IDŐJÁRÁSI NAPIJELENTÉS

ЕЖЕДНЕВНЫЙ МЕТЕОРОЛОГИЧЕСКИЙ БЮЛЛЕТЕНЬ • DAILY WEATHER REPORT
BULLETIN QUOTIDIEN DE TEMPS • TÄGLICHER WETTERBERICHT

99. évfolyam 182. szám. + Budapest + 1986. július 1., kedd

LIBRARY
JAN 2000
National Oceanic & Atmospheric Administration
U.S. Dept. of Commerce

QC 989 .H9 J32 1986 July-Dec.

Az időjárási helyzet és a várható időjárás:

Az északkelet-európai légörvény hatására Észak,- Közép,- és Dél-Európa nagy részén napok óta északi áramlás uralkodik. Ez az áramlás az emlitett területekre többnyire alacsony nádvességtartalmú, az átlagosnál hüvösebb levegőt szállit, emiatt mérsékelten meleg az idő. Kontinensünk nyugati harmada fölött magas nyomású légköri képződmény alakult ki, ennek területén csaknem zavartalanul napos, meleg idő van. Az emlitett magas nyomású képződmény lassanként a Kárpát-medence felé terjeszkedik, hatására egyre több lesz a napsütés és melegszik az idő.

Magyarországon hétfőn gyakorta volt erősen felhős az ég, csupán Nyugat-Dunántúlon sütött 8, 10 órán át a nap. Az ország nagy részén hullott kisebb-nagyobb mennyiségü csapadék, záporok, zivatarok alakultak ki. A csapadékmennyiség területi eloszlása szeszélyes volt, csapadéknyom és 24 mm közötti mennyiségeket mértek. A hőmérséklet csúcsértéke általában 22, 27 fok között, a tartósabban felhős déli országrészben helyenként csak 20, 22 fok között alakult. Kedd hajnalra 11, 17 fok közé hült le a levegő és jelentősen csökkent a felhőzet. Délelőtt csupán Dél-Dunántúlon volt számottevő felhőzet, de csapadékot nem jelentettek. Az ország nagy részén ragyogóan sütött a nap. A hőmérséklet 11 órára 21, 25 fokig emelkedett.

A Balaton vizének hőmérséklete Siófoknál 11 órakor 20 fok volt.

Ma 12 órakor Budapesten a hőmérséklet 26 fok, a tengerszintre átszámitott légnyomás 1017 hPa, gyengén süllyed.

Várható időjárás szerda estig:

Általában kevés lesz a felhő, átmeneti felhősödés, elszórtan záporeső, zivatar csupán a délutáni órákban és elsősorban a déli és keleti országrészben várható.
Az északi, északkeleti szél többfelé élénk lesz.
Várható legalacsonyabb hajnali hőmérséklet: 12 és 17,
legmagasabb nappali hőmérséklet: 25 fok körül alakul.

Rábai Attila s.k.

A hőmérséklet napi középértéke és eltérése a sokévi átlagtól /Budapest belterületén/:

1986. VI. 30.	18,9°C	-1,4°C

1871 óta ezen a napon Budapesten előfordult

legmagasabb hőmérséklet:	36,0°C /1950/,	
legalacsonyabb hőmérséklet:	10,4°C /1929/.	

86.460.

National Oceanic and Atmospheric Administration

Environmental Data Rescue Program

ERRATA NOTICE

One or more conditions of the original document may affect the quality of the image, such as:

Discolored pages
Faded or light ink
Binding intrudes into the text

This document has been imaged through the NOAA Environmental Data Rescue Program. To view the original document, please contact the NOAA Central Library in Silver Spring, MD at (301) 713-2607 x124 or www.reference@nodc.noaa.gov.

Information Manufacturing Corporation
Imaging Subcontractor
Rocket Center, West Virginia
September 14, 1999

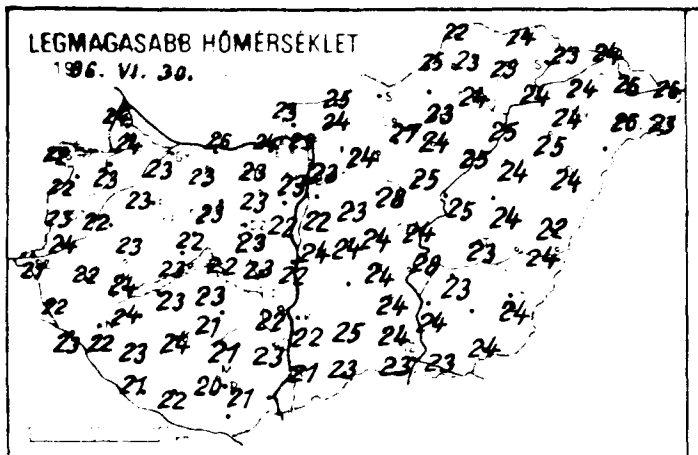
LEGMAGASABB HŐMÉRSÉKLET
1986. VI. 30.

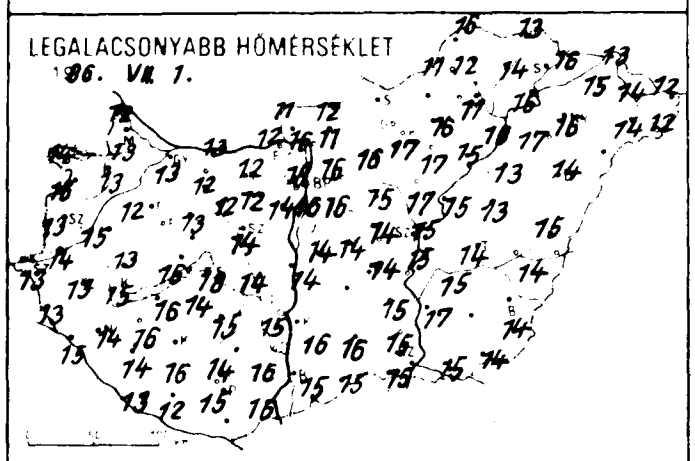
LEGALACSONYABB HŐMÉRSÉKLET
1986. VII. 1.

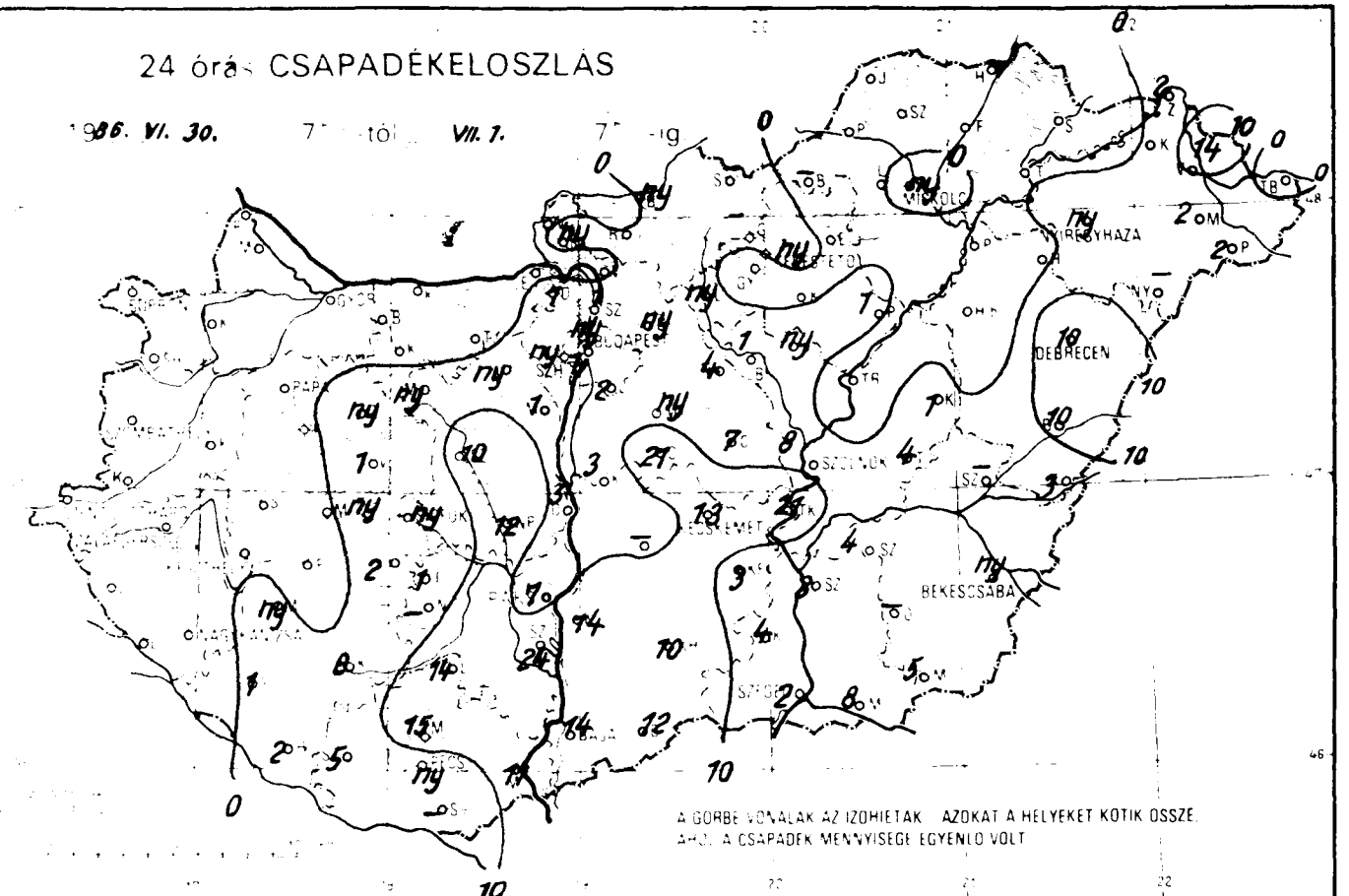
24 órás CSAPADÉKELOSZLÁS
1986. VI. 30. 7h-tól VII. 1. 7h-ig
DEBRECEN
BÉKÉSCSABA
A GÖRBE VONALAK AZ IZOHIETÁK AZOKAT A HELYEKET KÖTIK ÖSSZE, AHOL A CSAPADÉK MENNYISÉGE EGYENLŐ VOLT

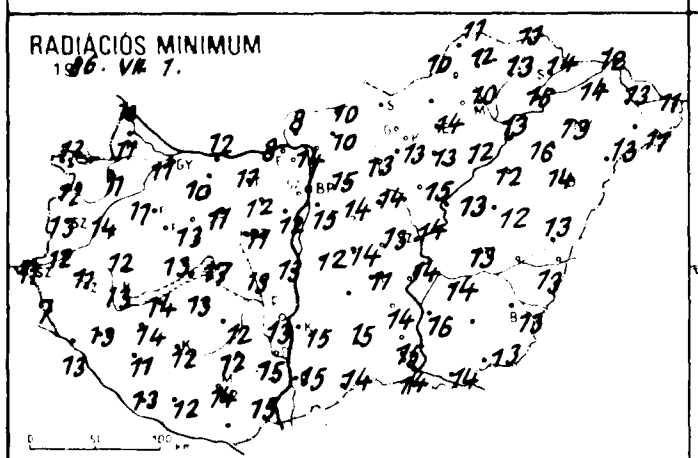
RADIÁCIÓS MINIMUM
1986. VII. 1.

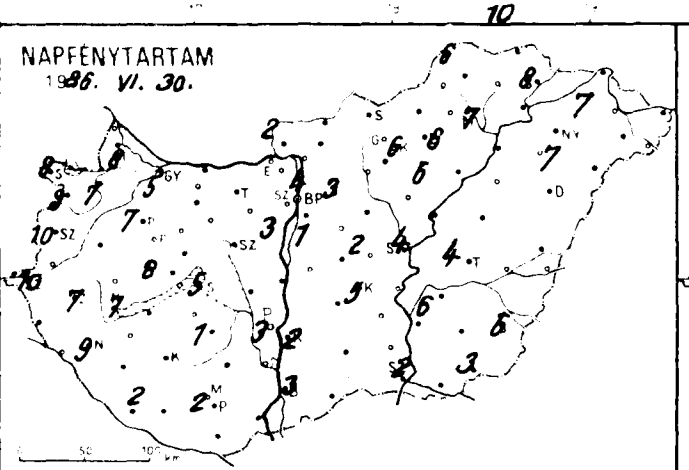
NAPFÉNYTARTAM
1986. VI. 30.

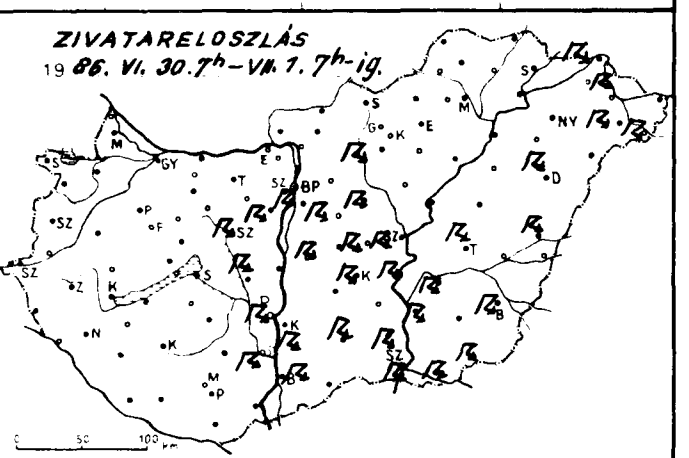
ZIVATARELOSZLÁS
1986. VI. 30. 7h–VII. 1. 7h-ig.

86.VII.1 07 h-ig az utolsó 24 óra adatai						Előző nap napos órái
állomás	csapadék (mm)		max. hőmérséklet	min. hőmérséklet	rad. min.	
Győr	•	∽	23	13	11	5
Kapuvár	•		23	13	11	7
Mosonmagyaróvár	•	=	24	13	11	8
Rajka	•		24	12	10	–
Sopron	•	∽	22	14	12	8
Sopronhorpács	•		22	16	12	9
Káld	•		22	15	14	
Körmend	•		24	14	12	
Szentgotthárd	•	∽	21	13	11	10
Szombathely	•		23	13	13	10
Lenti	•		22	13	7	
Letenye	•		23	15	13	
Nagykanizsa	•		22	14	13	9
Zalaegerszeg	•		22	13	11	7
Farkasgyepű	•	∽	21	12	10	
Keszthely	•		24	15	13	7
Meneshely	•		22	12	10	8
Pápa	•	∽	23	12	11	7
Sümeg	•	∽	23	13	12	
Tihany	ny		23	16	13	
Veszprém	1		22	13	13	
Zirc	ny		21	11	9	
Fonyód	•		23	16	14	
Homokszt. György	2	∽	21	13	13	2
Kaposvár	6		24	16	12	
Marcali	ny	∇̇ ∽	24	16	14	
Siófok	ny	∇̇	22	18	17	5
Somogyszob	1		23	14	11	
Tab	2	=	23	14	13	
Bábolna	•		22	13	11	
Esztergom	•		24	12	8	
Kisber	•	∽	23	12	10	
Komárom	•	∽	26	13	12	
Tatabánya	•		23	12	11	
Alcsútdoboz	ny	∇̇ ∽	23	12	12	
Dunaújváros	3		22	14	13	
Martonvásár	1	⊓ ∽	22	14	12	3
Mór	ny	∇̇ =	23	12	11	
Sárbogárd	12	⊓	23	14	13	
Szabadbattyán	10	⊓ ∽	23	14	11	
Iregszemcse	1	∽	21	15	12	1
Tengyel	14	∇̇	21	14	12	
Paks	7	⊓ =	22	15	13	3
Szekszárd	24	⊓ =	23	16	15	
Árpádtető	15	=	17	14	13	
Mohács	11	=	21	16	15	
Pécs	ny	=	20	15	14	2
Siklós	–		–	–	–	
Szigetvár	5	=	22	12	12	
Budaörs	1	⊓	23	15	12	
Bp. Lőrinc	2	⊓	22	16	15	1
Bp. Met. Int.	ny	∇̇	23	18	–	4
Bp. Szab. hegy	ny	∇̇	21	16	14	
Cegléd	7	⊓	24	14	13	2
Dabogykó	1	∇̇	15	13	12	
Gödöllő	ny		23	16	15	3
Királyrét	ny	∇̇ ∽	23	10	8	
Monor	ny	∇̇ =	23	16	14	
Nagykáta	4	⊓	28	15	14	
Szentendre	1		25	16	15	

86.VII.1.07 h-ig az utolsó 24 óra adatai						Előző nap napos órái
állomás	csapadék (mm)		max. hőmérséklet	min. hőmérséklet	rad. min.	
Vác	•		23	16	14	
Vámosmikola	•	∽	23	11	8	2
Baja	14	⊓ =	21	15	15	3
Bácsalmás	12	∇̇	23	15	14	
Izsák	–		–	–	–	
Kalocsa	14	⊓	22	16	15	2
Kecskemét	13	⊓	24	14	11	5
Kiskunfélegyháza	3	∇̇	24	15	14	
Kiskunhalas	10	⊓ ∽	25	16	15	
Kunszentmiklós	3	⊓ =	24	14	12	
Tiszakécske	21	⊓ =	28	15	14	
Balassagyarmat	ny	∽	25	12	10	
Rimahány	•	∽	24	11	10	
Salgótarján	–		–	–	–	
Eger	•	=	23	16	14	8
Galyatető	–		–	–	–	
Gyöngyös	•	∽	27	17	13	
Kékestető	ny	≡	15	11	10	6
Kompolt	•		24	17	13	6
Lőrinci	ny	⊓ ∽	24	16	13	
Poroszló	1	∇̇	25	15	12	
Jászapáti	ny		25	17	15	
Jászberény	1	∇̇	22	15	14	
Karcag	1	=	24	13	12	
Szolnok	8	⊓	24	15	14	4
Tiszaroff	•		25	15	13	
Túrkeve	4	⊓	23	14	13	4
Kistelek	4	⊓ =	24	15	15	
Makó	8	⊓	23	15	14	
Szeged	2	⊓ =	23	15	14	2
Szentes	3	⊓	24	17	16	
Borsodnádasd	–		–	–	–	
Fugod	•		23	14	13	
Hidasnémeti	•		24	13	11	
Jósvafő	•		22	16	11	6
Lillafüred	•	=	22	12	11	
Miskolc	ny	∇̇ =	24	11	10	7
Putnok	•	=	25	11	10	
Sárospatak	•		23	16	14	8
Szendrőlád	•	∽	23	12	12	
Tokaj	•		24	16	16	
Kisvarda	•	∽	24	15	14	7
Mátészalka	2	⊓	26	14	13	
Nyíregyháza	ny		24	16	13	7
Nyírlugos	–		–	–	–	
Pátyod	2	⊓	23	12	11	
Tiszabecs	•	∽	26	12	11	
Vásárosnamény	14	⊓ =	26	14	13	
Záhony	2	⊓	24	13	12	
Berettyóújfalu	10	⊓	22	15	13	
Debrecen	10	⊓ ∽	24	14	14	4
Hajdúdorog	•		25	17	16	
Hortobágy	•		24	13	12	
Körösszakál	3		24	14	13	
Polgár	•	∽	25	16	13	
Békéscsaba	ny	⊓ ∽	24	14	13	6
Mezőhegyes	5	⊓ ∽	24	14	13	3
Orosháza	–		–	–	–	–
Szarvas	4	⊓	23	15	14	6
Szeghalom	–		–	–	–	

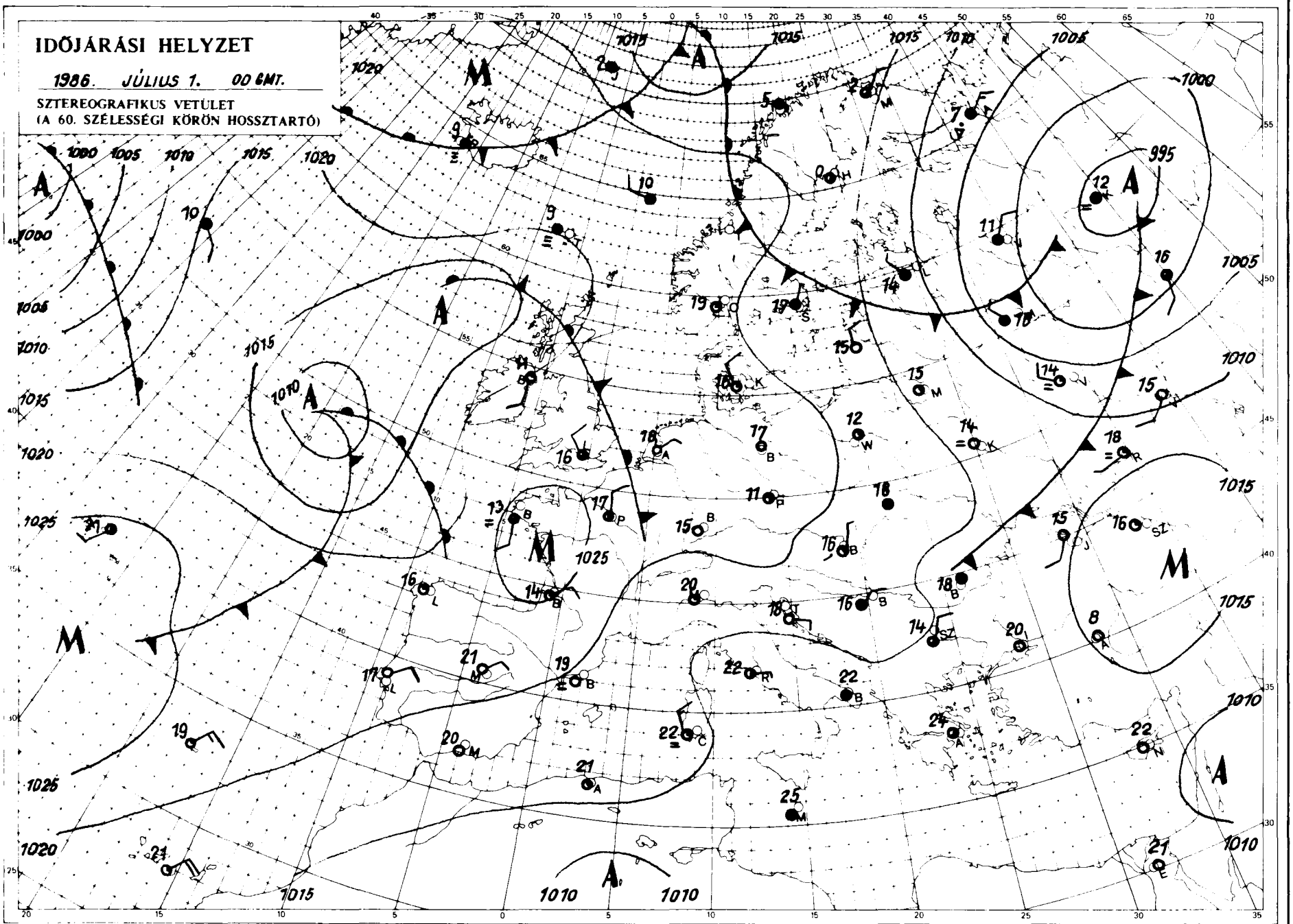

KIADJA ORSZÁGOS METEOROLÓGIAI SZOLGÁLAT
Készíti Központi Előrejelző Intézet Analízis- és Rövidtávú Prognózis Központja T: 273-4018
Megjelenik naponként
Előfizetési díja 2.200,-Ft Megrendelhető 1024 Budapest, II. Kitaibel Pál u. 1. T: 353-500
Kiadásért felel az OMSZ elnöke Szerkesztésért felel a KEI igazgatója

Jelmagyarázat a havi mellékletben.

IDŐJÁRÁSI NAPIJELENTÉS

ЕЖЕДНЕВНЫЙ МЕТЕОРОЛОГИЧЕСКИЙ БЮЛЛЕТЕНЬ · DAILY WEATHER REPORT
BULLETIN QUOTIDIEN DE TEMPS · TÄGLICHER WETTERBERICHT

99. évfolyam 183. szám. + Budapest + 1986. július 2. szerda

Az időjárási helyzet és a várható időjárás:

Európa nyugati részén anticiklon határozza meg az időjárást, ezért általában kevés a felhő, száraz, többnyire napos az idő. A nedvesebb óceáni léghullámok egyelőre még csak a Brit-szigeteken okoznak felhősödést, szórványos csapadékot. A kontinens északi harmadában ciklonok teszik változékonnyá az időjárást. A Skandináv-félsziget északi részén, valamint a Szovjetunió európai területének a Moszkva-Leningrád vonaltól északra eső vidékein gyakran erősen felhős az ég, többfelé fordul elő eső, záporeső. A Kárpát-medence időjárásában csütörtök estig nem várható számottevő változás, folytatódik a meleg, nyári idő.

Hazánkban kedden többnyire napos idő volt, csupán délen és keleten fordult elő gyenge zápor, zivatar. A legmagasabb nappali hőmérséklet 24 és 30, a legalacsonyabb éjszakai hőmérséklet pedig 10 és 20 fok között alakult. Többfelé fújt élénk, néhol időnként erős északi szél. Ma /szerdán/ délelőtt napos, száraz idő volt, a hőmérséklet 11 órakor 23 és 26 fok között alakult.

A Balaton vizének hőmérséklete Siófoknál 11 órakor 23 fok volt.

Ma 12 órakor Budapesten a hőmérséklez 26 fok, a tengerszintre átszámitott légnyomás 1018 hPa, gyengén süllyed.

Várható időjárás csütörtök estig:

Holnap estig országszerte túlnyomóan napos idő lesz.
A Dunántúlon kevés gomolyfelhő várható.
Ugyanakkor az Alföldön, valamint az Északi-Középhegységben időnként erősen megnövekszik a felhőzet, és szórványosan valószinü záporeső, zivatar.
Az északi szél gyakran élénk, zivatar idején átmenetileg erős lesz.
Várható legalacsonyabb éjszakai hőmérséklet: 13-18,
legmagasabb nappali hőmérséklet csütörtökön: 24-29 fok között alakul.

Bozóki István s.k.

A hőmérséklet napi középértéke és eltérése a sokévi átlagtól /Budapest belterületén/:

1986. VII. 1.	22,3°C	+1,5°C

1871 óta ezen a napon Budapesten előfordult:

legmagasabb hőmérséklet:	38,3°C /1950/,
legalacsonyabb hőmérséklet:	10,1°C /1923/.

86.461.

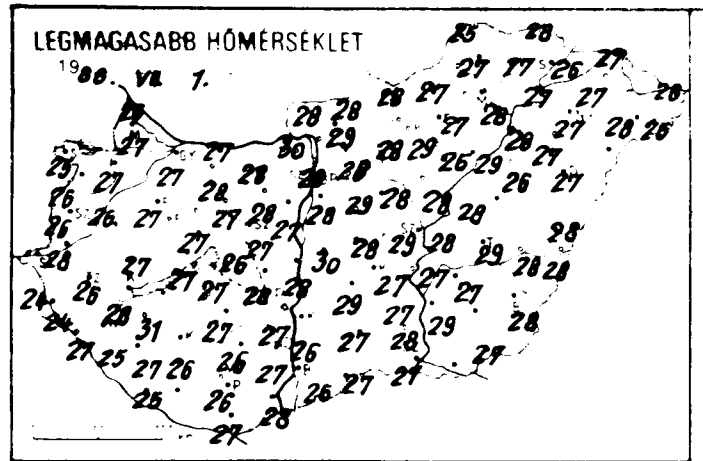
LEGMAGASABB HŐMÉRSÉKLET
1986. VII. 1.

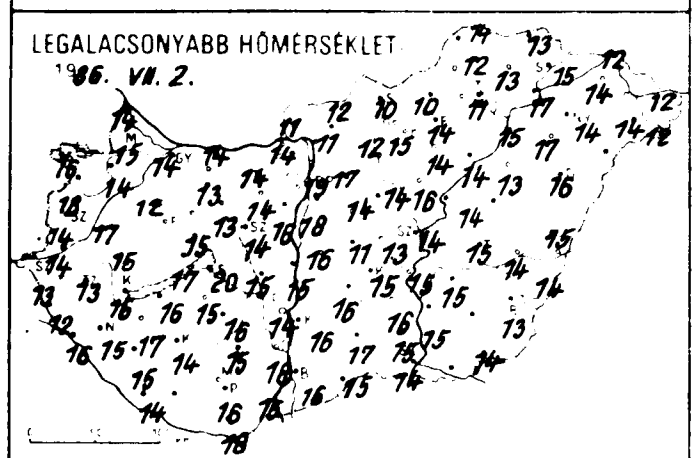
LEGALACSONYABB HŐMÉRSÉKLET
1986. VII. 2.

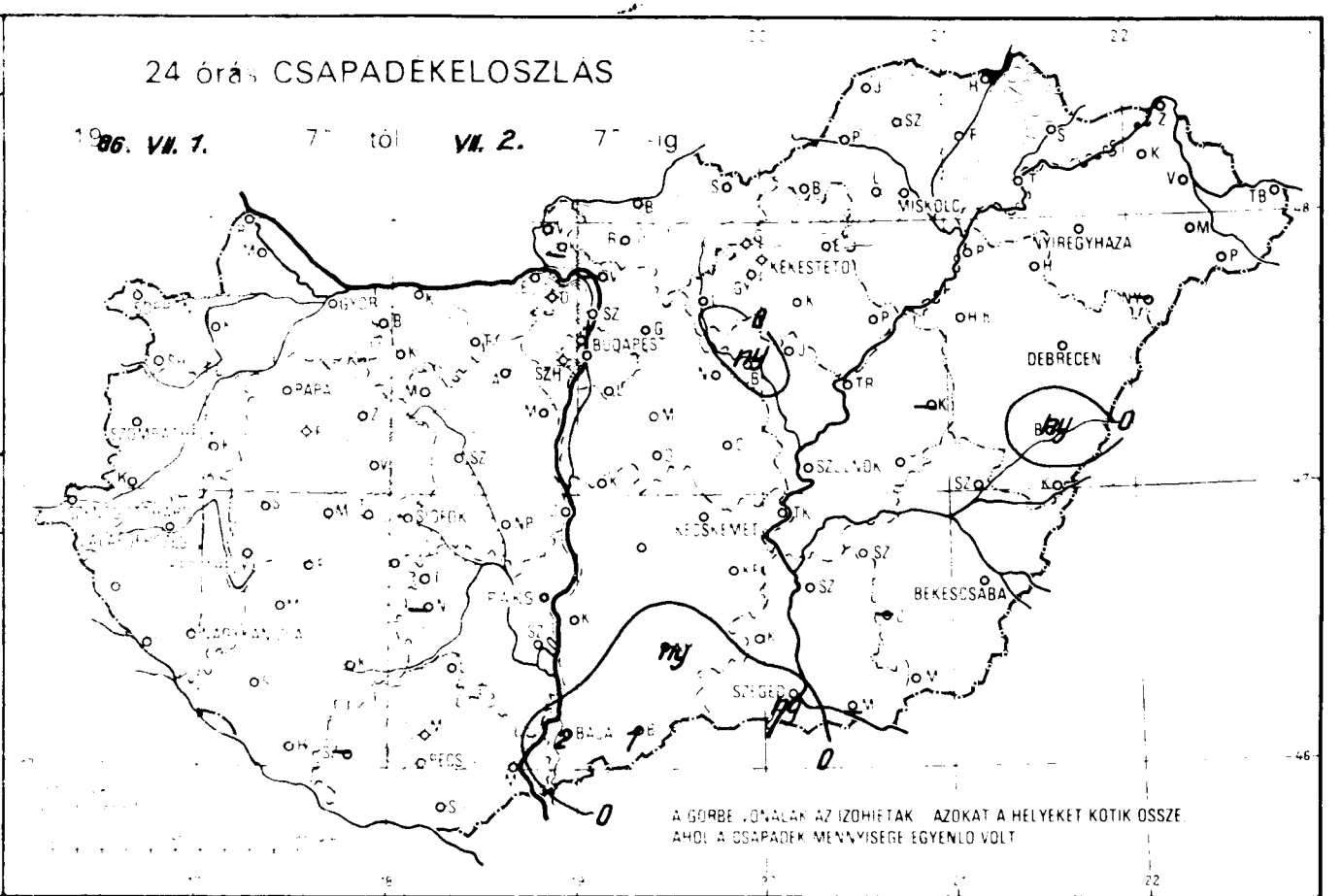
24 órás CSAPADÉKELOSZLÁS
1986. VII. 1. 7 tól VII. 2. 7 ig
MISKOLC
NYIREGYHAZA
KECSKEMET
DEBRECEN
BEKESCSABA
SZEGED
A GÖRBE VONALAK AZ IZOHIETAK AZOKAT A HELYEKET KÖTIK ÖSSZE AHOL A CSAPADÉK MENNYISÉGE EGYENLŐ VOLT

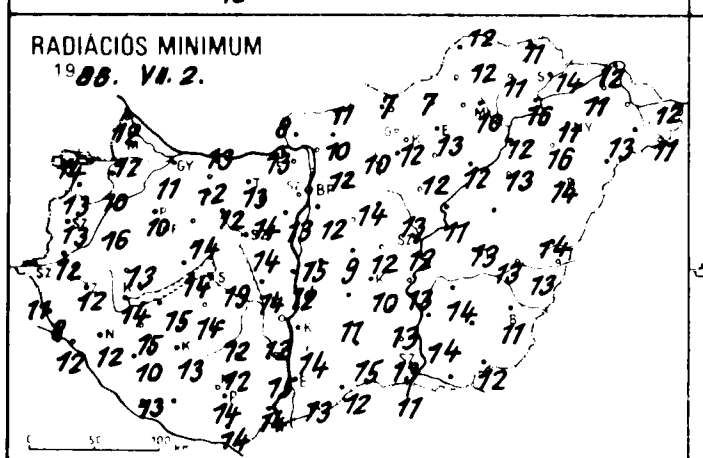
RADIÁCIÓS MINIMUM
1986. VII. 2.

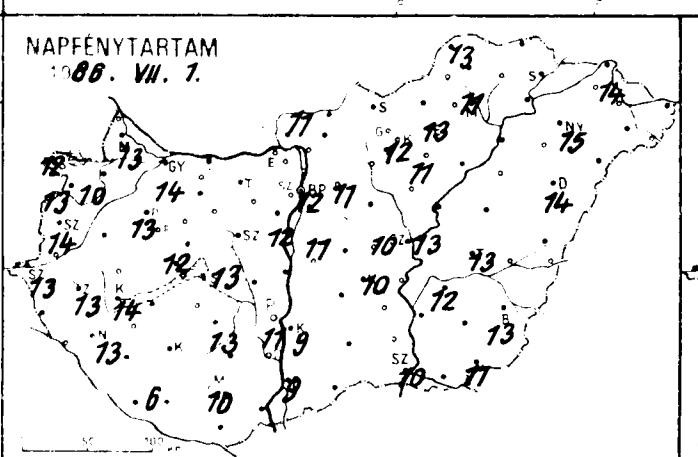
NAPFÉNYTARTAM
1986. VII. 1.

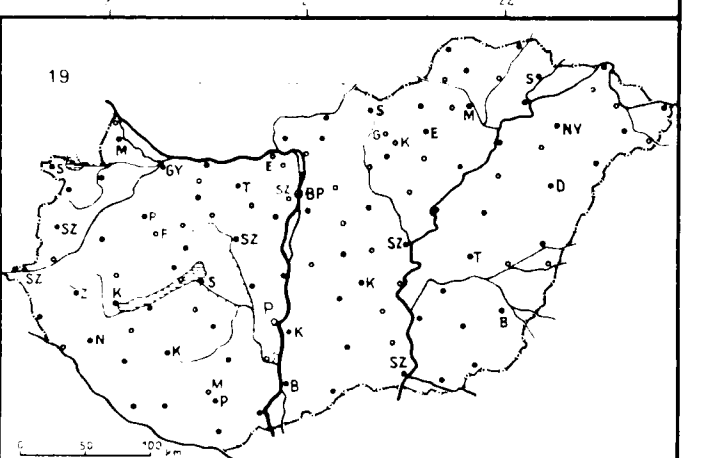
19

86.VII.21 h-ig az utolsó 24 óra adatai						Előző nap napos órái
állomás	csapadék (mm)		max. hőmérséklet	min. hőmérséklet	rad. min.	
Győr	•	⊖	27	14	11	14
Kapuvár	•	⊖	27	14	10	10
Mosonmagyaróvár	•		27	15	12	13
Rajka	•		26	14	12	
Sopron	•		25	16	14	12
Sopronhorpács	•		26	18	13	13
Káld	•	⊖	26	17	16	
Körmend	•		28	14	12	
Szentgotthárd	•		24	13	11	13
Szombathely	•		26	14	13	14
Lenti	•		24	12	8	
Letenye	•	⊖	27	16	12	
Nagykanizsa	•	⊖	25	15	12	13
Zalaegerszeg	•	⊖	26	13	12	13
Farkasgyepű	•	⊖	25	12	11	
Keszthely	•	⊖	28	16	14	14
Mencshely	•	⊖	26	17	10	12
Pápa	•	⊖	27	12	10	13
Sümeg	•	⊖	27	15	13	
Tihany	•		27	17	14	
Veszprém	•		27	15	14	
Zirc	•		25	12	7	
Fonyód	•		27	16	15	
Homokszt. György	•	⊖	25	14	13	6
Kaposvár	•	⊖	26	14	13	
Marcali	•	⊖	31	17	15	
Siófok	•		26	20	19	13
Somogyszob	•	⊖	27	15	10	
Tab	•	⊖	27	15	14	
Babolna	•		30	13	13	
Esztergom	•		30	14	13	
Kisbér	•	⊖	28	13	12	
Komárom	•	⊖	27	14	13	
Tatabánya	•		28	14	13	
Alcsútdoboz	•	⊖	28	14	14	
Budapest-Pusztaszabolcs	•		28	15	12	
Martonvásár	•	⊖	27	16	14	12
Mór	•	⊖	27	13	12	
Sárbogárd	•	⊖	28	15	14	
Szabadbattyán	•		27	14	14	
Ercsemese	•		27	16	12	13
Tengyel	•		26	15	12	
Paks	•	⊖	27	14	12	11
Szekszárd	•	=	27	18	15	
Árpádtető	•		24	16	13	
Mohács	•		28	15	14	
Pécs	•		26	16	14	10
Siklós	•		27	18	14	
Szigetvár	–		–	–	–	
Budaörs	•		28	15	12	
Bp. Lőrinc	•		28	18	13	11
Bp. Met. Int	•		28	19	–	12
Bp. Szab. hegy	•		24	17	14	
Cegléd	•	⊖	29	13	12	10
Dobogókő	•		22	17	15	
Gödöllő	•		28	17	12	11
Királyrét	–		–	–	–	
Monor	•	=	29	14	12	
Nagykáta	•	⊖	28	14	14	
Szentendre	•		29	15	14	

86.VII.21 h-ig az utolsó 24 óra adatai						Előző nap napos órái
állomás	csapadék (mm)		max. hőmérséklet	min. hőmérséklet	rad. min.	
Vác	–		–	–	–	
Vámosmikola	•	⊖	28	11	8	11
Baja	2	⊖	26	16	13	9
Bácsalmás	1	⊖	27	15	12	
Izsák	•		29	16	11	
Kalocsa	•		26	16	14	9
Kecskemét	•	⊖	27	15	10	10
Kiskunfélegyháza	•		27	16	13	
Kiskunhalas	ny	⊖	27	17	15	
Kunszentmiklós	•		30	16	15	
Tiszakécske	•	⊖	27	15	13	
Balassagyarmat	•	⊖	28	12	11	
Romhány	•	⊖	29	11	10	
Salgótarján	•		26	10	7	
Eger	•		27	14	13	13
Galyatető	•		22	13	10	
Gyöngyös	•		29	15	12	
Kékestető	•		19	12	11	12
Kompolt	•	⊖	26	14	12	11
Lőrinci	•	⊖	28	12	10	
Pétervásár	•	⊖	29	14	12	
Jászapáti	•		28	16	13	
Jászberény	ny	⊖	27	14	13	
Karcag	–		–	–	–	
Szolnok	•	⊖	28	14	12	13
Tiszaroff	•	⊖	28	14	11	
Túrkeve	•		29	15	13	13
Kistelek	•	=	28	15	13	
Makó	–		–	–	–	
Szeged	ny	⊖	27	14	11	10
Szentes	•		29	15	14	
Borsodnádasd	•	⊖	27	10	7	
Encsd	•		27	13	11	
Hidasnémeti	•		28	13	11	
Jósvafő	•	⊖	25	14	12	13
Lillafüred	•	⊖	26	12	11	
Miskolc	•		28	11	10	11
Putnok	–		–	–	–	
Sárospatak	•		26	15	14	12
Szendrőlád	•	⊖	27	12	12	
Tokaj	•		27	17	16	
Kisvarda	•	=	27	14	13	14
Mátészalka	•	⊖	28	14	13	
Nyíregyháza	•		27	14	11	15
Nyírlugos	–		–	–	–	
Pátyod	•	⊖	26	12	11	
Tiszabecs	•	⊖	26	12	12	
Vásárosnamény	–		–	–	–	
Záhony	•	⊖	27	12	12	
Berettyóújfalu	ny	⊖	28	15	14	
Debrecen	•		27	16	14	14
Hajdudorog	•		27	17	16	
Hortobágy	•		26	13	13	
Körösszakál	•	⊖	28	14	13	
Polgár	•	⊖	28	15	12	
Békéscsaba	•	⊖	28	13	11	13
Mezőhegyes	•	⊖	27	14	12	11
Orosháza	–		–	–	–	–
Szarvas	•		27	15	14	12
Szeghalom	•		28	14	13	

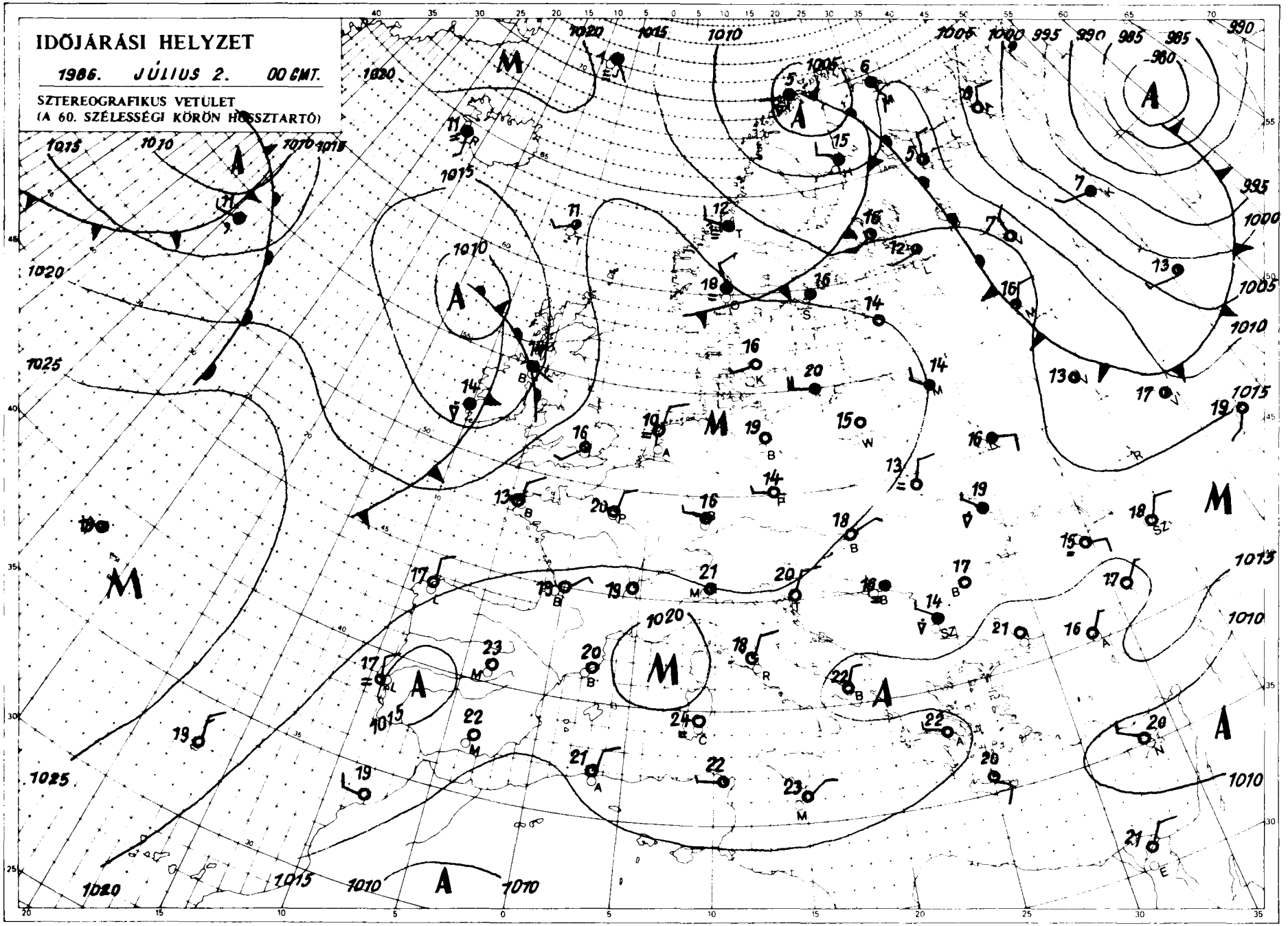

KIADJA: ORSZÁGOS METEOROLÓGIAI SZOLGÁLAT
Készíti: Központi Előrejelző Intézet Analízis- és Rövidtávú Prognózis Központja T.: 273-018
Megjelenik naponként
Éves előfizetési díja: 2.200,- Ft Megrendelhető: 1024 Budapest, II., Kitaibel Pál u. 1. T.: 353-500
Kiadásért felel: az OMSZ elnöke Szerkesztésért felel: a KEI igazgatója

Jelmagyarázat a havi mellékletben.

IDŐJÁRÁSI NAPIJELENTÉS

ЕЖЕДНЕВНЫЙ МЕТЕОРОЛОГИЧЕСКИЙ БЮЛЛЕТЕНЬ · DAILY WEATHER REPORT
BULLETIN QUOTIDIEN DE TEMPS · TÄGLICHER WETTERBERICHT

99. évfolyam 184. szám. + Budapest + 1986. július 3. csütörtök

Az időjárási helyzet és a várható időjárás:

A Földközi-tenger partvidékétől a szárazföld belsején át egészen a Skandináv-félsziget déli részéig magas légnyomású öv húzódik. Nagy területen napos, meleg az idő. Észak-Európa felett ciklon örvénylik. A Skandináv-félszigeten, valamint a Szovjetunió északi vidékein szórványosan esik az eső, zápor, és időnként erős szél fúj. Ugyancsak változékony idő van a Fekete-tenger nyugati partvidékén, a Balkán-félszigeten, továbbá a Keleti-Kárpátokban.

Magyarországon szerdán túlnyomóan napos idő volt. A déli óráktól időnként erősen megnövekedett a gomolyfelhőzet, és elszórtan alakult ki záporeső, zivatar. A csütörtök reggelig lehullott csapadék mennyisége általában csapadéknyom és 5 mm között volt, helyenként azonban többet mértek. Például Mencshelyen - zivatar idején - 22 mm csapadék hullott. Szerdán a hőmérséklet csúcsértéke 26-30 fok között alakult, csütörtök hajnalra pedig 11-18 fokig hűlt le a levegő. Ma délelőtt a Tiszántúlon változóan felhős, másutt túlnyomóan napos idő volt. Záporról nem érkezett jelentés. A hőmérséklet 11 órakor az országban 23-26 fok között ingadozott.

A Balaton vizének hőmérséklete Siófoknál 11 órakor 25 fok volt.

Ma 12 órakor Budapesten a hőmérséklet 27 fok, a tengerszintre átszámitott légnyomás 1018 hPa, alig változik.

Várható időjárás péntek estig:

Többnyire derült, száraz idő lesz.
A délutáni órákban növekvő gomolyfelhőzetből elsősorban a keleti országrészben várható szórványos zápor, zivatar.
A mérsékelt, változó irányú szél csupán zivatar idején erősödik meg.
Várható legalacsonyabb éjszakai hőmérséklet: 13, 18,
legmagasabb nappali hőmérséklet pénteken: 25, 30 fok között alakul.

Bártfai Erzsébet s.k.

TÁVOLABBI KILÁTÁSOK SZOMBATTÓL-KEDDIG:

Meleg időre számithatunk, eleinte sok lesz a napsütés. Vasárnaptól gyakran befelhősödik az ég és sokfelé várható záporeső, zivatar.
Legalacsonyabb hajnali hőmérséklet: 15, 20 fok között várható.
Legmagasabb nappali hőmérséklet: 27, 32 fok között lesz.
Jelentős mennyiségü /legalább 5 mm napi/ csapadék az ország területének 40 százalékán várható az időszak második felében.

KÖZÉPTÁVÚ ELŐREJELZŐ CSOPORT

A hőmérséklet napi középértéke és eltérése a sokévi átlagtól /Budapest belterületén/:

1986. VII. 2. 24,1°C +3,0°C

1871 óta ezen a napon Budapesten előfordult

legmagasabb hőmérséklet: 35,7°C /1955/,
legalacsonyabb hőmérséklet: 9,1°C /1960/.

86.462.

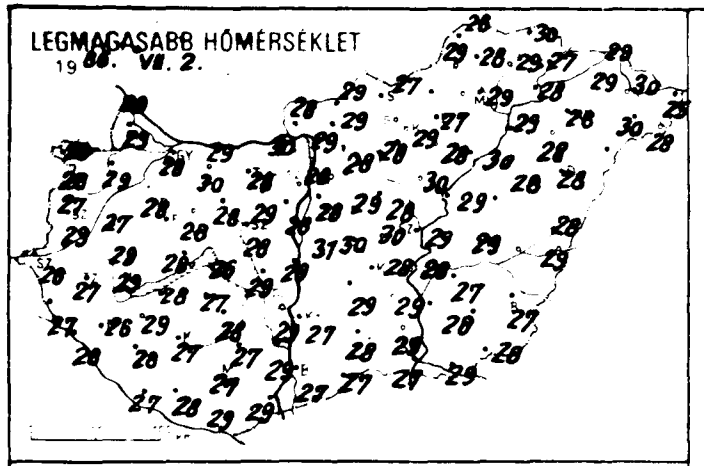
LEGMAGASABB HŐMÉRSÉKLET
1986. VII. 2.

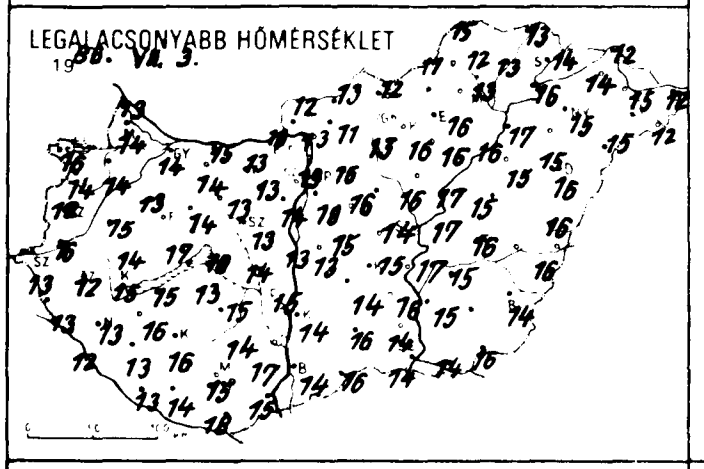
LEGALACSONYABB HŐMÉRSÉKLET
1986. VII. 3.

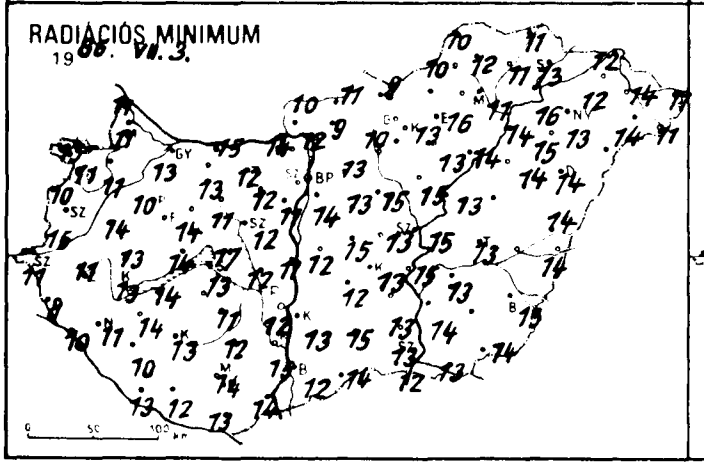
RADIÁCIÓS MINIMUM
1986. VII. 3.

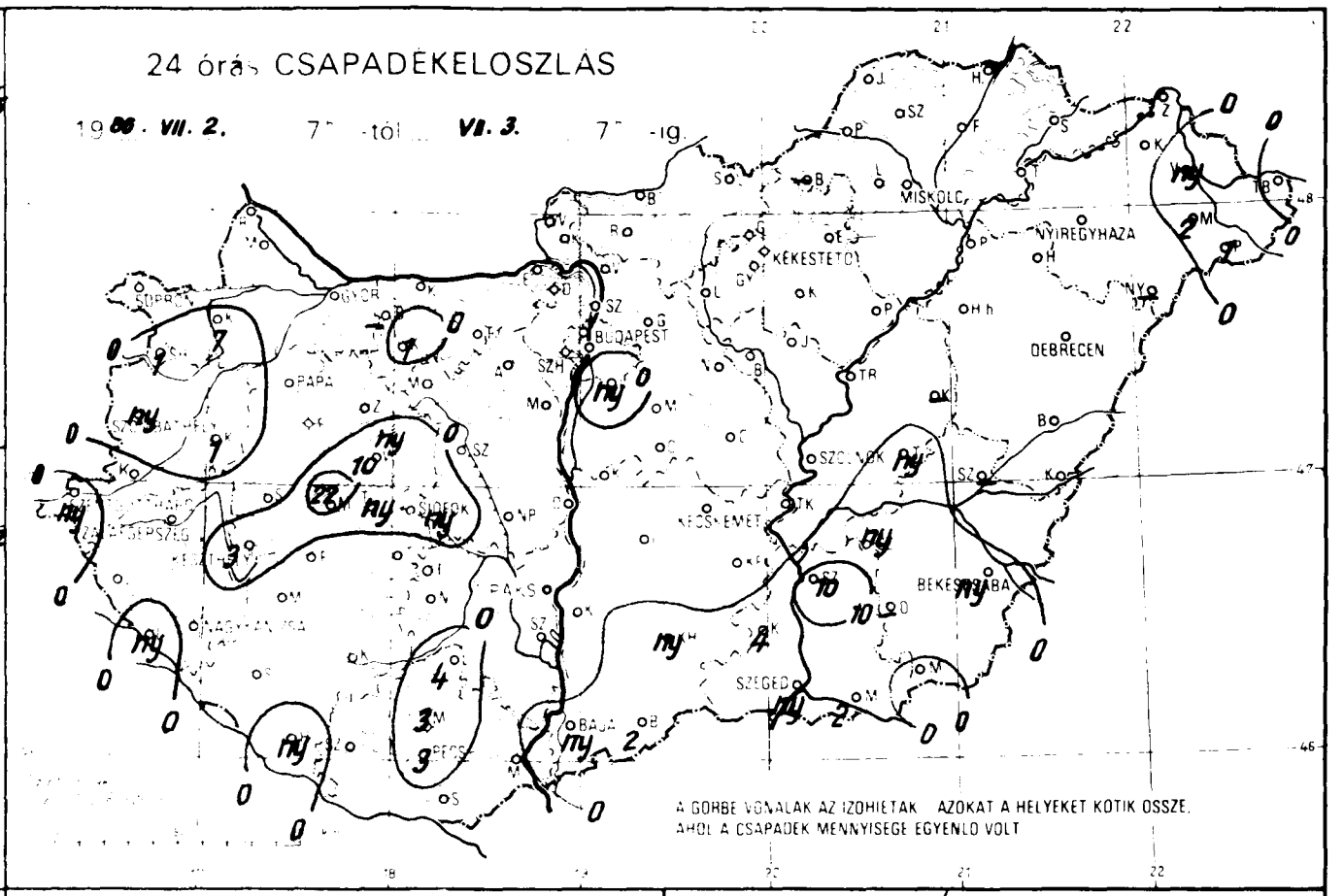
24 órás CSAPADÉKELOSZLÁS
1986. VII. 2. 7h-tól VII. 3. 7h-ig.
MISKOLC
NYÍREGYHÁZA
KÉKESTETŐ
DEBRECEN
BUDAPEST
GYŐR
PÁPA
SZEGED
BÉKÉSCSABA
A GÖRBE VONALAK AZ IZOHIETÁK AZOKAT A HELYEKET KÖTIK ÖSSZE, AHOL A CSAPADÉK MENNYISÉGE EGYENLŐ VOLT

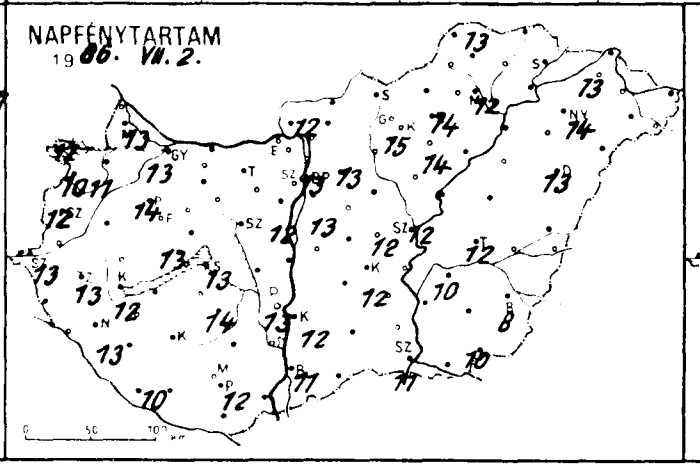
NAPFÉNYTARTAM
1986. VII. 2.

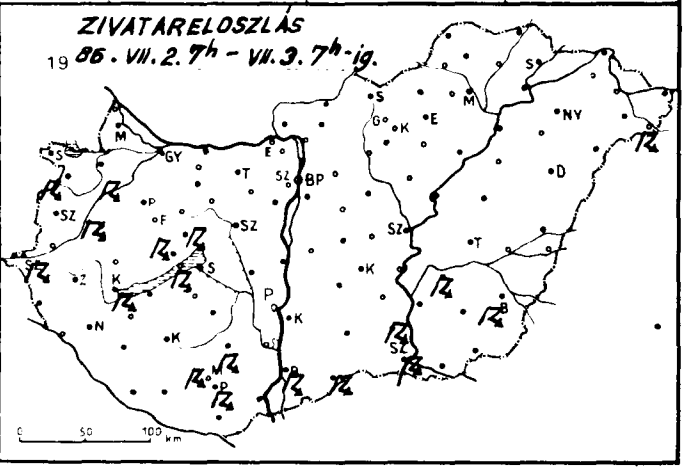
ZIVATARELOSZLÁS
1986. VII. 2. 7h - VII. 3. 7h-ig.

86.VII.30 ^{h}-ig az utolsó 24 óra adatai						Előző nap napos órái
állomás	csapadék (mm)		max. hőmérséklet	min. hőmérséklet	rad. min.	
Győr	•	⌓	28	14	13	13
Kapuvár	7	⌊ =	29	14	11	11
Mosonmagyaróvár	•	⌓	29	14	11	13
Rajka	•	⌓	29	13	11	
Sopron	•		28	16	13	12
Sopronhorpács	1	⌊ ⌓	28	14	11	10
Káld	1	⌊ ⌓	27	15	14	
Körmend	•		29	16	15	
Szentgotthárd	ny	⌊ ⌓	26	13	11	13
Szombathely	ny	▽ ⌓	27	12	10	11
Lenti	•		27	13	8	
Letenye	ny	⌓	28	12	10	
Nagykanizsa	•	⌓	26	13	11	13
Zalaegerszeg	•	⌓	27	12	11	13
Farkasgyepű	•	⌓	27	14	12	
Keszthely	3	⌊	29	15	13	12
Meneshely	22	⌊ ⌓	26	13	13	13
Pápa	•	⌓	28	13	10	14
Sümeg	•	⌓	29	14	13	
Tihany	ny	⌊ ⌓	28	17	14	
Veszprém	ny	⌊	28	14	14	
Zirc	•	⌓	26	11	9	
Fonyód	•		28	15	14	
Homokszt. György	ny	⌓	27	13	13	10
Kaposvár	•	⌓	27	16	13	
Marcali	•	⌓	29	16	14	
Siófok	ny	▽ ⌓	26	18	17	13
Somogyszob	•	⌓	28	13	10	
Tab	•		27	13	13	
Bábolna	–		–	–	–	
Esztergom	•	⌓	30	16	14	
Kisbér	1	▽ ⌓	30	14	13	
Komárom	•	⌓	29	15	15	
Tatabánya	•		28	13	12	
Alcsutdoboz	•	⌓	29	13	12	
Dunaújváros	•		29	13	11	
Martonvásár	•		28	14	11	12
Mór	•	⌓	28	13	11	
Sárbogárd	•	⌓	29	14	12	
Szabadbattyán	•	⌓	28	13	12	
Iregszemcse	•	⌓	28	15	11	14
Lengyel	4	⌊	27	14	12	
Paks	•		29	15	12	13
Székszárd	•	=	29	17	15	
Árpádtető	3	⌊	26	16	13	
Mohács	•	⌓	29	15	14	
Pécs	3	⌊	27	15	14	12
Siklós	•		29	18	13	
Szigetvár	•		28	14	12	
Budaörs	•		29	16	13	
Bp. Lőrinc	ny	▽	28	18	14	13
Bp. Met. Int.	•		28	19	–	13
Bp. Szab. hegy	•		26	19	15	
Cegléd	•	⌓	30	14	13	12
Dobogókő	•		23	20	15	
Gödöllő	•		28	16	13	13
Királyrét	•	⌓	27	10	9	
Monor	•	=	29	16	13	
Nagykáta	•	⌓	28	16	15	
Szentendre	•		30	15	15	

86.VII.30 ^{h}-ig az utolsó 24 óra adatai						Előző nap napos órái
állomás	csapadék (mm)		max. hőmérséklet	min. hőmérséklet	rad. min.	
Vác	•		29	13	12	
Vámosmikola	•	⌓	28	12	10	12
Baja	ny	⌊ ⌓	27	14	12	11
Bácsalmás	2	⌊ ▲	27	16	14	
Izsák	•		29	14	12	
Kalocsa	•	⌓	27	14	13	12
Kecskemét	•	⌓	28	15	13	12
Kiskunfélegyháza	•		29	16	13	
Kiskunhalas	ny	▽ ⌓	28	16	15	
Kunszentmiklós	•		31	13	12	
Tiszakécske	•	⌓	28	17	15	
Balassagyarmat	•	⌓	29	13	11	
Romhány	•	⌓	29	11	9	
Salgótarján	•	⌓	27	12	9	
Eger	•	=	27	16	16	14
Galyatető	•		22	14	12	
Gyöngyös	•		29	16	13	
Kékestető	•		20	14	12	15
Kompolt	•		28	16	13	14
Lőrinci	•	⌓	28	13	10	
Poroszló	•	⌓	30	16	14	
Jászapáti	•		30	17	15	
Jászberény	•	=	27	15	14	
Karcag	–		–	–	–	
Szolnok	•	⌓	29	17	15	12
Tiszaroff	•	=	29	15	13	
Túrkeve	ny	▽	29	16	13	12
Kistelek	4	⌊ =	29	14	13	
Makó	2	▽	29	14	13	
Szeged	ny	⌊ ⌓	27	14	12	11
Szentes	10	▽	28	15	14	
Borsodnádasd	–		–	–	–	
Fügöd	•		29	13	12	
Hidasnémeti	•		30	13	11	
Jósvafő	•	⌓	26	15	10	13
Lillafüred	•	⌓	27	14	12	
Miskolc	•		29	13	11	12
Putnok	•		29	11	10	
Sárospatak	•		27	14	13	
Szendrőlád	•	⌓	28	12	12	
Tokaj	•		28	16	16	
Kisvárda	•	⌓	29	14	12	13
Mátészalka	2	▽	30	15	14	
Nyíregyháza	•		28	15	13	14
Nyírlugos	–		–	–	–	
Pátyod	1	⌊ ⌓	28	12	11	
Tiszabecs	•	⌓	25	12	11	
Vásárosnamény	ny	⌓	30	15	14	
Záhony	•	⌓	29	12	12	
Berettyóújfalu	•		28	16	14	
Debrecen	•	⌓	28	16	14	13
Hajdúdorog	•		28	15	15	
Hortobágy	•		28	15	14	
Korosszakál	•	⌓	29	16	14	
Polgár	•	⌓	29	17	14	
Békéscsaba	ny	⌊ ⌓	27	14	13	8
Mezőhegyes	•	⌓	28	16	14	10
Orosháza	–		–	–	–	–
Szarvas	ny	⌊	27	15	13	10
Szeghalom	–		–	–	–	

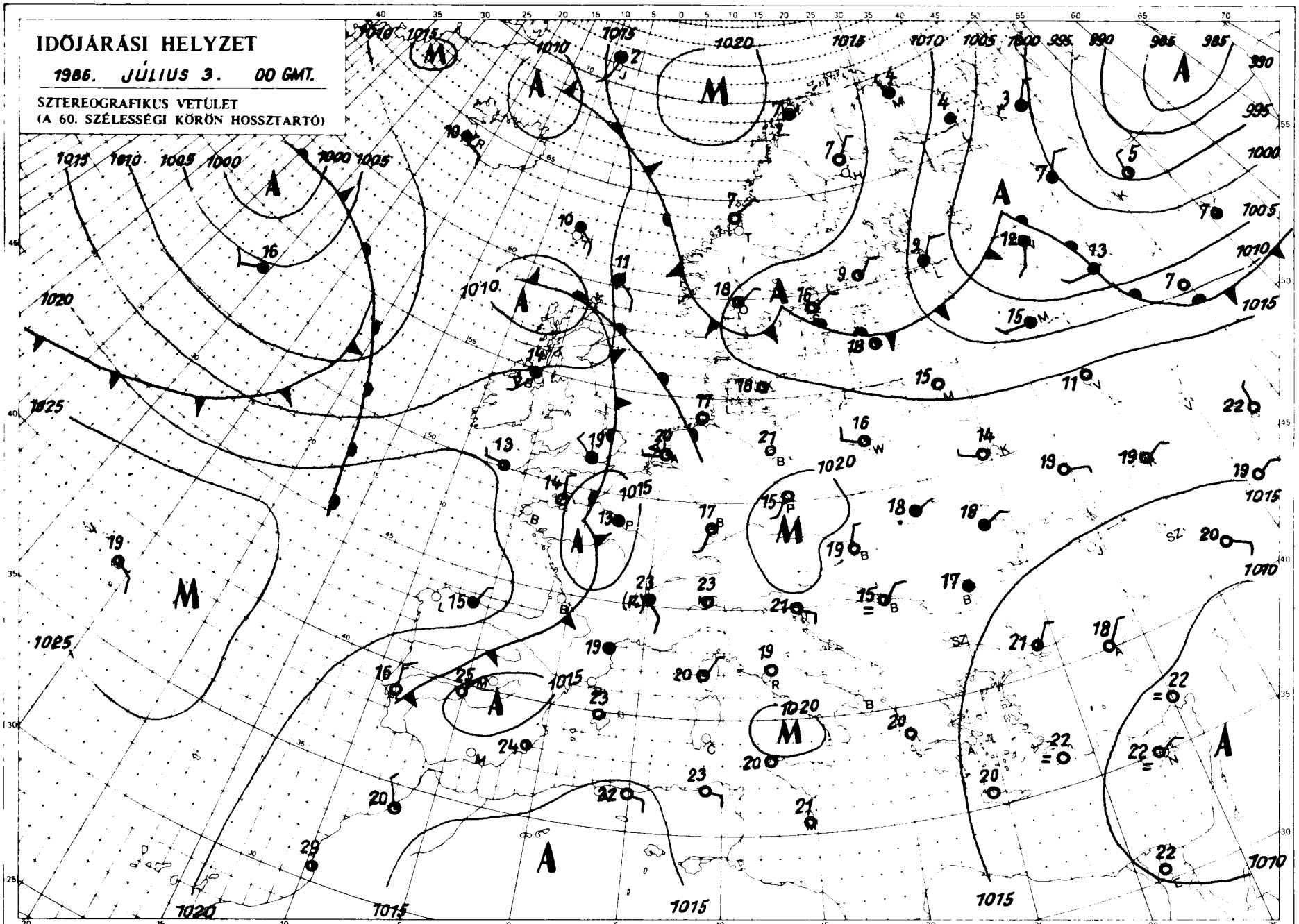

KIADJA: ORSZÁGOS METEOROLÓGIAI SZOLGÁLAT
Készíti: Központi Előrejelző Intézet Analízis- és Rövidtávu Prognózis Központja T.: 273-018
Megjelenik naponként
Éves előfizetési díja: 2 200,- Ft Megrendelhető: 1024 Budapest, II., Kitaibel Pál u. 1. T.: 353-500
Kiadásért felel: az OMSZ elnöke Szerkesztésért felel: a KEI igazgatója

Jelmagyarázat a havi mellékletben.

IDŐJÁRÁSI NAPIJELENTÉS

ЕЖЕДНЕВНЫЙ МЕТЕОРОЛОГИЧЕСКИЙ БЮЛЛЕТЕНЬ • DAILY WEATHER REPORT
BULLETIN QUOTIDIEN DE TEMPS • TÄGLICHER WETTERBERICHT

99. évfolyam 185 szám + Budapest + 1986. július 4. péntek

Az időjárási helyzet és a várható időjárás:

Szárazföldünknek csak igen kis részén hűvös, változékony az idő. Csupán a Skandináv-félsziget, valamint a Kelet-európai síkság fölött vonulnak alacsony hőmérsékletű, többnyire nedves léghullámok, amelyeknek hatására az említett területeken gyakran esik az eső, és gyönge a nappali felmelegedés. Európa más részein nyári, meleg időjárás uralkodik. Általában sok a napsütés, zápor, zivatar inkább csak a délutáni órákban alakul ki, a hőmérséklet csúcsértéke pedig mindenütt meghaladja a 25 fokot. A Kárpát-medence is ehhez a nyugodt, meleg időjárású zónához tartozik egyelőre.

Csütörtökön a Tiszántúlon változóan, másutt általában gyengén felhős idő volt. A délutáni órákban főként a Duna vonalától keletre eső vidékeken alakultak ki helyi zivatarok. A ma reggel 7 óráig lehullott eső mennyisége igen szeszélyes területi eloszlásban csapadéknyom és 19 mm között volt. A mára virradó éjszaka gyengült, majd megszűnt a zivatartevékenység, reggelre jelentősen csökkent a felhőzet. A levegő a tegnap délutáni 26, 32 fokról 13, 18 fokig hűlt le. Ma délelőtt az ország legnagyobb részén napos idő volt, a Tiszántúlon is fölszakadozott a felhőzet. 11 órakor 23, 28 fok között volt a hőmérséklet.

Ma 12 órakor Budapesten a hőmérséklet 28 fok, a tengerszintre átszámított légnyomás 1019 hPa, alig változik.

A Balaton vizének hőmérséklete 11 órakor Siófoknál 26 fok volt.

Várható időjárás szombat estig:

Többször erősen megnövekszik a gomolyfelhőzet - főként a délutáni órákban - és ekkor mindkét nap sokfelé várható zápor, zivatar, helyenként jégeső is.
A szél csak zivatarok idején erősödik meg átmenetileg.
Fülledt, meleg idő lesz.

Hajnalban 14, 19, délután 26, 31 fok között várható a hőmérséklet.

H. Bóna Márta s.k.

A hőmérséklet napi középértéke és eltérése a sokévi átlagtól /Budapest belterülete/:

1986. VII 3.	24.2°C	+3.0°C

1871 óta ezen a napon Budapesten előfordult

legmagasabb hőmérséklet:	35.7°C /1950/.
legalacsonyabb hőmérséklet:	8.9°C /1923/.

86.463.

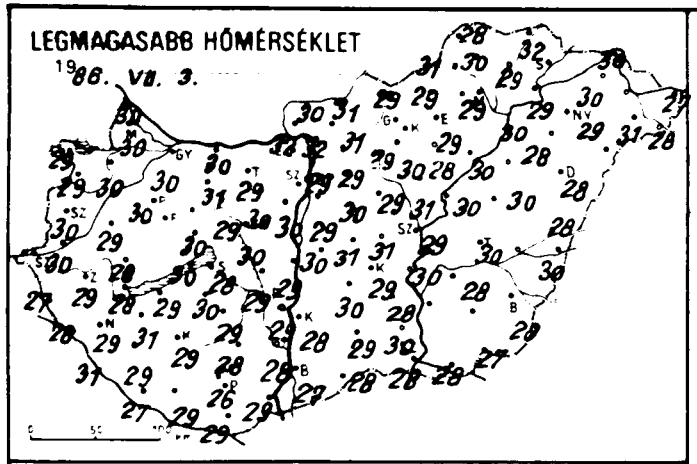
LEGMAGASABB HŐMÉRSÉKLET
1986. VII. 3.

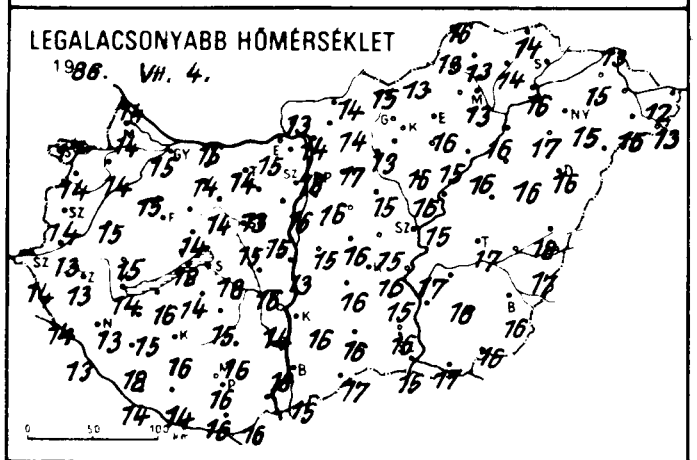
LEGALACSONYABB HŐMÉRSÉKLET
1986. VII. 4.

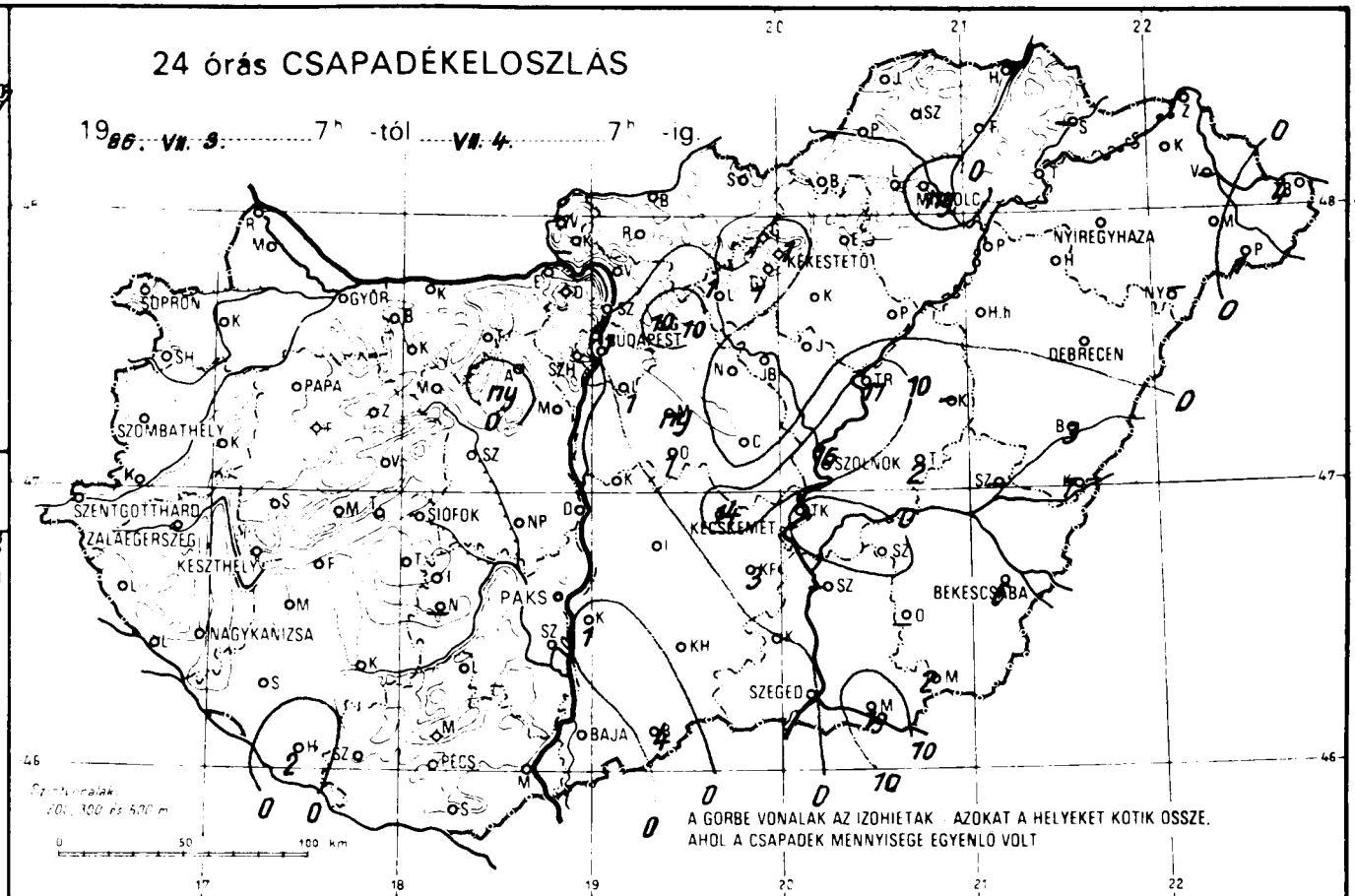
24 órás CSAPADÉKELOSZLÁS
1986. VII. 3. 7h -tól VII. 4. 7h -ig.
SOPRON
GYŐR
BUDAPEST
SZOMBATHELY
PAPA
SZENTGOTTHÁRD
ZALAEGERSZEG
KESZTHELY
SIÓFOK
NAGYKANIZSA
PAKS
BAJA
PÉCS
KECSKEMÉT
SZEGED
SZOLNOK
DEBRECEN
NYÍREGYHÁZA
KEKESTETŐ
BÉKÉSCSABA
A GÖRBE VONALAK AZ IZOHIETAK AZOKAT A HELYEKET KÖTIK ÖSSZE, AHOL A CSAPADÉK MENNYISÉGE EGYENLŐ VOLT

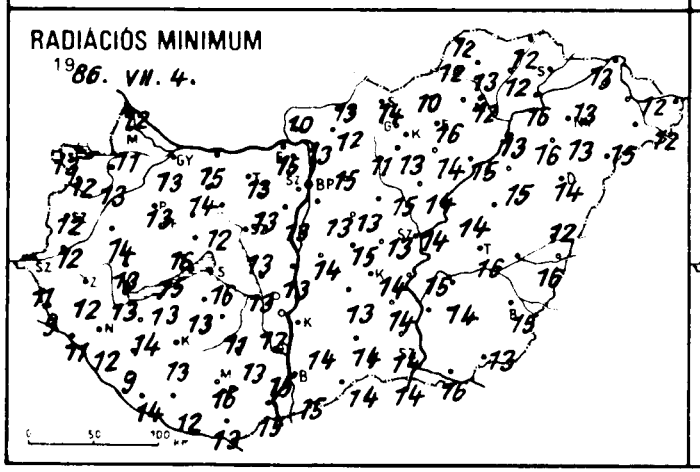
RADIÁCIÓS MINIMUM
1986. VII. 4.

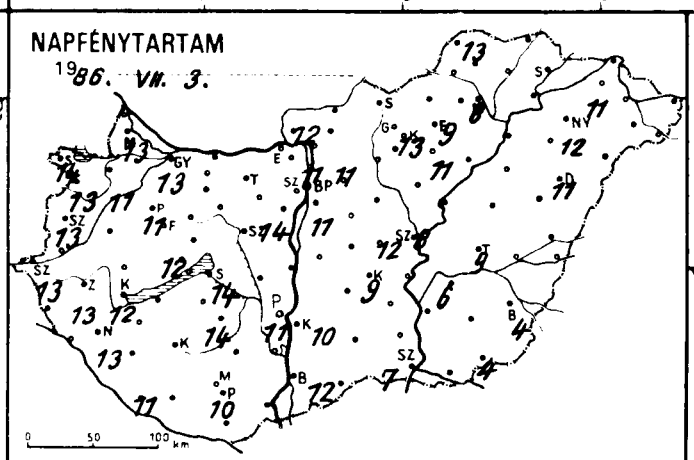
NAPFÉNYTARTAM
1986. VII. 3.

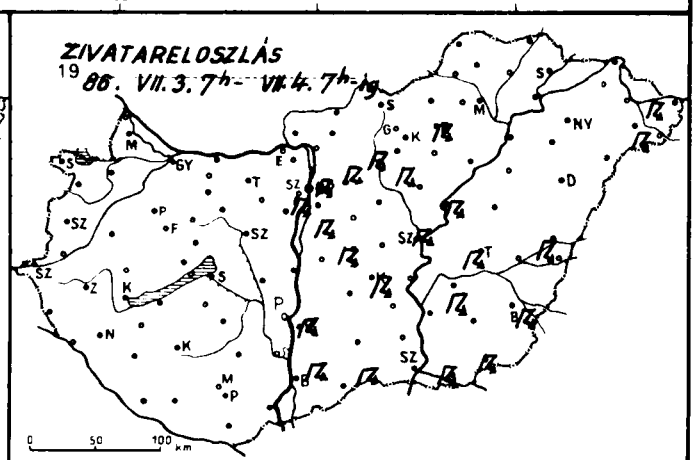
ZIVATARELOSZLÁS
1986. VII. 3. 7h - VII. 4. 7h-ig

19 86. VII. 7h-ig az utolsó 24 óra adatai						Előző nap napos órái
állomás	csapadék (mm)		max. hőmérséklet	min. hőmérséklet	rad. min.	
Győr	•	⌓	30	15	13	13
Kapuvár	•	⌓	30	14	13	11
Mosonmagyaróvár	•	⌓	30	14	11	13
Rajka	•	⌓	30	14	12	
Sopron	•	⌓	29	17	13	14
Sopronhorpács	•	⌓	29	14	12	13
Káld	•	⌓	29	15	14	
Körmend	•		30	13	12	
Szentgotthárd	•	⌓	27	14	11	13
Szombathely	•	⌓	30	14	12	13
Lenti	•		28	14	9	
Letenye	•	⌓	31	13	11	
Nagykanizsa	•	⌓	29	13	12	13
Zalaegerszeg	•	⌓	29	13	12	13
Farkasgyepű	•	⌓	27	15	12	
Keszthely	•	⌓	28	14	13	12
Mencshely	•	⌐	25	14	14	12
Pápa	•	⌓	30	15	13	11
Sümeg	•	⌓	28	15	13	
Tihany	•	⌓	30	18	15	
Veszprém	•		30	17	16	
Zirc	•	⌓	27	12	10	
Fonyód	•		29	16	13	
Homokszt. György	2	⌓	27	14	14	11
Kaposvár	•	⌓	29	16	13	
Marcali	•	⌓	31	15	14	
Siófok	•	⌓	28	18	16	14
Somogyszob	•	⌓	29	13	9	
Tab	•	⌓	30	14	13	
Bábolna	•		31	15	14	
Esztergom	•		32	15	15	
Kisbér	•	⌓	31	14	14	
Komárom	•	⌓	30	16	15	
Tatabánya	•		29	14	13	
Alcsútdoboz	ny	▽ ⌓	30	13	13	
Dunaújváros	•	⌓	29	13	13	
Martonvásár	•	⌓	30	15	13	14
Mór	•	⌓	29	14	12	
Nagyhörcsök	•	⌓	29	16	13	
Szabadbattyán	•	⌓	30	15	13	
Iregszemcse	•	⌓	29	15	11	14
Lengyel	•		28	16	13	
Paks	•	⌓	29	14	12	11
Szekszárd	•	=	28	18	15	
Árpádtető	•		26	18	15	
Mohács	•	⌓	29	16	15	
Pécs	•		26	16	16	10
Siklós	•		29	16	13	
Szigetvár	•	⌓	29	14	12	
Budaörs	•	⌐	29	15	13	
Bp. Lőrinc	1	⌐ ⌓	29	16	13	11
Bp. Met. Int	1	⌐	29	18	–	11
Bp. Szab. hegy	•		27	19	15	
Cegléd	•	⌓	31	15	13	12
Dobogókő	•		24	18	17	
Gödöllő	10	⌐ ⌓	29	17	15	11
Királyrét	–		–	–	–	
Monor	ny	▽ =	30	16	13	
Nagykata	•	⌓	29	15	15	
Szentendre	•		29	16	16	

19 86. VII. 7h-ig az utolsó 24 óra adatai						Előző nap napos órái
állomás	csapadék (mm)		max. hőmérséklet	min. hőmérséklet	rad. min.	
Vác	•		32	14	13	
Vámosmikola	•	⌓	30	13	10	12
Baja	•	⌐ ⌓	27	15	15	12
Bácsalmás	4	⌐	28	17	14	
Izsák	•		30	16	13	
Kalocsa	1	⌐ ⌓	28	16	14	10
Kecskemét	14	⌐ ▲ ⌓	29	16	14	9
Kiskunfélegyháza	3	▽	28	15	14	
Kiskunhalas	•	⌓	29	16	14	
Kunszentmiklós	•		30	15	14	
Tiszakécske	•	⌓	30	17	15	
Balassagyarmat	•	⌓	31	14	13	
Romhány	•	⌓	31	14	12	
Salgótarján	•		29	15	14	
Eger	•	⌐ =	29	16	16	9
Galyatető	•		25	16	11	
Gyöngyös	1	⌐ ⌓	30	16	13	
Kékestető	1	▽	22	15	12	13
Kompolt	•	⌓	28	15	14	11
Lőrinci	1	⌐ ⌓	29	13	11	
Poroszló	•	⌓	30	16	15	
Jászapáti	•	⌓	31	16	14	
Jászberény	•	⌓	27	15	14	
Karcag	–		–	–	–	
Szolnok	16	⌐ =	29	15	14	8
Tiszaroff	11	⌐ =	30	16	14	
Túrkeve	2	⌐	30	17	16	9
Kistelek	•		30	16	14	
Makó	19	⌐ ▲	28	17	16	
Szeged	•	⌓	28	15	14	7
Szentes	–		–	–	–	
Borsodnádasd	•	⌓	29	13	10	
Fugöd	•		29	14	12	
Hidasnémeti	•		32	14	12	
Jósvafő	•	⌓	28	16	12	13
Lillafured	•	=	28	14	13	
Miskolc	ny	▽ ⌓	29	13	12	8
Putnok	•	=	31	13	12	
Sárospatak	–		–	–	–	–
Szendrőlád	•	⌓	30	13	13	
Tokaj	•		29	16	16	
Kisvárda	•	⌓	30	15	13	11
Mátészalka	•	⌓	31	16	[illegible]	
Nyíregyháza	•		29	15	13	12
Nyírlugos	–		–	–	–	
Pátyod	1	⌐ ⌓	28	13	12	
Tiszabecs	4	⌐ =	27	12	12	
Vásárosnamény	–		–	–	–	
Záhony	•	⌓	30	13	13	
Berettyóújfalu	3	⌐	28	18	12	
Debrecen		⌓	28	16	14	11
Hajdúdorog			28	17	16	
Hortobágy			30	16	15	
Kopasszakál	1	▽	30	17	16	
Polgár	•	⌓	30	16	13	
Békéscsaba	6	⌐ ⌓	28	16	15	4
Mezőhegyes	2	⌐ ⌓	27	16	13	4
Orosháza	–		–	–	–	–
Szarvas	•	⌐	28	16	14	6
Szeghalom	–		–	–	–	

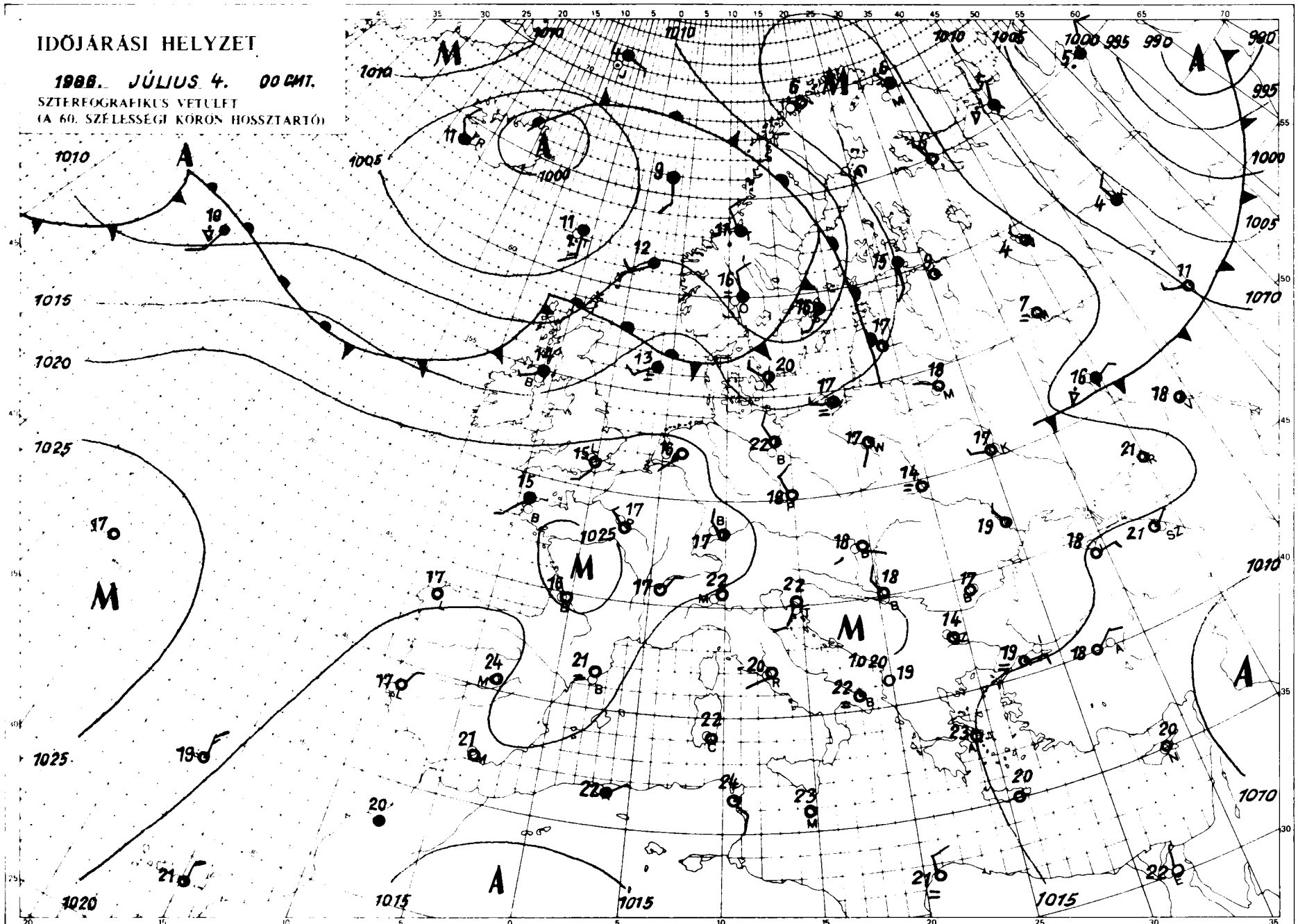

KIADJA ORSZÁGOS METEOROLÓGIAI SZOLGÁLAT
Készíti Központi Előrejelző Intézet Analízis és Rövidtávú Prognózis Központja T.: 273-018
Megjelenik naponként
Megrendelhető 1024 Budapest, II. Kitaibel Pál u. 1. T.: 353-500
Éves előfizetési díja 2.200,- Ft
Kiadásért felel az OMSZ elnöke Szerkesztésért felel a KEI igazgatója

Jelmagyarázat a havi melléklethen

IDŐJÁRÁSI NAPIJELENTÉS

ЕЖЕДНЕВНЫЙ МЕТЕОРОЛОГИЧЕСКИЙ БЮЛЛЕТЕНЬ • DAILY WEATHER REPORT
BULLETIN QUOTIDIEN DE TEMPS • TÄGLICHER WETTERBERICHT

99. évfolyam 186. szám + Budapest + 1986. július 5. szombat

Az időjárási helyzet és a várható időjárás:

Kb.az Amsterdam-Prága-Kiev vonaltól délre magas nyomású zóna helyezkedik el. E területen sok a napsütés, igen meleg az idő. Ugyanakkor kontinensünk óceáni partvidékét lassanként megközeliti egy időjárási front, amely mögött lényegesen hüvösebb levegő van. A front ma eléri a kontinenst, vasárnap pedig eljut az Alpok keleti vidékéig is. Magyarország időjárására még nem lesz közvetlen hatása, itt inkább fokozódik a meleg, viszont egyre többfelé alakulnak ki zivatarok.

Országunkban pénteken igen meleg, fülledt, napos idő volt. Szórványosan megnövekedett a gomolyfelhőzet, záporok, zivatarok voltak, az Északi-hegyvidéken jégeső is előfordult. A lehullott csapadék mennyisége általában nem volt számottevő, csupán Galyatetőről jelentettek 5, Siklósról 7 mm-t. A legmagasabb nappali hőmérséklet 28, 33 fok között volt. Szombat hajnalra 13, 20 fok közé hűlt le a levegő. Délelőtt túlnyomóan derült, fülledt idő volt. 11 órára már 25, 30 fokig emelkedett a hőmérséklet.

Ma 12 órakor Budapesten a hőmérséklet 30 fok, a tengerszintre átszámitott légnyomás 1018 hPa, alig változik.

A Balaton vizének hőmérséklete 11 órakor Siófoknál 26 fok volt.

Várható időjárás vasárnap estig:

Folytatódik az igen meleg, fülledt nyári idő.
Szombaton még csak szórványos, helyi zápor, zivatar valószinü, vasárnap délutántól egyre többfelé, lassanként országszerte heves zápor, zivatar várható, viharos széllökések kiséretében, néhol jégeső is valószinü.
A déli, délnyugati szél eleinte kissé élénk, vasárnap egyre élénkebb, zivatarok idején viharos lesz.

A legalacsonyabb éjszakai hőmérséklet 15, 20 fok között,
a legmagasabb nappali hőmérséklet vasárnap 30 fok körül alakul.

Török Dénes s.k.

A hőmérséklet napi középértéke és eltérése a sokévi átlagtól /Budapest belterületén/:

1986. VII. 4.	24.7°C	+3.1°C

1871 óta ezen a napon Budapesten előfordult

legmagasabb hőmérséklet:	38.0°C /1950/.
legalacsonyabb hőmérséklet:	10.2°C /1899/.

86.464.

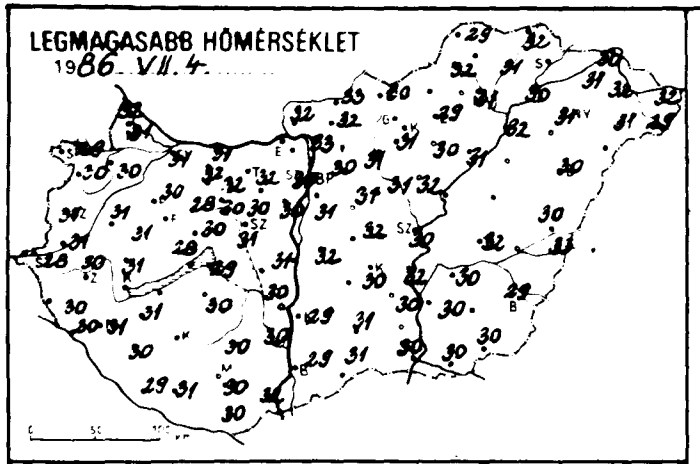
LEGMAGASABB HŐMÉRSÉKLET
1986. VII. 4.

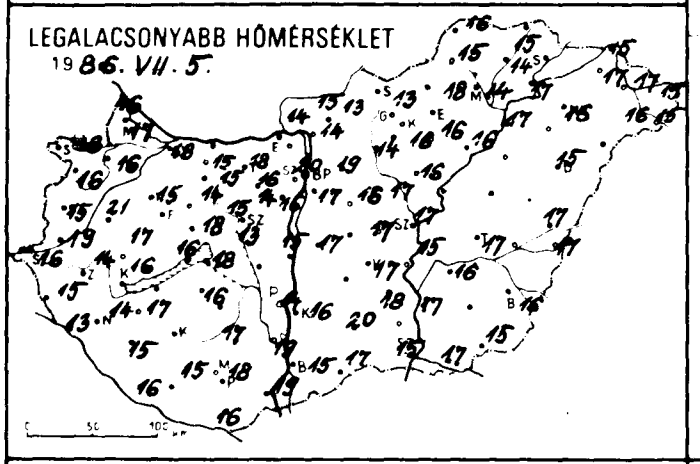
LEGALACSONYABB HŐMÉRSÉKLET
1986. VII. 5.

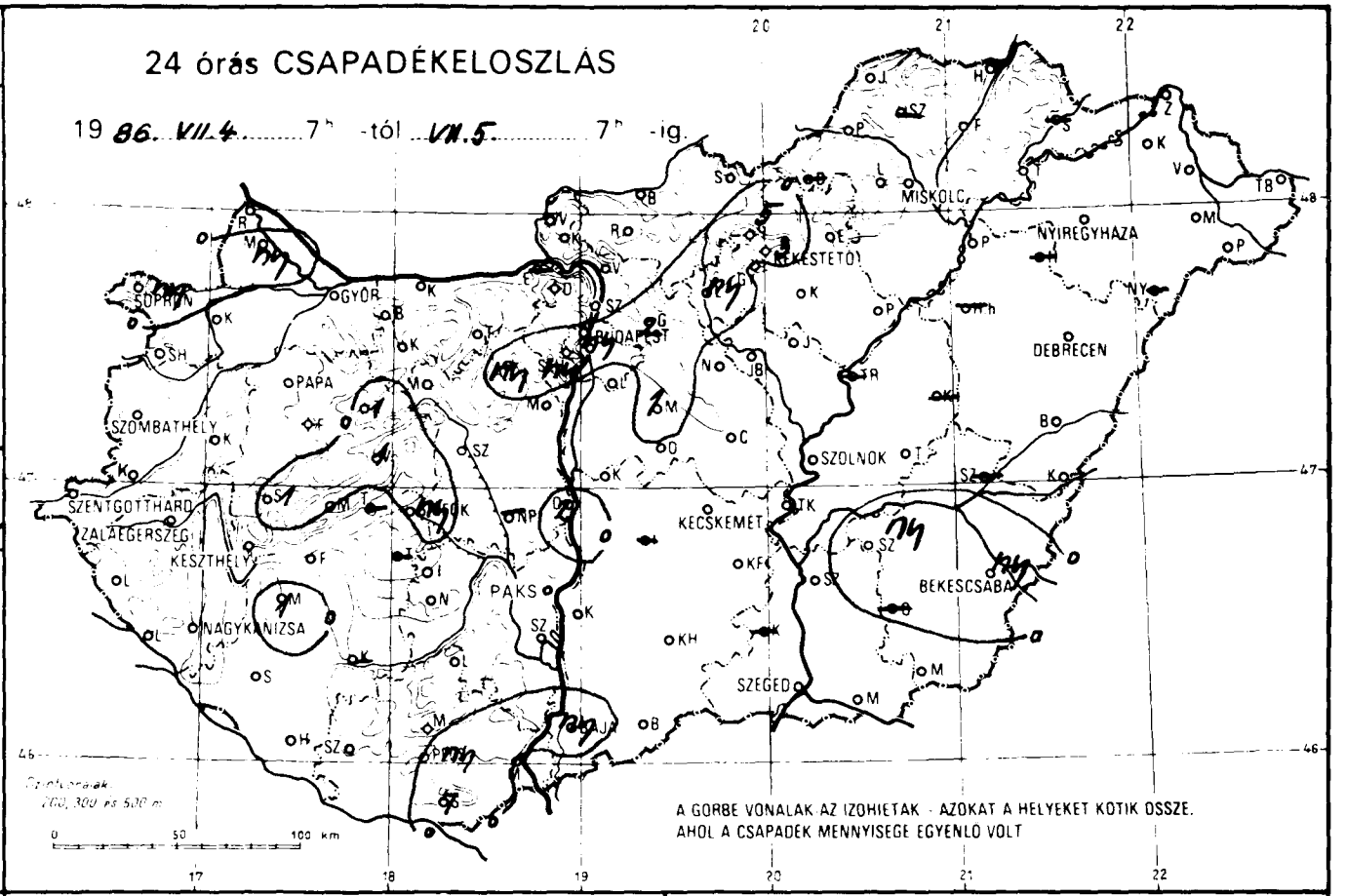
24 órás CSAPADÉKELOSZLÁS
1986. VII. 4. 7h -tól VII. 5. 7h -ig.
SOPRON
GYŐR
BUDAPEST
MISKOLC
NYÍREGYHÁZA
KÉKESTETŐ
DEBRECEN
PAPA
SZOMBATHELY
SZOLNOK
SZENTGOTTHÁRD
ZALAEGERSZEG
KECSKEMÉT
KESZTHELY
PAKS
BÉKÉSCSABA
NAGYKANIZSA
SZEGED
A GÖRBE VONALAK AZ IZOHIETÁK - AZOKAT A HELYEKET KÖTIK ÖSSZE, AHOL A CSAPADÉK MENNYISÉGE EGYENLŐ VOLT

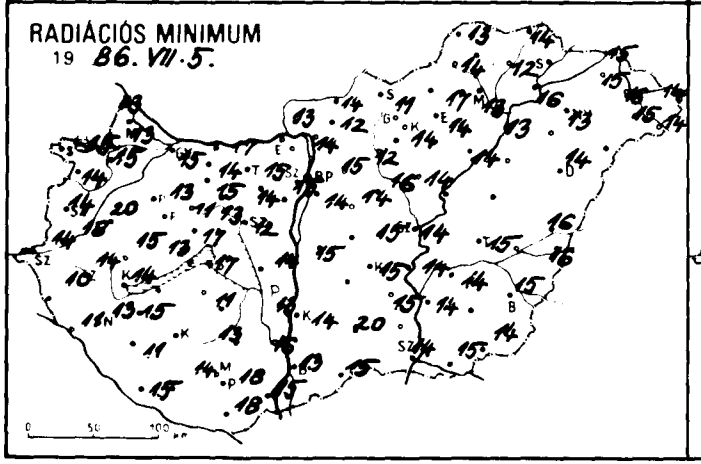
RADIÁCIÓS MINIMUM
1986. VII. 5.

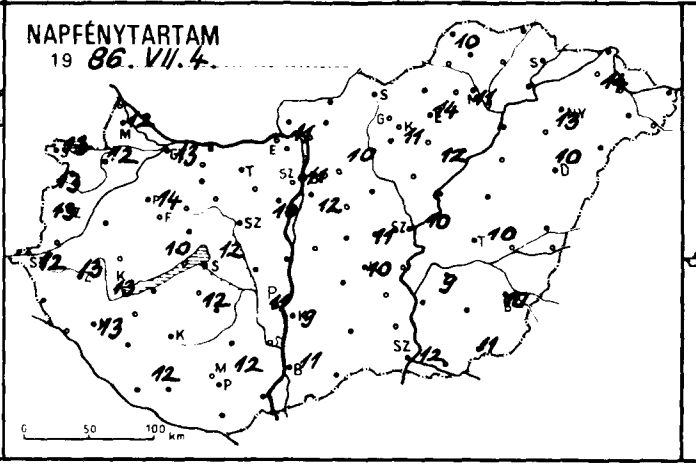
NAPFÉNYTARTAM
1986. VII. 4.

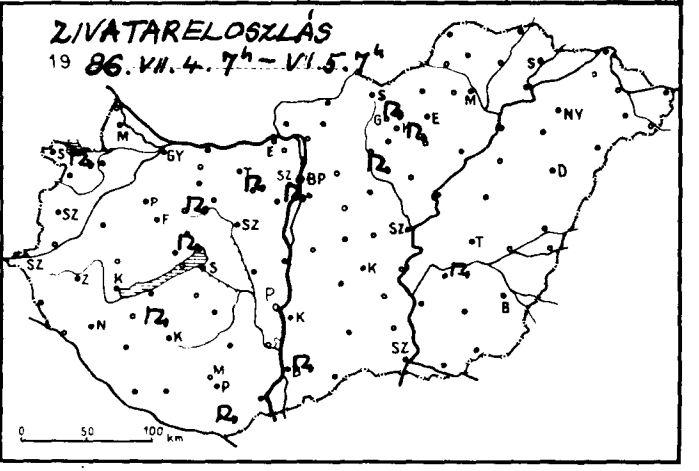
ZIVATARELOSZLÁS
1986. VII. 4. 7h – VII. 5. 7h

19 86. VII. 5. 07 h-ig az utolsó 24 óra adatai						Előző nap napos órái
állomás	csapadék (mm)		max. hőmérséklet	min. hőmérséklet	rad. min.	
Győr	.		31	18	15	13
Kapuvár	.		30	16	15	12
Mosonmagyaróvár	ny		31	17	13	12
Rajka	.		32	16	13	
Sopron	ny		29	18	15	13
Sopronhorpács	.		30	16	14	13
Káld	.		31	21	20	
Körmend	.		31	19	18	
Szentgotthárd	.		28	16	14	12
Szombathely	.		31	15	14	13
Lenti	.		30	15	10	
Letenye	.		30	17	11	
Nagykanizsa	.		31	14	13	13
Zalaegerszeg	.		30	14	14	13
Farkasgyepű	.		29	16	14	
Keszthely	.		31	16	14	13
Mencshely	.		28	16	13	10
Pápa	.		30	15	13	14
Sümeg	1		31	17	15	
Tihany	–		–	–	–	
Veszprém	1		30	18	17	
Zirc	1		28	14	11	
Fonyód	–		–	–	–	
Homokszt. György	.		29	16	15	12
Kaposvár	–		–	–	–	
Marcali	1		31	17	15	
Siófok	ny		29	18	17	12
Somogyszob	.		30	15	11	
Tab	–			–	–	
Bábolna	.		32	15	14	
Esztergom	–		–	–	–	
Kisbér	.		32	15	15	
Komárom	.		31	18	17	
Tatabánya	.		32	16	15	
Alcsútdoboz	ny		30	14	14	
Dunaújváros	2		31	15	14	
Martonvásár	.		30	16	12	10
Mór	.		30	15	13	
Nagyhörcsök	–		–	–	–	
Szabadbattyán	.		31	13	12	
Iregszemcse	.		30	16	11	12
Lengyel	.		30	17	13	
Paks	.		30	14	13	11
Szekszárd	.		30	19	16	
Arpádtető	.		26	20	17	
Mohács	.		32	19	15	
Pécs	ny		30	18	18	12
Siklós	7		30	16	13	
Szigetvár	.		31	15	14	
Budaörs	ny		30	18	15	
Bp. Lőrinc	.		31	17	14	12
Bp. Met. Int.	ny		30	20	–	11
Bp. Szab. hegy	.		26	18	15	
Cegléd	.		32	17	15	
Dobogókő	.		25	20	19	
Gödöllő	2		30	19	15	10
Királyrét	.		30	13	11	
Monor	1		31	16	14	
Nagykáta	.		31	17	16	
Szentendre	.		33	17	17	

19 86. VII. 5. 07 h-ig az utolsó 24 óra adatai						Előző nap napos órái
állomás	csapadék (mm)		max. hőmérséklet	min. hőmérséklet	rad. min.	
Vác	.		33	14	14	
Vámosmikola	.		32	14	13	11
Baja	ny		29	15	13	11
Bácsalmás	.		31	17	15	
Izsák	–		–	–	–	
Kalocsa	.		29	16	14	9
Kecskemét	.		30	17	15	10
Kiskunfélegyháza	.		30	18	15	
Kiskunhalas	.		31	20	20	
Kunszentmiklós	.		32	17	15	
Tiszakécske	.		32	15	14	
Balassagyarmat	.		33	15	14	
Romhány	.		32	13	12	
Salgótarján	.		30	13	11	
Eger	.		29	18	17	14
Galyatető	5		25	17	14	
Gyöngyös	.		31	16	14	
Kékestető	7		22	17	14	11
Kompolt	.		30	16	14	12
Lőrinci	ny		31	14	12	
Poroszló	.		31	16	14	
Jászapáti	.		32	16	14	
Jászberény	.		30	16	15	
Karcag	–		–	–	–	
Szolnok	.		30	17	14	10
Tiszaroff	–		–	–	–	
Túrkeve	.		32	17	15	10
Kistelek	–		–	–	–	
Makó	.		30	17	15	
Szeged	.		30	15	14	12
Szentes	.		30	17	14	
Borsodnádasd	–		–	–	–	
Fügöd			31	14	12	
Hidasnémeti			32	15	14	
Jósvafő			29	16	13	10
Lillafured			30	15	14	
Miskolc			31	14	13	11
Putnok			32	15	14	
Sárospatak	–		–	–	–	–
Szendrőlád	–		–	–	–	
Tokaj			30	17	16	
Kisvárda	.		31	17	15	14
Mátészalka	.		31	16	15	
Nyíregyháza	.		31	16	13	13
Nyírlugos	–		–	–	–	
Pátyod	.		29	15	14	
Tiszabecs	.		32	15	14	
Vásárosnamény	.		32	17	16	
Zahony	.		30	15	15	
Berettyóújfalu	.		30	17	16	
Debrecen	.		30	15	14	10
Hajdúdorog	–		–	–	–	
Hortobágy	–		–	–	–	
Korösszakál	.		33	17	16	
Polgár	.		32	17	13	
Békéscsaba	ny		29	16	15	10
Mezőhegyes	.		30	15	14	11
Orosháza	–		–	–	–	–
Szarvas	ny		30	16	14	9
Szeghalom	–		–	–	–	

Sárhegárd

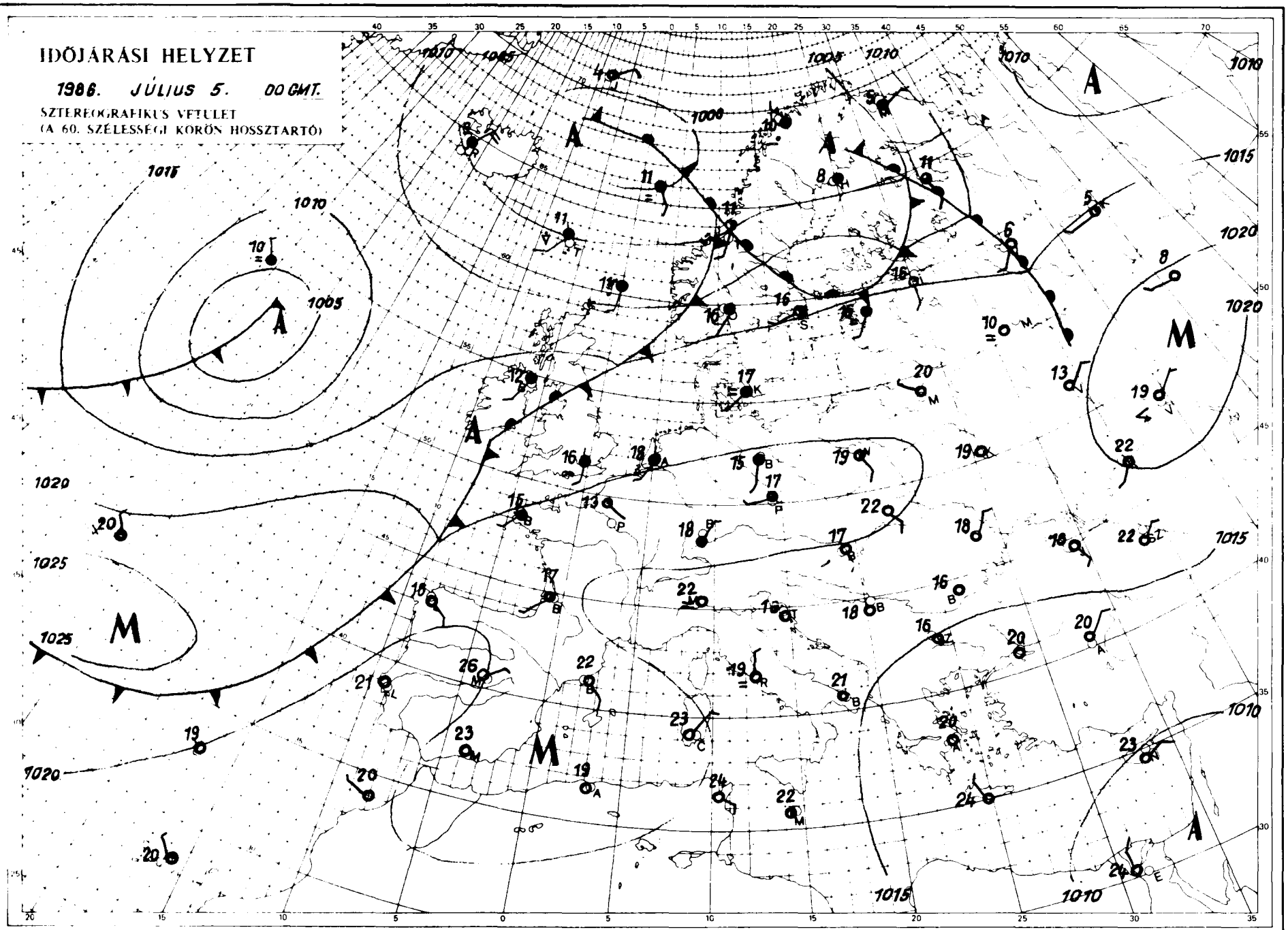

KIADJA ORSZÁGOS METEOROLÓGIAI SZOLGÁLAT
Készíti Központi Előrejelző Intézet Analízis és Rövidtávú Prognózis Központja T: 273-0158
Megjelenik naponként
Előfizetési díja 2.200,-Ft Megrendelhető 1024 Budapest II. Kitaibel Pál u. 1. T: 353-5000
Kiadásért felel az OMSZ elnöke Szerkesztésért felel a KEI igazgatója

Jelmagyarázat a havi mellékletben

IDŐJÁRÁSI NAPIJELENTÉS

ЕЖЕДНЕВНЫЙ МЕТЕОРОЛОГИЧЕСКИЙ БЮЛЛЕТЕНЬ • DAILY WEATHER REPORT
BULLETIN QUOTIDIEN DE TEMPS • TÄGLICHER WETTERBERICHT

99. évfolyam 187. szám + Budapest + 1986. július 6. vasárnap

Az időjárási helyzet és a várható időjárás:

Európa nyugati és északi részén egy több középpontú ciklonrendszer határozza meg az időjárást. Emiatt gyakran erősen felhős az ég, többfelé fordult elő záporeső, zivatar. Ugyanekkor Közép-Európa fölé déli áramlással szubtrópusi meleg levegő érkezik, ezért egyelőre folytatódik a kánikula. Hétfő estig várhatóan már hazánkat is eléri a nyugat felől közeledő időjárási front, ezért sokfelé várható csapadék, és a nagy meleg mérséklődik

Hazánkban szombaton többnyire napos idő volt, általában 10-15 órán át sütött a nap. Késő délután helyenként erősen megnövekedett a gomolyfelhőzet, és néhol záporeső, zivatar is kialakult. Egy-két helyen jégeső is előfordult. A hőmérséklet csúcsértéke 28 és 34, ma hajnali minimuma pedig 14 és 22 fok között alakult. Vasárnap napos, száraz idő volt, a nagy meleget csak kissé enyhitette a megélénkülő déli szél. A hőmérséklet 11 órakor 26 és 28 fok között alakult.

Ma 12 órakor Budapesten a hőmérséklet 29 fok, a tengerszintre átszámitott légnyomás 1010 hPa, mérsékelten süllyed.

A Balaton vizének hőmérséklete 11 órakor Siófoknál 26 fok volt.

Várható időjárás hétfő estig:

Eleinte a néhol erős gomolyfelhőképződésből helyi záporok, zivatarok várhatók.
Holnap /hétfőn/ többfelé erősen megnövekszik a gomolyfelhőzet, és elsősorban a Dunántúlon heves záporok, zivatarok, néhol felhőszakadás, jégeső várható.
A szél egyre több helyen északnyugatira fordul és viharossá fokozódik.

A legalacsonyabb éjszakai hőmérséklet 18 és 23 fok között,
a legmagasabb nappali hőmérséklet hétfőn: nyugaton 20, az ország középső részén 25, keleten 30 fok körül alakul.

Rábai Attila s.k.

A hőmérséklet napi középértéke és eltérése a sokévi átlagtól /Budapest belterületén/:

1986. VII. 5.	26.6°C	+5.1°C

1871 óta ezen a napon Budapesten előfordult

legmagasabb hőmérséklet:	37.4°C /1950/.
legalacsonyabb hőmérséklet:	10.3°C /1923/.

86.465.

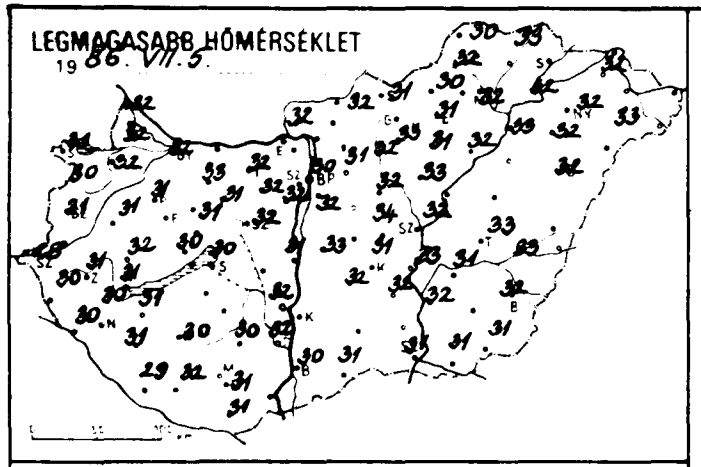
LEGMAGASABB HŐMÉRSÉKLET
19 86. VII. 5.

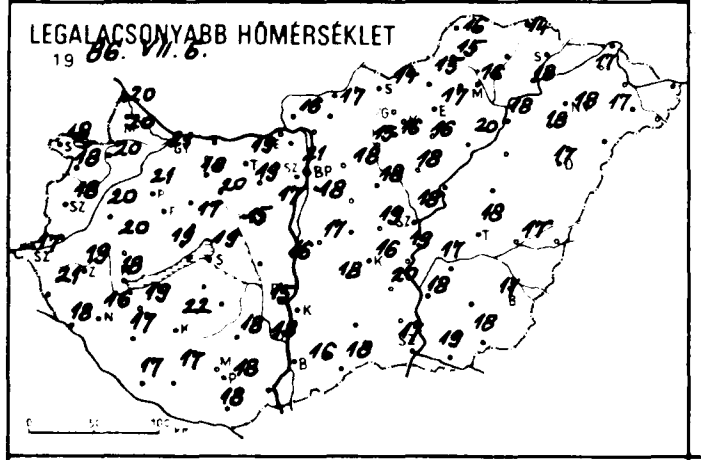
LEGALACSONYABB HŐMÉRSÉKLET
19 86. VII. 6.

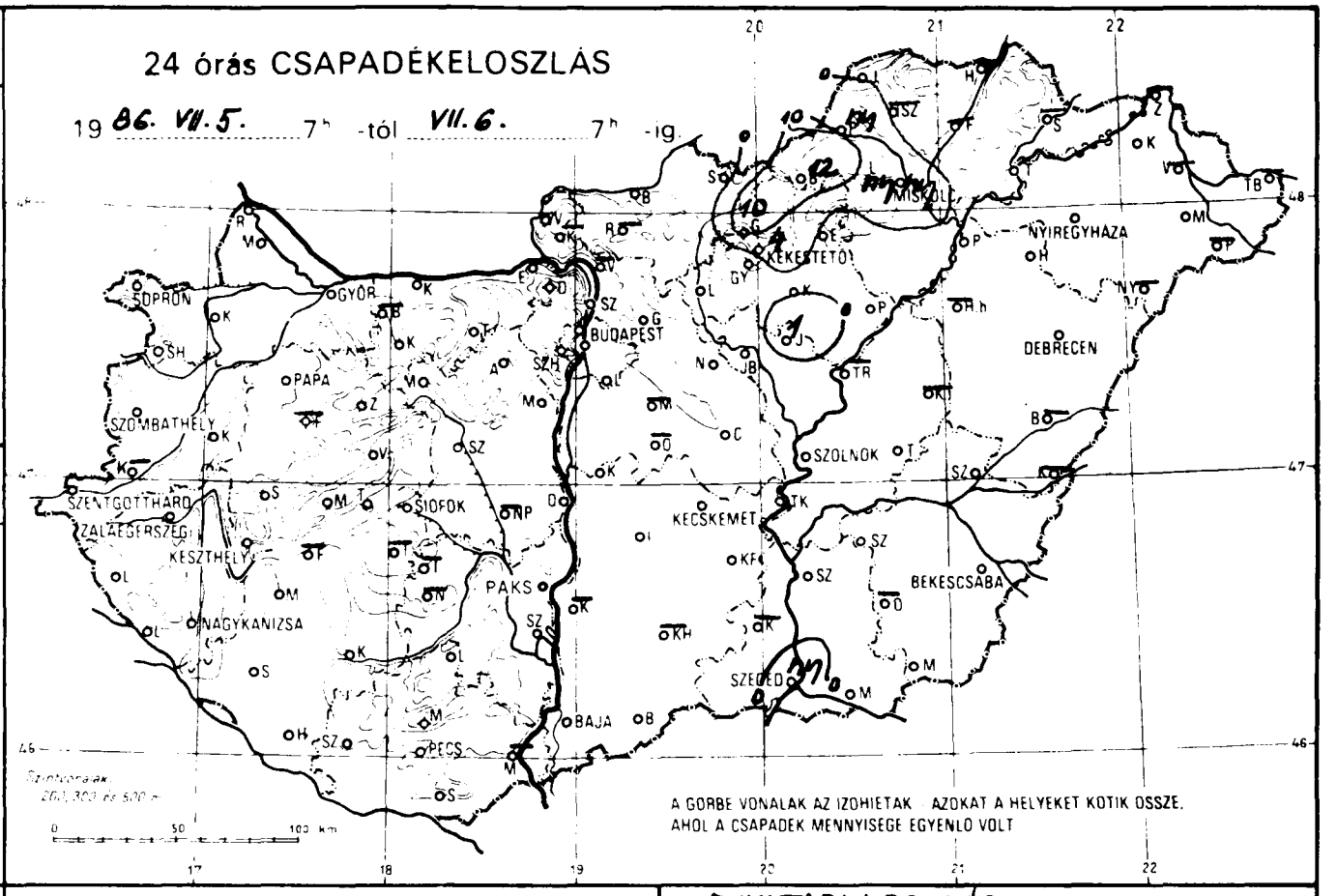
24 órás CSAPADÉKELOSZLÁS
19 86. VII. 5. 7h -tól VII. 6. 7h -ig
SOPRON
GYŐR
BUDAPEST
MISKOLC
NYÍREGYHÁZA
KEKESTETŐ
DEBRECEN
PAPA
SZOMBATHELY
SZENTGOTTHÁRD
ZALAEGERSZEG
KESZTHELY
SIÓFOK
PAKS
KECSKEMÉT
SZOLNOK
BEKESCSABA
NAGYKANIZSA
SZEGED
BAJA
PÉCS
A GÖRBE VONALAK AZ IZOHIETAK AZOKAT A HELYEKET KÖTIK ÖSSZE, AHOL A CSAPADÉK MENNYISÉGE EGYENLŐ VOLT

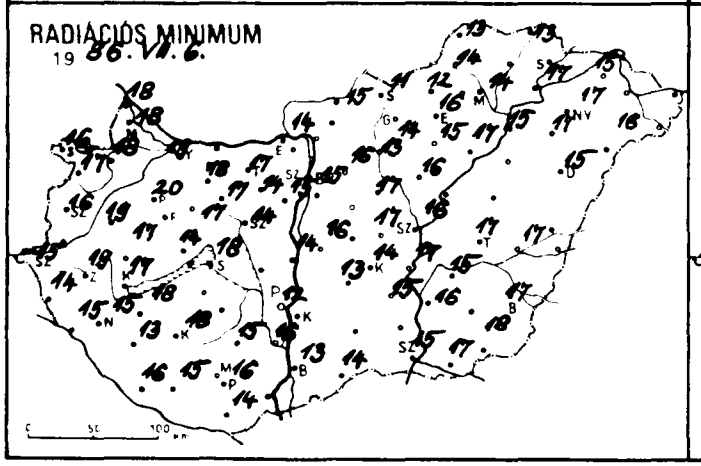
RADIÁCIÓS MINIMUM
19 86. VII. 6.

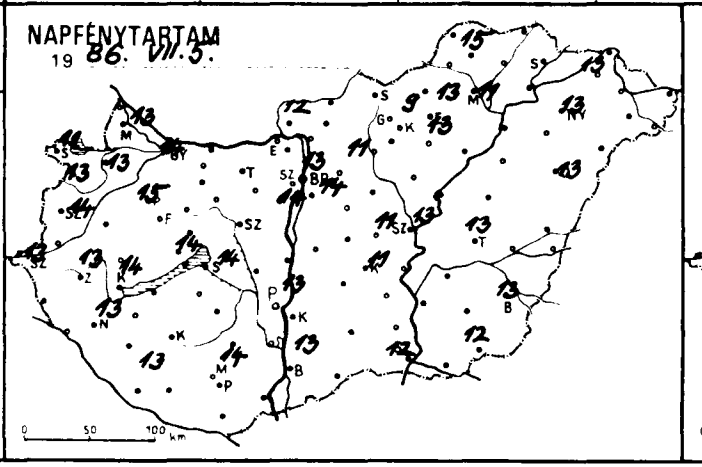
NAPFÉNYTARTAM
19 86. VII. 5.

ZIVATARELOSZLÁS
19 86. VII. 5. 7h – VII. 6. 7h

86.VII.6.

19 ____ 07 h-ig az utolsó 24 óra adatai

állomás	csapadék (mm)		max. hőmérséklet	min. hőmérséklet	rad. min.	Előző nap napos órái
Győr	•		32	21	19	14
Kapuvár	•	⊓	32	20	18	13
Mosonmagyaróvár	•		32	20	18	13
Rajka	•		32	20	18	
Sopron	•	⊓	31	18	16	11
Sopronhorpács	•	⊓	30	18	17	13
Káld	•		31	20	19	
Körmend	–		–	–	–	
Szentgotthárd	•		28	17	15	13
Szombathely	•		31	18	16	14
Lenti	•		30	21	14	
Letenye	•	⊓	30	18	15	
Nagykanizsa	•	⊓	30	16	15	13
Zalaegerszeg	•		31	19	19	13
Farkasgyepű	–		–	–	–	
Keszthely	•		31	18	17	14
Mencshely	•		30	19	14	14
Pápa	•		31	21	20	15
Sümeg	•	⊓	32	20	17	
Tihany	•		31	20	17	
Veszprém	•		31	17	17	
Zirc	•	⊓	29	18	14	
Fonyód	–		–	–	–	
Homokszt. György	•		29	17	16	13
Kaposvár	•	⊓	30	22	18	
Marcali	•		31	19	18	
Siófok	•	⊓	30	19	18	14
Somogyszob	•	⊓	31	17	13	
Tab	–		–	–	–	
Bábolna	–		–	–	–	
Esztergom	–		–	–	–	
Kisbér	•		33	18	18	
Komárom	–		–	–	–	
Tatabánya	•		32	19	17	
Alcsútdoboz	•	⊓	32	19	14	
Dunaújváros	•	⊓	31	16	14	
Martonvásár	•	⊓	32	17	15	14
Mór	•		31	20	17	
Nagyhörcsökp.	–		–	–	–	
Szabadbattyán	•	⊓	32	15	14	
Iregszemcse	–		–	–	–	
Lengyel	•		30	18	15	
Paks	•	⊓	32	15	12	13
Szekszárd	•	=	32	18	16	
Arpádtető	•		28	20	16	
Mohács	–		–	–	–	
Pécs	•	⊓	31	18	16	14
Siklós	•		31	18	14	
Szigetvár	•	⊓	32	17	15	
Budaörs	•	⊓	32	16	15	
Bp. Lőrinc	•		32	18	15	14
Bp. Met. Int.	•		30	21	–	13
Bp. Szab. hegy	•		30	21	19	
Cegléd	•	⊓	34	19	17	11
Dobogókő	•		26	19	18	
Gödöllő	•		31	18	16	11
Királyrét	–		–	–	–	
Monor	–		–	–	–	
Nagykáta	•	⊓	32	18	17	
Szentendre	•		33	18	17	

86.VII.6.

19 ____ 07 h-ig az utolsó 24 óra adatai

állomás	csapadék (mm)		max. hőmérséklet	min. hőmérséklet	rad. min.	Előző nap napos órái
Vác	–		–	–	–	
Vámosmikola	•	⊓	32	16	14	12
Baja	•	⊓	30	16	13	13
Bácsalmás	•		31	18	14	
Izsák	•		32	18	13	
Kalocsa	–		–	–	–	
Kecskemét	•	⊓	31	16	14	11
Kiskunfélegyháza	•		32	20	15	
Kiskunhalas	–		–	–	–	
Kunszentmiklós	•		33	17	16	
Tiszakécske	•	⊓	33	19	17	
Balassagyarmat	•	⊓	32	17	15	
Rimahány	–		–	–	–	
Salgótarján	•	⊓	31	14	11	
Eger	•	=	31	17	16	13
Galyatető	10	⊓▲	24	17	15	
Gyöngyös	•	⊓	33	16	14	
Kékestető	4	⊓	23	16	15	9
Kompolt	•	⊓	31	16	15	13
Lőrinci	•	⊓	32	15	13	
Poroszló	•	⊓	32	20	17	
Jászapáti	1	V	33	18	16	
Jászberény	•	⊓	32	18	16	
Karcag	–		–	–	–	
Szolnok	•	⊓	32	18	16	13
Tiszaroff	–		–	–	–	
Túrkeve	•		33	18	17	13
Kistelek	–		–	–	–	
Makó	•	⊓	31	19	17	
Szeged	ny	V⊓	31	17	15	12
Szentes	•		32	18	16	
Borsodnádasd	12	⊓▲⊓	30	15	12	
Fugod	–		–	–	–	
Hidasnémeti	•	=	33	14	13	
Jósvafő	•		30	16	13	15
Lillafured	ny	⊓ =	29	17	15	
Miskolc	ny	V	32	16	14	11
Putnok	ny	⊓	32	15	14	
Sárospatak	–		–	–	–	
Szendrőlád	–		–	–	–	
Tokaj	•		32	18	17	
Kisvarda	•	⊓	32	17	15	13
Mátészalka	•	⊓	33	17	16	
Nyíregyháza	•		32	18	17	13
Nyírlugos	–		–	–	–	
Pátyod	–		–	–	–	
Tiszabecs	–		–	–	–	
Vásárosnamény	–		–	–	–	
Záhony	–		–	–	–	
Berettyóújfalu	–		–	–	–	
Debrecen	•	⊓	32	17	15	13
Hajdúdorog	•		32	18	17	
Hortobágy	–		–	–	–	
Korosszakál	–		–	–	–	
Polgár	•	⊓	33	18	15	
Békéscsaba	•	⊓	32	17	17	13
Mezőhegyes	•		31	18	18	12
Orosháza	–		–	–	–	
Szarvas	•	⊓	31	17	15	14
Szeghalom	•		33	17	17	

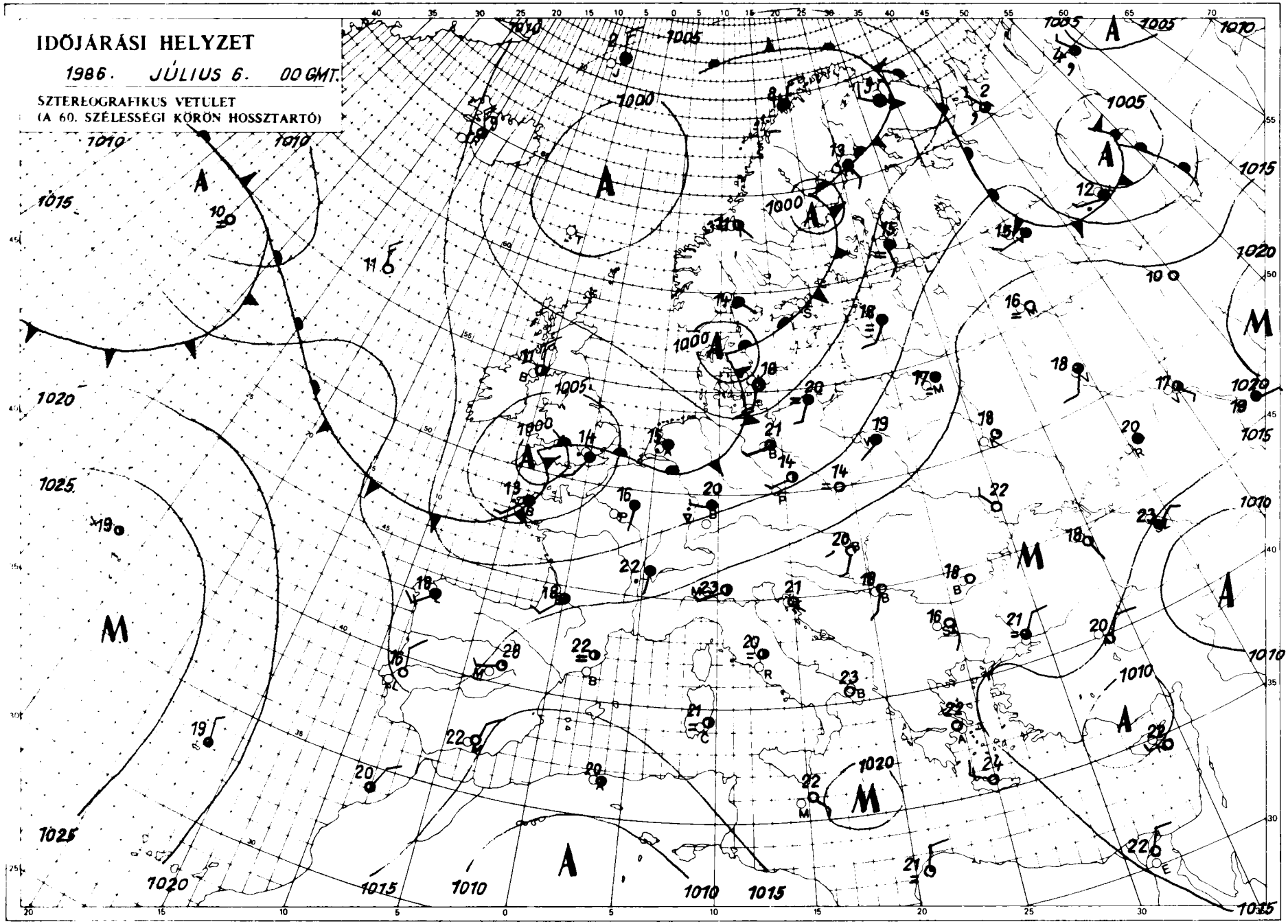

KIADJA ORSZÁGOS METEOROLÓGIAI SZOLGÁLAT
Keszthi Központi Előrejelző Intézet Analízis- és Rövidtávú Prognózis Központja T: 273-015
Megjelenik naponként
Éves előfizetési díja 2.200,- Ft Megrendelhető: 1024 Budapest, II. Kitaibel Pál u. 1 T: 353-500
Kiadásért felel az OMSZ elnöke Szerkesztésért felel a KEI igazgatója

Jelmagyarázat a havi mellékletben

IDŐJÁRÁSI NAPIJELENTÉS

ЕЖЕДНЕВНЫЙ МЕТЕОРОЛОГИЧЕСКИЙ БЮЛЛЕТЕНЬ • DAILY WEATHER REPORT
BULLETIN QUOTIDIEN DE TEMPS • TÄGLICHER WETTERBERICHT

99. évfolyam 188. szám + Budapest + 1986. július 7. hétfő

Az időjárási helyzet és a várható időjárás:

A Balti-tengertől a Kárpát-medence nyugati részén át a Földközi-tenger medencéjének középső részéig egy hideg front húzódik. A front környezetében többnyire erősen felhős az ég, többfelé esik az eső. Mögötte hideg levegő áramlik Nyugat-Európán át a kontinens belseje felé. A következő időszakban a Kárpát-medencét hűvös levegő árasztja el, ezért a nappali fölmelegedés a keleti országrészben is gyengül.

Hazánkban vasárnap napos, igen meleg idő volt, a 10-15 órás napsütés hatására 28 és 36 fok közé emelkedett a hőmérséklet. A déli, délnyugati szél többfelé megerősödött, a Dunántúlon néhol viharossá fokozódott. Éjszaka a Nyugat-Dunántúlon beborult az ég, és elszórtan eső, zápor is előfordult. Keleten néhol zivatar alakult ki. A ma reggel 7 óráig lehullott csapadék mennyisége még nem volt jelentős. A legalacsonyabb hajnali hőmérséklet 15 és 22 fok között alakult. Hétfő délelőtt nyugaton borult, esős, másutt változóan felhős idő volt. A hőmérséklet 11 órakor az esős helyeken 17 és 20, másutt 21 és 27 fok között alakult.

Ma 12 órakor Budapesten a hőmérséklet 2[illegible] fok, a tengerszintre átszámított légnyomás 1009 hPa, alig változik.

A Balaton vizének hőmérséklete 11 órakor Siófoknál 23 fok volt.

Várható időjárás kedd estig:

Kedd estig átmenetileg országszerte túlnyomóan borult idő lesz. Sokfelé várható eső, zápor, főként keleten zivatar. Később nyugat felől elvékonyodik, majd felszakadozik a felhőzet. Kedden a felhőátvonulásokból elsősorban keleten valószínű záporeső. Az északnyugatira, északira forduló szél sokfelé megerősödik, helyenként viharos széllökések is lesznek.

A várható legalacsonyabb éjszakai hőmérséklet [illegible]-16.
legmagasabb nappali hőmérséklet kedden 19-24 fok között alakul.

Bozóki István s.k.

TÁVOLABBI KILÁTÁSOK SZERDÁTÓL SZOMBATIG:

Elszórtan felhőátvonulások várhatóak, legfeljebb futó záporokkal. A csütörtöki felhőzetcsökkenés után péntektől ismét gyakran lesz borult az ég és kisebb esők, záporok kialakulására sokfelé számíthatunk.
Legalacsonyabb hajnali hőmérséklet 1[illegible]-16 fok között várható, legmagasabb nappali hőmérséklet 20-25 fok között lesz.
Jelentős mennyiségű /legalább 5 mm napi/ csapadék az ország területének 40 százalékán várható.

KÖZÉPTÁVÚ ELŐREJELZŐ CSOPORT

A hőmérséklet napi középértéke- és eltérése a sokéves átlagtól /Budapest belterülete/:

1986 VII. 6. 26.1°C +4.5°C

187 óra ezen a napon Budapesten eltelt volt

legmagasabb hőmérséklet: 37.0°C /1957/.
legalacsonyabb hőmérséklet: 7.[illegible]°C /1962/.

86.466.

LEGMAGASABB HŐMÉRSÉKLET
1986. VII. 6.

LEGALACSONYABB HŐMÉRSÉKLET
1986. VII. 7.

24 órás CSAPADÉKELOSZLÁS

1986. VII. 6. 7h -tól VII. 7. 7h -ig.

SOPRON
GYŐR
BUDAPEST
MISKOLC
NYÍREGYHÁZA
KEKESTETŐ
DEBRECEN
SZOMBATHELY
PAPA
SZOLNOK
SZENTGOTTHÁRD
ZALAEGERSZEG
KESZTHELY
SIÓFOK
KECSKEMÉT
PAKS
NAGYKANIZSA
BÉKÉSCSABA
SZEGED
BAJA
PÉCS

Szintvonalak: 200, 300 és 500 m

A GÖRBE VONALAK AZ IZOHIETÁK AZOKAT A HELYEKET KÖTIK ÖSSZE, AHOL A CSAPADÉK MENNYISÉGE EGYENLŐ VOLT

RADIÁCIÓS MINIMUM
1986. VII. 7.

NAPFÉNYTARTAM
1986. VI. 6.

19

1986. VII. 07h-ig az utolsó 24 óra adatai						Előző nap napos órái
állomás	csapadék (mm)		max. hőmérséklet	min. hőmérséklet	rad. min.	
Győr	1		32	17	16	12
Kapuvár	9		31	16	16	12
Mosonmagyaróvár	ny	▽	31	18	15	12
Rajka	.		31	17	15	
Sopron	1	▽	31	16	16	10
Sopronhorpács	6	▽	30	16	16	10
Káld	ny		31	16	15	
Körmend	1	▽	32	20	19	
Szentgotthárd	4	▽ ⚊	28	15	15	11
Szombathely	16	▽	31	15	14	10
Lenti	.		30	19	14	
Letenye	1		30	19	18	
Nagykanizsa	ny		30	18	16	13
Zalaegerszeg	ny		30	18	17	12
Farkasgyepű	.		30	16	15	
Keszthely	ny		31	19	18	13
Mencshely	.		29	15	14	13
Pápa	ny		31	16	16	13
Sümeg	.		31	18	17	
Tihany	.		32	20	18	
Veszprém	.		31	19	18	
Zirc	.		28	16	14	
Fonyód	.		31	19	16	
Homokszt. György	ny		30	18	17	12
Kaposvár	.		31	20	18	
Marcali	ny	▽ ⚊	31	19	18	
Siófok	.	⚊	31	20	20	13
Somogyszob	ny		30	18	15	
Tab	.		31	19	18	
Bábolna	.		31	19	17	
Esztergom	.		33	18	17	
Kisbér	.		32	18	18	
Komárom	.	⚊	32	18	17	
Tatabánya	.		32	16	15	
Alcsútdoboz	.		31	17	16	
Dunaújváros	–		–	–	–	
Martonvásár	.	⚊	32	18	16	14
Mór	.		31	16	15	
Sárbogárd	–		–	–	–	
Szabadbattyán	.		31	18	15	
Iregszemcse	.		32	17	14	13
Lengyel	.		30	19	16	
Paks	.	⚊	32	18	16	14
Szekszárd	.		33	19	19	
Árpádtető	.		28	19	12	
Mohács	.		33	17	16	
Pécs	.	⚊	31	19	18	14
Siklós	.		33	20	16	
Szigetvár	ny	=	32	19	16	
Budaörs	.	⚊	32	19	16	
Bp. Lőrinc	.		32	18	16	14
Bp. Met. Int.	.		32	19	–	13
Bp. Szab. hegy	.		28	16	15	
Cegléd	.		32	18	16	12
Dobogokő	.		25	14	14	
Gödöllő	.		31	17	16	14
Királyrét	–		–	–	–	
Monor	.	=	33	17	15	
Nagykáta	.	⚊	32	18	18	
Szentendre	.		31	18	13	

1986. VII. 07h-ig az utolsó 24 óra adatai						Előző nap napos órái
állomás	csapadék (mm)		max. hőmérséklet	min. hőmérséklet	rad. min.	
Vác	.		34	18	16	
Vámosmikola	.		32	16	14	13
Baja	.	⚊	31	17	16	14
Bácsalmás	.		32	19	17	
Izsák	.		32	18	13	
Kalocsa	.		31	18	15	13
Kecskemét	.	⚊	31	18	15	14
Kiskunfélegyháza	.		32	19	16	
Kiskunhalas	.	⚊	32	20	19	
Kunszentmiklós	.		33	18	17	
Tiszakécske	.	⚊	33	19	17	
Balassagyarmat	.		32	18	16	
Romhány	.	⚊	33	16	14	
Salgótarján	.	⚊	31	15	12	
Eger	.	=	31	17	14	12
Galyatető	.		25	15	14	
Gyöngyös	.		34	17	13	
Kékestető	.		23	15	14	13
Kompolt	.	⚊	31	15	13	13
Lőrinci	.	⚊	34	16	13	
Poroszló	.		32	20	18	
Jászapáti	.		33	18	17	
Jászberény	.	⚊	32	18	17	
Karcag	.		34	20	17	
Szolnok	.		32	18	16	13
Tiszaroff	.	⚊	32	20	19	
Túrkeve	.		33	20	19	13
Kistelek	.		34	19	17	
Makó	.		31	22	20	
Szeged	.		32	19	17	14
Szentes	.		32	20	18	
Borsodnádasd	.	⚊	31	16	13	
Fügöd	.		31	18	16	
Hidasnémeti	.		32	18	16	
Jósvafő	.		30	17	13	13
Lillafüred	.	=	30	19	16	
Miskolc	.		32	17	15	12
Putnok	.	=	33	18	17	
Sárospatak	.		31	18	17	12
Szendrőlád	.	⚊	33	16	16	
Tokaj	.		32	20	20	
Kisvárda	.	=	32	21	20	12
Mátészalka	.	⚊	33	20	18	
Nyíregyháza	.		32	20	20	14
Nyírlugos	.		33	18	17	
Pátyod	ny		32	17	16	
Tiszabecs	–		–	–	–	
Vásárosnamény	.	⚊	32	19	16	
Zahony	.	⚊	31	19	19	
Berettyóújfalu	.		32	20	20	
Debrecen	.	⚊	31	19	18	13
Hajdúdorog	.		31	19	18	
Hortobágy	.		33	18	18	
Korosszakal	.	⚊	31	21	19	
Polgár	.	⚊	33	19	16	
Békéscsaba	1	⚊ =	32	20	19	15
Mezőhegyes	4	⚊	32	20	19	13
Orosháza	–		–	–	–	–
Szarvas	.	⚊	31	21	20	14
Szeghalom	.	=	33	21	19	

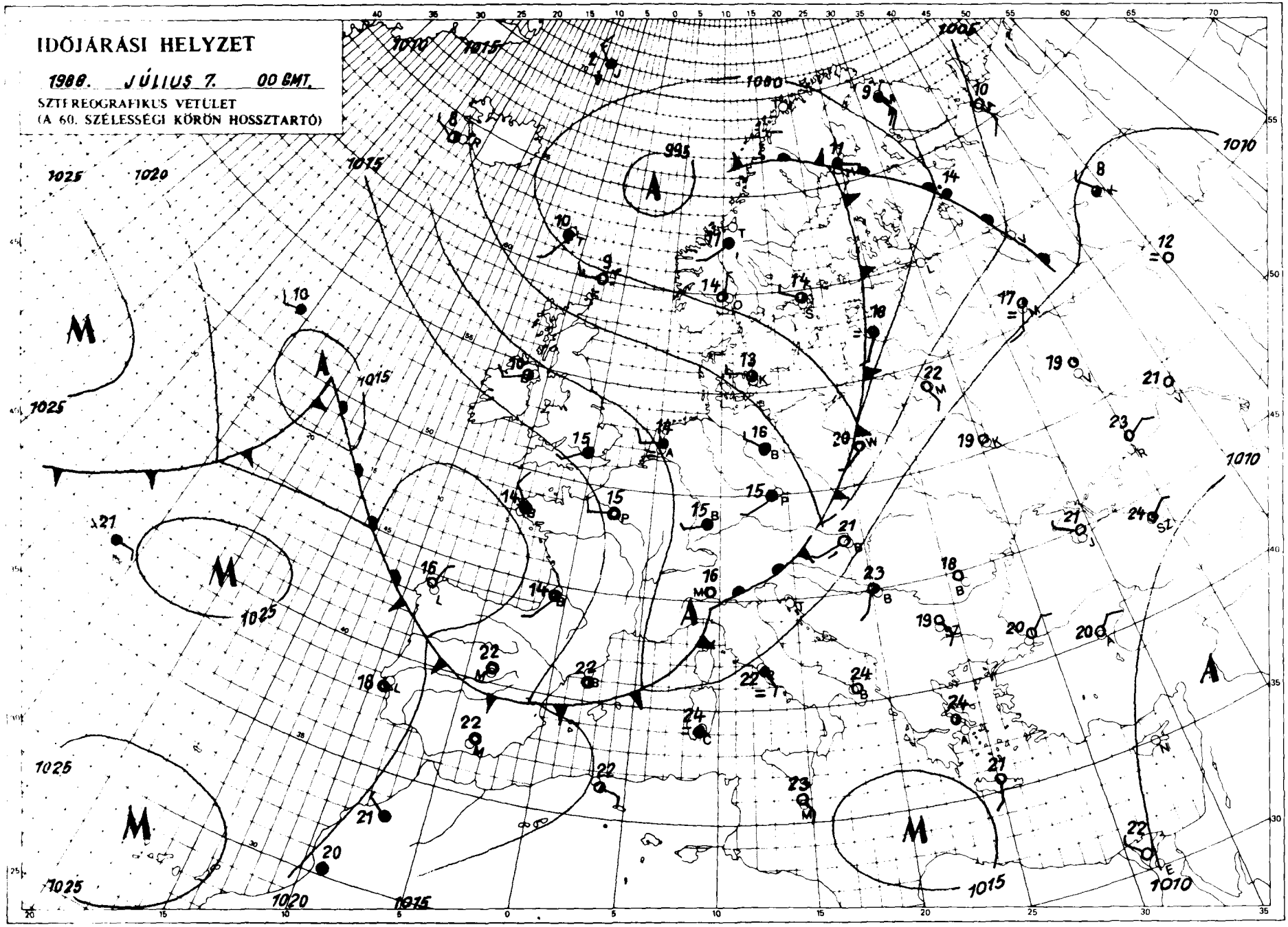

KIADJA ORSZÁGOS METEOROLÓGIAI SZOLGÁLAT
Készült Központi Előrejelző Intézet Analízis- és Rövidtávú Prognózis Központja
Megjelenik naponként
Előfizetési díja 2.200,- Ft Megrendelhető 1024 Budapest II. Kitaibel Pál u. 1. T. 353-5100
Kiadásért felel az OMSZ elnöke Szerkesztésért felel a KEI igazgatója

Jelmagyarázat a havi mellékletben

IDŐJÁRÁSI NAPIJELENTÉS

ЕЖЕДНЕВНЫЙ МЕТЕОРОЛОГИЧЕСКИЙ БЮЛЛЕТЕНЬ · DAILY WEATHER REPORT
BULLETIN QUOTIDIEN DE TEMPS · TÄGLICHER WETTERBERICHT

99. évfolyam 189. szám + Budapest + 1986. július 8. kedd

Az időjárási helyzet és a várható időjárás:

Észak-Európa felett többközéppontú ciklonrendszer örvénylik. Északnyugati áramlattal - több hullámban - óceáni eredetü hüvös és váltakozó nedvességtartalmú léghullámok haladnak a szárazföld belsejébe, egyre több helyütt változékony időjárást okozva. Az Alpokban, a Lengyel-síkságon, valamint a Kárpát-medence keleti vidékein többfelé esik az eső, zápor. Ugyancsak szórványosan esik az eső a Brit-szigeteken, illetve a Skandináv-félszigeten. Kedd hajnalra a hüvös levegő megközelitette a Fekete-tenger partvidékét.

Magyarországon hétfőn nyugat felől fokozatosan befelhősödött az ég. Előbb a Dunántúlon, később másutt is sokfelé eleredt az eső, zápor, elszórtan zivatar is kialakult. A kedd reggelig lehullott csapadék mennyisége általában 3-10 mm között ingadozott, helyenként azonban többet mértek. Például Nagykanizsán 22, Tiszabecsen pedig 34 mm hullott zivatar alkalmával. Hétfőn a hőmérséklet csúcsértéke nyugaton 20, a középső országrészben 25, a keleti megyékben pedig 30 fok körül alakult. Kedd hajnalra általában 11-17 fokig hült le a levegő. A késő esti óráktól nyugat felől csökkenni kezdett a felhőzet. Az északnyugati szél megerősödött, főként a főváros környékén viharos széllökések is előfordultak. Ma délelőtt a Dunántúlon túlnyomóan derült, száraz, szeles, másutt erősen felhős idő volt. Keleten szórványosan esett az eső. A hőmérséklet 11 órakor az országban 16-21 fok között alakult.

Ma 12 órakor Budapesten a hőmérséklet 21 fok, a tengerszintre átszámitott légnyomás 1010 hPa, alig változik.

A Balaton vizének hőmérséklete 11 órakor Siófoknál 20 fok volt.

Várható időjárás szerda estig:

Lassanként a Tiszántúlon is felszakadozik, csökken a felhőzet. Ezután országszerte kisebb-nagyobb felhőátvonulás várható, helyenként futó zápor kiséretében.
Az északi szél éjszakára valamelyest mérséklődik, majd napközben ismét gyakorta erős lesz.
Mérsékelten meleg idő várható.

A legalacsonyabb éjszakai hőmérséklet: 10. 15 fok között,
a legmagasabb nappali hőmérséklet szerdán: 21, 25 fok között alakul.

Török Dénes s.k.

A hőmérséklet napi középértéke és eltérése a sokévi átlagtól /Budapest belterületén/:

1986. VII. 7.	19,8°C	-1,8°C

1871 óta ezen a napon Budapesten előfordult

legmagasabb hőmérséklet:	35,0°C /1957/.
legalacsonyabb hőmérséklet:	9,7°C /1911/.

86.467.

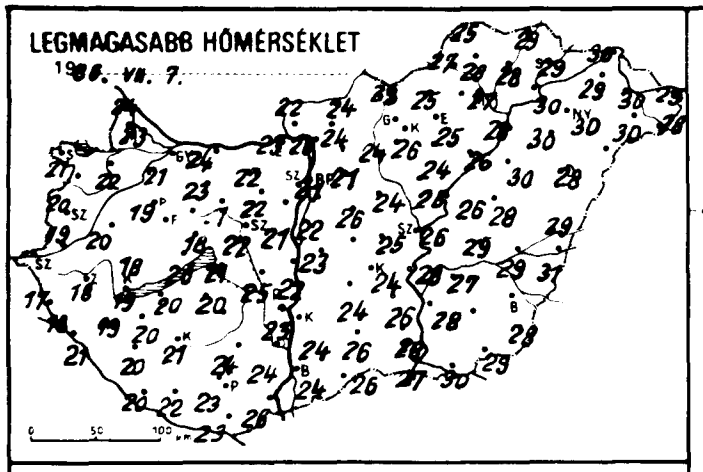
LEGMAGASABB HŐMÉRSÉKLET
1986. VII. 7.

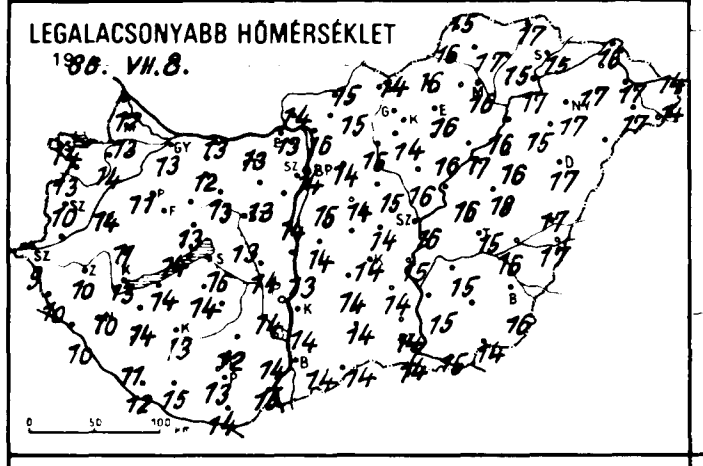
LEGALACSONYABB HŐMÉRSÉKLET
1986. VII.8.

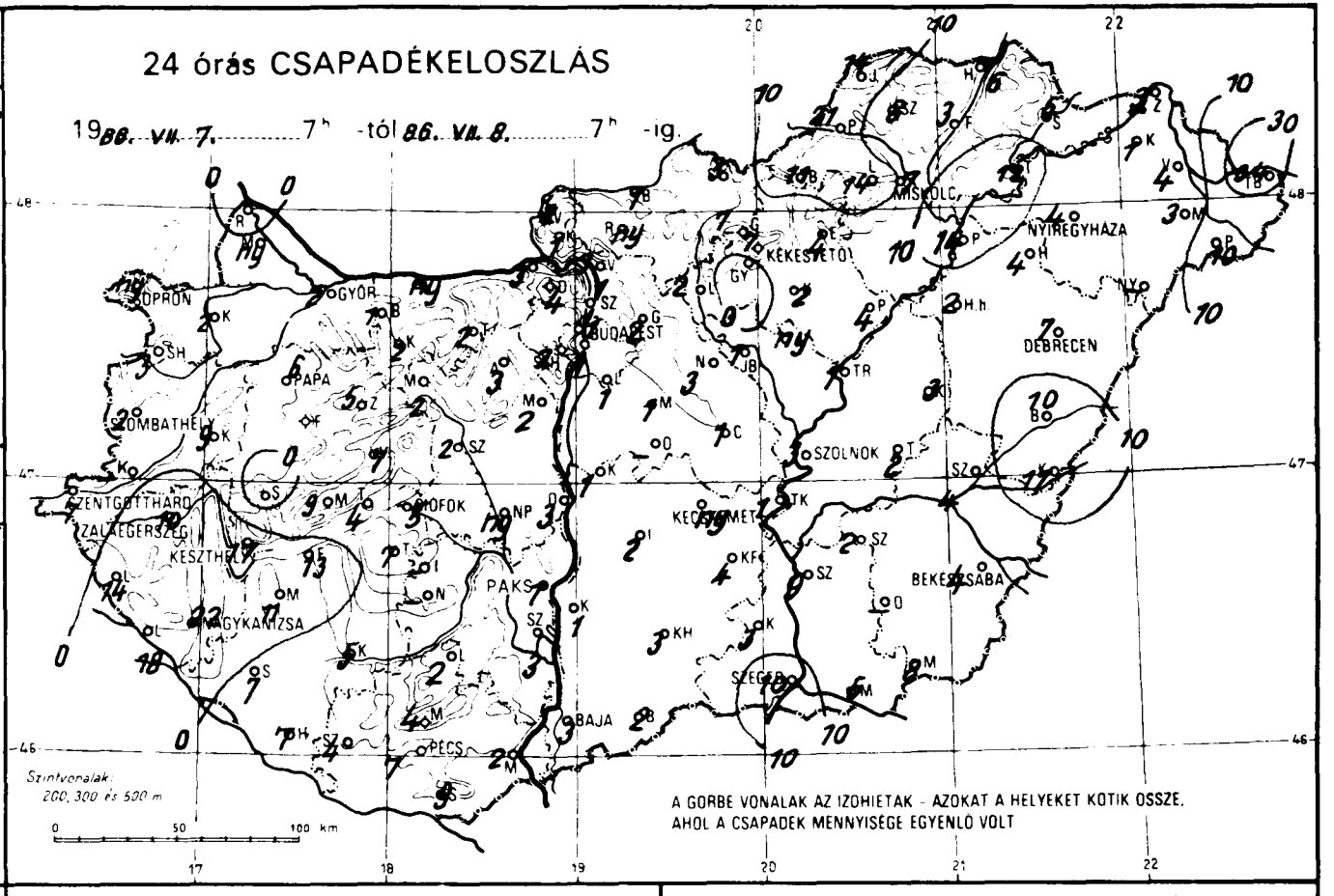
24 órás CSAPADÉKELOSZLÁS
1986. VII. 7. 7h -tól 86. VII. 8. 7h -ig.
GYŐR
SOPRON
BUDAPEST
MISKOLC
NYIREGYHAZA
KEKESTETŐ
DEBRECEN
PAPA
SZOMBATHELY
SZOLNOK
ZENTGOTTHARD
ZALAEGERSZEG
KESZTHELY
SIÓFOK
KECSKEMET
PAKS
BEKESCSABA
NAGYKANIZSA
SZEGED
BAJA
PECS
Szintvonalak: 200, 300 és 500 m
A GORBE VONALAK AZ IZOHIETAK - AZOKAT A HELYEKET KOTIK OSSZE, AHOL A CSAPADEK MENNYISÉGE EGYENLŐ VOLT

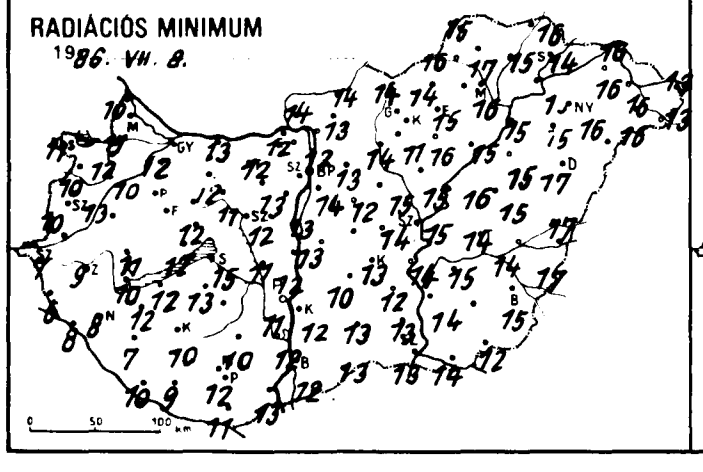
RADIÁCIÓS MINIMUM
1986. VII. 8.

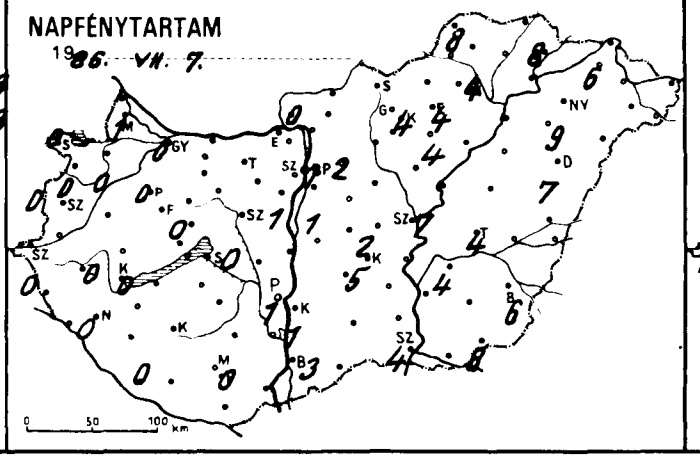
NAPFÉNYTARTAM
1986. VII. 7.

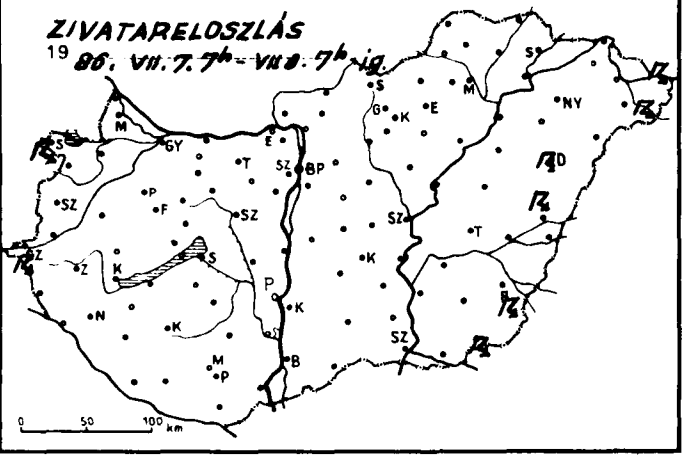
ZIVATARELOSZLÁS
1986. VII. 7. 7h - VII. 8. 7h -ig.

1986. VII. 7^{h}-ig az utolsó 24 óra adatai						Előző nap napos órái
állomás	csapadék (mm)		max. hőmérséklet	min. hőmérséklet	rad. min.	
Győr	2	⚲	21	13	12	0
Kapuvár	2	⚲	22	14	12	0
Mosonmagyaróvár	ny		23	13	11	1
Rajka	.		24	12	10	
Sopron	ny	⚐	21	14	11	0
Sopronhorpács	3	⚲	20	13	10	0
Káld	9	⌒	20	14	13	
Körmend	–		–	–	–	
Szentgotthárd	7	⚐⌒	17	9	7	0
Szombathely	2	⌒	19	10	10	0
Lenti	14		18	10	6	
Letenye	18	⚲⌒	21	10	8	
Nagykanizsa	22	⚲	19	10	8	0
Zalaegerszeg	10	⌒	18	10	9	0
Farkasgyepű	5		18	11	10	
Keszthely	17		19	13	10	0
Mencshely	9	=	18	12	11	0
Pápa	6	⚲	19	11	10	0
Sümeg	.	⌒	18	11	11	
Tihany	4		20	14	12	
Veszprém	7		18	13	12	
Zirc	4		19	11	10	
Fonyód	13		20	14	12	
Homokszt. György	7		20	12	10	0
Kaposvár	5		21	13	10	
Marcali	11	⌒	20	14	12	
Siófok	5		21	16	15	0
Somogyszob	7	⚲⌒	20	11	7	
Tab	7	=	20	14	13	
Bábolna	1		22	13	12	
Esztergom	3		23	13	12	
Kisbér	2		23	12	12	
Komárom	ny	=	24	13	13	
Tatabánya	2	⚲	22	13	12	
Alcsútdoboz	3	=	22	13	13	
Dunaújváros	3		22	13	12	
Martonvásár	2	=	21	14	13	1
Mór	2	⚲ =	21	13	11	
Sárbogárd	ny		25	14	11	
Szabadbattyán	2	=	22	13	12	
Iregszemcse	–		–	–	–	–
Lengyel	2		24	12	10	
Paks	1	⚲	23	14	11	1
Szekszárd	3	=	24	14	12	
Árpádtető	4	=	19	11	10	
Mohács	2		26	15	13	
Pécs	7		23	13	12	0
Siklós	9	⚲ =	23	14	11	
Szigetvár	4	=	22	15	9	
Budaörs	1	⚲	22	15	15	
Bp. Lőrinc	1	⚲	22	15	14	1
Bp. Met. Int.	1		21	14	–	1
Bp. Szab. hegy	2		18	11	11	
Cegléd	1	⌒	25	14	14	?
Dobogókő	4		18	10	9	
Gödöllő	2		21	14	13	?
Királyrét	1	⌒	20	14	11	
Monor	1	=	26	14	12	
Nagykáta	3		24	15	15	
Szentendre	1		23	15	15	

1986. VII. 8^{h}-ig az utolsó 24 óra adatai						Előző nap napos órái
állomás	csapadék (mm)		max. hőmérséklet	min. hőmérséklet	rad. min.	
Vác	3		20	16	12	
Vámosmikola	2		22	14	14	0
Baja	3		24	14	12	3
Bácsalmás	2		26	14	13	
Izsák	2		24	14	10	
Kalocsa	1	=	24	14	12	1
Kecskemét	ny		24	14	13	5
Kiskunfélegyháza	4		26	14	12	
Kiskunhalas	3	⌒	26	14	13	
Kunszentmiklós	1	⚐▲=	23	14	13	
Tiszakécske	1	⚲⌒	28	15	14	
Balassagyarmat	1	⚲	24	15	14	
Romhány	ny		24	15	13	
Salgótarján	3		23	14	14	
Eger	4		25	16	15	4
Galyatető	7	≡	21	11	10	
Gyöngyös	.		26	14	11	
Kékestető	7	⚲ =	19	11	10	4
Kompolt	2	⌒	24	16	16	4
Lőrinci	2	⌒	24	15	14	
Poroszló	4		26	17	15	
Jászapáti	ny		25	16	15	
Jászberény	1	⚲	24	15	15	
Karcag	3	=	28	18	15	
Szolnok	3	⚲	26	15	15	7
Tiszaroff	1	=	26	16	16	
Túrkeve	2		29	15	14	4
Kistelek	3	⚲ =	28	14	13	
Makó	5	⚲	30	15	14	
Szeged	10	⚲	27	14	13	4
Szentes	9	⚲	28	15	14	
Borsodnádasd	11		25	16	14	
Fügöd	3	=	28	15	15	
Hidasnémeti	6	=	29	17	16	
Jósvafő	14	⌒	25	15	15	8
Lillafüred	24	⚲	26	15	15	
Miskolc	7	⚲ =	27	16	16	4
Putnok	21	=	27	16	16	
Sárospatak	6		29	15	14	8
Szendrőlád	8	⌒	28	17	17	
Tokaj	12		30	17	16	
Kisvárda	1	=	29	17	16	6
Mátészalka	3		30	17	16	
Nyíregyháza	4		30	17	16	9
Nyírlugos	–		–	–	–	
Pátyod	10	⚐	28	14	13	
Tiszabecs	34	⚐ =	29	14	13	
Vásárosnamény	4	=	30	17	16	
Záhony	3		30	16	16	
Berettyóújfalu	10	⚐	29	17	17	
Debrecen	7	⚐⌒	28	17	17	7
Hajdúdorog	4	=	30	15	15	
Hortobágy	2		30	16	15	
Kopasszakál	17		31	17	17	
Polgár	14	=	28	16	15	
Békéscsaba	4	⚐ =	28	16	15	6
Mezőhegyes	8	⚐	29	14	12	8
Orosháza	–		–	–	–	–
Szarvas	2		27	15	15	4
Szeghalom	4	=	29	16	14	

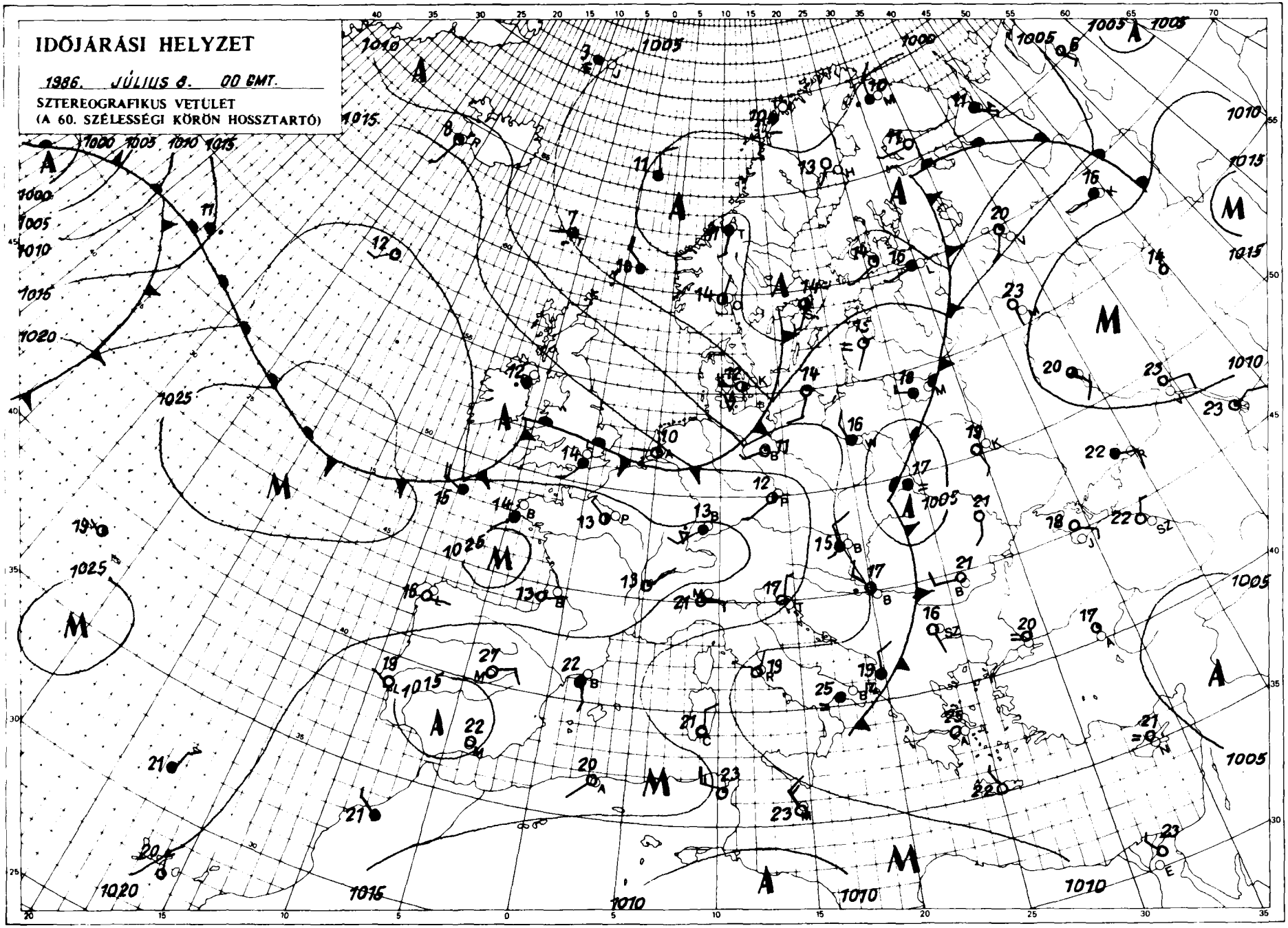

KIADJA: ORSZÁGOS METEOROLÓGIAI SZOLGÁLAT
Készíti: Központi Előrejelző Intézet Analízis- és Rövidtávú Prognózis Központja T.: 273-018
Megjelenik naponként
Éves előfizetési díja: 2.200,- Ft Megrendelhető: 1024 Budapest, II., Kitaibel Pál u. 1. T.: 353-500
Kiadásért felel: az OMSZ elnöke Szerkesztéséért felel: a KEI igazgatója

Jelmagyarázat a havi mellékletben

IDŐJÁRÁSI NAPIJELENTÉS

ЕЖЕДНЕВНЫЙ МЕТЕОРОЛОГИЧЕСКИЙ БЮЛЛЕТЕНЬ · DAILY WEATHER REPORT
BULLETIN QUOTIDIEN DE TEMPS · TÄGLICHER WETTERBERICHT

99. évfolyam 190. szám + Budapest + 1986. július 9. szerda

Az időjárási helyzet és a várható időjárás:

Északnyugat-, Közép- és Délkelet-Európát nagy sebességü áramlási rendszer szeli át. Ebben a mintegy 1000 kilométer átlagos szélességü áramlási rendszerben nagy nedvességtartalmú, meleg, illetve viszonylag száraz, hüvös léghullámok követik, egy-egy területen másfél-két naponként váltják egymást. Szerdán délelőtt jobbára esős idő volt a Balkán és a Kárpátok vidékén, az Alpok északnyugati oldalán és a Brit-szigetek nyugati partvidéke mentén. Az emlitett áramlási rendszertől délre, azaz Dél-, Délnyugat-Európa térségében napok óta tart a kánikula, délutánra nem egy helyen 35 fok fölé emelkedik a hőmérséklet. A változékony időjárású zónától északra, északnyugatra eső területeken napról napra egyre hüvösebb az idő, Skandinávia és a Német-Lengyel alföld nagy részén a hőmérséklet napközben is 20 fok alatt marad.

Kedden Magyarország keleti harmadán jobbára borult, másutt túlnyomóan napos, szeles idő volt. A hőmérséklet csúcsértéke általában 22, 25 fok között, a keleti, északkeleti országrészben csak 16, 22 fok között alakult. Az ország keleti harmadán csaknem mindenütt volt számottevő csapadék, eleinte az eső esett, majd késő délutántól záporok, zivatarok alakultak ki. A csapadék összmennyisége általában 6, 14 mm között volt, ennél többet, 27 mm-t Putnokon, 39 mm-t pedig Borsodnádasdon mértek. Az ország többi részén csak jelentéktelen mennyiséget adó zápor fordult elő. Szerda hajnalra általában 9, 15 fok közé hült le a levegő. Délelőtt keleten jobbára borult volt az ég, sokfelé szemerkélt az eső. Az ország többi részén gyakorta változott a felhőzet, csupán egy-két helyen fordult elő futó zápor. A hőmérséklet 11 órára 15, 20 fokig emelkedett.

Ma 12 órakor Budapesten a hőmérséklet 20 fok, a tengerszintre átszámitott légnyomás 1015 hPa, nem változik.

A Balaton vizének hőmérséklete 11 órakor Siófoknál 20 fok volt.

Várható időjárás csütörtök estig:

Gyakran változó felhőzetből eleinte főként keleten, csütörtökön elszórtan várható kisebb eső, zápor, néhol zivatar is előfordulhat. Az északnyugati szél az éjszaka folyamán átmenetileg mérséklődik.

A legalacsonyabb éjszakai hőmérséklet 8, 13 fok között, a legmagasabb nappali hőmérséklet 19, 24 fok között várható.

Pártai Lucia s.k.

A hőmérséklet napi középértéke és eltérése a sokévi átlagtól /Budapest belterületén/:

1986. VII. 8.	17,9°C	-3,9°C

1871 óta ezen a napon Budapesten előfordult

legmagasabb hőmérséklet:	37,2°C /1957/,
legalacsonyabb hőmérséklet:	9.4°C /1887/.

86.468.

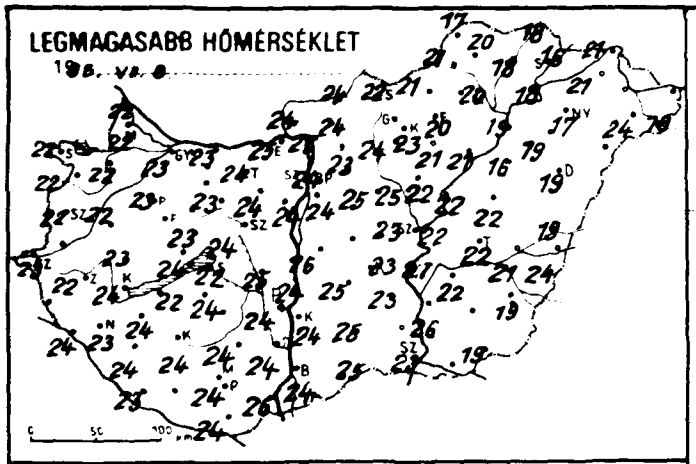
LEGMAGASABB HŐMÉRSÉKLET
1986. VII. 8.

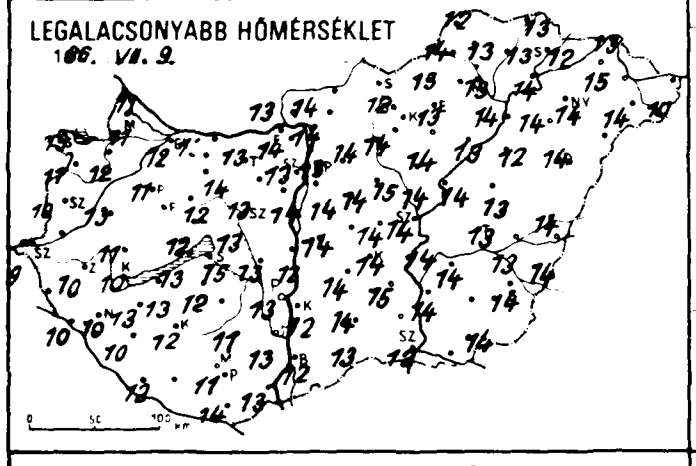
LEGALACSONYABB HŐMÉRSÉKLET
1986. VII. 9.

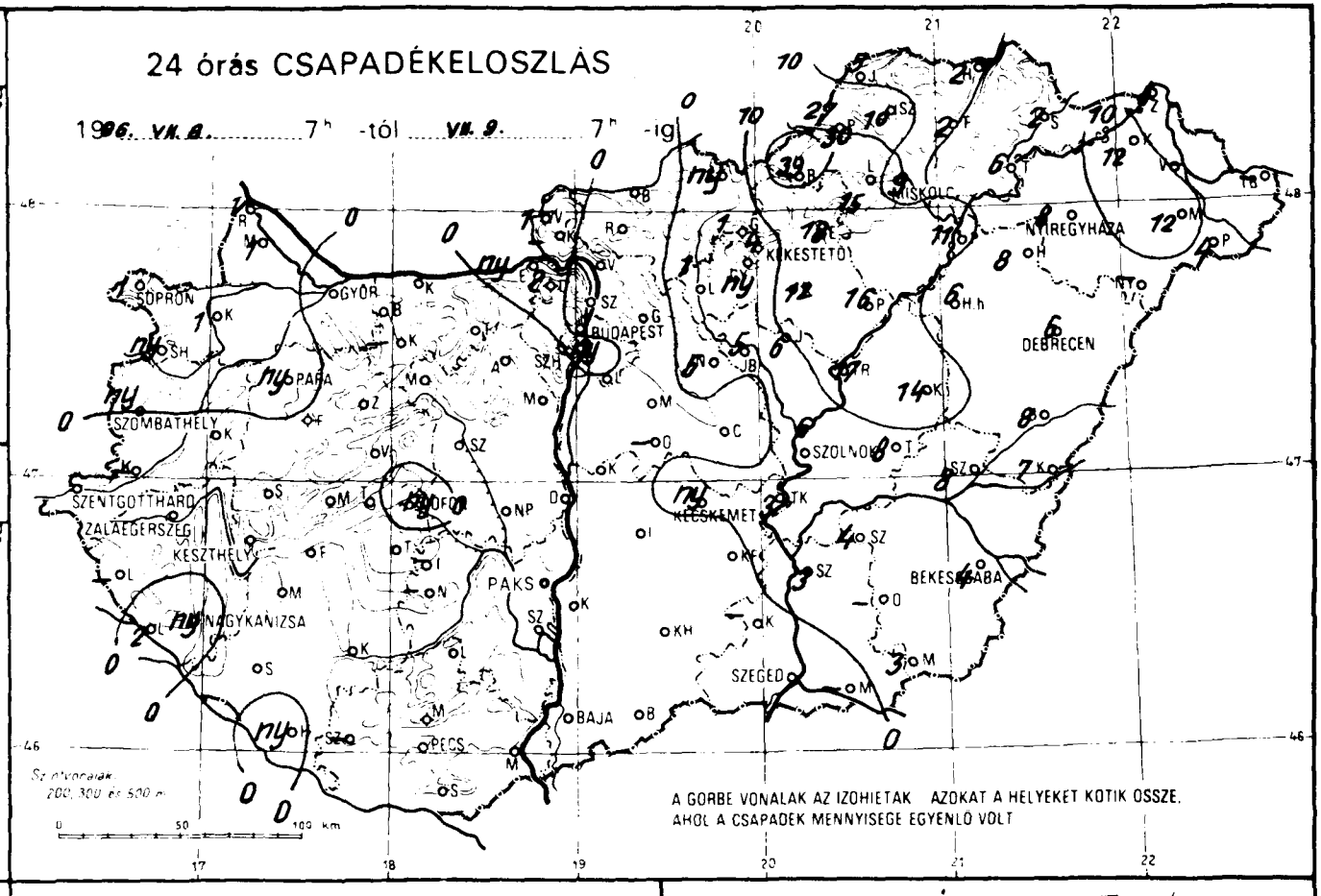
24 órás CSAPADÉKELOSZLÁS
1986. VII. 8. 7h -tól VII. 9. 7h -ig
SOPRON
GYŐR
BUDAPEST
MISKOLC
NYÍREGYHÁZA
KÁKESTETŐ
DEBRECEN
PAPA
SZOMBATHELY
SZENTGOTTHÁRD
ZALAEGERSZEG
KESZTHELY
NAGYKANIZSA
PAKS
KECSKEMÉT
SZOLNOK
BÉKÉSCSABA
SZEGED
BAJA
PÉCS
A GÖRBE VONALAK AZ IZOHIETÁK AZOKAT A HELYEKET KÖTIK ÖSSZE, AHOL A CSAPADÉK MENNYISÉGE EGYENLŐ VOLT

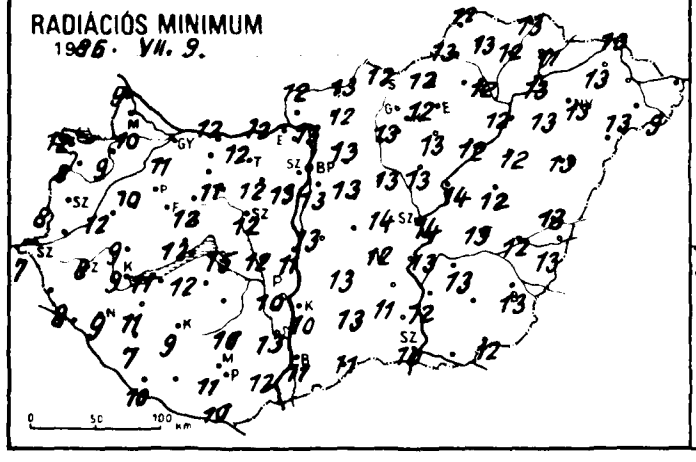
RADIÁCIÓS MINIMUM
1986. VII. 9.

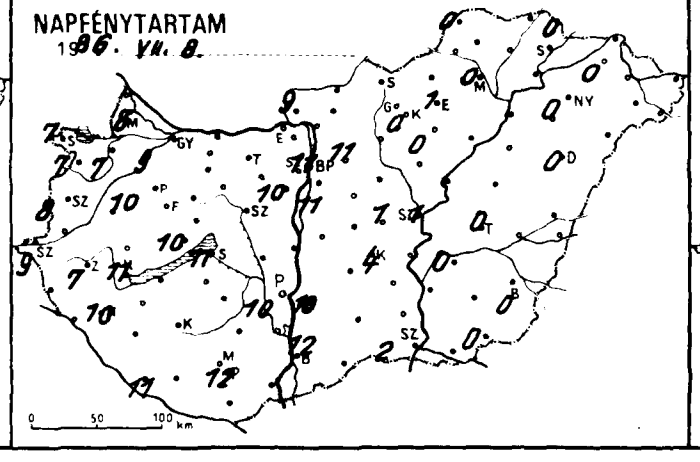
NAPFÉNYTARTAM
1986. VII. 8.

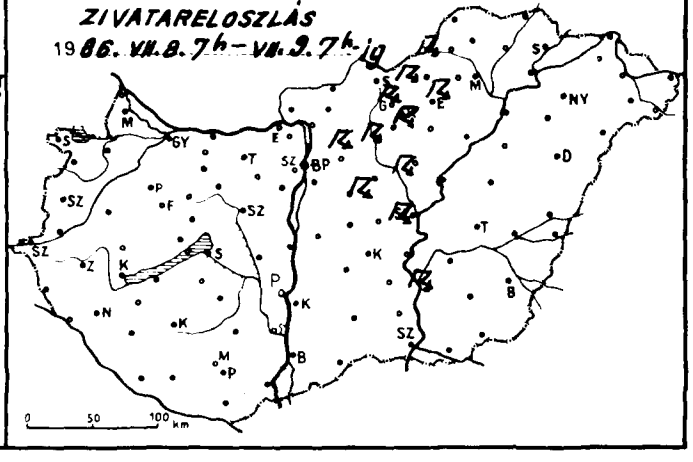
ZIVATARELOSZLÁS
1986. VII. 8. 7h – VII. 9. 7h-ig

1986. VII. 09h-ig az utolsó 24 óra adatai						Előző nap napos órái
állomás	csapadék (mm)		max. hőmérséklet	min. hőmérséklet	rad. min.	
Győr	•		23	12	11	9
Kapuvár	1	∇ ⌓	22	12	9	7
Mosonmagyaróvár	1	∇	22	11	10	8
Rajka	1	∇ ⌓	22	11	9	
Sopron	1	∇	22	13	12	7
Sopronhorpács	ny	⌓	22	11	8	7
Káld	•		22	13	12	
Körmend	•		25	11	10	
Szentgotthárd	•	⌓	23	9	7	9
Szombathely	ny	∇	22	10	8	8
Lenti	–		–	–	–	
Letenye	2	∇ ⌓	24	10	8	
Nagykanizsa	ny		23	10	9	10
Zalaegerszeg	•	⌓	22	10	8	7
Farkasgyepű	•		21	13	10	
Keszthely	•		24	10	9	11
Mencshely	•		20	11	10	10
Pápa	ny	∇ ⌓	23	11	10	10
Sümeg	•	⌓	23	11	9	
Tihany	•		24	13	12	
Veszprém	•		23	12	12	
Zirc	•		21	11	10	
Fonyód	•		22	13	11	
Homokszt. György	ny	∇	23	12	10	11
Kaposvár	•		24	12	9	
Marcali	•	⌓	24	13	11	
Siófok	ny		22	15	15	11
Somogyszob	•	⌓	24	10	7	
Tab	•		24	12	12	
Bábolna	•		24	14	12	
Esztergom	ny	∇ ⌓	25	13	12	
Kisbér	–		–	–	–	
Komárom	•		23	13	12	
Tatabánya	•		24	14	12	
Alcsútdoboz	•	=	24	13	12	
Dunaújváros	•		24	12	11	
Martonvásár	•	=	24	14	13	10
Mór	•		23	12	11	
Nagyhörcsök	•		25	13	12	
Szabadbattyán	•		24	13	12	
Iregszemcse	–		–	–	–	–
Lengyel	•		24	11	10	
Paks	•		24	13	10	10
Szekszárd	•		24	16	13	
Árpádtető	•	=	20	11	10	
Mohács	•		26	13	12	
Pécs	•		24	11	11	12
Siklós	•		24	14	10	
Szigetvár	–		–	–	–	
Budaörs	ny		25	14	12	
Bp. Lőrinc	•		24	14	13	11
Bp. Met. Int.	•	=	24	13	–	11
Bp. Szab. hegy	•	=	21	11	10	
Cegléd	•	=	23	14	14	1
Dobogókő	2	=	18	10	9	
Gödöllő	•		23	13	13	11
Királyrét	–		–	–	–	
Monor	•	=	25	14	13	
Nagykáta	5	⌐	25	15	13	
Szentendre	•		25	14	14	

1986. VII. 09h-ig az utolsó 24 óra adatai						Előző nap napos órái
állomás	csapadék (mm)		max. hőmérséklet	min. hőmérséklet	rad. min.	
Vác	•		26	14	13	
Vámosmikola	1	=	24	13	12	9
Baja	•		24	12	11	12
Bácsalmás	•	⌓	25	13	11	
Izsák	•		25	14	13	
Kalocsa	•		24	12	10	10
Kecskemét	ny	=	23	14	12	4
Kiskunfélegyháza	•		23	15	11	
Kiskunhalas	•	⌓	25	14	13	
Kunszentmiklós	•		26	14	13	
Tiszakécske	3	=	27	14	13	
Balassagyarmat	•	⌓	24	14	13	
Romhány	•		24	14	12	
Salgótarján	ny		22	12	12	
Eger	18	=	20	13	12	1
Galyatető	1		18	8	8	
Gyöngyös	ny	⌐	23	14	13	
Kékestető	4	⌐ =	14	7	7	0
Kompolt	12		21	14	13	0
Lőrinci	1	⌐ ⌓	24	14	13	
Poroszló	16		21	13	12	
Jászapáti	6	⌐	22	14	13	
Jászberény	5		21	14	13	
Karcag	14	=	22	13	12	
Szolnok	6	⌐ =	22	14	14	1
Tiszaroff	17	∇ =	22	14	14	
Túrkeve	8	∇	22	13	13	0
Kistelek	–		–	–	–	
Makó	–		–	–	–	
Szeged	•	⌓	23	12	10	2
Szentes	3	⌐	26	14	12	
Borsodnádasd	39	⌐	21	13	12	
Fugod	2	=	18	13	12	
Hidasnémeti	2	=	18	13	13	
Jósvafő	5	⌓	17	12	12	0
Lillafured	15	⌐ =	19	11	11	
Miskolc	9	=	20	13	12	0
Putnok	27	⌐ =	21	14	13	
Sárospatak	2		16	12	11	0
Szendrőlád	10	⌓	20	13	13	
Tokaj	6		18	14	13	
Kisvárda	12	=	21	15	13	0
Mátészalka	12		24	14	13	
Nyíregyháza	8		17	14	13	0
Nyírlugos	–		–	–	–	
Pátyod	4		18	10	9	
Tiszabecs	–		–	–	–	
Vásárosnamény	–		–	–	–	
Záhony	4		21	13	13	
Berettyóújfalu	8		19	14	13	
Debrecen	6	∇ ⌓	19	14	13	0
Hajdúdorog	8	=	19	14	13	
Hortobágy	6		16	12	12	
Kopasszakál	7		24	14	13	
Polgár	11	=	19	14	12	
Békéscsaba	4	∇ =	19	14	13	0
Mezőhegyes	3		19	14	12	0
Orosháza	–		–	–	–	–
Szarvas	4	∇	22	14	13	0
Szeghalom	8	=	21	13	12	

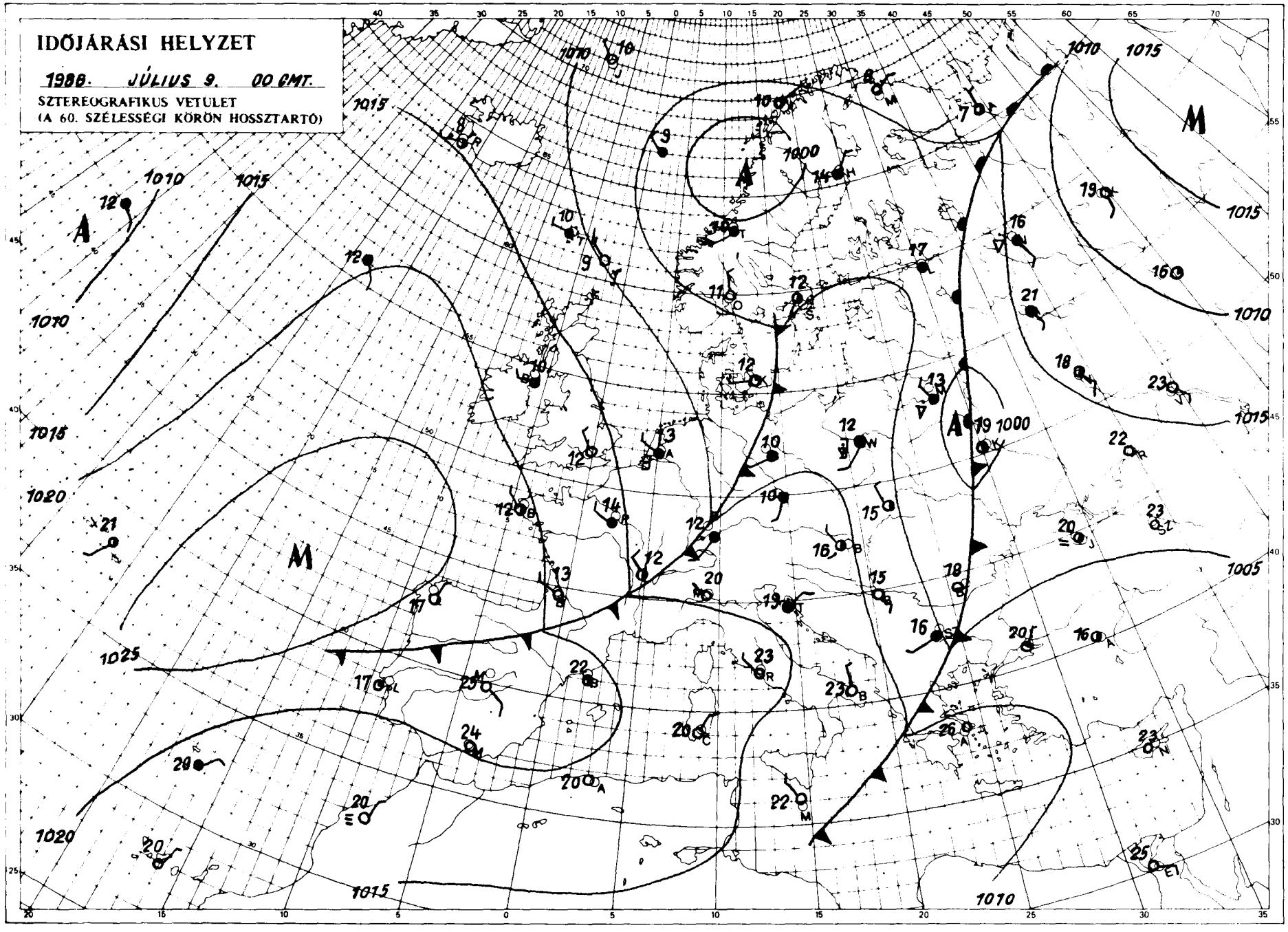

KIADJA ORSZÁGOS METEOROLÓGIAI SZOLGÁLAT
Készült Központi Előrejelző Intézet Analitikus és Rövidtávú Prognózis Központja T.: 273-018
Megjelenik naponként
Fél évre előfizetési díja 2.200,-Ft Megrendelhető: 1024 Budapest, II. Kitaibel Pál u. 1 T.: 353-500
Kiadásért felel az OMSZ elnöke Szerkesztésért felel: a KEI igazgatója

Jelmagyarázat a havi mellékletben

IDŐJÁRÁSI NAPIJELENTÉS

ЕЖЕДНЕВНЫЙ МЕТЕОРОЛОГИЧЕСКИЙ БЮЛЛЕТЕНЬ · DAILY WEATHER REPORT
BULLETIN QUOTIDIEN DE TEMPS · TÄGLICHER WETTERBERICHT

98. évfolyam 191. szám. + Budapest + 1986. július 10. csütörtök

Az időjárási helyzet és a várható időjárás:

Kontinensünk északi és keleti része fölött több középpontú, alacsony légnyomású zóna helyezkedik el. Hatására a Skandináv-félszigeten és a Szovjetúnió európai területének legnagyobb részén változékony, gyakran szeles az idő, helyenként esik az eső, néhol zivatar keletkezik. Ugyanakkor a talajközeli légrétegekben Nyugat- és Közép-Európa fölött lelassultak a légmozgások és gyenge magas légnyomású zóna épült fel. A magasabb szintekben - kb. 2-5 km-es magasságban - Nyugat- és Közép-Európa fölött erőteljes nyugat-keleti irányú áramlás jött létre, amellyel kissé hűvös, váltakozó nedvességtartalmú léghullámok haladnak az Atlanti-óceán felől szárazföldünk fölé. Vonulásukat hazánkban is kissé változékony, az átlagosnál kissé hűvösebb idő kiséri.

Hazánkban szerdán Dél-Dunántúlon és az ország középső részén jobbára derült, száraz idő volt, 9, 12 órán át sütött a nap. Másutt időnként erősen megnövekedett a felhőzet és főként északkeleten, keleten több helyen esett az eső, záporeső, egy-két helyen zivatar keletkezett. A ma reggel 7 óráig lehullott eső mennyiség általában csapadéknyom és 4 mm között alakult, de néhány helyen 5, 10 mm-t is mértek. A legmagasabb nappali hőmérséklet a felhősebb helyeken 19, 20, a naposabb vidékeken 22, 25 fok között volt. Ma hajnalra általában 7, 13 fokig hűlt le a levegő. Délelőtt változóan felhős idő volt, nyugaton kisebb eső fordult elő. A hőmérséklet 11 órára 18, 21 fokig emelkedett.

Ma 12 órakor Budapesten a hőmérséklet 20 fok, a tengerszintre átszámított légnyomás 1016 hPa, alig változik.

A Balaton vizének hőmérséklete Siófoknál 11 órakor 20 fok volt.

Várható időjárás péntek estig:

Ma nyugat felől átmenetileg ismét erősebben megnövekszik a felhőzet, szórványosan gyönge eső, zápor várható, egy-két helyen zivatar is előfordulhat. Pénteken felhőátvonulásokból elszórtan futó záporok lesznek.
A nyugati, északnyugati szél éjszaka átmenetileg mérséklődik.
Várható legalacsonyabb éjszakai hőmérséklet: 8 és 13,
legmagasabb nappali hőmérséklet 19 és 24 fok között várható.

Pártai Lucia s.k.

TÁVOLABBI KILÁTÁSOK SZOMBATTÓL-KEDDIG:

Szombaton változóan felhős idő lesz elszórtan záporral, zivatarral.
Vasárnap országszerte beborul az ég és kisebb zápor eső várható.
Hétfőn nyugat felől felszakadozik a felhőzet és legfeljebb futó zápor lehet.
Legalacsonyabb hajnali hőmérséklet: 10, 15 fok között várható.
Legmagasabb nappali hőmérséklet: 19, 24, hétfőtől 21, 26 fok között lesz.
Jelentős mennyiségü /legalább 5 mm napi/ csapadék az ország területének 40 százalékán várható.

KÖZÉPTÁVÚ ELŐREJELZŐ CSOPORT

A hőmérséklet napi középértéke és eltérése a sokévi átlagtól /Budapest belterületén/:

1986. VII. 9.	17,1°C	-4,5°C

1871 óta ezen a napon Budapesten előfordult

legmagasabb hőmérséklet:	35,0°C /1927/,	
legalacsonyabb hőmérséklet:	10,[illegible]°C /1962/.	

86.469.

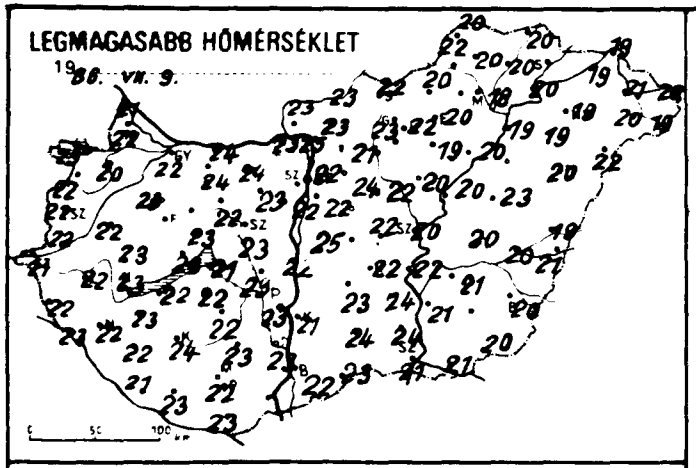
LEGMAGASABB HŐMÉRSÉKLET
1986. VII. 9.

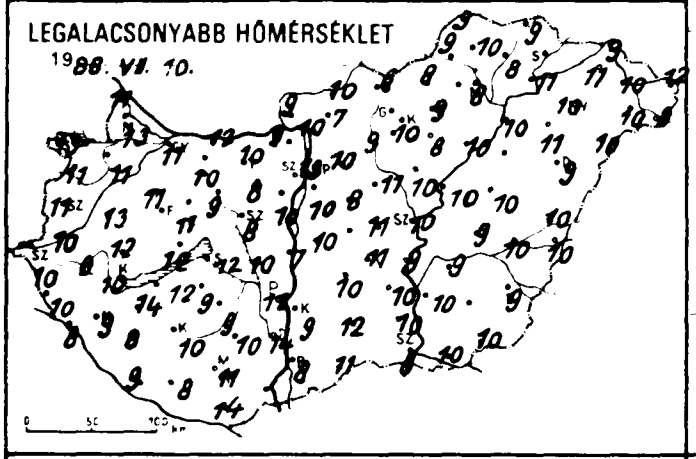
LEGALACSONYABB HŐMÉRSÉKLET
1986. VII. 10.

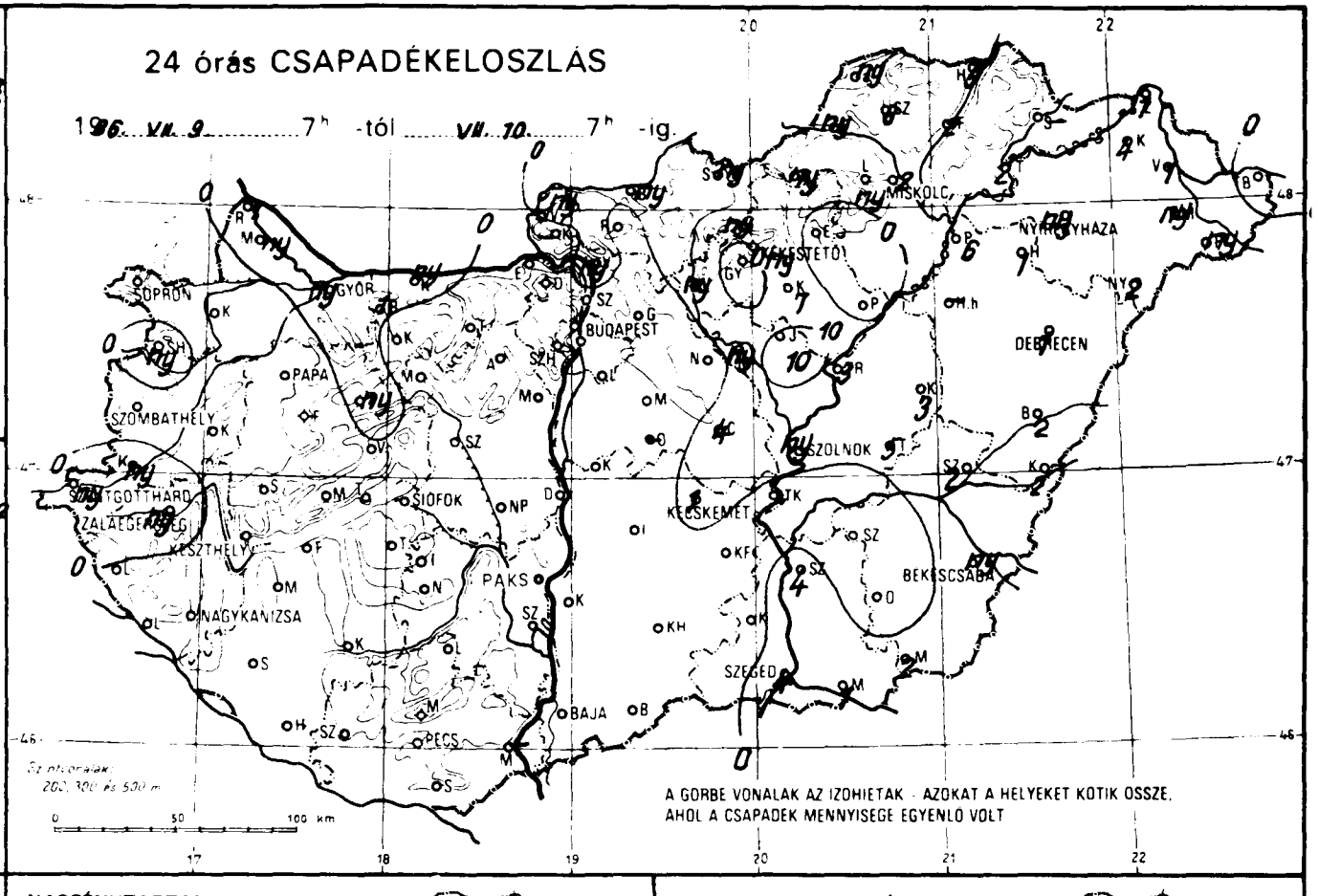
24 órás CSAPADÉKELOSZLÁS
1986. VII. 9. 7h -tól VII. 10. 7h -ig.
SOPRON
GYŐR
BUDAPEST
MISKOLC
NYÍREGYHÁZA
DEBRECEN
PAPA
SZOMBATHELY
SZOLNOK
SZENTGOTTHÁRD
ZALAEGERSZEG
KESZTHELY
SIÓFOK
KECSKEMÉT
BÉKÉSCSABA
PAKS
NAGYKANIZSA
SZEGED
BAJA
PÉCS
A GÖRBE VONALAK AZ IZOHIETÁK - AZOKAT A HELYEKET KÖTIK ÖSSZE, AHOL A CSAPADÉK MENNYISÉGE EGYENLŐ VOLT

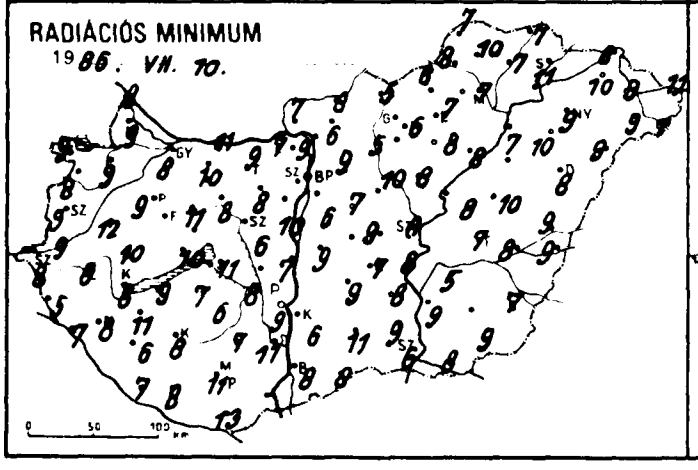
RADIÁCIÓS MINIMUM
1986. VII. 10.

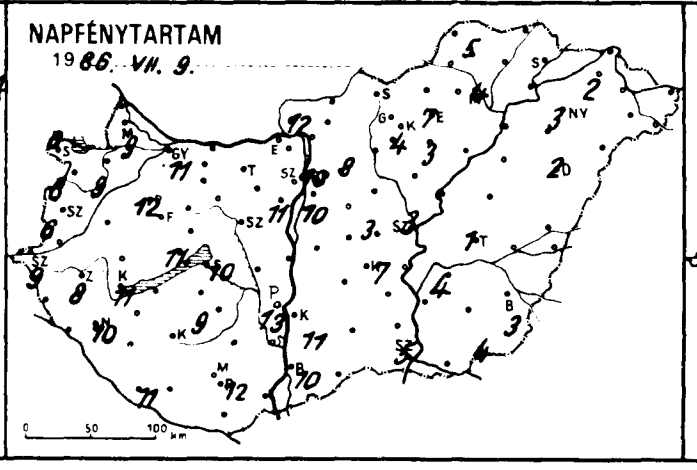
NAPFÉNYTARTAM
1986. VII. 9.

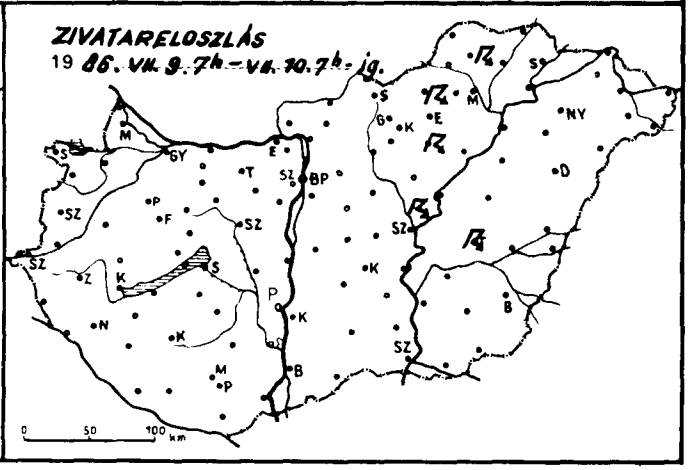
ZIVATARELOSZLÁS
1986. VII. 9. 7h - VII. 10. 7h - ig.

86.VII.10h-ig az utolsó 24 óra adatai						Előző nap napos órái
állomás	csapadék (mm)		max. hőmérséklet	min. hőmérséklet	rad. min.	
Győr	ny	⌓	22	11	8	11
Kapuvár	•	⌓	20	11	9	9
Mosonmagyaróvár	ny	=	22	13	9	9
Rajka	1	=	21	11	8	
Sopron	•		23	13	9	8
Sopronhorpács	ny	⌓	22	11	8	8
Káld	•		22	13	12	
Körmend	ny		22	10	9	
Szentgotthárd	ny	∇ ⌓	21	10	8	9
Szombathely	•	⌓	22	11	9	6
Lenti	•		22	10	5	
Letenye	•	⌓	23	8	7	
Nagykanizsa	•	⌓	22	9	8	10
Zalaegerszeg	ny	⌓	22	9	8	8
Farkasgyepű	•		21	9	9	
Keszthely	•	⌓	23	10	8	11
Mencshely	•		21	10	9	11
Pápa	•	⌓	23	11	9	12
Sümeg	•		23	12	10	
Tihany	•		23	12	10	
Veszprém	•		23	11	11	
Zirc	ny	⌓	20	9	7	
Fonyód	•		22	12	9	
Homokszt. György	•	⌓	21	9	7	11
Kaposvár	•		24	10	8	
Marcali	•	⌓	23	14	11	
Siófok	•		21	12	11	10
Somogyszob	•	⌓	22	8	6	
Tab	•		22	9	9	
Bábolna	1	∇	22	9	9	
Esztergom	•		23	9	7	
Kisbér	•	⌓	24	10	10	
Komárom	ny		24	12	11	
Tatabánya	•		24	10	9	
Alcsútdoboz	•	⌓	23	8	8	
Dunaújváros	•		22	7	7	
Martonvásár	•	=	22	10	10	11
Mór	•	⌓	22	9	8	
Sárbogárd	•	⌓	23	10	8	
Szabadbattyán	•	⌓	23	8	6	
Iregszemcse	•	⌓	22	9	6	9
Lengyel	•		23	10	7	
Paks	•	⌓	23	12	9	13
Szekszárd	•		23	14	11	
Árpádtető	•		18	14	11	
Mohács	–		–	–	–	
Pécs	•		22	11	11	12
Siklós	•		23	14	13	
Szigetvár	•	⌓	23	8	8	
Budaörs	•		23	12	10	
Bp. Lőrinc	•		22	10	6	10
Bp. Met. Int.	•		22	13	–	10
Bp. Szab. hegy	•		20	12	10	
Cegléd	4	∇ ⌓	22	11	9	3
Dobogókő	•		16	10	9	
Gödöllő	•		21	10	9	8
Királyrét	–		–	–	–	
Monor	•	=	24	8	7	
Nagykata	•		22	11	10	
Szentendre	•		24	13	12	

86.VII.10h-ig az utolsó 24 óra adatai						Előző nap napos órái
állomás	csapadék (mm)		max. hőmérséklet	min. hőmérséklet	rad. min.	
Vác	ny		25	10	9	
Vámosmikola	ny	=	23	9	7	12
Baja	•	⌓	22	8	8	10
Bácsalmás	•	⌓	23	11	8	
Izsák	•		23	10	9	
Kalocsa	•	⌓	21	9	6	11
Kecskemét	1	⌓	22	11	7	7
Kiskunfélegyháza	•		24	10	8	
Kiskunhalas	•	⌓	24	12	11	
Kunszentmiklós	•		25	10	9	
Tiszakécske	•	⌓	22	9	8	
Balassagyarmat	ny	∇	23	10	8	
Romhány	•	⌓	23	7	6	
Salgótarján	ny		22	6	5	
Eger	•	=	20	9	7	7
Galyatető	ny	∇	16	8	6	
Gyöngyös	•		22	10	6	
Kékestető	ny	∇	14	9	7	4
Kompolt	7	⌒ ⌓	19	8	8	3
Lőrinci	ny	⌓	23	9	5	
Poroszló	•	⌓	20	10	8	
Jászapáti	10	∇	20	10	8	
Jászberény	ny	∇ =	21	10	8	
Karcag	3	=	23	10	10	
Szolnok	ny	⌒ ⌓	20	10	8	3
Tiszaroff	3	∇ =	20	10	8	
Túrkeve	5	⌒ ⌓	20	9	7	1
Kistelek	•	=	24	10	9	
Makó	1	∇ ⌓	21	10	8	
Szeged	4	∇ ⌓	21	8	6	5
Szentes	4	∇	21	10	9	
Borsodnádasd	ny	⌒	20	8	6	
Fugod	2	=	20	8	7	
Hidasnémeti	5	=	20	9	8	
Jósvafő	ny	, ⌓	20	9	7	5
Lillafured	ny	⌓	18	10	9	
Miskolc	2	∇ ≡	18	8	7	4
Putnok	ny	, =	22	9	8	
Sárospatak	–		–	–	–	–
Szendrőlád	8	⌒ ≡	20	10	10	
Tokaj	2		20	11	11	
Kisvarda	4	=	19	11	10	2
Mátészalka	ny	, ⌓	20	10	9	
Nyíregyháza	ny	=	19	10	9	3
Nyírlugos	2	∇ ⌓	22	10	9	
Pátyod	ny	⌓	19	8	7	
Tiszabecs	•	⌓	22	12	11	
Vásárosnamény	1	⌓	21	10	9	
Zahony	1		19	9	8	
Berettyóújfalu	2	∇	19	10	9	
Debrecen	1	∇ ≡	20	9	8	2
Hajdúdorog	1		19	11	10	
Hortobágy	–		–	–	–	
Kösösszakál	2		21	10	9	
Polgár	6	≡	19	10	7	
Békéscsaba	ny	∇ ⌓	20	9	7	3
Mezőhegyes	2	⌓	20	10	9	4
Orosháza	–		–	–	–	–
Szarvas	•	⌓	21	9	5	4
Szeghalom	2		20	10	8	

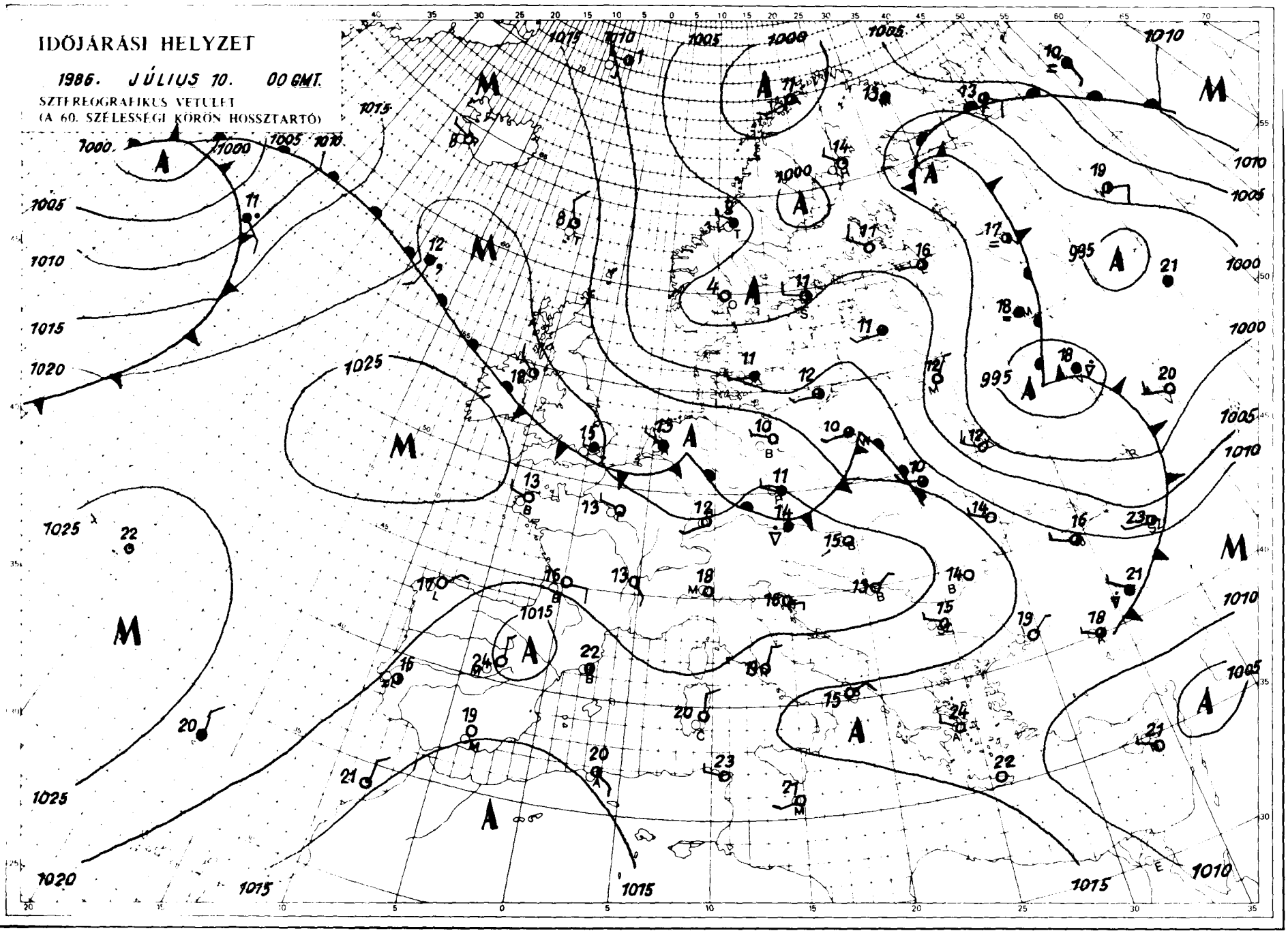

KIADJA ORSZÁGOS METEOROLÓGIAI SZOLGÁLAT
Készíti Központi Előrejelző Intézet Analízis- és Rövidtávú Prognózis Központja T: 273-018
Megjelenik naponként
Az előfizetési díja 2.200,- Ft Megrendelhető 1024 Budapest, II. Kitaibel Pál u. 1. T: 353-500
Kiadásért felel az OMSZ elnöke Szerkesztésért felel a KEI igazgatója

Jelmagyarázat a havi mellékletben

IDŐJÁRÁSI NAPIJELENTÉS

ЕЖЕДНЕВНЫЙ МЕТЕОРОЛОГИЧЕСКИЙ БЮЛЛЕТЕНЬ · DAILY WEATHER REPORT
BULLETIN QUOTIDIEN DE TEMPS · TÄGLICHER WETTERBERICHT

99. évfolyam 192. szám. + Budapest + 1986. július 11. péntek

Az időjárási helyzet és a várható időjárás:

A Kelet-Európai-alföld felett egy nagy kiterjedésü mérsékelt égövi ciklon örvénylik. Ennek nyugati oldalán a Skandináv-félszigetet is érintve hüvös léghullámok áramlanak a Fekete-tenger térsége felé. Az érintett területeken gyakran erősen felhős az ég, többfelé fordul elő eső, záporeső. A kontinens délnyugati részén anticiklon található, emiatt általában kevés a felhő, többnyire napos, száraz az idő. Nyugat, északnyugat felől nedves óceáni léghullámok haladnak Közép-Európa térsége felé, ezért hazánkban szombat estig is folytatódik a változékony, hüvös idő.

Hazánkban csütörtökön időnként erősen megnövekedett a felhőzet, és többfelé fordult elő kisebb eső, zápor. A ma reggel 7 óráig lehullott csapadék mennyisége általában nem volt jelentős. Az északnyugati szelet helyenként ismét erős széllökések kisérték. A legmagasabb nappali hőmérséklet 19 és 26 fok között alakult. Ismét erős volt az éjszakai lehülés: a hőmérséklet hajnalban 7 és 16 fok között alakult. Ma délelőtt változóan felhős volt az ég, csupán egykét helyen fordult elő jelentéktelen eső. A hőmérséklet 11 órakor 18 és 21 fok között alakult.

Ma 12 órakor Budapesten a hőmérséklet 20 fok, a tengerszintre átszámitott légnyomás 1018 hPa, alig változik.

A Balaton vizének hőmérséklete Siófoknál 11 órakor 21 fok volt.

Várható időjárás szombat estig:

Elsősorban az ország északi felében eleinte még gyakrabban megnövekszik a felhőzet és szórványosan záporeső is várható.
Szombaton csak időnkénti felhősödés várható, csupán jelentéktelen mennyiségü futó eső valószinü.
A nyugati, északnyugati szél helyenként élénk, néhol rövid ideig erős lesz.
Várható legalacsonyabb éjszakai hőmérséklet: 9 és 14,
legmagasabb nappali hőmérséklet szombaton: 21 és 25 fok között várható.

Rábai Attila s.k.

A hőmérséklet napi középértéke és eltérése a sokévi átlagtól /Budapest belterületén/:

1986. VII. 10.	16,4°C	-5,1°C

1871 óta ezen a napon Budapesten előfordult

legmagasabb hőmérséklet:	33,6°C /1942/,
legalacsonyabb hőmérséklet:	10,2°C /1900/.

86.470.

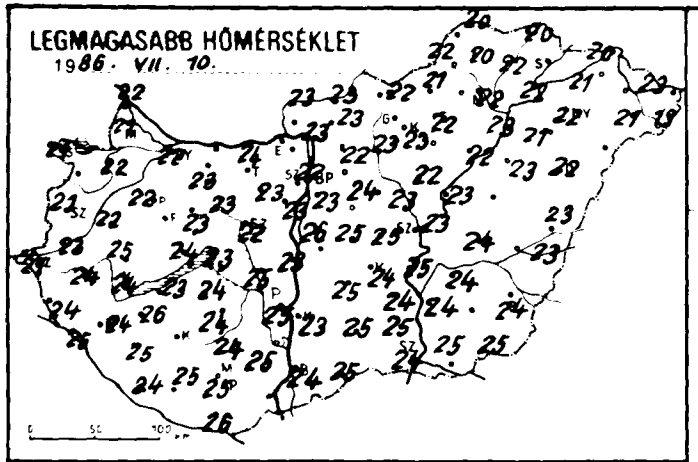
LEGMAGASABB HŐMÉRSÉKLET
1986. VII. 10.

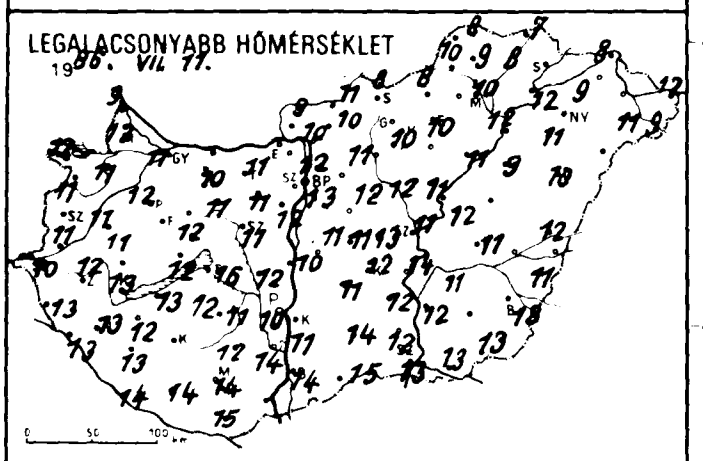
LEGALACSONYABB HŐMÉRSÉKLET
1986. VII. 11.

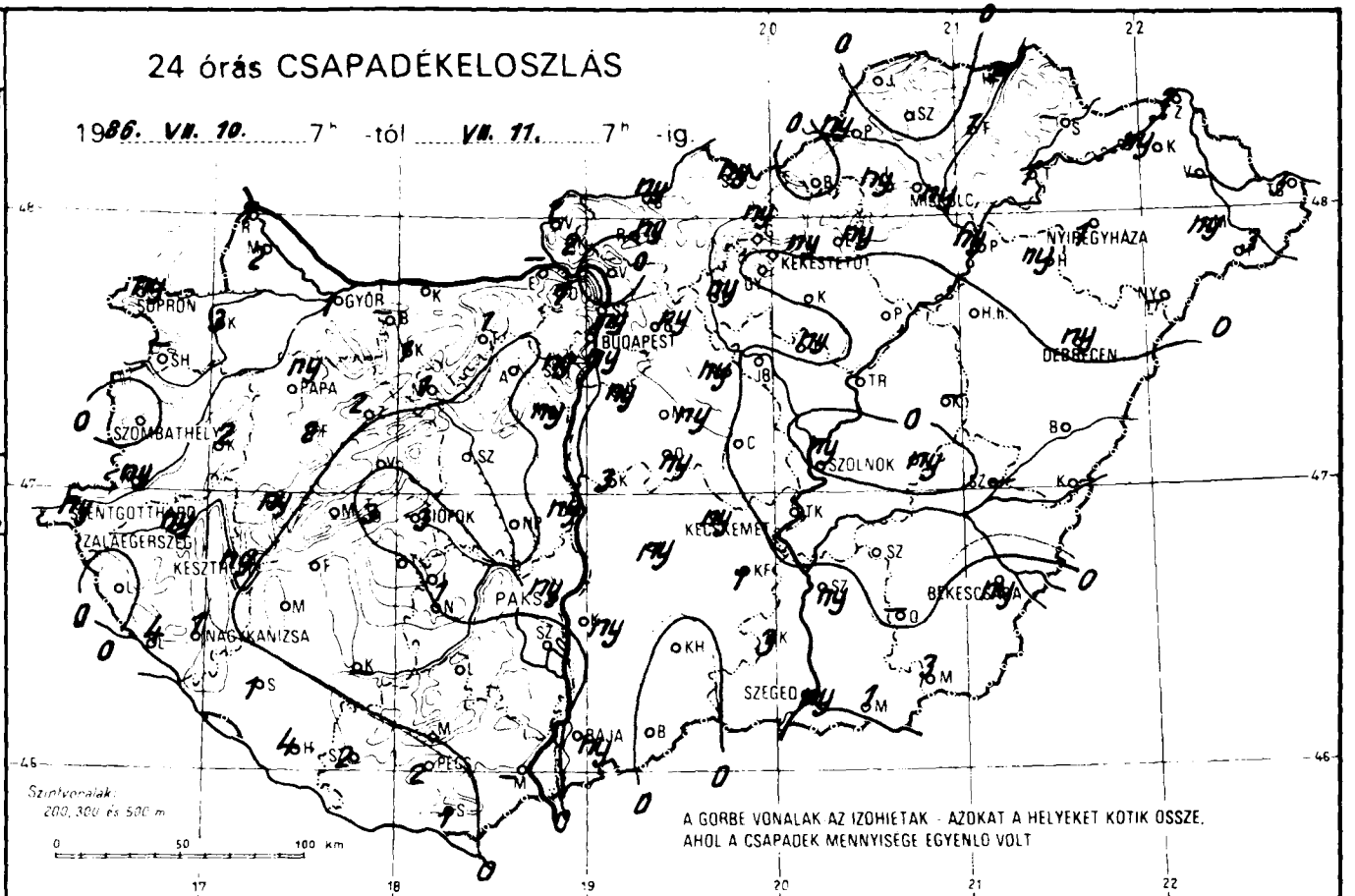
24 órás CSAPADÉKELOSZLÁS
1986. VII. 10. 7h -tól VII. 11. 7h -ig.
SOPRON
GYŐR
BUDAPEST
PAPA
SZOMBATHELY
KESZTHELY
NAGYKANIZSA
PÉCS
BAJA
PAKS
KECSKEMÉT
SZEGED
SZOLNOK
KÉKESTETŐ
NYÍREGYHÁZA
DEBRECEN
BÉKÉSCSABA
Szintvonalak: 200, 300 és 500 m
A GÖRBE VONALAK AZ IZOHIETÁK - AZOKAT A HELYEKET KÖTIK ÖSSZE, AHOL A CSAPADÉK MENNYISÉGE EGYENLŐ VOLT

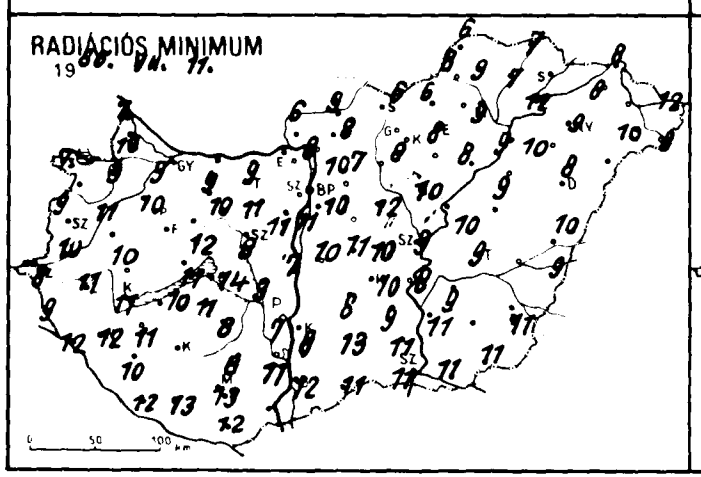
RADIÁCIÓS MINIMUM
1986. VII. 11.

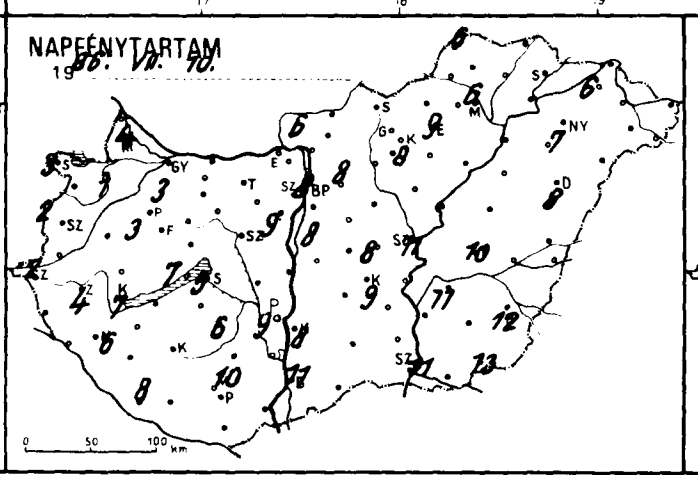
NAPFÉNYTARTAM
1986. VII. 10.

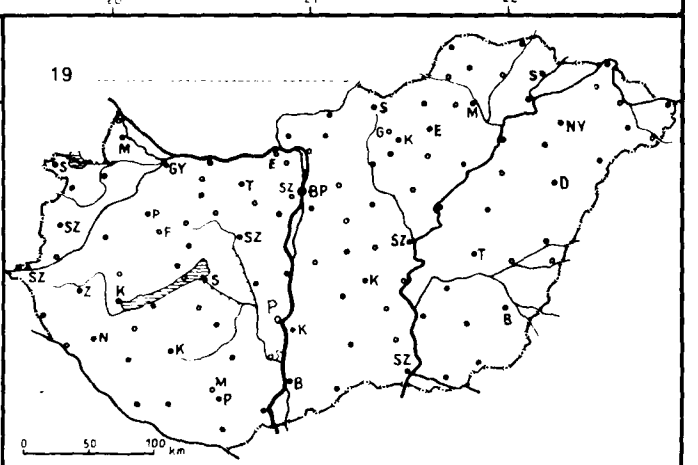
19

86.VII.11 07 h-ig az utolsó 24 óra adatai						Előző nap napos órái
állomás	csapadék (mm)		max. hőmérséklet	min. hőmérséklet	rad. min.	
Győr	1	∇	22	11	9	3
Kapuvár	3	∇̇ ⌓	22	11	9	1
Mosonmagyaróvár	2	=	21	12	10	4
Rajka	7	⌓	22	9	7	
Sopron	ny	∇̇	21	12	7	3
Sopronhorpács	–		–	–	–	–
Káld	2	∇̇ ⌓	22	11	11	
Körmend	ny		23	11	10	
Szentgotthárd	ny	∇̇ ⌓	21	10	8	2
Szombathely	•		21	11	9	2
Lenti	•		24	13	9	
Letenye	4	∇̇ ⌓	25	13	12	
Nagykanizsa	1	∇̇	24	13	12	6
Zalaegerszeg	ny	⌓	24	12	11	4
Farkasgyepű	2		21	9	9	
Keszthely	ny	∇̇	24	13	11	7
Mencshely	•	⌓	20	11	8	7
Pápa	ny	∇̇ ⌓	22	12	10	3
Sümeg	ny	⌓	25	11	10	
Tihany	3	∇̇	24	12	11	
Veszprém	•		23	12	12	
Zirc	2		20	10	8	
Fonyód	•		23	13	10	
Homokszt. György	4		24	14	12	8
Kaposvár	–		–	–	–	
Marcali	•	⌓	26	12	11	
Siófok	3	∇̇	23	16	14	5
Somogyszob	1		25	13	10	
Tab	•		24	12	11	
Bábolna	–		–	–	–	
Esztergom	–		–	–	–	
Kisbér	1	⌓	23	10	9	
Komárom	–		–	–	–	
Tatabánya	1		24	11	9	
Alcsútdoboz	•	⌓	23	11	11	
Dunaújváros	ny		23	10	7	
Martonvásár	ny	, ⌓	23	12	11	9
Mór	1	=	23	11	10	
Sárbogárd	•		25	12	9	
Szabadbattyán	•	⌓	22	11	8	
Iregszemcse	1	⌓	24	11	8	6
Lengyel	•		24	12	8	
Paks	ny	∇̇ ⌓	25	10	7	9
Szekszárd	•	=	25	14	11	
Árpádtető	•		20	13	11	
Mohács	–		–	–	–	
Pécs	2		25	14	13	10
Siklós	1	=	26	15	12	
Szigetvár	2	=	25	14	13	
Budaörs	ny	∇̇	23	13	12	
Bp. Lőrinc	ny	∇̇	23	13	11	8
Bp. Met. Int.	ny		22	12	–	8
Bp. Szab. hegy	ny	,	19	11	10	
Cegléd	•	⌓	25	13	10	8
Dobogókő	7		17	10	9	
Gödöllő	ny		22	11	10	8
Királyrét	2		22	8	7	
Monor	ny	, =	24	12	10	
Nagykáta	ny		23	12	12	
Szentendre	•		25	13	13	

86.VII.11 07 h-ig az utolsó 24 óra adatai						Előző nap napos órái
állomás	csapadék (mm)		max. hőmérséklet	min. hőmérséklet	rad. min.	
Vác	•		23	10	8	
Vámosmikola	1	⌓	23	9	6	6
Baja	ny	∇̇	24	14	12	11
Bácsalmás	•	⌓	25	15	11	
Izsák	ny	∇̇	25	11	8	–
Kalocsa	ny		23	11	8	8
Kecskemét	ny		24	12	10	9
Kiskunfélegyháza	1		24	12	9	
Kiskunhalas	•	⌓	25	14	13	
Kunszentmiklós	3	∇̇ =	26	11	10	
Tiszakécske	•		25	14	8	
Balassagyarmat	ny	∇̇	23	11	9	
Romhány	ny	⌓	23	10	8	
Salgótarján	ny	⌓	22	8	6	
Eger	ny	=	22	10	8	9
Galyatető	ny		17	5	5	
Gyöngyös	•		23	15	8	
Kékestető	ny	∇̇	15	7	6	8
Kompolt	–		–	–	–	–
Lőrinci	ny	⌓	23	10	7	
Poroszló	•	⌓	22	11	8	
Jászapáti	ny		22	11	10	
Jászberény	•	=	22	11	10	
Karcag	–		–	–	–	
Szolnok	ny	∇̇ ⌓	23	11	9	10
Tiszaroff	•	=	23	12	10	
Túrkeve	ny		24	11	9	10
Kistelek	3	∇̇ =	25	12	11	
Makó	1	∇̇	25	13	11	
Szeged	ny	∇̇ ⌓	24	13	11	11
Szentes	ny		24	12	11	
Borsodnádasd	•	⌓	21	8	6	
Füged	1		22	8	7	
Hidasnémeti	2	=	20	7	7	
Jósvafő	•	⌓	20	8	6	6
Lillafüred	ny	=	22	11	9	
Miskolc	ny	∇̇ =	22	10	9	6
Putnok	ny	, =	22	10	8	
Sárospatak	–		–	–	–	–
Szendrőlád	•	⌓	20	9	9	
Tokaj	1		22	12	12	
Kisvárda	ny	⌓	21	9	8	6
Mátészalka	ny	, ⌓	21	11	10	
Nyíregyháza	1	=	22	10	9	7
Nyírlugos	–		–	–	–	
Pátyod	3	⌓	19	9	8	
Tiszabecs	3		23	12	12	
Vásárosnamény	–		–	–	–	
Záhony	2	∇̇	20	8	8	
Berettyóújfalu	•	⌓	23	12	10	
Debrecen	ny	∇̇ =	22	10	8	8
Hajdúdorog	ny	,	21	11	10	
Hortobágy	•		23	9	9	
Kopasszakál	•	⌓	23	11	9	
Polgár	ny	⌓	23	12	9	
Békéscsaba	ny	⌓	24	12	11	12
Mezőhegyes	3		25	13	11	13
Orosháza	–		–	–	–	–
Szarvas	•		24	11	9	11
Szeghalom	–		–	–	–	

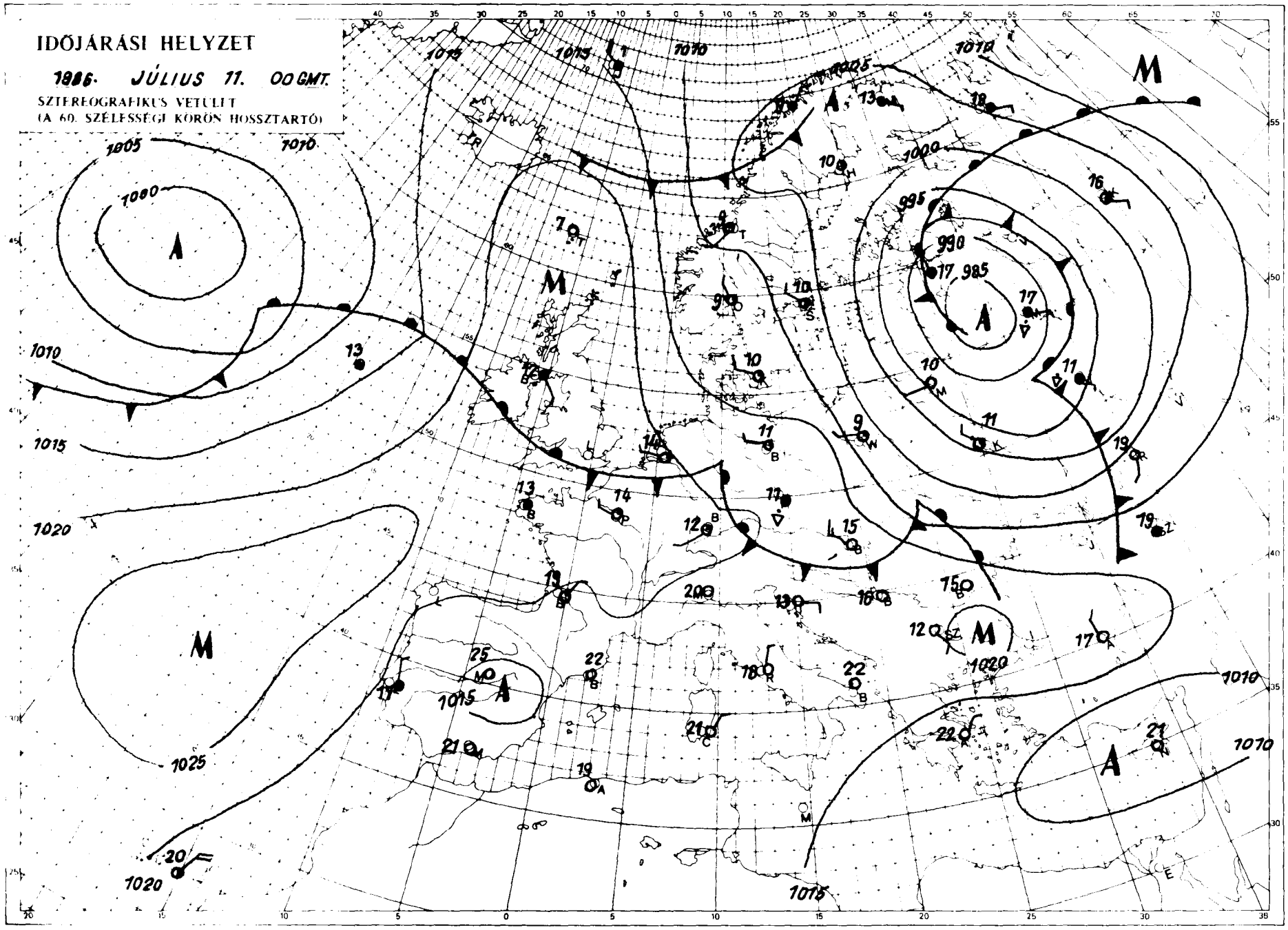

KIADJA ORSZÁGOS METEOROLÓGIAI SZOLGÁLAT
Készült Központi Előrejelző Intézet Analízis és Rövidtávú Prognózis Központja T.: 273-018
Megjelenik naponként
Előfizetési díja: 2.200,-Ft Megrendelhető: 1024 Budapest, II. Kitaibel Pál u. 1. T.: 353-500
Kiadásért felel: az OMSZ elnöke Szerkesztésért felel: a KEI igazgatója

Jelmagyarázat a havi melléklethen

IDŐJÁRÁSI NAPIJELENTÉS

ЕЖЕДНЕВНЫЙ МЕТЕОРОЛОГИЧЕСКИЙ БЮЛЛЕТЕНЬ • DAILY WEATHER REPORT
BULLETIN QUOTIDIEN DE TEMPS • TÄGLICHER WETTERBERICHT

99. évfolyam 193. szám. + Budapest + 1986. július 12. szombat

Az időjárási helyzet és a várható időjárás:

A kontinens északkeleti része fölött egy hatalmas kiterjedésü mérsékelt égövi ciklon örvénylik. Ennek területén gyakorta erősen felhős az ég, többfelé fordul elő eső, zápor, és helyenként erős szél fúj. Az emlitett ciklon délnyugati peremén hüvös léghullámok haladnak Közép-Európa térsége felé. Ugyanakkor a Földközi-tenger medencéjének középső része fölött egy másik légörvény van kialakulóban. Ennek hatása már vasárnap érezhető lesz hazánk időjárásában, ugyanis délnyugat felől felhősödés, záporok várhatók.

Hazánkban szombaton változóan felhős volt az ég, északnyugaton csak 1-2 órát, másutt viszont általában 5-10 órán át sütött a nap. Délután még csak elszórtan, éjszaka viszont már többfelé volt eső, zápor. A ma reggel 7 óráig lehullott csapadék mennyisége általában csapadéknyom és 10 mm között alakult, azonban a Nyugat-Dunántúlon helyenként ennél jóval több eső esett, Zalaegerszegről 24, Szentgotthárdról pedig 26 mm-nyi esőt jelentettek. A hőmérséklet csúcsértéke 18 és 27, hajnali minimuma pedig 6 és 15 fok között alakult. Ma délelőtt a felhő - és csapadékzóna dél felé elhagyta az országot, ezáltal több-kevesebb időre mindenütt kisütött a nap. A hőmérséklet 11 órakor 17 és 21 fok között alakult.

A Balaton vizének hőmérséklete Siófoknál 11 órakor 21 fok volt.

Ma 12 órakor Budapesten a hőmérséklet 21 fok, a tengerszintre átszámitott légnyomás 1017 hPa, alig változik.

Várható időjárás vasárnap estig:

Ma és holnap is az ország nagy részén változóan felhős idő lesz többkevesebb napsütéssel, egy-két helyen futó záporral.
Vasárnap a déli óráktól délnyugaton erősen megnövekszik a felhőzet, és szórványosan alakul ki eső, zivatar.
A nyugati, északnyugati szél gyakran megélénkül, helyenként megerősödik, holnap délkeletire fordul.
Várható legalacsonyabb éjszakai hőmérséklet: 8-13,
legmagasabb nappali hőmérséklet vasárnap: 20-25 fok között alakul.

Bozóki István s.k.

A hőmérséklet napi középértéke és eltérése a sokévi átlagtól /Budapest belterületén/:

1986. VII. 11.	16,7°C	-4,4°C

1871 óta ezen a napon Budapesten előfordult

legmagasabb hőmérséklet:	37,4°C /1968/,	
legalacsonyabb hőmérséklet:	10,1°C /1886/.	

86.471.

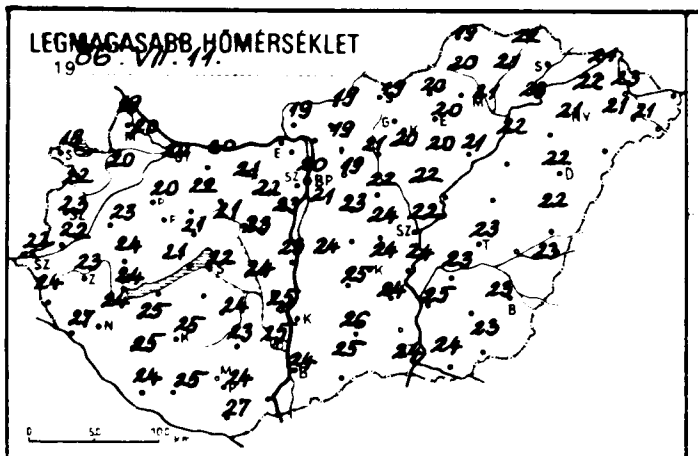
LEGMAGASABB HŐMÉRSÉKLET
19 86. VII. 11.

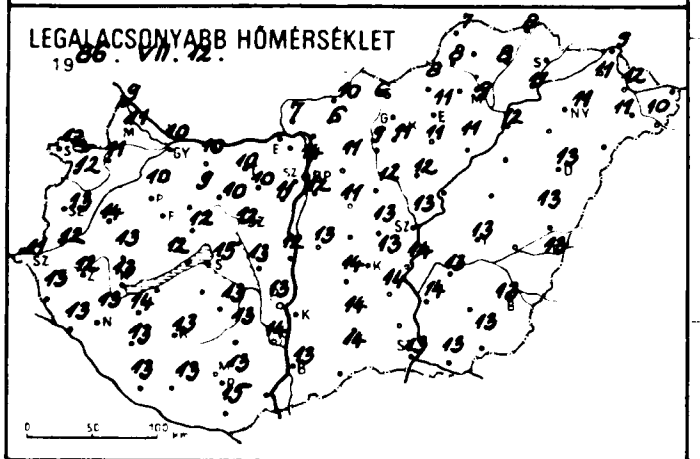
LEGALACSONYABB HŐMÉRSÉKLET
19 86. VII. 12.

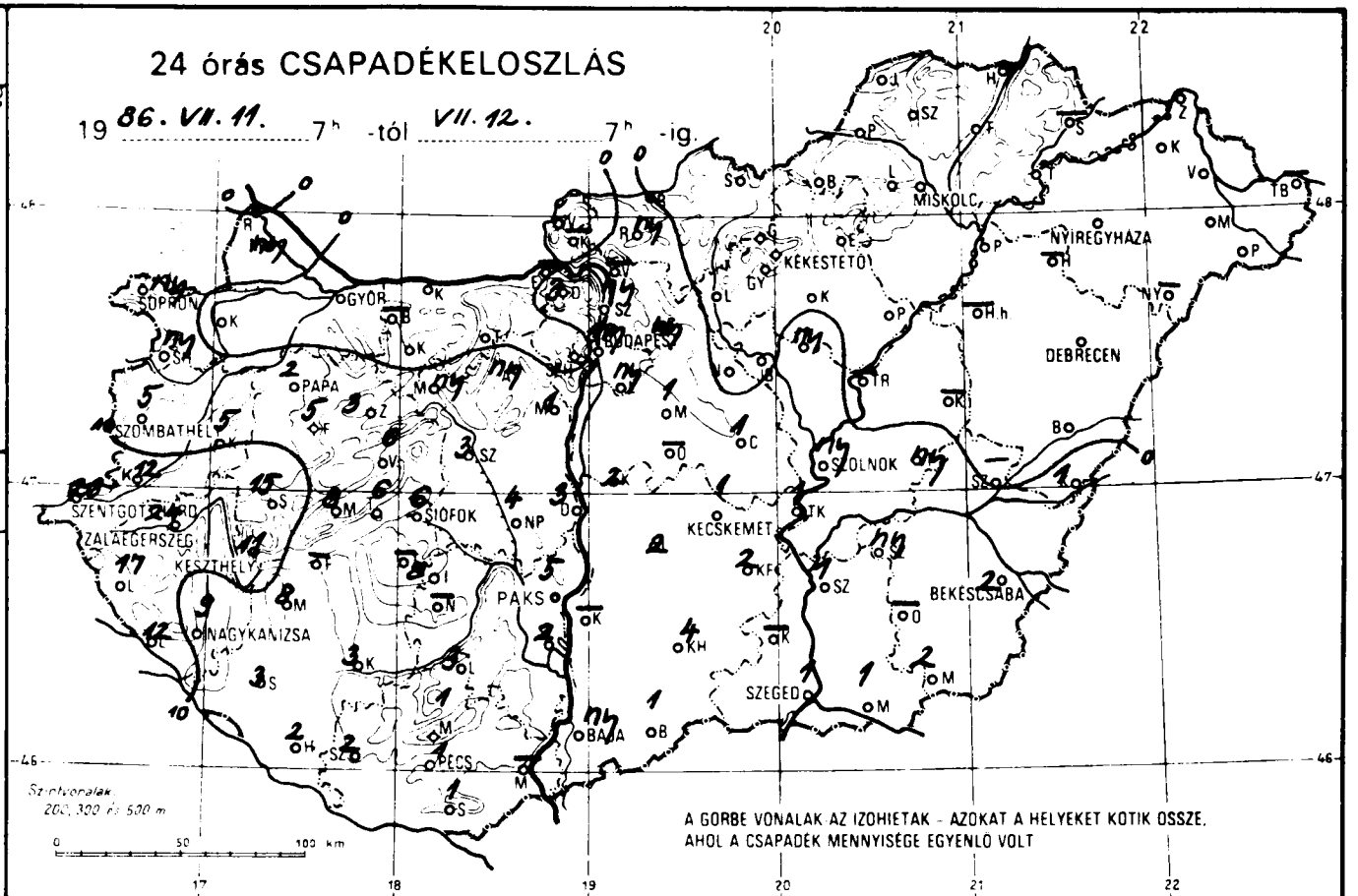
24 órás CSAPADÉKELOSZLÁS
19 86. VII. 11. 7h -tól VII. 12. 7h -ig.
SOPRON
GYŐR
PAPA
SZOMBATHELY
SZENTGOTTHÁRD
ZALAEGERSZEG
KESZTHELY
NAGYKANIZSA
SIÓFOK
PAKS
PÉCS
BAJA
BUDAPEST
MISKOLC
KÉKESTETŐ
NYÍREGYHÁZA
DEBRECEN
SZOLNOK
KECSKEMÉT
BÉKÉSCSABA
SZEGED
Szintvonalak 200, 300 és 500 m
A GÖRBE VONALAK AZ IZOHIETAK - AZOKAT A HELYEKET KÖTIK ÖSSZE, AHOL A CSAPADÉK MENNYISÉGE EGYENLŐ VOLT

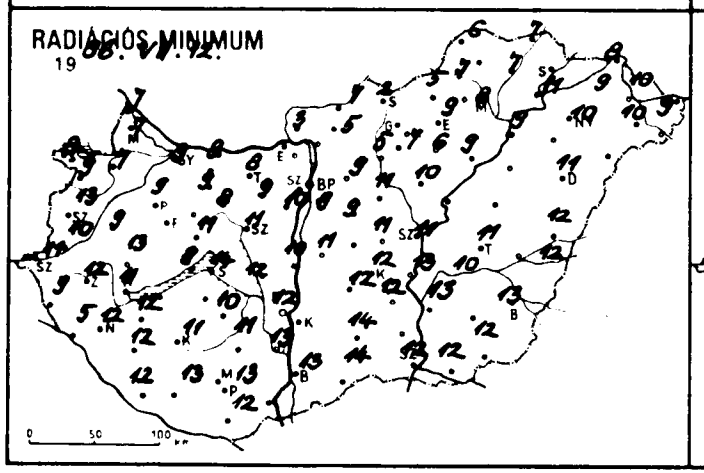
RADIÁCIÓS MINIMUM
19 86. VII. 12.

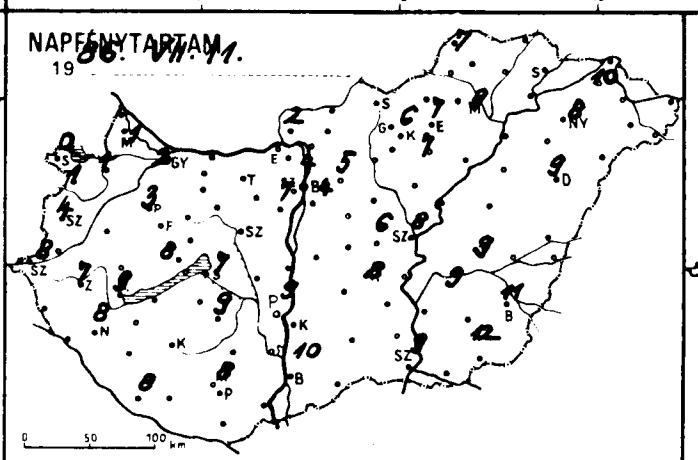
NAPFÉNYTARTAM
19 86. VII. 11.

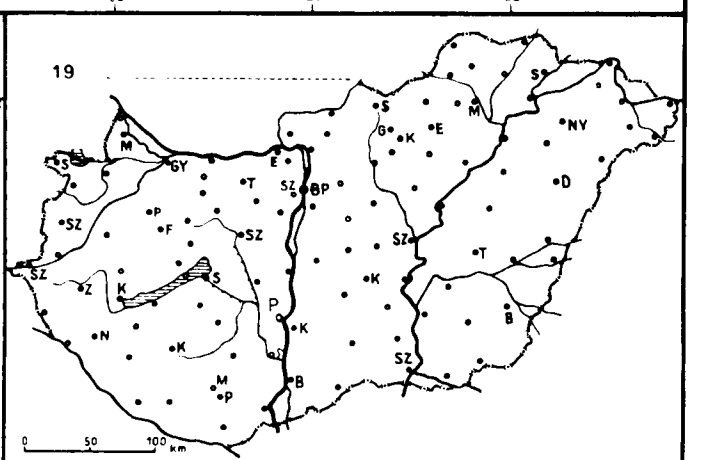
19

86.VII.19 07^h-ig az utolsó 24 óra adatai						Előző nap napos órái
állomás	csapadék (mm)		max. hőmérséklet	min. hőmérséklet	rad. min.	
Győr	•	⚊	20	10	9	2
Kapuvár	•	⚊	20	11	7	1
Mosonmagyaróvár	ny	⚊	20	11	7	1
Rajka	•	⚊	19	9	7	
Sopron	ny		18	12	8	0
Sopronhorpács	ny	⚊	22	12	9	1
Káld	5	⚊	23	14	9	
Körmend	12	⚊	22	12	10	
Szentgotthárd	26	⚊	22	11	11	8
Szombathely	5	⚊	23	13	13	4
Lenti	17		24	13	9	
Letenye	12	⚊	27	13	5	
Nagykanizsa	9	⚊	24	13	12	8
Zalaegerszeg	24	⚊	23	12	12	7
Farkasgyepű	5		20	10	9	
Keszthely	11	⚊	24	13	11	9
Mencshely	8	⚊	21	12	9	8
Pápa	2	⚊	20	10	9	3
Sümeg	15		24	13	13	
Tihany	6	⚊	24	14	12	
Veszprém	6	⚊	21	12	11	
Zirc	3		19	10	8	
Fonyód	–		–	–	–	
Homokszt. György	2		24	13	12	8
Kaposvár	3		25	13	11	
Marcali	8	⚊	25	14	12	
Siófok	6	⚊	22	15	14	7
Somogyszob	3		25	13	12	
Tab	–		–	–	–	
Bábolna	–		–	–	–	
Esztergom	–		–	–	–	
Kisbér	•	⚊	22	9	9	
Komárom	•	⚊	20	10	9	
Tatabánya	•		21	10	8	
Alcsútdoboz	ny	⚊	22	10	9	
Dunaújváros	3		23	12	10	
Martonvásár	1	⚊	23	11	10	7
Mór	ny	⚊	21	10	8	
Sárszegárd	4		24	13	12	
Szabadbattyán	3	⚊	23	12	11	
Iregszemcse	8		24	13	10	9
Lengyel	3		23	13	11	
Paks	5	⚊	25	13	12	9
Szekszárd	2	⚊	25	14	13	
Árpádtető	1	⚊	21	12	11	
Mohács	–		–	–	–	
Pécs	1		24	13	13	8
Siklós	1	⚊	27	15	12	
Szigetvár	2		25	13	13	
Budaörs	ny		21	12	9	
Bp. Lőrinc	ny	⚊	21	12	9	4
Bp. Met. Int.	ny		20	12	–	4
Bp. Szab. hegy	•		19	12	10	
Cegléd	1	⚊	24	13	11	6
Dobogókő	3		13	7	7	
Gödöllő	ny		19	11	9	5
Királyrét	–		–	–	–	
Monor	1	⚊	23	11	9	
Nagykata	•	⚊	22	12	11	
Szentendre	ny		20	12	11	

86.VII.19 07^h-ig az utolsó 24 óra adatai						Előző nap napos órái
állomás	csapadék (mm)		max. hőmérséklet	min. hőmérséklet	rad. min.	
Vác	–		–	–	–	
Vámosmikola	•	⚊	19	7	3	2
Baja	ny	⚊	24	13	13	10
Bácsalmás	1		25	14	14	
Izsák	2		25	14	12	
Kalocsa	–		–	–	–	
Kecskemét	1	⚊	24	13	12	8
Kiskunfélegyháza	2		24	14	12	
Kiskunhalas	4	⚊	26	14	14	
Kunszentmiklós	2	⚊	24	13	11	
Tiszakécske	1	⚊	24	14	13	
Balassagyarmat	•	⚊	19	10	7	
Romhány	ny	⚊	19	6	5	
Salgótarján	•	⚊	19	6	2	
Eger	•	⚊	20	11	9	7
Galyatető	•		14	6	5	
Gyöngyös	•		20	11	7	
Kékestető	•		12	6	6	6
Kompolt	•	⚊	20	11	6	7
Lőrinci	•	⚊	21	9	5	
Poroszló	•		21	11	9	
Jászapáti	ny		22	12	10	
Jászberény	•	⚊	20	11	10	
Karcag	–		–	–	–	
Szolnok	ny	⚊	22	13	11	8
Tiszaroff	–		–	–	–	
Túrkeve	ny		23	13	11	9
Kistelek	–		–	–	–	
Makó	1		24	13	12	
Szeged	1		24	13	12	9
Szentes	1		25	14	13	
Borsodnádasd	•	⚊	20	8	5	
Fugód	•		21	8	7	
Hidasnémeti	•	⚊	22	8	7	
Jósvafő	•	⚊	19	7	6	7
Lillafured	•	⚊	21	10	8	
Miskolc	•	⚊	21	9	8	9
Putnok	•	⚊	20	8	7	
Sárospatak	–		–	–	–	
Szendrőlád	–		–	–	–	
Tokaj	•		23	11	11	
Kisvárda	•	⚊	22	11	9	10
Mátészalka	•	⚊	21	11	10	
Nyíregyháza	•		21	11	10	8
Nyírlugos	–		–	–	–	
Pátyod	•	⚊	21	10	9	
Tiszabecs	–		–	–	–	
Vásárosnamény	•	⚊	23	12	10	
Zahony	•	⚊	21	9	8	
Berettyóújfalu	•	⚊	22	13	12	
Debrecen	•		22	13	11	9
Hajdúdorog	–		–	–	–	
Hortobágy	–		–	–	–	
Korosszakál	1		23	13	12	
Polgár	•	⚊	22	12	9	
Békéscsaba	2	⚊	23	13	13	11
Mezőhegyes	2		23	13	12	12
Orosháza	–		–	–	–	
Szarvas	ny	⚊	23	13	10	9
Szeghalom	–		–	–	–	

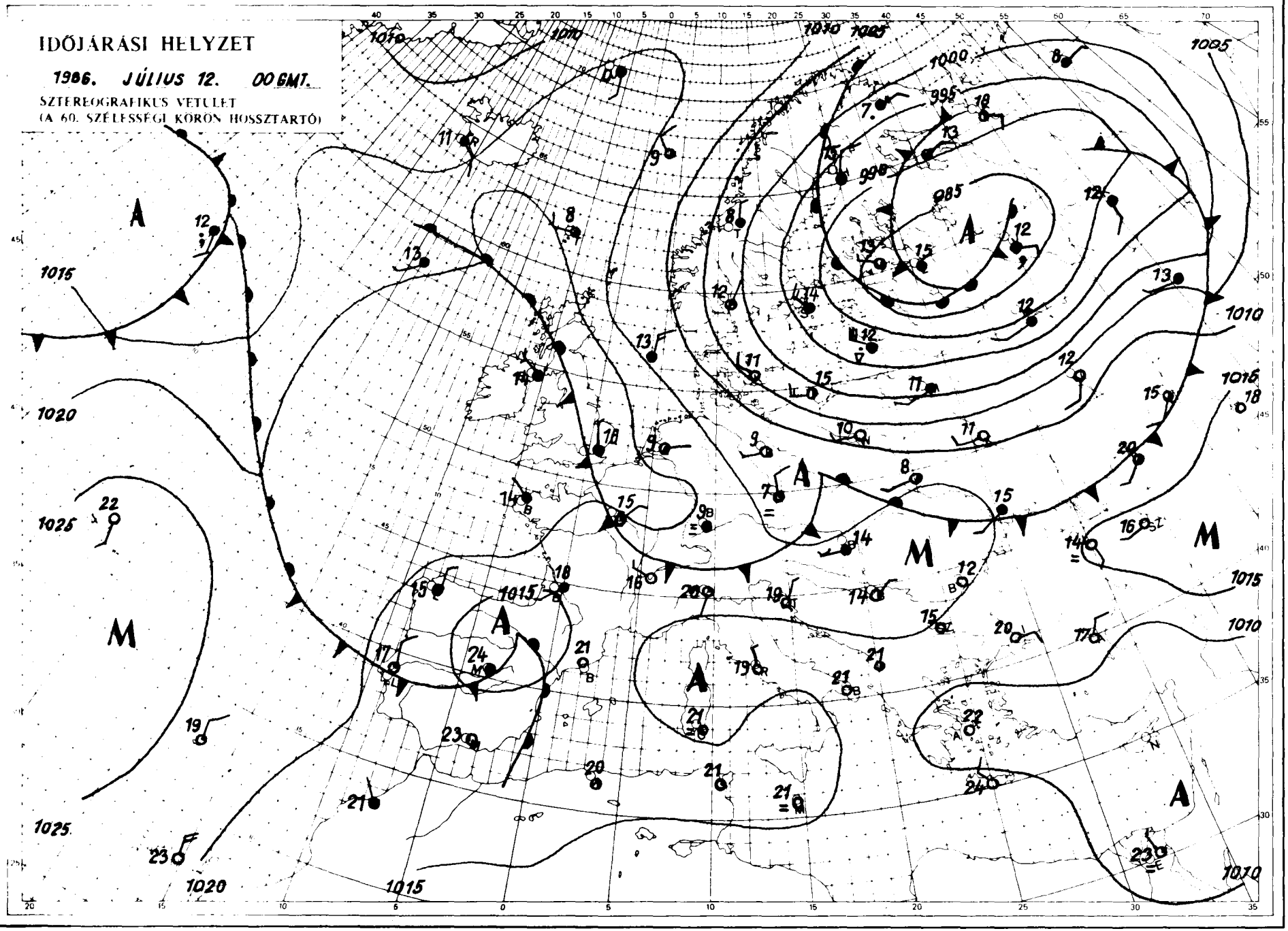

KIADJA ORSZÁGOS METEOROLÓGIAI SZOLGÁLAT
Készült Központi Előrejelző Intézet Analízis és Rövidtávú Prognózis Központja T 273-015
Megjelenik naponként
Előfizetési díja 2.200,-Ft Megrendelhető 1024 Budapest, II. Kitaibel Pál u. 1. T 353-500
Kiadásért felel az OMSZ elnöke Szerkesztésért felel a KEI igazgatója

Jelmagyarázat a havi melléklethen

IDŐJÁRÁSI NAPIJELENTÉS

ЕЖЕДНЕВНЫЙ МЕТЕОРОЛОГИЧЕСКИЙ БЮЛЛЕТЕНЬ · DAILY WEATHER REPORT
BULLETIN QUOTIDIEN DE TEMPS · TÄGLICHER WETTERBERICHT

99. évfolyam 194. szám. + Budapest + 1986. július 13. vasárnap

Az időjárási helyzet és a várható időjárás:

Európa legnagyobb részén változóan felhős, csendes idő van. Északkelet-Európa felett alacsony nyomású légörvény található, amelynek hatására a Skandináv-félsziget és a Kelet-Európai-alföld egy részén felhős az idő, sokfelé hull eső, záporeső. Az Appennini-félsziget felett is ciklon örvénylik, amelynek felhőzete délnyugat felől lassan az egész Kárpát-medencét beboritja. Folytatódik az évszakhoz képest hüvös idő, többfelé záporral, néhol zivatarral.

Magyarországon szombaton jobbára napos, mérsékelten meleg idő volt. Délutánra 20, 25 fok közé emelkedett a hőmérséklet. Éjszaka a Dunántúlon erősen megnövekedett a felhőzet, vasárnap reggelig többfelé esett eső, záporeső. A Kisalföld déli peremvidékén és a Bakonyban 1, 5 mm-nyi csapadék hullott. A legalacsonyabb éjszakai hőmérséklet az ország nagy részén 9, 15 fok között, a tartósan derült északkeleti országrészben 4, 9 fok között alakult. Vasárnap délelőtt nyugat felől az ország egyre nagyobb részén növekedett meg a felhőzet, szórványos esőről érkezett jelentés. A hőmérséklet 11 órakor a borult Dunántúlon 13, 18 fok között, másutt 19, 24 fok között volt.

A Balaton vizének hőmérséklete Siófoknál 11 órakor 22 fok volt.

Ma 12 órakor Budapesten a hőmérséklet 19 fok, a tengerszintre átszámitott légnyomás 1017 hPa, alig változik.

Várható időjárás hétfő estig:

Átmenetileg országszerte beborul az ég, sokfelé várható eső, záporeső, néhol zivatar valószinü.
Hétfőn északnyugat felől felszakadozik, csökken a felhőzet, már csak helyenként valószinü szórványos eső, záporeső.
Eleinte kissé élénk lesz a szél, majd hétfőn északnyugat felől megerősödik, néhol átmenetileg viharos lesz.
Várható legalacsonyabb éjszakai hőmérséklet: 12, 17 fok között,
legmagasabb nappali hőmérséklet hétfőn: 19, 24 fok között alakul.

Török Dénes s.k.

A hőmérséklet napi középértéke és eltérése a sokévi átlagtól /Budapest belterületén/:

1986. VII. 12.	17,8°C	-3,3°C

1871 óta ezen a napon Budapesten előfordult

legmagasabb hőmérséklet:	37,4°C /1968/,
legalacsonyabb hőmérséklet:	10,1°C /1886/.

86.472.

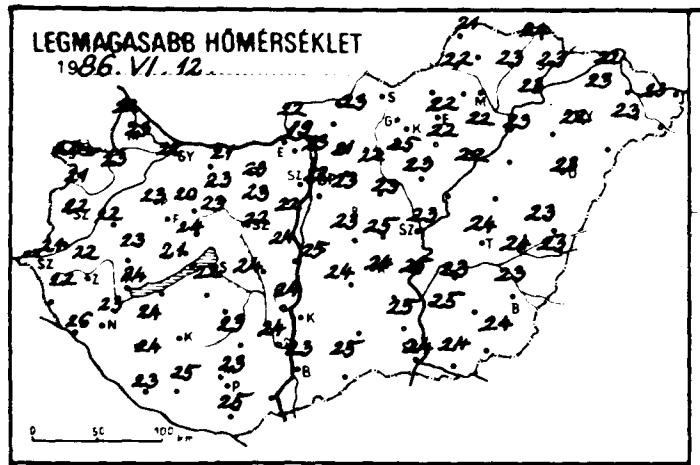
LEGMAGASABB HŐMÉRSÉKLET
1986. VI. 12.

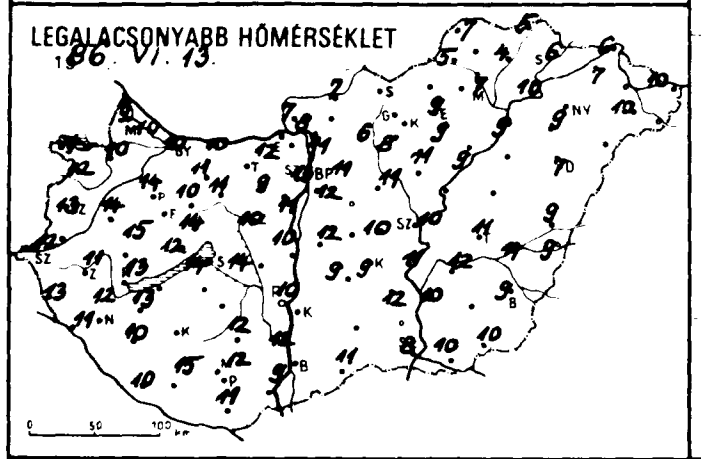
LEGALACSONYABB HŐMÉRSÉKLET
1986. VI. 13.

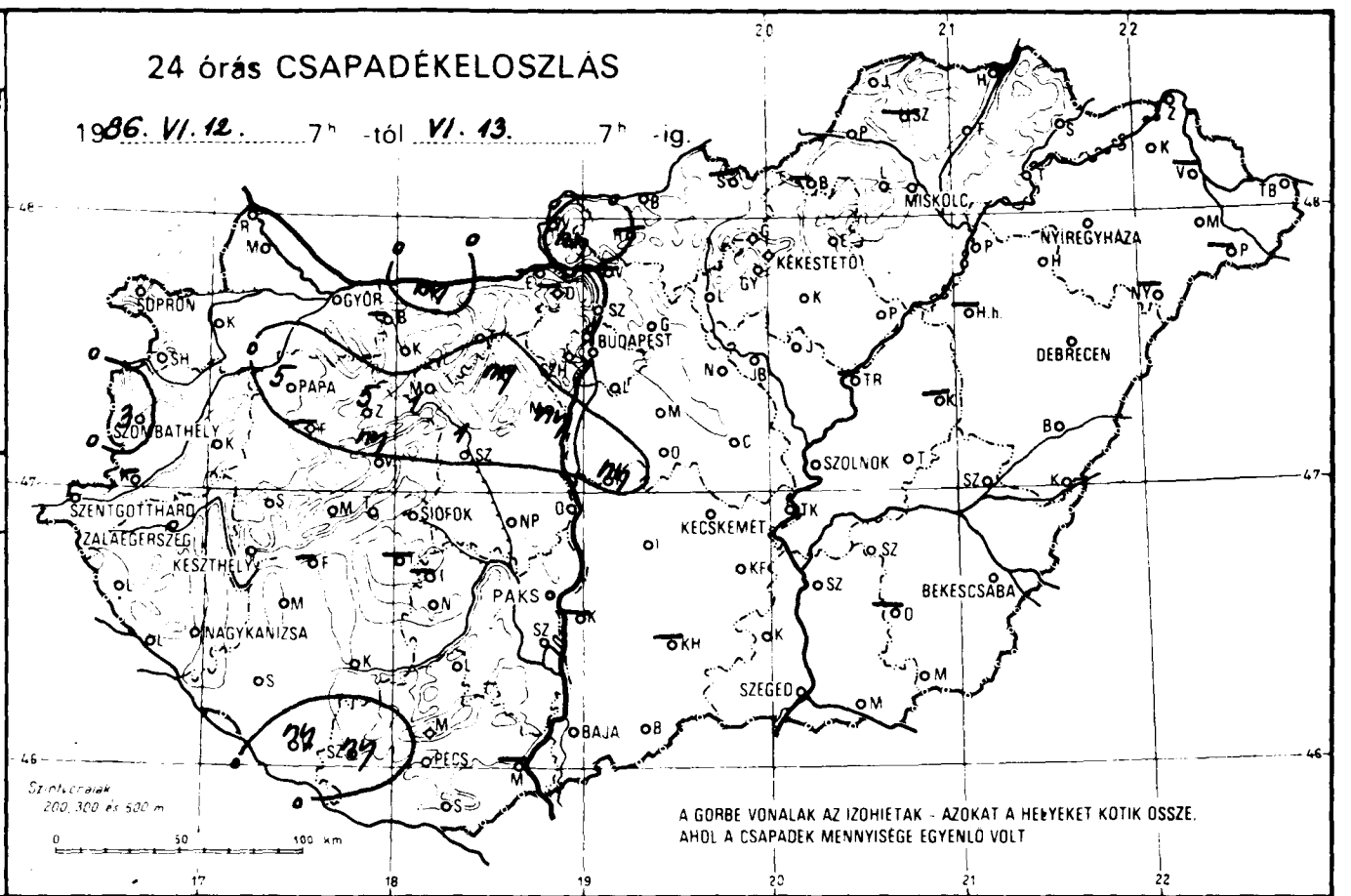
24 órás CSAPADÉKELOSZLÁS
1986. VI. 12. 7h -tól VI. 13. 7h -ig.
MISKOLC
NYIREGYHÁZA
KÉKESTETŐ
DEBRECEN
GYŐR
BUDAPEST
PAPA
SZOMBATHELY
SZOLNOK
SZENTGOTTHÁRD
ZALAEGERSZEG
KESZTHELY
SIÓFOK
KECSKEMÉT
PAKS
BÉKÉSCSABA
NAGYKANIZSA
SZEGED
BAJA
PÉCS
A GÖRBE VONALAK AZ IZOHIETÁK - AZOKAT A HELYEKET KÖTIK ÖSSZE, AHOL A CSAPADÉK MENNYISÉGE EGYENLŐ VOLT

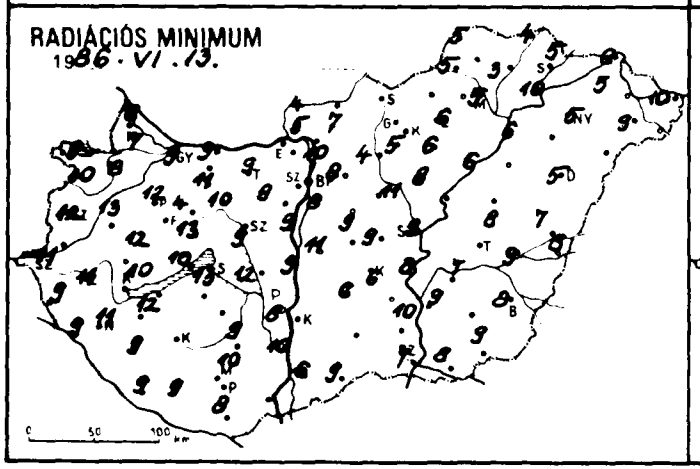
RADIÁCIÓS MINIMUM
1986. VI. 13.

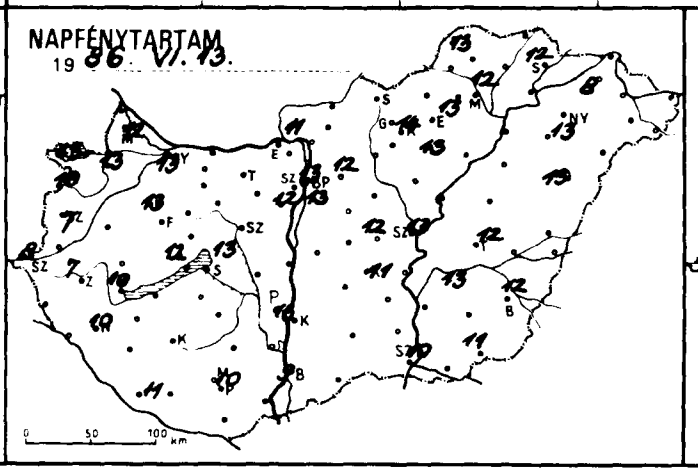
NAPFÉNYTARTAM
1986. VI. 13.

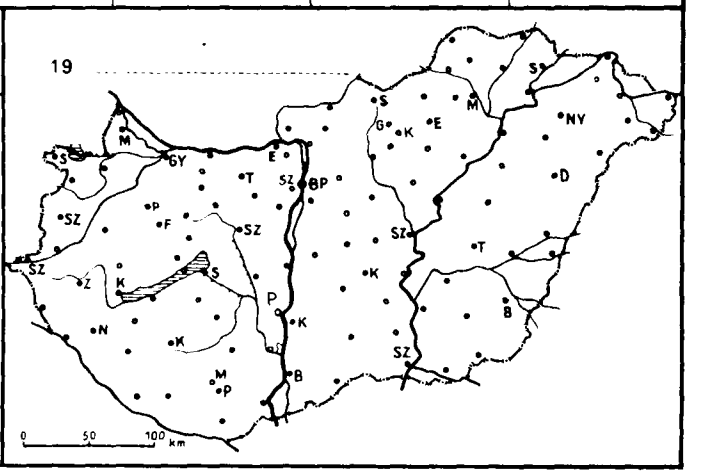
19

86.VII.13. 7h-ig az utolsó 24 óra adatai						Előző nap napos órái
állomás	csapadék (mm)		max. hőmérséklet	min. hőmérséklet	rad. min.	
Győr	.	⚊	22	10	9	13
Kapuvár	.	⚊	23	10	8	13
Mosonmagyaróvár	.	⚊	23	10	7	12
Rajka	.	⚊	22	9	6	
Sopron	.		22	11	9	13
Sopronhorpács	.	⚊	21	12	10	10
Káld	.	⚊	22	14	13	
Körmend	–		–	–	–	
Szentgotthárd	.	≈	21	12	11	8
Szombathely	3	⚊	22	13	12	7
Lenti	.		22	13	9	
Letenye	.	⚊	26	11	9	
Nagykanizsa	.	⚊	23	12	11	10
Zalaegerszeg	.	⚊	22	11	11	7
Farkasgyepű	–		–	–	–	
Keszthely	.	⚊	24	13	10	10
Mencshely	.	⚊	21	12	10	12
Pápa	5	⚊	23	14	12	13
Sümeg	.		23	15	12	
Tihany	.		24	15	13	
Veszprém	ny		24	14	13	
Zirc	5	≈	20	10	4	
Fonyód	–		–	–	–	
Homokszt. György	ny		23	10	9	11
Kaposvár	–		–	–	–	
Marcali	.	⚊	24	13	12	
Siófok	.		22	14	13	13
Somogyszob	.	⚊	24	10	9	
Tab	–		–	–	–	
Bábolna	–		–	–	–	
Esztergom	–		–	–	–	
Kisbér	.	⚊	23	11	11	
Komárom	ny	≈	21	10	9	
Tatabánya	.		23	12	9	
Alcsútdoboz	ny	⚊ ≈	23	9	9	
Dunaújváros	.	⚊	24	10	9	
Martonvásár	ny	≈	22	11	9	12
Mór	1	⚊ ≈	23	11	10	
Sárbogárd	.		24	14	12	
Szabadbattyán	1	≈	22	10	9	
Iregszemcse	–		–	–	–	–
Lengyel	.		23	12	9	
Paks	.	⚊	24	10	8	13
Szekszárd	.	≈	24	12	10	
Árpádtető	.		22	13	11	
Mohács	–		–	–	–	
Pécs	.	⚊	23	12	10	10
Siklós	.		25	11	8	
Szigetvár	ny	≈	25	15	9	
Budaörs	.		22	10	8	
Bp. Lőrinc	.		23	12	8	13
Bp. Met. Int.	.		22	13	–	13
Bp. Szab. hegy	.		20	13	12	
Cegléd	.		25	10	9	12
Dobogókő	–		–	–	–	
Gödöllő	.		21	11	8	12
Királyrét	ny		19	8	5	
Monor	.	≈	23	11	9	
Nagykata	.	⚊	23	11	11	
Szentendre	.		23	11	10	

86.VII.13. 7h-ig az utolsó 24 óra adatai						Előző nap napos órái
állomás	csapadék (mm)		max. hőmérséklet	min. hőmérséklet	rad. min.	
Vác	–		–	–	–	
Vámosmikola	.	⚊	22	7	4	11
Baja	.	⚊	23	9	6	9
Bácsalmás	.	⚊	25	11	9	
Izsák	.		24	9	6	
Kalocsa	–		–	–	–	–
Kecskemét	.	⚊	24	9	6	11
Kiskunfélegyháza	.		25	12	10	
Kiskunhalas	–		–	–	–	
Kunszentmiklós	ny	≈	25	12	11	
Tiszakécske	.		25	11	8	
Balassagyarmat	.	⚊	23	7	7	
Romhány	–		–	–	–	
Salgótarján	–		–	–	–	
Eger	.	≈	22	9	6	13
Galyatető	.		18	9	6	
Gyöngyös	.		25	8	5	
Kékestető	.		14	8	7	14
Kompolt	.	⚊	22	9	6	13
Lőrinci	.	⚊	22	6	4	
Poroszló	.		22	9	6	
Jászapáti	.	⚊	23	11	8	
Jászberény	.	⚊	23	11	8	
Karcag	–		–	–	–	
Szolnok	.	⚊	23	10	9	13
Tiszaroff	–		–	–	–	
Túrkeve	.		24	11	8	12
Kistelek	.	⚊	24	10	8	
Makó	.	⚊	24	10	8	
Szeged	.	⚊	24	8	7	10
Szentes	.		25	10	9	
Borsodnádasd	–		–	–	–	
Fügöd	.		23	4	3	
Hidasnémeti	.	≈	24	5	4	
Jósvafő	.	⚊	21	7	5	13
Lillafüred	.	⚊	22	9	9	
Miskolc	.	≈	22	7	5	12
Putnok	.	≈	22	5	5	
Sárospatak	.		23	6	5	12
Szendrőlád	–		–	–	–	
Tokaj	.		23	10	10	
Kisvárda	.	⚊	23	7	5	8
Mátészalka	.	⚊	23	10	9	
Nyíregyháza	.		22	9	5	13
Nyírlugos	–		–	–	–	
Pátyod	–		–	–	–	
Tiszabecs	.	⚊	23	10	10	
Vásárosnamény	–		–	–	–	
Záhony	.	⚊	22	6	6	
Berettyóújfalu	.	⚊	23	9	7	
Debrecen	.	⚊	23	7	5	13
Hajdúdorog	–		–	–	–	
Hortobágy	–		–	–	–	
Kopasszakál	.	⚊	23	9	8	
Polgár	.	⚊	23	9	6	
Békéscsaba	.	⚊	23	9	8	12
Mezőhegyes	.	⚊	24	10	9	11
Orosháza	–		–	–	–	–
Szarvas	.	⚊	23	12	7	13
Szeghalom	.		24	11	9	

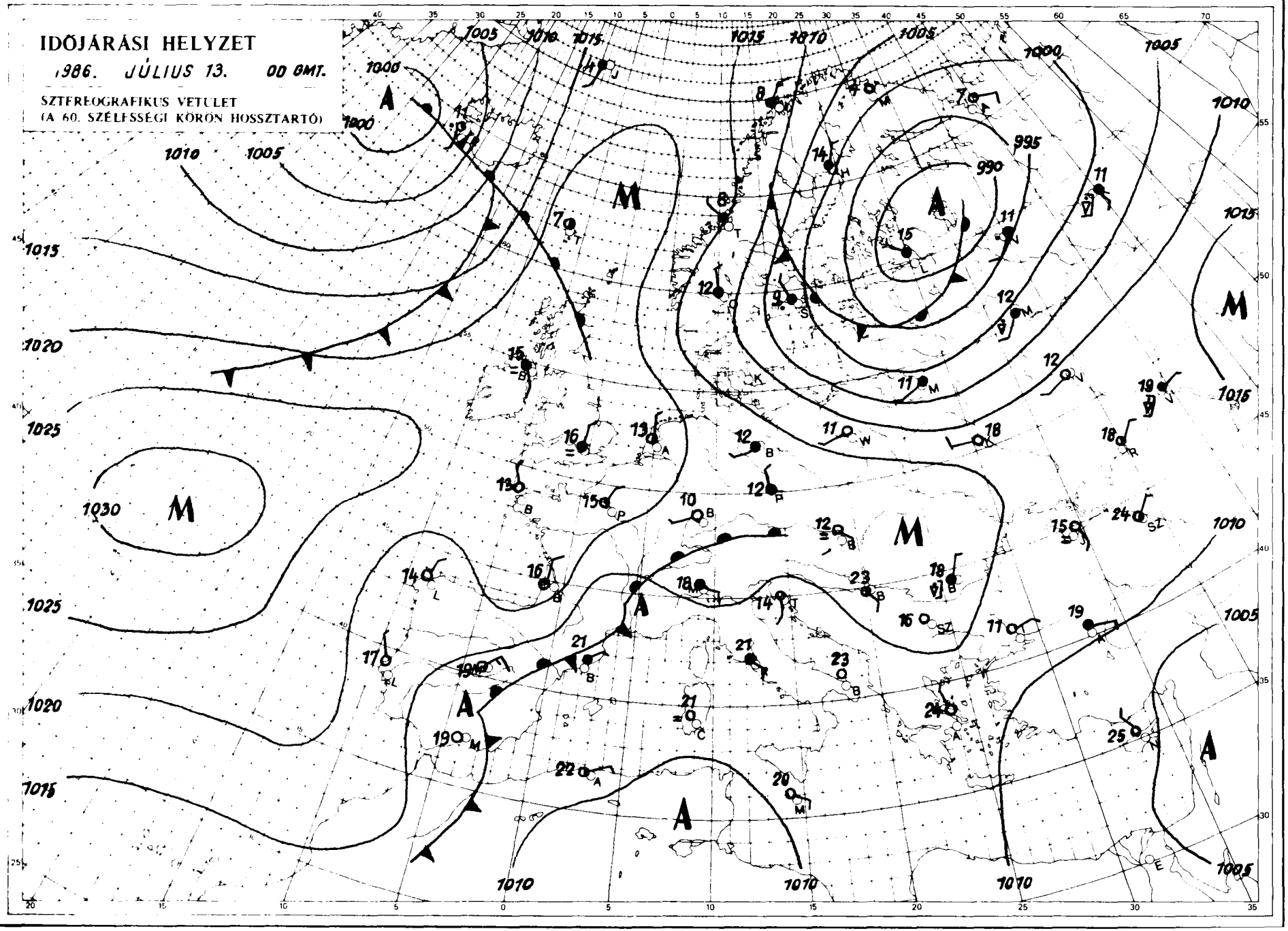

KIADJA ORSZÁGOS METEOROLÓGIAI SZOLGÁLAT
Keszthi Központi Hírszerző Intézet Analízis- és Rövidtávú Prognózis Központja T.: 273-018
Megjelenik naponként
Megrendelhető: 1024 Budapest, II. Kitaibel Pál u. 1. T: 353-500
Éves előfizetési díja: 2.200,-Ft
Kiadásért felel: az OMSZ elnöke Szerkesztésért felel: a KHI igazgatója

Jelmagyarázat a havi mellékletben

IDŐJÁRÁSI NAPIJELENTÉS

ЕЖЕДНЕВНЫЙ МЕТЕОРОЛОГИЧЕСКИЙ БЮЛЛЕТЕНЬ · DAILY WEATHER REPORT
BULLETIN QUOTIDIEN DE TEMPS · TÄGLICHER WETTERBERICHT

99. évfolyam 195. szám. + Budapest + 1986. július 14. hétfő

Az időjárási helyzet és a várható időjárás:

Kontinensünk északi harmada fölött napok óta nagy nedvességtartalmú légörvény okoz szeles, csapadékos, hűvös időjárást. Dél-Európa középső vidékei fölött is légörvény található. Az Adria és a Balkán-vidékén, valamint az Appennini-félsziget nagy részén gyakorta borult az ég, esik az eső, helyenként heves záporok, zivatarok alakulnak ki. Európa többi részén a gyenge, leszálló légmozgás az időjárás fő meghatározója, ezért általában kevés a felhő, napról napra melegszik valamelyest az idő.

Magyarország fölött vasárnap nagy kiterjedésü felhőtömb vonult át, a Dunántúlon egész nap borult idő volt. Az ország nagy részén hullott néhány milliméternyi eső, az északkeleti országrészben azonban száraz maradt az idő. A hőmérséklet csúcsértéke a Dunántúlon általában 17, 22 fok között, a keleti országrészben 22, 26 fok között alakult. Éjszaka csökkent a felhőzet, mindenütt elállt az eső. Hajnalra 9, 16 fok közé hült le a levegő. Hétfő délelőtt jobbára napos, száraz idő volt. Az északnyugati szél időnként kissé megerősödött. A hőmérséklet 11 órakor 18, 23 fok között volt.

A Balaton vizének hőmérséklete Siófoknál 11 órakor 20 fok volt.

Ma 12 órakor Budapesten a hőmérséklet 22 fok, a tengerszintre átszámitott légnyomás 1019 hPa, gyengén emelkedik.

Várható időjárás kedd estig:

Hétfőn időnkénti felhősödés mellett főként a déli, délnyugati országrészben lehetnek futó záporok, kedden jobbára gyengén felhős, száraz idő várható.
Az időnként élénk északi szél mérséklődik és változó irányu lesz.
Várható legalacsonyabb éjszakai hőmérséklet: 9, 14 fok között,
legmagasabb nappali hőmérséklet kedden: 21 és 26 fok között várható.

Pártai Lucia s.k.

TÁVOLABBI KILÁTÁSOK SZERDÁTÓL-SZOMBATIG:

Melegszik az idő.
Az időszak végén sokfelé alakul ki záporeső, zivatar.
Legalacsonyabb hajnali hőmérséklet: 12, 17 fok között várható.
Legmagasabb nappali hőmérséklet: eleinte 23, 28, később 25, 30 fok között lesz.
Jelentős mennyiségü /legalább 5 mm napi/ csapadék az ország területének 40 százalékán várható.

KÖZÉPTÁVÚ ELŐREJELZŐ CSOPORT

A hőmérséklet napi középértéke és eltérése a sokévi átlagtól /Budapest belterületén/:

1986. VII. 13.	17,0°C	-4,7°C

1871 óta ezen a napon Budapesten előfordult

legmagasabb hőmérséklet:	36,4°C /1931/,
legalacsonyabb hőmérséklet:	10,4°C /1930/.

86.473.

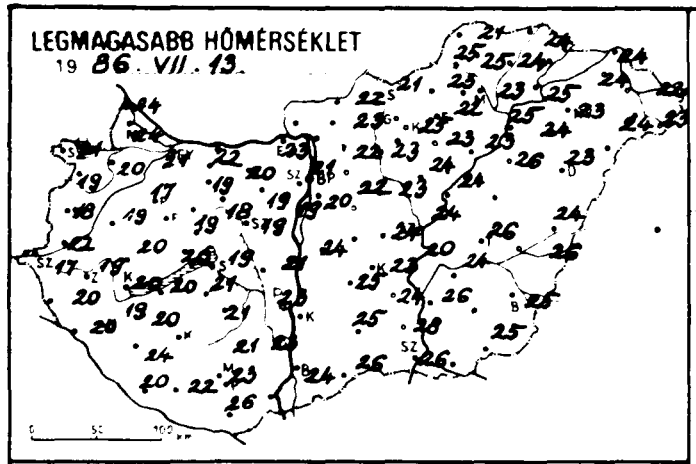
LEGMAGASABB HŐMÉRSÉKLET
19 86. VII. 13.

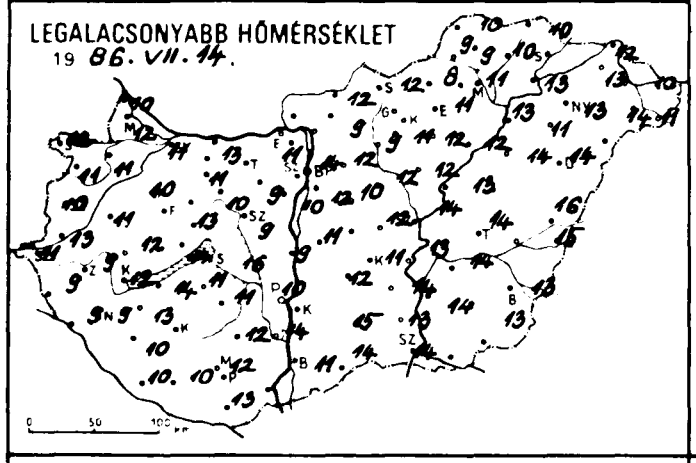
LEGALACSONYABB HŐMÉRSÉKLET
19 86. VII. 14.

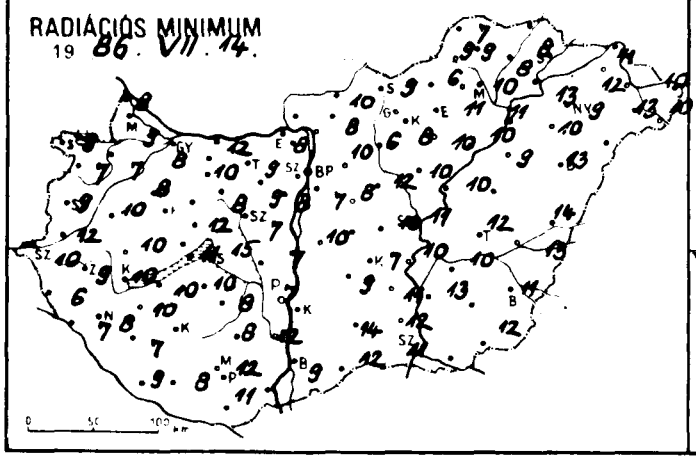
RADIÁCIÓS MINIMUM
19 86. VII. 14.

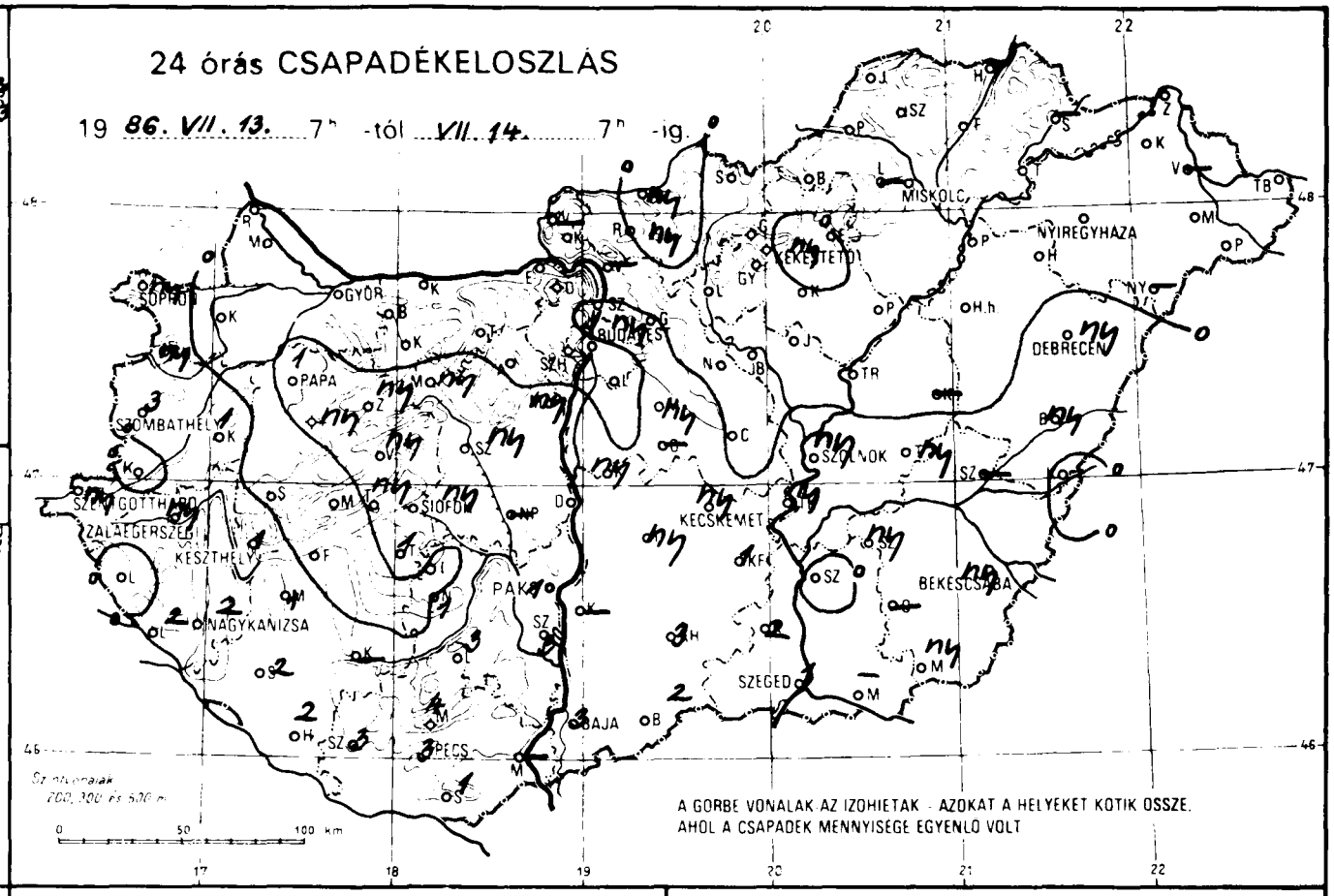
24 órás CSAPADÉKELOSZLÁS
19 86. VII. 13. 7h -tól VII. 14. 7h -ig.
MISKOLC
NYIREGYHÁZA
DEBRECEN
GYŐR
SOPRON
BUDAPEST
PAPA
SZOMBATHELY
SZENTGOTTHÁRD
ZALAEGERSZEG
KESZTHELY
NAGYKANIZSA
SIÓFOK
PÁK
KECSKEMÉT
SZOLNOK
BÉKÉSCSABA
SZEGED
BAJA
PÉCS
A GÖRBE VONALAK AZ IZOHIETÁK - AZOKAT A HELYEKET KÖTIK ÖSSZE, AHOL A CSAPADÉK MENNYISÉGE EGYENLŐ VOLT

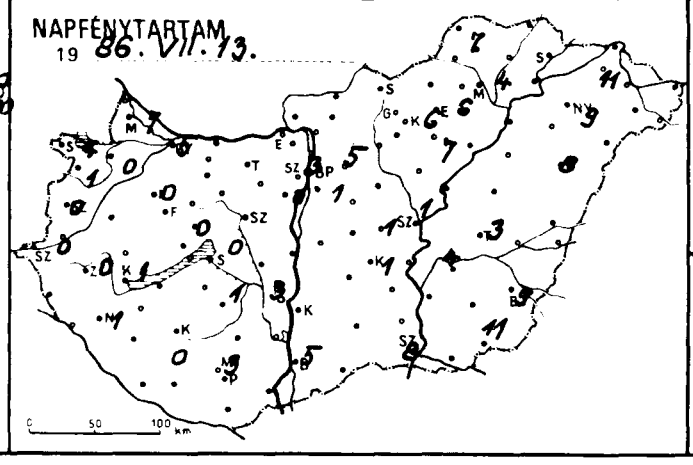
NAPFÉNYTARTAM
19 86. VII. 13.

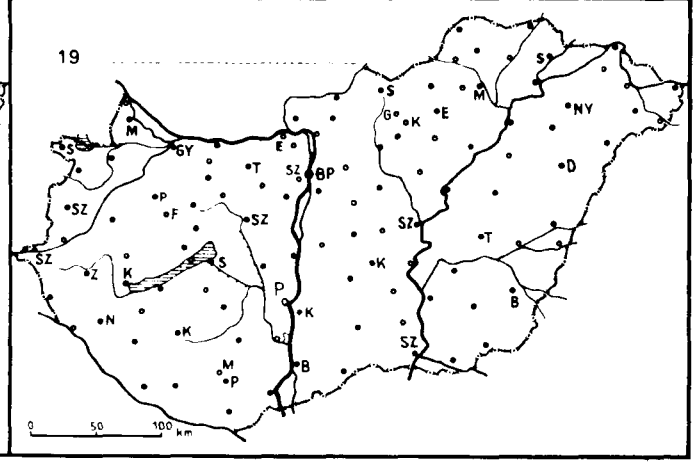
19

86. VII. 14.^{h} 07.^{h}-ig az utolsó 24 óra adatai						Előző nap napos órái
állomás	csapadék (mm)		max. hőmérséklet	min. hőmérséklet	rad. min.	
Győr	•		21	11	8	5
Kapuvár	•	⌒	20	11	7	0
Mosonmagyaróvár	•		24	12	9	7
Rajka	•		24	10	8	
Sopron	ny	▽	21	12	9	4
Sopronhorpács	ny	⌒	19	11	7	1
Káld	1	, ⌒	19	11	10	
Körmend	•	⌒	22	13	12	
Szentgotthárd	ny	⌒	17	11	10	0
Szombathely	3	▽	18	10	9	0
Lenti	•		20	9	6	
Letenye	2	≡	20	9	7	
Nagykanizsa	2	⌒	19	9	8	1
Zalaegerszeg	ny	≡	19	9	9	0
Farkasgyepű	ny		18	10	9	
Keszthely	1	⌒	20	12	10	1
Mencshely	•	=	18	12	9	0
Pápa	1	⌒	17	10	8	0
Sümeg	•	⌒	20	12	10	
Tihany	ny		20	14	11	
Veszprém	ny		19	13	12	
Zirc	ny	⌒	16	10	8	
Fonyód	•		20	14	10	
Homokszt. György	2	⌒	20	10	9	0
Kaposvár	–		–	–	–	
Marcali	1	⌒	20	13	10	
Siófok	ny		19	16	15	0
Somogyszob	2	⌒	24	10	7	
Tab	1	=	21	11	10	
Bábolna	•		21	11	10	
Esztergom	•		23	11	8	
Kisbér	•	⌒	19	11	10	
Komárom	•	=	22	13	12	
Tatabánya	•		20	9	9	
Alcsútdoboz	•	⌒	19	9	9	
Dunaújváros	1		21	9	7	
Martonvásár	ny	, ⌒	19	10	8	0
Mór	ny	=	18	10	8	
Nagydorog	1	⌒	22	11	8	
Szabadbattyán	ny	, ⌒	19	9	7	
Iregszemcse	•	⌒	21	11	8	1
Lengyel	3		21	12	8	
Paks	1	=	23	10	7	3
Szekszárd	3		23	14	12	
Arpádtető	4	=	20	13	11	
Mohács	–		–	–	–	
Pécs	3	⌒	23	12	12	3
Siklós	1	=	26	13	11	
Szigetvár	3	=	22	10	8	
Budaörs	•		21	14	12	
Bp. Lőrinc	•		20	12	7	1
Bp. Met. Int.	ny		21	14	–	3
Bp. Szab. hegy	•		17	14	12	
Cegléd	•	⌒	24	12	10	1
Dobogókő	•		17	11	10	
Gödöllő	•		22	12	10	5
Királyrét	•	⌒	21	10	7	
Monor	ny	, =	22	10	8	
Nagykáta	•	⌒	23			
Szentendre	•		24	13	12	

86. VII. 14.^{h} 07.^{h}-ig az utolsó 24 óra adatai						Előző nap napos órái
állomás	csapadék (mm)		max. hőmérséklet	min. hőmérséklet	rad. min.	
Vác	–		–	–	–	
Vámosmikola	–		–	–	–	–
Baja	3	▽ ≡	24	11	9	3
Bácsalmás	2		26	14	12	
Izsák	ny	,	25	12	9	
Kalocsa	–		–	–	–	
Kecskemét	ny	⌒	23	11	7	1
Kiskunfélegyháza	1		24	14	11	
Kiskunhalas	3	⌒	25	15	14	
Kunszentmiklós	ny	, =	24	11	10	
Tiszakécske	ny	, =	25	13	10	
Balassagyarmat	ny	⌒	22	12	10	
Rombány	ny	▽	23	9	8	
Salgótarján	•		21	12	9	
Eger	•	=	22	11	11	6
Galyatető	•		17	9	7	
Gyöngyös	•		25	11	8	
Kékestető	ny	▽	16	10	8	6
Kompolt	•		23	12	10	7
Lőrinci	•	⌒	23	9	6	
Poroszló	•		23	12	10	
Jászapáti	•		24	12	10	
Jászberény	•	⌒	22	12	10	
Karcag	–		–	–	–	
Szolnok	ny	⌒	24	14	11	1
Tiszaroff	•	⌒	24	13	10	
Túrkeve	ny		26	14	12	3
Kistelek	2	▽ =	28	13	12	
Makó	–		–	–	–	
Szeged	1	⌒	26	14	11	8
Szentes	•		26	14	13	
Borsodnádasd	•	⌒	23	8	6	
Fugod	•		24	10	8	
Hidasnémeti	•		24	10	8	
Jósvafő	•	⌒	21	10	7	7
Lillafüred	–		–	–	–	
Miskolc	•	=	23	11	10	4
Putnok	•	=	25	9	9	
Sárospatak	–		–	–	–	–
Szendrőlád	•		25	9	9	
Tokaj	•		25	13	13	
Kisvárda	•	=	24	13	12	11
Mátészalka	•	⌒	24	14	13	
Nyíregyháza	•		23	13	9	9
Nyírlugos	–		–	–	–	
Pátyod	•	⌒	23	11	10	
Tiszabecs	•	⌒	22	10	10	
Vásárosnamény	–		–	–	–	
Záhony	•	⌒	24	12	11	
Berettyóújfalu	ny	⌒	24	16	14	
Debrecen	ny	⌒	23	14	13	8
Hajdúdorog	•		24	11	10	
Hortobágy	•		26	14	9	
Kopasszakál	•	⌒	26	15	13	
Polgár	•	⌒	25	13	11	
Békéscsaba	ny	⌒	25	13	11	9
Mezőhegyes	ny	, ⌒	25	13	12	11
Orosháza	–		–	–	–	–
Szarvas	ny	⌒	24	14	10	4
Szeghalom	–		–	–	–	

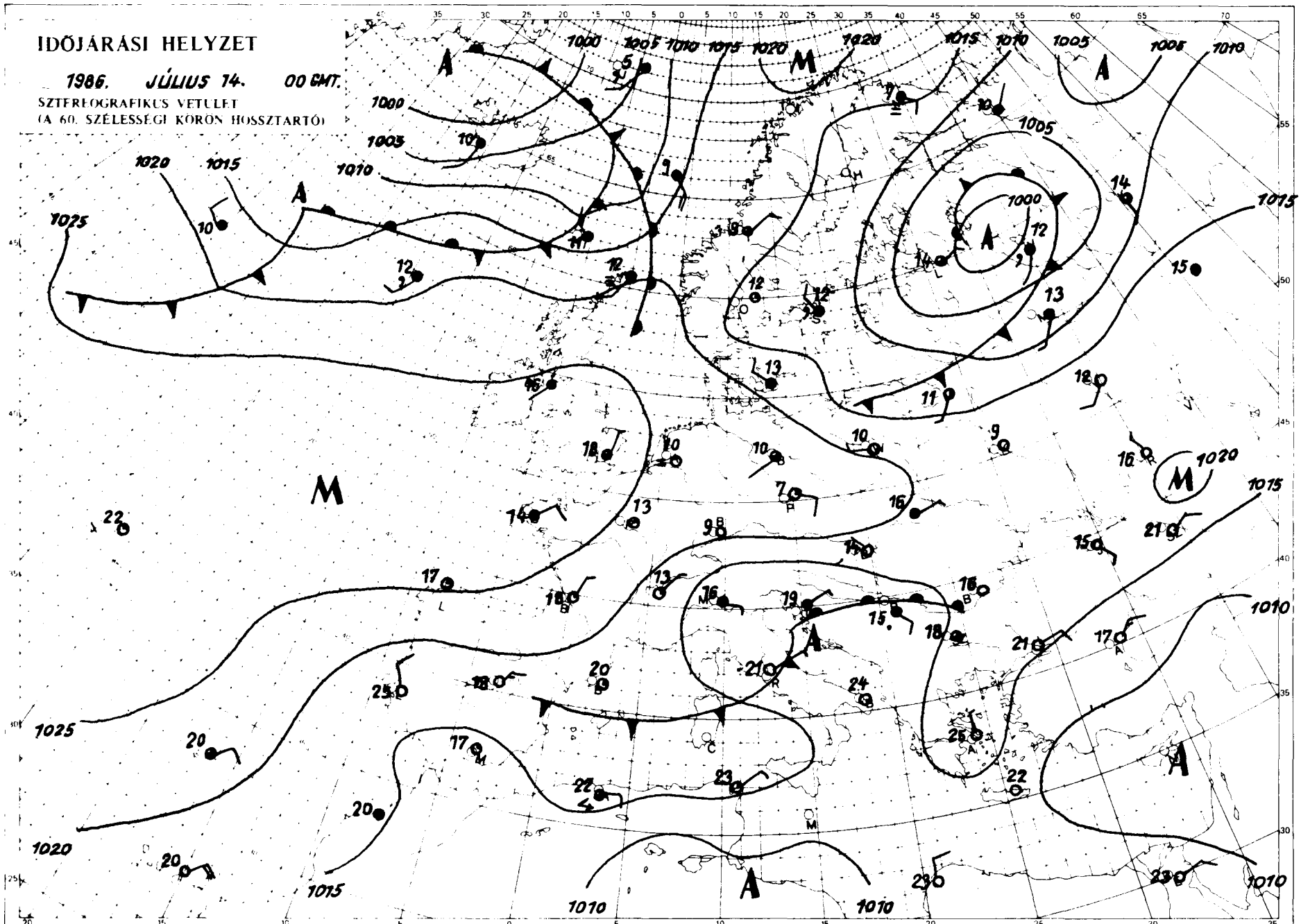

KIADJA ORSZÁGOS METEOROLÓGIAI SZOLGÁLAT
Készíti Központi Előrejelző Intézet Analíziseket Rövidtávú Prognózis Központja
Megjelenik naponként
Évi előfizetési díja 2.200,-Ft Megrendelhető 1024 Budapest, II., Kitaibel Pál u. 1. T. 353-500
Kiadásért felel az OMSZ elnöke Szerkesztésért felel a KEI igazgatója

Jelmagyarázat a havi melléklethen

IDŐJÁRÁSI NAPIJELENTÉS

ЕЖЕДНЕВНЫЙ МЕТЕОРОЛОГИЧЕСКИЙ БЮЛЛЕТЕНЬ · DAILY WEATHER REPORT
BULLETIN QUOTIDIEN DE TEMPS · TÄGLICHER WETTERBERICHT

99. évfolyam 196. szám. + Budapest + 1986. július 15. kedd

Az időjárási helyzet és a várható időjárás:

Szárazföldünk nagy részén még mindig hüvös az idő. Igazi júliusi meleg csak a Földközi-tenger környékén van. Ott a hőmérséklet napközben több helyen 30 fok fölé emelkedik. Nyugat- és Közép-Európában kevés a felhő, napos, száraz idő van. Ezzel szemben a Szovjetunió Kelet-Európai területén jobbára borult az ég és záporok alakulnak ki. Az Appennini- és a Balkán-félsziget északi részét is felhőzet takarja és többfelé esik az eső. Az ott lévő ciklon lassan délebbre helyeződik, ezért egyre kisebb hatása lesz Magyarország időjárására. Igy sok napsütésre és kissé melegebb időre számithatunk.

Hazánkban hétfőn eleinte a déli és délkeleti, délutáni órákban a délnyugati országrészben is időnként erősen megnövekedett a felhőzet, az ország legnagyobb részén azonban 10, 14 órán keresztül sütött a nap. Eső nem volt. Az északi, északnyugati szél időnként megélénkült. A hőmérséklet csúcsértéke általában 21 és 26 fok között alakult az országban. Kedden hajnalban 6 és 15 fok közé hült le a levegő, a hegyvidékekben mérték a hüvösebbet. Délelőtt csupán a déli határvidéken volt számottevő felhőzet, másutt derült volt az ég. Esőt sehonnan sem jelentettek. A hőmérséklet 11 órakor 19 és 21 fok között alakult.

A Balaton vizének hőmérséklete Siófoknál 11 órakor 21 fok volt.

Ma 12 órakor Budapesten a hőmérséklet 21 fok, a tengerszintre átszámitott légnyomás 1021 hPa, alig változik.

Várható időjárás szerda estig:

A déli határvidéken is kiderül az ég.
Szerdán már mindenütt napos, száraz idő lesz.
Napközben kissé megélénkül az északias szél.
A hőmérséklet éjszaka általában 9, 14 fokig csökken, szerdán napközben pedig 23, 27 fokig emelkedik.

Pálmási Judit s.k.

A hőmérséklet napi középértéke és eltérése a sokévi átlagtól /Budapest belterületén/:

1986. VII. 14.	18,8°C	-3,6°C

1871 óta ezen a napon Budapesten előfordult

legmagasabb hőmérséklet:	36,7°C /1883/,
legalacsonyabb hőmérséklet:	9,[illegible]°C /1895/.

86.474.

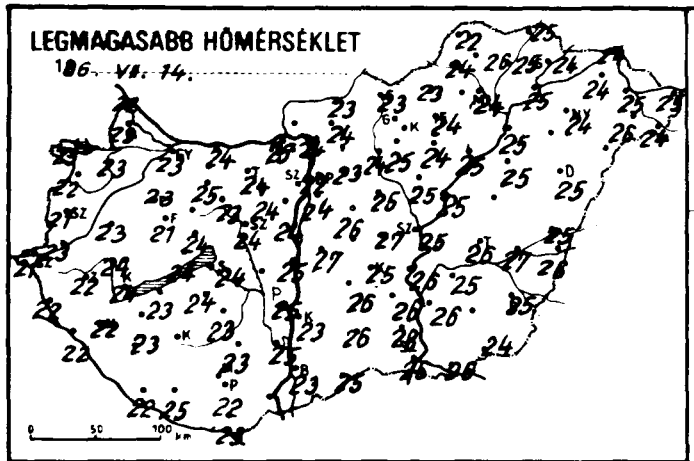
LEGMAGASABB HŐMÉRSÉKLET
1986. VII. 14.

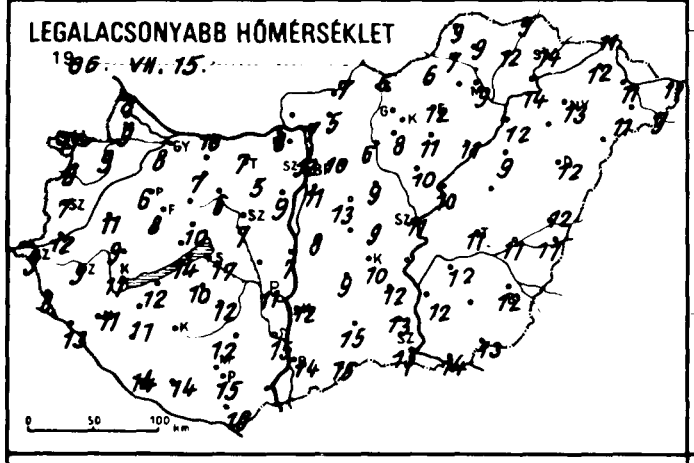
LEGALACSONYABB HŐMÉRSÉKLET
1986. VII. 15.

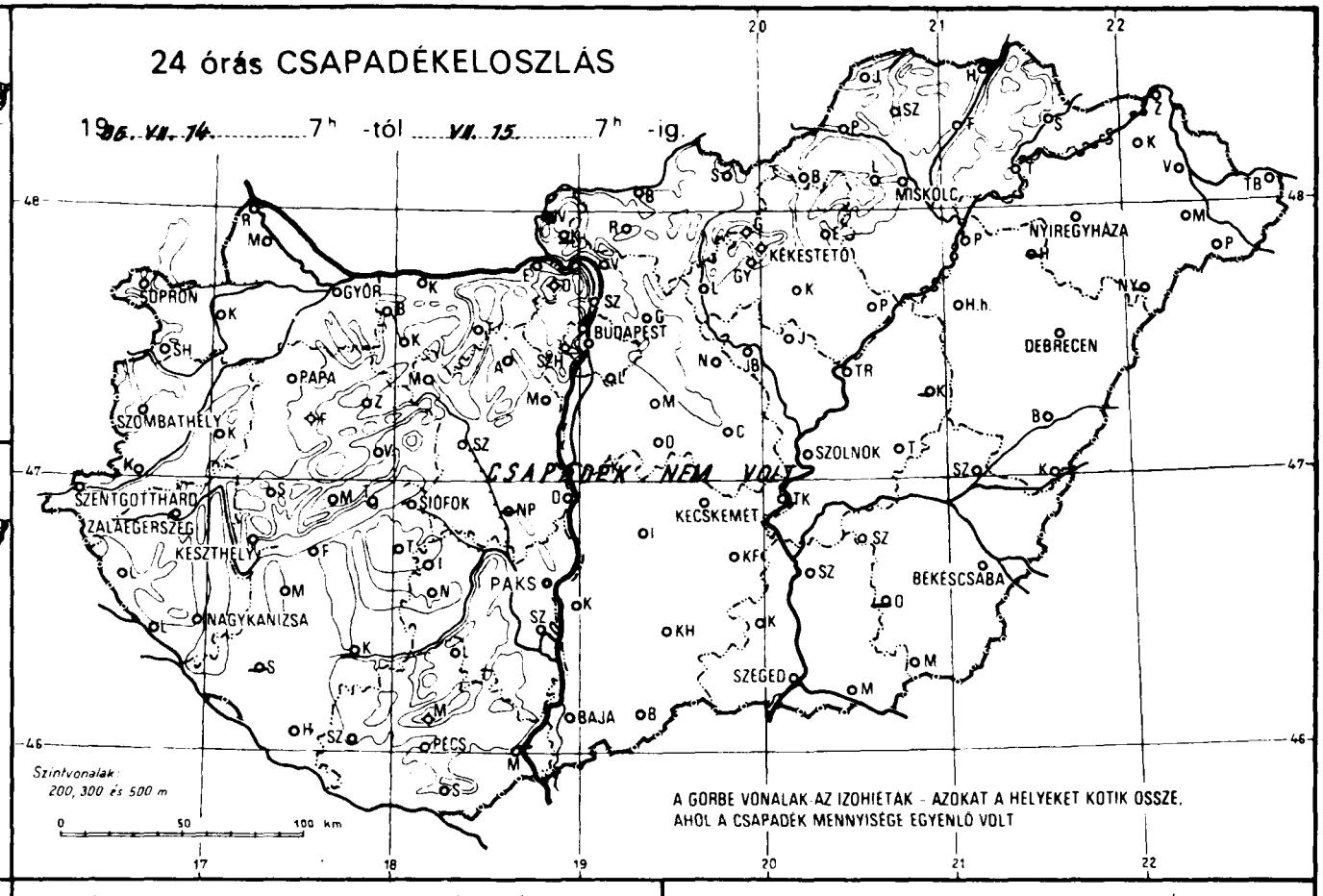
24 órás CSAPADÉKELOSZLÁS
1986. VII. 14. 7h -tól VII. 15. 7h -ig.
CSAPADÉK NEM VOLT
MISKOLC
NYIREGYHÁZA
KÉKESTETŐ
SOPRON
GYŐR
BUDAPEST
DEBRECEN
PAPA
SZOMBATHELY
SZOLNOK
SZENTGOTTHÁRD
ZALAEGERSZEG
SIÓFOK
KECSKEMÉT
KESZTHELY
PAKS
BÉKÉSCSABA
NAGYKANIZSA
SZEGED
BAJA
PÉCS
Szintvonalak: 200, 300 és 500 m
A GÖRBE VONALAK AZ IZOHIÉTÁK - AZOKAT A HELYEKET KÖTIK ÖSSZE, AHOL A CSAPADÉK MENNYISÉGE EGYENLŐ VOLT

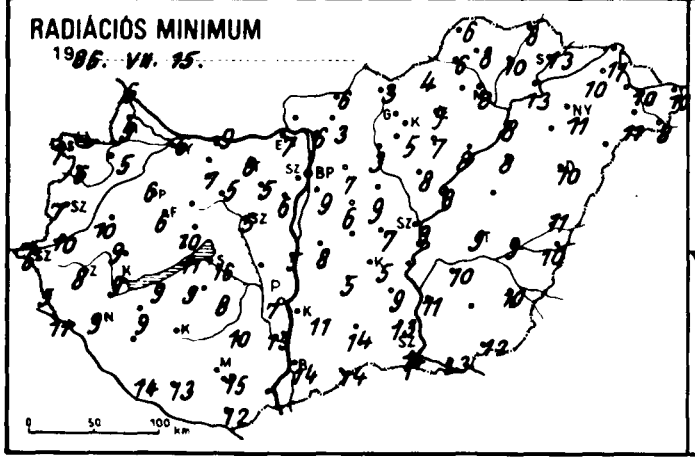
RADIÁCIÓS MINIMUM
1986. VII. 15.

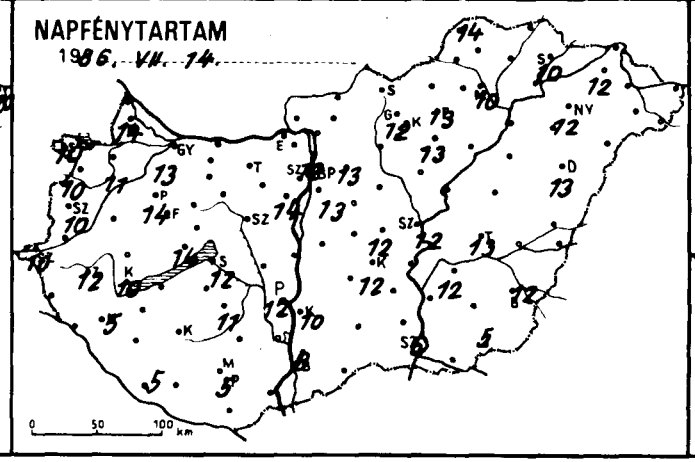
NAPFÉNYTARTAM
1986. VII. 14.

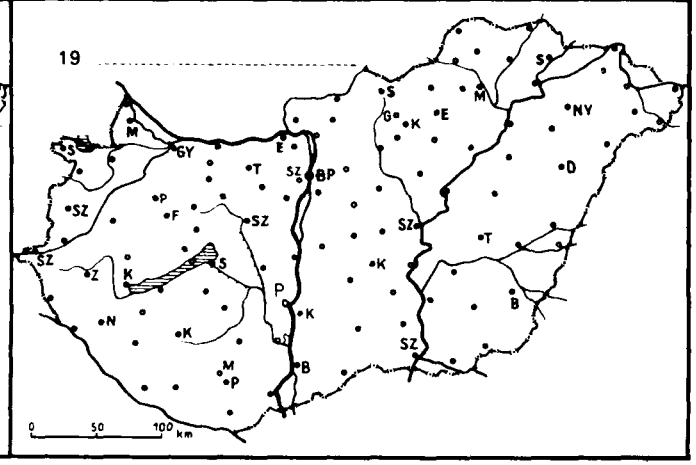
19

86.VII.15.^{h} 07.^{h}-ig az utolsó 24 óra adatai						Előző nap napos órái
állomás	csapadék (mm)		max. hőmérséklet	min. hőmérséklet	rad. min.	
Győr	•	⌐	23	8	6	13
Kapuvár	•	⌐	23	9	5	11
Mosonmagyaróvár	•	⌐	23	9	5	14
Rajka	•		22	8	6	
Sopron	•		23	11	7	10
Sopronhorpács	•	⌐	22	8	6	10
Káld	•		23	11	10	
Körmend	•	⌐	23	12	10	
Szentgotthárd	•	⌐	21	9	6	10
Szombathely	•	⌐	21	7	7	10
Lenti	•		22	8	5	
Letenye	•	⌐	22	13	11	
Nagykanizsa	•	⌐	22	11	9	5
Zalaegerszeg	•	⌐	22	9	8	12
Farkasgyepű	•	⌐	21	8	6	
Keszthely	•	⌐	24	11	9	10
Mencshely	•		22	9	8	14
Pápa	•	⌐	23	6	6	14
Sümeg	•	⌐	24	9	9	
Tihany	•		24	14	11	
Veszprém	•	=	24	10	10	
Zirc	•	⌐	21	6	4	
Fonyód	•		23	12	9	
Homokszt. György	•		22	14	14	5
Kaposvár	–		–	–	–	
Marcali	•	⌐	23	11	9	
Siófok	•		24	17	16	12
Somogyszob	–		–	–	–	
Tab	•		24	10	9	
Bábolna	•		23	8	6	
Esztergom	•		25	8	7	
Kisbér	•	⌐	25	7	7	
Komárom	•		24	10	9	
Tatabánya	•		24	7	6	
Alcsútdoboz	•	⌐	24	5	5	
Dunaújváros	•		25	7	5	
Martonvásár	•	⌐	24	9	6	14
Mór	•	⌐	23	6	5	
Sárbogárd	–		–	–	–	
Szabadbattyán	•	⌐	24	7	5	
Iregszemcse	•	⌐	23	12	8	11
Lengyel	•		23	12	10	
Paks	•		25	11	7	12
Szekszárd	•		25	15	13	
Árpádtető	•		20	14	12	
Mohács	–		–	–	–	
Pécs	•		22	15	15	5
Siklós	•		23	16	12	
Szigetvár	•	⌐	25	14	13	
Budaörs	•		23	10	7	
Bp. Lőrinc	•		24	11	9	13
Bp. Met. Int.	•		22	12	–	12
Bp. Szab. hegy	•		20	11	8	
Cegléd	•	⌐	27	9	7	12
Dobogókő	•		18	8	7	
Gödöllő	•		23	10	7	13
Királyrét	–		–	–	–	
Monor	•	=	26	13	6	
Nagykáta	•		25	9	9	
Szentendre	•		25	11	10	

86.VII.15.^{h} 07.^{h}-ig az utolsó 24 óra adatai						Előző nap napos órái
állomás	csapadék (mm)		max. hőmérséklet	min. hőmérséklet	rad. min.	
Vác	•		24	7	6	
Vámosmikola	–		–	–	–	–
Baja	•	=	23	14	14	8
Bácsalmás	•		25	15	14	
Izsák	•		26	9	5	
Kalocsa	•		23	12	11	10
Kecskemét	•	⌐	25	10	5	12
Kiskunfélegyháza	•		26	12	9	
Kiskunhalas	•	⌐	26	15	14	
Kunszentmiklós	•		27	8	8	
Tiszakécske	•		26	–	–	
Balassagyarmat	•	⌐	23	7	6	
Romhány	•	⌐	24	5	3	
Salgótarján	•	⌐	23	6	3	
Eger	•	=	24	12	9	13
Galyatető	•		18	8	4	
Gyöngyös	•	⌐	25	8	5	
Kékestető	•		17	8	7	12
Kompolt	•	⌐	24	11	7	13
Lőrinci	•	⌐	24	6	3	
Poroszló	•		25	11	8	
Jászapáti	•		25	10	8	
Jászberény	•	⌐	24	8	7	
Karcag	–		–	–	–	
Szolnok	•	⌐	25	11	9	12
Tiszaroff	•	=	25	10	8	
Túrkeve	•		26	11	9	13
Kistelek	•		28	13	13	
Makó	•		26	14	13	
Szeged	•		26	15	14	6
Szentes	•		26	12	11	
Borsodnádasd	•	⌐	23	6	4	
Füged	•		25	12	10	
Hidasnémeti	•		25	9	8	
Jósvafő	•		22	9	6	14
Lillafüred	•	=	23	9	8	
Miskolc	•	=	24	9	8	10
Putnok	•	=	24	7	6	
Sárospatak	•		24	14	13	10
Szendrőlád	•	⌐	26	9	8	
Tokaj	•		25	14	13	
Kisvárda	•	=	24	12	10	12
Mátészalka	•	⌐	26	11	11	
Nyíregyháza	•		24	13	11	12
Nyírlugos	–		–	–	–	
Pátyod	•	⌐	24	9	8	
Tiszabecs	•	⌐	25	11	10	
Vásárosnamény	•	⌐	25	11	10	
Záhony	•	⌐	24	11	11	
Berettyóújfalu	•	⌐	25	12	11	
Debrecen	•		25	12	10	13
Hajdúdorog	–		–	–	–	
Hortobágy	•		25	9	8	
Körösszakál	•	⌐	26	11	10	
Polgár	•	⌐	25	12	8	
Békéscsaba	•	⌐	25	12	10	12
Mezőhegyes	•		24	13	12	5
Orosháza	–		–	–	–	
Szarvas	•	⌐	25	12	10	13
Szeghalom	•		27	11	9	

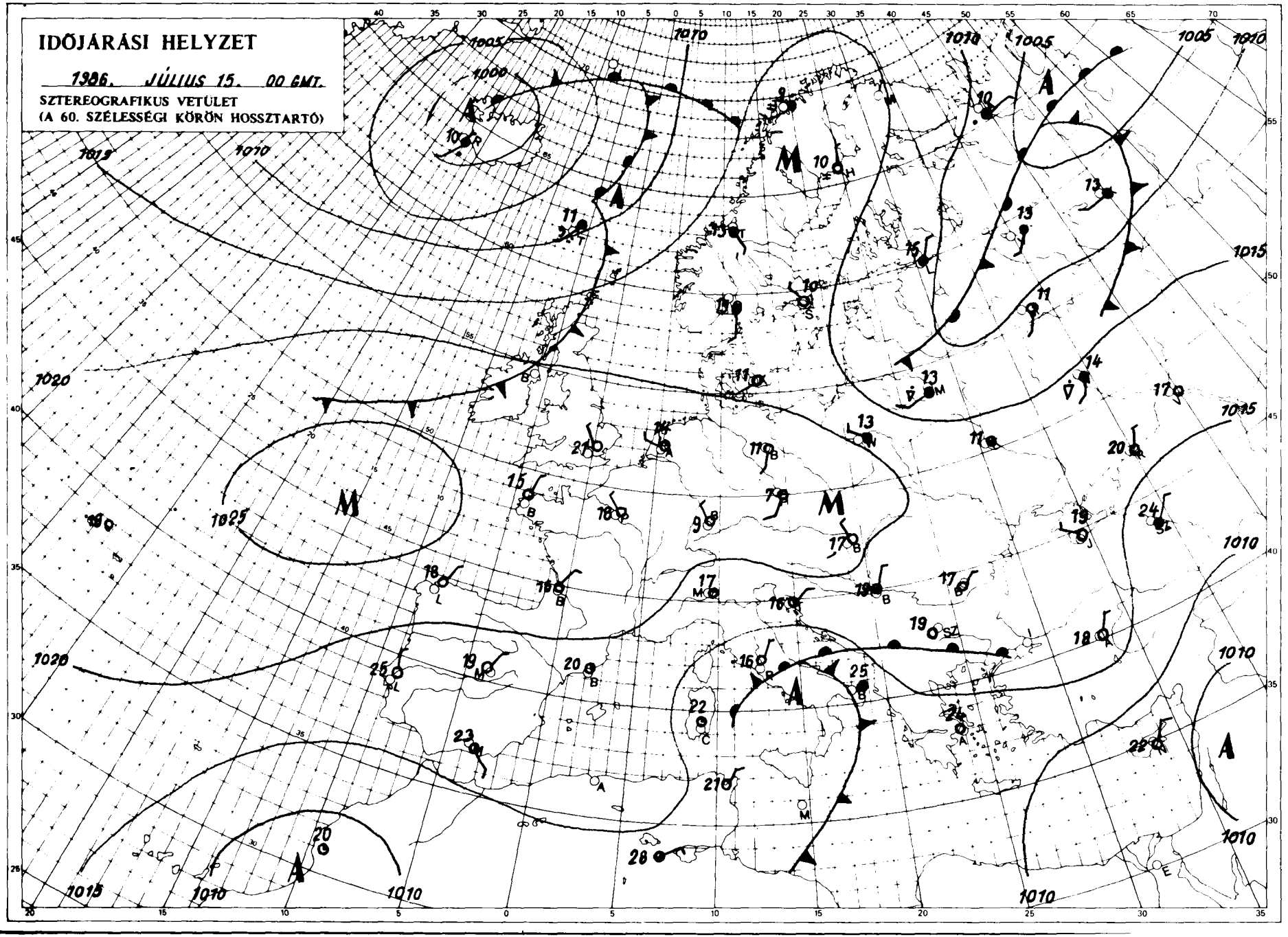

KIADJA: ORSZÁGOS METEOROLÓGIAI SZOLGÁLAT
Készíti: Központi Előrejelző Intézet Analízis- és Rövidtávú Prognózis Központja – T.: 273-018
Megjelenik naponként
Évi előfizetési díja: 2.200,-Ft. Megrendelhető: 1024 Budapest, II., Kitaibel Pál u. 1. – T.: 353-500
Kiadásért felel: az OMSZ elnöke – Szerkesztéséért felel: a KEI igazgatója

Jelmagyarázat a havi mellékletben

IDŐJÁRÁSI NAPIJELENTÉS

ЕЖЕДНЕВНЫЙ МЕТЕОРОЛОГИЧЕСКИЙ БЮЛЛЕТЕНЬ · DAILY WEATHER REPORT
BULLETIN QUOTIDIEN DE TEMPS · TÄGLICHER WETTERBERICHT

99. évfolyam 197. szám. + Budapest + 1986. július 16. szerda

Az időjárási helyzet és a várható időjárás:

Az Atlanti-óceán fölött ciklonok keletkeznek, s azok a Brit-szigeteken át Észak-Európa felé haladnak. Emiatt arrafelé változékony az idő, és sokfelé esik az eső. Gyakori felhősödést, valamint záporokat és zivatarokat jelentenek az Appennini-félsziget déli feléről és a Balkán-félszigetről is. Szárazföldünk nagyobb részén azonban kevés a felhő, sok a napsütés, és lassan melegszik az idő. Igen meleg van Spanyolországban és Görögországban, ahol délután 30 fok fölé emelkedik a hőmérséklet. Magyarországon csütörtök estig még nem várható lényeges időjárás változás. Sok lesz a napsütés és kissé tovább melegszik az idő.

Kedden hazánkban 23, 28 fokig emelkedett a hőmérséklet. A déli határvidéken délelőtt még erősen felhős volt az ég, majd lassan csökkent a felhőzet. Az ország nagy részén azonban szinte zavartalan volt a napsütés. Többfelé megélénkült az északi szél. Ma éjszaka 8, 15 fokig hült le a levegő. Délelőtt az egész országban derült volt az ég, gyenge a szél, és a hőmérséklet 11 órára 19 és 24 fok közé emelkedett.

A Balaton vizének hőmérséklete Siófoknál 11 órakor 21 fok volt.

Ma 12 órakor Budapesten a hőmérséklet 25 fok, a tengerszintre átszámitott légnyomás 1025 hPa, alig változik.

Várható időjárás csütörtök estig:

Száraz, túlnyomóan derült idő várható, csupán a déli országrészben valószinü átmeneti kisebb felhősödés.
A változó irányú szél csak néha élénkül meg kissé.
Várható legalacsonyabb éjszakai hőmérséklet: 10 és 15,
legmagasabb nappali hőmérséklet csütörtökön: 25 és 30 fok között alakul.

Rábai Attila s.k.

A hőmérséklet napi középértéke és eltérése a sokévi átlagtól /Budapest belterületén/:

1986. VII. 15.	19,7°C	-3,0°C

1871 óta ezen a napon Budapesten előfordult

legmagasabb hőmérséklet:	37,4°C /1931/,
legalacsonyabb hőmérséklet:	8,9°C /1888/.

86.475.

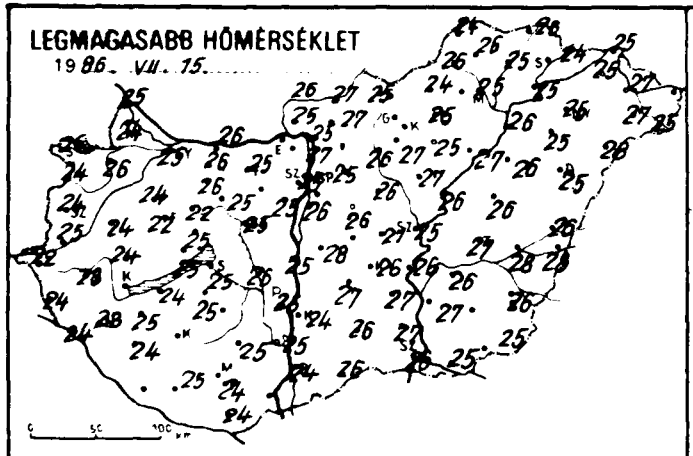
LEGMAGASABB HŐMÉRSÉKLET
1986. VII. 15.

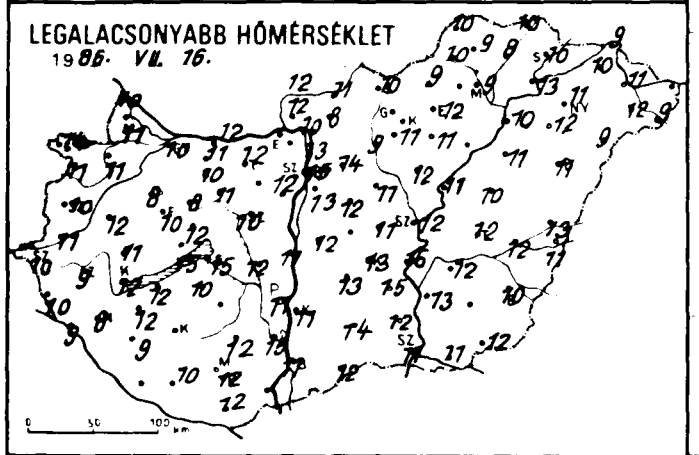
LEGALACSONYABB HŐMÉRSÉKLET
1986. VII. 16.

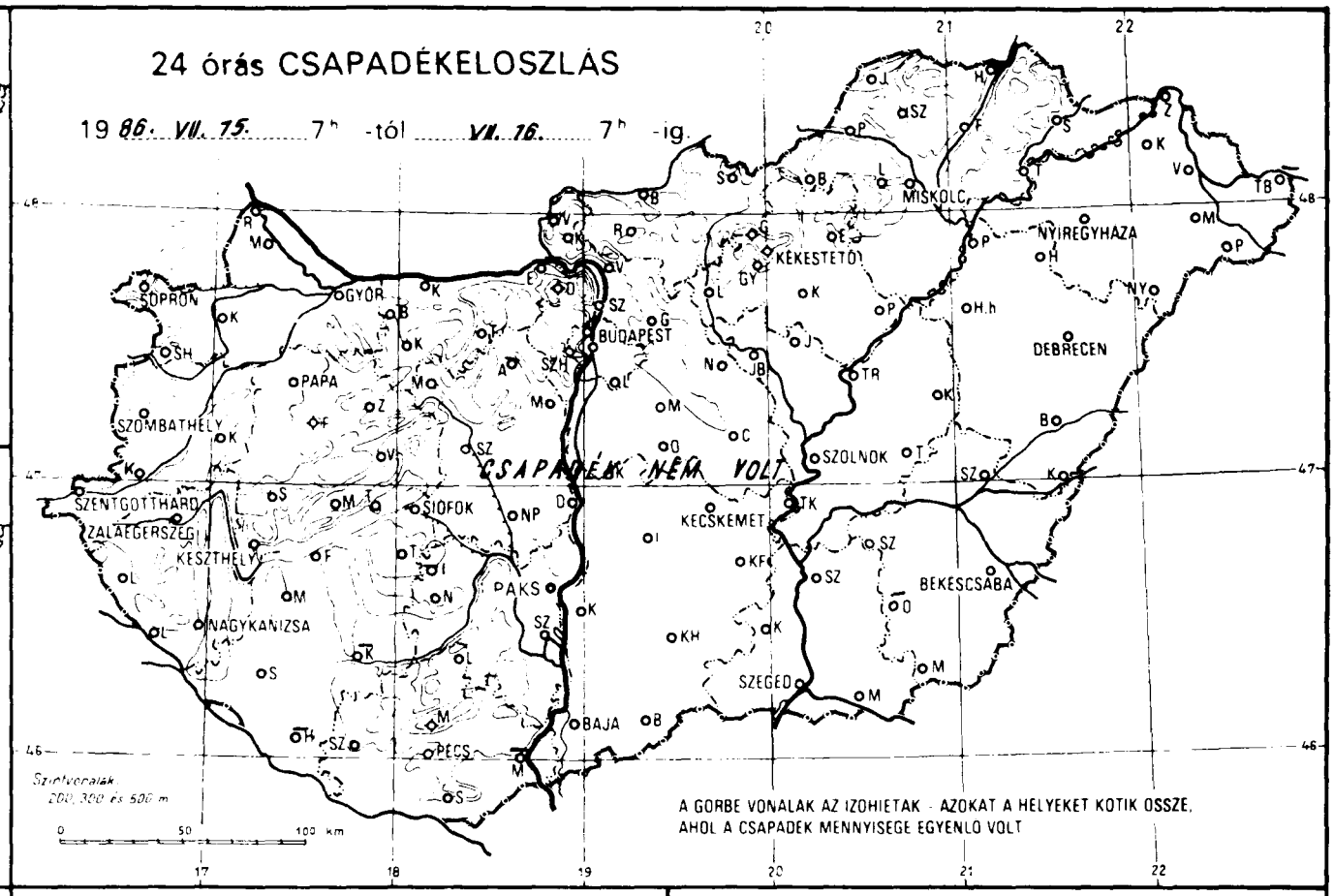
24 órás CSAPADÉKELOSZLÁS
1986. VII. 15. 7h -tól VII. 16. 7h -ig.
CSAPADÉK NEM VOLT
A GÖRBE VONALAK AZ IZOHIETÁK - AZOKAT A HELYEKET KÖTIK ÖSSZE, AHOL A CSAPADÉK MENNYISÉGE EGYENLŐ VOLT
Szintvonalak 200, 300 és 500 m
SOPRON
GYŐR
BUDAPEST
MISKOLC
NYÍREGYHÁZA
KÉKESTETŐ
DEBRECEN
PAPA
SZOMBATHELY
SZENTGOTTHÁRD
ZALAEGERSZEG
KESZTHELY
SIÓFOK
PAKS
KECSKEMÉT
SZOLNOK
BÉKÉSCSABA
NAGYKANIZSA
SZEGED
BAJA
PÉCS

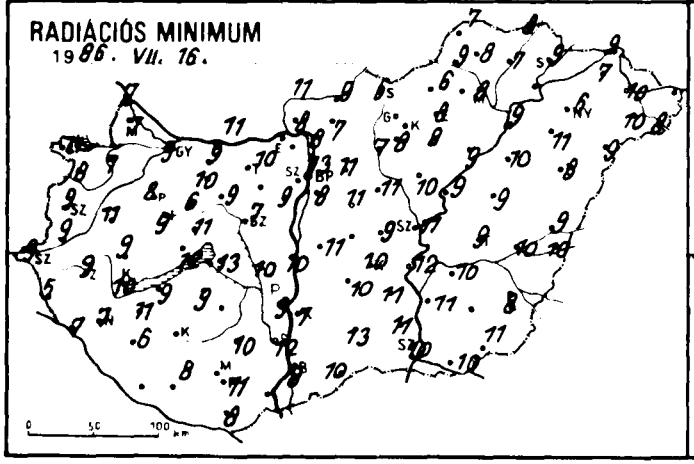
RADIÁCIÓS MINIMUM
1986. VII. 16.

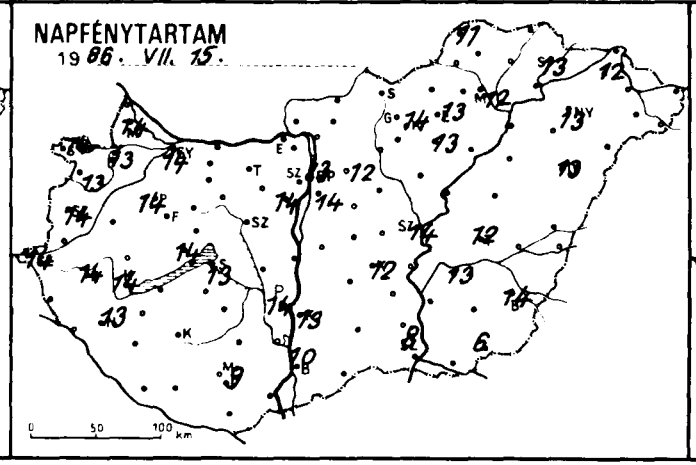
NAPFÉNYTARTAM
1986. VII. 15.

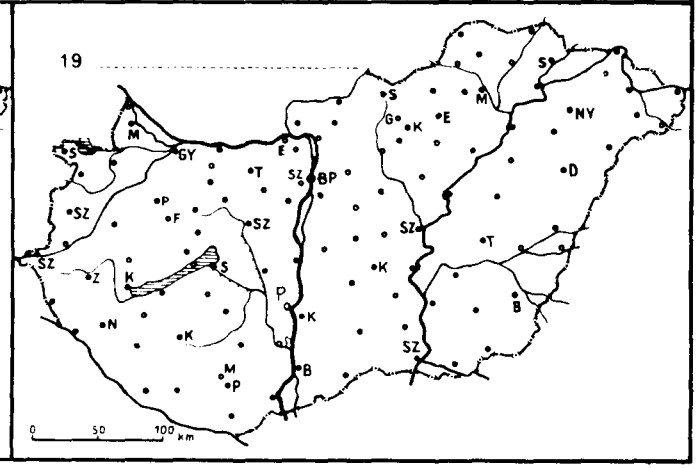
19

86.VII.16.h 19 07.h-ig az utolsó 24 óra adatai

állomás	csapadék (mm)		max. hőmérséklet	min. hőmérséklet	rad. min.	Előző nap napos órái
Győr	•	⊅	25	10	9	14
Kapuvár	•	⊅	26	11	7	13
Mosonmagyaróvár	•	=	24	11	7	14
Rajka	•	⊅	25	10	7	
Sopron	•		25	14	11	14
Sopronhorpács	•	⊅	24	11	8	13
Káld	•	⊅	24	12	11	
Körmend	•	⊅	25	11	9	
Szentgotthárd	•	⊅	22	10	9	14
Szombathely	•	⊅	24	10	9	14
Lenti	•		24	10	5	
Letenye	•	⊅	24	9	7	
Nagykanizsa	•	⊅	23	8	7	13
Zalaegerszeg	•	⊅	23	9	9	14
Farkasgyepű	•	⊅	22	10	9	
Keszthely	•	⊅	25	12	10	14
Mencshely	•		23	12	7	14
Pápa	•	⊅	24	9	8	14
Sümeg	•	⊅	24	11	9	
Tihany	•		25	15	12	
Veszprém	•	=	25	12	11	
Zirc	•	⊅	22	8	6	
Fonyód	•		24	12	9	
Homokszt. György	–		–	–	–	
Kaposvár	–		–	–	–	
Marcali	•	⊅	25	12	11	
Siófok	•		25	15	13	13
Somogyszob	•	⊅	24	9	6	
Tab	•		25	10	9	
Bábolna	•		26	11	9	
Esztergom	–		–	–	–	
Kisbér	•	⊅	26	10	10	
Komárom	•	⊅	26	12	11	
Tatabánya	•		25	12	10	
Alcsútdoboz	–		–	–	–	
Dunaújváros	•		25	11	10	
Martonvásár	•	⊅	25	12	9	14
Mór	•	⊅	25	11	9	
Nagyhörcsök	•	⊅	26	12	10	
Szabadbattyán	•	⊅	25	10	7	
Iregszemcse	–		–	–	–	
Lengyel	•		25	12	10	
Paks	•		25	11	9	14
Szekszárd	•	=	25	15	12	
Árpádtető	•		21	14	11	
Mohács	–		–	–	–	
Pécs	•		24	12	11	9
Siklós	•		24	12	8	
Szigetvár	•	⊅	25	10	8	
Budaörs	•		25	12	9	
Bp. Lőrinc	•		26	13	8	14
Bp. Met. Int.	•		25	15	–	13
Bp. Szab. hegy	•		22	15	13	
Cegléd	•	⊅	21	11	9	12
Dobogókő	•		20	12	12	
Gödöllő	•		25	14	11	12
Királyrét	•	⊅	25	12	8	
Monor	•	=	26	12	11	
Nagykata	•	⊅	26	11	11	
Szentendre	•		27	13	13	

86.VII.16.h 19 07.h-ig az utolsó 24 óra adatai

állomás	csapadék (mm)		max. hőmérséklet	min. hőmérséklet	rad. min.	Előző nap napos órái
Vác	•		25	10	8	
Vámosmikola	•		26	12	11	13
Baja	•	⊅	24	11	8	10
Bácsalmás	•	⊅	26	12	10	
Izsák	•		27	13	10	
Kalocsa	•	⊅	24	11	7	13
Kecskemét	•	⊅	26	13	10	12
Kiskunfélegyháza	•		27	15	11	
Kiskunhalas	•	⊅	26	14	13	
Kunszentmiklós	•		28	12	11	
Tiszakécske	•		26	16	12	
Balassagyarmat	•	⊅	27	11	9	
Romhány	•		27	8	7	
Salgótarján	•	⊅	25	10	6	
Eger	•	=	25	12	8	13
Galyatető	•		20	11	8	
Gyöngyös	•	⊅	27	11	8	
Kékestető	•		17	11	9	14
Kompolt	•	⊅	25	11	8	13
Lőrinci	•	⊅	26	9	7	
Poroszló	•	⊅	27	12	9	
Jászapáti	•		27	12	10	
Jászberény	•	⊅	25	11	9	
Karcag	•	⊅	26	10	9	
Szolnok	•		25	12	11	14
Tiszaroff	•	⊅	26	11	9	
Túrkeve	•		27	12	9	12
Kistelek	•		27	12	11	
Makó	•	⊅	25	12	10	
Szeged	•		26	11	10	8
Szentes	•		27	13	11	
Borsodnádasd	•	⊅	24	9	6	
Fügöd	•		25	8	7	
Hidasnémeti	•		26	10	8	
Jósvafő	•		24	10	7	11
Lillafured	•	=	23	10	9	
Miskolc	•	=	25	9	8	12
Putnok	•	=	26	10	9	
Sárospatak	•		24	10	9	13
Szendrőlád	•	⊅	26	9	8	
Tokaj	•		25	13	13	
Kisvárda	•	⊅	25	10	7	12
Mátészalka	•	⊅	27	12	10	
Nyíregyháza	•	⊅	25	11	6	13
Nyírlugos	•	⊅	28	9	9	
Pátyod	•	⊅	25	9	8	
Tiszabecs	•		–	–	–	
Vásárosnamény	•	⊅	27	11	10	
Záhony	•	⊅	25	9	9	
Berettyóújfalu	•	⊅	26	13	9	
Debrecen	•		25	10	8	13
Hajdúdorog	•		25	12	11	
Hortobágy	•		26	11	10	
Korösszakál	•	⊅	28	11	10	
Polgár	•	⊅	26	10	9	
Békéscsaba	•	⊅	26	10	8	14
Mezőhegyes	•		25	12	11	6
Orosháza	–		–	–	–	
Szarvas	•	⊅	26	12	10	13
Szeghalom	•		28	12	10	

Sárbogárd

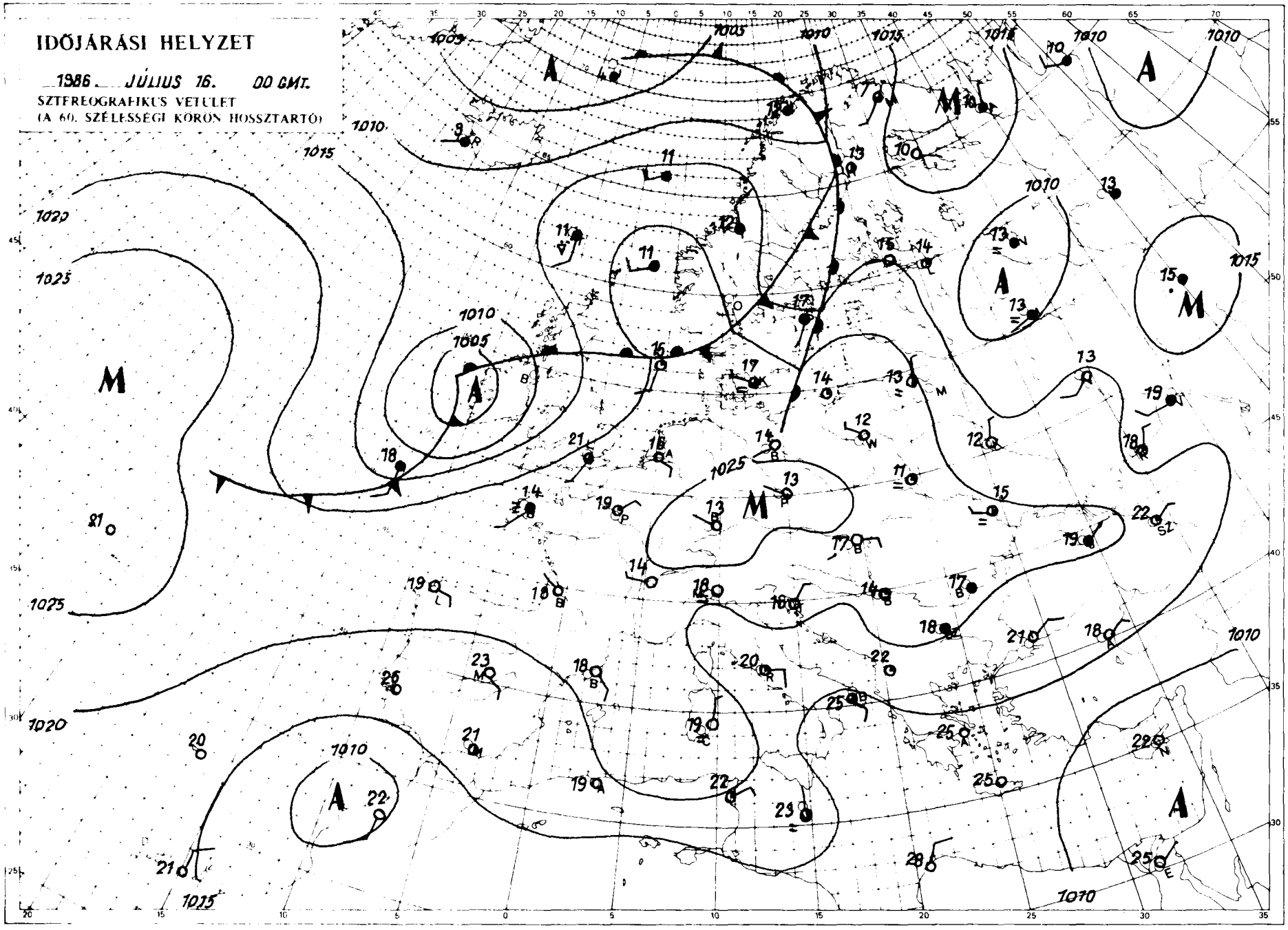

MAGYAR ORSZÁGOS METEOROLÓGIAI SZOLGÁLAT
Készült: Központi Előrejelző Intézet Analízis- és Rövidtávú Prognózis Központja T. 273-018
Megjelenik naponként
Előrendelési díja 2.200,- Ft Megrendelhető 1024 Budapest, II. Kitaibel Pál u. 1. T. 353-500
Kiadásért felel: az OMSZ elnöke Szerkesztésért felel: a KEI igazgatója

Jelmagyarázat a havi mellékletben

IDŐJÁRÁSI NAPIJELENTÉS

ЕЖЕДНЕВНЫЙ МЕТЕОРОЛОГИЧЕСКИЙ БЮЛЛЕТЕНЬ • DAILY WEATHER REPORT
BULLETIN QUOTIDIEN DE TEMPS • TÄGLICHER WETTERBERICHT

99. évfolyam 198. szám. + Budapest + 1986. július 17. csütörtök

Az időjárási helyzet és a várható időjárás:

Európa északi részén ciklonok alakitják az időjárást, ezért gyakran változik a felhőzet, szórványosan esők, záporok fordulnak elő. A kontinens közepén viszont egy magas nyomású légköri képződmény húzódik, ezért általában kevés a felhő, többnyire napos az idő. Az elmúlt 24 órában a Balkán-félsziget fölött egy kis méretü alacsony nyomású légörvény alakult ki, amely közeledve a Kárpát-medencéhez, hazánk időjárására is egyre inkább hatással lesz.

Magyarországon szerdán napos, száraz idő volt, napközben 11-15 órán át sütött a nap. A hőmérséklet csúcsértéke 24 és 30, ma hajnali mélypontja pedig 10 és 18 fok között alakult. Délelőtt az ország nagy részén folytatódott a napos idő, a déli megyékben azonban már többfelé erősen megnövekedett a gomolyfelhőzet, és néhol záporeső is előfordult. A hőmérséklet 11 órakor 21 és 26 fok között alakult.

A Balaton vizének hőmérséklete Siófoknál 11 órakor 22 fok volt.

Ma 12 órakor Budapesten a hőmérséklet 25 fok, a tengerszintre átszámitott légnyomás 1019 hPa, mérsékelten süllyed.

Várható időjárás péntek estig:

Péntek estig a déli, délkeleti országrészben a gyakran erősen megnövekvő felhőzetből zápor, zivatar várható.
Másutt változóan felhős, többnyire napos idő lesz, és legfeljebb egy-két helyen alakul ki záporeső.
A jobbára gyenge szél zivatar idején átmenetileg megerősödik.
Várható legalacsonyabb éjszakai hőmérséklet: 12-17,
legmagasabb nappali hőmérséklet pénteken: 24-29 fok között alakul.

Bozóki István s.k.

TÁVOLABBI KILÁTÁSOK SZOMBATTÓL-KEDDIG:

Gyakran lesz erősen felhős az ég, sokfelé várható záporeső, zivatar.
A hőmérséklet kissé csökken.
Legalacsonyabb hajnali hőmérséklet: 13, 18 fok között várható.
Legmagasabb nappali hőmérséklet: 22, 27 fok között lesz.
Jelentős mennyiségü /legalább 5 mm napi/ csapadék az ország területének 60 százalékán várható.

KÖZÉPTÁVÚ ELŐREJELZŐ CSOPORT

A hőmérséklet napi középértéke és eltérése a sokévi átlagtól /Budapest belterületén/:

1986. VII. 16.	20,8°C	-1,4°C

1871 óta ezen a napon Budapesten előfordult

legmagasabb hőmérséklet:	37,9°C /1928/,
legalacsonyabb hőmérséklet:	10,1°C /1024/.

86.476.

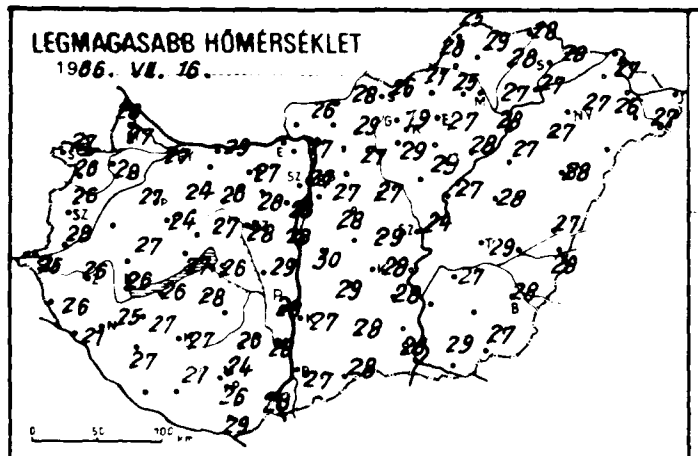
LEGMAGASABB HŐMÉRSÉKLET
1986. VII. 16.

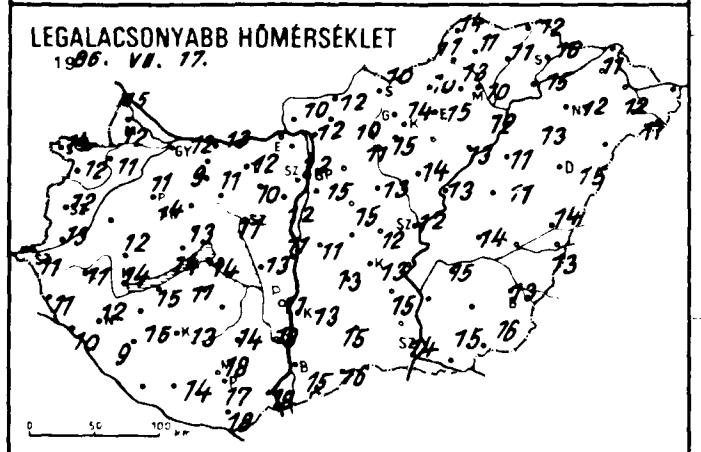
LEGALACSONYABB HŐMÉRSÉKLET
1986. VII. 17.

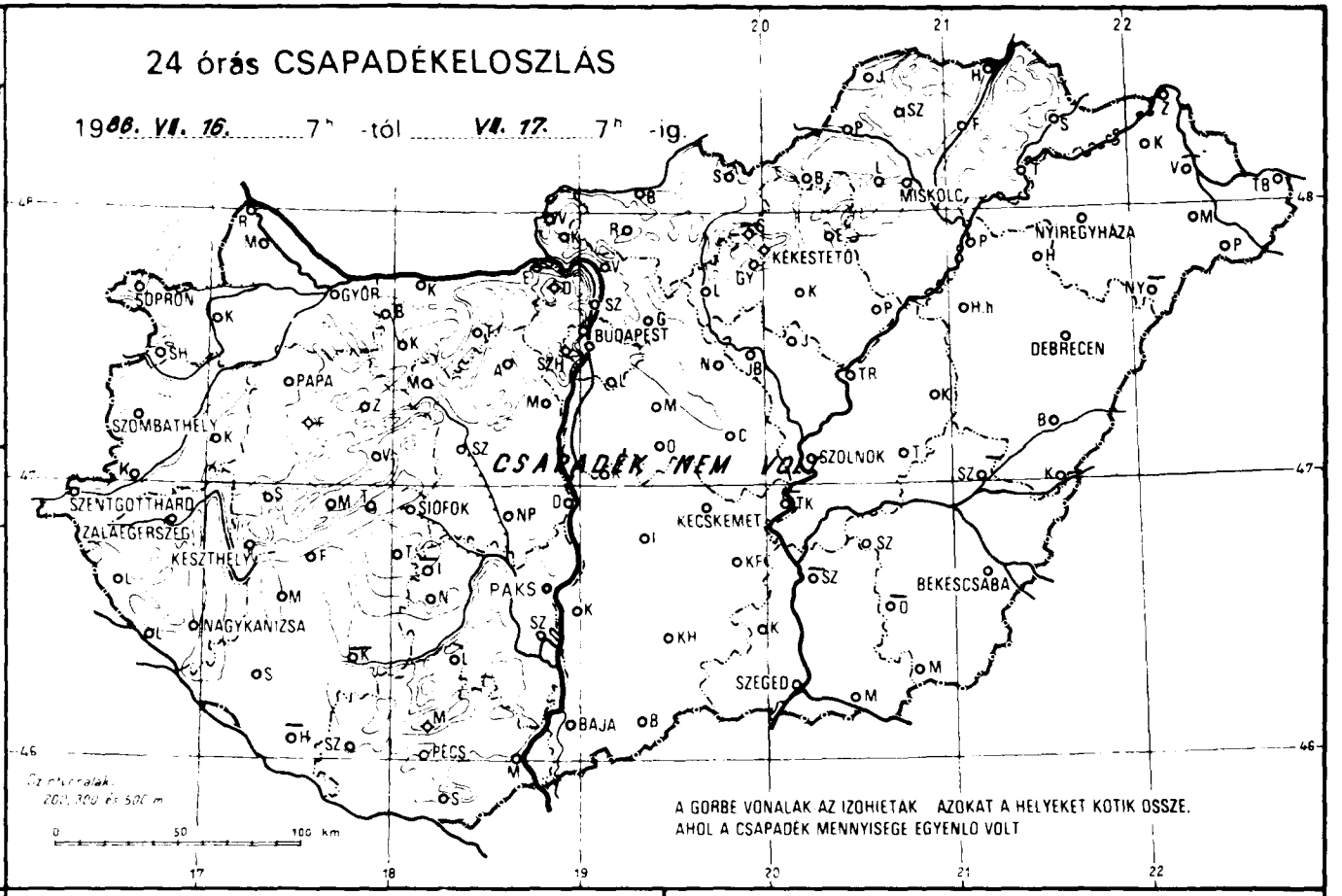
24 órás CSAPADÉKELOSZLÁS
1986. VII. 16. 7h -tól VII. 17. 7h -ig.
CSAPADÉK NEM VOLT
A GÖRBE VONALAK AZ IZOHIETÁK AZOKAT A HELYEKET KÖTIK ÖSSZE, AHOL A CSAPADÉK MENNYISÉGE EGYENLŐ VOLT
SOPRON
GYŐR
BUDAPEST
MISKOLC
NYÍREGYHÁZA
KEKESTETŐ
DEBRECEN
PAPA
SZOMBATHELY
SZENTGOTTHÁRD
ZALAEGERSZEG
KESZTHELY
SIÓFOK
PAKS
NAGYKANIZSA
PÉCS
BAJA
SZEGED
KECSKEMÉT
SZOLNOK
BÉKÉSCSABA

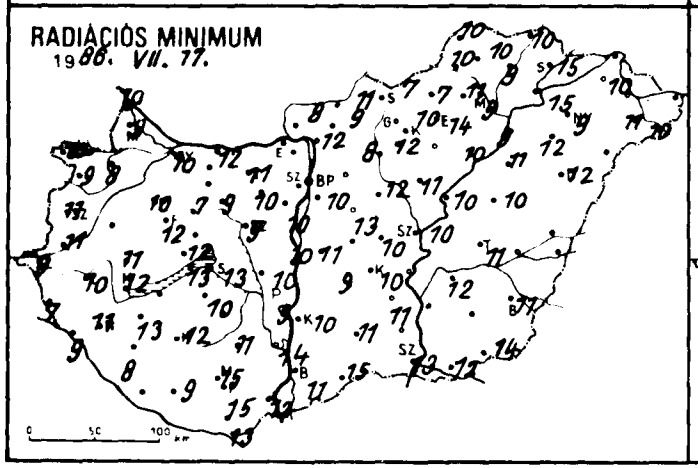
RADIÁCIÓS MINIMUM
1986. VII. 17.

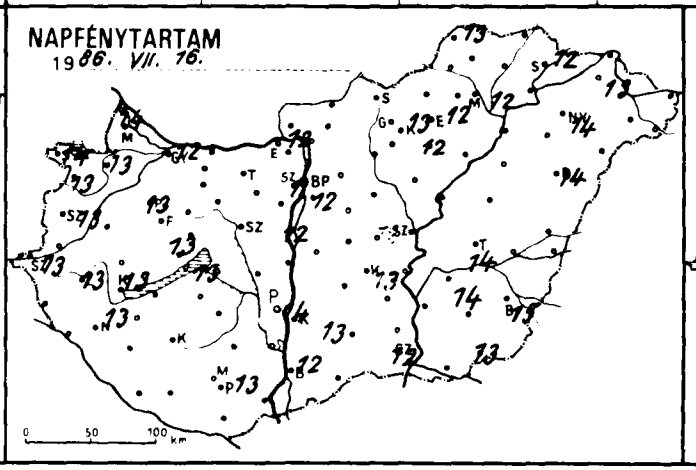
NAPFÉNYTARTAM
1986. VII. 16.

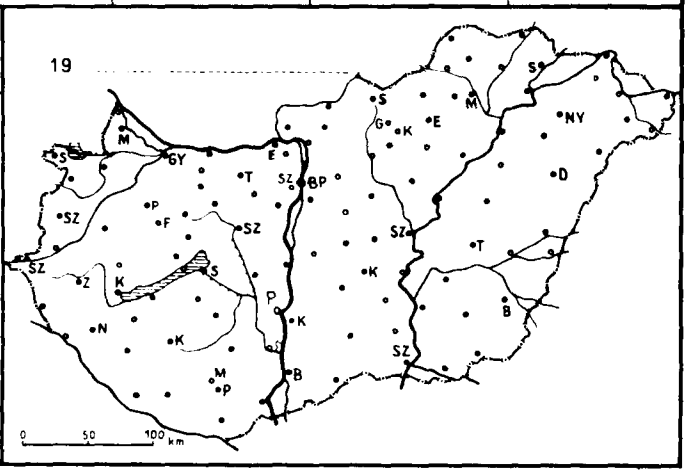
19

86. VII. 17. 19 ____ 07 h-ig az utolsó 24 óra adatai

állomás	csapadék (mm)		max. hőmérséklet	min. hőmérséklet	rad. min.	Előző nap napos órái
Győr	•	☂	27	12	10	12
Kapuvár	•	☂	28	11	8	13
Mosonmagyaróvár	•	☂	27	12	9	14
Rajka	•	☂	28	15	10	
Sopron	•		27	14	10	14
Sopronhorpács	•	☂	26	12	9	13
Káld	•	☂	27	13	12	
Körmend	•	☂	28	13	11	
Szentgotthárd	•	=	25	11	9	13
Szombathely	•	☂	26	12	11	13
Lenti	•		26	11	7	
Letenye	•	☂	21	10	9	
Nagykanizsa	•	☂	25	12	11	13
Zalaegerszeg	•	☂	26	11	10	13
Farkasgyepű	•	☂	24	14	12	
Keszthely	•	☂	26	14	12	13
Mencshely	•	☂	26	12	6	13
Pápa	•	☂	27	11	10	13
Sümeg	•	☂	27	12	11	
Tihany	•		27	14	13	
Veszprém	•	=	27	13	12	
Zirc	•	☂	24	9	7	
Fonyód	•		26	15	11	
Homokszt. György	–		–	–	–	
Kaposvár	–		–	–	–	
Marcali	•	☂	27	15	13	
Siófok	•	☂	26	14	13	13
Somogyszob	•	☂	27	9	8	
Tab	•		28	11	10	
Bábolna	•		28	12	10	
Esztergom	–		–	–	–	
Kisbér	•	☂	29	14	11	
Komárom	•		29	13	12	
Tatabánya	•		27	12	11	
Alcsútdoboz	•	☂	28	10	10	
Dunaújváros	•		28	11	10	
Martonvásár	•	☂	28	12	10	12
Mór	•	=	28	11	9	
Sárbogárd	•	☂	29	13	10	–
Szabadbattyán	•	☂	28	11	9	
Iregszemcse	–		–	–	–	
Lengyel	•		26	14	11	
Paks	•		28	11	9	14
Szekszárd	•	=	28	18	14	
Árpádtető	•		24	18	15	
Mohács	•	=	28	18	12	
Pécs	•		26	17	15	13
Siklós	•		29	18	13	
Szigetvár	•	☂	27	14	9	
Budaörs	•		28	[illegible]	10	
Bp. Lőrinc	•		[illegible]	15	10	12
Bp. Met. Int.	•		[illegible]	12	–	11
Bp. Szab. hegy	•		[illegible]	18	4	
Cegléd	•	☂	29	[illegible]	10	12
Dobogókő	•		[illegible]	16	[illegible]	
Gödöllő	•		27	16	11	13
Királyrét	•	☂	[illegible]	10	8	
Monor	•	=	28	[illegible]	12	
Nagykata	•	☂	[illegible]	13	12	
Szentendre			28	15	4	

86. VII. 17. 19 ____ 07 h-ig az utolsó 24 óra adatai

állomás	csapadék (mm)		max. hőmérséklet	min. hőmérséklet	rad. min.	Előző nap napos órái
Vác	•		27	12	12	
Vámosmikola	•	=	28	11	8	12
Baja	•	☂	27	15	11	12
Bácsalmás	•		28	16	15	
Izsák	•		29	13	9	
Kalocsa	•		27	13	10	13
Kecskemét	•	☂	28	13	10	13
Kiskunfélegyháza	•		28	15	11	
Kiskunhalas	•	☂	28	15	11	
Kunszentmiklós	•		30	11	11	
Tiszakécske	–		–	–	–	
Balassagyarmat	•	☂	28	12	11	
Romhány	•		29	10	9	
Salgótarján	•	☂	26	10	7	
Eger	•	=	27	15	14	12
Galyatető	–		–	–	–	
Gyöngyös	•		29	15	12	
Kékestető	•		19	14	10	13
Kompolt	•		27	14	12	12
Lőrinci	•	☂	27	11	8	
Poroszló	•		28	13	10	
Jászapáti	•		29	14	11	
Jászberény	•	☂	27	12	10	
Karcag	•	☂	28	11	10	
Szolnok	•	☂	24	12	10	13
Tiszaroff	•	☂	27	13	10	
Túrkeve	•		29	14	11	14
Kistelek	•		30	13	12	
Makó	•		29	15	12	
Szeged	•	=	28	14	13	12
Szentes	–		–	–	–	
Borsodnádasd	•	☂	27	10	7	
Fügöd	•		28	11	9	
Hidasnémeti	•		28	12	10	
Jósvafő	•		25	14	10	13
Lillafured	•	=	25	13	11	
Miskolc	•	☂	27	10	9	12
Putnok	•	=	28	11	10	
Sárospatak	•		28	16	15	12
Szendrőlád	•	☂	29	11	10	
Tokaj	•		27	15	15	
Kisvárda	•	☂	27	11	10	13
Mátészalka	•		28	12	11	
Nyíregyháza	•	☂	27	12	9	14
Nyírlugos	–		–	–	–	
Pátyod	•	☂	27	11	10	
Tiszabecs	•	☂	30	14	14	
Vásárosnamény	–		–	–	–	
Záhony	•	☂	27	10	10	
Berettyóújfalu	•	☂	[illegible]	14	12	
Debrecen	•		28	15	12	14
Hajdúdorog	•		27	13	12	
Hortobágy	•		27	11	11	
Kopasszakál	•	☂	28	13	13	
Polgár	•	☂	28	12	9	
Békéscsaba	•	☂	28	13	11	15
Mezőhegyes	•		27	16	14	13
Orosháza	–		–	–	–	
Szarvas	•	☂	27	15	12	14
Szeghalom	–		–	–	–	

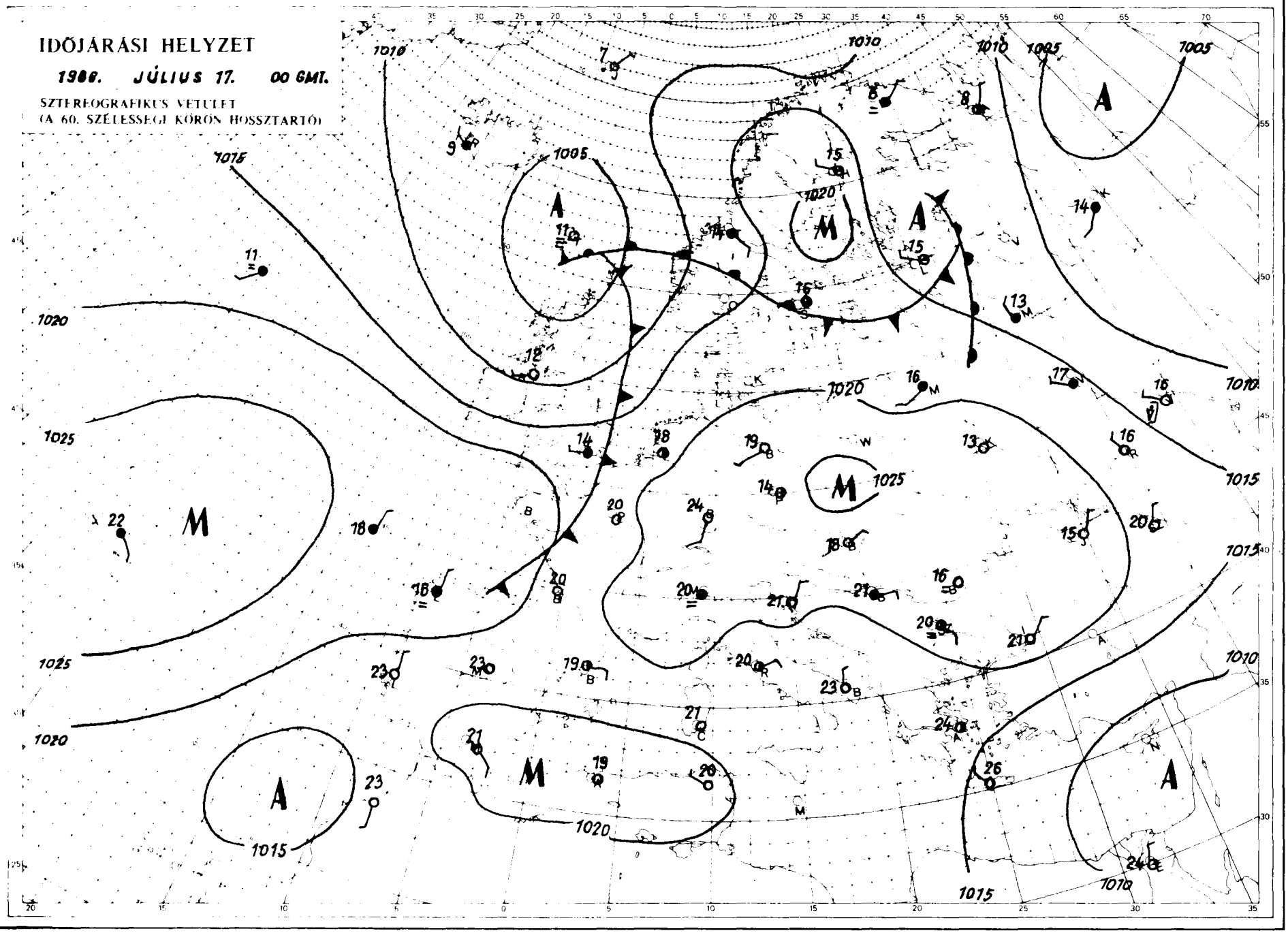

KIADJA ORSZÁGOS METEOROLÓGIAI SZOLGÁLAT
Keszthi Központi Előrejelző Intézet Analízis és Rövidtávú Prognózis Központja T. 273-018
Megjelenik naponként
Éves előfizetési díja 2.200,-Ft Megrendelhető 1024 Budapest, II. Kitaibel Pál u. 1. T. 353-500
Kiadásért felel az OMSZ elnöke Szerkesztésért felel a KEI igazgatója

Jelmagyarázat a havi mellékletben

IDŐJÁRÁSI NAPIJELENTÉS

ЕЖЕДНЕВНЫЙ МЕТЕОРОЛОГИЧЕСКИЙ БЮЛЛЕТЕНЬ · DAILY WEATHER REPORT
BULLETIN QUOTIDIEN DE TEMPS · TÄGLICHER WETTERBERICHT

99. évfolyam 199. szám. + Budapest + 1986. július 18. péntek

Az időjárási helyzet és a várható időjárás:

A Fekete-tenger partvidékén, a Balkán-félszigeten, valamint a Keleti-Kárpátokban - egy mediterrán ciklon hatására - változékony, helyenként esős az idő. Élénk nyugati széllel óceáni, nedves, hüvös levegő sodródik a szárazföld belsejébe. Pénteken a hajnali órákban szakadozott felhő - és esősáv húzódott a Marseille-München-Hamburg-Koppenhága vonalban. Valószinü, hogy az elkövetkező időszakban a Kárpát-medencében is változékonyra fordul az idő, tovább növekszik a felhőzet, helyenként zápor, zivatar várható.

Magyarországon csütörtökön a déli, délkeleti országrészben gyakran erősen megnövekedett a felhőzet. Másutt változóan felhős idő volt. A déli megyékben helyenként szemerkélt az eső. Csütörtökön a hőmérséklet csúcsértéke az ország nagy részén 26, 30, az erősen felhős déli megyékben viszont 23-26 fok között alakult. Péntek hajnalra pedig 11-19 fokig hült le a levegő. Ma délelőtt országszerte változóan felhős, többfelé párás idő volt. Néhol gyenge eső esett. A szél gyenge maradt. A hőmérséklet 11 órakor az országban 20-28 fok között ingadozott.

A Balaton vizének hőmérséklete Siófoknál 11 órakor 24 fok volt.

Ma 12 órakor Budapesten a hőmérséklet 29 fok, a tengerszintre átszámitott légnyomás 1012 hPa, alig változik.

Várható időjárás szombat estig:

Az időnkénti napsütés mellett gyakorta erősen megnövekszik a felhőzet - főként az ország nyugati és délkeleti harmadán várható sokfelé heves zápor, zivatar, viharos széllökések kiséretében.
A déli szél általában élénk lesz.
Folytatódik a meleg, egyre fülledtebb idő.
Várható legalacsonyabb éjszai hőmérséklet: 13, 18 fok között,
legmagasabb nappali hőmérséklet szombaton: 26, 31 fok között várható.

Török Dénes s.k.

A hőmérséklet napi középértéke és eltérése a sokévi átlagtól /Budapest belterületén/:

1986. VII. 17.	23,4°C	+1,7°C

1871 óta ezen a napon Budapesten előfordult

legmagasabb hőmérséklet:	38,4°C /1928/,
legalacsonyabb hőmérséklet:	11,0°C /1892/.

86.477.

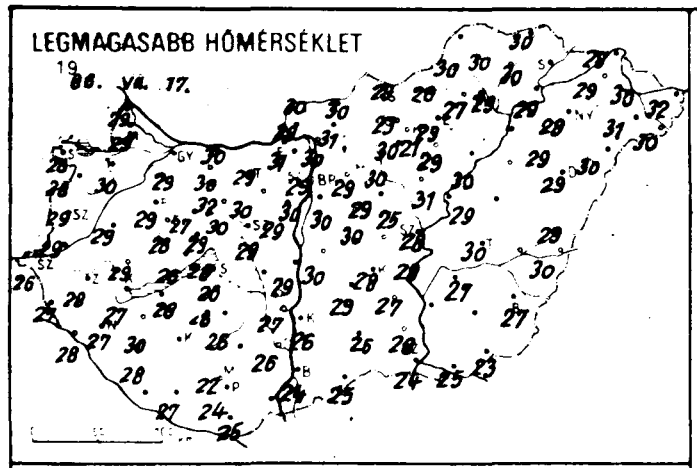
LEGMAGASABB HŐMÉRSÉKLET
19 86. VII. 17.

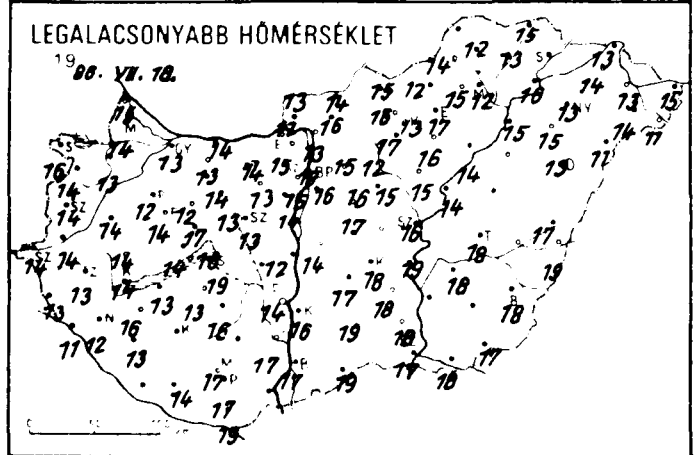
LEGALACSONYABB HŐMÉRSÉKLET
19 86. VII. 18.

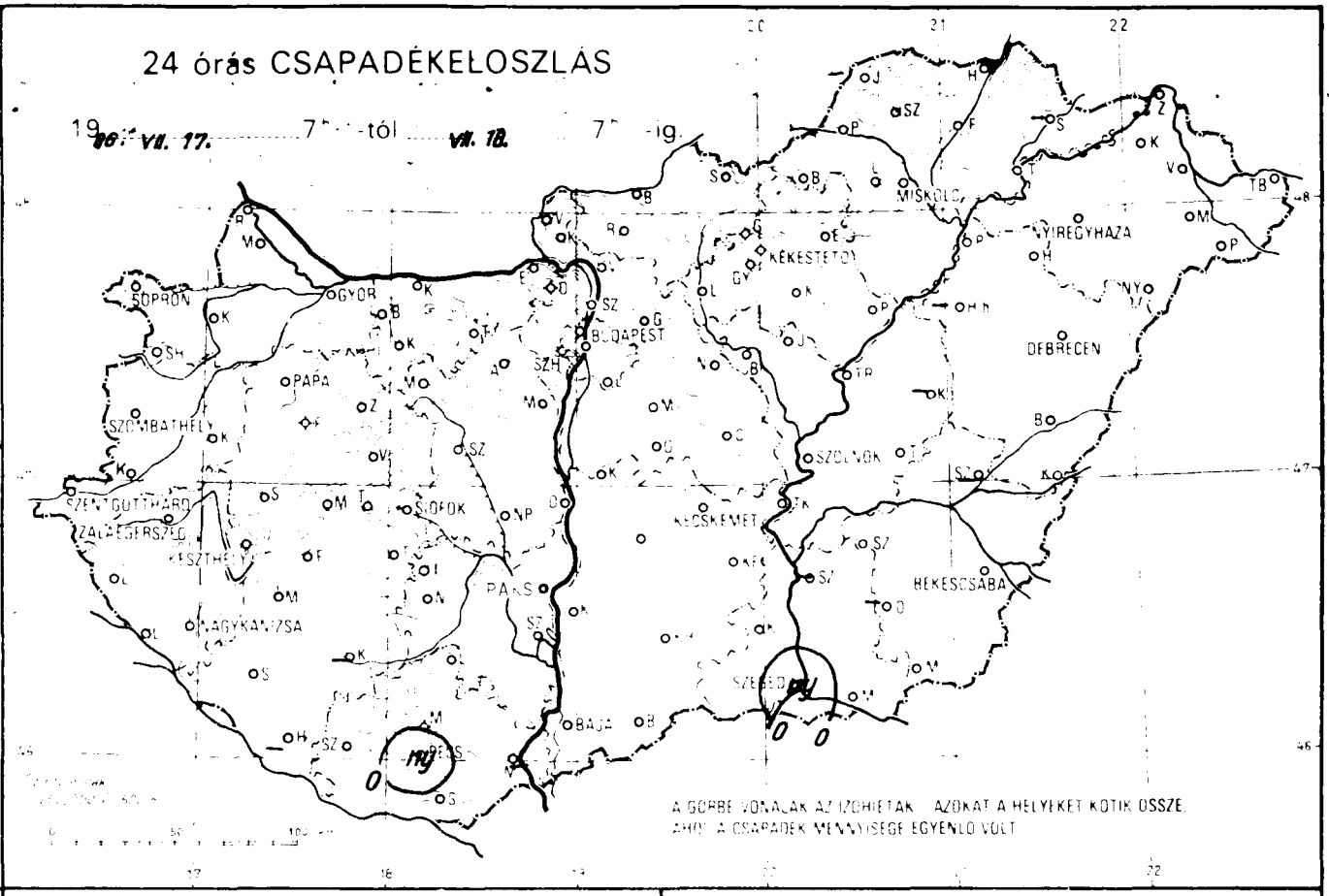
24 órás CSAPADÉKELOSZLÁS
19 86. VII. 17. 7h-tól VII. 18. 7h-ig.
SOPRON
GYŐR
BUDAPEST
MISKOLC
NYÍREGYHÁZA
KÉKESTETŐ
DEBRECEN
PAPA
SZOMBATHELY
SZENTGOTTHÁRD
ZALAEGERSZEG
KESZTHELY
SÁRVÁR
SÓFOK
SZOLNOK
KECSKEMÉT
PÁKS
BÉKÉSCSABA
NAGYKANIZSA
SZEGED
BAJA
PÉCS
A GÖRBE VONALAK AZ IZOHIETÁK. AZOKAT A HELYEKET KÖTIK ÖSSZE, AHOL A CSAPADÉK MENNYISÉGE EGYENLŐ VOLT

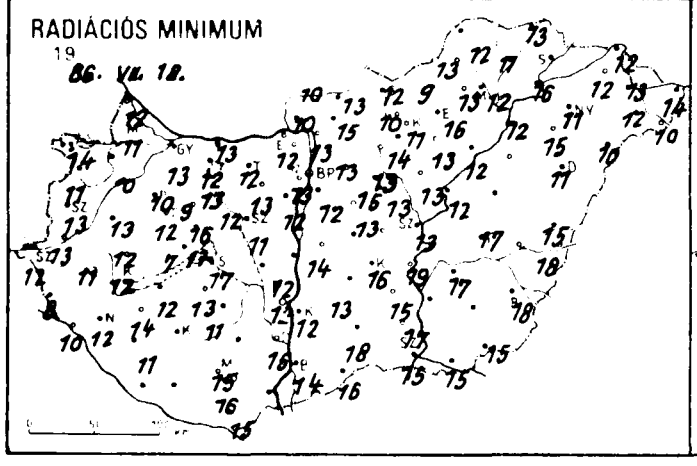
RADIÁCIÓS MINIMUM
19 86. VII. 18.

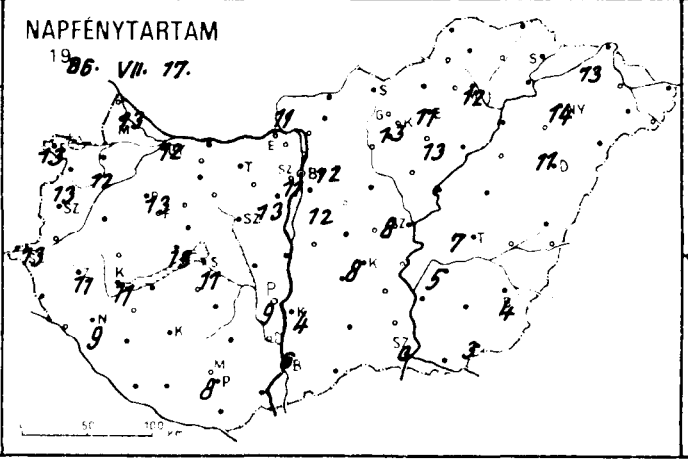
NAPFÉNYTARTAM
19 86. VII. 17.

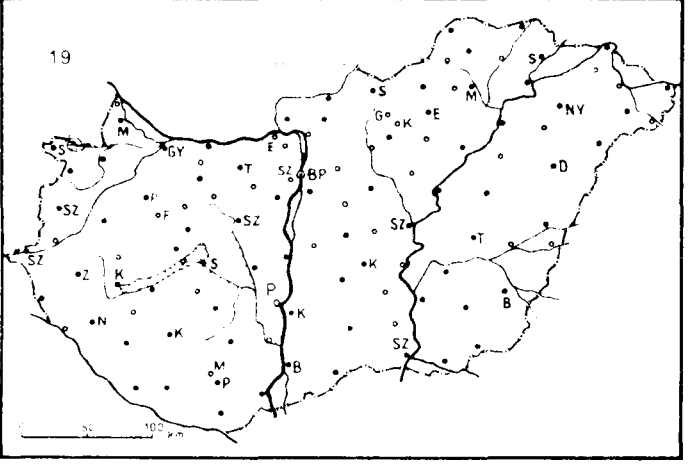
19

86.VII.18.h – 19.h-ig az utolsó 24 óra adatai

állomás	csapadék (mm)		max. hőmérséklet	min. hőmérséklet	rad. min.	Előző nap napos órái
Győr	•	⊸	29	13	13	12
Kapuvár	•	⊸	30	13	10	12
Mosonmagyaróvár	•	=	29	14	11	13
Rajka	•		29	15	12	
Sopron	•		28	16	14	13
Sopronhorpács	•	⊸	28	14	11	13
Káld	•	⊸	29	14	13	
Körmend	•	⊸	29	14	13	
Szentgotthárd	•	⊸	26	14	12	13
Szombathely	•	⊸	29	14	13	13
Lenti	•	=	27	13	8	
Letenye	•	=	28	11	10	
Nagykanizsa	•	=	27	12	12	9
Zalaegerszeg	•	⊸	28	13	11	11
Tarkaszgyepű	•	⊸	28	14	12	
Keszthely	•	⊸	27	14	12	11
Mencshely	•		26	14	7	13
Pápa	•	⊸	29	12	10	13
Sümeg	•		29	14	12	
Tihany	•		28	18	17	
Veszprém	•		29	17	16	
Zirc	•	⊸	27	12	9	
Tonyód	•		28	13	12	
Homokszt. György	–		–	–	–	–
Kaposvár	–		–	–	–	
Marcali	•	⊸	30	16	14	
Siófok	•	⊸	26	19	17	11
Somogyszob	•	=	28	13	11	
Tab	•		28	13	13	
Bábolna	•		30	13	12	
Esztergom	•		31	15	12	
Kisbér	•		32	14	13	
Komárom	•	⊸	30	14	13	
Tatabánya	•		29	14	12	
Mesztdoboz	•	=	30	13	13	
Dunaújváros	•	⊸	29	12	12	
Martonvásár	•	⊸	29	14	12	13
Mór	•	=	30	13	12	
Sárbogárd	•		30	15	13	
Szabadbattyán	•	⊸	29	13	11	
Jánosszemese	–		–	–	–	
Tengyel	•		26	16	11	
Paks	•	⊸	27	14	12	9
Szekszárd	•	⊸	26	17	15	
Árpádtető	•		22	17	15	
Mohács	–		–	–	–	
Pécs	ny		24	17	16	8
Siklós	•		25	19	15	
Szigetvár	•	⊸	27	14	12	
Budapest	•		30	15	13	
Bp. Lőrinc	•	=	30	16	12	12
Bp. Met. Int.	•	=	29	18	–	11
Bp. Szab. hegy	•		27	19	16	
Cegléd	•	⊸	29	16	13	7
Dabogykő	•		24	17	16	
Gödöllő	•		29	15	13	12
Kiskőrét	•	⊸	29	12	10	
Monor	•	=	30	17	13	
Nagykáta	•	⊸	29	16	15	
Szentendre	•		31	16	15	

86.VII.18.h – 19.h-ig az utolsó 24 óra adatai

állomás	csapadék (mm)		max. hőmérséklet	min. hőmérséklet	rad. min.	Előző nap napos órái
Vác	•		30	13	13	
Vámosmikola	•	=	30	13	10	11
Baja	•	=	24	17	14	6
Bácsalmás	•		25	19	16	
Izsák	•		29	17	13	
Kalocsa	•	⊸	26	16	12	4
Kecskemét	•	⊸	28	18	16	8
Kiskunfélegyháza	•		27	18	15	
Kiskunhalas	•	⊸	26	19	18	
Kunszentmiklós	•	⊸	30	14	14	
Tiszakécske	•		28	19	19	
Balassagyarmat	•	⊸	30	14	13	
Rimaszombat	•		31	16	15	
Salgótarján	•	⊸	29	15	12	
Eger	•	=	29	17	16	11
Galyatető	•		23	16	10	
Gyöngyös	•		30	17	14	
Kékestető	•		21	13	11	13
Kompolt	•	⊸	29	16	13	13
Lőrinci	•	⊸	30	12	10	
Parádfürdő	•		30	14	12	
Jászapáti	•		31	15	13	
Jászberény	•	⊸	25	15	13	
Karcag	–		–	–	–	
Szolnok	•	⊸	28	16	13	8
Tiszaörs	•	⊸	29	14	12	
Túrkeve	•		30	18	17	7
Kistelek	•		28	18	17	
Makó	•	⊸	25	18	15	
Szeged	ny	⊸	24	17	15	0
Szentes	–		–	–	–	
Borsodnádasd	•	⊸	28	12	9	
Fügöd	•		30	13	11	
Hidasnémeti	•		30	15	13	
Jósvafő	–		–	–	–	
Lillafüred	•	=	27	15	13	
Miskolc	•	=	29	12	12	12
Putnok	•	=	30	14	13	
Sárospatak	–		–	–	–	
Szendrőlád	•	⊸	30	12	12	
Tokaj	•		29	16	16	
Kisvárda	•	⊸	29	14	12	13
Mátészalka	•		31	14	12	
Nyíregyháza	•	⊸	28	13	11	14
Nyírbátor	•	⊸	30	11	10	
Pátroha	•	⊸	30	11	10	
Tiszabecs	•	⊸	32	15	14	
Vásárosnamény	•	⊸	30	13	13	
Zahony	•	⊸	28	13	12	
Berettyóújfalu	•	⊸	29	17	15	
Debrecen	•		29	13	11	11
Hajdúböszörmény	•		29	15	15	
Hortobágy	–		–	–	–	
Kötcsicakut	•	⊸	30	19	18	
Polgár	•	⊸	–	15	12	
Békéscsaba	•	⊸	27	18	18	4
Mezőhegyes	•		23	17	15	3
Orosháza	–		–	–	–	
Szarvas	•	⊸	27	18	17	5
Szeghalom	–		–	–	–	

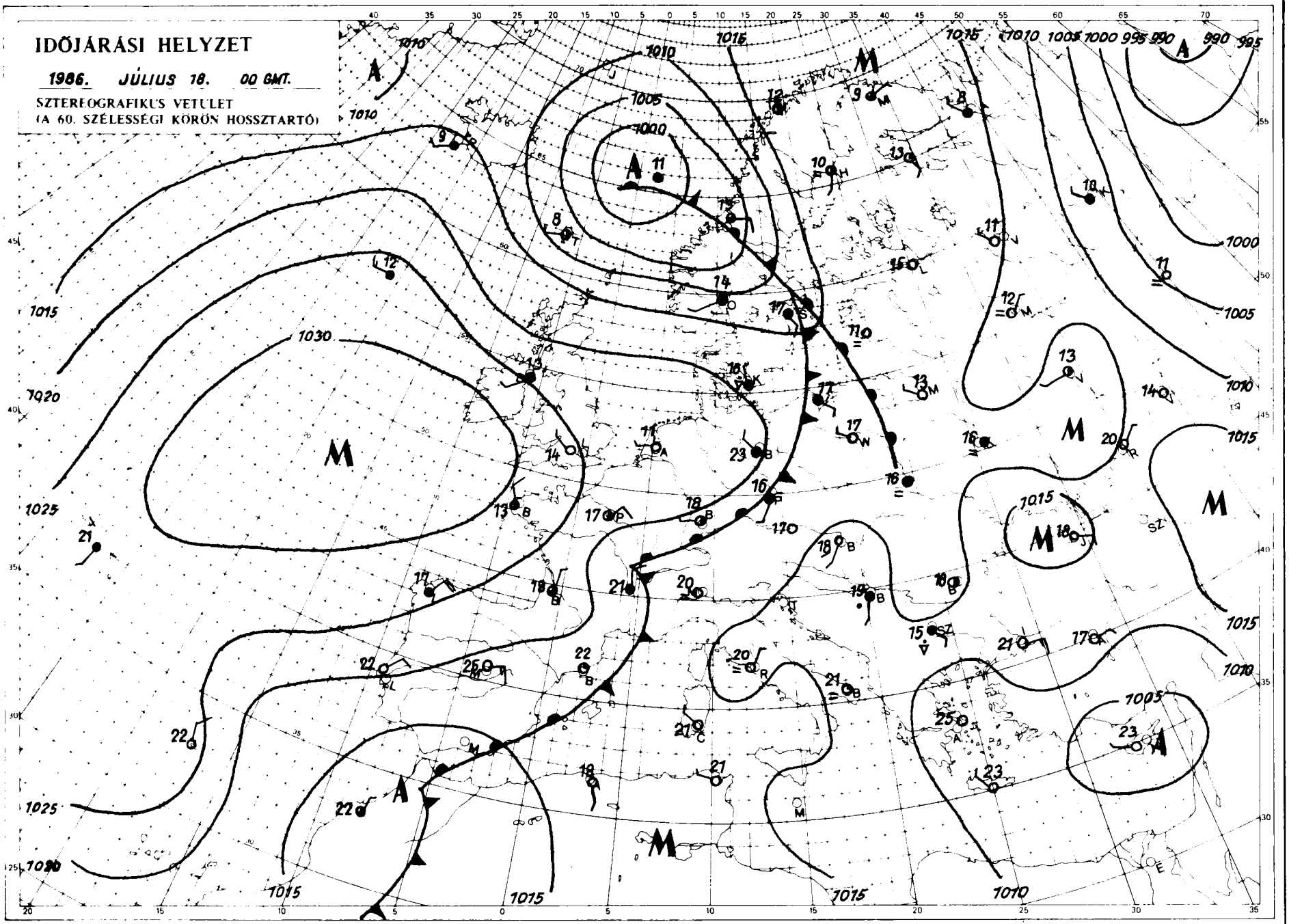

KIADJA ORSZÁGOS METEOROLÓGIAI SZOLGÁLAT
Készíti Központi Előrejelző Intézet Analízis- és Rövidtávú Prognózis Központja T.: 273-018
Megjelenik naponként
Fél évre előfizetési díja 2.200,- Ft Megrendelhető 1024 Budapest, II., Kitaibel Pál u. 1. T.: 353-500
Kiadásért felel az OMSZ elnöke Szerkesztésért felel a KEI igazgatója

Jelmagyarázat a havi mellékletben

IDŐJÁRÁSI NAPIJELENTÉS

ЕЖЕДНЕВНЫЙ МЕТЕОРОЛОГИЧЕСКИЙ БЮЛЛЕТЕНЬ · DAILY WEATHER REPORT
BULLETIN QUOTIDIEN DE TEMPS · TÄGLICHER WETTERBERICHT

99. évfolyam 200. szám. + Budapest + 1986. július 19. szombat

Az időjárási helyzet és a várható időjárás:

Az Észak-Skandinávia, Kárpát-medence, Gibraltár vonalban volt szombat reggel az a több száz kilométer átlagos szélességü időjárási frontrendszer, amely Nyugat,- és Közép-Európa nagy részén alapvető időjárás-változást okozott. Az emlitett zónától északnyugatra eső területeken hüvösre, szelesre fordult az idő. A frontrendszer mentén sokfelé esik az eső, záporeső. A frontrendszrtől keletre, délkeletre, eső területeken, igy a Kárpát-medence egy - részén is, fülledt, meleg, záporokkal, zivatarokkal tarkitott nyári idő van. Az emlitett időjárási frontrendszer csak nagyon lassan sodródik kelet felé, igy a Kárpát-medencében a hét végén nem lesz számottevő időjárás-változás.

Magyarország déli és nyugati részén péntekon jobbára felhős, másutt túlnyomóan napos, országszerte meleg idő volt. Délutánra általában 27, 31 fok közé emelkedett a hőmérséklet. Késő délutántól lassanként országszerte erősen megnövekedett a felhőzet, szórványos gyönge esőről, záporesőről érkezett jelentés. A csapadék mennyisége általában jelentéktelen volt, csupán a Tisza alsó szakasza mentén mértek néhol 4, 5 mm-t. Szombat hajnalra általában 14, 20 fok közé hült le a levegő. Délelőtt jobbára erősen felhős idő volt, a Dunántúlon élénk északi szél fújt. Szórványos esőről, záporesőről érkezett jelentés, a keleti országrészben néhol zivatar is előfordult. A hőmérséklet 11 órakor Nyugat-Dunántúlon csak 15, 19 fok között, másutt 20, 24 fok között volt.

A Balaton vizének hőmérséklete Siófoknál 11 órakor 25 fok volt.

Ma 12 órakor Budapesten a hőmérséklet 23 fok, a tengerszintre átszámitott légnyomás 1013 hPa, alig változik.

Várható időjárás vasárnap estig:

Gyakran lesz erősen felhős az ég és esőre, záporra, helyenként zivatarra is számitani lehet.
Az északi szél főként a Dunántúlon időnként megerősödik, néha viharossá fokozódik.
Várható legalacsonyabb éjszakai hőmérséklet: 12 és 17 fok között,
legmagasabb nappali hőmérséklet nyugaton: 20 fok körül, keleten 25 fok körül várható.

Pártai Lucia s.k.

A hőmérséklet napi középértéke és eltérése a sokévi átlagtól /Budapest belterülete/:

1986. VII. 18.	23,8°C	+1,9°C

1871 óta ezen a napon Budapesten előfordult

legmagasabb hőmérséklet:	35,2°C /1918/,
legalacsonyabb hőmérséklet:	10,2°C /1883/.

86.478.

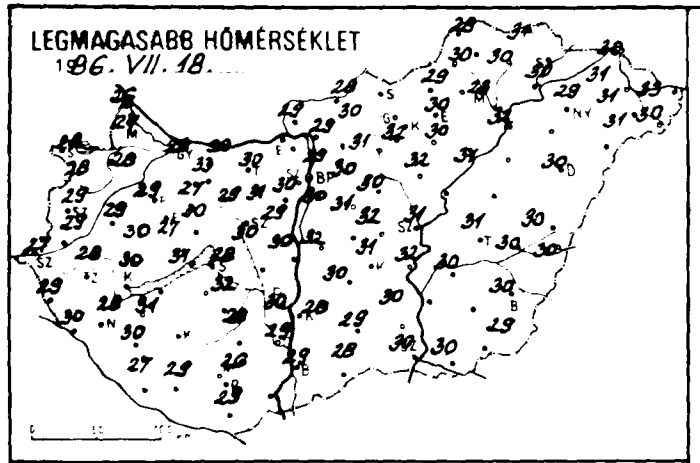
LEGMAGASABB HŐMÉRSÉKLET
1986. VII. 18.

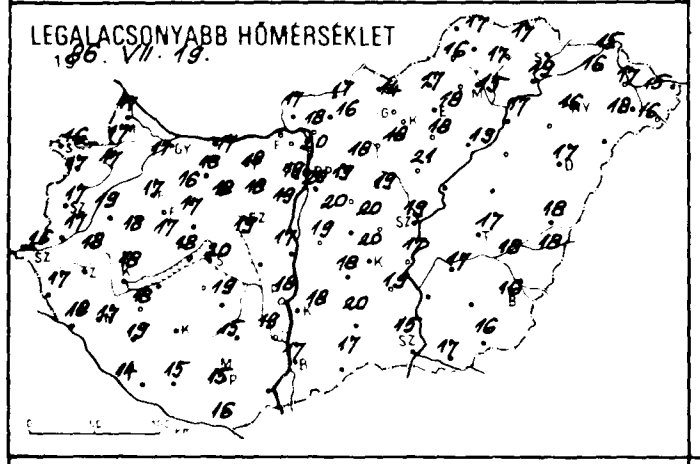
LEGALACSONYABB HŐMÉRSÉKLET
1986. VII. 19.

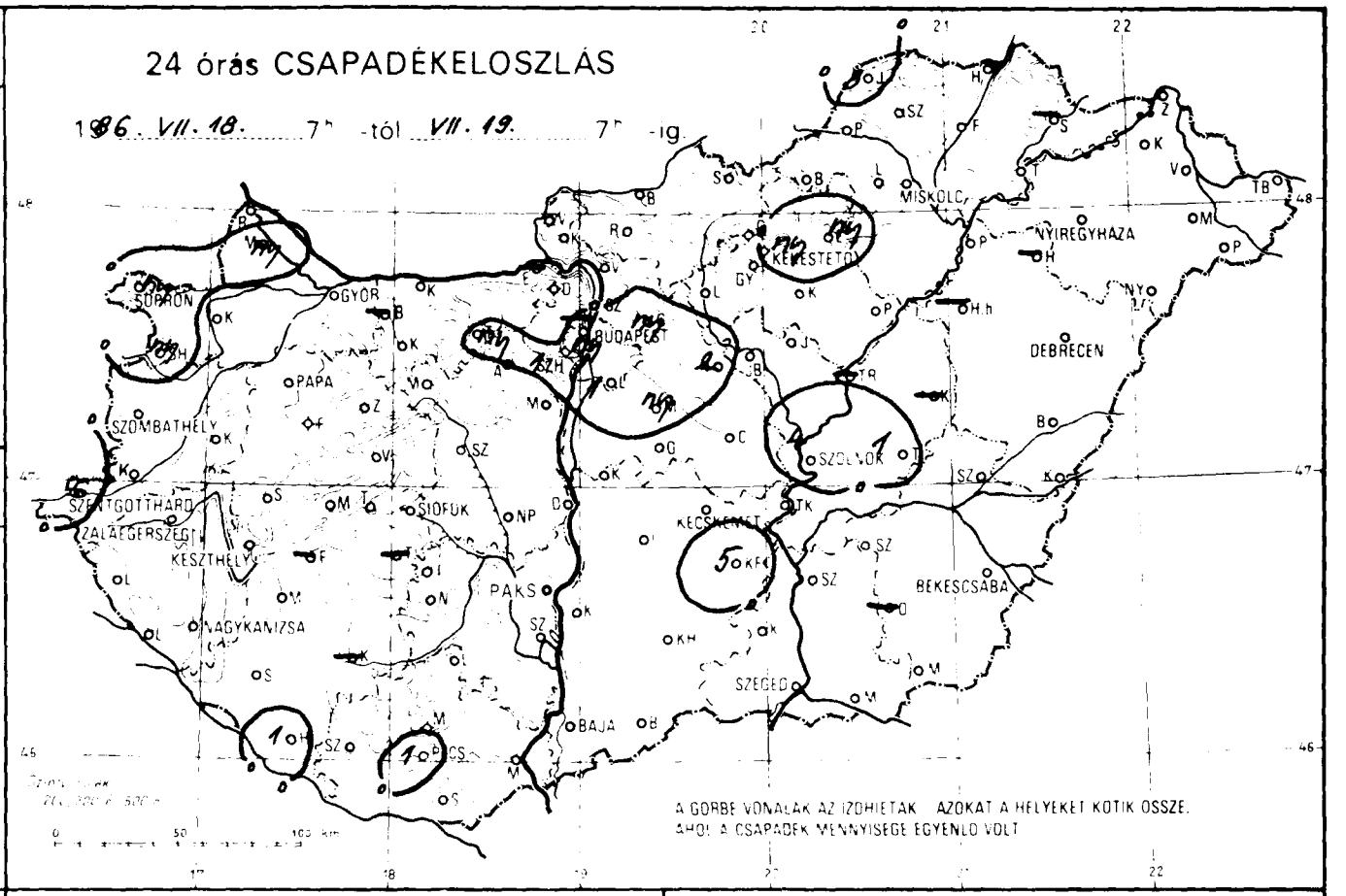
24 órás CSAPADÉKELOSZLÁS
1986. VII. 18. 7h -tól VII. 19. 7h -ig
SOPRON
GYŐR
BUDAPEST
MISKOLC
NYÍREGYHÁZA
KEKESTETŐ
DEBRECEN
PAPA
SZOMBATHELY
SZOLNOK
SZENTGOTTHÁRD
ZALAEGERSZEG
SIÓFOK
KECSKEMÉT
KESZTHELY
PAKS
BÉKÉSCSABA
NAGYKANIZSA
SZEGED
BAJA
A GÖRBE VONALAK AZ IZOHIETÁK AZOKAT A HELYEKET KÖTIK ÖSSZE, AHOL A CSAPADÉK MENNYISÉGE EGYENLŐ VOLT

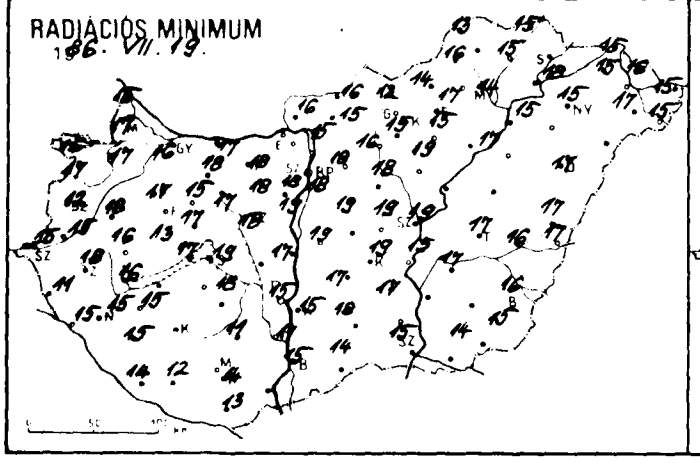
RADIÁCIÓS MINIMUM
1986. VII. 19.

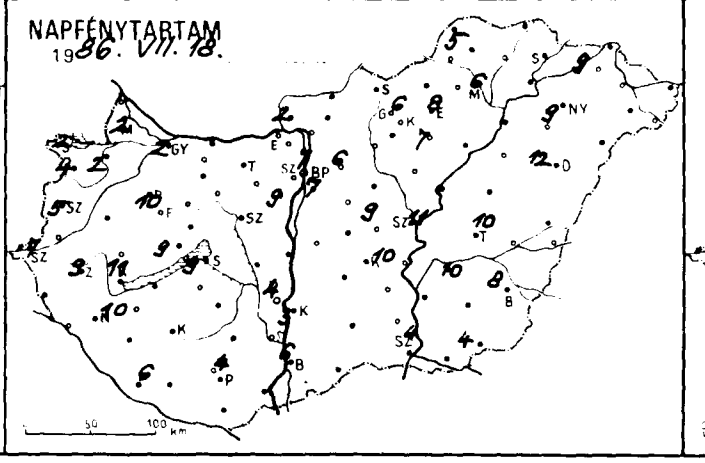
NAPFÉNYTARTAM
1986. VII. 18.

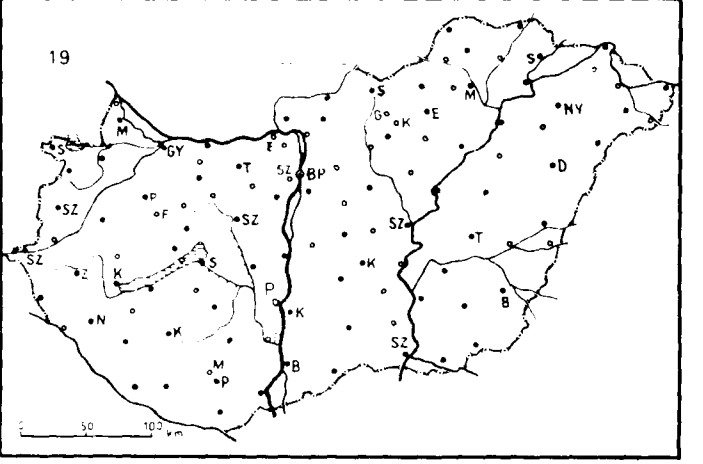
19

86.VII.19.^{h}-ig az utolsó 24 óra adatai						Előző nap napos órái
állomás	csapadék (mm)		max. hőmérséklet	min. hőmérséklet	rad. min.	
Győr	•	=	28	17	16	2
Kapuvár	•	=	28	17	17	2
Mosonmagyaróvár	ny	=	27	17	17	2
Rajka	•		26	17	15	
Sopron	ny		28	16	16	2
Sopronhorpács	ny	⌒	28	17	17	4
Káld	•		29	19	18	
Körmend	•	⌒	29	17	15	
Szentgotthárd	6	⌐	27	16	15	7
Szombathely	•		29	17	12	5
Lenti	•		29	17	11	
Letenye	•	=	30	18	15	
Nagykanizsa	•	=	28	17	15	10
Zalaegerszeg	•	⌒	28	18	18	9
Farkasgyepű	•		28	15	13	
Keszthely	•	⌒	30	18	16	11
Mencshely	•		27	17	13	9
Pápa	•		29	17	17	10
Sumeg	•		30	18	16	
Tihany	•		31	18	17	
Veszprém	•		30	17	17	
Zirc	•	=	27	16	15	
Fonyód	–		–	–	–	
Homokszt. györgy	1	▽ =	27	14	14	6
Kaposvár	–		–	–	–	
Marcali	•	⌒	31	18	15	
Siófok	•	⌒	28	20	19	9
Somogyszob	•	⌒	30	14	10	
Tab	–		–	–	–	
Bábolna	–		–	–	–	
Esztergom	–		–	–	–	
Kisbér	•		33	18	18	
Komárom	•	⌒	30	17	17	
Tatabánya	ny		30	18	18	
Alcsútdoboz	•	=	31	18	18	
Dunaújváros	•		30	17	17	
Martonvásár	•	⌒	29	19	19	9
Mór	•	=	29	18	17	
Sárbogárd	•		32	19	18	
Szabadbattyán	•	=	30	19	17	
Iregszemcse	–		–	–	–	
Lengyel	•		28	15	11	
Paks	•		30	18	15	4
Szekszárd	•	=	29	19	17	
Árpádtető	•	=	26	16	15	
Mohács	–		–	–	–	
Pécs	1	⌒	26	15	14	4
Siklós	•		29	16	13	
Szigetvár	•	⌒	29	15	12	
Budaörs	1	▽	30	19	18	
Bp. Lőrinc	1	▽ =	30	20	18	7
Bp. Met. Int	ny	=	29	20	–	7
Bp. Szab. hegy	•		27	18	15	
Cegléd	•		32	20	19	9
Dobogókő	•		24	19	18	
Gödöllő	ny	⌒ =	30	19	18	6
Királyrét	–		–	–	–	
Monor	ny	=	31	20	19	
Nagykáta	2		30	19	18	
Szentendre	•	=	31	19	19	

86.VII.19.^{h}-ig az utolsó 24 óra adatai						Előző nap napos órái
állomás	csapadék (mm)		max. hőmérséklet	min. hőmérséklet	rad. min.	
Vác	•		29	18	15	
Vámosmikola	•	=	29	17	16	2
Baja	•	⌒	29	17	15	6
Bácsalmás	•	⌒	28	17	14	
Izsák	•		30	18	17	
Kalocsa	•		28	18	15	3
Kecskemét	•	⌒	31	20	19	10
Kiskunfelegyháza	5	▽ =	30	19	17	
Kiskunhalas	•	⌒	29	20	18	
Kunszentmiklós	•		32	19	19	
Tiszakécske	•		32	17	15	
Balassagyarmat	•		28	17	16	
Rétság	•		30	16	15	
Salgótarján	•		29	14	12	
Eger	ny	⌒	30	18	17	5
Galyatető	•		25	16	14	
Gyöngyös	•	⌒	32	18	15	
Kékestető	ny	▽	22	15	14	6
Kompolt	•	⌒	30	18	15	7
Lőrinci	•	⌒	31	18	16	
Poroszló	•		31	19	17	
Jászapáti	•		32	21	19	
Jászberény	•	⌒	31	20	19	
Karcag	–		–	–	–	
Szolnok	4	▽	31	19	19	11
Tiszaroff	–		–	–	–	
Túrkeve	1	▽	31	17	17	10
Kistelek	–		–	–	–	
Makó	•		30	17	14	
Szeged	•	⌒	30	15	15	4
Szentes	–		–	–	–	
Borsodnádasd	•	⌒	29	17	14	
Fugöd	•		30	17	15	
Hidasnémeti	•		31	17	15	
Jósvafő	3	▽ ⌒	28	17	13	5
Lillafüred	•	=	28	16	14	
Miskolc	•	=	28	15	14	6
Putnok	•	≡	30	16	16	
Sárospatak	–		–	–	–	–
Szendrőlád	–		–	–	–	
Tokaj	•		30	19	18	
Kisvárda	•	=	31	16	15	9
Mátészalka	•		31	18	17	
Nyíregyháza	•		29	16	15	9
Nyírlugos	–		–	–	–	
Pátyod	•		30	16	15	
Tiszabecs	•	⌒	33	15	15	
Vásárosnamény	•	⌒	31	17	16	
Zahony	•	⌒	30	15	15	
Berettyóújfalu	•		30	18	17	
Debrecen	•	=	30	17	17	12
Hajdúdorog	–		–	–	–	
Hortobágy	–		–	–	–	
Kotroszakál	•	⌒	30	18	17	
Polgár	•	⌒	32	17	15	
Békéscsaba	•	⌒	30	16	16	8
Mezőhegyes	•	≡	29	16	15	4
Orosháza	–		–	–	–	–
Szarvas	•	⌒	30	17	17	10
Szeghalom	•	=	30	18	16	

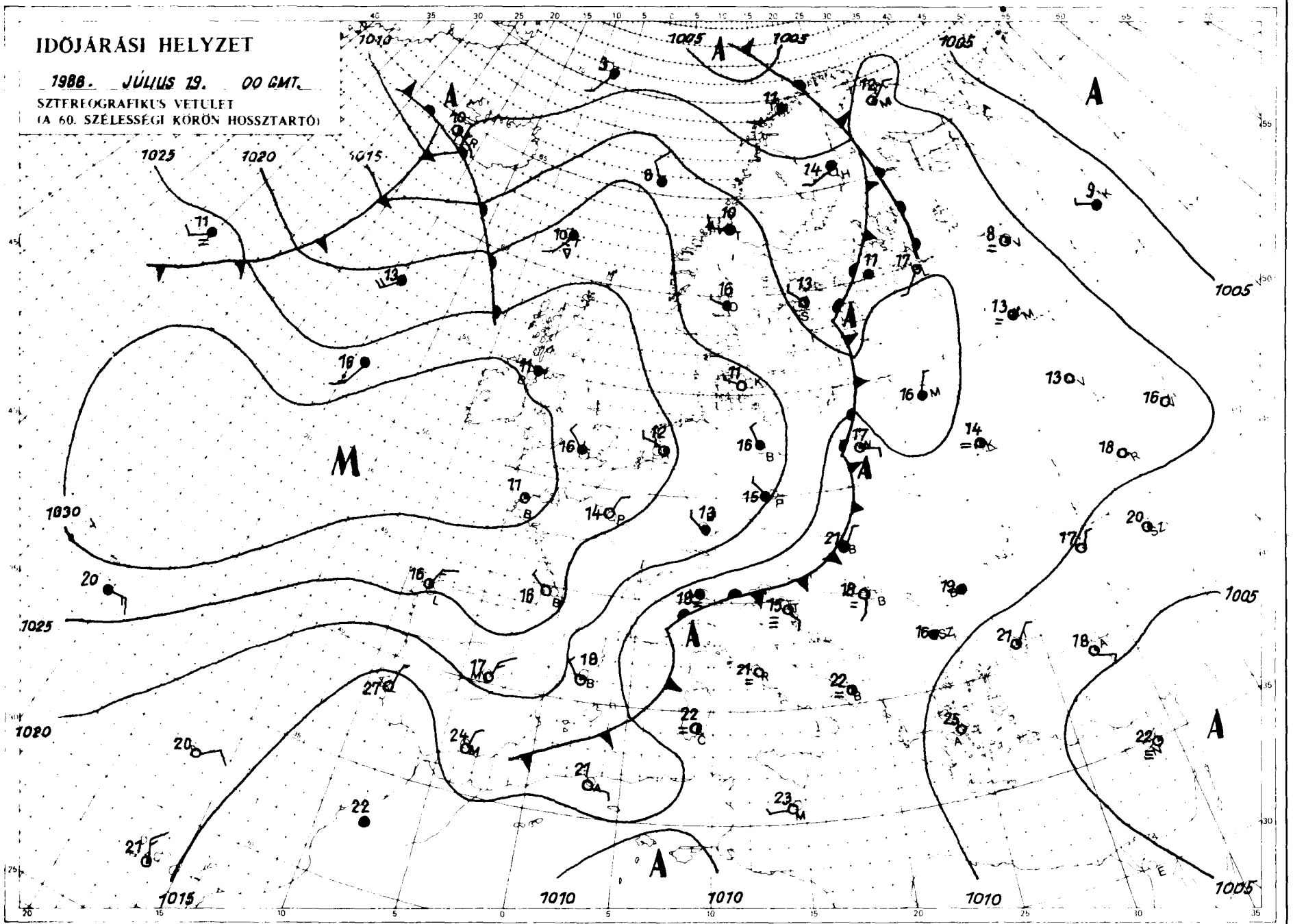

KIADJA ORSZÁGOS METEOROLÓGIAI SZOLGÁLAT
Készült Központi Előrejelző Intézet Analízis és Rövidtávú Prognózis Központja T: 273-018
Megjelenik naponként
Megrendelhető 1024 Budapest, II., Kitaibel Pál u. 1. T: 353-500
Fél évre előfizetési díja 2.200,-Ft
Kiadásért felel az OMSZ elnöke Szerkesztésért felel a KEI igazgatója

Jelmagyarázat a havi mellékletben

IDŐJÁRÁSI NAPIJELENTÉS

ЕЖЕДНЕВНЫЙ МЕТЕОРОЛОГИЧЕСКИЙ БЮЛЛЕТЕНЬ • DAILY WEATHER REPORT
BULLETIN QUOTIDIEN DE TEMPS • TÄGLICHER WETTERBERICHT

99. évfolyam 201. szám. + Budapest + 1986. július 20. vasárnap

Az időjárási helyzet és a várható időjárás:

A Földközi-tenger környékén, valamint szárazföldünk keleti területein meleg az idő. A legmelegebb az Ibériai-félszigeten és a Balkán-félsziget déli részén van, ahol a hőmérséklet többfelé meghaladja a 30 fokot. Nyugat- és Kelet-Európa nagy részén napos az idő, eső nem esik. Ugyanakkor a Skandináv-félszigettől a Német-Lengyel-síkságon, valamint a Kárpátok vidékén át a Balkánfélszigetig hidegfront és annak széles felhőzete húzódik. Azokon a területeken gyakran esik az eső és zivatarok alakulnak ki. A front csak nagyon lassan mozog kelet felé, ezért még hétfőn is hatása lesz Magyarország időjárására, tehát egyelőre nem várhatunk lényeges változást.

A hüvösebb levegő első hulláma már szombaton elérte északnyugati megyéinket. Ott megerősödött az északnyugati szél, és a hőmérséklet csak 17, 23 fokig emelkedett. A kevés napsütés miatt az ország nagy részén sem volt olyan meleg, mint az előző napon. Általában 25, 30 fok volt délután. Délelőtt a nyugati határszélen esett az eső, délutántól pedig Baranyában és az ország keleti felén alakult ki sokfelé zápor és zivatar. A ma reggel 7 óráig lehullott csapadék mennyisége nagyrészt 1 és 8 mm között volt, de helyenként a zivatar felhőszakadással járt együtt, és lehullott 20-40 mm eső is, Siklósról pedig 83 mm-t jelentettek. Éjszaka 12, 18 fokig csökkent a hőmérséklet. Ma délelőtt általában borult idő volt, csak néhol sütött ki a nap. Sokfelé esett az eső, a Dunántúlon több helyen erős, néhol viharos északnyugati szél fújt. Ott a hőmérséklet 11 órakor is csak 14 és 17, a Dunától keletre 20 és 24 fok között volt.

A Balaton vizének hőmérséklete Siófoknál 11 órakor 22 fok volt.

Ma 12 órakor Budapesten a hőmérséklet 17 fok, a tengerszintre átszámitott légnyomás 1017 hPa, gyengén emelkedik.

Várható időjárás hétfő estig:

Eleinte az egész országban borult idő lesz ismétlődő esővel zivatarokkal.
Hétfőn a Dunántúlon fölszakad a felhőzet és futó zápor lehet.
Keleten borult marad az ég és gyakran megered az eső.
Egyre több helyen lesz erős, néhol viharos az északnyugati szél.
A hőmérséklet éjszaka: 11, 16 fokig csökken.
Hétfőn napközben 19, 24 fokig emelkedik.

Pálmási Judit s.k.

A hőmérséklet napi középértéke és eltérése a sokévi átlagtól /Budapest belterületén/:

1986. VII. 19.	21,5°C	-0,2°C

1871 óta ezen a napon Budapesten előfordult

legmagasabb hőmérséklet:	35,6°C /1983/,
legalacsonyabb hőmérséklet:	11,8°C /1970/.

86.479.

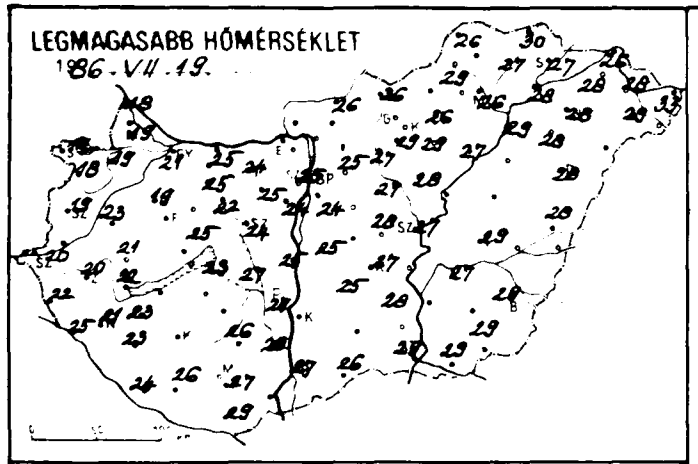
LEGMAGASABB HŐMÉRSÉKLET
1986. VII. 19.

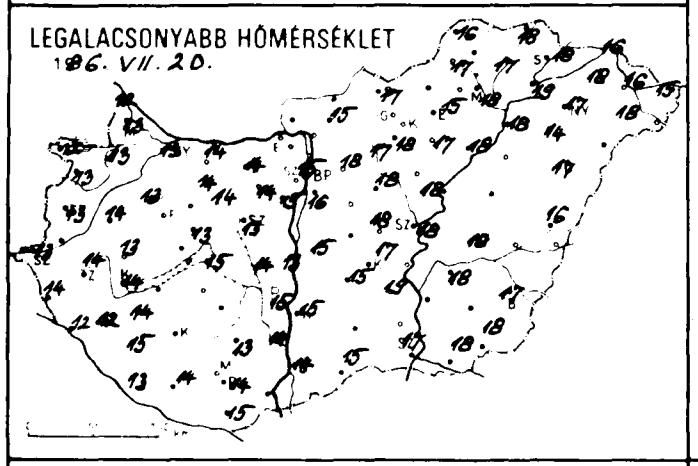
LEGALACSONYABB HŐMÉRSÉKLET
1986. VII. 20.

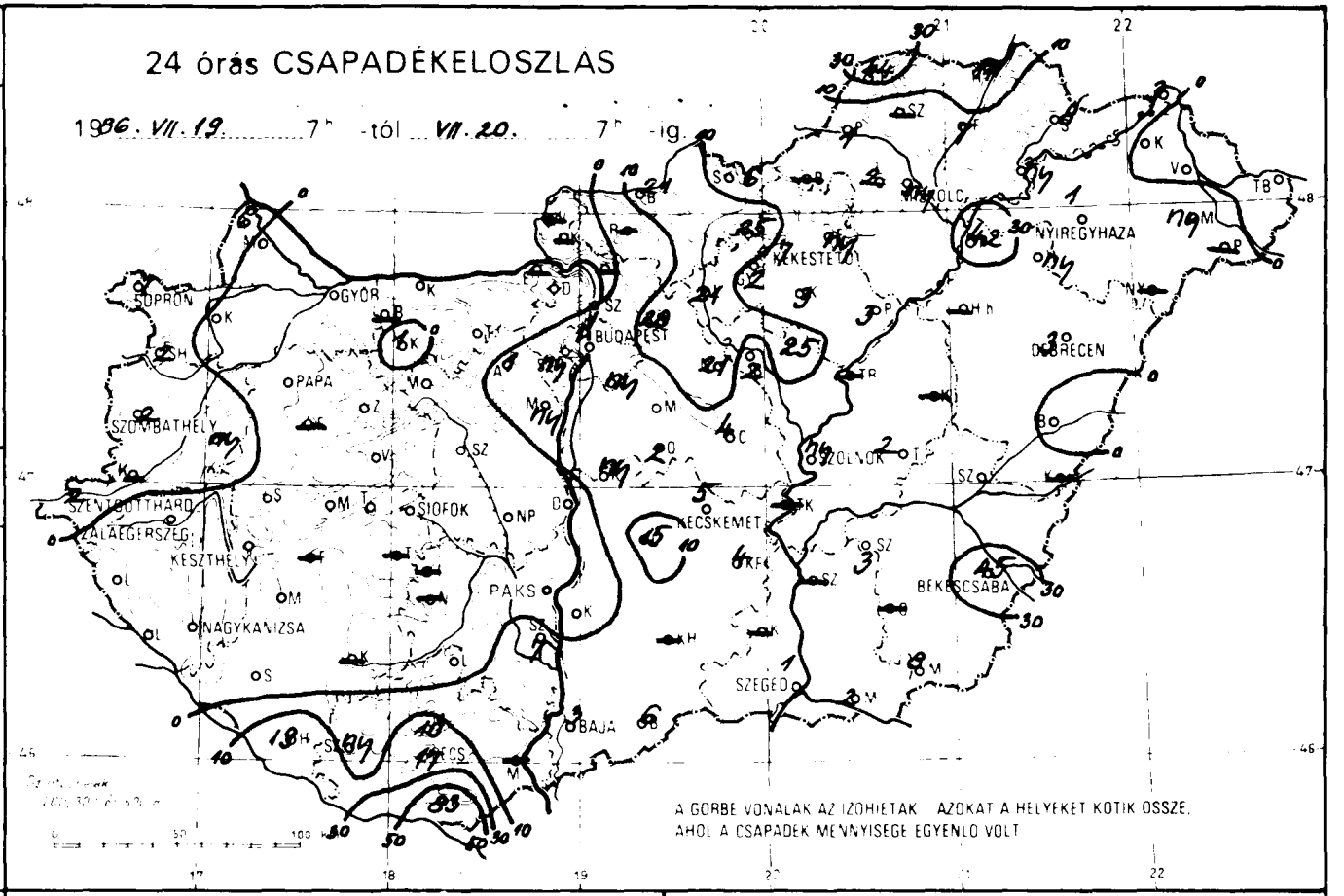
24 órás CSAPADÉKELOSZLÁS
1986. VII. 19. 7h -tól VII. 20. 7h -ig.
SOPRON
GYŐR
BUDAPEST
NYÍREGYHÁZA
DEBRECEN
PAPA
SZOMBATHELY
SZOLNOK
SZENTGOTTHÁRD
ZALAEGERSZEG
KESZTHELY
SIÓFOK
KECSKEMÉT
PAKS
BÉKÉSCSABA
NAGYKANIZSA
SZEGED
BAJA
A GÖRBE VONALAK AZ IZOHIETÁK. AZOKAT A HELYEKET KÖTIK ÖSSZE, AHOL A CSAPADÉK MENNYISÉGE EGYENLŐ VOLT

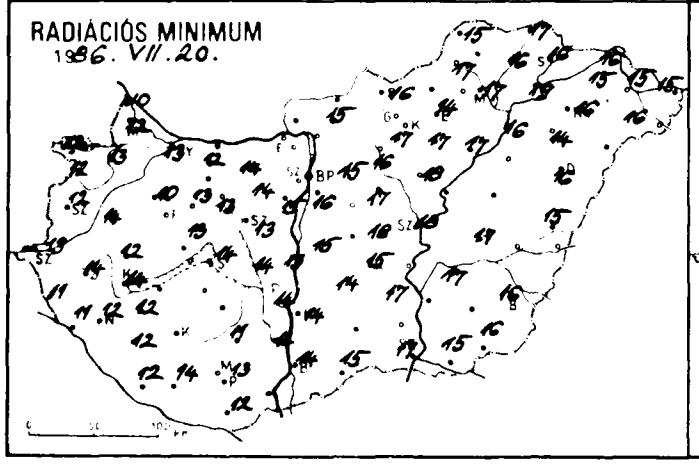
RADIÁCIÓS MINIMUM
1986. VII. 20.

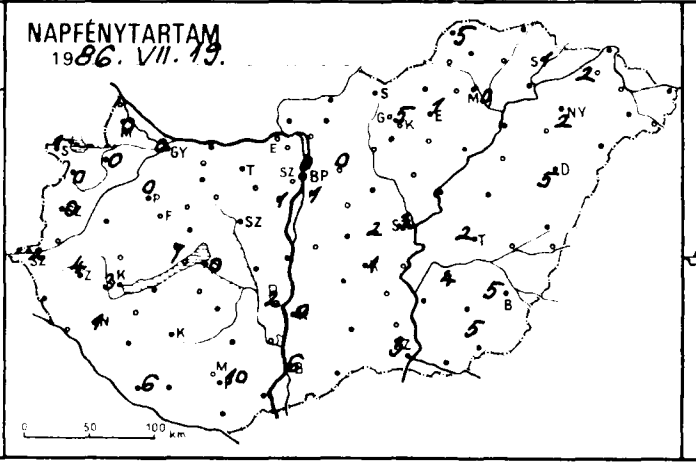
NAPFÉNYTARTAM
1986. VII. 19.

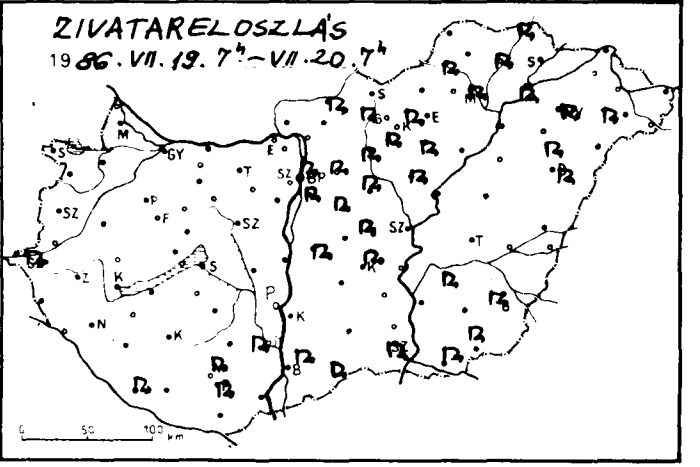
ZIVATARELOSZLÁS
1986. VII. 19. 7h – VII. 20. 7h

86.VII.20.^{h}-ig az utolsó 24 óra adatai						Előző nap napos órái
állomás	csapadék (mm)		max. hőmérséklet	min. hőmérséklet	rad. min.	
Győr	•	=	21	13	13	0
Kapuvár	•		19	13	13	0
Mosonmagyaróvár	•	=	19	13	12	0
Rajka	6		18	12	10	
Sopron	7		17	12	12	1
Sopronhorpács	2	⚡	18	13	12	0
Káld	ny	⚡	23	14	14	
Körmend	–		–	–	–	
Szentgotthárd	2	⛈	20	13	13	2
Szombathely	2	⚡	19	13	12	0
Lenti	•		22	14	11	
Letenye	•	⚠	25	12	11	
Nagykanizsa	•		21	12	12	1
Zalaegerszeg	•		20	14	14	4
Farkasgyepű	–		–	–	–	
Keszthely	•		22	14	14	3
Mencshely	•		20	11	11	7
Pápa	•		19	13	10	0
Sümeg	•		21	13	12	
Tihany	•		25	13	13	
Veszprém	•		25	13	13	
Zirc	•	≈	18	11	10	
Fonyód	–		–	–	–	
Homokszt. György	19	⛈	24	13	12	6
Kaposvár	–		–	–	–	
Marcali	•		23	14	12	
Siófok	•	≈	23	15	14	0
Somogyszob	2		23	15	12	
Tab	–		–	–	–	
Bábolna	–		–	–	–	
Esztergom	–		–	–	–	
Kisbér	1	=	25	14	13	
Komárom	•	⚠	25	14	12	
Tatabánya	•		24	14	14	
Alcsútdoboz	1	≈	25	14	14	
Dunaújváros	•		25	13	13	
Martonvásár	ny	=	24	15	15	1
Mór	•	⚡ =	22	14	13	
Sárbogárd	•		27	14	14	
Szabadbattyán	•	=	24	13	13	
Tregszemcse	–		–	–	–	
Tengyel	•	=	26	13	11	
Paks	•		27	15	14	2
Szekszárd	7	⛈ =	28	14	14	
Árpadtető	10	⛈	25	12	11	
Mohács	–		–	–	–	
Pécs	17	⛈ ⚠	27	14	13	10
Siklós	83	⛈ ▲ =	29	15	12	
Szigetvár	ny	≈	26	14	14	
Budaörs	ny	⚡ =	24	16	15	
Bp. Lőrinc	ny	⛈	24	16	16	1
Bp. Met. Int.	1	⛈ =	25	15	–	0
Bp. Szab. hegy	ny	=	21	15	14	
Cegléd	4	⛈	28	18	18	2
Dobogókő	•		21	13	13	
Gödöllő	28	⛈ =	25	18	15	0
Királyrét	–		–	–	–	
Monor	–		–	–	–	
Nagykáta	21	⛈	27	18	17	
Szentendre	•	=	26	16	16	

86.VII.20.^{h}-ig az utolsó 24 óra adatai						Előző nap napos órái
állomás	csapadék (mm)		max. hőmérséklet	min. hőmérséklet	rad. min.	
Vác	–		–	–	–	
Vámosmikola	–		–	–	–	
Baja	3	⛈ =	27	14	14	6
Bácsalmas	6	⛈	26	15	15	
Izsák	15	⚡ ⚠	25	15	14	
Kalocsa	•		–	15	14	0
Kecskemét	5	⛈	27	17	17	1
Kiskunfélegyháza	4	⚡	28	19	17	
Kiskunhalas	–		–	–	–	
Kunszentmiklós	ny	⛈ =	25	15	15	
Tiszakécske	–		–	–	–	
Balassagyarmat	21	⛈ =	26	15	15	
Rimahány	–		–	–	–	
Salgótarján	6	⚡ =	26	17	16	
Eger	ny	=	26	15	14	1
Galyatető	25	⛈ ≡	22	13	13	
Gyöngyös	2	⛈	29	18	17	
Kékestető	7	⛈ ≡	20	13	13	5
Kompolt	3	⛈ ≈	26	18	18	4
Lőrinci	21	⛈ ≡	27	17	16	
Poroszló	3	⚡	27	18	17	
Jászapáti	25	⛈ =	28	18	18	
Jászberény	2	⛈	28	18	16	
Karcag	–		–	–	–	
Szolnok	ny	⚡ ≈	27	18	18	3
Tiszaroff	–		–	–	–	
Túrkeve	2	⚡	29	18	17	2
Kistelek	–		–	–	–	
Makó	2	⛈	29	18	15	
Szeged	1	⛈ ⚠	29	17	17	3
Szentes	–		–	–	–	
Borsodnádasd	–		–	–	–	
Fugód	7	⛈	27	17	16	
Hidasnémeti	11	⛈ =	30	18	17	
Jósvafő	44	⚡ ⚠	26	16	15	5
Lillafüred	2	⚡ =	25	16	16	
Miskolc	ny	⛈ =	26	18	17	0
Putnok	1	⛈ =	29	17	17	
Sárospatak	8		27	18	16	1
Szendrőlád	–		–	–	–	
Tokaj	ny	⛈	28	19	19	
Kisvarda	•	≈	28	18	15	2
Mátészalka	ny	⛈	29	18	16	
Nyíregyháza	1	⛈	28	17	16	2
Nyírlugos	–		–	–	–	
Pátyod	–		–	–	–	
Tiszabecs	•	⚠	33	15	15	
Vásárosnamény	•	⚠	28	16	15	
Zahony	3	⚡	26	16	16	
Berettyóújfalu	•	⚠	28	16	15	
Debrecen	3	⛈ =	28	17	16	5
Hajdúdorog	ny	⛈	28	14	14	
Hortobágy	–		–	–	–	
Kopasszakáll	–		–	–	–	
Polgár	42	⛈ =	29	18	16	
Békéscsaba	45	⛈ ≈	29	17	16	5
Mezőhegyes	8	⛈	29	18	16	5
Orosháza	–		–	–	–	
Szarvas	3	⛈ ⚠	27	18	17	4
Szeghalom	–		–	–	–	

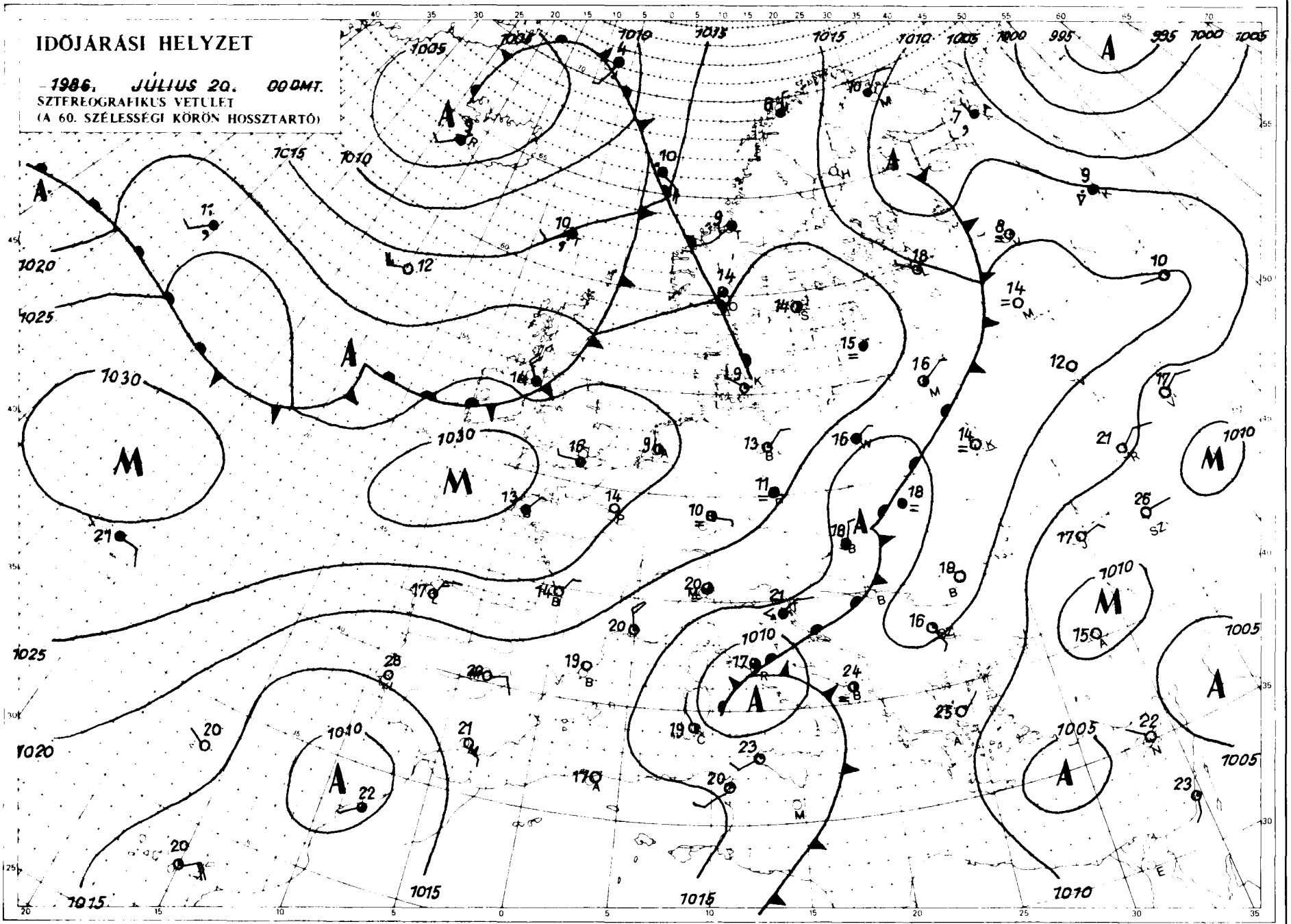

KIADJA ORSZÁGOS METEOROLÓGIAI SZOLGÁLAT
Keszthi Központi Előrejelző Intézet Analízis- és Rövidtávú Prognózis Központja T.: 273-018
Megjelenik naponként
Megrendelhető 1024 Budapest, II. Kitaibel Pál u. 1 T. 353-500
Kiadásért felel az OMSZ elnöke Szerkesztésért felel a KEI igazgatója
Éves előfizetési díja 2.200,-Ft

Jelmagyarázat a havi mellékletben

IDŐJÁRÁSI NAPIJELENTÉS

ЕЖЕДНЕВНЫЙ МЕТЕОРОЛОГИЧЕСКИЙ БЮЛЛЕТЕНЬ · DAILY WEATHER REPORT
BULLETIN QUOTIDIEN DE TEMPS · TÄGLICHER WETTERBERICHT

99. évfolyam 202. szám. + Budapest + 1986. július 21. hétfő

Az időjárási helyzet és a várható időjárás:

Szárazföldünk nagy részén hüvös az idő. Igazi meleg nyár csak a Földközi-tenger környékén és Kelet-Európában van. Az Atlanti-óceán fölött kialakult ciklon egyelőre a Brit-szigeteken és a Skandináv-félszigeten okoz felhősödést és esőket. Az Északi-tengertól a Lengyel-alföldön, valamint a Kárpátok vidékén át a Balkán-félszigetig hidegfront és annak széles felhőtömege húzódik, az már napok óta alig mozdul, és Magyarország időjárásának is meghatározója. Várható azonban, hogy az emlitett felhőzet északnyugat felől lassan feloszlik, és egyre több lesz a napsütés, valamint kissé melegszik az idő.

Vasárnap hazánk nagy részén borult idő volt. Csupán a keleti megyékben sütött 4-5 órát a nap. Az északnyugati megyéket kivéve sokfelé esett az eső, helyenként zivatar alakult ki. A ma reggel 7 óráig lehullott csapadék mennyisége általában 1 és 8 mm között volt, de helyenként 10-20 mm-t is mértek, sőt Pátyodról 31, Bácsalmásról 33, Makóról 35 és Mezőhegyesről 54 mm-t jelentettek. A Dunántúlon többfelé megerősödött az északnyugati szél. A hőmérséklet csúcsértéke 17 és 23 fok között alakult, de a keleti megyékben még 25, 30 fokot mértek. Ma éjszaka 11, 18 fokig hült le a levegő. Délelőtt északnyugaton fölszakadt a felhőzet, máshol borult idő volt, sokfelé esett az eső, néhol zivatar is kialakult. A hőmérséklet 11 órakor 14 és 20 fok között volt az országban.

A Balaton vizének hőmérséklete Siófoknál 11 órakor 19 fok volt.

Ma 12 órakor Budapesten a hőmérséklet 17 fok, a tengerszintre átszámitott légnyomás 1016 hPa, alig változik.

Várható időjárás kedd estig:

Nyugat, északnyugat felől lassanként tovább csökken a felhőzet, azonban elsősorban délen és keleten még többfelé várható eső, záporeső, eleinte helyenként zivatar.
Az északnyugati, északi szél elsősorban a Dunántúlon erősödik meg.
Várható legalacsonyabb éjszakai hőmérséklet: 10 és 15,
legmagasabb nappali hőmérséklet kedden: 20 és 25 fok között alakul.

Rábai Attila s.k.

TÁVOLABBI KILÁTÁSOK SZERDÁTÓL-SZOMBATIG:

Átmeneti melegedés után csütörtökön csapadékos, később változékony, szeles idő várható. Legalacsonyabb hajnali hőmérséklet: általában 10, 15 fok között várható. Legmagasabb nappali hőmérséklet szerdán: 23, 28, csütörtökön 20 fok körül, később 20, 25 fok között lesz. Jelentős mennyiségű /legalább 5 mm napi/ csapadék az ország területének 60 százalékán várható.

KÖZÉPTÁVÚ ELŐREJELZŐ CSOPORT

A hőmérséklet napi középértéke és eltérése a sokévi átlagtól /Budapest belterületén/:

1986. VII. 20. 16,7°C -5,3°C

1871 óta ezen a napon Budapesten előfordult

legmagasabb hőmérséklet: 35,2°C /1903/,
legalacsonyabb hőmérséklet: 9,2°C /1892/.

86.480.

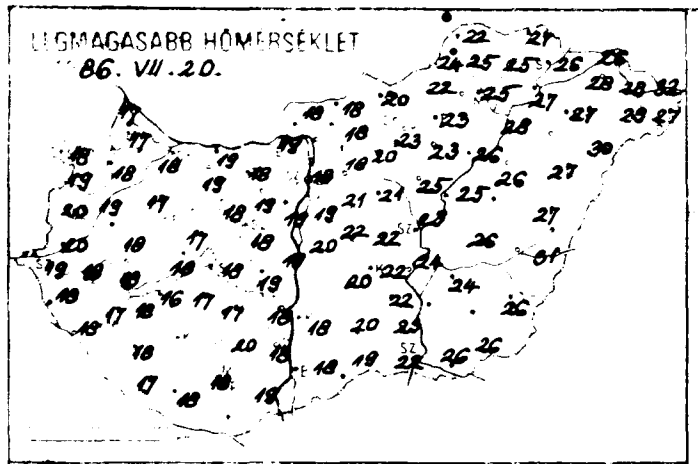
LEGMAGASABB HŐMERSÉKLET
86. VII. 20.

LÉGALACSONYABB HŐMERSÉKLET
86. VII. 21.

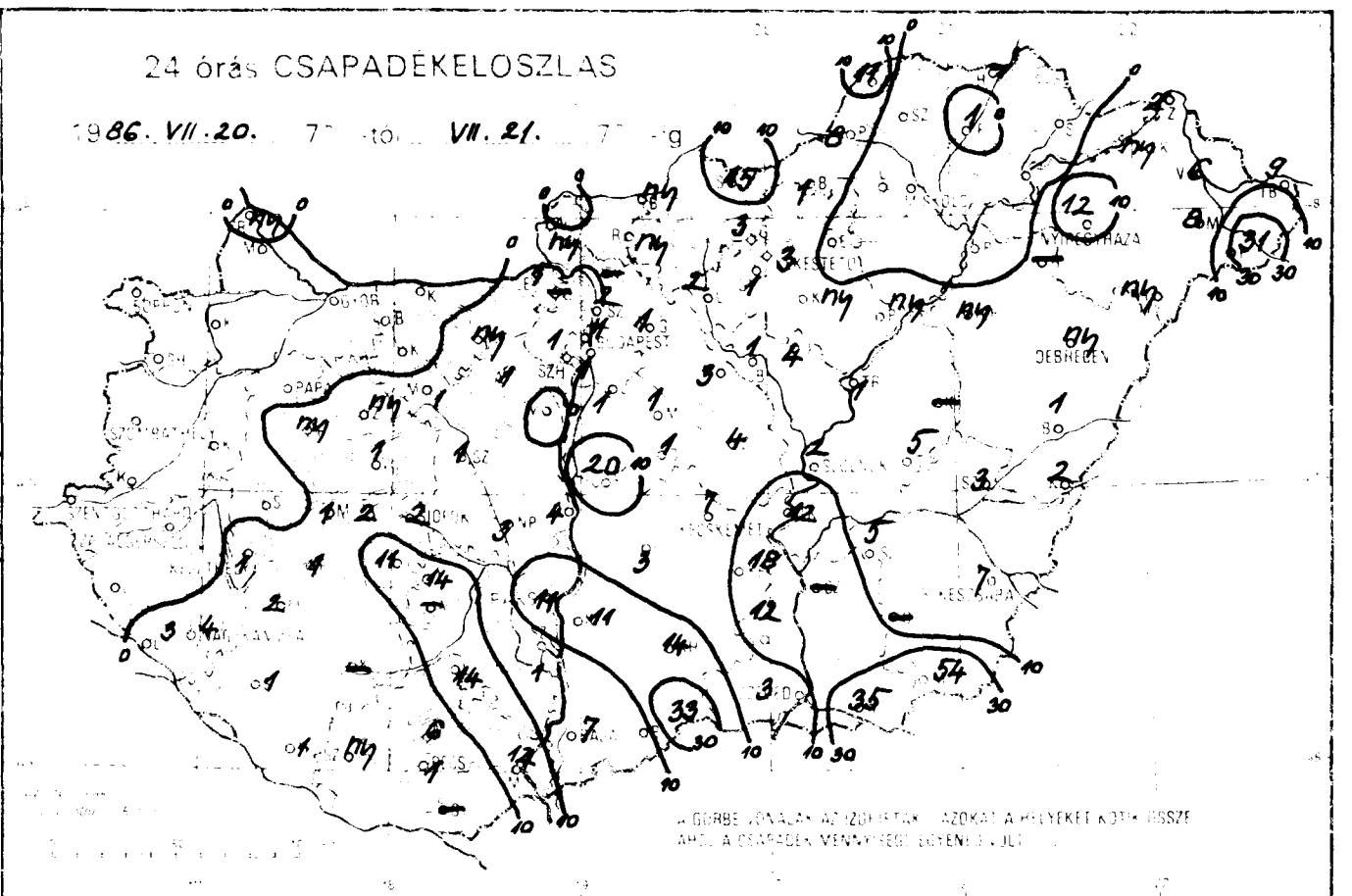
24 órás CSAPADÉKELOSZLÁS
1986. VII. 20. 7h-tól VII. 21. 7h-ig
DEBRECEN

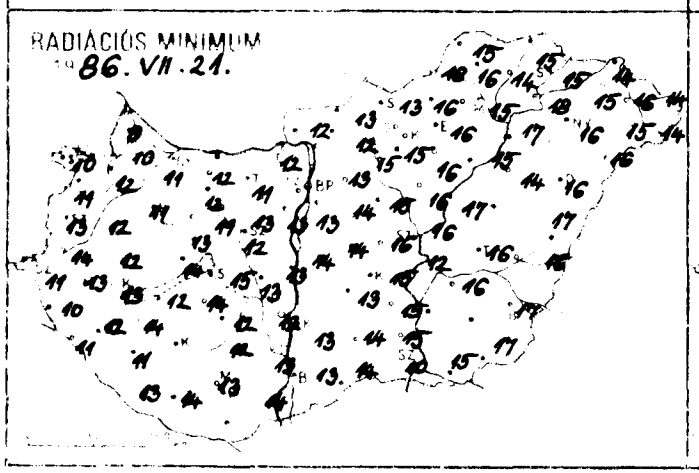
RADIÁCIÓS MINIMUM
1986. VII. 21.

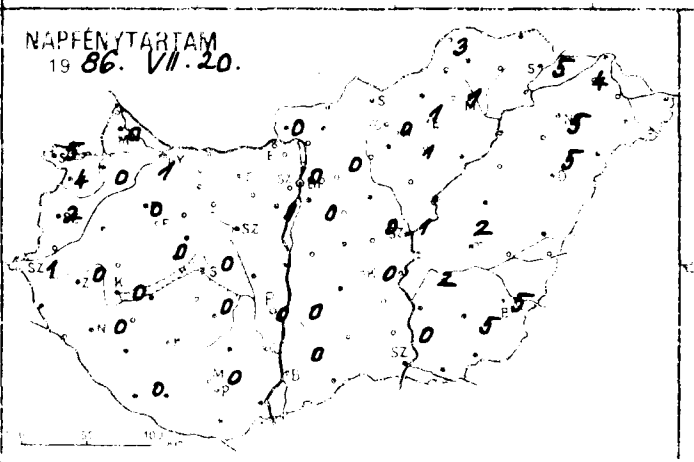
NAPFÉNYTARTAM
1986. VII. 20.

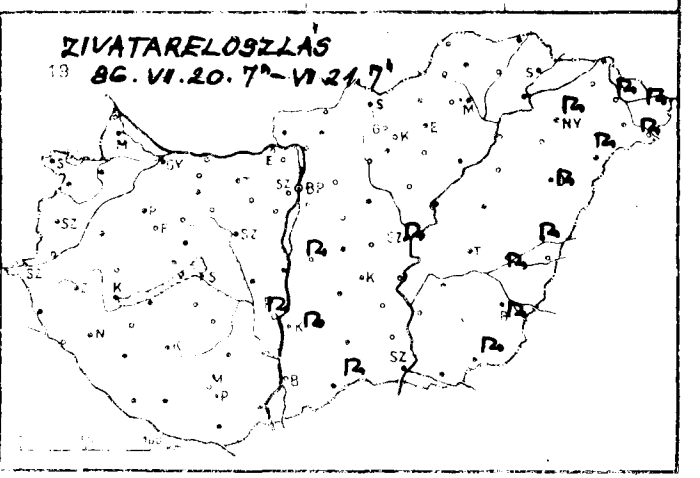
ZIVATARELOSZLÁS
1986. VII. 20. 7h–VII. 21. 7h

H QC989.H9I32

ORSZÁGOS METEOROLÓGIAI SZOLGÁLAT

KÖZPONTI ELŐREJELZŐ INTÉZETE

IDŐJÁRÁSI ESEMÉNYEK NAPTÁRA

CALENDAR OF WEATHER PHENOMENA

1986. június

N.O.A.
U.S. Dept. of

Az Időjárási Napijelentés havi melléklete

Dátum – *Date*	Az időjárási jelenség leírása *Description of the weather phenomena*	Az időjárási esemény előidézője *Caused by*	Érkező légtömeg *Air-masses arriving*
1.	Záporok, zivatarok, helyenként felhőszakadás, jégeső, a Dunántulon viharos széllökések.	Regionális ciklon kialakulása 10^h-kor SE-en, kilép: 20^h-kor NE-en	Mm
3.	Többfelé eső, zápor	Konvergens zóna a Kárpát-medence térségében 05^h-tól 22^h-ig	Mm
4.	Esők, záporok, nyugaton helyenként felhőszakadás	Hidegfront belép: 18^h-kor NW-en kilép: 5-én 13^h-kor E-en	Mm
12.	Záporok, zivatarok, viharos szél	Hidegfront belép: 05^h-kor NW-en, kilép: 21^h-kor SE-en	Mm
14.	Helyi záporok, zivatarok, meleg idő	Gyenge konvergens mező a Kárpát-medence térségében 14-től 21-ig	H
23.	Elszórtan záporok, élénk szél	Hidegfront belép: 02^h-kor N-on, kilép: 20^h-kor S-en	Ac
29.	Záporok, zivatarok	Regionális ciklon-tevékenység a Kárpát-medencében 9^{30}-tól 19^h-ig	Mm
29.	Záporok, zivatarok, erős szél	Hidegfront belép: 21^h-kor N-on, kilép: 30-án 08^h-kor S-en	Mm

Arktikus szárazföldi és tengeri (Ac és Am); mérsékeltövi szárazföldi és tengeri (Mc és Mm); szubtrópusi szárazföldi és tengeri (Tc és Tm); helyi vagy lokális (H).

Az időjárási esemény budapesti jellemzői — *Characteristics of the Weather Phenomena observed at Budapest*						
Időpont — *Time in MEZ*	Változások — *Changes in*			Maximális széllökés (m/s) és időpontja *Maximum gusts observed (m/s) at*	Csapadék mennyisége (mm) és alakja *Amount and form of precipitation*	Megjegyzés — *Remarks*
	Hőmérséklet (fok/idő) *Temperature (degress/period)*	Légnedvesség (%/idő) *Humidity (%/period)*	Szélirány *Wind-direction*			
					19,0 ⌈	
					5,0 ●	
5-én 9^{h}	⊞	⊞	S - WNW	11,6 NW 11^{18}	3,0 ●	⊞ elmosódott
7^{50}	⊞	+4/20 p.	⊞	10,6 N 10^{10}	12,0 ⌈	⊞ elmosódott
					4,0 ⌈	
6^{10}	+3,5/perc	-15/10 p.	⊞	⊞	-	⊞ elmosódott
					ny ●	
30-án 0^{20}	⊞	+15/10 p.	⊞	⊞	ny ⌈	⊞ elmosódott

Arctic maritime (Am): Arctic continental (Ac): Polar maritime (Mm): Polar continental (Mc): Tropical maritime (Tm): Tropical continental (Tc): Local air mass (H).

AZ IDŐJÁRÁSI NAPIJELENTÉS TÉRKÉPEIN ÉS TÁBLÁZATÁN ALKALMAZOTT METEOROLÓGIAI JELEK MAGYARÁZATAI:

- ∞ száraz légköri homály
- ═ párás levegő
- ≡ köd
- V finom, kristályos zuzmara
- ∀ durva, szemcsés zuzmara
- harmat
- dér
- szitálás
- • eső
- záporeső
- ónos szitálás, vagy ónos eső
- ▲ jégeső
- havas eső
- havazás /hótérképen hófoltok/
- hózápor
- villámlás
- zivatar
- zivatar jégesővel
- porvihar
- hófuvás talajon
- hófuvás magasban is

ny csapadéknyom /0,4 vagy ennél kisebb mennyiségü eső vagy hó/
l vagy *lep.* hólepel /0,5 cm-nél vékonyabb hóréteg/
b hóbucka /egyenetlen vastagságu összefüggő hóréteg/

AZ ÁLLOMÁS HELYÉN LÉVŐ KARIKÁK JELENTÉSEI:

○ felhőtlen ég, ◔ derült ég, ◑ közepesen felhős ég, ● borult ég

2,5 m/s, gyenge — 5 m/s, mérsékelt — 10 m/s, élénk — 15 m/s, erős — 20 m/s viharos

33 m/s, vagy annál erősebb szél /orkán/
a szél abból az irányból fúj, amerre a szélzászló rúdja mutat.

" A " alacsony nyomásu légköri képződmény /ciklon/.
" M " magas nyomásu légköri képződmény /anticiklon/.

Az egyenlő légnyomásu helyeket összekötő folytonos vonalak az *izobárok*, ezek végén lévő szám a nyomásértéket jelöli mbar-ban.

hideg front, okluziós front
meleg front, stacionér front /nem mozog/

A frontok abban az irányban mozognak, amerre a fogak mutatnak.

H QC989.H9I32

ORSZÁGOS METEOROLÓGIAI SZOLGÁLAT

KÖZPONTI ELŐREJELZŐ INTÉZETE

IDŐJÁRÁSI ESEMÉNYEK NAPTÁRA

CALENDAR OF WEATHER PHENOMENA

1986. május

LIBRARY
1986
N.O.A.A.
U.S. Dept. of Commerce

Az Időjárási Napijelentés havi melléklete

Dátum – *Date*	Az időjárási jelenség leírása *Description of the weather phenomena*	Az időjárási esemény előidézője *Caused by*	Érkező légtömeg *Air-masses arriving*
8-9.	Sokfelé zápor, zivatar	Hidegfront belép: 17^h-kor NW-en kilép: 9-én 18^h-kor E-en	Mm
17.	Sokfelé zápor, keleten zivatar	Összeáramlási zóna a Kárpát-medencében 09^h-tól 21^h-ig	
22.	Északnyugaton záporok, zivatarok	Hidegfront belép: 04^h-kor NW-en kilép: 12^h-kor E-en	Mm
24.	Országszerte zápor, zivatar	Hidegfront előtti konvektiv aktivitás 10^h-tól 19^h-ig	Tm
24-25.	Esők, záporok, megerősödő szél	Hidegfront belép: 24-én 22^h-kor NW-en kilép: 25-én 09^h-kor E-en	Mm
28-30.	Sokfelé eső, zápor, zivatar	Hidegfront belép: 28-án 22^h-kor NW-en kilép: 30-án 16^h-kor E-en	Mm

Arktikus szárazföldi és tengeri (Ac és Am): mérsékeltövi szárazföldi és tengeri (Mc és Mm): szubtrópusi szárazföldi és tengeri (Tc és Tm): helyi vagy lokális (H).

Az időjárási esemény budapesti jellemzői — *Characteristics of the Weather Phenomena observed at Budapest*						
Időpont — *Time in MEZ*	Változások — *Changes in*			Maximális széllökés (m/s) és időpontja *Maximum gusts observed (m/s) at*	Csapadék mennyisége (mm) és alakja *Amount and form of precipitation*	Megjegyzés — *Remarks*
	Hőmérséklet (fok/idő) *Temperature (degress/period)*	Légnedvesség (%/idő) *Humidity (%/period)*	Szélirány *Wind-direction*			
18^{48}	-7/20	+40/20	SW/NW	11,9m/s18^{48} NW	11 ⌈⌉	
					5 ▽	
⊞	⊞	⊞	⊞	⊞	⊞	⊞ elmosódott
					4 ⌈⌉	
25-én 0^{24}	⊞	⊞	SE/NW	17 m/s NNW 25-én 0^{24}	-	⊞ elmosódott
29-én 14^{10}	-3/10	+20/20	SE/NW	10 m/s NW 29-én 14^{10}	7 ⌈⌉	

Arctic maritime (Am): Arctic continental (Ac): Polar maritime (Mm): Polar continental (Mc): Tropical maritime (Tm): Tropical continental (Tc): Local air mass (H).

AZ IDŐJÁRÁSI NAPIJELENTÉS TÉRKÉPEIN ÉS TÁBLÁZATÁN ALKALMAZOTT METEOROLÓGIAI JELEK MAGYARÁZATAI:

- ∞ száraz légköri homály
- párás levegő
- köd
- finom, kristályos zuzmara
- durva, szemcsés zuzmara
- harmat
- dér
- szitálás
- eső
- záporeső
- ónos szitálás, vagy ónos eső
- jégeső
- havas eső
- havazás /hótérképen hófoltok/
- hózápor
- villámlás
- zivatar
- zivatar jégesővel
- porvihar
- hófuvás talajon
- hófuvás magasban is

ny csapadéknyom /0,4 vagy ennél kisebb mennyiségü eső vagy hó/
l vagy *lep.* hólepel /0,5 cm-nél vékonyabb hóréteg/
b hóbucka /egyenetlen vastagságu összefüggő hóréteg/

AZ ÁLLOMÁS HELYÉN LÉVŐ KARIKÁK JELENTÉSEI:

○ felhőtlen ég, ◔ derült ég, ◑ közepesen felhős ég, ● borult ég

2,5 m/s, gyenge; 5 m/s, mérsékelt; 10 m/s, élénk; 15 m/s, erős; 20 m/s viharos

33 m/s, vagy annál erősebb szél /orkán/
a szél abból az irányból fúj, amerre a szélzászló rúdja mutat.

" A " alacsony nyomásu légköri képződmény /ciklon/.
" M " magas nyomásu légköri képződmény /anticiklon/.

Az egyenlő légnyomásu helyeket összekötő folytonos vonalak az *izobárok*, ezek végén lévő szám a nyomásértéket jelöli mbar-ban.

hideg front, okluziós front
meleg front, stacionér front /nem mozog/

A frontok abban az irányban mozognak, amerre a fogak mutatnak.

86.VII.21. 6 h-ig az utolsó 24 óra adatai						Előző napi napos órák
állomás	csapadék (mm)		max. hőmérséklet	min. hőmérséklet	rad. min.	
Győr	•		18	11	11	1
Kapuvár	•		18	12	12	0
Mosonmagyaróvár	•	⌒	17	11	10	0
Rajka	ny	⌒	17	10	8	
Sopron	•		18	12	10	5
Sopronhorpács	•		19	13	11	4
Kaló	•		19	13	12	
Körmend	•		20	15	14	
Szentgotthárd	•		19	12	11	1
Szombathely	•		20	13	13	2
Celldömölk	•		18	14	10	
Celldömölk	3	⌒	18	14	11	
Nagykanizsa	4	⌒	17	13	12	0
Zalaegerszeg	•		18	14	13	0
Csákánydoroszló	ny		16	10	10	
Keszthely	1	⌒	18	14	13	0
Mezőcsát	1		16	12	11	0
Pécs	•		17	12	11	0
Szigetvár	•		18	13	12	
Tihany	2		18	15	14	
Veszprém	1		17	14	13	
Zirc	ny		15	11	10	
Fonyód	1		16	14	12	
Homokszentgyörgy	1		17	14	13	0
Kaposvár	–		–	–	–	
Marcali	2		18	15	14	
Siófok	2		18	16	15	0
Somogyzsám	1		18	13	11	
Tab	11	=	17	14	14	
Bábolna	•		19	13	12	
Esztergom	1		19	12	12	
Kisbér	•		19	12	12	
Komárom	•	⌒	19	13	12	
Tatabánya	ny		18	12	11	
Alsósütlöbiz	1	≈	19	13	13	
Dunaújváros	4	⌒	19	13	13	
Martonvásár	•	=	19	13	13	1
Mór	1	≈	18	12	11	
Sárbogárd	3		19	13	13	
Szabadbattyán	1		18	13	12	
Freiszemcse	14		17	14	12	0
Lenesd	14	=	20	13	12	
Pápa	11	⌐	18	14	12	0
Szekszárd	1	=	18	14	13	
Szpadtető	6	≈	15	12	11	
Mohács	12	=	19	15	14	
Pécs	1	=	18	14	13	0
Siklós	–		–	–	–	
Szigetvár	ny	=	18	14	14	
Budaörs	1	=	20	14	13	
Budapest, Lőrinc	1		19	14	13	0
Budapest, Meteorol. Int.	1	=	18	14	–	0
Budapest, Szabadság h.	1	≈	16	13	12	
Cegléd	4		22	16	16	0
Dunaharaszti	–		–	–	–	
Gödöllő	1	⌒	18	13	13	0
Kecskemét	ny	=	19	12	11	
Szolnok	1	=	21	15	14	
Szarvas	3	≈	21	15	15	
Szeghalom	2	=	19	14	13	

86.VII.21. 6 h-ig az utolsó 24 óra adatai						Előző napi napos órák
állomás	csapadék (mm)		max. hőmérséklet	min. hőmérséklet	rad. min.	
Vác	–		–	–	–	
Vámosmikola	•	=	18	12	12	0
Baja	7	⌀ =	18	14	13	0
Bácsalmás	33	⌐	19	15	14	
Izsák	3		20	14	13	
Kalocsa	11	⌐	18	14	13	0
Kecskemét	7	=	22	15	15	0
Kiskunfélegyháza	18	⌀	22	16	15	
Kiskunhalas	14	⌀ =	20	14	14	
Kunszentmiklós	20	⌐ =	20	14	14	
Tiszakécske	12	⌀ =	24	14	12	
Balassagyarmat	ny	⌀ ≈	18	13	13	
Romhány	ny		18	12	12	
Salgótarján	15	⌀	20	14	13	
Eger	•	≈	23	17	16	1
Galyatető	3	⌀ ≡	16	14	12	
Gyöngyös	1		23	16	15	
Kékestető	3	⌀ ≡	15	13	13	0
Kompolt	ny		23	17	16	1
Füzesabony	2	⌒	20	15	15	
Poroszló	ny		26	17	15	
Jászapáti	4	⌀ ≈	25	17	16	
Jászberény	1	⌀ ≈	22	15	15	
Karcag	–		–	–	–	
Szolnok	2	⌐ ≈	23	16	16	1
Tiszaroff	1	⌀ ≈	25	17	17	
Túrkeve	5	≈	26	17	16	2
Kistelek	12	⌀ =	23	16	15	
Makó	35	⌀	26	17	15	
Szeged	3	=	22	15	10	0
Szentes	–		–	–	–	
Borsodnádasd	1	≈	22	16	16	
Fugod	1	⌀	25	15	14	
Hidasnémeti	•		27	17	15	
Jósvafő	11	⌀ ⌒	22	16	15	3
Lillafüred	•	≈	23	16	14	
Miskolc	•	≈	25	16	15	1
Putnok	8	=	24	18	18	
Sárospatak	•		26	16	15	5
Szendrőlád	•	⌒	25	16	16	
Tokaj	•		27	18	18	
Kisvárda	ny	=	28	17	15	4
Mátészalka	8	⌀	29	16	15	
Nyíregyháza	12	⌐	27	16	16	5
Nyírlugos	ny	⌐	30	17	16	
Pátyod	31	⌐ ⌒	27	15	14	
Tiszabecs	9	⌐ ≈	32	15	14	
Vásárosnamény	6	⌐ ≈	28	17	16	
Zalkod	2	⌀	26	15	14	
Berettyóújfalu	1	⌐	27	17	17	
Debrecen	ny	⌐ ≈	27	17	16	5
Hajdúböszörmény	–		–	–	–	
Hortobágy	ny		26	15	14	
Kopócsa	2	⌀	31	18	16	
Polgár	•	⌒	28	18	17	
Békéscsaba	7	⌐ ⌒	26	18	17	5
Mezőtúr	54	⌐ ▲	26	17	17	5
Orosháza	–		–	–	–	–
Szarvas	5	=	24	16	16	2
Szeghalom	3	⌐ =	24	17	16	

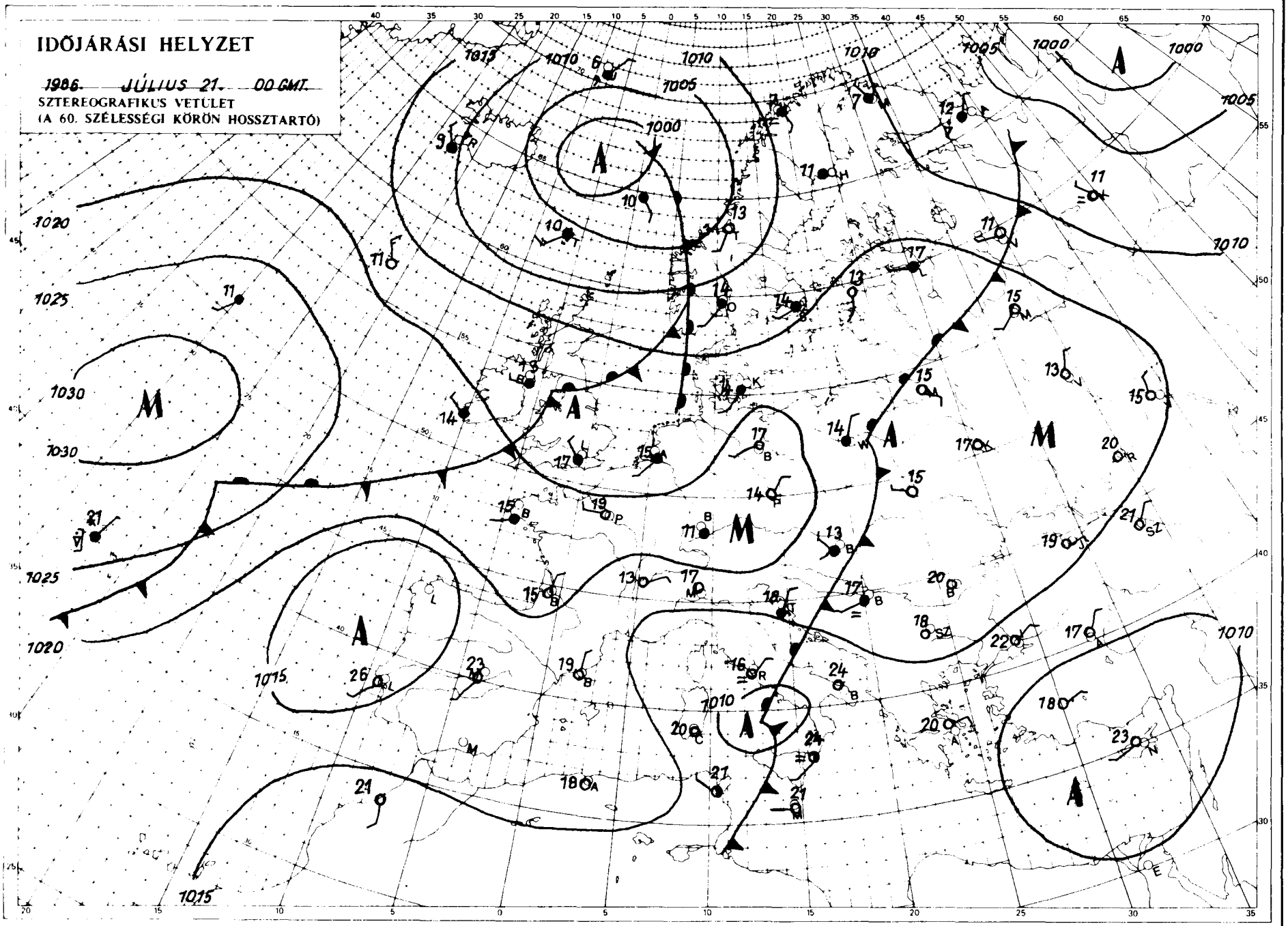

KIADJA ORSZÁGOS METEOROLÓGIAI SZOLGÁLAT
Központi Klímatörténeti Adatbázis és Kutatási Prognózis Központja
Megjelenik naponként
Éves előfizetési díja 2.200,-Ft Megrendelhető 1024 Budapest, II. Kitaibel Pál u. 1 T. 353-500
Kiadásért felel az OMSZ elnöke Szerkesztésért felelős a KH igazgatója

Jelmagyarázat a havi mellékletben.

IDŐJÁRÁSI NAPIJELENTÉS

ЕЖЕДНЕВНЫЙ МЕТЕОРОЛОГИЧЕСКИЙ БЮЛЛЕТЕНЬ · DAILY WEATHER REPORT
BULLETIN QUOTIDIEN DE TEMPS · TÄGLICHER WETTERBERICHT

99. évfolyam 203. szám. + Budapest + 1986. július 22. kedd

Az időjárási helyzet és a várható időjárás:

Középpontjával a Norvég-tenger fölött egy mérsékelt égövi ciklon örvénylik. Ennek hidegfrontja a Skandináv-félsziget déli részétől északkelet-délnyugat irányban hosszan elnyúlva a Pireneusi-félsziget északnyugati részéig húzódik. A front mentén többnyire erősen felhős az ég, több helyről csapadékot jelentenek. A front előtt egy magas nyomású zóna található. Holnap estig valószinüleg ez határozza meg időjárásunkat, ezért átmenetileg az egész országban naposra fordul az idő.

Hazánkban hétfőn az északnyugati országrész kivételével borult csapadékos idő volt, kora délutánra csak 17 és 23 fok közé emelkedett a hőmérséklet, ugyanakkor a Kisalföldön a több órás napsütés hatására 23-26 fokig emelkedett a hőmérséklet. Sokfelé volt eső, helyenként heves záporok, zivatarok is előfordultak. A ma reggel 7 óráig lehullott csapadék mennyisége általában csapadéknyom és 10 mm között alakult, de egyes körzetekben felhőszakadás is előfordult: Tiszakécskén például 42, Szeghalmon pedig 49 mm-nyi eső hullott néhány óra alatt. Hüvös idő volt éjszaka is, ma hajnalra 9 és 17 fok közé csökkent a hőmérséklet. Délelőtt már csak a középső és a keleti országrészben volt erősen felhős az ég, és már csupán elszórtan fordult elő eső, zápor. A hőmérséklet 11 órakor 17 és 22 fok között alakult.

A Balaton vizének hőmérséklete Siófoknál 11 órakor 21 fok volt.

Ma 12 órakor Budapesten a hőmérséklet 17 fok, a tengerszintre átszámitott légnyomás 1015 hPa, alig változik.

Várható időjárás szerda estig:

A középső, valamint a keleti országrészben is csökken a felhőzet.
Keleten eleinte még szórványos eső, zivatar várható.
Szerdán általában országszerte túlnyomóan napos, száraz idő lesz.
Késő délutántól nyugat felől azonban újabb felhősödés kezdődik.
Az északnyugati, nyugati szél időnként megélénkül.
Várható legalacsonyabb éjszakai hőmérséklet: 9-14,
legmagasabb nappali hőmérséklet szerdán: 24-29 fok között alakul.

Bozóki István s.k.

A hőmérséklet napi középértéke és eltérése a sokévi átlagtól /Budapest belterületén/:

1986. VII. 21.	16,6°C	-5,2°C

1871 óta ezen a napon Budapesten előfordult

legmagasabb hőmérséklet:	35,5°C /1886/,
legalacsonyabb hőmérséklet:	11,1°C /1892/.

86.481

LEGMAGASABB HŐMERSÉKLET
1986. VII. 21.

LEGALACSONYABB HŐMERSÉKLET
1986. VII. 22.

24 órás CSAPADÉKELOSZLÁS
1986. VII. 21. 7 -tól VII. 22. 7 -ig

RADIÁCIÓS MINIMUM
1986. VII. 22.

NAPFÉNYTARTAM
1986. VII. 21.

19

86.VII.22.h-ig az utolso 24 ora adatai						Flozo nap napos orai
allomas	csapadek (mm)		max. homerseklet	min. homerseklet	rad. min.	
Gyor	.	⌒	23	11	11	12
Kapuvar	.	⌒	24	11	7	9
Mosonmagyarovar	.	=	22	11	9	11
Rajka	.	⌒	23	11	8	
Sopron	.		22	12	10	9
Sopronhorpacs	.	⌒	23	10	7	10
Kald	–		–	–	–	
Kormend	–		–	–	–	
Szentgotthard	.	⌒	22	9	7	8
Szombathely	.		23	10	8	7
Kenese	.		22	10	6	
Keszthelye	.	⌒	21	11	8	
Nagykanizsa	.		21	11	9	0
Zalaegerszeg	.	⌒	23	10	9	2
Farkasgyepu	.	⌒	21	10	9	
Keszthely	.	⌒	23	11	9	1
Marcishely	.		21	12	10	0
Pacs	.	⌒	24	11	8	12
Surmep	.		24	10	9	
Sopron	.		24	15	13	
Veszprem	.	=	22	13	13	
[illegible]	.	⌒	20	11	8	
Konyved	.		22	14	10	
Homokszt. gyorgy	1	,	18	14	13	0
Farosvar	–		–	–	–	
Marcali	1	⌒	22	14	12	
Spotot	ny	∇̇	22	17	16	1
Somogyszob	ny		21	11	7	
Lak	–		–	–	–	
Babolna	.		24	11	11	
Esztergom	ny	,	21	16	15	
Kisber	.		23	12	12	
Komarom	.	⌒	26	13	12	
Tatabanya	.		24	12	11	
Mesztegnyo	.	=	22	14	14	
Dunaujvaros	2		18	15	11	
Martonvasar	ny	, ⌒	20	16	11	0
Mor	.	=	22	12	11	
Sarbogard	5		19	15	14	
Szabadbattyan	.	=	23	14	13	
Siofok	15	∇̇ =	20	14	13	0
Cseneve	1		18	15	13	
Foks	10	∇̇ =	19	16	15	0
Szekszard	4	=	19	17	16	
Arpadfeje	6	=	16	14	13	
Mohacs	1	=	18	16	15	
Pecs	4	=	17	15	14	0
Siklos	5		17	16	14	
Szigetvar	3	=	19	13	12	
Badacsony	ny	=	20	16	16	
Balatonfured	14	∇̇ =	19	15	14	0
Balatonmelleki	4	=	19	15	–	0
Balatonszabadi	.	=	16	13	13	
Tihany	8		20	16	16	0
Balatonkenese	2	=	16	14	13	
Siofok	ny	, =	19	16	15	0
Balatonfoldvar	–		–	–	–	
Mor	2	=	18	15	14	
[illegible]	12	=	18	15	15	
[illegible]	–		–	–	–	

86.VII.22.h-ig az utolso 24 ora adatai						Flozo nap napos orai
allomas	csapadek (mm)		max. homerseklet	min. homerseklet	rad. min.	
Vac	4		21	16	16	
Vamosmikola	1	, =	23	15	15	1
Baja	15	=	18	16	16	0
Bacsalmas	15	=	18	17	17	
Izsak	2	=	19	15	14	
Kalocsa	6	=	19	16	16	0
Kecskemet	22	∇̇ =	21	16	16	0
Kiskunfelegyhaza	13		21	16	16	
Kiskunhalas	4	=	20	17	17	
Kunszentmiklos	4	∇̇ =	19	16	15	
Tiszakecske	42		–	–	–	
Balassagyarmat	2	∇̇ =	18	16	16	
Romhany	2		19	16	15	
Salgotarjan	2		18	15	14	
Eger	2	=	19	16	16	0
Galyatelo	7		15	11	11	
Gyongyos	15	∇̇	19	16	15	
Kekestelo	12	=	14	11	11	0
Kompolt	8		19	16	16	0
Lorinci	9	=	18	16	15	
Poroszlo	3		21	15	15	
Jaszapati	14	∇̇ =	20	17	15	
Jaszbereny	16	=	19	16	16	
Karcag	5	=	21	16	14	
Szolnok	5	∇̇ =	22	15	15	0
Tiszaroff	2	=	20	16	15	
Turkeve	25	∇̇ =	22	15	15	0
Kistelek	11	∇̇ =	22	16	16	
Mako	15	=	21	17	16	
Szeged	2	=	21	16	16	0
Szentes	–		–	–	–	
Borsodnadasd	ny		19	14	14	
Fugod	4		18	14	13	
Hidasnemeti	6	=	19	14	13	
Josvafo	1	⌒	19	13	12	0
Lillafured	3	=	18	14	14	
Miskolc	2	=	20	16	15	0
Putnok	9	=	21	15	15	
Sarospatak	5		18	14	13	0
Szendrolad	2	⌒	21	15	15	
Tokaj	2		22	15	15	
Kisvarda	17	=	21	15	13	0
Mateszalka	5		19	15	14	
Nyiregyhaza	5		19	15	14	0
Nyiribrony	9	⌒	20	15	14	
Fatyod	10	∇̇	19	13	12	
Tiszalok	–		–	–	–	
Vasarosnameny	–		–	–	–	
Zahony	3		19	14	14	
Beretty ujfalu	14	∇̇ =	21	15	15	
Debrecen	5	=	20	15	15	0
Hajduboszormeny	–		–	–	–	
Hortobagy	3		21	13	13	
Kotroszakai	30	∇̇	23	16	15	
Polgar	5		23	16	13	
Bekescsaba	31	⌒ =	22	16	16	0
Mezohegyes	17	⌒ =	21	16	16	0
Oroshaza	–		–	–	–	–
Zatos	12	⌒	22	15	15	0
Szentlorinc	49	∇̇ =	23	16	10	

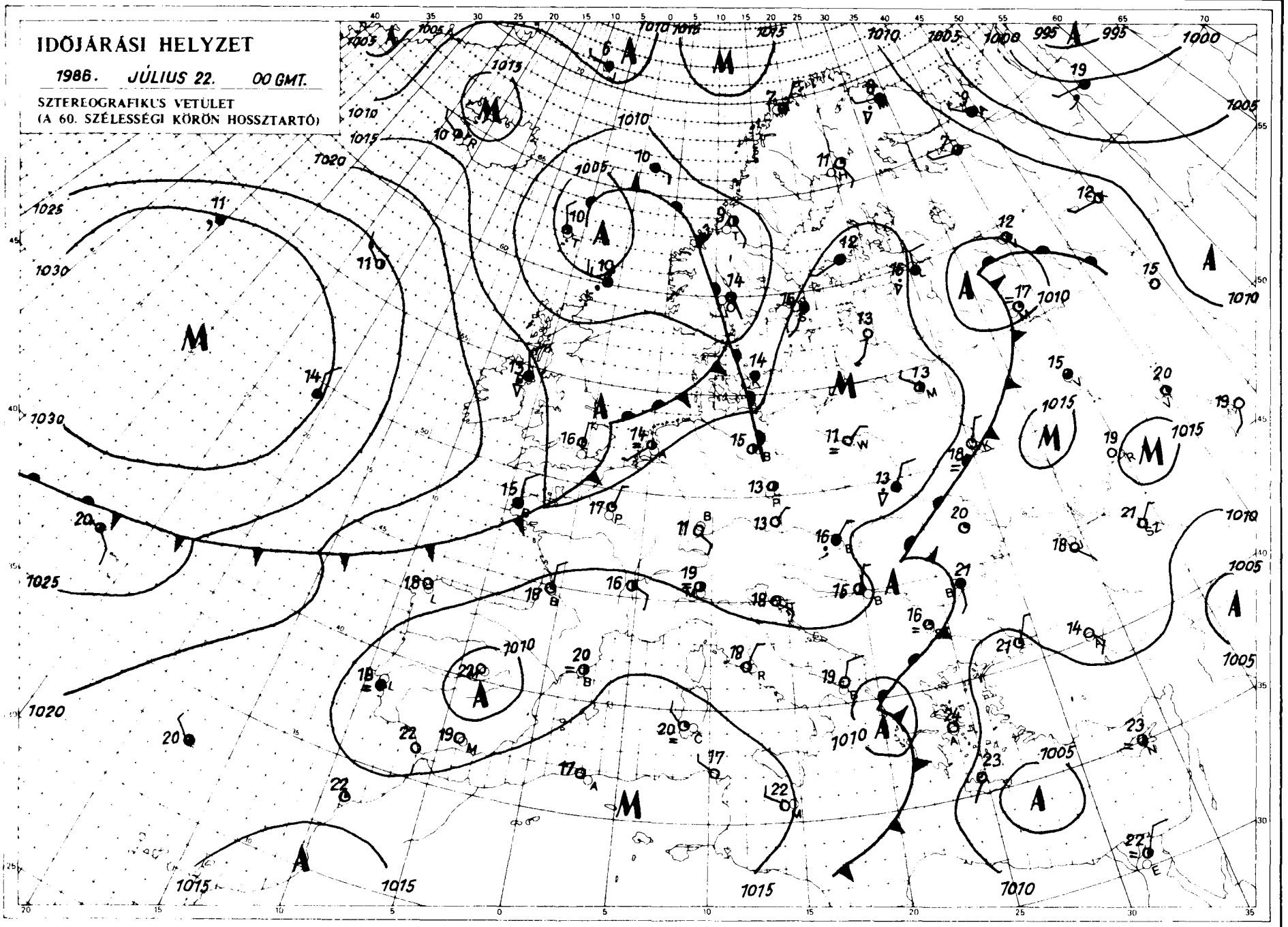

KIADJA ORSZÁGOS METEOROLÓGIAI SZOLGÁLAT
Készült Központi Meteorológiai Intézet Analízis és Rövidtávú Prognózis Központja T. 272-018
Megjelenik naponként
Megrendelhető 1024 Budapest, II. Kitaibel Pál u. 1. T. 353-500
Éves előfizetési díja 2.200,- Ft.
Kiadásért felel az OMSZ elnöke. Szerkesztésért felel a KEI igazgatója

Jelmagyarázat a havi melléklettben.

IDŐJÁRÁSI NAPIJELENTÉS

ЕЖЕДНЕВНЫЙ МЕТЕОРОЛОГИЧЕСКИЙ БЮЛЛЕТЕНЬ · DAILY WEATHER REPORT
BULLETIN QUOTIDIEN DE TEMPS · TÄGLICHER WETTERBERICHT

99. évfolyam 204. szám + Budapest + 1986. július 23. szerda

Az időjárási helyzet és a várható időjárás:

Az Adriai-tengertől a Kárpát-medencén, valamint a Lengyel-sikságon át egészen a Finn-öbölig magas légnyomású öv húzódik nagy területen túlnyomóan napos, száraz, meleg időt okozva. Az Északi-tenger feletti középponttal ciklon örvénylik. Nyugati áramlattal óceáni hűvös, nedves levegő halad a szárazföld belsejébe. A légköri frontok útját gyakran erősen megnövekvő felhőzet zápor, zivatar, megerősödő szél és több fokos hőmérsékletcsökkenés jelzi. Szerdán a hajnali órákban szakadozott felhő - és esősáv húzódott a Madrid-Lyon-Frankfurt-Koppenhága vonalban. Valószínű, hogy az elkövetkező időszakban a Kárpát-medencében is változékonyra fordul az idő.

Kedden a Dunántúlon túlnyomóan napos, száraz, másutt eleinte még erősen felhős idő volt, helyenként az eső is esett. Később a keleti, északkeleti megyékben is elvékonyodott, felszakadozott a felhőzet. A szerda reggelig lehullott csapadék mennyisége nem volt számottevő. Kedden a hőmérséklet csúcsértéke az ország nagy részén 24-28, a keleti megyékben azonban 21-24 fok között alakult, szerda hajnalra pedig 9-17 fokig hűlt le a levegő. Ma délelőtt a Tiszántúlon változóan felhős, a középső, valamint a nyugati országrészben azonban túlnyomóan derült idő volt, záporról nem érkezett jelentés. A délnyugati szél a Dunántúlon kissé megélénkült. A hőmérséklet 11 órakor az országban 21-26 fok között váltakozott.

A Balaton vizének hőmérséklete Siófoknál 11 órakor 22 fok volt.

Ma 12 órakor Budapesten a hőmérséklet 25 fok, a tengerszintre átszámított légnyomás 1015 hPa, változatlan.

Várható időjárás csütörtök estig:

Szerdán folytatódik a derült, száraz, meleg idő, a déli szél egyre élénkebb, erősebb lesz.
Csütörtökön nyugat felől erősen megnövekszik a felhőzet, és egyre többfelé-lassanként országszerte - kialakul heves zápor, zivatar, viharos széllökések kíséretében.
Egyúttal a szél északira fordul és tartósan megerősödik, - főként a Dunántúlon - gyakorta viharos lesz, hatására jelentősen csökken a hőmérséklet.
Várható legalacsonyabb éjszakai hőmérséklet: 15, 20 fok között,
legmagasabb nappali hőmérséklet csütörtökön: 26, 31 fok között várható, de délután az ország nagy részén ennél már jóval hűvösebb lesz az idő.

Török Dénes s.k.

A hőmérséklet napi középértéke és eltérése a sokéves átlagtól /Budapest térületén/:

1986. VII. 22. 19.3°C -2.4°C

1871 óta ezen a napon Budapesten előfordult

legmagasabb hőmérséklet: 35,3°C /1939/.
legalacsonyabb hőmérséklet: 8,3°C /1898/.

86.482.

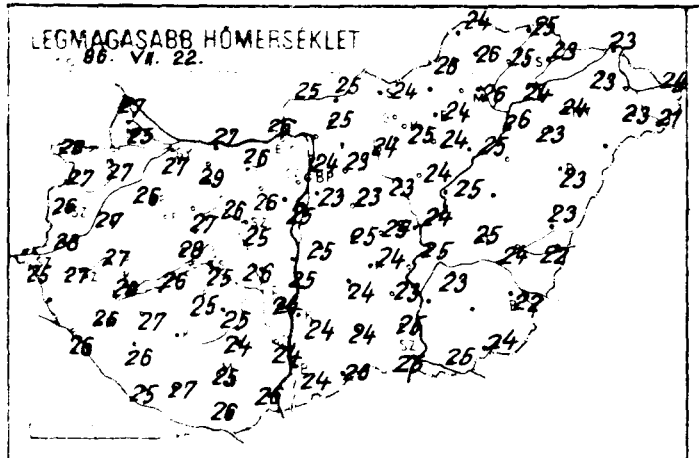
LEGMAGASABB HŐMERSÉKLET
86. VII. 22.

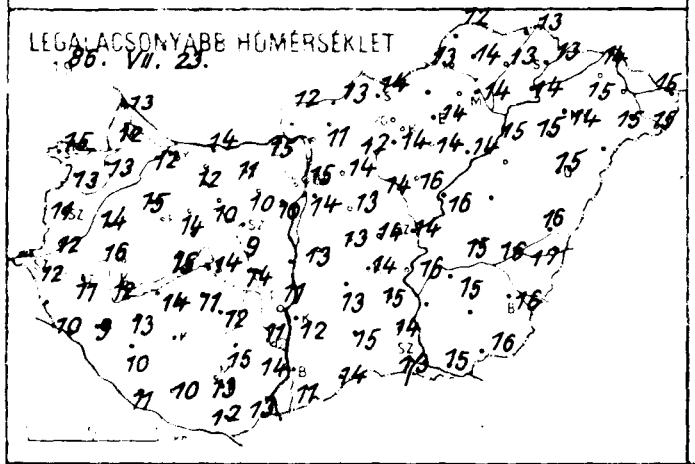
LEGALACSONYABB HŐMERSÉKLET
86. VII. 23.

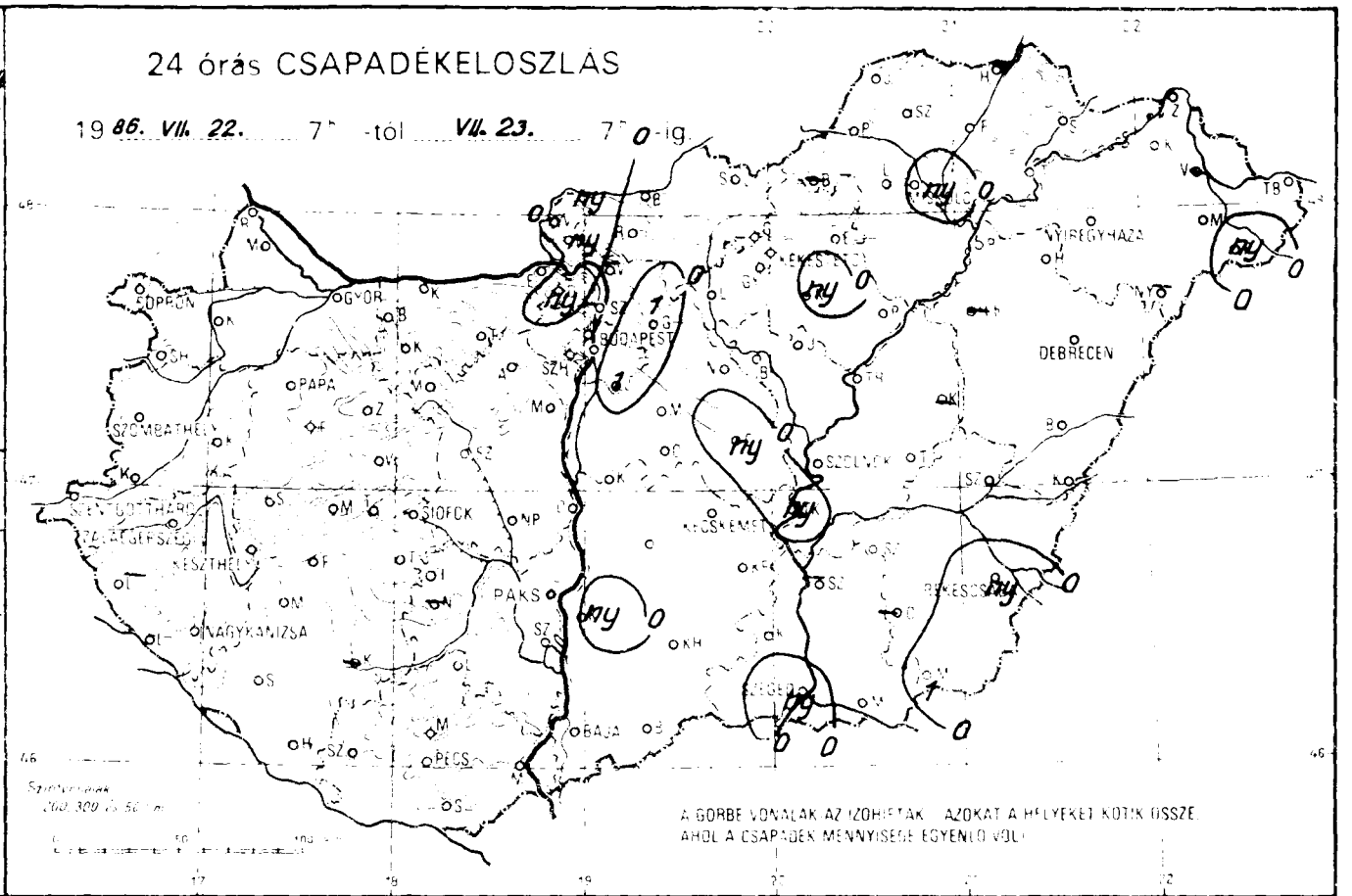
24 órás CSAPADÉKELOSZLÁS
19 86. VII. 22. 7h -tól VII. 23. 7h 0 -ig
GYŐR
BUDAPEST
PAPA
SZOMBATHELY
SIÓFOK
KESZTHELY
NAGYKANIZSA
PÁKS
BAJA
PÉCS
DEBRECEN
SZOLNOK
KECSKEMÉT
BÉKÉSCSABA
MISKOLC
A GÖRBE VONALAK AZ IZOHIETÁK. AZOKAT A HELYEKET KÖTIK ÖSSZE, AHOL A CSAPADÉK MENNYISÉGE EGYENLŐ VOLT

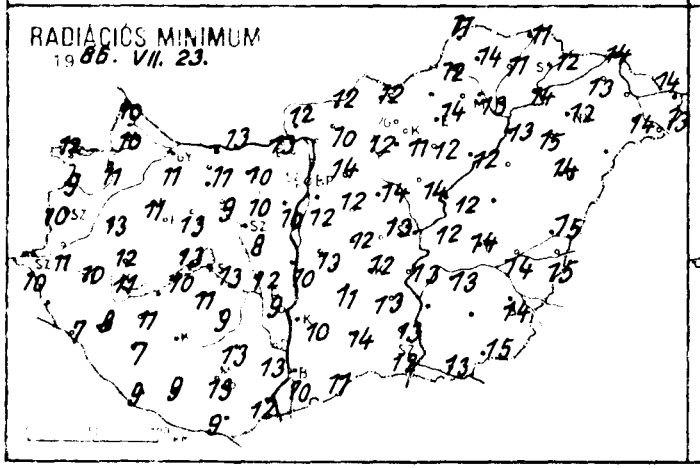
RADIÁCIÓS MINIMUM
19 86. VII. 23.

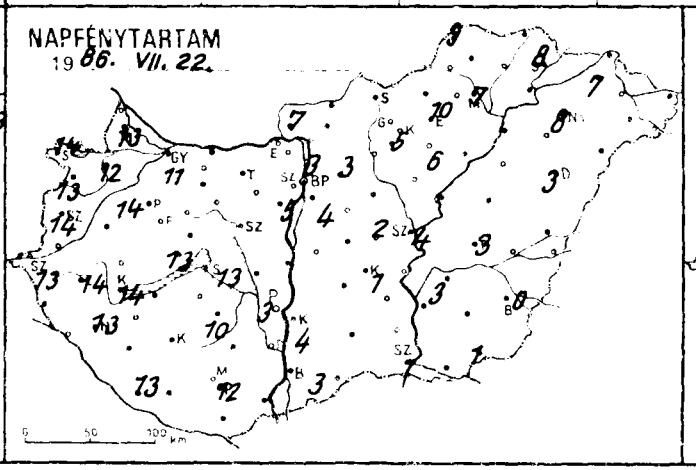
NAPFÉNYTARTAM
19 86. VII. 22.

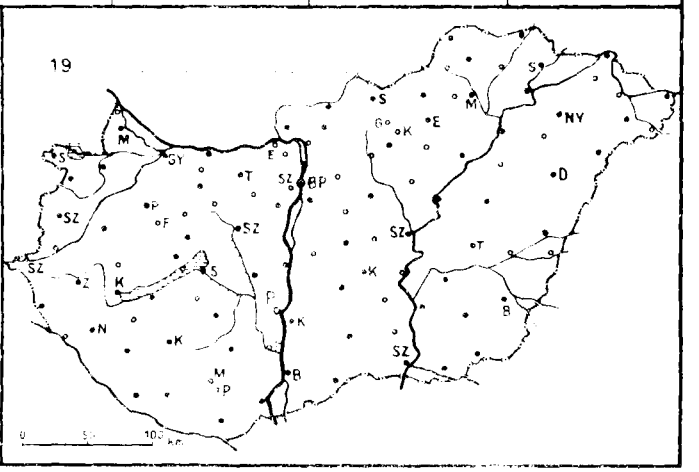
19

86. VII. 23. 7.h-ig az utolsó 24 óra adatai						Előző napi napos órái
állomás	csapadék (mm)		max. hőmérséklet	min. hőmérséklet	rad. min.	
Győr	•	⌒	27	[illegible]	11	11
Kapuvár	•	⌒	27	13	11	12
Mosonmagyaróvár	•	=	25	12	10	13
Rajka	•	⌒	27	13	10	
Sopron	•		26	15	12	14
Sopronhorpács	•	⌒	27	13	9	13
Káld	•	⌒	27	14	13	
Kormend	•	⌒	28	12	11	
Szentgotthárd	•	⌒	25	12	10	13
Szombathely	•	⌒	26	11	10	14
Fenti	–		–	–	–	
Fertőrákos	•	⌒	26	10	7	
Nagykanizsa	•	=	26	9	8	13
Zalaegerszeg	•	⌒	27	11	10	14
Farkasgyepű	•	⌒	25	11	11	
Keszthely	•	⌒	28	12	11	14
Menesbely	•	⌒	25	13	9	13
Pápa	•	⌒	26	15	11	14
Sümeg	•	⌒	27	16	12	
Tihany	•	=	28	15	13	
Veszprém	•		27	14	13	
Zirc	•	⌒	24	10	6	
Fonyód	•		26	14	10	
Homokszt. György	•	=	25	11	9	13
Kaposvár	–		–	–	–	
Marcali	•	⌒	27	13	11	
Siófok	•	⌒	25	14	13	13
Somogyszob	•	⌒	26	10	7	
Tab	•		25	11	11	
Bábolna	•		28	13	11	
Esztergom	•	⌒	26	15	13	
Kisbér	•	⌒	29	12	11	
Komárom	•	⌒	27	14	13	
Tatabánya	•		26	11	10	
Alsútoboz	•	≡	26	10	10	
Dunaújváros	•	⌒	25	11	10	
Martonvásár	•	=	25	10	10	5
Mór	•	⌒	26	10	9	
Sárbogárd	•	⌒	26	14	12	
Szabadbattyán	•	⌒	25	9	8	
Iregszemcse	•	⌒	25	12	9	10
Lengyel	•		24	15	13	
Pátka	•	≡	24	11	9	3
Székesfehérvár	•	=	24	14	13	
Árpádtető	•		24	16	13	
Mohács	•	=	26	13	12	
Pécs	•	⌒	25	13	13	12
Siklós	•		26	12	9	
Szigetvár	•	⌒	27	10	9	
Budaörs	•	⌒	25	11	9	
Bp. Lőrinc	1	, ≡	23	14	12	4
Bp. Met. Int.	•	=	24	15	–	3
Bp. Szent-hegy	•	≡	21	17	17	
Cegléd	ny	, ⌒	25	14	13	2
Dabas	ny	,	19	15	14	
Gyáfelő	1	⌒	23	14	14	3
Kecskemét	ny	=	24	10	8	
[illegible]	•	=	23	13	12	
[illegible]	•	=	23	14	14	
[illegible]	–		–	–	–	

86. VII. 23. 7.h-ig az utolsó 24 óra adatai						Előző napi napos órái
állomás	csapadék (mm)		max. hőmérséklet	min. hőmérséklet	rad. min.	
Vác	–		–	–	–	
Vámosmikola	ny	, ⌒	25	[illegible]	12	7
Baja	•	≡	24	11	10	3
Bácsalmás	•	⌒	26	14	11	
Izsák	•	≡	24	13	11	
Kalocsa	ny	, ⌒	24	12	10	4
Kecskemét	•	⌒	24	14	12	1
Kiskunfélegyháza	•	⌒	23	15	13	
Kiskunhalas	•	=	24	15	14	
Kunszentmiklós	•	≡	25	13	13	
Tiszakécske	ny	⌒ ▲ ≡	25	16	13	
Balassagyarmat	•	⌒	25	13	12	
Romhány	•	≡	25	11	10	
Salgótarján	•	⌒	24	14	12	
Eger	•	⌒	24	14	14	10
Galyatető	•	⌒	20	12	10	
Gyöngyös	•	⌒	25	14	11	
Kékestető	•	⌒	16	12	11	5
Kompolt	ny	, ⌒	24	14	12	6
Lőrinci	•	⌒	24	12	12	
Poroszló	•	⌒	25	14	12	
Jászapáti	•	⌒	24	16	14	
Jászberény	•	⌒	24	14	13	
Karcag	–		–	–	–	
Szolnok	•	≡	24	14	12	4
Tiszaroff	•	≡	25	13	12	
Túrkeve	•	≡	25	15	14	3
Kistelek	•	=	25	14	13	
Makó	•		25	15	13	
Szeged	ny	⚲ ≡	25	13	12	1
Szentes	–		–	–	–	
Borsodnádasd	–		–	–	–	
Fügöd	•	⌒	25	13	11	
Hidasnémeti	•	=	25	13	11	
Jósvafő	•	⌒	24	12	11	9
Lillafüred	•	≡	24	14	13	
Miskolc	ny	⚲ =	26	14	13	7
Putnok	•	=	26	13	12	
Sárospatak	•		23	13	12	8
Szendrőlád	•	⌒	26	14	14	
Tokaj	•		24	14	14	
Kisvarda	•	=	23	15	13	7
Mátészalka	•	⌒	23	15	14	
Nyíregyháza	•	⌒	24	14	12	8
Nyírlugos	–		–	–	–	
Pátyod	ny	=	21	15	13	
Tiszabecs	•	≡	24	15	14	
Vásárosnamény	–		–	–	–	
Záhony	•	⌒	23	14	14	
Berettyóújfalu	•	≡	23	16	15	
Debrecen	•	≡	23	15	14	3
Hajdúböszörmény	•	=	23	15	15	
Hortobágy	–		–	–	–	
Kopaszkirály	•		22	17	15	
Füzér	•	⌒	26	15	13	
Békéscsaba	ny	≡	22	16	14	0
Mezőberény	1	≡	24	16	15	1
Gyoma	–		–	–	–	–
Szarvas	•	⌒	23	15	13	3
Szeghalom	•	≡	24	16	14	

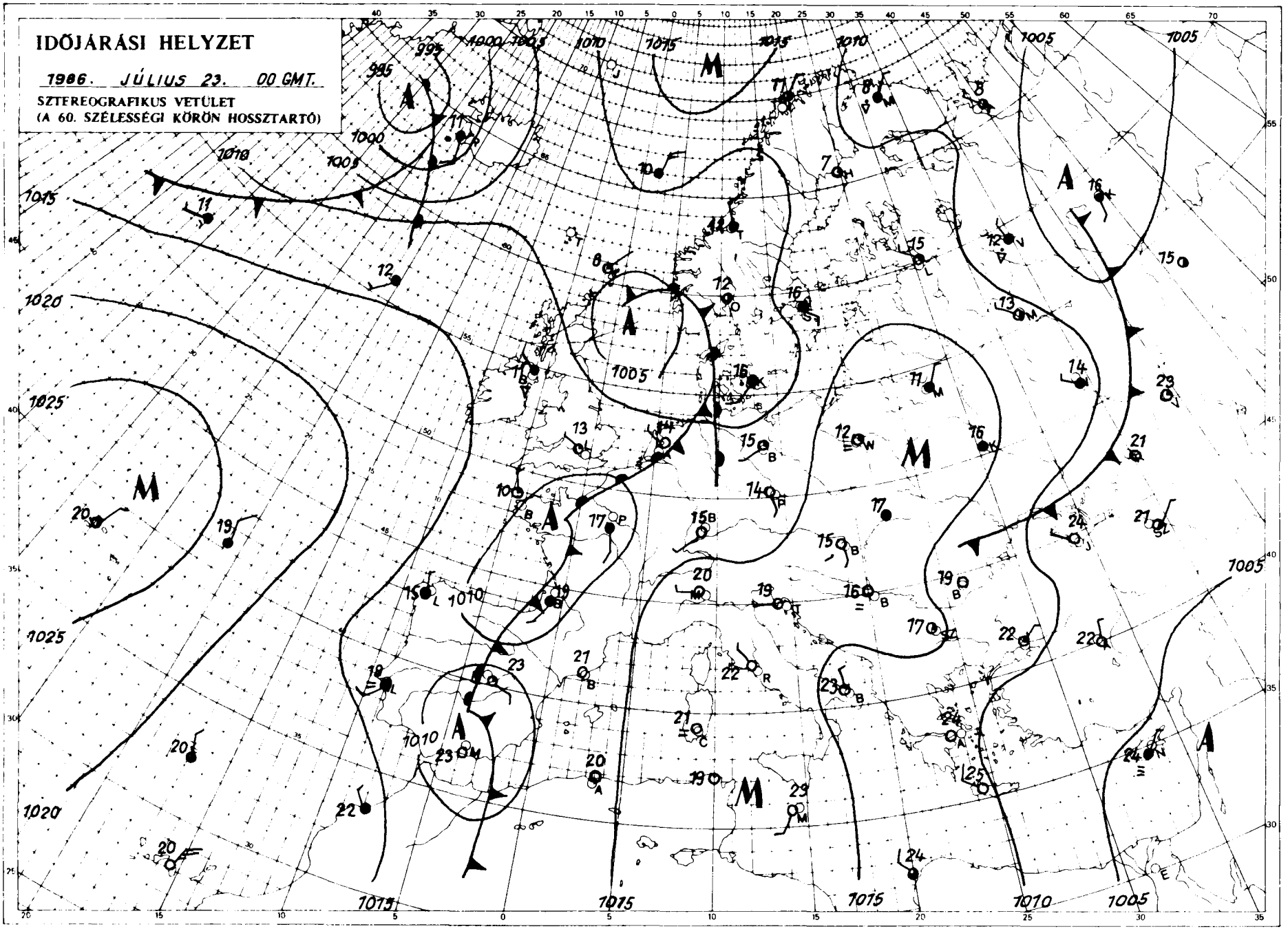

KIADJA ORSZÁGOS METEOROLÓGIAI SZOLGÁLAT
Készíti Központi Előrejelző Intézet Analízis- és Rövidtávú Prognózis Központja T. 273-018
Megjelenik naponként
Megrendelhető: 1024 Budapest, II., Kitaibel Pál u. 1. T. 353-500
Előfizetési díja 2 200,- Ft
Kiadásért felel az OMSZ elnöke Szerkesztésért felel: a KEI igazgatója

Jelmagyarázat a havi mellékletben.

IDŐJÁRÁSI NAPIJELENTÉS

ЕЖЕДНЕВНЫЙ МЕТЕОРОЛОГИЧЕСКИЙ БЮЛЛЕТЕНЬ · DAILY WEATHER REPORT
BULLETIN QUOTIDIEN DE TEMPS · TÄGLICHER WETTERBERICHT

99. évfolyam 205. szám. + Budapest + 1986. július 24., csütörtök

Az időjárási helyzet és a várható időjárás:

Markáns időjárási front szeli át Európát. A légköri frontrendszer csütörtök hajnalban nagyjából a Stockholm-Varsó-Bécs-Milánó-Marseille-Barcelona vonalban volt, miközben viszonylag lassan kelet, délkelet felé sodródott. A frontrendszer mentén heves záporok, zivatarok alakultak ki. Az emlitett vonaltól nyugatra, északnyugatra eső területeken az elmúlt napokhoz viszonyitva közel 10 fokkal csökkent a hőmérséklet, tartósan megerősödött a szél, hüvös az idő. Az időjárási frontrendszer, illetve a mögötte érkező hüvös levegő várhatóan rövidesen elárasztja a Kárpát-medence térségét is.

Magyarországon szerdán napos, száraz, mérsékelten szeles, meleg idő volt. Délutánra 26, 31 fok közé emelkedett a hőmérséklet. Éjszaka Nyugat, Északnyugat Dunántúlon megnövekedett a felhőzet, 1-2 mm-nyi eső, záporeső is hullott. A hőmérséklet hajnalra általában csupán 15, 20 fok közé csökkent. Délelőtt /csütörtökön/ az ország nagy részén napos, száraz, meleg idő volt 11 órára 23, 27 fokig emelkedett. Az északnyugati országrészben időnként erősen felhős volt az ég, ezeken a területeken 11 órakor csak 18, 20 fok között volt a hőmérséklet.

A Balaton vizének hőmérséklete Siófoknál 11 órakor 22 fok volt.

Ma 12 órakor Budapesten a hőmérséklet 24 fok, a tengerszintre átszámitott légnyomás 1009 hPa, alig változik.

Várható időjárás péntek estig:

Hüvös, szeles idő zivatarokkal.
Átmenetileg mindenütt beborul az ég, országszerte várható eső, zápor, zivatar, helyenként jégesővel.
Az északnyugati, északi szél fokozatosan megerősödik, főként a Dunántúlon viharossá fokozódik.
Pénteken a felhőátvonulásokból futó zápor várható.
Várható legalacsonyabb éjszakai hőmérséklet: 10, 15 fok között,
legmagasabb nappali hőmérséklet pénteken: 18 és 23 fok között lesz.

Pártai Lucia s.k.

A hőmérséklet napi középértéke és eltérése a sokévi átlagtól /Budapest belterületén/:

1986. VII. 23.	22,3°C	+0,6°C

1871 óta ezen a napon Budapesten előfordult

legmagasabb hőmérséklet:	36,3°C /1929/,	
legalacsonyabb hőmérséklet:	10,2°C /1884/.	86.483.

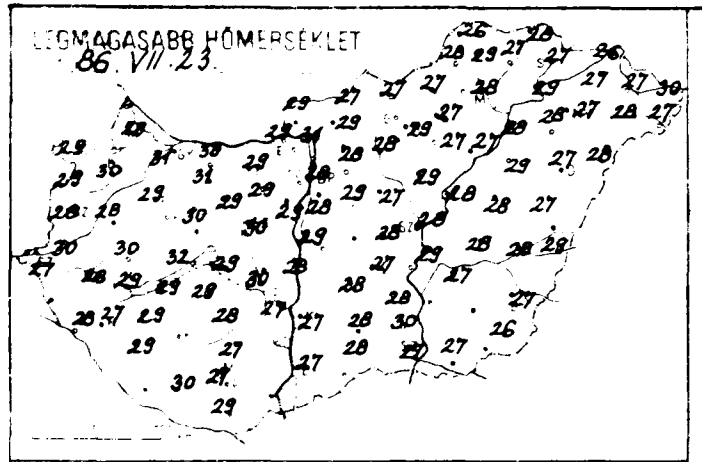
LEGMAGASABB HŐMÉRSÉKLET
1986. VII. 23.

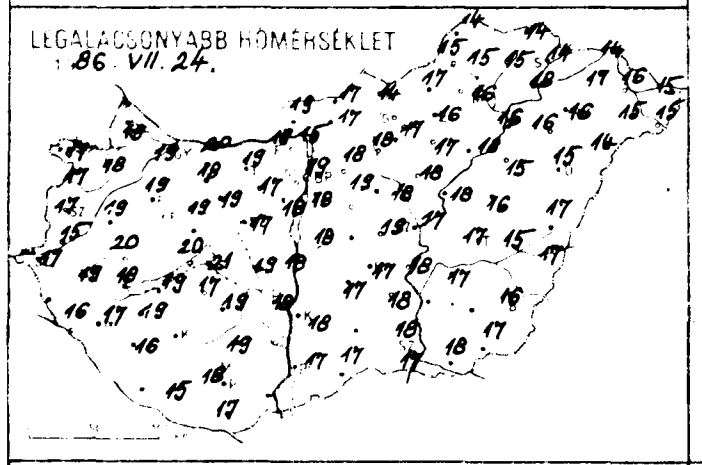
LEGALACSONYABB HŐMÉRSÉKLET
1986. VII. 24.

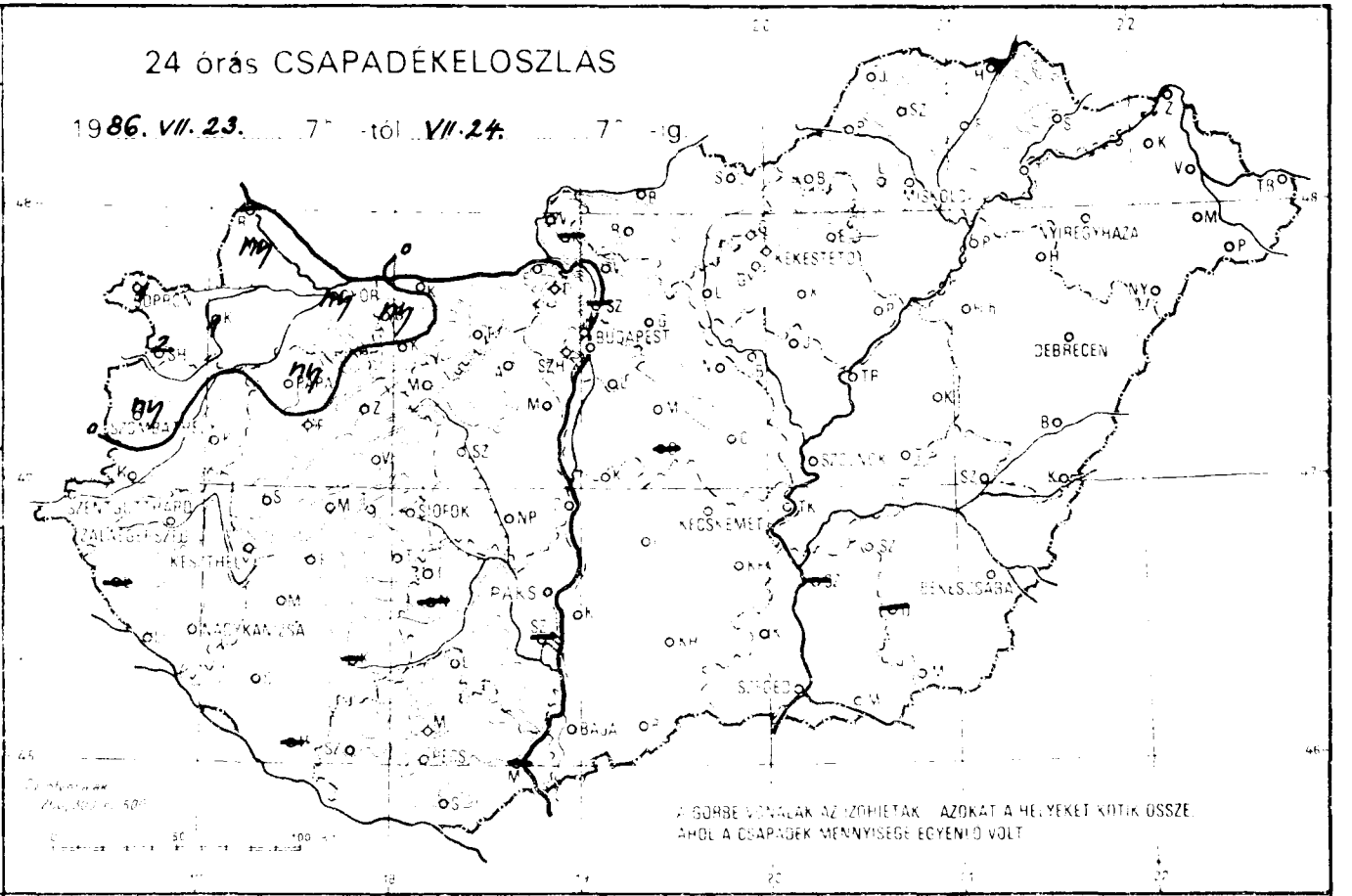
24 órás CSAPADÉKELOSZLAS
1986. VII. 23. 7 -tól VII. 24. 7 -ig
BUDAPEST
DEBRECEN
NYIREGYHAZA
KECSKEMET
SZEGED
BEKESCSABA
SIOFOK
PECS
BAJA
PAKS
A GÖRBE VONALAK AZ EGYENLŐTLENEK. AZOKAT A HELYEKET KÖTIK ÖSSZE, AHOL A CSAPADÉK MENNYISÉGE EGYENLŐ VOLT

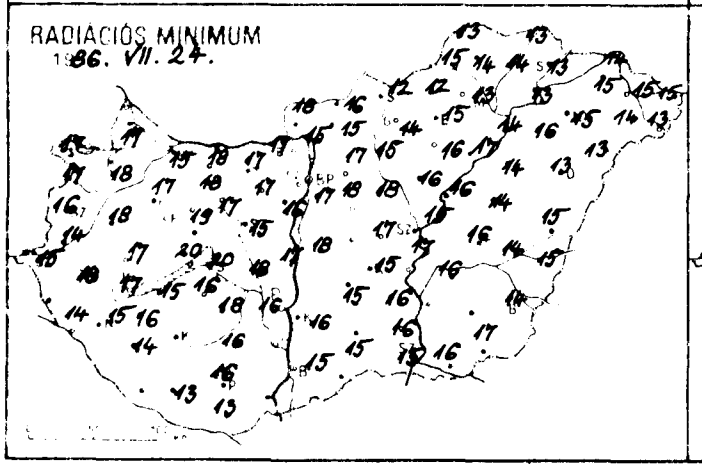
RADIACIÓS MINIMUM
1986. VII. 24.

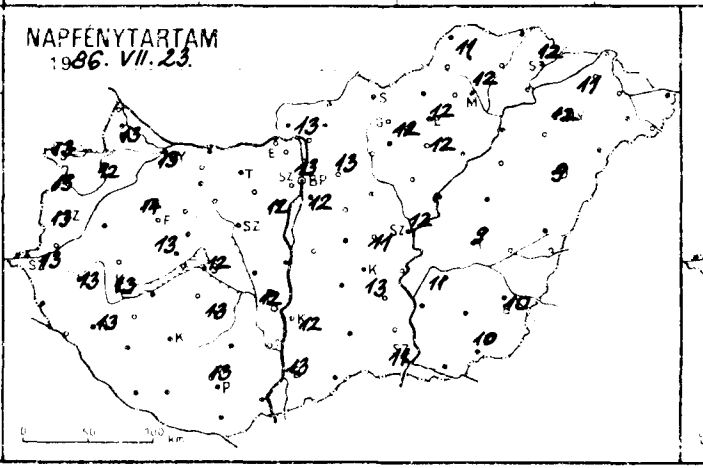
NAPFÉNYTARTAM
1986. VII. 23.

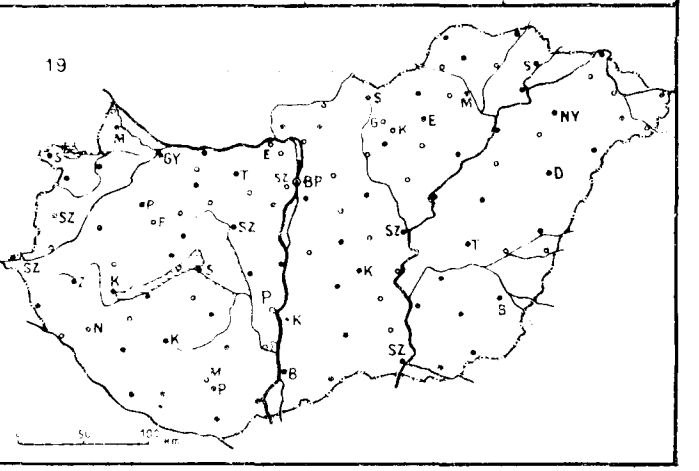
19

86.VII.24. 7h-ig az utolsó 24 óra adatai						Előző nap napos órái
állomás	csapadék (mm)		max. hőmérséklet	min. hőmérséklet	rad. min.	
Győr	ny		31	19	15	13
Kaposvár	1	▽ =	30	18	18	12
Mosonmagyaróvár	ny	=	29	19	17	13
Rajka	–		–	–	–	
Sopron	1	▽	29	17	17	13
Sopronhorpács	2	▽ ⌒	29	17	17	13
Káld	•		28	19	18	
Körmend	•	⌒	30	15	14	
Szentgotthárd	•		27	17	15	13
Szombathely	ny	▽	28	17	16	13
Lenti	–		–	–	–	
Letenye	•	⌒	28	16	14	
Nagykanizsa	•		27	17	15	13
Zalaegerszeg	•	≈	28	19	18	13
Farkasgyepű	•		28	16	15	
Keszthely	•	⌒	29	18	17	13
Menesbely	•		27	18	15	13
Pápa	ny	▽	29	19	17	14
Sümeg	•		30	20	17	
Tihany	•		32	20	20	
Veszprém	•		30	19	19	
Zirc	•		27	18	13	
Komárom	•		29	19	15	
Homokszt. György	–		–	–	–	–
Kaposvár	–		–	–	–	
Marcali	•	⌒	29	19	16	
Siófok	•	⌒	29	21	20	12
Somogyszob	•		29	16	14	
Tab	•		29	17	16	
Bábolna	ny	▽	30	19	19	
Esztergom	•		29	19	17	
Kisbér	•		31	18	18	
Komárom	•		30	20	18	
Tatabánya	•		29	19	17	
Alcsútdoboz	•		29	17	17	
Dunaújváros	•		28	18	17	
Martonvásár	•		29	18	16	12
Mór	•		29	19	17	
Sárbogárd	•		30	19	18	
Szabadbattyán	•	=	30	17	15	
Tegzsemese	•	⌒	28	19	18	13
Tenyel	•		27	19	16	
Paks	•	⌒	27	18	16	12
Szekszárd	–		–	–	–	
Árpádtető	•		24	19	16	
Mohács	–		–	–	–	
Pécs	•	⌒	27	18	16	13
Siklós	•		29	17	13	
Szigetvár	•	⌒	30	15	13	
Budapest	•	=	29	18	16	
Bp. Tétény	•	⌒	28	18	17	12
Bp. Met. Int.	•		28	19	–	13
Bp. Szab. hegy	•		26	17	15	
Cerled	•		28	19	17	11
Dunazug	•		23	16	15	
Gödöllő	•		28	18	17	13
Szárhegy	–		–	–	–	
[illegible]	•	=	29	19	18	
[illegible]	•	⌒	27	18	18	
[illegible]	–		–	–	–	

86.VII.24. 7h-ig az utolsó 24 óra adatai						Előző nap napos órái
állomás	csapadék (mm)		max. hőmérséklet	min. hőmérséklet	rad. min.	
Vác	•	⌒	31	15	15	
Vámosmikola	•	⌒	29	19	18	1[illegible]
Baja	•	≡	27	17	15	13
Bácsalmás	•		28	17	15	
Izsak	•		28	17	15	
Kalocsa	•	⌒	27	18	16	12
Kecskemét	•	⌒	27	17	15	13
Kiskunfélegyháza	•	⌒	28	18	16	
Kiskunhalas	•	⌒	28	20	18	
Kunszentmiklós	•		29	18	18	
Tiszakécske	•	⌒	29	18	17	
Balassagyarmat	•	⌒	27	17	16	
Romhány	•		29	17	15	
Salgótarján	•	⌒	27	14	12	
Eger	•	≈	27	16	15	12
Galyatető		≡	21	14	14	
Gyöngyös	•		29	17	14	
Kékestető		≡	20	14	14	12
Kompolt	•	⌒	27	17	16	12
Lőrinci	•	⌒	28	18	15	
Poroszló	•	⌒	27	18	17	
Jászapáti	•	⌒	29	18	16	
Jászberény	•	⌒	26	17	17	
Karcag	•	=	28	16	14	
Szolnok	•	⌒	28	17	15	12
Tiszaroff	•	=	28	18	16	
Túrkeve	•	⌒	28	17	16	9
Kistelek	•	=	30	18	16	
Makó	•	⌒	27	18	16	
Szeged	•	⌒	27	17	15	11
Szentes	–		–	–	–	
Borsodnádasd	•	⌒	27	17	12	
Füzöd	•		27	15	14	
Hidasnémeti	•	=	28	14	13	
Jósvafő	•	⌒	26	14	13	11
Lillafüred	•	=	26	15	14	
Miskolc	•	=	28	16	13	12
Putnok	•	=	28	15	15	
Sárospatak	•	⌒	27	14	13	12
Szendrőlád	•	⌒	29	15	14	
Tokaj	•		29	18	13	
Kisvarda	•	⌒	27	17	15	11
Mátészalka	•	≡	28	15	14	
Nyíregyháza	•	⌒	27	16	15	12
Nyírlugos	•	⌒	28	14	13	
Fényesd	•	⌒	27	15	13	
Tiszalök	•	⌒	30	15	15	
Vásárosnamény	–	⌒	27	16	15	
Záhony	–	⌒	26	14	14	
Berettyóújfalu	–	⌒	27	17	15	
Debrecen		⌒	27	15	13	9
Hajdudorog			28	16	16	
Hortobágy			29	15	14	
Püspökladány		⌒	29	17	15	
Füzesgyarmat		⌒	28	16	14	
Békéscsaba	•	≡	27	16	14	10
Mezőberény	•	⌒	26	17	17	10
Mezőhegyes	–		–	–	–	–
Orosháza	•	⌒	27	17	16	
Szarvas			28	15	14	

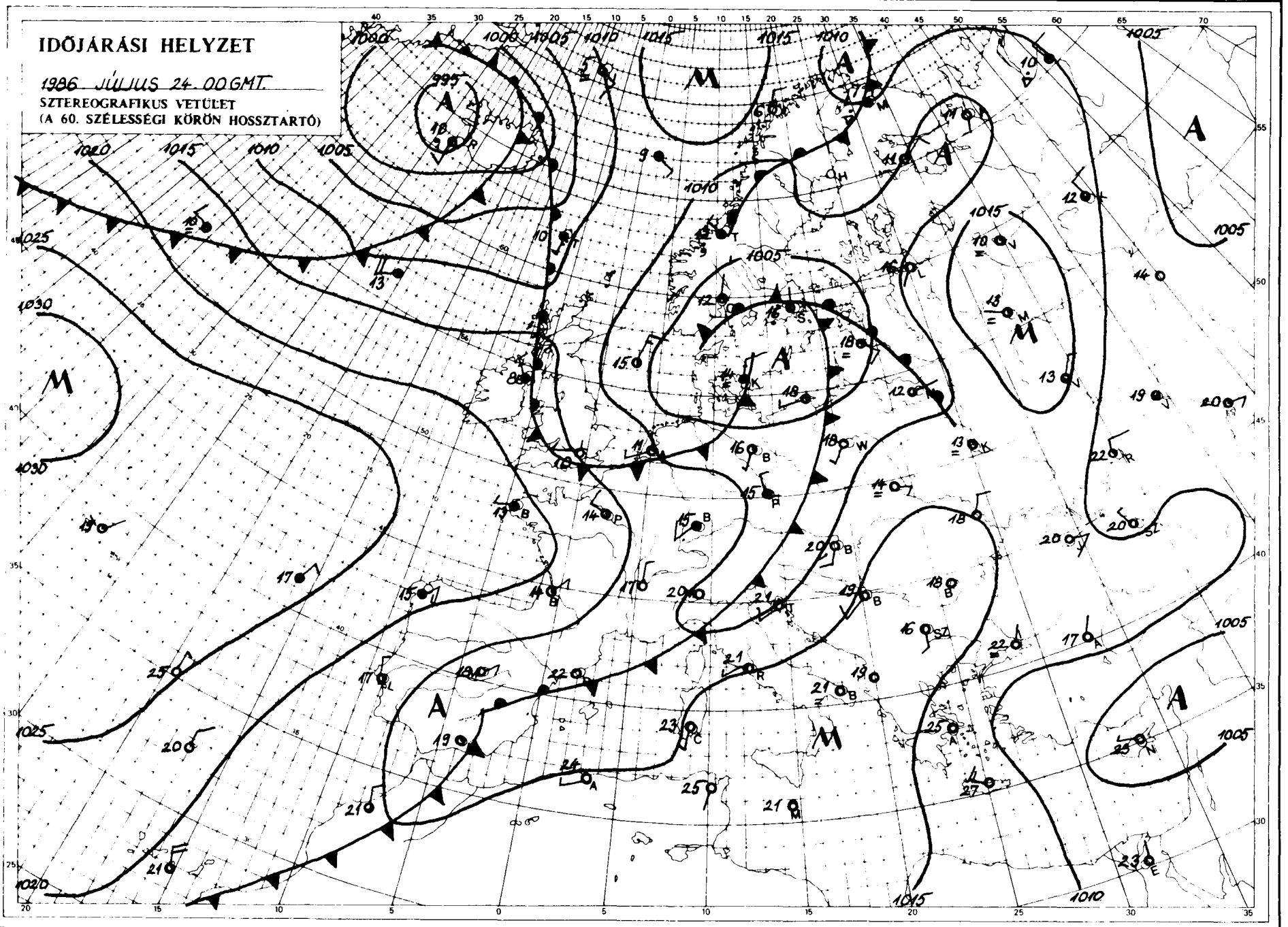

KIADJA ORSZÁGOS METEOROLÓGIAI SZOLGÁLAT
Készíti Központi Előrejelző Intézet Analízis- és Rövidtávú Prognózis Központja T. 273-018
Megjelenik naponként
Éves előfizetési díja 2.200,- Ft Megrendelhető 1024 Budapest, II. Kitaibel Pál u. 1. T. 353-500
Kiadásért felel az OMSZ elnöke Szerkesztésért felel a KEI igazgatója

Jelmagyarázat a havi melléklethen

IDŐJÁRÁSI NAPIJELENTÉS

ЕЖЕДНЕВНЫЙ МЕТЕОРОЛОГИЧЕСКИЙ БЮЛЛЕТЕНЬ · DAILY WEATHER REPORT
BULLETIN QUOTIDIEN DE TEMPS · TÄGLICHER WETTERBERICHT

99. évfolyam 206. szám + Budapest + 1986. július 25. péntek

Az időjárási helyzet és a várható időjárás:

Észak-Európa fölött több középpontú ciklon örvénylik. Áramlási rendszerében északnyugat-délkeleti irányban egymást követik a különböző nedvességtartalmú léghullámok. Ezért a Brit-szigetek térségében, a Skandináv-félsziget déli részén, a Német-Lengyel-alföldön és a Kárpát-medencében a borult, esős, szeles, az évszakhoz képest több fokkal hüvösebb és a kissé felhős, enyhébb időszakok váltják egymást. Az a hidegfront, amely csütörtökön heves zivatarokat és szélvihart idézett elő a Kárpát-medence területén, már keletebbre helyeződött. A hidegfront mögött az ilyenkor megszokottnál 8, 10 fokkal hüvösebb levegő érte el hazánk területét. Ugyanakkor nagy a hőség Dél-Európa területén. Itt a hőmérséklet sokfelé meghaladja a 30 fokot. Északnyugat felől újabb felhőtömb közeledik Magyarország felé, ezért szombaton még változékony, hüvös időre kell számitanunk.
A késő délelőtti órákban északnyugat felől erős hidegfront érte el az országot, mely nagy sebességgel haladt kelet felé. Hatására jelentősen visszaesett a hőmérséklet, záporok, heves zivatarok törtek ki. Megerősödött az északnyugati, északi szél, sőt viharos széllökéseket is mértek. A legnagyobb szélsebességet - 120 km/h-át - a Balaton térségéből jelentettek. Napközben az ország nagy részén még 9, 12 órán át sütött a nap. Itt a hőmérséklet elérte a 25-31 fokot, ugyanakkor a hőmérséklet maximuma északnyugaton csak 19 és 24 fok között volt. A lehullott csapadék mennyisége szeszélyes területi eloszlásban csapadéknyom és 46 mm között volt. 46 mm Nyirlugoson, 40 mm Zalaegerszegen, 36 mm eső Mágócson hullott. Jégesőt Szigetváron, Szombathelyen, Karcagon és Kiskunfélegyházán észleltek. A hidegfront az éjszakai órákban elhagyta az országot. Ma hajnalban általában 8 és 13 fok közé hült le a levegő. A délelőtti órákban felhőátvonulások voltak, záport még sehonnan sem jelentettek. Az északnyugati, nyugati szél többfelé ismét megerősödött. A hőmérséklet 11 órakor az országban 16 és 19 fok között volt.

A Balaton vizének hőmérséklete Siófoknál 11 órakor 18 fok volt.

Ma 12 órakor Budapesten a hőmérséklet 18 fok, a tengerszintre átszámitott légnyomás 1018 hPa, alig változik.

Várható időjárás szombat estig: Eleinte a gyakran változó felhőzetből lehet futó zápor. Később nyugat felől erős felhősödés várható, és főként az ország északi felén lehet kisebb eső. Az élénk, helyenként erős északnyugati szél éjszaka mérséklődik, és szombaton délután a Dunántúlon ismét megerősödhet. Éjszaka: 8, 13 fokig csökken, szombaton napközben: 19, 24 fokig emelkedik a hőmérséklet.

Pálmási Judit s.k.

TÁVOLABBI KILÁTÁSOK SZOMBATTÓL-KEDDIG:

Szombaton gyakran megnövekszik a felhőzet, és kisebb záporok várhatók. Vasárnaptól több napsütés mellett csapadék már nem várható. A hőmérséklet fokozatosan emelkedik. Legalacsonyabb hajnali hőmérséklet: eleinte 11, 16 fok, később 13, 18 fok között várható, Legmagasabb nappali hőmérséklet: eleinte 20, 25 fok, később 25, 30 fok között lesz. Jelentős mennyiségü /legalább 5 mm napi/ csapadék az ország területének 40 %-án várható.

KÖZÉPTÁVÚ ELŐREJELZŐ CSOPORT

A hőmérséklet napi középértéke és eltérése a sokévi átlagtól /Budapest belterületén/:

1986. VII. 24.	19,6°C	-2,1°C.

1871 óta ezen a napon Budapesten előfordult

legmagasabb hőmérséklet:	36,8°C /1929/,
legalacsonyabb hőmérséklet:	10,2°C /1885/

86.484.

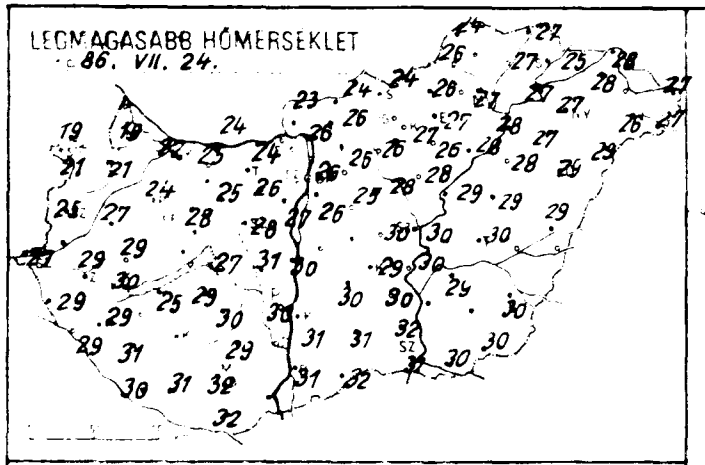
LEGMAGASABB HŐMERSÉKLET
1986. VII. 24.

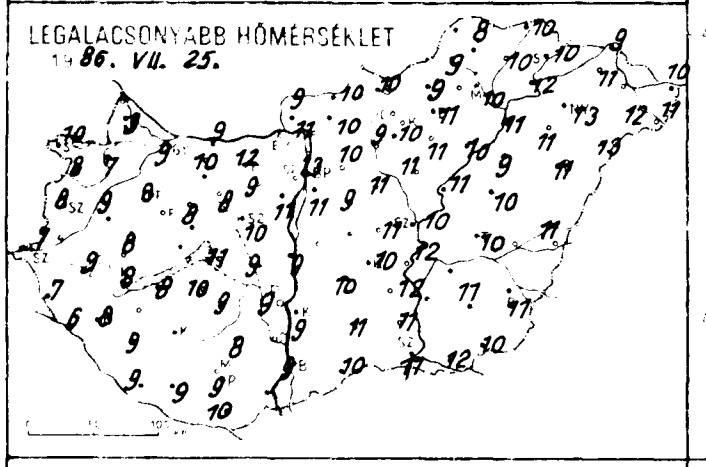
LEGALACSONYABB HŐMÉRSÉKLET
1986. VII. 25.

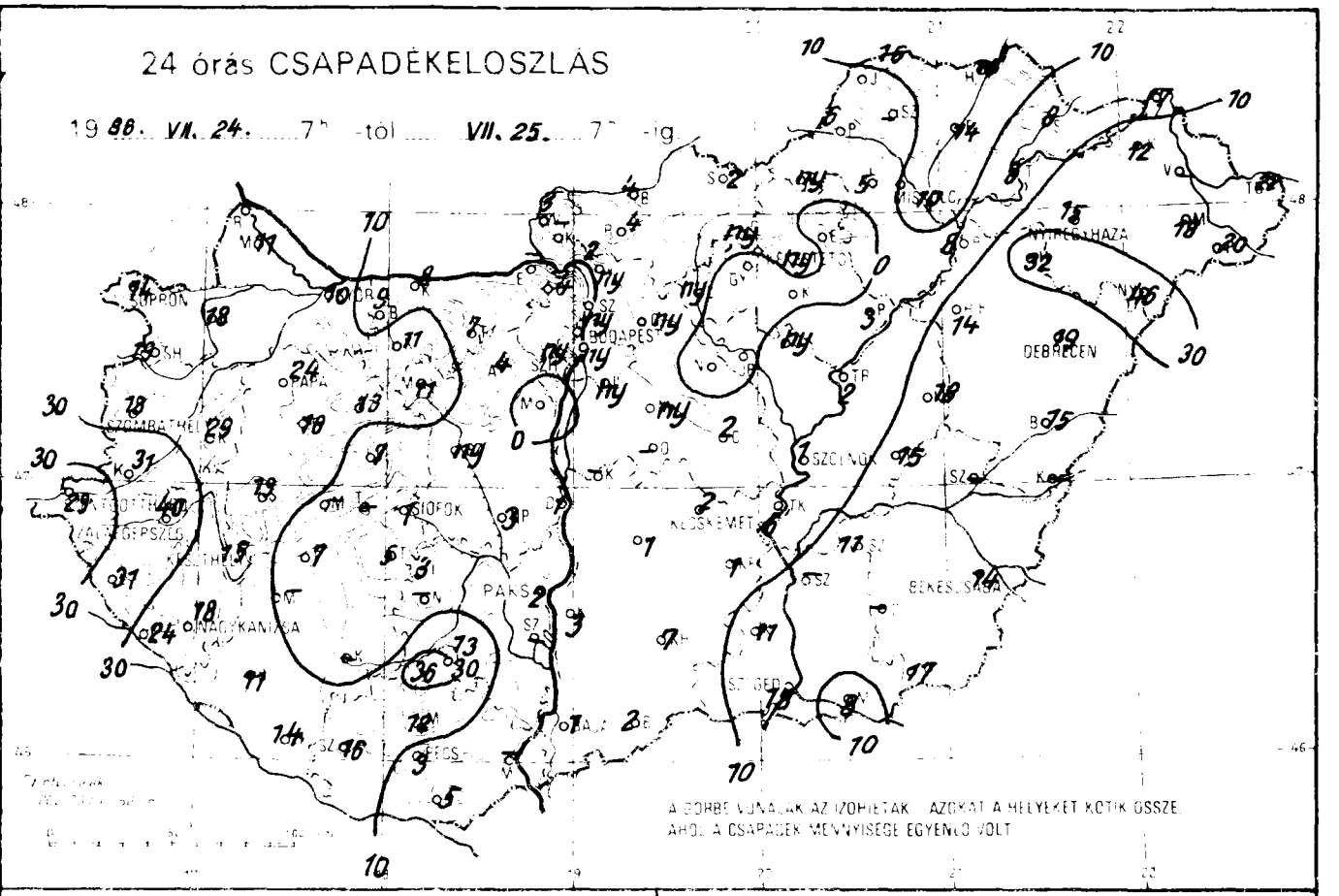
24 órás CSAPADÉKELOSZLÁS
1986. VII. 24. 7h-tól VII. 25. 7h-ig
BUDAPEST
DEBRECEN
SIÓFOK
PÁKS
A GÖRBE VONALAK AZ IZOHIETÁK AZOKAT A HELYEKET KÖTIK ÖSSZE AHOL A CSAPADÉK MENNYISÉGE EGYENLŐ VOLT

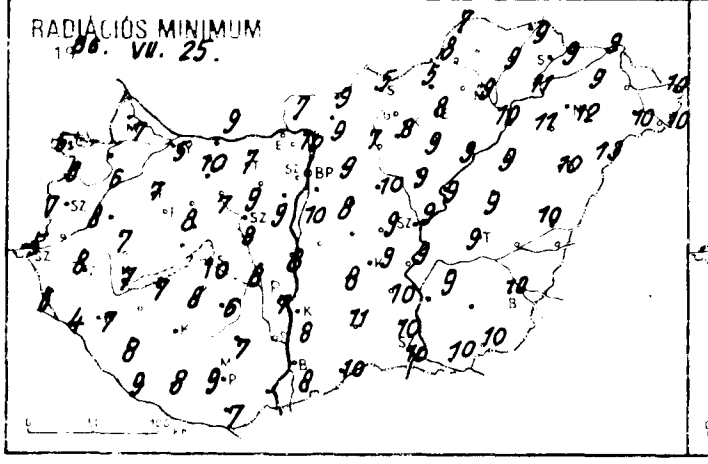
RADIÁCIÓS MINIMUM
1986. VII. 25.

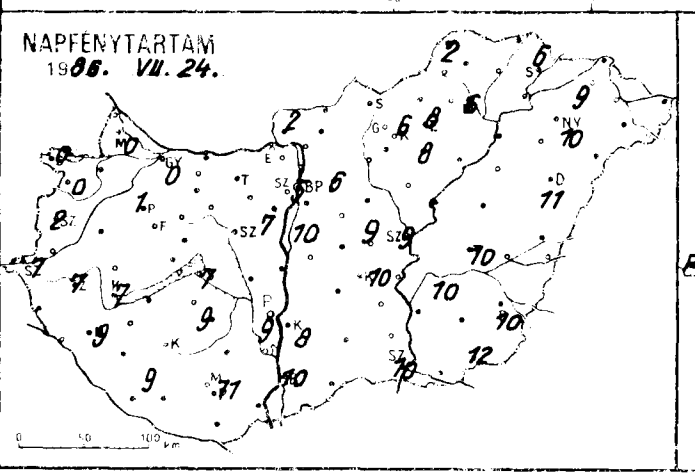
NAPFÉNYTARTAM
1986. VII. 24.

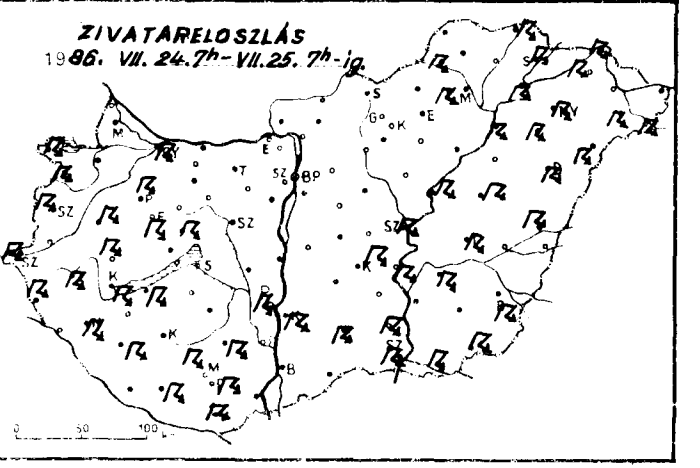
ZIVATARELOSZLÁS
1986. VII. 24. 7h-VII. 25. 7h-ig

86. VII. 25.^{h}-ig az utolsó 24 óra adatai

állomás	csapadék (mm)		max. hőmérséklet	min. hőmérséklet	rad. min.	Előző nap napos órái
Győr	10	↱	22	9	5	0
Kapuvár	18		21	7	6	
Mosonmagyaróvár	11		19	9	7	0
Rajka	–		–	–	–	
Sopron	14	↱	19	10	6	0
Sopronhorpács	19	↱ ⌒	21	8	6	0
Báld	29	↱	27	9	8	
Körmend	31	↱	22	13	12	
Szentgotthárd	29	↱	27	7	5	7
Szombathely	18	↱ ▲ ⌒	25	8	7	2
Celldömölk	31	↱	29	7	6	
Csorna	24	⚲	29	6	4	
Nagykanizsa	18	↱	29	8	7	9
Zalaegerszeg	40	↱ ⌒	29	9	8	7
Barkaszgyepü	18	↱	21	7	7	
Keszthely	15	↱ ⌒	30	8	7	7
Meneshely	–		–	–	–	–
Pápa	24	↱ ⌒	24	8	7	1
Sümeg	19	↱ ⌒	29	8	7	
Tihany	–		–	–	–	
Veszprém	7	↱	28	8	8	
Zircc	13		18	9	6	
Komárom	7	↱	25	8	7	
Komárom, Szt. György	14		30	9	9	9
Kaposvár	–		–	–	–	
Marcali	–		–	–	–	
Siófok	1	⚲	27	11	10	7
Somogyszob	11	↱	31	9	8	
Tab	5	=	29	10	8	
Bábolna	9	⚲	22	9	8	
Esztergom	–		–	–	–	
Kisbér	11	⚲ =	25	10	10	
Komárom	8	=	24	9	9	
Tatabánya	7		24	12	7	
Csepelsziget	4	⚲	26	9	9	
Dunaújváros	1		30	9	8	
Martonvásár	.		27	11	9	7
Mór	11	⚲ =	25	8	7	
Szabadbattyán	3		31	9	8	
Szabadbattyán	ny		28	10	8	
Tiszaörs	3		30	9	6	9
Tengyel	13	↱	29	8	7	
Tiszakécske	2	↱	30	9	7	9
Tiszakécskére	–		–	–	–	
Arpadtető	12	↱ =	26	9	7	
Mohács	–		–	–	–	
Pécs	3	↱	32	9	9	11
Siklós	5	↱ =	32	10	7	
Szigetvár	16	↱ ▲ =	31	9	8	
Budaörs	ny	⚲	27	11	9	
Bp. Lőrinc	ny	⚲ =	26	11	10	10
Bp. Met. Int.	ny	⚲	26	13	–	5
Bp. Szabadhegy	ny	⚲	10	7	6	
Cegléd	2	↱ ⌒	30	11	9	9
Dabas	4	=	19	6	6	
Gödöllő	ny	,	26	10	9	6
Kunszentmárton	–		–	–	–	
Monor	ny	⚲ =	25	9	8	
Szolnok	.		28	11	10	
Szentendre	ny		26	11	11	

86. VII. 25.^{h}-ig az utolsó 24 óra adatai

állomás	csapadék (mm)		max. hőmérséklet	min. hőmérséklet	rad. min.	Előző nap napos órái
Vác	2	⚲ ⌒	26	11	10	
Vámosmikola	3		23	9	7	2
Baja	1	⚲ ⌒	31	9	8	10
Bácsalmás	2		32	10	10	
Izsák	1		30	10	8	
Kalocsa	3	↱	31	9	8	8
Kecskemét	2	↱ ⌒	29	10	9	10
Kiskunfélegyháza	1	↱ ▲ ⌒	30	12	10	
Kiskunhalas	7	↱ =	31	11	11	
Kunszentmiklós	–		–	–	–	
Tiszakécske	6	↱ =	30	12	9	
Balassagyarmat	4	⚲	24	10	9	
Rétság	4	⚲	26	10	9	
Salgótarján	2	⌒	24	10	5	
Eger	.	=	27	11	8	8
Galyatető	ny	⚲	21	5	5	
Gyöngyös	.	⌒	27	10	8	
Kékestető	ny	⚲ ≡	19	5	5	6
Kompolt	.		26	11	9	8
Lőrinci	ny	↱ ⌒	26	9	7	
Poroszló	3		28	10	9	
Jászapáti	ny	⚲ ⌒	28	11	9	
Jászberény	.	⌒	27	11	9	
Karcag	18	↱ ▲ =	29	10	9	
Szolnok	1	↱	30	10	9	9
Tiszaroff	2	↱ =	29	11	9	
Túrkeve	15	↱	30	10	9	10
Kistelek	11	↱ =	32	11	10	
Makó	8	↱	30	12	10	
Szeged	18	↱	31	11	10	10
Szentes	–		–	–	–	
Borsodnádasd	ny	⚲ ⌒	26	9	5	
Fügöd	14	=	27	10	9	
Hidasnémeti	15	↱ =	27	10	9	
Jósvafő	16	⚲ ⌒	24	8	7	2
Lillafüred	5	↱	26	9	8	
Miskolc	10	⚲	27	10	9	6
Putnok	6	↱ =	26	9	8	
Sárospatak	8	↱	25	10	9	6
Szendrőlád	–		–	–	–	
Tokaj	8	↱	27	12	11	
Kisvárda	12	↱ =	28	11	9	9
Mátészalka	18	↱	26	12	10	
Nyíregyháza	15	↱	27	13	12	10
Nyírlugos	46	↱ ⌒	29	13	13	
Pátyod	20	↱	27	11	10	
Tiszabecs	22	↱ =	27	10	10	
Vásárosnamény	–		–	–	–	
Záhony	7	↱	28	9	9	
Berettyóújfalu	15	↱	29	11	10	
Debrecen	19	↱	29	11	10	11
Hajdúböszörmény	32	↱	27	11	11	
Hortobágy	14	⚲	28	9	9	
Kokosszakál	–		–	–	–	
Püspökladány	8	↱	28	11	10	
Békéscsaba	14	↱ =	30	11	10	10
Mezőhegyes	17	↱	30	10	10	12
Orosháza	–		–	–	–	–
Szarvas	11	↱ ⌒	29	11	9	10
Szeghalom	–		–	–	–	

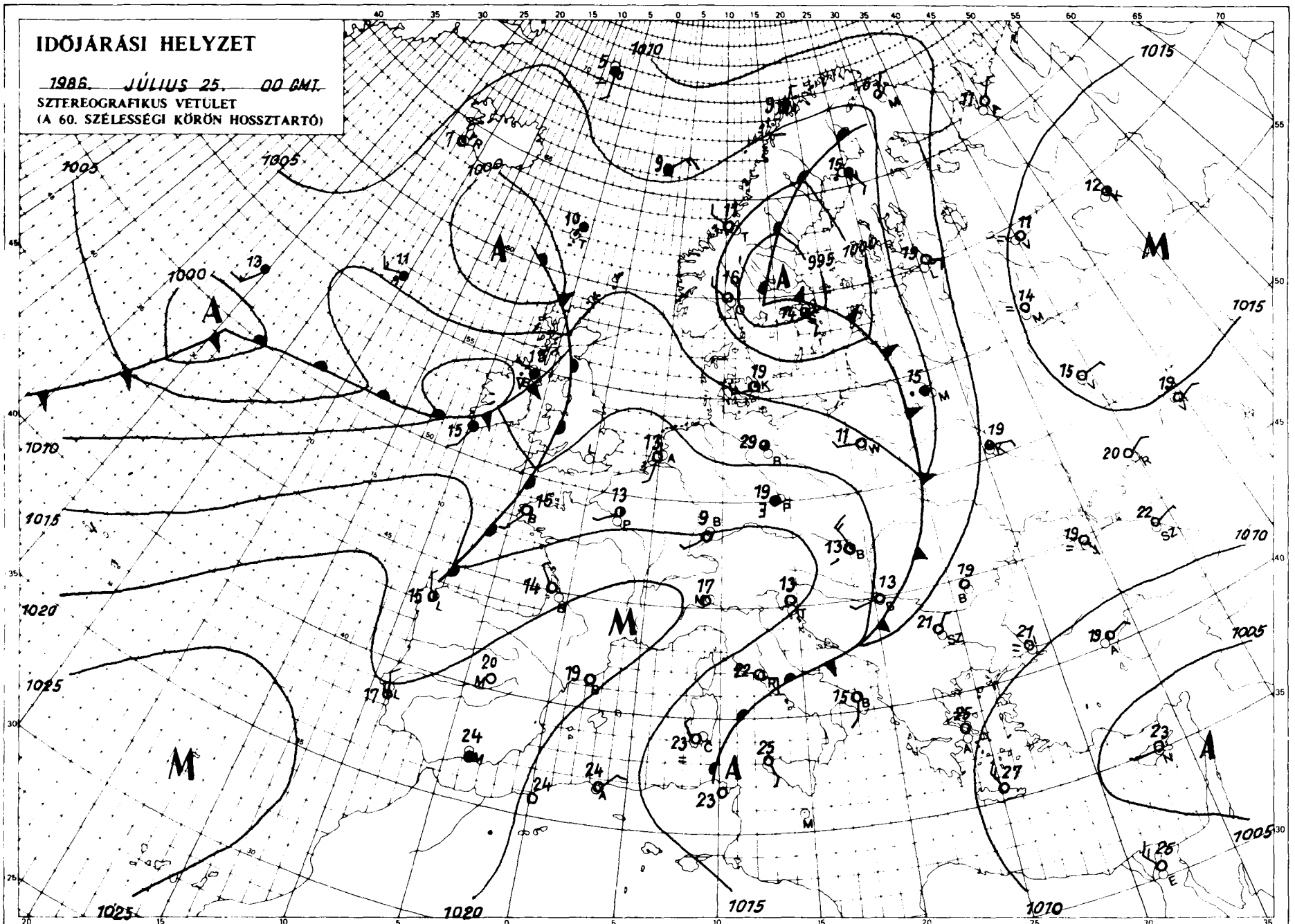

KIADJA ORSZÁGOS METEOROLÓGIAI SZOLGÁLAT
Készíti: Központi Előrejelző Intézet Analízis- és Rövidtávú Prognózis Központja T.: 273-018
Megjelenik naponként
Éves előfizetési díja 2.200,-Ft. Megrendelhető 1024 Budapest, II., Kitaibel Pál u. 1. T. 353-500
Kiadásért felel az OMSZ elnöke Szerkesztésért felel: a KEI igazgatója

Jelmagyarázat a havi mellékletben.

IDŐJÁRÁSI NAPIJELENTÉS

ЕЖЕДНЕВНЫЙ МЕТЕОРОЛОГИЧЕСКИЙ БЮЛЛЕТЕНЬ • DAILY WEATHER REPORT
BULLETIN QUOTIDIEN DE TEMPS • TÄGLICHER WETTERBERICHT

99. évfolyam 207. szám. + Budapest + 1986. július 26. szombat

Az időjárási helyzet és a várható időjárás:

Lassanként megváltozik Európa időjárása. A hűvös, nedves léghullámok pályája egyre északabbra húzódik vissza, ezért már csak a Brit-szigeteken, Skandináviában, valamint a Szovjetunió európai területének északi részén változékony az időjárás. Arrafelé kevés a napsütés, gyakran esik az eső, a hőmérséklet csúcsértéke pedig a 20 fokot sem éri el. Szárazföldünk déli felén ugyanakkor egyre nyugodtabbá válik az időjárás. Az Alpok és Kárpátok vonulatától délre eső tájak fölé egyre szárazabb, egyre melegebb levegő érkezik. Hatására mind több a napsütés, és jelentősen erősödik a nappali felmelegedés. A Kárpát-medence is ehhez a nyugodt, meleg időjárású zónához tartozik, majd a következő napokban.

Pénteken hazánkban felhőátvonulások voltak, eső már csak kevés helyen, inkább csak a keleti országrészben fordult elő. A ma reggel 7 óráig lehullott eső mennyisége sehol sem haladta meg a csapadéknyomot. Az északnyugati, nyugati szél a délelőtti órákban időnként még megerősödött, délutánra mindenütt mérséklődött. A hőmérséklet csúcsértéke 19, 24 fok között alakult. Ma hajnalra 8, 14 fokig csökkent a hőmérséklet, és északnyugat felől újabb felhősödés kezdődött. Délelőtt a felhőzóna lassanként a déli-délkeleti országrészt is elérte, gyönge eső azonban csak hazánk északi vidékein esett. A hőmérséklet 11 órára 17, 21 fokig emelkedett.

A Balaton vizének hőmérséklete Siófoknál 11 órakor 20 fok volt.

Ma 12 órakor Budapesten a hőmérséklet 19 fok, a tengerszintre átszámított légnyomás 1016 hPa, gyengén emelkedik.

Várható időjárás vasárnap estig:

Ma még gyakran megrövekszik a felhőzet, és az északi országrészben elszórtan kisebb eső, átfutó zápor is várható.
Holnap /vasárnap/ száraz, többnyire napos időre számíthatunk.
Ma időnként megélénkülő nyugati, holnap mérsékelt változó irányú szél várható.
Várható legalacsonyabb éjszakai hőmérséklet: 10 és 15 fok között,
legmagasabb nappali hőmérséklet vasárnap: 25 fok körül alakul.

Rábai Attila s.k.

A hőmérséklet napi középértéke és eltérése a sokévi átlagtól /Budapest belterület/:

1986. VII. 25.	19,0°C	-5,6°C

Ezen a napon Budapesten előfordult

legmagasabb hőmérséklet:	36,9°C /1894/,
legalacsonyabb hőmérséklet:	11,0°C /1939/.

86.485.

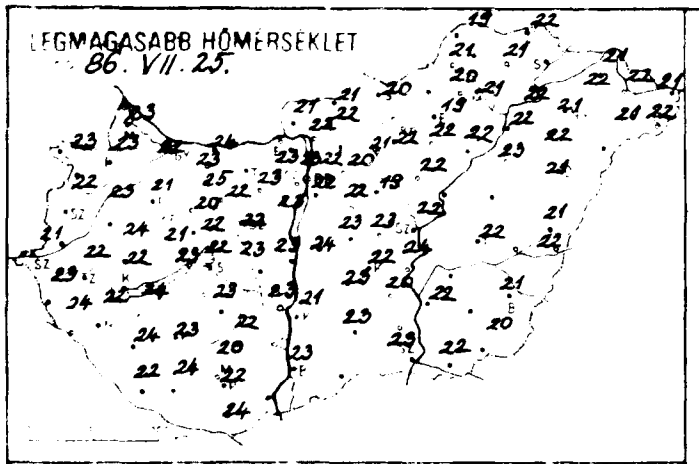
LEGMAGASABB HŐMÉRSÉKLET
86. VII. 25.

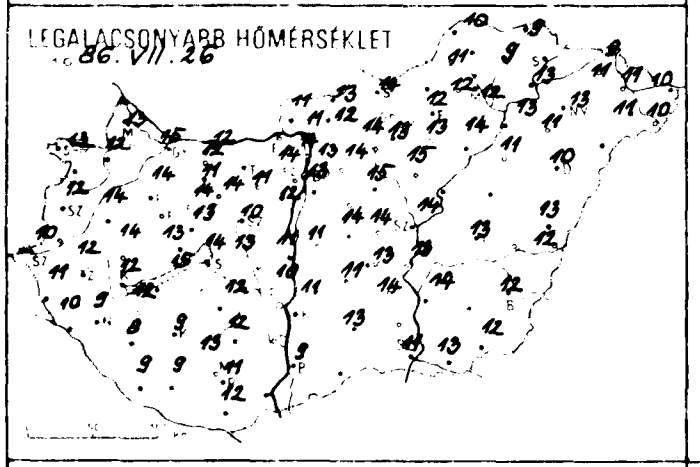
LEGALACSONYABB HŐMÉRSÉKLET
86. VII. 26

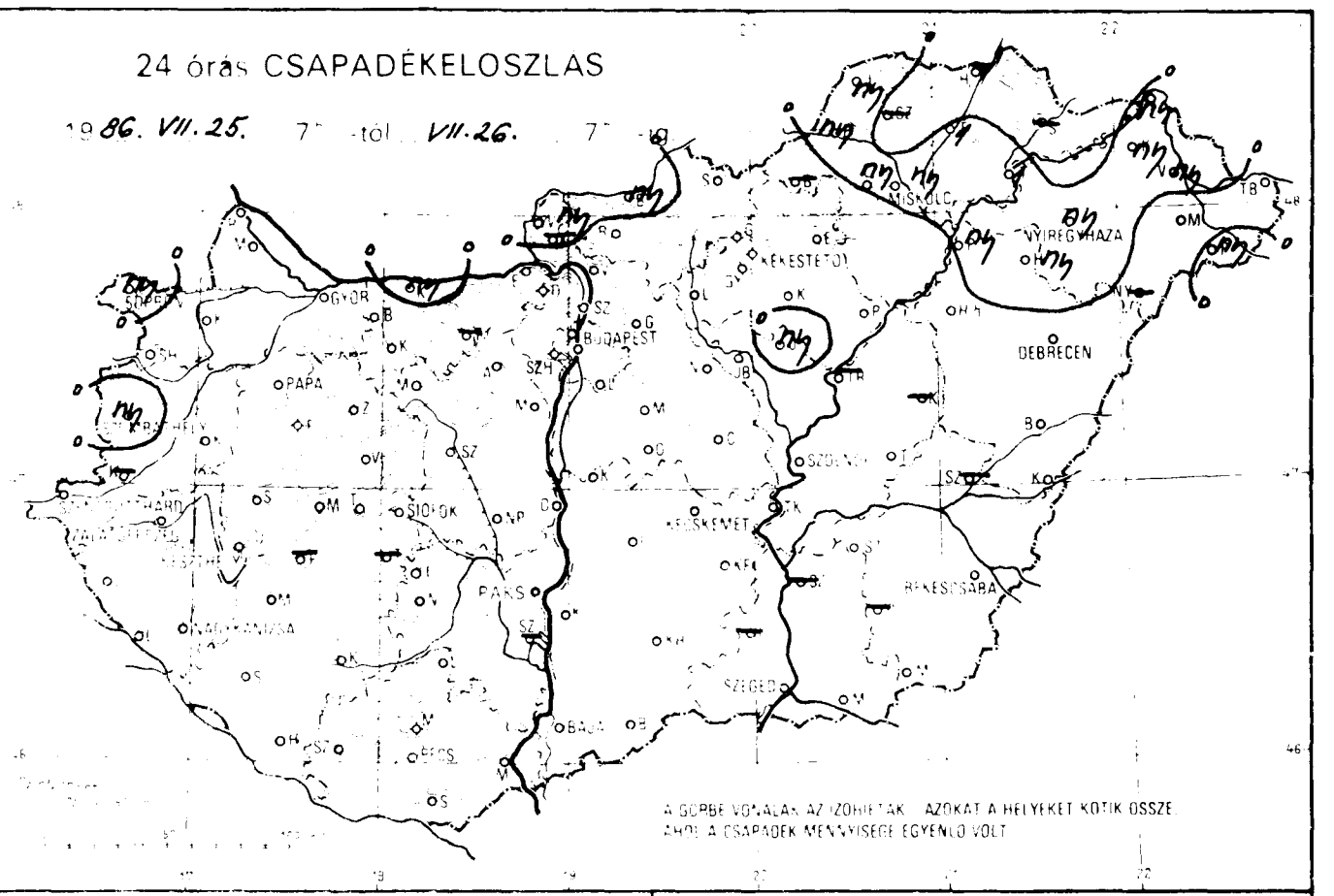
24 órás CSAPADÉKELOSZLAS
86. VII. 25.
VII. 26.
MISKOLC
NYIREGYHAZA
KECSKEMET
BEKESCSABA
SZEGED
A GÖRBE VONALAK AZ IZOHIETAK AZOKAT A HELYEKET KÖTIK ÖSSZE
AHOL A CSAPADÉK MENNYISÉGE EGYENLŐ VOLT

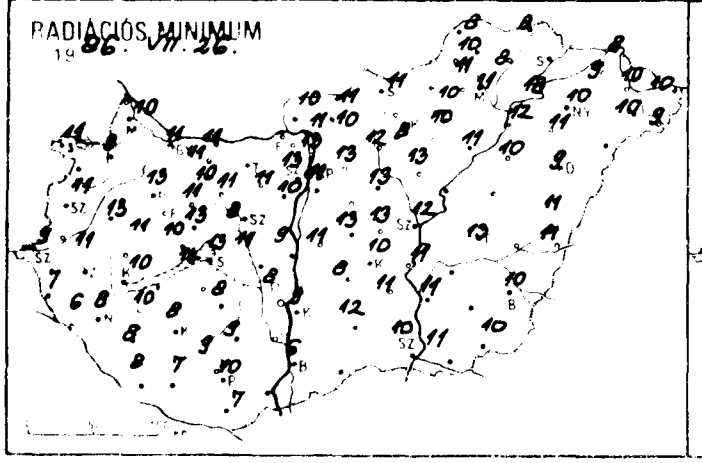
RADIÁCIÓS MINIMUM
86. VII. 26.

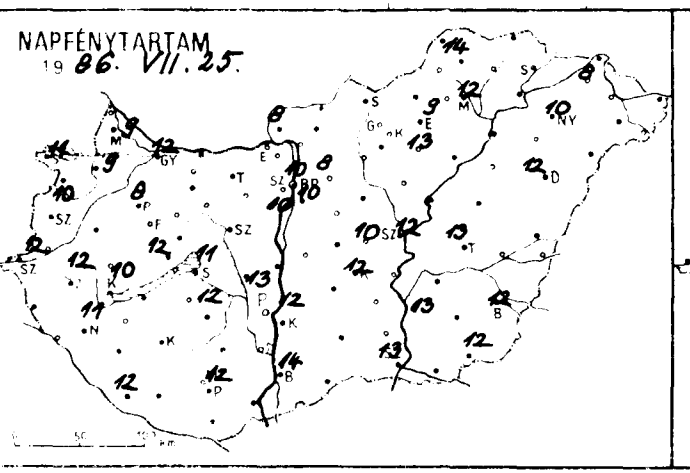
NAPFÉNYTARTAM
86. VII. 25.

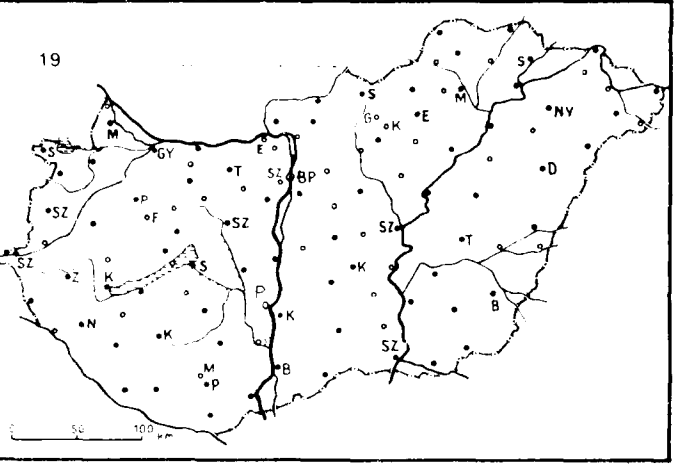

86. VII. 26.^{6h}-ig az utolsó 24 óra adatai

állomás	csapadék (mm)		max. hőmérséklet	min. hőmérséklet	rad. min.	Előző nap napos órái
Győr	•		22	15	11	12
Kapuvár	•		23	12	9	9
Mosonmagyaróvár	•	⌒	23	13	10	9
Rajka	–		–	–	–	–
Sopron	ny	⚡	23	12	11	11
Sopronhorpács	–		–	–	–	–
Káld	•	⌒	23	14	13	
Körmend	–		–	–	–	–
Szentgotthárd	•		21	10	9	12
Szombathely	ny	⌒	22	12	11	10
Lenti	•		23	11	7	
Letenye	•	⌒	24	10	6	
Nagykanizsa	•	⌒	22	9	8	11
Zalaegerszeg	•	⌒	22	12	11	12
Farkasgyepű	•		22	11	9	
Keszthely	•	⌒	22	12	10	10
Mencshely	•		21	13	10	12
Pápa	•		21	14	13	8
Sümeg	•	⌒	24	14	11	
Tihany	•		23	15	14	
Veszprém	•		22	13	13	
Zirc	•	⌒	20	14	11	
Fonyód	–		–	–	–	–
Homokszt. György	•		22	9	8	12
Kaposvár	•		23	9	8	
Marcali	•	⌒	24	12	10	
Siófok	•		22	14	13	11
Somogyszob	•	⌒	24	8	8	
Tab	–		–	–	–	–
Bábolna	•		23	12	11	
Esztergom	–		–	–	–	–
Kisbér	•		25	11	10	
Komárom	ny	=	24	12	11	
Tatabánya	–		–	–	–	
Alsónémedi	•	=	23	11	11	
Dunaújváros	•		23	11	9	
Martonvásár	•		23	12	10	10
Mór	•	=	22	14	11	
Sárbogard	•		23	13	11	
Szabadbattyán	•		22	10	8	
Fegyszemcse	•	⌒	23	12	8	12
Lengyel	•		22	12	9	
Paks	•	⌒	23	10	8	13
Szekszárd	–		–	–	–	–
Árpádtető	•		20	13	9	
Mohács	–		–	–	–	–
Pécs	•	⌒	22	11	10	12
Siklós	•		24	12	7	
Szigetvár	•	⌒	24	9	7	
Budapest	•		23	14	13	
Bp. Tóth	•		22	13	11	10
Bp. Met.	•		22	13		10
Bp. Szabadhegy	•		18	14	13	
Cegléd	•		23	14	13	10
Dobogókő	•		16	13	12	
Gödöllő	•		20	14	13	8
Kalocsa	–		–	–	–	–
Monor	•	=	23	14	13	
Szolnok	•		22	15	15	
Szombatfa	•	⌒	23	14	13	

86. VII. 26.^{6h}-ig az utolsó 24 óra adatai

állomás	csapadék (mm)		max. hőmérséklet	min. hőmérséklet	rad. min.	Előző nap napos órái
Vác	•	⌒	22	11	11	
Vámosmikola	ny		21	11	10	8
Baja	•	⌒	23	9	6	14
Bácsalmás	•	⌒	24	11	8	
Izsák	•		23	11	8	
Kalocsa	•	⌒	21	11	9	12
Kecskemét	•	⌒	22	13	10	12
Kiskunfélegyháza	•		20	14	11	
Kiskunhalas	•	⌒	23	13	12	
Kunszentmiklós	•	=	24	11	11	
Tiszakécske	•		24	13	11	
Balassagyarmat	ny	⚡	21	13	11	
Romhány	•		22	12	10	
Salgótarján	•		20	14	11	
Eger	•	=	19	12	10	9
Galyatető	•		15	10	8	
Gyöngyös	•	⌒	22	13	8	
Kékestető	•		13	10	9	11
Kompolt	•		22	13	10	13
Lőrinci	•	⌒	21	14	12	
Petőfibánya	•		22	14	11	
Jászapáti	ny		22	15	13	
Jászberény	•	⌒	19	15	13	
Karcag	–		–	–	–	–
Szolnok	•		22	14	12	12
Tiszaroff	–		–	–	–	–
Túrkeve	•		22	13	13	13
Kistelek	–		–	–	–	–
Makó	•	⌒	22	13	11	
Szeged	•	⌒	23	11	10	13
Szentes						
Borsodnádasd	–		–	–	–	–
Fugod	1	⚡	21	9	8	
Hidasnémeti	•	=	22	9	8	
Jósvafő	ny	⚡⌒	19	10	8	14
Lillafüred	ny		20	9	11	
Miskolc	ny	=	21	9	11	12
Putnok	ny	=	21	1	10	
Sárospatak	–		–	–	–	–
Szendrőlád	–		–	–	–	–
Tokaj	1		22	13	13	
Kisvarda	ny	=	22	11	9	8
Mátészalka	•	⌒	23	11	10	
Nyíregyháza	ny	⚡⌒	21	13	10	10
Nyírlugos	–		–	–	–	–
Pátyod	ny	⌒	22	10	9	
Tiszabecs	•	⌒	21	10	10	
Vásárosnamény	ny	=	22	11	10	
Záhony	ny		21	9	8	
Berettyóújfalu	•	⌒	21	13	11	
Debrecen	•	⌒	21	10	9	12
Hajdúböszörmény	ny	⚡=	22	11	11	
Hortobágy	•		23	11	10	
Karcag	•	⌒	22	12	11	
Polgár	ny	⚡=	22	13	12	
Békéscsaba	•	⌒	21	12	10	12
Mezőhegyes	•	⌒	20	12	10	12
Orosháza	–		–	–	–	–
Szarvas	•		22	14	11	13
Szeghalom	–		–	–	–	–

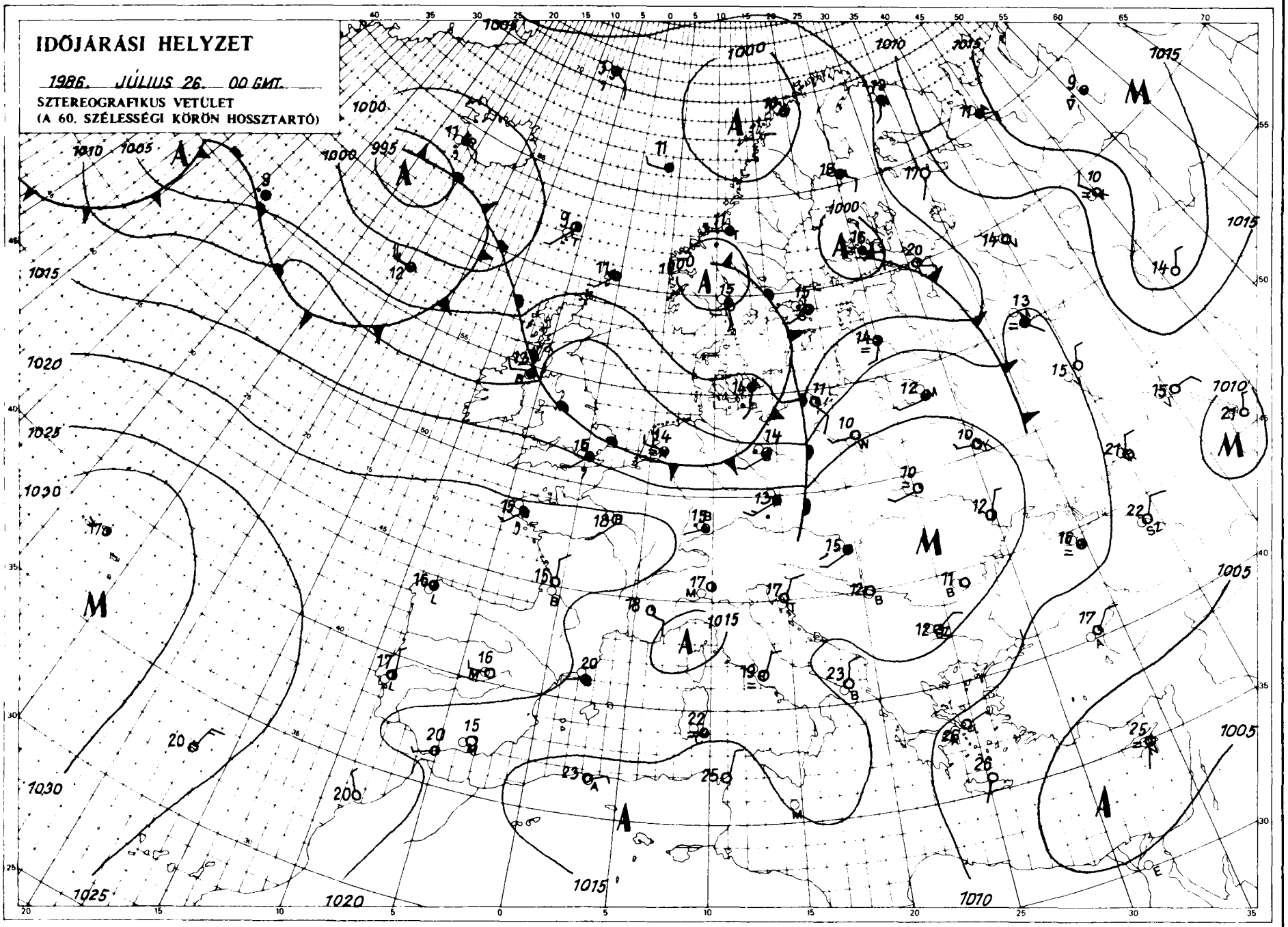

KIADJA: ORSZÁGOS METEOROLÓGIAI SZOLGÁLAT
Készíti: Központi Előrejelző Intézet Analízis- és Rövidtávú Prognózis Központja T.: 273-0118
Megjelenik naponként
Éves előfizetési díja: 2.200,- Ft Megrendelhető: 1024 Budapest, II., Kitaibel Pál u. 1. T.: 353-500
Kiadásért felel: az OMSZ elnöke Szerkesztéséért felel: a KEI igazgatója

Jelmagyarázat a havi mellékletben.

IDŐJÁRÁSI NAPIJELENTÉS

ЕЖЕДНЕВНЫЙ МЕТЕОРОЛОГИЧЕСКИЙ БЮЛЛЕТЕНЬ · DAILY WEATHER REPORT
BULLETIN QUOTIDIEN DE TEMPS · TÄGLICHER WETTERBERICHT

99. évfolyam 208. szám. + Budapest + 1986. július 27. vasárnap

Az időjárási helyzet és a várható időjárás:

A Norvég-tenger feletti középponttal örvénylő ciklon óceáni nedves, váltakozó hőmérsékletü levegőt szállit a kontinens fölé. A légköri frontok útját a Brit-szigeteken, a Német-Lengyel-sikságon, valamint a Kárpátokban felhősödés, eső, zápor és megerősödő szél jelzi. Az Ibériai-félszigettől a Földközi-tenger partvidékén át egészen az Alpok vonulatáig magas légnyomású ék húzódik, nagy területen napos, száraz, meleg időt okozva. Valószinü, hogy az elkövetkező időszakban a Kárpát-medencében erősödik a nappali felmelegedés.

Magyarországon szombaton felszakadozott a felhőzet. Napközben többfelé volt eső, zápor, éjszaka pedig a keleti megyékben szórványosan alakult ki zivatar. A vasárnap reggelig lehullott csapadék mennyisége csapadéknyom és 7 mm között ingadozott. Szombaton a hőmérséklet csúcsértéke 20-28 fok között alakult, vasárnap hajnalra pedig 10-18 fokig hült le a levegő. Ma délelőtt keleten is csökkent a felhőzet, a változóan felhős égből csupán egy-két helyen esett az eső. A hőmérséklet 11 órakor az országban 19-24 fok között alakult.

A Balaton vizének hőmérséklete Siófoknál 11 órakor 21 fok volt.

Ma 12 órakor Budapesten a hőmérséklet 22 fok, a tengerszintre átszámitott légnyomás 1018 hPa, alig változik.

Várható időjárás hétfő estig:

Hétfő estig az országban változóan felhős idő lesz, sok napsütéssel. Legfeljebb egy-egy átfutó zápor alakul ki.
Az északias szél néha kissé megélénkül.
Várható legalacsonyabb éjszakai hőmérséklet: 10-15,
legmagasabb nappali hőmérséklet hétfőn: 24-28 fok között alakul.

Bozóki István s.k.

A hőmérséklet napi középértéke és eltérése a sokévi átlagtól /Budapest belterületén/:

1986. VII. 26.	19,3°C	-2,5°C

1871 óta ezen a napon Budapesten előfordult

legmagasabb hőmérséklet:	37,4°C /1921/,
legalacsonyabb hőmérséklet:	10,6°C /1939/.

86.486.

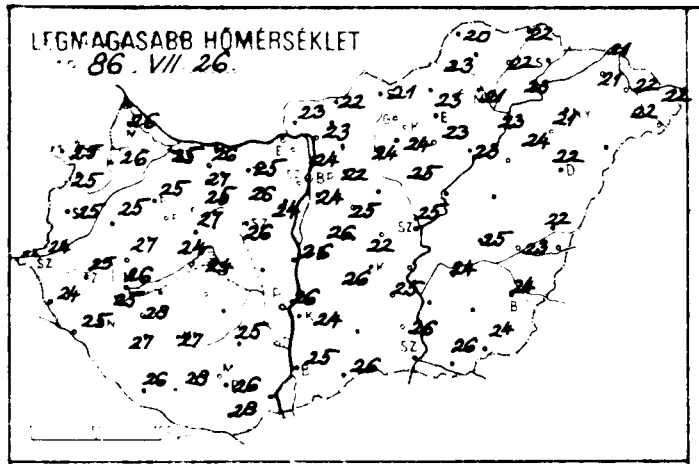
LEGMAGASABB HŐMÉRSÉKLET
19 86. VII. 26.

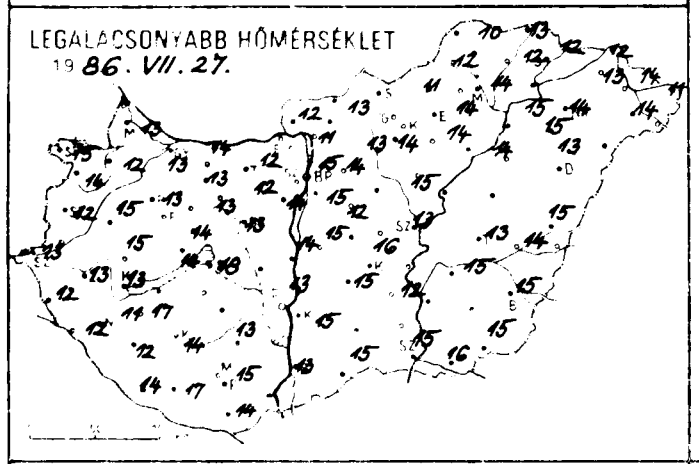
LEGALACSONYABB HŐMÉRSÉKLET
19 86. VII. 27.

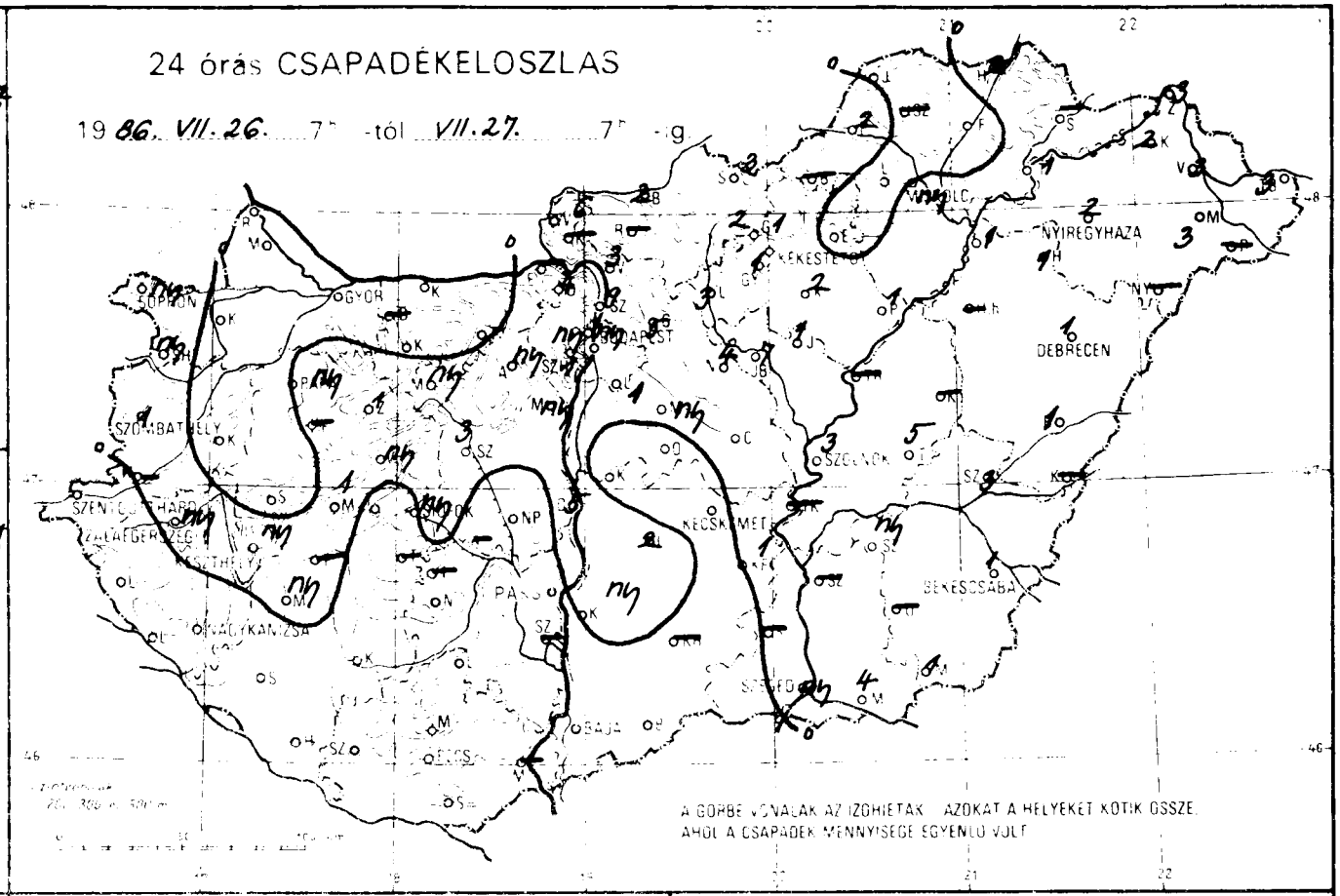
24 órás CSAPADÉKELOSZLÁS
19 86. VII. 26. 7h -tól VII. 27. 7h -ig
GYŐR
BUDAPEST
NYÍREGYHÁZA
DEBRECEN
SZOMBATHELY
SZENTGÁLOS
ZALAEGERSZEG
KESZTHELY
KECSKEMÉT
BÉKÉSCSABA
SZEGED
PÁPA
BAJA
A GÖRBE VONALAK AZ IZOHIETÁK AZOKAT A HELYEKET KÖTIK ÖSSZE, AHOL A CSAPADÉK MENNYISÉGE EGYENLŐ VOLT

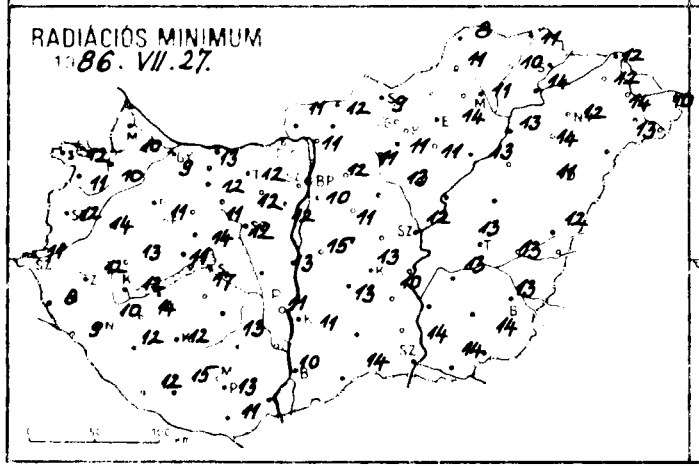
RADIÁCIÓS MINIMUM
19 86. VII. 27.

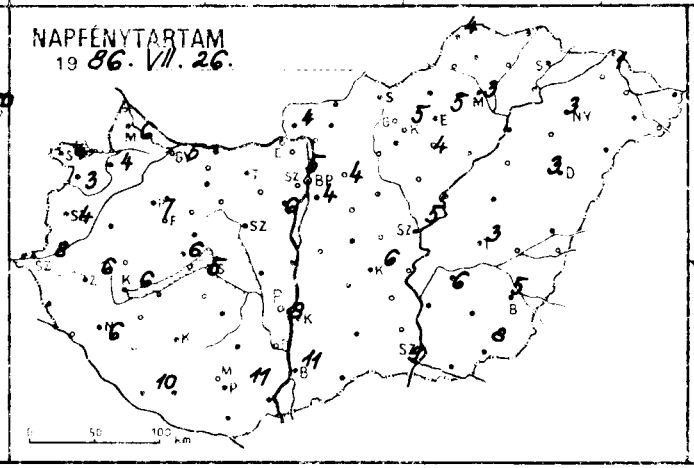
NAPFÉNYTARTAM
19 86. VII. 26.

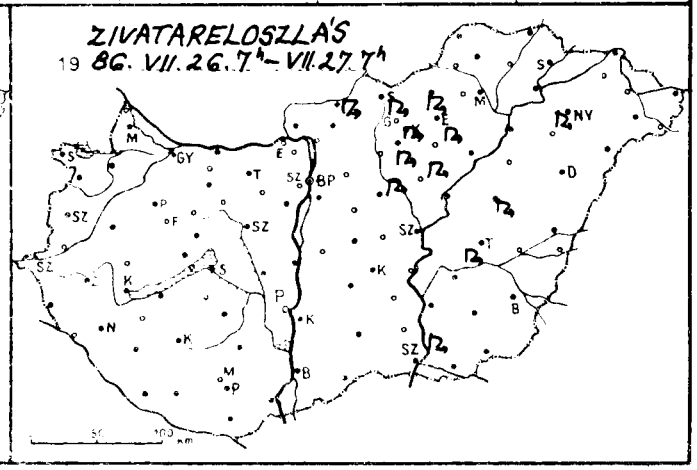
ZIVATARELOSZLÁS
19 86. VII. 26. 7h – VII. 27. 7h

86.VII.27 6 h-ig az utolsó 24 óra adatai

állomás	csapadék (mm)		max. hőmérséklet	min. hőmérséklet	rad. min.	Előző nap napos órái
Győr	•	♠	25	13	9	5
Kapuvár	•	♠	26	12	10	4
Mosonmagyaróvár	•	♠	26	13	10	6
Rajka	–		–	–	–	
Sopron	ny	▽	25	15	12	4
Sopronhorpács	ny	♠	25	14	11	3
Káld	•	♠	25	15	14	
Körmend	–		–	–	–	
Szentgotthárd	•	♠	24	13	11	8
Szombathely	1	♠	25	12	12	4
Lenti	•		24	12	8	
Letenye	•	♠	25	12	9	
Nagykanizsa	•	♠	25	11	10	8
Zalaegerszeg	ny	♠	25	13	12	6
Tarkaszgyepű	–		–	–	–	
Keszthely	ny	♠	26	13	12	6
Menesbely	1	♠	24	14	11	6
Pápa	ny	▽♠	25	13	11	7
Sümeg	•	♠	27	15	13	
Tihany	•		26	16	14	
Veszprém	ny	=	27	14	14	
Zirc	1		22	12	9	
Fonyód	–		–	–	–	
Homokszt. György	•	♠	26	14	12	10
Kaposvár	•		27	14	12	
Marcali	ny	▽♠	28	17	14	
Siófok	ny	▽♠	28	18	17	5
Somogyszob	•	♠	27	12	12	
Tab	–		–	–	–	
Bábolna	–		–	–	–	
Esztergom	–		–	–	–	
Kisbér	•	♠	27	13	12	
Komárom	•	♠	26	14	13	
Tatabánya	•		25	12	12	
Alcsútdoboz	ny	▽	26	12	12	
Dunaújváros	5		26	14	13	
Martonvásár	ny		24	14	12	6
Mór	ny	▽♠	25	13	11	
Sárbogárd	–		–	–	–	
Szabadbattyán	3	▽ =	26	13	12	
Iregszemcse	–		–	–	–	–
Lengyel	•		25	13	13	
Paks	•		26	13	11	8
Szekszárd	–		–	–	–	
Árpádtető	•		23	15	11	
Mohács	–		–	–	–	
Pécs	•		26	15	13	6
Siklós	•		28	14	11	
Szigetvár	•	♠	28	17	15	
Budaörs	1	▽	25	15	14	
Bp. Lőrinc	1	▽	24	15	10	4
Bp. Met. Int.	ny	▽	24	15	–	5
Bp. Szabadhegy	ny	▽ =	21	15	12	
Cegléd	•	♠	26	14	12	
Dabas	4	=	18	11	11	
Gödöllő	5		22	14	12	4
Irhalmos	–		–	–	–	
Mende	ny	=	25	12	11	
Szolnok	4	⚑	23	14	13	
Szántenére	9	▽	25	14	13	

86.VII.27 6 h-ig az utolsó 24 óra adatai

állomás	csapadék (mm)		max. hőmérséklet	min. hőmérséklet	rad. min.	Előző nap napos órái
Vác	3	▽	23	11	11	
Vámosmikola	6	=	23	12	11	4
Baja	•	♠	25	13	10	11
Bácsalmás	•		26	15	14	
Izsák	2		26	15	13	
Kalocsa	ny	♠	24	15	11	7
Kecskemét	•	♠	22	16	13	6
Kiskunfélegyháza	1		25	12	10	
Kiskunhalas	–		–	–	–	
Kunszentmiklós	•		26	15	15	
Tiszakécske	–		–	–	–	
Balassagyarmat	2	⚑	22	13	12	
Rimahany	–		–	–	–	
Salgótarján	3	♠	21	11	9	
Eger	•	=	23	14	14	5
Galyatető	2	⚑	18	9	8	
Gyöngyös	1	⚑	24	14	11	
Kékestető	1	⚑	15	9	8	5
Kompolt	2	⚑	23	14	11	4
Lőrinci	3	▽♠	24	13	11	
Poroszló	1		23	14	13	
Jászapáti	1	⚑	25	15	13	
Jászberény	7	⚑ =	24	13	13	
Karcag	–		–	–	–	
Szolnok	3	▽	25	13	12	5
Tiszaroff	–		–	–	–	
Túrkeve	5	⚑	25	13	13	3
Kistelek	–		–	–	–	
Makó	4	▽	26	16	14	
Szeged	ny	⚑♠	26	15	14	9
Szentes	–		–	–	–	
Borsodnádasd	•		–	–	–	
Fügöd	•		22	12	10	
Hidasnémeti	2	=	22	13	11	
Jósvafő	•	♠	20	10	8	4
Lillafüred	•	=	21	12	11	
Miskolc	ny	=	21	14	11	3
Putnok	2	=	23	12	11	
Sárospatak	–		–	–	–	–
Szendrőlád	–		–	–	–	
Tokaj	1		23	15	14	
Kisvárda	2	=	21	13	12	1
Matészalka	3		22	14	13	
Nyíregyháza	2	⚑	21	14	12	3
Nyírlugos	–		–	–	–	
Pátyod	–		–	–	–	
Tiszabecs	3	=	22	11	10	
Vásárosnamény	3	=	22	14	14	
Záhony	3		21	12	12	
Berettyóújfalu	1	▽	22	15	12	
Debrecen	1	▽♠	22	13	11	3
Hajdudorog	1		24	15	14	
Hortobágy	–		–	–	–	
Kotosszakál	–		–	–	–	
Polgár	1	=	23	15	13	
Békéscsaba	1	▽♠	24	15	13	5
Mezőhegyes	1		24	15	14	8
Orosháza	–		–	–	–	–
Szarvas	ny	⚑♠	24	15	13	6
Szeghalom	3		23	14	13	

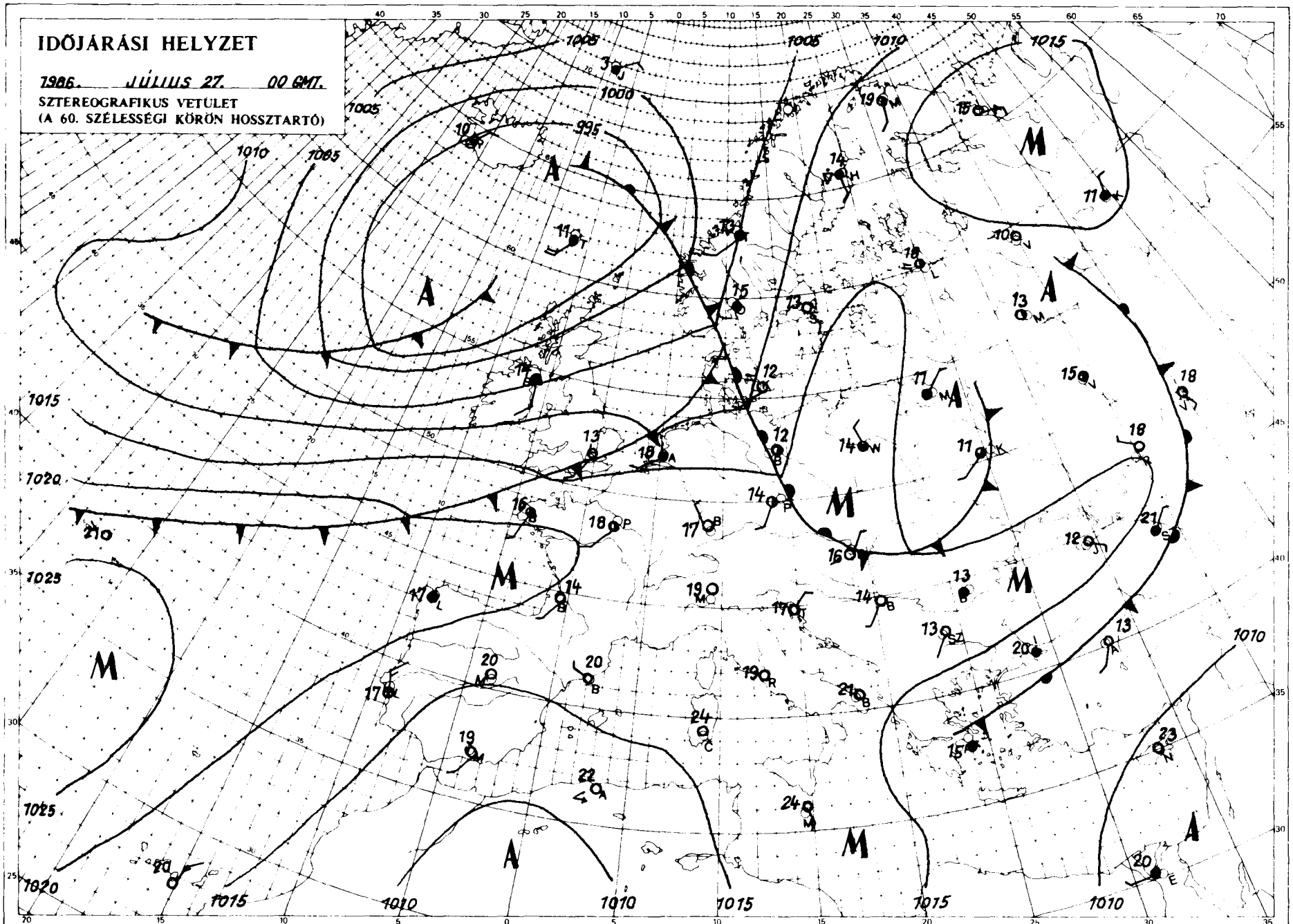

KIADJA: ORSZÁGOS METEOROLÓGIAI SZOLGÁLAT
Készíti: Központi Előrejelző Intézet Analízis- és Rövidtávú Prognózis Központja Pf. 273.018
Megjelenik naponként
Fél évre előfizetési díja: 2.200,-Ft. Megrendelhető: 1024 Budapest, II. Kitaibel Pál u. 1. Tel.: 353-500
Kiadásért felel: az OMSZ elnöke. Szerkesztésért felel: a KEI igazgatója

Jelmagyarázat a havi mellékletben.

IDŐJÁRÁSI NAPIJELENTÉS

ЕЖЕДНЕВНЫЙ МЕТЕОРОЛОГИЧЕСКИЙ БЮЛЛЕТЕНЬ · DAILY WEATHER REPORT
BULLETIN QUOTIDIEN DE TEMPS · TÄGLICHER WETTERBERICHT

99. évfolyam 209. szám. + Budapest + 1986. július 28. hétfő

Az időjárási helyzet és a várható időjárás:

Az Ibériai-félszigettől Nyugat- és Közép-Európa egy részén át egészen a Balti-tengerig magas légnyomású öv húzódik sokhelyütt túlnyomóan napos, száraz, meleg időt okozva. A Norvég-tenger feletti középponttal ciklon örvénylik. Óceáni nedves, váltakozó hőmérsékletü léghullámok sodródnak a szárazföld belsejébe, emiatt a Brit-szigeteken, valamint a kontinens nyugati partvidékén többfelé esik az eső, zápor, és időnként erős szél fúj. Ugyancsak változékony, helyenként esős az időjárás a Keleti-Kárpátokban, továbbá a Kelet-Európai-síkságon. Valószinü, hogy az elkövetkező időszakban a Kárpát-medencében erősödik a nappali felmelegedés.

Magyarországon vasárnap változóan felhős volt az ég. Általában 7-12 órán át sütött a nap. Az északkeleti megyékben helyenként záporeső esett. A hétfő reggelig lehullott csapadék mennyisége 1-7 mm között ingadozott. Vasárnap a hőmérséklet csúcsértéke többnyire 24-28, északkeleten azonban 21-24 fok között alakult, hétfő hajnalra pedig 9-16 fokig hült le a levegő. Ma délelőtt keleten tovább csökkent a felhőzet. Országszerte túlnyomóan napos, száraz idő volt. A hőmérséklet 11 órakor az országban 19-25 fok között váltakozott.

A Balaton vizének hőmérséklete Siófoknál 11 órakor 22 fok volt.

Ma 12 órakor Budapesten a hőmérséklet 24 fok, a tengerszintre átszámitott légnyomás 1021 hPa, gyengén emelkedik.

Várható időjárás kedd estig:

Keleten időnként kissé megnövekszik a felhőzet és egy-egy gyenge zápor előfordulhat.
Másutt jobbára napos, száraz időre számithatunk.
Az északi szél csak időnként élénkül meg.
Tovább erősödik a nappali felmelegedés.
Várható legalacsonyabb éjszakai hőmérséklet: 11, 16,
legmagasabb nappali hőmérséklet: 24, 29 fok között alakul.

Jenki Szilvia s.k.

TÁVOLABBI KILÁTÁSOK SZERDÁTÓL-SZOMBATIG:

Meleg idő. Általában kevés felhő, de főleg a délutáni órákban elszórtan záporok kialakulhatnak. Legalacsonyabb hajnali hőmérséklet: 15, 20 fok között várható. Legmagasabb nappali hőmérséklet: 26, 31 fok között lesz. Jelentős mennyiségü /legalább 5 mm napi/ csapadék az ország területének 20 százalékán várható.

KÖZÉPTÁVÚ ELŐREJELZŐ CSOPORT

A hőmérséklet napi középértéke és eltérése a sokévi átlagtól /Budapest belterületén/:

1986. VII. 27. 19,9°C -2,2°C

1871 óta ezen a napon Budapesten előfordult

legmagasabb hőmérséklet: 36,7°C /1911/,
legalacsonyabb hőmérséklet: 9,0°C /1890/.

86.487.

LEGMAGASABB HŐMÉRSÉKLET
19 86. VII.27.

LEGALACSONYABB HŐMÉRSÉKLET
19 86. VII.28.

24 órás CSAPADÉKELOSZLÁS

19 86. VII.27. 7 -tól VII.28. 7 -ig

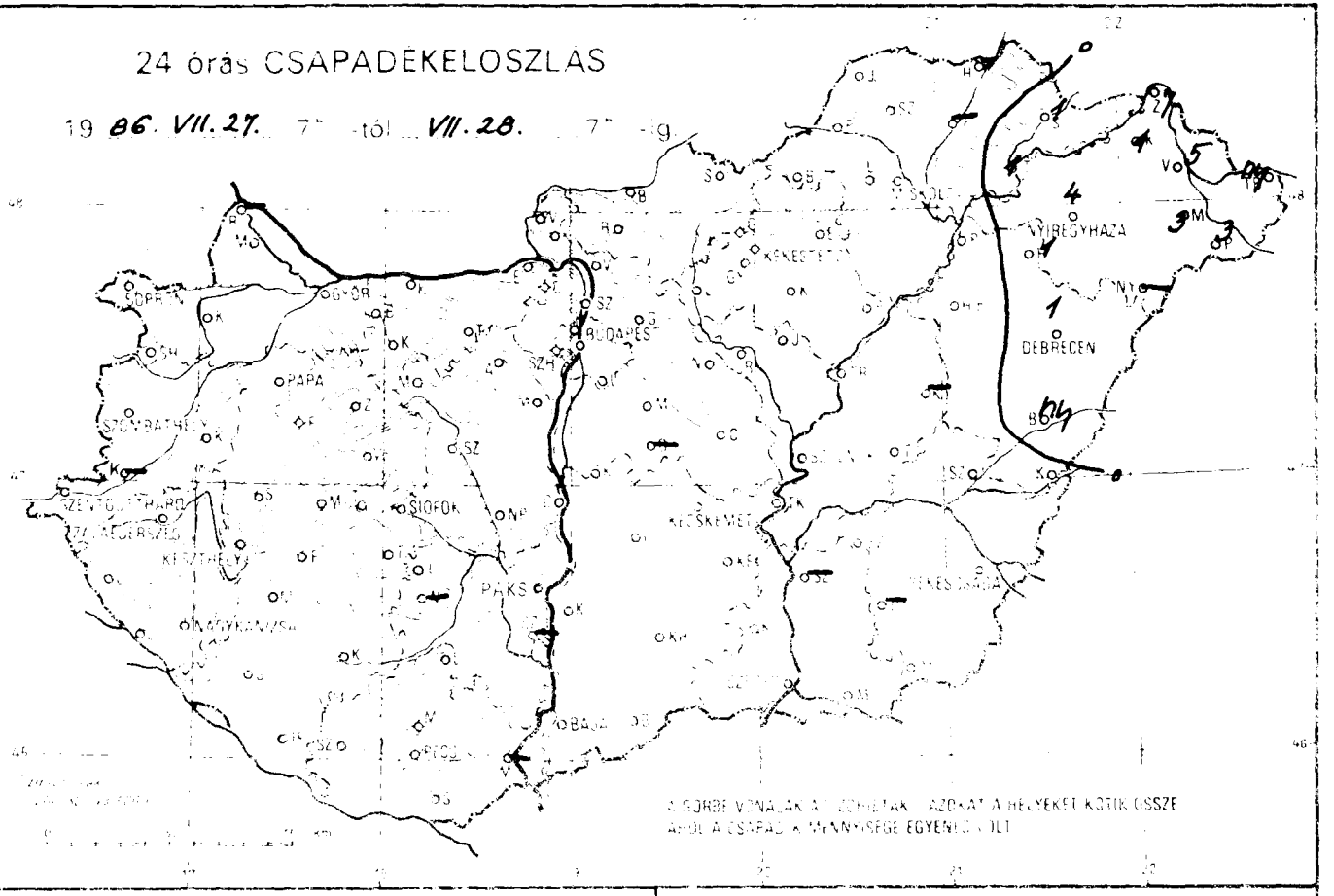

RADIÁCIÓS MINIMUM
19 86. VII.28.

NAPFÉNYTARTAM
19 86. VII.27.

19

86.VII.28. [illegible]-ig az utolsó 24 óra adatai

állomás	csapadék (mm)		max. hőmérséklet	min hőmérséklet	rad. min.	Előző nap napos órái
Győr	•	⚲	25	12	8	11
Kaposvár	•	⚲	26	13	10	7
Mosonmagyaróvár	•	⚲	25	12	9	11
Rajka	–		–	–	–	
Sopron	•	⚲	25	13	11	6
Sopronhorpács	•	⚲	26	14	11	6
Kőszeg	•	⚲	25	14	13	
Körmend	–		–	–	–	
Szentgotthárd	•	⚲	24	14	12	10
Szombathely	•	⚲	25	12	11	7
Lenti	•	=	26	13	11	
Letenye	•	⚲	25	14	12	
Nagykanizsa	•	≈	25	12	11	13
Zalaegerszeg	•	⚲	25	12	12	11
Farkasgyepű	•	⚲	24	12	10	
Keszthely	•	⚲	26	13	12	12
Veszprém	•	⚲	24	12	11	13
Pápa	•	⚲	25	12	10	9
Sümeg	•	⚲	26	13	12	
Tihany	•		26	15	13	
Veszprém	•		27	13	13	
Zirc	•	⚲	24	10	8	
Tonyód	•		27	15	11	
Homokszt. György	•	⚲	27	14	12	13
Kaposvár	•	⚲	27	13	12	
Marcali	•	⚲	28	14	12	
Siófok	•	⚲	24	16	15	12
Somogyszob	•	⚲	27	13	12	
Tab	•		26	12	11	
Bábolna	•		26	12	12	
Esztergom	•	⚲	25	10	7	
Kisbér	•	⚲	26	12	11	
Komárom	•	⚲	25	13	12	
Tatabánya	•		25	10	9	
Alcsútdoboz	•	⚲	26	10	9	
Dunaújváros	•		25	11	10	
Martonvásár	•		24	12	11	13
Mór	•	⚲	25	11	9	
Sárbogard	•	⚲	27	12	9	
Szabadbattyán	•	⚲	25	12	11	
Iregszemcse	•	⚲	25	12	11	11
Lengyel	•		26	13	9	
Paks	•	⚲	26	14	9	13
Szekszárd	–		–	–	–	
Árpadtető	•		24	16	12	
Mohács	–		–	–	–	
Pécs	•	⚲	27	14	14	13
Siklós	•		28	14	11	
Szigetvár	•	⚲	28	13	11	
Budaörs	•		25	14	12	
Bp. Lőrinc	•		24	16	11	13
Bp. Mez. Int.	•		24	16	–	13
Bp. Szab. hegy	•		22	15	14	
Cegléd	•	⚲	26	12	10	10
Dunaegyháza	•		19	12	12	
Gödöllő	•		23	14	11	14
Kecskemét	•	⚲	23	10	8	
Mende	•	=	26	12	10	
Nagykőrös	•	⚲	24	12	12	
Szolnok	•		26	13	13	

86.VII.28. [illegible]-ig az utolsó 24 óra adatai

állomás	csapadék (mm)		max hőmérséklet	min. hőmérséklet	rad. min	Előző nap napos órái
Vác	•		25	11	11	
Vámosmikola	•	⚲	25	10	8	12
Bajt	•	⚲	26	10	8	13
Baesalmás	•	⚲	27	13	11	
Izsák	•		26	13	10	
Kalocsa	•	⚲	25	12	9	12
Kecskemét	•	⚲	25	14	10	12
Kiskunfélegyháza	•		25	14	11	
Kiskunhalas	•	⚲	26	14	13	
Kunszentmiklós	•		27	13	12	
Tiszakécske	•	⚲	27	14	11	
Balassagyarmat	•	⚲	25	13	11	
Rimaszombat	•	⚲	25	9	8	
Salgótarján	•	⚲	23	12	7	
Eger	•	≈	23	14	9	10
Galyatető	•	⚲	20	10	7	
Gyöngyös	•		25	12	8	
Kékestető	•		16	11	8	11
Kompolt	•	⚲	24	11	9	9
Lőrinci	•	⚲	24	10	8	
Poroszló	•	⚲	24	11	10	
Jászapáti	•	⚲	26	12	10	
Jászberény	•	⚲	25	12	11	
Karcag	–		–	–	–	
Szolnok	•	⚲	24	13	10	12
Tiszaörs	•	⚲	25	12	10	
Túrkeve	•	⚲	24	12	10	9
Kistelek	•	≈	26	13	12	
Makó	•	⚲	25	12	11	
Szeged	•	⚲	25	11	10	12
Szentes	–		–	–	–	
Borsodnádasd	•	⚲	24	9	5	
Fugód	–		–	–	–	
Hidasnémeti	•	=	25	14	13	
Jósvafő	•	⚲	21	12	10	6
Lillafüred	•	=	22	11	10	
Miskolc	•	=	24	13	12	12
Putnok	•	=	25	10	9	
Sárospatak	1		22	14	13	9
Szendrőlád	•	⚲	24	13	13	
Tokaj	1		24	15	15	
Kisvárda	1	=	22	14	13	6
Mátészalka	3		22	14	13	
Nyíregyháza	4	⚲	22	15	14	7
Nyírbátor	–		–	–	–	
Pátyod	3		23	13	12	
Tiszabecs	ny	=	23	11	10	
Vásárosnamény	5	⚲ ≈	23	14	13	
Záhony	7		21	13	12	
Berettyóújfalu	ny		23	15	12	
Debrecen	1	⚲ ⚲	23	15	13	9
Hajdúdorog	1		24	16	15	
Hortobágy	•		23	13	13	
Kisújszállás	•	⚲	25	13	11	
Polgár	•	⚲	25	15	13	
Békéscsaba	•	⚲	24	11	10	11
Mezőhegyes	•	⚲	24	12	11	11
Orosháza	–		–	–	–	–
Szarvas	•	⚲	25	12	9	12
Szeghalom	•	≈	24	13	11	

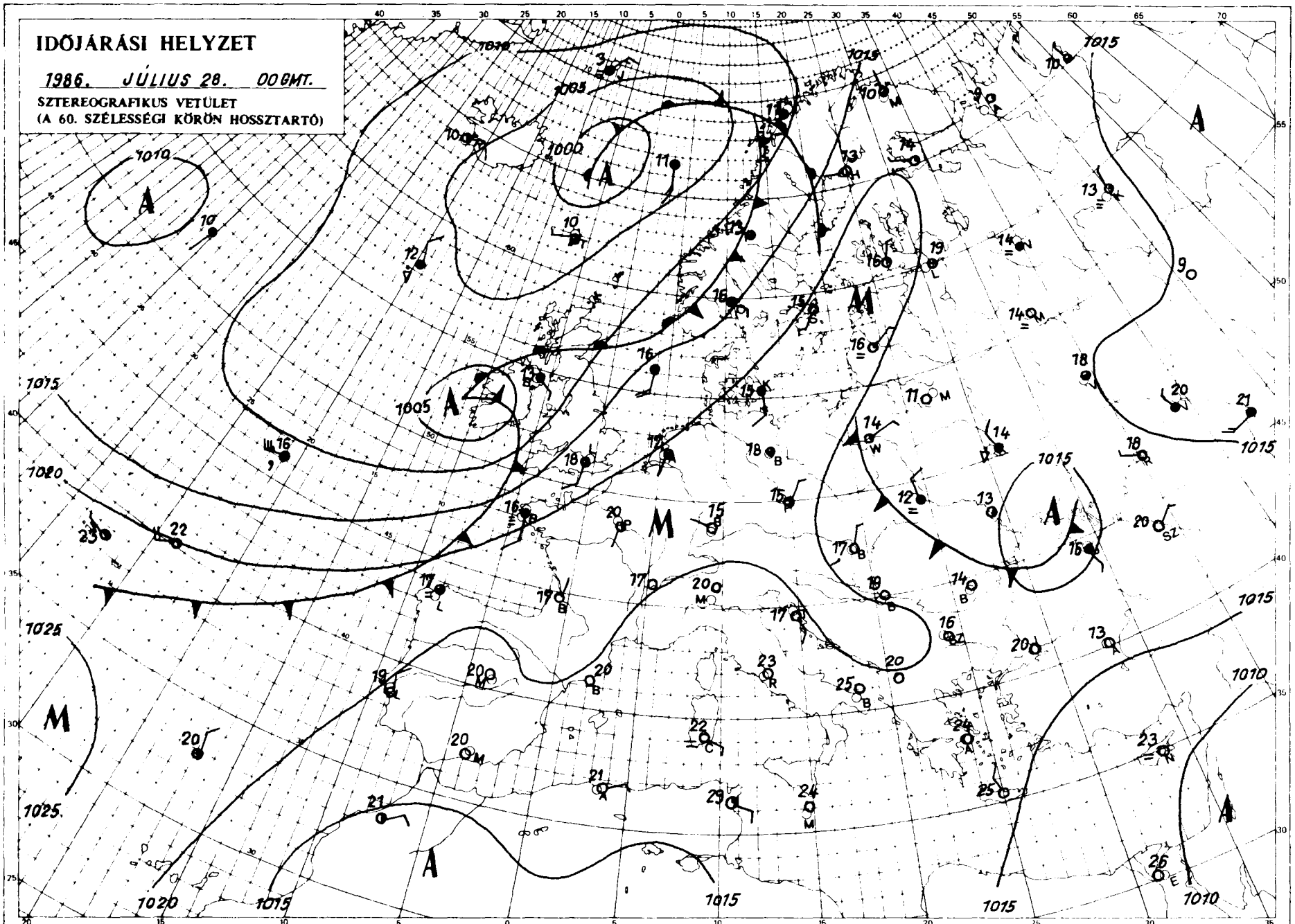

KIADJA ORSZÁGOS METEOROLÓGIAI SZOLGÁLAT
Készíti: Központi Előrejelző Intézet Analízis- és Rövidtávú Prognózis Központja T: 273-018
Megjelenik naponként
Fél évre előfizetési díja 2.200,-Ft. Megrendelhető 1024 Budapest, II., Kitaibel Pál u. 1. T: 353-500
Kiadásért felel az OMSZ elnöke Szerkesztésért felel: a KEI igazgatója

Jelmagyarázat a havi mellékletben.

IDŐJÁRÁSI NAPIJELENTÉS

ЕЖЕДНЕВНЫЙ МЕТЕОРОЛОГИЧЕСКИЙ БЮЛЛЕТЕНЬ · DAILY WEATHER REPORT
BULLETIN QUOTIDIEN DE TEMPS · TÄGLICHER WETTERBERICHT

99. évfolyam 210. szám. + Budapest + 1986. július 29. kedd

Az időjárási helyzet és a várható időjárás:

Európa legnagyobb részén, igy a Kárpát-medencében is, egy nagy kiterjedésü, magas nyomású zóna határozza meg az időjárást. Általában kevés a felhő, száraz az idő, sok a napsütés. Csupán a kontinens északnyugati partvidékén húzódik egy hosszan elnyúló időjárási front, amelynek hatására a Brit-szigeteken, Franciaországban, a Benelux-államokban és a Skandináv-félszigeten felhős, helyenként esős az idő. A Fekete-tengertől északnyugatra is erősebben felhős az ég, de számottevő eső ott sem hullik. A következő 36 órában lényeges változás nem várható időjárásunkban.

Hazánkban hétfőn csupán délután növekedett meg helyenként a gomolyfelhőzet. Általában 10, 14 órán át sütött a nap. Csapadék nem volt. A hőmérséklet csúcsértéke 23 és 29 fok között alakult. Kedd hajnalra 9, 16 fokig hült le a levegő. Délelőtt túlnyomóan napos, száraz idő volt, csak néhol növekedett meg átmenetileg a felhőzet. 11 órakor 20, 24 fokot mértek.

A Balaton vizének a hőmérséklete Siófoknál 11 órakor 23 fok volt.

Ma 12 órakor Budapesten a hőmérséklet 25 fok, a tengerszintre átszámitott légnyomás 1020 hPa, gyengén süllyed.

Várható időjárás szerda estig:

Kissé tovább melegszik az idő és általában kevés lesz a felhő.
Holnap /szerdán/ az északnyugati, északi megyékben átmenetileg megnövekszik a felhőzet és ott néhány helyen előfordulhat záporeső.
A nyugati, északnyugati szél eleinte mérsékelt, később néhány helyen élénk lesz.
Hajnalban 12, 17, szerda délután 26, 31 fok között lesz a hőmérséklet.

H. Bóna Márta s.k.

A hőmérséklet napi középértéke és eltérése a sokévi átlagtól /Budapest belterületén/:

1986. VII. 28.	22,0°C	-0,2°C

1871 óta ezen a napon Budapesten előfordult

legmagasabb hőmérséklet:	37,0°C /1936/,
legalacsonyabb hőmérséklet:	8,9°C /1884/.

36.483.

LEGMAGASABB HŐMÉRSÉKLET
1986. VII. 28.

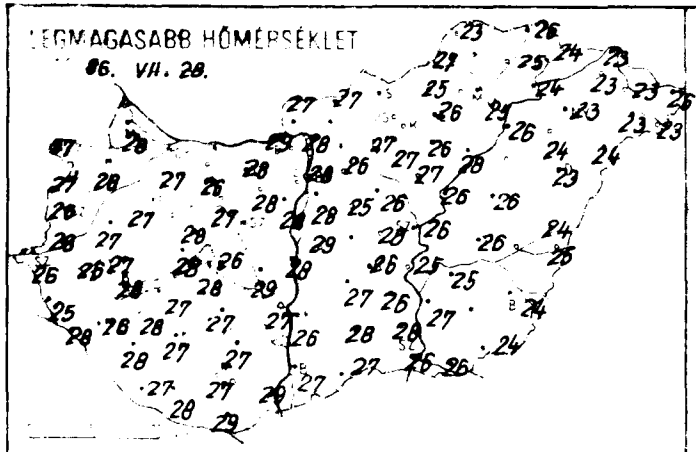

LEGALACSONYABB HŐMÉRSÉKLET
1986. VII. 29.

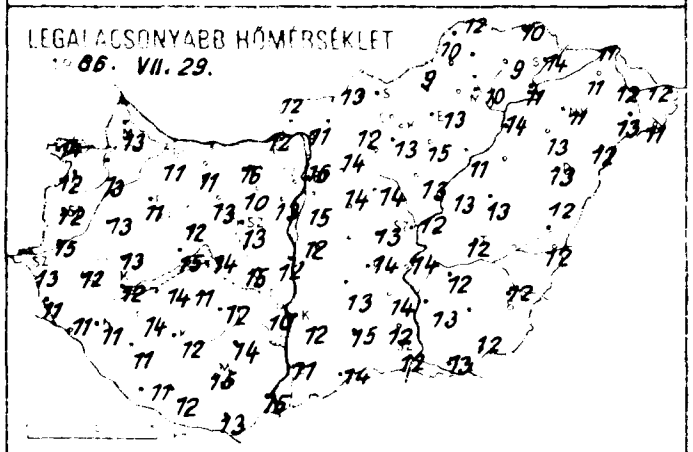

24 órás CSAPADÉKELOSZLÁS

1986. VII. 28. 7^h-tól VII. 29. 7^h-ig

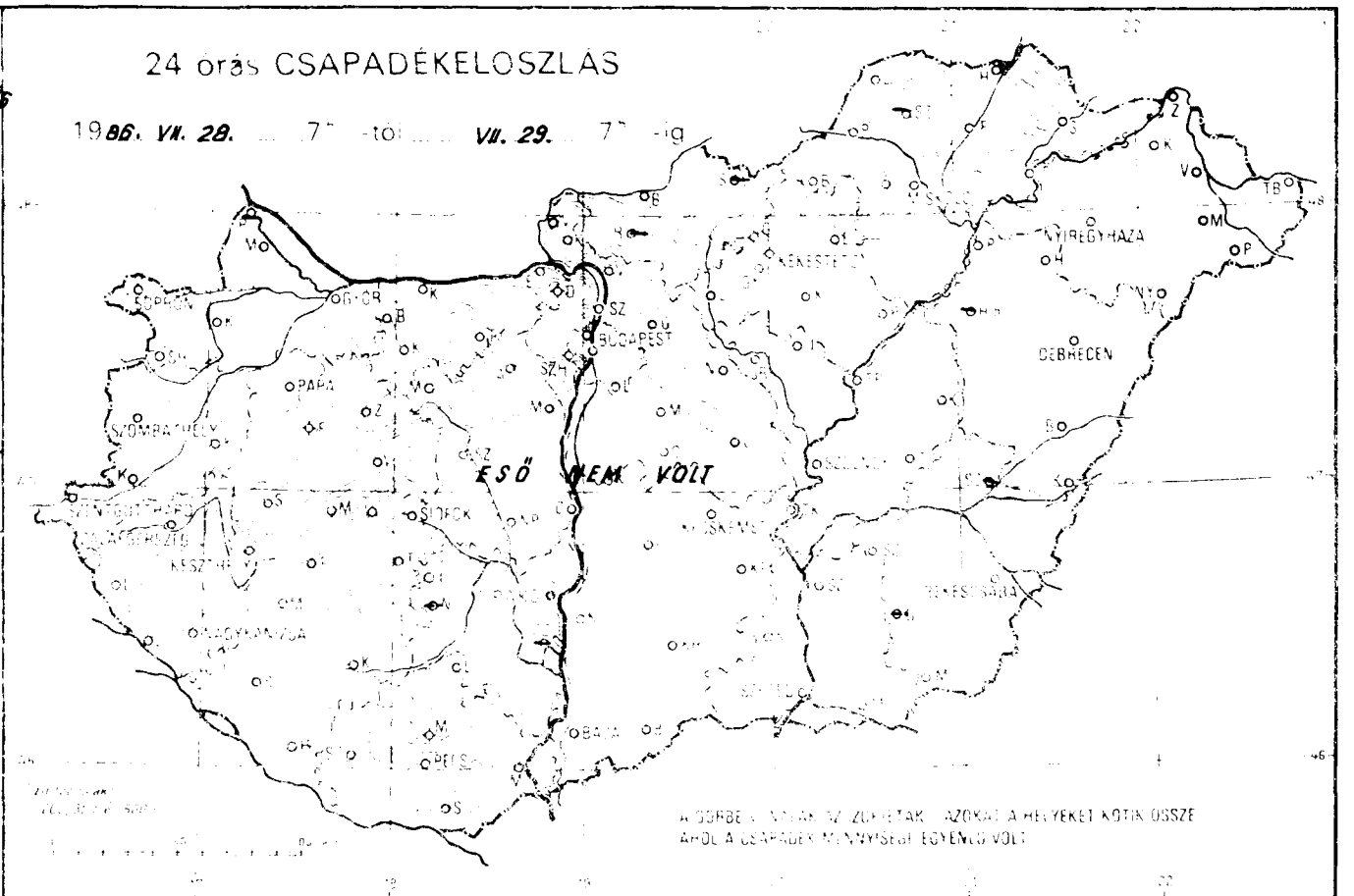

RADIÁCIÓS MINIMUM
1986. VII. 29.

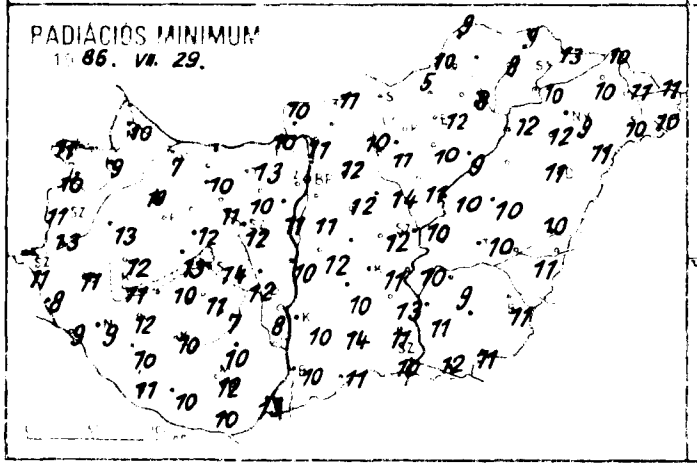

NAPFÉNYTARTAM
1986. VII. 28.

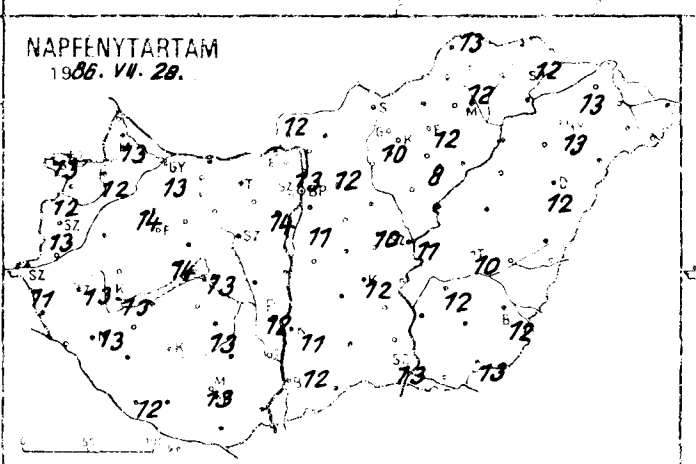

19

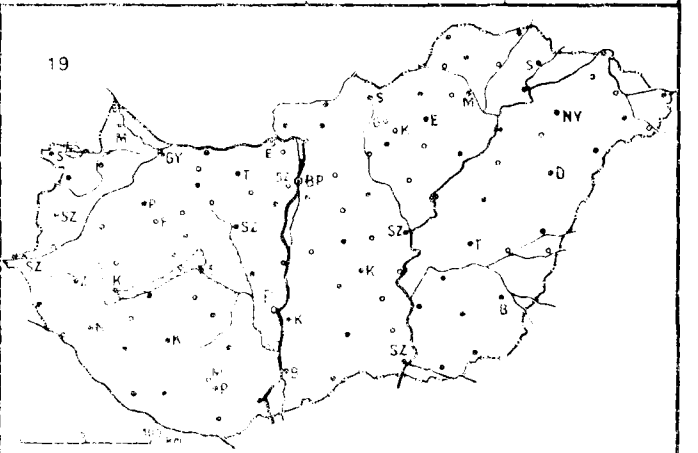

86.VII.29.^{h}-ig az utolsó 24 óra adatai						Előző nap napos órái
állomás	csapadék (mm)		max. hőmérséklet	min. hőmérséklet	rád. min.	
Győr	•	⊸	27	11	7	13
Kapuvár	•	⊸	28	13	9	12
Mosonmagyaróvár	•	⊸	28	13	10	13
Rajka	–		–	–	–	
Sopron	•		27	14	11	13
Sopronhorpács	•	⊸	27	12	10	12
Kőszeg	•	⊸	27	13	13	
Körmend	•	⊸	28	15	13	
Szentgotthárd	•	⊸	26	13	11	11
Szombathely	•	⊸	26	12	11	13
Lenti	•		25	11	8	
Letenye	•	⊸	28	11	9	
Nagykanizsa	•	⊸	26	11	9	13
Zalaegerszeg	•	⊸	26	12	11	13
Tarkaszőlőpuszta	•	⊸	26	11	10	
Keszthely	•	⊸	28	12	11	13
Moneshely	•	⊸	26	12	9	13
Pápa	•	⊸	27	11	10	14
Sümeg	•	⊸	27	13	12	
Tihany	•		28	15	13	
Veszprém	•	=	28	12	12	
Zirc	•	⊸	24	10	7	
Fonyód	•		27	14	10	
Homokszt. György	•	⊸	27	11	11	12
Kaposvár	•		27	12	10	
Marcali	•	⊸	28	14	12	
Siófok	•	⊸	26	14	14	13
Somogyszob	•	⊸	28	11	10	
Tab	•		28	11	11	
Bábolna	•		28	12	10	
Esztergom	•	⊸	29	12	10	
Kisbér	•	⊸	26	11	10	
Komárom	–		–	–	–	
Tatabánya	•		28	16	13	
Alsószentmárton	•	⊸	28	10	10	
Dunaújváros	•	⊸	28	12	10	
Martonvásár	•	⊸	28	13	11	14
Mór	•	⊸	27	13	11	
Sárbogard	•	⊸	29	15	12	
Szabadbattyán	•	⊸	27	13	12	
Tengelic	•	⊸	27	12	7	13
Lengyel	•		27	14	10	
Paks	•	⊸	27	10	8	12
Szekszárd	–		–	–	–	
Árpádtető	•		25	16	11	
Mohács	•	=	29	15	13	
Pécs	•	⊸	27	15	12	13
Siklós	•		29	13	10	
Szigetvár	•	⊸	28	12	10	
Budaörs	•		28	13	10	
Bp. Lőrinc	•		28	15	11	11
Bp. Mát. Tér	•		28	16	–	13
Bp. Szabadság	•		22	16	12	
Gödöllő	•	⊸	28	13	12	10
Dobogókő	•		22	13	13	
Godollő	•		26	14	12	12
Kőbánya	•	⊸	26	11	11	
Mátra	•	⊸	25	14	12	
Szécsény	•	⊸	26	14	14	
Szécsénke	•		26	15	13	

86.VII.29.^{h}-ig az utolsó 24 óra adatai						Előző nap napos órái
állomás	csapadék (mm)		max. hőmérséklet	min. hőmérséklet	rád. min.	
Vác	•	⊸	28	11	11	
Vámosmikola	•	⊸	27	12	10	12
Baja	•	⊸	27	11	10	12
Bácsalmás	•	⊸	27	14	11	
Izsák	•		27	13	10	
Kalocsa	•	⊸	26	12	10	11
Kecskemét	•	⊸	26	14	11	12
Kiskunfélegyháza	•	⊸	26	14	13	
Kiskunhalas	•	⊸	28	15	14	
Kunszentmiklós	•		29	12	12	
Tiszakécske	•	⊸	25	14	10	
Balassagyarmat	•	⊸	27	13	11	
Rimóhegy	–		–	–	–	
Salgótarján	–		–	–	–	
Eger	•	=	26	13	12	12
Gyöngyös	•		20	11	8	
Gyöngyös	•	⊸	27	13	11	
Kékestető	•		17	11	7	10
Kompolt	•	⊸	26	15	10	8
Lőrinci	•	⊸	27	12	10	
Pétervásár	•	⊸	28	11	9	
Jászapáti	•	⊸	27	13	11	
Jászberény	•	⊸	25	13	11	
Karcag	•	⊸	26	13	10	
Szolnok	•	⊸	26	12	10	11
Tiszaörs	•	⊸	26	13	10	
Túrkeve	•	⊸	26	12	10	10
Kistelek	•		28	12	11	
Makó	•	⊸	26	13	12	
Szeged	•	⊸	26	12	10	13
Szentes	•		27	13	11	
Borsodnádasd	•	⊸	25	9	5	
Fugőd	•	⊸	25	9	8	
Hidasnémeti	•	=	26	10	9	
Jósvafő	•	⊸	23	12	9	13
Lillafüred	•	=	24	11	9	
Miskolc	•	=	25	10	8	12
Putnok	•	=	27	10	10	
Sárospatak	•		24	14	13	12
Szendrőlád	–		–	–	–	
Tokaj	•		24	11	10	
Kisvarda	•	⊸	23	11	10	13
Mátészalka	•	⊸	23	13	12	
Nyíregyháza	•	⊸	23	11	9	13
Nyírbogát	•	⊸	24	12	11	
Pátyod	•	⊸	23	11	10	
Tiszabecs	•	⊸	26	12	11	
Vásárosnamény	•	⊸	23	12	11	
Zahony	•	⊸	23	11	10	
Berettyóújfalu	•	⊸	24	12	10	
Debrecen	•	⊸	23	13	11	12
Hajdúböszörmény	•		24	13	12	
Hortobágy	–		–	–	–	
Kunmadaras	•	⊸	25	12	11	
Füzesgyarmat	•	⊸	26	14	12	
Békéscsaba	•	⊸	24	12	11	12
Mezőhegyes	•	⊸	24	12	11	13
Orosháza	–		–	–	–	–
Szarvas	•	⊸	25	12	9	12
Szeghalom	–		–	–	–	

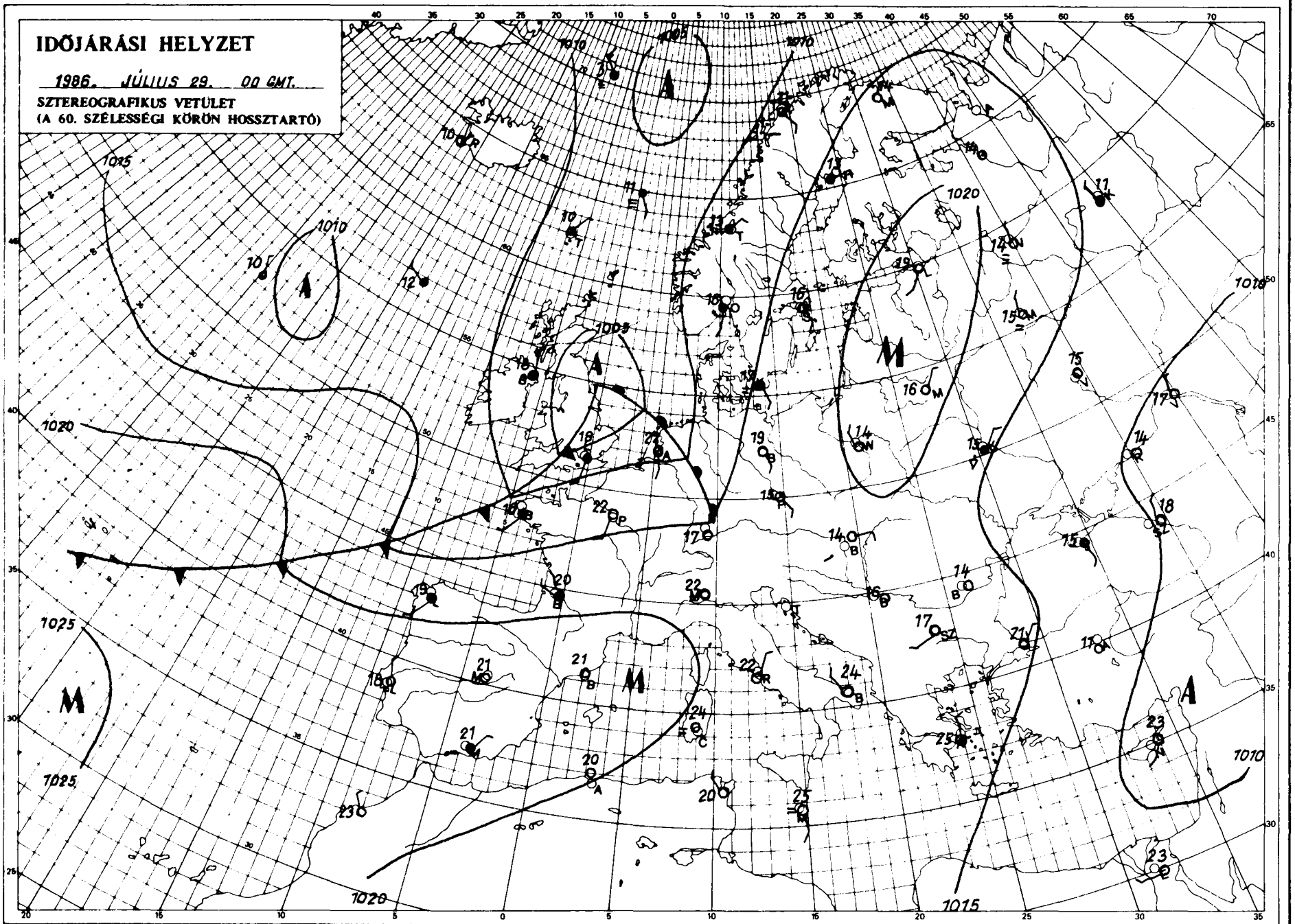

KIADJA: ORSZÁGOS METEOROLÓGIAI SZOLGÁLAT
Készíti: Központi Előrejelző Intézet Analízis- és Rövidtávú Prognózis Központja – T.: 273-018
Megjelenik naponként
Évi előfizetési díja: 2.200,- Ft. Megrendelhető: 1024 Budapest, II., Kitaibel Pál u. 1. – T.: 353-500
Kiadásért felel: az OMSZ elnöke Szerkesztéséért felel: a KEI igazgatója

Jelmagyarázat a havi mellékletben.

IDŐJÁRÁSI NAPIJELENTÉS

ЕЖЕДНЕВНЫЙ МЕТЕОРОЛОГИЧЕСКИЙ БЮЛЛЕТЕНЬ · DAILY WEATHER REPORT
BULLETIN QUOTIDIEN DE TEMPS · TÄGLICHER WETTERBERICHT

99. évfolyam 211. szám. + Budapest + 1986. július 30. szerda

Az időjárási helyzet és a várható időjárás:

Középpontjával a Skandináv-félsziget déli része felett ciklon örvénylik. A ciklon hatása elsősorban csak kontinensünk északi része felett érvényesül. Európa legnagyobb részére a meleg, többnyire napos, száraz idő a jellemző. Szerda reggel a Brit-szigetek felett újabb, várhatóan ismét északkelet felé haladó ciklon jelent meg. Emiatt a Brit-szigeteken esősre, hüvösre fordult az idő. Magyarországon csütörtökig marad a meleg, nyári idő.

Kedden is meleg volt hazánkban. A hőmérséklet csúcsértéke elérte a 26, 30 fokot. Esőt, és komoly felhősödést nem jelentettek, 10-14 órán át sütött a nap. Ma éjszaka egy gyenge front érte el nyugati határunkat. Hatására kisebb körzetekben megnövekedett a felhőzet, a hőmérséklet kora reggel 10 és 16 fok között volt. Délelőtt az ország nagy részén napos, helyenként felhős idő volt. A nyugati országrészben néhol gyönge eső is előfordult. A hőmérséklet 11 órára elérte a 23, 27 fokot.

A Balaton vizének a hőmérséklete Siófoknál 11 órakor 23 fok volt.

Ma 12 órakor Budapesten a hőmérséklet 27 fok, a tengerszintre átszámított légnyomás 1015 hPa, alig változik.

Várható időjárás csütörtök estig:

Meleg idő lesz sok napsütéssel.
A délutáni órákban főként a Dunántúlon növekszik meg a felhőzet, és ott helyi zápor is lehet.
A változó irányú szél napközben kissé megélénkül.
Várható legalacsonyabb éjszakai hőmérséklet: 11, 16 fokig csökken,
legmagasabb nappali hőmérséklet csütörtökön: 27, 32 fokig emelkedik.

Pálmási Judit s.k.

A hőmérséklet napi középértéke és eltérése a sokévi átlagtól /Budapest belterületén/:

1986. VII. 29.	22,0°C	0,0°C

1871 óta ezen a napon Budapesten előfordult

legmagasabb hőmérséklet:	37,6°C /1921/,
legalacsonyabb hőmérséklet:	9,6°C /1914/.

86.489.

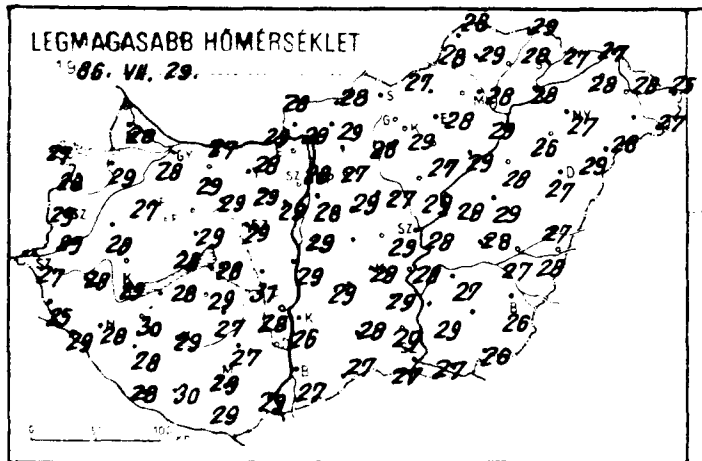
LEGMAGASABB HŐMÉRSÉKLET
1986. VII. 29.

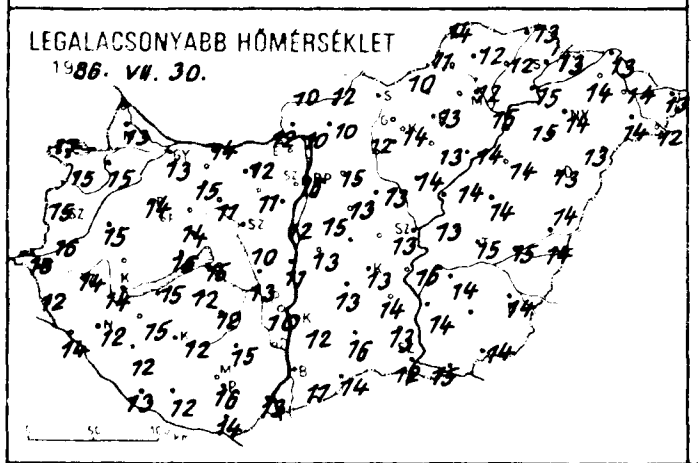
LEGALACSONYABB HŐMÉRSÉKLET
1986. VII. 30.

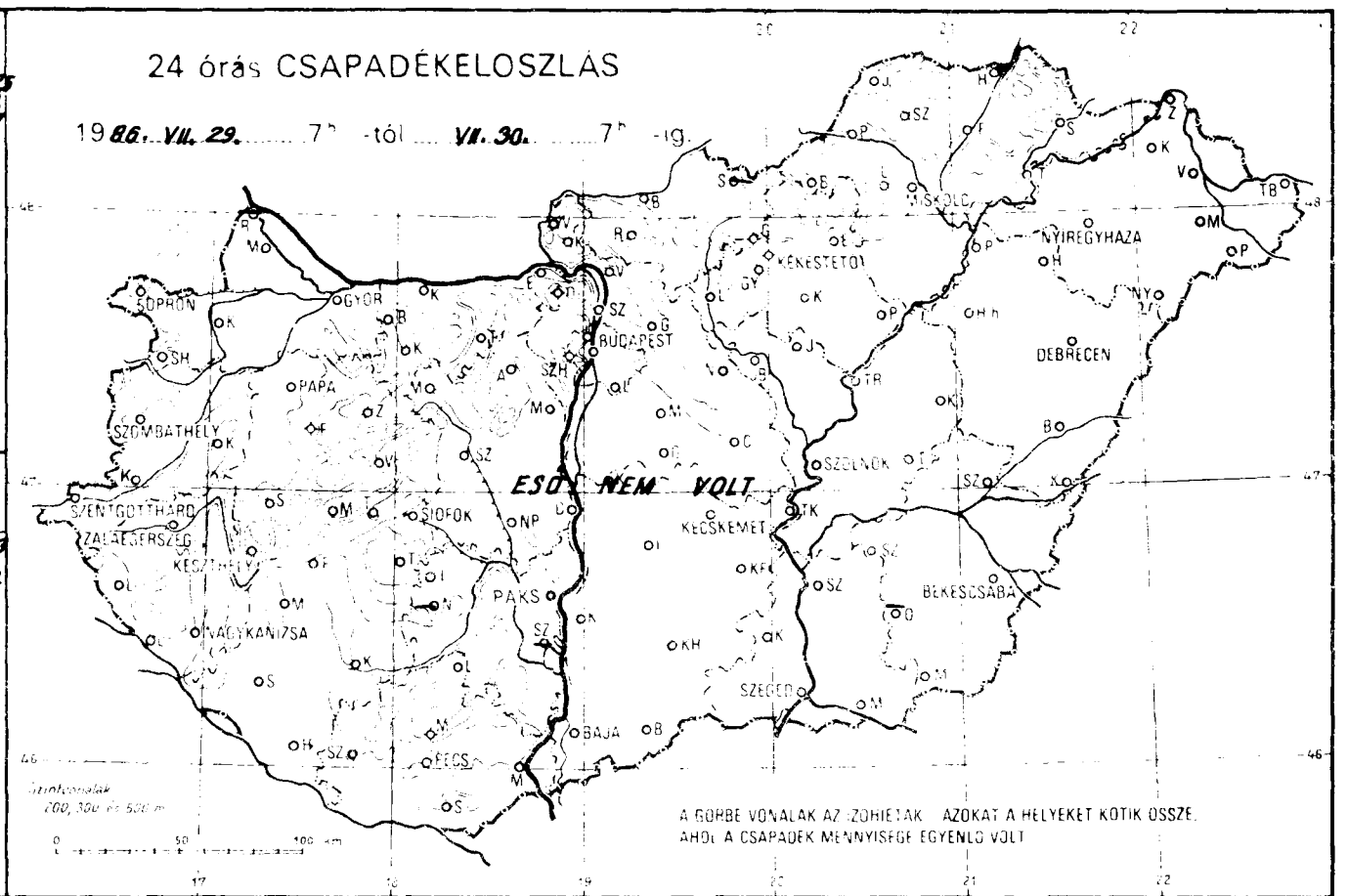
24 órás CSAPADÉKELOSZLÁS
1986. VII. 29. 7h -tól VII. 30. 7h -ig
ESŐ NEM VOLT
SOPRON
GYŐR
BUDAPEST
MISKOLC
NYÍREGYHÁZA
KÉKESTETŐ
DEBRECEN
PAPA
SZOMBATHELY
SZENTGOTTHÁRD
ZALAEGERSZEG
KESZTHELY
SIÓFOK
PAKS
NAGYKANIZSA
KECSKEMÉT
SZOLNOK
BÉKÉSCSABA
SZEGED
BAJA
PÉCS
A GÖRBE VONALAK AZ ZÓHIETAK AZOKAT A HELYEKET KÖTIK ÖSSZE, AHOL A CSAPADÉK MENNYISÉGE EGYENLŐ VOLT

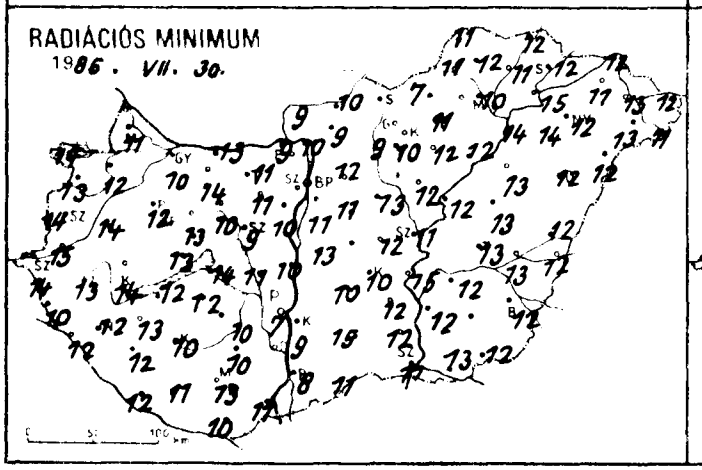
RADIÁCIÓS MINIMUM
1986. VII. 30.

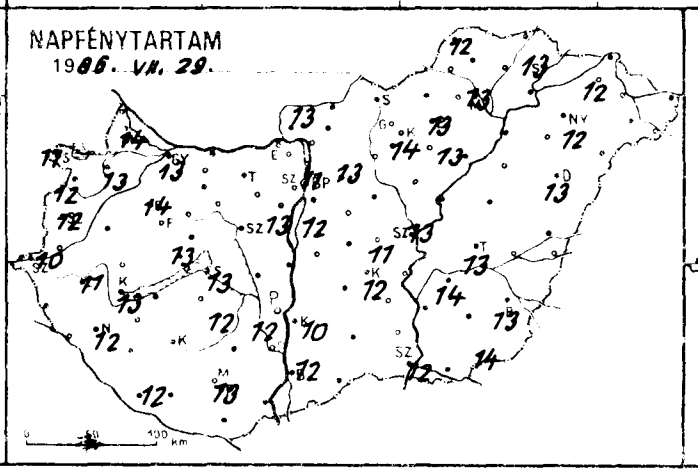
NAPFÉNYTARTAM
1986. VII. 29.

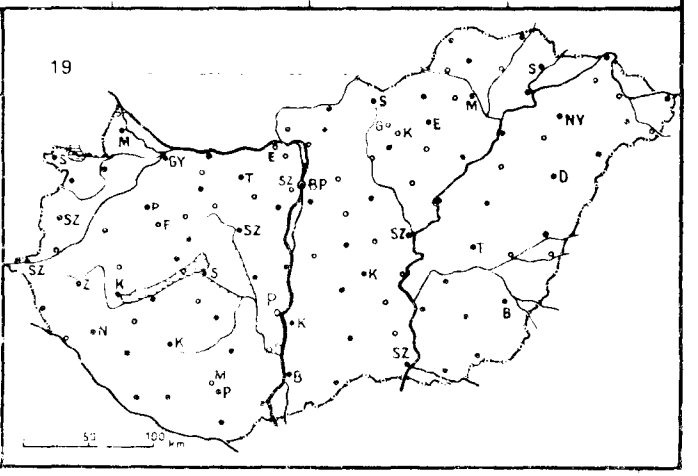
19

86.VII.30.h-ig az utolsó 24 óra adatai						Előző nap napos órái
állomás	csapadék (mm)		max. hőmérséklet	min. hőmérséklet	rad. min.	
Győr	•	⌐	28	13	10	13
Kapuvár	•	⌐	29	15	12	13
Mosonmagyaróvár	•	⌐	28	13	11	14
Rajka	–		–	–	–	
Sopron	•		27	17	14	11
Sopronhorpács	•	⌐	28	15	13	12
Káld	•	⌐	28	15	14	
Körmend	•	⌐	29	16	15	
Szentgotthárd	•	⌐	27	16	14	10
Szombathely	•	⌐	29	15	14	12
Lenti	•		25	12	10	
Letenye	•	⌐	29	14	12	
Nagykanizsa	•	≡	28	12	12	12
Zalaegerszeg	•	⌐	28	14	13	11
Farkasgyepű	•	⌐	28	14	12	
Keszthely	•	⌐	29	14	14	13
Mencshely	•		27	14	11	13
Pápa	•	⌐	27	14	12	14
Sümeg	–		–	–	–	
Tihany	•	=	28	16	13	
Veszprém	•	=	29	14	13	
Zirc	•	⌐	26	10	8	
Fonyód	•		28	15	12	
Homokszt. György	•	⌐	28	13	12	12
Kaposvár	•		29	12	10	
Marcali	•	⌐	30	15	13	
Siófok	•	⌐	28	15	14	13
Somogyszob	•	⌐	28	12	12	
Tab	•		29	12	12	
Bábolna	•		30	13	12	
Esztergom	•		29	12	9	
Kisbér	•	⌐	29	15	14	13
Komárom	•	⌐	27	14	13	
Tatabánya	•		28	12	11	
Alcsútdoboz	•	⌐	29	11	11	
Dunaújváros	•	⌐	29	11	10	
Martonvásár	•	⌐	29	12	10	13
Mór	•	⌐	29	11	10	
Sárbogard	•	⌐	31	13	11	
Szabadbattyán	•	⌐	29	10	9	
Iregszemcse	•	⌐	27	12	10	12
Lengyel	•		27	15	10	
Paks	•	⌐	28	10	7	12
Szekszárd	–		–	–	–	
Árpádtető	•		25	16	13	
Mohács	•		29	13	11	
Pécs	•	⌐	29	16	13	13
Siklós	•		29	14	10	
Szigetvár	•	⌐	30	12	11	
Budaörs	•		28	12	10	
Bp. Lőrinc	•	⌐	28	15	11	12
Bp. Met. fiat.	•		28	16	–	11
Bp. Szab. hegy	•		25	15	10	
Cegléd	•	⌐	29	13	12	11
Dobogókő	•		22	16	16	
Gödöllő	•	⌐	27	15	12	13
Királyrét	•	⌐	27	10	8	
Monor	•	=	29	13	11	
Nagykáta	•	⌐	27	13	13	
Szentendre	•		29	14	13	

86.VII.30.h-ig az utolsó 24 óra adatai						Előző nap napos órái
állomás	csapadék (mm)		max. hőmérséklet	min. hőmérséklet	rad. min.	
Vác	•	⌐	29	10	10	
Vámosmikola	•	⌐	28	10	9	13
Baja	•	⌐	27	11	8	12
Bácsalmás	•	⌐	27	14	11	
Izsák	•		29	13	10	
Kalocsa	•	⌐	26	12	9	12
Kecskemét	•	⌐	28	13	10	12
Kiskunfélegyháza	•	⌐	29	14	12	
Kiskunhalas	•	⌐	28	16	15	
Kunszentmiklós	•		29	13	13	
Tiszakécske	•	⌐	28	16	15	
Balassagyarmat	•	⌐	28	12	10	
Rimahany	•	⌐	29	10	9	
Salgótarján	–		–	–	–	
Eger	•	=	28	13	11	13
Galyatető	•		23	13	9	
Gyöngyös	•		29	14	10	
Kékestető	•		20	14	10	14
Kompolt	•		27	13	12	13
Lőrinci	•	⌐	28	12	9	
Pétervására	•	⌐	29	14	12	
Jászapáti	•		29	14	12	
Jászberény	•	⌐	26	12	12	
Karcag	•	⌐	29	14	13	
Szolnok	•	⌐	28	13	11	13
Tiszaroff	•	⌐	28	14	12	
Túrkeve	•	⌐	28	15	13	13
Kistelek	•		29	13	12	
Makó	•	⌐	27	15	13	
Szeged	•	⌐	27	12	11	12
Szentes	•		29	14	12	
Borsodnádasd	•	⌐	27	10	7	
Füzér	•	⌐	28	12	11	
Hidasnémeti	•	=	29	13	12	
Jósvafő	•	⌐	26	14	11	12
Lillafüred	•	=	26	14	12	
Miskolc	•	=	28	12	10	13
Putnok	•	=	28	11	11	
Sárospatak	•		27	13	12	13
Szendrőlád	•	⌐	29	12	12	
Tokaj	•		28	15	15	
Kisvárda	•	⌐	28	14	11	12
Mátészalka	•	⌐	28	14	13	
Nyíregyháza	•	⌐	27	14	12	12
Nyírlugos	•	⌐	29	13	12	
Pátyod	•	⌐	27	12	11	
Tiszabecs	•	⌐	30	12	11	
Vásárosnamény	•	⌐	28	14	13	
Záhony	•	⌐	27	13	12	
Berettyóújfalu	•	⌐	27	14	12	
Debrecen	•	⌐	27	13	12	13
Hajdúdorog	•		26	15	14	
Hortobágy			28	14	13	
Kőrösszakál	•	⌐	28	14	12	
Polgár	•	⌐	29	15	14	
Békéscsaba	•	⌐	26	14	12	13
Mezőhegyes	•	⌐	26	14	12	14
Orosháza	–		–	–	–	–
Szarvas	•	⌐	27	14	12	14
Szeghalom	•		27	15	13	

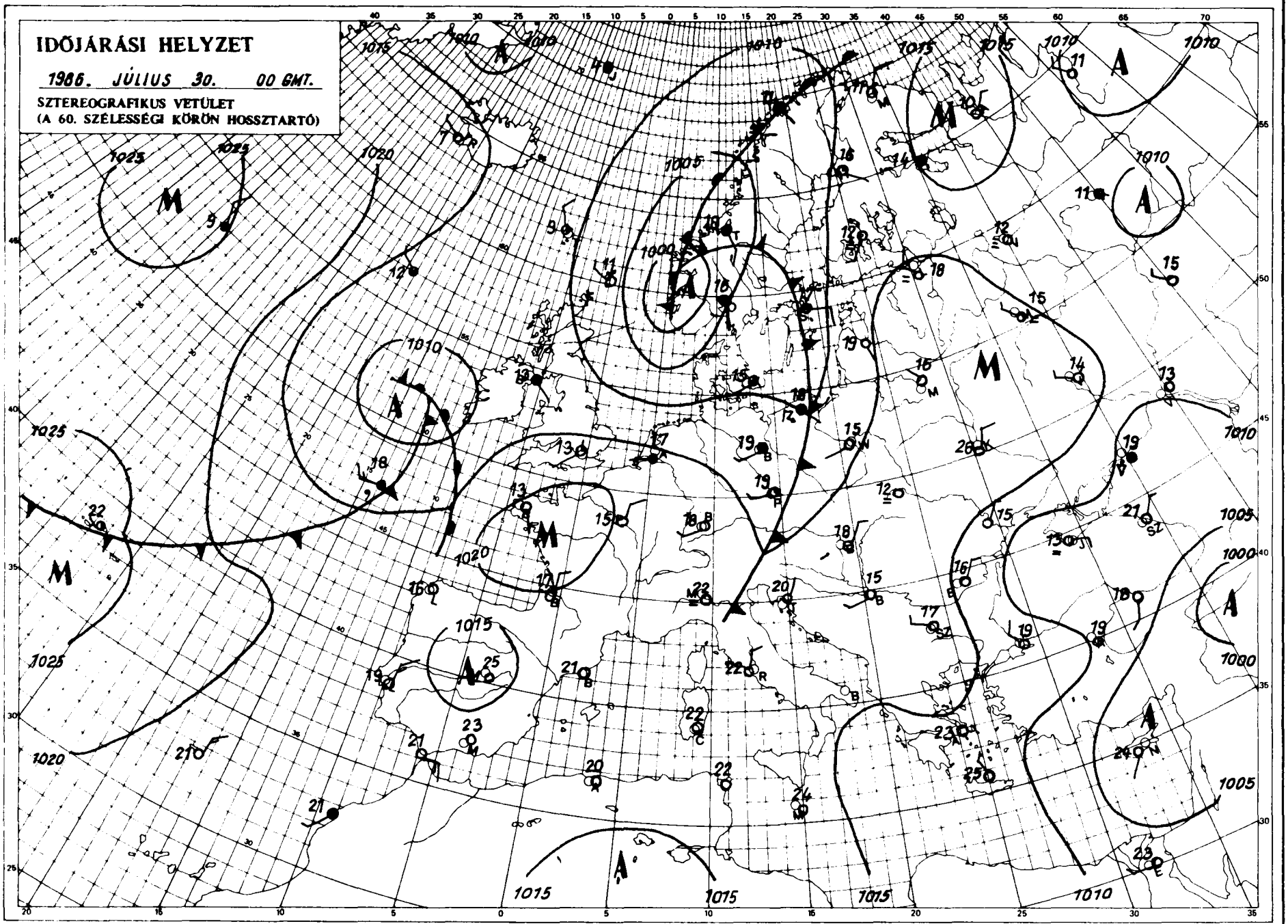

KIADJA: ORSZÁGOS METEOROLÓGIAI SZOLGÁLAT
Készíti: Központi Előrejelző Intézet Analízis- és Rövidtávú Prognózis Központja T.: 273-018
Megjelenik naponként
Évi előfizetési díja: 2.200,-Ft. Megrendelhető: 1024 Budapest, II., Kitaibel Pál u. 1. – T.: 353-500
Kiadásért felel: az OMSZ elnöke Szerkesztésért felel: a KEI igazgatója

Jelmagyarázat a havi mellékletben.

IDŐJÁRÁSI NAPIJELENTÉS

ЕЖЕДНЕВНЫЙ МЕТЕОРОЛОГИЧЕСКИЙ БЮЛЛЕТЕНЬ · DAILY WEATHER REPORT
BULLETIN QUOTIDIEN DE TEMPS · TÄGLICHER WETTERBERICHT

LIBRARY
SEP 23 1986
N.O.A.A.
U. S. Dept. of Commerce

99. évfolyam 212. szám. + Budapest + 1986. július 31. A csütörtök

Az időjárási helyzet és a várható időjárás:

Európa nagy részén meleg nyár van. A legmelegebb most Spanyolország és Dél-Franciaország, ahol a hőmérséklet napközben több helyen meghaladja a 35 fokot. Nagy területeken napos az idő és nem esik az eső. Záporokat csak a Szovjetúnió egyes részeiből, az Alpok vidékéről, valamint a Brit-szigetekből és az Ibériai-félsziget északi részéről jelentenek. Az utóbbi területeket hidegfront érte el, amely lassan a szárazföld belseje felé halad, a számitások szerint azonban elhalad Magyarországtól északra, igy lehülést nálunk nem okoz. Marad tehát a nagy meleg, de több lesz a zápor és zivatar.

Szerdán hazánk nagy részén napos idő volt, és nem esett az eső, csupán a nyugati országrészben nőtt meg gyakran a felhőzet, és ott főként délután záporok és zivatarok alakultak ki. Általában 1-6 mm csapadék hullott, Siófokról 8, Káldról 14, Szombathelyről pedig 21 mm-t jelentettek. A hőmérséklet csúcsértéke szerdán elérte a 27, 32 fokot. Éjszaka általában 14, 19 fokig hült le a levegő. Délelőtt általában napos idő volt, csak kisebb körzetekben volt felhős az ég. A hőmérséklet 11 órára 24-28 fok közé emelkedett.

A Balaton vizének hőmérséklete Siófoknál 24 fok volt.

Ma 12 órakor Budapesten a hőmérséklet 27 fok, a tengerszintre átszámitott légnyomás 1014 hPa, változatlan.

Várható időjárás péntek estig:

Ma még csak helyenként, holnap viszont - elsősorban a nyugati és északi országrészben - már többfelé erősen megnövekszik a gomolyfelhőzet. Csütörtökön elszórtan, pénteken több helyen várható zápor, zivatar. A szél a Dunántúlon átmenetileg délre fordul és megélénkül. A zivatarok idején viharos széllökések is előfordulhatnak. Várható legalacsonyabb hajnali hőmérséklet: 15 és 20, legmagasabb nappali hőmérséklet pénteken: északnyugaton 27 és 31, másutt 31 és 35 fok között alakul.

Rábai Attila s.k.

TÁVOLABBI KILÁTÁSOK SZOMBATTÓL-KEDDIG:

Meleg idő. Főleg az időszak elején lehetnek elszórtan záporok. Legalacsonyabb hajnali hőmérséklet: eleinte 13, 18, majd 16, 21 fok között várható. Legmagasabb nappali hőmérséklet: eleinte 26, 31, majd 30, 35 fok között lesz. Jelentős mennyiségü /legalább 5 mm napi/ csapadék az ország területének 10 százalékán várható.

KÖZÉPTÁVÚ ELŐREJELZŐ CSOPORT

A hőmérséklet napi középértéke és eltérése a sokévi átlagtól /Budapest belterületén/:

1986. VII. 30.	23,7°C	+2,0°C

1871 óta ezen a napon Budapesten előfordult

legmagasabb hőmérséklet:	34,7°C /1917/,
legalacsonyabb hőmérséklet:	9,0°C /1881/.

86.490.

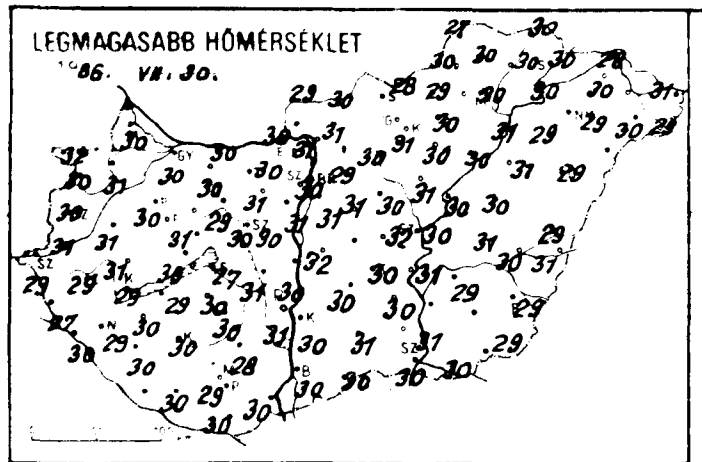
LEGMAGASABB HŐMÉRSÉKLET
1986. VII. 30.

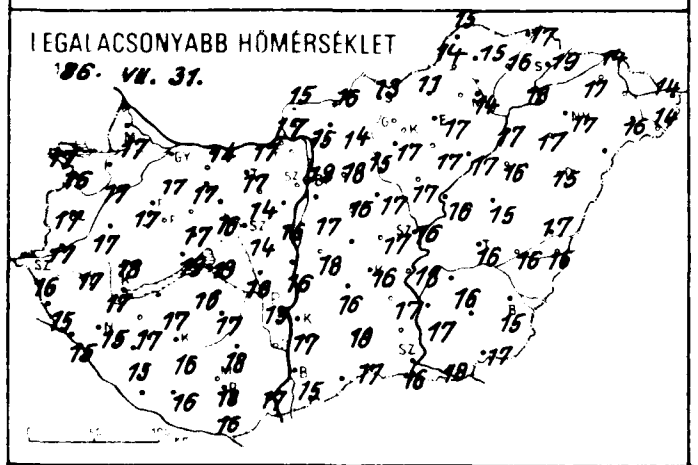
LEGALACSONYABB HŐMÉRSÉKLET
1986. VII. 31.

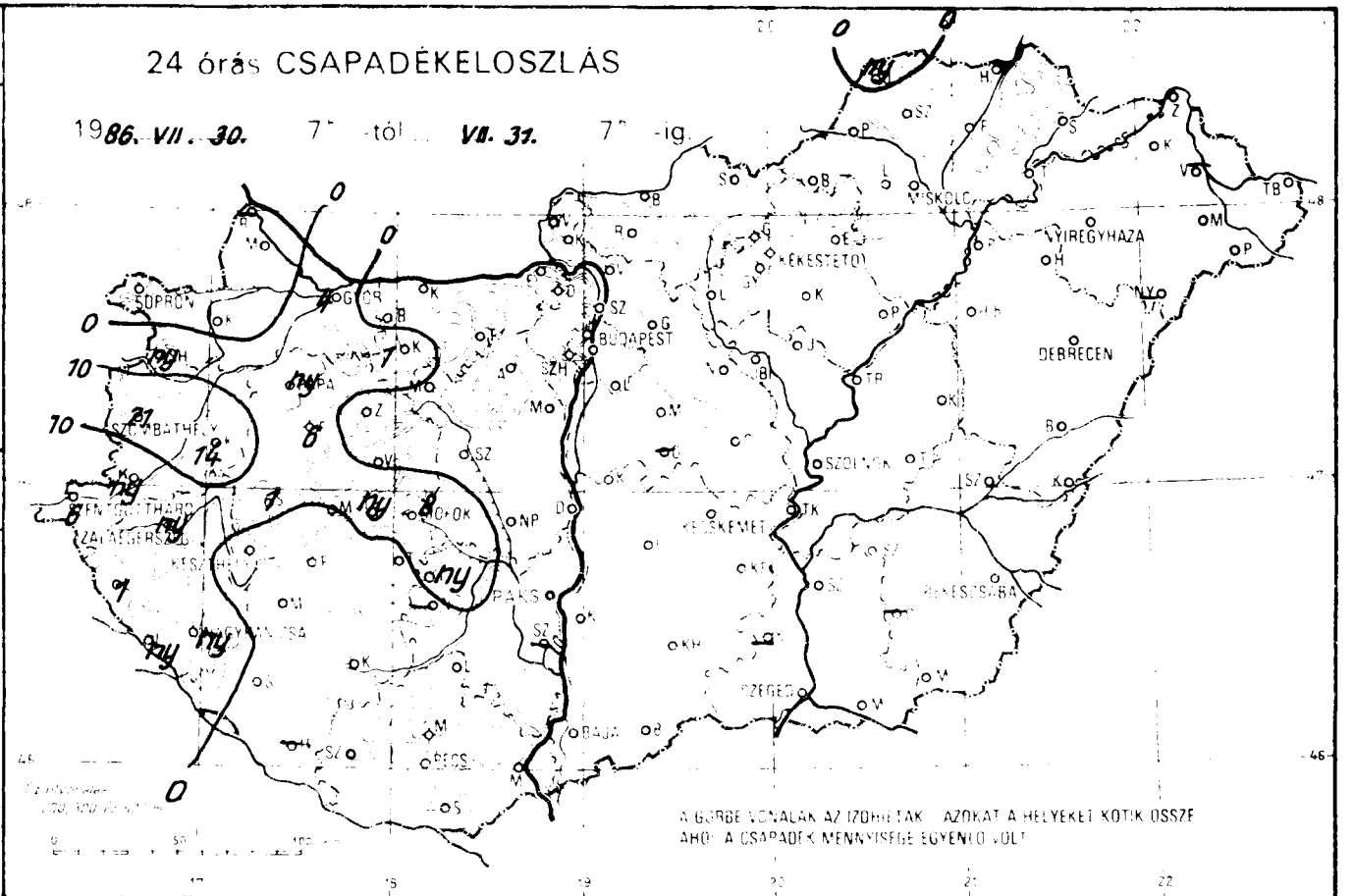
24 órás CSAPADÉKELOSZLÁS
1986. VII. 30. 7h-tól VII. 31. 7h-ig
SOPRON
BUDAPEST
MISKOLC
NYIREGYHÁZA
DEBRECEN
KECSKEMÉT
SZEGED
PÉCS
BAJA
A GÖRBE VONALAK AZ IZOHIETÁK AZOKAT A HELYEKET KÖTIK ÖSSZE AHOL A CSAPADÉK MENNYISÉGE EGYENLŐ VOLT

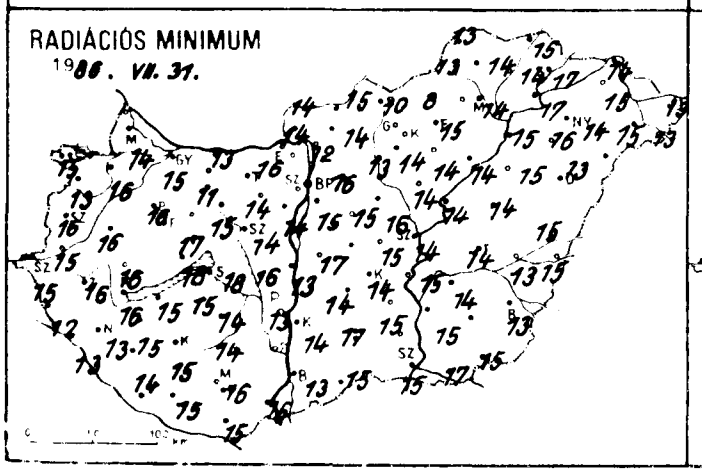
RADIÁCIÓS MINIMUM
1986. VII. 31.

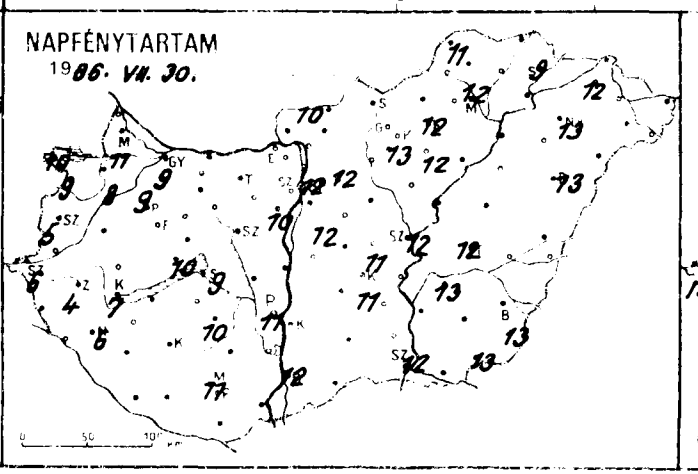
NAPFÉNYTARTAM
1986. VII. 30.

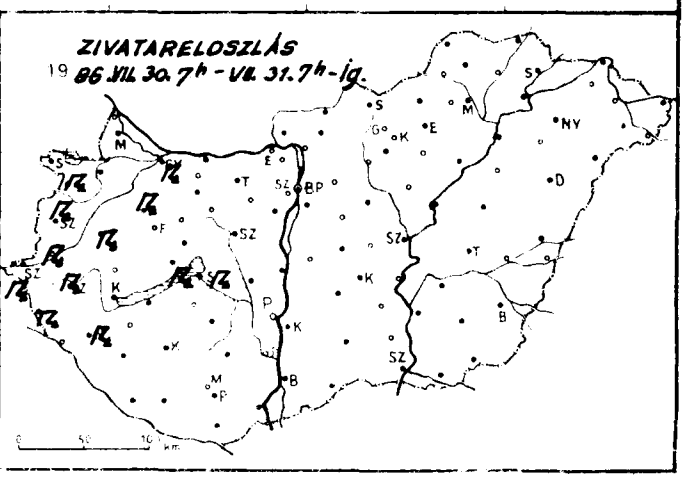
ZIVATARELOSZLÁS
1986. VII. 30. 7h - VII. 31. 7h-ig.

86.VII.31-ig az utolsó 24 óra adatai

állomás	csapadék (mm)		max. hőmérséklet	min. hőmérséklet	rad. min.	Előző nap napos órái
Győr	4		30	17	15	9
Kapuvár	•		31	17	16	8
Mosonmagyaróvár	•		30	17	14	11
Rajka	–		–	–	–	
Sopron	•		32	17	15	10
Sopronhorpács	ny		30	16	13	9
Kálló	14		31	17	16	
Körmend	ny		31	17	15	
Szentgotthárd	6		29	16	15	6
Szombathely	21		30	17	16	5
Lenti	1		27	15	12	
Letenye	ny		30	15	13	
Nagykanizsa	ny		29	15	13	6
Zalaegerszeg	ny		29	17	16	4
Tarkaszgyepü	6		29	16	14	
Keszthely	•		29	17	16	7
Menesthely	•		29	17	13	10
Pápa	ny		30	17	16	9
Sümeg	1		31	18	16	
Tihany	ny		30	19	18	
Veszprém	•		31	17	17	
Zirc	•		28	13	12	
Tonyód	•		29	17	15	
Homokszt. György	–		–	–	–	–
Kaposvár	•		30	16	15	
Marcali	•		30	17	15	
Siófok	8		27	19	18	9
Somogyszob	•		30	15	14	
Tab	•		30	16	15	
Bábolna	•		30	16	15	
Esztergom	•		30	17	14	
Kisbér	1		30	17	11	
Komárom	•		30	14	13	
Tatabánya	•		30	17	16	
Alsútdoboz	•		31	14	14	
Dunaújváros	•		30	16	13	
Martonvásár	•		30	16	14	10
Mór	•		29	16	15	
Sárbogárd	•		31	18	16	
Szabadbattyán	•		30	14	14	
Iregszemcse	ny		30	17	14	10
Lengyel	•		28	18	14	
Paks	•		31	15	13	11
Szekszárd	–		–	–	–	
Árpádtető	•		27	19	16	
Mohács	•		30	17	16	
Pécs	•		29	18	16	11
Siklós	•		30	16	16	
Szigetvár	•		30	16	15	
Budaörs	•		30	15	14	
Bp. Lőrinc	•		31	17	15	12
Bp. Met. Int.	•		30	19	–	12
Bp. Szabadhegy	•		28	20	17	
Cegléd	•		32	17	15	11
Dabóczkó	•		24	18	17	
Gödöllő	•		29	18	16	12
Karavukó	•		29	14	12	
Szolnok	•		31	16	15	
Szarvas	•		30	17	16	
Szeghalom	•		32	18	17	

86.VII.31-ig az utolsó 24 óra adatai

állomás	csapadék (mm)		max. hőmérséklet	min. hőmérséklet	rad. min.	Előző nap napos órái
Vác	•		31	15	12	
Vámosmikola	•		29	15	14	10
Baja	•		30	15	13	12
Bácsalmás	•		30	17	15	
Izsák	•		30	16	14	
Kalocsa	•		30	17	14	10
Kecskemét	•		30	16	14	11
Kiskunfélegyháza	•		30	17	15	
Kiskunhalas	•		31	18	17	
Kunszentmiklós	•		32	18	17	
Tiszakécske	•		31	18	15	
Balassagyarmat	•		30	16	15	
Rimahony	•		31	14	14	–
Salgótarján	•		28	13	10	
Eger	•		30	17	15	13
Galyatető	•		24	17	12	
Gyöngyös	•		31	17	14	
Kékestető	•		22	15	14	13
Kompolt	•		30	17	14	12
Őrimelegi	•		30	15	13	
Poroszló	•		30	17	14	
Jászapáti	•		31	17	14	
Jászberény	•		30	16	16	
Karcag	•		30	15	14	
Szolnok	•		30	16	14	12
Tiszaroff	•		30	16	14	
Túrkeve	•		31	16	14	12
Kistelek	–		–	–	–	
Makó	•		30	18	17	
Szeged	•		30	16	15	12
Szentes	•		31	17	15	
Borsodnádasd	•		29	11	8	
Fugöd	•		30	16	14	
Hidasnémeti	•		30	17	15	
Jósvafő	•		27	15	13	11
Lillafüred	•		28	15	13	
Miskolc	•		30	14	14	12
Putnok	•		30	14	13	
Sárospatak	•		30	19	17	9
Szendrőlád	•		30	15	14	
Tokaj	•		30	18	17	
Kisvárda	•		30	17	15	12
Máriszalka	•		30	16	15	
Nyíregyháza	•		29	17	14	13
Nyírlugos	–		–	–	–	
Pátyod	•		29	14	13	
Tiszabecs	•		31	14	13	
Vásárosnamény	–		–	–	–	
Zahony	•		28	14	14	
Berettyóújfalu	•		29	17	15	
Debrecen	•		29	15	13	13
Hajdúdorog	•		29	17	16	
Hortobágy	•		31	16	15	
Karcsa	•		31	16	15	
Polgár	•		31	17	15	
Békéscsaba	•		29	15	13	13
Mezőhegyes	•		29	17	15	13
Orosháza	–		–	–	–	–
Szarvas	•		29	16	14	13
Szeghalom	•		30	16	13	

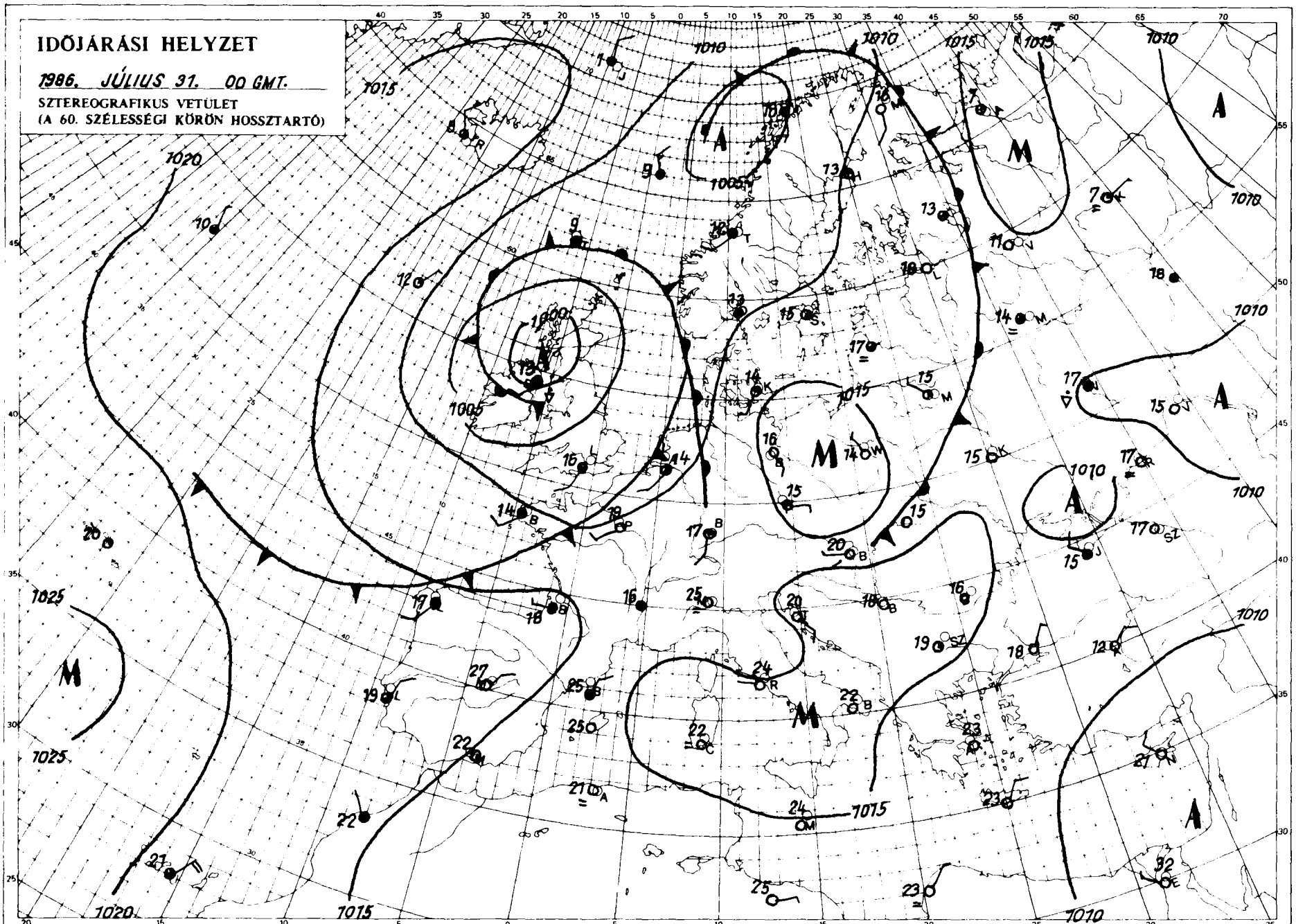

KIADJA: ORSZÁGOS METEOROLÓGIAI SZOLGÁLAT
Készíti: Központi Előrejelző Intézet Analízis- és Rövidtávú Prognózis Központja – T.: 273-018
Megjelenik naponként
Éves előfizetési díja: 2.200.-Ft. Megrendelhető: 1024 Budapest, II., Kitaibel Pál u. 1. – T.: 353-500
Kiadásért felel: az OMSZ elnöke Szerkesztésért felel: a KEI igazgatója

Jelmagyarázat a havi mellékletben.

LIBRARY
SEP 0 2 1987
N.O.A.A
U S Dept of Commerce

ORSZÁGOS METEOROLÓGIAI SZOLGÁLAT

KÖZPONTI ELŐREJELZŐ INTÉZETE

IDŐJÁRÁSI ESEMÉNYEK NAPTÁRA

CALENDAR OF WEATHER PHENOMENA

1986. július

Az Időjárási Napijelentés havi melléklete

Dátum – *Date*	Az időjárási jelenség leírása *Description of the weather phenomena*	Az időjárási esemény előidézője *Caused by*	Érkező légtömeg *Air-masses arriving*
6-7.	Záporok, zivatarok	Hidegfront belép: 21^h-kor NW-en, kilép: 7-én 23^h-kor E-en.	Mm
19.	Záporok, zivatarok, viharos szél	Hidegfront belép: 9^h-kor NW-en, kilép: 19^h-kor SE-en.	Am
24.	Záporok, zivatarok, elszórtan jégeső, viharos szél, erős hőmérsékletcsökkenés	Hidegfront belép: 14^h-kor NW-en, kilép: 23^h-kor SE-en.	Am

Arktikus szárazföldi és tengeri (Ac és Am): mérsékeltövi szárazföldi és tengeri (Mc és Mm): szubtrópusi szárazföldi és tengeri (Tc és Tm): helyi vagy lokális (H).

Az időjárási esemény budapesti jellemzői — *Characteristics of the Weather Phenomena observed at Budapest*						
Időpont — *Time in MEZ*	Változások — *Changes in*			Maximális széllökés (m/s) és időpontja *Maximum gusts observed (m/s) at*	Csapadék mennyisége (mm) és alakja *Amount and form of precipitation*	Megjegyzés — *Remarks*
	Hőmérséklet (fok/idő) *Temperature (degress/period)*	Légnedvesség (%/idő) *Humidity (%/period)*	Szélirány *Wind-direction*			
7-én 1^{45}	-2/10 p	+10/20 p	W-N	⊞	1 ●	⊞ elmosódott
14^{30}	-3/1 ó	+20/1 ó	W-NNE	9,8 N 16^{06}	1 ⊓	
16^{00}	-10/1,5 ó	+24/1 ó	NW-N	26,3 NNW 18^{25}	ny ▽	

Arctic maritime (Am): Arctic continental (Ac): Polar maritime (Mm): Polar continental (Mc): Tropical maritime (Tm): Tropical continental (Tc): Local air mass (H).

AZ IDŐJÁRÁSI NAPIJELENTÉS TÉRKÉPEIN ÉS TÁBLÁZATÁN ALKALMAZOTT METEOROLÓGIAI JELEK MAGYARÁZATAI:

- ∞ száraz légköri homály
- ═ párás levegő
- ≡ köd
- V finom, kristályos zuzmara
- ∀ durva, szemcsés zuzmara
- harmat
- dér
- szitálás
- • eső
- záporeső
- ~ ónos szitálás, vagy ónos eső
- ▲ jégeső
- havas eső
- havazás /hótérképen hófoltok/
- hózápor
- villámlás
- zivatar
- zivatar jégesővel
- porvihar
- hófuvás talajon
- hófuvás magasban is

ny csapadéknyom /0,4 vagy ennél kisebb mennyiségü eső vagy hó/

l vagy *lep.* hólepel /0,5 cm-nél vékonyabb hóréteg/

b hóbucka /egyenetlen vastagságu összefüggő hóréteg/

AZ ÁLLOMÁS HELYÉN LÉVŐ KARIKÁK JELENTÉSEI:

○ felhőtlen ég, ◔ derült ég, ◑ közepesen felhős ég, ● borult ég

2,5 m/s, gyenge — 5 m/s, mérsékelt — 10 m/s, élénk — 15 m/s, erős — 20 m/s viharos

33 m/s, vagy annál erősebb szél /orkán/

a szél abból az irányból fúj, amerre a szélzászló rúdja mutat.

" A " alacsony nyomásu légköri képződmény /ciklon/.

" M " magas nyomásu légköri képződmény /anticiklon/.

Az egyenlő légnyomásu helyeket összekötő folytonos vonalak az *izobárok*, ezek végén lévő szám a nyomásértéket jelöli mbar-ban.

hideg front, okluziós front

meleg front, stacionér front /nem mozog/

A frontok abban az irányban mozognak, amerre a fogak mutatnak.

IDŐJÁRÁSI NAPIJELENTÉS

ЕЖЕДНЕВНЫЙ МЕТЕОРОЛОГИЧЕСКИЙ БЮЛЛЕТЕНЬ · DAILY WEATHER REPORT
BULLETIN QUOTIDIEN DE TEMPS · TÄGLICHER WETTERBERICHT

39. évfolyam 182. szám. + Budapest + 1986. augusztus 1. péntek

LIBRARY
SEP 0 2 1986
N.O.A.A.
U.S. Dept. of Commerce

Az időjárási helyzet és a várható időjárás:

Középpontjával a Norvég-tenger térsége fölött egy ciklon örvénylik. Ennek hidegfrontja az Oslo-Berlin-Linz-Milánó-Marseille vonal mentén húzódik. A front környezetében többnyire erősen felhős az ég, többfelé záporeső esik. A front előtt délnyugati áramlással, szubtrópusi eredetü nedves léghullámok érkeznek a Kárpátok térsége fölé. Részben emiatt, részben pedig a front hatására holnap estig gyakran megnövekszik a felhőzet, és záporokra, zivatarokra számithatunk.

Hazánkban csütörtökön napos idő volt, általában 8-13 órán át sütött a nap. A hőmérséklet csúcsértéke 28 és 34 fok között alakult. A késő délutáni órákban néhol erősen megnövekedett a gomolyfelhőzet, és helyi záporok, zivatarok alakultak ki, a ma reggel 7 óráig lehullott csapadék mennyisége azonban nem volt jelentős. Éjszakára kiderült az ég, hajnalra 16 és 22 fok közé csökkent a hőmérséklet. Délelőtt többnyire napos idő volt, csupán északnyugaton növekedett meg helyenként a felhőzet. Sopron környékén gyenge záporeső is előfordult. A hőmérséklet 11 órakor 23 és 30 fok között volt.

A Balaton vizének hőmérséklete Siófoknál 11 órakor 25 fok volt.

Ma 11 órakor Budapesten a hőmérséklet 29 fok, a tengerszintre átszámitott légnyomás 1016 hPa, gyengén emelkedik.

Várható időjárás szombat estig:

Szombat estig marad a fülledt, igen meleg idő.
Nyugat felől gyakran erősen megnövekszik a felhőzet, helyi zápor, zivatar várható.
A megélénkülő délnyugati szelet zivatar idején átmenetileg viharos széllökések kisérik.
Várható legalacsonyabb éjszakai hőmérséklet: 15, 20,
legmagasabb nappali hőmérséklet: szombaton 27-32 fok között alakul.

Bozóki István s.k.

A hőmérséklet napi középértéke és eltérése a sokévi átlagtól /Budapest belterületén/:

1986. VII. 31.	25,7°C	+4,2°C

1871 óta ezen a napon Budapesten előfordult

legmagasabb hőmérséklet:	36,3°C /1917/,	
legalacsonyabb hőmérséklet:	10,7°C /1922/,	86.511.

86.VIII.1 [illegible] h-ig az utolsó 24 óra adatai

állomás	csapadék (mm)		max. hőmérséklet	min. hőmérséklet	rad. min.	Előző nap napos órái
Győr	•	⌐	33	19	18	10
Kapuvár	•	⌐	32	18	16	9
Mosonmagyaróvár	•		32	20	18	11
Rajka	–		–	–	–	
Sopron	•		32	20	17	9
Sopronhorpács	•	⌐	31	18	15	9
Káld	•	≡	30	18	17	
Körmend	•	⌐	33	19	18	
Szentgotthárd	ny	⌐	30	17	15	9
Szombathely	•	⌐	31	17	16	10
Lenti	•		30	17	17	
Letenye	•	⌐	31	16	13	
Nagykanizsa	•	⌐	31	16	15	10
Zalaegerszeg	•	⌐	31	18	17	11
Tarkasgyepű	•	⌐	31	18	16	
Keszthely	•	⌐	32	19	17	12
Mencshely	•	⌐	31	20	12	11
Pápa	•	⌐	32	19	17	11
Sümeg	•	⌐	32	19	17	
Tihany	•		34	22	21	
Veszprém	•		33	20	19	
Zirc	•	⌐	30	18	15	
Bonyód	•		33	19	18	
Homokszt. György	•		32	18	18	12
Kaposvár	•		33	22	20	
Marcali	•	⌐	33	20	18	
Siófok	•	=	32	21	20	12
Somogyszob	•	⌐	33	18	16	
Tab	•		32	20	19	
Babolna	•		34	19	18	
Esztergom	•		33	20	16	
Kisbér	•		34	20	19	
Komárom	•		33	19	18	
Tatabánya	•		33	21	19	
Alcsútdoboz	•		33	17	17	
Dunaújváros	•		32	18	17	
Martonvásár	•	⌐	33	19	17	11
Mór	•	=	33	19	18	
Sárbogárd	•		33	19	18	
Szabadbattyán	•	⌐	33	17	16	
Iregszemcse	•		32	19	14	11
Lengyel	•		31	19	16	
Paks	•	⌐	32	17	15	12
Szekszárd	–		–	–	–	
Árpádtető	•		30	22	18	
Mohács	•		32	18	17	
Pécs	•		32	20	18	13
Siklós	–		–	–	–	
Szigetvár	•	⌐	33	17	15	
Budaörs	•		32	19	17	
Bp. Lőrinc	•		32	20	18	11
Bp. Met. Int.	•		32	22	–	10
Bp. Szab. hegy	•	=	30	19	17	
Cegléd	•	⌐	32	20	18	10
Dobogókő	–		–	–	–	
Gödöllő	•		30	19	18	10
Kecskemét	•		31	15	14	
Monor	•		32	19	19	
Nagykáta	1	⌐	31	19	18	
Szentendre	•		33	20	18	

86.VIII.1 [illegible] h-ig az utolsó 24 óra adatai

állomás	csapadék (mm)		max. hőmérséklet	min. hőmérséklet	rad. min.	Előző nap napos órái
Vác	•		33	18	17	
Vámosmikola	•	⌐	32	18	16	11
Baja	•	⌐	31	16	15	11
Bácsalmás	•	⌐	31	17	16	
Izsák	•		32	19	17	
Kalocsa	•		31	18	16	11
Kecskemét	•	⌐	32	17	16	11
Kiskunfélegyháza	•		31	20	18	
Kiskunhalas	•	⌐	32	20	19	
Kunszentmiklós	•		33	19	19	
Tiszakécske	•		32	16	16	
Balassagyarmat	ny	⌐	30	19	17	
Rimóhány	•	⌐	32	19	18	
Salgótarján	ny		30	16	13	
Eger	•	=	30	18	17	9
Galyatető	ny		24	17	15	
Gyöngyös	5		32	19	16	
Kékestető	4		24	17	16	10
Kompolt	•		32	19	16	9
Lőrinci	•	⌐	32	20	18	
Poroszló	•	⌐	31	18	16	
Jászapáti	5	=	31	19	17	
Jászberény	2	=	30	18	17	
Karcag	–		–	–	–	
Szolnok	•	⌐	32	18	16	10
Tiszaroff	•	⌐	31	18	17	
Túrkeve	•		32	19	17	9
Kistelek	•		32	19	17	
Makó	•		31	20	18	
Szeged	•	⌐	31	18	16	11
Szentes	–		–	–	–	
Borsodnádasd	•		30	17	13	
Füzesgyarmat	•		30	18	17	
Hidasnémeti	6	=	31	18	17	
Jósvafő	•	⌐	28	17	15	12
Lillafüred	•	≡	29	17	15	
Miskolc	•	=	31	17	16	8
Putnok	ny	=	31	17	17	
Sárospatak	–		–	–	–	
Szendrőlád	•	⌐	32	18	17	
Tokaj	•		31	20	19	
Kisvárda	•	⌐	30	20	15	10
Mátészalka	•	⌐	32	19	18	
Nyíregyháza	•		31	20	17	13
Nyírlugos	•	⌐	32	19	18	
Pátyod	•	⌐	30	17	16	
Tiszabecs	•	⌐	33	17	16	
Vásárosnamény	–		–	–	–	
Záhony	•	⌐	29	19	18	
Berettyóújfalu	•	⌐	31	19	18	
Debrecen	•	⌐	31	18	16	9
Hajdúdorog	•	⌐	31	17	16	
Hortobágy	•		34	17	16	
Körösszakál	•	⌐	33	18	17	
Polgár	•	⌐	31	18	17	
Békéscsaba	•	⌐	31	17	16	13
Mezőhegyes	•	⌐	30	19	17	11
Orosháza	–		–	–	–	–
Szarvas	•	⌐	31	18	17	11
Szeghalom	3		31	20	16	

86.VIII.14 [illegible] h-ig az utolsó 24 óra adatai

állomás	csapadék (mm)		max. hőmérséklet	min. hőmérséklet	rad. min.	Előző nap napos órái
Győr	•	⌐	33	19	18	10
Kapuvár	•	⌐	32	18	16	9
Mosonmagyaróvár	•		32	20	18	11
Rajka	–		–	–	–	
Sopron	•		32	20	17	9
Sopronhorpács	•	⌐	31	18	15	9
Kőszeg	•	≡	30	18	17	
Körmend	•	⌐	33	19	18	
Szentgotthárd	ny	⌐	30	17	15	9
Szombathely	•	⌐	31	17	16	10
Lenti	•		30	17	17	
Letenye	•	⌐	31	16	13	
Nagykanizsa	•	⌐	31	16	15	10
Zalaegerszeg	•	⌐	31	18	17	11
Tarkaszgyepű	•	⌐	31	18	16	
Keszthely	•	⌐	32	19	17	12
Tapolca	•	⌐	31	20	12	11
Pápa	•	⌐	32	19	17	11
Sümeg	•	⌐	32	19	17	
Tihany	•		34	22	21	
Veszprém	•		33	20	19	
Zirc	•	⌐	30	18	15	
Tonyód	•		33	19	18	
Homokszt. György	•		32	18	18	12
Kaposvár	•		33	22	20	
Marcali	•	⌐	33	20	18	
Siófok	•	=	32	21	20	12
Somogyszob	•	⌐	33	18	16	
Tab	•		32	20	19	
Babolna	•		34	19	18	
Esztergom	•		33	20	16	
Kisbér	•		34	20	19	
Komárom	•		33	19	18	
Tatabánya	•		33	21	19	
Alsútdoboz	•		33	17	17	
Dunaújváros	•		32	18	17	
Martonvásár	•	⌐	33	19	17	11
Mór	•	=	33	19	18	
Sárbogárd	•		33	19	18	
Szabadbattyán	•	⌐	33	17	16	
Tiregszemese	•		32	19	14	11
Lengyel	•		31	19	16	
Paks	•	⌐	32	17	15	12
Szekszárd	–		–	–	–	
Árpádtető	•		30	22	18	
Mohács	•		32	18	17	
Pécs	•		32	20	18	13
Siklós	–		–	–	–	
Szigetvár	•	⌐	33	17	15	
Budaörs	•		32	19	17	
Bp. Lőrinc	•		32	20	18	11
Bp. Met. Int.	•		32	22	–	10
Bp. Szab. hegy	•	=	30	19	17	
Cegléd	•	⌐	32	20	18	10
Dabogykő	–		–	–	–	
Gödöllő	•		30	19	18	10
Karcag	•		31	15	14	
Monor	•		32	19	19	
Nagykáta	1	⌐	31	19	18	
Szentendre	•		33	20	18	

86.VIII.1[illegible] h-ig az utolsó 24 óra adatai

állomás	csapadék (mm)		max. hőmérséklet	min. hőmérséklet	rad. min.	Előző nap napos órái
Vác	•		33	18	17	
Vámosmikola	•	⌐	32	18	16	11
Baja	•	⌐	31	16	15	11
Bácsalmás	•	⌐	31	17	16	
Izsák	•		32	19	17	
Kalocsa	•		31	18	16	11
Kecskemét	•	⌐	32	17	16	11
Kiskunfélegyháza	•		31	20	18	
Kiskunhalas	•	⌐	32	20	19	
Kunszentmiklós	•		33	19	19	
Tiszakécske	•		32	16	16	
Balassagyarmat	ny	⌐	30	19	17	
Rimóhány	•	⌐	32	19	18	
Salgótarján	ny		30	16	13	
Eger	•	=	30	18	17	9
Galyatető	ny		24	17	15	
Gyöngyös	5		32	19	16	
Kékestető	4		24	17	16	10
Kompolt	•		32	19	16	9
Lőrinci	•	⌐	32	20	18	
Poroszló	•	⌐	31	18	16	
Jászapáti	5	=	31	19	17	
Jászberény	2	=	30	18	17	
Karcag	–		–	–	–	
Szolnok	•	⌐	32	18	16	10
Tiszaroff	•	⌐	31	18	17	
Túrkeve	•		32	19	17	9
Kistelek	•		32	19	17	
Makó	•		31	20	18	
Szeged	•	⌐	31	18	16	11
Szentes	–		–	–	–	
Borsodnádasd	•		30	17	13	
Fügöd	•		30	18	17	
Hidasnémeti	6	=	31	18	17	
Jósvafő	•	⌐	28	17	15	12
Lillafüred	•	≡	29	17	15	
Miskolc	•	=	31	17	16	8
Putnok	ny	=	31	17	17	
Sárospatak	–		–	–	–	
Szendrőlád	•	⌐	32	18	17	
Tokaj	•		31	20	19	
Kisvárda	•	⌐	30	20	15	10
Mátészalka	•	⌐	32	19	18	
Nyíregyháza	•		31	20	17	13
Nyírlugos	•	⌐	32	19	18	
Pátyod	•	⌐	30	17	16	
Tiszabecs	•	⌐	33	17	16	
Vásárosnamény	–		–	–	–	
Zahony	•	⌐	29	19	18	
Berettyóújfalu	•	⌐	31	19	18	
Debrecen	•	⌐	31	18	16	9
Hajdúdorog	•	⌐	31	17	16	
Hortobágy	•		34	17	16	
Kopócsakal	•	⌐	33	18	17	
Polgár	•	⌐	31	18	17	
Békéscsaba	•	⌐	31	17	16	13
Mezőhegyes	•	⌐	30	19	17	11
Orosháza	–		–	–	–	–
Szarvas	•	⌐	31	18	17	11
Szeghalom	3		31	20	16	

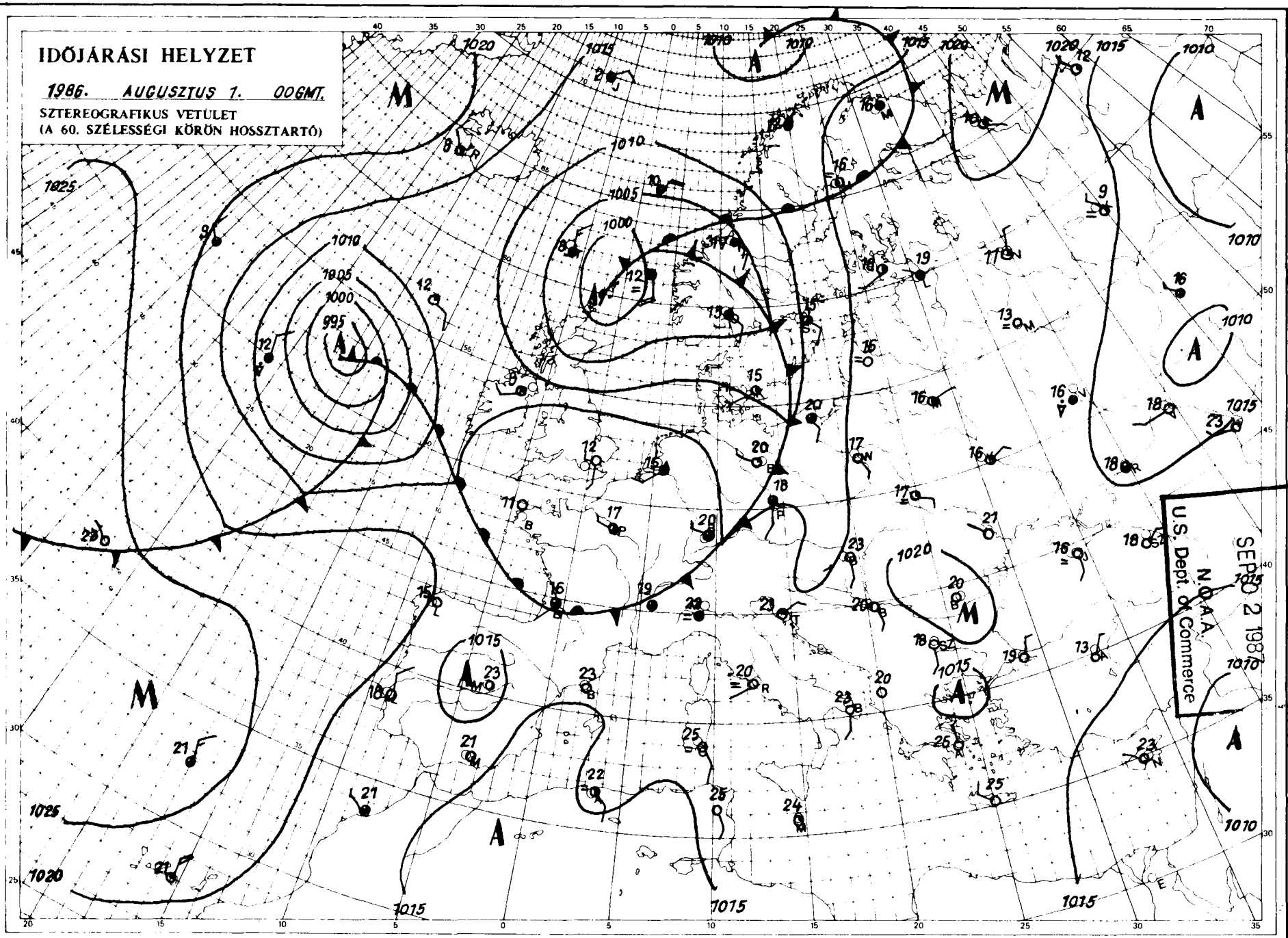

KIADJA ORSZÁGOS METEOROLÓGIAI SZOLGÁLAT
Készíti: Központi Előrejelző Intézet Analízis és Rövidtávú Prognózis Központja T.: 273-018
Megjelenik naponként
Megrendelhető 1024 Budapest, II., Kitaibel Pál u. 1. T. 353-500
Előfizetési díja 2.200.- Ft.
Kiadásért felel az OMSZ elnöke Szerkesztésért felel: a KEI igazgatója

Jelmagyarázat a havi mellékletben.

LIBRARY U.S. DEPARTMENT OF COMMERCE

IDŐJÁRÁSI NAPIJELENTÉS

ЕЖЕДНЕВНЫЙ МЕТЕОРОЛОГИЧЕСКИЙ БЮЛЛЕТЕНЬ · DAILY WEATHER REPORT
BULLETIN QUOTIDIEN DE TEMPS · TÄGLICHER WETTERBERICHT

99. évfolyam 183. szám. + Budapest + 1986. augusztus 2. szombat

Az időjárási helyzet és a várható időjárás:

A péntekről szombatra virradó éjszaka, a Közép-Európa felett átvonult - hidegfront nyomában meleg, de a korábbinál szárazabb, tisztább levegő árasztotta el a kontinens belsejét. Emiatt Közép-Európában igazi, nyári, meleg idő van, sokat süt a nap. Ugyanakkor a kontinens nyugati, északnyugati részén változékony az időjárás. A Brit-szigetek feletti középponttal mérsékelt égövi ciklon örvénylik. Nyugati áramlattal óceáni, nedves levegő halad Európa fölé. Valószinü, hogy az elkövetkező időszakban a Kárpát-medencében marad a kánikulai meleg.

Magyarországon pénteken általában 6-11 órán át sütött a nap. Időnként erősen megnövekedett a felhőzet. Eleinte egy-két helyen fordult elő zápor. A késő délutáni, esti órától viszont egyre több helyütt alakult ki zápor, zivatar. A szombat reggelig lehullott csapadék mennyisége általában 3-8 mm volt, helyenként azonban többet mértek. Például Somogyszobon 17, Móron 19, Kisbéren pedig 26 mm csapadék hullott zivatar alkalmával. Pénteken országszerte fülledt, meleg idő volt, a hőmérséklet csúcsértéke 29-34 fok között ingadozott, szombat hajnalra pedig - csupán - 14-22 fokig hült le a levegő. A zivatarokat helyenként viharos széllökések kisérték. Ma délelőtt a keleti megyékben is csökkent a felhőzet, és országszerte túlnyomóan napos, száraz idő köszöntött be. A hőmérséklet 11 órakor az országban 23-27 fok között váltakozott.

A Balaton vizének hőmérséklete Siófoknál 11 órakor 25 fok volt.

Ma 12 órakor Budapesten a hőmérséklet 27 fok, a tengerszintre átszámitott légnyomás 1022 hPa volt, gyengén emelkedett.

Várható időjárás vasárnap estig:

Derült, száraz idő várható, csupán ma /szombaton/ délután fordulhat elő a keleti országrészben egy-két helyen gyönge zápor, zivatar.
A változó irányú szél mérsékelt lesz.
Kissé melegszik az idő.
A hőmérséklet hajnalban: 16, 21,
vasárnap délután: 30, 34 fok között várható.

Bártfai Erzsébet s.k.

A hőmérséklet napi középértéke és eltérése a sokévi átlagtól /Budapest belterületén/:

1986. VIII. 1.	25,6°C	+3,5°C

1871 óta ezen a napon Budapesten előfordult

legmagasabb hőmérséklet:	36,3°C /1917/,
legalacsonyabb hőmérséklet:	9,5°C /1884/.

86.512.

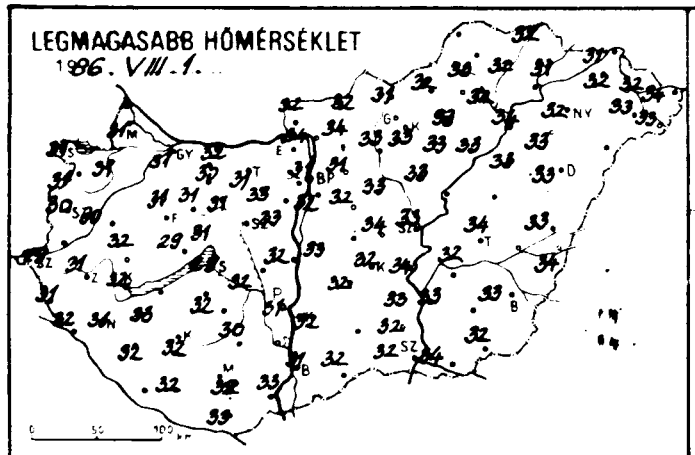
LEGMAGASABB HŐMÉRSÉKLET
1986. VIII. 1.

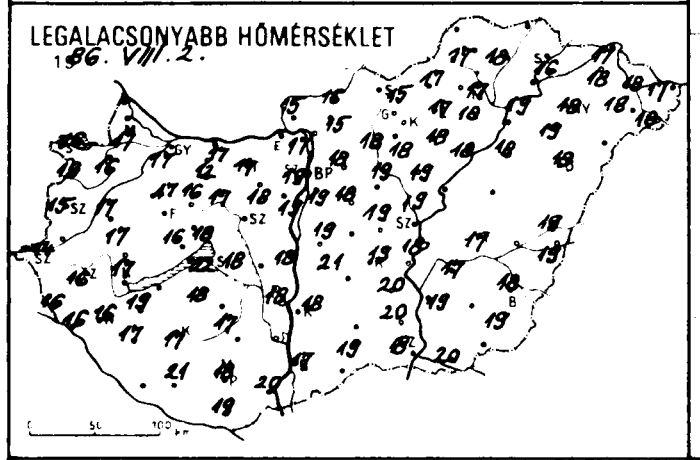
LEGALACSONYABB HŐMÉRSÉKLET
1986. VIII. 2.

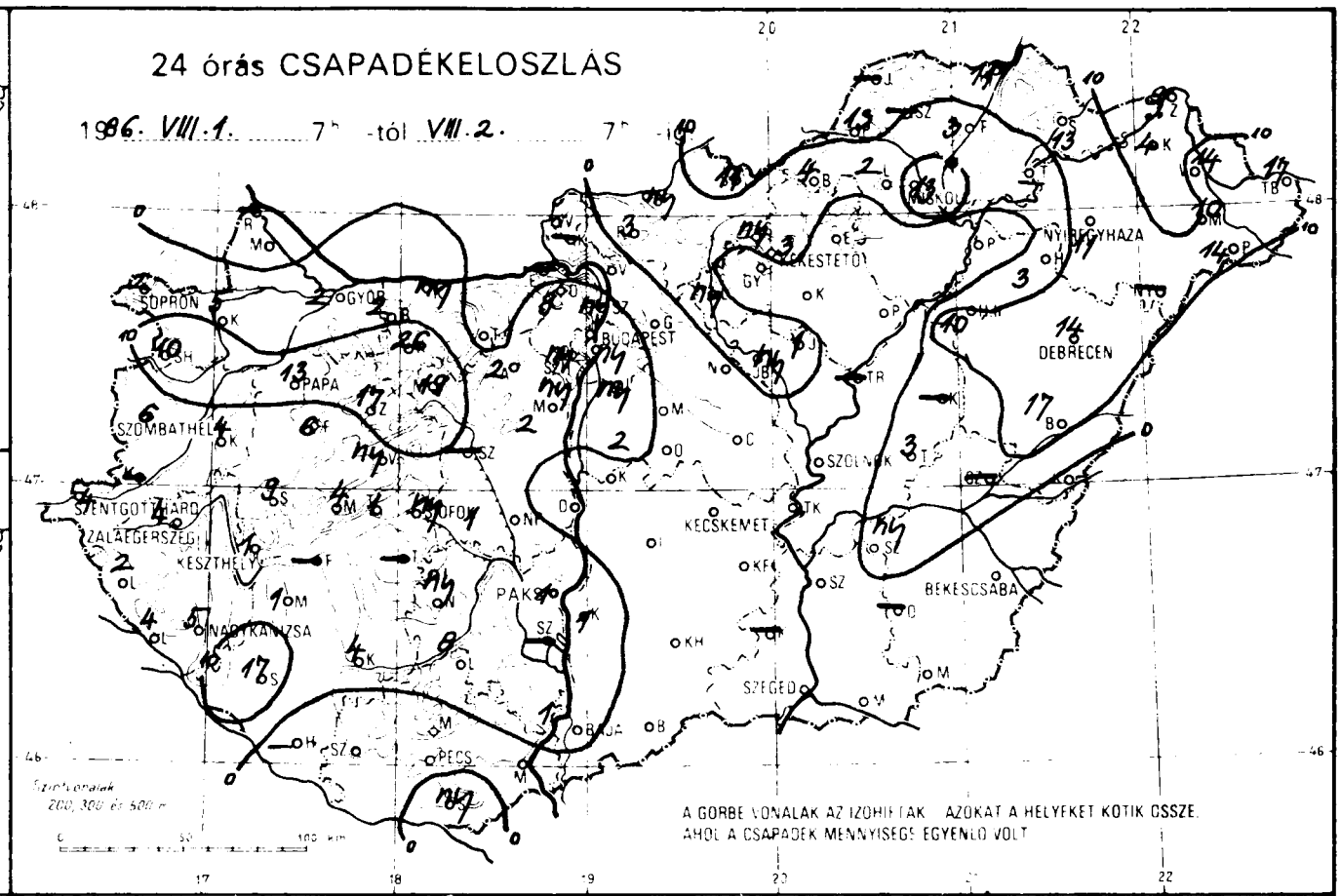
24 órás CSAPADÉKELOSZLÁS
1986. VIII. 1. 7h -tól VIII. 2. 7h -ig
SOPRON
GYŐR
BUDAPEST
PAPA
SZOMBATHELY
SZENTGOTTHÁRD
ZALAEGERSZEG
KESZTHELY
NAGYKANIZSA
PÁKOZDFOLD
KECSKEMÉT
BÉKÉSCSABA
SZEGED
PÉCS
BAJA
DEBRECEN
NYÍREGYHÁZA
KÉKESTETŐ
SZOLNOK
A GÖRBE VONALAK AZ IZOHIETÁK AZOKAT A HELYEKET KÖTIK ÖSSZE, AHOL A CSAPADÉK MENNYISÉGE EGYENLŐ VOLT

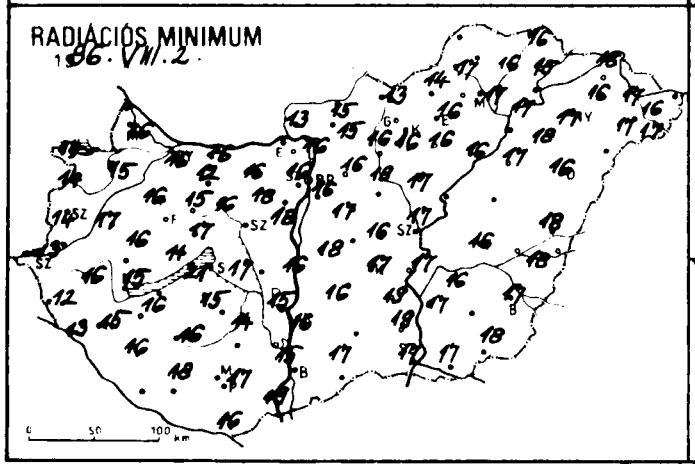
RADIÁCIÓS MINIMUM
1986. VII. 2.

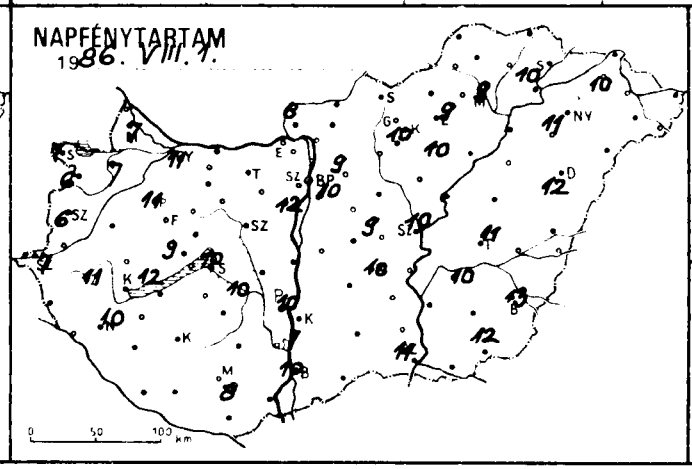
NAPFÉNYTARTAM
1986. VIII. 1.

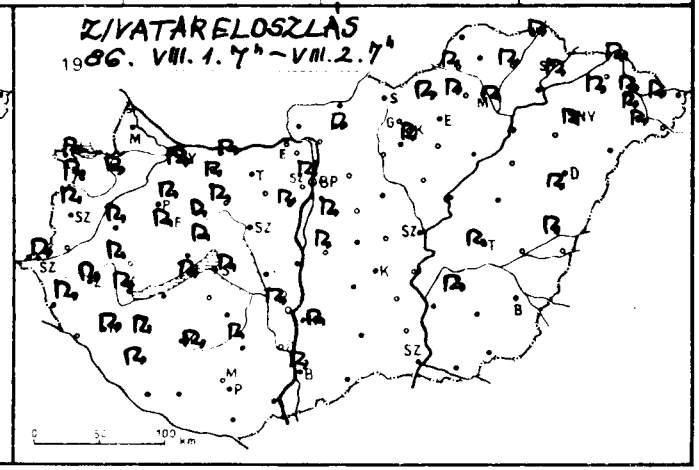
IZVATÁRELOSZLÁS
1986. VIII. 1. 7h – VIII. 2. 7h

86.VIII.27.h-ig az utolsó 24 óra adatai						Előző nap napos órái
állomás	csapadék (mm)		max. hőmérséklet	min. hőmérséklet	rad. min.	
Győr	2	⚢	31	17	16	11
Kapuvár	5	⚢	31	16	15	7
Mosonmagyaróvár	•	⚢	31	17	16	7
Rajka	–		–	–	–	
Sopron	2	⚢	31	16	14	7
Sopronhorpács	10	⚢	31	16	14	6
Káld	4	⚢	30	17	17	
Körmend	–		–	–	–	
Szentgotthárd	4	⚢ =	29	14	13	7
Szombathely	6	⚢	30	15	14	6
Lenti	2	⚢	31	16	12	
Letenye	4	⚢	32	16	13	
Nagykanizsa	5	⚢ =	31	16	15	10
Zalaegerszeg	4	⚢	31	16	16	11
Farkasgyepű	6	⚢	29	16	15	
Keszthely	1	⚢	32	17	15	12
Menesh ely	4	=	29	16	11	9
Pápa	13	⚢	31	17	16	11
Sümeg	9	⚢	32	17	16	
Tihany	1	⚢	32	18	17	
Veszprém	ny	⚢ =	31	18	17	
Zirc	17		28	16	14	
Fonyód	–		–	–	–	
Homokszt. György	–		–	–	–	
Kaposvár	4	⚢	32	17	16	
Marcali	1	⚢	33	19	16	
Siófok	ny	⚢	29	22	21	10
Somogyszob	17	⚢	32	17	16	
Tab	–		–	–	–	
Bábolna	2	⚢	31	16	15	
Esztergom	–		–	–	–	
Kisbér	26	⚢ =	30	12	12	
Komárom	ny	⚢	32	17	16	
Tatabánya	•		31	17	16	
Alcsútdoboz	2	=	33	18	18	
Dunaújváros	•		32	18	16	
Martonvásár	2	⚢	33	19	18	12
Mór	19	⚢ =	31	17	16	
Sárbogárd	1	⚢	32	18	17	
Szabadbattyán	–		–	–	–	
Iregszemcse	ny		32	18	15	10
Lengyel	8	⚢	30	17	14	
Paks	1	⚢	31	18	15	10
Szekszárd	–		–	–	–	
Árpádtető	•	=	28	16	16	
Mohács	•		33	20	19	
Pécs	•		32	18	17	8
Siklós	ny	⚢	33	19	16	
Szigetvár	•	⚢	32	21	18	
Budaörs	ny	⚢	32	19	18	
Bp. Lőrinc	ny	⚢	32	19	16	10
Bp. Met. Int.	5	⚢	32	22	–	9
Bp. Szab. hegy	ny		31	19	16	
Cegléd	•	⚢	34	19	16	9
Dobogokő	9	⚢	28	15	14	
Gödöllő	•		31	18	16	9
Királyrét	–		–	–	–	
Monor	•	=	32	18	17	
Nagykáta	•	⚢	33	19	18	
Szentendre	ny	=	34	19	18	

86.VIII.27.h-ig az utolsó 24 óra adatai						Előző nap napos órái
állomás	csapadék (mm)		max. hőmérséklet	min. hőmérséklet	rad. min.	
Vác	•		34	17	16	
Vámosmikola	•	⚢	32	15	13	8
Baja	1	⚢ =	31	17	15	10
Bacsalmás	•		32	19	17	
Izsák	•		32	21	16	
Kalocsa	1	⚢	32	18	16	
Kecskemét	•	⚢	32	19	17	10
Kiskunfélegyháza	•		33	20	19	
Kiskunhalas	•	⚢	32	20	19	
Kunszentmiklós	2	⚢ =	33	19	18	
Tiszakécske	•		34	18	17	
Balassagyarmat	ny	⚢	32	16	15	
Rétság	3	⚢ ≡	34	15	15	
Salgótarján	11	⚢	31	15	13	
Eger	•	=	33	17	16	9
Galyatető	ny	⚢	26	15	14	
Gyöngyös	•		33	18	16	
Kékestető	3	⚢	25	15	14	10
Kompolt	•	⚢	33	18	16	10
Lőrinci	ny	⚢	33	18	16	
Poroszló	•	⚢	33	18	16	
Jászapáti	1	⚢ =	33	19	17	
Jászberény	ny	⚢ =	32	19	18	
Karcag	–		–	–	–	
Szolnok	•	⚢	33	19	17	10
Tiszaroff	–		–	–	–	
Túrkeve	3	⚢	34	17	16	11
Kistelek	–		–	–	–	
Makó	•		34	20	17	
Szeged	•	⚢	32	18	17	11
Szentes	•		33	19	17	
Borsodnádasd	4	⚢ ≡	32	17	14	
Fügöd	3	⚢	32	17	16	
Hidasnémeti	11	⚢ =	32	18	16	
Jósvafő	–		–	–	–	–
Lillafüred	2	⚢ =	31	16	15	
Miskolc	13	⚢ =	32	18	17	9
Putnok	13	⚢ =	33	17	17	
Sárospatak	13	⚢	31	16	15	10
Szendrőlád	–		–	–	–	
Tokaj	–		–	–	–	
Kisvárda	4	⚢ =	32	18	16	10
Mátészalka	10	⚢	33	18	17	
Nyíregyháza	11	⚢	32	18	17	11
Nyírlugos	–		–	–	–	
Pátyod	14	⚢	33	18	17	
Tiszabecs	17	⚢	34	17	16	
Vásárosnamény	14	⚢ =	32	18	17	
Záhony	8	⚢	31	17	16	
Berettyóújfalu	17	⚢	33	19	18	
Debrecen	14	⚢	33	18	16	12
Hajdúdorog	3	⚢	33	19	18	
Hortobágy	10	⚢	33	18	17	
Körösszakál	•	⚢	34	19	18	
Polgár	•		34	19	17	
Békéscsaba	•	⚢	33	18	17	13
Mezőhegyes	•	⚢	32	19	18	12
Orosháza	–		–	–	–	–
Szarvas	ny	⚢	32	17	16	10
Szeghalom	–		–	–	–	

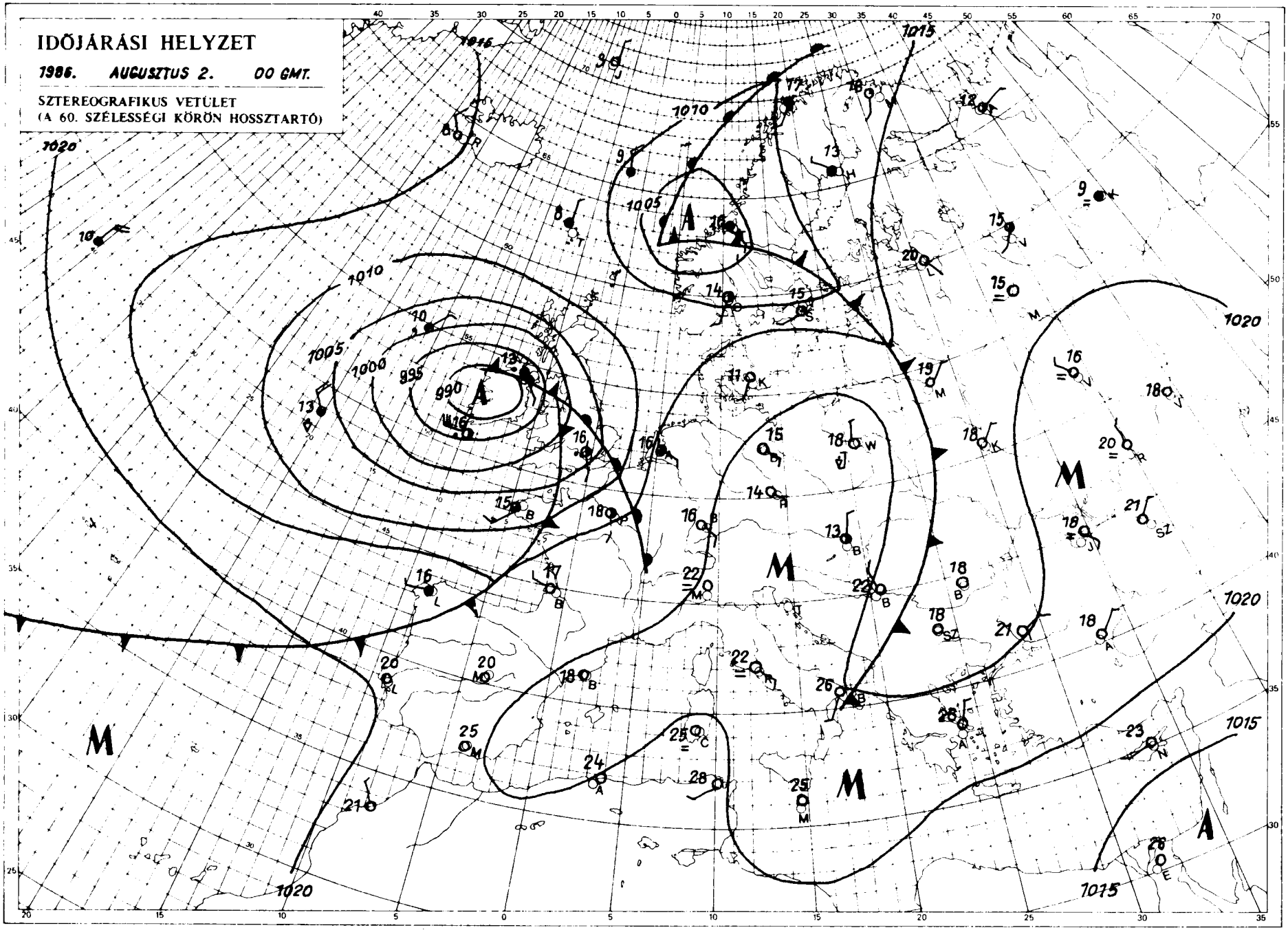

KIADJA: ORSZÁGOS METEOROLÓGIAI SZOLGÁLAT
Készíti: Központi Előrejelző Intézet Analizis- és Rövidtávú Prognózis Központja T.: 273-018
Megjelenik naponként
Éves előfizetési díja: 2.200,-Ft Megrendelhető: 1024 Budapest, II., Kitaibel Pál u. 1. T.: 353-500
Kiadásért felel: az OMSZ elnöke Szerkesztésért felel: a KEI igazgatója

Jelmagyarázat a havi melléklettben

LIBRARY
U.S. Dept. of Com

IDŐJÁRÁSI NAPIJELENTÉS

ЕЖЕДНЕВНЫЙ МЕТЕОРОЛОГИЧЕСКИЙ БЮЛЛЕТЕНЬ · DAILY WEATHER REPORT
BULLETIN QUOTIDIEN DE TEMPS · TÄGLICHER WETTERBERICHT

99. évfolyam 184. szám. + Budapest + 1986. augusztus 3. vasárnap

Az időjárási helyzet és a várható időjárás:

Európa legnagyobb részén lelassultak a légmozgások. Az óceáni partvidék és ennek egy- két száz km-es sávja kivételével Európaszerte derült, száraz, igen meleg az idő. Az emlitett sáv felett viszont gyakran megnövekszik a felhőzet és arrafelé gyakran esős az idő. A Kárpát-medence és környékének időjárásában hétfő estig nem várható időváltozás.

Szombaton Magyarország fölött általában derült volt az ég, csupán keleten volt délelőtt néhol több felhő az égen. Esőt sehonnan sem jelentettek. A legmagasabb nappali hőmérséklet 28, 34 fok között volt. Vasárnapra virradóra 14, 21 fokig csökkent a levegő hőmérséklete. Délelőtt folytatódott az általában felhőtlen, száraz, egyre melegebb idő. 11 órára 25, 30 fokig emelkedett a hőmérséklet.

A Balaton vizének hőmérséklete Siófoknál 11 órakor 27 fok volt.

Ma 12 órakor Budapesten a hőmérséklet 29 fok, a tengerszintre átszámitott légnyomás 1022 hPa, gyengén süllyed.

Várható időjárás hétfő estig:

Folytatódik a derült, száraz, igen meleg idő.
Ma gyenge, változó irányú, holnap többfelé élénk déli szél várható.
Hajnalban 16, 21, délután 30, 35 fok között lesz a hőmérséklet.

H. Bóna Márta s.k.

A hőmérséklet napi középértéke és eltérése a sokévi átlagtól /Budapest belterületén/:

1986. VIII. 2.	25,4°C	+3,4°C

1871 óta ezen a napon Budapesten előfordult

legmagasabb hőmérséklet:	36,4°C /1917/,
legalacsonyabb hőmérséklet:	10,4°C /1965/.

86.513.

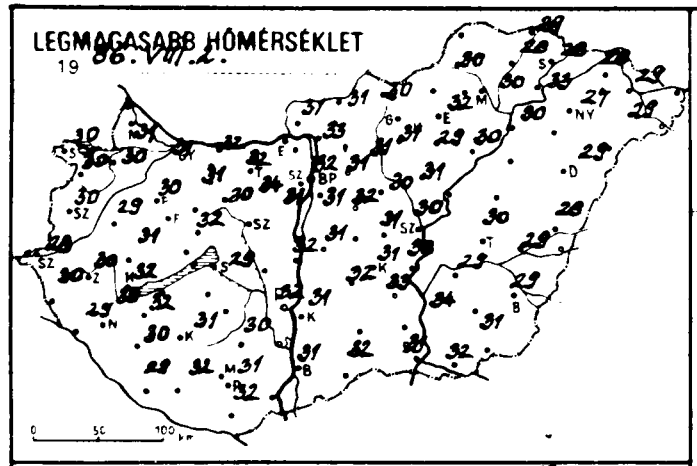
LEGMAGASABB HŐMÉRSÉKLET
19 86. VII. 2.

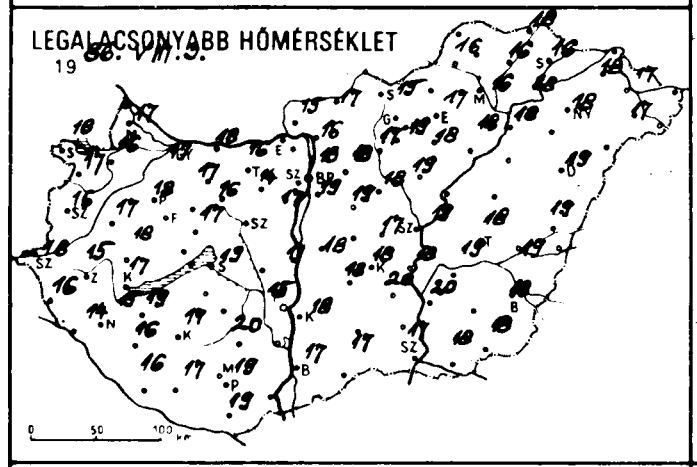
LEGALACSONYABB HŐMÉRSÉKLET
19 86. VII. 3.

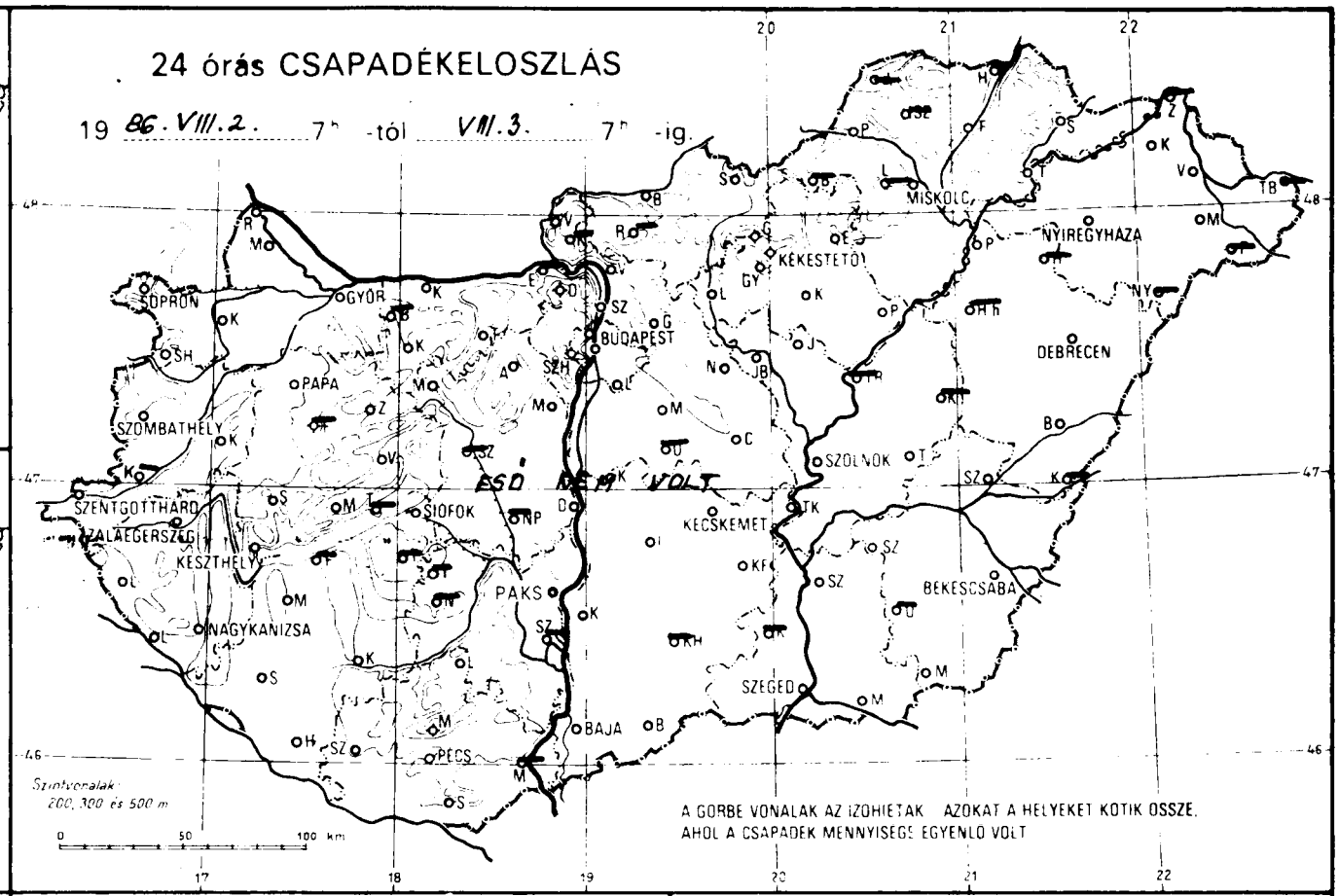
24 órás CSAPADÉKELOSZLÁS
19 86. VIII. 2. 7h -tól VII. 3. 7h -ig.
SOPRON
GYŐR
BUDAPEST
MISKOLC
NYÍREGYHÁZA
KÉKESTETŐ
DEBRECEN
PAPA
SZOMBATHELY
SZOLNOK
ESŐ NEM VOLT
SZENTGOTTHÁRD
ZALAEGERSZEG
KESZTHELY
SIÓFOK
KECSKEMÉT
PAKS
BÉKÉSCSABA
NAGYKANIZSA
SZEGED
BAJA
PÉCS
Szintvonalak: 200, 300 és 500 m
A GÖRBE VONALAK AZ IZOHIETÁK AZOKAT A HELYEKET KÖTIK ÖSSZE, AHOL A CSAPADÉK MENNYISÉGE EGYENLŐ VOLT

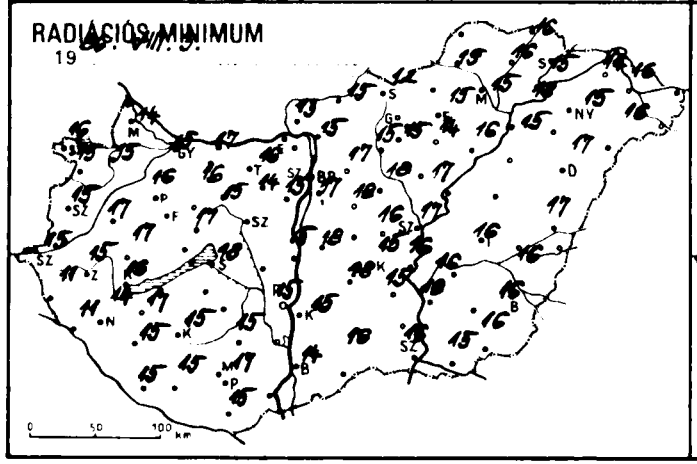
RADIÁCIÓS MINIMUM
19 86. VII. 3.

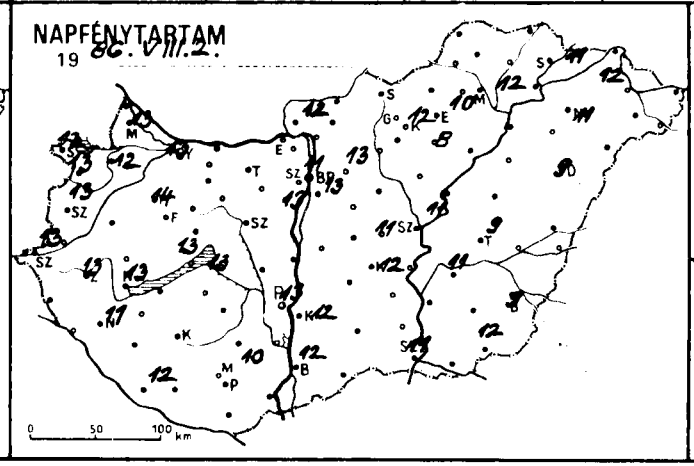
NAPFÉNYTARTAM
19 86. VII. 2.

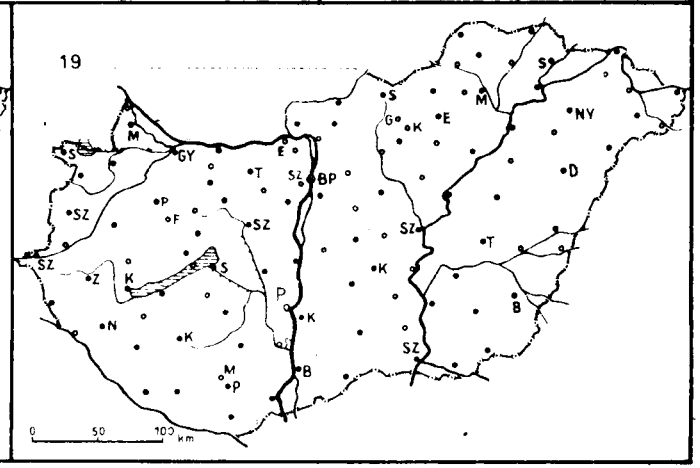
19

86. VIII. 3. 6.h-ig az utolsó 24 óra adatai

állomás	csapadék (mm)		max. hőmérséklet	min. hőmérséklet	rad. min.	Előző nap napos órái
Győr	•	☁	31	17	15	13
Kapuvár	•	☁	30	16	15	12
Mosonmagyaróvár	•	☁	31	17	14	13
Rajka	–		–	–	–	
Sopron	•		30	18	16	13
Sopronhorpács	•	☁	30	17	15	13
Kőszeg	•	☁	29	17	17	
Körmend	–		–	–	–	
Szentgotthárd	•	☁	28	16	15	13
Szombathely	•	☁	30	16	15	13
Lenti	•		30	16	11	
Letenye	•	☁	29	14	12	
Nagykanizsa	•	☁	30	15	14	11
Zalaegerszeg	•	☁	30	15	15	13
Farkasgyepű	–		–	–	–	
Keszthely	•	☁	32	17	16	13
Mencshely	•		30	17	15	13
Pápa	•	☁	30	18	16	14
Sümeg	•	☁	31	18	17	
Tihany	–		–	–	–	
Veszprém	•		32	17	17	
Zirc	•	☁	28	15	13	
Fonyód	–		–	–	–	
Homokszt. György	•		29	16	15	12
Kaposvár	•	☁	31	17	15	
Marcali	•	☁	32	19	17	
Siófok	•	☁	29	19	18	13
Somogyszob	•	☁	30	16	15	
Tab	–		–	–	–	
Bábolna	–		–	–	–	
Esztergom	–		–	–	–	
Kisbér	•	☁	31	17	16	
Komárom	•		32	18	17	
Tatabánya	•		32	16	16	
Alcsútdoboz	•	☁	34	14	14	
Dunaújváros	•		32	17	15	
Martonvásár	•	☁	31	17	15	13
Mór	•	☁	30	16	15	
Sárbogárd	–		–	–	–	
Szabadbattyán	–		–	–	–	
Iregszemcse	–		–	–	–	
Lengyel	•		30	20	15	
Paks	•	☁	32	15	15	13
Szekszárd	–		–	–	–	
Árpádtető	•		28	19	17	
Mohács	–		–	–	–	
Pécs	•	☁	31	19	17	10
Siklós	•		32	19	15	
Szigetvár	•	☁	32	17	15	
Budaörs	•		32	17	15	
Bp. Lőrinc	•	☁	31	19	17	13
Bp. Met. Int.	•		32	18	–	11
Bp. Szab. hegy	•		29	19	18	
Cegléd	•	☁	31	17	16	11
Dobogókő	•		25	19	16	
Gödöllő	•		31	18	17	13
Irtaljyrét	–		–	–	–	
Martonvásár	•		32	19	18	
Nagykata	•	☁	30	18	18	
Szentendre	•	☁	32	19	18	

86. VIII. 3. 6.h-ig az utolsó 24 óra adatai

állomás	csapadék (mm)		max. hőmérséklet	min. hőmérséklet	rad. min.	Előző nap napos órái
Vác	•	☁	33	16	15	
Vámosmikola	•	☁	31	15	13	12
Baja	•	☁	31	17	14	12
Bácsalmás	•	☁	32	17	16	
Izsák	•		32	18	18	
Kalocsa	•	☁	31	18	15	12
Kecskemét	•	☁	31	18	15	12
Kiskunfélegyháza	•	☁	33	20	17	
Kiskunhalas	–		–	–	–	
Kunszentmiklós	•		31	18	18	
Tiszakécske	•	☁	30	18	16	
Balassagyarmat	•	☁	31	17	15	
Romhány	–		–	–	–	
Salgótarján	•	☁	30	15	12	
Eger	•	=	32	17	15	10
Galyatető	•	☁	25	17	15	
Gyöngyös	•		31	19	15	
Kékestető	•	☁	23	16	15	12
Kompolt	•	☁	29	18	14	8
Lőrinci	•	☁	31	17	15	
Poroszló	•	☁	30	18	16	
Jászapáti	•	☁	31	19	17	
Jászberény	•	☁	29	18	16	
Karcag	–		–	–	–	
Szolnok	•	☁	30	19	17	11
Tiszaroff	–		–	–	–	
Túrkeve	•	☁	30	18	16	9
Kistelek	–		–	–	–	
Makó	•	☁	32	18	15	
Szeged	•	☁	31	17	16	11
Szentes	•		34	20	18	
Borsodnádasd	–		–	–	–	
Füged	•		28	16	16	
Hidasnémeti	•	=	29	18	16	
Jósvafő	–		–	–	–	
Lillafüred	–		–	–	–	
Miskolc	•	=	30	16	15	12
Putnok	•		30	16	15	
Sárospatak	•		28	16	15	11
Szendrőlád	–		–	–	–	
Tokaj	•		33	18	18	
Kisvárda	•	☁	28	18	14	12
Mátészalka	•	☁	29	17	16	
Nyíregyháza	•	☁	27	18	15	11
Nyírlugos	–		–	–	–	
Pátyod	–		–	–	–	
Tiszabecs	–		–	–	–	
Vásárosnamény	•	☁	29	17	16	
Záhony	–		–	–	–	
Berettyóújfalu	•	☁	28	19	17	
Debrecen	•	☁	29	19	17	9
Hajdúdorog	–		–	–	–	
Hortobágy	–		–	–	–	
Körösszakál	–		–	–	–	
Polgár	•	☁	30	18	15	
Békéscsaba	•	☁	29	18	16	9
Mezőhegyes	•	☁	31	18	16	12
Orosháza	–		–	–	–	
Szarvas	•	☁	29	19	16	11
Szeghalom	•		29	19	16	

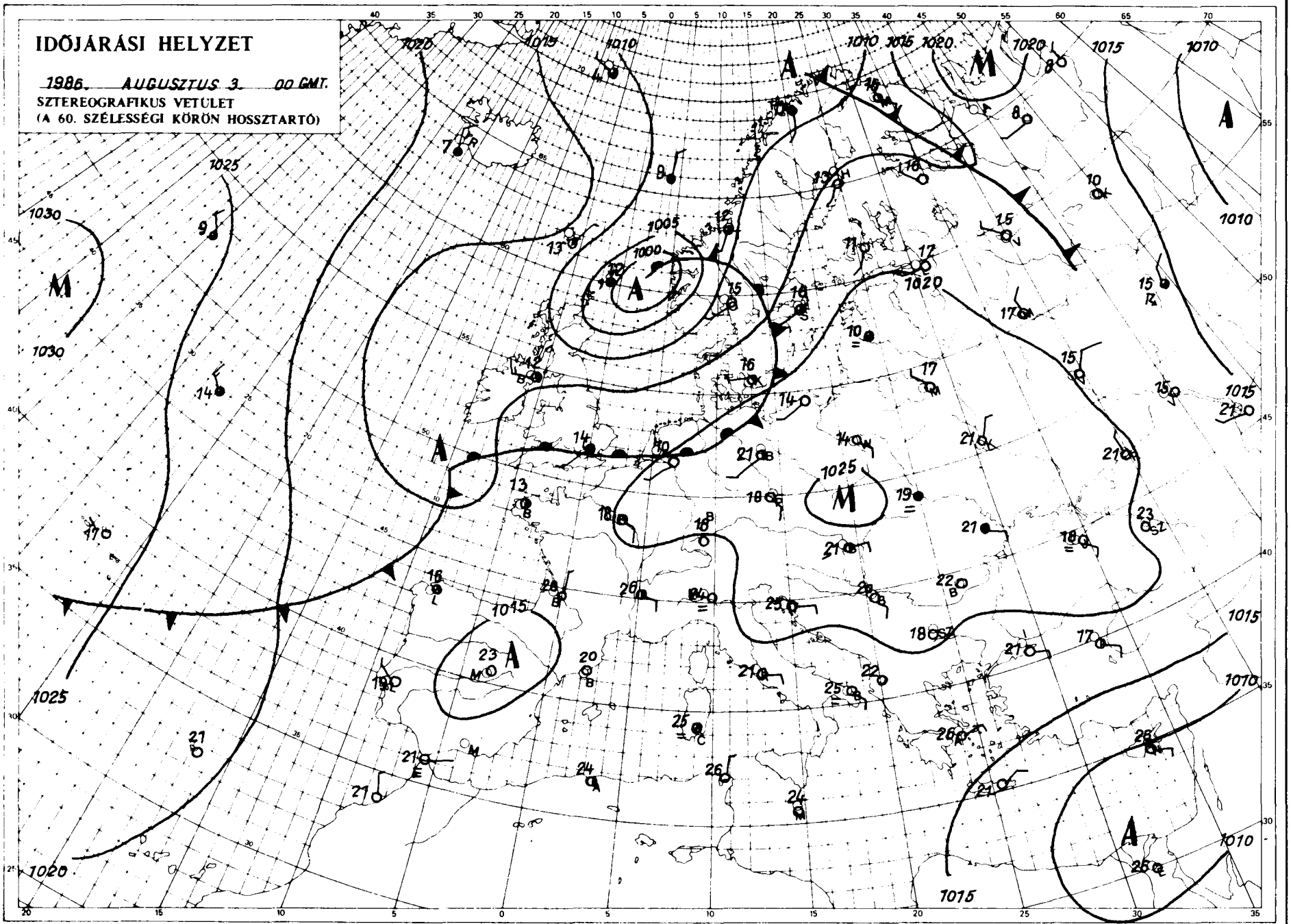

KIADJA ORSZÁGOS METEOROLÓGIAI SZOLGÁLAT
Készíti Központi Előrejelző Intézet Analízis- és Rövidtávú Prognózis Központja T.: 273-018
Megjelenik naponként
Éves előfizetési díja 2.200,-Ft Megrendelhető 1024 Budapest, II., Kitaibel Pál u. 1. T.: 353-500
Kiadásért felel az OMSZ elnöke Szerkesztésért felel: a KEI igazgatója

Jelmagyarázat a havi mellékletben

LIBRARY
U.S. Dept. of Commerce

IDŐJÁRÁSI NAPIJELENTÉS

ЕЖЕДНЕВНЫЙ МЕТЕОРОЛОГИЧЕСКИЙ БЮЛЛЕТЕНЬ • DAILY WEATHER REPORT
BULLETIN QUOTIDIEN DE TEMPS • TÄGLICHER WETTERBERICHT

99. évfolyam 185. szám. + Budapest + 1986. augusztus 4. hétfő

Az időjárási helyzet és a várható időjárás:

Európa legnagyobb részén folytatódik a meleg nyári idő. Hétfő reggel egy hidegfront viszonylag keskeny felhősávja érte el az Alpok nyugati vidékét. Várható, hogy a front - szakadozottá váló felhőzetével - eléri a Kárpát-medencét is, ezért a nagy meleg kissé mérséklődik, záporok, zivatarok is kialakulhatnak.

Magyarországon vasárnap derült, száraz, igen meleg idő volt. A legmagasabb hőmérséklet 29, 35 fok között alakult. A szél egész nap gyenge, vagy mérsékelt maradt. Hétfőre virradóra 15, 21 fokig csökkent a hőmérséklet. Délelőtt folytatódott aderült, meleg idő. A déli szél több helyen megélénkült. 11 órára 25, 29 fokig emelkedett a hőmérséklet.

A Balaton vizének hőmérséklete 11 órakor Siófoknál 25 fok volt.

Ma 12 órakor Budapesten 30 fokot mértek, a tengerszintre átszámitott légnyomás 1017 hPa, gyengén süllyed.

Várható időjárás kedd estig:

Kedden időnként már felhős lesz az ég, és főként a nyugati valamint az északi országrészben lehet zápor és zivatar.
Megélénkül, zivatar estén viharossá fokozódik a délnyugati szél.

A legalacsonyabb éjszakai hőmérséklet: 17 és 22 fok között várható.
Kedden nyugaton kissé enyhül a hőség, ott a hőmérséklet délután 28, másutt még 33 fok körül lesz.

Pálmási Judit s.k.

TÁVOLABBI KILÁTÁSOK SZERDÁTÓL-SZOMBATIG:

A kánikulai meleg kissé mérséklődik. Az időszak végén elszórtan lehet számitani záporokra.
Legalacsonyabb hajnali hőmérséklet eleinte 17, 22 fok, majd 15, 20 fok között várható.
Legmagasabb nappali hőmérséklet eleinte 29, 34 fok, majd 26, 31 fok között lesz.
Jelentős mennyiségü /legalább 5 mm napi/ csapadék az ország területének 10 százalékán várható.

KÖZÉPTÁVÚ ELŐREJELZŐ CSOPORT

A hőmérséklet napi középértéke és eltérése a sokévi átlagtól /Budapest belterületén/:

1986. VIII. 3.	27,5°C	+5,8°C

1871 óta ezen a napon Budapesten előfordult

legmagasabb hőmérséklet:	36,1°C /1921/,
legalacsonyabb hőmérséklet:	10,4°C /1965/.

86.514.

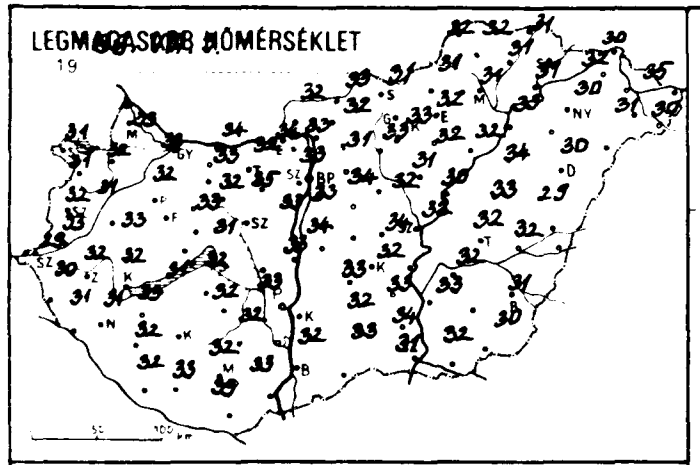
LEGMAGASABB HŐMÉRSÉKLET
19 86. VIII. 3.

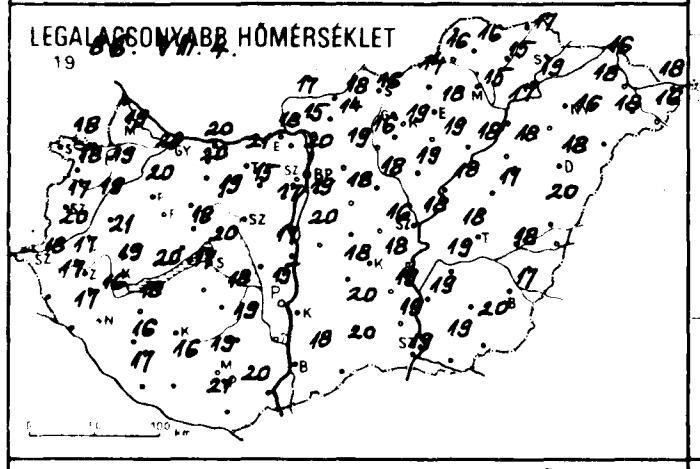
LEGALACSONYABB HŐMÉRSÉKLET
19 86. VIII. 4.

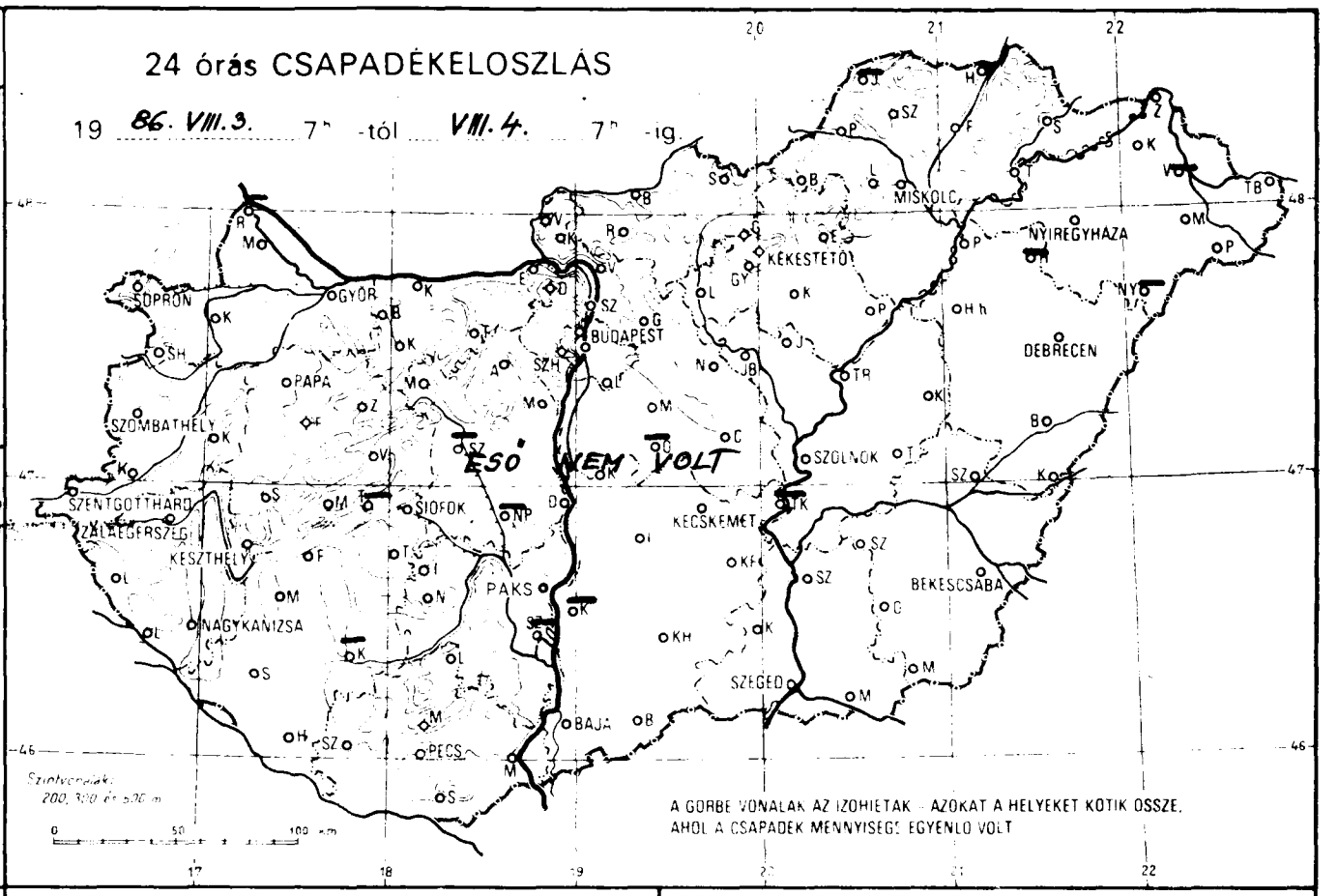
24 órás CSAPADÉKELOSZLÁS
19 86. VIII. 3. 7h -tól VIII. 4. 7h -ig
ESŐ NEM VOLT
A GÖRBE VONALAK AZ IZOHIETÁK – AZOKAT A HELYEKET KÖTIK ÖSSZE, AHOL A CSAPADÉK MENNYISÉGE EGYENLŐ VOLT
SOPRON
GYŐR
BUDAPEST
MISKOLC
NYÍREGYHÁZA
KÉKESTETŐ
DEBRECEN
PAPA
SZOMBATHELY
SZENTGOTTHÁRD
ZALAEGERSZEG
KESZTHELY
SIÓFOK
PAKS
KECSKEMÉT
SZOLNOK
BÉKÉSCSABA
NAGYKANIZSA
SZEGED
BAJA
PÉCS

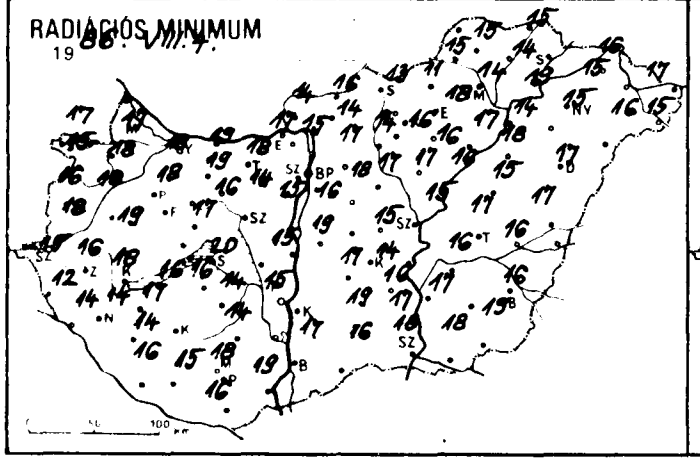
RADIÁCIÓS MINIMUM
19 86. VIII. 4.

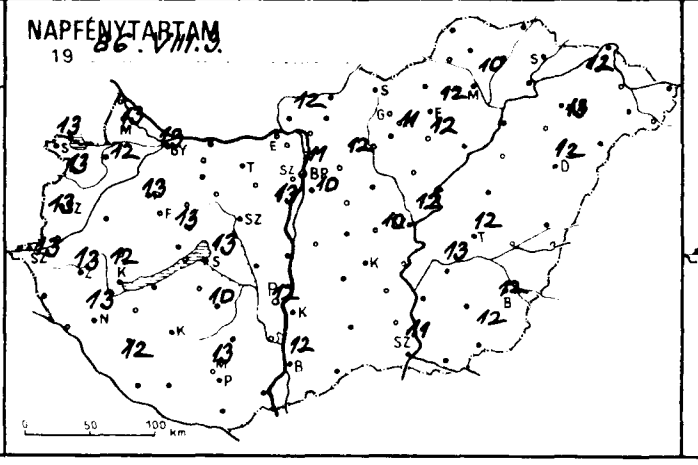
NAPFÉNYTARTAM
19 86. VIII. 3.

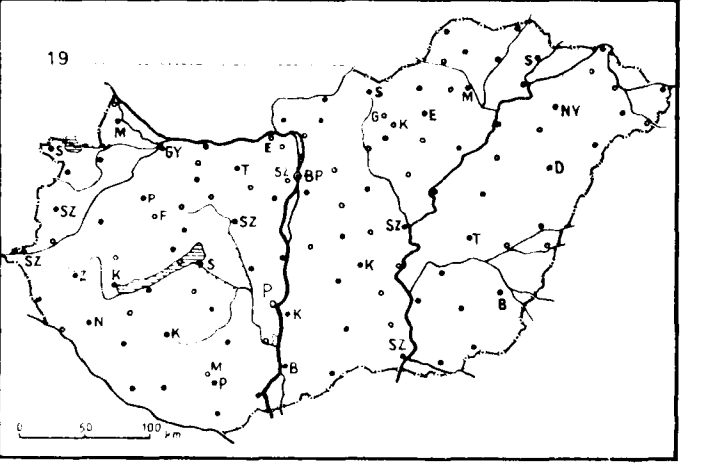
19

86.VIII.07.h-ig az utolsó 24 óra adatai

állomás	csapadék (mm)		max. hőmérséklet	min. hőmérséklet	rad. min.	Előző nap napos órái
Győr	•	⌒	33	20	18	13
Kapuvár	•	⌒	32	19	18	12
Mosonmagyaróvár	•	⌒	33	19	17	13
Rábca	–		–	–	–	
Sopron	•		31	18	17	13
Sopronhorpács	•	⌒	31	18	15	13
Kőszeg	•	⌒	31	19	18	
Körmend	•		33	20	18	
Szentgotthárd	•	⌒	29	18	15	13
Szombathely	•	⌒	32	17	16	13
Lenti	•	=	30	17	12	
Letenye	•	⌒	31	17	14	
Nagykanizsa	•	⌒	31	16	14	13
Zalaegerszeg	•		32	17	16	13
Farkasgyepű	•		30	19	17	
Keszthely	•	⌒	32	19	18	12
Menesh ely	•		31	19	16	13
Pápa	•	⌒	32	20	18	13
Sümeg	•	⌒	33	21	19	
Tihany	–		–	–	–	
Veszprém	•		33	18	17	
Zirc	•	⌒	30	16	13	
Tonyód	•		31	20	16	
Homokszt. György	•		32	17	16	12
Kaposvár	–		–	–	–	
Marcali	•	⌒	33	18	17	
Siófok	•	⌒	31	20	20	13
Somogyszob	•	⌒	32	16	14	
Tab	•		32	17	16	
Bábolna	•		32	18	16	
Esztergom	•		34	18	17	
Kisbér	•	⌒	33	20	19	
Komárom	•		34	20	19	
Tatabánya	•		32	21	18	
Alcsútdoboz	•	⌒	35	15	14	
Dunaújváros	•		33	17	15	
Martonvásár	•	=	33	17	15	13
Mór	•	⌒	32	19	16	
Sárbogárd	–		–	–	–	
Szabadbattyán	–		–	–	–	
Iregszemcse	•	⌒	32	18	14	10
Lengyel	•		32	19	14	
Paks	•		33	15	15	12
Szekszárd	–		–	–	–	
Árpádtető	•		29	19	16	
Mohács	•		33	20	19	
Pécs	•		32	19	18	13
Siklós	•		33	21	16	
Szigetvár	•	⌒	33	16	15	
Budaörs	•		34	17	15	
Bp. Lőrinc	•		33	19	16	10
Bp. Met. Int.	•	=	33	20	–	11
Bp. Szab. hegy	•		28	21	17	
Cegléd	•	⌒	34	16	15	10
Dabogykő	•		27	18	16	
Gödöllő	•		31	19	17	12
Kecskemét	•	⌒	30	14	11	
Martonvásár	•		34	18	18	
Szolnok	•	⌒	32	18	17	
Szolnoktaszár	•		33	19	17	

86.VIII.04.h-ig az utolsó 24 óra adatai

állomás	csapadék (mm)		max. hőmérséklet	min. hőmérséklet	rad. min.	Előző nap napos órái
Vác	•		33	15	15	
Vámosmikola	•	⌒	32	17	14	12
Baja	•	⌒	32	18	17	12
Bácsalmás	•	⌒	33	20	16	
Izsák	•		33	18	17	
Kalocsa	–		–	–	–	–
Kecskemét	•	⌒	32	18	14	12
Kiskunfélegyháza	•	⌒	33	19	16	
Kiskunhalas	•	⌒	32	20	19	
Kunszentmiklós	•		34	20	19	
Tiszakécske	–		–	–	–	
Balassagyarmat	•	⌒	33	18	16	
Romhány	•	⌒	32	14	14	
Salgótarján	•	⌒	31	16	13	
Eger	•	=	32	18	18	12
Galyatető	•		26	18	15	
Gyöngyös	•		33	19	16	
Kékestető	•		23	17	16	11
Kompolt	•	⌒	32	19	16	12
Lőrinci	•	⌒	33	16	14	
Poroszló	•	⌒	32	18	17	
Jászapáti	•		31	19	17	
Jászberény	•	⌒	33	19	17	
Karcag	•	⌒	33	17	15	
Szolnok	•	⌒	32	18	15	12
Tiszaroff	•	⌒	30	18	16	
Túrkeve	•	⌒	32	18	17	12
Kistelek	•		34	19	17	
Makó	•	⌒	32	19	18	
Szeged	•	⌒	31	19	18	11
Szentes	•		33	19	17	
Borsodnádasd	•	⌒	31	14	11	
Fügöd	•		31	15	14	
Hidasnémeti	•	=	31	17	15	
Jósvafő	–		–	–	–	–
Lillafüred	•	=	29	16	15	
Miskolc	•	=	31	15	14	10
Putnok	•	=	32	16	15	
Sárospatak	–		–	–	–	
Szendrőlád	•	⌒	32	16	15	
Tokaj	•		31	19	19	
Kisvárda	•	⌒	32	18	15	12
Mátészalka	•	⌒	31	18	16	
Nyíregyháza	•	⌒	30	16	15	13
Nyírlugos	–		–	–	–	
Pátyod	•	⌒	30	16	15	
Tiszabecs	•	⌒	35	18	17	
Vásárosnamény	–		–	–	–	
Záhony	•	⌒	30	16	16	
Berettyóújfalu	•	⌒	29	20	17	
Debrecen	•	⌒	30	18	17	12
Hajdúdorog	–		–	–	–	
Hortobágy	•		34	18	18	
Kőrösszakál	–		–	–	–	
Polgár	•	⌒	33	17	14	
Békéscsaba	•	⌒	31	17	16	12
Mezőhegyes	•	⌒	30	20	19	12
Orosháza	–		–	–	–	–
Szarvas	•	⌒	32	19	16	13
Szeghalom	•		32	18	16	

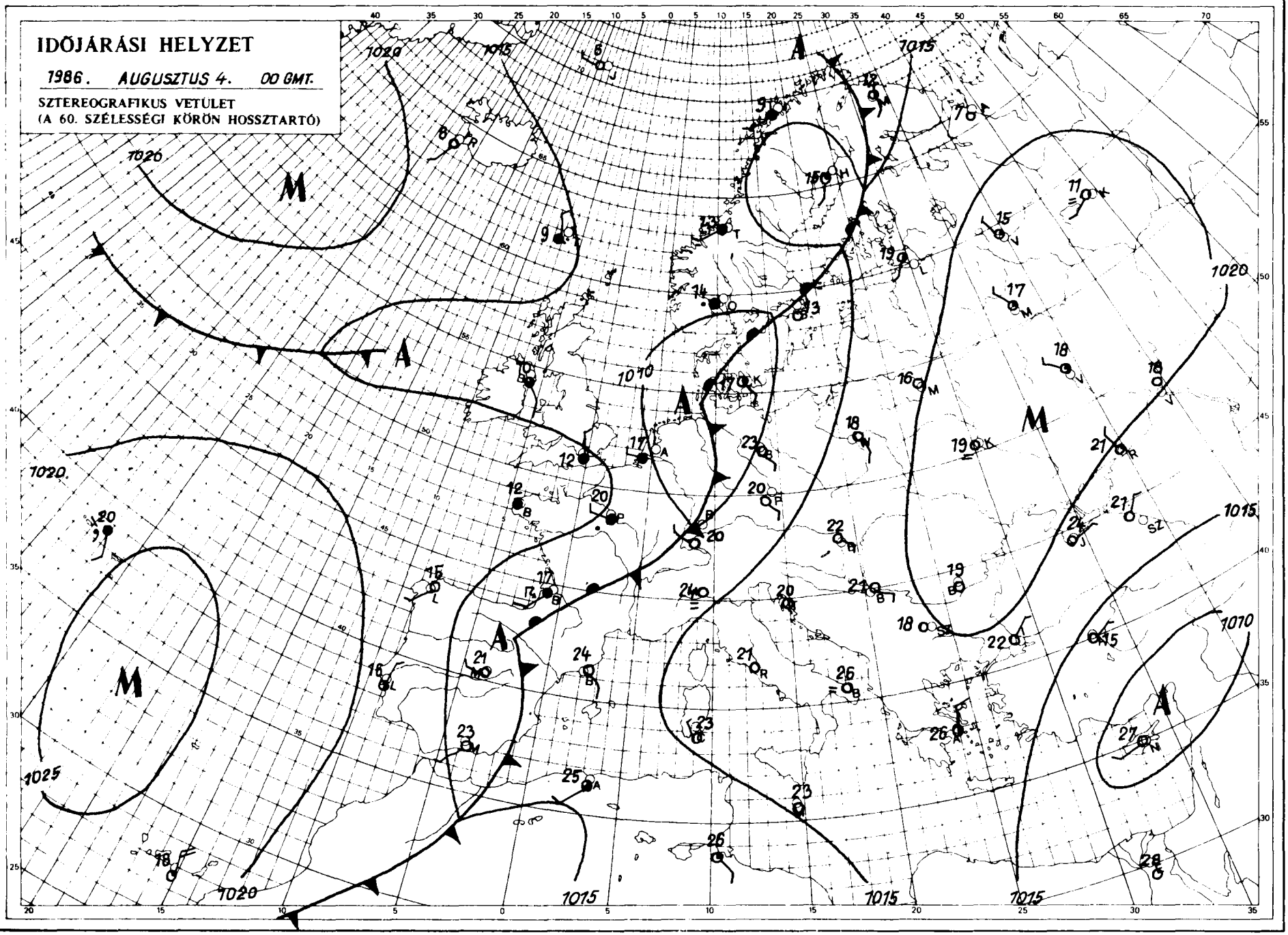

KIADJA: ORSZÁGOS METEOROLÓGIAI SZOLGÁLAT
Készíti: Központi Előrejelző Intézet Analízis- és Rövidtávú Prognózis Központja – T.: 273-018
Megjelenik naponként
Éves előfizetési díja: 2.200,-Ft Megrendelhető: 1024 Budapest, II., Kitaibel Pál u. 1. – T.: 353-500
Kiadásért felel: az OMSZ elnöke Szerkesztésért felel: a KEI igazgatója

Jelmagyarázat a havi mellékletben

LIBRARY
U.S. Dept. of Commerce

IDŐJÁRÁSI NAPIJELENTÉS

ЕЖЕДНЕВНЫЙ МЕТЕОРОЛОГИЧЕСКИЙ БЮЛЛЕТЕНЬ · DAILY WEATHER REPORT
BULLETIN QUOTIDIEN DE TEMPS · TÄGLICHER WETTERBERICHT

99. évfolyam 186. szám. + Budapest + 1986. augusztus 5. kedd

Az időjárási helyzet és a várható időjárás:

A Skandináv-félsziget fölött egy ciklon örvénylik. Ennek hidegfrontja ma reggel a Stockholm-Varsó-Prága-Zágráb vonal mentén húzódott. A front környezetében többfelé erősen felhős az ég, záporokról, zivatarokról érkeznek jelentések. Európa délnyugati és keleti részén továbbra is anticiklon alakitja az időjárást, ezért folytatódik a napos, száraz idő. Mivel a korábban emlitett hidegfront lassanként kelet felé halad tovább, a Kárpát-medencében kissé mérséklődik a meleg.

Hazánkban hétfőn többnyire napos, száraz idő volt, a 10-13 órás napsütés hatására kora délutánra 29 és 35 fok közé emelkedett a hőmérséklet. Éjszaka néhol erősen megnövekedett a gomolyfelhőzet, és helyi záporok, zivatarok alakultak ki. A ma reggel 7 óráig lehullott csapadék mennyisége nem volt számottevő. A reggeli óráktól nyugaton többfelé ismét erősen megnövekedett a felhőzet, és záporok, zivatarok is előfordultak. A szél helyenként megélénkült. A hőmérséklet 11 órakor nyugaton: 20, 24, másutt 25-30 fok között alakult.

A Balaton vizének hőmérséklete Siófoknál 11 órakor 24 fok volt.

Ma 12 órakor Budapesten a hőmérséklet 29 fok, a tengerszintre átszámitott légnyomás 1016 hPa, alig változik.

Várható időjárás szerda estig:

Eleinte országszerte gyakran erősen megnövekszik a felhőzet, és többfelé várható záporeső, zivatar.
Holnap már csak a nap első felében, és inkább csak keleten valószinü csapadék.
Több órás napsütés valószinü.
Az északnyugati szél átmenetileg megerősödik, a zivatarok idején viharos széllökések is előfordulhatnak.
Várható legalacsonyabb éjszakai hőmérséklet: 15 és 20,
legmagasabb nappali hőmérséklet szerdán: 25 és 30 fok között alakul.

Rábai Attila s.k.

A hőmérséklet napi középértéke és eltérése a sokévi átlagtól /Budapest belterületén/:

1986. VIII. 4.	27,7°C	+5,6°C

1871 óta ezen a napon Budapesten előfordult

legmagasabb hőmérséklet:	35,6°C /1974/,
legalacsonyabb hőmérséklet:	10,1°C /1926/.

86.515.

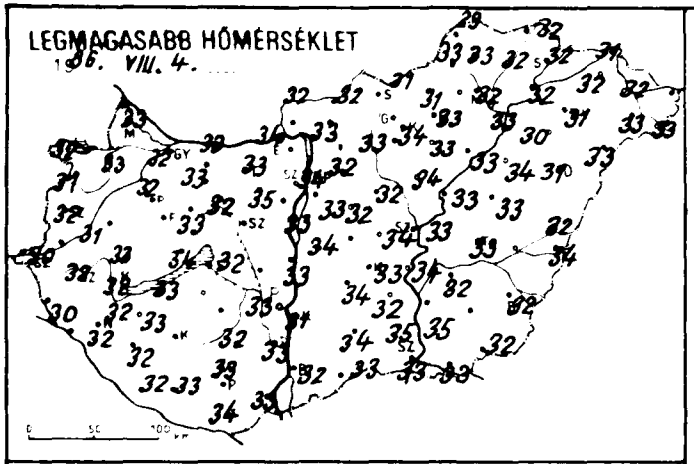
LEGMAGASABB HŐMÉRSÉKLET
1986. VIII. 4.

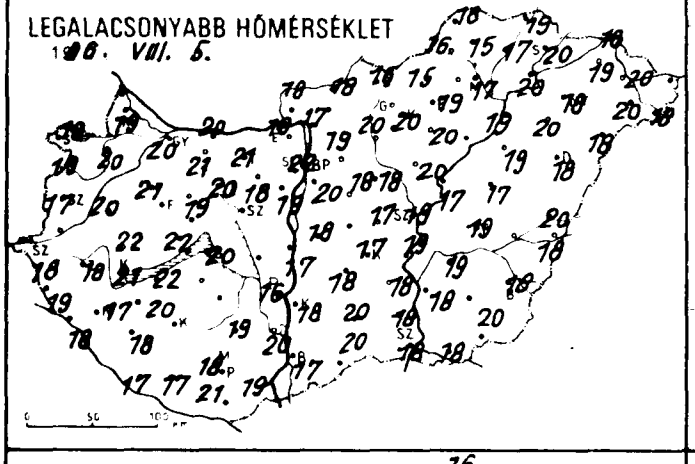
LEGALACSONYABB HŐMÉRSÉKLET
1986. VIII. 5.

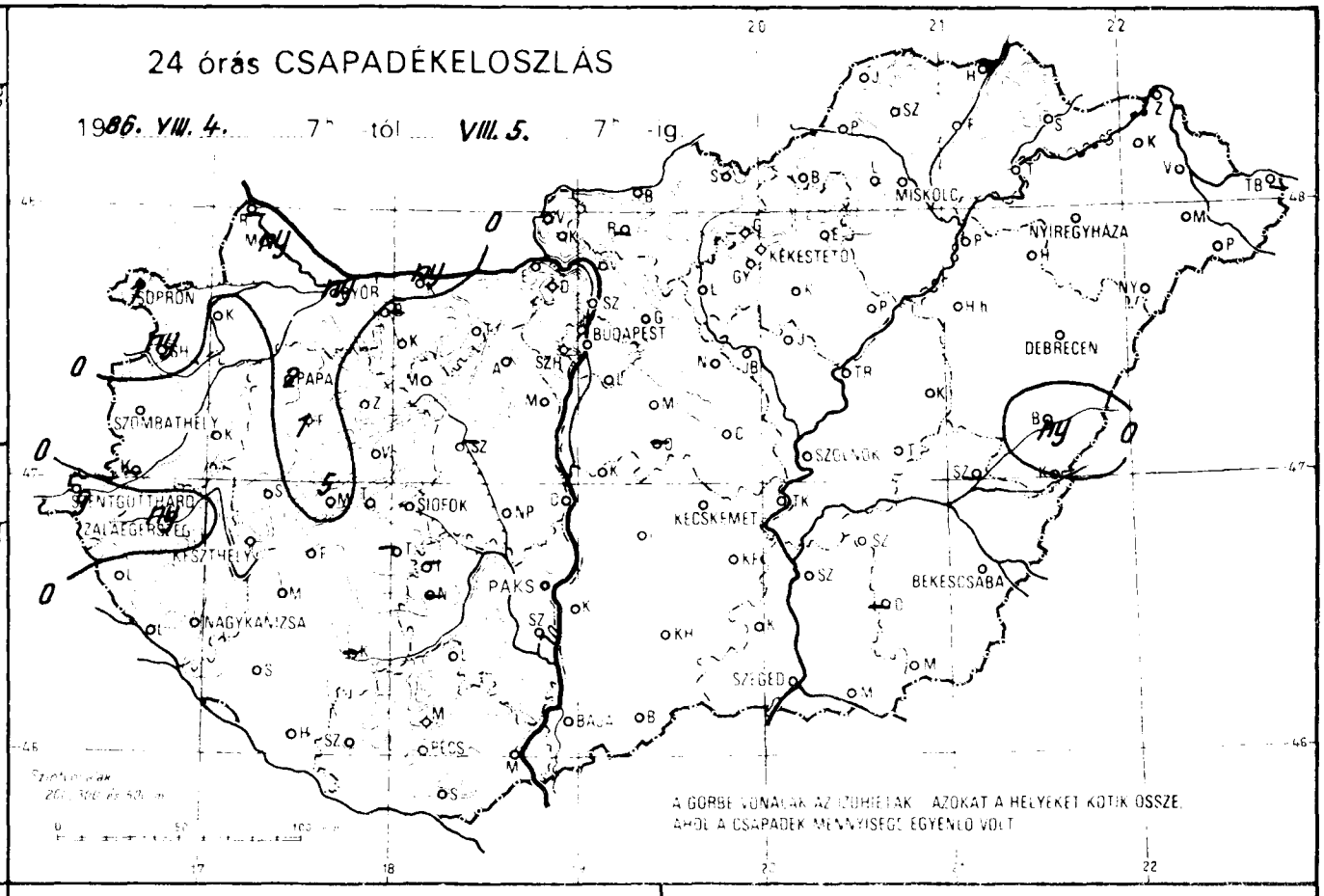
24 órás CSAPADÉKELOSZLÁS
1986. VIII. 4. 7h-tól VIII. 5. 7h-ig
MISKOLC
NYÍREGYHÁZA
KÉKESTETŐ
DEBRECEN
SOPRON
GYŐR
BUDAPEST
PAPA
SZOMBATHELY
SZOLNOK
SZENTGOTTHÁRD
ZALAEGERSZEG
SIÓFOK
KECSKEMÉT
KISZTHELY
PAKS
BEKÉSCSABA
NAGYKANIZSA
SZEGED
PÉCS
A GÖRBE VONALAK AZ IZOHIETÁK – AZOKAT A HELYEKET KÖTIK ÖSSZE, AHOL A CSAPADÉK MENNYISÉGE EGYENLŐ VOLT

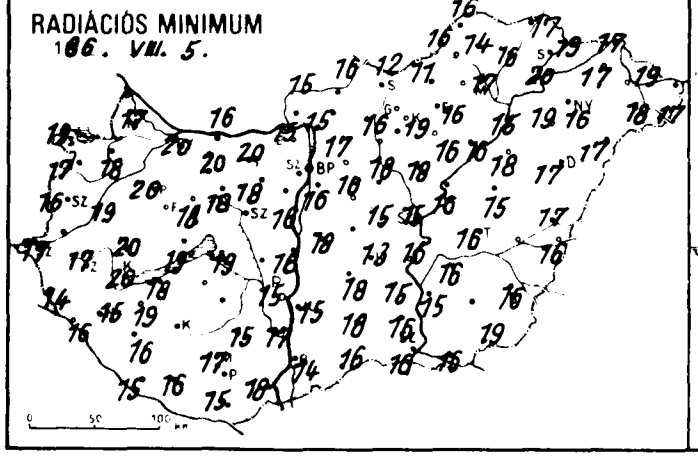
RADIÁCIÓS MINIMUM
1986. VIII. 5.

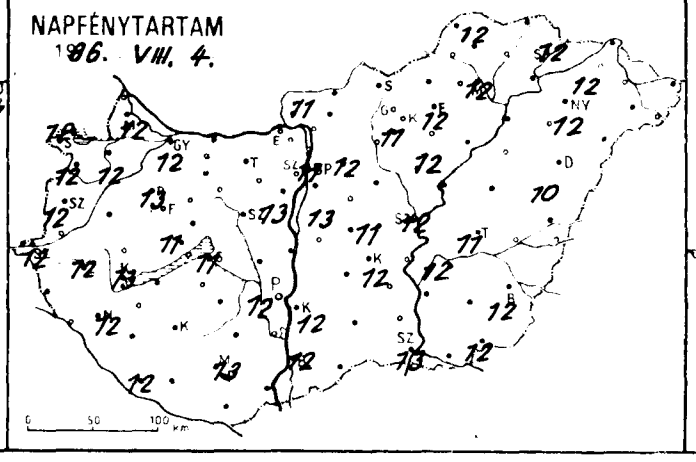
NAPFÉNYTARTAM
1986. VIII. 4.

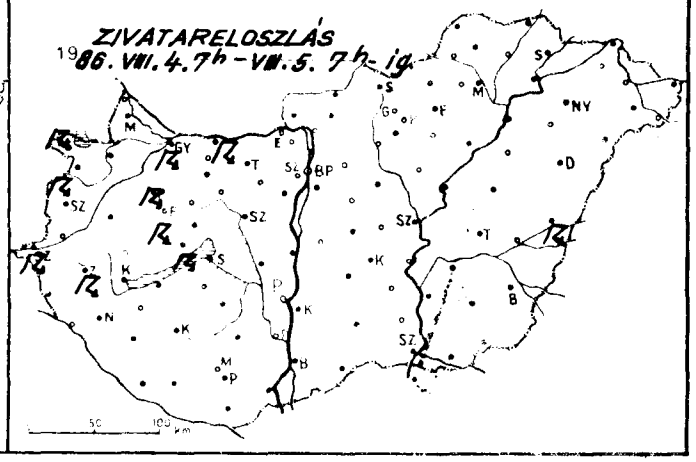
ZIVATARELOSZLÁS
1986. VIII. 4. 7h – VIII. 5. 7h-ig

86.VIII.05.h-ig az utolsó 24 óra adatai						Előző nap napos órái
állomás	csapadék (mm)		max. hőmérséklet	min. hőmérséklet	rad. min.	
Győr	ny	⚡	32	20	20	12
Kapuvár	•	⌒	33	20	18	12
Mosonmagyaróvár	ny	,	33	19	17	12
Rajka	–		–	–	–	
Sopron	1	⚡	32	19	19	12
Sopronhorpács	ny	⚡ =	31	19	17	12
Káld	•	⌒	31	20	19	
Körmend	–		–	–	–	
Szentgotthárd	9	⚡ ≡	30	18	17	12
Szombathely	•	⌒	32	17	16	12
Fenyő	•	=	30	19	14	
Tetenye	•	⌒	32	18	16	
Nagykanizsa	•	⌒	32	17	15	12
Zalaegerszeg	ny	⚡	32	18	17	12
Farkasgyepű	1	⚡	31	20	18	
Keszthely	•	⌒	32	21	20	13
Meneshely	5	⚡ =	32	19	17	11
Pápa	2	⚡	32	21	20	13
Sümeg	•		33	22	20	
Tihany	•		34	22	19	
Veszprém	•		33	19	18	
Zirc	•	⌒	30	17	15	
Fonyód	•		33	22	18	
Homokszt. György	•		32	17	15	12
Kaposvár	–		–	–	–	
Marcali	•	⌒	33	20	19	
Siófok	•	⌒	32	20	19	11
Somogyszob	•	⌒	32	18	16	
Tab	–		–	–	–	
Bábolna	–		–	–	–	
Esztergom	•		34	19	15	
Kisbér	•	⌒	33	21	20	
Komárom	ny	⚡	33	20	16	
Tatabánya	•		33	21	20	
Alcsútdoboz	•		35	18	18	
Dunaújváros	•		33	17	16	
Martonvásár	•	=	33	19	16	13
Mór	•	=	32	20	18	
Sárbogárd	–		–	–	–	
Szabadbattyán	–		–	–	–	
Tiszaszemcse	–		–	–	–	–
Tengyel	•		32	19	15	
Paks	•		33	16	15	12
Szekszárd	•	=	33	20	17	
Árpádtető	•		29	19	19	
Mohács	•		33	19	18	
Pécs	•		33	18	17	13
Siklós	•		34	[illegible]	15	
Szigetvár	•	⌒	33	17	16	
Budaörs	•		32	18	16	
Bp. Lőrinc	•		33	20	16	13
Bp. Met. Int.	•		34	22	–	11
Bp. Szab. hegy	•		34	21	19	
Cegléd	•	⌒	34	17	15	11
Dobogókő	•		28	18	17	
Gödöllő	•		32	19	17	12
Kiralyret	•	⌒	32	13	11	
Mónor	•		32	18	18	
Nagykata	•	⌒	32	18	18	
Szentendre	•		34	18	16	

86.VIII.05.h-ig az utolsó 24 óra adatai						Előző nap napos órái
állomás	csapadék (mm)		max. hőmérséklet	min. hőmérséklet	rad. min.	
Vác	•		33	17	15	
Vámosmikola	•	⌒	32	18	15	11
Baja	•	⌒	32	17	14	12
Bácsalmás	•		33	20	16	
Izsák	•		34	18	18	
Kalocsa	•		31	18	15	12
Kecskemet	•	⌒	33	17	13	12
Kiskunfélegyháza	•	⌒	32	18	16	
Kiskunhalas	•	⌒	34	20	18	
Kunszentmiklós	•		34	18	18	
Tiszakécske	•	⌒	34	19	16	
Balassagyarmat	•	⌒	32	18	16	
Rombány	–		–	–	–	
Salgótarján	•		31	16	12	
Eger	•	⌒	33	19	16	12
Galyatető	•		26	17	16	
Gyöngyös	•		34	20	19	
Kékestető	•		24	18	17	11
Kompolt	•	⌒	33	20	16	12
Lőrinci	•	⌒	33	20	16	
Poroszló	•	⌒	33	19	16	
Jászapáti	•	⌒	34	20	18	
Jászberény	•	⌒	33	19	17	
Karcag	•	=	33	17	15	
Szolnok	•		33	19	15	12
Tiszaroff	•	⌒	33	17	16	
Túrkeve	•		33	19	16	11
Kistelek	•		35	18	16	
Makó	•		33	18	16	
Szeged	•	⌒	33	18	16	13
Szentes	•		35	18	15	
Borsodnádasd	•	⌒	31	15	11	
Fugód	•		32	17	16	
Hidasnémeti	•	=	32	19	17	
Jósvafő	•	⌒	29	18	16	12
Lillafured	•	=	30	18	17	
Miskolc	•	=	32	17	17	12
Putnok	•	=	33	16	16	
Sárospatak	•		32	20	19	12
Szendrőlád	•	⌒	33	15	14	
Tokaj	•		32	20	20	
Kisvárda	•	⌒	32	19	17	12
Mátészalka	•	⌒	33	20	18	
Nyíregyháza	•	⌒	31	18	16	12
Nyírlugos	•	⌒	33	18	17	
Pátyod	•	⌒	33	18	17	
Tiszabecs	–		–	–	–	
Vásárosnamény	•	⌒	32	20	19	
Záhony	•	⌒	31	18	17	
Berettyoujfalu	ny	⚡	32	20	17	
Debrecen	•	⌒	31	18	17	10
Hajdúdorog	•		30	20	19	
Hortobágy	•		34	19	18	
Kosösszakál	•	⌒	34	18	16	
Polgár	•	⌒	33	19	15	
Békéscsaba	•	⌒	32	18	16	12
Mezőhegyes	•	⌒	32	20	19	12
Orosháza	–		–	–	–	–
Szarvas	•	⌒	32	19	16	12
Szeghalom	–		–	–	–	

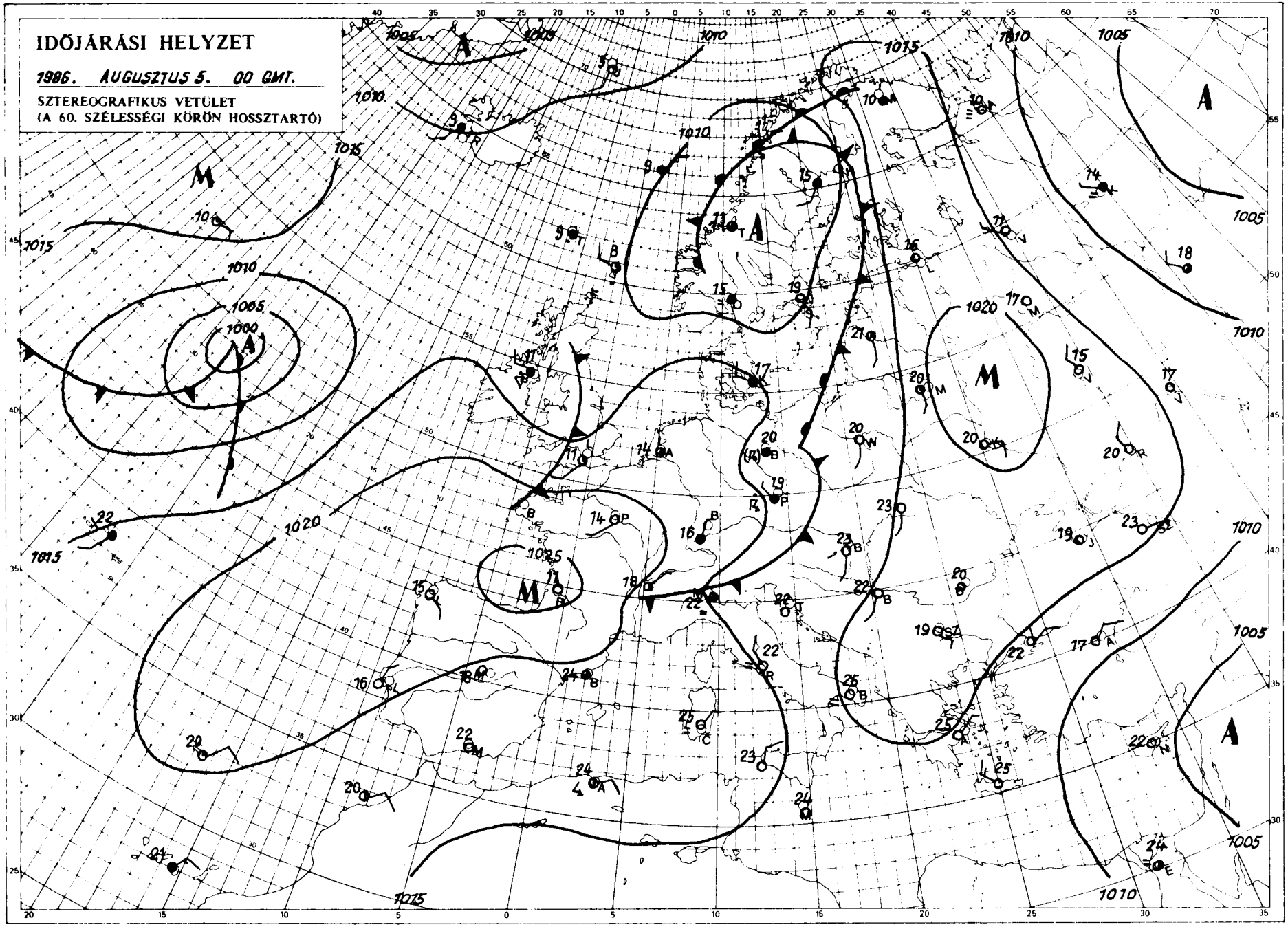

KIADJA ORSZÁGOS METEOROLÓGIAI SZOLGÁLAT
Készíti: Központi Előrejelző Intézet Analízis- és Rövidtávú Prognózis Központja — T.: 273-018
Megjelenik naponként
Éves előfizetési díja 2.200,-Ft Megrendelhető: 1024 Budapest, II., Kitaibel Pál u. 1. T 353-500
Kiadásért felel: az OMSZ elnöke Szerkesztésért felel: a KEI igazgatója

Jelmagyarázat a havi mellékletben

LIBRARY
N.O.A.A.
U.S. Dep. of Commerce

IDŐJÁRÁSI NAPIJELENTÉS

ЕЖЕДНЕВНЫЙ МЕТЕОРОЛОГИЧЕСКИЙ БЮЛЛЕТЕНЬ · DAILY WEATHER REPORT
BULLETIN QUOTIDIEN DE TEMPS · TÄGLICHER WETTERBERICHT

99. évfolyam 218. szám. + Budapest + 1986. augusztus 6. szerda

Az időjárási helyzet és a várható időjárás:

Az elmúlt 24 órában a Kárpát-medencén egy hidegfront vonult át. Nyomában néhány fokkal hüvösebb levegő érkezik fölénk, ezért az elmúlt napokra jellemző hőség egyelőre megszünt. A kontinens nyugati része fölött egy anticiklon épült föl, amely lassanként kelet felé terjeszkedik. Emiatt csütörtök estig a Kárpát-medencében is tovább csökken a felhőzet, mérsékelten meleg, napos időre számithatunk.

Hazánkban kedden északnyugaton, északon közepesen vagy erősen felhős volt az ég, másutt viszont többnyire napos idő volt. A hőmérséklet csúcsértéke a felhősebb vidékeken 26 és 30, másutt még 30 és 35 fok között alakult. Szeszélyes területi eloszlásban szórványosan előfordult zápor, zivatar, azonban a ma reggel 7 óráig lehullott csapadék mennyisége csak egy-két helyen volt jelentős. Enyhe volt az éjszaka, a hőmérséklet hajnalban 15 és 21 fok között alakult. Ma délelőtt az ország középső részén erősen felhős, keleten és nyugaton viszont többnyire derült volt az ég, elszórtan esett az eső, néhány helyről zivatart jelentettek. A hőmérséklet 11 órakor 19 és 26 fok között alakult.

A Balaton vizének hőmérséklete Siófoknál 11 órakor 24 fok volt.

Ma 12 órakor Budapesten a hőmérséklet 22 fok, a tengerszintre átszámitott légnyomás 1020 hPa, gyengén emelkedik.

Várható időjárás csütörtök estig:

Ma /szerdán/az ország középső részén felhős idő várható, elszórtan esővel, zivatarral.
Holnap /csütörtökön/ változóan felhős idő lesz, számottevő eső nélkül.
A még gyakran erős északi szél lassan mérséklődik.
Várható legalacsonyabb éjszakai hőmérséklet: 16, 21,
legmagasabb nappali hőmérséklet holnap: 25, 30 fok között alakul.

Bártfai Erzsébet s.k.

A hőmérséklet napi középértéke és eltérése a sokévi átlagtól /Budapest belterületen/:

1986. VIII. 5.	24,9°C	+3,0°C

1871 óta ezen a napon Budapesten előfordult

legmagasabb hőmérséklet:	37,3°C /1947/,
legalacsonyabb hőmérséklet:	10,1°C /1956/.

86.516.

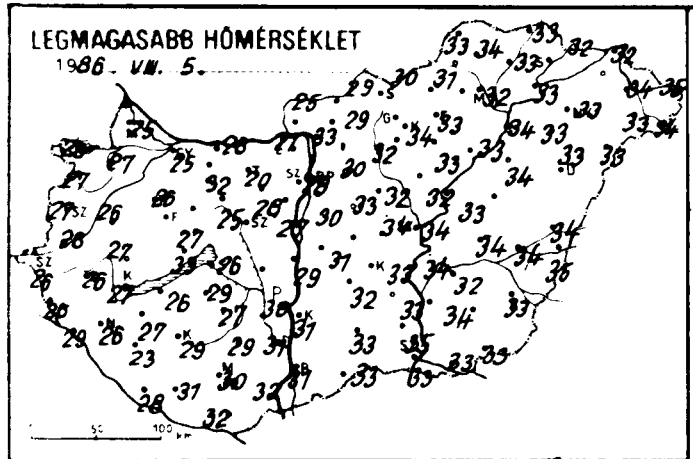
LEGMAGASABB HŐMÉRSÉKLET
1986. VIII. 5.

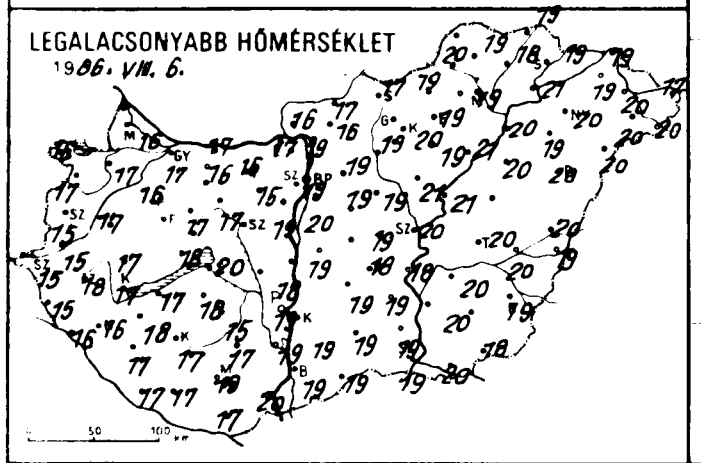
LEGALACSONYABB HŐMÉRSÉKLET
1986. VIII. 6.

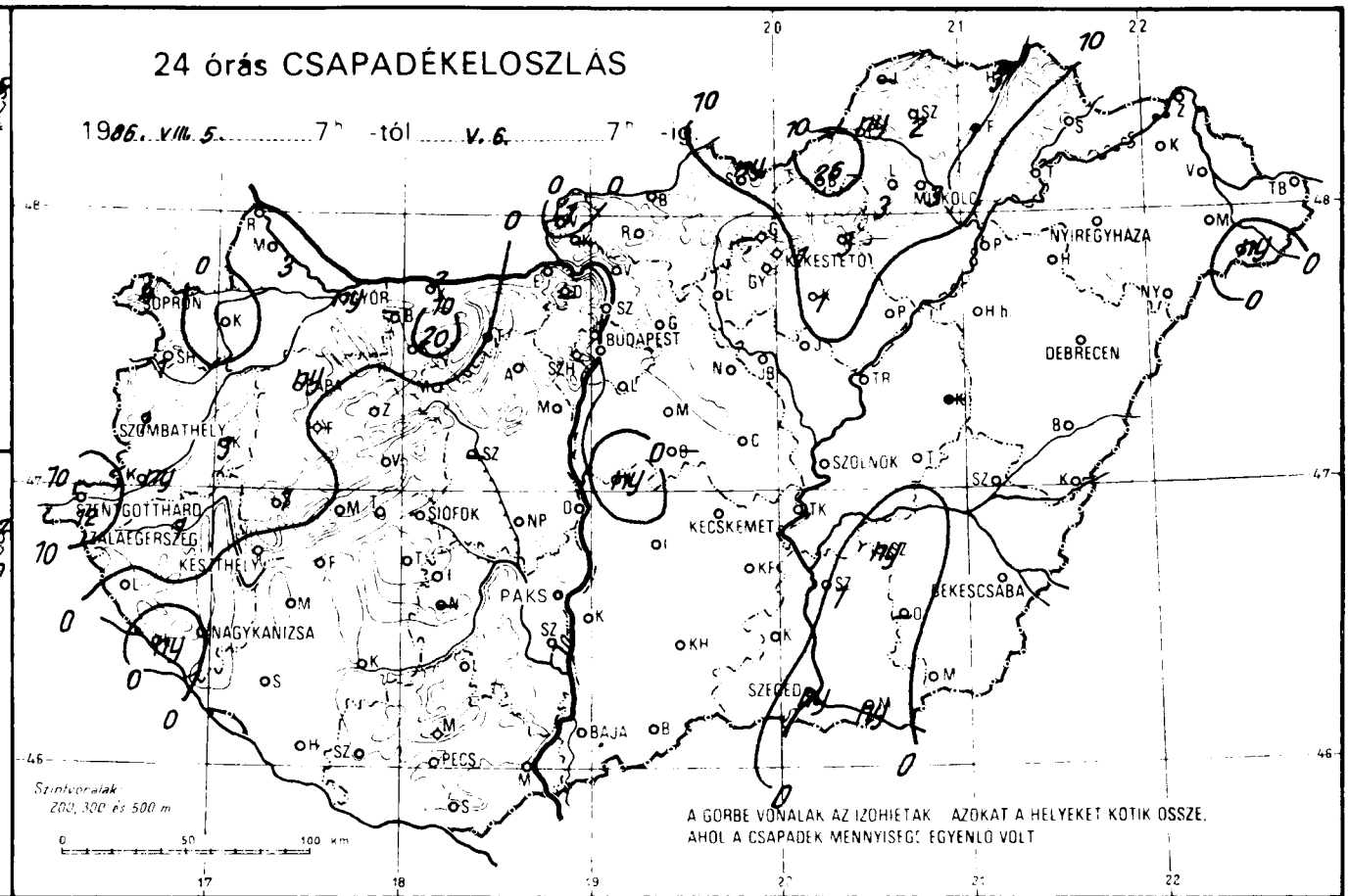
24 órás CSAPADÉKELOSZLÁS
1986. VIII. 5. 7h -tól V. 6. 7h -ig
SOPRON
GYŐR
BUDAPEST
SZOMBATHELY
SZENTGOTTHÁRD
KESZTHELY
NAGYKANIZSA
SIÓFOK
PAKS
PÉCS
BAJA
KECSKEMÉT
SZOLNOK
SZEGED
BÉKÉSCSABA
DEBRECEN
NYÍREGYHÁZA
MISKOLC
KÉKESTETŐ
Szintvonalak
200, 300 és 500 m
A GÖRBE VONALAK AZ IZOHIETÁK AZOKAT A HELYEKET KÖTIK ÖSSZE,
AHOL A CSAPADÉK MENNYISÉGE EGYENLŐ VOLT

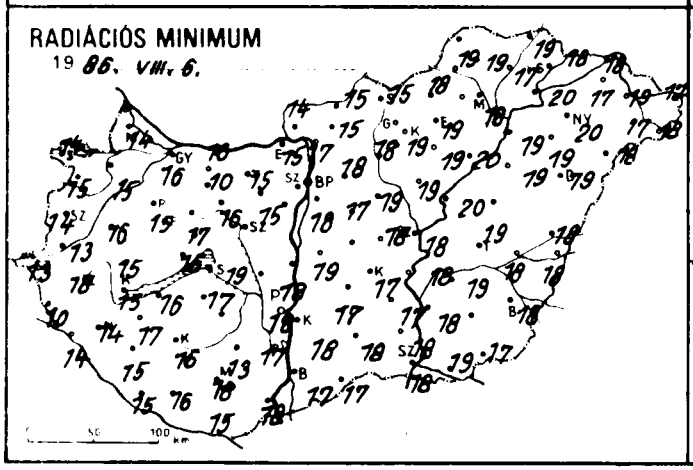
RADIÁCIÓS MINIMUM
1986. VIII. 6.

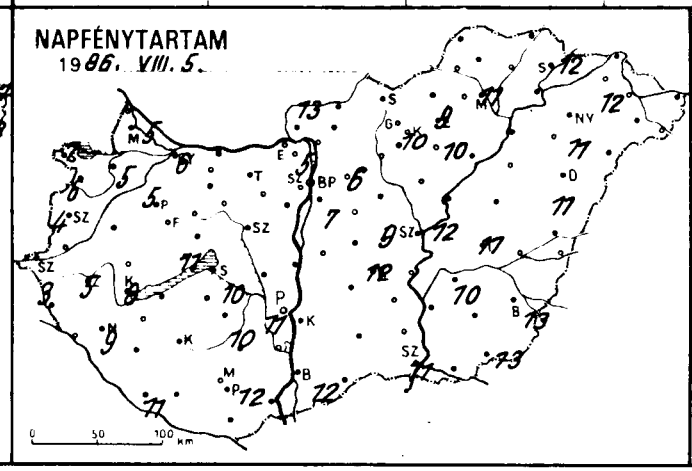
NAPFÉNYTARTAM
1986. VIII. 5.

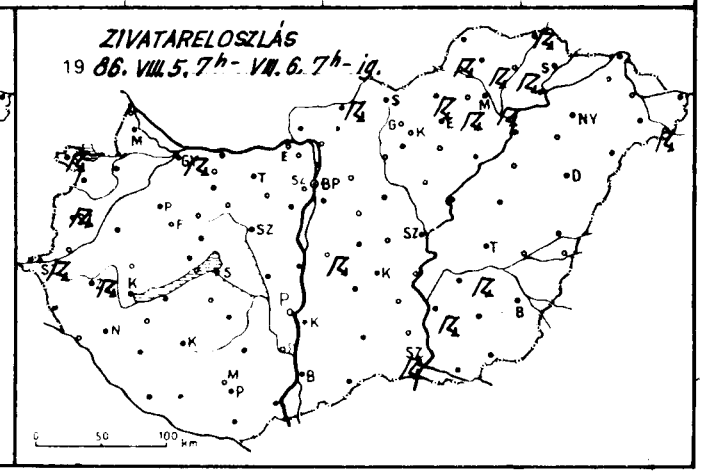
ZIVATARELOSZLÁS
1986. VIII. 5. 7h - VIII. 6. 7h - ig.

19 86.VIII.6.-07 h-ig az utolsó 24 óra adatai						Előző nap napos órái
állomás	csapadék (mm)		max. hőmérséklet	min. hőmérséklet	rad. min.	
Győr	ny	↯	25	17	16	6
Kapuvár	•		27	17	15	5
Mosonmagyaróvár	3		25	16	14	5
Rajka	–		–	–	–	
Sopron	4	↯ =	28	16	14	7
Sopronhorpács	1	▽	27	17	15	6
Káld	3	▽	26	17	16	
Körmend	ny		28	15	13	
Szentgotthárd	12	↯	26	15	13	3
Szombathely	1	↯	27	15	14	4
Lenti	•		26	15	10	
Letenye	ny	▽ ⌐	29	16	14	
Nagykanizsa	•	⌐	26	16	14	9
Zalaegerszeg	1	↯ ⌐	26	18	18	5
Farkasgyepű	•	⌐	24	14	13	
Keszthely	•	⌐	27	17	15	8
Meneshely	•		25	15	15	11
Pápa	[illegible]	▽ ⌐	26	16	15	5
Sümeg	[illegible]	⌐	27	17	15	
Tihany	•		33	18	16	
Veszprém	•		27	17	17	
Zirc	•	⌐	24	15	14	
Fonyód	•		26	17	16	
Homokszt. György	•		28	17	15	11
Kaposvár	•	⌐	29	17	16	
Marcali	•		27	18	17	
Siófok	•		26	20	19	10
Somogyszob	•	⌐	29	17	15	
Tab	•		29	18	17	
Babolna	–		–	–	–	
Esztergom	•		27	17	15	
Kisbér	20	▽	32	16	10	
Komárom	2	▽	26	17	16	
Tatabánya	•		25	16	15	
Alesútdoboz	•	=	28	15	15	
Dunaújváros	•		29	18	18	
Martonvásár	•		27	19	18	7
Mór	•	=	25	17	16	
Sárbogárd	–		–	–	–	
Szabadbattyán	–		–	–	–	
Tregszemcse	•		27	15	–	10
Lengyel	•		29	17	13	
Paks	•		30	19	18	11
Szekszárd	•		31	19	17	
Árpadtető	•	=	26	16	14	
Mohács	•		32	20	18	
Pécs	•		30	19	18	12
Siklós	•		32	17	15	
Szigetvár	•		31	17	16	
Budaörs	•		28	20	20	
Bp. Lőrinc	•		30	20	18	7
Bp. Met. Int.	•		28	19	–	5
Bp. Szab. hegy	•		25	18	17	
Gödöllő	•		34	19	18	9
Dobogókő	–		–	–	–	
Gödöllő	•		30	19	18	6
Szalaszvét	–		–	–	–	
[illegible]	•	⌐	33	19	17	
[illegible]	•	⌐	32	19	19	
[illegible]	•		29	20	19	

19 86.VIII.6.-07 h-ig az utolsó 24 óra adatai						Előző nap napos órái
állomás	csapadék (mm)		max. hőmérséklet	min. hőmérséklet	rad. min.	
Vác	•		33	19	17	
Vámosmikola	1	⌐	25	16	14	13
Baja	•		31	19	17	12
Bácsalmás	•		33	19	17	
Izsák	•		32	19	17	
Kalocsa	•		31	19	18	
Kecskemét	•	⌐	33	18	17	12
Kiskunfélegyháza	•		33	19	17	
Kiskunhalas	•	⌐	33	19	18	
Kunszentmiklós	ny	↯	31	19	19	
Tiszakécske	•		34	18	18	
Balassagyarmat	•	⌐	29	17	15	
Rimóhány	•	⌐	29	16	15	
Salgótarján	ny	↯	30	17	15	
Eger	3	=	33	19	19	9
Galvatető	–		–	–	–	
Gyöngyös	•		34	20	19	
Kékestető	1		24	15	14	10
Kompolt	1		33	19	19	10
Lőrinci	•	⌐	32	19	18	
Poroszló	•		33	21	20	
Jászapáti	•		32	21	19	
Jászberény	•	=	33	20	18	
Karcag	–		–	–	–	
Szolnok	•		34	20	18	12
Tiszaroff	•	=	33	21	20	
Túrkeve	•		34	20	19	11
Kistelek	•		35	19	18	
Makó	ny	↯	33	20	19	
Szeged	ny	↯ ⌐	33	19	18	11
Szentes	1	↯	34	20	18	
Borsodnádasd	26	↯	31	19	18	
Füged	1	↯	33	18	17	
Hidasnémeti	3	↯ =	33	19	19	
Jósvafő	–		–	–	–	–
Lillafüred	3	↯ =	31	18	17	
Miskolc	3	↯ =	32	19	18	11
Putnok	ny	↯ =	33	20	19	
Sárospatak	•		32	19	18	12
Szendrőlád	2	↯ ⌐	34	19	19	
Tokaj	•		33	21	20	
Kisvárda	•		33	19	17	12
Mátészalka	•	⌐	33	20	17	
Nyíregyháza	•		33	20	20	11
Nyírlugos	•	⌐	33	20	18	
Pátyod	ny	↯ ⌐	34	20	18	
Tiszabecs	•	⌐	35	17	17	
Vásárosnamény	•	⌐	34	20	19	
Záhony	•		32	19	18	
Berettyóújfalu	•	⌐	34	20	18	
Debrecen	•	⌐	33	20	19	11
Hajdúdorog	•		33	19	19	
Hortobágy	•		34	20	19	
Körösszakál	•	⌐	35	19	18	
Polgár	•		34	20	19	
Békéscsaba	•	⌐	33	19	18	13
Mezőhegyes	•	⌐	33	18	17	13
Orosháza	–		–	–	–	–
Szarvas	ny	↯	32	20	19	10
Szeghalom	•	=	34	20	18	

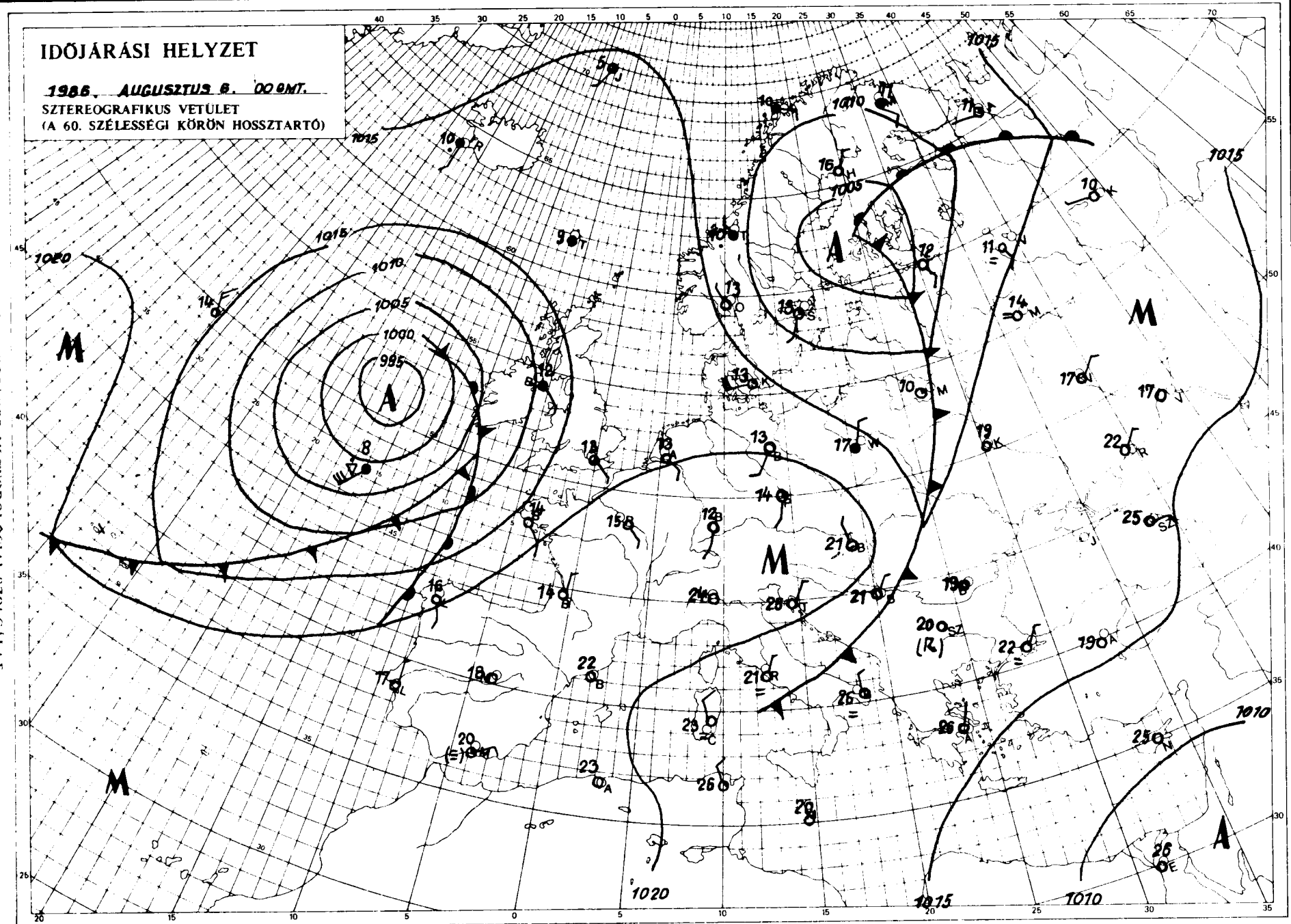

KIADJA: ORSZÁGOS METEOROLÓGIAI SZOLGÁLAT
Készíti: Központi Előrejelző Intézet Analízis- és Rövidtávú Prognózis Központja T.: 273-018
Megjelenik naponként
Éves előfizetési díja: 2.200,-Ft Megrendelhető: 1024 Budapest, II., Kitaibel Pál u. 1. T. 353-500
Kiadásért felel: az OMSZ elnöke Szerkesztésért felel: a KEI igazgatója

Jelmagyarázat a havi mellékletben

LIBRARY
1987
U.S. Dept. of Commerce

IDŐJÁRÁSI NAPIJELENTÉS

ЕЖЕДНЕВНЫЙ МЕТЕОРОЛОГИЧЕСКИЙ БЮЛЛЕТЕНЬ · DAILY WEATHER REPORT
BULLETIN QUOTIDIEN DE TEMPS · TÄGLICHER WETTERBERICHT

99. évfolyam 219. szám. + Budapest + 1986. augusztus 7. csütörtök

Az időjárási helyzet és a várható időjárás:

Európa legnagyobb részén napos az időjárás. A Kelet-Európai-sikság felett húzódó hidegfront feloszlott, már sehol sem okoz esőket. A kontinensünk nyugati partvidéke és a Skandinávia felett elhelyezkedő frontrendszer alig változtatja helyét, csupán a szárazföld nyugati és északi részén teszi változékonnyá az időjárást. Kontinensünk más részein sok a napsütés, erős a nappali felmelegedés, a hőmérséklet csúcsértéke mindenütt 25, néhol 30 fok felett alakul.

Magyarországon szerdán az Alföld középső területén egész nap borult volt az ég, mig másutt hosszabb-rövidebb időre mindenütt kisütött a nap. A borult helyeken záporok, zivatarok alakultak ki. A lehullott csapadék mennyisége nem volt jelentős, csupán Tiszakécskén érte el a 20 mm-t. A legmagasabb nappali hőmérséklet 23, 30 fok között alakult. Csütörtök hajnalra 14, 20 fokig csökkent a levegő hőmérséklete. Délelőtt túlnyomóan derült idő volt. 11 órára 22, 27 fokig melegedett fel a levegő.

A Balaton vizének hőmérséklete Siófoknál 11 órakor 22 fok volt.

Ma 12 órakor Budapesten a hőmérséklet 27 fok, a tengerszintre átszámitott légnyomás 1016 hPa, mérsékelten süllyed.

Várható időjárás péntek estig:

Főként a délutáni órákban növekszik meg a gomolyfelhőzet, /csütörtökön/ egy-két helyen, holnap /pénteken/ szórványosan alakulnak ki helyi záporok, zivatarok. A mérsékelt, változó irányú szél csak zivatarok idején erősödik meg.
Várható legalacsonyabb hajnali hőmérséklet: 15, 20, fok között,
legmagasabb nappali hőmérséklet 30 fok körül lesz.

H. Bóna Márta s.k.

TÁVOLABBI KILÁTÁSOK SZOMBATTÓL-KEDDIG:

Időnként megnövekszik a felhőzet, helyi záporok, zivatarok kialakulhatnak. Az időszak legvégén sok napsütés, igen meleg idő várható. Legalacsonyabb hajnali hőmérséklet: 15, 20 fok között várható. Legmagasabb nappali hőmérséklet: eleinte 25, 30 fok, majd 27, 32 fok között lesz. Jelentős mennyiségü /legalább 5 mm napi/ csapadék az ország területének 20 százalékán várható.

KÖZÉPTÁVÚ ELŐREJELZŐ CSOPORT

A hőmérséklet napi középértéke és eltérése a sokévi átlagtól /Budapest belterületén/:

1986. VIII. 6.	22,9°C	+1,2°C

1871 óta ezen a napon Budapesten előfordult

legmagasabb hőmérséklet:	35,8°C /1943/,
legalacsonyabb hőmérséklet:	10,6°C /1976/.

86.517.

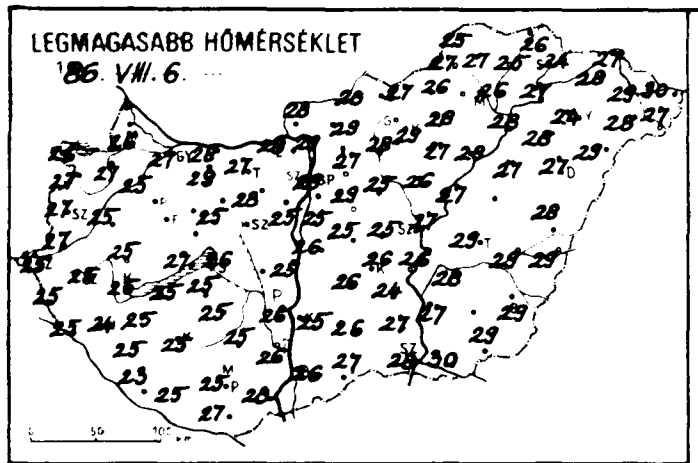
LEGMAGASABB HŐMÉRSÉKLET
1986. VIII. 6.

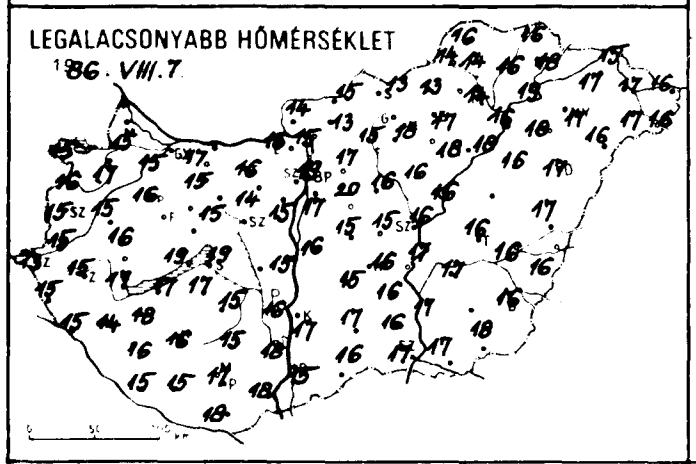
LEGALACSONYABB HŐMÉRSÉKLET
1986. VIII. 7.

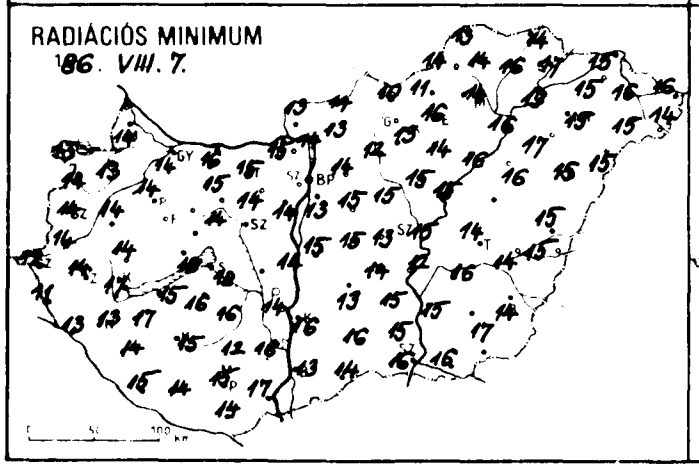
RADIÁCIÓS MINIMUM
1986. VIII. 7.

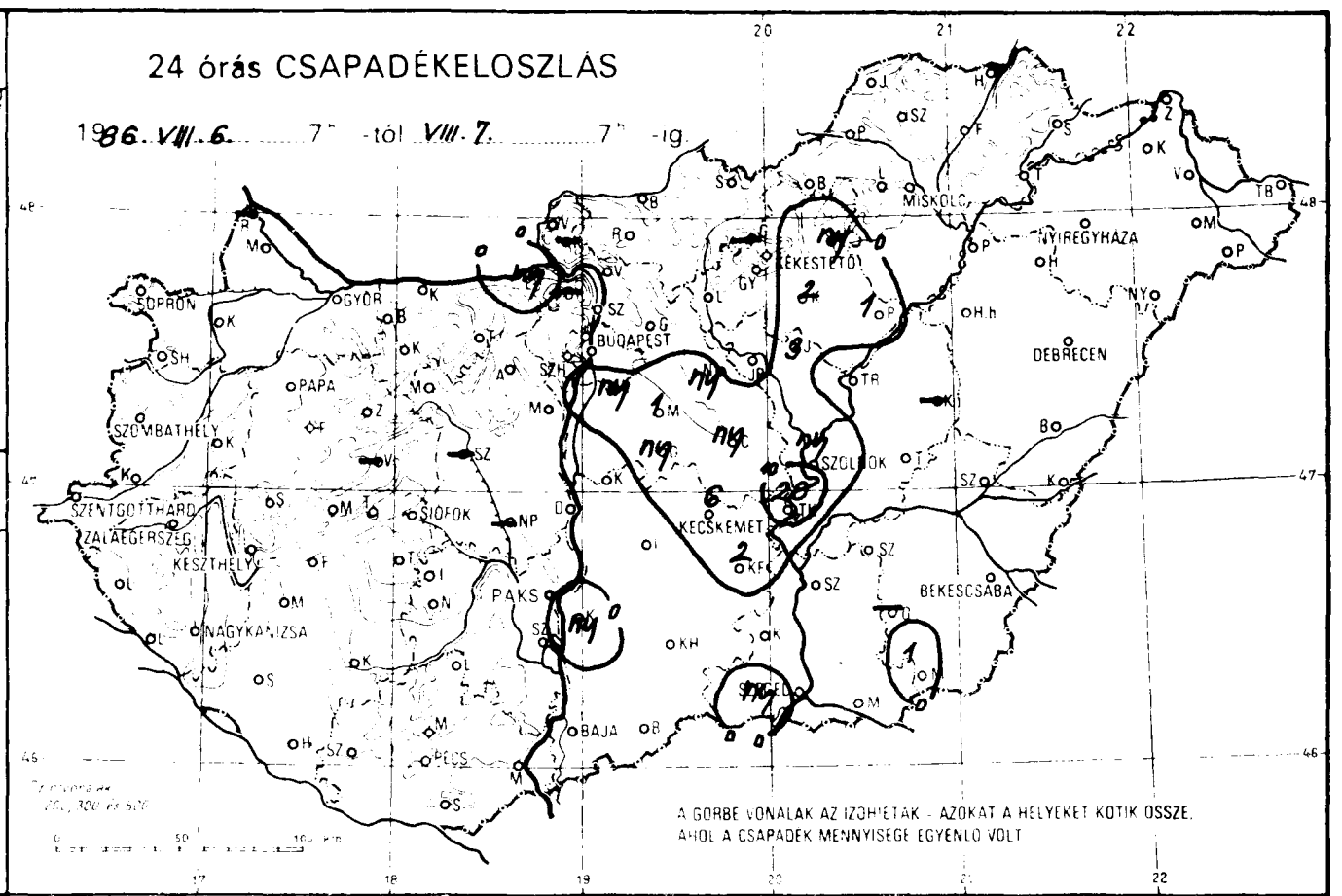
24 órás CSAPADÉKELOSZLÁS
1986. VIII. 6. 7h -tól VIII. 7. 7h -ig
SOPRON
GYŐR
BUDAPEST
MISKOLC
NYÍREGYHÁZA
DEBRECEN
SZOMBATHELY
PAPA
SZENTGOTTHÁRD
ZALAEGERSZEG
KESZTHELY
SIÓFOK
PAKS
NAGYKANIZSA
KECSKEMÉT
SZOLNOK
BÉKÉSCSABA
BAJA
PÉCS
A GÖRBE VONALAK AZ IZOHIETÁK - AZOKAT A HELYEKET KÖTIK ÖSSZE, AHOL A CSAPADÉK MENNYISÉGE EGYENLŐ VOLT

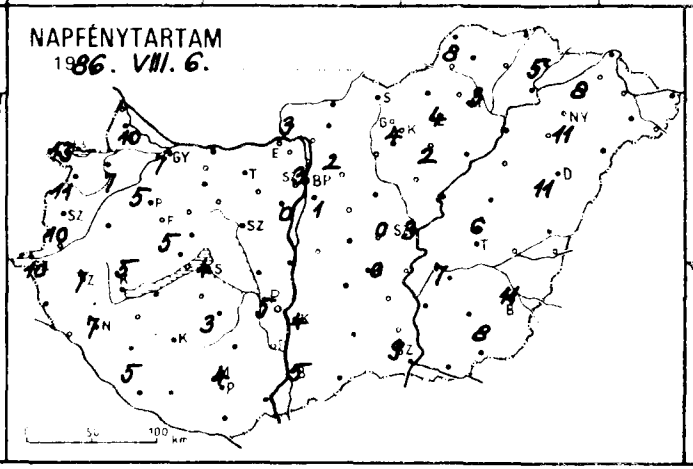
NAPFÉNYTARTAM
1986. VIII. 6.

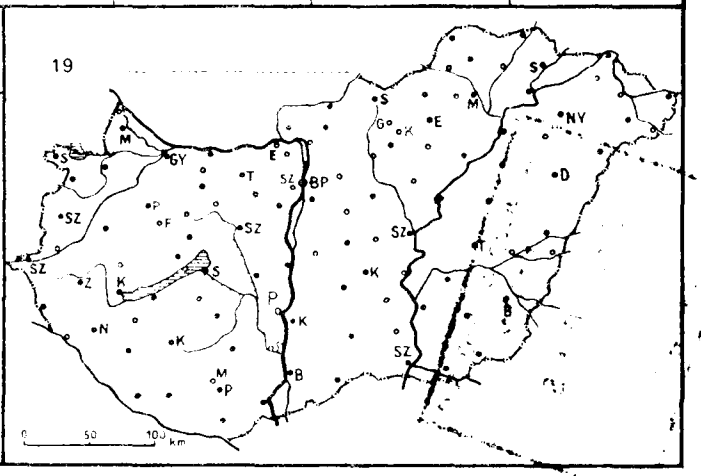
19

86.VIII.7.h-ig az utolsó 24 óra adatai						Előző nap napos órái
állomás	csapadék (mm)		max. hőmérséklet	min. hőmérséklet	rad. min.	
Győr	•	⌒	27	15	14	7
Sopron	•	⌒	27	17	13	7
Mosonmagyaróvár	•	=	26	15	14	10
Rajka	–		–	–	–	
Sopron	•		26	15	13	13
Sopronhorpács	•		27	16	14	11
Szombathely	•		25	15	14	
Szentgotthárd	•	⌒	27	15	14	
Körmend	•		25	13	12	10
Szombathely	•		27	15	14	10
Szentgyörgyvölgy	•		25	15	11	
Szombatfa	•	=	25	15	13	
Nagykanizsa	•	⌒	24	14	13	7
Zalaegerszeg	•	⌒	25	15	14	7
Farkasgyepű	•	⌒	24	14	13	
Keszthely	•	⌒	25	17	17	5
Tihany	•		24	17	15	5
Veszprém	•	⌒	25	16	14	5
Pápa	•	⌒	25	16	14	
Sümeg	•		27	19	18	
Veszprém	–		–	–	–	
Pápa	•	⌒	23	14	12	
Komárom	•		25	17	15	
Tatabánya	•		23	15	15	5
Kaposvár	•		25	16	15	
Marcali	•	⌒	25	18	17	
Siófok	•		26	19	18	4
Somogyszob	•	⌒	25	16	14	
Fáb	•		25	17	16	
Bábolna	•		27	16	15	
Esztergom	ny	⌒	28	16	15	
Kisbér	•	⌒	29	15	15	
Komárom	•		28	17	16	
Tatabánya	•		27	16	15	
Mesterdoboz	•	⌒	28	14	14	
Dunaújváros	•		25	15	14	
Martonvásár	•	⌒	25	15	14	0
Mór	•	=	25	15	14	
Székesfehérvár	–		–	–	–	
Szabadbattyán	–		–	–	–	
Szegszemcse	•	⌒	25	15	16	3
Tengyel	•		25	15	12	
Paks	•		26	16	14	5
Szekszárd	•	=	26	18	16	
Árpadtető	•	=	24	16	14	
Mohács	•		28	18	17	
Pécs	•		25	17	15	4
Siklós	•		27	18	14	
Szigetvár	•		25	15	14	
Budaörs	•		28	15	14	
BP. Lőrinc	ny	⌒	25	17	13	1
BP. Met. Int.	•		28	19	–	3
BP. Szab. hegy	•		26	17	16	
Szegled	ny	⌒	25	15	13	0
Szabadszállás	–		–	–	–	
Kecskemét	•	⌒	27	17	14	2
Szolnok	–		–	–	–	
Szarvas	1	⌒	29	20	15	
Szeghalom	ny	⌒	25	16	15	
Gyulavári	•		29	18	16	

86.VIII.7.h-ig az utolsó 24 óra adatai						Előző nap napos órái
állomás	csapadék (mm)		max. hőmérséklet	min. hőmérséklet	rad. min.	
Vác	•	⌒	29	15	14	
Vámosmikola	•	⌒	28	14	13	3
Baja	•		26	15	13	5
Bácsalmás	•		27	16	14	
Izsák	•		26	15	13	
Kalocsa	ny		25	17	16	4
Kecskemét	6	⌒	26	16	14	0
Kiskunfélegyháza	2		24	16	15	
Kiskunhalas	•	⌒	26	17	16	
Kunszentmiklós	•		26	16	15	
Tiszakécske	20	⌒	26	17	12	
Balassagyarmat	•	⌒	28	15	14	
Komhany	•	⌒	29	13	13	
Salgotarjan	•	⌒	27	13	10	
Eger	ny	=	28	17	16	4
Galyatető	–		–	–	–	
Gyöngyös	•		29	18	13	
Kékestető	•		18	13	13	4
Kompolt	2	⌒	27	18	14	2
Lőrinci	•	⌒	28	15	12	
Poroszló	1		28	18	16	
Jászapáti	3		26	16	15	
Jászberény	•	=	25	15	14	
Karcag	–		–	–	–	
Szolnok	ny		27	16	15	3
Tiszaroff	•	=	27	16	15	
Túrkeve	•		29	16	14	6
Kistelek	•		27	16	15	
Makó	•		30	17	16	
Szeged	ny		28	17	16	9
Szentes	•		27	17	15	
Borsodnádasd	•		26	13	11	
Fugöd	•		25	16	16	
Hidasnémeti	•		26	16	14	
Jósvafő	•	⌒	25	16	13	8
Lillafüred	•		25	14	13	
Miskolc	•	=	26	14	14	3
Putnok	•	=	27	14	14	
Sárospatak	•		24	18	17	5
Szendrőlád	•	⌒	27	14	14	
Tokaj	•		27	19	19	
Kisvárda	•	⌒	28	17	15	8
Matészalka	•	⌒	28	17	15	
Nyíregyháza	•		24	17	15	11
Nyírlugos	•	⌒	29	16	15	
Pátyod	•	⌒	27	16	14	
Tiszabecs	•	⌒	30	16	16	
Vásárosnamény	•	⌒	29	17	16	
Záhony	•	⌒	27	15	15	
Berettyóújfalu	•	⌒	28	17	15	
Debrecen	•		27	17	15	11
Hajdudorog	•		28	18	17	
Hortobágy	•		27	16	16	
Korösszakál	•	⌒	29	16	15	
Polgár	•		28	16	16	
Békéscsaba	•	⌒	29	16	14	11
Mezőhegyes	1		29	18	17	8
Orosháza	–		–	–	–	–
Szarvas	•		28	17	16	7
Szeghalom	•		29	16	14	

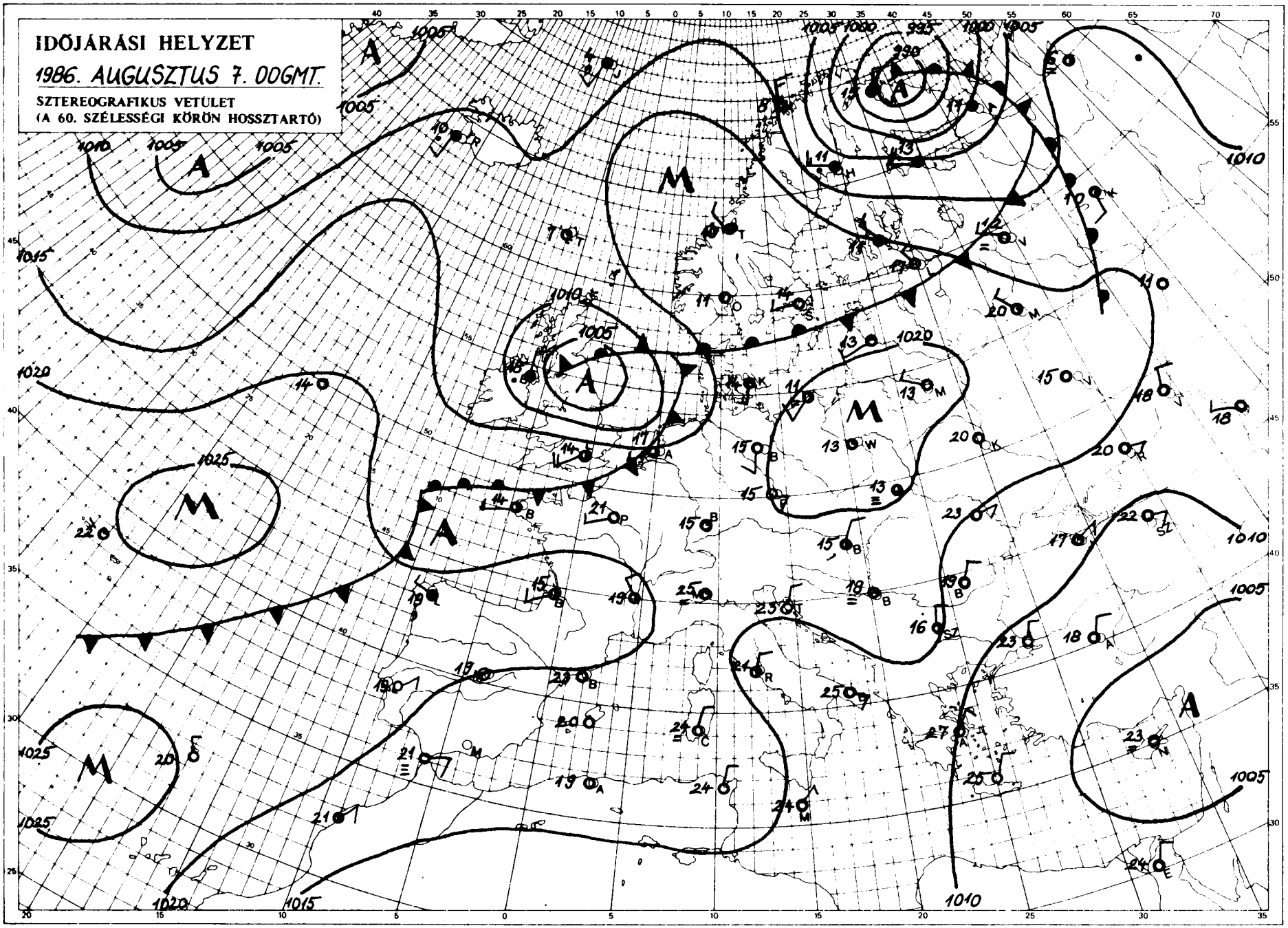

KIADJA: ORSZÁGOS METEOROLÓGIAI SZOLGÁLAT
Készíti: Központi Előrejelző Intézet Analízis- és Rövidtávú Prognózis Központja – T.: 273-018
Megjelenik naponként
Éves előfizetési díja: 2.200,- Ft Megrendelhető: 1024 Budapest, II., Kitaibel Pál u. 1. – T.: 353-500
Kiadásért felel: az OMSZ elnöke Szerkesztéséért felel: a KEI igazgatója

Jelmagyarázat a havi mellékletben

LIBRARY
2 1987
U.S. Dep.

IDŐJÁRÁSI NAPIJELENTÉS

ЕЖЕДНЕВНЫЙ МЕТЕОРОЛОГИЧЕСКИЙ БЮЛЛЕТЕНЬ • DAILY WEATHER REPORT
BULLETIN QUOTIDIEN DE TEMPS • TÄGLICHER WETTERBERICHT

99. évfolyam 220. szám. + Budapest + 1986. augusztus 8. péntek

Az időjárási helyzet és a várható időjárás:

Hidegfront érte el péntek reggel az Alpok középső és keleti vidékét. Mozgása ennek a tájon lelassult, és az Alpok felett egyre terebélyesedő felhőtömb képződött. Ez a felhőtömb lassanként a Kárpát-medence felé halad és várhatóan döntő mértékben meghatározza majd a szombati időjárást. Ugyanakkor a Kárpát-medencén belül egyre inkább kedveznek a feltételek a helyi záporok, zivatarok létrejöttének. E két körülmény együttes hatására a következő 36 óra folyamán többfelé lesz csapadék Magyarországon.

Csütörtökön egész nap derült idő volt országunkban, eső sehol sem hullott. Általában 10, 13 órán át sütött a nap. A legmagasabb nappali hőmérséklet 27, 33 fok között volt. Péntekre virradóra 14, 22 fokig hült le a levegő. Délelőtt túlnyomóan derült idő volt, az Északi-hegyvidéken azonban megnövekedett a gomolyfelhőzet és ott egy-két helyen zápor, zivatar is előfordult. A hőmérséklet 11 órakor 24, 29 fok között volt.

A Balaton vizének hőmérséklete 11 órakor Siófoknál 24 fok volt.

Ma 12 órakor Budapesten a hőmérséklet 30 fok, a tengerszintre átszámitott légnyomás 1014 hPa, változatlan.

Várható időjárás szombat estig:

Ma /pénteken/ kora délutántól erősen megnövekszik a felhőzet és sokfelé lesznek záporok, zivatarok.
Holnap /szombaton/ csak lassan csökken a felhőzet, fülledt idő lesz, záporok zivatarok még előfordulnak.
A gyenge, változó irányú szél zivatarok idején megerősödik, holnap /szombaton/ egyre több helyen északnyugatira fordul és kissé megélénkül.
A hőmérséklet hajnalban 15, 20, délután 25, 30 fok között lesz - az alacsonyabb értékek a napközben tartósan felhős helyeken várhatók.

H. Bóna Márta s.k.

A hőmérséklet napi középértéke és eltérése a sokévi átlagtól /Budapest belterületén/:

1986. VIII. 7.	25,1°C	+3,1°C

1871 óta ezen a napon Budapesten előfordult

legmagasabb hőmérséklet:	35,7°C /1952/,
legalacsonyabb hőmérséklet:	9,1°C /1916/.

86.518

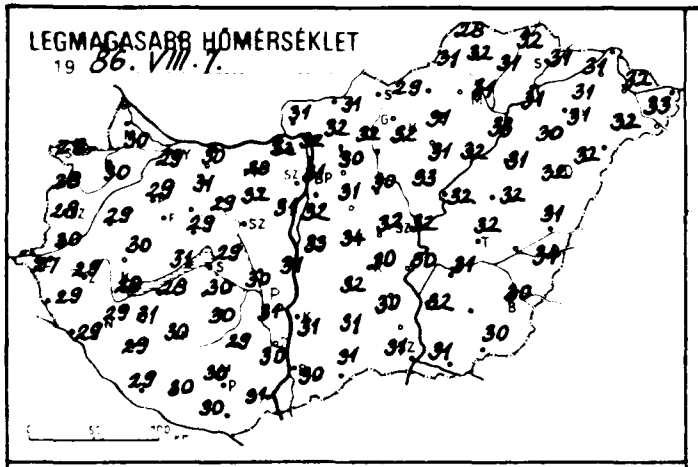
LEGMAGASABB HŐMÉRSÉKLET
19 86. VIII. 7.

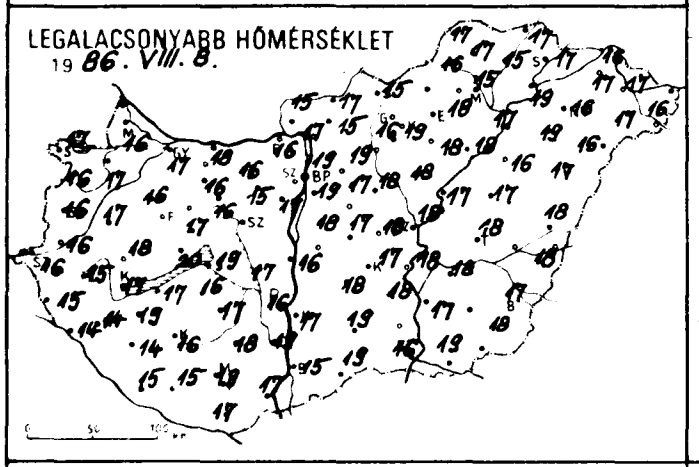
LEGALACSONYABB HŐMÉRSÉKLET
19 86. VIII. 8.

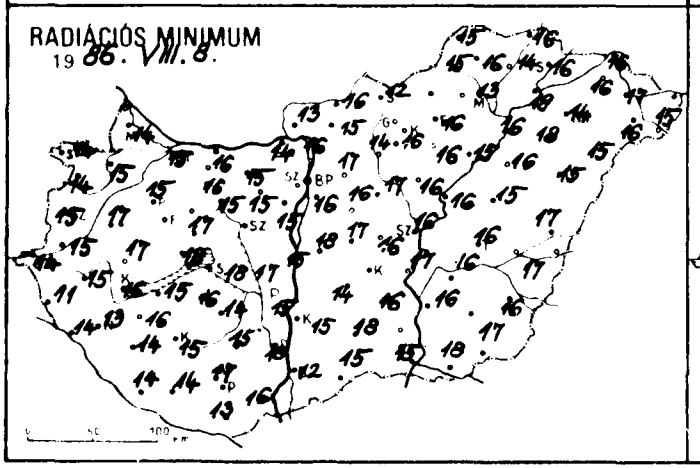
RADIÁCIÓS MINIMUM
19 86. VIII. 8.

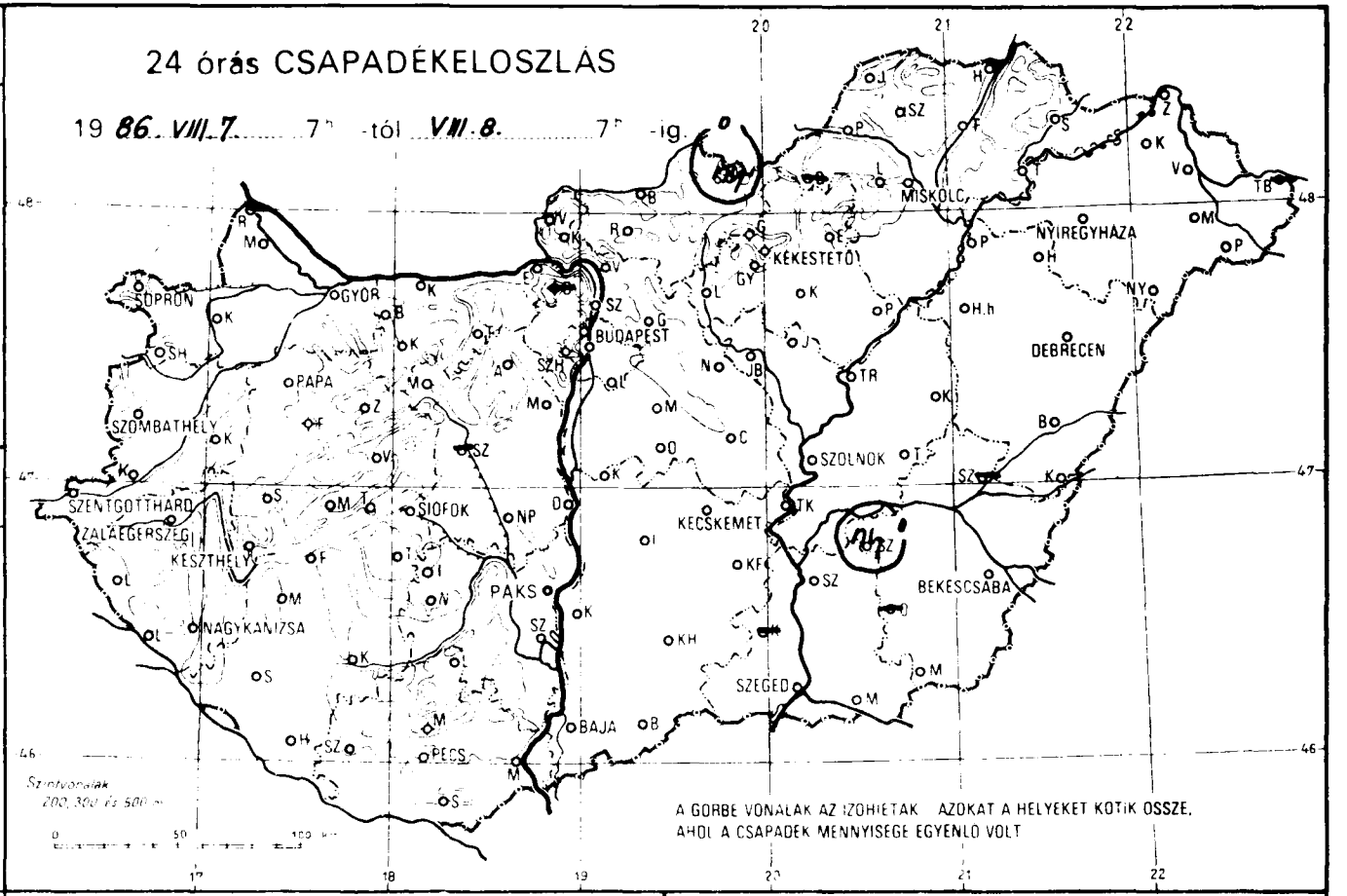
24 órás CSAPADÉKELOSZLÁS
19 86. VIII. 7. 7h -tól VIII. 8. 7h -ig.
SOPRON
GYŐR
BUDAPEST
MISKOLC
NYÍREGYHÁZA
KÉKESTETŐ
DEBRECEN
PAPA
SZOMBATHELY
SZENTGOTTHÁRD
ZALAEGERSZEG
KESZTHELY
SIÓFOK
PAKS
NAGYKANIZSA
SZOLNOK
KECSKEMÉT
BÉKÉSCSABA
SZEGED
BAJA
PÉCS
A GÖRBE VONALAK AZ IZOHIETÁK AZOKAT A HELYEKET KÖTIK ÖSSZE, AHOL A CSAPADÉK MENNYISÉGE EGYENLŐ VOLT

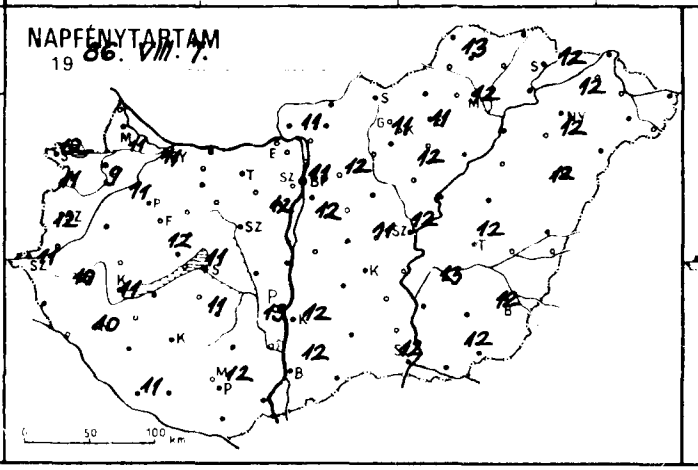
NAPFÉNYTARTAM
19 86. VIII. 7.

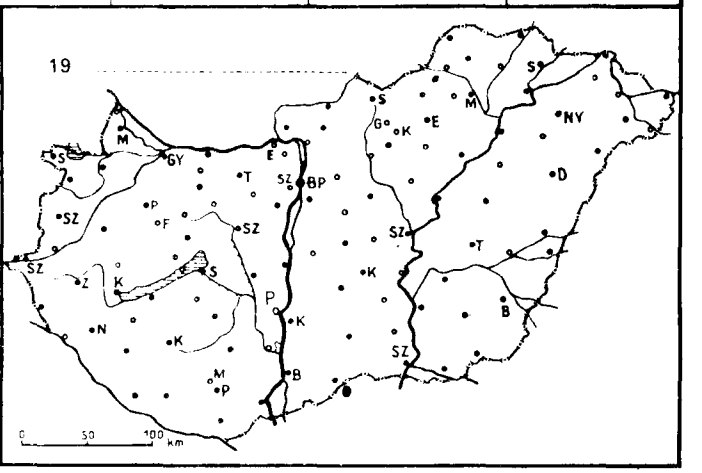
19

86. VIII. 8.h-ig az utolsó 24 óra adatai						Előző nap napos órái
állomás	csapadék (mm)		max. hőmérséklet	min. hőmérséklet	rad. min.	
Győr	•	⌂	29	17	15	11
Kapuvár	•	⌂	30	17	15	9
Mosonmagyaróvár	•	=	30	16	14	11
Rajka	–		–	–	–	
Sopron	•		29	17	14	12
Sopronhorpács	•	⌂	28	16	14	11
Kőszeg	•	⌂	29	17	17	
Körmend	•		30	16	15	
Szentgotthárd	•	⌂	27	16	14	11
Szombathely	•	⌂	28	16	15	12
Kenti	•	=	29	15	11	
Lefenye	•	=	29	14	14	
Nagykanizsa	•	⌂	29	14	13	10
Zalaegerszeg	•	≡	29	15	15	10
Farkasgyepű	•	⌂	29	15	14	
Keszthely	•	⌂	28	17	16	11
Meneshely	•	⌂	28	17	14	12
Pápa	•	⌂	29	16	15	11
Sümeg	•	⌂	30	18	17	
Tihany	•		31	20	18	
Veszprém	•		29	17	17	
Zirc	•	⌂	27	14	12	
Komyód	•		28	17	15	
Tömokszt. György	•	⌂	29	15	14	11
Kaposvár	•	⌂	30	16	15	
Marcali	•		31	19	16	
Siófok	•	⌂	29	19	18	11
Somogyszob	•	⌂	29	14	14	
Tab	•		30	16	16	
Babolna	•		30	17	16	
Esztergom	•		32	16	14	
Kisbér	•	⌂	31	16	16	
Komárom	•	⌂	30	18	16	
Tatabánya	•		28	16	15	
Alcsútdoboz	•	⌂	32	15	15	
Dunaújváros	•		31	16	15	
Martonvásár	•	⌂	31	17	15	12
Mór	•	⌂	29	16	15	
Jánosgárd	•	⌂	30	17	17	
Szabadbattyán	–		–	–	–	
Hegyszemcse	•	⌂	30	17	14	11
Fengyel	•		29	18	15	
Bátaszék	•		31	16	15	13
Szekszárd	•	=	30	19	18	
Árpadtető	•		24	19	16	
Mohács	•		31	17	16	
Pécs	•	⌂	30	19	17	12
Siklós	•		30	17	13	
Szigetvár	•	⌂	30	15	14	
Budapest	•		32	17	16	
Bp. Lőrinc	•		32	19	16	12
Bp. Met. Int.	•		31	19	–	11
Bp. Szab. hegy	•		29	23	19	
Cegléd	•	⌂	32	18	16	11
Kecskemét	–		–	–	–	
Szolnok	•		30	19	17	12
Szarvas	•	⌂	30	15	13	
Mezőtúr	•		31	17	16	
Szeghalom	•	⌂	30	18	17	
Szabadkígyós	•		31	19	18	

86. VIII. 8.h-ig az utolsó 24 óra adatai						Előző nap napos órái
állomás	csapadék (mm)		max. hőmérséklet	min. hőmérséklet	rad. min.	
Vác	•	⌂	32	17	16	
Vámosmikola	•	⌂	31	15	13	11
Baja	•	⌂	30	15	12	12
Bácsalmás	•		31	19	15	
Izsák	•		32	18	14	
Kalocsa	•		31	17	15	12
Kecskemét	•		30	17	–	–
Kiskunfélegyháza	•	⌂	30	18	16	
Kiskunhalas	•	⌂	31	19	18	
Kunszentmiklós	•		33	18	18	
Tiszakécske	•	⌂	30	18	17	
Balassagyarmat	•	⌂	31	17	16	
Romhány	•	⌂	32	15	15	
Salgótarján	ny	⌂	29	15	12	
Eger	•	⌂	31	18	16	11
Galyatető	•		25	18	13	
Gyöngyös	•		32	19	16	
Kékestető	•		24	17	15	11
Kompolt	•		31	18	16	12
Lőrinci	•	⌂	32	16	14	
Poroszló	•	⌂	32	18	15	
Jászapáti	•	⌂	33	18	16	
Jászberény	•	⌂	31	17	16	
Karcag	•	=	32	17	15	
Szolnok	•	⌂	32	18	16	12
Tiszaroff	•	⌂	32	17	16	
Túrkeve	•	⌂	32	18	16	12
Kistelek	–		–	–	–	
Makó	•	⌂	31	19	18	
Szeged	•	⌂	31	16	15	12
Szentes	•		32	17	16	
Borsodnádasd	–		–	–	–	
Fugód	•	⌂	31	15	14	
Hidasnémeti	•	=	32	17	16	
Jósvafő	•	⌂	28	17	15	13
Lillafüred	•	=	29	17	15	
Miskolc	•	=	31	15	13	12
Putnok	•	=	31	16	15	
Sárospatak	•		31	17	16	12
Szendrőlád	•	⌂	32	17	16	
Tokaj	•		31	19	19	
Kisvárda	•	⌂	31	17	16	12
Mátészalka	•	⌂	32	17	16	
Nyíregyháza	•	⌂	31	16	14	12
Nyírlugos	•	⌂	32	16	15	
Pátyod	•	⌂	33	16	15	
Tiszabecs	–		–	–	–	
Vásárosnamény	•	⌂	32	17	17	
Záhony	•	⌂	31	16	16	
Berettyóújfalu	•	⌂	31	18	17	
Debrecen	•	⌂	32	17	15	12
Hajdúdorog	•		30	19	18	
Hortobágy	•		31	16	16	
Kopasszakál	•	⌂	34	18	17	
Polgár	•	⌂	33	17	16	
Békéscsaba	•	⌂	30	17	16	12
Mezőhegyes	•	⌂	30	18	17	12
Orosháza	–		–	–	–	–
Szarvas	ny	⌂	31	18	16	13
Szeghalom	–		–	–	–	

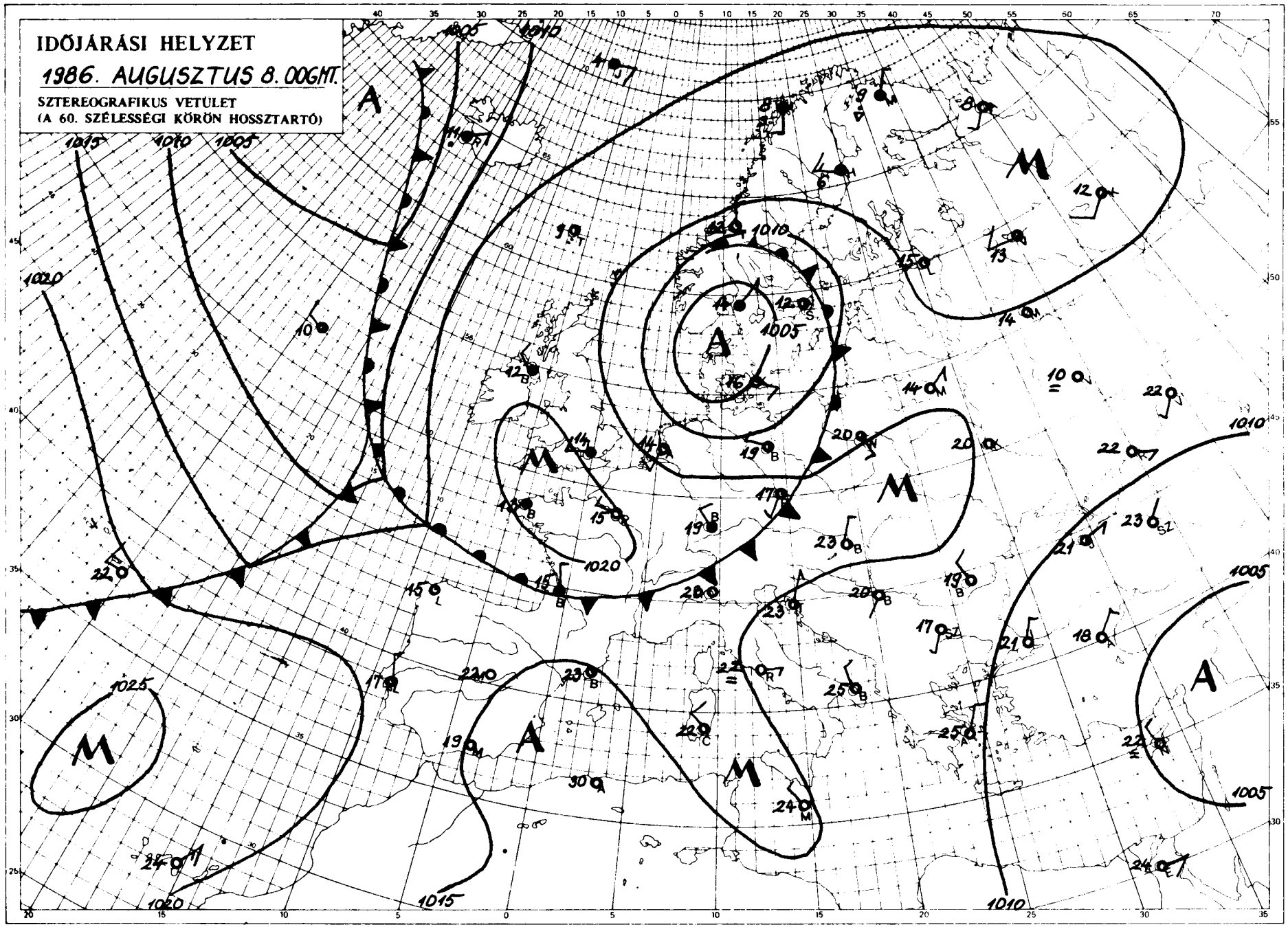

KIADJA: ORSZÁGOS METEOROLÓGIAI SZOLGÁLAT
Készíti: Központi Előrejelző Intézet Analízis- és Rövidtávú Prognózis Központja – T.: 273-018
Megjelenik naponként
Éves előfizetési díja 2.200,-Ft Megrendelhető: 1024 Budapest, II., Kitaibel Pál u. 1. – T.: 353-500
Kiadásért felel az OMSZ elnöke Szerkesztésért felel a KEI igazgatója

Jelmagyarázat a havi mellékletben

LIBRARY
U.S. Dept.

IDŐJÁRÁSI NAPIJELENTÉS

ЕЖЕДНЕВНЫЙ МЕТЕОРОЛОГИЧЕСКИЙ БЮЛЛЕТЕНЬ · DAILY WEATHER REPORT
BULLETIN QUOTIDIEN DE TEMPS · TÄGLICHER WETTERBERICHT

99. évfolyam 221. szám. + Budapest + 1986. augusztus 9. szombat

Az időjárási helyzet és a várható időjárás:

Európa legnagyobb részén folytatódik a meleg, túlnyomórészt száraz idő. Ezalól az elmúlt 24 óra folyamán a Kárpát-medence és térsége kivétel volt, a terület felett ui. egy zivatarzóna helyezkedett el. Változékony, hüvös idő már csak kontinensünk északi területein van, ahol igen hüvös légtömegek vonulnak nyugatról kelet felé. A Kárpát-medencében a következő 36 órában marad a melog idő, lényeges időváltozás egyelőre nem kezdődik.

Magyarországon péntek délelőtt még napos idő volt, kb. déltől sokfelé erősen megnövekedett a gomolyfelhőzet. Sok helyen volt zápor, zivatar, jégeső, sőt felhőszakadás-méretü eső is. A lehullott csapadék mennyisége a zivatarok természetének megfelelően szeszélyes területi eloszlású. A legtöbb helyen 5-10 mm alatt maradt, de Kapuváron 28, Dunaújvárosban 27, a főváros budai oldalán 31, délkeleti kerületeiben néhol 50 mm-t mértek. Fülledt, meleg idő volt, délutánra 29, 34 fokig emelkedett a hőmérséklet. Enyhe volt az éjszaka, a legalacsonyabb hőmérséklet 15, 20 fok között volt. Délelőtt változóan felhős eget jelentettek állomásaink, elszórtan zápor, zivatar is előfordult. 11 órára 20, 27 fokig emelkedett a hőmérséklet.

A Balaton vizének hőmérséklete Siófoknál 11 órakor 23 fok volt.

Ma 12 órakor Budapesten a hőmérséklet 26 fok, a tengerszintre átszámitott légnyomás 1016 hPa, alig változik.

Várható időjárás vasárnap estig:

Ma még többfelé lehet zápor és zivatar.
Éjszaka csökken a felhőzet és 15, 20 fokig hült le a levegő.
Vasárnap többnyire napos idő lesz.
Délután főként a Dunántúlon gomolyfelhők keletkeznek és ott helyi zápor is kialakulhat.
A szél csak zivatar esetén erősödik meg.
A hőmérséklet vasárnap 27, 31 fokig emelkedik.

Pálmási Judit s.k.

A hőmérséklet napi középértéke és eltérése a sokévi átlagtól /Budapest belterületén/:

1986. VIII. 8.	25,8°C	+3,8°C

1871 óta ezen a napon Budapesten előfordult

legmagasabb hőmérséklet:	35,7°C /1952/,
legalacsonyabb hőmérséklet:	9,1°C /1916/.

86.519.

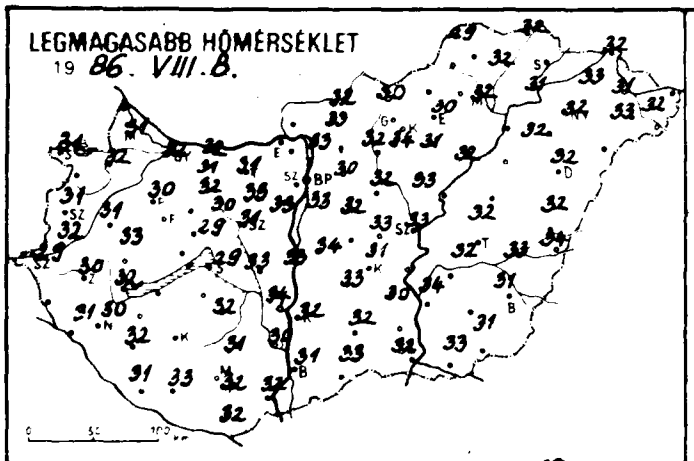
LEGMAGASABB HŐMÉRSÉKLET
19 86. VIII. 8.

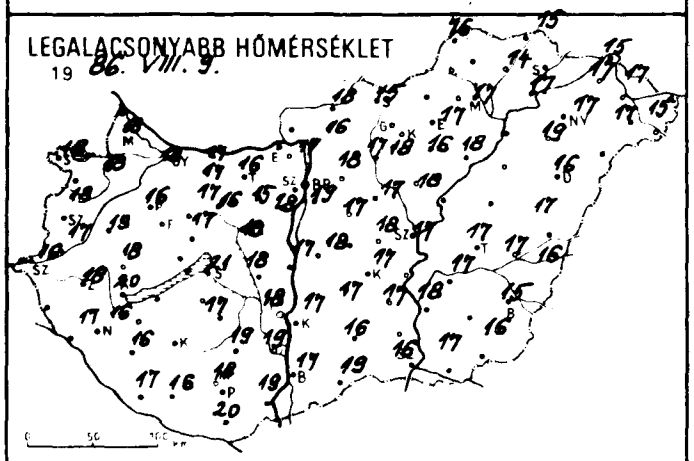
LEGALACSONYABB HŐMÉRSÉKLET
19 86. VIII. 9.

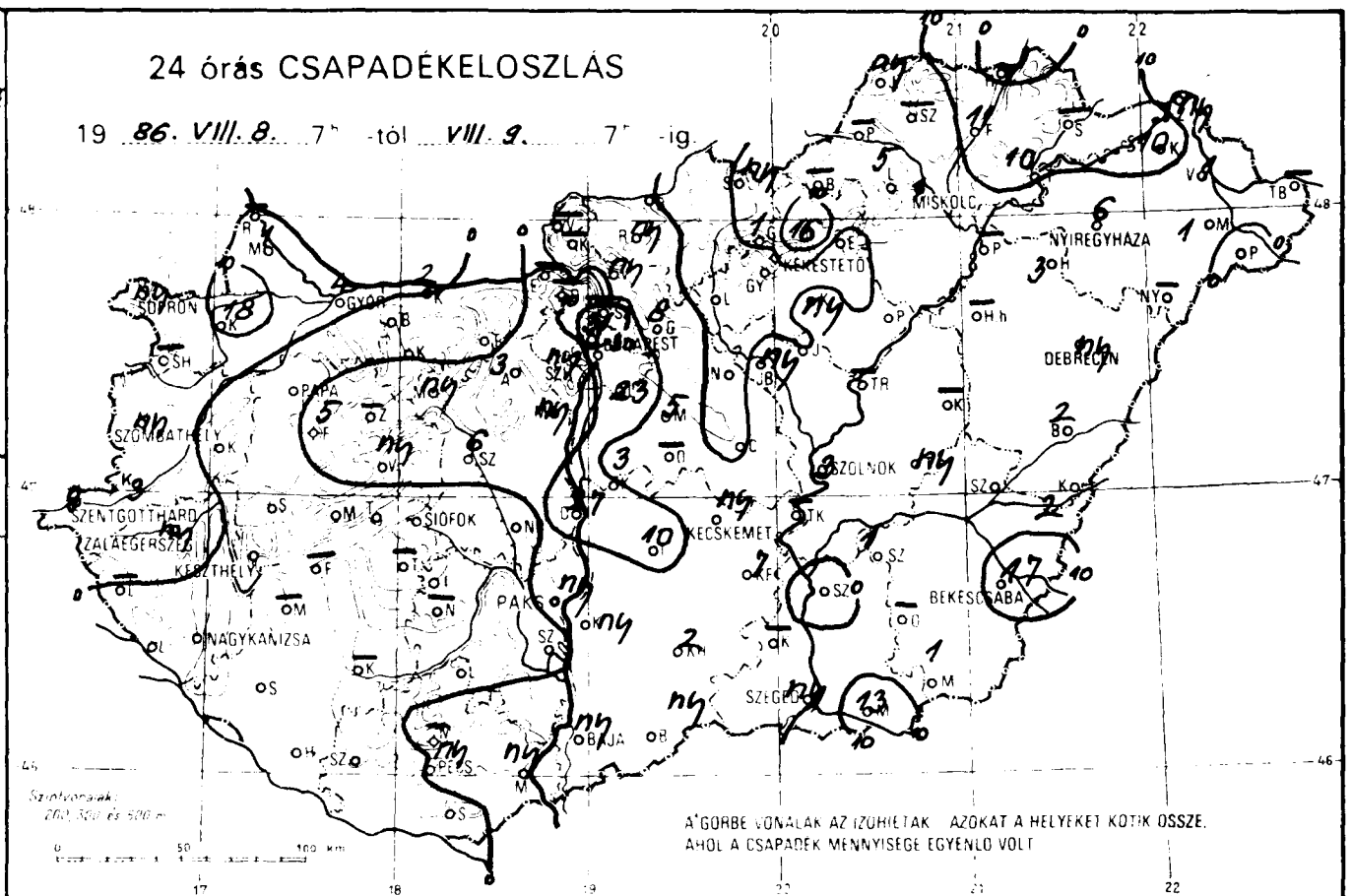
24 órás CSAPADÉKELOSZLÁS
19 86. VIII. 8. 7h -tól VIII. 9. 7h -ig
SOPRON
GYŐR
BUDAPEST
MISKOLC
NYÍREGYHÁZA
KÉKESTETŐ
DEBRECEN
SZOMBATHELY
SZENTGOTTHÁRD
ZALAEGERSZEG
KESZTHELY
SIÓFOK
KECSKEMÉT
SZOLNOK
BÉKÉSCSABA
NAGYKANIZSA
PÁKOZDY
SZEGED
BAJA
PÉCS
A GÖRBE VONALAK AZ IZOHIETAK AZOKAT A HELYEKET KÖTIK ÖSSZE, AHOL A CSAPADÉK MENNYISÉGE EGYENLŐ VOLT

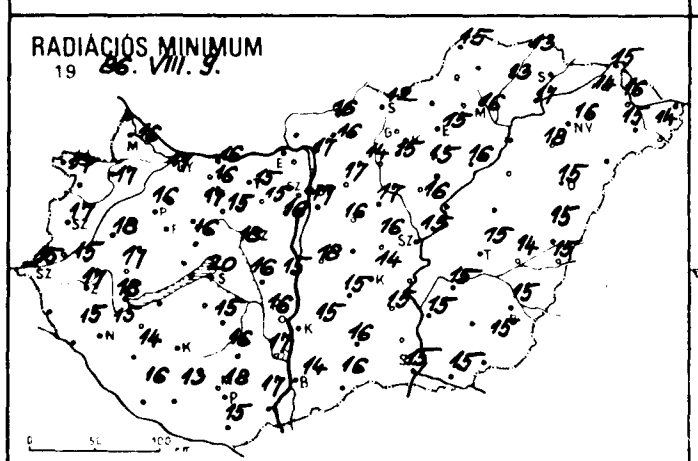
RADIÁCIÓS MINIMUM
19 86. VIII. 9.

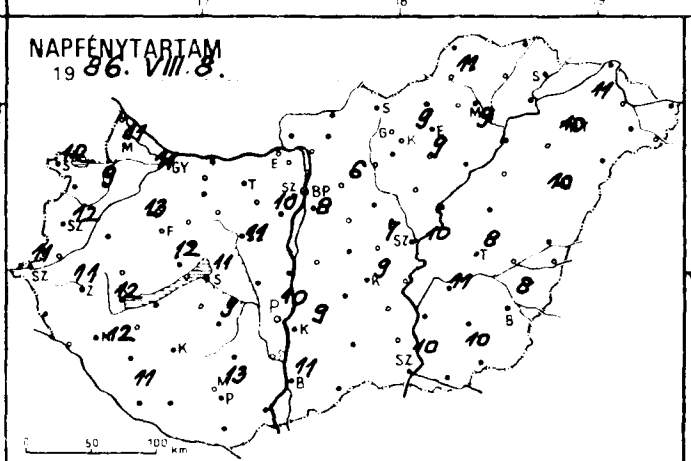
NAPFÉNYTARTAM
19 86. VIII. 8.

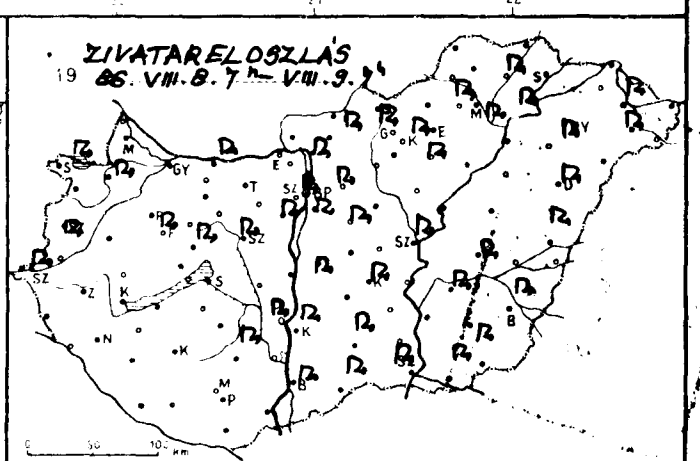
ZIVATARELOSZLÁS
19 86. VIII. 8. 7h – VIII. 9.

86.VIII.9.^{h}-ig az utolsó 24 óra adatai

állomás	csapadék (mm)		max. hőmérséklet	min. hőmérséklet	rad. min.	Előző nap napos órái
Győr	4	⚲ =	32	18	17	11
Kapuvár	18	⚑ =	32	18	17	9
Mosonmagyaróvár	1	⚲ =	31	18	16	11
Sopron	–		–	–	–	
Sopron	ny	⚑	31	18	17	10
Sopronhorpács	–		–	–	–	
Kőszeg	•		31	18	18	
Körmend	3	⚑	32	17	15	
Szentgotthárd	9	⚑	29	16	15	11
Szombathely	ny	⚲ =	31	18	17	12
Szentgyörgyvár	–		–	–	–	
Vasvár	•	⚓	31	17	15	
Nagykanizsa	•	⚓	30	16	15	12
Zalaegerszeg	ny	⚑ ⚓	30	18	17	11
Marcalgergelyi	5	⚑	29	16	15	
Keszthely	•	⚓	32	20	18	12
Meneshely	•		31	17	14	12
Tapa	•	⚓	30	16	16	13
Sümeg	•		33	18	17	
Tihany	•	=	33	19	18	
Veszprém	ny	⚑	29	17	16	
Zirc	–		–	–	–	
Tonyod	–		–	–	–	
Homokszt. György	•		31	17	16	11
Kaposvár	–		–	–	–	
Marcali	–		–	–	–	
Siófok	•	⚓	29	21	20	11
Somogyszob	•	⚓	32	16	14	
Tab	–		–	–	–	
Bábolna	•		31	17	16	
Esztergom	–		–	–	–	
Kisbér	•	⚓	32	17	17	
Komárom	2	⚑	32	17	16	
Tatabánya	•		31	16	15	
Alcsútdoboz	3	⚓	33	15	15	
Dunaújváros	27	⚑	33	17	15	
Martonvásár	ny	⚑ ⚓	33	18	16	10
Mór	ny	⚲ =	30	16	15	
Sárbogárd	•		33	18	16	
Szabadbattyán	6	⚑ ⚓	31	18	18	11
Fegyszemcse	•	⚓	32	17	15	9
Tengyel	•		31	19	16	
Paks	ny	⚑	34	18	16	10
Szekszárd	•	=	30	19	17	
Árpádtető	–		–	–	–	
Mohács	ny	=	32	19	17	
Pécs	•	⚓	32	18	18	13
Siklós	•		32	20	15	
Szigetvár	•		33	16	13	
Budaörs	–		–	–	–	
Bp. Lőrinc	23	⚑ ⚓	33	19	17	8
Bp. Met. Int.	31	⚑ ▲	–	–	–	
Bp. Szab. hegy	ny		29	18	15	
Gödöllő	•		33	18	16	7
Dobogókő	–		–	–	–	
Szobotka	8	⚑ ⚓	30	18	17	6
Kőbánya	–		–	–	–	
Mátra	5	⚑ =	32	17	16	
Szarvaskő	•	⚓	32	17	17	
Szentendre			–	–	–	

86.VIII.9.^{h}-ig az utolsó 24 óra adatai

állomás	csapadék (mm)		max. hőmérséklet	min. hőmérséklet	rad. min.	Előző nap napos órái
Vác	ny	⚑	33	17	17	
Vámosmikola	–		–	–	–	
Baja	ny	⚑	31	17	14	11
Bácsalmás	ny	⚑	33	19	16	
Izsák	10	=	33	17	15	
Kalocsa	ny	⚑	32	17	15	9
Kecskemét	ny	⚑ ⚓	31	17	14	9
Kiskunfélegyháza	7	⚲	30	17	15	
Kiskunhalas	2	⚑ ⚓	32	16	16	
Kunszentmiklós	3	⚑ =	34	18	18	
Tiszakécske	–		–	–	–	
Balassagyarmat	•		32	18	16	
Romhány	ny	⚑	33	16	16	
Salgótarján	ny	⚑ ⚓	30	15	12	
Eger	•	=	30	17	15	8
Galyatető	1	⚑	25	16	15	
Gyöngyös	•		34	18	15	
Kékestető	16	⚑	23	16	14	9
Kompolt	ny	⚑	31	16	15	9
Lőrinci	•	⚓	32	17	14	
Poroszló	•	⚓	32	18	16	
Jászapáti	•	⚓	33	18	16	
Jászberény	ny	⚑ ⚓	30	17	16	
Karcag	–		–	–	–	
Szolnok	3	⚑ ⚓	33	17	15	10
Tiszaroff	–		–	–	–	
Túrkeve	ny	⚑ ⚓	3[illegible]	17	15	8
Kistelek	–		–	–	–	
Makó	13	⚑	33	17	15	
Szeged	ny	⚑ ⚓	32	16	15	10
Szentes	•		34	18	15	
Borsodnádasd	–		–	–	–	
Fugöd	11	⚑	32	14	13	
Hidasnémeti	•	=	32	15	13	
Jósvafő	ny	⚓	29	16	15	11
Lillafüred	5	⚑ =	29	17	16	
Miskolc	1	⚑ ⚓	32	17	16	9
Putnok	–		–	–	–	
Sárospatak	–		–	–	–	
Szendrőlád	–		–	–	–	
Tokaj	10	⚑	31	17	17	
Kisvárda	10	=	33	17	14	11
Mátészalka	1	⚑	33	17	15	
Nyíregyháza	6	⚑	32	17	16	10
Nyírlugos	–		–	–	–	
Pátyod	•	⚓	32	15	14	
Tiszabecs	–		–	–	–	
Vásárosnamény	1	⚑ ⚓	31	17	16	
Záhony	ny	⚑	32	15	15	
Berettyóújfalu	2	⚑	32	17	15	
Debrecen	ny	⚑ ⚓	32	16	15	10
Hajdúdorog	3	=	32	19	18	
Hortobágy	–		–	–	–	
Kosszakál	2	⚲	34	16	15	
Polgár	–		–	–	–	
Békéscsaba	17	⚑ ⚓	31	15	15	8
Mezőhegyes	1	⚑ ⚓	31	16	15	10
Orosháza	–		–	–	–	
Szarvas	1	⚑ ⚓	32	17	15	11
Szeghalom	•		33	17	14	

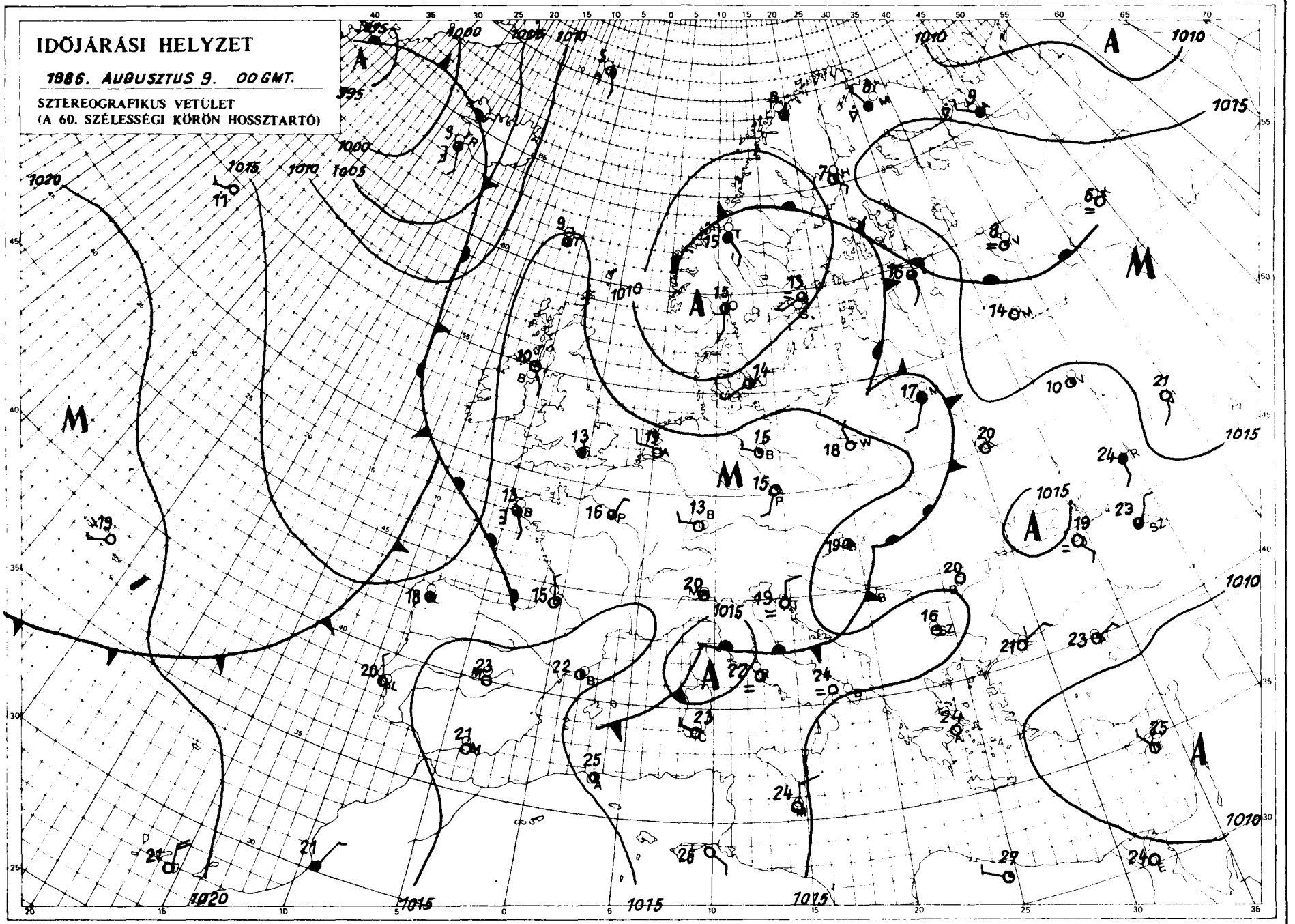

KIADJA ORSZÁGOS METEOROLÓGIAI SZOLGÁLAT
Készíti: Központi Előrejelző Intézet Analízis- és Rövidtávú Prognózis Központja T.: 273-018
Megjelenik naponként
Éves előfizetési díja: 2.200,-Ft Megrendelhető 1024 Budapest, II., Kitaibel Pál u. 1. – T.: 353-500
Kiadásért felel: az OMSZ elnöke Szerkesztésért felel: a KEI igazgatója

Jelmagyarázat a havi mellékletben

LIBRARY
1987
U.S. Dept. of Commerce

IDŐJÁRÁSI NAPIJELENTÉS

ЕЖЕДНЕВНЫЙ МЕТЕОРОЛОГИЧЕСКИЙ БЮЛЛЕТЕНЬ • DAILY WEATHER REPORT
BULLETIN QUOTIDIEN DE TEMPS • TÄGLICHER WETTERBERICHT

99. évfolyam 222. szám. + Budapest + 1986. augusztus 10. vasárnap

Az időjárási helyzet és a várható időjárás:

Napok óta szinte semmit sem változott Európa időjárása. A Brit-szigetek és Skandinávia fölé hüvös, nedves léghullámok érkeznek, változékony időt okoznak. Arrafelé gyönge a nappali fölmelegedés, a hőmérséklet csúcsértéke mindenütt 20 fok alatt marad. Az alacsony hőmérsékletü, óceáni léghullámok némelyike eljut a kontinens középső területeire is, itt azonban, az igen meleg, száraz levegővel keveredve, csupán helyi záporokat, zivatarokat okoz. Ettől eltekintve Európa-szerte sok a napsütés, meleg az idő. A délutáni órákra mindenütt 25 fok fölé melegszik a levegő, a Földközi-tengert övező országokban és a Balkán-félszigeten pedig 30 fok fölött van a hőmérséklet csúcsértéke. Mivel a Kárpát-medencét és környékét továbbra is elkerülik az időjárási frontok, várhatóan hétfő estig is túlnyomóan napos, száraz idő lesz.

Hazánkban szombaton az ország nagy részén napos, száraz idő volt. Tartósabban csak a keleti országrészben növekedett meg a felhőzet. Az Alföldön és az Északi-hegyvidék térségében egyszórtan zivatar is előfordult, azonban a csapadék mennyisége nem volt jelentős, általában nem haladta meg az 5 mm-t. Egy-két helyen azonban a zivatart felhőszakadás kisérte, Szarvason például 14, Makón pedig 36 mm-nyi eső hullott le rövid idő alatt. A hőmérséklet csúcsértéke 27 és 32 fok között alakult. Éjszaka többnyire derült volt az ég, hajnalra 12 és 18 fok közé csökkent a hőmérséklet. Délelőtt országszerte napos, száraz idő volt. A hőmérséklet 11 órakor 22 és 30 fok között alakult.

A Balaton vizének hőmérséklete Siófoknál 11 órakor 23 fok volt.

Ma 12 órakor Budapesten a hőmérséklet 26 fok, a tengerszintre átszámitott légnyomás 1019 hPa, alig változik.

Várható időjárás hétfő estig:

Túlnyomóan napos, száraz idő várható, átmeneti felhősödés, helyi záporok, zivatarok kialakulása csupán a délutáni órákban és inkább csak a Dunántúlon valószinü.
A mérsékelt, változó irányú szél a zivatarok idejére átmenetileg megerősödik.
Meleg marad az idő.
Várható legalacsonyabb hajnali hőmérséklet: 15 és 20 fok között,
legmagasabb nappali hőmérséklet 30 fok körül alakul.

Rábai Attila s.k.

A hőmérséklet napi középértéke és eltérése a sokévi átlagtól /Budapest belterületén/:

1986. VIII. 9.	24,3°C	+2,2°C

1871 óta ezen a napon Budapesten előfordult

legmagasabb hőmérséklet:	35,5°C /1961/,	
legalacsonyabb hőmérséklet:	8,4°C /1926/.	

86.520.

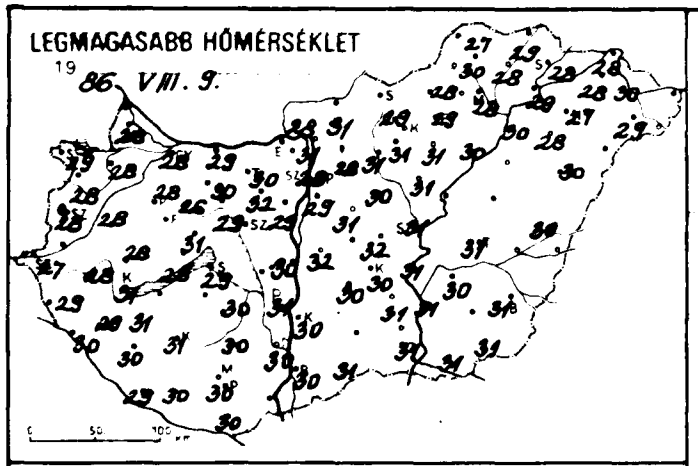
LEGMAGASABB HŐMÉRSÉKLET
19 86. VIII. 9.

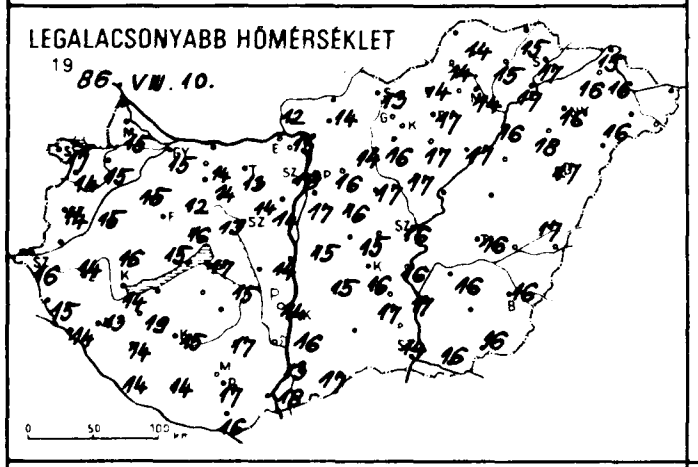
LEGALACSONYABB HŐMÉRSÉKLET
19 86. VIII. 10.

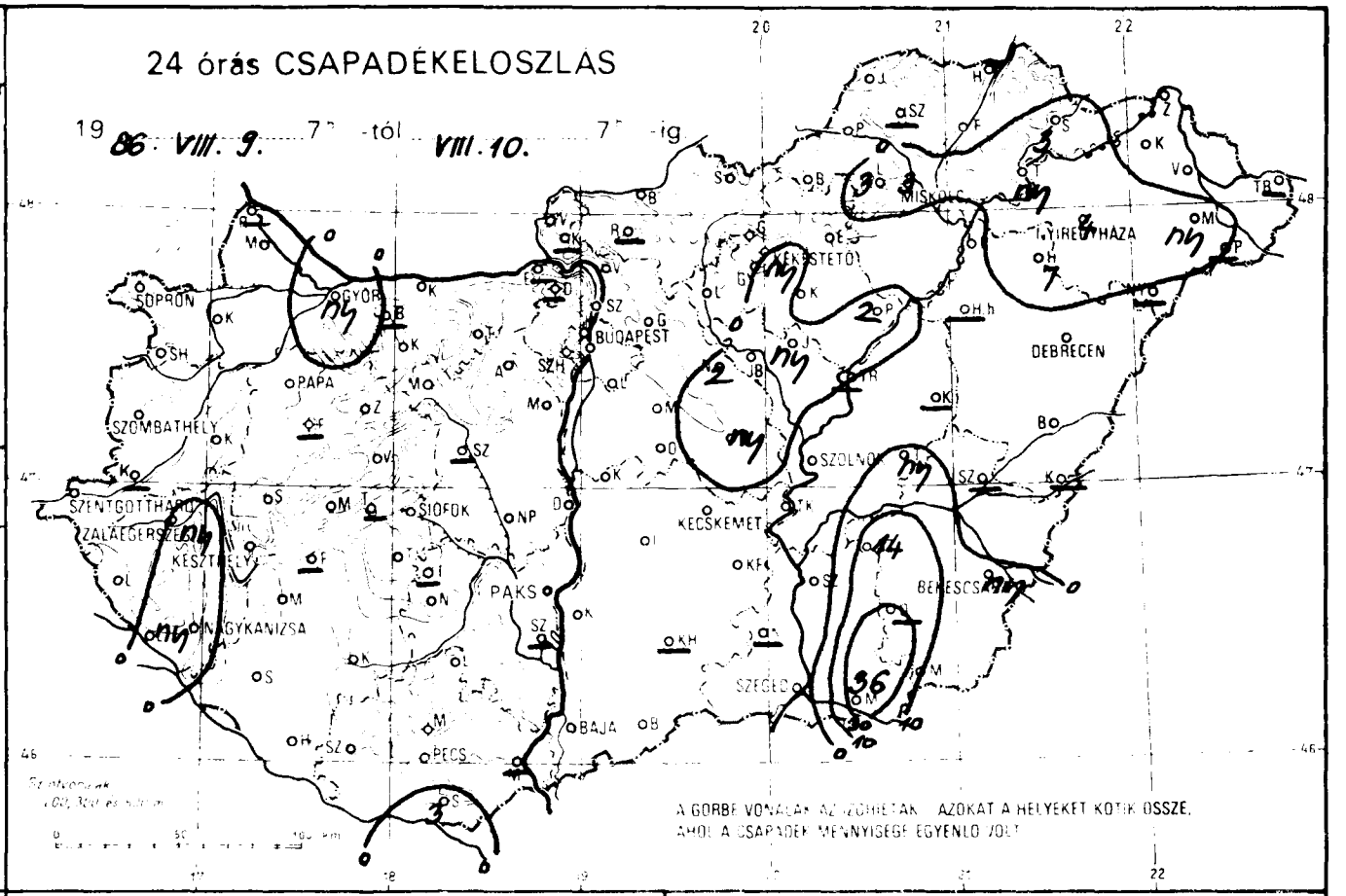
24 órás CSAPADÉKELOSZLÁS
19 86. VIII. 9. 7h -tól VIII. 10. 7h -ig
SOPRON
GYŐR
BUDAPEST
MISKOLC
NYÍREGYHÁZA
DEBRECEN
PAPA
SZOMBATHELY
SZENTGOTTHÁRD
ZALAEGERSZEG
KESZTHELY
NAGYKANIZSA
SIÓFOK
PAKS
KECSKEMÉT
SZOLNOK
BÉKÉSCSABA
SZEGED
BAJA
PÉCS
A GÖRBE VONALAK AZ IZOHIETÁK. AZOKAT A HELYEKET KÖTIK ÖSSZE, AHOL A CSAPADÉK MENNYISÉGE EGYENLŐ VOLT

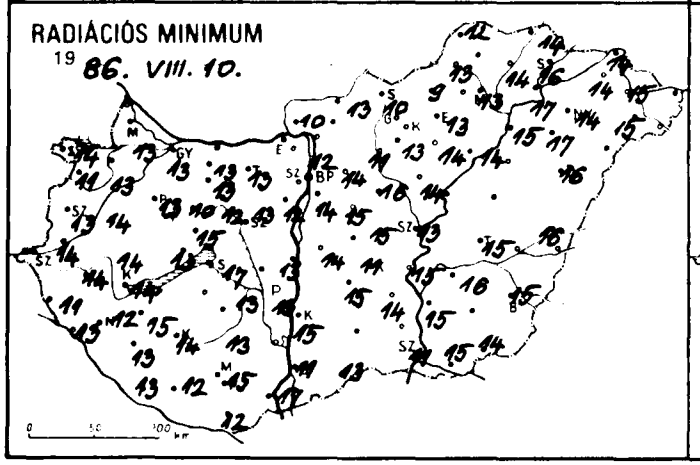
RADIÁCIÓS MINIMUM
19 86. VIII. 10.

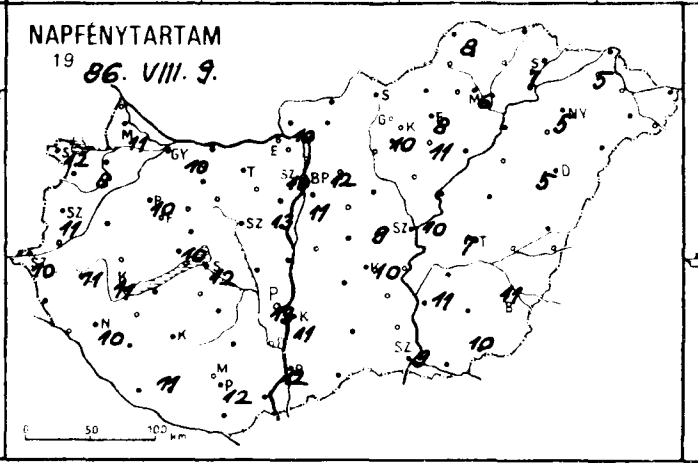
NAPFÉNYTARTAM
19 86. VIII. 9.

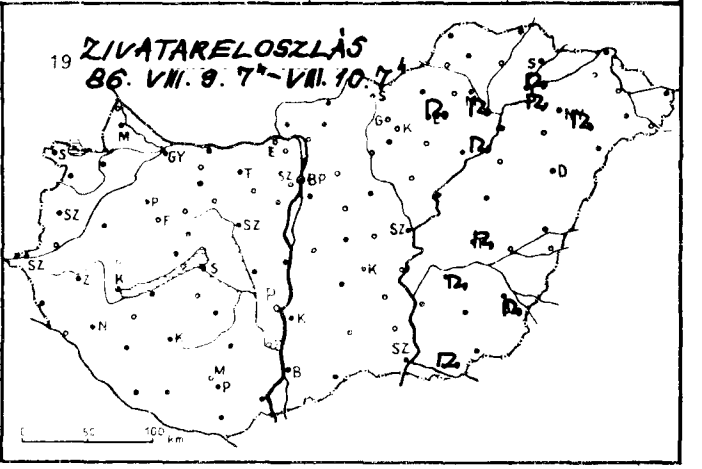
ZIVATARELOSZLÁS
19 86. VII. 9. 7h - VII. 10. 7h

86.VIII.10.

19 ... 07 óráig az utolsó 24 óra adatai						Előző nap napos órái
állomás	csapadék (mm)		max. hőmérséklet	min. hőmérséklet	rad. min.	
Győr	ny	⛆	28	15	13	10
Kapuvár	.		28	15	13	8
Sopronmagyaróvár	.		28	15	13	11
Rajka	–		–	–	–	
Sopron	.		29	17	14	12
Sopronhorpács	.		28	15	14	11
Kőszeg	.		28	15	14	
Szombathely	–		–	–	–	
Szentgotthárd	.		27	16	14	10
Szombathely	.		28	14	13	11
Szentgyörgyvár	.		29	15	11	
Szentkirályszabadja	ny	⛆	30	14	13	
Nagykanizsa	.		29	13	12	10
Zalaegerszeg	ny	⛆	28	14	14	11
Zalaszentgrót	–		–	–	–	
Keszthely	.		31	14	14	11
Tihany	.		28	16	13	11
Veszprém	.		28	15	13	10
Sümeg	.		28	16	14	
Tihany	–		–	–	–	
Veszprém	.		31	16	15	
Zirc	.		26	12	10	
Komárom	–		–	–	–	
Komárom, Szőny	.		29	14	13	11
Kaposvár	.		31	15	14	
Marcali	.		31	19	15	
Siófok	.		29	17	17	12
Somogyszob	.		30	14	13	
Tab	–		–	–	–	
Bábolna	–		–	–	–	
Esztergom	–		–	–	–	
Kisbér	.		30	14	13	
Komárom	.		29	14	13	
Tatabánya	.		30	13	13	
Alsútdoboz	.		32	14	13	
Dunaújváros	.		30	14	13	
Martonvásár	.		29	14	12	13
Mór	.		29	13	12	
Csabrendek	.		30	15	13	
Szabadbattyán	–		–	–	–	
Tengelic	–		–	–	–	
Lengyel	.		30	17	13	
Paks	.		31	14	13	13
Szekszárd	.		30	18	17	
Árpádtető	.		26	18	15	
Mohács	–		–	–	–	
Pécs	.		30	17	15	12
Siklós	3		30	16	12	
Szigetvár	.		30	14	12	
Budaörs	.		30	14	12	
Bp. Lőrinc	.		29	17	14	11
Bp. Met. Int.	.		28	18	–	10
Bp. Szab. hegy	.		27	17	15	
Cegléd	ny	⛆	32	15	15	9
Dabas	–		–	–	–	
Gödöllő	.		28	16	14	12
Kiskőrös	–		–	–	–	
Monor	.		31	16	15	
Nagykata	2		30	17	16	
Szentendre	.		31	16	15	

86.VIII.10.

19 ... 07 óráig az utolsó 24 óra adatai						Előző nap napos órái
állomás	csapadék (mm)		max. hőmérséklet	min. hőmérséklet	rad. min.	
Vác	.		31	13	12	
Vámosmikola	.		28	12	10	10
Baja	.		30	13	11	12
Bácsalmás	.		31	17	13	
Izsak	.		30	16	15	
Kalocsa	.		30	16	15	11
Kecskemét	.		30	16	11	10
Kiskunfélegyháza	.		31	17	14	
Kiskunhalas	–		–	–	–	
Kunszentmiklós	.		32	15	14	
Tiszakécske	.		31	16	15	
Balassagyarmat	.		31	14	13	
Romhány	–		–	–	–	
Salgótarján	.		29	13	10	
Eger	.		29	17	13	8
Galyatető	.		25	15	11	
Gyöngyös	.		31	16	13	
Kékestető	ny	⛆	23	14	12	10
Kompolt	.		31	17	14	11
Lőrinci	.		31	14	11	
Poroszló	2		30	17	14	
Jászapáti	ny	⛆	31	17	14	
Jászberény	ny		31	15	14	
Karcag	–		–	–	–	
Szolnok	.		31	16	13	10
Tiszaroff	–		–	–	–	
Túrkeve	ny		31	16	15	7
Kistelek	–		–	–	–	
Makó	36		31	16	15	
Szeged	.		31	14	11	9
Szentes	.		31	17	15	
Borsodnádasd	.		28	14	9	
Fügöd	.		28	15	14	
Hidasnémeti	.		29	15	14	
Jósvafő	.		27	14	12	8
Lillafüred	3		26	14	13	
Miskolc	3		28	14	13	6
Putnok	.		30	14	13	
Sárospatak	3		28	17	16	
Szendrőlád	–		–	–	–	
Tokaj	ny		29	17	17	
Kisvárda	.		28	16	14	5
Mátészalka	ny		29	16	15	
Nyíregyháza	4		27	16	14	5
Nyírlugos	–		–	–	–	
Pátyod	–		–	–	–	
Tiszabecs	–		–	–	–	
Vásárosnamény	.		30	16	15	
Záhony	.		28	15	14	
Berettyóújfalu	.		30	17	16	
Debrecen	.		30	17	16	5
Hajdúdorog	7		28	18	17	
Hortobágy	–		–	–	–	
Körösszakál	–		–	–	–	
Polgár	.		30	16	15	
Békéscsaba	ny		31	16	15	11
Mezőhegyes	1		31	16	14	10
Orosháza	–		–	–	–	
Szarvas	14		30	16	16	11
Szeghalom	–		–	–	–	

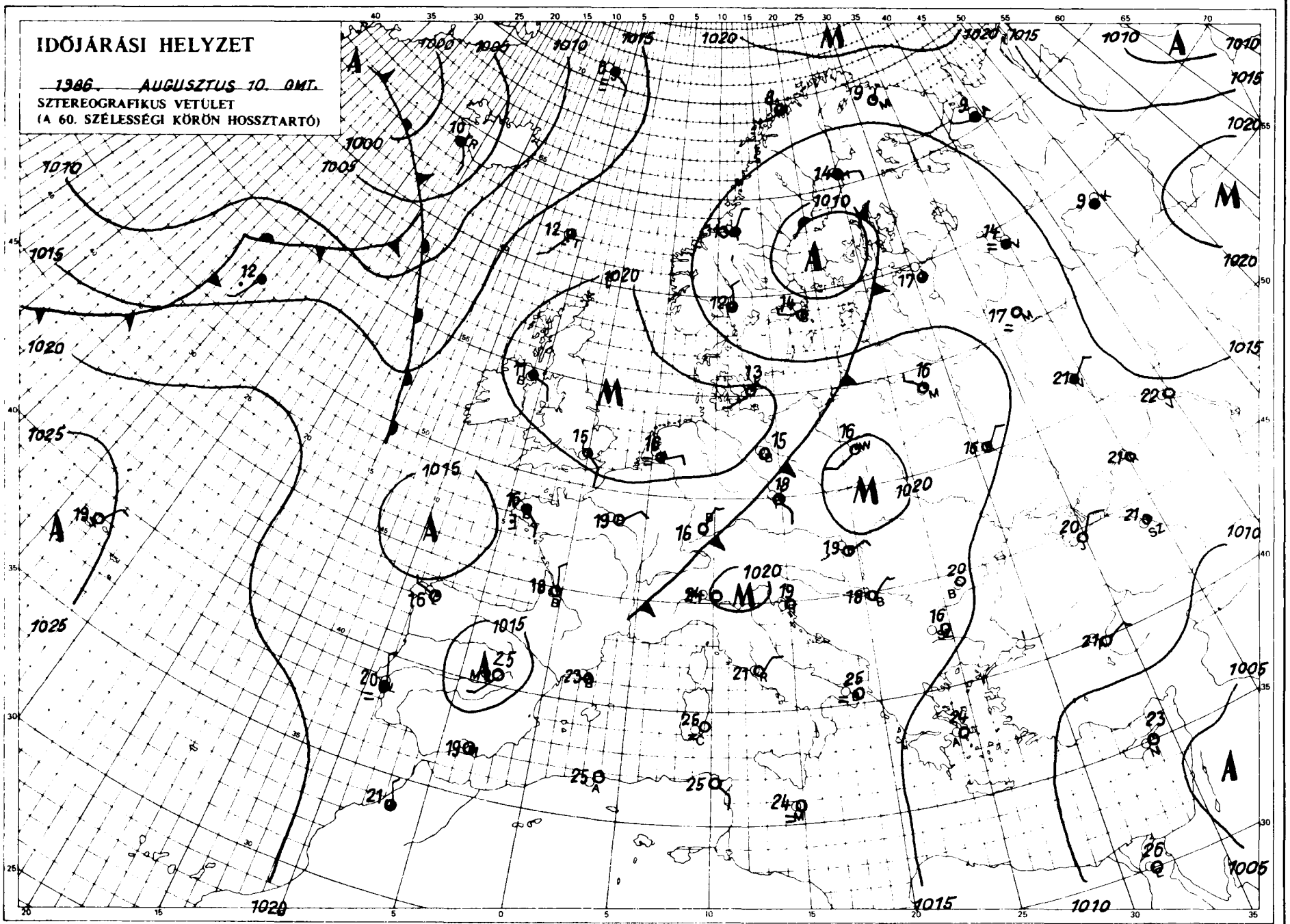

KIADJA ORSZÁGOS METEOROLÓGIAI SZOLGÁLAT
Készíti: Központi Előrejelző Intézet Analízis- és Rövidtávú Prognózis Központja T.: 273-018
Megjelenik naponként
Éves előfizetési díja: 2.200,- Ft Megrendelhető: 1024 Budapest, II., Kitaibel Pál u. 1. T.: 353-500
Kiadásért felel: az OMSZ elnöke Szerkesztésért felel: a KEI igazgatója

Jelmagyarázat a havi mellékletben

LIBRARY
U.S. Dept. of Commerce

IDŐJÁRÁSI NAPIJELENTÉS

ЕЖЕДНЕВНЫЙ МЕТЕОРОЛОГИЧЕСКИЙ БЮЛЛЕТЕНЬ • DAILY WEATHER REPORT
BULLETIN QUOTIDIEN DE TEMPS • TÄGLICHER WETTERBERICHT

99. évfolyam 223. szám. + Budapest + 1986. augusztus 11. hétfő

Az időjárási helyzet és a várható időjárás:

A Kelet-Európai-alföld északi részétől a Német-Lengyel-síkságon és az Alpokon át az Ibériai-félszigetig egy hosszan elnyúló frontrendszer szakadozott felhősávja húzódik, amely mentén helyenként zápor, zivatar is előfordul. E vonaltól északnyugatra a hőmérséklet csúcsértéke csupán 15-20, délkeletre általában 25-30, a Földközi-tenger partvidékén, és a Balkán-félszigeten pedig 30 és 35 fok között alakul. A Kárpát-medence időjárásában kedd estig nem várható nagyobb változás, folytatódik a fülledt, meleg idő.

Hazánkban vasárnap többnyire napos idő volt, általában 8-13 órán át sütött a nap. A hőmérséklet csúcsértéke 28 és 33 fok között alakult. Éjszaka a nyugati országrészben helyenként megnövekedett a felhőzet, és néhány helyen zápor, zivatar is előfordult. A ma reggel 7 óráig lehullott csapadék mennyisége azonban seholsem haladta meg az 1 mm-t. Délelőtt az ország nagy részén napos idő volt, csupán északon növekedett meg helyenként erősebben a felhőzet. A hőmérséklet 11 órakor 23 és 29 fok között alakult.

A Balaton vizének hőmérséklete Siófoknál 11 órakor 23 fok volt.

Ma 12 órakor Budapesten a hőmérséklet 28 fok, a tengerszintre átszámitott légnyomás 1017 hPa, alig változik.

Várható időjárás kedd estig:

Főként a délutáni és éjszakai órákban növekszik meg időnként erősen a gomolyfelhőzet, ekkor elszórtan zápor, zivatar várható, egy-két helyen jégeső is előfordulhat.
A gyenge, időnként mérsékelt változó irányú szél zivatarok környezetében átmenetileg megerősödik.
Folytatódik a fülledt, meleg idő.
Várható legalacsonyabb hajnali hőmérséklet: 15 és 20 fok között,
legmagasabb nappali hőmérséklet kedden: 26 és 31 fok között alakul.

Pártai Lucia s.k.

TÁVOLABBI KILÁTÁSOK SZERDÁTÓL-SZOMBATIG:

Szerdán fülledt meleg idő várható, záporokkal, zivatarokkal. A hét második felében megélénkül az északi szél, száraz, napos idő valószinü. Legalacsonyabb hajnali hőmérséklet: eleinte 15, 20 fok, majd 12, 17 fok között várható. Legmagasabb nappali hőmérséklet: 26, 31 fok között lesz. Jelentős mennyiségü /legalább 5 mm napi/ csapadék az ország területének 40 százalékán várható, az időszak elején.

KÖZÉPTÁVÚ ELŐREJELZŐ CSOPORT

A hőmérséklet napi középértéke és eltérése a sokévi átlagtól /Budapest belterületén/:

1986. VIII. 10.	24,7°C	+2,9°C

1871 óta ezen a napon Budapesten előfordult

legmagasabb hőmérséklet:	37,9°C /1946/,
legalacsonyabb hőmérséklet:	9,4°C /1916/.

86.521.

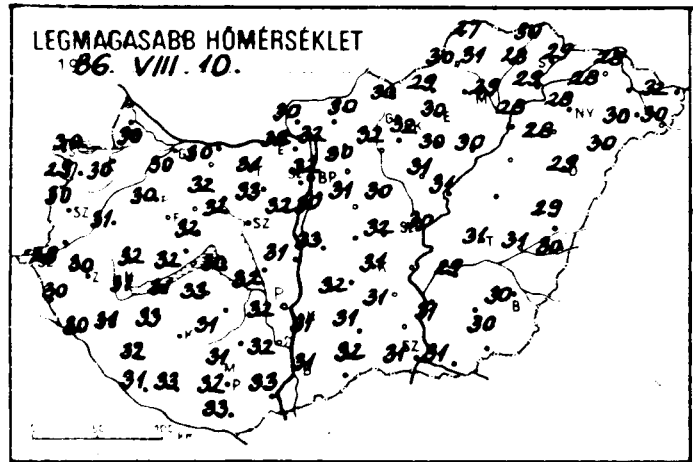
LEGMAGASABB HŐMÉRSÉKLET
1986. VIII. 10.

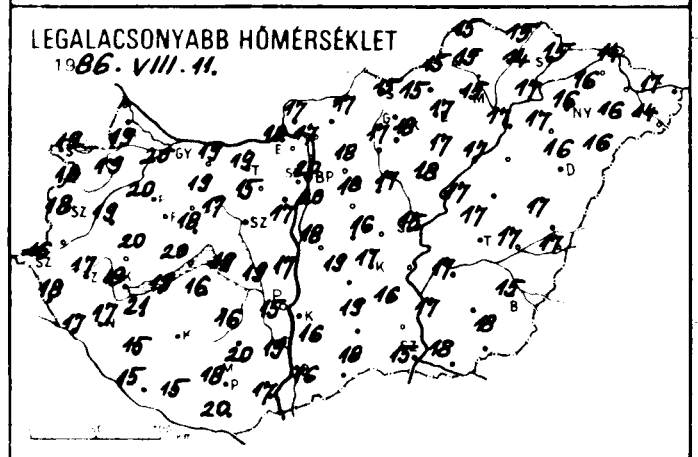
LEGALACSONYABB HŐMÉRSÉKLET
1986. VIII. 11.

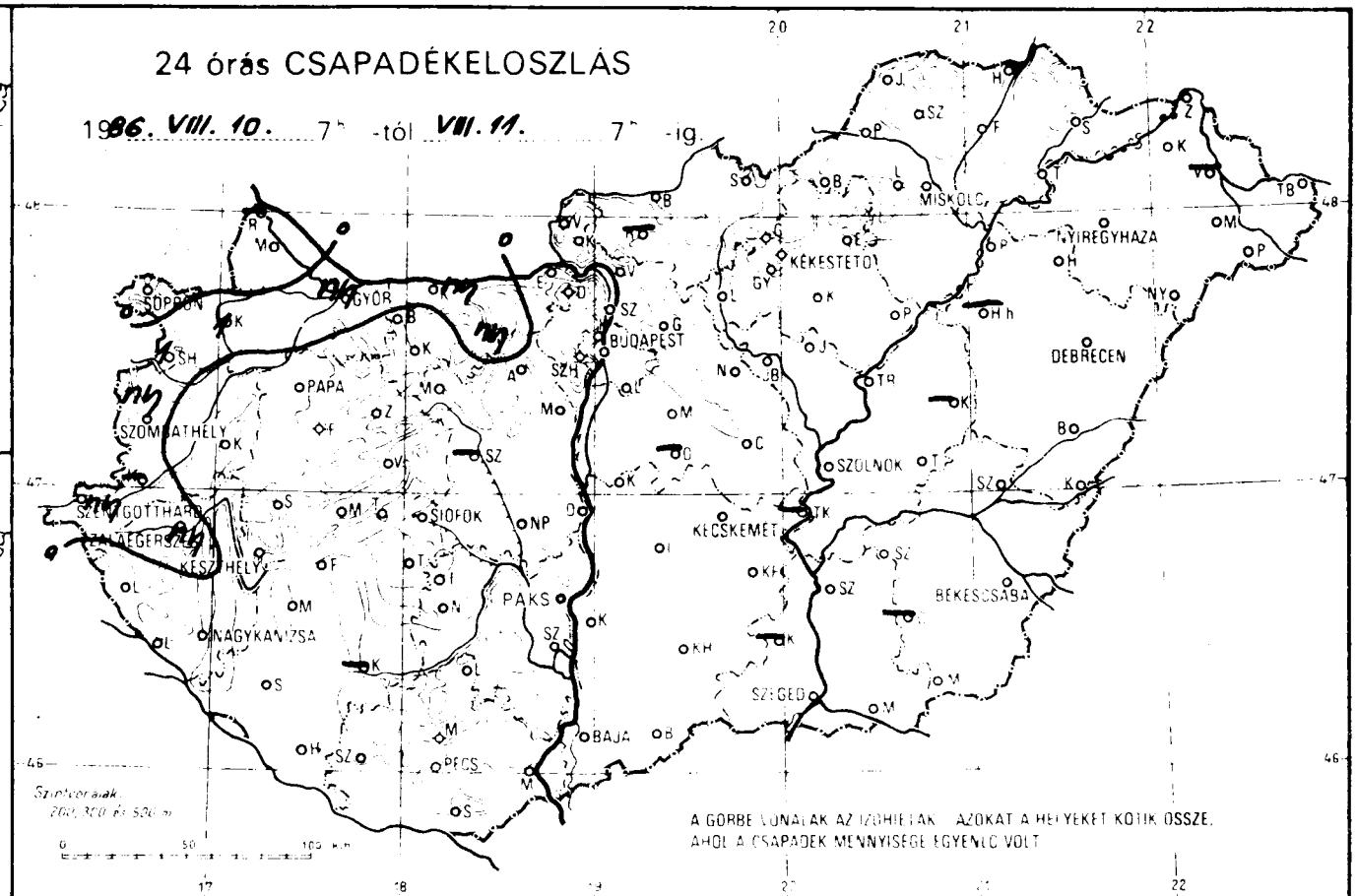
24 órás CSAPADÉKELOSZLÁS
1986. VIII. 10. 7h -tól VIII. 11. 7h -ig
SOPRON
GYŐR
BUDAPEST
MISKOLC
NYÍREGYHÁZA
KÉKESTETŐ
DEBRECEN
PAPA
SZOMBATHELY
SZENTGOTTHÁRD
ZALAEGERSZEG
KESZTHELY
SIÓFOK
PAKS
KECSKEMÉT
SZOLNOK
BÉKÉSCSABA
NAGYKANIZSA
SZEGED
BAJA
PÉCS
A GÖRBE VONALAK AZ IZOHIETÁK, AZOKAT A HELYEKET KÖTIK ÖSSZE, AHOL A CSAPADÉK MENNYISÉGE EGYENLŐ VOLT

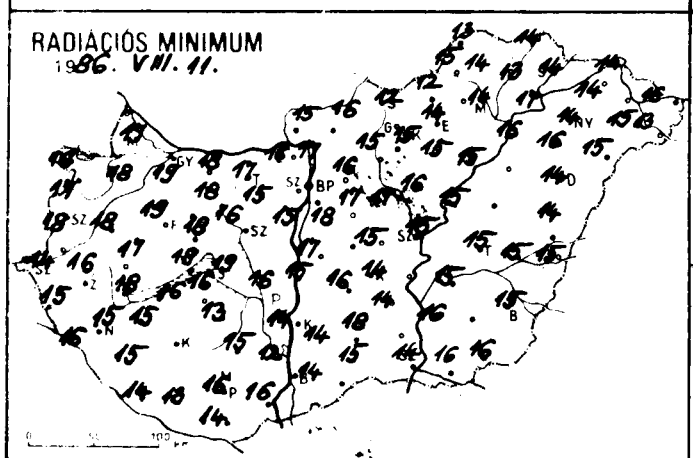
RADIÁCIÓS MINIMUM
1986. VIII. 11.

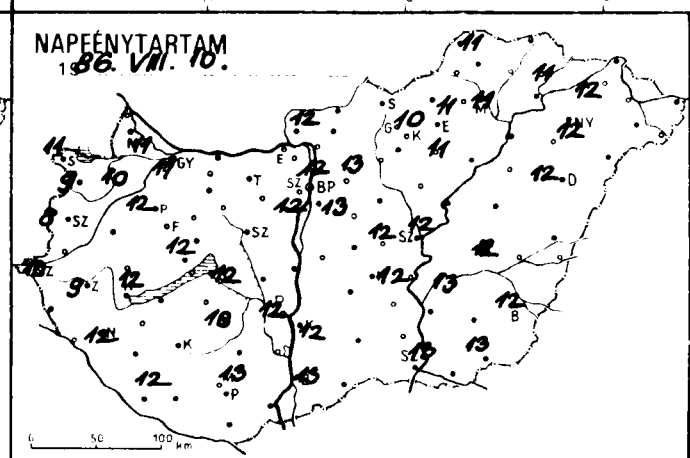
NAPFÉNYTARTAM
1986. VIII. 10.

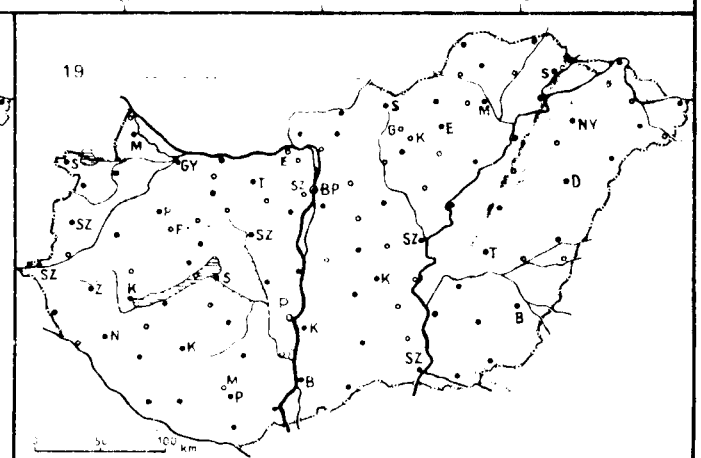

86.VIII.11 [illegible] az utolsó 24 óra adatai						Előző nap napos órái
állomás	csapadék (mm)		max. hőmérséklet	min. hőmérséklet	rad. min.	
Győr	ny	⛅	30	20	19	11
Kapuvár	1	⛈	30	19	18	10
Mosonmagyaróvár	•		30	19	17	11
Rajka	–		–	–	–	
Sopron	•		30	19	16	11
Sopronhorpács	1	⛅	29	18	17	9
Káld	•		31	19	18	
Körmend	–		–	–	–	
Szentgotthárd	ny	🌦	28	16	14	10
Szombathely	ny	⛈	30	18	18	8
Lenti	•		30	18	15	
Letenye	•	⛅	30	17	16	
Nagykanizsa	•	⛅	31	17	15	12
Zalaegerszeg	ny	⛈⛅	30	17	16	9
Farkasgyepű	•		29	16	14	
Keszthely	•		31	18	18	12
Mencshely	•		30	19	16	12
Pápa	•	⛅	30	20	19	12
Sümeg	•	⛅	32	20	17	
Tihany	•	=	32	20	19	
Veszprém	•		32	18	18	
Zirc	•	⛅	28	16	14	
Fonyód	•		31	19	16	
Homokszt. György	•	⛅	31	15	14	12
Kaposvár	–		–	–	–	
Marcali	•	⛅	33	21	15	
Siófok	•	⛅	30	19	19	12
Somogyszob	•	⛅	32	15	15	
Tab	•	⛅	33	16	16	
Babolna	•	⛅	31	18	18	
Esztergom	•		32	18	16	
Kisbér	•	⛅	32	19	18	
Komárom	ny		30	19	18	
Tatabánya	ny	⛈	31	19	17	
Alcsútdoboz	•	⛅	33	15	15	
Dunaújváros	•	⛅	31	17	15	
Martonvásár	•	⛅	32	17	15	12
Mór	•	=	32	17	16	
Sárbogárd	•		32	19	16	
Szabadbattyán	–		–	–	–	
Iregszemcse	•	⛅	31	16	13	10
Lengyel	•		31	20	15	
Paks	•	⛅	32	15	14	12
Szekszárd	•	=	32	19	12	
Árpádtető	•		29	18	16	
Mohács	•		33	17	16	
Pécs	•		32	18	16	13
Siklós	•		33	20	14	
Szigetvár	•	⛅	33	15	13	
Budaörs	•		31	18	16	
Bp. Lőrinc	•	⛅	30	20	18	13
Bp. Met. Int.	•		32	20	–	12
Bp. Szab. hegy	•		29	21	18	
Cegléd	•	⛅	32	16	15	12
Dabasgokő	•		25	18	17	
[illegible]	•	⛅	30	18	16	13
[illegible]	•	⛅	30	14	12	
[illegible]	•	=	31	18	17	
[illegible]	•	⛅	30	17	17	
[illegible]	•		32	19	17	

86.VIII.11 [illegible] az utolsó 24 óra adatai						Előző nap napos órái
állomás	csapadék (mm)		max. hőmérséklet	min. hőmérséklet	rad. min.	
Vác	•	⛅	32	17	17	
Vámosmikola	•	=	30	17	15	12
Baja	•	⛅	31	16	14	13
Bácsalmás	•	⛅	32	18	15	
Izsák	•		32	19	16	
Kalocsa	•	⛅	31	16	14	12
Kecskemét	•	⛅	31	17	14	12
Kiskunfélegyháza	•	⛅	31	16	14	
Kiskunhalas	•	⛅	31	19	18	
Kunszentmiklós	•		33	18	17	
Tiszakécske	–		–	–	–	
Balassagyarmat	•	=	30	17	16	
Rimahany	–		–	–	–	
Salgótarján	•	⛅	30	15	12	
Eger	•	=	30	17	14	11
Galyatető	•		25	17	14	
Gyöngyös	•		32	18	15	
Kékestető	•		23	16	15	10
Kompolt	•		30	17	15	11
Lőrinci	•	⛅	32	17	15	
Poroszló	•	⛅	30	17	15	
Jászapáti	•		31	18	16	
Jászberény	•	⛅	31	18	16	
Karcag	–		–	–	–	
Szolnok	•	⛅	30	15	15	12
Tiszaroff	•		31	17	15	
Túrkeve	•	⛅	31	17	15	12
Kistelek	–		–	–	–	
Makó	•	⛅	31	18	16	
Szeged	•	⛅	31	15	14	13
Szentes	•		31	17	16	
Borsodnádasd	•	⛅	29	15	12	
Füged	•		28	14	13	
Hidasnémeti	•	=	30	15	14	
Jósvafő	•	⛅	27	15	13	11
Lillafüred	•	=	27	16	15	
Miskolc	•	≤	29	15	14	11
Putnok	•	≤	30	15	15	
Sárospatak	•		29	15	14	11
Szendrőlád	•		31	15	14	
Tokaj	•	⛅	29	17	17	
Kisvárda	•	⛅	28	16	14	12
Mátészalka	•	⛅	30	16	15	
Nyíregyháza	•	⛅	28	16	14	12
Nyírlugos	•	⛅	30	16	15	
Pátyod	•	⛅	30	14	13	
Tiszabecs			32	17	16	
Vásárosnamény	–		–	–	–	
Záhony	•	⛅	28	14	14	
Berettyóújfalu		⛅	29	17	14	
Debrecen		⛅	29	16	14	12
Hajdúdorog			28	17	16	
Hortobágy	–		–	–	–	
Kopasszakál	•	⛅	30	17	15	
Polgár	•	⛅	28	17	16	
Békéscsaba	•	⛅	30	15	15	12
Mezőberény	•	⛅	30	18	16	13
Orosháza	–		–	–	–	–
Szarvas	•	⛅	29	17	15	13
Szeghalom	•		31	17	15	

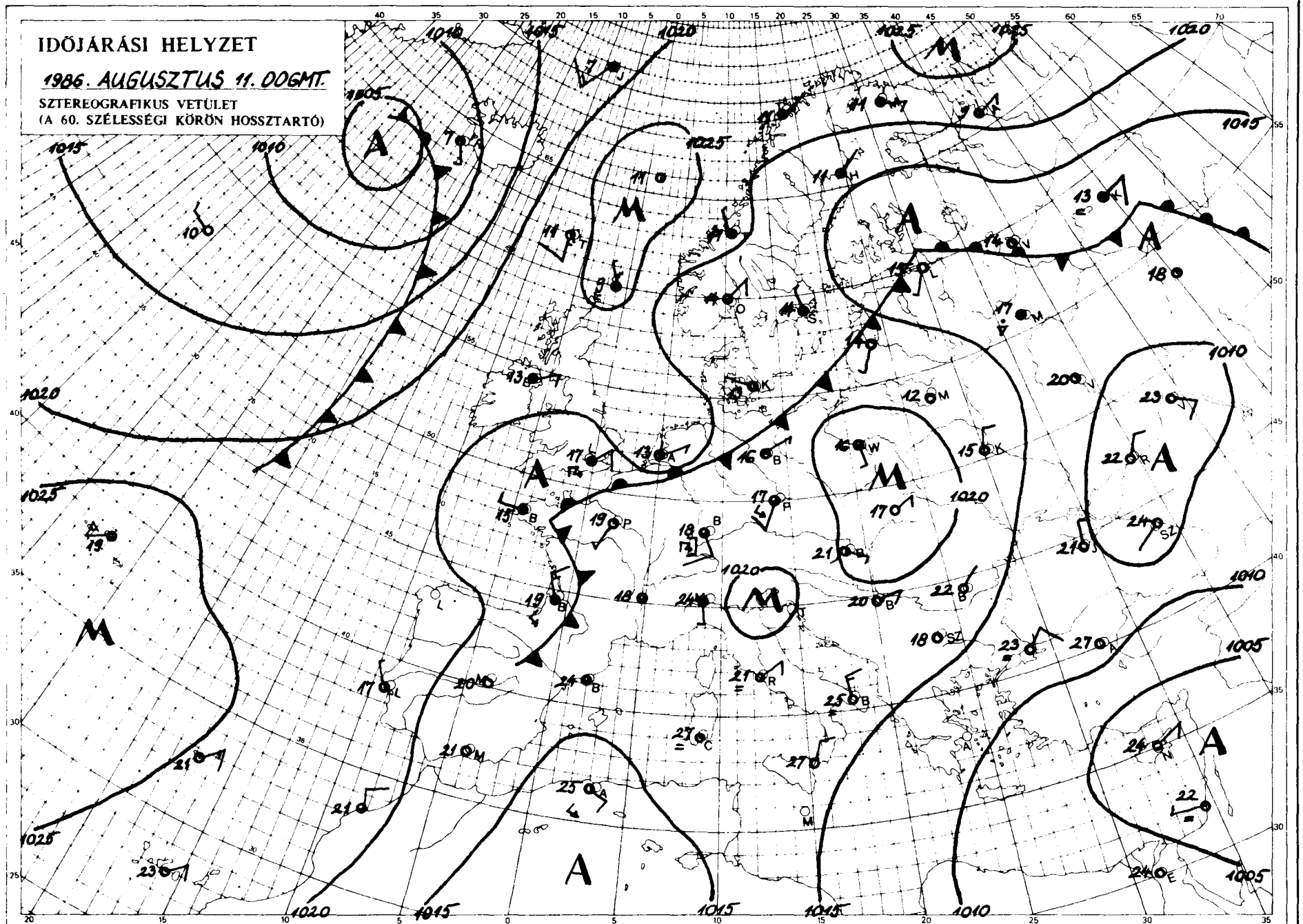

KIADJA: ORSZÁGOS METEOROLÓGIAI SZOLGÁLAT
Készült: Központi Előrejelző Intézet Analízis- és Rövidtávú Prognózis Központja T: 273-0118
Megjelenik naponként
Fő előfizetési díja: 2.200,-Ft Megrendelhető 1024 Budapest II., Kitaibel Pál u. 1. T: 353-500
Kiadásért felel: az OMSZ elnöke Szerkesztésért felel: a KEI igazgatója

Jelmagyarázat a havi mellékletben

LIBRARY
SEP 0 8 1987
U.S. DEPOSITORY

IDŐJÁRÁSI NAPIJELENTÉS

ЕЖЕДНЕВНЫЙ МЕТЕОРОЛОГИЧЕСКИЙ БЮЛЛЕТЕНЬ • DAILY WEATHER REPORT
BULLETIN QUOTIDIEN DE TEMPS • TÄGLICHER WETTERBERICHT

99. évfolyam 224. szám. + Budapest + 1986. augusztus 12. kedd

Az időjárási helyzet és a várható időjárás:

A Benelux-államok, Svájc és a Földközi-tenger nyugati medencéje fölött nagykiterjedésü felhőzóna helyezkedik el. A kontinens ezen részein gyakoriak a záporok, zivatarok. A frontálzóna előtt délnyugati áramlással továbbra is igen meleg levegő érkezik Közép-Európa fölé. A hőmérséklet csúcsértéke ezeken a helyeken 30 fok közelében alakul. Ugyanakkor a frontrendszer mögött Nyugat-Európában csupán 20 fok körüli hőmérsékleteket mértek. Az Alpok térségéből időnként nedvesebb léghullámok érkeznek a Kárpát-medence területe fölé, melynek következtében záporok, zivatarok alakulnak ki.

Hétfőn hazánk nagy részén csak kevés gomolyfelhő zavarta a napsütést. A délutáni órákban azonban főként az északi megyékben időnként erősen megnövekedett a felhőzet és helyenként zápor, zivatar is előfordult. A lehullott csapadék mennyisége általában csapadéknyom és 4 mm között volt, egy-két helyen 6 és 9 mm-t mértek, Gödöllőről pedig 18 mm-t jelentettek. Általában gyenge volt a légmozgás. Fülledt, meleg idő volt. A hőmérséklet csúcsértéke 28 és 34 fok között alakult. Ma hajnalra 15 és 21 fok közé csökkent a levegő hőmérséklete. Délelőtt a Dunántúl nyugati területein időnként erősen felhős volt az ég, másutt túlnyomóan napos idő volt. A hőmérséklet 11 órakor 24 és 29 fok között alakult.

A Balaton vizének hőmérséklete Siófoknál 11 órakor 25 fok volt.

Ma 12 órakor Budapesten a hőmérséklet 29 fok, a tengerszintre átszámitott légnyomás 1013 hPa, mérsékelten süllyed.

Várható időjárás szerda estig:

Szerda estig átmenetileg különösen északnyugaton, északon erősen megnövekszik a felhőzet és sokfelé várható zápor, zivatar, egy-két helyen jégeső.
Szerda délután a Dunántúlon csökkenni kezd a felhőzet, de keleten még várható szórványos zápor, zivatar.
A többnyire mérsékelt délnyugati szél szerdán északnyugatira fordul és megerősödik.
Zivatar idején viharos széllökések is lehetnek.
Várható legalacsonyabb éjszakai hőmérséklet: 14, 19 fok között lesz,
legmagasabb nappali hőmérséklet: északnyugaton 23, délkeleten 28 fok körül alakul.

Jenki Szilvia s.k.

A hőmérséklet napi középértéke és eltérése a sokévi átlagtól /Budapest belterületén/:

1986. VIII. 11.	25,7°C	+4,0°C

1871 óta ezen a napon Budapesten előfordult

legmagasabb hőmérséklet:	37,9°C /1921/,
legalacsonyabb hőmérséklet:	10,5°C /1885/.

86.522.

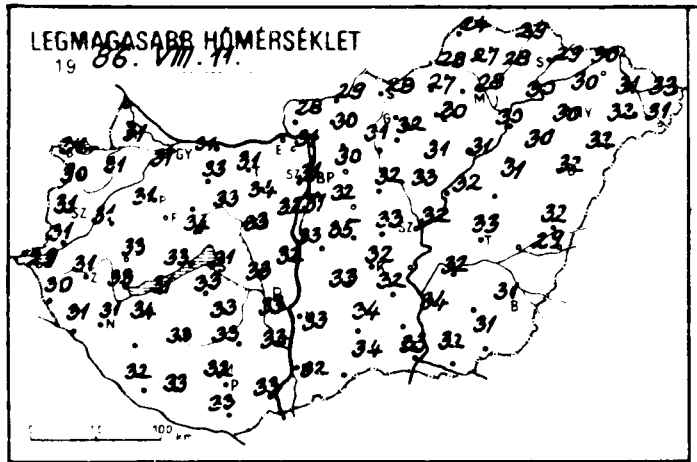
LEGMAGASABB HŐMÉRSÉKLET
19 86. VIII. 11.

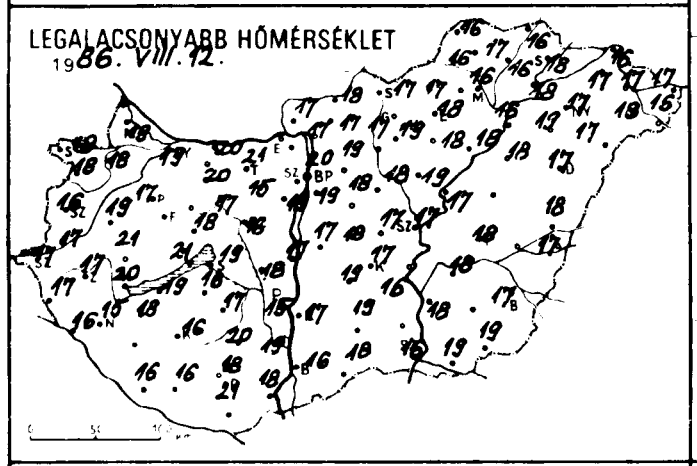
LEGALACSONYABB HŐMÉRSÉKLET
19 86. VIII. 12.

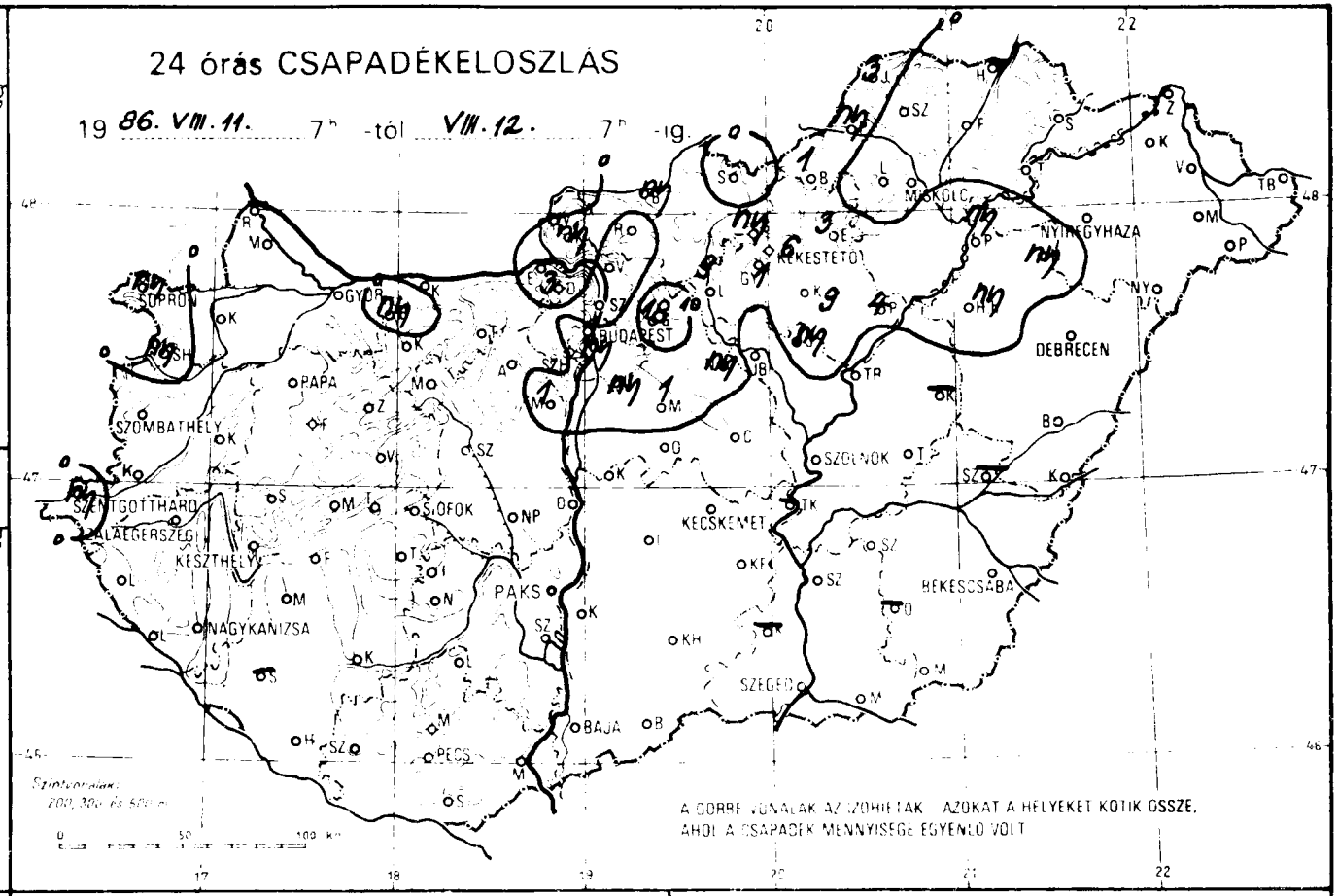
24 órás CSAPADÉKELOSZLÁS
19 86. VIII. 11. 7h -tól VIII. 12. 7h -ig
SOPRON
GYŐR
BUDAPEST
MISKOLC
NYÍREGYHÁZA
KEKESTETŐ
DEBRECEN
PAPA
SZOMBATHELY
SZOLNOK
SZENTGOTTHÁRD
BALATONSZEMES
KESZTHELY
SIÓFOK
KECSKEMÉT
BÉKÉSCSABA
PAKS
NAGYKANIZSA
SZEGED
BAJA
PÉCS
A GÖRBE VONALAK AZ IZOHIETÁK. AZOKAT A HELYEKET KÖTIK ÖSSZE, AHOL A CSAPADÉK MENNYISÉGE EGYENLŐ VOLT

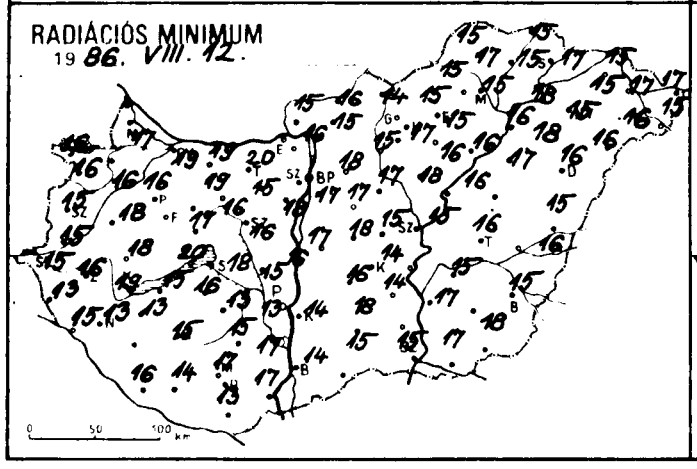
RADIÁCIÓS MINIMUM
19 86. VIII. 12.

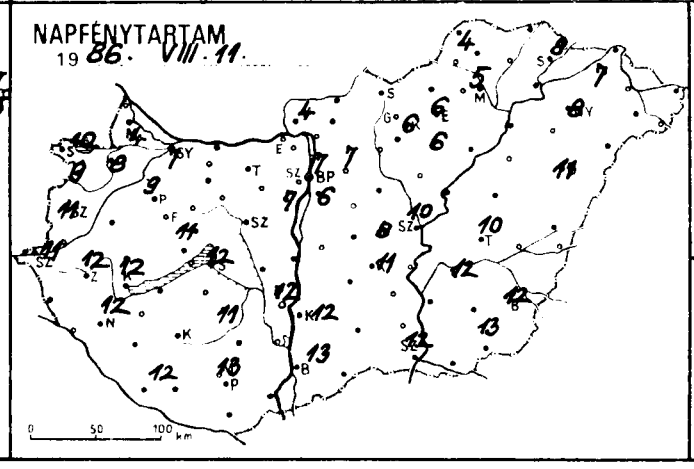
NAPFÉNYTARTAM
19 86. VIII. 11.

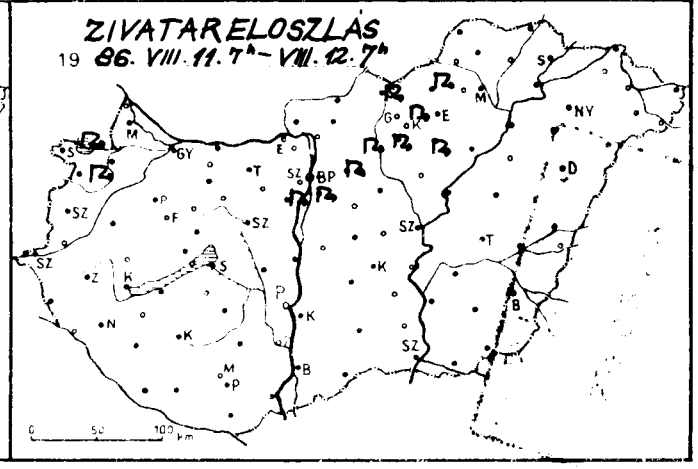
ZIVATARELOSZLÁS
19 86. VIII. 11. 7h – VIII. 12. 7h

86.VIII.12. 6 órától 6 óráig az utolsó 24 óra adatai

állomás	csapadék (mm)		max. hőmérséklet	min. hőmérséklet	rad. min.	Előző nap napos órái
Győr	•	⚊	31	19	19	7
Kapuvár	•	⚊	31	18	16	8
Mosonmagyaróvár	•	⚊	31	19	17	4
Rajka	–		–	–	–	
Sopron	ny	⚐	31	18	16	10
Sopronhorpács	ny	⚐⚊	30	18	16	9
Kald	•	⚊	31	19	18	
Kormend	•	⚊	31	17	15	
Szentgotthárd	ny	▽⚊	29	17	15	11
Szombathely	•	⚊	31	16	15	11
Lenti	•		30	17	13	
Letenye	•	⚊	31	16	15	
Nagykanizsa	•	⚊	31	15	13	12
Zalaegerszeg	•	≡	31	17	16	12
Farkasgyepü	•		31	18	17	
Keszthely	•		33	20	19	12
Meneshely	•		31	19	15	11
Pápa	•	⚊	31	17	16	9
Sümeg	•	⚊	33	21	18	
Tihany	•		33	21	20	
Veszprém	•		34	18	17	
Zirc	•	⚊	29	16	13	
Fonyód	•		31	19	15	
Homokszt. György	•		32	16	16	12
Kaposvár	•	⚊	33	16	15	
Marcali	•	⚊	34	18	13	
Siófok	•	⚊	31	19	18	12
Somogyszob	–		–	–	–	
Tab	•		33	16	16	
Bábolna	ny	▽	32	19	18	
Esztergom	–		–	–	–	
Kisbér	•		33	20	19	
Komárom	•	⚊	31	20	19	
Tatabánya	•		31	21	20	
Alcsútdoboz	•	⚊	34	15	15	
Dunaújváros	•	⚊	32	17	16	
Martonvásár	1	⚐⚊	32	19	18	7
Mór	•	⚊	33	17	16	
Sárbogárd	•	⚊	33	18	15	
Szabadbattyán	•	≈	33	16	16	
Tregszemcse	•	⚊	33	17	13	11
Lengyel	•		33	20	15	
Paks	•		33	15	13	12
Szekszárd	•	≈	33	19	17	
Árpádtető	•		29	20	17	
Mohács	•		33	18	17	
Pécs	•		32	18	17	13
Siklós	•		33	21	13	
Szigetvár	•	⚊	33	16	14	
Budaörs	ny	⚐	31	20	19	
Bp. Lőrinc	ny	▽≈	31	19	17	6
Bp. Met. Int.	•	≈	31	20	–	7
Bp. Szab. hegy	•		29	20	18	
Cegléd	•	⚊	33	17	15	8
Dabasgokő	3	▽	25	18	17	
Gödöllő	18	⚐⚊	30	19	18	7
Kecskemét	ny	▽⚊	28	15	13	
Mezőtúr	1	⚊	32	18	17	
Szekszárd	ny	⚊	32	18	17	
Szentendre	•		30	19	17	

86.VIII.12. 6 órától 6 óráig az utolsó 24 óra adatai

állomás	csapadék (mm)		max. hőmérséklet	min. hőmérséklet	rad. min.	Előző nap napos órái
Vác	•		31	17	16	
Vámosmikola	•	⚊	28	17	15	4
Baja	•	⚊	32	16	14	13
Bácsalmás	•	⚊	34	18	15	
Izsák	•		33	19	16	
Kalocsa	•	⚊	33	17	14	12
Kecskemét	•	⚊	32	17	14	11
Kiskunfélegyháza	•	⚊	32	16	14	
Kiskunhalas	•	⚊	34	19	18	
Kunszentmiklós	•		33	17	17	
Tiszakécske	–		–	–	–	
Balassagyarmat	ny	▽⚊	29	18	16	
Rimaszombat	•	⚊	30	17	15	
Salgótarján	•		28	17	14	
Eger	3	≈	30	18	15	6
Galyatető	ny	⚐	25	18	15	
Gyöngyös	1	⚐	32	19	17	
Kékestető	6	⚐	22	17	16	6
Kompolt	9	⚐	31	18	16	6
Lőrinci	9	⚐⚊	31	17	15	
Poroszló	4	⚊	31	18	16	
Jászapáti	ny	▽⚊	33	19	18	
Jászberény	•	⚊	31	19	17	
Karcag	–		–	–	–	
Szolnok	•	⚊	32	17	15	10
Tiszaroff	•	⚊	32	17	16	
Túrkeve	•	⚊	33	18	16	10
Kistelek	–		–	–	–	
Makó	•	⚊	32	19	17	
Szeged	•	⚊	33	16	15	12
Szentes	•		34	18	17	
Borsodnádasd	1	⚐≡	27	17	15	
Füged	•	⚊	28	16	15	
Hidasnémeti	•	≈	29	16	15	
Jósvafő	3	⚊	24	16	15	4
Lillafüred	•	≈	26	16	15	
Miskolc	•	≈	28	16	15	5
Putnok	ny	⚊≡	28	16	15	
Sárospatak	•		29	18	17	8
Szendrőlád	•	≡	27	17	17	
Tokaj	•		30	18	18	
Kisvárda	•	⚊	30	17	15	7
Mátészalka	•	⚊	32	18	16	
Nyíregyháza	•	⚊	30	17	15	8
Nyírlugos	•	⚊	32	17	16	
Pátyod	•	⚊	31	16	15	
Tiszabecs	•	⚊	33	17	17	
Vásárosnamény	•	⚊	31	17	17	
Záhony	•	⚊	30	16	15	
Berettyóújfalu	•	⚊	32	18	15	
Debrecen	•	⚊	32	17	16	11
Hajdúdorog	ny	⚊	30	19	18	
Hortobágy	ny		31	18	17	
Körösszakál	•	⚊	29	17	16	
Polgár	ny	⚊≈	30	16	16	
Békéscsaba	•	⚊	31	17	15	12
Mezőhegyes	•	⚊	31	19	18	13
Orosháza	–		–	–	–	–
Szarvas	•	⚊	32	18	15	12
Szeghalom	–		–	–	–	

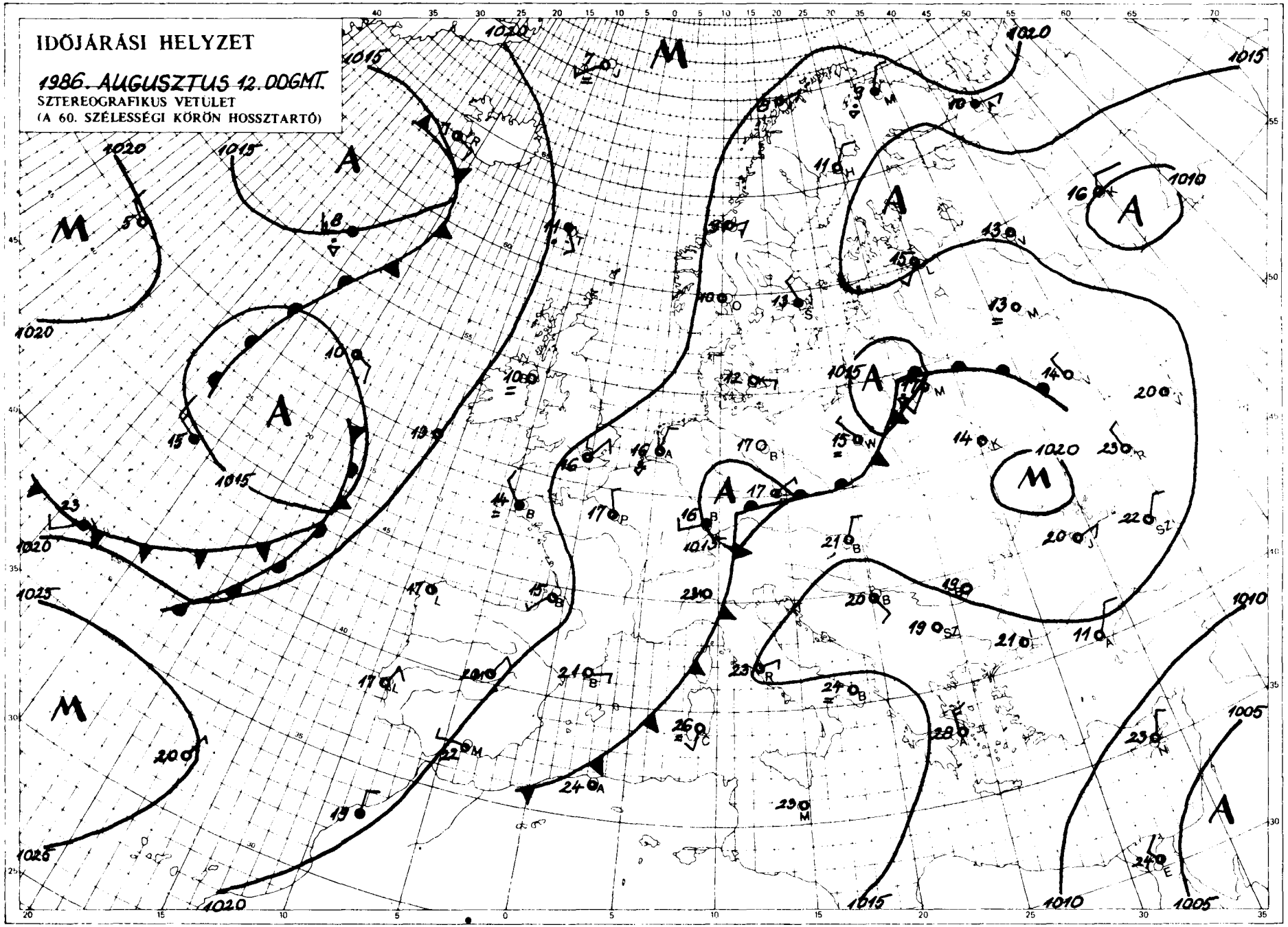

KIADJA ORSZÁGOS METEOROLÓGIAI SZOLGÁLAT
Készíti: Központi Előrejelző Intézet Analízis- és Rövidtávú Prognózis Központja T: 273-018
Megjelenik naponként
Éves előfizetési díja: 2.200,- Ft Megrendelhető: 1024 Budapest, II. Kitaibel Pál u. 1. – T: 353-500
Kiadásért felel: az OMSZ elnöke Szerkesztésért felel: a KEI igazgatója

Jelmagyarázat a havi mellékletben

LIBRARY
U.S. Dep.

IDŐJÁRÁSI NAPIJELENTÉS

ЕЖЕДНЕВНЫЙ МЕТЕОРОЛОГИЧЕСКИЙ БЮЛЛЕТЕНЬ · DAILY WEATHER REPORT
BULLETIN QUOTIDIEN DE TEMPS · TÄGLICHER WETTERBERICHT

99. évfolyam 225. szám. + Budapest + 1986. augusztus 13. szerda

Az időjárási helyzet és a várható időjárás:

Irországtól északabbra nagy kiterjedésü ciklon örvénylik. Hatására erősen felhős és sokfelé csapadékos idő van a Brit-szigeteken és Franciaország nagy részén. A Skandináv-félsziget felett is borult az ég és többfelé esik az eső. A Kárpát-medencétől északnyugatra szintén széles felhősáv húzódik, amelyből eső, záporeső hullik az Alpok és a Német-Lengyel-sikság területén. Néhol zivatar is előfordul. Ez a felhőrendszer benyúlik a Kárpát-medence északi része fölé is, de ott csak időnként növekszik meg a felhőzet és csupán egy-két helyen alakul ki zápor, zivatar, a következő 36 órában pedig egyre távolodik térségünktől.

Magyarországon kedden túlnyomóan napos idő volt, csak délután növekedett meg erősebben északnyugat felől a felhőzet, az esti óráktól pedig főként északon sokfelé volt zápor, zivatar. A szerda reggel 7 óráig lehullott csapadék mennyisége általában csapadéknyom és 5 mm között alakult. Egy-egy zivatargócban azonban ennél több esett, igy például Nagykátán 21, Rajkán 32 mm-t mértek. A hőmérséklet csúcsértéke 29 és 35 fok között volt. Ma hajnalra 13 és 22 fok közé hült le a levegő. Délelőtt az északi és keleti megyékben helyenként erősen felhős, másutt jobbára derült volt az ég. Északon egy-két futó zápor is előfordult. 11 órára álbalában 23, 27 fokot mértek.

A Balaton vizének hőmérséklete Siófoknál 11 órakor 24 fokos volt.

Ma 12 órakor Budapesten a hőmérséklet 24 fok, a tengerszintre átszámitott légnyomás 1011 hPa, gyengén emelkedik.

Várható időjárás csütörtök estig:

Ma /szerdán/ a felhőátvonulásokból főként északon fordul elő záporeső, zivatar, holnap /csütörtökön/ túlnyomóan napos, száraz idő várható. Az élénk északi szelet ma többfelé kisérik erős széllökések, holnapra /csütörtökre/ a szél mérséklődik.
Hajnalban 12, 17, délután 24, 29 fok között lesz a hőmérséklet.

H. Bóna Márta s.k.

A hőmérséklet napi középértéke és eltérése a sokévi átlagtól /Budapest belterületén/:

1986. VIII. 12.	26,8°C	+5,0°C

1871 óta ezen a napon Budapesten előfordult

legmagasabb hőmérséklet:	38,7°C /1921/,
legalacsonyabb hőmérséklet:	10,0°C /1888/.

86.523.

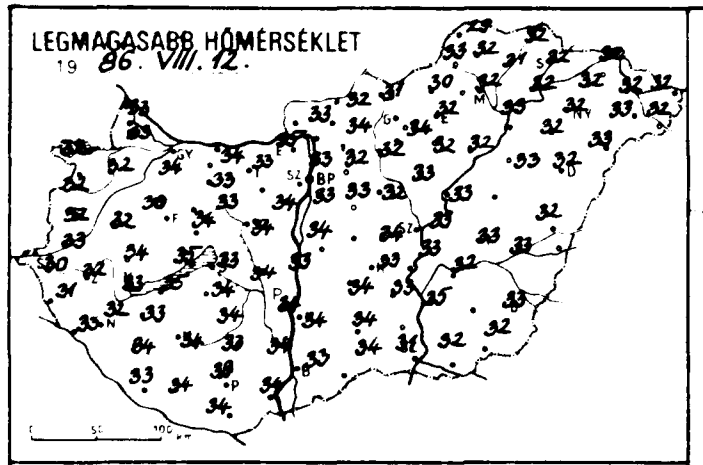
LEGMAGASABB HŐMÉRSÉKLET
19 86. VIII. 12.

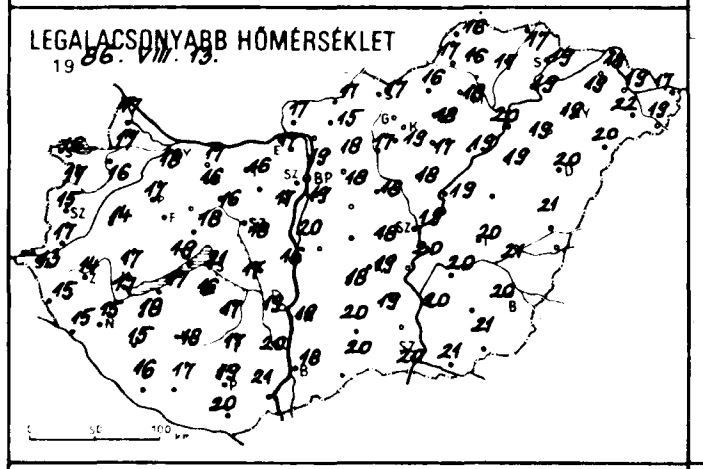
LEGALACSONYABB HŐMÉRSÉKLET
19 86. VIII. 13.

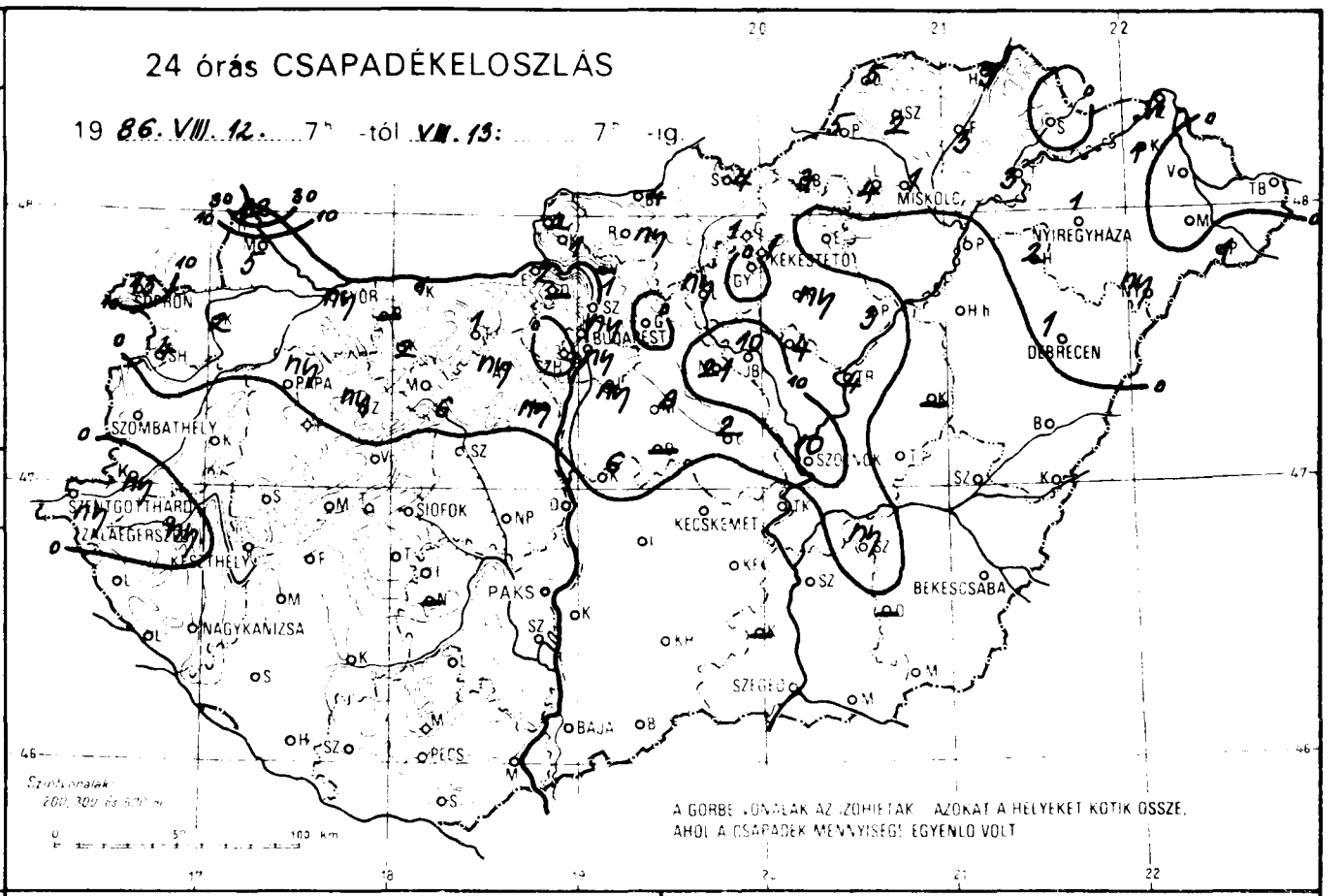
24 órás CSAPADÉKELOSZLÁS
19 86. VIII. 12. 7h -tól VIII. 13: 7h -ig
MISKOLC
NYIREGYHÁZA
KEKESTETŐ
BUDAPEST
DEBRECEN
SZOMBATHELY
SIÓFOK
KECSKEMÉT
PAKS
BÉKÉSCSABA
NAGYKANIZSA
SZEGED
BAJA
PÉCS
A GÖRBE VONALAK AZ AZONOS ÉRTÉKEK AZOKAT A HELYEKET KÖTIK ÖSSZE, AHOL A CSAPADÉK MENNYISÉGE EGYENLŐ VOLT

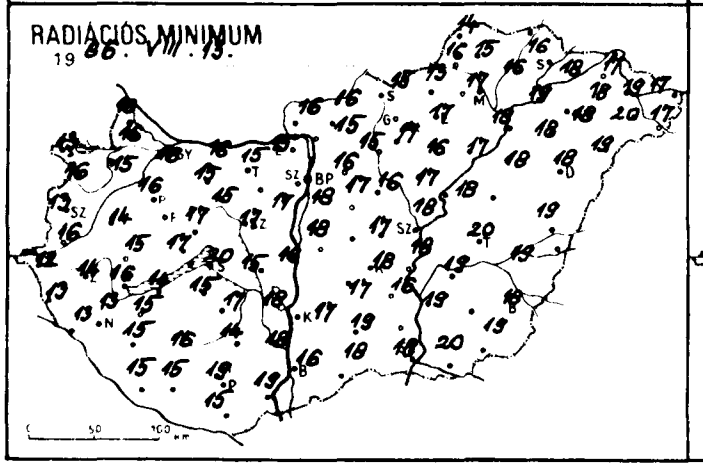
RADIÁCIÓS MINIMUM
19 86. VIII. 13.

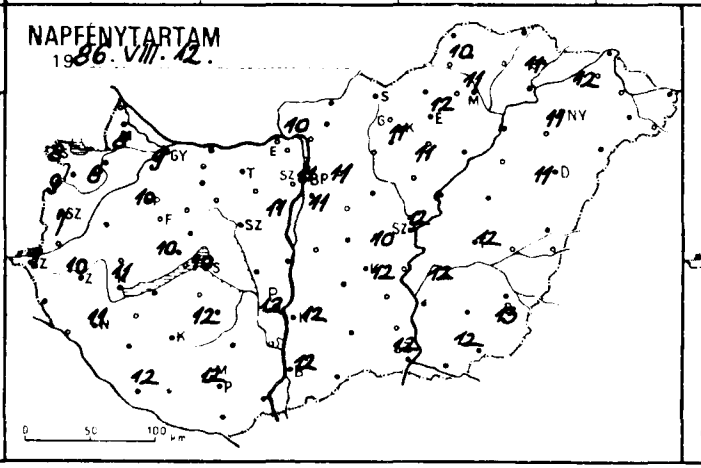
NAPFÉNYTARTAM
19 86. VIII. 12.

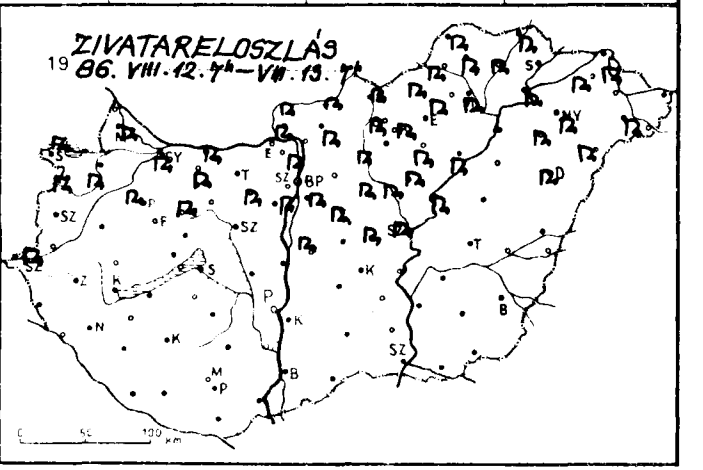
ZIVATARELOSZLÁS
19 86. VIII. 12. 7h – VIII. 13. 7h

86.VIII.13.^{h}-ig az utolsó 24 óra adatai

állomás	csapadék (mm)		max. hőmérséklet	min. hőmérséklet	rad. min.	Előző nap napos órái
Győr	ny	⚐	34	18	16	9
Sopronvár	2	⚐	32	16	15	8
Mosonmagyaróvár	5	⚐	33	17	16	8
Kőszeg	32	⚐	33	17	16	
Sopron	13	⚐▲	32	16	13	8
Sopronhorpács	4	⚐⚲	32	17	16	9
Kőszeg	•		32	14	14	
Körmend	ny		33	17	16	
Szentgotthárd	ny	⚐⚲	30	13	12	9
Szombathely	•		32	15	13	7
Lenti	•		31	15	13	
Letenye	•	⚲	33	15	13	
Nagykanizsa	•	⚲	32	15	13	11
Zalaegerszeg	ny	▽=	32	14	14	10
Farkasgyepű	•	⚲	32	15	14	
Keszthely	•		33	17	16	11
Meneshely	•		32	16	12	10
Pápa	ny	⚐⚲	33	17	16	10
Sümeg	•	⚲	34	17	15	
Tihany	•		35	19	17	
Veszprém	•		34	18	17	
Zirc	ny	⚐	30	15	13	
Fonyód	•		35	17	14	
Homokszt. György	•		33	16	15	12
Kaposvár	•		34	18	16	
Marcali	•	⚲	33	18	15	
Siófok	•	⚲	33	21	20	10
Somogyszob	•	⚲	34	15	15	
Tab	•		34	16	15	
Bábolna	–		–	–	–	
Esztergom	2	▽	35	17	15	
Kisbér	2	⚐	33	16	15	
Komárom	1	⚐	34	17	16	
Tatabánya	1	▽	33	16	15	
Alcsútdoboz	ny	⚐	34	18	17	
Dunaújváros	•	⚲	33	16	16	
Martonvásár	ny	⚲	34	17	17	
Mór	6	▽=	33	16	15	
Sárbogárd	•	⚲	34	17	15	
Szabadbattyán	•		34	18	17	
Iregszemcse	•	⚲	34	17	17	12
Lengyel	•	⚲	33	17	14	
Paks	•		34	19	18	12
Szekszárd	•	=	34	20	18	
Árpádtető	•	=	30	17	16	
Mohács	•		34	21	19	
Pécs	•		33	19	19	12
Siklós	•		34	20	15	
Szigetvár	•	⚲	34	17	15	
Budaörs	ny	⚐	33	19	19	
Bp. Lőrinc	ny	⚐=	33	19	18	11
Bp. Met. Int.	ny	⚐	33	19	–	11
Bp. Szab. hegy	•		31	17	16	
Cegléd	2	⚐	34	18	17	10
Dabogykő	–		–	–	–	
Gödöllő	•	⚲	32	18	16	11
Kecskemét	1	⚐	32	16	14	
Mátra	8	⚐⚲	33	18	17	
Nagykáta	21	⚐=	32	18	16	
Szentendre	1	▽	34	20	18	

86.VIII.13.^{h}-ig az utolsó 24 óra adatai

állomás	csapadék (mm)		max. hőmérséklet	min. hőmérséklet	rad. min.	Előző nap napos órái
Vác	–		–	–	–	
Vámosmikola	2	⚐	33	17	16	10
Baja	•	⚲	33	18	16	12
Bácsalmás	•	⚲	34	20	18	
Izsak	•		34	18	17	
Kalocsa	•		34	19	17	12
Kecskemét	•	⚲	33	19	18	12
Kiskunfélegyháza	•		33	19	16	
Kiskunhalas	•	⚲	34	20	19	
Kunszentmiklós	6	⚐▲=	34	20	18	
Tiszakécske	•	⚲	33	20	18	
Balassagyarmat	4	⚐=	32	17	16	
Rimóhány	ny	⚐	34	15	15	
Salgótarján	4	⚐	31	17	15	
Eger	•	=	32	18	17	12
Galyatető	1	⚐	26	15	13	
Gyöngyös	•		34	19	17	
Kékestető	1	⚐	24	16	14	11
Kompolt	ny	⚐	32	17	16	11
Lőrinci	ny	⚐⚲	32	17	15	
Poroszló	3	⚐	32	19	17	
Jászapáti	4	⚐	33	18	17	
Jászberény	10	⚐=	33	18	17	
Karcag	–		–	–	–	
Szolnok	10	⚐=	33	19	18	12
Tiszaroff	4	⚐=	33	19	18	
Túrkeve	•		33	20	20	12
Kistelek	–		–	–	–	
Makó	•		32	21	20	
Szeged	•	⚲	31	20	18	12
Szentes	•		35	20	19	
Borsodnádasd	3	⚐	30	16	13	
Fügöd	3	⚐	31	17	16	
Hidasnémeti	3	⚐=	32	17	16	
Jósvafő	5	⚐⚲	29	16	14	10
Lillafüred	4	⚐=	30	17	16	
Miskolc	1	⚐⚲	32	18	17	11
Putnok	5	⚐=	33	17	16	
Sárospatak	•		32	19	18	11
Szendrőlád	2	⚐⚲	32	16	15	
Tokaj	3	⚐	32	19	19	
Kisvárda	1	⚐=	32	19	18	12
Mátészalka	•	⚲	33	22	20	
Nyíregyháza	1	⚐	32	19	18	11
Nyírlugos	ny	⚐	33	20	19	
Pátyod	1	⚐	32	19	17	
Tiszabecs	•	⚲	32	17	17	
Vásárosnamény	•		32	19	19	
Záhony	1	⚐	32	18	17	
Berettyóújfalu	•		32	21	19	
Debrecen	1	⚐⚲	32	20	18	11
Hajdúdorog	2	⚐=	32	19	18	
Hortobágy	•		33	19	18	
Körösszakál	–		–	–	–	
Polgár	•		33	20	18	
Békéscsaba	•	=	33	20	18	13
Mezőhegyes	•	⚲	32	21	19	12
Orosháza	–		–	–	–	–
Szarvas	ny	▽	32	20	19	12
Szeghalom	•	=	33	21	19	

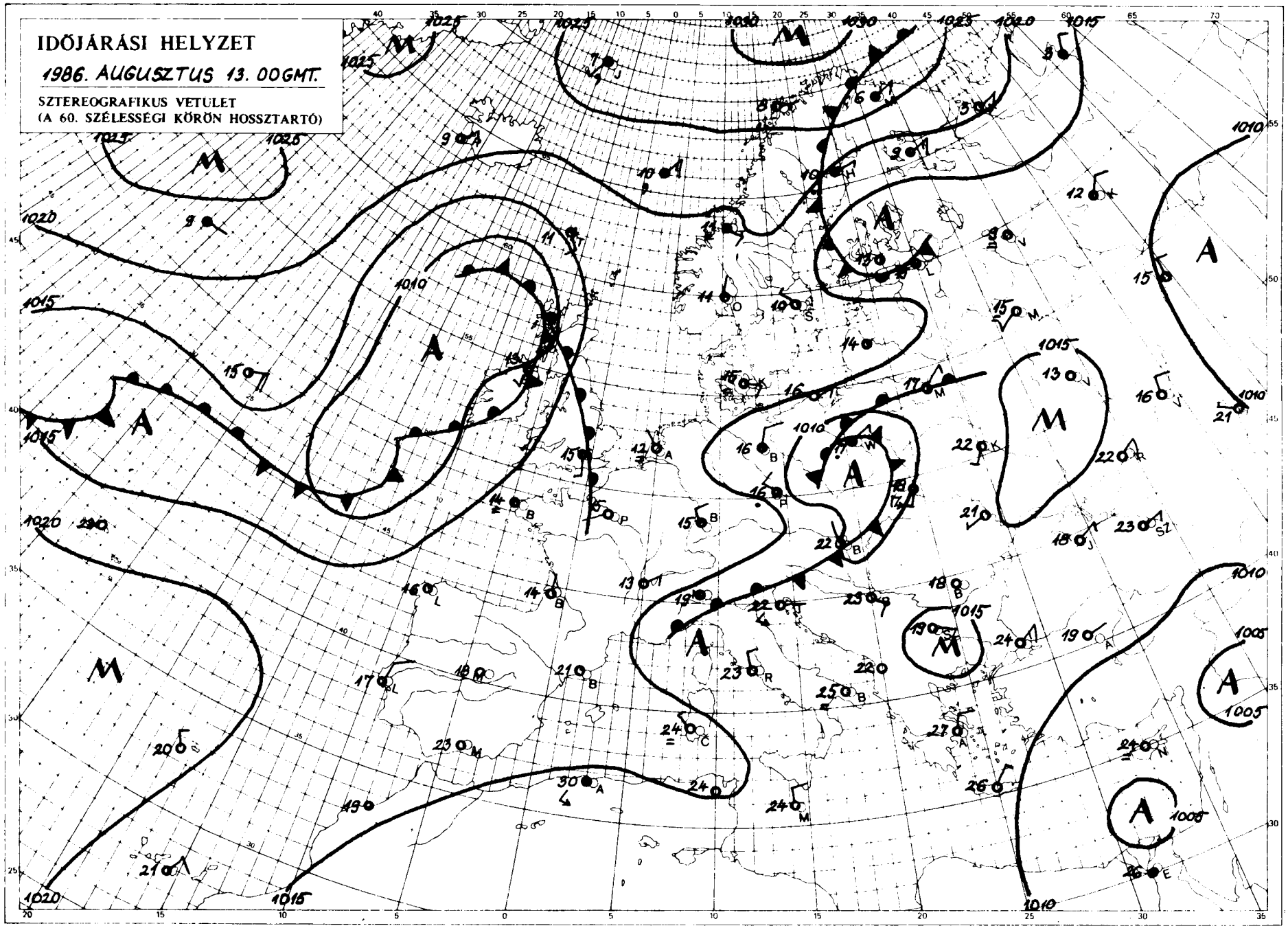

KIADJA: ORSZÁGOS METEOROLÓGIAI SZOLGÁLAT
Készült: Központi Előrejelző Intézet Analízis- és Rövidtávú Prognózis Központja T.: 273-018
Megjelenik naponként
Előfizetési díja: 2.200,-Ft Megrendelhető: 1024 Budapest, II., Kitaibel Pál u. 1. – T.: 353-500
Kiadásért felel: az OMSZ elnöke Szerkesztésért felel: a KEI igazgatója

Jelmagyarázat a havi mellékletben

LIBRARY
OCT 2 1987
U.S. Dept. of Commerce

IDŐJÁRÁSI NAPIJELENTÉS

ЕЖЕДНЕВНЫЙ МЕТЕОРОЛОГИЧЕСКИЙ БЮЛЛЕТЕНЬ · DAILY WEATHER REPORT
BULLETIN QUOTIDIEN DE TEMPS · TÄGLICHER WETTERBERICHT

99. évfolyam 226. szám. + Budapest + 1986. augusztus 14. csütörtök

Az időjárási helyzet és a várható időjárás:

Ukrajna feletti középponttal mérsékeltövi ciklon örvénylik a Szovjetúnió európai területe felett. A ciklon nyugati oldalán kissé hűvösebb, száraz levegőfajta áramlik a Kárpát-medence fölé. Emiatt kissé visszaesett a hőmérséklet, enyhült a nagy meleg. Ciklon örvénylik a Brit-szigetek felett is. Arrafelé több helyen esik az eső, és jelenleg ez Európa egyik leghűvösebb területe. A Kárpát-medence felett a lassan távolódó ciklon nyomában magas nyomású zóna kezd kiépülni, emiatt péntek estig napos, meleg idő várható.

Magyarország legnagyobb részén szerdán napos, meleg idő volt, csupán az északnyugati területek felett növekedett meg időnként a felhőzet. Jelentéktelen mennyiségű eső csak a keleti határaink mentén fordult elő. A délutáni órákra a felhős északnyugati megyékben csak 23, 27, másutt 28, 32 fokig melegedett fel a levegő. Csütörtök hajnalra 10, 19 fokig csökkent a hőmérséklet. Délelőtt folytatódott a túlnyomóan derült idő. 11 órakor 19, 23 fok között volt a hőmérséklet.

A Balaton vizének hőmérséklete Siófoknál 11 órakor 23 fok volt.

Ma 12 órakor Budapesten a hőmérséklet 24 fok, a tengerszintre átszámitott légnyomás 1018 hPa, alig változik.

Várható időjárás péntek estig:

Csütörtökön a nyugati, délnyugati megyékben még lehet zápor esetleg zivatar.
Péntektől már mindenütt derült száraz idő várható.
Napközben élénk lesz az északi szél.
A hőmérséklet éjszaka: 11, 16 fokig csökken, pénteken napközben 24, 28 fokig emelkedik.

Pálmási Judit s.k.

TÁVOLABBI KILÁTÁSOK SZOMBATTÓL-KEDDIG:

A hét végén melegszik az idő.
A szél déli, délnyugatira fordul.
Gyakran befelhősödik az ég, kisebb esők, záporok kialakulására számithatunk, jelentős mennyiségű csapadék azonban csak az ország nyugati, északnyugati térségében lehetséges.
Legalacsonyabb hajnali hőmérséklet: 13, 18 fok között várható.
Legmagasabb nappali hőmérséklet: eleinte 24, 29, majd 21, 26 fok között lesz.
Jelentős mennyiségű /legalább 5 mm napi/ csapadék az ország területének 40 százalékán várható az időszak első felében.

KÖZÉPTÁVÚ ELŐREJELZŐ CSOPORT

A hőmérséklet napi középértéke és eltérése a sokévi átlagtól /Budapest belterületén/:

1986. VIII. 13.	22,5°C	+1,6°C

1871 óta ezen a napon Budapesten előfordult

legmagasabb hőmérséklet: 37,4°C /1946/,
legalacsonyabb hőmérséklet: 7,4°C /1921/.

86.-24.

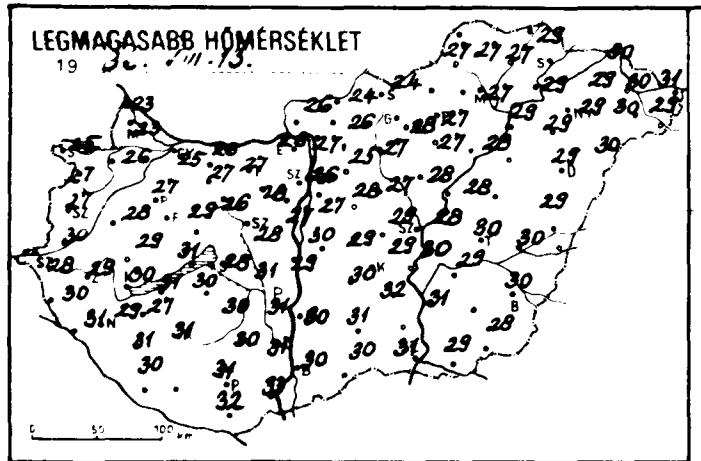
LEGMAGASABB HŐMÉRSÉKLET
19 86. VIII. 13.

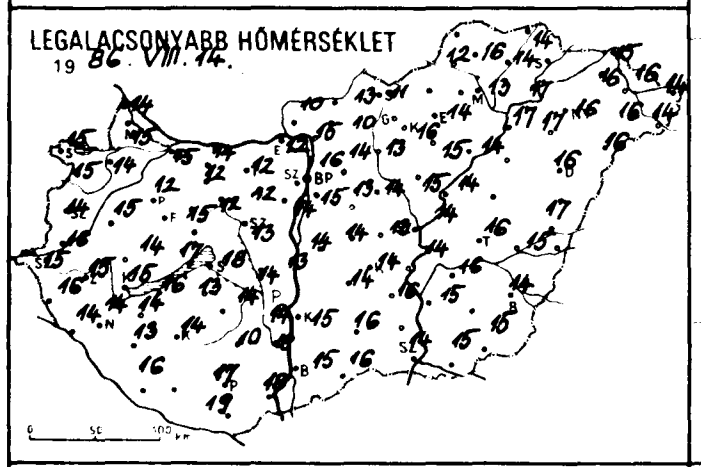
LEGALACSONYABB HŐMÉRSÉKLET
19 86. VIII. 14.

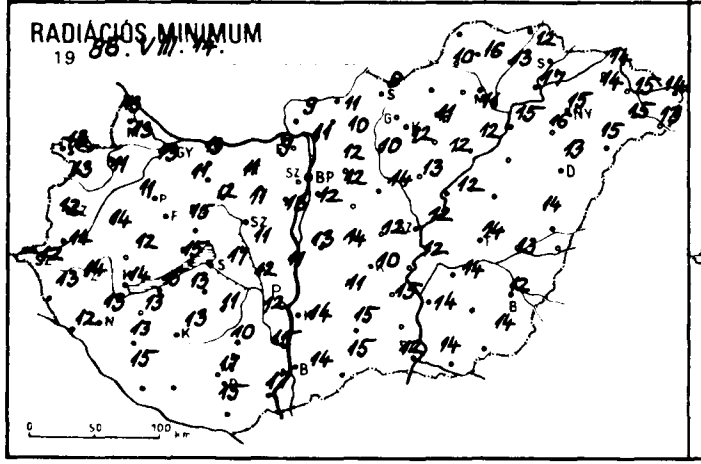
RADIÁCIÓS MINIMUM
19 86. VIII. 14.

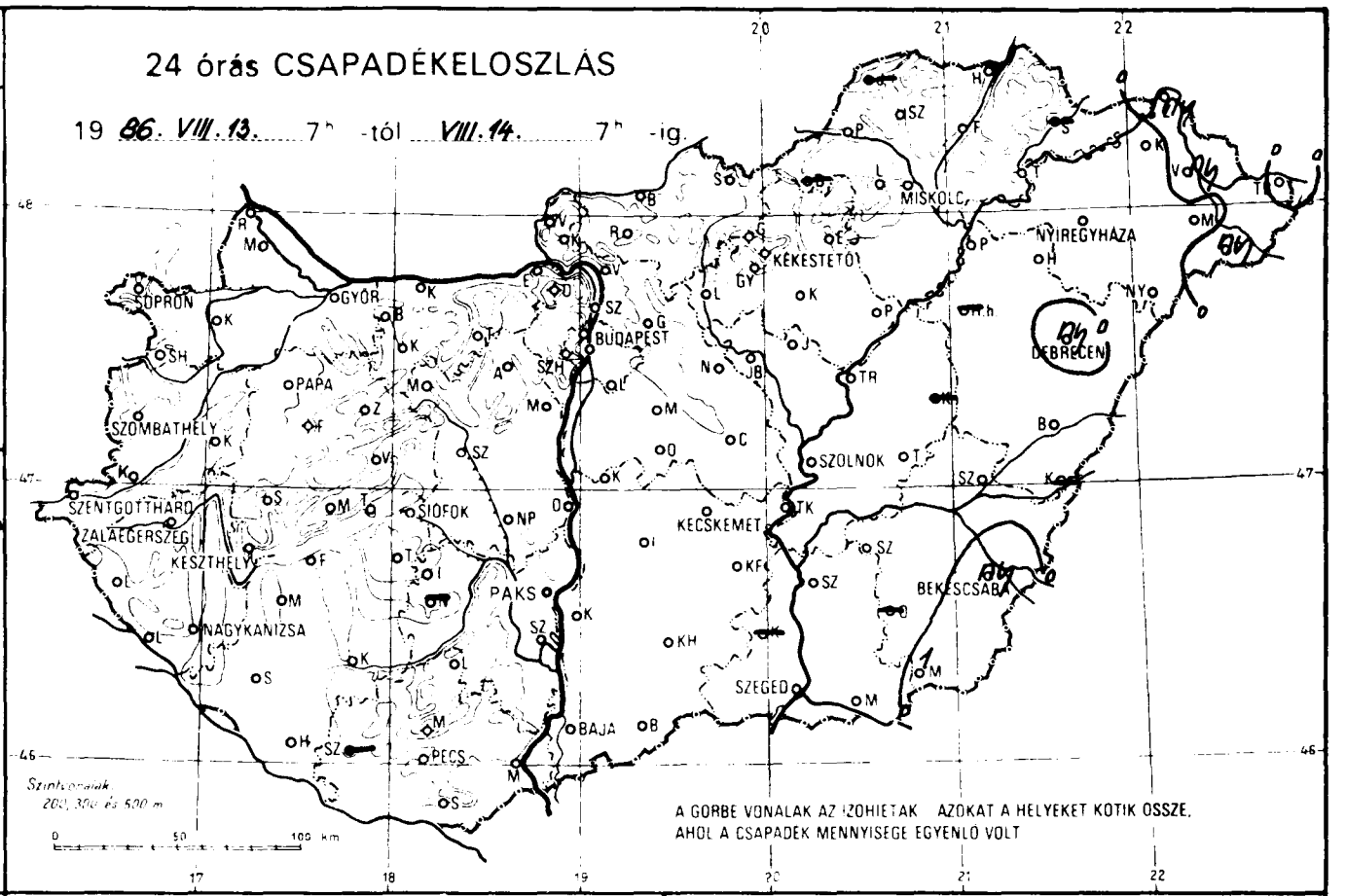
24 órás CSAPADÉKELOSZLÁS
19 86. VIII. 13. 7h -tól VIII. 14. 7h -ig.
SOPRON
GYŐR
BUDAPEST
MISKOLC
NYÍREGYHÁZA
KÉKESTETŐ
DEBRECEN
PAPA
SZOMBATHELY
SZOLNOK
SZENTGOTTHÁRD
ZALAEGERSZEG
KESZTHELY
SIÓFOK
KECSKEMÉT
PAKS
BÉKÉSCSABA
NAGYKANIZSA
SZEGED
BAJA
PÉCS
Szintvonalak 200, 300 és 500 m
A GÖRBE VONALAK AZ IZOHIETAK AZOKAT A HELYEKET KÖTIK ÖSSZE, AHOL A CSAPADÉK MENNYISÉGE EGYENLŐ VOLT

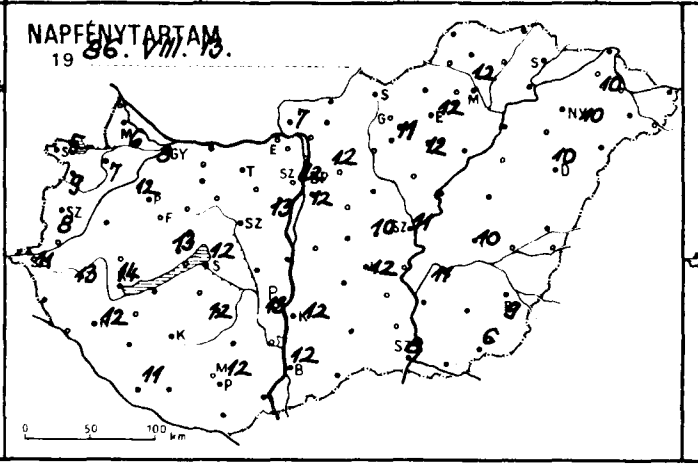
NAPFÉNYTARTAM
19 86. VIII. 13.

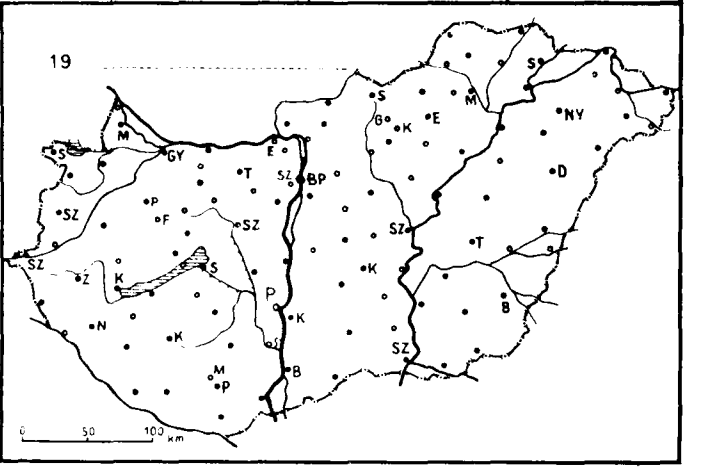
19

86. VIII. 14-ig az utolsó 24 óra adatai						Előző nap napos órái
állomás	csapadék (mm)		max. hőmérséklet	min. hőmérséklet	rad. min.	
Győr	•	⌒	25	15	13	8
Kapuvár	•	⌒	26	14	11	7
Mosonmagyaróvár	•	=	23	15	13	6
Rajka	•	⌒	23	14	13	
Sopron	•		25	15	13	5
Sopronhorpács	•	⌒	27	15	13	9
Káld	•	⌒	28	15	14	
Körmend	•		30	16	14	
Szentgotthárd	•		28	15	12	11
Szombathely	•	⌒	27	14	12	8
Lenti	•	⌒	30	16	13	
Letenye	•	⌒	31	14	12	
Nagykanizsa	•	⌒	29	14	13	12
Zalaegerszeg	•	⌒	29	15	14	13
Farkasgyepű	•	⌒	26	13	12	
Keszthely	•	⌒	30	15	14	14
Mencshely	•		27	14	10	13
Pápa	•	⌒	27	12	11	12
Sümeg	•	⌒	29	14	12	
Tihany	•	⌒	31	17	15	
Veszprém	•		29	15	15	
Zirc	•	⌒	24	13	11	
Fonyód	•	⌒	31	16	13	
Homokszt. György	•		30	16	15	11
Kaposvár	•		31	14	13	
Marcali	•		27	14	13	
Siófok	•		28	18	17	12
Somogyszob	•	⌒	31	13	13	
Tab	•		30	13	13	
Babolna	•		25	12	12	
Esztergom	•	⌒	26	12	9	
Kisbér	•	⌒	27	12	11	
Komárom	•	⌒	26	14	13	
Tatabánya	•		27	12	11	
Alsútdoboz	•	⌒	28	12	11	
Dunaújváros	•	⌒	29	13	11	
Martonvásár	•	⌒	27	14	13	13
Mór	•	⌒	26	12	12	
Sárbogárd	•	⌒	31	14	12	
Szabadbattyán	•	=	28	13	11	
Fegszemcse	•	⌒	30	14	11	12
Lengyel	•		30	10	10	
Paks	•		31	14	12	13
Szekszárd	•		31	18	15	
Árpádtető	•	=	27	15	13	
Mohács	•		33	18	17	
Pécs	•		31	17	17	12
Siklós	•		32	19	15	
Szigetvár	–		–	–	–	
Budaörs	•		27	15	13	
Bp. Lőrinc	•	⌒	27	15	12	12
Bp. Met. Int.	•		26	16	–	12
Bp. Szab. hegy	•		24	15	14	
Cegléd	•	⌒	29	13	12	10
Dabogokő	•		20	12	11	
Godollő	•	⌒	25	14	12	12
Kecskemét	•	⌒	24	9	7	
Monor	•	⌒	28	13	12	
Nagykáta	•	⌒	27	14	14	
Szentendre	•		27	15	13	

86. VIII. 14h-ig az utolsó 24 óra adatai						Előző nap napos órái
állomás	csapadék (mm)		max. hőmérséklet	min. hőmérséklet	rad. min.	
Vác	•		27	15	11	
Vámosmikola	•	⌒	26	10	9	7
Baja	•		30	15	14	12
Bácsalmás	•	⌒	30	16	15	
Izsák	•		30	14	11	
Kalocsa	•		30	15	14	12
Kecskemét	•	⌒	29	14	10	12
Kiskunfélegyháza	•		32	16	15	
Kiskunhalas	•	⌒	31	16	15	
Kunszentmiklós	•		30	14	13	
Tiszakécske	•	⌒	30	14	12	
Balassagyarmat	•	⌒	24	13	11	
Romhány	•		26	10	10	
Salgótarján	•		24	11	8	
Eger	•	=	27	14	11	12
Galyatető	•		23	11	9	
Gyöngyös	•		28	16	12	
Kékestető	•		19	11	11	11
Kompolt	•	⌒	27	15	12	12
Lőrinci	•		27	13	10	
Poroszló	•	⌒	28	14	12	
Jászapáti	•	⌒	28	15	13	
Jászberény	•	⌒	27	14	13	
Karcag	–		–	–	–	
Szolnok	•	⌒	28	14	12	11
Tiszaroff	•	⌒	28	14	12	
Túrkeve	•		30	16	14	10
Kistelek	–		–	–	–	
Makó	•		29	15	14	
Szeged	•	⌒	31	14	12	8
Szentes	•		31	15	14	
Borsodnádasd	–		–	–	–	
Füged	•		27	14	13	
Hidasnémeti	•		29	14	12	
Jósvafő	–		–	–	–	–
Lillafüred	•	≡	27	12	11	
Miskolc	•		27	13	11	12
Putnok	•	⌒	27	12	10	
Sárospatak	–		–	–	–	–
Szendrőlád	•	⌒	27	16	16	
Tokaj	•		29	17	17	
Kisvárda	•	=	29	16	14	10
Mátészalka	•		30	16	15	
Nyíregyháza	•		29	16	15	10
Nyírlugos	•	⌒	30	16	15	
Pátyod	ny		29	14	13	
Tiszabecs	•	⌒	31	14	14	
Vásárosnamény	ny	⌒	30	16	15	
Záhony	ny		30	15	14	
Berettyóújfalu	•		29	17	14	
Debrecen	ny	▽	29	16	13	10
Hajdúdorog	•		29	17	16	
Hortobágy	–		–	–	–	
Kőrösszakál	–		–	–	–	
Polgár	•		29	17	15	
Békéscsaba	ny	⌒	30	14	12	9
Mezőhegyes	1	⌒	28	15	14	6
Orosháza	–		–	–	–	–
Szarvas	•		29	16	14	11
Szeghalom	•		30	15	13	

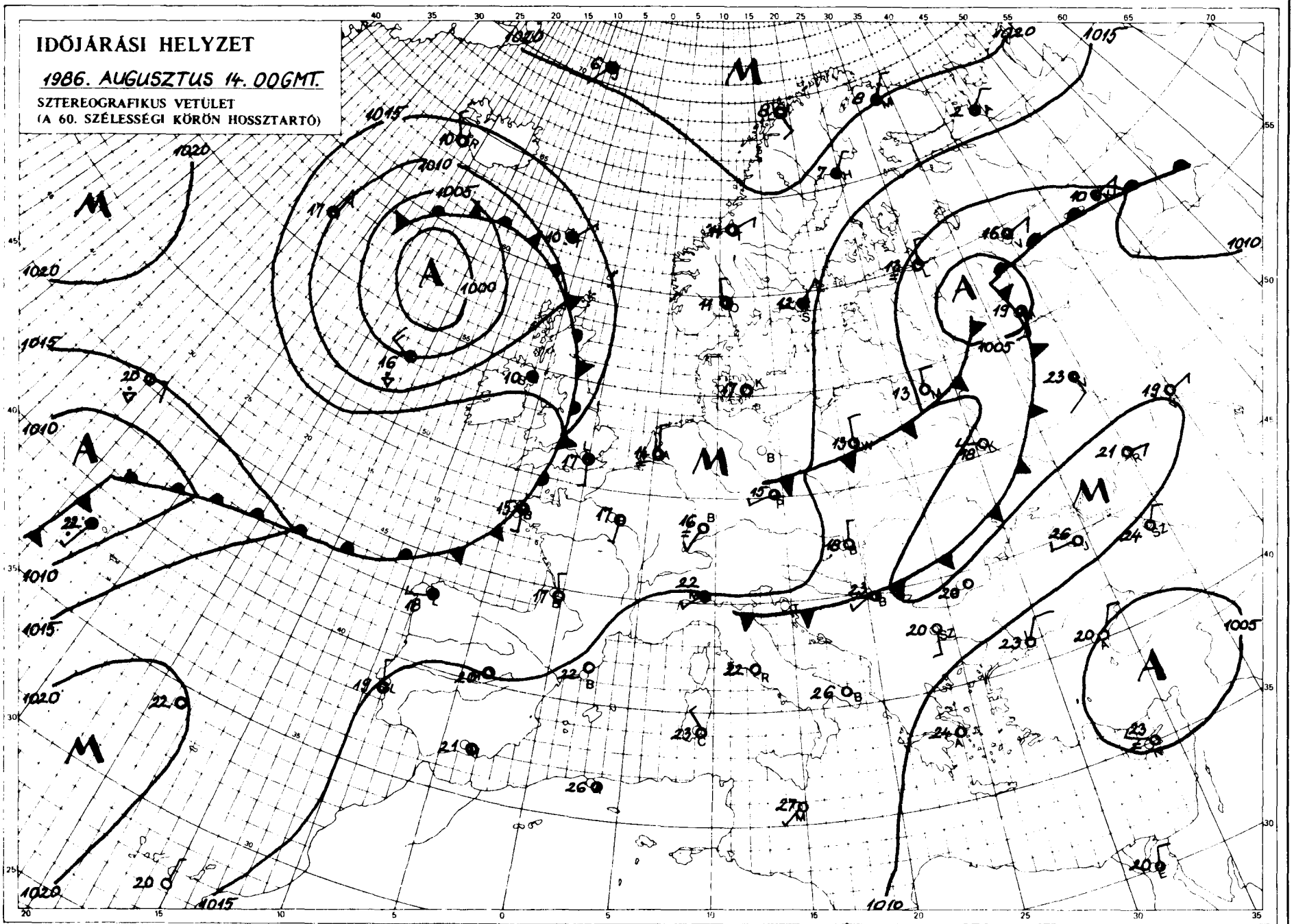

KIADJA: ORSZÁGOS METEOROLÓGIAI SZOLGÁLAT
Készült: Központi Előrejelző Intézet Analízis- és Rövidtávú Prognózis Központja T.: 273-018
Megjelenik naponként
Éves előfizetési díja: 2.200,-Ft Megrendelhető: 1024 Budapest, II., Kitaibel Pál u. 1. – T.: 353-500
Kiadásért felel: az OMSZ elnöke Szerkesztésért felel: a KEI igazgatója

Jelmagyarázat a havi mellékletben

LIBRARY
U.S. Dept. of Commerce

IDŐJÁRÁSI NAPIJELENTÉS

ЕЖЕДНЕВНЫЙ МЕТЕОРОЛОГИЧЕСКИЙ БЮЛЛЕТЕНЬ · DAILY WEATHER REPORT
BULLETIN QUOTIDIEN DE TEMPS · TÄGLICHER WETTERBERICHT

99. évfolyam 227. szám. + Budapest + 1986. augusztus 15. péntek

Az időjárási helyzet és a várható időjárás:

Szárazföldünk nagy részén nincs felhő, száraz, meleg az idő, de kánikula már csak a déli államokban van. Észak-Európát ugyanakkor hüvös léghullámok érték el, melyek felhősödést és esőt okoznak. Sokfelé esik az eső a Brit-szigeteken is. Az ott lévő nagy kiterjedésü ciklon hatására meleg levegő áramlik Spanyolországon át az Alpok vidéke fölé, szombaton pedig Magyarországot is eléri. Az emlitett ciklon hidegfrontja egyelőre az Atlanti-óceán nyugati partvidékénél van és csak lassan mozog a szárazföld belseje felé.

Hazánkban csütörtökön nem volt már hőség, de meleg idő volt. A hőmérséklet 25, 30 fokig emelkedett. Általában 9-13 órán át sütött a nap. Erős felhősödést csak a délnyugati megyékből jelentettek, de eső ott sem esett. Éjszaka kiderült az ég, és 10, 17 fokig csökkent a hőmérséklet. Ma délelőtt folytatódott a derült idő. A hőmérséklet 11 órára elérte a 21, 24 fokot.

A Balaton vizének hőmérséklete Siófoknál 11 órakor 23 fok volt.

Ma 12 órakor Budapesten a hőmérséklet 24 fok, a tengerszintre átszámitott légnyomás 1019 hPa, alig változik.

Várható időjárás szombat estig:

Többnyire napos idő várható, csupán az északi országrészben növekszik meg szombaton kissé a felhőzet.
Eső nem várható.
A változó irányú szél többnyire gyenge, vagy mérsékelt lesz.
Várható legalacsonyabb éjszakai hőmérséklet: 11 és 16,
legmagasabb nappali hőmérséklet szombaton: 25 és 30 fok között alakul.

Rábai Attila s.k.

A hőmérséklet napi középértéke és eltérése a sokévi átlagtól /Budapest belterületén/:

1986. VIII. 14.	21,5°C	+0,6°C

1871 óta ezen a napon Budapesten előfordult

legmagasabb hőmérséklet:	37,2°C /1952/,
legalacsonyabb hőmérséklet:	10,0°C /1965/.

LEGMAGASABB HŐMÉRSÉKLET

19 86. VII. 14.

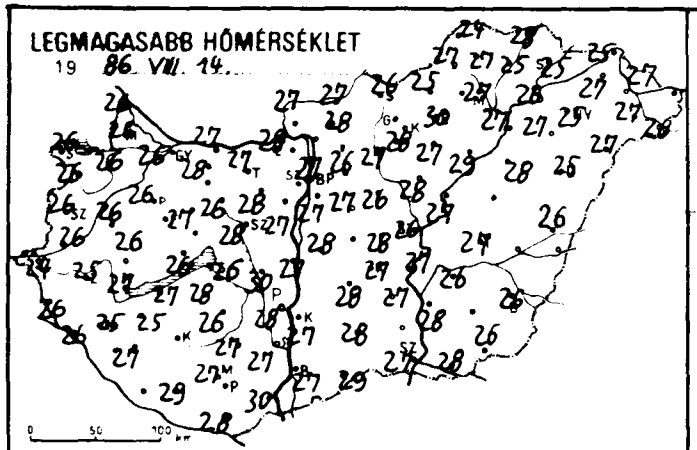

LEGALACSONYABB HŐMÉRSÉKLET

19 86. VII. 15.

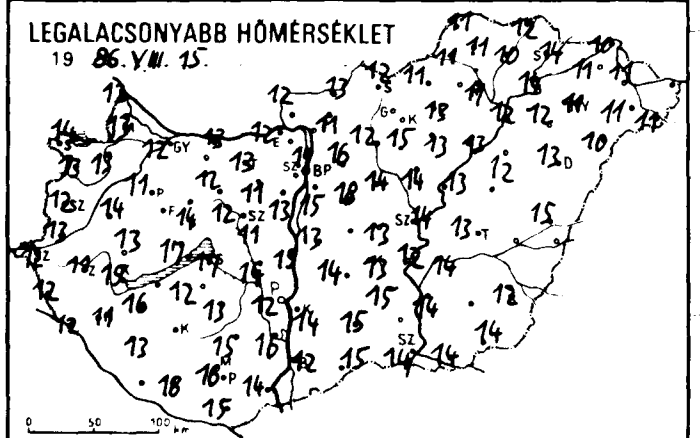

24 órás CSAPADÉKELOSZLÁS

19 86. VIII. 14. 7h -tól VIII. 15. 7h -ig.

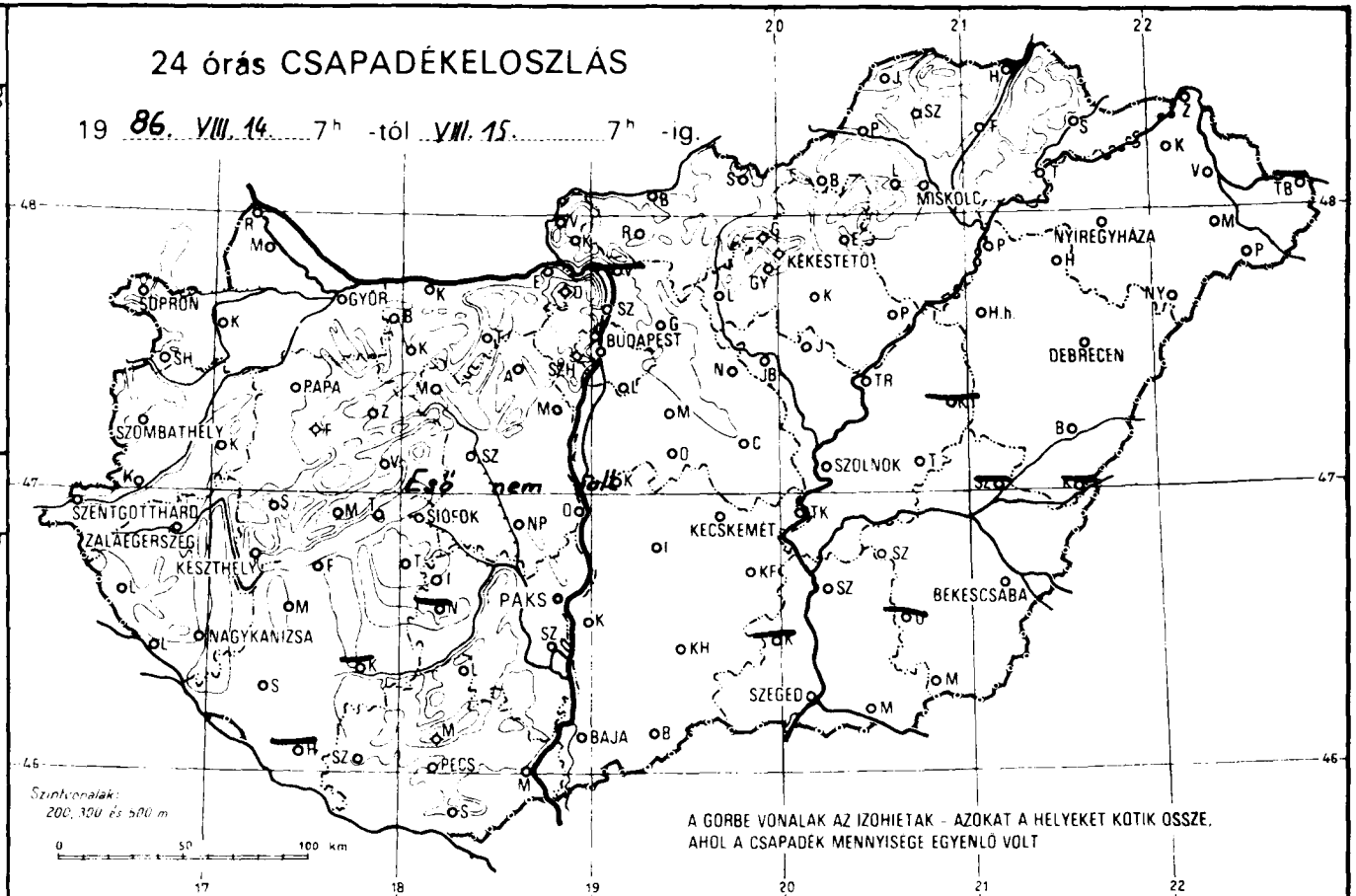

RADIÁCIÓS MINIMUM

19 86. VII. 15.

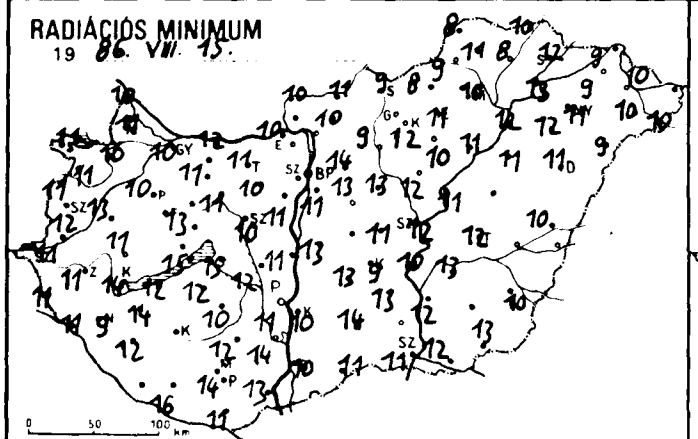

NAPFÉNYTARTAM

19 86. VII. 14.

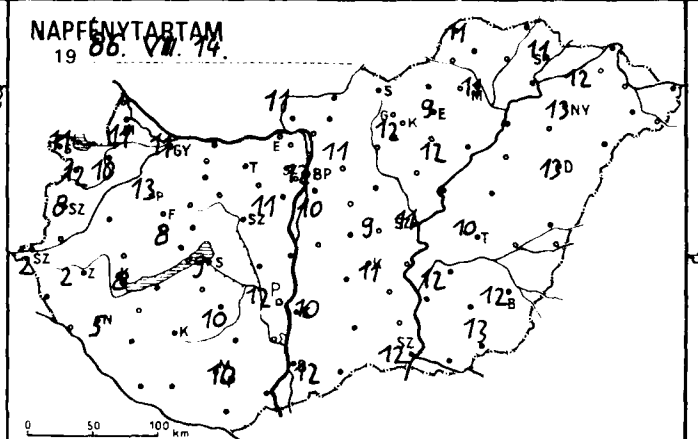

19

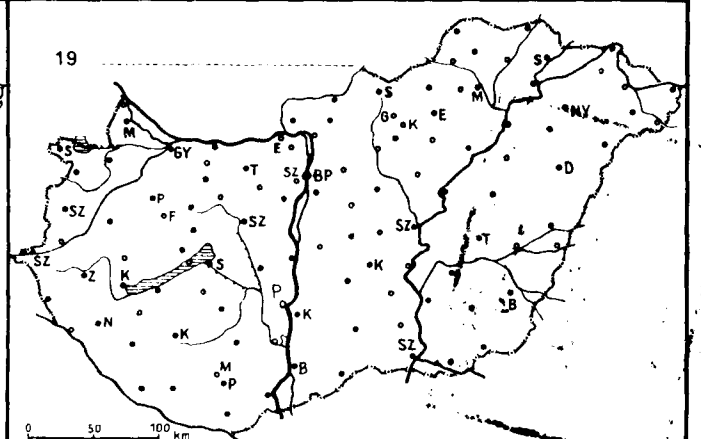

19 86.VIII.15. 07-ig az utolsó 24 óra adatai

állomás	csapadék (mm)		max. hőmérséklet	min. hőmérséklet	rad. min.	Előző nap napos órái
Győr	•	⛅	26	12	10	11
Kapuvár	•	⛅	26	13	10	10
Mosonmagyaróvár	•	=	26	13	11	11
Rajka	•	⛅	26	13	10	
Sopron	•	=	26	14	11	11
Sopronhorpács	•	⛅	26	13	11	12
Káld	•	⛅	26	14	13	
Körmend	•	⛅	26	13	12	
Szentgotthárd	•	⛅	24	12	11	2
Szombathely	•	⛅	26	12	11	8
Lenti	•		26	12	11	
Letenye	•	⛅	26	12	11	
Nagykanizsa	•	⛅	25	11	9	5
Zalaegerszeg	•	⛅	25	11	11	2
Farkasgyepű	•	⛅	25	13	12	
Keszthely	•	⛅	27	15	14	8
Mencshely	•		25	13	11	8
Pápa	•	⛅	26	11	10	13
Sümeg	•	⛅	26	13	11	
Tihany	•		26	17	15	
Veszprém	•		27	14	13	
Zirc	•	⛅	24	11	8	
Fonyód	•		27	16	12	
Homokszt. György	–		–	–	–	–
Kaposvár	–		–	–	–	
Marcali	•	⛅	25	16	14	
Siófok	•		26	17	15	9
Somogyszob	•	⛅	27	13	12	
Tab	•		28	12	12	
Bábolna	–		–	–	–	
Esztergom	•	⛅	28	12	10	
Kisbér	•	⛅	28	12	11	
Komárom	•	⛅	27	13	12	
Tatabánya	•		27	13	11	
Alcsútdoboz	•	⛅	28	11	10	
Dunaújváros	•	⛅	27	15	11	
Martonvásár	•	⛅	27	13	11	11
Mór	•	⛅	26	12	11	
Sárbogárd	•		30	14	12	
Szabadbattyán	•	=	28	11	10	
Iregszemcse	•	⛅	26	13	10	10
Lengyel	•		27	15	12	
Paks	•		28	12	11	12
Szekszárd	•	=	27	16	14	
Árpádtető	•		24	16	12	
Mohács	•		30	14	13	
Pécs	•		27	16	14	10
Siklós	•		28	15	11	
Szigetvár	•	⛅	29	18	16	
Budaörs	•		27	13	11	
Bp. Lőrinc	•	⛅	27	15	11	10
Bp. Met. Int.	•		27	17	–	12
Bp. Szab. hegy	•		24	16	14	
Cegléd	•	⛅	28	13	11	9
Dobogókő	•		22	13	12	
Gödöllő	•		26	16	14	11
Királyrét	•	⛅	27	9	8	
Monor	•	⛅	27	18	13	
Nagykáta	•	⛅	26	14	13	
Szentendre	•		28	15	14	

19 86.VIII.15. 07-ig az utolsó 24 óra adatai

állomás	csapadék (mm)		max. hőmérséklet	min. hőmérséklet	rad. min.	Előző nap napos órái
Vác	–		–	–	–	
Vámosmikola	•	⛅	27	12	10	11
Baja	•	⛅	27	12	10	12
Bácsalmás	•	⛅	29	15	11	
Izsák	•		28	14	13	
Kalocsa	•	⛅	27	14	10	10
Kecskemét	•	⛅	27	13	9	11
Kiskunfélegyháza	•		27	15	13	
Kiskunhalas	•	⛅	28	15	14	
Kunszentmiklós	•		28	13	13	
Tiszakécske	•	⛅	27	12	10	
Balassagyarmat	•	⛅	27	13	11	
Romhány	•		28	11	10	
Salgótarján	•	⛅	26	12	9	
Eger	•	=	30	13	11	9
Galyatető	•		20	17	11	
Gyöngyös	•		28	15	12	
Kékestető	•		18	12	9	
Kompolt	•	⛅	27	13	10	12
Lőrinci	•	⛅	27	12	9	
Poroszló	•	⛅	29	13	11	
Jászapáti	•		28	14	12	
Jászberény	•	⛅	27	13	11	
Karcag	–		–	–	–	
Szolnok	•	⛅	26	14	12	11
Tiszaroff	•	⛅	27	13	11	
Túrkeve	•		27	13	12	10
Kistelek	–		–	–	–	
Makó	•		28	14	12	
Szeged	•	⛅	27	14	11	12
Szentes	•		28	14	12	
Borsodnádasd	•	⛅	25	11	8	
Füged	•		25	10	8	
Hidasnémeti	•	=	28	12	10	
Jósvafő	•	⛅	24	11	8	11
Lillafüred	•	=	25	11	10	
Miskolc	•	=	27	11	10	11
Putnok	•	⛅	27	11	9	
Sárospatak	•		25	14	12	11
Szendrőlád	•	⛅	27	11	11	
Tokaj	•		26	14	13	
Kisvárda	•	⛅	27	11	9	12
Mátészalka	•	⛅	27	11	10	
Nyíregyháza	•		25	11	12	13
Nyírlugos	•		27	10	9	
Pátyod	•	⛅	26	11	10	
Tiszabecs	–		–	–	–	
Vásárosnamény	•	⛅	27	11	10	
Záhony	•	⛅	25	10	9	
Berettyóújfalu	•		26	15	10	
Debrecen	•	⛅	25	13	11	13
Hajdúdorog	•		27	12	12	
Hortobágy	•		28	12	11	
Körösszakál	–		–	–	–	
Polgár	•	⛅	27	12	12	
Békéscsaba	•	⛅	26	12	10	12
Mezőhegyes	•	⛅	26	14	13	13
Orosháza	–		–	–	–	–
Szarvas	•	⛅	26	14	13	12
Szeghalom	–		–	–	–	

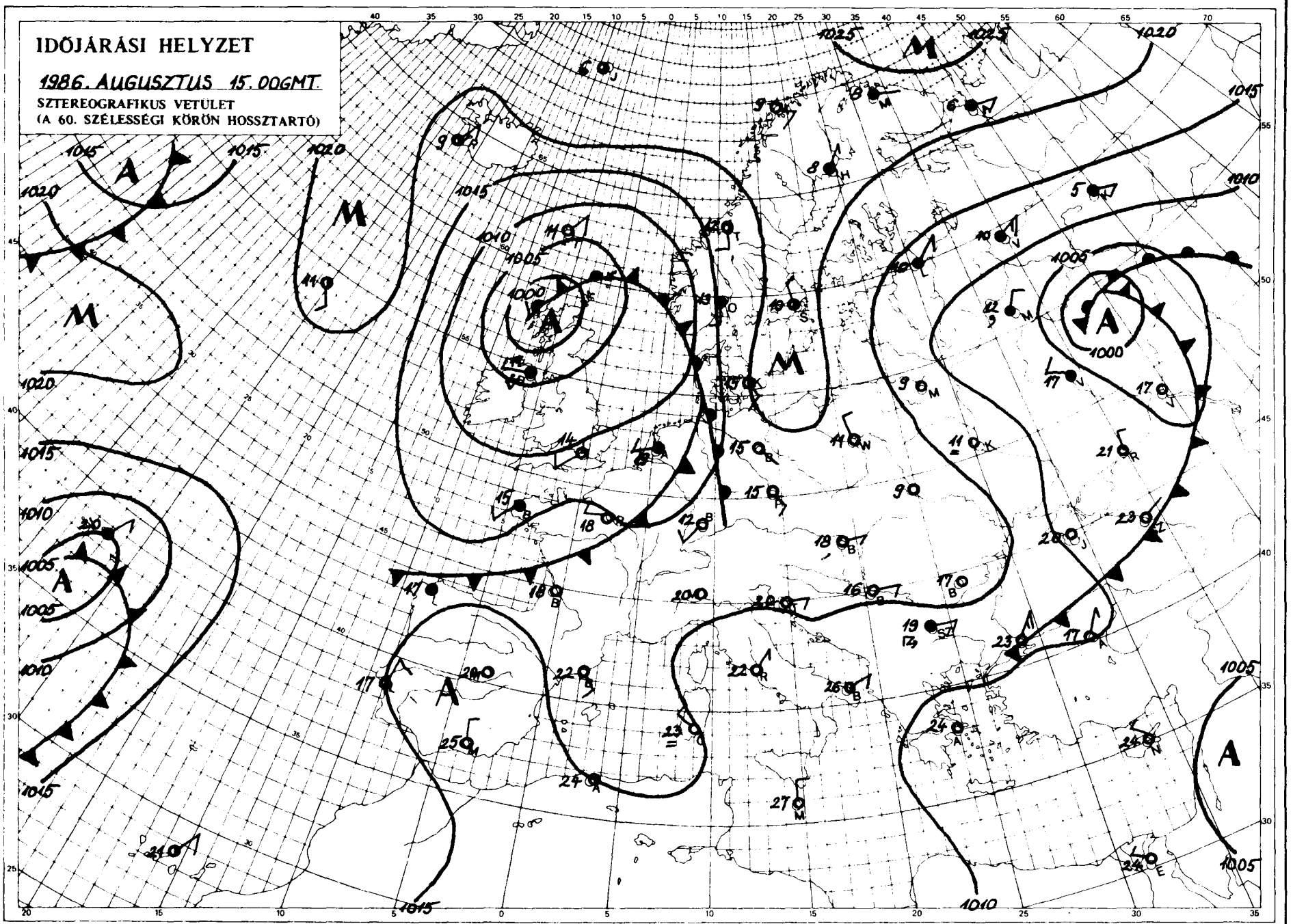

KIADJA: ORSZÁGOS METEOROLÓGIAI SZOLGÁLAT
Készíti: Központi Előrejelző Intézet Analízis- és Rövidtávú Prognózis Központja – T.: 273-018
Megjelenik naponként
Éves előfizetési díja 2.200,-Ft Megrendelhető: 1024 Budapest, II., Kitaibel Pál u. 1. – T.: 353-500
Kiadásért felel: az OMSZ elnöke – Szerkesztésért felel: a KEI igazgatója

Jelmagyarázat a havi mellékletben

LIBRARY
U.S. Dept. of Commerce

IDŐJÁRÁSI NAPIJELENTÉS

ЕЖЕДНЕВНЫЙ МЕТЕОРОЛОГИЧЕСКИЙ БЮЛЛЕТЕНЬ • DAILY WEATHER REPORT
BULLETIN QUOTIDIEN DE TEMPS • TÄGLICHER WETTERBERICHT

99. évfolyam 228. szám + Budapest + 1986. augusztus 16., szombat

Az időjárási helyzet és a várható időjárás:

Középpontjával Skócia fölött egy mérsékelt övi ciklon örvénylik. Ennek hidegfrontja ma hajnalra elérte az Alpok térségét, ahol jelentősen legyengült, felhőzete szétszakadozott. A Kárpát-medencében és környékén valószinüleg a továbbiakban is a leszálló légmozgások alakitják az időjárást, ezért a szárazságot enyhitő csapadékra egyelőre várni kell.

Hazánkban pénteken napos, száraz idő volt, a déli szél csupán néhány helyen élénkült meg. A legmagasabb nappali hőmérséklet általában 25 és 30, a hajnali minimum szombaton zömmel 11 és 16 fok között alakult. Szombat délelőtt az ország nagy részén folytatódott a dertült idő, csupán a Dunántúlon növekedett meg helyenként a felhőzet. A hőmérséklet 11 órakor 22 és 27 fok között alakult az országban.

A Balaton vizének hőmérséklete Siófoknál 11 órakor 23 fok volt.

Ma 12 órakor Budapesten a hőmérséklet 27 fok, a tengerszintre átszámitott légnyomás 1018 hPa, alig változik.

Várható időjárás vasárnap estig:

Több órás napsütés mellett időnként megnövekszik a felhőzet, legfeljebb nyugaton, északnyugaton lehet egy-egy zápor.
A déli, délnyugati szél napközben megélénkül, a Dunántúlon megerősödhet.
Várható legalacsonyabb éjszakai hőmérséklet 12 és 17,
legmagasabb nappali hőmérséklet: 27 és 32 fok között várható.

Pártai Lucia s.k.

A hőmérséklet napi középértéke és eltérése a sokévi átlagtól /Budapest belterületén/:

1986. VIII. 15.	22,4°C	+1,0°C

1871 óta ezen a napon Budapesten előfordult

legmagasabb hőmérséklet:	38,2°C /1952/,	
legalacsonyabb hőmérséklet:	10,7°C /1933/.	86.526.

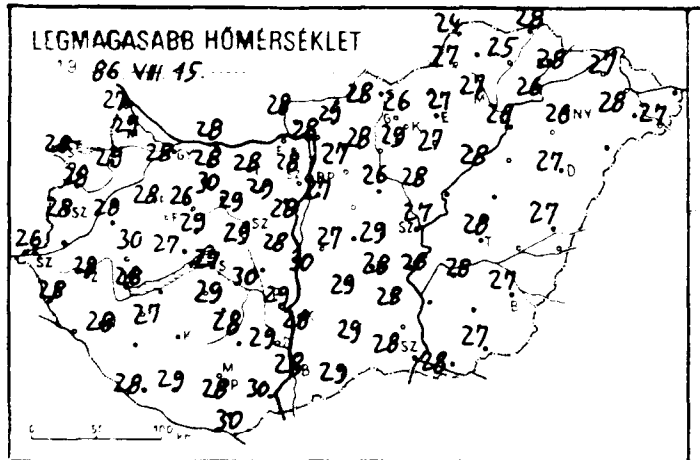
LEGMAGASABB HŐMÉRSÉKLET
19 86 VIII 15.

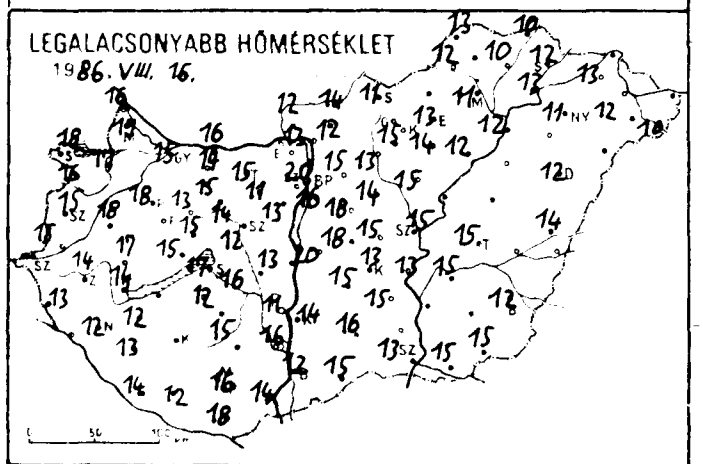
LEGALACSONYABB HŐMÉRSÉKLET
1986. VIII. 16.

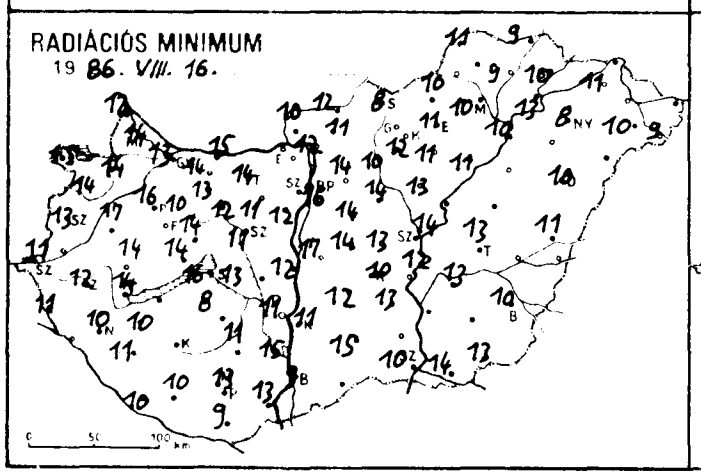
RADIÁCIÓS MINIMUM
19 86. VIII. 16.

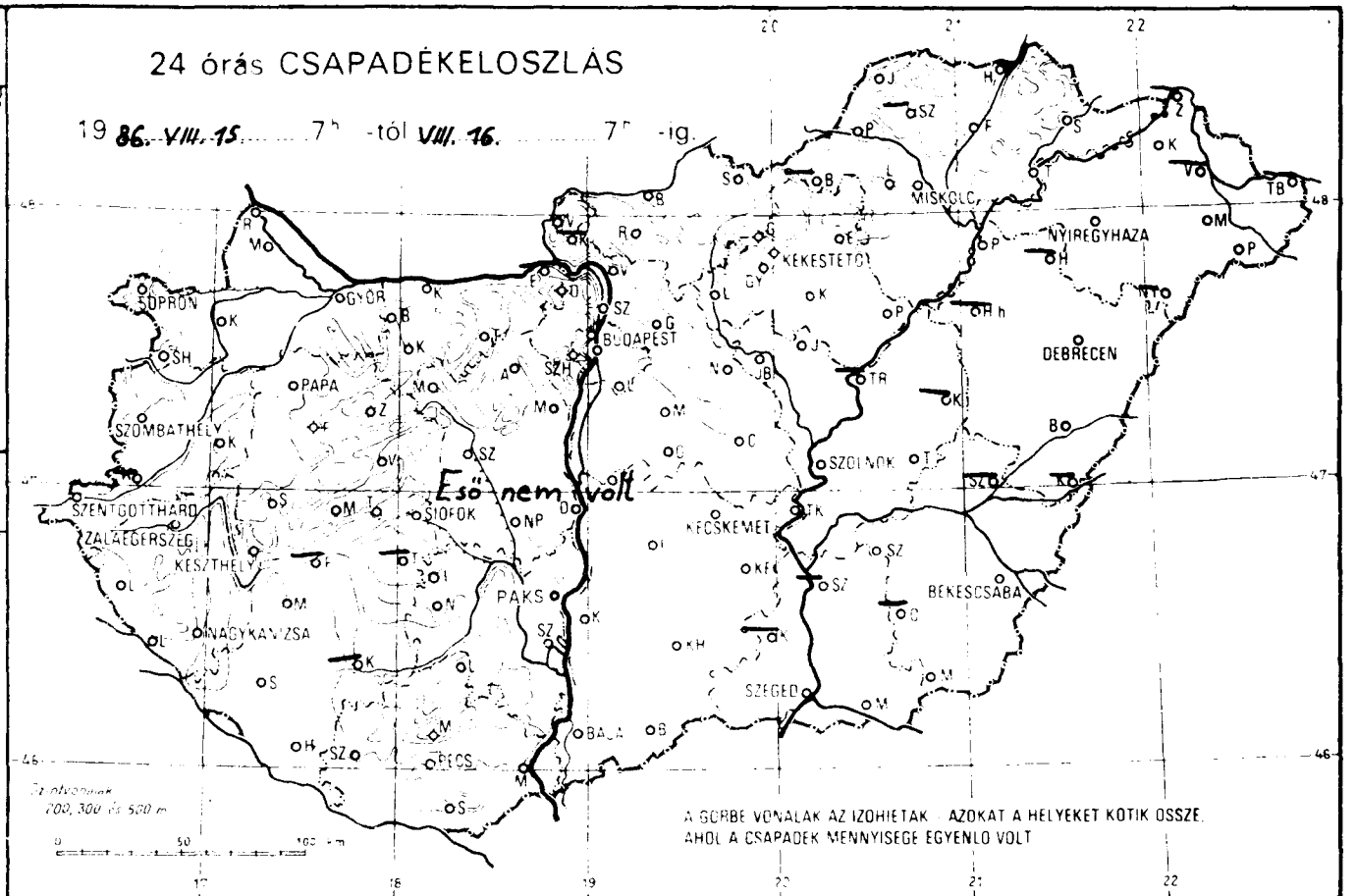
24 órás CSAPADÉKELOSZLÁS
19 86. VIII. 15. 7h -tól VIII. 16. 7h -ig.
SOPRON
GYŐR
BUDAPEST
PAPA
SZOMBATHELY
SZENTGOTTHÁRD
ZALAEGERSZEG
KESZTHELY
SIÓFOK
PAKS
NAGYKANIZSA
PÉCS
BAJA
KECSKEMÉT
SZEGED
SZOLNOK
KEKESTETŐ
MISKOLC
NYÍREGYHÁZA
DEBRECEN
BÉKÉSCSABA
Eső nem volt
A GÖRBE VONALAK AZ IZOHIETÁK AZOKAT A HELYEKET KÖTIK ÖSSZE, AHOL A CSAPADÉK MENNYISÉGE EGYENLŐ VOLT

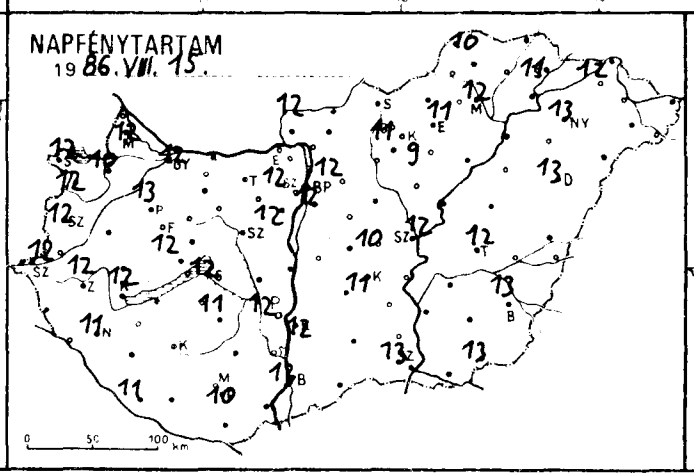
NAPFÉNYTARTAM
19 86. VIII. 15.

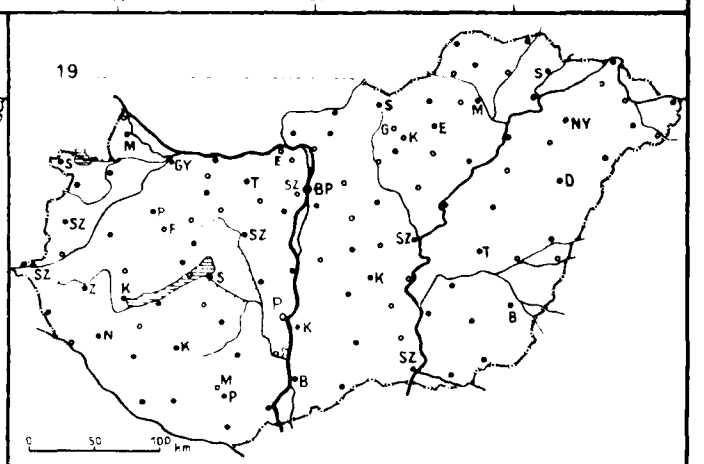
19

86. VIII. 16.^{h}ig az utolsó 24 óra adatai						Előző nap napos órái
állomás	csapadék (mm)		max. hőmérséklet	min. hőmérséklet	rad. min.	
Győr	•	⌓	28	15	13	12
Kapuvár	•	=	29	17	14	10
Mosonmagyaróvár	•	⌓	27	17	14	12
Rajka	•		27	16	12	
Sopron	•	⌓	28	18	15	12
Sopronhorpács	•	⌓	28	16	14	12
Káld	•		28	18	17	
Körmend	–		–	–	–	
Szentgotthárd	•		26	15	11	12
Szombathely	•	⌓	28	15	13	12
Lenti	•		28	13	11	
Letenye	–		–	–	–	
Nagykanizsa	•	⌓	28	12	10	11
Zalaegerszeg	•	⌓	28	14	12	12
Farkasgyepű	•	⌓	28	13	13	
Keszthely	•		28	14	14	12
Menesh ely	•		27	15	14	12
Pápa	•		28	18	16	13
Sümeg	•	⌓	30	17	14	
Tihany	•		29	17	15	
Veszprém	•		29	15	14	
Zirc	•	⌓	26	13	10	
Fonyód	–		–	–	–	
Homokszt. György	•	⌓	28	14	10	11
Kaposvár	–		–	–	–	
Marcali	•	⌓	27	12	10	
Siófok	•		27	17	16	12
Somogyszob	•	⌓	29	13	11	
Tab	–		–	–	–	
Bábolna	•		28	14	14	
Esztergom	–		–	–	–	
Kisbér	•		30	15	13	
Komárom	•		28	16	15	
Tatabánya	•		28	15	14	
Alcsútdoboz	•	⌓	29	11	11	
Dunaújváros	•	⌓	28	13	12	
Martonvásár	•	⌓	28	13	12	12
Mór	•	⌓	29	14	12	
Sárbogárd	•		30	16	13	
Szabadbattyán	•		29	12	11	
Tregszemcse	•	⌓	29	12	8	11
Tengyel	•		28	15	11	
Paks	•		29	11	11	12
Szekszárd	•	=	29	16	15	
Árpádtető	•		25	16	13	
Mohács	•		30	14	13	
Pécs	•		28	16	13	10
Siklós	•		30	18	9	
Szigetvár	•	⌓	30	12	10	
Budapest	•		28	13	12	
Bp. Lőrinc	•	⌓	27	16	13	12
Bp. Met. Int.	•		28	20	–	12
Bp. Szab. hegy	•		29	18	15	
Cegléd	•	⌓	29	15	13	10
Dabas	•		23	15	13	
Gödöllő	•	⌓	27	15	14	12
Kitaibel tet.	–		–	–	–	
Monor	•	=	27	18	14	
Szárszalatt	•	⌓	26	14	14	
Szentendre	•		29	16	14	

86. VIII. 16.^{h}ig az utolsó 24 óra adatai						Előző nap napos órái
állomás	csapadék (mm)		max. hőmérséklet	min. hőmérséklet	rad. min.	
Vác	•	⌓	28	13	12	
Vámosmikola	•	⌓	28	12	10	12
Baja	•	⌓	28	12	9	13
Bácsalmás	•	⌓	29	15	–	
Izsák	•		29	15	12	
Kalocsa	•		28	14	11	12
Kecskemét	•	⌓	28	13	10	11
Kiskunfélegyháza	•		28	15	13	
Kiskunhalas	•	⌓	29	16	15	
Kunszentmiklós	•		30	20	17	
Tiszakécske	•	⌓	28	13	12	
Balassagyarmat	•	⌓	28	14	12	
Romhány	•		29	12	11	
Salgótarján	•	⌓	26	11	8	
Eger	•	=	27	13	11	11
Galyatető	•		22	14	11	
Gyöngyös	•		29	15	12	
Kékestető	•		18	13	12	11
Kompolt	•		27	14	11	
Lőrinci	•	⌓	28	13	10	
Poroszló	•	⌓	28	12	11	
Jászapáti	•		28	15	13	
Jászberény	•	⌓	26	14	12	
Karcag	–		–	–	–	
Szolnok	•		27	15	14	12
Tiszaroff	–		–	–	–	
Túrkeve	•		28	15	13	12
Kistelek	–		–	–	–	
Makó	•	⌓	28	15	14	
Szeged	•	⌓	28	13	10	13
Szentes	–		–	–	–	
Borsodnádasd	–		–	–	–	
Fügöd	•		25	10	9	
Hidasnémeti	•		28	10	9	
Jósvafő	•	⌓	24	13	11	10
Lillafüred	•	=	25	14	12	
Miskolc	•	⌓	27	11	10	12
Putnok	•	⌓	27	12	10	
Sárospatak	•		28	12	10	11
Szendrőlád	–		–	–	–	
Tokaj	•		26	13	13	
Kisvárda	•	⌓	27	13	11	12
Mátészalka	•	⌓	28	12	10	
Nyíregyháza	•	⌓	26	11	8	13
Nyírlugos	–		–	–	–	
Pátyod	•	⌓	27	10	9	
Tiszabecs	–		–	–	–	
Vásárosnamény	–		–	–	–	
Záhony	–		–	–	–	
Berettyóújfalu	•	⌓	27	14	11	
Debrecen	•	⌓	27	12	10	13
Hajdúdorog	–		–	–	–	
Hortobágy	–		–	–	–	
Körösszakál	–		–	–	–	
Polgár	•	⌓	28	12	10	
Békéscsaba	•	⌓	27	12	10	13
Mezőhegyes	•		27	15	13	13
Orosháza	–		–	–	–	–
Szarvas	•	⌓	28	15	13	13
Szeghalom	–		–	–	–	

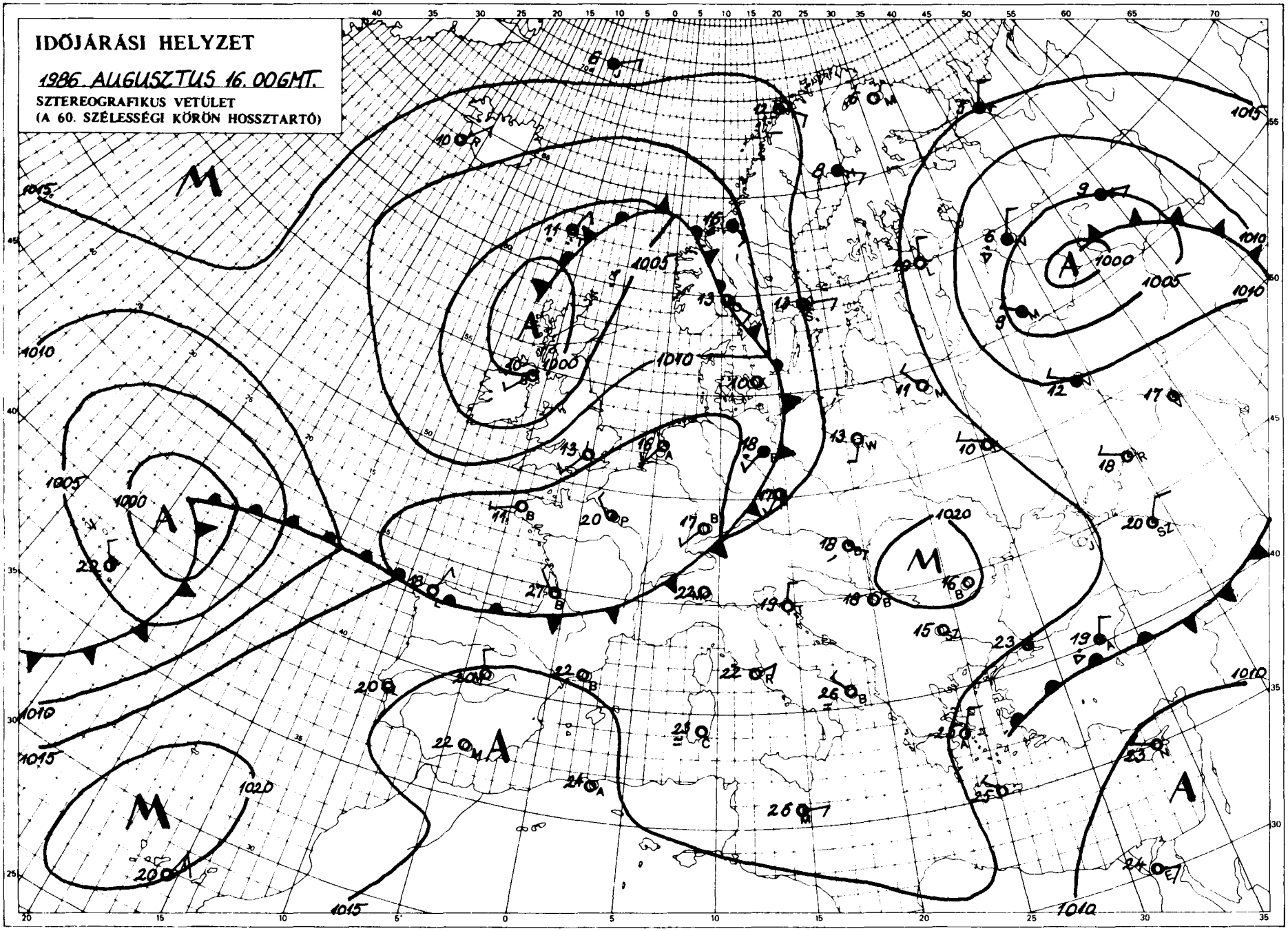

KIADJA: ORSZÁGOS METEOROLÓGIAI SZOLGÁLAT
Készíti: Központi Előrejelző Intézet Analízis- és Rövidtávú Prognózis Központja T.: 273-018
Megjelenik naponként
Évi előfizetési díja: 2.200,- Ft. Megrendelhető: 1024 Budapest, II., Kitaibel Pál u. 1. – T.: 353-500
Kiadásért felel: az OMSZ elnöke Szerkesztésért felel: a KEI igazgatója

Jelmagyarázat a havi mellékletben.

LIBRARY
SEP 1 8 1986
N.O.A.A.
U.S. Dept. of Commerce

IDŐJÁRÁSI NAPIJELENTÉS

ЕЖЕДНЕВНЫЙ МЕТЕОРОЛОГИЧЕСКИЙ БЮЛЛЕТЕНЬ · DAILY WEATHER REPORT
BULLETIN QUOTIDIEN DE TEMPS · TÄGLICHER WETTERBERICHT

99. évfolyam 229. szám. + Budapest + 1986. augusztus 17. vasárnap

Az időjárási helyzet és a várható időjárás:

Hosszan elnyúló, nyugat-keleti irányban húzódó időjárási front szeli ketté szárazföldünket. Helyzete körülbelül a Bordeaux-Prága-Minszk városok által határozható meg. Tőle északra már hüvösebb levegő áramlik, ezért kontinensünk északi területein a 20 fokot is alig éri el a hőmérséklet csúcsértéke. Dél-Európában, az ott lévő száraz, meleg levegő hatására továbbra is erős a fölmelegedés. Európa legnagyobb részén száraz az idő, csupán az emlitett időjárási front egy-kétszáz kilométeres környezetében fordulnak elő záporok. A fronthoz tartozó felhősáv széle már a Kárpát-medencét is érinti, az esőre és az enyhülésre azonban még várnunk kell.

Szombaton derült idő volt hazánkban. A 7-12 órás napsütés hatására délutánra 27, 32 fokig emelkedett a hőmérséklet. Éjszaka az északi országrész fölött megnövekedett a felhőzet, egy-két helyen gyönge, jelentéktelen mennyiséget adó záporeső is volt. Hajnalra 12, 20 fokig csökkent a hőmérséklet. Ma délelőtt az északi országrész fölött lévő felhőzet elvékonyodott, fölszakadozott, ezért a kora déli órákban már országszerte napos idő volt. A levegő 11 órára 22, 28 fokra melegedett föl.

A Balaton vizének hőmérséklete Siófoknál 11 órakor 23 fok volt.

Ma 12 órakor Budapesten a hőmérséklet 28 fok, a tengerszintre átszámitott légnyomás 1016 hPa volt, gyengén süllyedt.

Várható időjárás hétfő estig:

A nyugati és az északi országrész fölött időnként megnövekszik a felhőzet, a délutáni órákban néhol futó nápor is lehet.
Számottevő eső azonban továbbra sem lesz.
Az ország déli tájain folytatódik a derült, száraz idő.
A délnyugati szél holnap napközben megélénkül.
Várható legalacsonyabb éjszakai hőmérséklet: 14, 19,
legmagasabb nappali hőmérséklet holnap: 29, 34 fok között várható.

Jenki Szilvia s.k.

A hőmérséklet napi középértéke és eltérése a sokévi átlagtól /Budapest belterületén/:

1986. VIII. 16.	24,6°C	+3,9°C

1871 óta ezen a napon Budapesten előfordult

legmagasabb hőmérséklet:	35,5°C /1952/,
legalacsonyabb hőmérséklet:	8,3°C /1910/.

86.527.

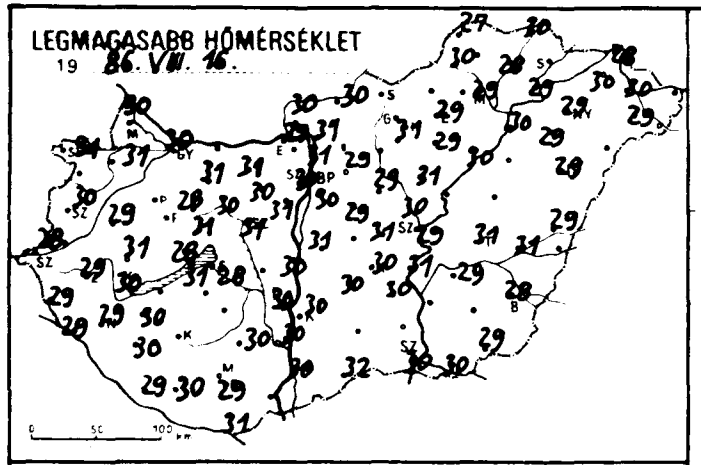
LEGMAGASABB HŐMÉRSÉKLET
19 86. VIII. 16.

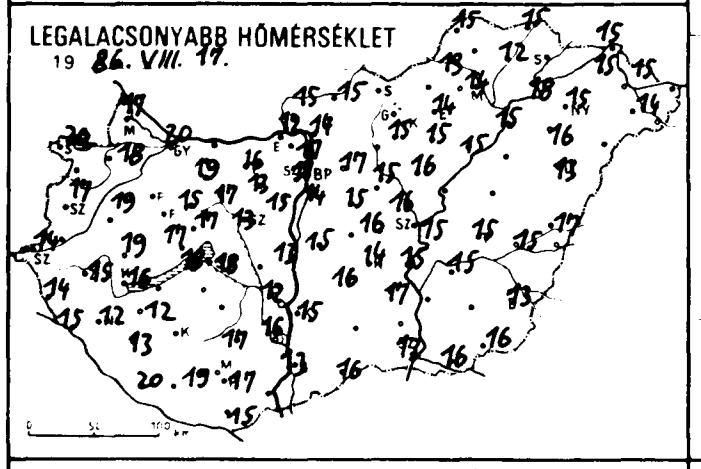
LEGALACSONYABB HŐMÉRSÉKLET
19 86. VIII. 17.

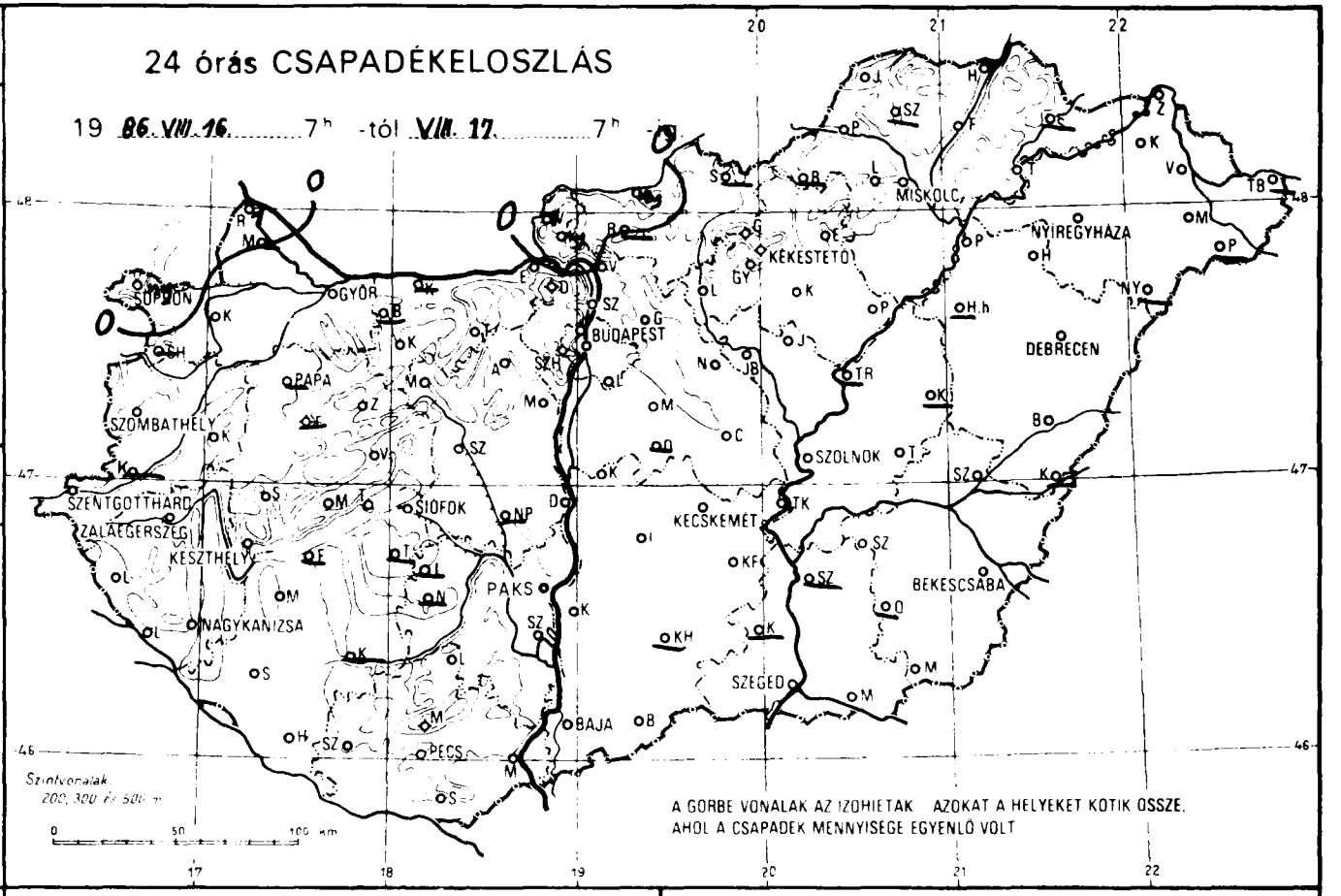
24 órás CSAPADÉKELOSZLÁS
19 86. VIII. 16. 7h -tól VIII. 17. 7h
SOPRON
GYŐR
PAPA
SZOMBATHELY
SZENTGOTTHÁRD
ZALAEGERSZEG
KESZTHELY
NAGYKANIZSA
SIÓFOK
BUDAPEST
KÉKESTETŐ
MISKOLC
NYÍREGYHÁZA
DEBRECEN
SZOLNOK
KECSKEMÉT
PAKS
BAJA
PÉCS
SZEGED
BÉKÉSCSABA
Szintvonalak 200, 300 és 500 m
A GÖRBE VONALAK AZ IZOHIETÁK AZOKAT A HELYEKET KÖTIK ÖSSZE, AHOL A CSAPADÉK MENNYISÉGE EGYENLŐ VOLT

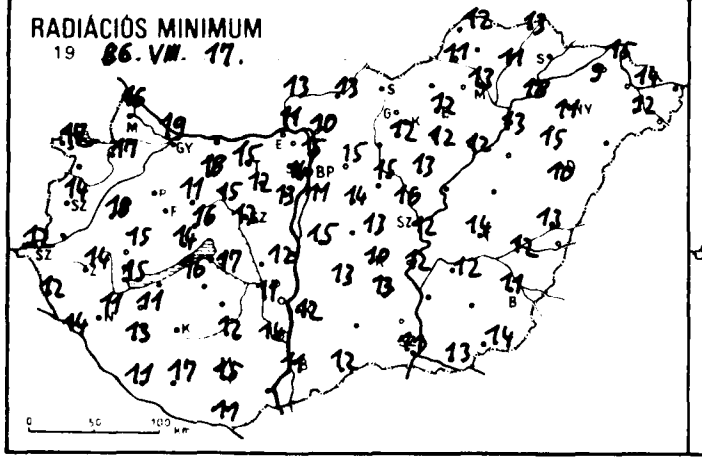
RADIÁCIÓS MINIMUM
19 86. VIII. 17.

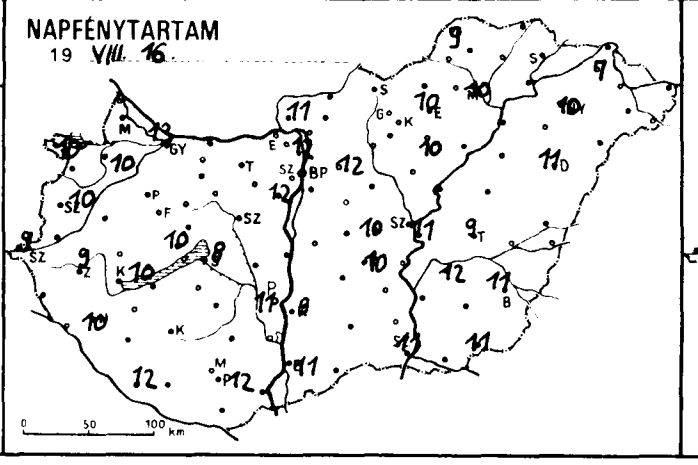
NAPFÉNYTARTAM
19 VIII. 16.

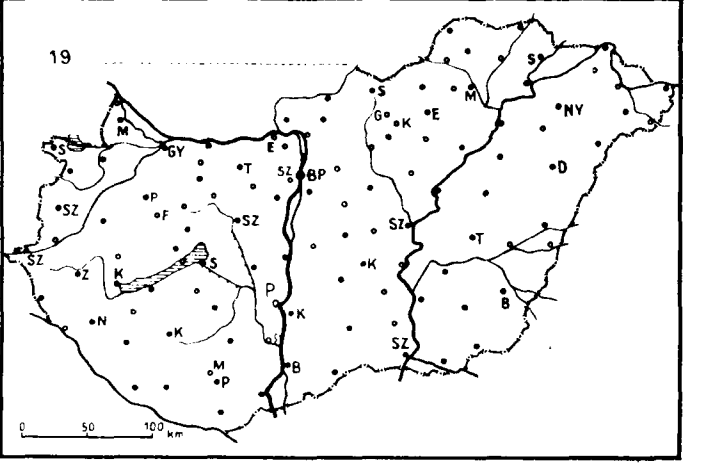
19

86.VIII.17-ig az utolsó 24 óra adatai

állomás	csapadék (mm)		max. hőmérséklet	min. hőmérséklet	rad. min.	Előző nap napos órái
Győr	•	⛅	30	20	19	13
Kapuvár	•	⛅	31	18	17	10
Mosonmagyaróvár	–		–	–	–	–
Rajka	1	▽	30	17	16	
Sopron	ny	▽	31	20	17	10
Sopronhorpács	–		–	–	–	–
Káld	•		29	19	18	
Körmend	–		–	–	–	–
Szentgotthárd	•	⛅	28	14	12	9
Szombathely	•		30	17	14	10
Lenti	•		29	14	12	
Letenye	•	⛅	29	15	14	
Nagykanizsa	•	⛅	29	12	11	10
Zalaegerszeg	•	⛅	29	15	14	9
Farkasgyepű	–		–	–	–	–
Keszthely	•		30	16	15	10
Menesh ely	•		28	17	14	10
Pápa	–		–	–	–	–
Sumeg	•	⛅	31	19	15	
Tihany	•		31	18	16	
Veszprém	•		31	17	16	
Zirc	•	⛅	28	15	11	
Tonyód	–		–	–	–	–
Homokszt. György	•		29	20	11	12
Kaposvár	–		–	–	–	–
Marcali	•	⛅	30	12	11	
Siófok	•		28	18	17	8
Somogyszob	•	⛅	30	13	13	
Tab	–		–	–	–	–
Babolna	–		–	–	–	–
Esztergom	–		–	–	–	–
Kisbér	•		31	19	18	
Komárom	–		–	–	–	–
Tatabánya	•		31	16	15	
Alcsútdoboz	•	⛅	30	13	12	
Dunaújváros	•	⛅	30	13	12	
Martonvásár	•	⛅	31	15	13	12
Mór	•		30	17	15	
Sárbogárd	•		31	17	13	
Szabadbattyán	•	=	31	13	12	
Iregszemcse	–		–	–	–	–
Lengyel	•		30	17	12	
Paks	•		30	12	11	11
Szekszárd	•	=	30	16	14	
Árpádtető	•		27	19	15	
Mohács	–		–	–	–	–
Pécs	•		29	17	15	12
Siklós	•		31	15	11	
Szigetvár	•	⛅	30	19	17	
Budaörs	•		30	16	13	
Bp. Lőrinc	•		30	17	14	12
Bp. Met. Int.	–		–	–	–	–
Bp. Szab. hegy	•		29	20	18	
Cegléd	•		31	16	13	10
Dobogókő	•		25	18	16	
Gödöllő	•		29	17	15	12
Martonvásár	ny	▽⛅	29	12	11	
Mátra	•	=	29	15	14	
Szolnokszolnok	•	⛅	29	15	15	
Szentendre	•		31	17	15	

86.VIII.17h-ig az utolsó 24 óra adatai

állomás	csapadék (mm)		max. hőmérséklet	min. hőmérséklet	rad. min.	Előző nap napos órái
Vác	•	⛅	31	14	10	
Vámosmikola	1	⛅ =	30	15	13	11
Baja	•	⛅	30	13	11	11
Bácsalmás	•	⛅	30	16	12	
Izsák	•		30	16	13	
Kalocsa	•	⛅	30	15	12	9
Kecskemét	•	⛅	30	14	10	10
Kiskunfélegyháza	•		30	17	13	
Kiskunhalas	–		–	–	–	–
Kunszentmiklós	•		31	15	15	
Tiszakécske	•	⛅	31	15	12	
Balassagyarmat	ny	▽	30	15	13	
Romhány	–		–	–	–	–
Salgótarján	–		–	–	–	–
Eger	•	=	29	14	12	10
Galyatető	•		23	17	15	
Gyöngyös	•		31	15	12	
Kékestető	–		–	–	–	–
Kompolt	•		29	15	12	10
Lőrinci	•	⛅	30	14	11	
Poroszló	•	⛅	30	15	12	
Jászapáti	•		31	16	13	
Jászberény	•	⛅	30	16	16	
Karcag	–		–	–	–	–
Szolnok	•	⛅	29	15	12	11
Tiszaroff	–		–	–	–	–
Túrkeve	•		31	15	14	9
Kistelek	–		–	–	–	–
Makó	•	⛅	30	16	13	
Szeged	•	⛅	30	13	11	11
Szentes	–		–	–	–	–
Borsodnádasd	–		–	–	–	–
Füged	•		28	12	11	
Hidasnémeti	•		30	15	13	
Jósvafő	•	⛅	27	15	12	9
Lillafüred	•		28	16	15	
Miskolc	•	=	29	14	13	10
Putnok	•	=	30	13	11	
Sárospatak	–		–	–	–	–
Szendrőlád	–		–	–	–	–
Tokaj	•		29	18	18	
Kisvárda	•	⛅	30	15	9	7
Mátészalka	•	⛅	29	14	12	
Nyíregyháza	•		29	15	11	10
Nyírlugos	–		–	–	–	–
Pátyod	–		–	–	–	–
Tiszabecs	–		–	–	–	–
Vásárosnamény	•		30	15	14	
Záhony	•		28	15	15	
Berettyóújfalu	•	⛅	29	17	13	
Debrecen	•		29	13	10	11
Hajdúdorog	•		29	16	15	
Hortobágy	–		–	–	–	–
Kopasszakál	–		–	–	–	–
Polgár	•	⛅	30	15	13	
Békéscsaba	•	⛅	28	13	11	11
Mezőhegyes	•	⛅	29	16	14	11
Orosháza	–		–	–	–	–
Szarvas	•	⛅	29	15	12	12
Szeghalom	•		31	15	12	

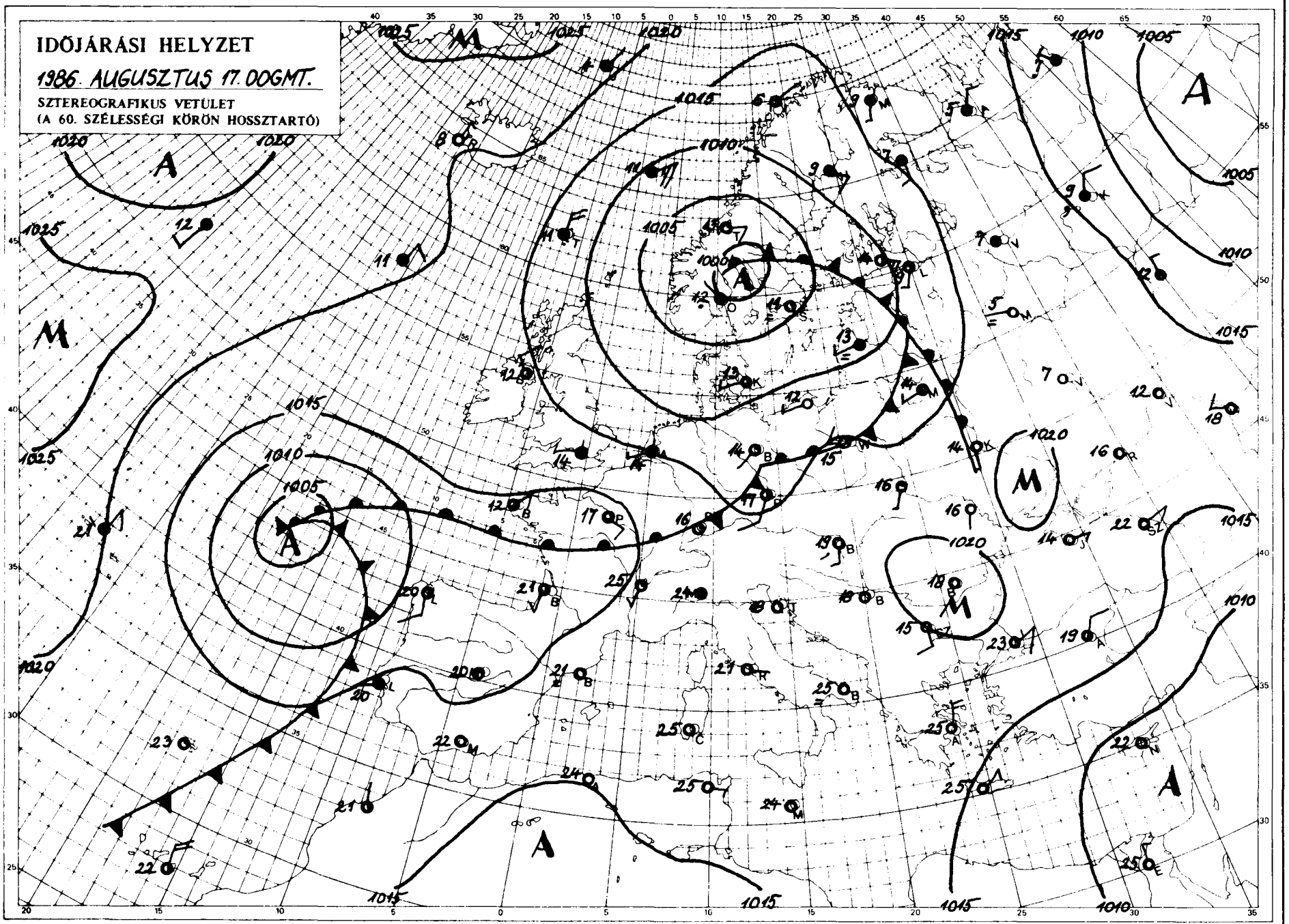

KIADJA: ORSZÁGOS METEOROLÓGIAI SZOLGÁLAT
Készíti: Központi Előrejelző Intézet Analízis- és Rövidtávú Prognózis Központja – T.: 273-018
Megjelenik naponként
Éves előfizetési díja: 2.200,-Ft Megrendelhető: 1024 Budapest, II., Kitaibel Pál u. 1. – T.: 353-500
Kiadásért felel: az OMSZ elnöke Szerkesztésért felel: a KEI igazgatója

Jelmagyarázat a havi mellékletben

LIBRARY
2 687
U.S. Dept. of Commerce

IDŐJÁRÁSI NAPIJELENTÉS

ЕЖЕДНЕВНЫЙ МЕТЕОРОЛОГИЧЕСКИЙ БЮЛЛЕТЕНЬ · DAILY WEATHER REPORT
BULLETIN QUOTIDIEN DE TEMPS · TÄGLICHER WETTERBERICHT

99. évfolyam 230. szám. + Budapest + 1986. augusztus 18. hétfő

Az időjárási helyzet és a várható időjárás:

Egy nagy kiterjedésü, többközéppontú ciklon-rendszer hosszan elnyúló frontálzónája húzódik a Skandináv-félszigettől a Német-Lengyel-sikságon, Franciaországon és a Brit-szigeteken át az Ibériai-félsziget északi részéig. A front széles felhőzete mentén sokfelé van zápor, zivatar. E zónától északnyugatra a hőmérséklet csúcsértéke csupán 15, 20, Dél-Délkelet-Európában viszont, ahol napos, száraz idő van, sokfelé 30, 35 fok között alakul. A front lassan közeledik a Kárpát-medence felé, ezért fokozatosan átalakul időjárásunk.

Vasárnap Magyarországon túlnyomóan napos, száraz idő volt. Csupán délután növekedett meg erősen az északi és nyugati megyékben a felhőzet. Néhol zápor, zivatar is előfordult. A lehullott csapadék mennyisége csapadéknyom és 5 mm között volt. A hőmérséklet csúcsértéke általában 29, 34 fok között alakult. Éjszaka fokozatosan csökkent a felhőzet. Hajnalra 13, 21 fokig hült le a levegő. Délelőtt jobbára derült, száraz idő volt. 11 órakor 24, 30 fokot mértek.

A Balaton vizének hőmérséklete Siófoknál 11 órakor 23 fok volt.

Ma 12 órakor Budapesten a hőmérséklet 28 fok, a tengerszintre átszámított légnyomás 1009 hPa, mérsékelten süllyed.

Várható időjárás kedd estig:

Ma csak a délutáni órákban növekszik meg a fomolyfelhőzet és főként északon lehet zápor, zivatar. Holnap eleinte még derült lesz az ég, majd napközben nyugat felől növekszik a felhőzet és valószínüleg délutántól egyre több helyen keletkezik zápor, zivatar. Az élénk déli, délnyugati szelet többfelé kisérik erős széllökések.
Holnap még meleg lesz, hajnalban 18, délután északnyugaton 28, máshol 33 fok körül lesz a hőmérséklet.

H. Bóna Márta s.k.

TÁVOLABBI KILÁTÁSOK SZERDÁTÓL-SZOMBATIG:

Eleinte többfelé alakulnak ki záporok, zivatarok. Később a szél megerősödik, a hőmérséklet csökken. Az időszak végén sok lesz a napsütés, a nappali felmelegedés erősödik. Legalacsonyabb hajnali hőmérséklet: eleinte 15, 20, majd 9, 14 fok között várható. Legmagasabb nappali hőmérséklet: eleinte és az időszak végén 23, 28 fok között, az időszak közepén 20 fok körül lesz. Jelentős mennyiségü /legalább 5 mm napi/ csapadék az ország területének 30 százalékán várható.

KÖZÉPTÁVÚ ELŐREJELZŐ CSOPORT

A hőmérséklet napi középértéke és eltérése a sokévi átlagtól /Budapest belterületén/:

1986. VIII. 17.	25,5°C	+4,8°C

1871 óta ezen a napon Budapesten előfordult

legmagasabb hőmérséklet:	34,9°C /1892/,
legalacsonyabb hőmérséklet:	9,3°C /1885/.

86.528.

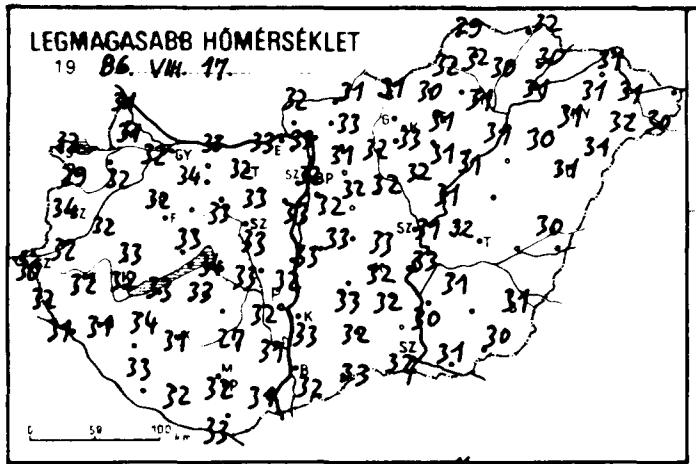
LEGMAGASABB HŐMÉRSÉKLET
19 86. VIII. 17.

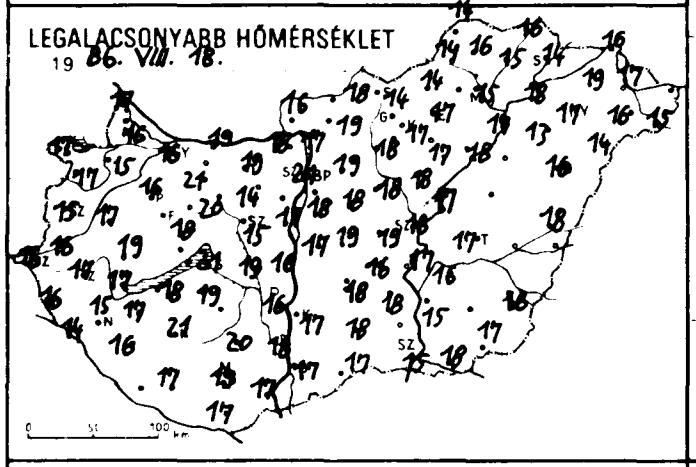
LEGALACSONYABB HŐMÉRSÉKLET
19 86. VIII. 18.

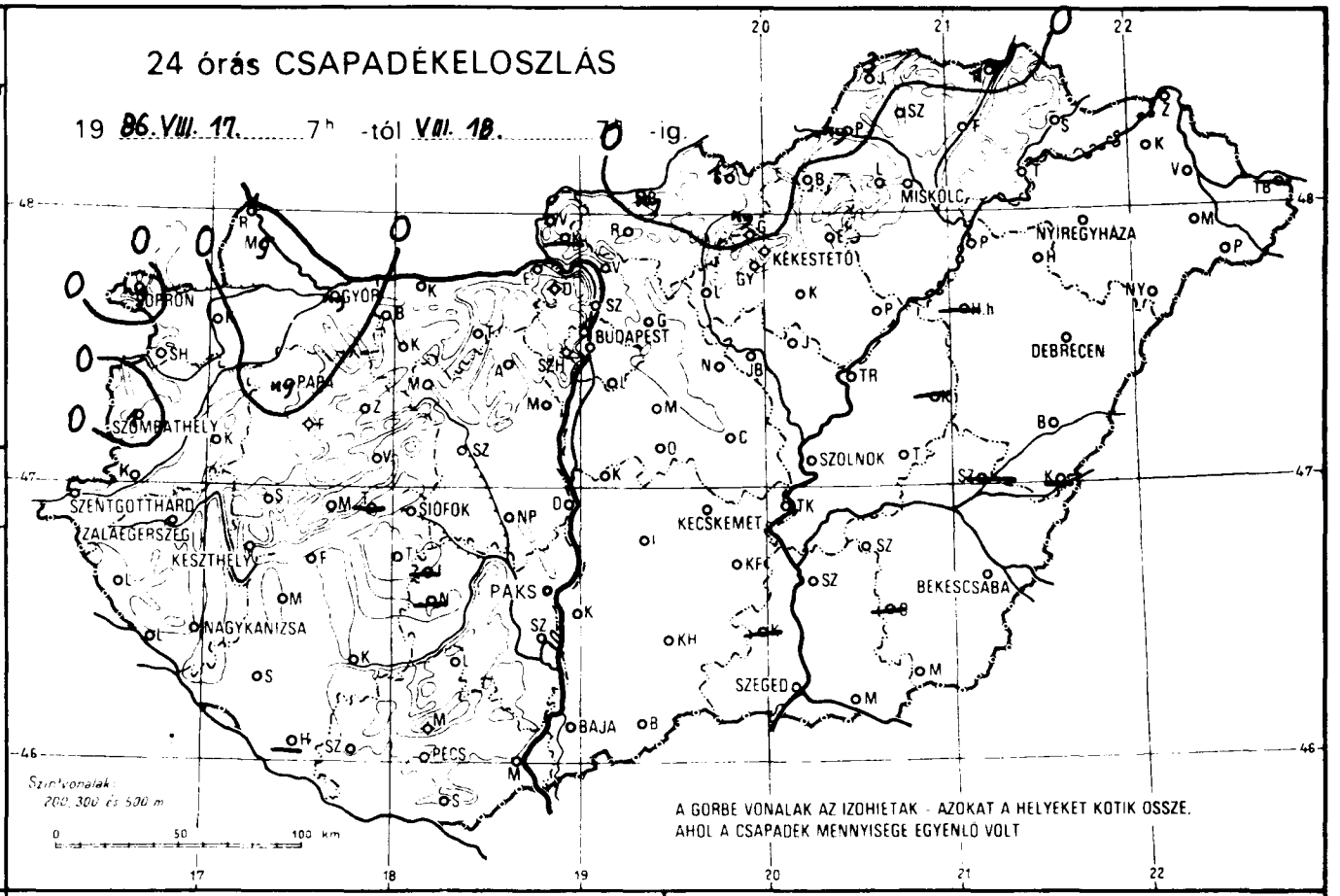
24 órás CSAPADÉKELOSZLÁS
19 86. VIII. 17. 7h -tól VIII. 18. 7h -ig.
SOPRON
GYŐR
BUDAPEST
MISKOLC
NYÍREGYHÁZA
KÉKESTETŐ
DEBRECEN
SZOMBATHELY
SZENTGOTTHÁRD
ZALAEGERSZEG
KESZTHELY
SIÓFOK
PAKS
KECSKEMÉT
SZOLNOK
BÉKÉSCSABA
NAGYKANIZSA
SZEGED
BAJA
PÉCS
Szintvonalak: 200, 300 és 500 m
A GÖRBE VONALAK AZ IZOHIETÁK - AZOKAT A HELYEKET KÖTIK ÖSSZE, AHOL A CSAPADÉK MENNYISÉGE EGYENLŐ VOLT

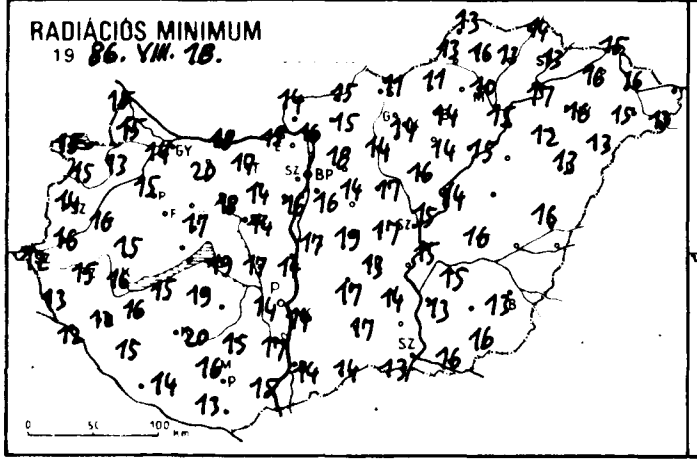
RADIÁCIÓS MINIMUM
19 86. VIII. 18.

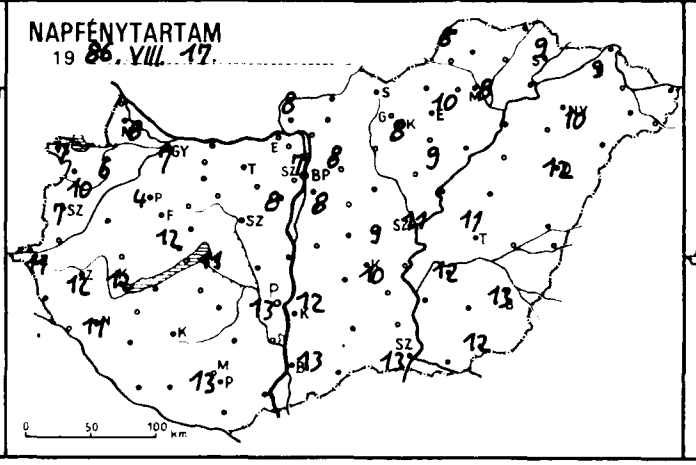
NAPFÉNYTARTAM
19 86. VIII. 17.

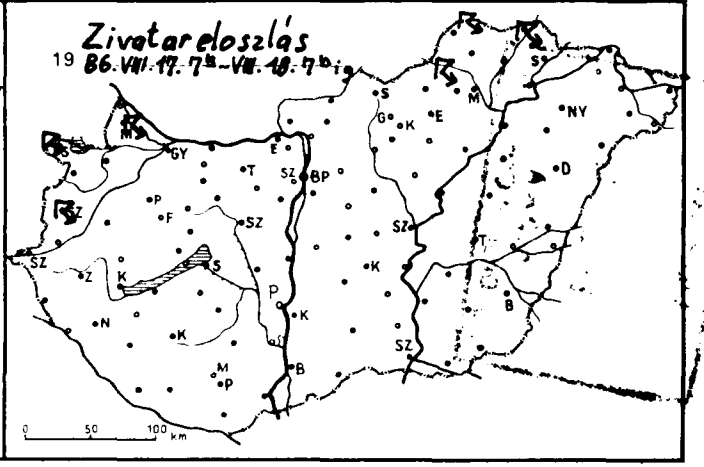
Zivatareloszlás
19 86. VIII. 17. 7h - VIII. 18. 7h ig.

86.VIII.18h 19 óráig az utolsó 24 óra adatai

állomás	csapadék (mm)		max. hőmérséklet	min. hőmérséklet	rad. min.	Előző nap napos órái
Győr	ny	▽⌓	32	16	14	7
Kapuvár	•	⌓	32	15	13	6
Mosonmagyaróvár	5	↱ =	31	16	15	8
Rajka	1	⌓	31	17	15	
Sopron	ny	↱⌓	32	17	15	7
Sopronhorpács	•		29	17	15	10
Káld	•		32	17	16	
Kormend	•		32	16	16	
Szentgotthárd	•		30	16	12	11
Szombathely	1	↱ ≡	34	15	14	7
Lenti	•		32	16	13	
Letenye	•	⌓	31	14	12	
Nagykanizsa	•		31	15	12	11
Zalaegerszeg	•	⌓	32	17	15	12
Farkasgyepű	•		32	20	16	
Keszthely	•		32	17	16	12
Mencshely	•		31	18	16	12
Pápa	ny	▽	32	16	15	4
Sümeg	•	⌓	33	19	15	
Tihany	–		–	–	–	
Veszprém	•		33	18	17	
Zirc	•	⌓	30	17	12	
Fonyód	•		33	18	15	
Homokszt. György	–		–	–	–	–
Kaposvár	•		31	21	20	
Marcali	•	⌓	34	17	16	
Siófok	•		34	21	19	11
Somogyszob	•		33	16	15	
Tab	•		33	19	19	
Bábolna	•		32	16	15	
Esztergom	•		33	18	15	
Kisbér	•		34	21	20	
Komárom	•		33	19	18	
Tatabánya	•		32	19	17	
Alcsútdoboz	•	⌓	33	14	14	
Dunaújváros	•		32	16	14	
Martonvásár	•	⌓	33	17	16	8
Mór	•		33	20	18	
Sárbogárd	•		33	19	17	
Szabadbattyán	•	⌓	33	15	14	
Tregszemcse	–		–	–	–	–
Lengyel	•		27	20	15	
Paks	•		32	16	14	13
Szekszárd	•	=	31	18	17	
Árpádtető	•		29	19	17	
Mohács	•		31	17	15	
Pécs	•		32	19	16	13
Siklós	•		33	17	13	
Szigetvár	•	⌓	32	17	14	
Budaörs	•		33	18	15	
Bp. Lőrinc	•		32	18	16	8
Bp. Met. Int.	•		32	21	–	7
Bp. Szab. hegy	•		29	19	18	
Cegléd	•		33	19	17	9
Dabas	•		27	19	18	
Gerjollo	•	⌓	31	19	18	8
Kecskemét	–		–	–	–	
Kunszállás	•		32	18	14	
Szolnok	•	⌓	32	18	17	
Szentendre	•		32	18	17	

86.VIII.18h 19 óráig az utolsó 24 óra adatai

állomás	csapadék (mm)		max. hőmérséklet	min. hőmérséklet	rad. min.	Előző nap napos órái
Vác	•		33	17	16	–
Vámosmikola	•	⌓	32	16	14	8
Baja	•	⌓	32	17	14	13
Bácsalmás	•	⌓	33	17	15	
Izsák	•		33	18	17	
Kalocsa	•	⌓	33	17	14	12
Kecskemét	•	⌓	32	16	13	10
Kiskunfélegyháza	•		33	18	14	
Kiskunhalas	•	⌓	32	18	17	
Kunszentmiklós	•		33	17	17	
Tiszakécske	•	⌓	33	17	15	
Balassagyarmat	ny	▽⌓	31	18	15	
Romhány	•		33	19	15	
Salgótarján	1	⌓	31	14	11	
Eger	•	=	31	17	14	10
Galyatető	ny		25	17	15	
Gyöngyös	•		33	17	14	
Kékestető	•		24	16	15	8
Kompolt	•		31	17	14	9
Lőrinci	•	⌓	32	18	14	
Poroszló	•		31	18	15	
Jászapáti	•		32	18	16	
Jászberény	•	⌓	32	18	16	
Karcag	–		–	–	–	
Szolnok	•		31	16	15	11
Tiszaroff	•	=	31	17	14	
Túrkeve	•		32	17	16	11
Kistelek	–		–	–	–	
Makó	•		31	18	16	
Szeged	•	⌓	32	15	13	13
Szentes	•		30	15	13	
Borsodnádasd	•	⌓	30	14	11	
Füzöd	•		30	15	13	
Hidasnémeti	1	↱	32	16	14	
Jósvafő	3	↱ =	29	14	13	8
Lillafüred	•	=	30	15	14	
Miskolc	•	=	31	15	10	8
Putnok	ny	↱ =	32	14	13	
Sárospatak	•		30	14	13	9
Szendrőlád	•	⌓	32	16	16	
Tokaj	•		31	18	17	
Kisvárda	•	⌓	31	19	16	9
Mátészalka	•	⌓	32	16	15	
Nyíregyháza	•		31	17	16	10
Nyírlugos	•		31	14	13	
Pátyod	•	⌓	30	15	13	
Tiszabecs	–		–	–	–	
Vásárosnamény	•		31	17	16	
Záhony	•		31	16	15	
Berettyóújfalu	•		30	18	16	
Debrecen	•	⌓	31	16	13	12
Hajdúdorog	•		30	13	12	
Hortobágy	–		–	–	–	
Kopócsakal	–		–	–	–	
Polgár	•	⌓	31	17	15	
Békéscsaba	•	⌓	31	16	13	13
Mezőhegyes	•		30	17	16	12
Orosháza	–		–	–	–	–
Szarvas	•	⌓	31	16	15	12
Szeghalom	–		–	–	–	

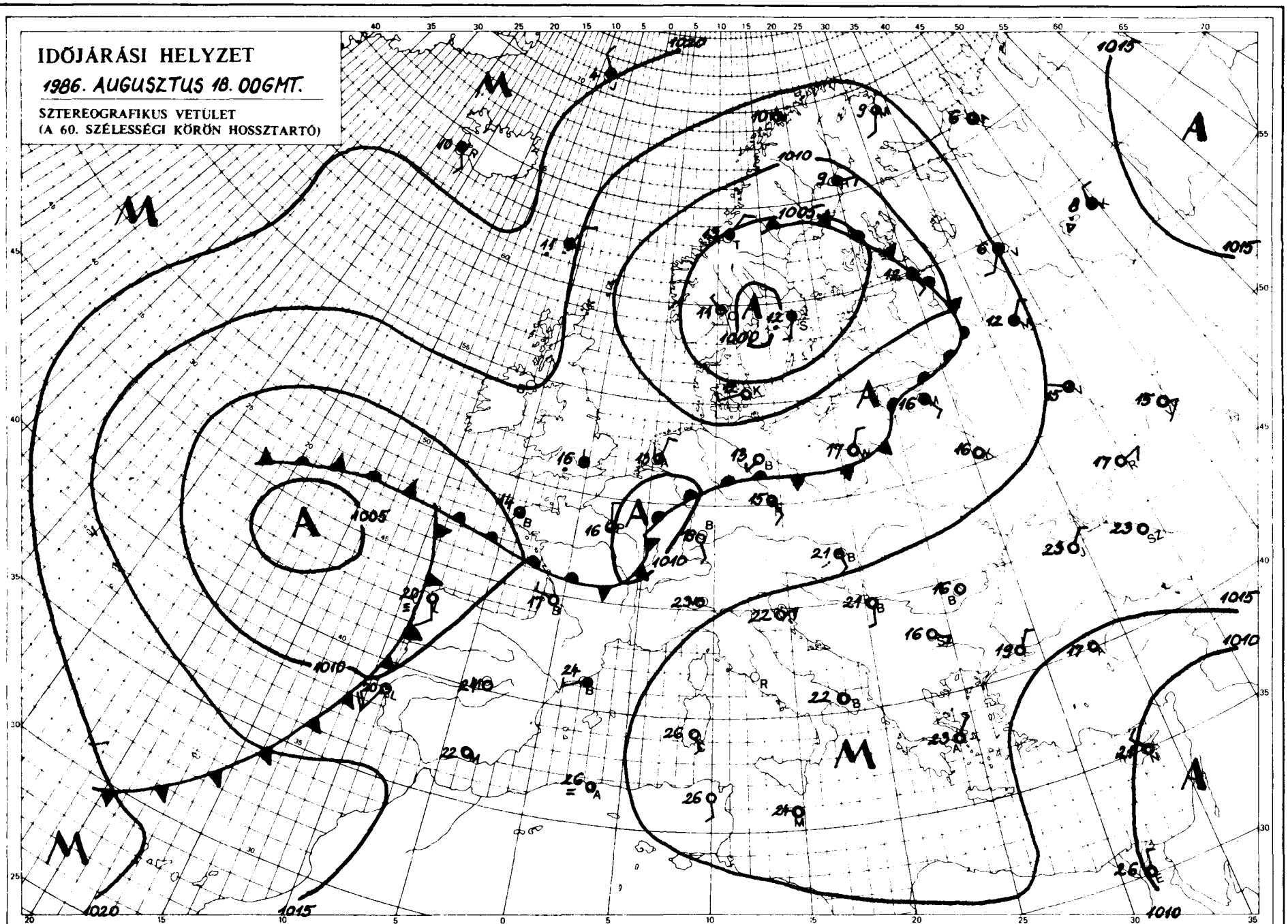

KIADJA: ORSZÁGOS METEOROLÓGIAI SZOLGÁLAT
Készíti: Központi Előrejelző Intézet Analízis- és Rövidtávú Prognózis Központja – T.: 273-018
Megjelenik naponként
Éves előfizetési díja: 2.200,- Ft. Megrendelhető: 1024 Budapest, II., Kitaibel Pál u. 1. – T.: 353-500
Kiadásért felel az OMSZ elnöke. Szerkesztésért felel: a KEI igazgatója

Jelmagyarázat a havi mellékletben

LIBRARY
U.S. Dept. of Commerce

IDŐJÁRÁSI NAPIJELENTÉS

ЕЖЕДНЕВНЫЙ МЕТЕОРОЛОГИЧЕСКИЙ БЮЛЛЕТЕНЬ · DAILY WEATHER REPORT
BULLETIN QUOTIDIEN DE TEMPS · TÄGLICHER WETTERBERICHT

99. évfolyam 231. szám. + Budapest + 1986. augusztus 19. kedd

Az időjárási helyzet és a várható időjárás:

Délnyugat-északkeleti irányban hidegfront húzódik kontinensünk felett. A front kedd reggel kb. a Varsó-Bécs-Zürich városok által meghatározott vonalban volt. Tőle délkeletre igen meleg szubtrópusi levegő van, mig északra nagyon hüvös, óceáni eredetü levegőfajta áramlik. Várható, hogy a front eléri Magyarországot is, jelentős fordulatot okoz az időjárásban. A hőség mindenütt megszünik, eső, viharos szél lesz sokfelé.

Magyarországon hétfőn igen meleg, túlnyomórészt derült idő volt. Napközben eső sehol sem hullott. Csak késő délután kezdett nyugat, délnyugat felől növekedni a felhőzet és az ország északi felében az éjszakai órákban többfelé volt zivatar, néhol jégeső és viharos szél kiséretében. A lehullott csapadék mennyisége általában 10 mm alatt maradt, de Sopronhorpácsról 21, Vámosmikoláról 27, Sopronból 32 mm esőt jelentettek. Hétfőn a legmagasabb nappali hőmérséklet általában 30, 35 fok között volt. Kedd hajnalra 14, 21 fokig hült le a levegő. Délelőtt lassan csökkent a felhőzet, fülledt idő volt. 11 órára a nyugati és északi megyékben 21, 24, máshol 25, 28 fokig emelkedett a hőmérséklet.

A Balaton vizének hőmérséklete Siófoknál 11 órakor 24 fok volt.

Ma 12 órakor Budapesten a hőmérséklet 26 fok, a tengerszintre átszámitott légnyomás 1008 hPa, alig változik.

Várható időjárás szerda estig:

Jelentős időjárás változás várható.
Kedden délután nyugat felől erős felhősödés kezdődik, és mindenütt várható zápor és zivatar.
Helyenként felhőszakadás, jégeső, és többfelé szélvihar is valószinü.
Szerdán eleinte még borult idő lesz újabb esővel, zivatarral.
Később nyugat felől lassan fölszakad a felhőzet, és egyre több helyen erősödik meg, néhol viharossá fokozódik az északnyugati szél.
A hőmérséklet éjszaka: 15, 20 fokig csökken, szerdán napközben már csak 20, 25 fokig emelkedik.

Pálmási Judit s.k.

A hőmérséklet napi középértéke és eltérése a sokévi átlagtól /Budapest belterületén/:

1986. VIII. 18.	26,2°C	+5,4°C

1871 óta ezen a napon Budapesten előfordult

legmagasabb hőmérséklet:	38,2°C /1892/,
legalacsonyabb hőmérséklet:	9,0°C /1895/.

86.529.

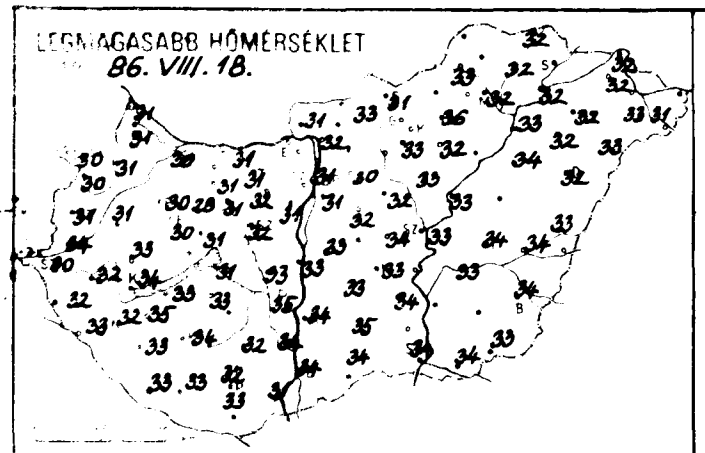
LEGMAGASABB HŐMÉRSÉKLET
86. VIII. 18.

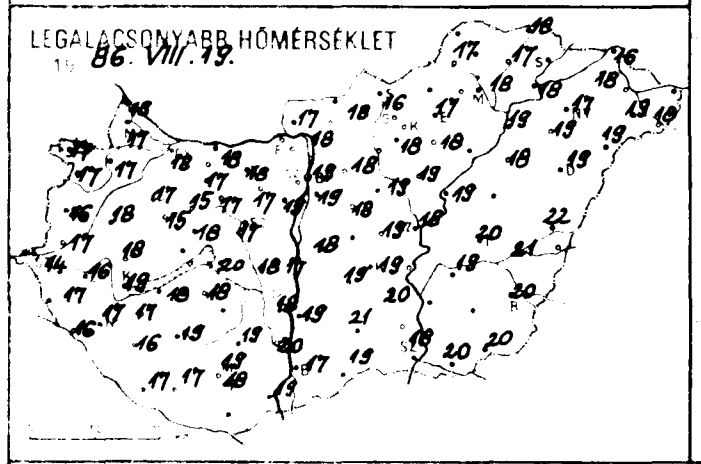
LEGALACSONYABB HŐMÉRSÉKLET
86. VIII. 19.

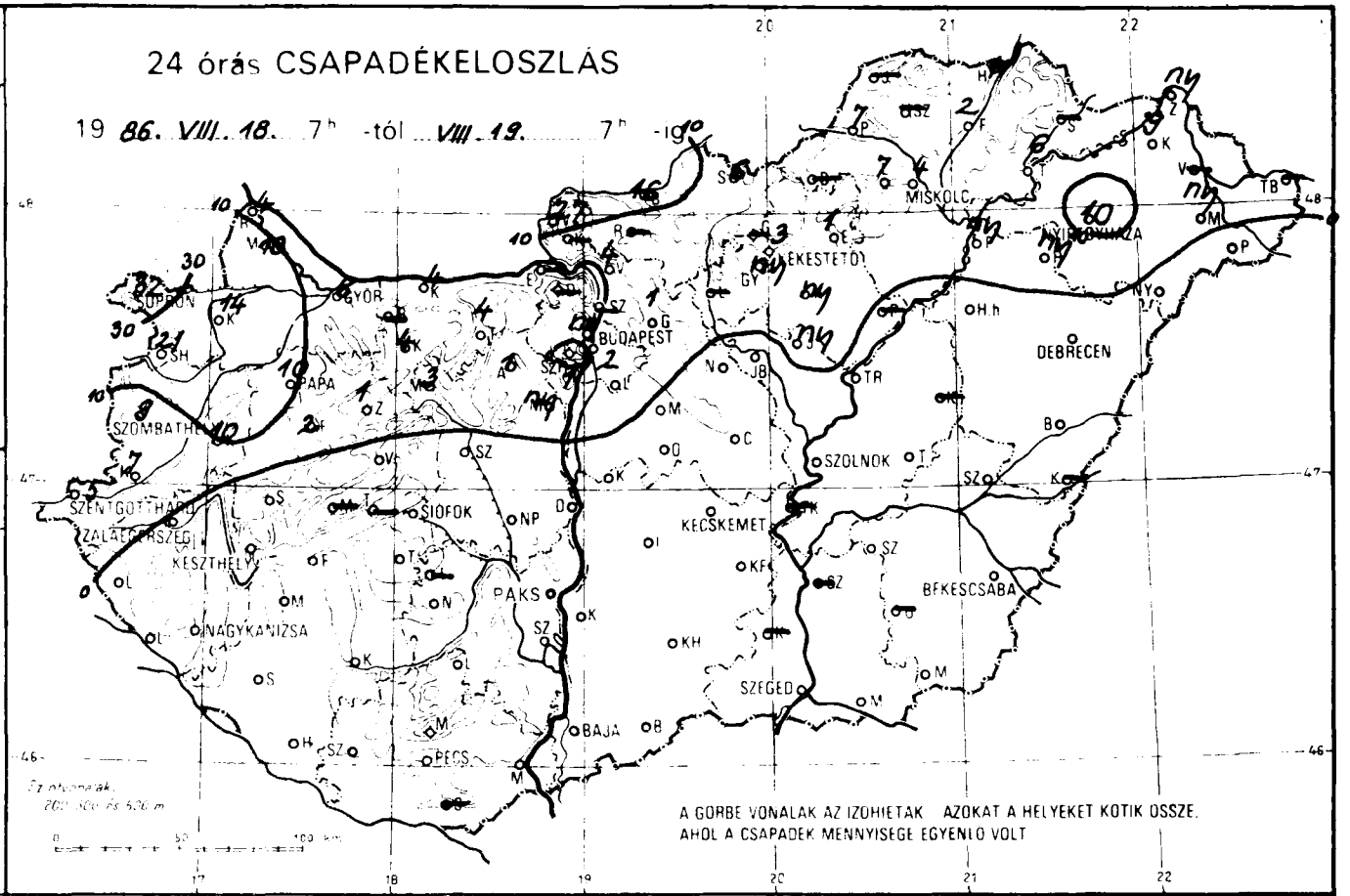
24 órás CSAPADÉKELOSZLÁS
19 86. VIII. 18. 7h -tól VIII. 19. 7h -ig
SOPRON
GYŐR
BUDAPEST
PAPA
SZOMBATHELY
SZENTGOTTHÁRD
ZALAEGERSZEG
KESZTHELY
SIÓFOK
NAGYKANIZSA
PAKS
PÉCS
BAJA
MISKOLC
EKESTETŐ
NYÍREGYHÁZA
DEBRECEN
SZOLNOK
KECSKEMÉT
BÉKÉSCSABA
SZEGED
A GÖRBE VONALAK AZ IZOHIETÁK AZOKAT A HELYEKET KÖTIK ÖSSZE,
AHOL A CSAPADÉK MENNYISÉGE EGYENLŐ VOLT

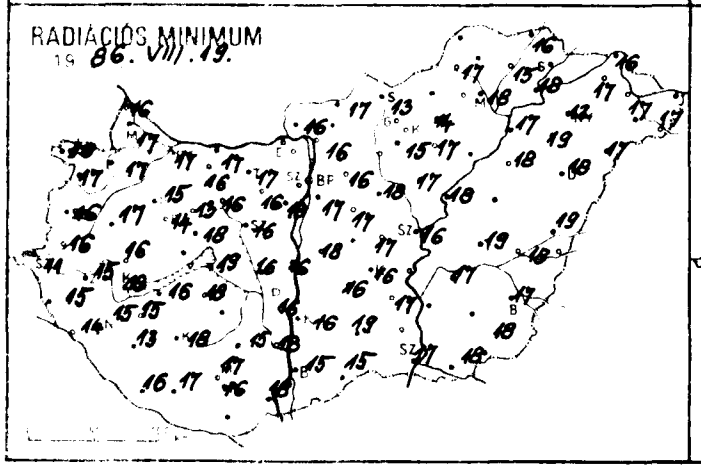
RADIÁCIÓS MINIMUM
19 86. VIII. 19.

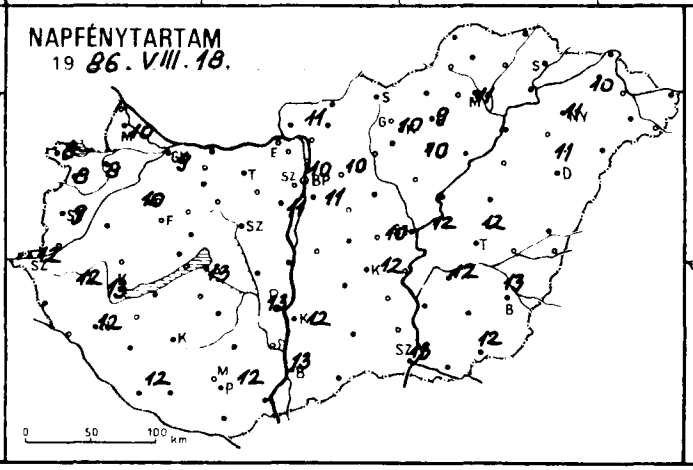
NAPFÉNYTARTAM
19 86. VIII. 18.

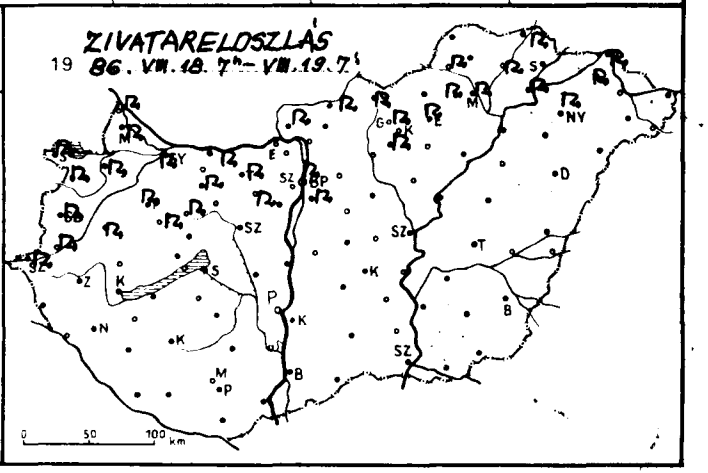
ZIVATARELOSZLÁS
19 86. VIII. 18. 7h – VIII. 19. 7h

86.VIII.19. 07 -ig az utolsó 24 óra adatai

állomás	csapadék (mm)		max. hőmérséklet	min. hőmérséklet	rad. min.	Előző nap napos órái
Győr	6	⚑	30	18	17	9
Kapuvár	14	⚑	31	17	17	8
Mosonmagyaróvár	10	⚑	31	17	17	10
Rajka	4	⚑	31	18	16	
Sopron	32	⚑ ⚲	30	17	16	8
Sopronhorpács	21	⚑ ⚲	30	17	17	8
Káld	10	⚑	31	18	17	
Körmend	7	⚑	34	17	16	
Szentgotthárd	5	⚑	30	14	11	12
Szombathely	9	⚑ ≡	31	16	16	9
Lenti	•		32	17	15	
Letenye	•	⚲	33	16	14	
Nagykanizsa	•		32	17	15	12
Zalaegerszeg	•		32	16	15	12
Farkasgyepű	2	⚑	30	15	14	
Keszthely	•		34	19	18	13
Mencshely	–		–	–	–	–
Pápa	10	⚑ ⚲	30	17	15	10
Sümeg	•	⚲	33	18	16	
Tihany	–		–	–	–	
Veszprém	•		31	18	18	
Zirc	1	⚑	28	15	13	
Fonyód	•		33	18	16	
Homokszt. György	•		33	17	16	12
Kaposvár	•		34	19	18	
Marcali	•	⚲	35	17	15	
Siófok	•		31	20	19	13
Somogyszob	•		33	16	13	
Tab	•		33	18	18	
Bábolna	–		–	–	–	
Esztergom	–		–	–	–	
Kisbér	4	⚑ =	31	17	16	
Komárom	4	⚑ =	31	18	17	
Tatabánya	4	⚑	31	18	17	
Alcsutdoboz	1	⚑ =	32	17	16	
Dunaújváros	•		33	17	16	
Martonvásár	ny	⚲	31	19	18	11
Mór	3	⚢ =	31	17	16	
Sárbogárd	•		33	18	16	
Szabadbattyán	•		32	17	16	
Tegzemcse	–		–	–	–	
Tengyel	•		32	19	15	
Paks	•		35	18	16	13
Szekszárd	•		34	20	18	
Árpádtető	•		32	19	17	
Mohács	•		31	19	18	
Pécs	•		33	18	16	12
Siklós	–		–	–	–	
Szigetvár	•	⚲	33	17	17	
Budapest	1	⚑	32	19	16	
Budapest, Lőrinc	2	⚑ ⚲	31	19	17	11
Budapest, Meteorol.	ny	⚑	31	19	–	10
Budapest, Szabadhegy	•		30	18	16	
Cegléd	•		34	19	17	10
Dunaharaszti	–		–	–	–	
[illegible]	1	⚑ =	30	18	16	10
[illegible]	–		–	–	–	
[illegible]	•		32	18	17	
[illegible]	•	⚲	32	19	18	
[illegible]	–		–	–	–	

86.VIII.19. 07 -ig az utolsó 24 óra adatai

állomás	csapadék (mm)		max. hőmérséklet	min. hőmérséklet	rad. min.	Előző nap napos órái
Vác	4	⚢ =	32	18	16	
Vámosmikola	27	⚑	31	17	16	11
Baja	•		34	17	15	13
Bácsalmás	•	⚲	34	19	15	
Izsák	•		33	19	16	
Kalocsa	•		34	19	16	12
Kecskemét	•		33	19	16	12
Kiskunfélegyháza	•		34	20	17	
Kiskunhalas	•	⚲	35	21	19	
Kunszentmiklós	•		33	18	18	
Tiszakécske	–		–	–	–	
Balassagyarmat	16	⚑ =	33	18	17	
Romhány	–		–	–	–	
Salgótarján	6	⚑ =	31	16	13	
Eger	1	⚑ =	36	17	14	9
Galyatető	–		–	–	–	
Gyöngyös	ny	⚑	33	18	15	
Kékestető	3	⚑	24	14	14	10
Kompolt	ny		32	18	17	10
Lőrinci	–		–	–	–	
Poroszló	–		–	–	–	
Jászapáti	ny	⚢	33	19	17	
Jászberény	•	⚲	33	18	18	
Karcag	–		–	–	–	
Szolnok	•	⚲	33	18	16	12
Tiszaroff	•	=	33	19	18	
Túrkeve	•		34	20	19	12
Kistelek	–		–	–	–	
Makó	•		34	20	18	
Szeged	•	⚲	34	18	17	13
Szentes	–		–	–	–	
Borsodnádasd	–		–	–	–	
Füzöd	2	⚑ =	32	17	15	
Hidasnémeti	1	⚑ =	32	18	16	
Jósvafő	–		–	–	–	–
Lillafüred	7	⚑	31	17	16	
Miskolc	4	⚑ =	32	18	18	11
Putnok	7	⚑ =	33	17	17	
Sárospatak	–		–	–	–	–
Szendrőlád	–		–	–	–	
Tokaj	6	⚑	32	18	18	
Kisvárda	9	⚑ =	32	18	17	10
Mátészalka	ny	⚢	33	19	17	
Nyíregyháza	10	⚑ ⚲ ⚲	32	17	12	11
Nyírlugos	•		33	19	17	
Pátyod	•		31	18	17	
Tiszabecs	–		–	–	–	
Vásárosnamény	–		–	–	–	
Zahony	ny	⚑	32	16	16	
Berettyóújfalu	•		33	22	19	
Debrecen	•		32	19	18	11
Hajdúböszörmény	ny	=	32	19	19	
Hortobágy	•		34	18	18	
Körösszakál	–		–	–	–	
Polgár	ny	=	33	19	17	
Békéscsaba	•		34	20	17	13
Mezőhegyes	•		33	20	18	12
Orosháza	–		–	–	–	
Szarvas	•		33	19	17	12
Szeghalom	•	=	34	21	18	

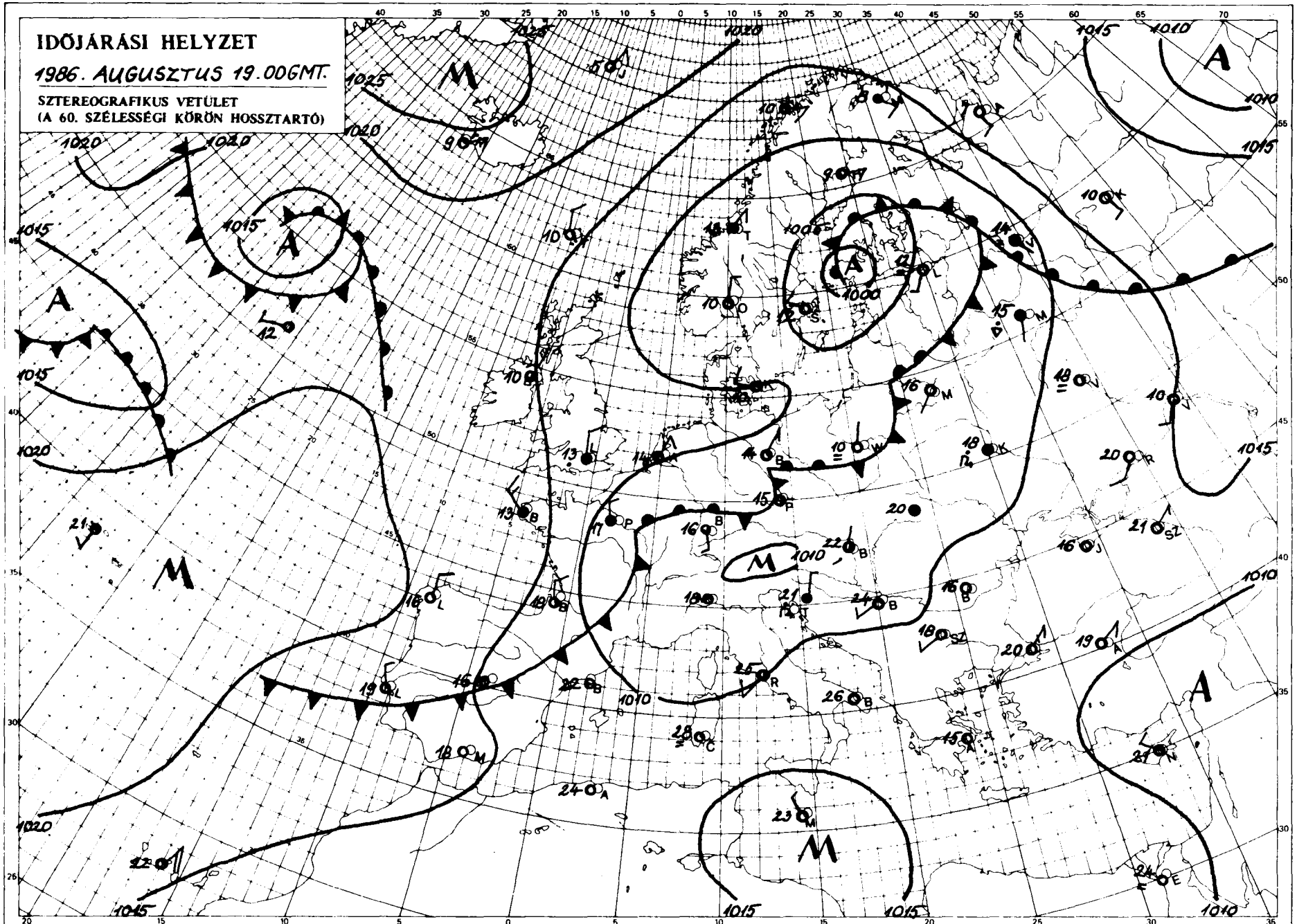

KIADJA: ORSZÁGOS METEOROLÓGIAI SZOLGÁLAT
Készíti: Központi Előrejelző Intézet Analízis- és Rövidtávú Prognózis Központja · T.: 273-018
Megjelenik naponként
Éves előfizetési díja: 2.200.-Ft. Megrendelhető: 1024 Budapest, II., Kitaibel Pál u. 1 — T. 353-500
Kiadásért felel: az OMSZ elnöke Szerkesztésért felel: a KEI igazgatója

Jelmagyarázat a havi mellékletben.

LIBRARY
U.S. Dept. of Commerce

IDŐJÁRÁSI NAPIJELENTÉS

ЕЖЕДНЕВНЫЙ МЕТЕОРОЛОГИЧЕСКИЙ БЮЛЛЕТЕНЬ · DAILY WEATHER REPORT
BULLETIN QUOTIDIEN DE TEMPS · TÄGLICHER WETTERBERICHT

99. évfolyam 232. szám. + Budapest + 1986. augusztus 20. szerda

Az időjárási helyzet és a várható időjárás:

Európa legnagyobb részének időjárását egy több-középpontú ciklonrendszer határozza meg. Áramlási rendszerében az Atlanti-óceán térségéből légköri frontok vonulnak a kontinens középső és keleti területei felé. Hatására többfelé szeles és csapadékos az idő. A szárazföld északi, északnyugati vidékein az évszakhoz képest több fokkal hüvösebb van. Hőséget szerdán már csak Dél-Délkelet-Európából jelentettek.

Kedden hazánkban a kora délutáni órákig jobbára napos, igen meleg idő volt. Napközben gyorsan emelkedett a hőmérséklet, délután általában 28 és 34 fok közötti, a nyugati és északi országrészben azonban csak 24 és 29 fok közötti értékeket mértek. Az esti órákban nyugat felől hidegfront érte el az ország területét, amely gyorsan mozgott keletre. Vonulását országszerte heves zápor, zivatar, néhol jégeső, szélvihar kisérte. A lehulló csapadék mennyisége rendkivül veszélyesen alakult, csapadéknyom és 35 mm közötti mennyiségekről érkezett jelentés. A legtöbb Szegeden, 31 mm Tiszabecsen és Jászberényben, Somogyszobon pedig 30 mm hullott. Szerdán hajnalban a hőmérséklet általában 15 és 19 fok között volt. Délelőtt a változóan felhős ég mellett egy-egy futó zápor alakult ki. Főként a Dunántúlon és a főváros környékén fújt gyakran erős, időnként viharos északi, északnyugati szél. A legerősebb széllökések elérték az óránkénti 60-80 km-es sebességet. A széllel a front mögött ismét egyre szárazabb, de átmenetileg hüvös levegő áramlik a Kárpát-medencébe. Szerdára a hőség országszerte megszünt. 11 órára 19 és 24 fok közé emelkedett a hőmérséklet.

A Balaton vizének hőmérséklete Siófoknál 11 órakor 22 fok volt.

Ma 12 órakor Budapesten a hőmérséklet 22 fok, a tengerszintre átszámitott légnyomás 1014 hPa, mérsékelten emelkedik.

Várható időjárás csütörtök estig:

Ma még változóan felhős idő lesz, egy-egy futó záporral.
Holnap a kisebb felhőátvonulások mellett túlnyomóan napos, száraz idő valószinü.
Az eleinte még gyakran erős, helyenként viharos északnyugati, északi szél csak lassan mérséklődik.
Várható legalacsonyabb éjszakai hőmérséklet: 9 és 14,
legmagasabb nappali hőmérséklet 22 és 25 fok között várható.

Pártai Lucia s.k.

A hőmérséklet napi középértéke és eltérése a sokévi átlagtól /Budapest helyterületén/:

1986. VIII. 19.	24,5°C	+3,7°C

1871 óta ezen a napon Budapesten előfordult

legmagasabb hőmérséklet:	37,1°C /1946/,
legalacsonyabb hőmérséklet:	9,1°C /1895/.

86.530.

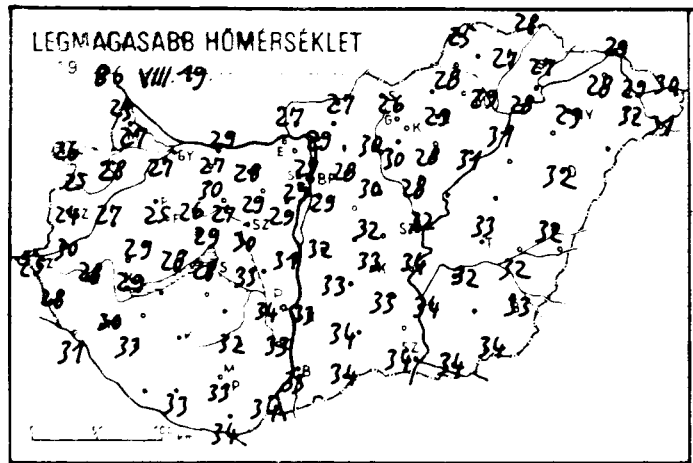
LEGMAGASABB HŐMÉRSÉKLET
19 86. VIII. 19.

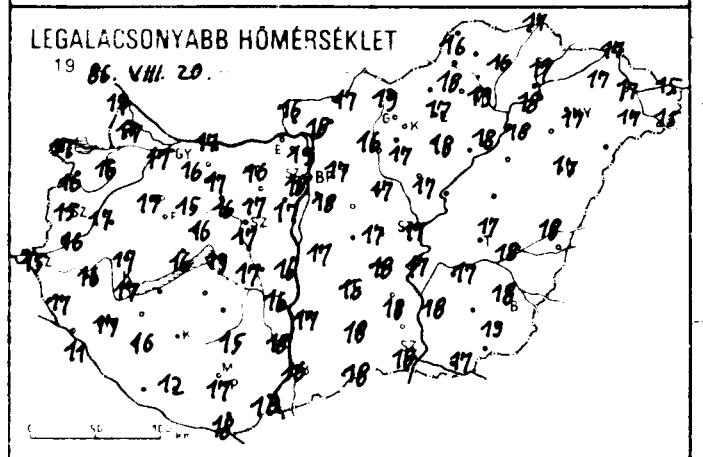
LEGALACSONYABB HŐMÉRSÉKLET
19 86. VIII. 20.

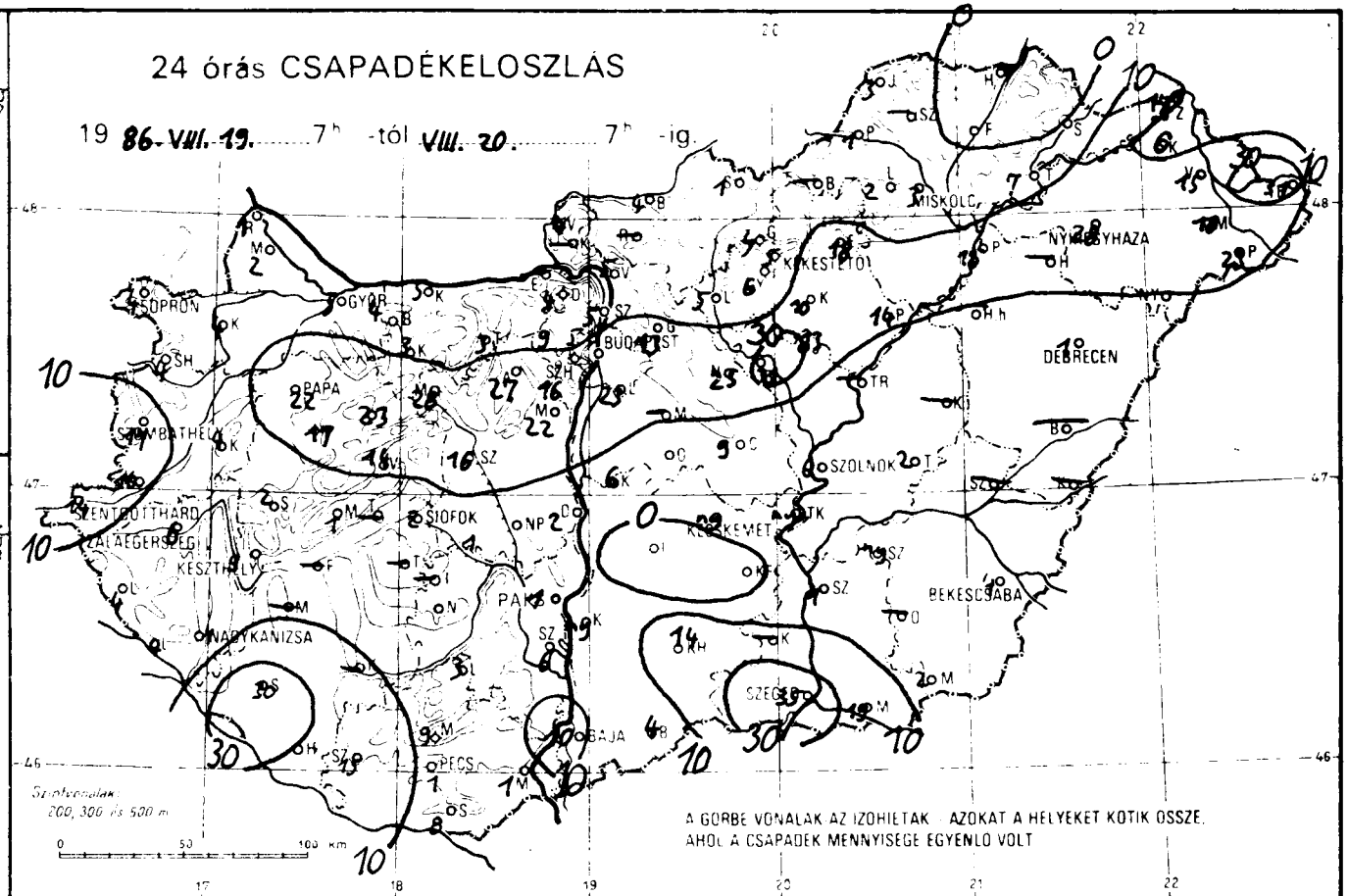
24 órás CSAPADÉKELOSZLÁS
19 86. VIII. 19. 7h -tól VIII. 20. 7h -ig.
SOPRON
GYŐR
BUDAPEST
MISKOLC
NYÍREGYHÁZA
KÖKESTETŐ
DEBRECEN
PAPA
SZOMBATHELY
SZENTGOTTHÁRD
ZALAEGERSZEG
KESZTHELY
SIÓFOK
KECSKEMÉT
SZOLNOK
BÉKÉSCSABA
NAGYKANIZSA
PÁKOZ
SZEGED
BAJA
PÉCS
Szintvonalak: 200, 300 és 500 m
A GÖRBE VONALAK AZ IZOHIETÁK. AZOKAT A HELYEKET KÖTIK ÖSSZE, AHOL A CSAPADÉK MENNYISÉGE EGYENLŐ VOLT

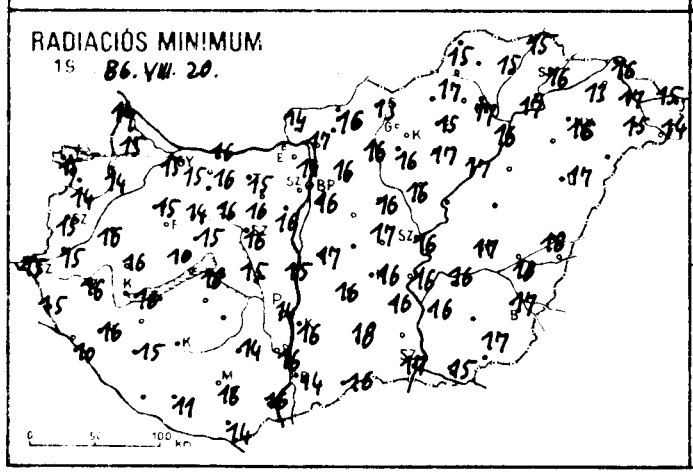
RADIACIÓS MINIMUM
19 86. VIII. 20.

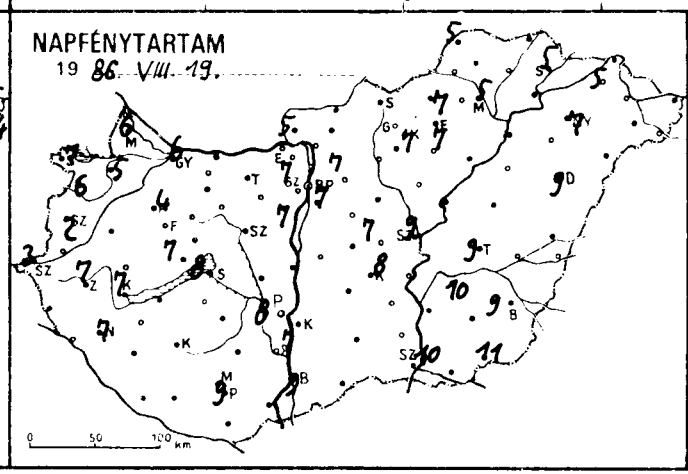
NAPFÉNYTARTAM
19 86. VIII. 19.

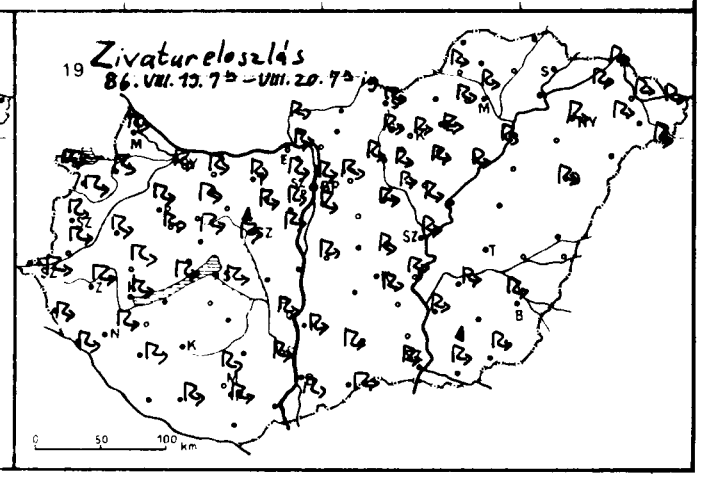
Zivatureloszlás
19 86. VIII. 19. 7h – VIII. 20. 7h

86.VIII.20.

19 07-ig az utolsó 24 óra adatai						Előző nap napos órái
állomás	csapadék (mm)		max. hőmérséklet	min. hőmérséklet	rad. min.	
Győr	5	⚐	27	17	15	6
Kapuvár	4	⚐	28	16	14	5
Mosonmagyaróvár	2	⚐	27	17	15	6
Rajka	1	▽	23	17	14	
Sopron	4	⚐	26	17	15	7
Sopronhorpács	4	⚐	25	16	14	6
Káld	4	⚐	27	17	16	
Körmend	10	⚐	30	16	15	
Szentgotthárd	14	⚐	25	15	15	3
Szombathely	17	⚐	24	15	15	2
Lenti	4	⚐	28	17	15	
Letenye	4	⚐ ⚠	31	11	10	
Nagykanizsa	1	⚐	30	17	16	7
Zalaegerszeg	6	⚐	28	16	16	7
Farkasgyepű	17	⚐	26	15	15	
Keszthely	9	⚐	29	17	16	7
Mencshely	1	⚐	28	16	10	7
Pápa	22	⚐ ⚠	25	17	15	4
Sümeg	2	⚐	29	17	16	
Tihany	–		–	–	–	
Veszprém	14	⚐	29	16	15	
Zirc	23	⚐	26	15	14	
Fonyód	–		–	–	–	
Homokszt. György	–		–	–	–	–
Kaposvár	–		–	–	–	
Marcali	–		–	–	–	
Siófok	2	⚐	28	19	18	8
Somogyszob	30	⚐	33	16	15	
Tab	–		–	–	–	
Bábolna	4	⚐	27	16	15	
Esztergom	–		–	–	–	
Kisbér	3	▽ =	30	17	16	
Komárom	5	=	29	17	16	
Tatabánya	3	⚐	28	16	15	
Alcsútdoboz	27	⚐	29	17	16	
Dunaújváros	2		31	16	15	
Martonvásár	22	⚐ =	29	17	16	7
Mór	28	▽ ⚠	27	16	16	
Sárbogárd	1	⚐	33	17	15	
Szabadbattyán	16	⚐ ▲	30	17	16	
Tegzemese	–		–	–	–	
Lengyel	3	▽	32	15	14	
Paks	1	⚐	34	16	14	8
Szekszárd	6	⚐	33	18	16	
Árpádtető	9	⚐ =	31	16	14	
Mohács	1	=	34	18	16	
Pécs	1	⚐	33	17	16	9
Siklós	8	▽ =	34	18	14	
Szigetvár	15	⚐ =	33	12	11	
Badacsony	16	⚐	29	19	19	
Bp. Lőrinc	13	⚐	29	18	16	7
Bp. Met. Int.	5	⚐	29	18	–	7
Bp. Szab. hegy	9	⚐	26	15	15	
Piliscsév	9	⚐	32	17	17	7
Budapest	4	⚐ ⚠	24	14	12	
Budaörs	13	⚐ =	28	17	16	7
Budaörs	–		–	–	–	
Budaörs	–		–	–	–	
Budaörs	23	⚐	30	17	16	
Szentendre	5	▽	29	19	17	

86.VIII.20.

19 07-ig az utolsó 24 óra adatai						Előző nap napos órái
állomás	csapadék (mm)		max. hőmérséklet	min. hőmérséklet	rad. min.	
Vác	5	▽	29	18	17	
Vámosmikola	4	⚐ =	27	16	14	5
Baja	10	⚐ ⚠	33	16	14	9
Bácsalmás	4	⚐ ⚠	34	18	16	
Izsák	•		33	18	15	
Kalocsa	ny	⚐	33	17	16	7
Kecskemét	ny	⚐ ⚠	33	18	16	8
Kiskunfélegyháza	•		33	18	16	
Kiskunhalas	14	⚐ ⚠	34	18	18	
Kunszentmiklós	6	⚐ =	32	17	17	
Tiszakécske	ny	⚐	34	17	16	
Balassagyarmat	4	▽	27	17	16	
Romhány	–		–	–	–	
Salgótarján	1	⚐ =	26	19	13	
Eger	18	⚐ =	29	17	15	7
Galyatető	4	⚐	22	12	12	
Gyöngyös	6	⚐	30	17	16	
Kékestető	5	⚐	21	13	12	7
Kompolt	10	⚐	28	18	17	7
Lőrinci	5	⚐ =	30	16	16	
Poroszló	14	⚐	31	18	17	
Jászapáti	13	⚐	28	17	16	
Jászberény	31	⚐ ⚠	31	16	15	
Karcag	–		–	–	–	
Szolnok	6	⚐	32	17	16	9
Tiszaroff	–		–	–	–	
Túrkeve	2	⚐	33	17	17	9
Kistelek	–		–	–	–	
Makó	19	⚐ ▲	34	17	15	
Szeged	35	⚐ ⚠	34	18	17	10
Szentes	1	⚐	34	18	16	
Borsodnádasd	–		–	–	–	
Füged	•		27	16	15	
Hidasnémeti	•		28	17	15	
Jósvafő	3	⚠	25	16	15	5
Lillafüred	2	⚐	26	17	16	
Miskolc	3	⚐ =	29	19	17	5
Putnok	1	⚐ =	28	18	17	
Sárospatak	•		27	17	16	5
Szendrőlád	–		–	–	–	
Tokaj	7	⚐	28	18	17	
Kisvárda	6	⚐ =	28	17	13	5
Mátészalka	18	⚐	33	17	15	
Nyíregyháza	28	⚐	29	17	16	7
Nyírlugos	–		–	–	–	
Pátyod	23	⚐	31	15	14	
Tiszabecs	31	⚐ ⚠	30	15	15	
Vásárosnamény	15	⚐ =	29	17	17	
Záhony	17	⚐	29	17	16	
Berettyóújfalu	–		32	18	18	
Debrecen	1	⚐	32	17	17	9
Hajdúdorog	–		–	–	–	
Hortobágy	–		–	–	–	
Kocsordi	–		–	–	–	
Polgár	15	⚐	31	18	16	
Békéscsaba	4	⚐	33	18	17	9
Mezőhegyes	2	⚐	34	19	17	11
Orosháza	–		–	–	–	–
Szarvas	ny	⚐	32	17	16	10
Szeghalom	–		–	–	–	

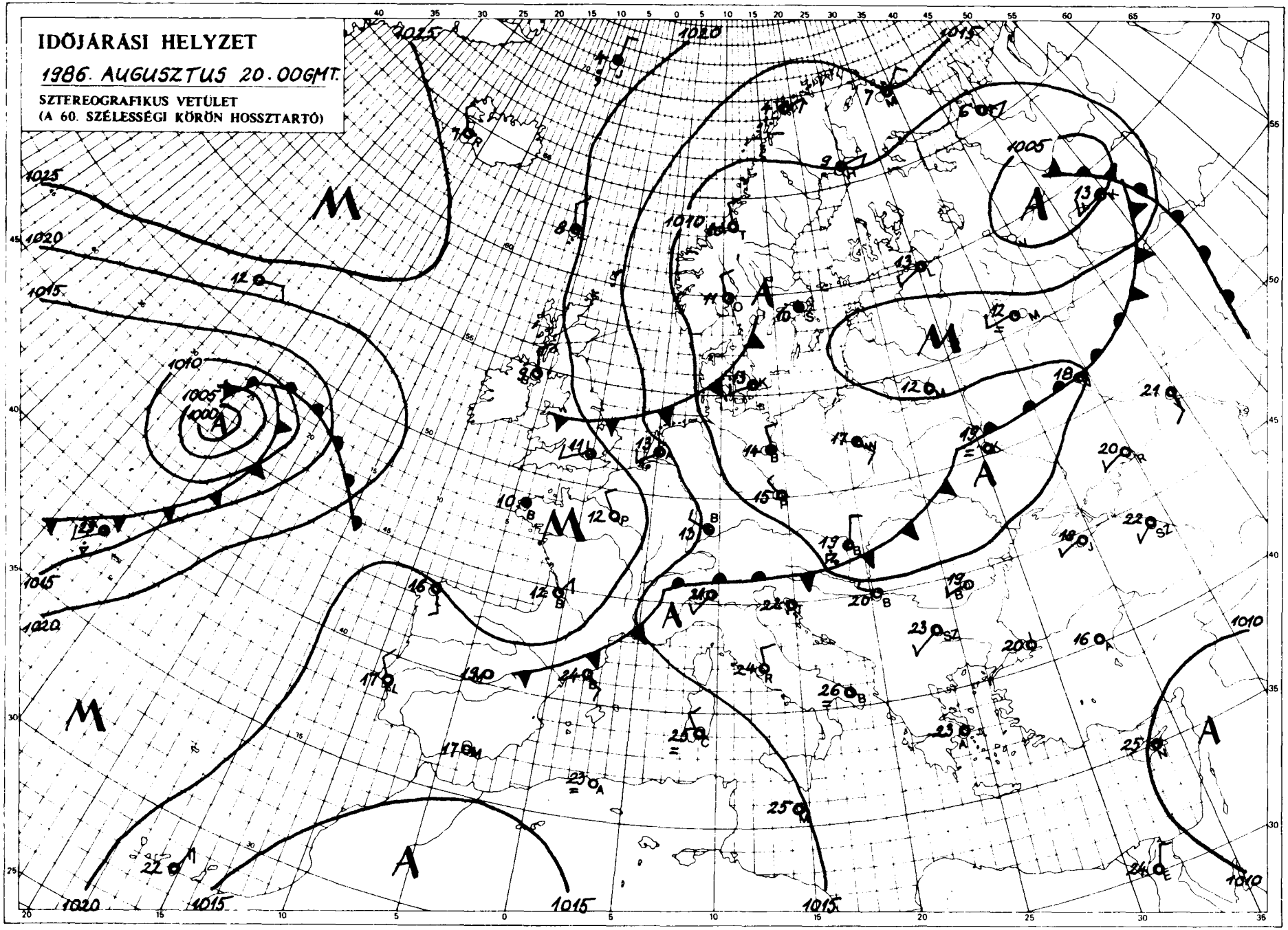

KIADJA: ORSZÁGOS METEOROLÓGIAI SZOLGÁLAT
Készíti: Központi Előrejelző Intézet Analízis- és Rövidtávú Prognózis Központja – T.: 273-018
Megjelenik naponként
Éves előfizetési díja: 2.200,- Ft. Megrendelhető: 1024 Budapest, II., Kitaibel Pál u. 1. – T.: 353-500
Kiadásért felel az OMSZ elnöke Szerkesztéséért felel: a KEI igazgatója

Jelmagyarázat a havi mellékletben.

LIBRARY
U.S. Dept of Commerce

IDŐJÁRÁSI NAPIJELENTÉS

ЕЖЕДНЕВНЫЙ МЕТЕОРОЛОГИЧЕСКИЙ БЮЛЛЕТЕНЬ · DAILY WEATHER REPORT
BULLETIN QUOTIDIEN DE TEMPS · TÄGLICHER WETTERBERICHT

99. évfolyam 233. szám, + Budapest + 1986. augusztus 21. csütörtök

Az időjárási helyzet és a várható időjárás:

Európa nagy részét hideg levegő árasztotta el. A hidegfront sokfelé okozott heves zivatart, kiadós záporokat, és viharossá fokozodó szelet. Mindenütt gyengült a fölmelegedés, a hőmérséklet csúcsértéke sokfelé a 20 fokot is alig éri el. A Kelet-Európai-síkságon és a Brit-szigeteken emellett most csapadékos is az idő. A nyárra emlékeztető magas hőmérséklet, sok napsütés most már csak Dél-Európára jellemző. A Kárpát-medence időjárását a következőkben a hideg levegő határozza meg, ezért csupán a napsütés hatására melegszik az idő.

Magyarországon szerdán eleinte jobbára erősen felhős idő volt, később csökkent a felhőzet és mindenütt kisütött a nap. Erős, néhol viharos északnyugati szél fújt. A hőmérséklet csúcsértéke 22 és 28 fok között alakult. Az éjszakai órákban főként délen erősen megnövekedett a felhőzet és többfelé volt eső, záporeső. A lehullott csapadék mennyisége seholsem haladta meg a 3 mm-t. Csütörtök hajnalra 8 és 18 fok közé hült le a levegő. Délelőtt a déli, délnyugati országrészben felhős idő volt, helyenként esővel. Másutt jobbára napos idő volt. 11 órakor 16, 21 fokot mértek.

A Balaton vizének hőmérséklete Siófoknál 11 órakor 21 fok volt.

Ma 12 órakor Budapesten a hőmérséklet 19 fok, a tengerszintre átszámitott légnyomás 1019 hPa, alig változik.

Várható időjárás péntek estig:

Ma délen is tovább csökken a felhőzet, de egy-két futó zápor még előfordulhat. Pénteken túlnyomóan napos, száraz időre számithatunk. Az északnyugati szél az ország keleti felében ma még sokfelé élénk lesz. Pénteken mérsékelt, változó irányú szél várható.
Várható legalacsonyabb éjszakai hőmérséklet: 9, 14,
legmagasabb nappali hőmérséklet: 22, 27 fok között alakul.

Jenki Szilvia s.k.

TÁVOLABBI KILÁTÁSOK SZOMBATTÓL-KEDDIG:

A hét végén változóan felhős idő várható elszórtan záporokkal. A jövő hét elején erősen felhős lesz az ég, ismétlődő esőkre lehet számitani. Legalacsonyabb hajnali hőmérséklet: 12, 17 fok között várható. Legmagasabb nappali hőmérséklet: eleinte 23, 28, majd 19, 24 fok között lesz. Jelentős mennyiségü /legalább 5 mm napi/ csapadék az ország területének 60 százalékán várható.

KÖZÉPTÁVÚ ELŐREJELZŐ CSOPORT

A hőmérséklet napi középértéke és eltérése a sokévi átlagtól /Budapest belterületén/:

1986. VIII. 20.	19,4°C	-1,4°C

1871 óta ezen a napon Budapesten előfordult

legmagasabb hőmérséklet:	36,5°C /1943/,
legalacsonyabb hőmérséklet:	8,8°C /1885/.

86.531.

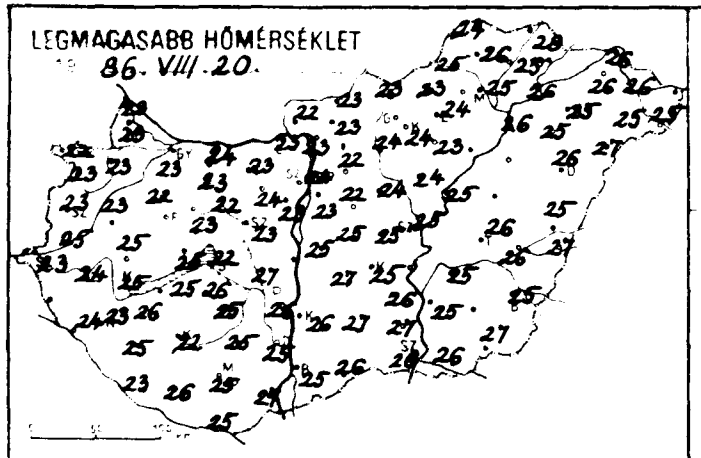
LEGMAGASABB HŐMÉRSÉKLET
19 86. VIII. 20.

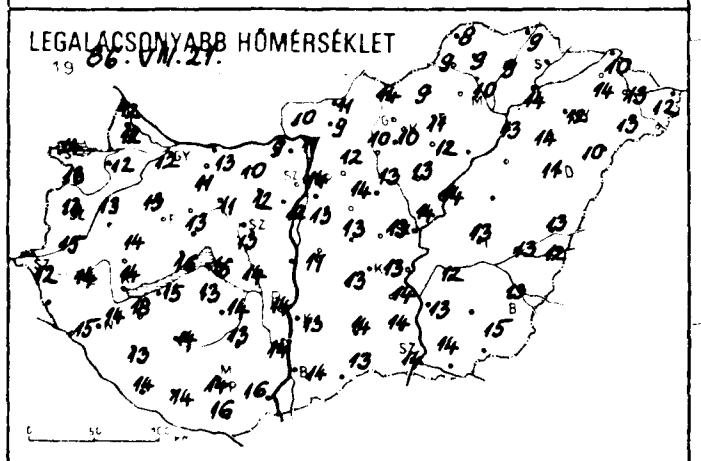
LEGALACSONYABB HŐMÉRSÉKLET
19 86. VIII. 21.

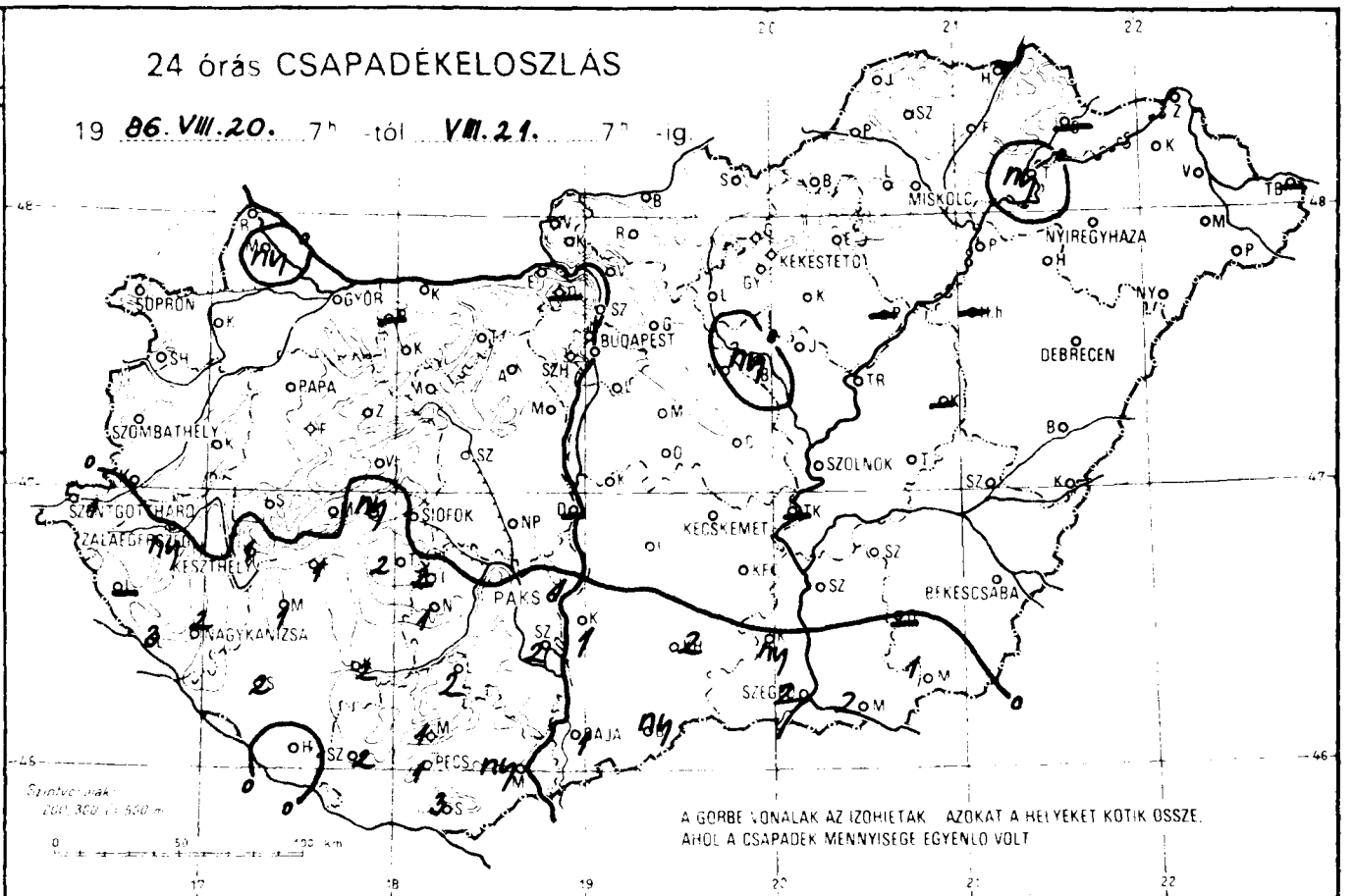
24 órás CSAPADÉKELOSZLÁS
19 86. VIII. 20. 7h -tól VIII. 21. 7h -ig
SOPRON
GYŐR
BUDAPEST
MISKOLC
NYÍREGYHÁZA
KEKESTETŐ
DEBRECEN
PAPA
SZOMBATHELY
SZOLNOK
SZENTGOTHÁRD
ZALAEGERSZEG
SIÓFOK
KECSKEMÉT
KESZTHELY
PAKS
BÉKÉSCSABA
NAGYKANIZSA
SZEGED
PÉCS
BAJA
A GÖRBE VONALAK AZ IZOHIETÁK, AZOKAT A HELYEKET KÖTIK ÖSSZE, AHOL A CSAPADÉK MENNYISÉGE EGYENLŐ VOLT

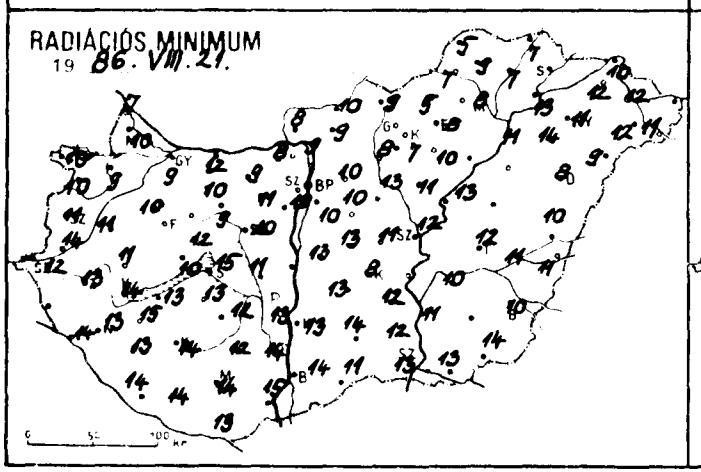
RADIÁCIÓS MINIMUM
19 86. VIII. 21.

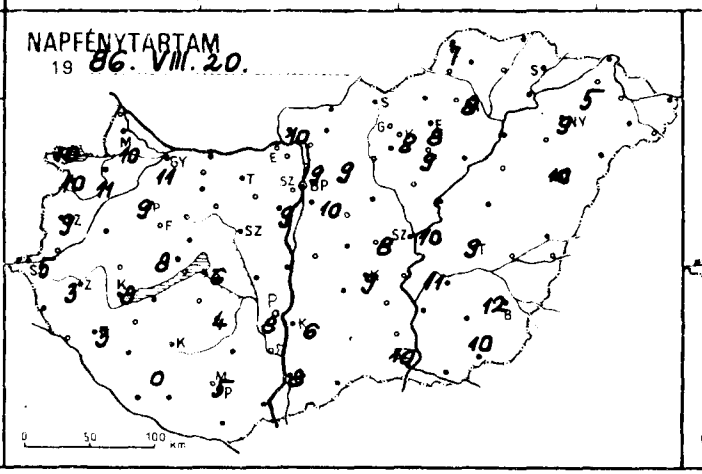
NAPFÉNYTARTAM
19 86. VIII. 20.

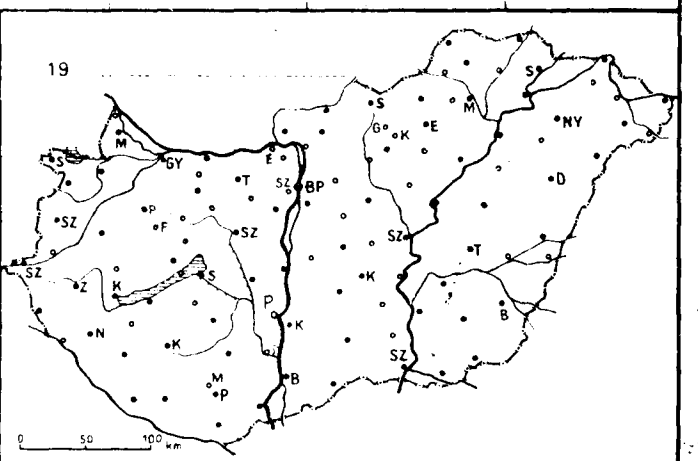
19

86.VIII.21h-ig az utolsó 24 óra adatai

állomás	csapadék (mm)		max. hőmérséklet	min. hőmérséklet	rad. min.	Előző nap napos órái
Győr	•	⚊	23	12	9	11
Kapuvár	•	⚊	23	12	9	11
Mosonmagyaróvár	ny	,⚊	23	12	10	10
Rajka	•	⚊	23	12	7	
Sopron	•	⚊	22	14	10	10
Sopronhorpács	•	⚊	23	13	10	10
Kald	•	⚊	23	13	11	
Körmend	•		25	15	14	
Szentgotthard	1	▽	23	12	12	5
Szombathely	•	⚊	23	13	11	9
Lenti	–		–	–	–	
Letenye	3	▽	24	15	14	
Nagykanizsa	2	▽	23	14	13	3
Zalaegerszeg	ny	▽	24	14	13	3
Farkasgyepű	•	⚊	22	10	10	
Keszthely	1	▽	25	14	14	8
Mencshely	•		22	13	11	8
Pápa	•	⚊	22	13	10	9
Sümeg	•		25	14	11	
Tihany	ny		25	16	10	
Veszprém	•		23	13	12	
Zirc	•	⚊	21	11	7	
Fonyód	1		25	15	13	
Homokszt. györgy	•		23	14	14	0
Kaposvár	2		22	14	14	
Marcali	1	⚊	26	18	15	
Siófok	•		22	16	15	6
Somogyszob	2	▽	25	13	13	
Tab	2	=	26	13	13	
Bábolna	–		–	–	–	
Esztergom	•	⚊	23	9	8	
Kisbér	•		23	11	10	
Komárom	•	⚊	24	13	12	
Tatabánya	•		23	10	9	
Alcsútdoboz	•	⚊	24	12	11	
Dunaújváros	–		–	–	–	
Martonvásár	•	⚊	23	12	10	9
Mór	•	⚊	22	11	9	
Sárbogárd	•	⚊	27	14	11	
Szabadbattyán	•	⚊	23	13	10	
Tregszemcse	2	=	25	14	12	4
Tengyel	2	=	25	13	12	
Paks	1	▽	26	14	13	8
Szekszárd	2	=	25	14	14	
Árpádtető	1	=	22	13	11	
Mohács	ny	=	27	16	15	
Pécs	1		25	14	14	5
Siklós	3	=	25	16	13	
Szigetvár	2	=	26	14	14	
Budaörs	•		23	12	12	
Bp. Lőrinc	•	⚊	23	13	10	10
Bp. Met. Int.	•		24	14	–	9
Bp. Szab. hegy	•		21	11	9	
Cegléd	•		25	13	11	8
Dabas-gökő	–		–	–	–	
Gödöllő	•	⚊	22	12	10	9
Karcsa	•	⚊	22	8	6	
Monor	•	⚊	22	14	10	
Nagykáta	•	⚊	24	13	13	
Szentendre	•		25	12	11	

86.VIII.21h-ig az utolsó 24 óra adatai

állomás	csapadék (mm)		max. hőmérséklet	min. hőmérséklet	rad. min.	Előző nap napos órái
Vác	•	⚊	23	11	9	
Vámosmikola	•	⚊	22	10	8	10
Baja	1		25	14	14	8
Bácsalmás	ny		[illegible]	13	[illegible]	
Izsák	•		27	13	13	
Kalocsa	1		26	13	13	6
Kecskemét	•	⚊	25	13	8	9
Kiskunfélegyháza	•		26	14	12	
Kiskunhalas	2	=	27	14	14	
Kunszentmiklós	•		25	17	13	
Tiszakécske	–		–	–	–	
Balassagyarmat	•	⚊	23	11	10	
Romhány	•	⚊	23	9	9	
Salgótarján	•	⚊	23	14	9	
Eger	•	=	24	11	8	8
Galyatető	•		18	8	7	
Gyöngyös	•	⚊	24	10	7	
Kékestető	•		16	8	7	8
Kompolt	•		23	12	10	9
Lőrinci	•	⚊	24	10	8	
Poroszló	–		–	–	–	
Jászapáti	•		24	13	11	
Jászberény	ny	▽=	23	13	11	
Karcag	–		–	–	–	
Szolnok	•		25	14	12	10
Tiszaroff	•	=	25	14	13	
Túrkeve	•		26	13	12	9
Kistelek	ny	▽	27	14	12	
Makó	2		26	14	13	
Szeged	2		26	14	13	10
Szentes	•		25	13	11	
Borsodnádasd	•	⚊	23	9	5	
Fügöd	•		25	9	7	
Hidasnémeti	•		28	9	7	
Jósvafő	•	⚊	24	8	5	7
Lillafüred	•	=	23	11	10	
Miskolc	•	=	25	10	8	8
Putnok	•	=	25	9	7	
Sárospatak	–		–	–	–	–
Szendrőlád	•	⚊	26	9	9	
Tokaj	ny		26	14	13	
Kisvárda	•	⚊	26	14	12	5
Mátészalka	•	⚊	25	13	12	
Nyíregyháza	•		25	12	11	9
Nyírlugos	•	⚊	27	10	9	
Pátyod	•	⚊	25	12	11	
Tiszabecs	–		–	–	–	
Vásárosnamény	•	⚊	26	13	12	
Záhony	•	⚊	26	10	10	
Berettyóújfalu	•	⚊	25	13	10	
Debrecen	•		26	11	8	10
Hajdúdorog	•		25	14	14	
Hortobágy	–		–	–	–	
Kosszakál	•	⚊	27	12	11	
Polgár	•	⚊	26	13	11	
Békéscsaba	•		25	13	10	12
Mezőhegyes	1		27	15	14	10
Orosháza	–		–	–	–	–
Szarvas	•		25	12	10	11
Szeghalom	•		26	13	11	

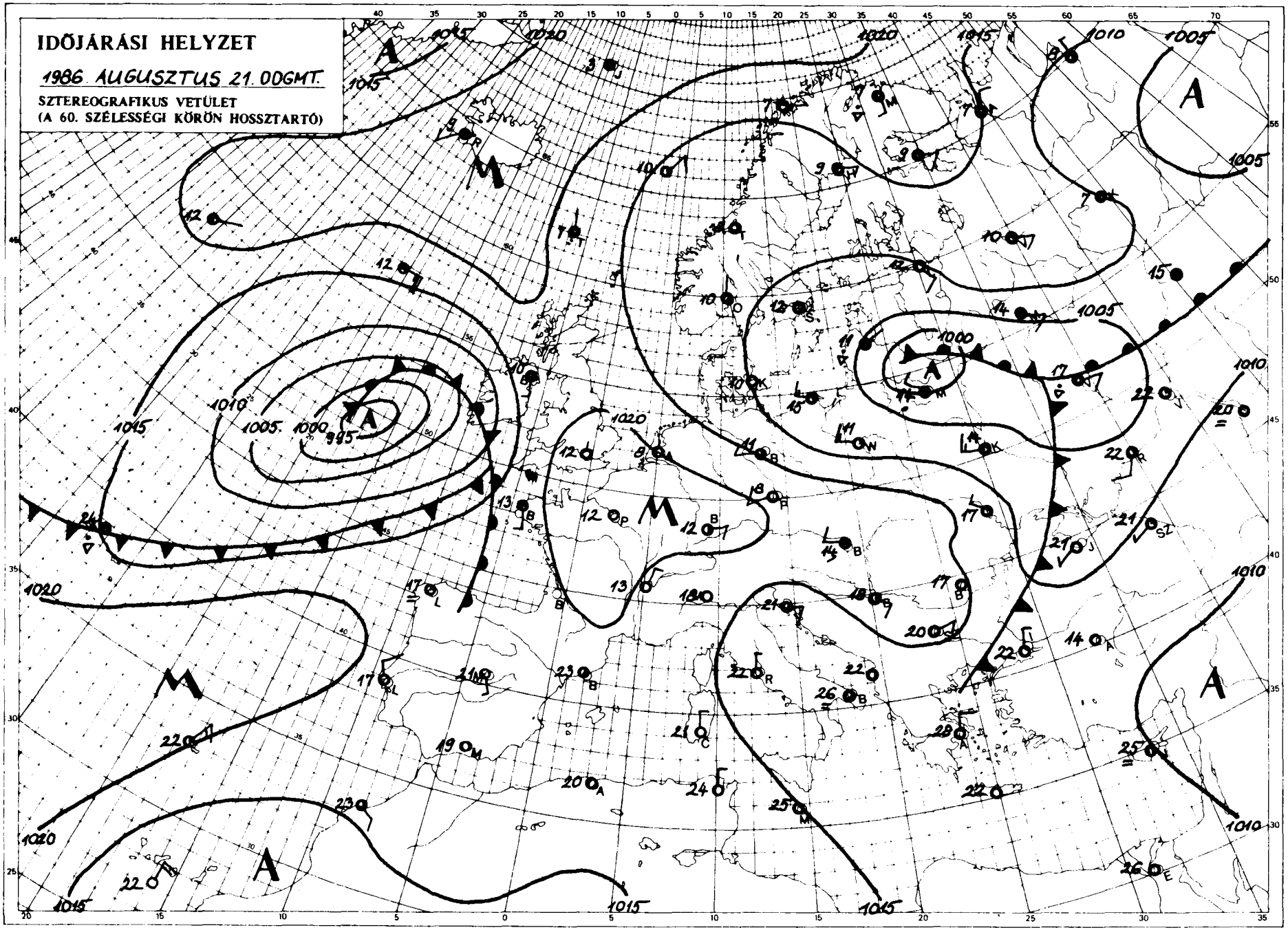

KIADJA: ORSZÁGOS METEOROLÓGIAI SZOLGÁLAT
Készíti: Központi Előrejelző Intézet Analízis- és Rövidtávú Prognózis Központja – T.: 273-018
Megjelenik naponként
Éves előfizetési díja: 2.200,- Ft. Megrendelhető: 1024 Budapest, II., Kitaibel Pál u. 1. T.: 353-500
Kiadásért felel: az OMSZ elnöke. Szerkesztésért felel: a KEI igazgatója

Jelmagyarázat a havi mellékletben.

LIBRARY
SEP 2 8
N.O.A.A.
U.S. Dept. of Commerce

IDŐJÁRÁSI NAPIJELENTÉS

METEOROLOGICHESKIY BYULLETEN' · DAILY WEATHER REPORT
BULLETIN QUOTIDIEN DE TEMPS · TÄGLICHER WETTERBERICHT

99. évfolyam 234. szám. + Budapest + 1986. augusztus 22. péntek

Az időjárási helyzet és a várható időjárás:

Észak- és Nyugat-Európa fölött többközéppontú ciklon örvénylik. Áramlási rendszerében hosszan elnyúló front-rendszer húzódik. Hatására az Ibériai-félsziget északi részén, Franciaország nagy területén, a Benelux-államokban, a Német-Szövetségi-Köztársaság, valamint a Skandináv-félsziget fölött felhős, gyakorta esős az idő. A frontálzóna előtt a Közép-Európai térségben anticiklon határozza meg az időjárást. A leszálló légmozgások következtében a Kárpát-medencében is sok a napsütés, száraz az idő.

Csütörtökön hazánkban a déli határvidék kivételével a kisebb felhőátvonulások mellett sok volt a napsütés. Ugyanakkor az átmenetileg felhősebb déli területeken néhány helyen gyönge eső esett. A lehullott csapadék mennyisége csapadéknyom és 1 mm volt. A legmagasabb nappali hőmérséklet 21 és 25 fok között alakult. Pénteken hajnalban általában 5 és 12 fok közé hűlt le a levegő. Délelőtt változóan felhős volt az ég az országban, esőt sehonnan sem jelentettek. 11 órakor 11, 22 fokot mértek.

A Balaton vizének hőmérséklete Siófoknál 11 órakor 22 fok volt.

Ma 12 órakor Budapesten a hőmérséklet 20 fok, a tengerszintre átszámított légnyomás 1016 hPa, mérsékelten süllyed.

Várható időjárás szombat estig:

Jobbára napos idő, erősödő nappali felmelegedés várható.
Jelentős felhősödés szombaton délután nyugat felől valószinü, egyuttal többfelé várható zápor, zivatar is.
A déli, délnyugati szél egyre élénkebb, szombaton a Dunántúlon időnként már erős lesz.
Várható legalacsonyabb éjszakai hőmérséklet: 9, 14 fok között,
legmagasabb nappali hőmérséklet szombaton: 24, 29 fok között alakul.

Török Dénes s.k.

A hőmérséklet napi középértéke és eltérése a sokévi átlagtól /Budapest belterületén/:

1986. VIII. 21.	17,5°C	-3,2°C

1871 óta ezen a napon Budapesten előfordult

legmagasabb hőmérséklet:	39,0°C /1943/.
legalacsonyabb hőmérséklet:	10,0°C /1940/.

86.532.

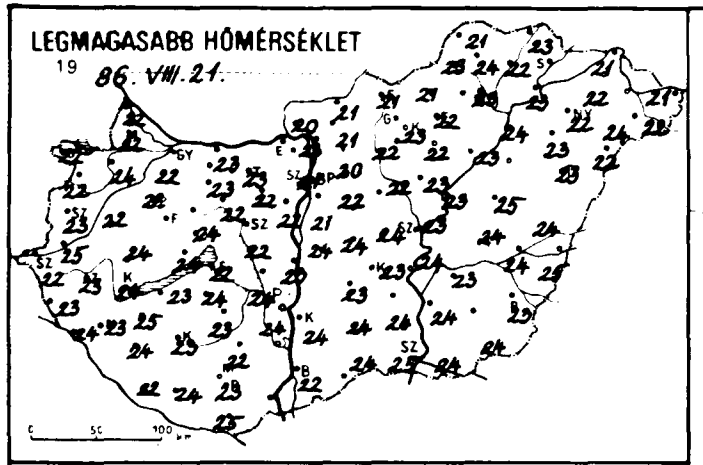
LEGMAGASABB HŐMÉRSÉKLET
19 86. VIII. 21.

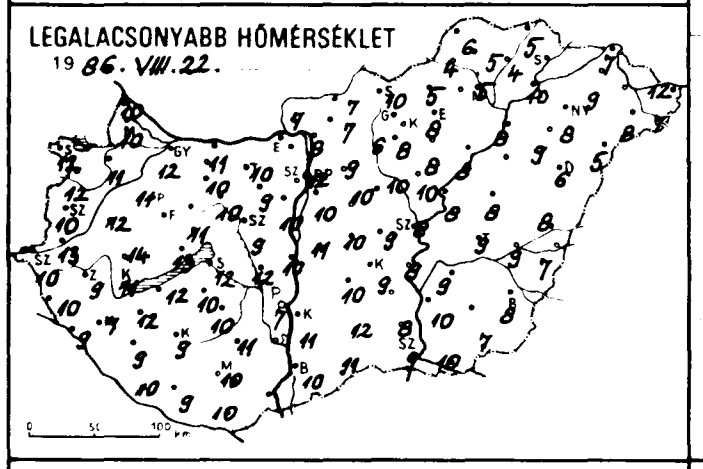
LEGALACSONYABB HŐMÉRSÉKLET
19 86. VIII. 22.

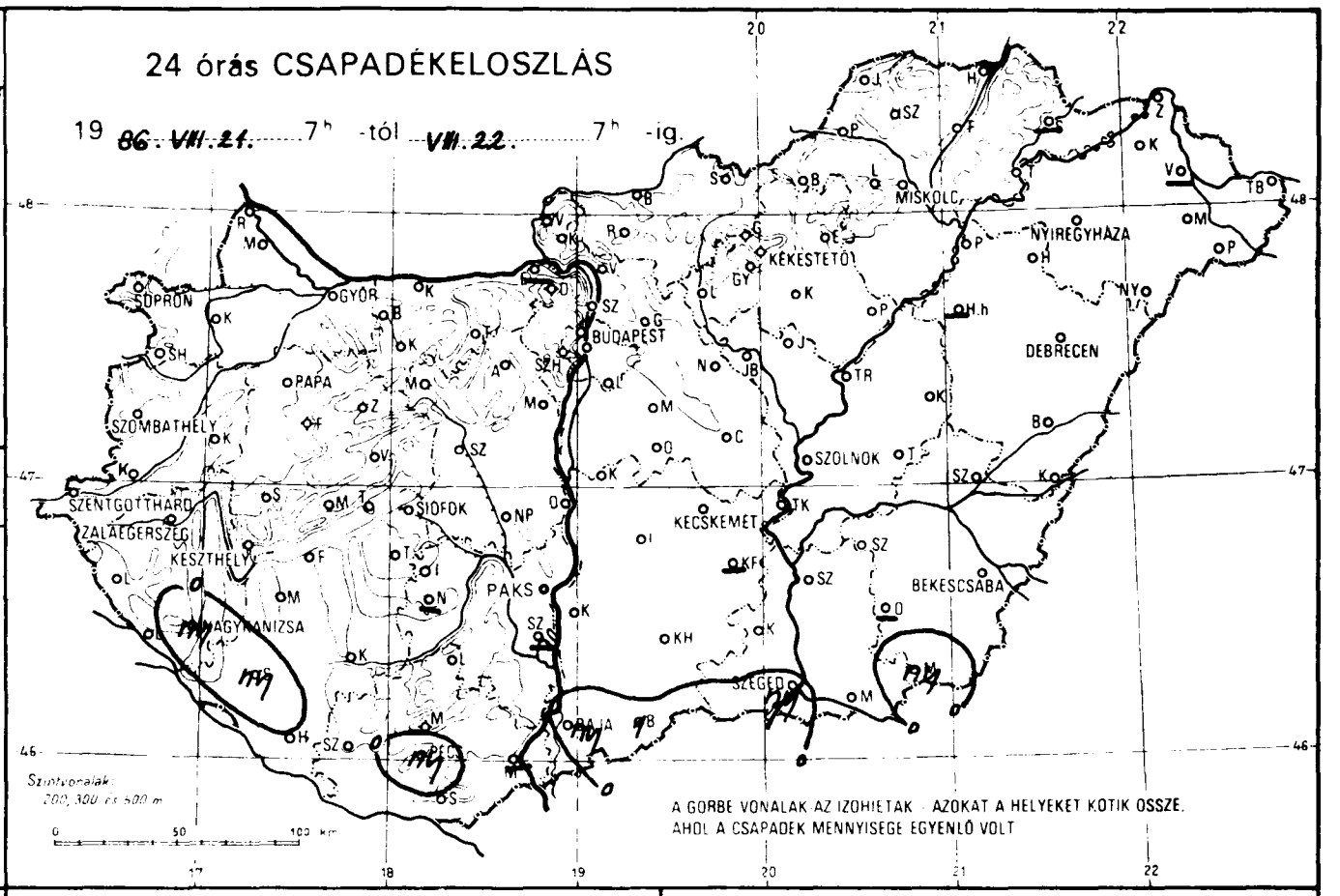
24 órás CSAPADÉKELOSZLÁS
19 86. VIII. 21. 7h -tól VIII. 22. 7h -ig.
SOPRON
GYŐR
BUDAPEST
MISKOLC
NYÍREGYHÁZA
KÉKESTETŐ
DEBRECEN
PAPA
SZOMBATHELY
SZOLNOK
SZENTGOTTHÁRD
ZALAEGERSZEG
KESZTHELY
SIÓFOK
KECSKEMÉT
PAKS
BÉKÉSCSABA
NAGYKANIZSA
SZEGED
PÉCS
Szintvonalak: 200, 300 és 500 m
A GÖRBE VONALAK AZ IZOHIETÁK – AZOKAT A HELYEKET KÖTIK ÖSSZE, AHOL A CSAPADÉK MENNYISÉGE EGYENLŐ VOLT

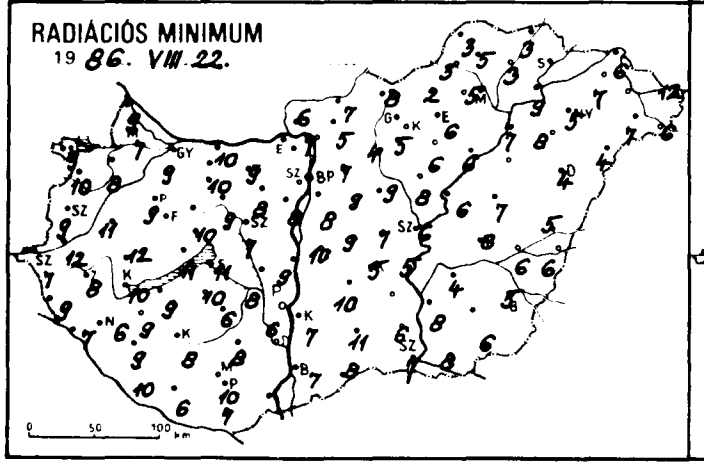
RADIÁCIÓS MINIMUM
19 86. VIII. 22.

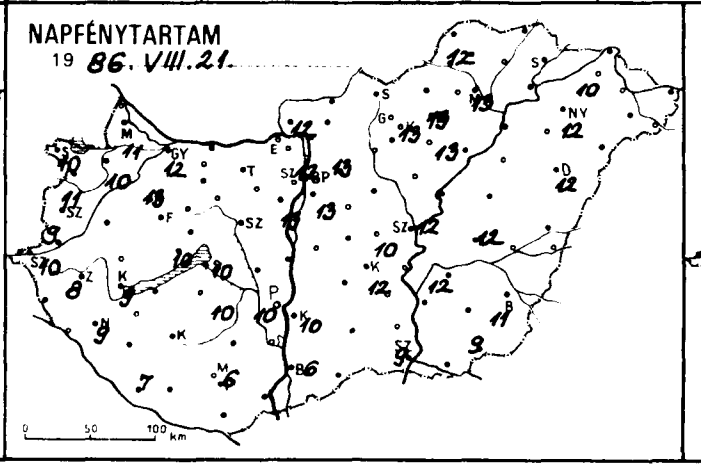
NAPFÉNYTARTAM
19 86. VIII. 21.

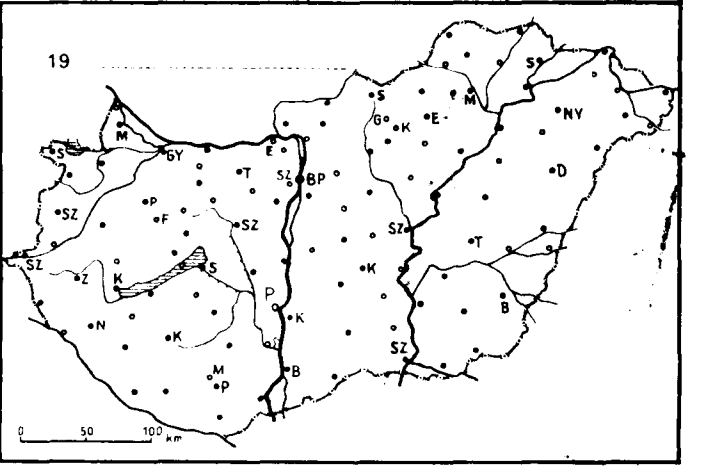
19

86.VIII.22. 07 óra az utolsó 24 óra adatai						Előző nap napos órái
állomás	csapadék (mm)		max. hőmérséklet	min. hőmérséklet	rad. min.	
Győr	•	⚲	22	12	9	12
Kapuvár	•	⚲	24	11	8	10
Mosonmagyaróvár	•	⚲	22	10	7	11
Rajka	•		22	10	9	
Sopron	•	⚲	22	12	9	10
Sopronhorpács	•	⚲	22	12	10	11
Káld	•	⚲	22	12	11	
Körmend	•	⚲	25	13	12	
Szentgotthárd	•	⚲	22	10	7	10
Szombathely	•	⚲	23	10	9	9
Lenti	•		23	10	9	
Letenye	•	⚲	24	9	7	
Nagykanizsa	ny	⚲	23	7	6	9
Zalaegerszeg	•	≡	23	9	8	8
Farkasgyepű	•		21	11	10	
Keszthely	•	⚲	24	11	10	9
Meneshely	•		22	12	9	10
Pápa	•	⚲	22	11	9	13
Sümeg	•		24	14	12	
Tihany	•		24	13	11	
Veszprém	•		24	11	10	
Zirc	•	⚲	20	9	6	
Tonyód	•		23	12	9	
Homokszt. György	•	⚲	22	10	10	7
Kaposvár	•	⚲	23	9	8	
Marcali	•		25	12	9	
Siófok	•		22	12	11	10
Somogyszob	ny	⚲	24	9	9	
Fáb	•		24	10	10	
Bábolna	•		22	10	9	
Esztergom	–		–	–	–	
Kisbér	•		23	10	10	
Komárom	•	⚲	23	11	10	
Tatabánya	•		23	10	9	
Ácsütdoboz	•	⚲	22	9	8	
Dunaújváros	•	⚲	23	10	9	
Martonvásár	•	⚲	22	10	8	13
Mór	•	⚲	22	10	9	
Sárbogárd	•	⚲	24	12	8	
Szabadbattyán	•	⚲	22	9	7	
Iregszemcse	•	⚲	23	10	6	10
Lengyel	•		22	11	8	
Paks	•		24	7	6	10
Szekszárd	–		–	–	–	
Árpádtető	–		–	–	–	
Mohács	–		–	–	–	
Pécs	ny		23	10	10	6
Siklós	•	⚲	25	10	7	
Szigetvár	•	⚲	24	9	6	
Budaörs	•		22	10	9	
Bp. Lőrinc	•	⚲	21	10	8	13
Bp. Met. Int.	•		21	12	–	12
Bp. Szab. hegy	•		18	12	12	
Gyáród	•	⚲	24	9	7	10
Dobogókő	•		16	9	7	
Gödöllő	•	⚲	20	9	7	13
Farkasrét	•		20	5	4	
Monor	•	⚲	22	10	9	
Vecsés	•	⚲	22	10	9	
Szentendre	•		23	10	10	

86.VIII.22. 07 óra az utolsó 24 óra adatai						Előző nap napos órái
állomás	csapadék (mm)		max. hőmérséklet	min. hőmérséklet	rad. min.	
Vác	•	⚲	23	8	7	
Vámosmikola	•	⚲	20	7	6	12
Baja	Ky	⚲	22	10	7	6
Bácsalmás	1	⚲	24	11	8	
Izsák	•		23	10	10	
Kalocsa	•	⚲	24	11	7	10
Kecskemét	•	⚲	23	9	5	12
Kiskunfélegyháza	–		–	–	–	
Kiskunhalas	•	⚲	24	12	11	
Kunszentmiklós	•		24	11	10	
Tiszakécske	•	⚲	24	9	5	
Balassagyarmat	•	⚲	21	7	7	
Romhány	•	⚲	21	7	5	
Salgótarján	•	⚲	21	10	8	
Eger	•	≈	22	8	6	13
Galyatető	•		17	7	4	
Gyöngyös	•		23	8	5	
Kékestető	•		15	7	2	13
Kompolt	•	⚲	22	8	6	13
Lőrinci	•	⚲	22	6	4	
Poroszló	•	⚲	23	8	6	
Jászapáti	•	⚲	23	10	8	
Jászberény	•	≈	21	8	7	
Karcag	•	⚲	25	8	7	
Szolnok	•	⚲	23	8	6	12
Tiszaroff	•	⚲	23	8	6	
Túrkeve	•	⚲	24	9	8	12
Kistelek	•		24	8	6	
Makó	•	⚲	24	10	8	
Szeged	ny	⚲	25	9	7	9
Szentes	•		24	10	8	
Borsodnádasd	•	⚲	21	5	2	
Fügöd	•		22	4	3	
Hidasnémeti	•		23	5	3	
Jósvafő	•	⚲	21	6	3	12
Lillafüred	•	≈	21	8	7	
Miskolc	•	≈	23	5	5	13
Putnok	•	≈	23	4	3	
Sárospatak	–		–	–	–	–
Szendrőlád	•	⚲	24	5	5	
Tokaj	•		23	10	9	
Kisvárda	•	⚲	22	9	7	10
Mátészalka	•	⚲	24	8	7	
Nyíregyháza	•	⚲	22	8	5	12
Nyírlugos	•	⚲	22	5	4	
Pátyod	•	⚲	22	7	6	
Tiszabecs	•	⚲	21	7	7	
Vásárosnamény	–		–	–	–	
Záhony	•	⚲	21	7	6	
Berettyóújfalu	•	⚲	24	8	5	
Debrecen	•	⚲	23	6	4	12
Hajdúdorog	•		23	9	8	
Hortobágy	–		–	–	–	
Körösszakál	•	⚲	25	7	6	
Polgár	•	⚲	24	8	7	
Békéscsaba	•	⚲	23	8	5	11
Mezőhegyes	ny	⚲	24	7	6	9
Orosháza	–		–	–	–	–
Szarvas	•	⚲	23	9	4	12
Szeghalom	•		24	9	6	

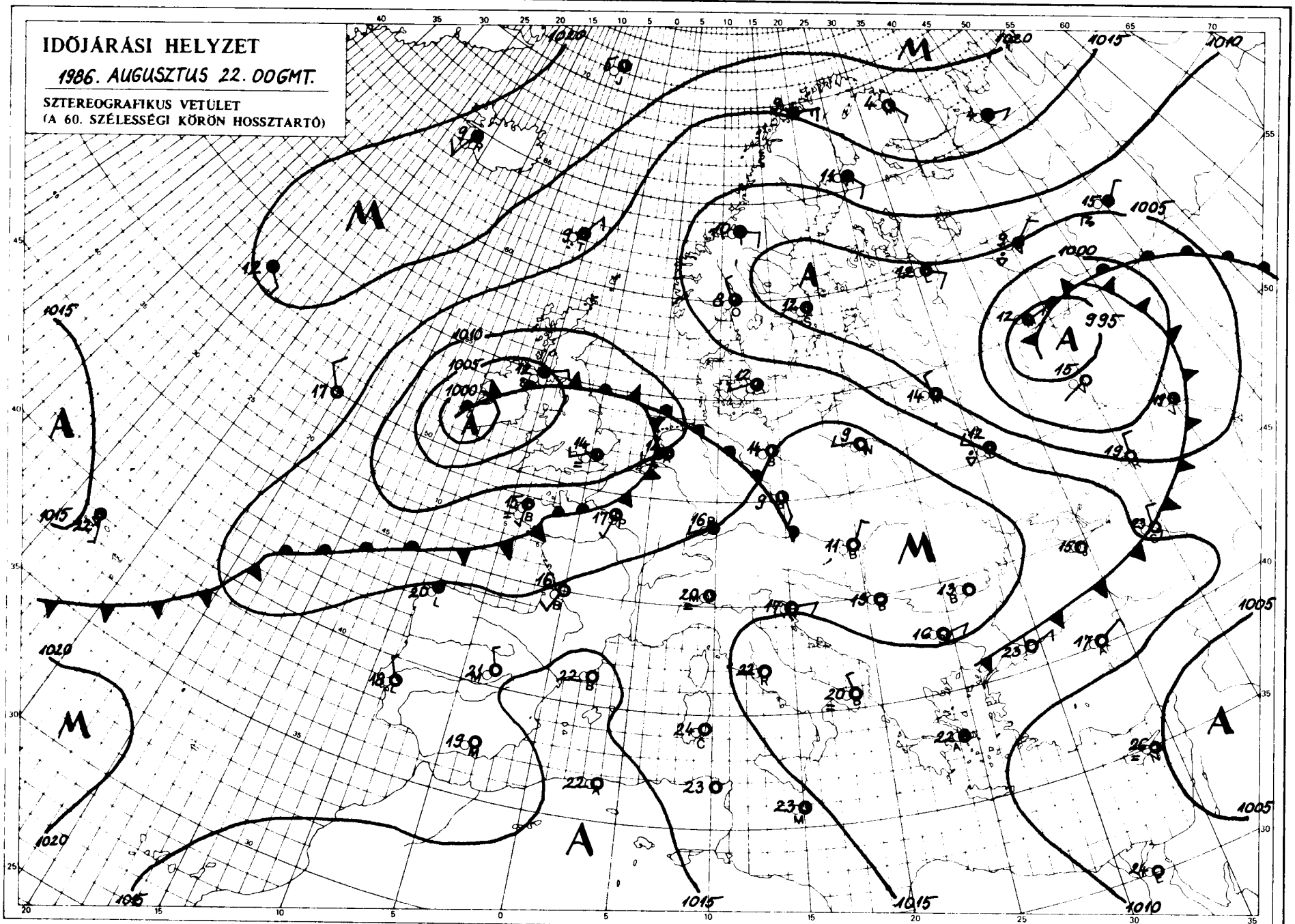

KIADJA ORSZÁGOS METEOROLÓGIAI SZOLGÁLAT
Készíti: Központi Előrejelző Intézet Analízis- és Rövidtávú Prognózis Központja T: 273-018
Megjelenik naponként
Évi előfizetési díja: 2.200,-Ft Megrendelhető: 1024 Budapest, II. Kitaibel Pál u. 1. T: 353-500
Kiadásért felel: az OMSZ elnöke Szerkesztésért felel: a KEI igazgatója

Jelmagyarázat a havi mellékletben

LIBRARY
US Dept of Commerce

IDŐJÁRÁSI NAPIJELENTÉS

ЕЖЕДНЕВНЫЙ МЕТЕОРОЛОГИЧЕСКИЙ БЮЛЛЕТЕНЬ · DAILY WEATHER REPORT
BULLETIN QUOTIDIEN DE TEMPS · TÄGLICHER WETTERBERICHT

99. évfolyam 235. szám. + Budapest + 1986. augusztus 23. szombat

Az időjárási helyzet és a várható időjárás:

Nagy kiterjedésü ciklon, illetve hosszan elnyúló időjárási frontrendszer határozza meg Európa időjárását. Észak-Európában hüvös az idő, a hőmérséklet csúcsértéke a 20 fokot sem éri el. Dél-Európa fölött száraz, meleg levegő áramlik, ezért ott sok a napsütés, délutánra csaknem mindenütt 30 fok fölé emelkedik a hőmérséklet. A lényegesen különböző időjárású területeket elválasztó, több száz kilométer széles időjárási frontrendszer szombaton reggel körülbelül a Moszkva-Varsó-Bordeaux vonalban volt. Az időjárási frontrendszer lassanként eléri, majd vasárnap estig valószinüleg el is hagyja a Kárpát-medence térségét.

Magyarországon pénteken közel zavartalan volt a napsütés. Délutánra általában 24, 28 fokig emelkedett a hőmérséklet. Napközben időnként megélénkült a déli szél. Éjszaka gyengült a szél, szombat hajnalra általában 10, 16 fok közé hült le a levegő. Délelőtt napos, száraz, egyre szelesebb idő volt. A hőmérséklet gyorsan emelkedett, 11 órakor 21, 26 fok között volt.

A Balaton vizének hőmérséklete Siófoknál 11 órakor 21 fok volt.

Ma 12 órakor Budapesten a hőmérséklet 25 fok, a tengerszintre átszámitott légnyomás 1006 hPa, erősen süllyed.

Várható időjárás vasárnap estig:

Nyugat felől hosszabb időszakokra többször megnövekszik a felhőzet, sok helyen várható zápor, zivatar.
Az élénk időnként erős déli szél éjszakától először a Dunántúlon, majd máshol is északnyugatira fordul és tovább erősödik.
Hajnalban 11, 16, délután 20, 25 fok között lesz a hőmérséklet.

H. Bóna Márta s.k.

A hőmérséklet napi középértéke és eltérése a sokévi átlagtól /Budapest belterületén/:

1986. VIII. 22.	18.7°C	-2,5°C

1871 óta ezen a napon Budapesten előfordult

legmagasabb hőmérséklet:	38,4°C /1943/,
legalacsonyabb hőmérséklet:	9,5°C /1924/.

86.533.

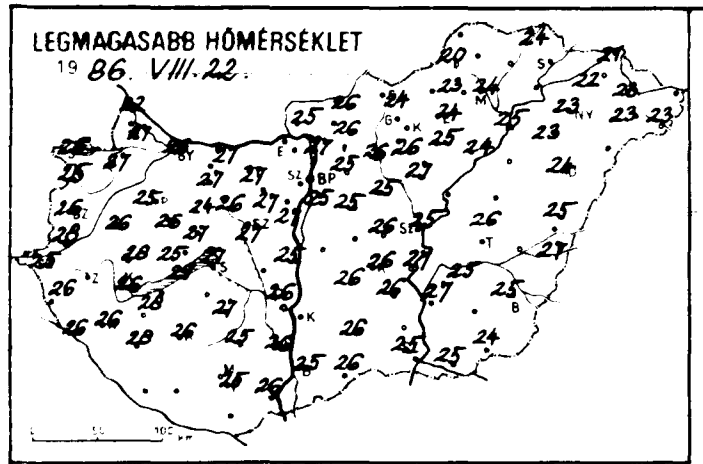
LEGMAGASABB HŐMÉRSÉKLET
1986. VIII.22.

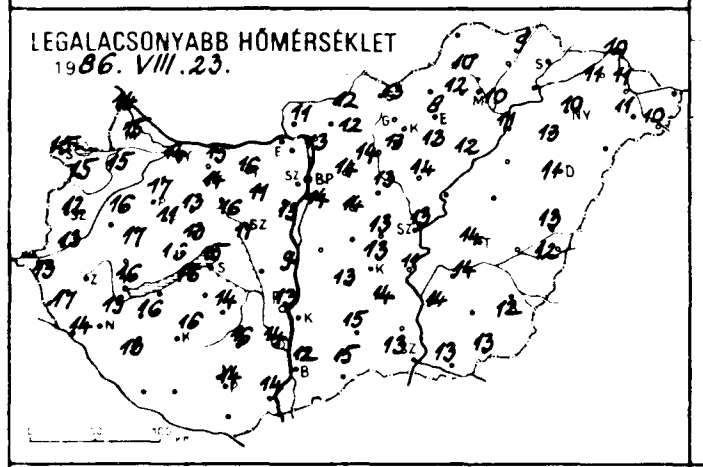
LEGALACSONYABB HŐMÉRSÉKLET
1986. VIII.23.

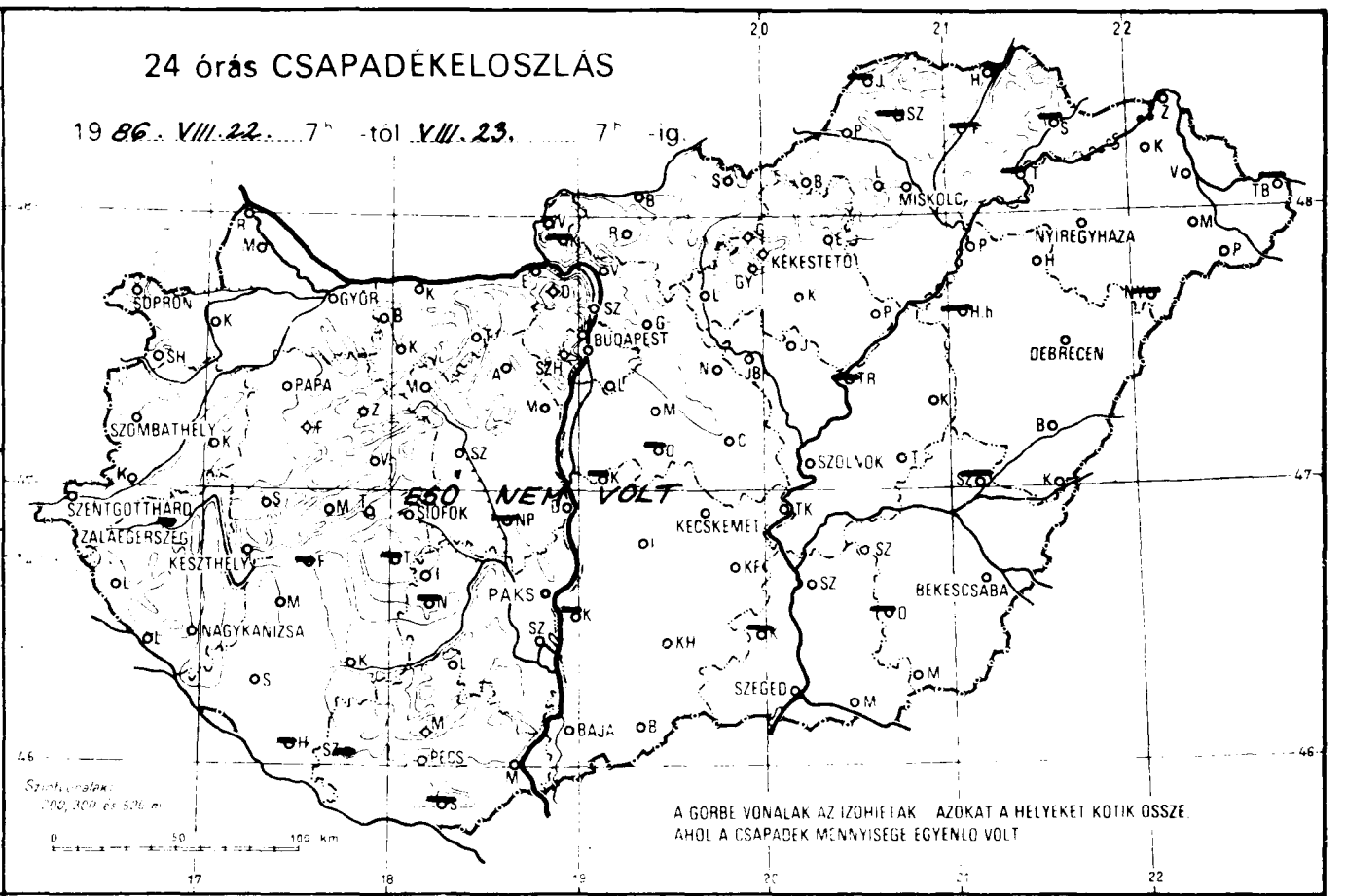
24 órás CSAPADÉKELOSZLÁS
1986. VIII.22. 7h -tól VIII.23. 7h -ig.
ESŐ NEM VOLT
SOPRON
GYŐR
BUDAPEST
MISKOLC
NYÍREGYHÁZA
KÉKESTETŐ
DEBRECEN
PAPA
SZOMBATHELY
SZOLNOK
SZENTGOTTHÁRD
ZALAEGERSZEG
SIÓFOK
KECSKEMÉT
KESZTHELY
PAKS
BÉKÉSCSABA
NAGYKANIZSA
SZEGED
BAJA
PÉCS
A GÖRBE VONALAK AZ IZOHIETÁK AZOKAT A HELYEKET KÖTIK ÖSSZE
AHOL A CSAPADÉK MENNYISÉGE EGYENLŐ VOLT

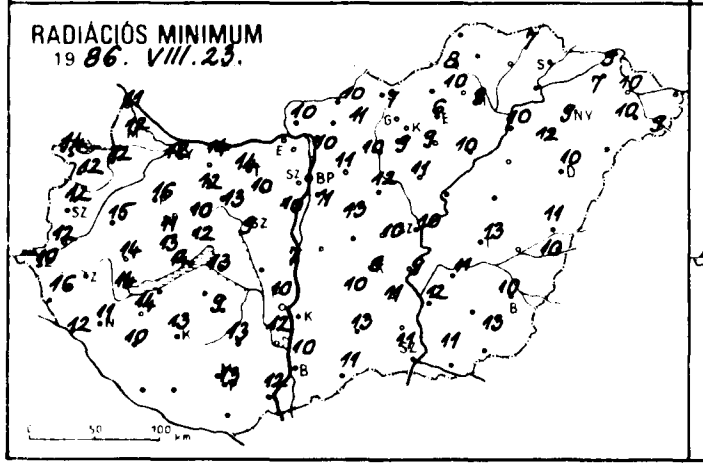
RADIÁCIÓS MINIMUM
1986. VIII.23.

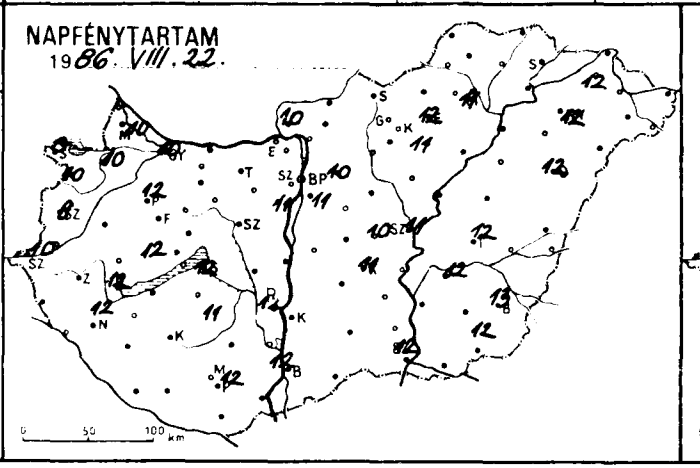
NAPFÉNYTARTAM
1986. VIII.22.

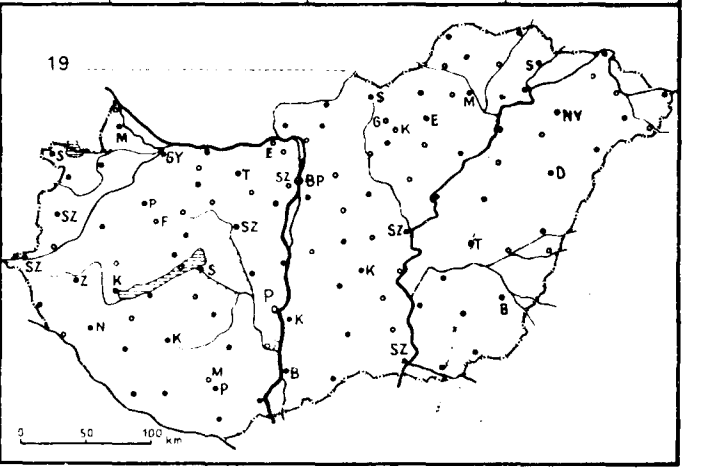
19

86. VIII. 23. 6 óra az utolsó 24 óra adatai						Előző nap napos órái
állomás	csapadék (mm)		max. hőmérséklet	min. hőmérséklet	rad. min.	
Győr	•		26	14	12	10
Kapuvár	•	⚲	27	15	12	10
Mosonmagyaróvár	•	⚲	27	15	12	10
Rajka	•		22	14	11	
Sopron	•	⚲	26	15	14	8
Sopronhorpács	•	⚲	25	15	12	10
Káld	•		26	16	15	
Körmend	•	⚲	28	13	12	
Szentgotthárd	•		25	13	10	10
Szombathely	•	⚲	26	12	12	9
Lenti	•		26	17	15	
Letenye	•	⚲	26	14	12	
Nagykanizsa	•		26	13	11	12
Zalaegerszeg	–		–	–	–	
Farkasgyepű	•		26	11	11	
Keszthely	•	⚲	26	16	14	12
Menesh ely	•		25	16	13	12
Pápa	•		25	17	16	12
Sümeg	•		28	17	14	
Tihany	•		29	16	14	
Veszprém	•		27	13	12	
Zirc	•	⚲	24	13	10	
Fonyód	–		–	–	–	–
Homokszt. György	–		–	–	–	–
Kaposvár	•		26	16	13	
Marcali	•	⚲	28	16	14	
Siófok	•		27	15	13	12
Somogyszob	•	⚲	28	13	10	
Tab	–		–	–	–	–
Bábolna	–		–	–	–	–
Esztergom	–		–	–	–	–
Kisbér	•		27	14	12	
Komárom	•		27	15	14	
Tatabánya	•		27	16	14	
Alcsutdoboz	•	⚲	27	11	10	
Dunaújváros	•		25	9	7	
Martonvásár	•	⚲	27	13	10	11
Mór	•		26	16	13	
Sárbogárd	•	⚲	27	14	10	
Szabadbattyán	•	⚲	27	11	9	
Iregszemcse	•	⚲	27	14	9	11
Tengyel	•		25	16	13	
Paks	•		26	13	10	12
Székszárd	•	=	26	14	12	
Árpádtető	•		22	15	12	
Mohács	•	=	26	14	12	
Pécs	•		25	14	13	12
Siklós	–		–	–	–	–
Szigetvár	–		–	–	–	–
Budaörs	•		27	14	10	
Bp. Lőrinc	•	⚲	25	14	11	11
Bp. Met. Int.	–		–	–	–	–
Bp. Szab. hegy	•		22	13	13	
Cegléd	•	⚲	26	13	10	10
Dobogókő	•		21	12	11	
[illegible]	•		25	14	11	10
[illegible]	–		–	–	–	–
[illegible]	•	⚲	25	14	13	
[illegible]	•	⚲	25	13	12	
[illegible]	•		27	13	12	

86. VIII. 23. 6 óra az utolsó 24 óra adatai						Előző nap napos órái
állomás	csapadék (mm)		max. hőmérséklet	min. hőmérséklet	rad. min.	
Vác	•	⚲	27	13	10	
Vámosmikola	•	⚲	25	11	10	10
Baja	•		25	12	10	12
Bácsalmás	•		26	15	11	
Izsák	•		26	13	10	
Kalocsa	–		–	–	–	–
Kecskemét	•	⚲	26	13	9	11
Kiskunfélegyháza	•		26	14	11	
Kiskunhalas	•	⚲	26	15	13	
Kunszentmiklós	–		–	–	–	–
Tiszakécske	•	⚲	27	11	9	
Balassagyarmat	•	⚲	26	12	10	
Rimahány	•		26	12	11	
Salgótarján	•	⚲	24	13	7	
Eger	•	=	24	8	6	12
Galyatető	•		18	12	11	
Gyöngyös	•		26	13	9	
Kékestető	•		16	10	10	11
Kompolt	•	⚲	25	13	9	11
Lőrinci	•	⚲	26	14	10	
Poroszló	•	⚲	24	12	10	
Jászapáti	•	⚲	27	14	11	
Jászberény	•	⚲	25	13	11	
Karcag	–		–	–	–	–
Szolnok	•		25	13	10	11
Tiszaroff	–		–	–	–	–
Túrkeve	•		26	14	13	12
Kistelek	–		–	–	–	–
Makó	•	⚲	25	13	11	
Szeged	•	⚲	25	13	11	12
Szentes	•		27	14	12	
Borsodnádasd	–		–	–	–	–
Füged	–		–	–	–	–
Hidasnémeti	•	=	24	9	7	
Jósvafő	–		–	–	–	–
Lillafüred	•	≡	23	12	10	
Miskolc	•	=	24	10	9	11
Putnok	•	=	20	10	8	
Sárospatak	–		–	–	–	–
Szendrőlád	–		–	–	–	–
Tokaj	–		–	–	–	–
Kisvárda	•	⚲	22	11	7	12
Mátészalka	•	⚲	23	11	10	
Nyíregyháza	•		23	10	9	12
Nyírlugos	–		–	–	–	–
Pátyod	•	⚲	23	10	9	
Tiszabecs	–		–	–	–	–
Vásárosnamény	•	⚲	23	11	10	
Záhony	•	⚲	21	10	9	
Berettyóújfalu	•		25	13	11	
Debrecen	•		24	11	10	12
Hajdúdorog	•		23	13	12	
Hortobágy	–		–	–	–	–
Korosszakál	•	⚲	27	1[illegible]	10	
Polgár	•	⚲	25	11	10	
Békéscsaba	•	⚲	25	12	10	13
Mezőhegyes	•	⚲	24	13	13	12
Orosháza	–		–	–	–	–
Szarvas	•	⚲	25	14	11	12
Szeghalom	–		–	–	–	–

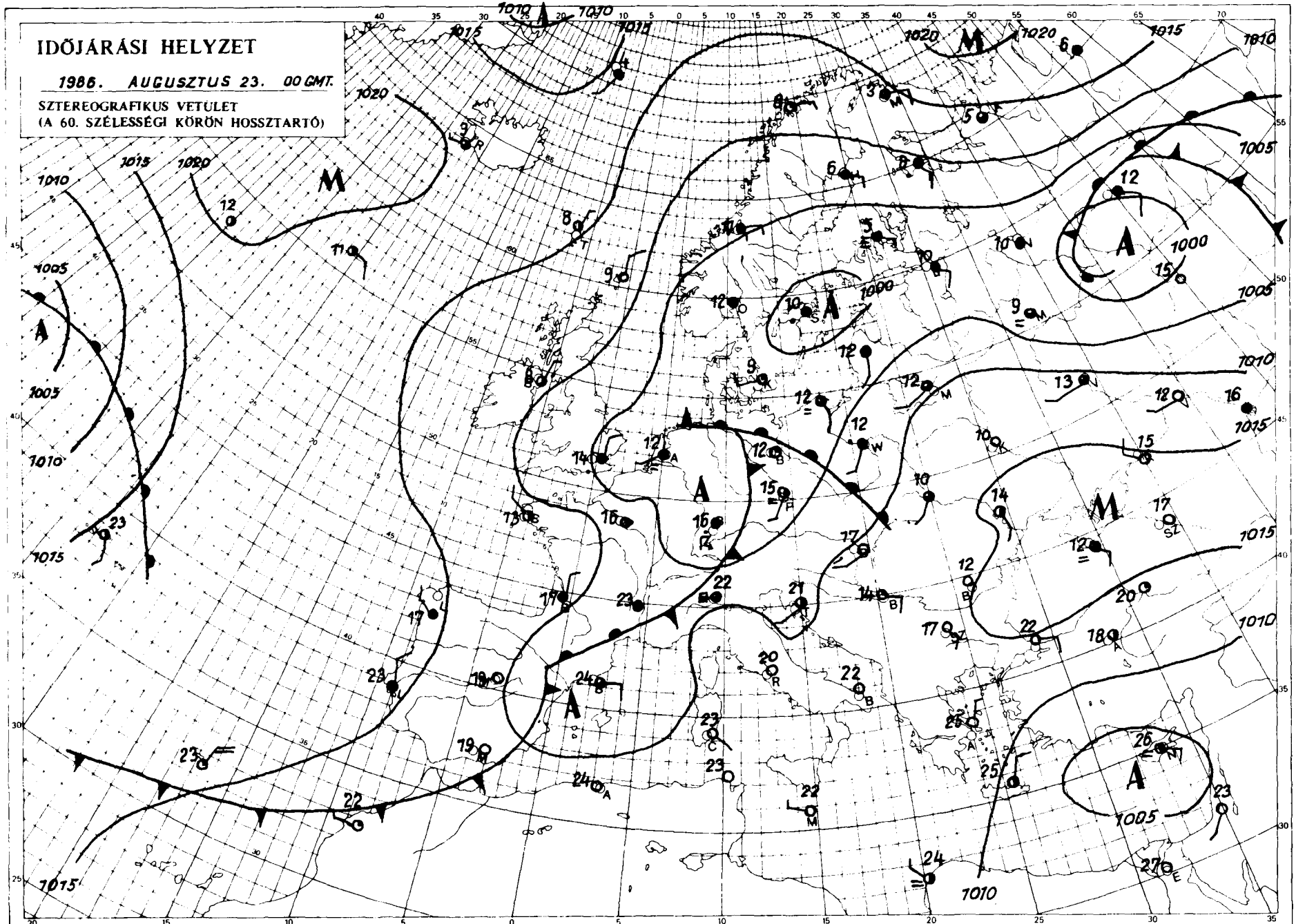

KIADJA: ORSZÁGOS METEOROLÓGIAI SZOLGÁLAT
Készíti: Központi Előrejelző Intézet Analízis és Rövidtávú Prognózis Központja – T.: 273-018
Megjelenik naponként
Éves előfizetési díja: 2.200,- Ft Megrendelhető: 1024 Budapest, II., Kitaibel Pál u. 1. – T.: 353-500
Kiadásért felel: az OMSZ elnöke Szerkesztésért felel: a KEI igazgatója

Jelmagyarázat a havi mellékletben

LIBRARY
N.O.A.A.
U.S. Dept. of Commerce

IDŐJÁRÁSI NAPIJELENTÉS

ЕЖЕДНЕВНЫЙ МЕТЕОРОЛОГИЧЕСКИЙ БЮЛЛЕТЕНЬ · DAILY WEATHER REPORT
BULLETIN QUOTIDIEN DE TEMPS · TÄGLICHER WETTERBERICHT

99. évfolyam 236. szám. + Budapest + 1986. augusztus 24. vasárnap

Az időjárási helyzet és a várható időjárás:

Igazi meleg nyár, 30 fok körüli hőmérséklet már csak a Földközi-tenger környékén van. Szárazföldünk nagy részén hüvösebbre fordult az idő. Az Atlanti-óceán felől áramlik az egyre hüvösebb levegő kelet felé. A Skandináv országokban, a Brit-szigeteken és Franciaországban a legmagasabb hőmérséklet helyenként a 15 fokot sem éri el. Európában most többfelé ciklon alakitja az időjárást, emiatt felhős az ég és esik az eső pl: a Balti-tenger környékén, a Szovjetunió középső területén, a Skandináv-félszigeten valamint az Alpok térségében is. Az ott lévő ciklon, illetve az újabb hüvös léghullámok hazánkat is elérik, ezért esőkre és hüvös időre kell számitanunk.

Magyarországot szombaton délután egy hidegfront érte el, amely ma éjszaka már el is távolodott tőlünk. A front előtt még igen meleg levegő áramlott, ezért a hőmérséklet csúcsértéke szombaton 27 és 33 fok között volt. Napközben megerősödött a délnyugati szél, majd a front után többfelé viharos északnyugati szél fújt. Az északnyugati országrészben 6-9, máshol 10, 13 órán át sütött a nap. A délutáni órákban a nyugaton elkezdődött felhősödés kelet felé terjedt, és sokfelé volt zápor és zivatar. A ma reggel 7 óráig lehullott csapadék mennyisége általában 1 és 10 mm között volt, ennél lényegesen többet, 18-24 mm-t a nyugati megyékben mértek. Ma hajnalra lecsöndesedett a szél és 9, 15 fokig hült le a levegő. Délelőtt változóan felhős idő volt, esőt nem jelentettek. A hőmérséklet 11 órára csupán a 16, 20 fokot érte el.

A Balaton vizének hőmérséklete Siófoknál 11 órakor 20 fok volt.

Ma 12 órakor Budapesten a hőmérséklet 19 fok, a tengerszintre átszámitott légnyomás 1012 hPa, gyengén emelkedik.

Várható időjárás hétfő estig:

Nyugat felől mindenütt beborul az ég, és eső is várható.
Hétfőn ugyancsak nyugat felől lassan fölszakad a felhőzet.
Megerősödik az északnyugati szél.
A hőmérséklet éjszaka: 10, 15 fokig csökken, hétfőn napközben csupán 17, 22 fokig emelkedik.

Pálmási Judit s.k.

A hőmérséklet napi középértéke és eltérése a sokévi átlagtól /Budapest belterületén/:

1986. VIII. 23.	20,5°C	+0,9°C

1871 óta ezen a napon Budapesten előfordult

legmagasabb hőmérséklet:	36,6°C /1943/,
legalacsonyabb hőmérséklet:	10,5°C /1957/.

86.534.

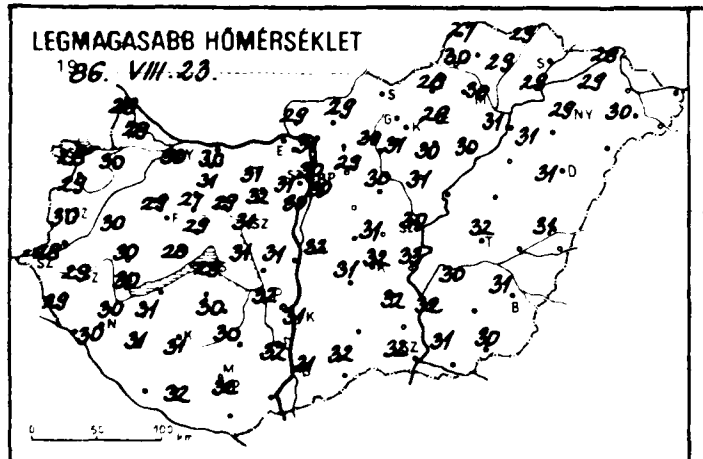
LEGMAGASABB HŐMÉRSÉKLET
1986. VIII.23.

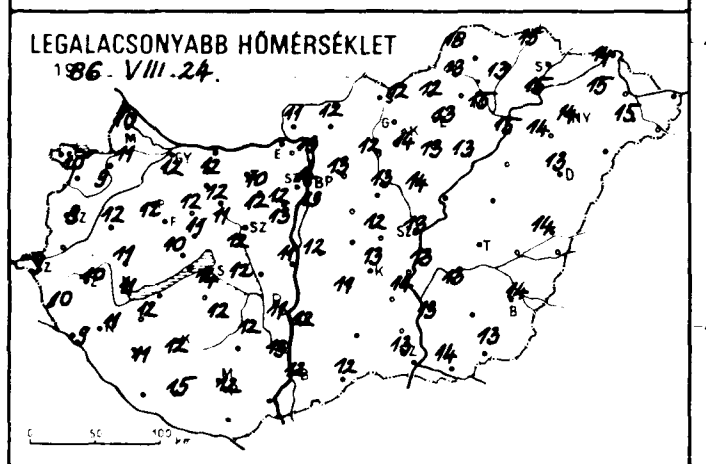
LEGALACSONYABB HŐMÉRSÉKLET
1986. VIII.24.

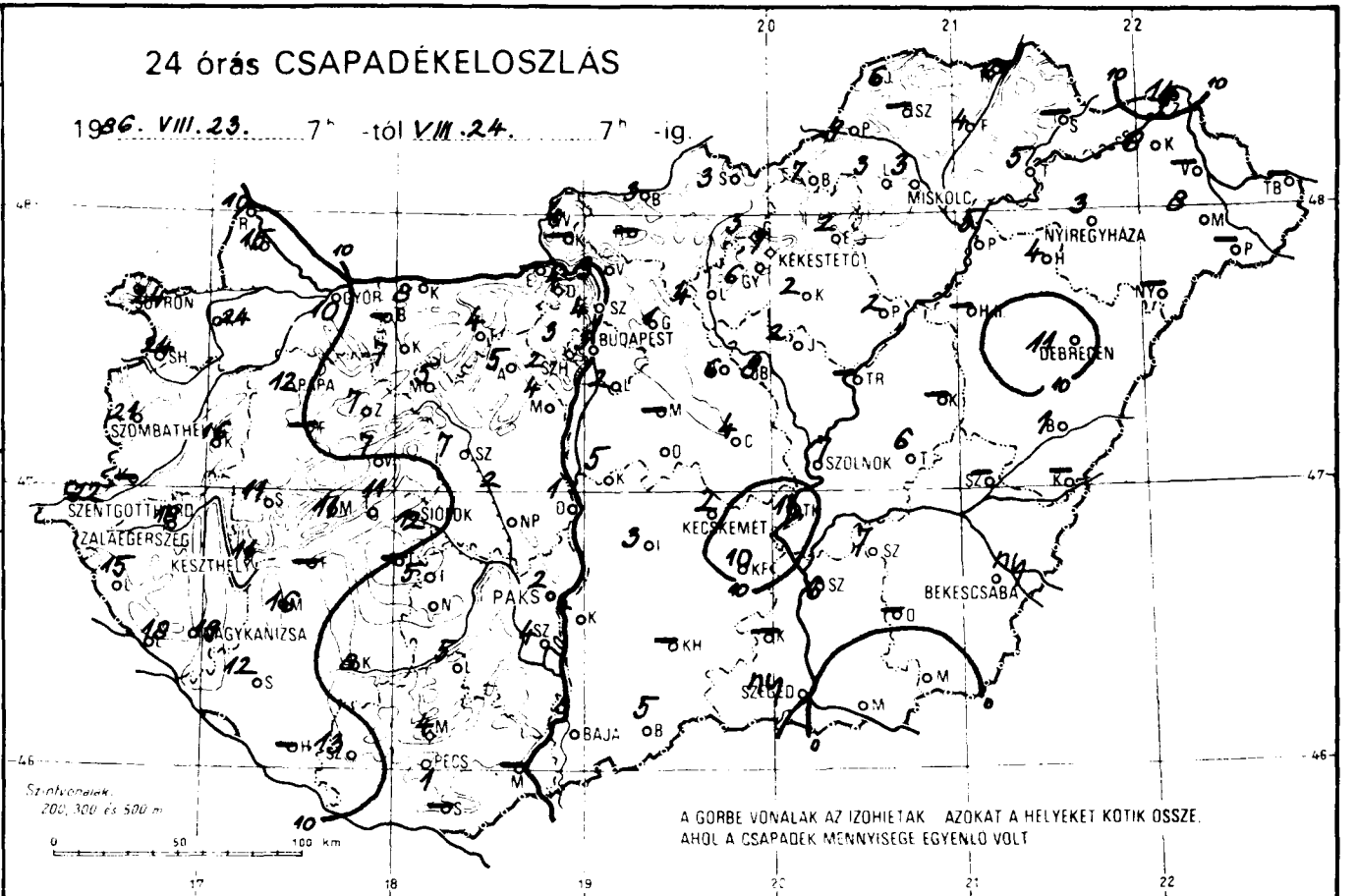
24 órás CSAPADÉKELOSZLÁS
1986. VIII.23. 7h -tól VIII.24. 7h -ig.
MISKOLC
NYIREGYHAZA
KEKESTETŐ
GYŐR
BUDAPEST
DEBRECEN
SZOMBATHELY
SZOLNOK
SZENTGOTTHÁRD
ZALAEGERSZEG
KESZTHELY
SIÓFOK
KECSKEMÉT
PAKS
BEKESCSABA
NAGYKANIZSA
SZEGED
BAJA
PÉCS
Szintvonalak: 200, 300 és 500 m
A GÖRBE VONALAK AZ IZOHIETÁK AZOKAT A HELYEKET KÖTIK ÖSSZE, AHOL A CSAPADÉK MENNYISÉGE EGYENLŐ VOLT

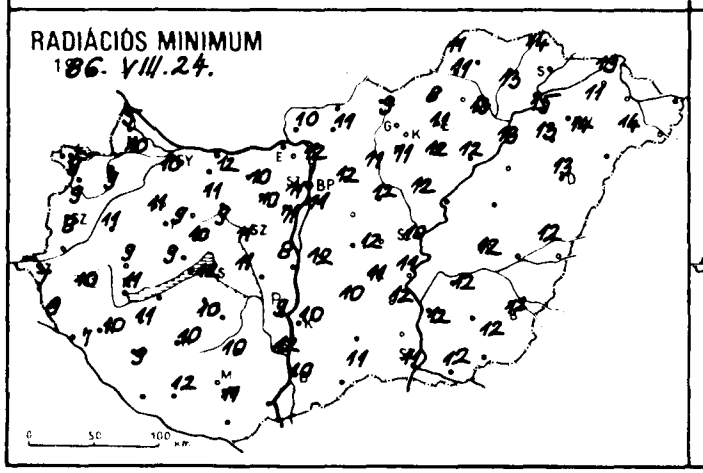
RADIÁCIÓS MINIMUM
1986. VIII.24.

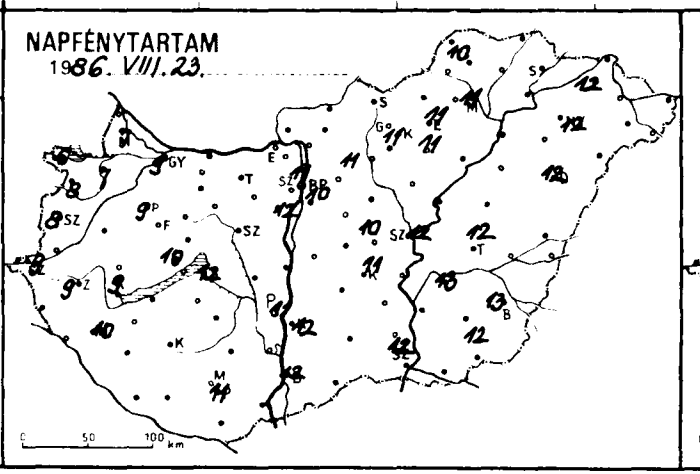
NAPFÉNYTARTAM
1986. VIII.23.

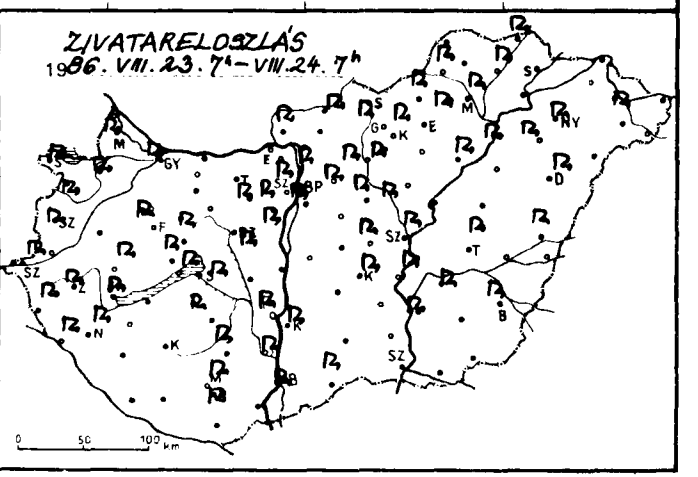
ZIVATARELOSZLÁS
1986. VIII.23. 7h – VIII.24. 7h

86.VIII.24.^{h}-ig az utolsó 24 óra adatai						Előző nap napos órái
állomás	csapadék (mm)		max. hőmérséklet	min. hőmérséklet	rad. min.	
Győr	10	R	30	12	10	9
Kapuvár	24	R	30	9	9	7
Mosonmagyaróvár	15	R =	29	11	10	7
Rajka	10	∩	28	10	5	
Sopron	24	R	28	10	9	6
Sopronhorpács	24	R	29	–	9	8
Káld	16	⚡ ∩	30	12	11	
Körmend	–		–	–	–	
Szentgotthárd	22	R	28	9	7	9
Szombathely	21	R	30	9	8	8
Lenti	15	R	29	10	9	
Letenye	18	R ∩	30	9	7	
Nagykanizsa	19	R	30	11	10	10
Zalaegerszeg	18	R	29	10	10	9
Farkasgyepű	–		–	–	–	
Keszthely	11	R	30	11	11	9
Mencshely	11	R	28	10	9	10
Pápa	12	R	29	11	9	
Sümeg	11	R ∩	30	11	9	
Tihany	11	R	30	13	12	
Veszprém	7	R	29	11	10	
Zirc	7		27	12	9	
Fonyód	–		–	–	–	
Homokszt. György	–		–	–	–	–
Kaposvár	8		31	12	10	
Marcali	16	⚡ ∩	31	12	11	
Siófok	12	R	29	14	12	12
Somogyszob	12	R	31	11	9	
Fáb	–		–	–	–	
Bábolna	–		–	–	–	
Esztergom	–		–	–	–	
Kisbér	7	=	31	12	11	
Komárom	8	R =	30	12	12	
Tatabánya	4		31	10	10	
Alcsútdoboz	5	R	32	12	10	
Dunaújváros	1		31	11	8	
Martonvásár	4	R ∩	30	13	11	12
Mór	5	⚡ =	29	11	9	
Sárbogárd	2	R	31	12	11	
Szabadbattyán	7	⚡	31	12	11	
Iregszemcse	5	R	30	12	10	
Lengyel	5	R	30	12	10	
Paks	2	R	32	11	9	11
Szekszárd	4	R =	32	13	12	
Árpádtető	4	R =	28	11	9	
Mohács	–		–	–	–	
Pécs	1	R	32	12	11	11
Siklós	–		–	–	–	
Szigetvár	13	=	32	15	12	
Budaörs	2	R	31	12	11	
Bp. Lőrinc	2	⚡ = ∩	30	13	11	10
Bp. Met. Int.	3	R	30	14	–	11
Bp. Szab. hegy	3	R	28	10	9	
Cegléd	4	R	31	12	12	10
Dobogókő	4	=	20	10	8	
Gödöllő	1	R ∩	29	13	12	11
Királyrét	–		–	–	–	
Monor	–		–	–	–	
Nagykata	6	R	30	13	12	
Szentendre	4	R	30	14	13	

86.VIII.24.^{h}-ig az utolsó 24 óra adatai						Előző nap napos órái
állomás	csapadék (mm)		max. hőmérséklet	min. hőmérséklet	rad. min.	
Vác	3	R ∩	31	13	12	
Vámosmikola	4	R ∩	29	11	10	
Baja	8	R ∩	31	12	10	12
Bácsalmás	5	R	32	12	11	
Izsák	3		31	11	10	
Kalocsa	4	R	31	12	10	12
Kecskemét	2	R ∩	32	13	11	11
Kiskunfélegyháza	10	⚡	32	14	12	
Kiskunhalas	–		–	–	–	
Kunszentmiklós	5	⚡ =	32	12	12	
Tiszakécske	11	R =	33	13	11	
Balassagyarmat	3	R	29	12	11	
Rimóhány	–		–	–	–	
Salgótarján	3	⚡ =	29	12	9	
Eger	2	⚡ =	29	13	11	11
Galyatető	3	R	22	9	8	
Gyöngyös	6	R	31	14	11	
Kékestető	7	R	22	9	8	11
Kompolt	2		30	13	12	11
Lőrinci	4	R ∩	30	12	11	
Poroszló	2	R	30	13	12	
Jászapáti	2	R	31	14	12	
Jászberény	8	⚡ =	30	13	12	
Karcag	–		–	–	–	
Szolnok	7	R	30	13	10	12
Tiszaroff	–		–	–	–	
Túrkeve	6	R	32	–	12	12
Kistelek	–		–	–	–	
Makó	•	∩	31	14	12	
Szeged	ny	⚡	32	13	11	12
Szentes	6	R	32	13	12	
Borsodnádasd	7	R	28	12	8	
Fügöd	4	R	29	13	13	
Hidasnémeti	6	R =	29	15	14	
Jósvafő	6	⚡ ∩	27	18	11	10
Lillafüred	3	R	28	12	11	
Miskolc	3	R	30	15	13	11
Putnok	9	R =	30	13	10	
Sárospatak	–		–	–	–	
Szendrőlád	–		–	–	–	
Tokaj	5	R	29	15	15	
Kisvárda	8	=	29	15	11	12
Mátészalka	8	R	30	15	14	
Nyíregyháza	3	R	29	14	14	12
Nyírlugos	–		–	–	–	
Pátyod	–		–	–	–	
Tiszabecs	–		–	–	–	
Vásárosnamény	–		–	–	–	
Záhony	14	⚡	28	14	13	
Berettyóújfalu	1	R	31	14	12	
Debrecen	11	R	31	13	13	12
Hajdúdorog	4	R =	31	14	13	
Hortobagy	–		–	–	–	
Körösszakál	–		–	–	–	
Polgár	5	R	31	15	13	
Békéscsaba	ny	R	31	14	12	13
Mezőhegyes	•	∩	30	13	12	12
Orosháza	–		–	–	–	–
Szarvas	7	R	30	13	12	13
Szeghalom	–		–	–	–	

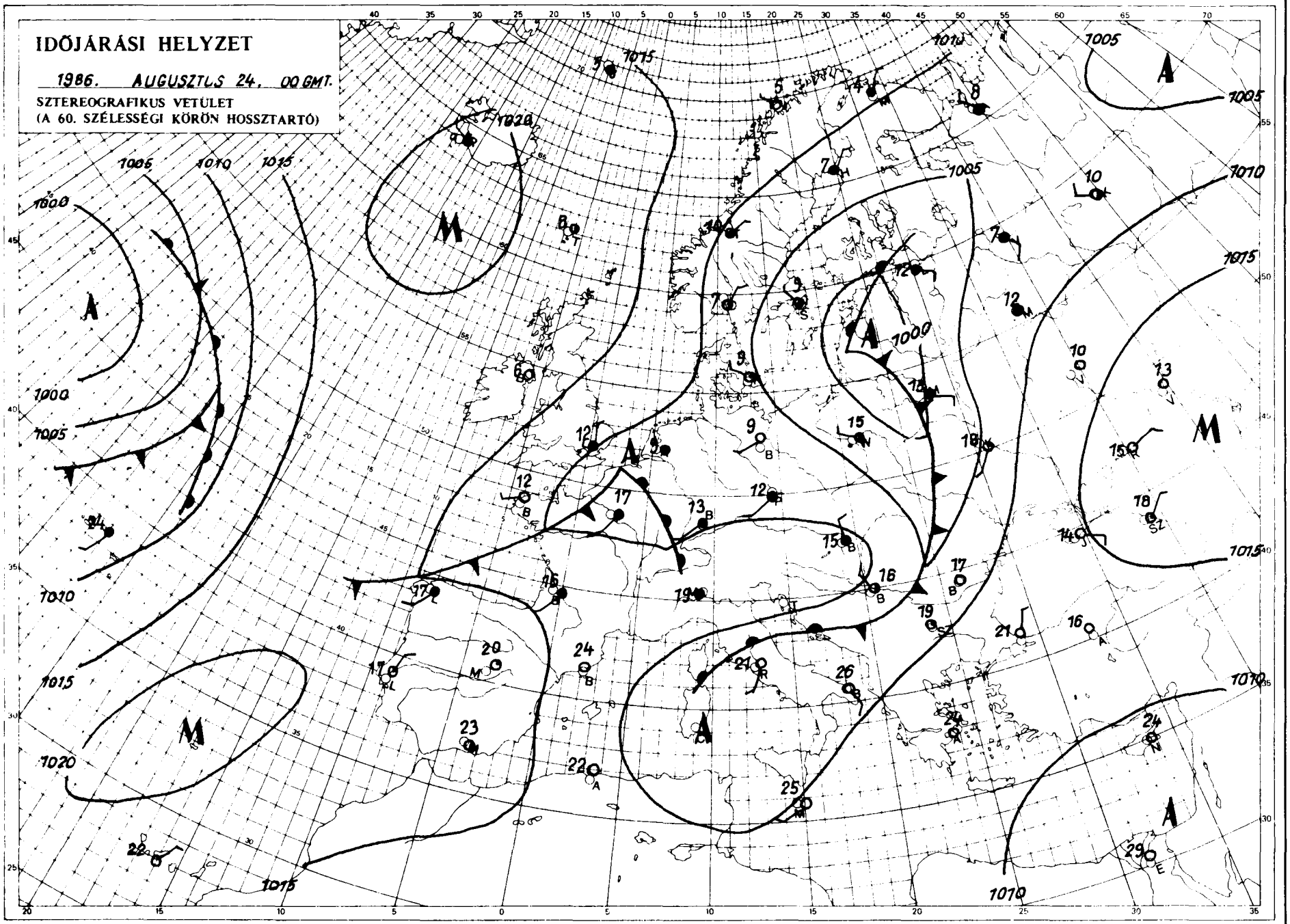

KIADJA: ORSZÁGOS METEOROLÓGIAI SZOLGÁLAT
Készíti: Központi Előrejelző Intézet Analízis- és Rövidtávú Prognózis Központja – T.: 273-018
Megjelenik naponként
Éves előfizetési díja: 2.200,-Ft Megrendelhető: 1024 Budapest, II., Kitaibel Pál u. 1. – T.: 353-500
Kiadásért felel: az OMSZ elnöke Szerkesztésért felel: a KEI igazgatója

Jelmagyarázat a havi mellékletben

LIBRARY U.S. Department of Commerce

IDŐJÁRÁSI NAPIJELENTÉS

ЕЖЕДНЕВНЫЙ МЕТЕОРОЛОГИЧЕСКИЙ БЮЛЛЕТЕНЬ • DAILY WEATHER REPORT
BULLETIN QUOTIDIEN DE TEMPS • TÄGLICHER WETTERBERICHT

99. évfolyam 237. szám. + Budapest + 1986. augusztus 25. hétfő

Az időjárási helyzet és a várható időjárás:

Hideg levegő árasztotta el Európa nagy részét. A hidegfront hétfőn hajnalban körülbelül a Lenigrád-Kijev-Belgrád városok által meghatározható vonalban volt. A front környezetében sokfelé esett az eső, a tőle északnyugatra fekvő területeken pedig hűvösre, szelesre fordult az idő. Délkelet-Európa fölé ugyanakkor továbbra is száraz, meleg levegő áramlik, ezért ott sok a napsütés, nyári az idő. A Brit-szigeteket újabb, nedves, óceáni léghullám érte el. Ez a léghullám a szárazföld belseje felé tart, viszonylag lassú, azonban ezért megérkezése a Kárpát-medence fölé holnap estig még nem valószinü.

Vasárnap hazánk fölött északnyugat felől lassanként mindenütt beborult az ég, ezt követően országszerte megeredt az eső, záporeső. A déli országrészben zivatarok voltak. A hétfőn reggel 7 óráig lehullott eső mennyisége az északi országrészben 10 mm alatt maradt, másutt fölötte volt, sőt Baranyában és Bács-Kiskun-megye déli részén 40-60 mm eső esett. A hőmérséklet csúcsértéke tegnap 20 és 26 fok között alakult, ma hajnalra 11, 15 fokig hűlt le a levegő. Délelőtt északnyugat felől számottevően csökkent a felhőzet, borult ég, eső már csak a keleti országrészben fordult elő. Az északnyugati szél megerősödött, a Dunántúlon viharos lökések kisérték. A hőmérséklet 11 órára 15, 19 fokig emelkedett.

A Balaton vizének hőmérséklete Siófoknál 11 órakor 18 fok volt.

Ma 12 órakor Budapesten a hőmérséklet 19 fok, a tengerszintre átszámitott légnyomás 1013 hPa volt, mérsékelten emelkedett.

Várható időjárás kedd estig:

Lassanként a keleti országrész fölött is csökken a felhőzet, eső zápor legfeljebb a kora délutáni órákban fordul még elő. Holnap országszerte derült, száraz idő várható. Az északnyugati szelet ma még többfelé kisérik viharos széllökések, holnapra az nagy valószinűséggel mérsékelődik a szél.

Várható legalacsonyabb éjszakai hőmérséklet: 8, 13,
legmagasabb nappali hőmérséklet kedden: 20, 25 fok között alakul.

Bártfai Erzsébet s.k.

TÁVOLABBI KILÁTÁSOK SZERDÁTÓL-SZOMBATIG:

Nyugat felől országszerte megnövekszik a felhőzet, sokfelé várható eső, záporeső, majd átmenetileg megerősödik az északnyugati szél. A hét végén napos idő valószinü. Legalacsonyabb hajnali hőmérséklet: általában 11, 16, a hét végén 8, 13 fok között várható. Legmagasabb nappali hőmérséklet: eleinte 22, 27, majd 18, 23 fok között lesz. Jelentős mennyiségü /legalább 5 mm napi/ csapadék az ország területének 70 százalékán várható.

KÖZÉPTÁVÚ ELŐRE BECSLŐ CSOPORT

A hőmérséklet napi középértéke és eltérése a sokéves átlagtól /Budapest belterületén/:

1986. VIII. 24.	17,2°C	-2,3°C

1871 óta ezen a napon Budapesten előfordult:

legmagasabb hőmérséklet:	34,3°C /1918/,	
legalacsonyabb hőmérséklet:	10,3°C /1916/.	

86.535.

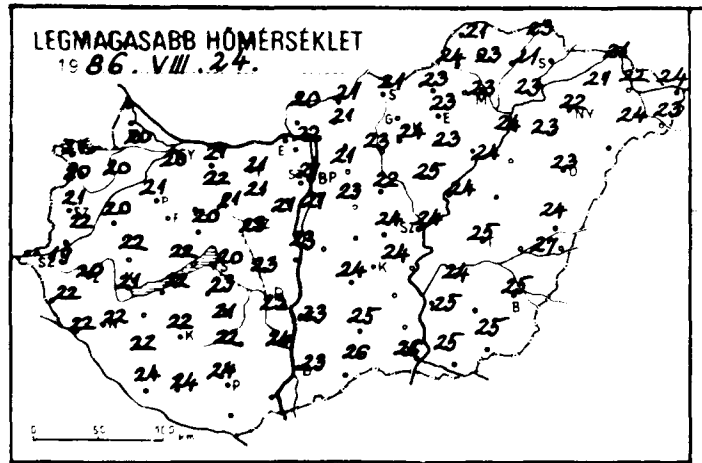
LEGMAGASABB HŐMÉRSÉKLET
1986. VIII. 24.

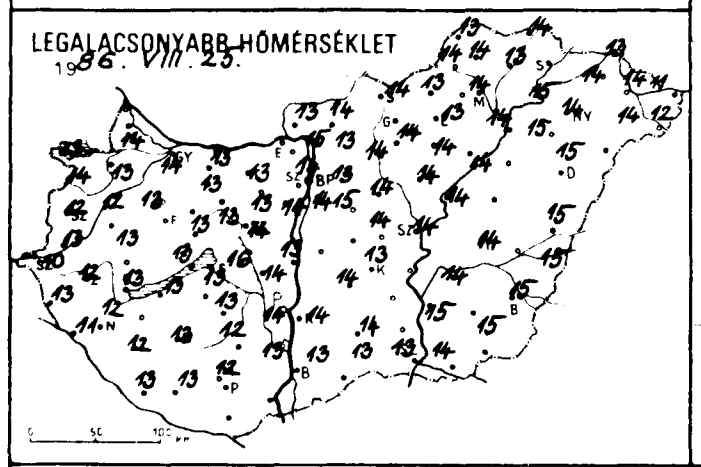
LEGALACSONYABB HŐMÉRSÉKLET
1986. VIII. 25.

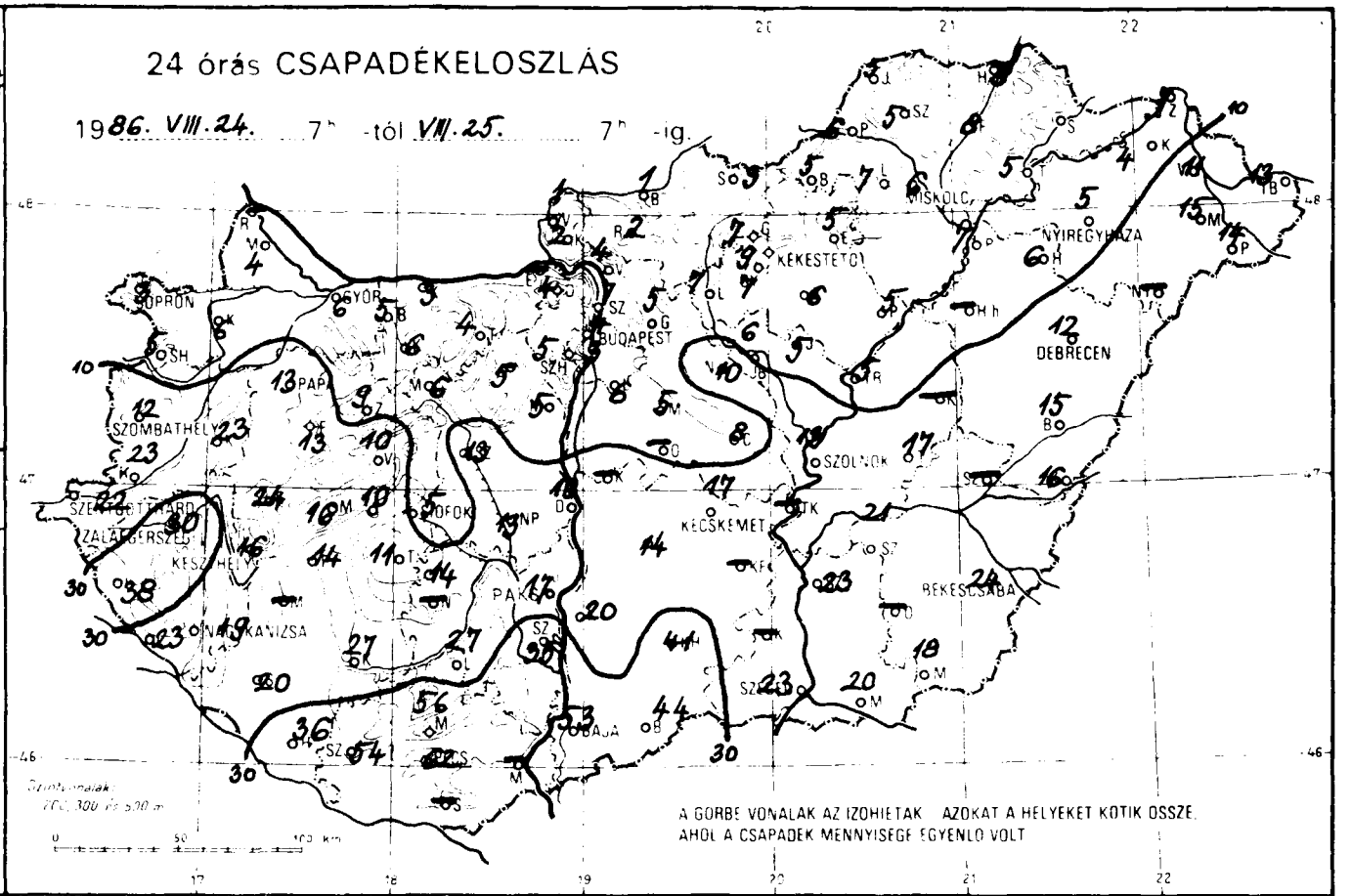
24 órás CSAPADÉKELOSZLÁS
1986. VIII. 24. 7h -tól VII. 25. 7h -ig.
SOPRON
GYŐR
BUDAPEST
MISKOLC
NYÍREGYHÁZA
KEKESTETŐ
DEBRECEN
SZOMBATHELY
SZOLNOK
KECSKEMÉT
BÉKÉSCSABA
PÁPA
KESZTHELY
KANIZSA
PÁKOZDY
BAJA
A GÖRBE VONALAK AZ IZOHIETÁK AZOKAT A HELYEKET KÖTIK ÖSSZE, AHOL A CSAPADÉK MENNYISÉGE EGYENLŐ VOLT

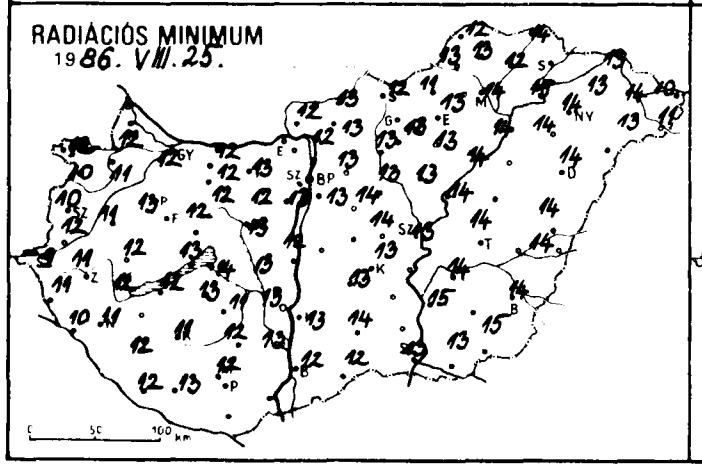
RADIÁCIÓS MINIMUM
1986. VIII. 25.

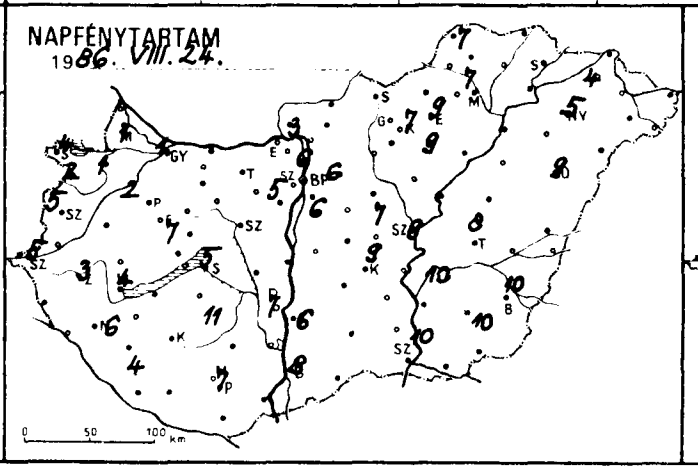
NAPFÉNYTARTAM
1986. VIII. 24.

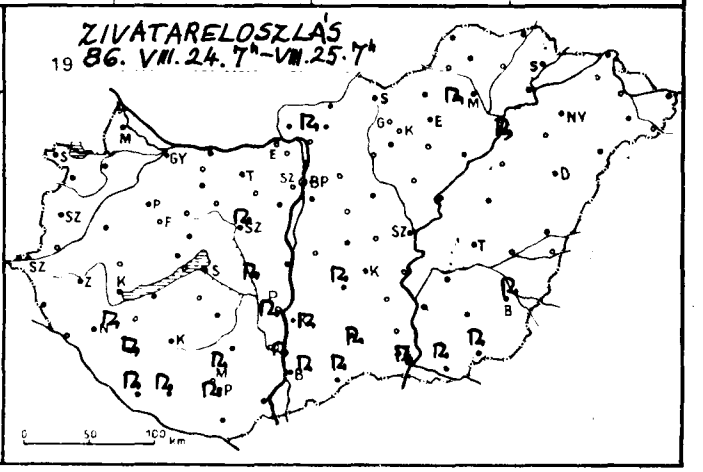
ZIVATARELOSZLÁS
1986. VIII. 24. 7h–VIII. 25. 7h

86. VIII. 24. 7 h-ig az utolsó 24 óra adatai						Előző nap napos órái
állomás	csapadék (mm)		max. hőmérséklet	min. hőmérséklet	rad. min.	
Győr	6		20	14	12	1
Kapuvár	6	⚡	20	13	11	1
Mosonmagyaróvár	4	=	20	14	12	1
Rajka	–		–	–	–	
Sopron	3		21	13	12	4
Sopronhorpács	5		20	14	10	2
Káld	23	⚡ ∩	20	12	11	
Körmend	23	⚡	22	13	12	
Szentgotthárd	22	⚡	19	10	9	5
Szombathely	12		21	12	10	5
Lenti	38		22	13	11	
Letenye	23	⚡	22	11	10	
Nagykanizsa	19	⚡	22	12	11	6
Zalaegerszeg	30	⚡	20	12	11	3
Farkasgyepű	13		22	12	10	
Keszthely	16	⚡	21	13	12	4
Menesh ely	16		20	12	10	7
Pápa	13	⚡	21	13	13	2
Sümeg	24		22	13	12	
Tihany	10	⚡	22	13	13	
Veszprém	10		20	13	12	
Zirc	9	=	19	12	11	
Fonyód	14		22	13	12	
Homokszt. György	36	⚡	24	13	12	4
Kaposvár	27		22	13	11	
Marcali	–		–	–	–	
Siófok	5		20	16	14	5
Somogyszob	20	⚡	22	12	12	
Tab	11	=	23	13	13	
Bábolna	5	⚡	20	13	12	
Esztergom	–		–	–	–	
Kisbér	6	=	22	13	12	
Komárom	3	=	21	13	12	
Tatabánya	4		21	13	13	
Alcsútdoboz	5	=	21	13	12	
Dunaújváros	10		23	13	12	
Martonvásár	5	⚡	21	14	13	5
Mór	6	⚡ =	21	13	12	
Sárbogard	13	⚡	23	14	13	
Szabadbattyán	5		22	13	13	
Iregszemcse	14		21	13	11	11
Tengyel	27	⚡	22	12	12	
Paks	17	⚡	23	14	13	7
Szekszárd	35	⚡ =	24	13	13	
Árpádtető	56	⚡	21	10	10	
Mohács	–		–	–	–	
Pécs	62	⚡	24	12	12	7
Siklós	–		–	–	–	
Szigetvár	54	⚡ =	24	13	13	
Budaörs	3	⚡	21	14	13	
Bp. Lőrinc	6		21	14	13	6
Bp. Met. Int.	4		21	14	–	6
Bp. Szab. hegy	5	⚡	19	11	11	
Cegléd	8		24	14	14	7
Dobogókő	4	=	16	10	8	
Gödöllő	5	=	21	13	13	6
Királyrét	2		20	12	12	
Monor	5	∩	23	15	14	
Nagykáta	10		22	14	13	
Szentendre	7	⚡	23	14	13	

86. VIII. 25. 7 h-ig az utolsó 24 óra adatai						Előző nap napos órái
állomás	csapadék (mm)		max. hőmérséklet	min. hőmérséklet	rad. min.	
Vác	4	⚡ ∩	22	15	12	
Vámosmikola	1	∩	20	13	12	3
Baja	53	⚡	23	13	12	8
Bácsalmás	44	⚡ =	26	13	12	
Izsák	14	⚡	24	14	13	
Kalocsa	20	⚡	23	14	13	6
Kecskemét	17	⚡ =	24	13	13	9
Kiskunfélegyháza	–		–	–	–	
Kiskunhalas	41	⚡ =	25	14	14	
Kunszentmiklós	–		–	–	–	
Tiszakécske	–		–	–	–	
Balassagyarmat	1	⚡ =	21	14	13	
Romhany	2		21	13	13	
Salgótarján	3		21	14	12	
Eger	5		23	13	13	9
Galyatető	7	≡	18	9	8	
Gyöngyös	7		24	14	13	
Kékestető	9	≡	15	8	8	7
Kompolt	6		23	14	13	9
Lőrinci	7	=	23	14	13	
Poroszló	5		24	14	14	
Jászapáti	5	⚡ =	25	14	13	
Jászberény	6	=	24	14	14	
Karcag	–		–	–	–	
Szolnok	13	⚡ =	24	14	13	9
Tiszaroff	5	=	24	14	14	
Túrkeve	17	=	25	14	14	8
Kistelek	–		–	–	–	
Makó	20	⚡	25	14	13	
Szeged	23	⚡ =	26	13	13	10
Szentes	23	⚡	25	15	15	
Borsodnádasd	5	∩	23	13	11	
Fügöd	8		21	13	12	
Hidasnémeti	8	=	23	14	14	
Jósvafő	5	∩	21	13	12	7
Lillafüred	7	⚡ =	22	13	13	
Miskolc	6	=	23	14	14	7
Putnok	6	=	24	14	13	
Sárospatak	–		–	–	–	–
Szendrőlád	5		23	14	13	
Tokaj	5		23	15	15	
Kisvárda	4	=	21	14	13	4
Mátészalka	15		24	14	13	
Nyíregyháza	5		22	14	14	5
Nyírlugos	–		–	–	–	
Fátyod	14	⚡	23	12	11	
Tiszabecs	13	=	24	11	10	
Vásárosnamény	11	⚡ =	22	14	14	
Záhony	7		21	13	13	
Berettyóújfalu	15		24	15	14	
Debrecen	12	⚡	23	15	14	9
Hajdúdorog	6	=	23	15	14	
Hortobágy	–		–	–	–	
Kosösszakál	16		27	15	14	
Polgár	7	⚡ =	24	14	14	
Békéscsaba	24	⚡ =	25	15	14	10
Mezőhegyes	18	⚡	25	15	15	10
Orosháza	–		–	–	–	–
Szarvas	21	⚡	24	14	14	10
Szeghalom	–		–	–	–	

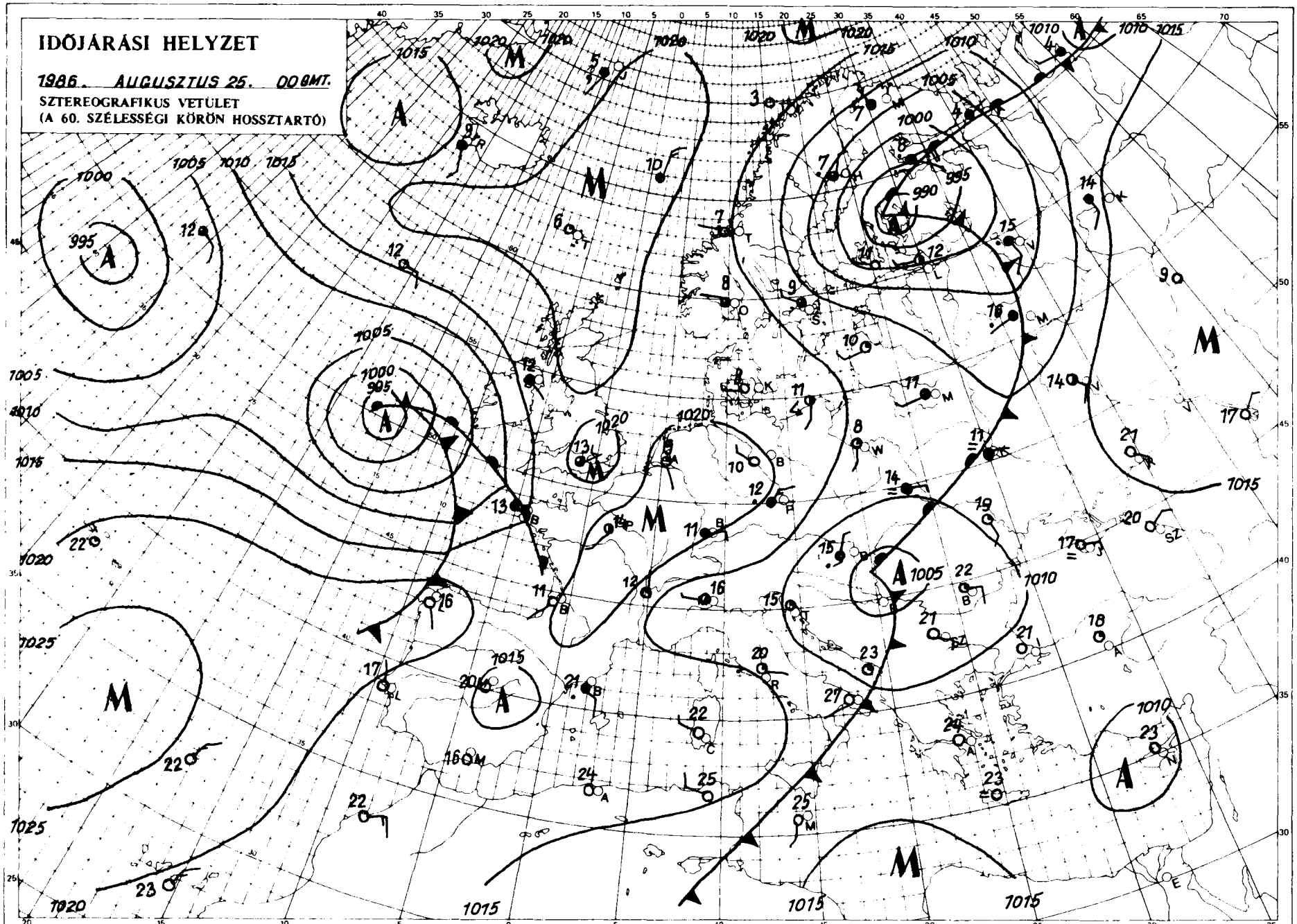

KIADJA ORSZÁGOS METEOROLÓGIAI SZOLGÁLAT
Készíti: Központi Előrejelző Intézet Analízis- és Rövidtávú Prognózis Központja T.: 273-018
Megjelenik naponként
Éves előfizetési díja: 2 200,- Ft. Megrendelhető: 1024 Budapest, II., Kitaibel Pál u. 1. – T.: 353-500
Kiadásért felel: az OMSZ elnöke Szerkesztésért felel: a KEI igazgatója

Jelmagyarázat a havi mellékletben.

LIBRARY
U.S. Dept. of Commerce

IDŐJÁRÁSI NAPIJELENTÉS

ЕЖЕДНЕВНЫЙ МЕТЕОРОЛОГИЧЕСКИЙ БЮЛЛЕТЕНЬ · DAILY WEATHER REPORT
BULLETIN QUOTIDIEN DE TEMPS · TÄGLICHER WETTERBERICHT

99. évfolyam 238. szám. + Budapest + 1986. augusztus 26. kedd

Az időjárási helyzet és a várható időjárás:

Szárazföldünk nagy részén - bár csak átmenetileg - de nyugodtra fordult az időjárás. Az egyik, változékony, csapadékos időjárást okozó frontrendszer már messze eltávozott, a másik pedig még éppen, hogy csak elérte a Brit-szigeteket. A két felhős, esős területet kivéve általában sok a napsütés, száraz az idő Európában. Erősödik ezért a nappali fölmelegedés, a hőmérséklet ismét sokfelé emelkedik 25 fokig a délutáni órákra. A Brit-szigetek fölött örvénylő frontrendszer azonban viszonylag gyorsan közelit a kontinens belseje fölé, ezért nemsokára a Kárpát-medence időjárására is hatással lesz.

Hétfőn hazánk nyugati tájain szeles, de napos idő volt. Kelet-Magyarországon csak délután csökkent jelentősen a felhőzet, és addig esők, záporok, néhol zivatar is volt. A lehullott eső mennyisége általában nem haladta meg az 5 mm-t. A hőmérséklet csúcsértéke 19 és 25 fok között alakult, ma hajnalra 6, 13 fokig hült le a levegő. Délelőtt az ország nagy részén derült volt az ég, és mérsékelt a légmozgás. Eső sehol sem esett. A hőmérséklet 11 órára 17, 20 fokig emelkedett.

A Balaton vizének hőmérséklete Siófoknál 11 órakor 18 fok volt.

Ma 12 órakor Budapesten a hőmérséklet 19 fok, a tengerszintre átszámitott légnyomás 1016 hPa volt, gyengén süllyedt.

Várható időjárás szerda estig:

Ma /kedden/ túlnyomóan derült, száraz idő várható.
Szerdán azonban délnyugat felől lassan növekedni kezd a felhőzet és helyenként már eső, zivatar is lehet.
A déli, délnyugati szél szerdán a keleti országrészben is megerősödik.
A Dunántúlon viharos széllökések is előfordulhatnak.
Várható legalacsonyabb éjszakai hőmérséklet: 8, 13,
legmagasabb nappali hőmérséklet: 22, 27 fok között alakul.

Jenki Szilvia s.k.

A hőmérséklet napi középértéke és eltérése a sokévi átlagtól /Budapest belterületén/:

1986. VIII. 25.	16,5°C	-3,3°C

1871 óta ezen a napon Budapesten előfordult

legmagasabb hőmérséklet:	34,6°C /1890/,
legalacsonyabb hőmérséklet:	8,9°C /1922/.

86.536.

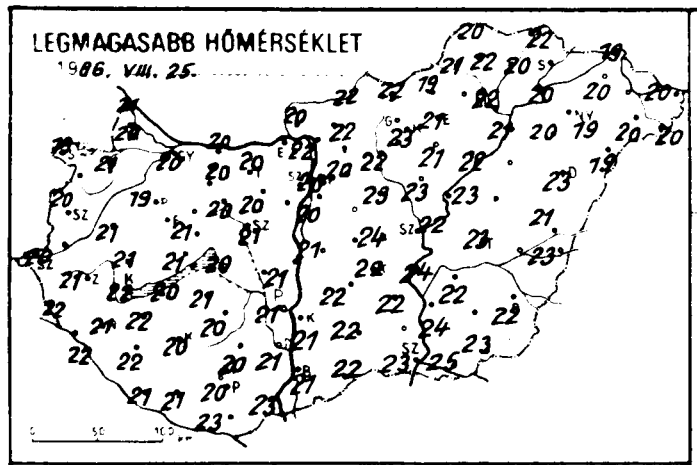
LEGMAGASABB HŐMÉRSÉKLET
1986. VIII. 25.

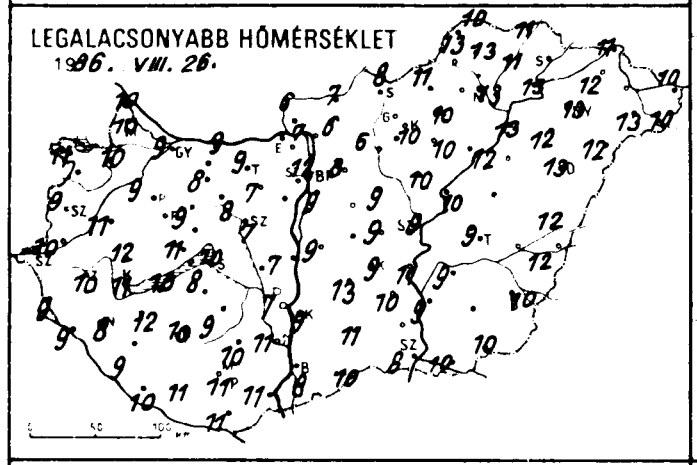
LEGALACSONYABB HŐMÉRSÉKLET
1986. VIII. 26.

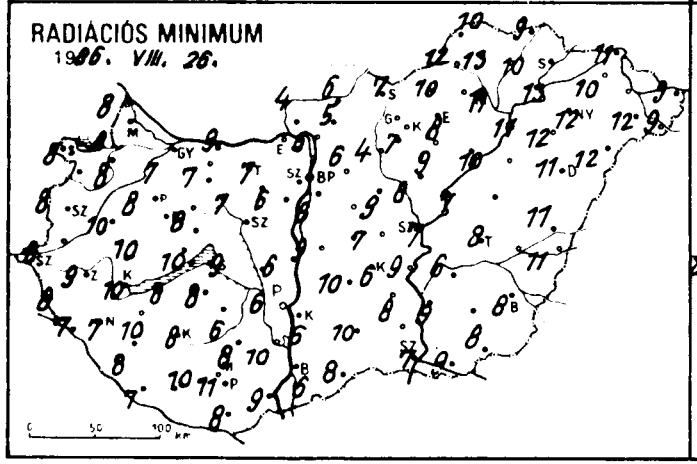
RADIÁCIÓS MINIMUM
1986. VIII. 26.

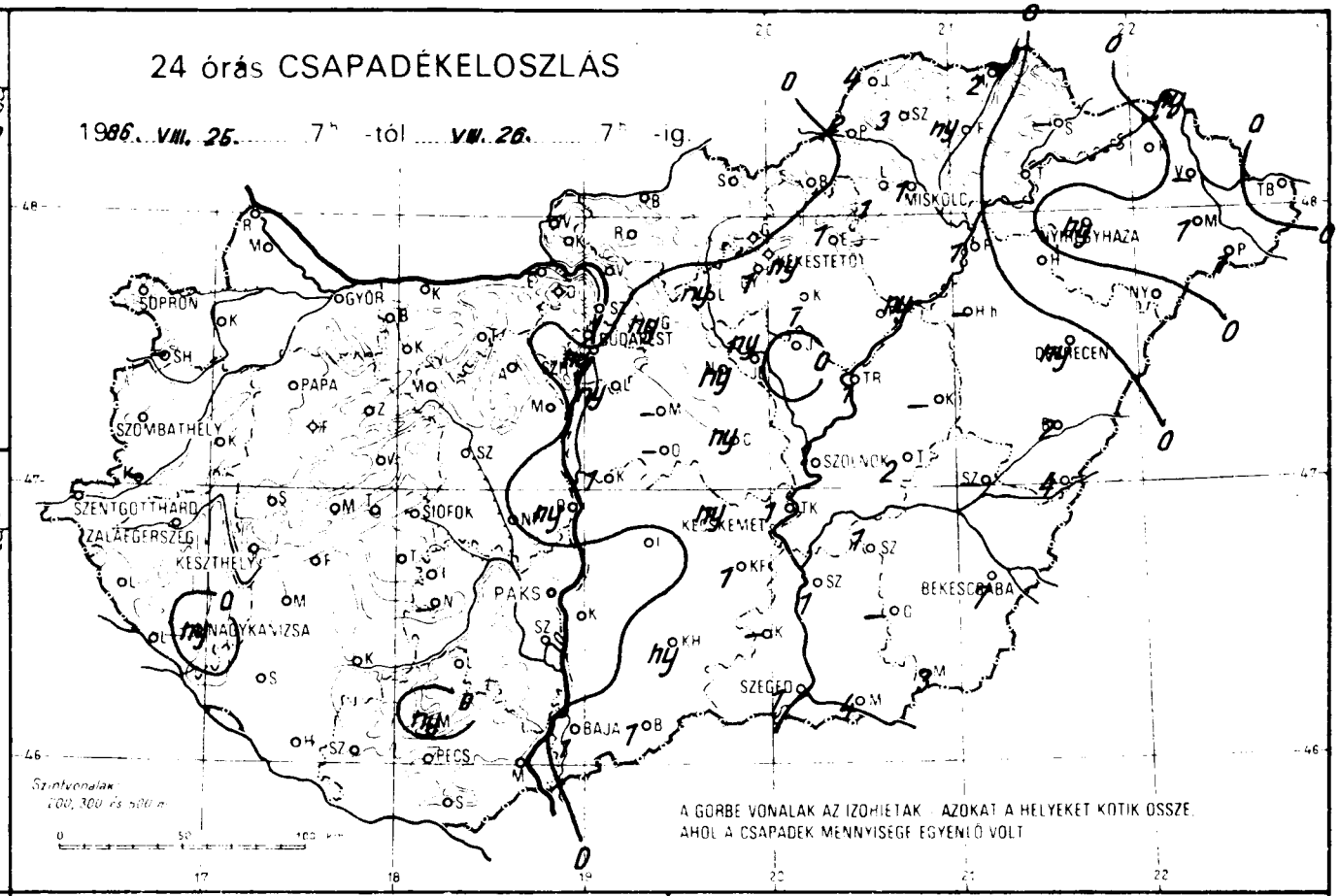
24 órás CSAPADÉKELOSZLÁS
1986. VIII. 25. 7h -tól VIII. 26. 7h -ig.
SOPRON
GYŐR
PAPA
SZOMBATHELY
SZENTGOTTHÁRD
ZALAEGERSZEG
KESZTHELY
NAGYKANIZSA
SIÓFOK
PÁKS
PÉCS
BAJA
SZEGED
KECSKEMÉT
BÉKÉSCSABA
SZOLNOK
DEBRECEN
NYÍREGYHÁZA
MISKOLC
BUDAPEST
Szintvonalak 100, 300 és 500 m
A GÖRBE VONALAK AZ IZOHIETÁK AZOKAT A HELYEKET KÖTIK ÖSSZE, AHOL A CSAPADÉK MENNYISÉGE EGYENLŐ VOLT

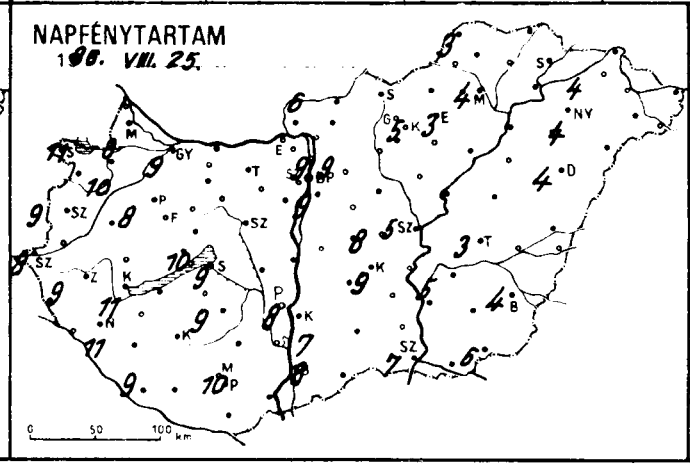
NAPFÉNYTARTAM
1986. VIII. 25.

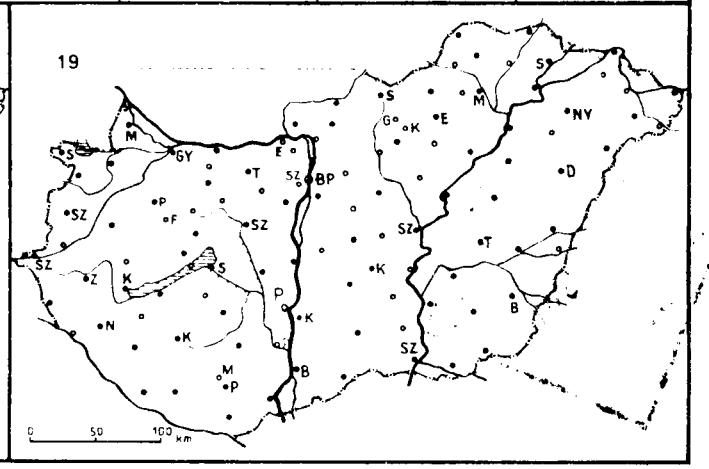
19

80. VIII. 26.^{h}-ig az utolsó 24 óra adatai						Előző nap napos órái
állomás	csapadék (mm)		max. hőmérséklet	min. hőmérséklet	rad. min.	
Győr	•	⌒	20	9	7	9
Kapuvár	•	⌒	21	10	8	10
Mosonmagyaróvár	•	⌒	20	10	8	8
Rajka	•	⌒	21	10	8	
Sopron	•	⌒	19	11	8	11
Sopronhorpács	–		–	–	–	–
Káld	•	⌒	21	11	10	
Körmend	•		24	11	9	
Szentgotthárd	•	⌒	20	10	8	8
Szombathely	•	⌒	20	9	8	9
Lenti	•		22	9	8	
Letenye	•	⌒	22	9	7	
Nagykanizsa	ny	▽⌒	21	8	7	11
Zalaegerszeg	•	⌒	21	10	9	9
Tarkaszgyepű	•	⌒	18	8	7	
Keszthely	•	⌒	22	11	10	11
Menesh ely	•	⌒	19	9	7	10
Pápa	•	⌒	19	9	8	8
Sümeg	•	⌒	21	12	10	
Tihany	•		21	11	10	
Veszprém	•		21	9	8	
Zirc	•	=	18	6	3	
Fonyód	•		20	10	8	
Homokszt. György	•	⌒	21	10	7	9
Kaposvár	•	⌒	20	10	8	
Marcali	•	⌒	22	12	10	
Siófok	•	⌒	20	10	9	9
Somogyszob	•	⌒	22	9	8	
Tab	•		21	8	8	
Bábolna	•		20	8	7	
Esztergom	–		–	–	–	
Kisbér	•	⌒	20	8	7	
Komárom	•	⌒	20	9	9	
Tatabánya	•		20	9	7	
Alcsútdoboz	•	⌒	20	7	6	
Dunaújváros	ny		21	7	6	
Martonvásár	–		–	–	–	–
Mór	•	⌒	20	8	7	
Sárbogárd	–		–	–	–	
Szabadbattyán	•	⌒	21	7	7	
Iregszemcse	•	⌒	20	9	6	9
Tengyel	•		20	10	8	
Paks	•	⌒	21	7	6	8
Szekszárd	•	=	21	11	10	
Árpádtető	ny		18	12	8	
Mohács	•	=	23	11	9	
Pécs	•	⌒	20	11	11	10
Siklós	•	⌒	23	11	8	
Szigetvár	•	⌒	21	11	10	
Budaörs	ny	▽	21	9	7	
Bp. Lőrinc	ny	⌒	20	9	6	9
Bp. Met. Int.	•		20	12	–	9
Bp. Szab. hegy	•		17	10	9	
Cegléd	ny	,⌒	24	9	7	8
Dabogokő	•		15	8	7	
Gödöllő	ny	⌒	20	8	6	9
Királyrét	–		–	–	–	
Mátrafüred	–		–	–	–	
Szécsénkata	ny	⌒	23	9	9	
Szentendre	•		22	9	9	

80. VIII. 26.^{h}-ig az utolsó 24 óra adatai						Előző nap napos órái
állomás	csapadék (mm)		max. hőmérséklet	min. hőmérséklet	rad. min.	
Vác	•	⌒	22	7	6	
Vámosmikola	•	⌒	20	6	4	6
Baja	1	⌒	21	8	6	8
Bácsalmás	1	=	22	10	8	
Izsák	•		22	13	10	
Kalocsa	•	⌒	21	9	6	7
Kecskemét	ny	⌒	22	9	6	9
Kiskunfélegyháza	1	⌒	22	10	8	
Kiskunhalas	ny	=	22	11	10	
Kunszentmiklós	1	▽ =	21	9	9	
Tiszakécske	1	⌒	24	11	9	
Balassagyarmat	•	⌒	22	7	6	
Romhány	•	⌒	22	6	5	
Salgótarján	•	⌒	22	8	7	
Eger	1	=	21	10	8	3
Galyatető	•		16	7	6	
Gyöngyös	1	=	23	10	7	
Kékestető	ny	=	15	7	6	5
Kompolt	1	⌒	21	10	9	
Lőrinci	ny	⌒	22	6	4	
Poroszló	ny	⌒	22	12	10	
Jászapáti	•	⌒	23	10	8	
Jászberény	ny	⌒	22	9	8	
Karcag	–		–	–	–	
Szolnok	1	▽⌒	22	9	7	5
Tiszaroff	1	=	23	10	7	
Túrkeve	2	▽⌒	23	9	8	3
Kistelek	–		–	–	–	
Makó	4	▽⌒	25	10	9	
Szeged	1	⌒	23	8	7	7
Szentes	1	▽	24	9	9	
Borsodnádasd	•	⌒	19	11	10	
Fügöd	ny	▽	20	11	10	
Hidasnémeti	2	=	22	11	9	
Jósvafő	4	▽⌒	20	10	10	3
Lillafüred	1	▽ =	21	11	10	
Miskolc	1	▽ =	22	13	11	4
Putnok	2	=	21	13	12	
Sárospatak	–		–	–	–	–
Szendrőlád	3	⌒	22	13	13	
Tokaj	•		20	13	13	
Kisvárda	•	=	20	12	10	4
Mátészalka	1	⌒	20	13	12	
Nyíregyháza	ny	⌒	19	13	12	4
Nyírlugos	•	⌒	19	12	12	
Pátyod	1	⌒	20	10	9	
Tiszabecs	•	⌒	20	10	9	
Vásárosnamény	–		–	–	–	
Zahony	ny		19	11	11	
Berettyóújfalu	2		21	12	11	
Debrecen	ny	▽⌒	23	13	11	4
Hajdúdorog	•		20	12	12	
Hortobágy	–		–	–	–	
Kopasszakál	4		23	12	11	
Polgár	1	=	21	13	11	
Békéscsaba	7	⌒	22	10	8	4
Mezőhegyes	3	⌒	23	10	8	6
Orosháza	–		–	–	–	–
Szarvas	1	⌒	22	9	6	5
Szeghalom	–		–	–	–	

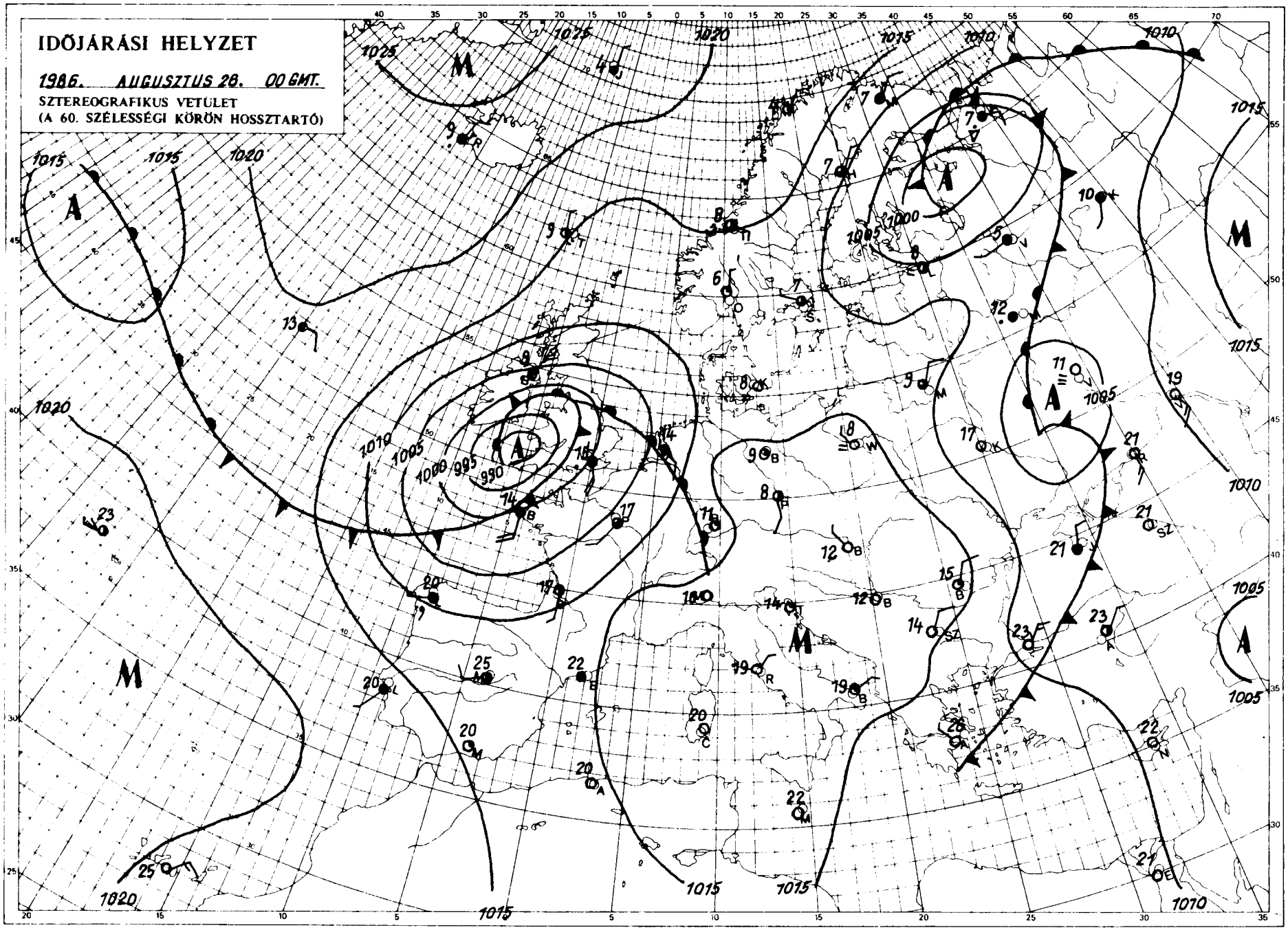

KIADJA: ORSZÁGOS METEOROLÓGIAI SZOLGÁLAT
Készíti: Központi Előrejelző Intézet Analízis- és Rövidtávú Prognózis Központja - T.: 273-018
Megjelenik naponként
Éves előfizetési díja: 2.200,- Ft. Megrendelhető: 1024 Budapest, II., Kitaibel Pál u. 1. T.: 353-500
Kiadásért felel: az OMSZ elnöke Szerkesztésért felel: a KEI igazgatója

Jelmagyarázat a havi melléklethen.

LIBRARY
N.O.A.A.
U.S. Dept. of Commerce

IDŐJÁRÁSI NAPIJELENTÉS

ЕЖЕДНЕВНЫЙ МЕТЕОРОЛОГИЧЕСКИЙ БЮЛЛЕТЕНЬ · DAILY WEATHER REPORT
BULLETIN QUOTIDIEN DE TEMPS · TÄGLICHER WETTERBERICHT

99. évfolyam 239. szám. + Budapest + 1986. augusztus 27. szerda

Az időjárási helyzet és a várható időjárás:

Két nagy kiterjedésü alacsony nyomású légköri képződmény határozza meg Európa nagy részének időjárását. Az egyik légörvény a Kelet-Európai-alföldön okoz felhős, sokfelé csapadékos időt. A másik ciklon az Északi-tenger felett található, amelynek hosszan elnyúló frontrendszere mentén, igy a Brit-szigeteken, a Skandináv-félszigeten, a Német-Lengyel-síkságon, az Alpok vidékén, Franciaország és Spanyolország nagy részén borult idő van. Ezeken a területeken többfelé esik az eső, záporeső. Csupán a Földközi-tenger partvidékén és a Balkán-félszigeten jellemzi az időjárást a sok napsütés. A következő 36 órában térségünkben változékonyra fordul az idő.

Magyarországon kedden túlnyomóan napos, száraz idő volt. A hőmérséklet csúcsértéke általában 20 és 26 fok között alakult. Szerda hajnalra 8, 17 fok közé hült le a levegő. Délelőtt változóan felhős idő volt. 11 órakor 20, 25 fokot mértek.

A Balaton vizének hőmérséklete Siófoknál 11 órakor 19 fok volt.

Ma 12 órakor Budapesten a hőmérséklet 24 fok, a tengerszintre átszámitott légnyomás 1009 hPa, gyengén süllyed.

Várható időjárás csütörtök estig:

Szerdán csak kissé és csak átmenetileg növekszik meg a felhőzet, csupán északon, északnyugaton valószinü szórványos zápor, zivatar, az északnyugati szél néhol megerősödik.
Csütörtökön eleinte napos, száraz gyorsan melegedő idő lesz.
Délutántól dél, délnyugat felől erősen megnövekszik a felhőzet és egyre többfelé várható eső, záporeső.
Egyúttal megélénkül, megerősödik a déli szél.
Várható legalacsonyabb éjszakai hőmérséklet: 10, 15 fok között,
legmagasabb nappali hőmérséklet csütörtökön: 24, 28 fok között alakul.

Török Dénes s.k.

A hőmérséklet napi középértéke és eltérése a sokévi átlagtól /Budapest belterületén/:

1986. VIII. 26.	18,2°C	-1,6°C

1871 óta ezen a napon Budapesten előfordult

legmagasabb hőmérséklet:	36,5°C /1950/,	
legalacsonyabb hőmérséklet:	7,0°C /1919/.	86.537.

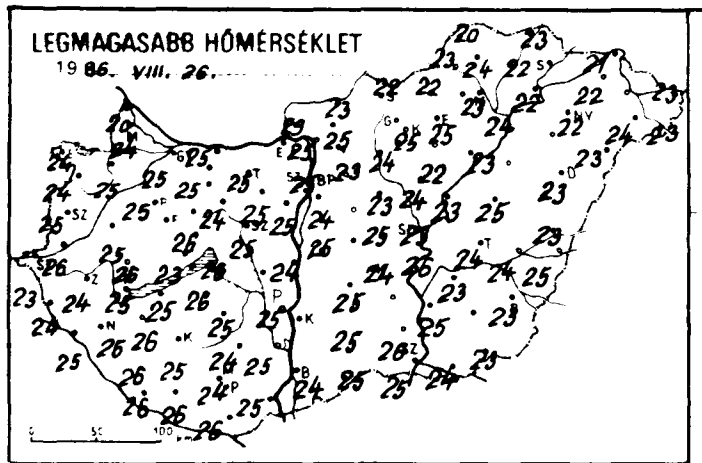
LEGMAGASABB HŐMÉRSÉKLET
1986. VIII. 26.

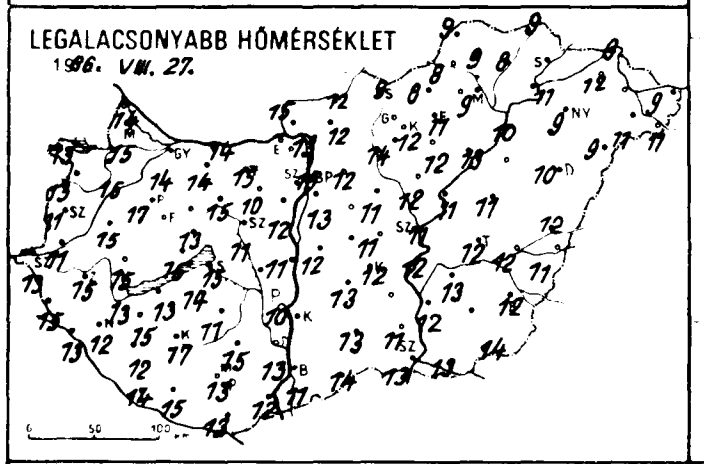
LEGALACSONYABB HŐMÉRSÉKLET
1986. VIII. 27.

24 órás CSAPADÉKELOSZLÁS
1986. VIII. 26. 7h -tól VIII. 27. 7h -ig.
ESŐ NEM VOLT
SOPRON
GYŐR
BUDAPEST
MISKOLC
NYÍREGYHÁZA
KÉKESTETŐ
DEBRECEN
PAPA
SZOMBATHELY
SZENTGOTTHÁRD
ZALAEGERSZEG
KESZTHELY
SIÓFOK
KECSKEMÉT
SZOLNOK
PAKS
NAGYKANIZSA
BÉKÉSCSABA
SZEGED
BAJA
PÉCS
A GÖRBE VONALAK AZ IZOHIETÁK - AZOKAT A HELYEKET KÖTIK ÖSSZE, AHOL A CSAPADÉK MENNYISÉGE EGYENLŐ VOLT

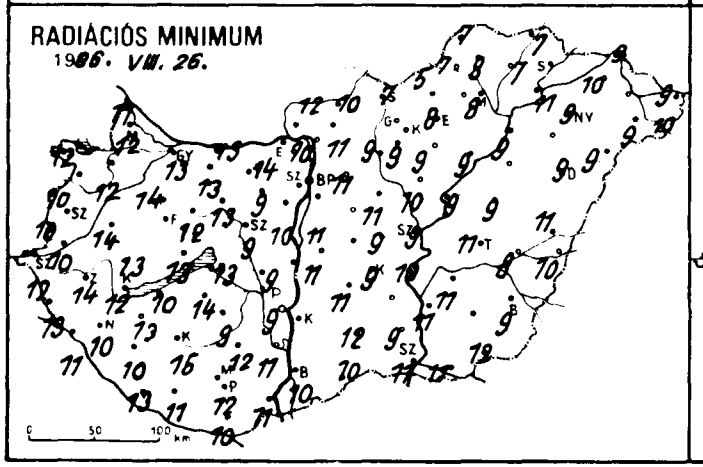
RADIÁCIÓS MINIMUM
1986. VIII. 26.

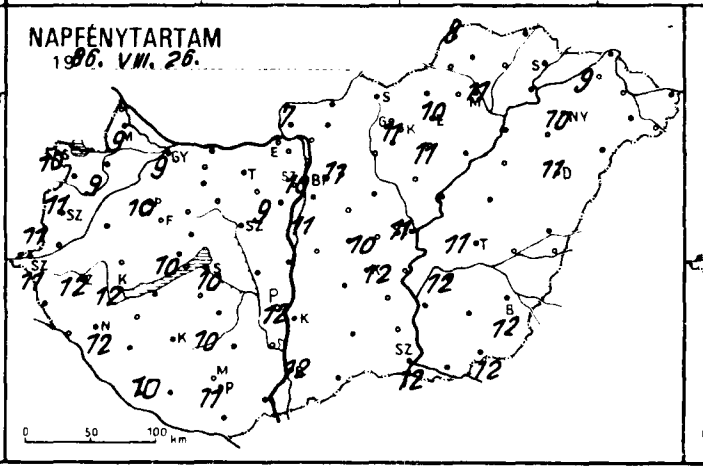
NAPFÉNYTARTAM
1986. VIII. 26.

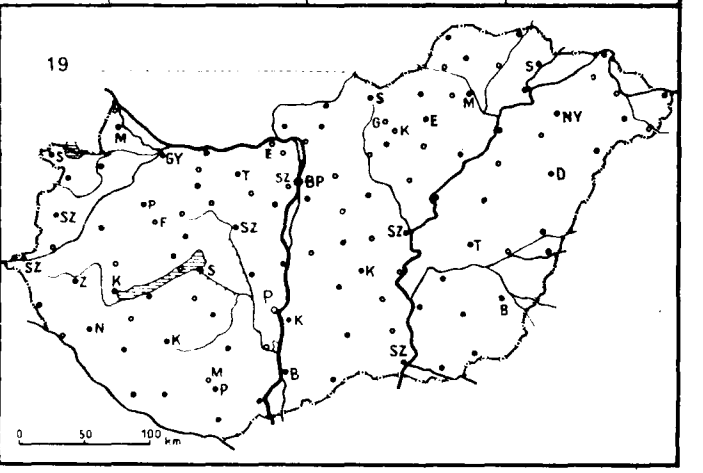
19

86. VIII. 27.^{h}-ig az utolsó 24 óra adatai						Előző nap napos órái
állomás	csapadék (mm)		max. hőmérséklet	min. hőmérséklet	rad. min.	
Győr	•	⊥	25	14	13	9
Kapuvár	•	⊥	25	15	12	9
Mosonmagyaróvár	•	⊥	24	15	12	9
Rajka	•		20	14	11	
Sopron	•	⊥	24	13	12	10
Sopronhorpács	•	⊥	24	13	10	11
Káld	•		25	15	14	
Körmend	•	⊥	26	11	10	
Szentgotthárd	•		23	13	12	11
Szombathely	•	⊥	25	11	10	11
Lenti	•		24	15	13	
Letenye	•	⊥	25	13	11	
Nagykanizsa	•	⊥	25	12	10	12
Zalaegerszeg	•		24	15	14	12
Farkasgyepű	•		20	13	12	
Keszthely	•	⊥	25	13	12	12
Mencshely	•		24	14	12	10
Pápa	•		25	17	14	10
Sümeg	•	⊥	26	15	13	
Tihany	•		23	16	13	
Veszprém	•		26	13	12	
Zirc	•	⊥	22	12	6	
Fonyód	•		25	13	10	
Homokszt. György	•	⊥	26	14	13	
Kaposvár	•		25	17	15	
Marcali	•		26	15	13	
Siófok	•	⊥	26	15	13	10
Somogyszob	•	⊥	26	12	10	
Tab	•		26	14	14	
Bábolna	•		25	15	14	
Esztergom	–		–	–	–	
Kisbér	•		25	14	13	
Komárom	•		25	14	13	
Tatabánya	•		25	15	14	
Alesútdoboz	•	⊥	25	10	9	
Dunaújváros	•	⊥	24	11	9	
Martonvásár	•	⊥	25	12	10	9
Mór	•		24	15	13	
Sárbogárd	–		–	–	–	
Szabadbattyán	•	⊥	25	11	9	
Iregszemcse	•	⊥	25	11	9	10
Lengyel	•		24	15	12	
Paks	•	⊥	25	10	9	12
Szekszárd	•	=	25	13	11	
Árpádtető	•		22	15	10	
Mohács	•		25	12	11	
Pécs	•		24	13	12	11
Siklós	•	⊥	26	13	10	
Szigetvár	•	⊥	26	15	11	
Budaörs	•		25	12	10	
Bp. Lőrinc	•	⊥	24	13	11	11
Bp. Met. Int.	•		25	15	–	10
Bp. Szab. hegy	•		22	14	12	
Cegléd	•	⊥	25	11	9	10
Dabogykő	•		20	12	9	
Godollő	•		23	12	10	11
Kiralyrét	•	⊥	23	8	6	
Monor	–		–	–	–	
Nagykata	•	⊥	23	11	11	
Szentendre	•		25	12	12	

86. VIII. 27.^{h}-ig az utolsó 24 óra adatai						Előző nap napos órái
állomás	csapadék (mm)		max. hőmérséklet	min. hőmérséklet	rad. min.	
Vác	•	⊥	25	13	10	
Vámosmikola	•		23	15	12	7
Baja	•	⊥	24	11	10	12
Bácsalmás	•	⊥	25	14	10	
Izsák	•		25	13	11	
Kalocsa	–		–	–	–	–
Kecskemét	•	⊥	24	12	9	12
Kiskunfélegyháza	–		–	–	–	
Kiskunhalas	•		25	13	12	
Kunszentmiklós	•		25	12	11	
Tiszakécske	•	⊥	26	12	10	
Balassagyarmat	•	⊥	23	12	10	
Romhány	•	⊥	25	12	11	
Salgótarján	•	⊥	22	9	7	
Eger	•	⊥	25	11	8	10
Galyatető	•		18	11	10	
Gyöngyös	•		25	12	9	
Kékestető	•		16	10	10	11
Kompolt	•	⊥	22	12	9	11
Lőrinci	•	⊥	24	14	11	
Poroszló	•	⊥	23	13	9	
Jászapáti	•	⊥	24	12	10	
Jászberény	•	⊥	24	11	9	
Karcag	•	⊥	25	11	9	
Szolnok	•	⊥	23	11	9	11
Tiszaroff	•	⊥	23	11	9	
Túrkeve	•	⊥	24	12	11	11
Kistelek	•	=	26	11	9	
Makó	•	⊥	24	13	11	
Szeged	•	⊥	25	13	11	12
Szentes	•		25	12	11	
Borsodnádasd	•	⊥	22	8	5	
Fügöd	•	⊥	22	8	7	
Hidasnémeti	•	=	23	9	7	
Jósvafő	•	⊥	20	9	7	8
Lillafüred	•	=	21	11	10	
Miskolc	•	=	23	9	8	11
Putnok	•	≡	23	8	7	
Sárospatak	–		–	–	–	
Szendrőlád	•	≡	24	9	8	
Tokaj	•		22	11	11	
Kisvárda	•	⊥	22	12	10	9
Mátészalka	•	⊥	24	11	9	
Nyíregyháza	•	⊥	22	9	9	10
Nyírlugos	•	⊥	23	9	9	
Pátyod	•	⊥	23	11	10	
Tiszabecs	•	⊥	23	9	9	
Vásárosnamény	–		–	–	–	
Záhony	•	⊥	21	9	9	
Berettyóújfalu	•	⊥	23	12	11	
Debrecen	•	⊥	23	10	9	11
Hajdúdorog	–		–	–	–	
Hortobágy	–		–	–	–	
Kosösszakál	•	⊥	25	11	10	
Polgár	•	⊥	24	10	9	
Békéscsaba	•	⊥	23	12	9	12
Mezőhegyes	•	⊥	23	[illegible]	12	12
Orosháza	–		–	–	–	–
Szarvas	•	⊥	[illegible]	13	11	12
Szeghalom	•		[illegible]	12	8	

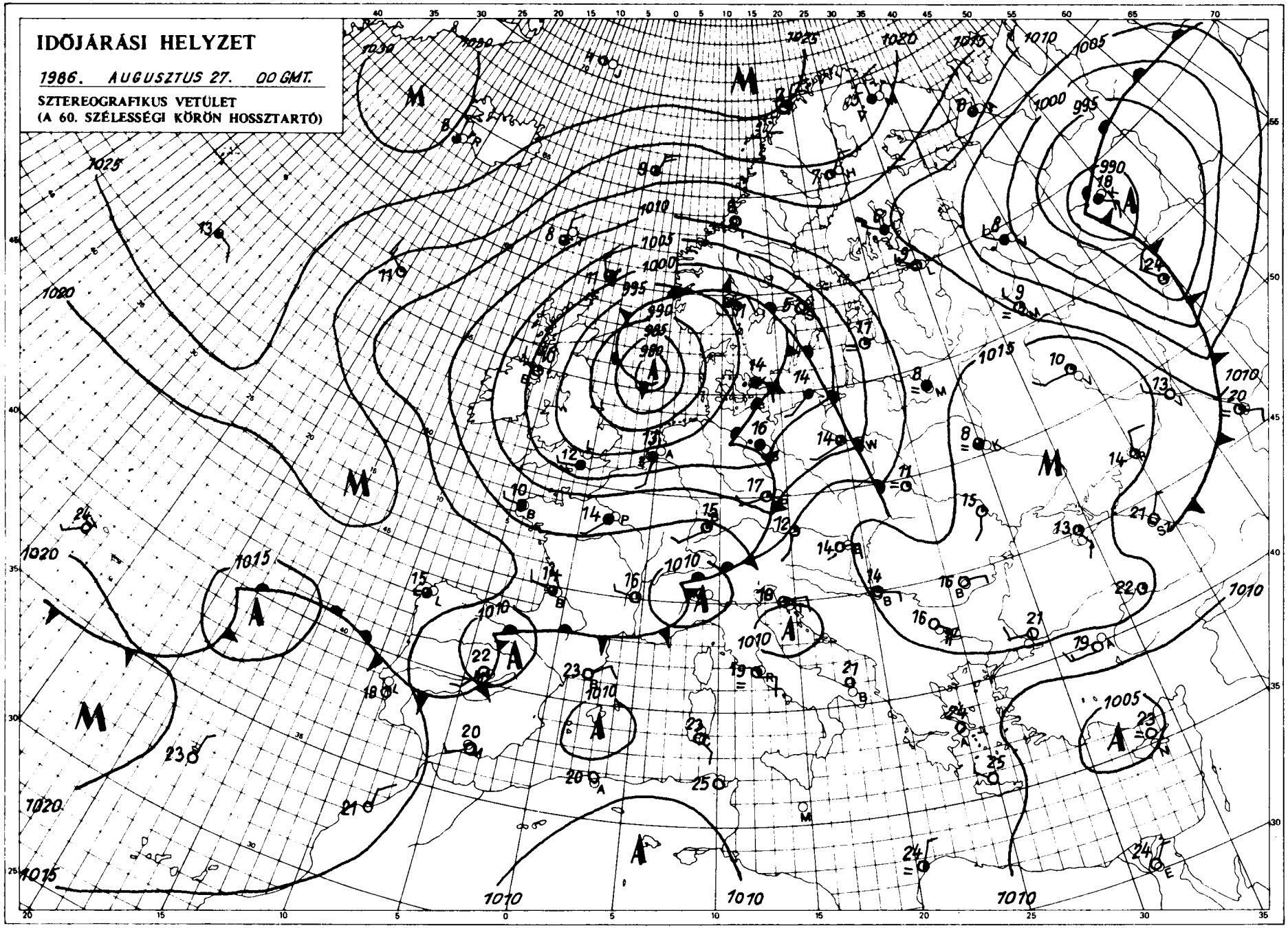

KIADJA: ORSZÁGOS METEOROLÓGIAI SZOLGÁLAT
Készíti: Központi Előrejelző Intézet Analízis- és Rövidtávú Prognózis Központja – T.: 273-018
Megjelenik naponként
Éves előfizetési díja: 2.200,-Ft. Megrendelhető: 1024 Budapest, II., Kitaibel Pál u. 1. – T.: 353-500
Kiadásért felel: az OMSZ elnöke Szerkesztéséért felel: a KEI igazgatója

Jelmagyarázat a havi mellékletben

LIBRARY
N.O.A.A.
U.S. Dept. of Commerce

IDŐJÁRÁSI NAPIJELENTÉS

ЕЖЕДНЕВНЫЙ МЕТЕОРОЛОГИЧЕСКИЙ БЮЛЛЕТЕНЬ · DAILY WEATHER REPORT
BULLETIN QUOTIDIEN DE TEMPS · TÄGLICHER WETTERBERICHT

99. kötet/évfolyam 240. szám. · Budapest · 1986. augusztus 28. csütörtök

Az időjárási helyzet és a várható időjárás:

Északkelet-délnyugat irányban hosszan elnyúló, több száz kilométer átlagos szélességü időjárási frontrendszer szeli át Európát. A frontrendszer területén csapadékos az idő. A frontrendszertől északnyugatra eső területeken már ősziesen hüvös az idő, a hőmérséklet csúcsértéke például a Brit-szigetek térségében, - a 20 fokot sem éri el. Az emlitett zónától délre, délkeletre eső területeken nyári meleg, többfelé kánikula van. A frontrendszer csütörtök hajnalban nagyjából a Varsó-Bécs-Milánó-Gibraltár vonalban volt és várhatóan lassanként tovább halad kelet-délkelet felé.

Magyarország nagy részén szerdán 6, 8 órán át, északnyugaton ennél kevesebbet, délkeleten viszont többet sütött a nap. A hőmérséklet csúcsértéke általában 23, 28 fok között alakult. Délután átmenetileg megnövekedett a felhőzet, de csak szórványos, gyönge zápor fordult elő. Éjszaka Nyugat-Délnyugat-Dunántúlon beborult az ég, többfelé esett az eső. A hőmérséklet hajnalban 12, 18 fok között volt. Délelőtt /csütörtökön/ a nyugati megyékben gyakorta esett az eső, ezeken a területeken 11 órakor csak 14, 19 fokot mértek. Az ország nagy részén napos idő volt, 11 órára 22, 25 fokig melegedett fel a levegő.

A Balaton vizének hőmérséklete Siófoknál 11 órakor 19 fok volt.

Ma 12 órakor Budapesten a hőmérséklet 25 fok, a tengerszintre átszámitott légnyomás 1011 hPa, gyengén süllyed.

Várható időjárás péntek estig:

Északnyugaton túlnyomóan borult, esős hüvös idő lesz időnként élénk északi széllel. Az ország többi részén délutántól nyugat felől lassan növekvő felhőzetre számithatunk esővel, zivatarral, gyakran élénk déli széllel.
A hőmérséklet hajnalban 11, 16 fok között, délután északnyugaton 19, máshol 26 fok körül lesz.

H. Bóna Márta s.k.

TÁVOLABBI KILÁTÁSOK SZOMBATTÓL-KEDDIG:

Többórás napsütés várható, eleinte még a keleti országrészben futó záporok előfordulhatnak. Az eleinte erős északias szél lassan mérséklődik. A nappali felmelegedés erősödik. Legalacsonyabb hajnali hőmérséklet: általában 10, 15, a hét legelején 7, 12 fok között várható. Legmagasabb nappali hőmérséklet: eleinte 18, 23, majd 20, 25 fok között lesz. Jelentős mennyiségü /legalább 5 mm napi/ csapadék nem valószinü.

KÖZÉPTÁVÚ ELŐREJELZŐ CSOPORT

A hőmérséklet napi középértéke és eltérése a sokévi átlagtól /Budapest belterületén/:

1986. VIII. 27.	21,3°C	+1.5°C

1871 óta ezen a napon Budapesten előfordult

legmagasabb hőmérséklet:	35,8°C /1950/,
legalacsonyabb hőmérséklet:	8,9°C /1899/.

86.538.

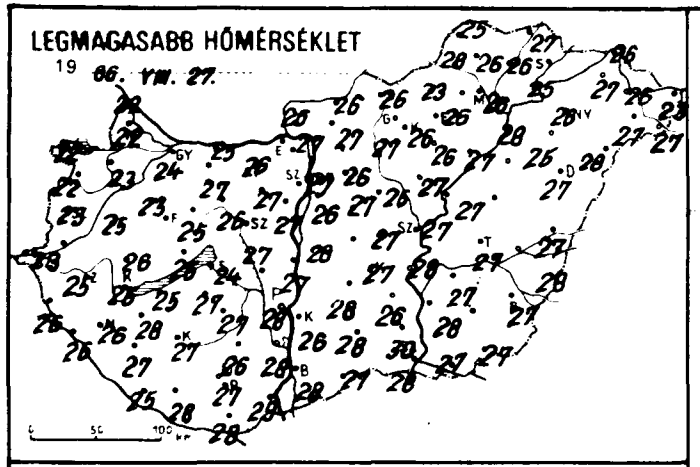
LEGMAGASABB HŐMÉRSÉKLET
19 86. VIII. 27.

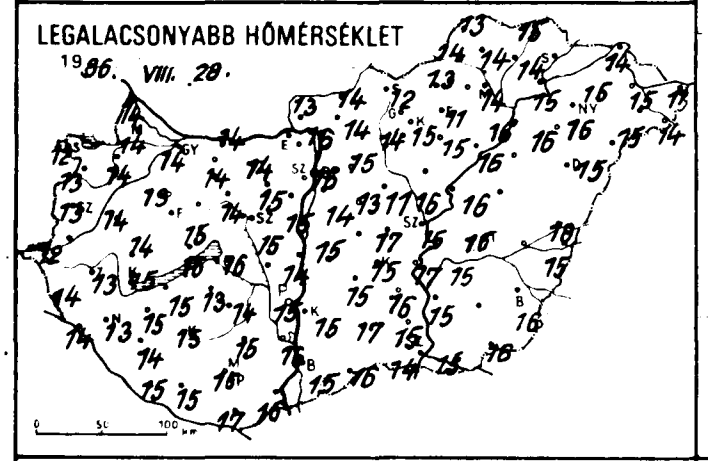
LEGALACSONYABB HŐMÉRSÉKLET
19 86. VIII. 28.

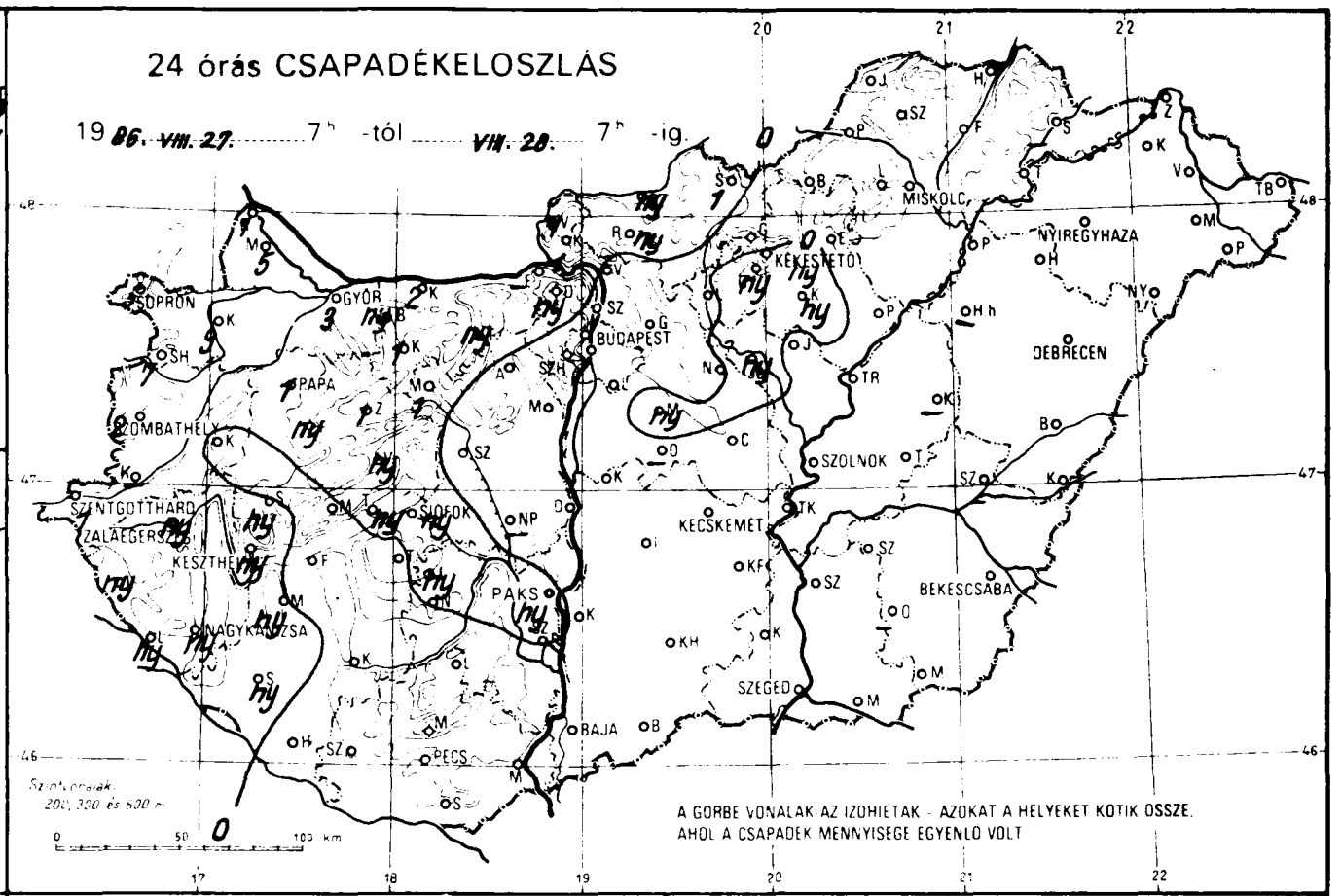
24 órás CSAPADÉKELOSZLÁS
19 86. VIII. 27. 7h -tól VIII. 28. 7h -ig.
SOPRON
GYŐR
BUDAPEST
MISKOLC
NYIREGYHAZA
KÉKESTETŐ
DEBRECEN
PAPA
SZOMBATHELY
SZENTGOTTHÁRD
ZALAEGERSZEG
KESZTHELY
NAGYKANIZSA
SIÓFOK
PAKS
KECSKEMET
SZOLNOK
BEKESCSABA
SZEGED
BAJA
PECS
A GÖRBE VONALAK AZ IZOHIETAK - AZOKAT A HELYEKET KÖTIK ÖSSZE, AHOL A CSAPADÉK MENNYISÉGE EGYENLŐ VOLT

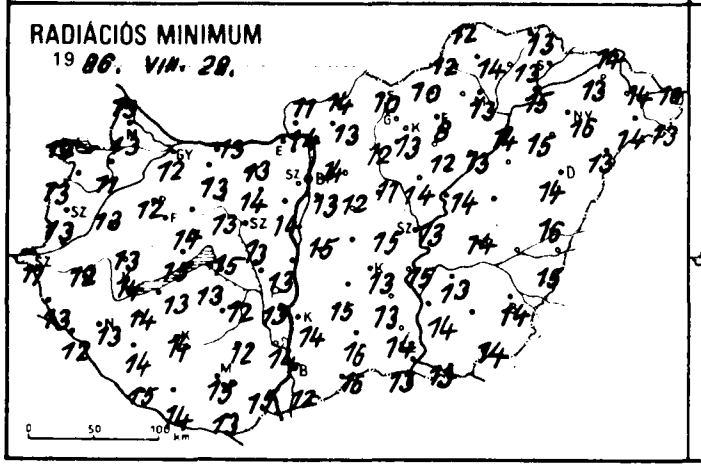
RADIÁCIÓS MINIMUM
19 86. VIII. 28.

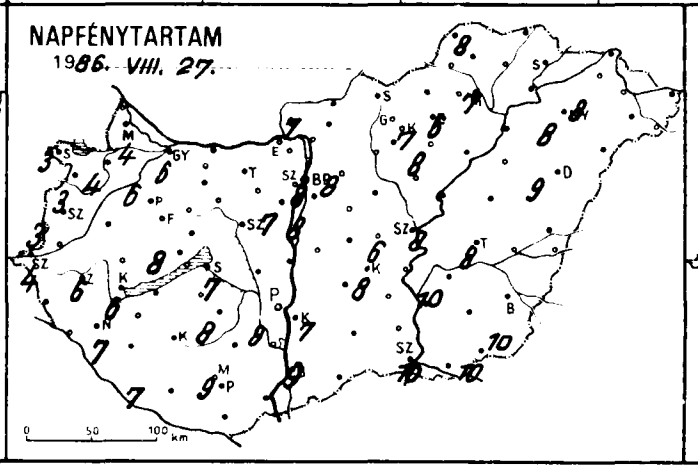
NAPFÉNYTARTAM
1986. VIII. 27.

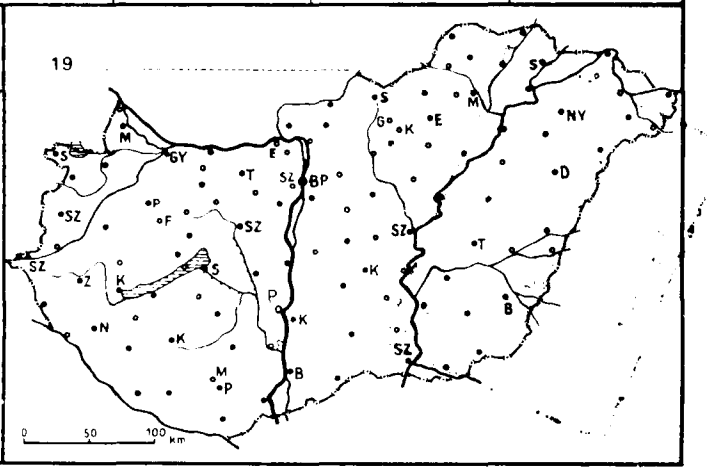
19

86.VIII.28-ig az utolsó 24 óra adatai						Előző nap napos órái
állomás	csapadék (mm)		max. hőmérséklet	min. hőmérséklet	rad. min.	
Győr	3	⊸	24	14	12	6
Kapuvár	9	V̇ =	23	14	11	4
Mosonmagyaróvár	5	V̇ =	22	14	13	4
Rajka	1		22	14	13	
Sopron	5	V̇	22	12	12	3
Sopronhorpács	7	V̇ ⊸	22	13	13	3
Káld	•	⊸	25	14	13	
Körmend	–		–	–	–	
Szentgotthárd	1	V̇	23	12	11	4
Szombathely	2	V̇	23	13	13	3
Lenti	ny		26	14	13	
Letenye	ny	V̇ ⊸	26	14	12	
Nagykanizsa	ny	V̇	26	13	13	7
Zalaegerszeg	ny	V̇ ⊸	25	13	12	6
Farkasgyepű	ny		25	14	12	
Keszthely	ny	V̇ ⊸	25	15	14	6
Meneshely	•	⊸	24	13	8	8
Pápa	1	=	23	13	12	6
Sümeg	ny	⊸	26	14	13	
Tihany	ny		26	16	15	
Veszprém	ny		25	15	14	
Zirc	1	=	23	12	11	
Tonyód	•		25	15	13	
Homokszt. György	•	⊸	25	15	15	7
Kaposvár	•	⊸	27	15	14	
Marcali	ny	V̇ ⊸	28	15	14	
Siófok	ny		24	16	15	7
Somogyszob	ny		27	14	14	
Tab	•		27	13	13	
Bábolna	ny		25	16	12	
Esztergom	–		–	–	–	
Kisbér	1	=	27	14	13	
Komárom	2	V̇ =	25	14	13	
Tatabánya	ny	,	26	14	13	
Alcsutdoboz	•		27	15	14	
Dunaújváros	•		27	14	13	
Martonvásár	•	⊸	27	15	14	7
Mór	1	=	26	14	13	
Sárbogárd	–		–	–	–	
Szabadbattyán	•	⊸	27	13	13	
Iregszemcse	ny		27	14	12	8
Lengyel	•		26	15	12	
Paks	ny		28	15	13	8
Szekszárd	•	=	28	16	14	
Árpádtető	•		26	16	14	
Mohács	•		29	16	15	
Pécs	•	⊸	27	15	15	9
Siklós	•		28	17	13	
Szigetvár	•	⊸	28	15	14	
Budörs	•		27	16	15	
Bp. Lőrinc	•	⊸	26	14	13	8
Bp. Met. Int.	•		27	16	–	8
Bp. Szab. hegy	•		24	16	14	
Ceglédi	•	⊸	27	17	15	6
Dobogókő	ny		21	15	12	
Gödöllő	•	⊸	26	15	14	8
Királyrét	1	⊸	26	13	11	
Monor	ny	, ⊸	27	13	12	
Nagykata	•	=	26	11	11	
Szentendre	•	=	28	15	15	

86.VIII.28-ig az utolsó 24 óra adatai						Előző nap napos órái
állomás	csapadék (mm)		max. hőmérséklet	min. hőmérséklet	rad. min.	
Vác	•		27	16	14	•
Vámosmikola	1	=	26	13	11	7
Baja	•	⊸	28	15	12	9
Bácsalmás	•	⊸	27	16	16	
Izsák	•		28	15	15	
Kalocsa	•		26	15	14	7
Kecskemét	•	⊸	27	15	13	8
Kiskunfélegyháza	•	⊸	26	16	13	
Kiskunhalas	•	⊸	28	17	16	
Kunszentmiklós	•	=	28	15	15	
Tiszakécske	•	⊸	28	17	15	
Balassagyarmat	ny	V̇ =	26	14	14	
Romhány	ny		27	14	13	
Salgótarján	1		26	12	10	
Eger	•	=	26	11	8	6
Galyatető	•		21	14	12	
Gyöngyös	ny		26	15	13	
Kékestető	ny	V̇ ⊸	19	13	12	7
Kompolt	ny		26	15	12	8
Lőrinci	•	⊸	27	14	12	
Poroszló	•		27	16	13	
Jászapáti	•	=	27	16	14	
Jászberény	ny		27	16	14	
Karcag	–		–	–	–	
Szolnok	•	=	27	15	13	8
Tiszaroff	•	=	27	16	14	
Túrkeve	•		27	16	14	8
Kistelek	•	=	30	15	14	
Makó	•	⊸	27	15	13	
Szeged	•	⊸	28	14	13	10
Szentes	•		28	15	14	
Borsodnádasd	•	⊸	23	13	10	
Fügöd	•	⊸	26	14	13	
Hidasnémeti	•	=	27	15	13	
Jósvafő	•	⊸	25	13	12	8
Lillafüred	•	=	24	15	14	
Miskolc	•	=	26	14	13	7
Putnok	•	=	28	14	12	
Sárospatak	–		–	–	–	–
Szendrőlád	•	⊸	26	14	14	
Tokaj	•		25	15	15	
Kisvárda	•	⊸	27	15	13	8
Mátészalka	•	⊸	27	15	14	
Nyíregyháza	•	⊸	26	16	16	8
Nyírlugos	•	⊸	28	14	13	
Pátyod	•	⊸	27	14	13	
Tiszabecs	•	⊸	23	11	10	
Vásárosnamény	•	⊸	26	15	14	
Zahony	•	⊸	26	14	14	
Berettyóújfalu	•	⊸	27	18	16	
Debrecen	•	⊸	27	15	14	9
Hajdúdorog	•		25	16	15	
Hortobágy	–		–	–	–	
Korosszakál	•	⊸	28	15	15	
Polgár	•	⊸	28	16	14	
Békéscsaba	•	⊸	27	16	14	10
Mezőhegyes	•	⊸	27	16	14	10
Orosháza	–		–	–	–	–
Szarvas	•	⊸	27	15	13	10
Szeghalom	–		–	–	–	

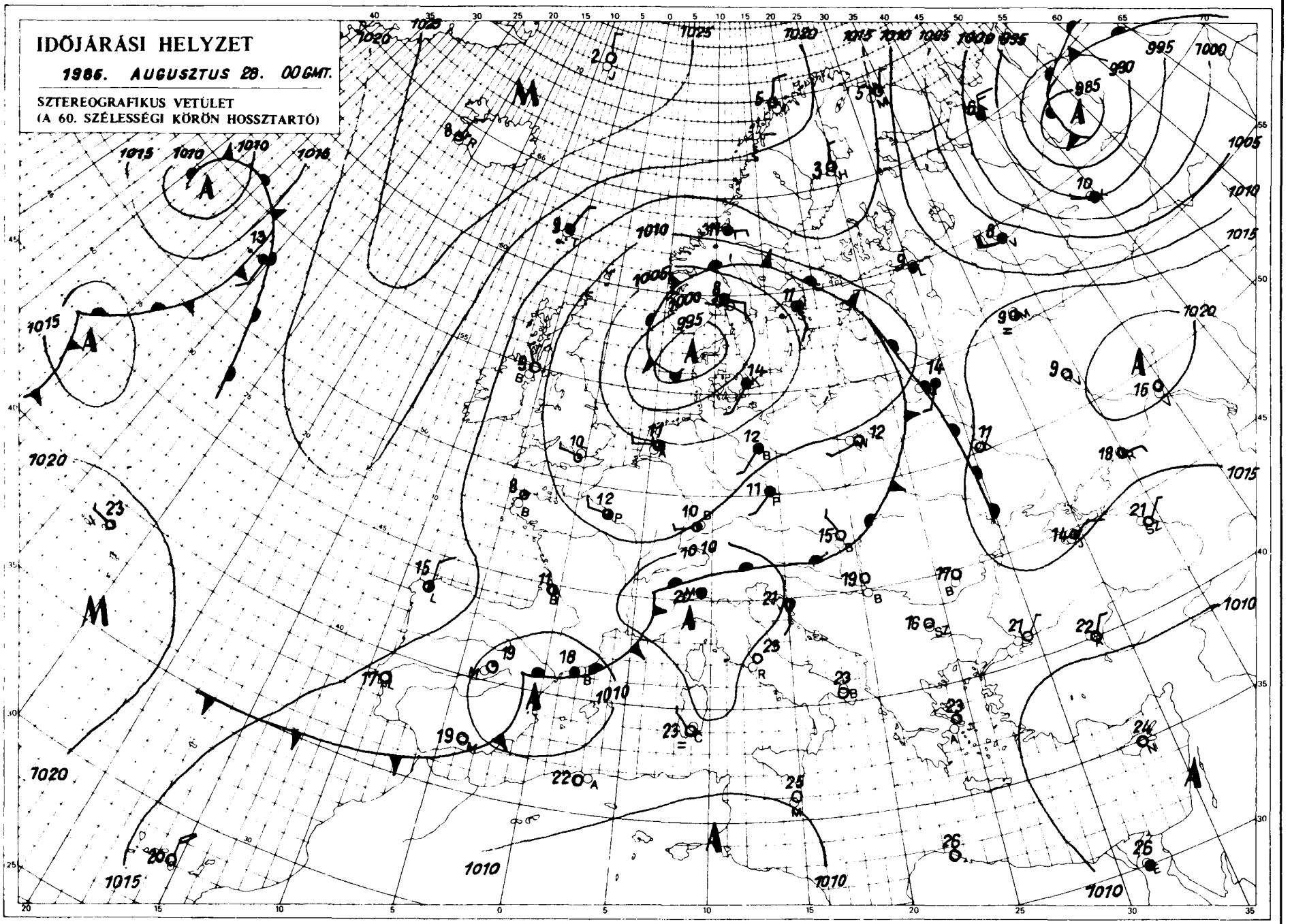

KIADJA ORSZÁGOS METEOROLÓGIAI SZOLGÁLAT
Készíti Központi Előrejelző Intézet Analitikus és Rövidtávú Prognózis Központja — T.: 273-018
Megjelenik naponként
Éves előfizetési díja: 2.200,-Ft — Megrendelhető: 1024 Budapest, II., Kitaibel Pál u. 1. — T.: 353-500
Kiadásért felel: az OMSZ elnöke — Szerkesztésért felel: a KEI igazgatója

Jelmagyarázat a havi mellékletben

IDŐJÁRÁSI NAPIJELENTÉS

ЕЖЕДНЕВНЫЙ МЕТЕОРОЛОГИЧЕСКИЙ БЮЛЛЕТЕНЬ · DAILY WEATHER REPORT
BULLETIN QUOTIDIEN DE TEMPS · TÄGLICHER WETTERBERICHT

99. évfolyam 241. szám. + Budapest + 1986. augusztus 29. péntek

U.S. Dep. of Comm.

Az időjárási helyzet és a várható időjárás:

Európa legnagyobb részének /nyugati kétharmadának/ időjárását egyetlen, hatalmas területü ciklon alakitja. Ennek középpontja péntek reggel a Balti-tenger felett volt. Hidegfrontja ebben az időpontban a Varsó-Budapest-Dubrovnik-Róma városok által meghatározott vonalban húzódott. A front mögött hüvös, de egyelőre még túlnyomórészt nedves levegő áramlik Közép-Európa fölé. A nappali felmelegedés a hüvös levegővel elárasztott területeken jelentősen gyengült. A következő 36 órában megszünik a meleg a Kárpát-medence keleti részén is, pár fokkal az átlagos alá esik vissza a hőmérséklet.

Magyarország északnyugati megyéinek kivételével csütörtökön meleg, napos idő volt. A legmagasabb nappali hőmérséklet 27, 32 fok között alakult. Ezzel szemben a Kis-Alföldön egész nap túlnyomóan borult maradt az ég, a hőmérséklet mindössze 17, 21 fokig emelkedett. Csütörtök délelőtt arrafelé több helyen esett az eső, amely azonban délutánra megszünt. Újabb, jelentős mennyiséget hozó esőzés csütörtök este kezdődött. Péntek reggel 7 óráig a Szigetvár-Balassagyarmat vonaltól északnyugatra mindenütt esett az eső. 10 mm feletti mennyiséget mértek a Siklós-Mór vonaltól északnyugatra, ezen belül Győrben 39, Körmenden 40, Pápán 48, Káldon 63 mm eső hullott. Péntek hajnalra 11, 19 fokig hült le a levegő. Délelőtt az időjárási front tovább haladt kelet-délkelet felé, ezért a záporok átterjedtek a Duna-Tisza közére is. 11 órakor a borult területeken 13, 19, mig a napos Tiszántúlon 22, 27 fok között volt a hőmérséklet.

A Balaton vizének hőmérséklete Siófoknál 11 órakor 18 fok volt.

Ma 12 órakor Budapesten a hőmérséklet 16 fok, a tengerszintre átszámitott légnyomás 1011 hPa, alig változik.

Várható időjárás szombat estig:

Eleinte erősen felhős idő lesz újabb esővel, keleten zivatarokkal. Szombaton csökken a felhőzet, és már csak futó zápor fordulhat elő. Többfelé megerősödik, néhol viharos lesz az északnyugati szél, de szombaton mérséklődik.
Legalacsonyabb éjszakai hőmérséklet: 8, 13 fokig csökken.
Legamagasabb nappali hőmérséklet szombaton: 17, 22 fokig emelkedik.

Pálmási Judit s.k.

A hőmérséklet napi középértéke és eltérése a sokévi átlagtól /Budapest belterületén/:

1986. VIII. 28.	22,4°C	+2,6°C

1871 óta ezen a napon Budapesten előfordult

legmagasabb hőmérséklet:	36,1°C /1950/,
legalacsonyabb hőmérséklet:	8,3°C /1922/.

86.539.

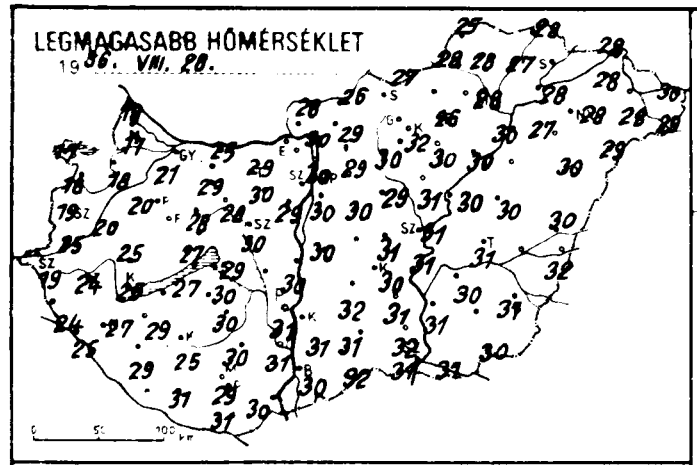
LEGMAGASABB HŐMERSÉKLET
1986. VIII. 28.

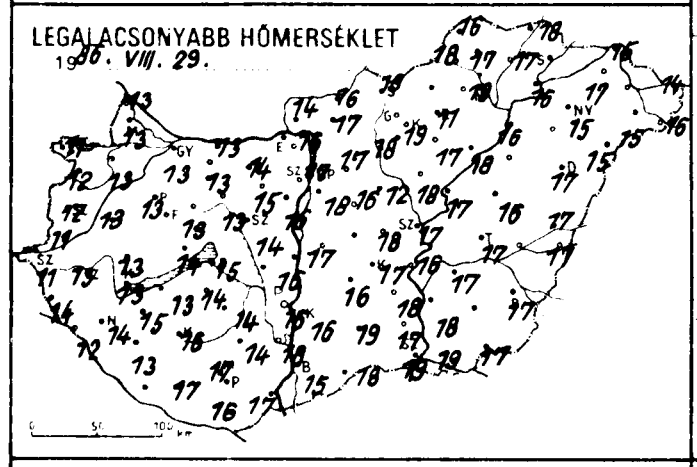
LEGALACSONYABB HŐMERSÉKLET
1986. VIII. 29.

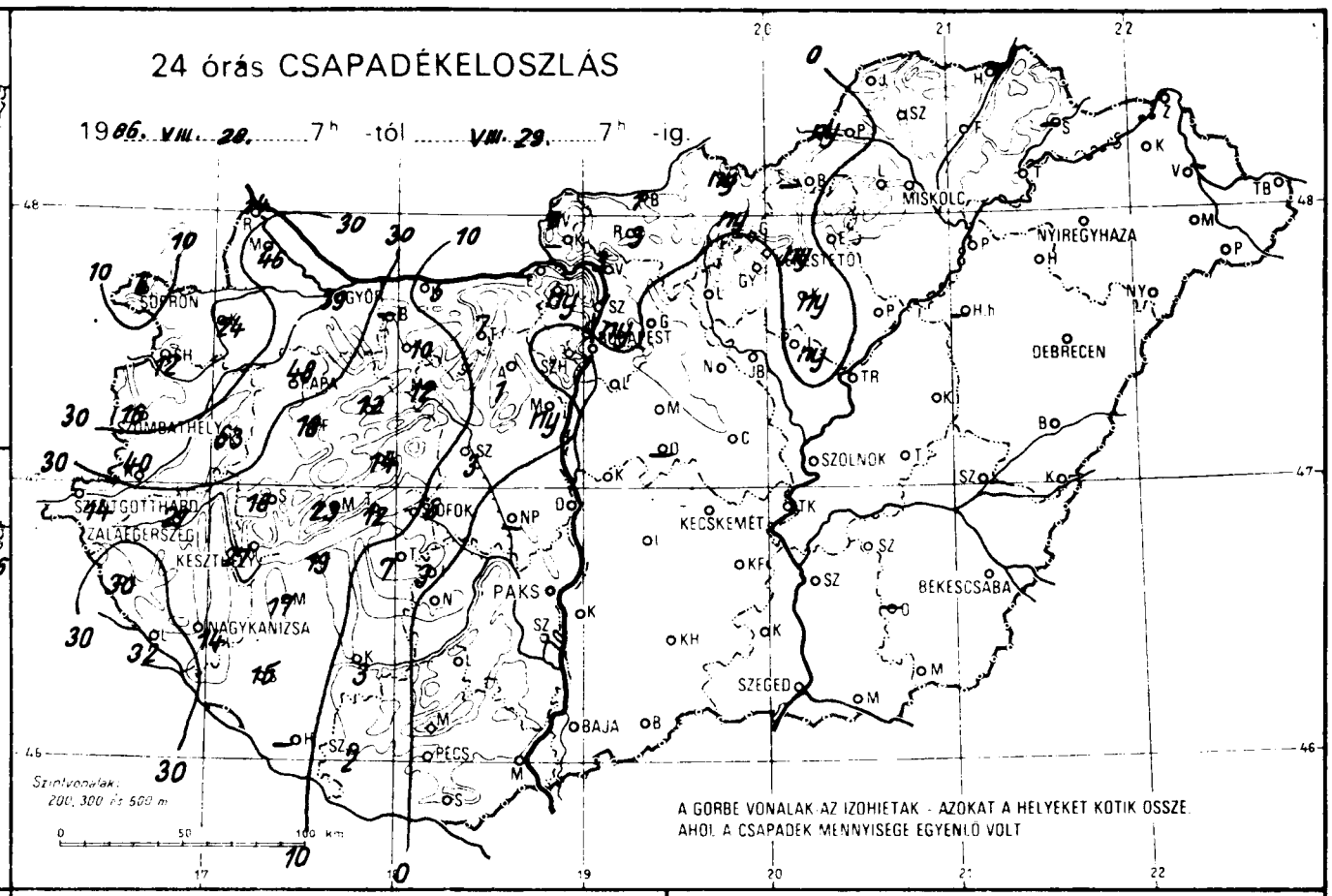
24 órás CSAPADÉKELOSZLÁS
1986. VIII. 28. 7h -tól VIII. 29. 7h -ig.
SOPRON
GYŐR
BUDAPEST
MISKOLC
NYÍREGYHÁZA
DEBRECEN
SZOLNOK
KECSKEMÉT
BÉKÉSCSABA
SZEGED
PAKS
BAJA
PÉCS
NAGYKANIZSA
KESZTHELY
ZALAEGERSZEG
SZOMBATHELY
Szintvonalak: 200, 300 és 500 m
A GÖRBE VONALAK AZ IZOHIETAK - AZOKAT A HELYEKET KÖTIK ÖSSZE, AHOL A CSAPADÉK MENNYISÉGE EGYENLŐ VOLT

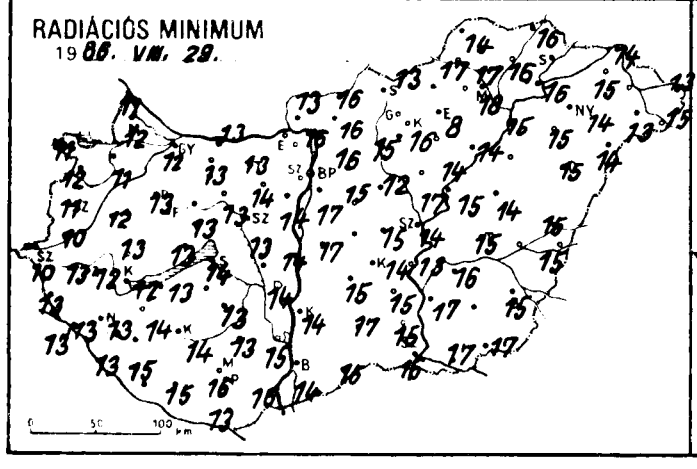
RADIÁCIÓS MINIMUM
1986. VIII. 28.

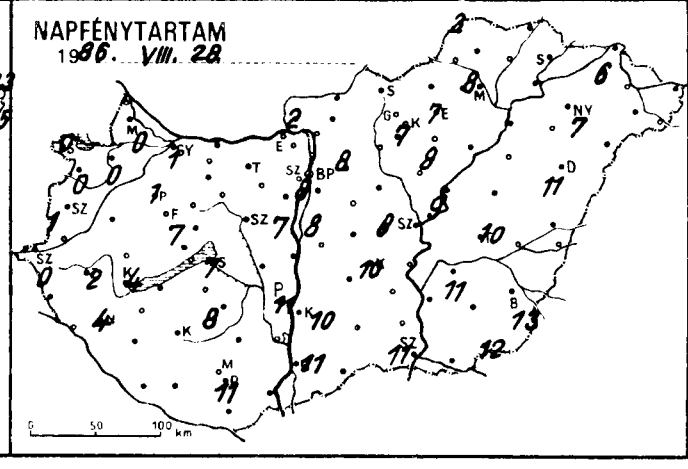
NAPFÉNYTARTAM
1986. VIII. 28.

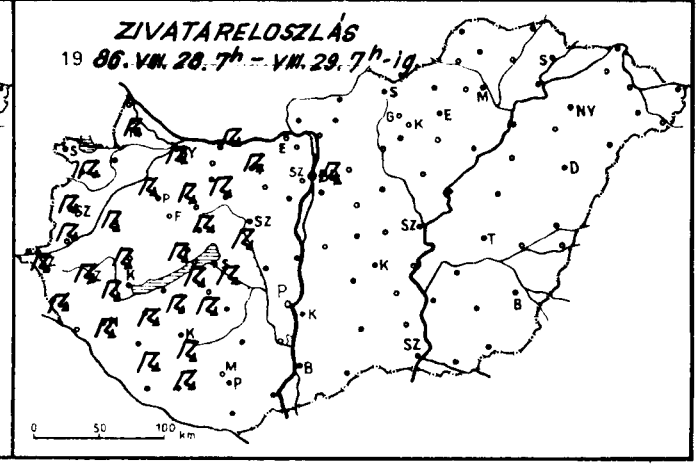
ZIVATARELOSZLÁS
1986. VIII. 28. 7h – VIII. 29. 7h-ig.

86. VIII. 29. 9.h-ig az utolsó 24 óra adatai						Előző nap napos órái
állomás	csapadék (mm)		max. hőmérséklet	min. hőmérséklet	rad. min.	
Győr	39	≡	21	13	12	1
Kapuvár	24		18	13	11	0
Mosonmagyaróvár	46	=	17	13	12	0
Rajka	14		18	13	11	
Sopron	6		17	11	11	0
Sopronhorpács	12		18	12	12	0
Káld	63		20	13	12	
Körmend	40		25	11	10	
Szentgotthárd	14		19	11	10	0
Szombathely	16		19	12	11	1
Lenti	30		24	14	13	
Letenye	32	=	25	12	12	
Nagykanizsa	14		27	14	13	4
Zalaegerszeg	27		24	13	13	2
Farkasgyepű	18		25	14	12	
Keszthely	27		25	13	12	4
Mencshely	23	=	27	10	7	7
Pápa	48		20	13	13	1
Sümeg	18		25	13	13	
Tihany	12	=	27	14	13	
Veszprém	14		28	13	13	
Zirc	12	=	25	11	11	
Fonyód	19		27	13	12	
Homokszt. György	–		–	–	–	–
Kaposvár	3		25	16	14	
Marcali	17		29	15	13	
Siófok	6		29	15	14	7
Somogyszob	15		29	13	13	
Tab	7	=	30	14	13	
Bábolna	–		–	–	–	
Esztergom	–		–	–	–	
Kisbér	10	=	29	13	13	
Komárom	5	=	25	13	13	
Tatabánya	7		29	14	13	
Alcsútdoboz	1	=	30	15	14	
Dunaújváros	•		30	16	14	
Martonvásár	ny	=	29	16	14	7
Mór	12	=	28	13	13	
Sárbogárd	–		–	–	–	
Szabadbattyán	3	=	30	14	13	
Fregszemcse	3	=	30	14	13	8
Lengyel	•		30	14	13	
Paks	•		31	16	14	11
Székszárd	•	=	31	18	15	
Árpádtető	•	=	28	17	15	
Mohács	•		30	17	16	
Pécs	•		29	17	16	11
Siklós	•		31	16	13	
Szigetvár	2		31	17	15	
Budaörs	•	=	30	17	17	
Bp. Lőrinc	•		30	18	17	8
Bp. Met. Int.	ny		30	17	–	8
Bp. Szab. hegy	•	=	27	14	12	
Cegléd	•		31	18	15	8
Dunagöcs	ny	, =	24	12	10	
Gödöllő	•	=	29	17	16	8
Szilasrét	–		–	–	–	
Mátra	•		30	16	15	
Nagykata	•		29	12	12	
Szentendre	1		30	17	17	

86. VIII. 29. 9.h-ig az utolsó 24 óra adatai						Előző nap napos órái
állomás	csapadék (mm)		max. hőmérséklet	min. hőmérséklet	rad. min.	
Vác	3		30	16	16	
Vámosmikola	7	=	28	14	13	2
Baja	•		30	15	14	11
Bácsalmás	•		32	18	15	
Izsák	•		32	16	15	
Kalocsa	•		31	16	14	10
Kecskemét	•		30	17	14	10
Kiskunfélegyháza	•		31	18	15	
Kiskunhalas	•		31	19	17	
Kunszentmiklós	•		30	17	17	
Tiszakécske	•		31	16	13	
Balassagyarmat	1	=	26	16	16	
Romhány	3		29	17	16	
Salgótarján	ny		27	18	13	
Eger	•		26	11	8	7
Galyatető	ny		22	15	13	
Gyöngyös	•		32	19	16	
Kékestető	ny		21	13	12	7
Kompolt	ny	,	30	17	14	8
Lőrinci	•		30	18	15	
Poroszló	•		30	18	14	
Jászapáti	ny		31	18	17	
Jászberény	•		30	17	15	
Karcag	•	=	30	16	14	
Szolnok	•	=	31	17	14	9
Tiszaroff	•	=	30	17	15	
Túrkeve	•		31	17	15	10
Kistelek	•	=	32	17	15	
Makó	•		31	19	17	
Szeged	•		31	19	16	11
Szentes	•		31	18	17	
Borsodnádasd	–		–	–	–	
Fügöd	•		27	17	16	
Hidasnémeti	•	=	28	18	16	
Jósvafő	•		25	16	14	3
Lillafüred	•	=	27	16	15	
Miskolc	•		28	19	18	8
Putnok	ny	, =	28	18	17	
Sárospatak	–		–	–	–	
Szendrőlád	•		28	17	16	
Tokaj	•		28	16	16	
Kisvárda	•	=	28	17	15	6
Mátészalka	•		28	15	13	
Nyíregyháza	•		28	15	14	7
Nyírlugos	•		29	15	14	
Pátyod	•		29	16	15	
Tiszabecs	•		30	14	13	
Vásárosnamény	–		–	–	–	
Záhony	•		28	15	14	
Berettyóújfalu	•		30	17	15	
Debrecen	•		30	17	15	11
Hajdúböszörmény	•		27	15	15	
Hortobágy	–		–	–	–	
Kopasszakál	•		32	17	15	
Polgár	•		30	16	15	
Békéscsaba	•		31	17	15	13
Mezőhegyes	•		30	17	17	12
Orosháza	–		–	–	–	–
Szarvas	•		30	17	16	11
Szeghalom	–		–	–	–	

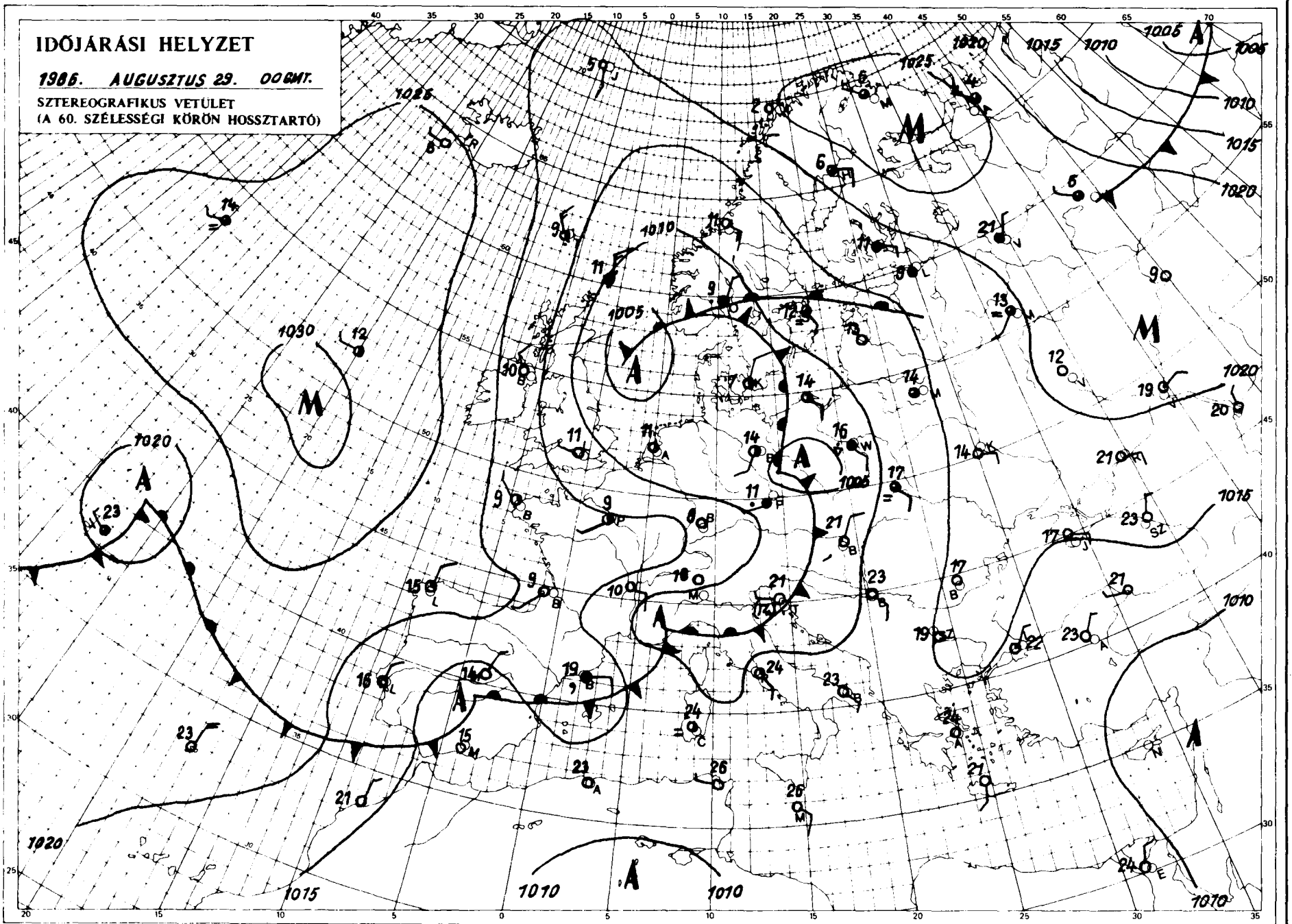

KIADJA: ORSZÁGOS METEOROLÓGIAI SZOLGÁLAT
Készíti: Központi Időrejtő Intézet Analízis és Rövidtávú Prognózis Központja T.: 273-018
Megjelenik naponként
Évi előfizetési díja: 2.200.-Ft. Megrendelhető: 1024 Budapest, II., Kitaibel Pál u. 1. T.: 353-500
Kiadásért felel: az OMSZ elnöke Szerkesztésért felel: a KEI igazgatója

Jelmagyarázat a havi mellékletben.

IDŐJÁRÁSI NAPIJELENTÉS

ЕЖЕДНЕВНЫЙ МЕТЕОРОЛОГИЧЕСКИЙ БЮЛЛЕТЕНЬ · DAILY WEATHER REPORT
BULLETIN QUOTIDIEN DE TEMPS · TÄGLICHER WETTERBERICHT

99. évfolyam 242. szám. + Budapest + 1986. augusztus 30. szombat

LIBRARY SEP 02 1987 N.O.A.A. U.S. Dept. of Commerce

Az időjárási helyzet és a várható időjárás:

Igazi meleg nyár már csak kontinensünk délkeleti részén van. Ott sok a napsütés és a hőmérséklet eléri a 30 fokot. Szárazföldünk nagy részén ugyanakkor hüvösre fordult az idő. A Skandináv-félsziget fölött örvénylő ciklon hatására a sarkvidék térségéből egyre hüvösebb levegő áramlik Nyugat- és Közép-Európán át dél felé. A következő napokban Magyarországot is hüvös léghullámok érik el, ezért marad a hüvös és változékony időjárás.

Pénteken egy hidegfront haladt át hazánk fölött. Nyugat felől fokozatosan befelhősödött az ég, de keleten még 5-10 órán át sütött a nap. Sokfelé esett az eső, helyenként zivatar is kialakult. A ma reggel 7 óráig lehullott csapadék mennyisége csapadéknyom és 9 mm között volt, de néhol 10, 13 mm-t is mértek. A hőmérséklet csúcsértéke pénteken az ország nyugati felén 14 és 22, máshol 24 és 31 fok között volt. Éjszaka 6, 14 fokig hült le a levegő. Délelőtt általában borult idő volt, csak kevés helyen sütött ki rövid időre a nap. A déli és keleti megyékből esőt jelentettek. Helyenként megerősödött az északnyugati szél. A hőmérséklet 11 órakor 12 és 17 fok között volt.

A Balaton vizének hőmérséklete Siófoknál 11 órakor 17 fok volt.

Ma 12 órakor Budapesten a hőmérséklet 16 fok, a tengerszintre átszámitott légnyomás 1017 hPa, mérsékelten emelkedik.

Várható időjárás vasárnap estig:

Szombaton nyugat felől lassan fölszakadozik a felhőzet, de időnként vasárnap is felhős lesz az ég.
Ma az ország délkeleti felében, holnap pedig szórványosan várható eső.
Az északnyugati szél gyakran megerősödik.
Hüvös marad az idő.
Várható legalacsonyabb hajnali hőmérséklet 6 és 11,
legmagasabb nappali hőmérséklet vasárnap: 15 és 20 fok között várható.

Pártai Lucia s.k.

A hőmérséklet napi középértéke és eltérése a sokévi átlagtól /Budapest belterületén/:

1986. VIII. 29.	16,0°C	-3,5°C

1871 óta ezen a napon Budapesten előfordult

legmagasabb hőmérséklet:	34,0°C /1917/,	
legalacsonyabb hőmérséklet:	8,8°C /1884/.	86.540.

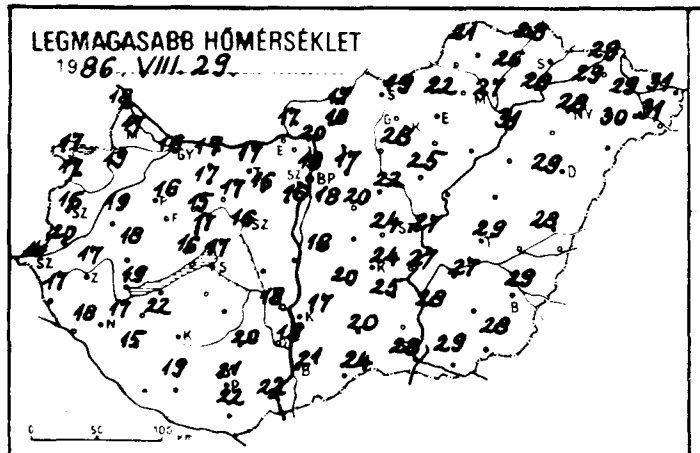
LEGMAGASABB HŐMÉRSÉKLET
1986. VIII. 29.

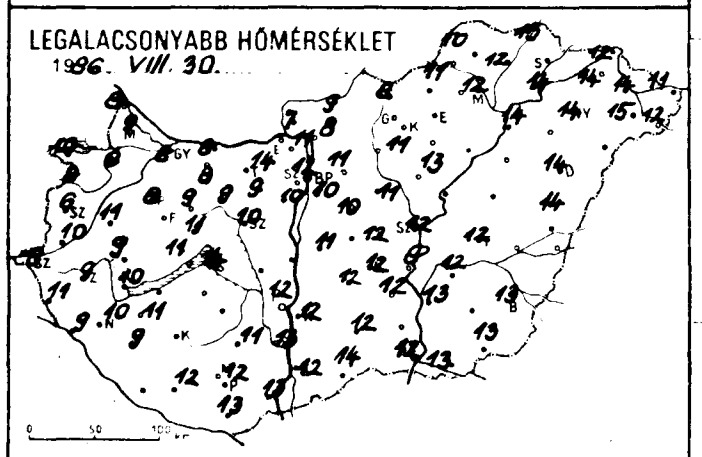
LEGALACSONYABB HŐMÉRSÉKLET
1986. VIII. 30.

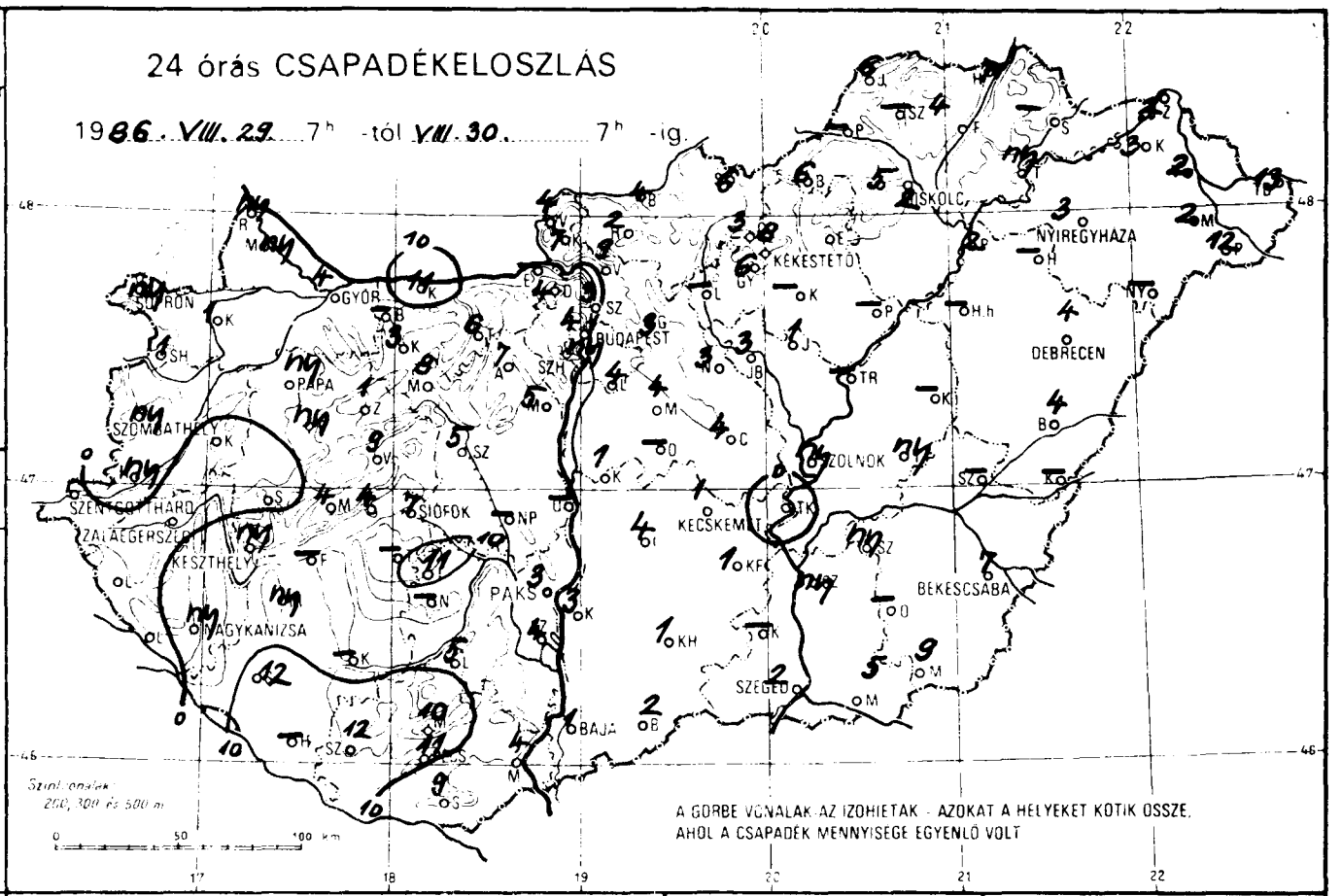
24 órás CSAPADÉKELOSZLÁS
1986. VIII. 29. 7h -tól VIII. 30. 7h -ig.
GYŐR
SOPRON
PAPA
SZOMBATHELY
SZENTGOTHÁRD
ZALAEGERSZEG
KESZTHELY
NAGYKANIZSA
SIÓFOK
PAKS
BUDAPEST
SZOLNOK
KECSKEMÉT
KÉKESTETŐ
MISKOLC
NYÍREGYHÁZA
DEBRECEN
BÉKÉSCSABA
SZEGED
BAJA
Szintvonalak 200, 300 és 500 m
A GÖRBE VONALAK AZ IZOHIETÁK - AZOKAT A HELYEKET KÖTIK ÖSSZE, AHOL A CSAPADÉK MENNYISÉGE EGYENLŐ VOLT

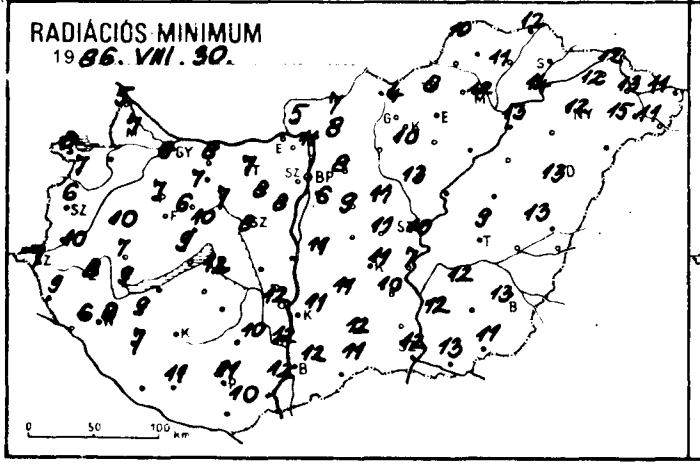
RADIÁCIÓS MINIMUM
1986. VIII. 30.

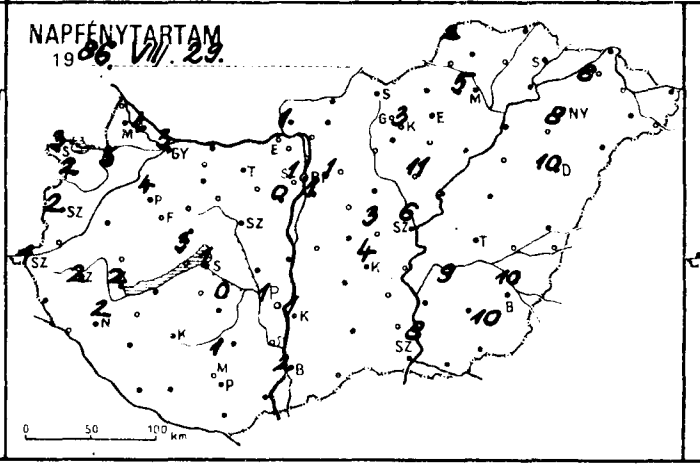
NAPFÉNYTARTAM
1986. VII. 29.

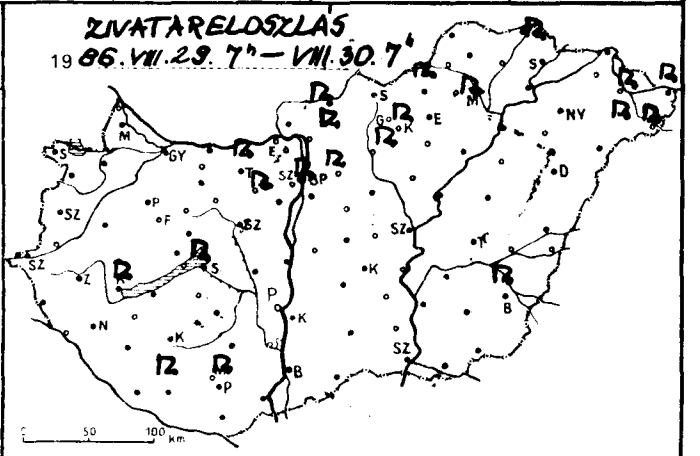
ZIVATARELOSZLÁS
1986. VII. 29. 7h — VIII. 30. 7h

86.VIII.30.^{h}-ig az utolsó 24 óra adatai						Előző nap napos órái
állomás	csapadék (mm)		max. hőmérséklet	min. hőmérséklet	rad. min.	
Győr	4	▽ ⌒	16	8	6	3
Kapuvár	1	▽ ⌒	19	8	5	3
Mosonmagyaróvár	ny	≈	17	9	7	4
Rajka	ny	⌒	18	8	5	
Sopron	ny	▽ ⌒	17	10	8	3
Sopronhorpács	1	⌒	17	8	7	2
Káld	.	⌒	19	11	10	
Körmend	ny		20	10	10	
Szentgotthárd	.	⌒	14	8	7	1
Szombathely	ny	▽ ⌒	16	6	6	2
Lenti	.	≈	17	11	9	
Letenye	.	⌒	18	9	6	
Nagykanizsa	ny	⌒	17	10	8	2
Zalaegerszeg	.	⌒	17	9	8	2
Farkasgyepű	ny		15	8	7	
Keszthely	ny	⌒ ⌒	19	10	9	2
Meneshely	4	≈	16	11	9	3
Pápa	ny	▽ ⌒	16	8	7	4
Sümeg	.	⌒	18	9	7	
Tihany	4	▽	17	13	10	
Veszprém	9		17	11	10	
Zirc	1	⌒	15	9	6	
Fonyód	–		–	–	–	–
Homokszt. György	–		–	–	–	
Kaposvár	–		–	–	–	–
Marcali	ny	▽ ⌒	22	11	9	
Siófok	7	⌒	17	14	12	1
Somogyszob	12		15	9	7	
Tab	–		–	–	–	–
Bábolna	–		–	–	–	–
Esztergom	–		–	–	–	–
Kisbér	3	≈	17	8	7	
Komárom	11	▽ ≈	17	8	8	
Tatabánya	6	⌒	17	14	7	
Alcsútdoboz	7	⌒ ≈	16	9	8	
Dunaújváros	–		–	–	–	–
Martonvásár	5	▽ ⌒	16	10	8	0
Mór	8	▽ ≈	17	9	7	
Sárbogárd	–		–	–	–	–
Szabadbattyán	5	≈	16	10	8	
Iregszemcse	11	⌒	15	14	7	0
Lengyel	5	≈	20	11	10	
Paks	3	≈	18	12	12	1
Szekszárd	4	≈	19	13	12	
Árpádtető	10		18	10	9	
Mohács	4		22	13	12	
Pécs	11	⌒	21	12	11	1
Siklós	9	≈	22	13	10	
Szigetvár	12	⌒ ≈	19	12	11	
Budaörs	4	▽ ≈	18	13	10	
Bp. Lőrinc	4	▽ ≈	18	10	6	1
Bp. Met. Int.	ny	⌒	18	12	–	1
Bp. Szab. hegy	–		–	–	–	–
Cegléd	4		24	12	11	3
Dobogókő	4		12	7	5	
Gödöllő	3	⌒ ⌒	17	11	8	1
Királyrét	7		16	7	4	
Monor	4	⌒	20	10	9	
Nagykáta	3		22	11	11	
Szentendre	3		18	12	11	

86.VIII.30.^{h}-ig az utolsó 24 óra adatai						Előző nap napos órái
állomás	csapadék (mm)		max. hőmérséklet	min. hőmérséklet	rad. min.	
Vác	9		20	11	11	
Vámosmikola	4	⌒	17	7	5	1
Baja	1		21	12	12	2
Bácsalmás	2	≈	24	14	11	
Izsák	4		20	12	11	
Kalocsa	3		17	12	11	1
Kecskemét	1	⌒	24	12	11	4
Kiskunfélegyháza	1	⌒	2[illegible]	12	10	
Kiskunhalas	1	≈	20	12	12	
Kunszentmiklós	1	≈	18	11	11	
Tiszakécske	.	⌒	27	8	7	
Balassagyarmat	4	⌒	17	9	7	
Romhány	2	⌒ ⌒	18	8	8	
Salgótarján	6	⌒	19	8	4	
Eger	–		–	–	–	–
Galyatető	3	≈	20	7	6	
Gyöngyös	6	⌒	28	11	10	
Kékestető	8	⌒ ≈	17	8	7	3
Kompolt	–		–	–	–	–
Lőrinci	1	⌒ ⌒	21	11	9	
Poroszló	2	⌒	28	13	12	
Jászapáti	1	▽ ≈	25	13	11	
Jászberény	3	≈	22	12	12	
Karcag	–		–	–	–	–
Szolnok	ny	▽	27	12	10	6
Tiszaroff	–		–	–	–	–
Túrkeve	ny		29	12	12	9
Kistelek	–		–	–	–	–
Makó	5	▽	29	13	13	
Szeged	2		28	12	12	8
Szentes	ny	⌒	28	13	12	
Borsodnádasd	6	⌒ ⌒	22	11	8	
Fügöd	4		26	12	11	
Hidasnémeti	7	⌒ ≈	28	13	12	
Jósvafő	6	⌒	21	10	10	2
Lillafüred	5	▽ ≈	26	12	12	
Miskolc	2	⌒ ≈	27	12	12	5
Putnok	–		–	–	–	–
Sárospatak	–		–	–	–	–
Szendrőlád	–		–	–	–	–
Tokaj	ny	▽	28	14	14	
Kisvárda	3	≈	29	14	12	8
Mátészalka	2	⌒	30	15	15	
Nyíregyháza	3	▽	28	14	1[illegible]	8
Nyírlugos	–		–	–	–	–
Pátyod	1[illegible]	⌒	31	12	11	
Tiszabecs	13	⌒ ≈	31	11	11	
Vásárosnamény	2	⌒ ≈	29	14	13	
Záhony	2		29	12	12	
Berettyóújfalu	4		28	14	13	
Debrecen	4	▽	29	14	13	10
Hajdúdorog	–		–	–	–	–
Hortobágy	–		–	–	–	–
Kopásszakál	–		–	–	–	–
Polgár	2	≈	31	14	13	
Békéscsaba	7	⌒ ≈	29	13	13	10
Mezőhegyes	9		28	13	11	10
Orosháza	–		–	–	–	–
Szarvas	ny		27	12	12	9
Szeghalom	–		–	–	–	–

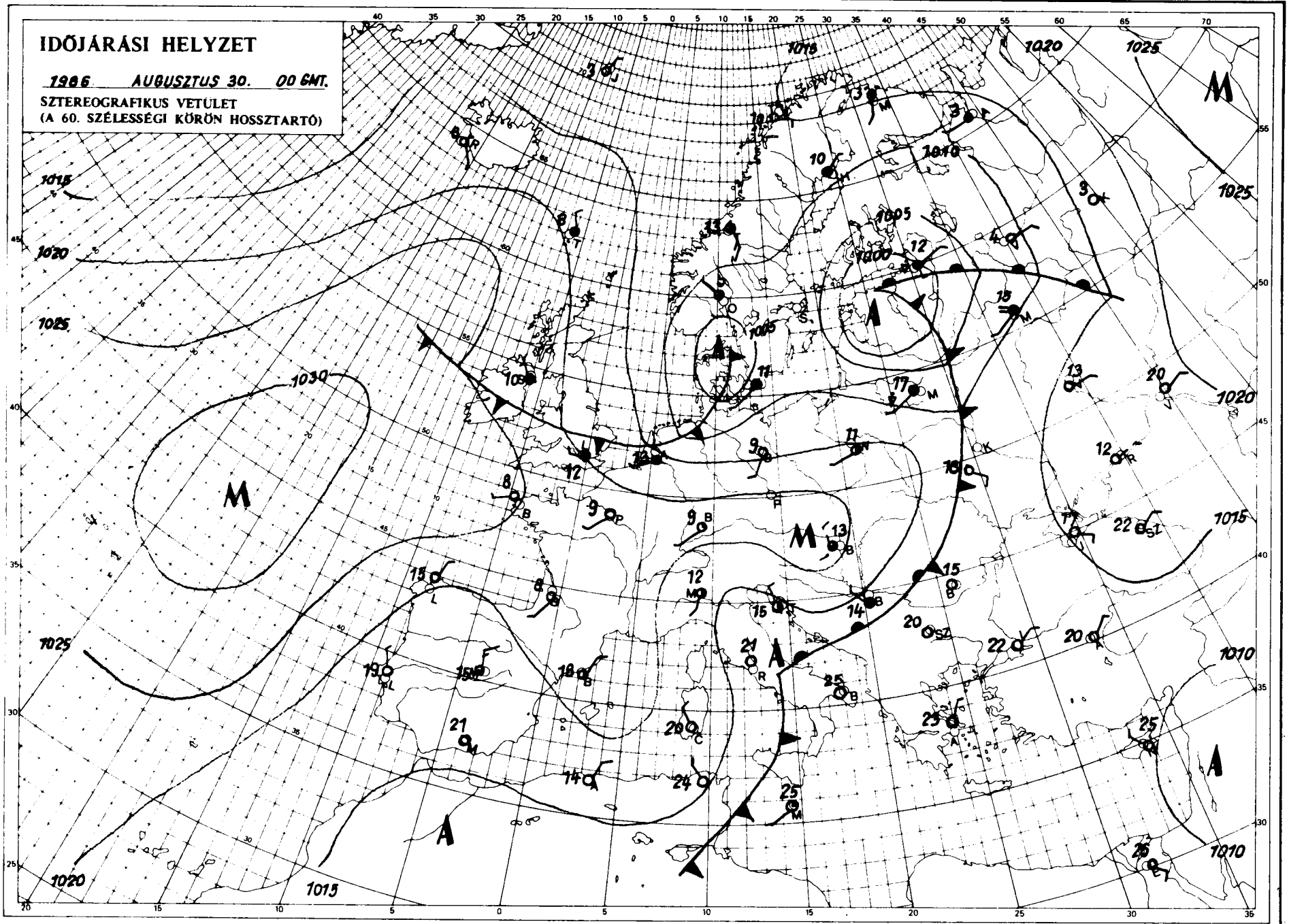

KIADJA: ORSZÁGOS METEOROLÓGIAI SZOLGÁLAT
Készíti: Központi Előrejelző Intézet Analízis- és Rövidtávú Prognózis Központja T.: 273-018
Megjelenik naponként
Évi előfizetési díja: 2.200,-Ft Megrendelhető: 1024 Budapest, II., Kitaibel Pál u. 1. – T.: 353-500
Kiadásért felel: az OMSZ elnöke Szerkesztéséért felel: a KEI igazgatója

Jelmagyarázat a havi mellékletben.

QC 987
H9I32

IDŐJÁRÁSI NAPIJELENTÉS

ЕЖЕДНЕВНЫЙ МЕТЕОРОЛОГИЧЕСКИЙ БЮЛЛЕТЕНЬ · DAILY WEATHER REPORT
BULLETIN QUOTIDIEN DE TEMPS · TÄGLICHER WETTERBERICHT

99. évfolyam 243. szám. + Budapest + 1986. augusztus 31. vasárnap

LIBRARY
SEP 02 1987
N.O.A.A.
U S Dept. of Commerce

Az időjárási helyzet és a várható időjárás:

Közép-Európa szerte az évszakhoz képest hüvös az idő, a hőmérséklet csúcsértéke általában 4-6 fokkal elmarad az ilyenkor szokásostól. A lehülést hozó hidegfront vasárnap a hajnali órákban az Ogyessza-Kijev-Arhangelszk vonal mentén húzódott. A Fekete-tenger partvidékén, valamint a Kelet-Európai-alföldön szórványosan esik az eső, és gyakran fúj erős szél. A kelet-felé vonuló hidegfront nyomában - a szárazföld belsejében - magas légnyomású öv épült fel nagy területen túlnyomóan napos időt okozva. Valószinü, hogy az elkövetkező időszakban a Kárpát-medencében is hosszabb időszakokra kisüt a nap.

Hazánkban szombaton a Dunántúlon változóan, másutt általában erősen felhős, vagy borult volt az ég. A Duna-vonalától nyugatra általában 4, 7 órán át sütött a nap. A Dunántúlon csak helyenként, máshol sokfelé volt eső, záporeső. A ma reggel 7 óráig lehullott csapadék mennyiség csapadéknyom és 8 mm között volt, csak északkeleten egy-két helyen mértek 9, 12 mm-t. A legmagasabb nappali hőmérséklet a borult helyeken csak 14, 17 fok között volt, másutt általában 18, 21 fokig melegedett fel a levegő. Ma hajnalra szeszélyes területi eloszlásban 5, 12 fokig hült le a levegő. Délelőtt többnyire napos idő volt. A hőmérséklet 11 órára 16, 19 fokig emelkedett.

A Balaton vizének hőmérséklete Siófoknál 11 órakor 17 fok volt.

Ma 12 órakor Budapesten a hőmérséklet 18 fok, a tengerszintre átszámitott légnyomás 1020 hPa, alig változik.

Várható időjárás hétfő estig:

Időnként megnövekszik a felhőzet, legfeljebb egy-egy futó zápor lehet. A nyugati, északnyugati szél többnyire mérsékelt, néha kissé élénk lesz. Várható legalacsonyabb éjszakai hőmérséklet: 5-10,
legmagasabb nappali hőmérséklet hétfőn: 17-21 fok között alakul.

Bozóki István s.k.

A hőmérséklet napi középértéke és eltérése a sokévi átlagtól /Budapest belterületén/:

1986. VIII. 30.	15,2°C	-4,3°C

1871 óta ezen a napon Budapesten előfordult

legmagasabb hőmérséklet:	35,6°C /1928/,
legalacsonyabb hőmérséklet:	7,5°C /1884/.

86.541.

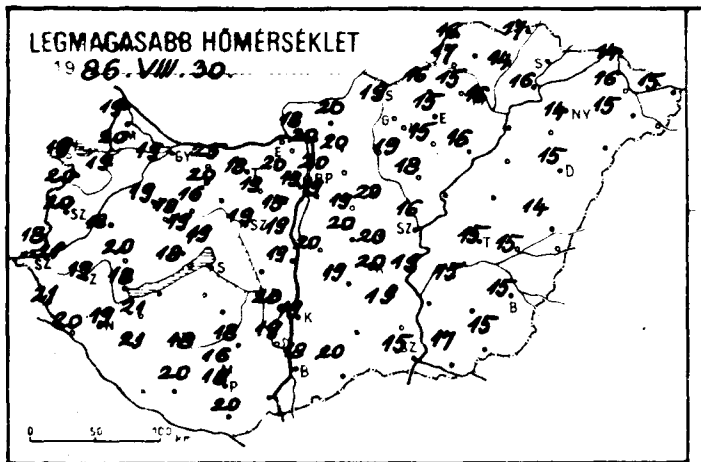
LEGMAGASABB HŐMÉRSÉKLET
1986. VIII. 30.

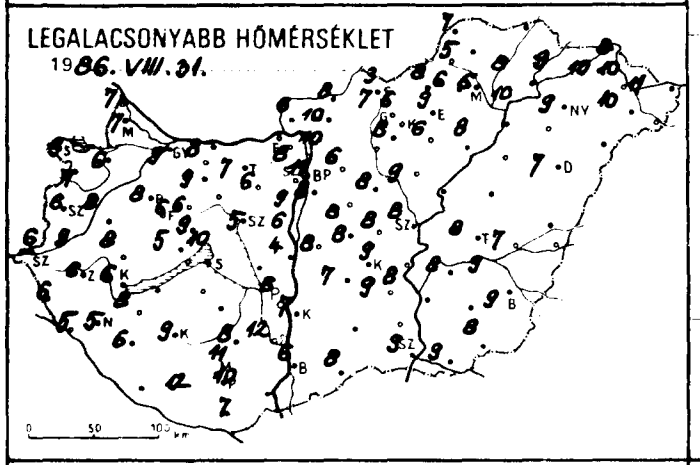
LEGALACSONYABB HŐMÉRSÉKLET
1986. VIII. 31.

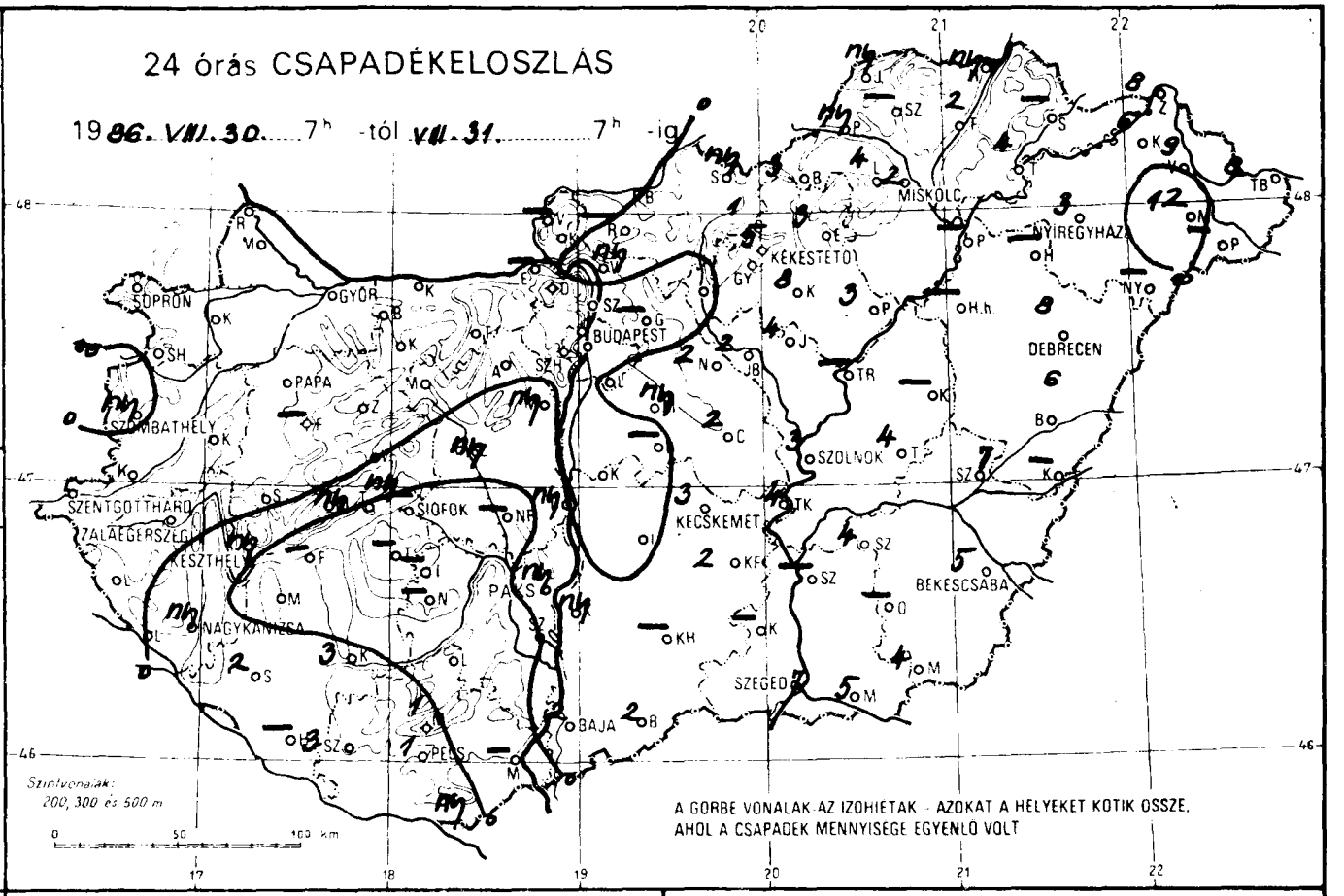
24 órás CSAPADÉKELOSZLÁS
1986. VIII. 30. 7h -tól VIII. 31. 7h -ig
SOPRON
GYŐR
BUDAPEST
MISKOLC
NYÍREGYHÁZA
KÉKESTETŐ
DEBRECEN
PAPA
SZOMBATHELY
SZENTGOTTHÁRD
ZALAEGERSZEG
KESZTHELY
SIÓFOK
PÁCS
NAGYKANIZSA
KECSKEMÉT
SZOLNOK
BÉKÉSCSABA
SZEGED
BAJA
PÉCS
Szintvonalak: 200, 300 és 500 m
A GÖRBE VONALAK AZ IZOHIÉTÁK - AZOKAT A HELYEKET KÖTIK ÖSSZE, AHOL A CSAPADÉK MENNYISÉGE EGYENLŐ VOLT

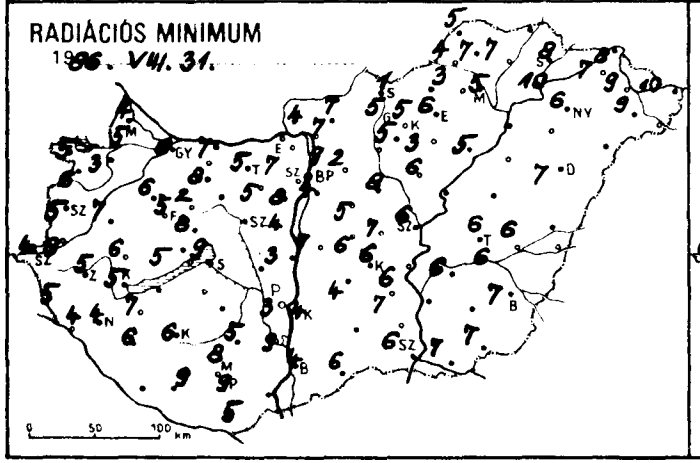
RADIÁCIÓS MINIMUM
1986. VIII. 31.

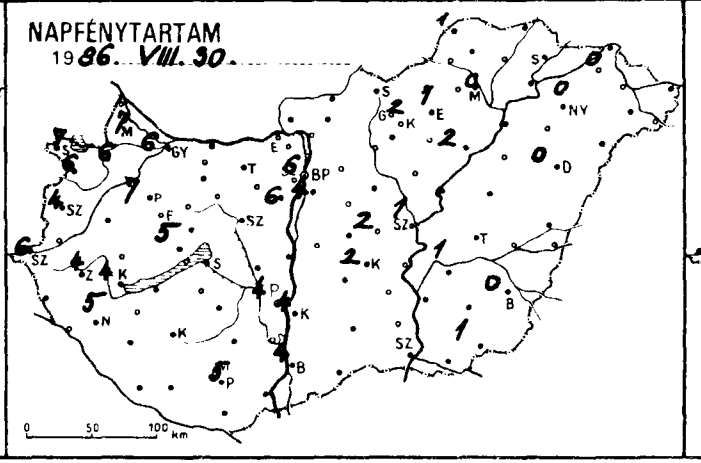
NAPFÉNYTARTAM
1986. VIII. 30.

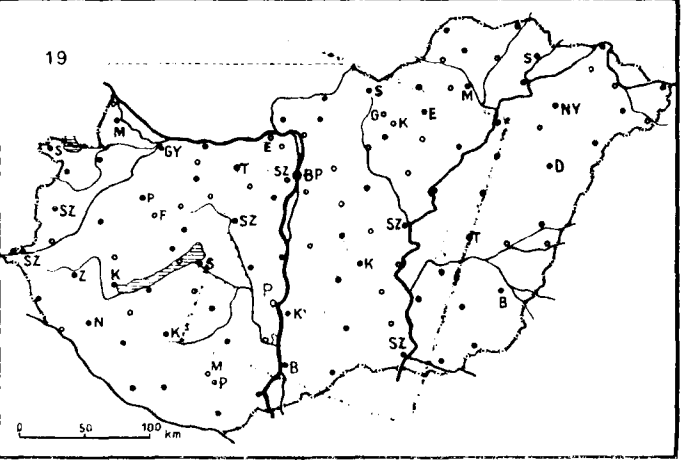
19

LIBRARY
SEP 02 1987
U.S. Dept. of Commerce

OR SZÁGOS METEOROLÓGIAI SZOLGÁLAT

KÖZPONTI ELŐREJELZŐ INTÉZETE

IDŐJÁRÁSI ESEMÉNYEK NAPTÁRA

CALENDAR OF WEATHER PHENOMENA

1986. augusztus

Az Időjárási Napijelentés havi melléklete

IDŐJÁRÁSI ESEMÉNYEK NAPTÁRA

1986. AUGUSZTUS

Dátum – *Date*	Az időjárási jelenség leírása *Description of the weather phenomena*	Az időjárási esemény előidézője *Caused by*	Érkező légtömeg *Air-masses arriving*
1-2.	Többfelé zápor, zivatar	Hidegfront belép: 1-én 19^h-kor NW-en kilép: 2-án 06^h-kor SE-en	Mm
5-6.	Szórványosan zápor, zivatar	Hidegfront belép: 5-én 06^h-kor NW-en kilép: 6-án 09^h-kor SE-en	Mm
12-13.	Főként északon zápor, zivatar	Hidegfront belép: 12-én 20^h-kor NW-en kilép: 13-án 13^h-kor NE-en	Mm
19-20.	Sokfelé zápor, zivatar, helyenként jégeső	Hidegfront belép: 19-én 21^h-kor NW-en kilép: 20-án 09^h-kor NE-en	Am
23-24.	Sokfelé zápor, zivatar	Hidegfront belép: 23-án 15^h-kor NW-en kilép: 24-én 02^h-kor E-en	Mm
27.	Dunántulon záporok, zivatarok	Hidegfront belép: 27-én 11^h-kor NW-en 27-én 24^h-kor feloszlik a Duna vonalában	Mm
27-29.	Főként a Dunántulon eső, zivatar	Konvergencia tevékenység 27-én 24^h-tól 29-én 01^h-ig a Kárpát-medencében	
29.	Többfelé eső, zápor, zivatar	Hidegfront belép: 29-én 02^h-kor NW-en kilép: 29-én 18^h-kor E-en	Am

Arktikus szárazföldi és tengeri (Ac és Am): mérsékeltövi szárazföldi és tengeri (Mc és Mm): szubtrópusi szárazföldi és tengeri (Tc és Tm): helyi vagy lokális (H).

CALENDAR OF WEATHER PHENOMENA

AUGUST 1986

Az időjárási esemény budapesti jellemzői — *Characteristics of the Weather Phenomena observed at Budapest*						
Időpont — *Time in MEZ*	Változások — *Changes in*			Maximális széllökés (m/s) és időpontja *Maximum gusts observed (m/s) at*	Csapadék mennyisége (mm) és alakja *Amount and form of precipitation*	Megjegyzés — *Remarks*
	Hőmérséklet (fok/idő) *Temperature (degress/period)*	Légnedvesség (%/idő) *Humidity (%/period)*	Szélirány *Wind-direction*			
23^{00}	⊞	+15%/20 p	NW	10 m/s 23^{00}	ny ⛆	■ elmosódott
18^{30}	⊞	■	NW	13 m/s 18^{34}	-	■ elmosódott
22^{30}	⊞	■	SW/NW	15 m/s 22^{30}	ny ⛆	■ elmosódott
00^{50}	-5°C/10 p	-15%/10 p	SW/N	22 m/s 00^{50}	5-23 mm ⛆	⊞ elmosódott
18^{50}	-14°C/10 p	-15%/20 p	SW/NW	21 m/s 18^{50}	2 mm ⛆	
-	-	-	-	-	-	
-	-	-	-	-	ny ⛆	
08^{10}	-2°C/10 p	+5%/5 p	NW	20 m/s 08^{10}	ny ⛆	

Arctic maritime (Am): Arctic continental (Ac): Polar maritime (Mm): Polar continental (Mc): Tropical maritime (Tm): Tropical continental (Tc): Local air mass (H).

AZ IDŐJÁRÁSI NAPIJELENTÉS TÉRKÉPEIN ÉS TÁBLÁZATÁN ALKALMAZOTT METEOROLÓGIAI JELEK MAGYARÁZATAI:

- ∞ száraz légköri homály
- ═ párás levegő
- ≡ köd
- V finom, kristályos zuzmara
- ∀ durva, szemcsés zuzmara
- harmat
- dér
- szitálás
- • eső
- záporeső
- ~ ónos szitálás, vagy ónos eső
- ▲ jégeső
- havas eső
- havazás /hótérképen hófoltok/
- hózápor
- villámlás
- zivatar
- zivatar jégesővel
- porvihar
- hófuvás talajon
- hófuvás magasban is

ny csapadéknyom /0,4 vagy ennél kisebb mennyiségű eső vagy hó/
l vagy *lep.* hólepel /0,5 cm-nél vékonyabb hóréteg/
b hóbucka /egyenetlen vastagságu összefüggő hóréteg/

AZ ÁLLOMÁS HELYÉN LÉVŐ KARIKÁK JELENTÉSEI:

○ felhőtlen ég, ◔ derült ég, ◑ közepesen felhős ég, ● borult ég

2,5 m/s, gyenge — 5 m/s, mérsékelt — 10 m/s, élénk — 15 m/s, erős — 20 m/s viharos

33 m/s, vagy annál erősebb szél /orkán/
a szél abból az irányból fúj, amerre a szélzászló rúdja mutat.

" A " alacsony nyomásu légköri képződmény /ciklon/.
" M " magas nyomásu légköri képződmény /anticiklon/.

Az egyenlő légnyomásu helyeket összekötő folytonos vonalak az *izobárok*, ezek végén lévő szám a nyomásértéket jelöli mbar-ban.

hideg front, okluziós front
meleg front, stacionér front /nem mozog/

A frontok abban az irányban mozognak, amerre a fogak mutatnak.

86. VIII. 31.^{h}-ig az utolsó 24 óra adatai						Előző nap napos órái
állomás	csapadék (mm)		max. hőmérséklet	min. hőmérséklet	rad. min.	
Győr	•	⚊	19	9	6	6
Kapuvár	•	⚊	19	6	3	6
Mosonmagyaróvár	•	≡	20	7	5	7
Rajka	•	⚊	19	7	4	–
Sopron	•	⚊	19	9	5	7
Sopronhorpács	•	⚊	20	7	6	6
Kőszeg	•		18	8	7	–
Körmend	•		21	9	8	–
Szentgotthárd	•	⚊	18	6	4	6
Szombathely	ny	⚊	20	6	5	4
Szentgyörgyvár	•	≡	21	6	5	–
Letenye	•		20	5	4	–
Nagykanizsa	ny	≡	19	5	4	5
Zalaegerszeg	•	≡	19	6	5	4
Farkasgyepű	–		–	–	–	–
Keszthely	ny	≡	18	6	5	4
Mencshely	ny	⚊	18	7	5	5
Pápa	•	⚊	19	8	6	7
Sümeg	•	⚊	20	8	6	–
Tihany	ny	⚊	19	10	9	–
Veszprém	•	≡	19	9	8	
Zirc	•	⚊	16	6	2	–
Fonyód	–		–	–	–	–
Homokszt. György	–		–	–	–	–
Kaposvár	3	⚊	18	9	6	–
Marcali	•	⚊	21	8	7	
Siófok	–		–	–	–	–
Somogyszob	2	⚊	21	6	6	
Tab	–		–	–	–	–
Bábolna	–		–	–	–	–
Esztergom	–		–	–	–	–
Kisbér	•	⚊	20	9	8	
Komárom	•	⚊	25	8	7	
Tatabánya	•		18	7	5	
Alcsútdoboz	•	⚊	19	6	5	
Dunaújváros	ny		19	4	3	
Martonvásár	ny		19	6	4	6
Mór	•	⚊	18	6	5	
Sárbogárd	–		–	–	–	–
Szabadbattyán	ny		19	5		
Iregszemcse	–		–	–	–	–
Lengyel	•		18	8	5	
Paks	ny	⚊	20	6	3	4
Szekszárd	•		19	12	9	
Árpádtető	1		16	11	8	
Mohács	–		–	–	–	–
Pécs	1	⚊	18	10	9	5
Siklós	ny		20	7	5	–
Szigetvár	3	⚊	20	12	9	–
Budaörs	•		20	8	7	
Pécel Erdőrinc	•	⚊	19	8	4	4
Budapest, Int.	•		19	11	–	6
Budapest, Szab. hegy	•		15	9	8	
Cegléd	2	⚊	20	8	7	2
Dabogokő	•		13	8	5	
Dunaharaszti	–		–	–	–	–
Ecsalyrét	ny		18	6	4	–
Gödöllő	ny	⚊	20	8	5	–
Nagykáta	2	⚊	20	8	8	–
Szentendre	•		20	10	9	–

86. VIII. 31.^{h}-ig az utolsó 24 óra adatai						Előző nap napos órái
állomás	csapadék (mm)		max. hőmérséklet	min. hőmérséklet	rad. min.	
Vác	ny		20	10	7	
Vámosmikola	ny		19	6	6	7
Baja	2	⚊	18	6	4	4
Bácsalmás	2		20	8	6	
Izsák	•		19	7	4	
Kalocsa	ny		19	7	4	4
Kecskemét	3	⚊	20	9	6	2
Kiskunfélegyháza	2	≡	19	9	7	
Kiskunhalas	–		–	–	–	–
Kunszentmiklós	•	≡	20	8	7	
Tiszakécske	4	⚊	19	8	6	
Balassagyarmat	•	⚊	20	8	7	
Romhány	–		–	–	–	–
Salgótarján	ny	⚊	19	3	1	
Eger	3	≡	15	9	6	1
Galyatető	1		14	7	5	
Gyöngyös	•	⚊	19	8	5	
Kékestető	5	≡	11	6	5	2
Kompolt	8	⚊	15	6	3	2
Lőrinci	•	⚊	20	6	2	
Poroszló	3	⚊	16	8	5	
Jászapáti	4	⚊	18	9	6	
Jászberény	2	⚊	19	8	6	
Karcag	–		–	–	–	–
Szolnok	3	⚊	16	8	6	1
Tiszaroff	–		–	–	–	–
Túrkeve	4	⚊	15	8	6	0
Kistelek	–		–	–	–	–
Makó	5	⚊	17	9	7	
Szeged	7	⚊	15	9	6	
Szentes	–		–	–	–	–
Borsodnádasd	3	⚊	16	6	3	
Füged	2	⚊	14	8	7	
Hidasnémeti	ny	≡	17	9	8	
Jósvafő	ny	⚊	16	7	5	1
Lillafüred	4	⚊	15	8	7	
Miskolc	2	≡	16	6	5	0
Putnok	ny	⚊	17	5	4	
Sárospatak	–		–	–	–	–
Szendrőlád	–		–	–	–	–
Tokaj	4		16	10	10	
Kisvárda	6	≡	14	10	7	0
Mátészalka	12	≡	15	10	9	
Nyíregyháza	3	≡	14	9	6	0
Nyírlugos	–		–	–	–	–
Pátyod	–		–	–	–	–
Tiszabecs	8	≡	15	11	10	
Vásárosnamény	9	≡	16	10	9	
Záhony	8	≡	14	8	8	
Berettyóújfalu	6		14	7	6	
Debrecen	8	⚊	15	7	7	0
Hajdúdorog	–		–	–	–	–
Hortobágy	–		–	–	–	–
Korösszakál	–		–	–	–	–
Polgár	–		–	–	–	–
Békéscsaba	5	⚊	15	9	7	0
Mezőhegyes	4	⚊	15	8	7	1
Orosháza	–		–	–	–	–
Szarvas	4	⚊	15	8	6	1
Szeghalom	7		15	9	6	

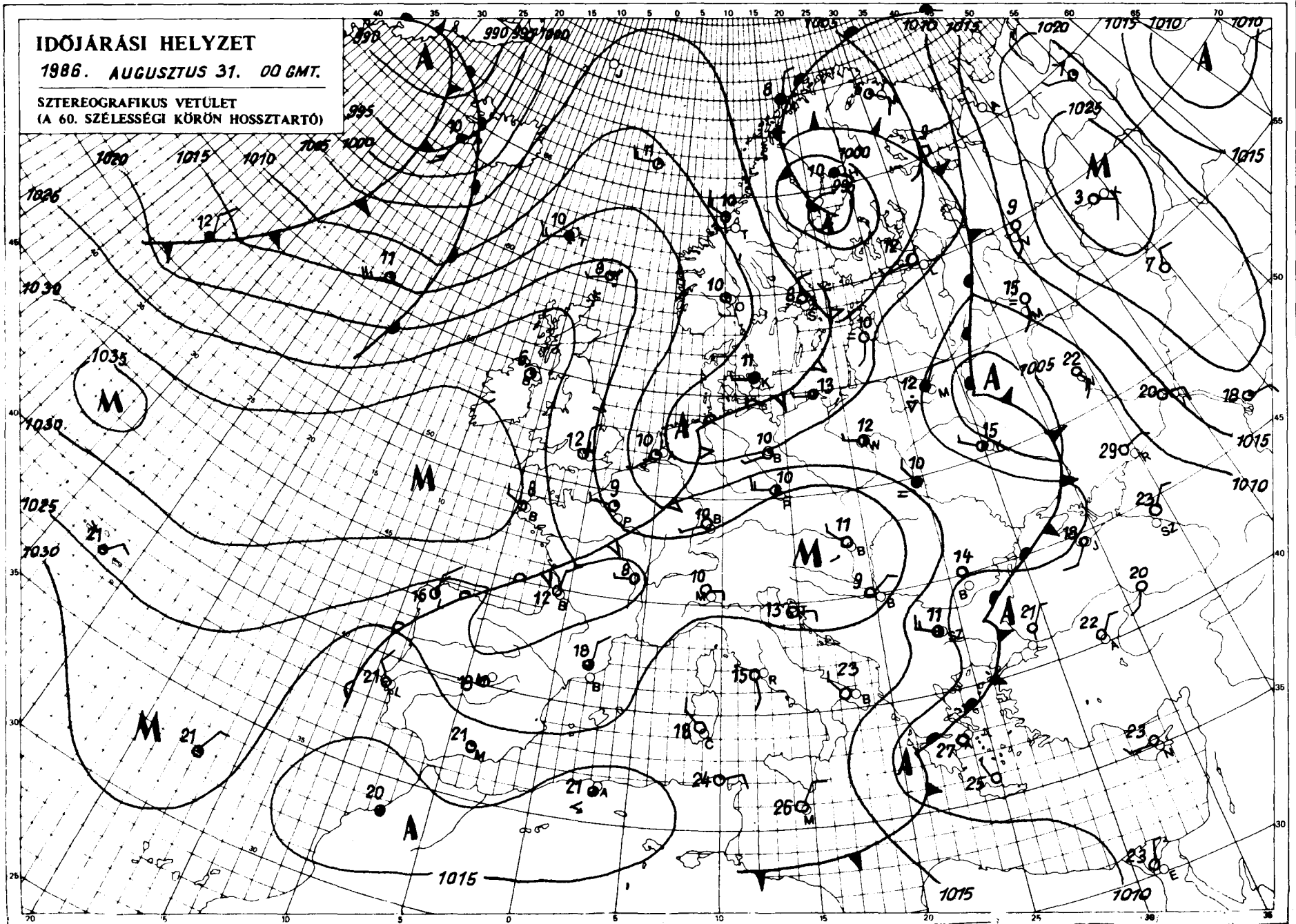

KIADJA: ORSZÁGOS METEOROLÓGIAI SZOLGÁLAT
Készíti: Központi Előrejelző Intézet Analízis- és Rövidtávú Prognózis Központja – T.: 273-018
Megjelenik naponként
Évi előfizetési díja: 2.200,-Ft. Megrendelhető: 1024 Budapest, II., Kitaibel Pál u. 1. – T.: 353-500
Kiadásért felel: az OMSZ elnöke. Szerkesztésért felel: a KEI igazgatója

Jelmagyarázat a havi mellékletben.

LIBRARY
U.S. Dept. of Commerce
QC 984
H 9I32

IDŐJÁRÁSI NAPIJELENTÉS

ЕЖЕДНЕВНЫЙ МЕТЕОРОЛОГИЧЕСКИЙ БЮЛЛЕТЕНЬ · DAILY WEATHER REPORT
BULLETIN QUOTIDIEN DE TEMPS · TÄGLICHER WETTERBERICHT

99. évfolyam 244. szám. + Budapest + 1986. szeptember 1. hétfő

Az időjárási helyzet és a várható időjárás:

Nyugat- és Közép-Európa nagy részén - egy magas légnyomású öv hatására - túlnyomóan napos, száraz, de viszonylag hüvös az idő. A hőmérséklet csúcsértéke általában 3-5 fokkal elmarad a szeptember elején szokásostól. A Kelet-Európai-sikságon egy mérsékelt égövi ciklon okoz többfelé esős, szeles időt. Élénk nyugati áramlattal óceáni nedves levegő sodródik a szárazföld fölé. A légköri frontok útját a Brit-szigeteken, valamint a kontinens nyugati partvidékén felhősödés, eső, zápor jelzi. Valószinü, hogy az elkövetkező időszakban a Kárpát-medencében marad a hüvös, többnyire derült idő.

Magyarországon vasárnap a változóan felhős ég mellett általában 7-11 órán keresztül sütött a nap. Néhány helyen - többnyire - gyenge záporeső esett. A nyugati, északnyugati szél időnként megélénkült. Vasárnap a hőmérséklet csúcsértéke általában 18-23 fok között ingadozott. Hétfő hajnalra pedig 4-10 fokig hült le a levegő. Ma délelőtt országszerte túlnyomóan derült, napos, száraz idő volt. A hőmérséklet 11 órakor az országban 14 és 19 fok között alakult.

A Balaton vizének hőmérséklete Siófoknál 11 órakor 17 fok volt.

Ma 12 órakor Budapesten a hőmérséklet 18 fok, a tengerszintre átszámitott légnyomás 1021 hPa, alig változik.

Várható időjárás kedd estig:

Az ország déli részén kevés felhő, sok napsütés várható. Északon főként kedden időnként erősen megnövekszik a felhőzet és ott egy-egy gyenge zápor is előfordulhat. Az északnyugati szelet helyenként erős széllökések kisérik.
Várható legalacsonyabb éjszakai hőmérséklet: 4, 9,
legmagasabb nappali hőmérséklet: 16, 21 fok között alakul.

Jenki Szilvia s.k.

TÁVOLABBI KILÁTÁSOK SZERDÁTÓL-SZOMBATIG:

Szerdán hidegfront éri el az országot sokfelé záport, zivatar okozva. Csütörtöktől felhőátvonulások várhatók. Az erős északi szél az időszak végén mérséklődik, a nappali felmelegedés ismét erősödik. Legalacsonyabb hajnali hőmérséklet: 7, 12, péntektől 5, 10 fok között várható. Legmagasabb nappali hőmérséklet szerdán: 20 fok, később 17 fok körül, szombaton ismét 20 fok körül lesz. Jelentős mennyiségü /legalább 5 mm napi/ csapadék az ország területének 60 százalékán várható.

KÖZÉPTÁVÚ ELŐREJELZŐ CSOPORT

A hőmérséklet napi középértéke és eltérése a sokévi átlagtól /Budapest belterületén/:

1986. VIII. 31.	15,8°C	-3,3°C

1871 óta ezen a napon Budapesten előfordult

legmagasabb hőmérséklet:	34,4°C /1942/,
legalacsonyabb hőmérséklet:	8,0°C /1881/.

86.565.

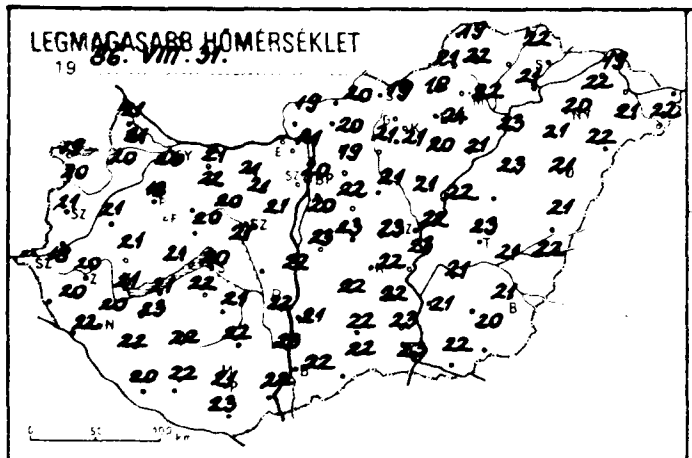
LEGMAGASABB HŐMÉRSÉKLET
19 86. VIII. 31.

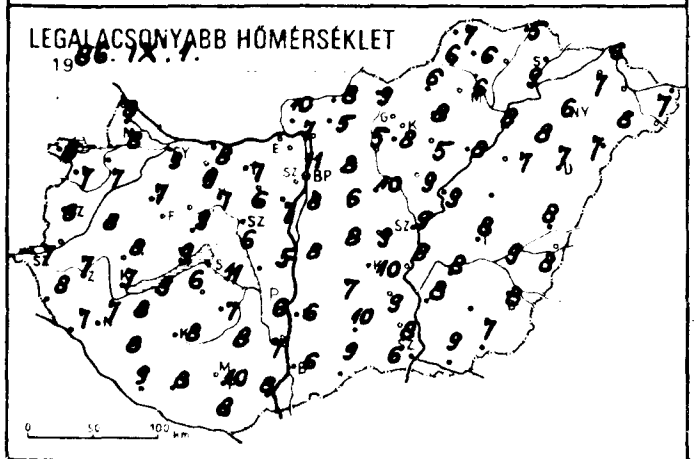
LEGALACSONYABB HŐMÉRSÉKLET
19 86. IX. 1.

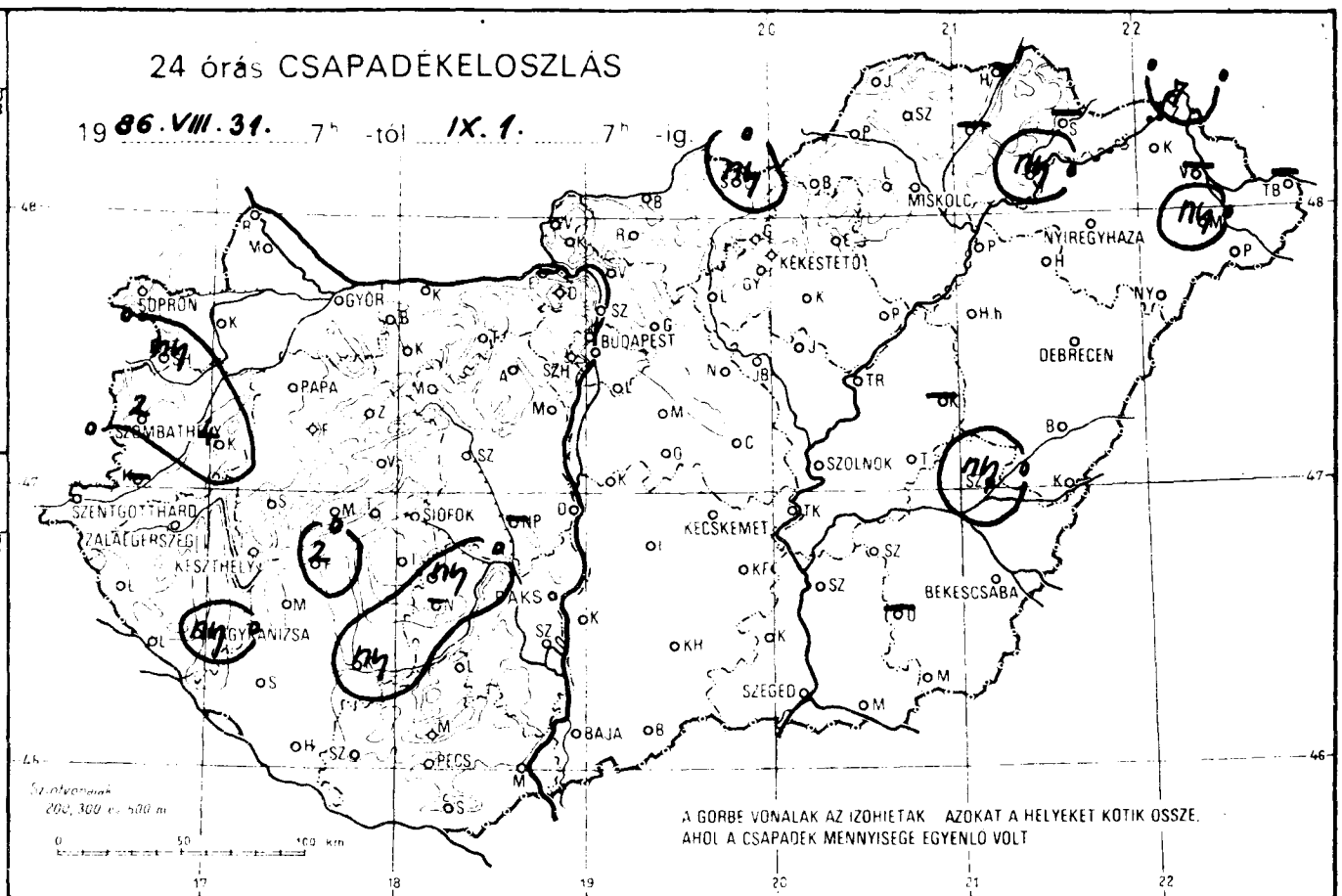
24 órás CSAPADÉKELOSZLÁS
19 86. VIII. 31. 7h -tól IX. 1. 7h -ig
SOPRON
GYŐR
BUDAPEST
MISKOLC
NYIREGYHÁZA
KEKESTETŐ
DEBRECEN
SZOMBATHELY
PAPA
SZENTGOTTHÁRD
ZALAEGERSZEG
KESZTHELY
SIÓFOK
KECSKEMÉT
SZOLNOK
BÉKÉSCSABA
SZEGED
BAJA
PÉCS
A GÖRBE VONALAK AZ IZOHIETAK AZOKAT A HELYEKET KÖTIK ÖSSZE, AHOL A CSAPADÉK MENNYISÉGE EGYENLŐ VOLT

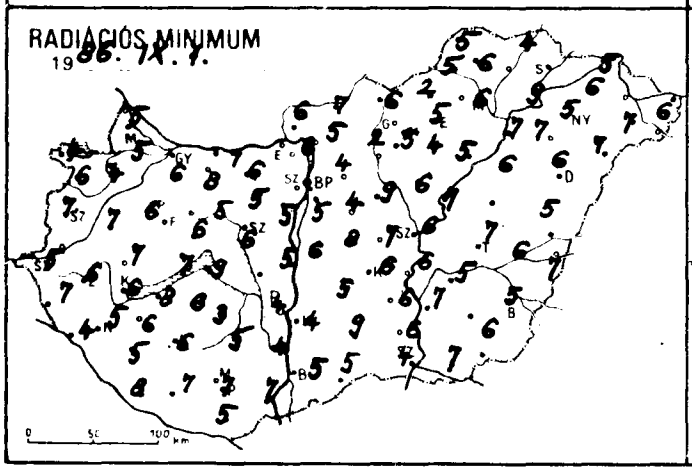
RADIÁCIÓS MINIMUM
19 86. IX. 1.

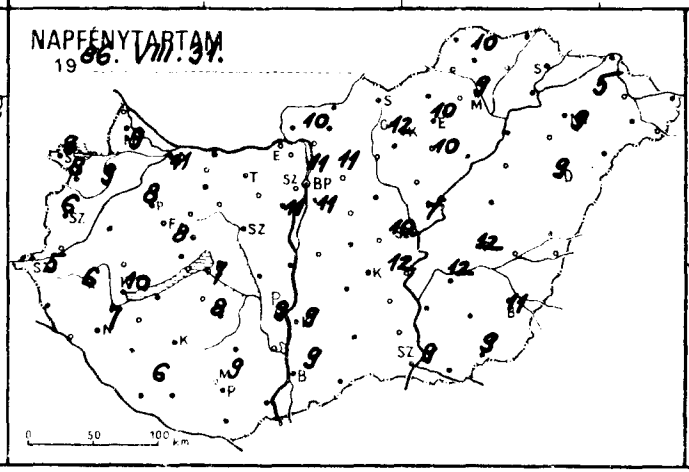
NAPFÉNYTARTAM
19 86. VIII. 31.

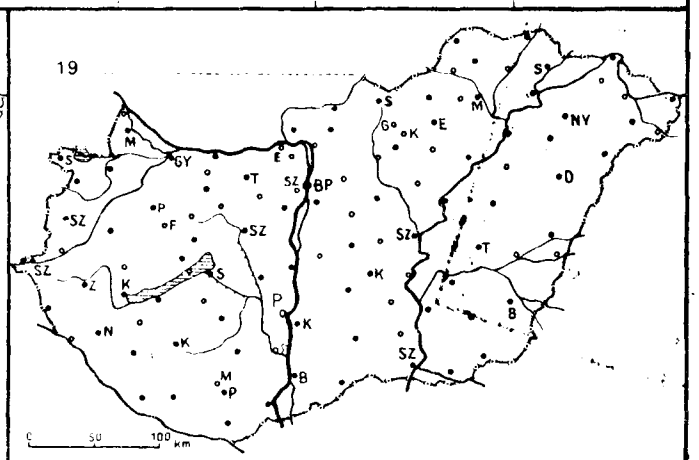
19

86.IX.1. 07 h-ig az utolsó 24 óra adatai

állomás	csapadék (mm)		max. hőmérséklet	min. hőmérséklet	rad. min.	Előző nap napos órái
Győr	•	⌒	20	9	6	11
Kaposvár	•	⌒	20	7	4	9
Mosonmagyaróvár	•	=	21	8	5	9
Rajka	•	⌒	21	8	5	
Sopron	•	⌒	19	8	4	9
Sopronhorpács	ny	⌒	20	7	6	8
Kaló	4	⌒	21	8	7	
Körmend	–		–	–	–	
Szentgotthárd	•	⌒	18	7	5	5
Szombathely	2	⌒	21	8	7	6
Lenti	•		20	8	7	
Letenye	•	⌒	22	7	4	
Nagykanizsa	ny	=	20	7	5	7
Zalaegerszeg	•	⌒	20	7	6	6
Farkasgyepű	•	⌒	19	7	7	
Keszthely	•	⌒	21	7	6	10
Meneshely	•	⌒	18	7	5	8
Pápa	•	⌒	18	7	6	8
Sümeg	•	⌒	21	8	7	
Tihany	•		21	9	7	
Veszprém	•	=	20	9	8	
Zirc	•	⌒	18	6	3	
Tonyód	2		21	9	8	
Homokszt. György	•	⌒	20	9	8	6
Kaposvár	ny	⌒	22	8	6	
Marcali	•	⌒	23	8	6	
Siófok	•	⌒	20	11	9	7
Somogyszob	•	⌒	22	8	5	
Tab	•	⌒	22	6	6	
Bábolna	•		20	7	6	
Esztergom	–		–	–	–	
Kisbér	•	⌒	22	9	8	
Komárom	•	⌒	21	8	7	
Tatabánya	•		21	7	6	
Alsótúdoboz	•	⌒	21	6	5	
Dunaújváros	•	⌒	22	5	5	
Martonvásár	•	⌒	21	7	5	11
Mór	•	⌒	20	7	5	
Szekszárd	–		–	–	–	
Szabadbattyán	•	⌒	21	6	6	
Tegszemcse	ny	⌒	21	7	3	8
Tengyel	•		22	8	5	
Paks	•	⌒	22	6	4	9
Székszárd	•		23	7	4	
Árpádtető	•		18	9	6	
Mohács	•	⌒	22	8	7	
Pécs	•	⌒	21	10	7	9
Siklós	•	⌒	23	8	5	
Szigetvár	•	⌒	22	8	7	
Budapest	•		21	9	8	
Bp. Lőrinc	•	⌒	20	8	5	11
Bp. Met. Int.	•		20	11	–	11
Bp. Szab. hegy	•		16	10	8	
Budaörs	•	⌒	23	9	7	10
Budajenő	•		15	8	5	
Gödöllő	•	⌒	19	8	4	11
Kecskemét	•	⌒	19	5	3	
Monor	•	⌒	22	6	4	
Nagykata	•	⌒	21	10	9	
Szentendre	•		20	9	8	

86.IX.1. 07 h-ig az utolsó 24 óra adatai

állomás	csapadék (mm)		max. hőmérséklet	min. hőmérséklet	rad. min.	Előző nap napos órái
Vác	•		21	7	6	
Vámosmikola	•		19	10	6	10
Baja	•	⌒	22	6	5	9
Bácsalmás	•	⌒	22	9	5	
Izsák	•		22	7	5	
Kalocsa	•	⌒	21	6	4	9
Kecskemét	•	⌒	22	10	6	12
Kiskunfélegyháza	•	⌒	22	9	6	
Kiskunhalas	•	⌒	22	10	9	
Kunszentmiklós	•	=	23	8	8	
Tiszakécske	•	⌒	23	8	6	
Balassagyarmat	•	⌒	20	8	7	
Romhány	•		20	5	5	
Salgótarján	ny		19	9	6	
Eger	•	⌒	24	8	5	10
Galyatető	•	⌒	14	6	5	
Gyöngyös	•	⌒	21	8	5	
Kékestető	•		13	7	5	12
Kompolt	•	⌒	20	5	4	10
Lőrinci	•	⌒	21	5	2	
Poroszló	•	⌒	21	8	5	
Jászapáti	•	⌒	21	9	6	
Jászberény	•	⌒	22	8	8	
Karcag	–		–	–	–	
Szolnok	•	⌒	22	9	6	7
Tiszaroff	•	⌒	22	9	7	
Túrkeve	•	⌒	23	8	7	12
Kistelek	•	=	23	8	6	
Makó	•	⌒	22	9	7	
Szeged	•	⌒	23	6	4	9
Szentes	•		21	8	7	
Borsodnádasd	•	⌒	18	6	2	
Füged	–		–	–	–	
Hidasnémeti	•	=	22	5	4	
Jósvafő	•	⌒	19	7	5	10
Lillafüred	•	⌒	20	8	7	
Miskolc	•	=	22	6	6	9
Putnok	•	=	21	6	5	
Sárospatak	–		–	–	–	
Szendrőlád	•	⌒	22	6	6	
Tokaj	ny		21	9	9	
Kisvárda	•	⌒	22	7	6	5
Mátészalka	ny	⌒	21	8	7	
Nyíregyháza	•	⌒	20	6	5	9
Nyírlugos	•		22	7	7	
Pátyod	•	⌒	22	7	6	
Tiszabecs	–		–	–	–	
Vásárosnamény	–		–	–	–	
Záhony	7	⌒	19	6	5	
Berettyóújfalu	•	⌒	21	8	5	
Debrecen	•	⌒	21	7	6	9
Hajdúdorog	•		21	8	7	
Hortobágy	•		23	7	6	
Kossuthszakál	•	⌒	22	8	7	
Polgár	•	⌒	23	8	7	
Békéscsaba	•	⌒	21	8	5	11
Mezőhegyes	•	⌒	20	7	6	9
Orosháza	–		–	–	–	–
Szarvas	•	⌒	21	8	5	12
Szeghalom	ny	⌒	21	9	6	

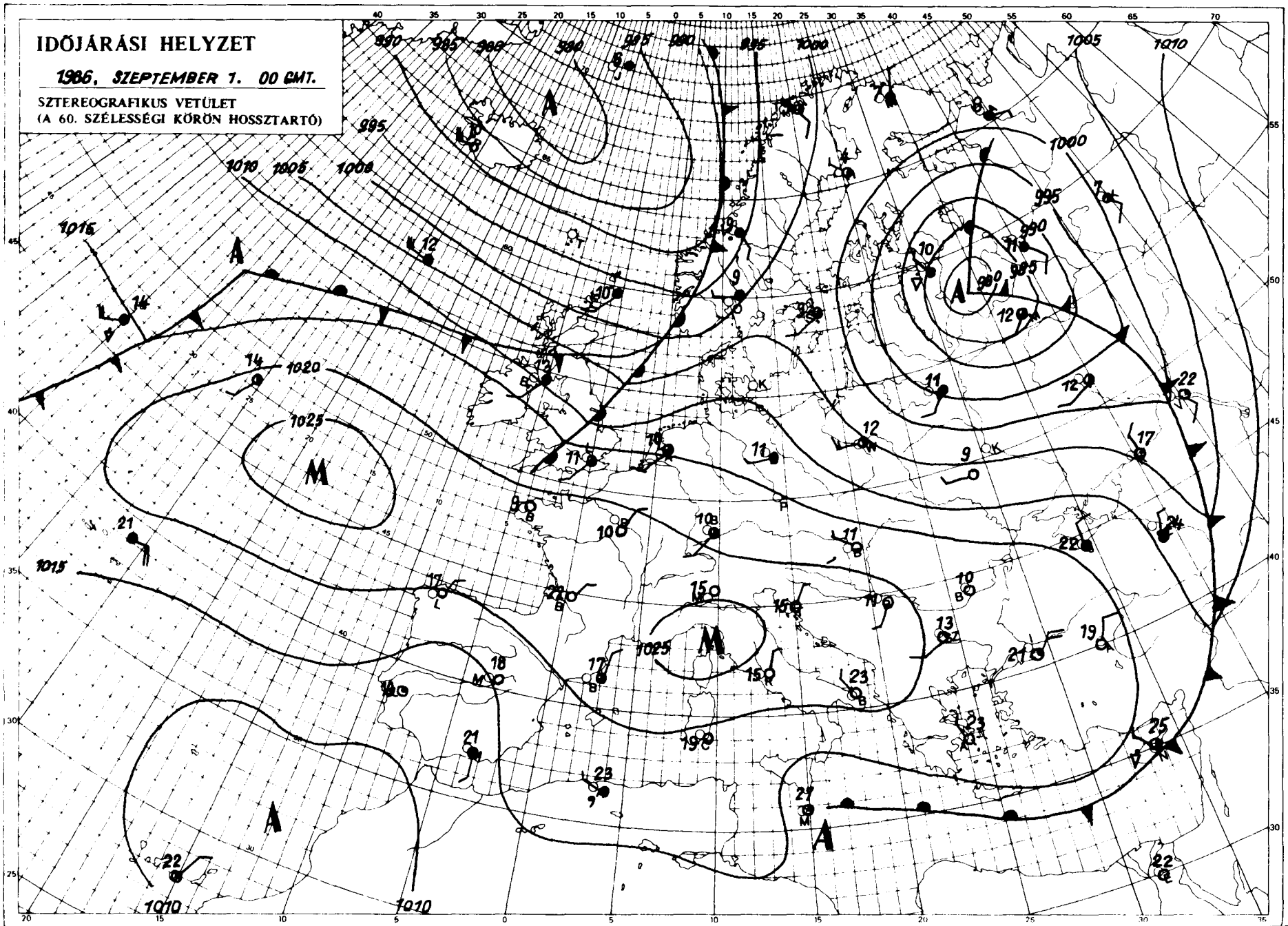

KIADJA ORSZÁGOS METEOROLÓGIAI SZOLGÁLAT
Készíti: Központi Előrejelző Intézet Analízis- és Rövidtávú Prognózis Központja T.: 273-018
Megjelenik naponként
Éves előfizetési díja: 2.200,-Ft. Megrendelhető: 1024 Budapest, II., Kitaibel Pál u. 1. – T.: 353-500
Kiadásért felel: az OMSZ elnöke Szerkesztésért felel: a KEI igazgatója

Jelmagyarázat a havi mellékletben.

LIBRARY
SEP 02 1987

IDŐJÁRÁSI NAPIJELENTÉS

ЕЖЕДНЕВНЫЙ МЕТЕОРОЛОГИЧЕСКИЙ БЮЛЛЕТЕНЬ · DAILY WEATHER REPORT
BULLETIN QUOTIDIEN DE TEMPS · TÄGLICHER WETTERBERICHT.

99. évfolyam 245. szám. + Budapest + 1986. szeptember 2. kedd

Az időjárási helyzet és a várható időjárás:

A Norvég-tenger és a Kelet-Európai-alföld északi része felett ciklonok örvénylenek. Hatásukra felhős, sokfelé csapadékos az idő a Skandináv-félszigeten, a Szovjetunió európai területének északi részén, a Német-Lengyel-síkságon, Franciaország északi vidékein, valamint a Brit-szigeteken. Sok felhő boritja a Balkán-félszigetet is. Kontinensünk többi része felett egy nagy kiterjedésü magas nyomású légköri képződmény épült fel. A leszálló, felhőoszlató légmozgások hatására sok a napsütés, száraz az idő. A következő 36 órában a Kárpát-medencében kissé erősödik a nappali felmelegedés.

Magyarországon hétfőn délelőtt jobbára napos idő volt. Délután főként északon megnövekedett a felhőzet, néhol gyenge zápor is előfordult. Sárospatakon azonban jelentős mennyiségü, 27 mm eső hullott helyi zivatarból. A hőmérséklet csúcsértéke 18 és 24 fok között alakult. Kedd hajnalra 5, 12 fok közé hült le a levegő. Délelőtt az északnyugati országrész felett erősen felhős, másutt túlnyomóan derült volt az ég. 11 órakor 16, 19 fokot mértek.

A Balaton vizének hőmérséklete Siófoknál 11 órakor 17 fok volt.

Ma 12 órakor Budapesten a hőmérséklet 18 fok, a tengerszintre átszámitott légnyomás 1021 hPa, változatlan.

Várható időjárás szerda estig:

Ma /kedden/ főként északon lesz erősen felhős az ég és ott záporok lesznek, mig másutt túlnyomóan napos, száraz idő várható.
Holnap /szerdán/ délelőtt derült időre számithatunk, délután nyugat felől növekszik a felhőzet és a Dunántúlon többfelé lesz zápor, zivatar.
A gyenge, változó irányú szél délire fordul és holnap /szerdán/ élénk lesz.
A nappali felmelegedés kissé erősödik.
Várható legalacsonyabb éjszakai hőmérséklet: 10, 15,
legmagasabb nappali hőmérséklet szerdán: 22, 27 fok között.

H. Bóna Márta s.k.

A hőmérséklet napi középértéke és eltérése a sokévi átlagtól /Budapest belterületén/:

1986. IX. 1.	14,9°C	-4,0°C

1871 óta ezen a napon Budapesten előfordult

legmagasabb hőmérséklet: 34,1°C /1942/,
legalacsonyabb hőmérséklet: 7,8°C /1926/.

86.566.

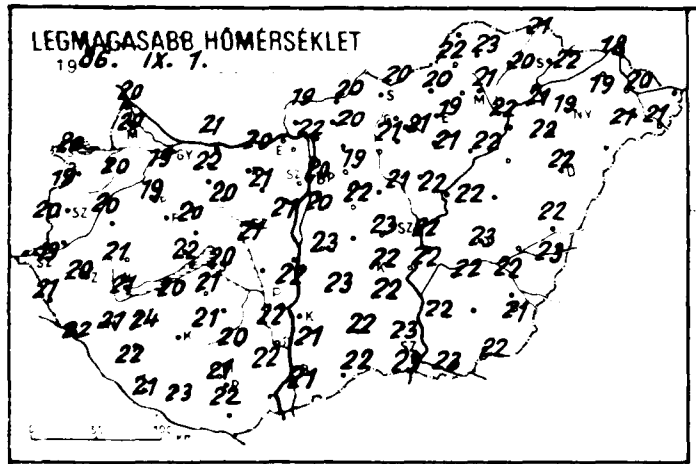
LEGMAGASABB HŐMÉRSÉKLET
1986. IX. 1.

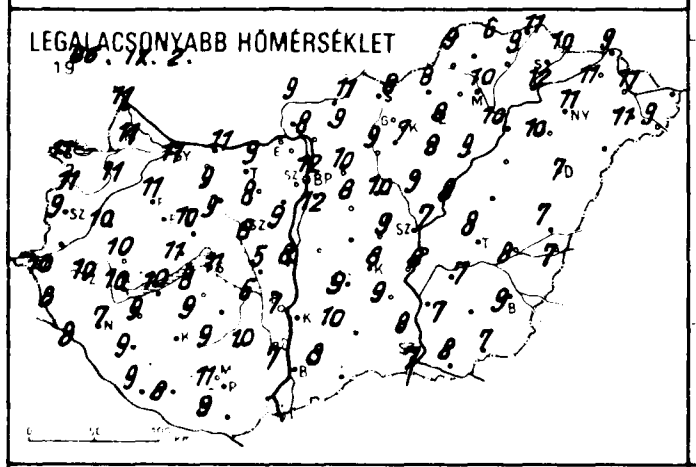
LEGALACSONYABB HŐMÉRSÉKLET
1986. IX. 2.

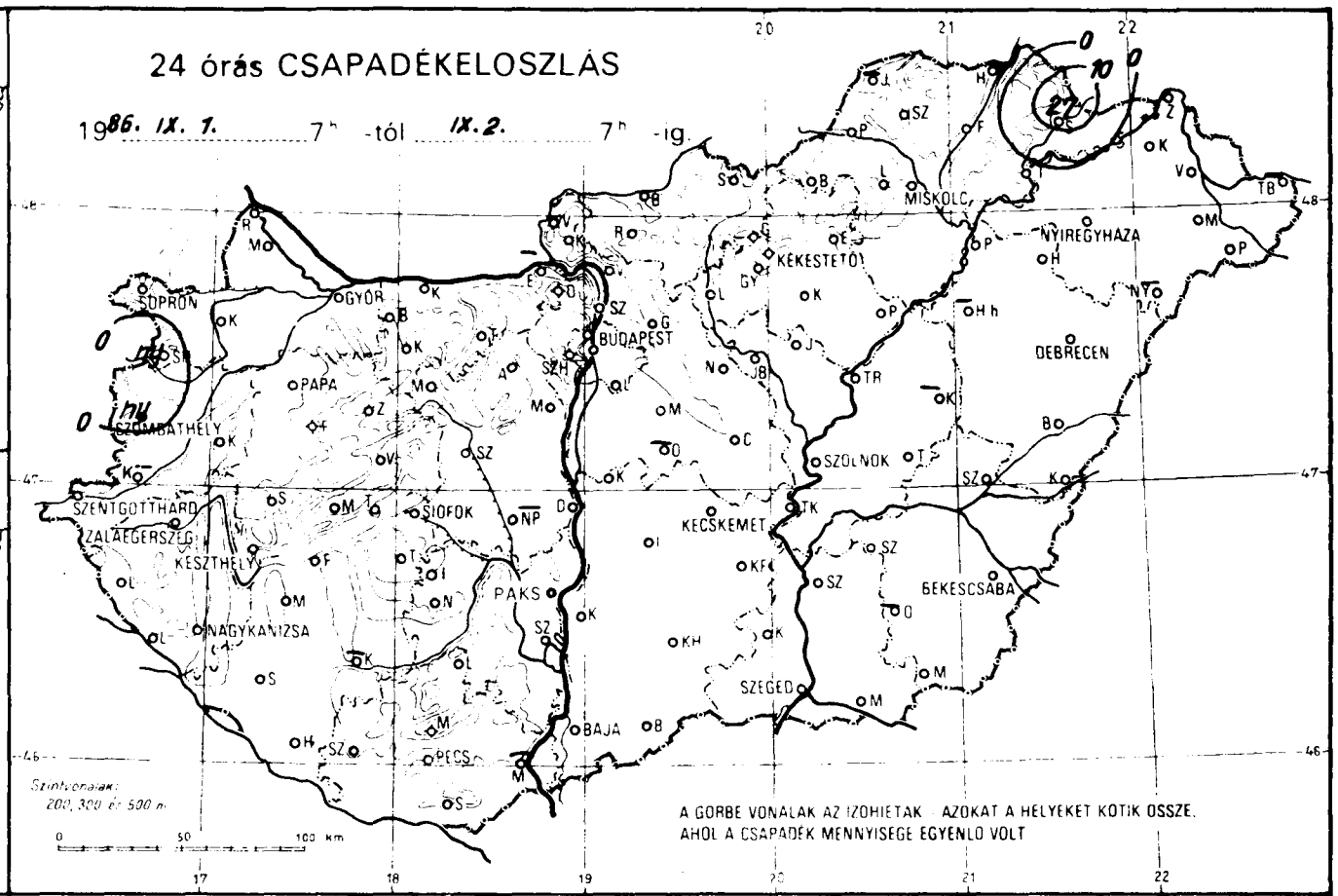
24 órás CSAPADÉKELOSZLÁS
1986. IX. 1. 7h -tól IX. 2. 7h -ig
SOPRON
GYŐR
BUDAPEST
MISKOLC
NYÍREGYHÁZA
KEKESTETŐ
DEBRECEN
PAPA
SZOMBATHELY
SZOLNOK
SZENTGOTTHÁRD
ZALAEGERSZEG
KESZTHELY
SIÓFOK
KECSKEMÉT
BÉKÉSCSABA
PAKS
NAGYKANIZSA
SZEGED
BAJA
PÉCS
Szintvonalak: 200, 300 és 500 m
A GÖRBE VONALAK AZ IZOHIETAK AZOKAT A HELYEKET KÖTIK ÖSSZE, AHOL A CSAPADÉK MENNYISÉGE EGYENLŐ VOLT

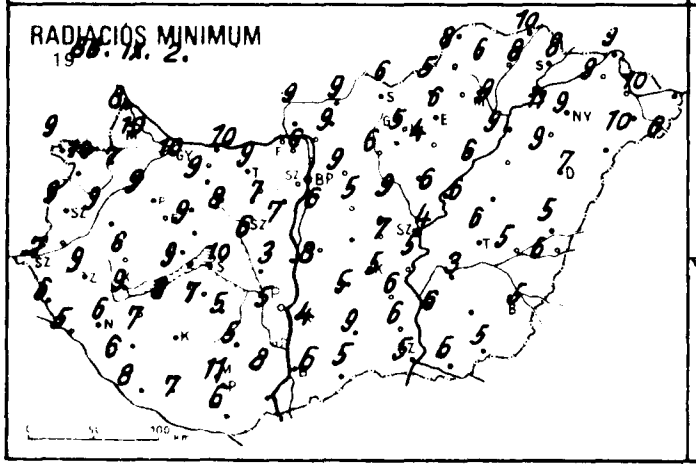
RADIÁCIÓS MINIMUM
1986. IX. 2.

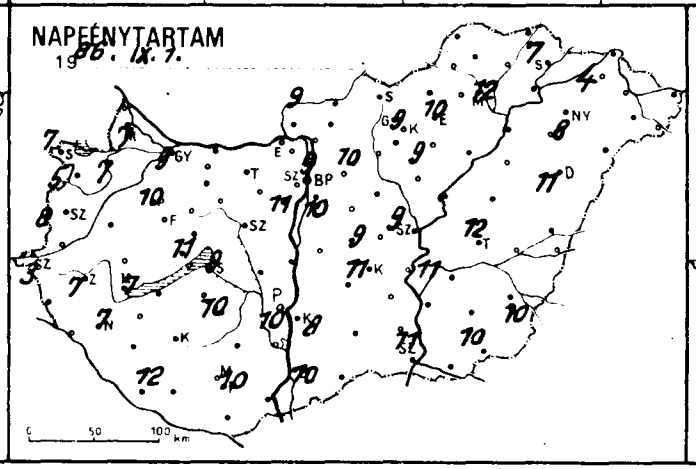
NAPFÉNYTARTAM
1986. IX. 1.

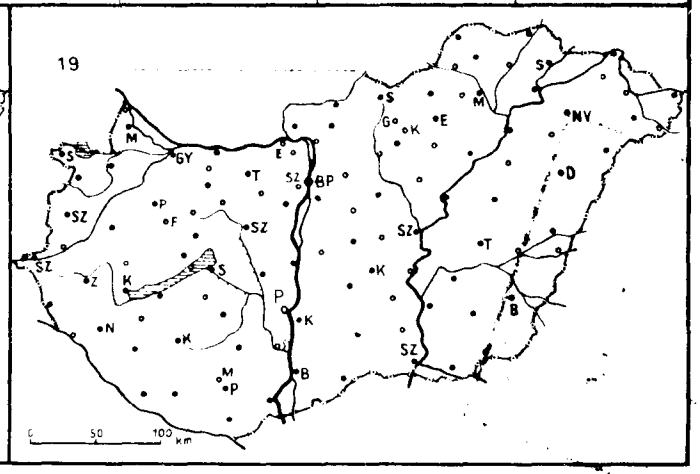

86.IX.20 7^h-ig az utolsó 24 óra adatai						Előző nap napos órái
állomás	csapadék (mm)		max. hőmérséklet	min. hőmérséklet	rad. min.	
Győr	•	⊸	19	11	10	9
Kapuvár	•	⊸	20	11	7	7
Mosonmagyaróvár	•	=	20	11	10	7
Rajka	•	⊸	20	11	8	
Sopron	•	⊸	20	11	9	7
Sopronhorpács	ny	⊸	19	11	10	5
Káld	•	⊸	20	10	9	
Körmend	–		–	–	–	
Szentgotthárd	•	⊸	19	10	7	8
Szombathely	ny	⊸	20	9	9	8
Lenti	•	=	21	8	6	
Letenye	•	=	22	8	5	
Nagykanizsa	•	⊸	21	7	6	7
Zalaegerszeg	•	⊸	20	10	6	7
Farkasgyepű	•	⊸	20	9	8	
Keszthely	•	⊸	21	10	9	7
Mencshely	•	⊸	19	8	7	11
Pápa	•	⊸	19	11	9	10
Sumeg	•	⊸	21	10	8	
Tihany	•		22	11	9	
Veszprém	•		20	10	9	
Zirc	•	⊸	18	8	6	
Fonyód	•		20	10	8	
Homokszt. György	•	⊸	21	9	8	12
Kaposvár	–		–	–	–	
Marcali	•	⊸	24	9	7	
Siófok	•	⊸	20	11	10	9
Somogyszob	•	⊸	22	9	6	
Tab	•	⊸	21	8	7	
Bábolna	•		20	9	8	
Esztergom	–		–	–	–	
Kisbér	•	⊸	22	9	9	
Komarom	•	⊸	21	11	10	
Tatabánya	•		20	9	9	
Alcsutdoboz	•	⊸	21	8	7	
Dunaújváros	•	⊸	22	5	3	
Martonvásár	•	⊸	21	9	7	11
Mor	•	⊸	20	9	8	
Sárbogárd	–		–	–	–	
Szabadbattyán	•	⊸	21	8	6	
Iregszemcse	•	⊸	21	9	5	10
Lengyel	•		20	9	5	
Paks	•	⊸	22	6	5	10
Szekszárd	•	=	22	10	8	
Árpádtető	•		17	10	8	
Mohács	–		–	–	–	
Pécs	•	⊸	21	11	11	10
Siklós	•	⊸	22	9	6	
Szigetvár	•	⊸	23	8	7	
Budapest	•		20	9	7	
Bp. Lőrinc	•	⊸	20	12	6	10
Bp. Met. Int.	•		20	12	–	9
Bp. Szab. hegy	•		18	11	5	
Cegléd	•	⊸	23	9	7	9
Dabas-szőkő	•		15	8	5	
Gödöllő	•	⊸	19	10	9	10
Szolnok	–		–	–	–	
Mátra	•	⊸	22	8	5	
Salgótarján	•	⊸	21	10	9	
Szécsény	•		22	12	10	

86.IX.20 7^h-ig az utolsó 24 óra adatai						Előző nap napos órái
állomás	csapadék (mm)		max. hőmérséklet	min. hőmérséklet	rad. min.	
Vác	•		22	8	6	
Vámosmikola	•	⊸	19	9	9	9
Baja	•	⊸	21	7	6	10
Bácsalmás	•	⊸	22	8	5	
Izsák	•		23	9	5	
Kalocsa	•	⊸	21	7	4	8
Kecskemét	•	⊸	22	8	5	11
Kiskunfélegyháza	•	⊸	22	9	6	
Kiskunhalas	•	⊸	22	10	9	
Kunszentmiklós	•	=	23	8	8	
Tiszakécske	•	⊸	22	8	5	
Balassagyarmat	•	⊸	20	11	9	
Romhány	•		20	9	9	
Salgótarján	•		20	8	6	
Eger	•	⊸	19	8	6	10
Galyatető	•		15	6	6	
Gyöngyös	•	⊸	21	7	5	
Kékestető	•		13	6	6	9
Kompolt	•	⊸	21	8	4	9
Lőrinci	•	⊸	21	9	6	
Poroszló	•		22	9	6	
Jászapáti	•	⊸	22	9	6	
Jászberény	•	⊸	21	10	8	
Karcag	–		–	–	–	
Szolnok	•	⊸	22	7	4	9
Tiszaroff	•	⊸	22	9	6	
Túrkeve	•	⊸	23	8	6	12
Kistelek	•	=	23	8	6	
Makó	•	⊸	23	8	6	
Szeged	•	⊸	23	7	5	11
Szentes	•		22	7	6	
Borsodnádasd	•	⊸	20	8	5	
Fügöd	•	⊸	20	9	8	
Hidasnémeti	•		21	11	10	
Jósvafő	–		–	–	–	–
Lillafüred	•	⊸	20	8	5	
Miskolc	•	=	21	10	9	12
Putnok	•	⊸	22	9	8	
Sárospatak	27	⊸	22	10	8	7
Szendrőlád	•	⊸	23	6	6	
Tokaj	•		21	12	11	
Kisvárda	•	⊸	19	11	9	4
Mátészalka	•	⊸	21	11	10	
Nyíregyháza	•	⊸	19	11	9	8
Nyírlugos	–		–	–	–	
Pátyod	•	⊸	21	9	8	
Tiszabecs	–		–	–	–	
Vásárosnamény	•	⊸	20	11	10	
Zahony	•	⊸	18	9	9	
Berettyóújfalu	•	⊸	22	7	5	
Debrecen	•	⊸	22	7	7	11
Hajdúdorog	•		22	10	9	
Hortobágy	–		–	–	–	
Karcsa	•	⊸	23	7	6	
Polgár	•	⊸	22	10	9	
Békéscsaba	•	⊸	21	9	5	10
Mezőhegyes	•	⊸	22	7	5	10
Orosháza	–		–	–	–	–
Szarvas	•	⊸	22	7	3	11
Szeghalom	•		22	8	5	

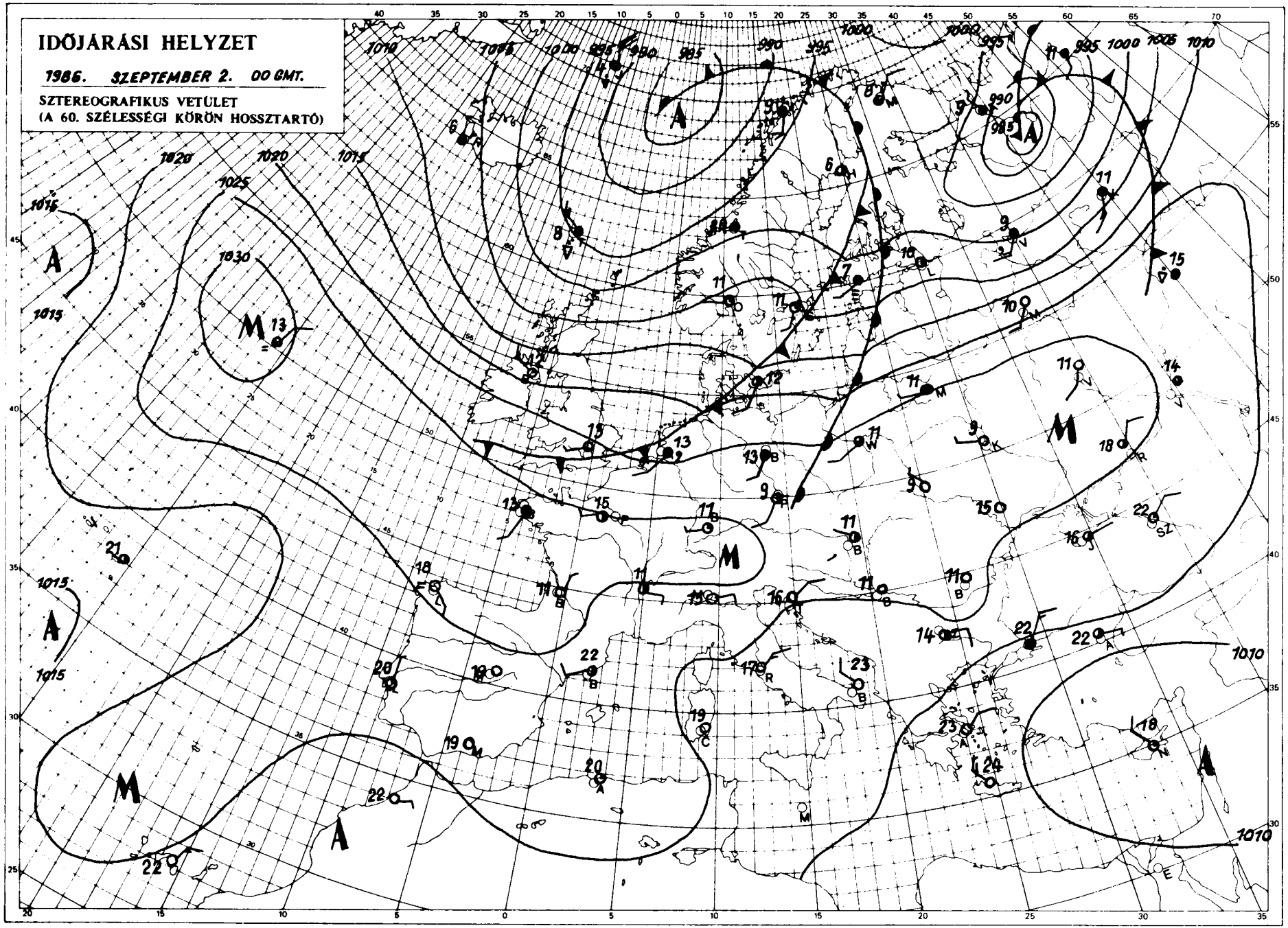

KIADJA: ORSZÁGOS METEOROLÓGIAI SZOLGÁLAT
Készíti: Központi Előrejelző Intézet Analízis- és Rövidtávú Prognózis Központja – T.: 273-018
Megjelenik naponként
Éves előfizetési díja: 2.200,-Ft Megrendelhető: 1024 Budapest, II., Kitaibel Pál u. 1. – T.: 353-500
Kiadásért felel: az OMSZ elnöke – Szerkesztésért felel: a KEI igazgatója

Jelmagyarázat a havi mellékletben

LIBRARY
U S Dept of Commerce

IDŐJÁRÁSI NAPIJELENTÉS

ЕЖЕДНЕВНЫЙ МЕТЕОРОЛОГИЧЕСКИЙ БЮЛЛЕТЕНЬ • DAILY WEATHER REPORT
BULLETIN QUOTIDIEN DE TEMPS • TÄGLICHER WETTERBERICHT

99. évfolyam 246. szám. + Budapest + 1986. szeptember 3. szerda

Az időjárási helyzet és a várható időjárás:

Gyors mozgású hidegfront közeledik Közép-Európa felé. A front szerda reggel 6 órakor elérte kontinensünk óceáni partvidékét. Nagy sebessége miatt, a Kárpát-medence csütörtöki időjárásának alakitásában, döntő tényező lesz. A front mögött lényegesen hüvösebb levegőfajta áramlik. A front átvonulását egyébként sokfelé viharossá fokozódó északnyugati szél kiséri. A front előtt szerdán még szubtrópusi eredetü levegő árasztja el Európát, amelynek hatása azonban egyre kisebb területre korlátozódik.

Magyarország legnagyobb részén kedden napos, száraz idő volt, csupán északnyugaton növekedett meg időnként a felhőzet és ott jelentéktelen eső is előfordult. 20, 25 fokig emelkedett délutánra a hőmérséklet. Szerda hajnalban 7, 14 fokig hült le a levegő. Délelőtt folytatódott a túlnyomóan derült, száraz idő. 11 órára 18, 22 fokig emelkedett a hőmérséklet.

A Balaton vizének hőmérséklete Siófoknál 11 órakor 18 fok volt.

Ma 12 órakor Budapesten a hőmérséklet 20 fok, a tengerszintre átszámitott légnyomás 1020 hPa, alig változik.

Várható időjárás csütörtök estig:

Szerdán még napos, meleg idő lesz, és egyre több helyen erősödik meg a délnyugati szél.
Az esti óráktól erős felhősödés várható sokfelé záporral, zivatarral.
Éjszaka hidegfront éri el hazánkat, erős, helyenként viharos északnyugati szelet okozva.
A legalacsonyabb éjszakai hőmérséklet északnyugaton 10, máshol még 15 fok körül lesz.
Csütörtökön lassan csökken a felhőzet, és inkább csak futó záporok lehetnek.
A legmagasabb hőmérséklet csupán 14 és 19 fok között várható, hüvös, erősen szeles idő lesz.

Pálmási Judit s.k.

A hőmérséklet napi középértéke és eltérése a sokévi átlagtól /Budapest belterületén/:

1986. IX. 2.	16,3°C	-2,7°C

1871 óta ezen a napon Budapesten előfordult

legmagasabb hőmérséklet:	34,3°C /1929/,
legalacsonyabb hőmérséklet:	6,8°C /1893/.

86.567.

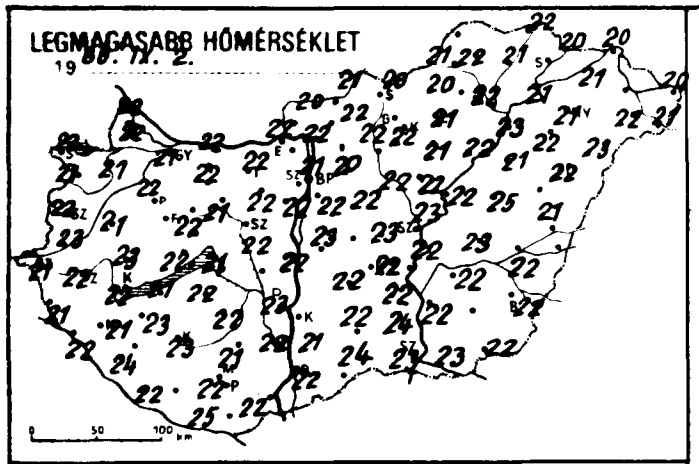
LEGMAGASABB HŐMÉRSÉKLET
19 86. IX. 2.

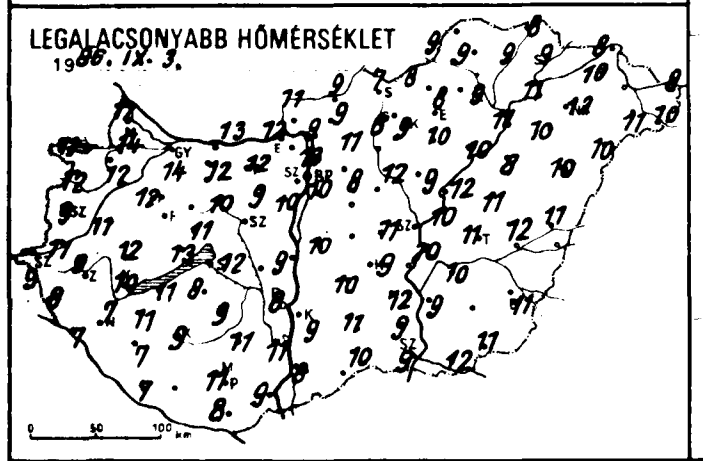
LEGALACSONYABB HŐMÉRSÉKLET
19 86. IX. 3.

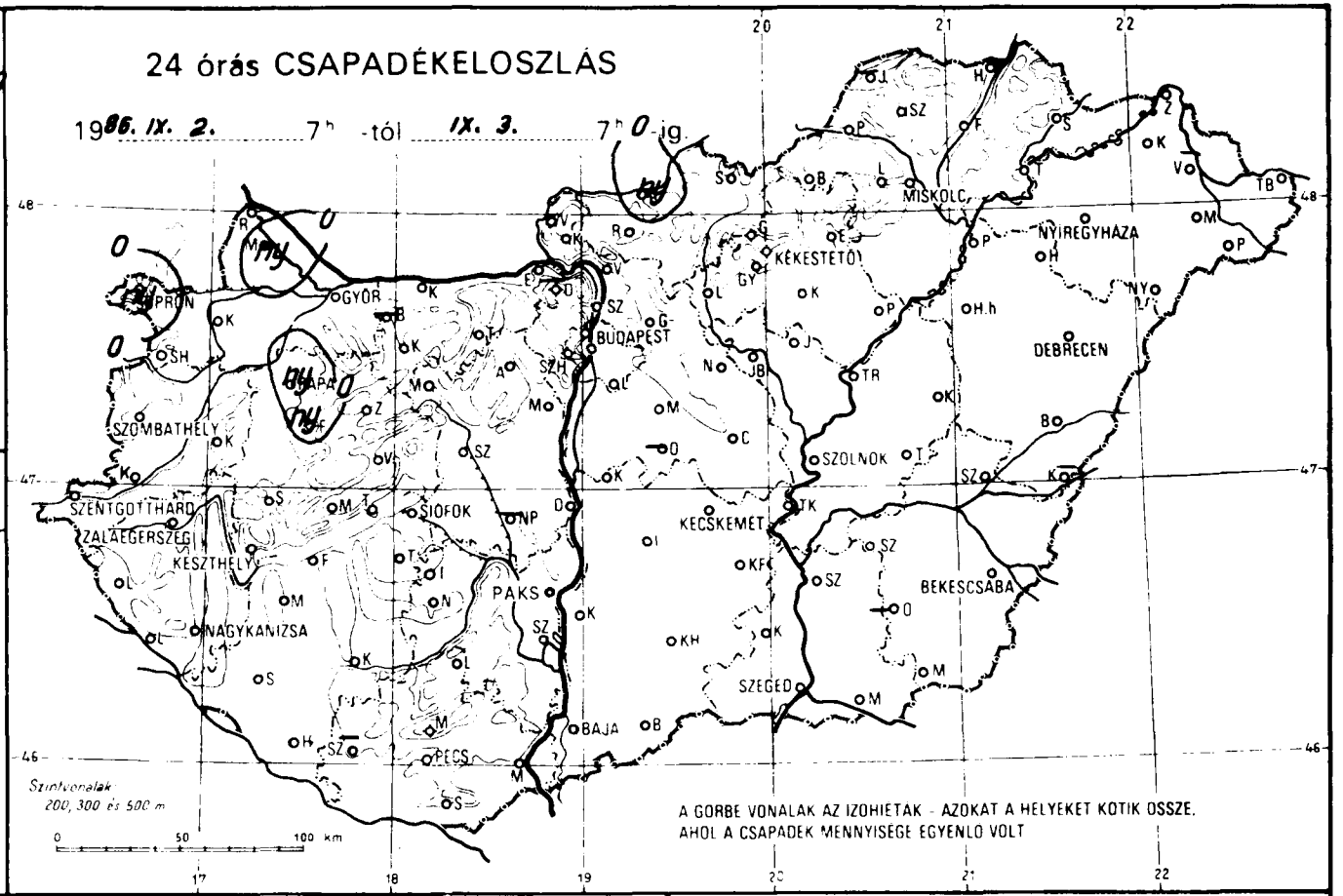
24 órás CSAPADÉKELOSZLÁS
19 86. IX. 2. 7h -tól IX. 3. 7h 0 -ig
MISKOLC
NYIREGYHÁZA
KÉKESTETŐ
GYŐR
BUDAPEST
DEBRECEN
SZOMBATHELY
SZOLNOK
SZENTGOTTHÁRD
ZALAEGERSZEG
SIÓFOK
KECSKEMÉT
KESZTHELY
PAKS
BEKÉSCSABA
NAGYKANIZSA
SZEGED
BAJA
PÉCS
Szintvonalak: 200, 300 és 500 m
A GÖRBE VONALAK AZ IZOHIETAK - AZOKAT A HELYEKET KÖTIK ÖSSZE, AHOL A CSAPADÉK MENNYISÉGE EGYENLŐ VOLT

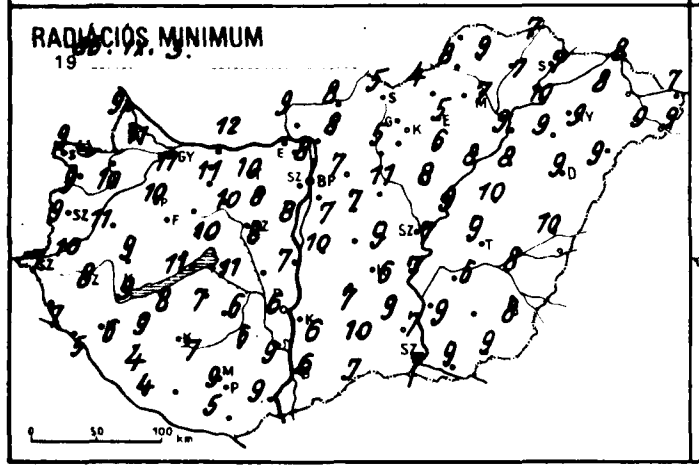
RADIÁCIÓS MINIMUM
19 86. IX. 3.

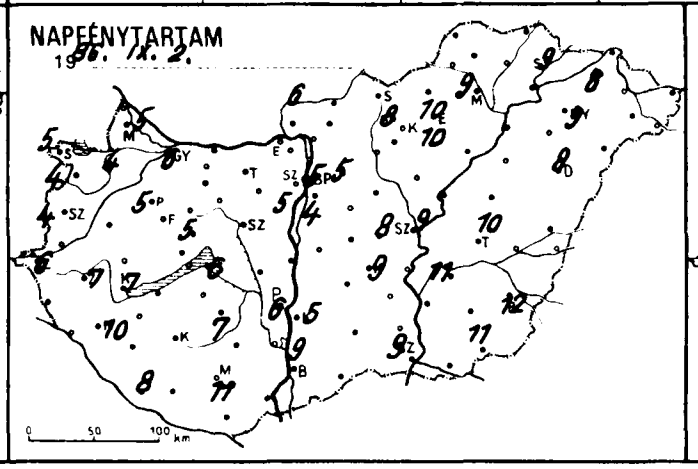
NAPFÉNYTARTAM
19 86. IX. 2.

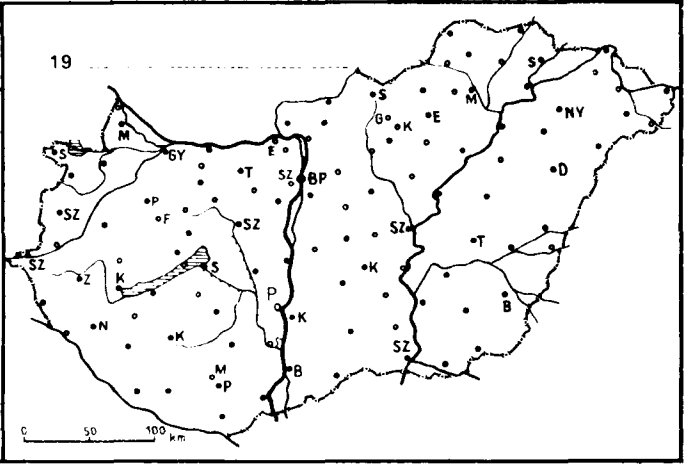
19

86. IX. 3. 07 h-ig az utolsó 24 óra adatai						Előző nap napos órái
állomás	csapadék (mm)		max. hőmérséklet	min. hőmérséklet	rad. min.	
Győr	•		21	14	11	6
Kapuvár	•		21	12	10	4
Mosonmagyaróvár	ny		22	14	11	5
Rajka	•		22	12	9	
Sopron	ny		22	11	9	5
Sopronhorpács	•		21	12	9	4
Káld	•		21	11	11	
Körmend	•		23	11	10	
Szentgotthárd	•		21	9	7	6
Szombathely	•		22	9	9	4
Lenti	•		21	9	7	
Letenye	•		22	7	5	
Nagykanizsa	•		21	7	6	10
Zalaegerszeg	•		22	9	8	7
Farkasgyepű	ny		21	10	9	
Keszthely	•		22	10	9	7
Mencshely	•		20	10	7	5
Pápa	ny		22	12	10	5
Sümeg	•		23	12	9	
Tihany	•	=	22	13	11	
Veszprém	•		22	11	10	
Zirc	•		19	10	6	
Fonyód	•		21	11	8	
Homokszt. György	•		22	7	4	8
Kaposvár	•		23	9	7	
Marcali	•		23	11	9	
Siófok	•		21	12	11	6
Somogyszob	•		24	7	4	
Tab	•	=	22	8	7	
Bábolna	–		–	–	–	
Esztergom	•		22	12	–	
Kisbér	•		22	12	11	
Komárom	•		22	13	12	
Tatabánya	•		22	12	10	
Alcsútdoboz	•		22	9	8	
Dunaújváros	•		22	9	7	
Martonvásár	•		22	10	8	5
Mór	•		21	10	10	
Sárbogárd	–		–	–	–	
Szabadbattyán	•		22	11	8	
Iregszemcse	•		22	9	6	7
Lengyel	•		21	11	6	
Paks	•		23	8	6	6
Szekszárd	•	=	22	11	9	
Árpádtető	•		19	12	8	
Mohács	•	–	22	9	9	
Pécs	•		22	11	9	11
Siklós	•		25	8	5	
Szigetvár	–		–	–	–	
Budaörs	•		22	10	8	
Bp. Lőrinc	•		22	10	7	4
Bp. Met. Int.	•		21	13	–	5
Bp. Szab. hegy	•		19	12	10	
Cegléd	•		23	11	9	8
Dobogókő	–		–	–	–	
Gödöllő	•		20	11	7	5
Királyrét	•		20	8	5	
Monor	•		22	8	7	
Nagykata	•		22	12	11	
Szentendre	•		22	11	10	

86. IX. 3. 07 h-ig az utolsó 24 óra adatai						Előző nap napos órái
állomás	csapadék (mm)		max. hőmérséklet	min. hőmérséklet	rad. min. –	
Vác	•		22	9	8	
Vámosmikola	•		20	11	9	6
Baja	•		22	8	6	9
Bácsalmás	•		24	10	7	
Izsák	•		22	10	7	
Kalocsa	•		21	9	6	5
Kecskemét	•		22	9	6	9
Kiskunfélegyháza	•		22	12	9	
Kiskunhalas	•		22	11	10	
Kunszentmiklós	•		23	10	10	
Tiszakécske	•		23	10	7	
Balassagyarmat	ny		21	9	8	
Romhány	•		22	9	8	
Salgótarján	•		20	7	5	
Eger	•	=	21	8	5	10
Galyatető	•		16	9	7	
Gyöngyös	•		22	9	6	
Kékestető	•		13	8	7	8
Kompolt	•		21	10	6	10
Lőrinci	•		22	8	5	
Poroszló	•		22	10	8	
Jászapáti	•		22	9	8	
Jászberény	•		21	11	10	
Karcag	•		25	11	10	
Szolnok	•		22	10	7	9
Tiszaroff	•	=	22	12	9	
Túrkeve	•		23	11	9	10
Kistelek	•	=	24	9	7	
Makó	•		23	12	9	
Szeged	•		23	9	7	9
Szentes	•		22	9	9	
Borsodnádasd	•		20	8	4	
Füzöd	•		21	9	7	
Hidasnémeti	•	=	22	8	7	
Jósvafő	–		–	–	–	
Lillafüred	•		20	9	8	
Miskolc	•	=	22	9	7	9
Putnok	•		21	9	8	
Sárospatak	•		20	9	7	9
Szendrőlád	•		22	9	9	
Tokaj	•		21	11	10	
Kisvárda	•		21	10	8	8
Mátészalka	•		22	11	9	
Nyíregyháza	•		21	12	9	9
Nyírlugos	•		23	10	9	
Pátyod	•		21	10	9	
Tiszabecs	•		20	8	7	
Vasárosnamény	–		–	–	–	
Záhony	•		20	8	8	
Berettyóújfalu	•		21	11	10	
Debrecen	•		22	10	9	8
Hajdúdorog	•		22	10	9	
Hortobágy	•		21	8	8	
Körösszakál	–		–	–	–	
Polgár	•		23	11	9	
Békéscsaba	•		22	11	8	12
Mezőhegyes	•		22	11	9	11
Orosháza	–		–	–	–	–
Szarvas	•		22	10	6	11
Szeghalom	•		22	12	8	

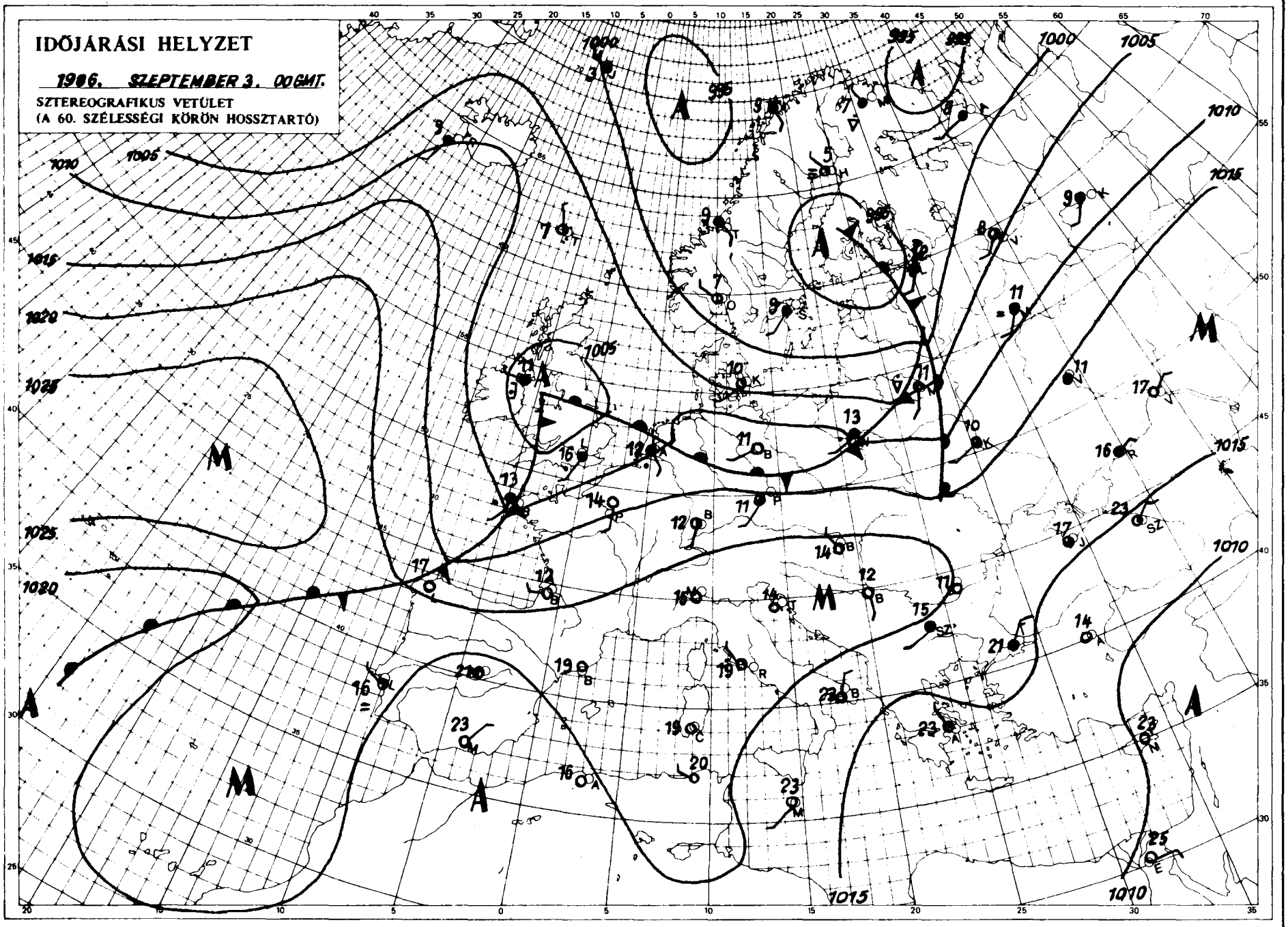

KIADJA: ORSZÁGOS METEOROLÓGIAI SZOLGÁLAT
Készíti: Központi Előrejelző Intézet Analízis- és Rövidtávú Prognózis Központja – T.: 273-018
Megjelenik naponként
Éves előfizetési díja: 2.200,-Ft Megrendelhető: 1024 Budapest, II., Kitaibel Pál u. 1. – T.: 353-500
Kiadásért felel: az OMSZ elnöke Szerkesztésért felel: a KEI igazgatója

Jelmagyarázat a havi mellékletben

LIBRARY
S.P.O.
N.O.A.A.
U.S. Dept. of Commerce

IDŐJÁRÁSI NAPIJELENTÉS

ЕЖЕДНЕВНЫЙ МЕТЕОРОЛОГИЧЕСКИЙ БЮЛЛЕТЕНЬ · DAILY WEATHER REPORT
BULLETIN QUOTIDIEN DE TEMPS · TÄGLICHER WETTERBERICHT

99. évfolyam 247. szám. + Budapest + 1986. szeptember 4. csütörtök

Az időjárási helyzet és a várható időjárás:

A Földközi-tenger felől meleg levegő áramlik a Balkán-félszigeten át a Szovjetunió déli vidékei felé. Ott napos és száraz az idő. Ugyanakkor gyakori felhősödést és kisebb esőket jelentenek Nyugat-Európa nagy részéről és Közép-Európából. Azokat a területeket hüvös léghullámok érték el, melyek délkelet felé tartanak.

Hazánkban ma hajnalban érkezett a hidegfront, amely délelőtt eljutott a keleti megyékbe is. Holnap már távol lesz tőlünk, ezért több lesz a napsütés, és kissé melegszik az idő. Szerdán meleg volt országunkban. A hőmérséklet 23, 27 fokig emelkedett. Általában derült maradt az ég. Az éjszaka második felében északnyugat felől kezdődött erős felhősödés, ami délelőtt átterjedt az ország nagy részére. Hajnalban és délelőtt a nyugati megyékben esett az eső, de a lehullott csapadék mennyisége nem haladta meg az 5 mm-t. A legalacsonyabb éjszakai hőmérséklet ma 9 és 16 fok között volt. Délelőtt csak a tartósan napos Alföldön emelkedett a hőmérséklet és ott 11 órára elérte a 18, 21 fokot. Máshol viszont csupán 13 és 16 fok között volt.

A Balaton vizének hőmérséklete Siófoknál 11 órakor 17 fok volt.

Ma 12 órakor Budapesten a hőmérséklet 16 fok, a tengerszintre átszámitott légnyomás 1013 hPa, erősen emelkedik.

Várható időjárás péntek estig:

Nyugat felől lassanként fölszakadozik, majd csökken a felhőzet, elszórtan kisebb eső, átfutó zápor inkább csak keleten várható. A többfelé erős, néhol viharos lökésekkel kisért északnyugati szél jelentősen mérséklődik. Pénteken országszerte több órás napsütés várható.
Várható legalacsonyabb éjszakai hőmérséklet: 4 és 9,
legmagasabb nappali hőmérséklet pénteken: 17 és 22 fok között alakul.

Rábai Attila s.k.

TÁVOLABBI KILÁTÁSOK SZOMBATTÓL-KEDDIG:

Szombaton csendes, napos őszelői idő várható. Estétől változékonyabb időre számithatunk. Vasárnap kevesebb, hétfőn ismét több napsütéssel. Legalacsonyabb hajnali hőmérséklet: szombaton 5, 10, később 7, 12 fok között várható. Legmagasabb nappali hőmérséklet: 21, 25 fok között, a felhősebb napokon 20 fok körül lesz. Jelentős mennyiségü /legalább 5 mm napi/ csapadék az ország területének 10 százalékán várható.

KÖZÉPTÁVÚ ELŐREJELZŐ CSOPORT

A hőmérséklet napi középértéke és eltérése a sokévi átlagtól /Budapest belterületén/:

1986. IX. 3.	19,1°C	0,0°C

1871 óta ezen a napon Budapesten előfordult

legmagasabb hőmérséklet:	34,2°C /1929/,
legalacsonyabb hőmérséklet:	5,8°C /1885/.

86.568.

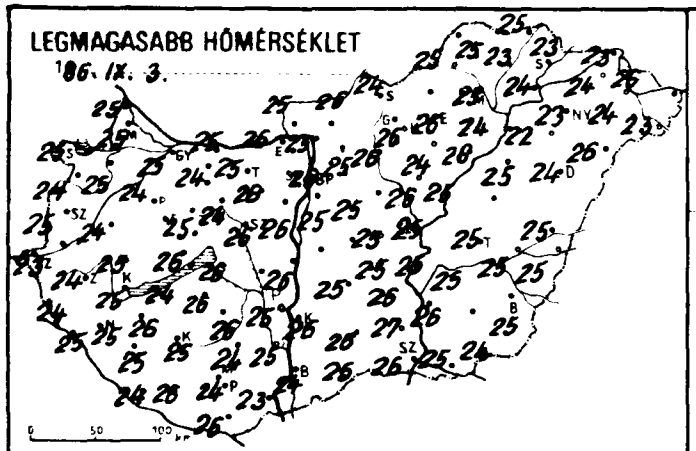
LEGMAGASABB HŐMÉRSÉKLET
1986. IX. 3.

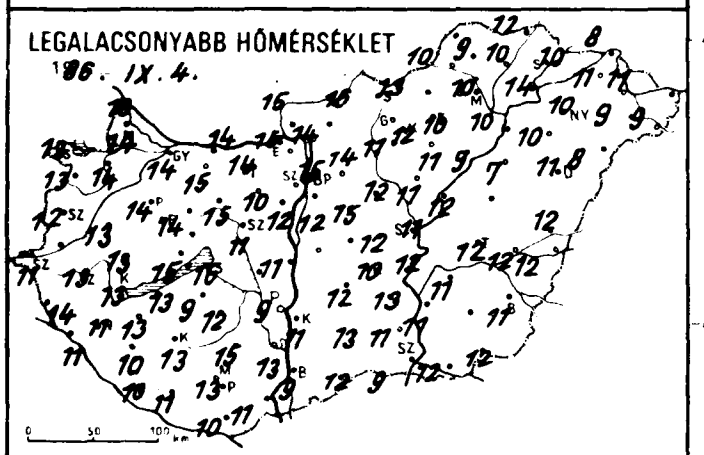
LEGALACSONYABB HŐMÉRSÉKLET
1986. IX. 4.

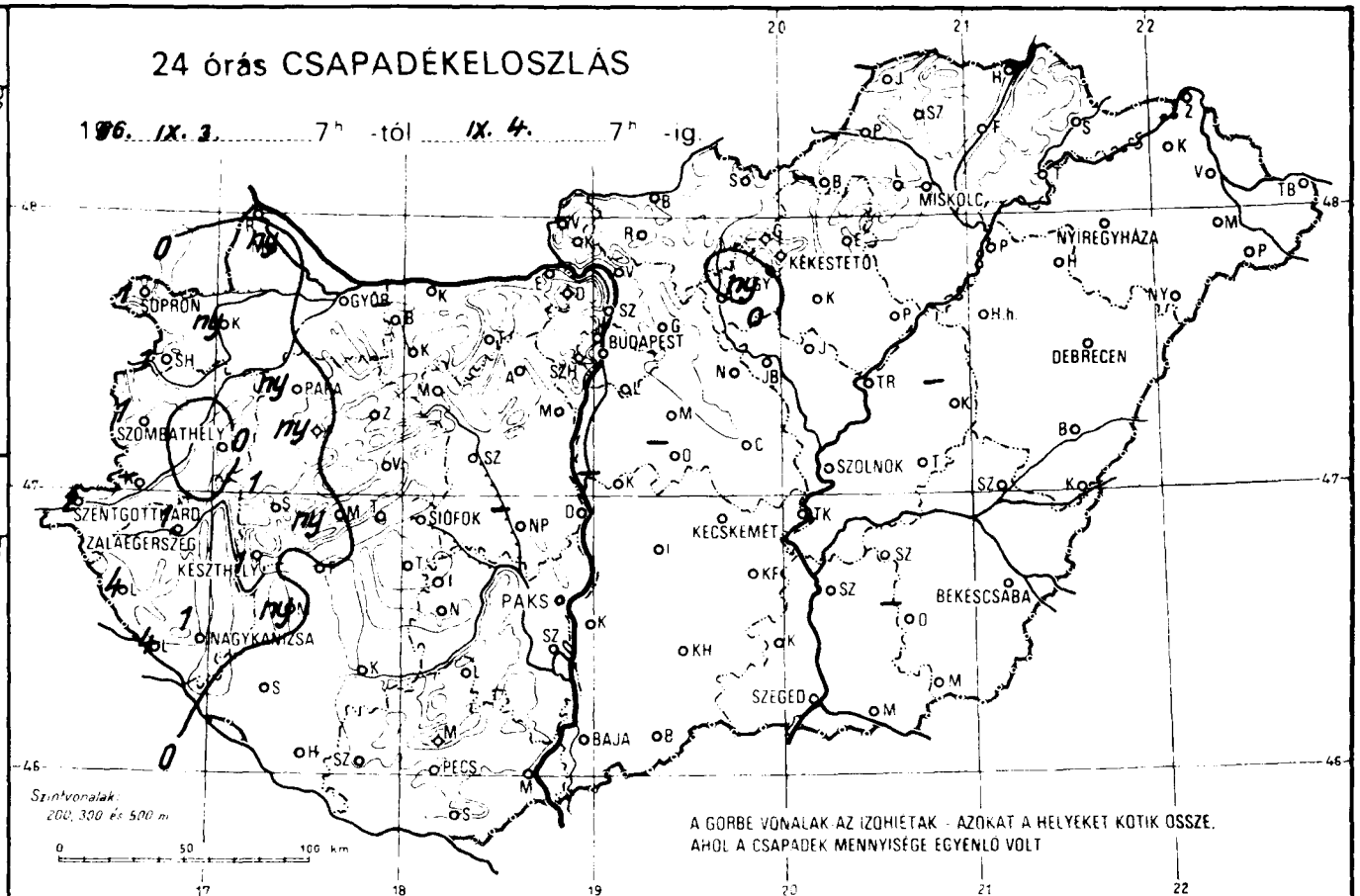
24 órás CSAPADÉKELOSZLÁS
1986. IX. 3. 7h -tól IX. 4. 7h -ig.
SOPRON
GYŐR
BUDAPEST
MISKOLC
NYÍREGYHÁZA
KÉKESTETŐ
DEBRECEN
SZOMBATHELY
SZENTGOTTHÁRD
ZALAEGERSZEG
KESZTHELY
SIÓFOK
PAKS
NAGYKANIZSA
KECSKEMÉT
SZOLNOK
BÉKÉSCSABA
SZEGED
BAJA
PÉCS
Szintvonalak: 200, 300 és 500 m
A GÖRBE VONALAK AZ IZOHIETÁK - AZOKAT A HELYEKET KÖTIK ÖSSZE, AHOL A CSAPADÉK MENNYISÉGE EGYENLŐ VOLT

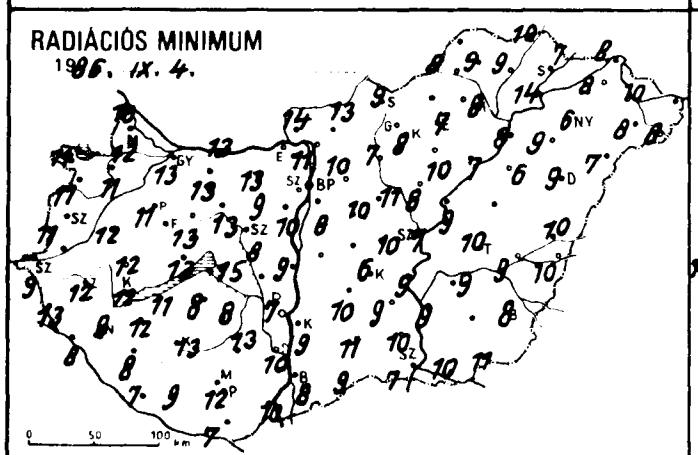
RADIÁCIÓS MINIMUM
1986. IX. 4.

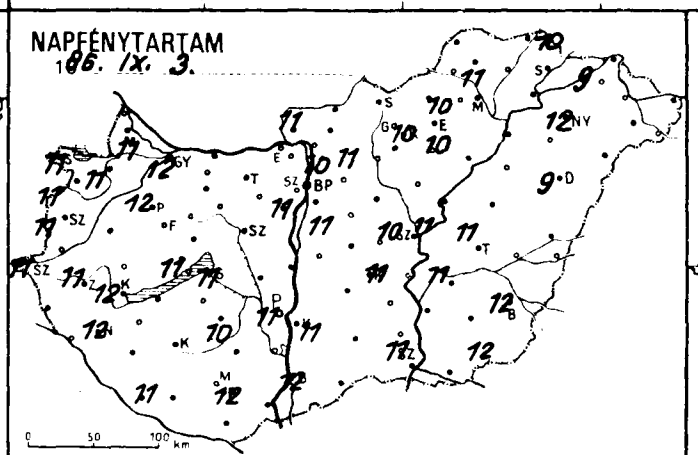
NAPFÉNYTARTAM
1986. IX. 3.

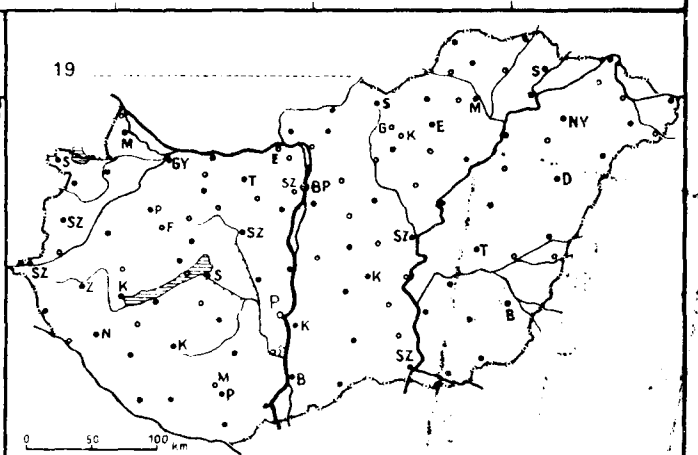
19

86.IX.4. 07 h-ig az utolsó 24 óra adatai						Előző nap napos órái
állomás	csapadék (mm)		max. hőmérséklet	min. hőmérséklet	rad. min.	
Győr	•		25	14	13	12
Kapuvár	ny	⚲	25	14	11	11
Mosonmagyaróvár	ny	,	25	14	12	11
Rajka	•		25	13	10	
Sopron	1	⚲ ⚊	25	13	11	11
Sopronhorpács	1	⚊	24	13	11	11
Káld	•		24	13	12	
Körmend	–		–	–	–	
Szentgotthárd	2		23	11	9	11
Szombathely	1		25	12	11	11
Lenti	4		24	14	13	
Letenye	4		25	11	8	
Nagykanizsa	1	⚲ ⚊	25	11	9	12
Zalaegerszeg	1	⚊	24	13	12	11
Farkasgyepű	ny	,	24	12	9	
Keszthely	1	⚊	25	13	12	12
Mencshely	ny		23	11	7	11
Pápa	ny		24	14	11	12
Sümeg	1		25	13	12	
Tihany	•		26	15	13	
Veszprém	•		25	14	13	
Zirc	•	=	22	10	9	
Fonyód	•		24	13	11	
Homokszt. György	•		24	10	7	11
Kaposvár	•	=	25	13	13	
Marcali	ny		26	13	12	
Siófok	•	⚊	26	16	15	11
Somogyszob	•	⚊	25	10	8	
Tab	•	=	26	9	8	
Bábolna	–		–	–	–	
Esztergom	•	⚊	26	15	–	
Kisbér	•		24	15	13	
Komárom	•	⚊	25	14	13	
Tatabánya	•		25	15	14	
Alcsútdoboz	•		26	10	9	
Dunaújváros	•		26	11	9	
Martonvásár	•		26	12	10	11
Mór	•		24	15	13	
Sárbogárd	–		–	–	–	
Szabadbattyán	•		26	11	8	
Iregszemcse	•	⚊	26	12	8	10
Lengyel	•		24	15	13	
Paks	•	⚊	25	9	7	11
Szekszárd	•		25	13	10	
Árpádtető	•		21	14	10	
Mohács	•	=	23	11	10	
Pécs	•	⚊	24	13	12	12
Siklós	•	⚊	26	10	7	
Szigetvár	•	⚊	26	11	9	
Budaörs	•		26	11	9	
Bp. Lőrinc	•		25	12	8	11
Bp. Met. Int.	•		26	15	–	10
Bp. Szab. hegy	•		22	13	10	
Cegléd	•		25	12	10	10
Dobogókő	•		21	11	8	
Gödöllő	•		25	14	10	11
Királyrét	•	⚊	25	16	10	
Monor	•	=	25	15	10	
Nagykáta	•		25	12	11	
Szentendre	•		26	13	12	

86.IX.4. 07 h-ig az utolsó 24 óra adatai						Előző nap napos órái
állomás	csapadék (mm)		max. hőmérséklet	min. hőmérséklet	rad. min.	
Vác	•		25	14	11	
Vámosmikola	•		25	15	14	11
Baja	•		24	9	8	12
Bácsalmás	•	⚊	25	12	9	
Izsák	•		25	12	10	
Kalocsa	•		26	11	9	11
Kecskemét	•	⚊	25	10	6	11
Kiskunfélegyháza	•	⚊	26	13	9	
Kiskunhalas	•	⚊	26	13	11	
Kunszentmiklós	–		–	–	–	
Tiszakécske	•	⚊	25	12	9	
Balassagyarmat	•		26	16	13	
Rimahany	•		26	14	13	
Salgótarján	•		24	13	9	
Eger	•	=	25	10	7	10
Galyatető	•		18	10	10	
Gyöngyös	ny	,	26	12	8	
Kékestető	•		15	10	9	10
Kompolt	•	⚊	24	11	10	10
Lőrinci	•	⚊	26	11	7	
Poroszló	•	⚊	26	9	7	
Jászapáti	•	⚊	26	11	8	
Jászberény	•	⚊	25	10	8	
Karcag	–		–	–	–	
Szolnok	•	⚊	25	11	7	11
Tiszaroff	•	=	25	12	9	
Túrkeve	•		25	12	10	11
Kistelek	•		27	11	10	
Makó	•	⚊	25	12	10	
Szeged	•	⚊	26	9	7	11
Szentes	•		26	11	9	
Borsodnádasd	–		–	–	–	
Fugőd	•	⚊	23	10	9	
Hidasnémeti	•		25	12	10	
Jósvafő	–		–	–	–	–
Lillafüred	•	=	23	10	9	
Miskolc	•	=	25	10	8	11
Putnok	•	=	25	10	8	
Sárospatak	•	⚊	23	10	7	10
Szendrőlád	•	⚊	25	9	9	
Tokaj	•		24	14	14	
Kisvárda	•		24	11	8	9
Mátészalka	•	⚊	24	9	8	
Nyíregyháza	•	⚊	23	10	6	12
Nyírlugos	•	⚊	26	8	7	
Pátyod	•	⚊	23	9	8	
Tiszabecs	–		–	–	–	
Vásárosnamény	•	=	26	11	10	
Záhony	•	⚊	23	8	8	
Berettyóújfalu	•	⚊	25	12	10	
Debrecen	•	⚊	24	11	9	9
Hajdúdorog	•		22	10	9	
Hortobágy	•		25	7	6	
Kopasszakál	•	⚊	25	12	10	
Polgár	•	⚊	24	10	8	
Békéscsaba	•	⚊	25	11	8	12
Mezőhegyes	•	⚊	24	12	11	12
Orosháza	–		–	–	–	–
Szarvas	•		25	11	9	11
Szeghalom	•	⚊	25	12	9	

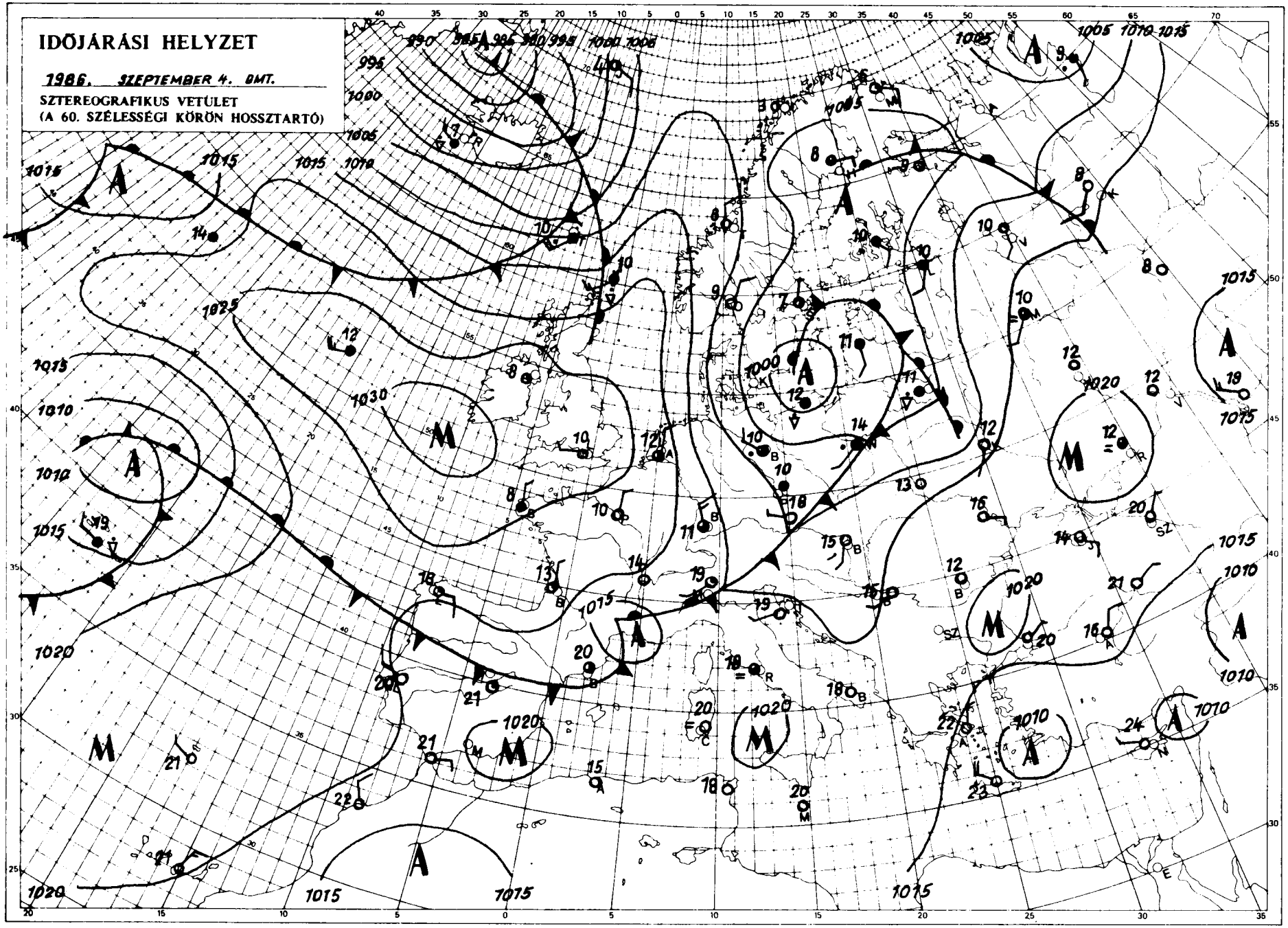

KIADJA: ORSZÁGOS METEOROLOGIAI SZOLGÁLAT
Készíti: Központi Előrejelző Intézet Analízis- és Rövidtávú Prognózis Központja – T.: 273-018
Megjelenik naponként
Éves előfizetési díja: 2.200,-Ft Megrendelhető: 1024 Budapest, II., Kitaibel Pál u. 1. – T.: 353-500
Kiadásért felel: az OMSZ elnöke – Szerkesztéséért felel: a KEI igazgatója

Jelmagyarázat a havi mellékletben

LIBRARY
U S Dept of Commerce

IDŐJÁRÁSI NAPIJELENTÉS

ЕЖЕДНЕВНЫЙ МЕТЕОРОЛОГИЧЕСКИЙ БЮЛЛЕТЕНЬ · DAILY WEATHER REPORT
BULLETIN QUOTIDIEN DE TEMPS · TÄGLICHER WETTERBERICHT

99. évfolyam 248. szám. + Budapest + 1986. szeptember 5. péntek

Az időjárási helyzet és a várható időjárás:

Az elmúlt 24-36 órában egy hidegfront vonult át Közép-Európa fölött. Nyomában magas nyomású légköri képződmény épült föl. Ennek következtében mérséklődött a szél, a felhőzet feloszlott, és ismét szárazra fordult az idő. Mivel a Kárpát-medence időjárását egyelőre a leszálló légmozgások határozzák meg, szombat estig száraz, túlnyomóan napos időre számithatunk.

Hazánkban csütörtökön változékony szeles idő volt. Bár helyenként egész nap erősen felhős volt az ég, számottevő csapadék seholsem hullott. A hőmérséklet csúcsértéke 16 és 24 fok között alakult. Éjszakára kiderült az ég, ezért erős volt a lehülés. A legalacsonyabb hajnali hőmérséklet 3 és 12 fok között változott. Ma délelőtt napos, száraz idő volt; a szél már csak néhány helyen élénkült meg. A hőmérséklet 11 órakor 15 és 17 fok között alakult.

A Balaton vizének hőmérséklete Siófoknál 11 órakor 15 fok volt.

Ma 12 órakor Budapesten a hőmérséklet 18 fok, a tengerszintre átszámitott légnyomás 1026 hPa, alig változik.

Várható időjárás szombat estig:

Szombat estig országszerte marad a napos, száraz idő.
A nyugatias szél néha megélénkül.
Viszonylag erős lesz az éjszakai lehülés.
Várható legalacsonyabb éjszakai hőmérséklet: általában 3-8 fok között alakul, északkeleten egy-két helyen gyenge talajmenti fagy is lehet,
legmagasabb nappali hőmérséklet szombaton: 22-26 fok között alakul.

Bozóki István s.k.

A hőmérséklet napi középértéke és eltérése a sokévi átlagtól /Budapest belterületén/:

1986. IX. 4.	16,6°C	-2,4°C

1871 óta ezen a napon Budapesten előfordult

legmagasabb hőmérséklet:	30,[illegible] C /1897/,
legalacsonyabb hőmérséklet	8,[illegible] C /19[illegible]8/.

86.569.

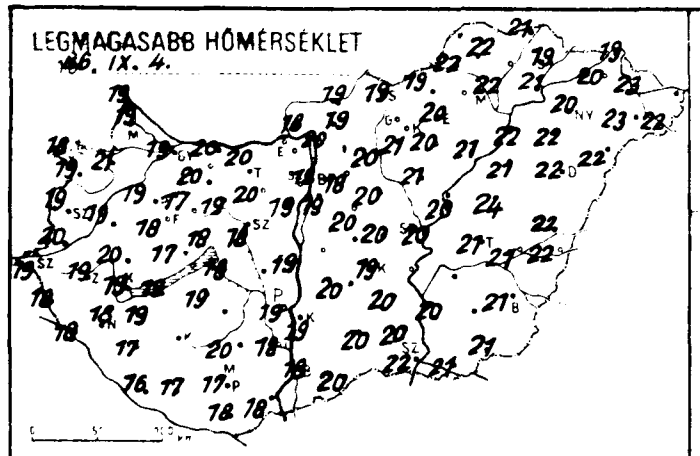
LEGMAGASABB HŐMÉRSÉKLET
1986. IX. 4.

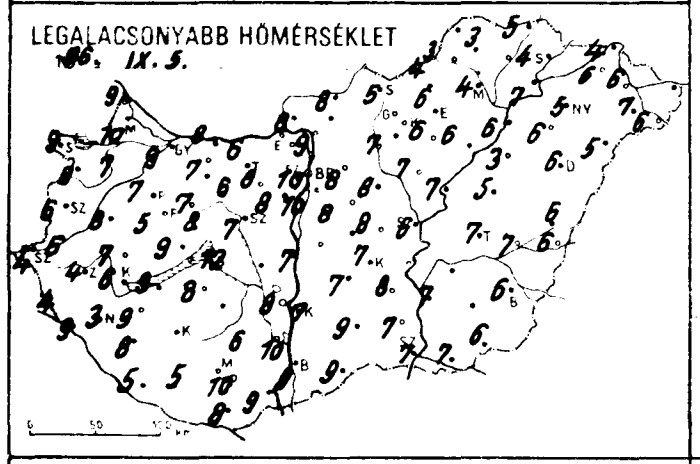
LEGALACSONYABB HŐMÉRSÉKLET
1986. IX. 5.

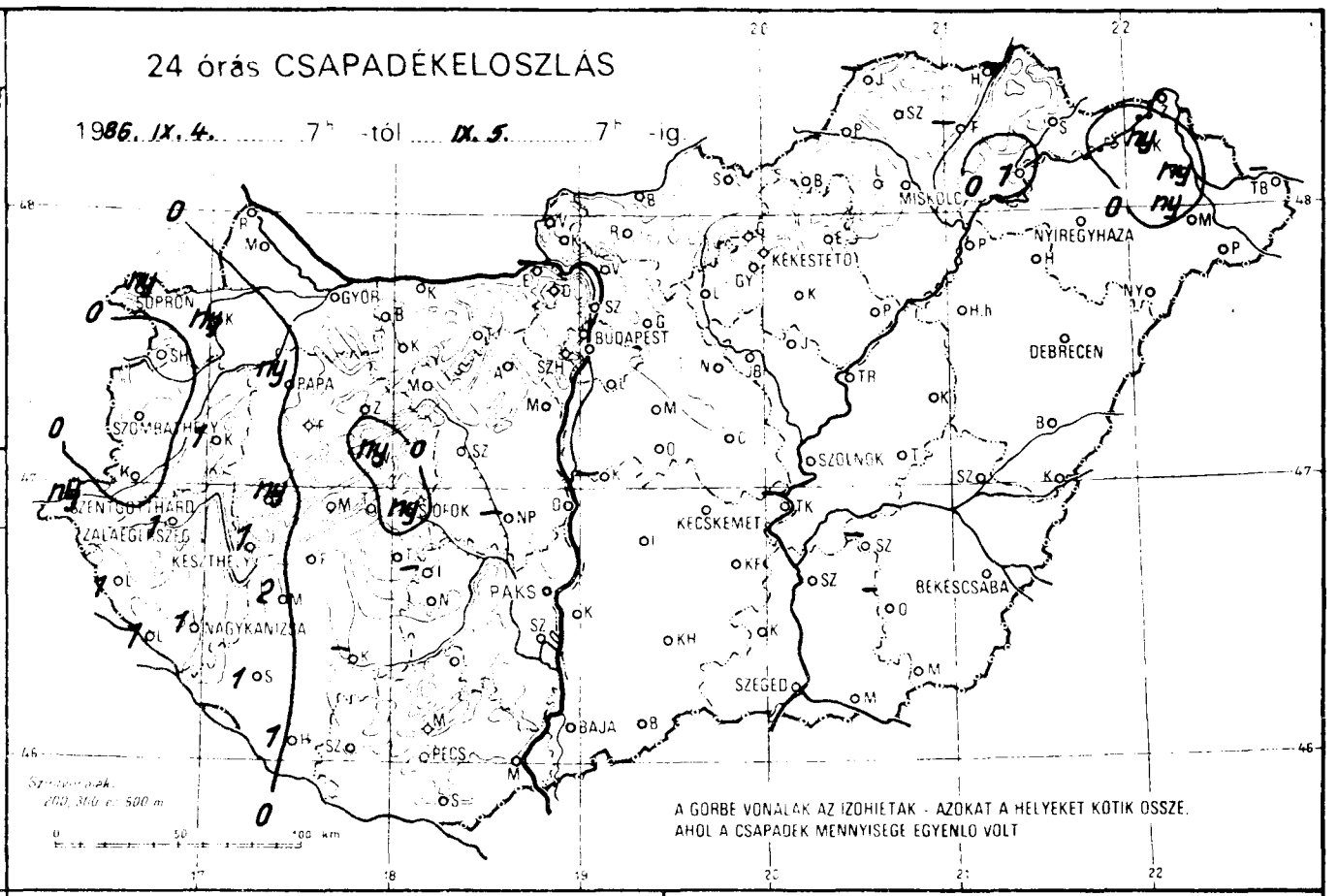
24 órás CSAPADÉKELOSZLÁS
1986. IX. 4. 7h -tól IX. 5. 7h -ig
MISKOLC
NYIREGYHAZA
KEKESTETO
GYŐR
SOPRON
BUDAPEST
DEBRECEN
PAPA
SZOMBATHELY
SZOLNOK
SZENTGOTTHÁRD
ZALAEGERSZEG
KESZTHELY
DOROK
KECSKEMET
PAKS
BEKESCSABA
NAGYKANIZSA
SZEGED
BAJA
PECS
A GÖRBE VONALAK AZ IZOHIETAK - AZOKAT A HELYEKET KÖTIK ÖSSZE, AHOL A CSAPADÉK MENNYISÉGE EGYENLŐ VOLT

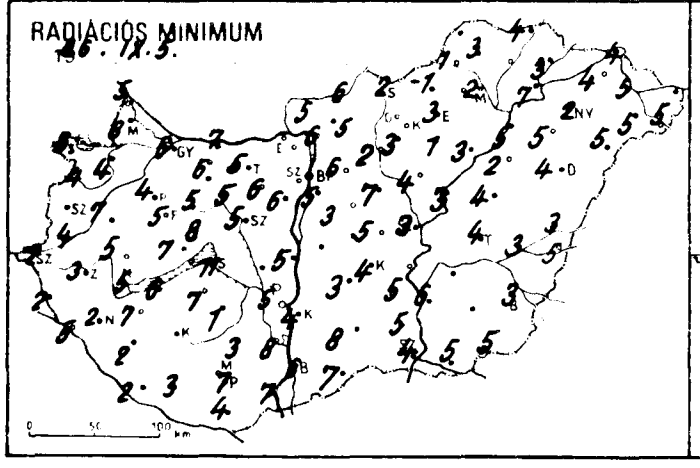
RADIÁCIÓS MINIMUM
1986. IX. 5.

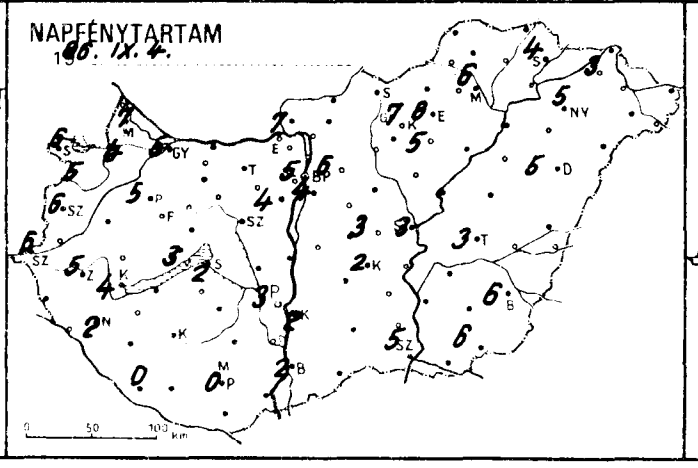
NAPFÉNYTARTAM
1986. IX. 4.

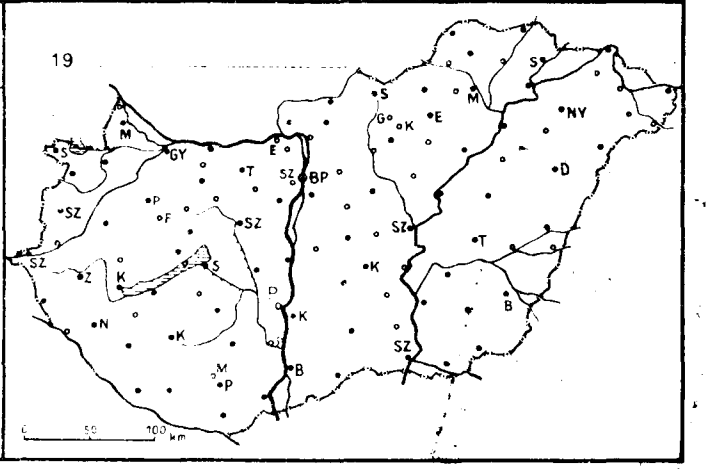
19

86. IX. 5. 07 h-ig az utolsó 24 óra adatai						Előző nap napos órái
állomás	csapadék (mm)		max. hőmérséklet	min. hőmérséklet	rad. min.	
Győr	.	⌐	19	9	6	5
Kapuvár	ny	⌐	21	7	4	4
Mosonmagyaróvár	.	⌐	19	10	8	7
Rajka	.		19	9	5	
Sopron	ny	⌐	18	9	6	6
Sopronhorpács	.	⌐	19	8	4	5
Káld	1	⌐	19	8	7	
Körmend	.	⌐	20	6	4	
Szentgotthárd	ny	⌐	19	4	2	6
Szombathely	.	⌐	19	6	4	6
Lenti	1		18	4	2	
Letenye	1	⌐	18	9	5	
Nagykanizsa	1	⌐	18	3	2	2
Zalaegerszeg	1	⌐	19	4	3	5
Farkasgyepű	.	⌐	18	5	5	
Keszthely	1	⌐	19	6	5	4
Menesh ely	.		17	9	7	3
Pápa	ny	⌐	19	7	4	5
Sümeg	ny	⌐	20	7	5	
Tihany	.		20	10	8	
Veszprém	ny		18	8	8	
Zirc	.	⌐	17	7	5	
Fonyód	.		19	9	6	
Homokszt. György	1	⌐	16	5	2	0
Kaposvár	–		–	–	–	
Marcali	2	⌐	19	9	7	
Siófok	ny		18	12	11	2
Somogyszob	1	⌐	17	8	2	
Tab	.	⌐	19	8	7	
Bábolna	.		19	7	6	
Esztergom	–		–	–	–	
Kisbér	.	⌐	20	7	6	
Komárom	.	⌐	20	8	7	
Tatabánya	.		20	6	5	
Alcsútdoboz	.	⌐	20	8	6	
Dunaújváros	.		19	7	5	
Martonvásár	.	⌐	19	8	6	4
Mór	.	⌐	19	6	5	
Sárbogard	–		–	–	–	
Szabadbattyán	.	⌐	18	7	5	
Iregszemcse	–		–	–	–	–
Lengyel	.		20	6	3	
Paks	.		19	8	5	3
Szekszárd	.		18	10	8	
Árpádtető	.	=	14	7	7	
Mohács	.	=	18	9	7	
Pécs	.		17	10	7	0
Siklós	.	⌐	18	8	4	
Szigetvár	.	⌐	17	5	3	
Budaörs	.		20	9	6	
Bp. Lőrinc	.		19	10	5	4
Bp. Met. Int.	.		19	10	–	5
Bp. Szab. hegy	.		15	8	6	
Cegléd	.	⌐	20	8	5	3
Dobogókő	.		14	6	4	
Gödöllő	.		18	8	6	6
Kunszállás	.		18	8	5	
Mátyás	.	⌐	20	8	3	
Nagykáta	.	⌐	20	8	7	
Szentendre	.		20	10	9	

86. IX. 5. 07 h-ig az utolsó 24 óra adatai						Előző nap napos órái
állomás	csapadék (mm)		max. hőmérséklet	min. hőmérséklet	rad. min.	
Vác	.	⌐	20	9	6	
Vámosmikola	.	⌐	19	5	2	7
Baja	.		18	9	6	2
Bácsalmás	.	⌐	20	9	7	
Izsák	.		20	7	3	
Kalocsa	.	⌐	19	7	4	2
Kecskemét	.	⌐	19	7	4	2
Kiskunfélegyháza	.	⌐	20	8	5	
Kiskunhalas	.	⌐	20	9	8	
Kunszentmiklós	–		–	–	–	
Tiszakécske	–		–	–	–	
Balassagyarmat	.	⌐	19	8	6	
Romhány	ny	⌐	19	–	5	
Salgótarján	.	⌐	19	5	2	
Eger	.	=	20	6	3	8
Galyatető	.	⌐	14	4	3	
Gyöngyös	.	⌐	21	7	3	
Kékestető	.	⌐	12	5	4	7
Kompolt	.	⌐	20	6	1	5
Lőrinci	.	⌐	20	7	2	
Poroszló	.	⌐	21	6	3	
Jászapáti	.	⌐	21	7	4	
Jászberény	.	⌐	20	9	7	
Karcag	.	=	24	5	4	
Szolnok	.	⌐	20	6	3	3
Tiszaroff	.	⌐	20	7	3	
Túrkeve	.	⌐	21	7	4	3
Kistelek	.		20	7	5	
Makó	.	⌐	21	7	5	
Szeged	.	⌐	22	7	4	5
Szentes	.		20	7	6	
Borsodnádasd	.	⌐	19	4	-1	
Fügöd	–		–	–	–	
Hidasnémeti	.	=	21	5	4	
Jósvafő	–		–	–	–	–
Lillafüred	.	=	19	7	6	
Miskolc	.	⌐	22	4	2	6
Putnok	.	=	22	3	1	
Sárospatak	.	⌐	19	4	3	4
Szendrőlád	.	⌐	22	3	3	
Tokaj	1		21	7	7	
Kisvárda	ny	⌐	20	6	4	3
Mátészalka	ny	⌐	23	7	5	
Nyíregyháza	.	⌐	20	5	2	5
Nyírlugos	.	⌐	22	5	5	
Pátyod	.	⌐	22	6	5	
Tiszabecs	–		–	–	–	
Vásárosnamény	ny	⌐	23	6	5	
Záhony	.	⌐	19	4	4	
Berettyóújfalu	.	⌐	22	6	3	
Debrecen	.	⌐	22	6	4	5
Hajdúdorog	.		22	6	5	
Hortobágy	.		21	3	2	
Körösszakál	.	⌐	22	6	5	
Polgár	.	⌐	22	6	5	
Békéscsaba	.	⌐	21	6	3	6
Mezőhegyes	.	⌐	21	6	5	6
Orosháza	–		–	–	–	–
Szarvas	–		–	–	–	–
Szeghalom	.		21	7	3	

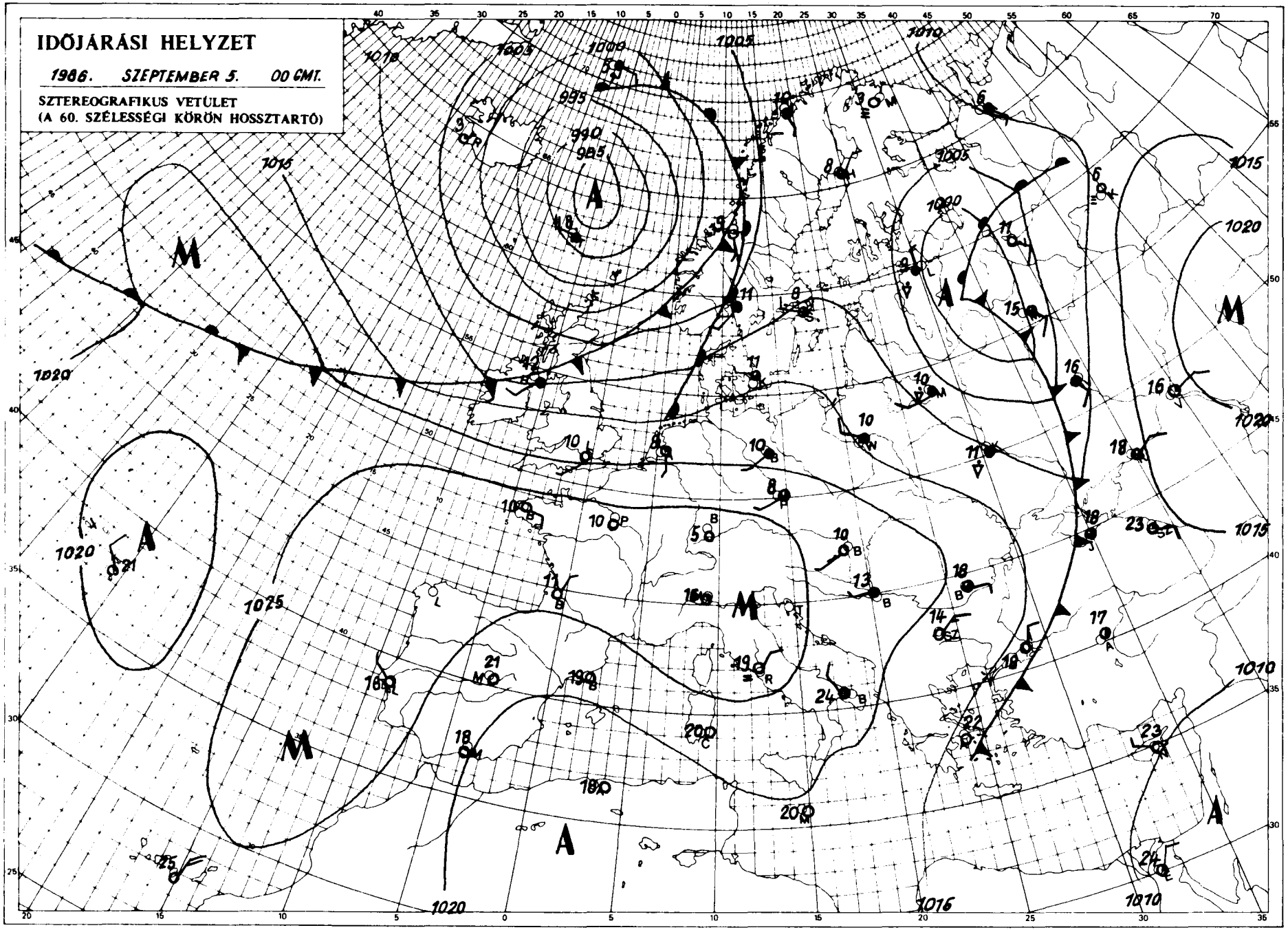

KIADJA: ORSZÁGOS METEOROLÓGIAI SZOLGÁLAT
Készíti: Központi Előrejelző Interaktív Analízis- és Rövidtávú Prognózis Központja T.: 273-018
Megjelenik naponként
Éves előfizetési díja: 2.200,-Ft. Megrendelhető: 1024 Budapest, II., Kitaibel Pál u. 1. T.: 353-500
Kiadásért felel: az OMSZ elnöke Szerkesztésért felel: a KEI igazgatója

Jelmagyarázat a havi mellékletben.

LIBRARY
1987
U S Dept of Commerce

IDŐJÁRÁSI NAPIJELENTÉS

ЕЖЕДНЕВНЫЙ МЕТЕОРОЛОГИЧЕСКИЙ БЮЛЛЕТЕНЬ · DAILY WEATHER REPORT
BULLETIN QUOTIDIEN DE TEMPS · TÄGLICHER WETTERBERICHT

99. évfolyam 249. szám. + Budapest + 1986. szeptember 6. szombat

Az időjárási helyzet és a várható időjárás:

A 47-ik szélességi kör mentén, az Atlanti-óceántól Nyugat- és Közép-Európa nagy részén át egészen a Fekete-tengerig magas légnyomású öv húzódik. Emiatt a szárazföld belsejében túlnyomóan napos, száraz az idő. Az éjszakák általában hűvösek, a kora délutáni, délutáni órákban viszont - a szinte zavartalan napsütés hatására - mérsékelten meleg van. Ugyanakkor a kontinens északi és keleti vidékein meglehetősen változékony az időjárás. Nyugati áramlattal óceáni, nedves léghullámok haladnak kelet felé. A légköri frontok útját a Brit-szigeteken, a Skandináv-félszigeten, valamint a Kelet-Európai-síkságon gyakori eső, zápor és megerősödő szél jelzi. Valószinü, hogy az elkövetkező időszakban Magyarország északi megyéiben is kissé változékonyra fordul az idő.

Pénteken Magyarországon túlnyomóan derült, napos, száraz idő volt. Általában 10-11 órán keresztül sütött a nap. Napközben néha kissé megélénkült a szél. A hőmérséklet csúcsértéke 18, 23 fok között alakult. Szombat hajnalra jelentősen, általában 3, 10 fok közé hült le a levegő, az Északi-Középhegység zárt völgyeiben néhol gyönge talajmenti fagy is előfordult. Délelőtt napos, száraz idő volt, egyre jobban megélénkült a délnyugati, nyugati szél. A hőmérséklet 11 órára 15, 20 fok közé emelkedett.

A Balaton vizének hőmérséklete Siófoknál 11 órakor 16 fok volt.

Ma 12 órakor Budapesten a hőmérséklet 19 fok, a tengerszintre átszámitott légnyomás 1023 hPa, alig változik.

Várható időjárás vasárnap estig:

Folytatódik a jobbára napos, kora őszi idő.
Számottevő felhősödés csak vasárnap és elsősorban az északi országrészben valószinü, ott délután néhol gyönge zápor is lehet.
A délnyugati, majd nyugati, északnyugati szél napközben gyakorta élénk, vasárnap délután a Dunántúlon időnként erős lesz.
Várható legalacsonyabb éjszakai hőmérséklet: 5. 10 fok között, legmagasabb nappali hőmérséklet vasárnap: 22. 26 fok között alakul, ezen belül az északnyugati országrészben valószinü a hűvösebb idő.

Török Dénes s.k.

A hőmérséklet napi középértéke és eltérése a sokévi átlagtól /Budapest belterületén/:

1986. IX. 5.	14,9°C	-4,0°C

1871 óta ezen a napon Budapesten előfordult

legmagasabb hőmérséklet:	33,8°C /1942/,
legalacsonyabb hőmérséklet:	7,5°C /1901/.

86.570.

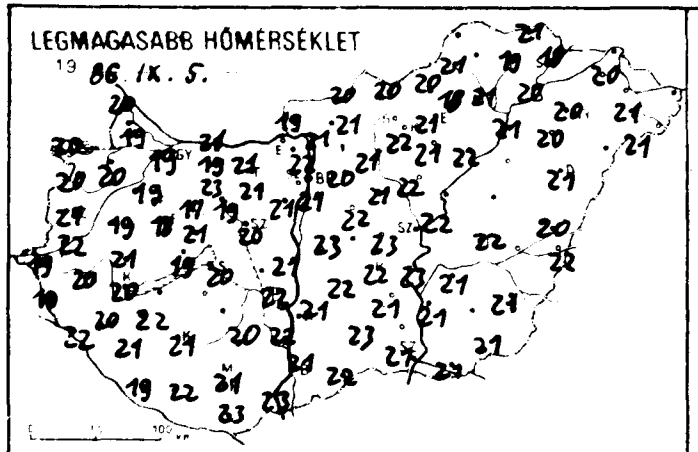
LEGMAGASABB HŐMÉRSÉKLET
19 86. IX. 5.

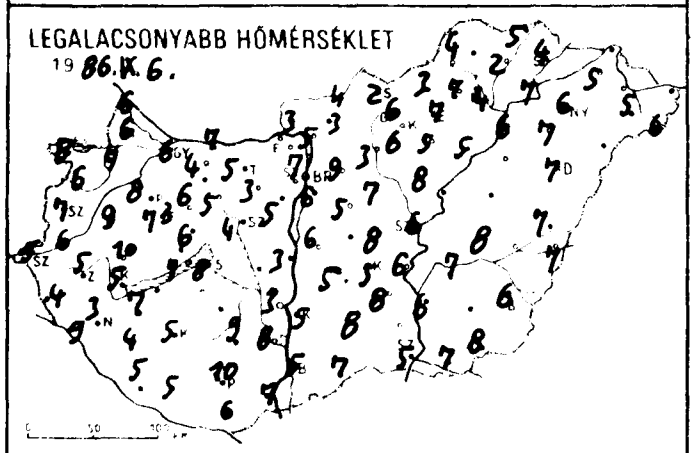
LEGALACSONYABB HŐMÉRSÉKLET
19 86. IX. 6.

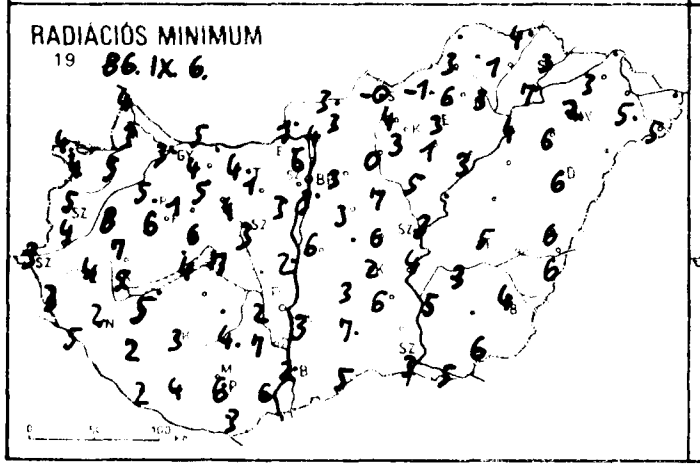
RADIÁCIÓS MINIMUM
19 86. IX. 6.

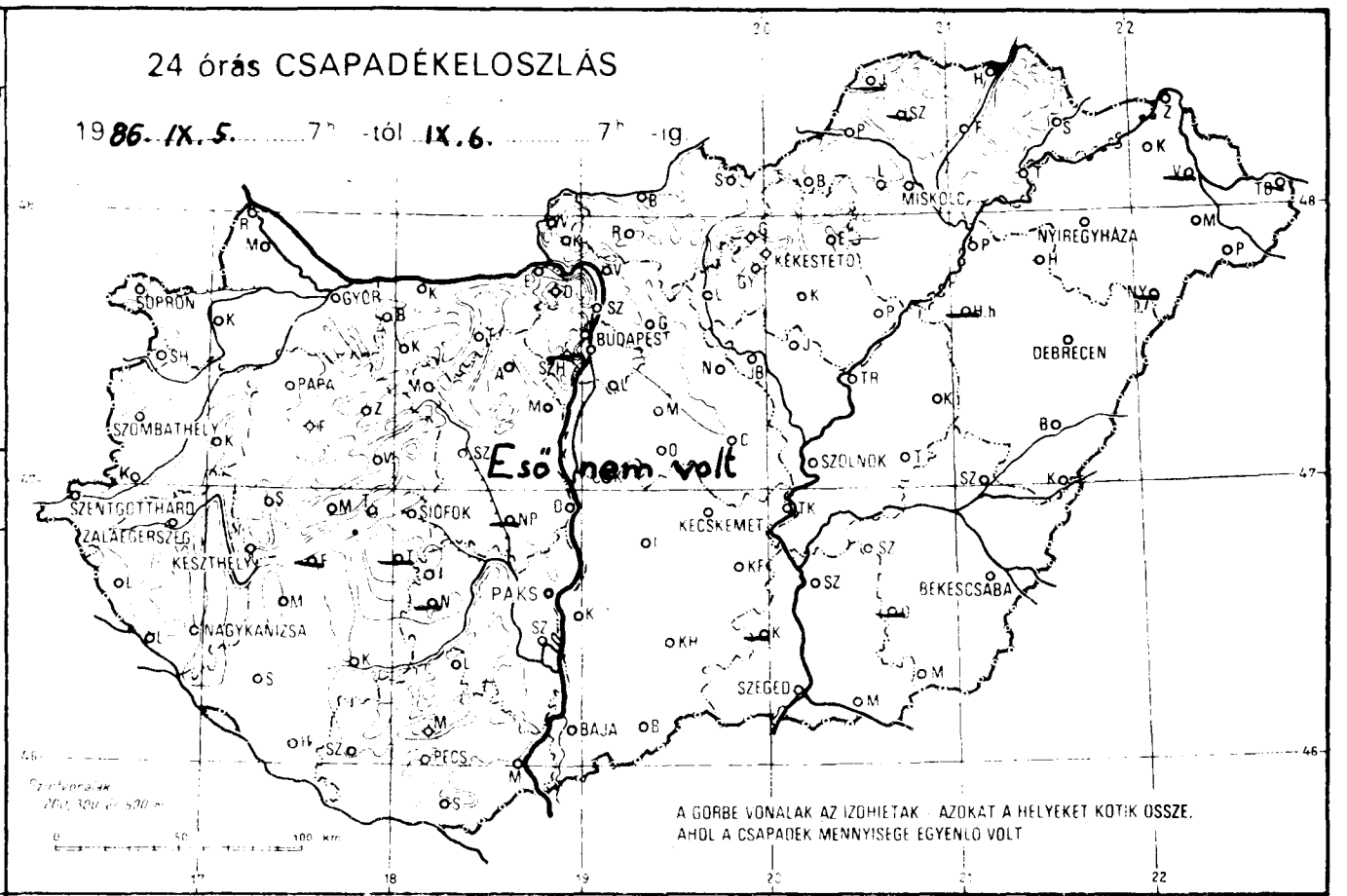
24 órás CSAPADÉKELOSZLÁS
19 86. IX. 5. 7h -tól IX. 6. 7h -ig
Eső nem volt
A GÖRBE VONALAK AZ IZOHIETÁK AZOKAT A HELYEKET KÖTIK ÖSSZE, AHOL A CSAPADÉK MENNYISÉGE EGYENLŐ VOLT
SOPRON
GYŐR
BUDAPEST
MISKOLC
NYÍREGYHÁZA
KÉKESTETŐ
DEBRECEN
SZOMBATHELY
PAPA
SZENTGOTTHÁRD
ZALAEGERSZEG
KESZTHELY
SIÓFOK
PAKS
KECSKEMÉT
SZOLNOK
BÉKÉSCSABA
NAGYKANIZSA
SZEGED
BAJA
PÉCS

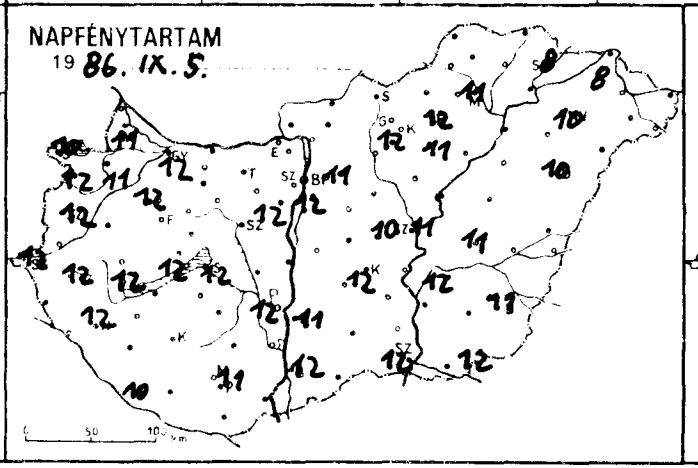
NAPFÉNYTARTAM
19 86. IX. 5.

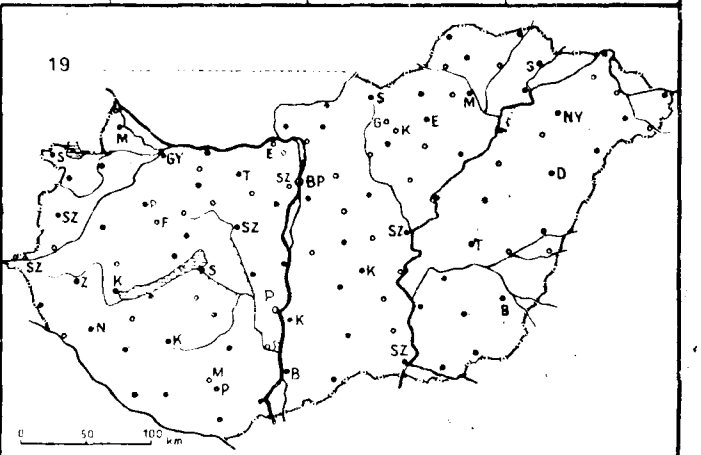
19

19 86.IX.6 07 h-ig az utolsó 24 óra adatai						Előző nap napos órái
állomás	csapadék (mm)		max. hőmérséklet	min. hőmérséklet	rad. min.	
Győr	•		19	6	3	12
Kapuvár	•		20	7	5	11
Mosonmagyaróvár	•		19	6	3	11
Rajka	•		20	6	4	
Sopron	•		20	8	4	10
Sopronhorpács	•		20	6	4	12
Káld	•		19	9	8	
Körmend	•		22	6	4	
Szentgotthárd	•		19	5	3	12
Szombathely	•		21	7	5	12
Lenti	•		19	4	3	
Letenye	•		22	9	5	
Nagykanizsa	•		20	3	2	12
Zalaegerszeg	•		20	5	4	12
Farkasgyepű	•		18	7	6	
Keszthely	•		20	5	5	12
Mencshely	•		19	7	4	12
Pápa	•		19	8	5	12
Sümeg	•		21	10	7	
Tihany	•		23	9	7	
Veszprém	•		21	6	6	
Zíre	•		17	3	1	
Bonyód	–		–	–	–	
Homokszt. György	•		19	5	2	10
Kaposvár	•		21	5	3	
Marcali	•		22	7	5	
Siófok	•		20	8	7	12
Somogyszob	•		21	4	2	
Tab	–		–	–	–	–
Bábolna	•		19	4	4	
Esztergom	–		–	–	–	–
Kisbér	•		23	6	5	
Komárom	•		21	7	5	
Tatabánya	•		21	5	4	
Mesutdoboz	•		21	3	1	
Dunaújváros	•		21	3	2	
Martonvásár	•		21	5	3	12
Mór	•		19	5	4	
Farbogárd	–		–	–	–	–
Szabadbattyán	•		20	4	3	
Tétényemlése	•		21	5	3	11
Lengyel	•		20	9	4	
Paks	•		22	3	2	12
Szekszárd	•		22	8	7	
Erpatteto	•		18	10	6	
Mohács	•		23	7	6	
Pécs	•		21	10	6	11
Siklós	•		23	6	3	
Szigetvár	•		22	5	4	
Budapest	•		20	5	2	
Budapest Lőrinc	•		21	6	3	12
Budapest Met. Int.	•		20	9	–	11
Budapest Szab. hegy	•		18	13	8	
Szeged	•		23	8	6	10
Szegegokő	•		15	8	5	
Szolnok	•		20	9	3	11
Szeret	•		19	3	1	
Szarvas	•		22	5	3	
Gyula	•		21	7	7	
Szentes	•		22	7	6	

19 86.IX.6 07 h-ig az utolsó 24 óra adatai						Előző nap napos órái
állomás	csapadék (mm)		max. hőmérséklet	min. hőmérséklet	rad. min.	
Vác	•		21	5	4	
Vámosmikola	–		–	–	–	–
Baja	•		21	5	2	12
Bácsalmás	•		22	7	5	
Izsák	•		22	5	3	
Kalocsa	•		21	5	3	11
Kecskemét	•		22	5	2	12
Kiskunfélegyháza	•		21	8	6	
Kiskunhalas	•		23	8	7	
Kunszentmiklós	•		23	6	6	
Tiszakécske	•		23	6	4	
Balassagyarmat	•		20	4	3	
Rimahany	•		21	3	3	
Salgótarján	•		20	2	–0	
Eger	•		21	7	3	12
Galyateto	•		16	6	4	
Gyöngyös	•		22	6	3	
Kékestető	•		14	5	5	12
Kompolt	•		21	5	1	11
Lőrinci	•		21	3	0	
Poroszló	•		22	5	3	
Jászapáti	•		22	8	5	
Jászberény	•		22	7	5	
Karcag	–		–	–	–	–
Szolnok	•		22	6	3	11
Tiszaroff	–		–	–	–	
Túrkeve	•		22	8	5	11
Kistelek	–		–	–	–	–
Makó	•		21	7	5	
Szeged	•		21	5	3	12
Szentes	•		21	6	5	
Borsodnádasd	•		20	3	–1	
Fügöd	•		19	2	1	
Hidasnémeti	•		21	5	4	
Jósvafő	–		–	–	–	–
Lillafüred	•		18	7	6	
Miskolc	•		21	4	3	11
Putnok	•		21	4	3	
Sárospatak	•		18	4	3	8
Szendrőlád	–		–	–	–	–
Tokaj	•		20	7	7	
Kisvárda	•		20	5	3	8
Mátészalka	•		21	5	5	
Nyíregyháza	•		20	6	2	10
Nyírbátor	–		–	–	–	–
Pátyod	•		21	6	5	
Tiszabecs	–		–	–	–	–
Vásárosnamény	–		–	–	–	–
Záhony	–		–	–	–	–
Berettyóújfalu	•		20	7	6	
Debrecen	•		21	7	6	10
Hajdúdorog	•		20	7	6	
Hortobágy	–		–	–	–	–
Kótajszakál	•		22	7	6	
Polgár	•		21	6	4	
Békéscsaba	•		21	6	4	11
Mezőhegyes	•		21	8	6	12
Orosháza	–		–	–	–	–
Szarvas	•		21	7	3	12
Szeghalom	–		–	–	–	

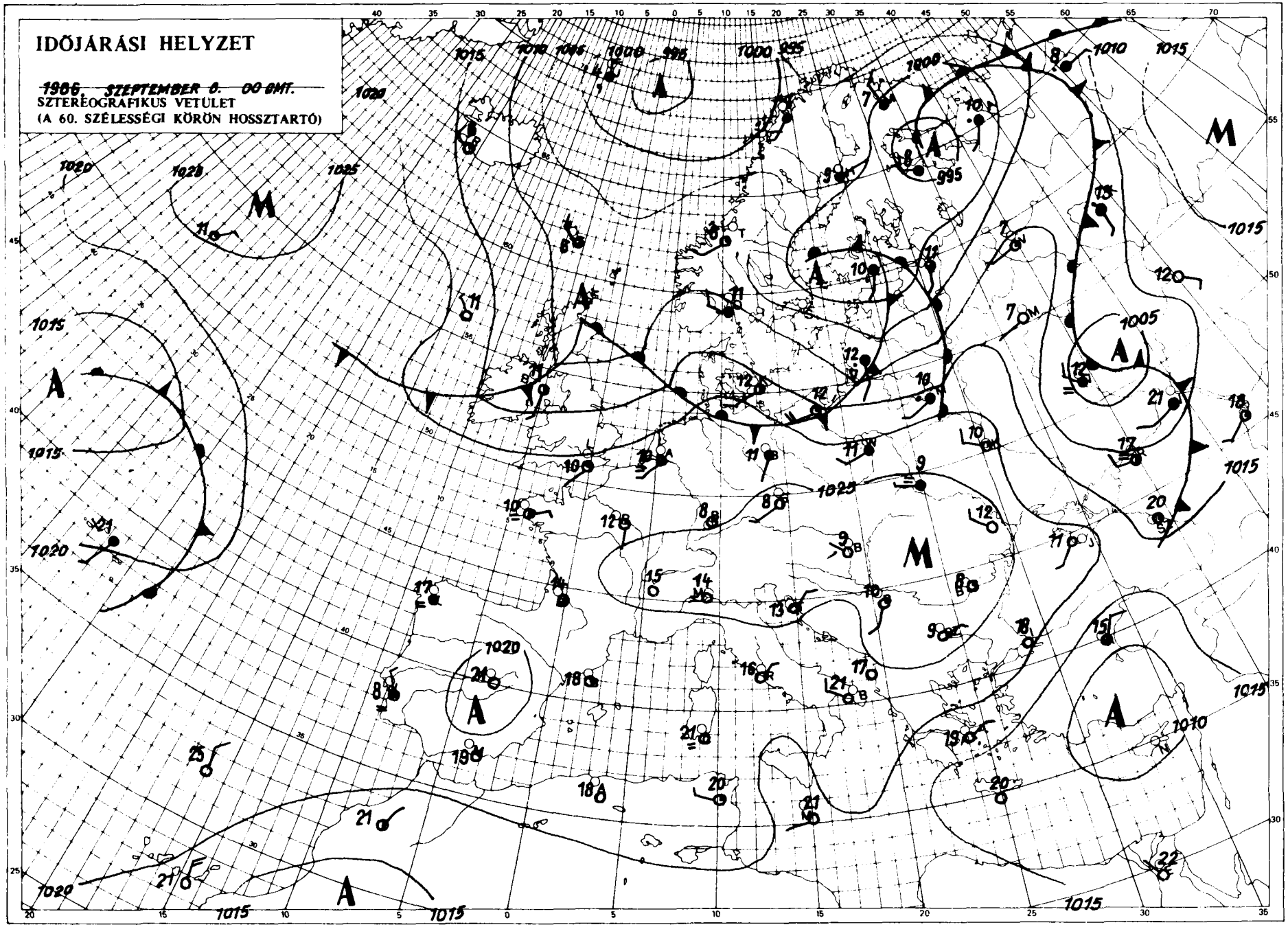

KIADJA: ORSZÁGOS METEOROLÓGIAI SZOLGÁLAT
Készíti: Központi Előrejelző Intézet Analízis- és Rövidtávú Prognózis Központja T.: 273-018
Megjelenik naponként
Éves előfizetési díja 2.200,- Ft Megrendelhető: 1024 Budapest, II., Kitaibel Pál u. 1. – T.: 353-500
Kiadásért felel: az OMSZ elnöke - Szerkesztésért felel: a KEI igazgatója

Jelmagyarázat a havi melléklettben

LIBRARY
N.O.A.A.
U.S. Dept. of Commerce

IDŐJÁRÁSI NAPIJELENTÉS

МЕТЕОРОЛОГИЧЕСКИЙ БЮЛЛЕТЕНЬ · DAILY WEATHER REPORT
BULLETIN QUOTIDIEN DE TEMPS · TÄGLICHER WETTERBERICHT

99. évfolyam 250. szám. + Budapest + 1986. szeptember 7. vasárnap

Az időjárási helyzet és a várható időjárás:

Hatalmas ciklonrendszer alakitja Európa egészének időjárását. A ciklon központi területe a Skandináv-félszigettől a Szovjetunió európai területének északi részén át egészen az Ural északi vonulatáig húzódik. A ciklon központi területe körül viszonylag gyors egymásutánban követik egymást az időjárási frontok, amelyek a kontinens belseje felé haladnak. Egy ilyen front vonul el vasárnap a Kárpátoktól északra, és hatása a hegyláncon belüli területre nem lesz jelentős. Ezt a frontot északnyugat felől nagy sebességgel követi egy másik is, amely azonban hétfő délutánig valószinüleg nem éri el Magyarországot.

Szombaton Magyarországon napos, csendes, szép kora őszi idő volt, 10, 12 órán át sütött a nap. A legmagasabb hőmérséklet 20, 25 fok között alakult. Vasárnap hajnalban 3, 14 fok között volt a hőmérséklet. Délelőtt északon több helyen megnövekedett a fátyolfelhőzet, országszerte napos idő volt. 11 órára 18, 21 fokig emelkedett a hőmérséklet.

A Balaton vizének hőmérséklete Siófoknál 11 órakor 17 fok volt.

Ma 12 órakor Budapesten a hőmérséklet 21 fok, a tengerszintre átszámitott légnyomás 1016 hPa, változatlan.

Várható időjárás hétfő estig:

Északon többször megnövekszik a felhőzet és ott jelentéktelen zápor is előfordulhat.
Másutt túlnyomóan derült, száraz idő várható.
Hajnalban helyenként erősen párás lesz a levegő.
Az északnyugatira forduló szél időnként megélénkül.
A hőmérséklet hajnalban 3, 8, délután 18, 23 fok között lesz.

H. Bóna Márta s.k.

A hőmérséklet napi középértéke és eltérése a sokévi átlagtól /Budapest belterületén/:

1986. IX. 6.	15,4°C	-3,4°C

1871 óta ezen a napon Budapesten előfordult

legmagasabb hőmérséklet:	33,1°C /1982/,
legalacsonyabb hőmérséklet:	5,7°C /1925/.

86.[illegible]

LEGMAGASABB HŐMÉRSÉKLET
19 86. IX. 6.

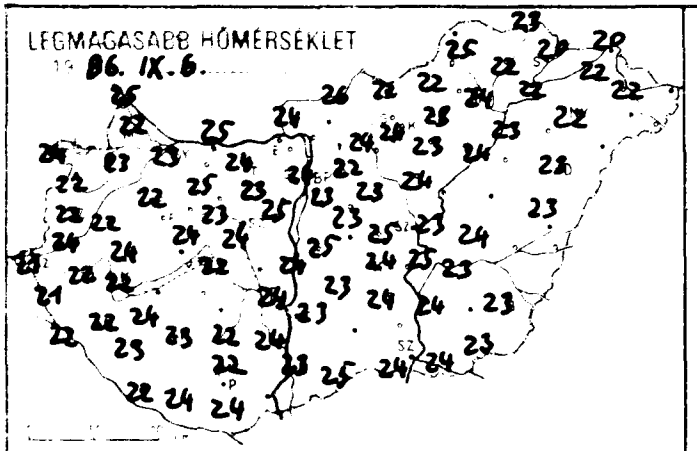

LEGALACSONYABB HŐMÉRSÉKLET
19 86. IX. 7.

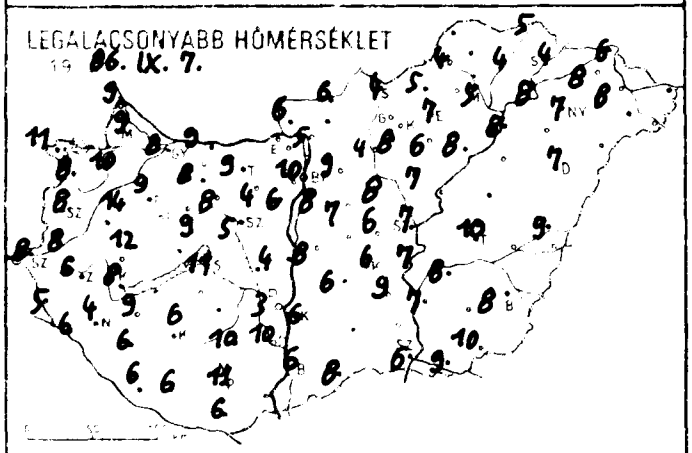

24 órás CSAPADÉKELOSZLÁS

19 86. IX. 6. 7h -tól IX. 7. 7h -ig.

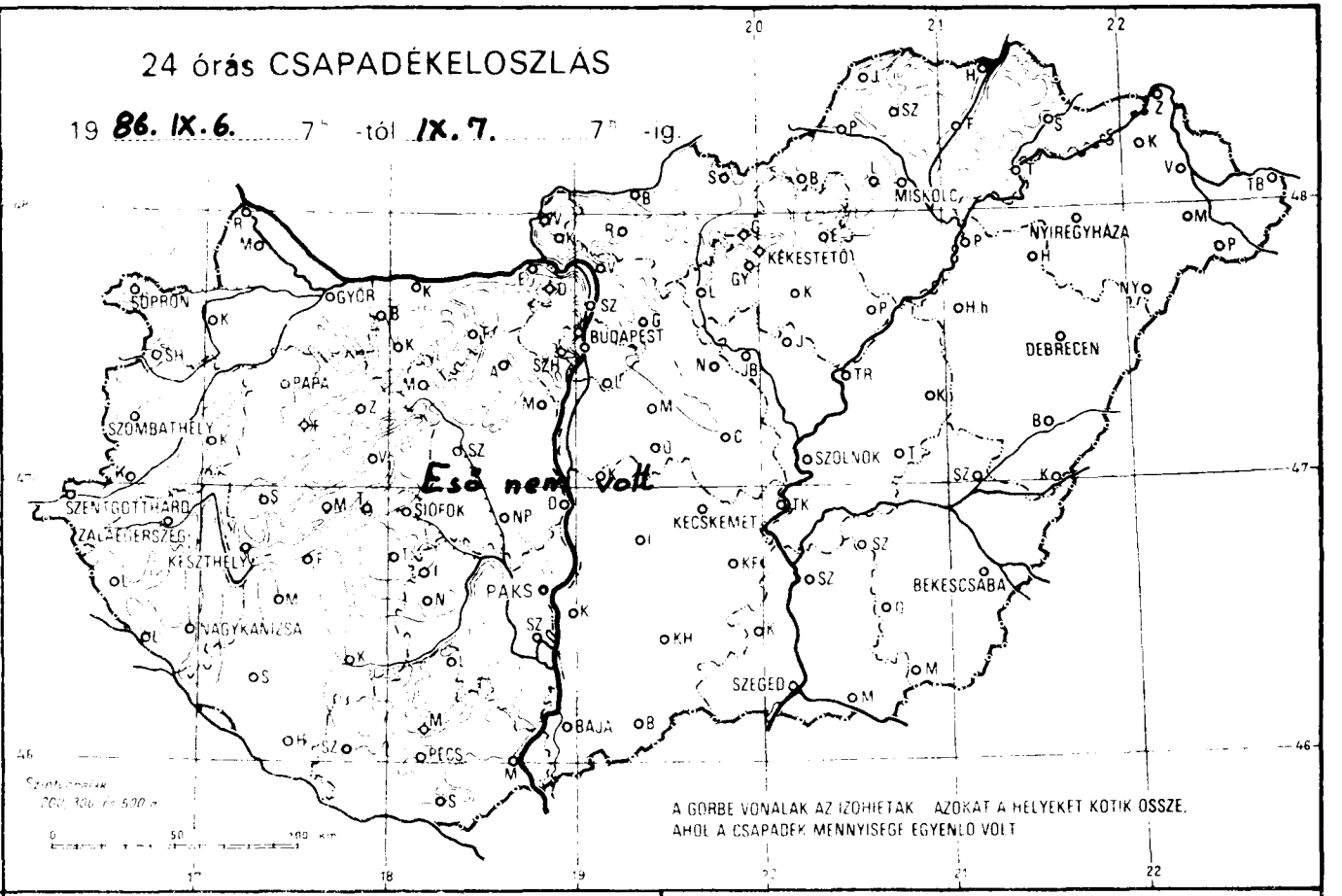

RADIÁCIÓS MINIMUM
19 86. IX. 7.

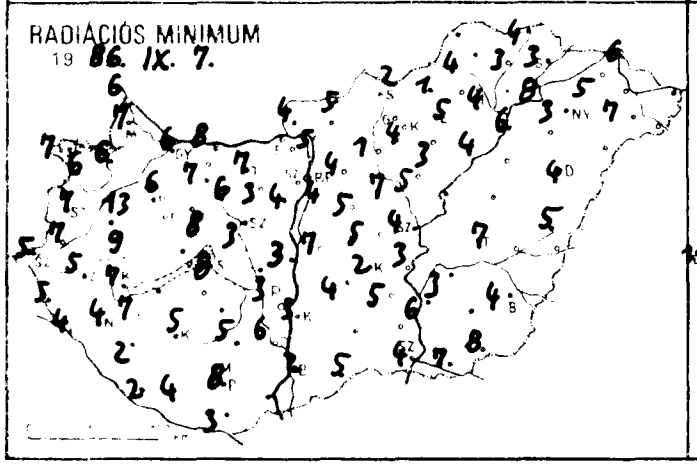

NAPFÉNYTARTAM
19 86. IX. 6.

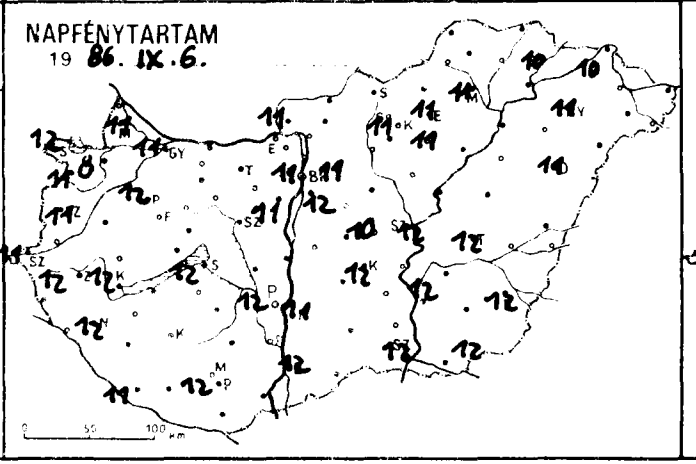

19

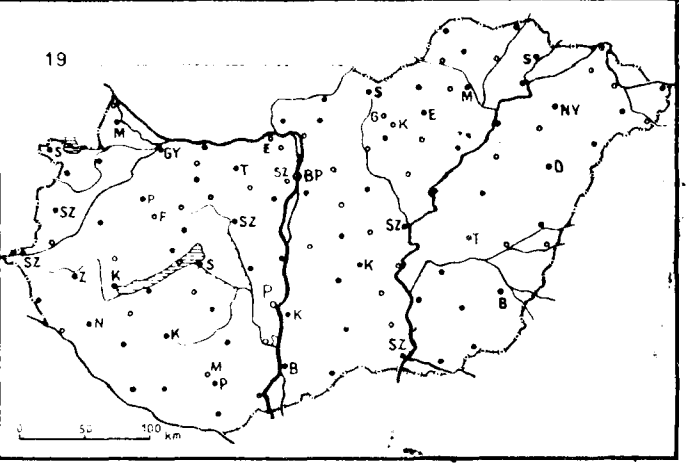

19 86.IX.7. 07 h-ig az utolsó 24 óra adatai

állomás	csapadék (mm)		max. hőmérséklet	min. hőmérséklet	rad. min.	Előző nap napos órái
Győr	•	⛅	23	8	6	11
Kapuvár	•	⛅	23	10	6	8
Mosonmagyaróvár	•	=	22	9	7	11
Rajka	•		25	9	6	
Sopron	•	⛅	24	11	7	12
Sopronhorpács	•	⛅	22	8	6	11
Káld	•	⛅	22	14	13	
Körmend	•	⛅	24	8	7	
Szentgotthárd	•	=	21	8	5	11
Szombathely	•	⛅	22	8	7	11
Lenti	•	=	21	5	5	
Letenye	•	⛅	22	6	4	
Nagykanizsa	•	=	22	4	4	12
Zalaegerszeg	•	⛅	22	6	5	12
Farkasgyepű	–		–	–	–	
Keszthely	•	⛅	22	8	7	12
Menesh[illegible]ely	•	⛅	21	8	5	11
Pápa	•	⛅	22	9	6	12
Sümeg	•	⛅	24	12	9	
Tihany	•	=	22	10	8	
Veszprém	•	⛅	24	9	8	
Zirc	•	⛅	21	9	4	
Csorvód	–		–	–	–	
Homokszt. György	•	⛅	22	6	2	11
Kaposvár	•	⛅	23	6	5	
Marcali	•	⛅	24	9	7	
Siófok	•	⛅	22	11	8	12
Somogyszob	•	⛅	23	6	2	
[illegible]	–		–	–	–	
Balassa[illegible]	–		–	–	–	
Esztergom	–		–	–	–	
Kisbér	•	⛅	25	8	7	
Komárom	•	⛅	25	9	8	
Tatabánya	•		24	9	7	
Csesztreg	•	⛅	23	4	3	
Szombathely	•	⛅	24	4	3	
Martonvásár	•	⛅	25	6	4	11
[illegible]	•	⛅	23	8	6	
[illegible]	–		–	–	–	
Szabadbattyán	•	⛅	24	5	3	
Budaörs	–		–	–	–	
Budapest	•		22	10	5	
[illegible]	•	⛅	24	3	3	12
[illegible]	•	●	24	10	6	
Budapest	•		20	12	7	
[illegible]	–		–	–	–	
[illegible]	•	⛅	22	11	8	12
[illegible]	•	⛅	24	6	3	
[illegible]	•	⛅	24	6	4	
[illegible]	•	⛅	24	5	3	
[illegible]	•	⛅	23	8	4	12
[illegible]	•		24	10	–	11
[illegible]	•		20	13	12	
[illegible]	•	⛅	25	6	5	10
[illegible]	•		19	12	8	
[illegible]	•		22	9	4	11
[illegible]	–		–	–	–	
[illegible]	•	⛅	23	7	5	
[illegible]	•	⛅	23	8	7	
[illegible]	–		–	–	–	

19 86.IX.7. 07 h-ig az utolsó 24 óra adatai

állomás	csapadék (mm)		max. hőmérséklet	min. hőmérséklet	rad. min.	Előző nap napos órái
Vác	•	⛅	–	5	5	
Vamosmikola	•	⛅	24	6	4	11
Baja	•	⛅	23	6	2	12
Bácsalmás	•	⛅	25	8	5	
Izsák	•		23	6	4	
Kalocsa	•	⛅	23	6	3	11
Kecskemét	•	⛅	24	6	2	12
Kiskunfélegyháza	•	⛅	24	9	5	
Kiskunhalas	–		–	–	–	
Kunszentmiklós	•	⛅	25	8	7	
Tiszakécske	•	⛅	25	7	3	
Balassagyarmat	•	⛅	26	6	5	
Romhány	–		–	–	–	
Salgótarján	•		22	4	2	
Eger	•	=	23	7	5	11
Galyatető	•		18	10	9	
Gyöngyös	•	⛅	24	8	4	
Kékestető	•		16	9	8	11
Kompolt	•	⛅	23	6	3	11
Lőrinci	•	⛅	24	4	1	
Poroszló	•	⛅	24	8	4	
Jászapáti	•	⛅	24	7	5	
Jászberény	–		–	–	–	
Karcag	–		–	–	–	
Szolnok	•	⛅	23	7	4	12
Tiszaörs	–		–	–	–	
Túrkeve	•		24	10	7	12
Kistelek	–		–	–	–	
Makó	•	⛅	24	9	7	
Szeged	•	⛅	24	6	4	12
Szentes	•		24	7	6	
Borsodnádasd	•	⛅	22	5	1	
Bugöd	•	⛅	22	4	3	
Hidasnémeti	•	=	23	5	4	
Josvafő	–		–	–	–	
Lillafüred	•	=	22	7	6	
Miskolc	•	⛅	24	5	4	11
Putnok	•	=	25	4	4	
Sárospatak	•	⛅	20	4	3	10
Szendrőlád	–		–	–	–	
Tokaj	•		22	8	8	
Kisvárda	•	⛅	22	8	5	10
Mátészalka	–		–	–	–	
Nyíregyháza	•	⛅	22	7	3	11
Nyírlugos	–		–	–	–	
Pátyod	–		–	–	–	
Tiszabecs	–		–	–	–	
Vásárosnamény	•	⛅	22	8	7	
Zalkod	•	⛅	20	6	6	
Szerencsújfalu	•	⛅	23	9	5	
Debrecen	•	⛅	23	7	4	11
Hajdúdorog	–		–	–	–	
Hortobágy	–		–	–	–	
Kardoszlár	–		–	–	–	
Füzesgyarmat	•	⛅	23	8	6	
Békéscsaba	•	⛅	23	8	4	12
Mezőkovácsháza	•	⛅	23	10	8	12
Gyula	–		–	–	–	
Szarvas	•	⛅	23	8	3	12
Szeghalom	–		–	–	–	

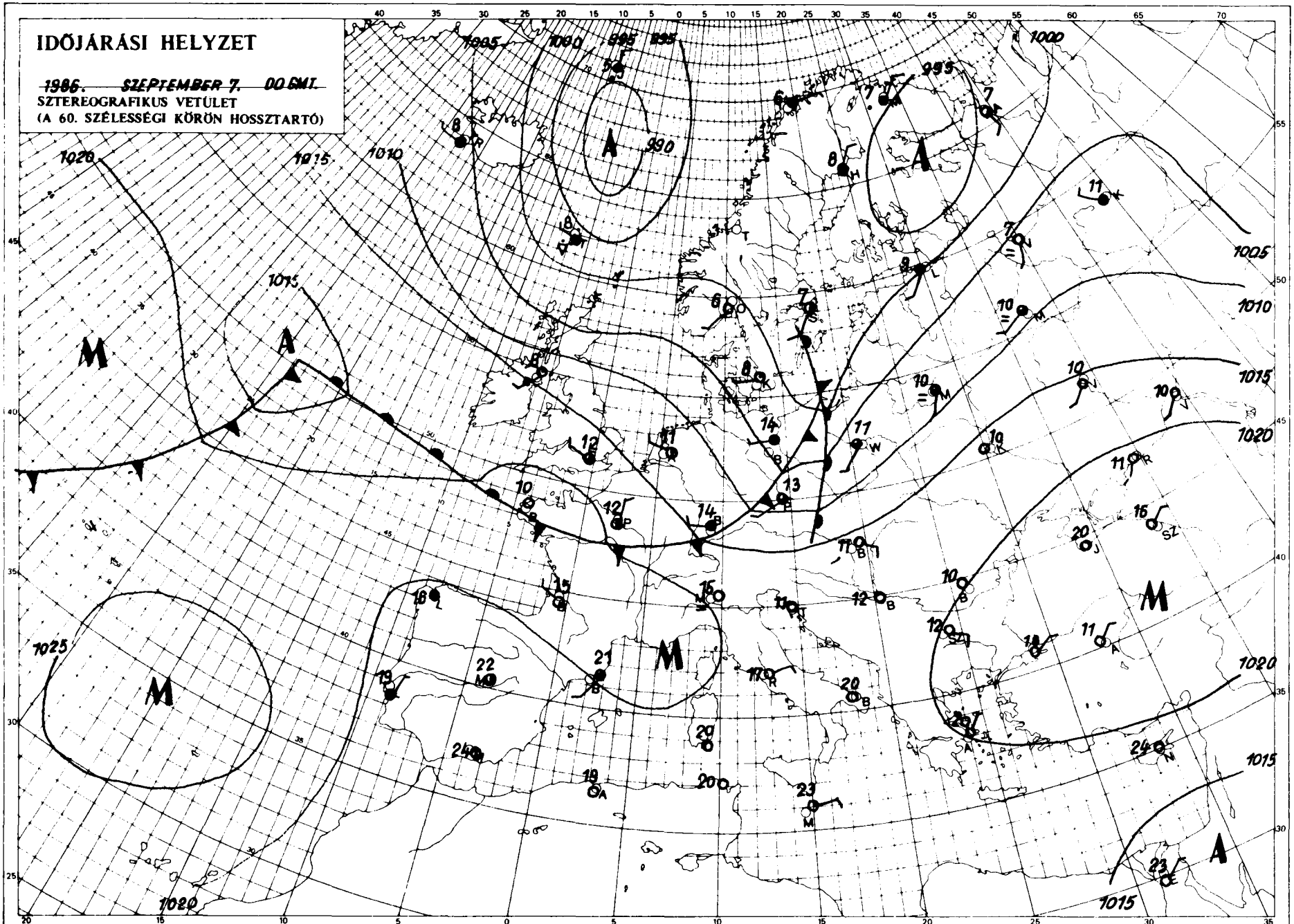

KIADJA: ORSZÁGOS METEOROLÓGIAI SZOLGÁLAT
Készíti: Központi Előrejelző Intézet Analízis- és Rövidtávú Prognózis Központja – T.: 273-018
Megjelenik naponként
Éves előfizetési díja: 2.200,-Ft – Megrendelhető: 1024 Budapest, II., Kitaibel Pál u. 1. – T.: 353-500
Kiadásért felel: az OMSZ elnöke – Szerkesztésért felel: a KEI igazgatója

Jelmagyarázat a havi mellékletben

LIBRARY
U.S. Dept. of Commerce

IDŐJÁRÁSI NAPIJELENTÉS

ЕЖЕДНЕВНЫЙ МЕТЕОРОЛОГИЧЕСКИЙ БЮЛЛЕТЕНЬ • DAILY WEATHER REPORT
BULLETIN QUOTIDIEN DE TEMPS • TÄGLICHER WETTERBERICHT

99. évfolyam 251. szám. + Budapest + 1986. szeptember 8. hétfő

Az időjárási helyzet és a várható időjárás:

Európa felett az 50. és az 55. szélességi körök között u.n. időjárási frontálzóna helyezkedik el. A frontálzóna a Brit-szigetektől egészen a Szovjetúnió európai területéig húzódik. A zónától délre meleg, északra hüvös levegő áramlik. Várható, hogy a következő 36 óra folyamán a frontálzóna kibillen nyugat-keleti irányú helyzetéből és délnyugat-északkeleti elhelyezkedésü lesz. közben kissé elmozdul. Az elmozdulás miatt érinti majd a Kárpát-medence északnyugati részét is, a medence területének nagyobb része a meleg oldalon marad. Lassanként tehát változékonyabbra fordul a Kárpát-medence időjárása.

Magyarország legnagyobb részén vasárnap napos, meleg idő volt 21, 29 fokig emelkedett délutánra a hőmérséklet. A Kisalföldön erősen felhős volt az ég, este néhány helyen gyenge zápor is előfordult. Hétfő hajnalra 5, 14 fokig hült le a levegő. Délelőtt délen és keleten derült volt az ég, másutt időnként megnövekedett a felhőzet. 11 órára 17, 23 fokig melegedett a levegő.

A Balaton vizének hőmérséklete Siófoknál 11 órakor 18 fok volt.

Ma 12 órakor Budapesten a hőmérséklet 21 fok, a tengerszintre átszámitott légnyomás 1018 hPa, alig változik.

Várható időjárás kedd estig:

Eleinte csak az északi-megyék fölött lesz időnként kissé felhős az ég. Kedden azonban főként az ország északnyugati felén már erős felhősödés, valamint eső is várható. Kedden napközben megélénkül a nyugati, északnyugati szél.
Várható legalacsonyabb éjszakai hőmérséklet: 7 és 12,
legmagasabb nappali hőmérséklet kedden: északnyugaton 15 és 20, máshol 21 és 26 fok között lesz.

Pálmási Judit s.k.

TÁVOLABBI KILÁTÁSOK SZERDÁTÓL-SZOMBATIG:

Eleinte gyakran erősen felhős idő esőkkel, záporokkal, majd kevesebb felhő, több napsütés. Legalacsonyabb hajnali hőmérséklet: eleinte 10, 15, majd 7, 12 fok között várható. Legmagasabb nappali hőmérséklet: eleinte 17, 21, majd 20, 25 fok között lesz. Jelentős mennyiségü /legalább 5 mm napi/ csapadék az ország területének 70 százalékán várható

KÖZÉPTÁVÚ ELŐREJELZŐ CSOPORT

A hőmérséklet napi középértéke és eltérése a sokévi átlagtól /Budapest belterületén/:

1986. IX. 7.	17,1°C	-1,5°C

1871 óta ezen a napon Budapesten előfordult

legmagasabb hőmérséklet:	33,1°C /1928/,
legalacsonyabb hőmérséklet:	6,4°C /1925/.

86.572.

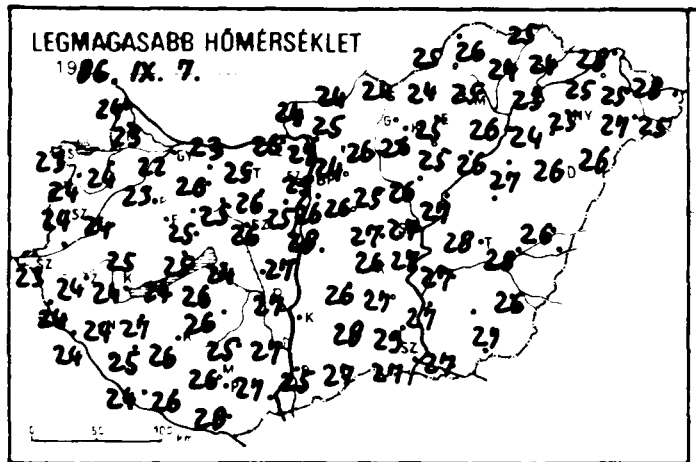
LEGMAGASABB HŐMÉRSÉKLET
1986. IX. 7.

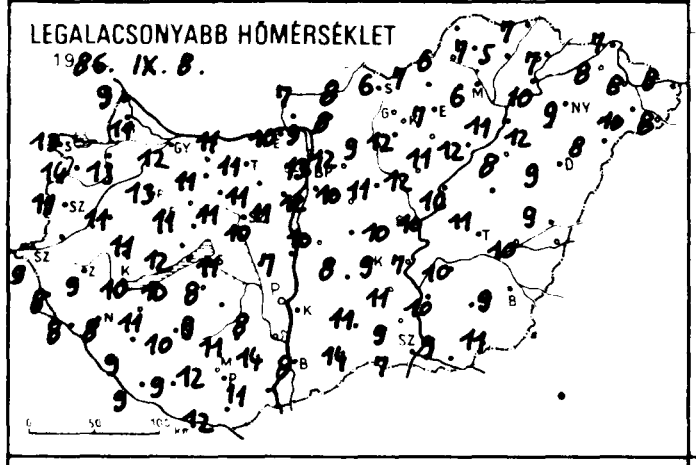
LEGALACSONYABB HŐMÉRSÉKLET
1986. IX. 8.

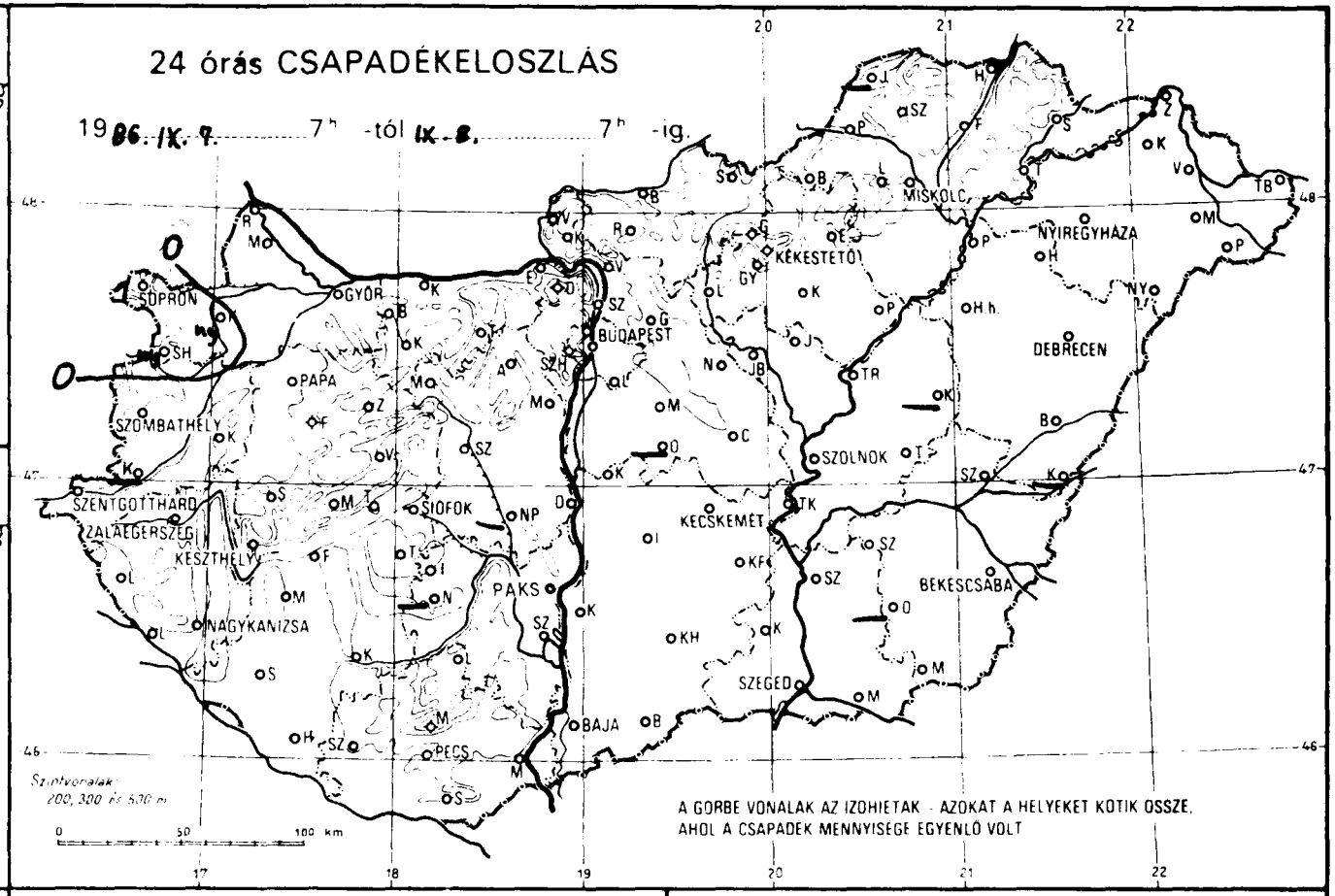
24 órás CSAPADÉKELOSZLÁS
1986. IX. 7. 7h -tól IX. 8. 7h -ig.
SOPRON
GYŐR
BUDAPEST
MISKOLC
NYÍREGYHÁZA
KÉKESTETŐ
DEBRECEN
PAPA
SZOMBATHELY
SZOLNOK
SZENTGOTTHÁRD
ZALAEGERSZEG
KESZTHELY
SIÓFOK
KECSKEMÉT
PAKS
BÉKÉSCSABA
NAGYKANIZSA
SZEGED
BAJA
PÉCS
Szintvonalak: 200, 300 és 500 m
A GÖRBE VONALAK AZ IZOHIETÁK - AZOKAT A HELYEKET KÖTIK ÖSSZE, AHOL A CSAPADÉK MENNYISÉGE EGYENLŐ VOLT

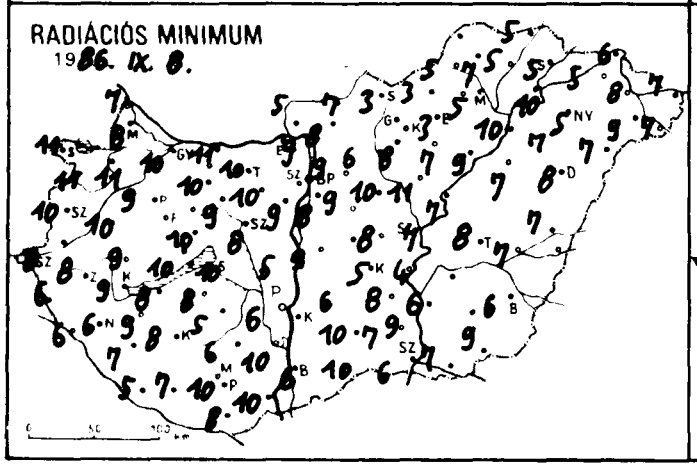
RADIÁCIÓS MINIMUM
1986. IX. 8.

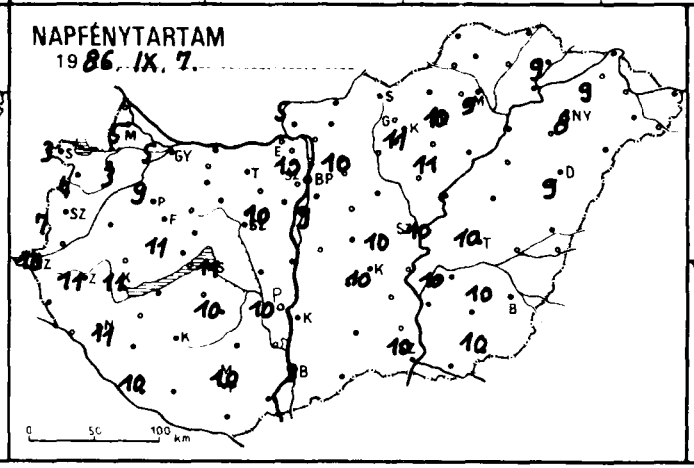
NAPFÉNYTARTAM
1986. IX. 7.

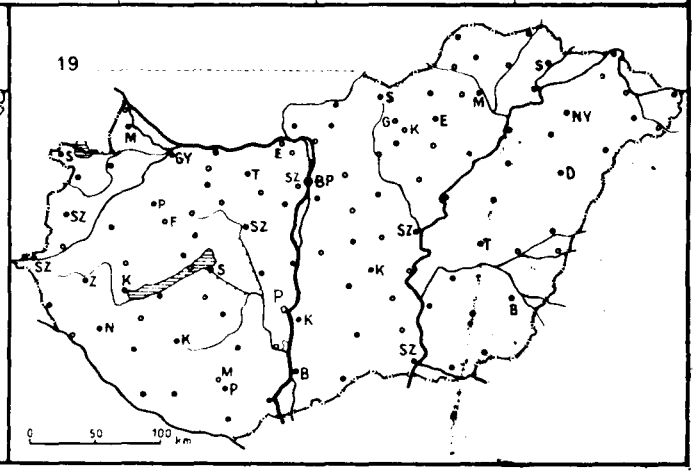
19

1986. IX. 8. 7 h-ig az utolsó 24 óra adatai						Előző nap napos órái
állomás	csapadék (mm)		max. hőmérséklet	min. hőmérséklet	rad. min.	
Győr	.	⛅	22	12	10	5
Kapuvár	ny	⛅	24	13	11	3
Mosonmagyaróvár	.	☁	23	11	8	5
Rajka	.		24	9	7	
Sopron	1	⛅	23	13	11	3
Sopronhorpács	ny	⛅	24	14	11	4
Káld	.	⛅	24	11	10	
Körmend	–		–	–	–	
Szentgotthárd	.	⛅	23	9	8	10
Szombathely	.	⛅	24	11	10	7
Lenti	.		24	8	6	
Letenye	.	☁	24	8	6	
Nagykanizsa	.	⛅	24	8	6	11
Zalaegerszeg	.	⛅	24	9	8	11
Farkasgyepű	.	⛅	22	11	10	
Keszthely	.	⛅	24	10	9	11
Meneshely	.	⛅	24	10	8	11
Pápa	.	⛅	23	13	9	9
Sümeg	.	⛅	25	11	9	
Tihany	.	⛅	25	12	10	
Veszprém	.		25	11	10	
Zirc	.	⛅	23	10	7	
Fonyód	.	⛅	24	10	8	
Homokszt. György	.		24	9	5	10
Kaposvár	.	⛅	26	10	8	
Marcali	.	⛅	27	11	9	
Siófok	.	⛅	24	11	10	11
Somogyszob	.	⛅	25	9	7	
Tab	.	⛅	26	8	8	
Bábolna	.		24	11	10	
Esztergom	.	⛅	26	10	–	
Kisbér	.	⛅	26	11	10	
Komárom	.	⛅	23	11	11	
Tatabánya	.		25	11	10	
Alcsútdoboz	.	⛅	26	11	10	
Dunaújváros	.		27	7	5	
Martonvásár	.	⛅	25	11	9	10
Mór	.	⛅	25	11	9	
Sárbogárd	–		–	–	–	
Szabadbattyán	.	⛅	26	10	8	
Iregszemcse	.	⛅	26	9	5	10
Tengyel	.		25	11	6	
Paks	.	⛅	27	8	6	10
Szekszárd	.	☁	27	14	10	
Alpadtető	.		23	12	9	
Mohács	.		27	11	10	
Pécs	.	⛅	26	12	10	10
Siklós	.	⛅	28	12	8	
Szigetvár	.	⛅	26	9	7	
Budapest, Lőrs	.		26	12	10	
Budapest, Lőrinc	.	☁	26	12	8	9
Budapest, Met. Int.	.		25	13	–	10
Budapest, Szab. hegy	.		23	14	12	
Budapest, Pesthidegkút	.	⛅	27	10	8	10
Budapest, Lőrinckert	.		20	13	9	
Budapest, [illegible]	.		24	12	9	10
Budapest, [illegible]	.	⛅	24	7	6	
Budapest, [illegible]	.	⛅	26	10	9	
Budapest, [illegible]	.	⛅	25	11	10	
Budapest, [illegible]	.		26	12	12	

1986. IX. 8. 7 h-ig az utolsó 24 óra adatai						Előző nap napos órái
állomás	csapadék (mm)		max. hőmérséklet	min. hőmérséklet	rad. min.	
Vác	.	⛅	27	9	9	
Vámosmikola	.	⛅	24	7	5	5
Baja	.	⛅	25	8	6	9
Bácsalmás	.	⛅	27	14	10	
Izsak	.		26	8	6	
Kalocsa	–		–	–	–	–
Kecskemét	.	⛅	26	9	5	10
Kiskunfélegyháza	.	⛅	27	11	8	
Kiskunhalas	.	⛅	28	11	10	
Kunszentmiklós	.	☁	28	10	9	
Tiszakécske	.	⛅	27	7	4	
Balassagyarmat	.	⛅	24	8	7	
Romhány	.	⛅	25	8	8	
Salgótarján	.	⛅	24	6	3	
Eger	.	☁	25	7	3	10
Galyatető	.		20	10	9	
Gyöngyös	.	⛅	26	12	8	
Kékestető	.		18	11	10	11
Kompolt	.		25	11	7	11
Lőrinci	.	⛅	26	9	6	
Poroszló	.		26	12	9	
Jászapáti	.		26	12	11	
Jászberény	.	⛅	26	12	11	
Karcag	–		–	–	–	
Szolnok	.	⛅	27	10	7	10
Tiszaroff	.	⛅	27	10	7	
Túrkeve	.		28	11	8	10
Kistelek	.	☁	29	9	7	
Makó	.	⛅	27	9	7	
Szeged	.	⛅	27	7	6	10
Szentes	.		27	10	9	
Borsodnádasd	.	⛅	24	7	3	
Füged	.	⛅	24	5	5	
Hidasnémeti	.	☁	25	7	5	
Jósvafő	–		–	–	–	–
Lillafüred	.		24	8	7	
Miskolc	.	☁	25	6	5	9
Putnok	.	☁	25	6	5	
Sárospatak	.	⛅	24	7	5	9
Szendrőlád	.	⛅	26	7	7	
Tokaj	.		23	10	10	
Kisvárda	.	⛅	25	8	5	9
Mátészalka	.	⛅	27	10	9	
Nyíregyháza	.	⛅	25	9	5	8
Nyírlugos	.	⛅	26	8	7	
Pátyod	.	⛅	25	8	7	
Tiszabecs	.	⛅	28	8	7	
Vásárosnamény	.	⛅	25	8	8	
Záhony	.	⛅	28	7	6	
Berettyóújfalu	.	⛅	26	9	7	
Debrecen	.	⛅	26	9	8	9
Hajdúdorog	.		24	12	7	
Hortobágy	.		27	8	7	
Kopasszakál	–		–	–	–	
Polgár	.	⛅	26	11	10	
Békéscsaba	.	⛅	26	9	6	10
Mezőhegyes	.	⛅	27	11	9	10
Orosháza	–		–	–	–	–
Szarvas	.	⛅	27	10	6	10
Szeghalom	.		28	10	7	

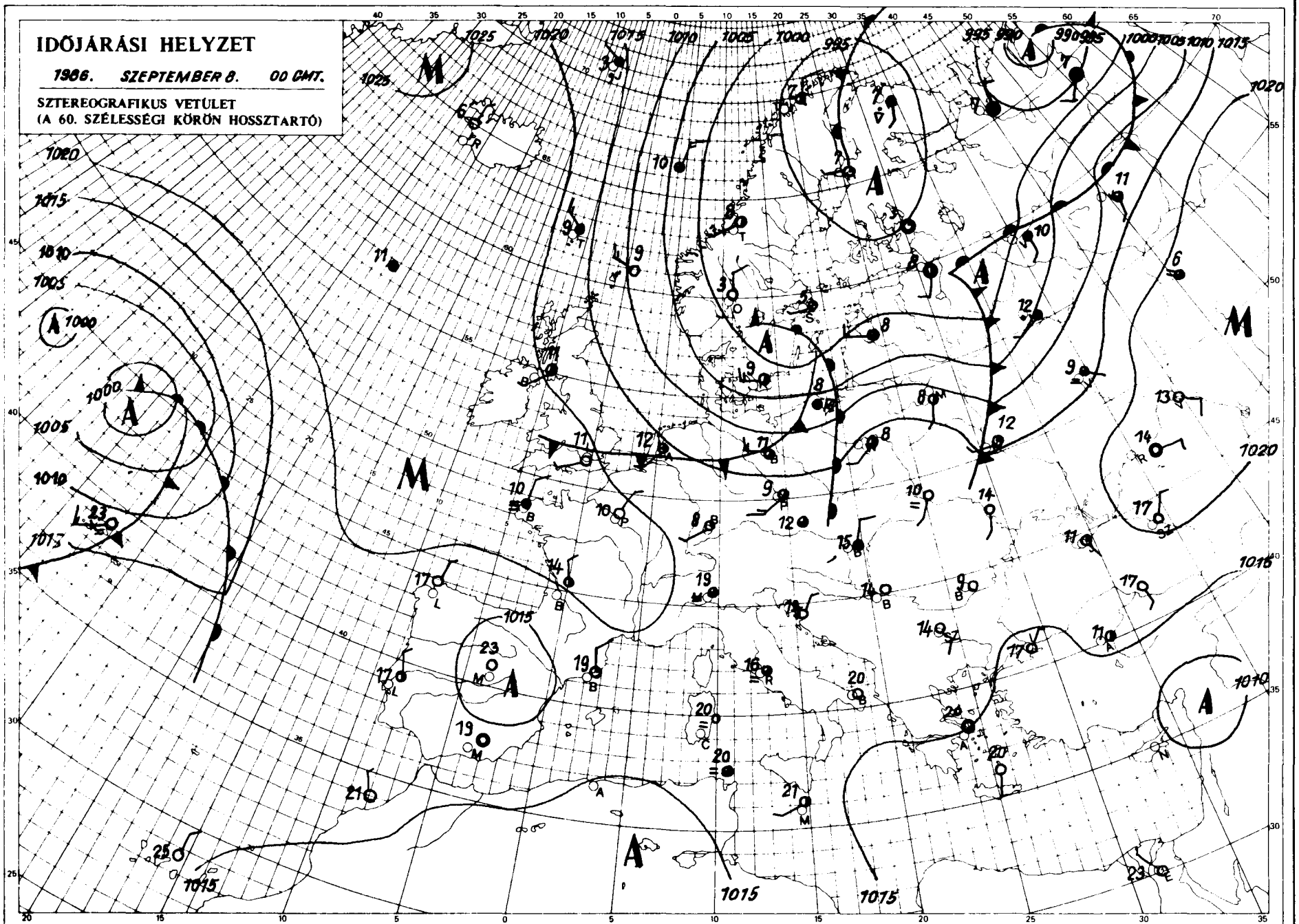

KIADJA: ORSZÁGOS METEOROLÓGIAI SZOLGÁLAT
Készíti: Központi Előrejelző Intézet Analízis- és Rövidtávú Prognózis Központja - T.: 273-018
Megjelenik naponként
Évi előfizetési díja: 2.200,-Ft Megrendelhető: 1024 Budapest, II., Kitaibel Pál u. 1. - T.: 353-500
Kiadásért felel: az OMSZ elnöke - Szerkesztésért felel: a KEI igazgatója

Jelmagyarázat a havi mellékletben

LIB. 02 1987 U.S. Department

IDŐJÁRÁSI NAPIJELENTÉS

ЕЖЕДНЕВНЫЙ МЕТЕОРОЛОГИЧЕСКИЙ БЮЛЛЕТЕНЬ · DAILY WEATHER REPORT
BULLETIN QUOTIDIEN DE TEMPS · TÄGLICHER WETTERBERICHT

99. évfolyam 252. szám. + Budapest + 1986. szeptember 9. kedd

Az időjárási helyzet és a várható időjárás:

A Moszkva-Varsó-Bécs-Milánó-Barcelona vonal néhány száz km-es körzetében egy időjárási frontzóna található. Ennek területén többnyire erősen felhős az ég, több helyről jelentenek esőt, záporesőt. A következő időszakban a Kárpát-medencétől délnyugatra várhatóan egy légörvény keletkezik, amelynek keleti oldalán nedves levegő érkezik hazánk fölé. Emiatt délnyugat felől megnövekszik a felhőzet, és egyre több helyen csapadékosra fordul az idő.

Hazánkban hétfőn napos, száraz idő volt, a hőmérséklet csúcsértéke 22 és 30 fok között alakult. Viszonylag enyhe volt az éjszaka: a hőmérséklet mélypontja 7 és 14 fok között volt az országban. Északnyugaton helyenként erősen megnövekedett a felhőzet, és elszórtan eső, zápor is előfordult, a legtöbb csapadékot: - 11 mm-t - Szombathelyen mérték. Ma délelőtt északnyugaton erősen, másutt gyengén felhős volt az ég, néhány helyről kisebb esőt, záport jelentettek. A hőmérséklet 11 órakor 18 és 24 fok között alakult.

A Balaton vizének hőmérséklete Siófoknál 11 órakor 18 fok volt.

Ma 12 órakor Budapesten a hőmérséklet 21 fok, a tengerszintre átszámitott légnyomás 1014 hPa, alig változik.

Várható időjárás szerda estig:

Szerda estig lassanként délnyugat felől megnövekszik a felhőzet, és egyre több helyen várható eső, záporeső.
Délen helyenként jelentős mennyiségü csapadék is valószinü.
Az északkeleti, keleti szél napközben kissé megélénkül.
Várható legalacsonyabb éjszakai hőmérséklet: 8 és 13,
legmagasabb nappali hőmérséklet szerdán: 18 és 23 fok között alakul.

Rábai Attila s.k.

A hőmérséklet napi középértéke és eltérése a sokévi átlagtól /Budapest belterületén/:

1986. IX. 8.	19,1°C	+0,9°C

1871 óta ezen a napon Budapesten előfordult

legmagasabb hőmérséklet:	33,1°C /1928/,
legalacsonyabb hőmérséklet:	6,6°C /1914/.

86.573.

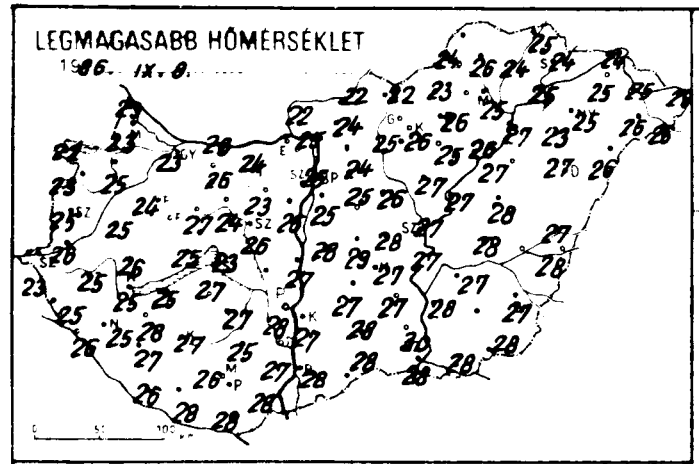
LEGMAGASABB HŐMÉRSÉKLET
1986. IX. 8.

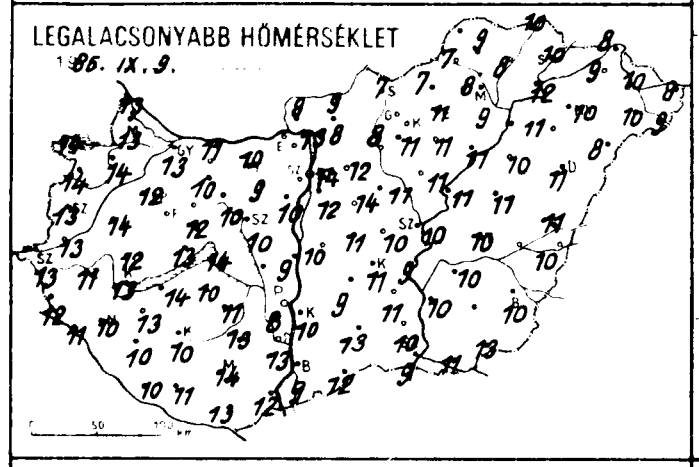
LEGALACSONYABB HŐMÉRSÉKLET
1986. IX. 9.

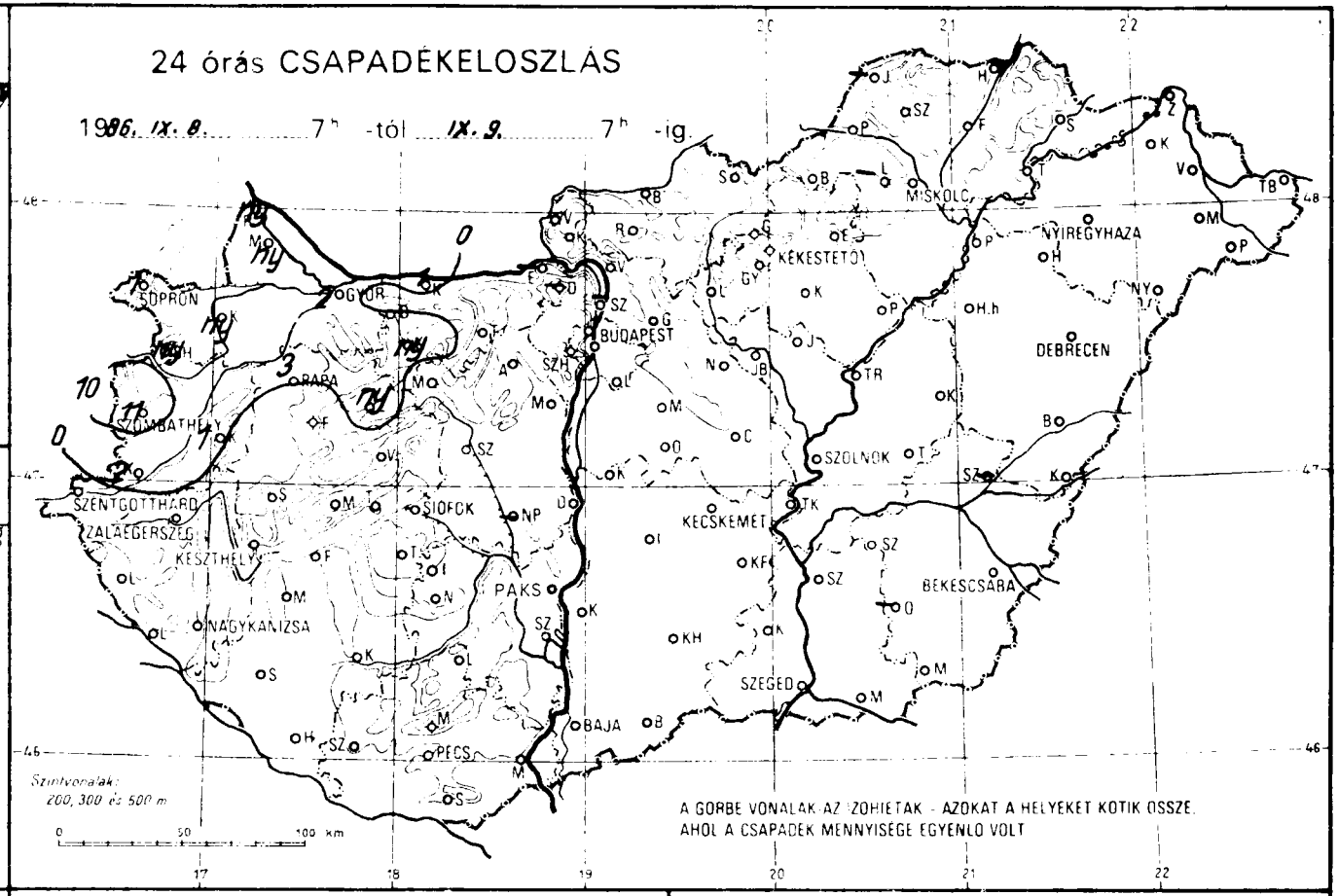
24 órás CSAPADÉKELOSZLÁS
1986. IX. 8. 7h -tól IX. 9. 7h -ig
SOPRON
GYŐR
BUDAPEST
MISKOLC
NYÍREGYHÁZA
KÉKESTETŐ
DEBRECEN
SZOMBATHELY
SZENTGOTTHÁRD
ZALAEGERSZEG
KESZTHELY
SIÓFOK
PAKS
NAGYKANIZSA
KECSKEMÉT
BÉKÉSCSABA
SZEGED
BAJA
PÉCS
Szintvonalak: 200, 300 és 500 m
A GÖRBE VONALAK AZ IZOHIETAK - AZOKAT A HELYEKET KÖTIK ÖSSZE, AHOL A CSAPADÉK MENNYISÉGE EGYENLŐ VOLT

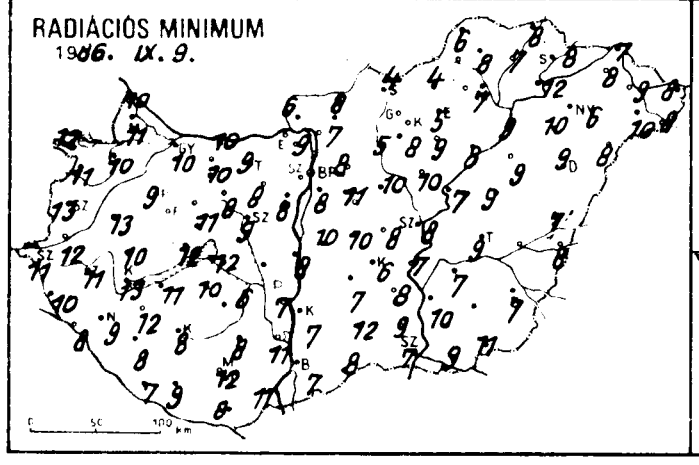
RADIÁCIÓS MINIMUM
1986. IX. 9.

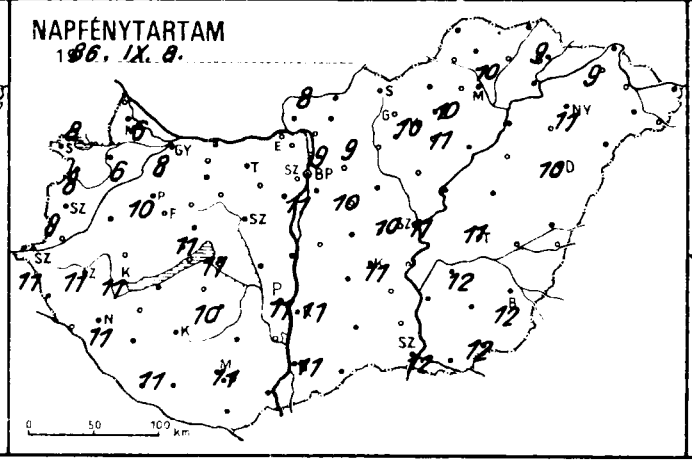
NAPFÉNYTARTAM
1986. IX. 8.

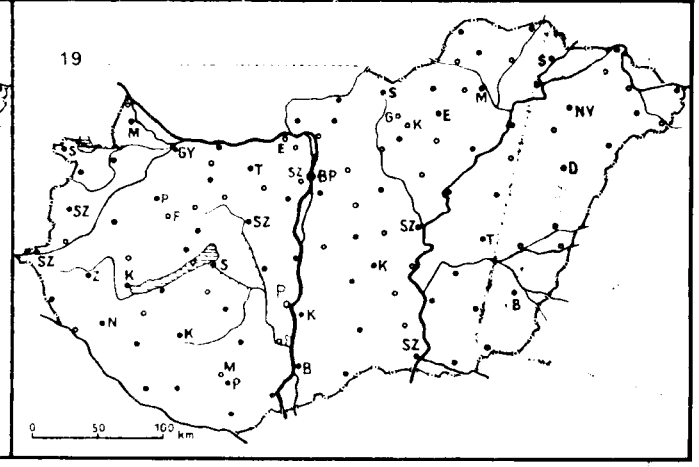
19

86.IX.9.-07 h-ig az utolsó 24 óra adatai						Előző nap napos órái
állomás	csapadék (mm)		max. hőmérséklet	min. hőmérséklet	rad. min.	
Győr	2	⌐	23	13	10	8
Kapuvár	ny	v̇ =	25	14	10	6
Mosonmagyaróvár	ny	=	23	13	11	6
Rajka	ny	,	23	13	10	
Sopron	1	=	22	14	12	8
Sopronhorpács	ny		23	14	11	8
Káld	1	v̇	25	14	13	
Körmend	2	v̇	26	13	12	
Szentgotthárd	.	⌐	23	13	11	11
Szombathely	11	v̇ ⌐	25	13	13	8
Lenti	.	=	25	12	10	
Letenye	.	⌐	26	11	8	
Nagykanizsa	.	⌐	25	10	9	11
Zalaegerszeg	.	⌐	25	11	11	11
Farkasgyepű	.	⌐	25	11	10	
Keszthely	.	⌐	25	13	13	11
Meneshely	.		25	12	8	11
Pápa	3	⌐	24	12	9	10
Sümeg	.	⌐	26	12	10	
Tihany	.	=	25	13	12	
Veszprém	.		27	12	11	
Zirc	ny	=	23	9	6	
Fonyód	.		25	14	11	
Homokszt. György	.	⌐	26	10	7	11
Kaposvár	.	⌐	27	10	8	
Marcali	.	⌐	28	13	12	
Siófok	.	⌐	23	14	12	11
Somogyszob	.	⌐	27	10	8	
Tab	.	=	27	10	10	
Bábolna	.		24	11	10	
Esztergom	–		–	–	–	
Kisbér	ny	v̇ =	26	10	10	
Komárom	1	=	23	11	10	
Tatabánya	.		24	10	9	
Alcsútdoboz	.	⌐	26	9	8	
Dunaújváros	.		27	9	8	
Martonvásár	.	⌐	26	10	8	11
Mór	.	=	24	10	8	
Sárbogárd	–		–	–	–	
Szabadbattyán	.	⌐	26	10	9	
Iregszemcse	.	⌐	27	11	6	10
Lengyel	.		25	13	8	
Paks	.	⌐	28	8	7	11
Szekszárd	.	=	27	13	11	
Árpádtető	.		24	15	12	
Mohács	.		28	12	11	
Pécs	.		26	14	12	11
Siklós	.	⌐	28	13	8	
Szigetvár	.	⌐	28	11	9	
Budaörs	.	⌐	26	10	7	
Bp. Lőrinc	.	=	25	12	8	10
Bp. Met. Int.	.	=	25	14	–	9
Bp. Szab. hegy	.		21	14	10	
Cegléd	.	⌐	28	10	8	10
Dabogykő	–		–	–	–	
Gyöngyös	.	⌐	24	12	8	9
Kékestető	.	⌐	23	8	7	
Mátra	.	⌐	27	14	11	
Szolnok	.	⌐	26	11	10	
Szentendre	–		–	–	–	

86.IX.9.-07 h-ig az utolsó 24 óra adatai						Előző nap napos órái
állomás	csapadék (mm)		max. hőmérséklet	min. hőmérséklet	rad. min.	
Vác	.	⌐	25	13	9	
Vámosmikola	.	⌐	22	8	6	8
Baja	.	⌐	28	9	7	11
Bácsalmás	.	⌐	28	12	8	
Izsák	.		27	9	7	
Kalocsa	.	⌐	27	10	7	11
Kecskemét	.	⌐	27	11	6	11
Kiskunfélegyháza	.		27	11	8	
Kiskunhalas	.	⌐	28	13	12	
Kunszentmiklós	.	=	28	10	10	
Tiszakécske	.	⌐	27	9	7	
Balassagyarmat	.	⌐	22	9	8	
Romhány	.	⌐	24	8	7	
Salgótarján	.	⌐	22	7	4	
Eger	.	=	26	11	5	10
Galyatető	.		19	13	8	
Gyöngyös	.	⌐	26	11	8	
Kékestető	.		18	11	11	10
Kompolt	.	⌐	25	11	9	11
Lőrinci	.	⌐	25	8	5	
Poroszló	.	⌐	26	11	8	
Jászapáti	.	⌐	27	11	10	
Jászberény	.	⌐	26	9	8	
Karcag	.	⌐	28	11	9	
Szolnok	.	⌐	27	10	8	11
Tiszaroff	.	⌐	27	11	7	
Túrkeve	.		28	10	9	11
Kistelek	.	=	30	10	9	
Makó	.	⌐	28	11	9	
Szeged	.	⌐	28	9	7	12
Szentes	.		28	10	10	
Borsodnádasd	.	⌐	23	7	4	
Füged	.		24	8	7	
Hidasnémeti	.		25	10	8	
Jósvafő	–		–	–	–	–
Lillafüred	–		–	–	–	
Miskolc	.	=	25	8	7	10
Putnok	.	=	24	7	6	
Sárospatak	.	⌐	24	10	8	9
Szendrőlád	.	⌐	26	9	8	
Tokaj	.		25	12	12	
Kisvárda	.	⌐	25	9	8	9
Mátészalka	.	⌐	26	10	10	
Nyíregyháza	.	⌐	25	10	6	11
Nyírlugos	.	⌐	26	8	8	
Pátyod	.	⌐	26	9	8	
Tiszabecs	.	⌐	29	8	8	
Vásárosnamény	.	⌐	25	10	9	
Záhony	.	⌐	24	8	7	
Berettyóújfalu	.	⌐	27	11	7	
Debrecen	.	⌐	27	11	9	10
Hajdúdorog	.		23	11	10	
Hortobágy	.		27	10	9	
Kossuthlakal	.	⌐	28	10	8	
Polgár	.	⌐	27	9	9	
Békéscsaba	.	⌐	27	10	7	12
Mezőhegyes	.	⌐	28	13	11	12
Orosháza	–		–	–	–	
Szarvas	.	⌐	27	10	7	12
Szeghalom	–		–	–	–	

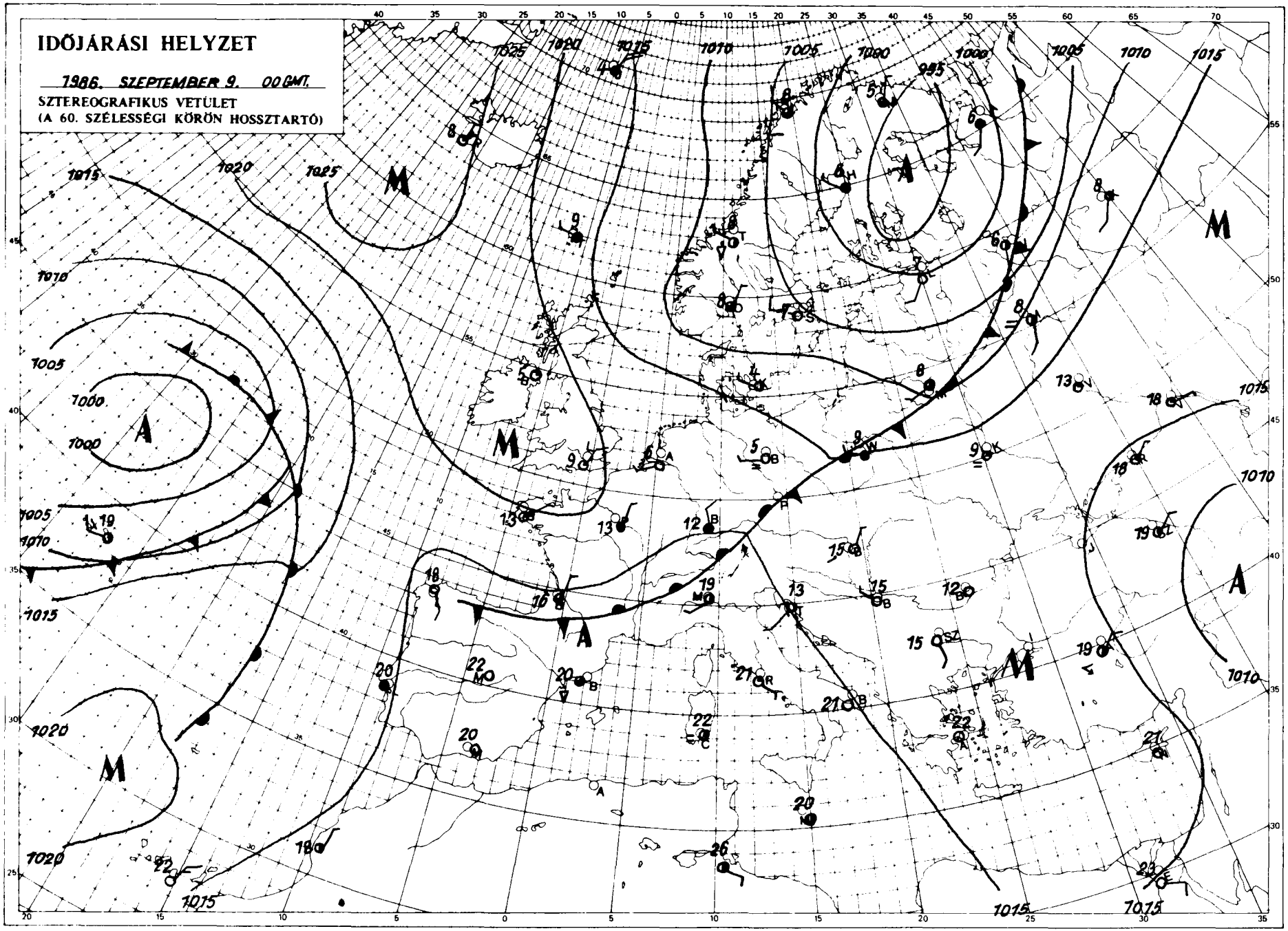

KIADJA: ORSZÁGOS METEOROLÓGIAI SZOLGÁLAT
Készíti: Központi Előrejelző Interaktív Analízis- és Rövidtávú Prognózis Központja T.: 273-0118
Megjelenik naponként
Éves előfizetési díja: 2.200,-Ft. Megrendelhető: 1024 Budapest, III., Kitaibel Pál u. 1. T.: 353-5(00)
Kiadásért felel: az OMSZ elnöke Szerkesztésért felel: a KEI igazgatója

Jelmagyarázat a havi mellékletben.

LIBRARY
N.O.A.A.
U.S. Dept. of Commerce

IDŐJÁRÁSI NAPIJELENTÉS

ЕЖЕДНЕВНЫЙ МЕТЕОРОЛОГИЧЕСКИЙ БЮЛЛЕТЕНЬ · DAILY WEATHER REPORT
BULLETIN QUOTIDIEN DE TEMPS · TÄGLICHER WETTERBERICHT

99. évfolyam 253. szám. + Budapest + 1986. szeptember 10. szerda

Az időjárási helyzet és a várható időjárás:

Európa északi részén egy több középpontú mérsékelt égövi ciklon határozza meg az időjárást. A légörvény területén változékony az időjárás, gyakori az erős felhősödés, szórványosan záporok alakulnak ki. Az emlitett ciklon nyugati oldalán sarkvidéki eredetü hideg levegő áramlik a Brit-szigeteken át a kontinens irányába. A hideg levegő útját erős szél, lehülés kiséri. A Kárpát-medencétől délnyugatra egy nedves légörvény található. Ennek keleti oldalán szubtrópusi eredetü meleg levegő érkezik a medence fölé, ugyanakkor északnyugat felől hüvös levegő áramlik az ország térségébe. Mivel a következő időszakban átmenetileg ez utóbbi szárazabb levegő határozza meg időjárásunkat, gyengül a csapadékhajlam, és felszakadozik a felhőzet.

Hazánkban kedden nyugaton változóan felhős, másutt többnyire napos idő volt. A legmagasabb nappali hőmérséklet 21 és 29 fok között alakult. Éjszaka a Dunántúl északnyugati felén beborult az ég, és többfelé eleredt az eső. A ma reggel 7 óráig lehullott csapadék mennyisége általában nem volt jelentős, csupán a nyugati megyékben haladta meg helyenként a 10 mm-t. Hajnalra 6 és 14 fok közé csökkent a hőmérséklet. Délelőtt nyugaton borult idő volt, többfelé esett az eső, a hőmérséklet 11 órakor mindössze 10 és 15 fok között volt a hőmérséklet. Másutt változóan felhős volt az ég, a több-kevesebb napsütés hatására 11 órára 16 és 22 fok közé melegedett föl a levegő.

A Balaton vizének hőmérséklete Siófoknál 11 órakor 17 fok volt.

Ma 12 órakor Budapesten a hőmérséklet 18 fok, a tengerszintre átszámitott légnyomás 1013 hPa, alig változik.

Várható időjárás csütörtök estig:

Ma /szerdán/ túlnyomóan borult, másutt változóan felhős idő lesz.
Főkent nyugaton várható eső, zápor.
Egy-két helyen zivatar is lehet.
Holnap /csütörtökön/ országszerte csökken a felhőzet.
A szél időnként megélénkül.
Várható legalacsonyabb éjszakai hőmérséklet: 9-14,
legmagasabb nappali hőmérséklet csütörtökön: 19-24 fok között alakul.

Bozóki István s.k.

A hőmérséklet napi középértéke és eltérése a sokévi átlagtól /Budapest belterületén/:

1986. IX. 9.	18,5°C	+0,5°C

1871 óta ezen a napon Budapesten előfordult

legmagasabb hőmérséklet:	34,7°C /1928/,
legalacsonyabb hőmérséklet:	6,1°C /1933/.

86.574.

LEGMAGASABB HŐMERSÉKLET
86. IX. 9.

LEGALACSONYABB HŐMERSÉKLET
86. IX. 10.

24 órás CSAPADÉKELOSZLÁS

1986. IX. 9. 7h -tol IX. 10. 7h -ig

A GÖRBE VONALAK AZ ZÓNÁKAT - AZOKAT A HELYEKET KÖTIK ÖSSZE, AHOL A CSAPADÉK MENNYISÉGE EGYENLŐ VOLT

RADIÁCIÓS MINIMUM
1986. IX. 10.

NAPFÉNYTARTAM
1986. IX. 9.

19

86.IX.10. 7 h-ig az utolsó 24 óra adatai						Előző nap napos órái
állomás	csapadék (mm)		max. hőmérséklet	min. hőmérséklet	rad. min.	
Győr	3	=	22	12	12	7
Kapuvár	10	=	23	10	10	6
Mosonmagyaróvár	8		23	11	11	7
Rajka	8	∇̇	23	11	10	
Sopron	9	∇̇ =	22	10	10	4
Sopronhorpács	10	=	22	11	11	4
Kőszeg	19	∇̇	22	11	10	
Körmend	–		–	–	–	
Szentgotthárd	7	∇̇	21	10	10	3
Szombathely	9		22	10	10	7
Vép	17	=	21	11	11	
Celldömölk	1	∇̇ ⌒	22	13	10	
Nagykanizsa	2	⌇ =	22	12	11	3
Zalaegerszeg	11	⌒	22	11	11	3
Tarkaszentpál	4	∇̇ ≡	21	10	9	
Keszthely	8	∇̇ ⌒	23	12	12	3
Meneshely	1		23	11	10	6
Tapolca	5	≡	23	11	10	9
Szombathely	2	≡	24	12	11	
Tatabánya	ny	=	24	14	12	
Veszprém	1	=	24	13	12	
Zirc	2	=	21	11	10	
Csornod	•		23	13	11	
Hont okszt. György	ny	∇̇	24	12	10	5
Komárom	•		25	13	10	
Tárnok	•	⌒	24	14	13	
Sopron	ny		23	14	13	8
Csornyszob	•	⌒	25	12	10	
Zám	ny	, =	26	12	10	
Bakonya	2		23	11	11	
Esztergom	•	=	26	13	–	
Kisbér	1	∇̇ =	25	12	12	
Tatabánya	1	⌒	24	11	10	
Tatabánya	2		23	13	12	
Csősztdoboz	ny	∇̇ =	24	11	10	
Dunaújváros	•		27	12	12	
Martonvásár	ny	=	24	13	11	6
Szekszárd	1	∇̇ ≡	23	12	11	
Szekszárd	–		–	–	–	
Szabadbattyán	ny	, =	24	13	12	
Kecskemét	1	=	25	12	9	9
[illegible]	•		25	11	10	
[illegible]	•		27	13	11	9
[illegible]	•	=	27	13	11	
[illegible]	•		23	12	11	
[illegible]	•		29	14	13	
[illegible]	•		27	12	12	8
[illegible]	•		28	13	9	
[illegible]	•	⌒	27	12	11	
[illegible]	•		25	13	12	
[illegible]	ny	=	25	12	10	8
[illegible]	ny		25	14	–	7
[illegible]	–		–	–	–	
[illegible]	•		27	11	9	10
[illegible]	•		20	10	8	
[illegible]	•		24	10	7	7
[illegible]	ny	⌒	24	12	11	
[illegible]	•	⌒	26	12	10	
[illegible]	•	⌒	25	11	11	
[illegible]	–		–	–	–	

86.IX.10. 7 h-ig az utolsó 24 óra adatai						Előző nap napos órái
állomás	csapadék (mm)		max. hőmérséklet	min. hőmérséklet	rad. min.	
Vác	•	⌒	26	11	9	
Vámosmikola	2	=	24	11	11	7
Baja	•		27	11	10	10
Bácsalmás	•		28	13	10	
Izsák	•		27	11	10	
Kalocsa	•		26	12	10	9
Kecskemét	•	⌒	27	11	8	8
Kiskunfélegyháza	•		28	11	9	
Kiskunhalas	•	⌒	28	11	11	
Kunszentmiklós	•		27	13	13	
Tiszakécske	•		27	12	10	
Balassagyarmat	•		26	12	10	
Romhány	•		26	10	10	
Salgótarján	•	⌒	26	12	9	
Eger	•	=	28	11	6	6
Galyatető	•		20	9	8	
Gyöngyös	•	⌒	26	10	7	
Kékestető	•		18	8	7	8
Kompolt	•	⌒	26	12	9	9
Lőrinci	•	⌒	25	9	6	
Poroszló	•		26	11	10	
Jászapáti	•		27	13	12	
Jászberény	•	⌒	25	11	10	
Karcag	•	=	28	9	8	
Szolnok	•		27	11	10	10
Tiszaroff	•	=	27	12	10	
Túrkeve	–		–	–	–	–
Kistelek	•	=	29	12	11	
Makó	•	=	29	12	11	
Szeged	•	⌒	28	12	11	7
Szentes	•		28	12	11	
Borsodnádasd	•	⌒	24	9	5	
Fugod	•		21	9	9	
Hidasnémeti	•		22	8	7	
Jósvafő	–		–	–	–	–
Lillafured	•	=	22	8	6	
Miskolc	•	=	24	8	8	7
Putnok	•	=	25	6	5	
Sárospatak	•	⌒	22	10	8	7
Szendrőlád	•	⌒	24	7	6	
Tokaj	•		25	12	12	
Kisvarda	ny	=	25	10	8	7
Mátészalka	•	⌒	27	10	10	
Nyíregyháza	•		26	10	9	8
Nyíregyh.	•	⌒	28	11	10	
Fátyved	•	⌒	28	9	8	
Tiszabecs	•	⌒	28	9	8	
Vásárosnamény	•	⌒	26	9	8	
Záhony	•	⌒	23	8	8	
Berettyóújfalu	•		28	11	9	
Debrecen	•	=	28	11	10	9
Hajdúböszörmény	•		26	11	10	
Hortobágy	•		26	10	9	
Püspökladány	•	⌒	28	12	10	
Gyula	•	⌒	27	10	9	
Békéscsaba	•	⌒	27	11	10	10
Mezőberény	•	⌒	28	12	11	10
Szeghalom	–		–	–	–	–
[illegible]	•		27	11	11	10
Szeghalom	–		–	–	–	

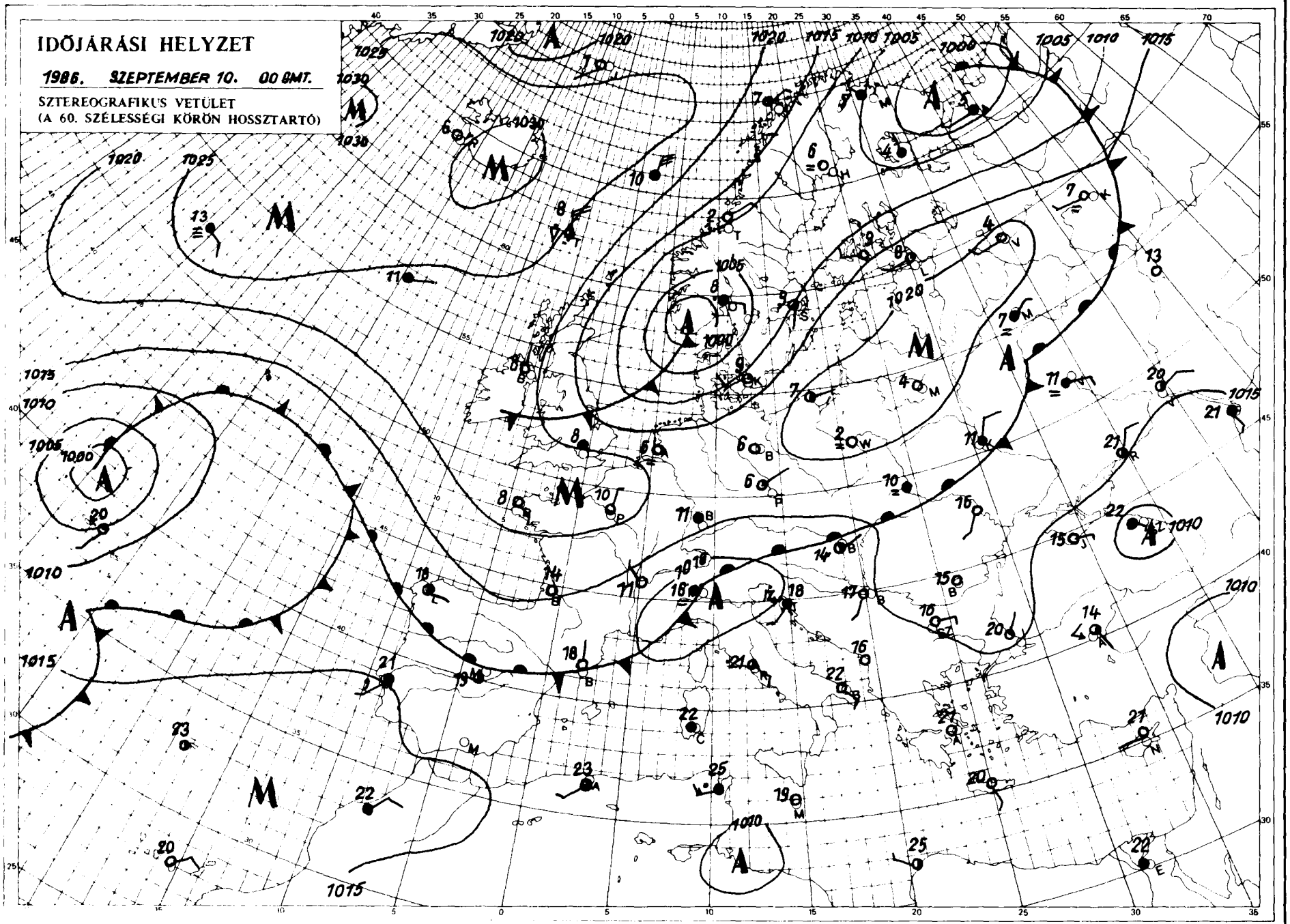

KIADJA: ORSZÁGOS METEOROLÓGIAI SZOLGÁLAT
Készíti: Központi Előrejelző Intézet Analízis- és Rövidtávú Prognózis Központja T.: 273-018
Megjelenik naponként
Megrendelhető 1024 Budapest, II. Kitaibel Pál u. 1. T.: 353-500
Szerkesztésért felel: a KEI igazgatója
Éves előfizetési díja: 2.200,-Ft.
Kiadásért felel: az OMSZ elnöke

Jelmagyarázat a havi mellékletben.

LIBRARY
SEP 15 1987
U.S. Dept. of Commerce

IDŐJÁRÁSI NAPIJELENTÉS

ЕЖЕДНЕВНЫЙ МЕТЕОРОЛОГИЧЕСКИЙ БЮЛЛЕТЕНЬ • DAILY WEATHER REPORT
BULLETIN QUOTIDIEN DE TEMPS • TÄGLICHER WETTERBERICHT

99. évfolyam 254. szám. + Budapest + 1986. szeptember 11. csütörtök

Az időjárási helyzet és a várható időjárás:

Csütörtökön a hajnali órákban a Cágráb-Poprád-Varsó vonalban húzódott az a légköri front, amely korábban Közép-Európában többfelé esős időt okozott. A kelet felé vonuló légköri front nyomában - a szárazföld belsejében - egy magas légnyomású öv épült fel. A Skandináv-félsziget felett ciklon örvénylik. Emiatt a 60-dik szélességi kör mentén gyakran esik az eső, és időnként erős szél fúj. Valószinü, hogy az elkövetkező időszakban a Kárpát-medencében a dél-nyugat felől érkező enyhe, viszonylag alacsony nedvességtartalmú léghullámok hatására erősödik a nappali felmelegedés.

Magyarországon szerdán a Dunántúlon túlnyomóan borult, másutt változóan felhős volt az ég. Főként a nyugati, északnyugati megyékben esett az eső zápor. Keleten helyenként zivatar is kialakult. A csütörtök reggelig lehullott csapadék mennyisége általában 2-8 mm között ingadozott, helyenként azonban többet mértek. Éles hőmérséklet különbség volt az országban. A Dunántúl nagy részén 11-18, másutt viszont - általában - 22-27 fok volt a hőmérséklet csúcsértéke, sőt a délkeleti megyékben 27-30 fokig is felmelegedett a levegő. Reggelre északnyugaton 6-9, az ország nagyobbik részén viszont 9-14 fokig hűlt le a levegő. Ma a hajnali órákban a Dunántúlon felszakadozott a felhőzet, keleten viszont maradt a jobbára erősen felhős idő. Néhány helyen fordult elő újabb eső, zápor. A hőmérséklet 11 órakor az országban 12-19 fok között váltakozott.

Ma 12 órakor Budapesten a hőmérséklet 16 fok, a tengerszintre átszámított légnyomás 1020 hPa, mérsékelten emelkedik.

A Balaton vizének hőmérséklete Siófoknál 11 órakor 16 fok volt.

Várható időjárás péntek estig:

Tovább csökken a felhőzet, számottevő csapadék már ma /csütörtökön/ sem valószinü, holnap /pénteken/ pedig túlnyomóan napos, száraz idő várható. A szél napközben időnként élénk lesz, csütörtökön és éjszaka nyugat, pénteken délnyugat felől. Hajnalban, reggel néhol köd is várható.
Várható legalacsonyabb éjszakai hőmérséklet: 6-11 fok között
legmagasabb nappali hőmérséklet pénteken: 21-25 fok között alakul.

Török Dénes sk

TÁVOLABBI KILÁTÁSOK SZOMBATTÓL-KEDDIG:

A hét végén nyugat felől várhatóan megnövekszik a felhőzet, zápor, ok helyenként zivatarok is kialakulhatnak. A jövő hét elején kedvezőbb napos idő. Legalacsonyabb hajnali hőmérséklet: 8-13 fok között, várható. legmagasabb nappali hőmérséklet: eleinte 22-27, majd 9-14 fok között lesz. Jelentős mennyiségü /legalább 5 mm napi/ csapadék az ország területének 40 százalékán várható.

KÖZÉPTÁVÚ ELŐREJELZŐ CSOPORT

A hőmérséklet napi középértéke és eltérése a sokévi átlagtól /Budapest és terület/

1986. IX. 10 16.8°C -1.0°C

1871 óta ezen a napon Budapesten előfordult

legmagasabb hőmérséklet: 24.6 C /1968/
legalacsonyabb hőmérséklet: 5.5 C /1900/

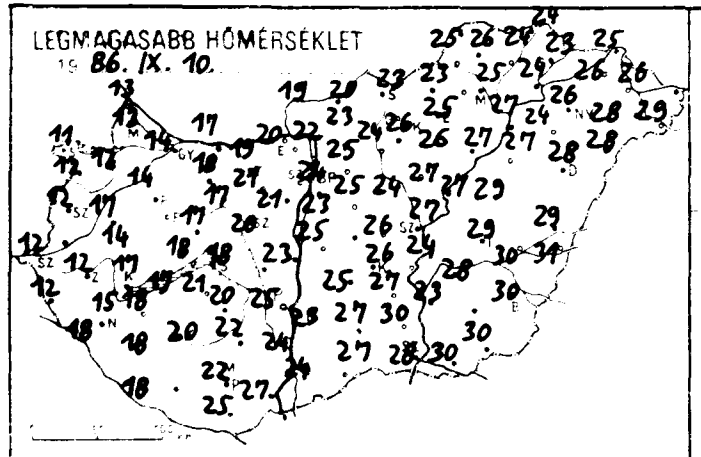
LEGMAGASABB HŐMÉRSÉKLET
19 86. IX. 10.

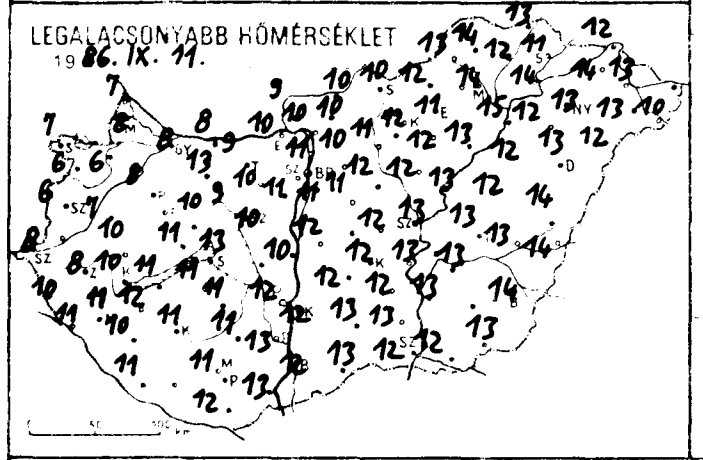
LEGALACSONYABB HŐMÉRSÉKLET
19 86. IX. 11.

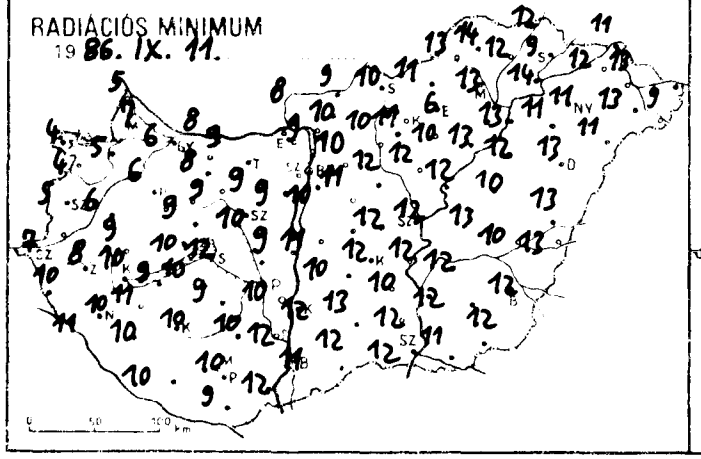
RADIÁCIÓS MINIMUM
19 86. IX. 11.

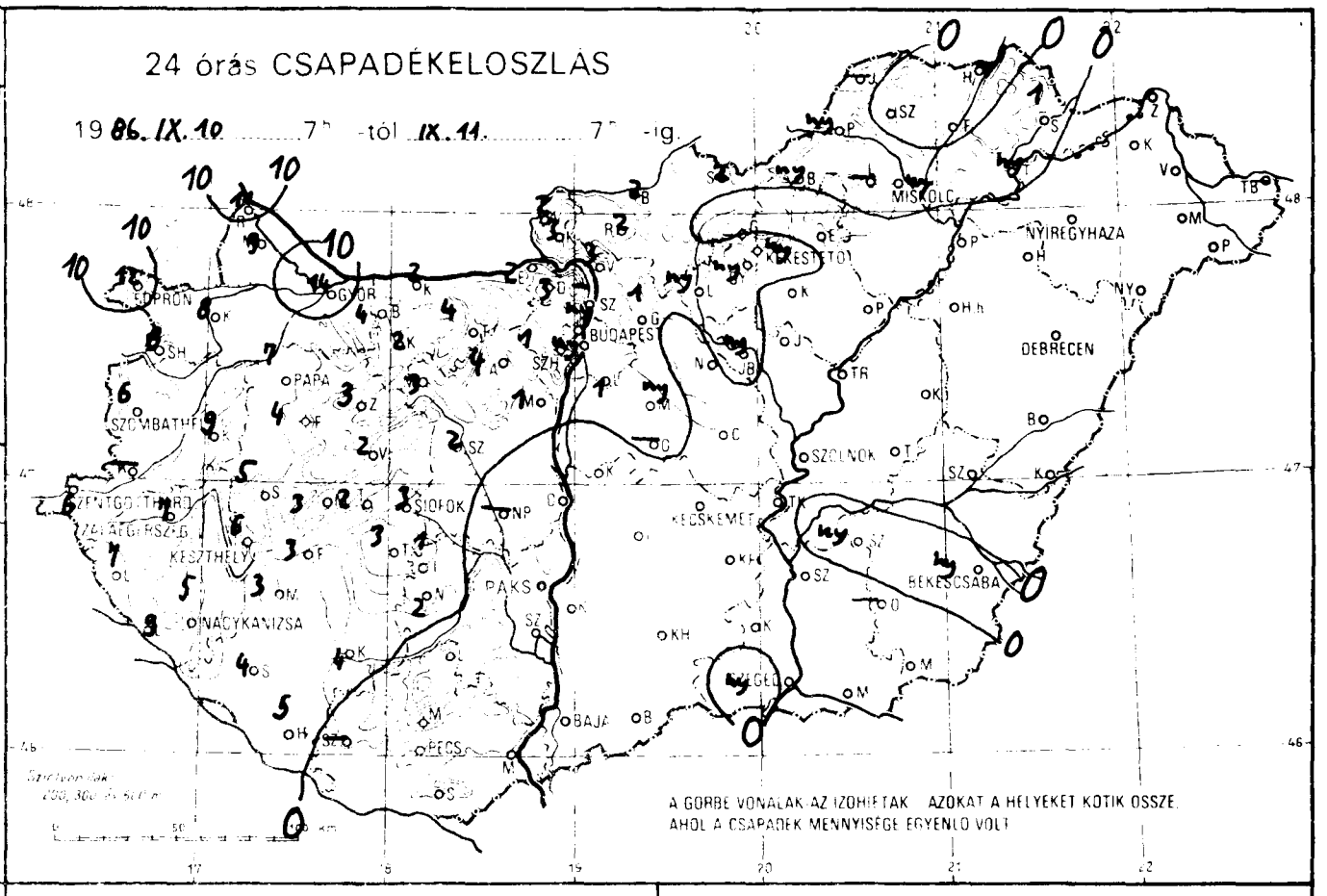
24 órás CSAPADÉKELOSZLÁS
19 86. IX. 10. 7h -tól IX. 11. 7h -ig.
MISKOLC
NYÍREGYHÁZA
KECSKEMÉT
DEBRECEN
BÉKÉSCSABA
SZOLNOK
BUDAPEST
GYŐR
SOPRON
SZOMBATHELY
PAPA
SZEKSZÁRD
SIÓFOK
KESZTHELY
PAKS
NAGYKANIZSA
BAJA
PÉCS
A GÖRBE VONALAK AZ IZOHIETÁK AZOKAT A HELYEKET KÖTIK ÖSSZE AHOL A CSAPADÉK MENNYISÉGE EGYENLŐ VOLT

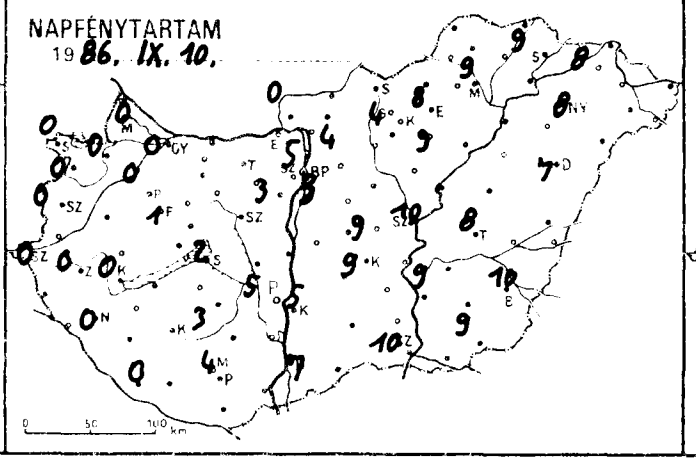
NAPFÉNYTARTAM
19 86. IX. 10.

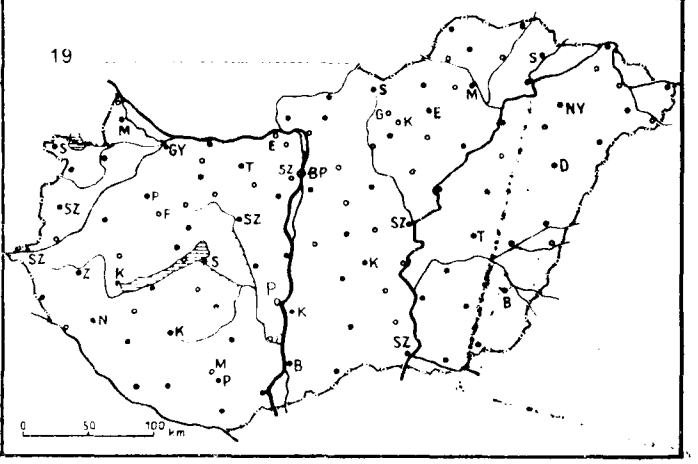
19

1986. IX. 11.^{h}-ig az utolsó 24 óra adatai						Előző nap napos órái
állomás	csapadék (mm)		max. hőmérséklet	min. hőmérséklet	rad. min.	
Győr	14	≡	14	8	6	0
Kapuvár	8	≡	12	6	5	0
Mosonmagyaróvár	9	≡	13	8	7	0
Rajka	11	⛅	13	7	5	
Sopron	12	⛅	11	7	4	0
Sopronhorpács	8	⛅	12	6	4	0
Káld	9	⛅	17	7	6	
Körmend	–		–	–	–	
Szentgotthárd	6	≡	12	8	7	0
Szombathely	6	⛅	12	6	5	0
Lenti	7	≡	12	10	10	
Letenye	9		18	11	11	
Nagykanizsa	5	≡	15	11	10	0
Zalaegerszeg	7	≡	12	8	8	0
Farkasgyepű	4	≡	17	10	10	
Keszthely	6	▽	17	10	10	0
Meneshely	3	≡	16	6	4	1
Pápa	7	⛅	14	8	6	0
Sümeg	5		14	10	9	
Tihany	2	≡	18	11	10	
Veszprém	2		17	10	9	
Zirc	3	=	15	8	7	
Fonyód	3		17	11	9	
Homokszt. György	5	≡	18	11	10	0
Kaposvár	4		20	11	10	
Marcali	3	⛅	18	12	11	
Siófok	3	≡	18	13	12	2
Somogyszob	4		18	10	10	
Tab	3	≡	21	11	10	
Bábolna	4		19	9	6	
Esztergom	2	=	20	10	–	
Kisbér	2	≡	18	13	8	
Komárom	2	⛅	17	8	8	
Tatabánya	4		19	9	9	
Alcsútdoboz	4	≡	21	10	9	
Dunaújváros	•		23	10	9	
Martonvásár	1	≡	21	11	9	3
Mór	3	▽ ≡	17	9	9	
Sárbogárd	–		–	–	–	
Szabadbattyán	2	≡	20	10	10	
Iregszemcse	1	≡	20	11	9	3
Lengyel	•		22	11	10	
Paks	•		25	12	10	5
Szekszárd	•	≡	24	13	12	
Árpádtető	•	≡	19	10	8	
Mohács	•		27	13	12	
Pécs	•		22	11	10	4
Sellye	•		25	12	9	–
Sümegprác	–		–	–	–	
Budapest	ny	≡	22	11	10	
Bp. Lőrinc	1	≡	23	11	10	3
Bp. Met. Int.	ny	▽ ≡	24	11	–	5
Bp. Szab. hegy	1		19	9	7	
Cegléd	•		26	12	12	9
Dabas-gokó	3	≡	17	8	5	
Gyáros	1	≡	23	10	10	4
Kalocsa	3		20	9	9	
Szolnok	ny	⛅	25	11	11	
Szarvas	•		24	12	12	
Szentesidűe	–		–	–	–	

1986. IX. 10.^{h}-ig az utolsó 24 óra adatai						Előző nap napos órái
állomás	csapadék (mm)		max. hőmérséklet	min. hőmérséklet	rad. min.	
Vác	3		22	10	9	
Vámosmikola	2	⛅	19	9	8	0
Baja	•	≡	24	12	11	7
Bácsalmás	•		27	13	12	
Izsák	•		25	12	10	
Kalocsa	•		23	12	12	5
Kecskemét	•		26	12	12	9
Kiskunfélegyháza	•		27	12	10	
Kiskunhalas	•	⛅	27	13	13	
Kunszentmiklós	•	≡	25	12	11	
Tiszakecske	•	⛅	24	13	12	
Balassagyarmat	2	▽	20	10	9	
Romhány	2	▽	23	10	10	
Salgótarján	2		23	10	10	
Eger	•	≡	25	11	6	8
Galyatető	•		19	10	8	
Gyöngyös	ny		26	12	11	
Kékestető	ny		17	10	9	4
Kompolt	•		26	12	10	9
Lőrinci	ny	≡	24	11	10	
Poroszló	•		27	13	13	
Jászapáti	•		27	12	12	
Jászberény	ny	▽ ≡	25	12	11	
Karcag	•	≡	29	12	10	
Szolnok	•	≡	27	13	12	10
Tiszaroff	•	≡	27	13	12	
Túrkeve	•		29	13	13	8
Kistelek	•	≡	30	13	12	
Makó	•	⛅	30	12	11	
Szeged	ny	⛅	28	12	12	10
Szentes	•		23	13	12	
Borsodnádasd	ny	≡	23	12	11	
Füged	•		24	12	12	
Hidasnémeti	•		24	13	12	
Jósvafő	–		–	–	–	
Lillafüred	–		–	–	–	
Miskolc	ny	≡	25	14	13	9
Putnok	ny	≡	25	13	13	
Sárospatak	1		23	11	9	9
Szendrőlád	•	⛅	26	14	14	
Tokaj	ny	⛅	24	14	14	
Kisvárda	•	≡	26	14	12	8
Mátészalka	•	⛅	28	13	13	
Nyíregyháza	•		26	13	11	8
Nyírlugos	•	⛅	28	12	11	
Pátyod	•	⛅	29	10	9	
Tiszabecs	–		–	–	–	
Vásárosnamény	•	⛅	26	13	13	
Záhony	•	⛅	25	12	11	
Berettyóújfalu	•		29	14	13	
Debrecen	•	≡	28	13	13	7
Hajdúböszörmény	•		24	12	11	
Hortobágy	•		27	12	12	
Körösszakál	•		31	14	13	
Püspökladány	•	⛅	27	15	13	
Békéscsaba	ny	⛅	30	14	12	10
Mezőhegyes	•	⛅	30	13	12	9
Orosháza	–		–	–	–	–
Szarvas	ny	⛅ ≡	28	13	12	9
Szeghalom	•	≡	30	13	10	

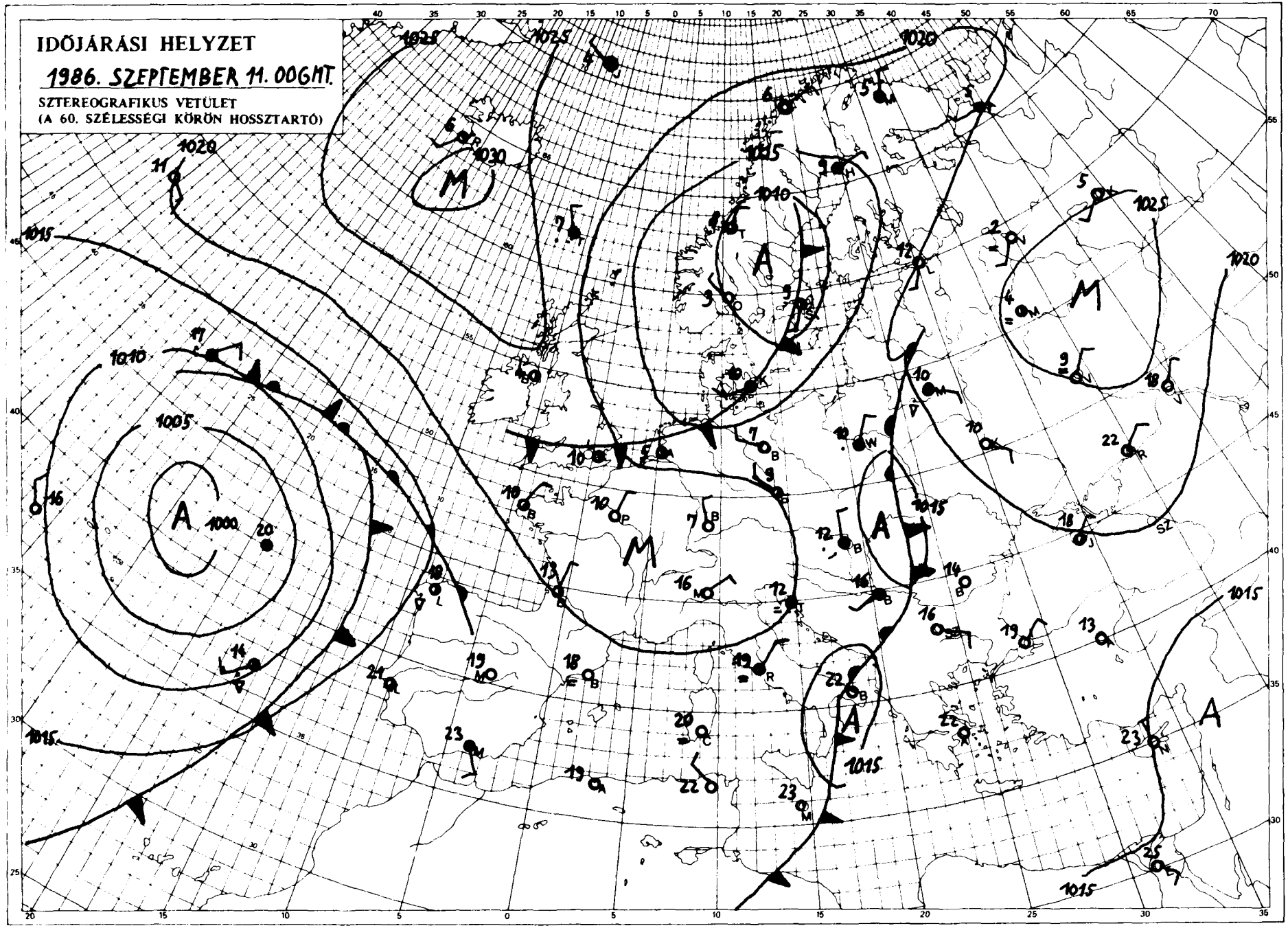

KIADJA ORSZÁGOS METEOROLÓGIAI SZOLGÁLAT
Készíti: Központi Előrejelző Intézet Analízis- és Rövidtávú Prognózis Központja - T.: 273-018
Megjelenik naponként
Éves előfizetési díja: 2.200,- Ft. Megrendelhető: 1024 Budapest, II. Kitaibel Pál u. 1. T. 353-500
Kiadásért felel: az OMSZ elnöke - Szerkesztésért felel: a KEI igazgatója

Jelmagyarázat a havi melléklethen.

LIBRARY
N.O.A.A.
U.S. Dept. of Commerce

IDŐJÁRÁSI NAPIJELENTÉS

ЕЖЕДНЕВНЫЙ МЕТЕОРОЛОГИЧЕСКИЙ БЮЛЛЕТЕНЬ · DAILY WEATHER REPORT
BULLETIN QUOTIDIEN DE TEMPS · TÄGLICHER WETTERBERICHT

99. évfolyam 255. szám. + Budapest + 1986. szeptember 12. péntek

Az időjárási helyzet és a várható időjárás:

Kontinensünk északi harmadát légörvény boritja, amely az elmúlt napokban lassanként aktivitását vesztette, már csak szórványos, gyönge záporesőt okoz. Hatására Észak-Északnyugat-Európában kissé hüvös az idő, a hőmérséklet csúcsértéke a 20 fokot sem éri el. Kontinensünk déli, délkeleti harmadán nyáriasan meleg, napos időjárás uralkodik, délutánra nem egy helyen 30 fok fölé emelkedik a hőmérséklet. Közép-Európa fölött egyelőre felhőoszlató hatású, leszálló légmozgás uralkodik, igy egyre melegebb az idő. Délnyugat-Európa fölött nagy méretü légörvény jött létre, és lassanként kelet, északkelet felé tart, kismértékben a Kárpát-medence időjárására is hatással lesz a hétvégén.

Csütörtökön Magyarország nagy részén túlnyomóan napos, száraz idő volt. Az ország északkeleti és délnyugati vidékein csak lassanként csökkent a felhőzet, néhol gyönge, futó zápor is előfordult. A hőmérséklet csúcsértéke nyugaton és északon 18, 22 fok között, délen és keleten 22, 25 fok között alakult. Az éjszaka derült volt, hajnalra általában 7, 12 fokig hült le és néhol bepárásodott a levegő. Pénteken délelőtt csaknem országszerte ragyogóan sütött a nap, gyorsan melegedett az idő. A hőmérséklet 11 órakor nyugaton és északon 15, 20 fok között, délen és keleten 20, 23 fok között volt.

A Balaton vizének hőmérséklete Siófoknál 11 órakor 17 fok volt.

Ma 12 órakor Budapesten a hőmérséklet 20 fok, a tengerszintre átszámitott légnyomás 1018 hPa, gyengén süllyed.

Várható időjárás szombat estig:

Eleinte általában derült lesz az ég, eső nem várható.
Később az ország nagyobb részén többször megnövekszik a felhőzet és főként nyugaton lesz elszórtan eső, zápor, délen, délkeleten folytatódik a derült idő.
A déli szél holnap /szombaton/ időnként megélénkül.
Várható legalacsonyabb éjszakai hőmérséklet: 7, 12,
legmagasabb nappali hőmérséklet szombaton: 21, 26 fok között.

H. Bóna Márta s.k.

A hőmérséklet napi középértéke és eltérése a sokévi átlagtól /Budapest belterületén/:

1986. IX. 11.	14,7°C	-3,2°C

1871 óta ezen a napon Budapesten előfordult

legmagasabb hőmérséklet:	32,7°C /1928/,
legalacsonyabb hőmérséklet:	6,5°C /1885/.

86.576.

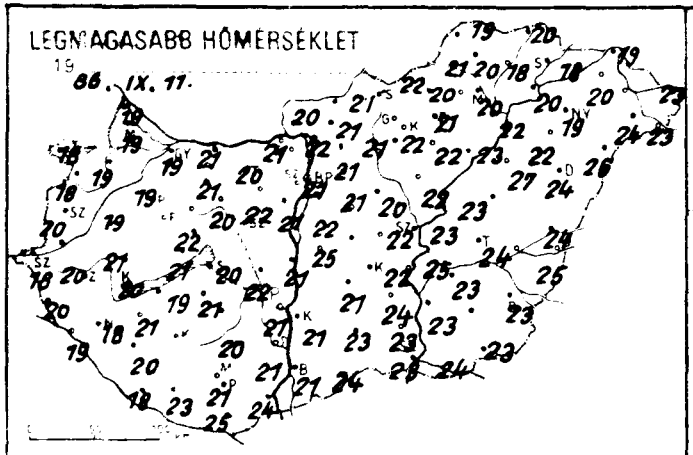
LEGMAGASABB HŐMÉRSÉKLET
19 86. IX. 11.

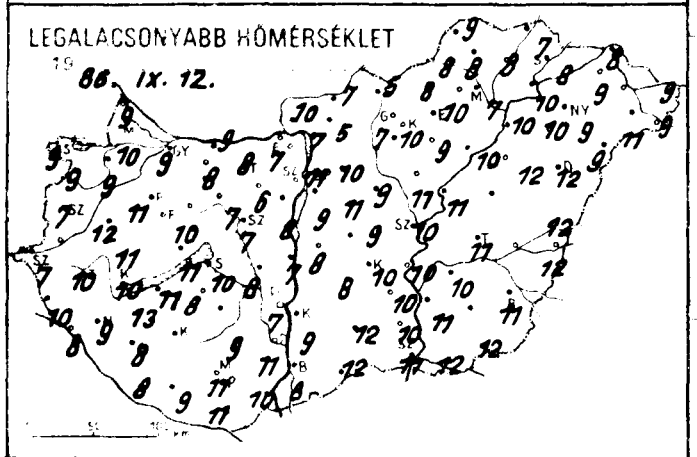
LEGALACSONYABB HŐMÉRSÉKLET
19 86. IX. 12.

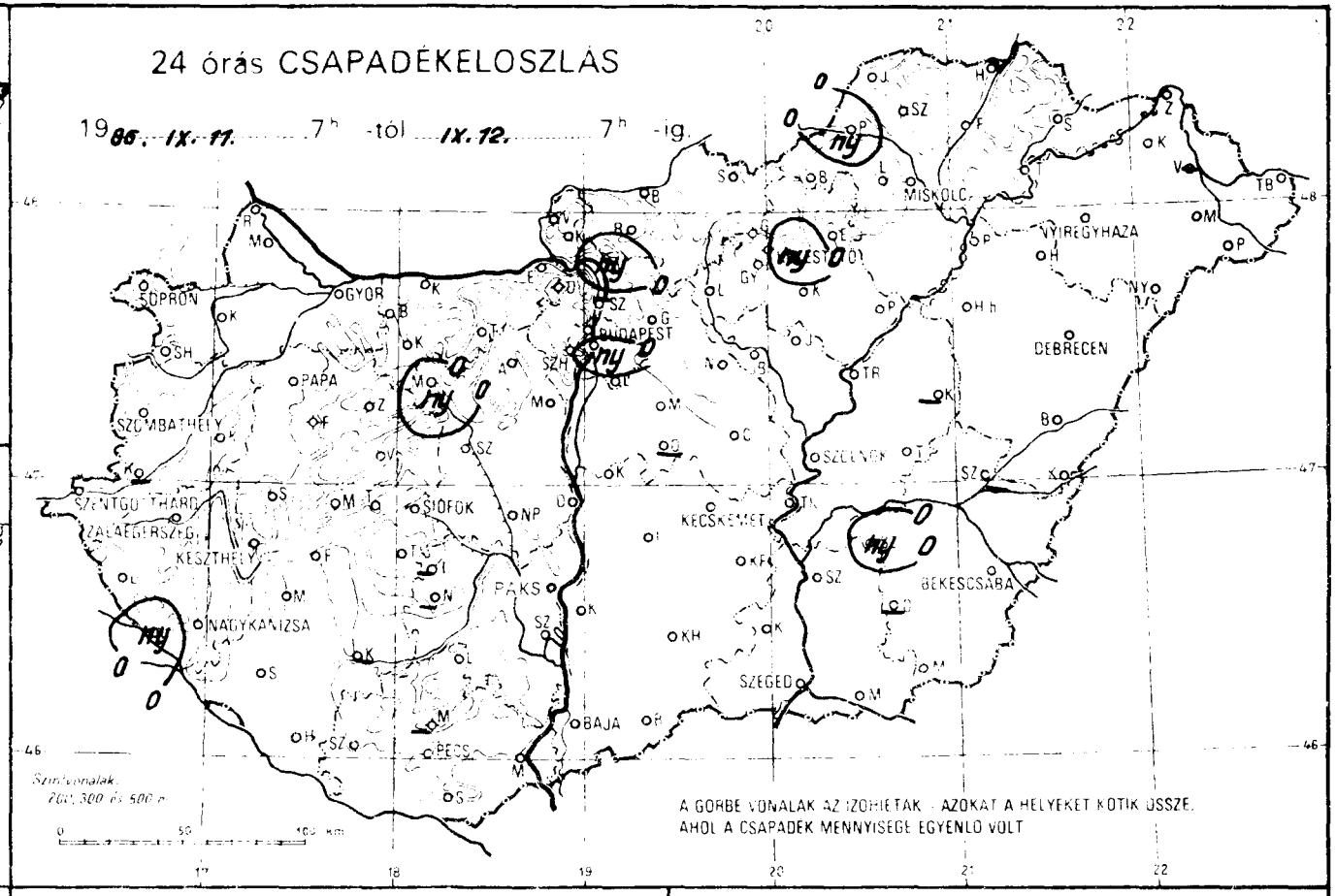
24 órás CSAPADÉKELOSZLÁS
19 86. IX. 11. 7h -tól IX. 12. 7h -ig.
SOPRON
GYŐR
PAPA
SZOMBATHELY
SZENTGOTHÁRD
ZALAEGERSZEG
KESZTHELY
NAGYKANIZSA
SIÓFOK
PÁKS
BUDAPEST
MISKOLC
NYÍREGYHÁZA
DEBRECEN
KECSKEMÉT
BÉKÉSCSABA
SZEGED
BAJA
PÉCS
Szintvonalak: 200, 300 és 500 m
A GÖRBE VONALAK AZ IZOHIETÁK - AZOKAT A HELYEKET KÖTIK ÖSSZE, AHOL A CSAPADÉK MENNYISÉGE EGYENLŐ VOLT

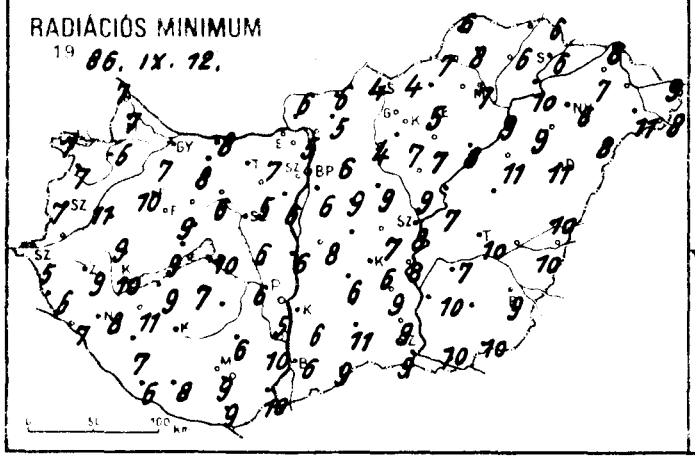
RADIÁCIÓS MINIMUM
19 86. IX. 12.

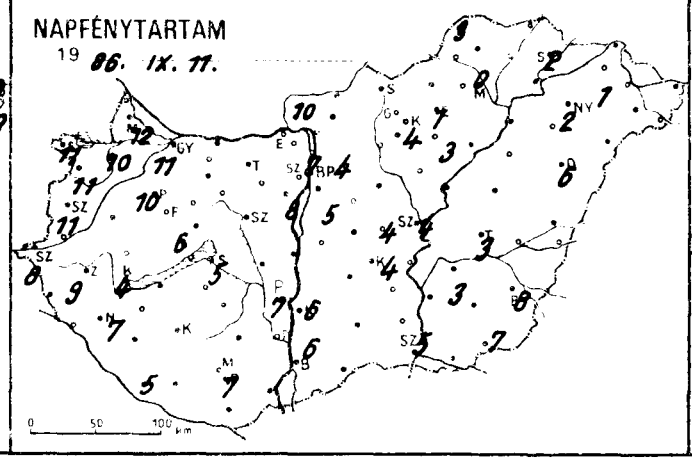
NAPFÉNYTARTAM
19 86. IX. 11.

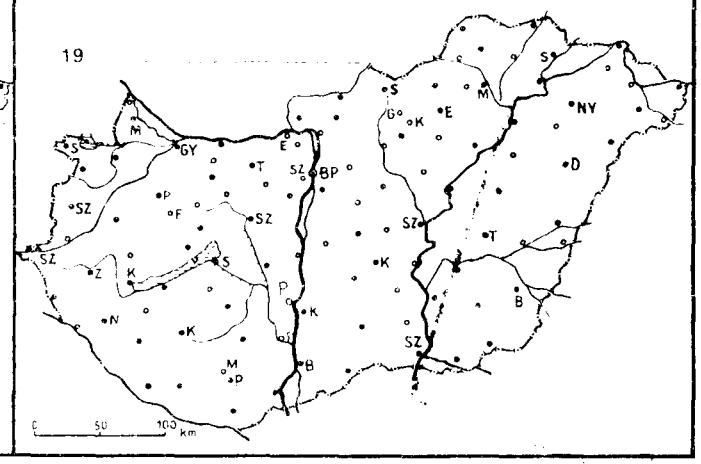
19

86.IX.12.

19 _____ 07 h-ig az utolsó 24 óra adatai

állomás	csapadék (mm)		max. hőmérséklet	min. hőmérséklet	rad. min.	Előző nap napos órái
Győr	•	⊸	19	9	7	11
Kapuvár	•	⊸	19	9	5	10
Mosonmagyaróvár	•	=	19	10	7	12
Rajka	•	⊸	19	9	7	
Sopron	•	⊸	18	9	7	11
Sopronhorpács	•	⊸	18	9	7	11
Káld	•	⊸	19	12	11	
Körmend	–		–	–	–	
Szentgotthárd	•	⊸	18	7	5	8
Szombathely	•	⊸	20	7	7	11
Lenti	•	=	20	10	6	
Letenye	ny	⊸	19	8	7	
Nagykanizsa	•	⊸	18	9	8	7
Zalaegerszeg	•	=	20	10	9	9
Farkasgyepű	•	⊸	18	9	8	
Keszthely	•	⊸	20	10	10	4
Menesbely	•	⊸	19	9	7	6
Pápa	•	⊸	19	11	10	10
Sümeg	•	⊸	21	11	9	
Tihany	•	=	21	11	9	
Veszprém	•		22	10	9	
Zirc	•	=	18	6	4	
Tonyód	•		19	11	9	
Homokszt. György	•	⊸ =	18	8	6	5
Kaposvár	–		–	–	–	
Marcali	•	⊸	21	13	11	
Siófok	•	⊸	20	10	10	5
Somogyszob	•	⊸	20	8	7	
Tab	•	=	21	8	7	
Bábolna	•		19	6	6	
Esztergom	•	=	21	7	–	
Kisbér	•	⊸	21	8	8	
Komárom	•	⊸	21	9	8	
Tatabánya	•		20	8	7	
Alcsútdoboz	•	⊸	22	6	5	
Dunaújváros	•		21	7	6	
Martonvásár	•	⊸	21	8	6	8
Mór	ny	∇ =	20	7	6	
Sárbogard	•	⊸	22	8	6	
Szabadbattyán	•	⊸	21	7	6	
Tregszemcse	–		–	–	–	–
Lengyel	•		20	9	6	
Paks	•	⊸	21	7	5	7
Szekszárd	•	=	21	11	10	
Árpadtető	–		–	–	–	
Mohács	•		24	10	10	
Pécs	•	⊸	21	11	9	7
Siklós	•		25	11	9	
Szigetvár	•	⊸	23	9	8	
Budaörs	ny	∇ =	22	8	6	
Bp. Lőrinc	•	⊸	22	9	6	5
Bp. Met. Int.	•		21	11	–	7
Bp. szab. hegy	•		19	12	7	
Cegléd	•	⊸	22	9	7	4
Dunaegyháza	•		17	11	7	
Gyöngyös	•	⊸	21	10	6	4
Szolnok	•	⊸	21	5	5	
[illegible]	•	⊸	21	11	9	
[illegible]	•		20	9	9	
[illegible]	–		–	–	–	

86.IX.12.

19 _____ 07 h-ig az utolsó 24 óra adatai

állomás	csapadék (mm)		max. hőmérséklet	min. hőmérséklet	rad. min.	Előző nap napos órái
Vác	ny	⊸	22	7	5	
Vámosmikola	•	=	20	10	6	10
Baja	•	⊸	21	8	6	6
Bácsalmás	•	⊸	24	12	9	
Izsák	•		21	8	6	
Kalocsa	•	⊸	21	9	6	6
Kecskemét	•	⊸	22	10	6	4
Kiskunfélegyháza	•		24	10	9	
Kiskunhalas	•	⊸	23	12	11	
Kunszentmiklós	•	=	25	8	8	
Tiszakecske	•	⊸	25	10	8	
Balassagyarmat	•	⊸	21	7	6	
Romhány	•	⊸	21	5	5	
Salgótarján	•	⊸	22	5	4	
Eger	•	⊸	21	10	5	1
Galyatető	•		17	10	7	
Gyöngyös	•	⊸	22	10	7	
Kékestető	ny	∇ ⊸	15	10	9	4
Kompolt	•	⊸	22	9	7	3
Lőrinci	•	⊸	21	7	4	
Poroszló	•	⊸	23	10	8	
Jászapáti	•	⊸	22	11	9	
Jászberény	•	⊸	21	8	7	
Karcag	–		–	–	–	
Szolnok	•	=	23	10	8	4
Tiszaroff	•	⊸	23	11	7	
Túrkeve	•	⊸	24	11	10	3
Kistelek	•	=	23	10	9	
Makó	•	⊸	24	12	10	
Szeged	•	⊸	23	11	9	5
Szentes	•		23	11	10	
Borsodnádasd	•	=	20	8	4	
Fügöd	•	⊸	18	8	6	
Hidasnémeti	•	=	20	7	6	
Jósvafő	•	⊸	19	9	6	3
Lillafüred	•	=	19	10	8	
Miskolc	•	⊸	20	7	7	0
Putnok	ny	=	21	8	7	
Sárospatak	•	⊸	18	8	6	2
Szendrőlád	•	=	20	8	8	
Tokaj	•		20	10	10	
Kisvarda	•	⊸	20	9	7	1
Mátészalka	•	⊸	24	11	11	
Nyíregyháza	•	⊸	19	9	6	2
Nyírlugos	•	⊸	26	9	8	
Pátyod	•	⊸	23	9	8	
Tiszabecs	•	⊸	23	9	9	
Vásárosnamény	–		–	–	–	
Záhony	•	⊸	19	8	8	
Berettyóújfalu	•	⊸	24	12	10	
Debrecen	•	⊸	24	12	11	6
Hajdúdorog	•		22	10	9	
Hortobágy	•		24	12	11	
Karcsa	•	⊸	25	12	10	
Polgár	•	⊸	22	10	9	
Békéscsaba	•	⊸	23	11	9	8
Mezőhegyes	•	⊸	23	12	10	7
Orosháza	–		–	–	–	–
Szarvas	ny	⊸	23	10	7	3
Szeghalom	–		–	–	–	

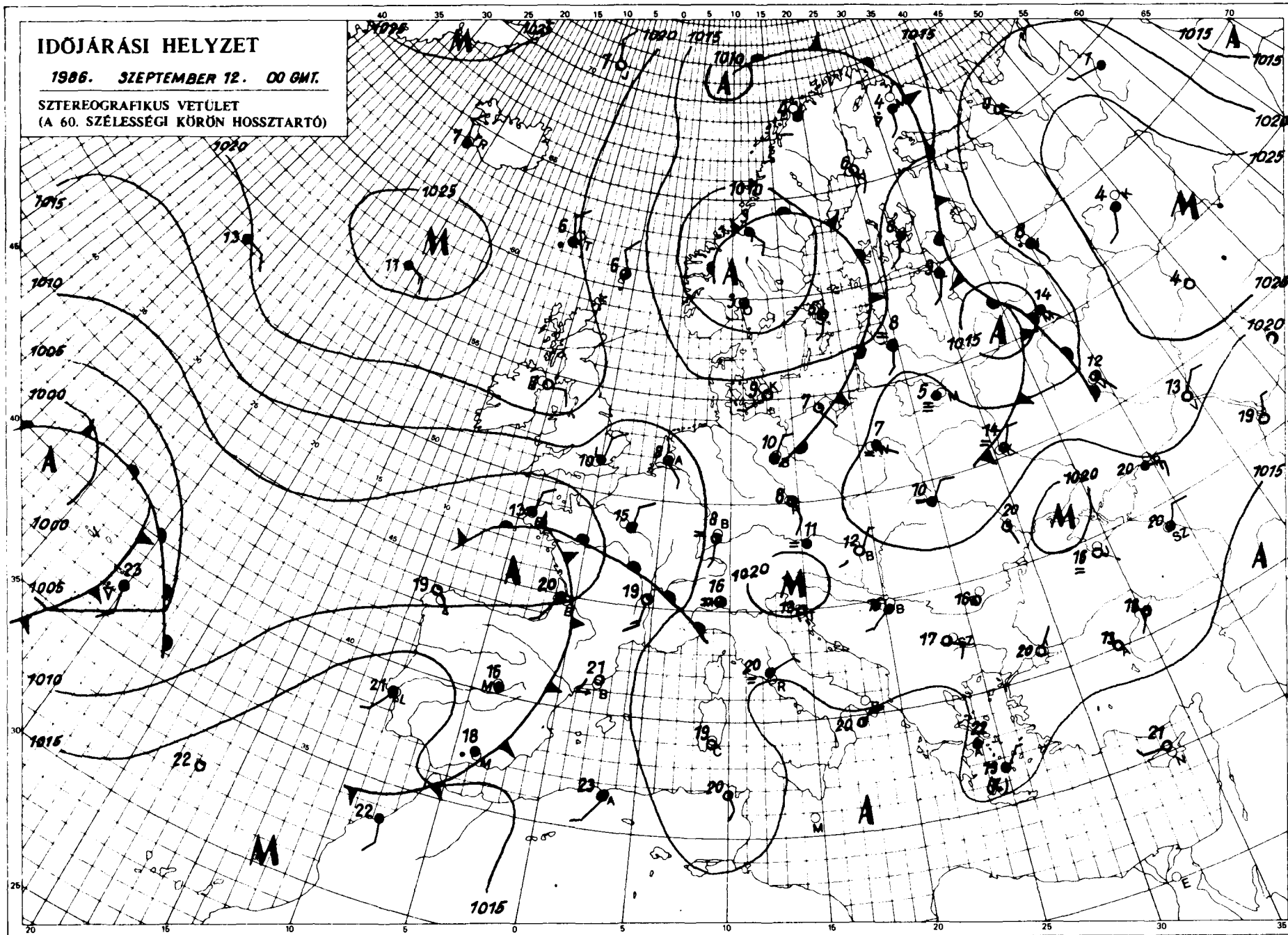

KIADJA: ORSZÁGOS METEOROLÓGIAI SZOLGÁLAT
Készíti: Központi Előrejelző Intézet Analízis- és Rövidtávú Prognózis Központja – T.: 273-018
Megjelenik naponként
Éves előfizetési díja: 2.200,-Ft. – Megrendelhető: 1024 Budapest, II., Kitaibel Pál u. 1. – T.: 353-500
Kiadásért felel: az OMSZ elnöke – Szerkesztésért felel: a KEI igazgatója

Jelmagyarázat a havi mellékletben.

LIBRARY
U.S. Dept. of Commerce

IDŐJÁRÁSI NAPIJELENTÉS

ЕЖЕДНЕВНЫЙ МЕТЕОРОЛОГИЧЕСКИЙ БЮЛЛЕТЕНЬ · DAILY WEATHER REPORT
BULLETIN QUOTIDIEN DE TEMPS · TÄGLICHER WETTERBERICHT

99. évfolyam 256. szám. + Budapest + 1986. szeptember 13. szombat

Az időjárási helyzet és a várható időjárás:

Európa felett délnyugat-északkeleti irányban frontálzóna húzódik nagyjából a Bordeaux-Prága-Kiev-Moszkva vonal mentén. Ettől a vonaltól délre meleg, északra hűvös, őszies az idő. A következő 36 óra folyamán a frontzóna alig változtat helyzetén, a Kárpát-medence a meleg oldalon marad. A Skandináv-félsziget feletti középponttal, változatlanul ciklon örvénylik, amelynek nyugati oldalán már hosszabb ideje igen hideg levegő áramlik kontinensünk északnyugati területei fölé. Ez is hozzájárul az említett frontzóna északi oldalán lévő területek meglehetősen hűvös időjárásához.

Magyarországon pénteken általában napos idő volt, eső sehol sem esett. 5, 11 órás napfénytartamot mértek. A legmagasabb nappali hőmérséklet 20, 28 fok között volt, a melegebbet keleten, délkeleten mérték. Szombat hajnalra általában 11, 17 fokig csökkent a hőmérséklet. Péntek késő estétől nyugat felől növekedett a felhőzet, és szombat délelőtt országszerte változóan felhős idő volt 11 órára 18, 25 fokig emelkedett a hőmérséklet.

A Balaton vizének hőmérséklete Siófoknál 11 órakor 18 fok volt.

Ma 12 órakor Budapesten a hőmérséklet 21 fok, a tengerszintre átszámitott légnyomás 1014 hPa, alig változik.

Várható időjárás vasárnap estig:

Szombaton még időnként erősen felhős lesz az ég, vasárnap már csak kisebb felhősödés várható.
Eső nem valószinü.
Napközben többfelé élénk lesz a délnyugati szél.
Várható legalacsonyabb éjszakai hőmérséklet: 9 és 14,
legmagasabb nappali hőmérséklet vasárnap: 24 és 29 fok között várható.

Pálmási Judit s.k.

A hőmérséklet napi középértéke és eltérése a sokévi átlagtól /Budapest belterületén/:

1986. IX. 12.	17,5°C	-0,1°C

1871 óta ezen a napon Budapesten előfordult

legmagasabb hőmérséklet:	32,6°C /1947/,	
legalacsonyabb hőmérséklet:	5,7°C /1911/.	

86.577.

LEGMAGASABB HŐMÉRSÉKLET

1986. IX. 12.

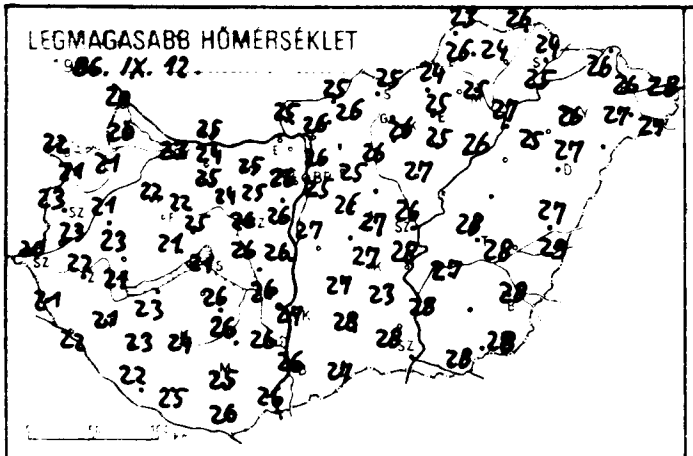

LEGALACSONYABB HŐMÉRSÉKLET

1986. IX. 13.

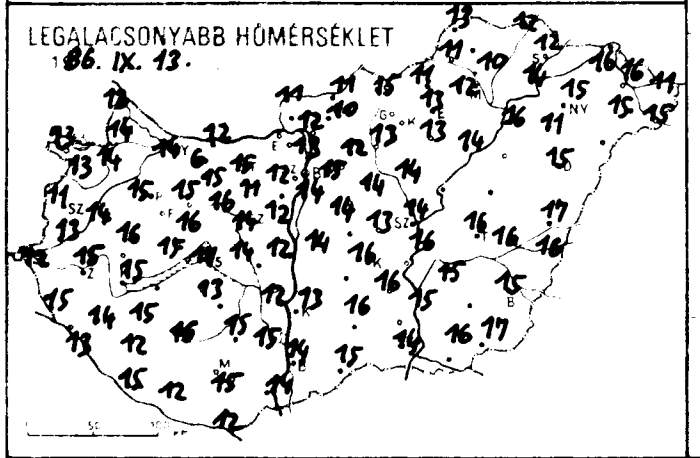

24 órás CSAPADÉKELOSZLÁS

1986. IX. 12. 7h -tól IX. 13. 7h -ig.

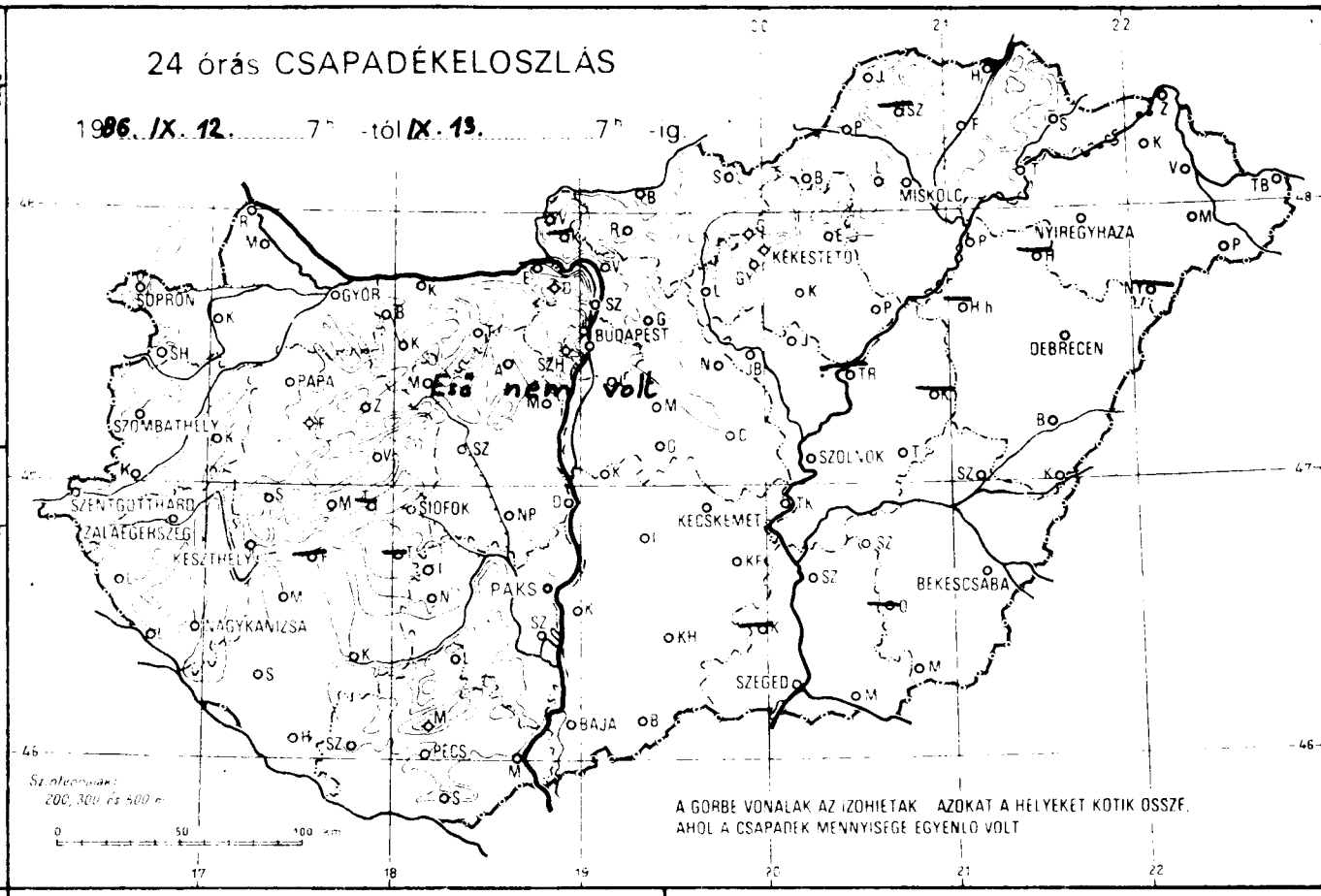

RADIÁCIÓS MINIMUM

1986. IX. 13.

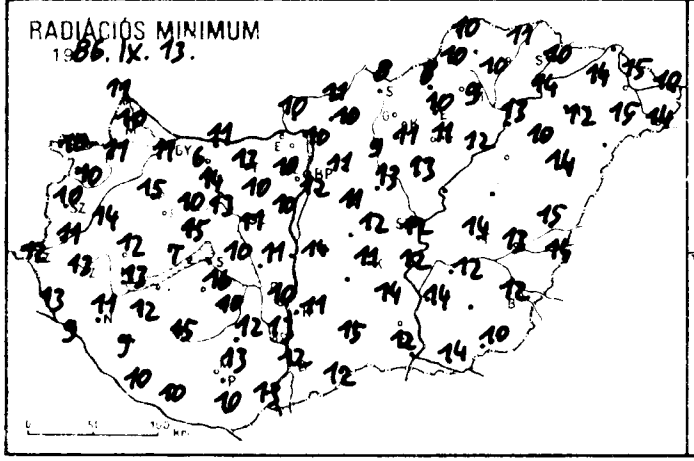

NAPFÉNYTARTAM

1986. IX. 12.

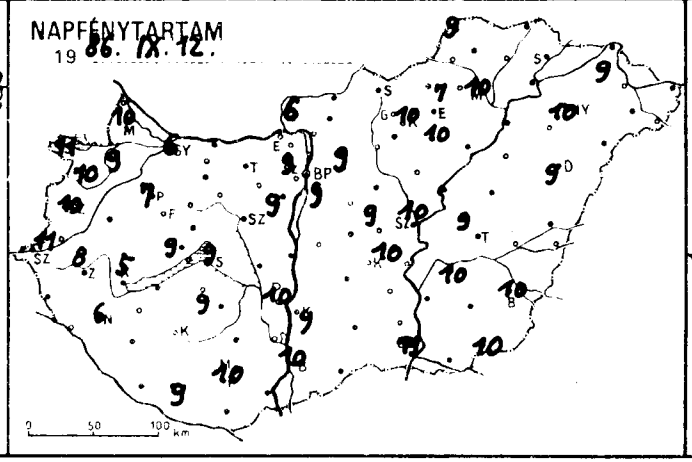

19

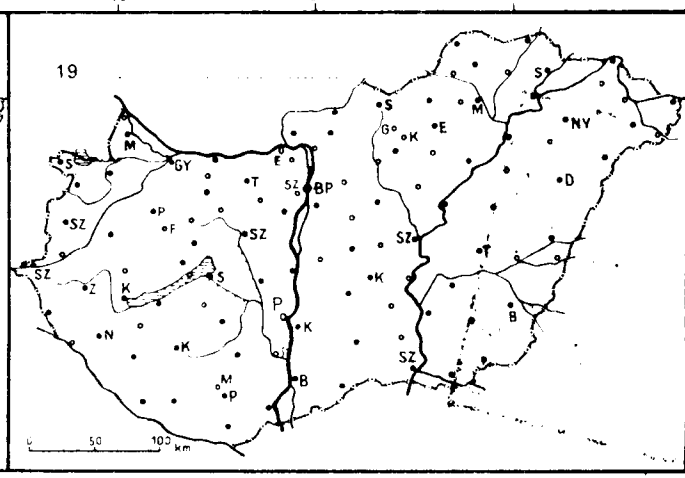

86.IX.13. 19 07 h-ig az utolsó 24 óra adatai

állomás	csapadék (mm)		max. hőmérséklet	min. hőmérséklet	rad. min.	Előző nap napos órái
Győr	•	⛅	23	14	11	6
Kapuvár	•	☁	21	14	11	9
Mosonmagyaróvár	•	☁	20	14	10	10
Rajka	•	☁	20	13	11	
Sopron	•	⛅	22	13	10	11
Sopronhorpács	•	⛅	21	13	10	10
Káld	•	⛅	21	14	14	
Körmend	•	⛅	23	13	11	
Szentgotthárd	•	⛅	20	12	12	11
Szombathely	•	⛅	23	11	10	10
Lenti	•		21	15	13	
Letenye	•	⛅	22	13	9	
Nagykanizsa	•	⛅	21	14	11	6
Zalaegerszeg	•	⛅	22	15	13	8
Farkasgyepű	•	⛅	23	13	11	
Keszthely	•	⛅	21	15	13	5
Menesnely	•	⛅	21	15	7	9
Pápa	•	⛅	22	15	15	7
Sümeg	•	⛅	23	16	12	
Tihany	–		–	–	–	
Veszprém	•		25	16	15	
Zirc	••		22	15	10	
Fonyód	–		–	–	–	
Homokszt. György	•	⛅	22	15	10	9
Kaposvár	•		24	16	15	
Marcali	•		25	15	12	
Siófok	•	⛅	21	17	16	9
Somogyszob	•	⛅	23	12	9	
Tab	–		–	–	–	
Bábolna	•		24	6	6	
Esztergom	–		–	–	–	
Kisbér	•		25	15	14	
Komárom	•	⛅	25	12	11	
Tatabánya	•		25	15	13	
Alcsutdoboz	•	☁	25	11	10	
Dunaújváros	•		26	12	11	
Martonvásár	•	⛅	26	12	10	9
Mór	•	☁	24	16	13	
Sárbogárd	•	⛅	26	14	10	
Szabadbattyán	•	⛅	26	14	11	
Tiszaörs	•	⛅	26	13	10	9
Lengyel	•		26	15	12	
Paks	•	☁	26	12	10	10
Szekszárd	•	☁	26	15	13	
Szigetfő	•		20	18	14	
Mohács	•	☁	26	14	13	
Pécs	•	⛅	25	15	13	10
Siklós	•	⛅	26	12	10	
Szigetvár	•	⛅	25	12	10	
Budapest	•	⛅	26	12	10	
Budapest Lőrinc	•	⛅	25	14	12	9
Budapest Met. Int.	•	☁	26	13	–	9
Budapest Szab. hegy	•	☁	22	15	14	
Cegléd	•		27	13	12	9
Dunaharaszti	•		20	15	10	
Gödöllő	•	⛅	25	15	11	9
Budakeszi	–		–	–	–	
[illegible]	•	⛅	26	14	11	
[illegible]	•	⛅	21	14	13	
[illegible]	•		–	13	13	

86.IX.13. 19 07 h-ig az utolsó 24 óra adatai

állomás	csapadék (mm)		max. hőmérséklet	min. hőmérséklet	rad. min.	Előző nap napos órái
Vác	•	⛅	26	12	10	
Vámosmikola	•	⛅	25	11	10	6
Baja	•	⛅	26	14	12	10
Bácsalmás	•		27	15	12	
Izsák	•		27	–	–	
Kalocsa	•	⛅	27	13	11	9
Kecskemét	•	⛅	27	16	11	10
Kiskunfélegyháza	•		23	16	14	
Kiskunhalas	•	⛅	28	16	15	
Kunszentmiklós	•	☁	27	14	14	
Tiszakécske	•	⛅	28	16	12	
Balassagyarmat	•	⛅	25	11	11	
Rimahany	•	⛅	26	10	10	
Salgótarján	•	⛅	24	15	8	
Eger	•	☁	25	13	10	7
Galyatető	•		18	14	13	
Gyöngyös	•		26	13	11	
Kékestető	•		18	12	12	10
Kompolt	•		25	13	11	10
Lőrinci	•	⛅	26	12	9	
Poroszló	•	⛅	26	14	12	
Jászapáti	•	⛅	27	14	13	
Jászberény	•	⛅	26	14	12	
Karcag	–		–	–	–	
Szolnok	•	⛅	26	14	12	10
Tiszaroff	–		–	–	–	
Túrkeve	•		28	16	14	9
Kistelek	–		–	–	–	
Makó	•	☁	28	16	14	
Szeged	•	⛅	28	14	12	11
Szentes	•		28	15	14	
Borsodnádasd	•	⛅	24	11	8	
Füzöd	•	⛅	24	10	10	
Hidasnémeti	•		26	12	11	
Jósvafő	•	⛅	23	13	10	9
Lillafüred	•	☁	24	13	12	
Miskolc	•	☁	25	12	9	10
Putnok	•	⛅	26	11	10	
Sárospatak	•	⛅	24	12	10	9
Szendrőlád	–		–	–	–	
Tokaj	•		25	14	14	
Kisvárda	•	⛅	26	16	14	9
Mátészalka	•	☁	27	15	15	
Nyíregyháza	•	⛅	26	15	12	10
Nyírlugos	–		–	–	–	
Pátyod	•	⛅	27	15	14	
Tiszabecs	•	⛅	28	11	10	
Vásárosnamény	•	⛅	26	16	15	
Záhony	•	⛅	24	13	12	
Berettyóújfalu	•	⛅	27	17	15	
Debrecen	•	⛅	27	15	14	9
Hajdúdorog	•		25	11	10	
Hortobágy	–		–	–	–	
Körösszakál	•	⛅	29	16	14	
Polgár	•	⛅	27	16	13	
Békéscsaba	•	⛅	28	15	12	10
Mezőhegyes	•	⛅	28	17	15	10
Orosháza	–		–	–	–	–
Szarvas	•	⛅	27	15	12	10
Szeghalom	•		28	16	13	

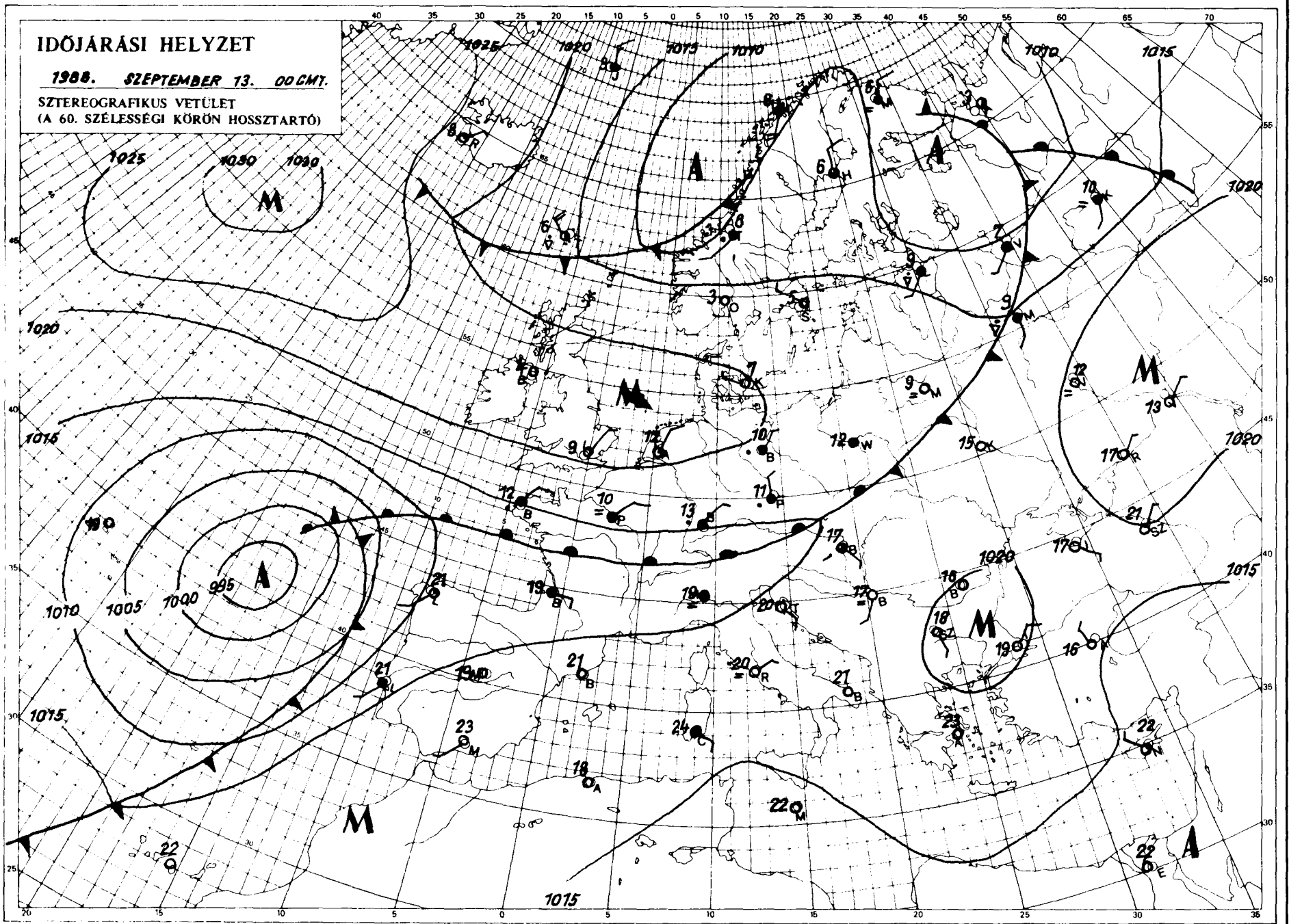

KIADJA: ORSZÁGOS METEOROLÓGIAI SZOLGÁLAT
Készíti: Központi Előrejelző Intézet Analízis- és Rövidtávú Prognózis Központja – T.: 273-018
Megjelenik naponként
Éves előfizetési díja: 2 200,- Ft. Megrendelhető: 1024 Budapest, II., Kitaibel Pál u. 1. T.: 353-500
Kiadásért felel: az OMSZ elnöke Szerkesztésért felel: a KEI igazgatója

Jelmagyarázat a havi melléklet

LIBRARY
U.S. Dept. of Commerce

IDŐJÁRÁSI NAPIJELENTÉS

ЕЖЕДНЕВНЫЙ МЕТЕОРОЛОГИЧЕСКИЙ БЮЛЛЕТЕНЬ · DAILY WEATHER REPORT
BULLETIN QUOTIDIEN DE TEMPS · TÄGLICHER WETTERBERICHT

99. évfolyam 257. szám. + Budapest + 1986. szeptember 14. vasárnap

Az időjárási helyzet és a várható időjárás:

A kontinens nyugati, északi és keleti területein a ciklonok hatására folytatódik a változékony időjárás. Ugyanakkor Dél- és Közép-Európa fölött a leszálló légmozgások hatására napos. száraz, nyáriasan meleg az idő. A hőmérsékleti csúcsértékek a Kárpát-medencében és Délkelet-Európában 4, 6 fokkal is magasabbak az ilyenkor szokásosnál. Délnyugati áramlással továbbra is meleg levegő érkezik a Kárpát-medence térségébe, igy számottevő változásra hétfő estig nem kell számitani, tovább tart a meleg idő.

Hazánkban szombaton is csak kissé növekedett meg a felhőzet, csupán egy-két helyen fordult elő jelentéktelen mennyiségü eső. Délutánra általában 23, 28 fokig melegedett föl a levegő. Ma hajnalra 10, 15 fokig csökkent a hőmérséklet. Délelőtt a reggeli pára és köd megszünése után túlnyomóan napos és száraz idő volt. 11 órára 19, 25 fokig emelkedett a hőmérséklet.

A Balaton vizének hőmérséklete Siófoknál 11 órakor 18 fok volt.

Ma 12 órakor Budapesten a hőmérséklet 24 fok, a tengerszintre átszámitott légnyomás 1017 hPa, alig változik.

Várható időjárás hétfő estig:

Túlnyomóan derült, száraz idő várható, legfeljebb az északnyugati, északi országrészben lehet időnkénti kisebb felhősödés és egy-egy futó zápor.
Hajnalban párásság és foltokban köd is kialakul.
A délnyugati szél napközben megélénkül.
Várható legalacsonyabb éjszakai hőmérséklet: 11 és 16,
legmagasabb nappali hőmérséklet hétfőn: 24 és 29 fok között várható.

Pártai Lucia s.k.

A hőmérséklet napi középértéke és eltérése a sokévi átlagtól /Budapest belterületén/:

1986. IX. 13.	19,3°C	+2,1°C

1871 óta ezen a napon Budapesten előfordult

legmagasabb hőmérséklet:	33,9°C /1947/,
legalacsonyabb hőmérséklet:	4,8°C /1913/.

86.578.

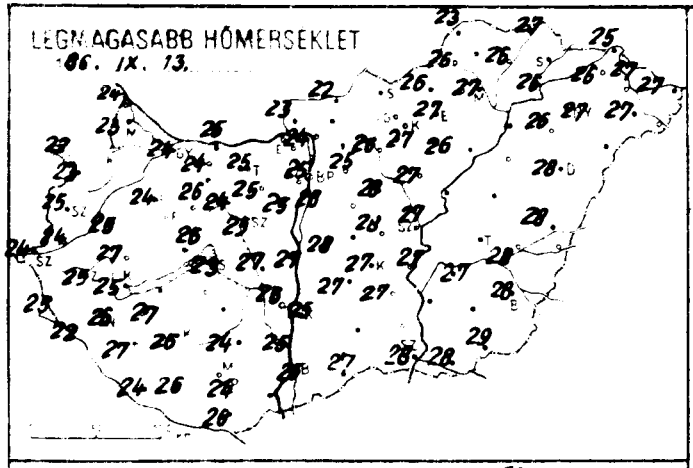
LEGMAGASABB HŐMERSÉKLET
1986. IX. 13.

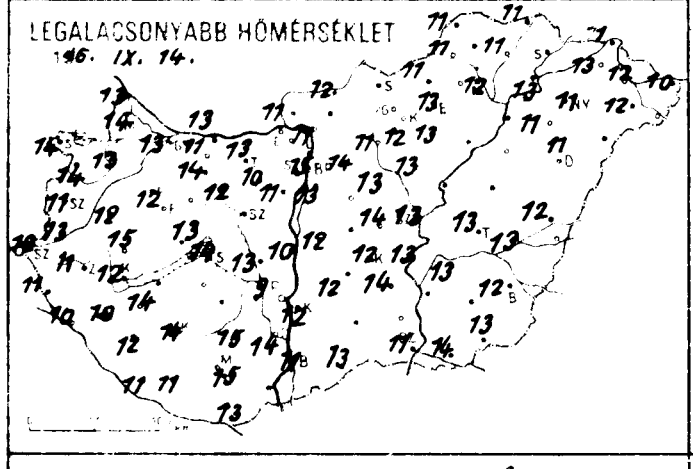
LEGALACSONYABB HŐMERSÉKLET
1986. IX. 14.

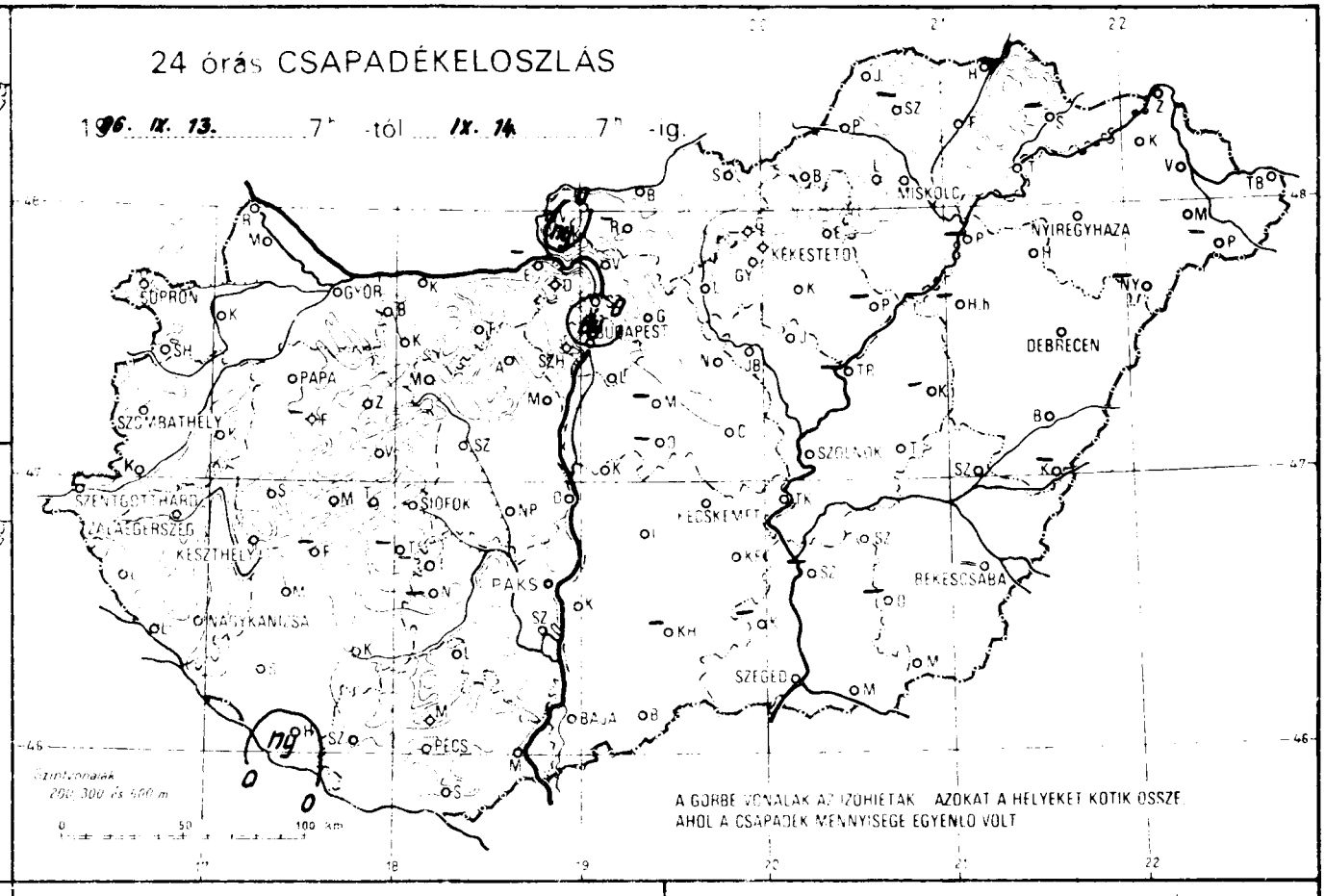
24 órás CSAPADÉKELOSZLÁS
1986. IX. 13. 7h -tól IX. 14. 7h -ig.
SOPRON
GYŐR
BUDAPEST
MISKOLC
NYÍREGYHÁZA
KEKESTETŐ
DEBRECEN
PAPA
SZOMBATHELY
SZENTGOTTHÁRD
ZALAEGERSZEG
KESZTHELY
SIÓFOK
PAKS
NAGYKANIZSA
KECSKEMÉT
SZOLNOK
BÉKÉSCSABA
SZEGED
BAJA
PÉCS
Szintvonalak
200, 300 és 500 m
A GÖRBE VONALAK AZ IZOHIETÁK AZOKAT A HELYEKET KÖTIK ÖSSZE
AHOL A CSAPADÉK MENNYISÉGE EGYENLŐ VOLT

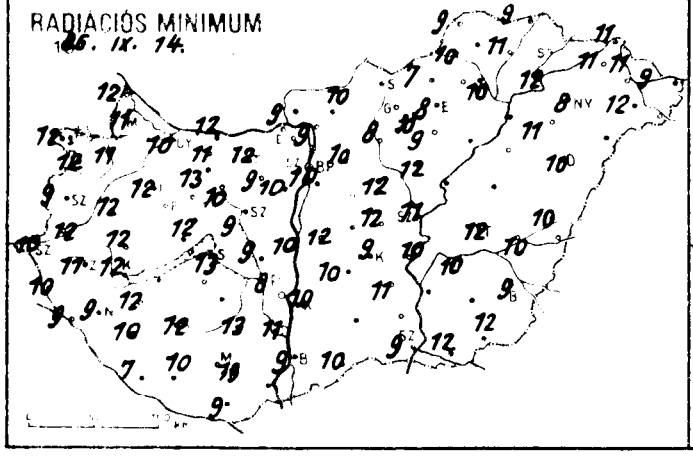
RADIÁCIÓS MINIMUM
1986. IX. 14.

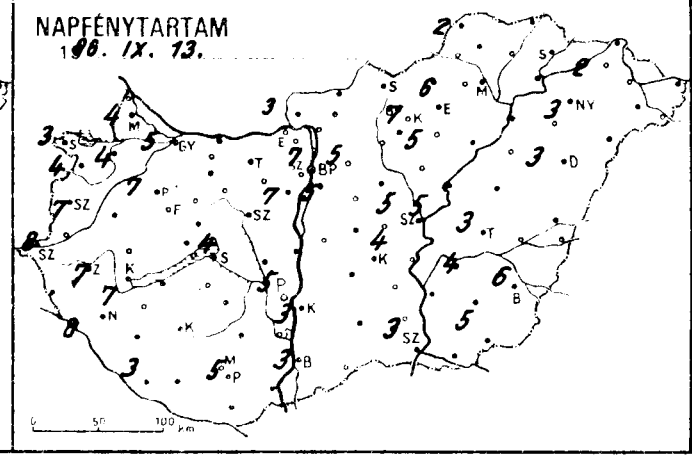
NAPFÉNYTARTAM
1986. IX. 13.

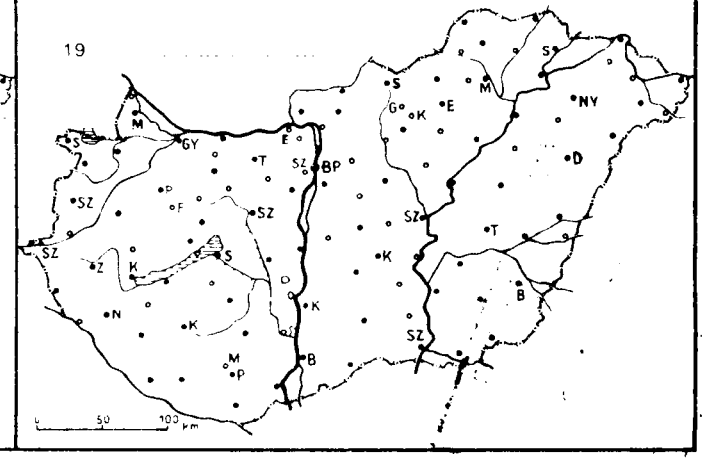
19

1986.X.14 7^h-ig az utolsó 24 óra adatai						Előző nap napos órái
állomás	csapadék (mm)		max. hőmérséklet	min. hőmérséklet	rad. min.	
Győr	•		24	13	10	5
Kapuvár	•		23	13	11	4
Mosonmagyaróvár	•		23	14	11	4
Rajka	•		24	13	12	
Sopron	•		22	14	13	3
Sopronhorpács	•		23	14	12	4
Kald	•		25	13	12	
Kormend	•		24	13	12	
Szentgotthard	•		24	12	10	8
Szombathely	•		25	11	9	7
Lenti	•		25	11	10	
Letenye	•		22	10	9	
Nagykanizsa	•		26	10	9	8
Zalaegerszeg	•		25	11	11	7
Tarkaszgyepű	–		–	–	–	
Keszthely	•		25	12	12	7
Mencshely	•		23	14	8	6
Pápa	•		24	12	12	7
Sümeg	•		27	15	12	
Tüttös	•		25	14	12	
Veszprém	•		26	13	12	
Zirc	•		22	11	7	
Fonyód	–		–	–	–	
Homokszt. györgy	ny		24	11	7	3
Kaposvár	•		26	14	12	
Marcali	•		27	14	12	
Siófok	•		23	14	13	4
Somogyszob	•		27	12	10	
Tab	–		–	–	–	
Bábolna	•		24	11	11	
Esztergom	–		–	–	–	
Kisbér	•		26	14	13	
Komárom	•		25	13	12	
Tatabánya	•		25	13	12	
Alsótúdoboz	•		25	10	9	
Dunaújváros	•		27	10	10	
Martonvásár	•		25	11	10	7
Mór	•		24	12	10	
Sárbogard	•		27	13	9	
Szekszárdbattyán	•		25	10	9	
Kecskemét	–		–	–	–	
Lenti	•		24	15	13	
[illegible]	•		26	9	8	5
Szeged	•		25	14	11	
[illegible]	•		22	15	12	
[illegible]	–		–	–	–	
[illegible]	•		24	15	13	5
[illegible]	•		26	13	9	
[illegible]	•		26	11	10	
[illegible]	•		25	11	10	
[illegible]	•		26	13	10	5
[illegible]	ny		25	15	–	7
[illegible]	•		22	15	13	
[illegible]	•		28	14	12	5
[illegible]	•		20	14	11	
[illegible]	•		25	14	10	5
[illegible]	ny		23	11	10	
[illegible]	–		–	–	–	
[illegible]	•		26	13	13	
[illegible]	•		25	13	12	

1986.X.14 7^h-ig az utolsó 24 óra adatai						Előző nap napos órái
állomás	csapadék (mm)		max. hőmérséklet	min. hőmérséklet	rad. min.	
Vác	•		24	11	9	
Vámosmikola	•		23	11	9	3
Baja	•		26	11	9	3
Bácsalmás	•		27	13	10	
Izsák	•		27	12	12	
Kalocsa	•		25	12	10	3
Kecskemét	•		27	12	9	4
Kiskunfélegyháza	•		27	14	11	
Kiskunhalas	–		–	–	–	
Kunszentmiklós	•		28	12	12	
Tiszakécske	•		27	13	10	
Balassagyarmat	•		22	12	10	
Romhány	–		–	–	–	
Salgótarján	–		–	–	–	
Eger	•		27	13	8	6
Galyatető	•		22	13	11	
Gyöngyös	•		27	12	10	
Kékestető	•		19	13	12	7
Kompolt	•		26	13	9	5
Lőrinci	•		26	11	8	
Poroszló	–		–	–	–	
Jászapáti	•		27	13	12	
Jászberény	•		20	13	11	
Karcag	–		–	–	–	
Szolnok	•		27	13	11	5
Tiszaroff	–		–	–	–	
Túrkeve	•		–	13	12	3
Kistelek	–		–	–	–	
Makó	•		29	14	12	
Szeged	•		28	11	9	3
Szentes	–		–	–	–	
Borsodnádasd	•		26	11	7	
Füzöd	•		26	11	11	
Hidasnémeti	•		27	11	9	
Jósvafő	•		23	11	9	2
Lillafüred	•		25	11	10	
Miskolc	•		27	12	10	–
Putnok	•		26	11	10	
Sárospatak	–		–	–	–	
Szendrőlád	–		–	–	–	
Tokaj	•		26	13	12	
Kisvárda	•		26	13	11	2
Mátészalka	•		27	12	12	
Nyíregyháza	•		27	11	8	3
Nyírlugos	–		–	–	–	
Pátyod	–		–	–	–	
Tiszafüred	•		27	10	9	
Vásárosnamény	•		27	12	11	
Záhony	•		25	11	11	
Berettyóújfalu	•		28	12	11	
Debrecen	•		28	11	10	3
Hajdúböszörmény	•		26	12	11	
Hortobágy	–		–	–	–	
Körösszakál	–		–	–	–	
Polgár	–		–	–	–	
Békéscsaba	•		28	12	9	6
Mezőhegyes	•		29	13	12	5
Orosháza	–		–	–	–	
Szarvas	•		27	13	10	4
Szeghalom	•		28	13	10	

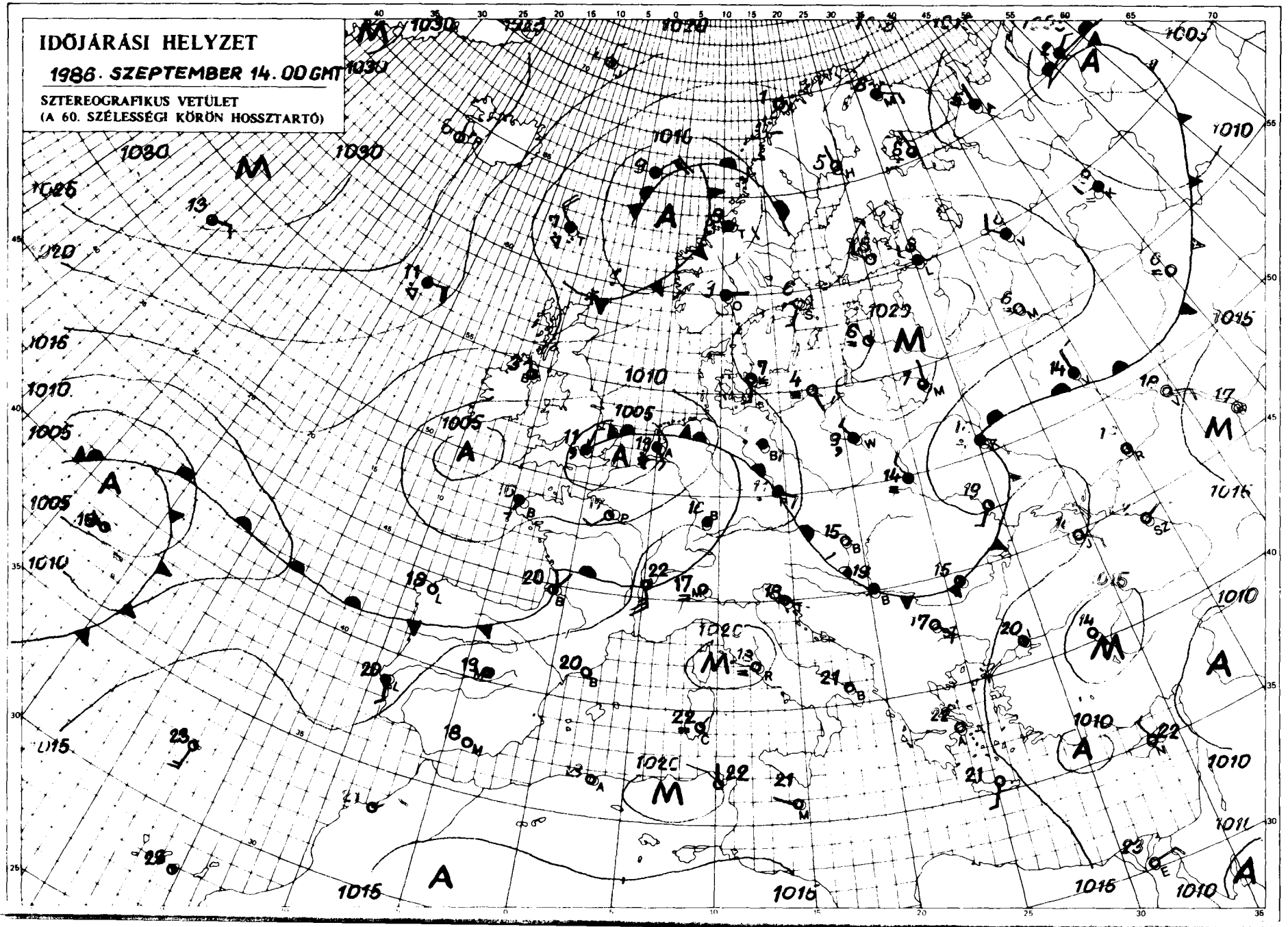

KIADJA: ORSZÁGOS METEOROLÓGIAI SZOLGÁLAT
Készíti: Központi Előrejelző Intézet Analízis- és Rövidtávú Prognózis Központja T.: 273-018
Megjelenik naponként
Éves előfizetési díja: 2.200,-Ft. Megrendelhető: 1024 Budapest, II., Kitaibel Pál u. 1. T.: 353-500
Kiadásért felel: az OMSZ elnöke. Szerkesztésért felel: a KEI igazgatója

Jelmagyarázat a havi mellékletben

LIBRARY
1987
N.O.A.A.
U.S. Dept. of Commerce

IDŐJÁRÁSI NAPIJELENTÉS

ЕЖЕДНЕВНЫЙ МЕТЕОРОЛОГИЧЕСКИЙ БЮЛЛЕТЕНЬ · DAILY WEATHER REPORT
BULLETIN QUOTIDIEN DE TEMPS · TÄGLICHER WETTERBERICHT

99. évfolyam 258. szám. + Budapest + 1986. szeptember 15. hétfő

Az időjárási helyzet és a várható időjárás:

Észak-Európa felett ciklon örvénylik. Emiatt a Skandináv-félszigeten, a Balti-tenger partvidékén, valamint a Német-alföldön többfelé esik az eső, zápor, és időnként erős szél fúj. Ugyancsak változékony, helyenként esős idő van a kontinens délnyugati részén. A Földközi-tengertől Közép-Európán át egészen a Kelet-Európai-síkságig magas légnyomású öv húzódik. Délnyugati áramlattal alacsony nedvességtartalmú, meleg léghullámok haladnak a szárazföld belsejébe. Valószinü, hogy az elkövetkező időszakban a Kárpát-medencében marad a nyárias idő.

Magyarországon vasárnap túlnyomóan napos, meleg idő volt. Csapadékról nem érkezett jelentés. A szél időnként megélénkült. Általában 7-10 órán keresztül sütött a nap. Vasárnap a hőmérséklet csúcsértéke 24-30 fok között váltakozott, hétfő hajnalra pedig 11-16 fokig hült le a levegő. Helyenként ködfoltok képződtek. Ma délelőtt csaknem mindenütt túlnyomóan derült idő volt. A hőmérséklet 11 órakor az országban 19-26 fok között alakult.

Ma 12 órakor Budapesten a hőmérséklet 25 fok, a tengerszintre átszámitott légnyomás 1016 hPa, nem változik.

Várható időjárás kedd estig:

Kedd estig marad a nyárias meleg idő. Az északnyugati, északi megyékben ma még csak időnként, holnap már gyakran erősen megnövekszik a felhőzet, helyenként gyenge eső várható. Másutt marad a túlnyomóan napos idő. Hajnalban néhol ködfoltok képződnek. A délnyugati szél főként a Dunántúlon élénkül meg.
Várható legalacsonyabb éjszakai hőmérséklet: 11-16,
legmagasabb nappali hőmérséklet kedden: 25-30 fok között alakul.

Bozóki István s.k.

TÁVOLABBI KILÁTÁSOK SZERDÁTÓL-SZOMBATIG:

Eleinte változóan felhős idő, majd egyre több napsütés. Az időszak második felében megélénkülő északi széllel lehülés kezdődik. Legalacsonyabb hajnali hőmérséklet: eleinte 10, 15, majd 6, 11 fok között várható. Legmagasabb nappali hőmérséklet: eleinte 23, 28 fok között, majd 20 fok körül lesz. Jelentős mennyiségü /legalább 5 mm napi/ csapadék az ország területének 30 százalékán várható az időszak elején.

KÖZÉPTÁVÚ ELŐREJELZŐ CSOPORT

A hőmérséklet napi középértéke és eltérése a sokévi átlagtól /Budapest belterületén/:

1986. IX. 14. 20.9°C +4.2°C

1871 óta ezen a napon Budapesten előfordult

legmagasabb hőmérséklet: 33.9°C /1947/.
legalacsonyabb hőmérséklet: 5.0°C /1890/.

86.579.

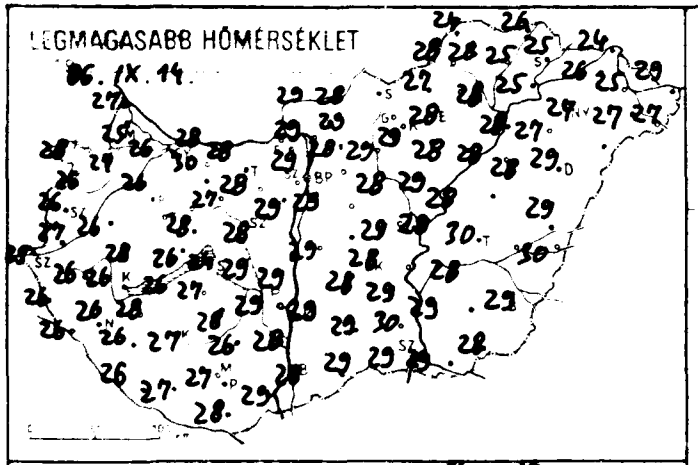
LEGMAGASABB HŐMÉRSÉKLET
1986. IX. 14.

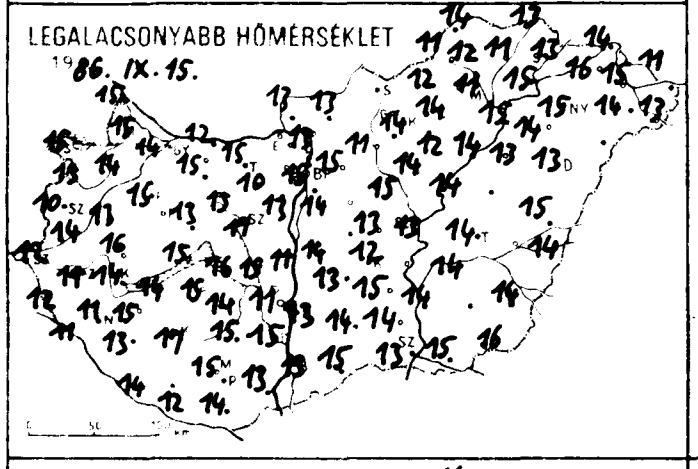
LEGALACSONYABB HŐMÉRSÉKLET
1986. IX. 15.

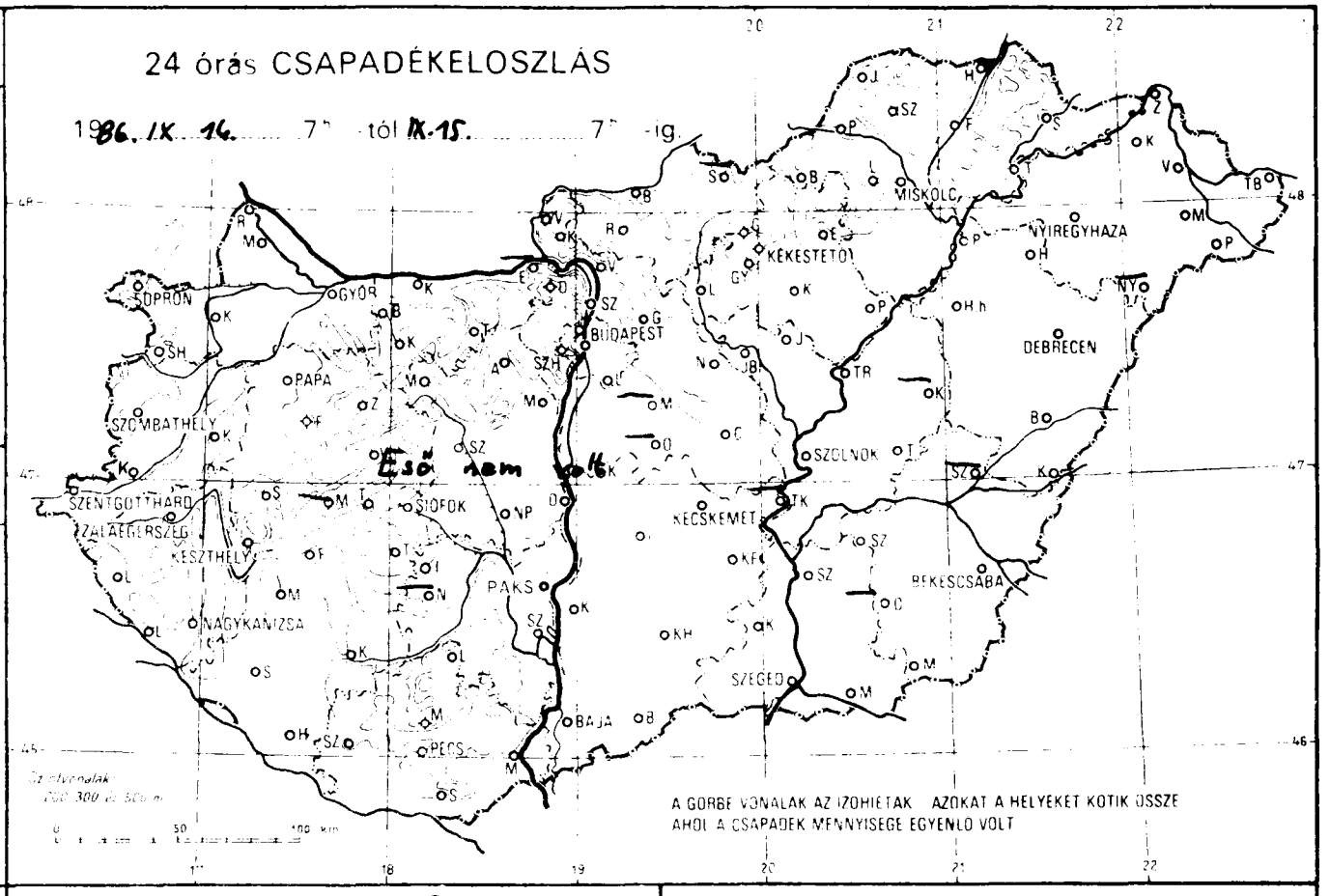
24 órás CSAPADÉKELOSZLÁS
1986. IX. 14. 7h -tól IX. 15. 7h -ig.
Eső nem volt
SOPRON
GYŐR
BUDAPEST
MISKOLC
NYÍREGYHÁZA
KEKESTETŐ
DEBRECEN
PAPA
SZOMBATHELY
SZOLNOK
SZENTGOTTHÁRD
ZALAEGERSZEG
SIÓFOK
KECSKEMÉT
KESZTHELY
PAKS
BÉKÉSCSABA
NAGYKANIZSA
SZEGED
BAJA
PÉCS
A GÖRBE VONALAK AZ IZOHIETÁK AZOKAT A HELYEKET KÖTIK ÖSSZE AHOL A CSAPADÉK MENNYISÉGE EGYENLŐ VOLT

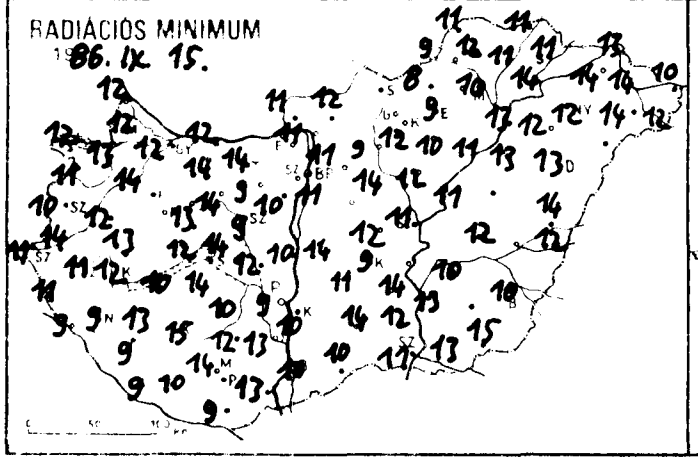
RADIÁCIÓS MINIMUM
1986. IX. 15.

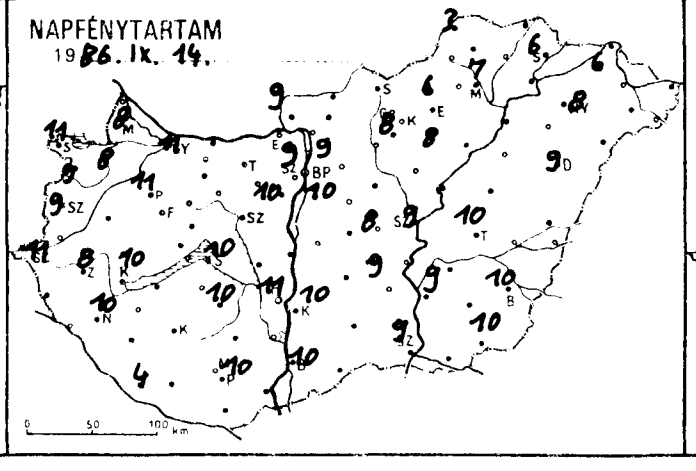
NAPFÉNYTARTAM
1986. IX. 14.

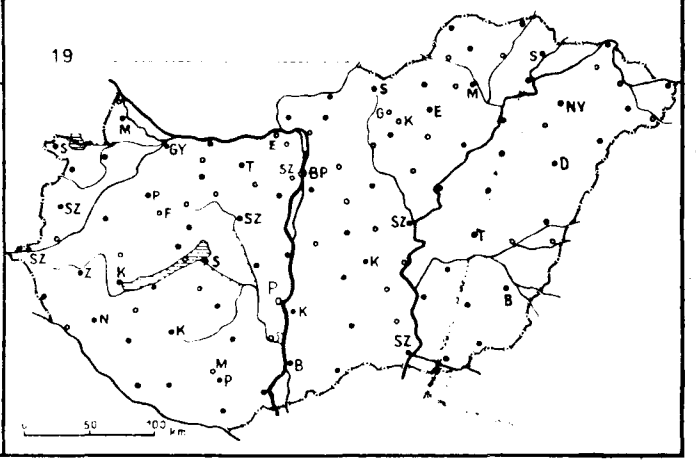
19

86.IX.15. 7 h-ig az utolsó 24 óra adatai						Előző nap napos órái
állomás	csapadék (mm)		max. hőmérséklet	min. hőmérséklet	rad. min.	
Győr	•	⊕	26	14	12	11
Kapuvár	•	⊕	27	14	13	8
Mosonmagyaróvár	•	≡	25	15	12	8
Rajka	•	=	27	15	12	
Sopron	•	⊕	28	15	12	11
Sopronhorpács	•	≡	26	13	11	9
Káld	•	≡	26	13	12	
Körmend	•	=	27	14	14	
Szentgotthárd	•	≡	25	12	11	11
Szombathely	•	≡	26	10	10	9
Lenti	•	≡	26	12	11	
Letenye	•	=	26	11	9	
Nagykanizsa	•	≡	26	11	9	10
Zalaegerszeg	•	≡	26	11	11	8
Farkasgyepű	•	⊕	26	14	12	
Keszthely	•	≡	26	14	12	10
Menesh ely	–		–	–	–	–
Pápa	•	⊕	26	15	14	11
Sümeg	•	≡	28	16	13	
Tihany	•	=	26	15	12	
Veszprém	•	⊕	28	13	13	
Zirc	•	=	26	12	8	
Fonyód	•	⊕	26	14	10	
Homokszt. György	•		26	14	9	4
Kaposvár	•	⊕	27	17	15	
Marcali	•	⊕	28	15	13	
Siófok	•	⊕	24	16	14	10
Somogyszob	•	⊕	26	13	9	
Fáb	•	=	27	15	14	
Bábolna	•		29	11	11	
Esztergom	–		–	–	–	
Kisbér	•	⊕	30	15	14	
Komárom	•		28	12	12	
Tatabánya	•		28	15	14	
Alcsútdoboz	•	≡	28	10	9	
Dunaújváros	•		29	11	10	
Martonvásár	•	⊕	29	13	10	10
Mór	•	≡	27	15	14	
Sárbogard	•	⊕	29	15	12	
Szabadbattyán	•	⊕	28	11	9	
Iregszemcse	•	⊕	28	14	10	10
Lengyel	•		26	15	12	
Paks	•	⊕	29	11	9	11
Szekszárd	•	≡	28	15	13	
Árpádtető	•		23	17	13	
Mohács	•		29	13	13	
Pécs	•	⊕	27	15	14	10
Siklós	•	⊕	28	14	9	
Szigetvár	•	⊕	27	12	10	
Budapest	•	⊕	29	13	11	
Bp. Lőrinc	•	⊕	29	14	11	10
Bp. Met. Int.	•	⊕	29	15	–	9
Bp. Szab. hegy	–		–	–	–	
Szegled	•	⊕	29	13	12	8
Dobogókő	•		25	17	12	
[illegible]	•	⊕	28	15	11	9
[illegible]	•	≡	28	12	11	
[illegible]	–		–	–	–	
[illegible]	•	⊕	28	15	14	
[illegible]	•		29	14	14	

86.IX.15. 7 h-ig az utolsó 24 óra adatai						Előző nap napos órái
állomás	csapadék (mm)		max. hőmérséklet	min. hőmérséklet	rad. min.	
Vác	•	⊕	29	13	11	
Vámosmikola	•	⊕	29	13	11	9
Baja	•	⊕	28	13	10	10
Bácsalmás	•	⊕	29	15	10	
Izsák	•		28	13	11	
Kalocsa	•	⊕	29	13	10	10
Kecskemét	•	⊕	28	12	9	9
Kiskunfélegyháza	•	⊕	29	15	14	
Kiskunhalas	•	⊕	29	14	14	
Kunszentmiklós	•		29	14	14	
Tiszakécske	–		–	–	–	
Balassagyarmat	•	⊕	28	13	12	
Romhány	•	⊕	29	13	12	
Salgótarján	–		–	–	–	
Eger	•	≡	28	14	9	6
Galyatető	•		22	15	13	
Gyöngyös	•	⊕	29	14	12	
Kékestető	•	⊕	20	14	13	8
Kompolt	•	⊕	28	12	10	8
Lőrinci	•	⊕	29	11	9	
Poroszlo	•	⊕	28	14	11	
Jászapáti	•	⊕	29	14	12	
Jászberény	•	⊕	29	14	12	
Karcag	–		–	–	–	
Szolnok	•	⊕	29	13	11	9
Tiszaroff	•	⊕	28	14	11	
Túrkeve	•	⊕	30	14	12	10
Kistelek	•		30	14	12	
Makó	•	⊕	29	15	13	
Szeged	•	⊕	29	13	11	9
Szentes	•		29	14	13	
Borsodnádasd	•	⊕	27	12	8	
Fügöd	•	⊕	25	11	11	
Hidasnémeti	•	=	26	13	11	
Jósvafő	•	⊕	24	14	11	3
Lillafured	•	≡	26	14	12	
Miskolc	•	≡	28	11	10	7
Putnok	•	≡	28	11	9	
Sárospatak	•	⊕	25	13	11	6
Szendrőlád	•	⊕	28	12	12	
Tokaj	•		25	15	14	
Kisvárda	•	≡	26	16	14	6
Mátészalka	•	⊕	27	14	14	
Nyíregyháza	•		27	15	12	8
Nyírlugos	–		–	–	–	
Pátyod	•	⊕	27	13	12	
Tiszabecs	•	⊕	29	11	10	
Vásárosnamény	•	⊕	25	15	14	
Záhony	•	⊕	24	14	13	
Berettyoújfalu	•	⊕	29	15	14	
Debrecen	•	⊕	29	13	13	9
Hajdudorog	•		27	14	12	
Hortobágy	•		28	13	13	
Kotosszakál	•	⊕	30	14	12	
Polgár	•	⊕	28	15	13	
Békéscsaba	•	⊕	29	14	10	10
Mezőhegyes	•		28	16	15	10
Orosháza	–		–	–	–	–
Szarvas	•	⊕	28	14	10	9
Szeghalom	–		–	–	–	

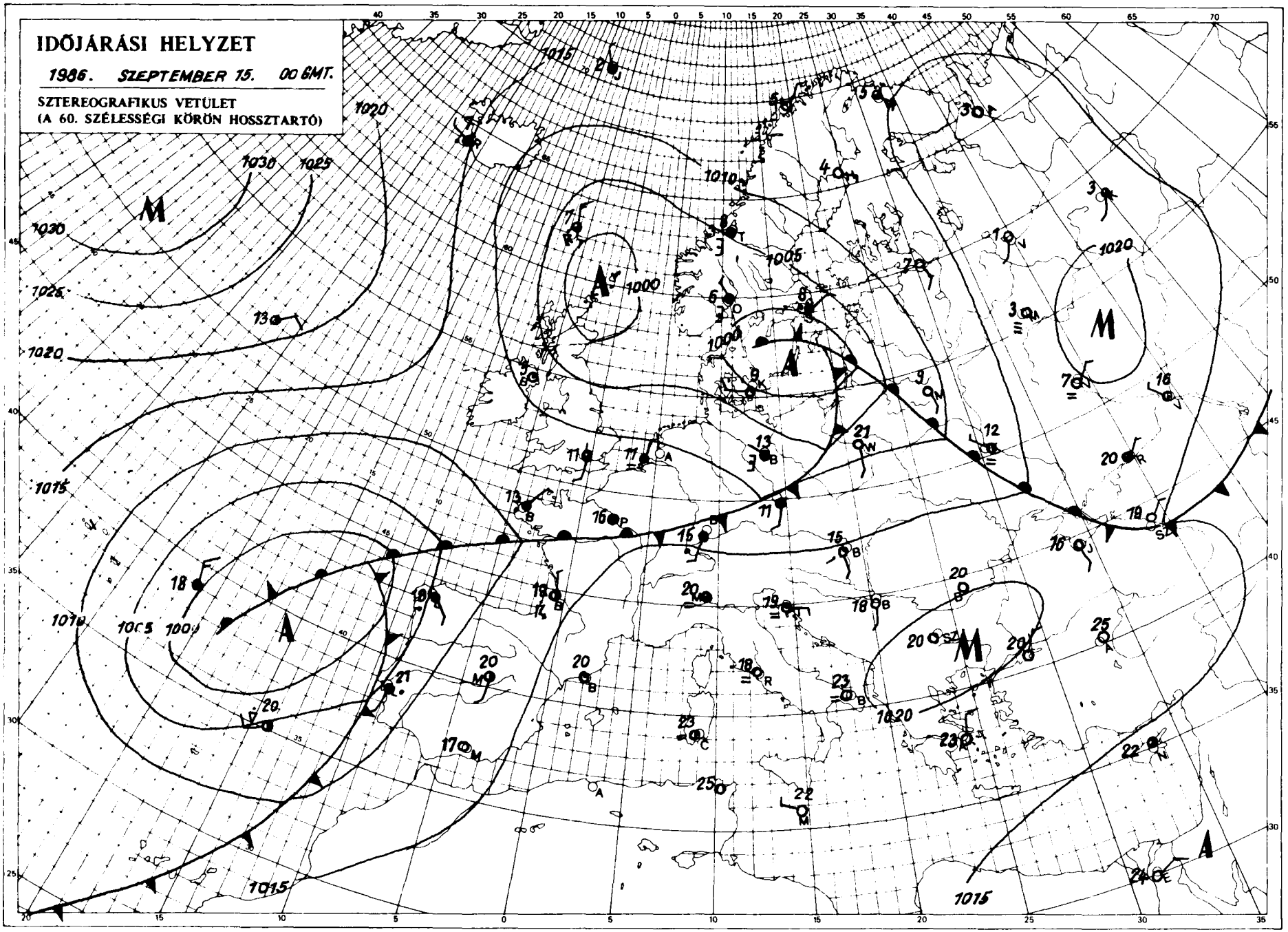

KIADJA: ORSZÁGOS METEOROLÓGIAI SZOLGÁLAT
Készíti: Központi Előrejelző Intézet Analízis- és Rövidtávú Prognózis Központja T.: 273-018
Megjelenik naponként
Éves előfizetési díja: 2.200,- Ft Megrendelhető: 1024 Budapest, II., Kitaibel Pál u. 1. T.: 353-500
Kiadásért felel: az OMSZ elnöke Szerkesztésért felel: a KEI igazgatója

Jelmagyarázat a havi mellékletben.

LIBRARY
1987
U.S. Dept. of

IDŐJÁRÁSI NAPIJELENTÉS

ЕЖЕДНЕВНЫЙ МЕТЕОРОЛОГИЧЕСКИЙ БЮЛЛЕТЕНЬ · DAILY WEATHER REPORT
BULLETIN QUOTIDIEN DE TEMPS · TÄGLICHER WETTERBERICHT

99. évfolyam 259. szám. + Budapest + 1986. szeptember 16. kedd

Az időjárási helyzet és a várható időjárás:

Közép-Európa felett anticiklon húzódik. Délnyugati áramlattal meleg, viszonylag száraz levegő halad a kontinens belsejébe túlnyomóan derült, napos, nyárias időt okozva. Közép-Európában a hőmérséklet csúcsértéke több fokkal meghaladja a szeptember közepén szokásosat. Kedden a hajnali órákban szakadozott felhő - és esősáv húzódott a Lisszabon-Párizs-Berlin-Varsó-Leningrád vonal mentén. A frontrendszer fokozatosan kelet, délkelet felé mozdul egyre több helyütt változékony időjárást okozva. Valószinü, hogy az elkövetkező időszakban a Kárpát-medencében még marad az igen meleg idő.

Magyarországon hétfőn derült, napos, száraz, meleg idő volt. Esőről nem érkezett jelentés. A szinte zavartalan napsütésben a délutáni órákra 25-32 fokig melegedett fel a levegő. Viszonylag enyhe volt az éjszaka, hajnalban 12-19 fok között volt a hőmérséklet. Ma délelőtt országszerte folytatódott a napos, száraz, meleg idő. A délnyugati szél időnként megélénkült. A hőmérséklet 11 órakor az országban 21-27 fok között ingadozott.

Ma 12 órakor Budapesten a hőmérséklet 24 fok, a tengerszintre átszámitott légnyomás 1013 hPa, alig változik.

Várható időjárás szerda estig:

Folytatódik a nagyrészt derült, száraz, igen meleg idő. Valószinüleg csak szerdán és csupán az északi, északnyugati országrészben lesz átmeneti felhősödés és egy-egy zápor, zivatar.
Előbb kissé élénk délnyugati, majd szerdán délutántól időnként erős északnyugati, északi szél várható.
Várható legalacsonyabb éjszakai hőmérséklet: 12, 17 fok között, legmagasabb nappali hőmérséklet szerdán: 26, 31 fok között alakul.

Török Dénes s.k.

A hőmérséklet napi középértéke és eltérése a sokévi átlagtól /Budapest belterületén/:

1986. IX. 15.	22.0°C	+5,2°C

1871 óta ezen a napon Budapesten előfordult

legmagasabb hőmérséklet:	34,9°C /1947/.
legalacsonyabb hőmérséklet:	4,7°C /1894/.

86.580.

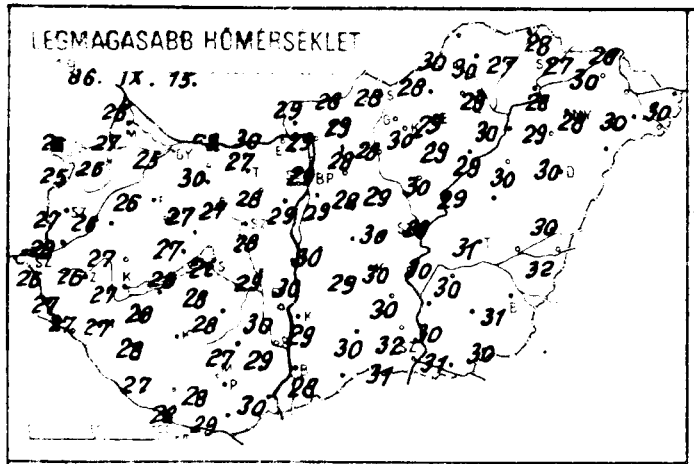
LEGMAGASABB HŐMÉRSÉKLET
86. IX. 15.

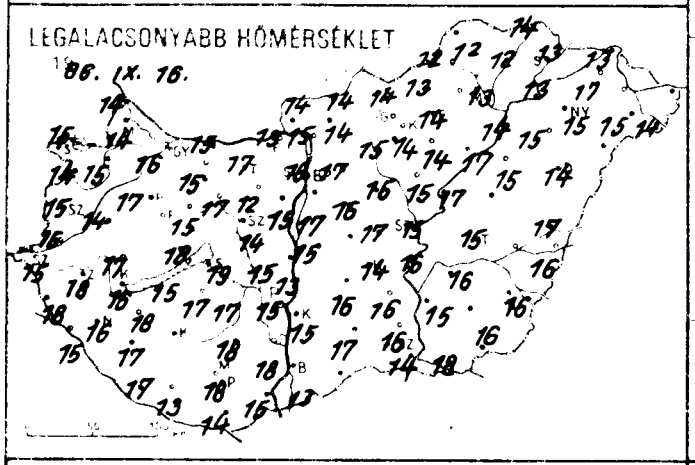
LEGALACSONYABB HŐMÉRSÉKLET
86. IX. 16.

24 órás CSAPADÉKELOSZLÁS
86. IX. 15. 7h -tól IX. 16. 7h -ig
ESŐ NEM VOLT
A GÖRBE VONALAK AZ IZOHIETÁK AZOKAT A HELYEKET KÖTIK ÖSSZE AHOL A CSAPADÉK MENNYISÉGE EGYENLŐ VOLT
SOPRON
GYŐR
BUDAPEST
MISKOLC
NYÍREGYHÁZA
KÉKESTETŐ
DEBRECEN
PAPA
SZOMBATHELY
SZOLNOK
SZENTGOTTHÁRD
ZALAEGERSZEG
KESZTHELY
SIÓFOK
KECSKEMÉT
PAKS
BÉKÉSCSABA
NAGYKANIZSA
SZEGED
BAJA
PÉCS

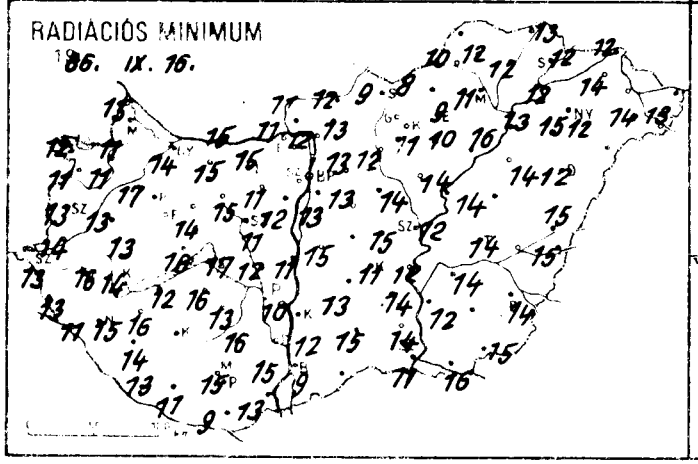
RADIÁCIÓS MINIMUM
86. IX. 16.

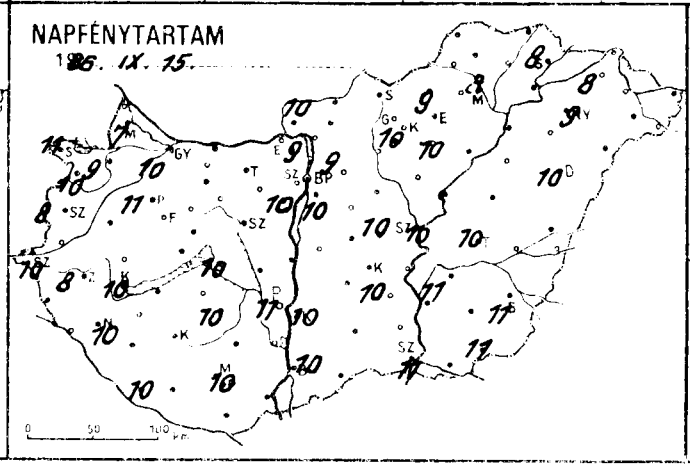
NAPFÉNYTARTAM
86. IX. 15.

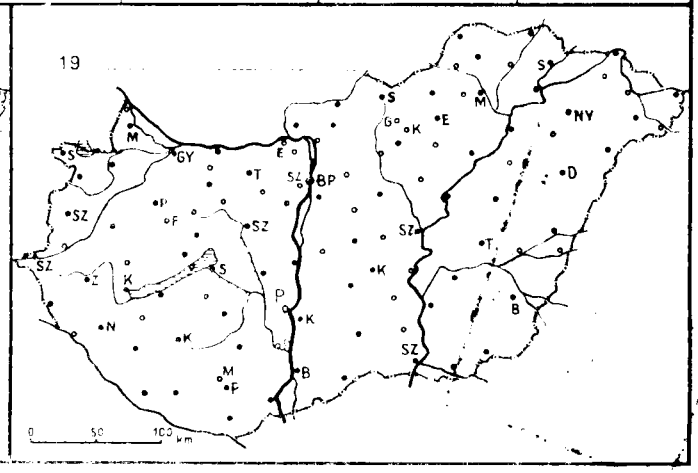

86.IX.16.-7^h-ig az utolsó 24 óra adatai						Előző nap napos órái
állomás	csapadék (mm)		max. hőmérséklet	min. hőmérséklet	rad. min.	
Győr	•	☁	25	16	14	10
Kapuvár	•	≡	26	15	11	9
Mosonmagyaróvár	•	=	27	14	11	7
Rajka	•	=	26	14	13	
Sopron	•	☁	26	15	12	11
Sopronhorpács	•	☁	25	14	11	10
Káld	•	☁	26	14	13	
Körmend	•		28	16	14	
Szentgotthárd	•	☁	26	15	13	10
Szombathely	•	☁	27	15	13	8
Lenti	•		27	18	13	
Letenye	•	☁	27	15	11	
Nagykanizsa	•	≡	27	16	15	10
Zalaegerszeg	•	=	26	18	16	8
Farkasgyepű	•	☁	26	14	13	
Keszthely	•	☁	27	16	14	10
Meneshely	–		–	–	–	–
Pápa	•	☁	26	17	17	11
Sümeg	•	☁	27	17	13	
Tihany	•		27	18	16	
Veszprém	•	=	27	15	14	
Zirc	•	=	25	15	10	
Fonyód	•		28	15	12	
Homokszt. György	•		27	17	13	10
Kaposvár	–		–	–	–	
Marcali	•		28	18	16	
Siófok	•	☁	26	19	17	10
Somogyszob	•	☁	28	17	14	
Fáb	•	=	28	17	16	
Bábolna	•		26	12	12	
Esztergom	•		30	13	11	
Kisbér	•	☁	30	15	15	
Komárom	•	☁	28	15	15	
Tatabánya	•		27	17	15	
Alcsútdoboz	•	≡	28	12	11	
Dunaújváros	•	☁	30	13	11	
Martonvásár	•	☁	29	15	12	10
Mór	•	☁	27	17	15	
Sárbogárd	•		29	15	12	
Szabadbattyán	•	☁	28	14	11	
Tegzemese	•	☁	28	17	13	10
Tengyel	•		27	18	16	
Paks	•		30	15	10	11
Szekszárd	•	=	29	18	15	
Szpadtető	•		26	18	15	
Mohács	•		30	15	13	
[illegible]	•	☁	28	18	15	10
Siklós	•	☁	29	14	9	
Pécsvárad	•	☁	28	13	11	
Budapest	•	☁	29	14	11	
Budapest Lőrinc	•	☁	29	17	13	10
Budapest Met. Int.	•		29	18	–	9
Budapest Szab. hegy	•	=	26	15	13	
Szeged	•	☁	30	17	15	10
[illegible]	•		26	15	12	
[illegible]	•		28	17	13	9
[illegible]	•	≡	28	11	11	
[illegible]	•	☁	28	16	13	
[illegible]	•	☁	29	15	14	
[illegible]	•		29	16	15	

86.IX.16.-7^h-ig az utolsó 24 óra adatai						Előző nap napos órái
állomás	csapadék (mm)		max. hőmérséklet	min. hőmérséklet	rad. min.	
Vác	•	☁	29	15	12	
Vámosmikola	•	☁	29	14	11	10
Baja	•	☁	28	13	9	10
Bácsalmás	–		–	–	–	
Izsák	•		29	16	13	
Kalocsa	•	☁	29	15	12	10
Kecskemét	•	☁	30	14	11	11
Kiskunfelegyháza	•		30	16	14	
Kiskunhalas	•	☁	30	17	15	
Kunszentmiklós	•		30	15	15	
Tiszakécske	•	☁	30	16	12	
Balassagyarmat	•	☁	28	14	12	
Rimahany	•		29	14	13	
Salgótarján	•	☁	28	14	9	
Eger	•	=	29	14	9	9
Galyatető	•	≡	21	13	12	
Gyöngyös	•	☁	30	14	11	
Kékestető	•	☁	21	13	13	10
Kompolt	•	☁	29	14	10	10
Lőrinci	•	☁	29	15	12	
Poroszló	•		29	17	16	
Jászapáti	•	☁	30	15	14	
Jászberény	•	☁	29	13	12	
Karcag	–		–	–	–	
Szolnok	•	☁	29	15	12	10
Tiszaroff	•	☁	29	17	14	
Túrkeve	•		31	15	14	10
Kistelek	•		32	16	14	
Makó	•		31	18	16	
Szeged	•	☁	31	14	11	11
Szentes	•		30	15	14	
Borsodnádasd	•	☁	28	13	8	
Fügöd	•		27	12	12	
Hidasnémeti	•	=	28	14	13	
Jósvafő	–		–	–	–	–
Lillafüred	•	≡	27	14	12	
Miskolc	•	=	29	13	11	8
Putnok	•	=	30	12	10	
Sárospatak	•	☁	27	13	12	8
Szendrőlád	•	≡	30	12	12	
Tokaj	•		28	13	12	
Kisvárda	•	=	30	17	14	8
Mátészalka	•	☁	30	15	14	
Nyíregyháza	•		28	15	12	9
Nyírlugos	–		–	–	–	
Fatyód	•	☁	30	14	13	
Tiszabecs	–		–	–	–	
Vásárosnamény	–		–	–	–	
Záhony	•	☁	28	13	12	
Berettyóújfalu	•	☁	30	17	15	
Debrecen	•	☁	30	14	12	10
Hajdúböszörmény	•		29	15	15	
Hortobágy	•		30	15	14	
Püspökladány	•	☁	32	16	15	
Polgár	•	☁	30	14	13	
Békéscsaba	•	☁	31	16	14	11
Mezőhegyes	•		30	16	15	11
Orosháza	–		–	–	–	
Szarvas	•	☁	30	16	12	11
Szeghalom	–		–	–	–	

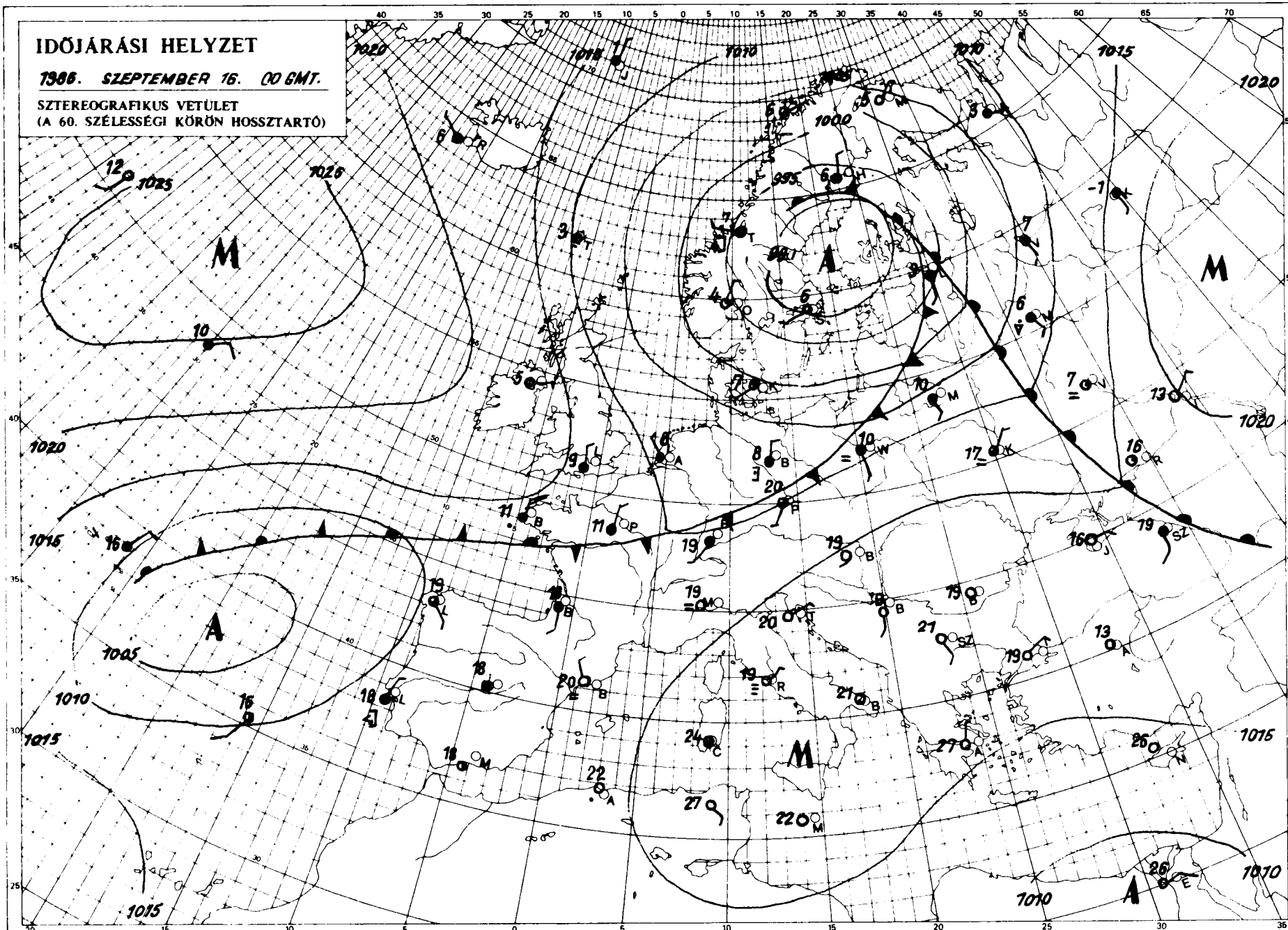

KIADJA ORSZÁGOS METEOROLÓGIAI SZOLGÁLAT
Készült: Központi Előrejelző Intézet Analízis- és Rövidtávú Prognózis Központja I. 273-018
Megjelenik naponként
Fél előfizetési díja 2.200.- Ft. Megrendelhető: 1024 Budapest, II. Kitaibel Pál u. 1. T: 353-500
Kiadásért felel az OMSZ elnöke. Szerkesztésért felel a KEI igazgatója

Jelmagyarázat a havi mellékletben.

LIBRARY
N.O.A.A.
U.S. Dept. of Commerce

IDŐJÁRÁSI NAPIJELENTÉS

ЕЖЕДНЕВНЫЙ МЕТЕОРОЛОГИЧЕСКИЙ БЮЛЛЕТЕНЬ • DAILY WEATHER REPORT
BULLETIN QUOTIDIEN DE TEMPS • TÄGLICHER WETTERBERICHT

99. évfolyam 260. szám. + Budapest + 1986. szeptember 17. szerda

Az időjárási helyzet és a várható időjárás:

Az Északnyugat-Európai, késő őszies hűvös és a Dél-Délkelet-Európai nyáriasan meleg időjárást elválasztó légköri frontrendszer szerdán reggel nagyjából a Moszkva-Varsó-Bécs-München-Madrid vonalban volt. Ettől északra már meglehetősen hűvös az idő, például a Brit-szigetek térségében alig 15 fokig melegszik fel délutánra a levegő. Az említett időjárási frontrendszertől délre eső területeken igen meleg az idő, délkeleten, sőt Közép-Európában is nem egy helyen 30 fok fölé emelkedik délutánra a hőmérséklet. A hűvösebb levegő ha lassan is, de dél felé sodródik, csütörtökön részben már a Kárpát-medence időjárására is hatással lesz.

Magyarországon kedden csaknem országszerte zavartalanul sütött a nap, meleg idő volt, délutánra 27, 32 fok közé emelkedett a hőmérséklet. A derült, száraz éjszakán szerda hajnalra csupán 12, 18 fokig hűlt le a levegő. Délelőtt csupán az északnyugati országrész fölött növekedett meg átmenetileg a felhőzet. Másutt zavartalanul napos, egyre melegebb idő volt. A hőmérséklet 11 órára északnyugaton 16, 21 fokig, másutt 22, 27 fokig emelkedett.

Ma 12 órakor Budapesten a hőmérséklet 24 fok, a tengerszintre átszámított légnyomás 1014 hPa, gyengén emelkedik.

Várható időjárás csütörtök estig:

Ma /szerdán/ általában derült, száraz, meleg idő lesz.
Éjszakától főként az ország északkeleti felében átmenetileg megnövekszik a felhőzet és szórványos záporok lesznek.
Holnap /csütörtökön/ a felhőátvonulásokat már csak néhány zápor kísérheti.
Az élénkülő szél fokozatosan mindenütt északnyugatira fordul és gyakran lesz erős.
Várható legalacsonyabb éjszakai hőmérséklet: 15,
legmagasabb nappali hőmérséklet csütörtökön: északkeleten 21, délnyugaton 26 fok körül várható.

H. Bóna Márta s.k.

A hőmérséklet napi középértéke és eltérése a sokévi átlagtól /Budapest belterületén/:

1986. IX. 16. 22,5°C +6,0°C

1871 óta ezen a napon Budapesten előfordult

legmagasabb hőmérséklet: 32,7°C /1947/.
legalacsonyabb hőmérséklet: 4,2°C /1889/.

86.581.

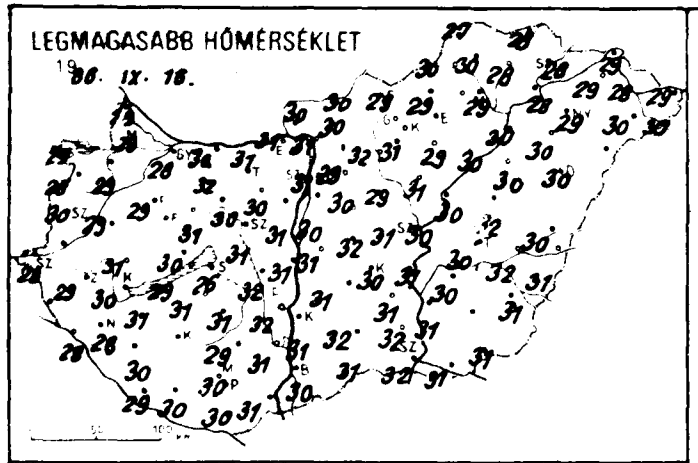
LEGMAGASABB HŐMÉRSÉKLET
1986. IX. 16.

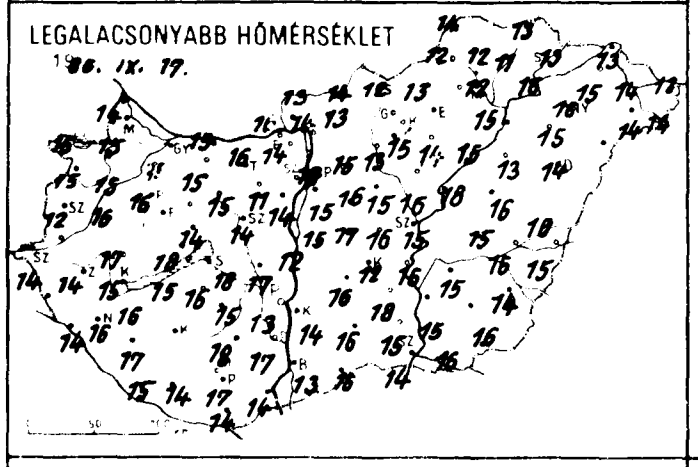
LEGALACSONYABB HŐMÉRSÉKLET
1986. IX. 17.

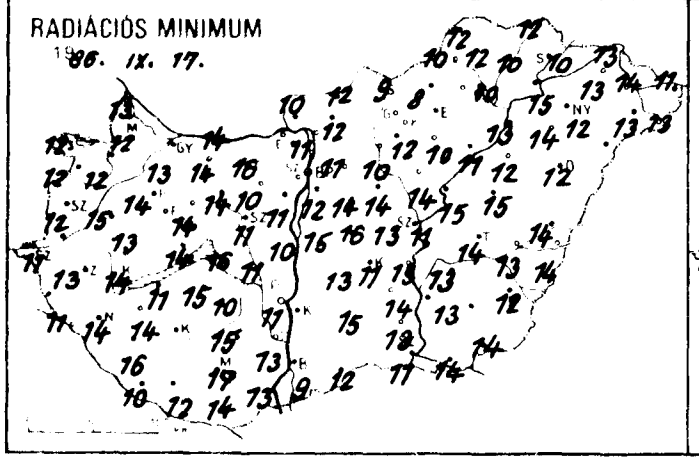
RADIÁCIÓS MINIMUM
1986. IX. 17.

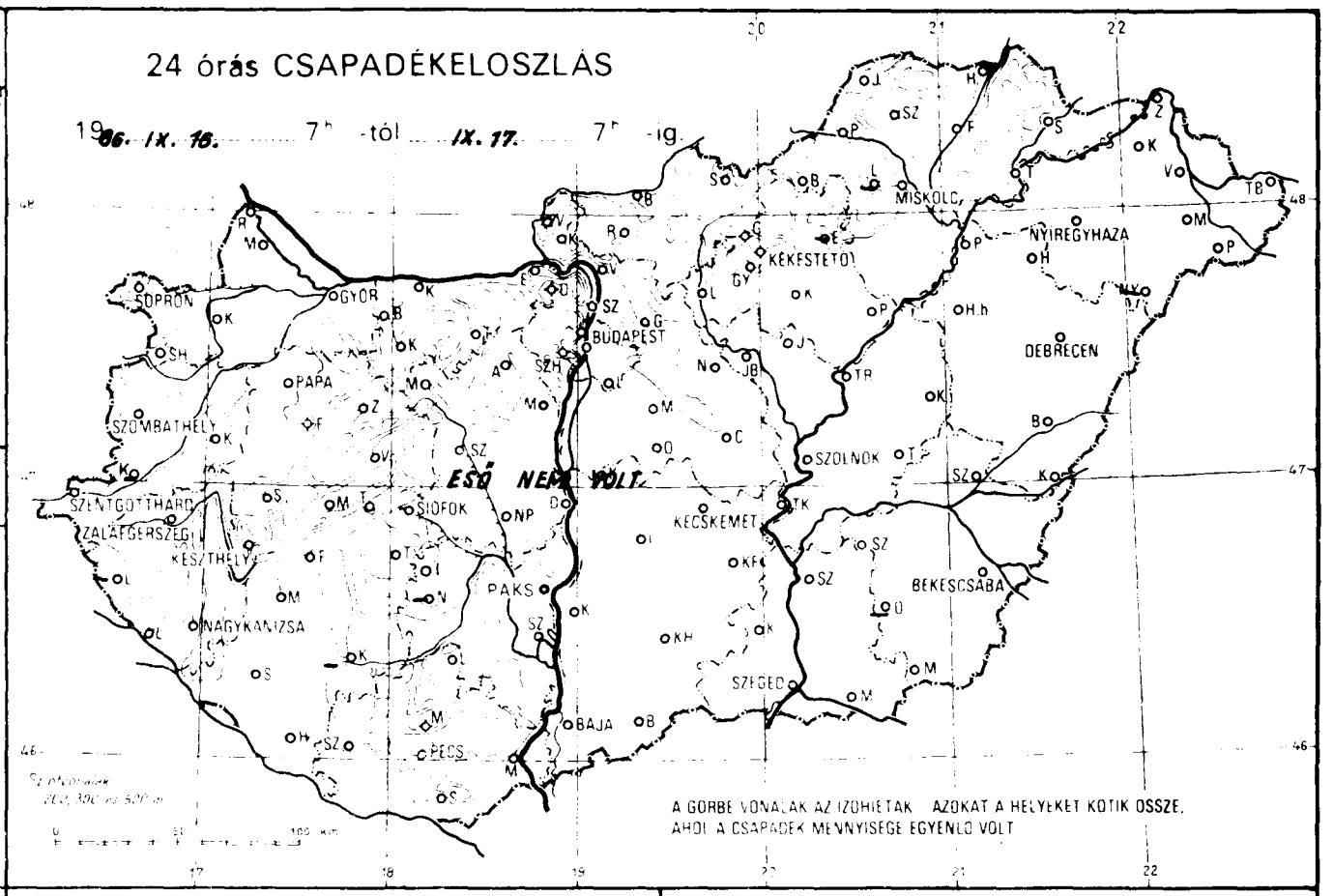
24 órás CSAPADÉKELOSZLÁS
1986. IX. 16. 7h -tól IX. 17. 7h -ig.
ESŐ NEM VOLT
A GÖRBE VONALAK AZ IZOHIETÁK AZOKAT A HELYEKET KÖTIK ÖSSZE, AHOL A CSAPADÉK MENNYISÉGE EGYENLŐ VOLT
SOPRON
GYŐR
BUDAPEST
MISKOLC
NYÍREGYHÁZA
KEKESTETŐ
DEBRECEN
PAPA
SZOMBATHELY
SZOLNOK
SZENTGOTTHÁRD
ZALAEGERSZEG
SIÓFOK
KECSKEMÉT
KESZTHELY
PAKS
BÉKÉSCSABA
NAGYKANIZSA
SZEGED
BAJA
PÉCS

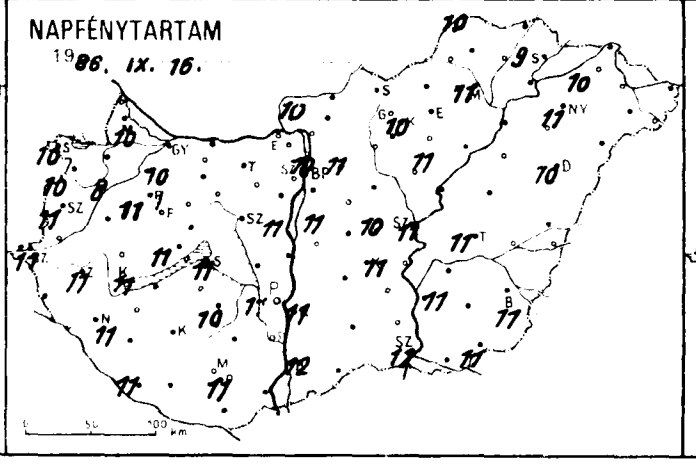
NAPFÉNYTARTAM
1986. IX. 16.

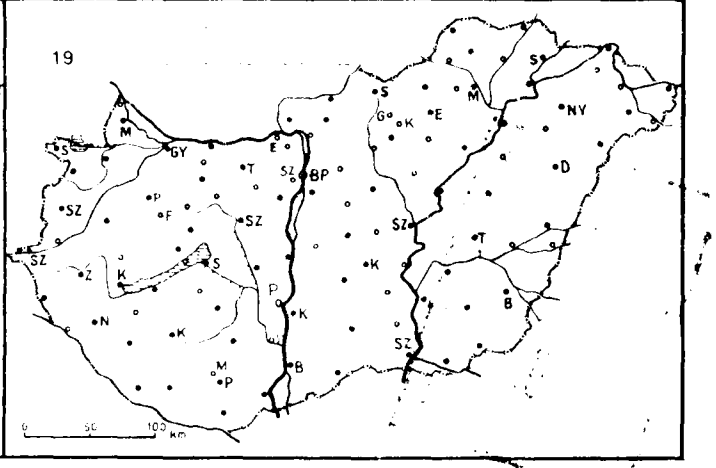
19

1986.IX.17-ig az utolsó 24 óra adatai

állomás	csapadék (mm)		max. hőmérséklet	min. hőmérséklet	rad. min.	Előző nap napos órái
Győr	•	⛅	28	15	13	10
Kapuvár	•	⛅	29	15	12	8
Mosonmagyaróvár	•	=	29	15	12	10
Rajka	•	=	28	14	13	
Sopron	•	⛅	29	16	12	10
Sopronhorpács	•		28	15	12	10
Káld	•	⛅	29	16	15	
Körmend	–		–	–	–	
Szentgotthárd	•	⛅	28	14	11	11
Szombathely	•	⛅	30	12	12	11
[illegible]enti	–		–	–	–	
[illegible]ienye	•	⛅	28	14	11	
Nagykanizsa	•		28	16	14	11
[illegible]laegerszeg	•	⛅	29	14	13	11
[illegible]arkasgyepű	•	⛅	29	16	13	
Keszthely	•	⛅	30	15	14	11
Meneshely	•	⛅	28	16	10	11
Pápa	•	⛅	29	16	14	11
[illegible]ümeg	•	⛅	31	17	13	
[illegible]hany	•	⛅	30	18	14	
[illegible]szprém	•	=	31	14	14	
[illegible]ár	•	=	28	14	10	
[illegible]onyod	•		29	15	11	
Homokszt. György	•	⛅	29	15	10	11
Kaposvár	–		–	–	–	
Marcali	•	⛅	31	16	14	
Siófok	•		26	18	16	11
[illegible]ornogyszob	•	⛅	30	17	16	
[illegible]ab	•	=	31	16	15	
[illegible]aboltna	•		29	13	12	
Esztergom	•	⛅	31	16	–	
[illegible]isber	•	⛅	32	15	14	
Komárom	•	⛅	30	15	14	
[illegible]tabánya	•		31	16	16	
[illegible]sutdoboz	•	=	30	11	10	
[illegible]ünaújváros	•	⛅	31	12	10	
Martonvásár	•	⛅	31	14	11	11
[illegible]ár	•	⛅	30	15	14	
[illegible]ard	•	⛅	32	17	11	
[illegible]hadhattyán	•	⛅	31	14	11	
[illegible]eszenese	•	⛅	31	15	10	10
[illegible]gyel	•		29	18	15	
[illegible]	•	⛅	32	13	11	11
[illegible]kszárd	•	=	31	17	13	
[illegible]pafitető	•		29	19	15	
[illegible]ás	•		31	14	13	
[illegible]	•		30	17	17	11
[illegible]los	•	⛅	30	14	14	
[illegible]kesvár	•	⛅	30	14	12	
[illegible]ors	•	⛅	31	13	12	
[illegible]rinc	•	⛅	30	15	12	11
[illegible]Nagy Tar	•		31	18	–	10
[illegible]hegy	•	=	24	17	16	
[illegible]	•	⛅	31	16	13	10
[illegible]kó	•		26	16	13	
[illegible]	•		29	15	11	11
[illegible]	•	=	30	11	9	
[illegible]	•	⛅	30	16	14	
[illegible]	•	⛅	29	15	14	
[illegible]	•		30	15	14	

1986.IX.17-ig az utolsó 24 óra adatai

állomás	csapadék (mm)		max. hőmérséklet	min. hőmérséklet	rad. min.	Előző nap napos órái
Vác	•	⛅	31	14	11	
Vámosmikola	•	⛅	30	13	10	10
Baja	•	⛅	30	13	9	12
Bácsalmás	•	⛅	31	16	12	
Izsák	•		31	16	13	
Kalocsa	•	⛅	31	14	–	11
Kecskemét	•	⛅	30	12	11	11
Kiskunfélegyháza	•		31	18	14	
Kiskunhalas	•	⛅	32	16	15	
Kunszentmiklós	•	=	31	15	15	
Tiszakécske	•	⛅	31	16	13	
Balassagyarmat	•	⛅	30	14	12	
Romhány	•		31	13	12	
Salgótarján	•	⛅	29	12	9	
Eger	–		–	–	–	–
Galvateto	•		24	15	14	
Gyöngyös	•	⛅	31	15	12	
Kékestető	•		23	15	14	10
Kompolt	•	⛅	29	14	10	11
Lőrinci	•	⛅	32	13	10	
Poroszló	•	⛅	30	15	11	
Jászapáti	•	⛅	31	16	14	
Jászberény	•	⛅	30	17	16	
Karcag	•		32	16	15	
Szolnok	•	⛅	30	15	11	11
Tiszaroff	•		30	18	15	
Túrkeve	•		30	15	14	11
Kistelek	•		32	15	13	
Makó	•		31	16	14	
Szeged	•	⛅	32	14	11	12
Szentes	•		31	15	13	
Borsodnádasd	•	⛅	29	13	8	
Fügöd	•	⛅	28	11	10	
Hidasnémeti	•	=	28	13	12	
Jósvafő	•	⛅	27	14	12	10
Lillafüred	–		–	–	–	
Miskolc	•	=	29	12	10	11
Putnok	•	=	30	12	10	
Sárospatak	•	⛅	28	13	10	9
Szendrőlád	•	=	30	12	12	
Tokaj	•		28	16	15	
Kisvárda	•	=	29	15	13	10
Mátészalka	•	⛅	30	14	13	
Nyíregyháza	•		29	16	12	11
Nyírlugos	–		–	–	–	
Pátyod	•	⛅	30	14	13	
Tiszabecs	•	⛅	29	12	11	
Vásárosnamény	•	⛅	28	14	14	
Záhony	•	⛅	29	13	13	
Debrecen	•	⛅	30	16	14	
Debrecen	•		30	14	12	10
Hajdúböszörmény	•		30	15	14	
Hortobágy	•		30	13	12	
Nyíregyháza	•	⛅	31	15	14	
Debrecen	•	⛅	30	15	13	
Békéscsaba	•	⛅	31	14	12	11
Mezőhegyes	•		31	16	14	11
Gyomaendrőd	–		–	–	–	
Szarvas	•	⛅	30	15	13	11
Szeghalom	•		32	16	13	

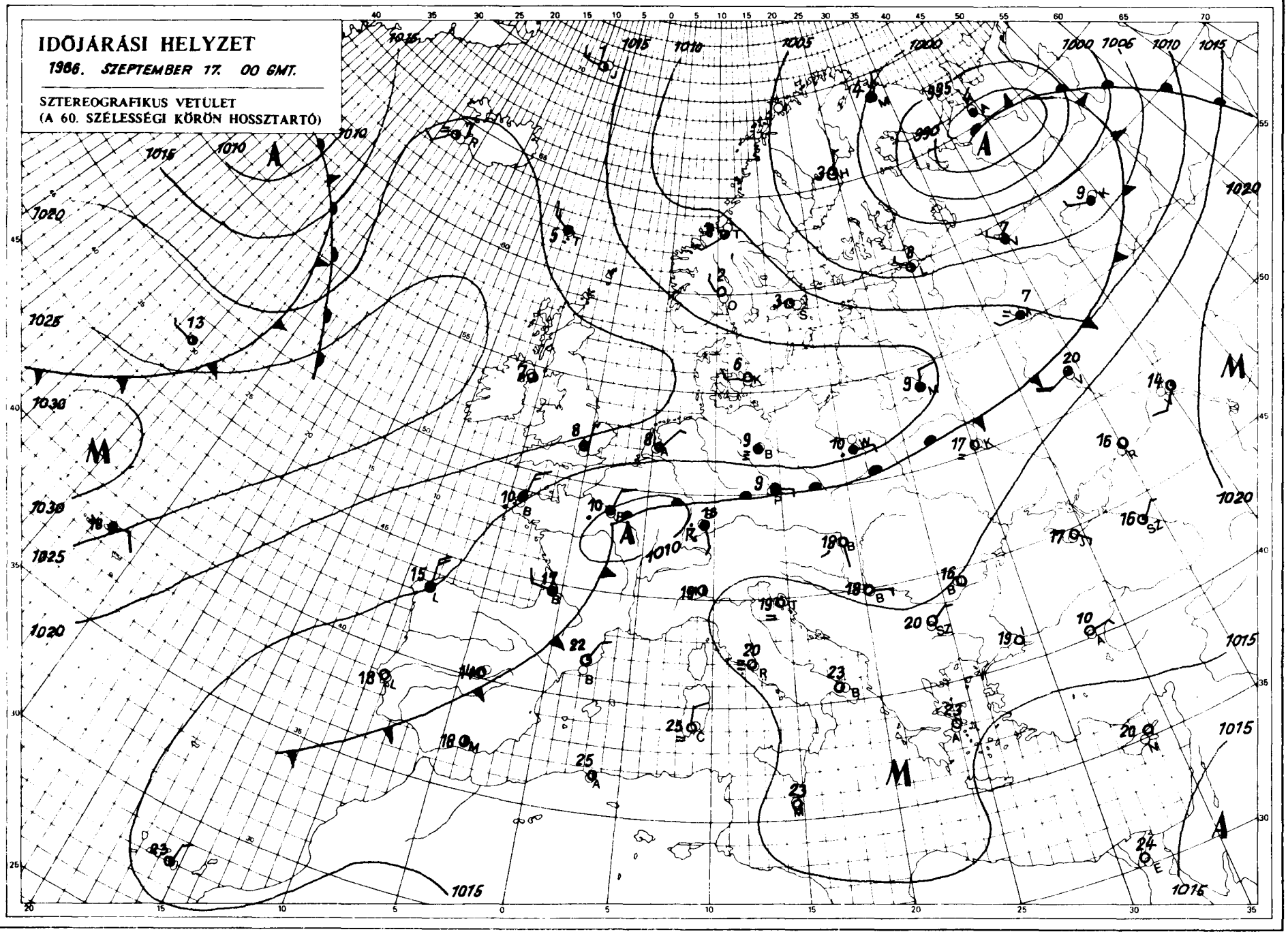

KIADJA: ORSZÁGOS METEOROLÓGIAI SZOLGÁLAT
Készíti: Központi Előrejelző Intézet Analízis- és Rövidtávú Prognózis Központja – T.: 273-018
Megjelenik naponként
Éves előfizetési díja 2.200,-Ft. Megrendelhető: 1024 Budapest, II., Kitaibel Pál u. 1. – T. 353-500
Kiadásért felel az OMSZ elnöke Szerkesztésért felel a KEI igazgatója

Jelmagyarázat a havi mellékletben

LIBRARY
N.O.A.A.
U.S. Dept. of Commerce

IDŐJÁRÁSI NAPIJELENTÉS

ЕЖЕДНЕВНЫЙ МЕТЕОРОЛОГИЧЕСКИЙ БЮЛЛЕТЕНЬ • DAILY WEATHER REPORT
BULLETIN QUOTIDIEN DE TEMPS • TÄGLICHER WETTERBERICHT

99.évfolyam 261.szám + Budapest + 1986. szeptember 18.csütörtök.

Az időjárási helyzet és a várható időjárás:

Európa felett délnyugat-északkelet irányban még mindig időjárási front huzódik. a front csütörtök reggel kb.a Marseilles-Bécs-Moszkva városok által meghatározott vonalban volt. Eddig gyakorlatilag egyhelyben vesztegelt. csütörtökre virradóra azonban elindult délkelet felé. Emiatt a mögötte felhalmozódott igen hüvös levegő elárasztja - többek között - a Kárpát-medencét is tehát lehülés kezdődik.

Magyarországon szerdán nyáriasan meleg.napos száraz idő volt. Északnyugaton 23. 28. az ország nagyobb részén 28. 33 fokig melegedett fel a levegő. Enyhe volt az éjszaka.csütörtökre virradóra 12.18 fokig csökkent a hőmérséklet.Délelőtt a már emlitett front közeledtével az ország felett észak felől növekedni kezdett a felhőzet. több helyen megélénkült az északnyugatira forduló szél.11 órakor 2o.25 fok közötti hőmérsékletet mértek.

Ma 12 órakor Budapesten a hőmérséklet 24 fok volt. a tengerszintre átszámitott légnyomás 1o16 hPa.gyengén emelkedik.

Várható időjárás péntek estig:

Eleinte megnövekszik a felhőzet de csak gyenge eső lehet, főként az északi és nyugati megyékben.Pénteken már általában napos idő várható.Megerősödik,helyenként viharos lesz az északi szél.
Jelentős lehülésre kell számitani. A hőmérséklet hajnalban 5 és 1o, pénteken délután 14 és 18 fok között várható.

Pálmási Judit s.k.

TÁVOLABBI KILÁTÁSOK SZOMBATTÓL-KEDDIG:

Hüvös marad az idő.erős éjszakai lehülésre kell számitani. Általában sok lesz a napsütés.csak időnként növekszik meg a felhőzet. Legalacsonyabb hajnali hőmérséklet 3 8 fok között várható. Legmagasabbnappali hőmérséklet 16.2o fok között lesz.Jelentős mennyiségü / legalább 5 mm napi / csapadék nem várható.

KÖZÉPTÁVÚ ELŐREJELZŐ CSOPORT

A hőmérséklet napi középértéke és eltérése a sokévi átlagtól/ Budapest belterületén/:

1986.szept 17. 21.9° C + 5.7°C

1871 óta ezen a napon Budapesten előfordult

legmagasabb hőmérséklet: 34.1 °C / 1947/
legalacsonyabb hőmérséklet: 2.5° C / 1889 /

68.582.

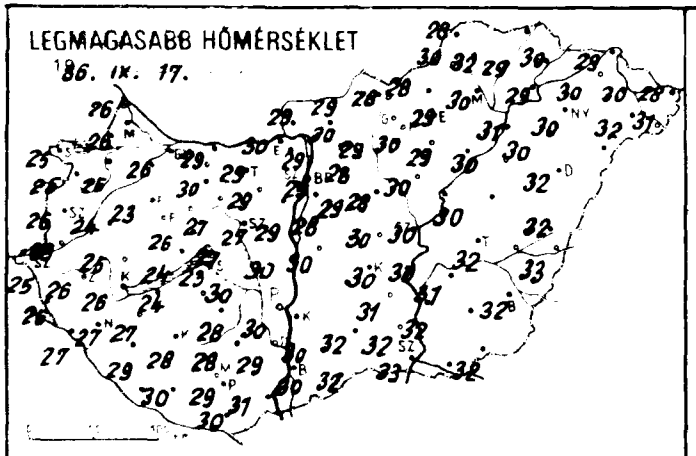
LEGMAGASABB HŐMÉRSÉKLET
1986. IX. 17.

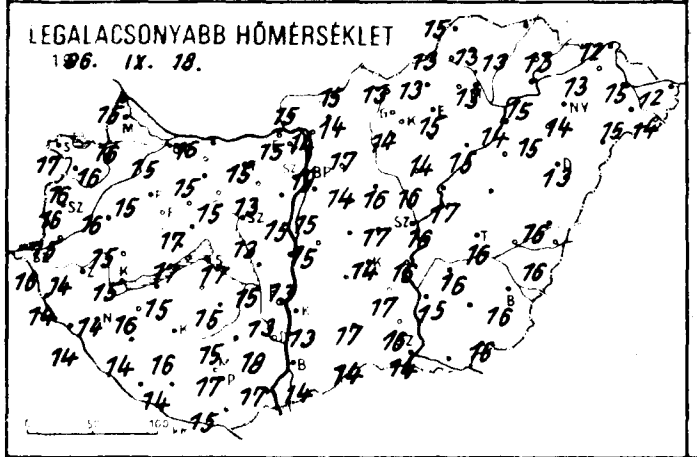
LEGALACSONYABB HŐMÉRSÉKLET
1986. IX. 18.

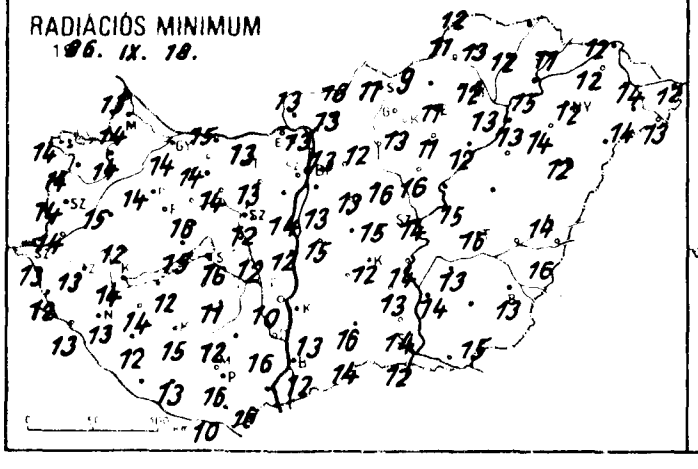
RADIÁCIÓS MINIMUM
1986. IX. 18.

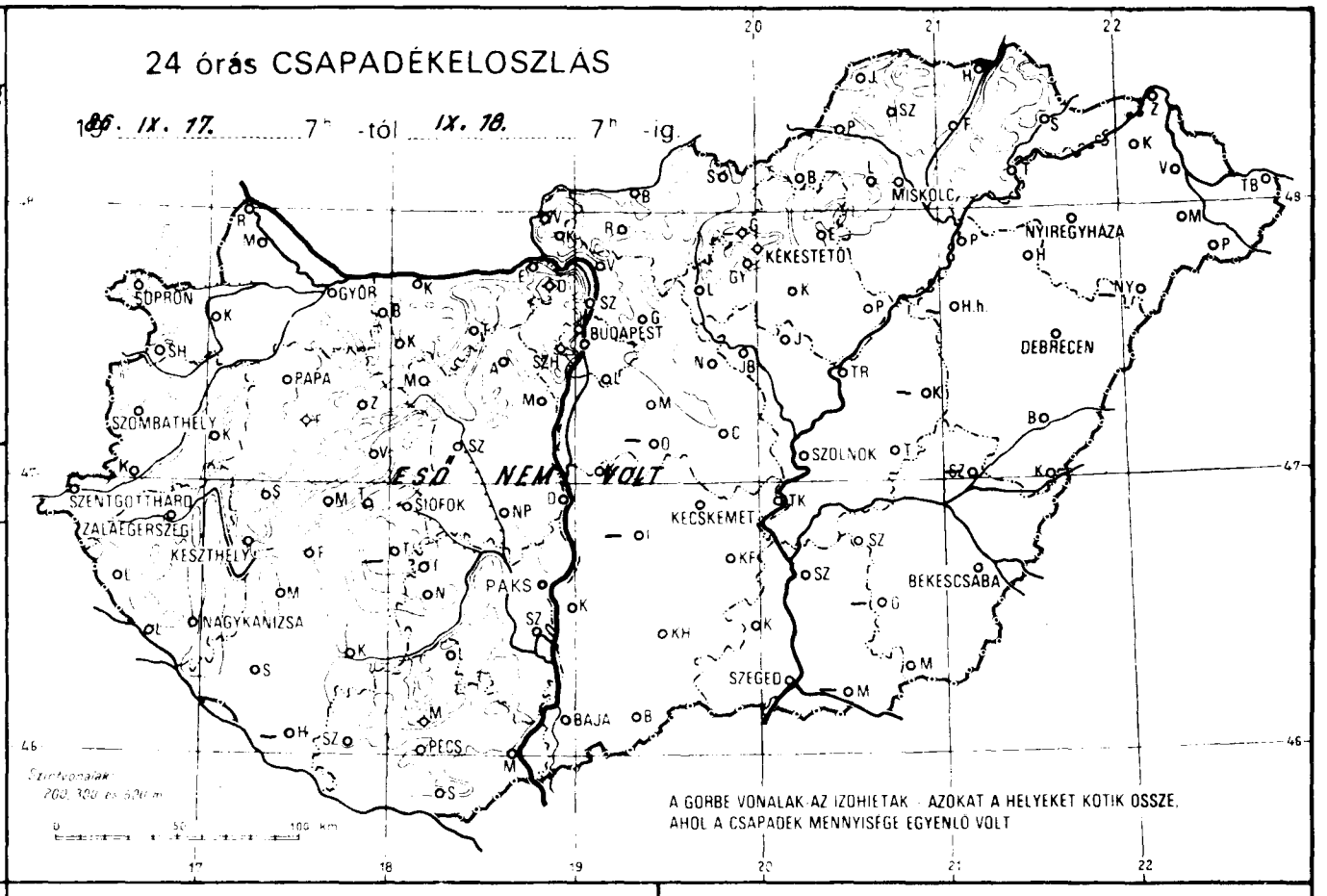
24 órás CSAPADÉKELOSZLÁS
1986. IX. 17. 7h -tól IX. 18. 7h -ig
SOPRON
GYŐR
BUDAPEST
MISKOLC
NYÍREGYHÁZA
KÉKESTETŐ
DEBRECEN
PAPA
SZOMBATHELY
SZOLNOK
ESŐ NEM VOLT
SZENTGOTTHÁRD
ZALAEGERSZEG
KESZTHELY
SIÓFOK
KECSKEMÉT
PAKS
BÉKÉSCSABA
NAGYKANIZSA
SZEGED
BAJA
PÉCS
A GÖRBE VONALAK AZ IZOHIETÁK - AZOKAT A HELYEKET KÖTIK ÖSSZE, AHOL A CSAPADÉK MENNYISÉGE EGYENLŐ VOLT

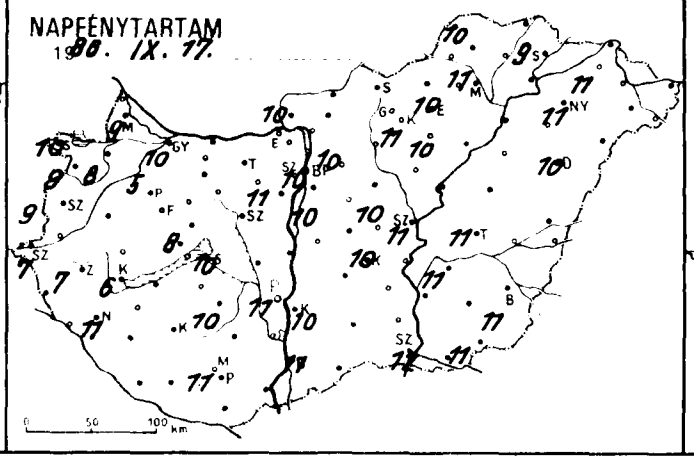
NAPFÉNYTARTAM
1986. IX. 17.

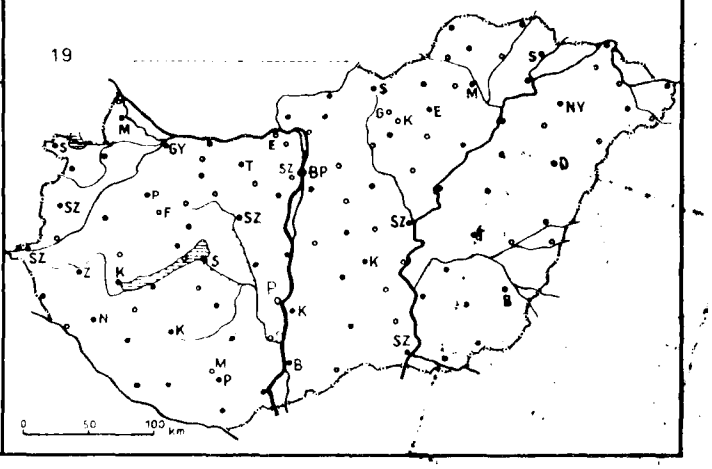
19

86.IX.18. 07 h-ig az utolsó 24 óra adatai

állomás	csapadék (mm)		max. hőmérséklet	min. hőmérséklet	rad. min.	Előző nap napos órái
Győr	•		26	15	14	10
Kapuvár	•		26	16	14	8
Mosonmagyaróvár	•		26	16	14	9
Rajka	•		26	15	13	
Sopron	•		25	17	14	10
Sopronhorpács	•		25	16	14	9
Káld	•		24	16	15	
Körmend	•		29	15	14	
Szentgotthárd	•		25	16	13	7
Szombathely	•		26	16	14	9
Lenti	•		26	14	12	
Letenye	•		27	14	13	
Nagykanizsa	•		27	14	13	11
Zalaegerszeg	•		26	14	13	7
Farkasgyepű	•		22	14	12	
Keszthely	•		26	15	14	6
Menesh ely	•		24	15	14	8
Pápa	•		23	15	14	5
Sümeg	•		25	15	12	
Tihany	•		24	17	15	
Veszprém	•		26	17	16	
Tác	•		25	14	11	
Tonyód	•		24	15	12	
Homokszt. György	•		–	–	–	–
Kaposvár	•		28	16	15	
Marcali	•		27	16	14	
Siófok	•		23	17	16	10
Somogyszob	•		29	14	12	
Tab	–		–	–	–	
Bábolna	•		28	13	13	
Esztergom	•		30	15	–	
Kisbér	•		30	15	14	
Komárom	•		29	16	15	
Tatabánya	•		29	15	13	
Alcsútdoboz	•		29	13	13	
Dunaújváros	•		30	13	12	
Martonvásár	•		29	15	14	11
Mór	•		27	15	14	
Perbegánd	•		30	15	12	
Szabadbattyán	•		27	13	12	
Fegyszemcse	•		28	15	11	10
Jengyel	•		28	15	12	
Füzes	•		30	13	10	11
Székszárd	•		29	18	16	
Árpadtető	•		28	18	15	
Mohács	•		31	17	16	
[illegible]	•		29	17	16	11
Kiskőrös	•		30	15	10	
Szekszárd	•		30	14	13	
Salgótarján	•		29	18	17	
Szécsény	•		28	15	13	10
Met. Int.	•		29	19	–	10
Szent. hegy	•		26	18	16	
Zalaegerszeg	•		30	17	15	10
Szombathely	•		25	16	13	
Szentgotthárd	•		28	17	13	10
Szombathely	•		–	12	9	
[illegible]	•		29	14	13	
Budapest	•		28	16	16	
Budapest	•		29	17	16	

86.IX.18. 07 h-ig az utolsó 24 óra adatai

állomás	csapadék (mm)		max. hőmérséklet	min. hőmérséklet	rad. min.	Előző nap napos órái
Vác	•		29	14	13	
Vámosmikola	•		29	15	13	10
Baja	•		30	14	12	11
Bácsalmás	•		32	14	14	
Izsák	–		–	–	–	
Kalocsa	•		30	13	13	10
Kecskemét	•		30	14	12	10
Kiskunfélegyháza	•		31	17	13	
Kiskunhalas	•		32	17	16	
Kunszentmiklós	•		30	15	15	
Tiszakécske	•		30	16	14	
Balassagyarmat	•		29	15	13	
Rimahány	•		30	14	13	
Salgótarján	•		28	13	11	
Eger	•		29	15	11	10
Galyatető	•		24	16	12	
Gyöngyös	•		30		13	
Kékestető	•		22	15	13	11
Kompolt	•		29	14	11	10
Lőrinci	•		29	14	12	
Poroszló	•		30	15	12	
Jászapáti	•		30	16	16	
Jászberény	•		30	17	16	
Karcag	–		–	–	–	
Szolnok	•		30	16	14	11
Tiszaroff	•		30	17	15	
Túrkeve	•		32	16	16	11
Kistelek	•		32	16	14	
Makó	–		–	–	–	
Szeged	•		33	14	12	12
Szentes	•		32	15	14	
Borsodnadasd	•		28	13	9	
Fügöd	•		29	13	12	
Hidasnémeti	–		–	–	–	
Jósvafő	•		28	15	12	10
Lillafüred	•		27	15	14	
Miskolc	•		30	13	12	11
Putnok	•		30	13	11	
Sárospatak	•		30	13	11	9
Szendrőlád	•		32	13	13	
Tokaj	•		29	15	15	
Kisvárda	•		30	13	12	11
Matészalka	•		32	15	14	
Nyíregyháza	•		30	14	12	11
Nyírlugos	–		–	–	–	
Pátyod	•		31	14	13	
Tiszabecs	•		28	12	12	
Vásárosnamény	•		30	15	14	
Záhony	•		29	12	12	
Berettyóújfalu	•		32	16	14	
Debrecen	•		32	13	12	10
Hajdúdorog	•		30	15	14	
Hortobágy	–		–	–	–	
Kopháza	•		33	16	16	
Polgár	•		31	14	13	
Békéscsaba	•		32	16	13	11
Mezőhegyes	•		32	16	15	11
Orosháza	–			–	–	–
Szarvas	•		31	16	13	11
Szeghalom	–			–	–	

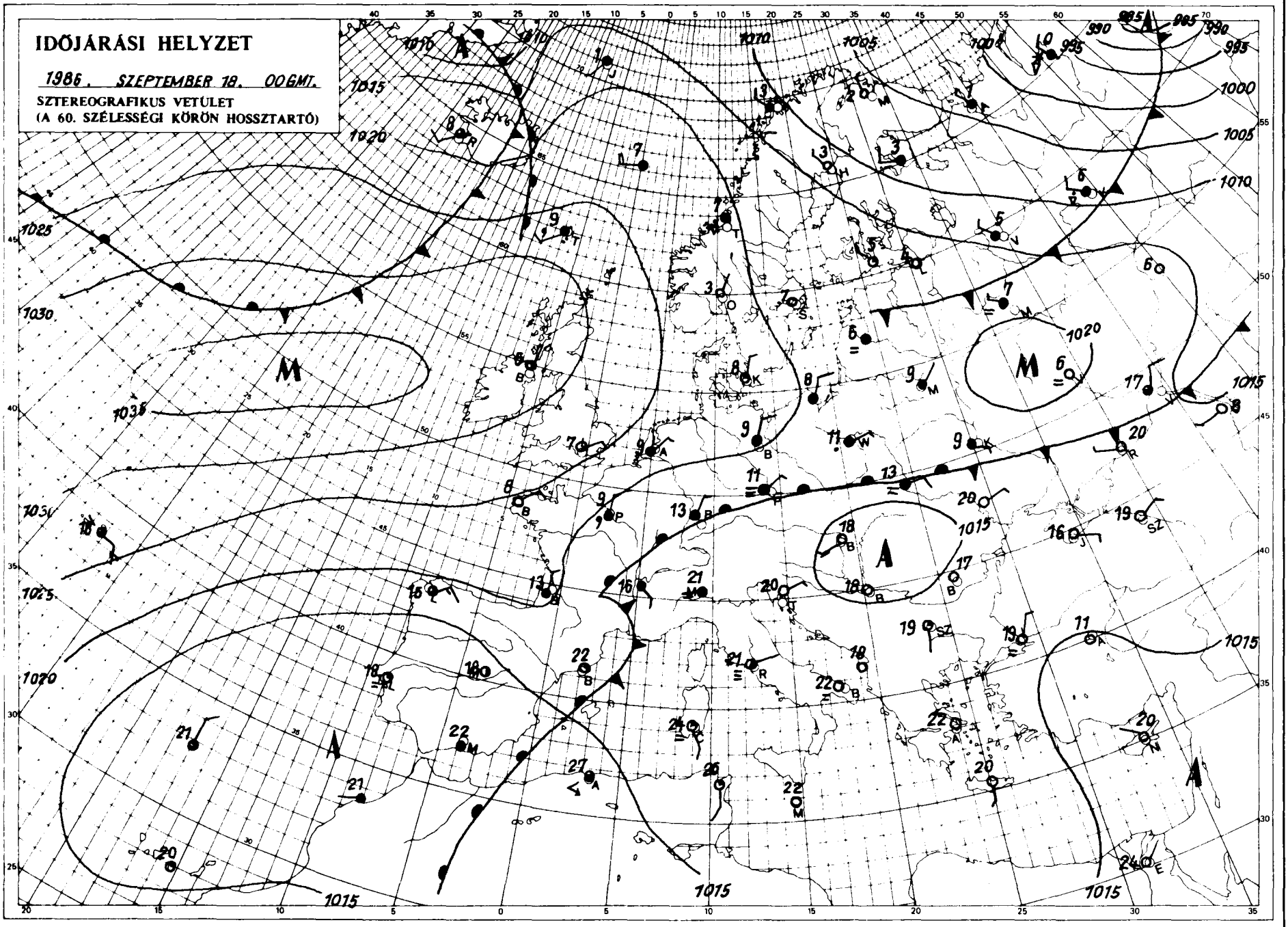

KIADJA: ORSZÁGOS METEOROLÓGIAI SZOLGÁLAT
Készíti: Központi Előrejelző Intézet Analizis- és Rövidtávú Prognózis Központja – T.: 273-018
Megjelenik naponként
Éves előfizetési díja 2.200,- Ft. Megrendelhető: 1024 Budapest, II., Kitaibel Pál u. 1. – T.: 353-500
Kiadásért felel az OMSZ elnöke – Szerkesztésért felel: a KEI igazgatója

Jelmagyarázat a havi mellékletben

LIBRARY
SEP 1987
N.O.A.A.
U.S. Dept. of Commerce

IDŐJÁRÁSI NAPIJELENTÉS

ЕЖЕДНЕВНЫЙ МЕТЕОРОЛОГИЧЕСКИЙ БЮЛЛЕТЕНЬ · DAILY WEATHER REPORT
BULLETIN QUOTIDIEN DE TEMPS · TÄGLICHER WETTERBERICHT

XIX. évfolyam 263.szám + Budapest + 1986. szeptember 2o. szombat.

Az időjárási helyzet és a várható időjárás:

Észak-Európában egy több középpontu ciklon áramlási rendszerében egymást követik az időjárási frontok, igy itt a borult, esős és a kissé felhős, száraz időszakok váltják egymást.Ugyanakkor a kontinens legnagyobb részének időjárását egy nagy kiterjedésü magasnyomásu képződmény határozza meg. Következtében a Kárpát-medence területén is derült, száraz, de az évszakhoz képest néhány fokkal hüvösebb az idő, a következő napokban kissé melegebb levegő áramlik a szárazföld belsejébe, ezért hazánk területén tovább tart a derült idő, kellemesen meleg nappalok, viszont továbbra is hideg éjszakák várhatók.

Magyarországon pénteken jobbára napos idő volt, csupán a déli, délkeleti országrészben volt még kora délelőtt felhős az ég és egy-egy gyönge eső is előfordult.Az északi szél napközben csak lassan mérséklődött. A hőmérséklet csúcsértéke általában 15 és 2o fok között alakult.Hideg volt az éjszaka, szombat virradóra általában 0 és 6 fok közé csökkent a hőmérséklet, többfelé talajmenti fagy is előfordult, ma délelőtt az egész ország területén felhőtlen volt az ég, a hőmérséklet 11 órára 13 és 16 fok közé emelkedett.

Ma 12 órakor Budapesten a hőmérséklet 16 fok volt, a tengerszintre átszámitott légnyomás 1o33 hPa, mérsékelten süllyed.

Várható időjárás az ország területén vasárnap estig:

Vasárnap estig napos, száraz idő lesz. A szél gyenge marad.
A várható legalacsonyabb éjszakai hőmérséklet általában 0, +5 fok között alakul, helyenként gyenge fagy lesz.
Legmagasabb nappali hőmérséklet vasárnap 18-23 fok között alakul.

Bozóki István s.k.

A hőmérséklet napi középértéke és eltérése a sokévi átlagtól / Budapest belterületén:

1986.szept.19.	14,1°C	-2,1°C

1871.óta ezen a napon Budapesten előfordult

legmagasabb hőmérséklet:	33,3°C	/ 1945 /
legalacsonyabb hőmérséklet:	4,2°C	/ 1911 /

68.584.

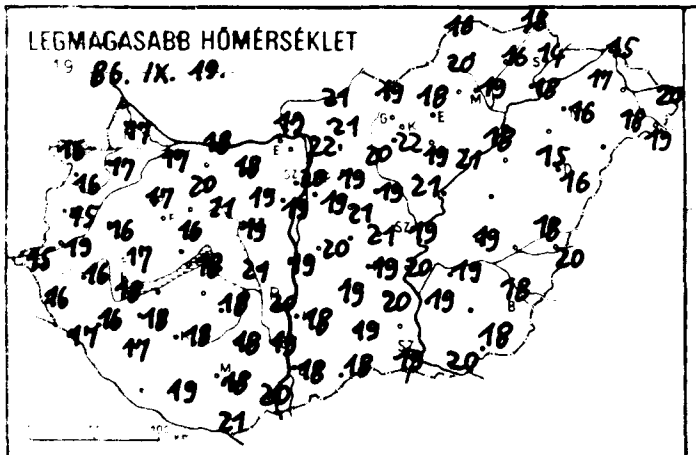
LEGMAGASABB HŐMÉRSÉKLET
19 86. IX. 19.

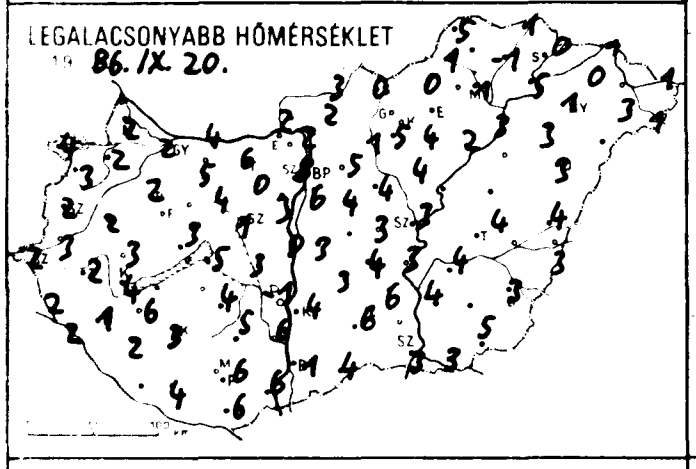
LEGALACSONYABB HŐMÉRSÉKLET
19 86. IX. 20.

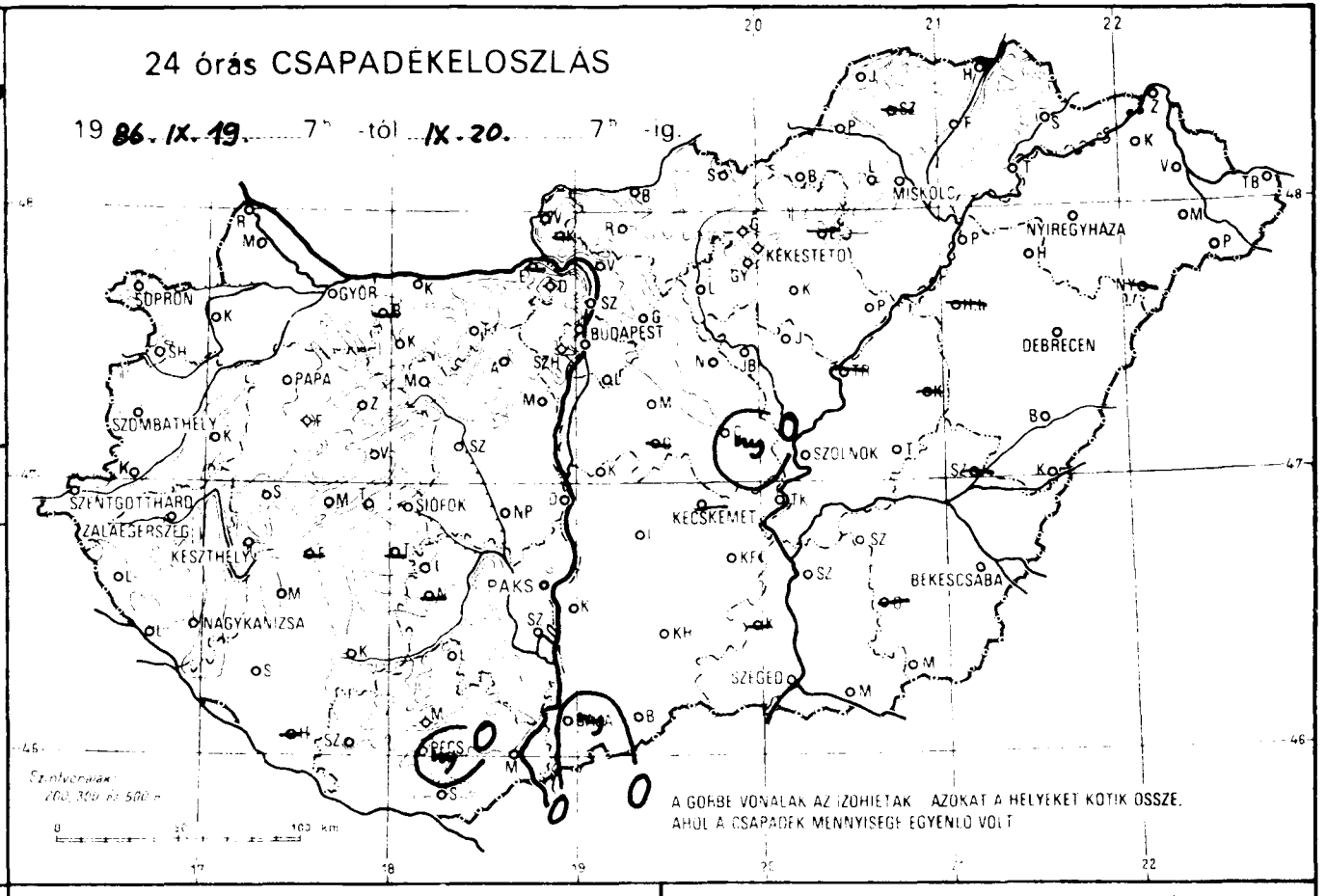
24 órás CSAPADÉKELOSZLÁS
19 86. IX. 19. 7h -tól IX. 20. 7h -ig.
SOPRON
GYŐR
BUDAPEST
MISKOLC
NYÍREGYHÁZA
KÉKESTETŐ
DEBRECEN
PAPA
SZOMBATHELY
SZENTGOTTHÁRD
ZALAEGERSZEG
KESZTHELY
SIÓFOK
PAKS
KECSKEMÉT
SZOLNOK
BÉKÉSCSABA
NAGYKANIZSA
SZEGED
A GÖRBE VONALAK AZ IZOHIETÁK AZOKAT A HELYEKET KÖTIK ÖSSZE, AHOL A CSAPADÉK MENNYISÉGE EGYENLŐ VOLT

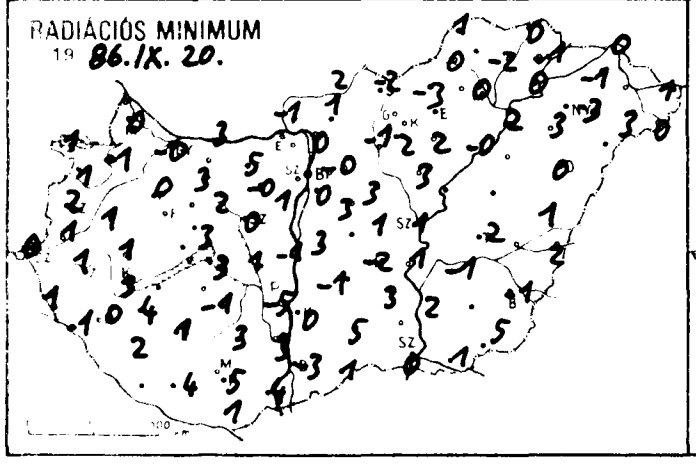
RADIÁCIÓS MINIMUM
19 86. IX. 20.

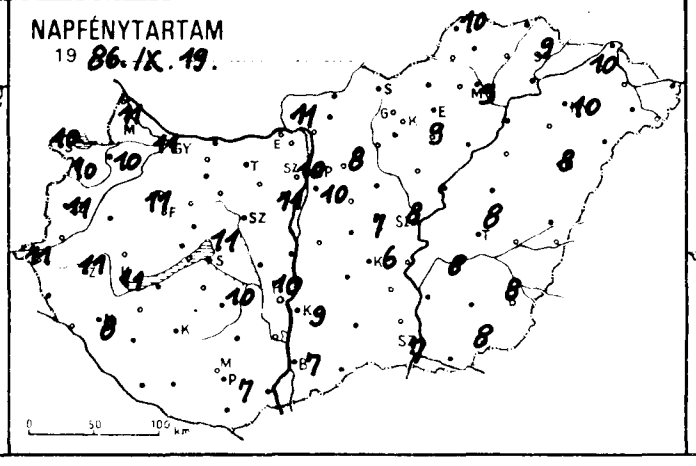
NAPFÉNYTARTAM
19 86. IX. 19.

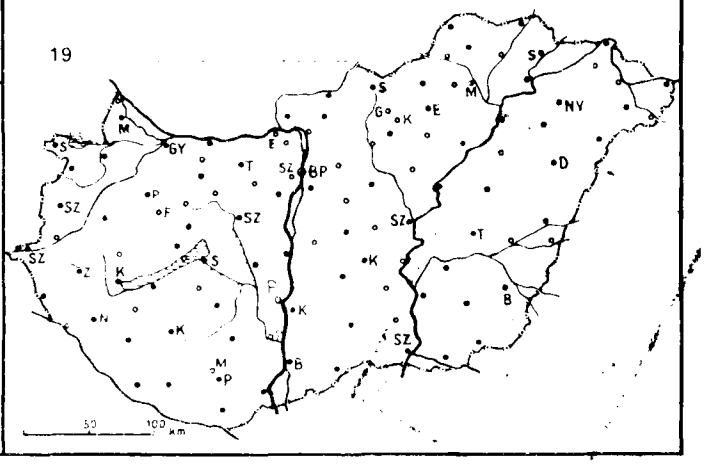
19

86.IX.20.

19 _____ 07 h-ig az utolsó 24 óra adatai

állomás	csapadék (mm)		max. hőmérséklet	min. hőmérséklet	rad. min.	Előző nap napos órái
Győr	.	⊔	17	2	-0	11
Kapuvár	.	⊔	17	2	-1	10
Mosonmagyaróvár	.	≡	17	2	0	11
Rajka	–		–	–	–	
Sopron	.	⌒	16	4	1	10
Sopronhorpács	.	⌒	16	3	1	10
Kőszeg	.	⌒	16	2	1	
Körmend	.	⌒	19	3	1	
Szentgotthárd	.	⌒	15	2	0	11
Szombathely	.	⌒	15	2	2	11
Szentgyörgyvár	.		16	2	1	
Vasvár	.	⌒	17	2	-1	
Nagykanizsa	.	⌒	16	1	0	8
Zalaegerszeg	.	⌒	16	2	1	11
Farkasgyepű	–		–	–	–	–
Keszthely	.	⌒	18	4	3	11
Veszprém	.	⌒	15	4	3	10
Pápa	.	⌒	17	2	0	11
Sümeg	.	⌒	17	3	1	
Tihany	.		19	3	0	
Veszprém	.		16	3	3	
Zirc	.	⌒	14	2	-1	
Csornyód	–		–	–	–	
Csömökszt. György	–		–	–	–	
Kaposvár	.	⌒	18	3	1	
Marcali	.	⌒	18	6	4	
Siófok	.		18	5	3	11
Somogyszob	.	⌒	17	2	2	
Tab	▼		–	–	–	
Bábolna	–		–	–	–	
Esztergom	–		–	–	–	
Kisbér	.		20	5	3	
Komárom	.	⌒	18	4	3	
Tatabánya	.		18	6	5	
Alcsutdoboz	.	⌒	19	0	-0	
Dunaújváros	.		19	0	-1	
Martonvásár	.	⌒	19	3	1	11
Mór	.	⌒	21	4	2	
Jánosgárd	.	⌒	21	3	1	
Szabadbattyán	.	⌒	19	1	0	
Nagycenk	.	⌒	18	4	-1	10
Csengele	.		18	5	3	
Kőrös	.		20	-1	-5	10
Mekszárd	.	–	19	6	3	
Árpádtető	.		17	7	2	
Mohács	.		20	6	4	
Pécs	ny		18	6	5	7
Kaposvár	.	⌒	21	6	1	
Szekszárd	.	⌒	19	4	4	
Budapest, Lőrinc	.	⌒	21	2	0	
Budapest, Lőrinc	.	⌒	19	6	0	10
Budapest, Met. Int.	.		20	8	–	10
Budapest, Szab. hegy	.		17	9	6	
Budapest, Pesthidegkút	ny	⌒	21	3	1	7
Budapest, Szabadkő	.		15	5	3	
Budapest, [illegible]	.	⌒	19	5	-0	8
Budapest, [illegible]	–		–	–	–	
[illegible]	.	⌒	21	4	3	
[illegible]	.	⌒	19	4	3	
[illegible]	.		22	5	5	

86.IX.20.

19 _____ 07 h-ig az utolsó 24 óra adatai

állomás	csapadék (mm)		max. hőmérséklet	min. hőmérséklet	rad. min.	Előző nap napos órái
Vác	.	⌒	22	2	0	
Vámosmikola	.	⊔	29	2	-1	11
Baja	ny	⌒	18	1	-3	7
Bácsalmás	.	⌒	18	4	1	
Izsák	.		19	3	-1	
Kalocsa	.	⌒	18	4	0	9
Kecskemét	.	⌒	19	4	-2	6
Kiskunfélegyháza	.	⌒	20	6	3	
Kiskunhalas	.	⌒	19	6	5	
Kunszentmiklós	.		20	3	3	
Tiszakécske	.	⌒	20	3	1	
Balassagyarmat	.	⌒	21	3	2	
Romhány	.		21	2	1	
Salgótarján	.	⊔	19	0	-2	
Eger	–		–	–	–	
Galyatető	.		15	4	-1	
Gyöngyös	.	⌒	22	5	2	
Kékestető	.		12	4	2	9
Kompolt	.		19	4	2	9
Lőrinci	.	⌒	20	1	-2	
Poroszló	.	⊔	21	2	-0	
Jászapáti	–	⌒	21	4	3	
Jászberény	.	⌒	19	3	3	
Karcag	.		–	–	–	
Szolnok	.	⌒	19	3	1	8
Tiszaroff	–		–	–	–	
Túrkeve	.		19	4	2	8
Kistelek	–		–	–	–	
Makó	.	⌒	20	3	1	
Szeged	.	⌒	19	3	0	
Szentes	.		19	4	2	
Borsodnádasd	.	⊔	18	0	-3	
Fügöd	.	⊔	16	-1	-2	
Hidasnémeti	.		18	1	0	
Jósvafő	.	⊔	16	5	1	10
Lillafüred	.	–	18	4	3	
Miskolc	.	–	19	1	0	9
Putnok	.		20	1	0	
Sárospatak	.	⊔	14	0	-1	9
Szendrőlád	–		–	–	–	
Tokaj	.		18	5	0	
Kisvárda	.	≡	17	0	-1	10
Mátészalka	.	⌒	18	3	3	
Nyíregyháza	.	⊔	16	1	-3	10
Nyírlugos	–		–	–	–	
Pátyod	.	⊔	19	1	0	
Tiszabecs	.	⌒	20	1	1	
Vásárosnamény	–		–	–	–	
Záhony	.	⊔	15	1	0	
Berettyóújfalu	.	⌒	18	4	1	
Debrecen	.	⌒	16	3	0	8
Hajdúdorog	.		15	3	3	
Hortobágy	–		–	–	–	
Karcsa	.	⌒	20	3	2	
Polgár	.	⌒	18	3	2	
Békéscsaba	.	⌒	18	3	-1	8
Mezőhegyes	.	⌒	18	5	5	8
Orosháza	–		–	–	–	
[illegible]	.	⌒	19	4	-1	8
Szeghalom	–		–	–	–	

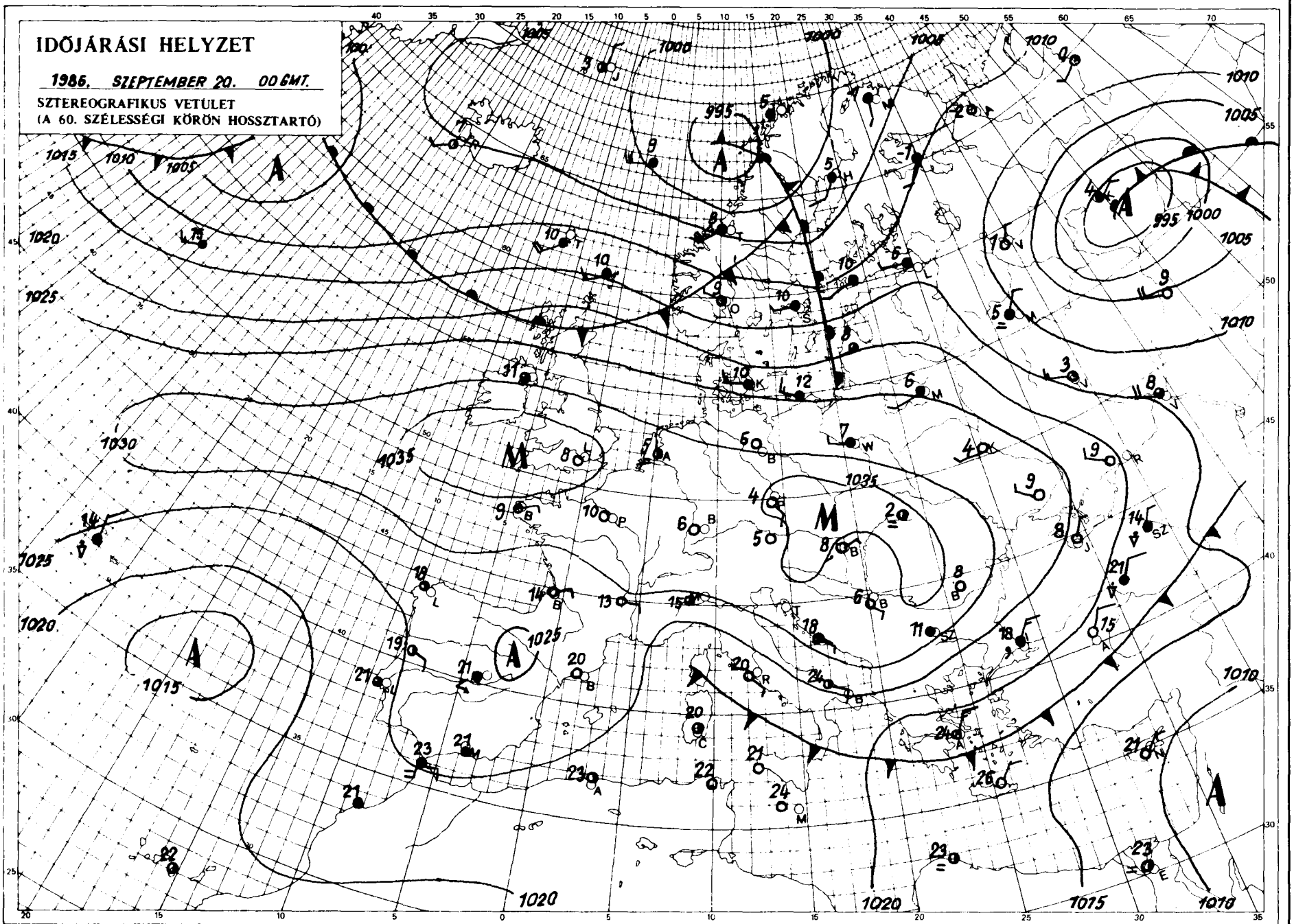

KIADJA: ORSZÁGOS METEOROLÓGIAI SZOLGÁLAT
Készíti: Központi Előrejelző Intézet Analízis- és Rövidtávú Prognózis Központja T.: 273-018
Megjelenik naponként
Éves előfizetési díja: 2.200,-Ft Megrendelhető: 1024 Budapest, II., Kitaibel Pál u. 1. T.: 353-500
Kiadásért felel: az OMSZ elnöke Szerkesztésért felel: a KEI igazgatója

Jelmagyarázat a havi mellékletben

LIBRARY
N.O.A.A.
U.S. Dept. of Commerce

IDŐJÁRÁSI NAPIJELENTÉS

ЕЖЕДНЕВНЫЙ МЕТЕОРОЛОГИЧЕСКИЙ БЮЛЛЕТЕНЬ · DAILY WEATHER REPORT
BULLETIN QUOTIDIEN DE TEMPS · TÄGLICHER WETTERBERICHT

99.évfolyam 264.szám. + Budapest + 1986. szeptember. 21.vasárnap

Az időjárási helyzet és a várható időjárás:

Kontinensünk északi részén alacsony nyomású levegőörvények láncolata húzódik. A levegőörvény-láncolat nyugat-kelet irányú, nagy sebességü. Mintegy 1000-1500 kilométer átlagos szélességü áramlási rendszere tőlünk északra helyezkedik el. Ebben a zónában nagyjából naponként, másfélnaponként követik egymást a különböző időjárási frontok. Az emlitett zónától délre magas nyomású légköri képződmény helyezkedik el, ennek területén derült, száraz, csendes, kora őszi idő van. Dél-Délkelet-Európában még késő nyáriasan meleg az idő, délutánra körülbelül 30 fokig melegszik fel a levegő. Közép-Európa egyel[illegible] a magas nyomású területhez tartozik, de a nagy sebességü áramlási rendszer várható délebbre helyezkedésével, kis mértékben ennek hatása alá kerül majd.

Magyarországon szombaton csaknem zavartalan napsütés, száraz idő volt. Délutánra 17,22 fokig emelkedett a hőmérséklet. A vasárnapra virradóra derült, száraz éjszakán általában 1, 7 fokig, északon északkeleten néhol 0 fokig csökkent a hőmérséklet. Vasárnap délelőtt a csaknem zavartalan napsütés hatására gyorsan emelkedett a hőmérséklet, 11 órára elérte a 14, 18 fokot.

Ma 12 órakor Budapesten a hőmérséklet 20 fok, a tengerszintre átszámitott légnyomás 1025 pHa, gyengén süllyed.

Várható időjárás hétfő estig:

Folytatódik a nagyrészt derült, száraz, őszi idő. Hétfőre főként északon, északkeleten átmenetileg megnövekszik kissé a felhőzet és néhol futó zápor is valószinü. Egyúttal megélénkül, majd megerősödik az addig gyenge, mérsékelt északi, északnyugati szél. A legalacsonyabb éjszakai hőmérséklet 3,8 fok között, a legmagasabb nappali hőmérséklet hétfőn 20 fok körül alakul.

Török Dénes s.k.

A hőmérséklet napi középértéke és eltérése a sokévi átlagtól / Budapest belterületén/ :

1986.szept.20.	13.0°C	- 3.0°C

1871.óta ezen a napon Budapesten előfordult

legmagasabb hőmérséklet:	35.2°C	/ 1912 /
legalacsonyabb hőmérséklet:	2.8°C	/ 1922 /

68. 585.

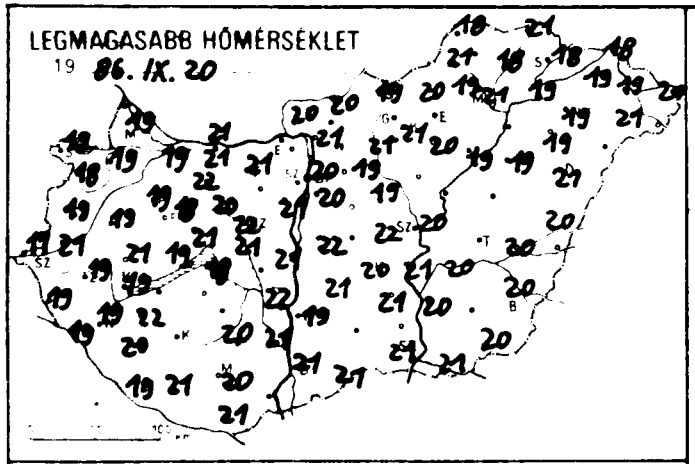
LEGMAGASABB HŐMÉRSÉKLET
19 86. IX. 20

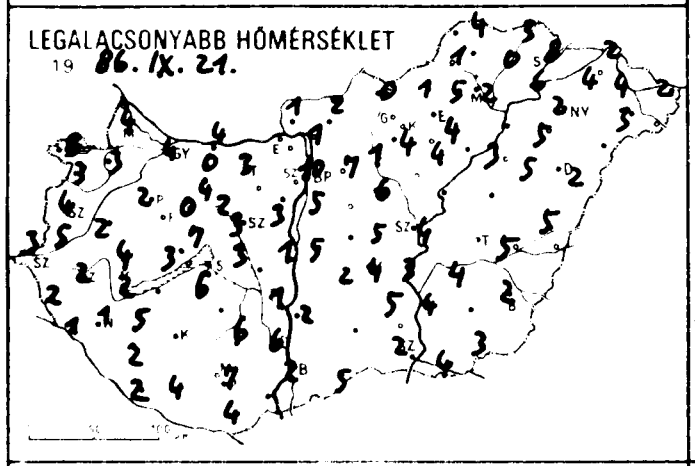
LEGALACSONYABB HŐMÉRSÉKLET
19 86. IX. 21.

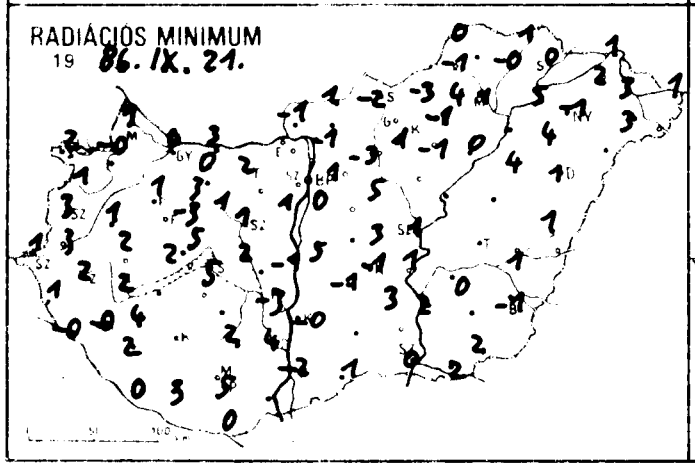
RADIÁCIÓS MINIMUM
19 86. IX. 21.

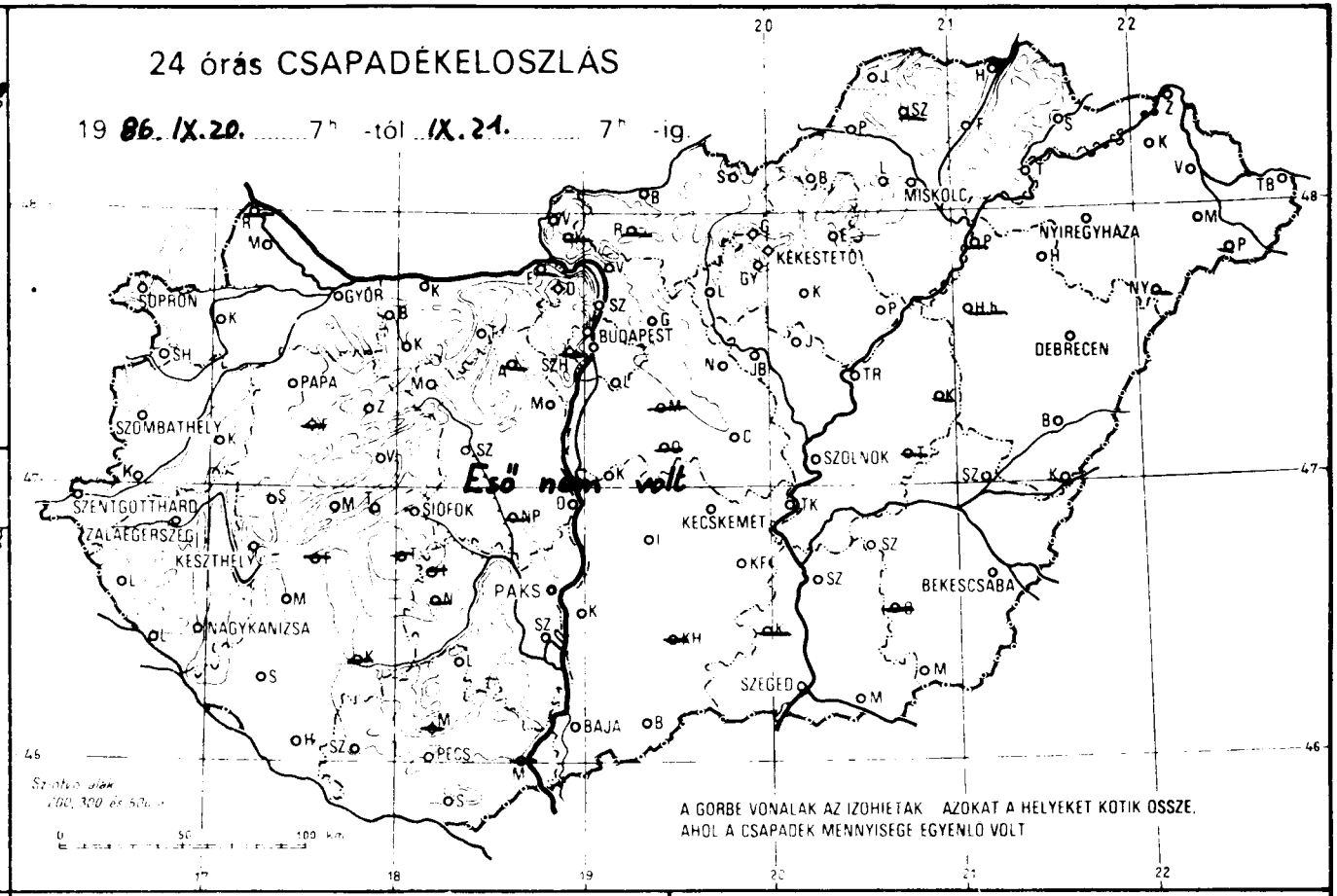
24 órás CSAPADÉKELOSZLÁS
19 86. IX.20. 7h -tól IX.21. 7h -ig
Eső nem volt
SOPRON
GYŐR
BUDAPEST
MISKOLC
NYÍREGYHÁZA
KEKESTETŐ
DEBRECEN
PAPA
SZOMBATHELY
SZENTGOTTHÁRD
ZALAEGERSZEG
KESZTHELY
SIÓFOK
PAKS
KECSKEMÉT
SZOLNOK
BÉKÉSCSABA
NAGYKANIZSA
SZEGED
BAJA
PÉCS
A GÖRBE VONALAK AZ IZOHIETÁK AZOKAT A HELYEKET KÖTIK ÖSSZE, AHOL A CSAPADÉK MENNYISÉGE EGYENLŐ VOLT

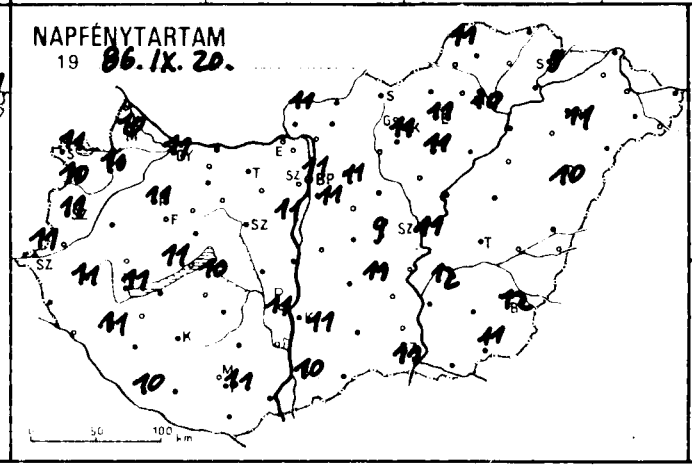
NAPFÉNYTARTAM
19 86. IX. 20.

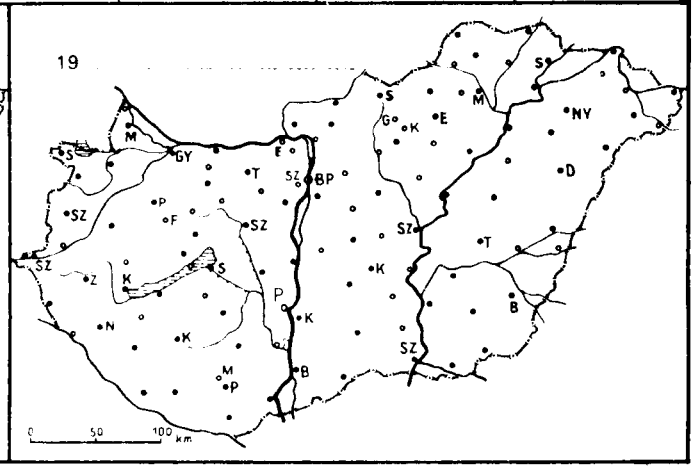
19

86.IX.21.

19 _____ 07 -ig az utolsó 24 óra adatai

állomás	csapadék (mm)		max. hőmérséklet	min. hőmérséklet	rad. min.	Előző nap napos órái
Győr	•	⊔	19	4	0	11
Kapuvár	•	⊔	19	3	-0	10
Mosonmagyaróvár	•	=	19	4	1	10
Rajka	–		–	–	–	–
Sopron	•	⊕	19	6	2	11
Sopronhorpács	•	⊕	18	3	1	10
Káld	•	⊕	19	2	1	
Körmend	•	⊕	21	5	3	
Szentgotthárd	•	⊕	17	3	1	11
Szombathely	•	⊕	19	4	3	11
Lenti	•		19	2	1	
Letenye	•	≡	19	1	-0	
Nagykanizsa	•	≡	19	1	-0	11
Zalaegerszeg	•	⊕	19	2	2	11
Tarkasgyepű	–		–	–	–	–
Keszthely	•	⊕	19	2	2	11
Mencshely	•	⊕	19	3	2	11
Pápa	•	⊕	19	2	1	11
Sümeg	•	⊕	21	4	2	
Tihany	•	⊕	19	7	5	
Veszprém	•		21	7	5	
Zirc	•	⊔	18	0	-3	
Csanyód	•		–	–	–	
Homokszt. György	•	⊕	19	2	0	10
Kaposvár	–		–	–	–	–
Marcali	•	⊕	22	5	4	
Siófok	•	⊕	18	6	5	10
Somogyszob	•	⊕	20	2	2	
Tab	–		–	–	–	–
Babolna	•		21	0	0	
Esztergom	•		–	–	–	–
Kisbér	•	⊕	22	4	3	
Komárom	•	⊕	21	4	3	
Tatabánya	•		21	3	2	
Csesztdoboz	–		–	–	–	–
Budaújváros	•		21	1	-1	
Martonvásár	•	⊕	21	3	1	11
Mór	•	⊕	20	2	1	
Nagygyárd	•	⊕	21	3	2	
Szabadbattyán	•	⊕	22	3	1	
Keszemese	–		–	–	–	–
Ügyevel	•		20	6	2	
Kis	•	=	22	1	-3	11
Székszárd	•		21	6	4	
Csadtető	–		–	–	–	–
Dombás	•		–	–	–	–
[illegible]	•		20	7	5	11
[illegible]	•	⊕	21	4	0	
Szekszárd	•	⊕	21	4	3	
[illegible]	•	⊕	21	5	3	
Szörnye	•	⊕	20	5	0	11
Met. Int.	•		20	10	–	11
Szab. hegy	•		17	10	8	
[illegible]	•	⊕	22	5	3	9
Szekő	•		16	8	3	
[illegible]	•	⊕	19	7	1	11
[illegible]	•		–	–	–	–
[illegible]	–		–	–	–	–
[illegible]	•	⊕	19	6	5	
[illegible]	•		21	6	5	

86.IX.21.

19 _____ 07 -ig az utolsó 24 óra adatai

állomás	csapadék (mm)		max. hőmérséklet	min. hőmérséklet	rad. min.	Előző nap napos órái
Vác	•	⊕	21	1	-1	
Vámosmikola	•	⊔	20	1	-1	11
Baja	•	=	21	2	-2	10
Bácsalmás	•	⊕	21	5	1	
Izsák	•		21	2	-1	
Kalocsa	•	⊔	18	2	-0	11
Kecskemét	•	⊕	20	4	-1	11
Kiskunfélegyháza	•		21	5	3	
Kiskunhalas	–		–	–	–	–
Kunszentmiklós	•		22	5	5	
Tiszakécske	•	⊕	21	3	1	
Balassagyarmat	•	⊕	20	2	1	
Romhány	–		–	–	–	–
Salgótarján	•	⊔	19	0	-2	
Eger	•	⊕	20	4	-1	11
Galyatető	•		19	8	5	
Gyöngyös	•		21	4	1	
Kékestető	•		14	4	-1	11
Kompolt	•	⊕	20	4	-1	11
Lőrinci	•	⊔	21	1	-3	
Poroszlo	•		19	3	0	
Jászapáti	•	⊕	21	5	5	
Jászberény	•	⊕	20	4	1	
Karcag	–		–	–	–	–
Szolnok	•	⊕	20	4	1	11
Tiszaroff	–		–	–	–	–
Túrkeve	•		21	5	2	11
Kistelek	–		–	–	–	–
Makó	•	⊕	21	4	2	
Szeged	•	⊕	21	2	0	11
Szentes	•	⊕	20	4	2	
Borsodnádasd	•	⊔	20	1	-3	
Füged	•	⊕	18	0	-0	
Hidasnémeti	•		21	3	1	
Jósvafő	•	⊔	18	4	0	11
Lillafüred	•		19	5	4	
Miskolc	•	=	21	2	1	10
Putnok	•		21	1	-1	
Sárospatak	•		18	8	0	9
Szendrőlad	–		–	–	–	–
Tokaj	•		19	6	5	
Kisvárda	–	=	19	4	2	
Máteszalka	•	⊕	21	3	3	
Nyíregyháza	•	⊔	19	2	-1	11
Nyírlugos	–		–	–	–	–
Pátyod	–		–	–	–	–
Tiszabecs	•	⊕	20	2	1	
Vásárosnamény	•	⊕	19	4	3	
Zakony	•	⊕	18	2	1	
Berettyóújfalu	•	⊕	20	5	1	
Debrecen	•		21	2	1	10
Hajdúböszörmény	•		19	5	4	
Hortobágy	–		–	–	–	–
Kopaszárkás	–		–	–	–	–
Polgár	•		–	–	–	–
Békéscsaba	•	⊔	20	2	-1	12
Mezőhegyes	•	⊕	20	3	2	11
Orosháza	•		–	–	–	–
Szarvas	•	⊕	20	4	0	12
Szeghalom	•		20	5	1	

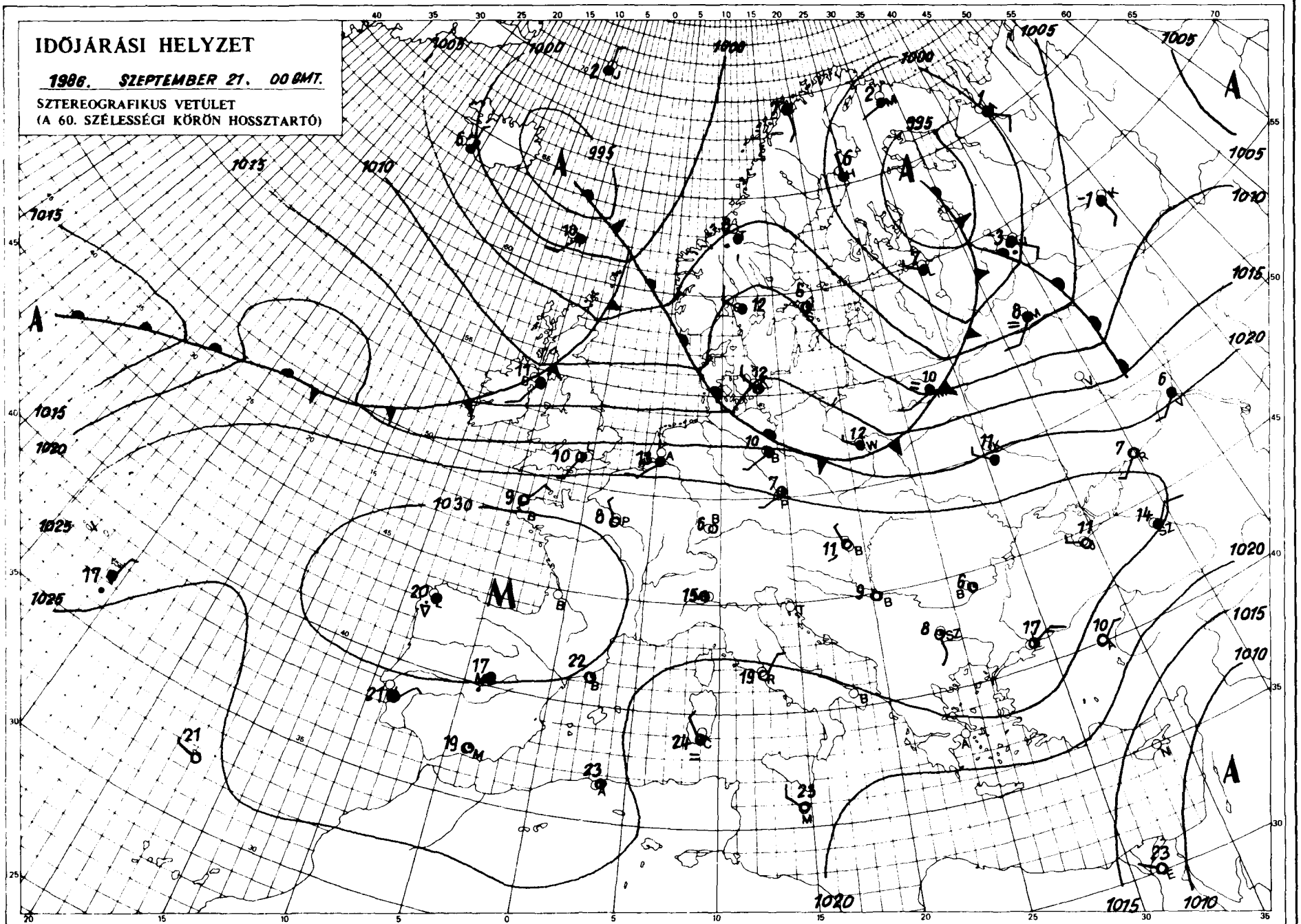

KIADJA ORSZÁGOS METEOROLÓGIAI SZOLGÁLAT
Készíti: Központi Előrejelző Intézet Analízis- és Rövidtávú Prognózis Központja – T.: 273-018
Megjelenik naponként
Évi előfizetési díja: 2.200,-Ft Megrendelhető: 1024 Budapest, II., Kitaibel Pál u. 1. – T.: 353-500
Kiadásért felel az OMSZ elnöke – Szerkesztésért felel: a KEI igazgatója

Jelmagyarázat a havi mellékletben

LIBRARY
U.S. Dept. of Commerce

IDŐJÁRÁSI NAPIJELENTÉS

ЕЖЕДНЕВНЫЙ МЕТЕОРОЛОГИЧЕСКИЙ БЮЛЛЕТЕНЬ • DAILY WEATHER REPORT
BULLETIN QUOTIDIEN DE TEMPS • TÄGLICHER WETTERBERICHT

99.évfolyam 265.szám. + Budapest + 1986 .szeptember 22. hétfő.

Az időjárási helyzet és a várható időjárás:

Kontinensünk északi és középső harmadának határán nagyjából az északi-tenger,Volgamenti hátság vonalmenti 1ooo-15oo kilométer átlagos szélességü sávban időjárási frontok haladnak gyors egymásutánban. A változékony, gyakorta csapadékos időjárású zónától északra késő ősziesen hüvös, tőle délre viszont késő nyárias meleg, napos időjárás uralkodik. Az időjárási frontok zónája időnként dél felé húzódik és kis mértékben közép-Európa időjárására is hatással van.

Vasárnap csaknem országszerte zavartalan volt a napsütés.Csupán az északkeleti országrész fölött volt, ott is rövid ideig fátyolfelhős az ég. A gyenge légmozgás mellett délutánra általában 2o,25 fok közé melegedett fel a levegő. Hőtfő hajnalra általában 5,1o fok közé csökkent a hőmérséklet és kissé megnövekedett a felhőzet.Hétfő délelőtt általában gyengén, időnként erősebben felhős volt az ég, csapadékról nem érkezett jelentés.Helyenként megélénkült, megerősödött az északi szél. A hőmérséklet 11 órakor általában 16,21 fok között volt.

Ma 12 órakor Budapesten a hőmérséklet 18 fok, a tengerszintre átszámitott légnyomás 1o21 hPa, alig változik.

Várható időjárás kedd estig:

A gyakran megnövekvő felhőzet mellett több-kevesebb napsütés várható, néhány futózápor északon. északkeleten fordul elő. A nyugati, északnyugati szél többfelé élénk, néhány helyen erős lesz.A hőmérséklet hajnalban 5,1o fok között, délután 2o fok körül lesz.

H. Bóna Márta s.k.

TÁVOLABBI KILÁTÁSOK SZERDÁTÓL-SZOMBATIG:

Túlnyomóan napos idő, egy-egy futó zápor az északkeleti,keleti országrészben kialakulhat.
A hőmérséklet kissé csökken.

Legalacsonyabb hajnali hőmérséklet eleinte 7.12 majd 4,9 fok között várható.
Legmagasabb nappali hőmérséklet eleinte 2o fok körül, majd 15,2o fok között lesz. Jelentős mennyiségü /legalább 5 mm napi/ csapadék az ország területének 1o százalékán várható.

KÖZÉPTÁVÚ ELŐREJELZŐ CSOPORT

A hőmérséklet napi középértéke és eltérése a sokévi átlagtól / Budapest belterületén:

1986.szept.21. 15,9°C + 0,2°C

1871. óta ezen a napon Budapesten előfordult

legmagasabb hőmérséklet: 31,1°C / 1917 /
legalacsonyabb hőmérséklet: 4,o°C / 1921 /

86.586.

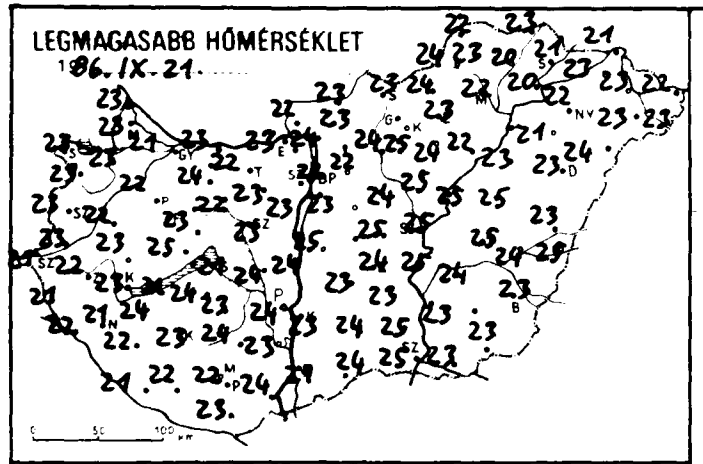
LEGMAGASABB HŐMÉRSÉKLET
1986. IX. 21.

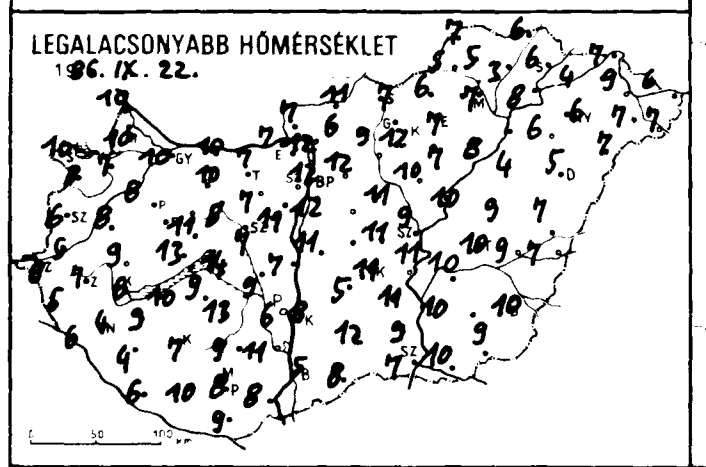
LEGALACSONYABB HŐMÉRSÉKLET
1986. IX. 22.

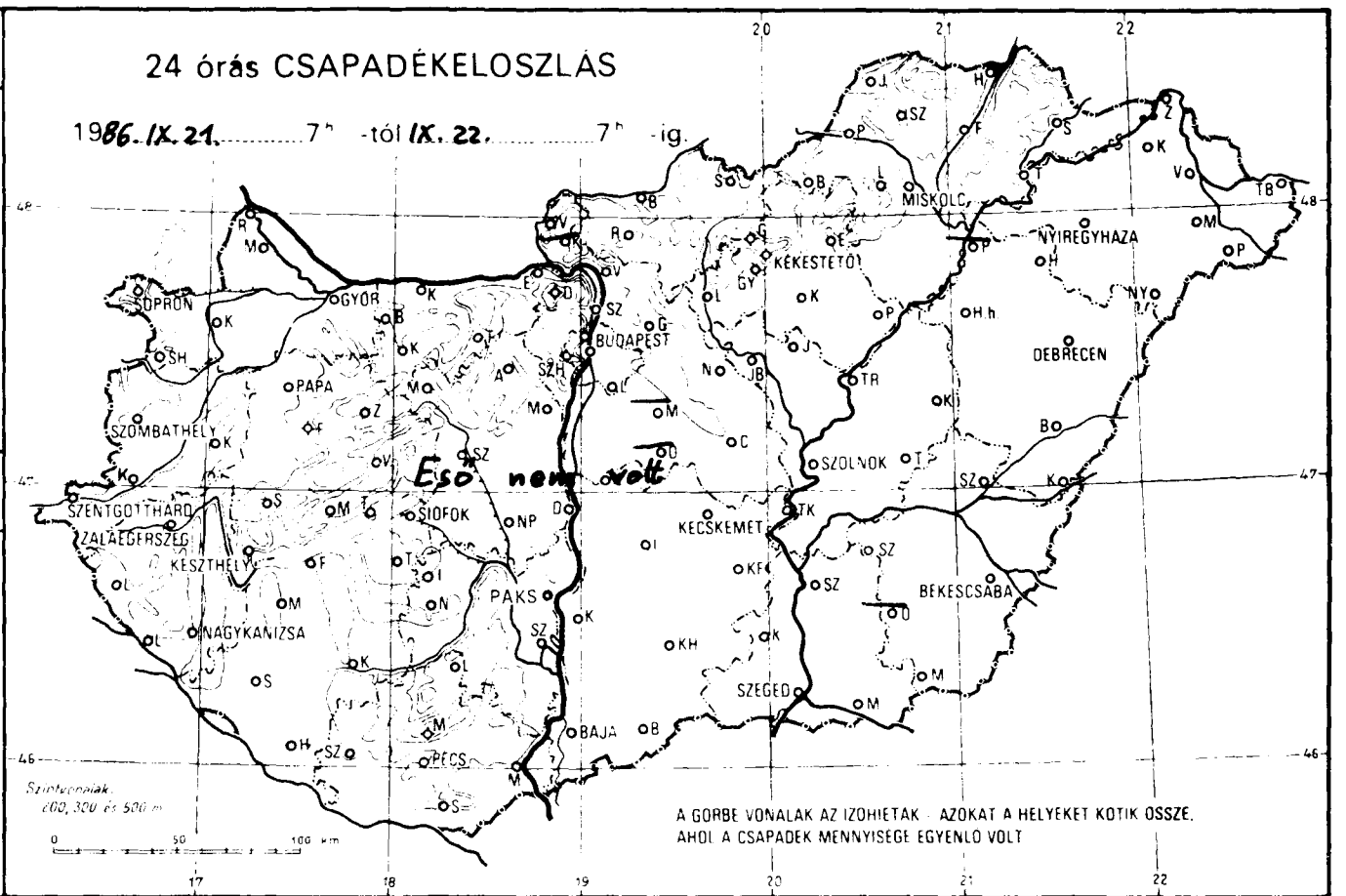
24 órás CSAPADÉKELOSZLÁS
1986. IX. 21. 7h -tól IX. 22. 7h -ig.
Eső nem volt
SOPRON
GYŐR
BUDAPEST
MISKOLC
NYÍREGYHÁZA
KÉKESTETŐ
DEBRECEN
PAPA
SZOMBATHELY
SZOLNOK
SZENTGOTTHÁRD
ZALAEGERSZEG
SIÓFOK
KECSKEMÉT
KESZTHELY
PAKS
BÉKÉSCSABA
NAGYKANIZSA
SZEGED
BAJA
PÉCS
A GÖRBE VONALAK AZ IZOHIETÁK - AZOKAT A HELYEKET KÖTIK ÖSSZE, AHOL A CSAPADÉK MENNYISÉGE EGYENLŐ VOLT

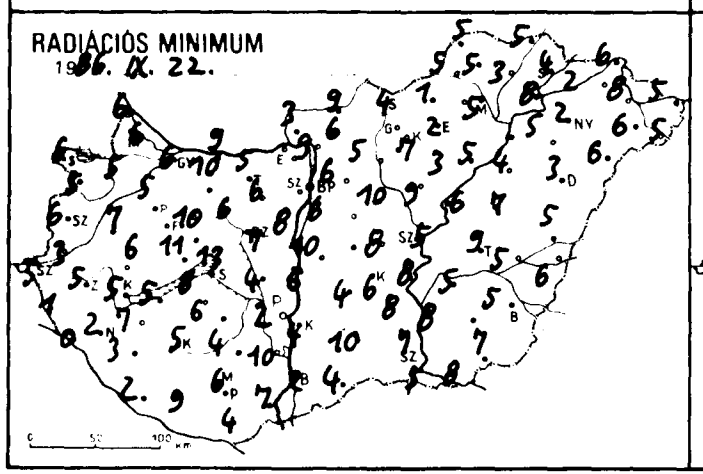
RADIÁCIÓS MINIMUM
1986. IX. 22.

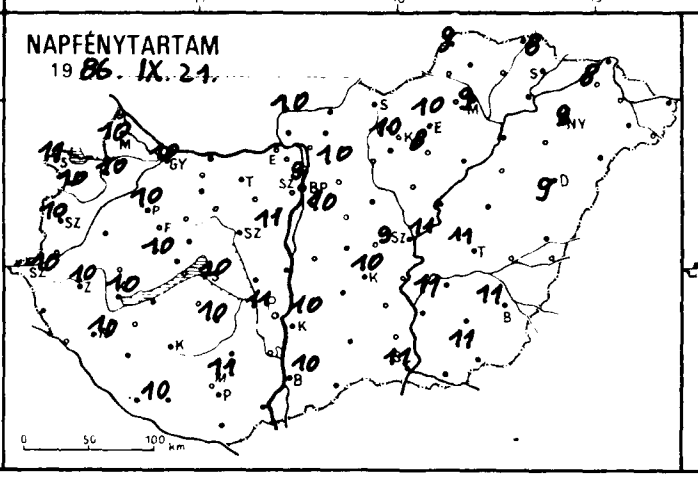
NAPFÉNYTARTAM
1986. IX. 21.

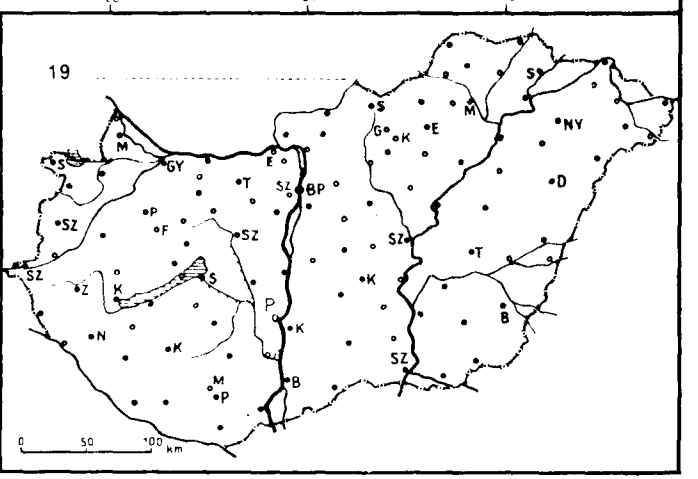
19

1986. IX. 22-ig az utolsó 24 óra adatai						Előző nap napos órái
állomás	csapadék (mm)		max. hőmérséklet	min. hőmérséklet	rad. min.	
Győr	•		21	10	6	10
Kapuvár	•		23	7	5	10
Mosonmagyaróvár	•		23	10	6	10
Rajka	•		23	10	6	
Sopron	•		23	10	6	11
Sopronhorpács	•		23	8	5	10
Káld	•		22	8	7	
Körmend	•		23	5	3	
Szentgotthárd	•		21	8	5	10
Szombathely	•		23	6	6	10
Lenti	•		21	5	1	
Letenye	•		22	6	0	
Nagykanizsa	•		21	4	2	10
Zalaegerszeg	•		22	7	5	10
Farkasgyepű	•		21	6	4	
Keszthely	•		23	6	5	10
Mencshely	•		21	7	4	10
Pápa	•		22	8	5	10
Sümeg	•		23	9	6	
Tihany	•		25	13	11	
Veszprém	•		23	11	10	
Zirc	•		20	10	4	
Fonyód	•		21	10	5	
Homokszt. György	•		21	6	10	10
Kaposvár	•		23	7	5	
Marcali	•		24	9	7	
Siófok	•		21	14	13	10
Somogyszob	•		22	4	3	
Tab	•		24	9	8	
Bábolna	•		22	10	–	
Esztergom	•		23	7	–	
Kisbér	•		24	10	10	
Komárom	•		23	10	9	
Tatabánya	•		22	7	5	
Alcsútdoboz	•		23	7	6	
Dunaújváros	•		24	7	6	
Martonvásár	•		23	11	8	11
Mór	•		22	8	6	
Sárbogárd	•		24	9	4	
Szabadbattyán	•		23	7	7	
Iregszemcse	•		23	13	6	10
Lengyel	•		24	9	4	
Paks	•		24	6	2	11
Szekszárd	•		23	11	10	
Árpádtető	•		21	13	9	
Mohács	•		24	8	7	
Pécs	•		22	8	6	11
Siklós	•		23	9	4	
Szigetvár	•		22	10	9	
Budaörs	•		23	12	11	
Bp. Lőrinc	•		23	12	6	10
Bp. Met. Int.	•		22	12	–	9
Bp. Szab. hegy	•		21	11	10	
Cegléd	•		25	11	8	9
Dobogókő	•		17	10	4	
Gödöllő	•		22	12	6	10
Kiralyrét	–		–	–	–	
Mátra	–		–	–	–	–
Nagykata	•		24	11	10	
Szentendre	•		24	12	11	

1986. IX. 22-ig az utolsó 24 óra adatai						Előző nap napos órái
állomás	csapadék (mm)		max. hőmérséklet	min. hőmérséklet	rad. min.	
Vác	•		24	12	9	
Vámosmikola	•		22	7	3	10
Baja	•		21	5	2	10
Bácsalmás	•		24	8	4	
Izsák	•		23	5	4	
Kalocsa	•		23	8	4	10
Kecskemét	•		24	11	6	10
Kiskunfélegyháza	•		23	11	8	
Kiskunhalas	•		24	12	10	
Kunszentmiklós	•		25	11	10	
Tiszakécske	•		25	11	8	
Balassagyarmat	•		23	11	9	
Romhány	•		23	6	6	
Salgótarján	•		23	7	4	
Eger	•		23	7	2	10
Galyatető	•		19	11	8	
Gyöngyös	•		25	12	7	
Kékestető	•		17	11	9	10
Kompolt	•		24	7	3	8
Lőrinci	•		24	9	5	
Poroszló	•		22	8	5	
Jászapáti	•		25	10	9	
Jászberény	•		24	10	6	
Karcag	•		25	9	7	
Szolnok	•		25	9	5	11
Tiszaroff	•		25	10	6	
Túrkeve	•		25	10	9	11
Kistelek	•		25	9	7	
Makó	•		23	10	8	
Szeged	•		25	7	5	11
Szentes	•		23	10	8	
Borsodnádasd	•		24	6	1	
Füged	•		20	3	3	
Hidasnémeti	•		23	6	5	
Jósvafő	•		22	7	5	9
Lillafüred	•		20	7	5	
Miskolc	•		22	7	5	9
Putnok	•		24	5	5	
Sárospatak	•		21	6	4	8
Szendrőlád	•		23	5	5	
Tokaj	•		20	8	8	
Kisvárda	•		23	4	2	8
Mátészalka	•		23	7	6	
Nyíregyháza	•		22	6	2	9
Nyírlugos	•		24	7	6	
Pátyod	•		23	7	5	
Tiszabecs	•		22	6	5	
Vásárosnamény	•		23	9	8	
Záhony	•		21	7	6	
Berettyóújfalu	•		23	7	5	
Debrecen	•		23	5	3	9
Hajdúdorog	•		21	6	5	
Hortobágy	•		23	4	4	
Kossuthkákál	•		25	7	6	
Polgár	–		–	–	–	
Békéscsaba	•		23	10	5	11
Mezőhegyes	•		23	9	7	11
Orosháza	–		–	–	–	–
Szarvas	•		24	10	5	11
Szeghalom	•		24	9	5	

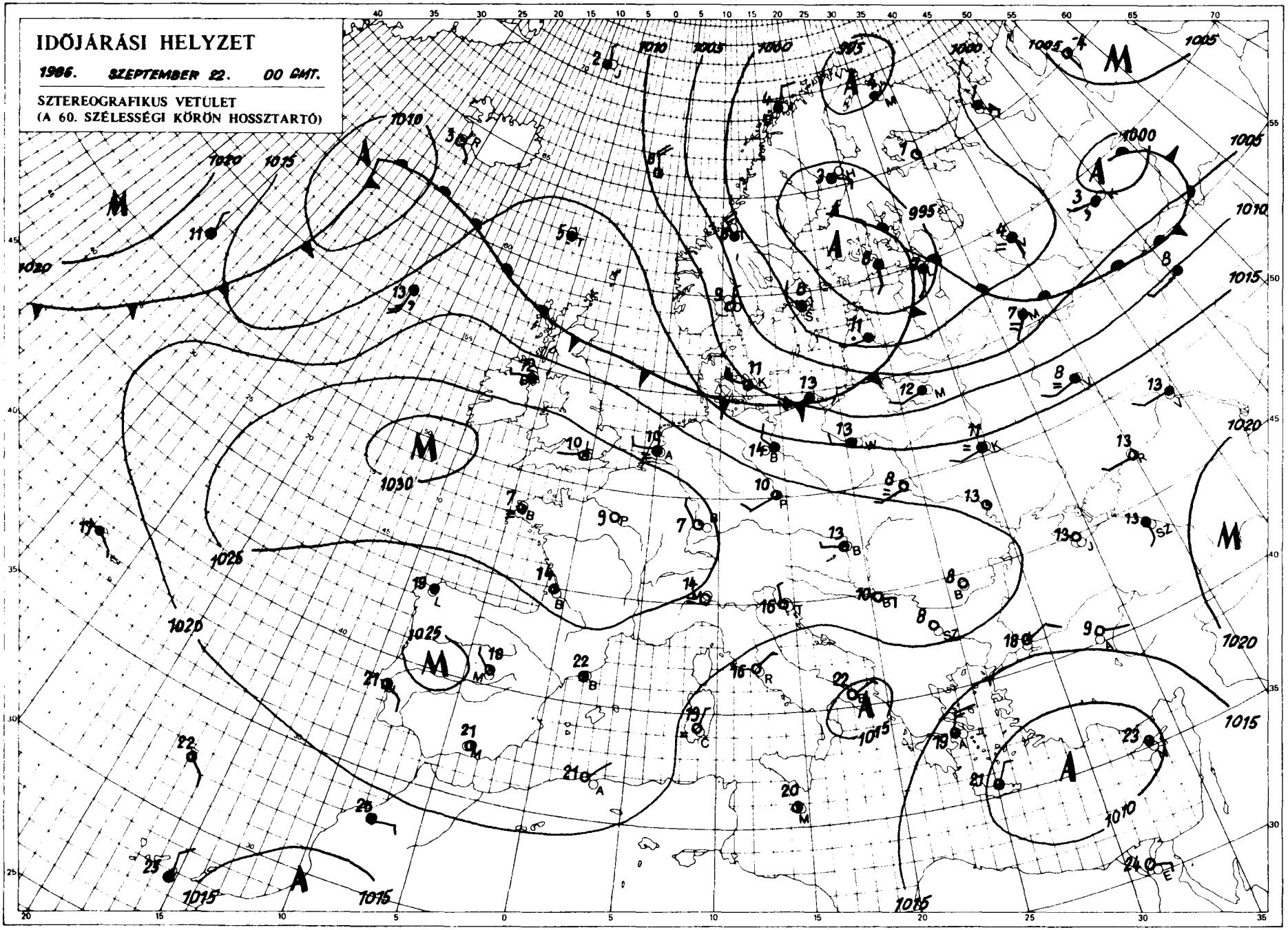

KIADJA: ORSZÁGOS METEOROLÓGIAI SZOLGÁLAT
Készíti: Központi Előrejelző Intézet Analizis- és Rövidtávú Prognózis Központja T.: 273-018
Megjelenik naponként
Éves előfizetési díja: 2.200,-Ft Megrendelhető: 1024 Budapest, II., Kitaibel Pál u. 1. T.: 353-500
Kiadásért felel: az OMSZ elnöke – Szerkesztésért felel: a KEI igazgatója

Jelmagyarázat a havi melléklethen

LIBRARY
U.S. Dept. of Commerce

IDŐJÁRÁSI NAPIJELENTÉS

ЕЖЕДНЕВНЫЙ МЕТЕОРОЛОГИЧЕСКИЙ БЮЛЛЕТЕНЬ · DAILY WEATHER REPORT
BULLETIN QUOTIDIEN DE TEMPS · TÄGLICHER WETTERBERICHT

99.évfolyam 266.szám + Budapest + 1986.szeptember 23.kedd

Az időjárási helyzet és a várható időjárás:

A Bukarest-Prága-Koppenhága városok által meghatározott vonalban időjárási frontzóna helyezkedik el. Ettől a vonaltól északkeletre hűvös, sőt hideg, délnyugatra melegebb levegő helyezkedik el. Magyarország egyelőre a meleg oldalon van és várhatóan ott is marad szerda estig, a front kisebb hullámzásokat végez, ezek egyike sem lesz azonban olyan mértékű, hogy a Kárpát-medence időjárásában alapvető átalakulás kezdődjön.

Magyarországon hétfőn tulnyomóan derült, száraz idő volt. Északnyugaton 4,6, másutt 7, 11 órán át sütött a nap. Éjszakától északkeleten növekedni kezdett a fehőzet és ott elszórtan gyenge eső is előfordult. A legmagasabb nappali hőmérséklet hétfőn 19,26 fok között volt. Kedd hajnalra 3,13 fokig csökkent a hőmérséklet. Délelőtt változóan felhős volt az ég, egy-két helyen reggel még előfordult eső, 11 órára 17, 23 fokig melegedett fel a levegő.

Ma 12 órakor Budapesten a hőmérséklet 21 fok volt, a tengerszintre átszámitott légnyomás 1o2o hPa, alig változik.

Várható időjárás szerda estig:

Kedden csak időnként, szerdán gyakran lesz erősen felhős az ég. Északkeleten igen gyönge eső lehet. Napközben megélénkül az északnyugati szél. A hőmérséklet hajnalban: 4 és 9, szerdán délután 17 és 22 fok között várható.

Pálmási Judit s.k.

A hőmérséklet napi középértéke és eltérése a sokévi átlagtól /Budapest belterületén:/

1986.szept.22. 16.9°C + 1.o°C

1871. óta ezen a napon Budapesten előfordult

legmagasabb hőmérséklet: 3o.7°C /1981/
legalacsonyabb hőmérséklet: 3.1°C /1915/

86.587

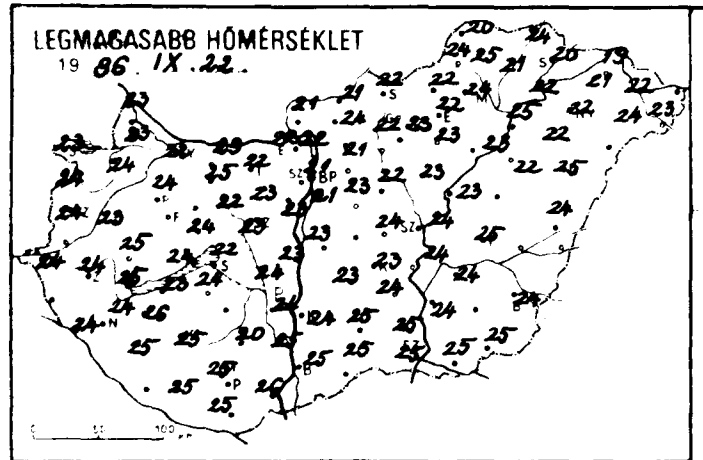
LEGMAGASABB HŐMÉRSÉKLET
19 86. IX. 22.

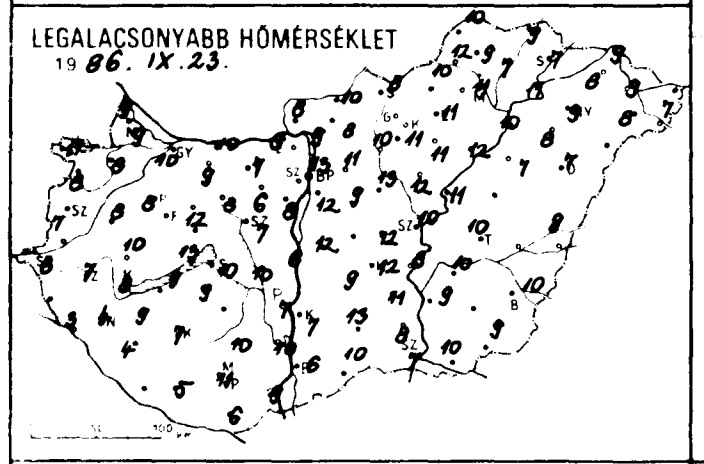
LEGALACSONYABB HŐMÉRSÉKLET
19 86. IX. 23.

24 órás CSAPADÉKELOSZLÁS
1986. IX. 22. 7h -tól IX. 23. 7h -ig.
SOPRON
GYŐR
BUDAPEST
MISKOLC
NYÍREGYHÁZA
KÉKESTETŐ
DEBRECEN
PAPA
SZOMBATHELY
SZOLNOK
SZENTGOTTHÁRD
ZALAEGERSZEG
KESZTHELY
SIÓFOK
KECSKEMÉT
PAKS
BÉKÉSCSABA
NAGYKANIZSA
SZEGED
BAJA
PÉCS
A GÖRBE VONALAK AZ IZOHIETÁK AZOKAT A HELYEKET KÖTIK ÖSSZE, AHOL A CSAPADÉK MENNYISÉGE EGYENLŐ VOLT

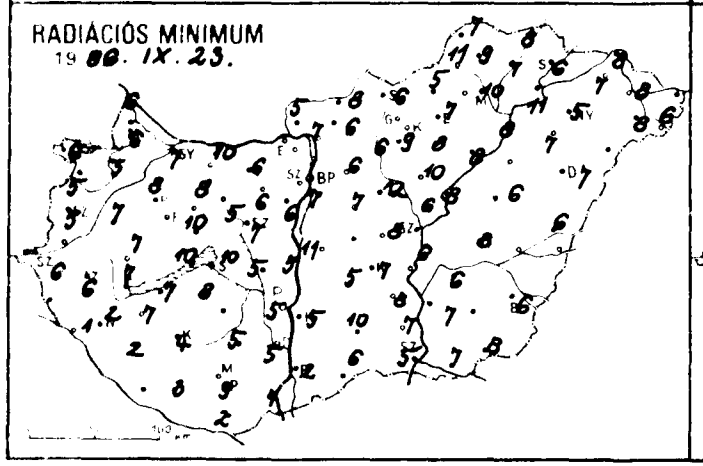
RADIÁCIÓS MINIMUM
19 86. IX. 23.

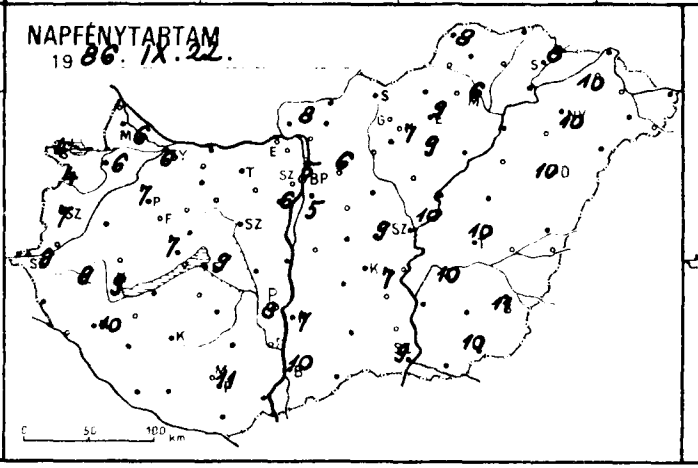
NAPFÉNYTARTAM
19 86. IX. 22.

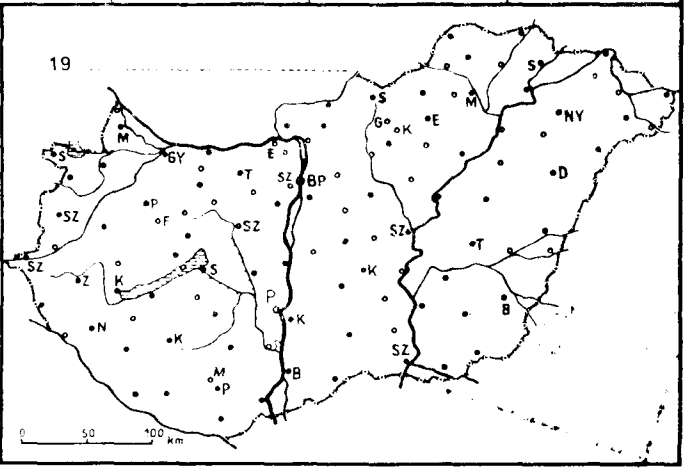
19

19 86.IX.25. 07-ig az utolsó 24 óra adatai

állomás	csapadék (mm)		max. hőmérséklet	min. hőmérséklet	rad. min.	Előző nap napos órái
Győr	•	⚲	22	10	7	6
Kapuvár	•	⚲	24	8	5	6
Mosonmagyaróvár	•	=	23	9	6	6
Rajka	•		23	9	6	
Sopron	•	⚲	23	11	6	4
Sopronhorpács	•	⚲	24	8	5	4
Káld	•	⚲	23	8	7	
Körmend	–		–	–	–	–
Szentgotthárd	•	⚲	24	8	6	9
Szombathely	•	⚲	24	7	5	7
Lenti	–		–	–	–	–
Letenye	•	≡	24	3	1	
Nagykanizsa	•	≡	24	4	2	10
Zalaegerszeg	•	⚲	24	7	6	9
Farkasgyepű	•	⚲	22	8	5	
Keszthely	•	⚲	25	8	7	9
Menesh ely	•	⚲	22	10	6	7
Pápa	•	⚲	24	8	8	7
Sümeg	•	⚲	25	10	7	
Tihany	•	⚲	24	13	10	
Veszprém	•		24	12	10	
Zirc	•	⚲	20	7	3	
Fonyód	•		23	9	7	
Homokszt. György	–		–	–	–	–
Kaposvár	•	⚲	25	7	4	
Marcali	•	⚲	26	9	7	
Siófok	•		22	10	10	9
Somogyszob	•	⚲	25	4	2	
Tab	•	=	24	9	8	
Bábolna	•		22	6	5	
Esztergom	•	=	22	8	–	
Kisbér	•		25	9	8	
Komárom	•	⚲	23	10	10	
Tatabánya	•		22	7	6	
Alcsutdoboz	•		23	6	6	
Dunaújváros	•		23	6	5	
Martonvásár	•	⚲	23	8	6	6
Mór	•	=	22	8	5	
Sárbogárd	•	⚲	24	10	5	
Szabadbattyán	•		23	7	7	
Iregszemcse	–		–	–	–	–
Lengyel	•		20	10	5	
Paks	•		24	7	5	8
Szekszárd	•	=	25	10	5	
Árpádtető	•		22	15	10	
Mohács	•		26	9	7	
Pécs	•		25	11	9	11
Siklós	•	⚲	25	6	2	
Szigetvár	•	⚲	25	5	3	
Budaörs	•		22	10	8	
Bp. Lőrinc	•		21	12	7	5
Bp. Met. Int.	•		21	13	–	5
Bp. Szab. hegy	•		17	13	12	
Ócsa	•		24	12	8	9
Dabogykő	•		17	12	4	
Gödöllő	•		21	11	6	6
Tápiógyörgye	•		–	–	–	–
Monor	•	=	23	9	7	
Törökbálint	•		22	13	12	
Budafok	–		–	–	–	

19 86.IX.25. 07-ig az utolsó 24 óra adatai

állomás	csapadék (mm)		max. hőmérséklet	min. hőmérséklet	rad. min.	Előző nap napos órái
Vác	•		22	9	7	
Vámosmikola	•		21	8	5	8
Baja	•	⚲	25	6	2	10
Bácsalmás	•	⚲	25	10	6	
Izsák	•		23	9	5	
Kalocsa	•		24	7	5	7
Kecskemét	•	⚲	23	12	7	7
Kiskunfélegyháza	•		24	11	8	
Kiskunhalas	•	⚲	25	13	10	
Kunszentmiklós	•		23	12	11	
Tiszakécske	•		24	8	6	
Balassagyarmat	•		21	10	8	
Pomhány	•	⚲	21	8	8	
Salgótarján	•	⚲	22	8	6	
Eger	•	=	22	11	7	9
Galyatető	•		16	9	8	
Gyöngyös	•	⚲	23	11	9	
Kékestető	•		16	10	9	7
Kompolt	•		23	11	8	9
Lőrinci	•	⚲	22	10	6	
Poroszló	•		23	12	8	
Jászapáti	•		23	12	10	
Jászberény	•	=	22	13	9	
Karcag	–		–	–	–	
Szolnok	•		24	10	6	10
Tiszaroff	•	=	23	11	8	
Túrkeve	•		25	10	8	10
Kistelek	•		25	8	7	
Makó	•	⚲	25	10	7	
Szeged	•	⚲	25	7	5	9
Szentes	•		24	9	7	
Borsodnádasd	•	⚲	22	10	5	
Fugod	ny	=	21	7	7	
Hidasnémeti	1	=	24	9	8	
Jósvafő	•	⚲	20	10	7	8
Lillafüred	•		23	10	8	
Miskolc	•	=	24	11	10	6
Putnok	•	=	24	12	11	
Sárospatak	ny		20	7	6	8
Szendrőlád	ny	⚲	25	9	9	
Tokaj	ny		22	11	11	
Kisvárda	ny	=	21	8	7	10
Mátészalka	ny	⚲	24	8	8	
Nyíregyháza	ny		22	9	5	10
Nyírlugos	–		–	–	–	
Pátyod	ny		23	7	6	
Tiszabecs	–		–	–	–	
Vásárosnamény	ny	=	22	9	8	
Zahony	1		19	9	8	
Berettyóújfalu	1		24	9	6	
Debrecen	ny		25	7	7	10
Hajdúdorog	•		22	8	7	
Hortobágy	•		22	7	6	
Körösszakál	–		–	–	–	
Polgár	ny	⚲ =	25	10	8	
Békéscsaba	•	⚲	24	10	6	11
Mezőhegyes	•	⚲	25	9	8	10
Orosháza	–		–	–	–	–
Szarvas	•		24	10	6	10
Szeghalom	–		–	–	–	

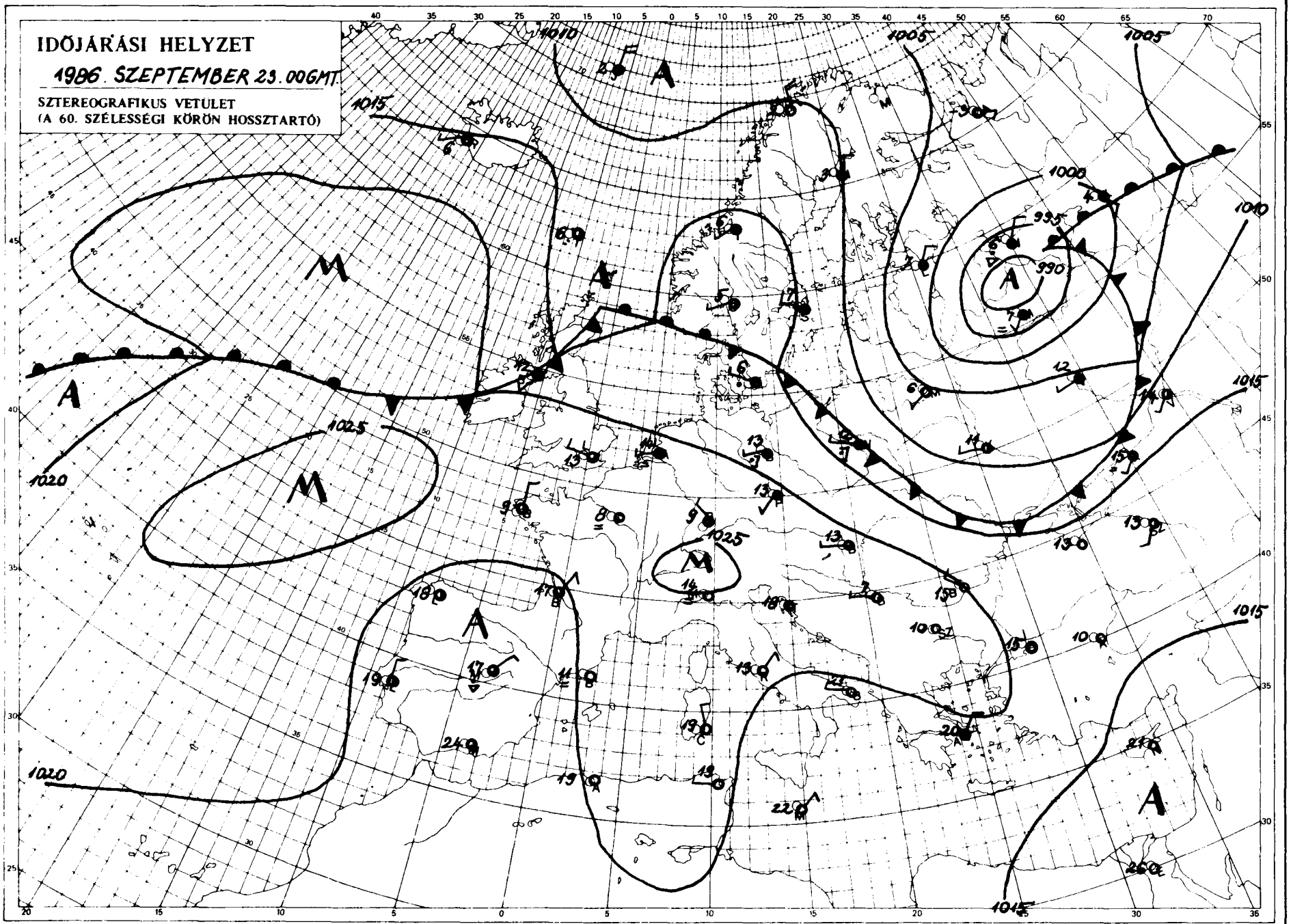

KIADJA: ORSZÁGOS METEOROLÓGIAI SZOLGÁLAT
Készíti: Központi Előrejelző Intézet Analízis- és Rövidtávú Prognózis Központja T.: 273-018
Megjelenik naponként
Éves előfizetési díja: 2.200,-Ft Megrendelhető: 1024 Budapest, II., Kitaibel Pál u. 1. – T. 353-500
Kiadásért felel: az OMSZ elnöke – Szerkesztésért felel: a KEI igazgatója

Jelmagyarázat a havi mellékletben

LIBRARY 26 02 1987 U.S. DEPOSITORY

IDŐJÁRÁSI NAPIJELENTÉS

ЕЖЕДНЕВНЫЙ МЕТЕОРОЛОГИЧЕСКИЙ БЮЛЛЕТЕНЬ • DAILY WEATHER REPORT
BULLETIN QUOTIDIEN DE TEMPS • TÄGLICHER WETTERBERICHT

99.évfolyam 267.szám + Budapest + 1986. szeptember 24. szerda

Az időjárási helyzet és a várható időjárás:

Hüvös az idő a Brit szigeteken, a Német-Lengyel sikságon, de különösen a Szovjetunió északi felén és a Skandináv félszigeten, ahol a hőmérséklet napközben még a 1o fokot sem éri el, éjszaka pedig fagy. Ugyanakkor a Nyugat-Európa fölött lévő ciklon hatására meleg levegő áramlik az Alpok és a Kárpátok térsége és az Appennini-félsziget fölé. A ciklon felhőzete egyelőre Spanyolország északi részét, Franciaországot és az Alpok nyugati oldalát takarja. Lassan délkelet felé tart, igy csak érinti hazánkat. Ugyanakkor a tőlünk északra lévő hüvös légtömeg délebbre kerül, átjut a Kárpátokon, ezért csütörtökön gyengül a nappali fölmelegedés.

Kedden országunk nagy részén napos idő volt, csak északkeleten és délnyugaton maradt tartósabban felhős az ég. Néhány helyen igen gyönge eső is előfordult.
A hőmérséklet csucsértéke 2o és 27 fok között volt.
Ma éjszaka 5,12 fokig csökkent a hőmérséklet.Délelőtt derült idő volt. 11 órára 17,23 fokig melegedett föl a levegő.

Ma 12 órakor Budapesten 21 fokot mértek, a tengerszintre átszámitott légnyomás 1o18 hPa, mérsékelten emelkedik.

Várható időjárás az ország területére csütörtök estig:

Időnként megnövekvő felhőzet mellett az ország nagy részén napos, idő várható, eső nem valószinü.Napközben megélénkül az északnyugati szél.
Várható legalacsonyabb éjszakai hőmérséklet 5,1o
a legmagasabb nappali hőmérséklet 17 és 22 fok között alakul.

Pártai Lucia s.k.

A hőmérséklet napi középértéke és eltérése a sokévi átlagtól /Budapest belterületén:/

1986.szept.23.	17,8°C	+ 1,9°C

1871. óta ezen a napon Budapesten előfordult

legmagasabb hőmérséklet:	3o.8°C	/ 192o /
legalacsonyabb hőmérséklet:	1,2°C	/ 1915 /

86.588

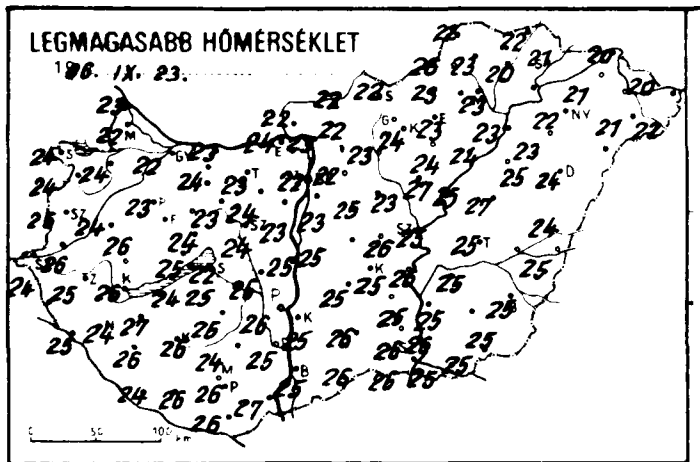
LEGMAGASABB HŐMÉRSÉKLET
1986. IX. 23.

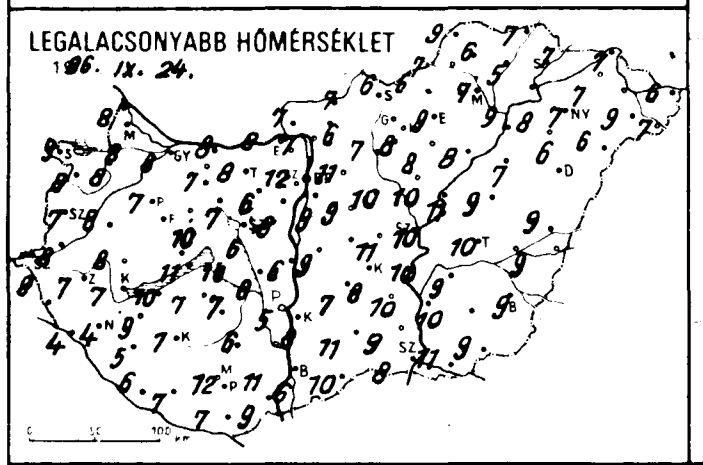
LEGALACSONYABB HŐMÉRSÉKLET
1986. IX. 24.

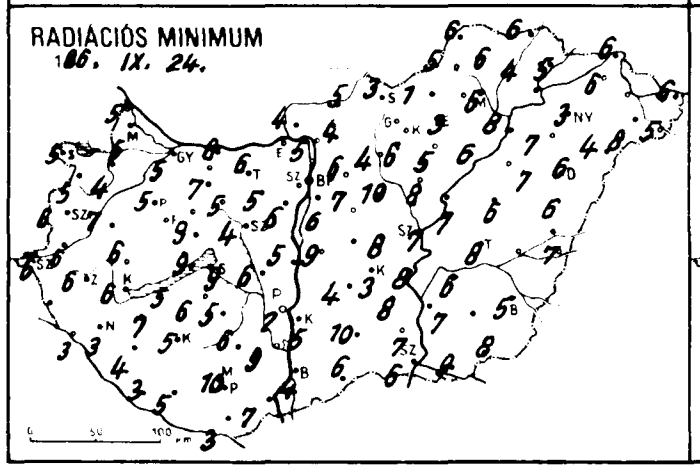
RADIÁCIÓS MINIMUM
1986. IX. 24.

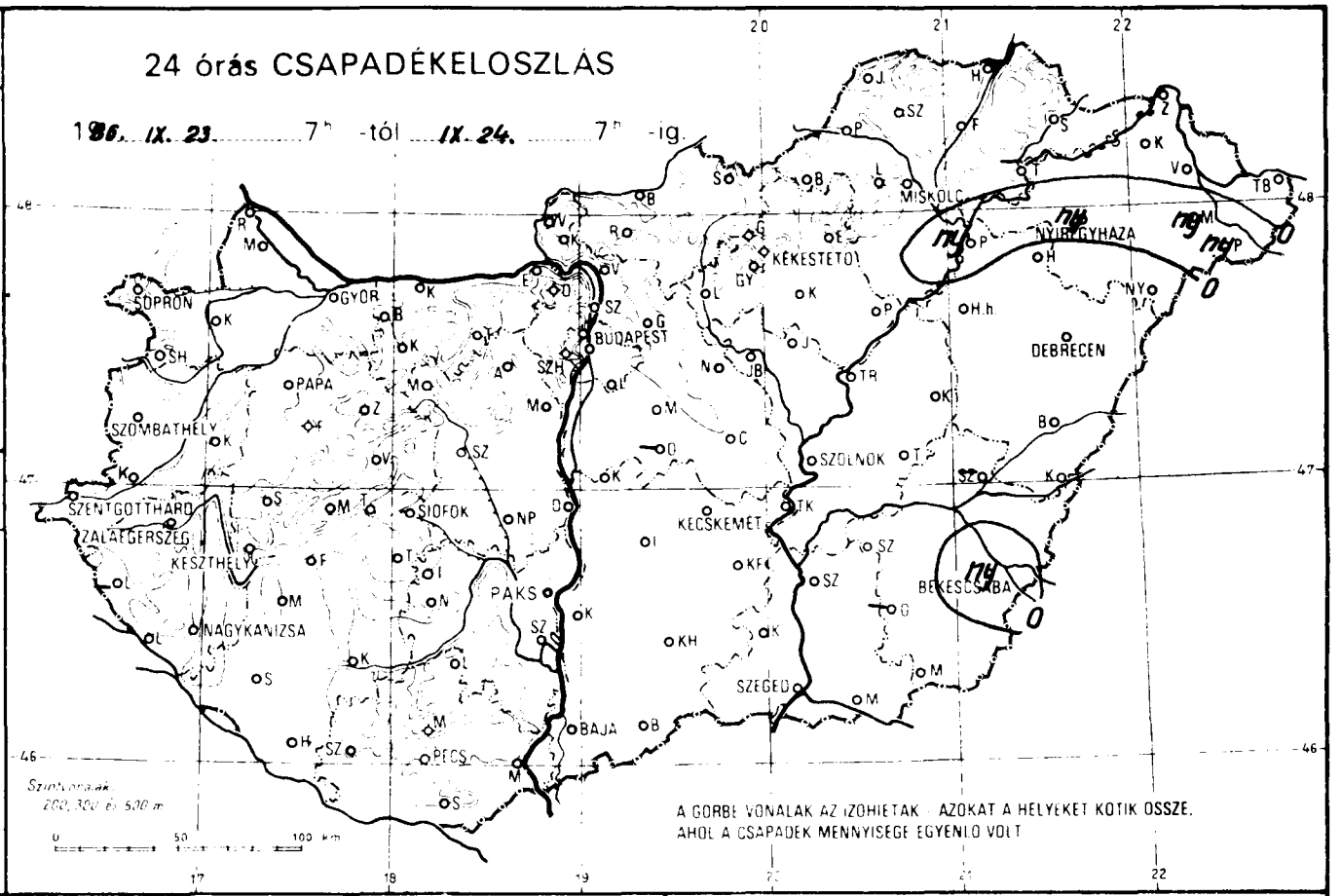
24 órás CSAPADÉKELOSZLÁS
1986. IX. 23. 7h -tól IX. 24. 7h -ig.
SOPRON
GYŐR
BUDAPEST
MISKOLC
NYÍREGYHÁZA
KÉKESTETŐ
DEBRECEN
PAPA
SZOMBATHELY
SZENTGOTTHÁRD
ZALAEGERSZEG
KESZTHELY
SIÓFOK
PAKS
KECSKEMÉT
SZOLNOK
BÉKÉSCSABA
NAGYKANIZSA
SZEGED
BAJA
PÉCS
A GÖRBE VONALAK AZ IZOHIETÁK AZOKAT A HELYEKET KÖTIK ÖSSZE, AHOL A CSAPADÉK MENNYISÉGE EGYENLŐ VOLT

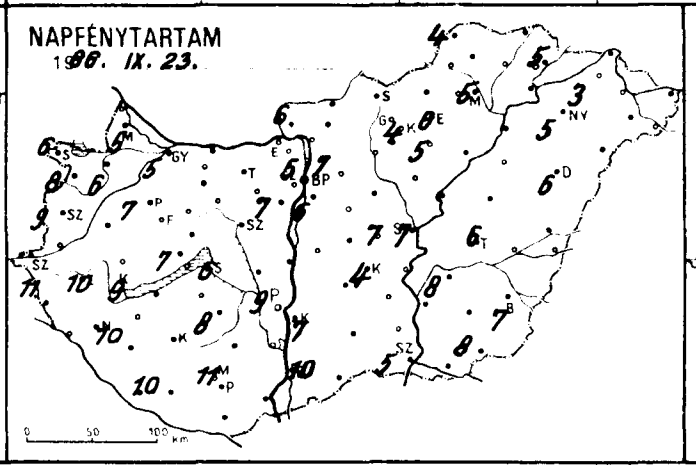
NAPFÉNYTARTAM
1986. IX. 23.

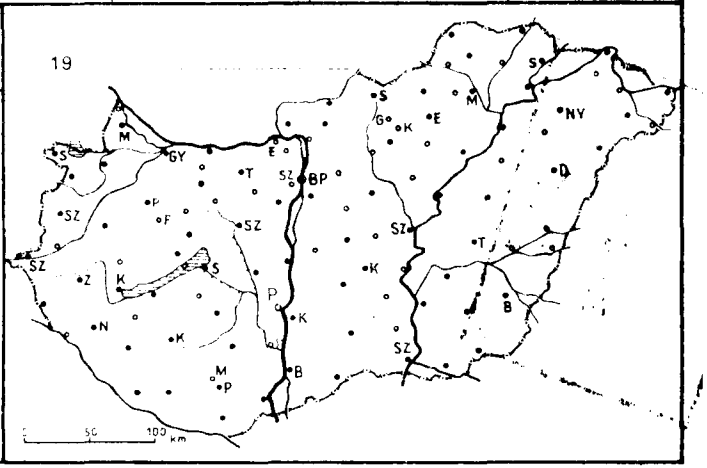
19

19 86.IX.24 07-ig az utolsó 24 óra adatai

állomás	csapadék (mm)		max. hőmérséklet	min. hőmérséklet	rad. min.	Előző nap napos órái
Győr	•	⚊	22	8	5	5
Kapuvár	•	⚊	24	8	4	6
Mosonmagyaróvár	•	≡	22	8	5	5
Rajka	•	=	23	8	5	
Sopron	•	⚊	24	9	5	6
Sopronhorpács	•	⚊	24	8	5	8
Káld	•	⚊	24	8	7	
Körmend	•	⚊	26	8	6	
Szentgotthárd	•	⚊	24	8	6	11
Szombathely	•	⚊	25	7	6	9
Lenti	–		–	–	–	–
Letenye	•	≡	25	4	3	
Nagykanizsa	•	≡	24	4	3	10
Zalaegerszeg	•	⚊	25	7	6	10
Farkasgyepű	•	⚊	22	10	6	
Keszthely	•	⚊	26	7	6	9
Mencshely	•	⚊	23	9	5	7
Pápa	•	⚊	23	7	5	7
Sümeg	•	⚊	26	8	6	
Tihany	•	⚊	25	11	9	
Veszprém	•		24	10	9	
Zirc	•	=	20	6	3	
Tonyód	•	⚊	24	10	5	
Homokszt. György	•	⚊	24	6	3	10
Kaposvár	•	⚊	26	7	5	
Marcali	•	⚊	27	9	7	
Siófok	•		22	10	9	6
Somogyszob	•	⚊	26	5	4	
Tab	•	=	25	7	6	
Bábolna	•		22	6	4	
Esztergom	•	≡	24	8	–	
Kisbér	•	⚊	24	7	7	
Komárom	•	⚊	23	8	8	
Tatabánya	•	⚊	23	8	6	
Alcsútdoboz	•	⚊	24	6	5	
Dunaújváros	•		25	6	5	
Martonvásár	•	⚊	23	8	6	7
Mór	•	=	23	7	5	
Sárbogárd	•	⚊	26	8	6	
Szabadbattyán	•	⚊	24	6	4	
Tregszemcse	•	⚊	25	7	5	8
Tengyel	•		24	6	6	
Paks	•		26	5	2	9
Székszárd	•	=	25	11	9	
Árpádtető	•		24	13	10	
Mohács	•		27	9	7	
Pécs	•		26	12	10	11
Siklós	•	⚊	26	7	3	
Szigetvár	•	⚊	26	7	5	
Budaörs	•	⚊	23	8	6	
Bp. Lőrinc	•	⚊	23	9	6	6
Bp. Met. Int.	•		22	12	–	5
Bp. Szab. hegy	•		20	14	12	
Érd	•	⚊	26	11	8	7
Csobogókő	•		18	12	5	
Budaörsi repülőtér	•	⚊	22	11	6	7
Budaörsi repülőtér	•	⚊	–	7	4	
Szabadszállás	•	⚊	25	9	7	
Kecskemét	•	⚊	23	10	10	
Szentendre	•	=	24	11	10	

19 86.IX.24 07-ig az utolsó 24 óra adatai

állomás	csapadék (mm)		max. hőmérséklet	min. hőmérséklet	rad. min.	Előző nap napos órái
Vác	•	⚊	23	7	5	
Vámosmikola	•	⚊	22	7	4	6
Baja	•	⚊	25	6	4	10
Bácsalmás	•	⚊	26	10	6	
Izsák	•		25	7	4	
Kalocsa	•	⚊	25	8	5	7
Kecskemét	•	=	25	8	3	4
Kiskunfélegyháza	•		25	10	8	
Kiskunhalas	•	⚊	26	11	10	
Kunszentmiklós	•		25	9	9	
Tiszakécske	•	⚊	26	10	8	
Balassagyarmat	•	⚊	22	7	5	
Rétság	•		22	6	4	
Salgótarján	•	⚊	22	6	3	
Eger	•	⚊	23	9	3	6
Galyatető	•		17	10	7	
Gyöngyös	•	⚊	24	8	6	
Kékestető	•		16	10	9	4
Kompolt	•	⚊	24	8	5	5
Lőrinci	•	⚊	23	7	4	
Poroszló	•	⚊	24	8	6	
Jászapáti	•	⚊	27	10	8	
Jászberény	•	⚊	24	10	7	
Karcag	•	⚊	27	9	6	
Szolnok	•	⚊	25	10	7	7
Tiszaroff	•	=	25	11	7	
Túrkeve	•		25	10	8	6
Kistelek	•		26	9	7	
Makó	•	⚊	25	11	9	
Szeged	•	⚊	26	8	6	5
Szentes	•		26	10	7	
Borsodnádasd	•	⚊	23	6	1	
Füged	•	⚊	20	5	4	
Hidasnémeti	•	=	22	7	6	
Jósvafő	•	⚊	22	9	6	4
Lillafüred	•	=	21	10	8	
Miskolc	•	=	23	7	5	4
Putnok	•	=	26	7	5	
Sárospatak	•	⚊	21	7	5	5
Szendrőlád	•	≡	23	6	6	
Tokaj	–		–	–	–	
Kisvárda	•	≡	21	7	6	3
Mátészalka	ny	, ≡	21	9	8	
Nyíregyháza	ny	⚊	22	7	3	5
Nyírlugos	•	⚊	–	6	4	
Pátyod	ny	≡	22	7	5	
Tiszabecs	•	⚊	20	6	6	
Vásárosnamény	–		–	–	–	
Záhony	•	⚊	20	7	6	
Berettyóújfalu	•	⚊	24	9	6	
Debrecen	•	⚊	24	6	6	6
Hajdúdorog	•		23	8	7	
Hortobágy	•	≡	25	7	7	
Körösszakál	•	⚊	25	9	7	
Polgár	ny	, =	23	9	8	
Békéscsaba	ny	⚊	25	9	5	7
Mezőhegyes	•		25	9	8	8
Orosháza	–		–	–	–	–
Szarvas	•	⚊	25	9	6	8
Szeghalom	•		–	–	–	

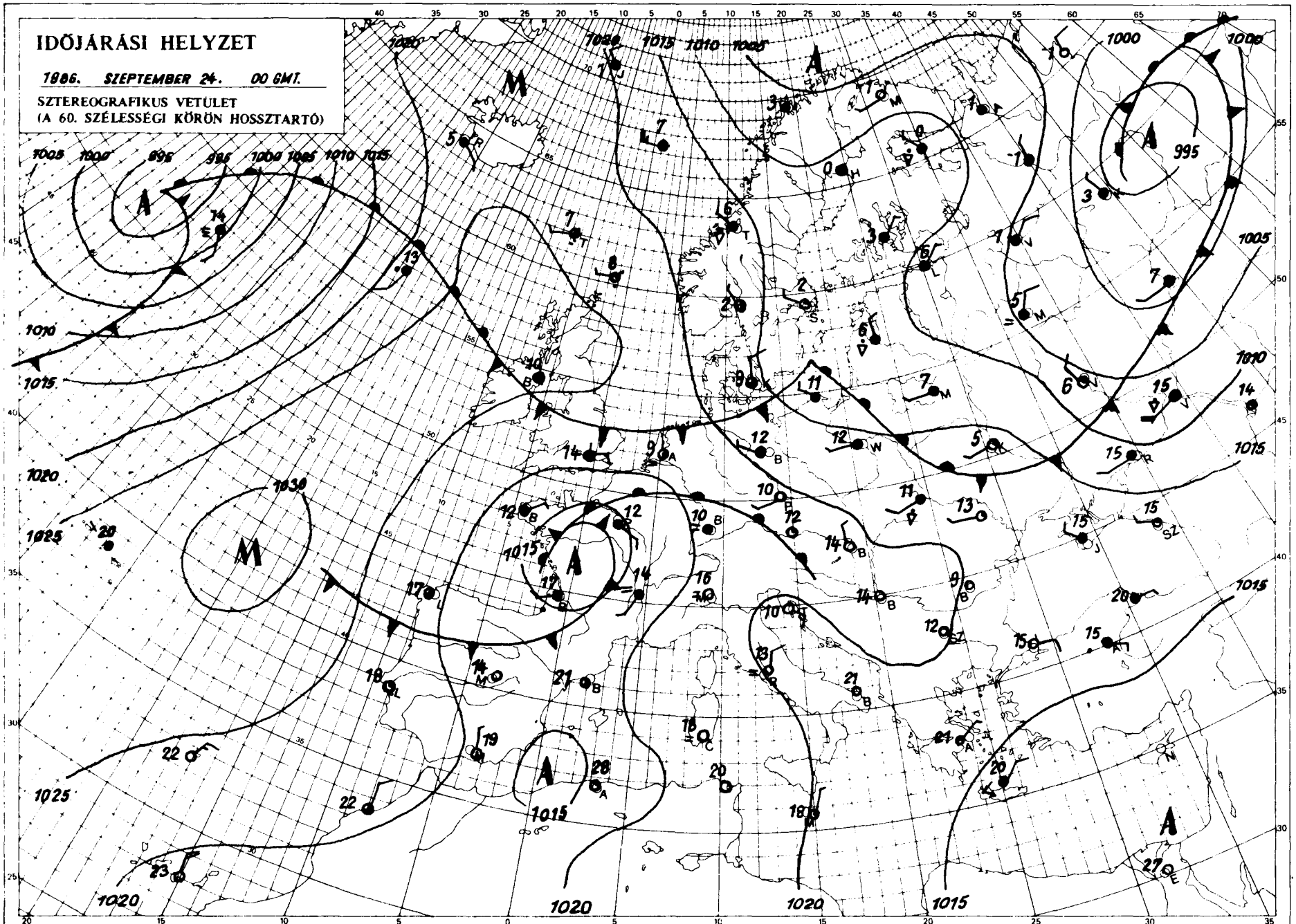

KIADJA: ORSZÁGOS METEOROLÓGIAI SZOLGÁLAT
Készült: Központi Előrejelző Intézet Analízis- és Rövidtávú Prognózis Központja T.: 273-018
Megjelenik naponként
Éves előfizetési díja: 2.200,-Ft Megrendelhető: 1024 Budapest, II., Kitaibel Pál u. 1. T.: 353-500
Kiadásért felel: az OMSZ elnöke Szerkesztésért felel: a KEI igazgatója

Jelmagyarázat a havi mellékletben

LIBRARY
N.O.A.A.
U.S. Dept. of Commerce

IDŐJÁRÁSI NAPIJELENTÉS

ЕЖЕДНЕВНЫЙ МЕТЕОРОЛОГИЧЕСКИЙ БЮЛЛЕТЕНЬ · DAILY WEATHER REPORT
BULLETIN QUOTIDIEN DE TEMPS · TÄGLICHER WETTERBERICHT

99.évfolyam 268.szám. + Budapest + 1986.szeptember 25.csütörtök

Az időjárási helyzet és a várható időjárás:

Északkelet-Európában több középpontu ciklon örvénylik. Áramlási rendszerében északnyugat felől hüvös, száraz léghullámok haladnak a kontines belseje felé.Ugyanakkor a Földközi-tenger medencéje fölött is alacsonynyomású légörvény helyezkedik el. Igy délnyugat felől enyhe, nedves levegő sodródik a Kárpát-medence térségébe. Az emlitett két teljesen eltérő tulajdonságu légtömeg határozza meg többek között Közép-Európa időjárását is. A következő 36 órában várható, hogy hazánk területén is a hideg, száraz levegő hatása válik uralkodóvá, következtében még hüvösebbre fordul az idő.

Magyarországon szerdán sok volt a napsütés, a hőmérséklet csúcsértéke általában 22 és 28 fok között volt, az északnyugati, északi szél többféle megélénkült. Az éjszakai órákban délnyugat felől megnövekedett a felhőzet és a kora reggeli órákban egy-két helyen gyönge eső esett. Ma hajnalra általában 6 és 13 fok közé hült le a levegő. Délelőtt az ország délnyugati területein jobbára erősen, másutt változóan felhős volt az ég. 11 órára 13 és 18 fokig melegedett a levegő.

Ma 12 órakor Budapesten a hőmérséklet 16 fok volt, a tengerszintre átszámitott légnyomás 1o18 hPa, gyengén emelkedik.

Várható időjárás az ország területén péntek estig:

Péntek estig országszerte általában tovább csökken a felhőzet. Holnap változóan felhős idő várható. Számottevő eső továbbra sem lesz. Legfeljebb egy-két helyen fordulhat elő gyenge eső. Gyakran élénk, helyenként erős északi szél várható.
Várható legalacsonyabb éjszakai hőmérséklet északkeleten 3, délnyugaton viszont 9 fok körül lesz. Északkeleten helyenként gyenge talajmenti fagy várható.
Legmagasabb nappali hőmérséklet pénteken 16-21 fok között alakul.

Bozóki István s.k.

TÁVOLABBI KILÁTÁSOK SZOMBATTÓL-KEDDIG

Tulnyomóan napos, száraz idő.Hajnalban párás lesz a levegő, helyenként köd is kialakul.
A hét végén főleg az ország északkeleti területein gyenge talajmenti fagy valószinü.

Legalacsonyabb hajnali hőmérséklet eleinte 2,7 majd 5, 1o fok között várható.
Legmagasabb nappali hőmérséklet eleinte 15,2o majd 2o,22 fok között lesz.
Jelentős mennyiségü / legalább 5 mm / napi / csapadék az ország területén nem várható.

KÖZÉPTÁVÚ ELŐREJELZŐ CSOPORT

A hőmérséklet napi középértéke és eltérése a sokévi átlagtól / Budapest belterületén:/

1986.szept.24.	17,5°C	+ 1,9°C

1871. óta ezen a napon Budapesten előfordult

legmagasabb hőmérséklet:	31,7°C	/ 1918 /
legalacsonyabb hőmérséklet:	1,2°C	/ 1915 /

86.589.

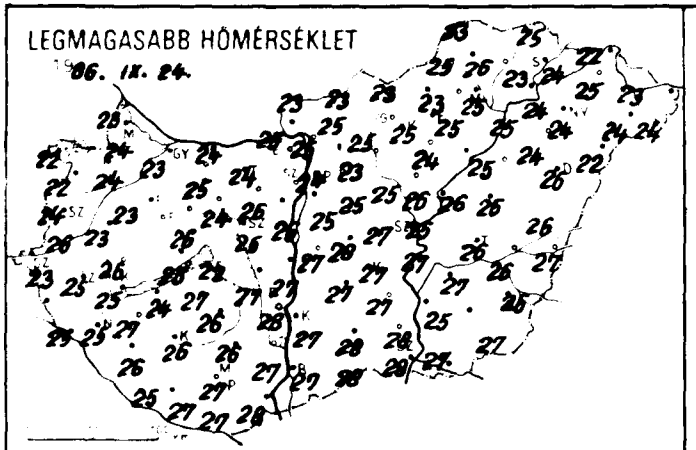
LEGMAGASABB HŐMÉRSÉKLET
1986. IX. 24.

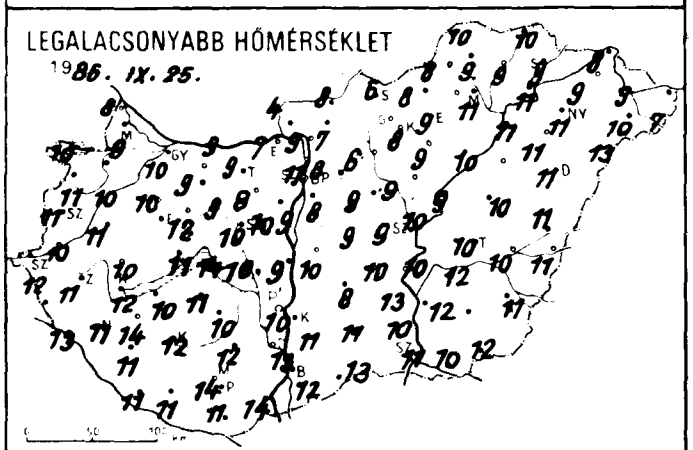
LEGALACSONYABB HŐMÉRSÉKLET
1986. IX. 25.

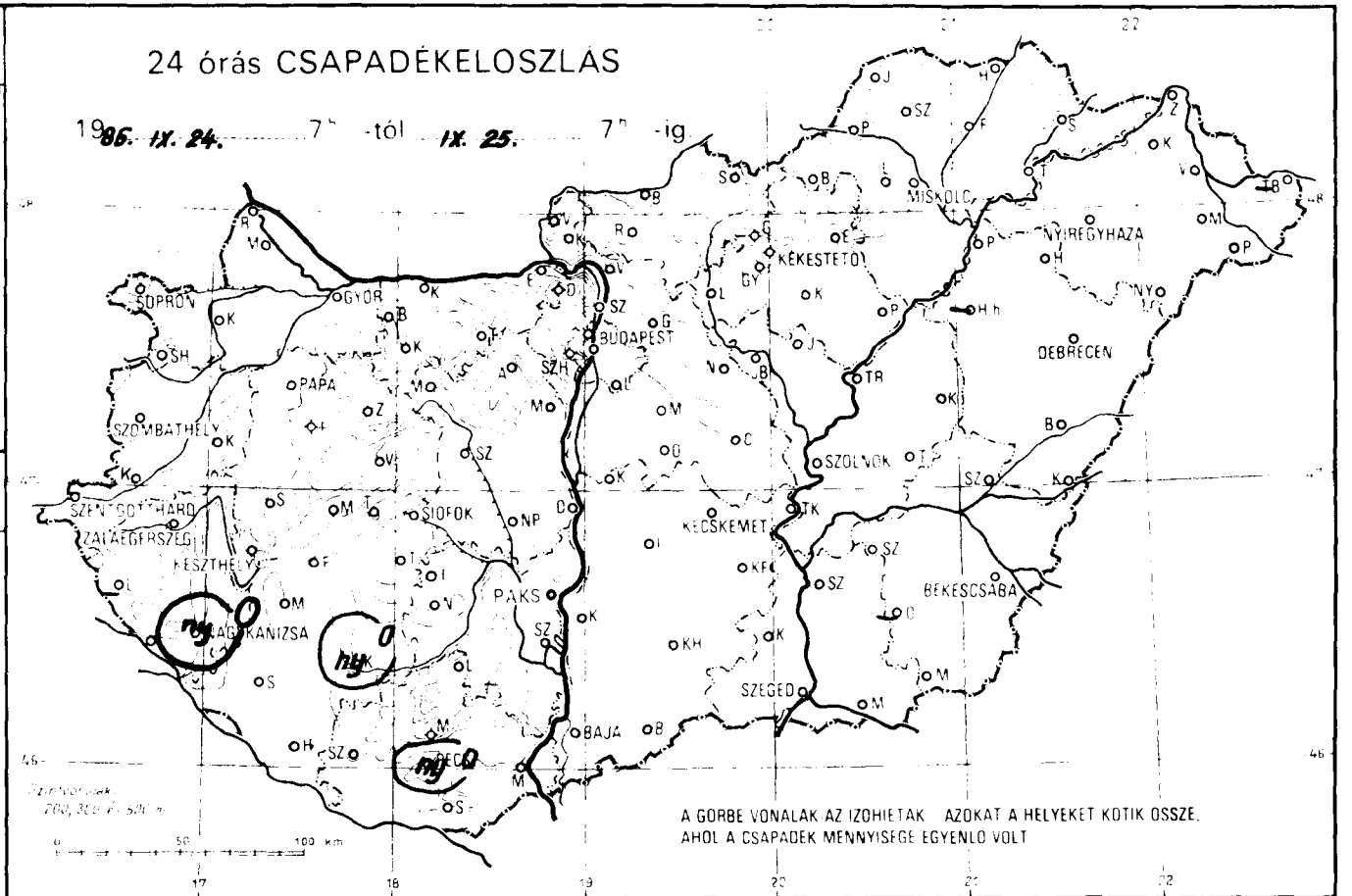
24 órás CSAPADÉKELOSZLÁS
1986. IX. 24. 7h -tól IX. 25. 7h -ig
SOPRON
GYŐR
BUDAPEST
MISKOLC
NYÍREGYHÁZA
KÉKESTETŐ
DEBRECEN
PAPA
SZOMBATHELY
SZENTGOTTHÁRD
ZALAEGERSZEG
KESZTHELY
SIÓFOK
PÁKS
KECSKEMÉT
SZOLNOK
BÉKÉSCSABA
SZEGED
BAJA
A GÖRBE VONALAK AZ IZOHIETÁK AZOKAT A HELYEKET KÖTIK ÖSSZE,
AHOL A CSAPADÉK MENNYISÉGE EGYENLŐ VOLT

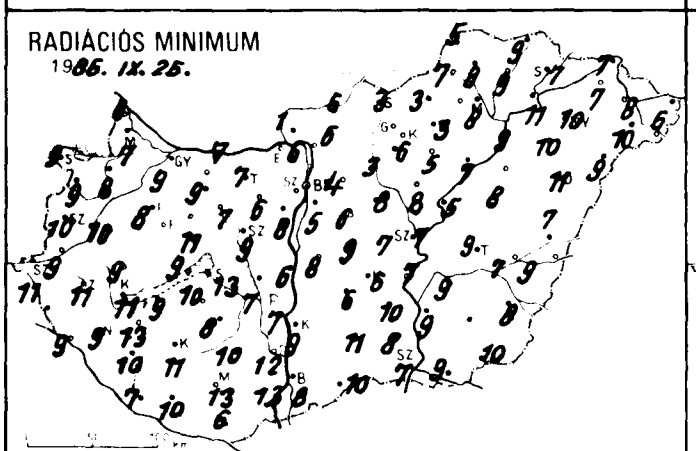
RADIÁCIÓS MINIMUM
1986. IX. 25.

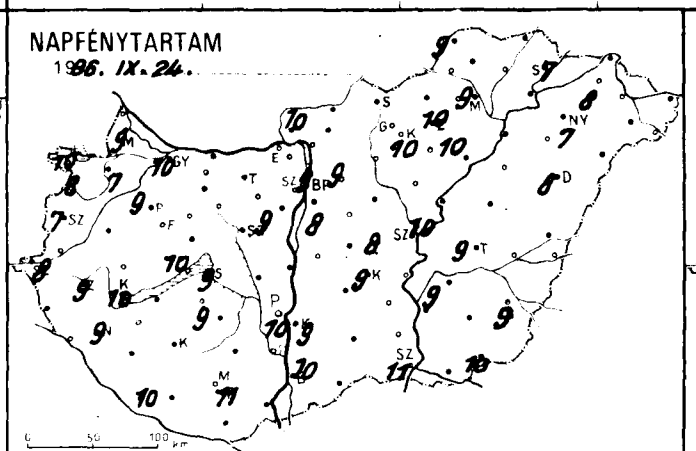
NAPFÉNYTARTAM
1986. IX. 24.

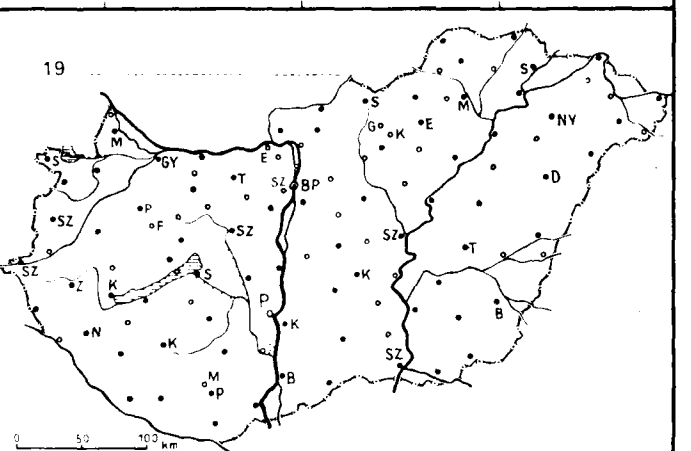
19

19 86.IX.26. 07-ig az utolsó 24 óra adatai

állomás	csapadék (mm)		max. hőmérséklet	min. hőmérséklet	rad. min.	Előző nap napos órái
Győr	•	⛅	23	10	9	10
Kapuvár	•	=	24	10	8	7
Mosonmagyaróvár	•	=	24	9	7	9
Rajka	•		23	8	6	
Sopron	•	⛅	22	10	9	10
Sopronhorpács	•	⛅	22	11	9	8
Káld	•		23	11	10	
Körmend	•		26	10	9	
Szentgotthárd	•	⛅	23	12	11	8
Szombathely	•	⛅	24	11	10	7
Lenti	▼		–	–	–	
Letenye	•	=	25	13	9	
Nagykanizsa	ny		25	11	9	9
Zalaegerszeg	•	=	25	11	11	9
Farkasgyepű	•	⛅	24	8	7	
Keszthely	•	⛅	25	12	11	10
Mencshely	•		24	9	7	10
Pápa	•	⛅	23	10	8	9
Sümeg	•		26	10	9	
Tihany	•		25	11	9	
Veszprém	•		26	12	11	
Zirc	•	=	22	9	7	
Tonyód	•		24	10	9	
Homokszt. györgy	•		25	11	7	10
Kaposvár	ny		26	12	11	
Marcali	•	⛅	27	14	13	
Siófok	•		22	14	13	9
Somogyszob	•	⛅	26	11	10	
Tab	•	=	27	11	10	
Iaholna	•		24	9	7	
Esztergom	•	⛅	25	7	–	
Kisbér	•		25	9	9	
Komárom	•		24	9	7	
Tatabánya	•		24	9	7	
Alcsútdoboz	•	⛅	26	8	6	
Dunaújváros	•		27	9	6	
Martonvásár	•	⛅	26	10	8	9
Mór	•	=	24	9	7	
Csabagárd	•	⛅	27	10	7	
Szabadbattyán	•		26	10	9	
Ingyemcse	•	⛅	26	10	8	9
Lengyel	•		26	12	10	
Paks	•		28	10	7	10
Szekszárd	•		27	13	12	
Szapadtető	•		26	12	10	
Mohács	•		28	14	13	
Pécs	ny		27	14	13	11
Siklós	•		27	11	6	
Szigetvár	•	=	27	11	10	
Budaörs	•		26	9	8	
Budaörs Lőrinc	•	=	25	9	5	8
Budaörs Met. Int.	•		24	11	–	–
Budaörs Szab. hegy	•		23	10	7	
Budaörs Veléd	•	⛅	27	9	7	8
Budaörs Pusztagökő	•		20	7	3	
Budaörs Tollő	•	⛅	23	8	4	9
Budaörs Kelyvét	•	⛅	23	4	4	
Budaörs Csor	•	⛅	25	8	6	
Budaörs Csikaka	•		25	9	8	
Budaörs Szentendre	•		25	9	9	

19 86.IX.26. 07-ig az utolsó 24 óra adatai

állomás	csapadék (mm)		max. hőmérséklet	min. hőmérséklet	rad. min.	Előző nap napos órái
Vác	•	⛅	25	9	6	
Vámosmikola	•	⛅	23	4	1	10
Baja	•	=	27	12	8	10
Bácsalmás	•		28	13	10	
Izsák	•		27	8	6	
Kalocsa	•		27	11	9	9
Kecskemét	•	=	27	10	6	9
Kiskunfélegyháza	•		27	13	10	
Kiskunhalas	•	⛅	28	11	11	
Kunszentmiklós	•	=	27	10	8	
Tiszakécske	•		27	10	7	
Balassagyarmat	▼	⛅	23	8	6	
Romhány	•	⛅	25	7	6	
Salgótarján	•	⛅	23	6	3	
Eger	•	=	25	9	3	10
Galyatető	•		19	7	4	
Gyöngyös	•	⛅	25	8	6	
Kékestető	•		18	7	6	10
Kompolt	•		24	9	5	10
Lőrinci	•	⛅	25	6	3	
Poroszló	•	⛅	25	10	7	
Jászapáti	•		26	9	8	
Jászberény	•	⛅	25	9	6	
Karcag	•	=	26	10	8	
Szolnok	•	⛅	25	10	7	10
Tiszaroff	•	=	26	9	5	
Túrkeve	•		26	10	9	9
Kistelek	•		28	10	8	
Makó	•		27	10	9	
Szeged	•	⛅	29	11	7	11
Szentes	–		25	12	9	
Borsodnádasd	•	⛅	23	8	3	
Füged	•		23	9	9	
Hidasnémeti	•		25	10	9	
Jósvafő	•	⛅	23	10	5	9
Lillafüred	•	=	23	9	7	
Miskolc	•	=	25	11	8	9
Putnok	•	=	25	[illegible]	7	
Sárospatak	•		24	9	7	7
Szendrőlád	•	⛅	26	9	8	
Tokaj	•		24	11	11	
Kisvárda	•	=	25	9	7	8
Mátészalka	•	⛅	24	10	10	
Nyíregyháza	•		24	11	10	7
Nyírlugos	•	⛅	2[illegible]	13	9	
Pátyod	•		24	7	6	
Tiszabecs	–		–	–	–	
Vásárosnamény	•		23	9	8	
Záhony	•	⛅	22	8	[illegible]	
Berettyóújfalu	•	⛅	26	11	[illegible]	
Debrecen	•	⛅	26	11	11	8
Hajdúdorog	•		24	11	10	
Hortobágy	•		–	–	–	
Körösszakál	•	⛅	27	11	9	
Polgár	•		25	11	9	
Békéscsaba	•	⛅	26	1[illegible]	8	9
Mezőhegyes	•	⛅	27	1[illegible]	10	10
Orosháza	–		–	–	–	–
Szarvas	•		27	12	9	9
Szeghalom	•	=	26	10	7	

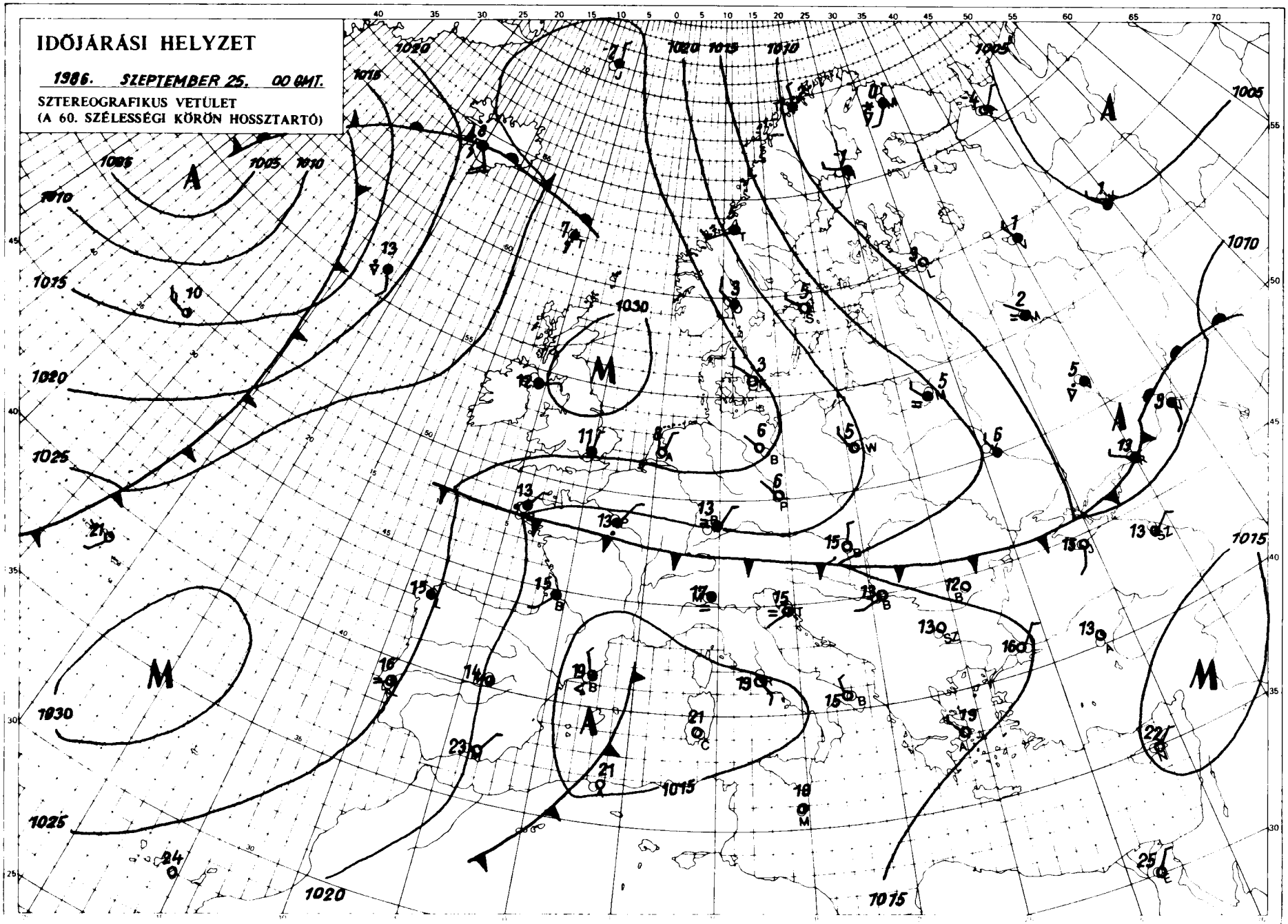

KIADJA: ORSZÁGOS METEOROLÓGIAI SZOLGÁLAT
Készíti: Központi Előrejelző Intézet Analízis- és Rövidtávú Prognózis Központja – T.: 273-018
Megjelenik naponként
Éves előfizetési díja: 2.200,-Ft. Megrendelhető: 1024 Budapest, II., Kitaibel Pál u. 1. – T.: 353-500
Kiadásért felel: az OMSZ elnöke – Szerkesztésért felel: a KEI igazgatója

Jelmagyarázat a havi mellékletben

LIBRARY
N.O.A.A.
U.S. Dept. of Commerce

IDŐJÁRÁSI NAPIJELENTÉS

ЕЖЕДНЕВНЫЙ МЕТЕОРОЛОГИЧЕСКИЙ БЮЛЛЕТЕНЬ • DAILY WEATHER REPORT
BULLETIN QUOTIDIEN DE TEMPS • TÄGLICHER WETTERBERICHT

99.évfolyam 269.szám + Budapest + 1986. szeptember 26.péntek

Az időjárási helyzet és a várható időjárás:

Nagyjából az 5o-edik szélességi kör mentén az Atlanti-óceántól Nyugat- és Közép-Európa egy részén át egészen a Fekete-tengerig magaslégnyomású öv húzódik nagy területen túlnyomóan napos, száraz időt okozva. Az Appennini-félsziget feletti középponttal mediterrán ciklon örvénylik. Hatására a Földközi-tenger partvidékén szórványosan esik az eső, és időnként erős szél fuj. A ciklon felhősávja egészen a Kárpát-medencéig nyúlik, ugyancsak változékony, helyenként csapadékos idő van a Brit-szigeteken, a Balti-tenger mentén, valamint a Szovjetunió északabbra fekvő vidékein.

Magyarországon csütörtökön észzakkelet felől csökkent a felhőzet, számottevő csapadék sehol sem hullott, csupán a déli, délnyugati megyékben fordult elő gyenge eső.Napközben időnként megerősödött az északi szél. Csütörtökön a hőmérséklet csucsértéke általában 16-21 fok között ingadozott, péntek hajnalra pedig délnyugaton 9, északkeleten viszont 2 fokig hült le a levegő. Északkeleten helyenként gyenge fagy is kialakult.Ma délelőtt északkeleten változóan felhős, másutt tulnyomóan borult volt az ég. Délnyugaton helyenként szemerkélt az eső. A hőmérséklet 11 órakor az országban 9-13 fok között váltakozott.

Ma 12 órakor Budapesten a hőmérséklet 14 fok, a tengerszintre átszámitott légnyomás 1o19 hPa, alig változik.

Várható időjárás az ország területére szombat estig:

Az ország délnyugati kétharmadát borító felhőzet eleinte nem, később is csak nagyon lassan csökken. Északkeleten viszont továbbra is jobbára derült idő valószinü. Főként pénteken várható a déli, délnyugati országrészben többfelé gyönge eső, és ott valószinü még szombaton is erősen felhős idő lesz. Az északi, északkeleti szél napközben gyakorta megélénkül.
A legalacsonyabb éjszakai hőmérséklet délnyugaton 8 fok körül, északkeleten 2 fok körül alakul, ott néhol gyönge talajmenti fagy is várható. A legmagasabb nappali hőmérséklet szombaton 15,2o fok között valószinü.

Török Dénes s.k.

A hőmérséklet napi középértéke és eltérése a sokévi átlagtól / Budapest belterületén:

1986.szept.25.	14,1 °C	- 1,3 °C

1871. óta ezen a napon Budapesten előfordult

legmagasabb hőmérséklet:	32,9 °C	/ 1918 /
legalacsonyabb hőmérséklet:	2,3 °C	/ 1915 /

86.59o.

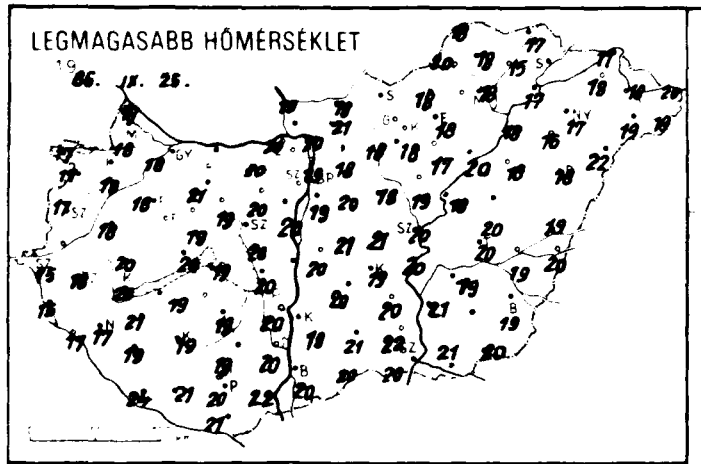
LEGMAGASABB HŐMÉRSÉKLET
1986. IX. 25.

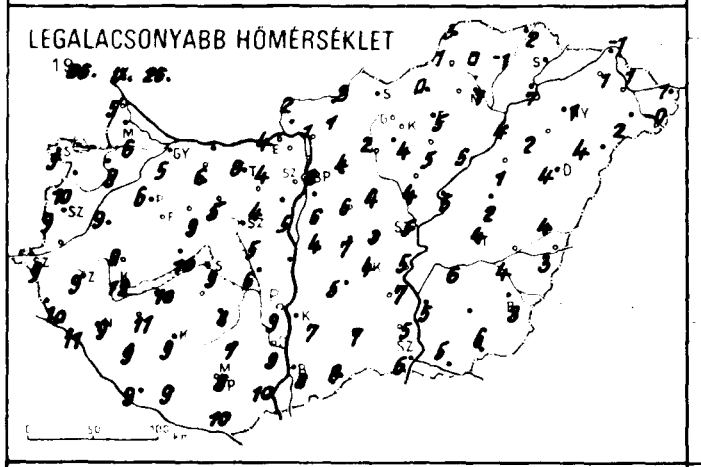
LEGALACSONYABB HŐMÉRSÉKLET
1986. IX. 25.

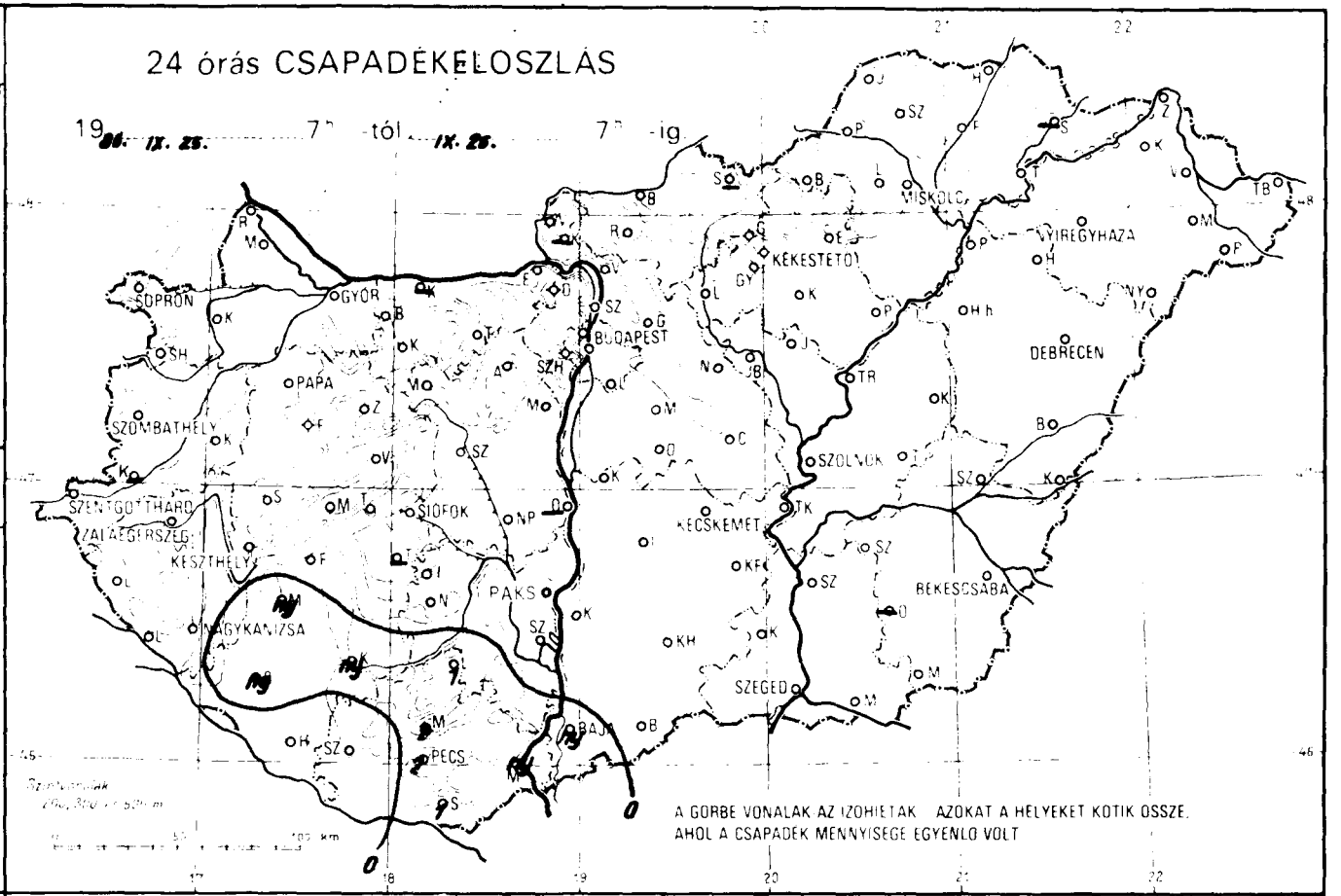
24 órás CSAPADÉKELOSZLÁS
1986. IX. 25. 7h -tól IX. 26. 7h -ig
SOPRON
GYŐR
BUDAPEST
SZH
PAPA
SZOMBATHELY
SZENTGOTTHÁRD
ZALAEGERSZEG
KESZTHELY
SIÓFOK
NAGYKANIZSA
PAKS
PÉCS
BAJA
KECSKEMÉT
SZEGED
BÉKÉSCSABA
SZOLNOK
KÉKESTETŐ
MISKOLC
NYÍREGYHÁZA
DEBRECEN
A GÖRBE VONALAK AZ IZOHIETÁK AZOKAT A HELYEKET KÖTIK ÖSSZE, AHOL A CSAPADÉK MENNYISÉGE EGYENLŐ VOLT

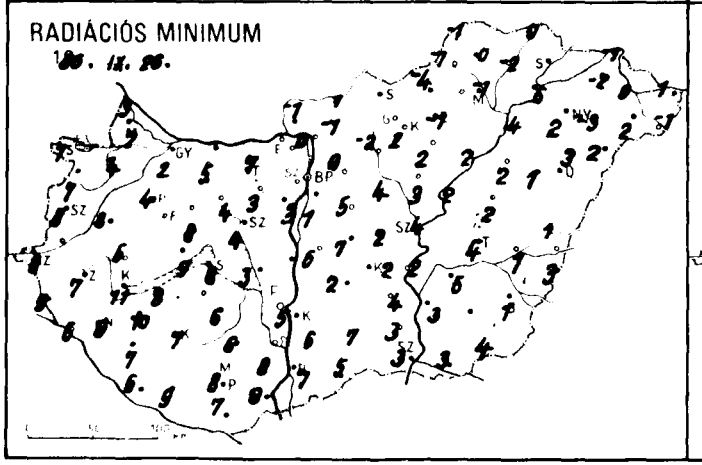
RADIÁCIÓS MINIMUM
1986. IX. 25.

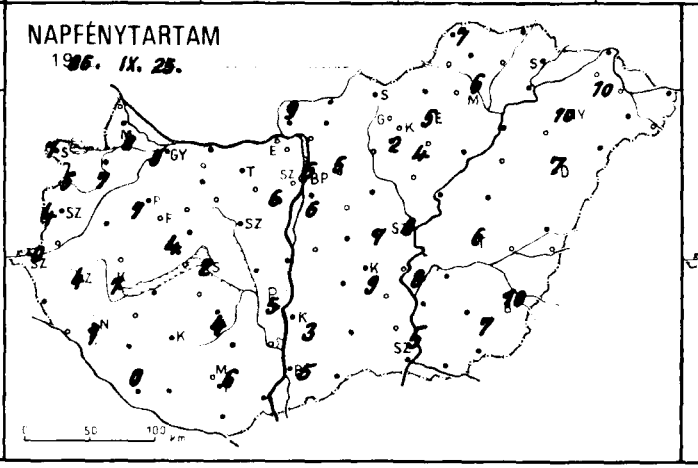
NAPFÉNYTARTAM
1986. IX. 25.

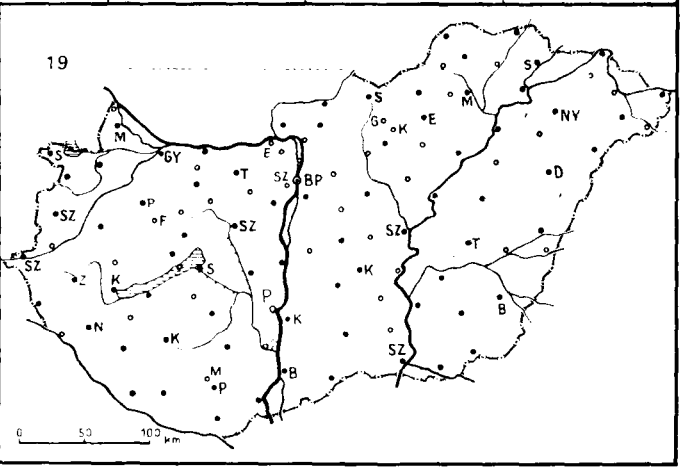
19

86.IX.26.

19 ——— 07 -ig az utolsó 24 óra adatai						Előző nap napos órái
állomás	csapadék (mm)		max. hőmérséklet	min. hőmérséklet	rad. min.	
Győr	•	⛅	18	5	2	9
Kapuvár	•		18	8	4	7
Mosonmagyaróvár	•	≡	18	6	2	8
Rajka	•		18	5	3	
Sopron	•		17	9	7	7
Sopronhorpács	•		17	10	7	5
Káld	•	=	18	9	8	
Körmend	–		–	–	–	
Szentgotthárd	•		15	9	8	0
Szombathely	•		17	9	8	4
Lenti	•		15	10	9	
Letenye	•	=	17	11	6	
Nagykanizsa	•	⛅	17	9	8	1
Zalaegerszeg	•	⛅	18	9	7	4
Farkasgyepű	•	⛅	17	7	5	
Keszthely	•		20	12	11	7
Mencshely	•		18	7	4	4
Pápa	•	⛅	18	6	4	7
Sümeg	•		20	8	6	
Tihany	•		20	10	9	
Veszprém	•		19	9	8	
Zirc	•	⛅	16	4	1	
Fonyód	•		19	10	8	
Homokszt. György	•		24	9	6	0
Kaposvár	ny		19	9	7	
Marcali	ny	⛅	21	11	10	
Siófok	•		19	9	8	2
Somogyszob	ny		19	9	7	
Tab	–		–	–	–	
Bábolna	•		24	5	3	
Esztergom	•	⛅	20	4	–	
Kisbér	•		21	6	5	
Komárom	–		–	–	–	
Tatabánya	•		20	8	7	
Alcsútdoboz	•	⛅	20	4	3	
Dunaújváros	–		–	–	–	
Martonvásár	•	⛅	20	5	3	6
Mór	•	=	19	5	4	
Sárbogárd	•		20	6	3	
Szabadbattyán	•		20	5	4	
Iregszemcse	•	⛅	19	8	6	4
Lengyel	1	≡	19	7	6	
Paks	•		20	9	5	5
Szekszárd	•	=	20	9	8	
Arpádtető	2	≡	18	7	5	
Mohács	ny	=	22	10	8	
Pécs	2		20	8	8	6
Siklós	1	=	21	10	7	
Szigetvár	•	≡	21	9	9	
Budaörs	•		19	5	3	
Bp. Lőrinc	•	≡	19	6	1	6
Bp. Met. Int.	•		19	8	–	6
Bp. Szab. hegy	•		17	8	6	
Cegléd	•	⛅	21	3	2	7
Dobogókő	•		15	5	3	
Dodoltó	•	⛅	18	4	0	5
Királyrét	–		–	–	–	
Monor	•		20	6	5	
Nagykata	•	⛅	18	4	4	
Szentendre	•		19	6	5	

86.IX.26.

19 ——— 07 -ig az utolsó 24 óra adatai						Előző nap napos órái
állomás	csapadék (mm)		max. hőmérséklet	min. hőmérséklet	rad. min.	
Vác	•	⛅	20	1	9	
Vámosmikola	•	⛅	19	2	–1	9
Baja	ny	=	2o	8	7	5
Bácsalmás	•		20	8	5	
Izsák	•		20	5	2	
Kalocsa	•		19	7	6	3
Kecskemét	•		19	4	2	9
Kiskunfélegyháza	•		20	7	4	
Kiskunhalas	•	⛅	21	7	7	
Kunszentmiklós	•	≡	20	4	6	
Tiszakécske	•	⛅	20	5	2	
Balassagyarmat	•	⛅	18	3	1	
Romhány	•		21	1	–1	
Salgótarján	–		–	–	–	
Eger	•	⛅	18	5	–1	5
Galyatető	•		12	4	2	
Gyöngyös	•	⛅	18	4	2	
Kékestető	•	≡	10	4	2	2
Kompolt	•		17	5	2	4
Lőrinci	•	⛅	18	2	–2	
Poroszló	•	⛅	20	5	2	
Jászapáti	•		19	4	3	
Jászberény	•	⛅	18	3	2	
Karcag	•	≡	20	2	2	
Szolnok	•	⛅	20	5	4	8
Tiszaroff	•	≡	18	5	2	
Túrkeve	•		20	4	4	6
Kistelek	•		22	5	3	
Makó	•		21	5	3	
Szeged	•		20	6	3	5
Szentes	•		21	5	3	
Borsodnádasd	•	⊔	18	0	–4	
Fügöd	•		–	– 1	–2	
Hidasnémeti	•		17	2	0	
Jósvafő	•		18	3	–1	7
Lillafüred	•		17	3	2	
Miskolc	•	⊔	18	1	– 1	6
Putnok	•		20	1	– 1	
Sárospatak	–		–	–	–	–
Szendrőlád	•	⊔	18	0	0	
Tokaj	•		17	7	6	
Kisvárda	•	≡	18	1	– 2	10
Mátészalka	•	⛅	19	2	2	
Nyíregyháza	•	⊔	17	1	– 3	10
Nyírlugos	•	⛅	22	4	2	
Pátyod	•	⊔	19	– 0	– 1	
Tiszabecs	•	⊔	20	1	1	
Vásárosnamény	•	⛅	18	1	0	
Záhony	•	⊔	17	– 1	– 1	
Berettyóújfalu	•	⛅	19	4	1	
Debrecen	•		18	4	3	7
Hajdudorog	•		16	2	2	
Hortobagy	•		18	1	1	
Kösösszakál	•	⛅	20	3	3	
Polgár	•	⛅	18	4	4	
Békéscsaba	•	⛅	19	3	1	10
Mezőhegyes	•		20	6	4	7
Orosháza	–		–	–	–	–
Szarvas	•		19	6	5	8
Szeghalom	•		19	4	1	

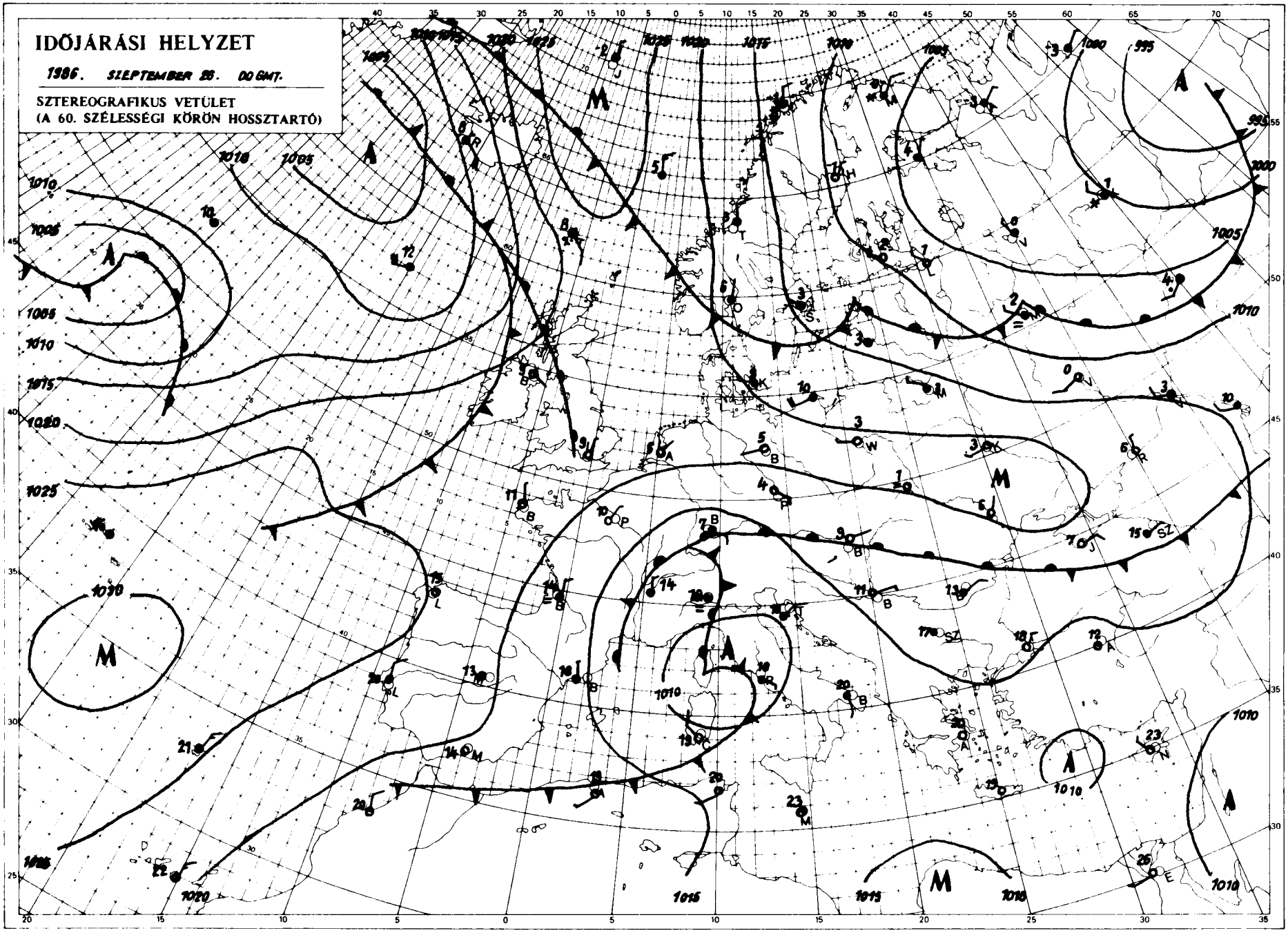

KIADJA: ORSZÁGOS METEOROLÓGIAI SZOLGÁLAT
Készíti: Központi Előrejelző Intézet Analízis- és Rövidtávú Prognózis Központja — T.: 273-018
Megjelenik naponként
Évi előfizetési díja: 2.200.-Ft. Megrendelhető: 1024 Budapest, II., Kitaibel Pál u. 1. T. 353-500
Kiadásért felel: az OMSZ elnöke Szerkesztésért felel: a KEI igazgatója

Jelmagyarázat a havi mellékletben

LIBRA... 087

IDŐJÁRÁSI NAPIJELENTÉS

ЕЖЕДНЕВНЫЙ МЕТЕОРОЛОГИЧЕСКИЙ БЮЛЛЕТЕНЬ · DAILY WEATHER REPORT
BULLETIN QUOTIDIEN DE TEMPS · TÄGLICHER WETTERBERICHT

99.évfolyam 27o.szám + Budapest + 1986. szeptember 27.szombat

Az időjárási helyzet és a várható időjárás:

Franciaországtól a Kárpát-medencén át egészen a Volga alsó szakaszáig magas nyomású zóna huzódik Európa felett. A zónától északra gyorsan követik egymást a kelet felé vonuló időjárási frontok, ezért észak-Európában változékony, szeles, gyakran csapadékos az idő. Az emlitett magas nyomású zóna területén eseménytelen az időjárás. Reggel többfelé keletkezik köd, amely azonban délelőtt feloszlik, ezután napos, száraz időszak következik. A zónától délre Délkelet-Európa felett széles felhőzóna helyezkedik el, amely szombaton még érintette a Kárpát-medencét is. A felhőzóna lassan dél felé húzódik, ezért a Kárpát-medencében egyre nagyobb területen ismét napossá válik az idő.

Magyarország északi, északkeleti részén pénteken napos, száraz idő volt,7, 12 órán át sütött a nap, az ország délnyugati felében borult, hüvös idő volt, több helyen esett az eső. A lehullott csapadék mennyisége azonban sehol sem haladta meg a 3 mm-t. A legmagasabb nappali hőmérséklet északkeleten 17,22, délnyugaton 11, 16 fok között volt. Éjszaka a felhős déli megyékben 6, 11, másutt 0, 5 fokig csökkent a hőmérséklet. Délelőtt még mindig megvolt a déli és északi országrészek közötti időrőjásbeli különbség: délen borult,északon felhőtlen volt az ég. 11 órakor északon 13, 16, délen 10, 13 fok között volt a hőmérséklet.

Ma 12 órakor Budapesten a hőmérséklet 17 fok, a tengerszintre átszámitott légnyomás 1o22 hPa, alig változik.

Várható időjárás vasárnap estig:

A déli országrészben lassan tovább csökken a felhőzet és holnap a köd feloszlása után országszerte tulnyomóan napos idő várható, gyenge eső ma még előfordulhat. Az északi,északkeleti szél általában mérsékelt lesz. Hajnalban erősen párás levegőre, foltokban több helyen ködre lehet számitani.

Várható legalacsonyabb éjszakai hőmérséklet: 1, 6,
legmagasabb nappali hőmérséklet vasárnap: 15,20 fok között.

H.Bóna Márta s.k.

A hőmérséklet napi középértéke és eltérése a sokévi átlagbtól / Budapest bel területén:

1986.szept.26. 12,4°C - 2,8°C

1871. óta ezen a napon Budapesten előfordult
legmagasabb hőmérséklet: 18,4°C / 1942 /
legalacsonyabb hőmérséklet: 1,9°C / 1906 /

86.591.

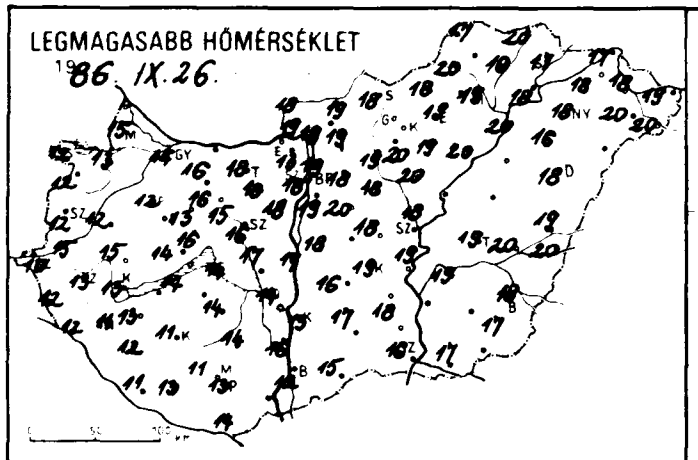
LEGMAGASABB HŐMÉRSÉKLET
1986. IX. 26.

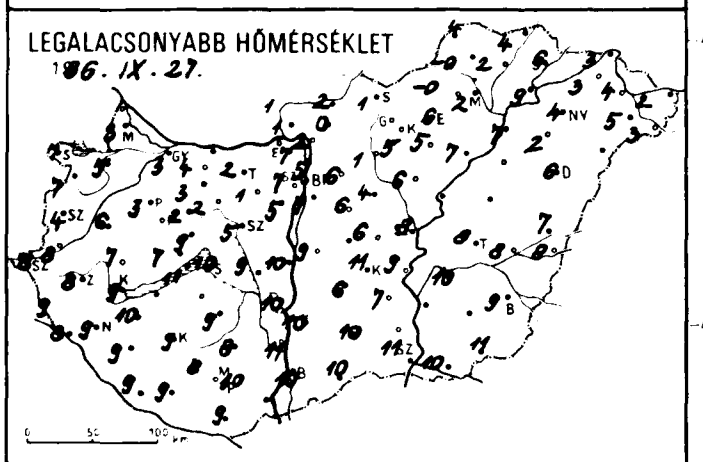
LEGALACSONYABB HŐMÉRSÉKLET
1986. IX. 27.

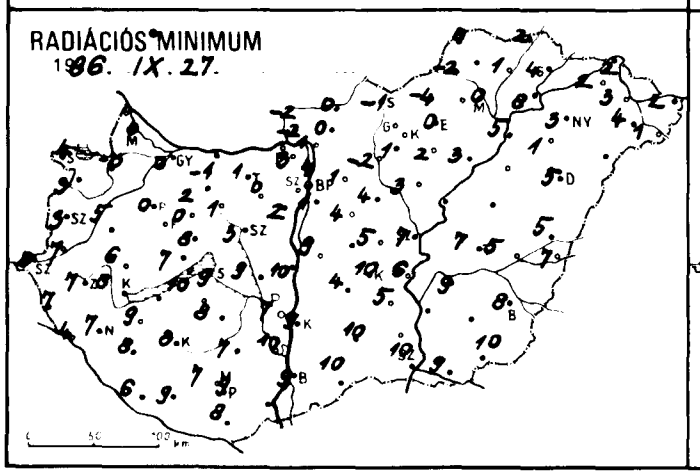
RADIÁCIÓS MINIMUM
1986. IX. 27.

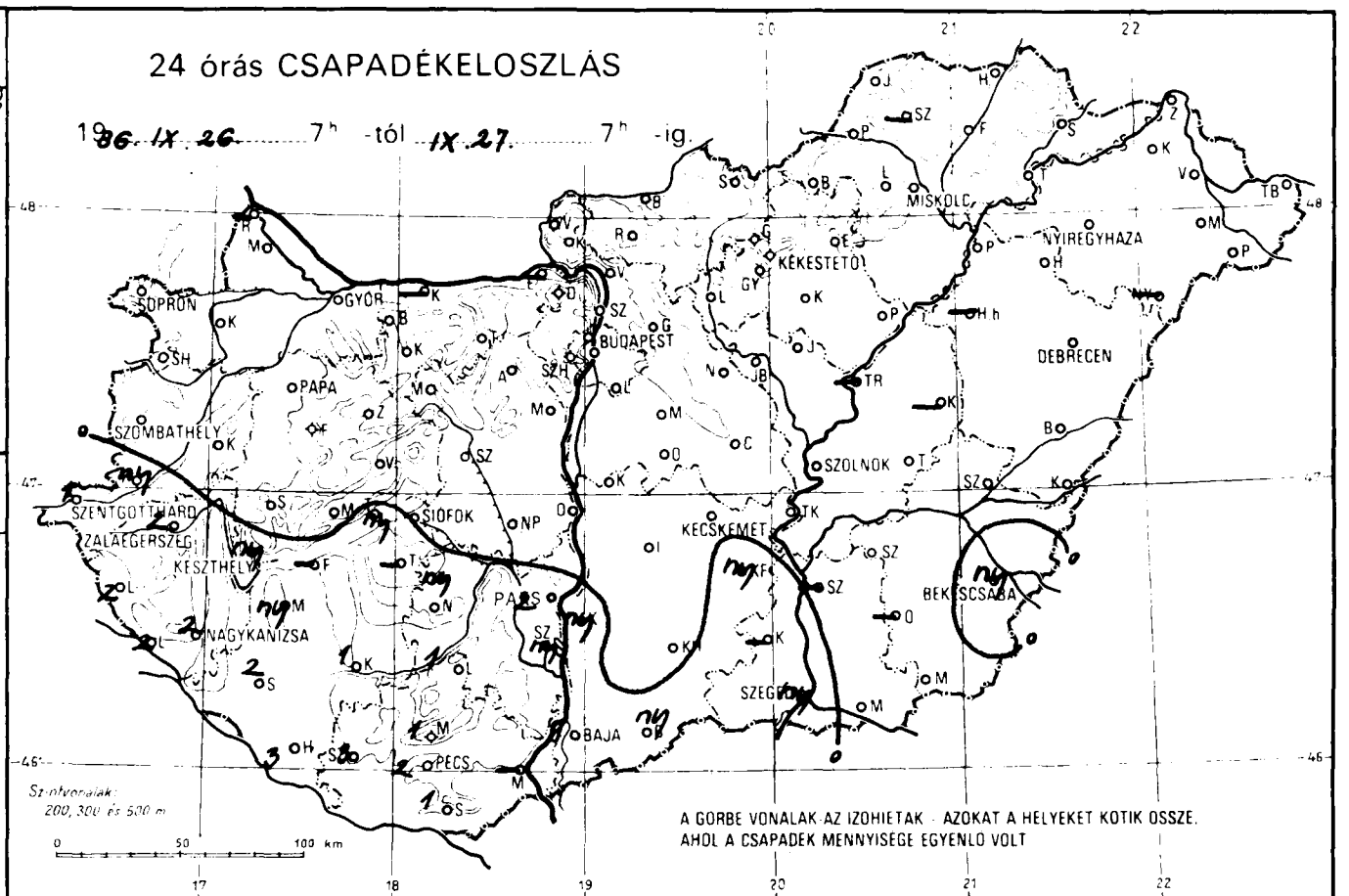
24 órás CSAPADÉKELOSZLÁS
1986. IX. 26. 7h -tól IX. 27. 7h -ig.
SOPRON
GYŐR
BUDAPEST
MISKOLC
NYÍREGYHÁZA
KÉKESTETŐ
DEBRECEN
PAPA
SZOMBATHELY
SZOLNOK
SZENTGOTTHÁRD
ZALAEGERSZEG
SIÓFOK
KECSKEMÉT
KESZTHELY
BÉKÉSCSABA
NAGYKANIZSA
PÁPA
SZEGED
BAJA
PÉCS
Szintvonalak: 200, 300 és 500 m
A GÖRBE VONALAK AZ IZOHIETÁK - AZOKAT A HELYEKET KÖTIK ÖSSZE, AHOL A CSAPADÉK MENNYISÉGE EGYENLŐ VOLT

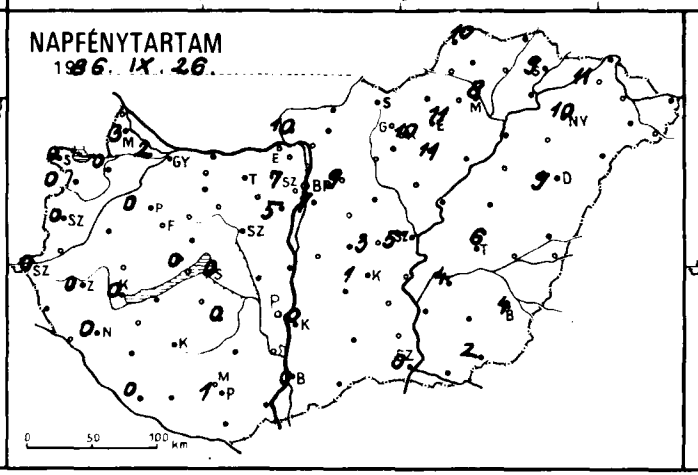
NAPFÉNYTARTAM
1986. IX. 26.

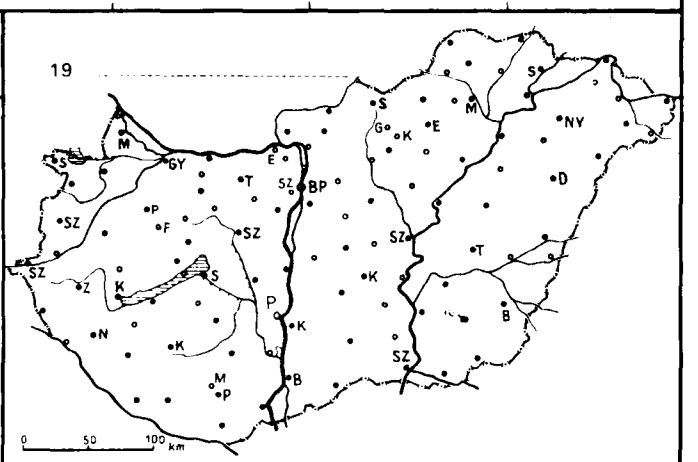
19

1986. IX. 27. 07^h-ig az utolsó 24 óra adatai

állomás	csapadék (mm)		max. hőmérséklet	min. hőmérséklet	rad. min.	Előző nap napos órái
Győr	.	≡	14	3	0	2
Kapuvár	.	⌓	13	5	-0	0
Mosonmagyaróvár	.	⌓	15	3	0	3
Rajka	–		–	–	–	
Sopron	.	⌓	12	7	4	0
Sopronhorpács	.	⌓	12	7	3	0
Káld	.	⌓	12	6	5	
Körmend	ny		ny	15	8	
Szentgotthárd	1	≡	10	8	8	0
Szombathely	.	⌓	12	4	3	0
Lenti	2		12	9	7	
Letenye	2	≡	12	8	4	
Nagykanizsa	2	≡	11	9	7	0
Zalaegerszeg	2	=	13	8	7	0
Farkasgyepű	.	⌓	12	5	3	
Keszthely	ny		13	9	8	0
Mencshely	.		14	7	7	0
Pápa	.	≡	12	3	0	0
Sümeg	.		15	7	6	
Tihany	ny		14	11	10	
Veszprém	.		16	9	8	
Zirc	.	=	13	2	0	
Fonyód	–		–	–	–	
Homokszt. György	3	≡,⌓	11	9	6	0
Kaposvár	1		11	9	8	
Marcali	ny	⌓	13	10	9	
Siófok	.		14	10	9	0
Somogyszob	2	=	12	9	8	
Tab	–		–	–	–	
Bábolna	.		16	4	-1	
Esztergom	–		–	–	–	
Kisbér	.	⌓	16	3	2	
Komárom	–		–	–	–	
Tatabánya	.	≡	18	2	1	
Alcsútdoboz	.	⌓	18	1	0	
Dunaújváros	.		17	10	10	
Martonvásár	.	⌓	18	5	2	5
Mór	.	≡	15	2	1	
Sárbogárd	.		17	9	9	
Szabadbattyán	.		16	5	3	
Iregszemcse	ny	⌓	14	9	8	0
Tengyel	1	=	14	8	7	
Paks	2		14	10	7	0
Szekszárd	ny	=	16	11	10	
Árpádtető	1	=	11	8	7	
Mohács	–		–	–	–	
Pécs	2		13	10	9	1
Siklós	1	=	14	9	8	
Szigetvár	3	=	13	9	9	
Budaörs	.		19	4	1	
Bp. Lőrinc	.	⌓	19	7	1	7
Bp. Met. Int.	.		18	7	–	7
Bp. Szab. hegy	.		16	9	7	
Gyáliéd	.		18	6	5	3
Dunabogókő	.		13	7	3	
Budaörs	.	⌓	18	6	1	9
Gyály-rét	.	⌓	19	1	-2	
Monor	.		20	6	4	
Nagykáta	.	⌓	18	4	4	
Szentendre	.		19	5	4	

1986. IX. 27. 07^h-ig az utolsó 24 óra adatai

állomás	csapadék (mm)		max. hőmérséklet	min. hőmérséklet	rad. min.	Előző nap napos órái
Vác	.		19	2	1	
Vámosmikola	.	⌓	18	1	-2	10
Baja	1	≡	12	10	9	0
Bácsalmás	ny		15	10	10	
Izsák	.		16	6	4	
Kalocsa	ny		13	10	9	0
Kecskemét	.		19	11	10	1
Kiskunfélegyháza	ny		18	7	5	
Kiskunhalas	.	⌓	17	10	10	
Kunszentmiklós	.	=	19	9	9	
Tiszakécske	.		19	9	6	
Balassagyarmat	.	⌓	19	2	0	
Romhány	.	⌓	19	0	0	
Salgótarján	.	⌓	18	1	-1	
Eger	.	⌣	19	6	0	11
Galyatető	.		15	5	1	
Gyöngyös	.	⌓	20	5	1	
Kékestető	.		12	5	2	10
Kompolt	.		19	5	2	10
Lőrinci	.	⌣	19	1	-2	
Poroszló	.		20	7	3	
Jászapáti	.		20	6	3	
Jászberény	.	⌓	20	3	1	
Karcag	–		–	–	–	
Szolnok	.		18	8	7	5
Tiszaroff	–		–	–	–	
Túrkeve	.		19	8	7	6
Kistelek	–		–	–	–	
Makó	.		17	10	9	
Szeged	ny		16	11	10	0
Szentes	–		–	–	–	
Borsodnádasd	.	⌣	18	-0	-4	
Fügöd	.		16	2	1	
Hidasnémeti	.		20	4	1	
Jósvafő	.	⌣	17	4	0	10
Lillafüred	.	=	17	4	3	
Miskolc	.	≡	19	2	0	8
Putnok	.	⌣	20	-0	-2	
Sárospatak	.	⌓	17	6	4	9
Szendrőlád	–		–	–	–	
Tokaj	.		18	9	8	
Kisvárda	.	=	18	3	2	11
Mátészalka	.	⌓	20	5	4	
Nyíregyháza	.		18	4	3	10
Nyírlugos	–		–	–	–	
Pátyod	.	⌓	20	3	1	
Tiszabecs	.	⌓	19	2	2	
Vásárosnamény	.	⌓	18	4	3	
Záhony	.	⌓	17	3	2	
Berettyóújfalu	.	⌓	19	7	5	
Debrecen	.		18	6	5	9
Hajdúdorog	.		16	2	1	
Hortobágy	–		–	–	–	
Körösszakál	.		20	8	7	
Polgár	.	⌓	20	7	5	
Békéscsaba	ny		18	9	8	4
Mezőhegyes	.		17	11	10	2
Orosháza	–		–	–	–	–
Szarvas	.		19	10	9	4
Szeghalom	.	=	20	8	5	

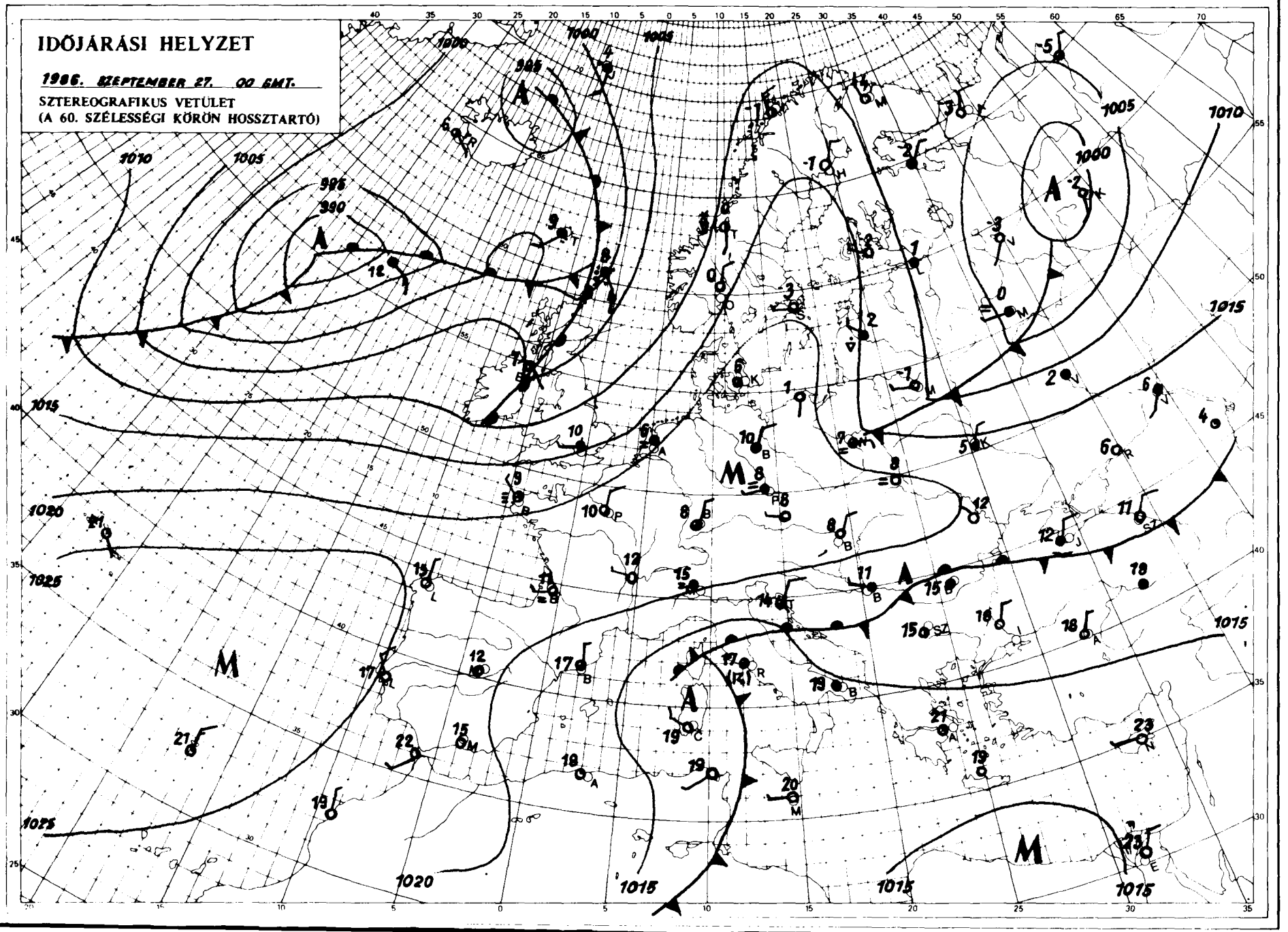

KIADJA: ORSZÁGOS METEOROLÓGIAI SZOLGÁLAT
Készíti: Központi Előrejelző Intézet Analízis- és Rövidtávú Prognózis Központja T.: 273-018
Megjelenik naponként
Évi előfizetési díja: 2.200,- Ft. Megrendelhető: 1024 Budapest, II., Kitaibel Pál u. 1. T.: 353-500
Kiadásért felel: az OMSZ elnöke Szerkesztésért felel: a KEI igazgatója

Jelmagyarázat a havi mellékletben

LIBRARY
SEP 08 '86
N.O.A.A.
U.S. Dept. of Commerce

IDŐJÁRÁSI NAPIJELENTÉS

ЕЖЕДНЕВНЫЙ МЕТЕОРОЛОГИЧЕСКИЙ БЮЛЛЕТЕНЬ · DAILY WEATHER REPORT
BULLETIN QUOTIDIEN DE TEMPS · TÄGLICHER WETTERBERICHT

99. évfolyam 271.szám + Budapest + 1986. szeptember 28. vasárnap

Az időjárási helyzet és a várható időjárás:

Kontinensünk középső területein csöndes az időjárás.Lassu mozgású, száraz levegő helyezkedik el az Ibériai-félszigettől Ukrajnáig elterülő vidékek fölött. Ezért általában sok a napsütés és az erős éjszakai lehülés ellenére kellemesen enyhék a nappalok. Továbbra is meglehetősen változékony az idő Dél-és Észak Európában. A Földközi-tenger medencéje fölött helyzetét alig változtató, szinte egy helyben örvénylő nedves légtömeg van már napok óta, hatására a szárazföld déli, délkeleti tájain esik az eső, néhol zivatarok vannak. Észak-Európában az egymást rövid időközökben követő sarkvidéki, illetve óceáni léghullámok okoznak gyakori felhősödést, záporokat, néhol hózáport. Az időjárásváltozást hozó légköri frontok a Kárpát-medencét egyelőre elkerülik, ezért hazánkban folytatódik a nyugodt, őszi idő.

Szombaton országunk északi felén napos, déli felén jobbára borult idő volt. A déli határszélen gyönge eső is előfordult. A hőmérséklet csucsértéke 15 és 22 fok között volt. Ma hajnalra általában 3, 12 fokig hült le a levegő , változatos területi eloszlásban. Délelőtt az ország nagy részén napos, a Dunántul déli részén erősen felhős idő volt. A hőmérséklet 11 órára 14,18 fokig emelkedett.

Ma 12 órakor Budapesten 19 fokot mértek, a tengerszintre átszámitott légnyomás 1o3o hPa, alig változik.

Várható időjárás hétfő estig:

Általában kevés lesz a felhő, eső nem várható. Napközben helyenként megélénkül az északkeleti szél. A legalacsonyabb éjszakai hőmérséklet 2 és 7 fok között lesz. Főként a nyugati és északkeleti megyékben talajmenti fagyra is számitani kell.
A legmagasabb nappali hőmérséklet hétfőn: 17 és 21 fok között várható.

Pálmási Judit s.k.

A hőmérséklet napi középértéke és eltérése a sokévi átlagtól / Budapest belterületén: /

1986.szept.27.	12,3°C	- 2,2°C

1871. óta ezen a napon Budapesten előfordult

legmagasabb hőmérséklet:	3o,9°C	/ 1942 /
legalacsonyabb hőmérséklet:	1,7°C	/ 1887 /

86.592

LEGMAGASABB HŐMÉRSÉKLET
1986. IX.27.

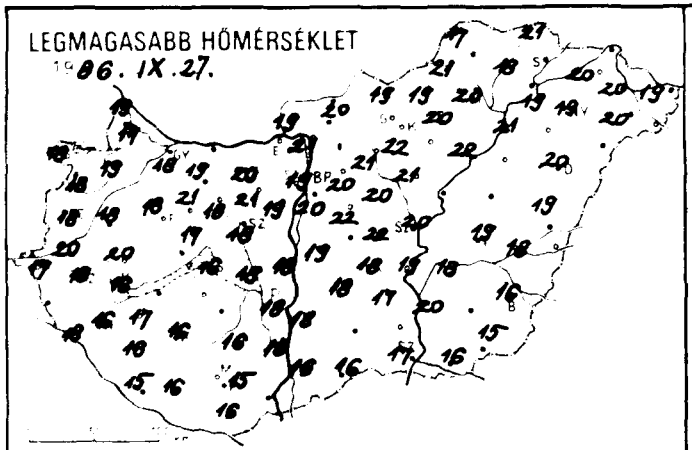

LEGALACSONYABB HŐMÉRSÉKLET
1986. IX.28.

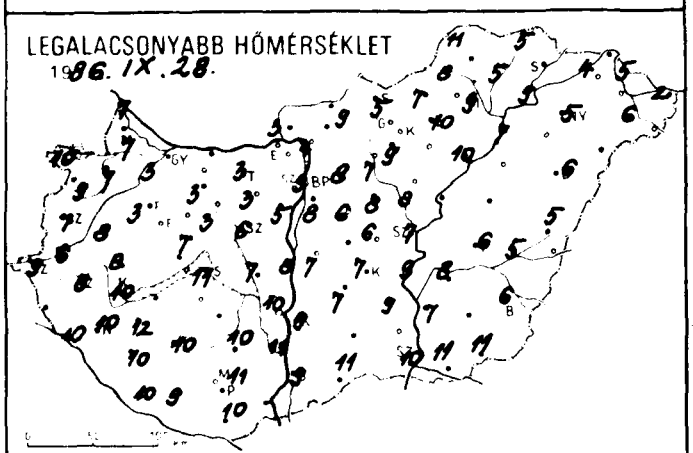

24 órás CSAPADÉKELOSZLÁS

1986. IX.27. 7h -tól IX.28. 7h -ig

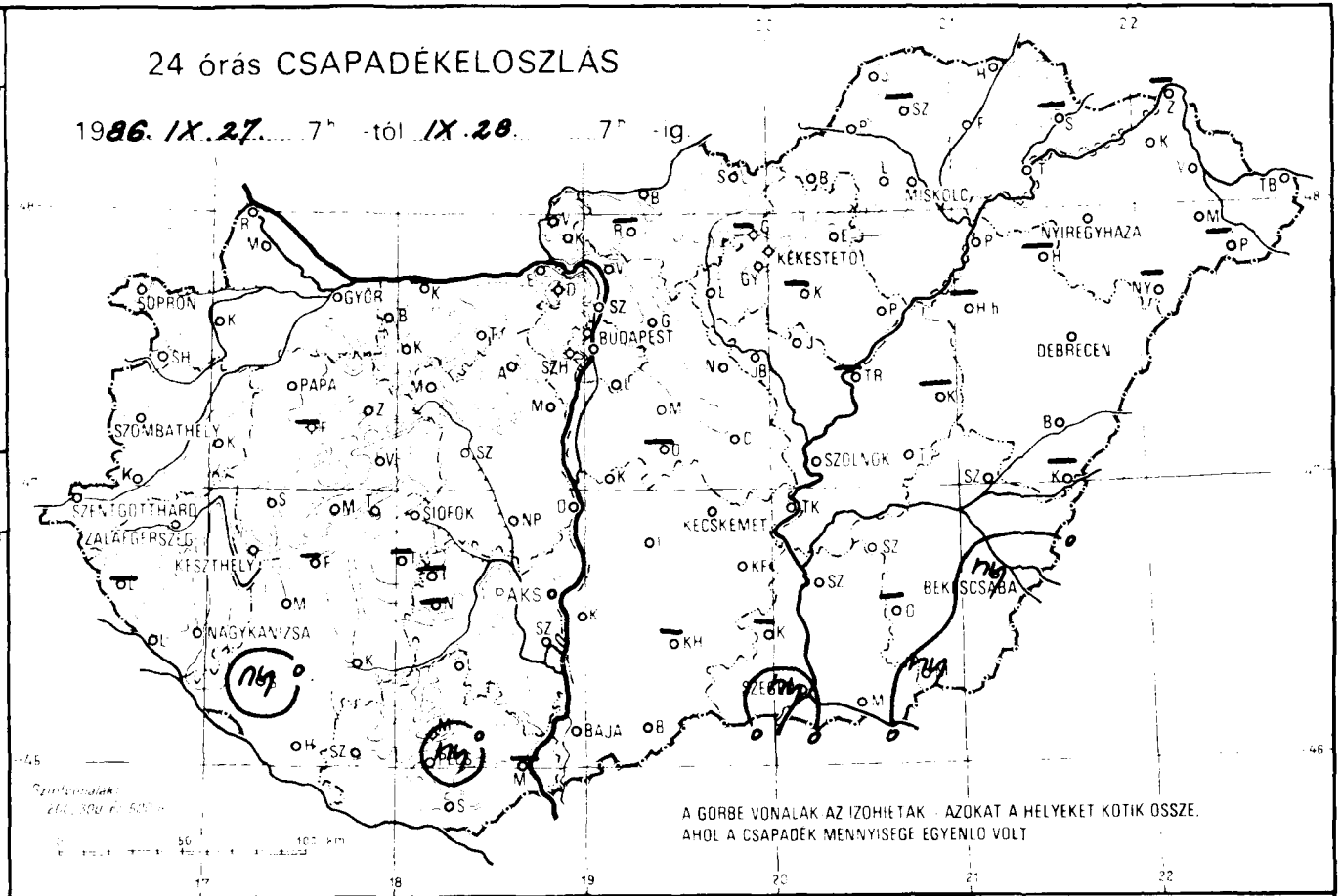

RADIÁCIÓS MINIMUM
1986. IX.28.

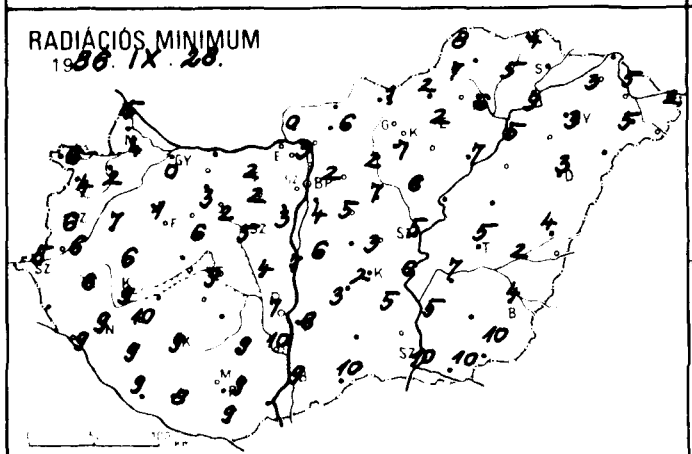

NAPFÉNYTARTAM
1986. IX.27.

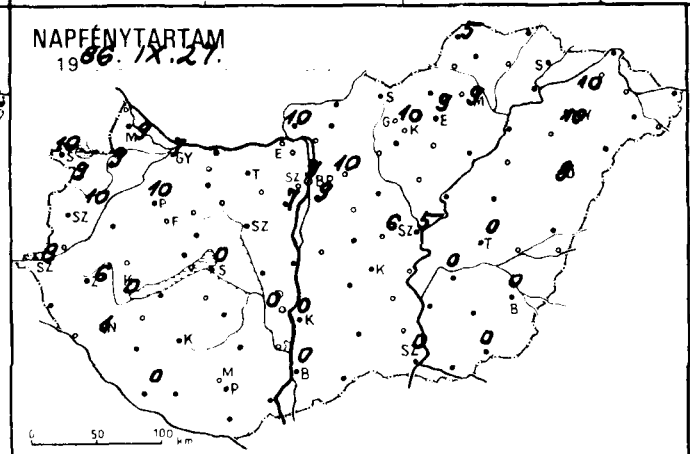

19

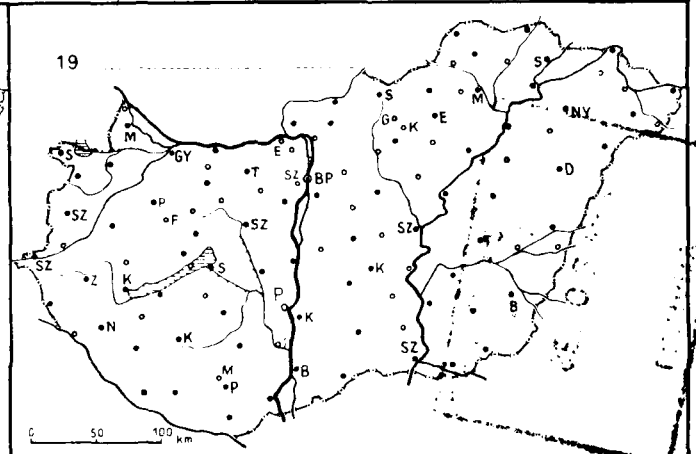

86.IX.28.

19 ____ 07 h-ig az utolsó 24 óra adatai						Előző nap napos órái
állomás	csapadék (mm)		max. hőmérséklet	min. hőmérséklet	rad. min.	
Győr	•	≡	18	3	0	7
Kapuvár	•	⌒	19	7	2	9
Mosonmagyaróvár	•	⌒	17	7	4	9
Rajka	•		19	7	5	
Sopron	•	⌒	18	10	6	10
Sopronhorpács	•	⌒	18	9	4	9
Káld	•	⌒	18	8	7	
Körmend	•		20	6	6	
Szentgotthárd	•		17	9	5	8
Szombathely	•	⌒	18	7	6	10
Lenti	∘		–	–	–	–
Letenye	•	⌒	18	10	9	
Nagykanizsa	•	=	16	10	9	1
Zalaegerszeg	•	⌒	18	8	6	6
Farkasgyepű	–		–	–	–	
Keszthely	∘		16	10	9	0
Mencshely	•		15	7	5	0
Pápa	∘	⌒	18	3	1	10
Sümeg	•		20	8	6	
Tihany	∘		16	12	10	
Veszprém	•	=	17	7	6	
Zirc	•	=	17	2	–0	
Fonyód	–		–	–	–	
Homokszt. György	•	⌒	15	10	9	0
Kaposvár	•		16	10	9	
Marcali	•	⌒	17	12	10	
Siófok	•		16	11	9	0
Somogyszob	ny		16	10	9	
Tab	–		–	–	–	
Bábolna	•		19	–	–	
Esztergom	–		–	–	–	
Kisbér	•	⌒	21	3	3	
Komárom	–		–	–	–	
Tatabánya	•		20	3	2	
Alcsútdoboz	•	⌒	21	3	2	
Dunaújváros	•		18	8	7	
Martonvásár	•	⌒	19	5	3	7
Mór	•	=	18	3	2	
Sárbogárd	•	⌒	18	7	4	
Szabadbattyán	•	=	18	6	5	
Iregszemcse	–		–	–	–	
Lengyel	•		16	10	9	
Paks	•		18	10	7	0
Szekszárd	•	=	18	11	10	
Árpádtető	•		14	10	7	
Mohács	–		–	–	–	
Pécs	ny		15	11	9	–
Siklós	•	=	16	10	9	
Szigetvár	•	=	16	9	8	
Budaörs	•	⌒	20	4	2	
Bp. Lőrinc	•	=	20	8	4	9
Bp. Met. Int.	•		19	9	–	9
Bp. Szab. hegy	•		19	12	9	
Cegléd	•	⌒	22	6	3	6
Dabogykő	•		16	8	3	
Gödöllő	•		20	8	2	10
Kartalyrét	•	⌒	20	3	–1	
Monor	•		22	6	5	
Nagykáta	•	=	20	8	7	
Szentendre	•		21	8	7	

86.IX.28.

19 ____ 07 h-ig az utolsó 24 óra adatai						Előző nap napos órái
állomás	csapadék (mm)		max. hőmérséklet	min. hőmérséklet	rad. min.	
Vác	•		21	4	3	
Vámosmikola	•	⌒	19	3	0	10
Baja	•		16	9	9	0
Bácsalmás	•		16	11	10	
Izsák	•		18	7	3	
Kalocsa	•		18	9	8	0
Kecskemét	•	⌒	18	7	2	0
Kiskunfélegyháza	•		17	9	5	
Kiskunhalas	–		–	–	–	
Kunszentmiklós	•	=	19	7	6	
Tiszakécske	•	⌒	19	9	6	
Balassagyarmat	•	≡	20	9	6	
Romhány	–		–	–	–	
Salgótarján	•		19	5	1	
Eger	•	=	20	10	2	9
Galyatető	–		–	–	–	
Gyöngyös	•		22	9	7	
Kékestető	•		13	6	5	10
Kompolt	•	⌒	20	10	7	9
Lőrinci	•	⌒	21	7	2	
Poroszló	•		22	10	7	
Jászapáti	•		21	8	6	
Jászberény	•	⌒	20	7	6	
Karcag	–		–	–	–	
Szolnok	•		20	7	5	5
Tiszaroff	–		–	–	–	
Túrkeve	•		19	6	5	0
Kistelek	–		–	–	–	
Makó	•		16	11	10	
Szeged	ny		17	10	10	0
Szentes	•		20	7	5	
Borsodnádasd	•	⌒	19	7	2	
Fügöd	•		18	5	5	
Hidasnémeti	•		21	5	4	
Jósvafő	•	⌒	17	11	8	5
Lillafüred	•	=	19	7	6	
Miskolc	•	≡	20	9	6	9
Putnok	•	=	21	8	7	
Sárospatak	–		–	–	–	
Szendrőlád	–		–	–	–	
Tokaj	•		19	9	9	
Kisvárda	•	=	20	4	3	10
Mátészalka	•	⌒	20	6	5	
Nyíregyháza	•	⌒	19	5	3	10
Nyírlugos	–		–	–	–	
Pátyod	–		–	–	–	
Tiszabecs	•	⌒	19	2	2	
Vásárosnamény	•		20	5	5	
Záhony	–		–	–	–	
Berettyóújfalu	•	⌒	19	5	4	
Debrecen	•	⌒	20	6	3	9
Hajdúdorog	–		–	–	–	
Hortobágy	–		–	–	–	
Körösszakál	–		–	–	–	
Polgár	•	⌒	21	7	5	
Békéscsaba	ny	⌒	16	6	4	0
Mezőhegyes	ny	≡	15	11	10	0
Orosháza	–		–	–	–	
Szarvas	•		18	8	7	0
Szeghalom	•		18	5	2	

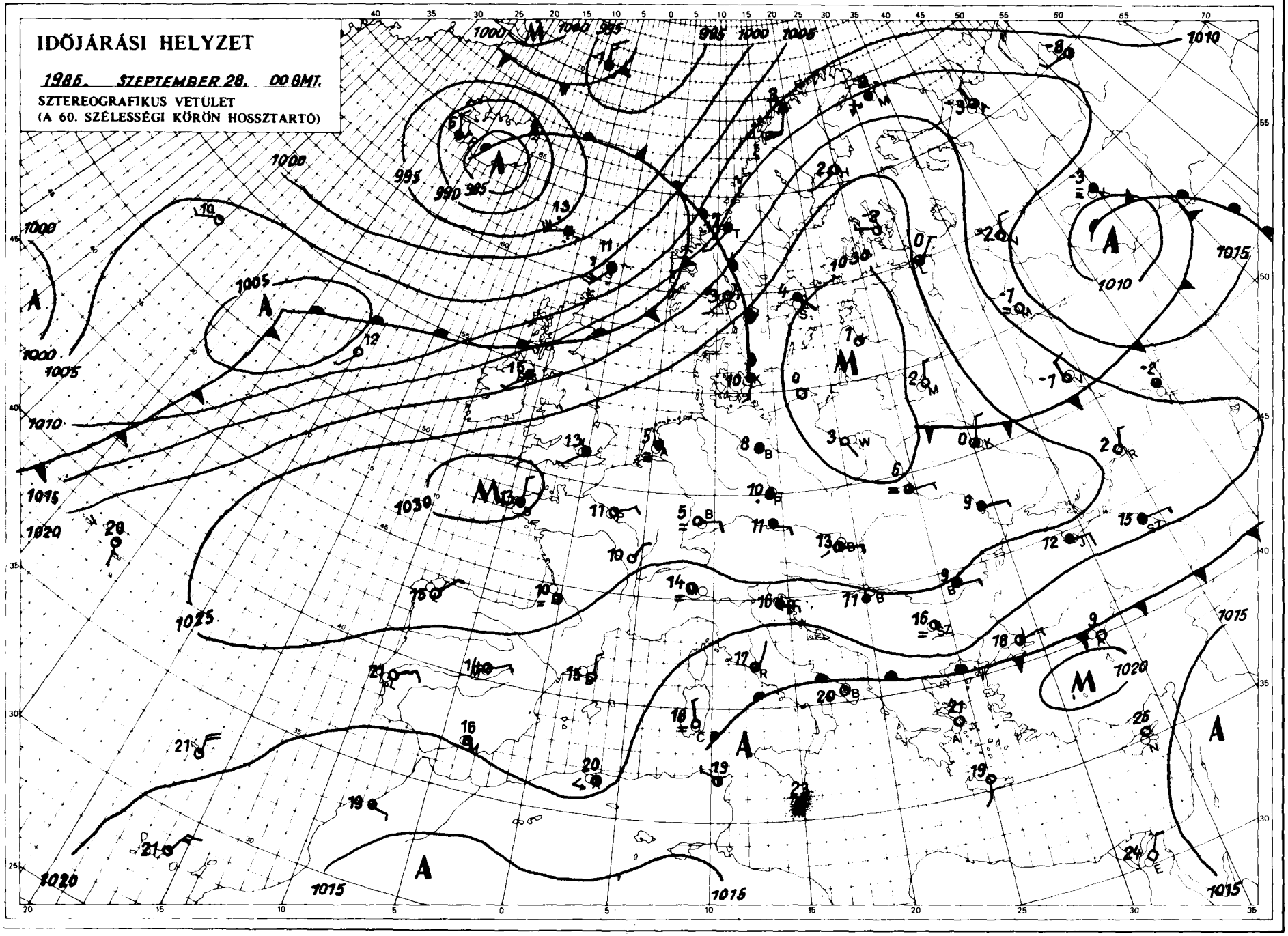

KIADJA: ORSZÁGOS METEOROLÓGIAI SZOLGÁLAT
Készíti: Központi Előrejelző Intézet Analízis- és Rövidtávú Prognózis Központja T.: 273-018
Megjelenik naponként
Évi előfizetési díja: 2.200,-Ft. Megrendelhető: 1024 Budapest, II., Kitaibel Pál u. 1. – T.: 353-500
Kiadásért felel: az OMSZ elnöke Szerkesztéséért felel: a KEI igazgatója

Jelmagyarázat a havi mellékletben

LIBRARY
SEP 29 1986
N.O.A.A.
U.S. Dept. of Commerce

IDŐJÁRÁSI NAPIJELENTÉS

ЕЖЕДНЕВНЫЙ МЕТЕОРОЛОГИЧЕСКИЙ БЮЛЛЕТЕНЬ · DAILY WEATHER REPORT
BULLETIN QUOTIDIEN DE TEMPS · TÄGLICHER WETTERBERICHT

99. évfolyam 272. szám. + Budapest + 1986. szeptember 29. hétfő

Az időjárási helyzet és a várható időjárás:

Szárazföldünkön már hideg az idő a Szovjetunió területén. Ott éjszaka jóval fagypont alá csökken a hőmérséklet, napközben pedig alig éri el a 4, 5 fokot. Ezzel szemben nyáriasan meleg van a Földközi-tenger környékén, ahol még délután jellemző a 24, 26 fok. Kontinensünk többi részén kissé hüvös, vagy az évszaknak megfelelő az idő. Általában sok a napsütés és nem esik az eső. Kiterjedt felhőzet takarja ugyanakkor a Balkán-félszigetet, valamint Észak-Európát. Ott egy hatalmas ciklon örvénylik, amely viharos szelet, és esőzést okoz. A ciklon délkelet felé halad, de elkerüli Magyarországot, igy lényeges időjárás változás nálunk nem várható.

Vasárnap hazánk nagy részén napos, száraz idő volt. Délelőtt a délnyugati megyékben még borult maradt az ég, majd lassan ott is csökkent a felhőzet. Esőt onnan sem jelentettek. A hőmérséklet csúcsértéke elérte a 17, 23 fokot. Ma hajnalra változatos területi eloszlásban, -1, +9 fokig hült le a levegő. Délelő a zavartalan napsütés hatására gyorsan emelkedett a hőmérséklet és 11 órakor má 14 és 18 fok között volt.

Ma 12 órakor Budapesten a hőmérséklet 18 fok, a tengerszintre átszámitott légnyomás 1033 hPa, gyengén süllyed.

Várható időjárás kedd estig:

Eleinte derült, csapadékmentes idő várható mérsékelt légmozgással.
Holnap felhőátvonulások lesznek, az északi szél időnként megélénkül, és keleten egy-egy átfutó zápor is előfordulhat.
Hajnalban párás lesz a levegő, helyenként köd képződik.
Várható legalacsonyabb éjszakai hőmérséklet: 0 és 5,
legmagasabb nappali hőmérséklet kedden: 16 és 21 fok között alakul.

Rábai Attila s.k.

TÁVOLABBI KILÁTÁSOK SZERDÁTÓL-SZOMBATIG:

A hét nagy részén napos idő várható, a hét vége felé már gyakran megnövekszik a felhőzet, számottevő csapadék azonban nem várható, kisebb záporok előfordulhatnak.
Legalacsonyabb hajnali hőmérséklet: eleinte 2, 7, majd 6, 11 fok között várható.
Legmagasabb nappali hőmérséklet: eleinte 20, 25 fok között, majd 20 fok körül lesz.
Jelentős mennyiségü /legalább 5 mm napi/ csapadék nem várható.

KÖZÉPTÁVÚ ELŐREJELZŐ CSOPORT

A hőmérséklet napi középértéke és eltérése a sokévi átlagtól /Budapest belterületén/:

1986. IX. 28.	13,6°C	-0,5°C

1871 óta ezen a napon Budapesten előfordult

legmagasabb hőmérséklet:	30,6°C /1932/,
legalacsonyabb hőmérséklet:	2,6°C /1887/.

86.593.

LEGMAGASABB HŐMÉRSÉKLET

1986. IX. 28.

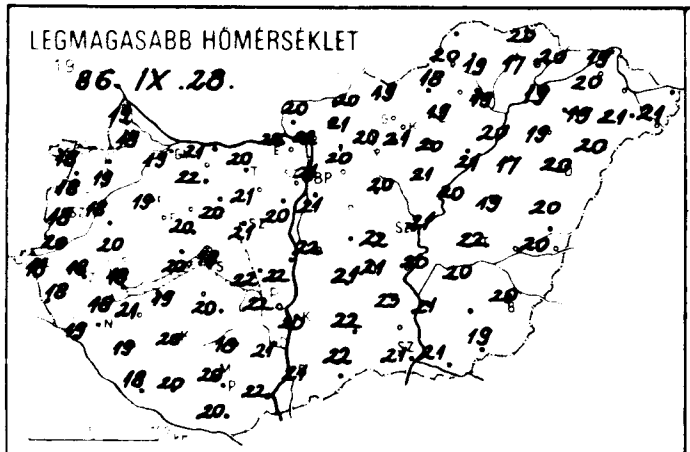

LEGALACSONYABB HŐMÉRSÉKLET

1986. IX. 29.

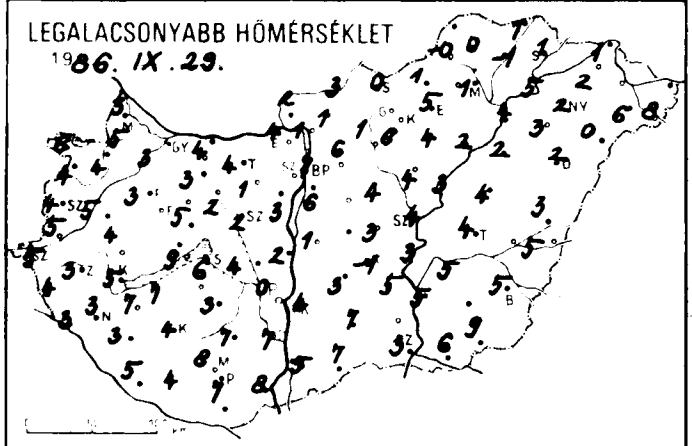

24 órás CSAPADÉKELOSZLÁS

1986. IX. 28. 7h -tól IX. 29. 7h -ig.

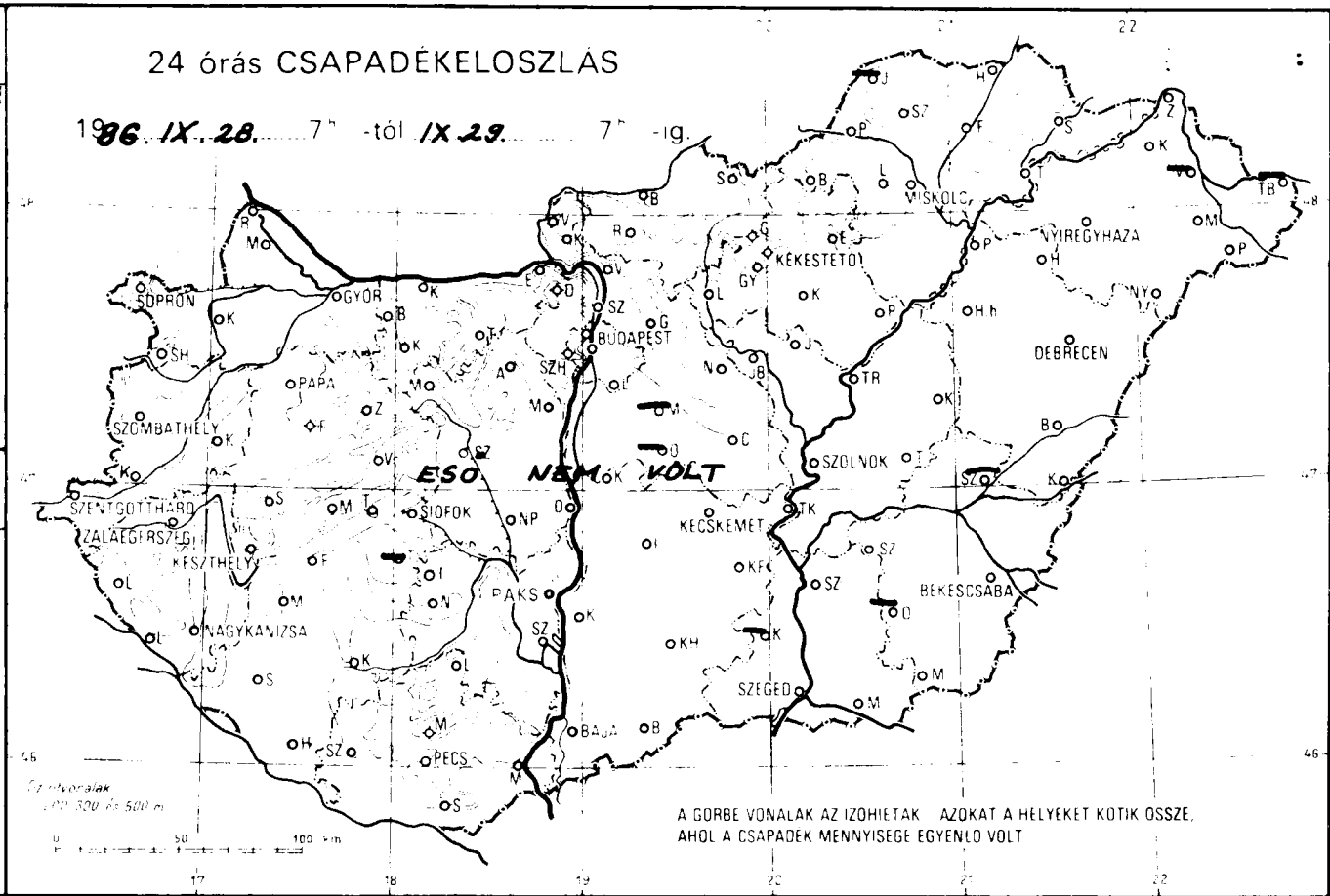

RADIÁCIÓS MINIMUM

1986. IX. 29.

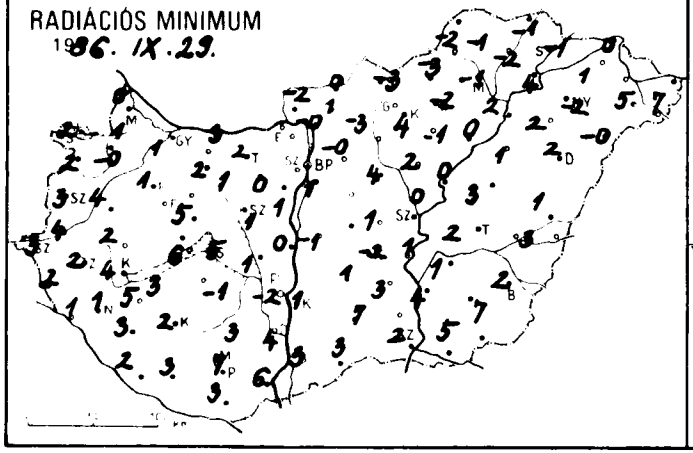

NAPFÉNYTARTAM

1986. IX. 28.

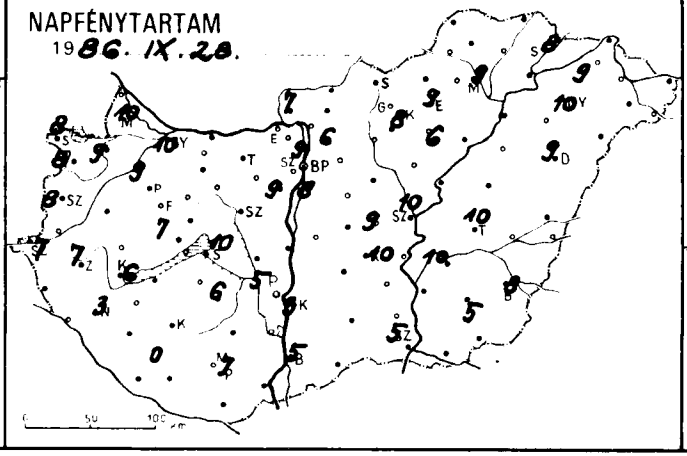

19

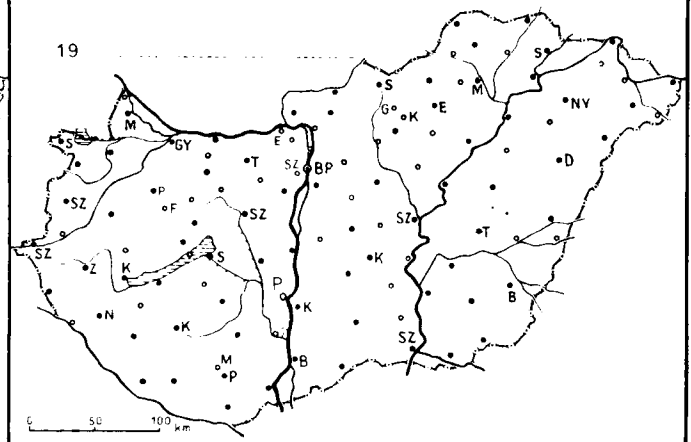

1986.IX.20.7.h-ig az utolsó 24 óra adatai						Előző nap napos órái
állomás	csapadék (mm)		max. hőmérséklet	min. hőmérséklet	rad. min.	
Győr	•	≡	19	3	1	10
Kapuvár	•	⌒	19	4	-0	9
Mosonmagyaróvár	•	≡	18	5	1	10
Rajka	•	⌒	19	3	0	
Sopron	•	⌒	18	6	2	8
Sopronhorpács	•	⌒	18	4	2	8
Káld	•	⌒	18	5	4	
Körmend	•	⌒	20	5	4	
Szentgotthárd	•	⌒	18	5	3	7
Szombathely	•	⌒	18	4	3	8
Lenti	•	=	18	4	2	
Letenye	•	≡	19	3	1	
Nagykanizsa	•	=	18	3	1	3
Zalaegerszeg	•	≡	18	3	2	7
Farkasgyepű	•	⌒	17	6	3	
Keszthely	•	⌒	18	5	4	6
Mencshely	•		19	6	2	7
Pápa	•	⌒	19	3	1	9
Sümeg	•	⌒	20	4	2	
Tihany	•	=	20	9	6	
Veszprém	•	=	20	5	5	
Zirc	•	=	17	1	-1	
Tényőd	•	⌒	19	7	3	
Homokszt. György	•	⌒≡	18	5	2	0
Kaposvár	•	⌒	20	4	2	
Marcali	•	⌒	21	7	5	
Siófok	•	⌒	18	6	5	10
Somogyszob	•	≡	19	3	3	
Tab	–		–	–	–	
Babolna	–		–	–	–	
Esztergom	•	⌒	22	4	–	
Kisbér	•	⌒	22	3	2	
Komárom	•	⌒	21	4	3	
Tatabánya	•		20	4	2	
Alcsútdoboz	•	⌒	21	1	0	
Dunaújváros	•		22	2	0	
Martonvásár	•	⌒	20	3	1	9
Mór	•	=	20	2	1	
Sárbogárd	•	⌒	22	4	1	
Szabadbattyán	•	=	21	2	1	
Iregszemcse	•	⌒	20	3	-1	6
Lengyel	•		18	7	3	
Paks	•	⌒	22	0	-2	5
Szekszárd	•	=	21	7	4	
Aspádtető	•	=	18	9	5	
Mohács	•	≡	22	8	6	
Pécs	•	≡	20	8	7	7
Siklós	•	⌒	20	7	3	
Szigetvár	•	⌒	20	4	3	
Budapest	•	⌒	21	3	0	
Budaörs	•	⌒	21	6	1	8
Budapest Met. Int.	•		21	7	–	9
Budaszab. hegy	•		18	9	5	
Cegléd	•	⌒	22	3	1	9
Csepelsziget	•		15	8	3	
Dunakeszi	•	⌒	20	6	-0	6
Budapest	•	⌒	20	1	-2	
Budapest	–		–	–	–	
Budapest	•	⌒	20	4	4	
Szentendre	•		18	5	5	

1986.IX.20.7.h-ig az utolsó 24 óra adatai						Előző nap napos órái
állomás	csapadék (mm)		max. hőmérséklet	min. hőmérséklet	rad. min.	
Vác	•	⌒	22	1	-0	
Vámosmikola	•	⌒	20	2	-2	7
Baja	•	≡	21	5	3	5
Bácsalmás	•	⌒	22	7	3	
Izsák	•	≡	21	3	1	
Kalocsa	•	≡	20	4	1	3
Kecskemét	•	≡	21	-1	-2	10
Kiskunfélegyháza	•	≡	23	5	3	
Kiskunhalas	•	=	22	7	7	
Kunszentmiklós	•	⌣	22	1	-1	
Tiszakécske	•	⌒	20	3	1	
Balassagyarmat	•	⌒	20	3	0	
Romhány	•	⌒	21	1	1	
Salgótarján	•	⌣	19	0	-3	
Eger	•	⌣	19	5	-2	9
Galyatető	•		15	6	2	
Gyöngyös	•	⌒	21	6	4	
Kékestető	•		12	6	4	8
Kompolt	•	⌒	20	4	-1	6
Lőrinci	•	⌒	20	1	-3	
Poroszló	•	⌒	21	2	0	
Jászapáti	•	⌒	21	4	2	
Jászberény	•	⌒	20	3	1	
Karcag	•	=	19	4	3	
Szolnok	•	⌒	21	4	0	10
Tiszaroff	•	⌒	20	3	0	
Túrkeve	•	⌒	22	4	2	10
Kistelek	–		–	–	–	
Makó	•	⌒	21	6	5	
Szeged	•	≡	21	3	2	5
Szentes	•		21	5	4	
Borsodnádasd	•	⌣	18	1	-3	
Fügöd	•	⌒	17	-1	-2	
Hidasnémeti	•		20	1	-1	
Jósvafő	–		–	–	–	–
Lillafüred	•		18	4	3	
Miskolc	•	=	19	1	-1	9
Putnok	•	=	20	-0	-2	
Sárospatak	•		20	1	-1	8
Szendrőlád	•	⌣	19	0	-1	
Tokaj	•		19	5	4	
Kisvárda	•	=	20	2	1	9
Mátészalka	•	≡	21	6	5	
Nyíregyháza	•	⌣	19	2	-2	10
Nyírlugos	•	⌒	20	0	-0	
Pátyod	•		21	8	7	
Tiszabecs	–		–	–	–	
Vásárosnamény	–		–	–	–	
Záhony	•	⌒	19	1	0	
Berettyóújfalu	•	⌒	20	3	1	
Debrecen	•	⌒	20	2	2	9
Hajdúdorog	•		19	3	2	
Hortobágy	•		17	2	1	
Kórosszakál	•	≡	20	5	3	
Polgár	•	⌒	20	4	2	
Békéscsaba	•	≡	20	5	2	8
Mezőhegyes	•	⌒	19	9	7	5
Orosháza	–		–	–	–	–
Szarvas	•	≡	20	5	1	10
Szeghalom	–		–	–	–	

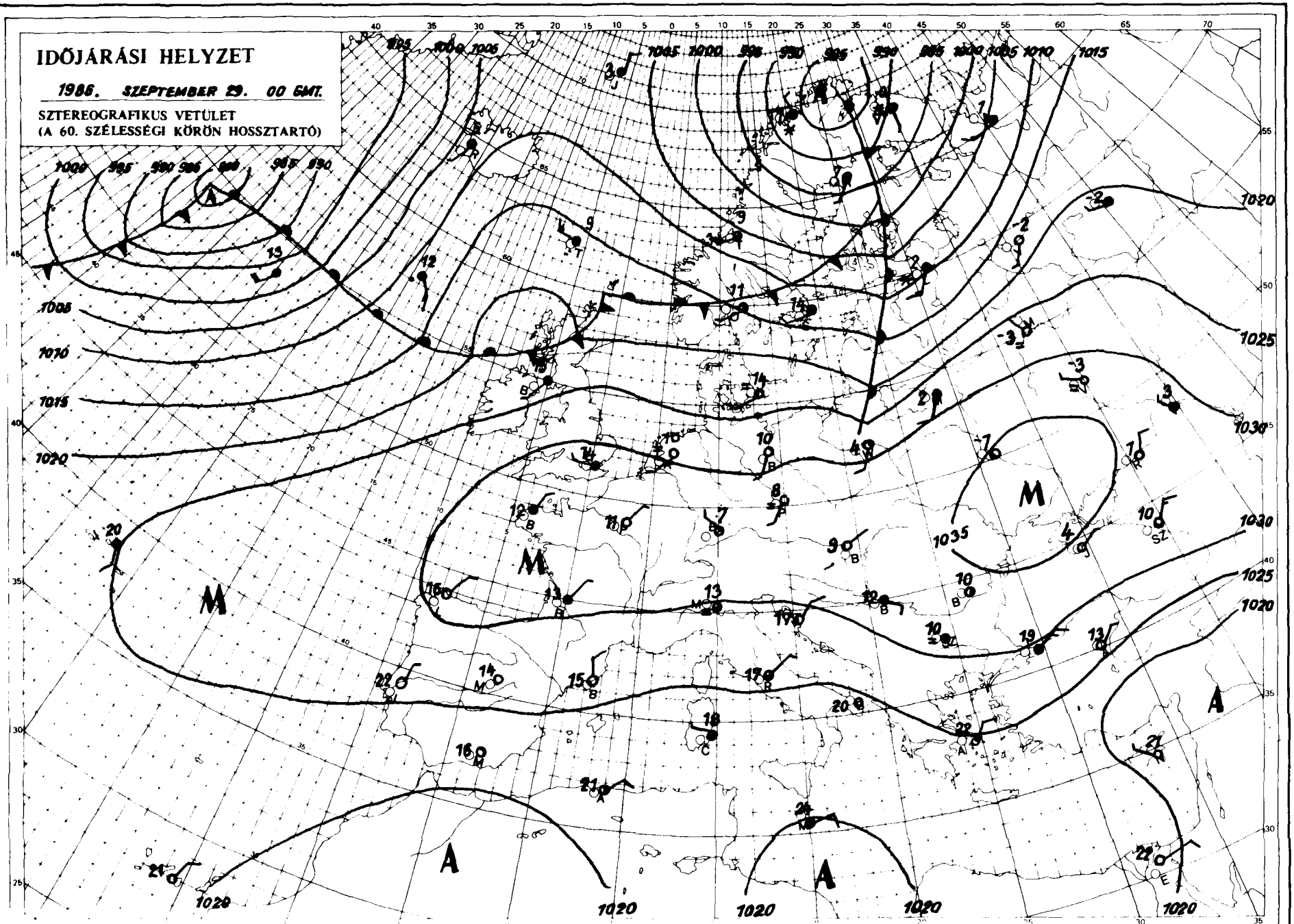

KIADJA: ORSZÁGOS METEOROLÓGIAI SZOLGÁLAT
Készíti: Központi Előrejelző Intézet Analízis- és Rövidtávú Prognózis Központja T.: 273-018
Megjelenik naponként
Éves előfizetési díja: 2.200,-Ft. Megrendelhető: 1024 Budapest, II., Kitaibel Pál u. 1. T. 353-500
Kiadásért felel: az OMSZ elnöke Szerkesztésért felel: a KEI igazgatója

Jelmagyarázat a havi mellékletben

LIBRARY
SEP 29 '87
N.O.A.A.
U.S. Dept. of Commerce

IDŐJÁRÁSI NAPIJELENTÉS

ЕЖЕДНЕВНЫЙ МЕТЕОРОЛОГИЧЕСКИЙ БЮЛЛЕТЕНЬ • DAILY WEATHER REPORT
BULLETIN QUOTIDIEN DE TEMPS • TÄGLICHER WETTERBERICHT

99.évfolyam 273.szám + Budapest + 1986. szeptember 3o. kedd

Az időjárási helyzet és a várható időjárás:

Európa nyugati és középső részén anticiklon határozza meg az időjárást, ezért általában kevés a felhő, a hajnali párásságtól, ködfoltoktól eltekintve száraz az idő. Ugyanakkor a Szovjetunió európai területe fölött egy hatalmas légörvény található. Ennek területén széles, többfelé csapadékos az idő, a Moszkva- Leningrád vonaltól északra hózáporok is előfordulnak. Egy másik légörvény található az Atlanti-óceán északi része fölött, amely egyelőre még csak a Skandináv-félsziget nyugati részén okoz felhősödést, csapadékot. A Kárpát-medence időjárását továbbra is anticiklon alakitja, emiatt számottevő változás nem várható: folytatódik a kellemes őszi idő.

Hazánkban hétfőn napos, kellemesen meleg idő volt. A 6-1o órás napsütés hatására kora délutánra 17-23 fokig emelkedett a hőmérséklet. Az éjszakai órákban északnyugatira fordult és többfelé megélénkült a szél, ezért ma hajnalra szeszélyes területi eloszlásban 3-12 fokig süllyedt a hőmérséklet. Kedden / ma / délelőtt napos, helyenként szeles idő volt. A hőmérséklet 11 órakor 16 és 21 fok között alakult. Budapest belterületén hétfőn a hőmérséklet napi középértéke 12,3 fok volt, ez 1.4 fokkal alacsonyabb, mint a sokéves átlag.

Ma 12 órakor a fővárosban 2o fokot mértek, a tengerszintre átszámitott légnyomás 1o26 hPa, alig változott.

Várható időjárás szerda estig:

Általában kevés felhőre számithatunk, sok napsütéssel. Eső nem várható. Hajnalban kisebb körzetekben párás, néhol ködös lesz az idő. Az eleinte még erős északi, északnyugati szél fokozatosan mérséklődik.
A legalacsonyabb éjszakai hőmérséklet: általában 4,9
a legmagasabb nappali hőmérséklet: 18,23 fok között alakul.

Jenki Szilvia s.k.

A hőmérséklet napi középértéke és eltérése a sokévi átlagtól / Budapest belterületén: /

1986.szept.29.	12,3°C	- 1,4°C

1871.óta ezen a napon Budapesten előfordult

legmagasabb hőmérséklet:	29,7°C / 1917 /
legalacsonyabb hőmérséklet:	1.3°C / 1977 /

86.594.

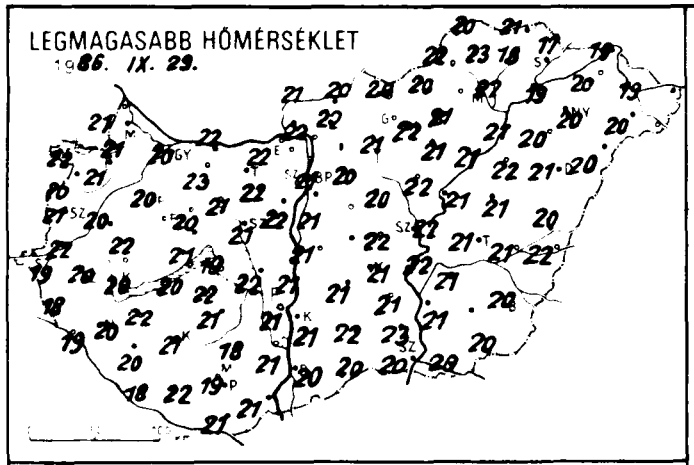
LEGMAGASABB HŐMÉRSÉKLET
1986. IX. 29.

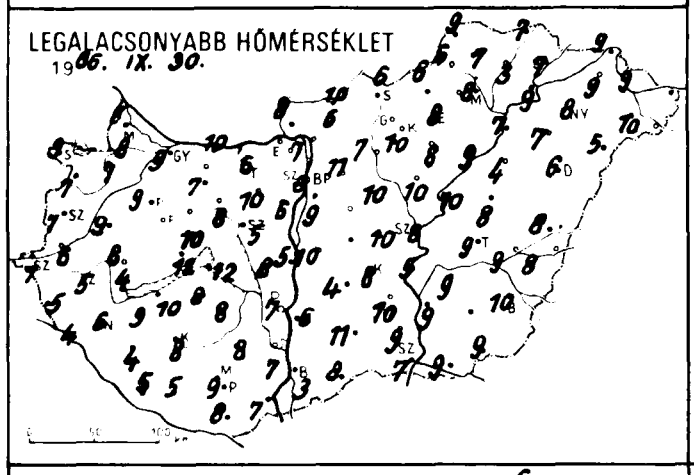
LEGALACSONYABB HŐMÉRSÉKLET
1986. IX. 30.

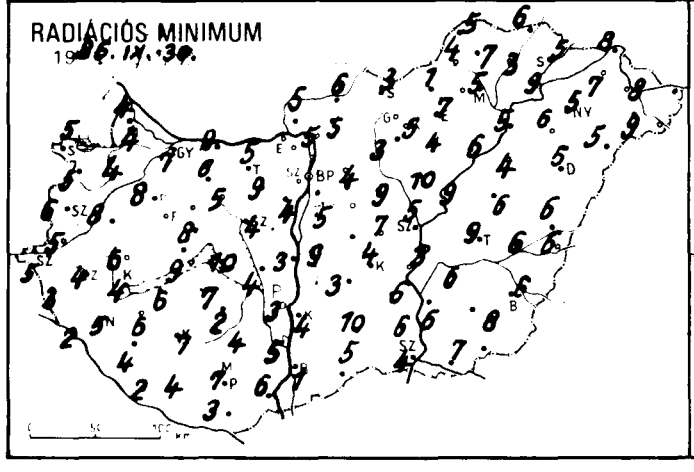
RADIÁCIÓS MINIMUM
1986. IX. 30.

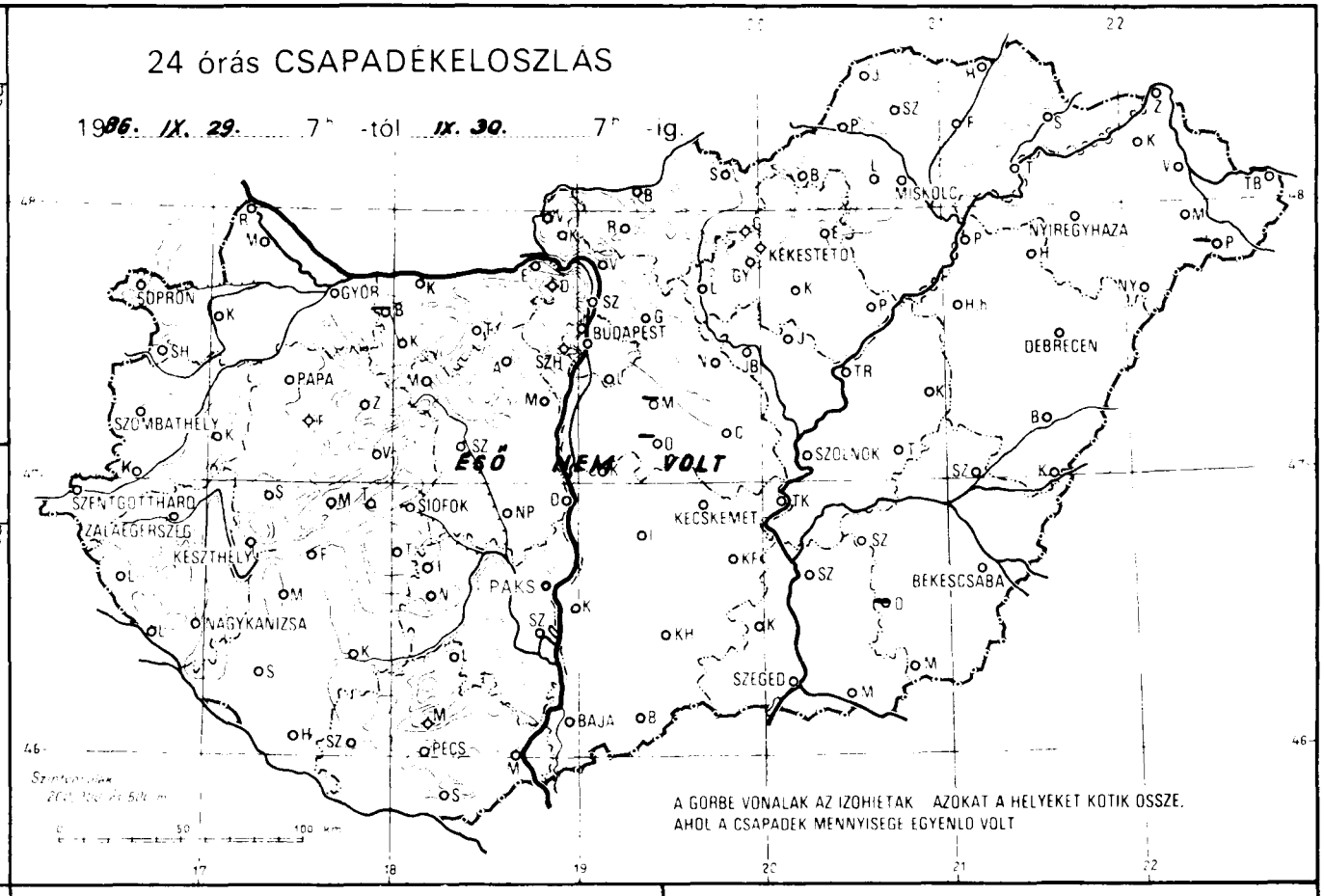
24 órás CSAPADÉKELOSZLÁS
1986. IX. 29. 7h -tól IX. 30. 7h -ig.
ESŐ NEM VOLT
SOPRON
GYŐR
BUDAPEST
MISKOLC
NYÍREGYHÁZA
KÉKESTETŐ
DEBRECEN
PAPA
SZOMBATHELY
SZENTGOTTHÁRD
ZALAEGERSZEG
KESZTHELY
SIÓFOK
PAKS
SZOLNOK
KECSKEMÉT
BÉKÉSCSABA
NAGYKANIZSA
SZEGED
BAJA
PÉCS
A GÖRBE VONALAK AZ IZOHIETÁK AZOKAT A HELYEKET KÖTIK ÖSSZE,
AHOL A CSAPADÉK MENNYISÉGE EGYENLŐ VOLT

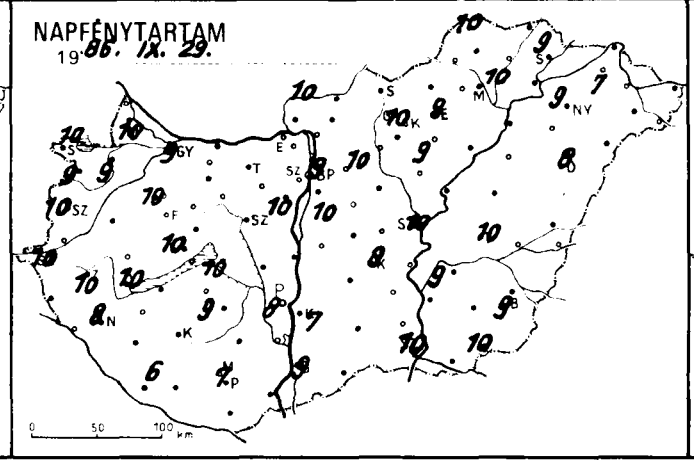
NAPFÉNYTARTAM
1986. IX. 29.

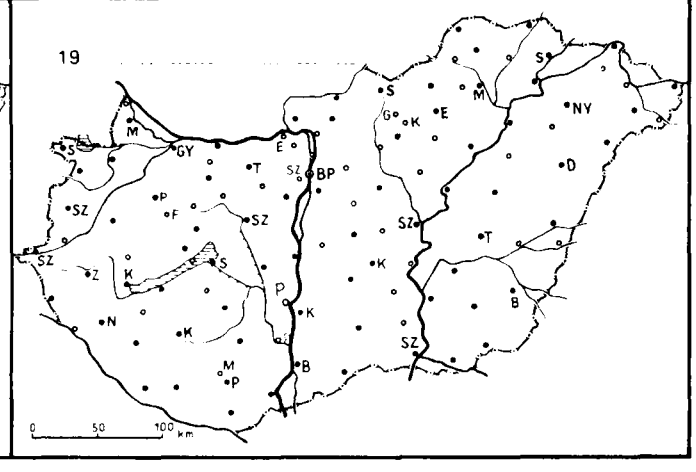
19

LIBRARY
SEP 0 2 1987
N.O.A.A.
U S Dept of Commerce

ORSZÁGOS METEOROLÓGIAI SZOLGÁLAT

KÖZPONTI ELŐREJELZŐ INTÉZETE

IDŐJÁRÁSI ESEMÉNYEK NAPTÁRA

CALENDAR OF WEATHER PHENOMENA

1986. szeptember

Az Időjárási Napijelentés havi melléklete

Dátum — *Date*	Az időjárási jelenség leírása *Description of the weather phenomena*	Az időjárási esemény előidézője *Caused by*	Érkező légtömeg *Air-masses arriving*
IX.4.	Egy-egy zápor, erős szél	Hidegfront belép: 04^h-kor NW-en kilép: 14^h-kor E-en	Mm
IX. 10- -11.	Főként a Dunántulon eső, zápor	Hidegfront belép: 10-én 11^h-kor NW-en kilép: 11-én 02^h-kor E-en	Mm
IX. 18- -19.	Kisebb záporok, erős szél	Hidegfront belép: 18-án 19^h-kor NW-en kilép: 19-én 02^h-kor SE-en	Am
IX. 26- -27.	Az ország déli részén többfelé eső	Földközi-tengeri ciklon hatására konvergencia - tevékenység az ország déli részén IX. 26-án 04^h-tól IX. 27-én 07^h-ig	Északon Mm, délen Tm

Arktikus szárazföldi és tengeri (Ac és Am): mérsékeltövi szárazföldi és tengeri (Mc és Mm): szubtrópusi szárazföldi és tengeri (Tc és Tm): helyi vagy lokális (H).

Az időjárási esemény budapesti jellemzői – *Characteristics of the Weather Phenomena observed at Budapest*						
Időpont – *Time in MEZ*	Változások – *Changes in*			Maximális széllökés (m/s) és időpontja *Maximum gusts observed (m/s) at*	Csapadék mennyisége (mm) és alakja *Amount and form of precipitation*	Megjegyzés – *Remarks*
	Hőmérséklet (fok/idő) *Temperature (degress/period)*	Légnedvesség (%/idő) *Humidity (%/period)*	Szélirány *Wind-direction*			
5^{40}	■	■	S/N	12 m/s 5^{55}	-	■ elmosódott
16^{00}	■	+30%/20 p	SW/NW	9 m/s 23^{00}	ny ●	■ elmosódott
19^{49}	■	■	-	13,8 m/s 19^{49}	ny▽	■ elmosódott
-	-	-	-	-	-	-

Arctic maritime (Am): Arctic continental (Ac): Polar maritime (Mm): Polar continental (Mc): Tropical maritime (Tm): Tropical continental (Tc): Local air mass (H).

AZ IDŐJÁRÁSI NAPIJELENTÉS TÉRKÉPEIN ÉS TÁBLÁZATÁN ALKALMAZOTT METEOROLÓGIAI JELEK MAGYARÁZATAI:

- ∞ száraz légköri homály
- párás levegő
- köd
- finom, kristályos zuzmara
- durva, szemcsés zuzmara
- harmat
- dér
- szitálás
- eső
- záporeső
- ónos szitálás, vagy ónos eső
- jégeső
- havas eső
- havazás /hótérképen hófoltok/
- hózápor
- villámlás
- zivatar
- zivatar jégesővel
- porvihar
- hófuvás talajon
- hófuvás magasban is

ny . csapadéknyom /0,4 vagy ennél kisebb mennyiségü eső vagy hó/
l vagy *lep.* hólepel /0,5 cm-nél vékonyabb hóréteg/
b hóbucka /egyenetlen vastagságu összefüggő hóréteg/

AZ ÁLLOMÁS HELYÉN LÉVŐ KARIKÁK JELENTÉSEI:

○ felhőtlen ég, ◔ derült ég, ◑ közepesen felhős ég, ● borult ég

2,5 m/s, gyenge — 5 m/s, mérsékelt — 10 m/s, élénk — 15 m/s, erős — 20 m/s viharos

33 m/s, vagy annál erősebb szél /orkán/
a szél abból az irányból fúj, amerre a szélzászló rúdja mutat.

" A " alacsony nyomásu légköri képződmény /ciklon/.
" M " magas nyomásu légköri képződmény /anticiklon/.

Az egyenlő légnyomásu helyeket összekötő folytonos vonalak az *izobárok*, ezek végén lévő szám a nyomásértéket jelöli mbar-ban.

hideg front, okluziós front
meleg front, stacionér front /nem mozog/

A frontok abban az irányban mozognak, amerre a fogak mutatnak.

19 86. IX. 30. 07 h-ig az utolsó 24 óra adatai

állomás	csapadék (mm)		max. hőmérséklet	min. hőmérséklet	rad. min.	Előző nap napos órái
Győr	.	≡	20	9	7	9
Kapuvár	.	⌐	21	7	4	9
Mosonmagyaróvár	.		21	8	4	10
Rajka	.		21	8	4	
Sopron	.	⌐	22	9	5	10
Sopronhorpács	.	⌐	20	7	5	9
Káld	.	=	20	9	8	
Körmend	.	⌐	22	6	5	
Szentgotthárd	.	⌐	19	7	5	10
Szombathely	.	⌐	21	7	6	10
Lenti	.	=	18	5	3	
Letenye	.	=	19	4	2	
Nagykanizsa	.	=	20	6	5	8
Zalaegerszeg	.	⌐	20	5	4	10
Farkasgyepű	.	⌐	20	7	6	
Keszthely	.	≡	20	4	4	10
Mencshely	.	⌐	19	8	4	10
Pápa	.	⌐	20	9	8	10
Sümeg	.	⌐	22	8	6	
Tihany	.		21	12	9	
Veszprém	.		20	10	8	
Zirc	.		19	6	3	
Fonyód	.	⌐	20	10	6	
Homokszt. György	.	⌐	18	5	2	6
Kaposvár	.	⌐	21	8	7	
Marcali	.	⌐	22	9	6	
Siófok	.		19	12	10	10
Somogyszob	.	≡	20	4	4	
Tab	.	=	22	8	7	
Bábolna	–		–	–	–	
Esztergom	–		–	–	–	
Kisbér	.		23	7	6	
Komárom	.		22	10	9	
Tatabánya	.	=	22	6	5	
Alcsútdoboz	.	=	22	10	9	
Dunaújváros	.		21	5	3	
Martonvásár	.	⌐	22	6	4	10
Mór	.	=	21	8	5	
Sárbogárd	.	⌐	22	8	4	
Szabadbattyán	.		21	5	4	
Iregszemcse	.	⌐	21	8	2	9
Lengyel	.		18	8	4	
Paks	.	⌐	21	7	3	8
Szekszárd	.	=	21	7	5	
Árpádtető	.	=	21	12	8	
Mohács	.	⌐	21	7	6	
Pécs	.	≡	19	9	7	7
Siklós	.	≡	21	8	3	
Szigetvár	.	≡	22	5	4	
Budaörs	.	⌐	21	8	5	
Bp. Lőrinc	.	⌐	21	9	5	10
Bp. Met. Int.	.		21	8	–	9
Bp. Szab. hegy	.		19	11	10	
Cegléd	.		22	10	7	9
Dobogókő	.		17	10	3	
Gödöllő	.		20	11	4	10
Királyrét	.	⌐	21	8	3	
Monor	–		–	–	–	
Nagykáta	.	=	20	10	9	
Szentendre	.		21	9	8	

19 86. IX. 30. 07 h-ig az utolsó 24 óra adatai

állomás	csapadék (mm)		max. hőmérséklet	min. hőmérséklet	rad. min.	Előző nap napos órái
Vác	.		22	7	5	
Vámosmikola	.	⌐	21	8	5	10
Baja	.	≡	20	3	1	9
Bácsalmás	.	⌐	20	8	5	
Izsák	.		21	4	3	-
Kalocsa	.	⌐	21	6	4	7
Kecskemét	.	⌐	21	8	4	8
Kiskunfélegyháza	.		21	10	6	
Kiskunhalas	.	=	22	11	10	
Kunszentmiklós	.	=	21	10	9	
Tiszakécske	.	⌐	22	5	3	
Balassagyarmat	.	=	20	10	6	
Romhány	.		22	6	5	
Salgótarján	.		20	6	3	
Eger	.	=	21	8	7	9
Galyatető	.		16	11	5	
Gyöngyös	.	⌐	22	10	5	
Kékestető	.		14	9	7	10
Kompolt	.		21	8	4	9
Lőrinci	.		21	7	3	
Poroszló	.		21	9	6	
Jászapáti	.		22	10	10	
Jászberény	.	⌐	21	10	7	
Karcag	.	=	21	8	6	
Szolnok	.	⌐	22	8	5	
Tiszaroff	.	=	21	10	9	
Túrkeve	.		21	9	9	
Kistelek	.		23	9	6	
Makó	.	⌐	20	9	7	
Szeged	.	⌐	20	7	4	10
Szentes	.		21	9	6	
Borsodnádasd	.	⌐	20	6	1	
Fügöd	.	⌐	18	3	3	
Hidasnémeti	.	=	21	7	6	
Jósvafő	.	⌐	20	9	5	10
Lillafüred	.	=	20	9	7	
Miskolc	.	=	22	8	5	10
Putnok	.	=	22	6	4	
Sárospatak	.		17	7	5	9
Szendrőlád	.	⌐	23	7	7	
Tokaj	.		19	9	9	
Kisvárda	.	=	20	9	7	7
Mátészalka	.	⌐	20	10	9	
Nyíregyháza	.		20	8	5	9
Nyírlugos	.	⌐	20	5	5	
Pátyod	–		–	–	–	
Tiszabecs	–		–	–	–	
Vásárosnamény	.		19	9	8	
Záhony	.	⌐	19	9	8	
Berettyóújfalu	.	⌐	20	8	6	
Debrecen	.	⌐	21	6	5	8
Hajdúdorog	.		20	7	6	
Hortobágy	.		22	4	4	
Körösszakál	.	⌐	22	8	6	
Polgár	.	=	21	7	5	
Békéscsaba	.	⌐	20	10	6	9
Mezőhegyes	.		20	9	8	10
Orosháza	–		–	–	–	–
Szarvas	.		21	9	6	9
Szeghalom	.		21	9	6	

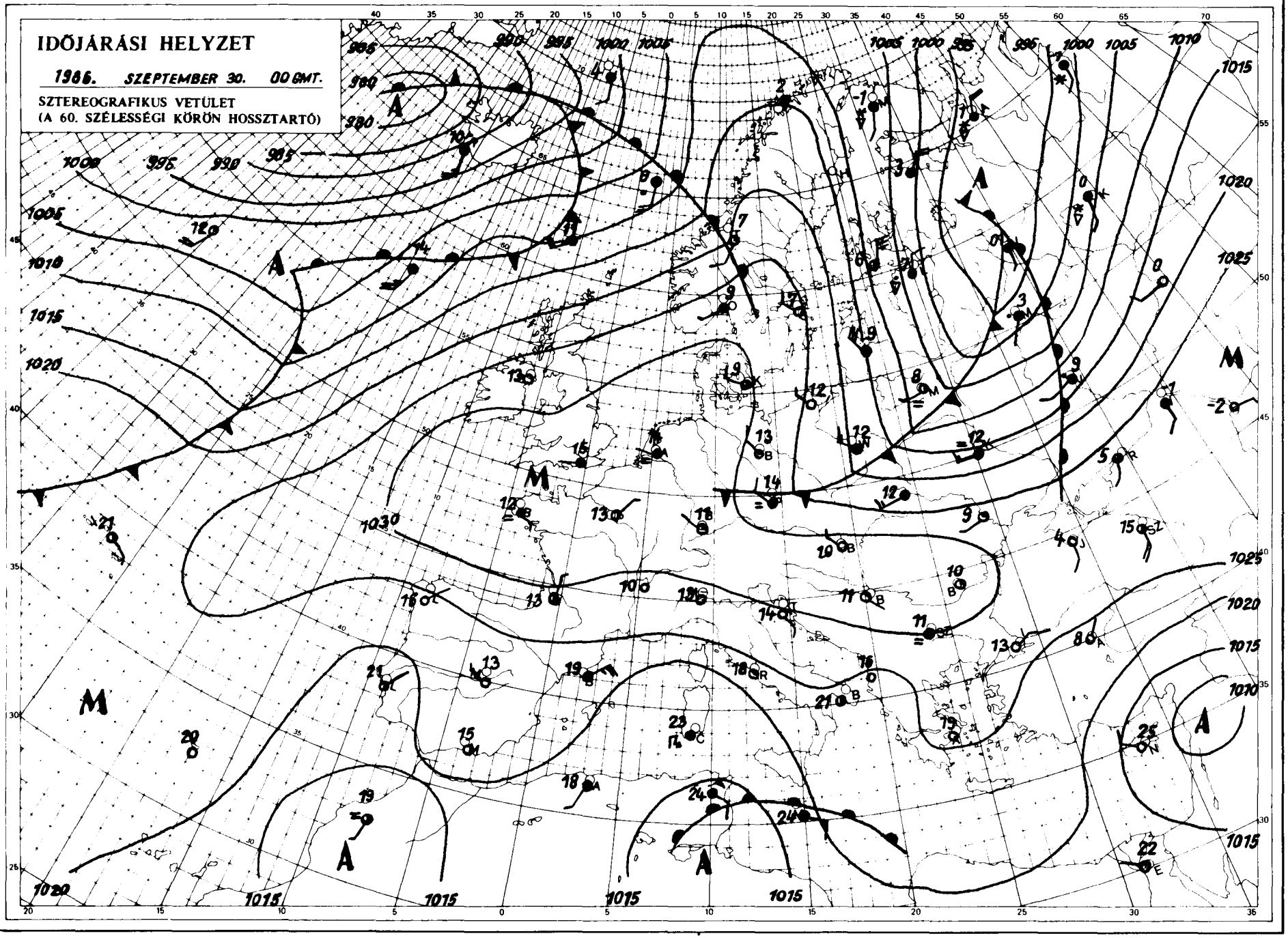

KIADJA: ORSZÁGOS METEOROLÓGIAI SZOLGÁLAT
Készíti: Központi Előrejelző Intézet Analízis- és Rövidtávú Prognózis Központja T.: 273-018
Megjelenik naponként
Évi előfizetési díja: 2.200.-Ft. Megrendelhető: 1024 Budapest, II., Kitaibel Pál u. 1. T.: 353-500
Kiadásért felel: az OMSZ elnöke Szerkesztésért felel: a KEI igazgatója

Jelmagyarázat a havi mellékletben

QC 989
H913

IDŐJÁRÁSI NAPIJELENTÉS

LIBRARY
SEP 02 1987
N.O.A.A.
U.S. Dept. of Commerce

ЕЖЕДНЕВНЫЙ МЕТЕОРОЛОГИЧЕСКИЙ БЮЛЛЕТЕНЬ · DAILY WEATHER REPORT
BULLETIN QUOTIDIEN DE TEMPS · TÄGLICHER WETTERBERICHT

99. évfolyam 274. szám + Budapest + 1986. október 1. szerda

Az időjárási helyzet és a várható időjárás:

Európa legnagyobb részén csöndes az időjárás. Hajnalban helyenként köd keletkezik, annak fölöszlása után azonban több órán át süt a nap, s kellemesen fölmelegszik a levegő. Változékony, gyakran csapadékos időjárást csupán kontinensünk peremvidékeiről jelentenek. Észak-Skandinávia, valamint a Kelet-Európai síkság fölött sarkvidéki, a Földközi-tenger fölött mediterrán levegő okoz erős felhősödést, sokfelé esőt, északon hóesést, hózáporokat. A változást okozó időjárási frontok, a nagy nedvességtartalmú léghullámok továbbra is elkerülik a Kárpát-medencét, hazánkban ezért folytatódik a zavartalan, száraz időjárás.

Hazánkat kedden a hajnali órákban gyenge hidegfront érte el. A front átvonulása csak időnkénti erős felhősödést okozott, esőt sehonnan sem jelentettek. A szél északnyugatira fordult, megerősödött, néhol viharos lökések is előfordultak. A legmagasabb nappali hőmérséklet 18 és 22 fok között volt. Ma hajnalban -1 és +8 fok közé hült le a levegő. Délelőtt napos, száraz idő volt. A hőmérséklet 11 órakor 14 és 17 fok között alakult az országban.

Ma 12 órakor Budapesten a hőmérséklet 18 fok, a tengerszintre átszámitott légnyomás 1030 hPa, gyengén süllyed.

Várható időjárás csütörtök estig:

Folytatódik a kellemes, napos, őszi idő.
Csapadék továbbra sem várható.
Hajnalban helyenként párás lesz a levegő.
A változó irányú szél többnyire gyenge marad.
Várható legalacsonyabb éjszakai hőmérséklet: általában 4 és 9 fok között, északkeleten 2 fok körül alakul,
legmagasabb nappali hőmérséklet csütörtökön: 22 fok körül várható.

Pártai Lucia s.k.

A hőmérséklet napi középértéke és eltérése a sokévi átlagtól /Budapest belterületén/:

1986. IX. 30.	15,3°C	+1,4°C

1871 óta ezen a napon Budapesten előfordult

legmagasabb hőmérséklet:	31,5°C /1932/,
legalacsonyabb hőmérséklet:	1,9°C /1921/.

86.642.

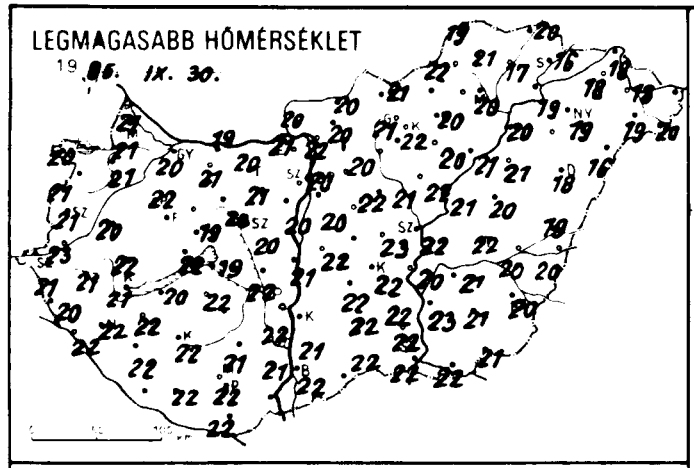
LEGMAGASABB HŐMÉRSÉKLET
1986. IX. 30.

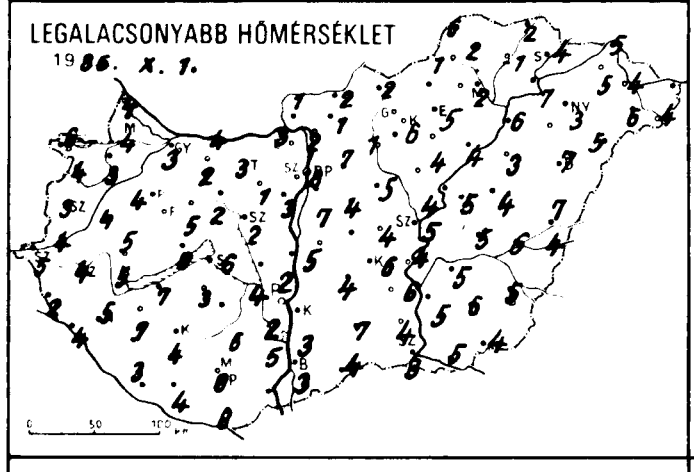
LEGALACSONYABB HŐMÉRSÉKLET
1986. X. 1.

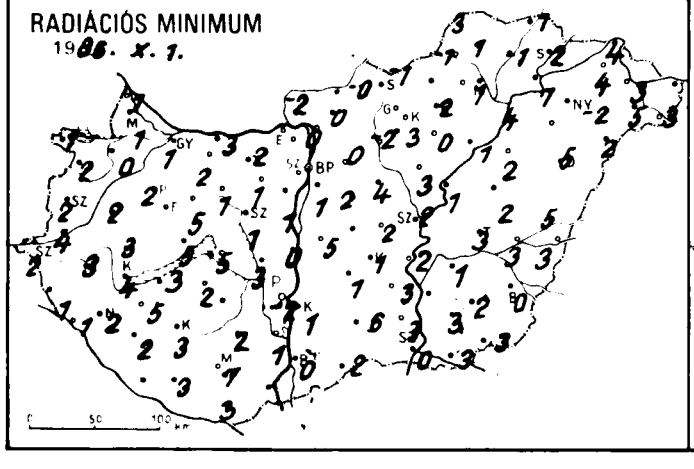
RADIÁCIÓS MINIMUM
1986. X. 1.

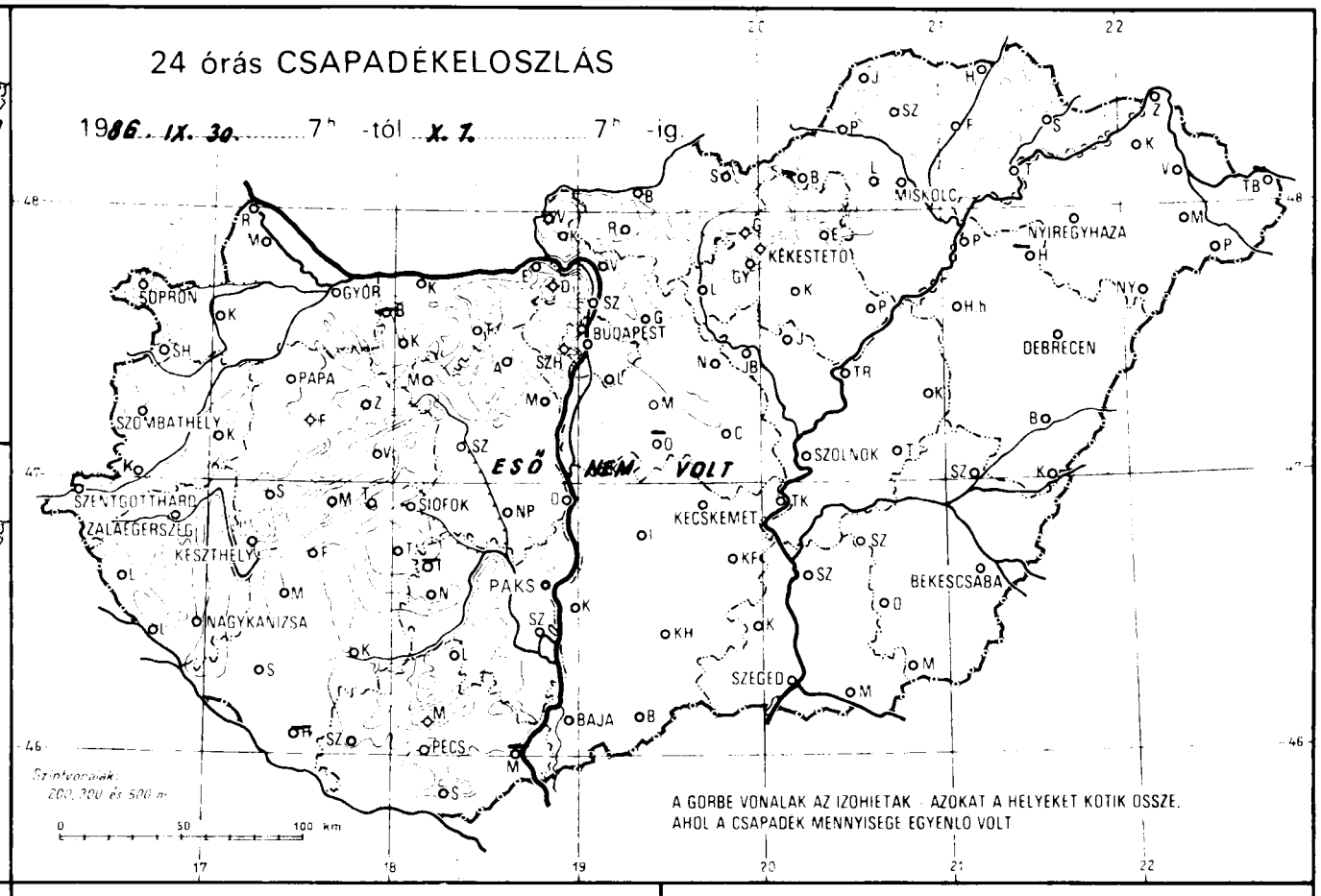
24 órás CSAPADÉKELOSZLÁS
1986. IX. 30. 7h -tól X. 7. 7h -ig.
ESŐ NEM VOLT
A GÖRBE VONALAK AZ IZOHIETÁK - AZOKAT A HELYEKET KÖTIK ÖSSZE, AHOL A CSAPADÉK MENNYISÉGE EGYENLŐ VOLT
SOPRON
GYŐR
BUDAPEST
MISKOLC
NYÍREGYHÁZA
KÉKESTETŐ
DEBRECEN
PAPA
SZOMBATHELY
SZOLNOK
SZENTGOTTHÁRD
ZALAEGERSZEG
KESZTHELY
SIÓFOK
KECSKEMÉT
PAKS
BÉKÉSCSABA
NAGYKANIZSA
SZEGED
BAJA
PÉCS

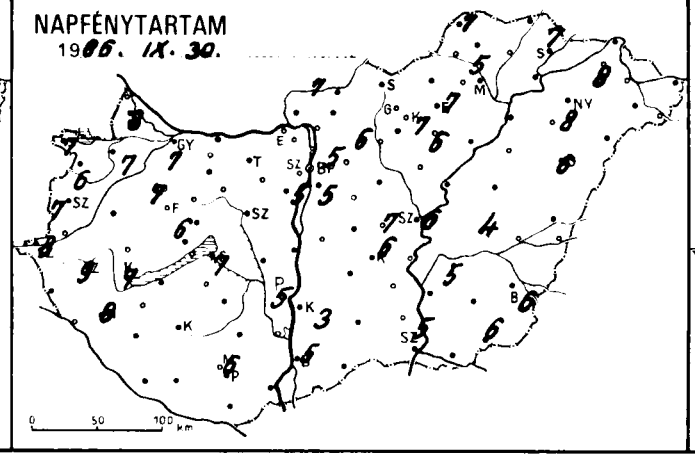
NAPFÉNYTARTAM
1986. IX. 30.

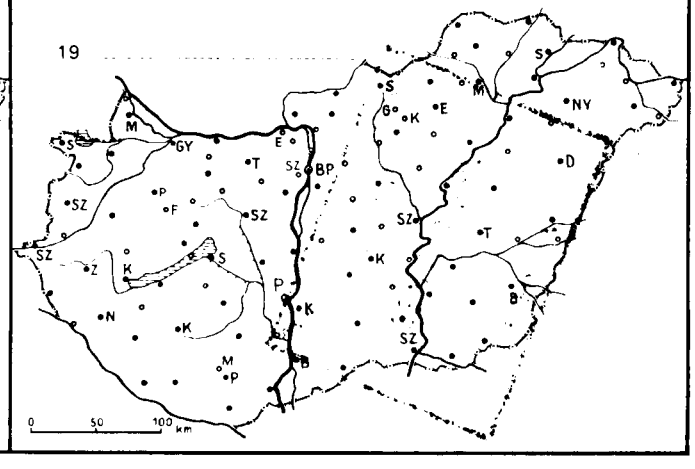
19

86.X.1. 07 h-ig az utolsó 24 óra adatai						Előző nap napos órái
állomás	csapadék (mm)		max. hőmérséklet	min. hőmérséklet	rad. min.	
Győr	•		20	3	1	7
Kapuvár	•		21	3	0	7
Mosonmagyaróvár	•		21	4	1	8
Rajka	•		21	4	1	
Sopron	•		20	6	1	7
Sopronhorpács	•		21	4	2	6
Káld	•		20	4	2	
Körmend	•		23	4	4	
Szentgotthárd	•		21	5	2	8
Szombathely	•		21	3	2	7
Lenti	•		20	2	1	
Letenye	•		22	4	1	
Nagykanizsa	•		21	5	2	8
Zalaegerszeg	•		21	4	3	9
Farkasgyepű	•		19	7	3	
Keszthely	•		22	5	4	7
Mencshely	•		19	5	3	6
Pápa	•		22	4	2	7
Sümeg	•		22	5	3	
Tihany	•		22	8	5	
Veszprém	•		19	5	5	
Zirc	•		18	3	1	
Fonyód	•		20	7	3	
Homokszt. György	–		–	–	–	–
Kaposvár	•		22	4	3	
Marcali	•		22	7	5	
Siófok	•		19	6	5	7
Somogyszob	•		22	3	2	
Tab	•		22	3	2	
Bábolna	–		–	–	–	
Esztergom	•		21	3	–	
Kisbér	•		21	2	2	
Komárom	•		19	4	3	
Tatabánya	•		20	3	2	
Alcsútdoboz	•		21	1	1	
Dunaújváros	•		21	2	0	
Martonvásár	•		20	3	1	5
Mór	•		20	2	1	
Sárbogárd	•		22	4	3	
Szabadbattyán	•		20	2	1	
Iregszemcse	–		–	–	–	
Lengyel	•		21	6	2	
Paks	•		22	2	–2	5
Szekszárd	•		21	5	1	
Árpádtető	•		15	8	5	
Mohács	–		–	–	–	
Pécs	•		22	8	7	6
Siklós	•		22	8	3	
Szigetvár	•		22	4	3	
Budaörs	•		20	5	1	
Bp. Lőrinc	•		20	7	1	5
Bp. Met. Int.	•		20	8	–	5
Bp. Szab. hegy	•		18	10	3	
Cegléd	•		23	4	2	7
Dobogókő	•		16	7	3	
Gödöllő	•		20	7	0	6
Királyrét	•		19	2	–1	
Monor	•		22	4	2	
Nagykata	•		21	5	4	
Szentendre	•		22	5	5	

86.X.1. 07 h-ig az utolsó 24 óra adatai						Előző nap napos órái
állomás	csapadék (mm)		max. hőmérséklet	min. hőmérséklet	rad. min.	
Vác	•		22	2	0	
Vámosmikola	•		20	1	–2	7
Baja	•		22	3	0	5
Bácsalmás	•		22	4	2	
Izsák	•		22	4	1	
Kalocsa	•		21	3	1	3
Kecskemét	•		22	6	1	6
Kiskunfélegyháza	•		22	6	3	
Kiskunhalas	•		22	7	6	
Kunszentmiklós	•		22	5	5	
Tiszakécske	•		20	4	2	
Balassagyarmat	•		20	2	–0	
Romhány	•		20	1	0	
Salgótarján	•		21	2	–1	
Eger	•		20	5	2	7
Galyatető	•		17	6	0	
Gyöngyös	•		22	6	3	
Kékestető	•		14	5	2	7
Kompolt	•		20	4	–0	6
Lőrinci	•		21	1	–2	
Poroszló	•		21	4	1	
Jászapáti	•		22	4	3	
Jászberény	•		21	4	4	
Karcag	•		20	4	2	
Szolnok	•		22	5	2	6
Tiszaroff	•		21	5	1	
Túrkeve	•		22	5	3	4
Kistelek	•		22	4	3	
Makó	•		22	5	3	
Szeged	•		22	3	0	5
Szentes	•		23	5	3	
Borsodnádasd	–		–	–	–	
Füged	•		17	–1	–1	
Hidasnémeti	•		20	2	1	
Jósvafő	•		19	6	3	7
Lillafüred	•		19	5	4	
Miskolc	•		20	2	1	5
Putnok	•		22	1	–1	
Sárospatak	•		16	4	2	7
Szendrőlád	•		21	2	1	
Tokaj	•		19	7	7	
Kisvárda	•		18	5	4	8
Mátészalka	•		19	6	5	
Nyíregyháza	•		19	3	–2	8
Nyírlugos	•		16	5	2	
Pátyod	•		20	4	3	
Tiszabecs	–		–	–	–	
Vásárosnamény	•		18	4	3	
Záhony	•		18	5	4	
Berettyóújfalu	•		19	7	5	
Debrecen	•		18	7	5	6
Hajdúdorog	–		–	–	–	
Hortobágy	•		21	3	2	
Körösszakál	•		20	4	3	
Polgár	•		20	6	4	
Békéscsaba	•		20	5	0	6
Mezőhegyes	•		21	4	3	6
Orosháza	•		21	6	2	–
Szarvas	•		21	5	1	5
Szeghalom	•		20	6	3	

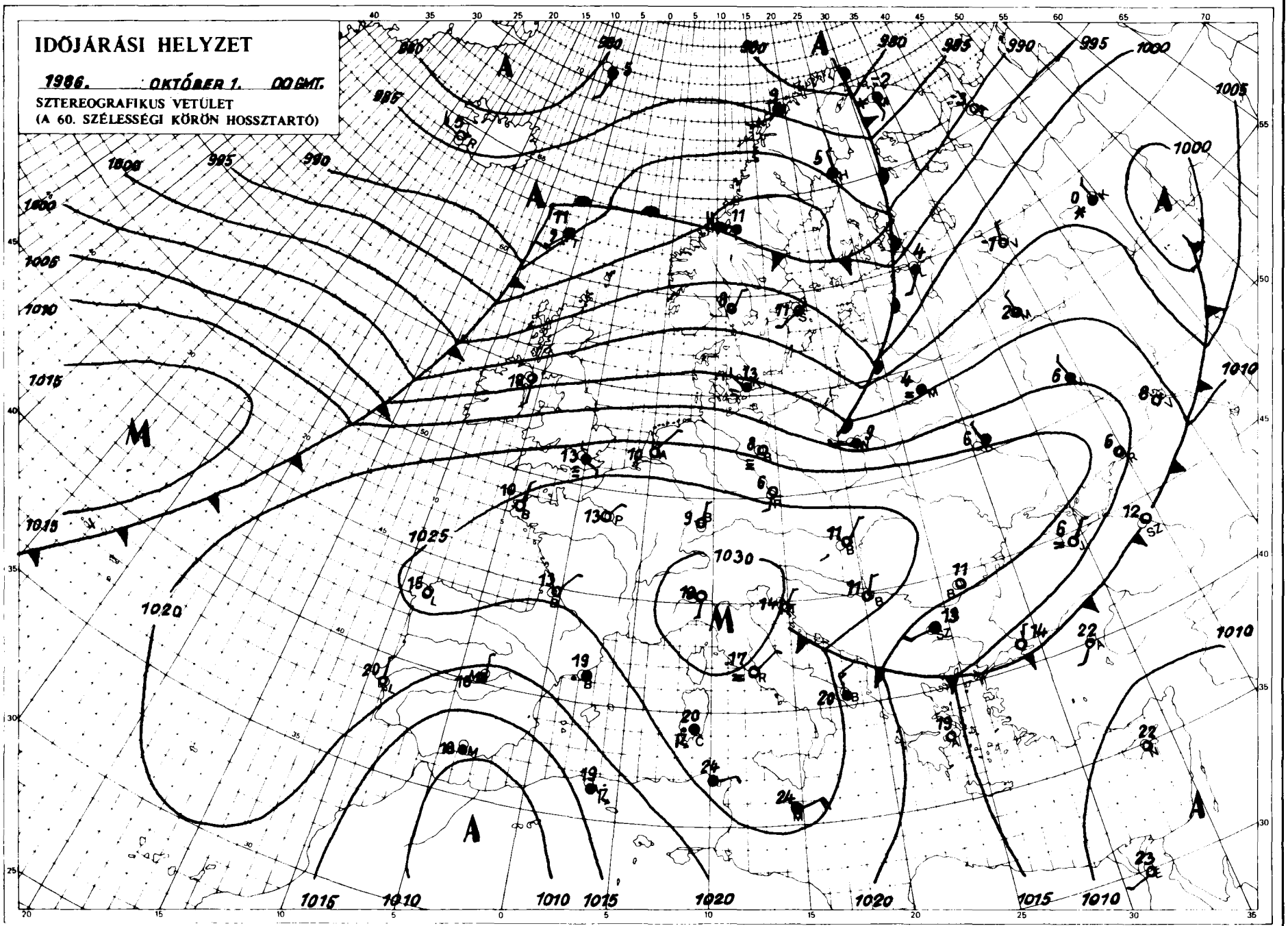

KIADJA: ORSZÁGOS METEOROLÓGIAI SZOLGÁLAT
Készíti: Központi Előrejelző Intézet Analízis- és Rövidtávú Prognózis Központja T.: 273-018
Megjelenik naponként
Évi előfizetési díja: 2.200,-Ft. Megrendelhető: 1024 Budapest, II., Kitaibel Pál u. 1. T. 353-500
Kiadásért felel: az OMSZ elnöke Szerkesztésért felel: a KEI igazgatója

Jelmagyarázat a havi mellékletben

LIBRARY
N.O.A.A.
U.S. Dep. of Commerce

IDŐJÁRÁSI NAPIJELENTÉS

ЕЖЕДНЕВНЫЙ МЕТЕОРОЛОГИЧЕСКИЙ БЮЛЛЕТЕНЬ · DAILY WEATHER REPORT
BULLETIN QUOTIDIEN DE TEMPS · TÄGLICHER WETTERBERICHT

99. évfolyam 275. szám. + Budapest + 1986. október 2. csütörtök

Az időjárási helyzet és a várható időjárás:

Kontinensünk északi harmadán légörvényláncolat, déli felén, kétharmadán magas nyomású légköri képződmény az időjárás meghatározója. A légörvényláncolat időjárási frontjai körülbelül az 55-ik szélességi kör mentén, mintegy 500-800 kilométer széles sávban haladnak kelet felé. Ezeken a területeken változékony, időnként esős, átlagos hőmérsékletű az időjárás. Ettől északra az átlagosnál is hüvösebb az idő, Észak-Skandináviában már egy-egy hózápor is előfordul. A légköri frontok pályájától délre eső területeken, igy a Kárpát-medencében is napos, száraz, meleg az idő. A légköri frontok pályája és ezzel együtt a hüvösebb levegő várhatóan dél felé, tehát a Kárpát-medence felé húzódik majd, hatása azonban egyelőre kis mértékü lesz.

Magyarországon szerdán közel zavartalan volt a napsütés, a légmozgás csak kissé élénkült meg. A hőmérséklet délutánra 18, 23 fok közé emelkedett. Csütörtök hajnalra szeszélyes területi eloszlásban 0, 10 fok közé hült le a levegő. Délelőtt folytatódott a napos, száraz idő, gyorsan emelkedett a hőmérséklet, 11 órára elérte a 16, 21 fokot.

Ma 12 órakor Budapesten a hőmérséklet 20 fok, a tengerszintre átszámitott légnyomás 1026 hPa, gyengén süllyed.

Várható időjárás péntek estig:

Jobbára derült idő lesz. Csak péntek délután várható kisebb felhősödés, de eső nem valószinü. Pénteken egyre több helyen élénkül meg, délután a Dunántúlon már megerősödik az északnyugati szél.
Várható legalacsonyabb éjszakai hőmérséklet: 3 és 8 fok között lesz, de helyenként talajmenti fagy várható,
legmagasabb nappali hőmérséklet pénteken: 20 és 25 fok között valószinü.

Pálmási Judit s.k.

TÁVOLABBI KILÁTÁSOK SZOMBATTÓL-KEDDIG:

Napos, hüvös idő várható, eleinte gyakran lesz erős az északnyugati szél.
Az éjszakai lehülés erősödik.
Legalacsonyabb hajnali hőmérséklet: eleinte 2, 7, majd -2, +3 fok között.
Legmagasabb nappali hőmérséklet: 14 és 18 fok között várható.
Jelentős mennyiségü /legalább 5 mm napi/ csapadék nem várható.

KÖZÉPTÁVÚ ELŐREJELZŐ CSOPORT

A hőmérséklet napi középértéke és eltérése a sokévi átlagtól /Budapest belterületén/:

1986. X. 1.	13,3°C	-0,9°C

1871 óta ezen a napon Budapesten előfordult

legmagasabb hőmérséklet:	30,8°C /1932/,
legalacsonyabb hőmérséklet:	1,3°C /1959/.

86.643.

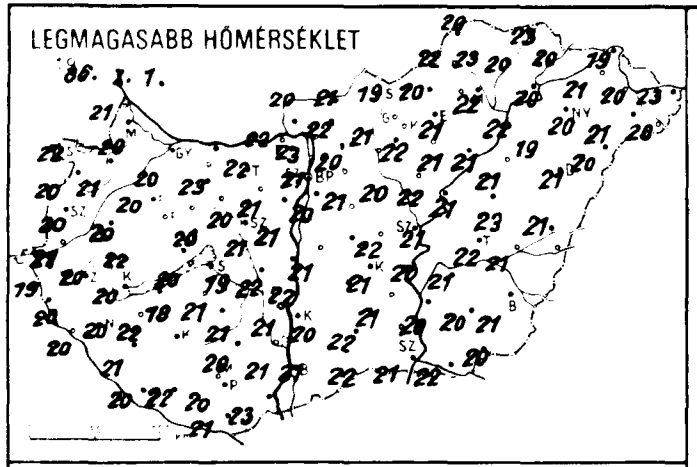
LEGMAGASABB HŐMÉRSÉKLET
1986. X. 1.

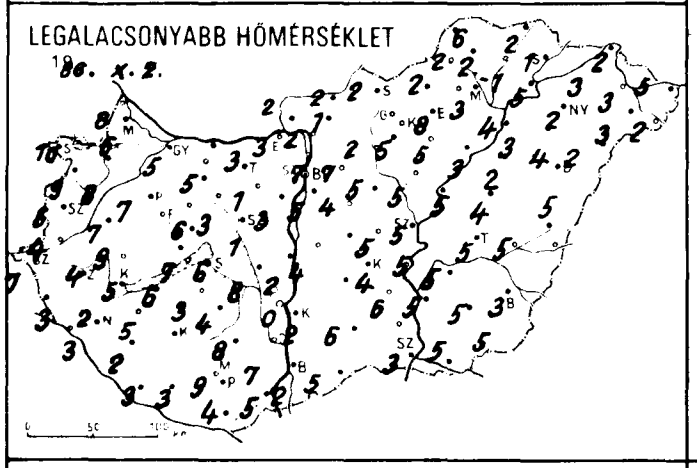
LEGALACSONYABB HŐMÉRSÉKLET
1986. X. 2.

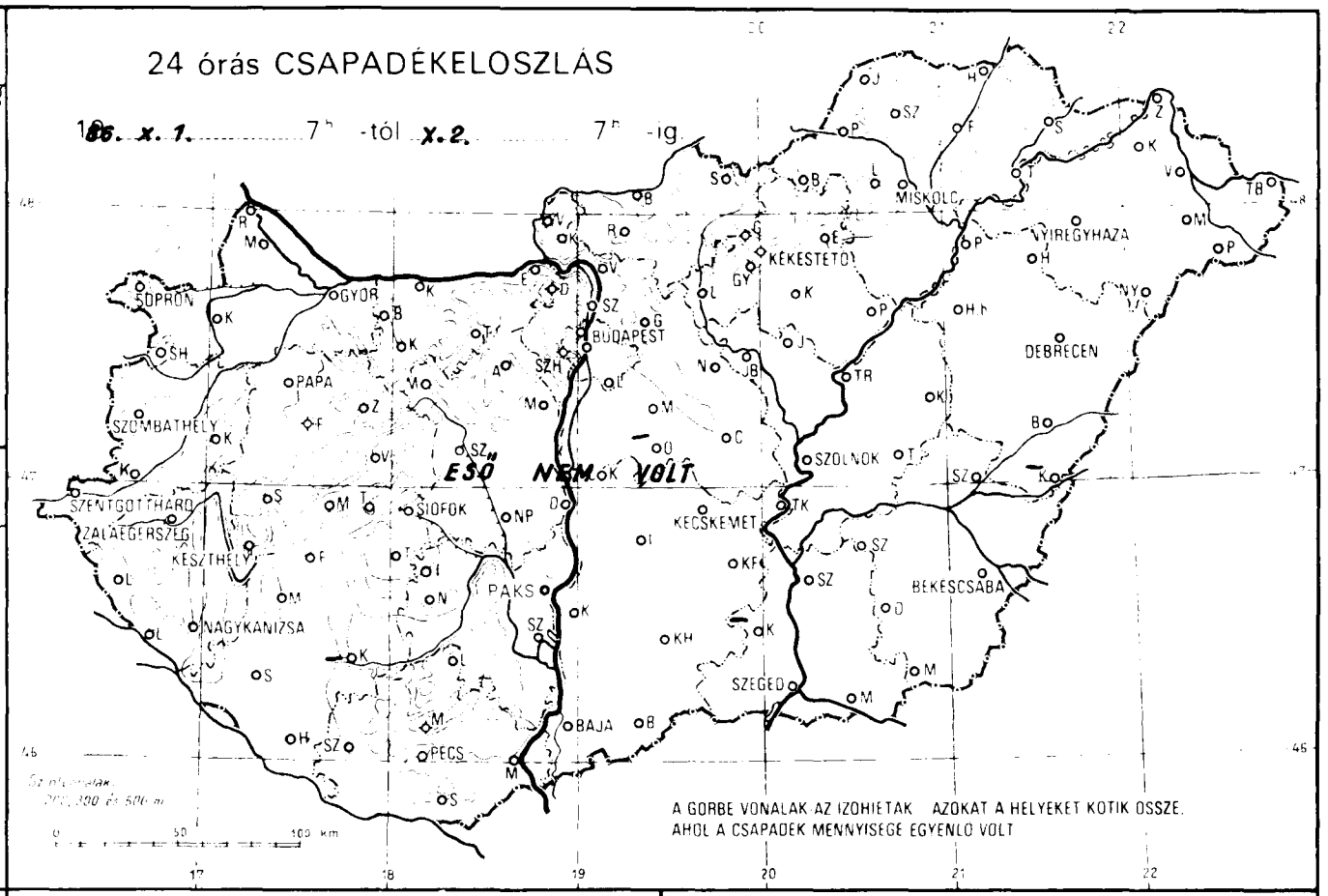
24 órás CSAPADÉKELOSZLÁS
1986. X. 1. 7h -tól X. 2. 7h -ig.
SOPRON
GYŐR
BUDAPEST
MISKOLC
NYÍREGYHÁZA
KEKESTETŐ
DEBRECEN
PAPA
SZOMBATHELY
ESŐ NEM VOLT
SZOLNOK
SZENTGOTTHÁRD
ZALAEGERSZEG
SIÓFOK
KECSKEMÉT
KESZTHELY
PAKS
BÉKÉSCSABA
NAGYKANIZSA
SZEGED
BAJA
PÉCS
A GÖRBE VONALAK AZ IZOHIETÁK AZOKAT A HELYEKET KÖTIK ÖSSZE,
AHOL A CSAPADÉK MENNYISÉGE EGYENLŐ VOLT

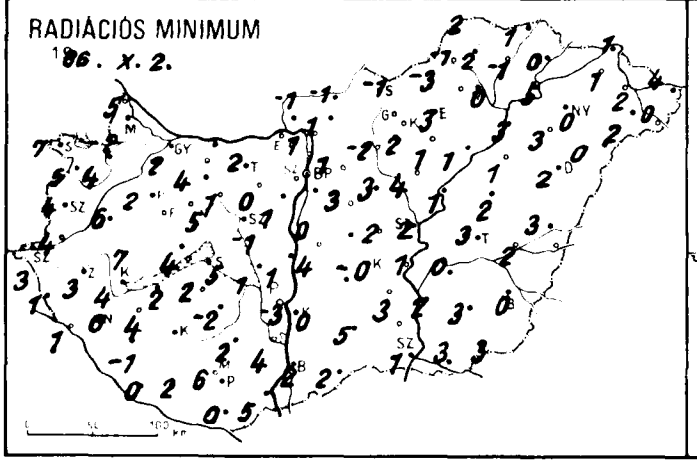
RADIÁCIÓS MINIMUM
1986. X. 2.

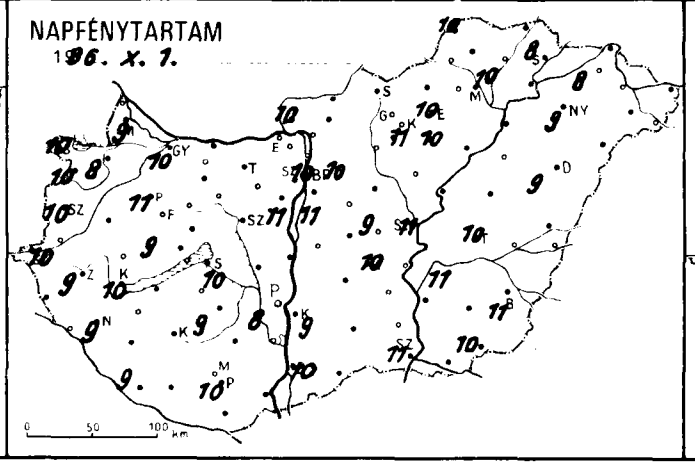
NAPFÉNYTARTAM
1986. X. 1.

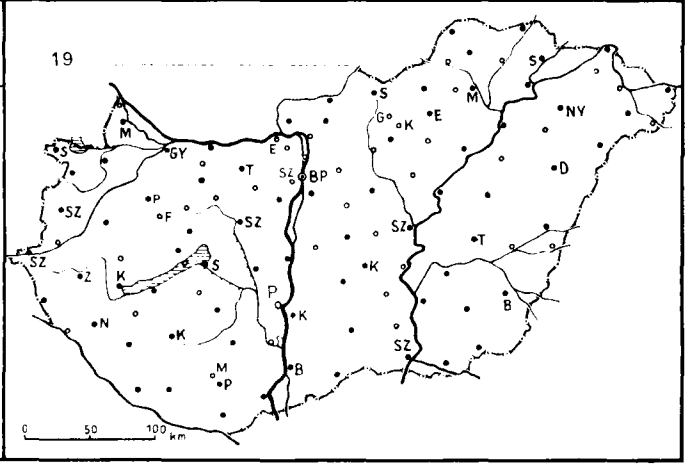
19

86.X.2. 07 h-ig az utolsó 24 óra adatai						Előző nap napos órái
állomás	csapadék (mm)		max. hőmérséklet	min. hőmérséklet	rad. min.	
Győr	.	⌒	20	5	2	10
Kapuvár	.	⌒	21	8	4	8
Mosonmagyaróvár	.	=	20	6	2	9
Rajka	.		21	8	5	
Sopron	.	⌒	22	10	7	10
Sopronhorpács	.	⌒	20	9	5	10
Káld	.	⌒	20	7	6	
Körmend	.	⌒	21	4	4	
Szentgotthárd	.	⌒	19	7	3	10
Szombathely	.	⌒	20	6	4	10
Lenti	.		20	3	1	
Letenye	.	⌒	20	3	1	
Nagykanizsa	.	⌒	20	2	0	9
Zalaegerszeg	.	⌒	20	4	3	9
Farkasgyepű	.	⌒	20	10	7	
Keszthely	.	⌒	20	5	4	10
Mencshely	.	⌒	19	6	3	9
Pápa	.	⌒	20	7	2	11
Sümeg	.		22	9	7	
Tihany	.	=	20	7	4	
Veszprém	.		20	6	5	
Zirc	.	⌒	19	4	1	
Fonyód	.	⌒	18	6	2	
Homokszt. György	.	⌒	20	3	0	9
Kaposvár	–		–	–	–	
Marcali	.	⌒	22	5	4	
Siófok	.	⌒	19	6	5	10
Somogyszob	.	⌒	21	2	–1	
Tab	.	=	21	3	2	
Bábolna	.		21	0	0	
Esztergom	.	=	22	3	–	
Kisbér	.	⌒	23	5	4	
Komárom	–		–	–	–	
Tatabánya	.		22	3	2	
Alcsútdoboz	.	⌒	21	1	0	
Dunaújváros	.		22	2	1	
Martonvásár	.	⌒	21	3	1	11
Mór	.	⌒	20	3	1	
Sárbogárd	.	⌒	22	8	1	
Szabadbattyán	.	=	21	1	–1	
Iregszemcse	.	⌒	21	4	–2	9
Lengyel	.		20	8	2	
Paks	.		21	0	–3	8
Szekszárd	.	=	21	7	4	
Árpádtető	.		20	11	6	
Mohács	.	=	23	5	5	
Pécs	.		20	9	6	10
Siklós	.		21	4	0	
Szigetvár	.	=	22	3	2	
Budaörs	.		21	3	1	
Bp. Lőrinc	.	⌒	20	5	0	11
Bp. Met. Int.	.		21	7	–	10
Bp. Szab. hegy	.		19	12	9	
Cegléd	.	⌒	22	5	2	9
Dobogókő	.		18	10	3	
Gödöllő	.	⌒	20	7	1	10
Királyrét	.	⌒	21	3	–1	
Monor	.	⌒	21	4	3	
Nagykáta	.	⌒	20	5	5	
Szentendre	.		22	5	5	

86.X.2. 07 h-ig az utolsó 24 óra adatai						Előző nap napos órái
állomás	csapadék (mm)		max. hőmérséklet	min. hőmérséklet	rad. min.	
Vác	.	⌒	23	2	1	
Vámosmikola	.	⌒	20	2	–1	10
Baja	.	⌒	21	2	2	10
Bácsalmás	.	⌒	22	5	2	
Izsák	.		21	3	–1	
Kalocsa	.	⌒	20	2	0	9
Kecskemét	.	⌒	21	4	–0	10
Kiskunfélegyháza	.		21	6	3	
Kiskunhalas	.	⌒	22	6	5	
Kunszentmiklós	.	=	21	4	4	
Tiszakécske	.		20	5	1	
Balassagyarmat	.	⌒	21	2	–1	
Romhány	.		22	1	1	
Salgótarján	.	⌒	19	2	–1	
Eger	.		21	8	3	10
Galyatető	.		17	11	4	
Gyöngyös	.	⌒	22	5	2	
Kékestető	.		15	10	8	11
Kompolt	.	⌒	21	5	1	10
Lőrinci	.	⌣	21	2	–2	
Poroszló	.	⌒	21	3	1	
Jászapáti	.		22	5	4	
Jászberény	.	⌒	21	4	2	
Karcag	.	=	23	4	2	
Szolnok	.	⌒	21	5	2	11
Tiszaroff	.	=	21	5	1	
Túrkeve	.		22	5	3	10
Kistelek	–		–	–	–	
Makó	.	⌒	22	5	3	
Szeged	.	⌒	21	3	1	11
Szentes	.		20	5	2	
Borsodnádasd	.	⌒	20	2	–3	
Fügöd	.	⌒	20	–1	–1	
Hidasnémeti	.		23	2	1	
Jósvafő	.	⌒	20	6	2	10
Lillafüred	.	=	20	6	5	
Miskolc	.	=	22	3	0	10
Putnok	.	=	22	2	–1	
Sárospatak	.		20	1	0	8
Szendrőlád	.	⌒	23	2	2	
Tokaj	.		20	5	5	
Kisvárda	.	=	21	3	1	8
Mátészalka	.	⌒	21	3	2	
Nyíregyháza	.	⌒	20	2	0	9
Nyírlugos	.	⌒	20	2	0	
Pátyod	.	⌒	20	2	0	
Tiszabecs	.		23	5	4	
Vásárosnamény	.	⌒	20	3	2	
Záhony	.	⌒	19	2	1	
Berettyóújfalu	.	⌒	21	5	3	
Debrecen	.	⌒	21	4	2	9
Hajdúdorog	.		19	3	3	
Hortobágy	.		21	2	1	
Körösszakál	–		–	–	–	
Polgár	.	⌒	22	4	3	
Békéscsaba	.	⌒	21	3	0	11
Mezőhegyes	.	⌒	20	5	3	10
Orosháza	.		20	5	3	–
Szarvas	.	⌒	21	5	0	11
Szeghalom	.		21	5	2	

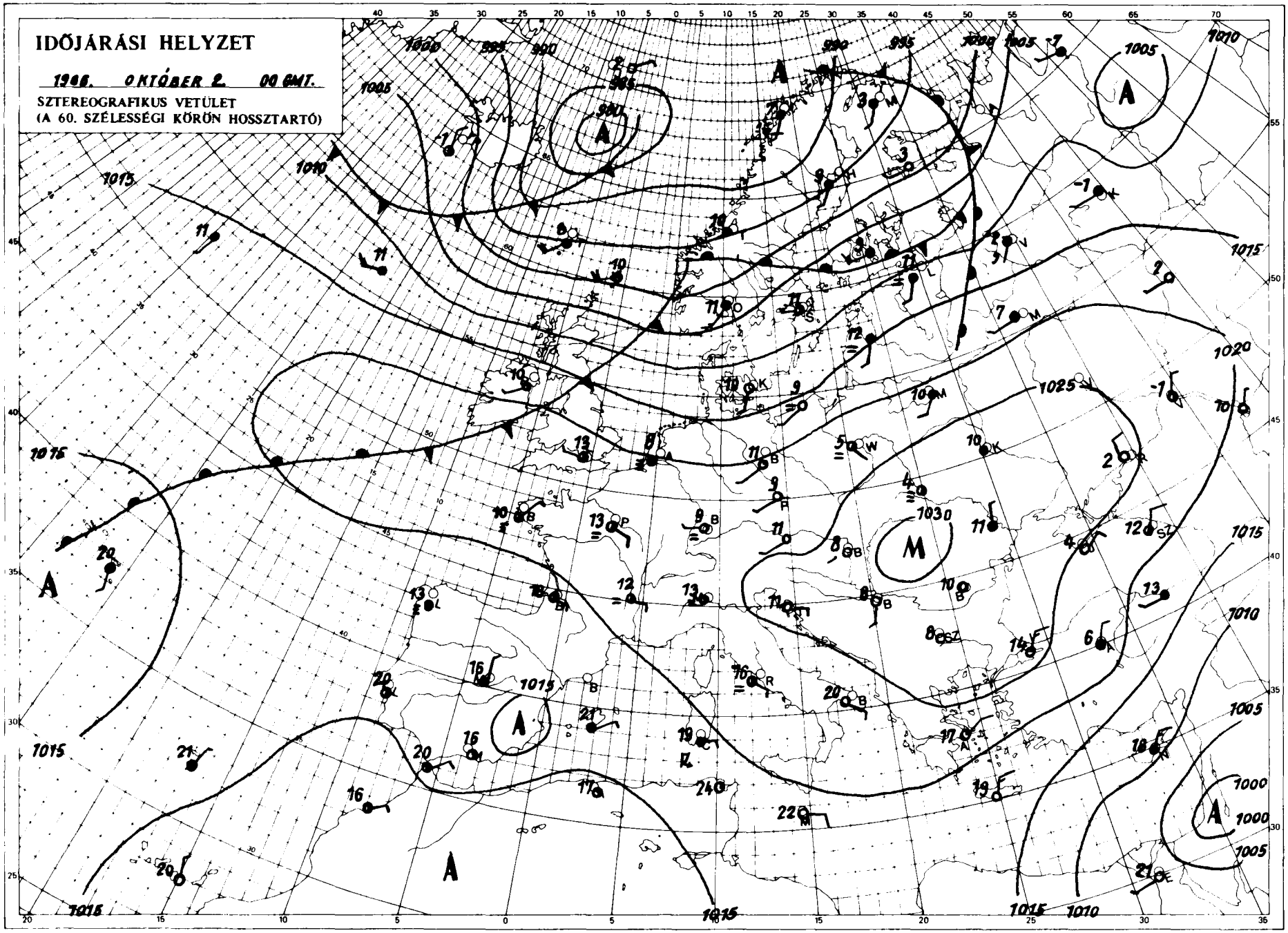

KIADJA: ORSZÁGOS METEOROLÓGIAI SZOLGÁLAT
Készíti: Központi Előrejelző Intézet Analízis- és Rövidtávú Prognózis Központja – T.: 273-018
Megjelenik naponként
Éves előfizetési díja: 2.200,- Ft. Megrendelhető: 1024 Budapest, II., Kitaibel Pál u. 1. T.: 353-500
Kiadásért felel: az OMSZ elnöke Szerkesztésért felel: a KEI igazgatója

Jelmagyarázat a havi mellékletben

LIBRARY
N.O.A.A.
U.S. Dept. of Commerce

IDŐJÁRÁSI NAPIJELENTÉS

ЕЖЕДНЕВНЫЙ МЕТЕОРОЛОГИЧЕСКИЙ БЮЛЛЕТЕНЬ · DAILY WEATHER REPORT
BULLETIN QUOTIDIEN DE TEMPS · TÄGLICHER WETTERBERICHT

99.évfolyam 276.szám + Budapest + 1986.október 3. péntek

Az időjárási helyzet és a várható időjárás:

Franciaországban, az Alpok és a Kárpátok vidékén, valamint a Földközi-tenger környékén egyelőre még csöndes, napos és napközben kellemesen meleg az idő. Hatalmas méretű ciklon alakult ki észak Európa fölött. Hatására az Atlanti-óceán felől egyre hűvösebb levegő áramlik dél és kelet felé. A hűvös léghullámok jelentős csapadékot csak a Skandináv félszigeten okoznak. A délebbre eső területeken csak lehülés és átmeneti felhősödés jelzi a hidegfrontok érkezését. Ez várható hazánkban is.

Csütörtökön Magyarországon derült, száraz idő volt. Helyenként megélénkült a déli szél. A hőmérséklet csúcsértéke elérte a 2o,25 fokot. Ma hajnalra az ország legnagyobb részén 3,8 fokig hült le a levegő. Néhány helyen volt csak ennél magasabb, illetve alacsonyabb hőmérséklet. Délelőtt napos idő volt. A hőmérséklet 11 órára 17,23 fokig emelkedett.

Ma 12 órakor Budapesten a hőmérséklet 23 fok, a tengerszintre átszámított légnyomás 1021 hPa, gyengén süllyed.

Várható időjárás szombat estig:

Időnként megnövekszik kissé a felhőzet, eső továbbra sem lesz. Az északnyugati, északira forduló szél megélénkül, főként holnap több helyen megerősödik.

Várható legalacsonyabb éjszakai hőmérséklet: 2,7,
legmagasabb nappali hőmérséklet szombaton: 15,2o fok között várható.

H. Bóna Márta s.k.

A hőmérséklet napi középértéke és eltérése a sokévi átlagtól / Budapest belterülete:

1986. okt. 2.	13.9 °C	- 0,3 °C

1871. óta ezen a napon Budapesten előfordult

legmagasabb hőmérséklet: 28,4 °C / 1946 /
legalacsonyabb hőmérséklet: 1,8 °C / 1916 /

86.644.

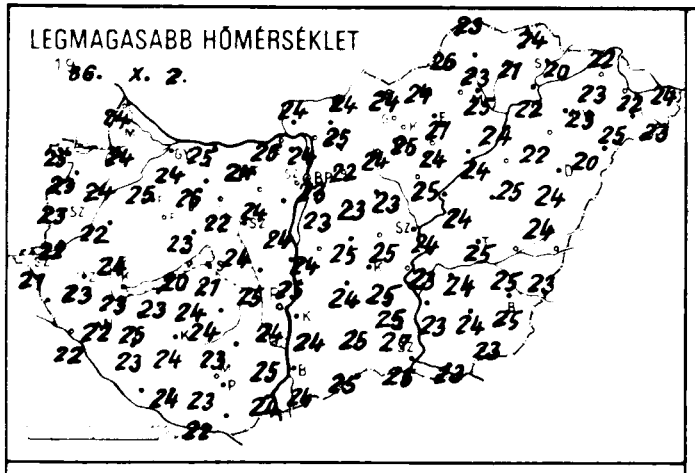
LEGMAGASABB HŐMÉRSÉKLET
1986. X. 2.

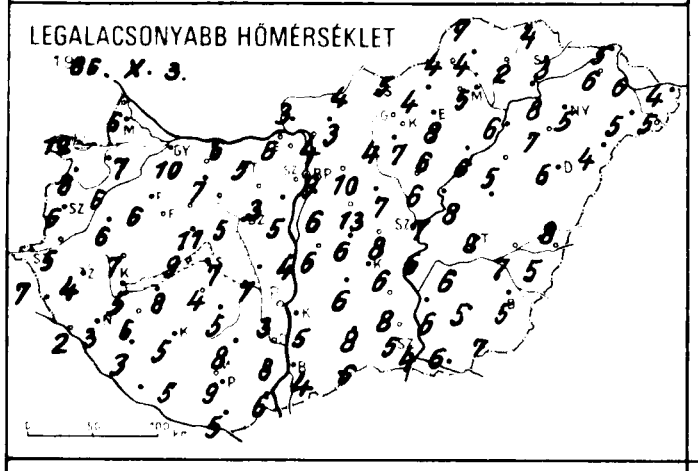
LEGALACSONYABB HŐMÉRSÉKLET
1986. X. 3.

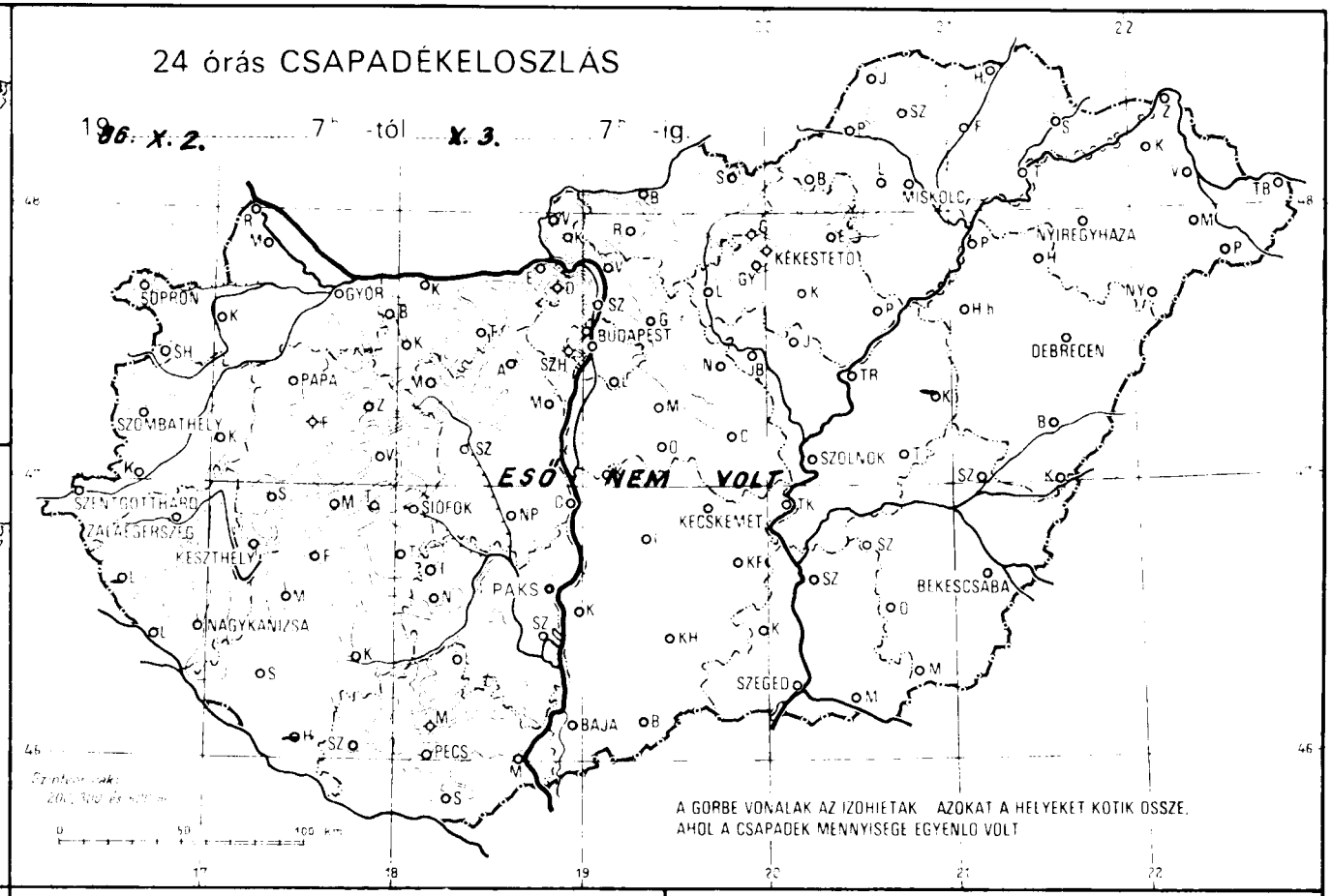
24 órás CSAPADÉKELOSZLÁS
1986. X. 2. 7h -tól X. 3. 7h -ig
ESŐ NEM VOLT
A GÖRBE VONALAK AZ IZOHIETÁK AZOKAT A HELYEKET KÖTIK ÖSSZE, AHOL A CSAPADÉK MENNYISÉGE EGYENLŐ VOLT
SOPRON
GYŐR
BUDAPEST
MISKOLC
NYÍREGYHÁZA
KÉKESTETŐ
DEBRECEN
PAPA
SZOMBATHELY
SZOLNOK
SZENTGOTTHÁRD
ZALAEGERSZEG
SIÓFOK
KECSKEMÉT
KESZTHELY
PAKS
BÉKÉSCSABA
NAGYKANIZSA
SZEGED
BAJA
PÉCS

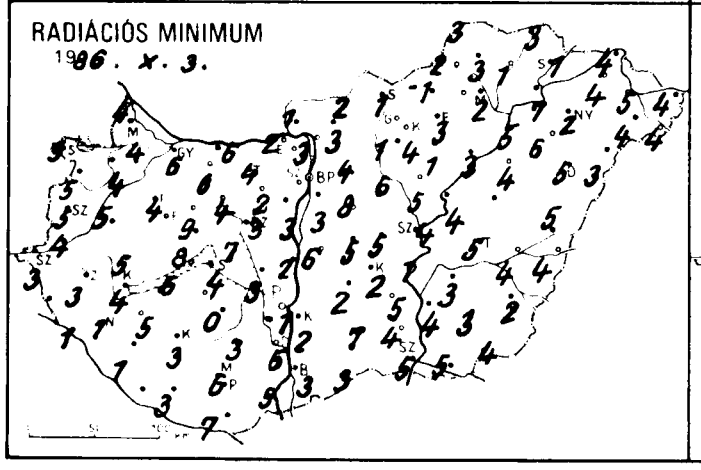
RADIÁCIÓS MINIMUM
1986. X. 3.

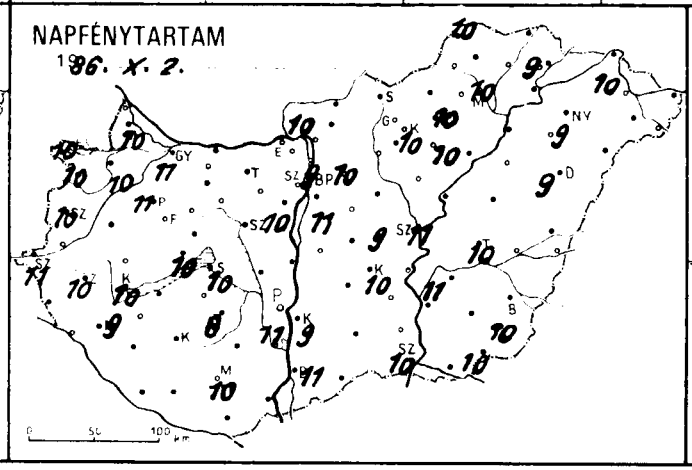
NAPFÉNYTARTAM
1986. X. 2.

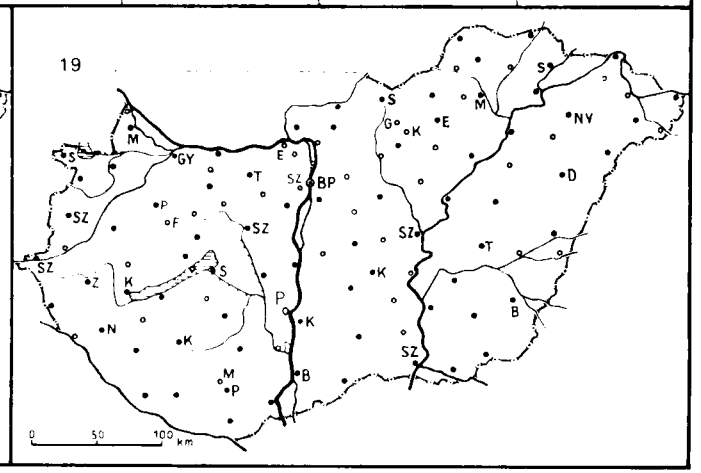
19

19 86.X.3. 07 h-ig az utolsó 24 óra adatai						Előző nap napos órái
állomás	csapadék (mm)		max. hőmérséklet	min. hőmérséklet	rad. min.	
Győr	•	⌒	24	10	6	11
Kapuvár	•	⌒	24	6	4	10
Mosonmagyaróvár	•	=	24	7	4	10
Rajka	•	⌒	24	6	4	
Sopron	•		25	12	5	10
Sopronhorpács	•	⌒	23	8	5	10
Káld	•	⌒	22	6	5	
Körmend	•	⌒	22	5	4	
Szentgotthárd	•	⌒	21	7	3	11
Szombathely	•	⌒	23	6	5	10
Lenti	–		–	–	–	
Letenye	•	=	22	2	1	
Nagykanizsa	•	=	22	3	1	9
Zalaegerszeg	•	⌒	23	4	3	10
Farkasgyepű	•	⌒	23	9	5	
Keszthely	•	⌒	23	5	4	10
Mencshely	•	⌒	21	7	3	10
Pápa	•	⌒	23	6	4	11
Sümeg	•	⌒	24	7	5	
Tihany	•	=	20	9	8	
Veszprém	•		23	11	9	
Zirc	•	⌒	22	7	3	
Fonyód	•		23	8	6	
Homokszt. György	–		–	–	–	
Kaposvár	•	⌒	24	5	3	
Marcali	•	⌒	25	6	5	
Siófok	•	⌒	21	7	7	10
Somogyszob	•	⌒	23	3	1	
Tab	•	=	24	4	4	
Bábolna	•		25	5	4	
Esztergom	•	=	25	6	2	
Kisbér	•		26	7	6	
Komárom	•	⌒	25	6	6	
Tatabánya	•		24	5	4	
Alcsútdoboz	•	⌒	24	3	2	
Dunaújváros	•		25	4	2	
Martonvásár	•	⌒	24	5	3	10
Mór	•	=	22	5	4	
Sárbogárd	•	⌒	25	7	3	
Szabadbattyán	•	=	24	4	3	
Iregszemcse	•		24	5	0	8
Lengyel	•		23	8	3	
Paks	•		24	3	–1	11
Szekszárd	•	=	25	8	6	
Árpádtető	•		22	12	7	
Mohács	•		24	6	5	
Pécs	•		23	9	6	10
Siklós	•	⌒	22	5	1	
Szigetvár	•	⌒	24	5	3	
Budaörs	•		24	5	3	
Bp. Lőrinc	•	⌒	23	6	3	11
Bp. Met. Int.	•		23	9	–	9
Bp. Szab. hegy	•		21	14	12	
Pegled	•		25	8	5	9
Dobogókő	•		20	12	5	
Godollő	•	⌒	22	10	4	10
Püspökladány	•	⌒	24	5	3	
Mónor	•	⌒	23	13	8	
Nagykáta	•	⌒	23	7	6	
Szentendre	•		24	7	6	

19 86.X.3. 07 h-ig az utolsó 24 óra adatai						Előző nap napos órái
állomás	csapadék (mm)		max. hőmérséklet	min. hőmérséklet	rad. min.	
Vác	•	⌒	24	4	3	
Vámosmikola	•	⌒	24	3	1	10
Baja	•	⌒	24	4	3	11
Bácsalmás	•	⌒	25	6	3	
Izsák	•		24	6	2	
Kalocsa	•		24	5	2	9
Kecskemét	•	⌒	25	6	2	10
Kiskunfélegyháza	•		25	8	5	
Kiskunhalas	•	⌒	25	8	7	
Kunszentmiklós	•	=	24	6	6	
Tiszakécske	•		23	6	1	
Balassagyarmat	•	⌒	24	4	2	
Romhány	•		25	3	3	
Salgótarján	•		24	5	1	
Eger	•	=	21	8	3	10
Galyatető	•		20	12	9	
Gyöngyös	•	⌒	25	7	4	
Kékestető	•		18	11	9	10
Kompolt	•	⌒	24	6	1	10
Lőrinci	•	⌒	24	4	1	
Poroszló	•	⌒	24	6	3	
Jászapáti	•		25	6	5	
Jászberény	•	⌒	24	6	3	
Karcag	–		–	–	–	
Szolnok	•	⌒	24	7	4	11
Tiszaroff	•		24	8	4	
Túrkeve	•		25	8	5	10
Kistelek	•		27	5	4	
Makó	•	⌒	23	6	5	
Szeged	•	⌒	25	4	2	10
Szentes	•		23	6	4	
Borsodnádasd	•	⌒	24	4	–1	
Füged	•	⌒	21	2	1	
Hidasnémeti	•		24	4	3	
Jósvafő	•	⌒	23	7	3	10
Lillafüred	•	=	22	7	4	
Miskolc	•	=	25	5	2	10
Putnok	•	=	26	4	2	
Sárospatak	•	⌒	20	3	1	9
Szendrőlád	•		23	4	3	
Tokaj	•		22	8	7	
Kisvárda	•	=	23	6	4	10
Mátészalka	•	⌒	25	5	–4	
Nyíregyháza	•	⌒	23	5	2	9
Nyírlugos	•	⌒	20	4	3	
Pátyod	•	⌒	23	5	4	
Tiszabecs	•	⌒	24	4	4	
Vásárosnamény	•	⌒	22	6	5	
Záhony	•	⌒	22	5	4	
Berettyóújfalu	•	⌒	24	8	5	
Debrecen	•	⌒	24	6	5	9
Hajdúdorog	•		22	7	6	
Hortobágy	•		25	4	4	
Kösösszakál	•	⌒	23	5	4	
Polgár	•		24	6	5	
Békéscsaba	•	⌒	25	5	2	10
Mezőhegyes	•	⌒	23	7	4	10
Orosháza	•		24	5	3	
Szarvas	•	⌒	24	6	3	11
Szeghalom	•		25	7	4	

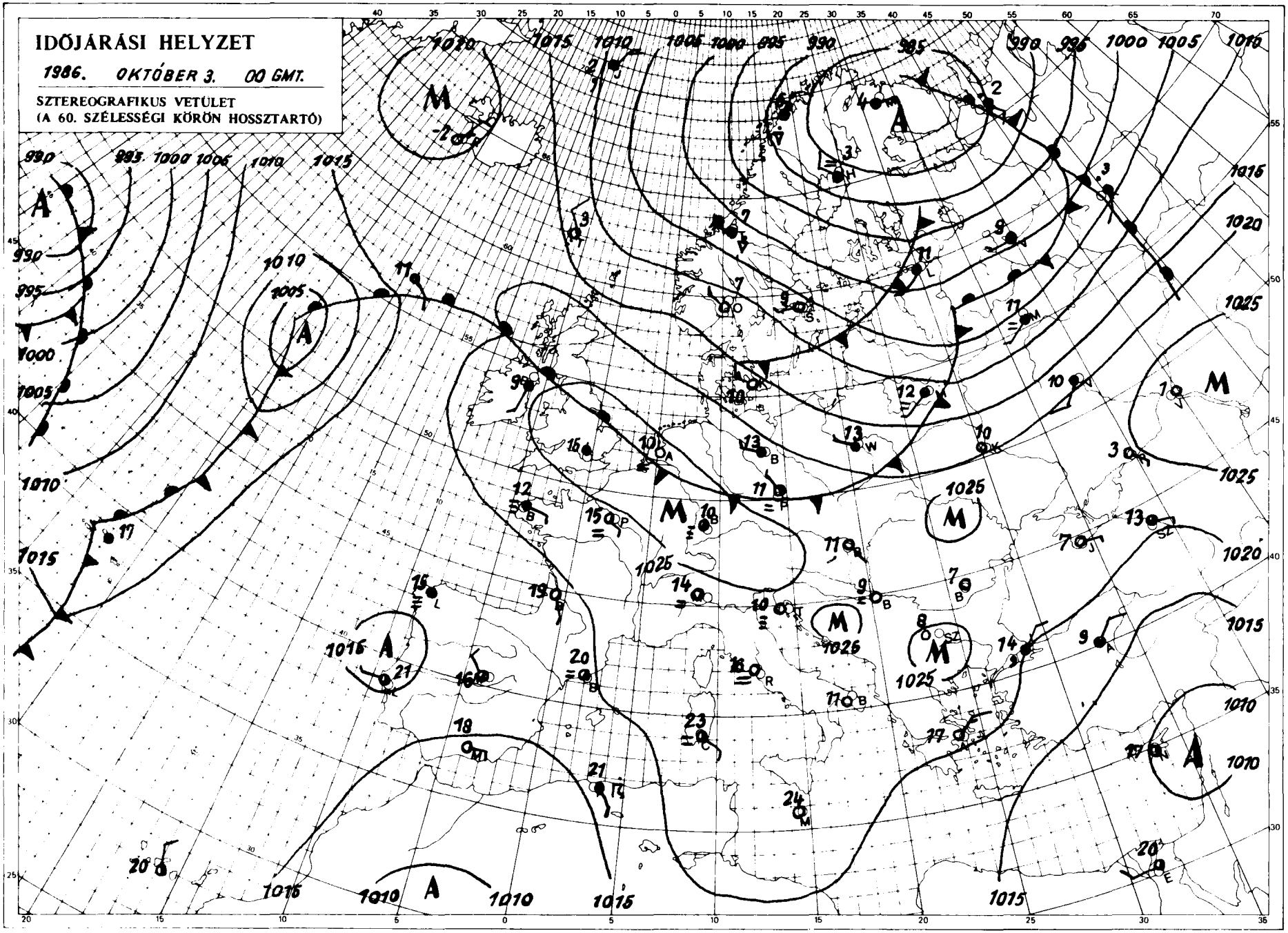

KIADJA: ORSZÁGOS METEOROLÓGIAI SZOLGÁLAT
Készíti: Központi Előrejelző Intézet Analízis- és Rövidtávú Prognózis Központja – T.: 273-018
Megjelenik naponként
Évi előfizetési díja: 2.200,-Ft. Megrendelhető: 1024 Budapest, II., Kitaibel Pál u. 1. T.: 353-500
Kiadásért felel: az OMSZ elnöke Szerkesztésért felel: a KEI igazgatója

Jelmagyarázat a havi mellékletben

LIBRARY
U.S. Dept. of Commerce

IDŐJÁRÁSI NAPIJELENTÉS

ЕЖЕДНЕВНЫЙ МЕТЕОРОЛОГИЧЕСКИЙ БЮЛЛЕТЕНЬ · DAILY WEATHER REPORT
BULLETIN QUOTIDIEN DE TEMPS · TÄGLICHER WETTERBERICHT

99. évfolyam 277.szám + Budapest + 1968 október 4. szombat

Az időjárási helyzet és a várható időjárás:

Több hullámban hideg, sarkvidéki eredetü levegő áramlik a Skandinávfélszigeten át kontinensünk középső tájai felé. A hideg levegő elsősorban a Szovjetunió európai területét árasztja el, de hatása érezhető lesz a Kárpát-medencében, sőt még a Balkán-félszigeten is. A hideg levegő viszonylag gyorsan vonul délkelet felé. Mögötte magas nyomásu, leszálló légmozgásu zóna épül fel, amelynek területén napos, száraz, de az elmult napokénál több fokkal hüvösebb az idő, a Kárpát-medencében is erre lehet számitani.

Magyarországon pénteken tulnyomóan napos, többfelé szeles, általában meleg idő volt. Esőt sehonnan sem jelentettek. Északkeleten 20,23, az ország legnagyobb részén 23, 27 fokig melegedett fel a levegő. Szombatra virradóra 3,13 fokig csökkent a hőmérséklet. Délelőtt az országszerte megélénkült, sőt néhol megerősödött az északnyugati szél. 11 órára 15,[illegible] fokig melegedett a levegő.

Ma 12 órakor Budapesten a hőmérséklet 17 fok, a tengerszintre átszámitott légnyomás 1022 hPa. alig változik.

Várható időjárás vasárnap estig

Tulnyomóan napos. száraz időre számithatunk. Az északnyugati, északi szél gyakran élénk, eleinte néhol időnként még erős lesz.
A legalacsonyabb éjszakai hőmérséklet 3 és 8 fok között alakul, azonban néhány szélcsendes helyen gyenge talajmenti fagy is előfordulhat.
A legmagasabb nappali hőmérséklet vasárnap 14 és 19 fok között várható.

Rábai Attila s.k.

A hőmérséklet napi középértéke és eltérése a sokévi átlagtól / Budapest belterületén: /

1986. okt. 3. 15.4 °C + 1.4 °C

1871. óta ezen a napon Budapesten előfordult:
legmagasabb hőmérséklet: 27.6 °C / 1900 /
legalacsonyabb hőmérséklet: 1.6 °C / 1957 /

86.645

LEGMAGASABB HŐMÉRSÉKLET

1986. X. 3.

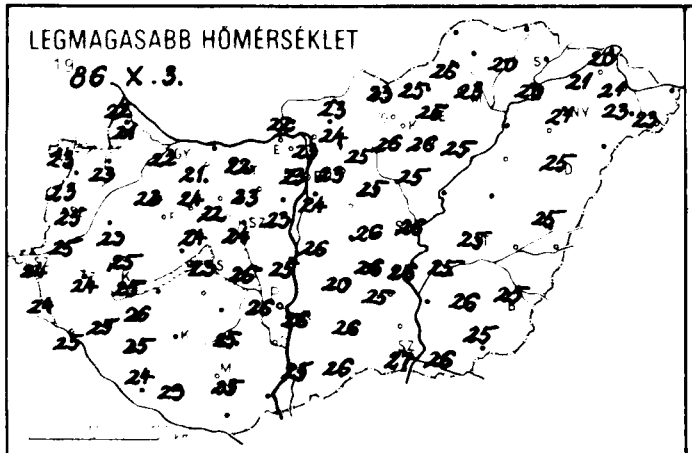

LEGALACSONYABB HŐMÉRSÉKLET

1986. X. 4.

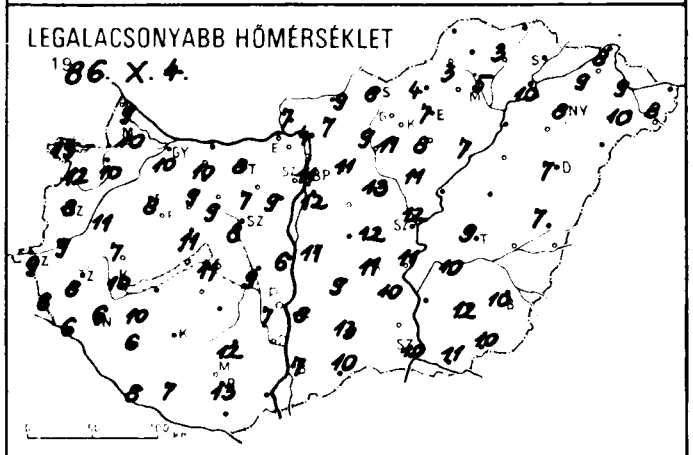

24 órás CSAPADÉKELOSZLÁS

1986. X. 3. ..... 7h -tól X. 4. ..... 7h -ig.

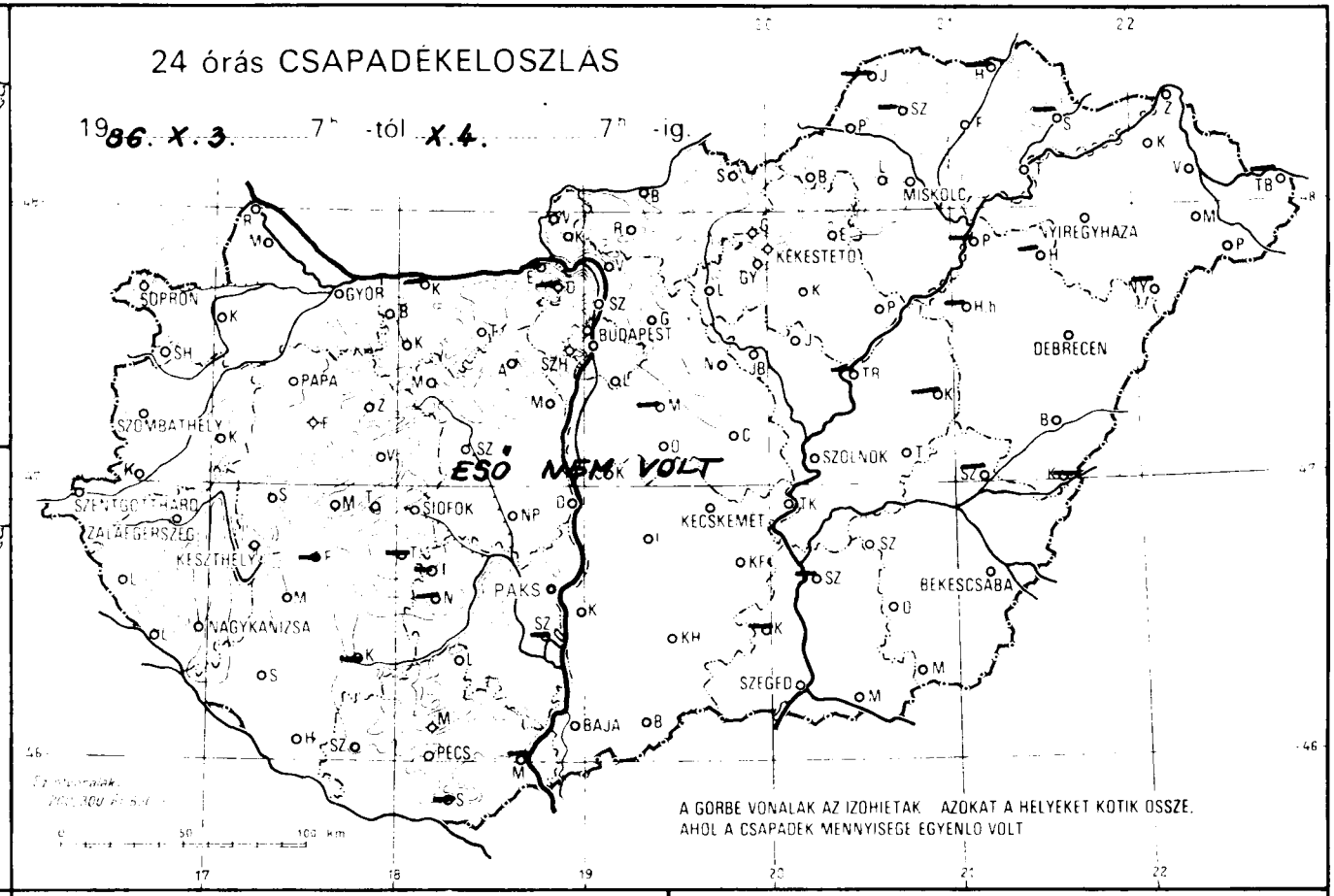

RADIÁCIÓS MINIMUM

1986. X. 4.

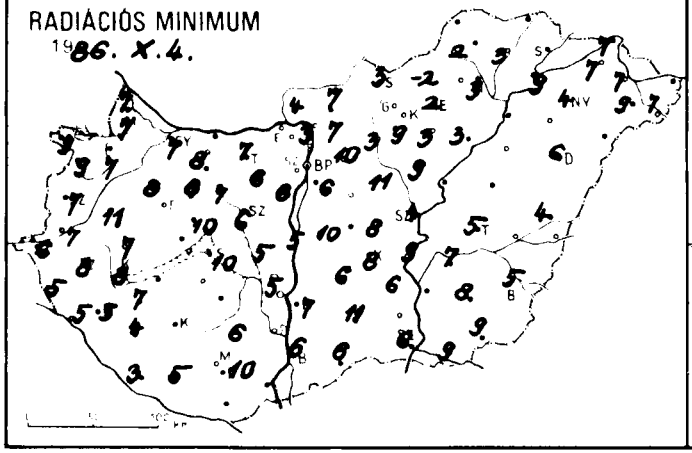

NAPFÉNYTARTAM

1986. X. 3.

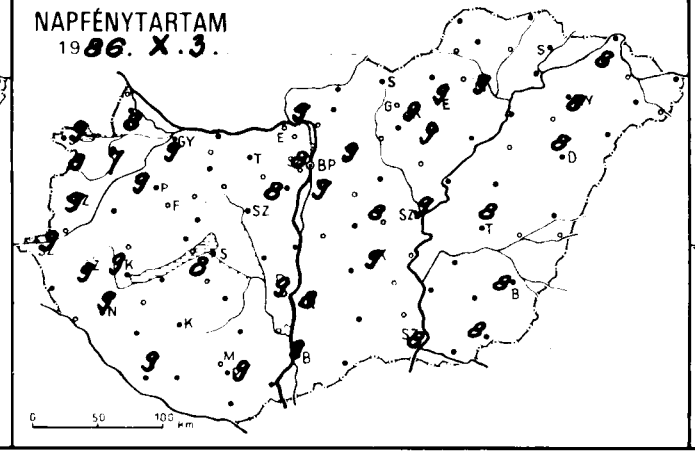

19

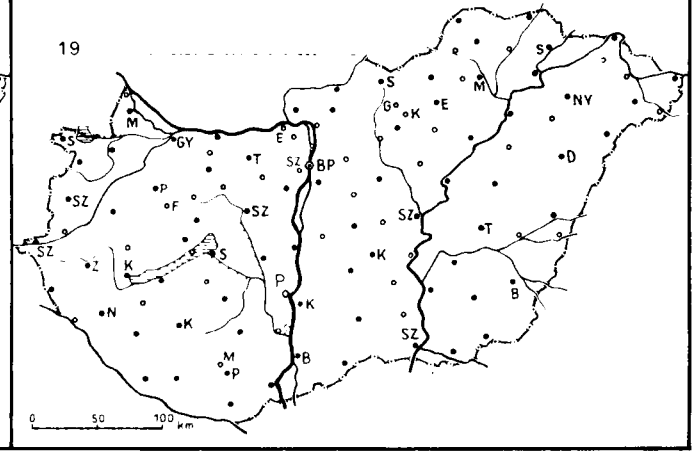

19 86. X. 4. 07 h-ig az utolsó 24 óra adatai						Előző nap napos órái
állomás	csapadék (mm)		max. hőmérséklet	min. hőmérséklet	rad. min.	
Győr	.	⛅	22	10	7	9
Kapuvár	.	⛅	23	10	7	7
Mosonmagyaróvár	.	≡	21	10	7	8
Rajka	.		22	9	7	
Sopron	.	⛅	23	13	9	9
Sopronhorpács	.	⛅	23	12	9	8
Káld	.	⛅	23	11	11	
Körmend	.		25	9	7	
Szentgotthárd	.	⛅	24	9	6	9
Szombathely	.	⛅	25	8	7	9
Lenti	.	≡	24	8	5	
Letenye	.	≡	25	6	5	
Nagykanizsa	.	≡	25	6	5	9
Zalaegerszeg	.	⛅	24	9	6	9
Farkasgyepű	.	⛅	21	10	6	
Keszthely	.	≡	25	10	8	9
Mencshely	.		23	11	6	9
Pápa	.	⛅	23	8	8	9
Sümeg	.	⛅	25	7	7	
Tihany	.		26	13	10	
Veszprém	.		24	11	10	
Zirc	.		21	9	5	
Fonyód	–		–	–	–	
Homokszt. György	.	⛅	24	8	3	9
Kaposvár	–		–	–	–	
Marcali	.	⛅	26	10	7	
Siófok	.	⛅	23	11	10	8
Somogyszob	.	⛅	25	6	4	
Tab	–		–	–	–	
Bábolna	.		21	10	8	
Esztergom	–		–	–	–	
Kisbér	.		24	9	8	
Komárom	–		–	–	–	
Tatabánya	.		22	8	7	
Alcsútdoboz	.	≡	23	7	6	
Dunaújváros	.		25	6	5	
Martonvásár	.	⛅	23	9	6	8
Mór	.	≡	22	9	7	
Sárbogárd	.	⛅	26	9	5	
Szabadbattyán	.	≡	24	8	6	
Iregszemcse	–		–	–	–	
Lengyel	.		25	12	6	
Paks	.	≡	26	7	5	9
Szekszárd	–		–	–	–	
Árpádtető	.		24	13	11	
Mohács	–		–	–	–	
Pécs	.		25	13	10	9
Siklós	.		–	–	–	
Szigetvár	.	≡	23	7	5	
Budaörs	.		23	11	10	
Bp. Lőrinc	.	≡	24	12	6	9
Bp. Met. Int.	.		23	11	–	8
Bp. Szab. hegy	.		18	10	6	
Cegléd	.		26	12	8	8
Dobogókő	–		–	–	–	
Gödöllő	.	⛅	23	11	10	9
Királyrét	.	⛅	23	6	2	
Mónor	–		–	–	–	
Nagykáta	.	⛅	25	13	11	
Szentendre	.		25	12	12	

19 86. X. 4. 07 h-ig az utolsó 24 óra adatai						Előző nap napos órái
állomás	csapadék (mm)		max. hőmérséklet	min. hőmérséklet	rad. min.	
Vác	.	⛅	23	4	3	
Vámosmikola	.	⛅	22	7	4	9
Baja	.	⛅	25	7	6	9
Bácsalmás	.		26	10	6	
Izsák	.		20	9	6	
Kalocsa	.	⛅	26	8	7	8
Kecskemét	.	⛅	26	11	8	9
Kiskunfélegyháza	.		25	10	6	
Kiskunhalas	.	⛅	26	13	11	
Kunszentmiklós	.	≡	26	11	10	
Tiszakécske	.		26	11	9	
Balassagyarmat	.	⛅	23	9	7	
Romhány	.		24	7	7	
Salgótarján	.		23	6	3	
Eger	.	≡	25	7	2	9
Galyatető	.		19	6	4	
Gyöngyös	.		26	11	9	
Kékestető	.	⛅	19	7	6	9
Kompolt	.	⛅	26	8	3	9
Lőrinci	.	⛅	25	9	3	
Poroszló	.	⛅	25	7	3	
Jászapáti	.		25	11	9	
Jászberény	–		–	–	–	
Karcag	–		–	–	–	
Szolnok	.	⛅	26	12	4	9
Tiszaroff	–		–	–	–	
Túrkeve	.	⛅	25	9	5	8
Kistelek	.	⛅	26	11	9	
Makó	.	⛅	26	11	9	
Szeged	.	⛅	27	10	6	8
Szentes	–		–	–	–	
Borsodnádasd	.	⛆	25	4	-2	
Füged	.	⛅	20	3	3	
Hidasnémeti	–		–	–	–	
Jósvafő	–		–	–	–	
Lillafüred	.	≡	21	5	3	
Miskolc	.	≡	23	5	3	9
Putnok	.	≡	26	3	2	
Sárospatak	–		–	–	–	
Szendrőlád	–		–	–	–	
Tokaj	.		20	10	9	
Kisvárda	.	≡	21	9	7	8
Mátészalka	.	⛅	23	10	9	
Nyíregyháza	.		21	8	4	8
Nyírlugos	–		–	–	–	
Pátyod	.		23	8	7	
Tiszabecs	–		–	–	–	
Vásárosnamény	.	⛅	21	9	7	
Záhony	.		20	8	7	
Berettyóújfalu	.	⛅	25	7	4	
Debrecen	.	⛅	25	7	6	8
Hajdúdorog	–		–	–	–	
Hortobágy	–		–	–	–	
Körösszakál	–		–	–	–	
Polgár	–		–	–	–	
Békéscsaba	.	⛅	25	10	5	8
Mezőhegyes	.	⛅	25	10	9	8
Orosháza	.		26	12	8	
Szarvas	.	⛅	25	10	7	9
Szeghalom	–		–	–	–	

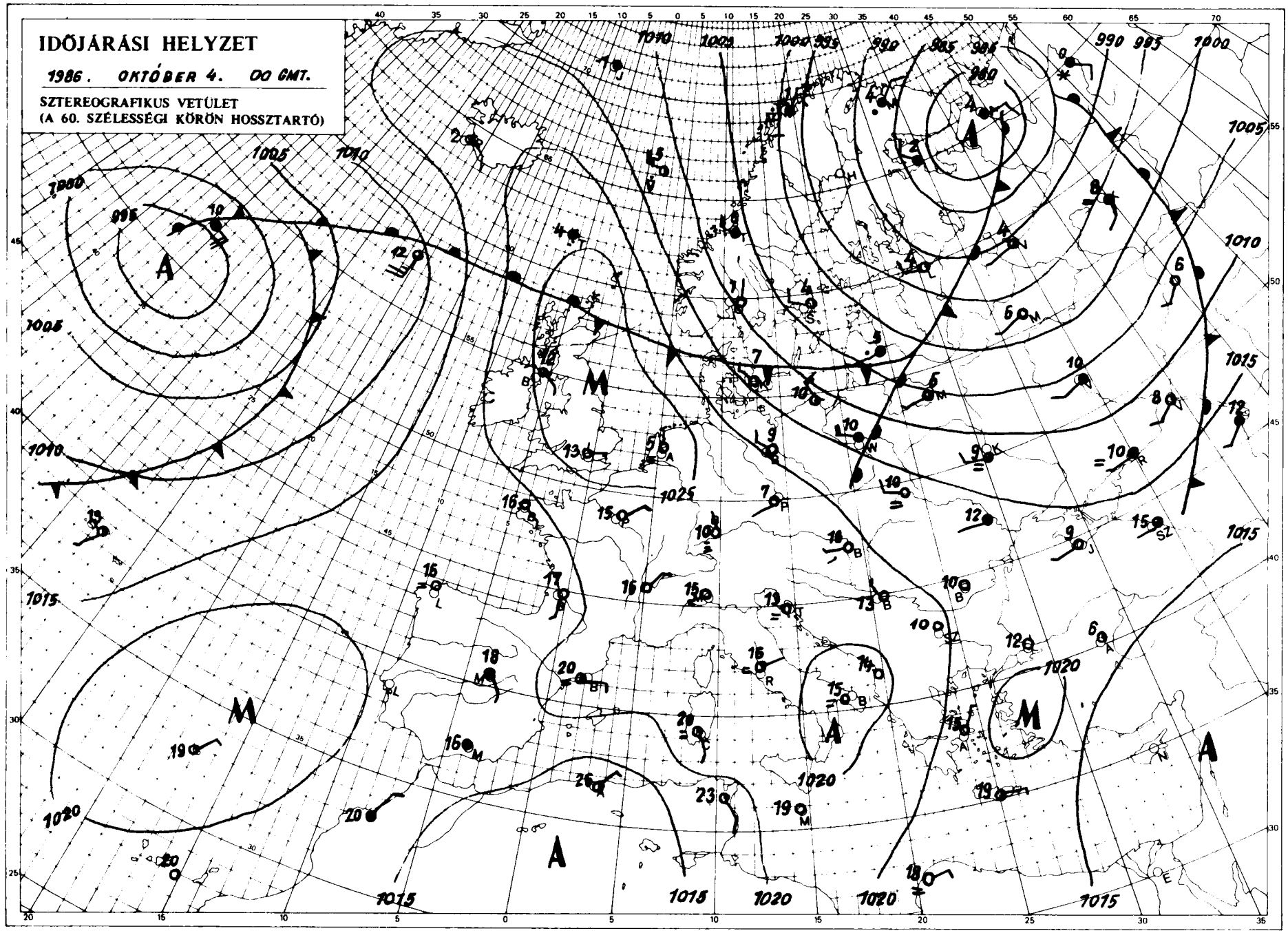

KIADJA: ORSZÁGOS METEOROLÓGIAI SZOLGÁLAT
Készíti: Központi Előrejelző Intézet Analízis- és Rövidtávú Prognózis Központja – T.: 273-018
Megjelenik naponként
Éves előfizetési díja: 2.200,-Ft. Megrendelhető: 1024 Budapest, II., Kitaibel Pál u. 1. – T.: 353-500
Kiadásért felel: az OMSZ elnöke – Szerkesztésért felel: a KEI igazgatója
Jelmagyarázat a havi mellékletben

LIBRARY
U S Dept of Commerce

IDŐJÁRÁSI NAPIJELENTÉS

ЕЖЕДНЕВНЫЙ МЕТЕОРОЛОГИЧЕСКИЙ БЮЛЛЕТЕНЬ · DAILY WEATHER REPORT
BULLETIN QUOTIDIEN DE TEMPS · TÄGLICHER WETTERBERICHT

99. évfolyam 278.szám + Budapest + 1986.október 5.vasárnap

Az időjárási helyzet és a várható időjárás:

A Földközi- tengertől nyugat- és Közép-Európa nagy részén át egészen a Skandináv-félszigetig, magas légnyomású öv húzódik, nagy területen tulnyomóan napos, száraz időt okozva. Izland feletti középponttal ciklon örvénylik. Emiatt a kontinens északnyugati partvidékén szórványosan esik az eső, és időnként erős szél fuj. Ugyancsak változékony, helyenként esős idő van a Kelet-Európai sikságon. Valószinü, hogy az elkövetkező időszakban a Kárpát- medencében erősödik a nappali felmelegedés.

Magyarországon szombaton tulnyomóan derült, napos idő volt. Eső sehol sem esett. A gyakran élénk északnyugati, északi szelet helyenként erős széllökések kisérték. Szombaton a hőmérséklet csucsértéke általában 12-22 fok között váltakozott. Vasárnap hajnalra többnyire 2-7, északkeleten azonban -2, + 1 fokig hült le a levegő. Ma délelőtt folytatódott a jobbára derült, száraz idő. A hőmérséklet 11 órakor az országban 12-17 fok között ingadozott.

Ma 12 órakor Budapesten 16 fokot mértek, a tengerszintre átszámitott légnyomás 1028 hPa, alig változik.

Várható időjárás hétfő estig:

Hétfő estig tulnyomóan napos idő lesz. Átmeneti kisebb felhősödés inkább csak a hajnali órákban várható. Eső továbbra sem lesz. Az északnyugati szél néha kissé megélénkül.

Várható legalacsonyabb éjszakai hőmérséklet általában 6, északkeleten azonban 0 fok körül.
Legmagasabb nappali hőmérséklet hőtfőn 18-23 fok között alakul.

Bozóki István s.k.

A hőmérséklet napi középértéke és eltérése a sokévi átlagtól / Budapest belterületén: /

1986. okt. 4.	13,7 °C	+ 0,2 °C

1871. óta ezen a napon Budapesten előfordult:

legmagasabb hőmérséklet:	27,0°C	/ 1985 /
legmacsonyabb hőmérséklet:	0,5°C	/ 1930 /

68.646

LEGMAGASABB HŐMÉRSÉKLET

86. X. 4.

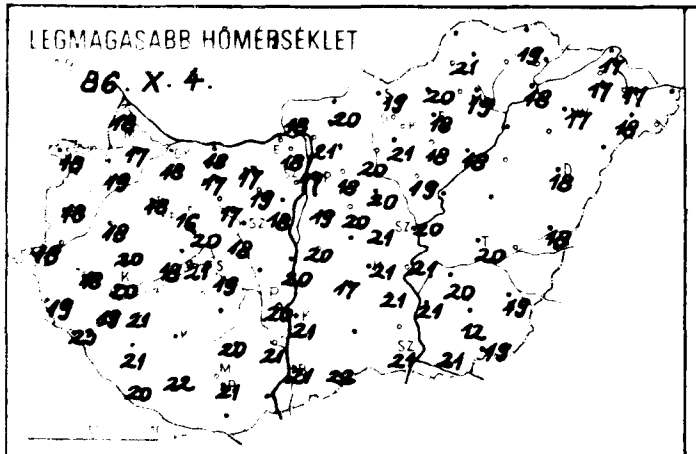

LEGALACSONYABB HŐMÉRSÉKLET

19 86. X. 5.

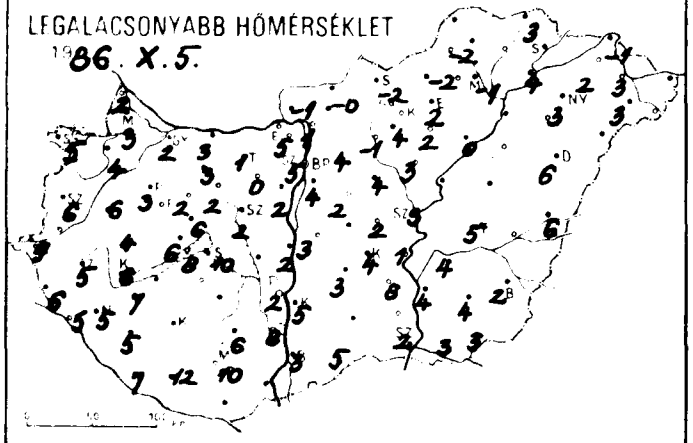

24 órás CSAPADÉKELOSZLÁS

19 86. X. 4. ..... 7h -tól X. 5. ..... 7h -ig.

RADIÁCIÓS MINIMUM

19 86. X. 5.

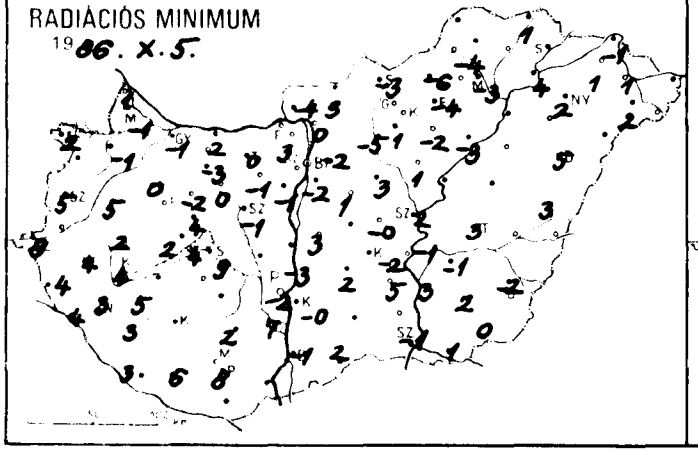

NAPFÉNYTARTAM

19 86. X. 4.

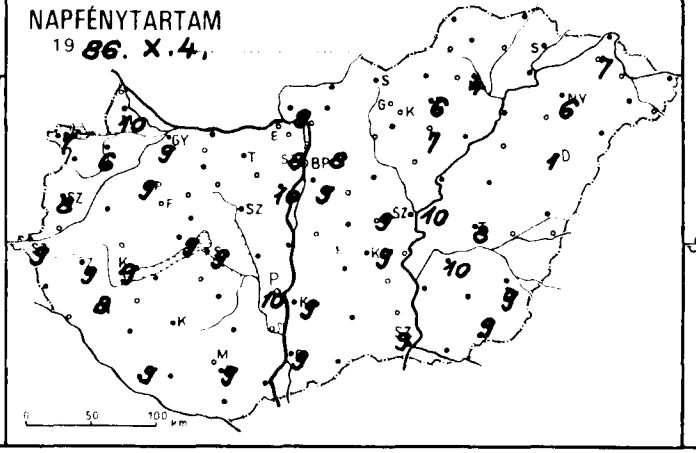

19

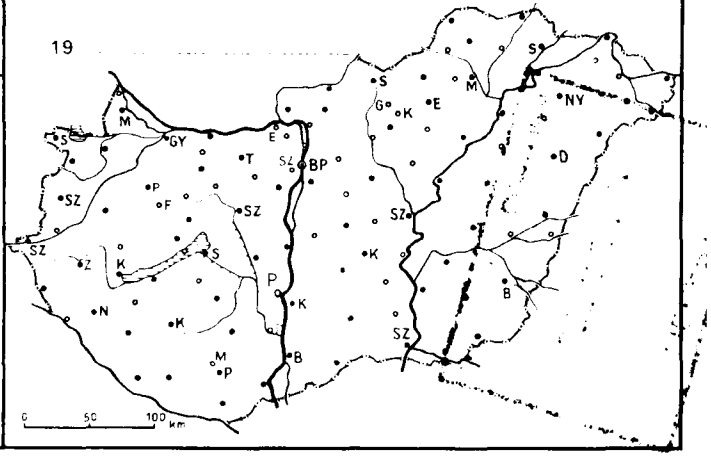

19 86.X.5. 07 h-ig az utolsó 24 óra adatai

állomás	csapadék (mm)		max. hőmérséklet	min. hőmérséklet	rad. min.	Előző nap napos órái
Győr	•	⊔	18	2	-9	9
Kapuvár	•	⊔	19	4	-1	6
Mosonmagyaróvár	•	⊔	17	3	-1	10
Rajka	•		18	2	1	
Sopron	•	◠	18	5	2	7
Sopronhorpács	–		–	–	–	–
Káld	•	◠	18	6	5	
Körmend	–		–	–	–	
Szentgotthárd	•	◠	18	9	8	9
Szombathely	•		18	6	5	8
Lenti	•		19	6	4	
Letenye	•	≡	23	5	4	
Nagykanizsa	•	≡	19	5	3	8
Zalaegerszeg	•	◠	18	5	4	9
Farkasgyepű	–		–	–	–	
Keszthely	•	◠	20	6	4	9
Mencshely	•		18	6	2	9
Pápa	•	◠	18	3	0	9
Sümeg	•	◠	20	4	2	
Tihany	•		21	8	4	
Veszprém	•		20	6	4	
Zirc	•	⊔	16	2	-2	
Fonyód	–		–	–	–	
Homokszt. György	•		20	7	3	9
Kaposvár	–		–	–	–	
Marcali	•	◠	21	7	5	
Siófok	•	=	19	10	9	9
Somogyszob	•	◠	21	5	3	
Tab	–		–	–	–	
Bábolna	•		17	3	-3	
Esztergom	–		–	–	–	
Kisbér	•	◠	18	2	1	
Komárom	•		18	3	2	
Tatabánya	•	=	17	1	0	
Alcsútdoboz	•	◠	19	0	-1	
Dunaújváros	•	⊔	20	1	-3	
Martonvásár	•	⊔	18	2	-1	10
Mór	•	◠	17	2	0	
Sárbogárd	•	◠	21	4	0	
Szabadbattyán	•	◠	18	2	-1	
Fregszemcse	–		–	–	–	–
Tengyel	•		20	6	2	
Paks	•		20	2	-2	10
Szekszárd	•	=	21	8	7	
Árpádtető	•		19	8	6	
Mohács	–		–	–	–	
Pécs	•		21	10	8	9
Siklós	–		–	–	–	
Szigetvár	•	◠	22	12	6	
Badaors	•		19	3	-1	
[illegible] Lőrinc	•		19	4	-2	9
[illegible] Met. Int.	•		17	5	–	8
[illegible] Szab. hegy	•		15	7	4	
[illegible]eled	•	◠	21	2	-0	9
[illegible]bogykő	•		18	5	3	
[illegible]dolló	•	◠	18	4	-2	8
[illegible]vrét	–		–	–	–	
[illegible]	–	⊔	20	2	1	
[illegible]vata	•	◠	20	4	3	
[illegible]tendre	•		20	4	4	

19 86.X.5. 07 h-ig az utolsó 24 óra adatai

állomás	csapadék (mm)		max. hőmérséklet	min. hőmérséklet	rad. min.	Előző nap napos órái
Vác	•	◠	21	1	0	
Vámosmikola	•	◠	18	-1	-4	9
Baja	•	◠	21	3	-1	9
Bácsalmás	•	◠	22	5	2	
Izsák	•		17	3	20	
Kalocsa	•		21	5	-0	9
Kecskemét	•	◠	21	4	-2	9
Kiskunfélegyháza	•		21	8	5	
Kiskunhalas	–		–	–	–	–
Kunszentmiklós	•	=	20	3	3	
Tiszakécske	•		21	1	-1	
Balassagyarmat	•	⊔	20	-0	-3	
Romhány	–		–	–	–	
Salgótarján	•	⊔	19	-2	-3	
Eger	•	⊔	18	2	-4	6
Galyatető	•		16	3	1	
Gyöngyös	•	◠	21	4	1	
Kékestető	•		13	3	1	9
Kompolt	•		18	2	-.2	7
Lőrinci	•	⊔	20	-1	-5	
Poroszló	•	⊔	18	0	-3	
Jászapáti	•		19	3	1	
Jászberény	•	◠	20	2	-1	
Karcag	–		–	–	–	
Szolnok	•	◠	20	3	2	10
Tiszaroff	–		–	–	–	
Túrkeve	•		20	5	3	8
Kistelek	–		–	–	–	
Makó	•	◠	21	3	1	
Szeged	•	◠	21	2	-1	9
Szentes	•		21	4	3	
Borsodnádasd	•	⊔	20	-2	-6	
Fügöd	–		–	–	–	
Hidasnémeti	•	=	19	3	1	
Jósvafő	–		–	–	–	
Lillafüred	•	=	17	2	0	
Miskolc	•	⊔	19	-1	-3	4
Putnok	•	⊔	21	-2	-4	
Sárospatak	–		–	–	–	–
Szendrőlád	–		–	–	–	–
Tokaj	•		18	4	4	
Kisvárda	•	=	17	2	1	7
Mátészalka	•	◠	18	3	2	
Nyíregyháza	•	◠	17	3	2	6
Nyírlugos	–		–	–	–	
Pátyod	–		–	–	–	
Tiszabecs	–		–	–	–	
Vásárosnamény	•	◠	17	3	1	
Záhony	•	⊔	17	-1	-1	
Berettyóújfalu	•	◠	18	6	3	
Debrecen	•	=	18	6	5	1
Hajdúdorog	–		–	–	–	
Hortobágy	–		–	–	–	
Körösszakál	–		–	–	–	
Polgár	–		–	–	–	
Békéscsaba	•	⊔	19	2	-2	9
Mezőhegyes	•	◠	19	3	0	9
Orosháza	•		12	4	[illegible]	
Szarvas	•	◠	20	4	-1	10
Szeghalom	–		–	–	–	

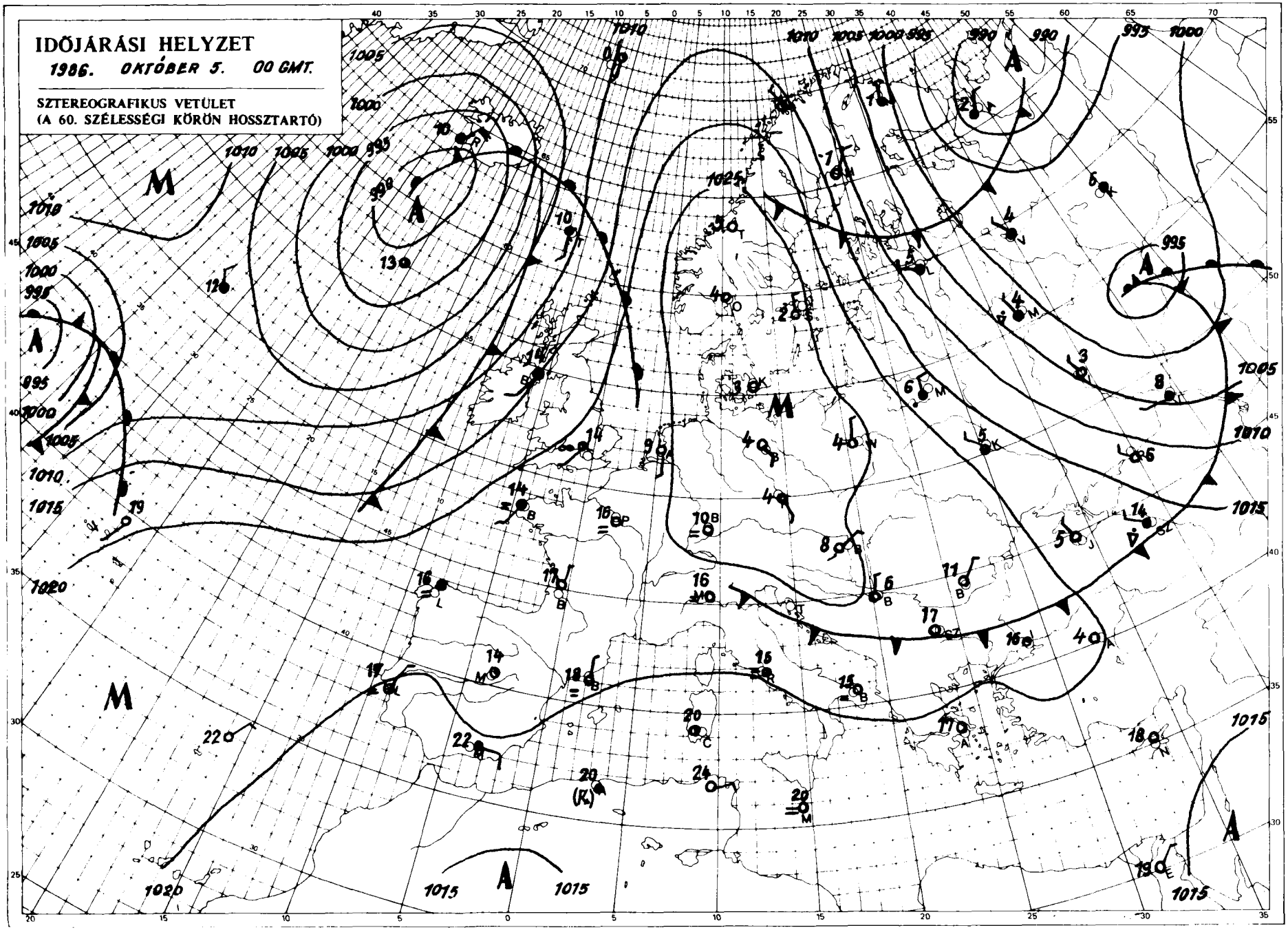

KIADJA: ORSZÁGOS METEOROLÓGIAI SZOLGÁLAT
Készíti: Központi Előrejelző Intézet Analízis- és Rövidtávú Prognózis Központja – T.: 273-018
Megjelenik naponként
Évi előfizetési díja: 2.200,-Ft. Megrendelhető: 1024 Budapest, II., Kitaibel Pál u. 1. – T.: 353-500
Kiadásért felel: az OMSZ elnöke – Szerkesztésért felel: a KEI igazgatója

Jelmagyarázat a havi mellékletben

LIBRARY
SEP 22 1987
U.S. Dept of Commerce

IDŐJÁRÁSI NAPIJELENTÉS

ЕЖЕДНЕВНЫЙ МЕТЕОРОЛОГИЧЕСКИЙ БЮЛЛЕТЕНЬ • DAILY WEATHER REPORT
BULLETIN QUOTIDIEN DE TEMPS • TÄGLICHER WETTERBERICHT

99.évfolyam 279.szám + Budapest + 1968 október. 6. hétfő

Az időjárási helyzet és a várható időjárás:

Nagyjából az 50-edik szélességi kör mentén az Atlanti-óceántól Nyugat-és Közép-Európa egy részén át, egészen a Kelet-Európai- sikságig magas légnyomásu öv húzódik nagy területen tulnyomóan napos, száraz időt okozva. A Norvég-tenger feletti középponttal ciklon örvénylik. A légköri frontok utját a Skandináv-félszigeten szórványos zápor, a Szovjetunió északabbra fekvő vidékein pedig helyenként hóesés jelzi. Az elkövetkező időszakban a Kárpát-medencében marad a száraz idő, csupán átmeneti felhősödés valószinü.

Magyarországon vasárnap tulnyomóan napos idő volt. Eső sehol sem esett. Az északi szél a Tiszántulon időnként megélénkült. Vasárnap a hőmérséklet csucsértéke az ország nagy részén 16-21, északkeleten azonban 13-16 fok között váltakozott. Hétfő hajnalra pedig délnyugaton 1, 8, a keleti, északkeleti országrészben viszont - szeszélyes területi eloszlásban + 3, -4 fokig hült le a levegő. Ma délelőtt a hajnali pára megszünését túlnyomóan napos idő követte. A hőmérséklet 11 órakor az országban 11-19 fok között ingadozott.

Ma 12 órakor Budapesten 15 fokot mértek, a tengerszintre átszámitott légnyomás 1029 hPa, volt, gyengén süllyedt.

Várható időjárás kedd estig:

Tovább tart a többnyire derült idő, csupán az időszak elején, és inkább csak az északi országrész fölött növekszik meg időnként a felhőzet, eső továbbra sem várható. Az északnyugati szél holnap megélénkül, a Tiszántulon időnként megerősödik.
A legalacsonyabb éjszakai hőmérséklet általában 4 és 9 fok között, a délnyugati és északkeleti határvidéken 0 fok körül várható.
A legmagasabb nappali hőmérséklet kedden 16,21 fok között,alakul.

Bártfai Erzsébet s.k.

Távolabbi kilátások szerdától- szombatig:

Általában kevés felhő, csapadék nem valószinü.
Legalacsonyabb hajnali hőmérséklet eleinte 4, 9 fok, majd +1, + 6 fok között várható.
Legmagasabb nappali hőmérséklet eleinte 15, 20 fok, majd 18,23 fok között lesz.Jelentős mennyiségü / legalább 5 mm napi / csapadék nem várható.

KÖZÉPTÁVÚ ELŐREJELZŐ CSOPORT

A hőmérséklet napi középértéke és eltérése a sokévi átlagtól Budapest belterületén:

1986.október 5.	11,5°C	-1.4°C

1871. óta ezen a napon Budapesten előfordult:

legmagasabb hőmérséklet:	29,5°C / 1935 /
legalacsonyabb hőmérséklet:	0,1° C /1916 /

68.647

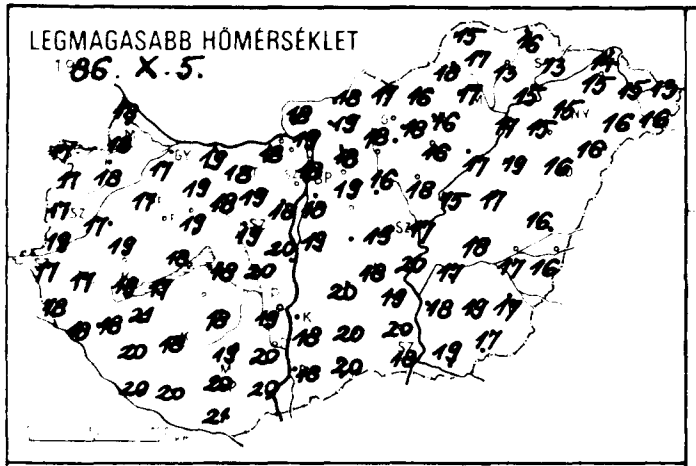
LEGMAGASABB HŐMÉRSÉKLET
1986. X. 5.

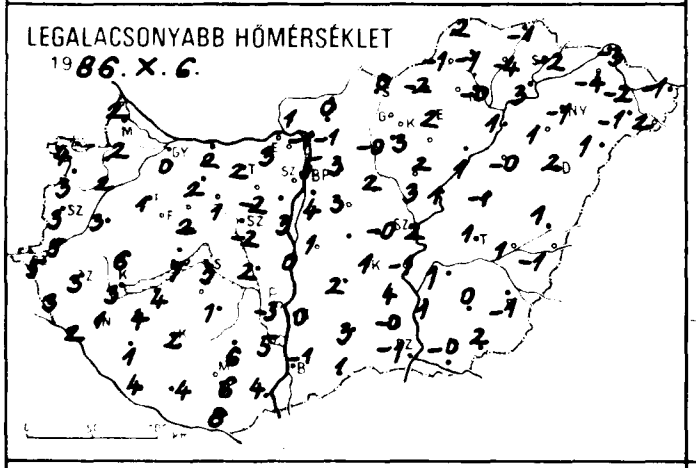
LEGALACSONYABB HŐMÉRSÉKLET
1986. X. 6.

24 órás CSAPADÉKELOSZLÁS
1986. X. 5. 7h -tól X. 6. 7h -ig.
ESŐ NEM VOLT
A GÖRBE VONALAK AZ IZOHIETÁK AZOKAT A HELYEKET KÖTIK ÖSSZE, AHOL A CSAPADÉK MENNYISÉGE EGYENLŐ VOLT
SOPRON
GYŐR
BUDAPEST
MISKOLC
NYÍREGYHÁZA
KÉKESTETŐ
DEBRECEN
PAPA
SZOMBATHELY
SZOLNOK
SZENTGOTTHÁRD
ZALAEGERSZEG
KESZTHELY
SIÓFOK
KECSKEMÉT
BÉKÉSCSABA
PAKS
NAGYKANIZSA
SZEGED
BAJA
PÉCS

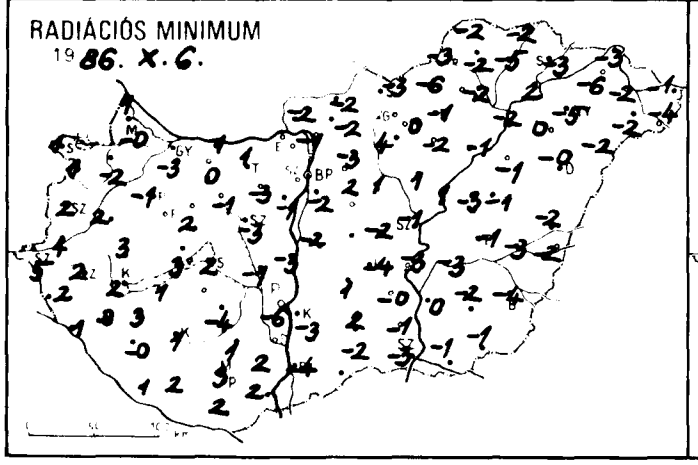
RADIÁCIÓS MINIMUM
1986. X. 6.

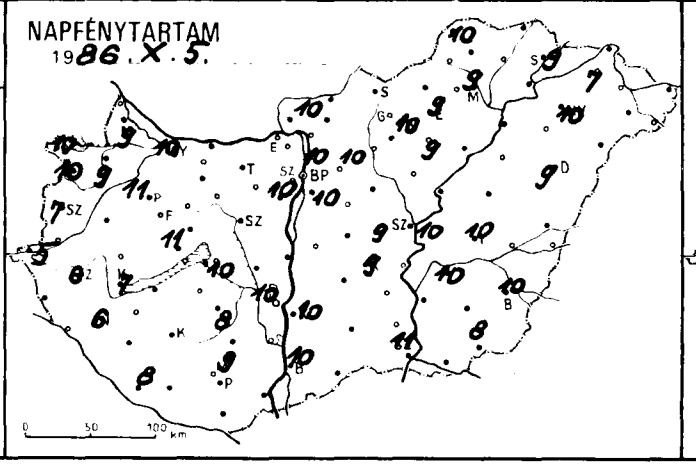
NAPFÉNYTARTAM
1986. X. 5.

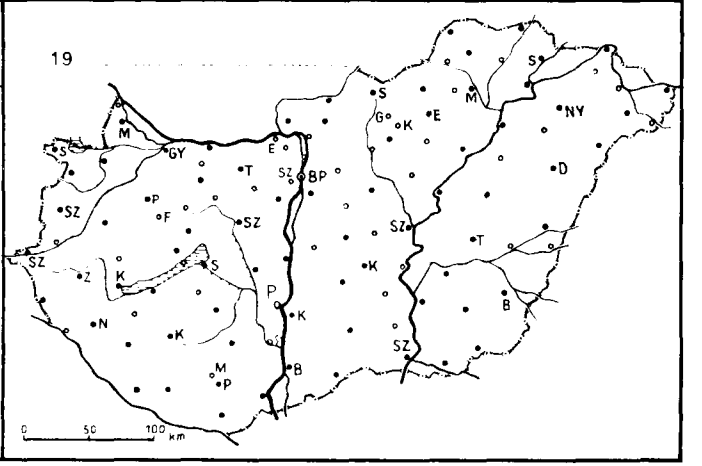
19

19 86.X.6. 07 h-ig az utolsó 24 óra adatai

állomás	csapadék (mm)		max. hőmérséklet	min. hőmérséklet	rad. min.	Előző nap napos órái
Győr	•	⊔	17	0	-2	10
Kapuvár	•	⊕	18	2	-2	9
Mosonmagyaróvár	•	⊔	18	2	-0	9
Rajka	•		18	2	1	
Sopron	•	⊕	17	4	1	10
Sopronhorpács	•	⊕	17	3	1	10
Káld	•	⊕	17	3	2	
Körmend	•	⊕	19	5	4	
Szentgotthárd	•	⊕	17	5	5	5
Szombathely	•	⊕	17	3	2	7
Lenti	•	=	18	3	2	
Letenye	•	=	18	2	1	
Nagykanizsa	•	⊕	18	1	0	6
Zalaegerszeg	•	⊕	17	3	2	6
Farkasgyepű	•		17	6	1	
Keszthely	•	⊕	19	3	2	7
Mencshely	•		17	4	2	10
Pápa	•	⊔	17	1	-1	11
Sümeg	•		19	6	3	
Tihany	•		18	7	3	
Veszprém	•		19	2	2	
Zirc	•	⊔	16	-0	-3	
Fonyód	•		17	4	1	
Homokszt. György	•	⊕	20	4	1	8
Kaposvár	•	⊕	18	2	1	
Marcali	•	⊕	21	4	3	
Siófok	•		18	3	2	10
Somogyszob	•	⊕	20	1	-0	
Tab	-		-	-	-	
Bábolna	•		17	-3	-4	
Esztergom	•	=	18	3	-	
Kisbér	•		19	2	0	
Komárom	•	⊕	19	2	1	
Tatabánya	•		18	2	1	
Alcsútdoboz	•	⊔	19	-2	-3	
Dunaújváros	•	⊔	20	0	-3	
Martonvásár	•	⊔	18	3	-1	10
Mór	•		18	1	-1	
Sárbogárd	•	⊕	20	2	-1	
Szabadbattyán	•	=	19	-2	-3	
Iregszemcse	•	⊕	18	1	-4	8
Lengyel	•		19	6	1	
Paks	•		19	-3	-6	10
Szekszárd	•	=	20	5	2	
Árpádtető	•		18	7	4	
Mohács	•		20	4	2	
Pécs	•		20	6	3	9
Siklós	•	⊕	21	8	2	
Szigetvár	•	⊕	20	4	2	
Budaörs	•		19	1	-2	
Bp. Lőrinc	•		18	4	-2	10
Bp. Met. Int.	•		18	5	-	10
Bp. Szab. hegy	•		15	5	3	
Cegléd	•	⊕	19	-0	-2	9
Dabogókő	-		-	-	-	
Gödöllő	•	⊕	18	3	-3	10
Karcagy	•	⊕	18	-2	-4	
Mónor	•	⊔	19	3	2	
Szolnokata	•	⊕	16	2	1	
Szentendre	•		20	3	2	

19 86.X.6. 07 h-ig az utolsó 24 óra adatai

állomás	csapadék (mm)		max. hőmérséklet	min. hőmérséklet	rad. min.	Előző nap napos órái
Vác	•	⊕	19	-1	-1	
Vámosmikola	•	⊕	18	1	-2	10
Baja	•	⊔	18	-1	-4	10
Bácsalmás	•	⊔	20	1	-2	
Izsák	•		20	2	1	
Kalocsa	•	⊔	18	0	-3	10
Kecskemét	•	=	18	1	-4	9
Kiskunfélegyháza	•		19	4	-0	
Kiskunhalas	•	=	20	3	2	
Kunszentmiklós	•	=	19	1	-2	
Tiszakécske	•		20	-1	-3	
Balassagyarmat	•	⊔	18	0	-2	
Romhány	•	⊔	19	-1	-2	
Salgótarján	•	⊔	17	0	-3	
Eger	•	⊔	16	2	-1	9
Galyatető	•		13	3	0	
Gyöngyös	•	⊕	18	3	0	
Kékestető	•		10	2	1	10
Kompolt	•		16	2	-2	9
Lőrinci	•	⊔	18	-0	-4	
Poroszló	•	⊔	17	1	-1	
Jászapáti	•		18	3	1	
Jászberény	•	⊕	17	1	-1	
Karcag	•	=	17	-1	-1	
Szolnok	•	⊔	17	2	-1	10
Tiszaroff	•	=	15	1	-3	
Túrkeve	•		18	1	-1	10
Kistelek	•		20	-0	-1	
Makó	•	⊔	19	-0	-1	
Szeged	•	⊔	18	-1	-3	11
Szentes	•		18	1	0	
Borsodnádasd	•		16	-2	-6	
Füged	•	⊔	13	-4	-5	
Hidasnémeti	•		16	-1	-2	
Jósvafő	•	⊔	15	2	-2	10
Lillafüred	•	=	15	3	1	
Miskolc	•	⊔	17	-0	-2	9
Putnok	•	⊔	18	-1	-3	
Sárospatak	•		13	-2	-3	9
Szendrőlád	•	⊔	17	-1	-2	
Tokaj	•		15	3	2	
Kisvárda	•	⊔	15	-4	-6	7
Mátészalka	•	⊔	16	-1	-2	
Nyíregyháza	•	⊔	15	-1	-5	10
Nyírlugos	•	⊕	16	1	-2	
Pátyod	•	⊔	16	2	-4	
Tiszabecs	•	⊔	13	-1	-1	
Vásárosnamény	•	⊕	15	-2	-2	
Záhony	•	⊔	14	-3	-3	
Berettyóújfalu	•	⊕	16	1	-2	
Debrecen	•		16	2	-0	9
Hajdúdorog	•		15	1	0	
Hortobágy	•		19	-0	-1	
Kosszakál	•	⊔	16	-1	-2	
Polgár	•		17	1	0	
Békéscsaba	•	⊔	17	-1	-4	10
Mezőhegyes	•		17	2	-1	8
Orosháza	•	⊔	19	0	-2	
Szarvas	•		17	1	-3	10
Szeghalom	-		17	1	-3	

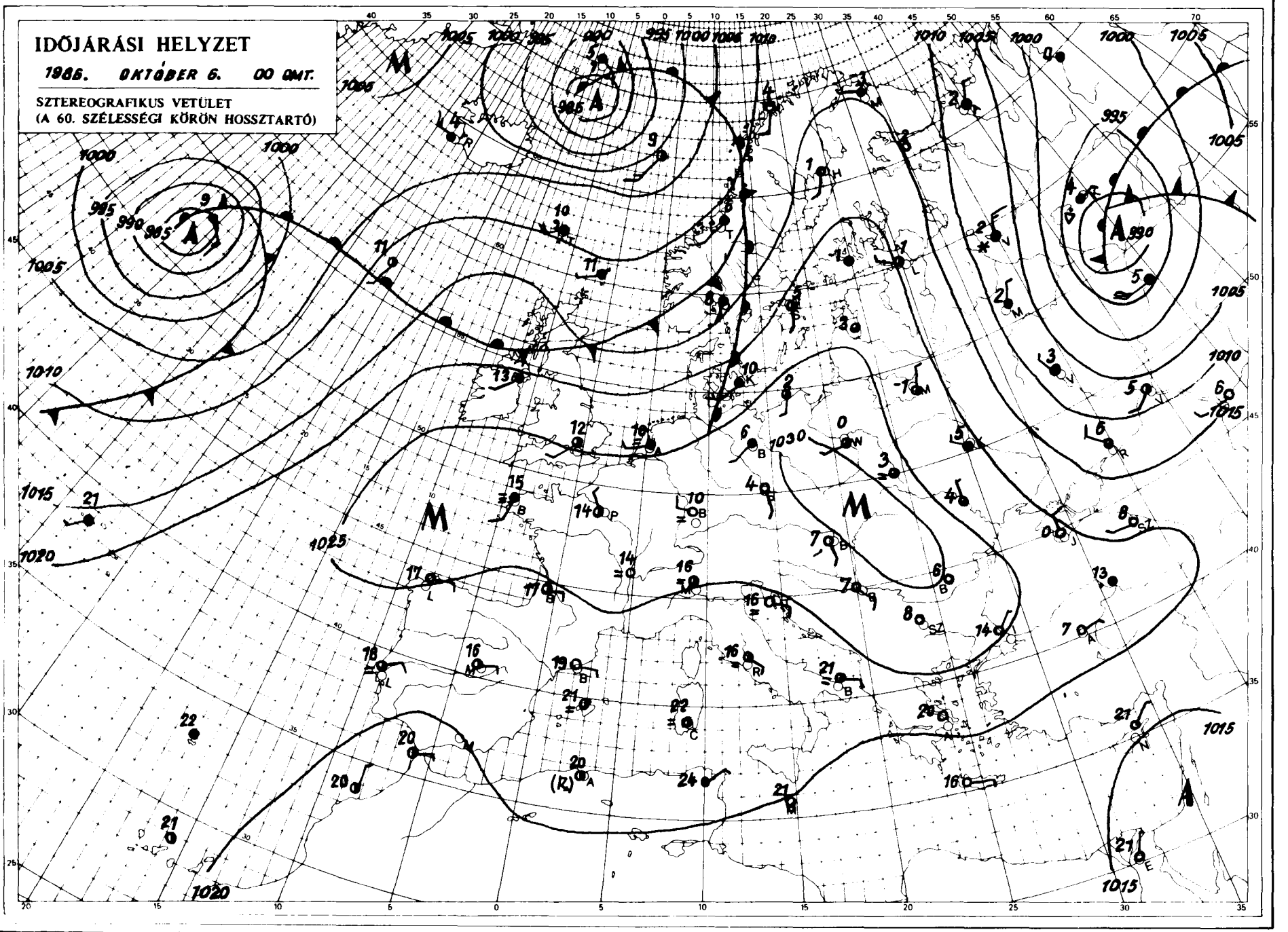

KIADJA: ORSZÁGOS METEOROLÓGIAI SZOLGÁLAT
Készíti: Központi Előrejelző Intézet Analízis- és Rövidtávú Prognózis Központja – T.: 273-018
Megjelenik naponként
Éves előfizetési díja: 2.200,- Ft. Megrendelhető: 1024 Budapest, II., Kitaibel Pál u. 1. T.: 353-500
Kiadásért felel: az OMSZ elnöke Szerkesztésért felel: a KEI igazgatója

Jelmagyarázat a havi mellékletben

LIBRARY
U.S. Dept. of Commerce

IDŐJÁRÁSI NAPIJELENTÉS

ЕЖЕДНЕВНЫЙ МЕТЕОРОЛОГИЧЕСКИЙ БЮЛЛЕТЕНЬ · DAILY WEATHER REPORT
BULLETIN QUOTIDIEN DE TEMPS · TÄGLICHER WETTERBERICHT

99.évfolyam 28o.szám + Budapest + 1986. október 7. kedd

Az időjárási helyzet és a várható időjárás:

Az elmult éjszaka Angliától északkeletre kisméretü, mérsékelt-égövi ciklon fejlődött ki. A ciklon délkelet felé vonul, közben érinti a Kárpát-medencét is. Emiatt a következő 36 óra folyamán változékonyra fordul Magyarország időjárása, sőt gyenge záporok is lesznek. Ez azonban nem jelenti egy csapadékos időszak kezdetét. A hőmérséklet szerdán még kevéssel az átlagos felett lesz, utána ismét lehülés következik.

Hétfőn Magyarországon napos, száraz idő volt. Kora délutánra 14, 22 fokig emelkedett a hőmérséklet. Kissé gyengült az éjszakai lehülés, kedd hajnalra 2, 1o fokig csökkent a hőmérséklet. A Dunántulon néhol még előfordult gyenge talajmenti fagy. Délelőtt változóan felhős, párás volt az idő. 11 órára 12, 19 fokig melegedett a levegő.

Ma 12 órakor Budapesten a hőmérséklet 2o fok, a tengerszintre átszámitott légnyomás 1o23 hPa, gyengén süllyed.

Várható időjárás szerda estig:

Ma / kedden / változóan felhős, száraz idő lesz, valószinüleg holnap / szerda / hajnaltól északnyugat felől többször megnövekszik a felhőzet és több helyen számithatunk kisebb **esőre**, zápórra. A mai változó irányu, mérsékelt szél délnyugatira, majd északnyugatira fordul, megélénkül, később erős széllökések is lesznek. Hajnalban 4, 9 holnap kora délután 16, 21 fok között várható a hőmérséklet.

H. Bóna Márta s.k.

A hőmérséklet napi középértéke és eltérése a sokévi átlagtól / Budapest belterületén:

1986.okt.6. 1o,6°C - 1,8°C

1871 óta ezen a napon Budapesten előfordult

legmagasabb hőmérséklet: 28,[illegible] C / 1935 /
legalacsonyabb hőmérséklet: [illegible] C / 1957 /

68.648.

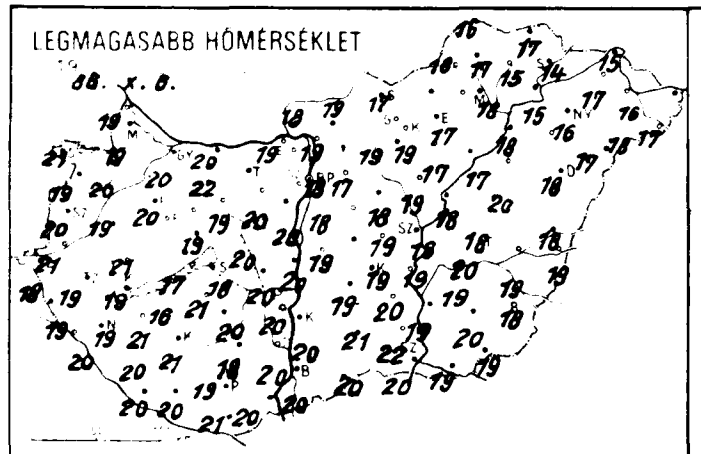
LEGMAGASABB HŐMÉRSÉKLET
86. X. 6.

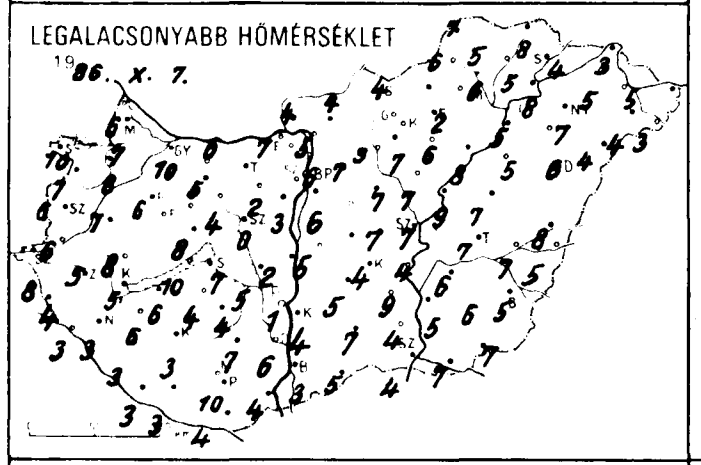
LEGALACSONYABB HŐMÉRSÉKLET
1986. X. 7.

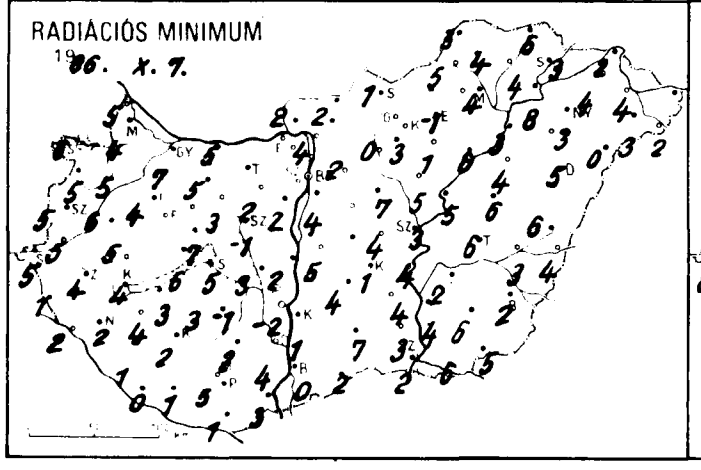
RADIÁCIÓS MINIMUM
1986. X. 7.

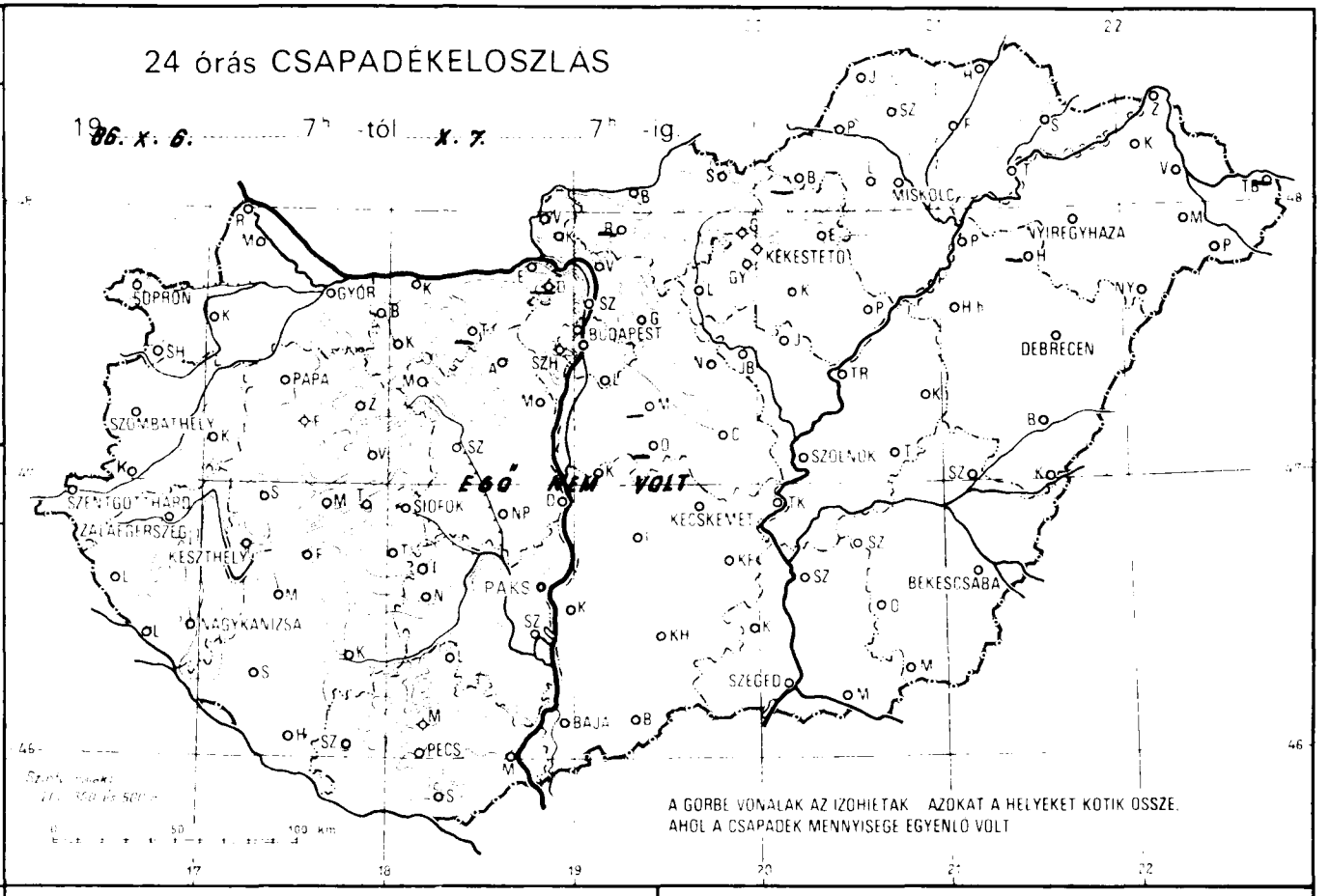
24 órás CSAPADÉKELOSZLÁS
1986. X. 6. 7h -tól X. 7. 7h -ig
SOPRON
GYŐR
BUDAPEST
MISKOLC
NYÍREGYHÁZA
KEKESTETŐ
DEBRECEN
PAPA
SZOMBATHELY
SZOLNOK
SZENTGOTTHÁRD
ZALAEGERSZEG
KESZTHELY
SIÓFOK
KECSKEMÉT
PAKS
BÉKÉSCSABA
NAGYKANIZSA
SZEGED
BAJA
PÉCS
ESŐ NEM VOLT
A GÖRBE VONALAK AZ IZOHIETÁK AZOKAT A HELYEKET KÖTIK ÖSSZE, AHOL A CSAPADÉK MENNYISÉGE EGYENLŐ VOLT

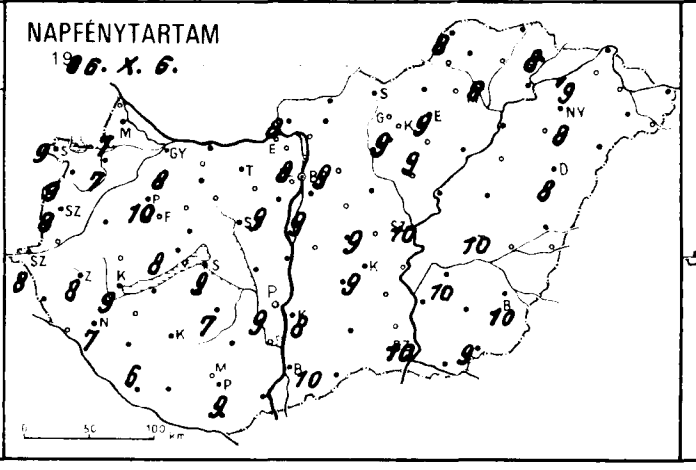
NAPFÉNYTARTAM
1986. X. 6.

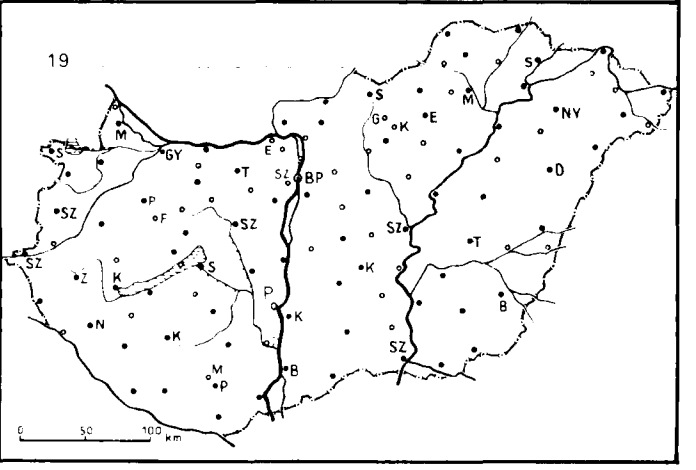
1986

1986.X.7.7 h-ig az utolsó 24 óra adatai						Előző nap napos órái
állomás	csapadék (mm)		max. hőmérséklet	min. hőmérséklet	rad. min.	
Győr	•	⛅	20	10	7	8
Kapuvár	•	⛅	20	8	5	7
Mosonmagyaróvár	•	⛅	19	7	4	7
Kajka	•		19	6	5	
Sopron	•	⛅	21	10	6	9
Sopronhorpács	•	⛅	19	7	5	9
Káld	•	⛅	19	7	6	
Körmend	•	≡	21	6	5	
Szentgotthárd	•	⛅	18	8	5	8
Szombathely	•	⛅	20	6	5	8
Lenti	•	≡	19	4	1	
Letenye	•	≡	20	3	2	
Nagykanizsa	•	⛅	19	3	2	7
Zalaegerszeg	•	⛅	19	5	4	8
Farkasgyepű	•	⛅	16	7	4	
Keszthely	•	⛅	19	5	4	9
Mencshely	•		18	7	3	8
Pápa	•		20	6	4	10
Sümeg	•		21	8	5	
Tihany	•		17	10	6	
Veszprém	•		19	8	7	
Zirc	•		18	6	2	
Tonyód	•		16	6	3	
Homokszt. György	•	⛅	20	3	0	6
Kaposvár	•	⛅	21	3	2	
Marcali	•	⛅	21	6	4	
Siófok	•		18	7	5	9
Somogyszob	•	⛅	20	3	1	
Tab	•	≡	21	4	3	
Bábolna	•		20	9	4	
Esztergom	•	=	19	7	–	
Kisbér	•		22	5	5	
Komárom	•		20	6	5	
Tatabánya	–		–	–	–	
Alcsútdoboz	•	=	20	2	2	
Dunaújváros	•		20	2	2	
Martonvásár	•	=	20	3	2	9
Mór	•	=	19	4	3	
Sárbogárd	•		20	5	3	
Szabadbattyán	•	=	20	0	–1	
Iregszemcse	•	⛅	20	4	–1	7
Fengyel	•		18	7	2	
Paks	•		20	1	–2	9
Szekszárd	•	=	20	6	4	
Árpádtető	•		19	11	5	
Mohács	•		20	4	3	
Pécs	•	=	19	10	5	9
Siklós	•	⛅	21	4	1	
Szigetvár	•	⛅	20	3	1	
Budaörs	•		19	4	3	
Gy. Lőrinc	•		18	6	4	9
Gy. Met. Int.	•		18	6	–	8
Gy. Szab. hegy	•		16	12	8	
Kőbéd	•		19	7	4	9
Szegegykő	–		–	–	–	
Szabadszállás	•	⛅	17	7	2	9
Kalocsa	•	⛅	17	0	–1	
Baja	–		–	–	–	
Szegvár	•	=	18	7	7	
Szentlőrinc	•		19	6	6	

1986.X.7.7 h-ig az utolsó 24 óra adatai						Előző nap napos órái
állomás	csapadék (mm)		max. hőmérséklet	min. hőmérséklet	rad. min.	
Vác	•	⛅	19	5	4	
Vámosmikola	•	≡	18	4	2	8
Baja	•	⛅	20	3	0	10
Bácsalmás	•	⛅	20	5	2	
Izsák	•		19	5	4	
Kalocsa	•		20	4	1	8
Kecskemét	•	⛅	19	4	1	9
Kiskunfélegyháza	•		20	9	4	
Kiskunhalas	•	=	21	7	7	
Kunszentmiklós	•	=	19	5	5	
Tiszakécske	•		19	4	4	
Balassagyarmat	•	⛅	19	4	2	
Romhány	–		–	–	–	
Salgótarján	•		17	4	1	
Eger	•	≡	17	2	–1	9
Galyatető	•		12	8	6	
Gyöngyös	•		19	7	3	
Kékestető	•		10	7	7	9
Kompolt	•		17	6	1	9
Lőrinci	•	⛅	19	3	0	
Poroszló	•		17	8	6	
Jászapáti	•		19	7	5	
Jászberény	•	⛅	19	8	4	
Karcag	•	=	18	7	6	
Szolnok	•	≡	18	7	3	10
Tiszaroff	•	≡	18	9	5	
Túrkeve	•		20	7	6	10
Kistelek	•		22	4	3	
Makó	•		19	7	6	
Szeged	•	⛅	20	4	2	10
Szentes	•		19	5	4	
Borsodnádasd	–		–	–	–	
Füzesd	•	⛅	15	5	4	
Hidasnémeti	•	=	17	8	6	
Jósvafő	•	⛅	16	7	3	8
Lillafüred	•	=	15	8	6	
Miskolc	•	=	18	6	4	8
Putnok	•	=	18	6	5	
Sárospatak	•		14	4	3	8
Szendrőlád	•	⛅	17	5	4	
Tokaj	•		15	8	8	
Kisvárda	•	=	17	5	4	9
Mátészalka	•	⛅	18	4	3	
Nyíregyháza	•		16	7	3	8
Nyírlugos	•	⛅	17	4	0	
Pátyod	•		17	3	2	
Tiszabecs	–		–	–	–	
Vásárosnamény	•		16	5	4	
Záhony	•		15	3	2	
Berettyóújfalu	•		18	8	6	
Debrecen	•		18	6	5	8
Hajdúdorog	–		–	–	–	
Hortobágy	•		20	5	4	
Kopócsakál	•		19	5	4	
Polgár	•		18	5	3	
Békéscsaba	•	⛅	18	5	2	10
Mezőhegyes	•		19	7	5	9
Orosháza	•		20	6	6	
Szarvas	•		19	6	2	10
Szeghalom	•	≡	19	7	3	

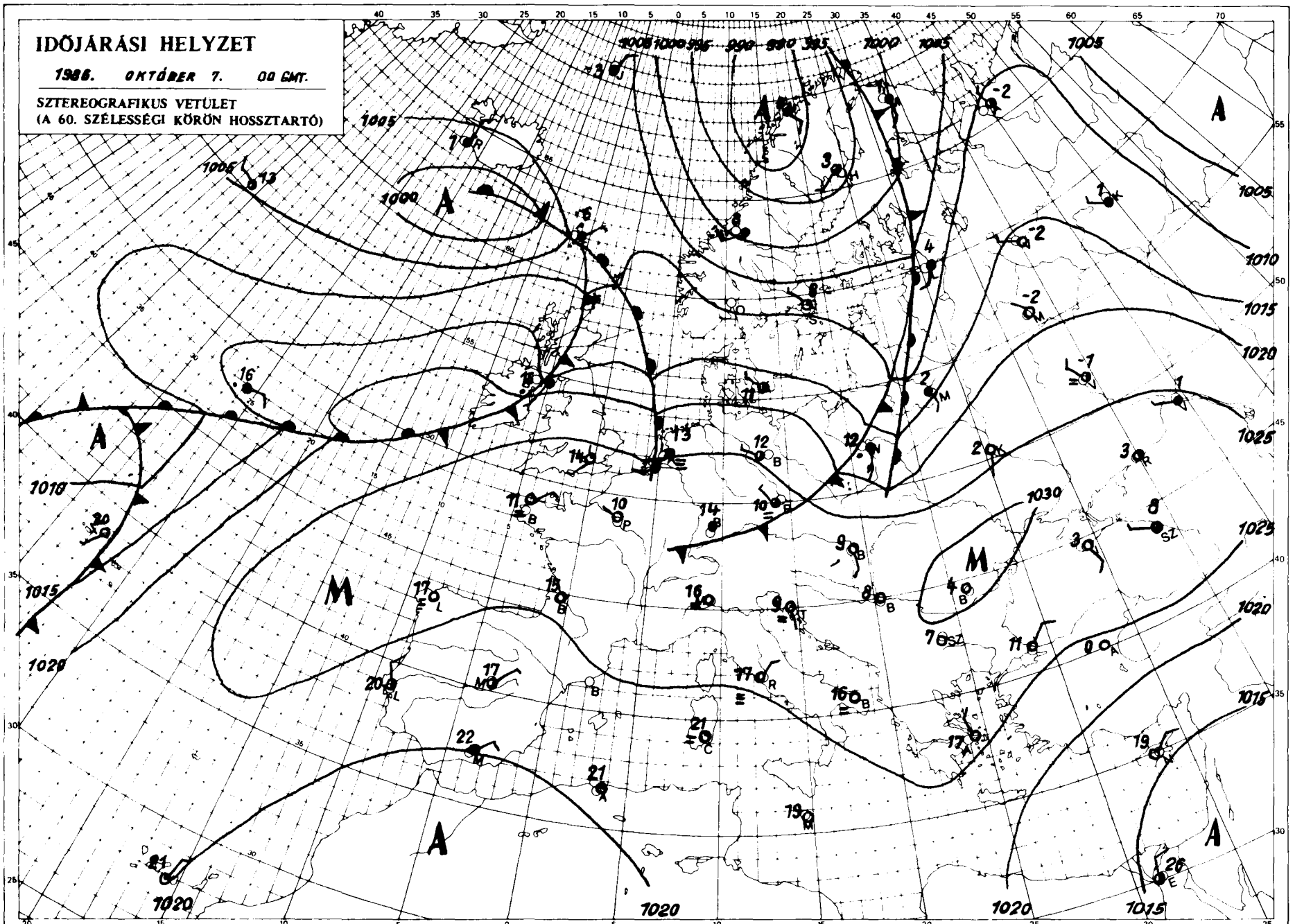

KIADJA: ORSZÁGOS METEOROLÓGIAI SZOLGÁLAT
Készíti: Központi Előrejelző Intézet Analízis- és Rövidtávú Prognózis Központja – T.: 273-018
Megjelenik naponként
Évi előfizetési díja: 2.200,-Ft. Megrendelhető: 1024 Budapest, II., Kitaibel Pál u. 1. T. 353-500
Kiadásért felel: az OMSZ elnöke Szerkesztéséért felel: a KEI igazgatója

Jelmagyarázat a havi mellékletben

LIBRARY
U S Dept. of Commerce

IDŐJÁRÁSI NAPIJELENTÉS

ЕЖЕДНЕВНЫЙ МЕТЕОРОЛОГИЧЕСКИЙ БЮЛЛЕТЕНЬ · DAILY WEATHER REPORT
BULLETIN QUOTIDIEN DE TEMPS · TÄGLICHER WETTERBERICHT

99. évfolyam 281.szám 1986. október 8.szerda

Az időjárási helyzet és a várható időjárás:

Skandináviától északra lévő középponttal ciklon örvénylik. Ennek délnyugati részén u.n. peremciklon alakult ki, amely átmenetileg változást hoz a Kárpát-medence időjárásában. A peremciklon hidegfrontja előtt szerdán még nedvesebb levegő volt Közép- Európa felett, emiatt hosszu idő után többfelé esett az eső, mennyisége azonban általában nem volt számottevő. A peremciklon hidegfrontja mögött ismét szárazabb és több fokkal hidegebb levegő van. Hatására a Kárpát-medencében is visszaesik a hőmérséklet.

Magyarországon kedden az északi, északkeleti megyékben erősen, másutt csak kissé volt felhős az ég. Napközben eső sehol sem esett. A hőmérséklet csucsértéke 14 és 24 fok között alakult. Szerdára virradóra a már emlitett hidegfront előtti felhőzet elérte Magyarországot és belőle reggel 7 óráig főként északkeleten hullott 1-2 mm-nyi eső. A legalacsonyabb hőmérséklet 3 és 13 fok között volt. Délelőtt országszerte gyakran és erősen megnövekedett a felhőzet, az ország északi felében többfelé esett az eső, záporeső. Fokozatosan élénkült a szél. 11 órára 9 és 19 fok közé emelkedett a hőmérséklet.

Ma 12 órakor Budapesten a hőmérséklet 16 fok, a tengerszintre átszámitott légnyomás 1019 hPa, alig változik.

Várható időjárás csütörtök estig:

Eleinte felhőátvonulások várhatók szórványosan futó esőkkel, záporokkal. Holnapra jelentősen csökken a felhőzet, ismét napos idő várható. Az északnyugati, északi szelet eleinte többfelé erős, néhol időnként viharos széllökések kisérik. / Később a szél mérséklődik./

Várható legalacsonyabb éjszakai hőmérséklet: általában 2 és 7 fok között, elsősorban délnyugaton néhány szélvédett helyen fagypont közelében.
A legmagasabb nappali hőmérséklet csütörtökön: 13 és 18 fok között.

Rébay Attila s.k.

A hőmérséklet napi középértéke és eltérése a szokásos értéktől / Budapest belterületén: /

1986. okt.7. 13,7°C + 1,3° C

1871 óta ezen a napon Budapesten előfordult

legmagasabb hőmérséklet: 27,5°C / 1948./
legalacsonyabbb hőmérséklet: 1,1° C /1921./

86.649.

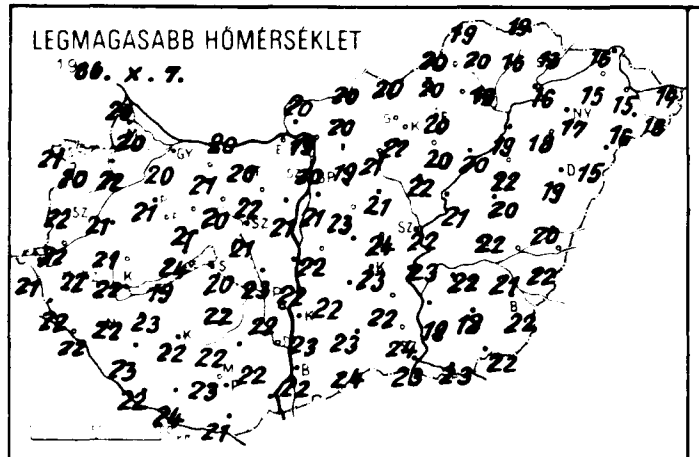
LEGMAGASABB HŐMÉRSÉKLET
1986. X. 7.

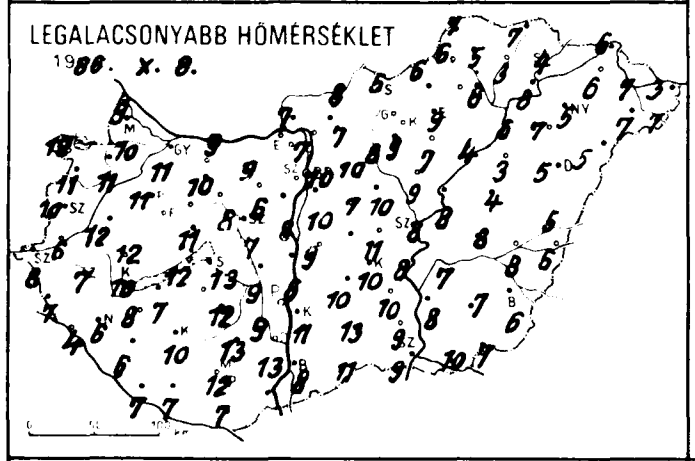
LEGALACSONYABB HŐMÉRSÉKLET
1986. X. 8.

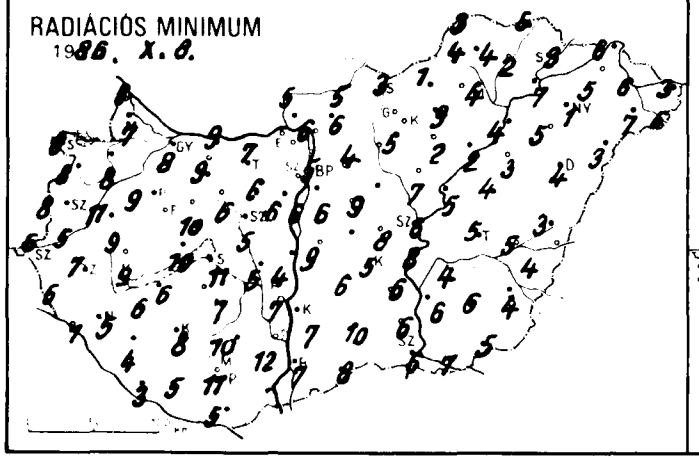
RADIÁCIÓS MINIMUM
1986. X. 8.

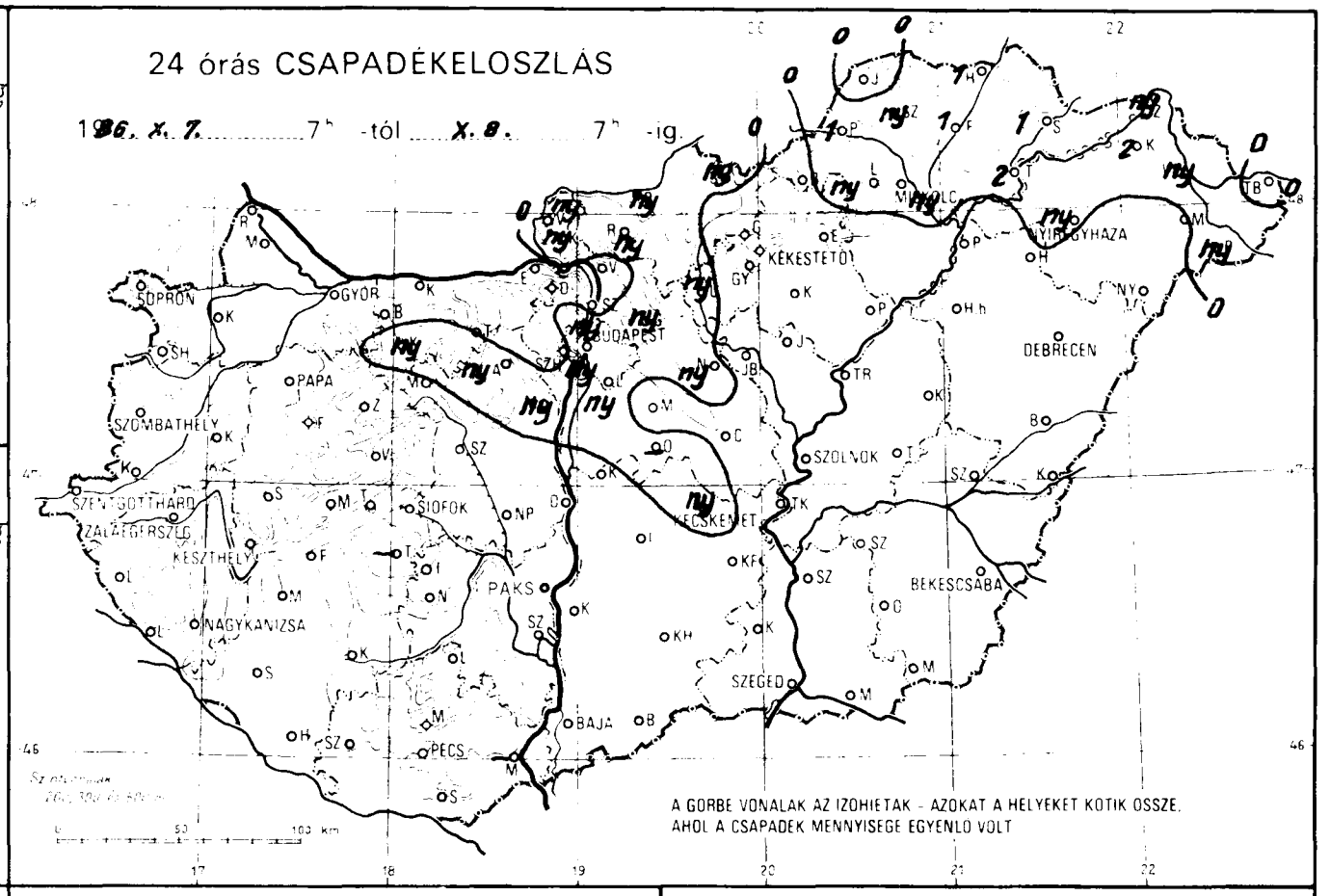
24 órás CSAPADÉKELOSZLÁS
1986. X. 7. 7h -tól X. 8. 7h -ig.
SOPRON
GYŐR
BUDAPEST
PAPA
SZOMBATHELY
SZENTGOTTHÁRD
ZALAEGERSZEG
KESZTHELY
SIÓFOK
PAKS
NAGYKANIZSA
PÉCS
BAJA
SZEGED
KÉKESTETŐ
DEBRECEN
SZOLNOK
BÉKÉSCSABA
A GÖRBE VONALAK AZ IZOHIETÁK - AZOKAT A HELYEKET KÖTIK ÖSSZE, AHOL A CSAPADÉK MENNYISÉGE EGYENLŐ VOLT

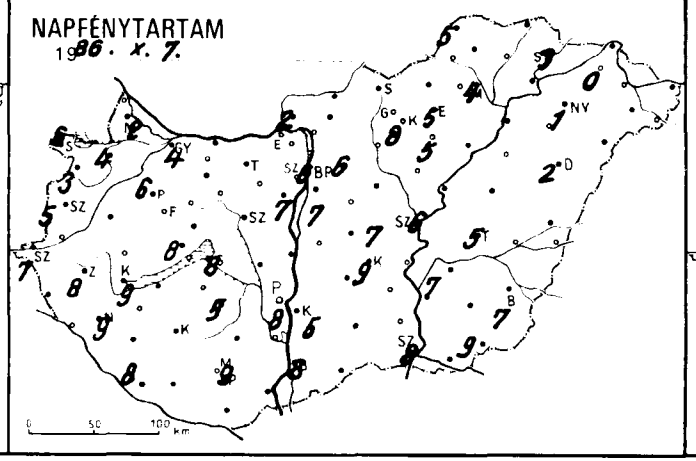
NAPFÉNYTARTAM
1986. X. 7.

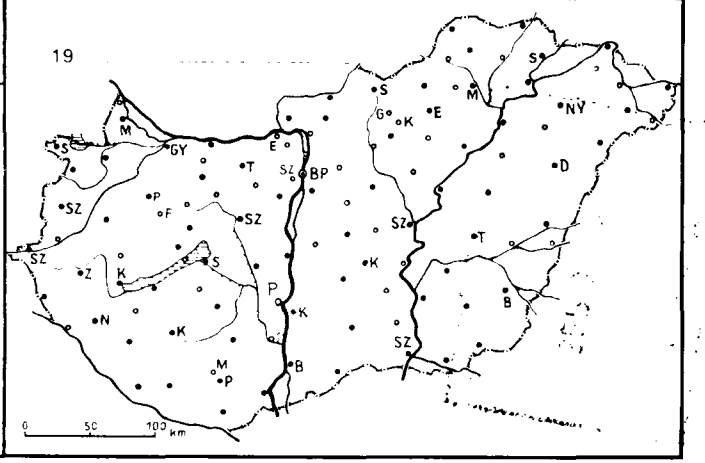
19

19 86.X.8. 07 h-ig az utolsó 24 óra adatai

állomás	csapadék (mm)		max. hőmérséklet	min. hőmérséklet	rad. min.	Előző nap napos órái
Győr	.	⊸	20	11	8	4
Kapuvár	.	⊸	22	11	8	4
Mosonmagyaróvár	.	=	20	10	7	2
Rajka	.		20	9	6	
Sopron	.	⊸	21	12	8	6
Sopronhorpács	.	⊸	20	11	8	3
Káld	.	⊸	21	12	11	
Körmend	.	≡	22	6	5	
Szentgotthárd	.	⊸	21	8	6	7
Szombathely	.	⊸	22	10	8	5
Lenti	.	≡	22	7	6	
Letenye	.	≡	22	4	1	
Nagykanizsa	.	≡	22	6	5	9
Zalaegerszeg	.	≡	22	7	7	8
Farkasgyepű	.	⊸	19	9	5	
Keszthely	.	⊸	22	10	9	9
Mencshely	.		21	10	5	8
Pápa	.	⊸	21	11	9	6
Sümeg	.	=	21	12	9	
Tihany	.	=	24	12	10	
Veszprém	.		21	11	10	
Zirc	.	⊸	19	6	3	
Fonyód	.	⊸	19	7	6	
Homokszt. György	.	≡	22	7	3	8
Kaposvár	.		22	10	8	
Marcali	.	⊸	23	8	6	
Siófok	.	⊸	20	13	11	8
Somogyszob	.	≡	23	6	4	
Tab	–		–	–	–	
Bábolna	.		20	6	4	
Esztergom	–		–	–	–	
Kisbér	ny		21	10	9	
Komárom	.		20	9	9	
Tatabánya	.	≡	20	9	7	
Alcsútdoboz	ny	=	22	6	6	
Dunaújváros	.		22	6	4	
Martonvásár	ny	=	21	8	6	7
Mór	.	=	20	8	6	
Sárbogárd	.		23	9	5	
Szabadbattyán	.	=	21	7	5	
Iregszemcse	.	=	22	12	7	5
Lengyel	.		22	13	10	
Paks	.		22	9	7	8
Szekszárd	.	=	22	13	12	
Árpádtető	.		21	13	9	
Mohács	–		–	–	–	
Pécs	.		23	12	11	9
Siklós	.	⊸	21	7	5	
Szigetvár	.	≡	24	7	5	
Budaörs	ny	=	21	8	6	
Bp. Lőrinc	ny	=	21	10	6	7
Bp. Met. Int.	ny	=	20	10	–	6
Bp. Szab. hegy	.	=	17	10	10	
Cegléd	.		4	11	8	7
Dabogykő	.		15	10	3	
Gödöllő	ny	=	19	10	5	6
Királyrét	ny	, =	9	6	3	
Monor	.	⊸	3	7	6	
Nagykáta	ny		1	10	9	
Szentendre	.		1	11	10	

19 86.X.8. 07 h-ig az utolsó 24 óra adatai

állomás	csapadék (mm)		max. hőmérséklet	min. hőmérséklet	rad. min.	Előző nap napos órái
Vác	.		19	7	6	
Vámosmikola	ny	=	20	7	5	2
Baja	.	=	22	8	7	8
Bácsalmás	.	⊸	24	11	8	
Izsák	.		22	10	6	
Kalocsa	.		23	11	7	5
Kecskemét	ny	=	23	10	5	9
Kiskunfélegyháza	.		22	10	6	
Kiskunhalas	.	=	23	13	10	
Kunszentmiklós	.		22	9	9	
Tiszakécske	.		23	8	8	
Balassagyarmat	ny	=	23	8	5	
Romhány	ny	,	20	7	6	
Salgótarján	ny		20	5	3	
Eger	.	=	20	9	9	5
Galyatető	.		16	7	5	
Gyöngyös	.	=	22	9	5	
Kékestető	.		14	7	7	8
Kompolt	.		20	7	2	5
Lőrinci	ny	=	21	8	4	
Poroszló	.	⊸	20	4	2	
Jászapáti	.	=	22	9	7	
Jászberény	.	⊸	21	9	7	
Karcag	.	=	20	4	4	
Szolnok	.	=	22	8	6	6
Tiszaroff	.	=	21	8	5	
Túrkeve	.		22	8	5	5
Kistelek	.		24	9	6	
Makó	.		23	10	7	
Szeged	.	⊸	23	9	6	8
Szentes	.		19	8	6	
Borsodnádasd	.	⊸	20	6	1	
Füged	.	=	16	3	2	
Hidasnémeti	1	=	19	7	5	
Jósvafő	.		19	7	3	5
Lillafüred	ny	≡	19	7	5	
Miskolc	ny	=	19	6	4	4
Putnok	1	=	20	6	4	
Sárospatak	1	=	23	4	3	3
Szendrőlád	ny	⊸	20	5	4	
Tokaj	2		16	8	7	
Kisvárda	2	=	15	6	5	0
Mátészalka	.		16	7	7	
Nyíregyháza	ny		17	5	1	1
Nyírlugos	.	⊸	15	5	3	
Pátyod	ny		16	7	6	
Tiszabecs	.	=	14	3	3	
Vásárosnamény	ny	=	15	7	6	
Záhony	ny		16	6	6	
Berettyóújfalu	.		20	5	3	
Debrecen	.		19	5	4	
Hajdúdorog	.		18	7	5	
Hortobágy	.		22	3	3	
Körösszakál	.		22	6	4	
Polgár	.	=	19	6	4	
Békéscsaba	.	⊸	22	6	4	7
Mezőhegyes	.		22	7	5	9
Orosháza	.	=	18	7	6	
Szarvas	.	=	22	7	4	7
Szeghalom	.	=	21	8	5	

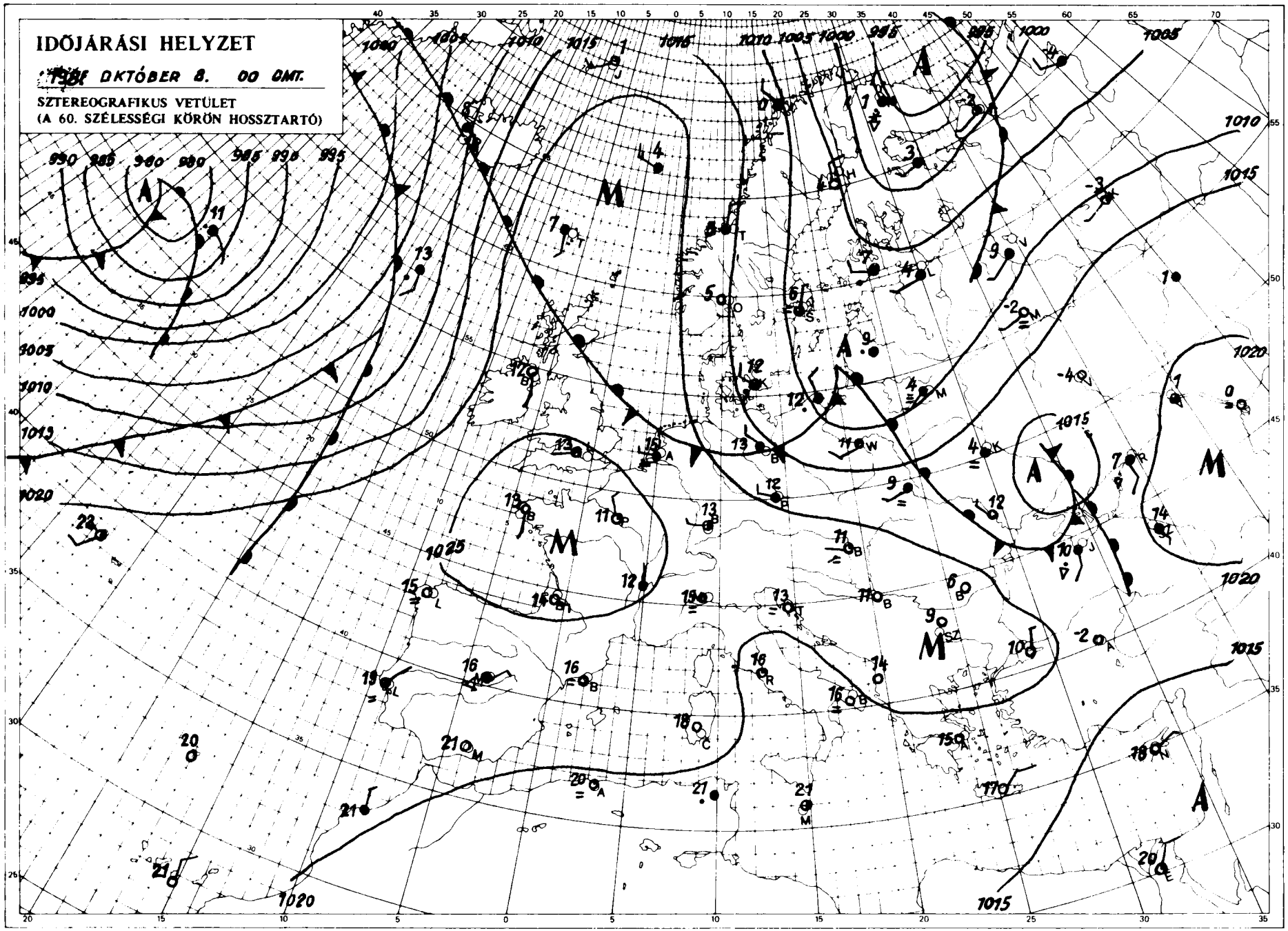

KIADJA: ORSZÁGOS METEOROLÓGIAI SZOLGÁLAT
Készíti: Központi Előrejelző Intézet Analízis- és Rövidtávú Prognózis Központja – T.: 273-018
Megjelenik naponként
Éves előfizetési díja: 2.200,-Ft. Megrendelhető: 1024 Budapest, II., Kitaibel Pál u. 1. T.: 353-500
Kiadásért felel: az OMSZ elnöke Szerkesztésért felel: a KEI igazgatója

Jelmagyarázat a havi mellékletben

LIBRARY
U.S. Dept. of Commerce

IDŐJÁRÁSI NAPIJELENTÉS

ЕЖЕДНЕВНЫЙ МЕТЕОРОЛОГИЧЕСКИЙ БЮЛЛЕТЕНЬ · DAILY WEATHER REPORT
BULLETIN QUOTIDIEN DE TEMPS · TÄGLICHER WETTERBERICHT

99.évfolyam 282.szám + Budapest + 1986. október 9. csütörtök

Az időjárási helyzet és a várható időjárás:

Nyugat-és Közép-Európa időjárását anticiklon határozza meg. Ennek területén általában gyenge a légmozgás, a hajnali, reggeli párásságtól, ködtől eltekintve száraz az idő. A Szovjetunió európai területe fölött egy ciklon örvénylik, ezért többnyire erősen felhős az idő, többfelé fuj erős szél, szórványosan záporok, északon hózáporok keletkeznek. A péntek estig tartó időszakban a Kárpát-medence időjárásában nem várhato számottevő változás, folytatódik a csendes, őszi idő.

Hazánkban szerdán többnyire erősen felhős volt az ég, csupán helyenként sütött ki egy-két órára a nap. Többfelé volt kisebb eső, zápor, azonban a ma reggel 7 óráig lehullott csapadék mennyisége csak északkeleten haladta meg néhol kevéssel az 5 mm-t. A legmagasabb nappali hőmérséklet északkeleten 11-15, másutt 16-21 fok között alakult. Éjszaka változóan felhős volt az ég, hajnalra 3-12 fok közé csökkent a hőmérséklet. Csütörtökön / ma / délelőtt az ország nagyobb részén napos idő volt, azonban helyenként megmaradt a felhőzet. Csapadékot sehonnan sem jelentettek. A hőmérséklet 11 órakor 14 és 18 fok között alakult.

Ma 12 órakor Budapesten a hőmérséklet 16 fok, a tengerszintre átszámitott légnyomás 1022 hPa, alig változik.

Várható időjárás péntek estig:

Változóan felhős idő lesz eső nélkül. Csak kissé élénkül meg a szél. Hajnalra 2,7 fokig csökken a hőmérséklet és helyenként talajmenti fagy lehet. Foltokban köd keletkezik. A legmagasabb nappali hőmérséklet pénteken 15 és 2o fok között várható.

Pálmási Judit s.k.

Távolabbi kilátások szombattól-keddig:

Általában kevés felhő, csapadék nem valószinü. A reggeli órákban párásságra lehet számitani. Legalacsonyabb hajnali hőmérséklet eleinte + 4, + 9 fok, majd + 2, + 7 fok között várható. Legmagasabb nappali hőmérséklet eleinte 17, 22 fok, majd 15, 2o fok között lesz. Jelentős mennyiségü / legalább 5 mm napi / csapadék nem várható.

KÖZÉPTÁVÚ ELŐREJELZŐ OSZTÁLY

A hőmérséklet napi középértéke és eltérése a sokévi átlagtól / Budapest belterületén:/

1986.okt.8. 14,0°C + 1,1°C

1871 óta ezen a napon Budapesten előfordult

legmagasabb hőmérséklet: 27,2°C / 1942 /
legalacsonyabb hőmérséklet: 0,0°C / 1883 /

86.65o.

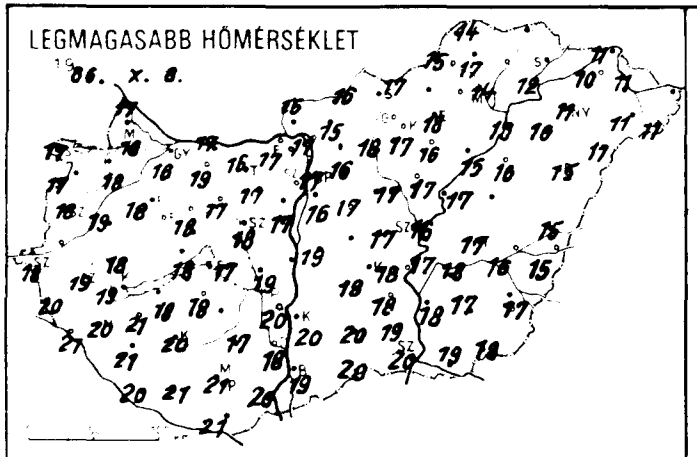
LEGMAGASABB HŐMÉRSÉKLET
1986. x. 8.

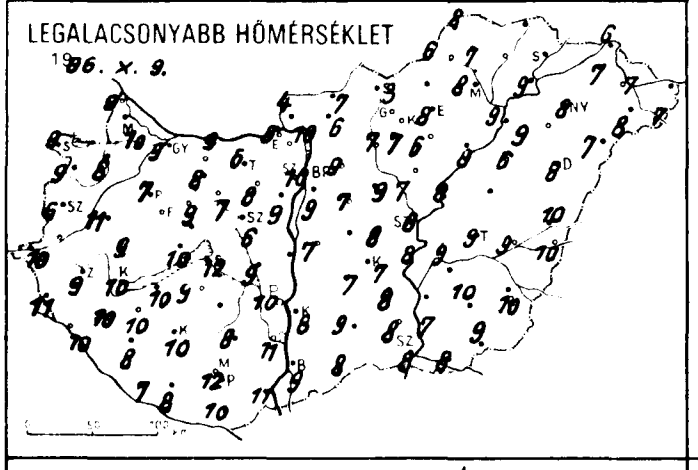
LEGALACSONYABB HŐMÉRSÉKLET
1986. x. 9.

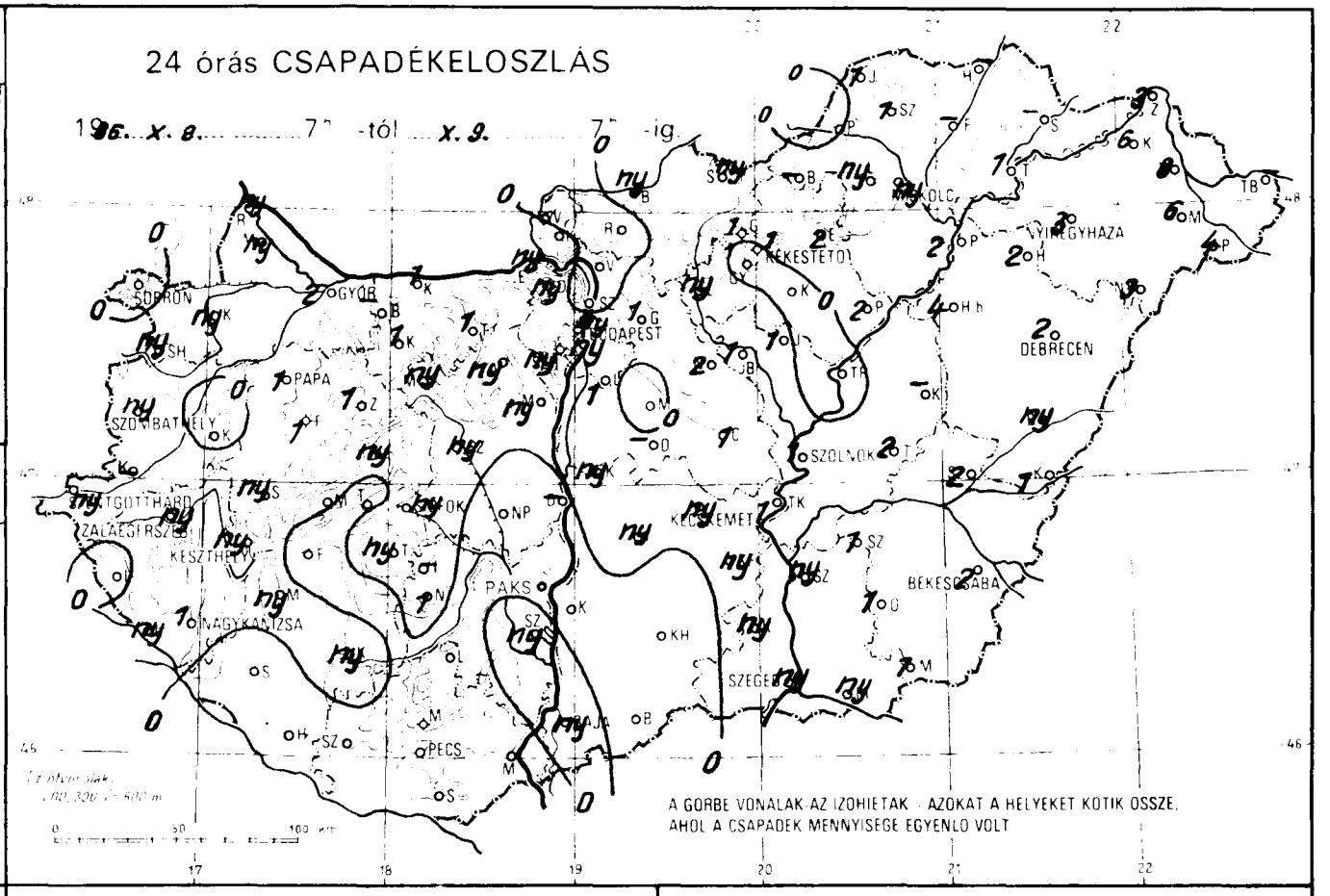
24 órás CSAPADÉKELOSZLÁS
1986. x. 8. 7h -tól x. 9. 7h -ig
SOPRON
GYŐR
BUDAPEST
PAPA
SZOMBATHELY
ZALAEGERSZEG
KESZTHELY
NAGYKANIZSA
PAKS
PÉCS
KECSKEMÉT
SZOLNOK
DEBRECEN
NYÍREGYHÁZA
BÉKÉSCSABA
SZEGED
A GÖRBE VONALAK AZ IZOHIETÁK - AZOKAT A HELYEKET KÖTIK ÖSSZE, AHOL A CSAPADÉK MENNYISÉGE EGYENLŐ VOLT

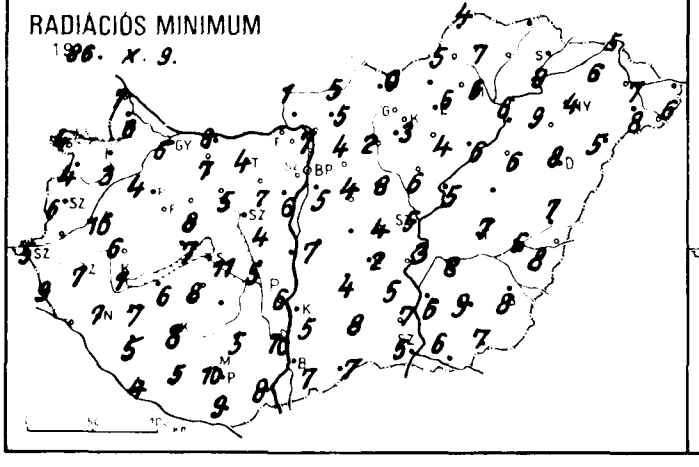
RADIÁCIÓS MINIMUM
1986. x. 9.

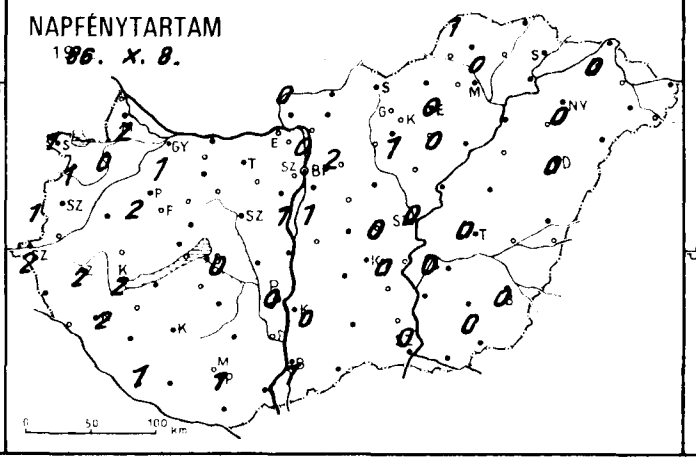
NAPFÉNYTARTAM
1986. x. 8.

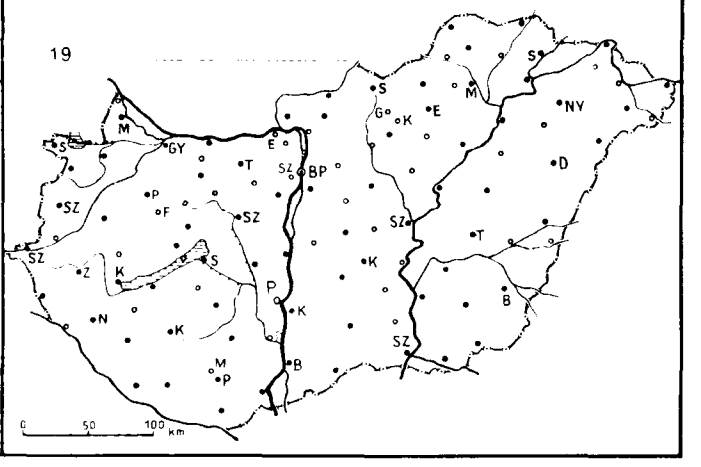
19

1986.X.9. 7 h-ig az utolsó 24 óra adatai						Előző nap napos órái
állomás	csapadék (mm)		max. hőmérséklet	min. hőmérséklet	rad. min.	
Győr	2	⌒	16	9	6	1
Kapuvár	ny	▽ ⌒	18	8	3	0
Mosonmagyaróvár	ny	, =	18	10	6	2
Rajka	ny	, =	17	9	7	
Sopron	•	⌒	17	9	4	1
Sopronhorpács	ny		17	9	4	1
Káld	•		19	11	10	
Körmend	–		–	–	–	
Szentgotthárd	ny	▽ ⌒	18	10	5	2
Szombathely	ny	⌒	18	6	6	0
Lenti	•		20	11	9	
Letenye	ny	⌒	21	10	6	
Nagykanizsa	1	▽ ≡	20	10	7	2
Zalaegerszeg	ny	≡	19	9	7	2
Farkasgyepű	1	⌒	18	8	5	
Keszthely	ny	▽ ⌒	19	10	7	2
Mencshely	–		–	–	–	–
Pápa	1	▽ ≡	18	7	4	2
Sümeg	ny	⌒	18	9	6	
Tihany	•		18	10	7	
Veszprém	ny	=	18	9	8	
Zirc	1	=	17	8	6	
Fonyód	•		18	10	6	
Homokszt. György	•	⌒	20	7	4	1
Kaposvár	ny	⌒	20	10	8	
Marcali	ny	⌒	21	10	7	
Siófok	ny		17	12	11	0
Somogyszob	•	⌒	21	8	5	
Tab	ny	, =	18	9	8	
Bábolna	–		–	–	–	
Esztergom	ny	⌒	17	5	–	
Kisbér	1	⌒	19	8	7	
Komárom	1	⌒	17	9	8	
Tatabánya	1	=	16	6	4	
Alcsútdoboz	ny	▽ ⌒	17	8	7	
Dunaújváros	–		–	–	–	
Martonvásár	ny	⌒	17	9	6	1
Mór	ny	▽ =	17	7	5	
Sárbogárd	ny	, ⌒	19	9	5	
Szabadbattyán	ny	, =	18	6	4	
Iregszemcse	–		–	–	–	–
Lengyel	•		17	8	5	
Paks	•		20	10	6	0
Szekszárd	ny	=	18	11	10	
Árpádtető	•		18	9	7	
Mohács	•		20	11	8	
Pécs	•		21	12	10	1
Siklós	•		21	10	9	
Szigetvár	•	=	21	8	5	
Budaörs	ny		19	10	8	
Bp. Lőrinc	1	▽ ⌒	16	9	5	
Bp. Met. Int.	ny		17	10	–	0
Bp. Szab. hegy	ny		12	10	8	
Cegléd	1	⌒	17	8	4	0
Dabogókő	ny	⌒	12	7	3	
Dobogókő	1	⌒	16	9	4	2
Királyrét	ny	, ⌒	19	5	1	
Mónor	•	⌒	17	7	4	
Nagykáta	2		17	9	8	
Szentendre	•	=	17	9	8	

1986.X.9. 7 h-ig az utolsó 24 óra adatai						Előző nap napos órái
állomás	csapadék (mm)		max. hőmérséklet	min. hőmérséklet	rad. min.	
Vác	•	⌒	17	10	7	
Vámosmikola	•	⌒	15	4	1	0
Baja	ny	▽ ⌒	19	9	7	1
Bácsalmás	•	⌒	20	8	7	
Izsák	ny	=	18	7	4	
Kalocsa	•	⌒	20	8	5	0
Kecskemét	ny	=	18	7	2	0
Kiskunfélegyháza	ny	, =	18	8	5	
Kiskunhalas	•	=	20	9	8	
Kunszentmiklós	ny	=	19	7	7	
Tiszakécske	1	=	17	8	3	
Balassagyarmat	ny	⌒	16	7	5	
Romhány	•		15	6	5	
Salgótarján	ny	⌒	17	3	0	
Eger	2	=	18	8	6	0
Galyatető	1		11	6	2	
Gyöngyös	•	⌒	17	7	3	
Kékestető	1	=	10	6	4	1
Kompolt	•	⌒	16	6	2	0
Lőrinci	ny	⌒	18	7	2	
Poroszló	2	⌒	15	8	6	
Jászapáti	1	⌒	17	7	6	
Jászberény	1	▽ ⌒	17	7	5	
Karcag	–		–	–	–	
Szolnok	1	▽ ⌒	16	8	5	0
Tiszaroff	•	⌒	17	8	5	
Túrkeve	2	=	17	9	7	0
Kistelek	ny	▽ =	19	8	7	
Makó	ny	=	19	8	6	
Szeged	ny	⌒	20	8	5	0
Szentes	ny		18	7	6	
Borsodnádasd	–		–	–	–	
Füged	–		–	–	–	
Hidasnémeti	–		–	–	–	
Jósvafő	1	⌒	14	8	4	1
Lillafüred	ny	≡	13	8	6	
Miskolc	ny	=	14	8	6	0
Putnok	•	≡	15	6	5	
Sárospatak	–		–	–	–	
Szendrőlád	1	≡	12	7	7	
Tokaj	1		12	9	9	
Kisvárda	6	≡	10	7	6	0
Mátészalka	6	≡	11	8	8	
Nyíregyháza	3	▽	11	8	4	0
Nyírlugos	3	=	11	7	5	
Pátyod	4	≡	11	7	6	
Tiszabecs	–		–	–	–	
Vásárosnamény	8	=	11	7	7	
Záhony	3		11	6	5	
Berettyóújfalu	ny	▽ ≡	15	10	7	
Debrecen	2	▽ ≡	15	8	8	0
Hajdúdorog	2		16	9	9	
Hortobágy	4		16	6	6	
Körösszakál	1		15	10	8	
Polgár	2	=	13	9	6	
Békéscsaba	2	⌒	17	10	8	0
Mezőhegyes	1		18	9	7	0
Orosháza	1		17	10	9	
Szarvas	1	=	18	9	8	0
Szeghalom	2	=	16	9	6	

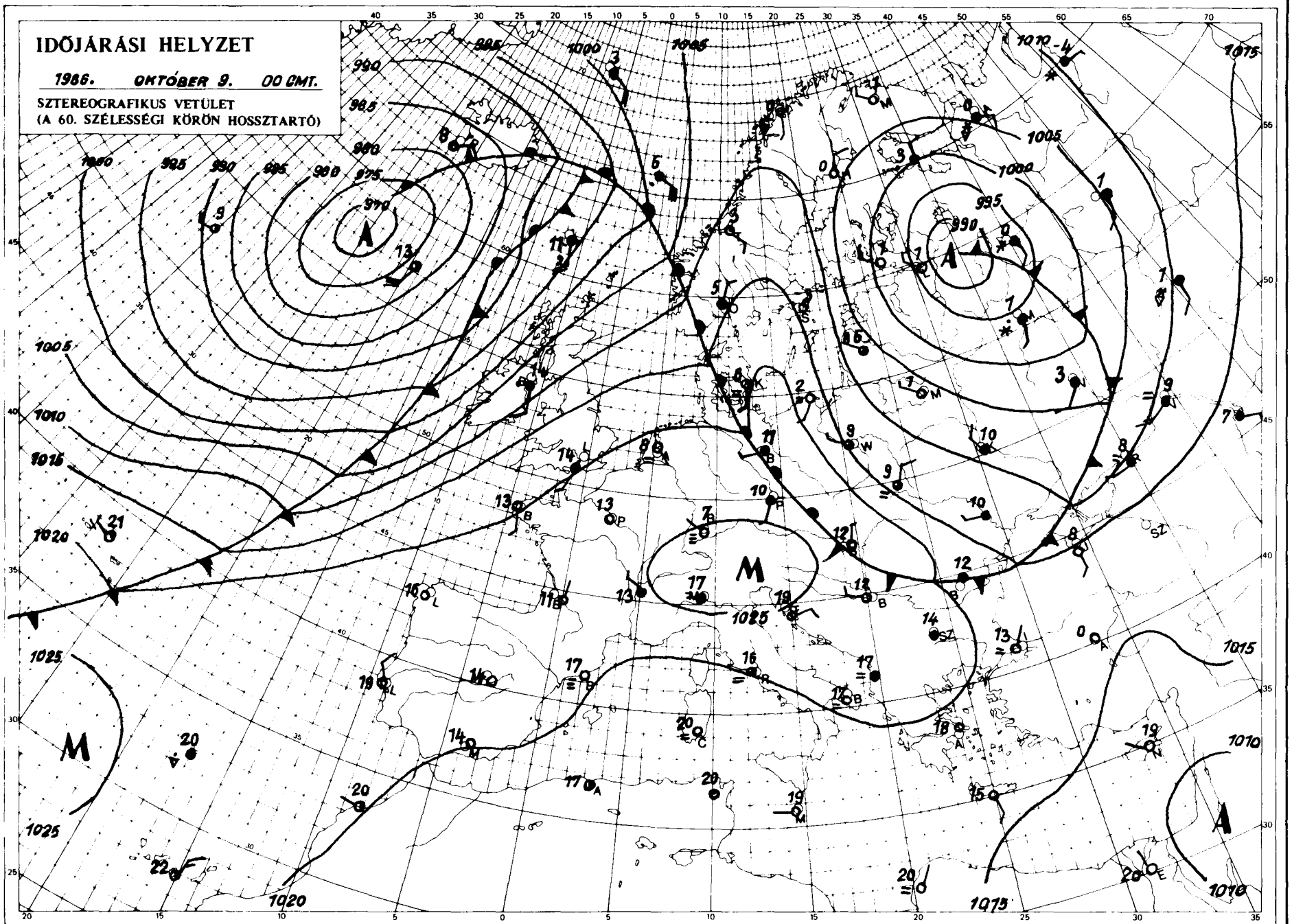

KIADJA: ORSZÁGOS METEOROLÓGIAI SZOLGÁLAT
Készíti: Központi Előrejelző Intézet Analízis- és Rövidtávú Prognózis Központja – T.: 273-018
Megjelenik naponként
Éves előfizetési díja: 2.200,-Ft. Megrendelhető: 1024 Budapest, II., Kitaibel Pál u. 1. T.: 353-500
Kiadásért felel: az OMSZ elnöke. Szerkesztésért felel: a KEI igazgatója

Jelmagyarázat a havi mellékletben

IDŐJÁRÁSI NAPIJELENTÉS

ЕЖЕДНЕВНЫЙ МЕТЕОРОЛОГИЧЕСКИЙ БЮЛЛЕТЕНЬ • DAILY WEATHER REPORT
BULLETIN QUOTIDIEN DE TEMPS • TÄGLICHER WETTERBERICHT

99. évfolyam 283. szám 1986. október 10. péntek

SEP 0 2 1987

Az időjárási helyzet és a várható időjárás:

Kontinensünkön jelentős csapadékot csak a Brit-szigetekről, a Skandináv-félszigetről és a Szovjetunió északi részéről jelentenek. Az Atlanti-óceán felől hűvös léghullámok haladnak a Brit-szigetek és a Skandináv-félsziget felé. Ott változékony, szeles az idő és többfelé esik az eső. A Szovjetunió északi vidékei fölött hideg levegő örvénylik, amely hózáporokat okoz. Arrafelé a hőmérséklet napközben is 5 fok alatt marad. Szárazföldünk nagy részén csöndes, őszi idő van. Éjszaka erősen lehűl a levegő és sokfelé keletkezik köd. Általában sok a napsütés és a hőmérséklet kb. az október elejének megfelelő. A Földközi-tenger környékén ugyanakkor még nyáriasan meleg van, délután sokfelé mérnek 24,26 fokot. Magyarország időjárásában lényeges változás nem várható a hét végén.

Csütörtökön Magyarország nagy részén 4-9 órát sütött a nap. Pest- és Bács-Kiskun megyéből viszont csak 1-2 órás napfénytartamot jelentettek. Eső nem volt. A hőmérséklet csúcsértéke általában 16 és 21 fok között alakult. Ma éjszaka o, +9 fokig hűlt le a levegő, változatos területi eloszlásban. Főként a Dunántúlon helyenként köd keletkezett. Délelőtt a köd feloszlott, és általában napos idő volt. Csak északkeleten maradtak erősen felhős vidékek. A hőmérséklet 11 órakor az országban 12-18 fok között ingadozott.

Ma 12 órakor Budapesten 18 fokot mértek, a tengerszintre átszámitott légnyomás 1023 hPa, alig változik.

Várható időjárás az ország területén szombat estig:

Szombat estig az országban általában túlnyomóan napos idő lesz. Átmeneti felhősödés, szórványosan előforduló köd, inkább csak a hajnali, reggeli órákban valószinü. A szél néha kissé megélénkül.

Várható legalacsonyabb éjszakai hőmérséklet többnyire 2-7 fok között alakul, helyenként gyenge talajmenti fagy lesz. Legmagasabb nappali hőmérséklet szombaton 17-22 fok között alakul.

Bozóki István s.k.

A hőmérséklet napi középértéke és eltérése a sokévi átlagtól / Budapest környéke: /

1986.okt.9.	12,4°C	-0,5°C

1871 óta ezen a napon Budapesten előfordult

legmagasabb hőmérséklet:	27,5°C /1935 /	
legalacsonyabbb hőmérséklet:	1,0°C / 1890 /	

86.651.

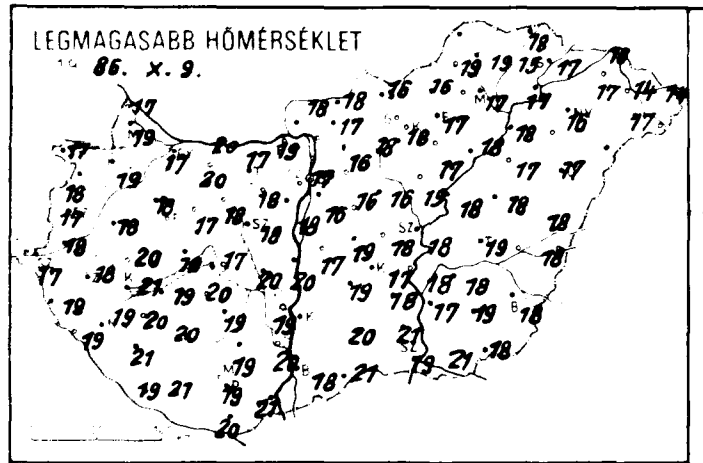
LEGMAGASABB HŐMÉRSÉKLET
19 86. X. 9.

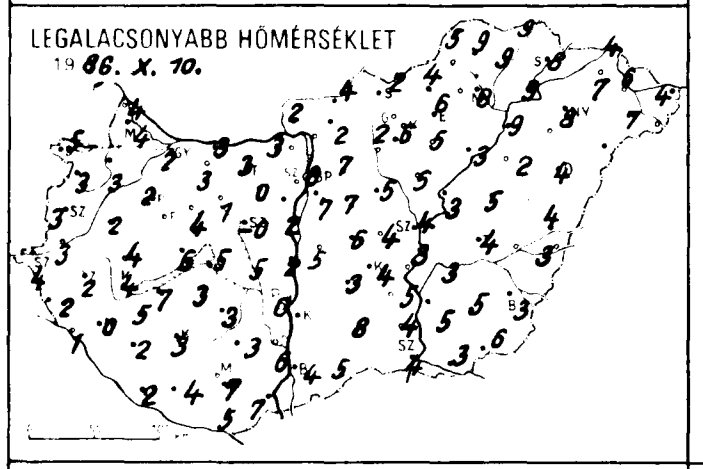
LEGALACSONYABB HŐMÉRSÉKLET
19 86. X. 10.

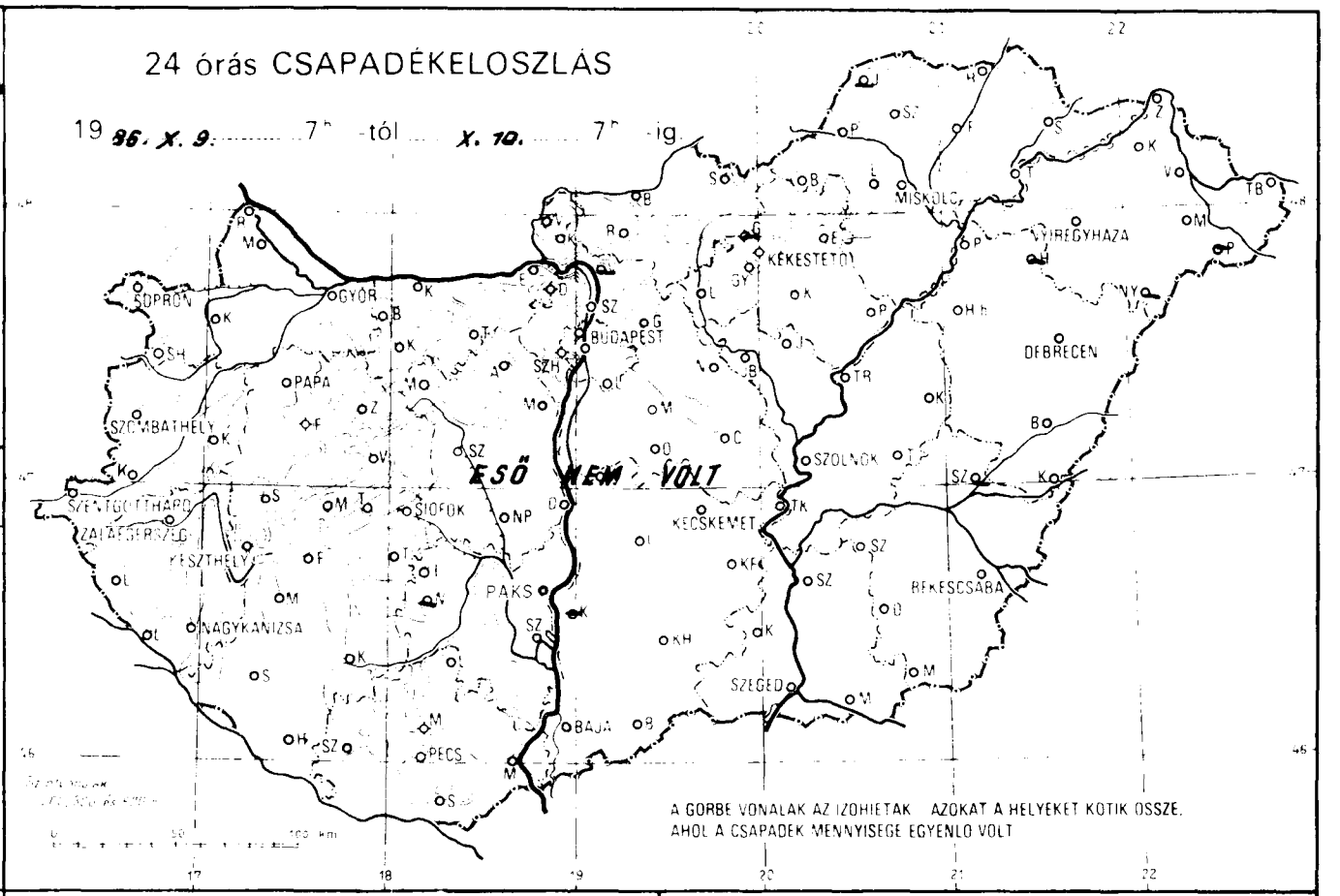
24 órás CSAPADÉKELOSZLÁS
19 86. X. 9. 7h -tól X. 10. 7h -ig.
ESŐ NEM VOLT
A GÖRBE VONALAK AZ IZOHIETÁK AZOKAT A HELYEKET KÖTIK ÖSSZE, AHOL A CSAPADÉK MENNYISÉGE EGYENLŐ VOLT
SOPRON
GYŐR
BUDAPEST
MISKOLC
NYÍREGYHÁZA
KÉKESTETŐ
DEBRECEN
PAPA
SZOMBATHELY
SZOLNOK
SZENTGOTTHÁRD
ZALAEGERSZEG
SIÓFOK
KECSKEMÉT
KESZTHELY
PAKS
BÉKÉSCSABA
NAGYKANIZSA
SZEGED
BAJA
PÉCS

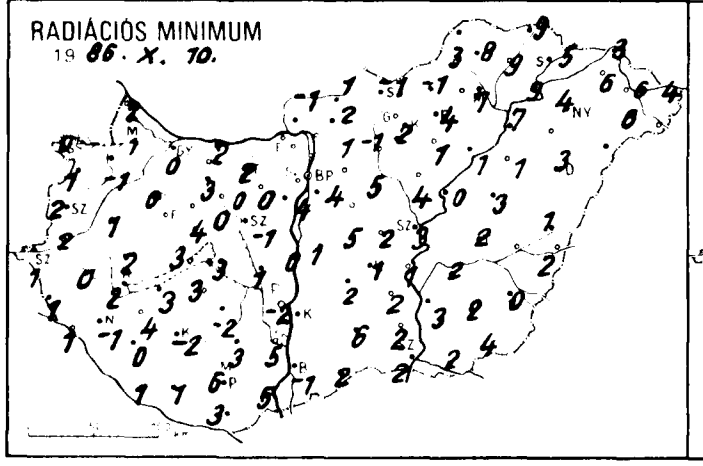
RADIÁCIÓS MINIMUM
19 86. X. 10.

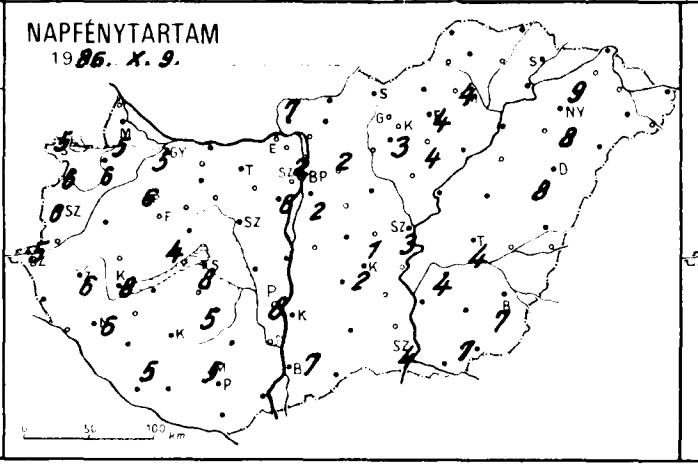
NAPFÉNYTARTAM
19 86. X. 9.

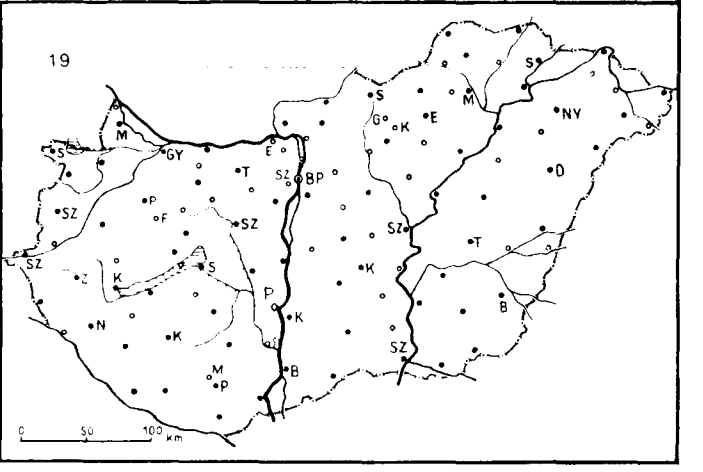
19

19 86.X.10.h 07 -ig az utolsó 24 óra adatai

állomás	csapadék (mm)		max. hőmérséklet	min. hőmérséklet	rad. min.	Előző nap napos órái
Győr	•	≡	17	2	0	5
Kapuvár	•	⛅	19	3	-1	6
Mosonmagyaróvár	•	=	19	4	1	5
Rajka	•	⛅	17	4	2	
Sopron	•	⛅	17	5	0	5
Sopronhorpács	•	⛅	18	3	1	6
Káld	•	⛅	18	2	1	
Körmend	•	⛅	18	3	2	
Szentgotthárd	•	⛅	17	4	1	5
Szombathely	•	⛅	17	3	2	6
Lenti	•		19	2	1	
Letenye	•	≡	19	1	1	
Nagykanizsa	•	≡	19	0	-1	6
Zalaegerszeg	•	⛅	18	2	0	6
Farkasgyepű	•	⛅	17	6	2	
Keszthely	•	≡	21	4	2	8
Meneshely	•	=	17	6	1	4
Pápa	•	⛅	18	2	0	6
Sümeg	•	⛅	20	4	2	
Tihany	•	=	18	6	3	
Veszprém	•	⛅	17	4	4	
Zirc	•	≡	15	0	-3	
Fonyód	•	=	19	7	3	
Homokszt. György	•	⛅	19	2	1	5
Kaposvár	•	⛅	20	3	2	
Marcali	•	≡	20	5	4	
Siófok	•	⛅	17	5	3	8
Somogyszob	•	≡	21	2	0	
Tab	•	≡	20	3	3	
Bábolna	•		18	2	1	
Esztergom	•	≡	19	3	–	
Kisbér	•	⛅	20	3	3	
Komárom	•	≡	20	3	2	
Tatabánya	•	=	17	3	2	
Alcsútdoboz	•	≡	18	0	0	
Dunaújváros	•	≡	20	2	0	
Martonvásár	•	⛅	18	2	0	6
Mór	•	=	18	1	0	
Sárbogárd	•	⛅	20	5	1	
Szabadbattyán	•	≡	18	-0	-1	
Iregszemcse	•	≡	19	3	-2	5
Lengyel	•		19	3	3	
Paks	•	=	19	0	-2	8
Szekszárd	•	=	20	6	5	
Árpádtető	•		17	9	4	
Mohács	•	=	21	7	5	
Pécs	•	⛅	19	7	6	5
Siklós	•	⛅	20	5	3	
Szigetvár	•	⛅	21	4	1	
Budaörs	•	⛅	18	2	1	
Bp. Lőrinc	•	⛅	16	7	4	2
Bp. Met. Int.	•		17	8	–	2
Bp. Szab. hegy	•	=	13	9	4	
Cegléd	•	⛅	18	4	2	1
Dabogykő	•	⛅	[illegible]	7	3	
Gödöllő	•	⛅	16	7	1	2
Kecskemét	•	≡	17	3	-1	
Mónor	•	⛅	16	7	7	
Nagykáta	•	⛅	16	5	5	
Szentendre	•	=	17	5	4	

19 86.X.10.h 07 -ig az utolsó 24 óra adatai

állomás	csapadék (mm)		max. hőmérséklet	min. hőmérséklet	rad. min.	Előző nap napos órái
Vác	–		–	–	–	
Vámosmikola	•	≡	18	2	-1	7
Baja	•	⛅	18	4	-1	7
Bácsalmás	•	⛅	21	5	2	
Izsák	•		19	3	2	
Kalocsa	–		–	–	–	–
Kecskemét	•	⛅	17	4	1	2
Kiskunfélegyháza	•	⛅	18	5	2	
Kiskunhalas	•	⛅	20	8	6	
Kunszentmiklós	•	=	17	5	1	
Tiszakécske	•	⛅	18	3	1	
Balassagyarmat	•	⛅	18	4	1	
Romhány	•		17	2	2	
Salgótarján	•		16	2	-1	
Eger	•	≡	17	6	4	4
Galyatető	–		–	–	–	
Gyöngyös	•	⛅	18	6	2	
Kékestető	•	⛅	9	6	4	3
Kompolt	•	⛅	17	5	1	4
Lőrinci	•	⛅	18	2	-1	
Poroszló	•	⛅	18	3	1	
Jászapáti	•	⛅	19	5	4	
Jászberény	•	≡	17	4	1	
Karcag	•	=	18	5	3	
Szolnok	•	=	18	4	3	3
Tiszaroff	•	⛅	18	3	0	
Túrkeve	•	⛅	19	4	2	4
Kistelek	•		21	4	2	
Makó	•	⛅	21	3	2	
Szeged	•	⛅	19	4	2	4
Szentes	•		17	5	3	
Borsodnádasd	•	⛅	16	4	-1	
Füged	•		15	9	9	
Hidasnémeti	•	=	18	9	9	
Jósvafő	–		–	–	–	–
Lillafüred	•	≡	15	8	7	
Miskolc	•	=	17	8	7	4
Putnok	•	=	19	5	3	
Sárospatak	•		17	8	5	
Szendrőlád	•	⛅	19	9	8	
Tokaj	•		17	9	9	
Kisvárda	•	=	17	7	6	9
Mátészalka	•	⛅	17	7	6	
Nyíregyháza	•	⛅	16	8	4	8
Nyírlugos	–		–	–	–	
Pátyod	–		–	–	–	
Tiszabecs	•		14	4	4	
Vásárosnamény	•	=	17	4	6	
Záhony	•		16	4	3	
Berettyóújfalu	•	⛅	18	4	1	
Debrecen	•	⛅	17	4	3	8
Hajdúdorog	–		–	–	–	
Hortobágy	•		17	2	1	
Kórosszakál	•	⛅	18	3	2	
Polgár	•	=	18	9	7	
Békéscsaba	•	⛅	18	3	0	7
Mezőhegyes	•	⛅	18	6	4	7
Orosháza	•		19	5	2	
Szarvas	•	≡	18	3	2	4
Szeghalom	–		–	–	–	–

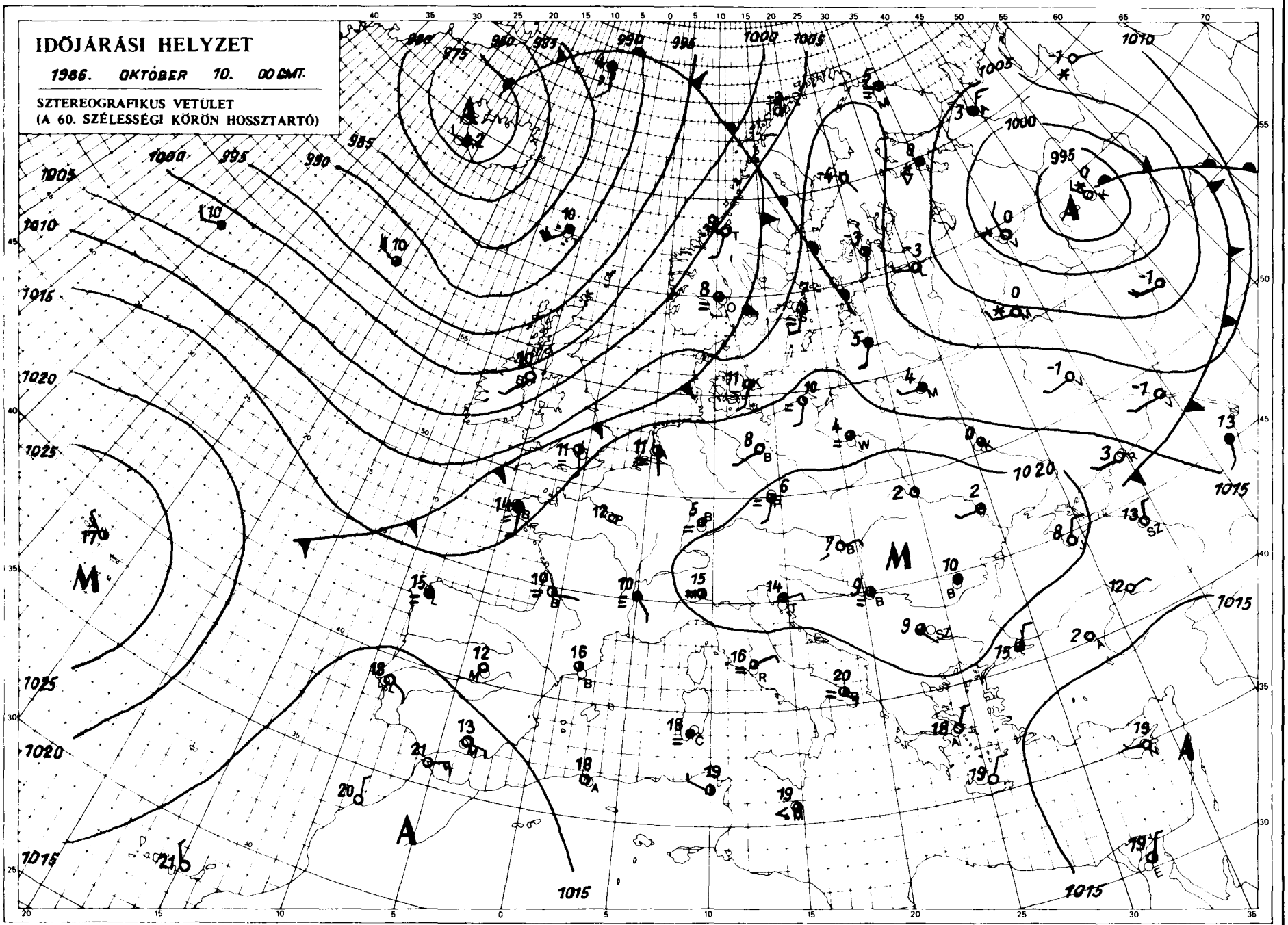

KIADJA: ORSZÁGOS METEOROLÓGIAI SZOLGÁLAT
Készíti: Központi Előrejelző Intézet Analízis- és Rövidtávú Prognózis Központja – T.: 273-018
Megjelenik naponként
Évi előfizetési díja: 2.200.-Ft. Megrendelhető: 1024 Budapest, II., Kitaibel Pál u. 1. T.: 353-500
Kiadásért felel: az OMSZ elnöke Szerkesztéséért felel: a KEI igazgatója

Jelmagyarázat a havi mellékletben

LIBRARY
N.O.A.A.
U.S. Dept. of Commerce

IDŐJÁRÁSI NAPIJELENTÉS

ЕЖЕДНЕВНЫЙ МЕТЕОРОЛОГИЧЕСКИЙ БЮЛЛЕТЕНЬ · DAILY WEATHER REPORT
BULLETIN QUOTIDIEN DE TEMPS · TÄGLICHER WETTERBERICHT

99. évfolyam 284.szám. + Budapest + 1986. október 1[illegible]. szombat

Az időjárási helyzet és a várható időjárás:

Közép-Európában egy magas légnyomásu öv hatására tulnyomóan napos, száraz az idő, ugyanakkor Európa északi részén változékony az időjárás. Az óceáni léghullámok utját a kontinens nyugati partvidékén a Balti-tenger mentén szórványos eső, zápor, a Skandináv-félszigeten, valamint a Szovjetunió északabbra fekvő vidékein pedig időnként hóesés jelzi. Valószinü, hogy az elkövetkező időszakban a Kárpát-medencében marad a tulnyomóan napos, száraz idő.

Magyarországon pénteken általában 7-9, az északkeleti megyékben azonban 2-4 órán keresztül sütött a nap. Eső sehol sem esett. Pénteken a hőmérséklet csucsértéke többnyire 17-22, északkeleten azonban 13-17 fok között ingadozott. Az éjszakai órákban szórványosan ködfoltok képződtek. Ma hajnalra általában 2-7 fokig hült le a levegő, helyenként gyenge talajmenti fagy is előfordult. Ma délelőtt a hajnali pára megszünését napos, száraz idő követte. A hőmérséklet 12-19 fok között váltakozott.

Ma 12 órakor Budapesten a hőmérséklet 19 fok, a tengerszintre átszámitott légnyomás 1025 hPa, alig változik.

Várható időjárás vasárnap estig:

Folytatódik a derült,csapadékmentes, csendes őszi idő. Éjszaka és kora délelőtt helyenként köd valószinü. A változó irányu szél napközben kissé megélénkül. A legalacsonyabb éjszakai hőmérséklet 2,7 fok közöttt alakul, néhol talajmenti fagy valószinü. A legmagasabb nappali hőmérséklet vasárnap 17,22 fok között várható.

Török Dénes s.k.

A hőmérséklet napi középértéke és eltérése a sokévi átlagtól / Budapest belterülete /

1986.okt.1[illegible].	12,0°C	-0,4°C

1871 óta ezen a napon Budapesten előfordult

legmagasabb hőmérséklet	34,9°C	/ 1932 /
legalacsonyabbb hőmérséklet	0,8°C	/ 1899 /

86.652.

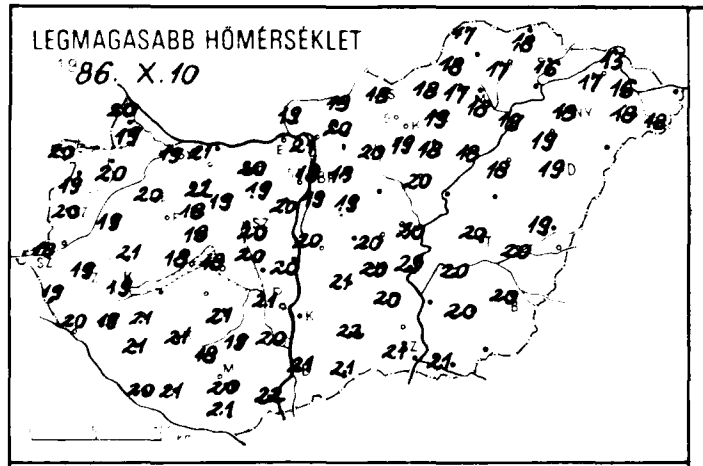
LEGMAGASABB HŐMÉRSÉKLET
1986. X.10

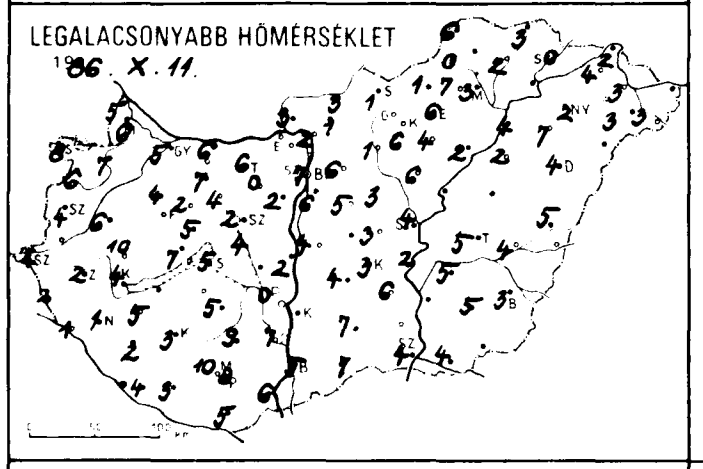
LEGALACSONYABB HŐMÉRSÉKLET
1986. X.11.

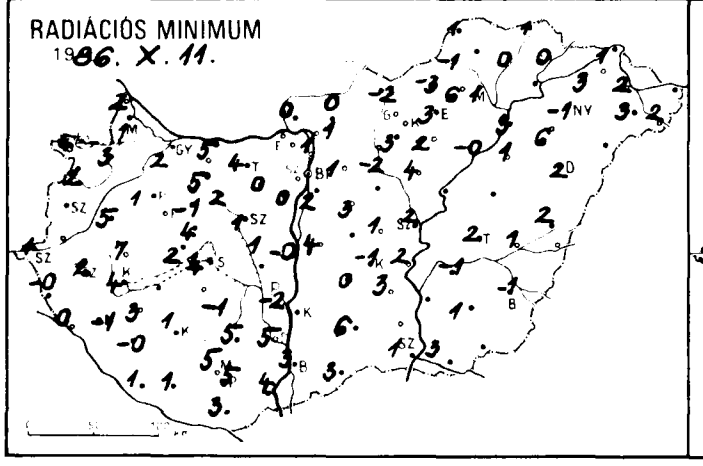
RADIÁCIÓS MINIMUM
1986. X.11.

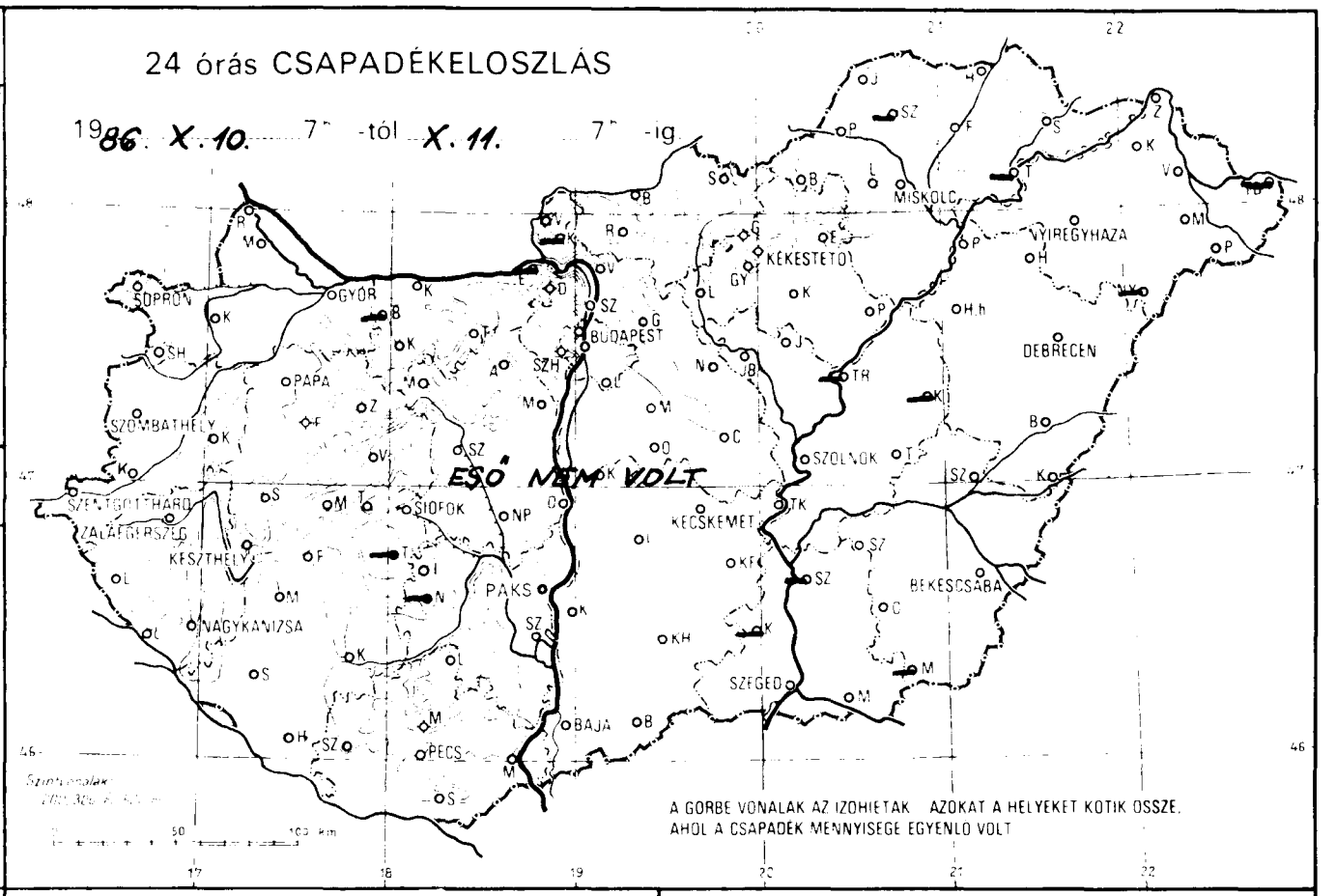
24 órás CSAPADÉKELOSZLÁS
1986. X.10. 7h -tól X.11. 7h -ig
ESŐ NEM VOLT
SOPRON
GYŐR
BUDAPEST
MISKOLC
NYIREGYHÁZA
KEKESTETŐ
DEBRECEN
PAPA
SZOMBATHELY
SZOLNOK
SZENTGOTTHÁRD
ZALAEGERSZEG
SIÓFOK
KECSKEMÉT
KESZTHELY
PAKS
BÉKÉSCSABA
NAGYKANIZSA
SZEGED
BAJA
PÉCS
A GÖRBE VONALAK AZ IZOHIETAK AZOKAT A HELYEKET KÖTIK ÖSSZE,
AHOL A CSAPADÉK MENNYISÉGE EGYENLŐ VOLT

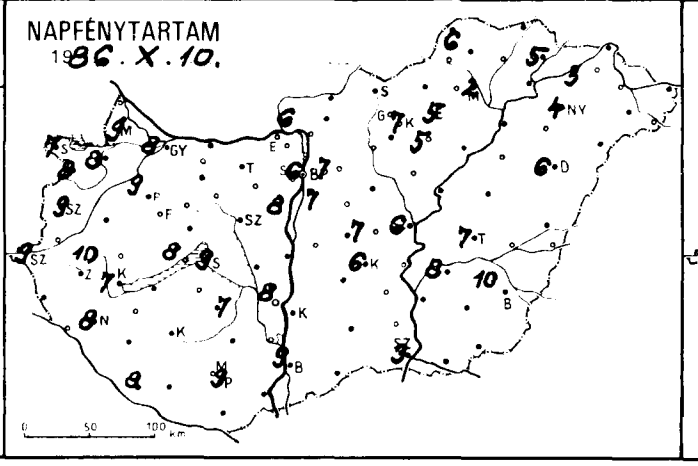
NAPFÉNYTARTAM
1986. X.10.

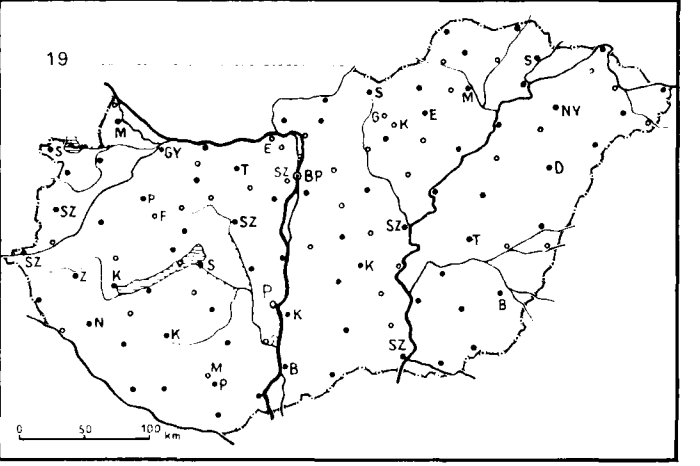

19 86.X.11.h 07 -ig az utolsó 24 óra adatai

állomás	csapadék (mm)		max. hőmérséklet	min. hőmérséklet	rad. min.	Előző nap napos órái
Győr	•	≡	19	5	2	8
Kapuvár	•	⊕	20	7	3	8
Mosonmagyaróvár	•	=	19	6	1	9
Rajka	•	⊕	20	5	2	
Sopron	•	≡	20	8	4	7
Sopronhorpács	•	⊕	19	6	2	8
Káld	•	⊕	19	6	5	
Körmend	•	⊕	18			
Szentgotthárd	•	⊕	18	4	1	9
Szombathely	•	⊕	20	4	–	9
Lenti	•	≡	19	2	–0	
Letenye	•	≡	20	1	0	
Nagykanizsa	•	≡	19	1	–1	8
Zalaegerszeg	•	≡	19	2	2	10
Farkasgyepű	•	⊕	19	6	5	-
Keszthely	•	≡	19	4	4	7
Mencshely	•	=	18	7	2	8
Pápa	•	≡	20	4	1	9
Sümeg	•	⊕	21	10	7	
Tihany	•	=	17	8	5	
Veszprém	•	⊕	18	5	4	
Zirc	•	≡	18	2	–1	
Fonyód	–		–	–	–	
Homokszt. György	•	⊕	20	4	1	8
Kaposvár	•	⊕	21	3	1	
Marcali	•	⊕	21	5	3	
Siófok	•	⊕	18	4	4	9
Somogyszob	•	⊕	21	2	–0	
Tab	–		–	–	–	
Bábolna	–		–	–	–	
Esztergom	–		–	–	–	
Kisbér	•	=	22	7	5	
Komárom	•	⊕	21	6	5	
Tatabánya	•	=	20	6	4	
Alcsútdoboz	•	≡	19	0	0	
Dunaújváros	•		20	2	–0	
Martonvásár	•	⊕	20	2	0	8
Mór	•	=	19	4	2	
Sárbogárd	•	⊕	20	4	1	
Szabadbattyán	•	=	20	2	1	-
Iregszemcse	•	⊕	21	5	–1	7
Lengyel	•		19	9	5	
Paks	•	=	21	0	–2	8
Szekszárd	•	=	20	7	5	
Árpádtető	•		18	10	5	
Mohács	•	=	22	6	4	
Pécs	•	⊕	20	8	5	9
Siklós	•	⊕	21	5	3	
Szigetvár	•	⊕	21	3	1	
Budaörs	•	⊕	20	1	–0	-
Bp. Lőrinc	•	⊕	19	6	2	7
Bp. Met. Int.	•		19	7	–	6
Bp. Szab. hegy	•	=	17	9	6	
Cegléd	•	⊕	20	3	1	7
Dabogykő	•		15	8	3	
Gödöllő	•	⊕	18	6	1	7
Kartalyrét	–		–	–	–	–
Monor	•	⊕	19	5	3	
Nagykáta	•	≡	19	4	3	
Szentendre	•	=	20	5	4	

19 86.X.11.h 07 -ig az utolsó 24 óra adatai

állomás	csapadék (mm)		max. hőmérséklet	min. hőmérséklet	rad. min.	Előző nap napos órái
Vác	•	⊕	21	2	1	
Vámosmikola	•	⊕	19	3	0	6
Baja	•	⊕	21	5	3	9
Bácsalmás	•	⊕	21	7	3	
Izsák	•		21	4	0	
Kalocsa	–		–	–	–	
Kecskemét	•	⊕	20	3	–1	6
Kiskunfélegyháza	•	⊕	20	6	3	
Kiskunhalas	•	=	22	7	6	
Kunszentmiklós	•	=	20	4	4	
Tiszakécske	•	⊕	23	2	2	
Balassagyarmat	•	⊕	18	3	0	
Romhány	•	⊕	20	1	1	
Salgótarján	•	≡	18	1	–2	
Eger	•	≡	19	6	3	5
Galyatető	•		13	7	4	
Gyöngyös	•	⊕	19	6	3	
Kékestető	•	⊕	11	6	5	7
Kompolt	•	⊕	18	4	2	5
Lőrinci	•	⊔	20	1	–2	
Poroszló	•	≡	18	2	–0	
Jászapáti	•	⊕	20	6	4	
Jászberény	•	≡	19	2	1	
Karcag	–		–	–	–	
Szolnok	•	⊕	20	4	2	6
Tiszaroff	–		–	–	–	
Túrkeve	•	⊕	20	5	2	7
Kistelek	–		–	–	–	
Makó	•	⊕	21	4	3	
Szeged	•	⊕	21	4	1	9
Szentes	–		–	–	–	
Borsodnádasd	•	⊔	18	1	–3	
Füged	•	⊕	17	1	0	
Hidasnémeti	•	=	18	3	1	
Jósvafő	•	⊔	17	6	1	6
Lillafüred	•	≡	17	7	6	
Miskolc	•	⊕	18	3	1	2
Putnok	•	≡	18	0	–1	
Sárospatak	•	⊕	16	0	0	5
Szendrőlád	–		–	–	–	
Tokaj	–		–	–	–	
Kisvárda	•	=	17	4	3	3
Mátészalka	•	≡	18	3	3	
Nyíregyháza	•	≡	18	2	–1	4
Nyírlugos	–		–	–	–	
Pátyod	•	⊕	18	3	2	
Tiszabecs	–		–	–	–	
Vásárosnamény	•	⊕	16	3	2	
Záhony	•	⊕	13	2	1	
Berettyóújfalu	•	⊕	19	5	2	
Debrecen	•	⊕	19	4	2	6
Hajdúdorog	•		19	7	6	
Hortobágy	•		18	2	1	
Körösszakál	–		–	–	–	
Polgár	•	⊕	19	7	3	
Békéscsaba	•	⊔	20	3	–1	10
Mezőhegyes	–		–	–	–	
Orosháza	•		20	5	1	
Szarvas	•	⊕	20	5	–1	8
Szeghalom	•		20	4	1	

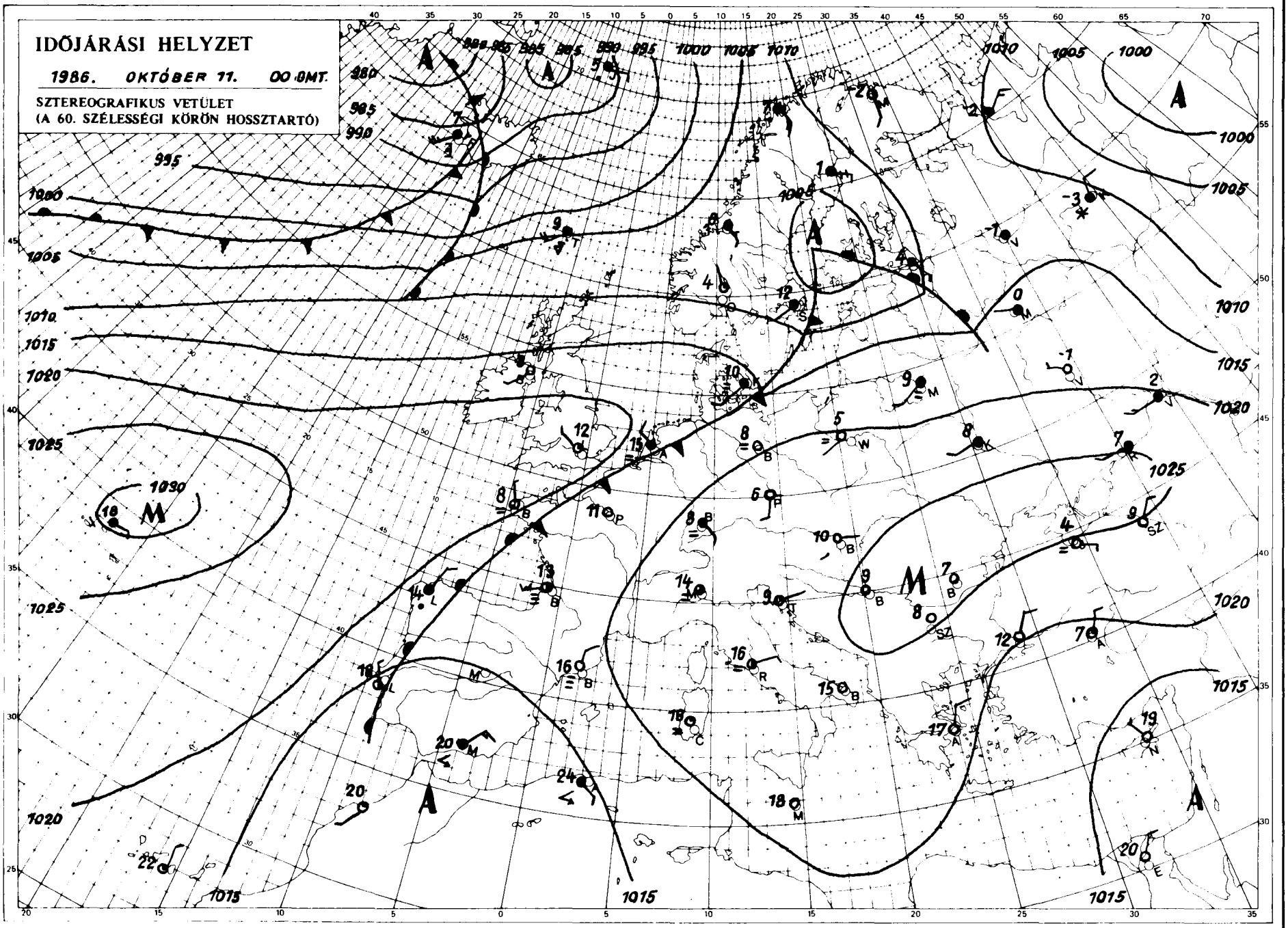

KIADJA: ORSZÁGOS METEOROLÓGIAI SZOLGÁLAT
Készíti: Központi Előrejelző Intézet Analízis- és Rövidtávú Prognózis Központja – T.: 273-018
Megjelenik naponként
Éves előfizetési díja: 2.200,-Ft. Megrendelhető: 1024 Budapest, II., Kitaibel Pál u. 1. T.: 353-500
Kiadásért felel: az OMSZ elnöke – Szerkesztésért felel: a KEI igazgatója

Jelmagyarázat a havi mellékletben

LIBRARY
U.S. Dept. of Commerce

IDŐJÁRÁSI NAPIJELENTÉS

ЕЖЕДНЕВНЫЙ МЕТЕОРОЛОГИЧЕСКИЙ БЮЛЛЕТЕНЬ • DAILY WEATHER REPORT
BULLETIN QUOTIDIEN DE TEMPS • TÄGLICHER WETTERBERICHT

99.évfolyam 285. szám. + Budapest + 1986. október 12.vasárnap.

Az időjárási helyzet és a várható időjárás:

Európa legnagyobb részének időjárását egy nagy területü, leszálló légmozgásu zóna határozza meg. Ennek következtében a Párisz-Belgrád-Helsinki-Oslo által meghatározott négyszögön belül csendes, többfelé ködös, többnyire derült az idő. A hőmérséklet október közepének megfelelő. Ugyanakkor a Szovjetunió európai területére korán beköszöntött a téli idő. Erős szél kiséretében sarkvidéki levegő vonul át, hózáporokat, erős lehülést okozva. Magyarországot egyelőre még mindig elkerülik a változást hozó légköri frontok, sem az idő jellegében, sem a hőmérsékletben nem várható változás.

Szombaton országunkban derült, napos idő volt, általában 6,8 órán át sütött a nap, a délutáni órákra 17,24 fokig emelkedett a hőmérséklet. Vasárnap hajnalban 2 és 11 fok között volt a legalacsonyabb hőmérséklet. Délelőtt folytatódott a tulnyomóan derült idő, az északi szél egy-két helyen kissé megélénkült. 11 órára 13, 19 fokig emelkedett a hőmérséklet. Budapest belterületén szombaton a hőmérséklet napi középértéke 12,4 fok volt, a sokéves átlagnál 0,3 fokkal magasabb.

Ma 12 órakor Budapesten a hőmérséklet 19 fok, a tengerszintre átszámitott légnyomás 1028 hPa, gyengén emelkedik.

Várható időjárás hétfő estig:

Folytatódik a tulnyomóan derült idő, eső továbbra sem lesz. Csak hajnalban és reggel valószinü sárványosan köd és átmenetileg megnövekszik felhőzet. Ma / vasárnap / az északi, holnap / hétfő / a déli szél napközben kissé megélénkül. Hajnalban 2,7, hétfő délután 16,21 fok között lesz a hőmérséklet.

H. Bóna Márta s.k.

A hőmérséklet napi középértéke és eltérése a sokévi átlagtól / Budapest belterületén: /

1986.okt.11.	12,4°C	+ 0,3

1871 óta ezen a napon Budapesten előfordult

legmagasabb hőmérséklet:	27,0°C	/ 1935 /
legalacsonyabb hőmérséklet:	0,9°C	/ 1925 /

86.653.

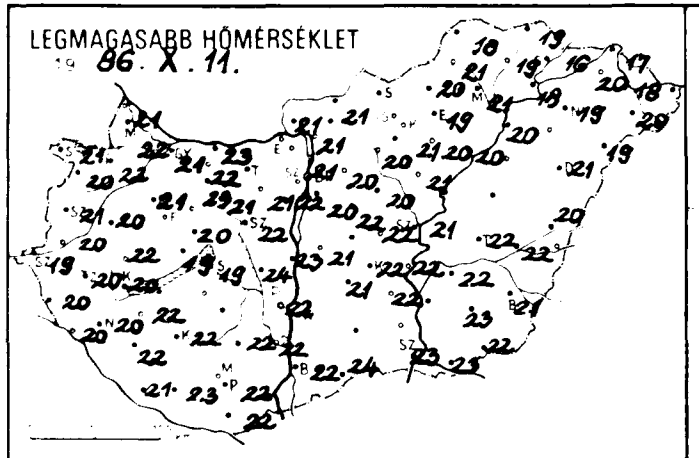
LEGMAGASABB HŐMÉRSÉKLET
19 86. X. 11.

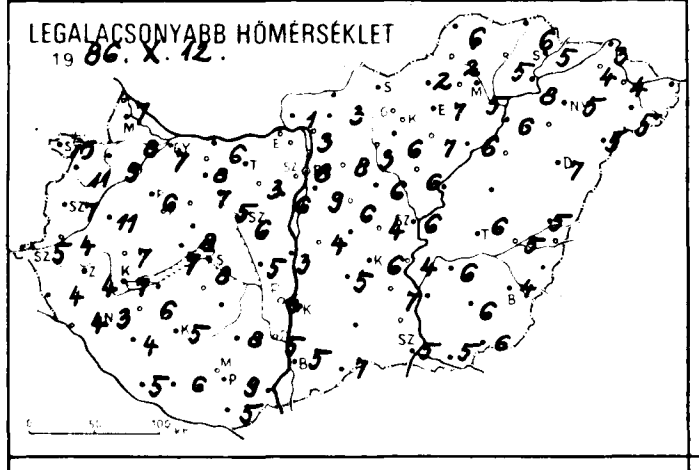
LEGALACSONYABB HŐMÉRSÉKLET
19 86. X. 12.

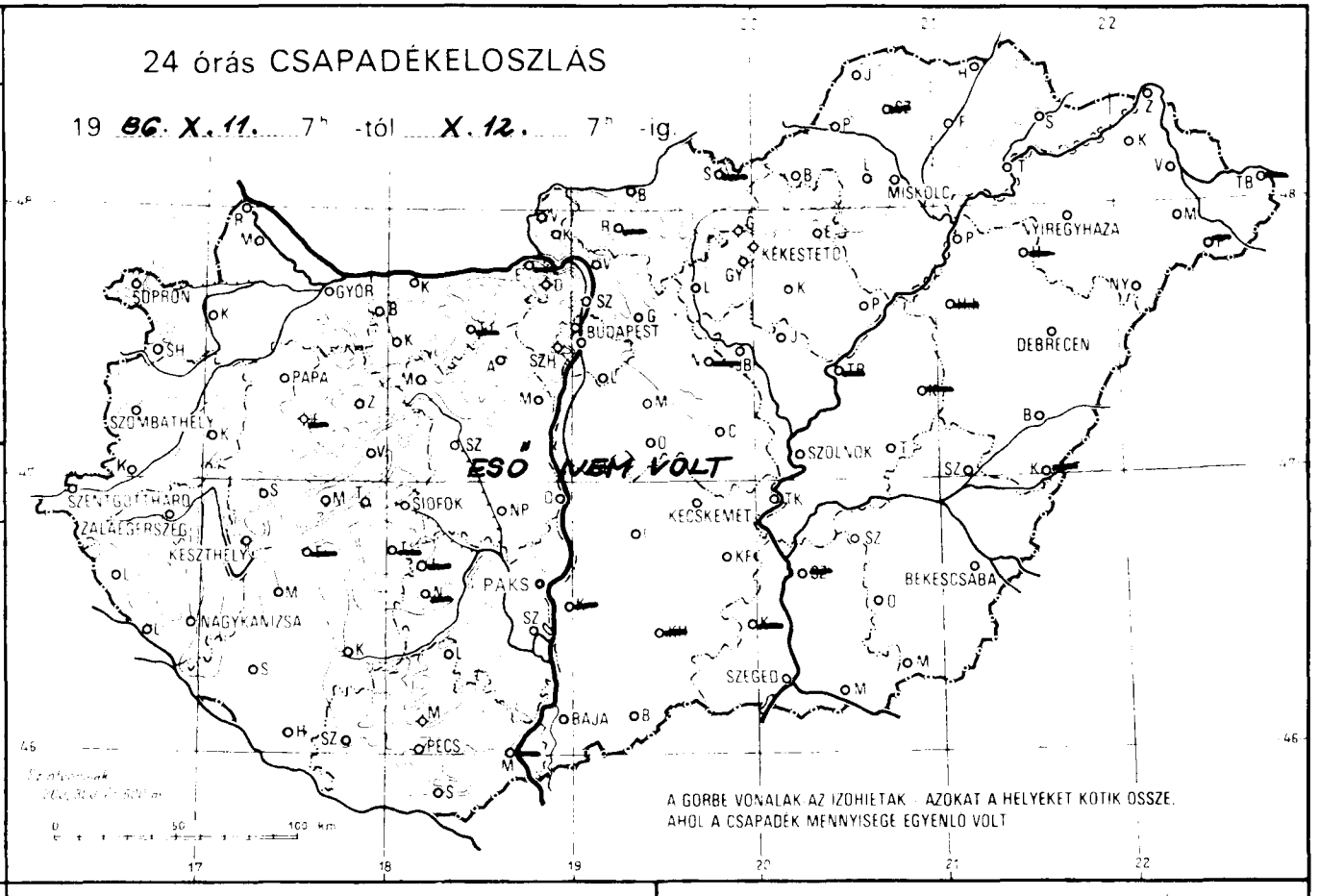
24 órás CSAPADÉKELOSZLÁS
19 86. X. 11. 7h -tól X. 12. 7h -ig.
ESŐ NEM VOLT
A GÖRBE VONALAK AZ IZOHIETÁK. AZOKAT A HELYEKET KÖTIK ÖSSZE, AHOL A CSAPADÉK MENNYISÉGE EGYENLŐ VOLT
SOPRON
GYŐR
BUDAPEST
MISKOLC
NYÍREGYHÁZA
KÉKESTETŐ
DEBRECEN
PAPA
SZOMBATHELY
SZOLNOK
SZENTGOTTHÁRD
ZALAEGERSZEG
SIÓFOK
KECSKEMÉT
KESZTHELY
PAKS
BÉKÉSCSABA
NAGYKANIZSA
SZEGED
BAJA
PÉCS

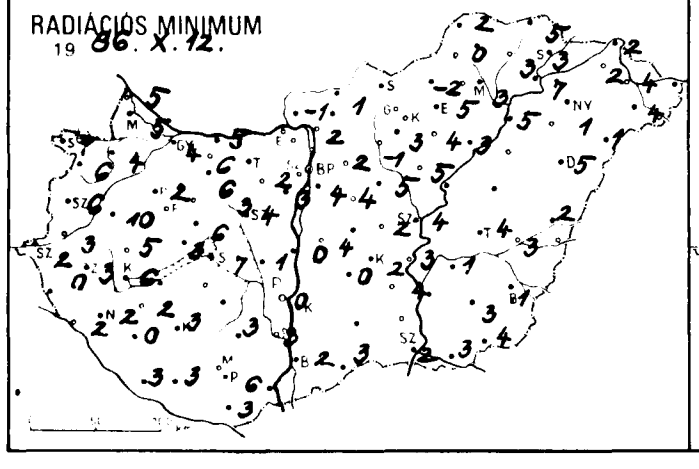
RADIÁCIÓS MINIMUM
19 86. X. 12.

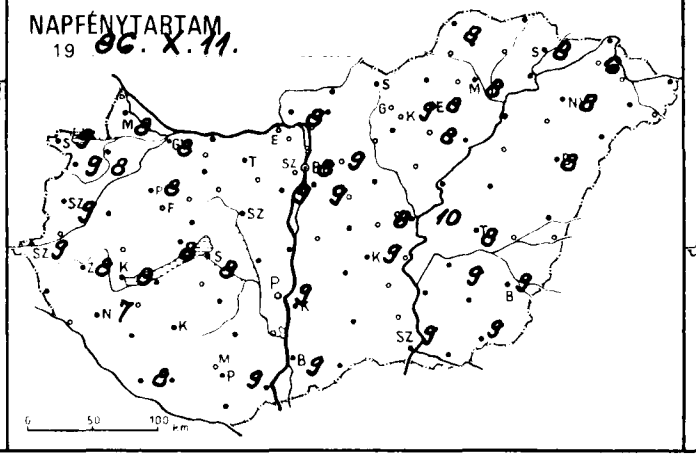
NAPFÉNYTARTAM
19 86. X. 11.

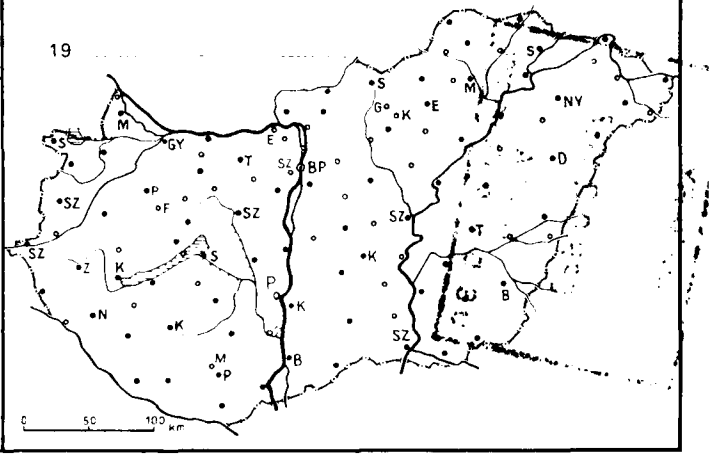
19

86.X.12.

19 86.X.12. 07 h-ig az utolsó 24 óra adatai						Előző nap napos órái
állomás	csapadék (mm)		max. hőmérséklet	min. hőmérséklet	rad. min.	
Győr	•	⚲	21	7	4	8
Kapuvár	•	⚲	22	9	4	8
Mosonmagyaróvár	•	≡	22	8	5	8
Rajka	•		21	7	5	
Sopron	•	⚲	21	10	7	9
Sopronhorpács	•	⚲	20	11	6	9
Káld	•	⚲	20	11	10	
Körmend	•	≡	20	4	3	
Szentgotthárd	•	⚲	19	5	2	9
Szombathely	•		21	7	6	9
Lenti	•		20	4	0	
Letenye	•	≡	20	4	2	
Nagykanizsa	•	≡	20	3	2	7
Zalaegerszeg	•	≡	20	4	3	8
Farkasgyepű	–		–	–	–	
Keszthely	•	≡	20	7	6	8
Mencshely	•	≡	19	7	3	8
Pápa	•	⚲	21	6	2	8
Sümeg	•	⚲	22	7	5	
Tihany	•	≡	21	9	7	
Veszprém	•	⚲	20	8	6	
Zirc	•	≡	20	6	2	
Fonyód	–		–	–	–	
Homokszt. György	•	⚲	21	5	3	8
Kaposvár	•	⚲	22	5	3	
Marcali	•		23	6	2	
Siófok	•		19	8	7	8
Somogyszob	•	⚲	22	4	0	
Tab	–		–	–	–	
Bábolna	•		22	8	6	
Esztergom	–		–	–	–	
Kisbér	•	⚲	23	7	6	
Komárom	•		23	6	5	
Tatabánya	–		–	–	–	
Alcsútdoboz	•	≡	21	3	2	
Dunaújváros	•		23	3	0	
Martonvásár	•	⚲	23	6	3	9
Mór	•	≡	21	5	3	
Sárbogárd	•	≡	24	5	1	
Szabadbattyán	•	≡	22	6	4	
Iregszemcse	–		–	–	–	
Lengyel	•		22	8	3	
Paks	•	≡	22	4	0	9
Szekszárd	•	≡	22	5	3	
Árpádtető	•		20	10	7	
Mohács	–		–	–	–	
Pécs	•	⚲	22	9	6	9
Siklós	•	⚲	22	5	3	
Szigetvár	•	⚲	23	6	3	
Budaörs	•	≡	21	5	2	
Bp. Lőrinc	•	⚲	20	9	4	9
Bp. Met. Int.	•		21	8	–	8
Bp. Szab. hegy	•	≡	18	10	9	
Cegléd	•	⚲	22	4	2	8
Dobogókő	•	⚲	17	8	3	
Gödöllő	•	⚲	20	8	2	9
Királyrét	•	≡	20	4	0	
Monor	•	⚲	22	6	4	
Nagykáta	•	⚲	20	6	5	
Szentendre	•	≡	21	6	5	

19 86.X.12. 07 h-ig az utolsó 24 óra adatai						Előző nap napos órái
állomás	csapadék (mm)		max. hőmérséklet	min. hőmérséklet	rad. min.	
Vác	•	⚲	21	3	2	
Vámosmikola	•	⚲	21	1	–1	8
Baja	•	⚲	22	5	2	9
Bácsalmás	•	⚲	24	7	3	
Izsák	•		21	5	0	
Kalocsa	–		–	–	–	
Kecskemét	•	⚲	22	6	2	9
Kiskunfélegyháza	•		22	7	4	
Kiskunhalas	–		–	–	–	
Kunszentmiklós	•	≡	21	4	4	
Tiszakécske	•	≡	22	4	3	
Balassagyarmat	•	⚲	21	3	1	
Romhány	–		–	–	–	
Salgótarján	–		–	–	–	
Eger	•	≡	19	7	5	8
Galyatető	•		15	7	2	
Gyöngyös	•	⚲	21	6	3	
Kékestető	•	⚲	13	7	5	9
Kompolt	•	⚲	20	7	4	8
Lőrinci	•	≡	20	3	–1	
Poroszló	•	⚲	20	6	3	
Jászapáti	•	≡	21	6	5	
Jászberény	•	≡	21	4	0	
Karcag	–		–	–	–	
Szolnok	•	⚲	21	6	4	10
Tiszaroff	–		–	–	–	
Túrkeve	•		22	6	4	8
Kistelek	–		–	–	–	
Makó	•	⚲	23	5	3	
Szeged	•	⚲	23	5	2	9
Szentes	–		–	–	–	
Borsodnádasd	•	≡	20	2	–2	
Füged	•	⚲	19	5	3	
Hidasnémeti	•	≡	19	6	5	
Jósvafő	•	⚲	18	6	2	8
Lillafüred	•	≡	18	8	6	
Miskolc	•	≡	21	5	3	8
Putnok	•	≡	21	2	0	
Sárospatak	–		–	–	–	
Szendrőlád	–		–	–	–	
Tokaj	•		18	8	7	
Kisvárda	•	≡	20	4	2	6
Mátészalka	•	⚲	20	5	4	
Nyíregyháza	•	⚲	19	5	1	8
Nyírlugos	•	⚲	19	5	1	
Pátyod	–		–	–	–	
Tiszabecs	–		–	–	–	
Vásárosnamény	•	≡	18	4	4	
Záhony	•	⚲	17	3	2	
Berettyóújfalu	•	⚲	20	5	2	
Debrecen	•	⚲	21	7	5	8
Hajdúdorog	–		–	–	–	
Hortobágy	–		–	–	–	
Kösösszakál	•		16	5	3	
Polgár	•	≡	20	6	5	
Békéscsaba	•	⚲	21	4	1	9
Mezőhegyes	•	≡	22	6	4	9
Orosháza	•		23	6	3	
Szarvas	•	⚲	22	6	1	9
Szeghalom	•		22	5	3	

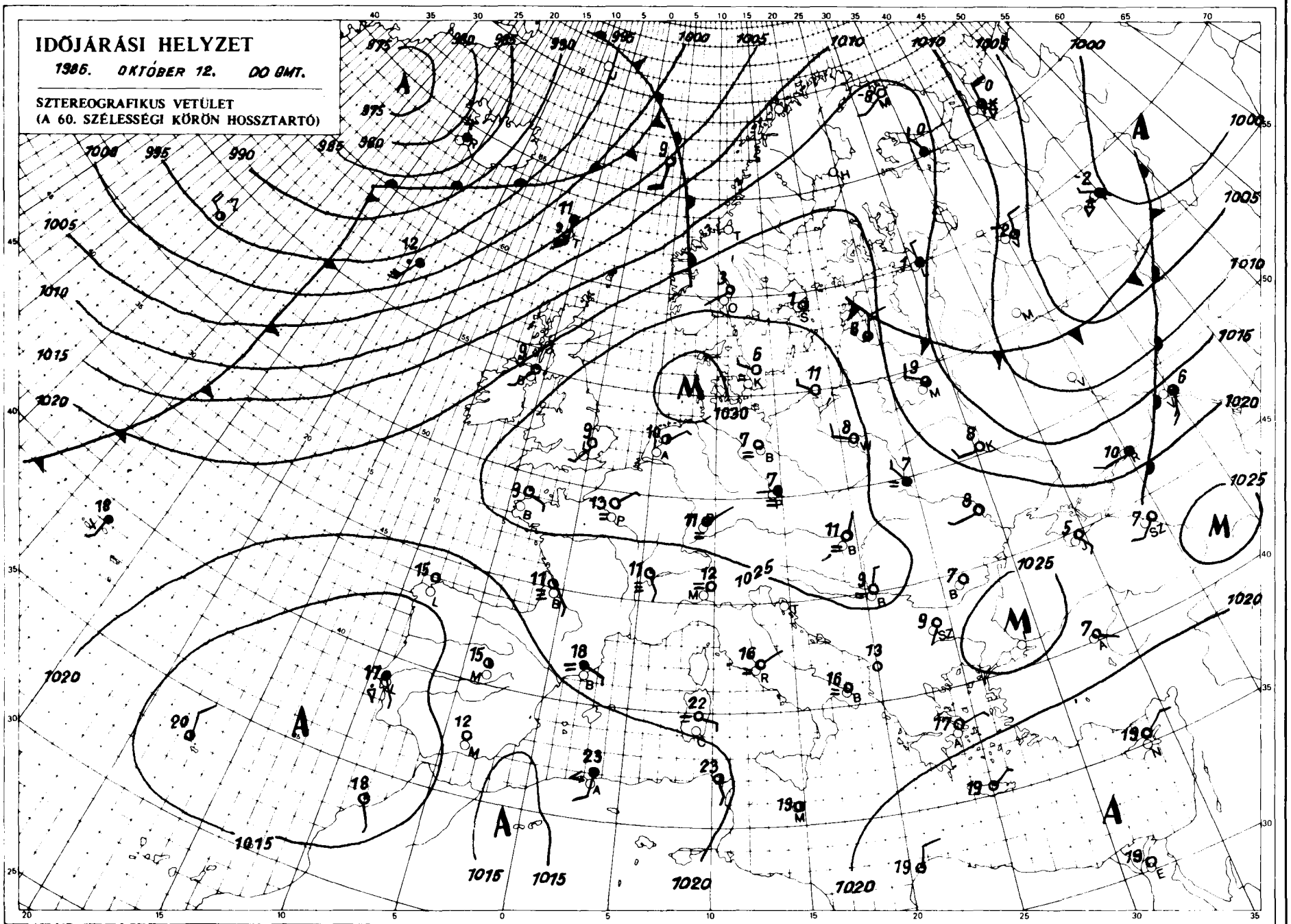

KIADJA: ORSZÁGOS METEOROLÓGIAI SZOLGÁLAT
Készíti: Központi Előrejelző Intézet Analízis- és Rövidtávú Prognózis Központja T.: 273-018
Megjelenik naponként
Évi előfizetési díja: 2.200,- Ft. Megrendelhető: 1024 Budapest, II., Kitaibel Pál u. 1. T.: 353-500
Kiadásért felel: az OMSZ elnöke Szerkesztésért felel: a KEI igazgatója
Jelmagyarázat a havi mellékletben

LIBRARY
NOAA
US Dept of Commerce

IDŐJÁRÁSI NAPIJELENTÉS

ЕЖЕДНЕВНЫЙ МЕТЕОРОЛОГИЧЕСКИЙ БЮЛЛЕТЕНЬ · DAILY WEATHER REPORT
BULLETIN QUOTIDIEN DE TEMPS · TÄGLICHER WETTERBERICHT

99.évfolyam 286.szám + Budapest + 1986.október 13. hétfő

Az időjárási helyzet és a várható időjárás:

Középpontjával Lengyelország keleti része felett szokatlanul nagy méretü u.n. anticiklon helyezkedik el kontinensünk felett. Ennek következtében Európa-szerte derült, száraz, csendes az idő. Az elmult 1-2 nap során számottevő csapadék alig hullott a kontinensen, az is inkább csak északon, északkeleten. Bár kedd estig az emlitett anticiklon lassanként elkezd leépülni, hatása még mindig döntő mértékü lesz a Kárpát-medence időjárására, ahol marad a napos, száraz idő.

Magyarországon vasárnap napos, az évszakhoz képest meleg idő volt. Általában 7, 9 órán át sütött a nap. A legmagasabb nappali hőmérséklet 18, 22 fok között volt. Hétfő hajnalra az ország legnagyobb részén 1,8 fokig csökkent a hőmérséklet, de délnyugaton és északkeleten néhol fagy is előfordult. Hétfő délelőtt országszerte derült, száraz idő volt, 11 órára 14,17 fokig emelkedett a hőmérséklet.

Ma 12 órakor Budapesten 17 fokot mértek, a tengerszintre átszámitott légnyomás 1032 hPa, alig változik.

Várható időjárás kedd estig:

Továbbra is általában derült, száraz idő lesz, napközben többfelé élénk délkeleti széllel. A hőmérséklet 1,6 fokig csökken, talaj közelében hajnalban több helyen lehet fagy. A legmagasabb nappali hőmérséklet 16 és 20 fok között várható.

Pálmási Judit s.k.

TÁVOLABBI KILÁTÁSOK SZERDÁTÓL-SZOMBATIG:

Az időszak nagy részén tulnyomóan napos, száraz időre lehet számitani. Csütörtökön átmeneti felhősödés várható, de csapadék nem valószinü.
Legalacsonyabb hajnali hőmérséklet 2,7 fok között várható, néhány helyen lehet gyenge talajmenti fagy. Legmagasabb nappali hőmérséklet 15,2o fok között lesz. Jelentős mennyiségü / legalább 5 mm / napi / csapadék az ország területén nem várható.

KÖZÉPTÁVÚ ELŐREJELZŐ CSOPORT.

A hőmérséklet napi középértéke és eltérése a sokévi átlagtól / Budapest belterületén: /

1986.okt.12. 12,7°C + 0,7°C

1871 óta ezen a napon Budapesten előfordult

legmagasabb hőmérséklet: 25,2°C / 1976 /
legalacsonyabb hőmérséklet: 3,9°C / 1936 /

86.654.

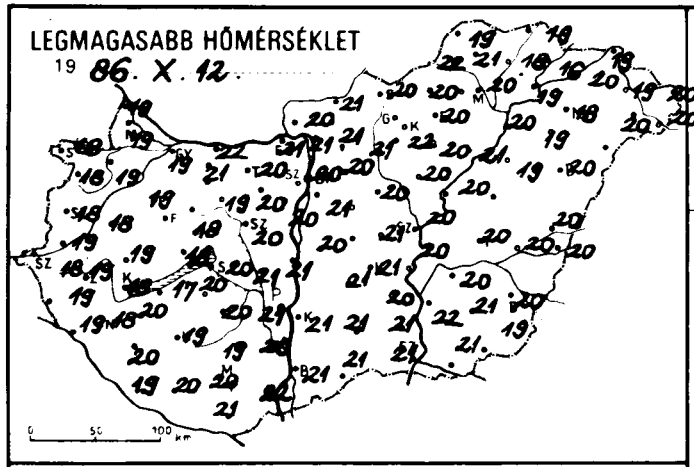
LEGMAGASABB HŐMÉRSÉKLET
19 86. X. 12.

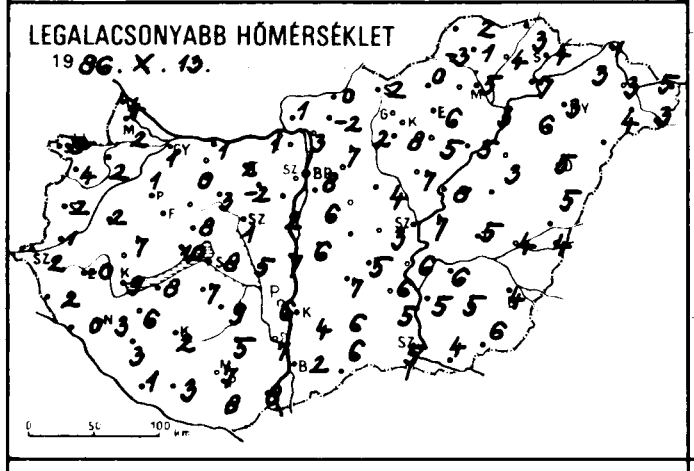
LEGALACSONYABB HŐMÉRSÉKLET
19 86. X. 13.

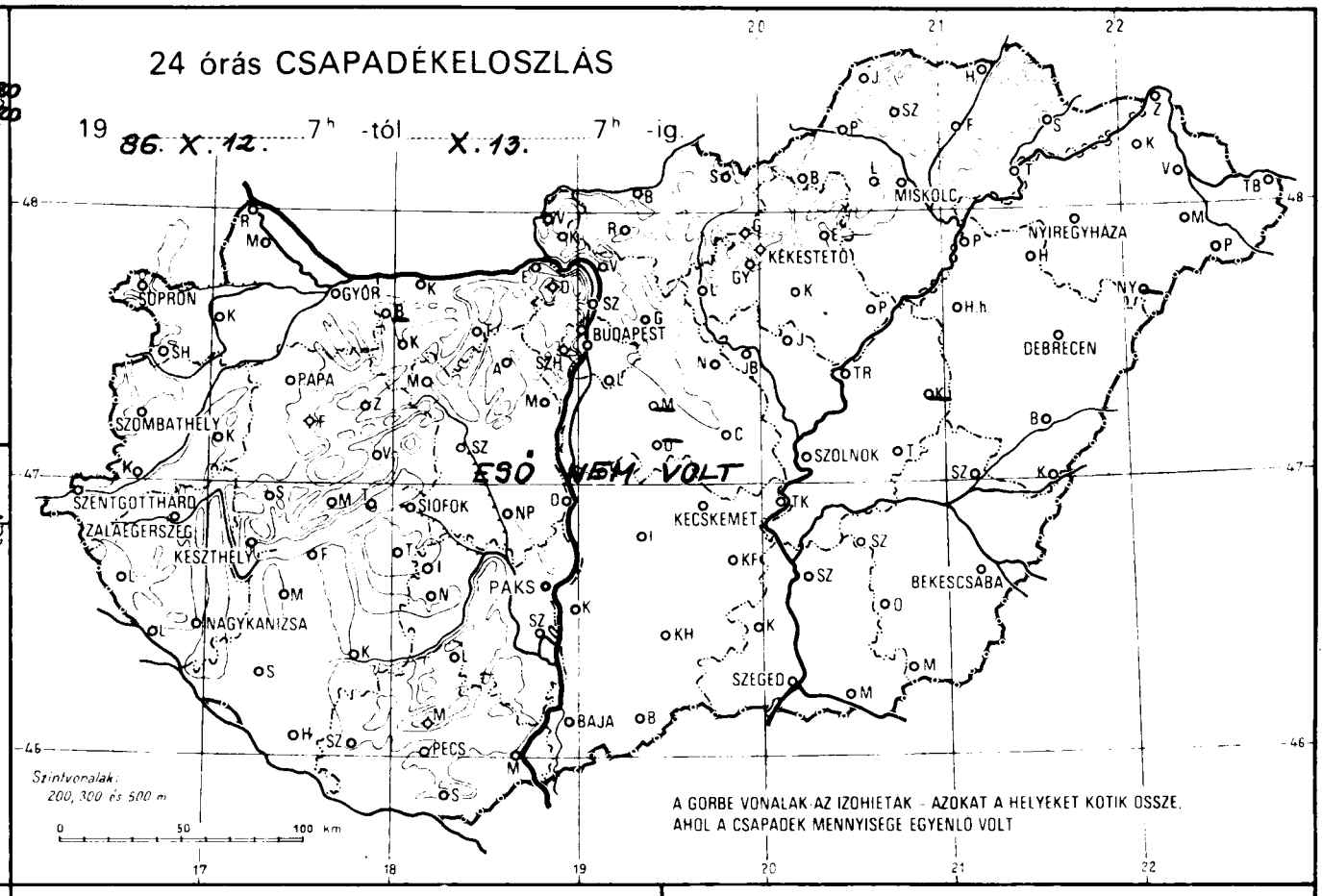
24 órás CSAPADÉKELOSZLÁS
19 86. X. 12. 7h -tól X. 13. 7h -ig.
ESŐ NEM VOLT
SOPRON
GYŐR
BUDAPEST
MISKOLC
NYIREGYHÁZA
KÉKESTETŐ
DEBRECEN
PAPA
SZOMBATHELY
SZENTGOTTHÁRD
ZALAEGERSZEG
KESZTHELY
SIÓFOK
PAKS
KECSKEMÉT
SZOLNOK
BÉKÉSCSABA
NAGYKANIZSA
SZEGED
BAJA
PÉCS
Szintvonalak: 200, 300 és 500 m
A GÖRBE VONALAK AZ IZOHIETÁK - AZOKAT A HELYEKET KÖTIK ÖSSZE, AHOL A CSAPADÉK MENNYISÉGE EGYENLŐ VOLT

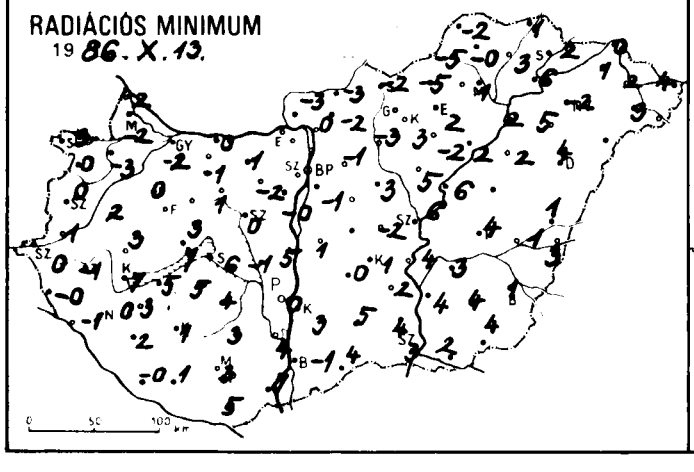
RADIÁCIÓS MINIMUM
19 86. X. 13.

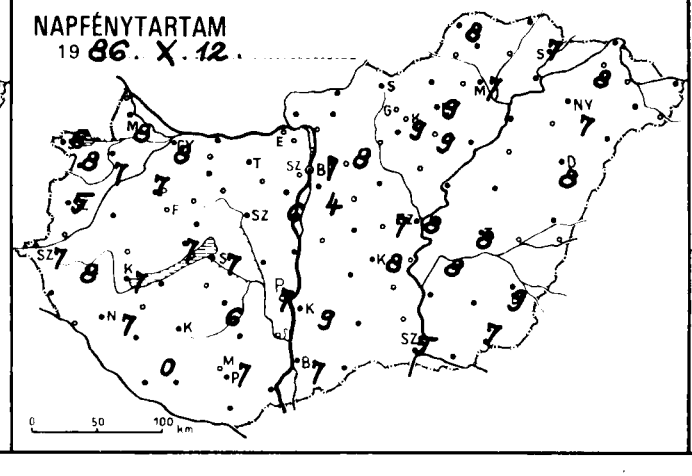
NAPFÉNYTARTAM
19 86. X. 12.

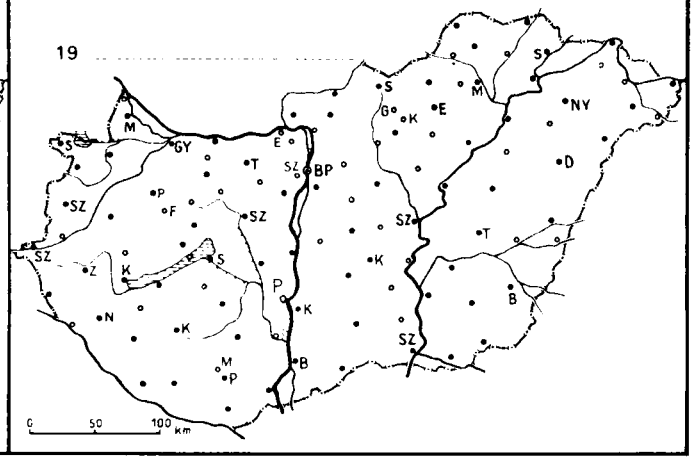
19

86.X.13.

19 _____ 07 h-ig az utolsó 24 óra adatai						Előző nap napos órái
állomás	csapadék (mm)		max. hőmérséklet	min. hőmérséklet	rad. min.	
Győr	•	⊔	19	1	−2	8
Kapuvár	•	⊔	19	2	−3	7
Mosonmagyaróvár	•	≡	19	2	−2	8
Rajka	•	⊕	19	4	2	
Sopron	•	⊕	18	8	3	6
Sopronhorpács	•	⊕	18	4	0	8
Káld	•	⊕	18	2	2	
Körmend	•	≡	19	1	1	
Szentgotthárd	•	⊕	18	2	0	7
Szombathely	•	⊕	18	2	0	5
Lenti	•		19	2	−0	
Letenye	•	≡	19	0	−1	
Nagykanizsa	•	≡	18	3	0	7
Zalaegerszeg	•	≡	19	−0	−1	8
Farkasgyepű	•	⊕	20	7	2	
Keszthely	•	⊕	18	9	7	7
Mencshely	•		18	7	1	7
Pápa	•	≡	19	1	0	7
Sümeg	•		19	7	3	
Tihany	•		18	10	7	
Veszprém	•	=	18	8	3	
Zirc	•	⊔	18	3	−3	
Fonyód	•		17	8	5	
Homokszt. György	•	⊕	19	1	−0	0
Kaposvár	•	⊕	19	2	1	
Marcali	•	⊕	20	6	3	
Siófok	•	=	20	8	6	7
Somogyszob	•	⊕	20	3	−2	
Tab	•	=	20	7	5	
Bábolna	–		–	–	–	
Esztergom	•	⊕	21	1	–	
Kisbér	•	⊔	21	0	−1	
Komárom	•	⊔	22	1	0	
Tatabánya	•		20	2	1	
Alcsútdoboz	•	⊔	20	− 2	−2	
Dunaújváros	•		21	7	5	
Martonvásár	•		20	2	−0	6
Mór	•	⊕	19	3	1	
Sárbogárd	•	⊕	21	5	−1	
Szabadbattyán	•		20	1	0	
Iregszemcse	•	⊕	20	9	4	6
Lengyel	•		19	5		
Paks	•		21	6	0	7
Szekszárd	•	=	20	7	4	
Árpádtető	•		17	5	3	
Mohács	•	=	22	8	7	
Pécs	•	⊕	20	7	3	7
Siklós	•		21	8	5	
Szigetvár	•	⊕	20	3	1	
Budaörs	•	≡	21	6	0	
Bp. Lőrinc	•	⊕	21	6	−1	4
Bp. Met. Int.	•		20	8	–	7
Bp. Szab. hegy	•		18	8	7	
Cegléd	•	⊕	21	3	−2	7
Dobogókő	•		16	6	2	
Gödöllő	•	⊕	20	7	−1	8
Királyrét	•	⊔	19	1	−3	
Monor	–		–	–	–	
Nagykáta	•	⊕	20	4	3	
Szentendre	•		21	5	4	

86.X.13.

19 _____ 07 h-ig az utolsó 24 óra adatai						Előző nap napos órái
állomás	csapadék (mm)		max. hőmérséklet	min. hőmérséklet	rad. min.	
Vác	•	⊕	21	3	0	
Vámosmikola	•	⊕	20	1	−3	7
Baja	•	=	21	2	−1	7
Bácsalmás	•	⊕	21	6	4	
Izsák	•		21	7	0	
Kalocsa	•		21	4	3	9
Kecskemét	•	⊕	21	5	1	8
Kiskunfélegyháza	•		20	6	2	
Kiskunhalas	•	⊕	21	6	5	
Kunszentmiklós	•	=	20	6	1	
Tiszakécske	•		20	6	4	
Balassagyarmat	•	⊔	21	0	−3	
Romhány	•	⊔	21	−2	−2	
Salgótarján	•		20	2	−2	
Eger	•	=	20	6	2	9
Galyatető	•		15	4	2	
Gyöngyös	•	⊕	22	8	3	
Kékestető	•		12	3	1	9
Kompolt	•	⊔	20	5	−2	9
Lőrinci	•	⊔	21	2	−3	
Poroszló	•	⊕	21	5	2	
Jászapáti	•	=	20	7	5	
Jászberény	•	⊕	20	5	4	
Karcag	–		–	–	–	
Szolnok	•	⊕	20	7	6	8
Tiszaroff	•	=	20	8	6	
Túrkeve	•		20	5	4	8
Kistelek	•		21	5	4	
Makó	•	⊕	21	4	2	
Szeged	•	⊕	21	5	3	5
Szentes	•		22	5	4	
Borsodnádasd	•	⊔	20	−0	−5	
Füged	•	⊕	18	4	3	
Hidasnémeti	•	=	19	3	1	
Jósvafő	•	⊔	19	2	−2	8
Lillafüred	•	≡	18	3	2	
Miskolc	•		20	5	1	7
Putnok	•	⊔	22	−3	−5	
Sárospatak	•		16	4	2	7
Szendrőlád	•	⊔	21	1	−0	
Tokaj	•		19	7	6	
Kisvárda	•	=	20	3	1	8
Mátészalka	•	⊕	20	4	3	
Nyíregyháza	•		18	3	−2	7
Nyírlugos	–		–	–	–	–
Pátyod	•	⊕	20	3	1	
Tiszabecs	•	⊔	20	5	4	
Vásárosnamény	•	⊕	19	3	2	
Záhony	•	⊔	19	1	0	
Berettyóújfalu	•	⊕	20	5	1	
Debrecen	•	=	20	5	4	8
Hajdúdorog	•		19	6	5	
Hortobágy	•		19	3	2	
Körösszakál	•	⊕	20	4	3	
Polgár	•	⊕	20	3	2	
Békéscsaba	•	⊕	20	4	1	9
Mezőhegyes	•		19	6	4	7
Orosháza	•		21	5	4	
Szarvas	•	⊕	20	6	3	8
Szeghalom	•		20	4	1	

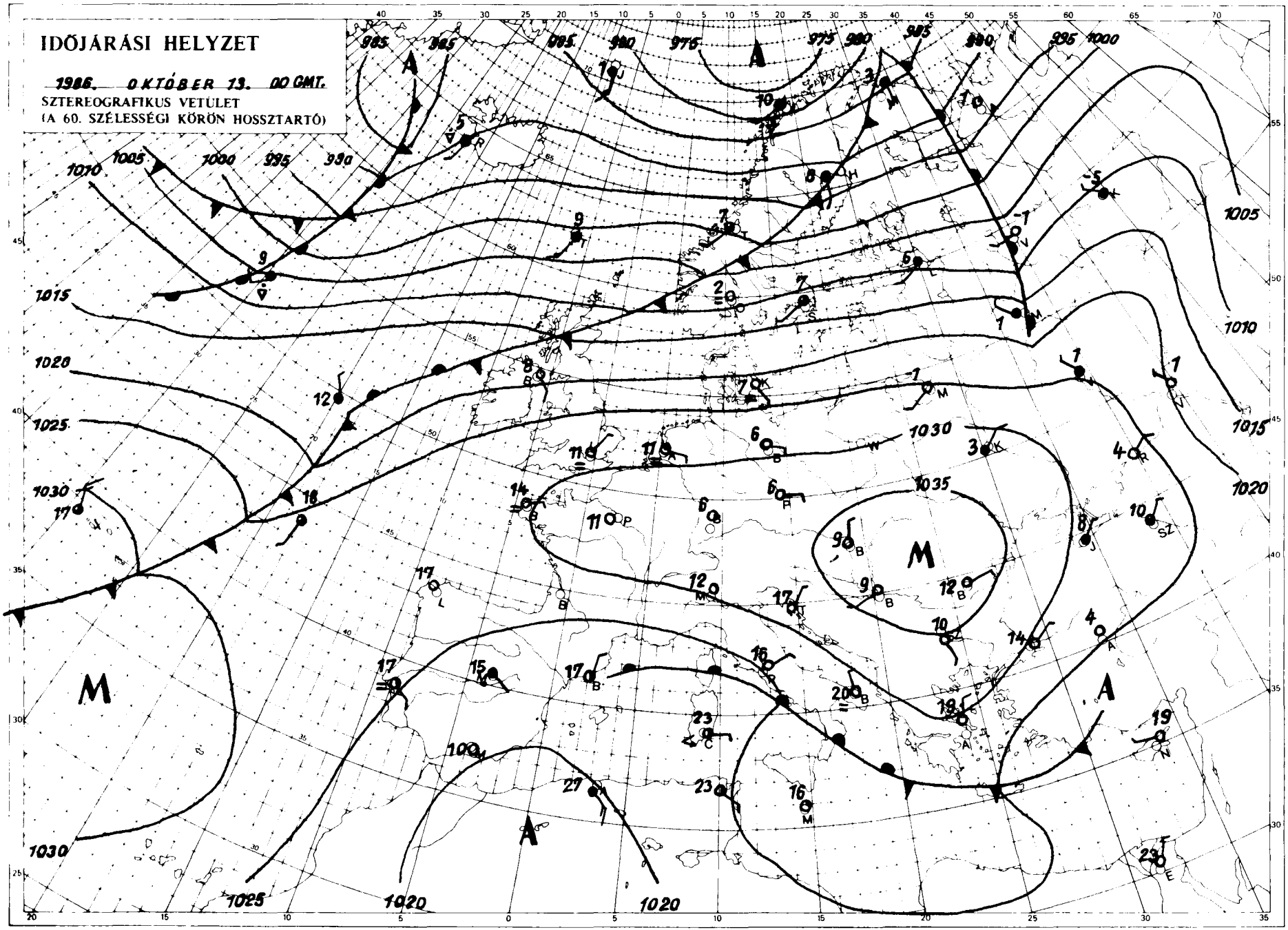

KIADJA: ORSZÁGOS METEOROLÓGIAI SZOLGÁLAT
Készíti: Központi Előrejelző Intézet Analízis- és Rövidtávú Prognózis Központja T.: 273-018
Megjelenik naponként
Éves előfizetési díja: 2.200,-Ft Megrendelhető: 1024 Budapest, II., Kitaibel Pál u. 1. T.: 353-500
Kiadásért felel: az OMSZ elnöke Szerkesztéséért felel: a KEI igazgatója

Jelmagyarázat a havi mellékletben

LIBRARY
U S Dept. of Commerce

IDŐJÁRÁSI NAPIJELENTÉS

ЕЖЕДНЕВНЫЙ МЕТЕОРОЛОГИЧЕСКИЙ БЮЛЛЕТЕНЬ • DAILY WEATHER REPORT
BULLETIN QUOTIDIEN DE TEMPS • TÄGLICHER WETTERBERICHT

99.évfolyam 287.szám 1986. október 14 .kedd

Az időjárási helyzet és a várható időjárás:

Közép-Európa térségét továbbra is messze elkerülik at időjárási frontok, ezért folytatódik a csapadékmentes, csendes őszi idő. Hajnalban és reggel ugyan helyenként köd képződik, azonban a nappali órákban a pára fölszáll és több-kevesebb időre mindenütt kisüt a nap. Mivel a térség időjárását alakitó anticiklon helyzetében nem várható változás, a Kárpát-medencében az elmult napokhoz hasonló marad az időjárás.

Hazánkban hétfőn napos, száraz idő volt, kora délután 16 és 21 fok között alakult a hőmérséklet. Derült idő volt éjszaka is, ezért hajnalra -2 és + 8 fok közé hült le a levegő. Ma / kedden / délelőtt, száraz, napos idő volt, a hőmérséklet 11 órakor 13 és 17 fok között alakult.

Ma 12 órakor Budapesten a hőmérséklet 16 fok, a tengerszintre átszámitott légnyomás 1032 hPa, mérsékelten süllyed.

Várható időjárás szerda estig:

Az ország nagy részén továbbra is többnyira derült, száraz idő várható, elsősorban délnyugaton azonban hajnalban helyenként ködképződés, majd átmeneti felhősödés várható. A déli, délnyugati szél napközben a Dunántulon néhol megélénkül.
A legalacsonyabb éjszakai hőmérséklet általában 1 és 6 fok között alakul, de északkeleten és délnyugaton helyenként ismét várható gyenge fagy. A legmagasabb nappali hőmérséklet szerdán 15 és 20 fok között várható.

Rábai Attila s.k.

A hőmérséklet napi középértéke és eltérése a sokévi átlagtól / Budapest belterületén:/

1986.okt.13.	13,1°C	+1,3°C

1871 óta ezen a napon Budapesten előfordult

legmagasabb hőmérséklet:	25.5°C / 1916 /
legalacsonyabb hőmérséklet:	-0,4°C / 1973 /

86.655.

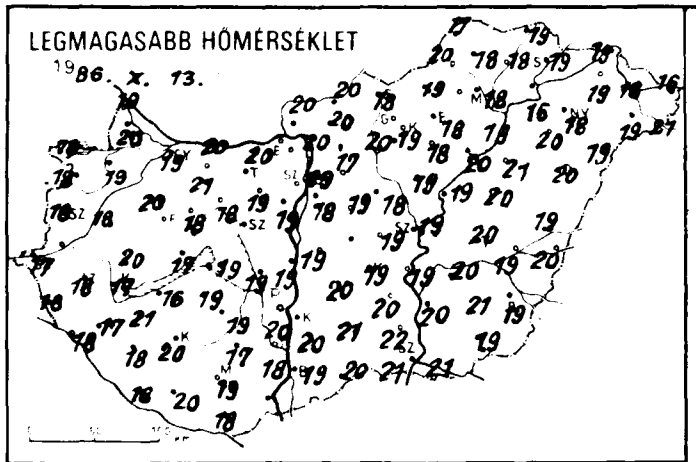
LEGMAGASABB HŐMÉRSÉKLET
1986. X. 13.

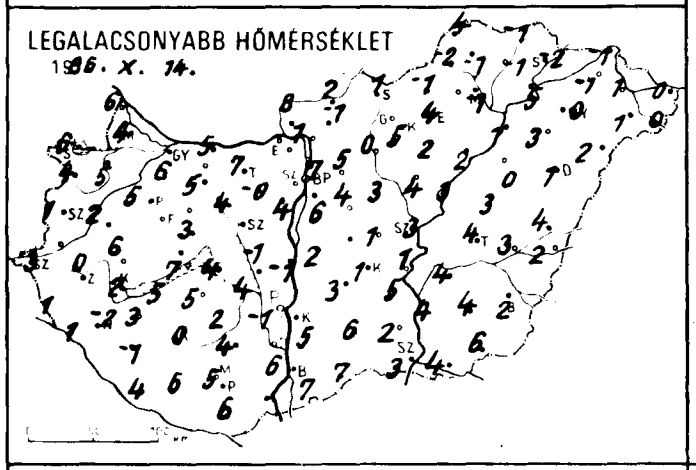
LEGALACSONYABB HŐMÉRSÉKLET
1986. X. 14.

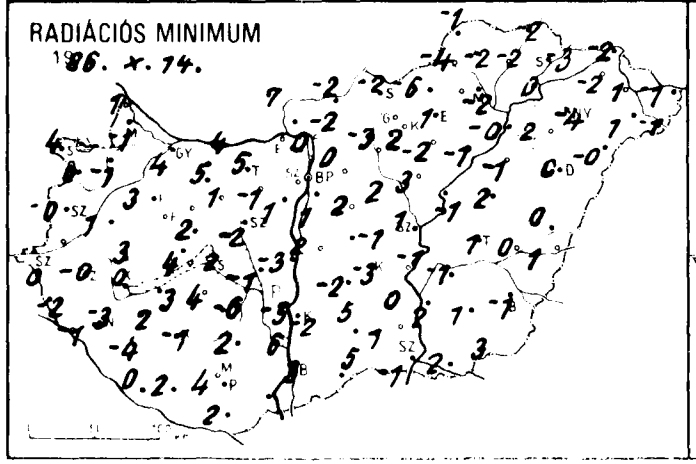
RADIÁCIÓS MINIMUM
1986. X. 14.

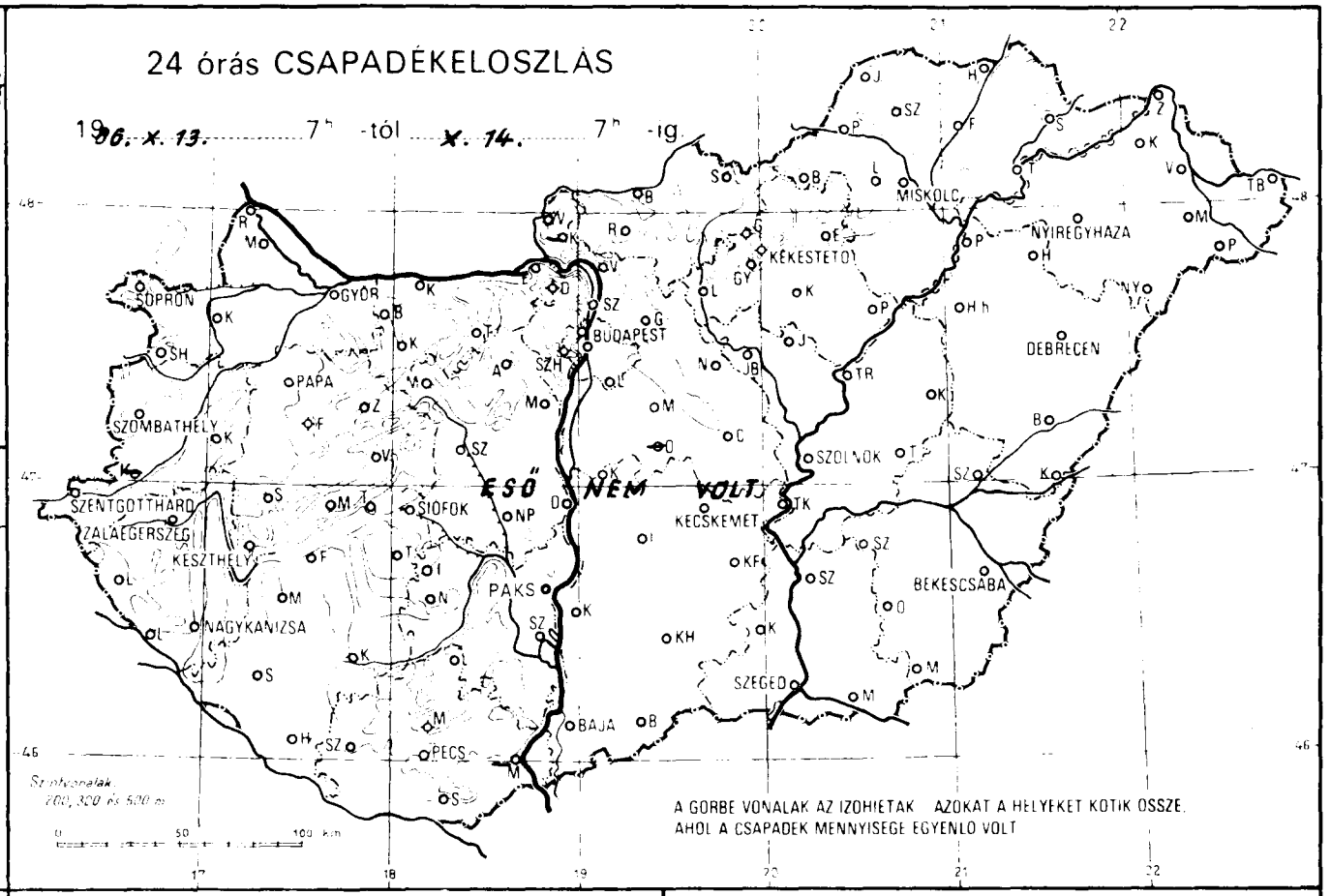
24 órás CSAPADÉKELOSZLÁS
1986. X. 13. 7h -tól X. 14. 7h -ig.
SOPRON
GYŐR
BUDAPEST
MISKOLC
NYÍREGYHÁZA
KÉKESTETŐ
DEBRECEN
PAPA
SZOMBATHELY
SZOLNOK
ESŐ NEM VOLT
SZENTGOTTHÁRD
ZALAEGERSZEG
SIÓFOK
KECSKEMÉT
KESZTHELY
PAKS
BÉKÉSCSABA
NAGYKANIZSA
SZEGED
BAJA
PÉCS
Szintvonalak 200, 300 és 500 m
A GÖRBE VONALAK AZ IZOHIETÁK. AZOKAT A HELYEKET KÖTIK ÖSSZE, AHOL A CSAPADÉK MENNYISÉGE EGYENLŐ VOLT

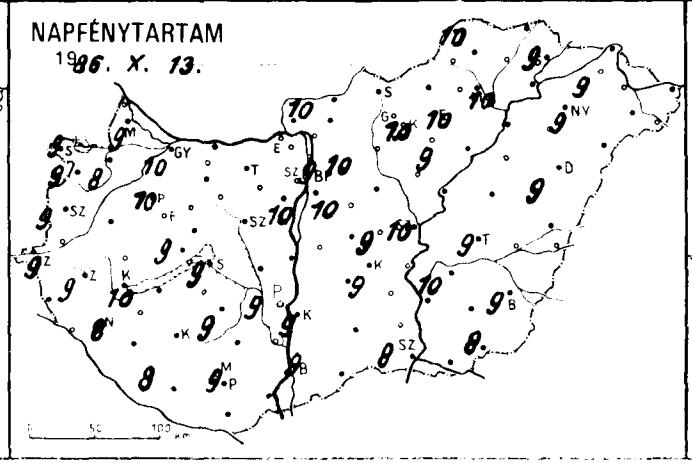
NAPFÉNYTARTAM
1986. X. 13.

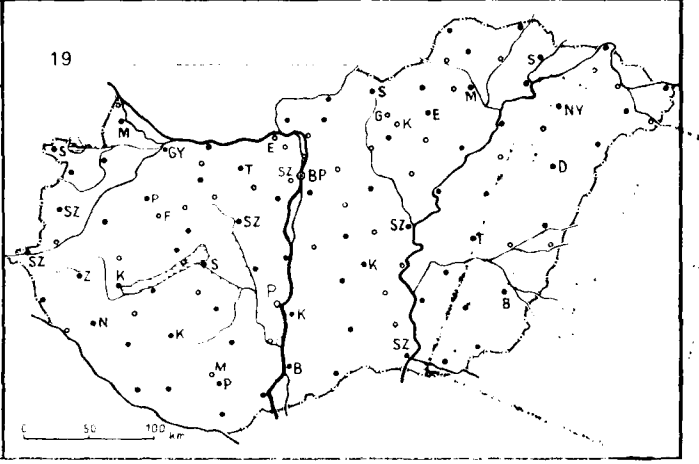
19

19 86.X.14.^{h}-ig az utolsó 24 óra adatai						Előző nap napos órái
állomás	csapadék (mm)		max. hőmérséklet	min. hőmérséklet	rad. min.	
Győr	•	⊔	19	6	4	10
Kapuvár	•	⊕	19	5	−1	8
Mosonmagyaróvár	•	=	20	4	−1	9
Rajka	•	⊕	19	6	1	
Sopron	•	⊕	18	6	4	9
Sopronhorpács	•	⊕	18	4	0	9
Káld	•	⊕	18	2	1	
Körmend	–		–	–	–	
Szentgotthárd	•	⊕	17	3	0	9
Szombathely	•	⊕	18	1	−0	9
Lenti	•	⊕	18	1	−2	
Letenye	•	≡	18	−1	−1	
Nagykanizsa	•	≡	17	−2	−3	8
Zalaegerszeg	•	≡	18	0	−0	9
Farkasgyepű	•		18	7	4	
Keszthely	•		18	2	0	10
Mencshely	•	⊕	17	7	2	9
Pápa	•		20	5	3	10
Sümeg	•	⊕	20	6	3	
Tihany	•	⊕	17	7	4	
Veszprém	•	=	18	3	2	
Zirc	•	⊕	17	2	−3	
Fonyód	•	⊔	16	5	3	
Homokszt. György	•	⊕	18	4	0	8
Kaposvár	•	⊕	20	0	−1	
Marcali	•	⊕	21	3	2	
Siófok	•	⊕	19	4	2	9
Somogyszob	•	≡	18	−1	−4	
Tab	•	≡	19	5	4	
Bábolna	•		20	5	3	
Esztergom	–		–	–	–	
Kisbér	•		21	5	5	
Komárom	•	⊕	20	5	4	
Tatabánya	•	≡	20	7	5	
Alcsútdoboz	•	≡	19	−0	−1	
Dunaújváros	•	≡	19	−1	−3	
Martonvásár	•	=	19	4	1	10
Mór	•	=	18	4	1	
Sárbogard	•	⊕	19	4	−1	
Szabadbattyán	•	=	20	−1	−2	
Iregszemcse	•	⊔	19	2	−6	9
Lengyel	•		17	4	2	
Paks	•		20	−1	−5	9
Szekszárd	•	=	18	6	6	
Árpádtető	•		18	7	2	
Mohács	–		–	–	–	
Pécs	•		19	5	4	9
Siklós	•		18	6	2	
Szigetvár	•	=	20	6	2	
Budaörs	•	⊕	19	2	−1	
Bp. Lőrinc	•		18	6	1	10
Bp. Met. Int.	•		19	7	–	9
Bp. Szab. hegy	•		15	7	5	
Cegléd	•	⊕	19	1	−1	9
Dobogókő	•		15	6	2	
Gödöllő	•	⊕	17	5	−0	10
Királyrét	–		–	–	–	
Monor	•	⊕	19	4	2	
Nagykáta	•	⊕	18	3	2	
Szentendre	•	=	21	5	4	

19 86.X.14.^{h}-ig az utolsó 24 óra adatai						Előző nap napos órái
állomás	csapadék (mm)		max. hőmérséklet	min. hőmérséklet	rad. min.	
Vác	•	⊕	20	1	0	
Vámosmikola	•	≡	20	8	7	10
Baja	•		19	7	3	9
Bácsalmás	•		20	7	5	
Izsák	•		20	3	−2	
Kalocsa	•	⊔	20	5	−2	9
Kecskemét	•	⊕	19	1	−3	9
Kiskunfélegyháza	•		20	5	0	
Kiskunhalas	•	⊕	21	6	5	
Kunszentmiklós	•	≡	19	2	2	
Tiszakécske	•	≡	19	1	−1	
Balassagyarmat	•	⊕	20	2	−2	
Romhány	•		20	−1	−2	
Salgótarján	•	⊔	18	1	−2	
Eger	•	=	18	4	1	10
Galyatető	•		13	6	2	
Gyöngyös	•	⊕	19	5	2	
Kékestető	•	⊕	12	5	3	10
Kompolt	•		18	2	−2	9
Lőrinci	•	⊔	20	0	−3	
Poroszló	•	⊔	20	2	−1	
Jászapáti	•	=	19	4	3	
Jászberény	•	≡	18	2	−1	
Karcag	•	=	20	3	2	
Szolnok	•	⊕	19	3	1	10
Tiszaroff	•	⊕	19	3	−1	
Túrkeve	•	⊕	20	4	1	9
Kistelek	•	=	22	2	1	
Makó	•	⊕	21	4	2	
Szeged	•	⊕	21	3	−1	8
Szentes	•		20	4	2	
Borsodnádasd	•	⊔	19	−1	−6	
Fügöd	•	⊔	18	−1	−2	
Hidasnémeti	•	=	19	−1	−2	
Jósvafő	•	⊕	17	4	−1	10
Lillafüred	•	=	16	3	2	
Miskolc	•	⊔	18	−1	−2	10
Putnok	•	⊔	20	−2	−4	
Sárospatak	•		19	−2	−3	9
Szendrőlád	•	⊔	18	−1	−2	
Tokaj	•		16	5	0	
Kisvárda	•	⊔	19	−1	−2	9
Mátészalka	•	⊕	19	1	1	
Nyíregyháza	•	⊔	18	0	−4	9
Nyírlugos	•	⊕	19	2	−0	
Pátyod	•	⊔	21	0	−1	
Tiszabecs	•	≡	16	−0	−1	
Vásárosnamény	•	⊕	18	1	1	
Záhony	•	⊔	19	−1	−2	
Berettyóújfalu	•	=	19	4	0	
Debrecen	•		20	1	0	9
Hajdudorog	•		20	3	2	
Hortobágy	•		21	0	−1	
Korösszakál	•	⊕	20	2	1	
Polgár	•	=	19	1	−0	
Békéscsaba	•	⊕	19	2	−1	9
Mezőhegyes	•		19	6	3	8
Orosháza	•		21	4	1	
Szarvas	•	⊕	20	4	−1	10
Szeghalom	•		19	3	−0	

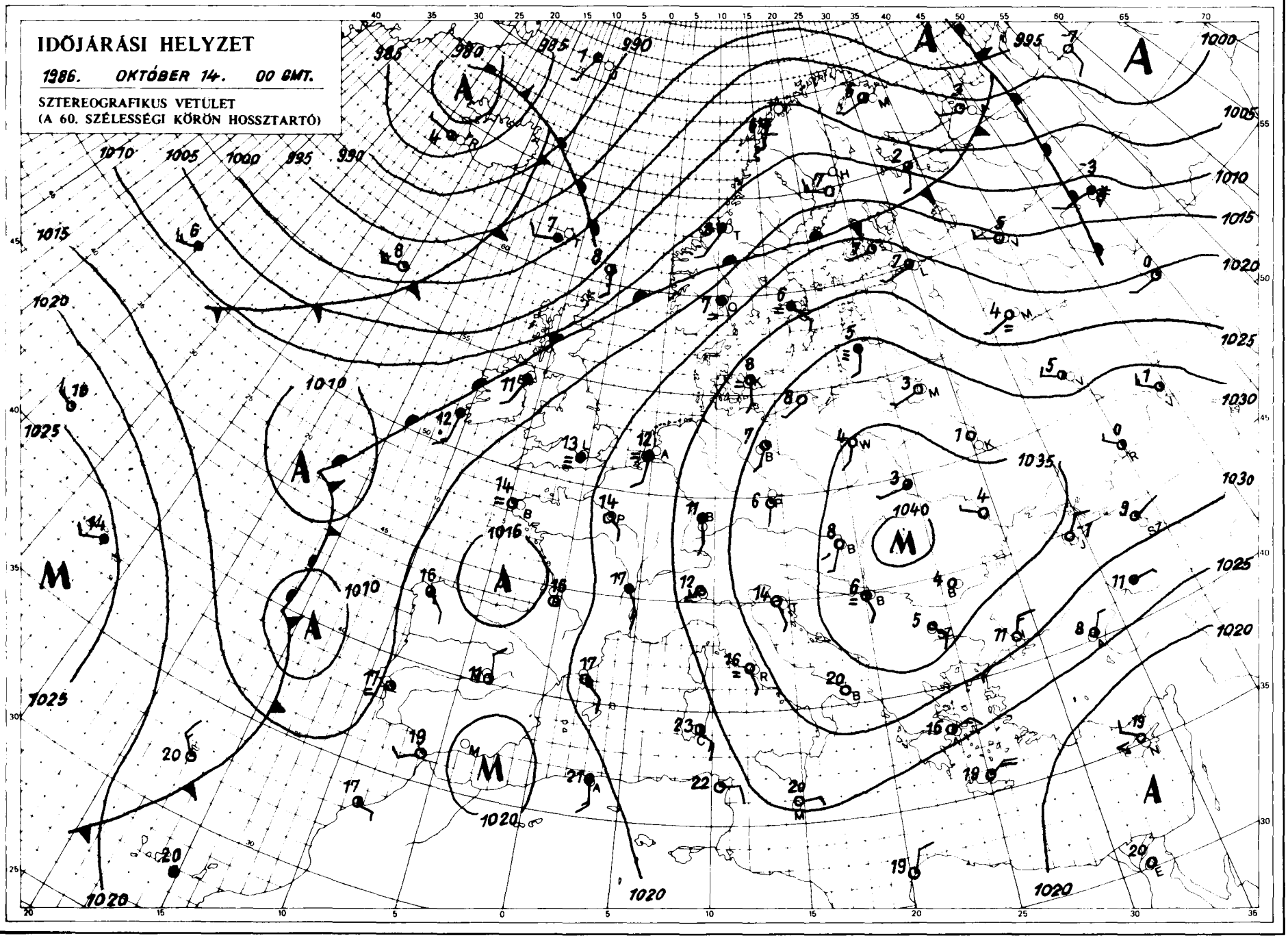

KIADJA ORSZÁGOS METEOROLÓGIAI SZOLGÁLAT
Készíti: Központi Előrejelző Intézet Analízis- és Rövidtávú Prognózis Központja – T.: 273-0118
Megjelenik naponként
Éves előfizetési díja: 2.200,-Ft. Megrendelhető: 1024 Budapest, II., Kitaibel Pál u. 1. T.: 353-500
Kiadásért felel: az OMSZ elnöke – Szerkesztésért felel: a KEI igazgatója

Jelmagyarázat a havi mellékletben

LIBRARY
SEP 29 1986
U.S. Dept of Commerce
N.O.A.A.

IDŐJÁRÁSI NAPIJELENTÉS

ЕЖЕДНЕВНЫЙ МЕТЕОРОЛОГИЧЕСКИЙ БЮЛЛЕТЕНЬ · DAILY WEATHER REPORT
BULLETIN QUOTIDIEN DE TEMPS · TÄGLICHER WETTERBERICHT

99. évfolyam 288.szám 1986. október 15.szerda

Az időjárási helyzet és a várható időjárás:

Európa középső részén változatlanul a leszálló légmozgások alakitják az időjárást, ezért általában kevés a felhő, a hajnali ködképződéstől eltekintve általában száraz az idő. A változékony időjárást okozó időjárási frontok a szárazföld nyugati részén lelassulnak, ezért a Kárpát-medence térségében egyelőre folytatódik a csapadékmentes, csendes őszi idő.

Hazánkban tegnap derült, száraz idő volt, a legmagasabb nappali hőmérséklet 16 és 20 fok között alakult. Erős volt az éjszakai lehülés: a hőmérséklet mélypontja -3 és + 7 fok között volt. Ma délelőtt folytatódott a napos idő, a hajnalban kialakult köd hamar feloszlott. A hőmérséklet 11 órakor 11 és 16 fok között volt.

Ma 12 órakor Budapesten a hőmérséklet 15 fok, a tengerszintre átszámitott légnyomás 1029 hPa, mérsékelten süllyed.

Várható időjárás csütörtök estig:

Csütörtök estig országszerte marad a túlnyomóan napos idő. Eső nem várható. Átmeneti kisebb felhősödés, néhány helyen köd inkább csak a hajnali órákban valószinü. A déli, délkeleti szél időnként megélénkül.
A várható legalacsonyabb éjszakai hőmérséklet -1, + 4, a legmagasabb nappali hőmérséklet csütörtökön 16-20 fok között alakul.

Bozóki István s.k.

A hőmérséklet napi középértéke és eltérése a sokévi átlagtól / Budapest belterületen:

1986. okt. 14.	11,2°C	-0,4°C

A 89 éta ezen a napon Budapesten előfordult

legmagasabb hőmérséklet:	25,0°C / 1968 /	
legalacsonyabb hőmérséklet:	1,4°C / 1887 /	86.656.

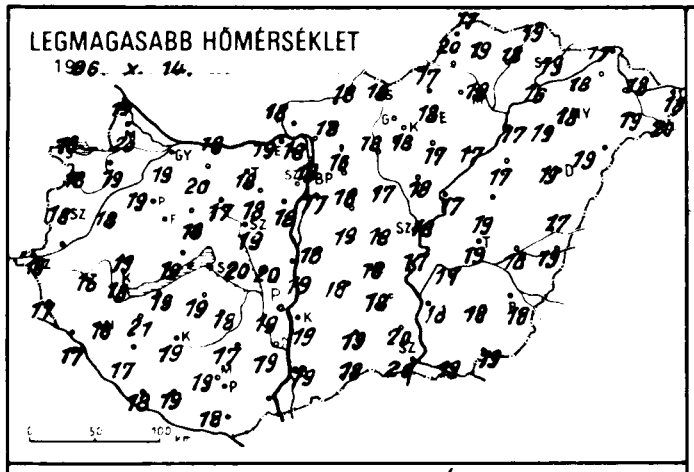
LEGMAGASABB HŐMÉRSÉKLET
1986. x. 14.

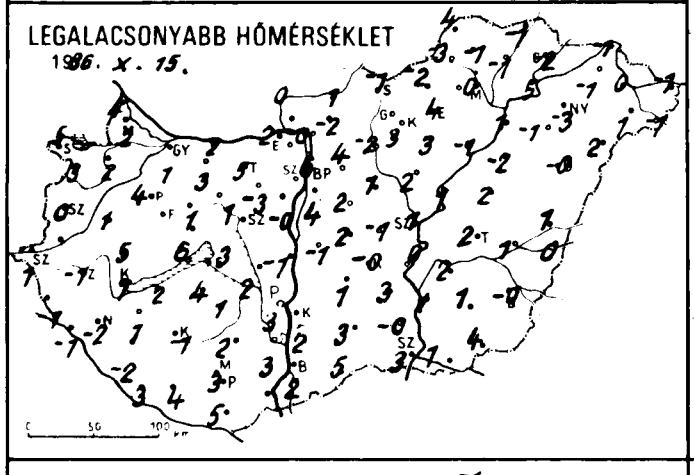
LEGALACSONYABB HŐMÉRSÉKLET
1986. x. 15.

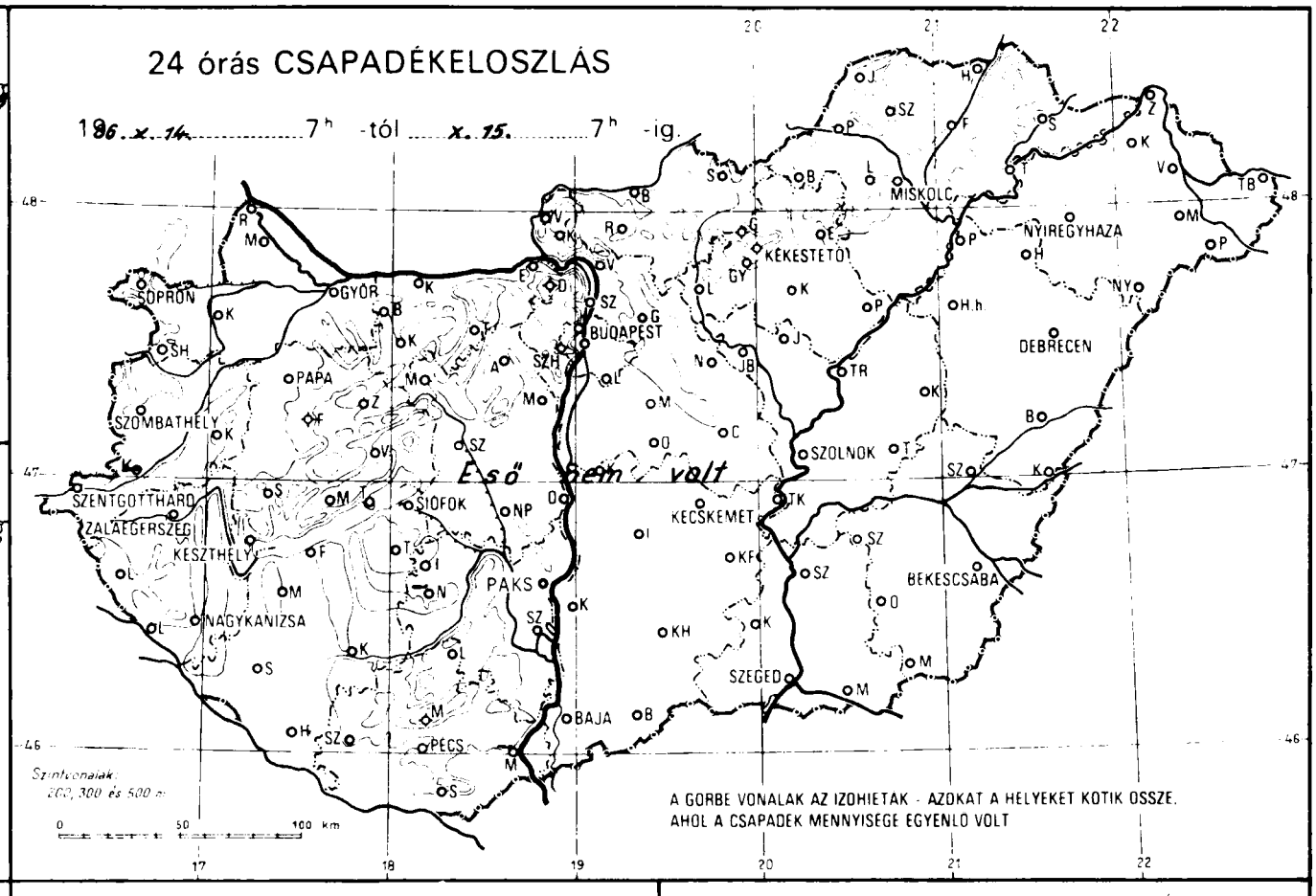
24 órás CSAPADÉKELOSZLÁS
1986. x. 14. 7h -tól x. 15. 7h -ig.
Eső nem volt
SOPRON
GYŐR
BUDAPEST
MISKOLC
NYIREGYHAZA
KEKESTETŐ
DEBRECEN
PAPA
SZOMBATHELY
SZOLNOK
SZENTGOTTHARD
ZALAEGERSZEG
KESZTHELY
SIOFOK
KECSKEMET
PAKS
BEKESCSABA
NAGYKANIZSA
SZEGED
BAJA
PECS
Szintvonalak: 200, 300 és 500 m
A GÖRBE VONALAK AZ IZOHIETAK - AZOKAT A HELYEKET KÖTIK ÖSSZE, AHOL A CSAPADÉK MENNYISÉGE EGYENLŐ VOLT

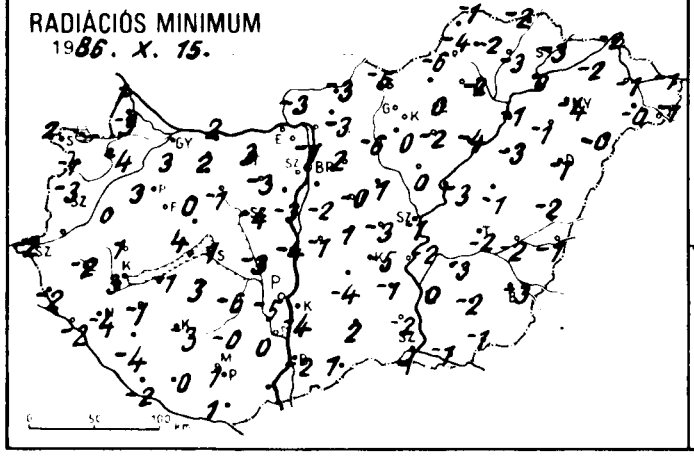
RADIÁCIÓS MINIMUM
1986. x. 15.

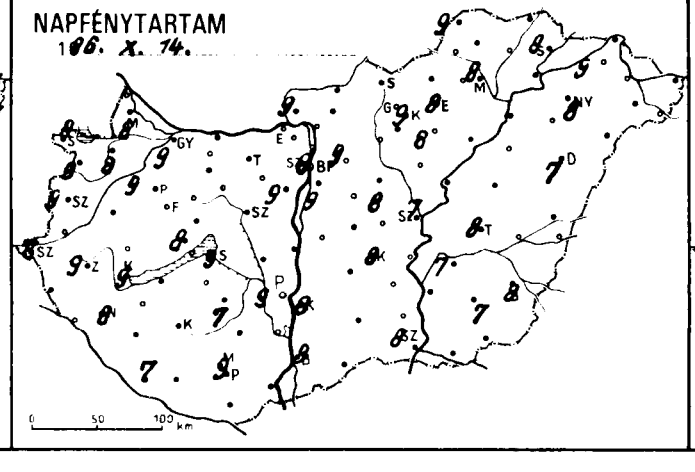
NAPFÉNYTARTAM
1986. x. 14.

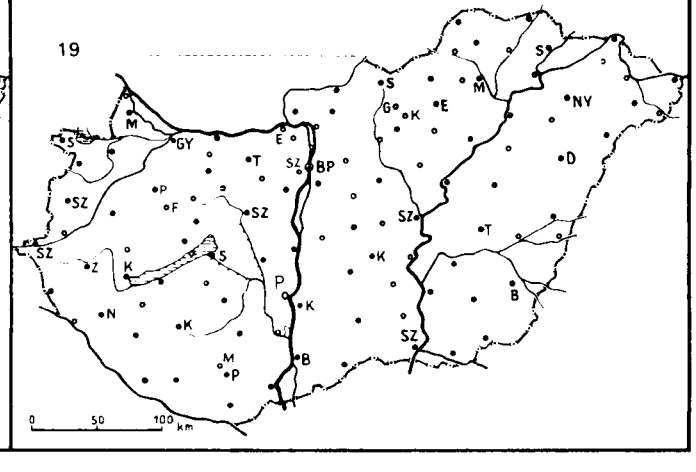
19

19 86.X.15.^{h} 07 -ig az utolsó 24 óra adatai

állomás	csapadék (mm)		max. hőmérséklet	min. hőmérséklet	rad. min.	Előző nap napos órái
Győr	.	⊔	19	1	-3	9
Kapuvár	.	⊔	19	2	-4	8
Mosonmagyaróvár	.	⊔	20	2	-3	8
Rajka	.		19	4	1	
Sopron	.	⌓	18	5	2	9
Sopronhorpács	.	⌓	18	3	-1	9
Káld	.	⊔	18	1	0	
Körmend	-		-	-	-	
Szentgotthárd	.	⊔	16	1	-2	8
Szombathely	.	⌓	18	0	-3	9
Lenti	.	=	17	-1	-2	
Letenye	.	⊔	17	-1	-2	
Nagykanizsa	.	≡	18	-2	-4	8
Zalaegerszeg	.	⊔	18	-1	-2	9
Farkasgyepű	.		18	5	2	
Keszthely	.	≡	18	7	3	9
Mencshely	.		17	4	1	8
Pápa	.	⌓	19	4	3	9
Sümeg	.		19	5	1	
Tihany	.	=	19	6	4	
Veszprém	.	⌓	18	1	0	
Zirc	.	=	16	1	-4	
Fonyód	.		19	2	-1	
Homokszt. György	.	⊔	18	3	-2	7
Kaposvár	.	⊔	19	-1	-3	
Marcali	.	⌓	21	1	-1	
Siófok	.	⌓	20	3	1	9
Somogyszob	.	⊔	17	-2	-4	
Tab	.	=	19	4	3	
Bábolna	.		19	-1	-2	
Esztergom	.	=	19	2	-	
Kisbér	.		20	3	2	
Komárom	.	⌓	18	2	2	
Tatabánya	.	=	18	5	3	
Alcsútdoboz	.	⊔	18	-3	-3	
Dunaújváros	.	≡	19	-1	-4	
Martonvásár	.	⊔	18	-0	-3	9
Mór	.	=	17	1	-1	
Sárbogárd	.	⌓	20	2	-3	
Szabadbattyán	.	=	19	-3	-4	
Iregszemcse	.	⊔	18	1	-6	7
Lengyel	.		17	2	-0	
Paks	.		19	3	-5	9
Szekszárd	.	=	19	3	0	
Árpádtető	.		17	5	1	
Mohács	-		-	-	-	
Pécs	.		19	3	1	9
Siklós	.		18	5	1	
Szigetvár	.	=	19	4	0	
Budaörs	.	⌓	19	-1	-3	
Bp. Lőrinc	.		17	4	-2	9
Bp. Met. Int.	.		18	6	-	8
Bp. Szab. hegy	.		15	6	-1	
Cegléd	.	=	18	-1	-3	8
Dobogókő	.		14	5	2	
Gödöllő	.	⌓	16	4	-2	9
Királyrét	.	⊔	17	-1	-4	
Monor	.	⊔	18	2	-0	
Nagykáta	.	⌓	17	1	1	
Szentendre	.		19	3	2	

19 86.X.15.^{h} 07 -ig az utolsó 24 óra adatai

állomás	csapadék (mm)		max. hőmérséklet	min. hőmérséklet	rad. min.	Előző nap napos órái
Vác	.	⌓	18	-0	-1	
Vámosmikola	.	⊔	18	0	-3	9
Baja	.		19	2	-2	9
Bácsalmás	.		13	5	1	
Izsák	.		18	1	-4	-
Kalocsa	.	⊔	19	2	-4	8
Kecskemét	.	⌓	18	-0	-5	8
Kiskunfélegyháza	.		18	3	-1	
Kiskunhalas	.	⌓	19	3	2	
Kunszentmiklós	.	≡	18	1	-1	
Tiszakécske	.	⊔	17	0	-2	
Balassagyarmat	.	⊔	18	1	-3	
Romhány	.		18	-2	-3	
Salgótarján	.	⊔	18	-1	-5	
Eger	.	≡	18	4	0	8
Galyatető	.		14	5	2	
Gyöngyös	.	⌓	18	3	0	
Kékestető	.	⌓	12	6	5	9
Kompolt	.	⌓	17	3	-2	8
Lőrinci	.	⊔	18	-2	-6	
Poroszló	.	⊔	17	-1	-4	
Jászapáti	.	⌓	18	2	0	
Jászberény	.	⊔	16	0	-1	
Karcag	.	=	19	2	-1	
Szolnok	.	⊔	18	1	-1	7
Tiszaroff	.	⊔	17	1	-3	
Túrkeve	.	⊔	19	2	-2	8
Kistelek	.	=	20	-0	-2	
Makó	.	⊔	19	1	-1	
Szeged	.	⌓	20	3	0	8
Szentes	.		18	1	0	
Borsodnádasd	.	⊔	17	-2	-6	
Füged	.	⊔	18	-1	-3	
Hidasnémeti	.	=	18	-1	-2	
Jósvafő	.	⊔	17	4	-1	9
Lillafüred	.	≡	17	3	2	
Miskolc	.	⊔	18	0	-2	8
Putnok	.	⊔	20	-3	-4	
Sárospatak	.	⌓	19	-2	-3	8
Szendrőlád	.	⊔	19	-1	-2	
Tokaj	.		16	5	0	
Kisvárda	.	⊔	18	-1	-2	9
Mátészalka		⌓	19	1	-0	
Nyíregyháza	.	⊔	18	-3	-4	8
Nyírlugos	.	⌓	19	2	-0	
Pátyod	.	⊔	20	-1	-1	
Tiszabecs	.		18	-1	-1	
Vásárosnamény	.	⊔	18	0	-1	
Záhony	.	⊔	17	-1	-2	
Berettyóújfalu	.	⌓	17	1	-2	
Debrecen	.	⌓	19	1	-1	7
Hajdúdorog	.		19	-1	-1	
Hortobágy	.	≡	17	-2	-3	
Körösszakál	.	⊔	19	0	-1	
Polgár		⌓	17	1	-1	
Békéscsaba	.	⊔	18	-0	-3	8
Mezőhegyes	.		19	4	1	7
Orosháza	.		18	1	-2	
Szarvas	.	⊔	17	2	-3	7
Szeghalom	.		18	1	-	

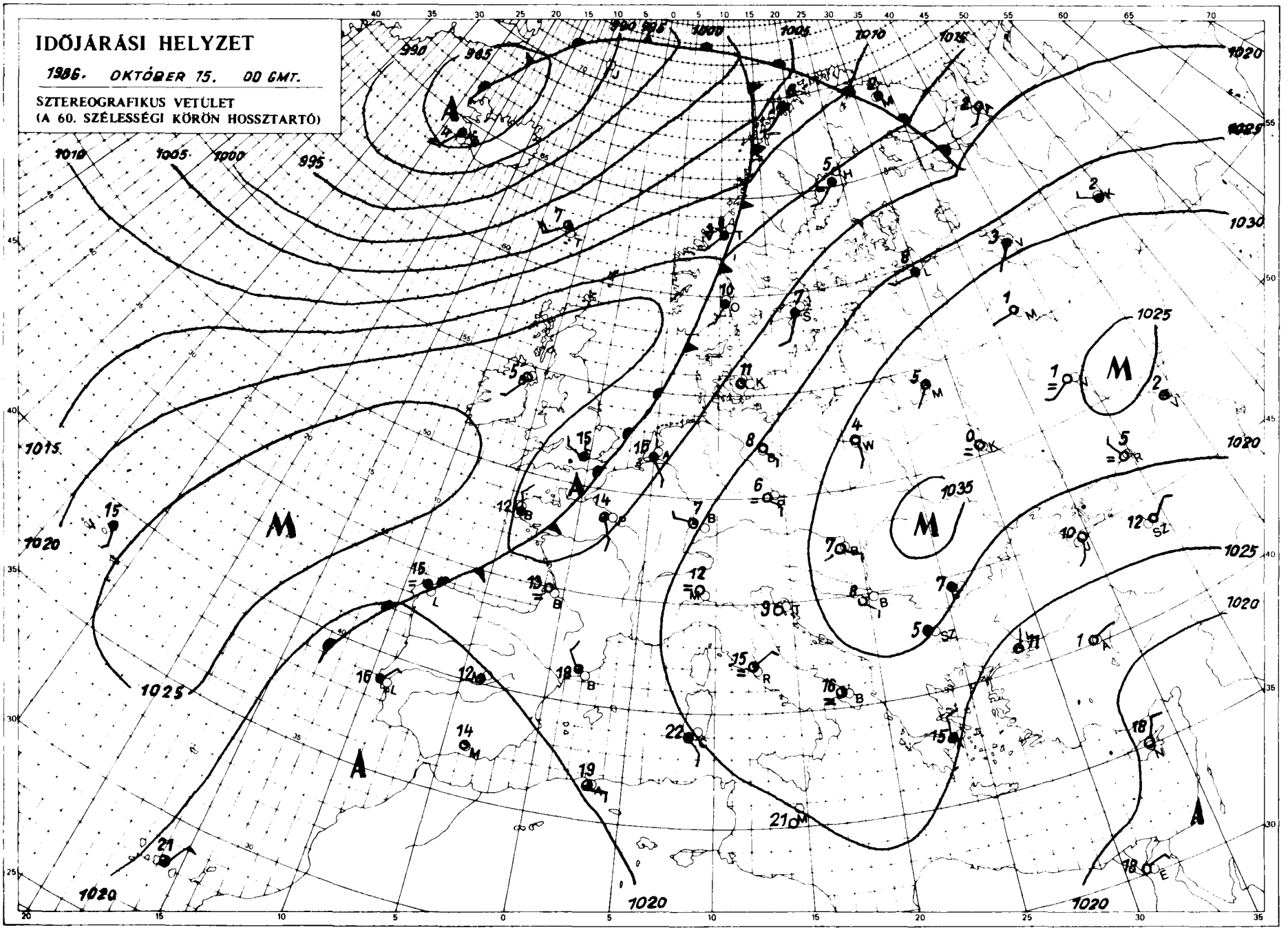

KIADJA ORSZÁGOS METEOROLÓGIAI SZOLGÁLAT
Készíti: Központi Előrejelző Intézet Analízis- és Rövidtávú Prognózis Központja – T.: 273-0118
Megjelenik naponként
Megrendelhető: 1024 Budapest, II., Kitaibel Pál u. 1. – T.: 353-5000
Fél évi előfizetési díja: 2.200,-Ft
Kiadásért felel: az OMSZ elnöke – Szerkesztésért felel: a KEI igazgatója

Jelmagyarázat a havi mellékletben

LIBRARY 1987 U.S. Dep

IDŐJÁRÁSI NAPIJELENTÉS

ЕЖЕДНЕВНЫЙ МЕТЕОРОЛОГИЧЕСКИЙ БЮЛЛЕТЕНЬ · DAILY WEATHER REPORT
BULLETIN QUOTIDIEN DE TEMPS · TÄGLICHER WETTERBERICHT

99.évfolyam 289.szám + Budapest + 1986.október 16. csütörtök

Az időjárási helyzet és a várható időjárás:

Az Appennini-félszigettől Közép-és Kelet-Európa nagy részén át egészen az Ural-hegységig magas légnyomásu öv húzódik már hosszabb ideje, nagy területen napos, száraz időt okozva. Ugyanakkor a kontinens északi részén változékony az időjárás. Az óceáni léghullámok útját a Skandináv-félszigeten, valamint a Szovjetunió északabbra fekvő vidékein szórványos eső, zápor, és gyakran erős szél jelzi. Valószinü, hogy az elkövetkező időszakban a Kárpát-medencében marad a szárazság.

Magyarországon szerdán a hajnali pára, köd megszünését túlnyomóan napos idő követte, eső sehol sem esett. Napközben gyakran megélénkült a déli, délkeleti szél. Szerdán a hőmérséklet csucsértéke 16-21 fok között váltakozott. Csütörtök hajnalra pedig általában -2,+3 fokig hült le a levegő. Helyenként párafoltok képződtek. Ma délelőtt folytatódott a napos idő. A hőmérséklet 11 órakor az országban 11-16 fok között ingadozott.

Ma 12 órakor Budapesten a hőmérséklet 16 fok, a tengerszintre átszámitott légnyomás 1029 hPa, mérsékelten süllyed.

Várható időjárás péntek estig:

Folytatódik a derült, -éjszaka, kora délelőtt párás, néhol ködös, ettől eltekintve- száraz idő. A légmozgás gyenge, mérsékelt lesz. A legalacsonyabb éjszakai hőmérséklet 0 fok körül, a legmagasabb nappali hőmérséklet pénteken 16, 2o fok között alakul.

Török Dénes s.k.

TÁVOLABBI KILÁTÁSOK SZOMBATTÓL-KEDDIG:

Eleinte folytatódik a csendes, a reggeli párásság után napos idő. Hétfőn délnyugat felől megnövekszik a felhőzet, de jelentős csapadék nyugaton sem valószinü. Kedden északira fordul a szél és ismét napos idő várható.

Legalacsonyabb hajnali hőmérséklet eleinte -1, + 4 hétfőtől + 4, + 9 fok között várható. Legmagasabb nappali hőmérséklet 15,2o fok között lesz. Jelentős mennyiségü / legalább 5 mm napi / csapadék az ország területének 1o százalékán várható.

KÖZÉPTÁVÚ ELŐREJELZŐ CSOPORT.

A hőmérséklet napi középértéke és eltérése a sokévi átlagtól / Budapest belterületén: /

1986.okt.15.	1o,3°C	-0,8°C

1871 óta ezen a napon Budapesten előfordult:

legmagasabb hőmérséklet:	26,o°C	/ 1916 /
legalacsonyabb hőmérséklet:	-1,1°C	/ 1913 /

86. [illegible]

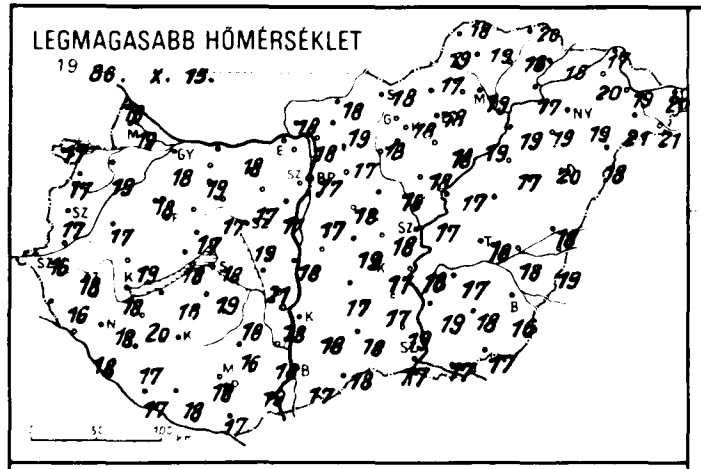
LEGMAGASABB HŐMÉRSÉKLET
19 86. X. 15.

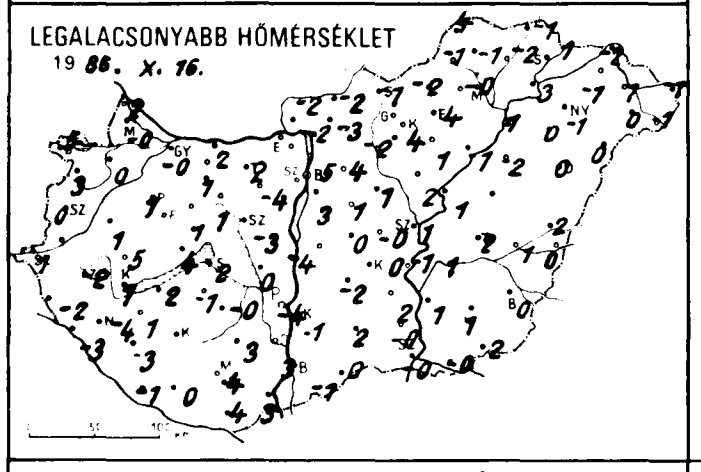
LEGALACSONYABB HŐMÉRSÉKLET
19 86. X. 16.

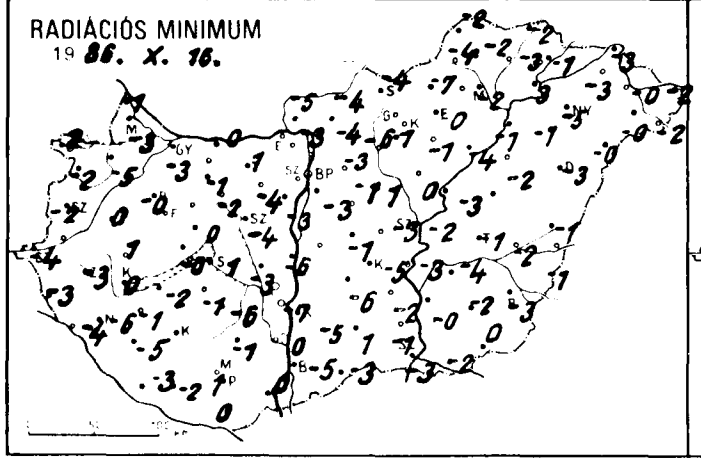
RADIÁCIÓS MINIMUM
19 86. X. 16.

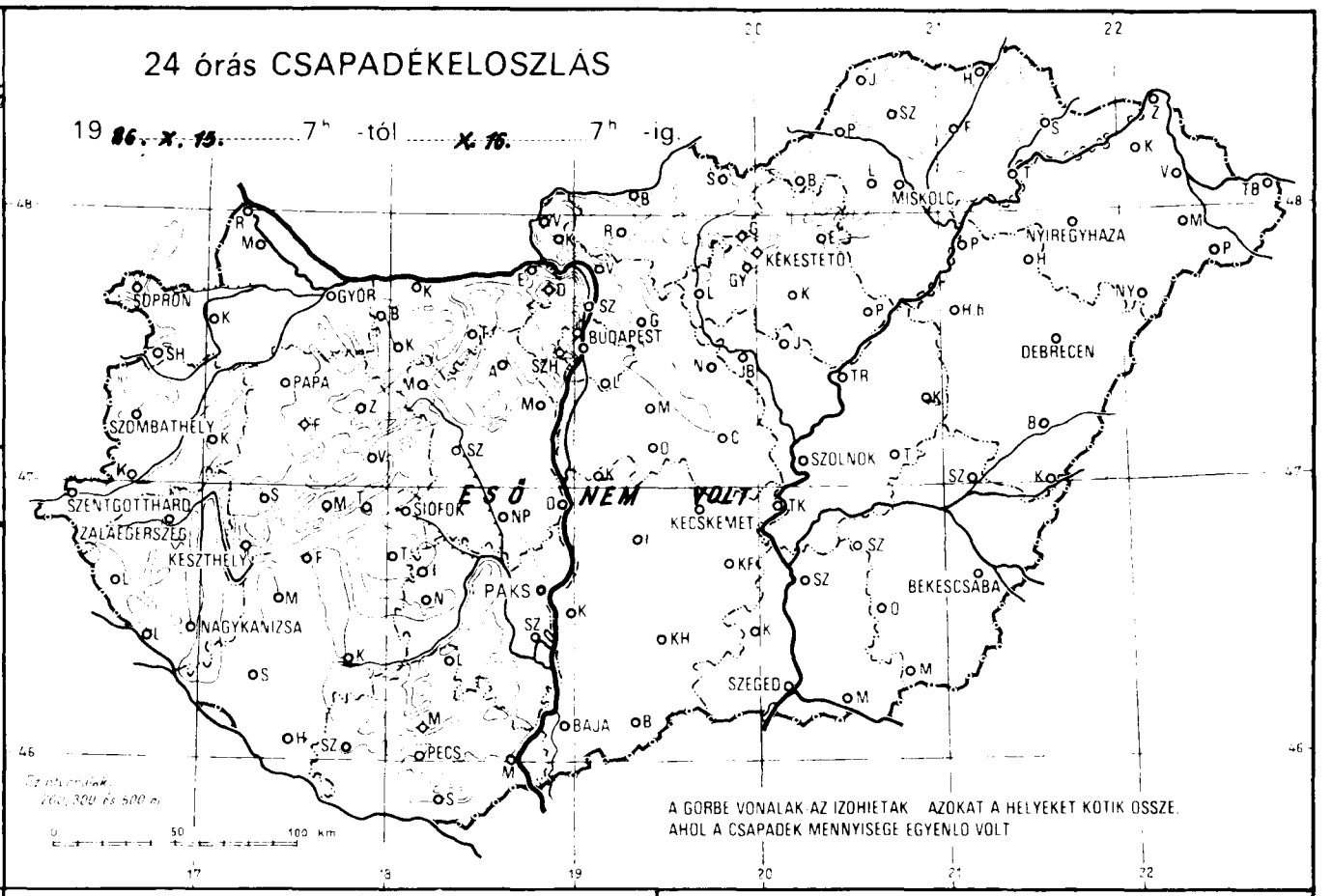
24 órás CSAPADÉKELOSZLÁS
19 86. X. 15. 7h -tól X. 16. 7h -ig.
SOPRON
GYŐR
BUDAPEST
MISKOLC
NYIREGYHÁZA
KÉKESTETŐ
DEBRECEN
PAPA
SZOMBATHELY
SZOLNOK
SZENTGOTTHÁRD
ZALAEGERSZEG
KESZTHELY
SIÓFOK
ESŐ NEM VOLT
KECSKEMÉT
PAKS
BEKESCSABA
NAGYKANIZSA
SZEGED
BAJA
PÉCS
A GÖRBE VONALAK AZ IZOHIETÁK AZOKAT A HELYEKET KÖTIK ÖSSZE, AHOL A CSAPADÉK MENNYISÉGE EGYENLŐ VOLT
0 50 100 km

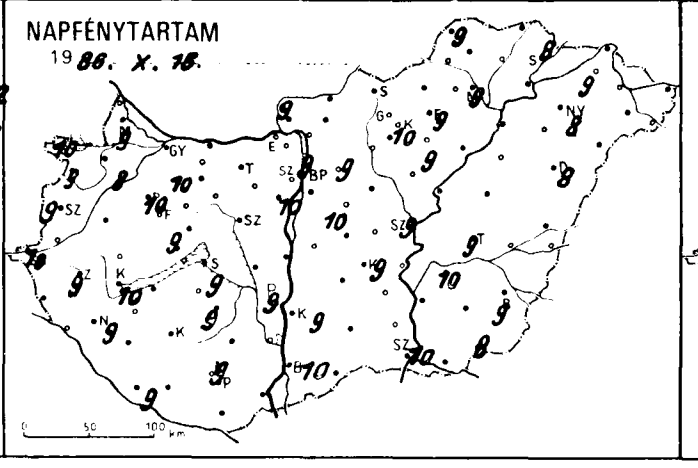
NAPFÉNYTARTAM
19 86. X. 16.

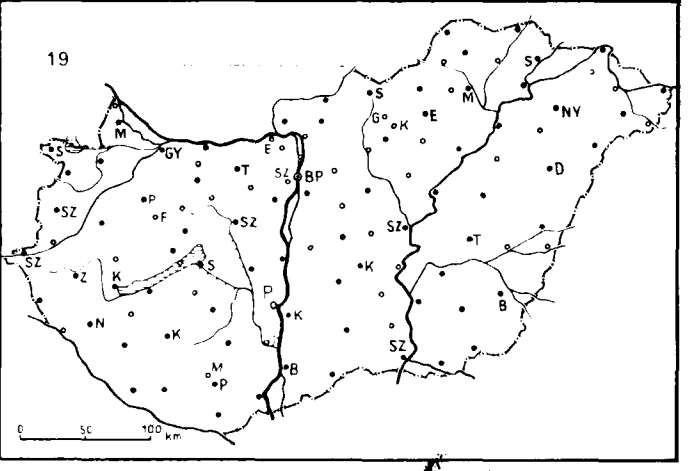
19

19 86.X.16.b 07 -ig az utolsó 24 óra adatai

állomás	csapadék (mm)		max. hőmérséklet	min. hőmérséklet	rad. min.	Előző nap napos órái
Győr	•	⊔	18	-0	-3	10
Kapuvár	•	⊔	19	0	-5	8
Mosonmagyaróvár	•	=	19	-0	-3	9
Rajka	•		18	2	-1	
Sopron	•	⊕	17	5	2	10
Sopronhorpács	•	⊔	17	3	-2	9
Káld	•	⊔	17	1	0	
Körmend	–		–	–	–	
Szentgotthárd	•	⊔	16	1	-4	10
Szombathely	•	⊕	17	0	-2	9
Lenti	•	⊔	16	-2	-3	
Letenye	•	⊔	18	-3	-4	
Nagykanizsa	•	⊕	18	-4	-6	9
Zalaegerszeg	•	⊔	18	-2	-3	9
Farkasgyepű	•		17	5	1	
Keszthely	•	⊕	18	1	0	10
Mencshely	•		16	3	1	9
Pápa	•	⊔	18	1	-0	10
Sümeg	•		19	5	1	
Tihany	•	=	18	4	-0	
Veszprém	•	=	17	1	0	
Zirc	•	⊔	16	-1	-4	
Fonyód	•	⊔	18	2	-2	
Homokszt. György	•	⊔	17	-1	-3	9
Kaposvár	–		–	–	–	
Marcali	•	⊕	20	1	-1	
Siófok	•		18	2	1	9
Somogyszob	•	⊔	17	-3	-5	
Tab	•	⊔	19	-1	-1	
Bábolna	•		18	-1	-3	
Esztergom	–		–	–	–	
Kisbér	•	⊔	19	1	-1	
Komárom	•	⊔	18	2	0	
Tatabánya	•		18	2	1	
Alcsútdoboz	•	⊔	17	-4	-4	
Dunaújváros	•	=	18	-4	-6	
Martonvásár	•	⊔	17	-2	-3	10
Mór	•	=	17	-1	-2	
Sárbogárd	•	⊔	21	0	-3	
Szabadbattyán	•	=	19	-3	-4	
Iregszemcse	•	⊔	18	-0	-6	9
Lengyel	•		16	3	-1	
Paks	•	=	18	-4	-7	9
Szekszárd	•	=	18	3	0	
Árpádtető	•		16	5	2	
Mohács	•	=	19	3	0	
Pécs	•		18	4	1	9
Siklós	•		17	4	0	
Szigetvár	•	⊔	18	0	-2	
Budaörs	•	=	18	-1	-3	
Bp. Lőrinc	•	⊔	17	3	-2	10
Bp. Met. Int.	•		17	5	–	9
Bp. Szab. hegy	•		15	9	5	
Cegléd	•	=	18	-0	-3	
Dobogókő	•		13	6	2	
Gödöllő	•	⊕	17	4	-3	9
Királyrét	•	⊔	17	-1	-5	
Mónor	•	⊔	18	1	-1	
Nagykáta	•	⊔	16	1	-1	
Szentendre	•		18		1	

19 86.X.16.h 07 -ig az utolsó 24 óra adatai

állomás	csapadék (mm)		max. hőmérséklet	min. hőmérséklet	rad. min.	Előző nap napos órái
Vác	•	⊔	18	-2	-3	
Vámosmikola	•	⊔	18	-2	-5	9
Baja	•	⊔	17	-1	-5	10
Bácsalmás	•	⊔	18	0	-3	
Izsák	•		17	-2	-6	
Kalocsa	•	⊔	18	-1	-5	9
Kecskemét	•	⊔	17	0	-5	9
Kiskunfélegyháza	•		17	2	-2	
Kiskunhalas	•	=	18	2	1	
Kunszentmiklós	–		–	–	–	
Tiszakécske	•	⊔	18	-1	-3	
Balassagyarmat	•	⊔	18	-2	-4	
Romhány	•		19	-3	-4	
Salgótarján	•	⊔	18	-1	-4	
Eger	•	=	18	4	0	9
Galyatető	•		13	6	-1	
Gyöngyös	•		18	4	1	
Kékestető	•		11	6	1	10
Kompolt	•	⊔	18	1	-1	9
Lőrinci	•	⊔	18	-2	-6	
Poroszló	•	=	19	-1	-4	
Jászapáti	•	=	18	2	0	
Jászberény	•	⊕	17	2	-1	
Karcag	–		–	–	–	
Szolnok	•	⊔	17	1	–	9
Tiszaroff	•	⊔	17	1	-3	
Túrkeve	•	⊔	18	2	-1	9
Kistelek	•	=	19	-0	-1	
Makó	•	⊔	17	-0	-2	
Szeged	•	⊔	17	-0	-2	10
Szentes	•		19	1	-0	
Borsodnádasd	•	⊔	[illegible]	-2	-2	
Fügöd	•	⊔	8	-2	-3	
Hidasnémeti	•	=	0	-1	-2	
Jósvafő	•		5	4	-2	9
Lillafured	•		7	4	-1	
Miskolc	•	⊔	9	-0	-2	9
Putnok	•	⊔	9	-1	-4	
Sárospatak	•	⊕	5	1	-1	8
Szendrőlád	•	⊔	19	-1	-2	
Tokaj	•		17	3	3	
Kisvárda	•	⊔	20	-1	-3	9
Mátészalka	•	⊕	21	0	-0	
Nyíregyháza	•	⊔	19	-1	-5	8
Nyírlugos	•		18	0	-0	
Pátyod	•	⊔	21	-1	-2	
Tiszabecs	•	=	20	-1	-2	
Vásárosnamény	•	=	19	1	-0	
Záhony	•	⊔	17	-1	-3	
Berettyóújfalu	•	⊕	18	2	-1	
Debrecen	•	⊔	20	0	-3	8
Hajdúdorog	•		19	0	-1	
Hortobágy	•		17	-2	-2	
Körösszakál	•	⊔	19	0	-1	
Polgár	•	=	19	1	-1	
Békéscsaba	•	⊔	18	0	-3	9
Mezőhegyes	•		17	2	0	8
Orosháza	•	⊔	18	-1	-2	
Szarvas	•	=	17	-1	-4	10
Szeghalom	•		18	-1	-2	

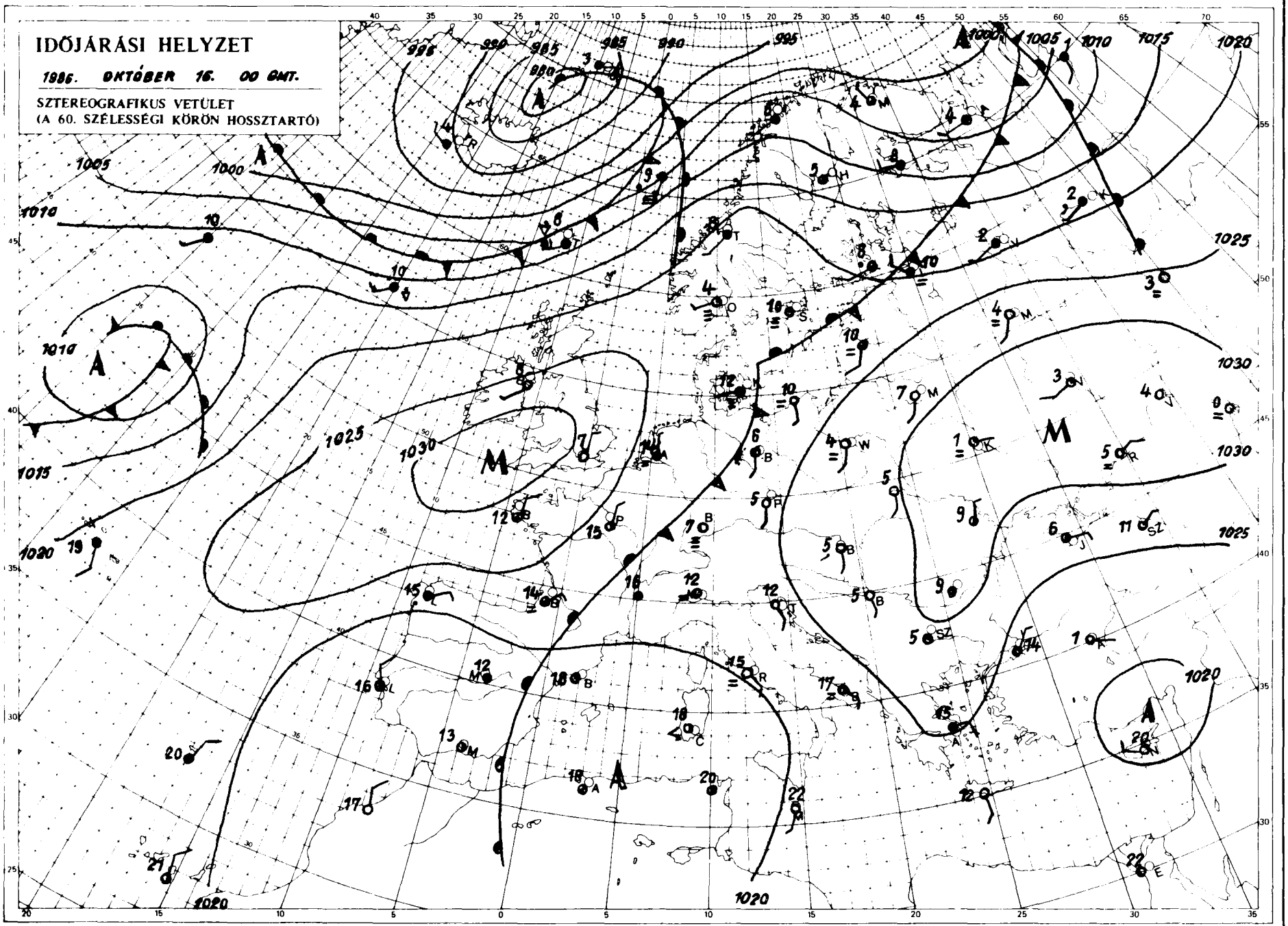

KIADJA: ORSZÁGOS METEOROLÓGIAI SZOLGÁLAT
Készíti: Központi Időjelző Intézet Analízis- és Rövidtávú Prognózis Központja – T.: 273-018
Megjelenik naponként
Éves előfizetési díja: 2.200,- Ft Megrendelhető: 1024 Budapest, II., Kitaibel Pál u. 1. – T.: 353-500
Kiadásért felel: az OMSZ elnöke Szerkesztéséért felel: a KEI igazgatója

Jelmagyarázat a havi mellékletben

LIBRARY
N.O.A.A.
U.S. Dept. of Commerce

IDŐJÁRÁSI NAPIJELENTÉS

ЕЖЕДНЕВНЫЙ МЕТЕОРОЛОГИЧЕСКИЙ БЮЛЛЕТЕНЬ · DAILY WEATHER REPORT
BULLETIN QUOTIDIEN DE TEMPS · TÄGLICHER WETTERBERICHT

99.évfolyam 29o.szám + Budapest + 1986. október 17. péntek

Az időjárási helyzet és a várható időjárás:

Izland illetve a Skandináv-félsziget felett ciklon örvénylik,ezért kontinensünk északi részén változékony, hüvös, szeles az idő. Helyenként esik az eső, záporeső. Ezen kívül felhős területek csupán az Ibériai-,valamint a Balkán-félsziget egy részén találhatók. Szárazföldünk nagyobbik felén ugyanakkor még mindig a szárító hatású, leszálló légmozgások alakitják az időjárást. A hajnali párásságtól, ködtől eltekintve száraz és többnyire napos az idő. A Kárpát-medencére is ez lesz a jellemző szombat estig.

Magyarországon csütörtökön napos, száraz idő volt. A hőmérséklet csúcsértéke 15 és 21 fok között alakult. Péntek hajnalra -5 és + 6 fok közé hült le a levegő. Délelőtt a zavartalan napsütésben gyorsan emelkedett a hőmérséklet, 11 órakor 11, 18 fokot mértek.

Ma 12 órakor Budapesten 18 fokot mértek, a tengerszintre átszámitott légnyomás 1023 hPa, erősen süllyed.

Várható időjárás szombat estig:

Folytatódik a jobbára napos idő, eső nélkül. Hajnalban párás lesz a levegő. Néhol köd képződik. A mérsékelt változó irányu szél szombaton a Dunántúlon délire fordul. A legalacsonyabb éjszakai hőmérséklet: -3; + 2. A legmagasabb nappali hőmérséklet: 15,2o fok között alakul.

Jenki Szilvia s.k.

A hőmérséklet napi középértéke és eltérése a sokévi átlagtól / Budapest belterületén:/

1986.okt.16.	10,0°C	-0,8°C

1871 óta ezen a napon Budapesten előfordult

legmagasabb hőmérséklet:	25,2°C / 1953 /	
legalacsonyabb hőmérséklet:	-0,3°C / 1965 /	86. 658.

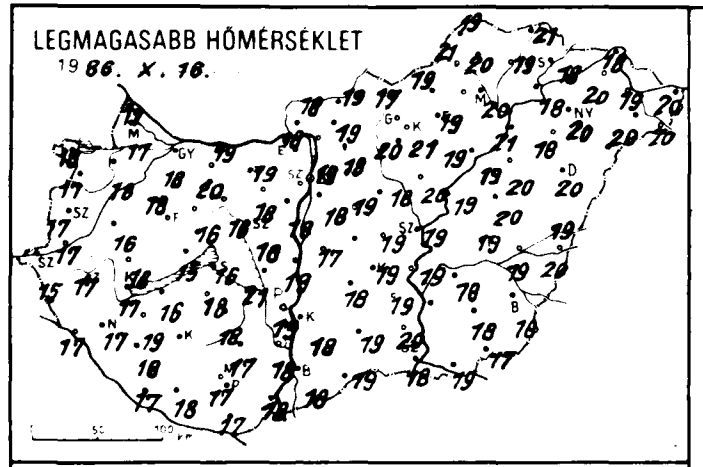
LEGMAGASABB HŐMÉRSÉKLET
1986. X. 16.

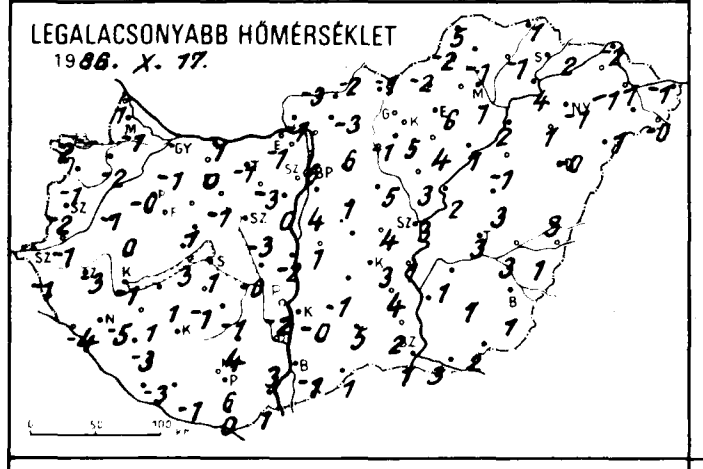
LEGALACSONYABB HŐMÉRSÉKLET
1986. X. 17.

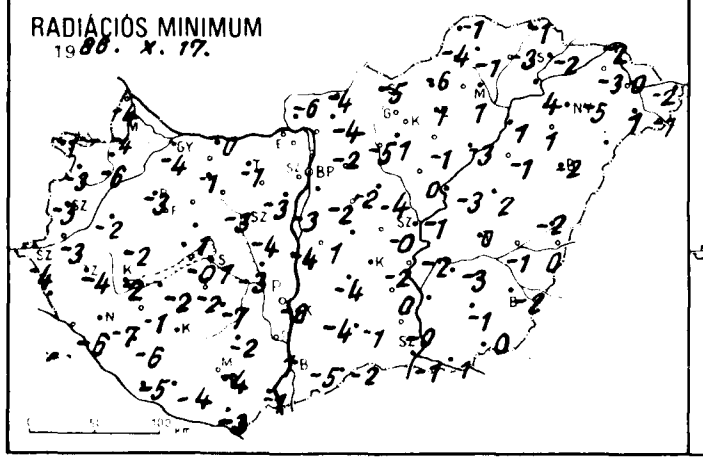
RADIÁCIÓS MINIMUM
1986. X. 17.

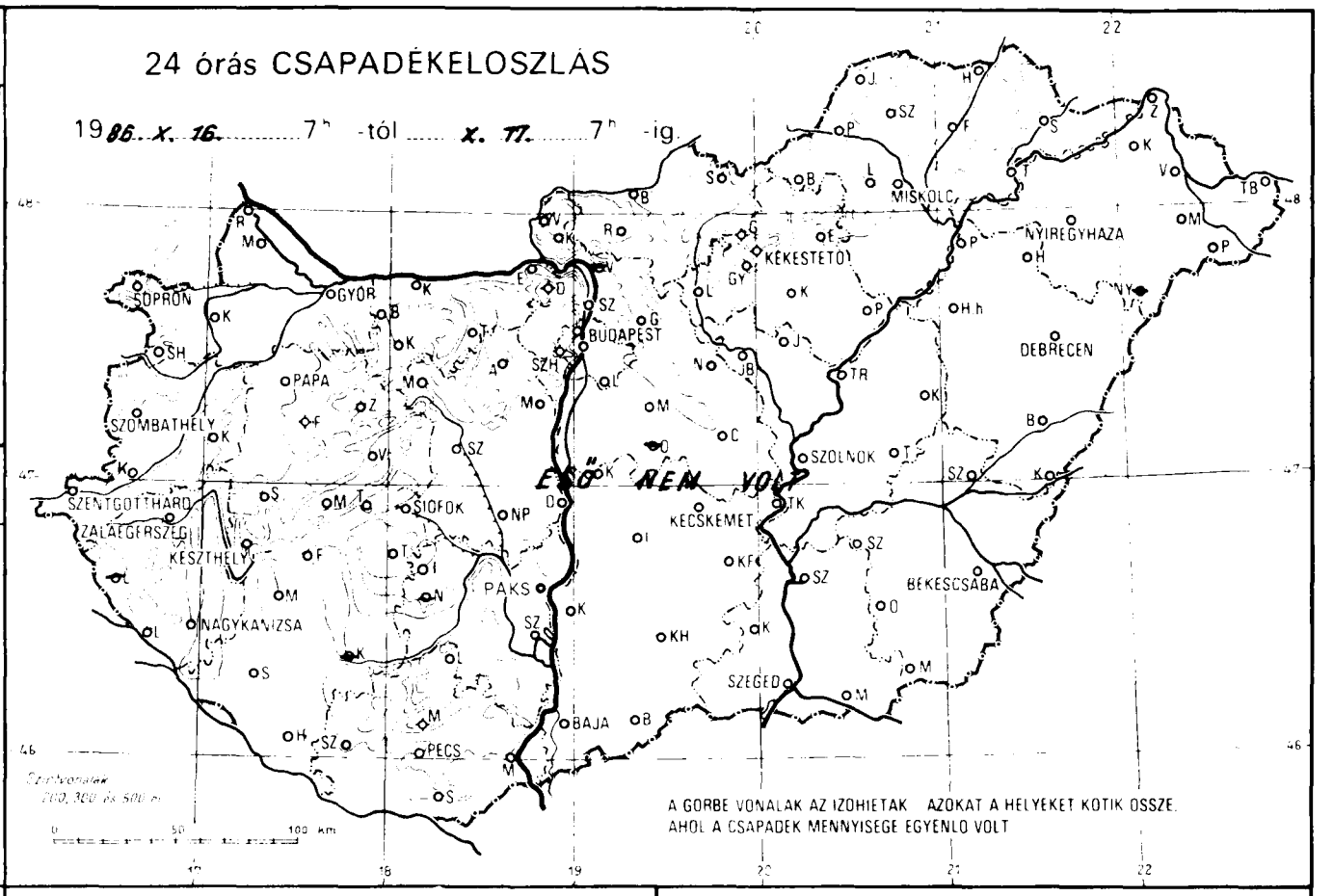
24 órás CSAPADÉKELOSZLÁS
1986. X. 16. 7h -tól X. 17. 7h -ig
ESŐ NEM VOLT
SOPRON
GYŐR
BUDAPEST
MISKOLC
NYÍREGYHÁZA
KÉKESTETŐ
DEBRECEN
PAPA
SZOMBATHELY
SZOLNOK
SZENTGOTTHÁRD
ZALAEGERSZEG
KESZTHELY
SIÓFOK
KECSKEMÉT
BÉKÉSCSABA
PAKS
NAGYKANIZSA
SZEGED
BAJA
PÉCS
A GÖRBE VONALAK AZ IZOHIETÁK. AZOKAT A HELYEKET KÖTIK ÖSSZE, AHOL A CSAPADÉK MENNYISÉGE EGYENLŐ VOLT

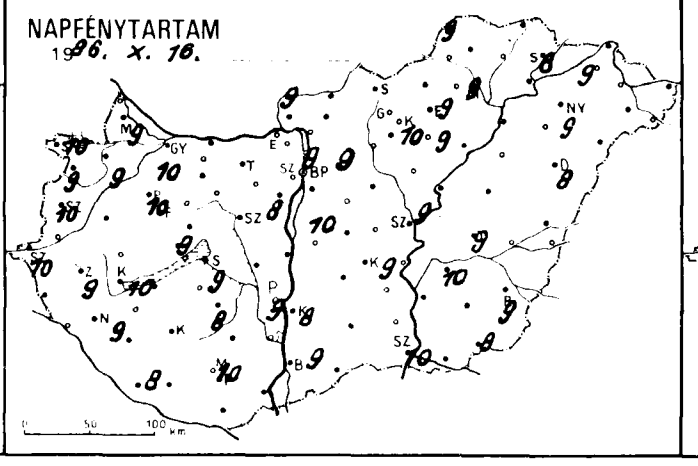
NAPFÉNYTARTAM
1986. X. 16.

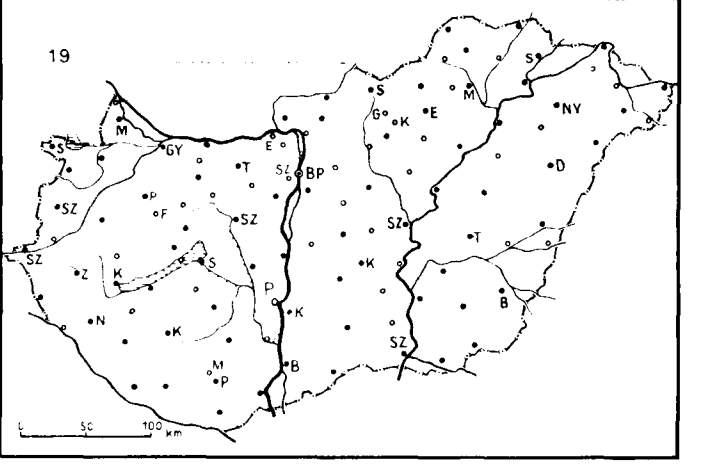
19

86.X.17.

19 ____ 07 h-ig az utolsó 24 óra adatai

állomás	csapadék (mm)		max. hőmérséklet	min. hőmérséklet	rad. min.	Előző nap napos órái
Győr	•	⊔	18	-1	-4	10
Kapuvár	•	⊔	18	-2	-6	9
Mosonmagyaróvár	•	=	17	-1	-4	9
Rajka	•		17	1	-4	
Sopron	•	⊔	18	2	-1	10
Sopronhorpács	•	⊔	17	-1	-3	9
Káld	•	⊔	16	-1	-2	
Körmend	•	⊔	17	-1	-3	
Szentgotthárd	•	⊔	15	-1	-4	10
Szombathely	•	⊔	17	-2	-3	10
Lenti	–		–	–	–	
Letenye	•	≡	17	-4	-6	
Nagykanizsa	•	⊔	17	-5	-7	9
Zalaegerszeg	•	⊔	17	-3	-4	9
Farkasgyepű	•	⊔	17	3	-1	
Keszthely	•	⊔	17	-1	-2	10
Mencshely	•	⊔	15	1	-2	9
Pápa	•	⊔	18	-0	-3	10
Sümeg	•	⊔	18	0	-2	
Tihany	•	≡	15	3	-0	
Veszprém	•		16	1	1	
Zirc	•	⊔	15	-3	-6	
Fonyód	•	⊔	16	1	-2	
Homokszt. György	•	⊔	17	-3	-5	8
Kaposvár	–		–	–	–	
Marcali	•	≡	19	1	-1	
Siófok	•	≡	16	1	1	9
Somogyszob	•	⊔	18	-3	-6	
Tab	•	⊔	18	-1	-2	
Bábolna	•		19	-2	-3	
Esztergom	•	≡	18	-1	–	
Kisbér	•	⊔	20	0	-1	
Komárom	•	⊔	19	1	0	
Tatabánya	•	⊔	19	-1	-1	
Alcsútdoboz	•	⊔	18	-3	-3	
Dunaújváros	•	≡	19	-2	-4	
Martonvásár	•	⊔	18	-0	-3	8
Mór	•	⊔	16	-1	-3	
Sárbogárd	•	⊔	21	-0	-3	
Szabadbattyán	•		18	-3	-4	
Iregszemcse	•	⊔	18	-1	-7	8
Lengyel	•		17	4	-2	
Paks	•		19	-2	-6	9
Szekszárd	•	=	18	3	1	
Árpádtető	•		15	6	2	
Mohács	•	≡	18	1	-1	
Pécs	•		17	6	4	10
Siklós	•	⊔	17	0	-3	
Szigetvár	•	⊔	18	-1	-4	
Budaörs	•	=	19	2	-2	
Bp. Lőrinc	•	⊔	18	4	-2	10
Bp. Met. Int.	•		19	6	-1	9
Bp. Szab. hegy	•		17	10	7	
Cegléd	•	⊔	19	4	-0	
Dobogókő	•		14	7	2	
Gödöllő	•	⊔	18	6	-2	9
Királyrét	•	⊔	19	0	-3	
Monor	•	⊔	19	1	-2	
Nagykáta	•	=	18	5	4	
Szentendre	•	=	20	2	1	

86.X.17.

19 ____ 07 h-ig az utolsó 24 óra adatai

állomás	csapadék (mm)		max. hőmérséklet	min. hőmérséklet	rad. min.	Előző nap napos órái
Vác	–		–	–	–	
Vámosmikola		⊔	18	-3	-6	9
Baja	•	⊔	18	-1	-5	9
Bácsalmás	•	⊔	19	1	-2	
Izsák			18	-1	-4	
Kalocsa	•	⊔	18	-0	-4	8
Kecskemét	•	⊔	19	3	-2	9
Kiskunfélegyháza	•		19	4	0	
Kiskunhalas	•	≡	19	5	-1	
Kunszentmiklós	•	=	17	1	1	
Tiszakécske	•	=	19	1	-2	
Balassagyarmat	•	⊔	19	-2	-4	
Romhány	•		19	-3	-4	
Salgótarján	•	⊔	17	-1	-5	
Eger	•	=	19	6	1	9
Galyatető	•		15	6	-1	
Gyöngyös	•	⊔	1	5	1	
Kékestető	•		3	6	2	10
Kompolt	•		19	4	-1	9
Lőrinci	•	⊔	20	-1	-5	
Poroszló	•	⊔	19	1	-3	
Jászapáti	•	=	20	3	0	
Jászberény	•	⊔	20	3	0	
Karcag	•	=	20	3	2	
Szolnok	•	⊔	19	3	-1	9
Tiszaroff	•	⊔	19	2	-3	
Túrkeve	•		19	3	0	9
Kistelek	•		20	2	-0	
Makó	•	⊔	19	3	1	
Szeged	•	⊔	18	1	-1	10
Szentes	–		–	–	–	
Borsodnádasd	•	⊔	19	-2	-6	
Füged	•	⊔	19	-1	-3	
Hidasnémeti	•	≡	21	1	-1	
Jósvafő	•	⊔	19	5	-1	9
Lillafüred			18	5	3	
Miskolc	•	⊔	20	1	1	9
Putnok	•	⊔	21	-2	-4	
Sárospatak	•		18	2	-2	8
Szendrőlád	•		20	-1	-1	
Tokaj	•	⊔	18	4	4	
Kisvárda	•	≡	20	-1	-3	9
Mátészalka	•	⊔	20	1	1	
Nyíregyháza	–		20	-1	-5	9
Nyírlugos	–		–	–	–	
Pátyod	•	⊔	20	-0	-1	
Tiszabecs	•	≡	20	-1	-2	
Vásárosnamény	•	≡	19	1	-0	
Záhony	•	⊔	18	-2	-2	
Berettyóújfalu	•	⊔	19	3	-2	
Debrecen	•	⊔	20	-0	-2	8
Hajdudorog	•		18	1	1	
Hortobagy	•		20	-1	-1	
Kórösszakál	•	⊔	20	1	0	
Polgár	•	=	21	2	1	
Békéscsaba	•	⊔	18	1	-2	9
Mezőhegyes	•	⊔	17	2	0	8
Orosháza	•		18	1	-1	
Szarvas	•	≡	18	1	-3	10
Szeghalom	•		19	3	-1	

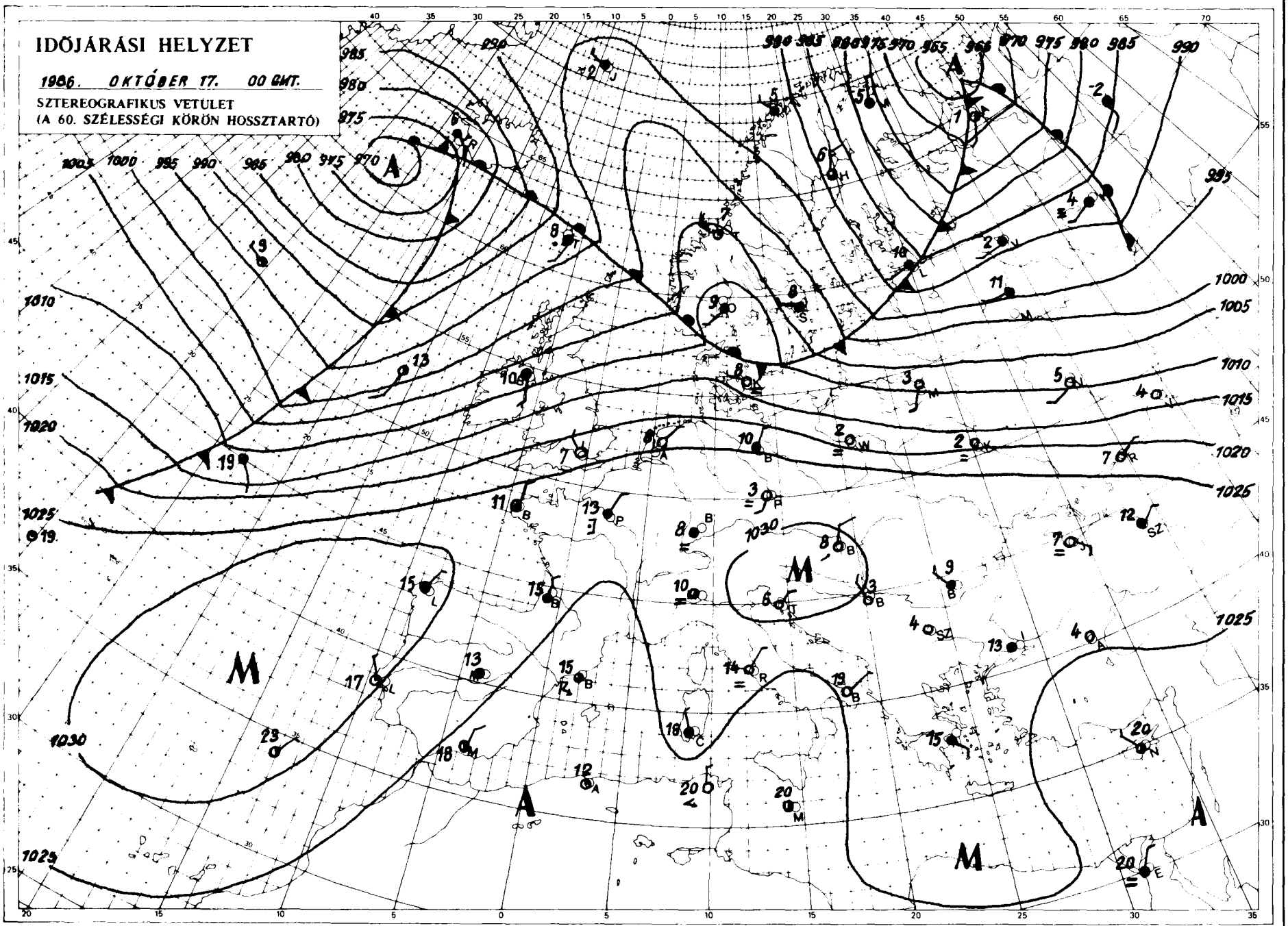

KIADJA: ORSZÁGOS METEOROLÓGIAI SZOLGÁLAT
Készíti: Központi Előrejelző Intézet Analízis- és Rövidtávú Prognózis Központja – T.: 273-018
Megjelenik naponként
Éves előfizetési díja 2.200,-Ft Megrendelhető: 1024 Budapest, II., Kitaibel Pál u. 1 T. 353-500
Kiadásért felel az OMSZ elnöke – Szerkesztésért felel a KEI igazgatója

Jelmagyarázat a havi mellékletben

IDŐJÁRÁSI NAPIJELENTÉS

ЕЖЕДНЕВНЫЙ МЕТЕОРОЛОГИЧЕСКИЙ БЮЛЛЕТЕНЬ · DAILY WEATHER REPORT
BULLETIN QUOTIDIEN DE TEMPS · TÄGLICHER WETTERBERICHT

99.évfolyam 291.szám 1986.október 18.szombat.

Az időjárási helyzet és a várható időjárás:

Egyelőre még alig mutatkoznak a jelei, mégis átalakul Európa időjárása. Azok a nedves, változékony,gyakran csapadékos időt okozó léghullámok, amelyek eddig csupán szárazföldünk északi részeit érintették, már szombaton hajnalra kissé délebbre húzódtak, s a Brit-szigetek időjárására is jelentős hatással voltak. Közép-és Délkelet- Európában folytatódott a derült, csöndes, a hajnali ködtől eltekintve száraz időjárás. A következő napokban a nedves, óceáni levegő pályája még délebbre kerül, nemsokára ezért hazánk időjárása is átalakul.

Hazánkban pénteken derült, száraz idő volt. A hőmérséklet csúcsértéke 15,21 fok között alakult, a szombatra virradó felhőtlen, szélcsendes éjszakán elszórtan ismét ködfoltok képződtek. hajnalra - szaszélyes területi eloszlásban- -3, +6 fokig hült le a levegő. A párásság,a köd délelőtt gyorsan feloszlott, a sok napsütés hatására 11 órára 11, 16 fokig emelkedett a hőmérséklet.

Ma 12 órakor Budapesten 17 fokot mértek, a tengerszintre átszámitott légnyomás 1019 hPa. gyengén süllyedő.

VÁRHATÓ IDŐJÁRÁS VASÁRNAP ESTIG:

Az időszak nagy részében továbbra is derült, száraz idő várható. /Vasárnap / délutántól azonban Nyugat-Délnyugat felől felhősödés kezdődik. és estefelé a délnyugati országrészben már eső is lehet. Holnap napközben megélénkül a délnyugati szél. Hajnalban foltokban köd keletkezik. A legalacsonyabb éjszakai hőmérséklet általában -2, +3, a legmagasabb nappali hőmérséklet: 16,21 fok között várható.A hőmérséklet ma késő este 10 fok körül várható.

Bártfai Erzsébet s.k.

Várható időjárás vasárnap reggelig:

Derült idő várható. gyenge légmozgással. Hajnalban a város külső részein párásságra kell számitani. A legalacsonyabb éjszakai hőmérséklet a belvárosban: 3, a külterületeken: 0 fok körül alakul.

A hőmérséklet napi középértéke és eltérése a sokévi átlagtól / Budapest belterületén:

1986.október 17. 10,8°C + 0,3°C

1871 óta ezen a napon Budapesten előfordult:

legmagasabb hőmérséklet: 25.8°C / 1953 /
legalacsonyabb hőmérséklet: -0,1° C / 1899 /

86.659.

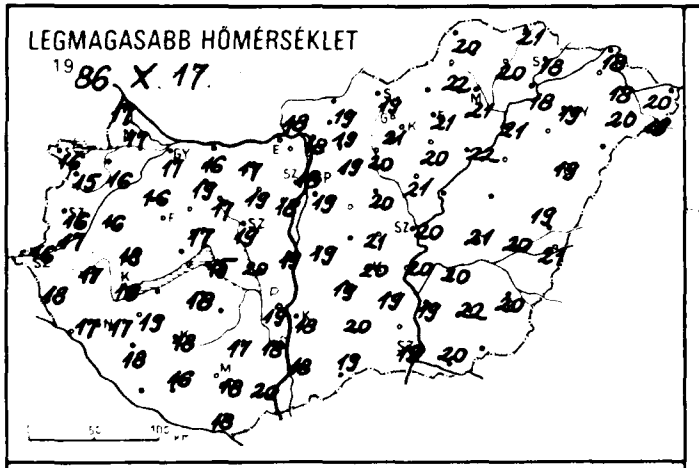
LEGMAGASABB HŐMÉRSÉKLET
1986. X. 17.

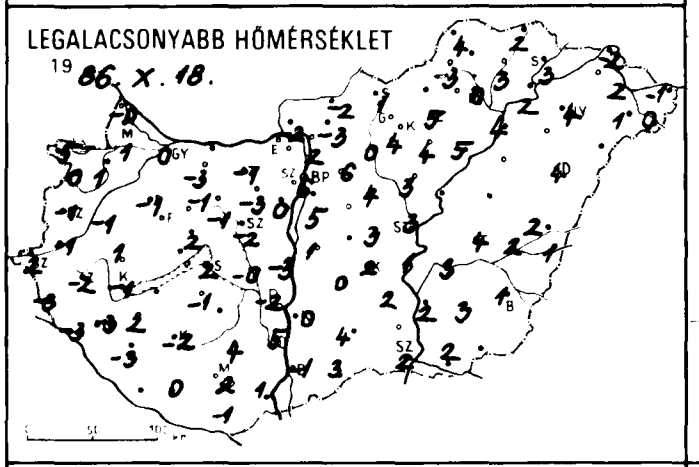
LEGALACSONYABB HŐMÉRSÉKLET
1986. X. 18.

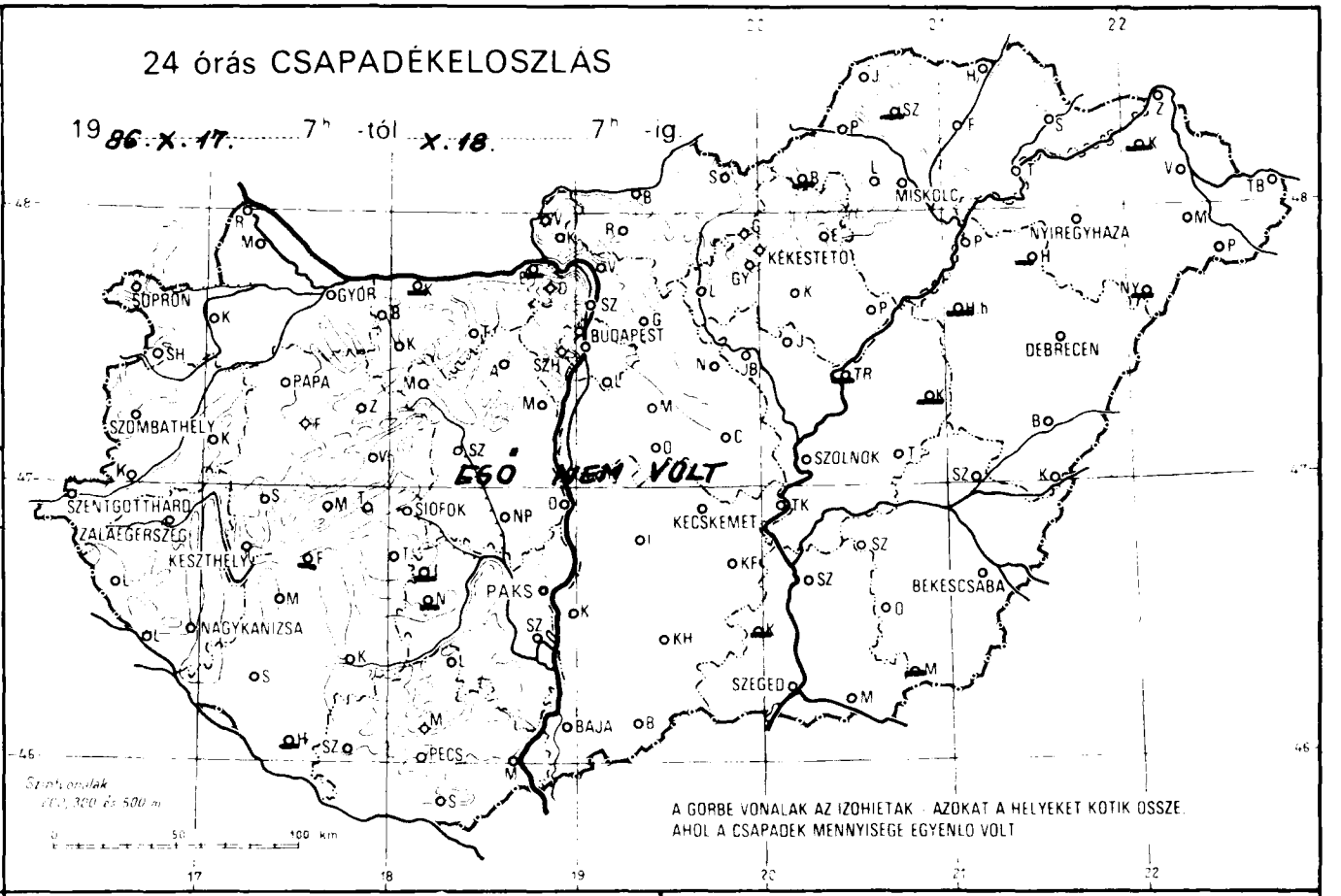
24 órás CSAPADÉKELOSZLÁS
1986. X. 17. 7h -tól X. 18. 7h -ig.
ÉGŐ NEM VOLT
GYŐR
SOPRON
BUDAPEST
MISKOLC
NYÍREGYHÁZA
KÉKESTETŐ
DEBRECEN
PAPA
SZOMBATHELY
SZOLNOK
SZENTGOTTHÁRD
ZALAEGERSZEG
KESZTHELY
SIÓFOK
KECSKEMÉT
PAKS
BÉKÉSCSABA
NAGYKANIZSA
SZEGED
BAJA
PÉCS
A GÖRBE VONALAK AZ IZOHIETÁK - AZOKAT A HELYEKET KÖTIK ÖSSZE, AHOL A CSAPADÉK MENNYISÉGE EGYENLŐ VOLT

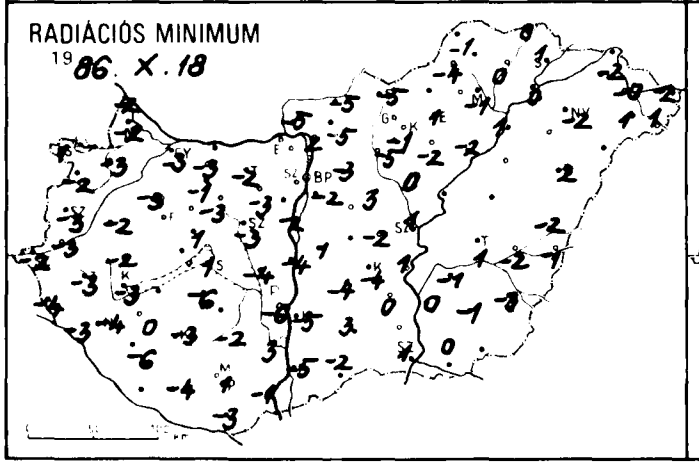
RADIÁCIÓS MINIMUM
1986. X. 18

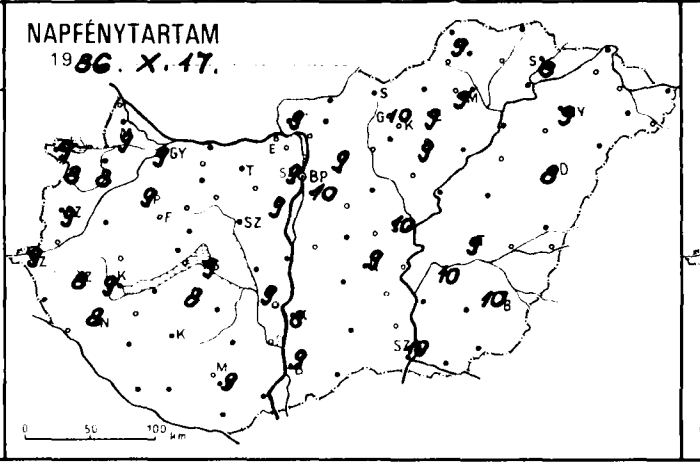
NAPFÉNYTARTAM
1986. X. 17.

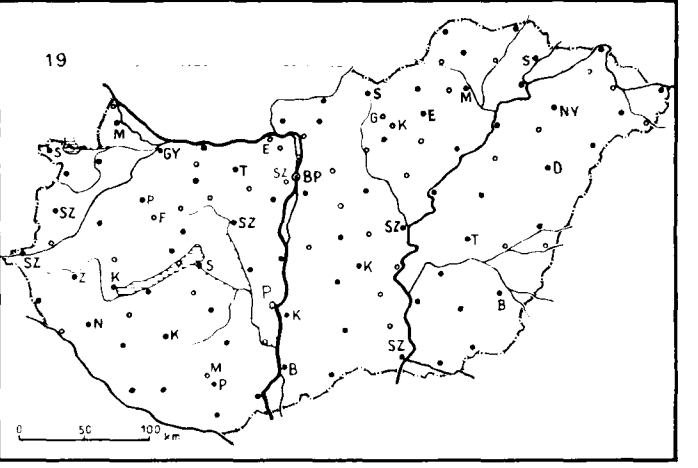
19

86.X.18.

19 _____ 07 h-ig az utolsó 24 óra adatai

állomás	csapadék (mm)		max. hőmérséklet	min. hőmérséklet	rad. min.	Előző nap napos órái
Győr	•		17	0	-3	9
Kapuvár	•		16	1	-3	8
Mosonmagyaróvár	•		17	1	-2	9
Rajka	•		17	-0	-2	
Sopron	•		16	5	1	9
Sopronhorpács	•		15	0	-2	8
Káld	•		16	-1	-2	
Körmend	•		17	-1	-3	
Szentgotthárd	•		16	2	-2	9
Szombathely	•		16	-1	-3	9
Lenti	•		18	-3	-4	
Letenye	•		17	-3	-3	
Nagykanizsa	•		17	-3	-4	8
Zalaegerszeg	•		17	-2	-3	8
Farkasgyepű	•		14	2	-1	
Keszthely	•		18	-1	-3	9
Mencshely	•		16	2	-3	9
Pápa	•		16	-1	-3	9
Sümeg	•		18	1	-2	
Tihany	•		17	4	1	
Veszprém	•		17	2	1	
Zirc	•		15	-2	-5	
Fonyód	—		—	—	—	
Homokszt. György	—		—	—	—	
Kaposvár	•		18	-2	-3	
Marcali	•		19	2	0	
Siófok	•		15	2	1	9
Somogyszob	•		18	-3	-6	
Tab	—		—	—	—	
Bábolna	•		16	-3	-3	
Esztergom	—		—	—	—	
Kisbér	•		19	-1	-1	
Komárom	—		—	—	—	
Tatabánya	•		17	-1	-2	
Alcsútdoboz	•		19	-3	-3	
Dunaújváros	•		19	-3	-4	
Martonvásár	•		18	0	-2	9
Mór	•		17	-1	-3	
Sárbogárd	•		20	-0	-4	
Szabadbattyán	•		19	-2	-3	
Iregszemcse	•		18	-1	-6	8
Lengyel	•		17	4	-2	
Paks	•		19	-2	-6	9
Szekszárd	•		18	5	3	
Árpádtető	•		16	6	2	
Mohács	•		20	1	-1	
Pécs	•		18	2	1	9
Siklós	•		18	-1	-3	
Szigetvár	•		16	0	-4	
Budaörs	•		19	1	-2	
Bp. Lőrinc	•		19	5	-2	10
Bp. Met. Int.	•		18	6	—	9
Bp. Szab. hegy	•		16	9	6	
Cegléd	•		21	3	-2	
Dabogókő	•		14	8	3	
Gödöllő	•		19	6	-3	9
Királyrét	•		20	1	-4	
Monor	—		—	—	—	
Nagykáta	•		20	4	3	
Szentendre	•		20	3	2	

86.X.18.

19 _____ 07 h-ig az utolsó 24 óra adatai

állomás	csapadék (mm)		max. hőmérséklet	min. hőmérséklet	rad. min.	Előző nap napos órái
Vác	•		18	2	2	
Vámosmikola	•		18	-2	-5	9
Baja	•		18	-1	-5	9
Bácsalmás	•		19	3	-2	
Izsák	•		19	0	-4	
Kalocsa	•		18	0	-5	8
Kecskemét	•		20	2	-4	9
Kiskunfélegyháza	•		19	2	0	
Kiskunhalas	•		20	4	3	
Kunszentmiklós	•		19	1	1	
Tiszakécske	•		20	1	1	
Balassagyarmat	•		19	-2	-5	
Romhány	•		19	-3	-5	
Salgótarján	•		19	-1	-5	
Eger	•		21	5	1	9
Galyatető	•		16	5	-1	
Gyöngyös	•		21	4	-1	
Kékestető	•		23	4	3	10
Kompolt	•		20	4	-2	9
Lőrinci	•		20	0	-5	
Poroszló	•		22	5	-2	
Jászapáti	•		21	3	0	
Jászberény	•		21	3	1	
Karcag	—		—	—	—	
Szolnok	•		20	3	1	10
Tiszaroff	—		—	—	—	
Túrkeve	•		21	4	1	9
Kistelek	—		—	—	—	
Makó	•		20	2	0	
Szeged	•		19	2	1	10
Szentes	•		19	2	0	
Borsodnádasd	—		—	—	—	
Fügöd	•		20	3	0	
Hidasnémeti	•		21	2	0	
Jósvafő	•		20	4	-1	9
Lillafüred	•		20	4	1	
Miskolc	•		21	0	-1	9
Putnok	•		22	-3	-4	
Sárospatak	•		18	3	1	8
Szendrőlád	—		—	—	—	
Tokaj	•		18	2	0	
Kisvárda	—		—	—	—	
Mátészalka	•		20	1	1	
Nyíregyháza	•		19	4	-2	9
Nyírlugos	—		—	—	—	
Pátyod	•		18	0	-1	
Tiszabecs	•		20	-1	-2	
Vásárosnamény	•		18	2	-0	
Záhony	•		18	-2	-2	
Berettyóújfalu	•		19	2	-2	
Debrecen	•		19	4	2	8
Hajdudorog	—		—	—	—	
Hortobágy	—		—	—	—	
Körösszakál	•		21	1	-1	
Polgár	•		21	4	1	
Békéscsaba	•		20	1	-3	10
Mezőhegyes	—		—	—	—	
Orosháza	•		22	3	-1	
Szarvas	•		20	3	-1	10
Szeghalom	•		20	2	-2	

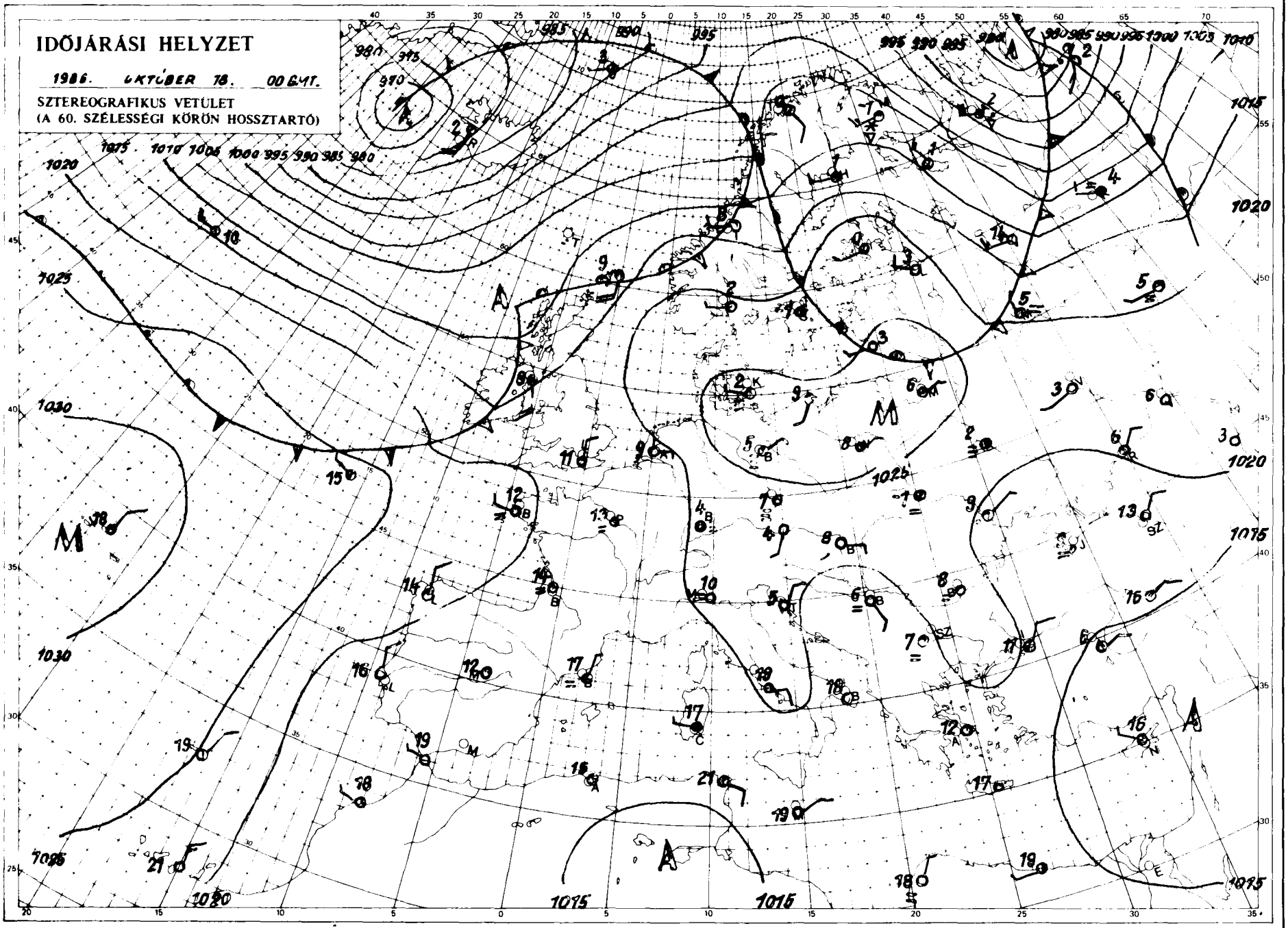

KIADJA: ORSZÁGOS METEOROLÓGIAI SZOLGÁLAT
Készíti: Központi Előrejelző Intézet Analízis- és Rövidtávú Prognózis Központja – T.: 273-018
Megjelenik naponként
Éves előfizetési díja 2.200,-Ft Megrendelhető: 1024 Budapest, II., Kitaibel Pál u. 1. – T.: 353-500
Kiadásért felel: az OMSZ elnöke Szerkesztésért felel: a KEI igazgatója

Jelmagyarázat a havi mellékletben

LIBRARY
N.O.A.A.
U.S. Dept. of Commerce

IDŐJÁRÁSI NAPIJELENTÉS

ЕЖЕДНЕВНЫЙ МЕТЕОРОЛОГИЧЕСКИЙ БЮЛЛЕТЕНЬ · DAILY WEATHER REPORT
BULLETIN QUOTIDIEN DE TEMPS · TÄGLICHER WETTERBERICHT

99.évfolyam 292.szám + Budapest + 1986.október. 19.vasárnap

Az időjárási helyzet és a várható időjárás:

Az Atlanti-óceán izlandi térsége fölött több középpontú, nagy kiterjedésü ciklon örvénylik. Áramlási rendszerében a kontinens belseje felé több hullámban nedves és hüvös levegőtömeget szállitó frontok haladnak. A Skandináv-félszigettől a Német-Lengyel-alföldön keresztül az Ibériai-félszigetig széles sávban borult és csapadékos az idő. Ugyancsak felhős az ég és többfelé esik az eső az Appennin-félszigeten és környékén. Ezzel szemben a kontinens keleti területein az ott jelenlévő anticiklnn következtében derült, **száraz az idő.** A Kárpát-medence térségében a nyugat felől érkező légköri frontok hatására időjárásváltozásra kell számitanunk.

Hazánkban szombaton is derült, száraz idő volt. A reggeli köd és párásság megszüntével száraz idő volt. A legmagasabb nappali hőmérséklet 15 és 21 fok között alakult. Vasárnap hajnalra szeszélyes területi eloszlásban -4 és + 6 fok közé csökkent a hőmérséklet. A délelőtti órákban párás volt a levegő és nyugaton már megjelentek a közelgő hidegfront fátyolfelhői. A sok napsütés hatására 11 órára lo, 17 fokig emelkedett a hőmérséklet.

Ma 12 órakor Budapesten 15 fokot mértek, a tengerszintre átszámitott légnyomás lol3 hPa, mérsékelten süllyed.

Várható időjárás hétfő estig:

Hétfő estig délnyugat,nyugat felől átmenetileg megnövekszik á felhőzet és elsősorban a Dunántúlon várható eső. Az élénk délnyugati szél a hidegfront elvonulása után északnyugatira fordul és többfelé megerősödik. A legalacsonyabb éjszakai hőmérséklet 4 és 9 fok között várható, a legmagasabb nappali hőmérséklet hétfőn még a helyenkénti napsütés ellenére is csak 13 és 17 fok között valószinü.

Pártai Lucia s.k.

A hőmérséklet napi középértéke és eltérése a sokévi átlagtól / Budapest belterületén:

1986.október 18.	10,9°C	+ 0,4°C

1871 óta ezen a napon Budapesten előfordult

legmagasabb hőmérséklet:	27,0 °C	/ 1985 /	
legalacsonyabb hőmérséklet:	0,2 °C	/ 197o /	86.66o

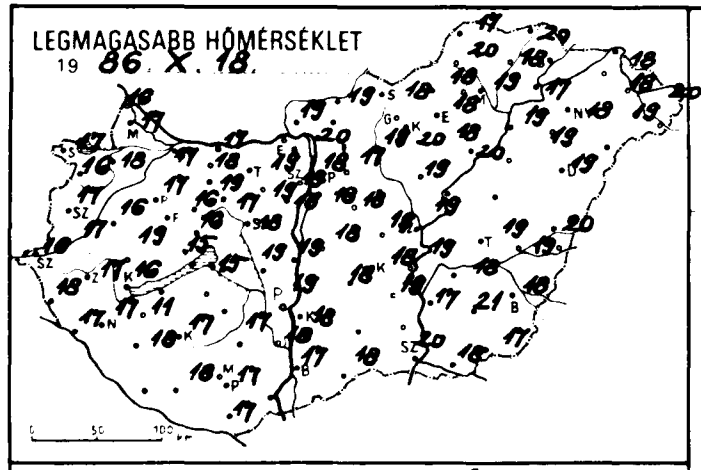
LEGMAGASABB HŐMÉRSÉKLET
19 86. X. 18.

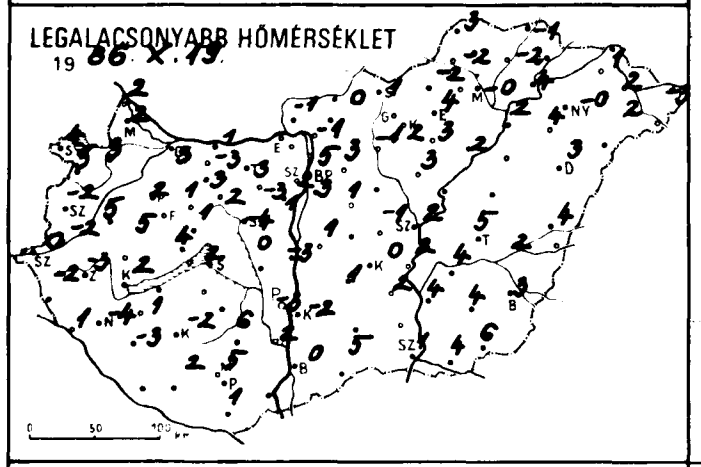
LEGALACSONYABB HŐMÉRSÉKLET
19 86. X. 19.

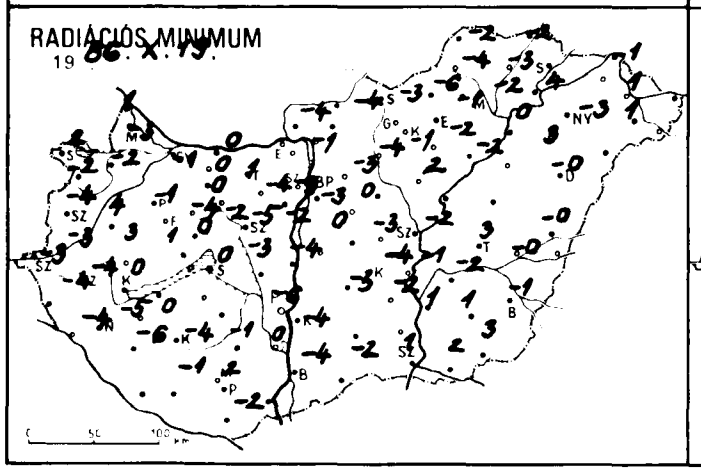
RADIÁCIÓS MINIMUM
19 86. X. 19.

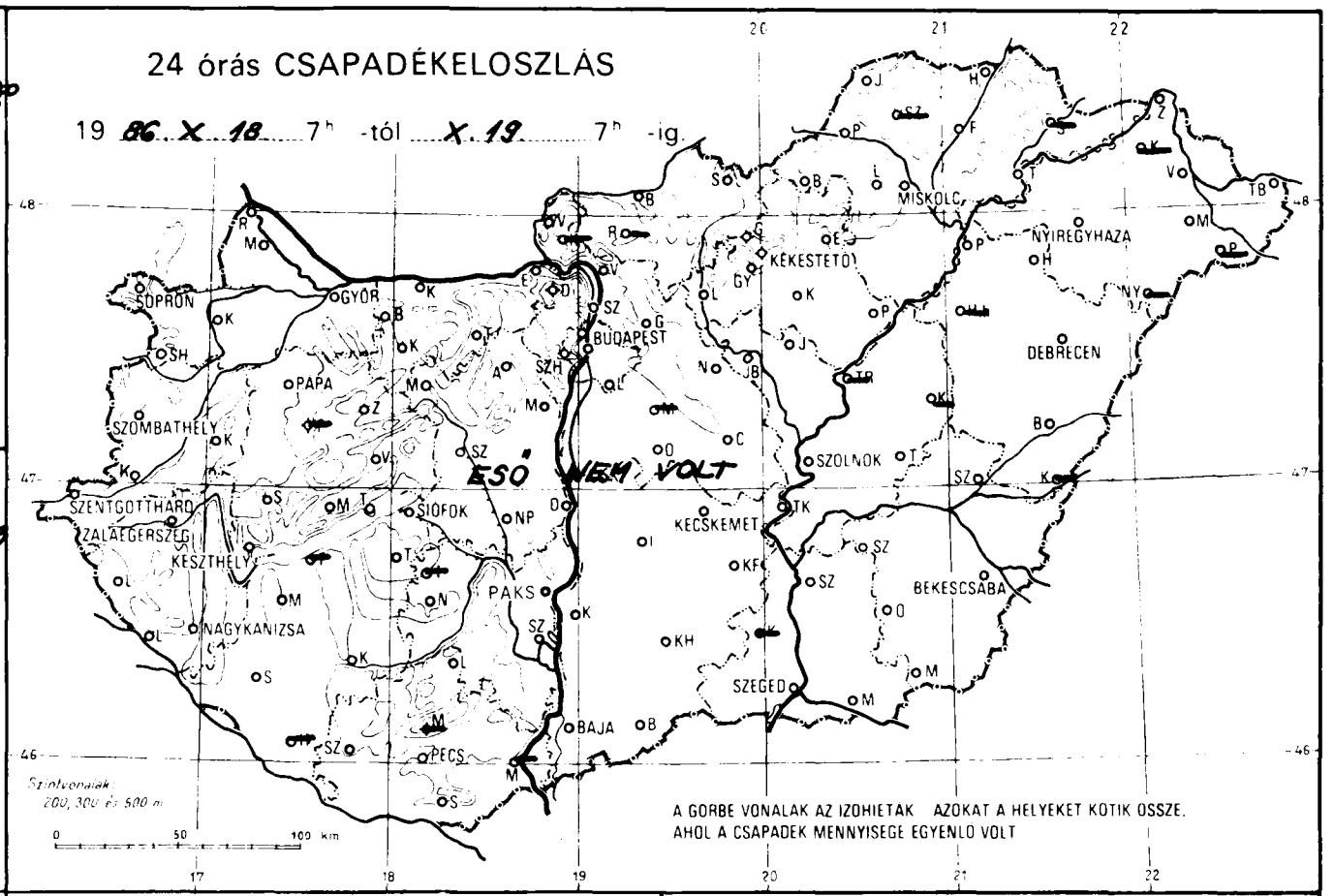
24 órás CSAPADÉKELOSZLÁS
19 86. X. 18. 7h -tól X. 19. 7h -ig.
ESŐ NEM VOLT
SOPRON
GYŐR
BUDAPEST
MISKOLC
NYÍREGYHÁZA
KÉKESTETŐ
DEBRECEN
PAPA
SZOMBATHELY
SZOLNOK
SZENTGOTTHÁRD
ZALAEGERSZEG
KESZTHELY
SIÓFOK
KECSKEMÉT
BÉKÉSCSABA
PAKS
NAGYKANIZSA
SZEGED
BAJA
PÉCS
A GÖRBE VONALAK AZ IZOHIETÁK AZOKAT A HELYEKET KÖTIK ÖSSZE, AHOL A CSAPADÉK MENNYISÉGE EGYENLŐ VOLT

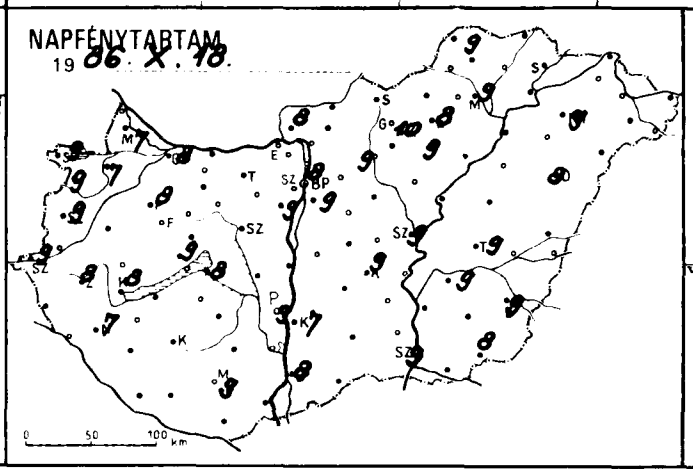
NAPFÉNYTARTAM
19 86. X. 18.

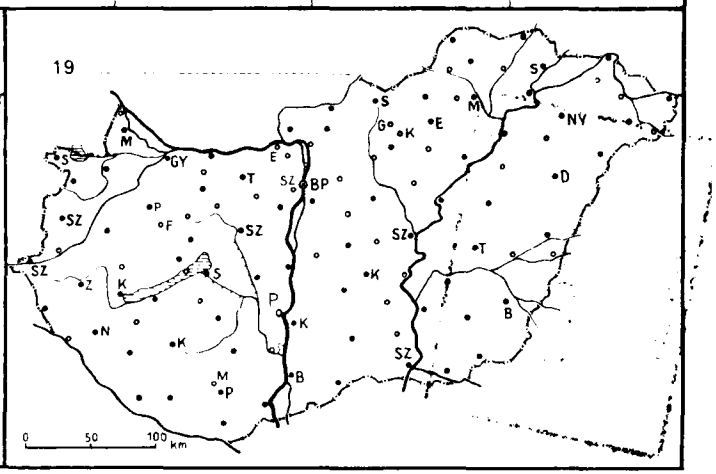
19

19 86.X.19.^{h} 07 -ig az utolsó 24 óra adatai

állomás	csapadék (mm)		max. hőmérséklet	min. hőmérséklet	rad. min.	Előző nap napos órái
Győr	•	⊔	17	3	-1	8
Kapuvár	•	⊔	18	3	-2	7
Mosonmagyaróvár	•	≡	17	2	-3	7
Rajka	•		16	2	-1	
Sopron	•	⊔	17	4	2	9
Sopronhorpács	•	⊔	17	3	-2	9
Káld	•	⊔	16	5	4	
Körmend	•	⊔	17	-2	-3	
Szentgotthárd	•	⊔	16	0	-3	9
Szombathely	•	≡	17	-2	-4	9
Lenti	•	≡	18	-2	-4	
Letenye	•	≡	17	1	-4	
Nagykanizsa	•	≡	17	-4	-5	7
Zalaegerszeg	•	≡	17	-3	-4	8
Farkasgyepű	–		–	–	–	
Keszthely	•	⊔	16	2	0	8
Mencshely	•	⊔	15	4	1	9
Pápa	•	⊔	17	2	-1	8
Sümeg	•	⊔	19	5	3	
Tihany	•	≡	16	4	0	
Veszprém	•	≡	16	1	0	
Zirc	•	⊔	16	1	-4	
Fonyód	–		–	–	–	
Homokszt. György	–		–	–	–	
Kaposvár	•	⊔	17	-2	-4	
Marcali	•	⊔	11	1	0	
Siófok	•	⊔	15	2	0	8
Somogyszob	•	⊔	18	-3	-6	
Tab	–		–	–	–	
Bábolna	•		18	-3	0	
Esztergom	–		–	–	–	
Kisbér	•		19	3	0	
Komárom	•		17	1	-0	
Tatabánya	•		19	3	1	
Alcsútdoboz	•	⊔	19	-3	-4	
Dunaújváros	•	≡	19	-3	-4	
Martonvásár	•	⊔	18	1	-2	9
Mór	•	≡	17	2	-2	
Sárbogárd	•	⊔	19	0	-3	
Szabadbattyán	•	≡	18	-4	-5	
Iregszemcse	–		–	–	–	
Lengyel	•		17	6	-1	
Paks	•	≡	19	-3	-6	9
Szekszárd	•	≡	18	2	0	
Árpádtető	–		–	–	–	
Mohács	–		–	–	–	
Pécs	•		17	5	2	9
Siklós	•	⊔	17	1	-2	
Szigetvár	•	⊔	18	2	-1	
Budaörs	•	⊔	19	-2	-3	
Bp. Lőrinc	•	⊔	18	3	-3	9
Bp. Met. Int.	•	•	18	5	–	8
Bp. Szab. hegy	•		15	7	4	
Cegléd	•	≡	19	-1	-3	
Dobogókő	•		15	5	2	
Gödöllő	•	⊔	17	3	-3	9
Királyrét	–		–	–	–	
Monor	–		–	–	–	
Nagykáta	•	⊔	18	1	0	
Szentendre	•	≡	20	2	2	

19 86.X.19.^{h} 07 -ig az utolsó 24 óra adatai

állomás	csapadék (mm)		max. hőmérséklet	min. hőmérséklet	rad. min.	Előző nap napos órái
Vác	•	⊔	20	-1	-1	
Vámosmikola	•	⊔	19	-1	-4	8
Baja	•	⊔	17	0	-4	8
Bácsalmás	•		18	5	-2	
Izsák	•	≡	18	1	-3	
Kalocsa	•	⊔	18	-2	-4	7
Kecskemét	•	⊔	18	0	-4	9
Kiskunfélegyháza	•	≡	19	2	-2	
Kiskunhalas	–		–	–	–	
Kunszentmiklós	•	≡	18	1	0	
Tiszakécske	•	⊔	19	2	-1	
Balassagyarmat	•	⊔	19	0	-4	
Romhány	–		–	–	–	
Salgótarján	•	⊔	18	1	-3	
Eger	•	⊔	18	4	-1	8
Galyatető	•		13	5	3	
Gyöngyös	•	⊔	20	2	-1	
Kékestető	•		12	5	4	10
Kompolt	•		18	3	-2	9
Lőrinci	•	⊔	19	-1	-4	
Poroszló	•	≡	20	2	-2	
Jászapáti	•	≡	19	3	2	
Jászberény	•	≡	19	2	1	
Karcag	–		–	–	–	
Szolnok	•	⊔	19	2	-2	9
Tiszaroff	–		–	–	–	
Túrkeve	•	≡	19	5	3	9
Kistelek	–		–	–	–	
Makó	•	⊔	18	4	2	
Szeged	•	⊔	20	1	1	9
Szentes	•		17	4	1	
Borsodnádasd	•	⊔	18	-2	-6	
Füged	•	⊔	18	-2	-3	
Hidasnémeti	•	≡	20	-1	-2	
Jósvafő	•	⊔	17	3	-2	9
Lillafüred	•	≡	17	7	6	
Miskolc	•	⊔	19	-0	-2	9
Putnok	•	≡	20	-2	-4	
Sárospatak	–		–	–	–	
Szendrőlád	–		–	–	–	
Tokaj	•		17	4	4	
Kisvárda	–		–	–	–	
Mátészalka	•	⊔	19	2	1	
Nyíregyháza	•	⊔	18	-0	-3	9
Nyírlugos	–		–	–	–	
Pátyod	–		–	–	–	
Tiszabecs	•	≡	20	-3	–	
Vásárosnamény	•	⊔	18	2	1	
Záhony	•	⊔	18	1	-1	
Berettyóújfalu	•	⊔	20	4	-0	
Debrecen	•	≡	19	3	-0	8
Hajdúdorog	•		19	4	3	
Hortobágy	–		–	–	–	
Kösösszakál	–		–	–	–	
Polgár	•	≡	19	2	0	
Békéscsaba	•	⊔	18	3	-1	9
Mezőhegyes	•		17	6	3	8
Orosháza	•		21	4	1	
Szarvas	•	⊔	18	4	-2	9
Szeghalom	•		19	2	-0	

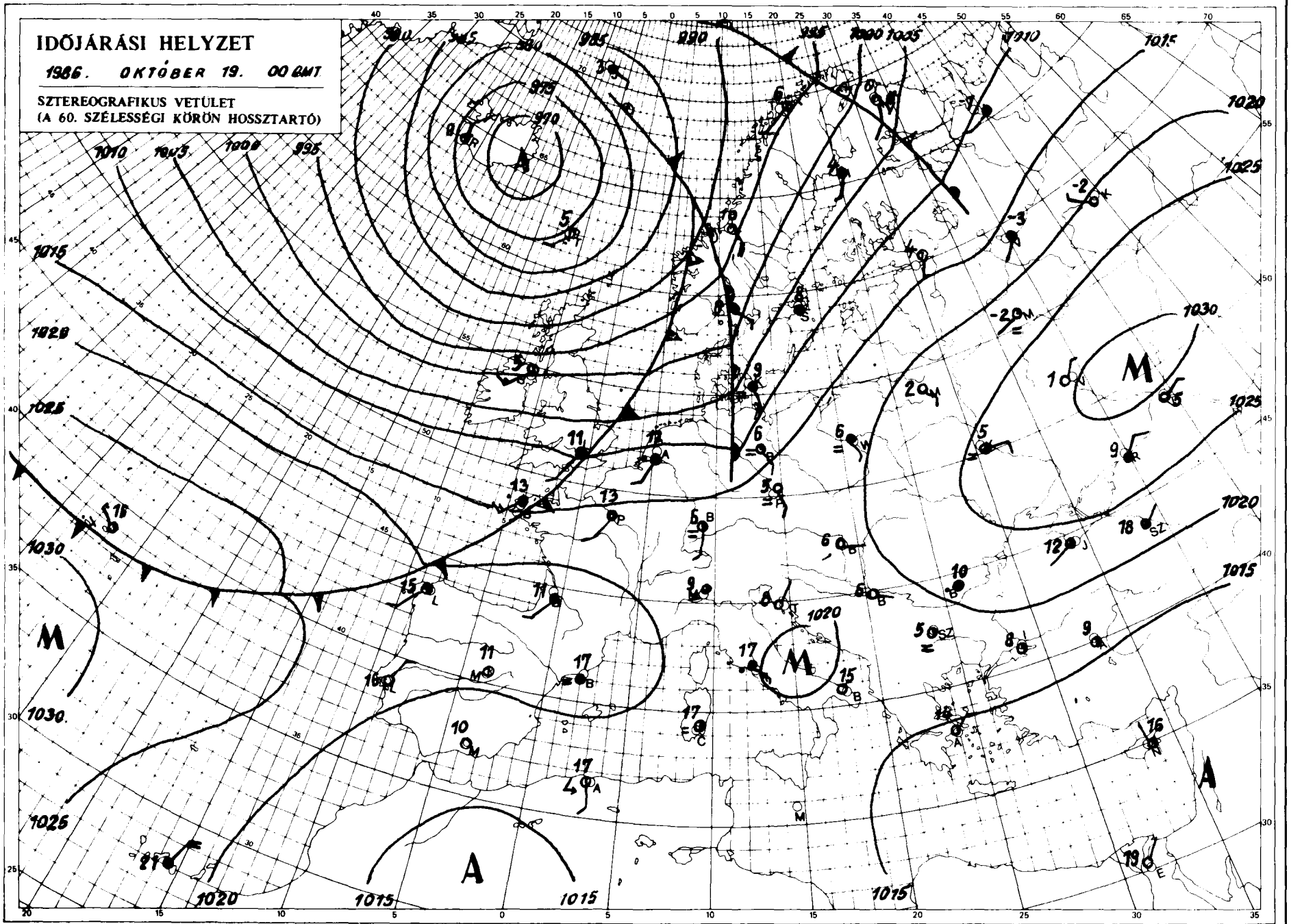

KIADJA: ORSZÁGOS METEOROLÓGIAI SZOLGÁLAT
Készíti: Központi Előrejelző Intézet Analízis- és Rövidtávú Prognózis Központja – T.: 273-018
Megjelenik naponként
Éves előfizetési díja: 2.200,-Ft. Megrendelhető: 1024 Budapest, II., Kitaibel Pál u. 1. – T.: 353-500
Kiadásért felel: az OMSZ elnöke – Szerkesztésért felel: a KEI igazgatója

Jelmagyarázat a havi mellékletben

LIBRARY
US Dept of Commerce

IDŐJÁRÁSI NAPIJELENTÉS

ЕЖЕДНЕВНЫЙ МЕТЕОРОЛОГИЧЕСКИЙ БЮЛЛЕТЕНЬ · DAILY WEATHER REPORT
· BULLETIN QUOTIDIEN DE TEMPS · TÄGLICHER WETTERBERICHT

99.évfolyam 293.szám + Budapest + 1986.október 2o. hétfő

Az időjárási helyzet és a várható időjárás:

Szárazföldünknek egyre nagyobb részén az Atlanti-óceán fölött örvénylő hatalmas kiterjedésü mérsékelt égövi ciklon határozza meg az időjárást. Ennek déli peremén erőteljes nyugat-keleti áramlással nedves óceáni léghullámok haladnak nagy sebességgel a szárazföld belseje felé. Emiatt Nyugat-és Közép-Európában változékonyra fordult az időjárás, sokfelé fordul elő eső, zápor. A következő időszakban a Kárpát-medencét nyugat felől egy ujabb nedves léghullám éri el, emiatt átmeneti kisebb szünet után ismét csapadékosra fordul az idő. Hazánkban vasárnap a délutáni óráktól kezdve nyugat felől egyre több helyen beborult az ég, és előbb a Dunántúlon, éjszaka az ország többi részén is eleredt az eső. A ma reggel 7 óráig lehullott csapadék mennyisége még általában nem volt jelentős, az ország déli felén 5 mm alatt maradt, másutt szeszélyes területi eloszlásban általában 5 és 15 mm között alakult. Az 5-9 órás napsütés hatására tegnap még 14-21 fokig emelkedett a hőmérséklet. A legalacsonyabb éjszakai hőmérséklet a kevésbé felhős északkeleti országrészben: 3-6, másutt 6-11 fok között volt. Hétfőn / ma / délelőtt többnyire erősen felhős, vagy borult volt az ég, főként délnyugatról és északkeletről jelentettek további esőket. Az északnyugati szél több helyen megélénkült. A hőmérséklet 11 órakor 7 és 15 fok között változott az országban.

Ma 12 órakor Budapesten a hőmérséklet 12 fok, a tengerszintre átszámitott légnyomás 1009 hPa, mérsékelten emelkedik.

Várható időjárás kedd estig:

Kedd estig az országban felhőátvonulások lesznek. Újabb eső, zápor, várható. Éjszaka helyenként ködfoltok képződnek. Ma időnként erős. holnap már gyakran viharos nyugati, északnyugati szél valószinü. A várható legalacsonyabb éjszakai hőmérséklet 4-9, legmagasabb nappali hőmérséklet kedden 1o-15 fok között alakul.

Bozóki István s.k.

TÁVOLABBI KILÁTÁSOK SZERDÁTÓL-SZOMBATIG:

Szerdán a változóan felhős,átmenetileg meleg időt nyugat felől erős felhősödés váltja fel, országszerte várható eső, zápor. Csütörtökön napközben felszakadozik a felhőzet, megerősödik az északi szél és már csak futó zápor lehet. Szombaton ujabb felhősödés várható, kisebb csapadék ismét kialakulhat. Legalacsonyabb hajnali hőmérséklet általában 2,7.csütörtökön 4,9 fok között várható. Legmagasabb nappali hőmérséklet szerdán 15, 20 később 9, 14 fok között lesz. Jelentős mennyiségü / legalább 5 mm napi / csapadék az ország területének 7o százalékán várható.

KÖZÉPTÁVÚ ELŐREJELZŐ CSOPORT

A hőmérséklet napi középértéke és eltérése a sokévi átlagtól / Budapest be.-területén:

1986.október 19. 10,1°C / -0,2°C /

1871 óta ezen a napon Budapesten előfordult

legmagasabb hőmérséklet: 25,2°C /1954 /
legalacsonyabb hőmérséklet: -0,7°C /1911 /

86.661.

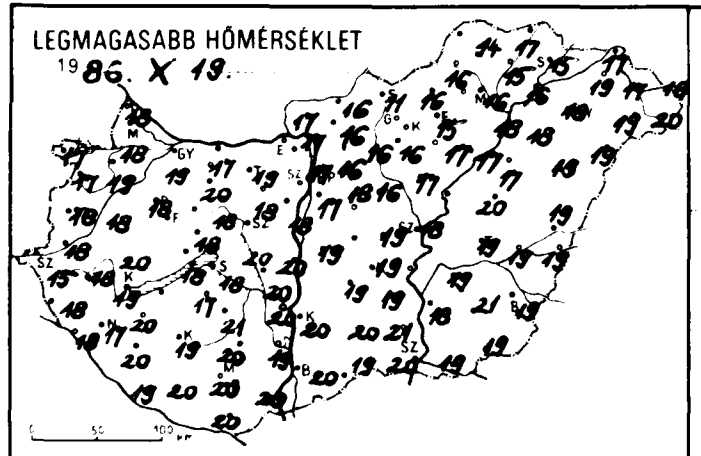
LEGMAGASABB HŐMÉRSÉKLET
1986. X 19.

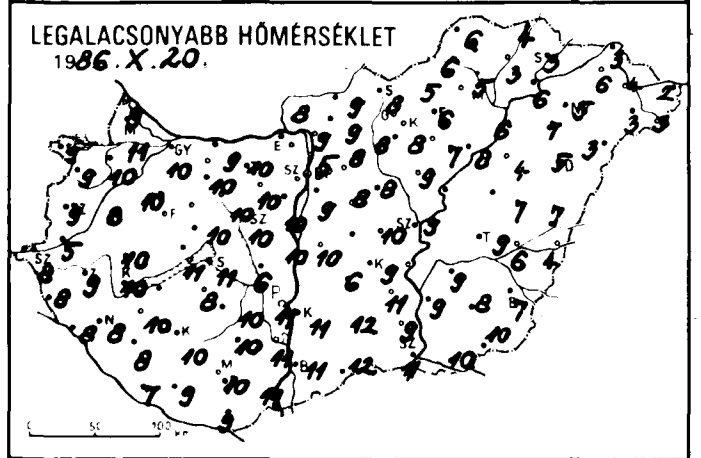
LEGALACSONYABB HŐMÉRSÉKLET
1986. X. 20.

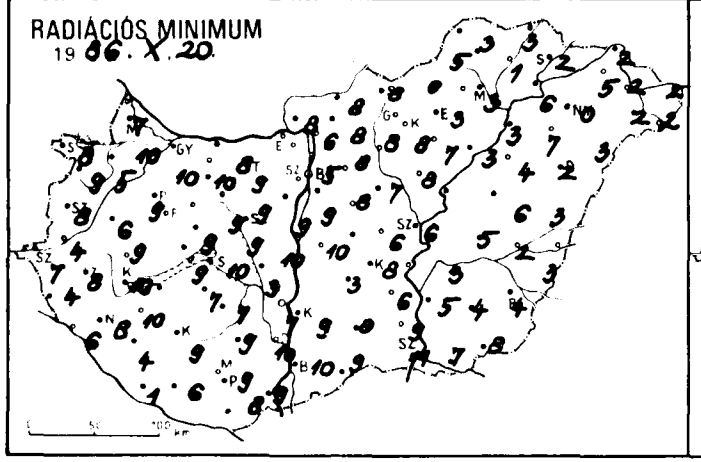
RADIÁCIÓS MINIMUM
1986. X. 20.

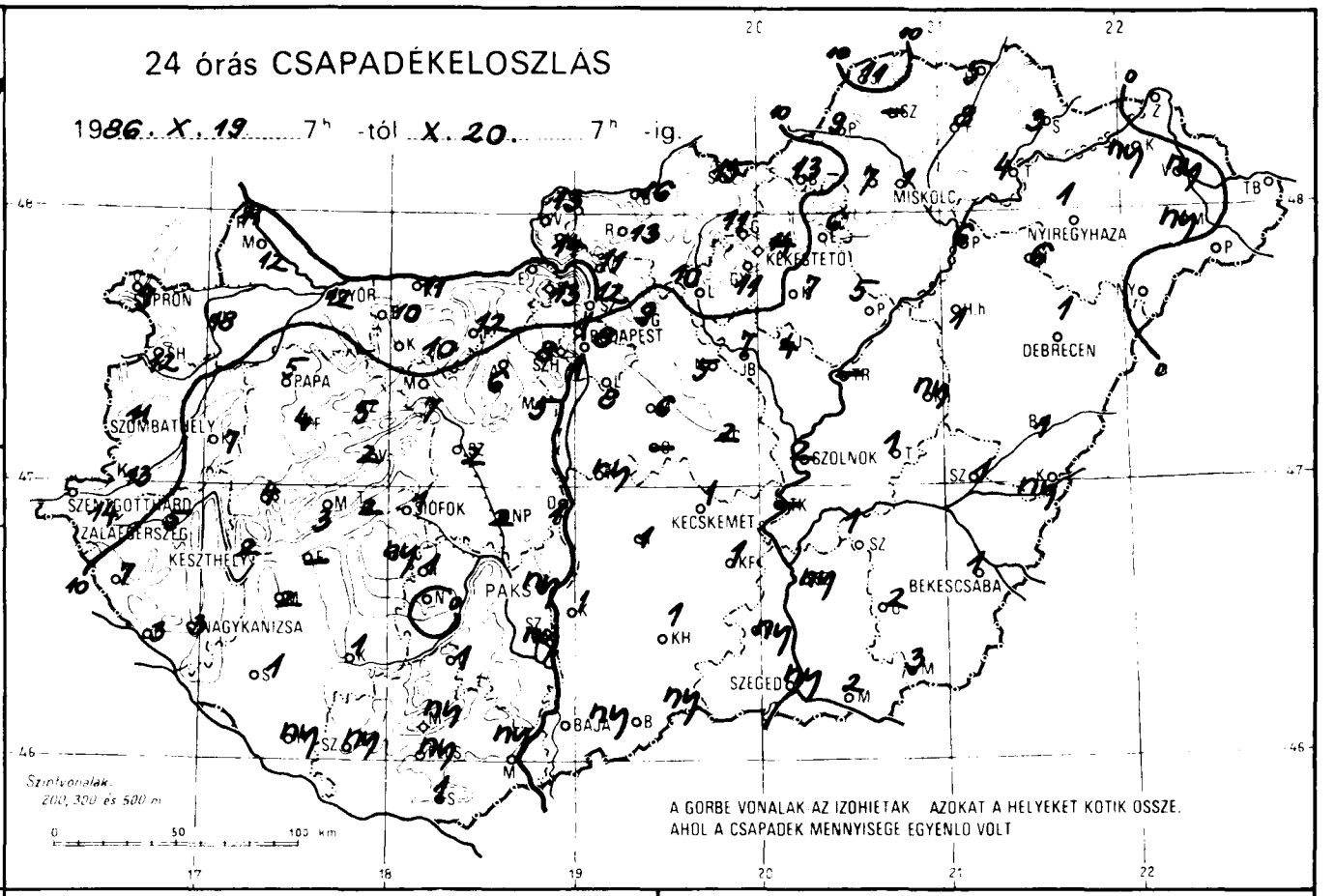
24 órás CSAPADÉKELOSZLÁS
1986. X. 19. 7h -tól X. 20. 7h -ig.
MISKOLC
NYIREGYHAZA
KEKESTETŐ
DEBRECEN
PRON
GYŐR
BUDAPEST
PAPA
SZOMBATHELY
SZENTGOTTHÁRD
ZALAEGERSZEG
KESZTHELY
SIÓFOK
NP
PAKS
NAGYKANIZSA
KECSKEMÉT
GYOLNOK
BEKESCSABA
SZEGED
BAJA
Szintvonalak: 200, 300 és 500 m
A GÖRBE VONALAK AZ IZOHIETÁK AZOKAT A HELYEKET KÖTIK ÖSSZE, AHOL A CSAPADÉK MENNYISÉGE EGYENLŐ VOLT

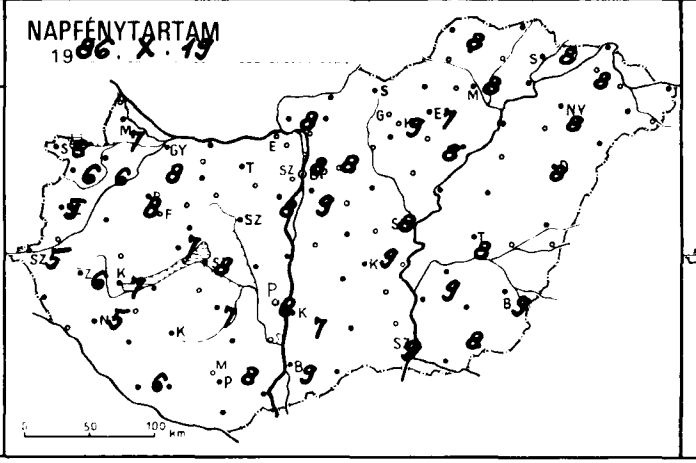
NAPFÉNYTARTAM
1986. X. 19.

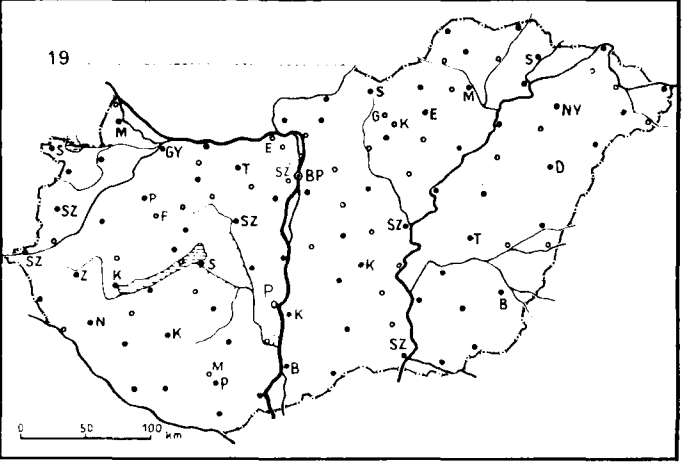
19

1986.X.20.7^h-ig az utolsó 24 óra adatai						Előző nap napos órái
állomás	csapadék (mm)		max. hőmérséklet	min. hőmérséklet	rad. min.	
Győr	12	⚊	19	10	10	8
Kapuvár	18		19	10	5	6
Mosonmagyaróvár	12		18	11	10	7
Rajka	11		18	9	7	
Sopron	9		17	9	8	6
Sopronhorpács	12		17	9	9	6
Káld	7	=	18	8	6	
Körmend	13	=	18	5	4	
Szentgotthárd	14	=	15	8	7	5
Szombathely	11		18	9	8	5
Lenti	7	=	18	8	4	
Letenye	3		18	8	6	
Nagykanizsa	3	≡	17	8	8	5
Zalaegerszeg	5	≡	18	9	8	6
Farkasgyepű	4		19	7	6	
Keszthely	2	⚊	19	10	10	7
Mencshely	3	=	17	9	4	7
Pápa	5	=	18	10	9	8
Sümeg	4		20	10	9	
Tihany	2	=	18	11	9	
Veszprém	2		18	10	9	
Zirc	5	=	17	8	8	
Fonyód	–		–	–	–	
Homokszt. György	ny	▽=	19	7	1	6
Kaposvár	1		19	10	9	
Marcali	2	⚊	20	10	10	
Siófok	1		18	11	10	8
Somogyszob	1		20	8	4	
Tab	ny	⚲=	17	8	7	
Bábolna	10	=	19	10	8	
Esztergom	–		–	–	–	
Kisbér	10	=	20	10	10	
Komárom	11	=	17	9	8	
Tatabánya	12	=	19	10	9	
Alcsútdoboz	6	=	18	10	9	
Dunaújváros	1		20	10	10	
Martonvásár	5	=	18	10	9	8
Mór	7	▽=	18	10	9	
Sárbogárd	2	=	20	6	3	
Szabadbattyán	2	=	20	10	9	
Iregszemcse	1		21	10	7	7
Lengyel	1	=	20	10	9	
Paks	ny	≡	20	11	7	8
Szekszárd	ny	=	19	11	10	
Árpádtető	ny	=	18	9	7	
Mohács	ny	=	20	11	7	
Pécs	ny	=	20	10	9	8
Siklós	1	=	20	9	8	
Szigetvár	ny	=	20	9	6	
Budaörs	1	≡	18	9	9	
Bp. Lőrinc	8		17	9	9	9
Bp. Met. Int.	8		17	5	–	8
Bp. Szab. hegy	8	=	15	8	8	
Cegléd	2	=	19	10	6	
Dobogókő	13	=	12	7	2	
Gödöllő	9	=	16	8	8	8
Királyrét	14	=	15	8	8	
Monor	6	=	18	8	8	
Nagykáta	5	≡	16	8	7	
Szentendre	12	=	17	10	9	

1986.X.20.7^h-ig az utolsó 24 óra adatai						Előző nap napos órái
állomás	csapadék (mm)		max. hőmérséklet	min. hőmérséklet	rad. min.	
Vác	11	=	17	9	6	
Vámosmikola	13		17	8	8	8
Baja	ny	=	20	12	10	9
Bácsalmás	ny		19	12	9	
Izsák	1		19	6	3	
Kalocsa	1		20	11	9	7
Kecskemét	1	=	19	9	8	9
Kiskunfélegyháza	1		19	11	6	
Kiskunhalas	1	=	20	12	8	
Kunszentmiklós	ny	=	19	10	10	
Tiszakécske	–		–	–	–	
Balassagyarmat	16	≡	16	9	8	
Romhány	13		16	9	8	
Salgótarján	15		11	8	8	
Eger	6	=	15	6	3	7
Galyatető	11	≡	11	4	4	
Gyöngyös	11		16	8	8	
Kékestető	14	≡	10	5	5	9
Kompolt	7		17	7	7	8
Lőrinci	10	≡	16	8	8	
Poroszló	5	=	17	8	3	
Jászapáti	4	▽=	17	9	8	
Jászberény	7	=	16	8	6	
Karcag	ny	=	20	7	6	
Szolnok	2		18	9	6	8
Tiszaroff	–		–	–	–	
Túrkeve	1	=	19	9	5	8
Kistelek	ny	▽	21	9	9	
Makó	2		19	10	7	
Szeged	ny	⚊	20	11	11	9
Szentes	ny		18	9	5	
Borsodnádasd	13		16	5	0	
Füged	8	=	15	3	1	
Hidasnémeti	5	=	17	4	3	
Jósvafő	11	▽≡	14	6	3	8
Lillafüred	7	▽≡	16	7	4	
Miskolc	1	=	16	5	3	8
Putnok	9	≡	16	6	5	
Sárospatak	3		15	3	2	8
Szendrőlád	–		–	–	–	
Tokaj	4		16	6	6	
Kisvárda	ny	=	19	6	5	8
Mátészalka	ny	⚲	19	3	2	
Nyíregyháza	1		18	5	0	8
Nyírlugos	.	⚊	19	3	3	
Pátyod	.		20	3	2	
Tiszabecs	.	⚊	18	2	2	
Vásárosnamény	ny	=	17	4	2	
Záhony	.		17	3	2	
Berettyóújfalu	1	⚊	19	7	3	
Debrecen	1	=	19	5	2	8
Hajdúdorog	6	=	18	7	7	
Hortobágy	1		17	4	4	
Kórosszakál	ny		19	4	3	
Polgár	6	=	18	6	3	
Békéscsaba	1	⚊	19	7	4	9
Mezőhegyes	3		19	10	8	8
Orosháza	2	=	21	8	4	
Szarvas	1	=	19	9	3	9
Szeghalom	1	=	19	6	[illegible]	

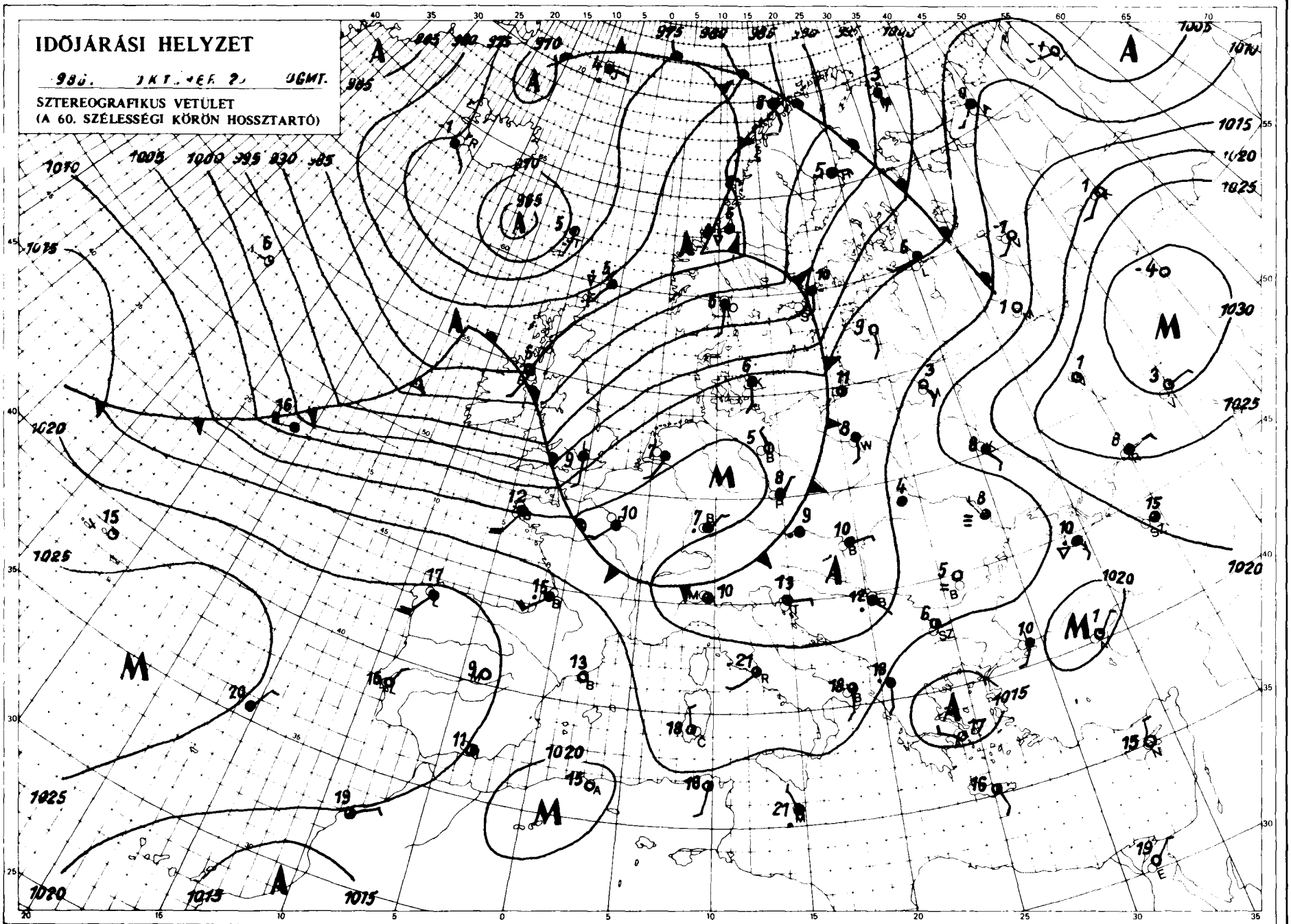

KIADJA: ORSZÁGOS METEOROLÓGIAI SZOLGÁLAT
Készíti: Központi Előrejelző Intézet Analízis- és Rövidtávú Prognózis Központja – T.: 273-018
Megjelenik naponként
Évi előfizetési díja: 2.200,- Ft Megrendelhető: 1024 Budapest, II., Kitaibel Pál u. 1. T.: 353-500
Kiadásért felel: az OMSZ elnöke – Szerkesztéséért felel: a KEI igazgatója

Jelmagyarázat a havi mellékletben

LIBRARY
N.O.A.A.
U.S. Dept. of Commerce

IDŐJÁRÁSI NAPIJELENTÉS

ЕЖЕДНЕВНЫЙ МЕТЕОРОЛОГИЧЕСКИЙ БЮЛЛЕТЕНЬ · DAILY WEATHER REPORT
BULLETIN QUOTIDIEN DE TEMPS · TÄGLICHER WETTERBERICHT

99.évfolyam 294.szám + Budapest + 1986 .október 21.kedd

Az időjárási helyzet és a várható időjárás:

Európa nagy részén változékonyra fordult az időjárás. Nagy sebességgel, gyors egymásutánban óceáni léghullámok sodródnak a szárazföld belsejébe. A légköri frontok vonulását eső, zápor, megerősödő szél és több fokos hőmérsékletcsökkenés jelzi. Kedden a hajnali órákban szakadozott felhő-és esősáv húzódott a Róma- Kolozsvár-Minszk-Riga vonal mentén. Valószinü, hogy az elkövetkező időszakban a Kárpát-medencében folytatódik a változékony, szeles, esős idő.

Magyarországon hétfőn időnként kissé felszakadozott a felhőzet. Az esti óráktól nyugat felől azonban ujból beborult az ég. Ma a reggeli órákig országszerte hullott csapadék, mennyisége általában 3-9mm között volt, helyenként azonban többet mértek. Például Karcagon 1o, Mohácson 18, Siklóson pedig 25 mm eső esett. Hétfőn a hőmérséklet csucsértéke általában 13-17, az északkeleti megyékben azonban 9-12 fok között ingadozott. Viszonylag enyhe volt az éjszaka, kedd hajnalra csupán 4-1o fokig hült le a levegő. Ma délelőtt a felhőátvonulásokat szórványos eső, zápor, kisérte. Országszerte megerősödött az északnyugati szél, gyakran fordultak elő viharos széllökések. A hőmérséklet 11 órakor az országban 12-16 fok között váltakozott.

Ma 12 órakor Budapesten 12 fokot mértek, a tengerszintre átszámitott légnyomás 1o1o hPa, mérsékelten emelkedik.

Várható időjárás szerda estig:

Változékony marad az idő. Ma / kedden / kisebb felhőátvonulás, legfeljebb futó zápor, gyakorta viharos északnyugati szél várható. Éjszakától jelentősen gyengül, majd holnap / szerdán / délutántól délnyugat felől megélénkül, megerősödik a szél. Holnap nyugat felől ujabb erős felhősödés és egyre többfelé eső várható. A legalacsonyabb éjszakai hőmérséklet általában 0, + 5 fok között alakul, a szélvédett területeken gyenge fagy valószinü. A legmagasabb nappali hőmérséklet szerdán 14, 19 fok között várható.

Török Dénes s.k.

A hőmérséklet napi középértéke és eltérése a sokévi átlagtól / Budapest belterületén:/

1986. október 2o. 11,1°C + 1,3°C

1871 óta ezen a napon Budapesten előfordult

legmagasabb hőmérséklet:	23,5°C	/ 1943 /
legalacsonyabb hőmérséklet:	-1,4°C	/ 1972 /

86.662

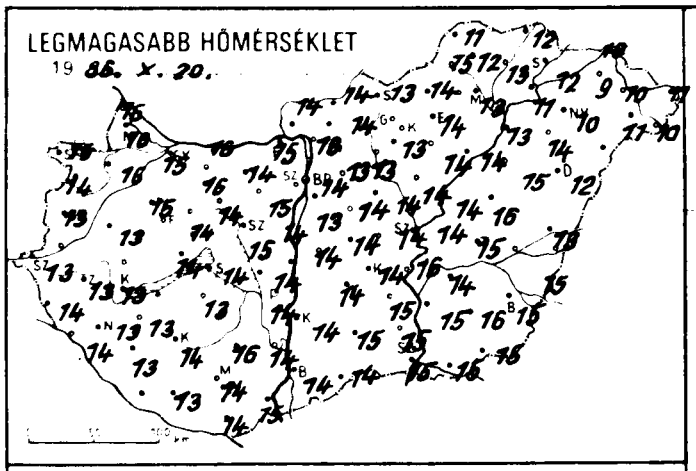
LEGMAGASABB HŐMÉRSÉKLET
19 86. X. 20.

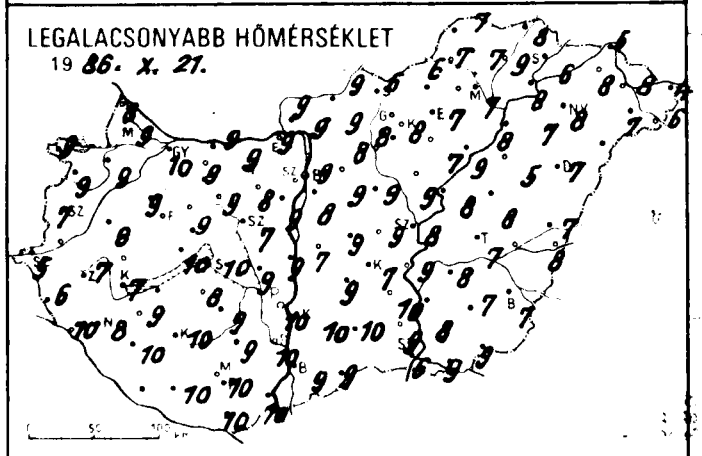
LEGALACSONYABB HŐMÉRSÉKLET
19 86. X. 21.

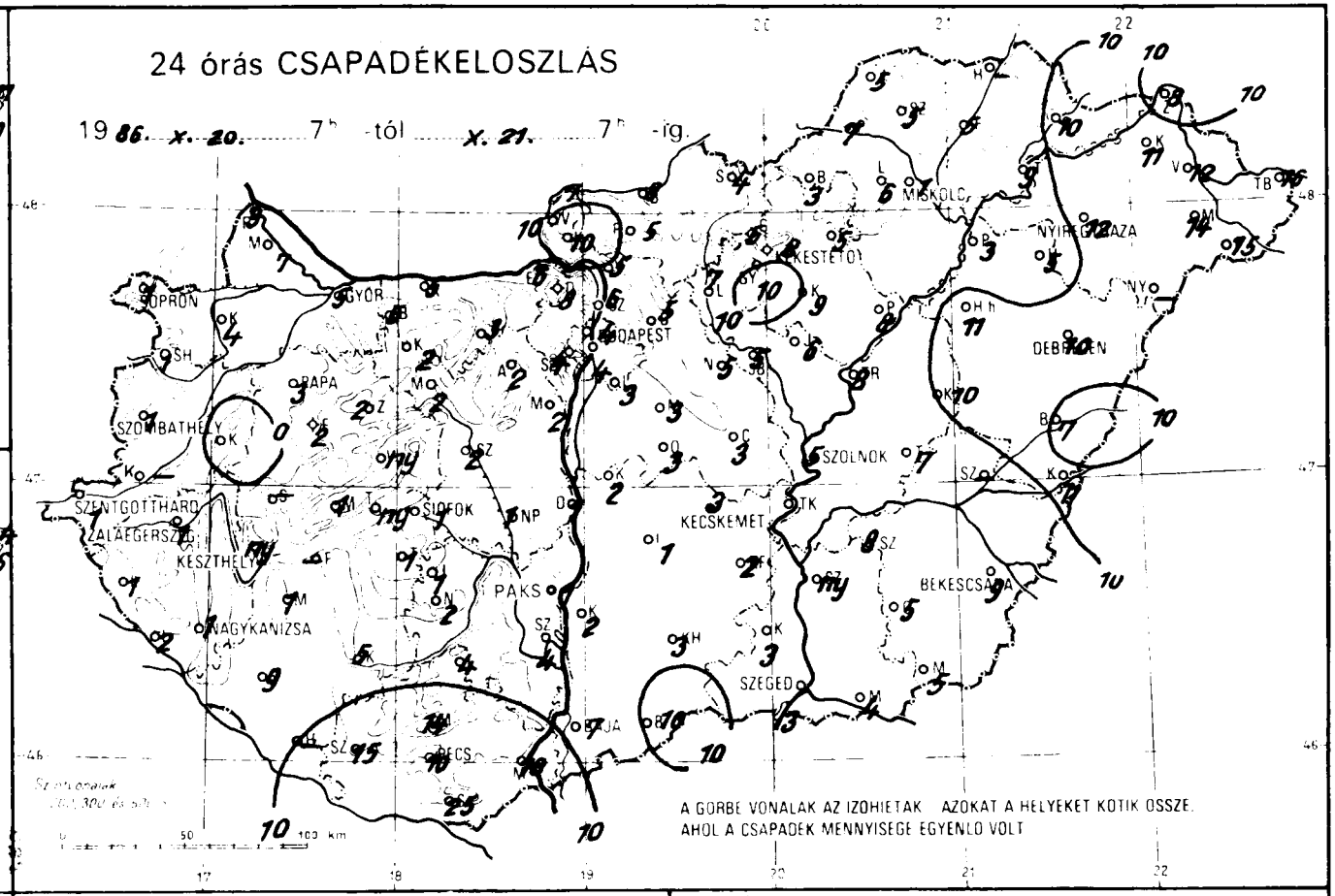
24 órás CSAPADÉKELOSZLÁS
19 86. X. 20. 7h -tól X. 21. 7h -ig.
SOPRON
GYŐR
BUDAPEST
MISKOLC
NYÍREGYHÁZA
DEBRECEN
SZOLNOK
KECSKEMÉT
BÉKÉSCSABA
SZEGED
PAKS
SIÓFOK
SZOMBATHELY
SZENTGOTTHÁRD
ZALAEGERSZEG
KESZTHELY
NAGYKANIZSA
A GÖRBE VONALAK AZ IZOHIETAK AZOKAT A HELYEKET KÖTIK ÖSSZE,
AHOL A CSAPADÉK MENNYISÉGE EGYENLŐ VOLT

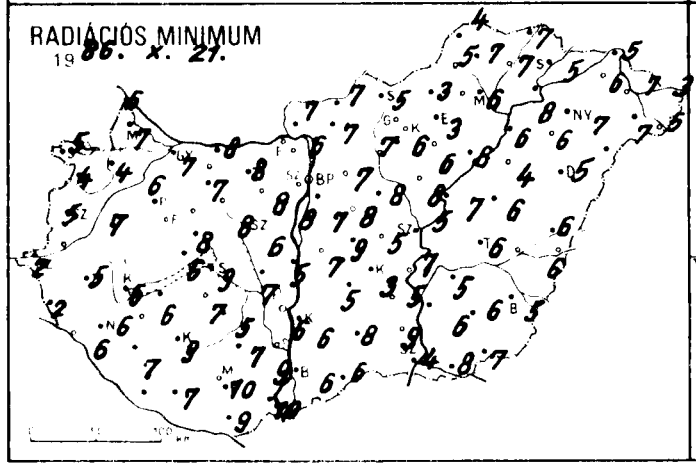
RADIÁCIÓS MINIMUM
19 86. X. 21.

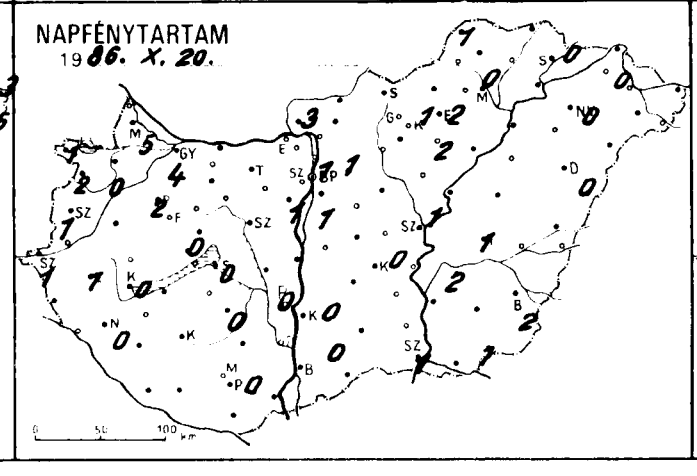
NAPFÉNYTARTAM
19 86. X. 20.

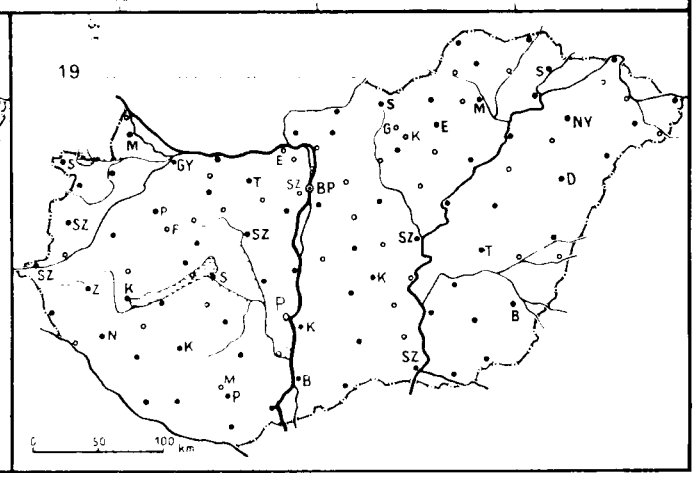
19

86.X.21.

19 _____ 07 h-ig az utolsó 24 óra adatai

állomás	csapadék (mm)		max. hőmérséklet	min. hőmérséklet	rad. min.	Előző nap napos órái
Győr	5	=	15	10	7	4
Kapuvár	4		16	9	4	0
Mosonmagyaróvár	7		16	9	7	5
Rajka	9		16	8	6	
Sopron	1		15	9	5	1
Sopronhorpács	1		14	9	4	2
Káld	•	∽	13	8	7	
Körmend	–		–	–	–	
Szentgotthárd	1	=	13	5	2	1
Szombathely	1	=	13	7	5	1
Lenti	1		14	6	2	
Letenye	2		14	10	6	
Nagykanizsa	1	≡	13	8	6	0
Zalaegerszeg	1		13	7	5	1
Farkasgyepű	2		15	7	5	
Keszthely	ny	=	13	7	6	0
Mencshely	1		13	7	4	0
Pápa	3		15	9	6	2
Sümeg	–		–	–	–	
Tihany	ny		14	10	6	
Veszprém	ny		14	9	8	
Zirc	2		14	7	5	
Fonyód	–		–	–	–	
Homokszt. György	–		–	–	–	
Kaposvár	5		14	10	9	
Marcali	1	∽	13	9	6	
Siófok	1		14	10	9	0
Somogyszob	9		13	10	7	
Tab	1	=	13	8	7	
Bábolna	5		15	8	7	
Esztergom	6	▽̇ =	15	9	–	
Kisbér	2		16	9	7	
Komárom	5	=	16	9	8	
Tatabánya	3		14	9	8	
Alcsútdoboz	2		15	8	8	
Dunaújváros	1		14	9	5	
Martonvásár	2		14	9	8	1
Mór	2	▽̇ =	14	9	8	
Sárbogárd	1		14	9	7	
Szabadbattyán	2	=	15	7	6	
Iregszemcse	1		14	9	5	0
Lengyel	4	=	16	9	7	
Paks	1		14	10	6	0
Szekszárd	4	=	14	10	9	
Árpádtető	14	=	11	9	7	
Mohács	18	=	15	10	10	
Pécs	10		14	10	10	0
Siklós	25	=	14	10	9	
Szigetvár	15	=	13	10	7	
Budaörs	4	=	14	9	7	
Bp. Lőrinc	3	=	13	8	7	1
Bp. Met. Int.	4		14	9	–	1
Bp. Szab. hegy	4		11	7	7	
Cegléd	3		14	9	5	
Dobogókő	8		9	5	1	
Gödöllő	5		13	8	7	1
Királyrét	10	≡	14	6	5	
Mónor	3	=	14	9	8	
Nagykáta	5		14	9	8	
Szentendre	6		14	10	8	

86.X.21.

19 _____ 07 h-ig az utolsó 24 óra adatai

állomás	csapadék (mm)		max. hőmérséklet	min. hőmérséklet	rad. min.	Előző nap napos órái
Vác	5		16	9	6	
Vámosmikola	7		14	9	7	3
Baja	7	≡	14	9	6	0
Bácsalmás	10		14	9	6	
Izsák	1		14	9	5	
Kalocsa	2		14	10	6	0
Kecskemét	3		14	7	3	0
Kiskunfélegyháza	2		15	10	5	
Kiskunhalas	3	=	15	10	8	
Kunszentmiklós	2	▽̇ =	14	7	7	
Tiszakécske	6	=	16	9	7	
Balassagyarmat	8		14	9	7	
Romhány	5	▽̇	14	9	7	
Salgótarján	4		13	6	5	
Eger	5	=	14	7	3	2
Galyatető	5		8	3	1	
Gyöngyös	10		13	8	6	
Kékestető	8	≡	7	2	2	1
Kompolt	9		14	7	6	2
Lőrinci	7	=	13	8	7	
Poroszló	8		14	9	6	
Jászapáti	6	▽̇	14	9	8	
Jászberény	5		14	8	7	
Karcag	10	=	16	8	6	
Szolnok	5	▽̇ =	14	8	5	1
Tiszaroff	8	=	14	8	7	
Túrkeve	7	=	15	7	6	1
Kistelek	3	▽̇ =	15	9	9	
Makó	4		15	9	8	
Szeged	3	▽̇	15	6	4	1
Szentes	ny		15	8	6	
Borsodnádasd	3	▽̇	14	6	3	
Fugód	5	=	13	9	7	
Hidasnémeti	–		12	8	7	
Jósvafő	5	≡	11	7	4	1
Lillafüred	6	▽̇	12	6	6	
Miskolc	1		13	7	6	0
Putnok	7	=	15	7	5	
Sárospatak	10		12	6	5	0
Szendrőlád	5	∽	12	7	7	
Tokaj	9	=	11	8	8	
Kisvárda	11	=	9	8	6	0
Mátészalka	14	▽̇	11	7	7	
Nyíregyháza	12		10	8	7	0
Nyírlugos	–		–	–	–	
Pátyod	15	▽̇	10	6	5	
Tiszabecs	16	=	11	4	3	
Vásárosnamény	12	=	10	8	7	
Záhony	8		10	5	5	
Berettyoújfalu	7	∽	13	7	6	
Debrecen	10	▽̇ =	12	7	5	0
Hajdudorog	5	=	14	7	6	
Hortobágy	11		15	5	4	
Körösszakál	11		15	8	6	
Polgár	3	=	13	8	6	
Békéscsaba	9	∽	15	7	5	2
Mezőhegyes	5		15	9	7	1
Orosháza	5	=	16	7	6	
Szarvas	8	=	14	8	5	2
Szeghalom	–		–	–	–	

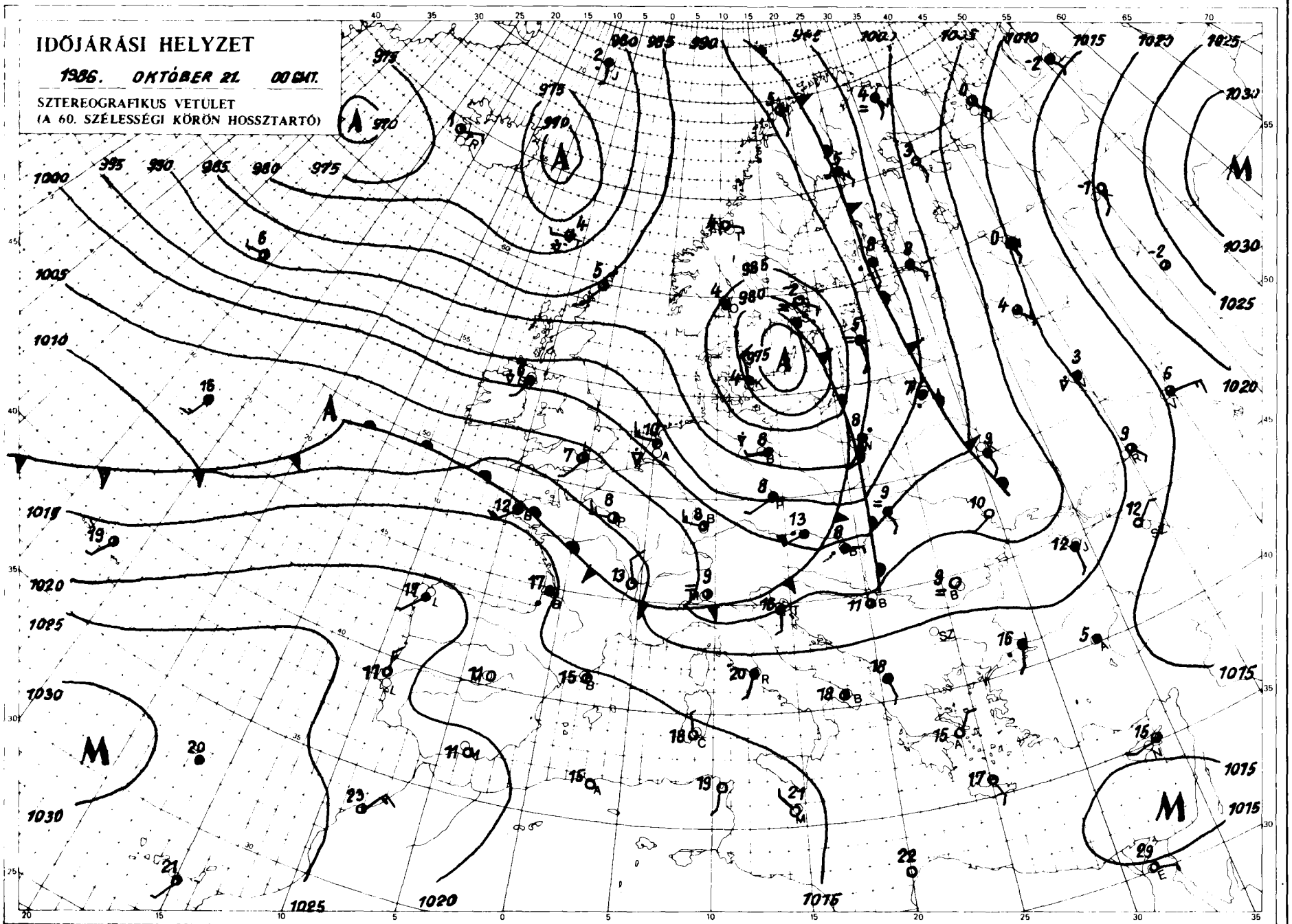

KIADJA: ORSZÁGOS METEOROLÓGIAI SZOLGÁLAT
Készíti: Központi Előrejelző Intézet Analízis- és Rövidtávú Prognózis Központja T.: 273-018
Megjelenik naponként
Fő előfizetési díja: 2.200,-Ft Megrendelhető: 1024 Budapest, II., Kitaibel Pál u. 1. — T.: 353-500
Kiadásért felel: az OMSZ elnöke Szerkesztéséért felel: a KEI igazgatója

Jelmagyarázat a havi mellékletben

LIBRARY
N.O.A.A.
U.S. Dept. of Commerce

IDŐJÁRÁSI NAPIJELENTÉS

ЕЖЕДНЕВНЫЙ МЕТЕОРОЛОГИЧЕСКИЙ БЮЛЛЕТЕНЬ · DAILY WEATHER REPORT
BULLETIN QUOTIDIEN DE TEMPS · TÄGLICHER WETTERBERICHT

99.évfolyam 295.szám + Budapest + 1986.október 22.szerda

Az időjárási helyzet és a várható időjárás:

Középpontjával Izlandtól kissé keletre hatalmas légörvény helyezkedik el, amely kontinensünk nagy részén változékony, eseménydús időjárást okoz. Különösen érvényes ez a kontinens középső vidékeire, ahol nagy sebességü, nyugat-keleti irányú áramlási rendszer húzódik. Ebben egy-egy terület, így a Kárpát-medence - fölött is átlag naponként váltják egymás a különböző jellegü időjárási frontok. Ugyancsak a légörvény következménye, hogy Északnyugat-Európában egyre hüvösebb, ugyanakkor Kelet- Északkelet-Európában viszonylag enyhe az időjárás.

Magyarországon kedden jobbára napos, szeles idő volt. A kisebb felhőátvonulást csupán néhol kisérte futó zápor, a legerősebb széllökést 110- 115 kilométer óránkénti sebességü Sopronban mérték. A hőmérséklet csúcsértéke 13,18 fok között alakult. Éjszaka eleinte derült idő volt, majd nyugat felől ismét beborult az ég és egyre többfelé eredt el az eső. A hőmérséklet hajnalban általában 3, 8 fok között, északkeleten -1.+ 2 fok között volt. Délelőtt országszerte borult volt az ég, mindenütt hullott kisebb-nagyobb mennyiségü eső, záporeső. A déli, délnyugati szél megélénkült, néhol megerősödött. A hőmérséklet 11 órakor 9, 14 fok között volt.

Ma 12 órakor Budapesten 10 fokot mértek, a tengerszintre átszámitott légnyomás 1007 hPa, mérsékelten süllyed.

Várható időjárás csütörtök estig:

Ma túlnyomóan borult idő várható, ismétlődő esővel. Csütörtökön a felhőátvonulásokból szórványos záporokra lehet számitani. A helyenként erős déli, délnyugati szél csütörtökön északnyugatira fordul és tovább erősödik. A Dunántúlon viharos széllökések is lesznek. A legalacsonyabb éjszakai hőmérséklet: 4 és 9, a legmagasabb nappali hőmérséklet: 9 és 14 fok között alakul.

Jenki Szilvia s.k.

A hőmérséklet napi középértéke és eltérése a sokévi átlagtól / Budapest belterületén:

1986. október 21. 11.0°C + 1,3°C

1871 óta ezen a napon Budapesten előfordult

legmagasabb hőmérséklet: 23,8°C /1943/
legalacsonyabb hőmérséklet: -2,6°C /1877/

86.663

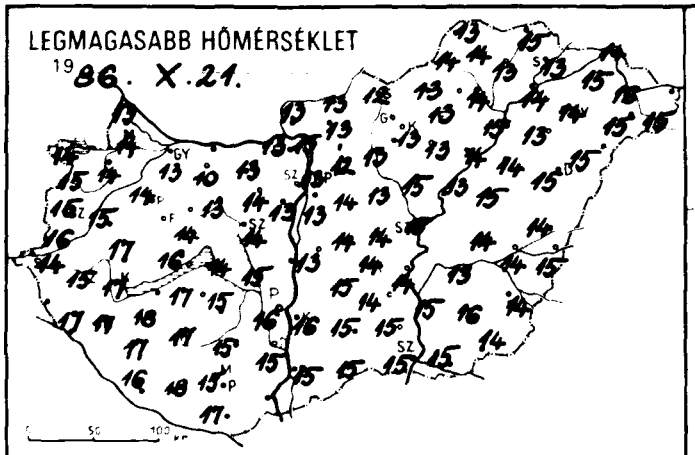
LEGMAGASABB HŐMÉRSÉKLET
1986. X.21.

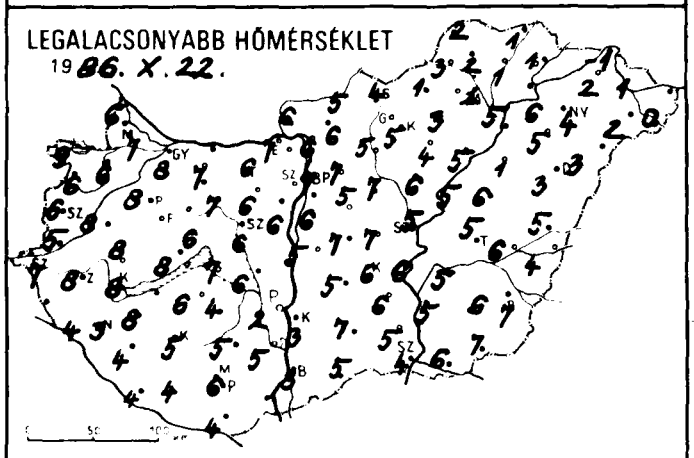
LEGALACSONYABB HŐMÉRSÉKLET
1986. X.22.

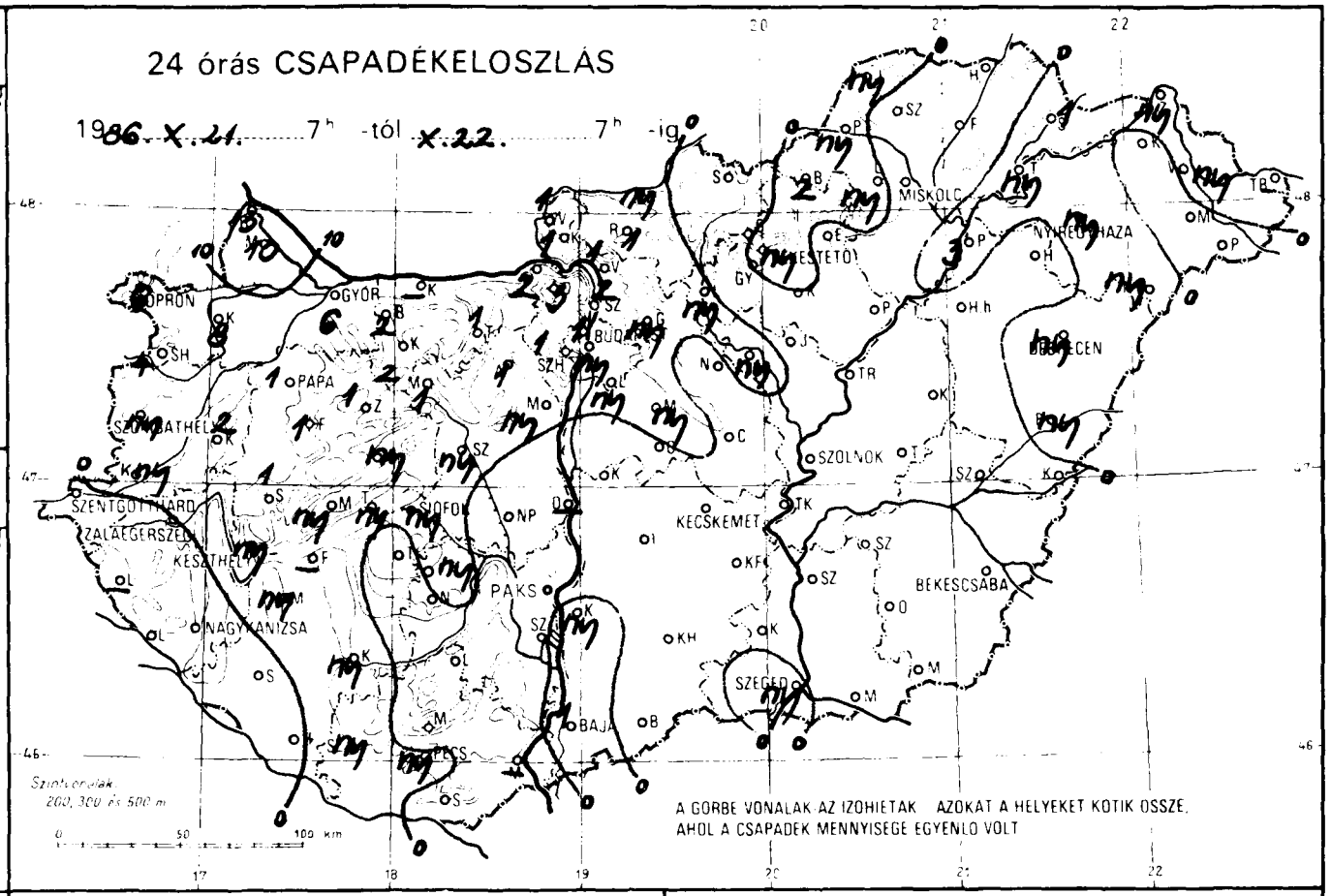
24 órás CSAPADÉKELOSZLÁS
1986. X.21. 7h -tól X.22. 7h -ig
MISKOLC
NYÍREGYHÁZA
DEBRECEN
GYŐR
SOPRON
PAPA
SZOMBATHELY
SZENTGOTTHÁRD
ZALAEGERSZEG
KESZTHELY
NAGYKANIZSA
PÉCS
BAJA
PAKS
SZOLNOK
KECSKEMÉT
BÉKÉSCSABA
SZEGED
Szintvonalak 200, 300 és 500 m
A GÖRBE VONALAK AZ IZOHIETÁK AZOKAT A HELYEKET KÖTIK ÖSSZE, AHOL A CSAPADÉK MENNYISÉGE EGYENLŐ VOLT

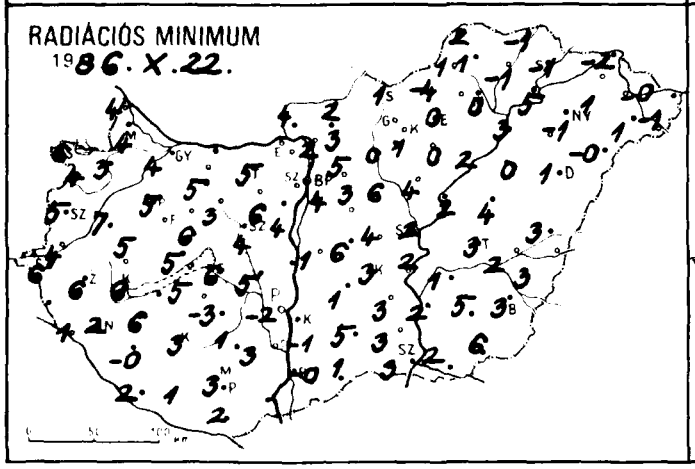
RADIÁCIÓS MINIMUM
1986. X.22.

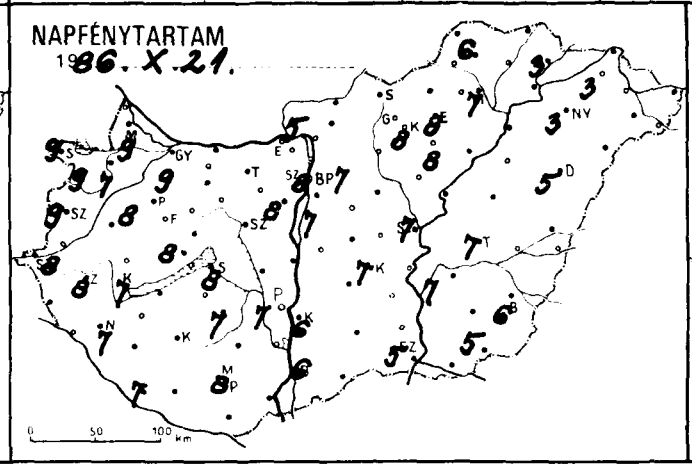
NAPFÉNYTARTAM
1986. X.21.

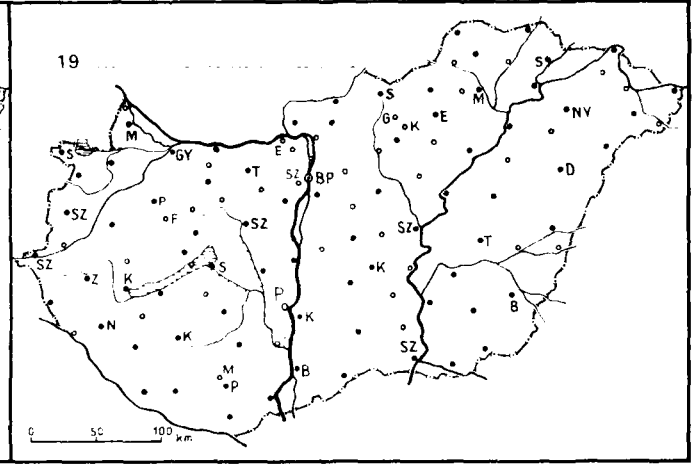
19

19 86.X.22.h 07 h-ig az utolsó 24 óra adatai

állomás	csapadék (mm)		max. hőmérséklet	min. hőmérséklet	rad. min.	Előző nap napos órái
Győr	6		13	8	4	9
Kapuvár	8		14	5	3	7
Mosonmagyaróvár	10	⊽	14	7	4	9
Rajka	13		13	6	4	
Sopron	6		14	9	6	9
Sopronhorpács	4		15	6	4	9
Káld	2	=	15	8	7	
Körmend	ny		16	5	4	
Szentgotthárd	•		14	7	6	8
Szombathely	ny		15	6	5	9
Lenti	–		–	–	–	
Letenye	•	⊥	17	4	–1	
Nagykanizsa	•	=	17	3	2	7
Zalaegerszeg	•		15	8	6	8
Farkasgyepű	1		13	4	4	
Keszthely	ny		17	8	6	7
Mencshely	ny	=	13	7	5	8
Pápa	1		14	3	5	8
Sümeg	1		17	8	5	
Tihany	ny	=	16	8	5	
Veszprém	ny		14	6	6	
Zirc	1	=	15	6	4	
Fonyód	–		–	–	–	
Homokszt. györgy	•	⊥	16	4	2	7
Kaposvár	ny		17	5	3	
Marcali	ny	⊥	18	8	6	
Siófok	ny		14	7	6	8
Somogyszob	•	⊥	17	4	–0	
Tab	•	=	17	6	5	
Bábolna	2		13	7	4	
Esztergom	2	=	13	7	–	
Kisbér	2	=	10	7	5	
Komárom	–		–	–	–	
Tatabánya	1		13	6	5	
Alcsútdoboz	1		14	6	6	
Dunaújváros	–		–	–	–	
Martonvásár	ny		13	6	4	8
Mór	1	=	13	7	3	
Sárbogárd	•	=	15	6	5	
Szabadbattyán	ny	⁹	14	6	4	
Iregszemcse	ny		15	4	–3	7
Lengyel	•	=	15	5	1	
Paks	•		16	2	–2	7
Szekszárd	•	=	15	5	3	
Árpádtető	•		15	6	6	
Mohács	–		–	–	–	
Pécs	ny	⊥	15	6	3	8
Siklós	•		17	4	2	
Szigetvár	ny	⁹ =	18	4	1	
Budaörs	ny		14	5	4	
Bp. Lőrinc	ny		13	6	4	7
Bp. Met. Int.	1		13	7	–	8
Bp. Szab. hegy	1	⁹	10	7	2	
Cegléd	•		14	7	4	
Dobogókő	3	=	8	4	2	
Gödöllő	ny		12	7	5	7
Királyrét	1		12	6	3	
Monor	ny	=	14	5	3	
Nagykáta	•		13	7	6	
Szentendre	2	=	14	7	6	

19 86.X.22.h 07 h-ig az utolsó 24 óra adatai

állomás	csapadék (mm)		max. hőmérséklet	min. hőmérséklet	rad. min.	Előző nap napos órái
Vác	1		15	6	2	
Vámosmikola	1		13	6	4	5
Baja	1	⊥	15	3	–0	6
Bácsalmás	•		15	5	1	
Izsák	•		15	5	1	
Kalocsa	ny		16	3	–1	6
Kecskemét	•	⊥	14	6	3	7
Kiskunfélegyháza	•		14	6	3	
Kiskunhalas	•	⊥	15	7	5	
Kunszentmiklós	•	=	13	5	1	
Tiszakécske	•		14	6	2	
Balassagyarmat	ny	=	13	5	2	
Romhány	1	⊽	13	6	3	
Salgótarján	•		12	4	1	
Eger	•	=	13	3	0	8
Galyatető	•		16	1	0	
Gyöngyös	•		13	5	1	
Kékestető	ny	⊽	5	1	1	8
Kompolt	•		13	4	0	8
Lőrinci	ny	=	13	5	0	
Poroszló	•		14	5	2	
Jászapáti	•		15	6	4	
Jászberény	ny	⊽	13	6	3	
Karcag	•	=	15	6	4	
Szolnok	•		15	5	2	7
Tiszaroff	•	=	13	5	2	
Túrkeve	•		14	5	3	7
Kistelek	•		15	5	3	
Makó	•		15	6	2	
Szeged	ny	⊽	15	4	3	5
Szentes	•		15	5	2	
Borsodnádasd	2	⊽	13	1	–4	
Füzöd	•		13	1	–1	
Hidasnémeti	•	=	15	1	–1	
Jósvafő	ny	⁹ =	13	2	2	6
Lillafüred	ny	=	13	5	3	
Miskolc	•	=	14	2	0	7
Putnok	ny	⊽ =	14	3	1	
Sárospatak	1	=	13	1	–1	3
Szendrőlád	•	⊥	14	2	1	
Tokaj	ny		14	6	5	
Kisvárda	•	=	15	2	1	3
Mátészalka	•	⊥	15	2	1	
Nyíregyháza	ny	⊥	14	4	–1	3
Nyírlugos	ny	=	15	3	–0	
Pátyod	•	⊔	15	0	–1	
Tiszabecs	–		–	–	–	
Vásárosnamény	ny	=	16	1	–0	
Záhony	ny		14	–1	–	
Berettyóújfalu	ny		14	5	3	
Debrecen	ny		15	3	1	5
Hajdúdorog	•		13	5	4	
Hortobágy	•		14	1	0	
Kőrösszakál	•		15	4	3	
Polgár	3	=	15	5	3	
Békéscsaba	•		14	7	3	6
Mezőhegyes	•		14	7	6	5
Orosháza	•		16	6	5	
Szarvas	•		13	5	1	7
Szeghalom	•	=	14	6	2	

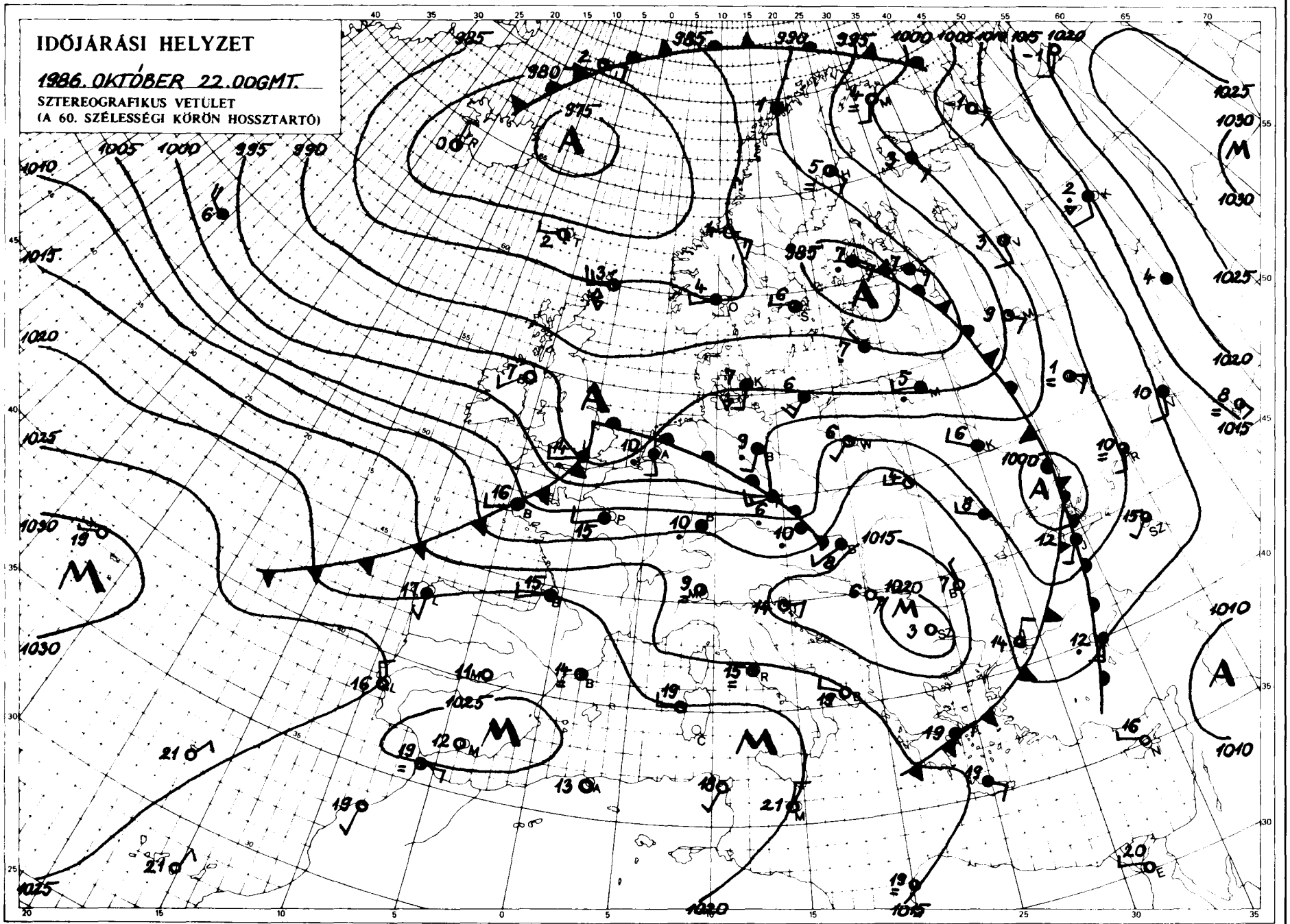

KIADJA: ORSZÁGOS METEOROLÓGIAI SZOLGÁLAT
Készíti: Központi Előrejelző Intézet Analízis- és Rövidtávu Prognózis Központja – T.: 273-018
Megjelenik naponként
Éves előfizetési díja: 2.200,-Ft. Megrendelhető: 1024 Budapest, II., Kitaibel Pál u. 1. – T.: 353-500
Kiadásért felel: az OMSZ elnöke – Szerkesztésért felel: a KEI igazgatója

Jelmagyarázat a havi mellékletben

IDŐJÁRÁSI NAPIJELENTÉS

ЕЖЕДНЕВНЫЙ МЕТЕОРОЛОГИЧЕСКИЙ БЮЛЛЕТЕНЬ • DAILY WEATHER REPORT
BULLETIN QUOTIDIEN DE TEMPS • TÄGLICHER WETTERBERICHT

99. évf. 293. szám • Budapest • 1986. október 23. csütörtök

LIBRARY
SEP 0 2 1987
N.O.A.A.
U.S. Dept. of Commerce

Az időjárási helyzet és a várható időjárás:

Európa időjárását a Skandináv-félsziget felett örvénylő nagy kiterjedésü ciklon alakitja. Hatására az Atlanti-óceán felől már napok óta enyhébb, illetve hidegebb léghullámok váltakozva érkeznek a szárazföld belseje fölé. Egy hosszan elnyúló front felhőzete az Ibériai-félszigettől Franciaországon, az Alpokon, A Kárpátok vidékén át és a Német-Lengyel síkságig húzódik. Azokon a területeken gyakran esik az eső, és erős szél fúj. A széles felhőzóna, illetve mögötte a hideg levegő kelet felé tart, és Magyarország fölött is áthalad.

Szerdán hazánk nagy részén egész nap borult maradt az ég, csupán a déli megyékben sütött ki 1-2 órára a nap. Sokfelé esett az eső. A ma reggelig lehullott csapadék mennyisége délen nem volt számottevő. Az északi országrészben általában 1-6 mm között alakult. Többfelé fújt élénk, időnként erős délnyugati szél. A hőmérséklet csúcsértéke északkeleten 7 és 14, délnyugaton 15 és 17 fok között alakult. Ma hajnalra a Dunántúlon 8 és 17, másutt általában 4 és 12 fok közé hűlt le a levegő. Délelőtt erősen felhős volt az ég, főként a Dunántúlon esett az eső, helyenként megerősödött az északnyugati szél. 11 órakor 11 és 21 fok közötti hőmérsékleteket mértek.

Ma 12 órakor Budapesten 14 fokot mértek, a tengerszintre átszámitott légnyomás 1002 hPa, erősen emelkedik.

Várható időjárás péntek estig:

Eleinte borult idő lesz az egész országban ismétlődő esővel, pénteken fölszakad a felhőzet és felhőátvonulás várható futó záporokkal. A hegyekben lehet havas eső is. Átmenetileg megerősödik, helyenként viharos lesz az északnyugati szél. A hőmérséklet nappalra általában 2 és 7 fok között, pénteken kora délután csupán 9 és 14 fok között várható.

Pálmási Judit s.k.

TÁVOLABBI KILÁTÁSOK SZOMBATTÓL-KEDDIG:

Szombaton nyugat felől felhőzet-növekedés kezdődik. Vasárnap országszerte, hétfőn a déli országrészben valószinü csapadék kialakulása. Kedden országszerte több napsütés várható.
Legalacsonyabb hajnali hőmérséklet szombaton és kedden -2, + 3, máskor + 4, + 9 fok között várható. Legmagasabb hőmérséklet szombaton 13,18 később 10,15 fok között lesz. Jelentős mennyiségü / legalább 5 mm napi / csapadék az ország területének 60 százalékán várható.

KÖZÉPTÁVÚ ELŐREJELZŐ CSOPORT.

A hőmérséklet napi középértéke és eltérése a sokéves átlagtól / Budapest belterületén:/

1986. október 22.	9,7°C	0,0°C

1871 óta ezen a napon Budapesten előfordult

legmagasabb hőmérséklet:	23,8°C /1943/
legalacsonyabb hőmérséklet:	-4,0°C /1918/

86. 664.

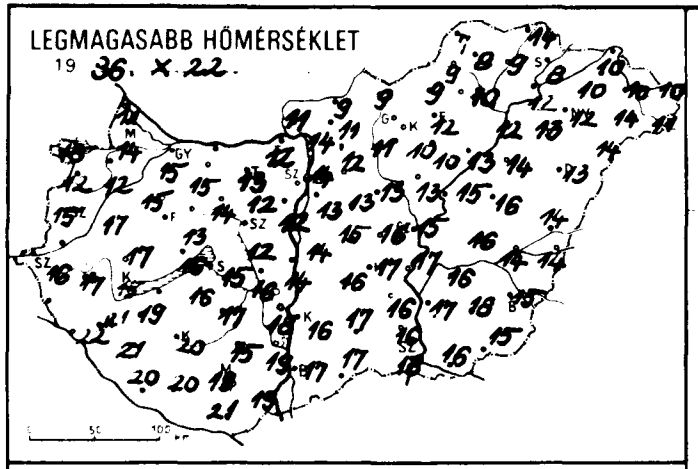
LEGMAGASABB HŐMÉRSÉKLET
19 86. X. 22.

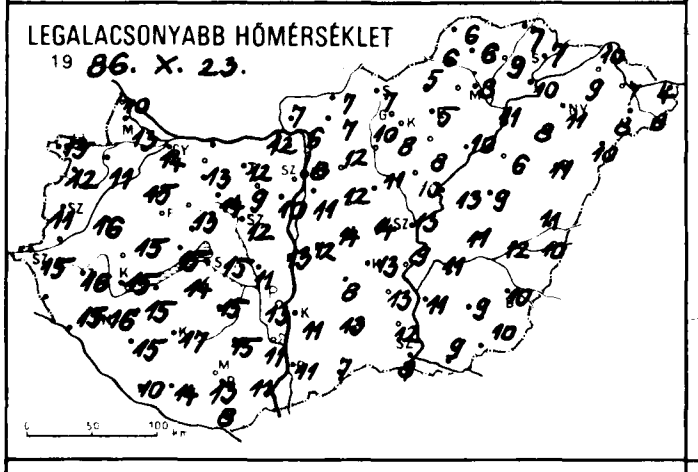
LEGALACSONYABB HŐMÉRSÉKLET
19 86. X. 23.

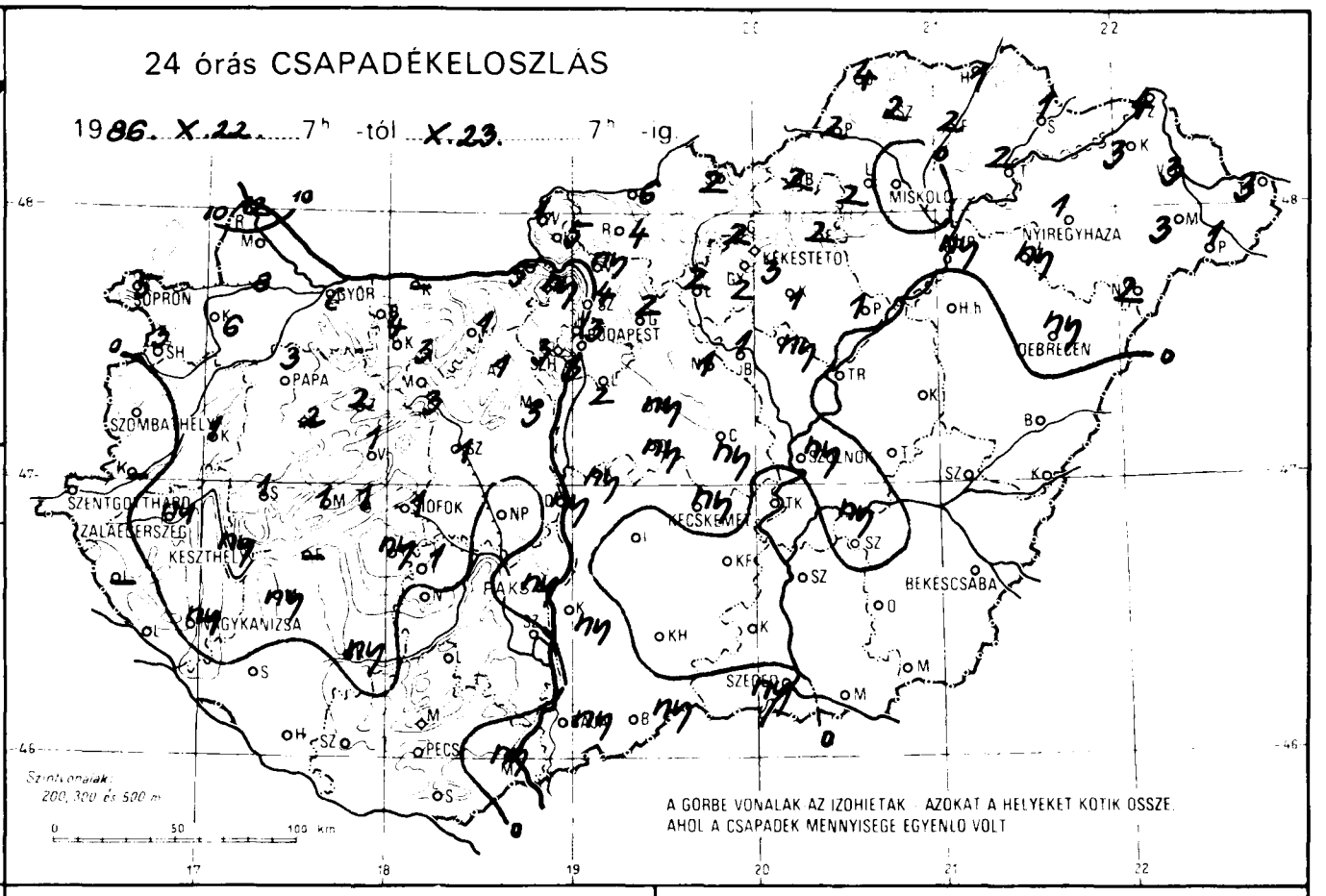
24 órás CSAPADÉKELOSZLÁS
1986. X. 22. 7h -tól X. 23. 7h -ig
SOPRON
GYŐR
BUDAPEST
MISKOLC
NYÍREGYHÁZA
KEKESTETŐ
DEBRECEN
PAPA
SZOMBATHELY
SZENTGOTTHÁRD
ZALAEGERSZEG
KESZTHELY
SZOLNOK
KECSKEMÉT
BÉKÉSCSABA
SZEGED
PÉCS
A GÖRBE VONALAK AZ IZOHIETÁK. AZOKAT A HELYEKET KÖTIK ÖSSZE, AHOL A CSAPADÉK MENNYISÉGE EGYENLŐ VOLT

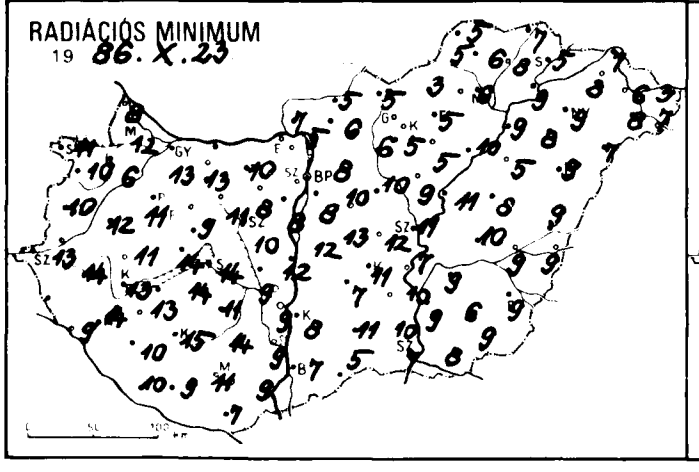
RADIÁCIÓS MINIMUM
19 86. X. 23

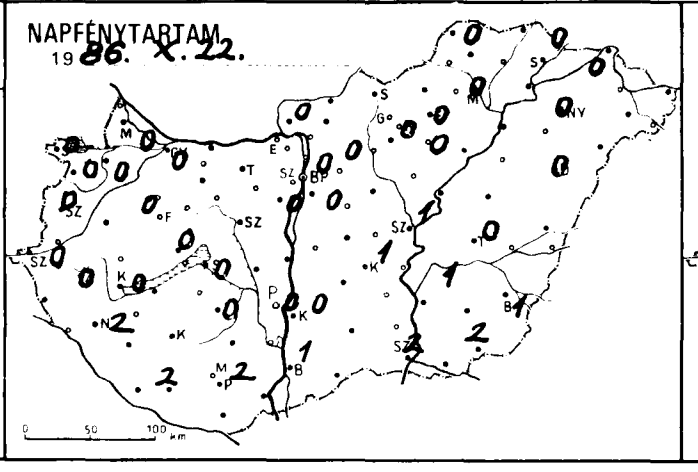
NAPFÉNYTARTAM
19 86. X. 22.

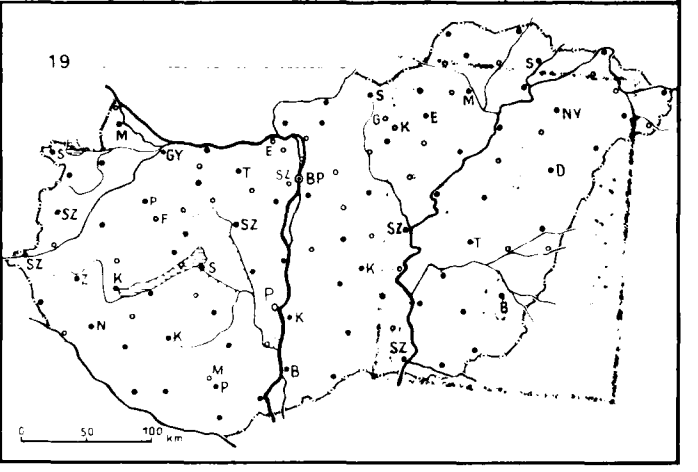
19

19 86.X.23. 07h-ig az utolsó 24 óra adatai

állomás	csapadék (mm)		max. hőmérséklet	min. hőmérséklet	rad. min.	Előző nap napos órái
Győr	6		15	14	13	0
Kapuvár	6		12	11	6	0
Mosonmagyaróvár	8		14	13	12	0
Rajka	12		11	10	8	
Sopron	5		18	13	11	0
Sopronhorpács	3		12	12	10	0
Káld	1		17	16	12	
Körmend	–		–	–	–	
Szentgotthárd	•		16	10	13	0
Szombathely	•		15	11	10	0
Lenti	–		–	–	–	
Letenye	•	=	2[illegible]	13	[illegible]	
Nagykanizsa	ny		21	16	14	2
Zalaegerszeg	ny	=	17	16	1[illegible]	0
Farkasgyepű	2		11	9	5	
Keszthely	ny		15	15	13	0
Mencshely	1		14	14	10	0
Pápa	3		15	15	11	0
Sümeg	1		17	15	11	
Tihany	1		16	15	14	
Veszprém	1		13	13	9	
Zirc	2		15	14	12	
Fonyód	–		–	–	–	
Homokszt. György	•		20	10	10	2
Kaposvár	ny		20	17	15	
Marcali	ny		19	15	13	
Siófok	1		15	15	14	0
Somogyszob	•		21	15	10	
Tab	ny	,	16	14	14	
Bábolna	4		14	10	10	
Esztergom	5	=	12	12	–	
Kisbér	3		15	15	13	
Komárom	–		–	–	–	
Tatabánya	1		13	12	10	
Alcsútdoboz	1,		12	9	8	
Dunaújváros	ny		14	13	12	
Martonvásár	3	=	12	10	8	0
Mór	3	▽ =	14	14	11	
Sárbogárd	•	=	16	11	9	
Szabadbattyán	1	,	12	12	10	
Iregszemcse	1		17	15	11	0
Lengyel	•		15	15	14	
Paks	ny		18	13	9	0
Szekszárd	•	=	19	11	9	
Árpádtető	•		17	15	12	
Mohács	ny	=	19	11	9	
Pécs	•		19	13	11	2
Siklós	•	=	21	8	7	
Szigetvár	•	=	20	14	9	
Budaörs	3		13	9	7	
Bp. Lőrinc	2		13	11	8	0
Bp. Met. Int.	3		14	8	–	0
Bp. Szab. hegy	3	=	12	11	11	
Cegléd	ny	,	16	14	[illegible]	
Dobogókő	[illegible]		11	11	4	
Gödöllő	[illegible]		12	12	8	0
Királyrét	5		11	7	5	
Monor	ny	=	13	12	10	
Nagykáta	1		13	11	[illegible]	
Szentendre	4	=	12	10	9	

19 86.X.23. 07h-ig az utolsó 24 óra adatai

állomás	csapadék (mm)		max. hőmérséklet	min. hőmérséklet	rad. min.	Előző nap napos órái
Vác	ny		14	6	5	
Vámosmikola	1		11	7	7	0
Baja	ny		17	[illegible]	[illegible]	[illegible]
Bácsalmás	ny		17	7	5	
Izsák	•		16	8	7	
Kalocsa	ny		16	11	8	0
Kecskemét	ny		17	13	11	
Kiskunfélegyháza	•		16	13	10	
Kiskunhalas	•	▷	17	13	11	
Kunszentmiklós	ny	=	14	12	10	
Tiszakécske	•		17	9	7	
Balassagyarmat	6	=	9	7	5	
Romhány	4		11	7	6	
Salgótarján	2		9	7	5	
Eger	2	, =	1[illegible]	5	5	0
Galyatető	2		9	7	6	
Gyöngyös	[illegible]		10	8	5	
Kékestető	3	▽ =	6	6	6	0
Kompolt	1	,	10	8	5	0
Lőrinci	2	▷	11	10	6	
Poroszló			13	10	10	
Jászapáti	ny		13	10	9	
Jászberény		▼	12	7	7	
Karcag	•	=	16	9	8	
Szolnok	ny		15	13	11	1
Tiszaroff	•		15	13	11	
Túrkeve	•		16	11	10	0
Kistelek	•		16	1[illegible]	10	
Makó	•		16	9	8	
Szeged	ny		18	8	[illegible]	2
Szentes	•		17	11	9	
Borsodnádasd		▽	9	5	3	
Füged	2		9	9	8	
Hidasnémeti	1	=	14	7	7	
Jósvafő	4	≡	7	6	5	0
Lillafüred			1	[illegible]	6	
Miskolc	•	≡	10	8	6	0
Putnok	[illegible]	≡	9	6	5	
Sárospatak	1		8	7	5	0
Szendrőlád	2	▷	8	6	6	
Tokaj	2	=	2	10	9	
Kisvárda	3	=	0	9	8	0
Mátészalka	3		14	8	8	
Nyíregyháza	[illegible]		12	11	9	0
Nyírlugos	2		14	10	[illegible]	
Pátyod			11	8	[illegible]	
Tiszabecs	3	▷	0	4	3	
Vásárosnamény	3	=	0	7	6	
Záhony	4		0	0	7	
Berettyóújfalu	[illegible]		14	[illegible]	9	
Debrecen	ny		2	1[illegible]	9	0
Hajdúdorog	ny	=	2	8	8	
Hortobágy	•		14	6	5	
Körösszakál	•		14	0	9	
Polgár	ny	,	[illegible]	[illegible]	9	
Békéscsaba	•		2	0	9	[illegible]
Mezőhegyes	•		[illegible]	0	9	[illegible]
Orosháza	•		18	9	[illegible]	
Szarvas	ny		[illegible]	[illegible]	9	[illegible]
Szeghalom	•	=	4	[illegible]	9	

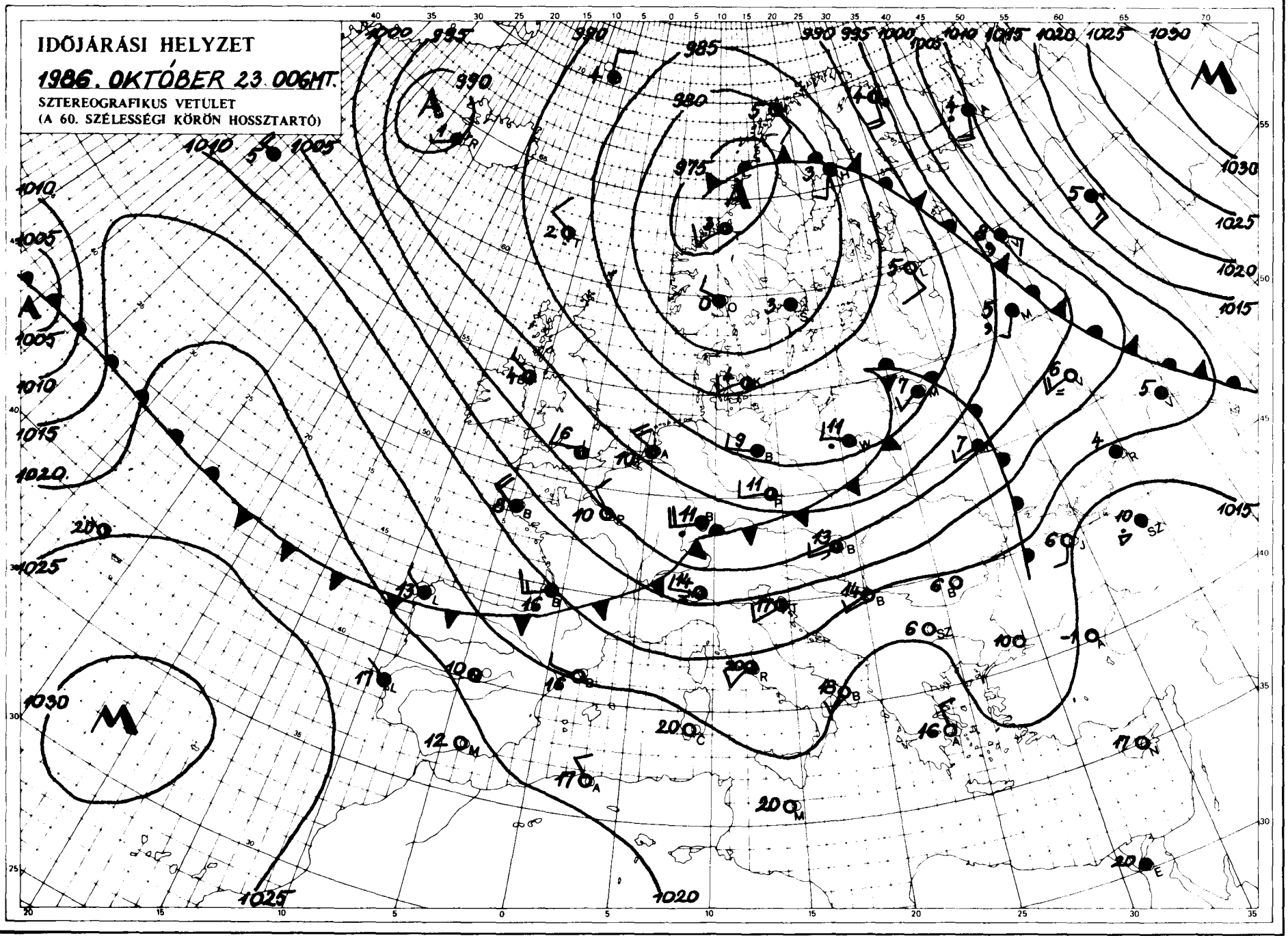

KIADJA: ORSZÁGOS METEOROLÓGIAI SZOLGÁLAT
Készíti: Központi Előrejelző Intézet Analízis- és Rövidtávú Prognózis Központja – T.: 273-018
Megjelenik naponként
Éves előfizetési díja: 2.200,-Ft Megrendelhető: 1024 Budapest, II., Kitaibel Pál u. 1. – T.: 353-500
Kiadásért felel: az OMSZ elnöke – Szerkesztésért felel: a KEI igazgatója

Jelmagyarázat a havi mellékletben

IDŐJÁRÁSI NAPIJELENTÉS

ЕЖЕДНЕВНЫЙ МЕТЕОРОЛОГИЧЕСКИЙ БЮЛЛЕТЕНЬ • DAILY WEATHER REPORT
BULLETIN QUOTIDIEN DE TEMPS • TÄGLICHER WETTERBERICHT

99.évfolyam 297.szám + Budapest + 1986 .október 24. péntek

Library
SEP 0 2 19
N.O.A.A.
U.S. Dept. of Commerce

Az időjárási helyzet és a várható időjárás:

Csaknem egész Európában változékony és hüvös az idő. Már csak a Balkán-félsziget déli részén és a Fekete-tenger környékén emelkedik 2o fok fölé a hőmérséklet. A hüvös levegő az Atlanti-óceán térségéből áramlik a szárazföld belseje illetve a Földközi-tenger felé. Első hulláma csütörtökön érte el Magyarországot. A hidegfront lassú mozgású és igen széles a felhőzete. Ezért csak ma hagyja el hazánkat. Az Atlanti-óceán fölött egy ujabb ciklon keletkezett, melynek frontja a hét végén a Kárpátok térségében megint esőt okoz.

Csütörtökön reggel enyhe idő volt hazánkban, majd a hüvösebb levegő elérte nyugati és északi megyéinket. Igy ott a hőmérséklet délelőtt csökkent, a legmagasabb értéke 10 és 15 fok között volt. Ugyanakkor délen és keleten a déli órákban még 17,22 fokot mértek. Csaknem mindenütt borult volt az ég, csak helyenként sütött 2-3 órát a nap. Előbb a Dunántúlon majd délután keleten is megeredt az eső. Jelentős mennyiségü csapadék hullott Vas, Veszprém, Zala, Somogy és Baranya megyében. Ott ma reggel 7 óráig általában 12 és 2o mm csapadékot mértek.de helyenként 25.33 sőt. Nagykanizsán 39, Lentiben és Letenyén pedig 42 mm volt a lehullott eső mennyisége. Az ország nagy részéről azonban, néhány helytől eltekintve 5 mm alatti csapadékot jelentettek. Éjszaka borult volt, főként délen és keleten esővel. a hőmérséklet pedig általában 4,9 fokig csökkent. Ma délelőtt a nyugati megyékben kisütött a nap, az ország többi részén viszont jobbára borult maradt az ég. Az eső megszünt. A hőmérséklet 11 órára is csak 8. 11 fokig emelkedett.

Ma 12 órakor Budapesten 10 fokot mértek, a tengerszintre átszámitott légnyomás 1o16 hPa, gyengén emelkedik.

Várható időjárás szombat estig:

Lassanként tovább csökken, majd az időszak végén nyugat felől ismét növekedni kezd a felhőzet. Számottevő mennyiségü csapadék nem várható, futó záporeső, azonban ekzórtan még előfordulhat. Az időnként erős lökésekkel kisért északnyugati szél mérséklődik. Hajnalban többfelé köd képződik. A legalacsonyabb éjszakai hőmérséklet: -1 és + 4, a legmagasabb nappali hőmérséklet szombaton: 10 és 15 fok között alakul.

Rábai Attila s.k.

A hőmérséklet napi középértéke és eltérése a sokévi átlagtól / Budapest belterületén:/

1986.október 23. 13,2°C + 3,4°C

1871 óta ezen a napon Budapesten előfordult

legmagasabb hőmérséklet: 23.2°C /1943/
legalacsonyabb hőmérséklet: -3,2°C /189o/

86.665.

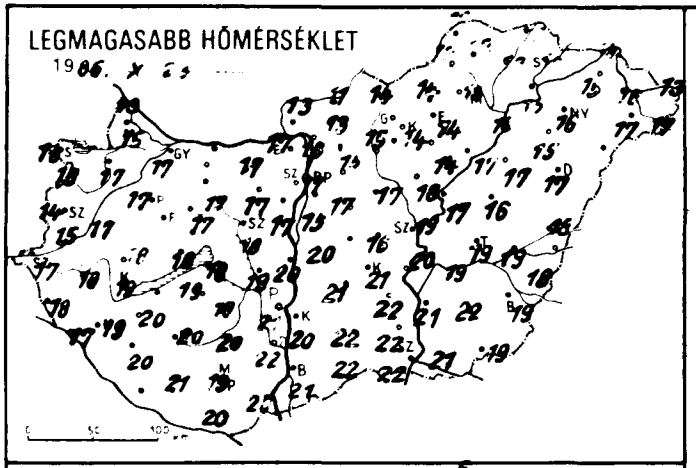
LEGMAGASABB HŐMÉRSÉKLET
1986. X. 23.

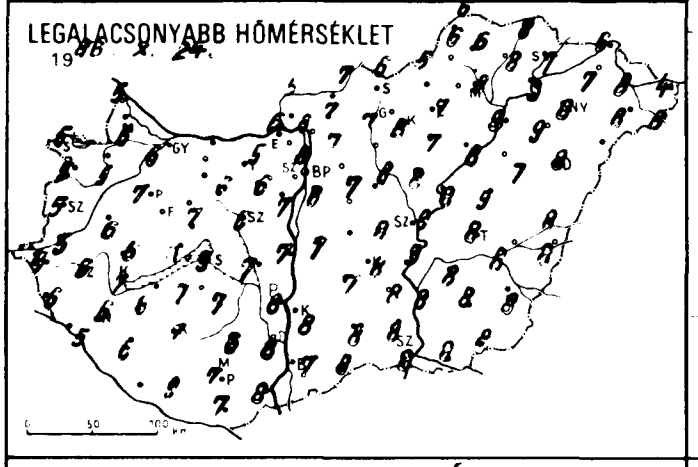
LEGALACSONYABB HŐMÉRSÉKLET
1986. X. 24.

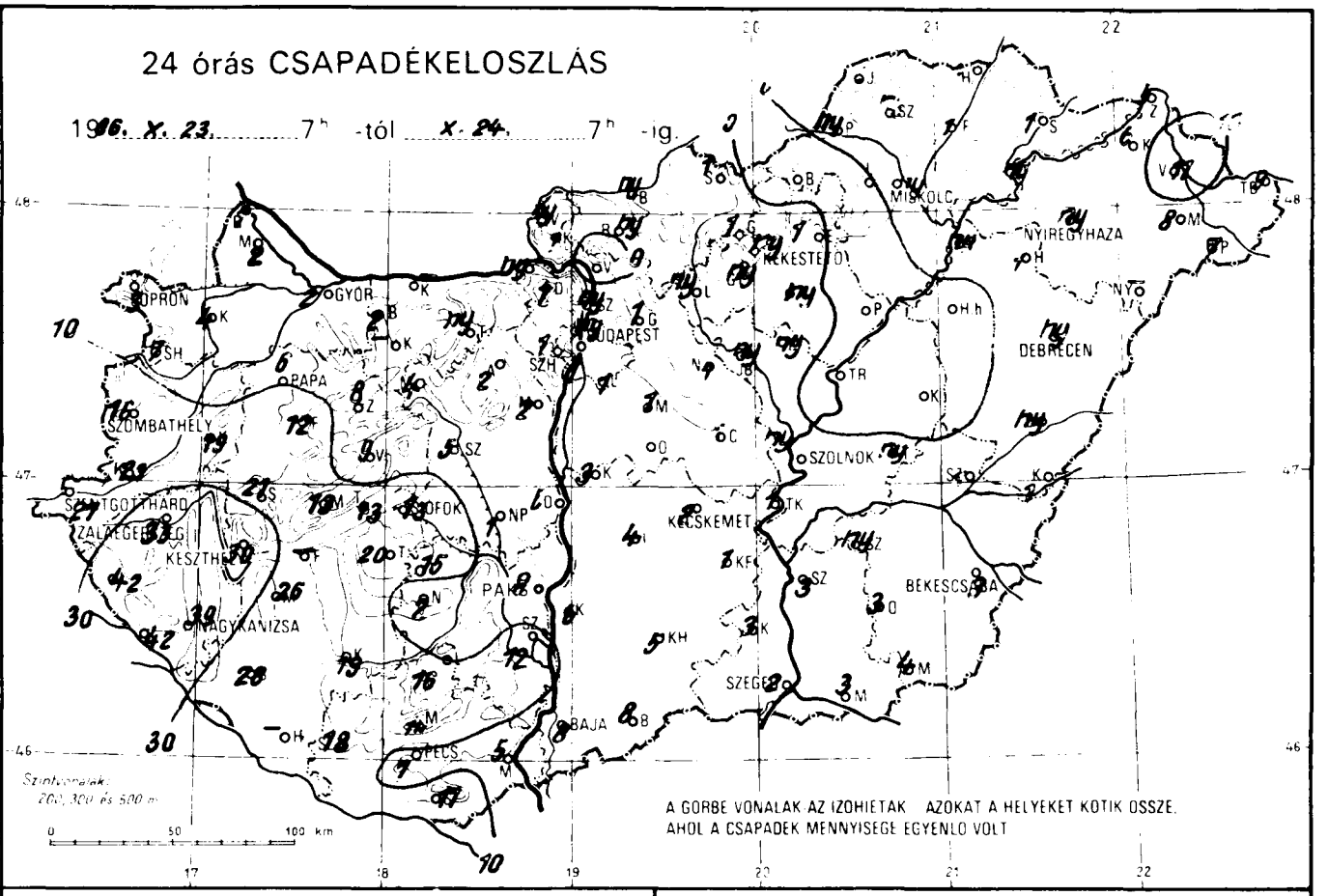
24 órás CSAPADÉKELOSZLÁS
1986. X. 23. 7h -tól X. 24. 7h -ig.
SOPRON
GYŐR
BUDAPEST
MISKOLC
NYÍREGYHÁZA
KECSKEMÉT
DEBRECEN
SZOLNOK
SZOMBATHELY
PAPA
KESZTHELY
MAGYARKANIZSA
PÁPA
BAJA
PÉCS
SZEGED
BÉKÉSCSABA
Szintvonalak: 200, 300 és 500 m
A GÖRBE VONALAK AZ IZOHIETÁK AZOKAT A HELYEKET KÖTIK ÖSSZE, AHOL A CSAPADÉK MENNYISÉGE EGYENLŐ VOLT

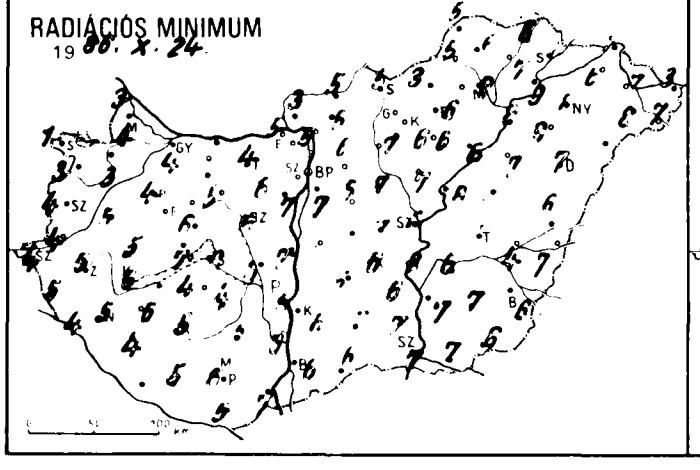
RADIÁCIÓS MINIMUM
1986. X. 24.

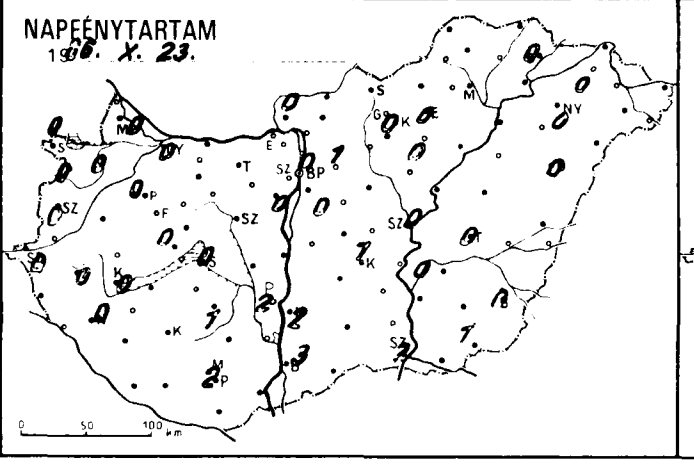
NAPFÉNYTARTAM
1986. X. 23.

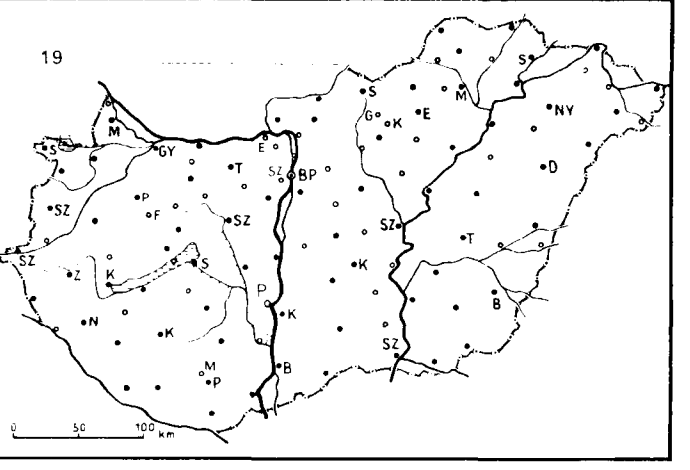
19

19 86.X.24. 07 h-ig az utolsó 24 óra adatai						Előző nap napos órái
állomás	csapadék (mm)		max. hőmérséklet	min. hőmérséklet	rad. min.	
Győr	2	▽	17	6	4	0
Kapuvár	4	≏	17	5	3	0
Mosonmagyaróvár	2		15	6	4	0
Rajka	1		13	5	3	
Sopron	3	▽	16	5	1	0
Sopronhorpács	7	≏	15	5	3	0
Káld	19		17	6	5	
Körmend	20		15	5	4	
Szentgotthárd	27	⧖	17	4	4	∩
Szombathely	16		14	5	4	0
Lenti	42		13	6	5	
Letenye	42	▽̇	17	5	4	
Nagykanizsa	39	▽̇	19	6	5	0
Zalaegerszeg	33		18	6	5	0
Farkasgyepű	12		16	5	4	
Keszthely	30	▽̇ =	19	7	6	0
Mencshely	13	≠	16	6	3	0
Pápa	6	▽̇	17	7	4	0
Sümeg	21		18	6	5	
Tihany	13	▽̇	18	8	7	
Veszprém	9		17	7	6	
Zirc	8		16	5	4	
Fonyód	–		–	–	–	
Homokszt. György	–		–	–	–	
Kaposvár	19		20	7	5	
Marcali	26		20	8	6	
Siófok	13	▽̇	18	9	9	0
Somogyszob	28		20	6	4	
Tab	20		19	7	4	
Bábolna	2		17	8	5	
Esztergom	ny	≠	17	6	5	
Kisbér	–		–	–	–	
Komárom	–		–	–	–	
Tatabánya	ny		17	5	4	
Alcsútdoboz	2		17	6	6	
Dunaújváros	6		21	7	7	
Martonvásár	2		17	7	7	0
Mór	4	▽̇ =	17	6	5	
Sárbogárd	1	▽̇ =	19	7	6	
Szabadbattyán	5	=	18	6	6	
Iregszemcse	15		19	7	4	1
Lengyel	13	≠	20	6	5	
Paks	8		21	8	5	2
Szekszárd	12	≠	22	8	6	
Árpádtető	18		19	5	3	
Mohács	5	≠	20	8	7	
Pécs	7		19	7	6	2
Siklós	11		20	7	5	
Szigetvár	18	≠	21	9	5	
Budaörs	1		17	7	7	
Bp. Lőrinc	1		15	8	7	0
Bp. Met. Int.	ny		17	8	–	0
Bp. Szab. hegy	1	,	12	5	5	
Cegléd	1		16	8	7	
Dobogókő	–	,	12	3	–	
Gödöllő	1		15	7	6	–
Királyrét	1		14	6	4	
Monor	1	=	17	7	6	
Nagykáta	–		17	8	7	
Szentendre	[illegible]	,	[illegible]	8	[illegible]	

19 86.X.24. 07 h-ig az utolsó 24 óra adatai						Előző nap napos órái
állomás	csapadék (mm)		max. hőmérséklet	min. hőmérséklet	rad. min.	
Vác	.		16	8	5	
Vámosmikola	ny	,	13	5	3	0
Baja	8	▽̇	21	7	6	3
Bácsalmás	8		22	8	6	
Izsák	4		21	7	5	
Kalocsa	6		20	8	6	2
Kecskemét	2	▽̇	21	8	6	1
Kiskunfélegyháza	.		22	8	6	
Kiskunhalas	5	≠	22	8	7	
Kunszentmiklós	3	=	20	7	7	
Tiszakécske	.	≠	20	9	8	
Balassagyarmat	ny	▽̇	11	7	5	
Romhány	ny		13	7	6	
Salgótarján	.		14	6	5	
Eger	1	, ≠	14	7	6	0
Galyatető	1		9	1	0	
Gyöngyös	ny		14	8	6	
Kékestető	ny	✱	8	1	1	0
Kompolt	ny	,	14	7	6	0
Lőrinci	ny	=	15	7	7	
Poroszló	.		17	8	6	
Jászapáti	ny		18	8	7	
Jászberény	ny	▽̇	18	8	7	
Karcag	.	=	16	9	8	
Szolnok	ny		19	9	8	0
Tiszaroff	.		17	8	8	
Túrkeve	ny		19	8	8	0
Kistelek	3	▽̇ =	22	8	7	
Makó	3		21	8	7	
Szeged	2		22	8	7	2
Szentes	3		21	8	7	
Borsodnádasd	.		14	5	3	
Füged	1	,	13	8	7	
Hidasnémeti	2	=	13	8	7	
Jósvafő	1	,	11	6	5	0
Lillafüred	.		15	8	6	
Miskolc	ny		15	8	8	1
Putnok	ny	, =	12	6	5	
Sárospatak	1	≠	10	7	6	0
Szendrőlád	ny	≏	12	6	6	
Tokaj	ny		15	9	9	
Kisvárda	6	=	13	7	6	0
Mátészalka	8		17	8	8	
Nyíregyháza	ny		16	8	8	0
Nyírlugos	–		–	–	–	
Pátyod	7		17	8	7	
Tiszabecs	9	=	13	4	3	
Vásárosnamény	11	=	16	8	7	
Záhony	5		14	6	5	
Berettyóújfalu	ny		16	8	6	
Debrecen	ny		17	8	7	0
Hajdúdorog	.	,	15	9	9	
Hortobágy			17	7	7	
Kopasszakál	1		18	8	7	
Polgár	ny	, =	16	9	8	
Békéscsaba	3	=	19	8	7	0
Mezőhegyes	4		19	8	8	
Orosháza	3		22	8	7	
Szarvas	ny		19	8	7	0
Szeghalom		, ≠	19	[illegible]	[illegible]	

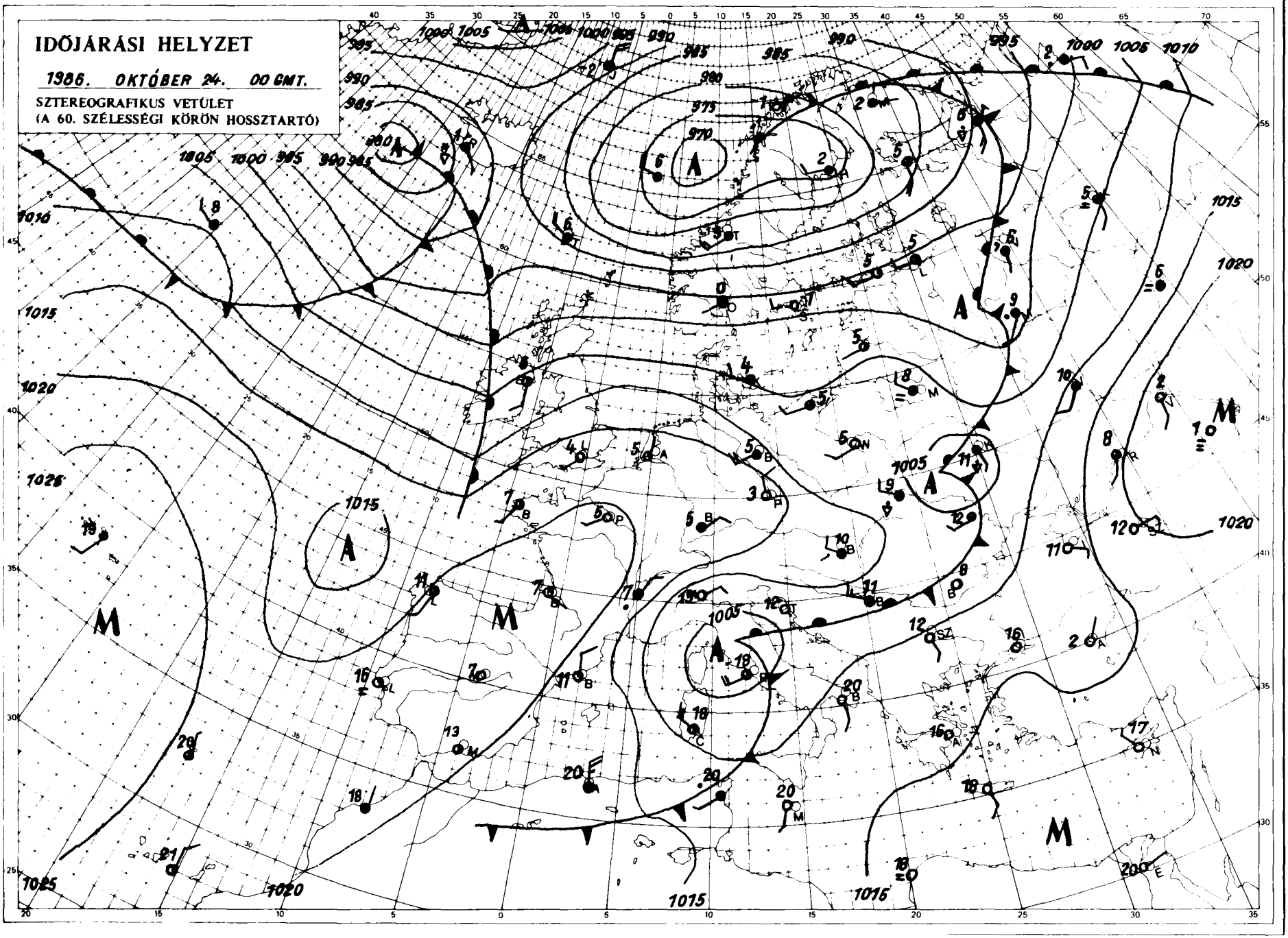

KIADJA: ORSZÁGOS METEOROLÓGIAI SZOLGÁLAT
Készíti: Központi Időjárásjelző Intézet Analízis- és Rövidtávú Prognózis Központja T.: 273-018
Megjelenik naponként
Éves előfizetési díja: 2.200,-Ft Megrendelhető: 1024 Budapest, II., Kitaibel Pál u. 1. T.: 353-500
Kiadásért felel: az OMSZ elnöke - Szerkesztésért felel: a KEI igazgatója

Jelmagyarázat a havi mellékletben

LIBRARY
N.O.A.A.
U.S. Dept. of Commerce

IDŐJÁRÁSI NAPIJELENTÉS

ЕЖЕДНЕВНЫЙ МЕТЕОРОЛОГИЧЕСКИЙ БЮЛЛЕТЕНЬ · DAILY WEATHER REPORT
BULLETIN QUOTIDIEN DE TEMPS · TÄGLICHER WETTERBERICHT

99.évfolyam 298.szám + Budapest + 1986.október .25.szombat

Az időjárási helyzet és a várható időjárás:

Középpontjával Skócia fölött egy mérsékelt évövi ciklon örvénylik. Ennek déli peremén több hullámban óceáni levegő áramlik a szárazföld belseje felé. Az érintett területeken változékony az időjárás, gyakran erősen felhős az ég, többfelé van eső, záporeső. A Kárpát-medence időjárását meghatározó anticiklon lassanként kelet felé helyeződik át, emiatt ismét megnövekszik a felhőzet, és a hétvégén esősre fordul az idő.

Hazánkban pénteken északnyugat felől felszakadozott, majd fokozatosan csökkent a felhőzet, és a keleti országrész kivételével több-kevesebb időre mindenütt kisütött a nap. Számottevő csapadék már sehol sem fordult elő. A legmagasabb nappali hőmérséklet 10 és 15 fok között alakult. Éjszakára keleten is kiderült az ég, ezért erős volt a lehülés. A legalacsonyabb hajnali hőmérséklet -5 és + 3 fok között alakult. Szombat délelőtt a ködfoltok megszünése után országszerte száraz, napos idő volt. A hőmérséklet 11 órakor 7 és 11 fok között volt.

Ma 12 órakor Budapesten a hőmérséklet 10 fok, a tengerszintre átszámitott légnyomás 1020 hPa, gyengén süllyed.

Várható időjárás vasárnap estig:

Vasárnap estig nyugat felől lassan tovább növekszik a felhőzet. Holnap országszerte túlnyomóan borult idő lesz. Előbb a Dunántúlon, később másutt is várható eső. Éjszaka elszórtan ködfoltok képződnek. A délnyugati, nyugati szél időnként megélénkül.
A várható legalacsonyabb éjszakai hőmérséklet általában 0,+ 5 fok között alakul, északkeleten helyenként fagy lesz. A legmagasabb nappali hőmérséklet vasárnap 8-13 fok között alakul.

Bozóki István s.k.

A hőmérséklet napi középértéke és eltérése a sokévi átlagtól / Budapest be-területén:

1986.október 24. 8,4°C - 1,3°C

1871 óta ezen a napon Budapesten előfordult

legmagasabb hőmérséklet: 23,2°C / 1923 /
legalacsonyabb hőmérséklet: -4,6°C / 1896 /

86.666.

LEGMAGASABB HŐMÉRSÉKLET
1986. X. 24.

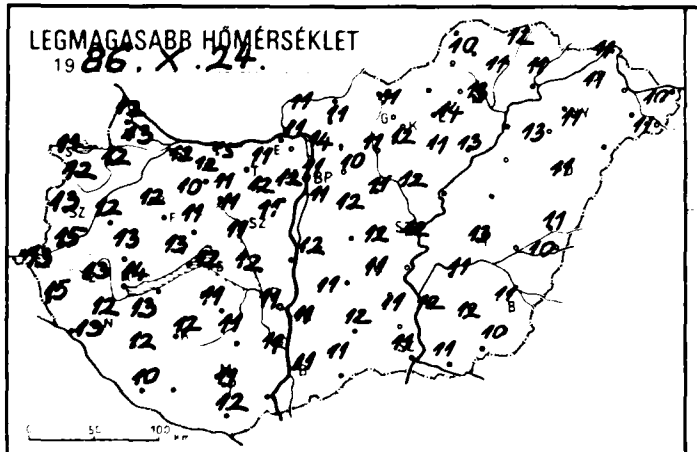

LEGALACSONYABB HŐMÉRSÉKLET
1986. X. 25.

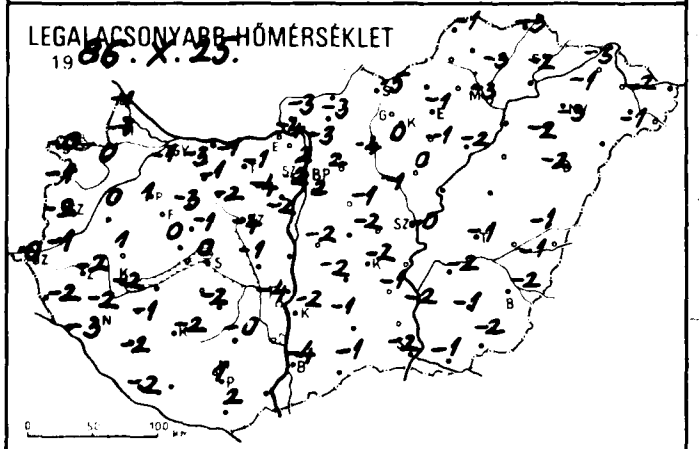

24 órás CSAPADÉKELOSZLÁS

1986. X. 24. 7h -tól X. 25. 7h -ig.

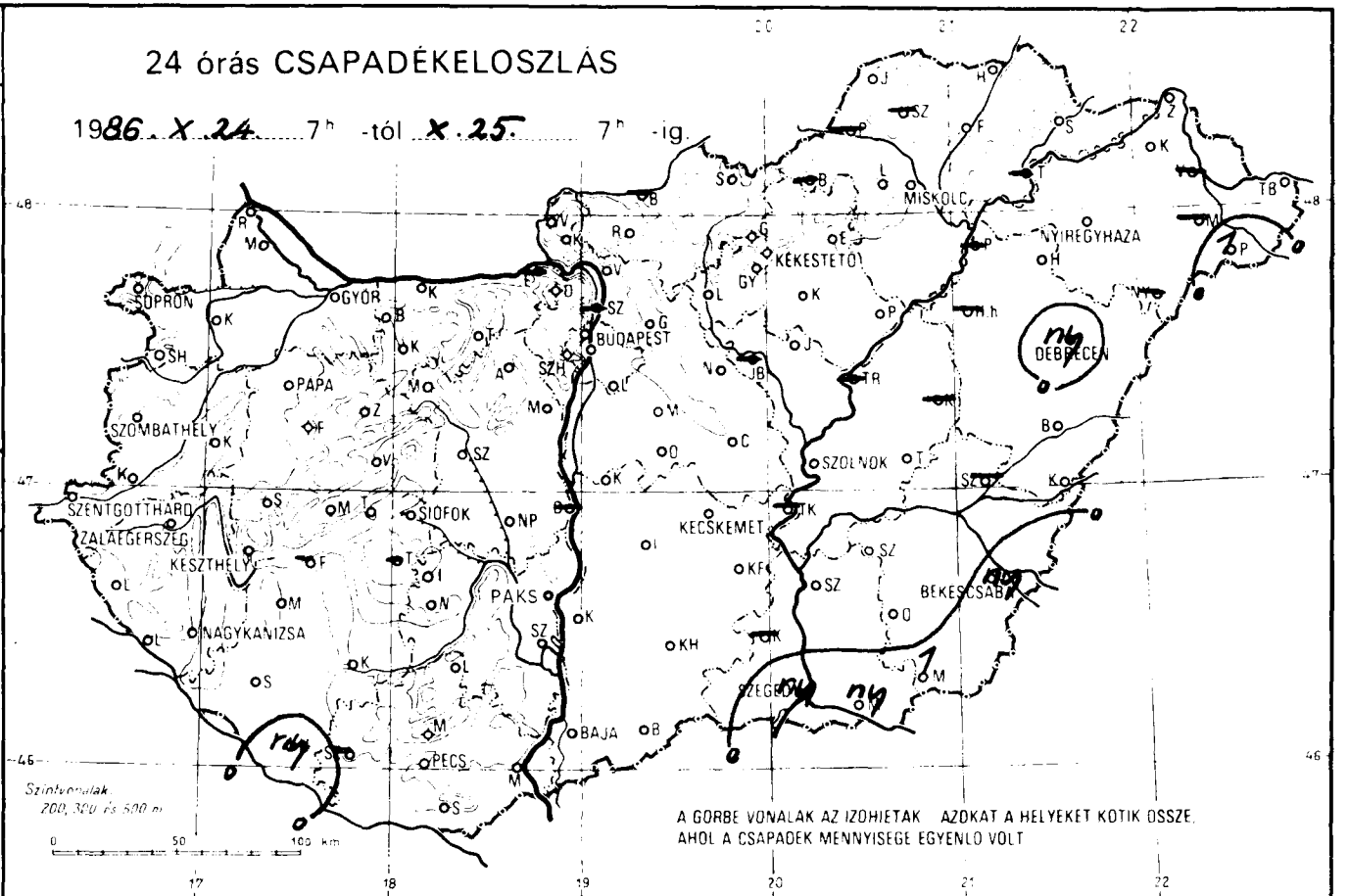

RADIÁCIÓS MINIMUM
1986. X. 25.

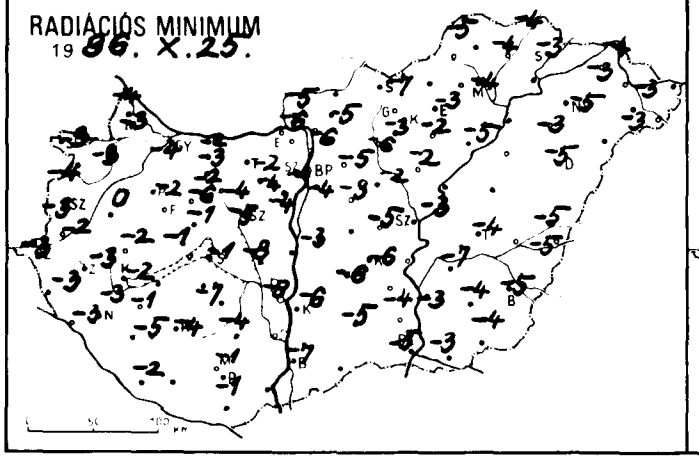

NAPFÉNYTARTAM
1986. X. 24.

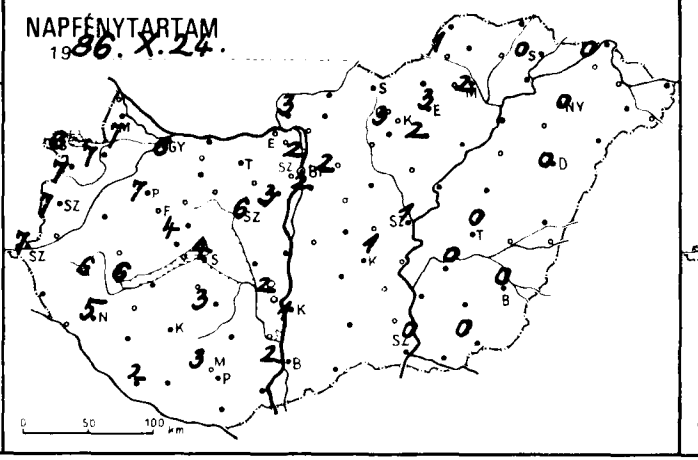

19

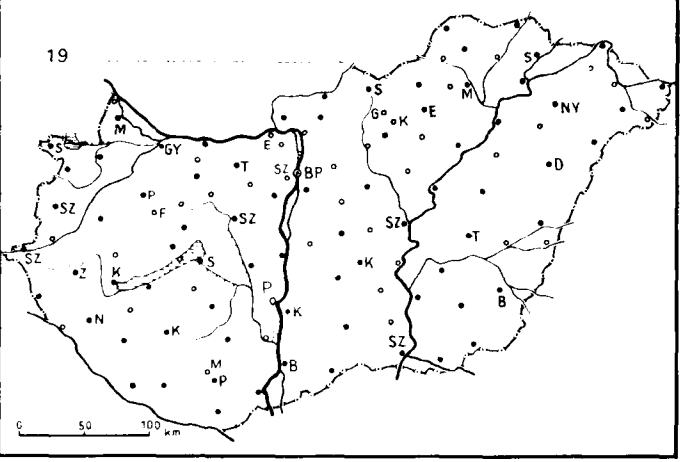

1986. X. 29.[h]-ig az utolsó 24 óra adatai						Előző nap napos órái
állomás	csapadék (mm)		max. hőmérséklet	min. hőmérséklet	rad. min.	
Győr	•	⊔	12	-1	-4	6
Kapuvár	•	⊔	12	0	-3	7
Mosonmagyaróvár	•	=	13	-1	-3	7
Rajka	•	⊔	12	-1	-4	
Sopron	•	⊔	11	-0	-3	8
Sopronhorpács	•	⊔	12	-1	-4	7
Káld	•	⊔	12	0	-0	
Körmend	•	⊔	15	-1	-2	
Szentgotthárd	•	⊔	13	0	-3	7
Szombathely	•	⊔	13	-2	-3	7
Lenti	•	⊔	15	-2	-3	
Letenye	•	=	13	-3	-3	
Nagykanizsa	•	=	12	-2	-3	5
Zalaegerszeg	•	⊔	13	-2	-3	6
Farkasgyepű	•	⊔	15	-0	-2	
Keszthely	•	=	14	-2	-2	6
Mencshely	•	⊔	13	0	-1	4
Pápa	•	⊔	12	1	-2	7
Sümeg	•	⊔	13	1	-2	
Tihany	•	=	12	4	-0	
Veszprém	•	⊔	11	-1	-1	
Zirc	•	⊔	10	-3	-6	
Fonyód	–		–	–	–	
Homokszt. györgy	ny	≋	10	-2	-2	2
Kaposvár	•	⊔	12	-2	-4	
Marcali	•	=	13	-1	-1	
Siófok	•	⊔	12	0	-1	4
Somogyszob	•	⊔	12	-2	-5	
Tab	–		–	–	–	
Bábolna	•	⊔	12	-3	-3	
Esztergom	–		–	–	–	
Kisbér	•	⊔	11	-1	-2	
Komárom	•	⊔	15	-1	-2	
Tatabánya	•	⊔	11	-1	-2	
Alcsútdoboz	•	⊔	12	-4	-4	
Dunaújváros	–		–	–	–	
Martonvásár	•	⊔	11	-2	-4	3
Mór	•	⊔	11	-2	-4	
Sárbogárd	•	⊔	12	-1	8	
Szabadbattyán	•	=	11	-4	-5	
Iregszemcse	•	=	11	-2	-7	3
Lengyel	•	⊔	11	-0	-4	
Paks	•	⊔	11	-4	-8	2
Szekszárd	•	=	11	–	–	
Árpádtető	•		9	2	-1	
Mohács	•	⊔	13	0	-2	
Pécs	•	⊔	11	1	-1	3
Siklós	•	⊔	12	2	-1	
Szigetvár	–		–	–	–	
Budaörs	•	⊔	12	-2	-4	
Bp. Lőrinc	•	⊔	11	2	-4	2
Bp. Met. Int.	•		11	2	–	2
Bp. Szab. hegy	•		9	4	2	
Cegléd	•	⊔	12	-2	-5	
Dobogókő	•	⊔	6	1	0	
Gödöllő	•	⊔	10	2	-5	2
Királyrét	•	⊔	11	-4	-6	
Monor	•	⊔	12	-1	-3	
Nagykáta	•	⊔	11	-1	-2	
Szentendre	–		–	–	–	

1986. X. 29.[h]-ig az utolsó 24 óra adatai						Előző nap napos órái
állomás	csapadék (mm)		max. hőmérséklet	min. hőmérséklet	rad. min.	
Vác	•	⊔	14	-3	-6	
Vámosmikola	•	V	11	-3	-5	3
Baja	•	V	11	-4	-3	2
Bácsalmás	•	⊔	11	-1	–	
Izsák	•	⊔	11	-4	-6	
Kalocsa	•	⊔	11	[illegible]	-3	1
Kecskemét	•	⊔	11	–	-6	1
Kiskunfélegyháza	•	⊔	11	-2	-4	
Kiskunhalas	•	⊔	12	-1	-5	
Kunszentmiklós	•	⊔	[illegible]	[illegible]	-3	
Tiszakécske	–		–	–	–	
Balassagyarmat	–		–	–	–	
Romhány	•	⊔	11	-3	-5	
Salgótarján	•	⊔	11	-5	-7	
Eger	•	⊔	14	-1	-3	5
Galyatető	•	⊔	5	-1	-7	
Gyöngyös	•	⊔	12	0	-3	
Kékestető	•	⊔	4	-1	-3	3
Kompolt	•	⊔	11	-1	-2	2
Lőrinci	•	⊔	11	-4	-5	
Poroszló	•	⊔	13	-2	-5	
Jászapáti	•	⊔	12	0	–	
Jászberény	–		–	–	–	
Karcag	–		–	–	–	
Szolnok	•	⊔	12	-0	-3	1
Tiszaroff	–		–	–	–	
Túrkeve	•	⊔	13	-1	-4	0
Kistelek	–		–	–	–	
Makó	ny	⊔	11	-1	-3	
Szeged	ny	⊔	11	–	-5	0
Szentes	•		[illegible]		-3	
Borsodnádasd	–		–	–	–	
Füzöd	•	⊔	[illegible]	-3	-4	
Hidasnémeti	•	=	12	-3	-4	
Jósvafő	•	⊔	0	-1	-5	1
Lillafüred	•		11	-0	-2	
Miskolc	•	⊔	12	-3	-4	2
Putnok	–		–	–	–	
Sárospatak	•	⊔	11	-2	-3	0
Szendrőlád	–		–	–	–	
Tokaj	–		–	–	–	
Kisvárda	•	⊔	11	-1	-3	0
Mátészalka	–		–	–	–	
Nyíregyháza	•	⊔	11	-3	-5	0
Nyírlugos	–		–	–	–	
Pátyod	1	⊔	11	-1	-2	
Tiszabecs	•	⊔	10	-2	-3	
Vásárosnamény	–		–	–	–	
Záhony	•	⊔	11	-3	-4	
Berettyóújfalu	•	⊔	11	-1	-5	
Debrecen	ny	⊔	11	-2	-5	0
Hajdúdorog	•		13	-2	-2	
Hortobágy	–		–	–	–	
Körösszakál	•	⊔	10	-1	-5	
Polgár	–		–	–	–	
Békéscsaba	ny	⊔	11	-2	-5	0
Mezőhegyes	1	⊔	10	-2	-4	0
Orosháza	•	⊔	12	-1	-4	
Szarvas	•	⊔	11	-2	-4	0
Szeghalom	–		–	–	–	

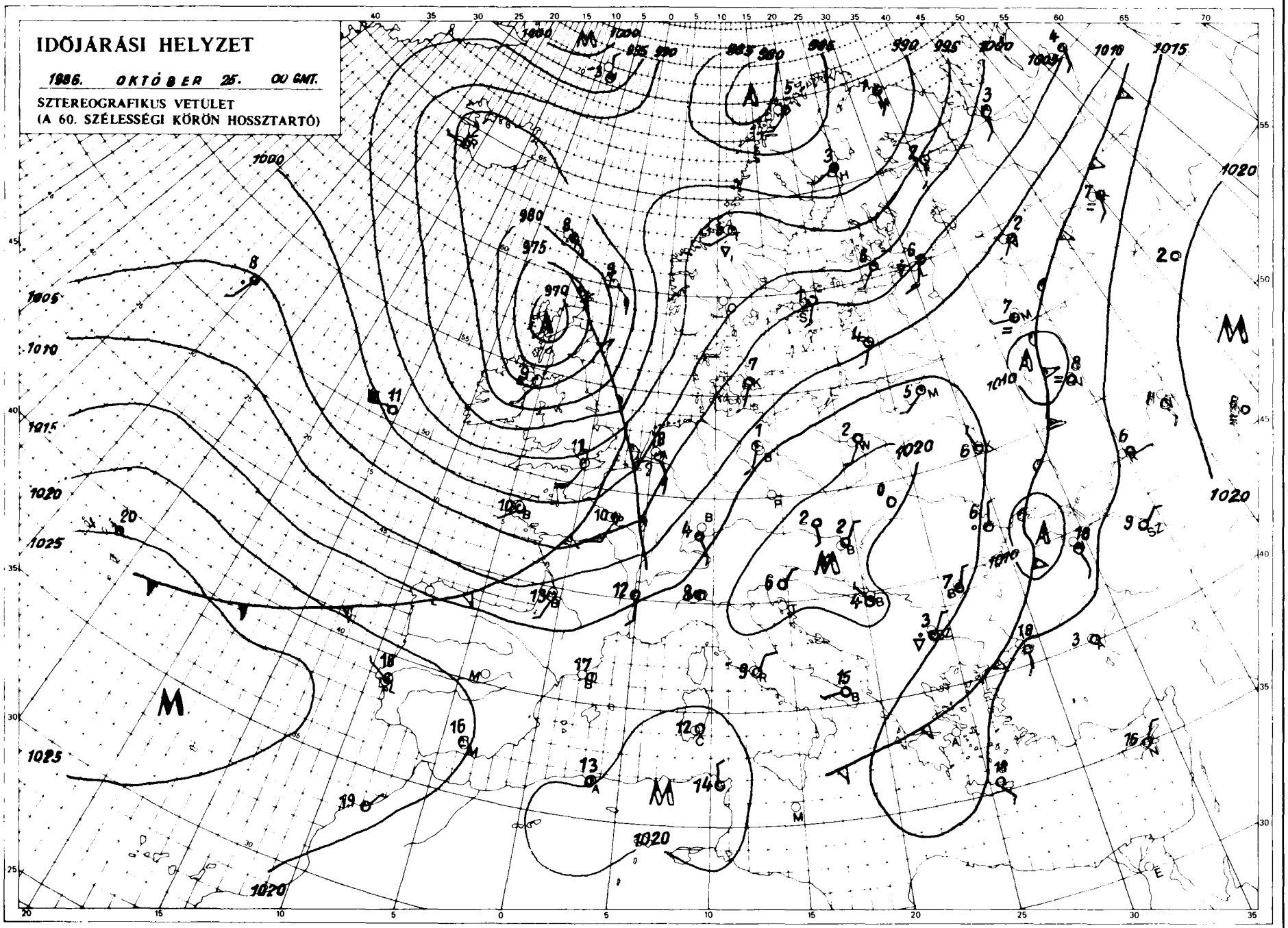

KIADJA: ORSZÁGOS METEOROLÓGIAI SZOLGÁLAT
Készíti: Központi Előrejelző Intézet Analízis- és Rövidtávú Prognózis Központja – T.: 273-018
Megjelenik naponként
Éves előfizetési díja: 2.200,-Ft Megrendelhető: 1024 Budapest, II., Kitaibel Pál u. 1. T.: 353-500
Kiadásért felel az OMSZ elnöke – Szerkesztésért felel: a KEI igazgatója

Jelmagyarázat a havi mellékletben

LIBRARY
2 1987
U S Dept.

IDŐJÁRÁSI NAPIJELENTÉS

ЕЖЕДНЕВНЫЙ МЕТЕОРОЛОГИЧЕСКИЙ БЮЛЛЕТЕНЬ · DAILY WEATHER REPORT
BULLETIN QUOTIDIEN DE TEMPS · TÄGLICHER WETTERBERICHT

99.évfolyam 299.szám + Budapest + 1986.október 26.vasárnap

Az időjárási helyzet és a várható időjárás:

Szinte kontinensszerte változatos, változékony időjárás uralkodik. Középpontjával Dél-Skandinávia, az Appenninek, valamint a Kelet-Európai-alföld déli része fölött egy-egy légörvény található. A Dél-Skandinávia.illetve az Appenninek fölötti légörvényt összekötő időjárási frontrendszer vasárnap reggel körülbelül a Koppenhága-Prága- Róma vonalban volt. A frontrenszer mentén borult az ég, esik az eső, záporeső. A frontrendszer nyugati oldalán hűvös, valamelyest szárazabb levegő áramlik. A frontredszer felhőzete, vasarnapra elérte a Kárpát-medencét és mivel nagyon lassan halad kelet felé, várhatóan még hétfőn is időjárásunk fő meghatározója marad.

Magyarországon szombaton túlnyomóan napos, kissé hűvös idő volt. A hőmérséklet csúcsértéke mindössze 10, 14 fok között alakult. Éjszaka nyugat, délnyugat felől lassanként országszerte beborult az ég, reggelig főként a délnyugati országrészben hullott számottevő 2,7 mm-nyi eső. Hajnalra az ország nagy részén csupán 2,6 fokig, a még hosszabb időn át derült és északkeleti országrészben -2, + 1 fokig hűlt le a levegő. Délelőtt országszerte jobbára borult volt az ég, sokfelé hullott eső, záporeső. A hőmérséklet 11 órakor 6, 11 fok között volt.

Ma 12 órakor Budapesten a hőmérséklet 6 fok, a tengerszintre át-számitott légnyomás 1019 hPa, mérsékelten süllyed.

Várható időjárás hétfő estig:

Csak időnként és csak átmenetileg szakadozik fel, csökken a felhőzet. Főként a Dunántúlon lesz sokfelé ujabb eső, záporeső. Általában mérsékelt, változó irányú. Nyugat Dunántúlon időnként erős észak-nyugati szél várható. A legalacsonyabb éjszakai hőmérséklet 2,7 fok között, a legmagasabb nappali hőmérséklet hétfőn nyugaton, északnyugaton 8 fok körül, másutt 12 fok körül alakul.

Török Dénes s.k.

A hőmérséklet napi középértéke és eltérése a sokévi átlagtól / Budapest belterü etén:

1986.oktober 25. 6,3°C -3,3°C

1871 óta ezen a napon **Budapesten** előfordult

legmagasabb hőmérséklet: 26,4°C 1923/
legalacsonyabb hőmérséklet: -4,8°C / 1890 /

86.667

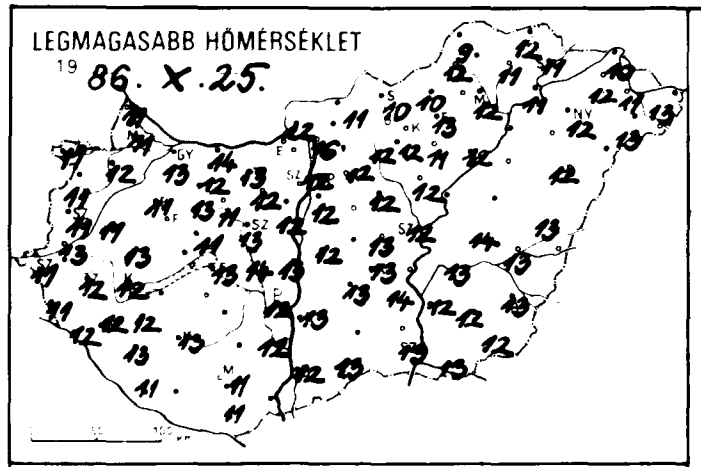
LEGMAGASABB HŐMÉRSÉKLET
19 86. X. 25.

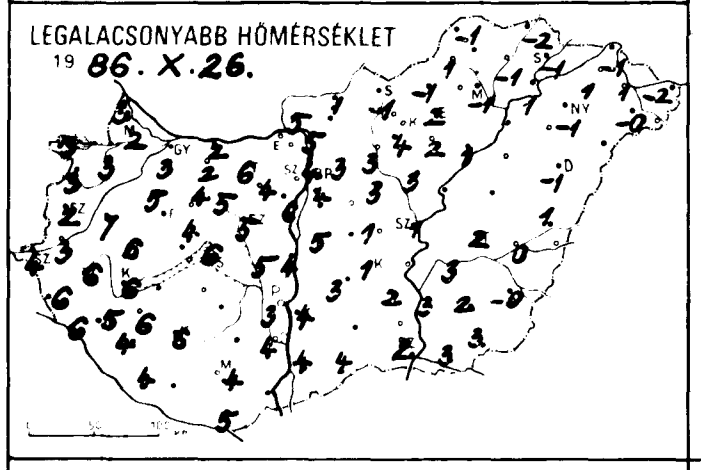
LEGALACSONYABB HŐMÉRSÉKLET
19 86. X. 26.

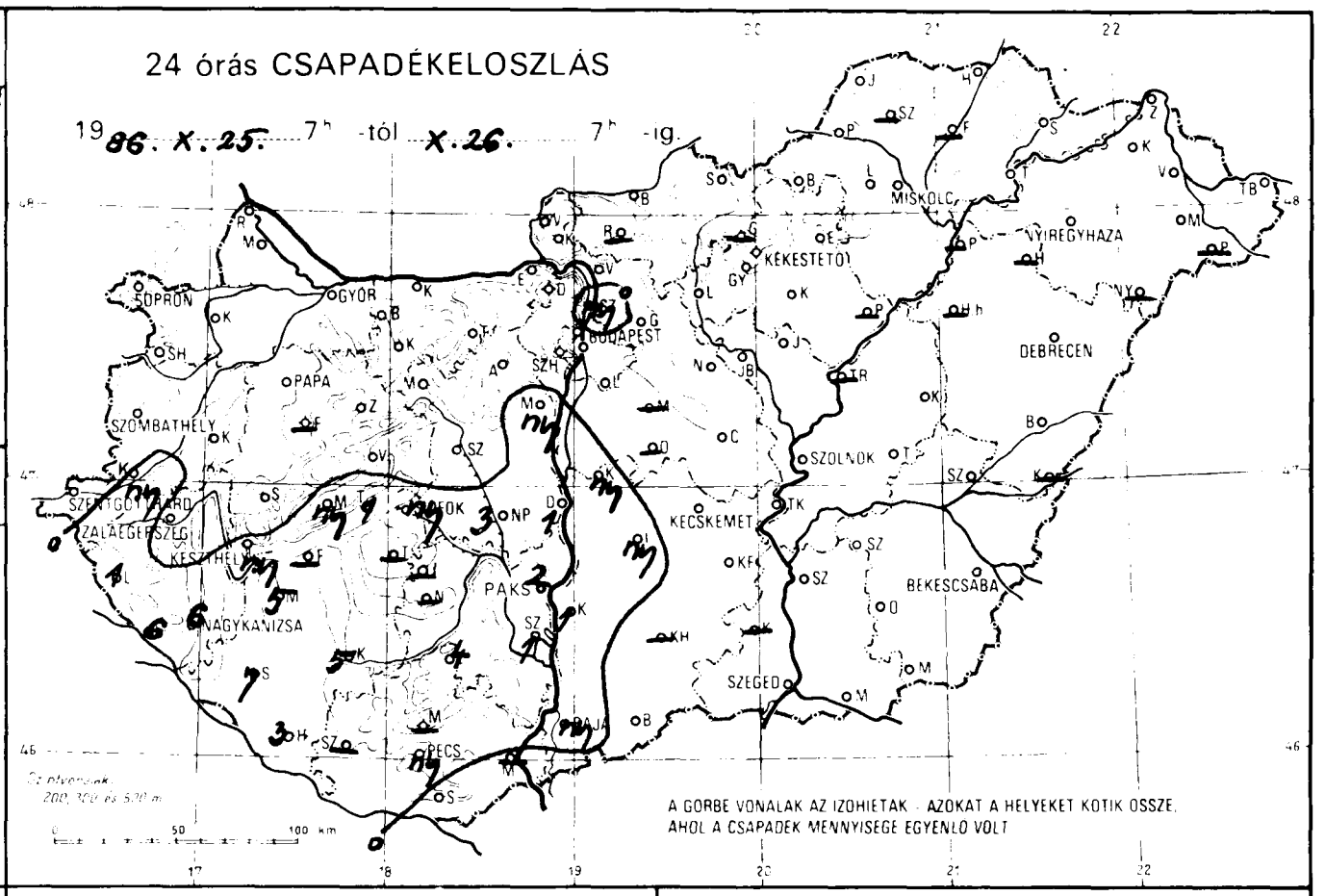
24 órás CSAPADÉKELOSZLÁS
19 86. X. 25. 7h -tól X. 26. 7h -ig.
SOPRON
GYŐR
BUDAPEST
MISKOLC
NYÍREGYHÁZA
KÉKESTETŐ
DEBRECEN
PAPA
SZOMBATHELY
SZOLNOK
SZENTGOTTHÁRD
ZALAEGERSZEG
KESZTHELY
KECSKEMÉT
BÉKÉSCSABA
NAGYKANIZSA
PAKS
SZEGED
PÉCS
A GÖRBE VONALAK AZ IZOHIETAK - AZOKAT A HELYEKET KÖTIK ÖSSZE, AHOL A CSAPADÉK MENNYISÉGE EGYENLŐ VOLT

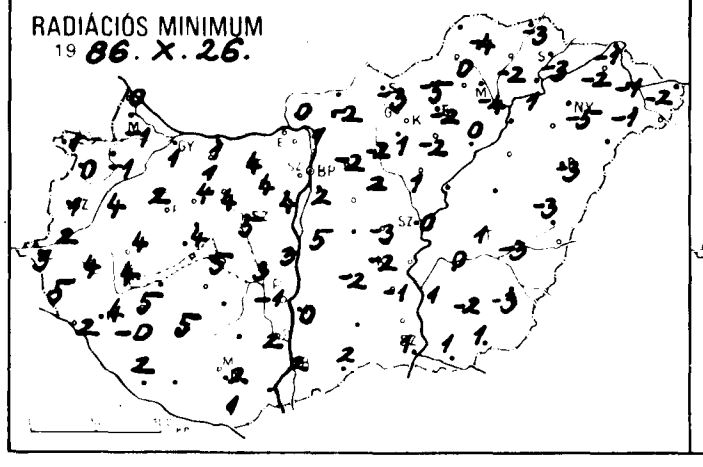
RADIÁCIÓS MINIMUM
19 86. X. 26.

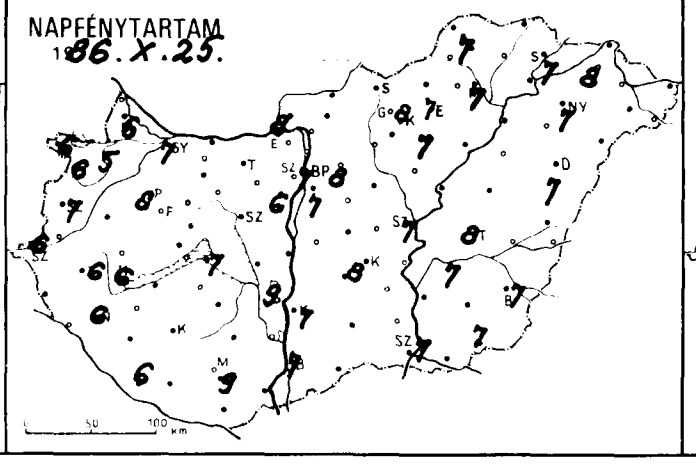
NAPFÉNYTARTAM
19 86. X. 25.

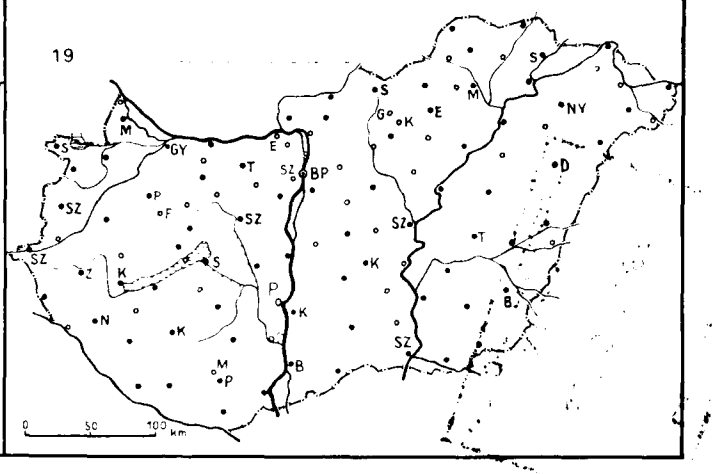
19

19 86.X.26.^{h} ^{07}-ig az utolsó 24 óra adatai

állomás	csapadék (mm)		max. hőmérséklet	min. hőmérséklet	rad. min.	Előző nap napos órái
Győr	•	⊔	13	3	1	7
Kapuvár	•	⊔	12	3	−1	5
Mosonmagyaróvár	•	≈	11	2	−1	6
Rajka	•	≈	11	3	0	
Sopron	•	⊔	11	3	1	6
Sopronhorpács	•	⊔	11	3	0	6
Káld	•	⊔	11	5	4	
Körmend	ny		13	3	2	
Szentgotthárd	•		11	4	3	6
Szombathely	•	⊔	11	2	1	7
Lenti	1	≈	11	6	5	
Letenye	6	⊔	12	6	2	
Nagykanizsa	6	≈	12	5	4	6
Zalaegerszeg	•	≈	12	6	4	6
Farkasgyepű	–		–	–	–	
Keszthely	ny	≈	12	6	4	6
Mencshely	ny	≈	9	5	2	6
Pápa	•	⊔	11	5	2	8
Sümeg	•		13	6	4	
Tihany	1	≈	13	6	4	
Veszprém	•	≈	11	4	4	
Zirc	•		10	−0	–	
Fonyód	–		–	–	–	
Homokszt. György	3	⊔	11	4	2	6
Kaposvár	5		13	6	5	
Marcali	5		12	6	5	
Siófok	ny	⊔	13	6	5	7
Somogyszob	7		13	4	−0	
Tab	–		–	–	–	
Bábolna	•		12	2	1	
Esztergom	–		–	–	–	
Kisbér	•		13	4	4	
Komárom	•	≈	14	2	1	
Tatabánya	•		13	6	4	
Alcsútdoboz	•	≈	12	4	4	
Dunaújváros	1		13	4	3	
Martonvásár	ny	≈	12	6	4	6
Mór	•	≈	11	5	4	
Sárbogárd	3		14	5	3	
Szabadbattyán	•	≈	13	5	5	
Iregszemcse	–		–	–	–	
Lengyel	4	≈	12	5	4	
Paks	2	⊔	12	3	−1	9
Szekszárd	1	≈	12	4	2	
Árpádtető	–		–	–	–	
Mohács	–		–	–	–	
Pécs	ny	⊔	11	4	2	9
Siklós	•	≈	11	5	1	
Szigetvár	ny	⊔	13	3	1	
Budaörs	ny	⊔	8	5	4	
Bp. Lőrinc	•		12	4	2	7
Bp. Met. Int.	•		12	4	–	7
Bp. Szab. hegy	•	≈	9	3	2	
Cegléd	•		13	1	−3	
Dobogokő	•		8	1	0	
Gödöllő	•		12	3	−2	8
Királyrét	•	⊔	11	−1	−3	
Mónor	–		–	–	–	
Nagykáta	•	≈	12	3	2	
Szentendre	ny	≈	13	4	3	

19 86.X.26.^{h} ^{07}-ig az utolsó 24 óra adatai

állomás	csapadék (mm)		max. hőmérséklet	min. hőmérséklet	rad. min.	Előző nap napos órái
Vác	•		16	5	1	
Vámosmikola	•	≈	12	5	0	8
Baja	ny		12	4	2	7
Bácsalmás	•	≈	13	4	2	
Izsák	ny		13	3	−2	
Kalocsa	1		13	4	0	7
Kecskemét	•	≈	13	1	−2	8
Kiskunfélegyháza	•		14	2	−1	
Kiskunhalas	–		–	–	–	
Kunszentmiklós	ny	≈	12	5	5	
Tiszakécske	–		–	–	–	
Balassagyarmat	•	≈	11	1	−2	
Romhány	–		–	–	–	
Salgótarján	•		10	−1	−3	
Eger	•	≈	13	2	−2	7
Galyatető	–		–	–	–	
Gyöngyös	•		12	4	1	
Kékestető	•	⊔	5	−1	−1	8
Kompolt	•		11	2	−2	7
Lőrinci	•	≈	12	3	−2	
Poroszló	•		12	1	0	
Jászapáti	•		12	3	1	
Jászberény	•	≈	12	4	4	
Karcag	–		–	–	–	
Szolnok	•		12	1	0	7
Tiszaroff	–		–	–	–	
Túrkeve	•	≈	14	2	1	8
Kistelek	–		–	–	–	
Makó	•		13	3	1	
Szeged	•	⊔	13	2	1	7
Szentes	•		12	3	1	
Borsodnádasd	•	⊔	10	−1	−5	
Fügöd	•	⊔	11	−1	−2	
Hidasnémeti	•	≈	12	−2	−3	
Jósvafő	•	⊔	9	−1	−4	7
Lillafured	•	≈	11	−0	−2	
Miskolc	•	⊔	12	−1	−4	7
Putnok	–		–	–	–	
Sárospatak	•	⊔	11	−1	−3	7
Szendrőlád	–		–	–	–	
Tokaj	•		11	1	1	
Kisvarda	•	⊔	12	1	−2	8
Mátészalka	•	⊔	13	−0	−1	
Nyíregyháza	•	⊔	12	−1	−5	7
Nyírlugos	–		–	–	–	
Pátyod	–		–	–	–	
Tiszabecs	•	⊔	13	−2	−2	
Vásárosnamény	•	⊔	11	1	1	
Záhony	•	⊔	10	−1	−1	
Berettyóújfalu	•	⊔	13	1	−3	
Debrecen	••	⊔	12	−1	−3	7
Hajdúdorog	•		12	2	1	
Hortobágy	–		–	–	–	
Kőrösszakál	–		–	–	–	
Polgár	–		–	–	–	
Békéscsaba	•	⊔	13	−0	−3	7
Mezőhegyes	•	⊔	12	3	1	7
Orosháza	•		12	2	−2	
Szarvas	•	⊔	13	3	0	7
Szeghalom	•	≈	13	0	−3	

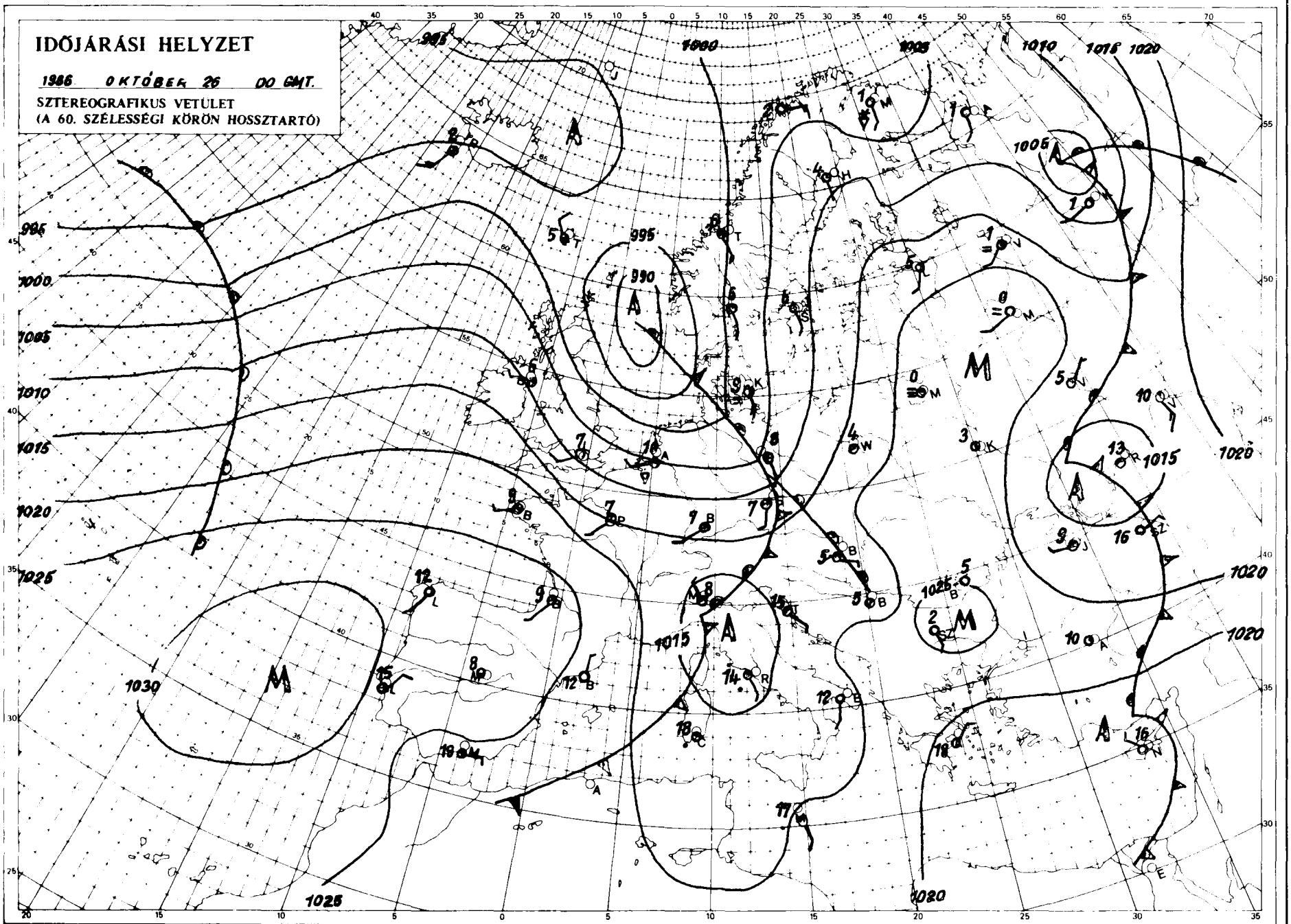

KIADJA ORSZÁGOS METEOROLÓGIAI SZOLGÁLAT
Készíti: Központi Előrejelző Intézet Analízis- és Rövidtávú Prognózis Központja – T.: 273-018
Megjelenik naponként
Évi előfizetési díja: 2.200,-Ft Megrendelhető: 1024 Budapest, II., Kitaibel Pál u. 1. – T.: 353-500
Kiadásért felel: az OMSZ elnöke – Szerkesztéséért felel: a KEI igazgatója

Jelmagyarázat a havi mellékletben

LIBRARY
N.O.A.A.
U.S. Dept. of Commerce

IDŐJÁRÁSI NAPIJELENTÉS

ЕЖЕДНЕВНЫЙ МЕТЕОРОЛОГИЧЕСКИЙ БЮЛЛЕТЕНЬ • DAILY WEATHER REPORT
BULLETIN QUOTIDIEN DE TEMPS • TÄGLICHER WETTERBERICHT

99.évfolyam 3oo.szám + Budapest + 1986.október. 27. hétfő

Az időjárási helyzet és a várható időjárás:

A Kelet-Európai-alföld, illetve Délnyugat- Európa fölött egy-egy magasnyomású légköri képződmény, úgynevezett anticiklon alakult ki. Ezek területein csendes, párás, nagyrészt derült, száraz őszi idő van. Dél-Skandináviától Közép-Európán át az Appennninek középső vidékéig időjárási frontrendszer húzódik, amely az emúlt 24 órában helyzetét tekintve alig változott. Az időjárási frontrendszer több száz kilométer széles felhősávja hétfőn reggel nagyjából a Koppenhága- Budapest- Róma vonal mentén helyezkedett el. A gyakori esőzést hozó frontrendszer várhatóan csak nagyon lassan sodródik kelet felé, igy látványos időjárásváltozásra egyelőre nem számithatunk.

Magyarországon vasárnap jobbára borult, Nyugat-Dunántúlon gyakorta esős idő volt. Az esőzés lassanként kelet felé terjeszkedett,hétfő reggelig Dél-Dunántúlon általában 1o,20 mm-nyi, a Dunántúl északi felén 5,10 mm-nyi a Duna-Tisza-köz déli kétharmadán 2, 6 mm-nyi eső hullott. Vasárnap a hőmérséklet csúcsértéke általában 8, 13 fok között, keleten délkeleten 13,15 fok között alakult. Hétfő hajnalra 1,7 fok közé hűlt le a levegő. Délelőtt folytatódott a jobbára borult idő, sokfelé hullott ujabb eső. A hőmérséklet 11 órakor csupán 6, 10 fok között volt.

Ma 12 órakor Budapesten 8 fokot mértek, a tengerszintre átszámitott légnyomás 1o25 hPa, gyengén emelkedik.

Várható időjárás kedd estig:

Az ország déli és nyugati részén gyakran lesz borult az ég és sokfelé várható ismétlődő eső. Északkeleten lassan felszakadozik, majd csökken a felhőzet. Ott számottevő csapadék nem lesz. Az északi szélet a Dunántúlon ma időnként erős széllökések kisérik. Holnap /kedden/ országszerte mérsékelt lesz a légmozgás. Hajnalra erősen párássá válik a levegő. A legalacsonyabb éjszakai hőmérséklet: általában 1 és 6 fok között alakul. Az északi országrész derült,szélvédett területein gyenge fagy is várható. A legmagasabb nappali hőmérséklet: 7 és 12 fok között lesz.

Jenki Szilvia s.k.

TÁVOLABBI KILÁTÁSOK SZERDÁTÓL-SZOMBATIG:

Vátozékony lesz az idő. A hét közepén és végén esők várhatók. Legalacsonyabb hajnali hőmérséklet általában + 3, + 8 fok, a kevésbé felhős helyeken 0,+ 5 fok között várható. Legmagasabb nappali hőmérséklet 11,16 fok között lesz. Jelentős mennyiségü /legalább 5 mm napi / csapadék az ország területének 6o százalékán várható.

KÖZÉPTÁVÚ ELŐREJELZŐ CSOPORT

A hőmérséklet napi középértéke és eltérése a sokévi átlagtól / Budapesten:/

1986. okt. hőm. 6,6°C - 1,9°C

Átlagos évben a napon Budapesten borult

Legmagasabb hőmérséklet: 7,7°C / 1949 /

legalacsonyabb hőmérséklet: -1,9°C / [illegible] / 86.6.8.

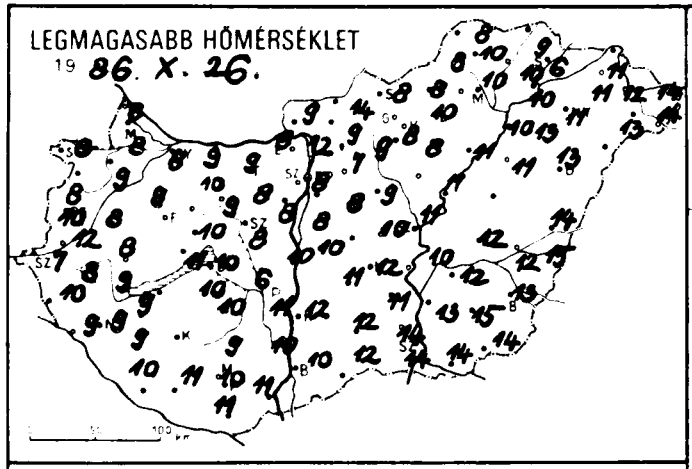
LEGMAGASABB HŐMÉRSÉKLET
19 86. X. 26.

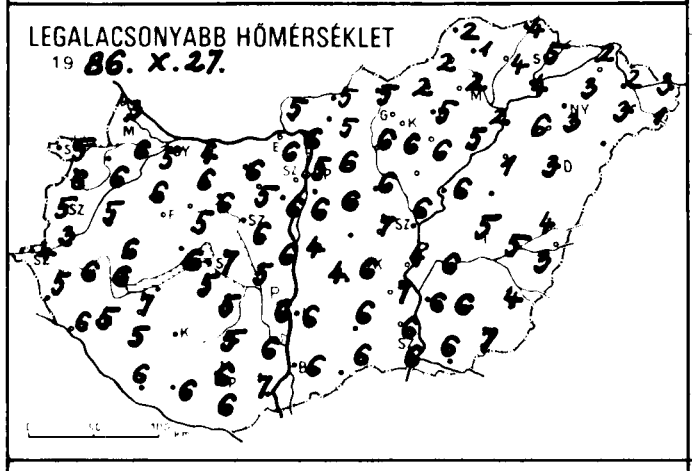
LEGALACSONYABB HŐMÉRSÉKLET
19 86. X. 27.

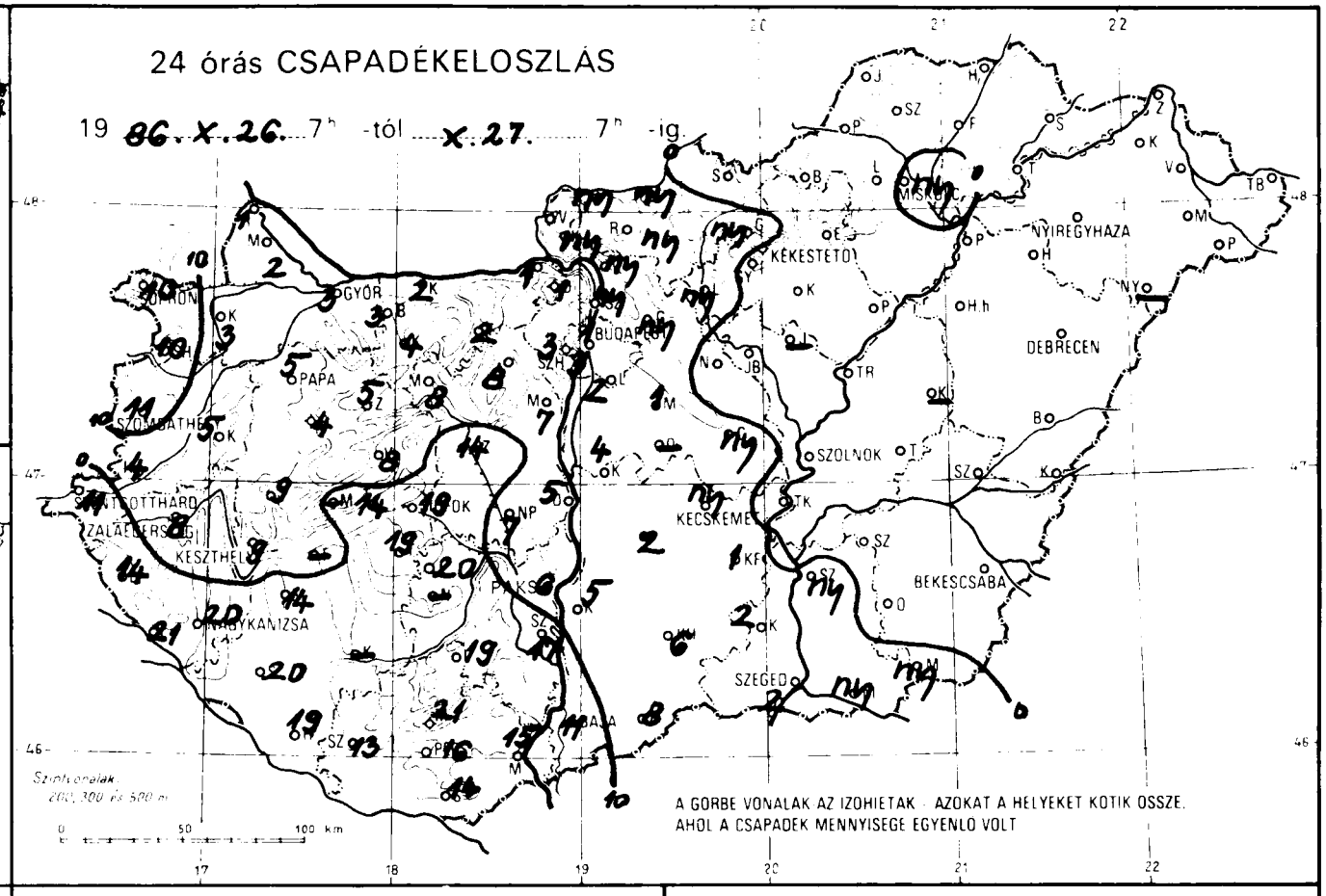
24 órás CSAPADÉKELOSZLÁS
19 86. X. 26. 7h -tól X. 27. 7h -ig
GYŐR
PAPA
SZOMBATHELY
ZALAEGERSZEG
KESZTHELY
NAGYKANIZSA
BUDAPEST
SZOLNOK
KECSKEMÉT
KEKESTETŐ
NYÍREGYHÁZA
DEBRECEN
BÉKÉSCSABA
SZEGED
A GÖRBE VONALAK AZ IZOHIETÁK, AZOKAT A HELYEKET KÖTIK ÖSSZE, AHOL A CSAPADÉK MENNYISÉGE EGYENLŐ VOLT

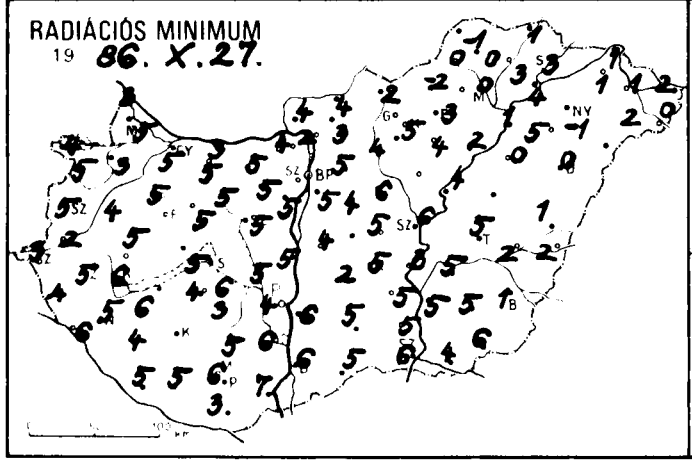
RADIÁCIÓS MINIMUM
19 86. X. 27.

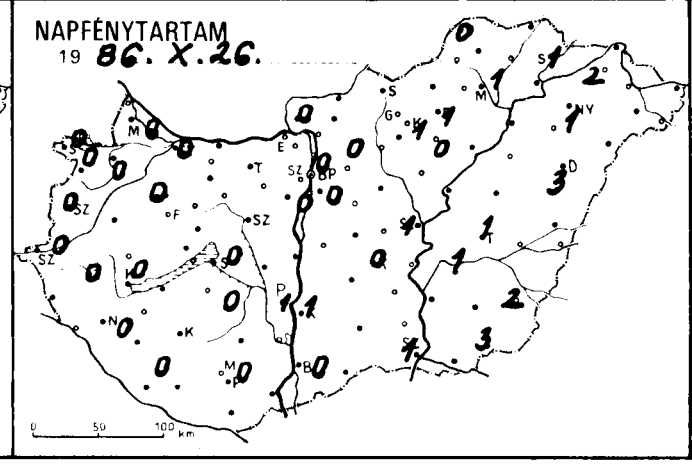
NAPFÉNYTARTAM
19 86. X. 26.

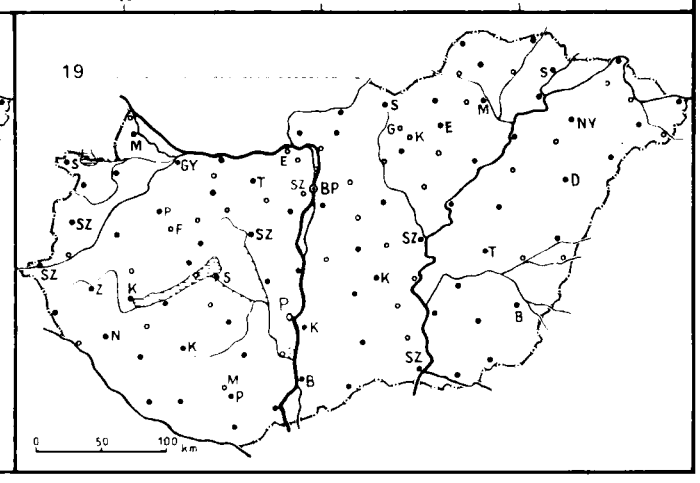
19

19 86.X.27 07 h-ig az utolsó 24 óra adatai

állomás	csapadék (mm)		max. hőmérséklet	min. hőmérséklet	rad. min.	Előző nap napos órái
Győr	3	⚊	8	5	5	0
Kapuvár	3	=	9	6	3	0
Mosonmagyaróvár	2	=	8	6	5	0
Rajka	1		8	3	3	
Sopron	10	⚊	8	5	4	0
Sopronhorpács	10	⚊	8	6	5	0
Káld	5		8	5	4	
Körmend	4		12	3	2	
Szentgotthárd	11		7	4	3	0
Szombathely	11	=	10	5	5	0
Lenti	14		10	5	4	
Letenye	21	▼	9	6	6	
Nagykanizsa	20	=	9	5	5	0
Zalaegerszeg	8	=	8	6	5	0
Farkasgyepű	4	=	8	5	4	
Keszthely	9	=	9	6	6	0
Mencshely	–		–	–	–	
Pápa	5	⚊	9	6	5	0
Sümeg	9		8	6	5	
Tihany	14	=	11	6	5	
Veszprém	8		10	5	5	
Zirc	5	=	8	4	4	
Fonyód	–		–	–	–	
Homokszt. György	19	▼⚊	10	6	5	0
Kaposvár	–		–	–	–	
Marcali	14		9	7	6	
Siófok	19	=	10	7	6	0
Somogyszob	20		9	5	4	
Tab	19	=	10	5	4	
Bábolna	3	=	8	5	3	
Esztergom	1	=	8	6	4	
Kisbér	4	=	10	6	5	
Komárom	2	=	9	4	3	
Tatabánya	2		9	6	5	
Alcsútdoboz	8	=	8	5	5	
Dunaújváros	5		10	6	5	
Martonvásár	7	=	8	6	5	0
Mór	8	=	9	6	5	
Sárbogárd	7		6	5	5	
Szabadbattyán	14	=	8	6	5	
Iregszemcse	20		10	5	3	0
Lengyel	19	=	9	5	5	
Paks	6		11	6	4	1
Szekszárd	17	=	10	6	6	
Árpádtető	21		8	4	2	
Mohács	15		11	7	7	
Pécs	16		10	6	6	0
Siklós	14	=	11	6	3	
Szigetvár	13	=	11	6	5	
Budaörs	3	=	9	6	6	
Bp. Lőrinc	2	=	8	6	5	0
Bp. Met. Int.	1		8	5	–	0
Bp. Szab. hegy	3	=	5	5	4	
Cegléd	ny	⚊	10	7	5	
Dobogókő	1	=	4	3	1	
Gödöllő	ny		7	6	5	0
Kiralyrét	ny	⚊	7	5	3	
Monor	1	=	8	6	4	
Nagykáta	•		9	6	6	
Szentendre	ny		8	7	6	

19 86.X.27 07 h-ig az utolsó 24 óra adatai

állomás	csapadék (mm)		max. hőmérséklet	min. hőmérséklet	rad. min.	Előző nap napos órái
Vác	ny	=	12	6	2	
Vámosmikola	ny	=	9	5	4	0
Baja	11	=	10	6	6	0
Bácsalmás	8	=	12	6	5	
Izsák	2	=	11	4	2	
Kalocsa	5		12	6	6	1
Kecskemét	ny	=	12	6	5	0
Kiskunfélegyháza	1		11	7	5	
Kiskunhalas	6	=	12	6	5	
Kunszentmiklós	4	▼=	10	4	4	
Tiszakécske	•		10	4	3	
Balassagyarmat	ny	=	14	5	4	
Romhány	ny		9	5	3	
Salgótarján	•		8	5	2	
Eger	•	=	10	5	3	1
Galyatető	ny		5	2	2	
Gyöngyös	ny		8	6	5	
Kékestető	•		5	1	0	1
Kompolt	•		8	6	4	0
Lőrinci	ny	=	9	6	4	
Poroszló	•		11	5	2	
Jászapáti	–		–	–	–	
Jászberény	•	=	10	6	5	
Karcag	–		–	–	–	
Szolnok	•		11	6	6	1
Tiszaroff	•	=	11	6	4	
Túrkeve	•		12	5	5	1
Kistelek	2	▼=	14	6	5	
Makó	ny		14	6	4	
Szeged	2	⚊	14	6	6	1
Szentes	ny		13	6	5	
Borsodnádasd	•	⚊	8	2	-2	
Füged	•	⚊	10	4	3	
Hidasnémeti	•	=	9	4	2	
Jósvafő	•	⊔	8	2	-1	0
Lillafüred	•	=	8	3	2	
Miskolc	ny	⚊	10	2	0	1
Putnok	•	=	9	2	0	
Sárospatak	•		6	5	3	1
Szendrőlád	•	⚊	10	1	0	
Tokaj	•	=	10	4	4	
Kisvárda	•	=	11	3	1	2
Mátészalka	1	⚊	13	3	2	
Nyíregyháza	•		11	3	-1	1
Nyírlugos	–		–	–	–	
Pátyod	•	⊔	14	1	0	
Tiszabecs	•	⚊	14	3	2	
Vásárosnamény	•	⚊	12	2	1	
Záhony	•	⚊	11	2	1	
Berettyóújfalu	•	⚊	14	4	1	
Debrecen	•	⚊	13	3	0	3
Hajdudorog	•		13	6	5	
Hortobagy	•		11	1	0	
Körösszakál	•		15	3	2	
Polgár	•	=	10	2	1	
Békéscsaba	•	⚊	13	4	1	2
Mezőhegyes	ny	⚊	14	7	6	3
Orosháza	•		15	6	5	
Szarvas	•		1[illegible]	6	5	1
Szeghalom	•	=	[illegible]	5	2	

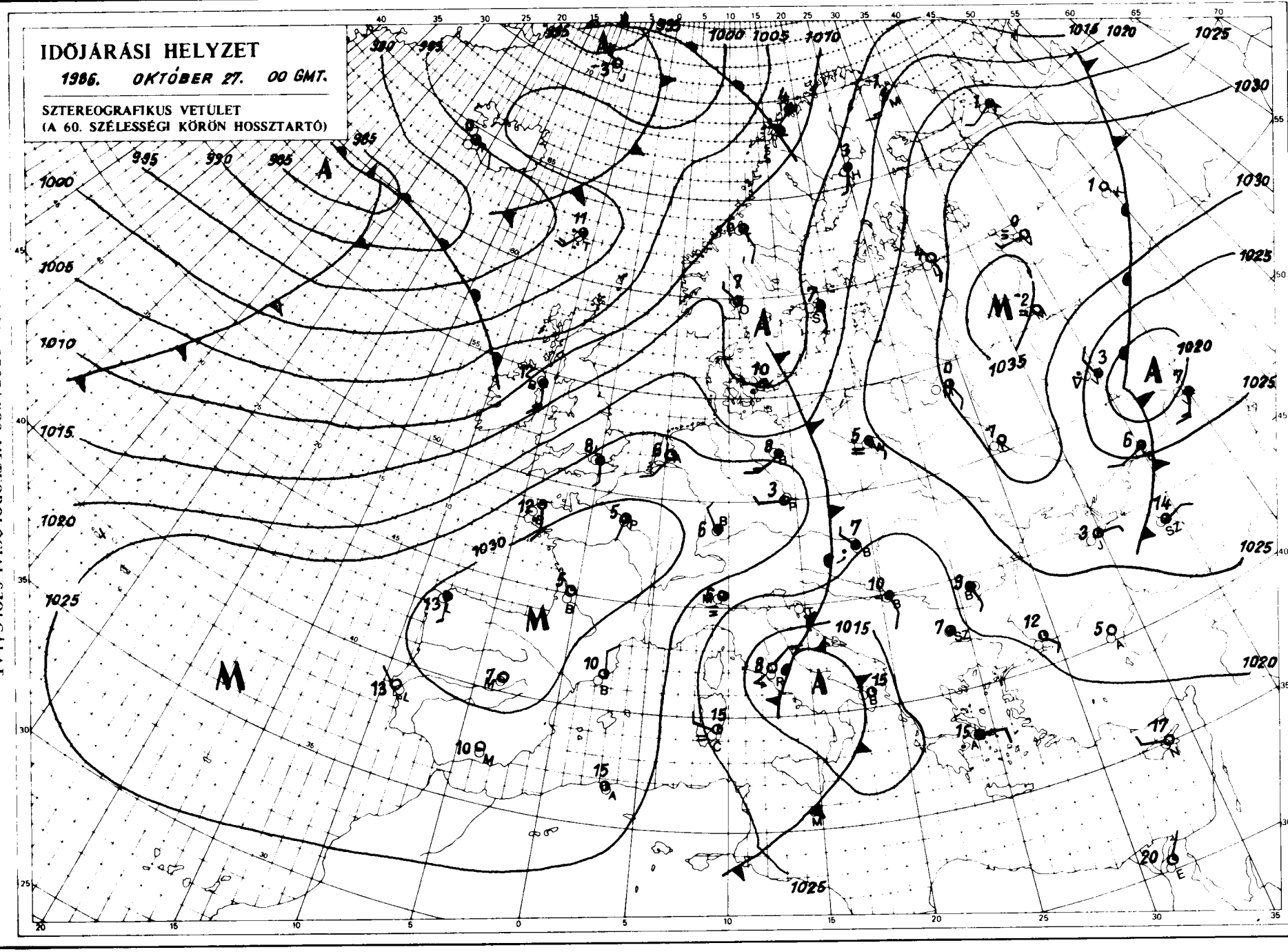

KIADJA: ORSZÁGOS METEOROLÓGIAI SZOLGÁLAT
Készíti: Központi Előrejelző Intézet Analízis- és Rövidtávú Prognózis Központja – T.: 273-018
Megjelenik naponként
Fél előfizetési díja: 2.200,-Ft Megrendelhető: 1024 Budapest, II., Kitaibel Pál u. 1. – T.: 353-500
Kiadásért felel: az OMSZ elnöke – Szerkesztésért felel: a KEI igazgatója

Jelmagyarázat a havi mellékletben

LIBRARY
NOAA
U.S. Dept. of Commerce

IDŐJÁRÁSI NAPIJELENTÉS

ЕЖЕДНЕВНЫЙ МЕТЕОРОЛОГИЧЕСКИЙ БЮЛЛЕТЕНЬ · DAILY WEATHER REPORT
BULLETIN QUOTIDIEN DE TEMPS · TÄGLICHER WETTERBERICHT

99.évfolyam 301.szám + Budapest + 1986.október. 28.kedd

Az időjárási helyzet és a várható időjárás:

Csak átmenetileg fordult nyugodtabbra Közép-Európa időjárása. A Földközi-tenger fölött húzódó felhőörvény kissé délebbre húzódott, most már csak a mediterrán vidéken okoz esőket, zivatarokat. Ezzel egyidőben az Ibériai-félsziget, valamint a Kelet-Európai-sikság fölött elhelyezkedő, lassú mozgású, csöndes időjárású zóna összekapcsolódott, s az Alpok és Kárpátok vidékén is szétoszlatta a felhőket. Nagy sebességgel közelednek viszont az Atlanti-óceán fölött keletkező, s a szárazföld belseje felé tartó időjárási frontok. Egyelőre még csak Északnyugat-Európában okoznak változékony időjárást, nemsokára azonban a Kárpát-medence időjárásában is éreztetik hatásukat.

Hétfőn hazánk legnagyobb részén borult, illetve erősen felhős idő volt, csupán a Sajóvölgye és a Zempléni-hegység fölött sütött ki 2-4 órára a nap. A borult vidékeken - főleg délelőtt - mindenütt esett az eső. A kedd reggel 7 óráig lehullott eső mennyisége csapadéknyom és 10 mm között alakult. Kedd hajnalra szakadozni kezdett a felhőzet, ezért az ország északkeleti felében erősen, + 2, -3 fokig hűlt le a levegő. A még felhős délnyugati tájakon 3, 8 fok között alakult a legalacsonyabb hőmérséklet. Délelőtt folytatódott a felhőzet lassú csökkenése, a Dunántúl déli részén azonban még erősen felhős maradt az ég. Esőt már sehonnan sem jelentettek. A hőmérséklet 11 órára 6, 10 fokig emelkedett.

Ma 12 órakor a fővárosban 13 fokot mértek, a tengerszintre átszámitott légnyomás 1030 hPa, alig változott.

Várható időjárás szerda estig:

Ma / kedden / az ország délnyugati részén is tovább csökken a felhőzet, azután országszerte derült idő várható. Holnap / szerdán / délután nyugat felől ujabb felhősödés kezdődik. Eső sehol sem valószinü. Hajnalban és reggel foltokban köd képződik. Ma változó irányú, mérsékelt szélre lehet számitani. Holnap a délnyugati szél a Dunántúlon megélénkül. A legalacsonyabb éjszakai hőmérséklet általában 0 és + 5 fok között alakul, néhány szórványos, északkeleti vidéken azonban fagyra is számitani kell. A legmagasabb nappali hőmérséklet szerdán 10 és 15 fok között valószinü.

Bártfai Erzsébet s.k.

A hőmérséklet napi középértéke és eltérése a sokévi átlagtól / Budapest belterületén:/

1986. október 27. 7,9°C - 0,8°C

87 évben a napon Budapesten előfordult

legmagasabb hőmérséklet: 27, C /1923 /
legalacsonyabb hőmérséklet: -3,0°C /1946/

86.669

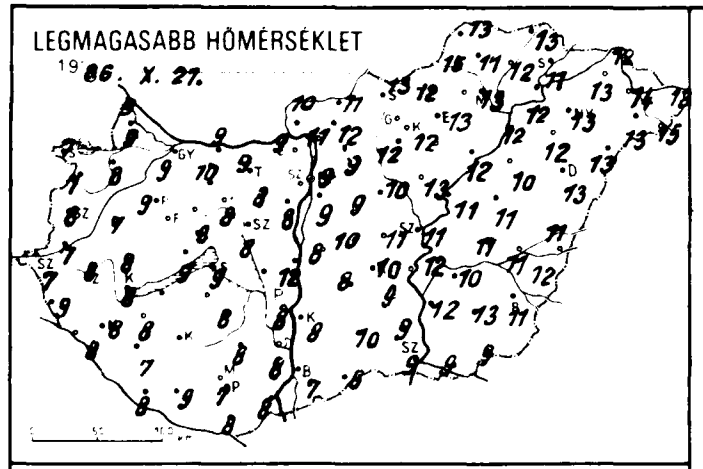
LEGMAGASABB HŐMÉRSÉKLET
1986. X. 27.

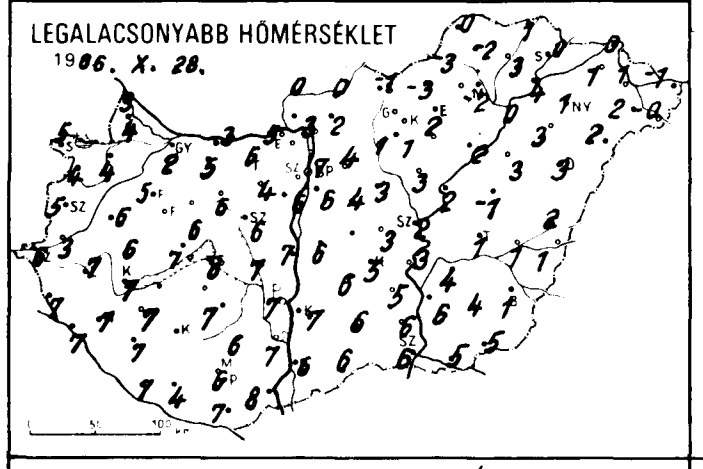
LEGALACSONYABB HŐMÉRSÉKLET
1986. X. 28.

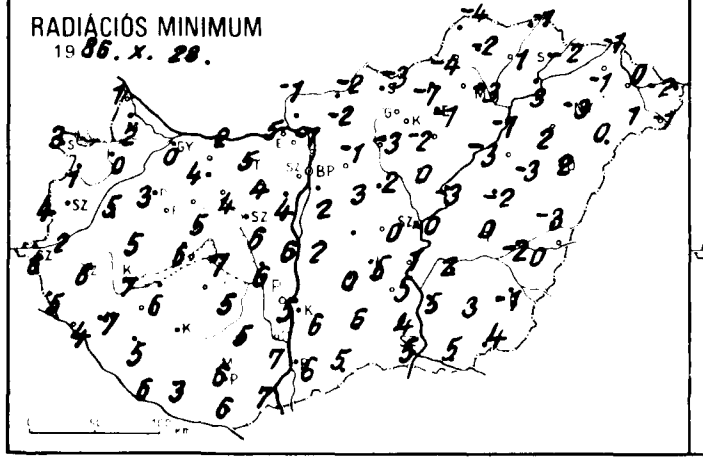
RADIÁCIÓS MINIMUM
1986. X. 28.

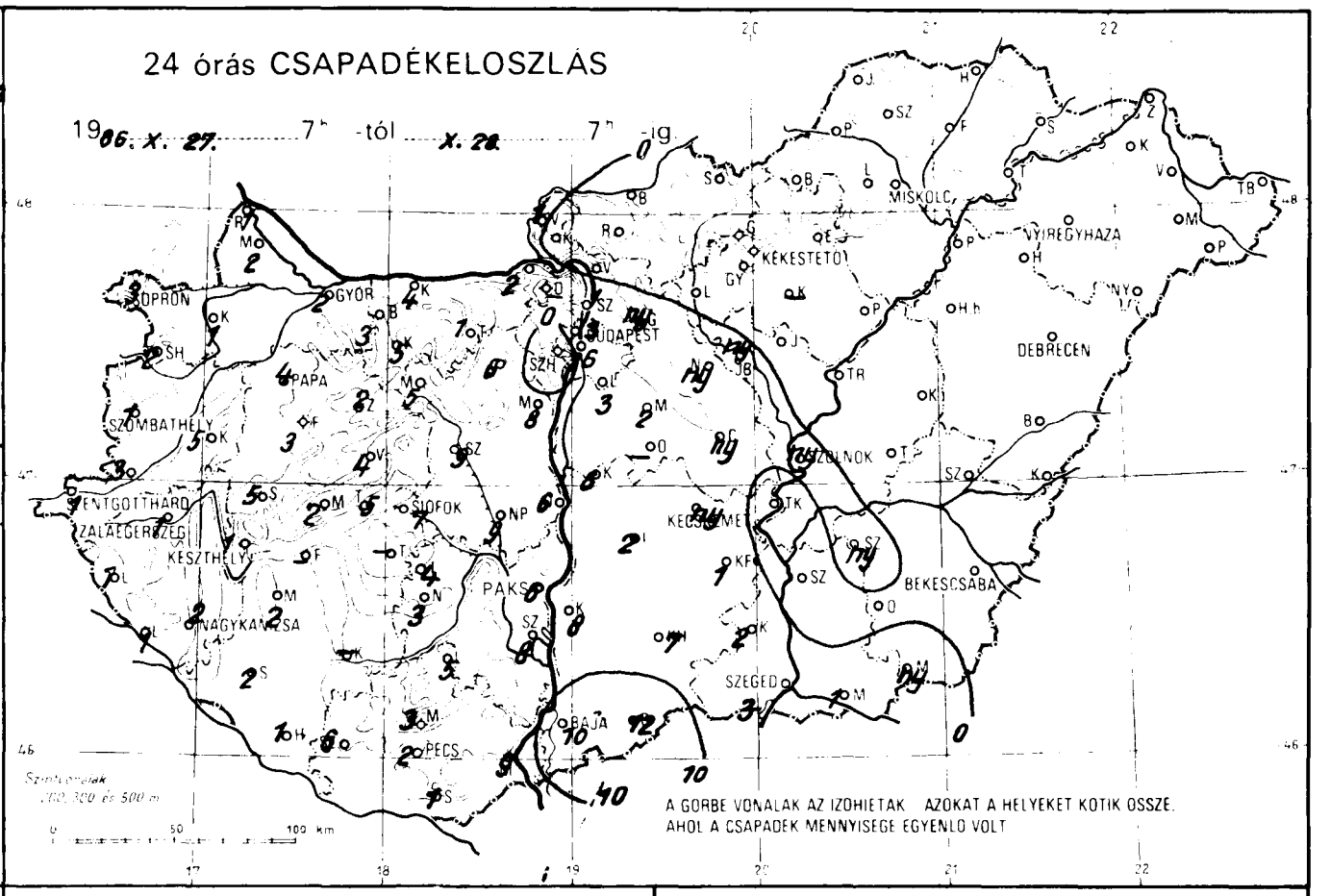
24 órás CSAPADÉKELOSZLÁS
1986. X. 27. 7h -tól X. 28. 7h -ig
SOPRON
GYŐR
PAPA
SZOMBATHELY
SZENTGOTTHÁRD
ZALAEGERSZEG
KESZTHELY
NAGYKANIZSA
SIÓFOK
PÉCS
BUDAPEST
SZH
PAKS
BAJA
MISKOLC
KÉKESTETŐ
VÁRIEGYHÁZA
DEBRECEN
SZOLNOK
KECSKEMÉT
BÉKÉSCSABA
SZEGED
A GÖRBE VONALAK AZ IZOHIETÁK AZOKAT A HELYEKET KÖTIK ÖSSZE, AHOL A CSAPADÉK MENNYISÉGE EGYENLŐ VOLT

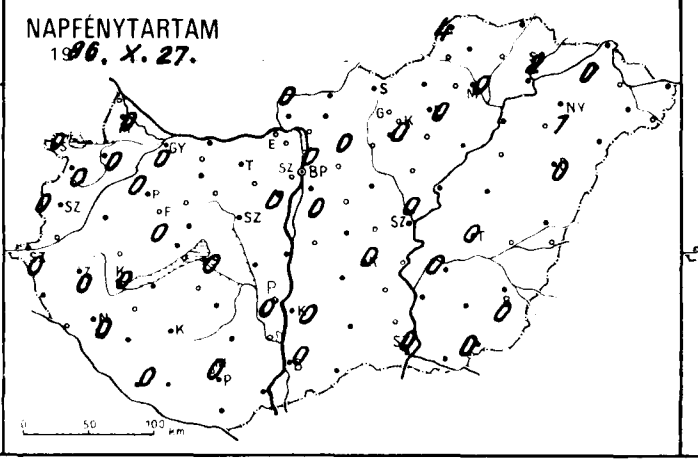
NAPFÉNYTARTAM
1986. X. 27.

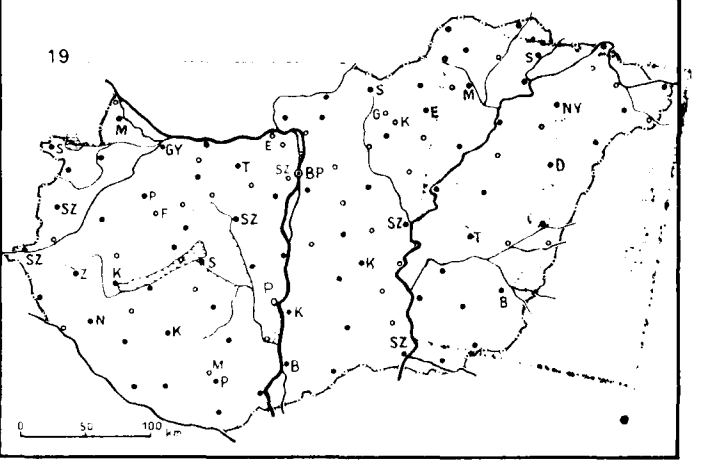
19

1986.X.28.^{h}-ig az utolsó 24 óra adatai						Előző nap napos órái
állomás	csapadék (mm)		max. hőmérséklet	min. hőmérséklet	rad. min.	
Győr	2	≡	9	2	0	0
Kapuvár	1	=	8	4	0	0
Mosonmagyaróvár	2	=	9	4	2	0
Rajka	1	=	9	3	1	
Sopron	3		7	5	3	0
Sopronhorpács	2	⊥	7	4	1	0
Káld	5	⊥	7	6	5	
Körmend	3		7	3	2	
Szentgotthárd	1		7	6	6	0
Szombathely	1		8	5	4	0
Lenti	1		9	7	5	
Letenye	1		8	7	4	
Nagykanizsa	2	=	8	7	7	0
Zalaegerszeg	1		8	7	6	0
Farkasgyepű	3	≡	7	5	4	
Keszthely	1	≡	8	7	7	0
Mencshely	2	≡	7	5	3	0
Pápa	4	⊥	9	5	3	0
Sümeg	5	=	8	6	5	
Tihany	5	=	9	7	6	
Veszprém	4	=	8	6	5	
Zirc	2	≡	7	3	2	
Fonyód	–		–	–	–	
Homokszt. György	1	⊥	8	7	6	0
Kaposvár	–		–	–	–	
Marcali	2	=	8	7	6	
Siófok	7	=	9	8	7	0
Somogyszob	7		7	7	5	
Tab	–		–	–	–	
Bábolna	3	≡	9	3	3	
Esztergom	2	=	9	5	5	
Kisbér	5	≡	10	5	4	
Komárom	4	≡	9	3	2	
Tatabánya	1	=	9	6	5	
Alcsútdoboz	6	≡	8	4	4	
Dunaújváros	6		8	7	6	
Martonvásár	8	=	8	6	4	0
Mór	5	≡	8	6	4	
Sárbogárd	9		12	7	6	
Szabadbattyán	9	≡	8	6	6	
Iregszemcse	4	=	8	7	5	0
Lengyel	5	=	8	6	5	
Paks	6	=	8	7	5	0
Szekszárd	8	=	8	7	7	
Árpádtető	3	=	6	6	3	
Mohács	9	=	8	8	7	
Pécs	2	=	7	6	6	0
Siklós	1	=	8	7	6	
Szigetvár	6	=	9	4	3	
Budaörs	6	≡	9	4	1	
Bp. Lőrinc	3	⊥	9	6	2	0
Bp. Met. Int.	3	=	9	7	–	0
Bp. Szab. hegy	•	=	8	6	3	
Cegléd	ny	,	11	3	0	
Dobogókő	–		–	–	–	
Gödöllő	ny	⊥	9	4	-1	0
Királyrét	•	⊔	12	-1	-3	
Monor	2	=	9	4	3	
Nagykáta	ny	≡	10	3	2	
Szentendre	1	≡	10	4	3	

1986.X.28.^{h}-ig az utolsó 24 óra adatai						Előző nap napos órái
állomás	csapadék (mm)		max. hőmérséklet	min. hőmérséklet	rad. min.	
Vác	•	⊥	11	3	-1	
Vámosmikola	1	≡	10	0	-1	0
Baja	10	≡	7	6	6	0
Bácsalmás	12	≡	8	6	5	
Izsák	2		8	6	0	
Kalocsa	8		8	7	6	0
Kecskemét	ny	⊥	10	5	5	0
Kiskunfélegyháza	1	,	9	5	5	
Kiskunhalas	7	=	10	6	6	
Kunszentmiklós	6	⊥ =	10	6	2	
Tiszakécske	•	⊥	12	3	1	
Balassagyarmat	•	⊔	11	0	-2	
Romhány	•	≡	12	2	2	
Salgótarján	•	≡	13	-1	-3	
Eger	•	⊔	13	2	-1	0
Galyatető	•		7	2	-0	
Gyöngyös	•	⊔	12	1	-2	
Kékestető	•		5	2	0	0
Kompolt	–		–	–	–	
Lőrinci	•	≡	12	1	-3	
Poroszló	•	⊔	12	2	-3	
Jászapáti	•	⊥	13	3	0	
Jászberény	ny	⊥ =	11	1	-1	
Karcag	•	⊔	11	-1	-2	
Szolnok	ny	≡	11	2	-0	0
Tiszaroff	•	⊔	11	2	-3	
Túrkeve	•	≡	11	1	0	0
Kistelek	2	⊥ =	9	6	4	
Makó	1		9	5	5	
Szeged	3	=	9	6	5	0
Szentes	•		12	6	5	
Borsodnádasd	•	⊔	12	-3	-7	
Fügöd	•	⊥	12	3	1	
Hidasnémeti	•		13	3	-1	
Jósvafő	•	⊔	13	0	-4	4
Lillafüred	•	=	12	1	-1	
Miskolc	•	=	13	-2	-3	0
Putnok	•	⊔	15	-3	-4	
Sárospatak	•		11	0	-2	2
Szendrőlád	•	⊔	11	-2	-2	
Tokaj	•		12	4	3	
Kisvárda	•	⊔	13	1	-1	0
Mátészalka	•	⊥	13	2	1	
Nyíregyháza	•	⊔	13	1	-3	1
Nyírlugos	•	⊔	13	2	0	
Pátyod	•	⊔	15	-0	-1	
Tiszabecs	•	⊔	13	-1	-2	
Vásárosnamény	•	≡	14	1	0	
Záhony	•	⊔	12	0	-1	
Berettyóújfalu	•	⊔	11	2	-3	
Debrecen	•	⊥	13	3	2	0
Hajdúdorog	•		12	3	2	
Hortobágy	•	⊔	10	3	-3	
Kopasszakál	•		12	1	0	
Polgár	•	≡	12	0	-1	
Békéscsaba	•	⊥	11	1	-1	0
Mezőhegyes	ny	,	9	5	4	0
Orosháza	•		13	4	3	
Szarvas	ny	=	10	4	2	0
Szeghalom	•		11	1	-2	

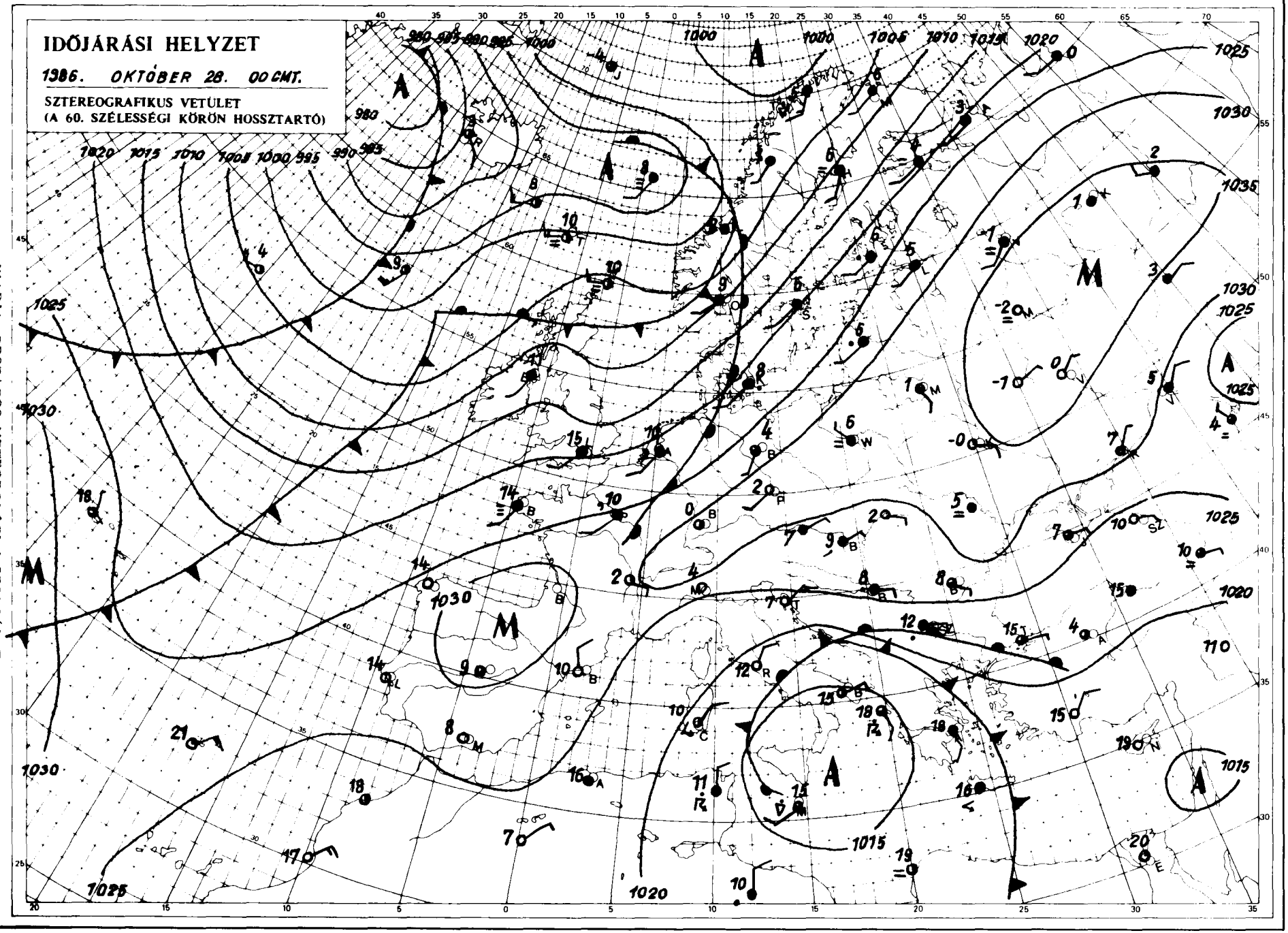

KIADJA: ORSZÁGOS METEOROLÓGIAI SZOLGÁLAT
Készíti: Központi Előrejelző Intézet Analízis- és Rövidtávú Prognózis Központja – T.: 273-018
Megjelenik naponként
Éves előfizetési díja: 2.200,-Ft. Megrendelhető: 1024 Budapest, II., Kitaibel Pál u. 1. – T.: 353-500
Kiadásért felel: az OMSZ elnöke Szerkesztésért felel: a KEI igazgatója

Jelmagyarázat a havi mellékletben

LIBRARY
U.S. Dept. of Commerce

IDŐJÁRÁSI NAPIJELENTÉS

ЕЖЕДНЕВНЫЙ МЕТЕОРОЛОГИЧЕСКИЙ БЮЛЛЕТЕНЬ · DAILY WEATHER REPORT
BULLETIN QUOTIDIEN DE TEMPS · TÄGLICHER WETTERBERICHT

99.évfolyam 3o2.szám + Budapest + 1986.október. 29.szerda

Az időjárási helyzet és a várható időjárás:

Középpontjával a Norvég-tenger térsége fölött egy hatalmas kiterjedésű mérsékelt égövi ciklon örvénylik. Ennek frontrendszere a Skandináv-félszigeten, valamint a kontinens nyugati parvidékén okoz gyakori felhősödést, időnkénti szélerősödést, esőket, záporokat. A szárazföld középső és keleti részén egyelőre nincs számottevő sebességű légmozgás, hajnalban és reggel ébredtelé párás, ködös az idő. Csütörtök estig az óceán térségéből érkező léghullámok a Kárpátok térségét is elérik, ezért ismét változékonyra fordul időjárásunk.

Hazánkban kedden napos, száraz idő volt, csupán délnyugaton volt tartósan felhős, párás idő. A hőmérséklet csúcsértéke 8 és 17 fok között alakult. Erős volt az északkelet lehülés, hajnalra helyenként köd képződött. A legalacsonyabb hőmérséklet -4 és + 5 fok között alakult. Szerda / ma / dé előtt a köd nagy része felszállt és több-kevesebb idő alatt csaknem mindenütt sütött a nap. A hőmérséklet 11 órakor a még ködös helyeken 4-6, máshol 7-12 fok között alakult.

Ma 12 órakor Budapesten a hőmérséklet 12 fok, a tengerszintre átszámitott légnyomás 1024 hPa, mérsékelten csökken.

Várható időjárás csütörtök estig:

Átmenetileg megnövekszik, majd északnyugat felől ismét csökken a felhőzet, szórványosan várható kisebb eső, futó zápor. Hajnalban - elsősorban keleten - helyenként köd képződik. A szél átmenetileg északnyugatra fordul és a Dunántúlon időnként megerősödik. A legalacsonyabb éjszakai hőmérséklet általában 0 és 5 fok között, keleten néhány kevéssel fagypont alatt, a legmagasabb nappali hőmérséklet csütörtökön 9 és 14 fok között alakul.

Rábai Attila s.k.

A hőmérséklet napi középértéke és eltérése a sokévi átlagtól / Budapest belterületén:

1986.október 28. 8,9°C + 0,4°C

1871 óta ezen a napon Budapesten előfordult

legmagasabb hőmérséklet: 24,7°C /1923./
legalacsonyabb hőmérséklet: -2,6°C /1979./

86.67o

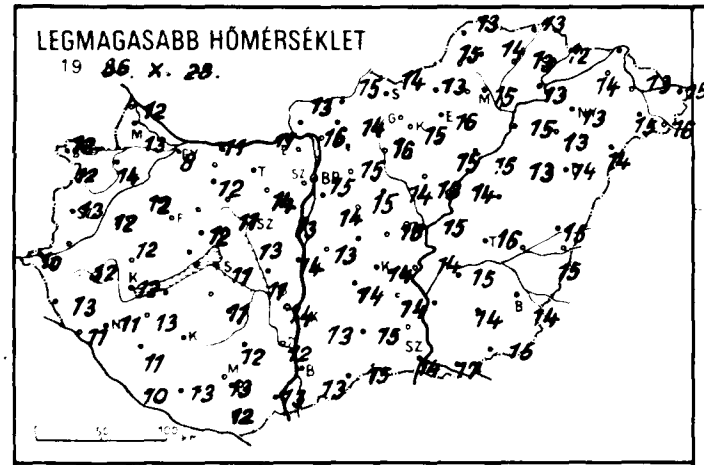
LEGMAGASABB HŐMÉRSÉKLET
19 86. X. 28.

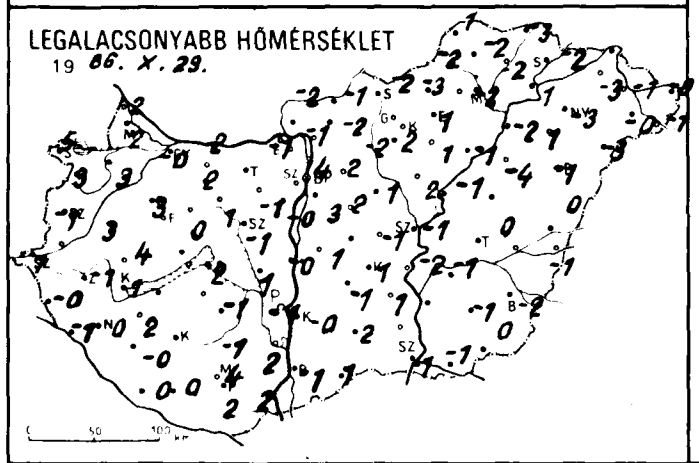
LEGALACSONYABB HŐMÉRSÉKLET
19 86. X. 29.

24 órás CSAPADÉKELOSZLÁS
19 86. X. 28. 7h -tól X. 29. 7h -ig.
SOPRON
GYŐR
BUDAPEST
MISKOLC
NYÍREGYHÁZA
KÉKESTETŐ
DEBRECEN
PAPA
SZOMBATHELY
SZENTGOTTHÁRD
ZALAEGERSZEG
KESZTHELY
SIÓFOK
PAKS
KECSKEMÉT
SZOLNOK
BÉKÉSCSABA
NAGYKANIZSA
SZEGED
BAJA
PÉCS
Csapadék nem volt
A GÖRBE VONALAK AZ IZOHIETAK. AZOKAT A HELYEKET KÖTIK ÖSSZE, AHOL A CSAPADÉK MENNYISÉGE EGYENLŐ VOLT

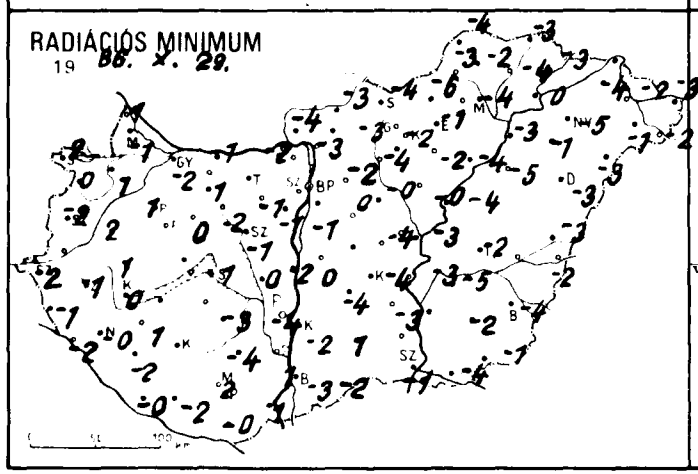
RADIÁCIÓS MINIMUM
19 86. X. 29.

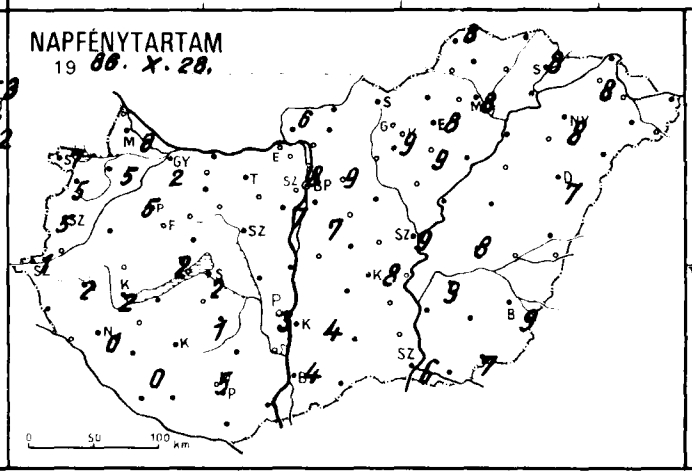
NAPFÉNYTARTAM
19 86. X. 28.

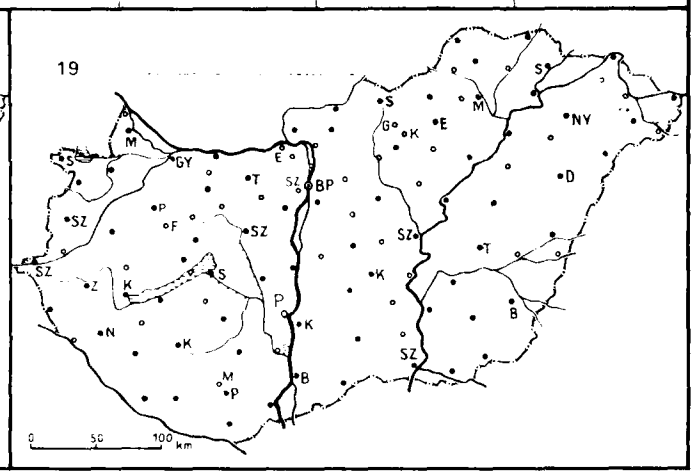
19

86.X.29.

19 _____ 07 h-ig az utolsó 24 óra adatai

állomás	csapadék (mm)		max. hőmérséklet	min. hőmérséklet	rad. min.	Előző nap napos órái
Győr	•	≡	8	-0	-2	2
Kapuvár	•	⊥	14	3	1	5
Mosonmagyaróvár	•	≡	13	2	-1	8
Rajka	•	≡	12	2	1	
Sopron	•	⊥	12	5	2	7
Sopronhorpács	•	⊥	12	3	0	5
Káld	•	⊥	12	3	2	
Körmend	–		–	–	–	
Szentgotthárd	•	⊔	10	1	-2	1
Szombathely	•	≡	13	-1	-2	5
Lenti	•	≡	13	-0	-1	
Letenye	•	≡	11	-1	-2	
Nagykanizsa	•	≡	11	0	-0	0
Zalaegerszeg	•	≡	12	-1	-1	2
Farkasgyepű	•	⊥	12	4	2	
Keszthely	•	≡	12	1	0	2
Mencshely	•	⊔	10	1	-1	2
Pápa	•	⊥	12	3	1	5
Sümeg	•	≡	12	4	1	
Tihany	–		–	–	–	
Veszprém	•	⊔	12	0	0	
Zirc	•	⊔	12	1	-2	
Fonyód	–		–	–	–	
Homokszt. györgy	•	≡	10	0	-0	0
Kaposvár	–		–	–	–	
Marcali	•	≡	13	2	1	
Siófok	•	≡	11	2	1	2
Somogyszob	•	≡	11	-0	-2	
Tab	–		–	–	–	
Bábolna	•	≡	9	-1	-1	
Esztergom	•	≡	11	-1	-2	
Kisbér	•	≡	12	2	1	
Komárom	•	≡	11	2	1	
Tatabánya	–		–	–	–	
Alcsútdoboz	•	≡	14	-1	-1	
Dunaújváros	•	≡	14	-0	-2	
Martonvásár	•	⊔	13	-0	-1	7
Mór	•	≡	11	1	-2	
Sárbogárd	•	≡	11	1	0	
Szabadbattyán	•	≡	13	-1	-1	
Iregszemcse	•	≡	11	-1	-3	1
Lengyel	•	⊔	12	-1	-4	
Paks	•	≡	14	-1	-4	3
Szekszárd	•	≡	12	2	1	
Árpádtető	•	≡	7	5	0	
Mohács	•	≡	13	2	1	
Pécs	•	⊥	13	4	2	5
Siklós	•	≡	12	2	-0	
Szigetvár	•	≡	13	0	-2	
Budaörs	•		14	-1	-2	
Bp. Lőrinc	•	⊥	14	3	-1	7
Bp. Met. Int.	•	≡	15	4	–	8
Bp. Szab. hegy	•	⊥	13	6	1	
Cegléd	•	⊔	16	-1	-4	
Dobogókő	•		10	5	1	
Gödöllő	•	⊔	15	2	-2	9
Királyrét	•	V	14	-2	-4	
Monor	•	⊔	15	2	0	
Nagykáta	•	≡	14	1	-0	
Szentendre	•	≡	16	1	1	

86.X.29.

19 _____ 07 h-ig az utolsó 24 óra adatai

állomás	csapadék (mm)		max. hőmérséklet	min. hőmérséklet	rad. min.	Előző nap napos órái
Vác	•	≡	16	-1	-3	
Vámosmikola	•	⊔	13	-2	-4	6
Baja	•	≡	13	-1	-3	4
Bácsalmás	•	⊔	15	1	-2	
Izsák	•		14	-1	-4	
Kalocsa	•	≡	13	-0	-2	4
Kecskemét	•	≡	14	1	-4	8
Kiskunfélegyháza	•	≡	14	1	-3	
Kiskunhalas	•	≡	15	2	1	
Kunszentmiklós	•	≡	13	-1	-0	
Tiszakécske	•	≡	14	-2	-3	
Balassagyarmat	•	⊥	15	-1	-3	
Romhány	•	≡	14	-2	-3	
Salgótarján	•	≡	14	-2	-4	
Eger	•	⊔	16	1	-1	8
Galyatető	•	⊔	11	4	-3	
Gyöngyös	•	⊔	15	2	-2	
Kékestető	•	⊔	8	3	0	9
Kompolt	•	⊔	15	1	-2	9
Lőrinci	•	≡	16	-2	-4	
Poroszló	•	⊔	15	-1	-4	
Jászapáti	•	⊔	13	2	-0	
Jászberény	•	≡	15	-1	-3	
Karcag	–		–	–	–	
Szolnok	•	⊔	15	-1	-3	9
Tiszaroff	•	≡	14	-1	-4	
Túrkeve	•	≡	16	0	-2	8
Kistelek	–		–	–	–	
Makó	•	≡	17	-1	-4	
Szeged	•		14	-1	-1	6
Szentes	–		–	–	–	
Borsodnádasd	•	⊔	13	-3	-6	
Fügöd	•	⊔	13	-2	-4	
Hidasnémeti	•	≡	13	-3	-3	
Jósvafő	•	⊔	13	1	-4	8
Lillafüred	•	≡	12	1	-0	
Miskolc	•	≡	15	-2	-4	8
Putnok	•	≡	15	-2	-3	
Sárospatak	•	⊔	12	-2	-3	8
Szendrőlád	•	≡	14	-2	-2	
Tokaj	•		13	1	0	
Kisvárda	•	≡	14	-3	-4	8
Mátészalka	•	⊔	15	-0	-1	
Nyíregyháza	•	≡	13	-3	-5	8
Nyírlugos	•	⊔	14	-3	-3	
Pátyod	•	≡	16	-1	-2	
Tiszabecs	•	⊔	15	-0	-3	
Vásárosnamény	•	≡	13	-1	-2	
Záhony	–		–	–	–	
Berettyóújfalu	•	≡	15	0	-3	
Debrecen	•	⊥	14	-1	-3	7
Hajdúdorog	•		13	1	-1	
Hortobágy	•	⊔	13	-4	-5	
Kosszakál	•	⊔	15	-1	-2	
Polgár	•	≡	15	-2	-3	
Békéscsaba	•		14	-2	-4	9
Mezőhegyes	•	≡	15	0	-1	7
Orosháza	•	≡	14	-1	-2	
Szarvas	•		15	-1	-5	9
Szeghalom	–		–	–	–	

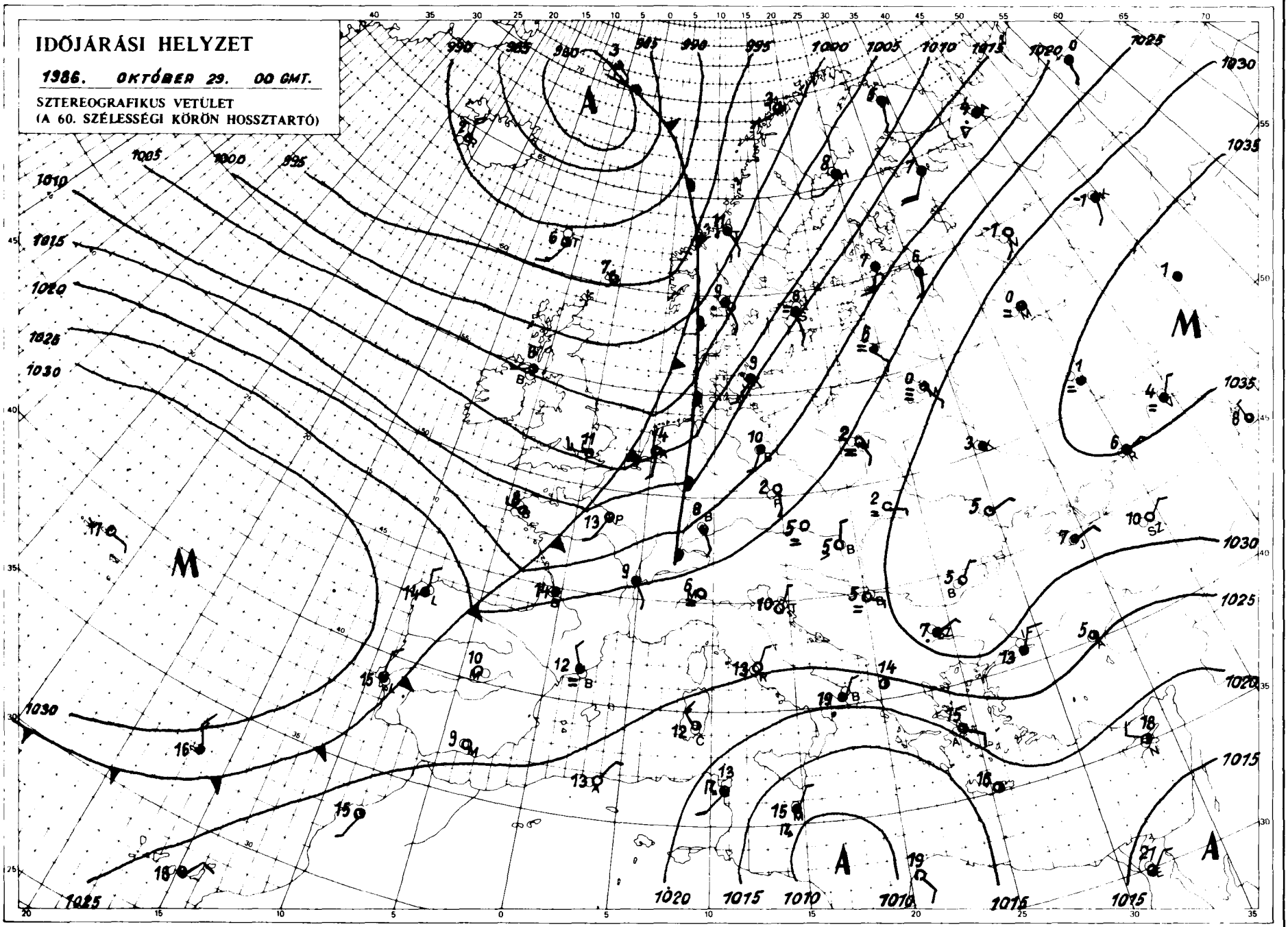

KIADJA ORSZÁGOS METEOROLÓGIAI SZOLGÁLAT
Készíti: Központi Előrejelző Intézet Analízis- és Rövidtávú Prognózis Központja – T.: 273-018
Megjelenik naponként
Éves előfizetési díja: 2.200,-Ft Megrendelhető: 1024 Budapest, II., Kitaibel Pál u. 1. T.: 353-500
Kiadásért felel: az OMSZ elnöke – Szerkesztéséért felel: a KEI igazgatója

Jelmagyarázat a havi mellékletben

LIBRARY
U.S. Dept. of Commerce

IDŐJÁRÁSI NAPIJELENTÉS

ЕЖЕДНЕВНЫЙ МЕТЕОРОЛОГИЧЕСКИЙ БЮЛЛЕТЕНЬ · DAILY WEATHER REPORT
BULLETIN QUOTIDIEN DE TEMPS · TÄGLICHER WETTERBERICHT

99. évfolyam 303. szám. + Budapest + 1986. október 30. csütörtök

Az időjárási helyzet és a várható időjárás:

Észak-Amerika térségéből újabb és újabb ciklonok érkeznek az Atlanti-óceán fölé. Ezek Európa nyugati partjait elérve északkelet felé vesznek irányt, ezért a ciklontevékenységet jellemző, gyakori felhősödéssel, csapadékkal és szélerősödéssel járó időjárás a kontinens nyugati és északi részén figyelhető meg. Közép-Európa térségében, ahová az időjárási frontok már legyengülten érkeznek elsősorban a helyi időjárást alakitó tényezők szerepe a meghatározó, ezért általában változóan felhős, párás, többfelé ködös az idő.

Hazánkban szerdán néhány tartósabban ködös hely kivételével országszerte napos, száraz idő volt. A legmagasabb nappali hőmérséklet 8 és 16 fok között alakult. Éjszaka a nyugati országrészben megnövekedett a felhőzet, de csupán egy-két helyen fordult elő jelentéktelen eső. Többfelé ismét köd képződött. A hőmérséklet hajnalban keleten -3 és +2, másutt általában 0 és 7 fok között volt. Délelőtt változóan felhős volt az ég, a köd többfelé feloszlott. A Nyugat-Dunántúlon helyenként megélénkült az északi szél. A hőmérséklet 11 órakor a még ködös helyeken 4 -7, másutt 7-12 fok között alakult.

Ma 12 órakor Budapesten a hőmérséklet 8 fok, a tengerszintre átszámitott légnyomás 1023 hPa, alig változik.

Várható időjárás péntek estig:

Változóan felhős idő lesz, esetleg néhány helyen gyönge esővel. Csak néhol élénkül meg a szél. Hajnalban ködfoltok képződnek, és általában -2, +3 fokig csökken a hőmérséklet.
Pénteken a kora délutáni órákban pedig 8 és 13 fok között várható.

Pálmási Judit s.k.

TÁVOLABBI KILÁTÁSOK SZOMBATTÓL-KEDDIG:

Szombaton gyakran beborul, és főleg az ország északi térségében várhatók kisebb esők.
Vasárnaptól megkezdődik a felhőzet felszakadozása és megélénkül az északi szél.
Legalacsonyabb hajnali hőmérséklet: eleinte 0, +5. majd -4. +1 fok között várható.
Legmagasabb nappali hőmérséklet: eleinte 6, 11. majd 4, 9 fok között lesz.
Jelentős mennyiségü /legalább 5 mm napi/ csapadék az ország területének 30 százalékán várható.

KÖZÉPTÁVÚ ELŐREJELZŐ CSOPORT

A hőmérséklet napi középértéke és a térése a sokévi átlagtól /Budapest belterületén/:

1986. X. 29.	7,4°C	-1,3°C

1871 óta ezen a napon Budapesten előfordult

legmagasabb hőmérséklet:	23,5°C /1928/,
legalacsonyabb hőmérséklet:	-5,0°C /1920/.

86.671.

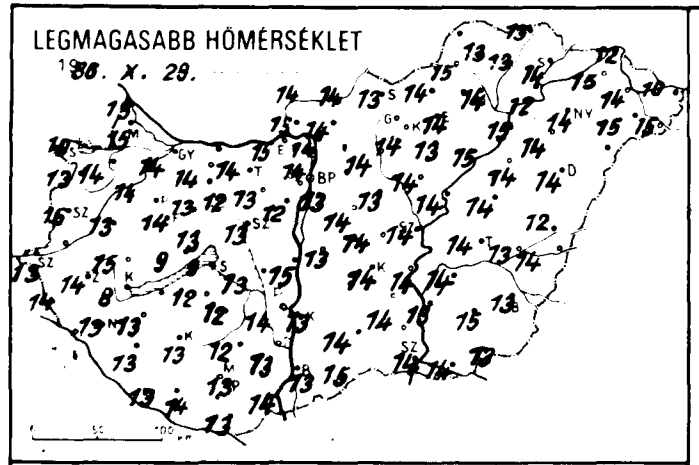
LEGMAGASABB HŐMÉRSÉKLET
1986. X. 29.

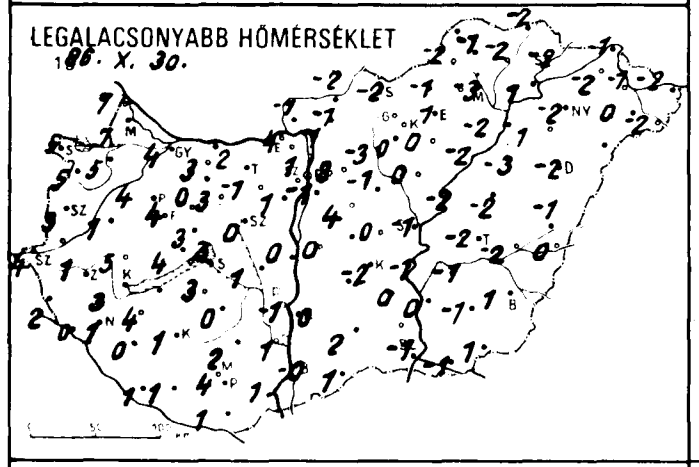
LEGALACSONYABB HŐMÉRSÉKLET
1986. X. 30.

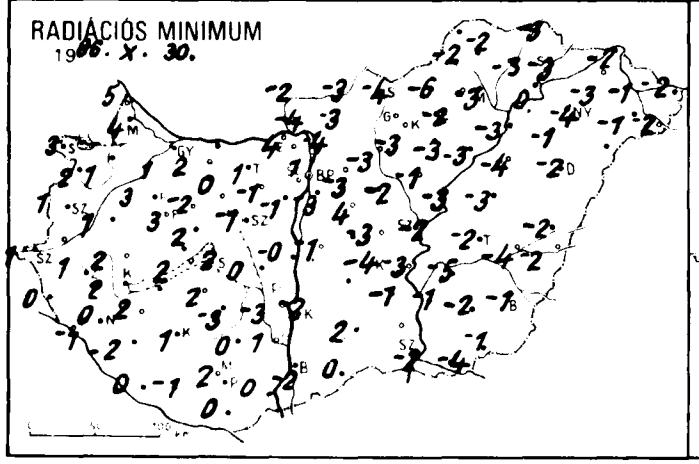
RADIÁCIÓS MINIMUM
1986. X. 30.

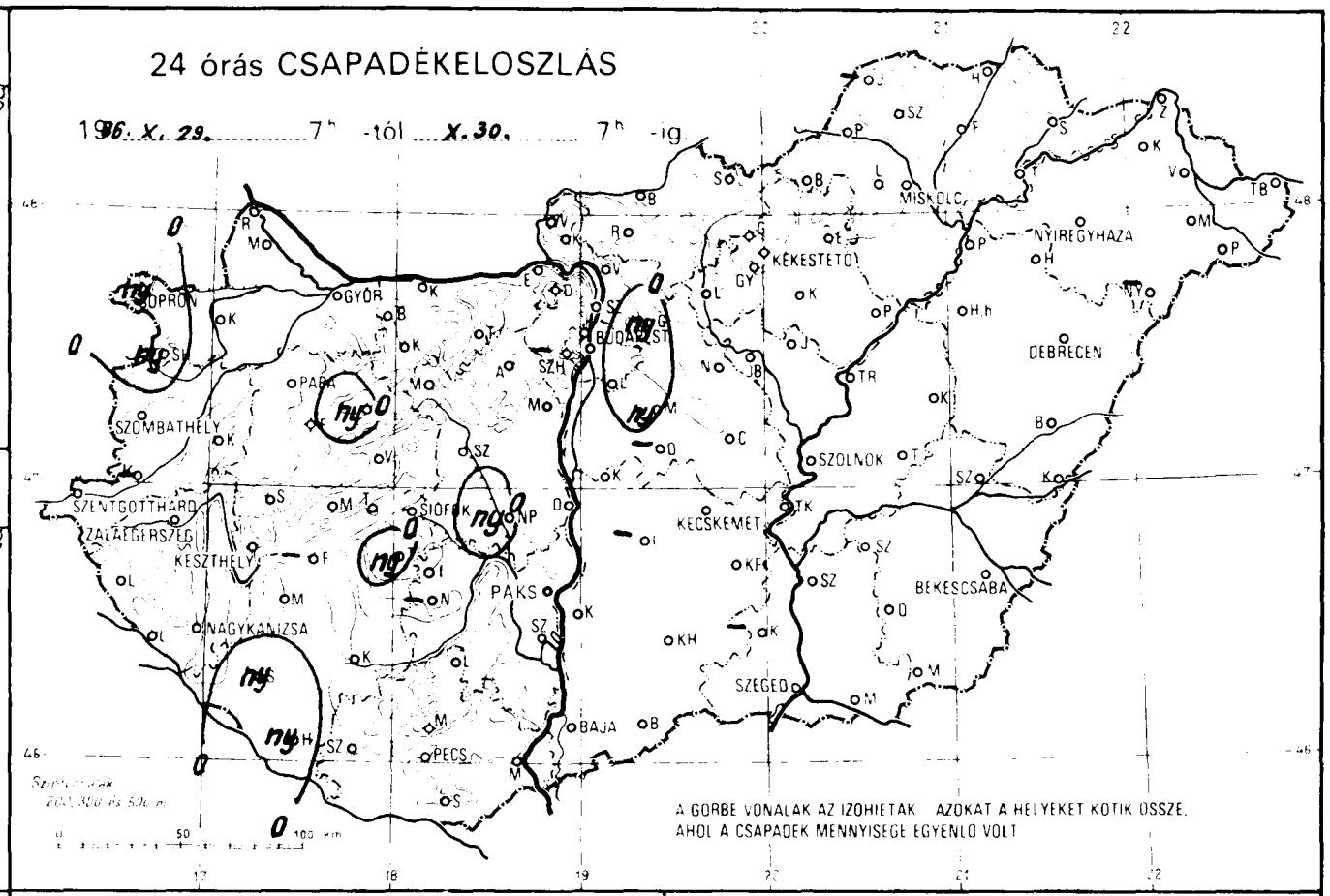
24 órás CSAPADÉKELOSZLÁS
1986. X. 29. 7h -tól X. 30. 7h -ig.
SOPRON
GYŐR
PAPA
SZOMBATHELY
SZENTGOTTHÁRD
ZALAEGERSZEG
KESZTHELY
NAGYKANIZSA
SIÓFOK
PAKS
PÉCS
BAJA
BUDAPEST
SZÉKESFEHÉRVÁR
KECSKEMÉT
SZEGED
KÉKESTETŐ
MISKOLC
NYÍREGYHÁZA
DEBRECEN
SZOLNOK
BÉKÉSCSABA
A GÖRBE VONALAK AZ IZOHIETÁK AZOKAT A HELYEKET KÖTIK ÖSSZE,
AHOL A CSAPADÉK MENNYISÉGE EGYENLŐ VOLT

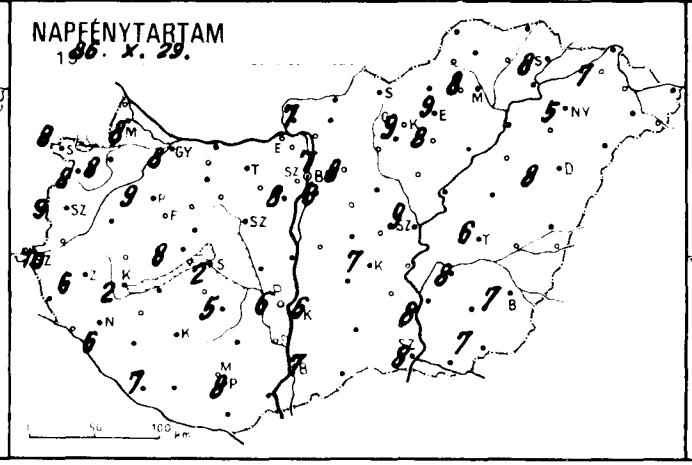
NAPFÉNYTARTAM
1986. X. 29.

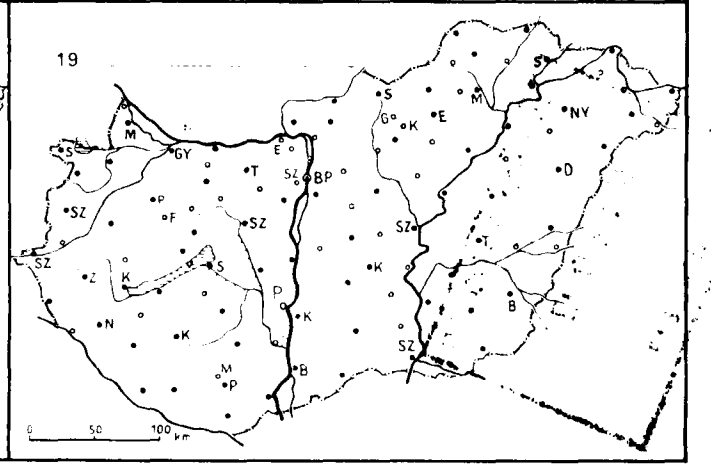
19

86.X.30.07 h-ig az utolsó 24 óra adatai						Előző nap napos órái
állomás	csapadék (mm)		max. hőmérséklet	min. hőmérséklet	rad. min.	
Győr	.		14	4	1	8
Kapuvár	.		14	5	1	8
Mosonmagyaróvár	.		15	7	4	8
Rajka	.		13	7	5	
Sopron	ny		10	5	3	8
Sopronhorpács	ny		13	5	2	8
Káld	.		13	1	1	
Körmend	–		–	–	–	
Szentgotthárd	.		13	4	1	10
Szombathely	.		16	3	1	9
Lenti	.		14	2	–0	
Letenye	.		11	0	–1	
Nagykanizsa	.		13	1	0	6
Zalaegerszeg	.		14	1	1	6
Farkasgyepű	.		14	4	3	
Keszthely	.		8	3	2	2
Mencshely	.		12	4	3	8
Pápa	.		14	4	3	9
Sümeg	.		15	5	2	
Tihany	.		9	4	2	
Veszprém	.		13	3	2	
Zirc	ny		13	–0	–2	
Fonyód	–		–	–	–	
Homokszt. György	ny		13	1	0	7
Kaposvár	.		13	1	1	
Marcali	.		13	4	2	
Siófok	.		9	3	2	2
Somogyszob	ny		13	0	–2	
Tab	ny		12	3	2	
Bábolna	.		14	3	1	
Esztergom	.		15	4	4	
Kisbér	.		14	3	2	
Komárom	–		–	–	–	
Tatabánya	.		14	2	1	
Alcsútdoboz	.		13	–1	–1	
Dunaújváros	.		15	0	–0	
Martonvásár	.		12	1	–1	8
Mór	.		12	3	0	
Sárbogárd	ny		13	1	–0	
Szabadbattyán	.		13	0	–1	
Iregszemcse	.		12	0	–3	5
Lengyel	.		12	2	–0	
Paks	.		14	–1	–3	6
Szekszárd	.		13	1	1	
Árpádtető	.		12	5	2	
Mohács	.		14	1	0	
Pécs	.		13	4	2	8
Siklós	.		13	1	–0	
Szigetvár	.		14	1	–1	
Budaörs	.		14	2	–2	
Bp. Lőrinc	.		13	–1	–3	8
Bp. Met. Int.	.		14	4	–	7
Bp. Szab. hegy	–		11	6	3	
Cegléd	.		14	0	–3	
Dobogókő	.		11	5	0	
Gödöllő	ny		14	3	–3	8
Királyrét	.		13	–1	–4	
Monor	ny		14	4	4	
Nagykáta	.		13	–1	–2	
Szentendre	.		14	1	1	

86.X.30.07 h-ig az utolsó 24 óra adatai						Előző nap napos órái
állomás	csapadék (mm)		max. hőmérséklet	min. hőmérséklet	rad. min.	
Vác	.		14	–1	–4	
Vámosmikola	.		14	–1	–2	7
Baja	.		13	–0	–2	7
Bácsalmás	.		15	1	0	
Izsák	–		–	–	–	
Kalocsa	.		13	–0	–2	6
Kecskemet	.		14	–2	–4	7
Kiskunfélegyháza	.		14	0	–1	
Kiskunhalas	.		14	2	2	
Kunszentmiklós	.		13	0	–1	
Tiszakécske	.		14	–1	–3	
Balassagyarmat	.		14	–2	–3	
Romhány	.		14	–1	–3	
Salgótarján	.		13	–2	–4	
Eger	.		14	1	–2	9
Galyatető	.		10	4	–3	
Gyöngyös	.		14	0	–3	
Kékestető	.		9	3	1	9
Kompolt	.		13	0	–3	8
Lőrinci	.		14	–3	–5	
Poroszló	.		14	–1	–4	
Jaszapáti	.		14	0	–1	
Jaszberény	.		14	1	–5	
Karcag	.		14	–2	–3	
Szolnok	.		14	–1	–2	9
Tiszaroff	.		14	–2	–3	
Túrkeve	.		14	–2	–2	6
Kistelek	–		–	–	–	
Makó	.		14	–1	–4	
Szeged	.		14	–1	–2	8
Szentes	.		13	0	–1	
Borsodnádasd	.		14	–1	–6	
Fügöd	.		13	–2	–3	
Hidasnémeti	.		13	–2	–3	
Jósvafő	–		–	–	–	–
Lillafüred	.		12	0	–	
Miskolc	.		14	–3	–3	8
Putnok	.		15	–2	–	
Sárospatak	.		14	–2	–3	8
Szendrőlád	.		13	–1	–2	
Tokaj	.		12	1	0	
Kisvárda	.		15	–2	–3	7
Mátészalka	.		15	–0	–1	
Nyíregyháza	.		14	–2	–4	5
Nyírlugos	.		15	–2	–3	
Pátyod	.		15	–2	–2	
Tiszabecs	.		10	–2	–2	
Vásárosnamény	.		14	–1	–2	
Záhony	.		12	–3	–4	
Berettyoujfalu	.		12	–1	–2	
Debrecen	.		14	–2	–2	8
Hajdudorog	.		14	1	–1	
Hortobagy	.		14	–3	–4	
Körösszakál	.		14	–0	–2	
Polgar	.		15	–2	–3	
Békescsaba	.		13	–2	–2	7
Mezőhegyes	.		13	1	–1	7
Orosháza	.		15	–1	–	
Szarvas	.		14	–1	–5	8
Szeghalom	.		13	–2	–4	

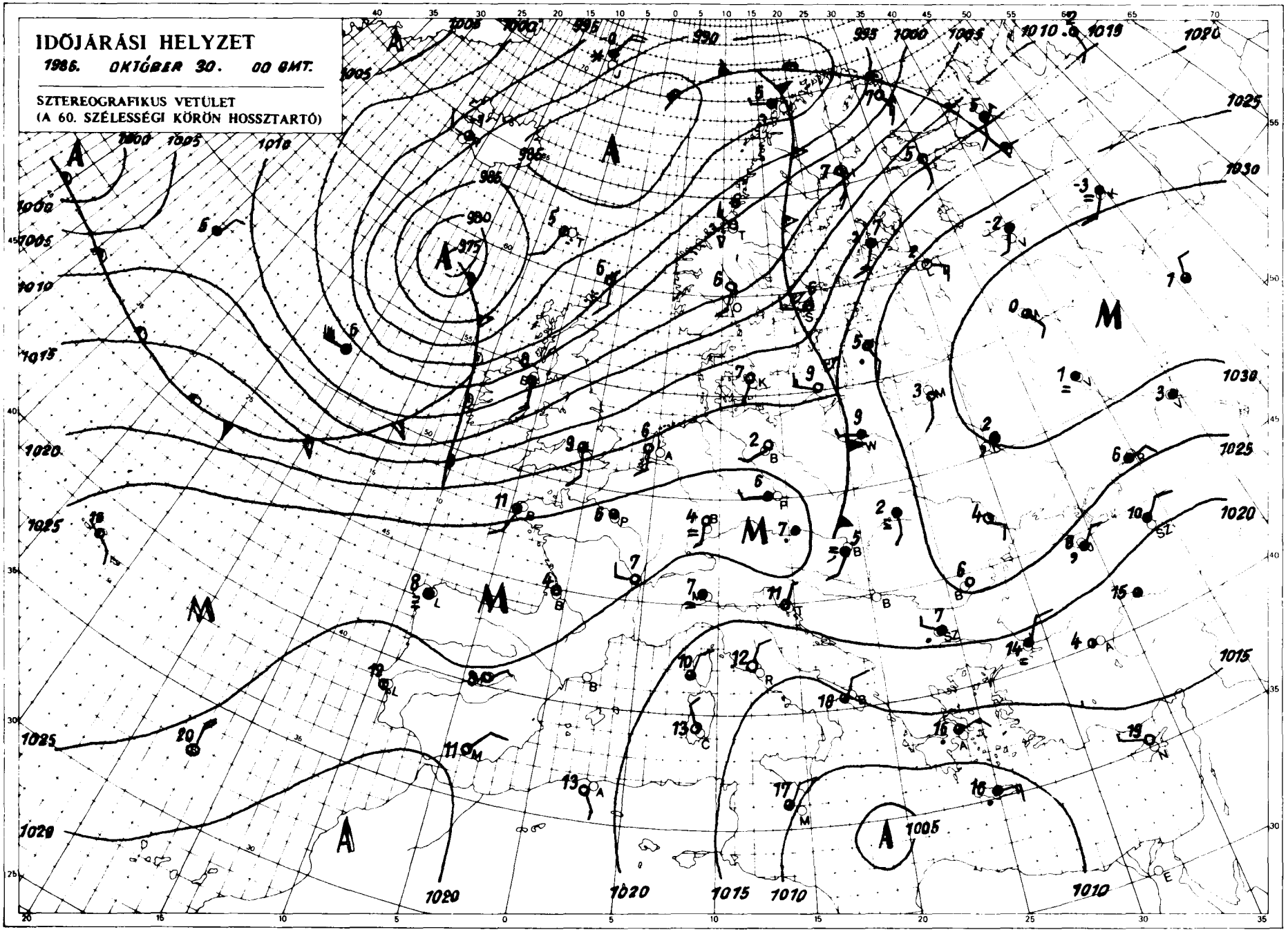

KIADJA: ORSZÁGOS METEOROLÓGIAI SZOLGÁLAT
Készíti: Központi Előrejelző Intézet Analízis- és Rövidtávú Prognózis Központja – T.: 273-018
Megjelenik naponként
Éves előfizetési díja: 2.200,- Ft. Megrendelhető: 1024 Budapest, II. Kitaibel Pál u. 1. – T.: 353-500
Kiadásért felel: az OMSZ elnöke – Szerkesztésért felel: a KEI igazgatója

Jelmagyarázat a havi mellékletben

LIBRARY
U.S. Dept. of Commerce

IDŐJÁRÁSI NAPIJELENTÉS

ЕЖЕДНЕВНЫЙ МЕТЕОРОЛОГИЧЕСКИЙ БЮЛЛЕТЕНЬ · DAILY WEATHER REPORT
BULLETIN QUOTIDIEN DE TEMPS · TÄGLICHER WETTERBERICHT

99.évfolyam 3o4.szám + Budapest + 1986.október. 31. péntek

Az időjárási helyzet és a várható időjárás:

Szárazföldünk északnyugati részén napokóta igen változékony az időjárás. Nedves léghullámok sorozata vonul a Vizcayai-öböl irányából Skandinávia felé. Ezért gyakran beborul az ég, és sokszor megered az eső. Alig értek az óceáni léghullámok az elmúlt napokban a kontinens fölé, mozgásuk lelassult, hatásuk egyre gyengébbé vált, az Alpok és Kárpátok vidékén jelentős időjárásváltozást nem okoztak. A következőkben egy nedves levegőtömeg már jobban megközeliti a Kárpát-medencét, ezért kissé változékonyabbra fordul időjárásunk.

Csütörtökön a reggeli köd és párásság megszünését követően az ország legnagyobb részén napos idő volt, a Dunántúl déli felén azonban egész nap borult maradt az ég. Ott több helyen az eső is esett. A ma reggel 7 óráig lehullott eső mennyisége csapadéknyom és 4 mm között volt. Éjszaka délnyugat felől kissé tovább növekedett a felhőzet, csak az ország északkeleti részében maradt derült az ég. A lehülés ezért általában nem volt erős, hajnalra csak 2, 8 fokig csökkent a hőmérséklet, és csupán a derült vidékeken mértek fagypont körüli hőmérsékletet. Reggelre ismét sokfelé képződött köd, ami délelőtt csak nagyon lassan oszlott föl. Az ország jelentős részén párás, borult idő volt. A hőmérséklet ezért alig emelkedett, még 11 órakor is 5 és 10 fok között volt.

Ma 12 órakor a fővárosban 10 fokot mértek, a tengerszintre átszámitott légnyomás 1022 hPa, alig változott.

Várható időjárás szombat estig:

Lassanként csökken a felhőzet, szombaton délelőtt átmenetileg hosszabb időre kisüt a nap, majd délután nyugat felől ismét beborul az ég. Nyugaton, északnyugaton estig már eső is valószinü. Pénteken többnyire gyenge, változó irányú, szombaton egyre élénkebb déli, délnyugati szél várható. Éjszaka kora délelőtt erősen párás, ködös lesz az idő. A legalacsonyabb éjszakai hőmérséklet -1, + 4 fok között, a legmagasabb nappali hőmérséklet szombaton általában 10, 15 fok között alakul, ennél hüvösebb lesz a néhány tartósan ködös északkeleti területen.

Török Dénes s.k.

A hőmérséklet napi középértéke és eltérése a sokéves átlagtól / Budapest belterületén:

1986.október 3o. 6,7°C -2,1°C

1871 óta ezen a napon Budapesten előfordult

legmagasabb hőmérséklet: 21,0°C / 1926 /
legalacsonyabb hőmérséklet: -8,9°C / 1920 /

86. 672.

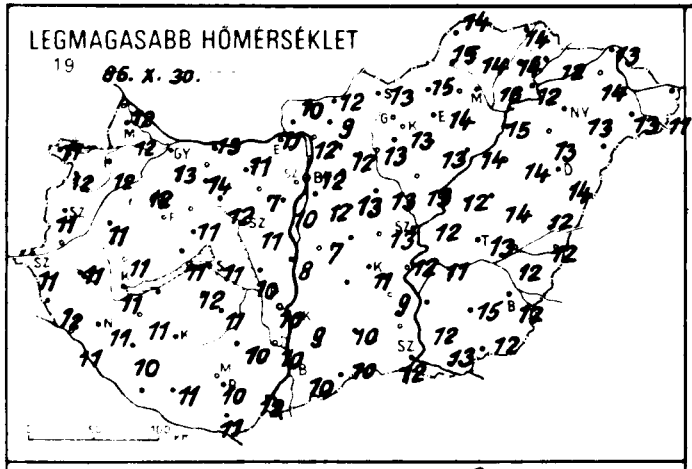
LEGMAGASABB HŐMÉRSÉKLET
19 86. X. 30.

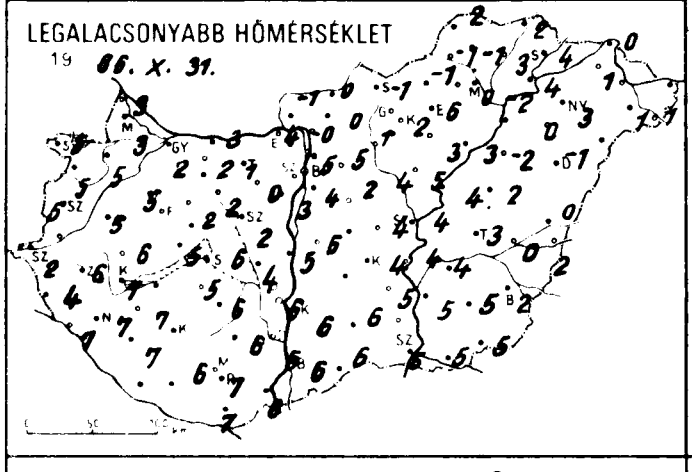
LEGALACSONYABB HŐMÉRSÉKLET
19 86. X. 31.

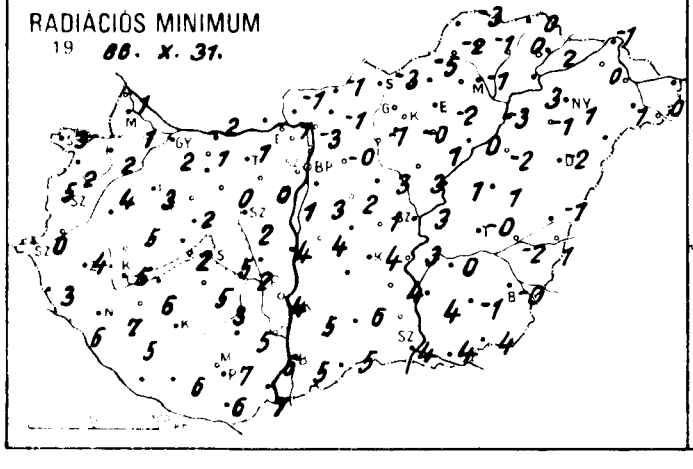
RADIÁCIÓS MINIMUM
19 86. X. 31.

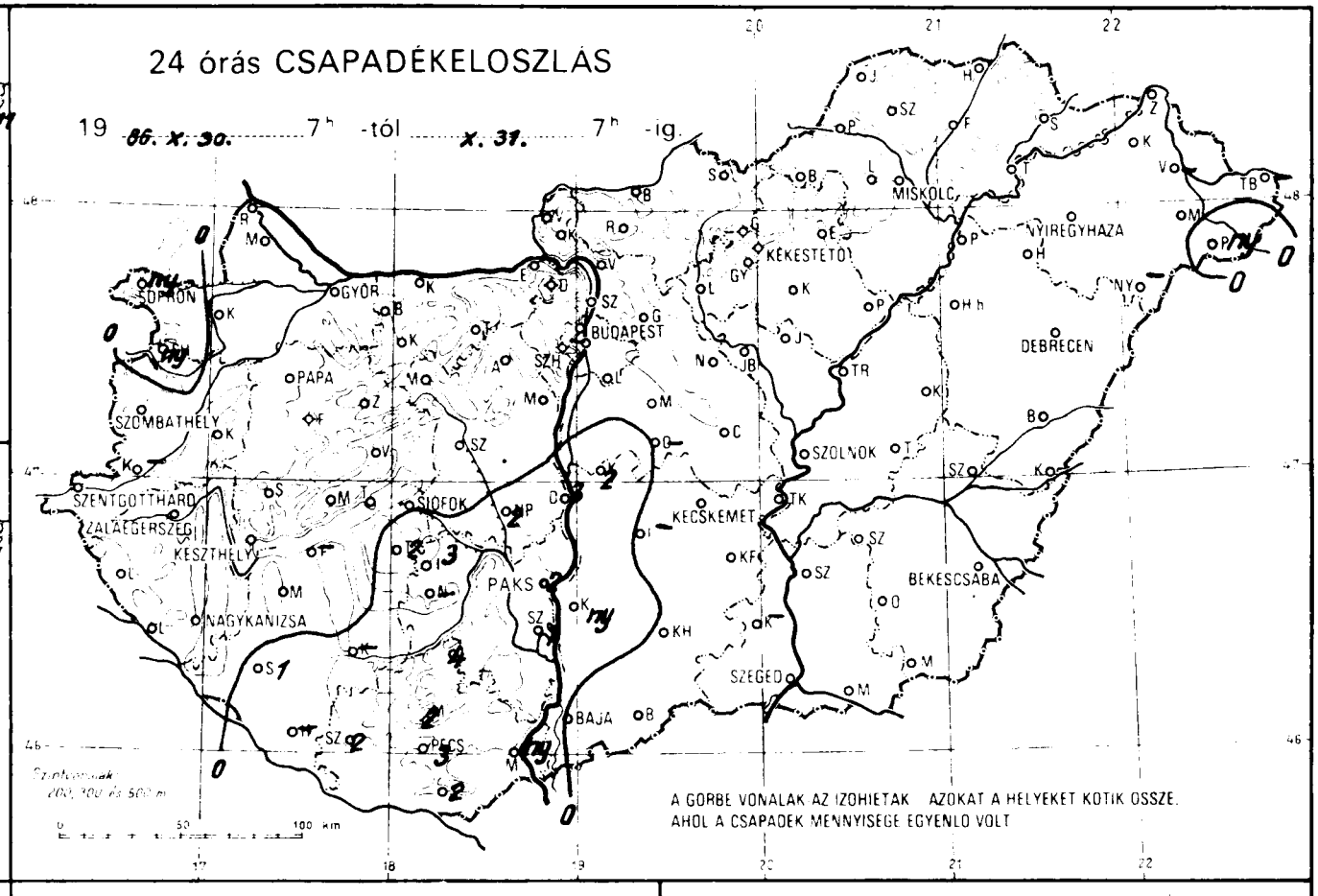
24 órás CSAPADÉKELOSZLÁS
19 86. X. 30. 7h -tól X. 31. 7h -ig
SOPRON
GYŐR
BUDAPEST
SZH
PAPA
SZOMBATHELY
SZENTGOTTHÁRD
ZALAEGERSZEG
KESZTHELY
SIÓFOK
NAGYKANIZSA
PÁKS
PÉCS
BAJA
SZEGED
KECSKEMÉT
KÉKESTETŐ
MISKOLC
NYÍREGYHÁZA
DEBRECEN
SZOLNOK
BÉKÉSCSABA
A GÖRBE VONALAK AZ IZOHIETÁK AZOKAT A HELYEKET KÖTIK ÖSSZE,
AHOL A CSAPADÉK MENNYISÉGE EGYENLŐ VOLT

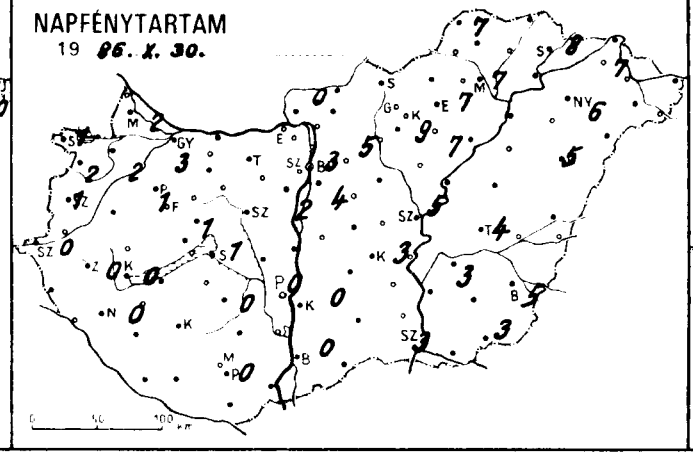
NAPFÉNYTARTAM
19 86. X. 30.

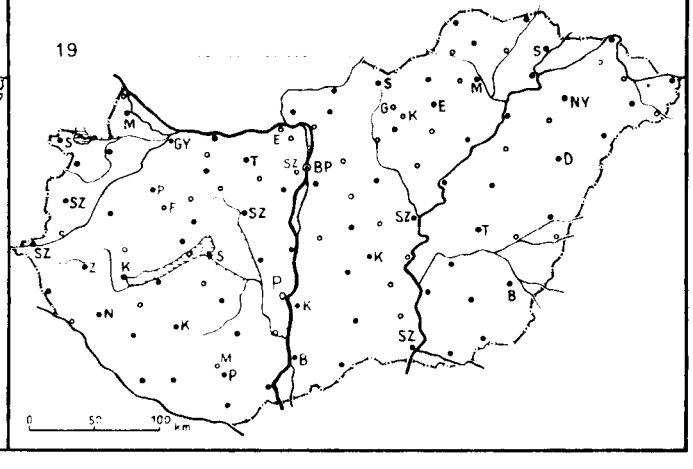
19

LIBRARY
SEP 0 2 1987
N.O.A.A.
U.S. Dept. of Commerce

ORSZÁGOS METEOROLÓGIAI SZOLGÁLAT

KÖZPONTI ELŐREJELZŐ INTÉZETE

IDŐJÁRÁSI ESEMÉNYEK NAPTÁRA

CALENDAR OF WEATHER PHENOMENA

1986. október

Az Időjárási Napijelentés havi melléklete

Dátum – *Date*	Az időjárási jelenség leírása *Description of the weather phenomena*	Az időjárási esemény előidézője *Caused by*	Érkező légtömeg *Air-masses arriving*
11-18.	Derült, száraz idő	Tartós anticiklonális időjárás	H
20.	Többfelé eső, zápor	Hidegfront belép: W-en 05^h-kor kilép: E-en 11^h-kor	Mm
20.	Sokfelé eső	Melegfront belép: NW-en 15^h-kor kilép: NE-en 22^h-kor	Mm
21.	Többfelé eső, zápor	Hidegfront belép: NW-en 01^h-kor kilép: NE-en 10^h-kor	Mm
22.	Sokfelé eső	Melegfront belép: NW-en 04^h-kor kilép: E-en 13^h-kor	Mm
23.	Sokfelé eső, zápor, helyenként zivatar	Hidegfront belép: NW-en 07^h-kor kilép: E-en 18^h-kor	Mm
26-27.	A Tiszántul kivételével sokfelé eső	A Földközi-tenger felett örvénylő cilon hatására összeáramlás a Tiszától nyugatra 26-án 04^h-tól 27-én 21^h-ig.	Mm

Arktikus szárazföldi és tengeri (Ac és Am): mérsékeltövi szárazföldi és tengeri (Mc és Mm): szubtrópusi szárazföldi és tengeri (Tc és Tm): helyi vagy lokális (H).

Az időjárási esemény budapesti jellemzői — *Characteristics of the Weather Phenomena observed at Budapest*						
Időpont — *Time in MEZ*	Változások — *Changes in*			Maximális széllökés (m/s) és időpontja *Maximum gusts observed (m/s) at*	Csapadék mennyisége (mm) és alakja *Amount and form of precipitation*	Megjegyzés — *Remarks*
	Hőmérséklet (fok/idő) *Temperature (degress/period)*	Légnedvesség (%/idő) *Humidity (%/period)*	Szélirány *Wind-direction*			
	-	-	-	-	-	
6^{30}	⊞	-20/60p	E/NW	10m/s/6^{30}	7,9●	■ elmosódott
⊞	■	+20/60p	NW/SW	-	ny●	■ elmosódott
5^{10}	+2/20p	-35/20p	SW/NW	19m/s/5^{10}	3,8●	
7^{10}	■	■	■	9,9m/s/7^{10}	0,7●	⊞ elmosódott
10^{03}	■	+20/10p	-	16m/s/10^{03}	1▽	⊞ elmosódott
	-	-	-	-	2●	

Arctic maritime (Am): Arctic continental (Ac): Polar maritime (Mm): Polar continental (Mc): Tropical maritime (Tm): Tropical continental (Tc): Local air mass (H).

AZ IDŐJÁRÁSI NAPIJELENTÉS TÉRKÉPEIN ÉS TÁBLÁZATÁN ALKALMAZOTT METEOROLÓGIAI JELEK MAGYARÁZATAI:

- ∞ száraz légköri homály
- ═ párás levegő
- ≡ köd
- V finom, kristályos zuzmara
- ∀ durva, szemcsés zuzmara
- harmat
- dér
- szitálás
- • eső
- záporeső
- ~ ónos szitálás, vagy ónos eső
- ▲ jégeső
- havas eső
- havazás /hótérképen hófoltok/
- hózápor
- villámlás
- zivatar
- zivatar jégesővel
- porvihar
- hófuvás talajon
- hófuvás magasban is

ny csapadéknyom /0,4 vagy ennél kisebb mennyiségü eső vagy hó/
l vagy *lep.* hólepel /0,5 cm-nél vékonyabb hóréteg/
b hóbucka /egyenetlen vastagságu összefüggő hóréteg/

AZ ÁLLOMÁS HELYÉN LÉVŐ KARIKÁK JELENTÉSEI:

○ felhőtlen ég, ◔ derült ég, ◑ közepesen felhős ég, ● borult ég

2,5 m/s, gyenge — 5 m/s, mérsékelt — 10 m/s, élénk — 15 m/s, erős — 20 m/s viharos

33 m/s, vagy annál erősebb szél /orkán/
a szél abból az irányból fúj, amerre a szélzászló rúdja mutat.

" A " alacsony nyomásu légköri képződmény /ciklon/.
" M " magas nyomásu légköri képződmény /anticiklon/.

Az egyenlő légnyomásu helyeket összekötő folytonos vonalak az *izobárok*, ezek végén lévő szám a nyomásértéket jelöli mbar-ban.

hideg front, okluziós front
meleg front, stacionér front /nem mozog/

A frontok abban az irányban mozognak, amerre a fogak mutatnak.

86.X.31.

19 _____ 07 h-ig az utolsó 24 óra adatai						Előző nap napos órái
állomás	csapadék (mm)		max. hőmérséklet	min. hőmérséklet	rad. min.	
Győr	•		13	2	3	3
Kapuvár	•		13	5	2	2
Mosonmagyaróvár	•		12	3	1	2
Rajka	•		12	3	1	
Sopron	ny		11	5	3	1
Sopronhorpács	ny		12	5	2	2
Káld	•		11	5	4	
Körmend	–		–	–	–	
Szentgotthárd	•		11	2	0	0
Szombathely	•		11	5	5	1
Lenti	•		12	4	3	
Letenye	•		11	7	6	
Nagykanizsa	•		11	7	7	0
Zalaegerszeg	•		11	6	4	0
Farkasgyepű	•		10	2	1	
Keszthely	•		11	7	5	0
Mencshely	•		10	2	2	1
Pápa	•		12	5	3	1
Sümeg	•		11	6	5	
Tihany	•		11	5	2	
Veszprém	•		11	2	2	
Zirc	•		9	–0	–1	
Fonyód	–		–	–	–	
Homokszt. György	–		–	–	–	
Kaposvár	–		–	–	–	
Marcali	•		11	7	6	
Siófok	•		11	6	5	1
Somogyszob	1		10	7	5	
Tab	2		12	5	5	
Bábolna	•		12	2	2	
Esztergom	•		11	4	1	
Kisbér	•		14	2	1	
Komárom	•		13	3	2	
Tatabánya	•		11	1	1	
Alcsútdoboz	•		7	0	0	
Dunaújváros	3		8	5	4	
Martonvásár	•		10	3	1	2
Mór	•		12	2	0	
Sárbogárd	2		10	4	2	
Szabadbattyán	•		11	2	2	
Iregszemcse	3		11	6	3	0
Lengyel	4		10	6	5	
Paks	2		10	6	4	0
Szekszárd	1		10	6	6	
Árpádtető	2		8	6	1	
Mohács	ny		12	8	7	
Pécs	3		10	7	7	0
Siklós	3		11	7	6	
Szigetvár	1		11	6	6	
Budaörs	•		13	2	1	
Bp. Lőrinc	•		12	4	3	4
Bp. Met. Int.	•		12	5	–	3
Bp. Szab. hegy	–		–	–	–	
Cegléd	•		13	4	1	
Dobogókő	•		9	5	0	
Gödöllő	•		12	5	–0	5
Királyrét	•		12	0	–2	
Mónor	•		13	2	2	
Nagykata	•		13	4	3	
Szentendre	•		11	2	2	

86.X.31.

19 _____ 07 h-ig az utolsó 24 óra adatai						Előző nap napos órái
állomás	csapadék (mm)		max. hőmérséklet	min. hőmérséklet	rad. min.	
Vác	•		12	–0	–3	
Vámosmikola	•		10	–1	–1	0
Baja	•		10	6	5	0
Bácsalmás	•		10	6	5	
Izsák	–		–	–	–	
Kalocsa	ny		9	6	5	0
Kecskemét	•		11	4	4	3
Kiskunfélegyháza	•		9	5	4	
Kiskunhalas	•		10	6	6	
Kunszentmiklós	2		7	6	4	
Tiszakécske	•		12	4	3	
Balassagyarmat	•		12	0	–1	
Romhány	•		9	0	–1	
Salgótarján	•		13	–1	–3	
Eger	•		14	6	–2	7
Galyatető	•		9	3	–1	
Gyöngyös	•		13	2	–0	
Kékestető	•		8	3	2	9
Kompolt	•		13	3	1	7
Lőrinci	•		13	1	–1	
Poroszló	•		14	3	0	
Jászapáti	•		15	6	3	
Jászberény	•		12	3	–0	
Karcag	•		14	2	1	
Szolnok	•		12	4	3	5
Tiszaroff	•		12	4	1	
Túrkeve	•		13	3	–0	4
Kistelek	–		–	–	–	
Makó	•		13	5	4	
Szeged	•		12	5	4	3
Szentes	•		12	5	4	
Borsodnádasd	•		15	–1	–5	
Fügöd	•		14	3	0	
Hidasnémeti	•		14	2	0	
Jósvafő	•		14	2	–3	7
Lillafüred	•		12	2	1	
Miskolc	•		16	0	–1	7
Putnok	•		15	–1	–2	
Sárospatak	•		12	4	2	8
Szendrőlád	•		14	–1	–1	
Tokaj	•		12	4	3	
Kisvárda	•		14	1	0	7
Mátészalka	•		13	1	1	
Nyíregyháza	•		13	3	1	6
Nyírlugos	–		–	–	–	
Pátyod	ny		11	1	0	
Tiszabecs	–		–	–	–	
Vásárosnamény	–		–	–	–	
Záhony	•		13	0	–1	
Berettyóújfalu	•		12	0	–1	
Debrecen	•		14	–1	–2	5
Hajdúdorog	•		13	0	–1	
Hortobagy	•		14	–2	–2	
Kossuthszakál	•		12	2	1	
Polgár	•		15	–2	–3	
Békéscsaba	•		12	2	–0	5
Mezőhegyes	•		12	5	4	3
Orosháza	•		15	5	–1	
Szarvas	•		11	4	0	3
Szeghalom	•		12	0	–2	

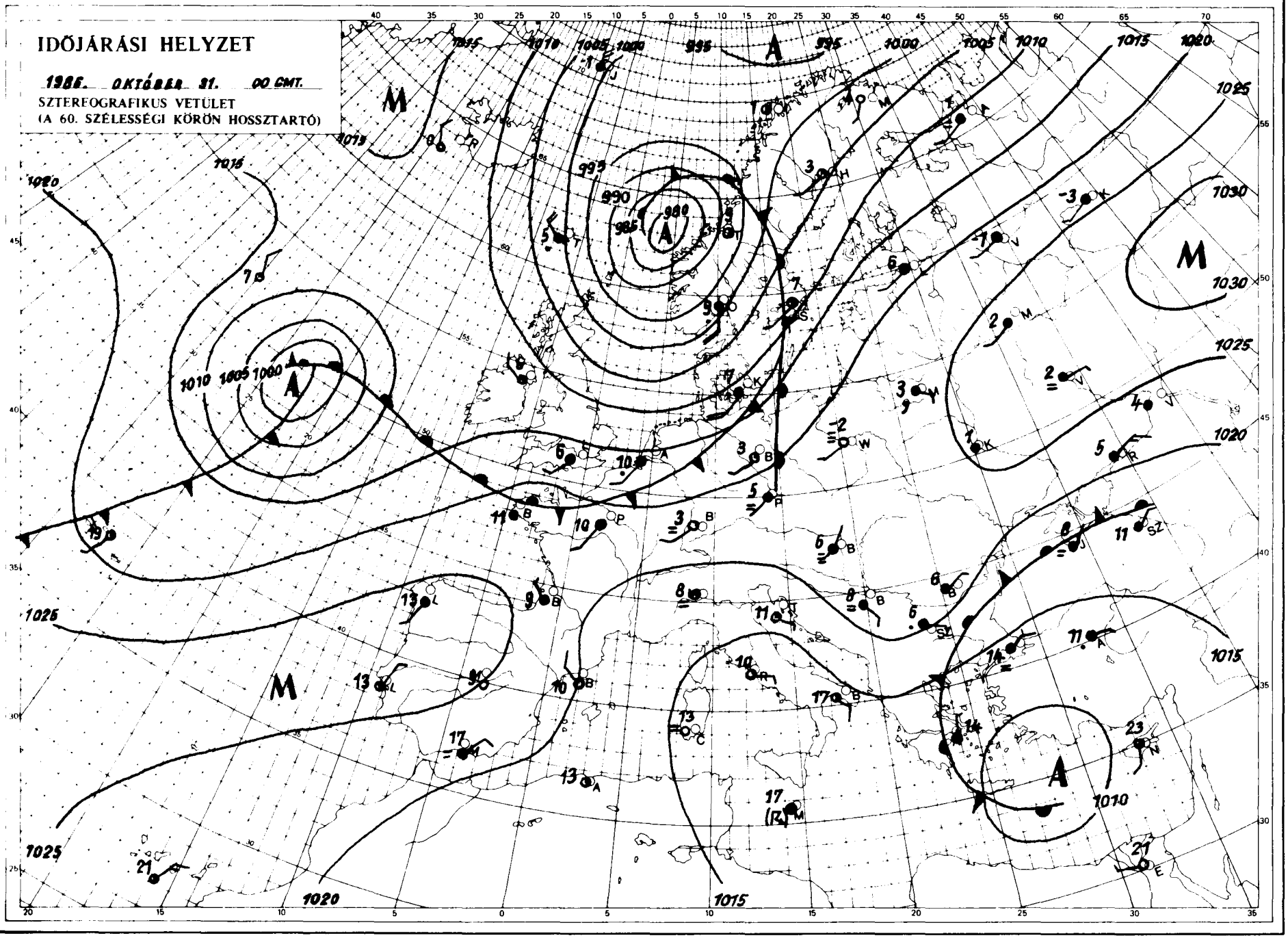

KIADJA: ORSZÁGOS METEOROLÓGIAI SZOLGÁLAT
Készült: Központi Előrejelző Intézet Analízis- és Rövidtávú Prognózis Központja – T. 273-018
Megjelenik naponként
Fél évre előfizetési díja: 2.200,-Ft Megrendelhető: 1024 Budapest, II., Kitaibel Pál u. 1. T. 353-500
Kiadásért felelős az OMSZ elnöke Szerkesztésért felelős a KEI igazgatója

Jelmagyarázat a havi mellékletben

LIBRARY
U.S. Dept. of Commerce

IDŐJÁRÁSI NAPIJELENTÉS

ЕЖЕДНЕВНЫЙ МЕТЕОРОЛОГИЧЕСКИЙ БЮЛЛЕТЕНЬ · DAILY WEATHER REPORT
BULLETIN QUOTIDIEN DE TEMPS · TÄGLICHER WETTERBERICHT

99. évfolyam 305. szám. + Budapest + 1986. november 1. szombat

Az időjárási helyzet és a várható időjárás:

Középpontjával Skandinávia, illetve a Brit-szigetek fölött nagy méretü légörvény-láncolat helyezkedik el. Ennek nagy sebességü áramlási rendszere a Brit-szigetektól a Német-Lengyel-alföldön át a Kelet-Európai-alföldig húzódik. Ebben az áramlási rendszerben markáns időjárási frontok haladnak kelet, észak-kelet felé. Közép-Európa fölött egyelőre gyenge, leszálló légmozgás uralkodik, emiatt csendes párás, őszi idő van. Az emlitett, nagy sebességü áramlási rendszer várhatóan dél-délkelet felé húzódik, igy Közép-Európában is változékonyra fordul az idő.

Magyarországon pénteken jobbára borult idő volt, számottevő időre csupán az északi, északnyugati országrészben sütött ki a nap. Gyengén szitáló eső többfelé előfordult. A hőmérséklet csúcsértéke 9, 14 fok között alakult. Éjszaka csökkent a felhőzet, az ország nagy részén köddé sürüsödött a pára. A hőmérséklet hajnalra általában -1, +5 fok közé csökkent. Délelőtt szinte országszerte ködös idő volt. Nyugat, Északnyugat-Dunántúlon viszont gyakorta sütött a nap. A hőmérséklet 11 órakor 4, 12 fok között volt.

Ma 12 órakor Budapesten a hőmérséklet 5 fok, a tengerszintre átszámitott légnyomás 1020 hPa, gyengén süllyed.

Várható időjárás vasárnap estig:

Átmenetileg ritkul, majd többfelé egyre sürübb lesz a köd.
Nyugat felől lassan beborul az ég és sokfelé várható eső.
Vasárnap a felhőátvonulásokból záporra, helyenként hózáporra számithatunk.
A megélénkülő délnyugati szél vasárnap északnyugatira fordul és megerősödik.
Főként a Dunántúlon viharos széllökések is lesznek.
Várható legalacsonyabb éjszakai hőmérséklet: általában 1 és 6 fok között alakul,
legmagasabb nappali hőmérséklet: északnyugaton 5, délkeleten 10 fok körül várható.

Jenki Szilvia s.k.

A hőmérséklet napi középértéke és eltérése a sokévi átlagtól /Budapest belterületén/:

1986. X. 31.	7,8°C	-1,2°C

1871 óta ezen a napon Budapesten előfordult

legmagasabb hőmérséklet:	22,7°C /1926/,
legalacsonyabb hőmérséklet:	-9,5°C /1920/.

86.707.

LEGMAGASABB HŐMÉRSÉKLET

19 86. X. 31.

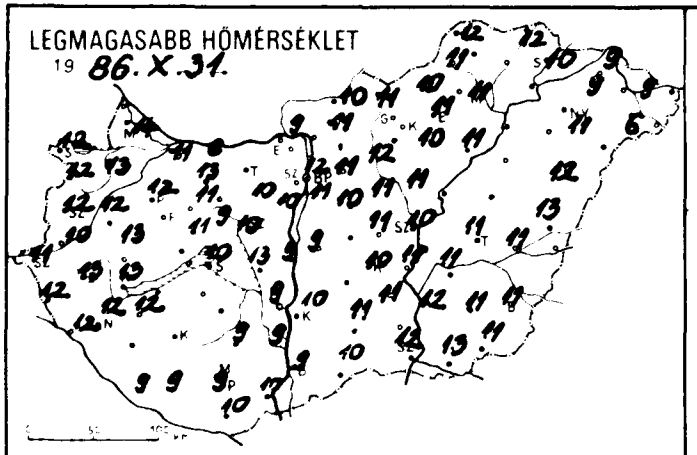

LEGALACSONYABB HŐMÉRSÉKLET

19 86. XI. 1.

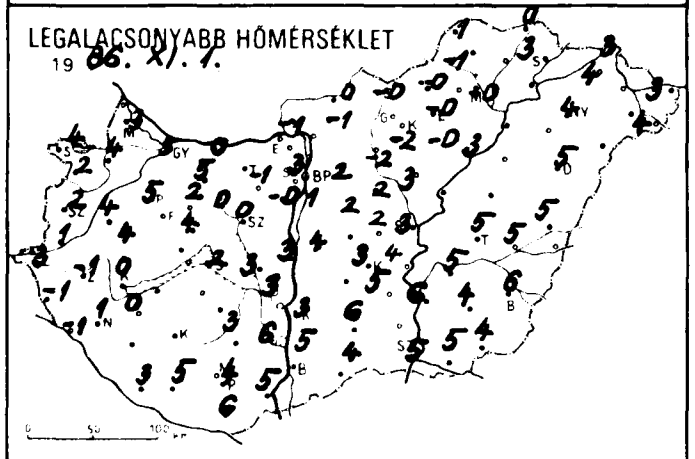

24 órás CSAPADÉKELOSZLÁS

19 86. X. 31. 7h -tól XI. 1. 7h -ig

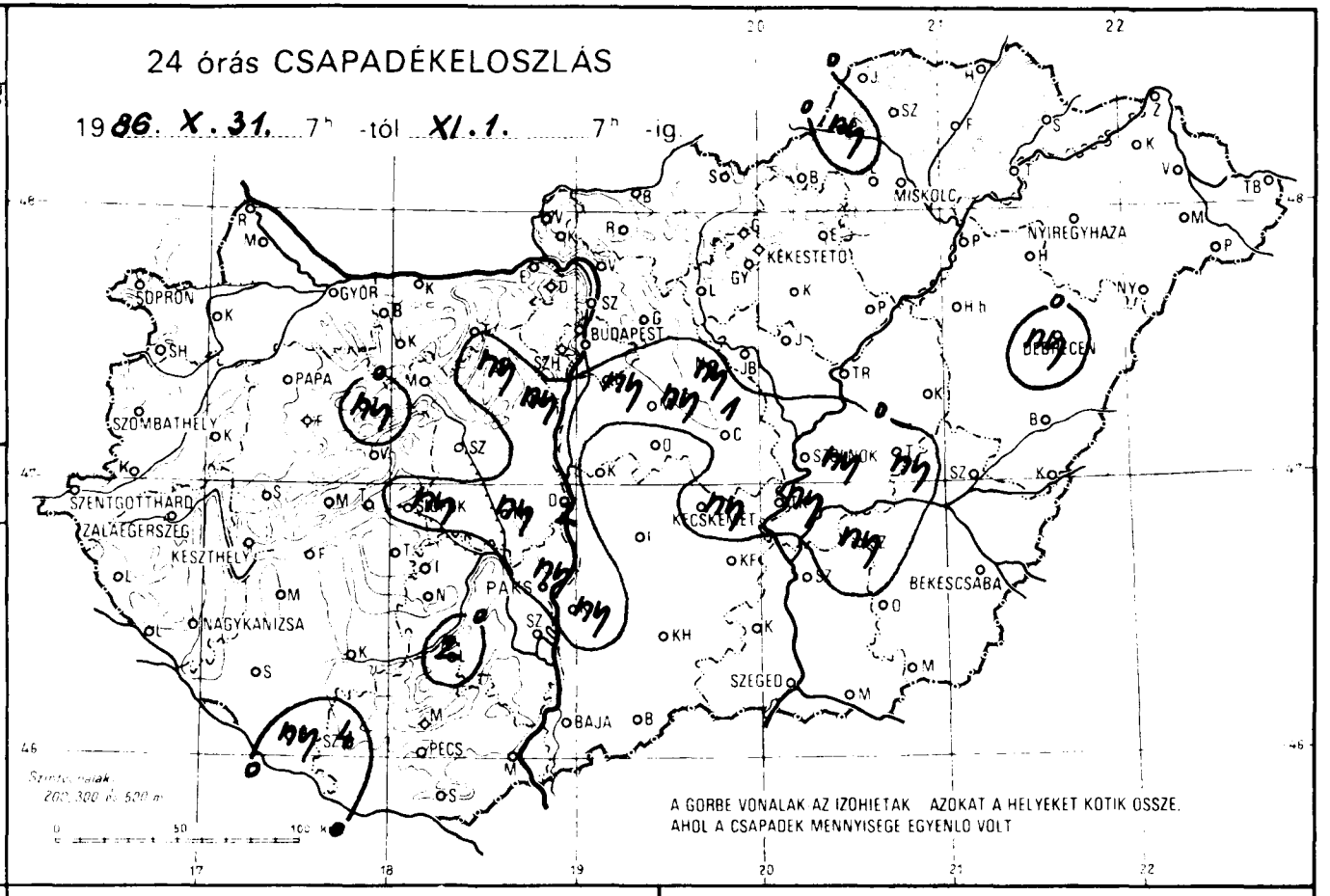

RADIÁCIÓS MINIMUM

19 86. XI. 1.

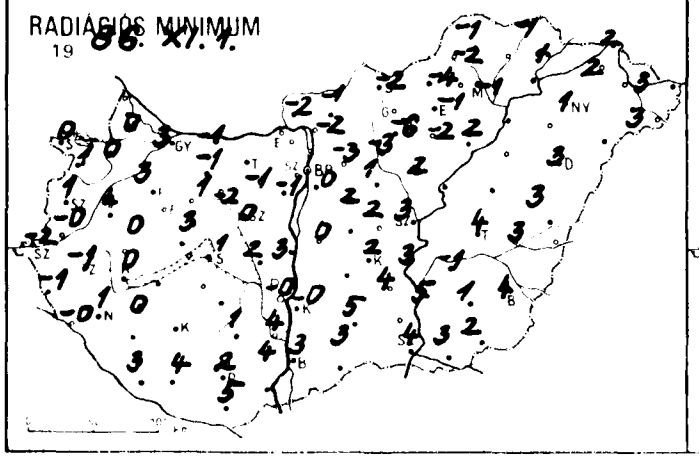

NAPFÉNYTARTAM

19 86. X. 31.

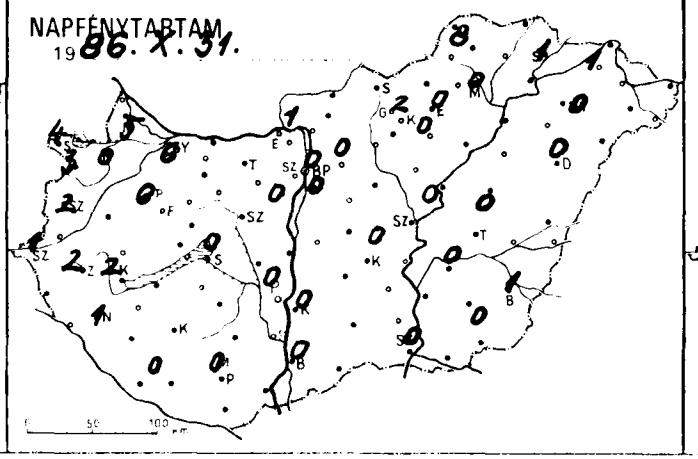

19

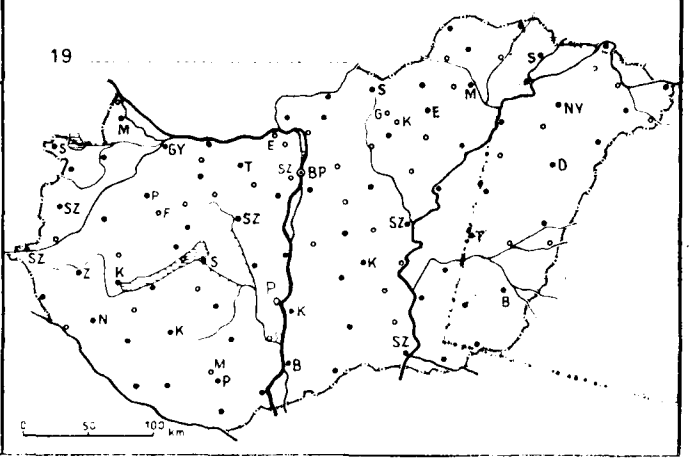

86.XI.1. 07 h-ig az utolsó 24 óra adatai						Előző nap napos órái
állomás	csapadék (mm)		max. hőmérséklet	min. hőmérséklet	rad. min.	
Győr	1	≡	11	5	3	6
Kapuvár	•	⊕	13	4	0	0
Mosonmagyaróvár	•	=	14	3	0	5
Rajka	–		–	–	–	
Sopron	•	⊕	12	4	0	4
Sopronhorpács	•	⊕	12	2	1	3
Káld	•	⊕	12	4	4	
Körmend	•	≡	10	1	–0	
Szentgotthárd	•	⊔	11	3	–2	1
Szombathely	•	⊕	12	2	1	2
Lenti	•	≡	12	–1	–1	
Letenye	•	=	12	–1	–0	
Nagykanizsa	•	≡	12	1	1	1
Zalaegerszeg	•	≡	13	–1	–1	2
Farkasgyepű	•	⊕	9	3	0	
Keszthely	•	≡	13	0	0	2
Mencshely	–		–	–	–	
Pápa	•	⊕	12	5	3	6
Sümeg	•	⊕	13	4	0	
Tihany	•	≡	10	4	4	
Veszprém	•	⊕	11	4	3	
Zirc	ny	≡⚲=	10	0	–2	
Fonyód	–		–	–	–	
Homokszt. György	ny	≡⚲⊕	9	3	3	0
Kaposvár	–		–	–	–	
Marcali	•	≡	12	0	0	
Siófok	ny	≡	10	2	1	0
Somogyszob	–		–	–	–	
Tab	–		–	–	–	
Bábolna	•	⊔	13	5	–1	
Esztergom	–		–	–	–	
Kisbér	•	=	11	2	1	
Komárom	•	⊕	8	0	–1	
Tatabánya	–		–	–	–	
Alcsútdoboz	ny	≡⚲≡	10	–1	–1	
Dunaújváros	2		9	3	3	
Martonvásár	ny	≡	10	–0	–1	0
Mór	•	≡	9	0	–2	
Sárbogárd	ny	≡	13	3	2	
Szabadbattyán	•	≡	10	0	0	
Iregszemcse	–		–	–	–	
Lengyel	2		9	3	1	
Paks	ny	=	9	3	–0	0
Szekszárd	•	⊕	9	6	4	
Árpádtető	•	≡	7	5	1	
Mohács	•	≡	10	5	4	
Pécs	•	≡	9	4	2	0
Siklós	•	≡	10	6	5	
Szigetvár	4	≡	9	5	4	
Budaörs	ny	≡	11	0	–1	
Bp. Lőrinc	ny	≡	11	1	–0	0
Bp. Met. Int.	•	≡	12	3	–	0
Bp. Szab. hegy	•	⊕	10	5	4	
Cegléd	1	≡	11	2	2	
Dobogokő	–		–	–	–	
Gödöllő	•	⊔	11	2	–3	0
Királyrét	–		–	–	–	
Monor	ny	≡	10	2	2	
Nagykáta	ny	≡	11	2	1	
Szentendre	•	≡	11	1	1	

86.XI.1. 07 h-ig az utolsó 24 óra adatai						Előző nap napos órái
állomás	csapadék (mm)		max. hőmérséklet	min. hőmérséklet	rad. min.	
Vác	–		–	–	–	
Vámosmikola	•	⊔	9	–1	–2	1
Baja	•	≡	9	5	3	0
Bácsalmás	•	≡	10	4	3	
Izsák	–		–	–	–	
Kalocsa	ny	≡	10	3	–0	0
Kecskemet	ny	≡	10	3	2	0
Kiskunfélegyháza	•	≡	11	5	4	
Kiskunhalas	•	=	11	6	5	
Kunszentmiklós	•	≡	9	5	0	
Tiszakécske	ny	≡	11	4	3	
Balassagyarmat	•	≡	10	0	–1	
Romhány	•	≡	11	–1	–2	
Salgótarján	•	≡	11	–0	–2	
Eger	•	≡	11	–0	–2	0
Galyatető	•	⊕	8	2	–1	
Gyöngyös	•	=	11	–2	–6	
Kékestető	•		6	3	1	2
Kompolt	•	⊕	10	–0	–2	0
Lőrinci	•	≡	12	–2	–3	
Poroszló	•	≡	11	3	2	
Jászapáti	•	≡	11	3	2	
Jászberény	–		–	–	–	
Karcag	–		–	–	–	
Szolnok	ny	≡	10	3	3	0
Tiszaroff	–		–	–	–	
Túrkeve	ny	≡	11	5	4	0
Kistelek	–		–	–	–	
Makó	•	≡	13	5	3	
Szeged	•	≡	12	5	4	0
Szentes	•	≡	12	6	5	
Borsodnádasd	•	≡	10	–0	–4	
Fugöd	–		–	–	–	
Hidasnémeti	•	≡	12	0	–1	
Jósvafő	•	≡	12	1	–1	8
Lillafüred	•	≡	10	1	–1	
Miskolc	•	≡	1	–0	–1	0
Putnok	ny	≡⚲≡	11	–1	–2	
Sárospatak	•	≡	10	3	1	1
Szendrőlád	–		–	–	–	
Tokaj	–		–	–	–	
Kisvárda	•	≡	9	4	2	1
Mátészalka	–		–	–	–	
Nyíregyháza	•	⊕	11	4	1	0
Nyírlugos	–		–	–	–	
Pátyod	•	≡	6	4	3	
Tiszabecs	•	⊕	9	3	3	
Vásárosnamény	–		–	–	–	
Záhony	•	≡	9	3	2	
Berettyoújfalu	•	≡	13	5	3	
Debrecen	ny	≡	12	5	3	0
Hajdúdorog	–		–	–	–	
Hortobágy	–		–	–	–	
Kopasszakal	–		–	–	–	
Polgár	–		–	–	–	
Békéscsaba	•	⊕	11	6	4	1
Mezőhegyes	•	≡	11	4	2	0
Orosháza	•		11	4	1	
Szarvas	ny	≡	11	5	–1	0
Szeghalom	•		11	5	3	

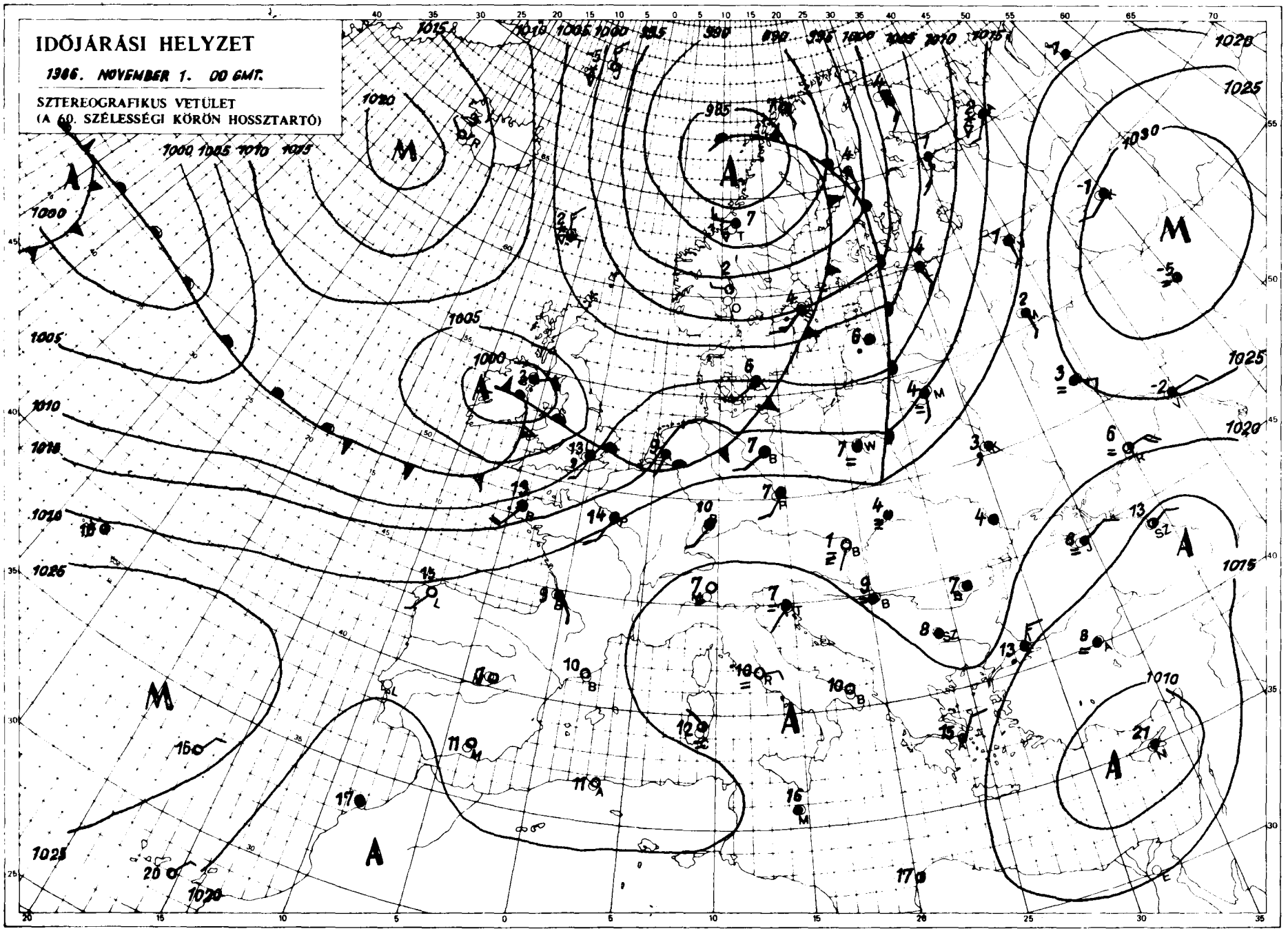

KIADJA: ORSZÁGOS METEOROLÓGIAI SZOLGÁLAT
Készíti: Központi Előrejelző Intézet Analízis- és Rövidtávú Prognózis Központja — T.: 273-018
Megjelenik naponként
Éves előfizetési díja: 2.200,- Ft Megrendelhető: 1024 Budapest, II., Kitaibel Pál u. 1. T.: 353-500
Kiadásért felel az OMSZ elnöke Szerkesztésért felel: a KEI igazgatója

Jelmagyarázat a havi melléklettben

LIBRARY
U.S. Dept of Commerce

IDŐJÁRÁSI NAPIJELENTÉS

ЕЖЕДНЕВНЫЙ МЕТЕОРОЛОГИЧЕСКИЙ БЮЛЛЕТЕНЬ · DAILY WEATHER REPORT
BULLETIN QUOTIDIEN DE TEMPS · TÄGLICHER WETTERBERICHT

99. évfolyam 306. szám. + Budapest + 1986. november 2. vasárnap

Az időjárási helyzet és a várható időjárás:

Időjárási frontok sorozata teszi változatossá szárazföldünk időjárását. Leggyakrabban Északnyugat-Észak-Európát érik a váltakozó nedvességtartalmú léghullámok, ezért ott nagyon sokszor beborul az ég, és sokfelé esik az eső. Egy-egy gyorsabb mozgású, hideg léthullám a szárazföld belseje fölé is eljut. Ma hajnalban a Madrid-Frankfurt-Minszk-városok által meghatározható vonalban helyezkedett el a hidegfront, környezetében erős felhősödést, záporokat, és több fokos lehülést okozott. A front mozgása kissé lelassult, a Kárpát-medencét azonban még ma eléri, és holnapra valószinüleg át is halad fölöttünk. Mögötte az ittlévőnél több, mint 5 fokkal hidegebb levegő érkezik, ez határozza meg a következő napokban időjárásunkat.

Szombaton reggel hazánkban sokfelé volt köd, ami délelőtt általában fölöszlott, csak néhol maradt meg egész nap. Az ország jelentős részén borult idő volt, vagy csak 1-2 órára sütött ki a nap. Másutt 4-6 órás napfénytartamot mértek. Napközben sehol sem esett az eső. A hőmérséklet csúcsértéke 6 és 15 fok között volt. Ma éjszaka 2, 8 fokig hült le a levegő. Helyenként ismét köd képződött, többnyire borult volt az ég, és az északnyugati határszélen gyönge eső is előfordult. Délelőtt csak néhol szakadt föl kissé a felhőzet, és főként északkeleten megmaradt a köd. Helyenként gyengén esett az eső. A hőmérséklet 11 órakor 7 és 11 fok között volt.

Ma 12 órakor Budapesten a hőmérséklet 10 fok, a tengerszintre átszámitott légnyomás 1012 hPa, gyengén süllyed.

Várható időjárás hétfő estig:

Eleinte borult idő lesz esővel, helyenként hószállingózás is lehet.
Hétfőn főként az ország északi felé szakadozik föl a felhőzet, és délen még kevés csapadék valószinü.
Többfelé megerősödik, néhol átmenetileg viharos lehet az északnyugati szél.
Várható legalacsonyabb éjszakai hőmérséklet: általában 0 és 5 fok között, északnyugaton kevéssel fagypont alatt,
legmagasabb nappali hőmérséklet hétfőn: 3 és 8 fok között várható.

Pálmási Judit s.k.

A hőmérséklet napi középértéke és eltérése a sokévi átlagtól /Budapest belterületén/:

1986. XI. 1.	5,8°C	-2,6°C

1871 óta ezen a napon Budapesten előfordult

legmagasabb hőmérséklet:	21,6°C /1926/,
legalacsonyabb hőmérséklet:	-8,3°C /1920/.

86.708.

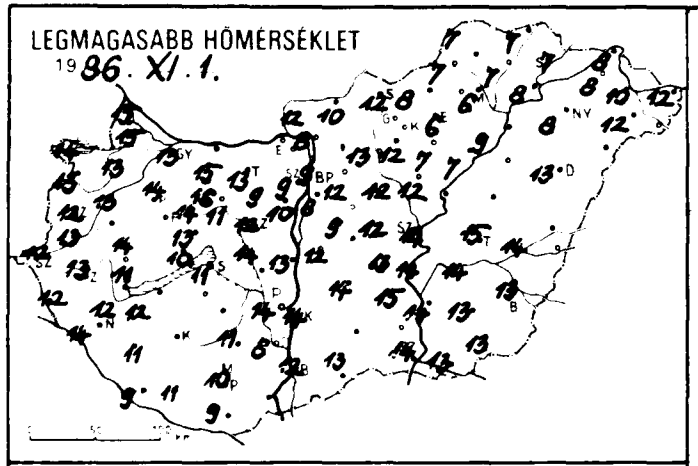
LEGMAGASABB HŐMÉRSÉKLET
1986. XI. 1.

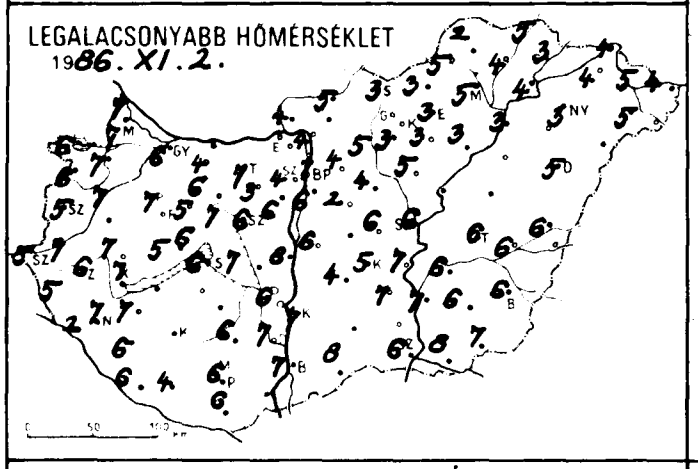
LEGALACSONYABB HŐMÉRSÉKLET
1986. XI. 2.

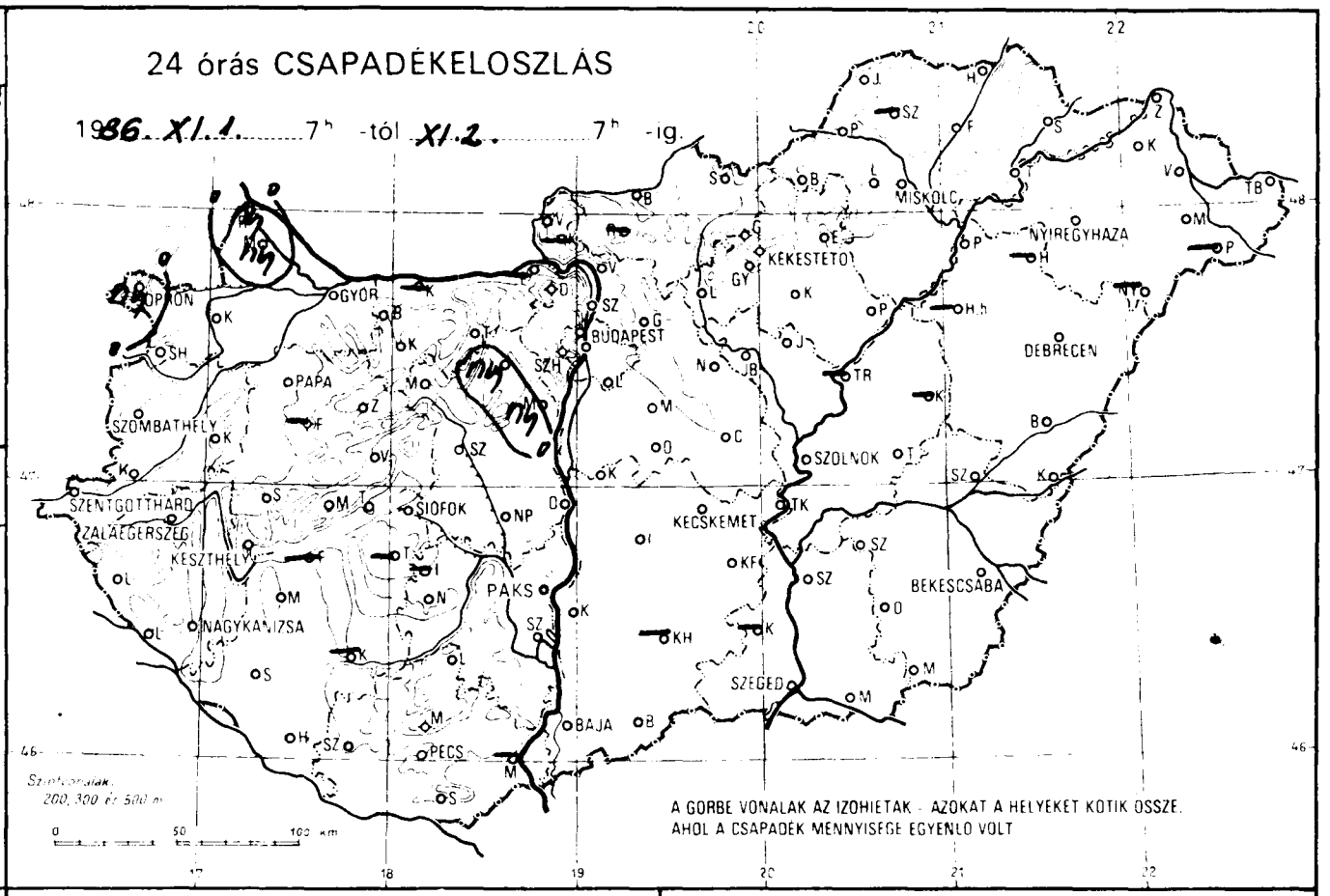
24 órás CSAPADÉKELOSZLÁS
1986. XI. 1. 7h -tól XI. 2. 7h -ig.
GYŐR
BUDAPEST
MISKOLC
NYÍREGYHÁZA
KEKESTETO
DEBRECEN
SZOMBATHELY
PAPA
SZENTGOTTHÁRD
ZALAEGERSZEG
KESZTHELY
SIÓFOK
PAKS
KECSKEMÉT
BEKÉSCSABA
NAGYKANIZSA
SZEGED
BAJA
PÉCS
A GÖRBE VONALAK AZ IZOHIETÁK - AZOKAT A HELYEKET KÖTIK ÖSSZE, AHOL A CSAPADÉK MENNYISÉGE EGYENLŐ VOLT

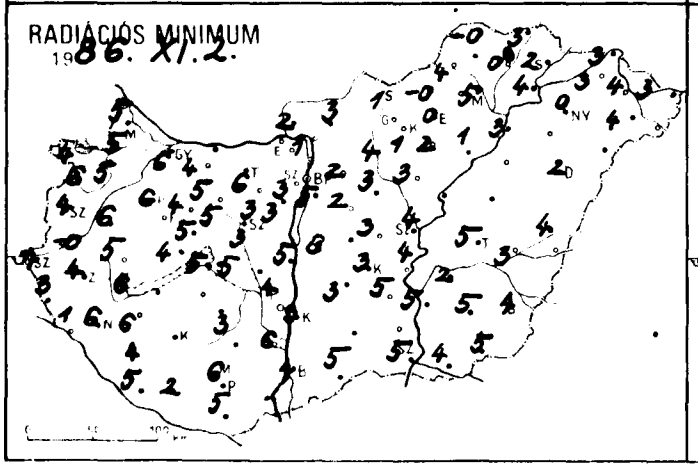
RADIÁCIÓS MINIMUM
1986. XI. 2.

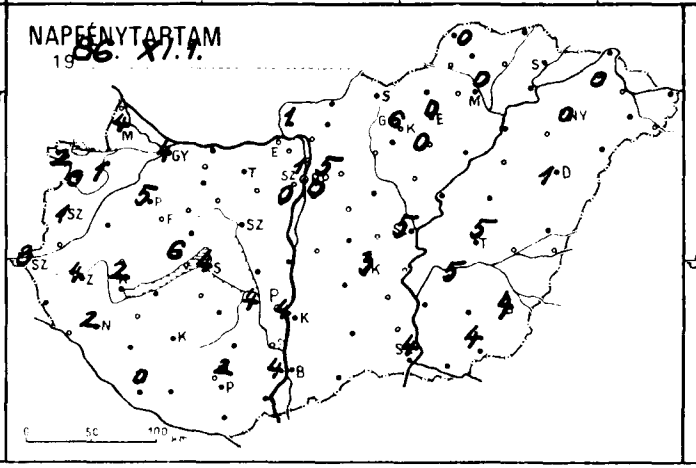
NAPFÉNYTARTAM
1986. XI. 1.

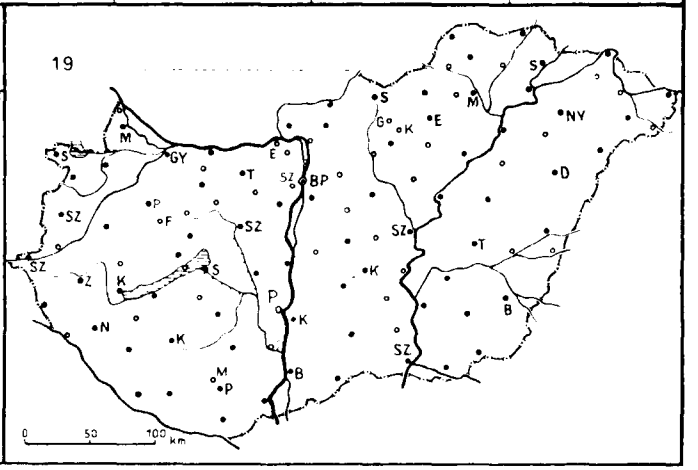
19

86.XI.2.07 h-ig az utolsó 24 óra adatai						Előző nap napos órái
állomás	csapadék (mm)		max. hőmérséklet	min. hőmérséklet	rad. min.	
Győr	.		13	6	6	4
Kapuvár	.		13	7	5	1
Mosonmagyaróvár	ny		15	7	5	4
Rajka	ny		15	7	5	
Sopron	ny		14	6	4	2
Sopronhorpács	.		13	6	6	0
Káld	.		13	7	6	
Körmend	.		13	7	-0	
Szentgotthárd	.		12	5	4	3
Szombathely	.		12	5	4	1
Lenti	.		12	5	3	
Letenye	.		14	2	1	
Nagykanizsa	.		12	7	6	2
Zalaegerszeg	.		13	6	4	4
Farkasgyepű	–		–	–	–	
Keszthely	.		11	7	6	2
Mencshely	.		10	5	4	6
Pápa	.		14	7	6	5
Sümeg	.		14	7	5	
Tihany	.		12	6	3	
Veszprém	.		13	6	5	
Zirc	.		14	5	4	
Fonyód	–		–	–	–	
Homokszt. györgy	.		9	6	5	0
Kaposvár	–		–	–	–	
Marcali	.		12	7	6	
Siófok	.		11	6	5	4
Somogyszob	.		11	6	4	
Tab	–		–	–	–	
Bábolna	.		15	4	4	
Esztergom	–		–	–	–	
Kisbér	.		16	6	5	
Komárom	–		–	–	–	
Tatabánya	.		13	7	6	
Alcsútdoboz	ny		9	3	3	
Dunaújváros	.		13	8	5	
Martonvásár	ny		10	6	3	0
Mór	.		11	7	5	
Sárbogárd	.		14	7	5	
Szabadbattyán	.		12	6	3	
Iregszemcse	–		–	–	–	–
Lengyel	.		11	6	3	
Paks	.		14	6	4	4
Szekszárd	.		8	7	6	
Árpádtető	.		10	5	4	
Mohács	–		–	–	–	
Pécs	.		10	6	6	2
Siklós	.		9	6	5	
Szigetvár	.		11	4	2	
Budaörs	.		9	4	3	
Bp. Lőrinc	.		8	6	5	0
Bp. Met. Int.	.		9	7	–	1
Bp. Szab. hegy	.		10	5	1	
Cegléd	.		12	6	3	
Dobogókő	.		10	4	0	
Gödöllő	.		12	4	2	5
Királyrét	–		–	–	–	
Monor	.		9	2	2	
Nagykata	.		12	4	3	
Szentendre	.		9	5	5	

86.XI.2.07 h-ig az utolsó 24 óra adatai						Előző nap napos órái
állomás	csapadék (mm)		max. hőmérséklet	min. hőmérséklet	rad. min.	
Vác	.		8	4	1	
Vámosmikola	.		12	4	2	1
Baja	.		12	7	4	4
Bácsalmás	.		13	8	5	
Izsák	.		14	4	3	
Kalocsa	.		14	7	3	4
Kecskemét	.		13	5	3	3
Kiskunfélegyháza	.		15	7	5	
Kiskunhalas	–		–	–	–	
Kunszentmiklós	.		12	6	8	
Tiszakécske	.		14	7	4	
Balassagyarmat	.		10	5	3	
Romhány	–		–	–	–	
Salgótarján	.		12	3	1	
Eger	.		6	3	0	0
Galyatető	.		10	3	3	
Gyöngyös	.		12	3	1	
Kékestető	.		9	2	2	6
Kompolt	.		7	3	2	0
Lőrinci	.		13	5	4	
Poroszló	.		7	3	1	
Jászapáti	.		12	5	3	
Jászberény	.		13	4	4	
Karcag	–		–	–	–	
Szolnok	.		14	6	4	5
Tiszaroff	–		–	–	–	
Túrkeve	.		15	6	5	5
Kistelek	–		–	–	–	
Makó	.		13	8	4	
Szeged	.		14	6	5	4
Szentes	.		14	7	5	
Borsodnádasd	.		8	3	-0	
Fügöd	.		7	4	0	
Hidasnémeti	.		7	5	3	
Jósvafő	.		7	2	-0	0
Lillafüred	.		6	3	2	
Miskolc	.		6	5	5	0
Putnok	.		7	5	4	
Sárospatak	.		7	3	2	
Szendrőlád	–		–	–	–	
Tokaj	.		8	4	4	
Kisvárda	.		8	4	3	0
Mátészalka	.		12	5	4	
Nyíregyháza	.		8	3	0	0
Nyírlugos	–		–	–	–	
Pátyod	–		–	–	–	
Tiszabecs	.		12	4	3	
Vásárosnamény	.		10	5	4	
Záhony	.		8	4	3	
Berettyóújfalu	.		–	6	4	
Debrecen	.		13	5	2	1
Hajdúdorog	–		–	–	–	
Hortobagy	–		–	–	–	
Kőrösszakál	–		–	–	–	
Polgár	.		9	3	3	
Békéscsaba	.		13	6	4	4
Mezőhegyes	.		13	7	5	4
Orosháza	.		13	6	5	
Szarvas	.		14	6	2	5
Szeghalom	.		14	6	3	

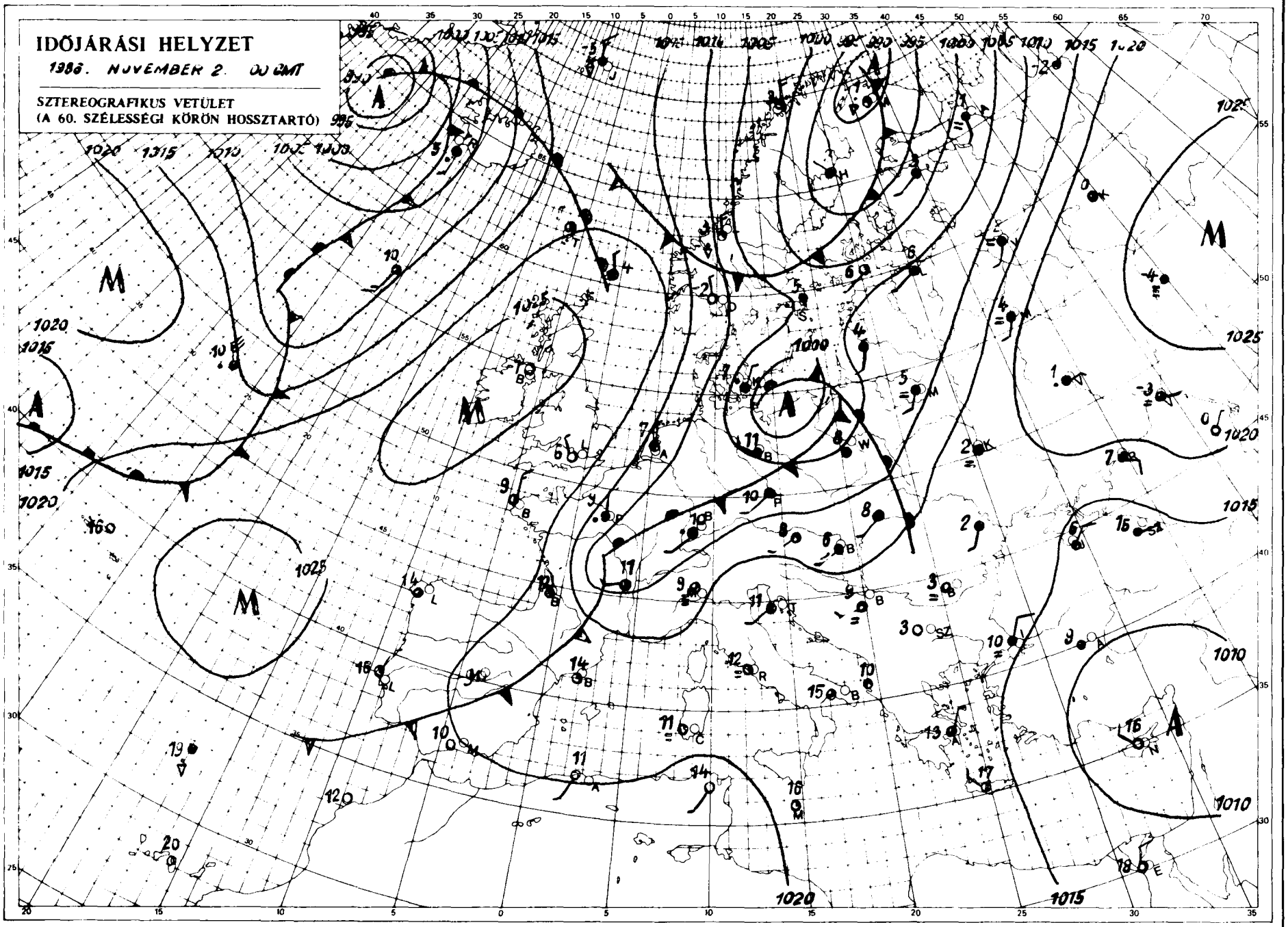

KIADJA: ORSZÁGOS METEOROLÓGIAI SZOLGÁLAT
Készíti: Központi Előrejelző Intézet Analízis- és Rövidtávú Prognózis Központja – T.: 273-0118
Megjelenik naponként
Éves előfizetési díja: 2.200,-Ft. Megrendelhető: 1024 Budapest, II., Kitaibel Pál u. 1. T.: 353-500
Kiadásért felel: az OMSZ elnöke – Szerkesztésért felel: a KEI igazgatója

Jelmagyarázat a havi mellékletben

LIBRARY
U.S. Dept. of Commerce

IDŐJÁRÁSI NAPIJELENTÉS

СЕКРЕТНЕВНЫЙ МЕТЕОРОЛОГИЧЕСКИЙ БЮЛЛЕТЕНЬ · DAILY WEATHER REPORT
BULLETIN QUOTIDIEN DE TEMPS · TÄGLICHER WETTERBERICHT

99. évfolyam 307. szám. + Budapest + 1986. november 3. hétfő

Az időjárási helyzet és a várható időjárás:

A sarkvidéki hideg levegő már elárasztotta kontinensünk nagy részét, és egyre délebbre, valamint keletebbre nyomul. Határa ma éjszaka a Szovjetunió keleti felén, a Keleti-Kárpátok vidékén és a Balkán-félszigeten át húzódott az Appennini-félszigetig. A hidegfront széles felhőzetéből az emlitett területeken többfelé esett az eső, néhol a hó, Olaszországból pedig esőzést és zivatarokat jelentettek. Az ott kialakult nagy felhőtömeg széle fölnyúlik Magyarország déli része fölé is, de jelentős csapadékot nem okoz.

A korábban emlitett hidegfront vasárnap este érte el északnyugati határunkat, és reggel már kivül volt keleti határunkon. Vasárnap napközben még csöndes, helyenként ködös idő volt csak a délnyugati megyékben szakadt föl kissé a felhőzet, másutt borult maradt az ég. Helyenként gyengén esett az eső. A hőmérséklet csúcsértéke elérte a 7, 15 fokot. Az esti órákban előbb a nyugati megyékben, éjszaka pedig már sokfelé esett az eső. A ma reggel 7 óráig lehullott csapadék mennyisége csak északnyugaton és északkeleten volt 4-5 mm, máshol annál is kevesebb esett. A legalacsonyabb éjszakai hőmérséklet 3 és 8 fok között volt. Előbb a Dunántúlon, délelőtt pedig keleten is többfelé megerősödött, helyenként viharos lett az északnyugati szél. A felhőzet északnyugat felől az ország nagy részén fölszakadozott. A hőmérséklet 11 órakor 6 és 11 fok között volt.

Ma 12 órakor Budapesten a hőmérséklet 9 fok, a tengerszintre átszámitott légnyomás 1023 hPa, gyergén emelkedik.

Várható időjárás kedd estig:

Valószinüleg hétfő éjszaka a déli vidékeket kivéve kiderül az ég, és jelentősen mérséklődik a szél. Igen hideg lesz, hajnalban általában +1 és -4 fok között, északon néhol -5 fok körül várható a hőmérséklet. Kedden napközben az ország déli részén gyakran, másutt csak időnként lehet erősen felhős az ég. Legföljebb gyönge eső fordul elő. Megélénkül az északkeleti szél.
A hőmérséklet csúcsértéke 4 és 9 fok között várható.

Pálmási Judit s.k.

TÁVOLABBI KILÁTÁSOK SZERDÁTÓL-SZOMBATIG:

Az időszak elején és végén általában kevés felhő, erős éjszakai lehülés. Közben megnövekszik a felhőzet kisebb esők, a magasabb helyeken futó hózáporok lehetnek. Legalacsonyabb hajnali hőmérséklet az időszak elején és végén -4, +1, közben 0, +5 fok között várható. Legmagasabb nappali hőmérséklet: +5, 10 fok között lesz. Jelentős mennyiségü /legalább 5 mm napi/ csapadék az ország területének 20 százalékán várható.

KÖZÉPTÁVÚ ELŐREJELZŐ CSOPORT

A hőmérséklet napi középértéke és eltérése a sokévi átlagtól /Budapest belterületén/:

1986. XI. 2.	8,3°C	-0,1°C

1871 óta ezen a napon Budapesten előfordult

legmagasabb hőmérséklet:	22,2°C /1928/,
legalacsonyabb hőmérséklet:	-8,9°C /1920/

86.709.

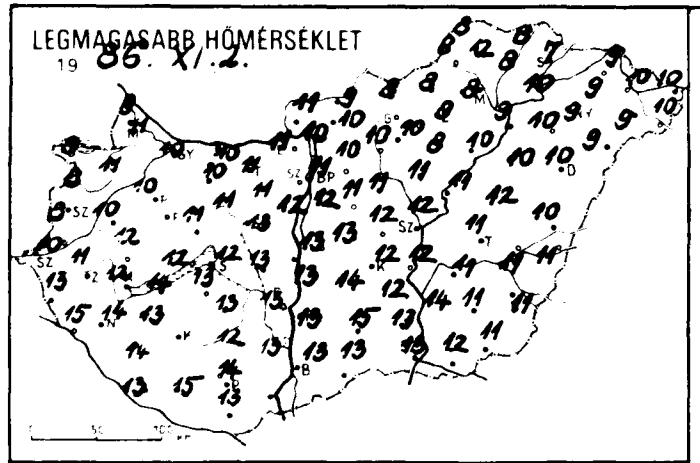
LEGMAGASABB HŐMÉRSÉKLET
19 86. XI.2.

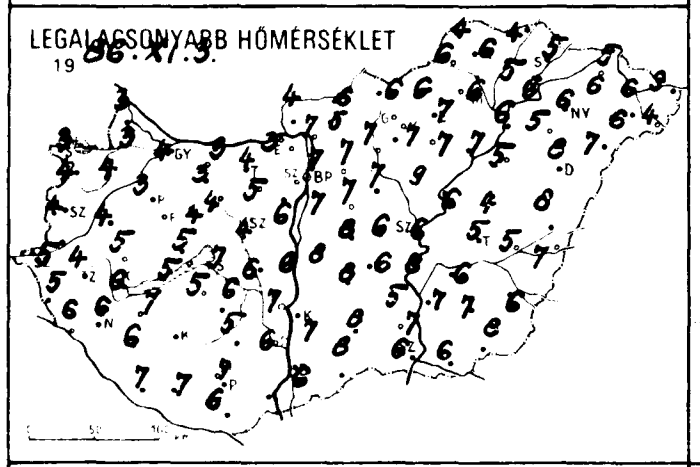
LEGALACSONYABB HŐMÉRSÉKLET
19 86. XI.3.

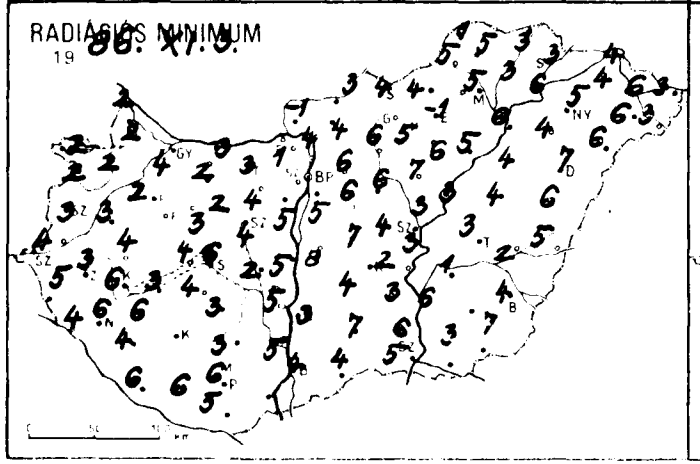
RADIÁCIÓS MINIMUM
19 86. XI.3.

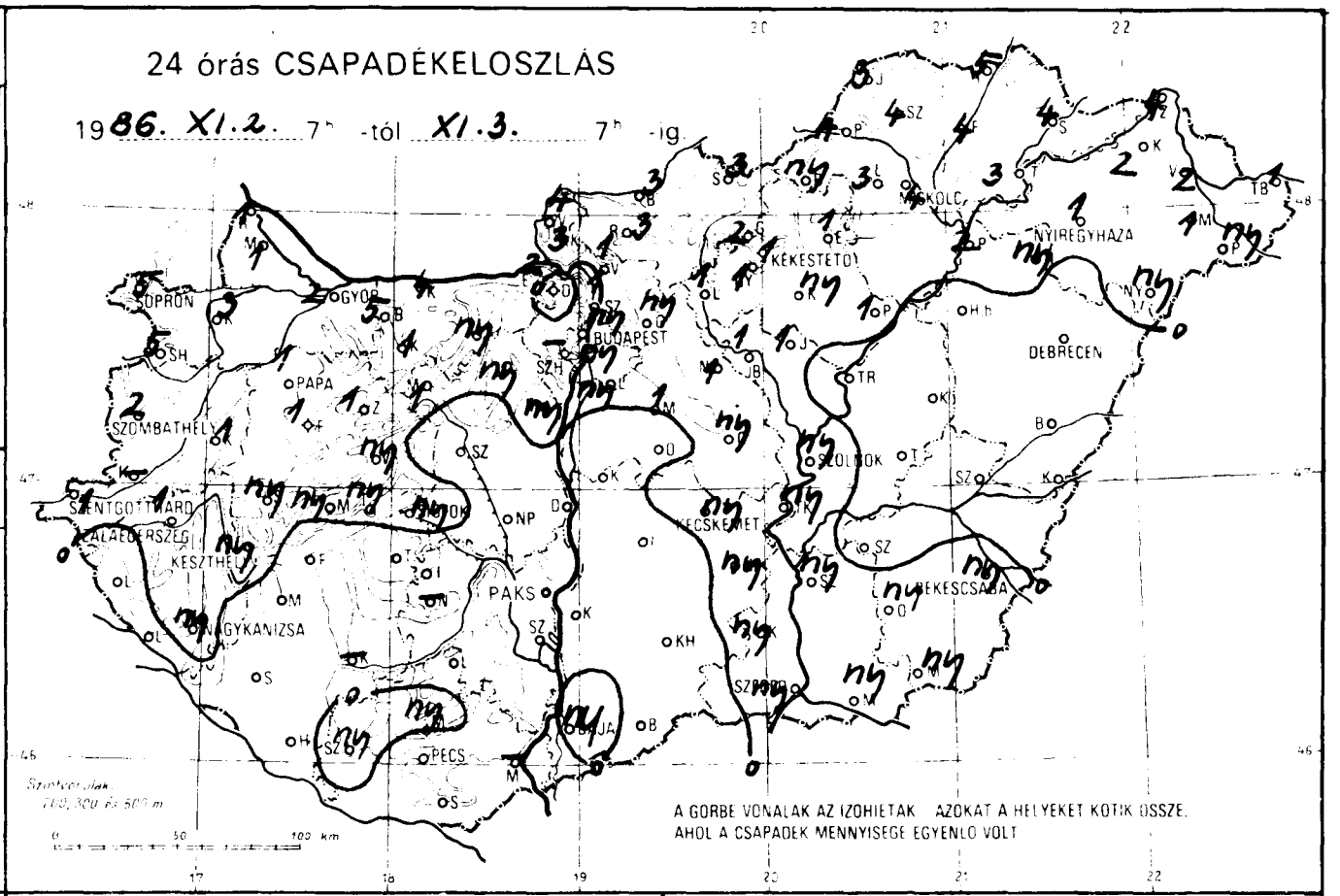
24 órás CSAPADÉKELOSZLÁS
19 86. XI.2. 7h -tól XI.3. 7h -ig
GYŐR
BUDAPEST
PAPA
SZOMBATHELY
SZENTGOTTHÁRD
KESZTHELY
NAGYKANIZSA
PAKS
PÉCS
KECSKEMÉT
DEBRECEN
NYÍREGYHÁZA
KÉKESTETŐ
SZOLNOK
BÉKÉSCSABA
A GÖRBE VONALAK AZ IZOHIETÁK AZOKAT A HELYEKET KÖTIK ÖSSZE,
AHOL A CSAPADÉK MENNYISÉGE EGYENLŐ VOLT

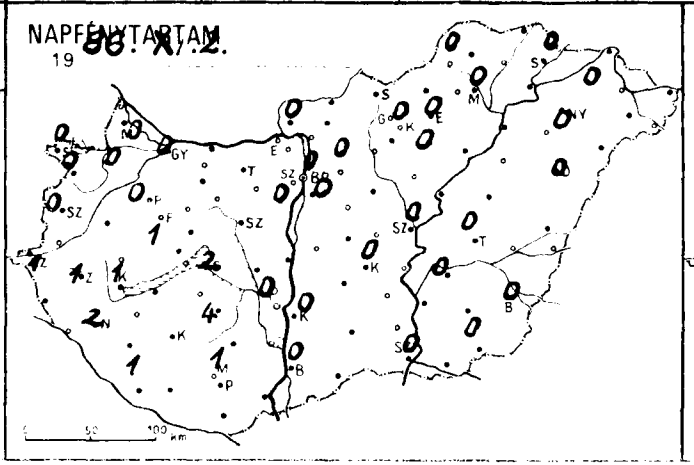
NAPFÉNYTARTAM
19 86. XI.2.

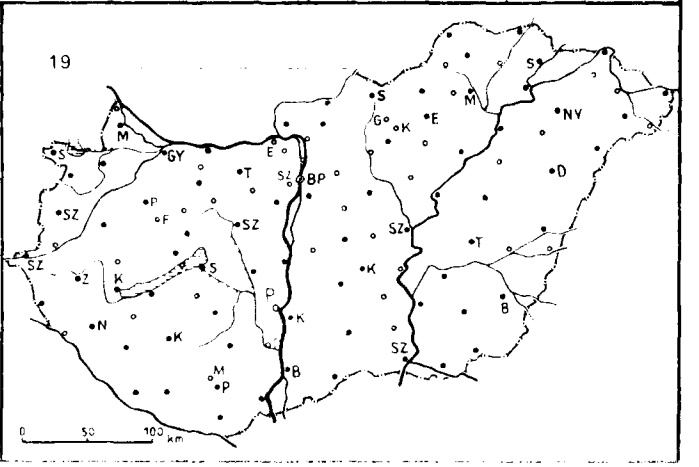
19

86.XI.3.-07 h-ig az utolsó 24 óra adatai

állomás	csapadék (mm)		max. hőmérséklet	min. hőmérséklet	rad. min.	Előző nap napos órái
Győr	2	⚊	10	4	4	0
Kapuvár	3		11	4	2	0
Mosonmagyaróvár	1	,	11	3	2	0
Rajka	1		9	3	2	
Sopron	5	≡	8	3	2	0
Sopronhorpács	5	=	8	4	2	0
Káld	1	,	10	4	3	
Körmend	–		–	–	–	
Szentgotthárd	1	≡	10	5	4	1
Szombathely	2	≡	8	4	3	0
Lenti	∘		13	5	5	
Letenye	•		15	6	4	
Nagykanizsa	ny	=	14	6	6	2
Zalaegerszeg	1	=	11	4	3	1
Farkasgyepű	1		10	2	1	
Keszthely	ny	⚊	12	6	6	1
Mencshely	ny		10	4	3	1
Pápa	1	⚊	10	3	2	0
Sümeg	ny	,	12	5	4	
Tihany	ny	▽	12	5	4	
Veszprém	ny		11	4	3	
Zirc	1		9	1	1	
Fonyód	•	=	14	5	3	
Homokszt. györgy	•		13	7	6	1
Kaposvár	–		–	–	–	
Marcali	•		13	7	6	
Siófok	ny	⚊	12	7	6	2
Somogyszob	•		14	6	4	
Tab	•	≡	13	5	4	
Bábolna	5		10	4	2	
Esztergom	2	=	11	3	1	
Kisbér	1		10	3	2	
Komárom	4		10	3	3	
Tatabánya	ny		11	4	3	
Alcsútdoboz	ny		11	5	4	
Dunaújváros	•	=	13	6	5	
Martonvásár	ny	=	12	6	5	0
Mór	1	=	11	4	2	
Sárbogárd	•		13	6	2	
Szabadbattyán	•	=	13	4	4	
Iregszemcse	•		13	6	3	4
Lengyel	•	⚊	12	5	3	
Paks	•	=	13	7	5	0
Szekszárd	•		13	6	5	
Árpádtető	ny	=	12	5	3	
Mohács	–		–	–	–	
Pécs	•	≡	14	7	6	1
Siklós	•		13	6	5	
Szigetvár	ny	=	15	7	6	
Budaörs	ny	=	13	7	6	
Bp. Lőrinc	ny	▽	12	7	5	0
Bp. Met. Int.	ny		11	7	–	0
Bp. Szab. hegy	–		–	–	–	
Cegléd	ny	,	12	6	4	
Dobogókő	•	=	6	1	0	
Gödöllő	ny		10	7	6	0
Királyrét	3	≡	9	5	2	
Monor	1	=	11	7	6	
Nagykata	1	=	11	7	6	
Szentendre	1		10	7	6	

86.XI.3.-07 h-ig az utolsó 24 óra adatai

állomás	csapadék (mm)		max. hőmérséklet	min. hőmérséklet	rad. min.	Előző nap napos órái
Vác	1		10	7	4	
Vámosmikola	4		11	4	-1	0
Baja	ny	=	13	6	4	0
Bácsalmás	•	=	13	8	4	
Izsák	•		14	8	4	
Kalocsa	•		13	7	3	0
Kecskemét	ny	≡	12	6	2	0
Kiskunfélegyháza	ny	, =	12	5	3	
Kiskunhalas	•	=	15	8	7	
Kunszentmiklós	•	=	13	8	8	
Tiszakécske	ny	=	12	8	3	
Balassagyarmat	3		9	6	3	
Romhány	3	≡	10	5	4	
Salgótarján	3		8	6	4	
Eger	1	≡	8	7	-1	0
Galyatető	2	≡	3	2	2	
Gyöngyös	1	≡	10	7	5	
Kékestető	1	≡	5	2	2	0
Kompolt	ny	, ⊔	8	7	6	0
Lőrinci	1	=	10	7	6	
Poroszló	1		10	7	5	
Jászapáti	1	=	11	9	7	
Jászberény	1	▽ =	11	7	6	
Karcag	•	=	12	4	4	
Szolnok	ny	≡	12	6	3	0
Tiszaroff	•	=	11	6	3	
Túrkeve	•		11	5	3	0
Kistelek	ny	▽ =	13	7	6	
Makó	ny	⚊	12	6	3	
Szeged	ny	≡	13	6	5	0
Szentes	ny		14	7	6	
Borsodnádasd	ny	≡	8	6	4	
Fügöd	4		8	5	3	
Hidasnémeti	5	≡	8	4	3	
Jósvafő	3	⚊	8	4	1	0
Lillafüred	3	≡	9	5	1	
Miskolc	4		8	6	5	0
Putnok	4	=	8	6	5	
Sárospatak	4		7	5	3	0
Szendrőlád	4	⚊	12	6	5	
Tokaj	3		10	6	6	
Kisvarda	2	=	9	6	4	0
Mátészalka	1		9	6	6	
Nyíregyháza	1	≡	9	6	5	0
Nyírlugos	ny	, =	9	7	6	
Pátyod	ny	, =	10	4	3	
Tiszabecs	1	=	10	3	3	
Vásárosnamény	2	=	10	6	6	
Záhony	4		9	5	4	
Berettyóújfalu	•		10	8	6	
Debrecen	•	⚊	10	8	7	0
Hajdudorog	ny	=	10	5	4	
Hortobágy	•		10	5	4	
Kőrösszakál	•		11	7	5	
Polgár	2		9	6	6	
Békéscsaba	ny	⚊	11	6	4	0
Mezőhegyes	ny	,	11	8	7	0
Orosháza	ny	=	11	7	–	
Szarvas	•		11	6	1	0
Szeghalom	•	=	11	5	2	

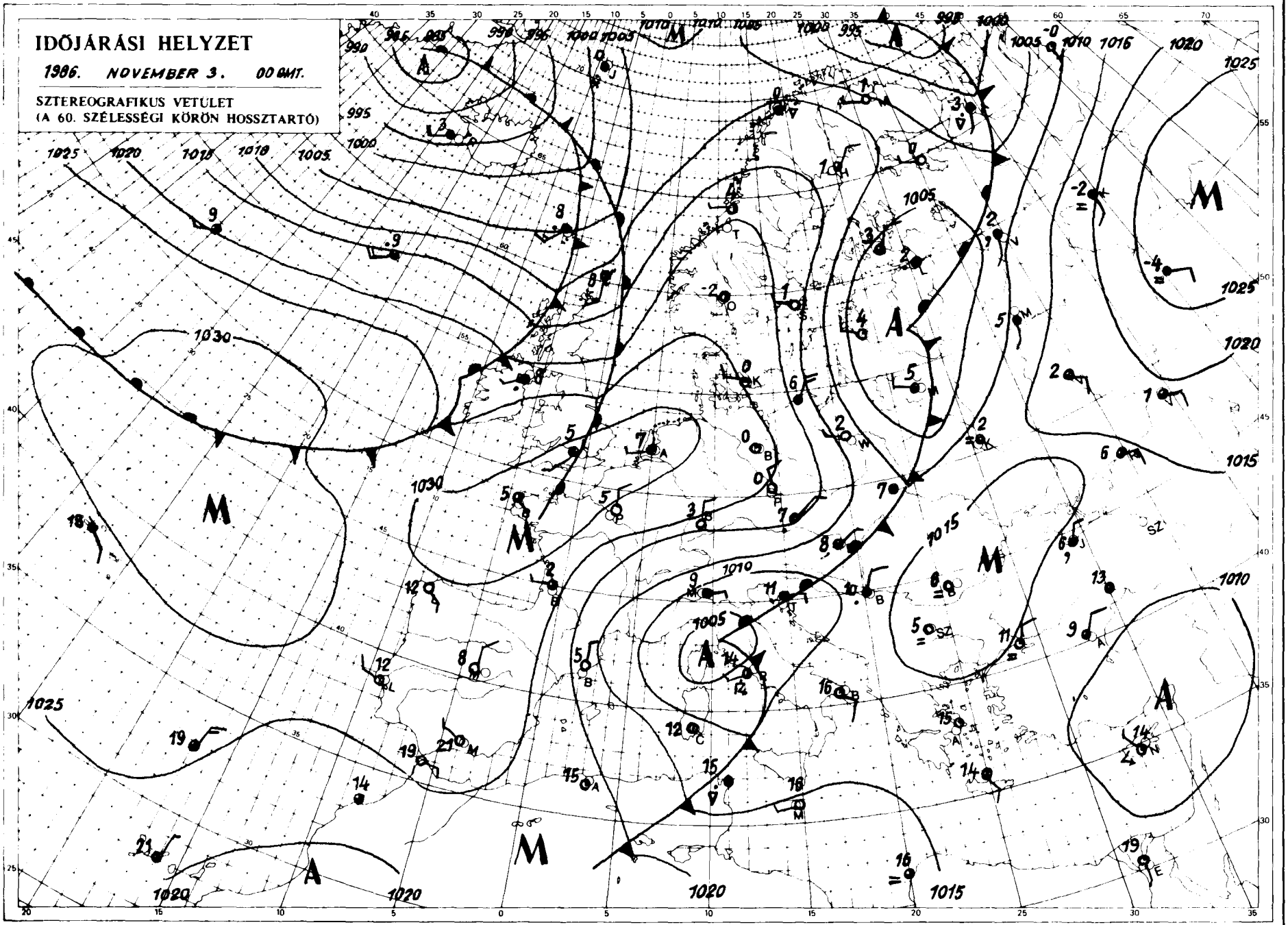

KIADJA ORSZÁGOS METEOROLÓGIAI SZOLGÁLAT
Készíti: Központi Előrejelző Intézet Analízis- és Rövidtávú Prognózis Központja – T.: 273-018
Megjelenik naponként
Éves előfizetési díja 2.200,-Ft. Megrendelhető: 1024 Budapest, II., Kitaibel Pál u. 1. T.: 353-500
Kiadásért felel: az OMSZ elnöke – Szerkesztésért felel: a KEI igazgatója

Jelmagyarázat a havi mellékletben

LIBRARY
US Dep

IDŐJÁRÁSI NAPIJELENTÉS

ЕЖЕДНЕВНЫЙ МЕТЕОРОЛОГИЧЕСКИЙ БЮЛЛЕТЕНЬ · DAILY WEATHER REPORT
BULLETIN QUOTIDIEN DE TEMPS · TÄGLICHER WETTERBERICHT

99. évfolyam 308. szám. + Budapest + 1986. november 4. kedd

Az időjárási helyzet és a várható időjárás:

Óriási kiterjedésü, magas nyomású öv alakult ki szárazföldünk fölött, amely az Azori-szigetektől egészen Ukrajnáig húzódik. Területén csöndes, hajnalban párás, egyébként száraz, derült az idő. A légköri képződmény déli peremén, a Földközi-tenger keleti medencéje fölött nedves légörvény helyezkedik el, többnyire borult, esős időt okozva. A magas nyomású öv északi peremén váltakozó nedvességtartalmú, óceáni léghullámok haladnak. Utjuk a Brit-szigetek, a Német-Lengyel-sikság, Skandinávia, és a Kelet-Európai-sikság fölött vezet, ezért az emlitett területeken igen változékony, gyakran csapadékos az idő. Az óceáni léghullámok az Alpok és Kárpátok térségét is érintik, de csak kisebb változásokat okoznak. A Kárpát-medence fölé áramló levegő hőmérséklete egyelőre alacsonyabb az ilyenkor szokásosnál, a következő napokban azonban melegebb levegő érkezik fölénk.

Hétfőre virradóan hidegfront haladt át hazánk fölött. Elvonulása után észak felől egyre több helyen csökkent a felhőzet, és csak a déli határvidéken maradt egész nap erősen felhős az ég. Jelentéktelen mennyiségü eső már csak néhol fordult elő. A mára virradó éjszaka a szél mérséklődött, a felhőzet a déli országrész fölött is jelentősen csökkent, ezért erős volt az éjszakai lehülés. Hajnalra 0, -6 fokig csökkent a hőmérséklet. Délelőtt országszerte napos idő volt, a hőmérséklet 11 órára 5, 7 fokig emelkedett.

Ma 12 órakor Budapesten a hőmérséklet 7 fok, a tengerszintre átszámitott légnyomás 1029 hPa volt, alig változott.

Várható időjárás szerda estig:

Ma /kedden/ délután és éjszaka - elsősorban az ország északi része fölött - átmenetileg megnövekszik a felhőzet, néhol futó zápor, hózápor is előfordulhat.
Holnap /szerdán/ csökken a felhőzet, napközben ismét derült idő várható. Az északkeleti szél északnyugatira fordul, de csak átmenetileg erősödik meg.
Várható legalacsonyabb éjszakai hőmérséklet: -1, -6,
legmagasabb nappali hőmérséklet szerdán: 5, 10 fok között várható.

Bártfai Erzsébet s.k.

A hőmérséklet napi középértéke és eltérése a sokévi átlagtól /Budapest belterületén/:

1986. XI. 3.	7,5°C	-1,0°C

1871 óta ezen a napon Budapesten előfordult

legmagasabb hőmérséklet:	20,5°C /1928/,
legalacsonyabb hőmérséklet:	-5,5°C /1920/.

86.710.

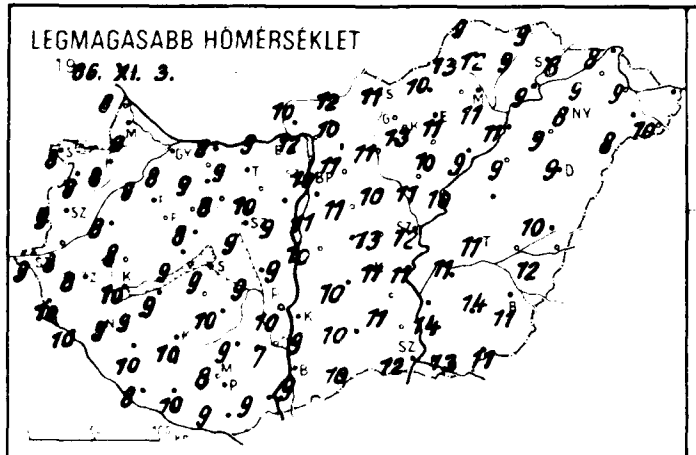
LEGMAGASABB HŐMÉRSÉKLET
1986. XI. 3.

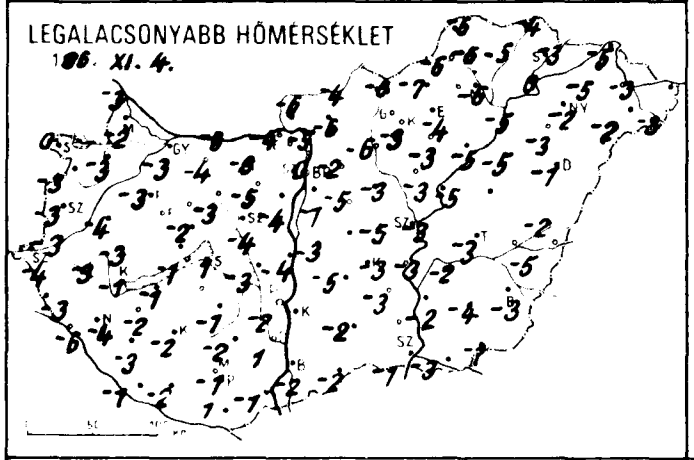
LEGALACSONYABB HŐMÉRSÉKLET
1986. XI. 4.

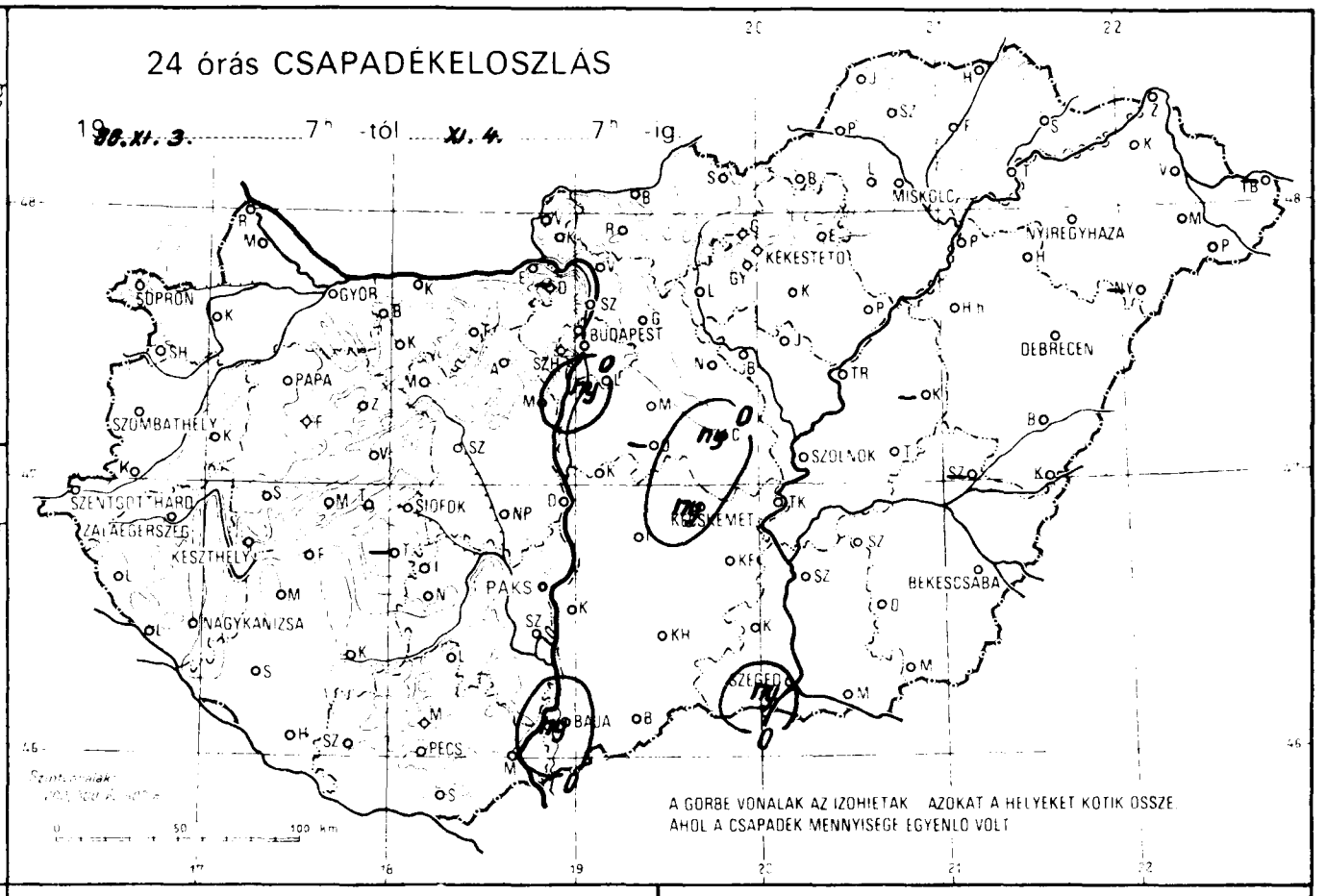
24 órás CSAPADÉKELOSZLÁS
1986. XI. 3. 7h -tól XI. 4. 7h -ig
SOPRON
GYŐR
BUDAPEST
MISKOLC
NYÍREGYHÁZA
KÉKESTETŐ
DEBRECEN
PAPA
SZOMBATHELY
SZOLNOK
SZENTGOTTHÁRD
ZALAEGERSZEG
KESZTHELY
SIÓFOK
KECSKEMÉT
PAKS
BÉKÉSCSABA
NAGYKANIZSA
SZEGED
BAJA
PÉCS
A GÖRBE VONALAK AZ IZOHIETÁK AZOKAT A HELYEKET KÖTIK ÖSSZE
AHOL A CSAPADÉK MENNYISÉGE EGYENLŐ VOLT

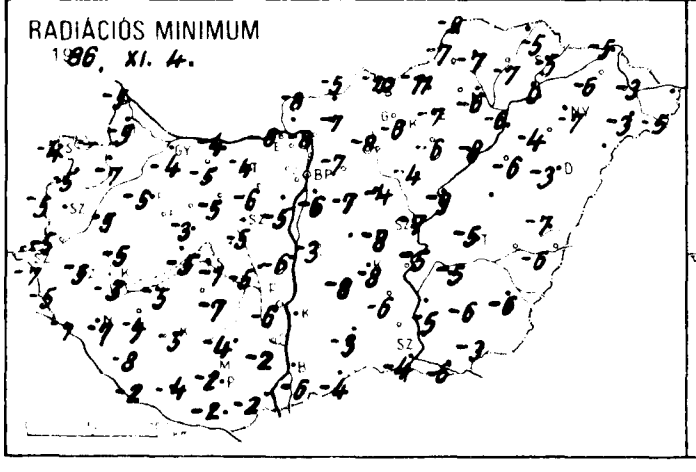
RADIÁCIÓS MINIMUM
1986. XI. 4.

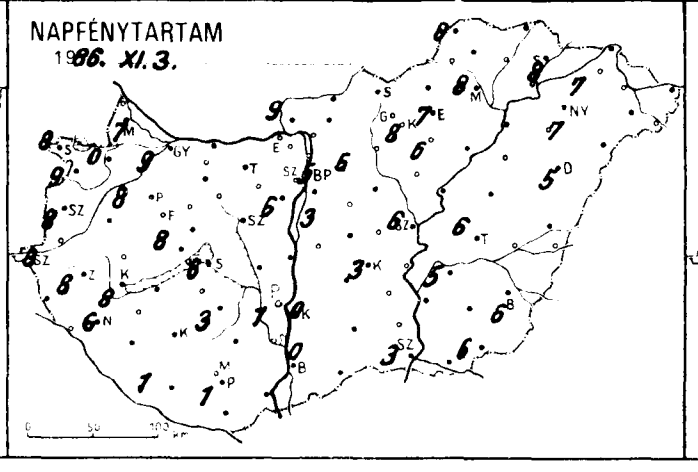
NAPFÉNYTARTAM
1986. XI. 3.

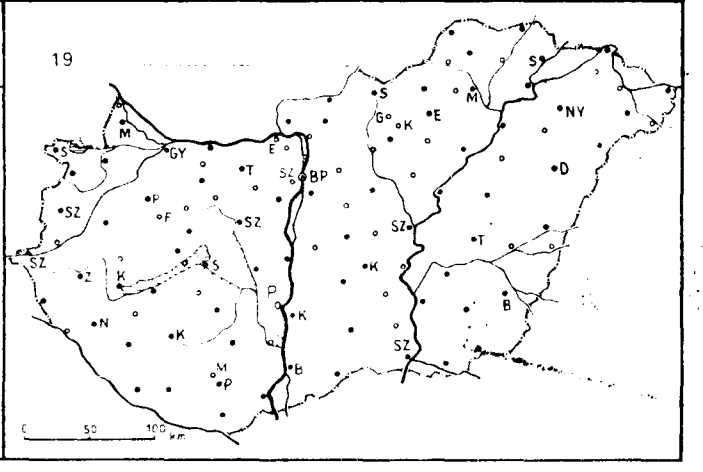

86. XI. 4. 7h-ig az utolsó 24 óra adatai						Előző nap napos órái
állomás	csapadék (mm)		max. hőmérséklet	min. hőmérséklet	rad. min.	
Győr	•	⊔	8	-3	-4	9
Kapuvár	•	⊔	8	-3	-7	0
Mosonmagyaróvár	•	=	9	-2	-5	7
Rajka	•	⊔	8	-3	-5	
Sopron	•	⊔	8	0	-4	8
Sopronhorpács	•	⊔	8	-3	-5	9
Káld	•	⊔	8	-4	-5	
Körmend	•		9	-3	-5	
Szentgotthárd	•	⊔	9	-4	-7	8
Szombathely	•	⊔	9	-3	-5	8
Lenti	•	⊔	10	-3	-5	
Letenye	•	⊔	10	-6	-7	
Nagykanizsa	•	⊔	9	-4	-7	6
Zalaegerszeg	•	⊔	8	-3	-5	8
Farkasgyepű	•	⊔	9	-3	-4	
Keszthely	•	⊔	10	-1	-3	8
Mencshely	•	⊔	8	-2	-6	8
Pápa	•	⊔	8	-3	-5	8
Sümeg	•	⊔	8	-3	-5	
Tihany	•	⊔	9	-1	-5	
Veszprém	•	⊔	8	-2	-3	
Zirc	•	=	6	-4	-7	
Fonyód	•	⊔	9	-1	-5	
Homokszt. György	•	⊔	8	-1	-2	1
Kaposvár	•	⊔	10	-2	-5	
Marcali	•	⊔	9	-2	-4	
Siófok	•	⊔	9	1	-1	6
Somogyszob	•	⊔	10	-3	-8	
Tab	–		–	–	–	
Bábolna	•	⊔	8	-5	-5	
Esztergom	•	⊔	9	-4	-6	
Kisbér	•		9	-4	-6	
Komárom	•	=	8	-3	-4	
Tatabánya	•	=	9	-3	-4	
Alcsútdoboz	•	⊔	10	-5	-6	
Dunaújváros	•	⊔	9	-4	-6	
Martonvásár	•	⊔	9	-4	-5	6
Mór	•	⊔	8	-3	-5	
Sárbogárd	•	⊔	9	-3	-5	
Szabadbattyán	•	⊔	9	-4	-5	
Iregszemcse	•	⊔	10	-1	-7	3
Lengyel	•	⊔	9	-2	-4	
Paks	•	⊔	10	-2	-6	1
Szekszárd	•	=	7	1	-2	
Árpádtető	•	⊔	5	-2	-3	
Mohács	•		9	-1	-2	
Pécs	•	⊔	8	-1	-2	1
Siklós	•		9	1	-2	
Szigetvár	•	⊔	10	-2	-4	
Budaörs	•	⊔	11	-5	-6	
Bp. Lőrinc	ny	⊔	11	-1	-6	3
Bp. Met. Int.	•		10	0	–	5
Bp. Szab. hegy	•	⊔	7	-1	-1	
Cegléd	ny	,⊔	13	-5	-8	
Dobogokő	–		–	–	–	
Gödöllő	•		11	-2	-7	6
Királyrét	•	V	11	-6	-9	
Monor	•	⊔	11	-5	-7	
Nagykáta	•	⊔	10	-3	-4	
Szentendre	•		13	-2	-3	

86. XI. 4. 7h-ig az utolso 24 óra adatai						Előző nap napos órái
állomás	csapadék (mm)		max. hőmérséklet	min. hőmérséklet	rad. min.	
Vác	•	⊔	12	-5	-8	
Vámosmikola	•	⊔	10	-6	-8	9
Baja	ny	⊔	9	-2	-6	0
Bácsalmás	•	⊔	10	-2	-4	
Izsák	•	⊔	10	-5	-8	
Kalocsa	•	⊔	9	-1	-5	0
Kecskemét	ny	,⊔	11	-3	-8	3
Kiskunfélegyháza	•	⊔	11	-3	-6	
Kiskunhalas	•	⊔	10	-2	-3	
Kunszentmiklós	•	⊔	10	-3	-3	
Tiszakécske	•	⊔	11	-3	-5	
Balassagyarmat	•	⊔	12	-4	-5	
Romhány	•	⊔	10	-6	-7	
Salgótarján	•	⊔	11	-6	–	
Eger	•	⊔	11	-4	-7	7
Galyatető	•	⊔	7	-5	-9	
Gyöngyös	•	⊔	13	-3	-6	
Kékestető	•	=	2	-5	-5	8
Kompolt	•	⊔	10	-3	-6	6
Lőrinci	•	⊔	11	-6	-8	
Poroszló	•	⊔	9	-5	-8	
Jászapáti	•	⊔	11	-3	-4	
Jászberény	•	=	11	-4	-8	
Karcag	–		–	–	–	
Szolnok	•	⊔	12	-3	-7	6
Tiszaroff	•	⊔	10	-5	-9	
Túrkeve	•	⊔	11	-3	-5	6
Kistelek	–		–	–	–	
Makó	•	⊔	13	-3	-6	
Szeged	ny	,=	12	-1	-3	3
Szentes	•	⊔	14	-2	-5	
Borsodnádasd	•	⊔	10	-7	-11	
Füzöd	•	⊔	9	-5	-7	
Hidasnémeti	•	⊔	9	-4	-5	
Jósvafő	•	⊔	9	-5	-9	8
Lillafüred	•	⊔	10	-3	-5	
Miskolc	•	⊔	11	-6	-6	8
Putnok	•	⊔	13	-6	-7	
Sárospatak	•	⊔	8	-3	-5	8
Szendrőlád	•	⊔	12	-6	-7	
Tokaj	•		9	0	0	
Kisvarda	•	=	9	-5	-6	7
Mátészalka	•	⊔	8	-2	-3	
Nyíregyháza	•	⊔	8	-2	-7	7
Nyírlugos	–		–	–	–	
Pátyod	•	⊔	10	-3	-5	
Tiszabecs	–		–	–	–	
Vásárosnamény	•	⊔	9	-3	-3	
Záhony	•	⊔	8	-5	-5	
Berettyóújfalu	•	⊔	10	-2	-7	
Debrecen	•	⊔	9	-1	-3	5
Hajdúböszörmény	•		9	-3	-4	
Hortobágy	•	⊔	9	-5	-6	
Kötcsöszakái	•	⊔	12	-5	-6	
Polgár	•	⊔	11	-5	-6	
Békéscsaba	•	⊔	11	-3	-6	6
Mezőhegyes	•		11	-1	-3	6
Orosháza	•	⊔	14	-4	-6	
Szarvas	•	⊔	11	-2	-5	5
Szeghalom	–		–	–	–	

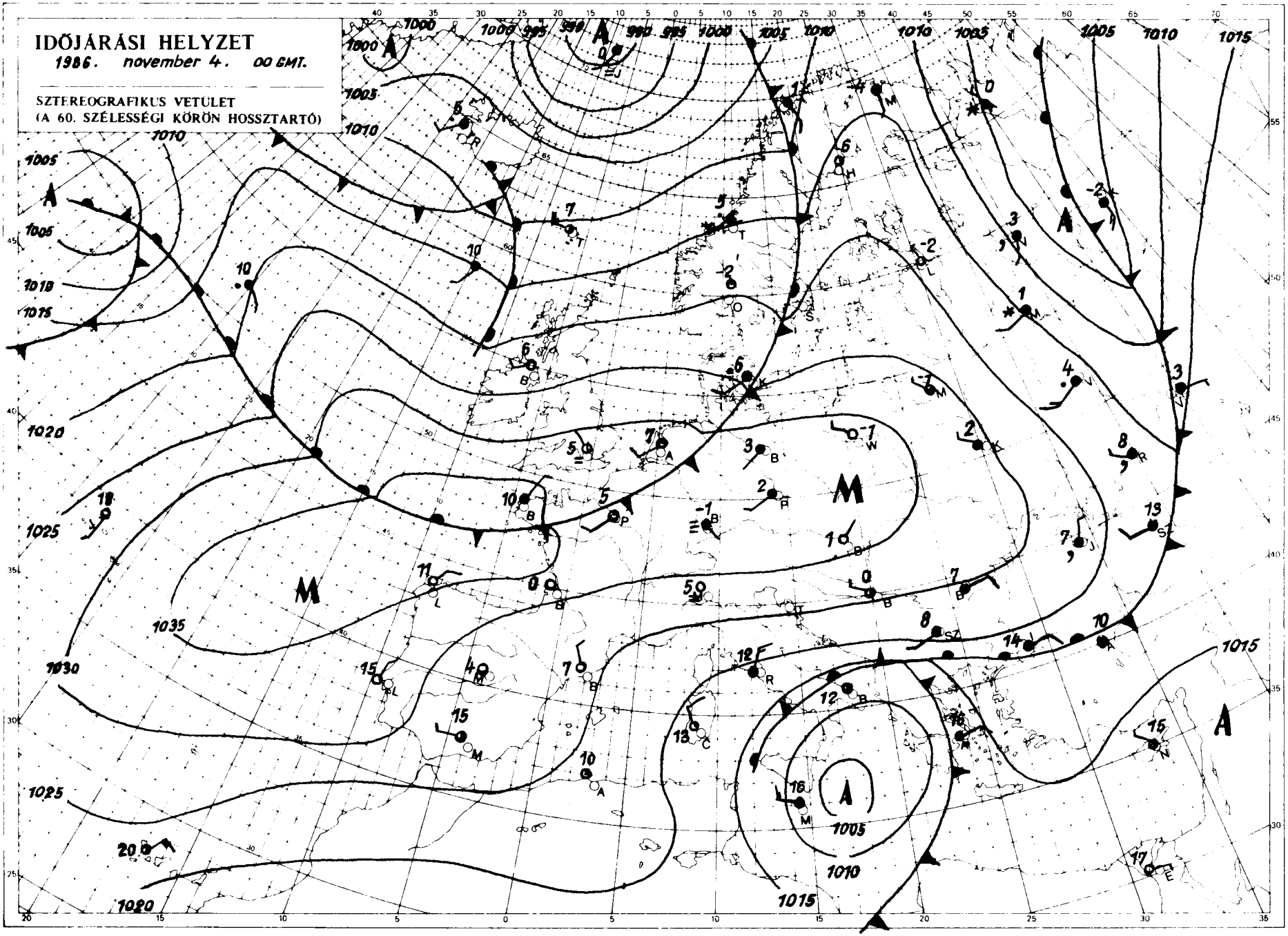

KIADJA: ORSZÁGOS METEOROLÓGIAI SZOLGÁLAT
Készíti: Központi Előrejelző Intézet Analízis- és Rövidtávú Prognózis Központja T.: 273-018
Megjelenik naponként
Évi előfizetési díja 2.200,-Ft. Megrendelhető 1024 Budapest, II. Kitaibel Pál u. 1. T.: 353-500
Kiadásért felel: az OMSZ elnöke Szerkesztéséért felel: a KEI igazgatója

Jelmagyarázat a havi mellékletben

LIBRARY
U S Dept of Commerce

IDŐJÁRÁSI NAPIJELENTÉS

ЕЖЕДНЕВНЫЙ МЕТЕОРОЛОГИЧЕСКИЙ БЮЛЛЕТЕНЬ · DAILY WEATHER REPORT
BULLETIN QUOTIDIEN DE TEMPS · TÄGLICHER WETTERBERICHT

99. évfolyam 309. szám. + Budapest + 1986. november 5. szerda

Az időjárási helyzet és a várható időjárás:

Nagyjából a 47-ik szélességi kör mentén - az Atlanti-óceántól Nyugat- és Közép-Európa egy részén át egészen a Fekete-tengerig magas légnyomású öv húzódik viszonylag nagy területen gyöngén felhős, csapadékmentes időt okozva. Ettől északra viszont meglehetősen változékony az időjárás. Élénk nyugati széllel óceáni enyhe, nedves levegő halad a szárazföld belsejébe. A Brit-szigeteken, az Északi-, valamint a Balti-tenger partvidékén, továbbá a Skandináv-félszigeten többfelé esik az eső, a Szovjetunió európai területén pedig helyenként hull a hó. Ugyancsak szórványosan esik az eső a Balkán-félszigeten és az Adriai-tenger mentén. Valószinü, hogy az elkövetkező időszakban a Kárpát-medencében is változékonyra fordul az időjárás.

Magyarországon kedden a nap legnagyobb részében derült, napsütéses idő volt. Csupán délután növekedett meg helyenként a felhőzet. Csapadék sehol sem hullott. Az északkeleti szél időnként megélénkült. Kedden a hőmérséklet csúcsértéke 5-11 fok között alakult, szerda hajnalra pedig az északnyugati megyékben +1, -1, másutt viszont -1, -5 fokig hült le a levegő. Ma délelőtt országszerte változóan felhős idő volt. A hőmérséklet 11 órakor az országban 3-9 fok között alakult.

Ma 12 órakor Budapesten a hőmérséklet 8 fok, a tengerszintre átszámitott légnyomás 1026 hPa, mérsékelten süllyed.

Várható időjárás csütörtök estig:

Szerdán jobbára derült, száraz idő lesz.
Éjszaka erősen megnövekszik a felhőzet, többfelé várható kisebb eső, záporeső, eleinte néhol havas eső.
Éjszaka a keleti országrész szélvédett területein köd várható.
Körülbelül csütörtök késő délelőttől észak felől csökken a felhőzet, egyúttal az északi szél megerősödik, a Dunántúlon és Dél-alföldön gyakorta viharos lesz.
Várható legalacsonyabb éjszakai hőmérséklet: általában 0 fok körül, a keleti országrész szélvédett területein -3, -4 fok körül, legmagasabb nappali hőmérséklet csütörtökön: 5, 10 fok között alakul.

Török Dénes s.k.

A hőmérséklet napi középértéke és eltérése a sokévi átlagtól /Budapest belterületén/:

1986. XI. 4.	3,0 C	-5,7°C

1871 óta ezen a napon Budapesten előfordult

legmagasabb hőmérséklet:	22,6°C /1927/,
legalacsonyabb hőmérséklet:	-3,2°C /1894/.

86.71.

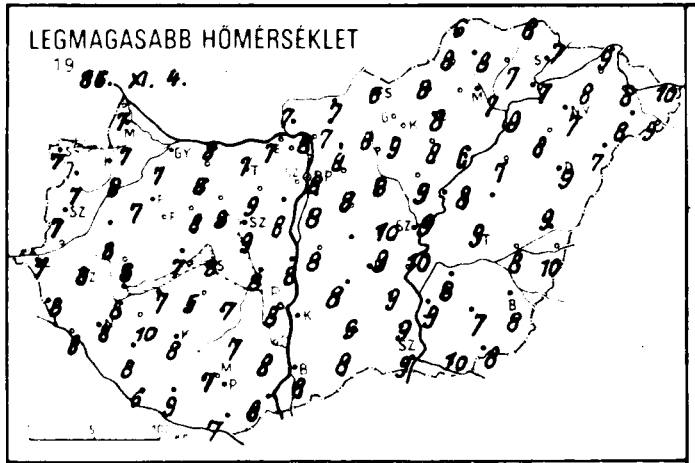
LEGMAGASABB HŐMÉRSÉKLET
1986. XI. 4.

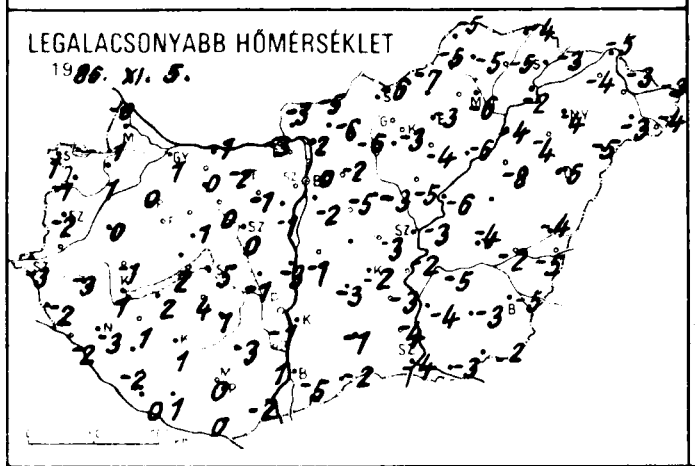
LEGALACSONYABB HŐMÉRSÉKLET
1986. XI. 5.

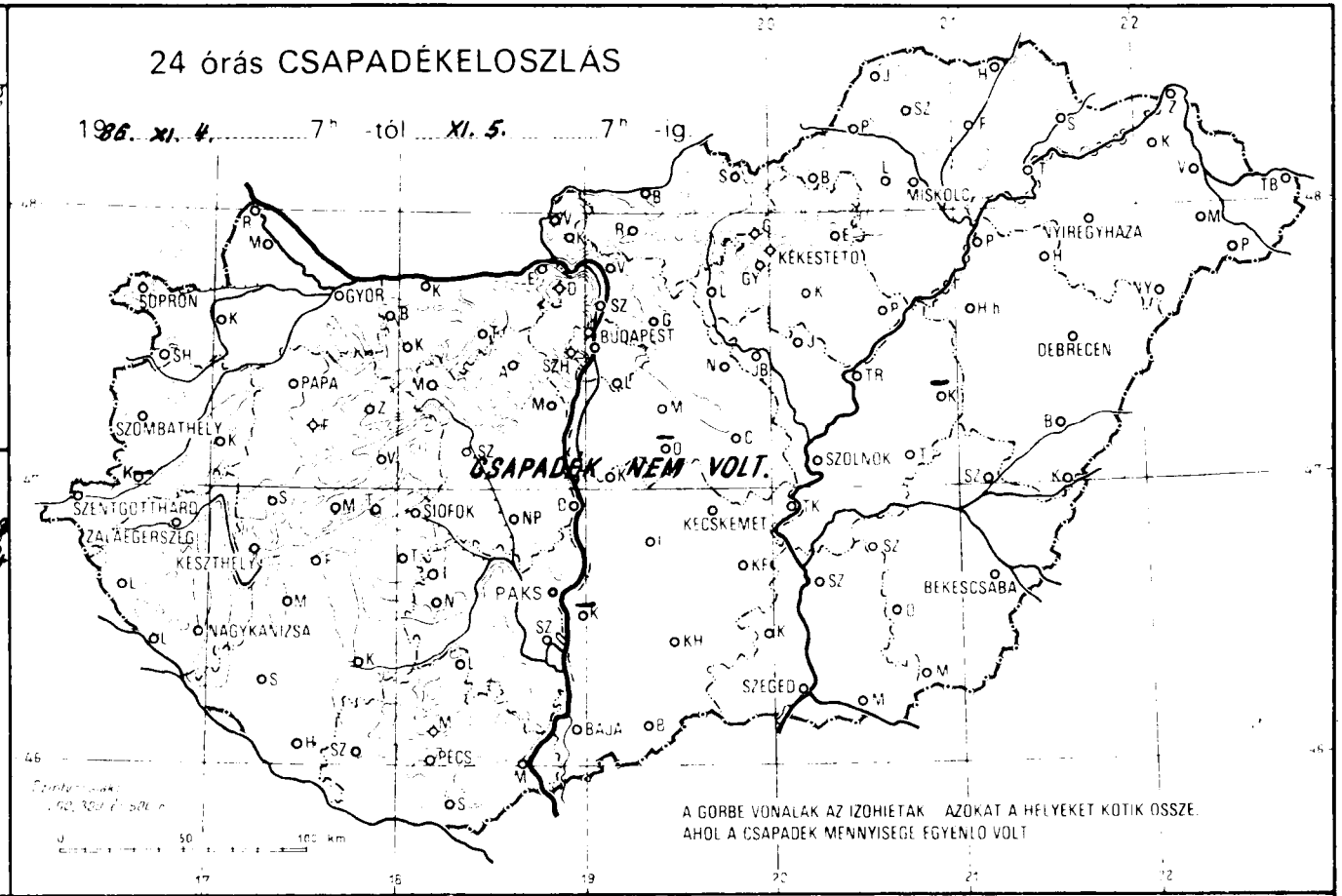
24 órás CSAPADÉKELOSZLÁS
1986. XI. 4. 7h -tól XI. 5. 7h -ig
SOPRON
GYŐR
BUDAPEST
PAPA
SZOMBATHELY
SZENTGOTTHÁRD
ZALAEGERSZEG
KESZTHELY
SIÓFOK
NAGYKANIZSA
PÉCS
PAKS
BAJA
KECSKEMÉT
SZEGED
SZOLNOK
KÉKESTETŐ
MISKOLC
NYÍREGYHÁZA
DEBRECEN
BÉKÉSCSABA
CSAPADÉK NEM VOLT.
A GÖRBE VONALAK AZ IZOHIETÁK AZOKAT A HELYEKET KÖTIK ÖSSZE,
AHOL A CSAPADÉK MENNYISÉGE EGYENLŐ VOLT

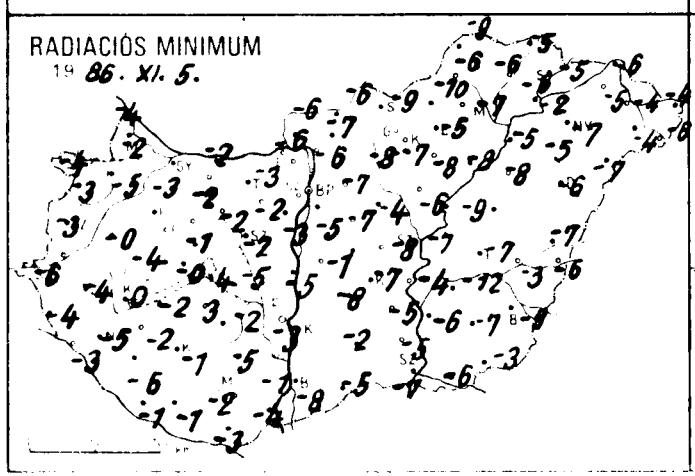
RADIACIÓS MINIMUM
1986. XI. 5.

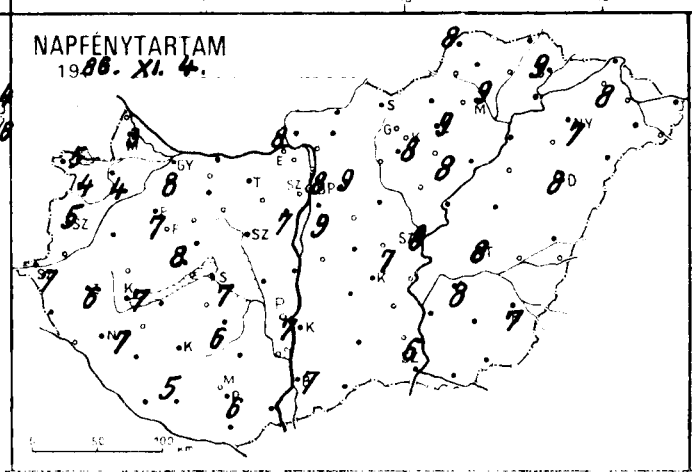
NAPFÉNYTARTAM
1986. XI. 4.

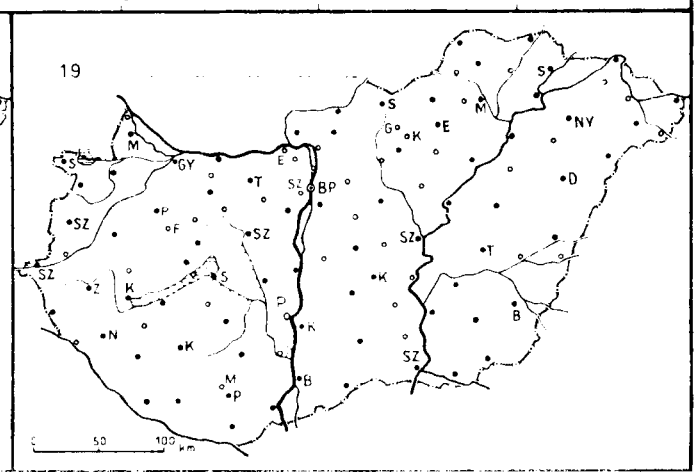
19

86.XI.5.

19 ____ 07 h-ig az utolsó 24 óra adatai						Előző nap napos órái
állomás	csapadék (mm)		max. hőmérséklet	min. hőmérséklet	rad. min.	
Győr	•	⊔	7	1	0	8
Kapuvár	•	⊔	8	1	-5	4
Mosonmagyaróvár	•	=	7	1	-2	3
Rajka	•		7	-0	-4	
Sopron	•	⊔	7	1	-4	5
Sopronhorpács	•	⊔	7	-1	-3	4
Káld	•	⊔	8	0	-0	
Körmend	–		–	–	–	
Szentgotthárd	•	⊔	7	-3	-6	7
Szombathely	•	⊔	7	-2	-3	5
Lenti	•	=	8	-2	-4	
Letenye	•	≡	8	-2	-3	
Nagykanizsa	•	⊔	8	-3	-5	7
Zalaegerszeg	•	⊔	8	-3	-4	6
Farkasgyepű	•	⊔	8	-1	-3	
Keszthely	•	⊔	8	1	0	7
Mencshely	•	⊔	7	-2	-4	8
Pápa	•	⊔	7	0	-3	7
Sümeg	•		8	-1	-4	
Tihany	•		7	2	-0	
Veszprém	•	=	8	1	-1	
Zirc	•	=	6	-4	-7	
Fonyód	•		7	2	-2	
Homokszt. György	•	⊔	6	0	-1	5
Kaposvár	•	⊔	8	1	-1	
Marcali	•	⊔	10	1	-2	
Siófok	•	⊔	8	5	4	7
Somogyszob	•		8	-2	-6	
Tab	•	=	5	4	3	
Bábolna	•		11	-2	-3	
Esztergom	•	⊔	7	-3	-6	
Kisbér	•	⊔	8	0	-2	
Komárom	•	⊔	8	-1	-2	
Tatabánya	•	⊔	7	-2	-3	
Alcsútdoboz	•	⊔	9	-1	-2	
Dunaújváros	•	⊔	8	-3	-5	
Martonvásár	•	⊔	8	-1	-3	7
Mór	•	⊔	8	0	-2	
Sárbogárd	•	⊔	8	-1	-5	
Szabadbattyán	•	=	9	0	-2	
Iregszemcse	•	=	7	1	-2	6
Lengyel	•	⊔	7	-3	-5	
Paks	•		8	-1	-3	7
Szekszárd	•	=	8	1	-1	
Árpádtető	•	=	4	-1	-2	
Mohács	•	⊔	8	-2	-4	
Pécs	•	⊔	7	0	-2	6
Siklós	•	⊔	7	0	-3	
Szigetvár	•	=	9	1	-1	
Budaörs	•	⊔	9	1	-2	
Bp. Lőrinc	•	⊔	8	-2	-5	9
Bp. Met. Int.	•		8	0	–	8
Bp. Szab. hegy	•		5	1	1	
Cegléd	•	⊔	10	-3	-8	
Dobogókő	•	⊔	3	-2	-2	
Gödöllő	•	⊔	8	-2	-7	9
Szilvyrét	•		8	-4	-5	
Mohor	•	⊔	8	-5	-7	
Nagykata	•	⊔	8	-3	-4	
Szentendre	•	⊔	10	-1	-2	

86.XI.5.

19 ____ 07 h-ig az utolsó 24 óra adatai						Előző nap napos órái
állomás	csapadék (mm)		max. hőmérséklet	min. hőmérséklet	rad. min.	
Vác	•	⊔	8	-2	-6	
Vámosmikola	•	⊔	7	-3	-6	8
Baja	•	⊔	8	-5	-8	7
Bácsalmás	•	⊔	8	-2	-5	
Izsák	•	⊔	8	-3	-8	
Kalocsa	–		–	–	–	–
Kecskemét	•	≡	9	-2	-7	7
Kiskunfélegyháza	•	⊔	9	-3	-5	
Kiskunhalas	•	⊔	9	-1	-2	
Kunszentmiklós	•	⊔	8	-1	-1	
Tiszakécske	•	⊔	10	-2	-4	
Balassagyarmat	•	⊔	7	-5	-6	
Romhány	•	⊔	7	-6	-7	
Salgótarján	•	⊔	6	-6	-9	
Eger	•	⊔	8	-3	-5	9
Galyatető	•	⊔	3	-3	-9	
Gyöngyös	•	⊔	9	-3	-7	
Kékestető	•	⊔	1	-3	-6	8
Kompolt	•	⊔	8	-4	-8	8
Lőrinci	•	≡	8	-6	-8	
Poroszló	•	⊔	6	-6	-8	
Jászapáti	•	⊔	9	-5	-6	
Jászberény	•	≡	8	-4	-5	
Karcag	–		–	–	–	
Szolnok	•	⊔	9	-3	-7	8
Tiszaroff	•	⊔	8	-6	-9	
Túrkeve	•	⊔	9	-4	-7	8
Kistelek	•	⊔	9	-4	-5	
Makó	•	⊔	10	-3	-8	
Szeged	•	⊔	9	-4	-7	6
Szentes	•	⊔	9	-4	-6	
Borsodnádasd	•	⊔	8	-7	-10	
Füzöd	•	⊔	7	-5	-6	
Hidasnémeti	•	≡	8	-4	-5	
Jósvafő	•	⊔	6	-5	-9	8
Lillafüred	•	⊔	7	-2	-4	
Miskolc	•	⊔	7	-6	-7	9
Putnok	•	⊔	8	-5	-6	
Sárospatak	•	⊔	7	-3	-5	9
Szendrőlád	•	⊔	8	-5	-6	
Tokaj	•		7	-2	-2	
Kisvárda	•	≡	8	-4	-5	8
Matészalka	•	⊔	8	-3	-4	
Nyíregyháza	•	⊔	7	-4	-7	7
Nyírlugos	•	⊔	7	-5	-7	
Pátyod	•	⊔	9	-4	-6	
Tiszabecs	•	⊔	10	-3	-4	
Vásárosnamény	•	⊔	8	-3	-4	
Zahony	•	⊔	9	-5	-6	
Berettyóújfalu	•	⊔	9	-4	-7	
Debrecen	•	⊔	9	-5	-6	8
Hajdúböszörmény	•		8	-4	-5	
Hortobágy	•	⊔	7	-8	-8	
Körösszakál	•	⊔	10	-5	-6	
Polgár	•	⊔	9	-4	-5	
Békéscsaba	•	⊔	8	-5	-9	7
Mezőtegyes	•	⊔	8	-4	-6	6
Orosháza	•	⊔	7	-3	-7	
Szarvas	•	⊔	8	-5	-10	8
Szeghalom	•	⊔	8	-2	-3	

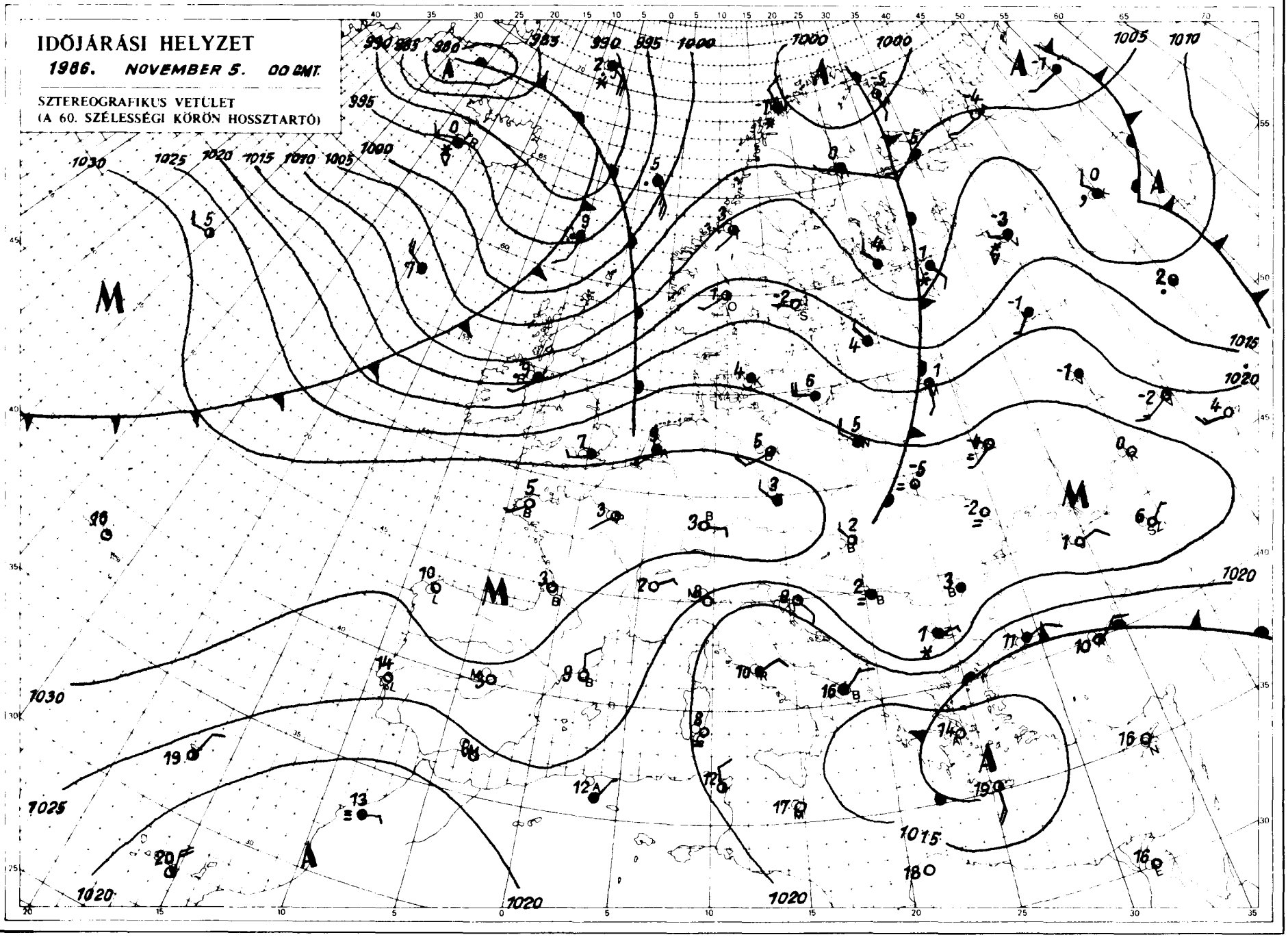

KIADJA: ORSZÁGOS METEOROLÓGIAI SZOLGÁLAT
Készült: Központi Előrejelző Intézet Analízis- és Rövidtávú Prognózis Központja · T. 273-018
Megjelenik naponként
Éves előfizetési díja: 2.200,-Ft · Megrendelhető: 1024 Budapest, II., Kitaibel Pál u. 1. · T. 353-500
Kiadásért felel: az OMSZ elnöke · Szerkesztéséért felel: a KEI igazgatója

Jelmagyarázat a havi mellékletben

LIBRARY
U.S. Dept. of Commerce

IDŐJÁRÁSI NAPIJELENTÉS

ЕЖЕДНЕВНЫЙ МЕТЕОРОЛОГИЧЕСКИЙ БЮЛЛЕТЕНЬ · DAILY WEATHER REPORT
BULLETIN QUOTIDIEN DE TEMPS · TÄGLICHER WETTERBERICHT

99. évfolyam 310. szám. + Budapest + 1986. november 6. csütörtök

Az időjárási helyzet és a várható időjárás:

Középpontjával Grönlandtól-Skandináviáig hatalmas légörvényrendszer jött létre. Ennek legnagyobb sebességü áramlási rendszere a Brit-szigeteken és a Német-Lengyel-alföldön át húzódik, illetve lassanként terjeszkedik a Kárpát-medence felé. A nagy sebességü nyugat-keleti irányú áramlási rendszerben időjárási frontok haladnak, egy-egy terület fölött egy-másfél naponként váltják egymást. Az emlitett áramlási rendszer lassanként a Kárpát-medence fölé kerül, változékony, szeles lesz tehát időjárásunk.

Magyarországon szerdán túlnyomóan napos, száraz idő volt. Délutánra általában 8, 12 fok közé emelkedett a hőmérséklet, északkeleten ennél kissé hüvösebb volt az idő. Éjszaka lassanként erősen megnövekedett a felhőzet, reggelig az ország északi, északkeleti harmadán sokfelé esett - többnyire kisebb - eső. A legalacsonyabb éjszakai hőmérséklet az ország nagyobb részén -4, +1 fok között, a Dunántúl északi, északnyugati felén és az Északi-Középhegység nyugati harmadán 1, 5 fok között alakult. Csütörtök délelőtt jobbára borult volt az ég, többfelé esett az eső. A Dunántúlon megerősödött az északi szél. A hőmérséklet 11 órakor 4, 11 fok között volt.

Ma 12 órakor Budapesten a hőmérséklet 7 fok, a tengerszintre átszámitott légnyomás 1021 hPa, alig változik.

Várható időjárás péntek estig:

Péntek estig lassan mindenütt csökken a felhőzet, csütörtökön főként északon és keleten valószinü újabb eső, zápor, pénteken legfeljebb átfutó záporra lehet számitani.
Az északnyugatira forduló szél többfelé megerősödik, átmenetileg viharos széllökések is lesznek.
Várható legalacsonyabb éjszakai hőmérséklet: -1, +4,
legmagasabb nappali hőmérséklet pénteken: +6, +10 fok között várható.

Pártai Lucia s.k.

TÁVOLABBI KILÁTÁSOK SZOMBATTÓL-KEDDIG:

Eleinte várhatóan megnövekszik a felhőzet, kisebb esők is kialakulhatnak. Később általában kevés felhő, a nappali felmelegedés erősödik. Legalacsonyabb hajnali hőmérséklet: általában -1, +4 fok között várható. Legmagasabb nappali hőmérséklet: eleinte 6, 11, majd 10, 15 fok között lesz. Jelentős mennyiségü /legalább 5 mm napi/ csapadék az ország területének 10 százalékán várható.

KÖZÉPTÁVÚ ELŐREJELZŐ CSOPORT

A hőmérséklet napi középértéke és eltérése a sokévi átlagtól /Budapest belterületén/:

1986. XI. 5.	4,5°C	-4,0°C

1871 óta ezen a napon Budapesten előfordult

legmagasabb hőmérséklet:	21,3°C /1963/,
legalacsonyabb hőmérséklet:	-7,1°C /1881/.

86.712.

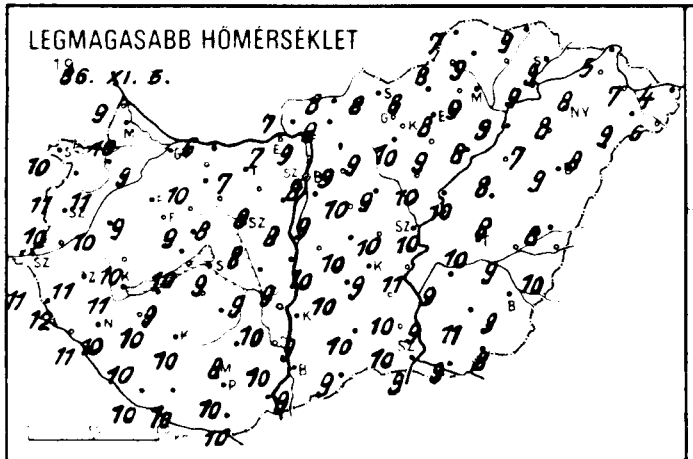
LEGMAGASABB HŐMÉRSÉKLET
1986. XI. 5.

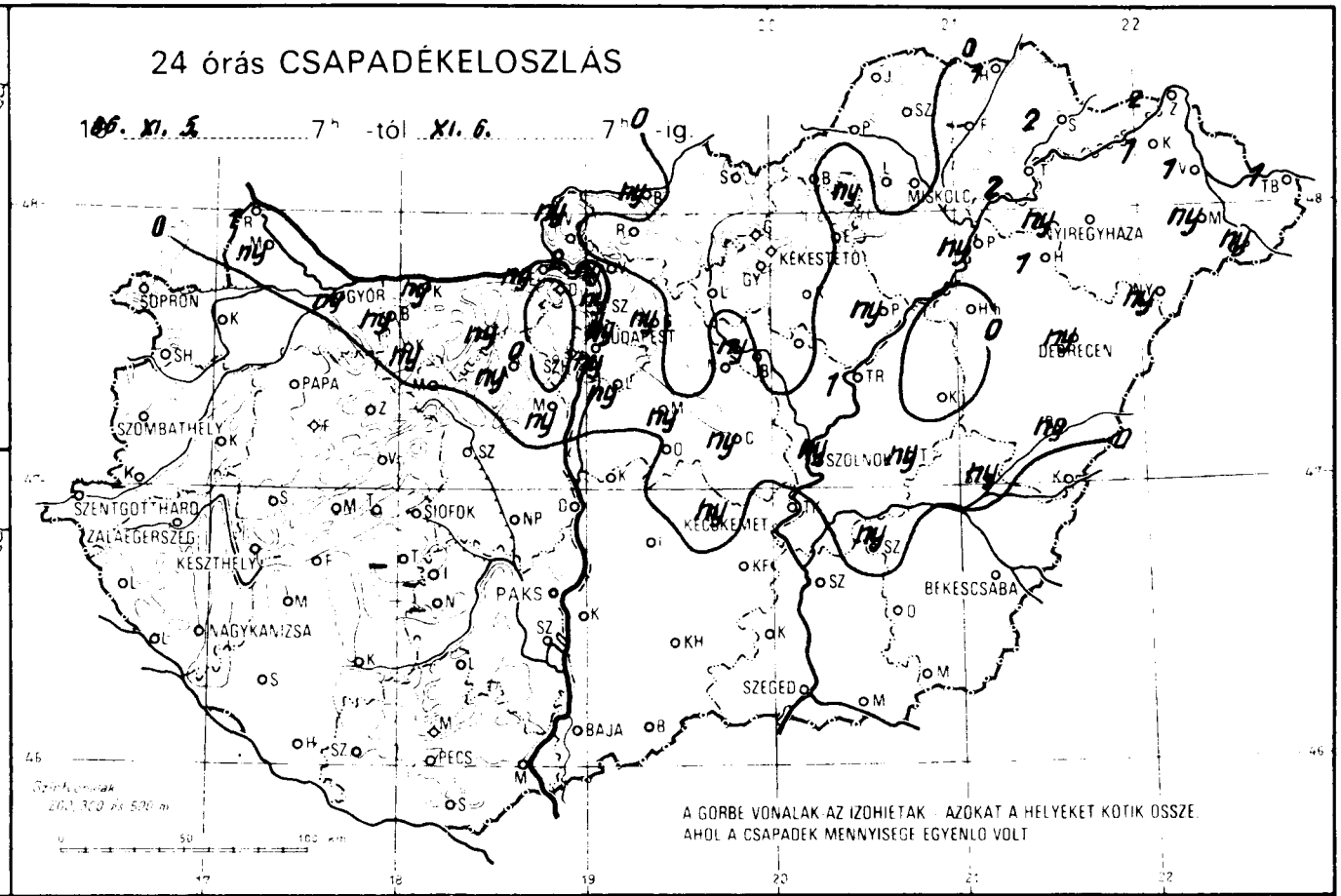
24 órás CSAPADÉKELOSZLÁS
1986. XI. 5. 7h -tól XI. 6. 7h -ig
SOPRON
GYOR
BUDAPEST
MISKOLC
NYIREGYHAZA
KEKESTETO
DEBRECEN
PAPA
SZOMBATHELY
SZOLNOK
SZENTGOTTHARD
ZALAEGERSZEG
KESZTHELY
SIOFOK
KECSKEMET
BEKESCSABA
NAGYKANIZSA
PAKS
SZEGED
BAJA
PECS
A GORBE VONALAK AZ IZOHIETAK AZOKAT A HELYEKET KOTIK OSSZE
AHOL A CSAPADEK MENNYISEGE EGYENLO VOLT

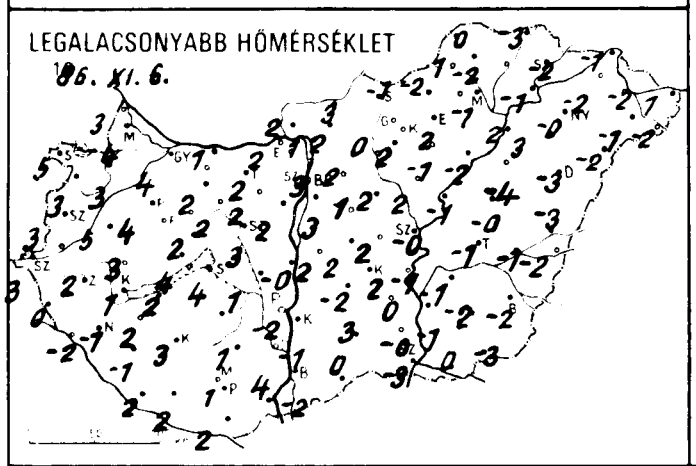
LEGALACSONYABB HŐMÉRSÉKLET
1986. XI. 6.

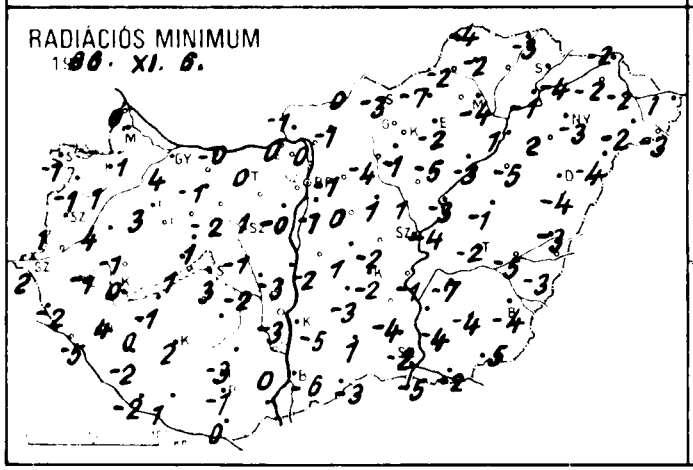
RADIÁCIÓS MINIMUM
1986. XI. 6.

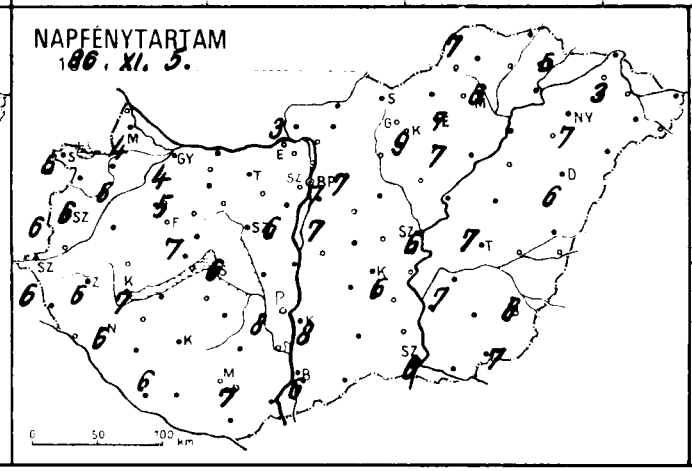
NAPFÉNYTARTAM
1986. XI. 5.

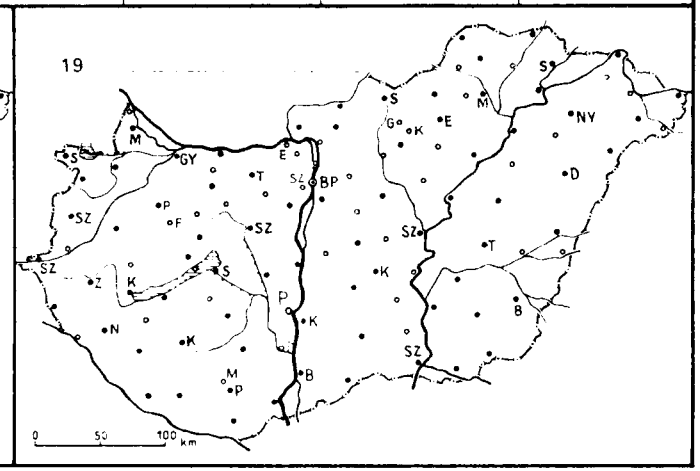
19

86.XI.6.19 — 07 h-ig az utolsó 24 óra adatai						Előző nap napos órái
állomás	csapadék (mm)		max. hőmérséklet	min. hőmérséklet	rad. min.	
Győr	ny	=	9	4	4	4
Kapuvár	•	⌒	11	3	1	6
Mosonmagyaróvár	ny	=	10	4	1	4
Rajka	1	,=	9	3	0	
Sopron	•		10	5	-1	6
Sopronhorpács	•	⊔	11	3	-1	6
Káld	•	⌒	10	5	4	
Körmend	–		–	–	–	–
Szentgotthárd	•		11	3	2	6
Szombathely	•		10	3	1	6
Lenti	•		12	0	-2	
Letenye	•	≡	11	-2	-5	
Nagykanizsa	•	⌒	10	-1	-4	6
Zalaegerszeg	•		11	2	-1	6
Farkasgyepű	•		8	0	0	
Keszthely	•	⌒	11	1	0	7
Mencshely	•		8	2	1	7
Pápa	•	⌒	9	4	3	5
Sümeg	•		10	3	-1	
Tihany	•		10	4	1	
Veszprém	•		9	2	1	
Zirc	•		7	0	-2	
Tonyód	•		9	2	-1	
Homokszt. György	•	⌒	10	2	-2	6
Kaposvár	•		10	3	2	
Marcali	•		10	2	0	
Siófok	•		9	4	3	6
Somogyszob	•		10	-1	-2	
Tab	–		–	–	–	
Bábolna	ny		8	-2	-2	
Esztergom	ny	=	7	2	0	
Kisbér	ny	=	10	2	-1	
Komárom	ny	=	9	1	-0	
Tatabánya	ny	,	7	2	0	
Alcsútdoboz	ny	⊽	8	2	1	
Dunaújváros	•		9	-0	-3	
Martonvásár	ny	⊔	8	2	-0	6
Mór	•	=	8	2	-2	
Sárbogárd	•		9	1	-2	
Szabadbattyán	•	=	8	3	-1	
Tiszaörs	–		–	–	–	–
Tengyel	•		8	1	-3	
Paks	•		10	-2	-3	8
Szekszárd	•	=	10	4	0	
Árpádtető	•		7	3	0	
Mohács	–		–	–	–	
Pécs	•		10	1	-1	7
Siklós	•		10	2	0	
Szigetvár	•	=	10	2	1	
Budaörs	ny	⊔	9	5	1	
Bp. Lőrinc	ny	⊔	9	3	-1	7
Bp. Met. Int	ny		8	3	–	7
Bp. Szab. hegy	•	⊔	6	2	2	
Gödöllő	ny	,	10	2	-2	
Dobogókő	•		3	1	1	
Gödöllő	ny		9	2	-1	7
Szalyrét	2		8	3	-1	
Monor	ny	=	10	1	0	
Nagykáta	•		9	2	1	
Szentendre	ny		10	-0	-1	

86.XI.6.19 — 07 h-ig az utolsó 24 óra adatai						Előző nap napos órái
állomás	csapadék (mm)		max. hőmérséklet	min. hőmérséklet	rad. min.	
Vác	ny	,⊔	9	1	-0	
Vámosmikola	ny	=	7	2	-1	3
Baja	•	⊔	9	-2	-6	6
Bácsalmás	•	=	9	0	-3	
Izsák	•		10	-2	-3	
Kalocsa	•		9	-1	-5	8
Kecskemét	ny		9	2	-2	6
Kiskunfélegyháza	•		10	0	-4	
Kiskunhalas	•	⌒	10	3	1	
Kunszentmiklós	•	=	10	2	-2	
Tiszakécske	•		11	-1	-1	
Balassagyarmat	ny	=	8	3	0	
Romhány	•		9	2	-1	
Salgótarján	•	⊔	8	-1	-3	
Eger	•	=	8	2	-2	7
Galyatető	•		3	-1	-3	
Gyöngyös	•		10	2	-1	
Kékestető	•		3	-2	-2	9
Kompolt	•		9	-1	-5	7
Lőrinci	•	⌒	9	0	-4	
Poroszló	ny	,	8	-2	-3	
Jászapáti	•		10	2	1	
Jászberény	ny	⊽	9	2	-2	
Karcag	•	=	8	-0	-1	
Szolnok	ny		10	-0	-4	6
Tiszaroff	1	=	10	-1	-3	
Túrkeve	ny	=	10	-1	-2	7
Kistelek	•	=	10	-0	-2	
Makó	•	⌒	9	0	-2	
Szeged	•	⊔	9	-3	-5	6
Szentes	•		9	-1	-4	
Borsodnádasd	•		8	-2	-7	
Füged	–		–	–	–	
Hidasnémeti	1	=	9	-3	-3	
Jósvafő	•	⌒	7	0	-4	7
Lillafüred	ny	=	8	1	-1	
Miskolc	•		9	-1	-4	6
Putnok	•	=	8	1	-2	
Sárospatak	2	=	9	-2	-4	6
Szendrőlád	•	⊔	9	-2	-2	
Tokaj	2		9	-1	-1	
Kisvárda	1	=	8	-2	-2	3
Mátészalka	ny	,	9	-1	-2	
Nyíregyháza	ny		8	-0	-3	7
Nyírlugos	ny	,=	8	-2	-4	
Pátyod	ny		6	-2	-3	
Tiszabecs	1	✱=	4	1	1	
Vásárosnamény	1	=	7	-2	-2	
Záhony	2	✱	5	-1	-2	
Berettyóújfalu	ny		8	-3	-3	
Debrecen	ny	⊔	9	-3	-4	6
Hajdúdorog	1	=	7	3	2	
Hortobágy	•		8	-4	-5	
Körösszakál	•		10	-2	-3	
Polgár	ny	,=	9	2	1	
Békéscsaba	•	⊔	9	-2	-4	8
Mezőhegyes	•	⊔	8	-3	-5	7
Orosháza	•	=	11	-2	-4	
Szarvas	ny	=	9	-1	-7	7
Szeghalom	ny	,=	9	-1	-5	

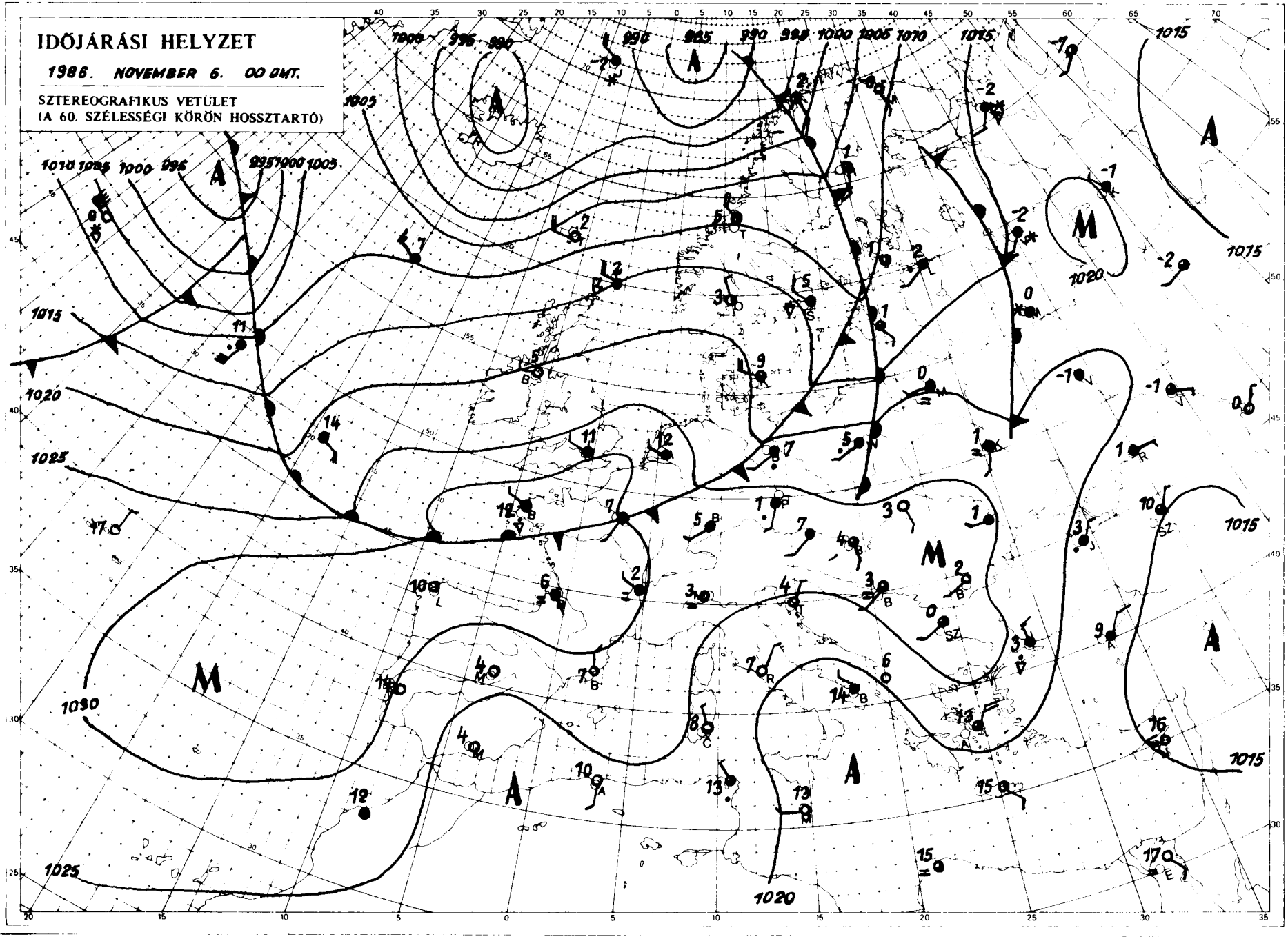

KIADJA: ORSZÁGOS METEOROLÓGIAI SZOLGÁLAT
Készíti: Központi Előrejelző Intézet Analízis- és Rövidtávú Prognózis Központja — T.: 273-0118
Megjelenik naponként
Fél évi előfizetési díja: 2.200,-Ft. Megrendelhető: 1024 Budapest, II., Kitaibel Pál u. 1. T.: 353-5(8)
Kiadásért felel: az OMSZ elnöke Szerkesztésért felel: a KEI igazgatója

Jelmagyarázat a havi mellékletben

LIBRARY
N.O.A.A.
U.S. Dept. of Commerce

IDŐJÁRÁSI NAPIJELENTÉS

МЕТЕОРОЛОГИЧЕСКИЙ БЮЛЛЕТЕНЬ • DAILY WEATHER REPORT
BULLETIN QUOTIDIEN DE TEMPS • TÄGLICHER WETTERBERICHT

99. évfolyam 311. szám. + Budapest + 1986. november 7. péntek

Az időjárási helyzet és a várható időjárás:

Nagy kiterjedésü ciklon található Izland felett, amely felhős és helyenként esős időt okoz a Brit-szigeteken és a Skandináv-félszigeten. A Szovjetunió európai területének nyugati része felett is ciklon örvénylik. Hatására Kelet- és Északkelet-Európában erősen felhős idő van, sokfelé záporral, hózáporral. Délnyugat- és Közép-Európa felett magas nyomású légköri képződmény helyezkedik el. Ezeken a vidékeken jobbára derült, száraz az idő, sok a napsütés. A két utóbbi rendszer határán, a Német-Lengyel-síkságon és a Kárpát-medence területén sokfelé erős, időnként viharos északnyugati szél fúj.

A következő 36 órában hazánkban mérséklődik a szél. Magyarországon csütörtökön jobbára erősen felhős vagy borult volt az ég. Csupán a nyugati, illetve az északkeleti megyékben sütött helyenként 2-5 órán át a nap. Sokfelé esett az eső. A lehullott csapadék mennyisége általában csapadékmyom és 2 mm, keleten helyenként 3 és 5 mm között alakult. A hőmérséklet csúcsértéke a Dunántúlon 9 és 16, másutt 5 és 10 fok között volt. Péntek hajnalra északkeleten -1, +2, az ország többi részén általában 3 és 7 fok közé hűlt le a levegő. Délelőtt túlnyomóan napos, száraz idő volt. Sokfelé fújt erős északnyugati szél. 11 órakor 7, 11 fokot mértek.

Ma 12 órakor Budapesten a hőmérséklet 9 fok, a tengerszintre átszámitott légnyomás 1024 hPa, alig változik.

Várható időjárás szombat estig:

Többnyire gyengén felhős idő várható, sok napsütéssel.
Szombaton délután északnyugat felől lassan megnövekszik a felhőzet, de számottevő csapadék nem várható.
Az erős, helyenként viharos lökésekkel kisért északnyugati szél az éjszakai óráktól mérséklődik.
Várható legalacsonyabb éjszakai hőmérséklet: általában -3 és +2 fok között alakul,
legmagasabb nappali hőmérséklet: 8 és 13 fok között várható.

Jenki Szilvia s.k.

A hőmérséklet napi középértéke és eltérése a sokévi átlagtól /Budapest belterületén/:

1986. [illegible]. 6.	7,4°C	-0,8°C

1871 óta ezen a napon Budapesten előfordult

legmagasabb hőmérséklet: 19,5°C /1963/,
legalacsonyabb hőmérséklet: -4,4°C /1891/.

86.715.

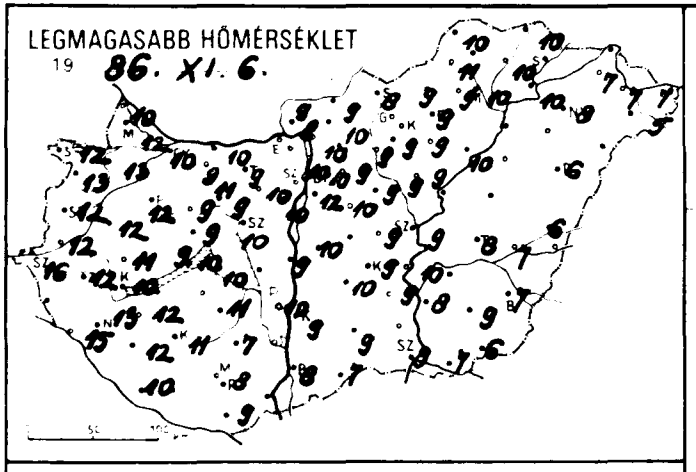
LEGMAGASABB HŐMÉRSÉKLET
19 86. XI. 6.

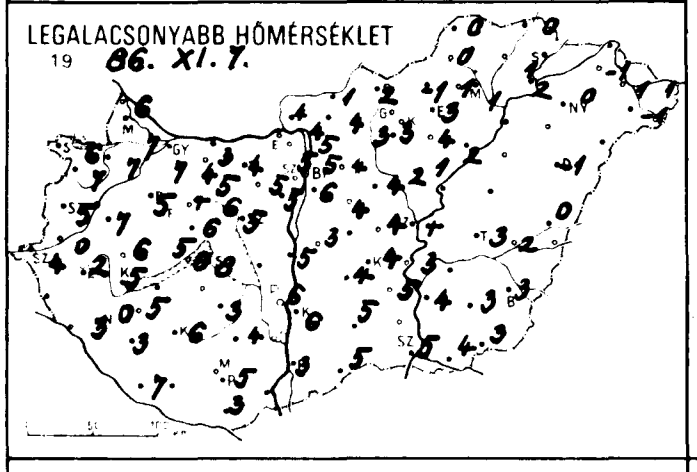
LEGALACSONYABB HŐMÉRSÉKLET
19 86. XI. 7.

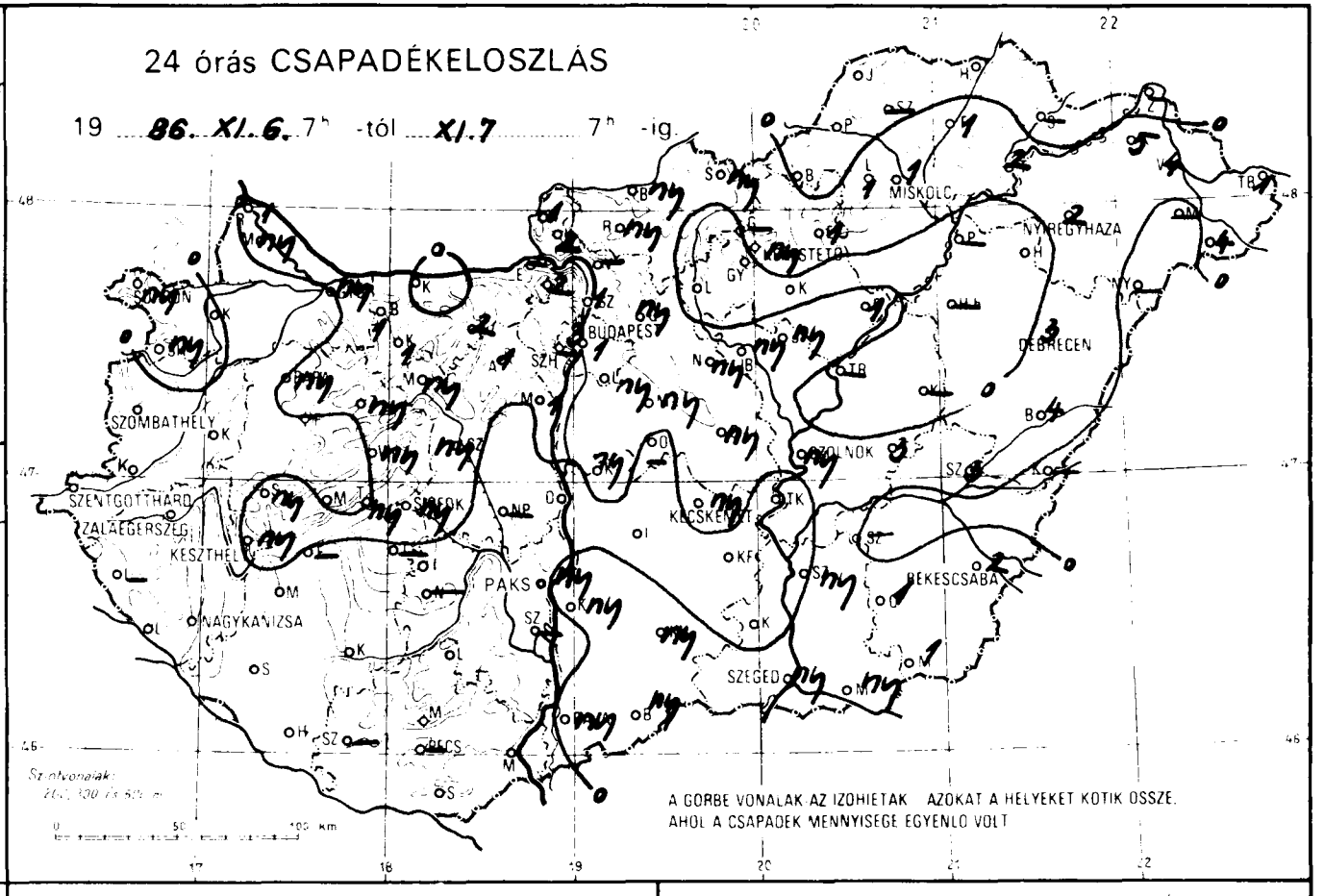
24 órás CSAPADÉKELOSZLÁS
19 86. XI. 6. 7h -tól XI. 7. 7h -ig.
MISKOLC
NYÍREGYHÁZA
BUDAPEST
DEBRECEN
SZOLNOK
SZOMBATHELY
SZENTGOTTHÁRD
ZALAEGERSZEG
KESZTHELY
KECSKEMÉT
PAKS
BÉKÉSCSABA
NAGYKANIZSA
SZEGED
PÉCS
A GÖRBE VONALAK AZ IZOHIETAK AZOKAT A HELYEKET KÖTIK ÖSSZE, AHOL A CSAPADÉK MENNYISÉGE EGYENLŐ VOLT

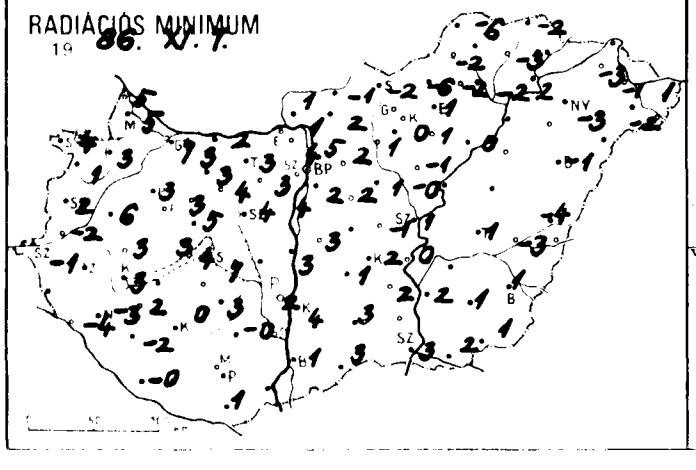
RADIÁCIÓS MINIMUM
19 86. XI. 7.

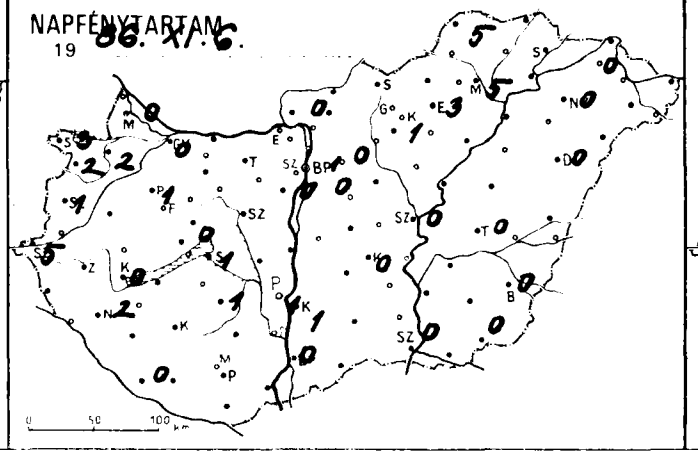
NAPFÉNYTARTAM
19 86. XI. 6.

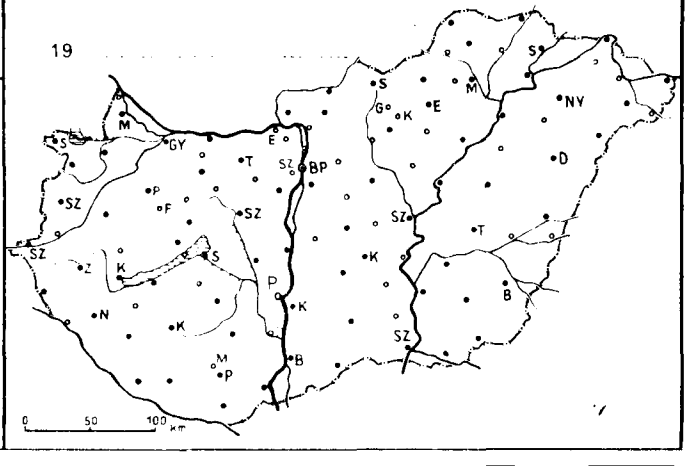
19

86.XI.7.

19 _____ 07 h-ig az utolsó 24 óra adatai

állomás	csapadék (mm)		max. hőmérséklet	min. hőmérséklet	rad. min.	Előző nap napos órái
Győr	ny		10	7	7	0
Kapuvár	•		13	7	3	2
Mosonmagyaróvár	ny		12	7	5	0
Rajka	1		10	6	5	
Sopron	ny	⊽	12	6	4	3
Sopronhorpács	ny		13	7	1	2
Káld	•		12	7	6	
Kőrmend	•	⊔	12	0	−2	
Szentgotthárd	•		16	4	−1	5
Szombathely	•		12	5	2	1
Lenti	•		–	–	–	–
Letenye	•	⊔	15	−3	−4	
Nagykanizsa	•	⊥	13	0	−3	2
Zalaegerszeg	•		12	2		
Farkasgyepű	•		8	2	1	
Keszthely	ny	⊥	10	5	3	0
Mencshely	•		9	5	3	0
Pápa	ny		12	5	3	1
Sümeg	ny		11	6	3	
Tihany	ny		10	6	4	
Veszprém	ny		9	5		
Zirc	ny		9	4	3	
Fonyód	–		–	–	–	–
Homokszt. György	•		10	7	−0	0
Kaposvár	•		11	6	0	
Marcali	•	≡	12	5	2	
Siófok	ny		10	8	7	1
Somogyszob			12	3	−2	
Tab	–		–	–	–	–
Bábolna	1		9	4	3	
Esztergom	–		–	–	–	–
Kisbér	1		11	5	3	
Komárom	•		10	3	2	
Tatabánya	2		9	4	3	
Alcsútdoboz	1	⊽	10	5	3	
Dunaújváros		≡	9	5	3	
Martonvásár	1		10	5	4	0
Mór	ny	≡	9	6	4	
Sárbogárd			10	5	4	
Szabadbattyán	ny	≡	10	5	4	
Iregszemcse			11	3	3	1
Lengyel			7	4	−0	
Paks	ny		10	6	2	1
Szekszárd	–		–	–	–	–
Árpádtető	•		8	4	2	
Mohács	–		–	–	–	–
Pécs	•		8	5	–	–
Siklós	•		9	3	1	
Szigetvár	–		–	–	–	–
Budaörs	3	⊽	10	5	4	
Bp. Lőrinc	ny		12	6	2	0
Bp. Met. Int.	1		10	5	–	1
Bp. Szab. hegy	–		–	–	–	–
Cegléd	ny	⊽	9	4	−1	
Dobogókő	2		4	1	0	
Gödöllő	ny		9	4	2	0
Királyrét	2		8	4	1	
Monor	ny		10	4	2	
Nagykáta	ny		9	4	1	
Szentendre	1		10	5	5	

86.XI.7.

19 _____ 07 h-ig az utolsó 24 óra adatai

állomás	csapadék (mm)		max. hőmérséklet	min. hőmérséklet	rad. min.	Előző nap napos órái
Vác	–		–	–	–	–
Vámosmikola	1		9	4	1	0
Baja	ny	≡	8	3	1	0
Bácsalmás	ny		7	5	3	
Izsák	•		10	4	1	
Kalocsa	ny		9	6	4	1
Kecskemét	ny		9	4	2	0
Kiskunfélegyháza			9	5	2	
Kiskunhalas	ny	⊥	9	5	3	
Kunszentmiklós	ny	⊽≡	10	3	3	
Tiszakécske	•		10	3	0	
Balassagyarmat	ny		9	1	−1	
Rombány	ny		10	4	2	
Salgótarján	ny		8	2	−2	
Eger	1		9	3	1	3
Galyatető	–		–	–	–	–
Gyöngyös	•		9	3	0	
Kékestető	ny	⊽≡	3	−3	−3	0
Kompolt			9	4	1	1
Lőrinci		≡	9	3	1	
Poroszló	1	⊽	10	2	0	
Jászapáti	ny		9	1	−1	
Jászberény	ny	⊽	9	2	−0	
Karcag	–		–	–	–	–
Szolnok	ny		9	4	1	0
Tiszaroff	–		–	–	–	–
Túrkeve	3		8	3	1	0
Kistelek	–		–	–	–	–
Makó	ny		7	4	2	
Szeged	ny	⊔	9	5	3	0
Szentes	ny	⊥	8	4	2	
Borsodnádasd			9	−1	−6	
Fügöd	1		10	−1	−3	
Hidasnémeti	•	≡	10	0	−2	
Jósvafő	•	⊔	10	0	−6	5
Lillafüred	1		9	1	−2	
Miskolc	1	⊽	10	1	−2	5
Putnok		≡	11	0	−2	
Sárospatak	–		–	–	–	–
Szendrőlád	–		–	–	–	–
Tokaj	2		10	2	2	
Kisvárda	5	≡	7	−1	−3	0
Mátészalka	–		–	–	–	–
Nyíregyháza	2	⊽≡	8	0	−3	0
Nyírlugos	–		–	–	–	–
Pátyod	4	⊔	5	−1	−2	
Tiszabecs	1	≡	7	1	1	
Vásárosnamény	4	≡	7	1	−1	
Záhony	–		–	–	–	–
Berettyóújfalu	4	⊔	6	0	−4	
Debrecen	3	⊥	6	−1	−1	0
Hajdúböszörmény	–		–	–	–	–
Hortobágy	–		–	–	–	–
Kopócsakal	–		–	–	–	–
Polgár	–		–	–	–	–
Békéscsaba	2	⊽≡	7	3	1	0
Mezőhegyes	1		6	3	1	0
Orosháza	1		9	3	1	
Szarvas	–		–	–	–	–
Szeghalom	3	⊽	7	2	−3	

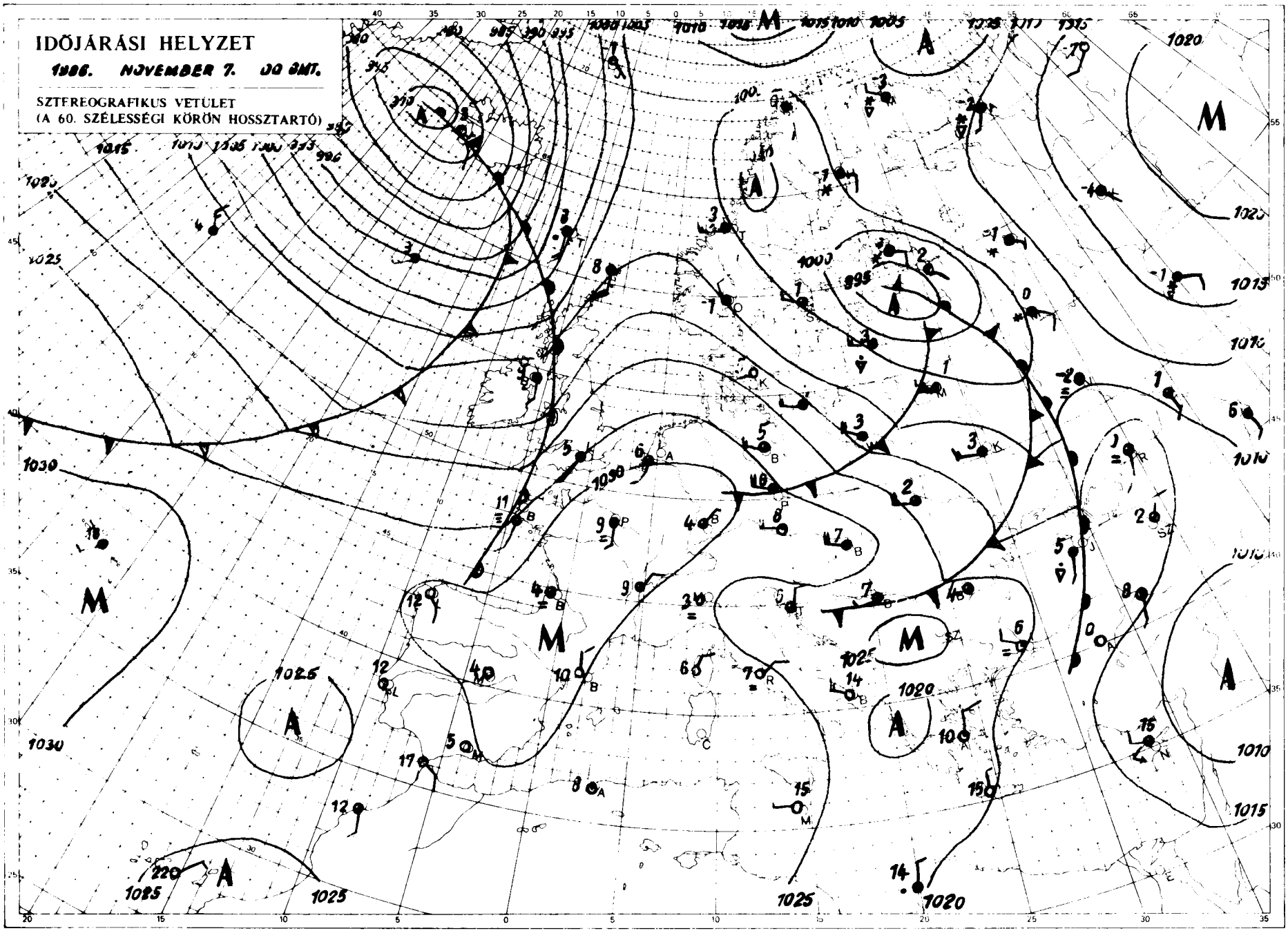

KIADJA ORSZÁGOS METEOROLÓGIAI SZOLGÁLAT
Készült: Központi Előrejelző Intézet Analízis- és Rövidtávú Prognózis Központja T.: 273-018
Megjelenik naponként
Éves előfizetési díja 2.200,-Ft Megrendelhető: 1024 Budapest, II. Kitaibel Pál u. 1 T.: 353-500
Kiadásért felel az OMSZ elnöke Szerkesztésért felel a KEI igazgatója

Jelmagyarázat a havi mellékletben

LIBRARY
U.S. Dept. of Comm.

IDŐJÁRÁSI NAPIJELENTÉS

ЕЖЕДНЕВНЫЙ МЕТЕОРОЛОГИЧЕСКИЙ БЮЛЛЕТЕНЬ · DAILY WEATHER REPORT
BULLETIN QUOTIDIEN DE TEMPS · TÄGLICHER WETTERBERICHT

99. évfolyam 312. szám. + Budapest + 1986. november 8. szombat

Az időjárási helyzet és a várható időjárás:

Dél- és Közép-Európa időjárását egy nagy kiterjedésü anticiklon alakitja. Hatására ezeken a területeken jobbára napos, száraz, csendes idő van. Ugyanakkor az óceán felől időjárási frontok haladnak a kontinens északi, északkeleti része felé, sokfelé borult, esős időt okozva. Utjuk során gyengülnek és térségünket érintve számottevő változást nem okoznak időjárásunkban.

Magyarországon pénteken jobbára derült, a Dunántúl középső részén azonban kissé felhős idő volt. Erős, időnként viharos lökésekkel kisért északnyugati szél fújt. A hőmérséklet csúcsértéke 6 és 13 fok között alakult. Szombat hajnalra -6 és +3 fok közé hült le a levegő. Délelőtt napos, száraz, csendes idő volt. 11 órakor 5 és 10 fok közötti hőmérsékleteket mértek.

Ma 12 órakor Budapesten a hőmérséklet 8 fok, a tengerszintre átszámitott légnyomás 1021 hPa, gyengén süllyed.

Várható időjárás vasárnap estig:

Jobbára napos időre számithatunk.
Csupán az esti óráktól várható északon átmeneti felhősödés.
Eső nem valószinü.
Többnyire gyenge lesz a szél.
Hajnalra erősen lehül a levegő.
Várható legalacsonyabb éjszakai hőmérséklet: -1 és -6,
legmagasabb nappali hőmérséklet: 6 és 11 fok között alakul.

Jenki Szilvia s.k.

A hőmérséklet napi középértéke és eltérése a sokévi átlagtól /Budapest belterületén/:

1986. XI. 7.	6,8°C	-1,2°C

1871 óta ezen a napon Budapesten előfordult

legmagasabb hőmérséklet:	20,4°C /1928/,
legalacsonyabb hőmérséklet:	-3,2°C /1891/.

86.714.

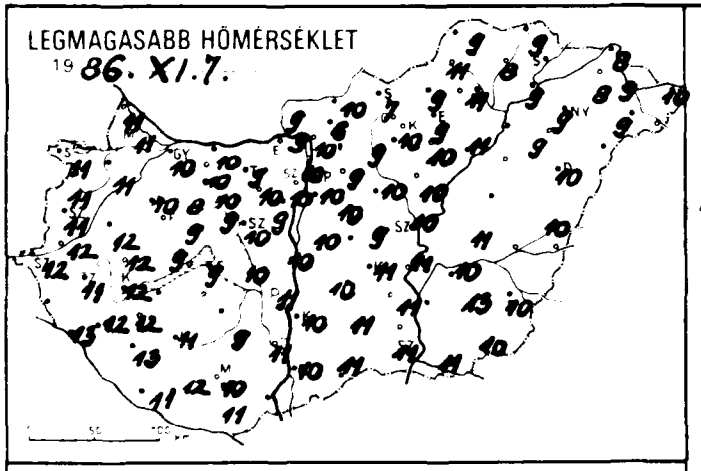
LEGMAGASABB HŐMÉRSÉKLET
19 86. XI.7.

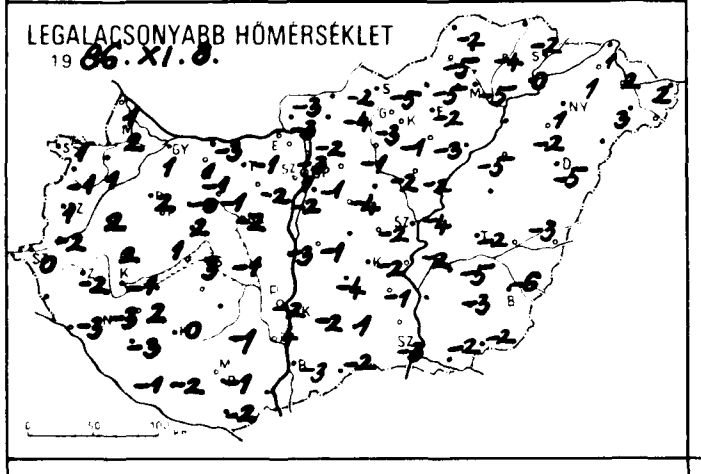
LEGALACSONYABB HŐMÉRSÉKLET
19 86. XI.8.

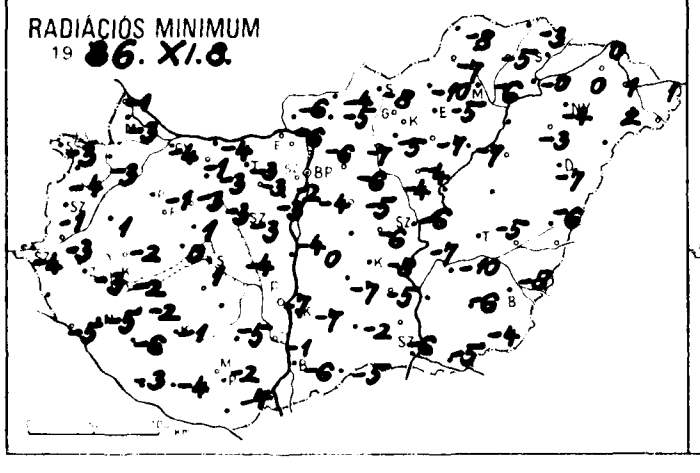
RADIÁCIÓS MINIMUM
19 86. XI.8.

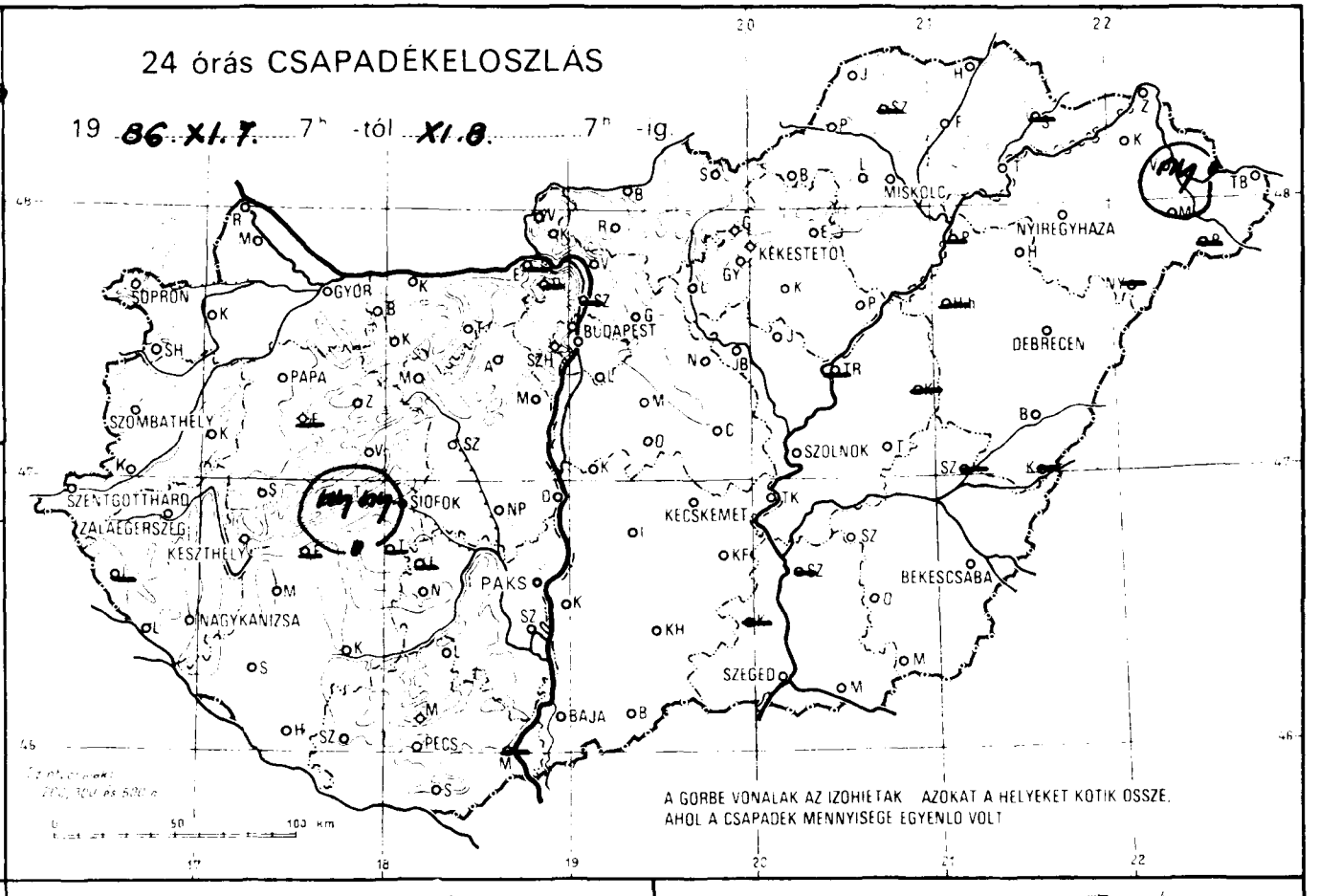
24 órás CSAPADÉKELOSZLÁS
19 86. XI.7. 7h -tól XI.8. 7h -ig
SOPRON
GYŐR
BUDAPEST
MISKOLC
NYÍREGYHÁZA
KÉKESTETŐ
DEBRECEN
PAPA
SZOMBATHELY
SZOLNOK
SZENTGOTTHÁRD
ZALAEGERSZEG
KESZTHELY
SIÓFOK
KECSKEMÉT
PAKS
BEKÉSCSABA
NAGYKANIZSA
SZEGED
BAJA
PÉCS
A GÖRBE VONALAK AZ IZOHIETÁK AZOKAT A HELYEKET KÖTIK ÖSSZE,
AHOL A CSAPADÉK MENNYISÉGE EGYENLŐ VOLT

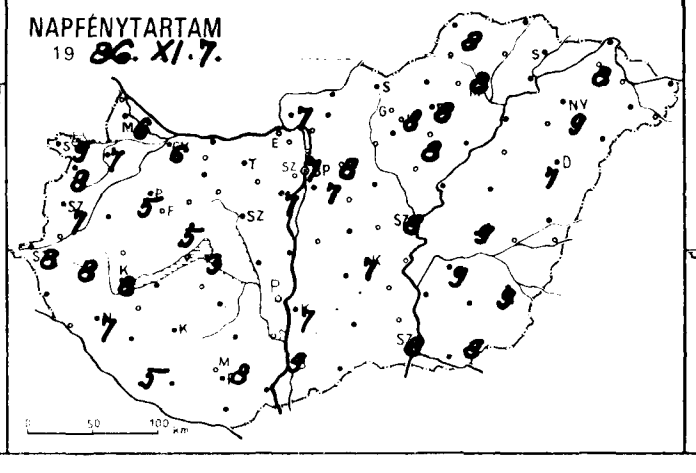
NAPFÉNYTARTAM
19 86. XI.7.

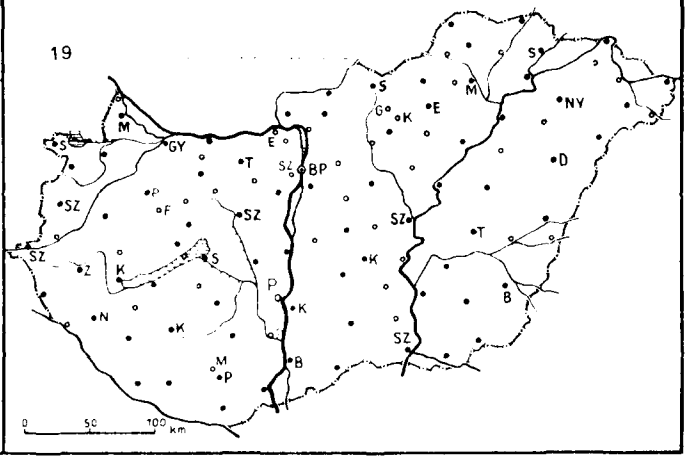
19

1986.XI.8. 07 h-ig az utolsó 24 óra adatai						Előző nap napos órái
állomás	csapadék (mm)		max. hőmérséklet	min. hőmérséklet	rad. min.	
Győr	.		10	1	-1	6
Kapuvár	.		11	-1	-3	7
Mosonmagyaróvár	.		11	2	-3	6
Rajka	.		11	1	-1	
Sopron	.		11	1	-3	9
Sopronhorpács	.		11	-1	-4	8
Káld	.		11	2	1	
Körmend	.		12	-2	-3	
Szentgotthárd	.		12	0	-4	8
Szombathely	.		11	1	-1	7
Lenti	-		-	-	-	
Letenye	.		13	-3	-5	
Nagykanizsa	.		12	-3	-5	7
Zalaegerszeg	.		11	-2	-3	8
Farkasgyepű	-		-	-	-	
Keszthely	.		12	-1	-2	8
Mencshely	ny		9	1	0	5
Pápa	.		10	2	-1	5
Sümeg	.		12	2	-2	
Tihany	ny		10	3	1	
Veszprém	.		9	2	1	
Zirc	.		8	-0	-3	
Fonyód	-		-	-	-	
Homokszt. György	.		11	-1	-3	5
Kaposvár	.		11	0	-1	
Marcali	.		12	2	-2	
Siófok	.		9	3	1	3
Somogyszob	.		13	-3	-6	
Tab	-		-	-	-	
Bábolna	.		10	1	-1	
Esztergom	-		-	-	-	
Kisbér	.		10	-1	-3	
Komárom	.		10	-3	-4	
Tatabánya	.		9	-1	-3	
Alcsútdoboz	.		10	-2	-3	
Dunaújváros	.		10	-3	-4	
Martonvásár	.		9	-2	-3	7
Mór	.		9	-1	-3	
Sárbogárd	.		10	-1	-4	
Szabadbattyán	.		10	-2	-3	
Tregszemcse	-		-	-	-	
Lengyel	.		9	-1	-5	
Paks	.		11	-2	-7	7
Szekszárd	.		11	4	-1	
Árpádtető	.		8	2	-3	
Mohács	-		-	-	-	
Pécs	.		10	-1	-2	8
Siklós	.		11	-2	-4	
Szigetvár	.		12	-2	-4	
Budaörs	.		10	1	-2	
Bp. Lőrinc	.		10	-1	-4	7
Bp. Met. Int.	.		10	3	-	7
Bp. Szab. hegy	.		7	3	2	
Cegléd	.		9	-2	-6	
Dobogókő	-		-	-	-	
Gödöllő	.		9	-1	-6	8
Kiralyrét	.		9	-3	-6	
Monor	.		10	-4	-5	
Nagykata	.		10	-2	-4	
Szentendre	-		-	-	-	

1986.XI.8. 07 h-ig az utolsó 24 óra adatai						Előző nap napos órái
állomás	csapadék (mm)		max. hőmérséklet	min. hőmérséklet	rad. min.	
Vác	.		10	-2	-6	.
Vámosmikola	.		9	-3	-6	7
Baja	.		10	-3	-6	9
Bácsalmás	.		11	-2	-5	
Izsák	.		10	-4	-7	
Kalocsa	.		10	-2	-7	7
Kecskemét	.		11	-2	-8	7
Kiskunfélegyháza	.		11	-1	-5	
Kiskunhalas	.		11	1	-2	
Kunszentmiklós	.		10	-1	0	
Tiszakécske	.		11	-2	-7	
Balassagyarmat	.		10	-2	-4	
Romhány	.		6	-4	-5	
Salgótarján	.		7	-5	-8	
Eger	.		9	-2	-5	8
Galyatető	.		4	-2	-8	
Gyöngyös	.		10	-1	-5	
Kékestető	.		1	-2	-4	8
Kompolt	.		10	-3	-7	8
Lőrinci	.		9	-3	-7	
Poroszló	.		11	-5	-7	
Jászapáti	.		10	-2	-4	
Jászberény	.		10	-3	-6	
Karcag	-		-	-	-	
Szolnok	.		10	-4	-6	8
Tiszaroff	-		-	-	-	
Túrkeve	.		11	-2	-5	9
Kistelek	-		-	-	-	
Makó	.		11	-2	-5	
Szeged	.		11	-3	-6	8
Szentes	-		-	-	-	
Borsodnádasd	.		9	-5	-10	
Fügöd	.		8	-4	-5	
Hidasnémeti	.		9	-2	-3	
Jósvafő	.		9	-2	-8	8
Lillafüred	.		9	-2	-3	
Miskolc	.		11	-5	-6	8
Putnok	.		11	-5	-7	
Sárospatak	-		-	-	-	-
Szendrőlád	-		-	-	-	
Tokaj	.		9	0	-0	
Kisvárda	.		8	1	0	8
Mátészalka	.		9	3	2	
Nyíregyháza	.		9	1	-4	9
Nyírlugos	-		-	-	-	
Pátyod	-		-	-	-	
Tiszabecs	.		10	2	1	
Vásárosnamény	ny		9	2	1	
Záhony	.		8	1	0	
Berettyóújfalu	.		10	-3	-6	
Debrecen	.		10	-5	-7	7
Hajdudorog	.		9	-2	-3	
Hortobagy	-		-	-	-	
Kopasszakal	-		-	-	-	
Polgár	-		-	-	-	
Békéscsaba	.		10	-6	-8	9
Mezőhegyes	.		10	-2	-4	8
Orosháza	.		13	-3	-6	
Szarvas	.		10	-5	-10	9
Szeghalom	-		-	-	-	

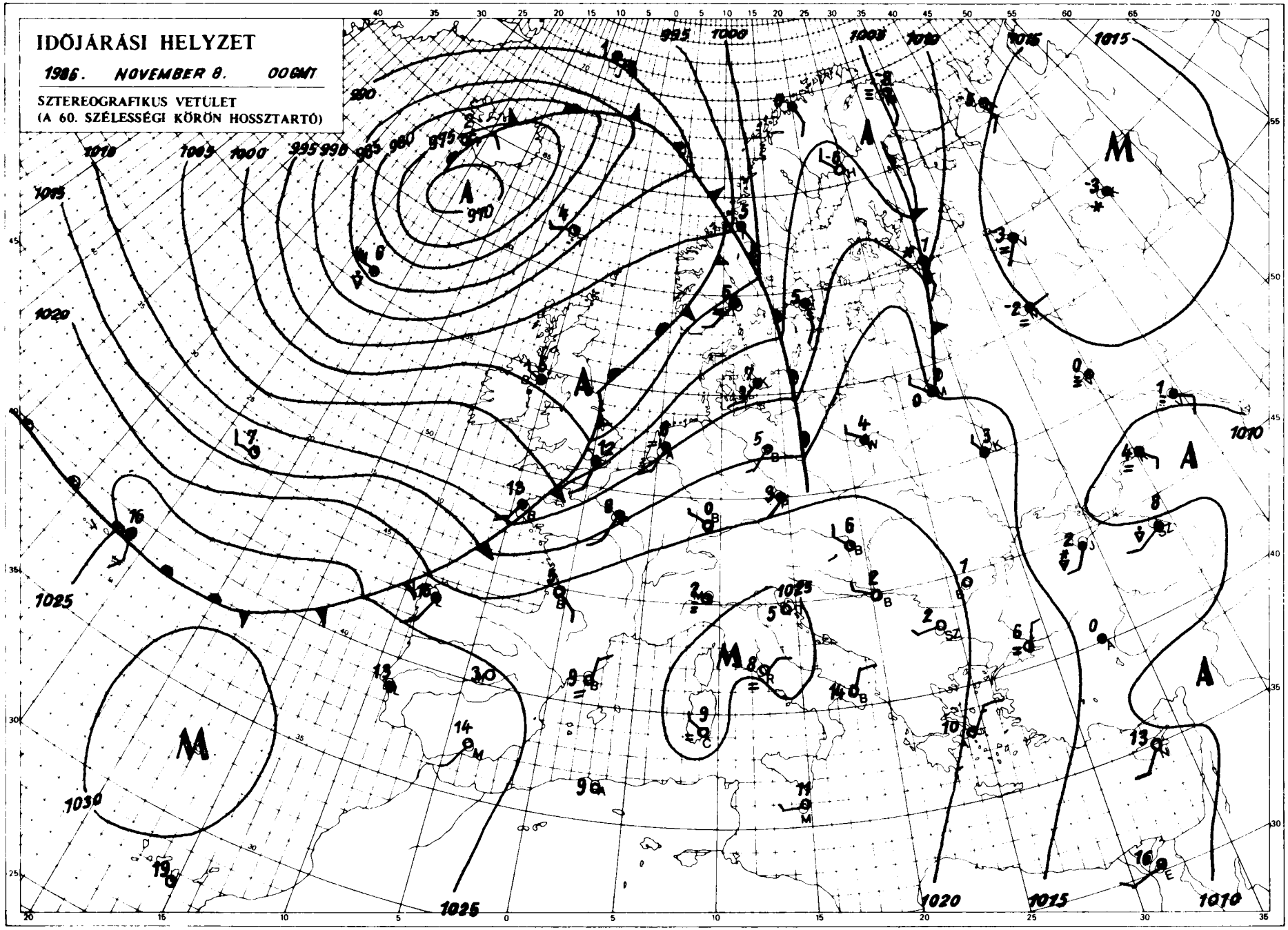

KIADJA: ORSZÁGOS METEOROLÓGIAI SZOLGÁLAT
Készíti: Központi Előrejelző Intézet Analízis- és Rövidtávú Prognózis Központja – T.: 273-018
Megjelenik naponként
Éves előfizetési díja: 2.200,- Ft. Megrendelhető: 1024 Budapest, II., Kitaibel Pál u. 1. – T.: 353-500
Kiadásért felel: az OMSZ elnöke. Szerkesztéséért felel: a KEI igazgatója

Jelmagyarázat a havi mellékletben

IDŐJÁRÁSI NAPIJELENTÉS

ЕЖЕДНЕВНЫЙ МЕТЕОРОЛОГИЧЕСКИЙ БЮЛЛЕТЕНЬ · DAILY WEATHER REPORT
BULLETIN QUOTIDIEN DE TEMPS · TÄGLICHER WETTERBERICHT

~~99. évfolyam 314. szám. · Budapest · 1986. november 9. vasárnap~~

Az időjárási helyzet és a várható időjárás:

Észak-Európa felett több középpontú ciklonrendszer okoz változékony időjárást. Az óceáni léghullámok útját a Brit-szigeteken, az Északi-, valamint a Balti-tenger partvidékén gyakori eső, zápor a Skandináv-félszigeten, továbbá a Szovjetunió északabbra fekvő vidékein pedig időnként hóesés jelzi. Egy nyugatról kelet felé sodródó hidegfront vasárnap a hajnali órákban a Kárpát-medencét is érintette észak felől. Ettől délre - Közép- és Dél-Európa nagy részén - túlnyomóan derült, napos az idő. Valószinü, hogy az elkövetkező időszakban a Kárpát-medencében kissé erősödik a felmelegedés.

Magyarországon szombaton jobbára napos idő volt. Eső sehol sem esett. Általában 6-8 órán keresztül sütött a nap. Szombaton a hőmérséklet csúcsértéke 9-13 fok között alakult. Vasárnap hajnalra pedig általában +2, -4 fokig hült le a levegő. Ma délelőtt időnként megnövekedett a felhőzet. Felhőátvonulások voltak. Sokfelé megerősödött, helyenként viharossá fokozódott az északnyugati szél. A hőmérséklet 11 órakor az országban 2 és 12 fok között alakult.

Ma 12 órakor Budapesten a hőmérséklet 12 fok, a tengerszintre átszámitott légnyomás 1023 hPa, mérsékelten emelkedik.

Várható időjárás hétfő estig:

Hétfő estig az országban általában kevés lesz a felhő.
Túlnyomóan napos idő várható, eső nem valószinü.
Az eleinte még gyakran erős északnyugati szél az esti óráktól mérséklődik.
Hajnalban helyenként pára, illetve ködfoltok képződnek.
Várható legalacsonyabb éjszakai hőmérséklet: 0, -5,
legmagasabb nappali hőmérséklet hétfőn: 9, 14 fok között alakul.

Bozóki István s.k.

A hőmérséklet napi középértéke és eltérése a sokévi átlagtól /Budapest belterületén/:

1986. XI. 8.	5,4°C	-2,0°C

1871 óta ezen a napon Budapesten előfordult

legmagasabb hőmérséklet:	19,9°C /1886/.	
legalacsonyabb hőmérséklet:	-6,9°C /1888/.	86.715.

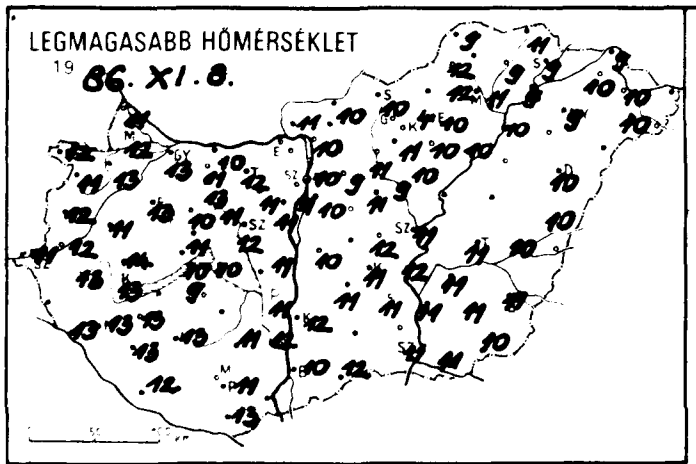
LEGMAGASABB HŐMÉRSÉKLET
19 86. XI. 8.

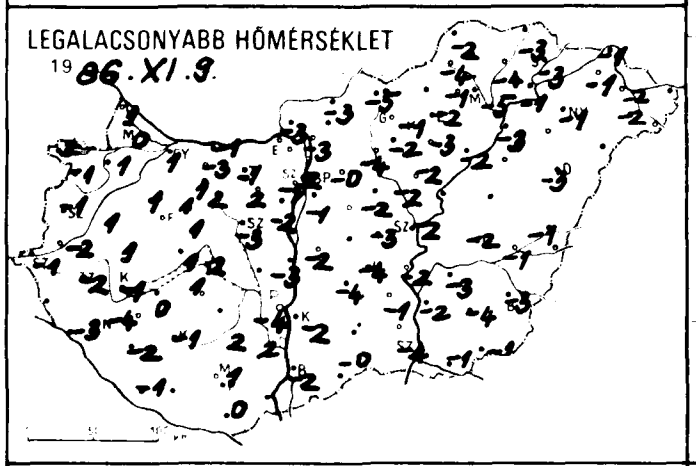
LEGALACSONYABB HŐMÉRSÉKLET
19 86. XI. 9.

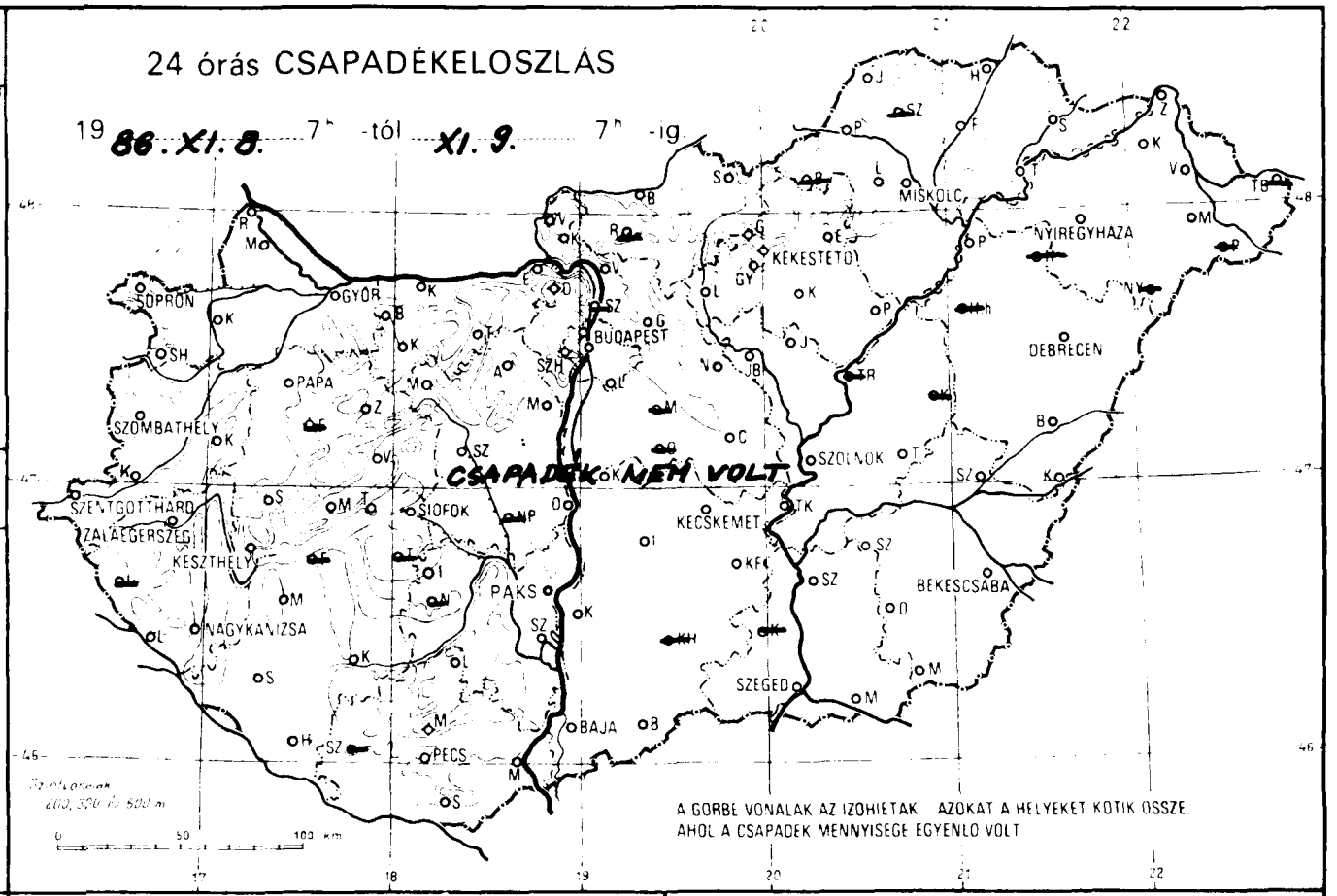
24 órás CSAPADÉKELOSZLÁS
19 86. XI. 8. 7h -tól XI. 9. 7h -ig
CSAPADÉK NEM VOLT
SOPRON
GYŐR
BUDAPEST
MISKOLC
NYÍREGYHÁZA
KÉKESTETŐ
DEBRECEN
PAPA
SZOMBATHELY
SZOLNOK
SZENTGOTTHÁRD
ZALAEGERSZEG
KESZTHELY
SIÓFOK
KECSKEMÉT
PAKS
BÉKÉSCSABA
NAGYKANIZSA
SZEGED
BAJA
PÉCS
A GÖRBE VONALAK AZ IZOHIETÁK. AZOKAT A HELYEKET KÖTIK ÖSSZE, AHOL A CSAPADÉK MENNYISÉGE EGYENLŐ VOLT

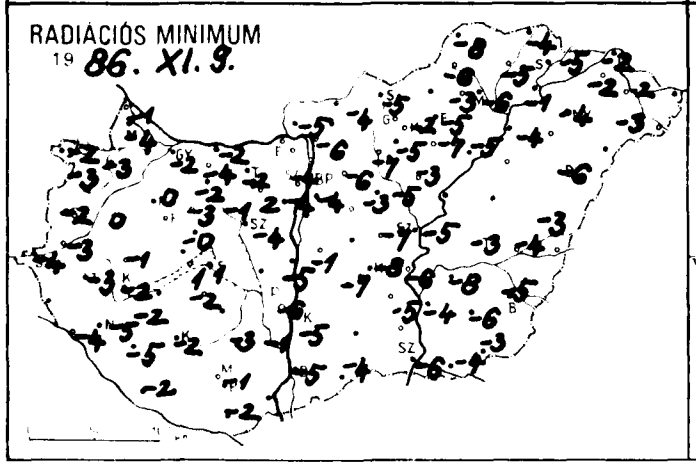
RADIÁCIÓS MINIMUM
19 86. XI. 9.

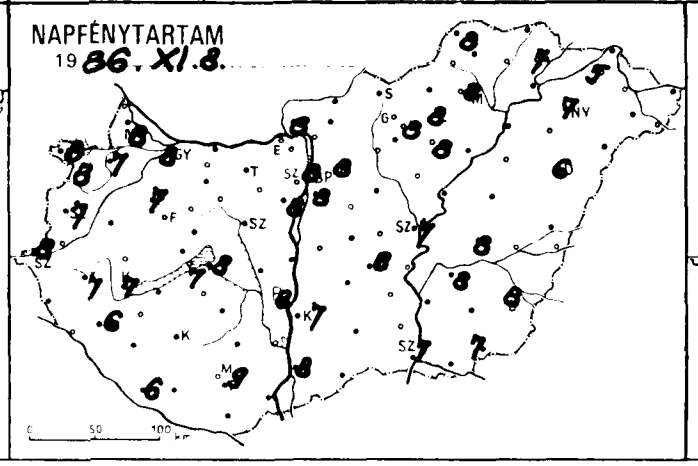
NAPFÉNYTARTAM
19 86. XI. 8.

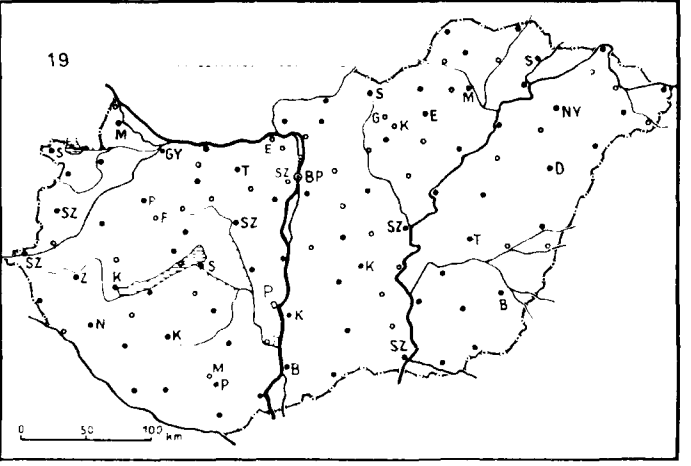
19

1986.XI.9. 7 h-ig az utolsó 24 óra adatai						Előző nap napos órái
állomás	csapadék (mm)		max. hőmérséklet	min. hőmérséklet	rad. min.	
Győr	.		13	1	-2	8
Kapuvár	.		13	1	-3	7
Mosonmagyaróvár	.		12	0	-4	8
Rajka	.		11	1	-1	
Sopron	.		12	2	-2	8
Sopronhorpács	.		11	-1	-3	8
Káld	.		11	1	0	
Körmend	.		12	-2	-3	
Szentgotthárd	.		11	-1	-4	8
Szombathely	.		12	-1	-2	7
Lenti	-		-	-	-	-
Letenye	.		13	-3	-4	
Nagykanizsa	.		13	-4	-5	6
Zalaegerszeg	.		13	-2	-3	7
Farkasgyepű	-		-	-	-	-
Keszthely	.		13	-1	-2	7
Mencshely	.		10	1	1	7
Pápa	.		13	1	0	7
Sümeg	.		14	1	-1	
Tihany	.		9	1	-2	
Veszprém	.		11	1	-0	
Zirc	.		10	1	-3	
Fonyód	-		-	-	-	-
Homokszt. György	.		12	-1	-2	6
Kaposvár	.		13	-1	-2	
Marcali	.		13	0	-2	
Siófok	.		10	2	1	8
Somogyszob	.		13	-2	-5	
Tab	-		-	-	-	-
Bábolna	.		11	-3	-4	
Esztergom	-		-	-	-	-
Kisbér	.		13	1	-2	
Komárom	.		10	-1	-2	
Tatabánya	.		12	-1	-2	
Alcsútdoboz	.		11	2	2	
Dunaújváros	.		11	-3	-5	
Martonvásár	.		11	-2	-4	8
Mór	.		11	2	-1	
Sárbogárd	-		-	-	-	-
Szabadbattyán	.		12	-3	-4	5
Iregszemcse	-		-	-	-	-
Lengyel	.		11	2	-3	
Paks	.		11	-4	-6	8
Szekszárd	.		12	2	-1	
Árpádtető	.		10	4	-1	
Mohács	-		-	-	-	-
Pécs	.		11	1	-1	9
Siklós	.		13	0	-2	
Szigetvár	-		-	-	-	-
Budaörs	.		11	-1	-4	
Bp. Lőrinc	.		10	-1	-4	8
Bp. Met. Int	.		10	2	-	8
Bp. Szab. hegy	.		5	3	1	
Cegléd	.		12	-3	-7	
Dobogókő	.		7	2	1	
Godollő	.		9	-0	-6	8
Királyrét	.		9	-3	-6	
Monor	-		-	-	-	-
Nagykáta	.		11	-2	-3	
Szentendre	-		-	-	-	

1986.XI.9. 7 h-ig az utolsó 24 óra adatai						Előző nap napos órái
állomás	csapadék (mm)		max. hőmérséklet	min. hőmérséklet	rad. min.	
Vác	.		10	-3	-6	
Vámosmikola	.		11	-3	-5	8
Baja	.		10	-2	-5	8
Bácsalmás	.		12	-0	-4	
Izsák	.		11	-4	-7	
Kalocsa	.		12	-2	-5	7
Kecskemét	.		11	-4	-8	8
Kiskunfélegyháza	.		11	-1	-5	
Kiskunhalas	-		-	-	-	-
Kunszentmiklós	.		10	-2	-1	
Tiszakécske	.		12	-2	-6	
Balassagyarmat	.		10	-3	-4	
Romhány	-		-	-	-	-
Salgótarján	.		10	-5	-5	
Eger	.		10	-2	-5	8
Galyatető	.		6	0	-3	
Gyöngyös	.		11	-2	-5	
Kékestető	.		4	-1	-2	8
Kompolt	.		10	-3	-7	8
Lőrinci	.		11	-4	-7	
Poroszló	.		10	-2	-5	
Jászapáti	.		10	-2	-3	
Jászberény	.		9	-2	-5	
Karcag	-		-	-	-	-
Szolnok	.		11	-2	-5	7
Tiszaroff	-		-	-	-	-
Túrkeve	.		11	-2	-3	8
Kistelek	-		-	-	-	-
Makó	.		11	-1	-4	
Szeged	.		11	-4	-6	7
Szentes	.		11	-2	-4	
Borsodnádasd	.		10	-4	-8	
Fugöd	.		9	-4	-5	
Hidasnémeti	.		11	-3	-4	
Jósvafő	.		9	-2	-8	8
Lillafüred	.		12	-1	-3	
Miskolc	.		11	-5	-6	8
Putnok	.		12	-4	-6	
Sárospatak	.		9	-3	-5	7
Szendrőlád	-		-	-	-	-
Tokaj	.		9	-1	-1	
Kisvárda	.		10	-1	-2	5
Mátészalka	.		10	-2	-3	
Nyíregyháza	.		9	-1	-4	7
Nyírlugos	-		-	-	-	-
Pátyod	-		-	-	-	-
Tiszabecs	-		-	-	-	-
Vásárosnamény	.		10	-2	-2	
Zahony	.		9	-1	-2	
Berettyóújfalu	.		10	-1	-3	
Debrecen	.		10	-3	-6	6
Hajdudorog	-		-	-	-	-
Hortobágy	-		-	-	-	-
Kótosszakál	-		-	-	-	-
Polgár	.		10	-3	-4	
Békéscsaba	.		11	-3	-5	8
Mezőhegyes	.		10	-1	-3	7
Orosháza	.		11	-4	-6	
Szarvas	.		11	-3	-8	8
Szeghalom	.		10	-1	-4	

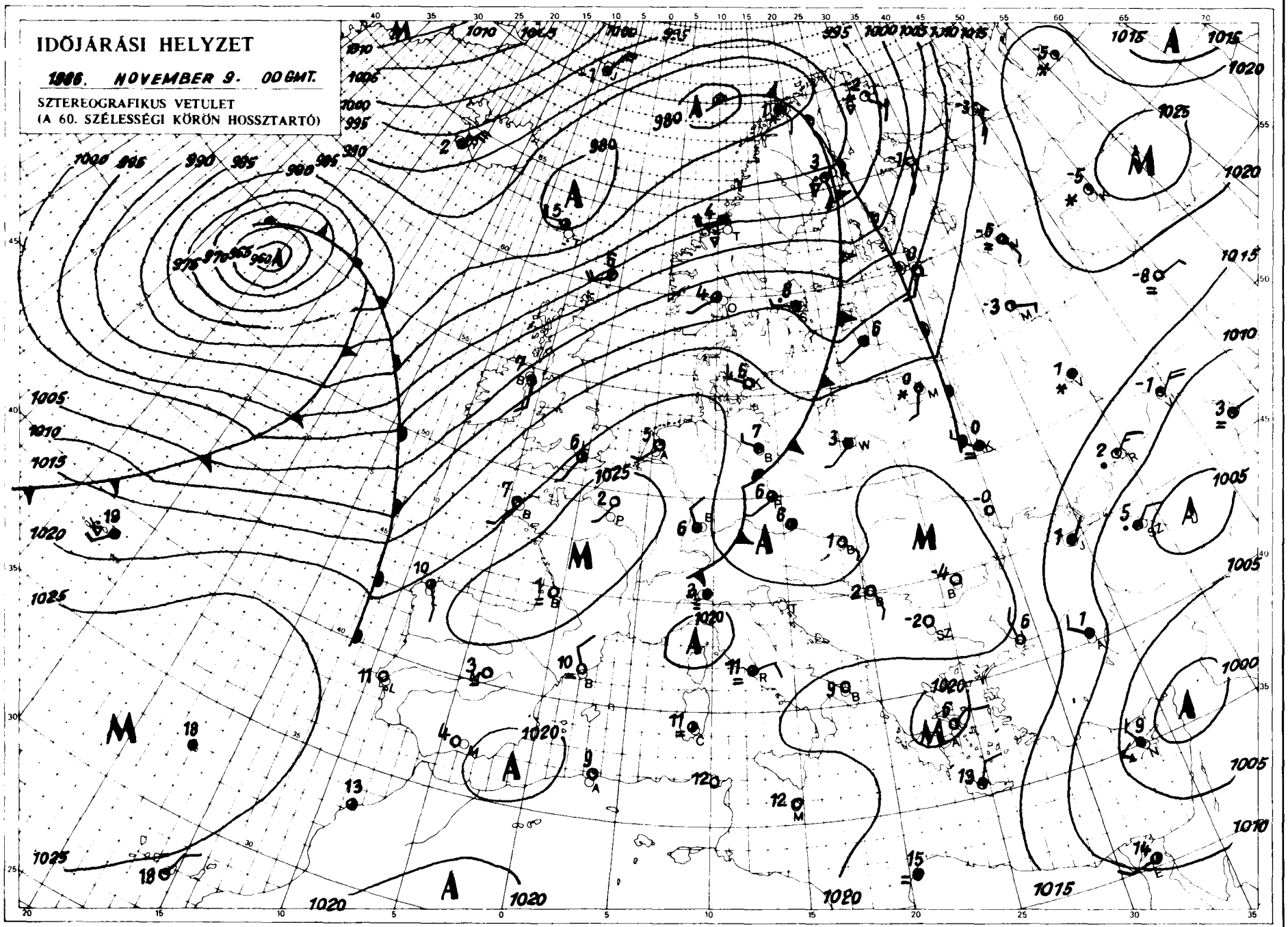

KIADJA: ORSZÁGOS METEOROLÓGIAI SZOLGÁLAT
Készíti: Központi Előrejelző Intézet Analízis- és Rövidtávú Prognózis Központja – T.: 273-018
Megjelenik naponként
Éves előfizetési díja: 2.200,-Ft Megrendelhető: 1024 Budapest, II., Kitaibel Pál u. 1. – T.: 353-500
Kiadásért felel: az OMSZ elnöke Szerkesztéséért felel: a KEI igazgatója

Jelmagyarázat a havi mellékletben

LIBRARY
N.O.A.A.
U.S. Dept. of Commerce

IDŐJÁRÁSI NAPIJELENTÉS

ЕЖЕДНЕВНЫЙ МЕТЕОРОЛОГИЧЕСКИЙ БЮЛЛЕТЕНЬ · DAILY WEATHER REPORT
BULLETIN QUOTIDIEN DE TEMPS · TÄGLICHER WETTERBERICHT

99. évfolyam 315. szám. + Budapest + 1986. november 10. hétfő

Az időjárási helyzet és a várható időjárás:

Középpontjával Észak-Skandináviától a Brit-szigetekig nagy méretü légörvényrendszer húzódik. Ennek nagy sebességü délnyugat-északkelet irányú áramlási rendszere érinti az Ibériai-félsziget, az Alpok, a Finn-öböl térségét. Ezeken a területeken meglehetősen enyhe, szeles időjárás uralkodik. A kontinens középső része felé haladva egyre csendesebb, hajnalonként erősen párás, majd napos, száraz az idő. Az emlitett nagy sebességü áramlási rendszer csak igen lassan húzódik Közép-Európa irányába, igy a Kárpát-medencében egyelőre nem várható időjárás-változás.

Magyarországon vasárnap jobbára napos, száraz, mérsékelten szeles idő volt. Délutánra általában 9, 14 fok közé emelkedett a hőmérséklet, az északkeleti országrészben ennél hüvösebb volt az idő. Hétfő hajnalra a Dunántúlon általában -3, +2 fokig, másutt -1, -7 fokig hült le a levegő, helyenként köd képződött. Délelőtt jobbára napos, általában száraz, északkeleten néhol ködös idő volt. A hőmérséklet 11 órára általában 6, 11 fok közé emelkedett, az északkeleti országrész néhány ködös területén viszont 0 fok körül maradt.

Ma 12 órakor Budapesten a hőmérséklet 9 fok, a tengerszintre átszámitott légnyomás 1030 hPa, változatlan.

Várható időjárás kedd estig:

Folytatódik az általában derült, de éjszaka, kora délelőtt erősen párás, ködös, ettől eltekintve száraz idő.
A változó irányú légmozgás napközben kissé megélénkül.
Várható legalacsonyabb éjszakai hőmérséklet: -1, -6 fok között, legmagasabb nappali hőmérséklet kedden: általában 10, 15 fok között, az északkeleti országrész néhány tartósabban ködös területén 10 fok alatt várható.

Török Dénes s.k.

TÁVOLABBI KILÁTÁSOK SZERDÁTÓL-SZOMBATIG:

A hét közepén átmenetileg megnövekszik a felhőzet, csapadék nem valószinü.
A ködhajlam a hét vége felé erősödik.
Legalacsonyabb hajnali hőmérséklet: eleinte -1, +4 fok, majd -3, +2 fok között várható.
Legmagasabb nappali hőmérséklet: általában 10, 15 fok, majd a tartósan ködös helyeken 5, 10 fok között lesz.
Jelentős mennyiségü /legalább 5 mm napi/ csapadék az ország területén nem várható.

KÖZÉPTÁVÚ ELŐREJELZŐ CSOPORT

A hőmérséklet napi középértéke és eltérése a sokévi átlagtól /Budapest belterületén/:

1986. XI. 9.	7,2°C	+0,1°C

1871 óta ezen a napon Budapesten előfordult

legmagasabb hőmérséklet:	20,9°C /1927/,
legalacsonyabb hőmérséklet:	-6,5°C /1888/.

86.716.

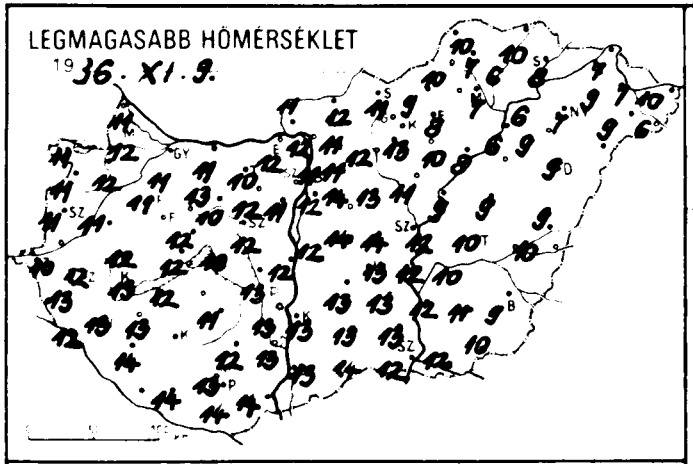
LEGMAGASABB HŐMÉRSÉKLET
1986. XI. 9.

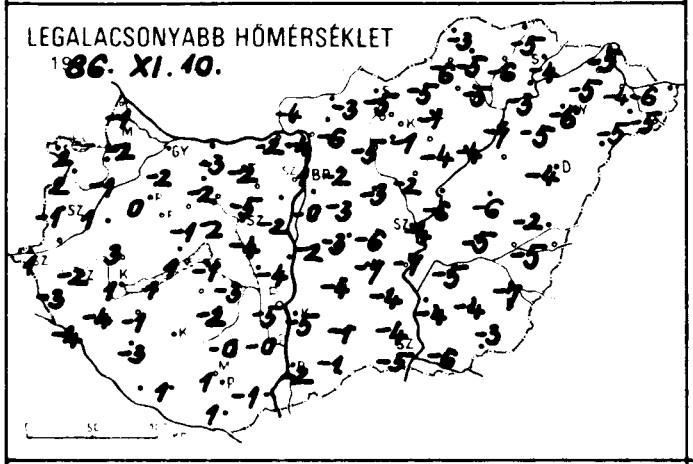
LEGALACSONYABB HŐMÉRSÉKLET
1986. XI. 10.

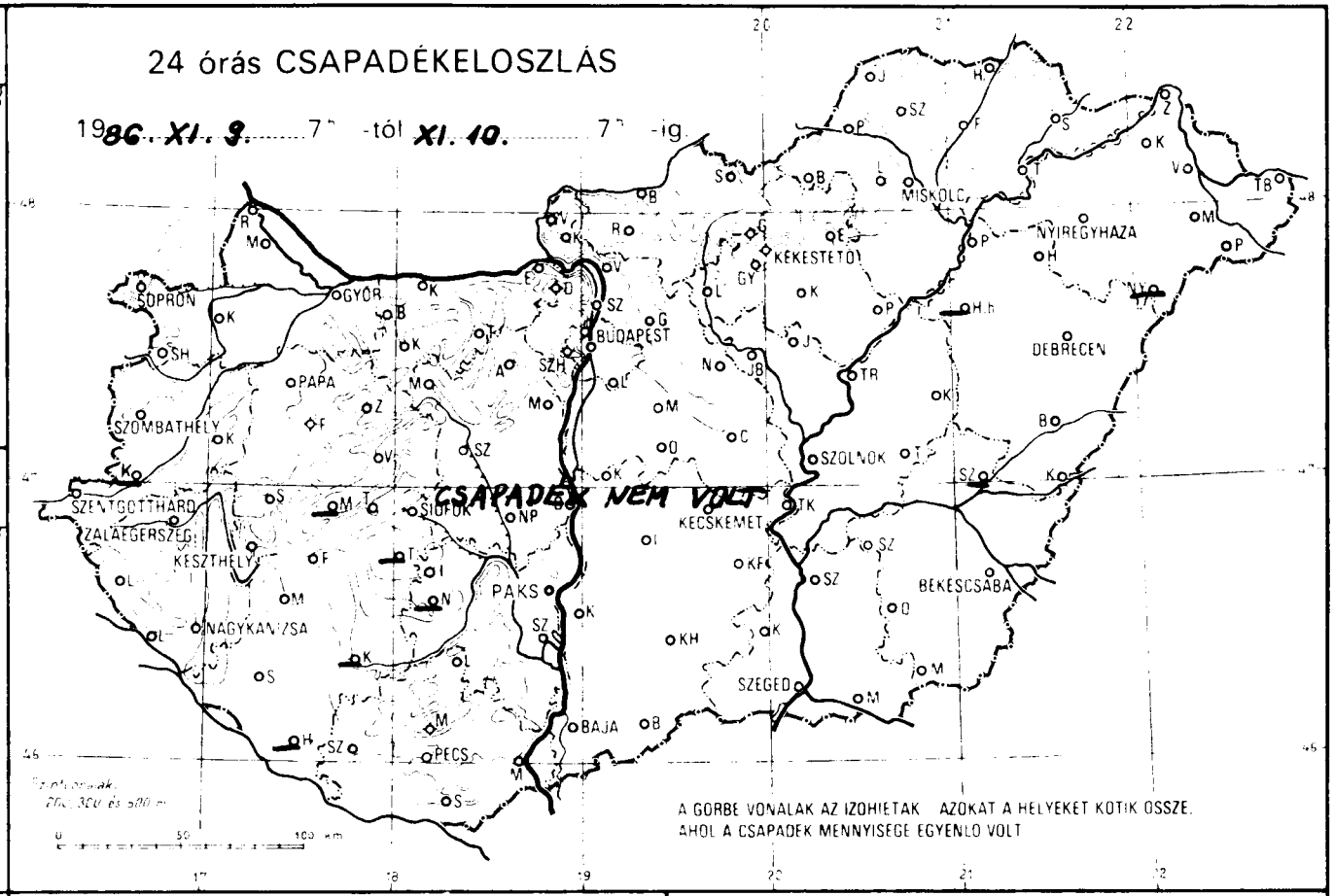
24 órás CSAPADÉKELOSZLÁS
1986. XI. 9. 7h -tól XI. 10. 7h -ig
SOPRON
GYŐR
BUDAPEST
MISKOLC
NYÍREGYHÁZA
KEKESTETŐ
DEBRECEN
PAPA
SZOMBATHELY
SZOLNOK
SZENTGOTTHÁRD
ZALAEGERSZEG
KESZTHELY
SIÓFOK
CSAPADÉK NEM VOLT
KECSKEMÉT
PAKS
BÉKÉSCSABA
NAGYKANIZSA
SZEGED
BAJA
PÉCS
A GÖRBE VONALAK AZ IZOHIETÁK AZOKAT A HELYEKET KÖTIK ÖSSZE,
AHOL A CSAPADÉK MENNYISÉGE EGYENLŐ VOLT

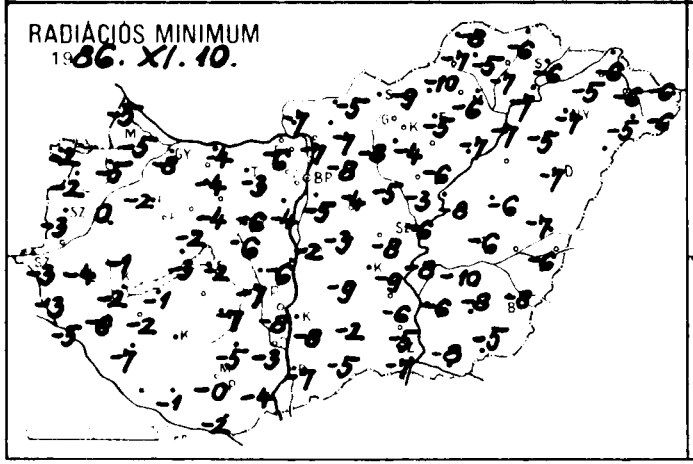
RADIÁCIÓS MINIMUM
1986. XI. 10.

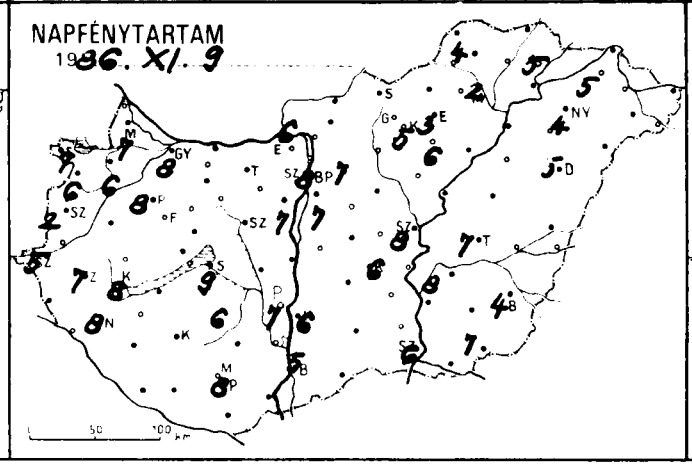
NAPFÉNYTARTAM
1986. XI. 9

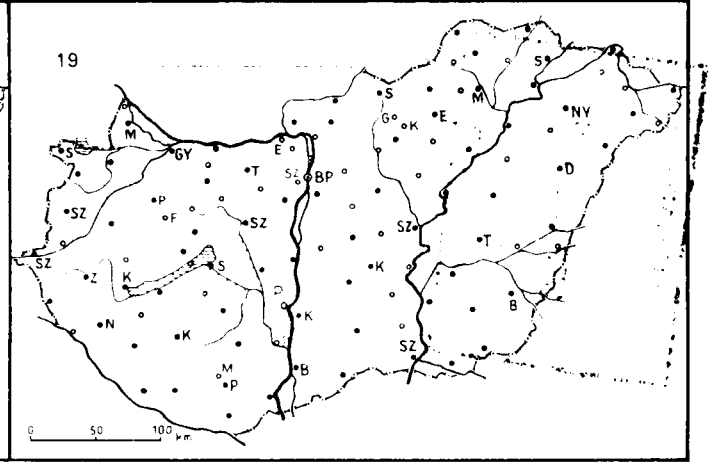
19

1986.XI.10.^{h}-ig az utolsó 24 óra adatai						Előző nap napos órái
állomás	csapadék (mm)		max. hőmérséklet	min. hőmérséklet	rad. min.	
Győr	•		11	-2	-8	8
Kapuvár	•		12	-1	-5	6
Mosonmagyaróvár	•		12	-2	-5	7
Rajka	•		11	-1	-5	
Sopron	•		11	-2	-2	7
Sopronhorpács	•		11	2	-2	6
Káld	•		11	1	0	
Körmend	–		–	–	–	
Szentgotthárd	•		10	1	-3	5
Szombathely	•		11	-1	-3	2
Lenti	•		13	-3	-3	
Letenye	•		12	-4	-5	
Nagykanizsa	•		13	-4	-6	8
Zalaegerszeg	•		12	-2	-4	7
Farkasgyepű	•		9	1	-2	
Keszthely	•		13	1	-2	8
Mencshely	–		–	–	–	–
Pápa	•		11	0	-2	8
Sümeg	•		12	3	-1	
Tihany	•		12	1	-3	
Veszprém	•		12	-1	-2	
Zirc	•		10	-3	-6	
Fonyód	•		12	1	-1	
Homokszt. György	–		–	–	–	–
Kaposvár	–		–	–	–	
Marcali	•		13	-1	-2	
Siófok	•		10	-1	-2	9
Somogyszob	•		14	-3	-7	
Tab	–		–	–	–	
Bábolna	•		11	-2	-4	
Esztergom	•		12	-2	-6	
Kisbér	•		13	-2	-4	
Komárom	•		11	-3	-4	
Tatabánya	•		10	-2	-3	
Alcsútdoboz	•		12	-5	-6	
Dunaújváros	•		12	-4	-6	
Martonvásár	•		11	-2	-4	7
Mór	•		10	-2	-4	
Sárbogárd	•		13	-3	-7	
Szabadbattyán	•		12	-4	-6	
Iregszemcse	•		11	-2	-7	6
Lengyel	•		12	-0	-5	
Paks	•		13	-5	-8	7
Szekszárd	•		13	-0	-3	
Árpádtető	•		11	4	-1	
Mohács	•		14	-1	-4	
Pécs	•		13	1	-0	8
Siklós	•		14	1	-2	
Szigetvár	•		14	1	-1	
Budaörs	•		13	-3	-5	
Bp. Lőrinc	•		12	-0	-5	7
Bp. Met. Int.	•		11	1	–	8
Bp. Szab. hegy	•		9	1	-4	
Cegléd	•		14	-6	-8	
Dobogókő	•		7	0	0	
Gödöllő	•		11	-2	-8	7
Királyrét	•		11	-4	-7	
Monor	•		14	-3	-4	
Nagykáta	•		13	-3	-5	
Szentendre	•		13	-1	-2	

1986.XI.10.^{h}-ig az utolsó 24 óra adatai						Előző nap napos órái
állomás	csapadék (mm)		max. hőmérséklet	min. hőmérséklet	rad. min.	
Vác	•		12	-4	-7	
Vámosmikola	•		11	-4	-7	6
Baja	•		13	-2	-7	5
Bácsalmás	•		14	-1	-5	
Izsák	•		13	-4	-9	
Kalocsa	•		13	-5	-8	6
Kecskemét	•		13	-7	-9	6
Kiskunfélegyháza	•		13	-4	-6	
Kiskunhalas	•		13	-1	-2	
Kunszentmiklós	•		12	-2	-2	
Tiszakécske	•		12	-7	-8	
Balassagyarmat	•		12	-3	-5	
Romhány	•		11	-6	-7	
Salgótarján	•		11	-5	-9	
Eger	•		8	-1	-5	3
Galyatető	•		8	-1	-2	
Gyöngyös	•		13	-1	-4	
Kékestető	•		5	-1	-2	5
Kompolt	•		10	-4	-6	6
Lőrinci	•		12	-5	-8	
Poroszló	•		8	-4	-7	
Jászapáti	•		11	-2	-3	
Jászberény	•		13	-4	-8	
Karcag	•		9	-6	-6	
Szolnok	•		12	-4	-6	8
Tiszaroff	•		9	-6	-8	
Túrkeve	•		10	-5	-6	7
Kistelek	•		13	-4	-5	
Makó	•		12	-6	-8	
Szeged	•		12	-5	-7	6
Szentes	•		12	-4	-6	
Borsodnádasd	•		9	-5	-10	
Fügöd	•		6	-6	-7	
Hidasnémeti	•		10	-5	-6	
Jósvafő	•		10	-3	-8	4
Lillafüred	•		9	-2	-4	
Miskolc	•		7	-5	-6	2
Putnok	•		10	-6	-7	
Sárospatak	•		8	-4	-6	5
Szendrőlád	•		7	-5	-5	
Tokaj	•		6	-3	-7	
Kisvarda	•		9	-5	-5	5
Mátészalka	•		9	-5	-5	
Nyíregyháza	•		7	-6	-7	4
Nyírlugos	–		–	–	–	
Pátyod	•		6	-5	-6	
Tiszabecs	•		10	-6	-6	
Vásárosnamény	•		7	-4	-5	
Záhony	•		7	-5	-6	
Berettyóújfalu	•		9	-2	-7	
Debrecen	•		9	-4	-7	5
Hajdudorog	•		9	-5	-5	
Hortobágy	–		–	–	–	
Kopasszakál	•		10	-5	-6	
Polgár	•		6	-7	-7	
Békéscsaba	•		9	-7	-8	4
Mezőhegyes	•		10	-3	-5	7
Orosháza	•		11	-4	-8	
Szarvas	•		10	-5	-10	8
Szeghalom	–		–	–	–	

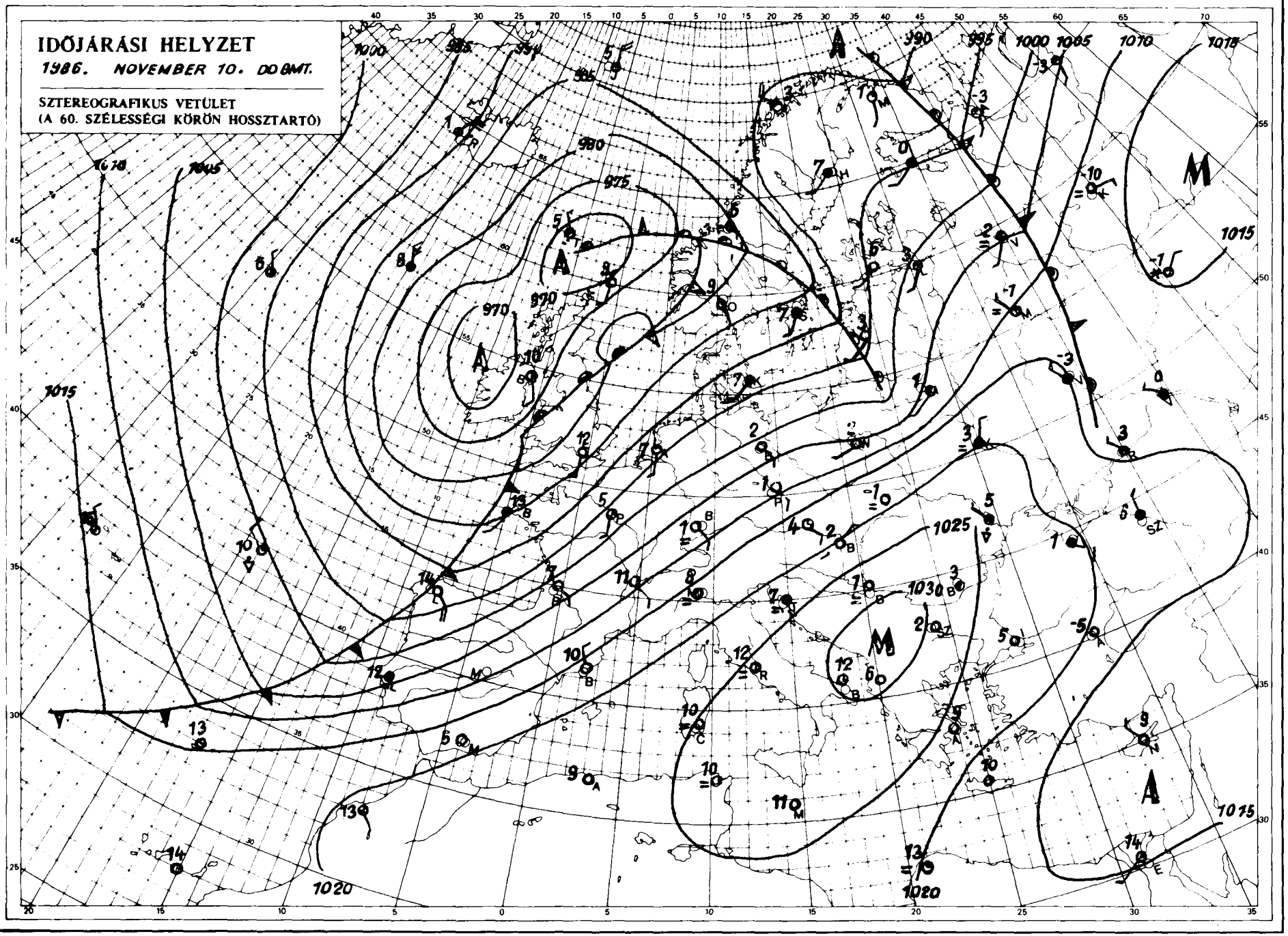

KIADJA: ORSZAGOS METEOROLÓGIAI SZOLGÁLAT
Készíti: Központi Előrejelző Intézet Analízis- és Rövidtávú Prognózis Központja – T.: 273-018
Megjelenik naponként
Évi előfizetési díja: 2.200,-Ft. – Megrendelhető: 1024 Budapest, II., Kitaibel Pál u. 1. – T.: 353-500
Kiadásért felel: az OMSZ elnöke – Szerkesztésért felel: a KEI igazgatója

Jelmagyarázat a havi mellékletben

LIBRARY
N.O.A.A.
U S Dept. of Commerce

IDŐJÁRÁSI NAPIJELENTÉS

ЕЖЕДНЕВНЫЙ МЕТЕОРОЛОГИЧЕСКИЙ БЮЛЛЕТЕНЬ · DAILY WEATHER REPORT
BULLETIN QUOTIDIEN DE TEMPS · TÄGLICHER WETTERBERICHT

99. évfolyam 316. szám. + Budapest + 1986. november 11. kedd

Az időjárási helyzet és a várható időjárás:

Kontinensünk nyugati partvidéke fölött napok óta időjárási frontrendszer vesztegel, pontosabban csupán a frontrendszer északi harmada sodródik kelet, északkelet felé, ez kedden délelőtt már a Kelet-Európai-alföld északi peremvidékén okozott szeles, hideg időt, szórványos hózáport. Kontinensünk nagyobb részén magas nyomású légköri képződmény határozza meg az időjárást, ennek területén csendes, párás, éjszaka sokfelé ködös az idő, enyhék a nappalok. A számitások szerint az emlitett frontrendszer a következő másfél napon is szinte helyben marad, igy számottevő időjárás-változás a Kárpát-medencében nem lesz.

Magyarországon hétfőn kora délelőtt még sokfelé ködös idő volt, majd naposra, szárazra fordult az idő, az ország nagy részén 7, 8 órán át sütött a nap. Délutánra hazánkban általában 9, 13 fokig melegedett fel a levegő. Éjszaka ismét sokfelé képződött köd, a hőmérséklet általában 0, -6 fok közé csökkent. Kedden délelőtt az ország nagy részén rövid idő alatt megszünt a köd, napos, száraz idő volt. Nyugat-Dunántúl jelentős hányada ködben maradt. A hőmérséklet 11 órakor általában 6, 9 fok között, a ködös területeken kevéssel 0 fok fölött volt.

Ma 12 órakor Budapesten a hőmérséklet 9 fok, a tengerszintre átszámitott légnyomás 1031 hPa, gyengén süllyed.

Várható időjárás szerda estig:

Nyugat-Dunántúlon lassanként ritkul, majd késő délutántól ismét sürüsödik a köd, megszünése szerdán, késő délelőttől valószinü.
Másutt általában derült, száraz, éjszaka, kora délelőtt erősen párás, ködös idő lesz.
A nyugati szél szerdán időnként megélénkül.
Várható legalacsonyabb éjszakai hőmérséklet: 0, -5 fok között,
legmagasabb nappali hőmérséklet szerdán: 10, 15 fok között várható.

Török Dénes s.k.

A hőmérséklet napi középértéke és eltérése a sokévi átlagtól /Budapest belterületén/:

1986. XI. 10.	4,6°C	-2,7°C

1871 óta ezen a napon Budapesten előfordult

legmagasabb hőmérséklet:	21,7°C /1927/,
legalacsonyabb hőmérséklet:	-5,7°C /1888/.

86.717.

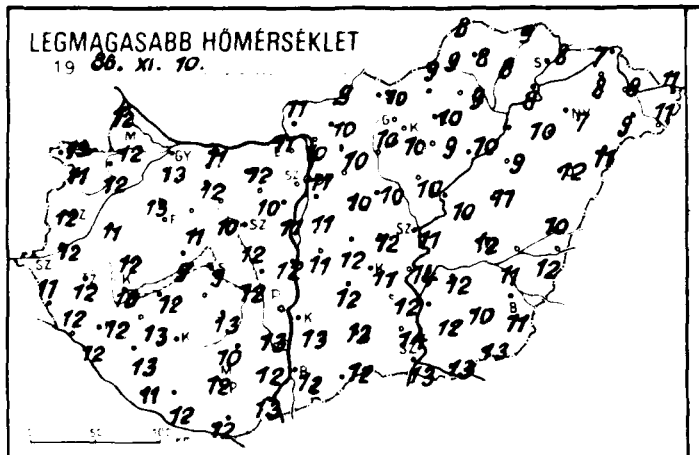
LEGMAGASABB HŐMÉRSÉKLET
19 86. XI. 10.

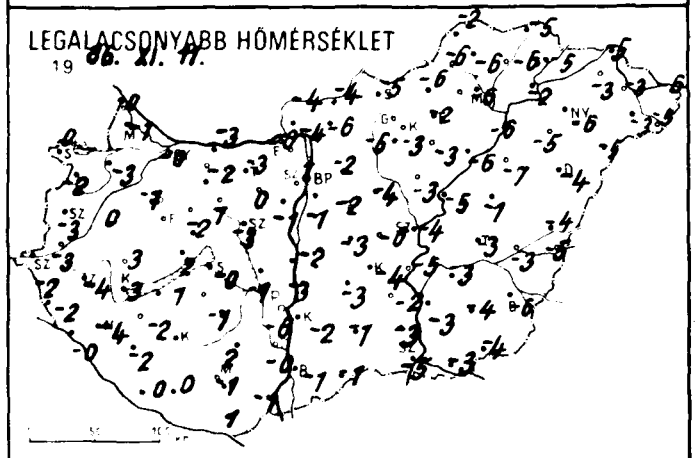
LEGALACSONYABB HŐMÉRSÉKLET
19 86. XI. 11.

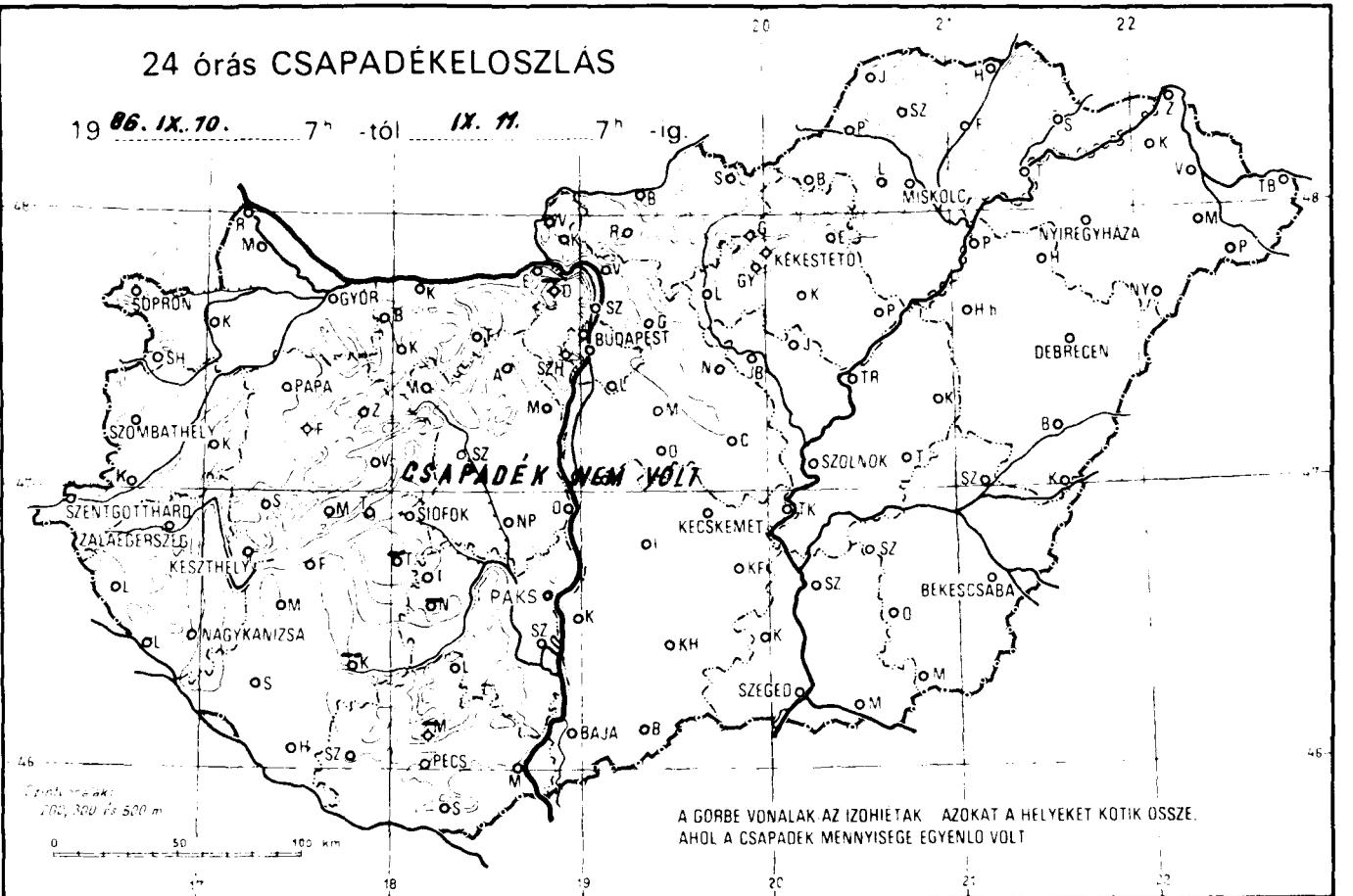
24 órás CSAPADÉKELOSZLÁS
19 86. IX. 10. 7h -tól IX. 11. 7h -ig.
CSAPADÉK NEM VOLT
SOPRON
GYŐR
BUDAPEST
MISKOLC
NYÍREGYHÁZA
KÉKESTETŐ
DEBRECEN
PAPA
SZOMBATHELY
SZOLNOK
SZENTGOTTHÁRD
ZALAEGERSZEG
KESZTHELY
SIÓFOK
KECSKEMÉT
PAKS
BÉKÉSCSABA
NAGYKANIZSA
SZEGED
BAJA
PÉCS
A GÖRBE VONALAK AZ IZOHIETÁK. AZOKAT A HELYEKET KÖTIK ÖSSZE, AHOL A CSAPADÉK MENNYISÉGE EGYENLŐ VOLT

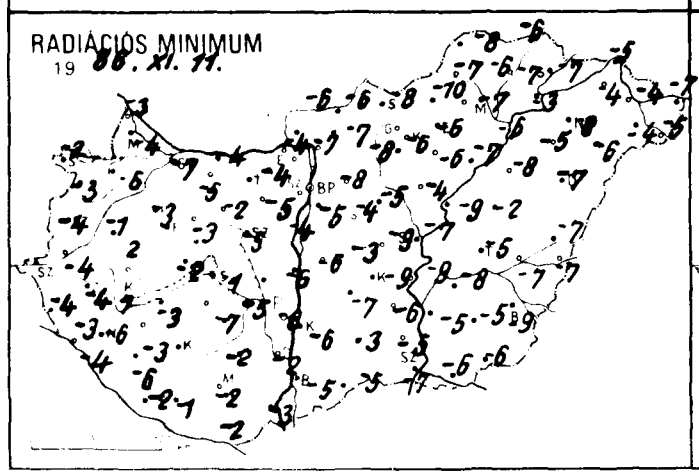
RADIÁCIÓS MINIMUM
19 86. XI. 11.

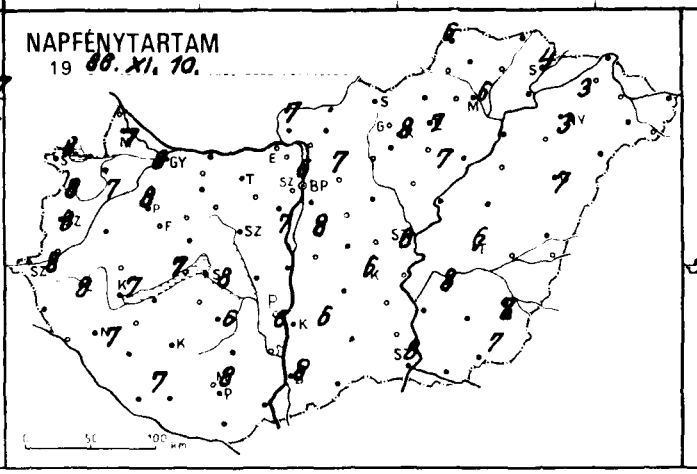
NAPFÉNYTARTAM
19 86. XI. 10.

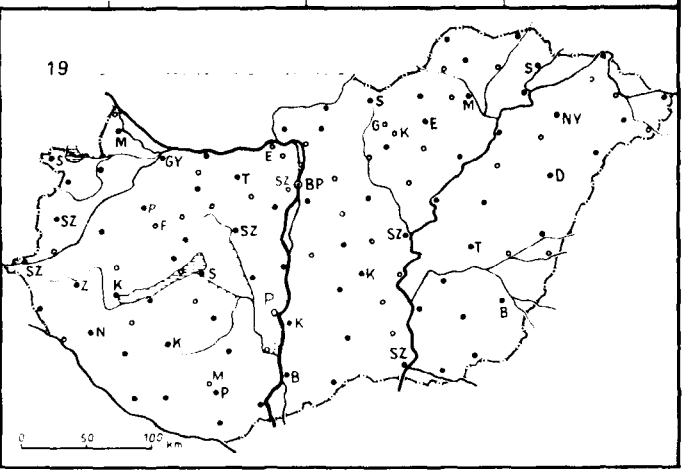
19

86.XI.11. 7 h-ig az utolsó 24 óra adatai

állomás	csapadék (mm)		max. hőmérséklet	min. hőmérséklet	rad. min.	Előző nap napos órái
Győr	•	⊔	13	-0	-7	8
Kapuvár	•	≡	12	-3	-6	7
Mosonmagyaróvár	•	=	12	-1	-4	7
Rajka	•	=	12	-0	-3	
Sopron	•	≡	13	0	-2	8
Sopronhorpács	•	≡	11	-2	-3	8
Káld	•	⊔	11	0	-1	
Körmend	•	≡	12	-3	-4	
Szentgotthárd	•	≡	11	-2	-4	8
Szombathely	•	≡	12	-3	-4	8
Lenti	•	≡	12	-2	-3	
Letenye	•	⊔	12	-0	-4	
Nagykanizsa	•	V	12	-4	-6	7
Zalaegerszeg	•	V	12	-4	-4	8
Farkasgyepű	•		12	3	0	
Keszthely	•	⊔	10	3	1	7
Mencshely	•	⊔	11	2	-3	7
Pápa	•	⊔	13	-1	-3	8
Sümeg	•		12	3	2	
Tihany	•	⊔	9	2	-2	
Veszprém	•	⊔	11	-2	-3	
Zirc	•	⊔	9	-1	-5	
Fonyód	•	⊔	12	1	-3	
Homokszt. György	•	⊔	11	0	-2	7
Kaposvár	—		–	–	–	
Marcali	•	⊔	13	-2	-3	
Siófok	•	⊔	9	-0	-1	8
Somogyszob	•	⊔	13	-2	-6	
Tab	—		–	–	–	
Bábolna	•		11	-3	-5	
Esztergom	•	⊔	11	-0	-4	
Kisbér	•	≡	12	-2	-5	
Komárom	•	≡	11	-3	-4	
Tatabánya	•	≡	12	-3	-4	
Alcsútdoboz	•		10	-3	-5	
Dunaújváros	•	⊔	12	-3	-6	
Martonvásár	•	≡	11	-1	-4	7
Mór	•	≡	10	1	-2	
Sárbogárd	•	⊔	12	-1	-5	
Szabadbattyán	•	⊔	12	-3	-5	
Iregszemcse	•	⊔	13	-1	-7	6
Lengyel	•		10	2	-2	
Paks	•	≡	13	-6	-8	6
Szekszárd	•	⊔	12	-0	-2	
Árpádtető	—		–	–	–	
Mohács	•		13	-1	-3	
Pécs	•		12	-1	-2	8
Siklós	•	⊔	12	1	-2	
Szigetvár	•	⊔	12	0	-1	
Budaörs	•	V	12	-5	-6	
Bp. Lőrinc	•	⊔	11	-1	-5	8
Bp. Met. Int.	•	≡	11	1	–	6
Bp. Szab. hegy	•	≡	8	2	-1	
Cegléd	•	⊔	12	-6	-9	
Dabogykő	—		–	–	–	
Gödöllő	•	⊔	10	-2	-8	7
Királyrét	•	V	9	-4	-7	
Monor	•	⊔	10	-2	-4	
Nagykáta	•	⊔	10	-4	-5	
Szentendre	•	≡	11	-2	-2	

86.XI.11. 7 h-ig az utolsó 24 óra adatai

állomás	csapadék (mm)		max. hőmérséklet	min. hőmérséklet	rad. min.	Előző nap napos órái
Vác	•	≡	10	-4	-7	
Vámosmikola	•	⊔	11	-4	-6	7
Baja	•	⊔	12	-1	-5	8
Bácsalmás	•	⊔	12	-1	-5	
Izsák	•	⊔	12	-3	-7	
Kalocsa	•	⊔	13	-2	-6	6
Kecskemét	•	⊔	11	-4	-9	6
Kiskunfélegyháza	•	≡	12	-2	-6	
Kiskunhalas	•	⊔	13	-1	-3	
Kunszentmiklós	•	≡	11	-2	-6	
Tiszakécske	•	⊔	14	-5	-9	
Balassagyarmat	•	⊔	9	-4	-6	
Romhány	•	⊔	10	-6	-7	
Salgótarján	•	≡	10	-5	-8	
Eger	•	⊔	10	-2	-6	7
Galyatető	•		4	0	-2	
Gyöngyös	•	⊔	10	-3	-6	
Kékestető	•		4	-0	-1	8
Kompolt	•	⊔	9	-3	-6	7
Lőrinci	•	≡	10	-6	-8	
Poroszló	•	≡	10	-6	-7	
Jászapáti	•	⊔	10	-3	-4	
Jászberény	•	≡	10	-5	-9	
Karcag	•	⊔	11	-1	-2	
Szolnok	•	⊔	11	-4	-7	8
Tiszaroff	•	≡	10	-5	-9	
Túrkeve	•	⊔	12	-3	-5	6
Kistelek	•	⊔	14	-3	-5	
Makó	•	⊔	13	-3	-6	
Szeged	•	≡	13	-5	-7	8
Szentes	•		12	-3	-5	
Borsodnádasd	•	⊔	9	-6	-10	
Fügöd	•	⊔	8	-6	-7	
Hidasnémeti	•	≡	9	-5	-6	
Jósvafő	•	⊔	8	-2	-8	6
Lillafured	•	≡	6	-2	-4	
Miskolc	•	≡	9	-6	-7	6
Putnok	•	≡	9	-6	-7	
Sárospatak	•	⊔	8	-5	-7	4
Szendrőlád	•	V	8	-6	-6	
Tokaj	•	⊔	8	-2	-3	
Kisvárda	•	≡	8	-3	-4	3
Mátészalka	•	⊔	9	-3	-4	
Nyíregyháza	•	≡	7	-6	-8	3
Nyírlugos	•	⊔	11	-5	-6	
Pátyod	•	⊔	11	-5	-5	
Tiszabecs	•	⊔	11	-6	-7	
Vásárosnamény	•	≡	8	-3	-4	
Zahony	•	⊔	7	-5	-5	
Berettyóújfalu	•	⊔	10	-4	-7	
Debrecen	•	⊔	12	-4	-7	7
Hajdúdorog	•	⊔	10	-5	-5	
Hortobágy	•	≡	9	-7	-8	
Körösszakál	•	⊔	12	-5	-7	
Polgár	•		10	-6	-6	
Békéscsaba	•	⊔	11	-6	-9	8
Mezőhegyes	•		13	-4	-6	7
Orosháza	•		10	-4	-5	
Szarvas	•	⊔	12	-3	-8	8
Szeghalom	•	⊔	11	-3	-7	

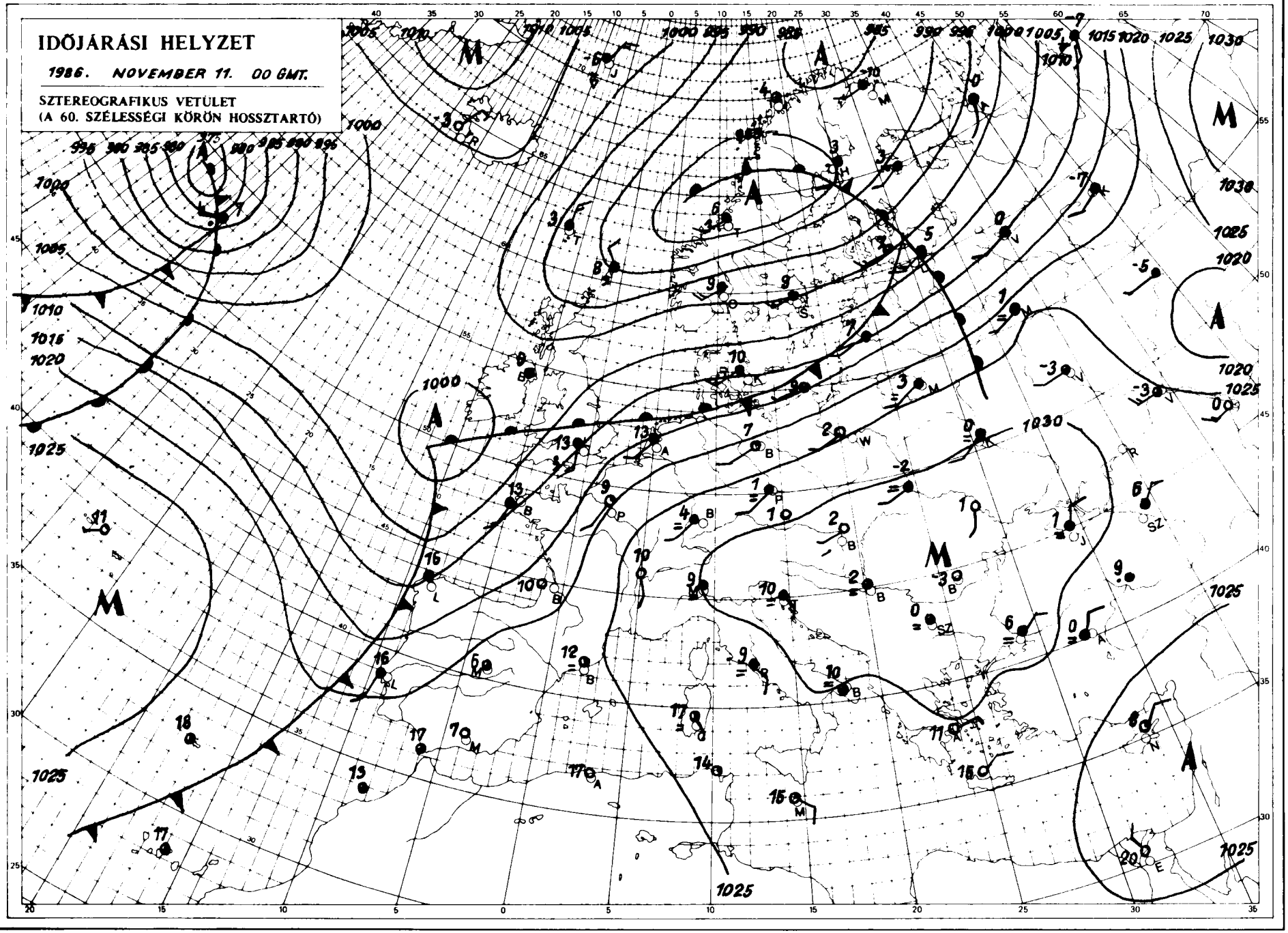

KIADJA: ORSZÁGOS METEOROLÓGIAI SZOLGÁLAT
Készíti: Központi Előrejelző Intézet Analízis- és Rövidtávú Prognózis Központja – T.: 273-018
Megjelenik naponként
Éves előfizetési díja 2.200,-Ft Megrendelhető: 1024 Budapest, II., Kitaibel Pál u. 1. T.: 353-500
Kiadásért felel: az OMSZ elnöke Szerkesztésért felel: a KEI igazgatója

Jelmagyarázat a havi mellékletben

LIBRARY

IDŐJÁRÁSI NAPIJELENTÉS

ЕЖЕДНЕВНЫЙ МЕТЕОРОЛОГИЧЕСКИЙ БЮЛЛЕТЕНЬ · DAILY WEATHER REPORT
BULLETIN QUOTIDIEN DE TEMPS · TÄGLICHER WETTERBERICHT

99. évfolyam 317. szám. + Budapest + 1986. november 12. szerda

Az időjárási helyzet és a várható időjárás:

A lényeges változást okozó légköri frontok egyelőre térségünktől távol húzódnak. Közép-Európa, igy a Kárpát-medence időjárását is az itt lévő nagy kiterjedésü magas nyomású öv hatására a leszálló légmozgások alakitják. Emiatt általában kevés a felhő, sok a napsütés. Éjszaka és kora délelőtt sokfelé erősen párás, helyenként ködös az idő. A hőmérséklet csúcsértéke néhány fokkal az ilyenkor szokásos fölött alakul. Csak a tartósabban ködös vidékeken gyengébb a nappali felmelegedés. A következő 36 órában számottevő változás nem várható hazánk időjárásában.

Magyarországon kedden túlnyomóan napos, a nyugati határvidéken helyenként tartósan ködös idő volt. Ott napközben is csak 4-5 fokig emelkedett a levegő hőmérséklete. Az ország többi részén 8-15 fokot mértek. Szerda hajnalra északkeleten -1, -6, másutt általában -2, +3 fok közé hült le a levegő. Délelőtt hazánk középső és déli részén jobbára napos, máshol tartósan ködös idő volt. 11 órakor 2 és 11 fok között alakult a hőmérséklet.

Ma 12 órakor Budapesten a hőmérséklet 9 fok, a tengerszintre átszámitott légnyomás 1030 hPa, változatlan.

Várható időjárás csütörtök estig:

Éjszaka ismét egyre több helyen képződik sürü köd, amely helyenként holnap /csütörtökön/ napközben is megmarad.
Mérsékelt lesz a légmozgás.
Várható legalacsonyabb éjszakai hőmérséklet: 0 és -5 fok között alakul.
legmagasabb nappali hőmérséklet csütörtökön: a napos területeken 9 és 14 fok között, a tartósan ködös vidékeken azonban csak 5 fok körül várható.

Jenki Szilvia s.k.

A hőmérséklet napi középértéke és eltérése a sokévi átlagtól /Budapest belterületén/:

1986. XI. 11.	4,7°C	-2,0°C

87 óta ezen a napon Budapesten előfordult:

legmagasabb hőmérséklet:	18,8°C /1944/,	
legalacsonyabb hőmérséklet:	-8,9°C /1888/.	86.718.

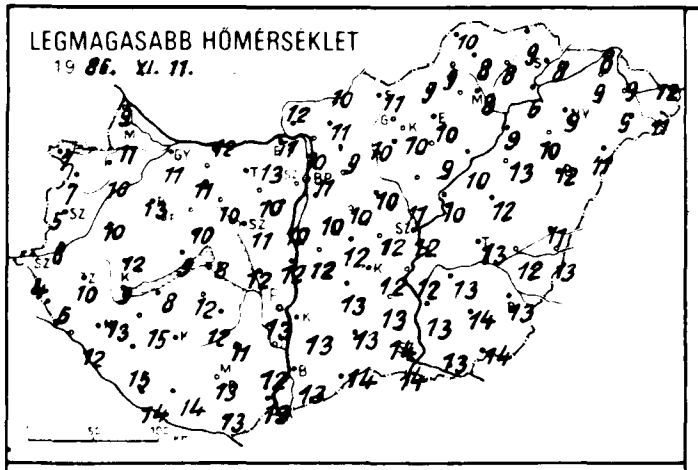
LEGMAGASABB HŐMÉRSÉKLET
19 86. XI. 11.

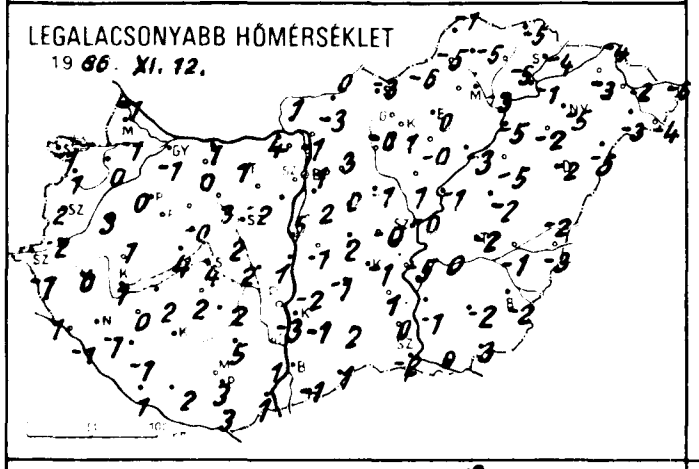
LEGALACSONYABB HŐMÉRSÉKLET
19 86. XI. 12.

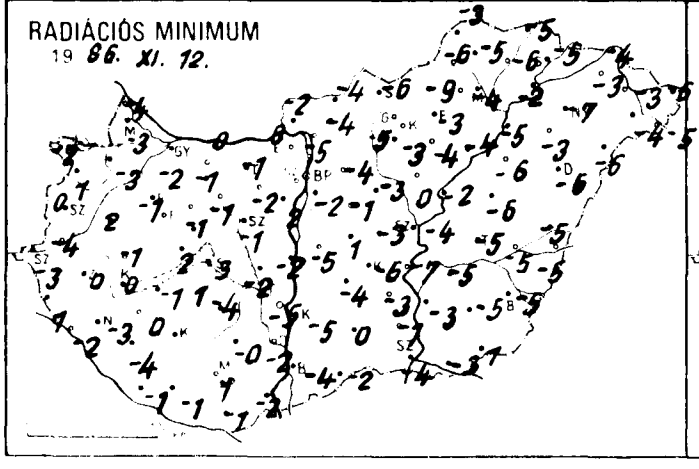
RADIÁCIÓS MINIMUM
19 86. XI. 12.

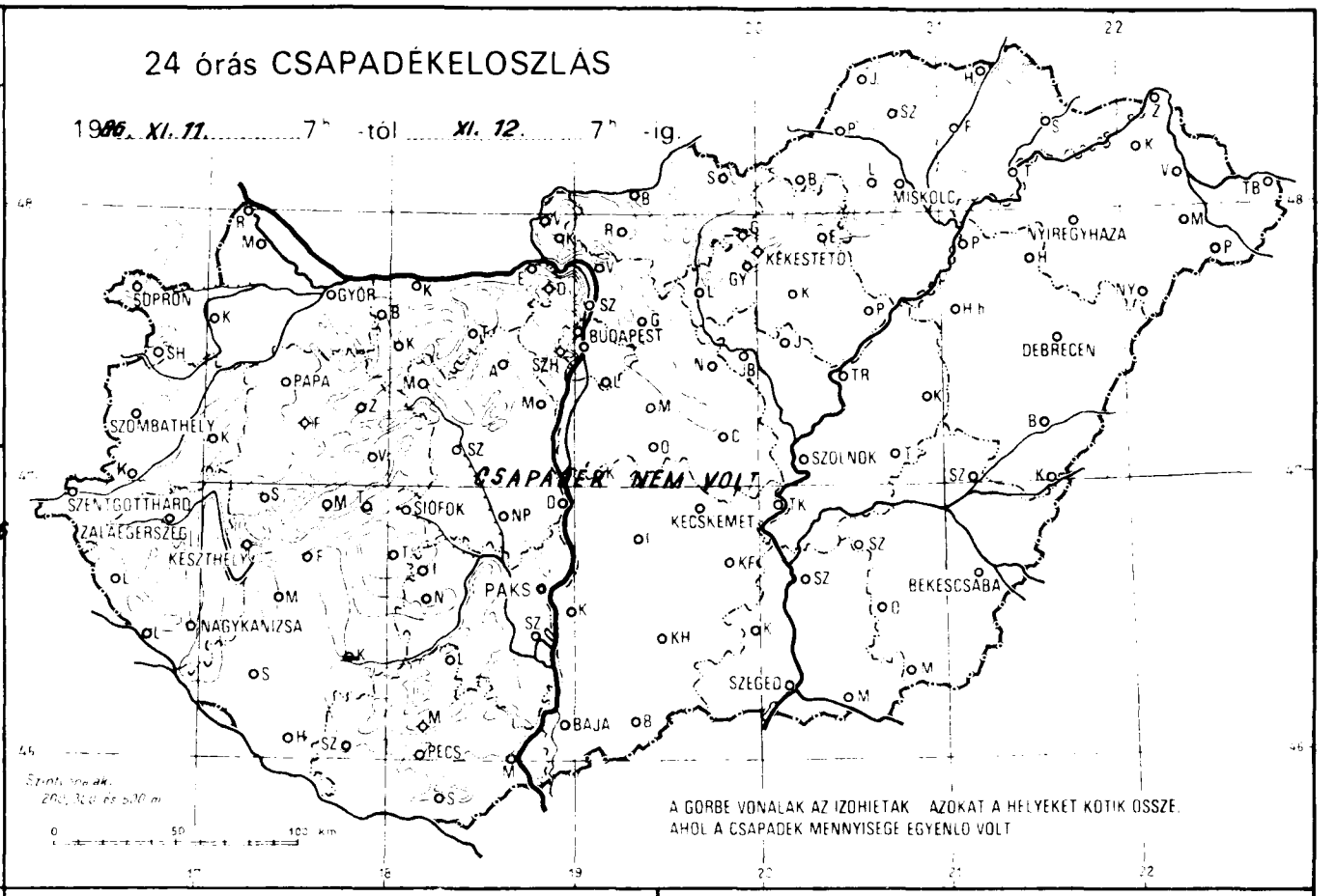
24 órás CSAPADÉKELOSZLÁS
19 86. XI. 11. 7h -tól XI. 12. 7h -ig.
SOPRON
GYŐR
BUDAPEST
MISKOLC
NYÍREGYHÁZA
KÉKESTETŐ
DEBRECEN
PAPA
SZOMBATHELY
SZENTGOTTHÁRD
ZALAEGERSZEG
KESZTHELY
SIÓFOK
PAKS
NAGYKANIZSA
KECSKEMÉT
SZOLNOK
BÉKÉSCSABA
SZEGED
BAJA
PÉCS
CSAPADÉK NEM VOLT
A GÖRBE VONALAK AZ IZOHIETÁK AZOKAT A HELYEKET KÖTIK ÖSSZE,
AHOL A CSAPADÉK MENNYISÉGE EGYENLŐ VOLT

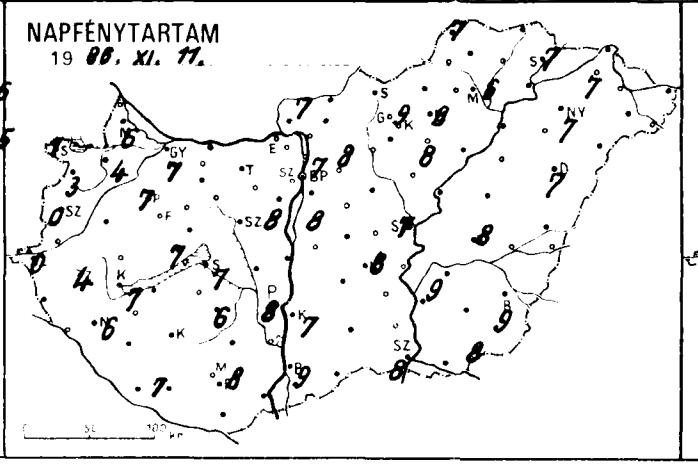
NAPFÉNYTARTAM
19 86. XI. 11.

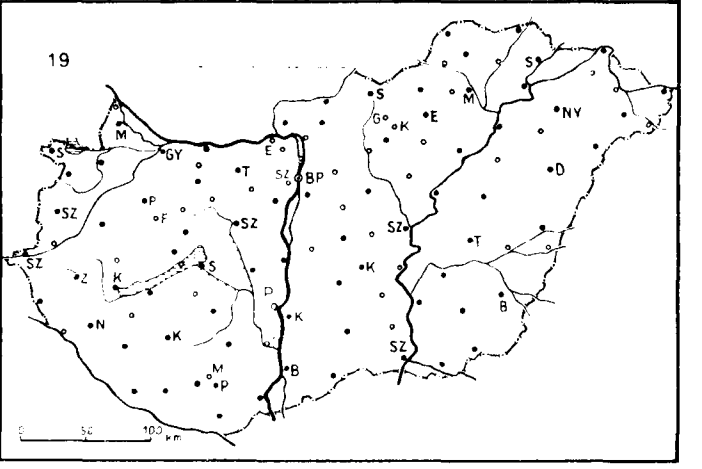
19

86.XI.12 07^h-ig az utolsó 24 óra adatai						Előző napi napos órái
állomás	csapadék (mm)		max. hőmérséklet	min. hőmérséklet	rad. min.	
Győr	•	≡	11	-1	-2	7
Kapuvár	•	≡	10	0	-3	4
Mosonmagyaróvár	•	≡	11	-1	-3	6
Rajka	•	≡	9	-1	-4	
Sopron	•	≡	7	-1	-2	1
Sopronhorpács	•	≡	7	1	1	3
Káld	•	≡	10	3	2	
Körmend	•	≡	8	-2	-4	
Szentgotthárd	•	≡	4	-1	-3	0
Szombathely	•	≡	5	2	0	0
Lenti	•	≡	5	1	1	
Letenye	•	≡	12	-1	-2	
Nagykanizsa	•	≡	13	-1	-3	6
Zalaegerszeg	•	V	10	0	0	4
Farkasgyepű	•	≡	11	-0	-2	
Keszthely	•	≡	9	1	0	7
Mencshely	•	≡	10	2	-2	7
Pápa	•	≡	13	0	-1	7
Sümeg	•	≡	12	1	-1	
Tihany	•	≡	9	4	2	
Veszprém	•	≡	10	-0	-1	
Zirc	•	≡	9	0	-4	
Fonyód	•		8	2	-1	
Homokszt. György	•	≡	14	1	-1	7
Kaposvár	–		–	–	–	
Marcali	•	⊔	15	0	0	
Siófok	•	⊔	8	4	3	7
Somogyszob	•	⊔	15	-1	-4	
Tab	•	≡	12	2	1	
Bábolna	•	≡	12	0	-2	
Esztergom	•	≡	11	4	0	
Kisbér	•	≡	11	0	-1	
Komárom	•	⊔	12	1	0	
Tatabánya	•	≡	13	1	-1	
Alcsútdoboz	•	≡	10	-2	-2	
Dunaújváros	•	≡	12	1	-2	
Martonvásár	•	⊔	10	5	2	8
Mór	•	≡	10	3	-1	
Sárbogard	•	≡	12	2	-2	
Szabadbattyán	•	≡	11	2	-1	
Iregszemcse	•	⊔	12	2	-4	6
Lengyel	•		11	5	-0	
Paks	•	≡	13	-3	-5	8
Szekszárd	•	≡	12	1	-2	
Árpádtető	•		11	6	1	
Mohács	•	⊔	13	1	-2	
Pécs	•	⊔	13	3	1	8
Siklós	•	⊔	13	3	-1	
Szigetvár	•	⊔	14	2	-1	
Budaörs	•	V	11	2	0	
Bp. Lőrinc	•	≡	10	2	-2	8
Bp. Met. Int.	•	≡	11	1	–	7
Bp. Szab. hegy	•		8	5	2	
Cegléd	•	≡	12	-0	-3	
Dabogokő	•		7	3	2	
Gödöllő	•		9	3		8
Kiralyret	•	V	10	-2	-5	
Mohor	•	≡	10	0	-1	
Nagykata	•	≡	10	-1	-3	
Szentendre	•	≡	11	1	-0	

86.XI.12 07^h-ig az utolsó 24 óra adatai						Előző napi napos órái
állomás	csapadék (mm)		max. hőmérséklet	min. hőmérséklet	rad. min.	
Vác	•	≡	10	-1	-5	
Vámosmikola	•	≡	12	1	-2	7
Baja	•	≡	13	-1	-4	9
Bácsalmás	•		14	1	-2	
Izsák	•		13	-2	-4	
Kalocsa	•	⊔	13	-1	-5	7
Kecskemét	•		12	-1	-6	8
Kiskunfélegyháza	•		13	1	-3	
Kiskunhalas	•	≡	13	2	0	
Kunszentmiklos	•	≡	12	-1	-5	
Tiszakécske	•		12	-5	-7	
Balassagyarmat	•	≡	10	0	-4	
Romhány	•		11	-3	-4	
Salgótarján	•		11	-3	-6	
Eger	•	≡	10	0	-3	8
Galyatető	–		–	–	–	
Gyöngyös	•		10	1	-3	
Kékestető	•		7	2	1	9
Kompolt	•		9	-0	-4	8
Lőrinci	•	≡	10	-0	-5	
Poroszló	•		10	-3	-4	
Jászapáti	•	≡	11	1	0	
Jászberény	•	≡	10	1	-2	
Karcag	•	⊔	12	-2	-6	
Szolnok	•	⊔	12	-0	-4	7
Tiszaroff	•	≡	10	-1	-2	
Túrkeve	•	⊔	13	-2	-5	8
Kistelek	•		14	0	-1	
Makó	•	⊔	13	0	-3	
Szeged	•	⊔	14	-2	-4	8
Szentes	•		13	-1	-3	
Borsodnádasd	•	⊔	9	-6	-9	
Fügöd	•	⊔	8	-5	-6	
Hidasnémeti	•	≡	9	-5	-5	
Jósvafő	•	≡	10	-1	-3	7
Lillafüred	•	≡	6	-2	-3	
Miskolc	•	≡	8	-3	-4	6
Putnok	•	≡	9	-5	-6	
Sárospatak	•	⊔	8	-4	-5	7
Szendrőlád	•	V	8	-5	-5	
Tokaj	•	≡	6	-1	-2	
Kisvárda	•	⊔	9	-3	-3	7
Mátészalka	•	⊔	9	-3	-4	
Nyíregyháza	•	≡	9	-5	-7	7
Nyírlugos	•	⊔	11	-5	-6	
Pátyod	•	⊔	11	-4	-5	
Tiszabecs	•	⊔	12	-6	-6	
Vásárosnamény	•	≡	9	-2	-3	
Záhony	•	⊔	8	-4	-4	
Berettyóújfalu	•	⊔	11	-2	-5	
Debrecen	•	⊔	12	-2	-6	7
Hajdudorog	•		10	-2	-3	
Hortobágy	•		13	-5	-6	
Kossuthlakai	•	⊔	13	-3	-5	
Polgár	•		9	-5	-5	
Békéscsaba	•	⊔	13	-2	-5	9
Mezőhegyes	•		14	3	1	8
Orosháza	•		14		-5	
Szarvas	•	≡	13	0	-5	9
Szeghalom	•	≡	12	-1	-5	

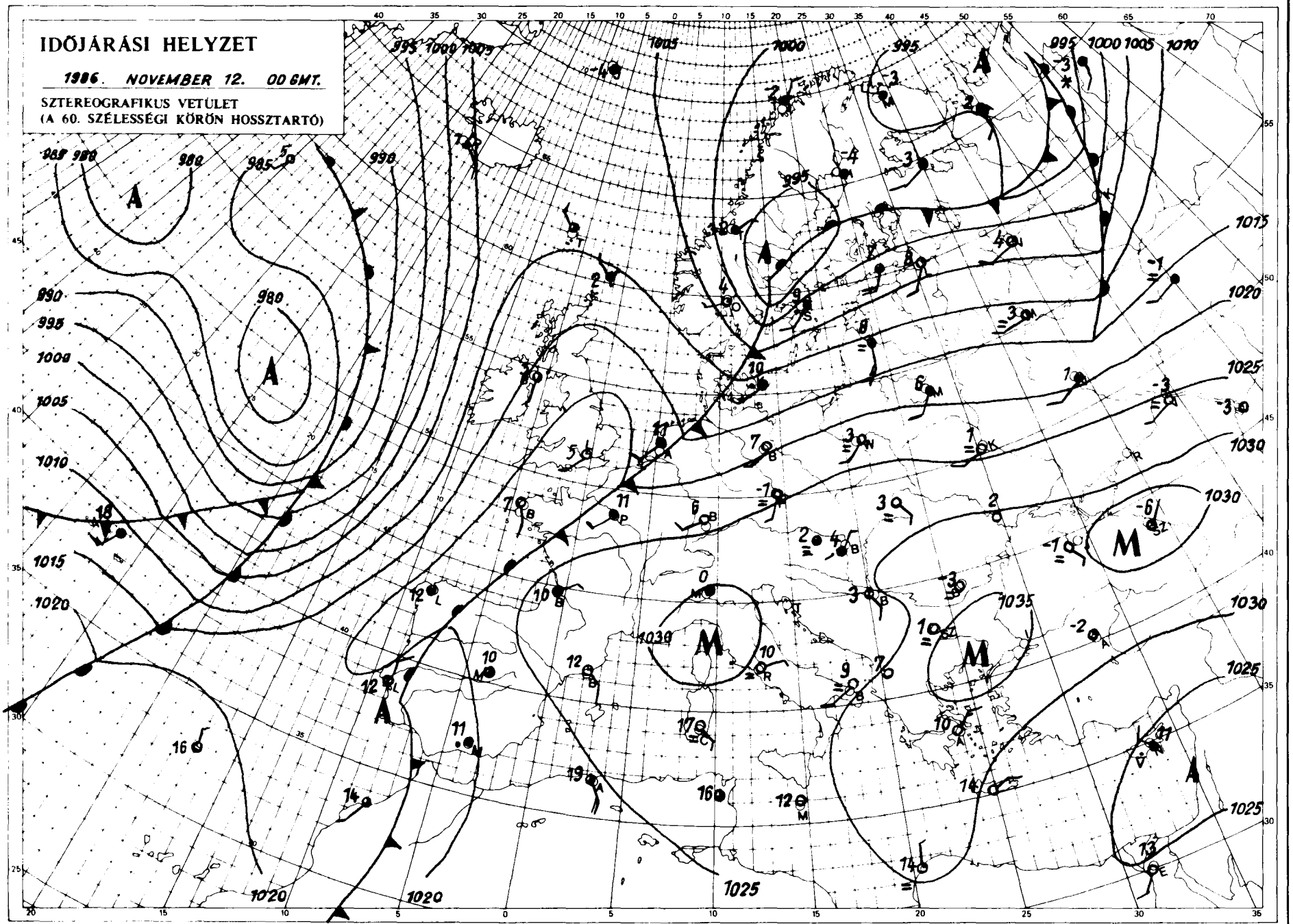

KIADJA: ORSZÁGOS METEOROLÓGIAI SZOLGÁLAT
Készíti: Központi Előrejelző Intézet Analízis- és Rövidtávú Prognózis Központja – T.: 273-018
Megjelenik naponként
Éves előfizetési díja: 2.200,-Ft. Megrendelhető: 1024 Budapest, II. Kitaibel Pál u. 1. – T. 353-500
Kiadásért felel: az OMSZ elnöke – Szerkesztésért felel: a KEI igazgatója

Jelmagyarázat a havi mellékletben

LIBRARY
NOV 2 1987

IDŐJÁRÁSI NAPIJELENTÉS

ЕЖЕДНЕВНЫЙ МЕТЕОРОЛОГИЧЕСКИЙ БЮЛЛЕТЕНЬ · DAILY WEATHER REPORT
BULLETIN QUOTIDIEN DE TEMPS · TÄGLICHER WETTERBERICHT

99. évfolyam 318. szám. + Budapest + 1986. november 13. csütörtök

Az időjárási helyzet és a várható időjárás:

Az Atlanti-óceán, illetve Északkelet-Európa fölött ciklon örvénylik, ezért az Ibériai-félszigeten, a Brit-szigeteken, a Skandináv-félszigeten, valamint a Kelet-Európai-alföld nagy részén erősen felhős az idő, sokfelé esik az eső, az északi vidékeken a hó. Kontinensünk nagyobbik, középső felén egy nagy kiterjedésü anticiklon határozza meg az időjárást. Általában kevés a felhő, párás a levegő, helyenként tartósan ködös az idő. A Kárpát-medencében péntek estig folytatódik a csendes, párás, őszi idő.

Szerdán Magyarország nyugati és északkeleti részén felhős, sokfelé tartósan ködös idő volt. Egy-két helyről ködszitálást jelentettek. Másutt több órára kisütött a nap. A hőmérséklet csúcsértéke általában 8 és 15 fok között alakult. A ködös vidékeken azonban délután is csak 4-6 fokot mértek. Csütörtök hajnalra +2 és -7 fok közé hült le a levegő. Délelőtt jobbára derült, ugyanakkor párás, sokfelé ködös volt az idő. 11 órakor 1 és 9 fok között alakult a hőmérséklet.

Ma 12 órakor Budapesten a hőmérséklet 8 fok, a tengerszintre átszámitott légnyomás 1031 hPa, gyengén süllyed.

Várható időjárás péntek estig:

Éjszaka majdnem az egész országot ködtakaró boritja be.
Lehet ködszitálás és ónosszitálás.
A hőmérséklet 0, -5 fokig csökken.
Pénteken napközben a köd többfelé megmarad, egyes vidékeken azonban föloszlik, és kisüt a nap legkésőbb kora délután.
A szél gyönge vagy mérsékelt lesz.
A legmagasabb hőmérséklet az egész nap ködös helyeken 5 fok körül, másutt 8 és 13 fok között várható.

Pálmási Judit s.k.

TÁVOLABBI KILÁTÁSOK SZOMBATTÓL-KEDDIG:

Folytatódik a csendes, ködös idő.
Csapadékra továbbra sem kell számitani.
Legalacsonyabb hajnali hőmérséklet: -3, +2 fok között várható.
Legmagasabb nappali hőmérséklet: 10, 15, a tartósan ködös helyeken 5 fok körül lesz.
Jelentős mennyiségü /legalább 5 mm napi/ csapadék az ország területén nem várható.

KÖZÉPTÁVÚ ELŐREJELZŐ CSOPORT

A hőmérséklet napi középértéke és eltérése a sokévi átlagtól /Budapest belterületén/:

1986. XI. 12.	6,2°C	-0,4°C

1871 óta ezen a napon Budapesten előfordult

legmagasabb hőmérséklet:	21,0°C /1951/,
legalacsonyabb hőmérséklet:	-10,1°C /1897/.

86.7.9.

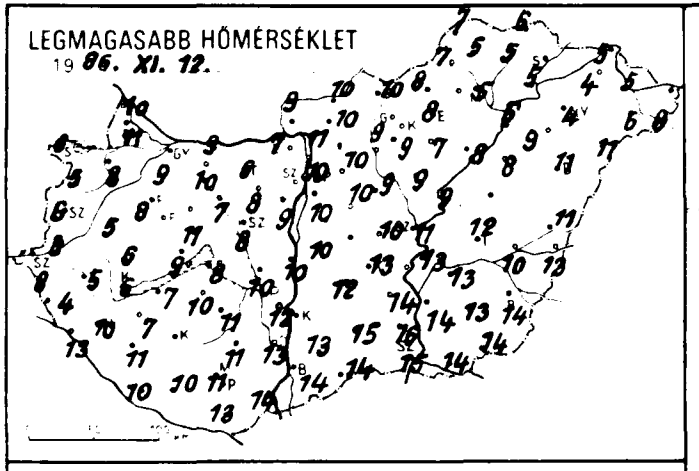
LEGMAGASABB HŐMÉRSÉKLET
19 86. XI. 12.

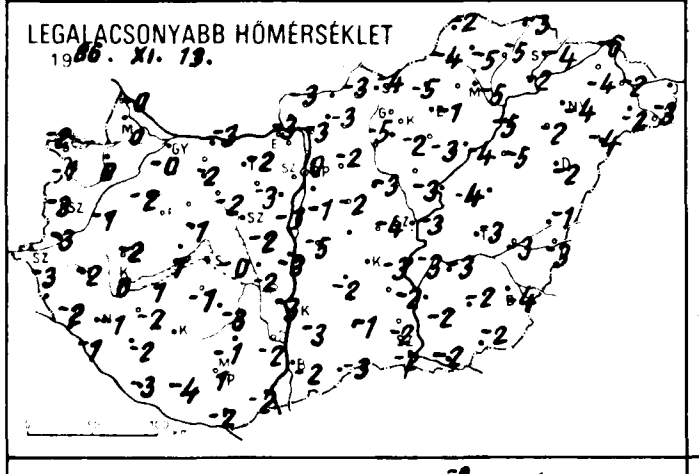
LEGALACSONYABB HŐMÉRSÉKLET
19 86. XI. 13.

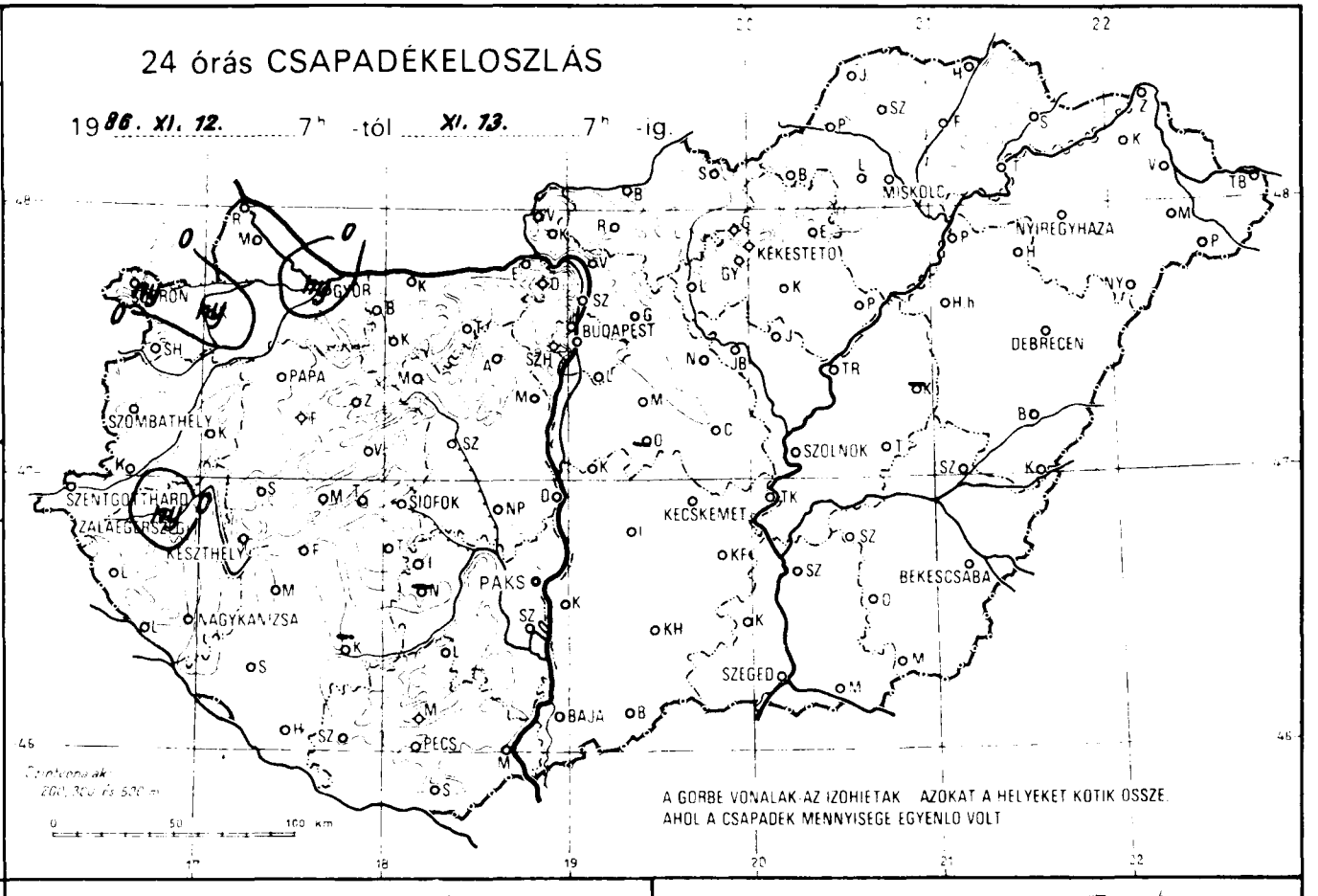
24 órás CSAPADÉKELOSZLÁS
19 86. XI. 12. 7h -tól XI. 13. 7h -ig.
MISKOLC
NYIREGYHAZA
KEKESTETO
DEBRECEN
GYOR
BUDAPEST
PAPA
SZOMBATHELY
SZENTGOTTHARD
ZALAEGERSZEG
KESZTHELY
SIOFOK
PAKS
KECSKEMET
SZOLNOK
BEKESCSABA
NAGYKANIZSA
SZEGED
BAJA
PECS
A GORBE VONALAK AZ IZOHIETAK AZOKAT A HELYEKET KOTIK OSSZE
AHOL A CSAPADEK MENNYISEGE EGYENLO VOLT

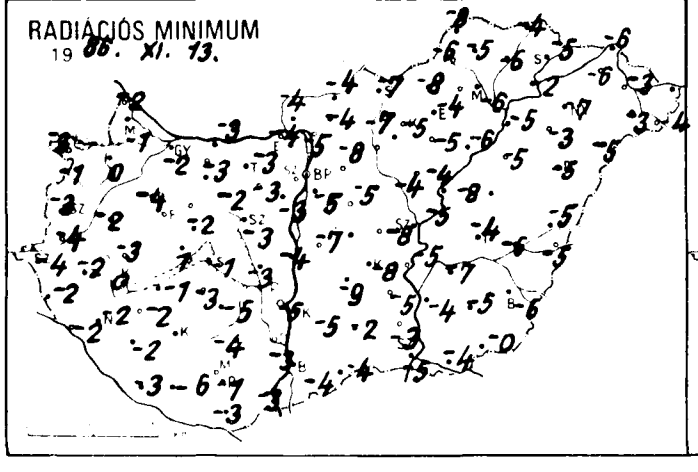
RADIÁCIÓS MINIMUM
19 86. XI. 13.

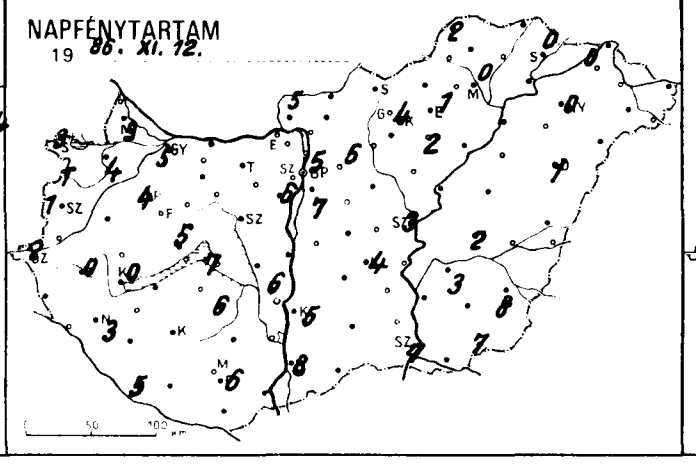
NAPFÉNYTARTAM
19 86. XI. 12.

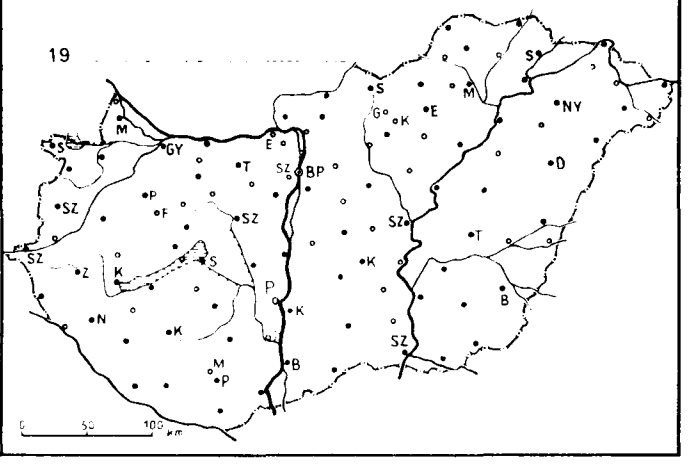
19

86.XI.13 07 h-ig az utolsó 24 óra adatai

állomás	csapadék (mm)		max. hőmérséklet	min. hőmérséklet	rad. min.	Előző nap napos órái
Győr	ny	,≡	9	-0	-2	5
Kapuvár	ny	≡,	8	0	0	4
Mosonmagyaróvár	.	≡	11	0	-1	6
Rajka	.	≡	10	-0	-2	
Sopron	ny	≡,	6	-2	-3	3
Sopronhorpács	.	≡	5	-1	-1	1
Káld	.	≡	5	-1	-2	
Körmend	.	≡	8	-3	-4	
Szentgotthárd	.	≡	8	-3	-4	2
Szombathely	.	≡	6	-3	-3	1
Lenti	.	≡	4	-2	-2	
Letenye	.	≡	13	-1	-2	
Nagykanizsa	.	≡	10	-1	-2	3
Zalaegerszeg	ny	,V	5	-2	-2	0
Farkasgyepű	.		8	0	-1	
Keszthely	.	≡	6	0	0	0
Mencshely	.	≡	6	1	-3	5
Pápa	.	≡	8	-2	-4	4
Sümeg	.	≡	6	-2	-3	
Tihany	.	≡	9	1	1	
Veszprém	.	≡	11	-1	-2	
Zirc	.	≡	8	-2	-5	
Fonyód	.	≡	7	1	-1	
Homokszt. György	.	≡	10	-3	-3	5
Kaposvár	–		–	–	–	
Marcali	.	≡	7	-2	-2	
Siófok	.	≡	8	-0	-1	7
Somogyszob	.	≡	11	-2	-2	
Tab	.	≡	10	-1	-3	
Bábolna	.	≡	9	-2	-3	
Esztergom	.	≡	7	-3	-4	
Kisbér	.	⊔	10	-2	-3	
Komárom	.	≡	9	-3	-3	
Tatabánya	.	≡	6	-2	-3	
Alcsútdoboz	.	≡	8	-3	-3	
Dunaújváros	.	≡	10	-3	-4	
Martonvásár	.	≡	9	-3	-3	6
Mór	.	≡	7	-2	-2	
Sárbogárd	.	≡	10	-2	-3	
Szabadbattyán	.	≡	8	-2	-3	
Iregszemcse	.	≡	11	-3	-5	6
Lengyel	.	⊔	11	-1	-4	
Paks	.	≡	12	-3	-5	6
Szekszárd	.	≡	13	-2	-3	
Árpádtető	.	≡	10	3	-2	
Mohács	.	≡	14	-2	-3	
Pécs	.	⊔	11	1	-1	6
Siklós	.	⊔	13	-2	-3	
Szigetvár	.	⊔	10	-4	-6	
Budaörs	.	≡	11	-2	-5	
Bp. Lőrinc	.	⊔	10	-1	-5	7
Bp. Met. Int.	.	≡	10	0	–	5
Bp. Szab. hegy	.	⊔	9	5	-3	
Cegléd	.	≡	10	-4	-8	
Dobogókő	.	⊔	7	4	2	
Gödöllő	.	⊔	10	-2	-8	6
Királyrét	.	V	11	-2	-5	
Monor	.	⊔	10	-2	-5	
Nagykáta	.	≡	9	-3	-4	
Szentendre	.	≡	11	-2	-2	

86.XI.13 07 h-ig az utolsó 24 óra adatai

állomás	csapadék (mm)		max. hőmérséklet	min. hőmérséklet	rad. min.	Előző nap napos órái
Vác	.	≡	11	-3	-5	
Vámosmikola	.	≡	9	-3	-4	5
Baja	.	≡	14	-2	-4	8
Bácsalmás	.	⊔	14	-3	-4	
Izsák	.	⊔	12	-2	-9	
Kalocsa	.	V	13	-3	-5	5
Kecskemét	.	≡	13	-3	-8	4
Kiskunfélegyháza	.		14	-2	-5	
Kiskunhalas	.	⊔	15	-1	-2	
Kunszentmiklós	.	V	10	-5	-7	
Tiszakécske	.	≡	13	-3	-5	
Balassagyarmat	.		10	-3	-4	
Romhány	.	≡	10	-3	-4	
Salgótarján	.	≡	10	-4	-7	
Eger	.	≡	8	-1	-4	1
Galyatető	.	⊔	9	3	-5	
Gyöngyös	.	⊔	9	-2	-5	
Kékestető	.	⊔	7	3	-1	4
Kompolt	.	⊔	7	-3	-5	2
Lőrinci	.	≡	9	-5	-7	
Poroszló	.	≡	8	-4	-6	
Jászapáti	.	⊔	9	-3	-4	
Jászberény	.	≡	9	-4	-7	
Karcag	–		–	–	–	
Szolnok	.	≡	11	-3	-5	3
Tiszaroff	.	≡	9	-4	-8	
Túrkeve	.	⊔	12	-3	-4	2
Kistelek	.	≡	16	-2	-3	
Makó	.	⊔	14	-2	-4	
Szeged	.	⊔	15	-2	-5	7
Szentes	.	⊔	14	-2	-4	
Borsodnádasd	.	≡	8	-5	-8	
Fügöd	.	⊔	5	-5	-6	
Hidasnémeti	.	≡	6	-3	-4	
Jósvafő	.	⊔	7	-2	-8	2
Lillafüred	.	≡	5	-1	-3	
Miskolc	.	≡	5	-5	-6	0
Putnok	.	≡	7	-4	-6	
Sárospatak	.	⊔	7	-4	-5	0
Szendrőlád	.	V	5	-5	-5	
Tokaj	.		5	-2	-2	
Kisvárda	.	⊔	4	-4	-6	0
Mátészalka	.	⊔	6	-2	-3	
Nyíregyháza	.	≡	4	-4	-7	0
Nyírlugos	.	⊔	11	-4	-5	
Pátyod	.	⊔	8	-3	-4	
Tiszabecs	–		–	–	–	
Vásárosnamény	.	≡	5	-2	-3	
Zahony	.	⊔	5	-6	-6	
Berettyóújfalu	.	⊔	11	-1	-5	
Debrecen	.	⊔	11	-2	-5	1
Hajdúdorog	.		9	-2	-3	
Hortobágy	.		8	-5	-5	
Kopasszakál	.	⊔	13	-3	-5	
Polgár	.		6	-5	-5	
Békéscsaba	.	⊔	14	-4	-6	8
Mezőhegyes	.	≡	14	2	-0	7
Orosháza	.	≡	13	-2	-5	
Szarvas	.	⊔	13	-3	-7	3
Szeghalom	.	⊔	10	-3	-6	

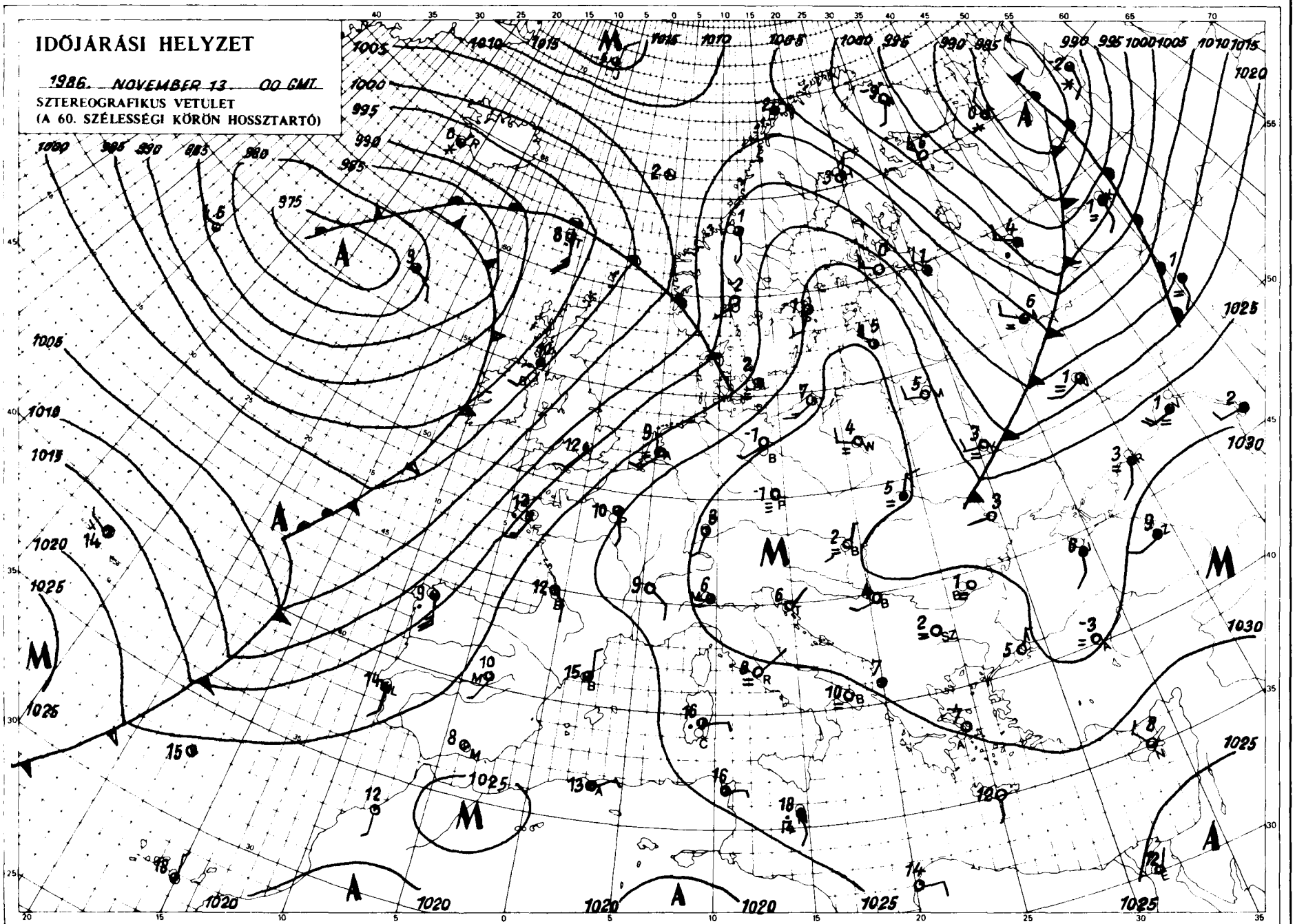

KIADJA: ORSZÁGOS METEOROLÓGIAI SZOLGÁLAT
Készíti: Központi Előrejelző Intézet Analízis- és Rövidtávú Prognózis Központja – T.: 273-018
Megjelenik naponként
Előfizetési díja 2.200,-Ft. Megrendelhető: 1024 Budapest, II., Kitaibel Pál u. 1. – T. 353-500
Kiadásért felel az OMSZ elnöke – Szerkesztésért felel a KEI igazgatója

Jelmagyarázat a havi mellékletben

IDŐJÁRÁSI NAPIJELENTÉS

ЕЖЕДНЕВНЫЙ МЕТЕОРОЛОГИЧЕСКИЙ БЮЛЛЕТЕНЬ · DAILY WEATHER REPORT
BULLETIN QUOTIDIEN DE TEMPS · TÄGLICHER WETTERBERICHT

99. évfolyam 319. szám. + Budapest + 1986. november 14. péntek

LIBRARY
SEP 0 2 1987
N.O.A.A.
U.S. Dept. of Commerce

Az időjárási helyzet és a várható időjárás:

A Kelet-Európai alföld fölötti középponttal nagy méretü anticiklon található. A kontinens keleti felének időjárását ez a képződmény határozza meg. Következtében a Közép-Európa térségében is változóan felhős, párás, a kora délelőtti órákig többfelé ködös az idő. Változékony, nagy területen felhős, esős, szeles az idő Nyugat-Európában egy észak-dél irányban hosszan elnyúló frontrendszer mentén. A következő időszakban azonban még nem várható lényeges változás a Kárpát-medence időjárásában.

Hazánkban csütörtökön változóan felhős, párás, többfelé egész nap ködös idő volt. Esősehol sem esett. A hőmérséklet csúcsértéke a naposabb helyeken általában 8, 14, a tartósan ködös tájakon azonban csak 3, 7 fok között alakult. Péntek hajnalra északnyugaton 2, 5 fok közé, másutt viszont -1, -6 fokig hült le a levegő. Ma délelőtt az ország legnagyobb részén párás, ködös volt az idő, a köd azonban egyre több helyen gyengült, sokfelé feloszlott. 11 órakor 2 és 11 fok között alakult a hőmérséklet.

Ma 12 órakor Budapesten a hőmérséklet 6 fok, a tengerszintre átszámitott légnyomás 1028 hPa, alig változik.

Várható időjárás szombat estig:

A késő délutáni óráktól ismét nagy területeken alakul ki köd.
Az éjszakai órákban helyenként zúzmaraképződés, ködszitálás, ónos szitálás is valószinü.
Holnap többfelé várható, hogy a köd tartósan megmarad, ezért kevesebb helyen süt ki a nap. A déli, délnyugati szél többnyire mérsékelt marad.
Várható legalacsonyabb éjszakai hőmérséklet: -3 és +2,
legmagasabb nappali hőmérséklet: általában 8 és 13 fok között, a tartósan ködös helyeken 5 fok körül várható.

Pártai Lucia s.k.

A hőmérséklet napi középértéke és eltérése a sokévi átlagtól /Budapest belterületén/:

1986. XI. 13.	3,7°C	-2,8°C

1871 óta ezen a napon Budapesten előfordult

legmagasabb hőmérséklet: 17,7°C /1969/,
legalacsonyabb hőmérséklet: -10,5°C /1876/.

86.720.

LEGMAGASABB HŐMÉRSÉKLET
19 86. XI. 13.

LEGALACSONYABB HŐMÉRSÉKLET
19 86. XI. 14.

RADIÁCIÓS MINIMUM
19 86. XI. 14.

24 órás CSAPADÉKELOSZLÁS

19 86. XI. 13. 7h -tól XI. 14. 7h -ig.

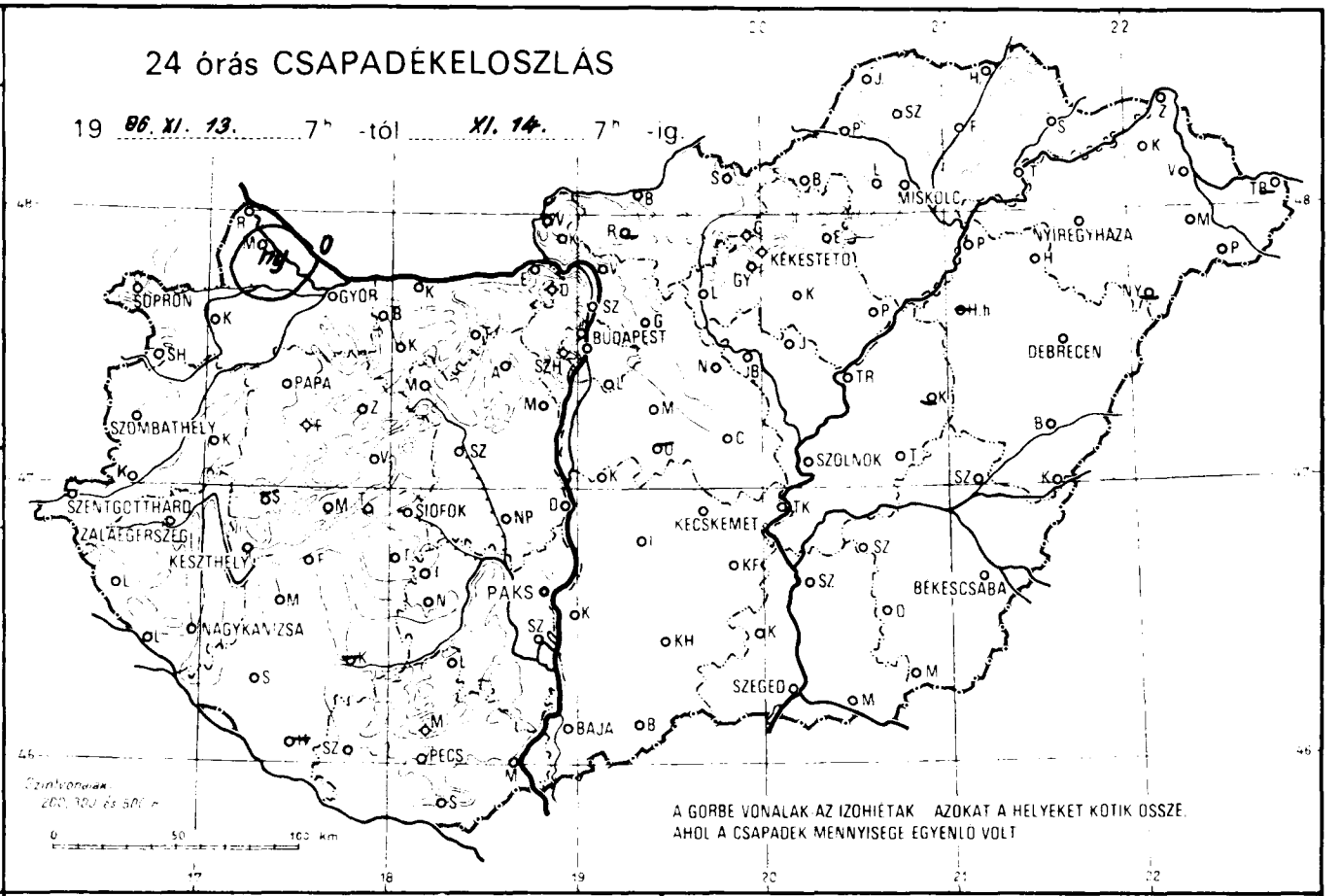

NAPFÉNYTARTAM
19 86. XI. 13.

19

19 86.XI.14. 07 h-ig az utolsó 24 óra adatai						Előző nap napos órái
állomás	csapadék (mm)		max. hőmérséklet	min. hőmérséklet	rad. min.	
Győr	.	≡	8	2	1	3
Kapuvár	.		8	1	-2	1
Mosonmagyaróvár	ny	≡,	5	1	-2	0
Rajka	.	≡	4	1	-3	
Sopron	.		5	4	3	0
Sopronhorpács	.	≡	5	4	3	0
Káld	.	≡	7	2	1	
Körmend	.	≡	7	-1	-2	
Szentgotthárd	.	≡	5	3	3	1
Szombathely	.		6	2	1	0
Lenti	.	≡	5	-1	-2	
Letenye	.	≡	7	-1	-2	
Nagykanizsa	.	≡	6	1	0	2
Zalaegerszeg	.	V	5	1	1	1
Farkasgyepű	.		10	0	-2	
Keszthely	.	≡	4	-1	-2	0
Mencshely	.	≡	8	0	-1	7
Pápa	.	≡	11	5	3	5
Sümeg	–		–	–	–	
Tihany	.	≡	5	2	-0	
Veszprém	.	≡	9	-2	-2	
Zirc	.	≡	8	-1	-6	
Fonyód	.	≡	5	1	-3	
Homokszt. György	–		–	–	–	–
Kaposvár	–		–	–	–	
Marcali	.	≡	4	0	-2	
Siófok	.	≡	4	-1	-2	1
Somogyszob	.	≡	5	-3	-4	
Tab	.	≡	8	-1	-2	
Bábolna	.	≡	10	1	-1	
Esztergom	.	⊔	11	0	-4	
Kisbér	.	≡	9	1	1	
Komárom	.	≡	9	2	1	
Tatabánya	.	≡	9	2	1	
Alcsútdoboz	.	≡	9	-4	-5	
Dunaújváros	.	≡	9	-2	-5	
Martonvásár	.	≡	8	-0	-3	5
Mór	.	≡	8	2	-2	
Sárbogárd	.	≡	9	-1	-4	
Szabadbattyán	.	≡	9	-4	-6	
Iregszemcse	.	≡	7	-2	-6	3
Lengyel	.	≡	8	1	-3	
Paks	.	≡	9	-6	-7	5
Szekszárd	.	≡	8	-2	-5	
Árpádtető	.	≡	10	3	1	
Mohács	.	≡	9	-2	-3	
Pécs	.	≡	11	2	0	7
Siklós	.	≡	11	0	-2	
Szigetvár	.	≡	11	1	-1	
Budaörs	.	≡	10	-1	-3	
Bp. Lőrinc	.	≡	10	0	-3	7
Bp. Met. Int.	.	≡	9	1	–	4
Bp. Szab. hegy	.	⊔	8	0	-1	
Cegléd	.	≡	12	-5	-8	
Dobogókő	.	≡	8	0	0	
Gödöllő	.		10	0	-4	7
Kiralyrét	.	V	10	-3	-6	
Mónor	.	≡	10	-2	-3	
Nagykata	.	≡	11	-3	-4	
Szentendre	.	≡	9	-1	-2	

19 86.XI.14. 07 h-ig az utolsó 24 óra adatai						Előző nap napos órái
állomás	csapadék (mm)		max. hőmérséklet	min. hőmérséklet	rad. min.	
Vác	.	≡	10	-4	-7	
Vámosmikola	.	⊔	7	-2	-5	3
Baja	.		9	-2	-6	5
Bácsalmás	.	⊔	11	-1	-4	
Izsák	.	≡	12	-2	-6	
Kalocsa	.	V	9	-4	-6	4
Kecskemét	.	V	11	-4	-8	6
Kiskunfélegyháza	.	≡	12	-2	-3	
Kiskunhalas	.	⊔	12	0	-1	
Kunszentmiklós	.	≡	10	-3	-5	
Tiszakécske	.	≡	13	-3	-6	
Balassagyarmat	.	V	8	-5	-7	
Romhány	–		–	–	–	
Salgótarján	.	⊔	8	-5	-6	
Eger	.	≡	11	1	-3	7
Galyatető	.	≡	9	0	0	
Gyöngyös	.	⊔	11	-1	-5	
Kékestető	.	≡	6	1	1	8
Kompolt	.	⊔	11	-1	-4	7
Lőrinci	.	≡	10	-4	-7	
Poroszló	.	≡	11	-3	-5	
Jászapáti	.	≡	11	-3	-3	
Jászberény	.	≡	11	-5	-5	
Karcag	–		–	–	–	
Szolnok	.	≡	12	-3	-5	7
Tiszaroff	.	≡	11	-4	-8	
Túrkeve	.	≡	13	-4	-5	7
Kistelek	.	⊔	13	-2	-4	
Makó	.	⊔	13	-0	-3	
Szeged	.	≡	12	-2	-4	7
Szentes	.	⊔	12	0	-3	
Borsodnádasd	.	≡	7	-4	-7	
Fugöd	–		–	–	–	
Hidasnémeti	.	≡	9	-5	-5	
Jósvafő	.	≡	10	-1	-7	6
Lillafured	.	≡	1	-2	-4	
Miskolc	.	≡	9	-6	-7	6
Putnok	.	≡	7	-3	-4	
Sárospatak	.	≡	9	-4	-5	7
Szendrőlád	.	V	8	-3	-4	
Tokaj	.	⊔	8	-1	-2	
Kisvárda	.	≡	10	-3	-6	5
Matészalka	.	⊔	10	-2	-3	
Nyíregyháza	.	≡	9	-5	-7	7
Nyírlugos	–		–	–	–	
Pátyod	.	⊔	11	-2	-3	
Tiszabecs	–		–	–	–	
Vásárosnamény	.	≡	9	-2	-3	
Záhony	.	⊔	9	-5	-5	
Berettyóújfalu	.	⊔	13	-2	-5	
Debrecen	.	≡	13	-2	-5	7
Hajdúböszörmény	.	⊔	10	-5	-5	
Hortobágy	–		–	–	–	
Kopócsakál	.	⊔	14	-5	-6	
Polgár	.	≡	11	-0	-5	
Békéscsaba	.	⊔	13	-4	-7	8
Mezőhegyes	.	≡	13	-2	-7	7
Orosháza	.	⊔	15	-3	-6	
Szarvas	.	≡	12	-2	-8	8
Szeghalom	.		11	-3	-6	

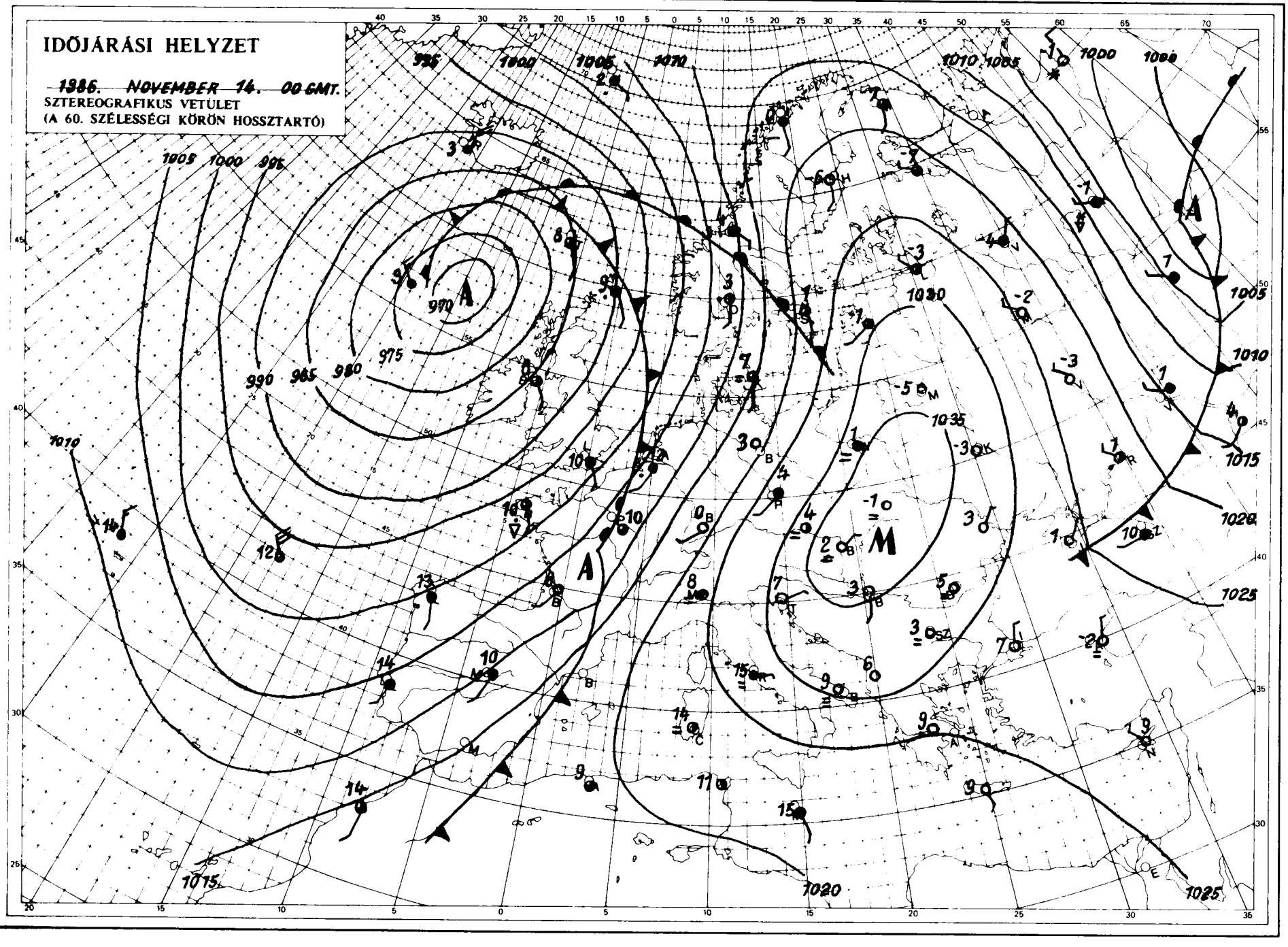

KIADJA: ORSZÁGOS METEOROLÓGIAI SZOLGÁLAT
Készült: Központi Előrejelző Intézet Analízis- és Rövidtávú Prognózis Központja T.: 273-018
Megjelenik naponként
Éves előfizetési díja: 2.200,-Ft Megrendelhető: 1024 Budapest, II., Kitaibel Pál u. 1. T.: 353-500
Kiadásért felel: az OMSZ elnöke – Szerkesztésért felel: a KEI igazgatója

Jelmagyarázat a havi mellékletben

IDŐJÁRÁSI NAPIJELENTÉS

ЕЖЕДНЕВНЫЙ МЕТЕОРОЛОГИЧЕСКИЙ БЮЛЛЕТЕНЬ · DAILY WEATHER REPORT
BULLETIN QUOTIDIEN DE TEMPS · TÄGLICHER WETTERBERICHT

99. évfolyam 320. szám. + Budapest + 1986. november 15. szombat

LIBRARY
SEP 02 1987
N.O.A.A.
U.S. Dept. of Commerce

Az időjárási helyzet és a várható időjárás:

Az Atlanti-óceán fölött nagy kiterjedésü, több középpontú ciklonrendszer örvénylik. Egy hosszan elnyúló légköri front széles felhősávja a Britszigetek, a Skandináv-félsziget, Franciaország és az Ibériai-félsziget nagy részén borult, sokfelé esős időt okoz. Kontinensünk keleti, délkeleti részén az ott lévő anticiklon hatására általában kevés a felhő, párás, néhol tartósan ködös az idő. A következő 36 órában a Kárpát-medence időjárásában lényeges változás nem várható.

Magyarországon pénteken változóan felhős, párás, helyenként tartósan ködös idő volt. Ott csak 5-8 fok között alakult a hőmérséklet csúcsértéke. Máshol általában 10-15 fokot mértek. Ma /szombat/ hajnalra a Dunántúl nyugati vidékein általában 2 és 8, az ország többi részén -3 és +4 fok közé hült le a levegő. Délelőtt változóan felhős, sokfelé párás, néhol ködös idő volt. 11 órakor 6 és 16 fok között alakult a hőmérséklet.

Ma 12 órakor Budapesten a hőmérséklet 8 fok, a tengerszintre átszámított légnyomás 1026 hPa, alig változik.

Várható időjárás vasárnap estig:

Változóan felhős idő várható, az ország nagy részén néhány órás napsütéssel.
Eső nem lesz.
Éjszaka ismét egyre többfelé képződik köd, amely csak néhol marad meg tartósan.
Helyenként élénk lesz a délnyugati szél.
Várható legalacsonyabb éjszakai hőmérséklet: általában 2 és 7 fok között alakul, a derült, szélvédett helyeken gyenge fagy várható, legmagasabb nappali hőmérséklet vasárnap: általában 12 és 17 fok között, a tartósan ködös vidékeken kevéssel 10 fok alatt lesz.

A hőmérséklet napi középértéke és eltérése a sokévi átlagtól /Budapest belterületén/:

1986. XI. 14.	4,3°C	-2,0°C

1871 óta ezen a napon Budapesten előfordult

legmagasabb hőmérséklet: 19,6°C /1969/,
legalacsonyabb hőmérséklet: -8,0°C /1888/.

86.721.

LEGMAGASABB HŐMÉRSÉKLET
19 86. XI. 14.

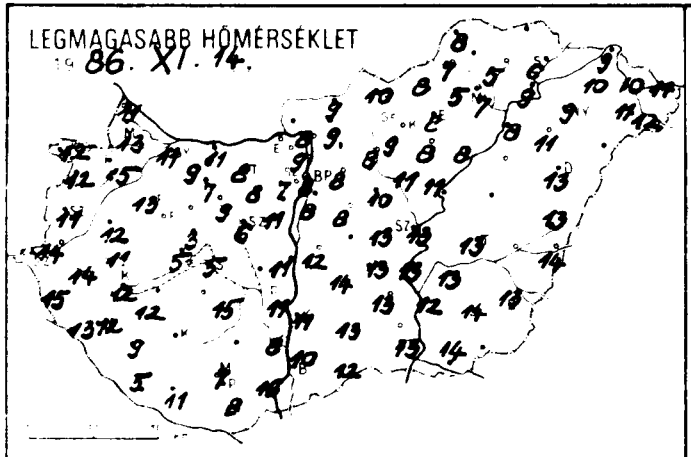

LEGALACSONYABB HŐMÉRSÉKLET
19 86. XI. 15.

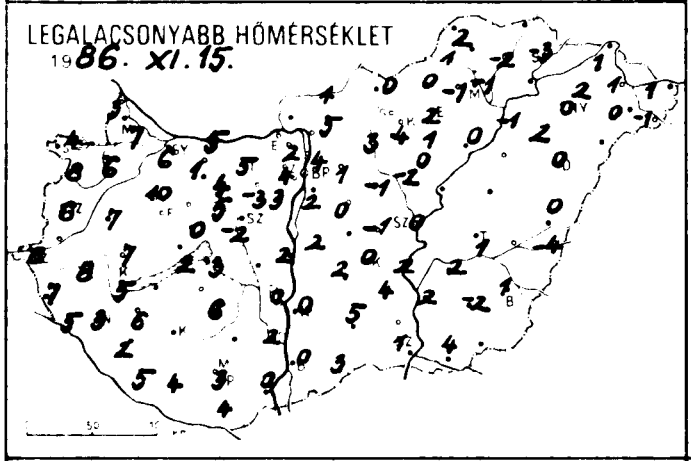

24 órás CSAPADÉKELOSZLÁS

19 86. XI. 14. 7h -tól XI. 15. 7h -ig

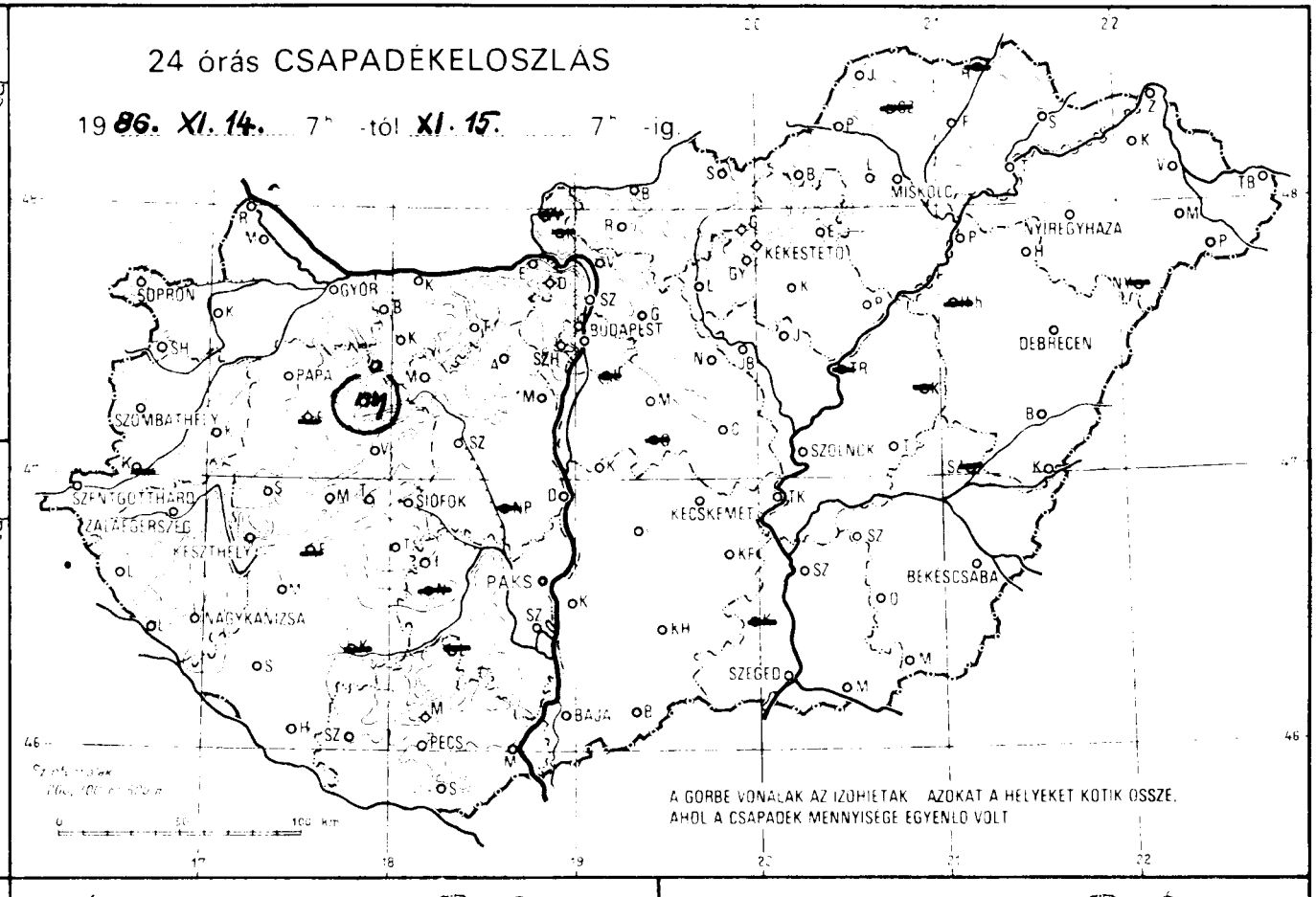

RADIÁCIÓS MINIMUM
19 86. XI. 15.

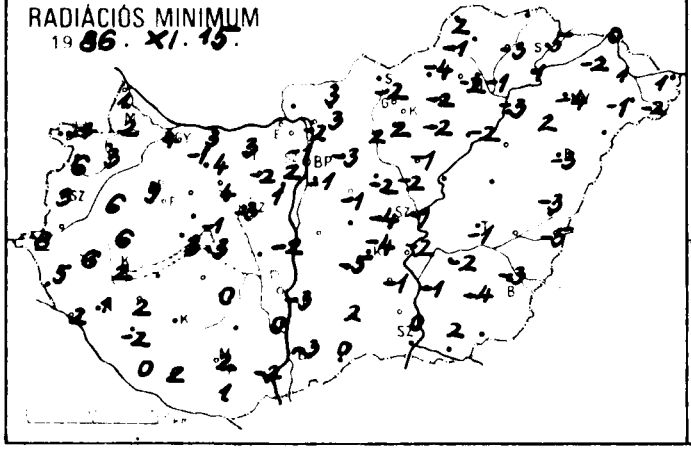

NAPFÉNYTARTAM
19 86. XI. 14.

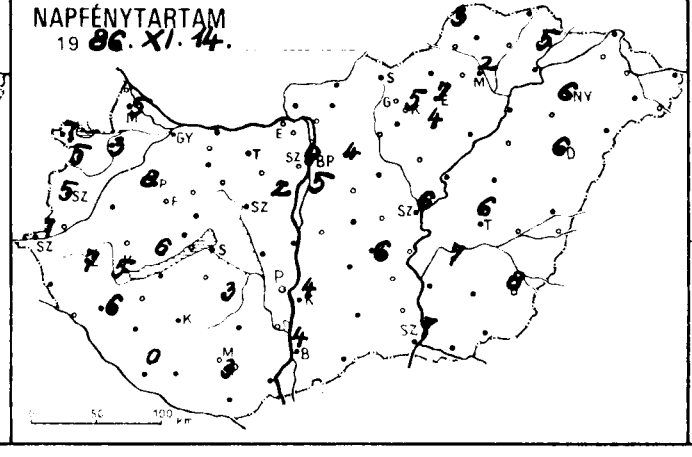

19

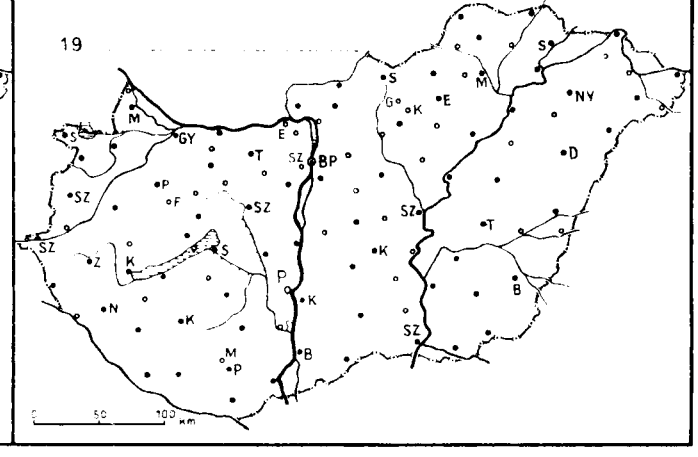

86.XI.15. 7.h-ig az utolsó 24 óra adatai						Előző nap napos órái
állomás	csapadék (mm)		max. hőmérséklet	min. hőmérséklet	rad. min.	
Győr	•		13	5	4	6
Kapuvár	•		15	6	3	3
Mosonmagyaróvár	•		13	7	2	5
Rajka	•		11	3	1	
Sopron	•		12	4	-1	7
Sopronhorpács	•		12	8	6	5
Kőszeg	•		12	7	6	
Körmend	–		–	–	–	–
Szentgotthárd	•		14	8	8	7
Szombathely	•		11	6	3	5
Szentgyörgyvölgy	•		15	7	5	
Vasvár	•		13	5	2	
Nagykanizsa	•		12	3	1	6
Zalaegerszeg	•		14	8	6	7
Tárkasgyepű	–		–	–	–	–
Keszthely	•		12	5	2	5
Tihany	•		9	5	4	6
Pápa	•		13	10	9	8
Szeg	•		11	7	6	
Tihany	•		5	2	3	
Veszprém	•		3	0	-1	
Tata	ny		6	5	1	
Tatabánya	–		–	–	–	–
Komoszt. György	•		5	5	0	
Kaposvár	–		–	–	–	–
Marcali	•		12	6	2	
Sopfok	•		5	3	3	
Somogyszob	•		9	2	-2	
Tab	–		–	–	–	–
Szolnok	•		9	1	-1	
Esztergom	–		–	–	–	–
Cseh	•		7	4	4	
Komárom	•		11	5	3	
Tatabánya	•		8	5	3	
Kőszütdoboz	•		8	-2	-2	
Szombatújváros	•		11	2	-2	
Martonvásár	•		11	3	1	2
[illegible]	•		9	5	4	
Kecskegárd	–		–	–	–	–
Szabadbattyán	•		6	-2	-3	
Kecskemét	•		15	6	0	3
Szengyel	–		–	–	–	–
[illegible]	–		–	–	–	–
Tokszárd	•		8	2	0	
Szabadtető	•		11	6	2	
Bóhacs	•		16	0	-2	
[illegible]	•		7	3	2	3
[illegible]	•		8	4	1	
Szécsvár	•		11	4	2	
[illegible]	•		9	2	-1	
Szőrinc	•		8	2	-1	5
Met. Int.	•		8	4	–	0
Szab. hegy	•		7	4	2	
[illegible]	•		13	-1	-4	
Szegekő	•		5	3	2	
Tolnó	•		8	1	-3	4
[illegible]	–		–	–	–	–
[illegible]	•		8	0	-1	
[illegible]	•		10	-1	-2	
Szentendre	–		–	–	–	–

86.XI.15. 7.h-ig az utolsó 24 óra adatai						Előző nap napos órái
állomás	csapadék (mm)		max. hőmérséklet	min. hőmérséklet	rad. min.	
Vác	•		8	2	-2	
Vámosmikola	–		–	–	–	–
Baja	•		10	0	-3	4
Bácsalmás	•		12	3	0	
Izsák	•		14	2	-5	
Kalocsa	•		11	0	-3	4
Kecskemét	•		13	0	-4	6
Kiskunfélegyháza	•		13	4	-1	
Kiskunhalas	•		13	5	2	
Kunszentmiklós	•		12	4	2	
Tiszakécske	•		13	2	-2	
Balassagyarmat	•		9	1	3	
Romhány	•		9	5	3	
Salgótarján	•		10	0	-2	
Eger	•		8	2	-2	7
Galyatető	•		4	2	2	
Gyöngyös	•		9	4	2	
Kékestető	•		5	2	2	5
Kompolt	•		8	1	-2	4
Lőrinci	•		8	3	2	
Poroszló	•		8	0	-2	
Jászapáti	•		11	0	-1	
Jászberény	•		11	-2	-2	
Karcag	–		–	–	–	–
Szolnok	•		13	0	-1	6
Tiszaroff	–		–	–	–	–
Túrkeve	•		13	1	-1	6
Kistelek	–		–	–	–	–
Makó	•		14	4	2	
Szeged	•		13	1	0	7
Szentes	•		12	2	-1	
Borsodnádasd	•		8	0	-4	
Füged	•		5	-2	-3	
Hidasnémeti	–		–	–	–	–
Jósvafő	•		8	2	2	3
Lillafüred	•		5	-1	-2	
Miskolc	•		7	-1	-1	2
Putnok	•		7	1	-1	
Sárospatak	•		6	-3	-5	5
Szendrőlád	–		–	–	–	–
Tokaj	•		9	1	1	
Kisvárda	•		10	2	-2	
Mátészalka	•		11	0	-1	
Nyíregyháza	•		9	0	-4	6
Nyírlugos	–		–	–	–	–
Pátyod	•		12	-1	-2	
Tiszabecs	•		11	1	1	
Vásárosnamény	•		10	1	1	
Záhony	•		9	1	0	
Berettyóújfalu	•		13	0	-3	
Debrecen	•		13	0	-3	6
Hajdúdorog	•		11	2	2	
Hortobágy	–		–	–	–	–
Körösszakál	•		14	-4	-5	
Polgár	•		8	-1	-3	
Békéscsaba	•		13	1	-3	8
Mezőhegyes	–		–	–	–	–
Orosháza	•		14	-2	-4	
Szarvas	•		13	2	-2	7
Szeghalom	–		–	–	–	–

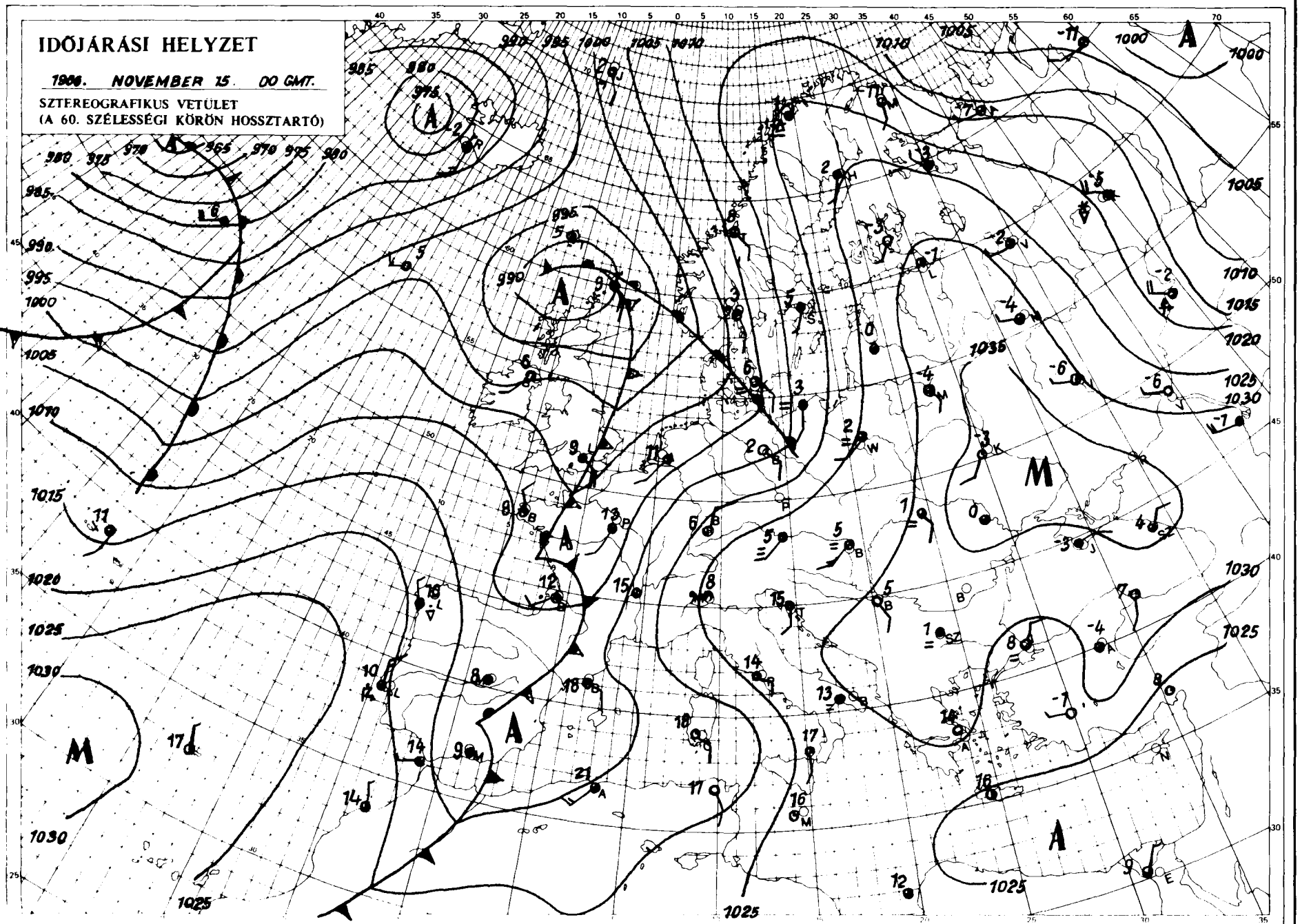

KIADJA: ORSZÁGOS METEOROLÓGIAI SZOLGÁLAT
Készíti: Központi Előrejelző Intézet Analízis- és Rövidtávú Prognózis Központja T.: 273-018
Megjelenik naponként
Éves előfizetési díja: 2.200,-Ft. Megrendelhető: 1024 Budapest, II., Kitaibel Pál u. 1. T. 353-500
Kiadásért felel: az OMSZ elnöke Szerkesztésért felel: a KEI igazgatója

Jelmagyarázat a havi mellékletben

IDŐJÁRÁSI NAPIJELENTÉS

ЕЖЕДНЕВНЫЙ МЕТЕОРОЛОГИЧЕСКИЙ БЮЛЛЕТЕНЬ · DAILY WEATHER REPORT
BULLETIN QUOTIDIEN DE TEMPS · TÄGLICHER WETTERBERICHT

99. évfolyam 321. szám. + Budapest + 1986. november 16. vasárnap

LIBRARY
SEP 0 2 1987

Az időjárási helyzet és a várható időjárás:

Továbbra is kontinensünk óceáni partvidéke mentén vonulnak az időjárási frontok délnyugatról északkelet felé. Emiatt a Brit_szigeteken és a Skandináv-államokban gyakran változik az idő, erős szél fúj, sokfelé esik az eső. Ezzel szemben szárazföldünk legnagyobb részén u.n. anticiklon alakitja az időjárást és ezért gyakori a tartós köd, gyengék a légmozgások. A hőmérséklet többnyire az ilyenkor szokásos fölött van kissé. A Kárpát-medence időjárására is ez utóbbiak a jellemzők, változás holnap estig nem várható.

Magyarországon szombaton túlnyomóan derült, napos idő volt, csupán északkeleten maradt meg tartósan a köd. A napos órák száma 3 és 8 között volt általában. Jelentéktelen szitálást Sümegről jelentettek. A legmagasabb nappali hőmérséklet általában 10, 17 fok között volt. Északkeleten a köd miatt ennél alacsonyabbat: 6, 10 fok közötti csúcshőmérsékletet mértek, mig délnyugaton szokatlanul magas maximum hőmérsékletek voltak: 18, 20 fok közötti értékek. Vasárnap hajnalra szeszélyes területi eloszlásban -2, +9 fokig csökkent a hőmérséklet. Délelőtt a Dunántúl nagy részén megmaradt a köd, ott 11 órakor 5, 7 fokot mutatott csak a hőmérő. Az ország nagy részén derült, párás időben 11 órakor 8, 14 fok közötti hőmérsékletet mértek.

Ma 12 órakor Budapesten a hőmérséklet 11 fok, a tengerszintre átszámitott légnyomás 1028 hPa, gyengén süllyed.

Várható időjárás hétfő estig:

Folytatódik a túlnyomóan derült, párás idő, eső nem lesz.
Éjszaka sokfelé képződik köd, amelynek egy része a nappali órákra is megmarad.
A változó irányú szél hétfőn a Dunántúlon délire fordul és néhol kissé megélénkül.
Várható legalacsonyabb éjszakai hőmérséklet: 0, +5,
legmagasabb nappali hőmérséklet hétfőn: 11, 16 fok között, a tartósan ködös helyeken 7 fok körül várható.

H. Bóna Márta s.k.

A hőmérséklet napi középértéke és eltérése a sokévi átlagtól /Budapest belterületén/:

1986. XI. 15.	7,0°C	+1,2°C

1871 óta ezen a napon Budapesten előfordult

legmagasabb hőmérséklet:	19,9°C /1940/,
legalacsonyabb hőmérséklet:	-8,5°C /1983/.

86.722.

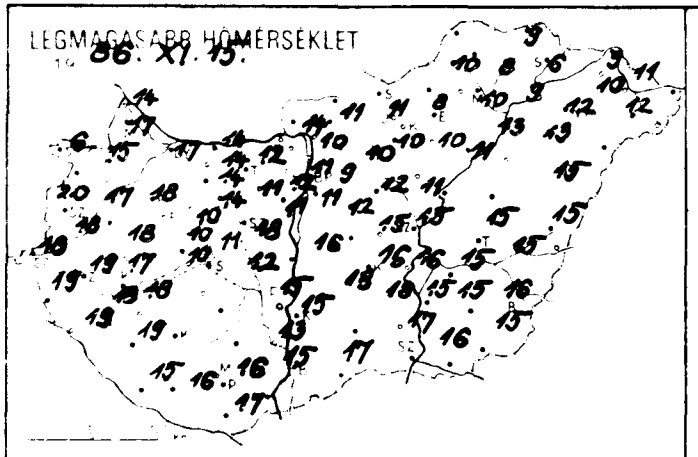
LEGMAGASABB HŐMÉRSÉKLET
86. XI. 15.

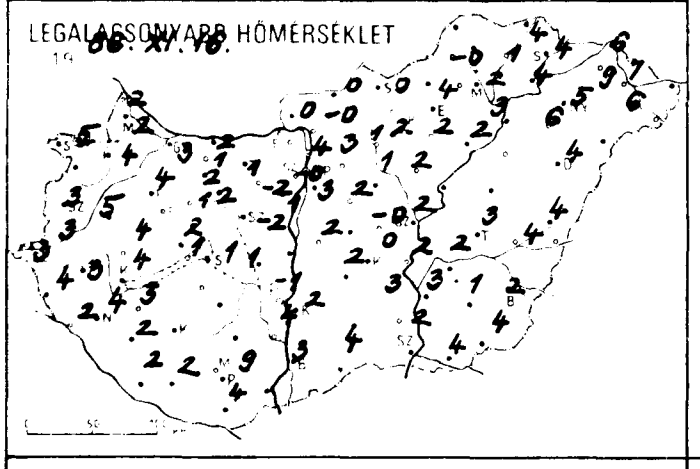
LEGALACSONYABB HŐMÉRSÉKLET
86. XI. 16.

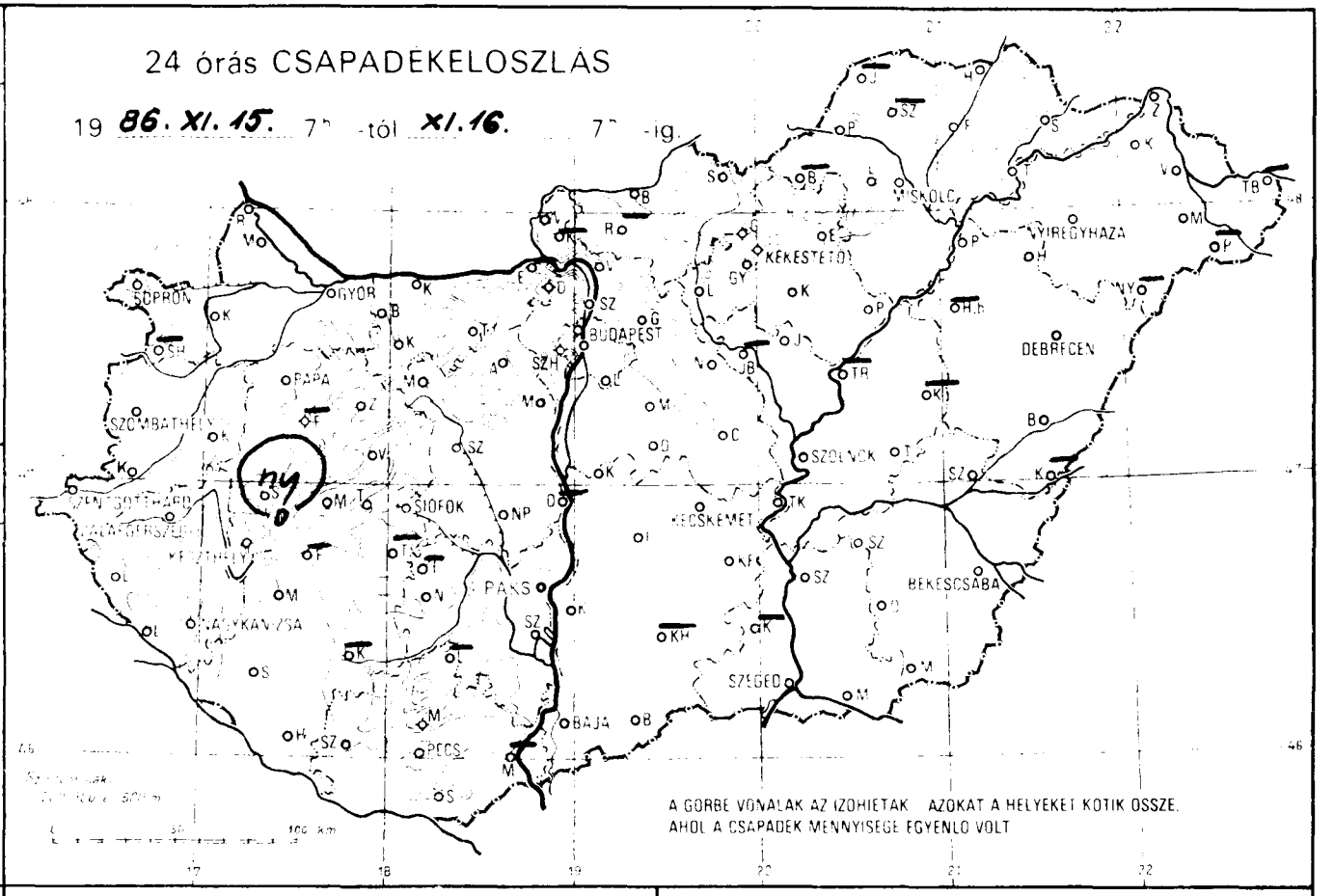
24 órás CSAPADÉKELOSZLÁS
19 86. XI. 15. 7h -tól XI. 16. 7h -ig.
SOPRON
GYŐR
BUDAPEST
PAPA
SZOMBATHELY
SIÓFOK
PÁKS
KECSKEMÉT
KÉKESTETŐ
MISKOLC
NYÍREGYHÁZA
DEBRECEN
SZOLNOK
BÉKÉSCSABA
SZEGED
BAJA
PÉCS
ny
A GÖRBE VONALAK AZ IZOHIETÁK. AZOKAT A HELYEKET KÖTIK ÖSSZE, AHOL A CSAPADÉK MENNYISÉGE EGYENLŐ VOLT

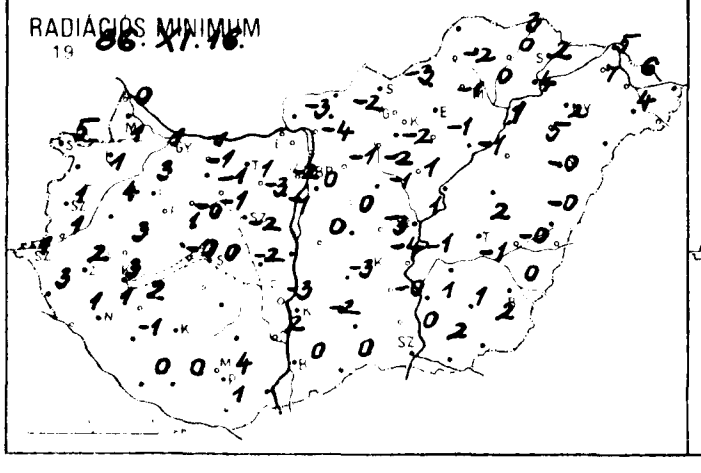
RADIÁCIÓS MINIMUM
19 86. XI. 16.

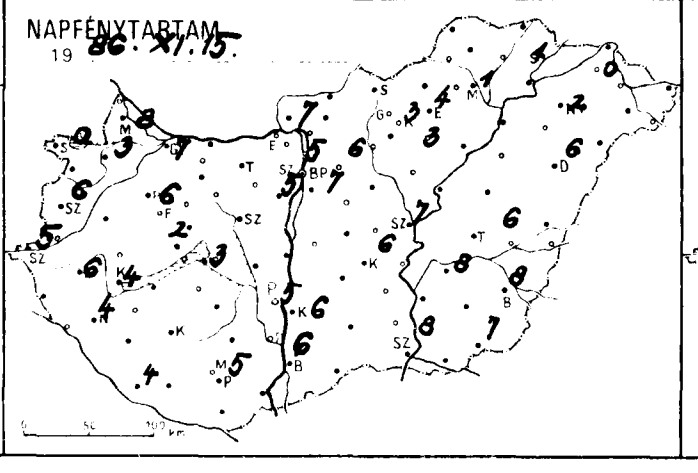
NAPFÉNYTARTAM
19 86. XI. 15.

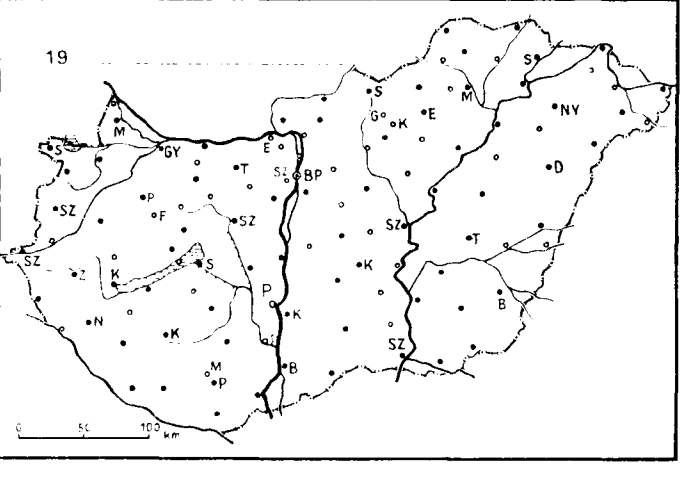
19

86.XI.16. 07 h-ig az utolsó 24 óra adatai						Előző nap napos órái
állomás	csapadék (mm)		max. hőmérséklet	min. hőmérséklet	rad. min.	
Győr	•	≡	17	3	1	7
Kapuvár	•	⚲	15	4	1	3
Mosonmagyaróvár	•	≡	17	2	1	8
Rajka	•	≡	14	2	0	
Sopron	•	≡	6	5	5	0
Sopronhorpács	–		–	–	–	–
Káld	•	≡	17	5	4	
Körmend	•	≡	18	3	1	
Szentgotthárd	•	≡	18	3	1	5
Szombathely	•	≡	20	3	1	6
Lenti	•	≡	19	4	3	
Letenye	•	≡	19	2	1	
Nagykanizsa	•	≡	19	5	1	4
Zalaegerszeg	•	≡	19	3	2	6
Farkasgyepű	–		–	–	–	
Keszthely	•	≡	17	4	3	4
Mencshely	•	⊔	14	2	1	2
Pápa	•	≡	18	4	3	6
Sümeg	ny	≡,≡	18	4	3	
Tihany	•	≡	10	1	–0	
Veszprém	•	≡	10	1	–0	
Zirc	•		–	1	0	
Tonyód	–		–	–	–	
Homokszt. György	•	⚲	15	2	0	4
Kaposvár	–		–	–	–	
Marcali	•	≡	18	3	2	
Siófok	•	≡	11	1	0	3
Somogyszob	•	≡	19	2	–1	
Tab	–		–	–	–	
Bábolna	•	≡	14	1	–1	
Esztergom	–		–	–	–	
Kisbér	•	≡	14	2	–1	
Komárom	•	≡	14	2	1	
Tatabánya	•	≡	12	1	1	
Alcsútdoboz	•	≡	11	–2	–3	
Dunaújváros	–		–	–	–	
Martonvásár	•	≡	11	1	–1	5
Mór	•	≡	14	2	–1	
Sárbogard	•	≡	12	1	–2	
Szabadbattyán	•	≡	18	–2	–2	
Fregszemcse	–		–	–	–	–
Fengyel	–		–	–	–	
Paks	•	≡	15	–1	–3	5
Szekszárd	•	⚲	13	4	2	
Szepádtető	•		15	10	6	
Mohács	–		–	–	–	
Pécs	•	≡	16	9	4	5
Siklós	•	≡	17	4	1	
Szigetvár	•	⊔	16	2	0	
Budaörs	•	≡	12	–0	–2	
Gp. Lőrinc	•	⚲	11	3	0	7
Gp. Met. Int.	•	≡	11	4	–	5
Gp. Szab. hegy	•		9	6	2	
Megyeg	•	≡	15	–0	–3	
Budapest	•	⚲	10	7	3	
Budafok	•	⚲	9	3	–1	6
Budaörs	–		–	–	–	
Budaörs	•	≡	12	2	0	
Szigetkata	•	≡	12	1	–2	
Szentendre	•	≡	11	2	–1	

86.XI.16. 07 h-ig az utolsó 24 óra adatai						Előző nap napos órái
állomás	csapadék (mm)		max. hőmérséklet	min. hőmérséklet	rad. min.	
Vác	•	⚲	10	0	–4	
Vámosmikola	•	≡	14	0	–3	
Baja	•	≡	15	3	0	6
Bácsalmás	•		17	4	0	
Izsák	•	≡	18	2	–3	
Kalocsa	•	⚲	15	2	–2	6
Kecskemét	•	≡	16	0	–4	6
Kiskunfélegyháza	•	≡	16	3	–0	
Kiskunhalas	–		–	–	–	
Kunszentmiklós	•	≡	16	2	0	
Tiszakécske	•	⚲	16	2	–1	
Balassagyarmat	•	⊔	11	0	–2	
Romhány	–		–	–	–	
Salgótarján	•	≡	11	0	–3	
Eger	•	≡	8	4	–1	4
Galyatető	•		10	5	5	
Gyöngyös	•	≡	10	2	–2	
Kékestető	•	⚲	9	5	4	3
Kompolt	•	⚲	10	2	–1	3
Lőrinci	•	≡	10	1	–2	
Poroszló	•	≡	11	2	–1	
Jászapáti	•	⚲	11	2	1	
Jászberény	–		–	–	–	
Karcag	–		–	–	–	
Szolnok	•		15	2	1	7
Tiszaroff	–		–	–	–	
Túrkeve	•		15	3	2	6
Kistelek	–		–	–	–	
Makó	•		16	4	2	
Szeged	•	⚲	17	2	0	8
Szentes	•		15	3	1	
Borsodnádasd	–		–	–	–	
Füged	•	≡	8	1	0	
Hidasnémeti	•	≡	9	4	3	
Jósvafő	–		–	–	–	–
Lillafüred	•	≡	9	2	1	
Miskolc	•	≡	10	2	0	1
Putnok	•	≡	10	–0	–2	
Sárospatak	•	≡	6	4	2	1
Szendrőlád	–		–	–	–	
Tokaj	•		9	4	4	
Kisvárda	•	≡	10	9	7	0
Mátészalka	•	⚲	12	6	4	
Nyíregyháza	•	≡	12	5	2	2
Nyírlugos	–		–	–	–	
Pátyod	–		–	–	–	
Tiszabecs	–		–	–	–	
Vásárosnamény	•	≡	11	7	6	
Zahony	•		9	6	5	
Berettyóújfalu	•		15	4	–0	
Debrecen	•	≡	15	4	–0	
Hajdúdorog	•		13	6	5	
Hortobágy	–		–	–	–	
Kösösszakál	–		–	–	–	
Polgár	•	⚲	13	3	1	
Békéscsaba	•	⚲	16	2	0	8
Mezőhegyes	•		15	4	2	7
Orosháza	•	≡	15	1	1	
Szarvas	•	≡	15	2	–1	8
Szeghalom	•		15	4	–0	

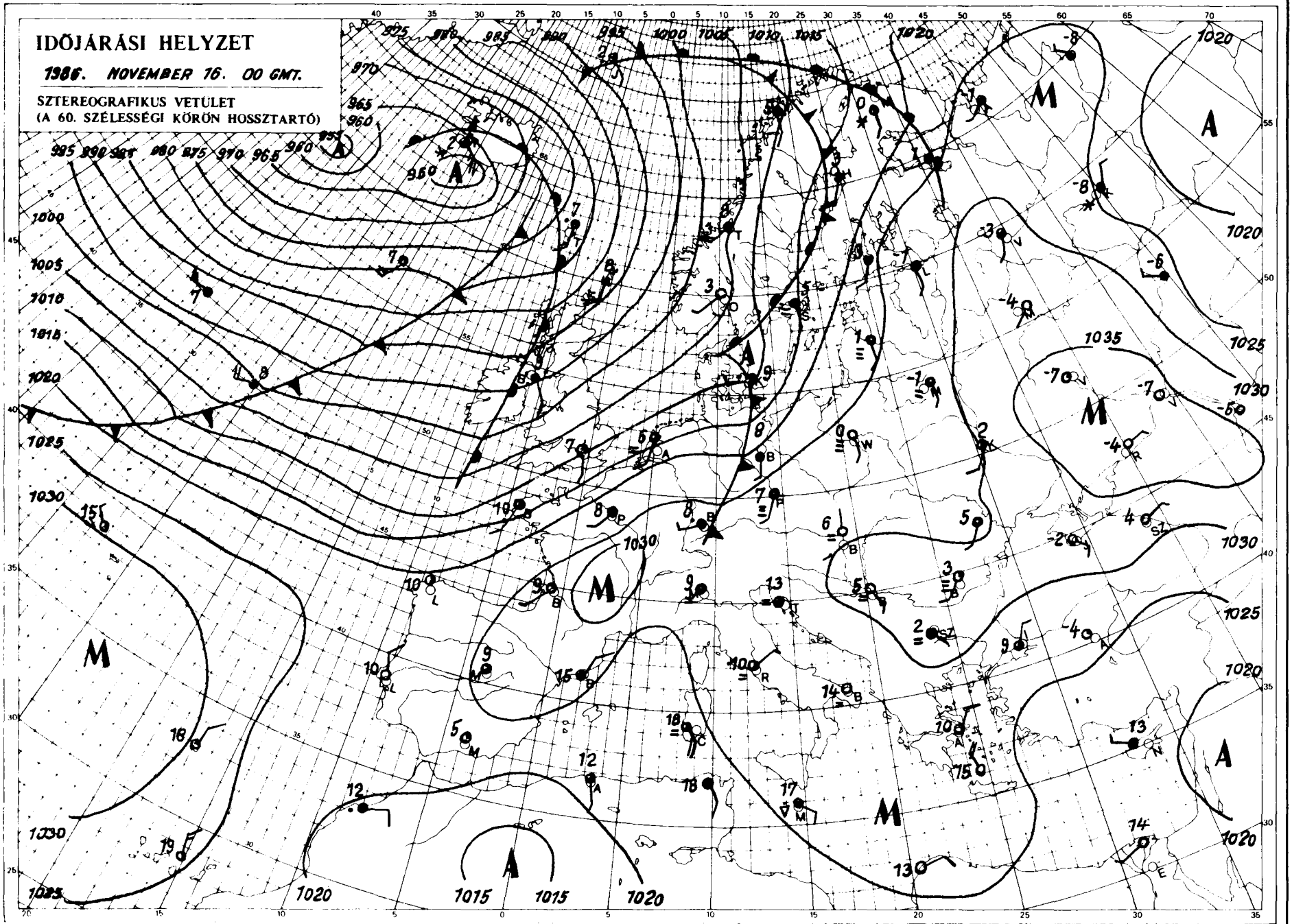

KIADJA: ORSZÁGOS METEOROLÓGIAI SZOLGÁLAT
Készíti: Központi Előrejelző Intézet Analízis- és Rövidtávú Prognózis Központja – T.: 273-018
Megjelenik naponként
Évi előfizetési díja: 2.200,-Ft. Megrendelhető: 1024 Budapest, II., Kitaibel Pál u. 1. T.: 353-500
Kiadásért felel: az OMSZ elnöke Szerkesztéséért felel: a KEI igazgatója

Jelmagyarázat a havi mellékletben

IDŐJÁRÁSI NAPIJELENTÉS

ЕЖЕДНЕВНЫЙ МЕТЕОРОЛОГИЧЕСКИЙ БЮЛЛЕТЕНЬ • DAILY WEATHER REPORT
BULLETIN QUOTIDIEN DE TEMPS • TÄGLICHER WETTERBERICHT

LIBRARY
N.O.A.A.
U.S. Dep

99. évfolyam 322. szám. + Budapest + 1986. november 17. hétfő

Az időjárási helyzet és a várható időjárás:

Közép- és Kelet-Európa területének legnagyobb részén anticiklon alakítja az időjárást. Emiatt sokfelé képződik tartós köd, a hőmérséklet többnyire az átlagos körül van. Ugyanakkor kontinensünk északnyugati partvidékén nagy sebességgel követik egymást az időjárási frontok. Vátható, hogy közülünk az egyik a következő 36 óra folyamán eléri a Kárpát-medence térségét is. Mire ideér, addigra hatása már csak kis mértékü lesz, lényeges változást nem okoz. Kedvező az, hogy kevesebb helyen valószinü köd a Kárpát-medencében.

Magyarországon vasárnap a Szigetvár-Vác vonaltól északnyugatra egész nap ködös, nyirkos, hüvös idő volt, arrafelé ködszitálás is előfordult. A legmagasabb hőmérséklet: 6, 9 fok között volt. Az emlitett vonaltól délkeletre derült, az évszakhoz képest enyhe volt az idő. Általában 3, 8 órás napfénytartamot mértek. A legmagasabb hőmérséklet 10, 18 fok között volt. Hétfő hajnalra -1, +5 fokig csökkent a hőmérséklet. Éjszaka újabb helyeken keletkezett köd, amelyből hétfő délelőtt csak kevés oszlott fel. 11 órakor a ködös Dunántúlon csak 3, 7, másutt 7, 11 fok között volt a hőmérséklet.

Ma 12 órakor Budapesten a hőmérséklet 11 fok, a tengerszintre átszámitott légnyomás 1028 hPa, gyengén süllyed.

Várható időjárás kedd estig:

Éjszaka többfelé lesz köd, amely helyenként napközben is megmarad .
Változóan felhős idő várható, eső nem valószinü.
Kedden kissé megélénkül a nyugati szél.
Várható legalacsonyabb éjszakai hőmérséklet: -1, +4,
legmagasabb nappali hőmérséklet kedden: általában 9 és 14 fok között lesz, az egész nap ködös helyeken 5 fok körül várható.

Pálmási Judit s.k.

TÁVOLABBI KILÁTÁSOK SZERDÁTÓL-SZOMBATIG:

Eleinte folytatódik a csendes, többfelé még napközben is párás, ködös idő, változó felhőzettel.
Péntektől szombatra megélénkül a szél.
Megnövekszik a felhőzet, de jelentős csapadék ekkor sem valószinü.
A köd várhatóan mindenütt feloszlik.
Legalacsonyabb hajnali hőmérséklet: -1, +4 fok között várható.
Legmagasabb nappali hőmérséklet: 7, 12 fok, a ködös helyeken 5 fok körül.
Jelentős mennyiségü /legalább 5 mm napi/ csapadék az ország területének 15 százalékán várható.

KÖZÉPTÁVÚ ELŐREJELZŐ CSOPORT

A hőmérséklet napi középértéke és eltérése a sokévi átlagtól /Budapest bő[illegible] területen/:

1986. XI. 16.	9,3°C	+1,9°C

1871 óta ezen a napon Budapesten előfordult

legmagasabb hőmérséklet:	18,8°C /1926/,
legalacsonyabb hőmérséklet:	-9,0°C /1888/.

86.723.

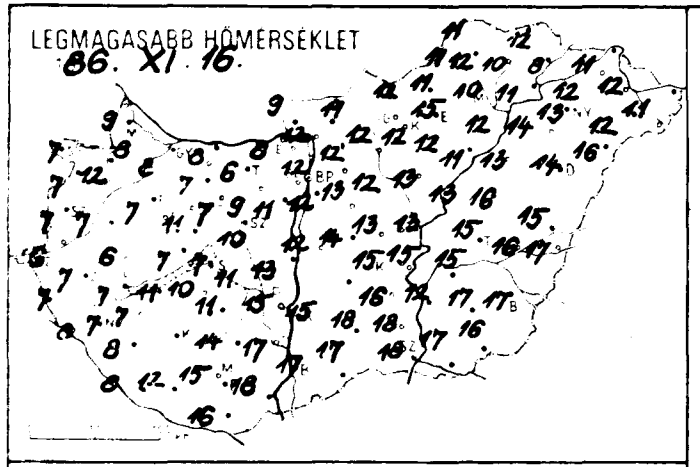
LEGMAGASABB HŐMERSÉKLET
86. XI. 16.

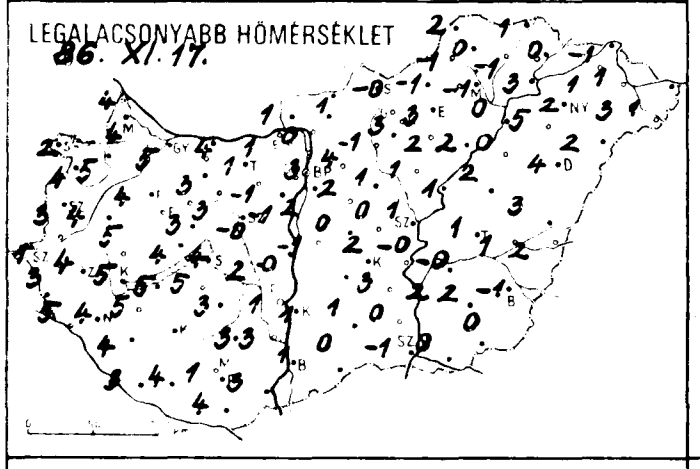
LEGALACSONYABB HŐMERSÉKLET
86. XI. 17.

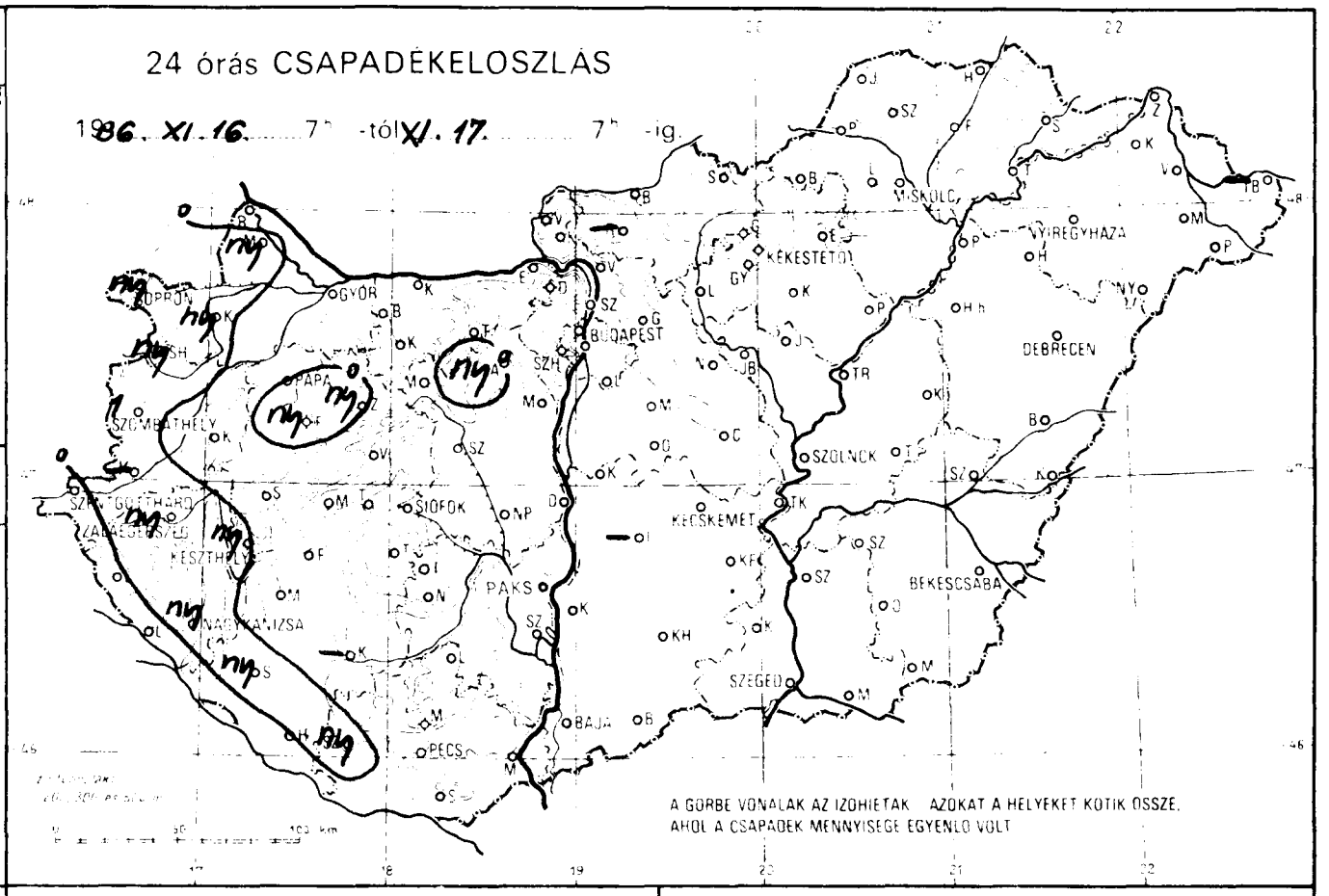
24 órás CSAPADÉKELOSZLÁS
1986. XI. 16. 7h -tól XI. 17. 7h -ig.
GYŐR
BUDAPEST
KÉKESTETŐ
MISKOLC
NYÍREGYHÁZA
DEBRECEN
SZOLNOK
KECSKEMÉT
BÉKÉSCSABA
SZEGED
SZOMBATHELY
KESZTHELY
SIÓFOK
PAKS
BAJA
PÉCS
PAPA
A GÖRBE VONALAK AZ IZOHIETÁK AZOKAT A HELYEKET KÖTIK ÖSSZE,
AHOL A CSAPADÉK MENNYISÉGE EGYENLŐ VOLT

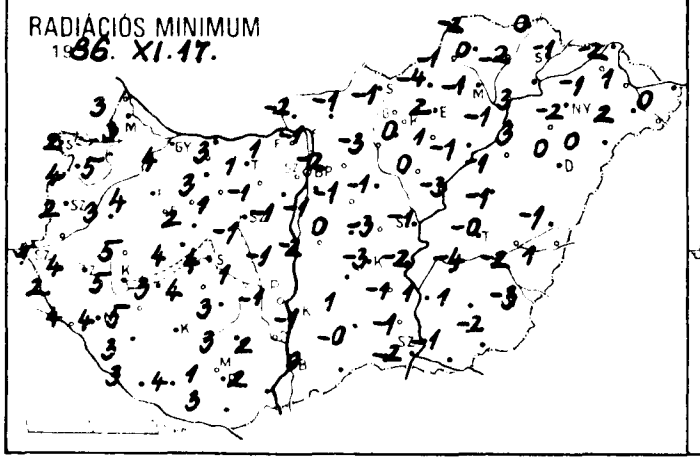
RADIÁCIÓS MINIMUM
1986. XI. 17.

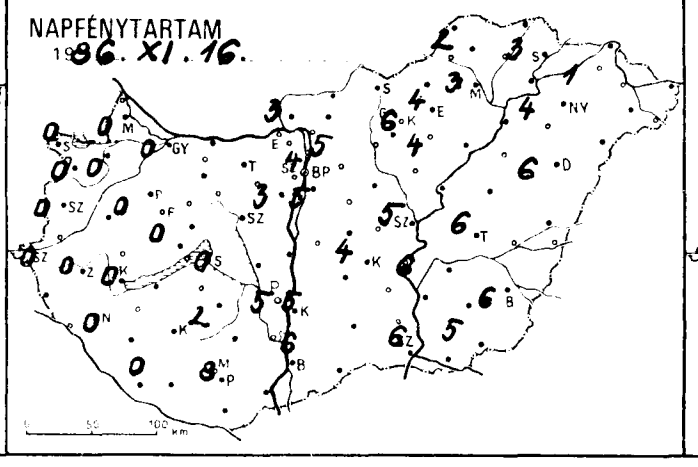
NAPFÉNYTARTAM
1986. XI. 16.

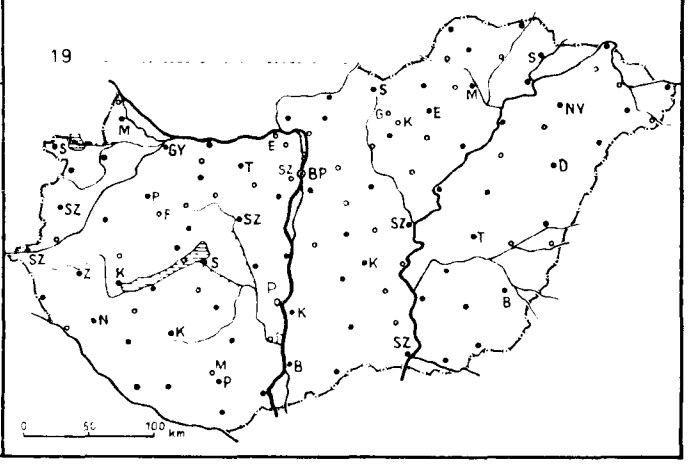
19

86.XI.17 07^h-ig az utolsó 24 óra adatai						Előző nap napos órái
állomás	csapadék (mm)		max. hőmérséklet	min. hőmérséklet	rad. min.	
Győr	•	≡	8	5	4	0
Kapuvár	ny	≡,	12	5	5	0
Mosonmagyaróvár	ny	≡,	8	4	3	0
Rajka	•	≡	9	4	3	
Sopron	ny	≡,	7	2	2	0
Sopronhorpács	ny	≡,	7	4	4	0
Káld	•	≡	7	4	3	
Körmend	–		–	–	–	
Szentgotthárd	•	≡	6	1	1	0
Szombathely	1	≡,	7	3	2	0
Lenti	•	≡	7	3	2	
Letenye	•	≡	8	5	4	
Nagykanizsa	ny	, ≡	7	4	4	0
Zalaegerszeg	ny	,	7	4	4	0
Farkasgyepű	ny	≡,	8	1	0	
Keszthely	ny	≡,	7	5	5	0
Mencshely	•	⊔	6	3	3	0
Pápa	•	≡	7	4	4	0
Sümeg	•	≡	6	5	5	
Tihany	•	≡	7	4	4	
Veszprém	•	≡	11	3	2	
Zirc	ny	≡,	12	0	–1	
Fonyód	•	≡	11	5	3	
Homokszt. györgy	•	≡	8	3	3	0
Kaposvár	–		–	–	–	
Marcali	•	≡	7	5	5	
Siófok	•	≡	7	4	4	0
Somogyszob	ny	≡,	8	4	3	
Tab	•	≡	10	5	4	
Bábolna	•	≡	7	4	3	
Esztergom	•	≡	8	1	1	
Kisbér	•	≡	7	3	3	
Komárom	•	≡	8	4	3	
Tatabánya	•	≡	6	1	1	
Alcsútdoboz	ny	≡,	9	–1	–1	
Dunaújváros	•	≡	13	0	–1	
Martonvásár	•	≡	11	–1	–1	3
Mór	•	≡	7	3	1	
Sárbogárd	•	≡	11	2	1	
Szabadbattyán	•	≡	10	–0	–1	
Iregszemcse	•	≡	11	3	3	2
Lengyel	•	≡	14	3	3	
Paks	•	≡	15	1	–1	5
Szekszárd	•	≡	17	3	2	
Árpádtető	•	≡	15	5	2	
Mohács	•	≡	18	3	2	
Pécs	•	≡	15	1	1	8
Siklós	•	≡	16	4	3	
Szigetvár	ny	≡,	12	4	4	
Budaörs	•	≡	12	–0	–0	
Bp. Lőrinc	•	≡	12	2	–1	5
Bp. Met. Int.	•	=	12	3	–	4
Bp. Szab. hegy	•	⊔	11	6	4	
Cegléd	•	≡	13	0	–3	
Dabogykő	•	⊔	13	5	3	
Gödöllő	•	⊔	12	4	–2	5
Királyrét	•	≡	13	0	–2	
Monor	•	≡	13	2	–1	
Nagykáta	•	≡	12	1	–1	
Szentendre	•	≡	12	1	1	

86.XI.17 07^h-ig az utolsó 24 óra adatai						Előző nap napos órái
állomás	csapadék (mm)		max. hőmérséklet	min. hőmérséklet	rad. min.	
Vác	•	≡	12	0	–1	
Vámosmikola	•	≡	9	1	–2	3
Baja	•	≡	17	1	0	6
Bácsalmás	•		17	0	–0	
Izsák	–		–	–	–	
Kalocsa	•	≡	15	1	–1	5
Kecskemét	•	≡	15	2	–3	4
Kiskunfélegyháza	•	≡	16	3	–1	
Kiskunhalas	•	≡	18	1	1	
Kunszentmiklós	•	≡	12	–1	–2	
Tiszakécske	•	⊔	15	–0	–2	
Balassagyarmat	•	≡	11	1	–1	
Romhány	–		–	–	–	
Salgótarján	•	≡	12	–0	–1	
Eger	•	≡	15	3	2	4
Galyatető	•		13	6	1	
Gyöngyös	•	≡	12	3	0	
Kékestető	•	⊔	11	6	3	6
Kompolt	•	⊔	12	2	1	4
Lőrinci	•	≡	12	–1	–3	
Poroszló	•	⊔	11	2	–1	
Jászapáti	•	⊔	13	1	0	
Jászberény	•	≡	11	0	–2	
Karcag	•	≡	16	2	–1	
Szolnok	•	≡	13	1	–1	5
Tiszaroff	•	≡	13	1	–3	
Túrkeve	•	⊔	15	1	–0	6
Kistelek	•	≡	18	0	–1	
Makó	•	≡	17	0	–1	
Szeged	•	≡	18	–1	–2	6
Szentes	•	≡	12	2	1	
Borsodnádasd	•	≡	11	–1	–4	
Füged	•	≡	10	–1	–2	
Hidasnémeti	•	≡	12	1	0	
Jósvafő	•	⊔	11	2	–2	2
Lillafüred	•	≡	10	2	–0	
Miskolc	•	≡	10	–1	–1	3
Putnok	•	≡	11	–1	–1	
Sárospatak	•	≡	8	0	–1	3
Szendrőlád	•	≡	12	0	0	
Tokaj	•		11	3	3	
Kisvárda	•	≡	12	1	–1	1
Mátészalka	•	⊔	12	3	2	
Nyíregyháza	•	≡	13	2	–2	4
Nyírlugos	•	⊔	16	2	0	
Pátyod	•	⊔	11	1	0	
Tiszabecs	–		–	–	–	
Vásárosnamény	•	≡	12	1	1	
Záhony	•	≡	11	–1	–2	
Berettyóújfalu	•	≡	15	3	–1	
Debrecen	•	⊔	14	4	0	6
Hajdúdorog	•		14	5	3	
Hortobágy	•	≡	13	0	–1	
Körösszakál	•	⊔	17	2	1	
Polgár	•	≡	12	0	–1	
Békéscsaba	•	≡	17	–1	–3	6
Mezőhegyes	•	≡	16	0	–2	5
Orosháza	•	≡	17	2	1	
Szarvas	•	≡	15	–0	–4	6
Szeghalom	•		16	1	–2	

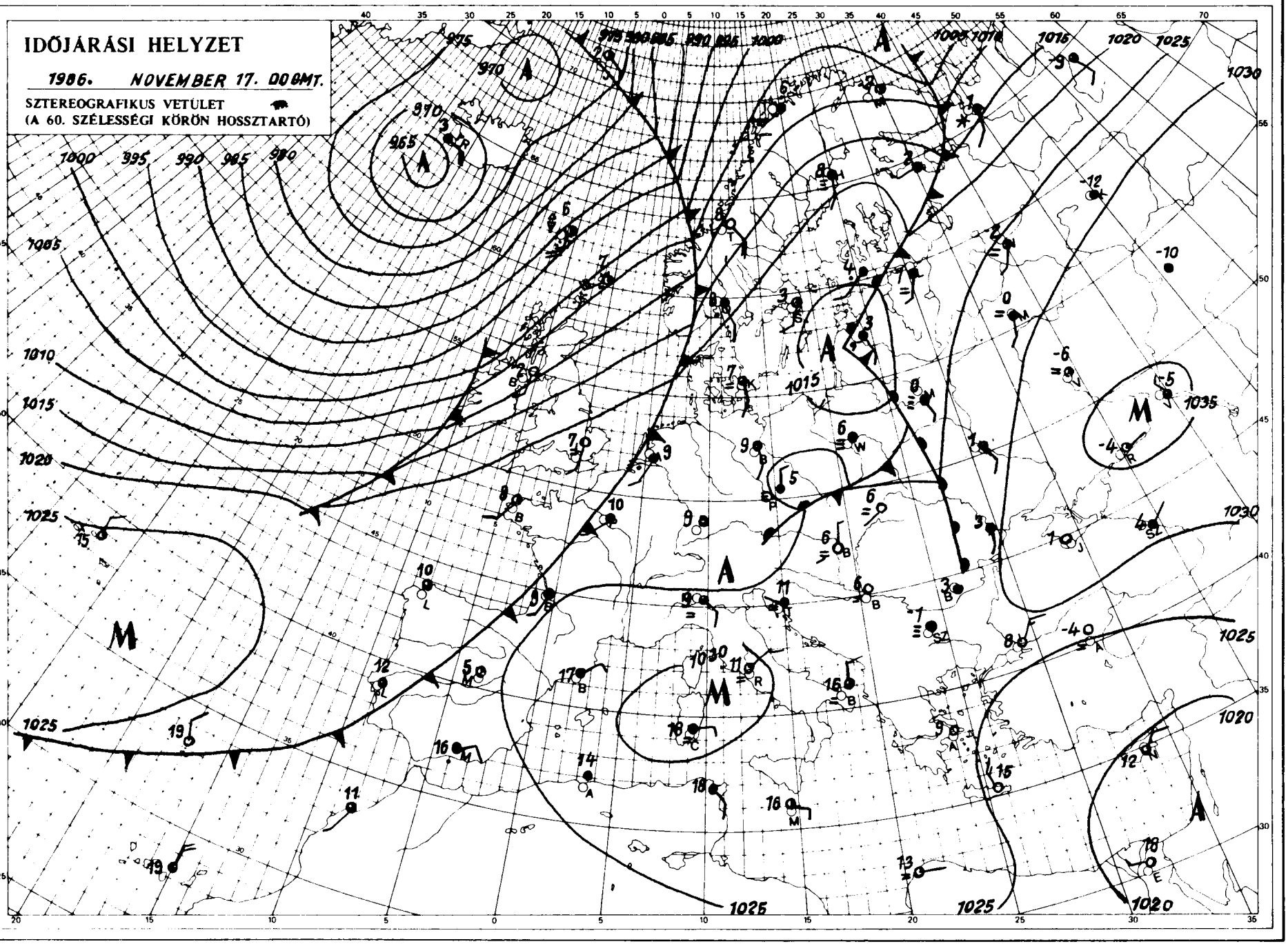

KIADJA: ORSZÁGOS METEOROLÓGIAI SZOLGÁLAT
Készíti: Központi Előrejelző Intézet Analízis- és Rövidtávú Prognózis Központja – T.: 273-018
Megjelenik naponként
Éves előfizetési díja: 2.200,-Ft. Megrendelhető: 1024 Budapest, II., Kitaibel Pál u. 1. – T.: 353-500
Kiadásért felel: az OMSZ elnöke Szerkesztésért felel: a KEI igazgatója

Jelmagyarázat a havi mellékletben

IDŐJÁRÁSI NAPIJELENTÉS

ЕЖЕДНЕВНЫЙ МЕТЕОРОЛОГИЧЕСКИЙ БЮЛЛЕТЕНЬ · DAILY WEATHER REPORT
BULLETIN QUOTIDIEN DE TEMPS · TÄGLICHER WETTERBERICHT

LIBRARY

99. évfolyam 323. szám. + Budapest + 1986. november 18. kedd

N.O.A.A.
U.S. Dept. of Comm.

Az időjárási helyzet és a várható időjárás:

A Földközi-tenger környékén igen enyhe az idő, többfelé 18, 20 fokig emelkedik a hőmérséklet. Spanyolország és Olaszország fölött ciklon alakult ki, amely ott esőt és zivatarokat okoz. Ugyancsak sokfelé esik az eső a Brit-szigeteken és a Skandináv-félszigeten. Oda azonban hideg levegő áramlik. Egy hidegebb légáramlás ma éjszaka az Alpok térségét is elérte. A front azonban inkább Magyarországtól északra halad el, ezért nem változtatja meg lényegesen időjárásunkat. Akárcsak tőlünk keletre, délkeletre továbbra is jobbára felhős, párás helyenként ködös lesz az idő.

Hétfőn a Dunántúl nagy részén egész nap megmaradt a köd. A hőmérséklet pedig 4, 10 fokig emelkedett. Az ország keleti felén 3-6 órás napfénytartamot mértek. Kora délutánra ott általában 10, 15 fokig melegedett föl a levegő. Ma éjszaka hazánk nagy részét ismét köd takarta be, különösen a Dunántúlon volt igen sürü a köd. A legalacsonyabb éjszakai hőmérséklet: -3, és +6 fok között volt. Délelőtt helyenként kisütött a nap, a köd egy része feloszlott, de többfelé még megmaradt. 11 órakor 2 és 10 fok között volt a hőmérséklet.

Ma 12 órakor Budapesten a hőmérséklet 10 fok, a tengerszintre átszámitott légnyomás 1028 hPa, alig változik.

Várható időjárás szerda estig:

Változóan felhős, párás, főként a Dunántúlon és északkeleten sokfelé tartósan ködös idő várható.
Ma /kedden/ helyenként lehet gyenge eső.
Ködszitálás is előfordulhat.
Mérsékelt marad a légmozgás.
Várható legalacsonyabb éjszakai hőmérséklet: -1 és +4 fok között alakul, legmagasabb nappali hőmérséklet szerdán: általában 8 és 13 fok között, a tartósan ködös területeken 5 fok körül várható.

Jenki Szilvia s.k.

A hőmérséklet napi középértéke és eltérése a sokévi átlagtól /Budapest belterületén/:

1986. XI. 17.	6,4°C	+0,9°C

1871 óta ezen a napon Budapesten előfordult

legmagasabb hőmérséklet:	17,7°C	/1934/,
legalacsonyabb hőmérséklet:	-10,4°C	/1909/.

86.724.

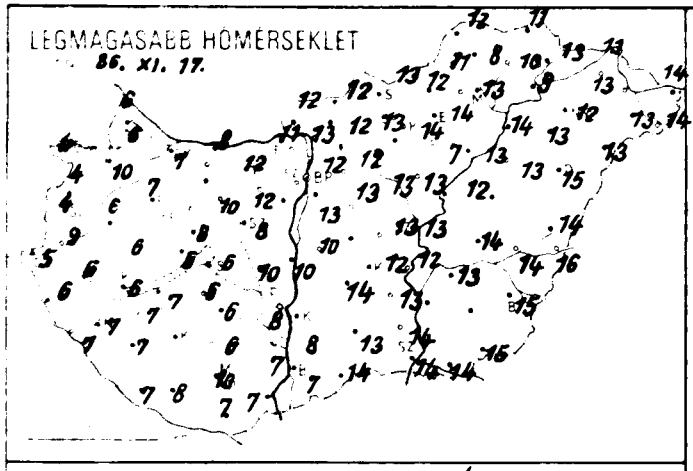
LEGMAGASABB HŐMÉRSÉKLET
86. XI. 17.

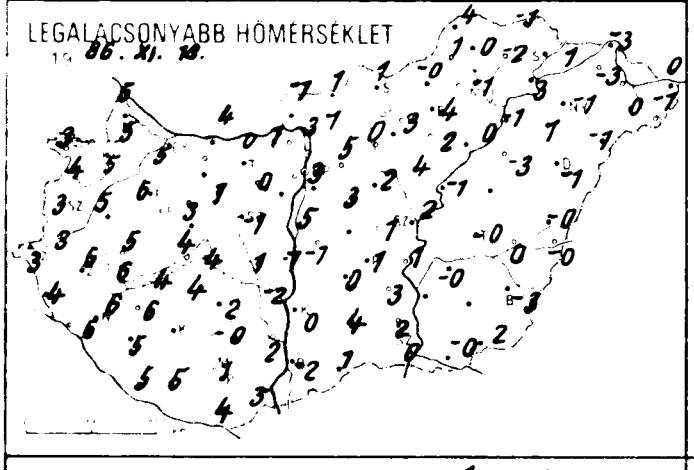
LEGALACSONYABB HŐMÉRSÉKLET
86. XI. 18.

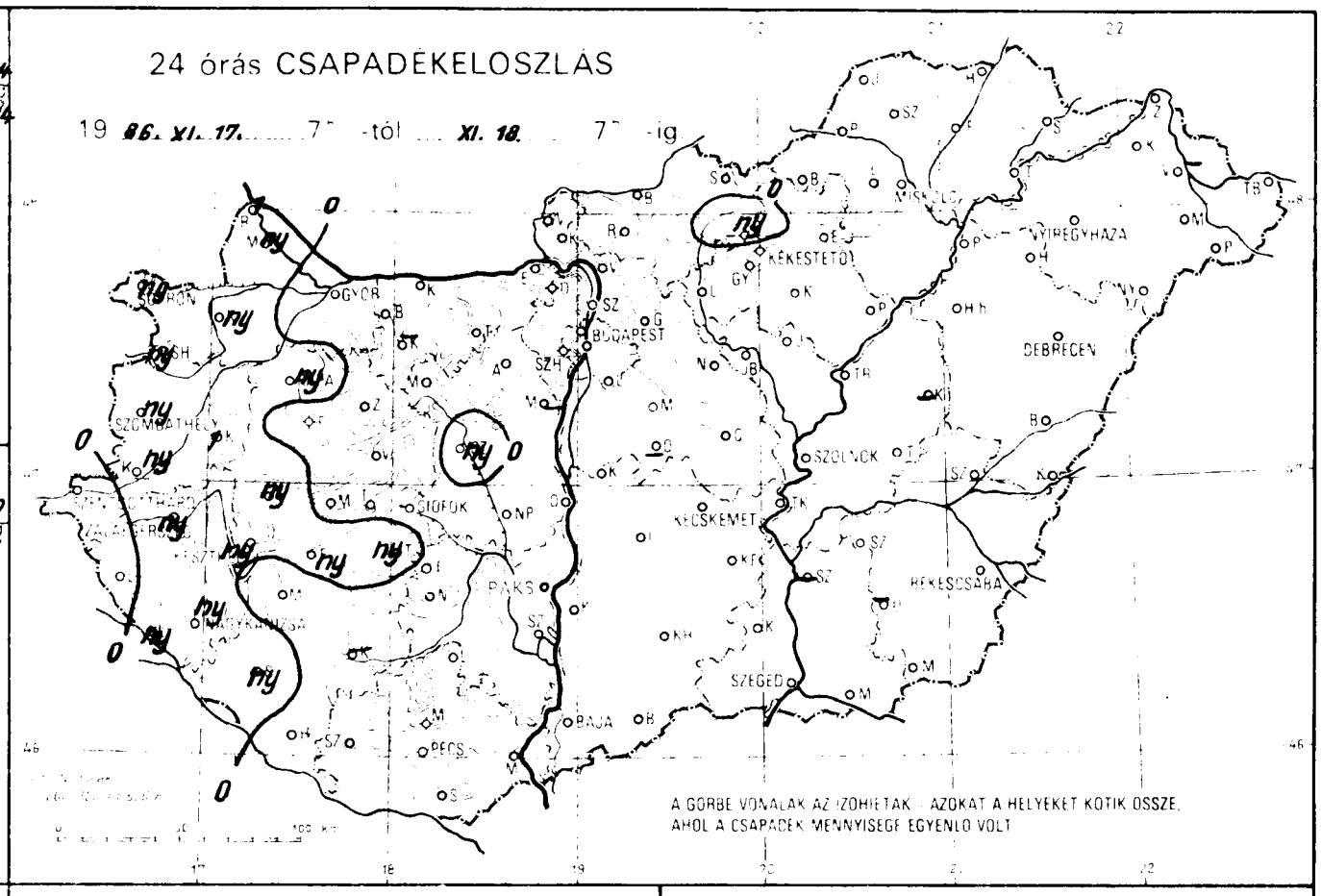
24 órás CSAPADÉKELOSZLÁS
19 86. XI. 17. 7h -tól XI. 18. 7h -ig
GYŐR
BUDAPEST
KÉKESTETŐ
NYÍREGYHÁZA
DEBRECEN
SZOLNOK
KECSKEMÉT
SIÓFOK
PÁKS
BÉKÉSCSABA
SZEGED
BAJA
PÉCS
A GÖRBE VONALAK AZ IZOHIETÁK, AZOKAT A HELYEKET KÖTIK ÖSSZE, AHOL A CSAPADÉK MENNYISÉGE EGYENLŐ VOLT

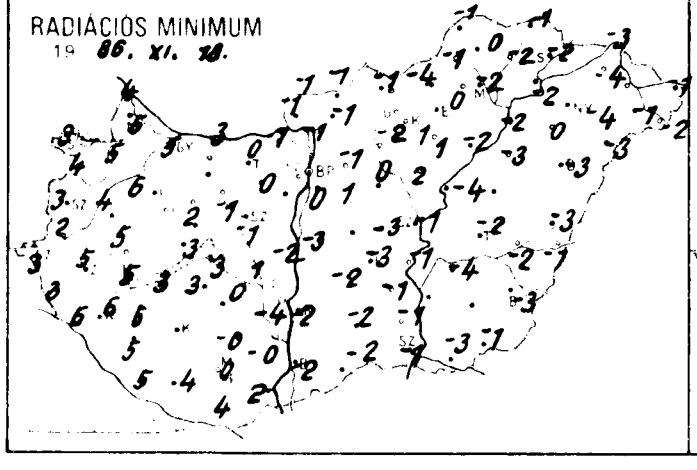
RADIÁCIÓS MINIMUM
19 86. XI. 18.

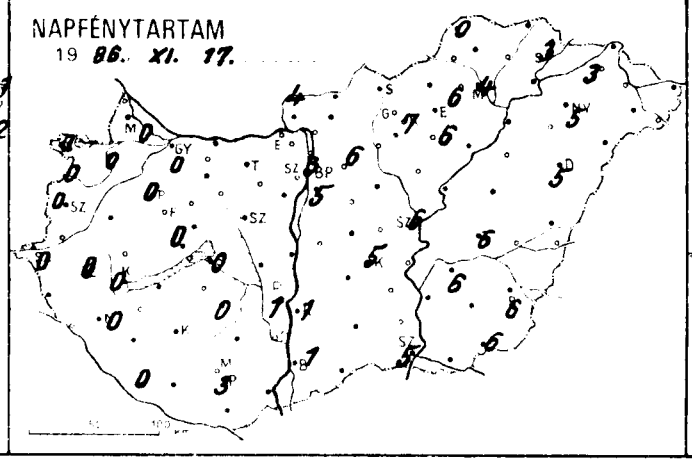
NAPFÉNYTARTAM
19 86. XI. 17.

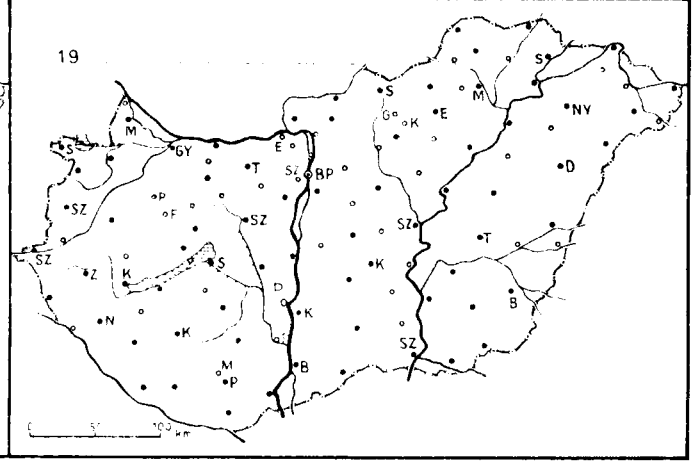
19

1986.XI.18.^{h}-ig az utolsó 24 óra adatai						Előző nap napos órái
állomás	csapadék (mm)		max. hőmérséklet	min. hőmérséklet	rad. min.	
Győr	•	≡	7	5	5	0
Kapuvár	ny	≡,	10	5	5	0
Mosonmagyaróvár	ny	≡,	6	5	5	0
Rajka	1	≡,	6	5	4	
Sopron	ny	≡,	4	3	3	0
Sopronhorpács	ny	, ≡	4	4	4	0
Káld	1	≡,	6	5	4	
Körmend	ny	,	9	3	2	
Szentgotthárd	•	≡	5	3	3	0
Szombathely	ny	≡,	4	3	3	0
Lenti	•		6	4	3	
Letenye	ny	, ≡	7	6	6	
Nagykanizsa	ny	, ≡	7	6	6	0
Zalaegerszeg	ny	, ≡	6	5	5	0
Farkasgyepű	•	≡	9	3	2	
Keszthely	ny	≡,	6	6	5	0
Mencshely	•	⊔	6	2	1	0
Pápa	ny	≡,	7	6	6	0
Sümeg	ny	≡,	6	5	5	
Tihany	•	≡	6	4	3	
Veszprém	•	≡	8	3	2	
Zirc	•	≡	10	1	-1	
Fonyód	ny	≡,	7	4	3	
Homokszt. György	•	≡	7	5	5	0
Kaposvár	–		–	–	–	
Marcali	•	≡	7	6	6	
Siófok	•	≡	6	4	3	0
Somogyszob	ny	≡,	7	5	5	
Tab	ny	≡,	6	4	3	
Bábolna	•	≡	7	1	1	
Esztergom	•	≡	11	1	-1	
Kisbér	–		–	–	–	
Komárom	•	≡	8	4	3	
Tatabánya	•	≡	12	0	0	
Alcsútdoboz	•	≡	12	0	0	
Dunaújváros	•	≡	10	-1	-2	
Martonvásár	–		–	–	–	–
Mór	•	≡	10	1	-1	
Sárbogard	•	≡	10	1	1	
Szabadbattyán	ny	≡,	8	-1	-1	
Iregszemcse	•	≡	6	2	0	0
Lengyel	•	≡	6	-0	-0	
Paks	•	≡	8	-2	-4	1
Szekszárd	•	≡	7	2	-0	
Árpádtető	•		12	5	1	
Mohács	•	≡	7	3	2	
Pécs	•	≡	10	1	0	3
Siklós	•	≡	7	4	4	
Szigetvár	•	≡	8	5	4	
Budaörs	•	≡	13	1	-2	
Bp. Lőrinc	•	≡	13	5	0	5
Bp. Met. Int.	•	≡	12	6	–	3
Bp. Szab. hegy	•		9	6	5	
Cegléd	•	≡	13	1	-3	
Dabogokő	•	≡	11	5	3	
Gödöllő	•	≡	12	5	-1	6
Karcalyfet	•	≡	12	2	-1	
Monor	•	≡	13	3	1	
Szekszárd	•	≡	13	2	0	
Szentendre	•	≡	12	5	4	

1986.XI.18.^{h}-ig az utolsó 24 óra adatai						Előző nap napos órái
állomás	csapadék (mm)		max. hőmérséklet	min. hőmérséklet	rad. min.	
Vác	•	≡	13	3	-1	
Vámosmikola	•	≡	12	-1	-1	4
Baja	•	≡	7	-2	-2	1
Bácsalmás	•	⊔	14	1	-2	
Izsák	•	≡	14	0	-2	
Kalocsa	•	≡	8	-0	-2	1
Kecskemet	•	≡	12	1	-3	5
Kiskunfélegyháza	•	≡	13	3	-1	
Kiskunhalas	•	≡	13	4	-2	
Kunszentmiklós	•	≡	10	-1	-3	
Tiszakécske	•	≡	12	1	-1	
Balassagyarmat	•	≡	12	1	-1	
Romhány	•	≡	12	1	-1	
Salgótarján	•	≡	13	1	-1	
Eger	•	≡	14	4	0	6
Galyatető	ny	, ≡	12	5	4	
Gyöngyös	•	≡	14	3	1	
Kékestető	•	≡	11	5	4	7
Kompolt	•		7	2	1	6
Lőrinci	•	≡	13	0	-2	
Poroszló	•	≡	13	0	-2	
Jászapáti	•	⊔	13	4	2	
Jászberény	•	≡	13	2	-1	
Karcag	–		–	–	–	
Szolnok	•	≡	13	2	-1	6
Tiszaroff	•	⊔	12	-1	-4	
Túrkeve	•	≡	14	-0	-2	6
Kistelek	•	≡	14	2	-1	
Makó	•	≡	14	-0	-3	
Szeged	•	≡	14	0	-1	5
Szentes	–		–	–	–	
Borsodnádasd	•	≡	12	-0	-4	
Fügöd	•	≡	10	-2	-2	
Hidasnémeti	•	≡	11	-1	-1	
Jósvafő	•	⊔	12	4	-1	0
Lillafüred	•	≡	13	2	1	
Miskolc	•	≡	13	-1	-2	4
Putnok	•	≡	11	1	-1	
Sárospatak	•	≡	13	1	-2	3
Szendrőlád	•	≡	8	0	0	
Tokaj	•		9	3	2	
Kisvárda	•	≡	13	-3	-4	3
Mátészalka	•	⊔	13	0	-1	
Nyíregyháza	•	≡	12	-1	-4	5
Nyírlugos	•	⊔	13	-1	-3	
Pátyod	•	≡	14	-1	-2	
Tiszabecs	•	≡	14	0	-1	
Vásárosnamény	–		–	–	–	
Záhony	•	≡	11	-3	-3	
Berettyóújfalu	•	≡	14	-1	-3	
Debrecen	•	≡	15	1	-3	5
Hajdudorog	•	≡	13	1	0	
Hortobágy	•	≡	13	-3	-3	
Kopcsakal	•	≡	16	-0	-1	
Polgár	•	≡	14	-1	-2	
Békéscsaba	•	≡	15	-3	-3	6
Mezőhegyes	•	≡	15	2	-1	6
Orosháza	–		–	–	–	
Szarvas	•	≡	13	-0	-4	6
Szeghalom	•	≡	14	0	-2	

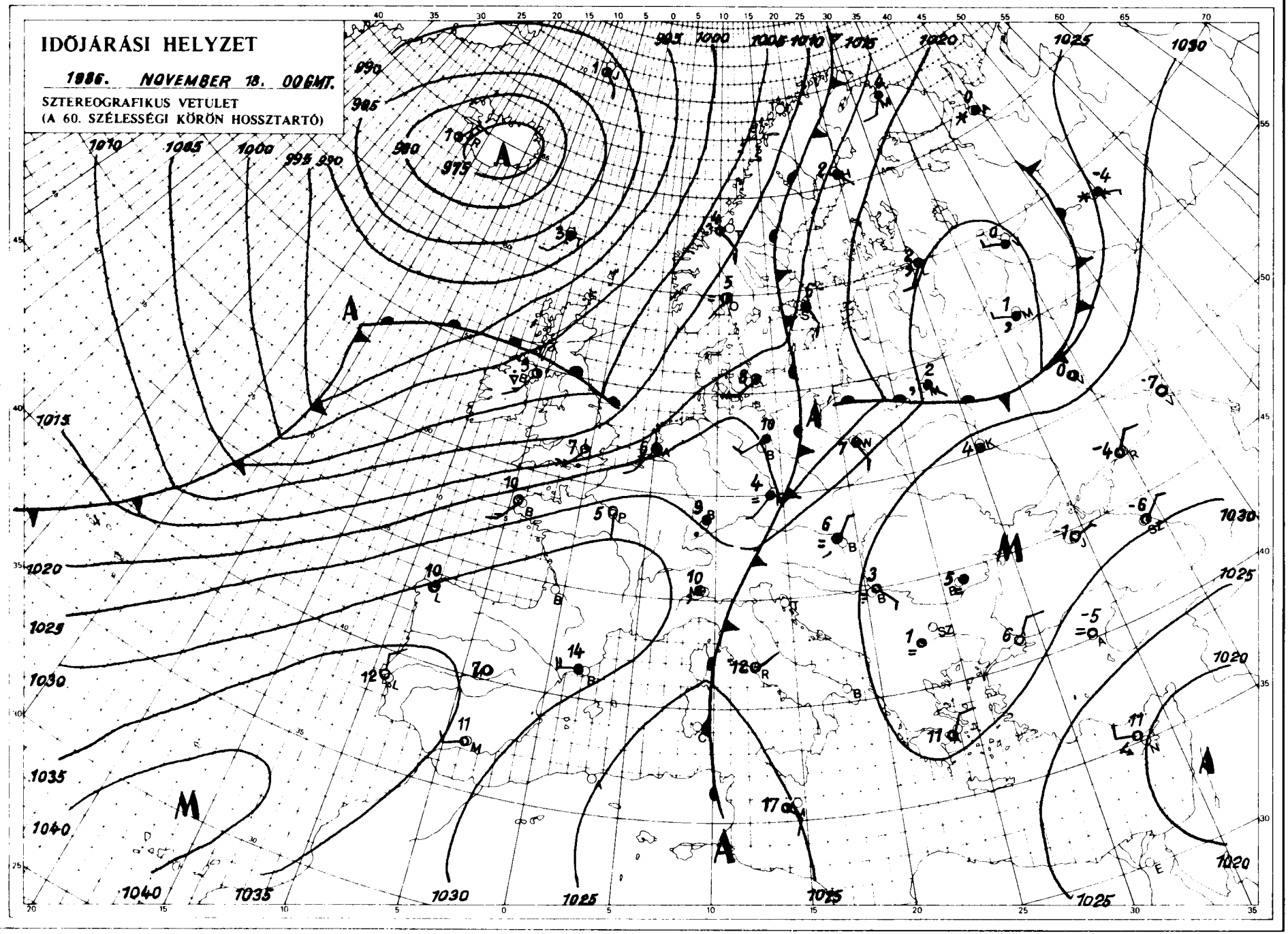

KIADJA: ORSZÁGOS METEOROLÓGIAI SZOLGÁLAT
Készíti: Központi Előrejelző Intézet Analízis- és Rövidtávú Prognózis Központja T: 273-018
Megjelenik naponként
Előfizetési díja: 2 200,- Ft Megrendelhető: 1024 Budapest, II., Kitaibel Pál u. 1. T: 353-500
Kiadásért felel: az OMSZ elnöke Szerkesztésért felel: a KEI igazgatója

Jelmagyarázat a havi mellékletben

IDŐJÁRÁSI NAPIJELENTÉS

ЕЖЕДНЕВНЫЙ МЕТЕОРОЛОГИЧЕСКИЙ БЮЛЛЕТЕНЬ · DAILY WEATHER REPORT
BULLETIN QUOTIDIEN DE TEMPS · TÄGLICHER WETTERBERICHT

99. évfolyam 324. szám. + Budapest + 1986. november 19. szerda

LIBRARY
SEP 0 2 1987
N.O.A.A.
U.S. Dept. of Commerce

Az időjárási helyzet és a várható időjárás:

Közép- és Kelet-Európa időjárását már napok óta magaslégnyomásu öv alakitja. Nagy területen változóan felhős, erősen párás, főként a reggeli órákban sokhelyütt ködös az idő. Ugyanakkor a kontinens északi részén változékony az időjárás. A Norvég-tenger feletti középponttal ciklon örvénylik. A nyugatról kelet felé sodródó óceáni léghullámok utját a Brit-szigeteken, az északitenger partvidékén, a Skandináv-félszigeten, valamint a Német-sikságon szorványos eső, zápor és megerősödő szél jelzi. A szárazföld északabbra fekvő vidékein pedig helyenként havazik. Valószinü, hogy az elkövetkező időszakban a Kárpát-medencében még marad a ködös időjárás.

Magyarországon kedden erősen párás, néhol napközben is ködös idő volt. Számottevő csapadék sehol sem hullott elő, csupán gyenge ködszitálás fordult elő néhol. Kedden a hőmérséklet csucsértéke a Dunántulon 6-10, a keleti országrészben viszont 9-14 fok között alakult. Szerda hajnalra pedig az ország nagy részén 1, 6, a Tiszántulon azonban 0, -2 fokig hült le a levegő. Ma délelőtt folytatódott a változóan felhős, erősen párás, ködös idő. A hőmérséklet 11 órakor az országban 1-7 fok között volt.

Ma 12 órakor Budapesten 6 fokot mértek, a tengerszintre átszámitott légnyomás 1028 hPa, alig változik.

Várható időjárás csütörtök estig:

Csütörtök estig az országban marad az erősen párás, változóan felhős idő. A délutáni órákban szórványosan, máskor viszont -csaknem országszerte- valószinü sürü köd - számottevő csapadék továbbra sem lesz, elszórtan várható ködszitálás. Mérsékelt marad a déli, délnyugati szél. Várható legalacsonyabb éjszakai hőmérséklet: -1 és +4 fok között, legmagasabb nappali hőmérséklet csütörtökön általában +6 fok körül, ahol viszont rövid időre kisüt a nap +10 fok közelében lesz.

Bozóki István s.k.

A hőmérséklet napi középértéke és eltérése a sokévi átlagtól /Budapest belterületén/:

1986. XI. 18. 8,4°C +3,2°C

1871 óta ezen a napon Budapesten előfordult

legmagasabb hőmérséklet: 15,5°C /1972/,
legalacsonyabb hőmérséklet: -8,8°C /1904/.

86.725.

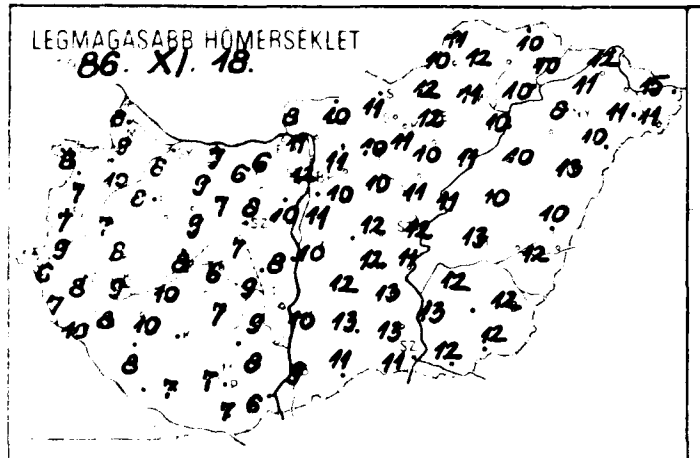
LEGMAGASABB HŐMERSÉKLET
86. XI. 18.

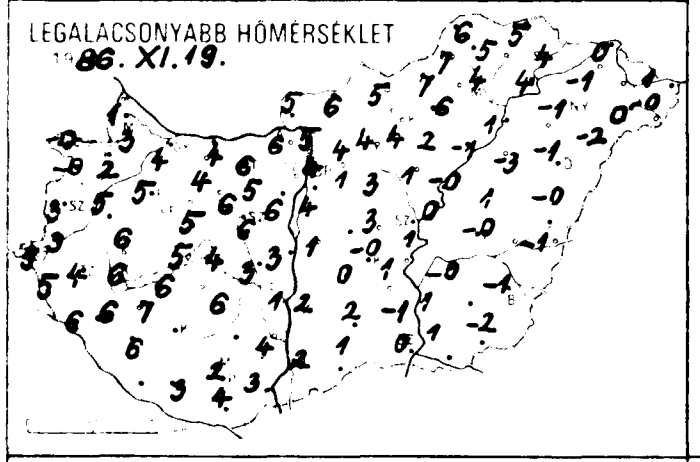
LEGALACSONYABB HŐMÉRSÉKLET
86. XI. 19.

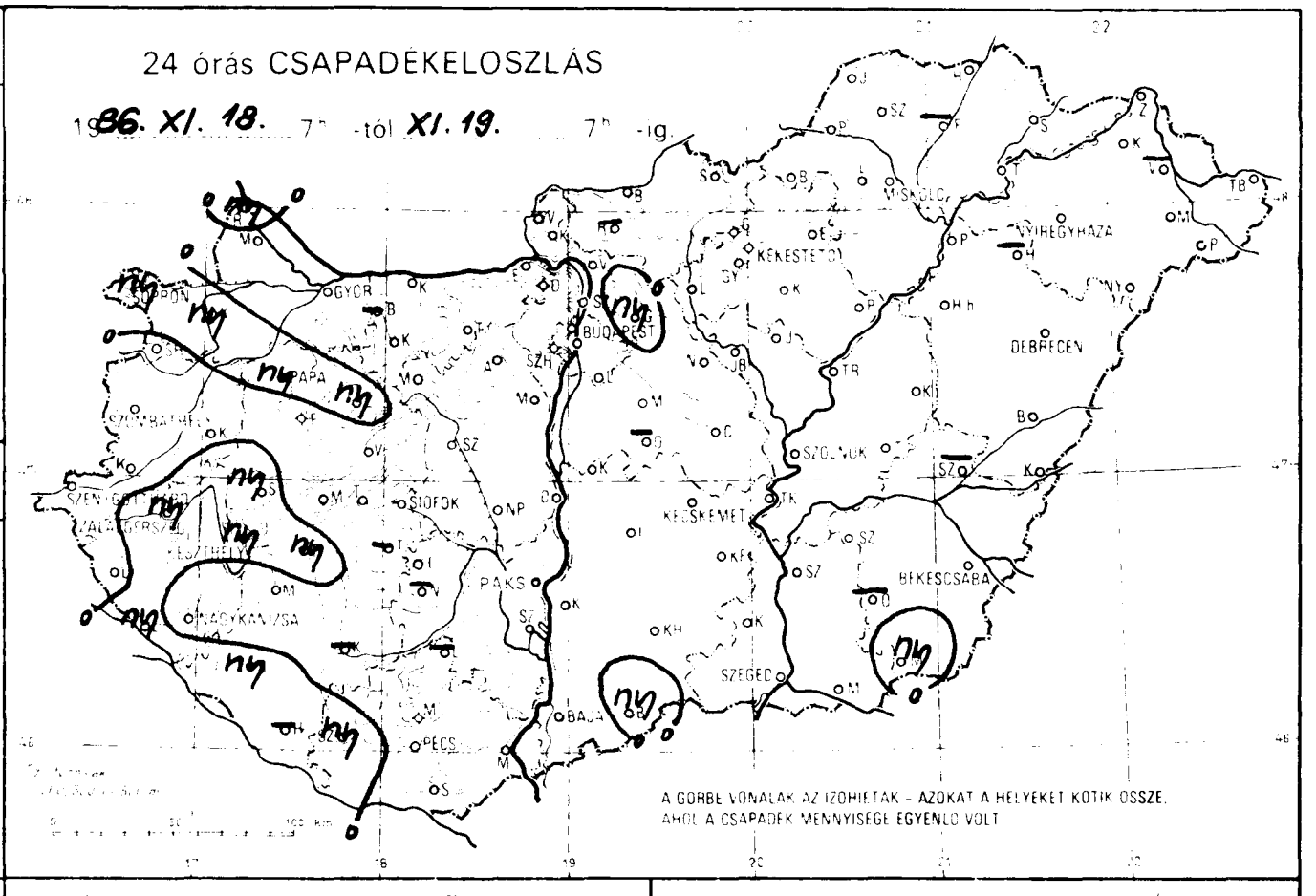
24 órás CSAPADÉKELOSZLÁS
86. XI. 18. 7h -tól XI. 19. 7h -ig
GYÖR
BUDAPEST
SZOLNOK
KECSKEMÉT
BÉKÉSCSABA
SZEGED
PÉCS
BAJA
PAKS
SIÓFOK
DEBRECEN
VÁRHEGYHÁZA
A GÖRBE VONALAK AZ IZOHIETÁK – AZOKAT A HELYEKET KÖTIK ÖSSZE, AHOL A CSAPADÉK MENNYISÉGE EGYENLŐ VOLT

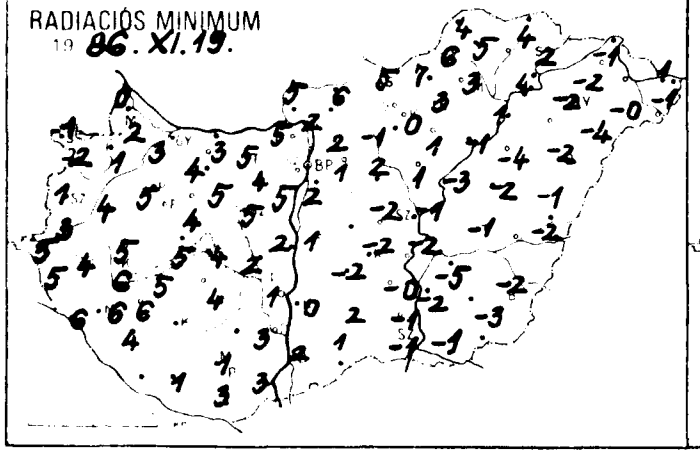
RADIACIÓS MINIMUM
86. XI. 19.

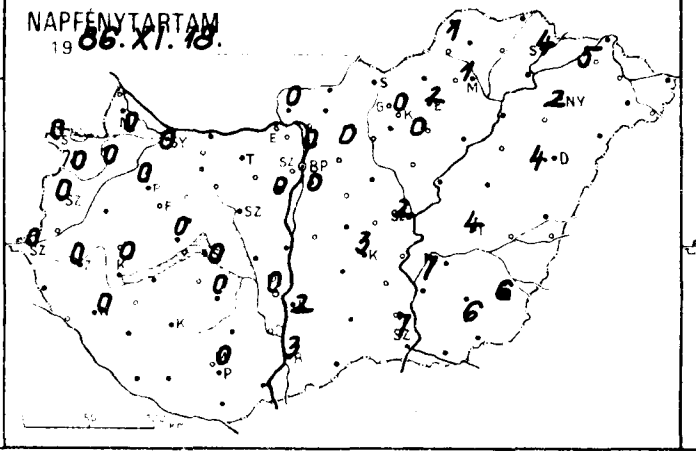
NAPFÉNYTARTAM
86. XI. 18.

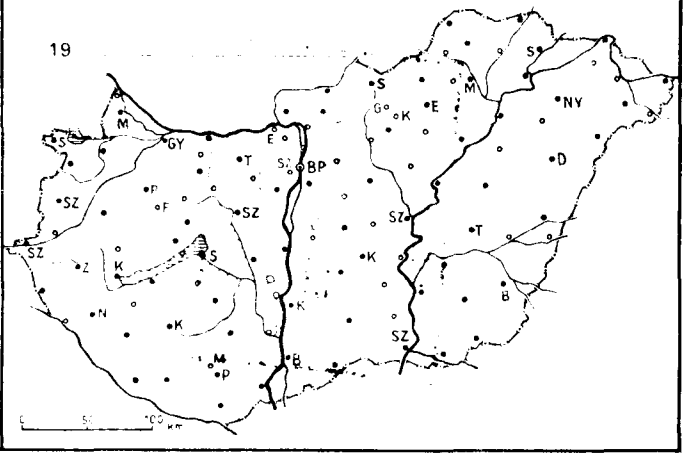

86.XI.19. 07 h-ig az utolsó 24 óra adatai						Előző nap napos órái
állomás	csapadék (mm)		max. hőmérséklet	min. hőmérséklet	rad. min.	
Győr	•	≡	8	4	3	0
Kapuvár	ny	≡,	10	2	1	0
Mosonmagyaróvár	•	≡	9	3	2	0
Rajka	ny	≡,	8	1	0	
Sopron	ny	≡,	8	–0	–1	0
Sopronhorpács	•	≡	7	–0	–2	0
Káld	•	≡	7	5	4	
Körmend	•	≡	9	3	3	
Szentgotthárd	•	≡	6	5	5	0
Szombathely	•	≡	7	3	1	0
Lenti	•	≡	7	5	5	
Letenye	ny	≡,	10	6	6	
Nagykanizsa	•	≡	8	6	6	0
Zalaegerszeg	ny	), ≡	8	4	4	0
Farkasgyepű	•	≡	7	4	4	
Keszthely	ny	≡,	9	6	6	0
Menesh[illegible]ely	•	≡	8	4	2	0
Pápa	ny	≡,	8	5	5	0
Sümeg	ny	≡	8	6	5	
Sihány	•	≡	8	5	5	
Veszprém	•	⌐	9	5	4	
Zirc	ny	≡,	7	2	–1	
Tonyód	ny	≡,	10	6	5	
Homokszt. György	–		–	–	–	
Kaposvár	–		–	–	–	
Marcali	•	≡	10	7	6	
Siófok	•	≡	6	4	4	0
Somogyszob	ny	),	8	6	4	
[illegible]ab	–		–	–	–	
Siklós	–		–	–	–	
Esztergom	•	≡	6	6	5	
Csisbér	•	≡	9	4	4	
Komárom	•	≡	7	4	3	
Tatabánya	•	≡	6	6	5	
Csesztdoboz	•	≡	8	5	4	
Dunaújváros	•	≡	8	3	2	
Martonvásár	•	≡	10	6	5	0
Mór	•	≡	7	6	5	
Székesfehérvár	•	⌐	9	3	2	
Szabadbattyán	•	≡	7	6	5	
Vértesszemcse	•	≡	7	6	4	0
Csengele	–		–	–	–	
[illegible]	•	≡	9	1	1	0
[illegible]kszárd	•	⌐	8	4	3	
[illegible]adtető	•	≡	7	3	1	
[illegible]hács	•	⌐	6	3	3	
[illegible]	•	≡	7	2	1	0
[illegible]	•	≡	7	4	3	
[illegible]ettvár	ny	≡,	7	3	1	
[illegible]tors	•	≡	12	3	1	
[illegible] Lőrinc	•	≡	11	4	2	0
Met. Int.	•	≡	12	4	–	0
[illegible]szab. hegy	•	≡	9	5	1	
[illegible]lód	•	≡	12	3	–2	
[illegible]zokő	•	≡	8	4	2	
[illegible]lő	ny	≡,	11	4	2	0
[illegible]ret	•	≡	11	3	1	
[illegible]	•	≡	10	1	1	
[illegible]kata	•	≡	10	3	2	
[illegible]tendre	•	≡	11	4	4	

86.XI.19. 07 h-ig az utolsó 24 óra adatai						Előző nap napos órái
állomás	csapadék (mm)		max. hőmérséklet	min. hőmérséklet	rad. min.	
Vác	•	≡	11	5	2	
Vámosmikola	•	≡	8	5	5	0
Baja	•	≡	9	2	2	3
Bácsalmás	ny	≡,	11	1	1	
Izsák	•	≡	12	0	–2	
Kalocsa	•	≡	10	2	0	2
Kecskemét	•	⌐	12	–0	–2	3
Kiskunfélegyháza	•	≡	13	1	–0	
Kiskunhalas	•	≡	13	2	2	
Kunszentmiklós	•	≡	10	1	1	
Tiszakécske	•	⌐	11	1	–2	
Balassagyarmat	•		10	6	6	
Romhány	–		–	–	–	
Salgótarján	•	≡	11	5	5	
Eger	•	≡	12	6	3	2
Galyatető	•	≡	7	2	–1	
Gyöngyös	•	≡	11	4	0	
Kékestető	•	≡	6	3	2	0
Kompolt	•	⌐	10	2	1	0
Lőrinci	•	≡	10	4	–1	
Poroszló	•	≡	11	–1	–1	
Jászapáti	•	≡	11	1	1	
Jászberény	•	≡	10	2	–1	
Karcag	•	≡	10	1	–2	
Szolnok	•	≡	12	0	–1	2
Tiszaroff	•	≡	11	–0	–3	
Túrkeve	•	≡	13	–0	–1	4
Kistelek	•	≡	13	–1	–1	
Makó	•	≡	12	1	–1	
Szeged	•	≡	11	0	–1	7
Szentes	•	≡	13	1	–2	
Borsodnádasd	•	≡	12	7	7	
Fügöd	–		–	–	–	
Hidasnémeti	•	≡	10	5	4	
Jósvafő	•	⌐	11	6	4	1
Lillafüred	•	≡	12	5	3	
Miskolc	•	≡	11	4	3	1
Putnok	•	≡	10	7	6	
Sárospatak	•	≡	10	4	2	4
Szendrőlád	•	≡	12	5	5	
Tokaj	•	≡	10	4	4	
Kisvárda	•	≡	11	–1	–2	5
Mátészalka	•	≡	11	0	–0	
Nyíregyháza	•	≡	8	–1	–2	2
Nyírlugos	•	⌐	10	–2	–4	
Pátyod	•	≡	11	–0	–1	
Tiszabecs	•	≡	15	1	1	
Vásárosnamény	–		–	–	–	
Záhony	•	≡	12	0	–1	
Berettyóújfalu	•	≡	10	–0	–1	
Debrecen	•	≡	13	–1	–2	4
Hajdudorog	–		–	–	–	
Hortobágy	•	≡	10	–3	–4	
Kotosszakál	•	≡	12	–1	–2	
Polgár	•	≡	10	1	1	
Békéscsaba	•	≡	12	–1	–2	6
Mezőhegyes	ny	≡,	12	–2	–3	6
Orosháza	–		–	–	–	
Szarvas	•	≡	12	–0	–5	7
Szeghalom	–		–	–	–	

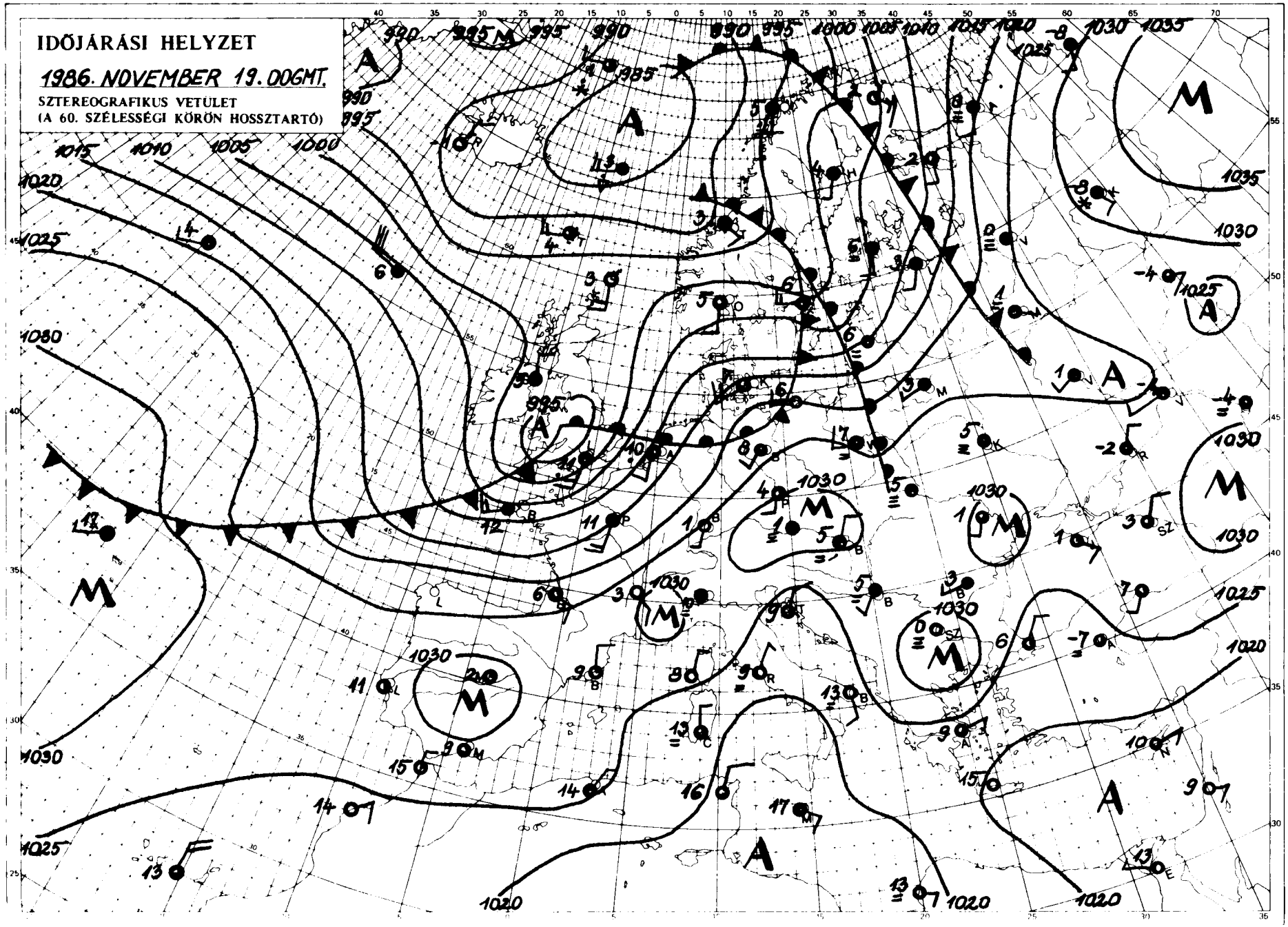

KIADJA: ORSZÁGOS METEOROLÓGIAI SZOLGÁLAT
Készíti: Központi Előrejelző Intézet Analízis- és Rövidtávú Prognózis Központja – T.: 273-018
Megjelenik naponként
Éves előfizetési díja: 2.200,-Ft. Megrendelhető: 1024 Budapest, II., Kitaibel Pál u. 1. T.: 353-500
Kiadásért felel: az OMSZ elnöke Szerkesztésért felel: a KEI igazgatója

Jelmagyarázat a havi mellékletben

IDŐJÁRÁSI NAPIJELENTÉS

ЕЖЕДНЕВНЫЙ МЕТЕОРОЛОГИЧЕСКИЙ БЮЛЛЕТЕНЬ • DAILY WEATHER REPORT
BULLETIN QUOTIDIEN DE TEMPS • TÄGLICHER WETTERBERICHT

99. évfolyam 8725. szám. + Budapest + 1986. november 20. csütörtök

LIBRARY
SEP 02 1987
NOAA
U.S. Dep. of Commerce

Az időjárási helyzet és a várható időjárás:

Közép- és Kelet-Európa nagy részén - egy magas légnyomásu öv hatására - már hosszabb ideje csendes, erősen párás, sokfelé ködös az idő. A Norvég-tenger feletti középponttal nagy kiterjedésü ciklon örvénylik. A nyugatról kelet felé sodródó óceáni léghullámok utját a Brit-szigeteken, az Északi-valamint a Balti-tenger partvidékén, továbbá a Német-sikságon szórványos eső, zápor és megerősödő szél jelzi. Csütörtökön a hajnali órákban a Bilbao-Párizs-Hamburg-Helsinki vonal mentén huzodott az a felhő- és esősáv, amely várhatóan a szárazföld belsejében is egyre többfelé okoz változékony időjárást.

Magyarországon szerdán országszerte erősen párás, sokfelé egész nap ködös idő volt, elszórtan fordult elő szitálás. A csütörtök reggelig lehullott csapadék mennyisége csapadéknyom, ill. 1 mm volt. Szerdán a hőmérséklet csucsértéke 4-10 fok között alakult. Csütörtök hajnalra pedig 1-6 fokig hült le a levegő. Ma délelőtt országszerte borongós, párás, helyenként ködös idő volt többfelé ködszitálással. A hőmérséklet 11 órakor az országban 3-6 fok között váltakozott.

Ma 12 órakor Budapesten a hőmérséklet 4 fok, a tengerszintre átszámitott légnyomás 1024 hPa, gyengén süllyed.

Várható időjárás péntek estig:

Csütörtökön jobbára borult idő, szórványos, gyengén szitáló eső, legföljebb kissé élénk légmozgás várható. Pénteken gyakorta lesz erősen felhős az ég, többfelé valószinü gyönge eső, emellett hosszabb, rövidebb napos időszakok is várhatók. A nyugati, északnyugati szél gyakorta megélénkül.

Várható legalacsonyabb éjszakai hőmérséklet: 0, +5 fok között,
legmagasabb nappali hőmérséklet pénteken: 7, 12 fok között alakul.

Török Dénes s.k.

TÁVOLABBI KILÁTÁSOK SZOMBATTÓL-KEDDIG:

A hét végén túlnyomóan felhős idő várható kisebb esőkkel. A jövő hét elején többször megerősödik a szél, a felhőzet felszakadozik. Legalacsonyabb hajnali hőmérséklet: eleinte +1, 6, a jövő hét elején -5, 0 fok között várható. Legmagasabb nappali hőmérséklet a hétvégén: 5, 10, a jövő hét elején 3, 8 fok között lesz. Jelentős mennyiségü /legalább 5 mm napi/ csapadék az ország területének 20 százalékán várható.

KÖZÉPTÁVÚ ELŐREJELZŐ CSOPORT

A hőmérséklet napi középértéke és eltérése a sokévi átlagtól /Budapest belterület/:

198. . XI. 19.	5,6°C	+0,8°C

18 óta ezen a napon Budapesten előfordult

Legmagasabb hőmérséklet:	16,4°C /1970/,
Legalacsonyabb hőmérséklet:	-5,4°C /1902/.

86.726.

LEGMAGASABB HŐMÉRSÉKLET

86. XI. 19.

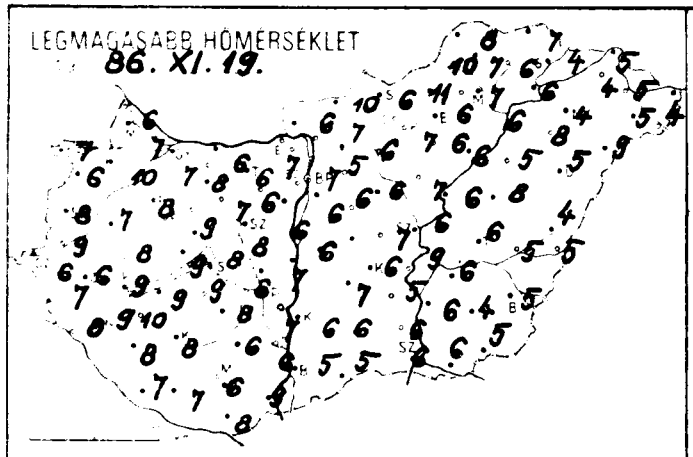

LEGALACSONYABB HŐMÉRSÉKLET

19 86. XI. 20.

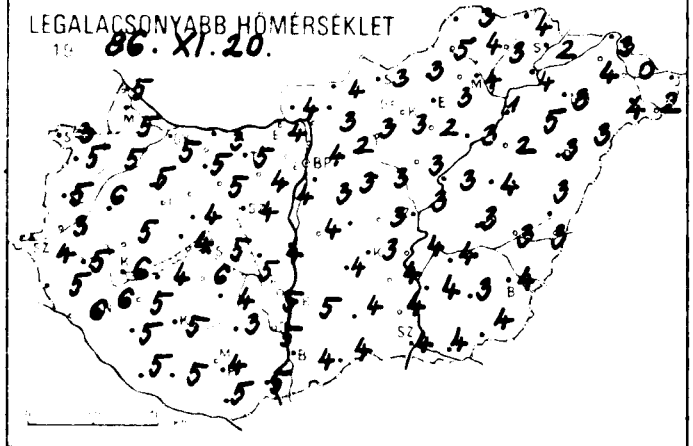

24 órás CSAPADÉKELOSZLÁS

19 86. XI. 19. 7h -tól XI. 20. 7h -ig.

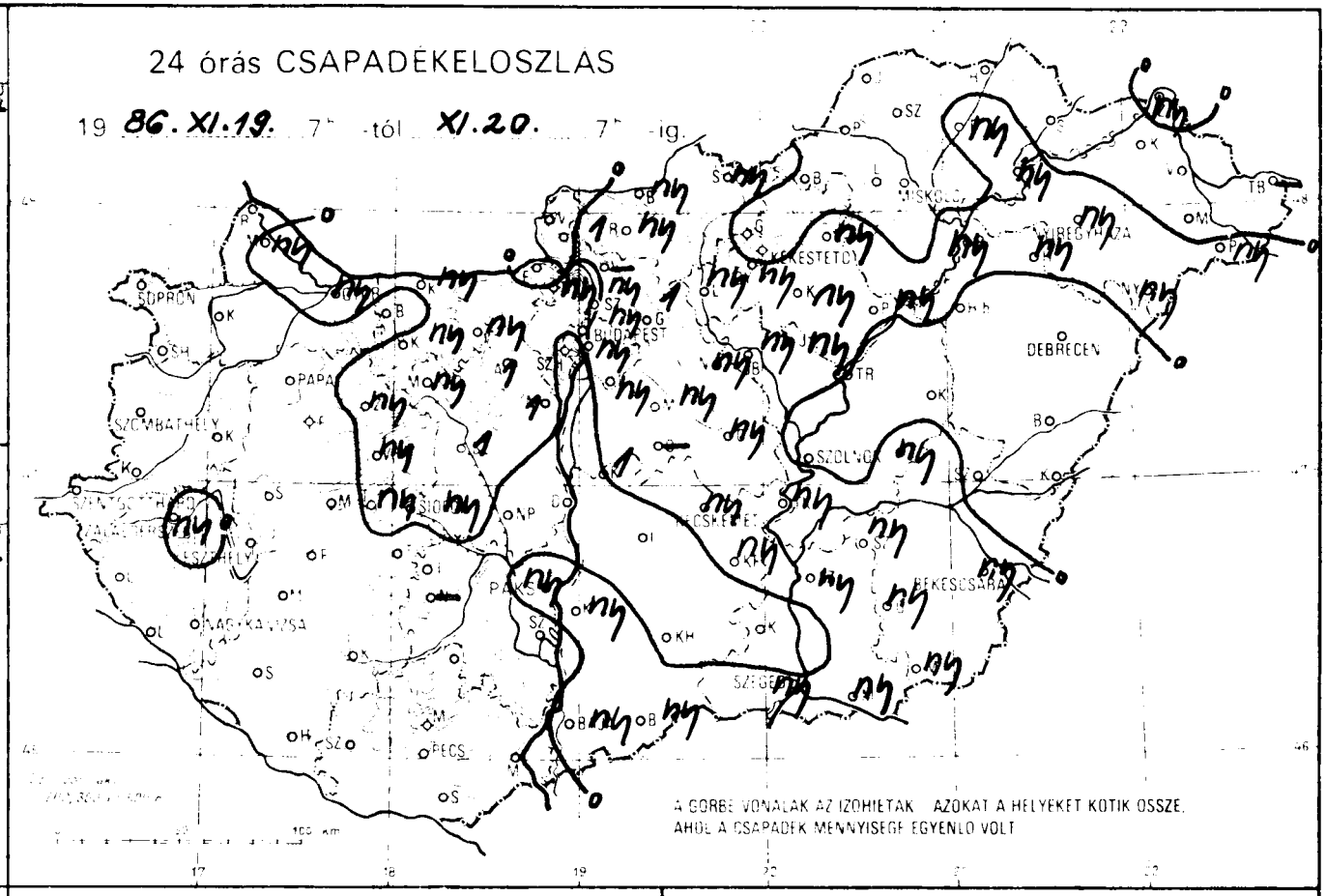

RADIÁCIÓS MINIMUM

19 86. XI. 20.

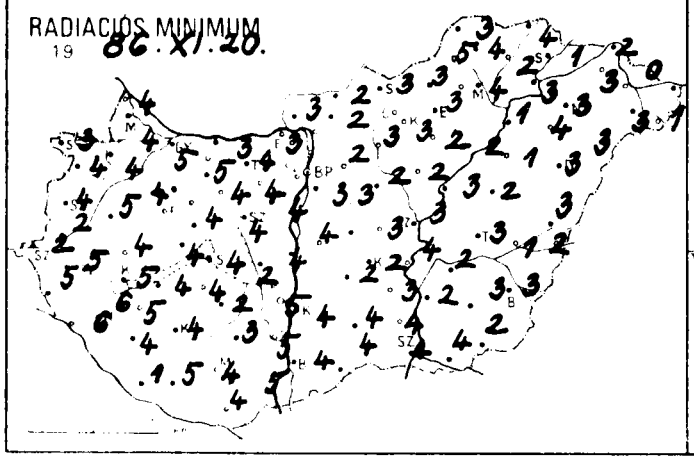

NAPFÉNYTARTAM

19 86. XI. 19.

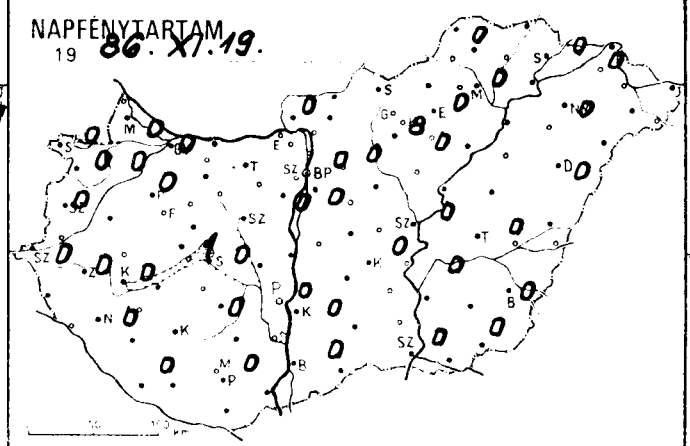

19

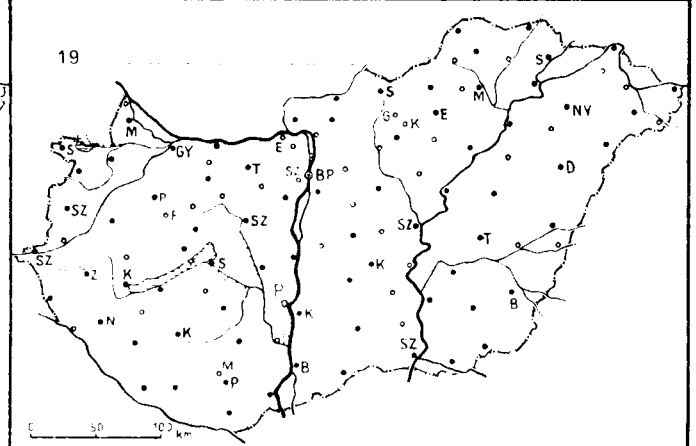

86.XI.20. 07 h-ig az utolsó 24 óra adatai

állomás	csapadék (mm)		max. hőmérséklet	min. hőmérséklet	rad. min.	Előző nap napos órái
vőr	ny	,, ≡	7	5	5	0
apuvár	•	⌐	10	5	4	0
sonmagyaróvár	ny	≡,	7	5	4	0
ika	•	=	6	5	4	
pron	•	≡	7	3	3	0
pronhorpács	•	≡	6	5	4	0
ld	•		7	6	5	
rmend	•		9	3	2	
entgotthárd	•	≡	6	4	2	0
mbathely	•	≡	8	5	4	0
nti	•	=	7	5	5	
enye	•	=	8	6	6	
rykanizsa	•	=	9	6	6	0
agerszeg	ny	, ≡	6	5	5	0
kasgyepü	•	≡	8	4	3	
zthely	•	⌐	9	6	5	0
eshely	•	≡	7	3	2	1
	•	≡	8	5	4	0
meg	•	≡	8	5	4	
ány	ny	, ≡	9	4	4	
zprém	ny		9	4	4	
	ny	≡,	9	3	3	
nyód	•		9	5	4	
mokszt. györgy	•	⌐	7	5	1	0
osvár	•	⌐	8	5	4	
cali	•	≡	10	5	5	
ok	ny	, ⌐	8	5	4	0
mogyszob	•		8	5	4	
	•	≡	9	6	4	
lha	•	=	6	5	4	
rgom	•	=	7	4	3	
er	ny	≡,	8	5	5	
arom	ny	=	6	3	3	
bánya	ny	, =	6	5	4	
utdobo	1	, =	6	4	4	
ujváros	•	=	7	4	4	
onvásár	1	, ≡	6	4	4	0
	ny	=	7	5	4	
ard	•	=	8	5	2	
adbattyán	1	=	8	4	4	
szemcse	•	=	8	4	2	0
zyel	•	≡	6	3	3	
	ny	, ≡	7	5	5	0
svárd	•	=	6	5	5	
adtető	•	≡	5	3	2	
tes	•		9	5	5	
	•	≡	6	4	4	0
s	•	=	8	5	4	
ítvár	•	≡	7	5	5	
rs	ny	, ≡	7	4	3	
ráne	ny	, ≡	6	3	3	0
ét. int.	ny	,	7	4	–	0
zab. hegy	•	≡	4	1	1	
d	ny	,	7	3	3	
vikő	ny	≡,	9	0	0	
	1	, =	5	2	2	0
et	1	≡,	6	2	2	
	ny	≡	6	3	3	
ata	ny	=	6	3	2	
dre	ny	≡,	7	3	3	

86.XI.20. 07 h-ig az utolsó 24 óra adatai

állomás	csapadék (mm)		max. hőmérséklet	min. hőmérséklet	rad. min.	Előző nap napos órái
Vác	–		–	–	–	
Vámosmikola	•	=	6	4	3	0
Baja	ny	, ≡	5	4	4	0
Bácsalmás	ny	=	5	4	4	
Izsák	•	=	7	4	2	
Kalocsa	ny	,	6	5	4	0
Kecskemét	ny	, =	6	3	2	0
Kiskunfélegyháza	ny	≡,	5	4	3	
Kiskunhalas	•	=	6	4	4	
Kunszentmiklós	1	=	6	4	4	
Tiszakécske	ny	, =	9	4	4	
Balassagyarmat	ny	, =	10	4	2	
Romhany	ny	≡,	7	3	2	
Salgótarján	ny		6	3	3	
Eger	ny	, =	6	3	3	0
Galyatető	•	⌐	8	0	–2	
Gyöngyös	ny	≡,	7	3	3	
Kékestető	•	⌐	5	2	–1	8
Kompolt	ny	,	6	2	2	0
Lőrinci	ny	≡, =	6	3	3	
Poroszló	ny	≡,	6	3	2	
Jászapáti	ny	≡,	7	3	2	
Jászberény	ny	̇ =	7	3	2	
Karcag	•	=	8	4	2	
Szolnok	•		6	3	3	0
Tiszaroff	•	=	6	3	3	
Túrkeve	ny	, ≡	6	3	3	0
Kistelek	•	≡	6	4	4	
Makó	ny	,	6	4	4	
Szeged	ny	, ≡	6	4	4	0
Szentes	ny		6	4	2	
Borsodnádasd	•	=	11	3	3	
Fügöd	ny	, =	6	3	2	
Hidasnémeti	•	=	7	4	4	
Jósvafő	•	=	8	3	3	0
Lillafüred	•	≡	9	2	0	
Miskolc	•	=	7	4	4	0
Putnok	•	≡	10	5	5	
Sárospatak	•	≡	4	2	1	0
Szendrőlád	•	≡	7	4	4	
Tokaj	ny	=	6	4	3	
Kisvárda	•	≡	4	4	3	0
Mátészalka	•	≡	5	4	3	
Nyíregyháza	ny	, ≡	4	3	3	0
Nyírlugos	•		9	3	3	
Pátyod	ny		4	2	1	
Tiszabecs	–		–	–	–	
Vásárosnamény	•	≡	5	0	0	
Záhony	ny	≡,	5	3	2	
Berettyoújfalu	•		4	3	3	
Debrecen	•	≡	5	3	3	0
Hajdudorog	ny	, =	8	5	4	
Hortobágy	•		5	2	1	
Kösrösszakal	•		5	3	2	
Polgár	ny	, =	6	1	1	
Békéscsaba	ny	, =	5	4	3	0
Mezőhegyes	ny	,	5	4	2	0
Orosháza	ny	,	4	3	3	
Szarvas	ny	, ≡	6	4	2	0
Szeghalom	•	≡	5	3	1	

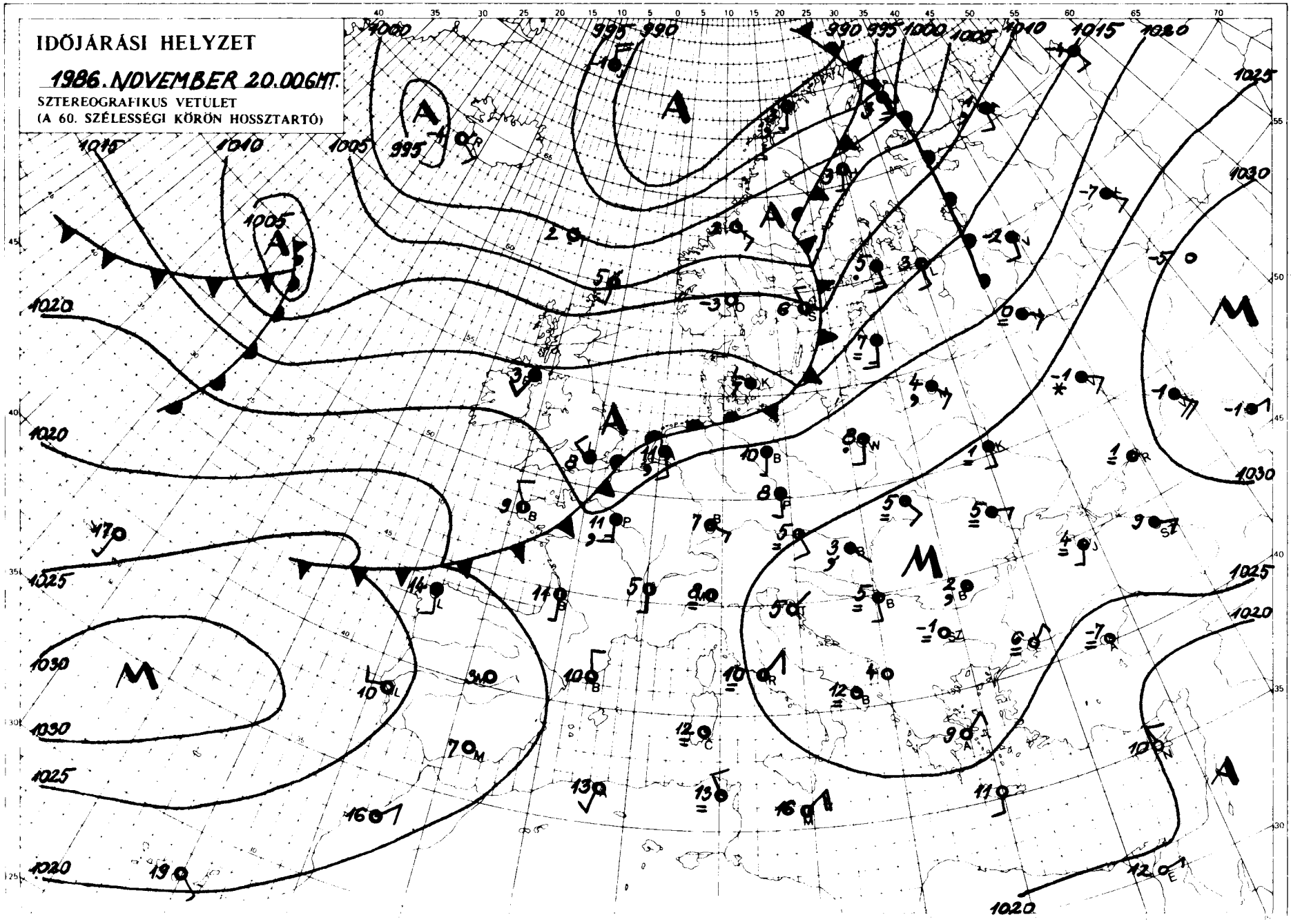

KIADJA: ORSZÁGOS METEOROLÓGIAI SZOLGÁLAT
Készült: Központi Előrejelző Intézet Analízis- és Rövidtávú Prognózis Központja F.: 273-018
Megjelenik naponként
Éves előfizetési díja: 2.200,- Ft. Megrendelhető: 1024 Budapest, II., Kitaibel Pál u. 1. T.: 353-500
Kiadásért felel: az OMSZ elnöke Szerkesztésért felel: a KEI igazgatója

Jelmagyarázat a havi mellékletben

IDŐJÁRÁSI NAPIJELENTÉS

ЕЖЕДНЕВНЫЙ МЕТЕОРОЛОГИЧЕСКИЙ БЮЛЛЕТЕНЬ · DAILY WEATHER REPORT
BULLETIN QUOTIDIEN DE TEMPS · TÄGLICHER WETTERBERICHT

99. évfolyam 326. szám. + Budapest + 1986. november 21. péntek

LIBRARY
SEP 0 2 1987
N.O.A.A.
U.S. Dept of Commerce

Az időjárási helyzet és a várható időjárás:

Középvonalával kontinensünk óceáni partvidéke mentén légörvényrendszer huzódik. A légörvények időjárási frontjai délnyugat-északkeleti irányban haladnak a partvidék mentén, egyre keletebbi pályán. Pénteken délelőtt esett az eső a Brit-szigeteken, az Alpok nyugati térségében és a Balti-tenger mentén. A Kelet-Európai alföld nyugati peremvidékén többfelé havazott. Kelet, Délkelet-Európán nagy részén folytatódott a párás, ködös emiatt az átlagosnál jóval hüvösebb idő. Az időjárási frontok pályája egyre közelebb kerül a Kárpát-medencéhez, igy várhatóan változékonyabbra fordul időjárásunk a hét végén.

Magyarországon csütörtökön borult, kissé párás idő volt. Sokfelé hullott jelentéktelen mennyiségü eső. A hőmérséklet csucsértéke 3, 9 fok között alakult. Péntek hajnalra 1, 5 fok közé csökkent a hőmérséklet és helyenként sürü köd képződött. Délelőtt folytatódott a borult, párás, néhol a ködös idő. A hőmérséklet 11 órakor 2, 7 fok között volt.

Ma 12 órakor Budapesten a hőmérséklet 2 fok, a tengerszintre átszámitott légnyomás 1023 hPa, gyengén süllyed.

Várható időjárás szombat estig:

Eleinte folytatódik a borult, párás, ködös idő ködszitálással. Később időnként kissé felszakadozik a zárt felhőtakaró és főként az ország nyugati felében fordulhat elő ennél kisebb eső.
A gyenge szél holnapra délkeleti, délire fordul és lassanként megélénkül.
Várható legalacsonyabb éjszakai hőmérséklet: 1, 6,
legmagasabb nappali hőmérséklet szombaton: 6, 11 fok között.

H. Bóna Márta s.k.

A hőmérséklet napi középértéke és eltérése a sokévi átlagtól /Budapest belterület/:

1986. XI. 20. 4,5°C -0,3°C

1871 óta ezen a napon Budapesten előfordult

LEGMAGASABB NAPPALI HŐMÉRSÉKLET: 16,2°C /1926/
LEGALACSONYABB HŐMÉRSÉKLET: -9,[illegible]°C / 902/

86.727.

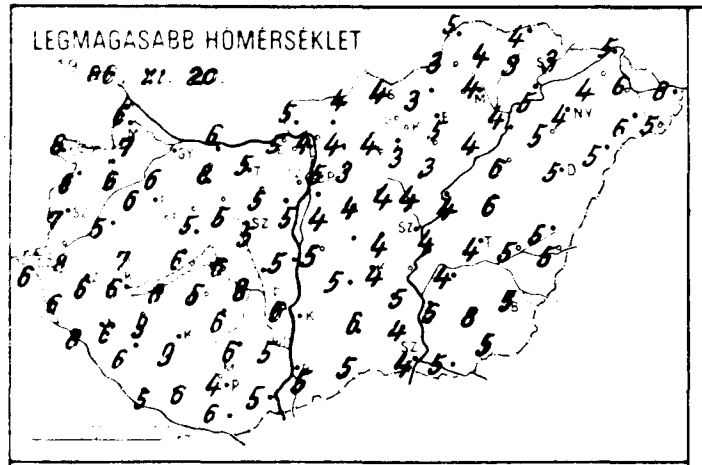
LEGMAGASABB HŐMÉRSÉKLET
86. XI. 20.

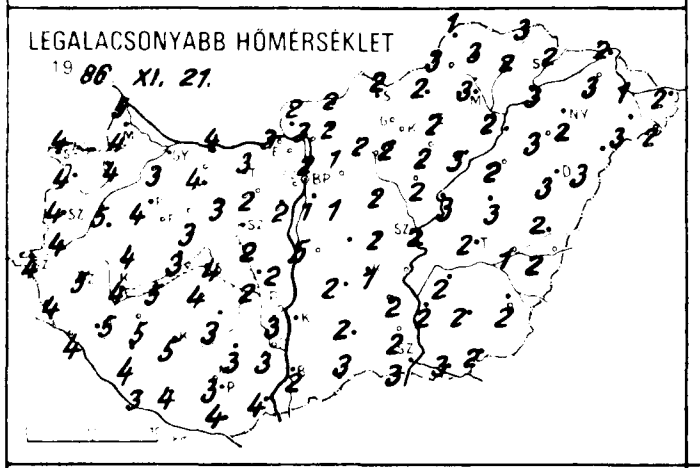
LEGALACSONYABB HŐMÉRSÉKLET
19 86. XI. 21.

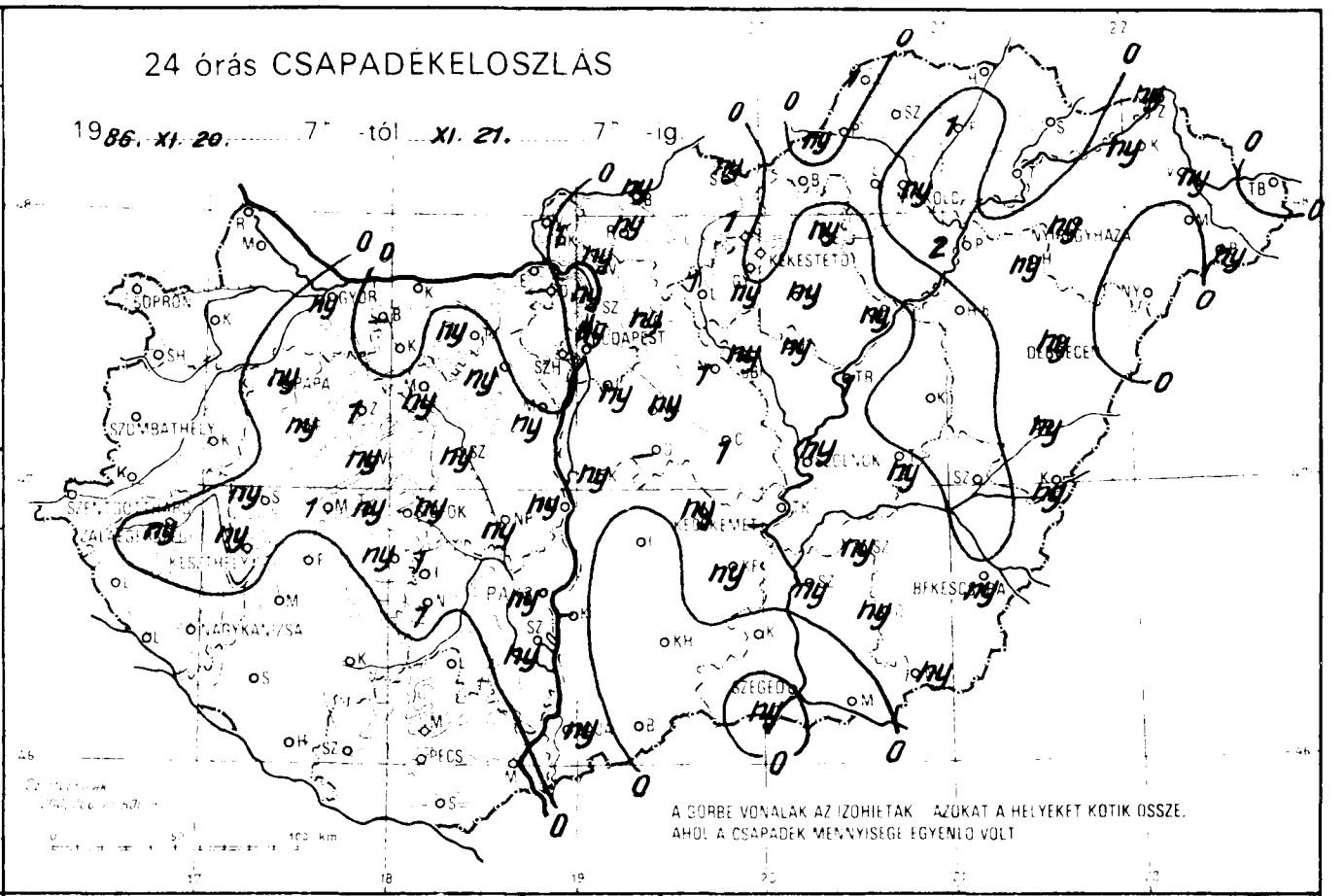
24 órás CSAPADÉKELOSZLÁS
19 86. XI. 20. 7 -tól XI. 21. 7 -ig
A GÖRBE VONALAK AZ IZOHIETÁK AZOKAT A HELYEKET KÖTIK ÖSSZE, AHOL A CSAPADÉK MENNYISÉGE EGYENLŐ VOLT

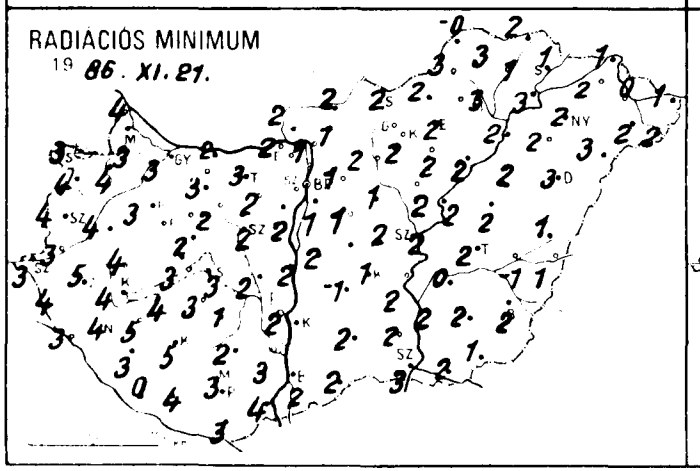
RADIÁCIÓS MINIMUM
19 86. XI. 21.

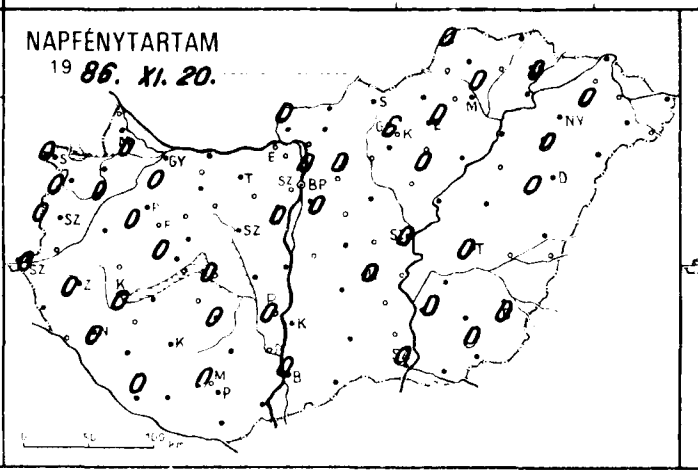
NAPFÉNYTARTAM
19 86. XI. 20.

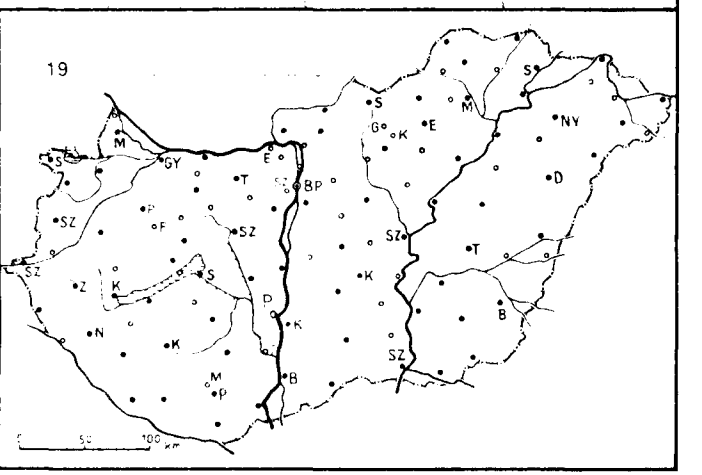
19

1986.XI.20.^{h}-ig az utolsó 24 óra adatai						Előző nap napos órái
állomás	csapadék (mm)		max. hőmérséklet	min. hőmérséklet	rad. min.	
Győr	ny	,≈	6	3	3	0
Kapuvár	•	≈	6	4	4	0
Mosonmagyaróvár	•	=	7	4	3	0
Rajka	•		6	5	4	
Sopron	•	≡	6	4	3	0
Sopronhorpács	•	=	6	4	4	0
Káld	•		6	5	4	
Körmend	•		0	4	3	
Szentgotthárd	•	=	6	4	3	0
Szombathely	•	=	7	4	4	0
Lenti	•	=	6	4	4	
Letenye	•	=	8	4	3	
Nagykanizsa	•		6	5	4	0
Zalaegerszeg	ny	,=	6	5	5	0
Tarkasgyepű	ny	≡,	7	3	3	
Keszthely	ny	,≈	6	4	4	0
Mencshely	1	=	5	2	2	0
Pápa	ny	≡,	6	4	3	0
Sümeg	ny	≡,	7	4	4	
Tihany	ny	,=	6	3	3	
Veszprém	ny	≡	5	3	2	
Zirc	1	≡	4	2	2	
Bonyód	•	≡	8	5	4	
Homokszt. György	•	=	5	3	0	0
Kaposvár	•	≡	6	4	3	
Marcali	•	≡	9	5	5	
Siófok	ny	,≈	6	4	3	0
Somogyszob	•		6	4	3	
Tab	ny	≡,	5	4	3	
Babolna	–		–	–	–	
Esztergom	•	≡	5	3	2	
Kisbér	•	=	8	4	3	
Komárom	•	=	6	4	2	
Tatabánya	ny	,	5	3	3	
Alcsútdoboz	ny	,=	5	2	2	
Dunaújváros	ny		5	2	2	
Martonvásár	ny	,=	5	2	2	0
Mór	ny	=	5	3	2	
Sárbogárd	ny	,=	8	2	2	
Szabadbattyán	ny	,=	5	2	2	
Tegzemcse	1	=	6	3	1	0
Lengyel	•	≡	6	3	2	
Pécs	ny	,≡	6	3	2	0
Szekszárd	ny	=	5	3	3	
Árpádtető	•	≡	3	2	1	
Mohács	•	≡	5	4	4	
Pécs	•	=	4	3	3	0
Siklós	•	≈	6	4	3	
Szigetvár	•	=	6	4	4	
Budapest	1	,=	5	2	2	
Bp. Lőrinc	ny	,=	4	1	1	0
Bp. Met. Int.	ny		5	2	–	0
Bp. Szab. hegy	•	≡	4	0	–1	
Budaörs	1	,=	4	2	2	
Budaörsi repülőtér	–		–	–	–	
Budajenő	ny	,=	3	1	1	0
Budavár	1	≡,	4	1	1	
Budaörs	ny	,≡	4	1	1	
Csepel	1	≡,	4	2	1	
Csepel-Szabadkikötő	ny	≡,=	5	3	3	

1986.XI.20.^{h}-ig az utolsó 24 óra adatai						Előző nap napos órái
állomás	csapadék (mm)		max. hőmérséklet	min. hőmérséklet	rad. min.	
Vác	ny	,≈	4	3	1	
Vámosmikola	•	=	5	2	2	0
Baja	ny	,≡	5	2	2	0
Bácsalmás	•	≡	5	3	2	
Izsák	•	=	5	2	–1	
Kalocsa	–		–	–	–	
Kecskemét	ny	=	4	1	1	0
Kiskunfélegyháza	ny	≡,	5	2	2	
Kiskunhalas	•	≡	6	2	2	
Kunszentmiklós	ny	≡	5	5	2	
Tiszakécske	–		–	–	–	
Balassagyarmat	ny	,=	4	2	2	
Romhány	ny	≡,	4	2	1	
Salgótarján	ny	≡	4	2	2	
Eger	ny	,=	5	2	2	0
Galyatető	1	≡,	5	–3	–3	
Gyöngyös	ny	≡,	3	2	2	
Kékestető	•		6	–3	–4	6
Kompolt	ny	,≡	3	2	2	0
Lőrinci	1	≡	4	2	2	
Poroszló	ny	,=	4	3	2	
Jászapáti	ny	,=	4	2	2	
Jászberény	ny	≡	4	2	1	
Karcag	•	=	6	3	2	
Szolnok	ny	,=	4	2	2	0
Tiszaroff	1	,≈	4	3	2	
Túrkeve	ny	,=	4	2	2	0
Kistelek	•	≡	4	2	2	
Makó	•	=	5	3	2	
Szeged	ny	,=	4	3	3	0
Szentes	ny	≡,	6	2	2	
Borsodnádasd	•	=	3	2	2	
Füzesgyarmat	1	,=	3	2	1	
Hidasnémeti	•	≈	4	3	2	
Jósvafő	1	,=	5	1	–0	0
Lillafüred	•	=	5	2	2	
Miskolc	ny	,=	4	3	3	0
Putnok	ny	≡,	3	3	3	
Sárospatak	•	=	3	2	1	0
Szendrőlád	•	≡	4	3	3	
Tokaj	•	=	5	3	3	
Kisvárda	ny	=	4	3	2	0
Mátészalka	•	≈	6	3	2	
Nyíregyháza	ny	,≡	4	2	2	0
Nyírlugos	•		5	3	3	
Pátyod	ny	,	5	2	2	
Tiszabecs	•	≡	8	2	1	
Vásárosnamény	ny	≡,	6	1	0	
Záhony	ny	,	5	2	1	
Berettyóújfalu	ny	,	5	2	1	
Debrecen	ny	,≈	5	3	3	0
Hajdúdorog	ny	≡,	5	3	2	
Hortobágy	•		6	2	2	
Körösszakál	ny	,	5	2	1	
Polgár	2	=	4	2	2	
Békéscsaba	ny	≡,	5	2	2	0
Mezőhegyes	ny	≡,	5	2	1	0
Orosháza	ny	,=	8	2	2	
Szarvas	ny	,≈	4	2	0	0
Szeghalom	•	=	5	1	–1	

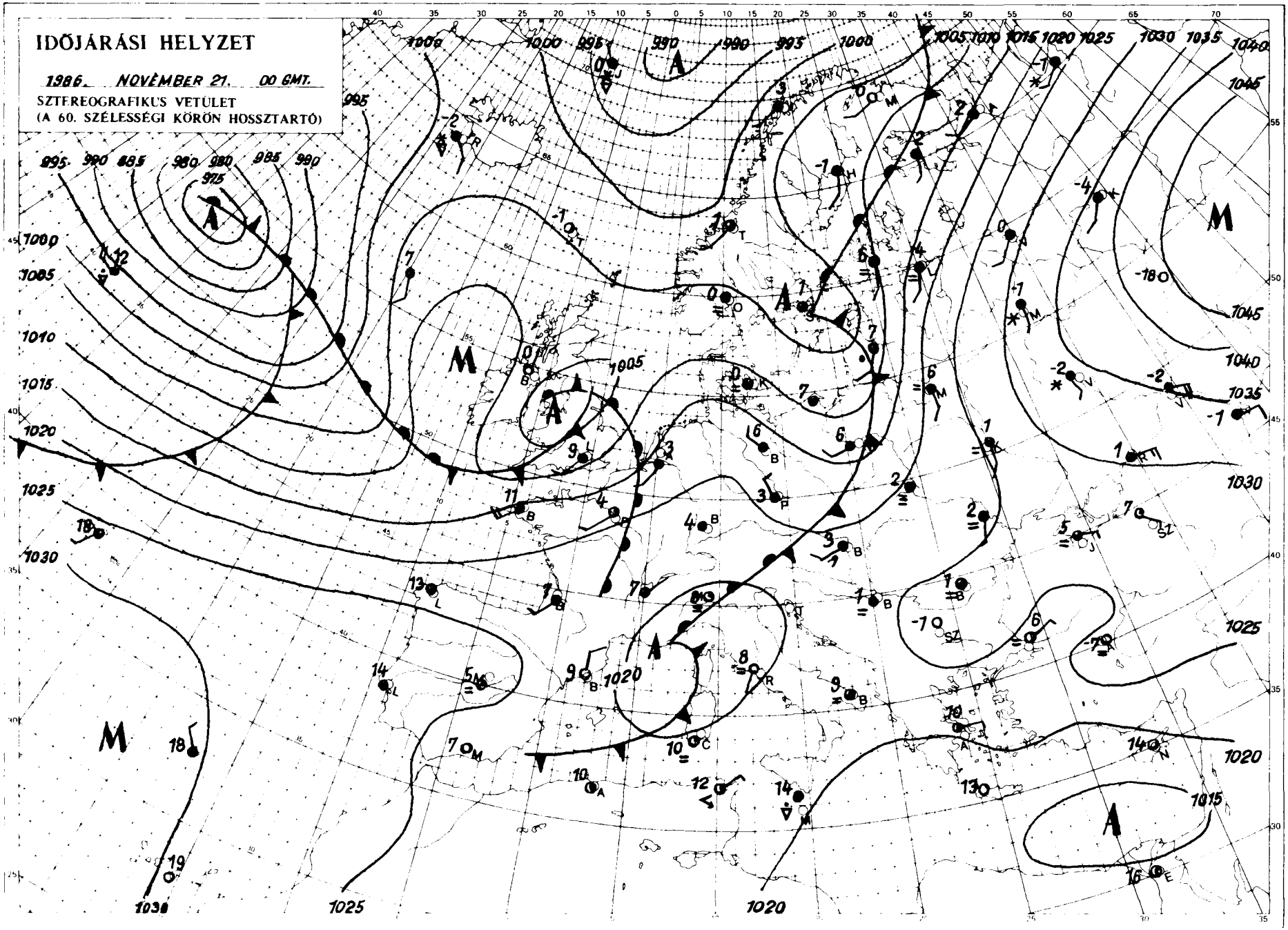

KIADJA: ORSZÁGOS METEOROLÓGIAI SZOLGÁLAT
Készíti: Központi Előrejelző Intézet Analízis- és Rövidtávú Prognózis Központja T: 273-018
Megjelenik naponként
Éves előfizetési díja: 2.200.- Ft. Megrendelhető: 1024 Budapest, II. Kitaibel Pál u. 1. T: 353-500
Kiadásért felel: az OMSZ elnöke Szerkesztésért felel: a KEI igazgatója

Jelmagyarázat a havi mellékletben

IDŐJÁRÁSI NAPIJELENTÉS

ЕЖЕДНЕВНЫЙ МЕТЕОРОЛОГИЧЕСКИЙ БЮЛЛЕТЕНЬ · DAILY WEATHER REPORT
BULLETIN QUOTIDIEN DE TEMPS · TÄGLICHER WETTERBERICHT

99. évfolyam 327. szám + Budapest + 1986. november 22. szombat

LIBRARY
Commerce

Az időjárási helyzet és a várható időjárás:

Lassanként megváltozik Közép-Európa időjárása. Ennek első jele az, hogy szombatra sokfelé megszünt a köd, felszakadozott a felhőzet. Ezt az átalakulást egy olyan légköri front okozta, amely jelentősen gyengülve fejthette csak ki hatását. A változás a továbbiakban abból áll majd, hogy északnyugat felől egy erőteljesebb front is eléri Közép-Európa térségát. Felhős marad az idő, megélénkül a szél, a köd egyre kevesebb helyen marad meg, és eső is várható.

Magyarországon pénteken egész nap borult, sokfelé ködös,párás idő volt. Sok helyről jelentettek ködszitálást, szitálást. A lehullott csapadék mennyisége általában 1 mm alatt maradt, délnyugaton azonban, ahol éjszaka néhol eleredt az eső, 2, 3 mm-t is mértek. A legmagasabb nappali hőmérséklet 2, 8 fok között volt. Szombatra virradóra néhol felszakadozott a felhőzet, ezért gyenge fagy is előfordult. A hajnali órákra -2, +4 fokig süllyedt a hőmérséklet. Délelőtt változóan felhős idő volt, keleten több helyen kisütött a nap. A köd legnagyobbrészt megszünt. Délnyugaton elszórtan esett az eső. 11 órára 2,6 fokig emelkedett a hőmérséklet.

Ma 12 órakor Budapesten 4 fokot mértek, a tengerszintre átszámitott légnyomás 1018 hPa, mérsékelten süllyed.

Várható időjárás vasárnap estig

Valószinüleg csak az Alföldön csökken időnként a felhőzet, az ország nagy részén borult, néhol ködös idő várható. Sokfelé lesz eső. Vasárnap már több helyen megélénkül a délnyugati szél.
A legalacsonyabb éjszakai hőmérséklet: -1 és +4,
legmagasabb nappali hőmérséklet vasárnap: általában 6 és 11 fok között várható.

Pálmási Judit s.k.

A hőmérséklet napi középértéke és eltérése a sokévi átlagtól /Budapest belterületén/:

1986. XI. 21. 2,8°C +1,8°C

1871 óta ezen a napon Budapesten előfordult:

legmagasabb hőmérséklet: 19,8°C /1926/
legalacsonyabb hőmérséklet: -10,9°C /1884/

86.728.

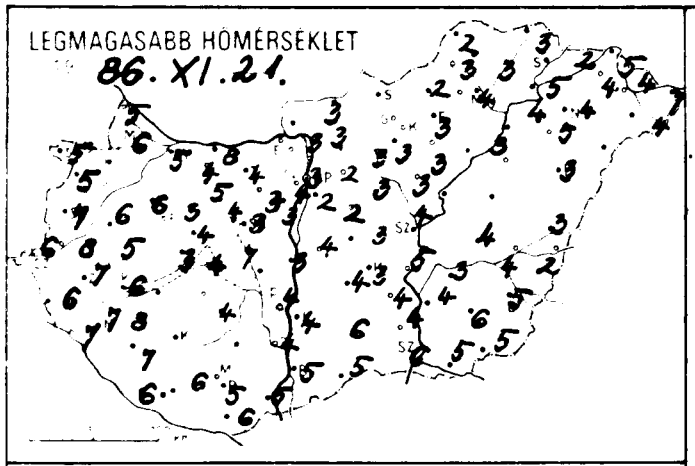
LEGMAGASABB HŐMÉRSÉKLET
86. XI. 21.

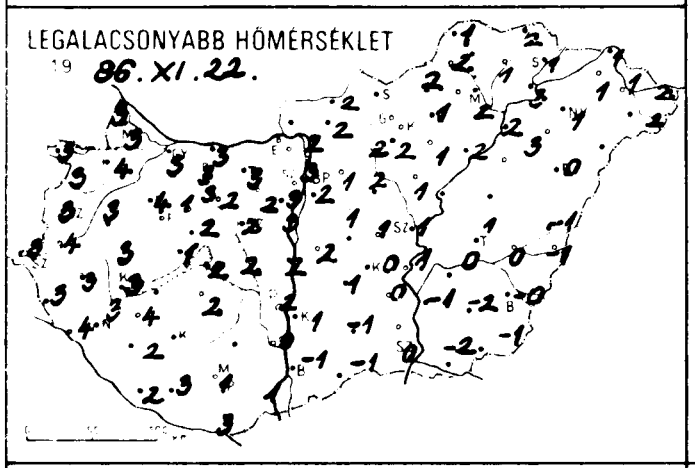
LEGALACSONYABB HŐMÉRSÉKLET
19 86. XI. 22.

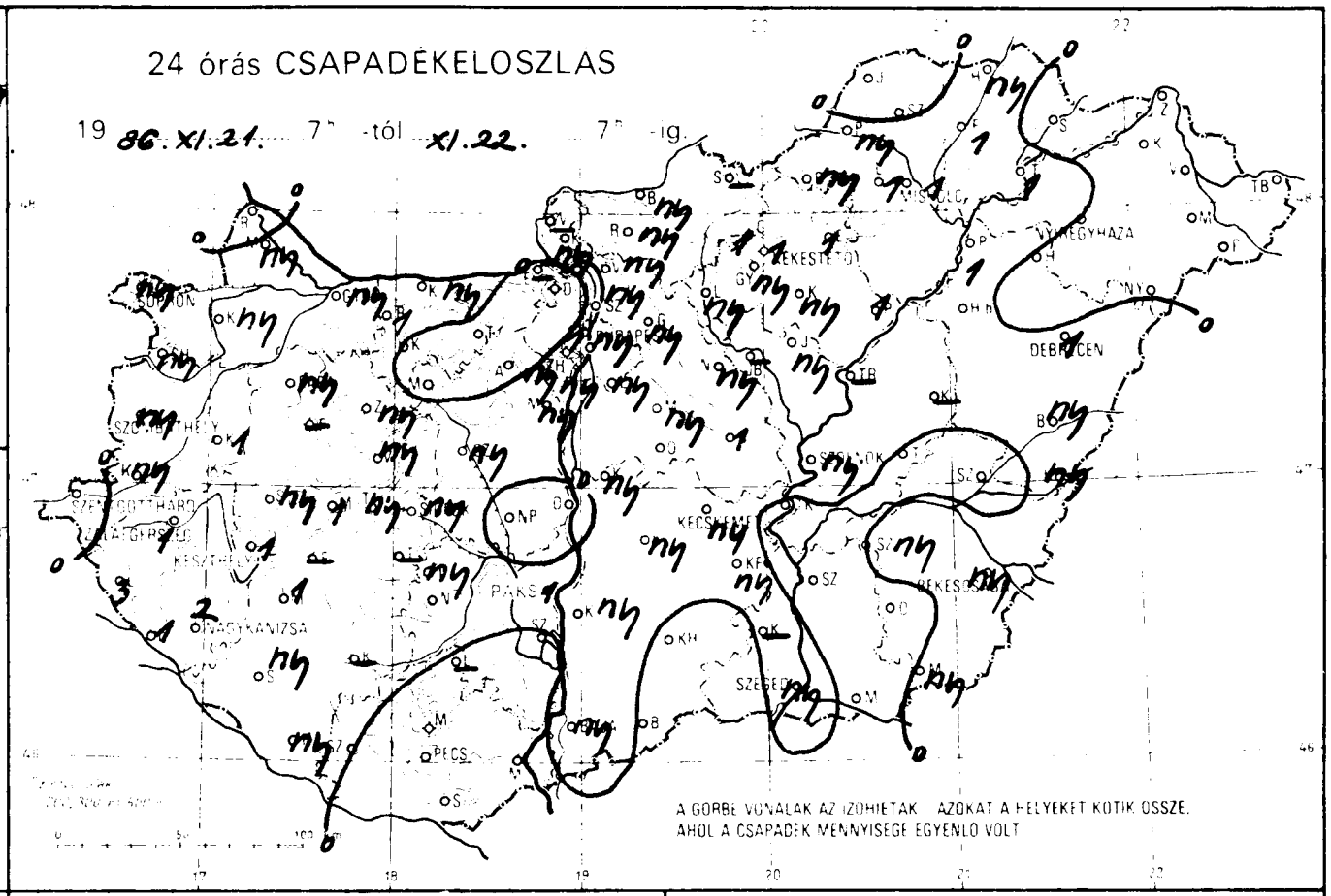
24 órás CSAPADÉKELOSZLÁS
19 86. XI. 21. 7h -tól XI. 22. 7h -ig.
DEBRECEN
KECSKEMÉT
SZEGED
PÉCS
A GÖRBE VONALAK AZ IZOHIETÁK AZOKAT A HELYEKET KÖTIK ÖSSZE, AHOL A CSAPADÉK MENNYISÉGE EGYENLŐ VOLT

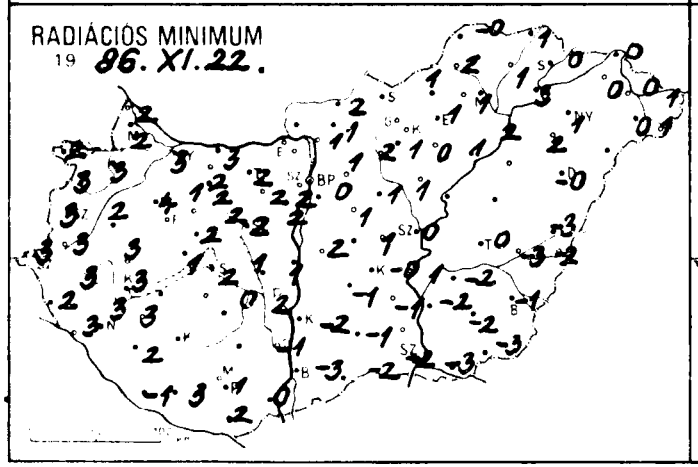
RADIÁCIÓS MINIMUM
19 86. XI. 22.

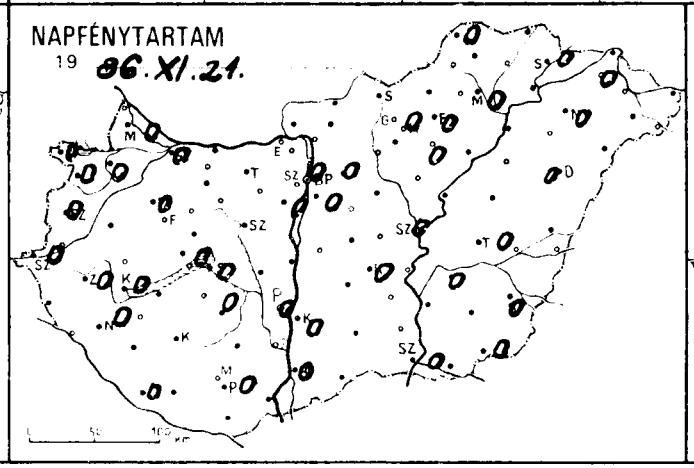
NAPFÉNYTARTAM
19 86. XI. 21.

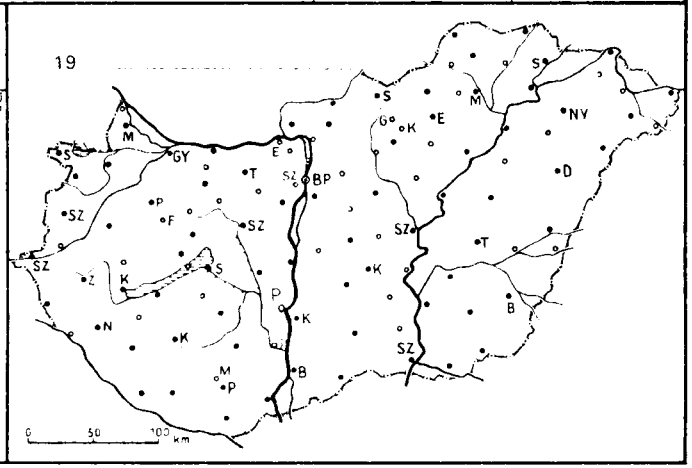
19

86.XI.22.

19 ____ 07 -ig az utolsó 24 óra adatai						Előző nap napos órái
állomás	csapadék (mm)		max. hőmérséklet	min. hőmérséklet	rad. min.	
[illegible]ör	ny	≋	5	3	3	0
[illegible]nvár	ny	≋	11	4	3	0
[illegible]sonmagyaróvár	ny	≡	6	3	2	0
[illegible]ka	•	≡	5	3	2	
[illegible]pron	ny	≡	5	3	2	0
[illegible]ronhorpács	ny	≡,	5	3	3	0
[illegible]d	1	≡	6	3	2	
[illegible]rmend	ny		8	4	3	
[illegible]tgotthárd	•	≡	6	3	3	0
[illegible]mbathely	ny	≡	7	3	3	0
[illegible]tt	3	≡	6	3	2	
[illegible]nye	1	≡	7	4	3	
[illegible]ykanizsa	2	≡	7	3	3	0
[illegible]egerszeg	1	≡	7	3	3	0
[illegible]kisgyepű	–		–	–	–	
[illegible]thely	1	≡	6	3	3	0
[illegible]eshely	1	≡	3	1	1	0
[illegible]	ny	≡	6	4	4	0
[illegible]meg	ny	≡,	5	3	3	
[illegible]ány	ny	≡	5	3	2	
[illegible]szprém	ny	≡,	4	2	2	
[illegible]	ny	≡	3	1	1	
[illegible]vód	–		–	–	–	
[illegible]mokszt. György	ny	≋	6	2	-1	0
[illegible]osvár	–		–	–	–	
[illegible]ali	1	≡	8	4	3	
[illegible]fok	ny	≡	4	2	2	0
[illegible]nogyszob	ny		7	2	2	
[illegible]	–		–	–	–	
[illegible]lna	1	≡	4	3	2	
[illegible]ergom	–		–	–	–	
[illegible]bér	–		5	3	2	
[illegible]márom	ny	≡	8	3	3	
[illegible]tabánya	•		4	3	2	
[illegible]sutdoboz	ny		3	2	2	
[illegible]nagyváros	•		3	2	1	
[illegible]tonvásár	ny	≡	3	3	2	0
[illegible]	•	≡	4	2	2	
[illegible]gárd	•	≡	7	2	1	
[illegible]adbattyán	ny	≡	3	2	2	
[illegible]szemcse	ny	≡	4	2	0	0
[illegible]gyel	–		–	–	–	
[illegible]	1	≡	4	2	2	0
[illegible]szárd	•	≡	4	0	-1	
[illegible]adtető	•	≡	3	0	0	
[illegible]acs	•	⊔	5	1	0	
[illegible]	•	≡	5	1	1	0
[illegible]	•	≡	6	3	2	
[illegible]tvár	•	≡	6	3	3	
[illegible]ors	ny	≡	4	3	2	
[illegible]Görne	ny	≡	2	2	0	0
[illegible]Met. Int.	ny	≡	3	3	–	0
[illegible]zab. hegy	1	≡	0	0	-0	
[illegible]d	1	≡	3	1	1	
[illegible]okő	•	≡	-1	-1	-2	
[illegible]Hő	ny	≡	2	1	1	0
[illegible]iet	ny	≡,	3	1	1	
[illegible]	ny	≡	2	1	1	
[illegible]ata	ny	≡	3	2	1	
[illegible]endre	ny	≡,	4	3	2	

86. XI.22.

19 ____ 07 -ig az utolsó 24 óra adatai						Előző nap napos órái
állomás	csapadék (mm)		max. hőmérséklet	min. hőmérséklet	rad. min.	
Vác	ny	≋	3	2	1	
Vámosmikola	–		–	–	–	–
Baja	ny	≡	5	-1	-3	0
Bácsalmás	•	⊔	5	-1	-2	
Izsák	ny		4	1	-1	
Kalocsa	ny		4	1	-2	0
Kecskemét	ny		3	0	-0	0
Kiskunfélegyháza	ny	≡,	4	0	-1	
Kiskunhalas	•	⊔	6	-1	-1	
Kunszentmiklós	ny	≡	4	2	2	
Tiszakécske	•	≋	5	1	1	
Balassagyarmat	ny	≡	3	2	2	
Romhány	ny	≡,≡	3	2	1	
Salgótarján	–		–	–	–	
Eger	1	≡	3	1	1	0
Galyatető	1	≡,▼	-2	-3	-3	
Gyöngyös	ny	≡,	3	2	1	
Kékestető	1	≡,	-1	-3	-3	0
Kompolt	ny		3	1	0	0
Lőrinci	ny	≡,≡	3	2	2	
Poroszló	1	≡	3	2	1	
Jászapáti	ny	≡	3	1	1	
Jászberény	ny	, ≡	3	2	0	
Karcag	–		–	–	–	
Szolnok	ny	≡	4	1	0	0
Tiszaroff	–		–	–	–	
Túrkeve	•	≡	4	1	0	0
Kistelek	–		–	–	–	
Makó	•		5	-2	-3	
Szeged	ny	≡	6	0	-2	0
Szentes	•		4	-1	-2	
Borsodnádasd	ny	≡	2	2	1	
Füged	1	≡	3	1	1	
Hidasnémeti	ny	≡	3	2	1	
Jósvafő	•	≡	2	1	-0	0
Lillafüred	1	≡	3	1	1	
Miskolc	1	, ≡	4	2	1	0
Putnok	ny	≡,≡	3	2	2	
Sárospatak	•	≡	2	1	0	0
Szendrőlád						
Tokaj	1	≡	5	3	3	
Kisvárda	•	≡	4	1	0	0
Mátészalka	•	≋	9	8	0	
Nyíregyháza	•	≡	4	1	1	0
Nyírlugos						
Pátyod	•		4	2	1	
Tiszabecs	•	≡	7	2	1	
Vásárosnamény	•	≡	4	1	0	
Záhony	•	≋	5	1	0	
Berettyóújfalu	ny	≡,	3	-1	-3	
Debrecen	1	≡,≡	3	0	-0	0
Hajdúdorog	•		5	3	2	
Hortobágy	–		–	–	–	
Körösszakál	ny		2	-1	-2	
Polgár	1	, ≡	4	2	2	
Békéscsaba	ny	≡	5	-0	-1	0
Mezőhegyes	ny		5	-1	-3	0
Orosháza	•		6	-2	-2	
Szarvas	ny	≡	3	0	-2	0
Szeghalom	•		4	0	-3	

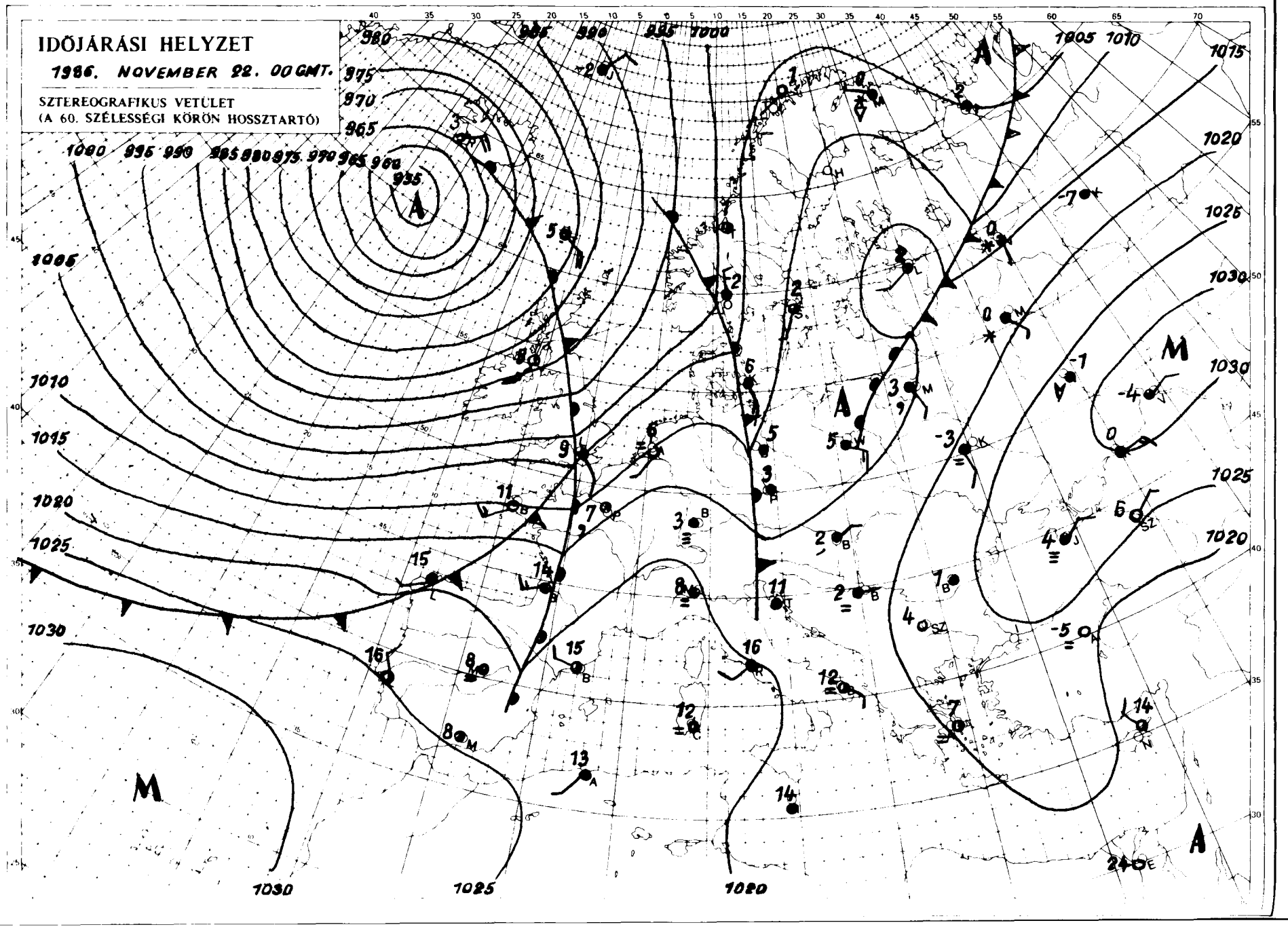

KIADJA ORSZÁGOS METEOROLÓGIAI SZOLGÁLAT
Készíti: Központi Előrejelző Intézet Analízis- és Rövidtávú Prognózis Központja Tel.: 273-018
Megjelenik naponként
Fél évre előfizetési díja 2.200,-Ft. Megrendelhető 1024 Budapest, II., Kitaibel Pál u. 1. Tel.: 353-500
Kiadásért felel az OMSZ elnöke. Szerkesztésért felel a KEI igazgatója

Jelmagyarázat a havi mellékletben

IDŐJÁRÁSI NAPIJELENTÉS

ЕЖЕДНЕВНЫЙ МЕТЕОРОЛОГИЧЕСКИЙ БЮЛЛЕТЕНЬ · DAILY WEATHER REPORT
BULLETIN QUOTIDIEN DE TEMPS · TÄGLICHER WETTERBERICHT

99. évfolyam 328. szám + Budapest + 1986. november 23. vasárnap

A.
Commerce

Az időjárási helyzet és a várható időjárás:

Középpontjával Skócia fölött egy hatalmas méretü mérsékelt égövi ciklon örvénylik. Ennek áramlási rendszerében nedves óceáni léghullámok sodródnak Nyugat-Európán át a szárazföld belseje felé. Emiatt kontinensünk nyugati és középső részén változékonyra fordult az időjárás, többnyire borult az ég, sokfelé esik az eső. Ugyanakkor Kelet-Európában továbbra is anticiklon található, ezért folytatódik a párás ködös idő. A Kárpát-medencében hétfő estig borongós esős időre számithatunk.

Hazánkban szombaton az ország északnyugati felében borongós, párás, helyenként ködös idő volt, csupán keleten észleltek néhány órás napsütést. A hőmérséklet csucsértéke 3 és 11 fok között alakult. Többfelé volt eső, azonban a ma reggel 7 óráig lehullott csapadék mennyisége sehol sem haladta meg az 5 mm-t. Az éjszakai lehülés nem volt erős, csupán keleten fordult elő egy-két helyen gyenge fagy. A legalacsonyabb hajnali hőmérséklet az ország nagy részén 0 és 5 fok között alakult. Vasárnap délelőtt többnyire erősen felhős, vagy borult volt az ég, a Dunántulon szórványosan esett az eső. A hőmérséklet 11 órakor 5 és 12 fok között alakult.

Ma 12 órakor Budapesten a hőmérséklet 6 fok, a tengerszintre átszámitott légnyomás 1011 hPa, mérsékelten süllyed.

Várható időjárás hétfő estig:

Többnyire borult lesz az ég, sokfelé várható ismétlődő eső.
A szél a Dunántulon átmenetileg északnyugatira fordul és helyenként megerősödik.
Várható legalacsonyabb éjszakai hőmérséklet: 0 és 5,
legmagasabb nappali hőmérséklet hétfőn: 5 és 10 fok között.

Rábai Attila s.k.

A hőmérséklet napi középértéke és eltérése a sokévi átlagtól /Budapest belterületén/:

1986. XI. 22.	4,4°C	+0,1°C

1871 óta ezen a napon Budapesten előfordult

legmagasabb hőmérséklet:	18,5°C /1911/
legalacsonyabb hőmérséklet:	-9,9°C /1884/

86.729.

LEGMAGASABB HŐMÉRSÉKLET
19 86. XI.22.

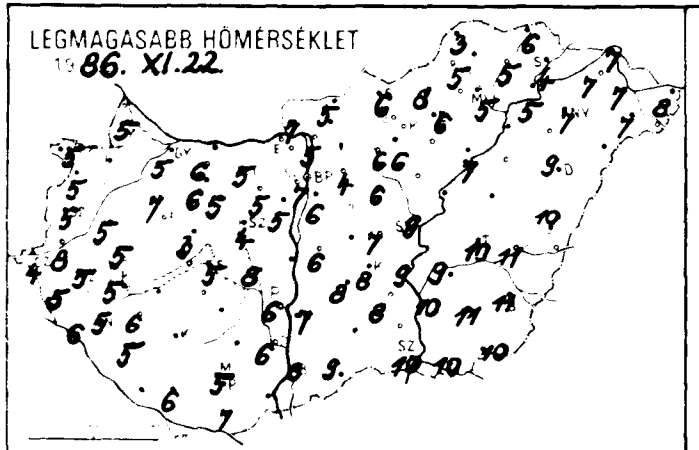

LEGALACSONYABB HŐMÉRSÉKLET
19 86. XI.23.

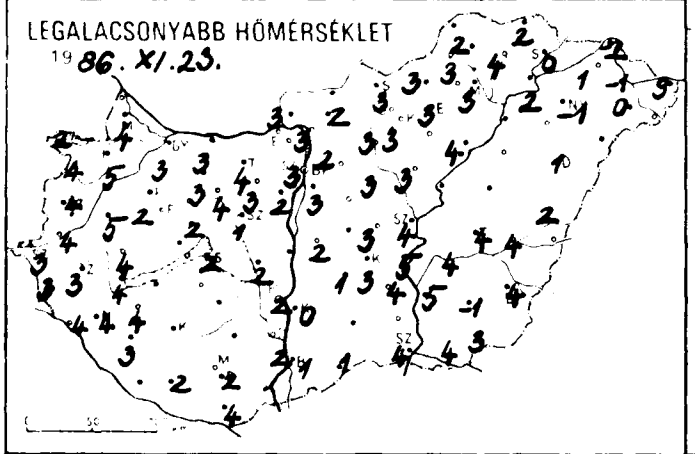

24 órás CSAPADÉKELOSZLÁS

19 86. XI.22. 7h -tól XI.23. 7h -ig.

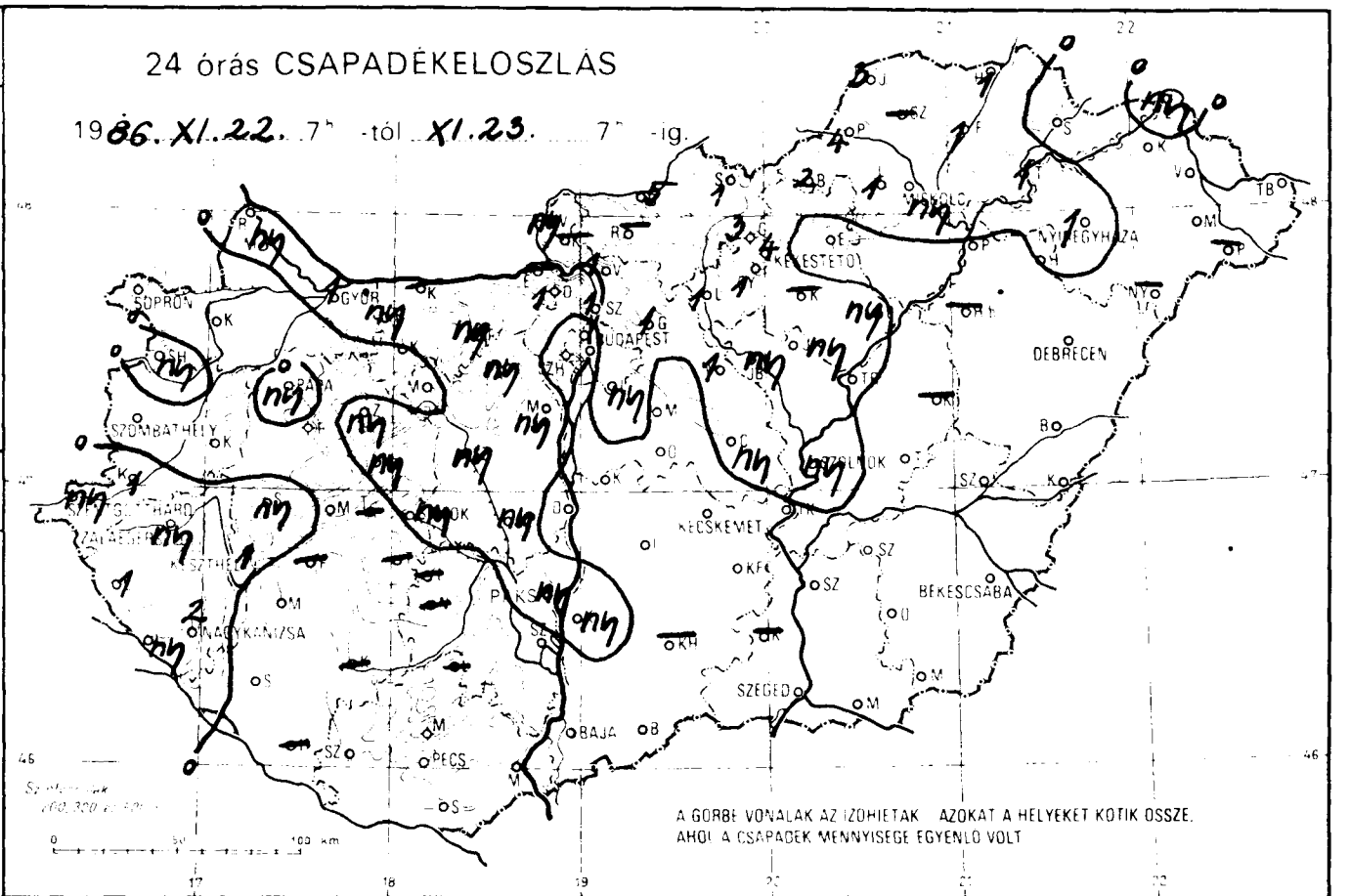

RADIÁCIÓS MINIMUM
19 86. XI.23.

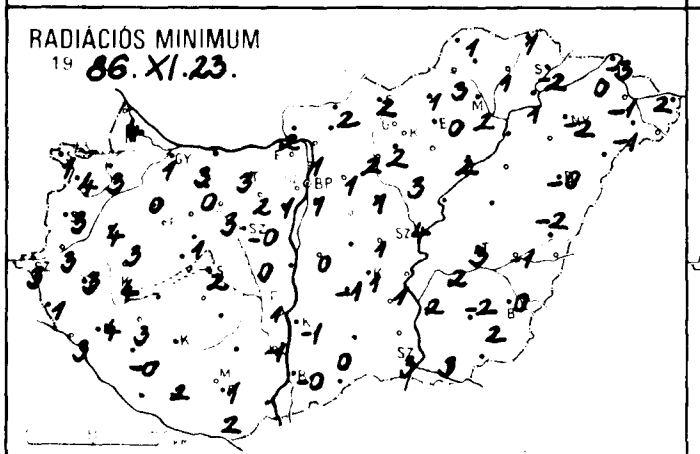

NAPFÉNYTARTAM
19 86. XI.22.

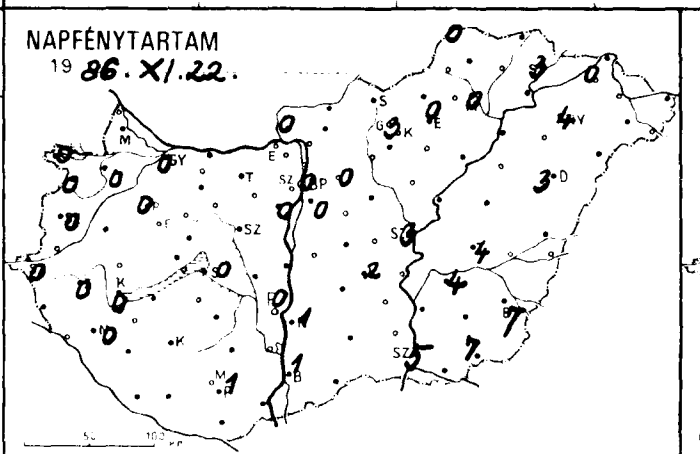

19

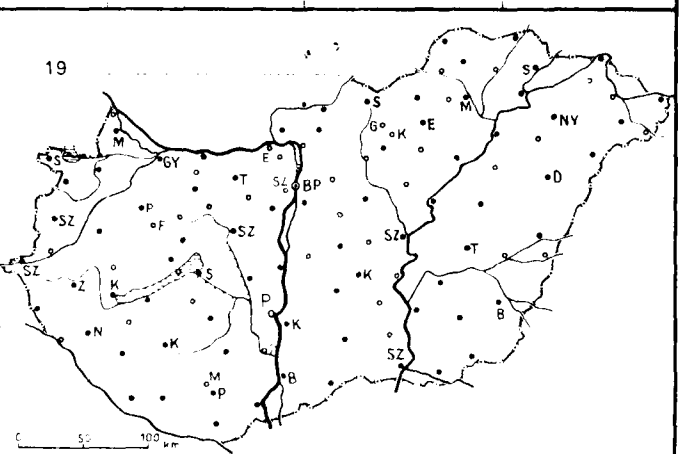

86.XI.23. 07 h-ig az utolsó 24 óra adatai

állomás	csapadék (mm)		max. hőmérséklet	min. hőmérséklet	rad. min.	Előző nap napos órái
Győr	1	≈	5	3	1	0
Kapuvár	•	≈	–	5	3	0
Mosonmagyaróvár	–		–	–	–	
Rajka	ny	≡	5	4	4	
Sopron	•	≡	5	2	1	0
Sopronhorpács	ny	≡	5	4	4	0
Káld	•	=	5	5	4	
Körmend	1		8	4	3	
Szentgotthárd	ny	≡	4	3	3	0
Szombathely	•	≡	5	4	3	0
Lenti	1	=	5	3	1	
Letenye	ny	≡	6	4	3	
Nagykanizsa	2	=	5	4	4	0
Zalaegerszeg	ny	=	5	3	3	0
Farkasgyepű	–		–	–	–	
Keszthely	1	≡	5	4	4	0
Meneshely	•	≈	5	3	2	0
Pápa	ny	=	7	2	0	0
Sümeg	ny		5	4	3	
Tihany	–		–	–	–	
Veszprém	ny	≡	3	2	1	
Zirc	ny	≡	3	2	1	
Tonyód	–		–	–	–	
Homokszt. György	–		–	–	–	
Kaposvár	–		–	–	–	
Marcali	•		6	4	3	
Siófok	ny	≈	5	2	2	0
Somogyszob	•	=	5	3	–0	
Tab	–		–	–	–	
Rábolna	ny		6	3	3	
Esztergom	–		–	–	–	
Kisbér	•		6	3	0	
Komárom	–		–	–	–	
Tatabánya	ny		5	4	3	
Alcsútdoboz	ny	=	5	3	2	
Dunaújváros	–		–	–	–	
Martonvásár	ny	=	5	2	1	0
Mór	•	=	5	4	3	
Sárbogárd	ny	=	8	2	0	
Szabadbattyán	ny	=	4	1	–0	
Hegyszemcse	–		–	–	–	
Cengyel	–		–	–	–	
Paks	ny	=	6	2	1	0
Szekszárd	•	=	6	2	–1	
Árpádtető	•	=	4	4	0	
Mohács	–		–	–	–	
[illegible]	•	≡	5	2	1	1
[illegible]	•	=	7	4	2	
Szigetvár	•	=	6	2	2	
[illegible]	ny	=	6	2	1	
[illegible] Lőrinc	ny	=	6	3	1	0
[illegible] Met. Int.	•	=	7	3	–	0
[illegible] Szab. hegy	•	≡	3	1	0	
[illegible]kled	ny		7	3	1	
[illegible]bogokő	1	≡	0	–0	–1	0
[illegible]bolló	1	=	4	2	1	0
[illegible]alvrét	–		–	–	–	
[illegible]	–		–	–	–	
[illegible]kuta	1		6	3	1	
[illegible]tendre	1	=	5	4	4	

86.XI.23. 07 h-ig az utolsó 24 óra adatai

állomás	csapadék (mm)		max. hőmérséklet	min. hőmérséklet	rad. min.	Előző nap napos órái
Vác	1	≡	5	3	1	
Vámosmikola	ny	=	7	3	2	0
Baja	•	≈	8	1	–0	1
Bácsalmás	•		9	1	0	
Izsák	•		8	1	–1	
Kalocsa	ny		7	0	–0	1
Kecskemét	•	=	8	3	1	2
Kiskunfélegyháza	•		8	4	1	
Kiskunhalas	–		–	–	–	
Kunszentmiklós	•	=	6	2	0	
Tiszakécske	•		9	5	0	
Balassagyarmat	5	=	5	2	2	
Romhány	–		–	–	–	
Salgótarján	1	≈	6	3	2	
Eger	•		6	3	0	0
Galyatető	3	≡	1	0	–0	
Gyöngyös	1	=	6	3	2	
Kékestető	4	*≡	2	–0	–2	3
Kompolt	–		–	–	–	
Lőrinci	1	=	6	3	2	
Poroszló	ny	=	7	4	2	
Jászapáti	ny	=	–	3	3	
Jászberény	ny		7	3	3	
Karcag	–		–	–	–	
Szolnok	ny	≡	9	4	4	3
Tiszaroff	–		–	–	–	
Túrkeve	•		10	4	3	4
Kistelek	–		–	–	–	
Makó	•		10	4	3	
Szeged	•	=	10	4	3	5
Szentes	•		10	5	2	
Borsodnádasd	2	≡	8	3	1	
Füged	1	=	5	4	1	
Hidasnémeti	1	=	6	2	1	
Jósvafő	3	=	3	2	1	0
Lillafüred	1	≡	4	2	1	
Miskolc	ny	=	5	3	2	0
Putnok	4	=	5	3	3	
Sárospatak	•	≡	4	0	–2	3
Szendrőlád	–		–	–	–	
Tokaj	1		5	2	1	
Kisvárda	•	=	7	1	0	0
Mátészalka	•	≈	7	–0	–1	
Nyíregyháza	1		7	–1	–2	4
Nyírlugos	–		–	–	–	
Pátyod	–		–	–	–	
Tiszabecs	•	≡	8	3	2	
Vásárosnamény	•	=	7	–1	–1	
Záhony	ny		7	–2	–3	
Berettyóújfalu	•		10	–2	–2	
Debrecen	•	≈	9	1	–0	3
Hajdúdorog	–		–	–	–	
Hortobágy	–		–	–	–	
Körösszakál	–		–	–	–	
Polgár	–		–	–	–	
Békéscsaba	•	=	11	4	0	7
Mezőhegyes	•		10	3	2	7
Orosháza	•		11	–1	–2	
Szarvas	•	=	9	4	2	4
Szeghalom	•	=	11	4	–1	

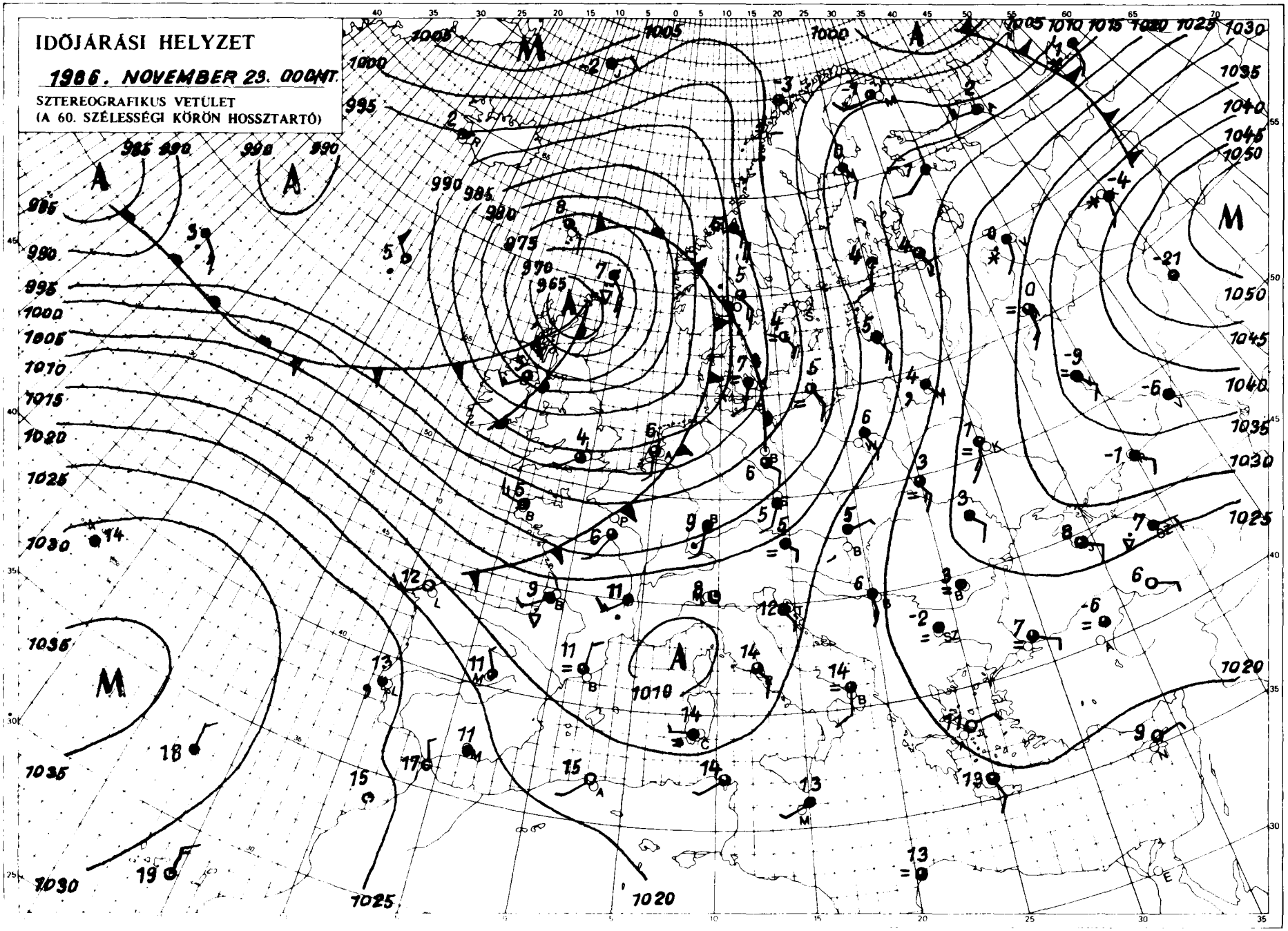

KIADJA: ORSZÁGOS METEOROLÓGIAI SZOLGÁLAT
Készíti: Központi Előrejelző Intézet Analízis és Rövidtávú Prognózis Központja T.: 273-018
Megjelenik naponként
Éves előfizetési díja: 2 200,- Ft. Megrendelhető: 1024 Budapest, II., Kitaibel Pál u. 1. T.: 353-500
Kiadásért felel: az OMSZ elnöke Szerkesztésért felel: a KEI igazgatója

Jelmagyarázat a havi mellékletben

IDŐJÁRÁSI NAPIJELENTÉS

ЕЖЕДНЕВНЫЙ МЕТЕОРОЛОГИЧЕСКИЙ БЮЛЛЕТЕНЬ · DAILY WEATHER REPORT
BULLETIN QUOTIDIEN DE TEMPS · TÄGLICHER WETTERBERICHT

99. évfolyam 329. szám. + Budapest + 1986. november 24. hétfő

Az időjárási helyzet és a várható időjárás:

Az Atlanti-óceán fölött egy többközéppontú mérsékelt égövi ciklon örvénylik. Ennek déli peremén nyugat-keleti áramlással viszonylag enyhe, óceáni léghullámok haladnak nagy sebességgel a kontinens belseje felé. Emiatt a szárazföld nyugati és középső részén gyakran változik a felhőzeti kép, többfelé fordul elő eső, záporeső. Ugyanakkor Kelet-Európában változatlanul anticiklon alakitja az időjárást, ezért folytatódik a párás, többfelé ködös, csendes idő. Kedd estig a Kárpát-medencét szárazabb léghullám éri el, ezért várhatóan nyugat felől csökken a felhőzet, és egyre több helyen megszünik a csapadék.

Hazánkban vasárnap délkeleten változóan felhős, másutt többnyire erősen felhős, vagy borult volt az ég. A hőmérséklet csúcsértéke 7 és 14 fok között alakult. Napközben még csak elszórtan volt kisebb eső, az esti óráktól viszont nyugat felől jelentősen megvastagodott a felhőzet, és a délnyugati országrészben néhol már nagy mennyiségü csapadék hullott. A legtöbb esőt 33 mm-t Sopronhorpácsról és Szentgotthárdról jelentették. Az éjszaka viszonylag enyhe volt, a hőmérséklet minimuma általában 0 és 5 fok között alakult. Hétfőn délelőtt nyugaton borult volt az ég, többfelé esett az eső. Bár keleten is megnövekedett a felhőzet számottevő csapadékról késő délelőttig nem érkezett jelentés. A szél a Dunántúlon többfelé északira fordult és időnként megerősödött. A hőmérséklet 11 órakor 5 és 11 fok között volt.

Ma 12 órakor Budapesten a hőmérséklet 6 fok, a tengerszintre átszámitott légnyomás 1016 hPa, mérsékelten emelkedik.

Várható időjárás kedd estig:

Átmenetileg a keleti országrészben is erősen megnövekszik a felhőzet és elszórtan ott is várható eső. Később nyugat felől fokozatosan felszakadozik a felhőzet, kedden számottevő eső már sehol sem várható. Az időnként erős északi szél lassan mérséklődik. Hajnalban párásság, köd várható.

Várható legalacsonyabb éjszakai hőmérséklet: általában 1, 6 fok között várható, egy-két derült, szélvédett helyen gyenge fagyra számitani kell,
legmagasabb nappali hőmérséklet kedden: általában 6, 11 fok között alakul.

Bartha Péterné s.k.

TÁVOLABBI KILÁTÁSOK SZERDÁTÓL-SZOMBATIG:

Általában csendes idő várható. A hajnali párásság, köd szerdán és különösen szombaton nagyobb országrészeken napközben is megmaradhat. Átmeneti felhősödés csütörtökön várható. Legalacsonyabb hajnali hőmérséklet: eleinte -1, +4 fok, péntektől -3, +2 fok között. Legmagasabb nappali hőmérséklet: eleinte 5, 10 fok, péntektől 3, 8 fok között. Jelentős mennyiségü /legalább 5 mm napi/ csapadék az ország területén nem várható.

KÖZÉPTÁVÚ ELŐREJELZŐ CSOPORT

A hőmérséklet napi középértéke és eltérése a sokévi átlagtól /Budapest belterületén/:

1986. XI. 23.	5,8°C	+0,4°C

1871 óta ezen a napon Budapesten előfordult

legmagasabb hőmérséklet:	18,1°C /1926/,	
legalacsonyabb hőmérséklet:	-8,7°C /1918/.	

86.730.

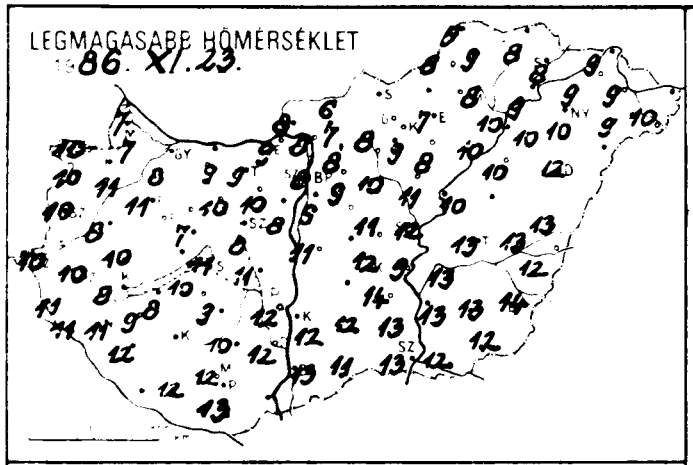
LEGMAGASABB HŐMÉRSÉKLET
1986. XI.23.

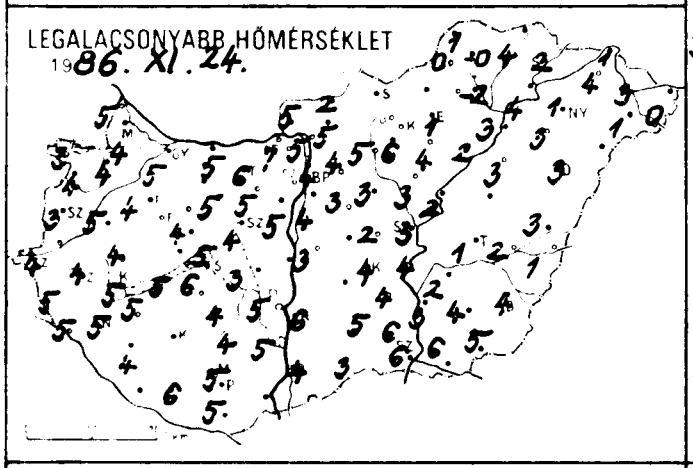
LEGALACSONYABB HŐMÉRSÉKLET
1986. XI.24.

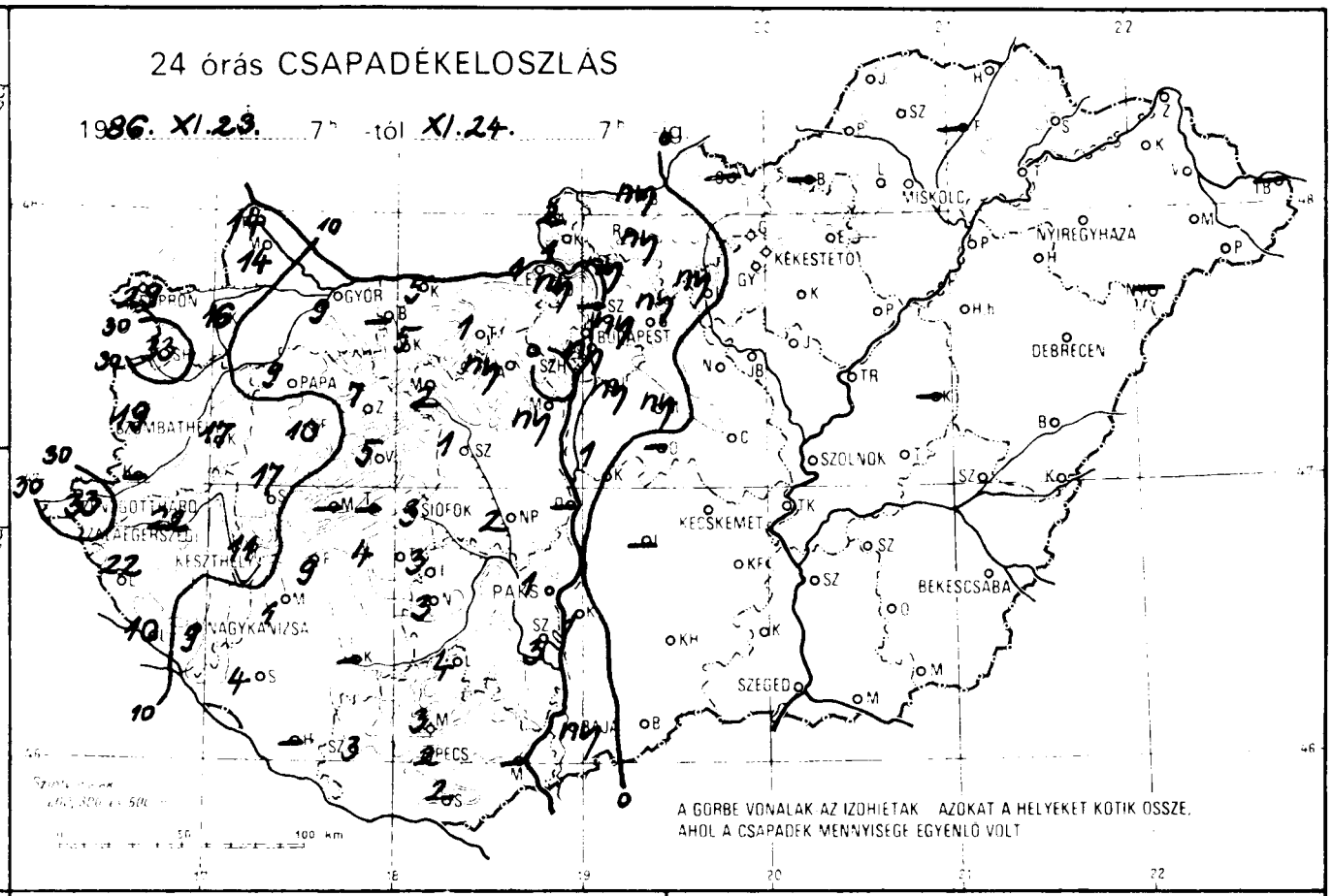
24 órás CSAPADÉKELOSZLÁS
1986. XI.23. 7h -tól XI.24. 7h
GYÖR
PAPA
SZÉKESFEHÉRVÁR
SIÓFOK
KESZTHELY
NAGYKANIZSA
PÉCS
BUDAPEST
MISKOLC
NYÍREGYHÁZA
KÉKESTETŐ
DEBRECEN
SZOLNOK
KECSKEMÉT
BÉKÉSCSABA
SZEGED
A GÖRBE VONALAK AZ IZOHIETAK AZOKAT A HELYEKET KÖTIK ÖSSZE, AHOL A CSAPADÉK MENNYISÉGE EGYENLŐ VOLT

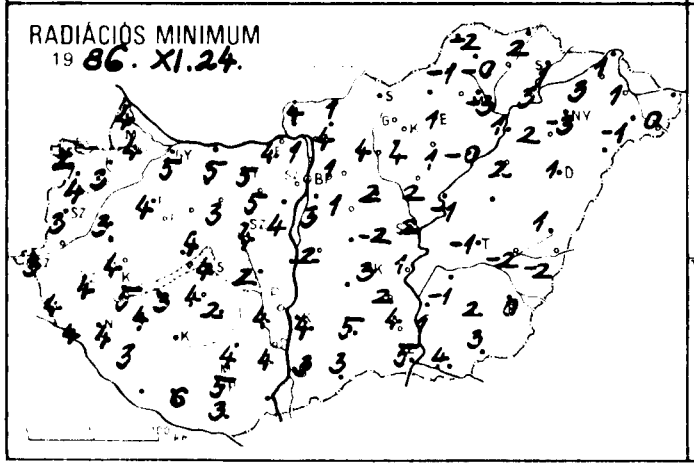
RADIÁCIÓS MINIMUM
1986. XI.24.

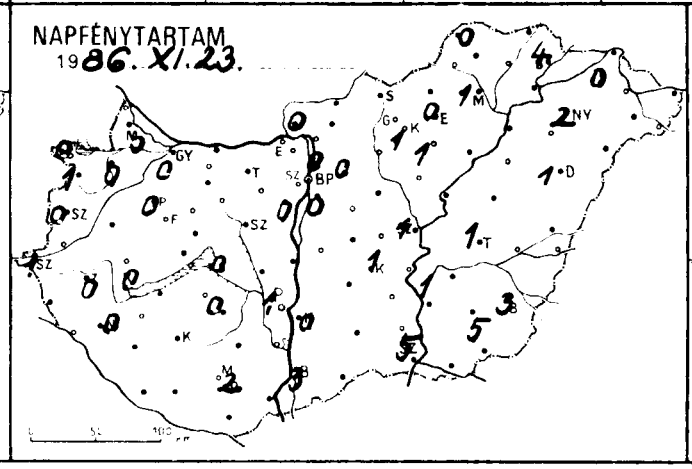
NAPFÉNYTARTAM
1986. XI.23.

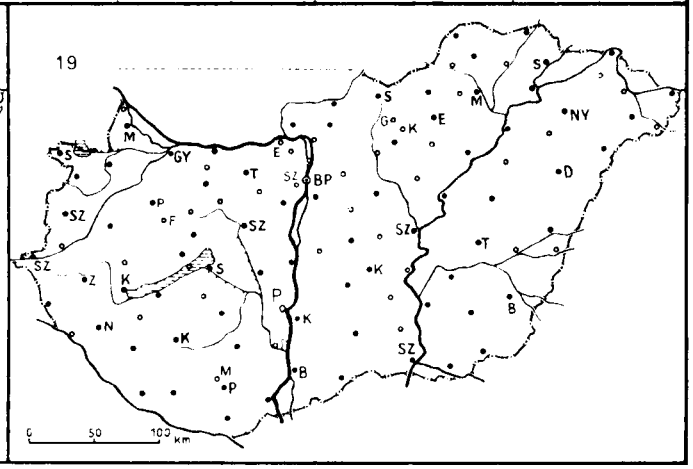
19

86.XI.24 07 h-ig az utolsó 24 óra adatai						Előző nap napos órái
állomás	csapadék (mm)		max. hőmérséklet	min. hőmérséklet	rad. min.	
Győr	9	⌒	8	5	5	0
Kapuvár	16		11	4	3	0
Mosonmagyaróvár	14		7	4	4	0
Rajka	14		7	5	4	
Sopron	29	=	10	3	2	0
Sopronhorpács	33	≡	10	4	4	1
Káld	17		8	5	3	
Körmend	–		–	–	–	
Szentgotthárd	33	≡	10	4	3	1
Szombathely	19	≡	10	3	3	0
Lenti	22	=	11	5	4	
Letenye	10	⌒	11	5	4	
Nagykanizsa	9	=	11	5	4	0
Zalaegerszeg	22	=	10	4	4	0
Tarkasgyepű	10	≡	8	4	3	
Keszthely	11	≡	8	5	5	0
Mencshely	–		–	–	–	–
Pápa	9	=	11	4	4	0
Sümeg	17	=	10	4	4	
Tihany	–		–	–	–	
Veszprém	5		7	4	4	
Zirc	7	=	7	3	3	
Tonyód	9		8	5	3	
Homokszt. György	–		–	–	–	–
Kaposvár	–		–	–	–	
Marcali	1	=	9	5	4	
Siófok	3	⌒	11	5	4	0
Somogyszob	4		12	4	3	
Tab	4	=	10	6	4	
Babolna	–		–	–	–	
Esztergom	1	=	9	7	4	
Eisbér	5	≡	10	5	4	
Komárom	5	=	9	5	5	
Tatabánya	1		9	6	5	
Alcsútdoboz	ny	=	10	5	5	
Dunaújváros	–		–	–	–	
Martonvásár	ny	=	8	5	4	0
Mór	2	=	10	5	3	
Csabrendek	2	=	11	3	2	
Szabadbattyán	1	=	9	4	4	
Fegyszemcse	3	≡	9	4	2	0
Fengyel	4	=	10	4	4	
Füks	1		12	5	4	1
Szekszárd	3	=	12	5	4	
Szapadtető	3	≡	10	5	4	
Mohács	–		–	–	–	
Pécs	2	⌒	12	5	5	2
Siklós	2	=	13	5	3	
Szigetvár	3	=	12	6	6	
Budaörs	ny	=	9	5	4	
Budapest Lőrinc	ny	=	9	4	3	0
Budapest Met. Int.	ny		8	4	–	0
Budapest Szab. hegy	•		6	3	2	
Budapest Kelenföld	•		11	2	-2	
Budapest Lőrinc	ny	≡,	4	1	1	
Budapest Pestszentlőrinc	•	=	8	4	1	0
Budapest Pestszentimre	•	,	6	5	1	
Budapest Pestszentlőrinc	ny	=	9	3	1	
Budapest Kispest	•	=	10	3	2	
Budapest Szentendre	–		–	–	–	

86.XI.24 07 h-ig az utolsó 24 óra adatai						Előző nap napos órái
állomás	csapadék (mm)		max. hőmérséklet	min. hőmérséklet	rad. min.	
Vác	ny	, =	8	5	1	
Vámosmikola	2	=	8	5	4	0
Baja	ny	=	13	4	3	3
Bácsalmás	•	=	11	3	3	
Izsák	–		–	–	–	
Kalocsa	1		12	6	4	0
Kecskemét	•	=	12	4	3	1
Kiskunfélegyháza	•		14	4	2	
Kiskunhalas	•	⌒	12	5	5	
Kunszentmiklós	1	=	11	3	2	
Tiszakécske	•		9	4	1	
Balassagyarmat	ny	=	6	2	1	
Romhány	ny	,	7	5	4	
Salgótarján	–		–	–	–	
Eger	•	=	7	1	1	0
Galyatető	•	≡	5	1	1	
Gyöngyös	•		9	6	4	
Kékestető	•	≡	5	1	1	1
Kompolt	•		8	4	1	1
Lőrinci	ny	=	8	5	4	
Poroszló	•	⌣	10	2	-0	
Jászapáti	•		11	3	2	
Jászberény	–		–	–	–	
Karcag	–		–	–	–	
Szolnok	•		12	3	2	1
Tiszaroff	•	=	10	2	-1	
Túrkeve	•	=	13	1	-1	1
Kistelek	•		13	6	4	
Makó	•		12	6	4	
Szeged	•		13	6	5	5
Szentes	•		13	3	1	
Borsodnádasd	–		–	–	–	
Füzöd	–		–	–	–	
Hidasnémeti	•	=	8	4	2	
Jósvafő	•	≡	5	1	-2	0
Lillafüred	•	≡	7	-0	-2	
Miskolc	•	=	8	-2	-3	1
Putnok	•	≡	8	0	-1	
Sárospatak	•		8	2	1	4
Szendrőlád	•	⌣	9	-0	-0	
Tokaj	•		9	4	3	
Kisvárda	•	=	9	4	3	0
Mátészalka	•	⌣	9	1	-1	
Nyíregyháza	•		0	1	-3	2
Nyírlugos	–		–	–	–	
Pátyod	•	⌒	10	0	0	
Tiszabecs	–		–	–	–	
Vásárosnamény	•	=	9	3	1	
Záhony	•		9	1	1	
Berettyóújfalu	•		13	3	1	
Debrecen	•	=	12	3	1	1
Hajdúdorog	•		10	3	2	
Hortobágy	•		10	3	2	
Körösszakál	•		12	1	-2	
Polgár	•	=	10	3	1	
Békéscsaba	•	⌒	14	4	0	3
Mezőhegyes	•		12	5	3	5
Orosháza	•		13	4	2	
Szarvas	•		13	2	-1	1
Szeghalom	•		13	2	-2	

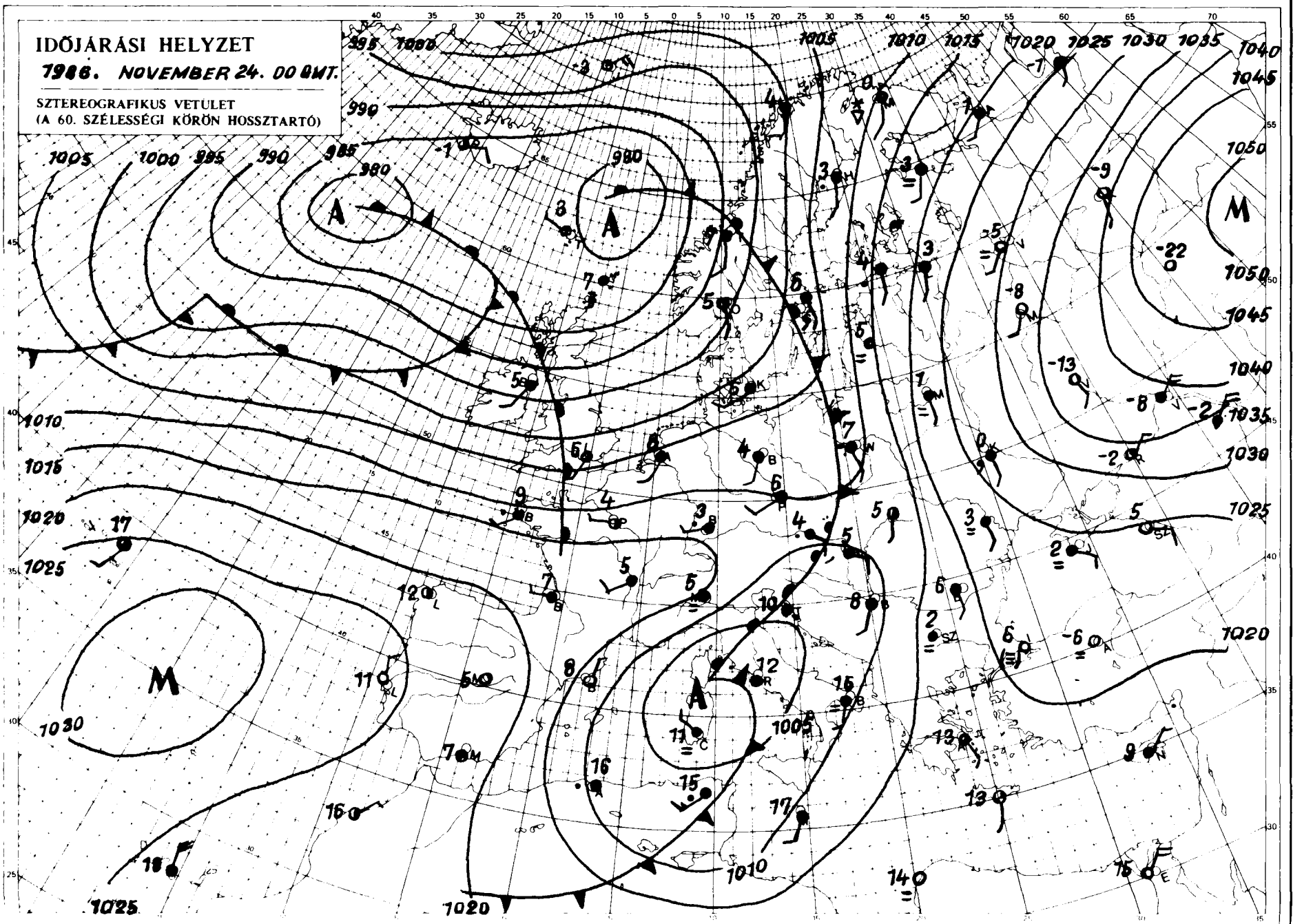

KIADJA: ORSZÁGOS METEOROLÓGIAI SZOLGÁLAT
Készült: Központi Előrejelző Intézet Analízis- és Rövidtávú Prognózis Központja
Megjelenik naponként
Éves előfizetési díja: 2.200,-Ft Megrendelhető: 1024 Budapest, II., Kitaibel Pál u. 1. T.: 353-500
Kiadásért felel: az OMSZ elnöke Szerkesztésért felel: a KEI igazgatója

Jelmagyarázat a havi mellékletben

IDŐJÁRÁSI NAPIJELENTÉS

ЕЖЕДНЕВНЫЙ МЕТЕОРОЛОГИЧЕСКИЙ БЮЛЛЕТЕНЬ · DAILY WEATHER REPORT
BULLETIN QUOTIDIEN DE TEMPS · TÄGLICHER WETTERBERICHT

39. évf. 230. szám. + Budapest + 1986. november 25. kedd

LIBRARY
SEP 0 2 1987
N.O.A.A.
U.S. Dept. of Commerce

Az időjárási helyzet és a várható időjárás:

Európa legnagyobb részének időjárását a gyors változások jellemzik. Középpontjával a Norvég-tenger fölött hatalmas méretü ciklon örvénylik. Ennek déli peremén egymást követően különböző hőmérsékletü és nedvességtartalmu léghullámok haladnak a Brit-szigeteken és Nyugat-Európa északi részén át a Skandináv-félsziget felé. Vonulásukat változékony, gyakran szeles, csapadékos idő kiséri. Az elmult időszakban Európa középső része fölött időjárási front húzódott, amely hazánkban is sokfelé okozott esőt. Ma hajnalra ez a front kelet felé helyeződött át, mögötte egyre szárazabb levegő árasztotta el a Kárpát-medencét. A Délnyugat-Európa fölött lévő magas légnyomásu képződmény kelet, északkelet felé helyeződik át, ezért a következő időszakban- szerda estig- hazánk időjárását is egyre inkább a leszálló légmozgások határozzák meg.

Hazánkban hétfőn a Duna vonalától nyugatra lévő területeken borult, esős idő volt. A Tiszántulon délelőtt még kevés volt a felhő, igy ott 1, 3 órára a nap is kisütött. A déli, délutáni órákban már ott is beborult az ég és egyre több helyen eleredt az eső. A ma reggel 7 óráig lehullott eső mennyisége délkeleten csapadéknyom körül volt, másutt 1 és 9 mm között alakult, sőt Monorról 10, Marcaliból 13 mm-t jelentettek. A legmagasabb nappali hőmérséklet általában 5 és 10 fok között alakult. A délkeleti országrészben 11, 15 fokig melegedett fel a levegő. Hajnalra már majdnem mindenütt megszünt az eső, foltokban köd képződött és a nyugati országrészben általában +4, -1 másutt +1 plusz 7 fokig hült le a levegő. Ma délelőtt a ködfoltok megszüntek, egyre több helyen csökkent, felszakadozott a felhőzet. A hőmérséklet 11 órára 6, 9 fokig emelkedett.

Ma 12 órakor Budapesten a hőmérséklet 8 fok, a tengerszintre átszámitott légnyomás 1028 hPa, alig változik.

Várható időjárás szerda estig:

Tulnyomóan derült idő lesz, csapadék nem várható. Csupán helyenként - - elsősorban a szélvédett területeken - valószinü éjszaka, kora délelőtt köd. A nyugati szél kedden néha még élénk, szerdán általában mérsékelt lesz. Az átlagosnál enyhébb idő várható.
Várható legalacsonyabb éjszakai hőmérséklet: -3, +2 fok között
legmagasabb nappali hőmérséklet szerdán: 8, 13 fok között alakul.

Török Dénes s.k.

A hőmérséklet napi középértéke és eltérése a sokévi átlagtól /Budapest belterületén/:

1986. XI. 24.	6,1°C	+2,2°C

1871 óta ezen a napon Budapesten előfordult

legmagasabb hőmérséklet:	17,5°C/1984/
legalacsonyabb hőmérséklet:	-9,7°C/1918/

86.731.

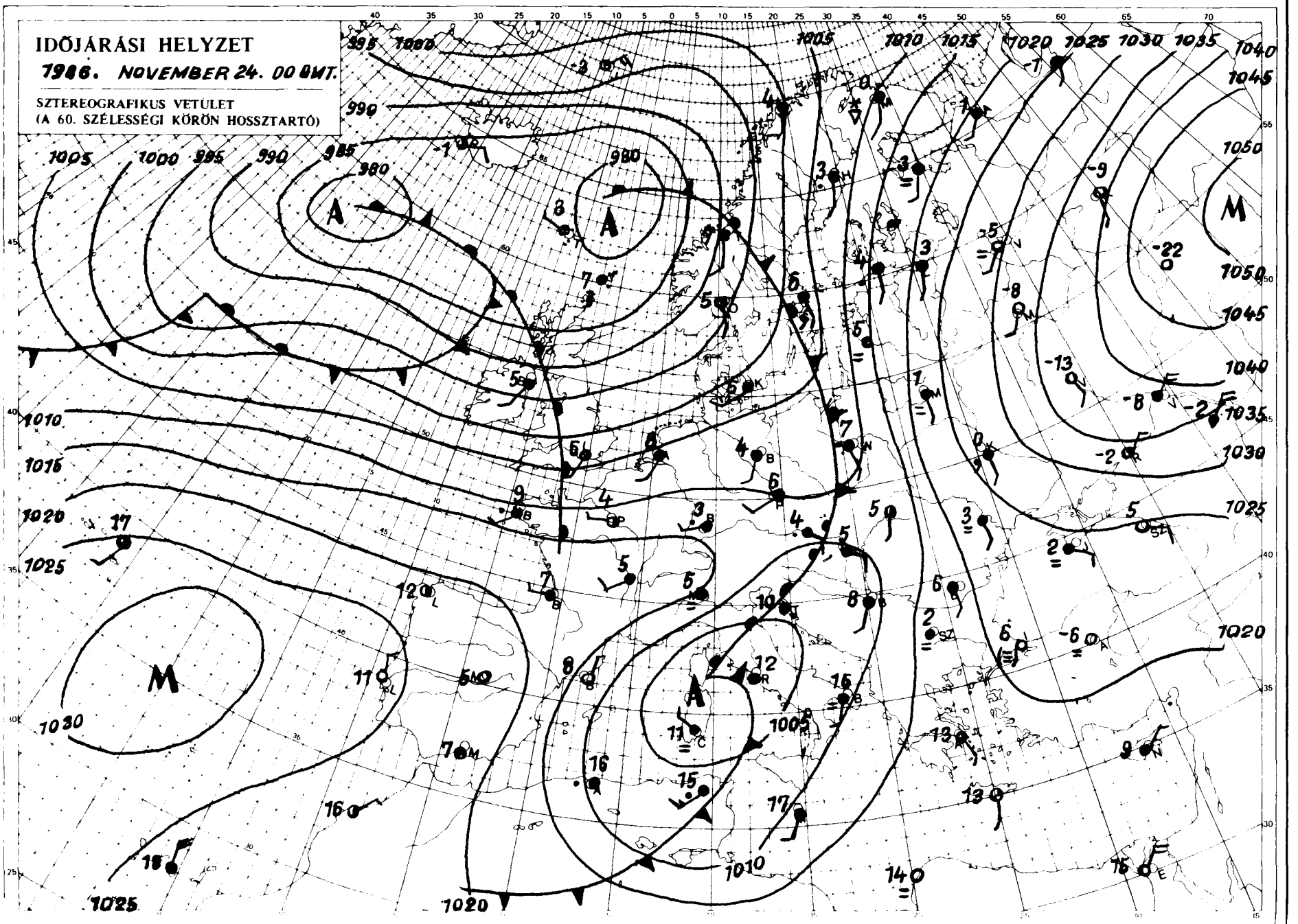

KIADJA: ORSZÁGOS METEOROLÓGIAI SZOLGÁLAT
Készült: Központi Előrejelző Intézet Analízis- és Rövidtávú Prognózis Központja
Megjelenik naponként
Éves előfizetési díja: 2.200,-Ft. Megrendelhető: 1024 Budapest, II., Kitaibel Pál u. 1. T.: 353-500
Kiadásért felel: az OMSZ elnöke. Szerkesztésért felel: a KEI igazgatója
T.: 273-018

Jelmagyarázat a havi mellékletben

IDŐJÁRÁSI NAPIJELENTÉS

ЕЖЕДНЕВНЫЙ МЕТЕОРОЛОГИЧЕСКИЙ БЮЛЛЕТЕНЬ · DAILY WEATHER REPORT
BULLETIN QUOTIDIEN DE TEMPS · TÄGLICHER WETTERBERICHT

39. évf. 330. szám. + Budapest + 1986. november 25. kedd

LIBRARY
SEP 0 2 1987
N.O.A.A.
U.S. Dept. of Commerce

Az időjárási helyzet és a várható időjárás:

Európa legnagyobb részének időjárását a gyors változások jellemzik. Középpontjával a Norvég-tenger fölött hatalmas méretü ciklon örvénylik. Ennek déli peremén egymást követően különböző hőmérsékletü és nedvességtartalmu léghullámok haladnak a Brit-szigeteken és Nyugat-Európa északi részén át a Skandináv-félsziget felé. Vonulásukat változékony, gyakran szeles, csapadékos idő kiséri. Az elmult időszakban Európa középső része fölött időjárási front húzódott, amely hazánkban is sokfelé okozott esőt. Ma hajnalra ez a front kelet felé helyeződött át, mögötte egyre szárazabb levegő árasztotta el a Kárpát-medencét. A Délnyugat-Európa fölött lévő magas légnyomásu képződmény kelet, északkelet felé helyeződik át, ezért a következő időszakban- szerda estig- hazánk időjárását is egyre inkább a leszálló légmozgások határozzák meg.

Hazánkban hétfőn a Duna vonalától nyugatra lévő területeken borult, esős idő volt. A Tiszántulon délelőtt még kevés volt a felhő, igy ott 1, 3 órára a nap is kisütött. A déli, délutáni órákban már ott is beborult az ég és egyre több helyen eleredt az eső. A ma reggel 7 óráig lehullott eső mennyisége délkeleten csapadéknyom körül volt, másutt 1 és 9 mm között alakult, sőt Monorról 10, Marcaliból 13 mm-t jelentettek. A legmagasabb nappali hőmérséklet általában 5 és 10 fok között alakult. A délkeleti országrészben 11, 15 fokig melegedett fel a levegő. Hajnalra már majdnem mindenütt megszünt az eső, foltokban köd képződött és a nyugati országrészben általában +4, -1 másutt +1 plusz 7 fokig hült le a levegő. Ma délelőtt a ködfoltok megszüntek, egyre több helyen csökkent, felszakadozott a felhőzet. A hőmérséklet 11 órára 6, 9 fokig emelkedett.

Ma 12 órakor Budapesten a hőmérséklet 8 fok, a tengerszintre átszámitott légnyomás 1028 hPa, alig változik.

Várható időjárás szerda estig:

Tulnyomóan derült idő lesz, csapadék nem várható. Csupán helyenként - - elsősorban a szélvédett területeken - valószinü éjszaka, kora délelőtt köd. A nyugati szél kedden néha még élénk, szerdán általában mérsékelt lesz. Az átlagosnál enyhébb idő várható.
Várható legalacsonyabb éjszakai hőmérséklet: -3, +2 fok között
legmagasabb nappali hőmérséklet szerdán: 8, 13 fok között alakul.

Török Dénes s.k.

A hőmérséklet napi középértéke és eltérése a sokévi átlagtól /Budapest belterületén/:

1986. XI. 24.	6,1°C	+2,2°C

1871 óta ezen a napon Budapesten előfordult

legmagasabb hőmérséklet:	17,5°C/1984/
legalacsonyabb hőmérséklet:	-9,7°C/1918/

86.731.

LEGMAGASABB HŐMÉRSÉKLET

19 86. XI. 24.

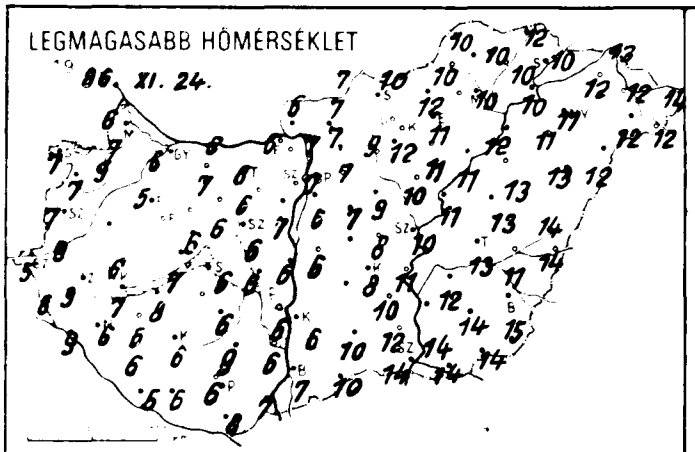

LEGALACSONYABB HŐMÉRSÉKLET

19 86. XI. 25.

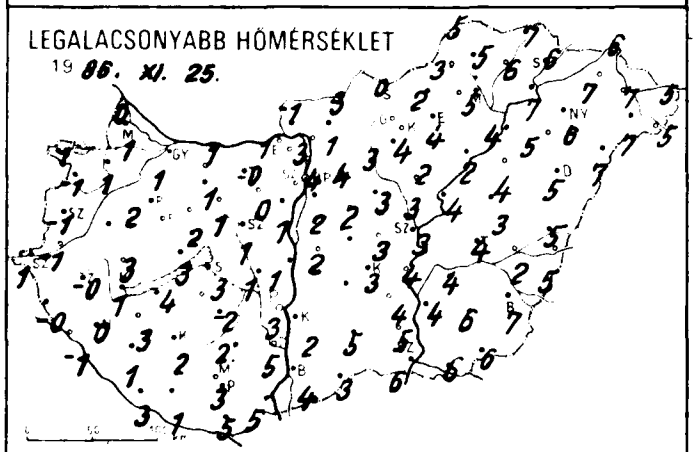

24 órás CSAPADÉKELOSZLÁS

19 86. XI. 24. 7^h -tól XI. 25. 7^h -ig

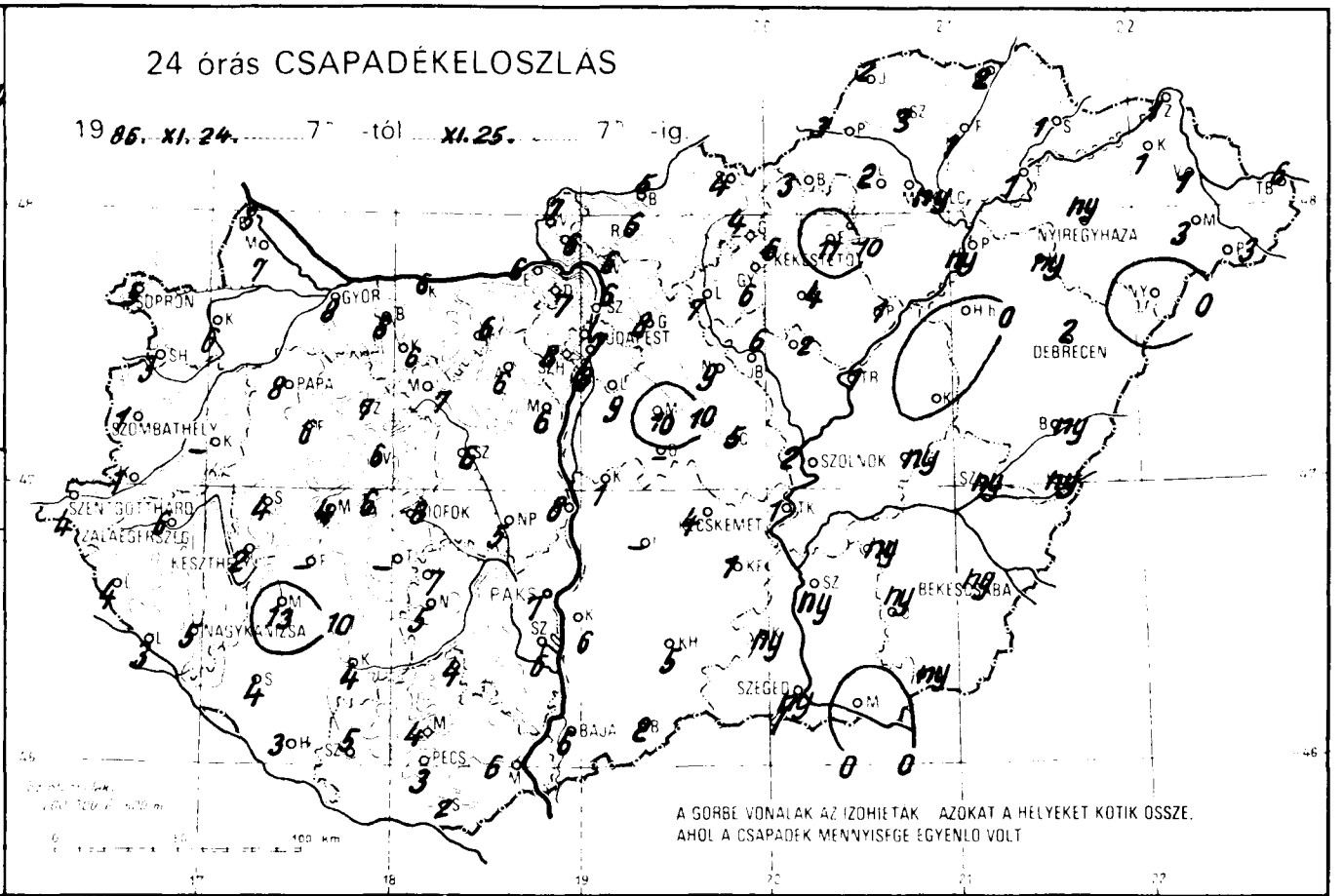

A GÖRBE VONALAK AZ IZOHIETÁK AZOKAT A HELYEKET KÖTIK ÖSSZE, AHOL A CSAPADÉK MENNYISÉGE EGYENLŐ VOLT

RADIÁCIÓS MINIMUM

19 86. XI. 25.

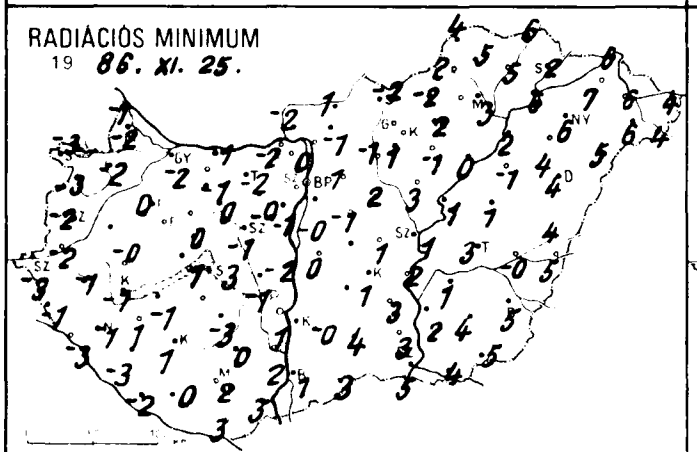

NAPFÉNYTARTAM

19 86. XI. 24.

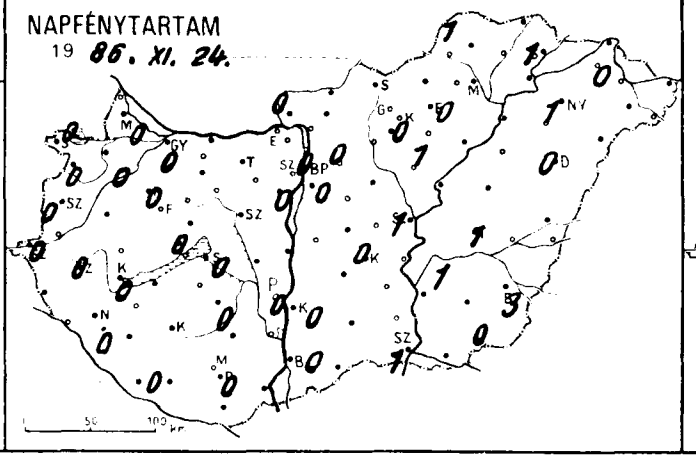

19

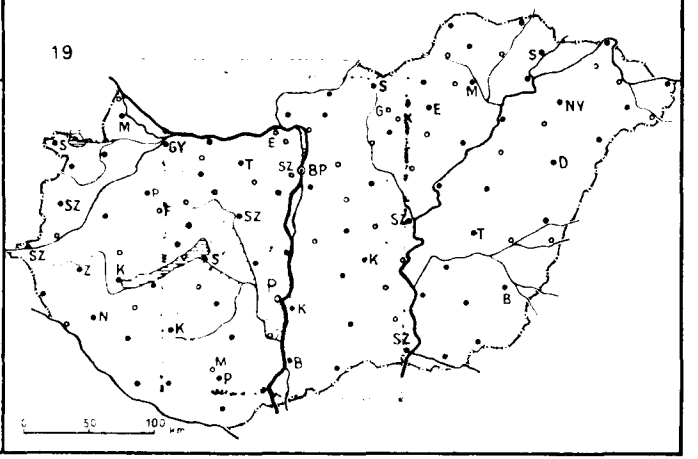

19 86.XI.25. 07 h-ig az utolsó 24 óra adatai

állomás	csapadék (mm)		max. hőmérséklet	min. hőmérséklet	rad. min.	Előző nap napos órái
Győr	8	⊔	6	1	−2	0
Kapuvár	6	⊔	9	1	−2	0
Mosonmagyaróvár	7	=	7	1	−2	0
Rajka	5	⊔	6	0	−1	
Sopron	5	⊔	7	1	−3	0
Sopronhorpács	3	⊔	7	−1	−3	0
Káld	–		–	–	–	
Körmend	1		9	−1	−2	
Szentgotthárd	4	⊔	5	1	−3	0
Szombathely	1	≡	7	−1	−2	0
Lenti	4	=	6	−0	−1	
Letenye	3	⊔	9	−1	−3	
Nagykanizsa	5	≡	6	0	−1	0
Zalaegerszeg	6	=	6	−0	−1	0
Farkasgyepű	6	⊔	7	−0	−2	
Keszthely	2	⊔	7	1	−1	0
Mencshely	4	⊔	5	2	1	0
Pápa	8	⊔	5	2	0	0
Sümeg	4	⊔	6	3	−0	
Tihany	6	=	7	3	1	
Veszprém	6	=	6	2	0	
Zirc	7		4	−0	−2	
Tonyód	–		8	4	−1	
Homokszt. György	3	⊔	5	3	−2	0
Kaposvár	4	⊔	6	2	1	
Marcali	13	⊔	6	3	1	
Siófok	8		6	3	3	0
Somogyszob	4	≡	6	1	−3	
Tab	–		–	–	–	
Pábolna	8		6	0	−3	
Esztergom	6	=	6	1	−2	
Kisbér	6		7	1	−1	
Komárom	6	=	6	1	1	
Tatabánya	6	⊔	6	−0	−2	
Alsútdoboz	6	=	6	0	−0	
Dunaújváros	8		6	1	−2	
Martonvásár	6	=	7	1	−1	0
Mór	7	=	6	1	0	
Sárbogárd	5		6	1	−1	
Szabadbattyán	6	=	6	1	−1	
Fegyszemcse	7		6	2	−3	0
Lengyel	4		9	2	−0	
Paks	7	=	6	3	1	0
Szekszárd	6		6	5	2	
Árpádtető	4	=	5	4	−0	
Mohács	6	=	7	5	3	
Pécs	3	=	6	3	2	0
Siklós	2	=	8	5	3	
Szigetvár	5	=	6	1	0	
Budaörs	8	=	7	2	2	
Budapest Lőrinc	9		6	2	−0	0
Budapest Met. Int.	7		7	4	–	0
Budapest Szab. hegy	8	≡	5	3	2	
Cegléd	5		8	3	1	
Csongrád	7		3	2	2	
Dabas	8		7	4	1	0
Farmos	6		6	1	−2	
Monor	10	≡	7	2	−1	
Nagykata	9	=	9	3	2	
Szentendre	6		7	4	2	

19 86.XI.25. 07 h-ig az utolsó 24 óra adatai

állomás	csapadék (mm)		max. hőmérséklet	min. hőmérséklet	rad. min.	Előző nap napos órái
Vác	6	=	7	3	0	
Vámosmikola	7	⊔	6	−1	−2	0
Baja	6	=	7	4	1	0
Bácsalmás	2		10	3	3	
Izsák	–		–	–	–	
Kalocsa	6		6	2	−0	0
Kecskemét	4	⊔	8	3	1	0
Kiskunfélegyháza	1		10	4	3	
Kiskunhalas	5	⊔	10	5	4	
Kunszentmiklós	1	=	6	2	0	
Tiszakécske	1	=	11	4	2	
Balassagyarmat	5	=	7	3	1	
Romhány	6	=	7	1	−1	
Salgótarján	4	≡	10	0	−2	
Eger	11	=	11	4	2	0
Galyatető	4		5	0	−1	
Gyöngyös	6		12	4	1	
Kékestető	6	≡	4	2	2	0
Kompolt	4	=	11	2	−1	1
Lőrinci	7	⊔	9	3	−1	
Poroszló	1	=	11	2	0	
Jászapáti	2	=	10	3	3	
Jászberény	6	⊔ =	10	3	1	
Karcag	•	=	13	3	1	
Szolnok	2	=	10	3	1	1
Tiszaroff	1	, =	11	4	1	
Túrkeve	ny	⊔	13	4	3	1
Kistelek	ny	⊔ =	12	5	3	
Makó	•		14	6	4	
Szeged	ny	=	14	6	5	1
Szentes	ny		14	4	2	
Borsodnádasd	3	=	12	2	−2	
Fügöd	1	=	10	6	5	
Hidasnémeti	2	=	12	7	6	
Jósvafő	2	=	10	5	4	1
Lillafüred	2	=	10	3	1	
Miskolc	ny	=	10	5	3	–
Putnok	3	=	10	3	2	
Sárospatak	1	=	10	6	2	1
Szendrőlád	3	⊔	10	5	5	
Tokaj	1		10	7	6	
Kisvárda	1	=	12	7	7	0
Mátészalka	3		12	7	6	
Nyíregyháza	ny	=	11	6	6	1
Nyírlugos	•	=	12	7	5	
Pátyod	3		12	5	4	
Tiszabecs	6	≡	14	5	4	
Vásárosnamény	1	=	12	7	6	
Záhony	1	,	13	6	6	
Berettyóújfalu	ny		14	5	4	
Debrecen	2	≡	13	5	4	0
Hajdúdorog	ny	, =	11	5	4	
Hortobágy	•		13	4	−1	
Körösszakál	ny	,	14	5	5	
Polgár	ny	, =	12	4	2	
Békéscsaba	ny	=	15	7	5	2
Mezőhegyes	ny	,	14	6	5	0
Orosháza	ny		14	6	4	
Szarvas	ny	=	12	4	1	1
Szeghalom	ny	,	11	2	−0	

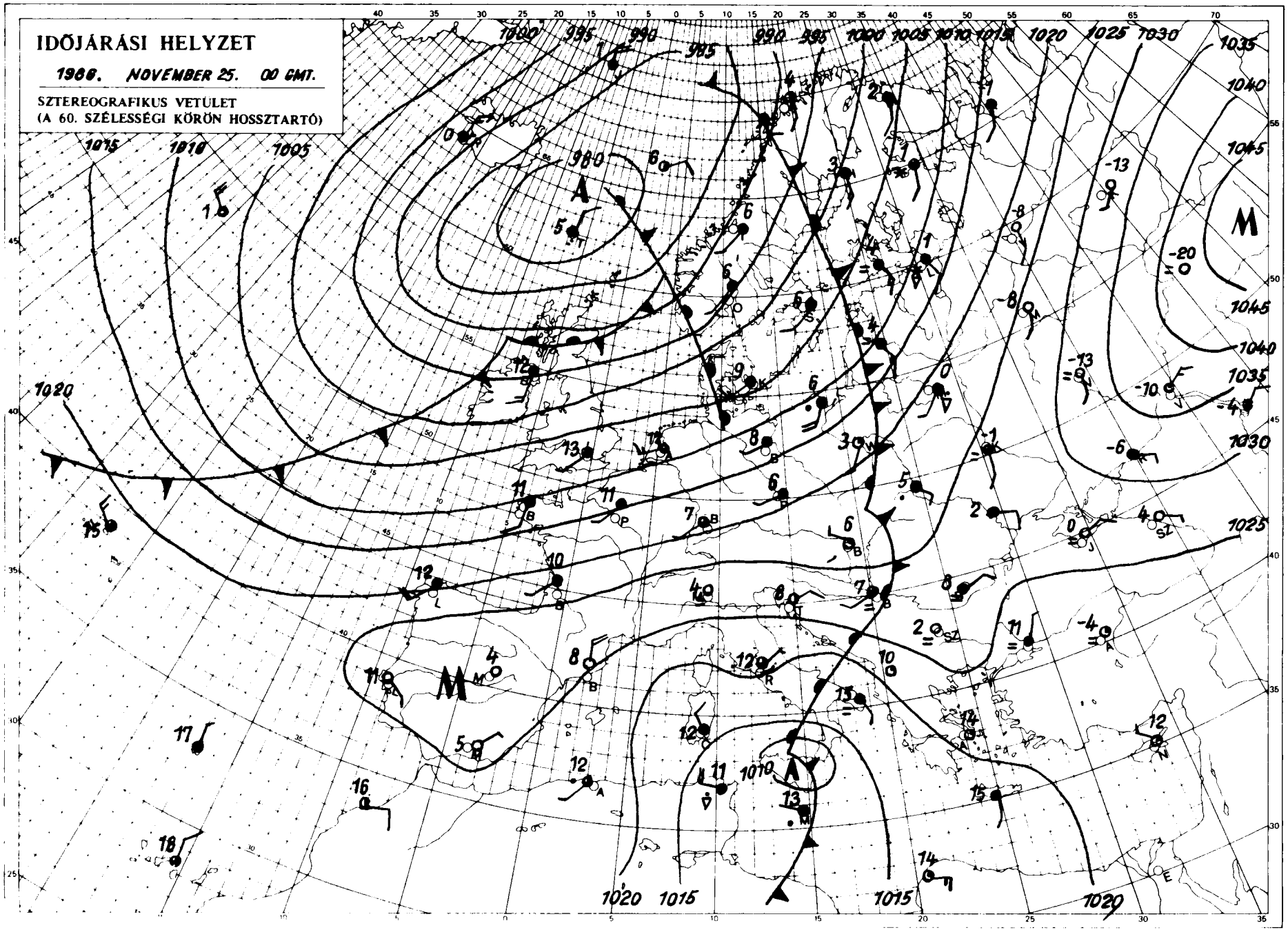

KIADJA: ORSZÁGOS METEOROLÓGIAI SZOLGÁLAT
Készíti: Központi Előrejelző Intézet Analízis- és Rövidtávú Prognózis Központja T.: 273-018
Megjelenik naponként
Éves előfizetési díja: 2.200,- Ft. Megrendelhető: 1024 Budapest, II., Kitaibel Pál u. 1. T. 353-500
Kiadásért felel: az OMSZ elnöke Szerkesztésért felel: a KEI igazgatója

Jelmagyarázat a havi mellékletben

IDŐJÁRÁSI NAPIJELENTÉS

ЕЖЕДНЕВНЫЙ МЕТЕОРОЛОГИЧЕСКИЙ БЮЛЛЕТЕНЬ · DAILY WEATHER REPORT
BULLETIN QUOTIDIEN DE TEMPS · TÄGLICHER WETTERBERICHT

99. évfolyam 337. szám. + Budapest + 1986. november 26. szerda

LIBRARY
SEP 02 1987
N.O.A.A.
U S Dept of Commerce

Az időjárási helyzet és a várható időjárás:

Az Atlanti-óceán, Skandinávia, Brit-szigetek, Grönland határolta térségekben markáns légörvény-láncolat jött létre, ennek nagy sebességü áramlási rendszere az Ibériai-félszigettől, Nyugat-Európán át a Kelet-Európai-alföld északi részéig huzódik. Ebben az áramlási rendszerben időjárási frontok haladnak, azaz meleg, nagy nedvességtartalmu, illetve hideg, száraz léghullámok váltakoznak. Közép- és Kelet-Európa fölött gyenge, leszálló légmozgás uralkodik, hatására ezeken a területeken, csendes, párás, délutánonként csaknem zavartalanul napos az idő. Az emlitett, nagy sebességü áramlási rendszer várhatóan kelet, délkelet felé épül tovább, igy Közép-Európát csütörtökre hidegebb, száraz léghullám éri el.

Magyarországon kedden többnyire kissé felhős volt az ég, kivétel az északkeleti országrész, ahol egész nap felhős, párás maradt az idő. Számottevő csapadékról nem érkezett jelentés. A hőmérséklet csúcsértéke általában 8, 13 fok között alakult. Szerda hajnalra általában -3, +3 fok közé hült le a levegő. Éjszaka sokfelé képződött köd, melynek nagy része szerda délelőtt is megmaradt. Az ország nagyobb részén délelőtt napos, száraz, enyhe idő volt. A hőmérséklet 11 órakor az ország nagy részén 5, 9 fok között, a néhány ködös területen 1, 4 fok között volt.

Ma 12 órakor Budapesten a hőmérséklet 5 fok, a tengerszintre átszámitott légnyomás 1029 hPa, alig változik.

Várható időjárás csütörtök estig:

Ma derült, párás, foltokban ködös idő lesz. Éjszakától nyugat felől megnövekszik a felhőzet, északon egy-két helyen kisebb eső is előfordulhat, a köd lassanként megszünik. Holnap keleten is csökken a felhőzet és derült, száraz időre számithatunk. A déli szél időnként kissé megélénkül, holnap az északnyugatira forduló szél helyenként megerősödik.

Várható legalacsonyabb éjszakai hőmérséklet nyugaton +2, keleten -2 fok körül,
legmagasabb nappali hőmérséklet csütörtökön 6, 10 fok között várható.

H. Bóna Márta s.k.

A hőmérséklet napi középértéke és eltérése a sokévi átlagtól /Budapest belterületén/:

1986. XI. 25.	6,9°C	+3,9°C

1871 óta ezen a napon Budapesten előfordult

legmagasabb hőmérséklet:	15,5°C /1984/
legalacsonyabb hőmérséklet:	-9,9°C /1965/

86.742.

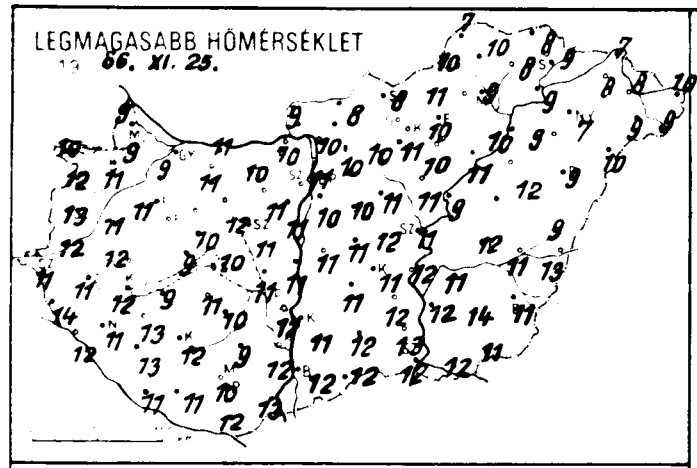
LEGMAGASABB HŐMÉRSÉKLET
19 86. XI. 25.

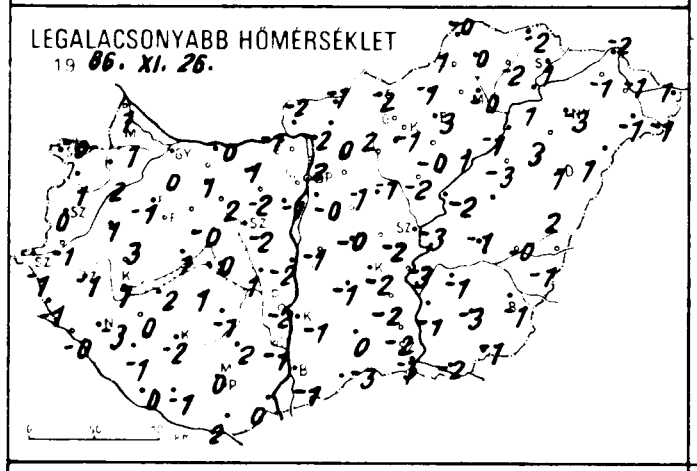
LEGALACSONYABB HŐMÉRSÉKLET
19 86. XI. 26.

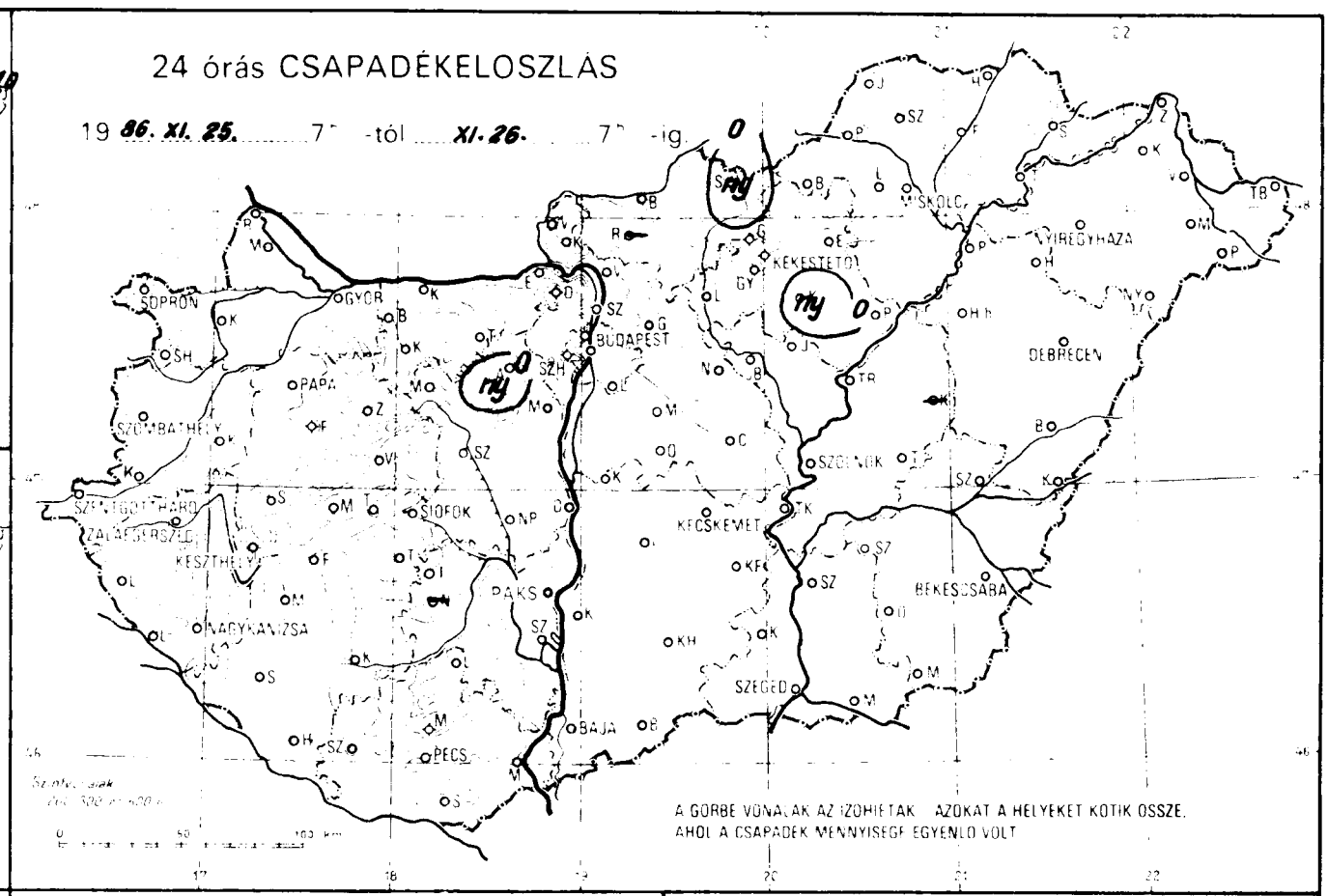
24 órás CSAPADÉKELOSZLÁS
19 86. XI. 25. 7h -tól XI. 26. 7h -ig
SOPRON
GYŐR
BUDAPEST
SZOMBATHELY
PAPA
SZEKESFEHÉRVÁR
SZOMBATHELY
KESZTHELY
SIÓFOK
NAGYKANIZSA
PÁKS
PÉCS
BAJA
KECSKEMÉT
SZEGED
SZOLNOK
BÉKÉSCSABA
DEBRECEN
KEKESTETŐ
MISKOLC
VÁRGYHÁZA
A GÖRBE VONALAK AZ IZOHIETÁK AZOKAT A HELYEKET KÖTIK ÖSSZE,
AHOL A CSAPADÉK MENNYISÉGE EGYENLŐ VOLT

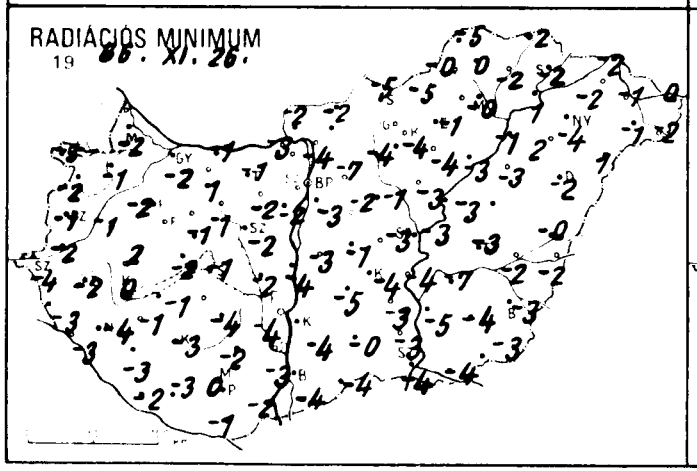
RADIÁCIÓS MINIMUM
19 86. XI. 26.

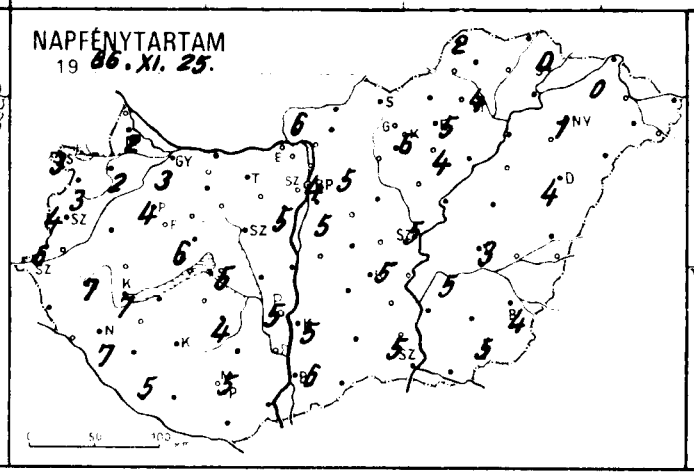
NAPFÉNYTARTAM
19 86. XI. 25.

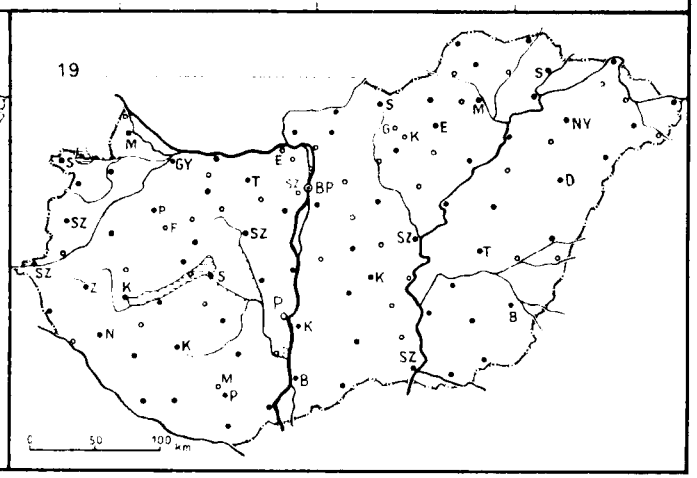
19

1986. XI. 26. 07 h-ig az utolsó 24 óra adatai						Előző nap napos órái
állomás	csapadék (mm)		max. hőmérséklet	min. hőmérséklet	rad. min.	
Győr	•	⊔	9	0	-2	3
Kapuvár	•	⊔	11	2	-1	2
Mosonmagyaróvár	•	=	9	1	-2	2
Rajka	•	≡	9	1	-1	
Sopron	•	≡	10	-0	-3	3
Sopronhorpács	•	⊔	12	1	-2	3
Káld	•	≡	11	1	-1	
Körmend	•	⊔	12	-1	-2	
Szentgotthárd	•	⊔	11	-1	-4	6
Szombathely	•	⊔	13	0	-1	4
Lenti	•	≡	14	-1	-3	
Letenye	•	≡	12	-0	-3	
Nagykanizsa	•	≡	11	-3	-4	7
Zalaegerszeg	•	≡	11	-1	-2	7
Farkasgyepű	•		10	4	2	
Keszthely	•	≡	12	1	0	7
Mencshely	•	≡	10	1	-1	6
Pápa	•	⊔	11	-1	-2	4
Sümeg	•	≡	12	3	2	
Tihany	•	≡	9	1	-2	
Veszprém	•	⊔	10	-0	-1	
Zirc	•	⊔	10	-0	-4	
Fonyód	•	≡	9	2	-1	
Homokszt. György	•	⊔ ≡	11	0	-2	5
Kaposvár	•	≡	12	-2	-3	
Marcali	•	≡	13	0	-1	
Siófok	•	≡	10	0	-1	5
Somogyszob	•	≡	13	-1	-3	
Tab	•	≡	11	1	-1	
Bábolna	•		12	-1	-4	
Esztergom	•	⊔	10	-1	-3	
Kisbér	•	≡	11	1	1	
Komárom	•	=	11	0	-1	
Tatabánya	•		10	1	-1	
Alcsútdoboz	ny	≡,	11	-2	-2	
Dunaújváros	•	≡	11	-2	-4	
Martonvásár	•	≡	11	-1	-2	5
Mór	•	≡	12	2	-1	
Sárbogárd	•		11	1	-2	
Szabadbattyán	•	≡	11	-2	-2	
Iregszemcse	•	≡	10	-1	-4	4
Lengyel	•	≡	9	2	-2	
Paks	•	≡	12	-2	-4	5
Szekszárd	•	≡	12	-1	-3	
Árpádtető	•	≡	10	4	1	
Mohács	•	≡	13	0	-2	
Pécs	•	≡	10	0	0	5
Siklós	•	≡	12	2	-1	
Szigetvár	•	≡	11	-1	-3	
Budaörs	•	∨	11	-1	-4	
Bp. Lőrinc	•	≡	10	-0	-3	5
Bp. Met. Int.	•	≡	11	2	-	4
Bp. Szab. hegy	•	=	8	4	-1	
Cegléd	•	≡	12	-2	-3	
Dobogókő	•		7	5	3	
Godollő	•	≡	10	0	-7	5
Kiralyret	•	∨	10	-3	-5	
Mónor	•	≡	10	-1	-2	
Nagykata	•	≡	11	-1	-1	
Szentendre	•	≡	11	-1	-1	

86. XI. 26. 07 h-ig az utolsó 24 óra adatai						Előző nap napos órái
állomás	csapadék (mm)		max. hőmérséklet	min. hőmérséklet	rad. min.	
Vác	•	≡	10	-2	-4	
Vámosmikola	•	≡	9	-2	-2	6
Baja	•	∨	12	-1	-4	6
Bácsalmás	•	≡	12	-3	-4	
Izsák	•	≡	11	-1	-5	
Kalocsa	•		11	-1	-4	5
Kecskemét	•	∨	11	-2	-4	5
Kiskunfélegyháza	•	≡	12	-2	-3	
Kiskunhalas	•	≡	12	0	-0	
Kunszentmiklós	•	≡	11	-1	-3	
Tiszakécske	•	≡	12	-3	-4	
Balassagyarmat	•	=	8	-1	-2	
Romhány	-		-	-	-	
Salgótarján	ny	≡	8	-2	-5	
Eger	•	=	10	3	-1	5
Galyatető	•		6	3	-2	
Gyöngyös	•	⊔	11	-1	-4	
Kékestető	•	≡	7	3	1	6
Kompolt	ny	≡,	10	-0	-4	4
Lőrinci	•	≡	10	-2	-4	
Poroszló	•	≡	11	1	-3	
Jászapáti	•	≡	11	-2	-3	
Jászberény	•	≡	11	-1	-3	
Karcag	-		-	-	-	
Szolnok	•	∨	11	-3	-3	5
Tiszaroff	•	≡	9	-2	-3	
Túrkeve	•	⊔	12	-1	-3	3
Kistelek	•	≡	13	-2	-3	
Makó	•	≡	12	-2	-4	
Szeged	•	∨	12	-3	-4	5
Szentes	•	≡	12	-1	-5	
Borsodnádasd	•	⊔	11	-1	-5	
Fügöd	•	≡	8	-2	-2	
Hidasnémeti	•	≡	8	-2	-2	
Jósvafő	•	≡	7	-0	-5	2
Lillafüred	•	≡	6	1	-0	
Miskolc	•	≡	9	-0	-0	4
Putnok	•	≡	10	1	-0	
Sárospatak	•	≡	9	1	-2	0
Szendrőlád	•	≡	10	0	0	
Tokaj	•	≡	9	1	1	
Kisvárda	•	≡	8	-1	-2	0
Mátészalka	•	≡	9	-1	-1	
Nyíregyháza	•	≡	7	-3	-4	1
Nyírlugos	•	=	10	1	1	
Pátyod	•	≡	9	-1	-2	
Tiszabecs	•	=	10	1	0	
Vásárosnamény	•	≡	8	-1	-1	
Záhony	•	≡	7	-2	-2	
Berettyóújfalu	•		9	2	-0	
Debrecen	•	≡	9	1	-2	4
Hajdúdorog	•		9	3	2	
Hortobágy	•	≡	12	-3	-3	
Kőrösszakál	•	⊔	13	-1	-2	
Polgár	•	≡	10	-1	-1	
Békéscsaba	•	≡	11	-1	-3	4
Mezőhegyes	•	≡	11	-1	-3	5
Orosháza	•	⊔	14	-3	-4	
Szarvas	•	≡	11	-1	-7	5
Szeghalom	•	≡	11	-0	-2	

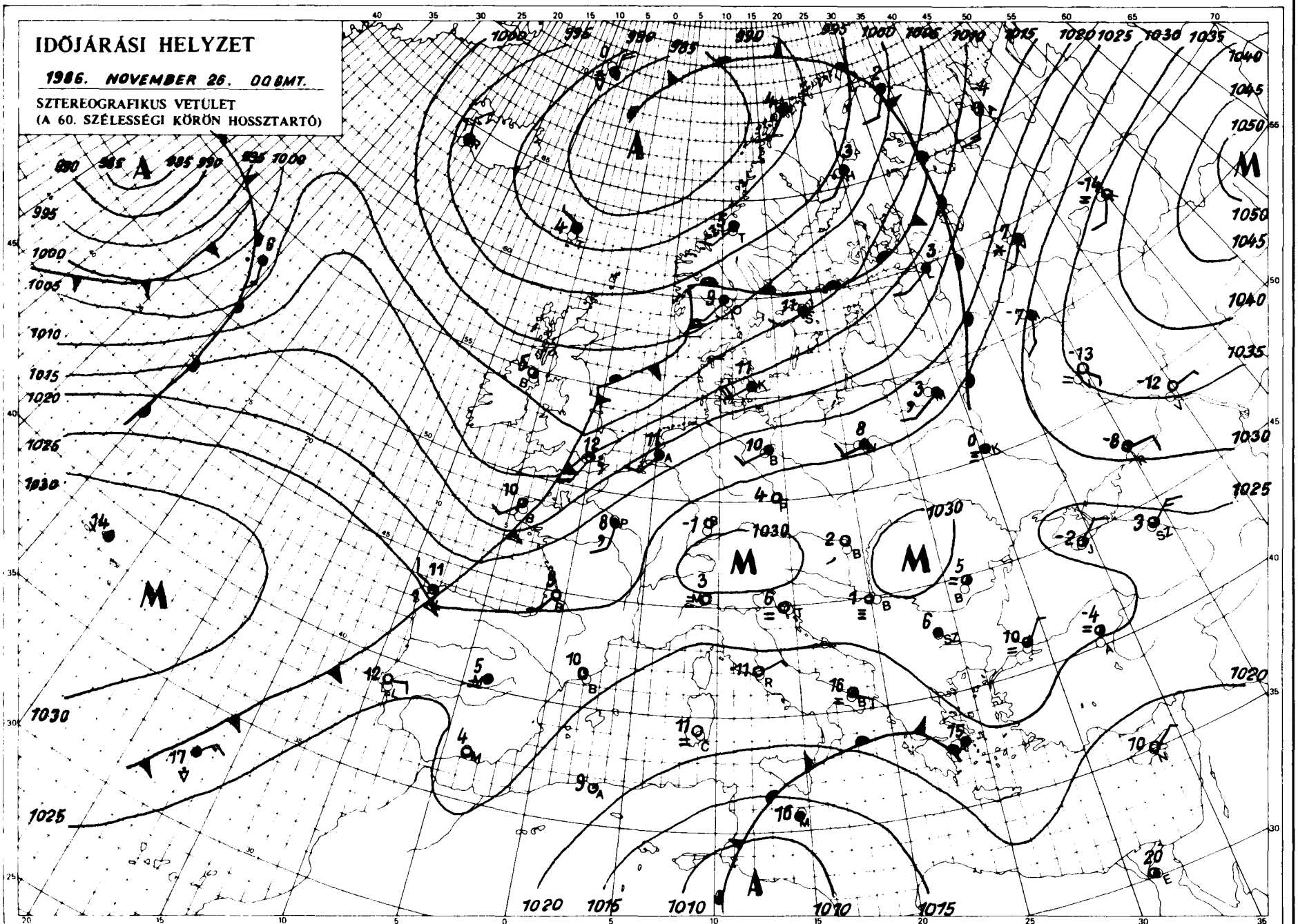

KIADJA: ORSZÁGOS METEOROLÓGIAI SZOLGÁLAT
Készíti: Központi Előrejelző Intézet Analízis- és Rövidtávú Prognózis Központja – T.: 273-018
Megjelenik naponként
Évi előfizetési díja: 2.200,-Ft. Megrendelhető: 1024 Budapest, II., Kitaibel Pál u. 1. T.: 353-500
Kiadásért felel: az OMSZ elnöke Szerkesztésért felel: a KEI igazgatója

Jelmagyarázat a havi mellékletben

IDŐJÁRÁSI NAPIJELENTÉS

ЕЖЕДНЕВНЫЙ МЕТЕОРОЛОГИЧЕСКИЙ БЮЛЛЕТЕНЬ · DAILY WEATHER REPORT
BULLETIN QUOTIDIEN DE TEMPS · TÄGLICHER WETTERBERICHT

99. évfolyam 332. szám. + Budapest + 1986. november 27. csütörtök

LIBRARY
SEP 0 2 1987
N.O.A.A.
U S Dept of Commerce

Az időjárási helyzet és a várható időjárás:

Kontinensünk északi felén nagy sebességü nyugat-keleti irányu áramlás alakult ki. Ebben az áramlási rendszerben gyorsan követik egymást az időjárási frontok. Emiatt a London-Varsó-Moszkva vonaltól északra gyorsan és jelentős mértékben változik az idő. Az emlitett vonaltól délre magasnyomásu zóna huzódik nyugat-keleti irányban, több ezer km hosszan. Ezért kontinensünk jelentős részén csendes, késő őszi idő az uralkodó. Csütörtök nappal egy kelet felé vonuló hidegfront hatása, az emlitett vonaltól délre is érezhető lett, hatására a köd egyre nagyobb területen oszlott fel. A front mögötti száraz, tiszta levegő péntekre elárasztja a Kárpát-medencét.

Magyarország legnagyobb részén szerdán feloszlott a köd, de maradtak egész napon át ködös területek is. Ezeken a legmagasabb nappali hőmérséklet 3, 7, mig a napos helyeken 8, 13 fok között volt. Több helyen volt ködszitálás. A legalacsonyabb éjszakai hőmérséklet csütörtökre virradóra -3, +4 fok között volt. Délelőtt egyre nagyobb területen oszlott fel a köd, sütött ki a nap. Keleten még tartós volt a zárt felhőtakaró. 11 órakor a szeles, napos dunántuli megyékben 5, 10, másutt csak 3, 5 fok között volt a hőmérséklet.

Ma 12 órakor Budapesten a hőmérséklet 5 fok, a tengerszintre átszámitott légnyomás 1032 hPa, nem változik.

Várható időjárás péntek estig

Eleinte még az ország nagy részén erősen felhős idő lesz, néhány helyen kisebb esővel. Pénteken viszont már általában kevés felhő várható. Átmenetileg megélénkül, néhol megerősödik az északnyugati szél.
Várható legalacsonyabb éjszakai hőmérséklet: +1 és -4
legmagasabb nappali hőmérséklet pénteken: 5 és 9 fok között várható.

Pálmási Judit s.k.

TÁVOLABBI KILÁTÁSOK SZOMBATTÓL-KEDDIG

Csendes őszvégi időre számithatunk. A reggeli párásság egy-egy időre több helyen és hosszabb időre napközben is megmarad. Vasárnaptól gyenge ködszitálás lehetséges. Ezen kivül más csapadék nem várható. Legalacsonyabb hajnali hőmérséklet -3, +2 fok között várható, legmagasabb nappali hőmérséklet +2, +7 fok között lesz. Jelentős mennyiségü /legalább 5 mm napi/ csapadék az ország területén nem várható.

KÖZÉPTÁVÚ ELŐREJELZŐ CSOPORT

A hőmérséklet napi középértéke és eltérése a sokévi átlagtól /Budapest belterületén/:

1986. XI. 26. 3,3°C +0,5°C

1871 óta ezen a napon Budapesten előfordult

legmagasabb hőmérséklet: 14,2°C /1898/
legalacsonyabb hőmérséklet: -11,0°C /1884/

86.733.

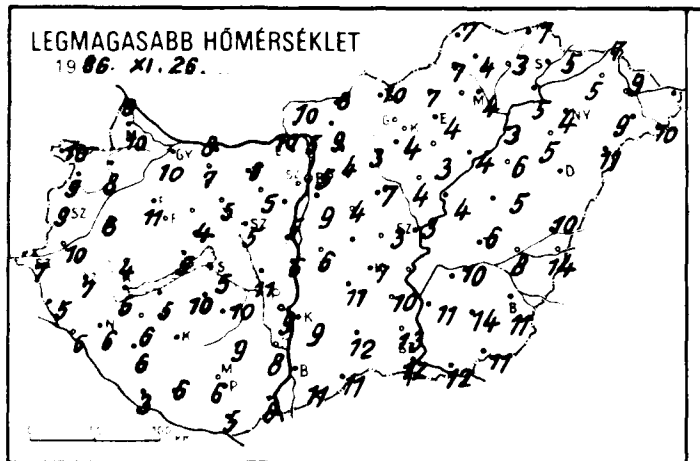
LEGMAGASABB HŐMÉRSÉKLET
1986. XI. 26.

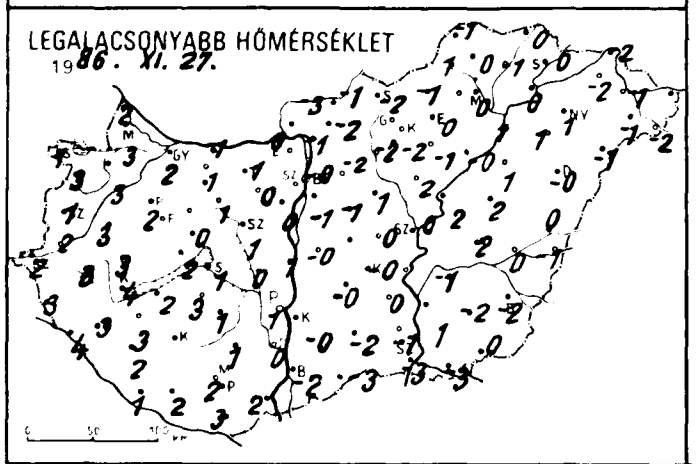
LEGALACSONYABB HŐMÉRSÉKLET
1986. XI. 27.

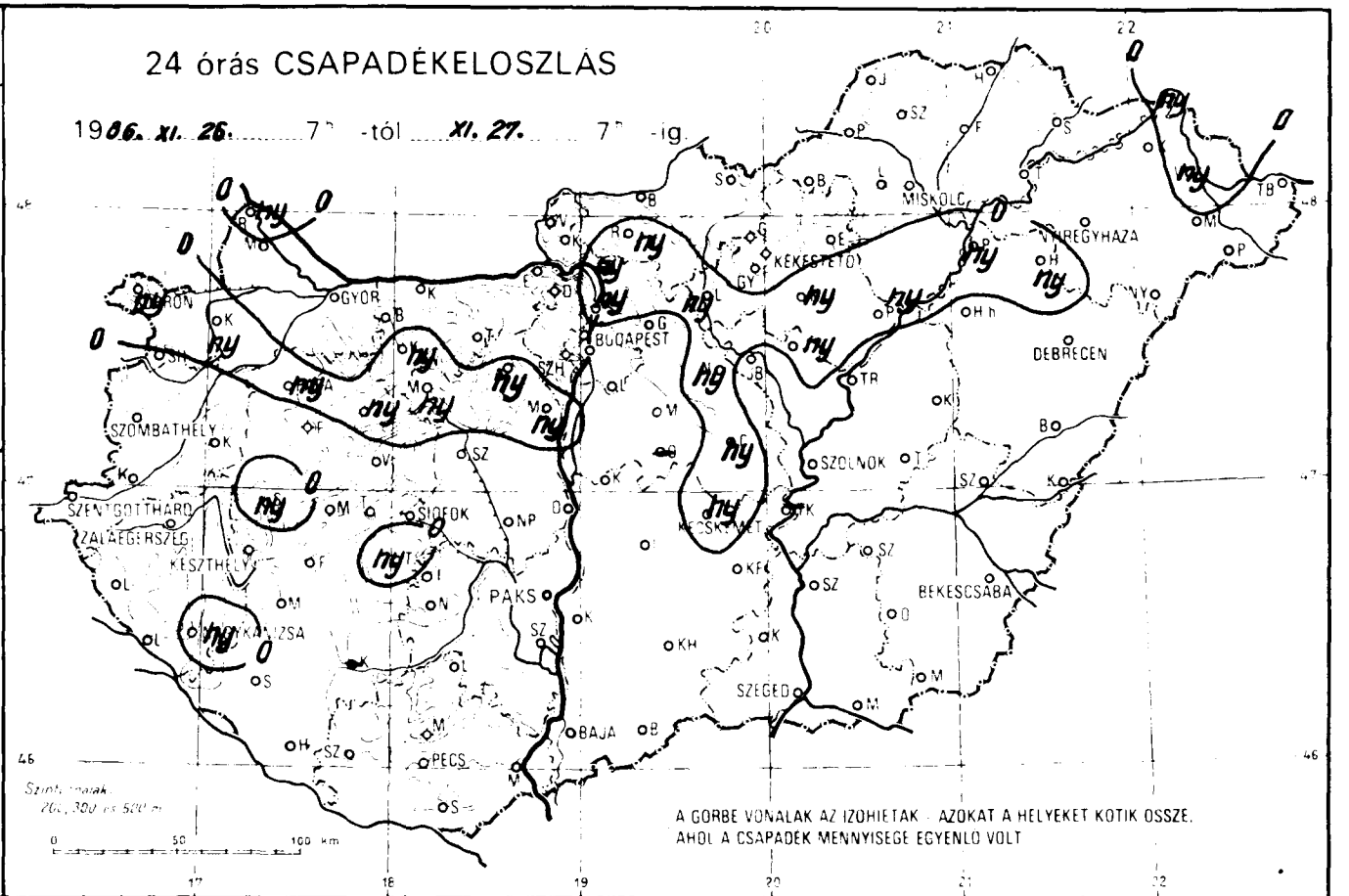
24 órás CSAPADÉKELOSZLÁS
1986. XI. 26. 7h -tól XI. 27. 7h -ig
GYŐR
BUDAPEST
MISKOLC
NYÍREGYHÁZA
KÉKESTETŐ
DEBRECEN
SZOMBATHELY
SZENTGOTTHÁRD
ZALAEGERSZEG
KESZTHELY
SIÓFOK
PAKS
SZOLNOK
BÉKÉSCSABA
SZEGED
BAJA
PÉCS
A GÖRBE VONALAK AZ IZOHIETÁK - AZOKAT A HELYEKET KÖTIK ÖSSZE, AHOL A CSAPADÉK MENNYISÉGE EGYENLŐ VOLT

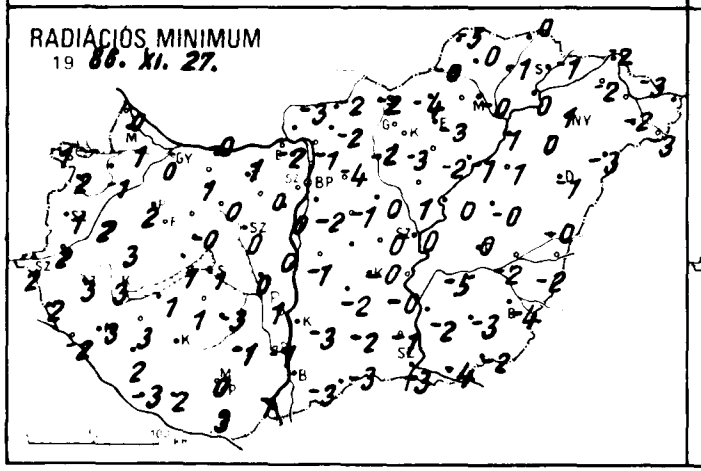
RADIÁCIÓS MINIMUM
1986. XI. 27.

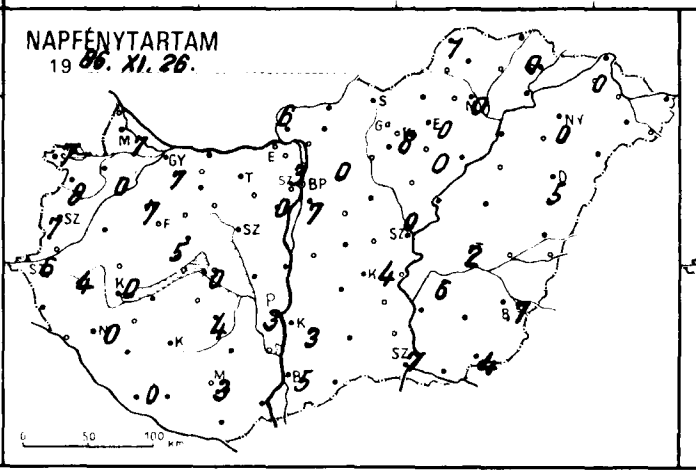
NAPFÉNYTARTAM
1986. XI. 26.

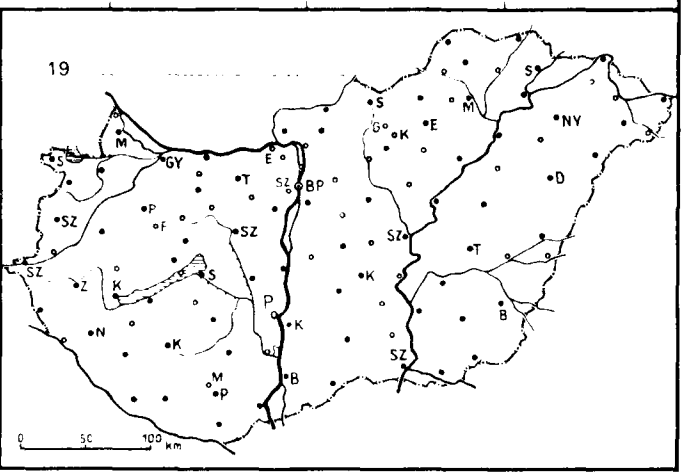
19

86. XI. 27. ^{h}-ig az utolsó 24 óra adatai

állomás	csapadék (mm)		max. hőmérséklet	min. hőmérséklet	rad. min.	Előző nap napos órái
Győr	•	≡	10	2	0	7
Kapuvár	ny	∇ =	8	3	−1	0
Mosonmagyaróvár	•	≡	10	3	1	7
Rajka	ny	, =	9	2	0	
Sopron	ny	≡	10	1	1	7
Sopronhorpács	•	≡	9	3	2	8
Káld	•	≡	6	3	2	
Körmend	•	≡	10	2	2	
Szentgotthárd	•	≡	7	2	2	6
Szombathely	•	≡	9	1	1	7
Lenti	•	≡	5	3	2	
Letenye	•	≡	6	4	−2	
Nagykanizsa	ny	, ≡	6	3	3	0
Zalaegerszeg	•	≡	7	3	3	4
Farkasgyepű	•	≡	11	−0	−1	
Keszthely	•	≡	5	4	3	0
Mencshely	•	≡	8	−1	−1	5
Pápa	ny	≡,	11	2	2	7
Sümeg	ny	≡,	4	3	3	
Tihany	•	≡	5	2	1	
Veszprém	•	≡	4	0	−0	
Zirc	ny	≡, ⌊	9	−2	−5	
Fonyód	•	≡	5	2	1	
Homokszt. György	•	≡	3	1	−3	0
Kaposvár	—		–	–	–	
Marcali	•	≡	6	3	3	
Siófok	•	≡	5	1	1	0
Somogyszob	•	≡	6	2	2	
Tab	ny	≡,	10	3	1	
Bábolna	•	≡	9	1	−0	
Esztergom	•	≡	10	0	−2	
Kisbér	ny	≡,	7	1	1	
Komárom	•	≡	8	1	0	
Tatabánya	•	≡	6	1	1	
Alcsútdoboz	ny	≡,	5	0	0	
Dunaújváros	•		6	1	0	
Martonvásár	ny	≡,	5	0	0	0
Mór	ny	≡	5	1	0	
Sárbogárd	•	≡	11	0	0	
Szabadbattyán	•	≡	5	1	0	
Tregszemcse	•	≡	10	1	−3	4
Lengyel	•	≡	9	1	−1	
Paks	•	≡	9	1	1	3
Szekszárd	•	≡	8	0	−1	
Árpádtető	•	≡	7	1	1	
Mohács	•	≡	8	2	1	
Pécs	•	≡	6	2	0	3
Siklós	•		5	3	3	
Szigetvár	•	≡	6	2	2	
Budaörs	•	≡	9	0	−1	
Bp. Lőrinc	•	≡	9	−1	−2	7
Bp. Met. Int.	•	≡	5	−0	–	3
Bp. Szab. hegy	•		7	4	4	
Cegléd	ny	≡,	3	0	0	
Dabogykő	•		7	3	2	
Godollő	•	≡	4	−2	−4	0
Kiralyrét	•	∨	9	−4	−6	
Mónor	•	≡	4	−1	−1	
Nagykáta	ny	=	7	1	0	
Szentendre	ny	≡,	5	−1	−1	

86. XI. 27. ^{h}-ig az utolsó 24 óra adatai

állomás	csapadék (mm)		max. hőmérséklet	min. hőmérséklet	rad. min.	Előző nap napos órái
Vác	ny	≡,	5	−1	−1	
Vámosmikola	•	≡	10	−3	−3	6
Baja	•	∨	11	−2	−3	5
Bácsalmás	•	⌊	11	−3	−3	
Izsák	•	=	11	−0	−2	
Kalocsa	•	≡	9	−0	−3	3
Kecskemét	ny	≡,	7	−0	−0	4
Kiskunfélegyháza	•	≡	10	0	−0	
Kiskunhalas	•	⌊	12	−2	−2	
Kunszentmiklós	•	≡	6	−0	−1	
Tiszakécske	—		–	–	–	
Balassagyarmat	•	≡	8	−1	−2	
Romhány	ny	≡,	9	−2	−2	
Salgótarján	•	≡	10	−2	−2	
Eger	•	⌊	4	0	−3	0
Galyatető	•		8	1	−1	
Gyöngyös	•	⌊	4	−2	−3	
Kékestető	•		8	0	−1	8
Kompolt	ny	≡, ⌊	3	−1	−2	0
Lőrinci	ny	≡,	3	−2	−2	
Poroszló	ny	≡	4	−0	−1	
Jászapáti	ny	≡,	4	2	1	
Jászberény	•	≡	3	−0	−1	
Karcag	•	≡	5	2	−0	
Szolnok	•	≡	3	0	0	0
Tiszaroff	•	≡	4	2	0	
Túrkeve	•	≡	6	2	0	2
Kistelek	•	≡	13	−1	−1	
Makó	•	∨	12	−3	−4	
Szeged	•		12	−3	−3	7
Szentes	•		11	−1	−2	
Borsodnádasd	∘	⌊	7	−1	−4	
Füged	•	≡	3	−1	−1	
Hidasnémeti	•	≡	7	0	0	
Jósvafő	•	≡	7	−1	−5	1
Lillafured	•	≡	5	−2	−4	
Miskolc	•	≡	4	0	−0	0
Putnok	•	≡	7	1	−0	
Sárospatak	•	≡	5	0	−1	0
Szendrőlád	•	≡	4	0	0	
Tokaj	∘	≡	5	0	0	
Kisvárda	•	≡	5	−2	−2	0
Mátészalka	•	≡	9	−1	−2	
Nyíregyháza	•	≡	4	1	1	0
Nyírlugos	•	≡	11	−1	−3	
Pátyod	•	∨	10	−2	−3	
Tiszabecs	—		–	–	–	
Vásárosnamény	ny	≡,	9	−1	−3	
Záhony	ny	,	7	−2	−2	
Berettyóújfalu	•	≡	10	0	−0	
Debrecen	•	≡	11	−0	−1	5
Hajdúdorog	ny	≡,	5	1	0	
Hortobágy	•	≡	6	1	1	
Körösszakál	•	≡	14	−1	−2	
Polgár	ny	, ≡	3	1	1	
Békéscsaba	•	∨	11	−2	−4	7
Mezőhegyes	•	≡	11	0	−2	4
Orosháza	•	⌊	14	−2	−3	
Szarvas	•	≡	10	−1	−5	6
Szeghalom	•	≡	8	0	−2	

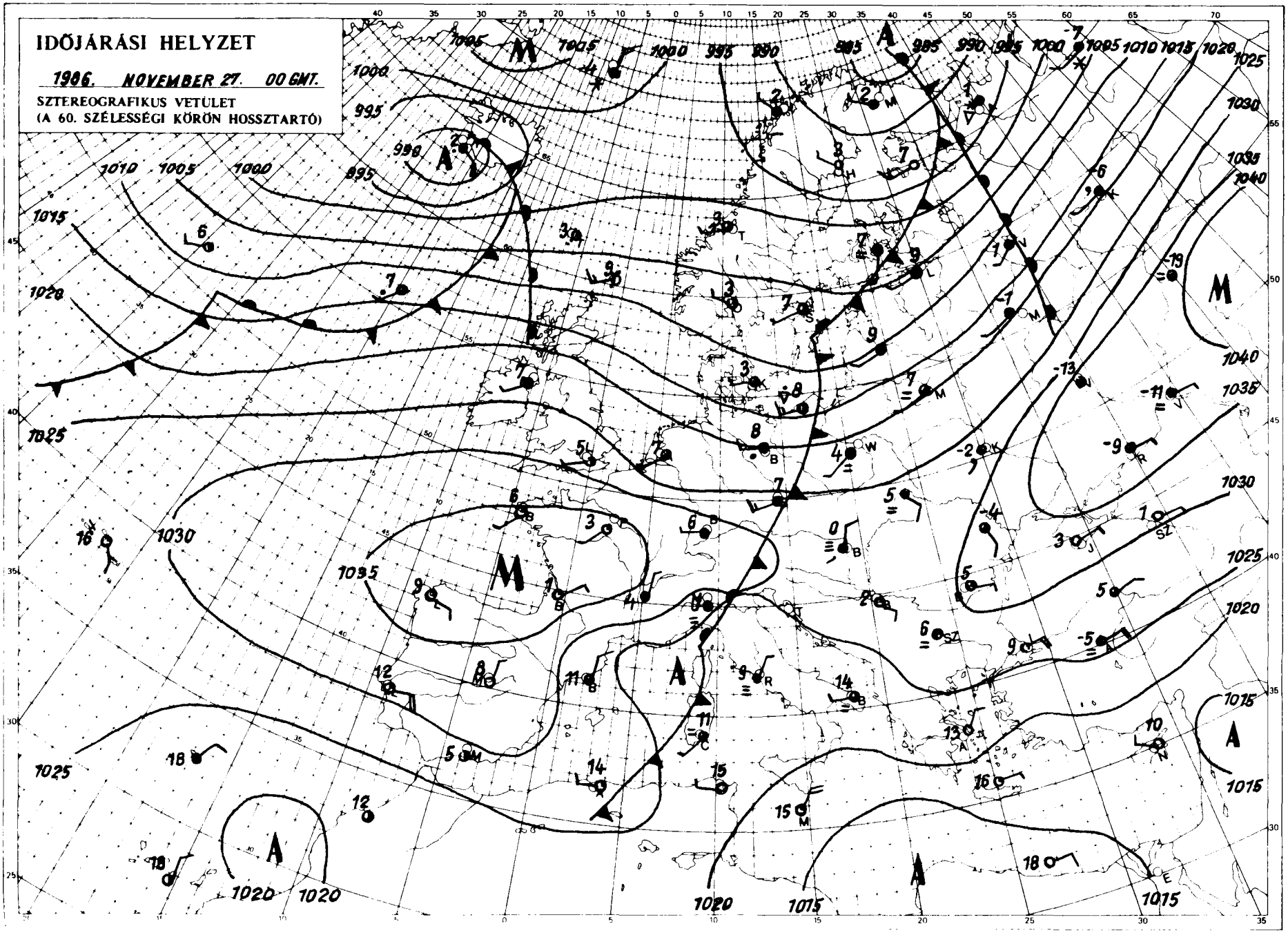

KIADJA: ORSZÁGOS METEOROLÓGIAI SZOLGÁLAT
Készíti: Központi Előrejelző Intézet Analízis- és Rövidtávú Prognózis Központja Tel.: 273-018
Megjelenik naponként
Éves előfizetési díja: 2.200,- Ft. Megrendelhető: 1024 Budapest, II., Kitaibel Pál u. 1. Tel.: 353-500
Kiadásért felel: az OMSZ elnöke Szerkesztéséért felel: a KEI igazgatója

Jelmagyarázat a havi mellékletben

IDŐJÁRÁSI NAPIJELENTÉS

ЕЖЕДНЕВНЫЙ МЕТЕОРОЛОГИЧЕСКИЙ БЮЛЛЕТЕНЬ · DAILY WEATHER REPORT
BULLETIN QUOTIDIEN DE TEMPS · TÄGLICHER WETTERBERICHT

99. évfolyam 333. szám. + Budapest + 1986. november 28. péntek

LIBRARY
SEP 0 2 1987
N.O.A.A.
U.S. Dept. of Commerce

Az időjárási helyzet és a várható időjárás:

Szárazföldünk nagy részén csöndes, többfelé ködös az idő. Nem mondható ez el Észak-Európáról, ahol gyorsan követik egymást az enyhe illetve hideg léghullámok,változékony, szeles, gyakran csapadékos időjárást okozva. Többfelé esik az eső a Kárpátok vidékén is. Nem messze keleti határunktól egy hidegfront vesztegel, amely csütörtökön érte el Magyarországot. Hatására a köd napközben feloszlott, a Dunántulon helyenként megerősödött az északi szél. Általában borult idő volt, csak a nyugati megyékben sütött néhány órát a nap. Dél-Alföldön gyönge eső is előfordult. A hőmérséklet csúcsértéke csütörtökön 4 és 11 fok között volt. Az esti órákban a front felhőzete megerősödött, és egyre több helyen eredt el az eső, a Mátrában a hó is esett. A ma reggel 7 óráig lehullott csapadék mennyisége általában csapadéknyom és 4 mm között volt, de helyenként 5-8 mm-t mértek. A hőmérséklet éjszaka -1, +6 fokig csökkent. Ma délelőtt a nyugati és északi megyékben sokfelé sütött a nap, de az ország nagy részén borult maradt az ég. Délen és keleten esett az eső, Kékestetőről további havazást jelentettek. A hőmérséklet 11 órakor 4 és 7 fok között volt, reggel óta alig változott.

Ma 12 órakor Budapesten 6 fokot mértek, a tengerszintre átszámitott légnyomás 1036 hPa, alig változik.

Várható időjárás szombat estig

Az ország nyugati részén változóan, másutt tulnyomórészt erősen felhős idő várható. Keleti és délnyugati tájainkon ma még további, többnyire gyönge eső is lesz, holnap /szombaton/ számottevő eső már sehol sem várható. Hajnalban többfelé keletkezik köd, amely napközben lassan feloszlik. A ma időnként erős szél holnapra mérséklődik.
Várható legalacsonyabb éjszakai hőmérséklet: +2, -3,
legmagasabb nappali hőmérséklet: 4, 9 fok között alakul.

Bártfai Erzsébet s.k.

A hőmérséklet napi középértéke és elétrése a sokévi átlagtól /Budapest belterületén/:

1986. XI. 27. 3.4°C +0,5°C

1871 óta ezen a napon Budapesten előfordult

legmagasabb hőmérséklet: 15,4°C /1878/
legalacsonyabb hőmérséklet: -11,9°C /1894/

86.734.

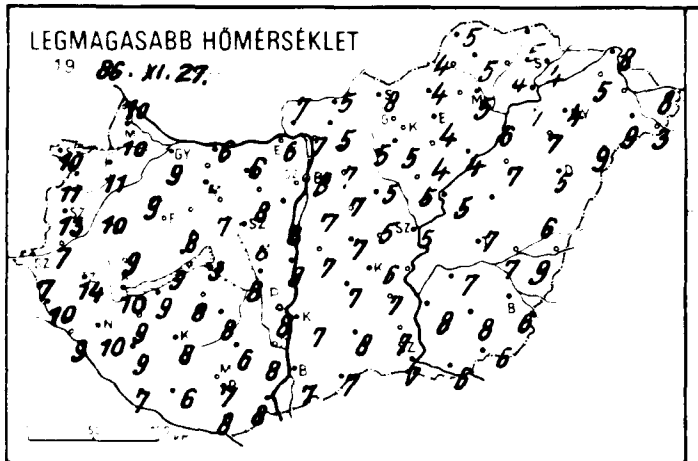
LEGMAGASABB HŐMÉRSÉKLET
19 86. XI. 27.

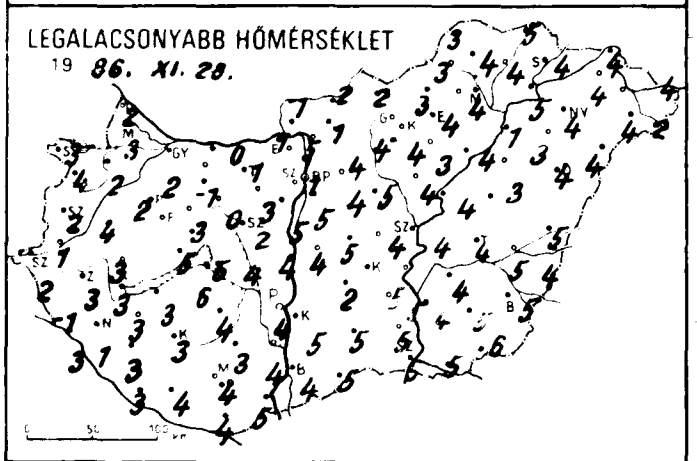
LEGALACSONYABB HŐMÉRSÉKLET
19 86. XI. 28.

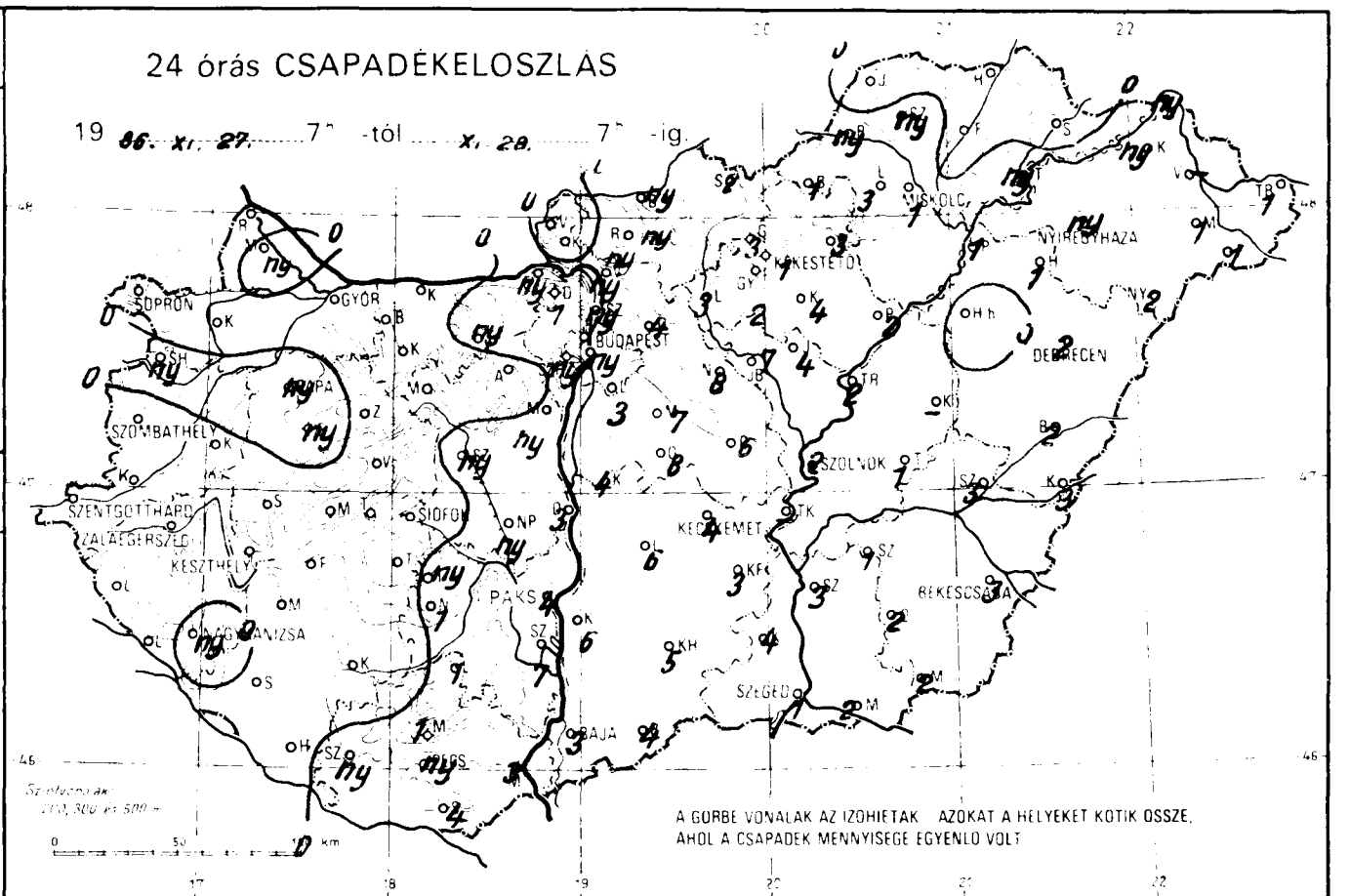
24 órás CSAPADÉKELOSZLÁS
19 86. XI. 27. 7h -tól XI. 28. 7h -ig
SOPRON
GYŐR
BUDAPEST
SZOMBATHELY
SZENTGOTTHÁRD
ZALAEGERSZEG
KESZTHELY
SIÓFOK
PÁKS
KECSKEMÉT
BÉKÉSCSABA
SZEGED
BAJA
DEBRECEN
NYÍREGYHÁZA
MISKOLC
KÉKESTETŐ
SZOLNOK
A GÖRBE VONALAK AZ IZOHIETÁK AZOKAT A HELYEKET KÖTIK ÖSSZE, AHOL A CSAPADÉK MENNYISÉGE EGYENLŐ VOLT

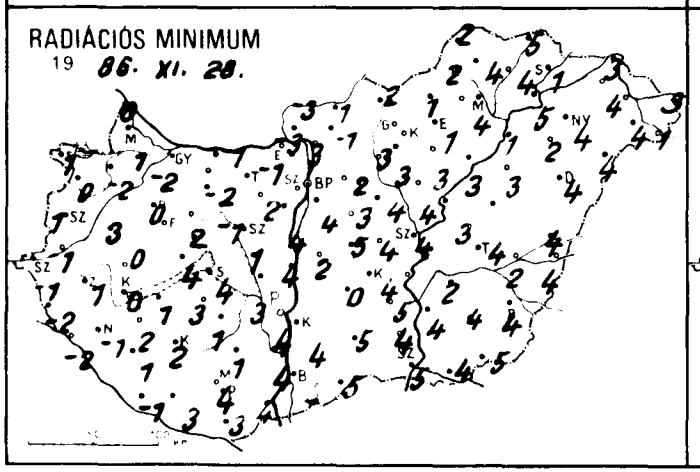
RADIÁCIÓS MINIMUM
19 86. XI. 28.

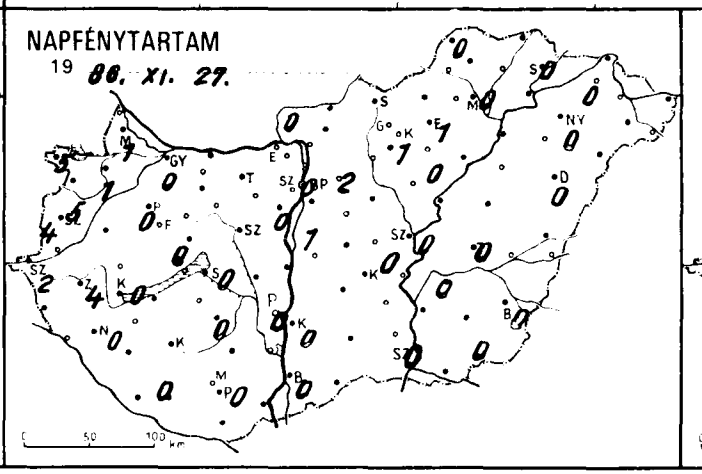
NAPFÉNYTARTAM
19 86. XI. 27.

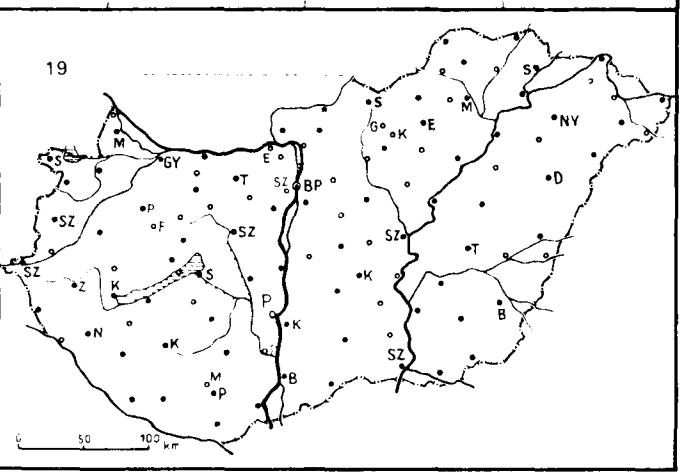
19

1986.XI.28 ^{h} 07 -ig az utolsó 24 óra adatai						Előző nap napos órái
állomás	csapadék (mm)		max. hőmérséklet	min. hőmérséklet	rad. min.	
Győr	•	-	9	2	-2	0
Kapuvár	•	≡	11	2	-2	1
Mosonmagyaróvár	ny	=	10	3	1	1
Rajka	•		10	2	0	
Sopron	•	≡	10	3	1	5
Sopronhorpács	ny	≡	11	4	0	5
Káld	•		10	4	3	
Körmend	•		7	1	-1	
Szentgotthárd	•	=	7	2	-1	2
Szombathely	•	≡	13	2	1	4
Lenti	•	⊔	10	-1	-2	
Letenye	•		9	3	-2	
Nagykanizsa	ny	≡	10	1	-1	0
Zalaegerszeg	•	≡	14	3	1	4
Farkasgyepű	ny		8	0	-0	
Keszthely	•		10	3	0	0
Mencshely	•		7	1	0	0
Pápa	ny	≡,	9	2	0	0
Sümeg	•		9	3	0	
Tihany	•		9	5	4	
Veszprém	•		8	3	2	
Zirc	•	=	7	1	0	
Fonyód	•		9	3	1	
Homokszt. György	•	⊔	7	3	-1	0
Kaposvár	•		8	3	2	
Marcali	•	⊔	9	3	2	
Siófok	•	≡	9	5	4	0
Somogyszob	•		9	3	1	
Tab	•	=	8	6	3	
Bábolna	•		8	1	-0	
Esztergom	ny	=	6	1	-3	
Kisbér	•	≡	8	-1	-2	
Komárom	•	⊔	6	0	-1	
Tatabánya	ny		6	1	-1	
Alcsútdoboz	•	=	8	3	2	
Dunaújváros	3		8	4	4	
Martonvásár	ny	=	8	5	4	0
Mór	•	≡	7	0	-1	
Sárbogárd	ny	,	8	4	3	
Szabadbattyán	ny	=	8	2	1	
Iregszemcse	ny		8	4	1	0
Lengyel	1	=	6	3	1	
Paks	4	≡	8	4	4	0
Szekszárd	7	≡	8	4	4	
Árpádtető	1	=	4	2	1	
Mohács	3	≡	8	5	4	
Pécs	ny	≡	7	4	4	0
Siklós	4	=	8	4	3	
Szigetvár	ny	=	6	4	3	
Budaörs	ny	≡	10	5	4	
Bp. Lőrinc	3	≡	7	5	4	1
Bp. Met. Int.	ny		8	1	-	0
Bp. Szab. hegy	ny	,⊔	5	3	3	
Cegléd	6		5	4	4	
Dobogókő	1	,	5	1	0	
Gödöllő	4	=	7	4	2	2
Királyrét	•		8	-1	-4	
Monor	7	=	7	4	3	
Nagykáta	8	=	5	5	4	
Szentendre	ny	,=	8	4	3	

1986.XI.28 ^{h} 07 -ig az utolsó 24 óra adatai						Előző nap napos órái
állomás	csapadék (mm)		max. hőmérséklet	min. hőmérséklet	rad. min.	
Vác	ny	, ≡	7	5	3	
Vámosmikola	•	⊔	7	-1	-3	0
Baja	3	≡	7	4	4	0
Bácsalmás	4	=	7	5	5	
Izsák	6	=	7	2	0	
Kalocsa	6		7	5	4	0
Kecskemét	4	=	6	5	4	0
Kiskunfélegyháza	3	=	7	5	5	
Kiskunhalas	5	=	8	5	5	
Kunszentmiklós	4	≡	7	4	2	
Tiszakécske	–		–	–	–	
Balassagyarmat	ny	=	5	2	1	
Romhány	ny	,≡	5	1	-1	
Salgótarján	2		8	2	2	
Eger	3		4	4	1	1
Galyatető	3	* =	6	-1	-1	
Gyöngyös	2		5	4	3	
Kékestető	1	* =	4	-1	-1	1
Kompolt	4		4	3	3	0
Lőrinci	3		5	4	3	
Poroszló	2	=	4	4	3	
Jászapáti	4	=	5	4	4	
Jászberény	7	=	5	4	3	
Karcag	–		–	–	–	
Szolnok	2		5	4	4	0
Tiszaroff	2	=	5	4	3	
Túrkeve	1	=	7	4	4	0
Kistelek	4	=	7	5	4	
Makó	2		6	5	4	
Szeged	1		7	5	5	0
Szentes	3		8	4	4	
Borsodnádasd	1	=	4	3	1	
Füged	•		4	4	4	
Hidasnémeti	•	=	5	5	5	
Jósvafő	•	⊔	5	3	2	0
Lillafüred	3	=	6	3	3	
Miskolc	1	=	5	4	4	0
Putnok	ny	≡	4	3	2	
Sárospatak	•		4	4	1	0
Szendrőlád	ny	⊔	5	4	4	
Tokaj	ny		7	5	5	
Kisvárda	ny	=	5	4	4	0
Mátészalka	1	,	9	4	4	
Nyíregyháza	ny	≡	4	4	4	0
Nyírlugos	2	=	9	4	4	
Pátyod	1		3	2	1	
Tiszabecs	1	≡	8	4	3	
Vásárosnamény	–		–	–	–	
Záhony	ny	,	8	4	3	
Berettyóújfalu	2		6	5	4	
Debrecen	2	=	5	4	4	0
Hajdúdorog	1		7	3	2	
Hortobágy		=	7	3	3	
Kösösszakál	3		9	4	4	
Polgár	1	=	6		1	
Békéscsaba	3	⊔	6	[illegible]	1	0
Mezőhegyes	2		6	[illegible]	[illegible]	0
Orosháza	2		8	[illegible]	4	
Szarvas	1	=	7	4	2	0
Szeghalom	3	=	7	[illegible]	[illegible]	

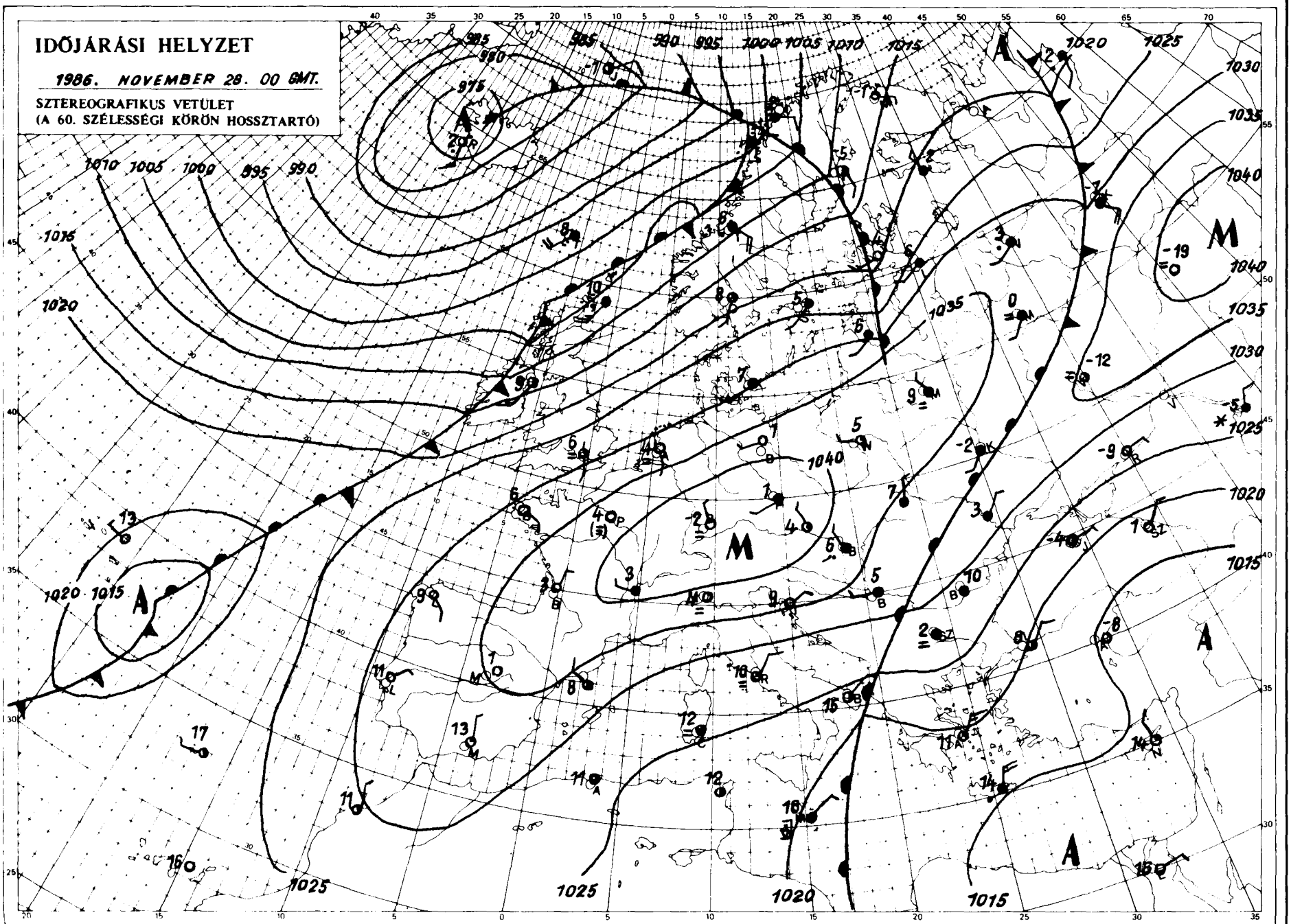

KIADJA ORSZÁGOS METEOROLÓGIAI SZOLGÁLAT
Készíti: Központi Előrejelző Intézet Analízis- és Rövidtávú Prognózis Központja T.: 273-018
Megjelenik naponként
Éves előfizetési díja: 2.200,- Ft. Megrendelhető: 1024 Budapest, II., Kitaibel Pál u. 1. – T. 353-500
Kiadásért felel: az OMSZ elnöke Szerkesztésért felel: a KEI igazgatója

Jelmagyarázat a havi mellékletben

IDŐJÁRÁSI NAPIJELENTÉS

ЕЖЕДНЕВНЫЙ МЕТЕОРОЛОГИЧЕСКИЙ БЮЛЛЕТЕНЬ · DAILY WEATHER REPORT
BULLETIN QUOTIDIEN DE TEMPS · TÄGLICHER WETTERBERICHT

99. évfolyam 334. szám. + Budapest + 1986. november 29. szombat

LIBRARY
SEP 02 1986
U.S. Dept. of Commerce

Az időjárási helyzet és a várható időjárás:

Európa középső részén lelassultak a légmozgások, az időjárást anticiklon határozza meg. Emiatt változóan felhős az ég, éjszaka többfelé köd képződik. Mivel a légköri frontok egyelőre elkerülik a Kárpát-medencé térségét, időjárásunk jellegében a hét végén nem várható változás.

Hazánkban pénteken változóan felhős volt az ég, hosszabb időn át azonban csak az északnyugati országrészben sütött a nap. A hőmérséklet csúcsértéke 5 és 11 fok között alakult. Főként az ország keleti felében még többfelé volt kisebb eső, azonban a ma reggel 7 óráig lehullott csapadék mennyisége nem haladta meg az 5 mm-t. Éjszakára többfelé kiderült az ég, ezért szeszélyes területi eloszlásban -5,+3 fok közé csökkent a hőmérséklet. Hajnalban helyenként köd képződött. Szombat délelőtt az ország nagy részén napos idő volt, csupán néhány helyen maradt meg tartósan a köd. A hőmérséklet 11 órakor a ködös helyeken 0, +2, másutt 3 és 7 fok között alakult.

Ma 12 órakor Budapesten a hőmérséklet 6 fok, a tengerszintre átszámitott légnyomás 1036 hPa, mérsékelten süllyed.

Várható időjárás vasárnap estig:

Vasárnap estig az országban általában derült idő lesz. Főként az éjszakai, hajnali órákban várható szórványosan köd, helyenként zúzmarával, néhol ködszitálással. Mérsékelt marad a szél.
Várható legalacsonyabb éjszakai hőmérséklet: +1, -4
legmagasabb nappali hőmérséklet vasárnap: 4, 9 fok között alakul.

Bozóki István s.k.

A hőmérséklet napi középértéke és eltérése a sokévi átlagtól /Budapest belterületén/:

1986. XI. 28. 6,5°C +3,7°C

1871 óta ezen a napon Budapesten előfordult

legmagasabb hőmérséklet: 15,3°C /1872/
legalacsonyabb hőmérséklet: -10,1°C /1915/

86.735.

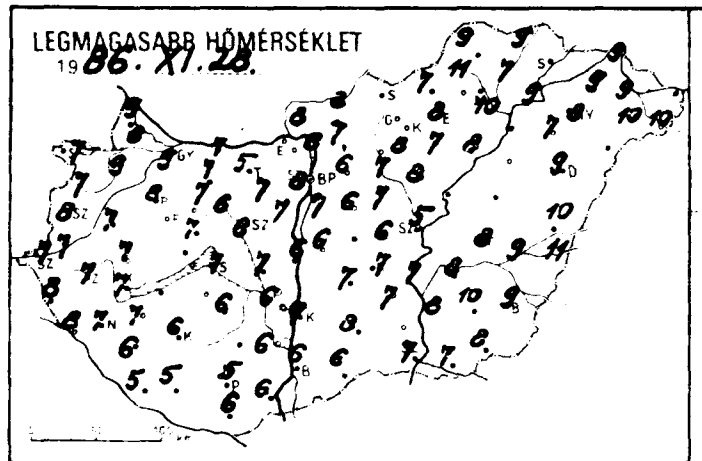
LEGMAGASABB HŐMÉRSÉKLET
1986. XI.28.

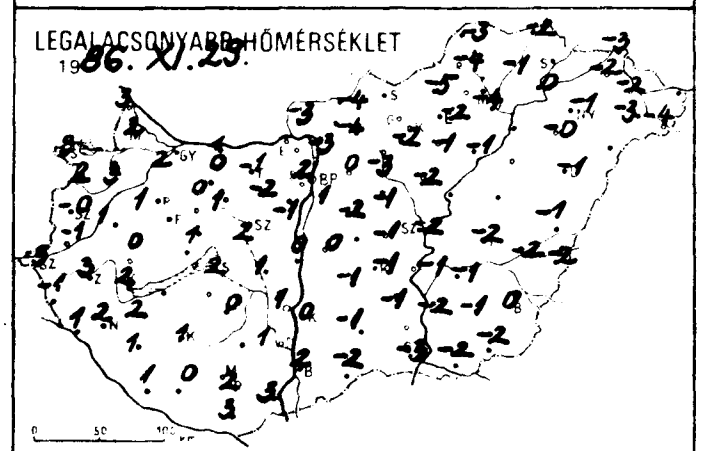
LEGALACSONYABB HŐMÉRSÉKLET
1986. XI.29.

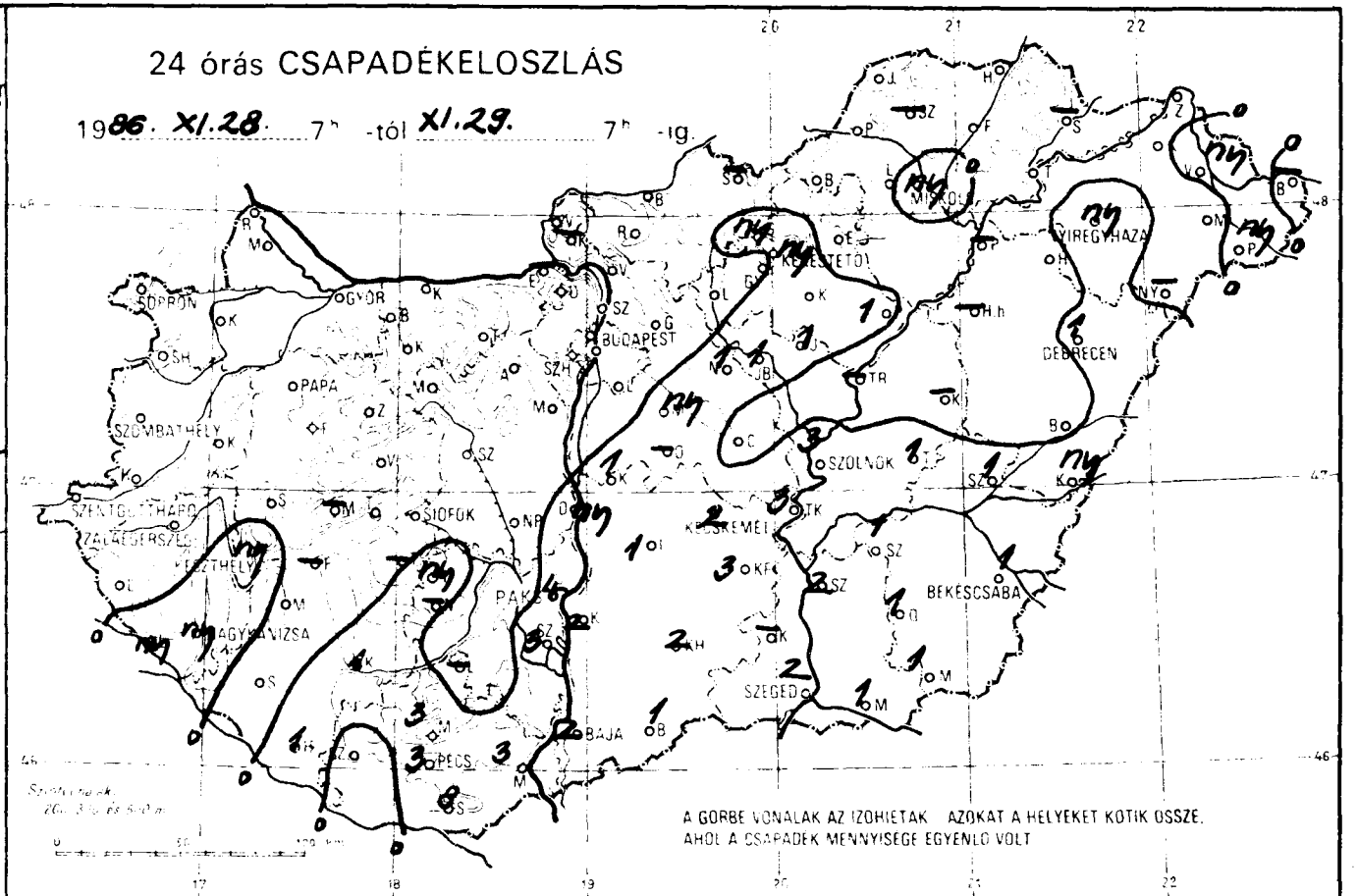
24 órás CSAPADÉKELOSZLÁS
1986. XI.28. 7h -tól XI.29. 7h -ig.
GYŐR
SOPRON
BUDAPEST
PAPA
SZOMBATHELY
SIÓFOK
PÁK
KECSKEMÉT
SZOLNOK
DEBRECEN
VIREGYHÁZA
BÉKÉSCSABA
SZEGED
BAJA
PÉCS
A GÖRBE VONALAK AZ IZOHIETÁK AZOKAT A HELYEKET KÖTIK ÖSSZE,
AHOL A CSAPADÉK MENNYISÉGE EGYENLŐ VOLT

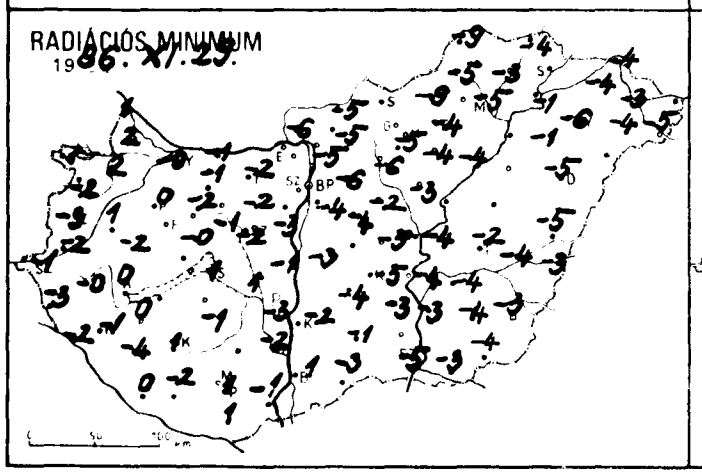
RADIÁCIÓS MINIMUM
1986. XI.29.

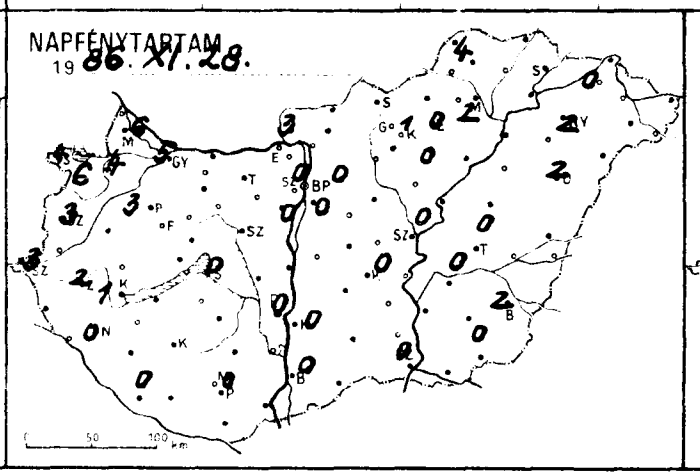
NAPFÉNYTARTAM
1986. XI.28.

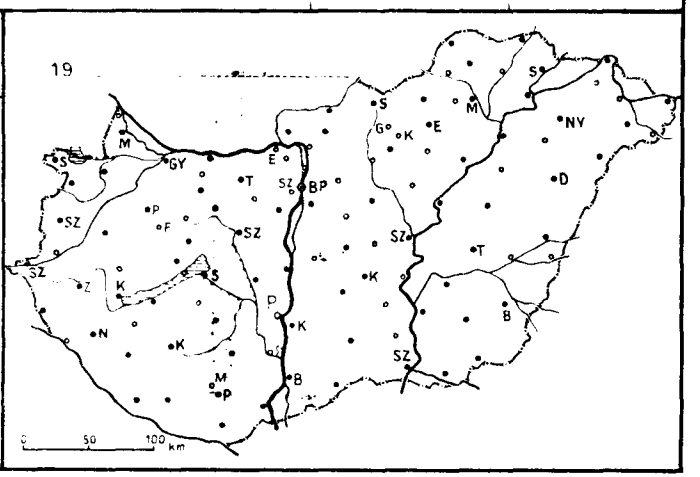
19

86.XI.29. 07 h-ig az utolsó 24 óra adatai						Előző nap napos órái
állomás	csapadék (mm)		max. hőmérséklet	min. hőmérséklet	rad. min.	
Győr	•		9	2	-0	5
Kapuvár	•		9	3	2	4
Mosonmagyaróvár	•		8	2	2	6
Rajka	•		9	3	1	
Sopron	•		7	3	1	4
Sopronhorpács	•		7	2	-2	6
Káld	•		7	1	1	
Körmend	•		7	-1	-2	
Szentgotthárd	•		7	3	-1	3
Szombathely	•		8	-0	-3	3
Lenti	•		8	-1	-3	
Letenye	ny		8	1	-2	
Nagykanizsa	ny		7	2	-1	0
Zalaegerszeg	•		7	3	-0	2
Farkasgyepű	•		7	-0	-5	
Keszthely	ny		7	2	0	1
Mencshely	–		–	–	–	
Pápa	•		8	1	0	3
Sümeg	•		7	0	-2	
Tihany	•		9	2	-2	
Veszprém	•		7	1	-0	
Zirc	•		5	1	-2	
Fonyód	–		–	–	–	
Homokszt. György	1		5	1	0	0
Kaposvár	1		6	1	1	
Marcali	•		7	2	0	
Siófok	•		7	2	1	0
Somogyszob	•		6	1	-4	
Tab	–		–	–	–	
Bábolna	•		7	0	-1	
Esztergom	–		–	–	–	
Kisbér	•		7	0	-2	
Komárom	•		7	1	-1	
Tatabánya	•		5	-1	-2	
Alcsútdoboz	•		7	-2	-2	
Dunaújváros	ny		6	0	-1	
Martonvásár	•		7	-1	-3	0
Mór	•		6	1	-1	
Sárbogárd	•		7	1	1	
Szabadbattyán	•		6	2	-2	
Iregszemcse	ny		6	0	-1	0
Tengyel	–		–	–	–	
Paks	4		6	1	-3	0
Szekszárd	3		6	1	-2	
Árpádtető	3		3	-1	-2	
Mohács	3		6	3	-1	
Pécs	3		5	2	1	0
Siklós	8		6	3	1	
Szigetvár	•		5	0	-2	
Budaörs	•		8	-2	-5	
Bp. Lőrinc	•		7	1	-4	0
Bp. Met. Int.	•		8	2	–	0
Bp. Szab. hegy	•		5	2	-3	
Cegléd	1		6	-1	-5	
Dobogókő	•		3	1	1	
Gödöllő	•		6	-0	-6	0
Királyrét	–		–	–	–	
Monor	ny		6	-2	-4	
Nagykáta	1		7	-1	-2	
Szentendre	•		8	-1	-1	

86.XI.29. 07 h-ig az utolsó 24 óra adatai						Előző nap napos órái
állomás	csapadék (mm)		max. hőmérséklet	min. hőmérséklet	rad. min.	
Vác	•		8	-3	-5	
Vámosmikola	•		8	-3	-6	3
Baja	2		6	2	1	0
Bácsalmás	1		6	-2	-3	
Izsák	1		7	-1	-4	
Kalocsa	2		7	0	-2	0
Kecskemét	2		7	-1	-5	0
Kiskunfélegyháza	3		7	-1	-3	
Kiskunhalas	2		8	-1	-1	
Kunszentmiklós	1		6	0	-3	
Tiszakécske	3		7	-1	-4	
Balassagyarmat	•		8	-4	-5	
Romhány	•		7	-4	-5	
Salgótarján	–		–	–	–	
Eger	•		8	-2	-4	0
Galyatető	ny	*	1	-1	-6	
Gyöngyös	•		8	-2	-5	
Kékestető	ny	*	0	-2	-3	1
Kompolt	•		7	-1	-4	0
Lőrinci	•		7	-3	-6	
Poroszló	1		8	-1	-4	
Jászapáti	1		8	-2	-3	
Jászberény	1		7	-1	-4	
Karcag	–		–	–	–	
Szolnok	3		5	-2	-4	0
Tiszaroff	–		–	–	–	
Túrkeve	1		8	-2	-2	0
Kistelek	–		–	–	–	
Makó	1		7	-2	-3	
Szeged	2		7	-3	-5	0
Szentes	2		8	-2	-3	
Borsodnádasd	•		7	-5	-9	
Füged	•		7	-1	-3	
Hidasnémeti	•		9	-2	-4	
Jósvafő	•		9	-3	-9	4
Lillafüred	•		7	-3	-4	
Miskolc	ny		10	-4	-5	2
Putnok	•		11	-4	-5	
Sárospatak	–		–	–	–	
Szendrőlád	–		–	–	–	
Tokaj	•		9	-0	-1	
Kisvárda	•		9	-2	-4	0
Mátészalka	•		10	-3	-4	
Nyíregyháza	ny		8	-1	-6	2
Nyírlugos	–		–	–	–	
Pátyod	ny		10	-4	-5	
Tiszabecs	–		–	–	–	
Vásárosnamény	ny		9	-2	-3	
Záhony	•		9	-3	-4	
Berettyóújfalu	•		10	-1	-5	
Debrecen	1		9	-1	-5	2
Hajdúdorog	•		7	-0	-1	
Hortobágy	–		–	–	–	
Körösszakál	ny		11	-2	-3	
Polgár	–		–	–	–	
Békéscsaba	1		9	0	-3	2
Mezőhegyes	1		8	-2	-4	0
Orosháza	1		10	-1	-4	
Szarvas	1		8	-1	-4	0
Szeghalom	1		9	-2	-4	

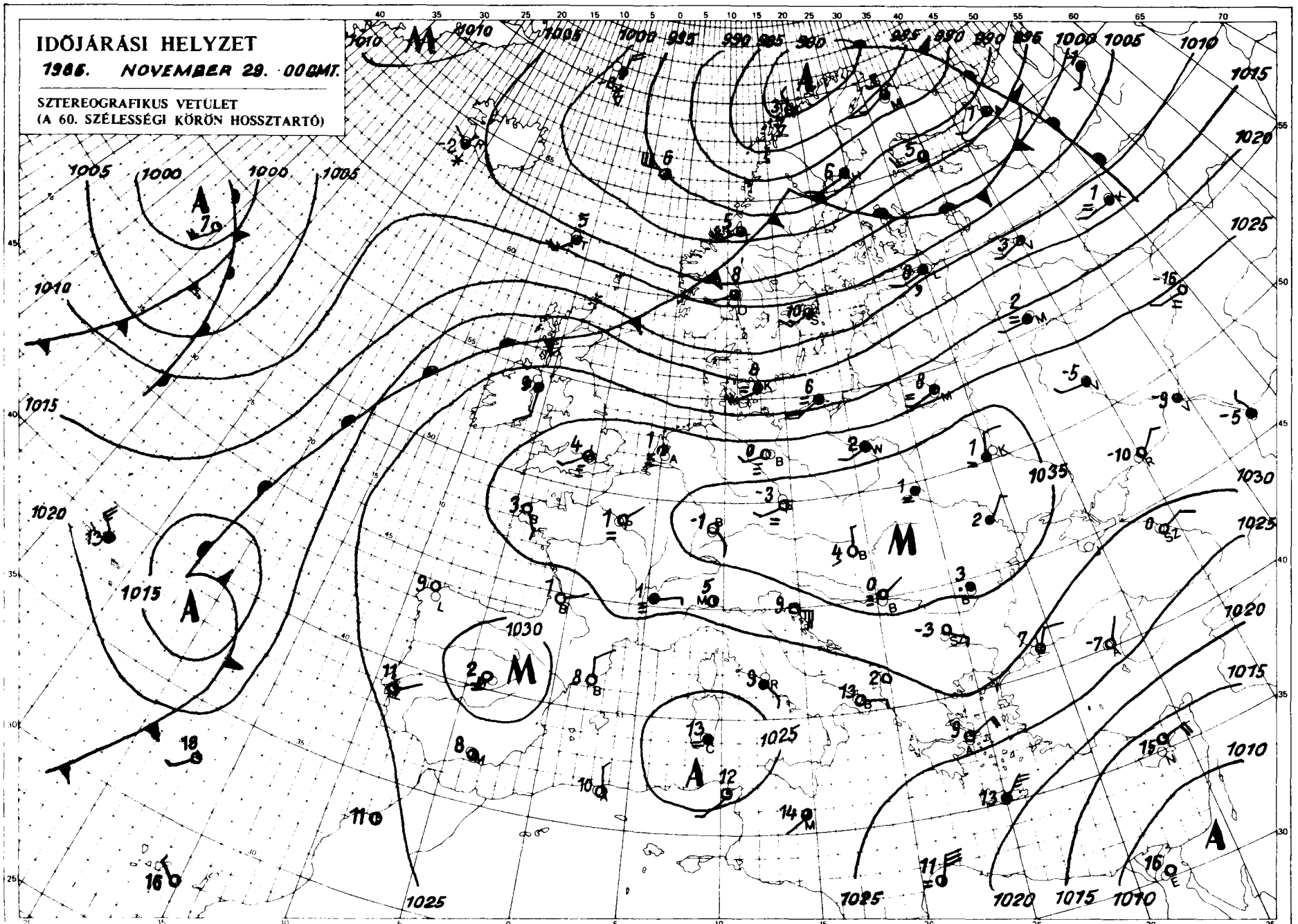

KIADJA: ORSZÁGOS METEOROLÓGIAI SZOLGÁLAT
Készíti: Központi Előrejelző Intézet Analízis- és Rövidtávú Prognózis Központja T.: 273-018
Megjelenik naponként
Éves előfizetési díja: 2.200,- Ft. Megrendelhető: 1024 Budapest, II., Kitaibel Pál u. 1. – T.: 353-500
Kiadásért felel: az OMSZ elnöke – Szerkesztésért felel: a KEI igazgatója

Jelmagyarázat a havi mellékletben.

IDŐJÁRÁSI NAPIJELENTÉS

ЕЖЕДНЕВНЫЙ МЕТЕОРОЛОГИЧЕСКИЙ БЮЛЛЕТЕНЬ • DAILY WEATHER REPORT
BULLETIN QUOTIDIEN DE TEMPS • TÄGLICHER WETTERBERICHT

LIBRARY
SEP 0 2 1987
N.O.A.A
U S Dep. of Commerce

99. évfolyam 335. szám. + Budapest + 1986. november 30. vasárnap

Az időjárási helyzet és a várható időjárás:

Kontinensünk északi és nyugati vidékein változékony az időjárás, ugyanis ott légköri frontok követik egymást. Vasárnap délelőtt Dél-Skandináviában és a Brit-szigetek térségében esett az eső. Észak-Skandináviában és a Kelet-Európai alföld északi részén sokfelé havazott és viharos északnyugati szél fújt. Kontinensünk déli felén, magas nyomásu légköri képződmény az időjárás meghatározója. Hatására erősen párás, sokfelé tartósan ködös, csendes késő őszi idő van. A tartósan ködös területeken napközben is 0 fok közelében marad a hőmérséklet. Mivel a magasnyomásu képződmény középpontja várhatóan továbbra is a Kárpát-medence fölött lesz, Magyarországon folytatódik a nagyrészt ködös időjárás.

Magyarország nagy részén szombaton jobbára napos idő volt, délutánra 5, 10 fok közé emelkedett a hőmérséklet. A keleti és déli országrészben egész nap köd volt, ezeken a területeken 0 fok közelében maradt a hőmérséklet. Számottevő csapadékról nem érkezett jelentés. Éjszaka csaknem országszerte sürü köd képződött, melyből sokfelé volt ködszitálás, ónos ködszitálás. A legalacsonyabb éjszakai hőmérséklet általában 0, -5 fok között, a déli országrészben kissé magasabban, az Északi-Középhegységben helyenként alacsonyabban alakult. Délelőtt csaknem mindenütt megmaradt a köd, csupán helyenként sütött ki a nap. A hőmérséklet 11 órakor 0 fok körül volt.

Ma 12 órakor Budapesten a hőmérséklet -1 fok, a tengerszintre átszámitott légnyomás 1035 hPa, alig változik.

Várható időjárás hétfő estig:

Nagyobbrészt ködös lesz az idő, sokfelé várható ködszitálás, ónos ködszitálás. Délután is csak néhol süt ki a nap. A légmozgás gyenge marad.
Várható legalacsonyabb éjszakai hőmérséklet: 0, -5 fok között
legmagasabb nappali hőmérséklet hétfőn: általában 0 fok körül, a néhány átmenetileg napos területen 7 fok körül várható.

Török Dénes s.k.

A hőmérséklet napi középértéke és eltérése a sokévi átlagtól /Budapest belterületén/:

1986. XI. 29. 3,6°C +0,5°C

1871 óta ezen a napon Budapesten előfordult

legmagasabb hőmérséklet: 14,8°C /1917/
legalacsonyabb hőmérséklet: -12,3°C /1892/

86.736.

LEGMAGASABB HŐMÉRSÉKLET

19 86. XI. 29.

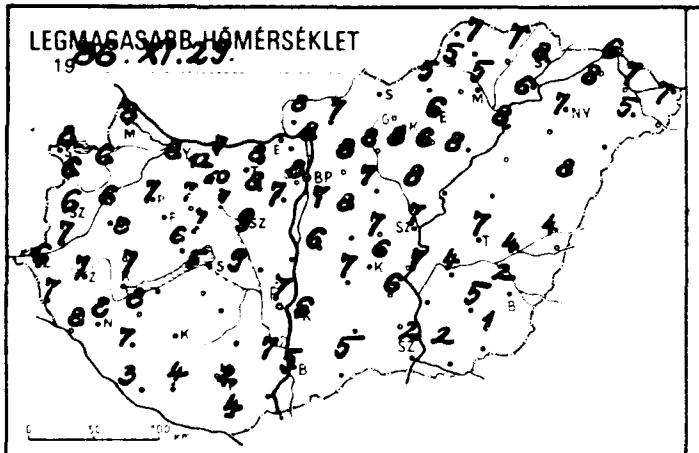

LEGALACSONYABB HŐMÉRSÉKLET

19 86. XI. 30.

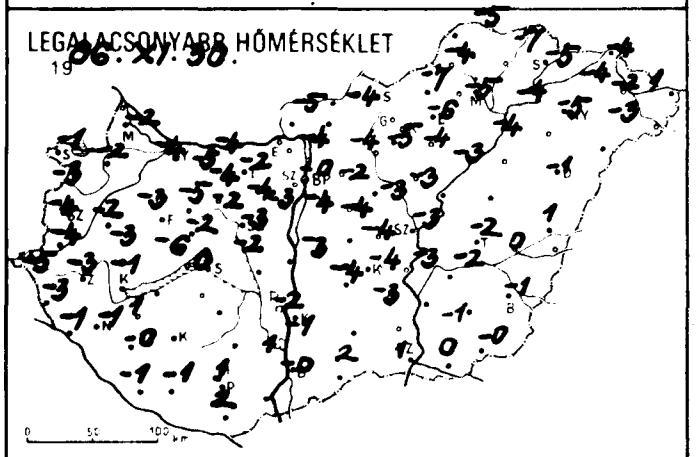

24 órás CSAPADÉKELOSZLÁS

19 86. XI. 29. 7h -tól XI. 30. 7h -ig.

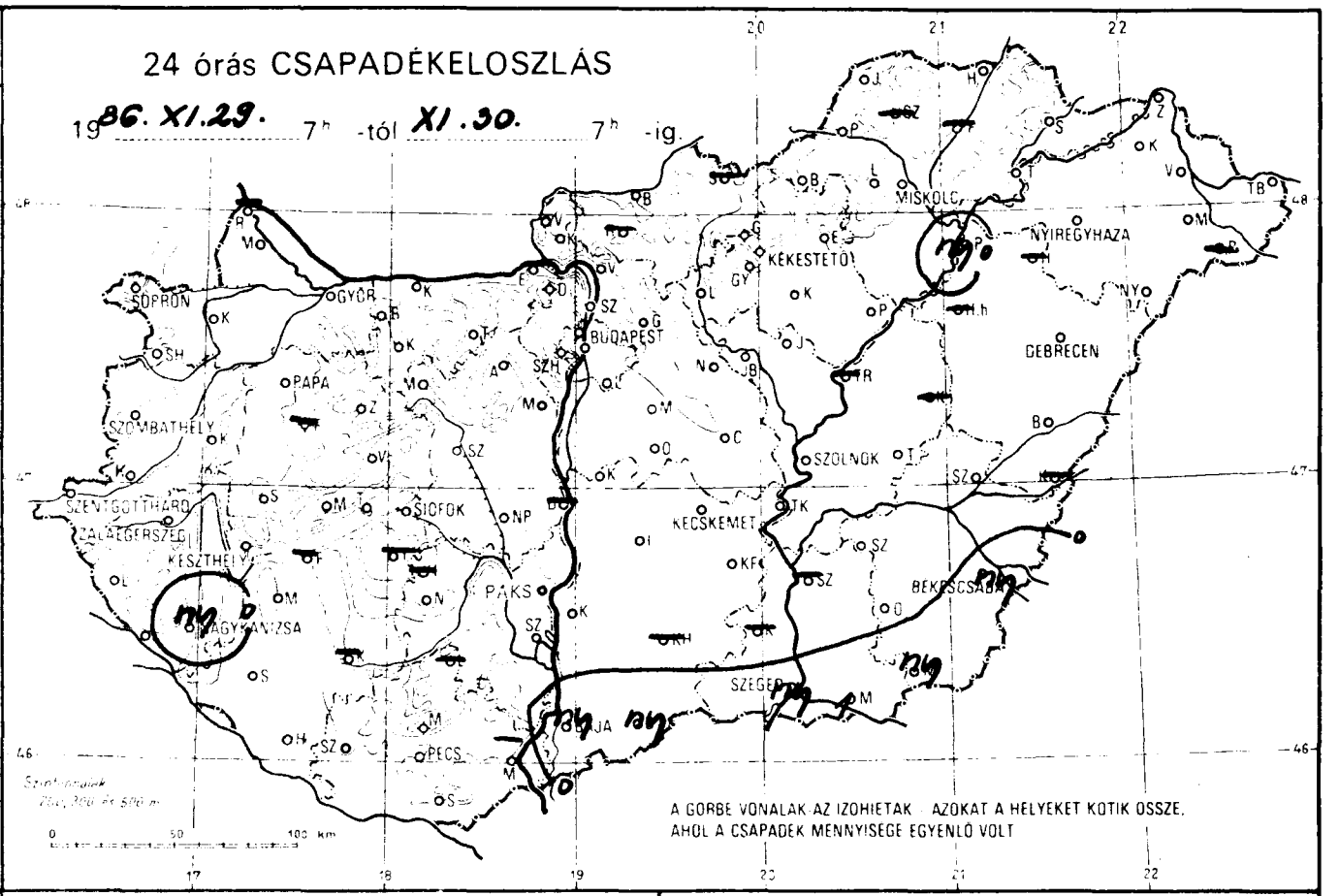

RADIÁCIÓS MINIMUM

19 86. XI. 30.

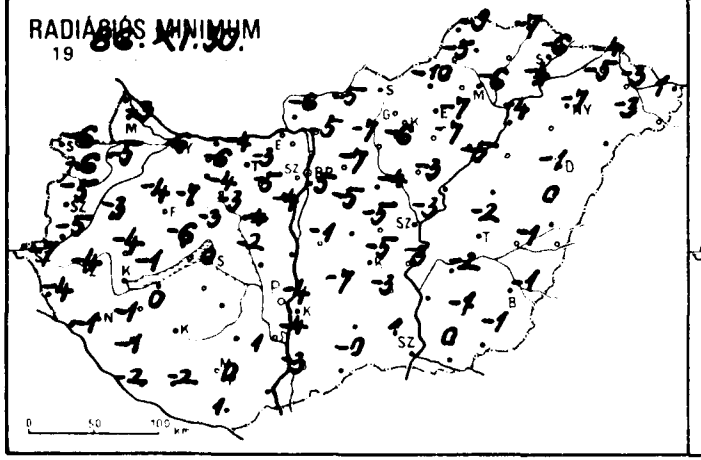

NAPFÉNYTARTAM

19 86. XI. 29.

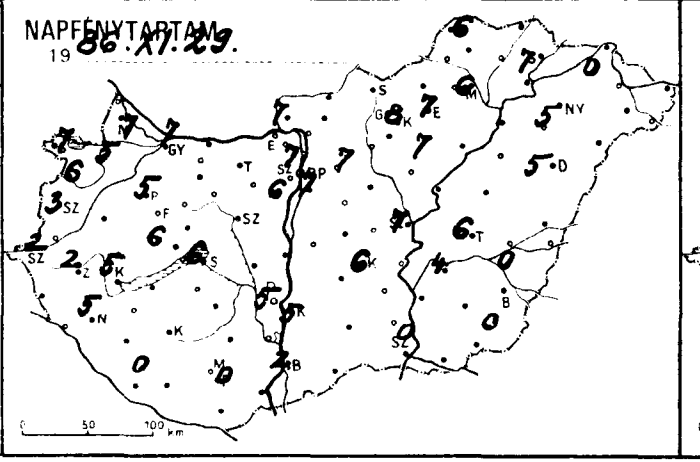

19

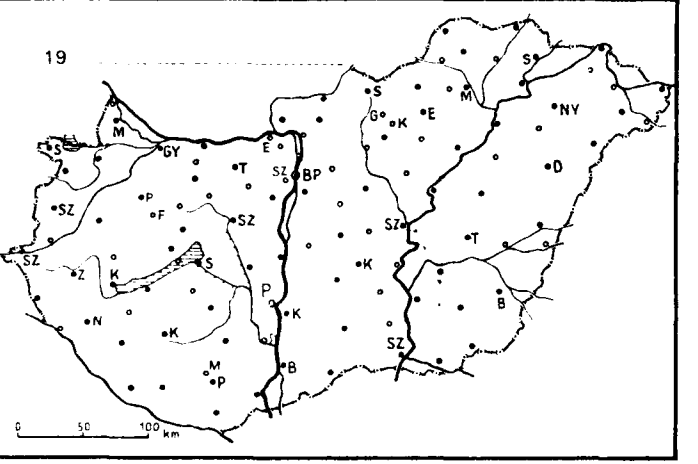

86.XI.30 07 h-ig az utolsó 24 óra adatai						Előző nap napos órái
állomás	csapadék (mm)		max. hőmérséklet	min. hőmérséklet	rad. min.	
Győr	•	≡	8	-4	-6	7
Kapuvár	•	≡	6	-2	-5	5
Mosonmagyaróvár	•	≡	8	-2	-3	7
Rajka	–		–	–	–	
Sopron	•	⊔	8	-1	-6	7
Sopronhorpács	•	⊔	6	-3	-6	6
Káld	•	≡	6	-2	-3	
Körmend	∘	V	7	-4	-5	
Szentgotthárd	∘	⊔	6	-5	-7	2
Szombathely	•	≡	6	-4	-5	3
Lenti	•	≡	7	-3	-4	
Letenye	•	≡	8	-1	-1	
Nagykanizsa	ny	≡	8	-1	-1	5
Zalaegerszeg	•	⊻	7	-3	-4	2
Farkasgyepű	–		–	–	–	
Keszthely	•	≡	7	-1	-1	5
Mencshely	•	≡	6	-6	-6	6
Pápa	•	≡	7	-3	-4	5
Sümeg	•	≡	8	-2	-3	
Tihany	•	≡	5	0	-1	
Veszprém	•	⊔	7	-2	-3	
Zirc	•	⊔	7	-5	-7	
Fonyód	–		–	–	–	
Homokszt. György	•	∩	3	-1	-2	0
Kaposvár	–		–	–	–	
Marcali	•	≡	8	1	0	
Siófok	•	≡	5	0	0	6
Somogyszob	•	≡	7	-0	-1	
Tab	–		–	–	–	
Bábolna	•	⊔	12	-5	-6	
Esztergom	–		–	–	–	
Kisbér	•	⊔	10	-4	-4	
Komárom	•	⊔	7	-4	-4	
Tatabánya	•	≡	8	-2	-3	
Alcsútdoboz	•	V	8	-4	-5	
Dunaújváros	–		–	–	–	
Martonvásár	•	V	7	-3	-4	6
Mór	•	≡	7	-2	-3	
Sárbogárd	•	≡	9	-2	-2	
Szabadbattyán	•	≡	9	-3	-4	
Iregszemcse	–		–	–	–	
Lengyel	–		–	–	–	
Paks	•	≡	7	-2	-4	5
Szekszárd	•	≡	7	1	1	
Árpádtető	•	≡	2	-2	-2	
Mohács	–		–	–	–	
Pécs	•	≡	2	1	0	0
Siklós	•	≡	4	2	1	
Szigetvár	•	≡	4	-1	-2	
Budaörs	•	V	9	-3	-6	
Bp. Lőrinc	•	⊻	7	-4	-5	7
Bp. Met. Int.	•	≡	8	-0	–	7
Bp. Szab. hegy	•	⊔	5	1	-0	
Cegléd	•	≡	7	-4	-5	
Dobogókő	•		4	1	0	
Gödöllő	•	V	8	-2	-7	7
Királyrét	•	V	8	-5	-7	
Monor	•	⊔	8	-4	-5	
Nagykáta	•	V	7	-3	-4	
Szentendre	•	≡	7	-3	-4	

86.XI.30 07 h-ig az utolsó 24 óra adatai						Előző nap napos órái
állomás	csapadék (mm)		max. hőmérséklet	min. hőmérséklet	rad. min.	
Vác	•	V	8	-4	-5	
Vámosmikola	•	⊔	8	-5	-6	7
Baja	ny	≡	5	-0	-3	2
Bácsalmás	ny	≡≋≡	5	2	-0	
Izsák	•	≡	7	-4	-7	
Kalocsa	•	≡	6	-1	-4	5
Kecskemét	•	⊻	6	-4	-5	6
Kiskunfélegyháza	∘	≡	6	-3	-3	
Kiskunhalas	–		–	--	–	
Kunszentmiklós	•	≡	6	-3	-1	
Tiszakécske	•	≡	7	-3	-3	
Balassagyarmat	∘	V	7	-4	-5	
Romhány	–		–	–	–	
Salgótarján	–		–	–	–	
Eger	•	⊔	6	-6	-7	7
Galyatető	•	⊔	5	-1	-3	
Gyöngyös	•	V	8	-5	-6	
Kékestető	•	⊔	3	-1	-1	8
Kompolt	•	⊔	6	-4	-7	7
Lőrinci	•	V	8	-4	-7	
Poroszló	•	V≡	8	-3	-5	
Jászapáti	∘	≡	8	-3	-3	
Jászberény	•	≡	9	-4	-4	
Karcag	–		–	–	–	
Szolnok	•	⊻	7	-3	-3	7
Tiszaroff	–		–	–	–	
Túrkeve	•	≡	7	-2	-2	6
Kistelek	–		–	–	–	
Makó	1	≡≋≡	2	0	0	
Szeged	ny	⊻	2	1	1	0
Szentes	–		–	–	–	
Borsodnádasd	•	⊔	5	-7	-10	
Fügöd	–		–	–	–	
Hidasnémeti	•	≡	7	-7	-7	
Jósvafő	•	⊔	7	-5	-9	6
Lillafüred	∘	≡	1	-5	-5	
Miskolc	•	≡	5	-5	-6	6
Putnok	•	V	5	-4	-5	
Sárospatak	•	≡	8	-5	-6	7
Szendrőlád	–		–	–	–	
Tokaj	•	≡	6	-4	-4	
Kisvárda	•	≡	8	-4	-5	0
Mátészalka	•	≡	5	-3	-3	
Nyíregyháza	•	≡	7	-5	-7	5
Nyírlugos	–		–	–	–	
Pátyod	–		–	–	–	
Tiszabecs	•	≡	7	1	1	
Vásárosnamény	ny	≋≡	7	-2	-3	
Záhony	•	≡	6	-4	-4	
Berettyóújfalu	•	≡	4	1	0	
Debrecen	•	≡	8	-1	-1	5
Hajdúdorog	–		–	–	–	
Hortobágy	–		–	–	–	
Körösszakál	–		–	–	–	
Polgár	ny	≋	8	-4	-4	
Békéscsaba	ny	≋	2	-1	-1	0
Mezőhegyes	ny	≋≡	1	-0	-1	0
Orosháza	•	≡	5	-1	-1	
Szarvas	∘	⊻	4	-2	-2	4
Szeghalom	•	≡	4	0	-1	

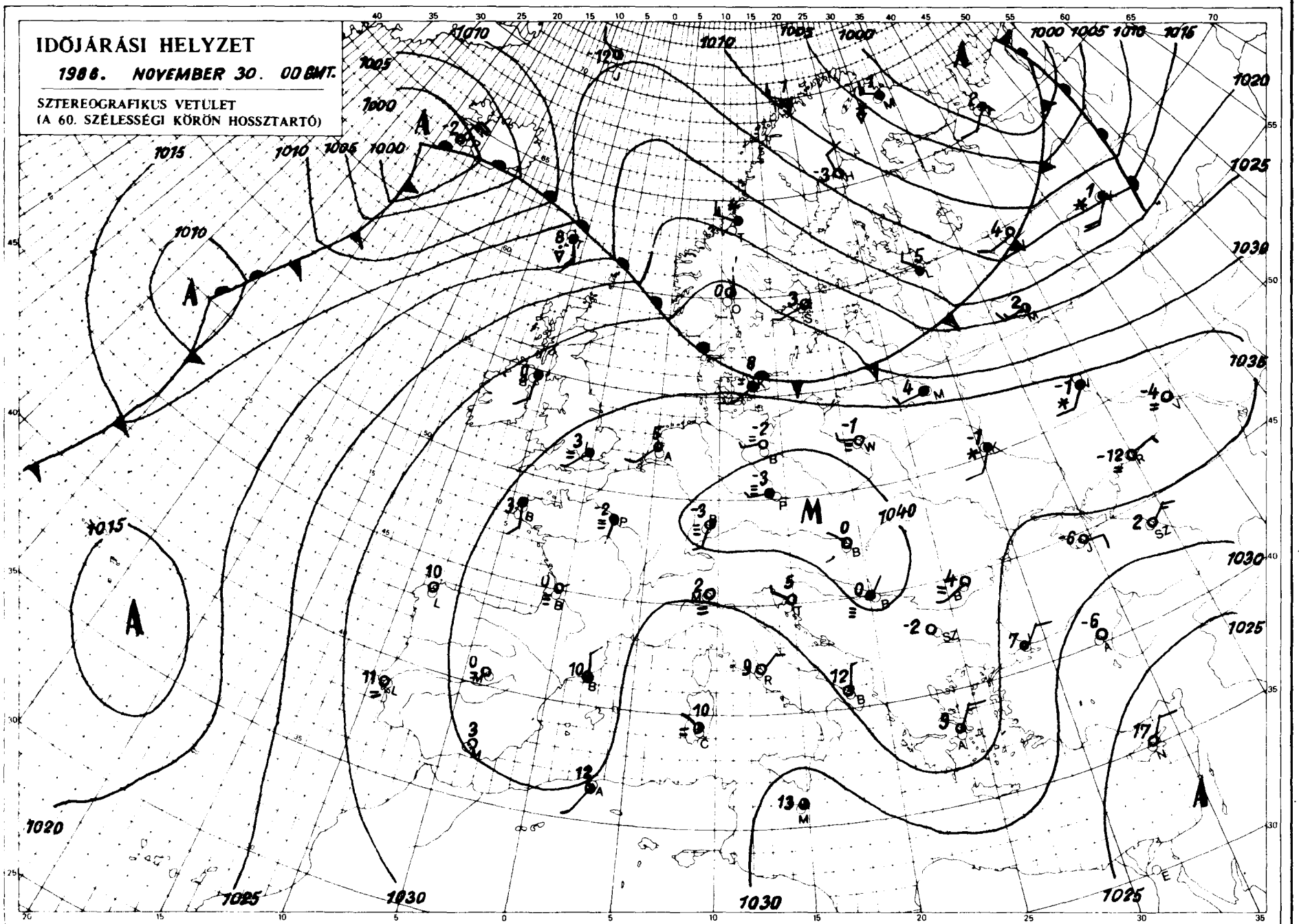

KIADJA ORSZÁGOS METEOROLÓGIAI SZOLGÁLAT
Készült Központi Előrejelző Intézet Analízis- és Rövidtávú Prognózis Központja T.: 273-018
Megjelenik naponként
Éves előfizetési díja: 2.200,-Ft. Megrendelhető: 1024 Budapest, II., Kitaibel Pál u. 1. T.: 353-500
Kiadásért felel: az OMSZ elnöke – Szerkesztésért felel: a KEI igazgatója

Jelmagyarázat a havi mellékletben

LIBRARY
QC 989
H9I32
1987
U.S. Dept. of Commerce

IDŐJÁRÁSI NAPIJELENTÉS

ЕЖЕДНЕВНЫЙ МЕТЕОРОЛОГИЧЕСКИЙ БЮЛЛЕТЕНЬ • DAILY WEATHER REPORT
BULLETIN QUOTIDIEN DE TEMPS • TÄGLICHER WETTERBERICHT

99. évfolyam 336. szám. + Budapest + 1986. december 1.

Az időjárási helyzet és a várható időjárás:

Kontinensünk két egymástól merőben különböző jellegü időjárású területre osztható. A választóvonal nagyjából a London, Varsó, Moszkva irány mentén húzódik. Ettől északra változékony, szeles, gyakorta csapadékos az idő. Hétfőn délelőtt Skandinávia keleti felén és a Kelet-Európai-alföld Ural menti területein sokfelé havazott, a Brit-szigeteken esett az eső. Ezeken a területeken körulbelül egy, másfél naponként változik az időjárás jellege. Napok óta változatlan az idő az emlitett vonaltól délre eső teruleteken. A gyenge, leszálló légmozgás hatására borongós, párás, sokfelé tartósan ködös, és emiatt hideg, nyirkos az idő. A ködös területeken napközben is 0 fok alatt marad a hőmérséklet. Közép-Európára is ez a jellemző és a közeljövőben sem számithatunk emlitésre méltó változásra.

Magyarországon vasárnap nagyrészt borongós, ködös idő volt. Csupán a nyugati országhatár mentén, és az Északi-Középhegység csúcsain sütött ki a nap. Az ország középső és déli vidékein átmenetileg megszünt a köd, igy 2, 6 fok között alakult a csúcshőmérséklet. Az ország nagyobb, tartósan ködös részén a hőmérséklet csúcsértéke csupán 0 fok körül, sőt az északkeleti országrész zárt völgyeiben mindössze -4 fok körül alakult. Éjszaka ismét csaknem országszerte ködös volt az idő, sok helyről jelentettek ködszitálást, ónos ködszitálást később gyenge esőt is. A csapadék mennyisége hétfő reggel 7 óráig nem érte el a 2 mm-t. Hétfő hajnalra általában -3, +2 fokig, északkeleten helyenként -4, -5 fokig hült le a levegő. Délelőtt az ország déli felén tartósan ködös, hideg idő volt. Másutt lassanként megszünt a köd, a hőmérséklet 11 órakor a ködös területeken 0 fok alatt, másutt kevéssel 0 fok fölött volt.

Ma 12 órakor Budapesten 0 fokot mértek, a tengerszintre átszámitott légnyomás 1034 hPa, alig változik.

Várható időjárás kedd estig:

Folytatódik a túlnyomóan borult, párás, többfelé tartósan ködös idő. Továbbra is számitani lehet ködszitálásra, ónos szitálásra. Kedden időnként kissé megélénkül a délnyugati, nyugati szél.
Várható legalacsonyabb éjszakai hőmérséklet: 0 és -5 fok között alakul.
legmagasabb nappali hőmérséklet: a tartósan ködös területeken 0, másutt +5 fok körül lesz.

Jenki Szilvia s.k.

TÁVOLABBI KILÁTÁSOK SZERDÁTÓL-SZOMBATIG:

Folytatódik a ködös idő. Csapadék nem várható, ködszitálás azonban sokfelé előfordul. Legalacsonyabb hajnali hőmérséklet -5, 0 fok között várható. Legmagasabb nappali hőmérséklet -3, +2 fok között lesz. Jelentős mennyiségü /legalább 5mm napi/ csapadék az ország területén nem várható.

KÖZÉPTÁVÚ ELŐREJELZŐ CSOPORT

A hőmérséklet napi középértéke és eltérése a sokévi átlagtól /Budapest belterületén/:

1986. XI. 30.	0,8°C	-2,2°C

1871 óta ezen a napon Budapesten előfordult

legmagasabb hőmérséklet:	16,7°C /1885/
legalacsonyabb hőmérséklet:	-9,3°C /1915/

86.737.

LEGMAGASABB HŐMÉRSÉKLET

19 86. XI. 30.

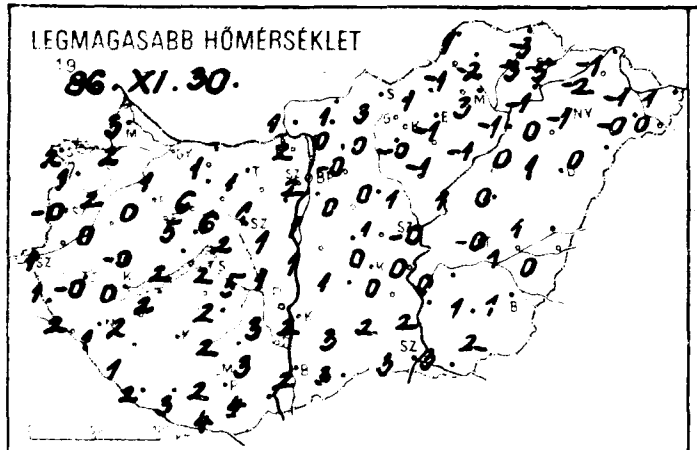

LEGALACSONYABB HŐMÉRSÉKLET

19 86. XII. 1.

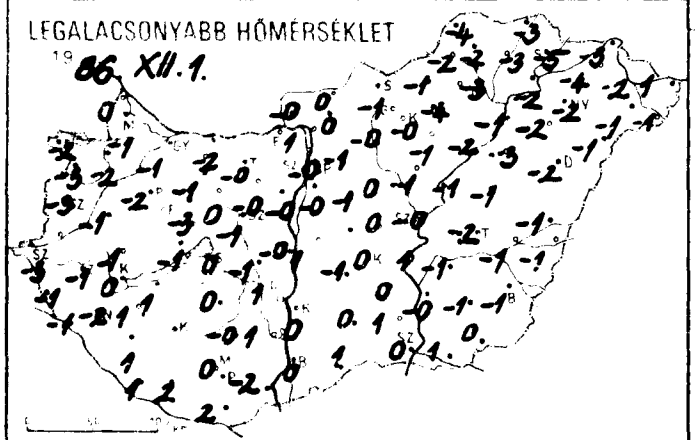

24 órás CSAPADÉKELOSZLÁS

19 86. XI. 30. 7h -tól XII. 1. 7h -ig

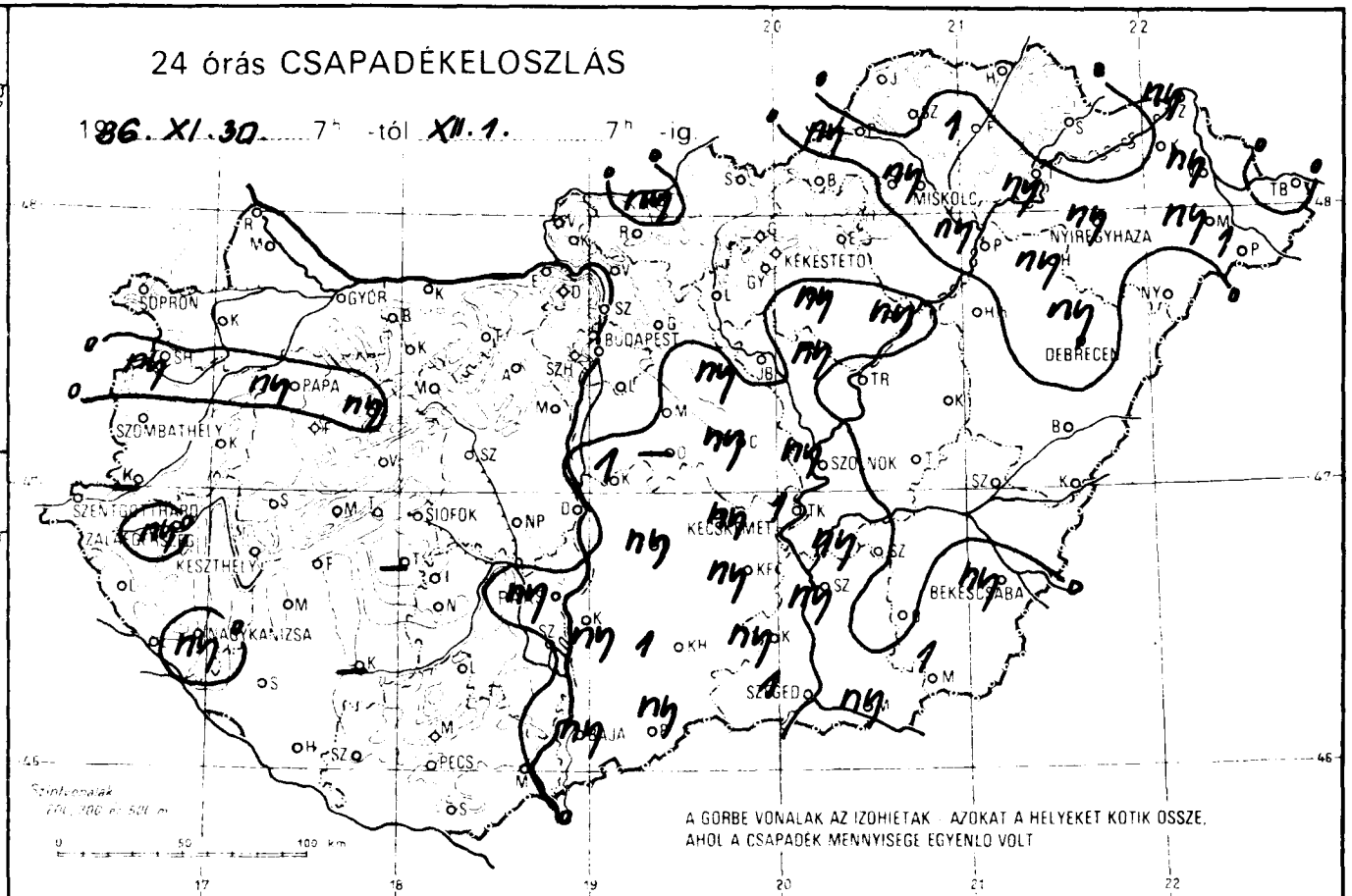

RADIÁCIÓS MINIMUM

19 86. XII. 1.

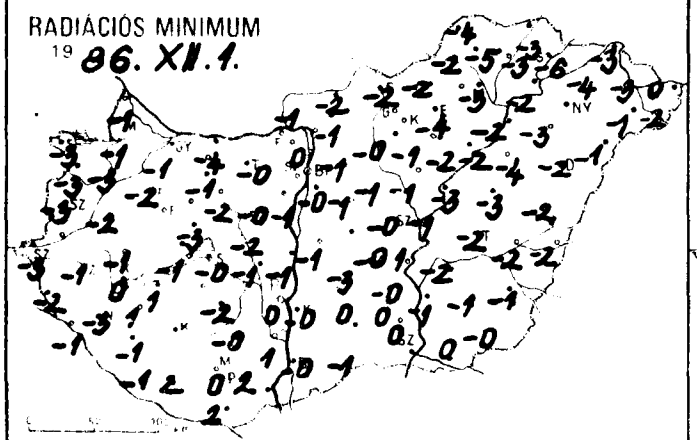

NAPFÉNYTARTAM

19 86. XI. 30.

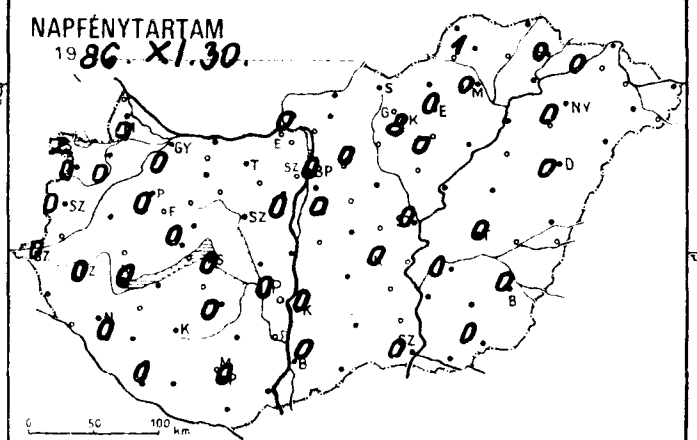

19

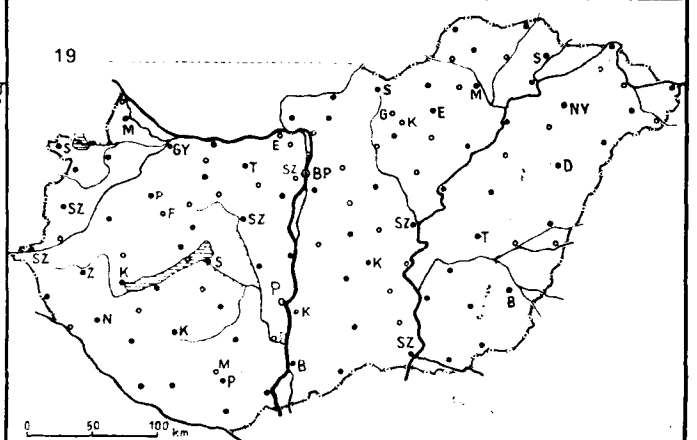

86.XII.1. 19 — 07 h-ig az utolsó 24 óra adatai

állomás	csapadék (mm)		max. hőmérséklet	min. hőmérséklet	rad. min.	Előző nap napos órái
Győr	•	≡	1	-1	-1	0
Kapuvár	•	∩	2	-2	-3	0
Mosonmagyaróvár	•	=	2	-1	-1	0
Rajka	•	=	3	0	-1	
Sopron	∘	≡	2	-2	-3	2
Sopronhorpács	ny	≡,	1	-3	-3	0
Káld	•	≡	0	-1	-2	
Körmend	–		–	–	–	
Szentgotthárd	•	≡	1	-3	-3	3
Szombathely	∘	≡	-0	-3	-3	0
Lenti	•	≡	1	-1	-2	
Letenye	∘	≡	2	-1	-1	
Nagykanizsa	ny	≡,	1	-2	-3	0
Zalaegerszeg	ny	,	-0	-1	-1	0
Farkasgyepű	∘	≡	5	-3	-6	
Keszthely	•	≡	0	0	0	0
Mencshely	•	≡	1	-2	-3	0
Pápa	ny	, ≡	0	-2	-2	0
Sümeg	•	≡	-0	-1	-1	
Tihany	•	⊔	2	-1	-1	
Veszprém	•	≡	5	-3	-3	
Zirc	ny	≡,	5	-4	-5	
Tonyód	∘		2	1	1	
Homokszt. György	•		2	1	-1	0
Kaposvár	–		–	–	–	
Marcali	•	=	2	1	1	
Siófok	∘	=	2	0	-0	0
Somogyszob	•		1	1	-1	
Tab	–		–	–	–	
Babolna	•		3	-2	-2	
Esztergom	–		–	–	–	
Kisbér	•	≡	6	-1	-1	
Komárom	•		1	-2	-4	
Tatabánya	•		1	-0	-0	
Alcsútdoboz	•	=	1	-0	-0	
Dunaújváros	•	=	1	-0	-1	
Martonvásár	•	V	1	-0	-1	0
Mór	•	≡	6	0	-2	
Sárbogárd	•	≡	5	-1	-1	
Szabadbattyán	•	=	2	-1	-2	
Tregszemcse	•	≡	2	0	-2	0
Lengyel	•	≡	2	-0	-0	
Paks	ny	, ≡	3	1	0	0
Szekszárd	•	≡	3	1	1	
Árpádtető	•	≡	0	-1	-1	
Mohács	•	=	4	2	2	
Pécs	•	≡	2	0	0	0
Siklós	•	≡	4	2	2	
Szigetvár	•	=	3	2	2	
Budaörs	•	V	2	-1	-1	
Bp. Lőrinc	•	ψ	1	-0	-0	0
Bp. Met. Int.	•	=	2	-0	–	0
Bp. Szab. hegy	•	≡	4	-2	-2	
Cegléd	ny	,	1	0	0	
Dobogókő	•	V	3	-4	-4	
Gödöllő	•	=	-0	-1	-1	0
Kiralyrét	•	V	4	-2	-4	
Monor	•	⊔	0	-1	-1	
Nagykáta	ny	≡,	0	0	-1	
Szentendre	•	=	1	1	1	

86.XII.1. 19 — 07 h-ig az utolsó 24 óra adatai

állomás	csapadék (mm)		max. hőmérséklet	min. hőmérséklet	rad. min.	Előző nap napos órái
Vác	•	≡	2	1	0	
Vámosmikola	•	=	1	-0	-1	0
Baja	ny	X ≡	2	0	-0	0
Bácsalmás	ny	≡,	3	1	-1	
Izsák	ny	≡,	1	-1	-3	
Kalocsa	ny	, =	2	0	-0	0
Kecskemét	ny	, =	0	0	-0	0
Kiskunfélegyháza	ny	≡,	0	0	-0	
Kiskunhalas	1	=	3	0	0	
Kunszentmiklós	1	≡,	1	1	-1	
Tiszakécske	1	=	0	1	1	
Balassagyarmat	ny	≡,	1	0	-2	
Romhány	•		0	0	-1	
Salgótarján	•	≡	3	-1	-2	
Eger	∘	≡	-1	-4	-4	0
Galyatető	•		3	-5	-7	
Gyöngyös	•	=	-0	-0	-1	
Kékestető	∘		3	-1	-3	8
Kompolt	ny	≡,	-1	-1	-2	0
Lőrinci	∘		0	-0	-0	
Poroszló	ny	≡,	-1	-2	-2	
Jászapáti	ny	, =	1	-1	-1	
Jászberény	•	≡	4	-1	-2	
Karcag	•		0	-1	-3	
Szolnok	ny	, ≡	-0	-0	-1	0
Tiszaroff	•	≡	1	-1	-3	
Túrkeve	•	≡	-0	-2	-2	0
Kistelek	ny	, =	2	1	0	
Makó	ny	≡,	3	1	0	
Szeged	1	, ≡	3	0	0	0
Szentes	ny	≡,	2	-0	-1	
Borsodnádasd	∘	=	1	-1	-2	
Füged	1	, =	-3	-3	-3	
Hidasnémeti	•	≡	-3	-3	-3	
Jósvafő	•	≡	1	-4	-4	1
Lillafüred	•	≡	5	-3	-3	
Miskolc	ny	≡,	3	-3	-3	0
Putnok	ny	≡,	-1	-2	-2	
Sárospatak	•	≡	-5	-5	-6	0
Szendrőlád	•		-2	-2	-5	
Tokaj	ny	≡,	-1	-2	-2	
Kisvárda	•	V	-2	-4	-4	0
Mátészalka	ny	≡,	-0	-1	-1	
Nyíregyháza	ny	≡,	-1	-2	–	0
Nyírlugos	•	⊔	0	-1	-1	
Pátyod	1	≡,	0	-1	-2	
Tiszabecs	•	=	1	1	0	
Vásárosnamény	ny	≡,	-1	-2	-3	
Záhony	ny	, =	-1	-3	-3	
Berettyóújfalu	•		1	-1	-2	
Debrecen	ny	≡,	1	-2	-2	0
Hajdúdorog	ny	≡	0	-2	-3	
Hortobágy	•	≡	0	-3	-4	
Körösszakál	•		0	-1	-2	
Polgár	ny	≡	-1	-1	-2	
Békéscsaba	ny	,	1	-1	-1	0
Mezőhegyes	1	≡,	2	0	-0	0
Orosháza	•	≡	1	-1	-1	
Szarvas	ny	,	0	-1	-2	0
Szeghalom	•	=	1	-1	-2	

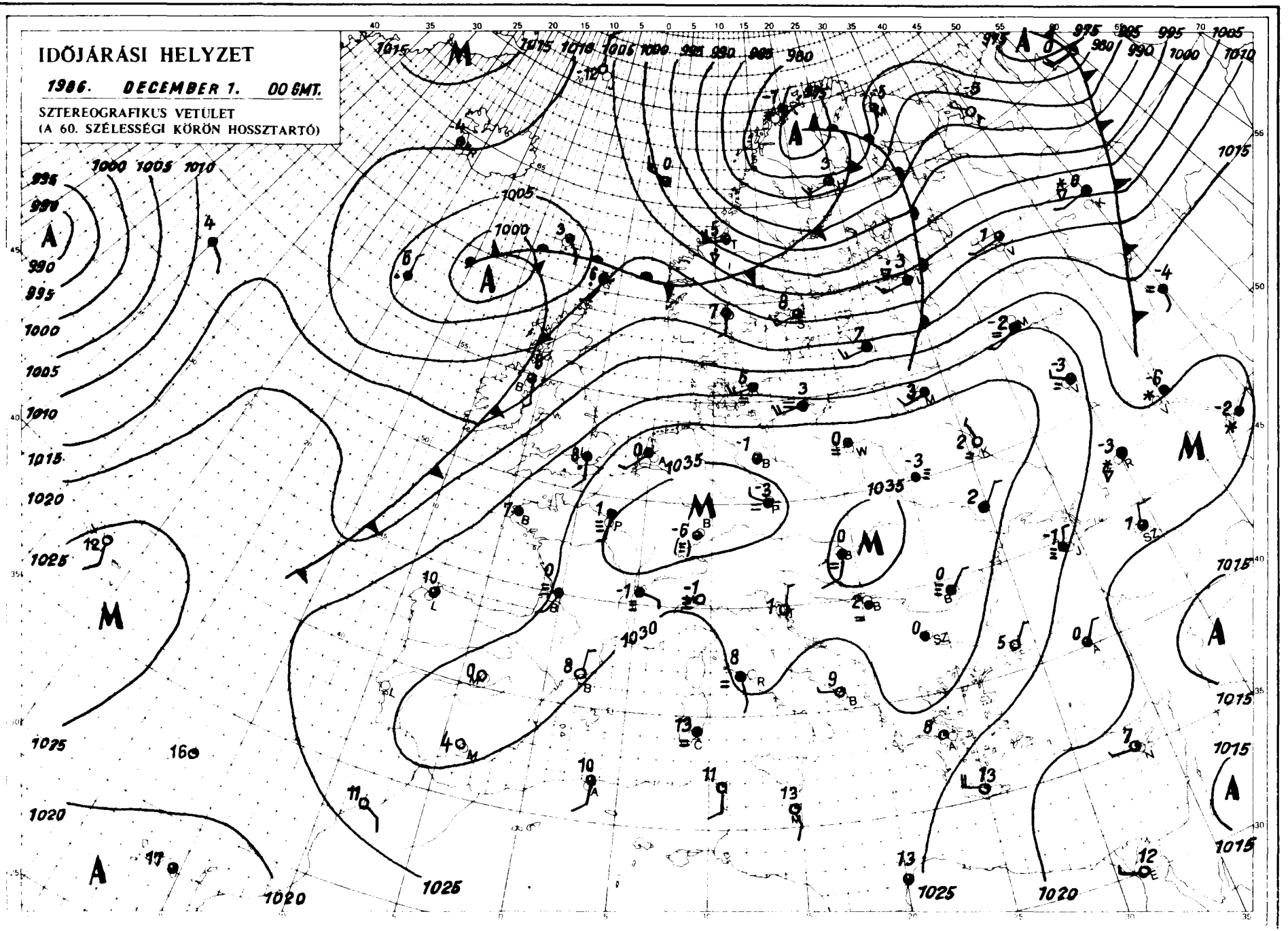

KIADJA ORSZÁGOS METEOROLÓGIAI SZOLGÁLAT
Készült Központi Előrejelző Intézet Analízis és Rövidtávú Prognózis Központja
Megjelenik naponként
Éves előfizetési díja: 2.200,- Ft Megrendelhető: 1024 Budapest, II., Kitaibel Pál u. 1 T: 353-500
Kiadásért felel az OMSZ elnöke Szerkesztésért felel a KEI igazgatója

Jelmagyarázat a havi mellékletben.

LIBRARY
N.O.A.A.
U.S. Dept. of Commerce

IDŐJÁRÁSI NAPIJELENTÉS

ЕЖЕДНЕВНЫЙ МЕТЕОРОЛОГИЧЕСКИЙ БЮЛЛЕТЕНЬ · DAILY WEATHER REPORT
BULLETIN QUOTIDIEN DE TEMPS · TÄGLICHER WETTERBERICHT

99. évfolyam 337. sz. + Budapest + 1986. december 2. kedd

Az időjárási helyzet és a várható időjárás:

Szárazföldünk nagy részén csöndes, többfelé ködös és hideg az idő. Csak a Földközi-tenger környékén emelkedik még 10 fok fölé a hőmérséklet. Ott helyenként eléri a 15, 18 fokot is. A Brit-szigeteken és Észak-Európában igen változékony, gyakran csapadékos az időjárás. Arrafelé gyorsan követik egymást a hideg és az enyhe léghullámok. Egy gyönge hidegfront a Kárpátok vidéke felé tart, és átvonul Magyarország fölött is. Emiatt többfelé fölszakad a felhőzet.

Hétfőn hazánkban borult, néhol egész nap ködös idő volt. Gyenge szitálás többfelé előfordult. A hőmérséklet csúcsértéke csupán +3 és -3 fok között volt. Ma éjszaka sem sokat változott a hőmérséklet, legalacsonyabb értéke +2 és -4 fok között volt. Délelőtt az északi országrészben helyenként fölszakadt a felhőzet, és kisütött a nap. A hőmérséklet 11 órakor +2 és -2 fok között változott az országban.

Ma 12 órakor Budapesten 2 fokot mértek, a tengerszintre átszámitott légnyomás 1031 hPa, alig változik.

Várható időjárás szerda estig:

Főként az ország északi és keleti részén szakadozik fel a felhőzet. Csak néhány helyen lesz ködös az idő. Esetleg gyönge eső vagy hószállingózás fordulhat elő. Helyenként megélénkül az északnyugati szél.
Várható legalacsonyabb éjszakai hőmérséklet: +1 és -4
legmagasabb nappali hőmérséklet szerdán: 1 és 6 fok között várható.

Pálmási Judit s.k.

A hőmérséklet napi középértéke és eltérése a sokévi átlagtól /Budapest belterületén/:

1986. XII. 1. 0,8°C -2,2°C

1871 óta ezen a napon Budapesten előfordult

legmagasabb hőmérséklet: 17,0°C /1885/
legalacsonyabb hőmérséklet: -11,1°C /1925/

86.780.

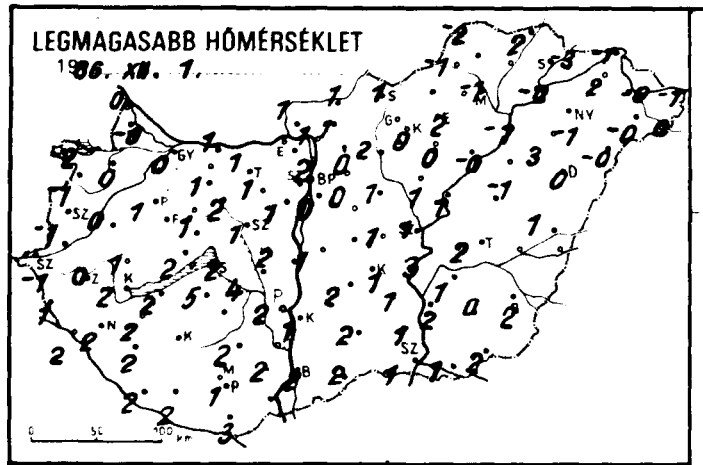
LEGMAGASABB HŐMÉRSÉKLET
1986. XII. 1.

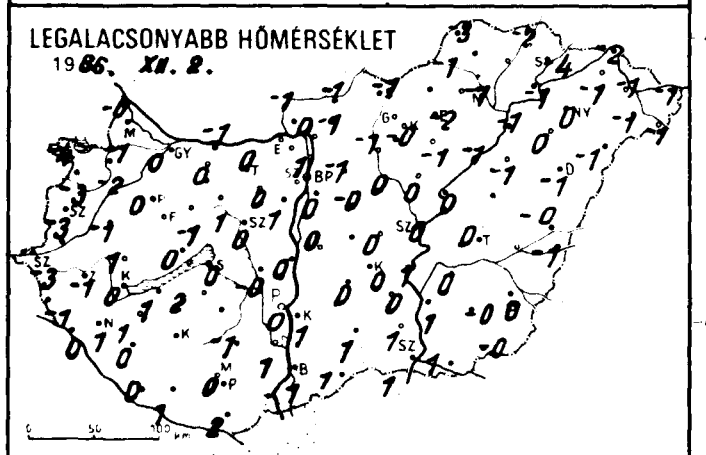
LEGALACSONYABB HŐMÉRSÉKLET
1986. XII. 2.

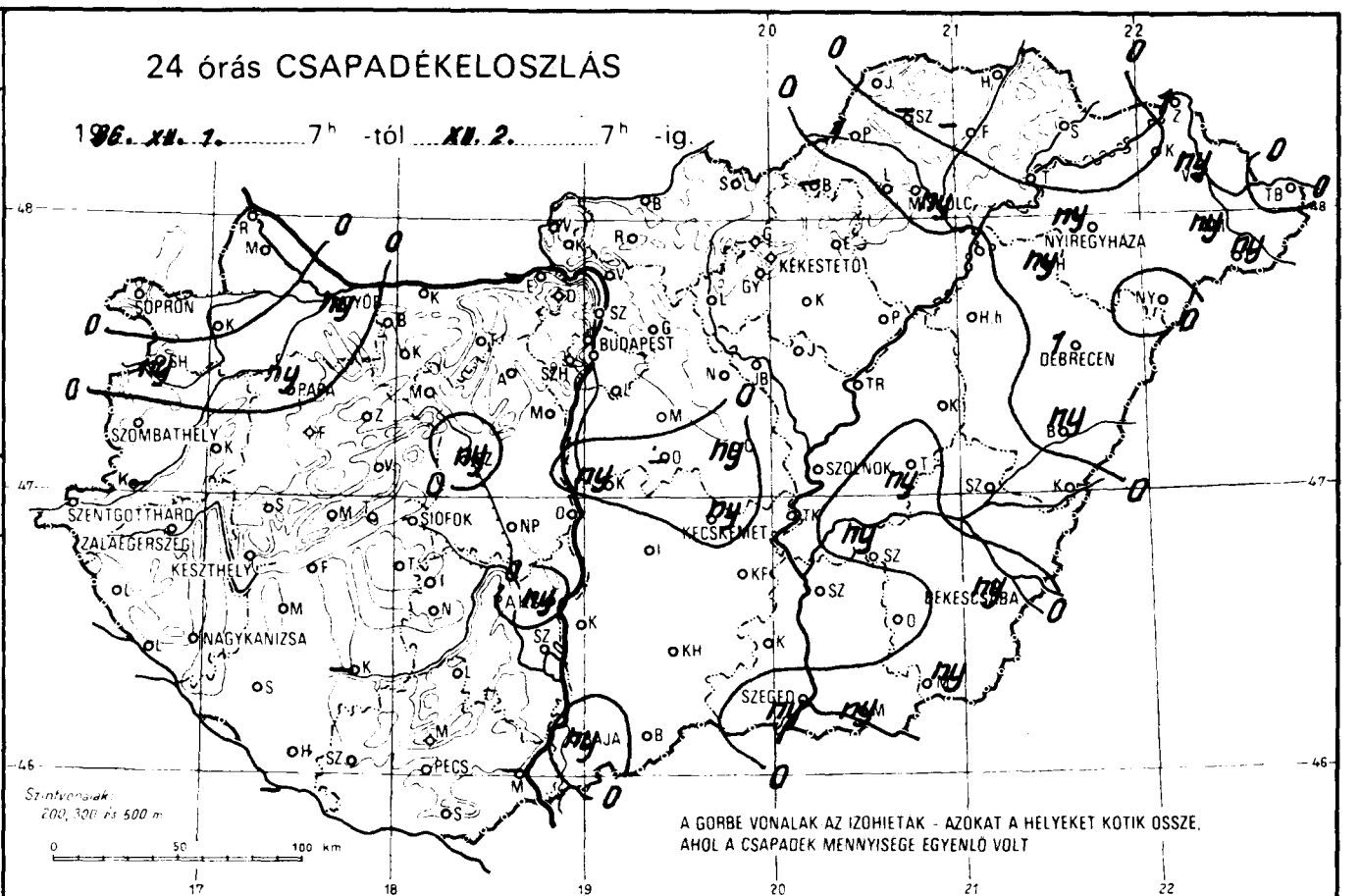
24 órás CSAPADÉKELOSZLÁS
1986. XII. 1. 7h -tól XII. 2. 7h -ig.
SOPRON
GYŐR
BUDAPEST
SZOMBATHELY
SZENTGOTTHÁRD
ZALAEGERSZEG
KESZTHELY
SIÓFOK
NAGYKANIZSA
PÉCS
KECSKEMÉT
SZOLNOK
DEBRECEN
NYÍREGYHÁZA
KÉKESTETŐ
BÉKÉSCSABA
SZEGED
BAJA
Szintvonalak: 200, 300 és 500 m
A GÖRBE VONALAK AZ IZOHIETÁK - AZOKAT A HELYEKET KÖTIK ÖSSZE, AHOL A CSAPADÉK MENNYISÉGE EGYENLŐ VOLT

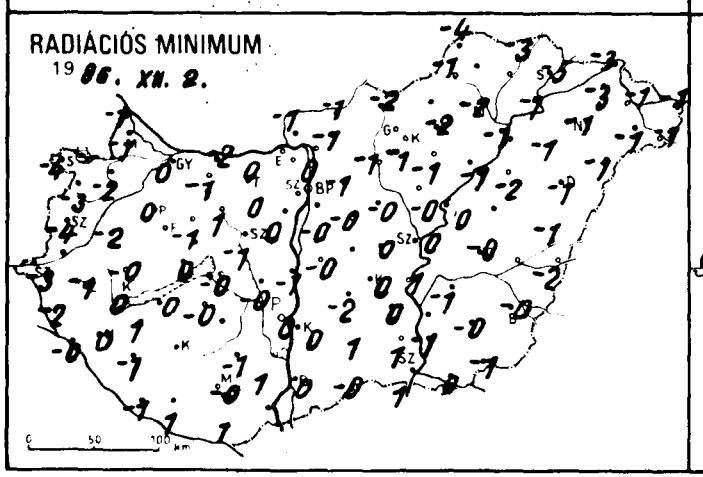
RADIÁCIÓS MINIMUM
1986. XII. 2.

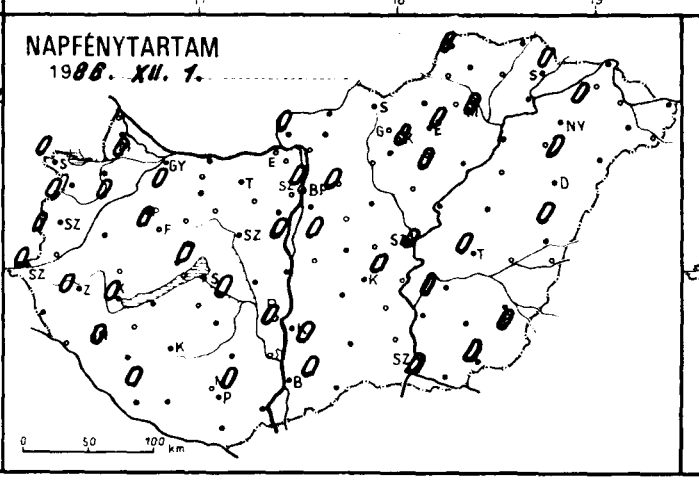
NAPFÉNYTARTAM
1986. XII. 1.

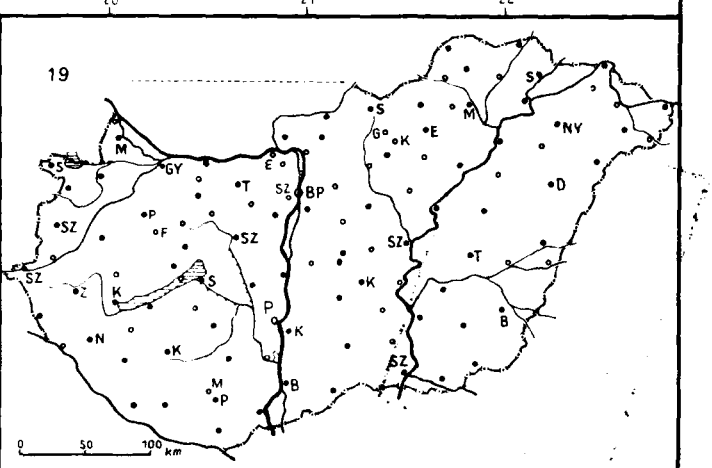
19

86.XII.27 h-ig az utolsó 24 óra adatai						Előző nap napos órái
állomás	csapadék (mm)		max. hőmérséklet	min. hőmérséklet	rad. min.	
Győr	ny	,≡	0	0	0	0
Kapuvár	•	∩	0	-2	-2	0
Mosonmagyaróvár	•	=	-0	-1	-1	0
Rajka	•	≡	0	-0	-1	
Sopron	•	≡	-2	-4	-4	0
Sopronhorpács	ny	≡,	-1	-3	-3	0
Káld	•	⊔	0	-1	-2	
Körmend	–		–	–	–	
Szentgotthárd	•	≡	-1	-3	-3	0
Szombathely	•	≡	-1	-3	-4	0
Lenti	•	≡	1	-1	-2	
Letenye	•	=	2	0	-0	
Nagykanizsa	•	≡	2	1	0	0
Zalaegerszeg	•	∩	0	-1	-1	0
Farkasgyepű	•	≡	3	-1	-3	
Keszthely	•	∩	2	0	0	0
Mencshely	•	≡	-0	-1	-3	0
Pápa	ny	≡,	1	0	0	0
Sümeg	•	≡	1	1	-0	
Tihany	•	≡	2	0	0	
Veszprém	•	≡	1	-1	-1	
Zirc	•	≡	-1	-2	-3	
Fonyód	•		2	1	0	
Homokszt. György	•		2	0	-1	0
Kaposvár	–		–	–	–	
Marcali	•	∩	2	1	1	
Siófok	•	∩	2	0	-0	0
Somogyszob	•		2	0	-1	
Tab	•	≡	5	2	-0	
Bábolna	•		2	-1	-2	
Esztergom	–		–	–	–	
Kisbér	•	≡	1	0	-1	
Komárom	•	=	1	-1	-2	
Tatabánya	•		1	0	0	
Alcsútdoboz	•	=	1	0	0	
Dunaújváros	•		2	0	-1	
Martonvásár	•	∩	1	1	0	0
Mór	•	=	2	1	1	
Sárbogárd	•	=	4	-0	-0	
Szabadbattyán	ny	≡,	1	0	-1	
Fegszemcse	–		–	–	–	
Fengyel	•	≡	2	-1	-1	
Paks	ny	,≡	2	0	0	0
Szekszárd	•	≡	2	1	1	
Árpádtető	•	≡	-0	-1	-2	
Mohács	–		–	–	–	
Pécs	•		1	0	-0	0
Siklós	•	≡	3	2	1	
Szigetvár	•	=	2	1	1	
Kadarcs	•	=	1	1	-1	
Szp. Lőrinc	•	≡	0	0	-0	0
Szp. Met. Int.	•		2	1	–	0
Szp. Szab. hegy	•	∨	-2	-2	-3	
Siófok	ny	,	1	0	0	
Szobogókő	•	∨	-3	-4	-5	
Budaörs	•	≡	0	-1	-1	0
Ferihegy	•		2	-2	-2	
Monor	•	≡	0	-0	-0	
Nagykáta	•		1	0	-0	
Szentendre	•	=	2	1	0	

86.XII.27 h-ig az utolsó 24 óra adatai						Előző nap napos órái
állomás	csapadék (mm)		max. hőmérséklet	min. hőmérséklet	rad. min.	
Vác	•	=	1	0	0	
Vámosmikola	•	=	1	-1	-1	0
Baja	ny	* ≡	2	1	0	0
Bácsalmás	•	=	2	1	-0	
Izsák	•	=	2	0	-2	
Kalocsa	•	=	1	1	0	0
Kecskemét	ny	,≡	1	0	0	0
Kiskunfélegyháza	•		1	0	0	
Kiskunhalas	•		2	1	1	
Kunszentmiklós	ny		1	0	-0	
Tiszakécske	•		3	1	1	
Balassagyarmat	•	≡	1	-1	-1	
Romhány	•		1	-1	-1	
Salgótarján	•	≡	-1	-1	-2	
Eger	•	⊔	-2	-2	-2	0
Galyatető	•	⊔	-1	-7	-8	
Gyöngyös	•		0	-0	-1	
Kékestető	•		2	-6	-7	8
Kompolt	•	=	0	-1	-1	0
Lőrinci	•		2	-1	-1	
Poroszló	•	⊔	-0	-1	-1	
Jászapáti	•	≡	1	0	-0	
Jászberény	•	≡	1	-0	-1	
Karcag	–		–	–	–	
Szolnok	•	≡	1	0	0	0
Tiszaroff	•	≡	1	0	0	
Túrkeve	ny	≡	2	0	-0	0
Kistelek	•	=	1	1	1	
Makó	ny	,	1	1	0	
Szeged	ny	,=	1	1	1	0
Szentes	•		2	1	-1	
Borsodnádasd	–		–	–	–	
Füged	–		–	–	–	
Hidasnémeti	•	≡	2	-2	-3	
Jósvafő	•	≡	-2	-3	-4	0
Lillafüred	•	≡	-1	-2	-3	
Miskolc	ny	≡,	-1	-1	-2	0
Putnok	1	,≡	-1	-1	-1	
Sárospatak	•	≡	-3	-4	-5	0
Szendrőlád	–		–	–	–	
Tokaj	•	=	-0	-1	-1	
Kisvárda	•	∨	2	-1	-3	0
Mátészalka	ny	≡,	-0	-1	-1	
Nyíregyháza	ny	,	-1	-1	-1	0
Nyírlugos	•	⊔	-0	-0	-1	
Pátyod	ny	,	0	-1	-1	
Tiszabecs	•	⊔	-1	-1	-1	
Vásárosnamény	ny	≡,	-0	-1	-1	
Záhony	1	,	-1	-2	-3	
Berettyóújfalu	ny	,	1	-0	-1	
Debrecen	1	≡,	0	-1	-1	0
Hajdúdorog	ny	≡,	3	0	-1	
Hortobágy	•	⊔	-1	-1	-2	
Kösösszakál	•		3	-1	-2	
Polgár	•	≡	-1	-1	-1	
Békéscsaba	ny	=	2	0	-0	0
Mezőhegyes	ny	,≡	2	-0	-1	0
Orosháza	•		0	-0	-0	
Szarvas	ny	,=	1	0	-1	0
Szeghalom	–		–	–	–	

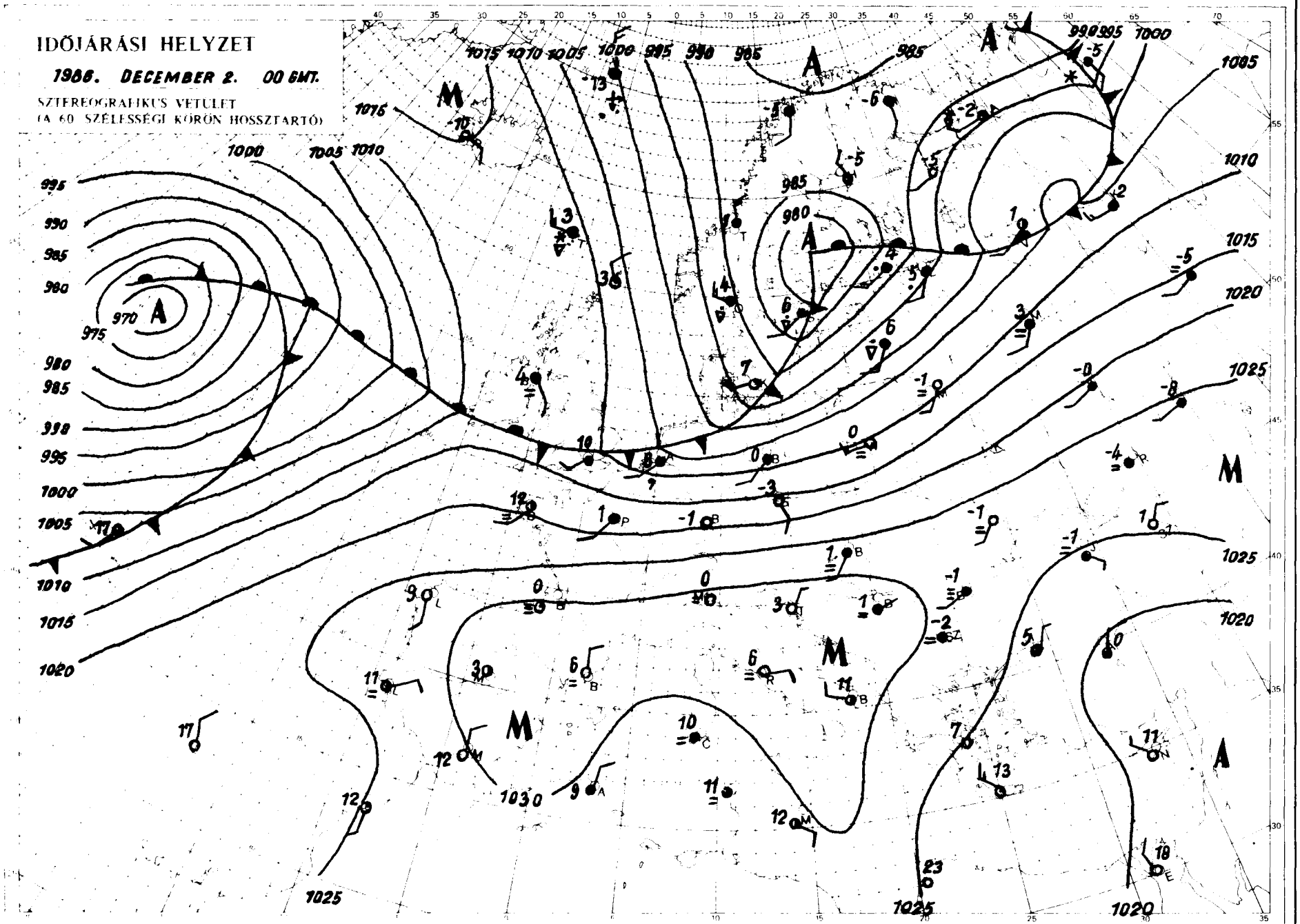

KIADJA ORSZÁGOS METEOROLÓGIAI SZOLGÁLAT
Készíti: Központi Előrejelző Intézet Analízis és Rövidtávú Prognózis Központja
Megjelenik naponként
Előfizetési díja 2.200,-Ft Megrendelhető: 1024 Budapest II. Kitaibel Pál u. 1. Tel.: 155-5000.
Kiadásért felel az OMSZ elnöke. Szerkesztésért felel a KEI igazgatója
Jelmagyarázat a havi mellékletben

LIBRARY
S.O.
NOAA
U.S. Dept. of Commerce

IDŐJÁRÁSI NAPIJELENTÉS

ЕЖЕДНЕВНЫЙ МЕТЕОРОЛОГИЧЕСКИЙ БЮЛЛЕТЕНЬ · DAILY WEATHER REPORT
BULLETIN QUOTIDIEN DE TEMPS · TÄGLICHER WETTERBERICHT

99. évfolyam 338. szám. + Budapest + 1986. december 3. szerda

Az időjárási helyzet és a várható időjárás:

A sarkvidék térségéből igen hideg levegő zúdúl a Szovjetunió területére. Ott a hőmérséklet napközben is fagypont alatt marad, és hózáporok alakulnak ki. Ugyanakkor az Atlanti-óceán felől enyhe, nedves léghullámok tartanak a Brit-szigeteken át a Skandináv-félsziget felé. Azokat a területeket nagy kiterjedésü felhőzet boritja, és többfelé esik az eső. Európa nagy részén továbbra sincs számottevő légköri változás, ezért csendes, sokfelé ködös az idő. Ez várható Magyarországon is.

Hazánkban kedden csak kevés helyen sütött ki a nap. Általában borult, néhol ködös idő volt. Néhány helyen ködszitálás, vagy gyönge hószállingózás fordult elő. A hőmérséklet csúcsértéke csupán -1 és +5 fok között alakult. Ma éjszaka többfelé fölszakadt a felhőzet, de reggelre kisebb-nagyobb ködfoltok képződtek. A legalacsonyabb éjszakai hőmérséklet +2 és -5 fok között volt. Délelőtt a köd nagy része megmaradt, többfelé borult, helyenként napos idő volt. A hőmérséklet 11 órakor -1 és +5 fok között alakult.

Ma 12 órakor Budapesten a hőmérséklet 0 fok, a tengerszintre átszámitott légnyomás 1037 hPa, alig változik.

Várható időjárás csütörtök estig:

Általában erősen párás, többfelé tartósan ködös idő várható, szórványosan ködszitálással, ónos szitálással. Hajnalban helyenként zúzmaraképződés valószinü. A légmozgás többnyire gyenge, vagy mérsékelt lesz.
Várható legalacsonyabb éjszakai hőmérséklet: -1 és -5
legmagasabb nappali hőmérséklet: általában -1 és +3 fok között várható.
Helyenként kevés napsütés, és 5 fok körüli csúcshőmérséklet valószinü.

Rábai Attila s.k.

A hőmérséklet napi középértéke és eltérése a sokévi átlagtól /Budapest belterületén/:

1986. XII. 2.	1.8°C	-0,9°C

1871 óta ezen a napon Budapesten előfordult

legmagasabb hőmérséklet:	15,7°C /1876/	
legalacsonyabb hőmérséklet:	-10,3°C /1884/	86.782.

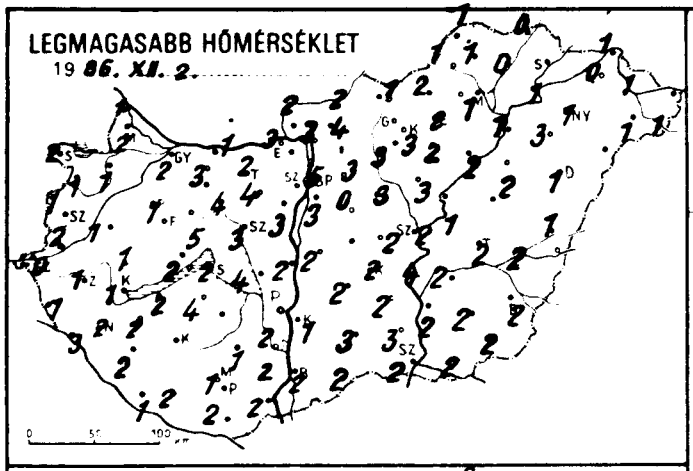
LEGMAGASABB HŐMÉRSÉKLET
19 86. XII. 2.

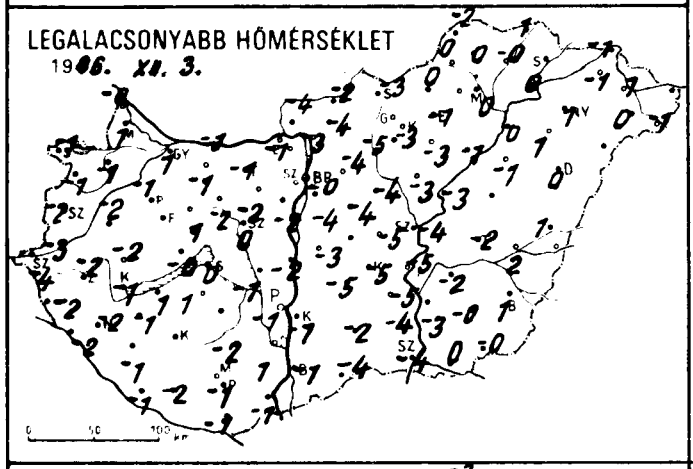
LEGALACSONYABB HŐMÉRSÉKLET
1986. XII. 3.

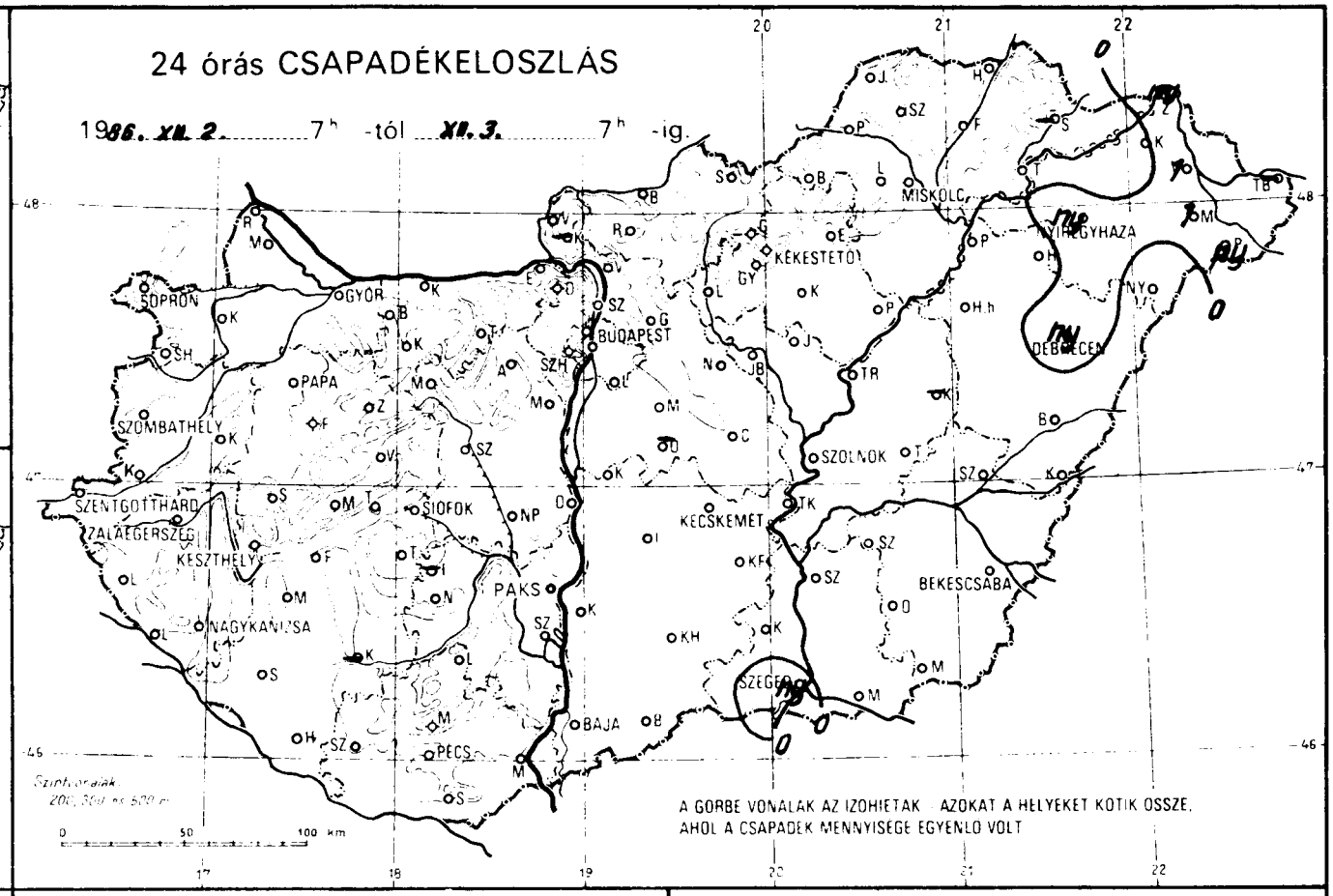
24 órás CSAPADÉKELOSZLÁS
1986. XII. 2. 7h -tól XII. 3. 7h -ig.
SOPRON
GYŐR
BUDAPEST
PAPA
SZOMBATHELY
SZENTGOTTHÁRD
ZALAEGERSZEG
KESZTHELY
SIÓFOK
NAGYKANIZSA
PAKS
PÉCS
BAJA
KECSKEMÉT
SZEGED
SZOLNOK
BÉKÉSCSABA
DEBRECEN
NYÍREGYHÁZA
KÉKESTETŐ
MISKOLC
A GÖRBE VONALAK AZ IZOHIETÁK - AZOKAT A HELYEKET KÖTIK ÖSSZE, AHOL A CSAPADÉK MENNYISÉGE EGYENLŐ VOLT

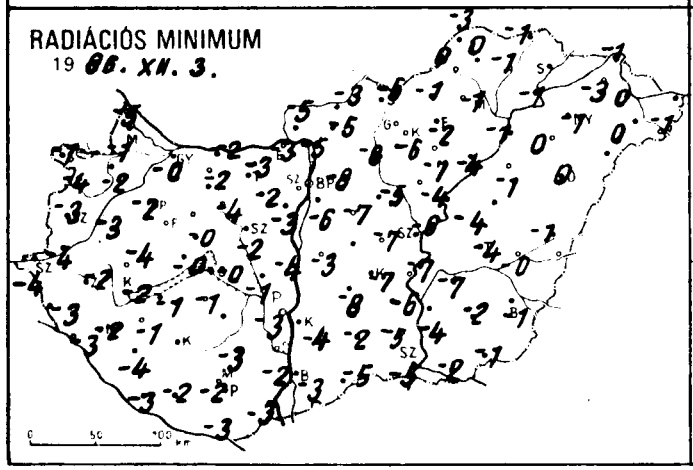
RADIÁCIÓS MINIMUM
19 86. XII. 3.

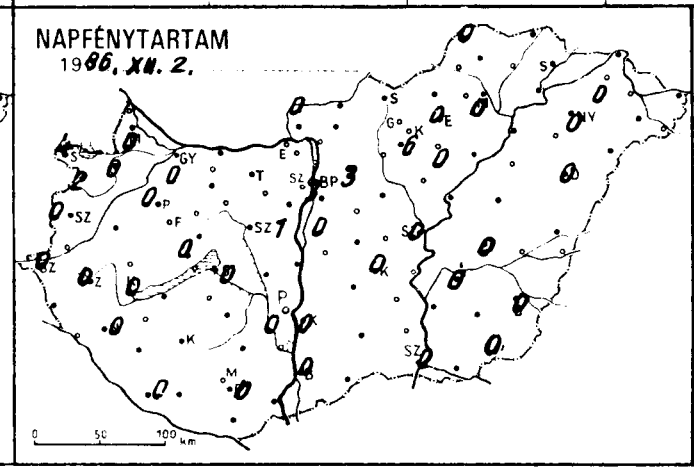
NAPFÉNYTARTAM
1986. XII. 2.

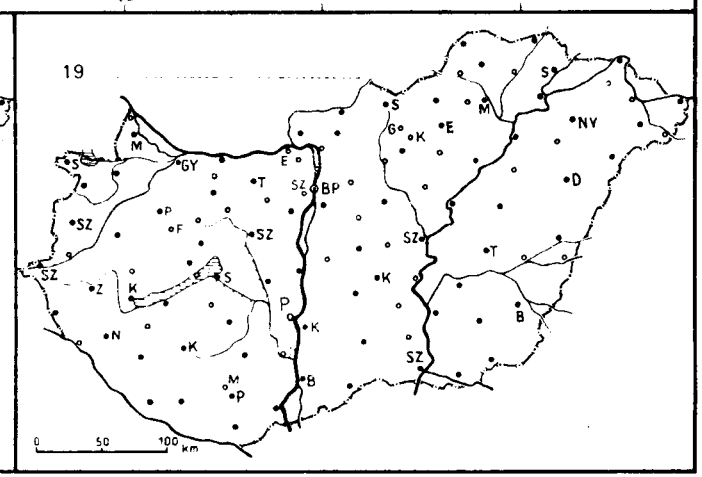
19

86.XII.30 7^h-ig az utolsó 24 óra adatai						Előző nap napos órái
állomás	csapadék (mm)		max. hőmérséklet	min. hőmérséklet	rad. min.	
Győr	•		2	1	-0	0
Kapuvár	•	⊔	1	-1	-2	0
Mosonmagyaróvár	•	≡	2	-1	-1	0
Rajka	•	≡	1	-0	-5	
Sopron	•	⊔	2	-1	-1	4
Sopronhorpács	•	⊔	1	-1	-4	2
Káld	•	⊔	1	-2	-3	
Körmend	•	≡	2	-3	-4	
Szentgotthárd	•	V	-0	-4	-4	0
Szombathely	•	⊔	1	-2	-3	0
Lenti	•	≡	1	-2	-3	
Letenye	•	≡	3	-2	-3	
Nagykanizsa	•	≡	2	-2	-2	0
Zalaegerszeg	•	V	1	-2	-2	0
Farkasgyepű	•	⊔	2	-2	-2	
Keszthely	•	≡	1	-1	-2	0
Mencshely	•	⊔	-1	-1	-3	0
Pápa	•	⊔	1	-1	-2	0
Sümeg	•	≡	1	-2	-4	
Tihany	•	≡	2	-0	-0	
Veszprém	•	≡	5	1	-0	
Zirc	•	≡	3	-0	-3	
Fonyód	•	≡	2	1	-1	
Homokszt. György	•	≡	1	-1	-3	0
Kaposvár	–		–	–	–	
Marcali	•	≡	2	-1	-1	
Siófok	•	≡	2	0	-0	0
Somogyszob	•	≡	2	-1	-4	
Tab	•	≡	4	1	-1	
Bábolna	•		4	-3	-6	
Esztergom	•	≡	3	-1	-3	
Kisbér	•	≡	3	-1	-2	
Komárom	•	≡	1	-1	-2	
Tatabánya	•	≡	2	-1	-3	
Alcsútdoboz	•	≡	4	-2	-2	
Dunaújváros	•	⊔	2	-2	-4	
Martonvásár	•	⊔	3	-2	-3	1
Mór	•	≡	4	-2	-4	
Sárbogárd	•		4	-1	-1	
Szabadbattyán	•	≡	3	0	-2	
Iregszemcse	–		–	–	–	
Lengyel	•	≡	1	-2	-3	
Paks	•	≡	2	-1	-3	0
Szekszárd	•	≡	2	1	-2	
Árpádtető	•	⊔	0	-1	-2	
Mohács	•	⊔	2	-1	-3	
Pécs	•	≡	1	-1	-2	0
Siklós	•	⊔	2	-1	-3	
Szigetvár	•	⊔	2	-2	-2	
Budaörs	•	⊔	3	-3	-5	
Bp. Lőrinc	•	V	3	-4	-6	0
Bp. Met. Int.	•	≡	5	-0	-	3
Bp. Szab. hegy	•		8	0	-2	
Cegléd	•	≡	2	-5	-7	
Dobogókő	–	≡	-2	-2	-2	
Gödöllő	•	V	3	-4	-8	3
Királyrét	–		–	–	–	
Monor	•	⊔	0	-4	-7	
Nagykáta	•	≡	3	-4	-5	
Szentendre	•	≡	5	-2	-3	

86.XII.30 7^h-ig az utolsó 24 óra adatai						Előző nap napos órái
állomás	csapadék (mm)		max. hőmérséklet	min. hőmérséklet	rad. min.	
Vác	•	≡	3	-3	-5	
Vámosmikola	•	V	2	-4	-5	0
Baja	•	≡	2	-1	-3	0
Bácsalmás	•	⊔	2	-4	-5	
Izsák	•	≡	2	-5	-8	
Kalocsa	•	⊔	1	-1	-4	0
Kecskemét	•	V	2	-5	-7	0
Kiskunfélegyháza	•	≡	2	-5	-6	
Kiskunhalas	•	⊔	3	-2	-2	
Kunszentmiklós	•	V	2	-3	-3	
Tiszakécske	•	V	4	-5	-7	
Balassagyarmat	•	≡	2	-2	-3	
Romhány	•		4	-4	-5	
Salgótarján	•	≡	1	-3	-6	
Eger	•	≡	2	-1	-2	0
Galyatető	•	⊔	1	-4	-7	
Gyöngyös	•	⊔	3	-3	-6	
Kékestető	•	V	2	-4	-5	6
Kompolt	•	⊔	2	-3	-7	0
Lőrinci	•	V	3	-5	-8	
Poroszló	•	≡	2	-1	-4	
Jászapáti	•	⊔	3	-3	-4	
Jászberény	•	≡	3	-4	-6	
Karcag	–		–	–	–	
Szolnok	•	≡	2	-4	-6	0
Tiszaroff	•	≡	1	-3	-4	
Túrkeve	•	≡	2	-2	-4	0
Kistelek	•	≡	3	-4	-5	
Makó	•		2	0	-2	
Szeged	ny	,	2	-4	-5	0
Szentes	•	≡	2	-3	-4	
Borsodnádasd	•	≡	2	0	-1	
Fügöd	•	≡	0	-0	-1	
Hidasnémeti	•	≡	0	1	-1	
Jósvafő	•	≡	-1	-2	-3	0
Lillafüred	•	≡	0	-3	-5	
Miskolc	•	≡	1	0	-1	0
Putnok	•	≡	1	0	0	
Sárospatak	–		–	–	–	
Szendrőlád	•	V	1	0	0	
Tokaj	•		1	0	-0	
Kisvárda	•	≡	0	-1	-3	0
Mátészalka	1	,	1	0	0	
Nyíregyháza	ny	*	1	1	-1	0
Nyírlugos	•	≡	0	0	-0	
Fényod	ny	,	1	-1	-1	
Tiszabecs	–		–	–	–	
Vásárosnamény	1	* ≡	1	1	0	
Záhony	ny	, ≡	1	-1	-1	
Berettyoujfalu	•		1	1	-1	
Debrecen	ny	≡,	1	0	0	0
Hajdúdorog	•	≡	3	1	0	
Hortobágy	•		2	-1	-1	
Kopasszakál	–		–	–	–	
Polgár	•	≡	1	0	-1	
Békéscsaba	•	⊔	2	1	-1	0
Mezőhegyes	•		2	-0	-1	0
Orosháza	•		2	-0	-2	
Szarvas	•	≡	2	-2	-7	0
Szeghalom	•	≡	2	2	-0	

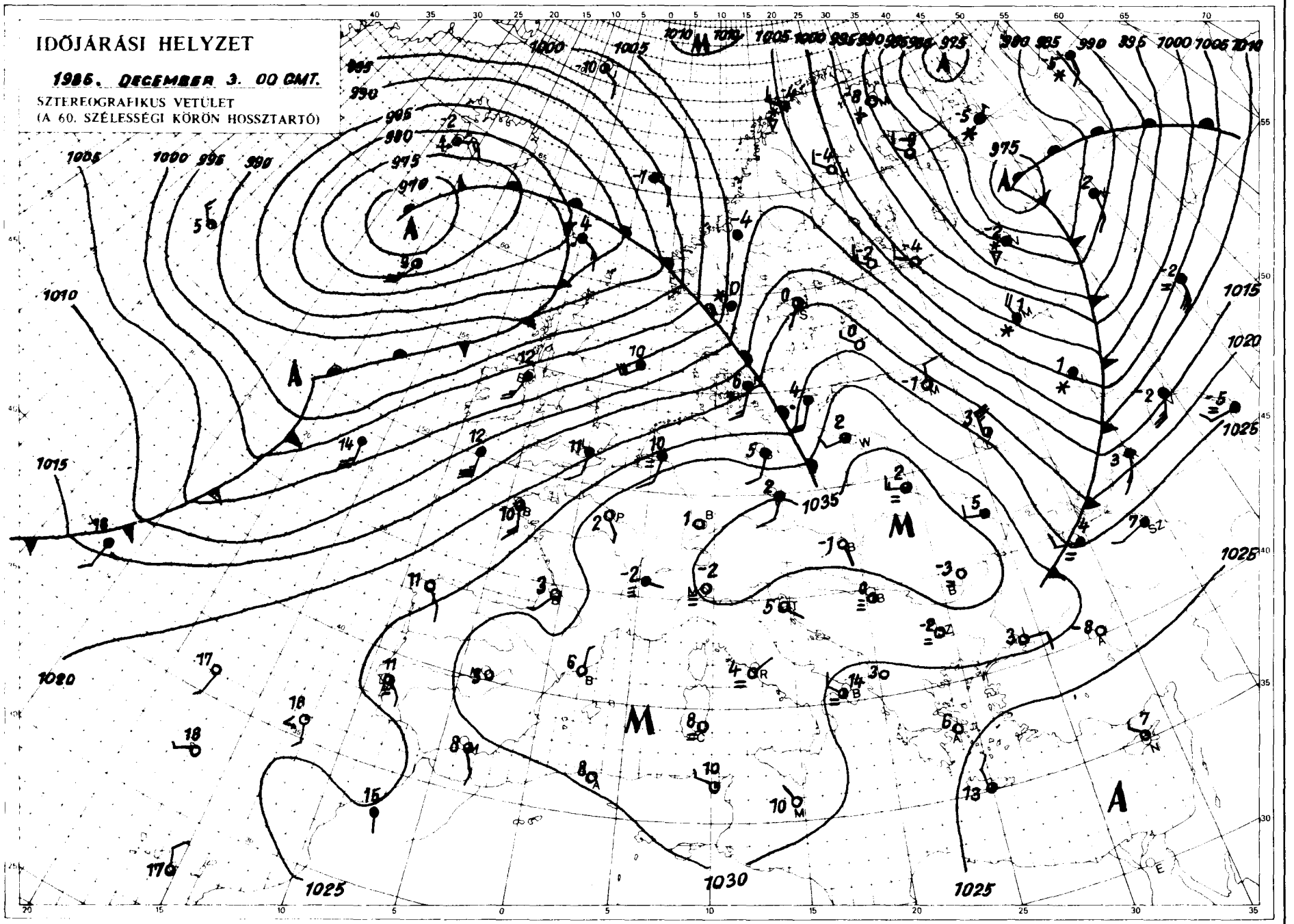

KIADJA ORSZÁGOS METEOROLÓGIAI SZOLGÁLAT
Készült Központi Előrejelző Intézet Analízis- és Rövidtávú Prognózis Központja T. 273-018
Megjelenik naponként
Előfizetési díja 2.200,-Ft Megrendelhető: 1024 Budapest, II. Kitaibel Pál u. 1. T. 353-500
Kiadásért felel az OMSZ elnöke Szerkesztésért felel a KEI igazgatója

Jelmagyarázat a havi mellékletben

LIBRARY
N.O.A.A.
U.S. Dept. of Commerce

IDŐJÁRÁSI NAPIJELENTÉS

ЕЖЕДНЕВНЫЙ МЕТЕОРОЛОГИЧЕСКИЙ БЮЛЛЕТЕНЬ • DAILY WEATHER REPORT
BULLETIN QUOTIDIEN DE TEMPS • TÄGLICHER WETTERBERICHT
99.évfolyam 339.szám 1986. december 4.csütörtök

Az időjárási helyzet és a várható időjárás:

Szárazföldünk északi felén változékony az időjárás. A Skandináv-félsziget fölött egy hatalmas méretü ciklon örvénylik. Ennek déli peremén erőteljes nyugat-keleti áramlással óceáni eredetü léghullámok haladnak a Szovjetunió európai területe felé. Az 5o. szélességi körtől északra fekvő területeken gyakran változik a felhőzet, több helyen fordul elő eső, északabbra hózápor, ugyanakkor a kontinens középső és déli részén anticiklon alakitja az időjárást, a légmozgás általában gyenge, többfelé párás, ködös az idő. Egyelőre ez jellemző a Kárpát-medence időjárására is.

Hazánkban szerdán változóan felhős volt az ég. A hőmérséklet csúcsértéke általában 3 és 7, néhány napos helyen azonban 8 és 12, mig a tartósan ködös helyeken csupán 0 és 3 fok között alakult. Éjszakára mindenütt erősen párássá vált a levegő, többfelé köd képződött. A legalacsonyabb hőmérséklet + 1 és - 5 fok között alakult. Többfelé volt ködszitálás, számottevő mennyiségü csapadék azonban ezuttal sem foddult elő. Csütörtök délelőtt az ország nagy részén párás,ködös volt az idő. A hőmérséklet 11 órakor fagypont körül alakult.

Ma 12 órakor Budapesten a hőmérséklet 0 fok, a tengerszintre átszámitott légnyomás 1036 hPa, gyengén süllyed.

Várható időjárás péntek estig:

Péntek estig általában erősen párás, többfelé tartósan ködös idő lesz. Szórványos ködszitálás, hajnalban helyenként zuzmaraképződés várható. Gyenge, vagy mérsékelt lesz a szél. A várható legalacsonyabb éjszakai hőmérséklet -1, - 5 fok között. A legmagasabb nappali hőmérséklet pénteken általában - 1, + 3 fok között, ahol viszont rövid időre kisüt a nap 7 fok körül alakul.

Bozóki István s.k.

TÁVOLABBI KILÁTÁSOK SZOMBATTÓL-KEDDIG:

Folytatódik a borult sokfelé ködös, párás idő. Valószinüleg vasárnap többfelé kisüt a nap. Gyenge záporok a hét végén várhatók.

Legalacsonyabb hajnali hőmérséklet általában 0, - 5 fok között, az éjszak közepén -3, + 2 fok között várható. Legmagasabb nappali hőmérséklet általában + 1, + 6 fok között. Vasárnap + 3, + 8 fok között lesz. Jelentős mennyiségü / legalább 5 mmm napi / csapadék az ország területére, nem várható.

KÖZÉPTÁVÚ ELŐREJELZŐ CSOPORT

A hőmérséklet napi középértéke és eltérése a sokévi átlagtól / Budapest belterületén:

1986.nov. 3.	2,0 °C	- 0,3°C

1871. óta ezen a napon Budapesten előfordult

legmagasabb hőmérséklet:	17,3°C / 187. /	
legalacsonyabb hőmérséklet:	- 13,0°C / 1972 /	

86.783.

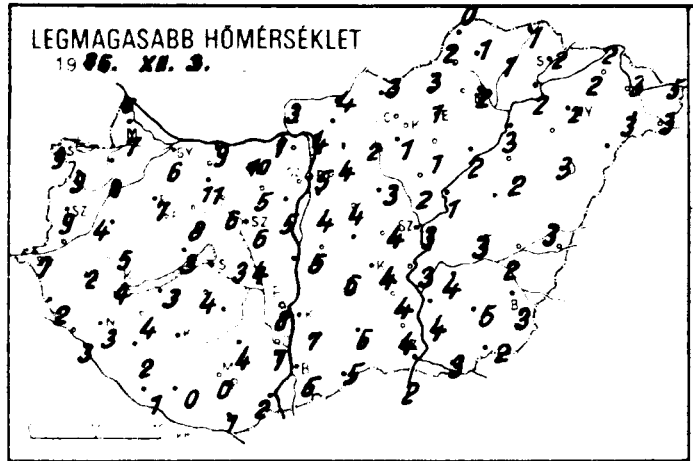
LEGMAGASABB HŐMÉRSÉKLET
19 86. XII. 3.

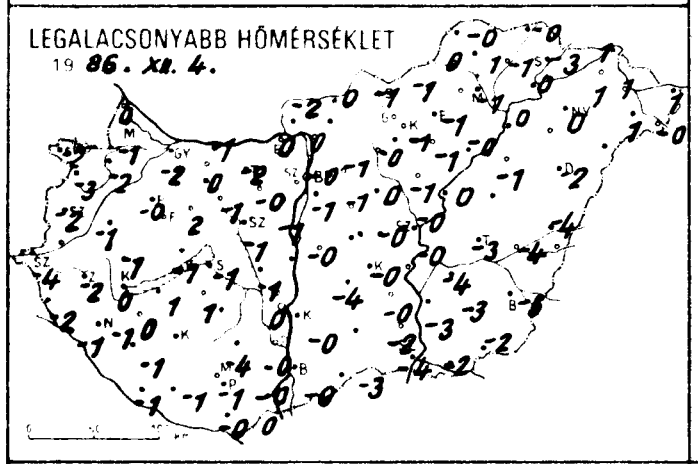
LEGALACSONYABB HŐMÉRSÉKLET
19 86. XII. 4.

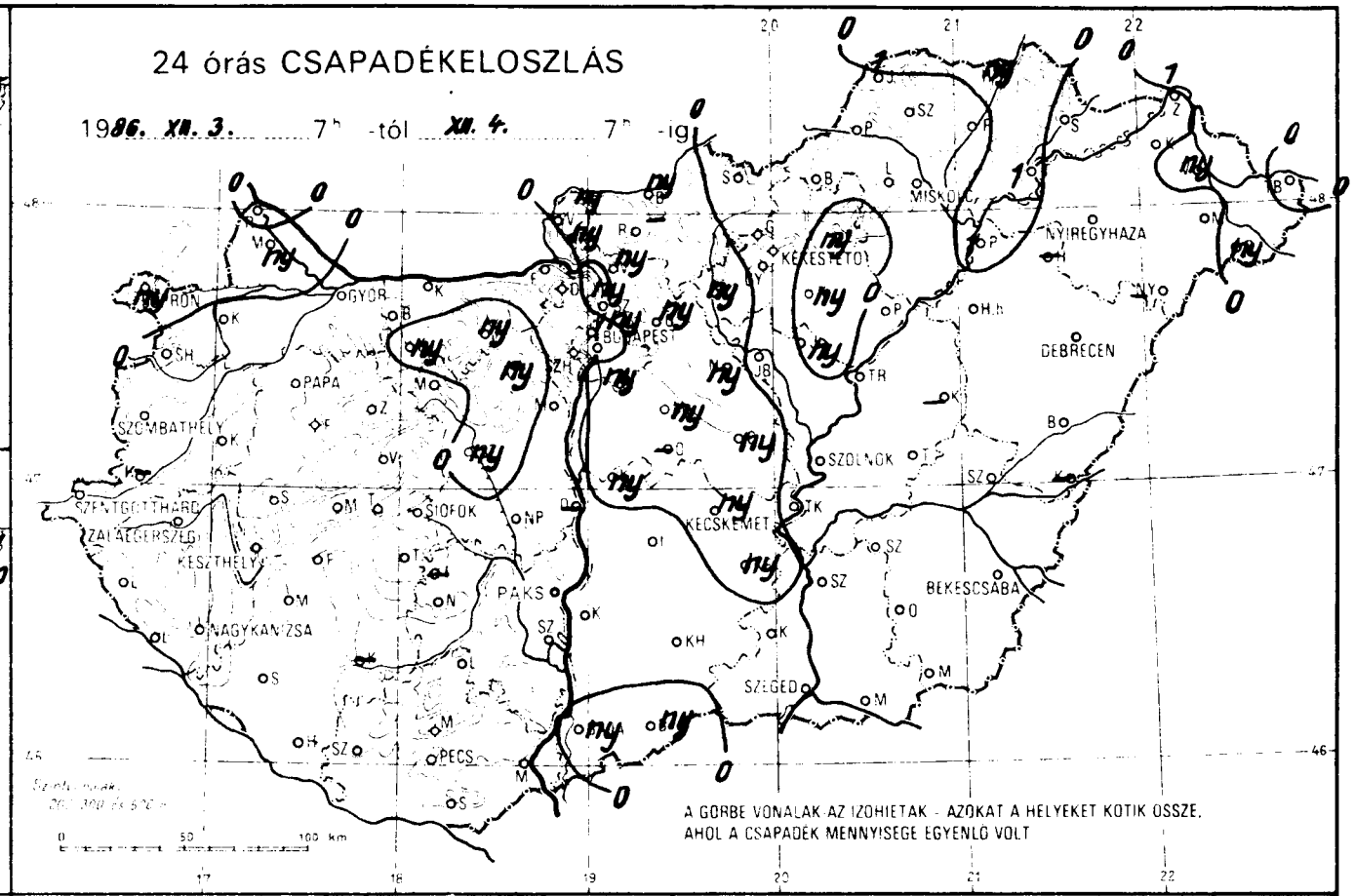
24 órás CSAPADÉKELOSZLÁS
1986. XII. 3. 7h -tól XII. 4. 7h -ig
GYŐR
BUDAPEST
MISKOLC
NYÍREGYHÁZA
KEKESTETŐ
DEBRECEN
SZOMBATHELY
PAPA
SZOLNOK
SZENTGOTTHÁRD
ZALAEGERSZEG
KESZTHELY
SIÓFOK
KECSKEMÉT
BÉKÉSCSABA
PAKS
NAGYKANIZSA
SZEGED
PÉCS
A GÖRBE VONALAK AZ IZOHIETAK - AZOKAT A HELYEKET KÖTIK ÖSSZE, AHOL A CSAPADÉK MENNYISÉGE EGYENLŐ VOLT

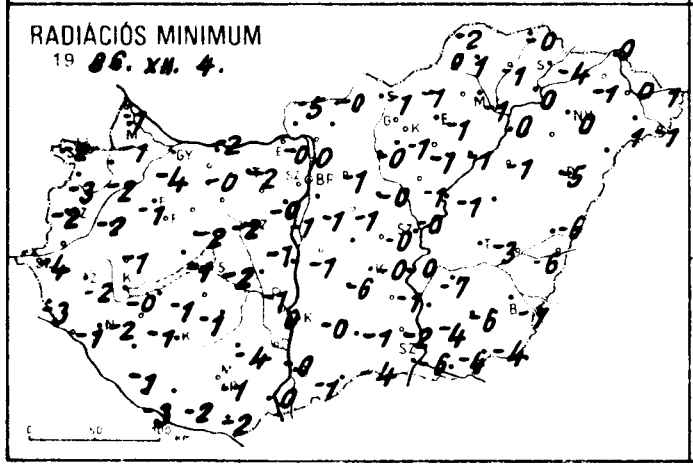
RADIÁCIÓS MINIMUM
19 86. XII. 4.

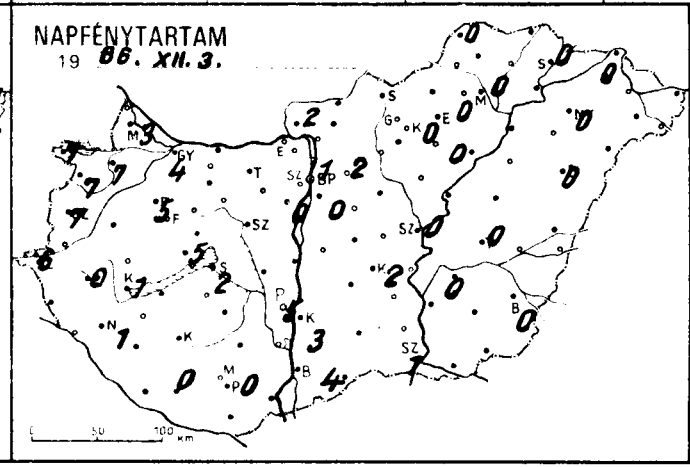
NAPFÉNYTARTAM
19 86. XII. 3.

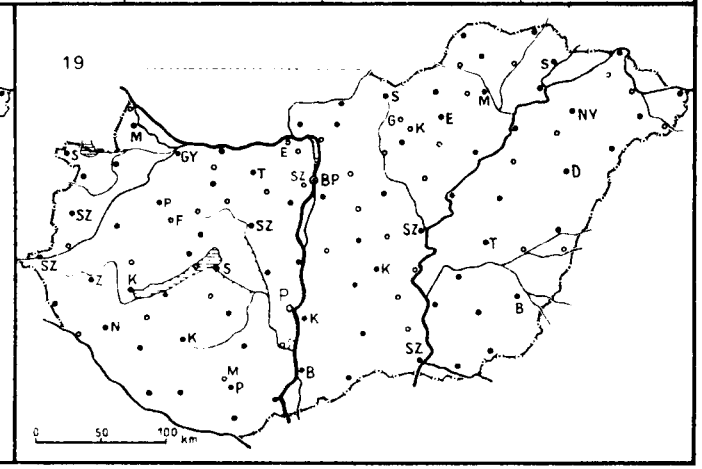
19

86.XII.4.

19 — 07h-ig az utolsó 24 óra adatai						Előző nap napos órái
állomás	csapadék (mm)		max. hőmérséklet	min. hőmérséklet	rad. min.	
Győr	•	≡	6	-2	-4	4
Kapuvár	•	≡	8	-2	-2	7
Mosonmagyaróvár	ny	≡,	6	0	-1	3
Rajka	•	≡	6	0	-1	
Sopron	ny	≡,	9	-2	-2	7
Sopronhorpács	•		9	-3	-3	7
Káld	•		4	-1	-2	
Körmend	–		–	–	–	
Szentgotthárd	•	∨	7	-4	-4	6
Szombathely	•	≡	9	-2	-2	7
Lenti	•	≡	2	-2	-3	
Letenye	•	≡	3	-1	-1	
Nagykanizsa	•	≡	3	-1	-2	1
Zalaegerszeg	•	∨	2	-2	-2	0
Farkasgyepű	•	⊔	8	-2	-4	
Keszthely	•	≡	4	0	-0	1
Mencshely	•	≡	5	-2	-3	5
Pápa	•		7	-0	-1	5
Sümeg	•	≡	5	-1	-1	
Tihany	•	≡	3	-1	-1	
Veszprém	•	≡	8	2	-2	
Zirc	•	≡	8	-5	-6	
Fonyód	•	≡	3	1	-1	
Homokszt. györgy	•	≡	1	-1	-3	0
Kaposvár	–		–	–	–	
Marcali	•	≡	4	0	-1	
Siófok	•	≡	3	-1	-2	2
Somogyszob	•	≡	2	-1	-1	
Tab	•	≡	4	1	-1	
Bábolna	•	≡	12	-1	-4	
Esztergom	•	≡	7	0	-0	
Kisbér	ny	≡,	11	0	-0	
Komárom	•	⊔	9	-1	-2	
Tatabánya	ny	≡,	10	-2	-2	
Alcsútdoboz	ny	≡,	5	-0	-0	
Dunaújváros	–		–	–	–	
Martonvásár	•	≡	5	-1	-1	0
Mór	•	≡	6	-1	-2	
Sárbogárd	•	≡	4	-1	-1	
Szabadbattyán	ny	≡,	6	-1	-1	
Tegszemcse	–		–	–	–	
Lengyel	•	≡	4	-4	-4	
Paks	•	≡	8	0	0	5
Szekszárd	•	≡	7	-0	-0	
Árpádtető	•	⊔	6	-3	-3	
Mohács	•	≡	2	0	0	
Pécs	•	∨	0	-1	-1	0
Siklós	•	≡	1	-0	-2	
Szigetvár	•	≡	0	-1	-2	
Budaörs	•	≡	5	0	-1	
Bp. Lőrinc	ny	≡,	4	-1	-1	0
Bp. Met. Int.	ny	≡,	5	-0	–	1
Bp. Szab. hegy	•		3	-2	-2	
Cegléd	ny	≡,	4	-0	-0	
Dabogykő	•		5	2	1	
Gödöllő	ny	≡,	4	-1	-1	2
Királyrét	ny	≡,	6	-1	-1	
Mónor	ny	≡	4	-1	-1	
Nagykáta	ny	≡,	3	0	-0	
Szentendre	ny	≡,	4	-0	-2	

86.XII.4.

19 — 07h-ig az utolsó 24 óra adatai						Előző nap napos órái
állomás	csapadék (mm)		max. hőmérséklet	min. hőmérséklet	rad. min.	
Vác	ny	≡,	4	0	0	
Vámosmikola	ny	≡,	3	-2	-5	2
Baja	ny	≡	5	-0	-1	4
Bácsalmás	ny	≡,	5	-3	-4	
Izsák	•	≡	6	-4	-6	
Kalocsa	•	≡	7	-0	-0	3
Kecskemét	ny	≡	4	-0	-0	2
Kiskunfélegyháza	ny	≡,	4	-0	-1	
Kiskunhalas	•	⊔	6	-1	-1	
Kunszentmiklós	ny	≡,	5	-0	-1	
Tiszakécske	•	≡	3	-0	-0	
Balassagyarmat	ny	≡	4	0	-0	
Romhány	–		–	–	–	
Salgótarján	•	≡	3	-1	-1	
Eger	ny	≡,	1	-1	-1	0
Galyatető	•		3	2	-0	
Gyöngyös	•	≡	1	-1	-1	
Kékestető	•	≡	2	1	-0	0
Kompolt	ny	≡,	1	-1	-1	0
Lőrinci	ny	≡,	2	-0	-0	
Poroszló	•	≡	2	-0	-1	
Jászapáti	ny	≡	2	-1	-1	
Jászberény	•	≡	2	2	-1	
Karcag	–		–	–	–	
Szolnok	•	≡	3	-0	-0	0
Tiszaroff	•	≡	1	0	-1	
Túrkeve	•	≡	3	-3	-3	0
Kistelek	•	≡	4	-2	-2	
Makó	•	⊔	3	-2	-4	
Szeged	•	∨	2	-4	-6	1
Szentes	•	≡	4	-3	-4	
Borsodnádasd	•	≡	3	-1	-1	
Fügöd	•	≡	1	-1	-1	
Hidasnémeti	ny	≡	1	-0	-0	
Jósvafő	1	≡	0	-0	-2	0
Lillafüred	•	≡	2	-1	-2	
Miskolc	•	≡	2	-1	-1	0
Putnok	•	≡	2	0	0	
Sárospatak	•		2	-3	-3	0
Szendrőlád	•	≡	1	1	1	
Tokaj	1	≡	2	0	0	
Kisvárda	•	≡	2	1	-1	0
Mátészalka	•		3	1	1	
Nyíregyháza	•	≡	2	0	0	0
Nyírlugos	–		–	–	–	
Pátyod	ny	≡	3	-0	-1	
Tiszabecs	•	≡	5	1	1	
Vásárosnamény	ny	≡	3	1	0	
Záhony	1	≡	2	1	0	
Berettyóújfalu	•	≡	3	-4	-6	
Debrecen	•	≡	3	-2	-5	0
Hajdúdorog	–		–	–	–	
Hortobágy	•	≡	2	-1	-1	
Kösösszakál	–		–	–	–	
Polgár	1	≡	3	0	0	
Békéscsaba	•	⊔	3	-5	-7	0
Mezőhegyes	•	⊔	2	-2	-4	0
Orosháza	•		5	-3	-6	
Szarvas	•	≡	4	-4	-7	0
Szeghalom	•	≡	2	-4	-6	

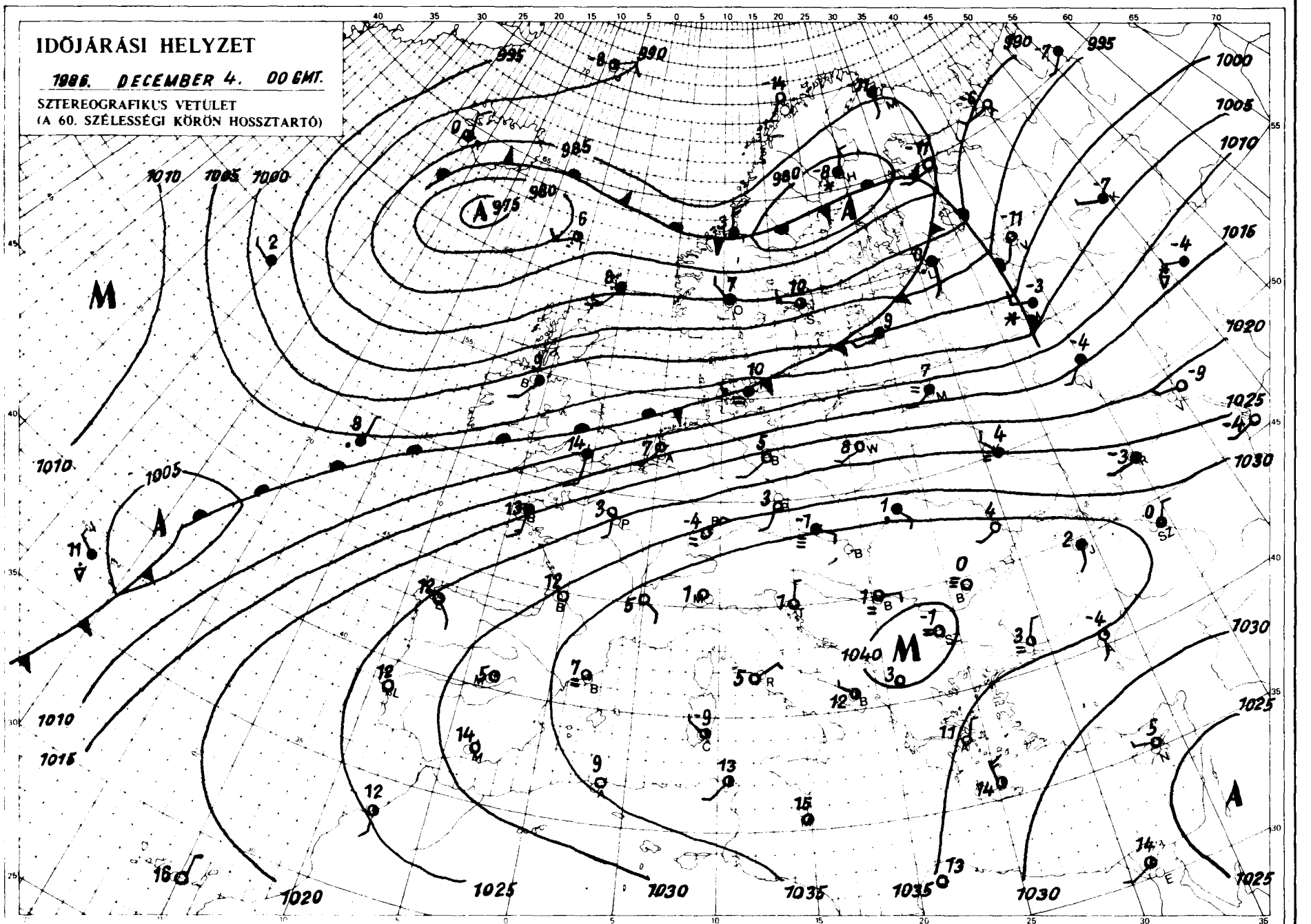

KIADJA ORSZÁGOS METEOROLÓGIAI SZOLGÁLAT
Készíti: Központi Előrejelző Intézet Analízis- és Rövidtávú Prognózis Központja T. 273-018
Megjelenik naponként
Éves előfizetési díja: 2.200,- Ft. Megrendelhető: 1024 Budapest, II., Kitaibel Pál u. 1. T. 353-500
Kiadásért felel: az OMSZ elnöke Szerkesztésért felel: a KEI igazgatója

Jelmagyarázat a havi mellékletben.

LIBRARY
1987
U.S. Department

IDŐJÁRÁSI NAPIJELENTÉS

ЕЖЕДНЕВНЫЙ МЕТЕОРОЛОГИЧЕСКИЙ БЮЛЛЕТЕНЬ · DAILY WEATHER REPORT
BULLETIN QUOTIDIEN DE TEMPS · TÄGLICHER WETTERBERICHT

99.évfolyam 340.szám + Budapest + 1986.december 5. péntek

Az időjárási helyzet és a várható időjárás:

Közép- és Dél- Európa időjárását már napok óta egy magaslégnyomású öv alakitja. Nagy területen párás, sokfelé tartósan ködös az idő. Szórványosan fordul elő ködszitálás, ónos szitálás. Ugyanakkor az 55-ik szélességi körtől északra változékony az időjárás. A nyugatról kelet felé sodródó légköri frontok útját megerősödő szél, a Brit- szigeteken, valamint a Balti-tengeri partvidékeken elszórtan előforduló eső, zápor, a Szovjetunió északabbra fekvő vidékein pedig helyenként hóesés jelzik.

Magyarországon csütörtökön általában ködös idő volt, a Tiszántúlon azonban helyenként kisütött a nap. Elszórtan volt ködszitálás. Számottevő csapadék sehol sem hullott. Csütörtökön a hőmérséklet csúcsértéke többnyire fagypont közelében, a Tiszántúlon viszont 7 fok körül alakult. Péntek hajnalra pedig 0, -5 fokig hült le a levegő. Ma délelőtt országszerte folytatódott a borongós, ködös idő. A hőmérséklet 11 órakor az országban általában 0,-4°C között ingadokott.

Ma 12 órakor Budapesten a hőmérséklet - 2 fok, a tengerszintre átszámitott légnyomás 1034 hPa, gyengén süllyed.

Várható időjárás szombat estig:

Körülbelül szombat délelőttig folytatódik a nagyrészt párás, ködös, borongós idő. Szórványos ködszitálás,ónos ködszitálás, hószállingózás várható. Szombaton megélénkül az északnyugati szél és körülbelül késő délelőttre a köd csaknem mindenütt felszáll, megszünik, ki-ki süt a nap. Számottevő csapadék nem lesz. A legalacsonyabb éjszakai hőmérséklet -1, - 6 fok között, a legmagasabb nappali hőmérséklet szombaton általában 7 fok körül, a szélvédett és emiatt tartósabban ködös területeken 0 fok közelében várható.

Török Dénes s.k.

A hőmérséklet napi középértéke és eltérése a sokévi átlagtól / Budapest belterületén:

1986.dec.4.	0,7°C	-1,4 °C

1871 óta ezen a napon Budapesten előfordult

legmagasabb hőmérséklet:	16,2°C /1876 /
legalacsonyabb hőmérséklet:	- 15,3°C /1882 /

86.784.

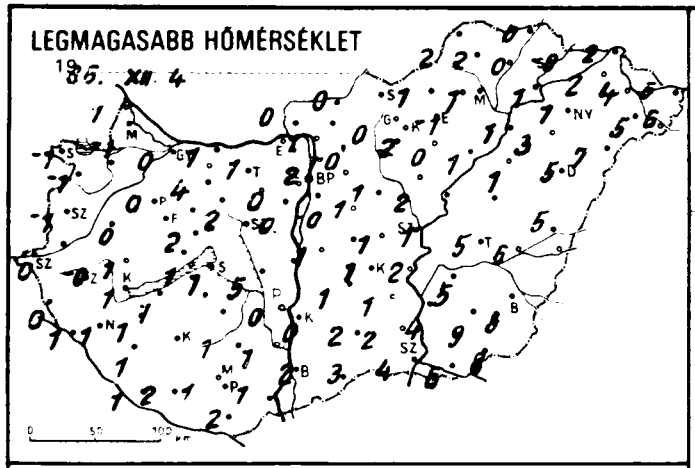
LEGMAGASABB HŐMÉRSÉKLET
1986. XII. 4.

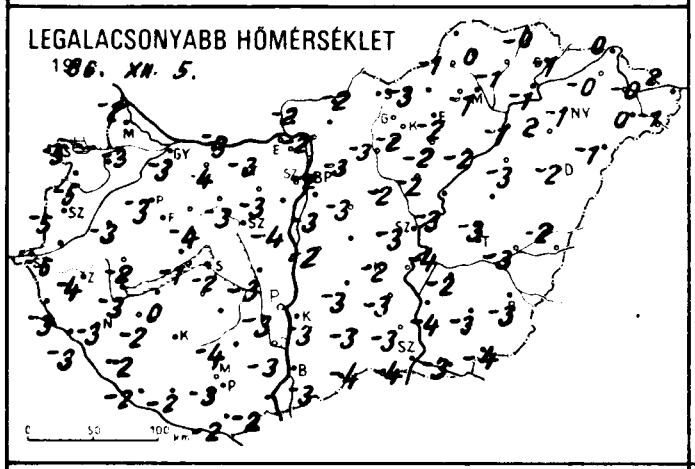
LEGALACSONYABB HŐMÉRSÉKLET
1986. XII. 5.

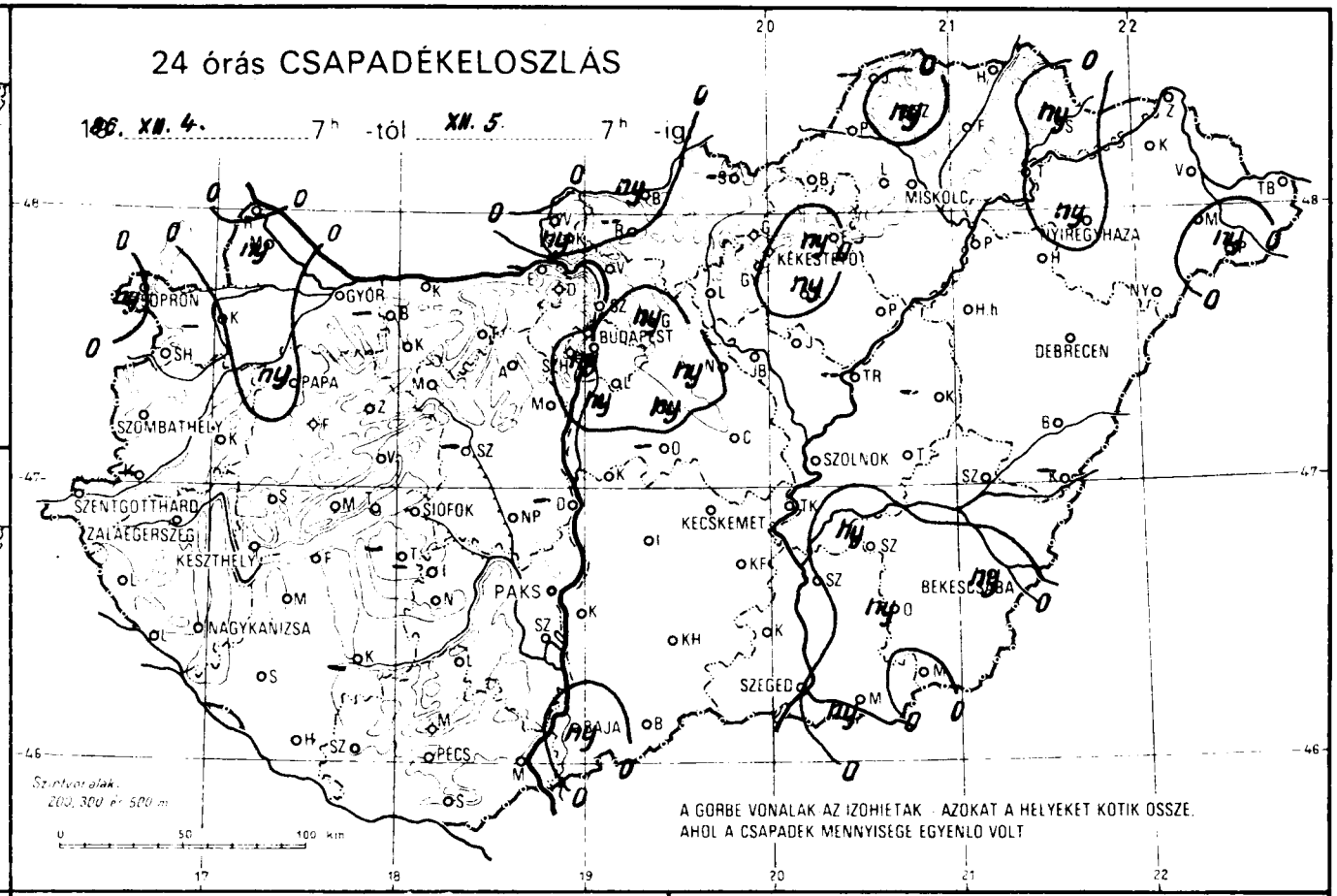
24 órás CSAPADÉKELOSZLÁS
1986. XII. 4. 7h -tól XII. 5. 7h -ig
SOPRON
GYŐR
BUDAPEST
MISKOLC
NYÍREGYHÁZA
KÉKESTARO
DEBRECEN
PAPA
SZOMBATHELY
SZOLNOK
SZENTGOTTHÁRD
ZALAEGERSZEG
SIÓFOK
KECSKEMÉT
KESZTHELY
PAKS
BÉKÉSCSABA
NAGYKANIZSA
SZEGED
BAJA
PÉCS
Szintvonalak: 200, 300 és 500 m
A GÖRBE VONALAK AZ IZOHIETÁK. AZOKAT A HELYEKET KÖTIK ÖSSZE, AHOL A CSAPADÉK MENNYISÉGE EGYENLŐ VOLT

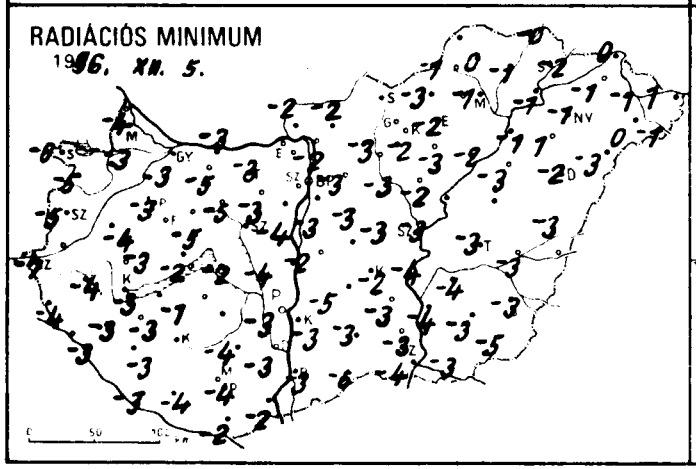
RADIÁCIÓS MINIMUM
1986. XII. 5.

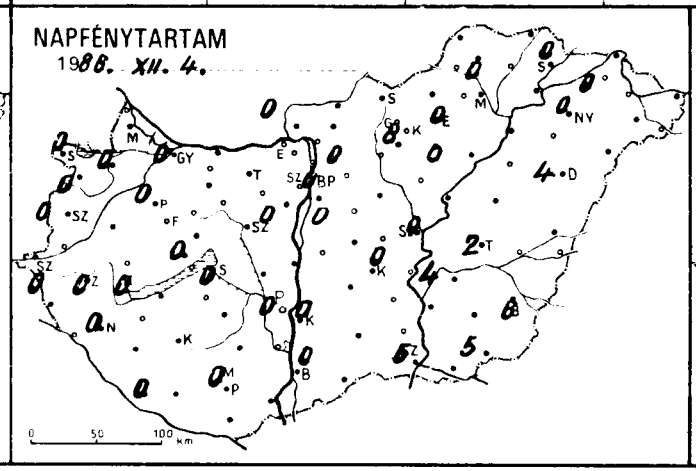
NAPFÉNYTARTAM
1986. XII. 4.

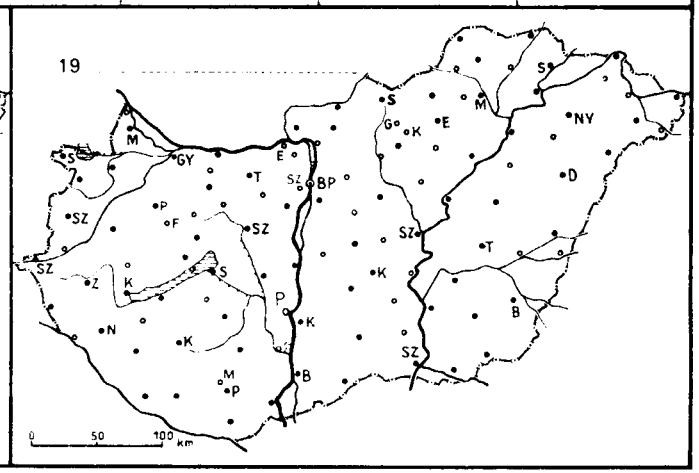
19

1986.XII.5 7 h-ig az utolsó 24 óra adatai						Előző nap napos órái
állomás	csapadék (mm)		max. hőmérséklet	min. hőmérséklet	rad. min.	
Győr	•	≡	0	−3	−3	0
Kapuvár	–		–	–	–	–
Mosonmagyaróvár	ny	≡,	−1	−3	−3	0
Rajka	•	≡	1	−2	−4	
Sopron	ny	≡,	1	−5	−6	0
Sopronhorpács	•	V	−1	−5	−5	0
Náld	•	≡	0	−3	−4	
Körmend	–		–	–	–	
Szentgotthárd	•	V	0	−6	−7	0
Szombathely	•	≡	−1	−5	−5	0
Benti	•	≡	0	−3	−4	
Vétenye	•	≡	1	−3	−3	
Nagykanizsa	•	≡	1	−3	−3	0
Zalaegerszeg	•	V	−0	−4	−4	0
Murkasgyepű	•	⊔	7	−4	−5	
Keszthely	•	V	1	−3	−3	0
Tencshely	•	⊔	−2	−5	−7	0
Tapa	ny	≡,	0	−3	−3	0
Someg	•	≡	1	−2	−3	
Sihany	•	≡	1	−1	−2	
Veszprém	•	⊔	2	−4	−5	
Tire	•		8	−5	−8	
Bánynyód	•	≡	1	0	−1	
Komokszt. György	•	⊔	1	−2	−3	0
Csapósvár	–		–	–	–	
Farcali	•	≡	1	−2	−3	
Ifok	•	≡	1	−2	−2	0
Szmogyszob	•	≡	1	−2	−3	
Ab	–		–	–	–	
Polna	–		–	–	–	
Esztergom	–		–	–	–	
Csabér	•	≡	4	−4	−5	
Komárom	•	≡	1	−3	−3	
Tatabánya	•	≡	1	−3	−3	
Csútdoboz	•	≡	0	−3	−3	
Budaújváros	–		–	–	–	
Martonvásár	•	≡	0	−4	−4	0
Ár	•	≡	2	−3	−5	
Szigárd	•	≡	5	−3	−4	
Budabattyán	–		–	–	–	
Egszemcse	–		–	–	–	
Angyel	•	≡	1	−4	−4	
[illegible]	•	≡	0	−3	−3	0
Ikszárd	•	≡	1	−3	−3	
Nádtető	•		9	2	−2	
Gyócs	•	≡	1	−2	−2	
[illegible]	•	V	1	−3	−4	0
Kecs	•	≡	2	−2	−2	
Ingetvár	•	≡	2	−2	−4	
Kiors	•	≡	1	−4	−5	
Lőrinc	ny	≡,	−0	−3	−3	0
Met. Int.	ny	≡,	2	−2	–	0
Szab. hegy	•	≡	2	2	2	
Ugléd	•	≡	1	−3	−3	
Bogókő	•		9	5	3	
Dollő	ny	≡,	−0	−3	−3	0
Galyrét	ny	≡, V	1	−4	−6	
Nemor	ny	≡,	1	−3	−3	
Nagykata	ny	≡,	1	−2	−3	
Szentendre	•	≡,	2	−2	−2	

1986.XII.5 7 h-ig az utolsó 24 óra adatai						Előző nap napos órái
állomás	csapadék (mm)		max. hőmérséklet	min. hőmérséklet	rad. min.	
Vác	•	≡	−2	−2	−2	
Vámosmikola	•	≡	0	−2	−2	0
Baja	ny	≡,	2	−3	−3	0
Bácsalmás	•	≡	3	−4	−5	
Izsák	•	≡	1	−3	−5	
Kalocsa ✓	•	V	0	−3	−3	0
Kecskemét	•	≡	1	−2	−2	0
Kiskunfélegyháza	•	≡	1	−2	−3	
Kiskunhalas	•	≡	2	−3	−3	
Kunszentmiklós	•	≡	1	−2	−2	
Tiszakécske	•		2	−4	−4	
Balassagyarmat	ny	,≡	0	−2	−2	
Romhány	–		–	–	–	
Salgótarján	–		–	–	–	
Eger	ny	≡,	−1	−2	−2	0
Galyatető	•		10	4	1	
Gyöngyös	•	⊔	2	−2	−2	
Kékestető	•	⊔	8	5	3	8
Kompolt	ny	≡,	0	−2	−3	0
Lőrinci	•	≡	0	−3	−3	
Poroszló	•	≡	1	−2	−2	
Jászapáti	•	≡	2	−2	−2	
Jászberény	•	≡	1	−2	−3	
Karcag	–		–	–	–	
Szolnok	•	≡	1	−3	−3	0
Tiszaroff	–		–	–	–	
Túrkeve	•	≡	5	−3	−3	2
Kistelek	•	≡	2	−3	−3	
Makó	ny	≡,	8	−3	−3	
Szeged	•	≡	4	−3	−4	5
Szentes	•	≡	4	−4	−4	
Borsodnádasd	•	≡	1	−3	−3	
Füged	•	≡	0	−1	−1	
Hidasnémeti	•	≡	0	−0	−0	
Jósvafő	–		–	–	–	
Lillafüred	•	≡	1	−2	−2	
Miskolc	•	≡	1	−1	−1	0
Putnok	•	≡	2	−1	−1	
Sárospatak	ny	≡,	−0	−1	−2	0
Szendrőlád	ny	≡,	2	0	0	
Tokaj	•	≡	1	−1	−1	
Kisvárda	•	≡	2	−0	−1	0
Mátészalka	•	≡	5	0	0	
Nyíregyháza	ny	,≡	1	−1	−1	0
Nyírlugos	•	≡	7	−1	−3	
Pátyod	ny	≡,	6	−1	−1	
Tiszabecs	•	≡	5	2	1	
Vásárosnamény	•	≡	4	−0	−1	
Zahony	•	≡	2	0	0	
Berettyóújfalu	•	≡	5	−2	−3	
Debrecen	•	≡	5	−2	−2	4
Hajdúdorog	•		3	2	1	
Hortobagy	•		1	−3	−3	
Kopasszakál	–		–	–	–	
Polgár	•	≡	1	−1	−1	
Békéscsaba	ny	≡,	8	−3	−3	6
Mezőhegyes	•	≡	8	−4	−5	5
Orosháza	ny	≡,	9	−3	−3	
Szarvas	ny	≡,	5	−2	−4	4
Szeghalom	•	≡	6	−3	−3	

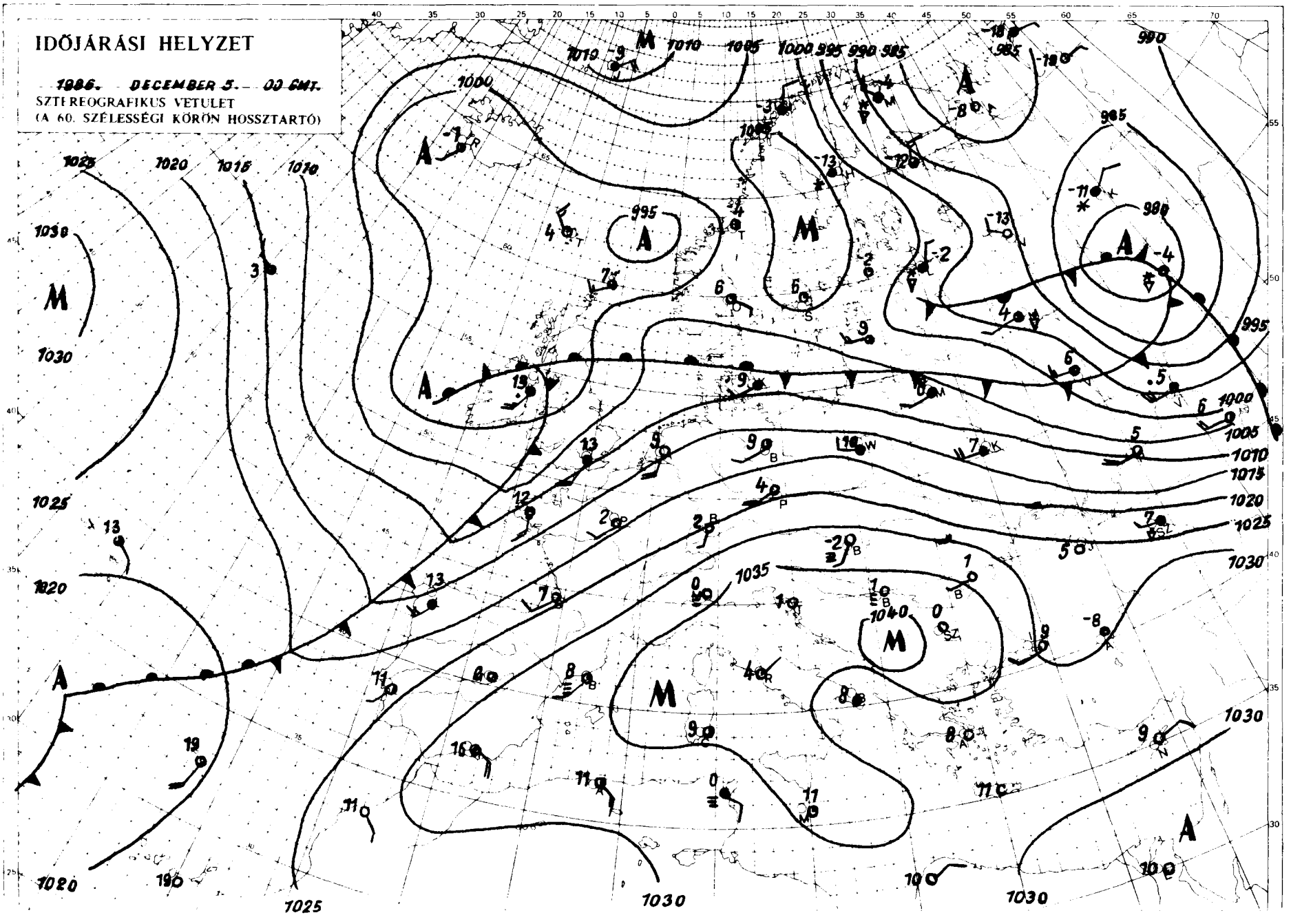

KIADJA ORSZÁGOS METEOROLÓGIAI SZOLGÁLAT
Készült Központi Előrejelző Intézet Analízis- és Rövidtávú Prognózis Központja T: 273-018
Megjelenik naponként
Előfizetési díja 2.200,-Ft Megrendelhető 1024 Budapest, II. Kitaibel Pál u. 1. T: 353-500
Kiadásért felel az OMSZ elnöke Szerkesztésért felel a KEI igazgatója

Jelmagyarázat a havi mellékletben

LIBRARY
N.O.A.A.
U S Dept of Commerce

IDŐJÁRÁSI NAPIJELENTÉS

ЕЖЕДНЕВНЫЙ МЕТЕОРОЛОГИЧЕСКИЙ БЮЛЛЕТЕНЬ • DAILY WEATHER REPORT
BULLETIN QUOTIDIEN DE TEMPS • TÄGLICHER WETTERBERICHT

99.évfolyam 341.szám + Budapest + 1986.december 6.szombat

Az időjárási helyzet és a várható időjárás:

Közép- és Dél-Európában a még mindig jelenlévő anticiklon területén sokfelé erősen párás, ködös az idő. Szórványosan ködszitálás, ónos szitálás is előfordul. Ugyanakkor változékony, szeles, többfelé esős az idő, Észak és Nyugat Európa területén. A Skandináv-félsziget feletti középponttal örvénylő ciklon hosszab elnyúló frontrendszere már Helsinki- Leningrád- Varsawa -Bécs- Páris - Lisszabon vonalában található és lassan kelet felé halad. Ezért várható, hogy az elkövetkező időszakban a Kárpát-medence időjárására is hatással lesz, egyre többfelé szünik meg a köd és csökken a felhőzet.

Pénteken hazánk nagy részén ködös, nyirkos, hideg idő volt, elszórtan ködszitálással, gyenge hószállingózással. Egész nap 0 fok alatt maradt a hőmérséklet. Csak a magasabb hegyekben és a Nyugat-Dunántúl egy részén sütött ki a nap. Szombaton hajnalra -1 és -4 fok közé hült le a levegő. Délelőtt az ország nagy területén ködös idő volt elszórtan ködszitálással. A hőmérséklet 11 órakor az országban általában -1 és -3 fok között alakult, de Kékestetőn a napsütés hatására 6 fokig emelkedett a hőmérő higanyszála.

Ma 12 órakor Budapesten a hőmérséklet -2 fok, a tengerszintre átszámitott légnyomás 1026 hPa, mérsékelten süllyed.

Várható időjárás vasárnap estig:

Egyre több helyen szünik meg a köd és csökken a felhőzet, ma még elszórtan szitálás, néhol hószállingózás várható. Holnap azonban többfelé napos időre lehet számitani, csapadék nem lesz. Az északnyugati szél átmenetileg kissé megélénkül. A legalacsonyabb éjszakai hőmérséklet -2 + 3 , a legmagasabb nappali hőmérséklet általában 4 és 9 fok között alakul.

Pártai Lucia s.k.

A hőmérséklet napi középértéke és eltérése a sokévi átlagtól / Budapest környéken:

1986.dec.5. -1,4°C - 3,8°C

1871.óta ezen a napon Budapesten előfordult

legmagasabb hőmérséklet: 14,3°C /1915 /
legalacsonyabb hőmérséklet: -16,3°C /1925/

86.785.

LEGMAGASABB HŐMÉRSÉKLET

19 86. XII. 5.

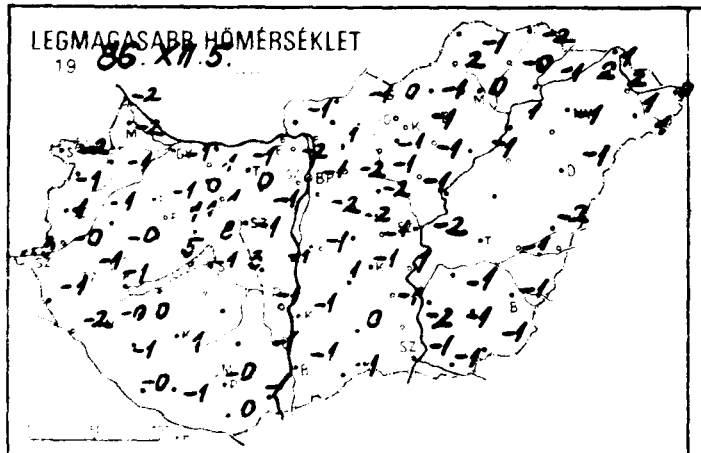

LEGALACSONYABB HŐMÉRSÉKLET

19 86. XII. 6.

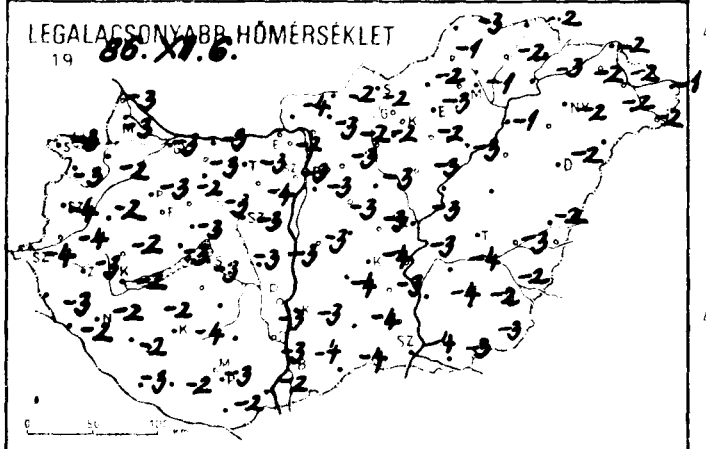

24 órás CSAPADÉKELOSZLÁS

19 86. XII. 5. 7h -tól XII. 6. 7h -ig.

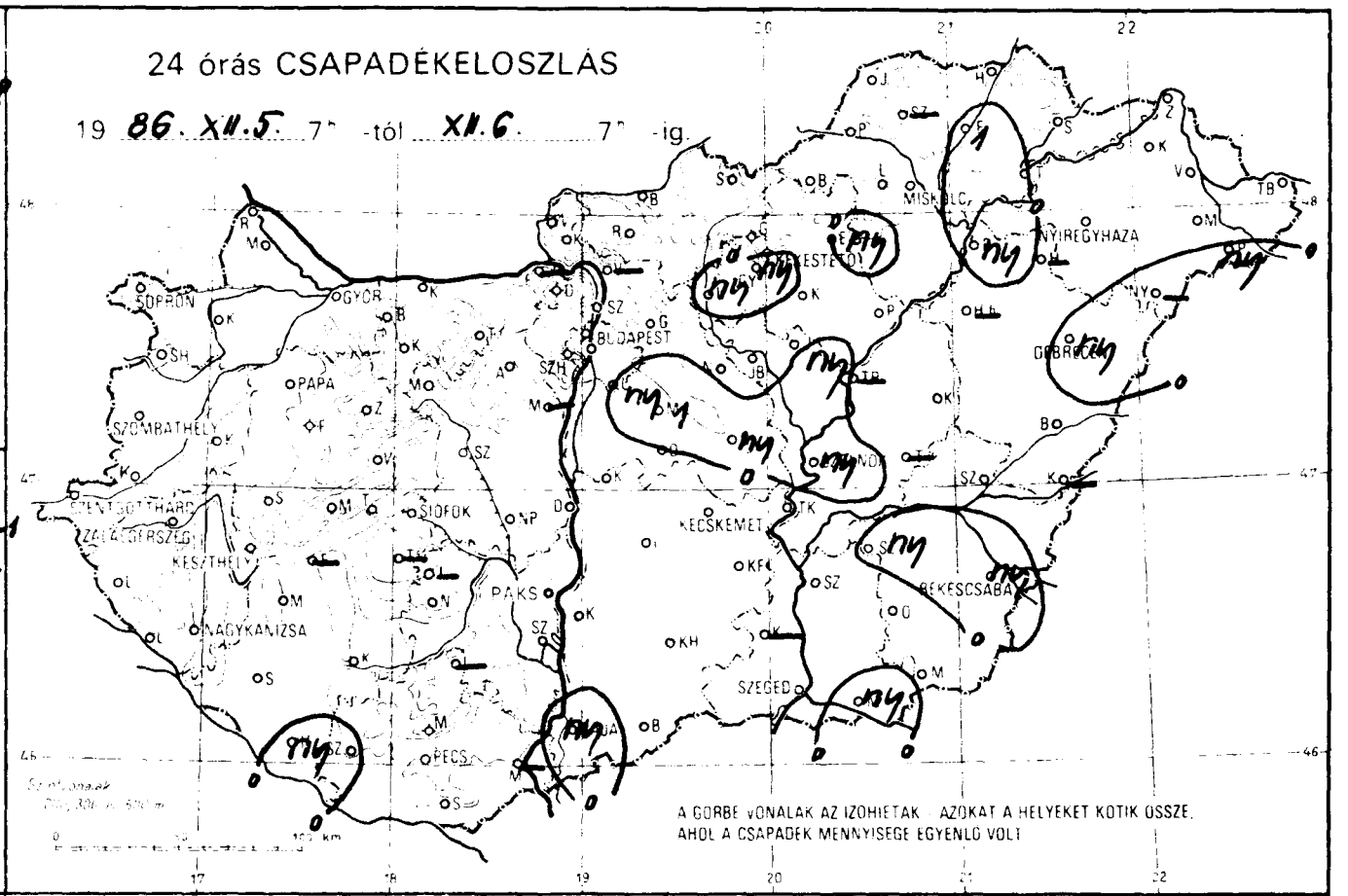

RADIÁCIÓS MINIMUM

19 86. XII. 6.

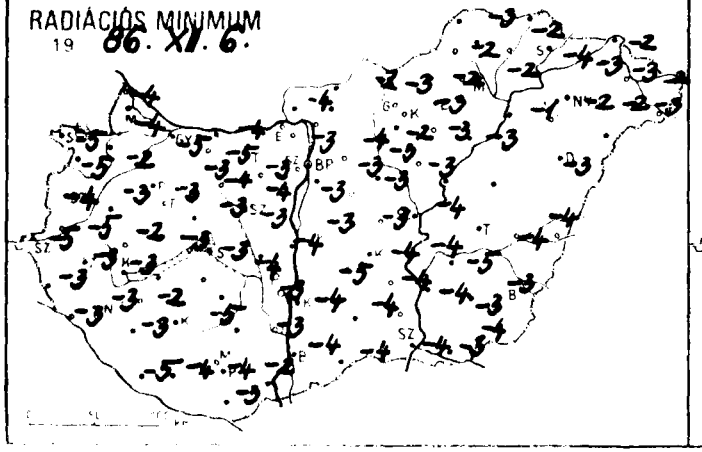

NAPFÉNYTARTAM

19 86. XII. 5.

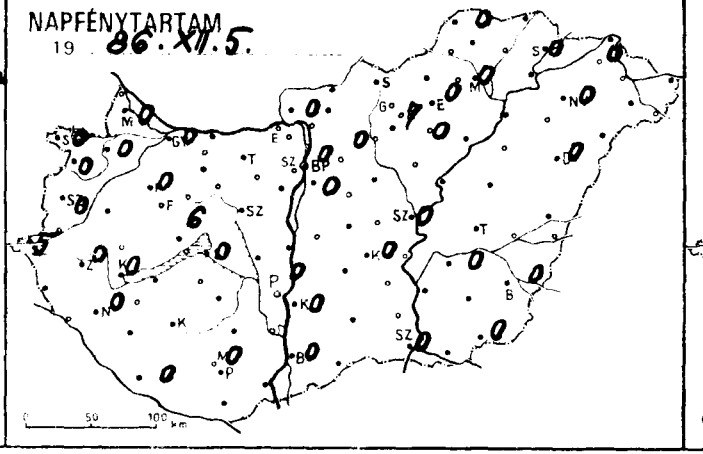

19

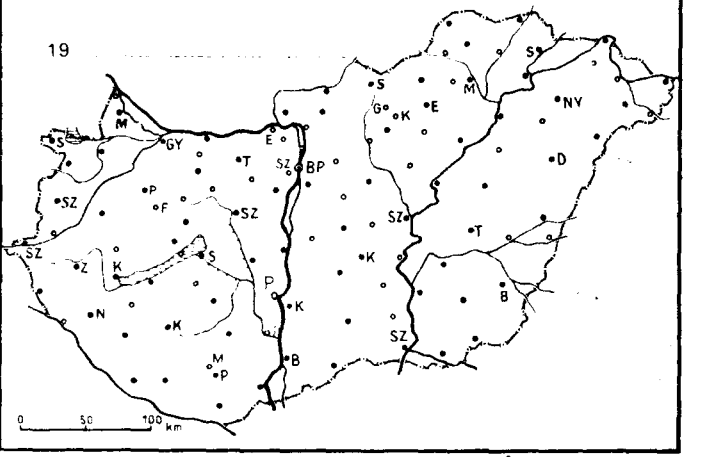

19 _____ 07 h-ig az utolsó 24 óra adatai

állomás	csapadék (mm)		max. hőmérséklet	min. hőmérséklet	rad. min.	Előző nap napos órái
Győr	•	V	-1	-3	-5	0
Kapuvár	•	≡	-1	-2	-2	0
Mosonmagyaróvár	•		-2	-3	-4	0
Rajka	•	≡	-2	-3	-4	
Sopron	∘	V	-2	-3	-5	0
Sopronhorpács	∘	V	-1	-3	-5	0
Káld	∘	V	-1	-2	-3	
Körmend	•	≡	-0	-4	-5	
Szentgotthárd	∘	⚡	3	-4	-5	5
Szombathely	∘	V	1	-4	-4	0
Lenti	•	V	-1	-3	-3	
Letenye	•	=	-2	-2	-3	
Nagykanizsa	•	V	-0	-2	-3	0
Zalaegerszeg	•	V	-1	-3	-3	0
Farkasgyepű	∘	⊔	9	-	-	
Keszthely	•	V	-1	-2	-3	0
Mencshely	•	≡	5	-3	-3	6
Pápa	∘	≡	-1	-3	-3	0
Sümeg	•	≡	-0	-2	-2	
Tihany	•	⚡	-0	-2	-3	
Veszprém	•	≡	8	-3	-7	
Zirc	•	⊔	11	-6	-7	
Fonyód	-		-	-	-	
Homokszt. György	ny	⊔	-0	-3	-5	0
Kaposvár	•	≡	1	-4	-5	
Marcali	•	≡	0	-2	-2	
Siófok	•	≡	-1	-3	-3	0
Somogyszob	•	≡	-1	-2	-3	
Tab	-		-	-	-	
Bábolna	•	≡	1	-3	-5	
Esztergom	-		-	-	-	
Kisbér	•	≡	0	-2	-3	
Komárom	•	≡	-1	-3	-4	
Tatabánya	•	≡	0	-3	-3	
Alcsútdoboz	•	V	-1	-4	-4	
Dunaújváros	•	≡	-1	-3	-4	
Martonvásár	-		-	-	-	
Mór	•	V	1	-3	-4	
Sárbogárd	•	≡	3	-3	-4	
Szabadbattyán	•		-1	-3	-3	
Iregszemcse	-		-	-	-	
Lengyel	-		-	-	-	
Paks	ny	✱≡	-1	-3	-3	0
Szekszárd	•	≡	-1	-3	-3	
Árpádtető	-	⊔	8	-5	-6	
Mohács	•	≡	-1	-2	-2	
Pécs	•	V	-0	-3	-4	0
Siklós	•	≡	-1	-2	-3	
Szigetvár	•		-1	-2	-4	
Budaörs	•	≡	1	-2	-2	
Bp. Lőrinc	ny	●	-2	-3	-3	0
Bp. Met. Int.	•	≡	-1	-3	-	0
Bp. Szab. hegy	•		5	-6	-7	
Cegléd	ny	≡●V	-1	-3	-3	
Dobogókő	•		10	2	2	
Gödöllő	•		-2	-3	-4	0
Királyrét	•	V	-1	-3	-3	
Monor	1	≡●≡	-2	-3	-3	
Nagykáta	ny	≡●≡	-2	-3	-3	
Szentendre	•	●	-2	-2	-3	

86.XII.6.

19 _____ 07 h-ig az utolsó 24 óra adatai

állomás	csapadék (mm)		max. hőmérséklet	min. hőmérséklet	rad. min.	Előző nap napos órái
Vác	-		-	-	-	-
Vámosmikola	•	⊔	-1	-4	-4	0
Baja	ny	≡●⚡	-1	-4	-4	0
Bácsalmás	•	V	-1	-4	-4	
Izsák	•	≡	1	-4	-5	
Kalocsa	•	V	-1	-3	-4	0
Kecskemét	•	⚡	-1	-4	-4	0
Kiskunfélegyháza	•	⊔	-1	-3	-4	
Kiskunhalas	•	≡	0	-4	-4	
Kunszentmiklós	•	V	-1	-3	-3	
Tiszakécske	•	V	1	-3	-4	
Balassagyarmat	•	≡	-1	-2	-2	
Romhány	•	≡	1	-3	-3	
Salgótarján	•	≡	0	-2	-3	
Eger	ny	≡	-1	-3	-3	0
Galyatető	•		10	1	-0	
Gyöngyös	ny	≡	-1	-2	-2	-
Kékestető	•		9	0	-1	7
Kompolt	•	≡	-1	-2	-3	0
Lőrinci	ny	≡●≡	-1	-3	-3	
Poroszló	ny	≡●≡	-1	-3	-3	
Jászapáti	ny	≡●≡	-1	-3	-3	
Jászberény	•	≡	-2	-3	-3	
Karcag	-		-	-	-	
Szolnok	ny	✱≡	-2	-3	-4	0
Tiszaroff	-		-	-	-	
Túrkeve	-		-	-	-	
Kistelek	-		-	-	-	
Makó	ny	≡	-1	-3	-3	
Szeged	•	≡	-1	-4	-4	0
Szentes	•	≡	-2	-4	-4	
Borsodnádasd	•		-1	-2	-2	
Füzöd	1	● ≡	-2	-2	-2	
Hidasnémeti	•	≡	0	-2	-2	
Jósvafő	•	≡	-1	-3	-3	0
Lillafüred	•	≡	-0	-3	-3	
Miskolc	ny	≡●≡	0	-1	-2	0
Putnok	ny	≡	2	-1	-2	
Sárospatak	•	≡	-1	-3	-4	0
Szendrőlád	-		-	-	-	
Tokaj	•	≡	1	-1	-1	
Kisvárda	•	≡	2	-2	-3	0
Mátészalka	•	⊔	1	-2	-2	
Nyíregyháza	•	≡	-1	-2	-2	0
Nyírlugos	-		-	-	-	
Pátyod	ny	≡●≡	1	-2	-3	
Tiszabecs	•	≡	0	-1	-2	
Vásárosnamény	•	●	2	-2	-3	
Záhony	•	≡	1	-2	-2	
Berettyóújfalu	•	≡	-2	-2	-4	
Debrecen	ny		-1	-2	-3	0
Hajdúdorog	-		-	-	-	
Hortobágy	-		-	-	-	
Körösszakál	-		-	-	-	
Polgár	ny	●≡	1	-2	-2	
Békéscsaba	ny	✱	-1	-2	-3	0
Mezőhegyes	•	V	-1	-3	-4	0
Orosháza	•		-3	-3	-	
Szarvas	ny	≡●	-1	-4	-5	0
Szeghalom	•	≡	-1	-3	-4	

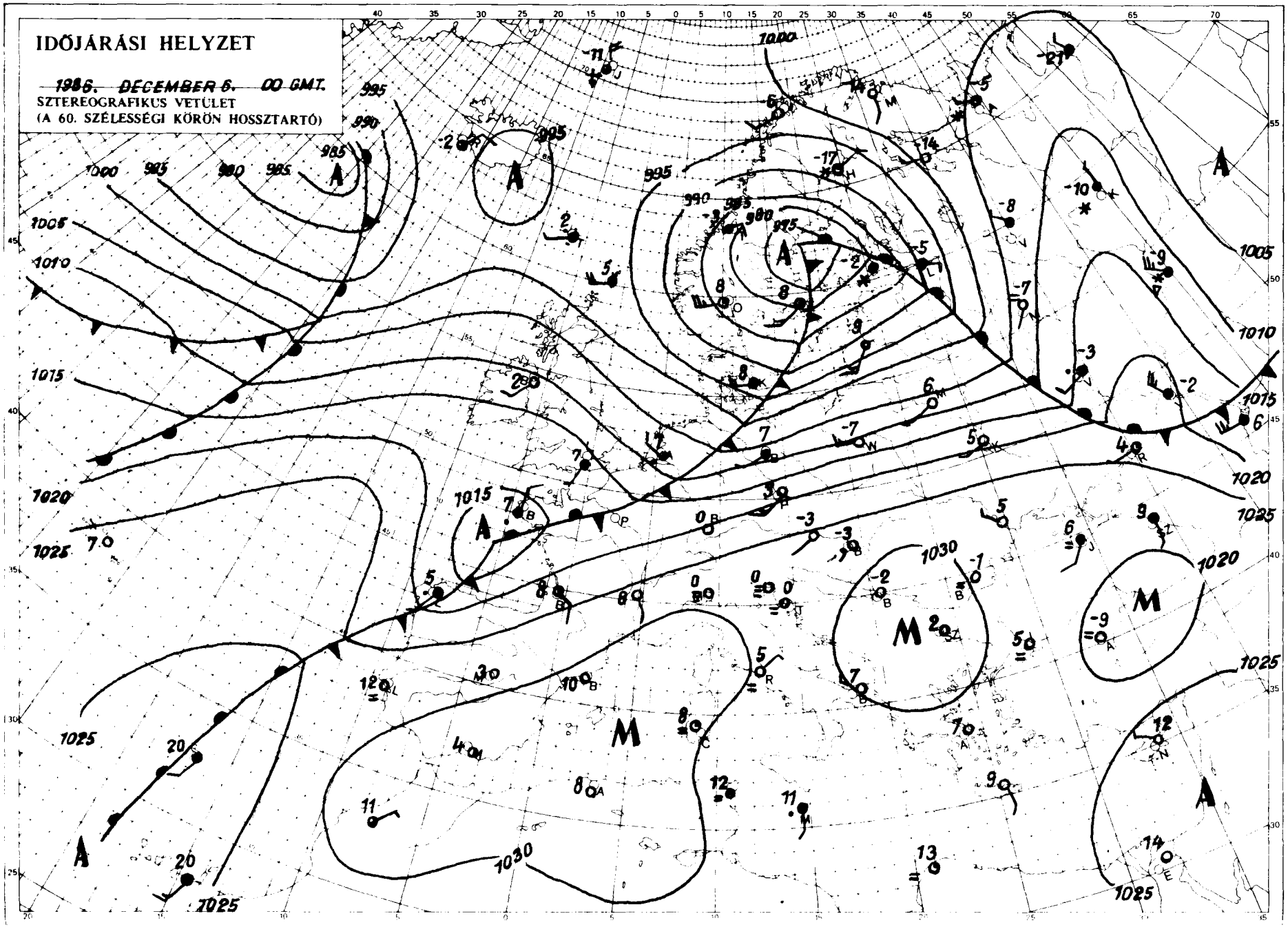

KIADJA: ORSZÁGOS METEOROLÓGIAI SZOLGÁLAT
Készíti: Központi Előrejelző Intézet Analízis- és Rövidtávú Prognózis Központja T.: 273-018
Megjelenik naponként
Éves előfizetési díja: 2.200,-Ft. Megrendelhető: 1024 Budapest, II., Kitaibel Pál u. 1. – T.: 353-500
Kiadásért felel: az OMSZ elnöke Szerkesztésért felel: a KEI igazgatója

Jelmagyarázat a havi mellékletben.

LIBRARY
N.O.A.A.
U.S. Dept. of Commerce

IDŐJÁRÁSI NAPIJELENTÉS

ЕЖЕДНЕВНЫЙ МЕТЕОРОЛОГИЧЕСКИЙ БЮЛЛЕТЕНЬ • DAILY WEATHER REPORT
BULLETIN QUOTIDIEN DE TEMPS • TÄGLICHER WETTERBERICHT

99.évfolyam 342.szám + Budapest + 1986.december 7. vasárnap

Az időjárási helyzet és a várható időjárás:

Az Atlanti-óceán fölött hatalmas méretü ciklon alakult ki, melynek, esőt adó felhőzete takarja a Brit-szigeteket, és a Skandináv-félsziget felé halad. A Sarkvidék térségéből igen hideg levegő áramlik a Skandináv-félszigeten át a Szovjetúnió európai területe és a Lengyel-sikság fölé. Nagy hideg, erős szél és hózáporok jellemzik arrafelé az időjárást. Szárazföldünk többi részén csöndes, sokfelé ködös az idő. Ilyen marad hazánkban is, és ilyen volt szombaton is. Csupán a magasabb hegyekben sütött a nap. Általában borult idő volt és sokfelé egész nap megmaradt a köd. Ködszitálást, ónosszitálást, és hószállingózást is jelentettek. A hőmérséklet csúcsértéke 0 és - 3 fok között volt. A hajnali órákra -2, -5 fokig hült le a levegő. Délelőtt csak kevés helyen szállt föl a köd. Ónoszitálás és hószállingózás többfelé fordult elő. A hőmérséklet 11 órakor is csak -1 és - 4 fok között volt.

Ma 12 órakor Budapesten - 2 fokot mértek, a tengerszintre átszámitott légnyomás 1030 hPa, nem változik.

Várható időjárás hétfő estig:

A magasabb hegyeket kivéve az ország nagy részén továbbra is borult, sokfelé ködös idő lesz. Ónosszitálás, hószállingózás és zúzmara várható. Gyönge marad a szél. A hőmérséklet éjszaka -1, -5 fokig csökken. A legmagasabb hőmérséklet pedig csupán - 1 fok körül lesz.

Pálmási Judit s.k.

A hőmérséklet napi középértéke és eltérése a sokévi átlagtól / Budapest belterületén:

1986.dec.6.	-1,4°C	-4,3°C

1871 óta ezen a napon Budapesten előfordult:

legmagasabb hőmérséklet: 13,6°C / 1900 /
legalacsonyabb hőmérséklet: -12,6°C / 1925 /

86.786.

LEGMAGASABB HŐMÉRSÉKLET

19 86. XII. 6.

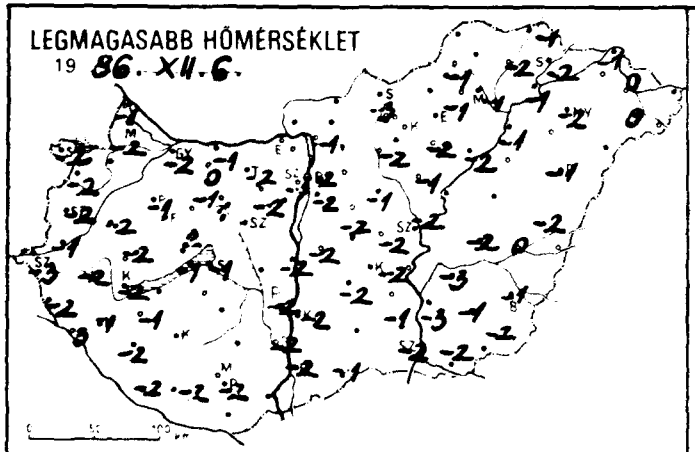

LEGALACSONYABB HŐMÉRSÉKLET

19 86. XII. 7.

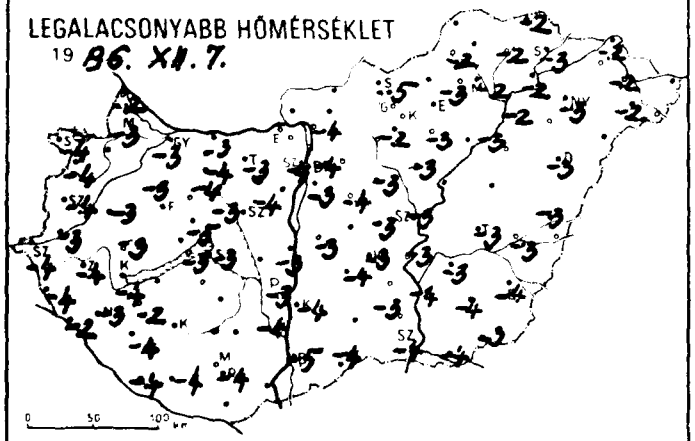

24 órás CSAPADÉKELOSZLÁS

19 86. XII. 6. 7h -tól XII. 7. 7h -ig.

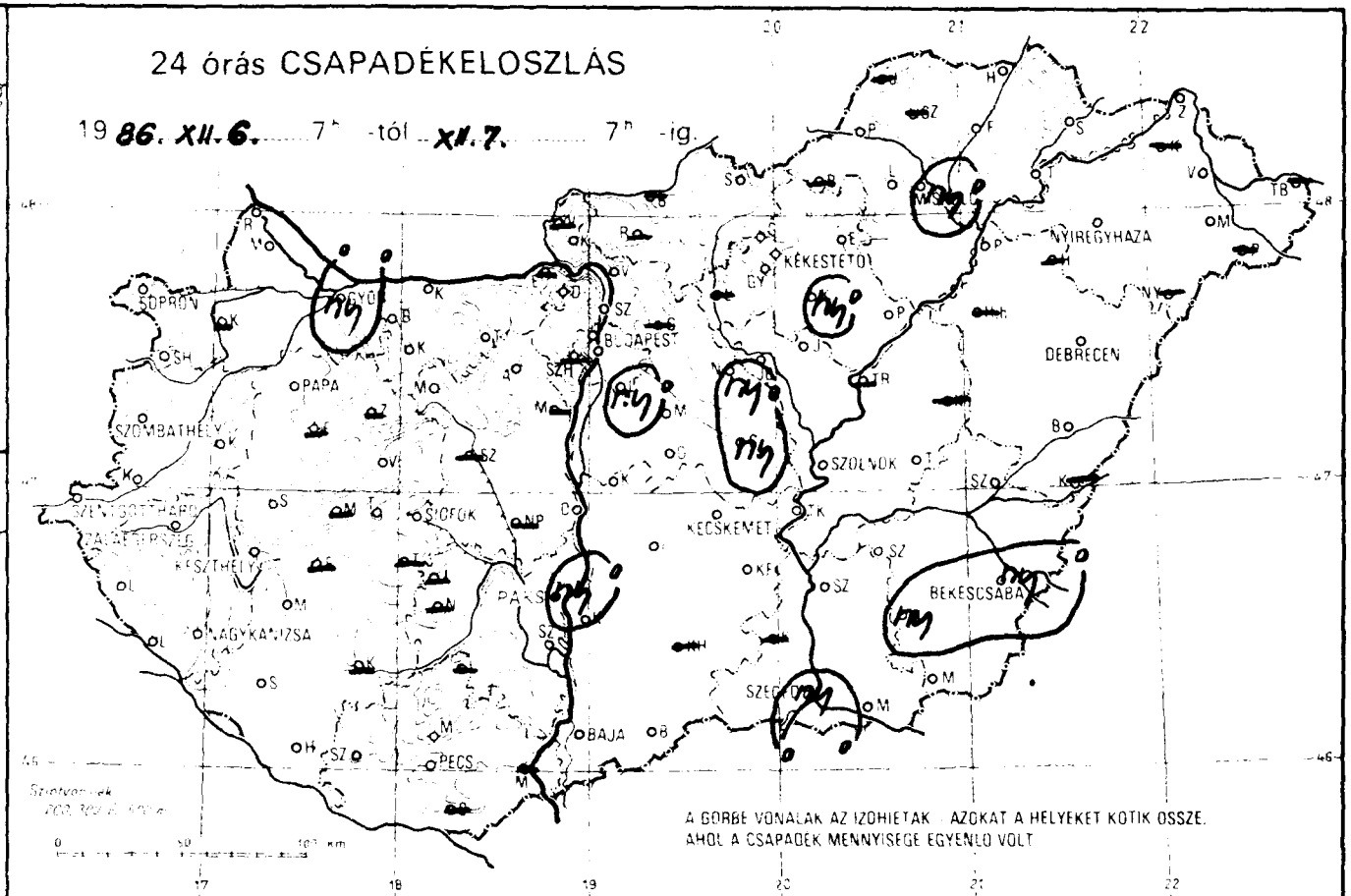

RADIÁCIÓS MINIMUM

19 86. XII. 7.

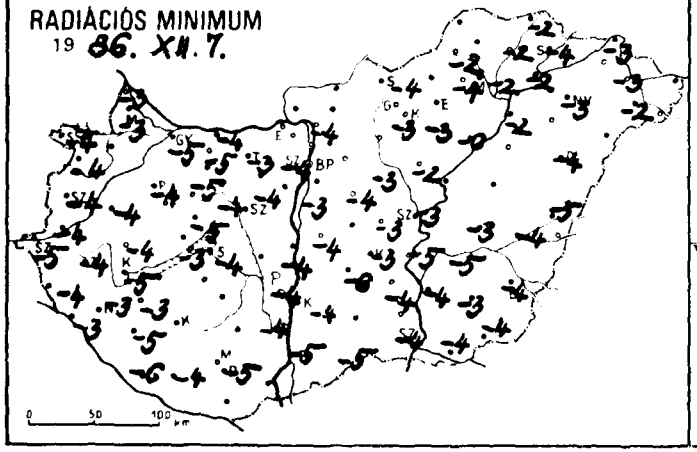

NAPFÉNYTARTAM

19 86. XII. 6.

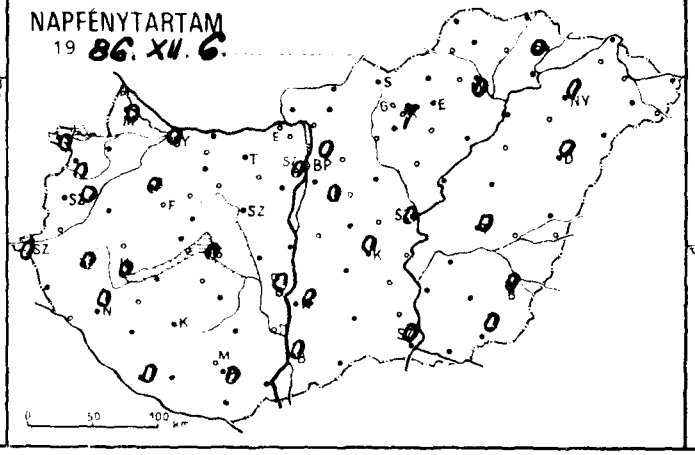

19

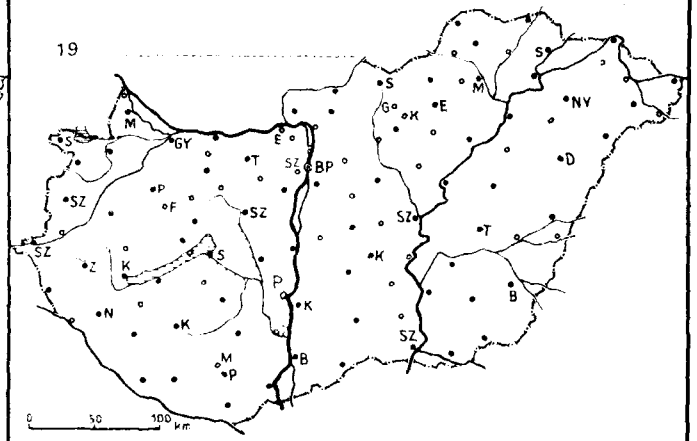

86.XII.7.

19 ____ 07 -ig az utolsó 24 óra adatai						Előző nap napos órái
állomás	csapadék (mm)		max. hőmérséklet	min. hőmérséklet	rad. min.	
Győr	ny	* V	-2	-3	-5	0
Kapuvár	–		–	–	–	–
Mosonmagyaróvár	•	≡	-2	-3	-3	0
Rajka	•	≡	-1	-2	-3	
Sopron	•	V	-2	-4	-4	0
Sopronhorpács	•	V	-2	-4	-4	0
Káld	•	≡	-2	-3	-4	
Körmend	•	≡	-1	-3	-4	
Szentgotthárd	•	⚡	-3	-4	-5	0
Szombathely	•		-2	-4	-4	0
Lenti	•	V	-2	-4	-4	
Letenye	•	≡	3	-2	-3	
Nagykanizsa	•	≡	-1	-3	-3	0
Zalaegerszeg	•		-2	-4	-4	0
Farkasgyepű	–		–	–	–	
Keszthely	•	≡	-2	-4	-5	0
Mencshely	•		-2	-4	-5	0
Pápa	•	≡	-1	–	–	0
Sümeg	•	≡	-2	-3	-4	
Tihany	•	⚡	-1	-3	-3	
Veszprém	•	≡	2	-5	-5	
Zirc	–		–	–	–	
Fonyód	–		–	–	–	
Homokszt. györgy	•	⊔	-2	-4	-6	0
Kaposvár	–		–	–	–	
Marcali	•	≡	-1	-2	-3	
Siófok	•	≡	-1	-3	-4	0
Somogyszob	•	V	-2	-4	-5	
Tab	–		–	–	–	
Bábolna	•	≡	0	-4	-5	
Esztergom	–		–	–	–	
Kisbér	•	V	-1	-4	-5	
Komárom	–	≡	-2	-3	-4	
Tatabánya	•	V	-2	-3	-3	
Alcsútdoboz	•	V	-2	-4	-4	
Dunaújváros	•	≡	-2	-3	-4	
Martonvásár	–		–	–	–	
Mór	•	V	1	-3	-4	
Sárbogárd	•	≡	2	-4	-4	
Szabadbattyán	–		–	–	–	
Fregszemcse	–		–	–	–	
Lengyel	–		–	–	–	
Paks	ny	* ≡	-2	-3	-4	0
Szekszárd	•	≡	-2	-4	-4	0
Árpádtető	•	⊔	4	-6	-7	
Mohács	–		–	–	–	
Pécs	•	V	-2	-4	-5	0
Siklós	–		–	–	–	
Szigetvár	•	V	-2	-4	-4	
Budaörs	•	V	-1	-4	-4	
Bp. Lőrinc	ny	≡ ⚡	-2	-3	-3	0
Bp. Met. Int.	•		-2	-4	–	0
Bp. Szab. hegy	–		–	–	–	
Cegléd	ny	* ≡	-2	-3	-3	
Dobogókő	•		5	3	2	
Gödöllő	–		–	–	–	
Királyrét	•	⚡	1	-8	-9	
Monor	•	≡	-2	-4	-4	
Nagykáta	ny	≡ ⚡ ≡	-1	-3	-3	
Szentendre	•	≡	-1	-4	-4	

86.XII.7.

19 ____ 07 -ig az utolsó 24 óra adatai						Előző nap napos órái
állomás	csapadék (mm)		max. hőmérséklet	min. hőmérséklet	rad. min.	
Vác	•	≡	-1	-4	-4	
Vámosmikola	–		–	–	–	
Baja	•	⚡	-2	-5	-5	0
Bácsalmás	•	V	-1	-4	-5	
Izsák	•	≡	-2	-4	-5	
Kalocsa	•	V	-2	-4	-4	0
Kecskemét	•	⚡	-2	-3	-3	0
Kiskunfélegyháza	•	V	-2	-4	-4	
Kiskunhalas	–		–	–	–	
Kunszentmiklós	•	V	-2	-3	-4	
Tiszakécske	•	⊔	-2	-3	-5	
Balassagyarmat	–		–	–	–	
Romhány	–		–	–	–	
Salgótarján	•	V	-3	-5	-4	
Eger	–		–	–	–	
Galyatető	•	⊔	8	1	-5	
Gyöngyös	•	V	-8	-2	-3	
Kékestető	•	⊔	7	2	-1	7
Kompolt	ny	≡ ⚡ ≡	-2	-3	-3	
Lőrinci	–		–	–	–	
Poroszló	•	≡	-2	-3	-5	
Jászapáti	•	≡	-1	-2	-3	
Jászberény	•	≡	-2	-3	-3	
Karcag	–		–	–	–	
Szolnok	•	V	-2	-3	-3	0
Tiszaroff	•		–	–	–	
Túrkeve	•	V	-2	-3	-3	0
Kistelek	–		–	–	–	
Makó	•		-2	-4	-4	
Szeged	ny	* ⚡	-2	-4	-4	0
Szentes	•	V	-3	-4	-4	
Borsodnádasd	–		–	–	–	
Füzöd	•	≡	-2	-2	-2	
Hidasnémeti	•	≡	-1	-2	-2	
Jósvafő	–		–	–	–	
Lillafüred	•	≡	-1	-3	-4	
Miskolc	ny	≡	-1	-2	-2	0
Putnok	ny	≡	1	-2	-2	
Sárospatak	•	≡	-2	-3	-4	0
Szendrőlád	–		–	–	–	
Tokaj	•	≡	-2	-2	-2	
Kisvárda	–		–	–	–	
Mátészalka	•	⊔	-0	-2	-2	
Nyíregyháza	•	≡	-2	-3	-3	0
Nyírlugos	–		–	–	–	
Pátyod	–		–	–	–	
Tiszabecs	–		–	–	–	
Vásárosnamény	•	≡	0	-2	-3	
Záhony	•	⊔	-1	-2	-3	
Berettyóújfalu	•	≡	-2	-3	-5	
Debrecen	•	≡	-1	-3	-4	0
Hajdúdorog	–		–	–	–	
Hortobágy	–		–	–	–	
Körösszakál	–		–	–	–	
Polgár	•	≡	-1	-2	-2	
Békéscsaba	ny	≡ ⚡	-1	-4	-4	0
Mezőhegyes	•	V	-2	-3	-4	0
Orosháza	ny	⚡ ⚡	-1	-3	-4	
Szarvas	•	⚡	-3	-3	-5	0
Szeghalom	•	⚡	0	-3	-4	

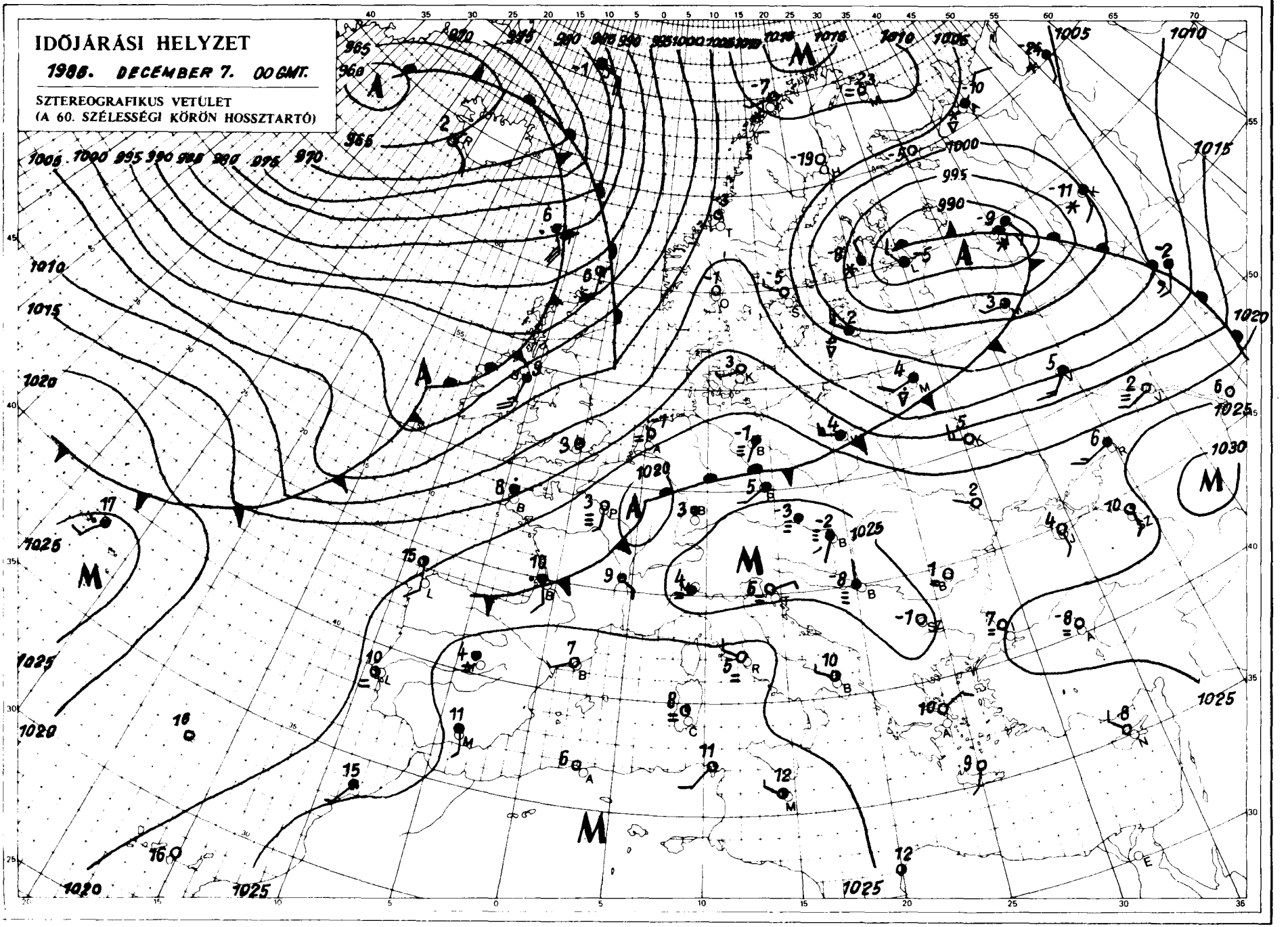

KIADJA: ORSZÁGOS METEOROLÓGIAI SZOLGÁLAT
Készíti: Központi Előrejelző Intézet Analízis- és Rövidtávú Prognózis Központja T.: 273-018
Megjelenik naponként
Éves előfizetési díja: 2.200,- Ft. Megrendelhető: 1024 Budapest, II., Kitaibel Pál u. 1. T.: 353-500
Kiadásért felel: az OMSZ elnöke Szerkesztésért felel: a KEI igazgatója

Jelmagyarázat a havi mellékletben.

LIBRARY
SEP 1987
N.O.A.A.
U.S. Dept. of Commerce

IDŐJÁRÁSI NAPIJELENTÉS

ЕЖЕДНЕВНЫЙ МЕТЕОРОЛОГИЧЕСКИЙ БЮЛЛЕТЕНЬ · DAILY WEATHER REPORT
BULLETIN QUOTIDIEN DE TEMPS · TÄGLICHER WETTERBERICHT

99.évfolyam 343.szám + Budapest + 1986.december 8.hétfő

Az időjárási helyzet és a várható időjárás:

Hideg tél van Finnországban és a Szovjetunió európai területének északi részén, ahol a hőmérséklet napközben is - 10 fok alatt marad, és hózáporok fordulnak elő. Ezzel szemben a Földközi-tenger környékén napközben sokfelé mérnek 15, 17 fokot.

Az Atlanti-óceán fölött kialakult ciklonok hatására, enyhe, nedves levegő áramlik a Brit- szigetek, a Német-alföld és a Skandináv-félsziget felől. Ott felhős, esős, időjárás van. Ugyanakkor szárazföldünk nagy részén továbbra sincs számottevő csapadék, általában csöndes, többfelé ködös az idő.

Hazánk nagy részén vasárnap is borult maradt az ég,illetve több helyen egész nap nem oszlott föl a köd. Előfordult ónosszitálás, hószállingózás. Csak a magasabb hegyekben sütött a nap. A legmagasabb hőmérséklet általában + 2 és - 3 fok között volt, a napos helyeken mértek csak 4,6 fokot. Ma éjszaka -1,-6 fokig hült le a levegő. Délelőtt ismét csak borult, sokfelé ködös idő volt az országban. A hőmérséklet 11 órakor -1, és - 4 fok között volt.

Ma 12 órakor Budapesten - 1 fokot mértek, a tengerszintre átszámitott légnyomás 1034 hPa, alig változik.

Várható időjárás kedd estig:

Erősen párás, többfelé tartósan ködös idő várható, szórványos ködszitálással, ónos szitálással, helyenként zúzmarával, hószállingózással. A légmozgás többnyire gyenge lesz. A legalacsonyabb éjszakai hőmérséklet: - 6 és - 1 fok között, a legmagasabb nappali hőmérséklet kedden: - 1 fok körül alakul.

Rábai Attila s.k.

TÁVOLABBI KILÁTÁSOK SZERDÁTÓL- SZOMBATIG:

Hideg idő. Általában borult lesz az égbolt, de a hét közepén helyenként felszakadozhat a felhőzet, szitálásra, zúzmaraképződésre számitani lehet, de számottevő csapadék nem várható.
Legalacsonyabb hajnali hőmérséklet -6, - 1 fok között várható, legmagasabb nappali hőmérséklet - 3, + 2 fok között lesz. Jelentős menynyiségü / legalább 5 mm napi / csapadék nem várható.

KÖZÉPTÁVÚ ELŐREJELZŐ CSOPORT

A hőmérséklet napi középértéke és eltérése a sokévi átlagtól / Budapest helyszínen:

1986. dec.7. - 1,9°C -4,2 °C

1871 óta ezen a napon Budapesten előfordult

legmagasabb hőmérséklet: 15,3°C / 1915 /
legalacsonyabb hőmérséklet: - 15.0°C / 1925 /

86.787

LEGMAGASABB HŐMÉRSÉKLET

19 86. XII. 7.

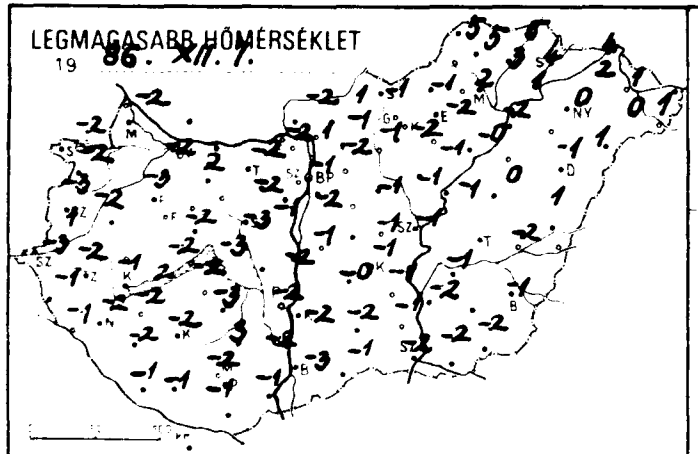

LEGALACSONYABB HŐMÉRSÉKLET

19 86. XII. 7.

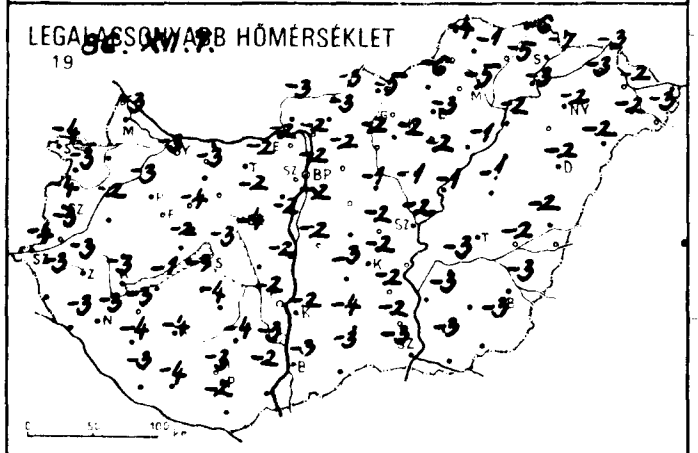

24 órás CSAPADÉKELOSZLÁS

19 86. XII. 7. 7h -tól XII. 8 7h -ig.

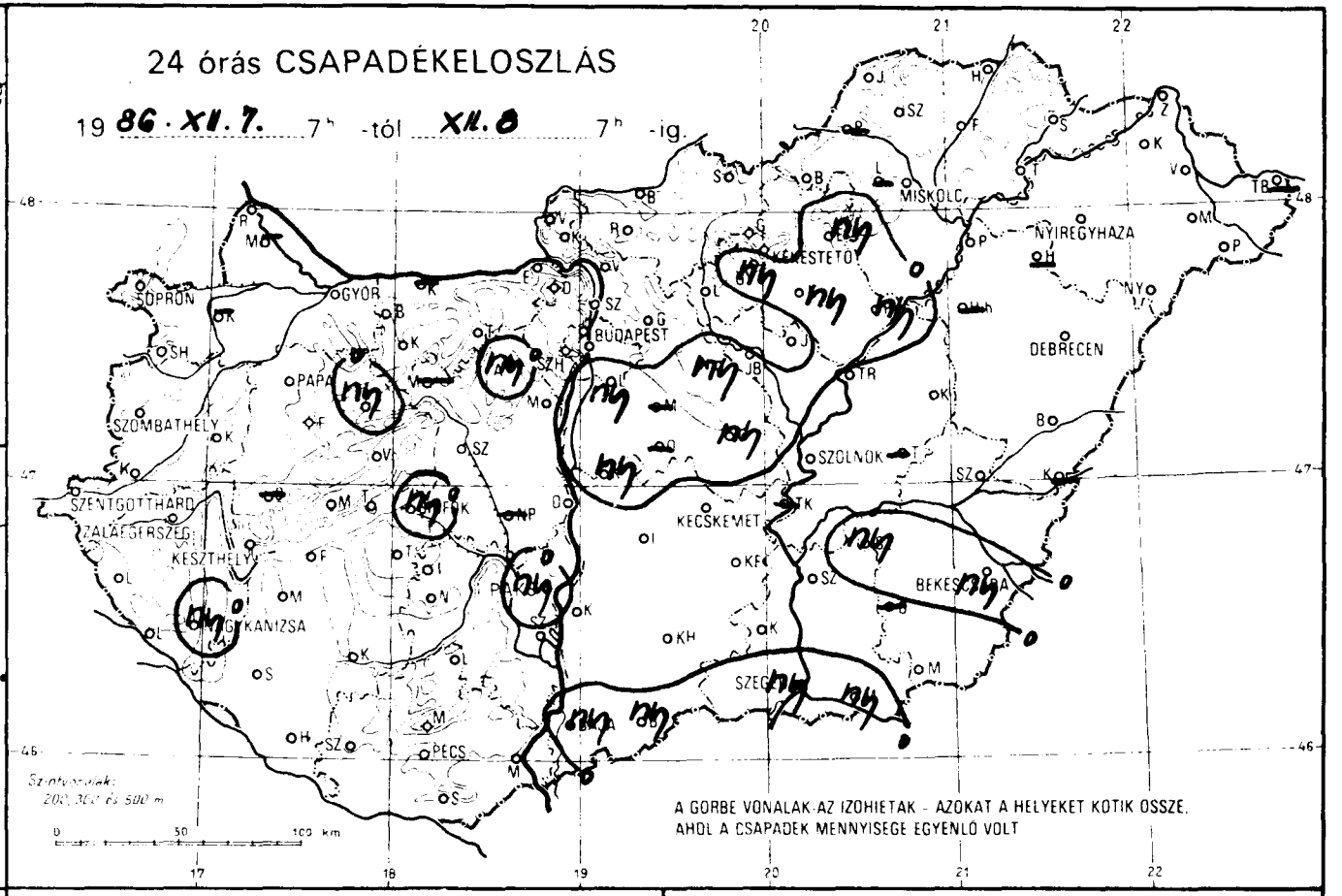

RADIÁCIÓS MINIMUM

19 86. XII. 8.

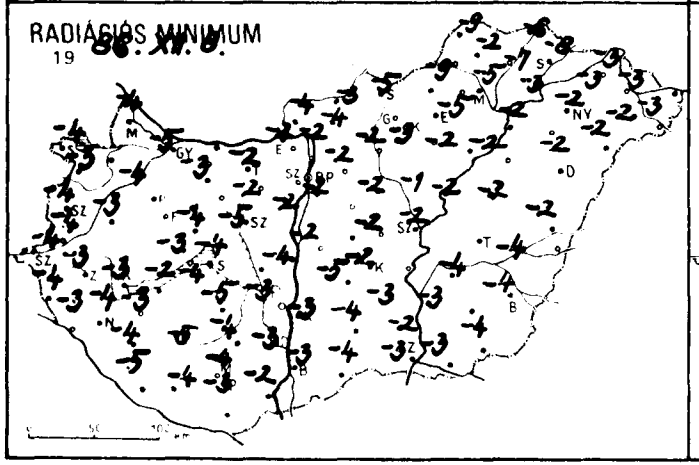

NAPFÉNYTARTAM

19 86. XII. 7.

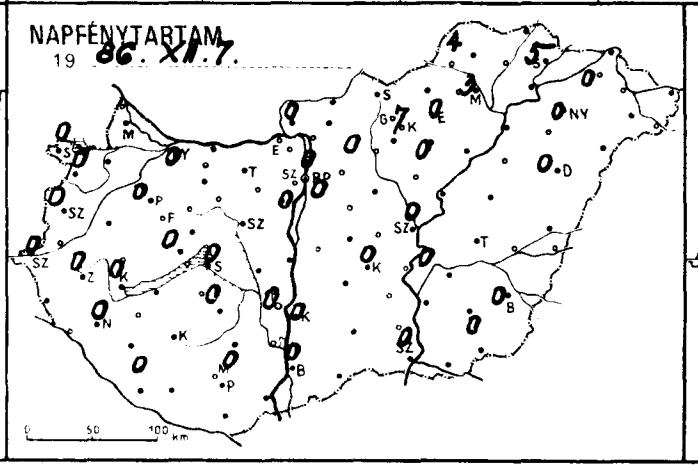

19

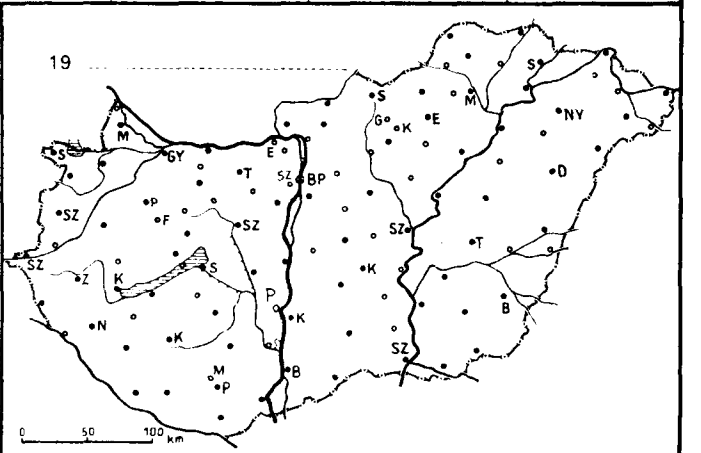

19 86. XII. 18-ig az utolsó 24 óra adatai

állomás	csapadék (mm)		max. hőmérséklet	min. hőmérséklet	rad. min.	Előző nap napos órái
Győr	•	V	-2	-3	-5	0
Kapuvár	•		–	–	–	–
Mosonmagyaróvár	–		–	–	–	–
Rajka	•	≡	-2	-3	-4	
Sopron	•	V	-2	-4	-4	0
Sopronhorpács	•	V	-2	-3	-3	0
Káld	•	=	-2	-2	-3	
Körmend	•		-1	-3	-4	
Szentgotthárd	•	⊻	-3	-4	-4	0
Szombathely	•	≡	-3	-4	-4	0
Lenti	•	V	-1	-3	-4	
Letenye	•	V	-1	-3	-3	
Nagykanizsa	ny	, ≡	-2	-3	-4	0
Zalaegerszeg	•	V	-2	-3	-3	0
Farkasgyepű	•	V	2	-6	-6	
Keszthely	•	≡	-1	-3	-3	0
Mencshely	•	≡	-3	-4	-4	0
Pápa	•	≡	-3	-3	-4	0
Sümeg	–		–	–	–	
Tihany	•	⊻	-2	-2	-3	
Veszprém	•	V	-2	-4	-4	
Zirc	ny	≡,	4	-6	-8	
Bonyód	•	V	2	-1	-2	
Homokszt. György	•	⊔	-1	-3	-5	0
Kaposvár	•	≡	-2	-4	-5	
Marcali	•	≡	-2	-3	-3	
Siófok	ny	* ≡	-3	-3	-4	0
Somogyszob	•	⊻	-2	-4	-4	
Tab	•		-2	-3	-4	
Bábolna	•	V	5	-4	-4	
Esztergom	•	=	-2	-2	-2	
Kisbér	•	V	2	-3	-3	
Komárom	–		–	–	–	
Tatabánya	•	≡	-2	-2	-2	
Alcsútdoboz	ny	≡,	-2	-2	-2	
Dunaújváros	•	≡	-2	-2	-4	
Martonvásár	•	V	-1	-2	-2	0
Mór	–		–	–	–	
Sárbogárd	–		–	–	–	
Szabadbattyán	•	V	-3	-4	-5	
Tregszemcse	•	≡	-3	-4	-5	0
Lengyel	•	≡	3	-4	-4	
Paks	ny	* ≡	-2	-2	-3	0
Szekszárd	•	≡	-2	-3	-3	
Árpádtető	•	≡	1	-5	-5	
Mohács	•	≡	-1	-2	-2	
Pécs	•	V	-2	-3	-4	0
Siklós	•	⊔	-1	-2	-3	
Szigetvár	•	V	-1	-4	-4	
Budaörs	•	V	-0	-1	-2	
Bp. Lőrinc	ny	, ≡	-2	-2	-2	0
Bp. Met. Int.	•	≡	-1	-2	–	0
Bp. Szab. hegy	•	⊻	-3	-3	-4	
Cegléd	ny	* ≡	-1	-2	-2	
Dobogókő	•		7	-2	-2	
Gödöllő	•	⊻	-2	-2	-2	0
Királyrét	•	⊻	-2	-6	-8	
Monor	–		–	–	–	
Nagykáta	ny	≡,	-1	–	-2	
Szentendre	•	≡	-2	–	-2	

19 86. XII. 18-ig az utolsó 24 óra adatai

állomás	csapadék (mm)		max. hőmérséklet	min. hőmérséklet	rad. min.	Előző nap napos órái
Vác	•	≡	1	-2	-2	
Vámosmikola	•	⊻	-2	-3	-4	0
Baja	ny	≡, ⊻	-3	-3	-3	0
Bácsalmás	ny	≡,	-1	-3	-4	
Izsák	•	≡	-0	-3	-5	
Kalocsa	•	V	-2	-2	-3	0
Kecskemét	•	⊻	-1	-2	-2	0
Kiskunfélegyháza	•	V	-1	-2	-3	
Kiskunhalas	•	⊔	-2	-4	-4	
Kunszentmiklós	ny	≡, V	-1	-2	-2	
Tiszakécske	–		–	–	–	
Balassagyarmat	•	≡	1	-3	-3	
Romhány	•	≡	-1	-3	-4	
Salgótarján	•	V	-1	-5	-4	
Eger	ny	≡, V	-2	-3	-5	0
Galyatető	•		4	0	-3	
Gyöngyös	ny	≡, V	-2	-2	-3	
Kékestető	•	⊔	3	-1	-2	7
Kompolt	ny	≡,	-1	-2	-2	0
Lőrinci	•	≡	-1	-2	-2	
Poroszló	ny	≡,	-0	-1	-2	
Jászapáti	•	≡	-1	-1	-1	
Jászberény	•	≡	-1	-2	-2	
Karcag	•	≡	0	-1	-2	
Szolnok	•	≡	-1	-2	-2	0
Tiszaroff	•	≡	-1	-1	-2	
Túrkeve	–		–	–	–	
Kistelek	•	≡	-1	-2	-2	
Makó	ny	,	-2	-3	-3	
Szeged	ny	,	-2	-3	-3	0
Szentes	•	V	-2	-3	-3	
Borsodnádasd	•	=	-1	-6	-9	
Füged	•	V	3	-5	-7	
Hidasnémeti	•	≡	5	-6	-6	
Jósvafő	•	≡	5	-4	-9	4
Lillafüred	–		–	–	–	
Miskolc	•	≡	2	-5	-5	3
Putnok	–		–	–	–	
Sárospatak	•	≡	4	-7	-8	5
Szendrőlád	•	≡	5	-1	-2	
Tokaj	•	V	1	-3	-3	
Kisvárda	•	≡	2	-3	-3	0
Mátészalka	•	≡	0	-2	-2	
Nyíregyháza	•	≡	0	-2	-2	0
Nyírlugos	•	≡	1	-2	-2	
Pátyod	•	≡	1	-3	-3	
Tiszabecs	–		–	–	–	
Vásárosnamény	•	≡	1	-2	-3	
Záhony	•	≡	4	-3	-3	
Berettyóújfalu	•	≡	1	-2	-2	
Debrecen	•	≡	-1	-2	-2	0
Hajdúdorog	–		–	–	–	
Hortobágy	–		–	–	–	
Kőrösszakál	–		–	–	–	
Polgár	•	≡	-2	-2	-2	
Békéscsaba	ny	≡,	-1	-3	-3	0
Mezőhegyes	•	V	-2	-3	-4	0
Orosháza	–		–	–	–	
Szarvas	ny	≡, ⊻	-1	-3	-4	0
Szeghalom	•	⊻	-2	-2	-4	

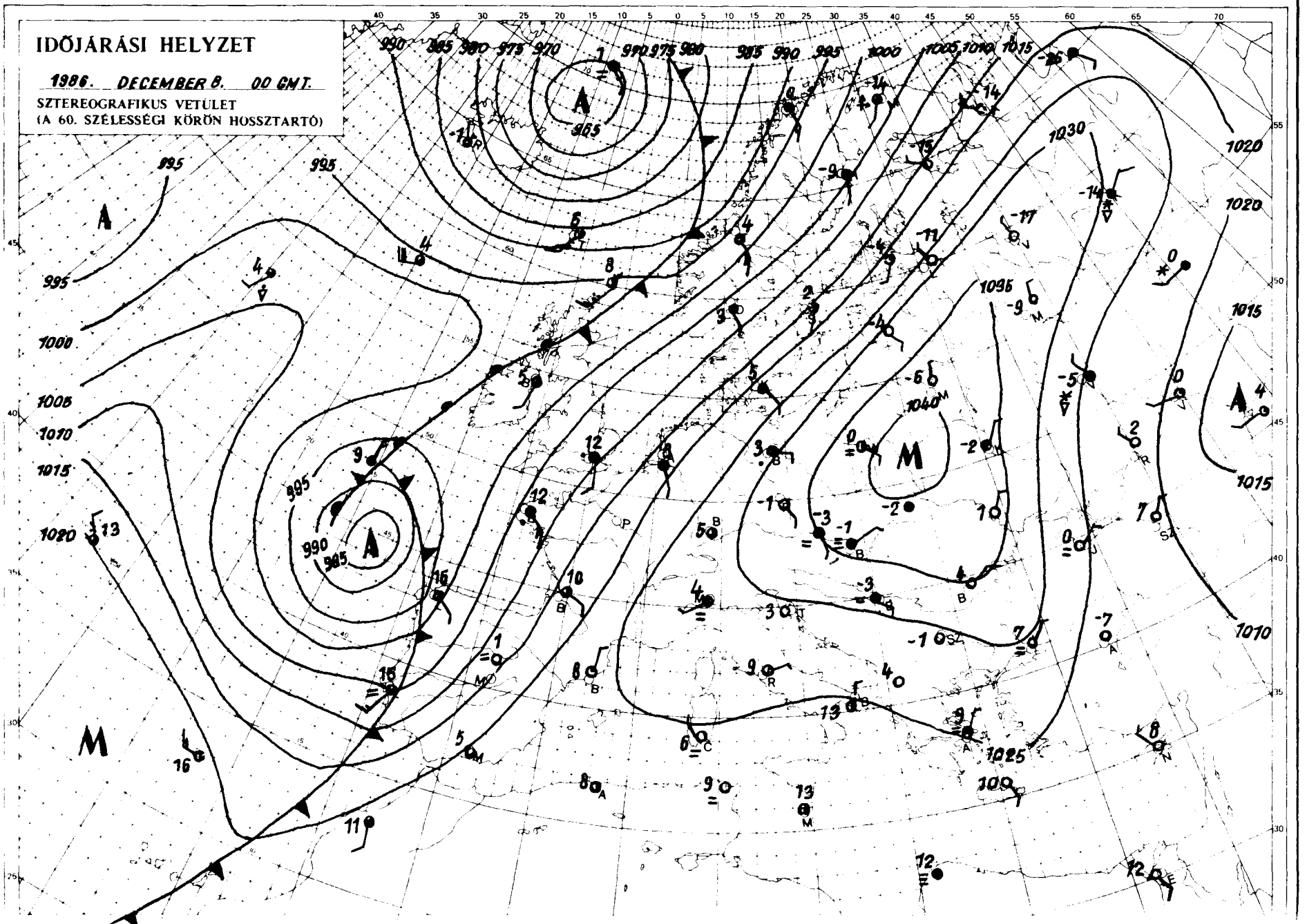

KIADJA: ORSZÁGOS METEOROLÓGIAI SZOLGÁLAT
Készíti: Központi Előrejelző Intézet Analízis- és Rövidtávú Prognózis Központja T.: 273-018
Megjelenik naponként
Fél előfizetési díja: 2.200.-Ft Megrendelhető: 1024 Budapest, II., Kitaibel Pál u. 1. T.: 353-500
Kiadásért felel: az OMSZ elnöke Szerkesztésért felel: a KEI igazgatója

Jelmagyarázat a havi mellékletben.

LIBRARY
S.E.P.
N.O.A.A.
U.S. Dept. of Commerce

IDŐJÁRÁSI NAPIJELENTÉS

ТЕОРОЛОГИЧЕСКИЙ БЮЛЛЕТЕНЬ · DAILY WEATHER REPORT
BULLETIN QUOTIDIEN DE TEMPS · TÄGLICHER WETTERBERICHT

99.évfolyam 343.sz. + Budapest + 1986. december 9.kedd

Az időjárási helyzet és a várható időjárás:

Európa keleti és középső részén változatlanul anticiklon alakitja az időjárást. Változóan felhős, sokfelé párás, helyenként tartósan ködös az idő. Számottevő csapadék sehol sem fordul elő. A szárazföld nyugati része fölött viszont egy észak-déli irányban hosszan elnyúló légköri front felhőzete figyelhető meg. A front néhány száz km szélességü környezetében erősen felhős az ég, szórványos csapadékról érkeznek jelentések. A Kárpát-medence időjárását továbbra is a keleti anticiklon határozza meg, ezért számottevő változás szerda estig nem várható.

Hazánkban hétfőn országszerte párás, többfelé tartósan ködös idő volt. Elszórtan előfordult ónos szitálás, hószállingózás. A hőmérséklet csúcsértéke fagypont körül alakult. Éjszakára néhol fölszakadt a felhőzet. Hajnalra általában -1 és - 6 fok közé csökkent a hőmérséklet. Ma / kedden / délelőtt változóan felhős volt az ég, az ország középső és déli részén többfelé a nap is kisütött. A hőmérséklet 11 órakor 0 és -4 fok között alakult.

Ma 12 órakor Budapesten a hőmérséklet -1 fok, a tengerszintre átszámitott légnyomás 1032 hPa, alig változik.

Bozóki István s.k.

Várható időjárás szerda estig:

Szerda estig délnyugaton és északkeleten marad a borongós,párás, főként éjszaka és reggel ködös idő, szórványos ködszitálással, ónos szitálással. Másutt viszont időnként csökken a felhőzet és átmenetileg kisüt a nap. A többnyire mérsékelt délkeleti, déli szél helyenként megélénkül. A várható legalacsonyabb éjszakai hőmérséklet -2 és - 6 fok között, legmagasabb nappali hőmérséklet szerdán általában 0, a hosszabb ideig derült helyeken viszont + 5 fok körül alakul.

A hőmérséklet napi középértéke és eltérése a sokévi átlagtól / Budapest belterületén:

1986. nov.8.	-0,3°C	- 8,5°C

1871 óta ezen a napon Budapesten előfordult

legmagasabb hőmérséklet:	15,1°C / 1979 /
legalacsonyabb hőmérséklet:	- 14,9°C / 1925 /

86.788

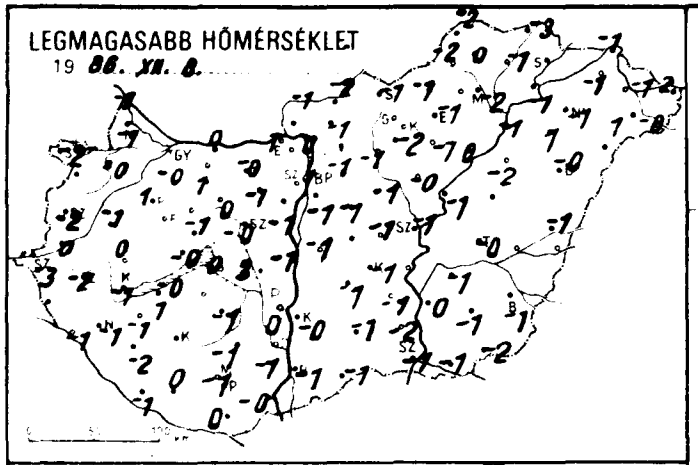
LEGMAGASABB HŐMÉRSÉKLET
19 86. XII. 8.

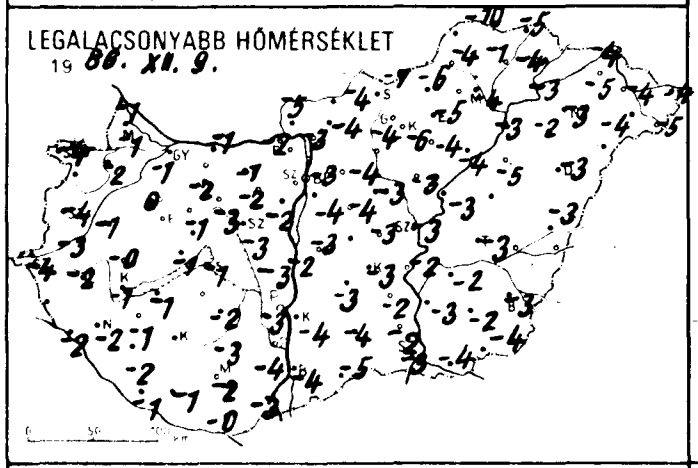
LEGALACSONYABB HŐMÉRSÉKLET
19 86. XII. 9.

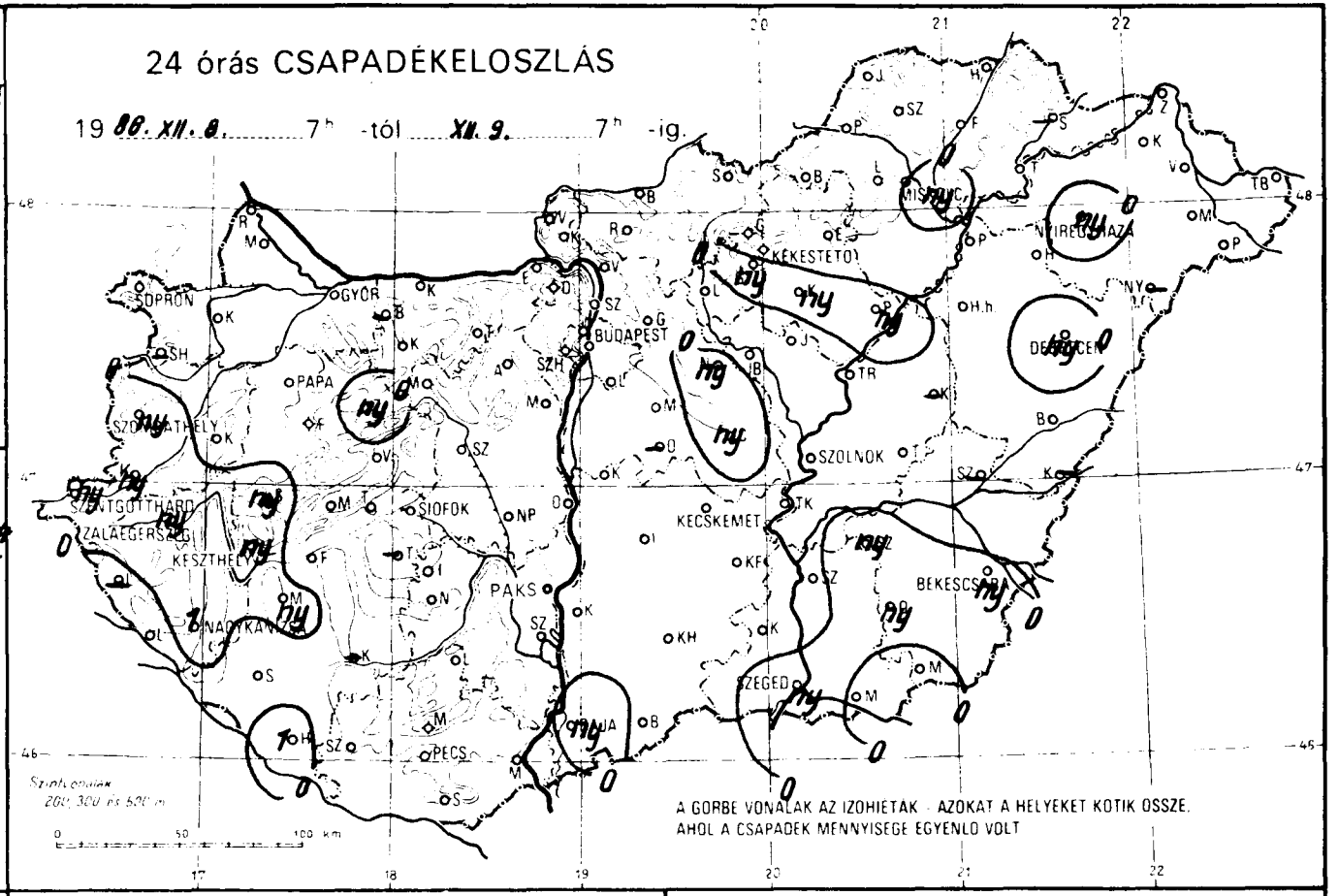
24 órás CSAPADÉKELOSZLÁS
19 86. XII. 8. 7h -tól XII. 9. 7h -ig.
SOPRON
GYŐR
BUDAPEST
PAPA
SZOMBATHELY
SZÉKESFEHÉRVÁR
SIÓFOK
KECSKEMÉT
KESZTHELY
PAKS
BÉKÉSCSABA
SZEGED
PÉCS
DEBRECEN
NYÍREGYHÁZA
KÉKESTETŐ
SZOLNOK
A GÖRBE VONALAK AZ IZOHIETÁK - AZOKAT A HELYEKET KÖTIK ÖSSZE, AHOL A CSAPADÉK MENNYISÉGE EGYENLŐ VOLT

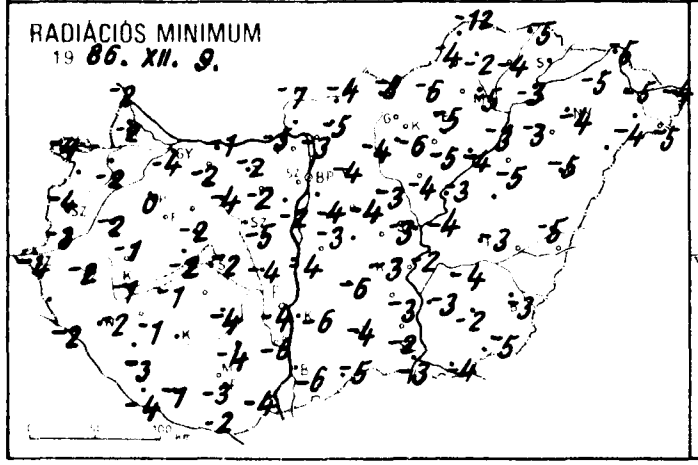
RADIÁCIÓS MINIMUM
19 86. XII. 9.

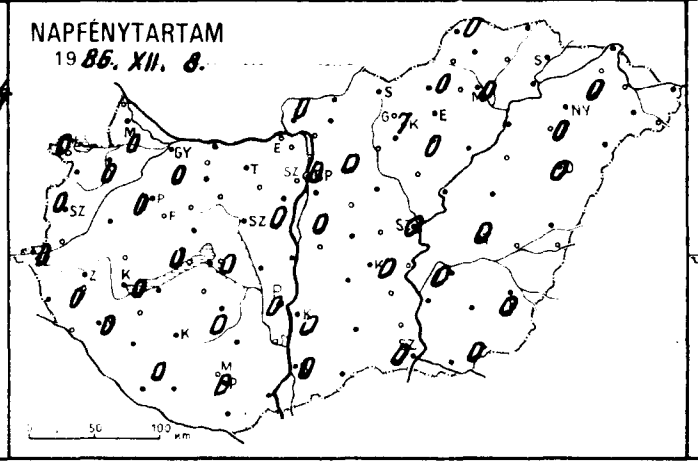
NAPFÉNYTARTAM
19 86. XII. 8.

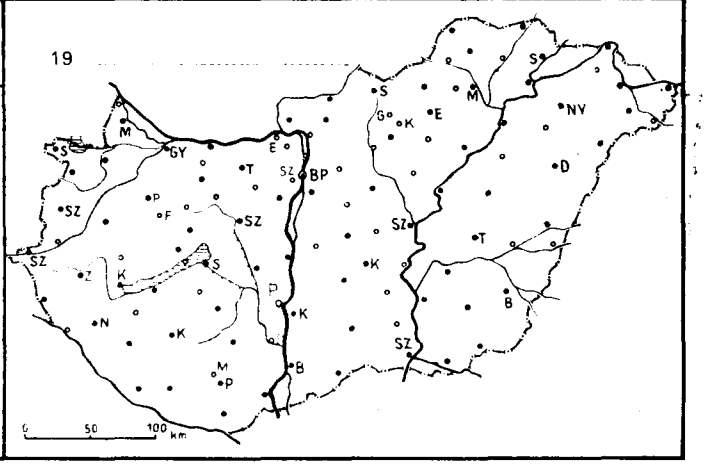
19

19 86. XII. 9. 17h-ig az utolsó 24 óra adatai

állomás	csapadék (mm)		max. hőmérséklet	min. hőmérséklet	rad. min.	Előző nap napos órái
yőr	•	V	-0	-1	-4	0
apuvár	∘	⊔	-0	-2	-2	0
osonmagyaróvár	•	≡	-1	-1	-2	0
ajka	∘		-1	-1	-2	
opron	•	V	-2	-4	-4	0
opronhorpács	–		–	–	–	
áld	•	≡	-1	-1	-2	
ormend	ny	≡, V	0	-3	-3	
entgotthárd	ny	≡,	-3	-4	-4	0
ombathely	ny	≡,	-2	-4	-4	0
enti	–		–	–	–	
tenye	•	≡	-1	-2	-2	
agykanizsa	1	, V	-1	-2	-2	0
aegerszeg	ny	, V	-2	-2	-2	0
kasgyepű	∘	V	-2	-2	-3	
zthely	ny	, ≡	-1	-1	-1	0
ncshely	•	≡	-2	-2	-3	0
oa	∘	⌒	1	0	0	0
neg	ny	≡,	0	-0	-1	
any	•	V	-0	-1	-2	
zprém	∘	V	-1	-1	-2	
c	ny	≡,	-2	-3	-3	
nyód	•		1	-1	-1	
mokszt. györgy	1	⊔	-1	-1	-4	0
osvár	–		–	–	–	
zcali	ny	≡,	-1	-1	-1	
tok	•		-0	-1	-2	0
mogyszob	•	⊔	-2	-2	-3	
b	–		–	–	–	
olna	–		–	–	–	
tergom	•	⊔	1	-2	-5	
bér	•	≡	1	-2	-2	
márom	∘	≡	0	-1	-1	
tabánya	•	≡	-0	-1	-2	
sutdoboz	•	≡	-1	-2	-2	
naujváros	•	V	-1	-2	-4	
ctonvásár	•	≡	-1	-2	-2	0
	•	V	0	-3	-4	
szárd	•	⊔	3	-3	-4	
adbattyán	•	V	-0	-3	-5	
zemcse	•	≡	-1	-2	-4	0
gyel	•	≡	-1	-3	-4	
	∘	≡	0	-3	-4	0
szárd	•	⊔	-1	-4	-6	
adtető	•	V	-3	-4	-4	
ics	•	V	-0	-3	-4	
	•	V	-1	-2	-3	0
	∘		0	-0	-2	
svár	•	V	0	-1	-1	
ics	•	V	1	-2	-3	
erinc	•	≡	-1	-4	-4	0
let. int.	•	≡	1	-3	–	0
zab. hegy	•	V	-2	-4	-5	
ed	ny	≡,	-1	-3	-3	
gykő	•	V	0	-6	-6	
hő	•	V	-1	-4	-4	0
lyret	•	V	-1	-7	-9	
of	•	≡	-1	-4	-4	
kata	ny	≡, V	-1	-3	-3	
ttendre	•	≡	1	-3	-3	

19 86. XII. 9. 07h-ig az utolsó 24 óra adatai

állomás	csapadék (mm)		max. hőmérséklet	min. hőmérséklet	rad. min.	Előző nap napos órái
Vác	•	≡	0	-3	-3	
Vámosmikola	•	V	-1	-5	-7	0
Baja	ny	≡,	-1	-4	-5	0
Bácsalmás	•	V	-1	-5	-5	
Izsák	•	⊔	-1	-3	-6	
Kalocsa	•	V	-0	-4	-6	0
Kecskemét	•	V	-1	-3	-3	0
Kiskunfélegyháza	•	V	-1	-2	-3	
Kiskunhalas	•	V	-1	-4	-4	
Kunszentmiklós	•	≡	-1	-3	-3	
Tiszakécske	•		-1	-2	-2	
Balassagyarmat	∘	V	-2	-4	-4	
Rimahány	∘	V	-1	-4	-5	
Salgótarján	•	V	-1	-7	-8	
Eger	•	V	-1	-5	-5	0
Galyatető	•	⊔	3	-4	-5	
Gyöngyös	ny	≡, V	-2	-6	-6	
Kékestető	•	⊔	3	-3	-4	7
Kompolt	ny	≡,	-1	-4	-5	0
Lőrinci	∘	V	-1	-4	-4	
Poroszló	ny	≡,	0	-4	-4	
Jászapáti	•	⊔	-0	-3	-4	
Jászberény	∘	≡	-1	-3	-4	
Karcag	–		–	–	–	
Szolnok	•	≡	-1	-3	-4	0
Tiszaroff	•	≡	-1	-3	-3	
Túrkeve	•	V	-0	-3	-3	0
Kistelek	•	≡	-2	-2	-2	
Makó	•	V	-1	-4	-4	
Szeged	ny	* V	-1	-3	-3	0
Szentes	•	≡	0	-3	-3	
Borsodnadasd	•	≡	-1	-6	-6	
Füzöd	•	V	-1	-4	-4	
Hidasnémeti	•	≡	-3	-5	-5	
Jósvafő	•	⊔	-2	-10	-12	0
Lillafüred	∘	≡	-1	-7	-7	
Miskolc	ny	≡,	-2	-4	-5	0
Putnok	∘	≡	-2	-4	-4	
Sárospatak	–		–	–	–	
Szendrőlád	•	V	0	-1	-2	
Tokaj	•	V	-1	-3	-3	
Kisvárda	∘	≡	-1	-5	-5	0
Mátészalka	•	≡	1	-4	-4	
Nyíregyháza	ny	, ≡	-1	-3	-4	0
Nyírlugos	–		–	–	–	
Fényod	•	V	-0	-5	-5	
Tiszabecs	•	≡	-2	-4	-4	
Vásárosnamény	∘	V	-1	-4	-5	
Záhony	•	≡	-1	-4	-5	
Berettyóújfalu	•	≡	-1	-3	-5	
Debrecen	ny	* ≡	-0	-3	-5	0
Hajdúdorog	∘		1	-2	-3	
Hortobágy	•	≡	-2	-5	-5	
Körösszakál	–		–	–	–	
Füzesgyarmat	∘	≡	-1	-3	-3	
Békéscsaba	ny	*	-1	-3	-3	0
Mezőhegyes	•	V	-2	-4	-5	0
Orosháza	ny	* V	-1	-2	-2	
Szarvas	ny	≡, V	-1	-2	-4	0
Szeghalom	–		–	–	–	

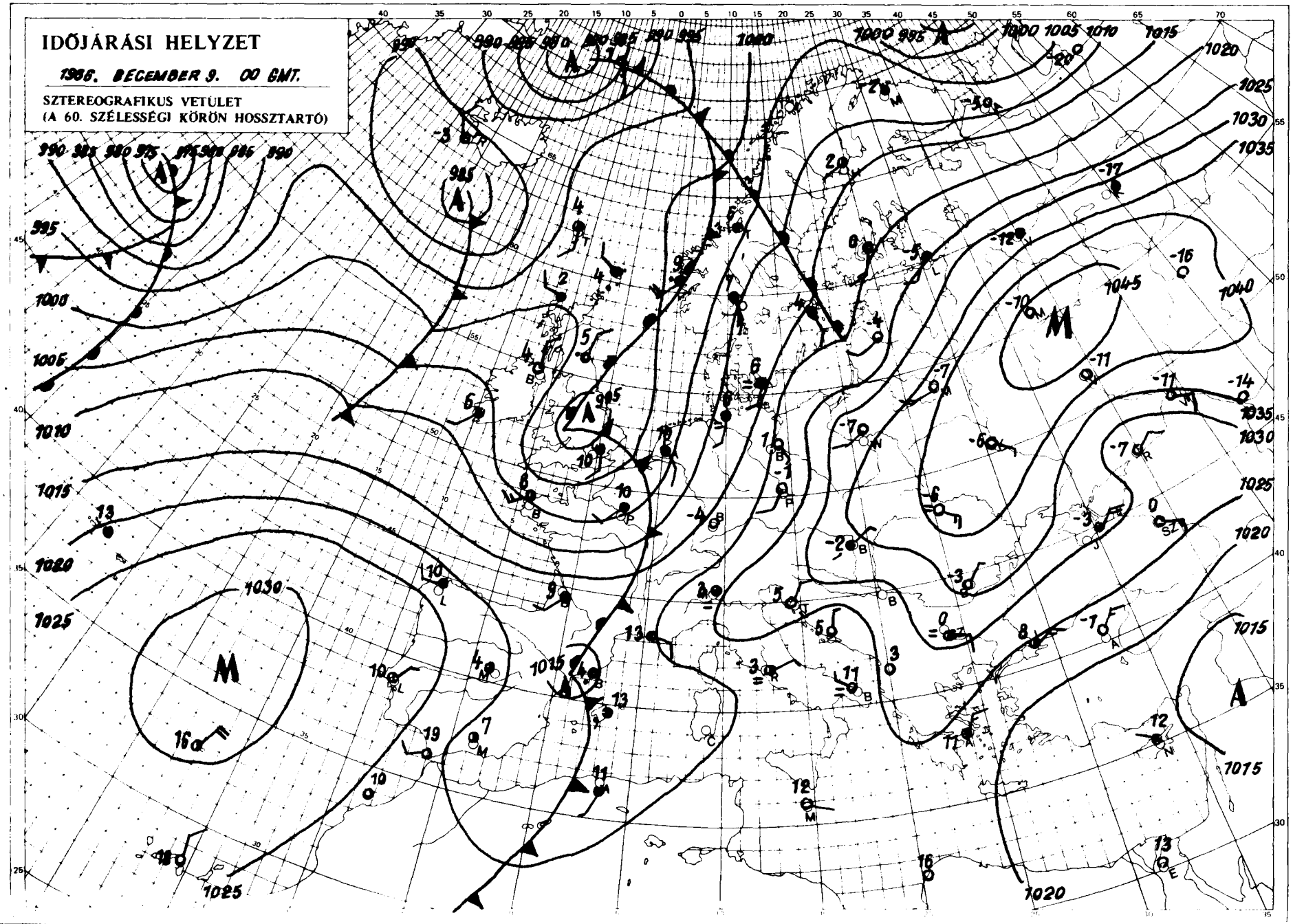

KIADJA: ORSZÁGOS METEOROLÓGIAI SZOLGÁLAT
Készíti: Központi Előrejelző Intézet Analízis- és Rövidtávú Prognózis Központja – T.: 273-018
Megjelenik naponként
Éves előfizetési díja: 2.200,- Ft – Megrendelhető: 1024 Budapest, II., Kitaibel Pál u. 1. – T.: 353-500
Kiadásért felel: az OMSZ elnöke – Szerkesztésért felel: a KEI igazgatója

Jelmagyarázat a havi mellékletben

LIBRARY
SEP 8
N.O.A.A.
U.S. Dept. of Commerce

IDŐJÁRÁSI NAPIJELENTÉS

ЕЖЕДНЕВНЫЙ МЕТЕОРОЛОГИЧЕСКИЙ БЮЛЛЕТЕНЬ • DAILY WEATHER REPORT
BULLETIN QUOTIDIEN DE TEMPS • TÄGLICHER WETTERBERICHT

99.évfolyam 345.szám + Budapest + 1986.december 10.szerda

Az időjárási helyzet és a várható időjárás:

Közép- és Kelet-Európa nagy részén - egy magas légnyomású öv hatására - már napok óta csendes, erősen párás, helyenként tartósan ködös az idő. Ugyanakkor a kontinens nyugati részén változékony az időjárás. A nyugatról kelet felé sodródó óceáni léghullámok az Alpok előterében lelassulnak, és legyengülve jutnak a szárazföld belsejébe. Az Északi-tenger partvidékén, valamint a Skandináv- félsziget déli részén szórványosan esik az eső, az északabbra fekvő vidékeken viszont hull a hó. Szintén havazik a Szovjetúnió északi területén. Valószinü, hogy az elkövetkező időszakban a Kárpát-medencében marad a borongós, párás idő.

Magyarországon kedden a középső országrészben felszakadozott a felhőzet és átmenetileg kisütött a nap. Másutt viszont folytatódott a túlnyomóan borult, párás, elszórtan ködös idő, helyenként ködszitálással, ónos szitálással. Kedden a hőmérséklet csúcsértéke -4 és + 2 fok között alakult, szerda hajnalra pedig - szeszélyes területi eloszlásban - általában -1, - 8 fokig hült le a levegő, északkeleten helyenként azonban hidegebbet mértek. Ma délelőtt országszerte folytatódott a túlnyomóan borult, párás, elszórtan ködös idő. Néhány helyen ónos szitálás is előfordult. A hőmérséklet 11 órakor az országban - 1 és - 6 fok között alakult.

Ma 12 órakor Budapesten a hőmérséklet - 3 fok, a tengerszintre átszámitott légnyomás 1036 hPa, alig változik.

Várható időjárás csütörtök estig:

Folytatódik a nagyrészt borongós, elsősorban keleten helyenként tartósan, másutt főként éjszaka ködös idő. Ónos ködszitálás, hószállingózás többfelé várható. Sikvidéken csak néhol, illetve a hegyekben időnként kisüt a nap. A légmozgás gyenge, mérsékelt marad. A legalacsonyabb éjszakai hőmérséklet- 2 ,-7 fok között, a legmagasabb nappali hőmérséklet csütörtökön 0 fok közelében várható.

Török Dénes s.k.

A hőmérséklet napi középértéke és eltérése a sokévi átlagtól / Budapest belterületén:

1986. dec.9.	- 0,9 °C	- 2,7°C

1871 óta ezen a napon Budapesten előfordult

legmagasabb hőmérséklet:	13,6 °C / 1982 /	
legalacsonyabb hőmérséklet:	- 14,9 °C / 1925 /	86.789

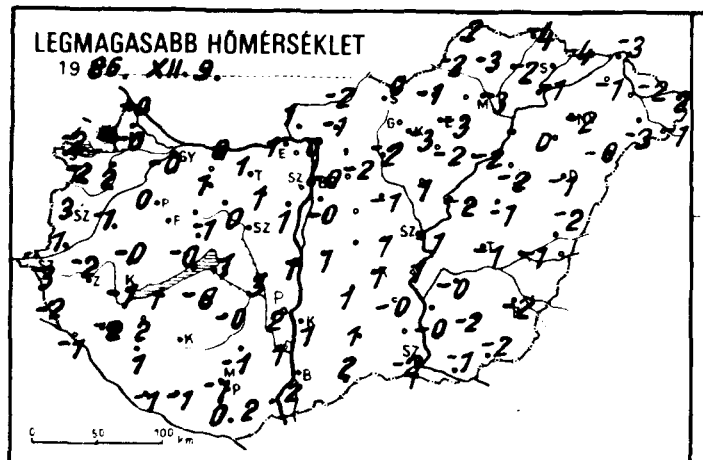
LEGMAGASABB HŐMÉRSÉKLET
19 86. XII. 9.

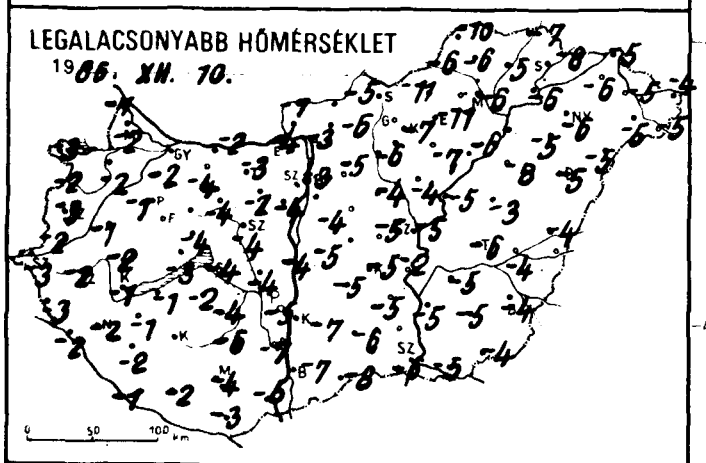
LEGALACSONYABB HŐMÉRSÉKLET
19 86. XII. 10.

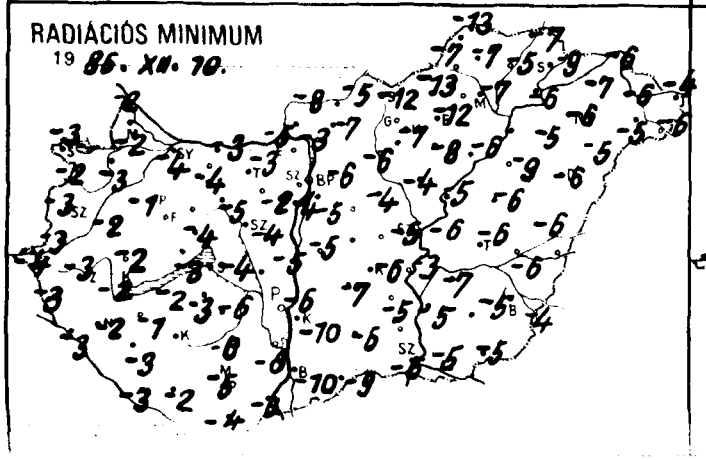
RADIÁCIÓS MINIMUM
19 86. XII. 10.

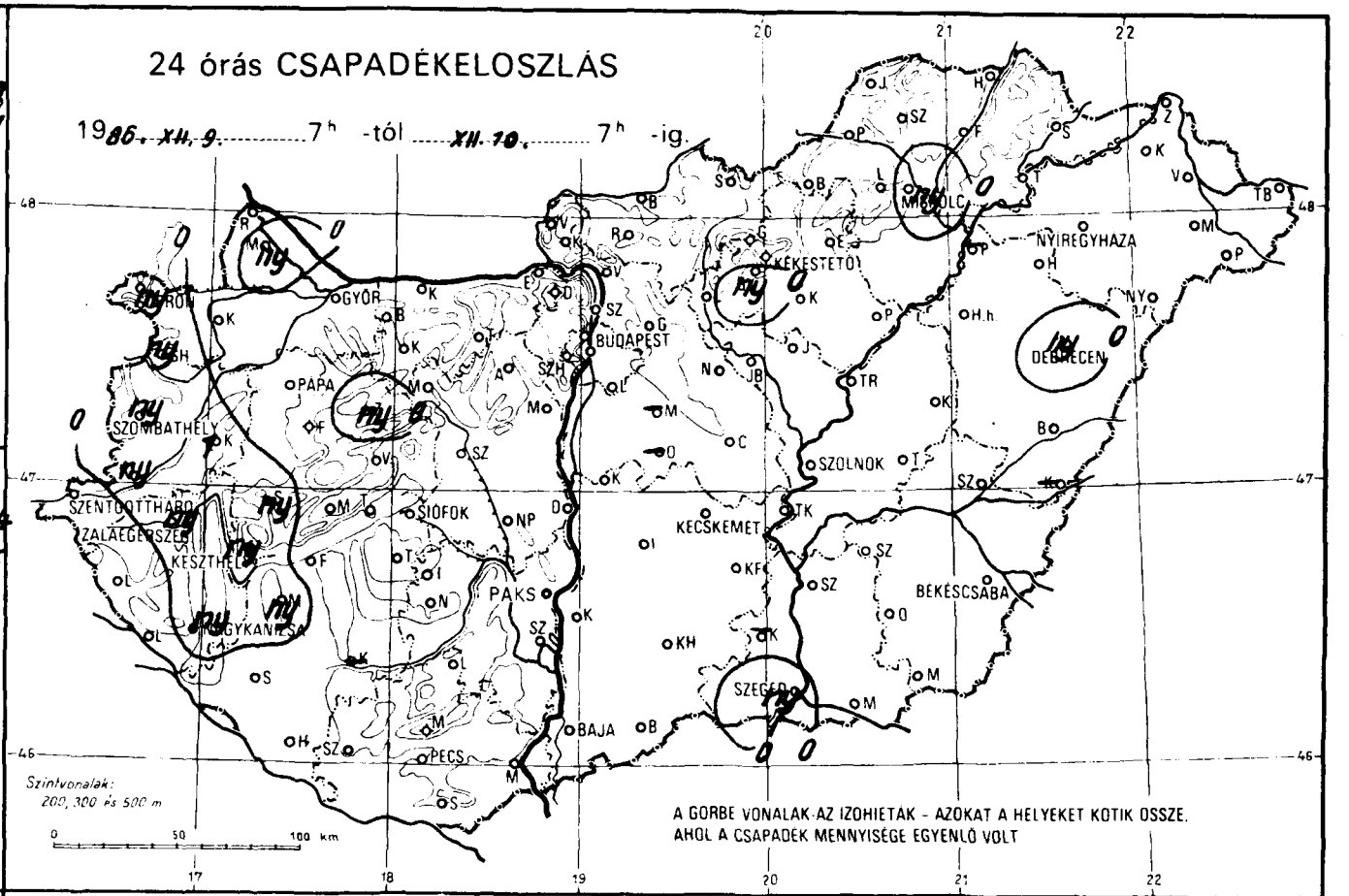
24 órás CSAPADÉKELOSZLÁS
19 86. XII. 9. 7h -tól XII. 10. 7h -ig.
GYŐR
BUDAPEST
PAPA
SZOMBATHELY
SZENTGOTTHÁRD
ZALAEGERSZEG
KESZTHELY
SIÓFOK
PAKS
KECSKEMÉT
SZOLNOK
NYÍREGYHÁZA
KÉKESTETŐ
DEBRECEN
BÉKÉSCSABA
SZEGED
BAJA
PÉCS
Szintvonalak: 200, 300 és 500 m
A GÖRBE VONALAK AZ IZOHIETÁK - AZOKAT A HELYEKET KÖTIK ÖSSZE, AHOL A CSAPADÉK MENNYISÉGE EGYENLŐ VOLT

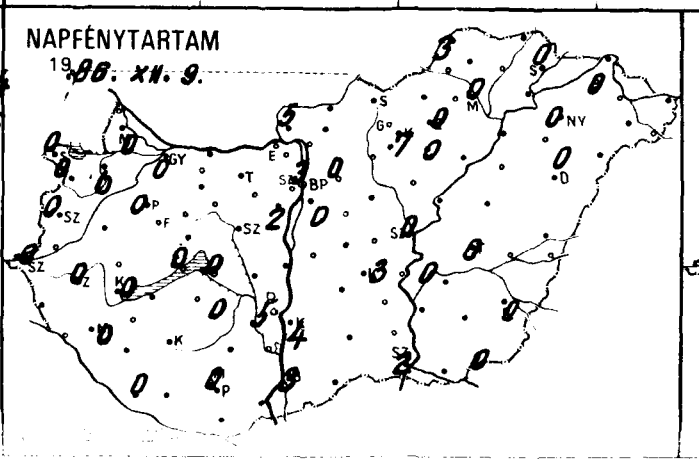
NAPFÉNYTARTAM
19 86. XII. 9.

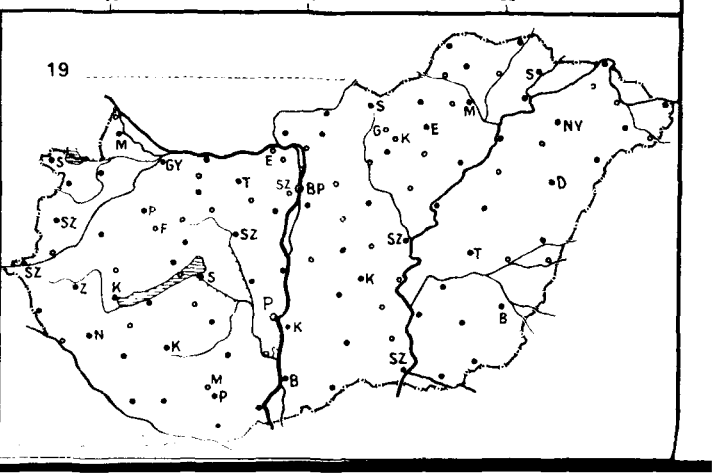
19

1986.XII.07.^{h}ig az utolsó 24 óra adatai						Előző nap napos órái
állomás	csapadék (mm)		max. hőmérséklet	min. hőmérséklet	rad. min.	
Győr	•	=	-0	-2	-4	0
Kapuvár	•	=	2	-2	-3	0
Mosonmagyaróvár	ny	≡,	-0	-2	-2	0
Rajka	•	≡	-0	-1	-2	
Sopron	ny	,	-2	-3	-3	0
Sopronhorpács	1	≡, V	-1	-1	-2	
Káld	1	≡, V	-1	-1	-2	
Körmend	ny	≡, V	1	-2	-3	
Szentgotthárd	•	=	-3	-3	-4	0
Szombathely	ny	≡,	-3	-3	-3	0
Lenti	•	V	-2	-3	-3	
Letenye	•	≡	-1	-2	-3	
Nagykanizsa	ny	,	-2	-2	-2	0
Zalaegerszeg	ny	≡,	-2	-2	-3	0
Farkasgyepű	•	V	-2	-3	-4	
Keszthely	ny	,	-1	-1	-2	0
Mencshely	•	≡	-2	-4	-5	0
Pápa	•	=	0	-1	-1	0
Sümeg	ny	=,	-0	-2	-2	
Tihany	•	≡	-0	-3	-3	
Veszprém	•	V	-1	-4	-4	
Zirc	ny	≡,	-2	-5	-9	
Fonyód	•	≡	1	-1	-2	
Homokszt. György	•	⊔	-1	-1	-3	0
Kaposvár	–		–	–	–	
Marcali	ny	≡,	2	-1	-1	
Siófok	•	=	1	-4	-4	0
Somogyszob	•	⊔	1	-2	-3	
Tab	•	=	-0	-2	-3	
Bábolna	•		3	-4	-4	
Esztergom	•	=	1	-4	-5	
Kisbér	•	=	1	-4	-4	
Komárom	•	≡	0	-2	-3	
Tatabánya	•		1	-3	-3	
Alcsútdoboz	•	≡	1	-2	-2	
Dunaújváros	•	=	1	-4	-5	
Martonvásár	•	V	1	-4	-4	2
Mór	•	=	-1	-4	-5	
Sárbogárd	•	⊔	3	-4	-5	
Szabadbattyán	•	=	0	-4	-4	
Iregszemcse	•	=	-0	-4	-6	0
Lengyel	•	≡	-1	-6	-6	
Paks	•	≡	2	-5	-6	5
Szekszárd	•	⊔	1	-7	-8	
Árpádtető	•	V	-3	-5	-5	
Mohács	•	⊔	2	-5	-6	
Pécs	•	V	-1	-4	-5	0
Siklós	•	⊔	0	-3	-4	
Szigetvár	•	=	-1	-2	-2	
Budaörs	•	⊔	2	-3	-4	
Bp. Lőrinc	•	V	-0	-4	-5	0
Bp. Met. Int.	•	=	-0	-3	–	3
Bp. Szab. hegy	•	V	-2	-6	-7	
Cegléd	•	V	1	-5	-5	
Dobogókő	•	V	-4	-7	-7	
Gödöllő	•	V	-2	-5	-6	0
Királyrét	•	V	-2	-5	-5	
Monor	–		–	–	–	
Nagykáta	•	V	-1	-4	-4	
Szentendre	•	=	2	-3	-3	

1986.XII.07.^{h}ig az utolsó 24 óra adatai						Előző nap napos órái
állomás	csapadék (mm)		max. hőmérséklet	min. hőmérséklet	rad. min.	
Vác	•	≡	0	-3	-3	
Vámosmikola	•	V	1	-7	-8	5
Baja	•	⊔	2	-7	-10	3
Bácsalmás	•	V	2	-8	-9	
Izsák	•	V	1	-5	-7	
Kalocsa	•	V	1	-7	-10	4
Kecskemét	•	V	1	-5	-6	3
Kiskunfélegyháza	•	V	-0	-5	-5	
Kiskunhalas	•	V	1	-6	-6	
Kunszentmiklós	•	V	1	-5	-5	
Tiszakécske	•	⊔	1	-2	-3	
Balassagyarmat	•	≡	-2	-5	-5	
Romhány	•	⊔	-1	-6	-7	
Salgótarján	•	⊔	0	-10	-12	
Eger	•	V	-3	-11	-12	0
Galyatető	•	⊔	0	-6	-7	
Gyöngyös	ny	≡, V	-3	-7	-7	
Kékestető	•	⊔	0	-5	-6	7
Kompolt	•	V	-2	-7	-8	0
Lőrinci	•	V	-2	-6	-6	
Poroszló	•	V	-2	-6	-6	
Jászapáti	•	⊔	1	-4	-4	
Jászberény	•	≡	-2	-4	-5	
Karcag	•	≡	-1	-3	-6	
Szolnok	•	V	-1	-5	-6	0
Tiszaroff	•	≡	-2	-5	-5	
Túrkeve	•	V	-1	-6	-6	0
Kistelek	–		–	–	–	
Makó	•	V	-1	-5	-5	
Szeged	ny	* V	-1	-6	-6	2
Szentes	•	≡	-0	-5	-5	
Borsodnádasd	•	V	-1	-11	-13	
Füged	•	V	-2	-5	-5	
Hidasnémeti	•	≡	-4	-7	-7	
Jósvafő	•	⊔	2	-10	-13	3
Lillafüred	•	≡	-3	-9	-10	
Miskolc	ny	≡, V	-3	-6	-7	0
Putnok	•	≡	-2	-6	-7	
Sárospatak	•	≡	-4	-8	-9	0
Szendrőlád	•	V	-3	-6	-7	
Tokaj	•	V	-1	-6	-6	
Kisvárda	•	V	-1	-6	-7	0
Mátészalka	•	V	-3	-5	-5	
Nyíregyháza	•	V	-2	-6	-6	0
Nyírlugos	•	≡	-0	-5	-5	
Pátyod	•	V	-1	-5	-6	
Tiszabecs	•	≡	2	-4	-4	
Vásárosnamény	•	V	-2	-5	-6	
Záhony	•	≡	-3	-5	-6	
Berettyóújfalu	•	≡	-2	-4	-6	
Debrecen	ny	* V	-1	-5	-6	0
Hajdúdorog	•	V	0	-5	-5	
Hortobágy	•	≡	-2	-8	-9	
Körösszakál	–		–	–	–	
Polgár	–		–	–	–	
Békéscsaba	•		-2	-4	-4	0
Mezőhegyes	•	V	-2	-4	-5	0
Orosháza	•	V	-2	-5	-2	
Szarvas	•	V	-0	-5	-7	0
Szeghalom	•	V	-1	-4	-6	

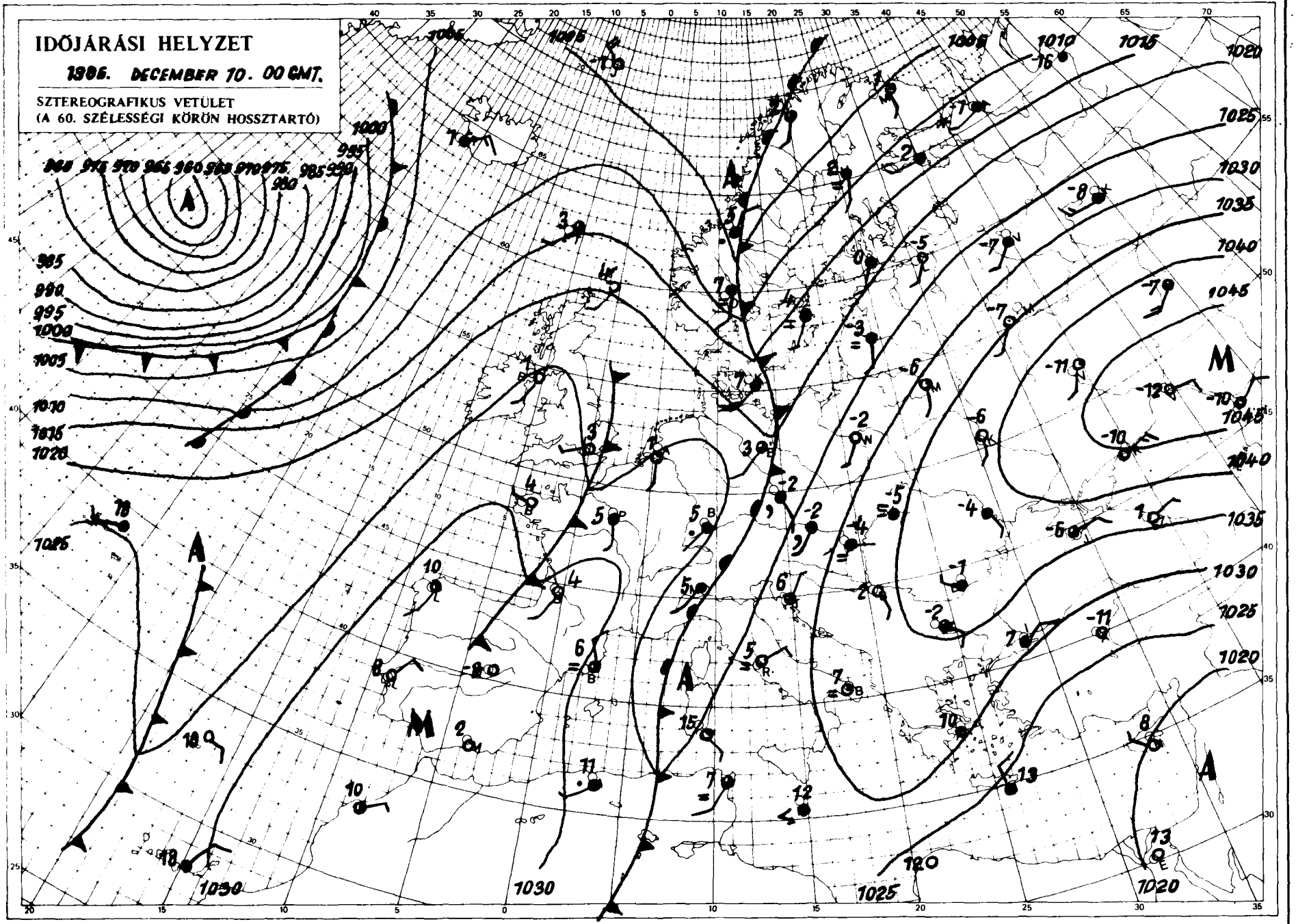

KIADJA: ORSZÁGOS METEOROLÓGIAI SZOLGÁLAT
Készíti: Központi Előrejelző Intézet Analízis- és Rövidtávú Prognózis Központja – T.: 273-018
Megjelenik naponként
Éves előfizetési díja: 2.200,- Ft Megrendelhető: 1024 Budapest, II., Kitaibel Pál u. 1. T.: 353-500
Kiadásért felel: az OMSZ elnöke – Szerkesztésért felel: a KEI igazgatója

Jelmagyarázat a havi mellékletben

LIBRARY
N.O.A.A.
U.S. Dept. of Commerce

IDŐJÁRÁSI NAPIJELENTÉS

ЕЖЕДНЕВНЫЙ МЕТЕОРОЛОГИЧЕСКИЙ БЮЛЛЕТЕНЬ · DAILY WEATHER REPORT
BULLETIN QUOTIDIEN DE TEMPS · TÄGLICHER WETTERBERICHT

99.évfolyam 346.szám + Budapest + 1986.december 11.csütörtök

Az időjárási helyzet és a várható időjárás:

Az Atlanti-óceán és Észak-Európa fölött kialakult nagyméretü ciklonok időjárási frontjai a kontinens középső és keleti vidékeit továbbra sem érik el. Emiatt ezeken a területeken szinte mozdulatlan a megülepedett, párás, ködös levegő, hideg az idő. Észak-Európában viszont aktiv hidegfrontok hatására fordult télire az idő. Skandináviában és a Kelet-Európai-alföld északi részén sokfelé havazik, az erős északi szél hótorlaszokat épit. A Kárpát-medencében várhatóan péntek estig sem lesz számottevő időjárás-változás.

Magyarország nagy részén szerdán borongós- párás, keleten helyenként tartósan ködös és emiatt meglehetősen hideg idő volt. A hőmérséklet csúcsértéke általában -3, + 1 fok között, a tartósan ködös területeken csupán -3, -6 fok között alakult. A hegyekben hosszabb időn át, néhol rövid időre a sikvidéken is - sütött a nap. Csütörtökön hajnalra általában -2,-7 fokig, az Északi-Középhegységben helyenként -8, -12 fokig hült le a levegő. Délelőtt nagyrészt borult, keleten helyenként ködös, hideg idő volt. A hőmérséklet 11 órakor általában -1, -4 fok között, a ködös területeken csupán - 5 fok körül volt.

Ma 12 órakor Budapesten a hőmérséklet - 2 fok volt, a tengerszintre átszámitott légnyomás 1035 hPa, alig változott.

Várható időjárás péntek estig:

Ma / csütörtökön / országszerte borult, párás, sokfelé ködös idő várható, néhol ónos szitálással, hószállingózással. Holnap / pénteken / időnként kissé fölszakadozik a felhőzet, és kevesebb helyen - inkább csak délnyugaton - lesz köd. Elszórtan fordul elő futó hózápor, hószállingózás. A ma még változó irányú, gyenge szél holnap észak, északkelet felől megélénkül. A legalacsonyabb éjszakai hőmérséklet: - 2, - 7, a legmagasabb nappali hőmérséklet pénteken: -2 , + 3 fok között várható.

Bártfai Erzsébet s.k.

TÁVOLABBI KILÁTÁSOK SZOMBATTÓL-KEDDIG:
Általában erősen felhős, párás idő, csak időnként szakadozhat fel a felhőzet. Ónos szitálás, hószállingózás többfelé kialakulhat,de számottevő mennyiségü csapadék nem valószinü. Legalacsonyabb hőmérséklet -7, -2 fok között várható, legmagasabb nappali hőmérséklet -3, + 2 fok között lesz. Jelentős mennyiségü / legalább 5 mm napi / csapadék nem valószinü.-

KÖZÉPTÁVÚ ELŐREJELZŐ CSOPORT.

A hőmérséklet napi középértéke és eltérése a sokévi átlagtól / Budapest belterületén:

1986.dec. 10.	-2,1°C	- 4,0°C

1871 óta ezen a napon Budapesten előfordult

legmagasabb hőmérséklet:	13,6°C / 1915, 1982 /	
legalacsonyabb hőmérséklet:	- 15,7°C / 1925 /	86.79o.

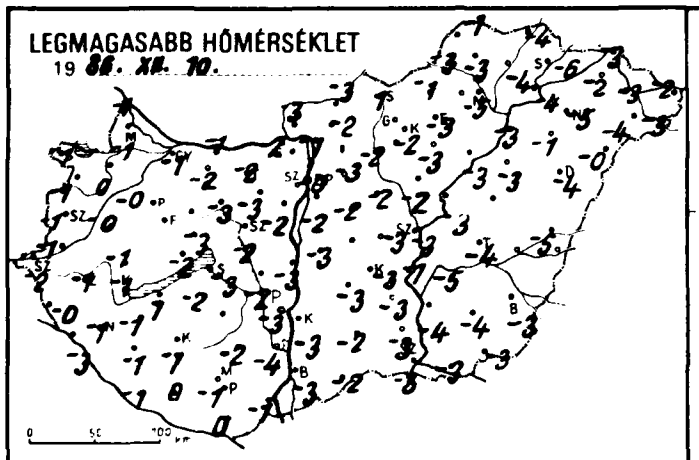
LEGMAGASABB HŐMÉRSÉKLET
19 86. XII. 10.

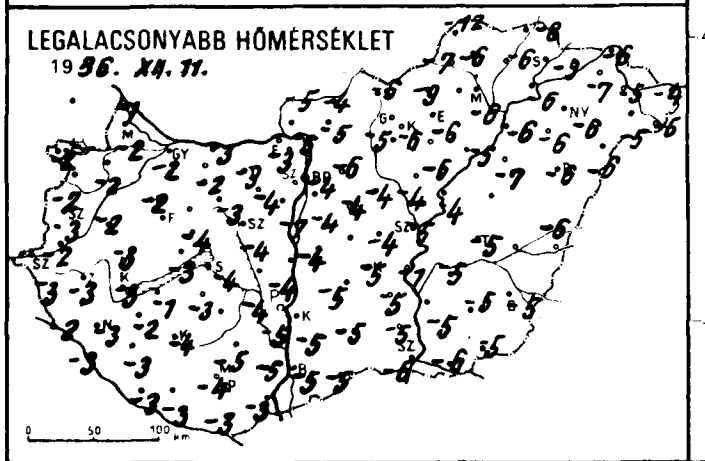
LEGALACSONYABB HŐMÉRSÉKLET
19 86. XII. 11.

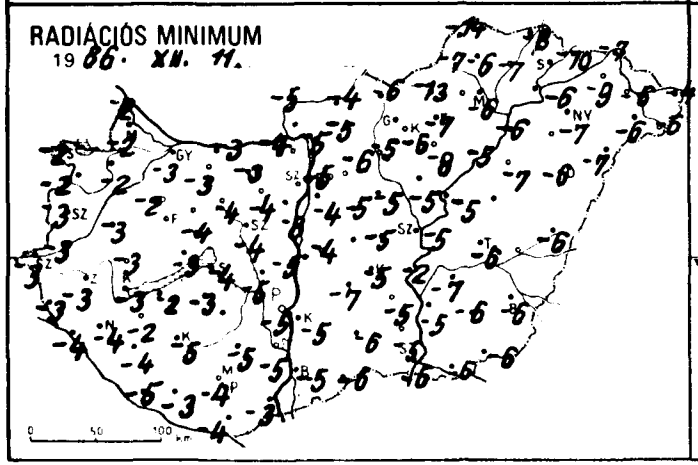
RADIÁCIÓS MINIMUM
19 86. XII. 11.

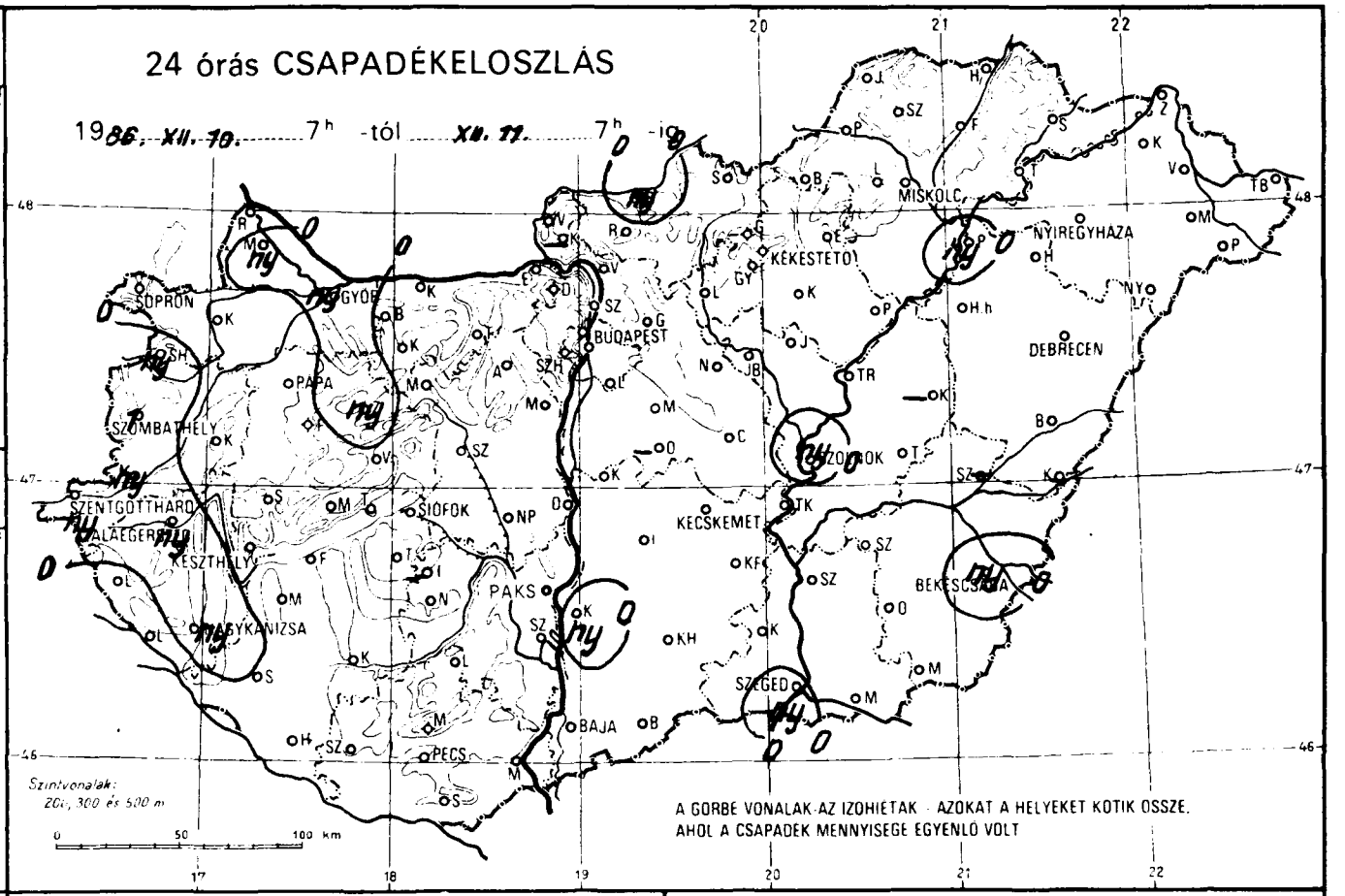
24 órás CSAPADÉKELOSZLÁS
19 86. XII. 10. 7h -tól XII. 11. 7h -ig
SOPRON
GYŐR
BUDAPEST
MISKOLC
NYÍREGYHÁZA
KÉKESTETŐ
DEBRECEN
PAPA
SZOMBATHELY
SZENTGOTTHÁRD
KESZTHELY
SIÓFOK
PAKS
KECSKEMÉT
BÉKÉSCSABA
SZEGED
BAJA
PÉCS
Szintvonalak: 200, 300 és 500 m
A GÖRBE VONALAK AZ IZOHIETÁK - AZOKAT A HELYEKET KÖTIK ÖSSZE, AHOL A CSAPADÉK MENNYISÉGE EGYENLŐ VOLT

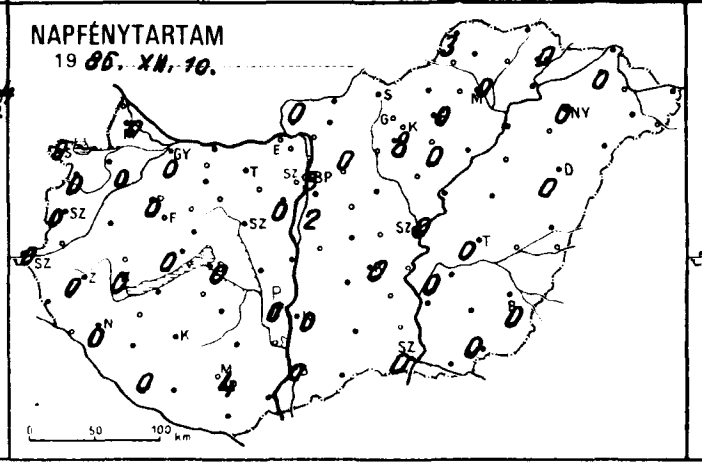
NAPFÉNYTARTAM
19 86. XII. 10.

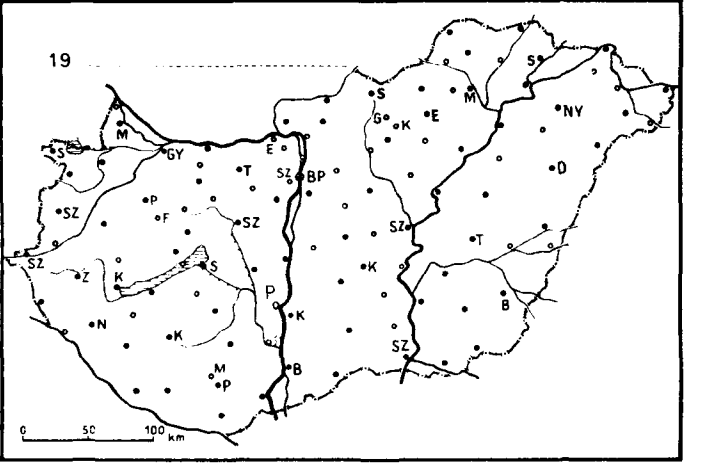
19

19 86.XII.11. 07 óra az utolsó 24 óra adatai

állomás	csapadék (mm)		max. hőmérséklet	min. hőmérséklet	rad. min.	Előző nap napos órái
Győr	ny	, =	-1	-2	-3	0
Kapuvár	•	=	0	-2	-2	0
Mosonmagyaróvár	ny	=,	-1	-2	-2	0
Rajka	•	=	-1	-1	-2	
Sopron	•	=	-1	-2	-2	0
Sopronhorpács	ny	, V	-1	-2	-2	0
Káld	•	V	-0	-2	-3	
Körmend	ny	=,	1	-2	-3	
Szentgotthárd	ny	, =	-2	-3	-3	0
Szombathely	1	=,	-1	-3	-3	0
Lenti	•	V	-0	-2	-3	
Letenye	•	=	-3	-3	-4	
Nagykanizsa	ny	,	-1	-3	-4	0
Zalaegerszeg	ny	,	-1	-3	-3	0
Farkasgyepű	•	V	-1	-3	-3	
Keszthely	•	⊔	-1	-3	-3	0
Mencshely	•	=	-4	-5	-5	0
Pápa	•	=	-0	-2	-2	0
Sümeg	•		-1	-3	-3	
Tihany	•	=	-2	-3	-3	
Veszprém	•	=	-3	-4	-4	
Zirc	ny	* V	-2	-5	-5	
Fonyód	•		1	-1	-2	
Homokszt. György	•	⊔	-1	-3	-5	0
Kaposvár	•		-1	-4	-5	
Marcali	•	=	-1	-2	-2	
Siófok	•	=	-3	-4	-4	0
Somogyszob	•	=	-1	-3	-4	
Tab	•	=	-2	-3	-3	
Bábolna	•		4	-3	-3	
Esztergom	•	=	-2	-3	-4	
Kisbér	•	=	-2	-2	-3	
Komárom	•	=	-1	-3	-3	
Tatabánya	•		-2	-3	-3	
Alcsútdoboz	•	=	-3	-4	-4	
Dunaújváros	•		-3	-4	-5	
Martonvásár	•	=	-2	-7	-8	0
Mór	•	=	-3	-3	-4	
Sárbogárd	•	⊔	-2	-4	-5	
Szabadbattyán	•	=	-2	-4	-4	
Iregszemcse	–		–	–	–	
Lengyel	•	=	-2	-5	-5	
Paks	•	=	-3	-5	-5	0
Szekszárd	•	⊔	-4	-5	-5	
Árpádtető	•	V	-3	-5	-6	
Mohács	•	⊔	-1	-3	-3	
Pécs	•	V	-1	-4	-4	4
Siklós	•		0	-3	-4	
Szigetvár	•	=	0	-3	-3	
Budaörs	•	=	-1	-3	-4	
Bp. Lőrinc	•	⊔	-2	-4	-4	2
Bp. Met. Int.	•	=	-0	-4	–	3
Bp. Szab. hegy	•	V	-2	-8	-10	
Cegléd	•	V	-3	-4	-5	
Dobogókő	•	=	-2	-6	-7	
Gödöllő	•	V	-3	-6	-6	0
Királyrét	–		–	–	–	
Monor	•	=	-2	-4	-5	
Nagykáta	•	=	-2	-4	-5	
Szentendre	•	=	-0	-4	-5	

19 86.XII.11. 07 óra az utolsó 24 óra adatai

állomás	csapadék (mm)		max. hőmérséklet	min. hőmérséklet	rad. min.	Előző nap napos órái
Vác	•	=	-1	-5	-5	
Vámosmikola	•	⊔	-3	-5	-5	0
Baja	•	⊔	-3	-5	-5	0
Bácsalmás	•	=	-2	-5	-6	
Izsák	•		-3	-5	-7	
Kalocsa	ny	* V	-3	-5	-5	0
Kecskemét	•	V	-3	-5	-5	0
Kiskunfélegyháza	•	V	-3	-5	-5	
Kiskunhalas	•		-2	-5	-6	
Kunszentmiklós	•	⊔	-3	-4	-4	
Tiszakécske	•	⊔	-1	-1	-2	
Balassagyarmat	ny	* V	-3	-4	-4	
Romhány	•		-2	-5	-5	
Salgótarján	•	V	1	-6	-6	
Eger	•	V	-3	-6	-7	0
Galyatető	•		4	-3	-11	
Gyöngyös	•	V	-2	-6	-6	
Kékestető	•		2	-2	-2	9
Kompolt	•	V	-3	-6	-8	0
Lőrinci	•	V	-2	-5	-5	
Poroszló	•	V	-3	-5	-5	
Jászapáti	•	=	-2	-4	-5	
Jászberény	•	=	-3	-5	-5	
Karcag	–		–	–	–	
Szolnok	ny	* =	-3	-5	-5	0
Tiszarolf	•	=	-3	-4	-5	
Túrkeve	•	V	-4	-5	-6	0
Kistelek	•	=	-3	-5	-5	
Makó	•	V	-3	-6	-6	
Szeged	ny	* V	-3	-6	-6	0
Szentes	•	=	-4	-5	-5	
Borsodnádasd	•	=	-1	-9	-13	
Füged	•	V	-4	-6	-7	
Hidasnémeti	•	=	-4	-8	-8	
Jósvafő	•	V	-1	-12	-14	3
Lillafüred	•	=	-4	-10	-11	
Miskolc	•	=	-5	-6	-6	0
Putnok	•	=	-3	-7	-7	
Sárospatak	•	=	-6	-9	-10	0
Szendrőlád	•	V	-3	-6	-6	
Tokaj	•	V	-4	-6	-6	
Kisvárda	•	V	-2	-7	-9	0
Mátészalka	•	V	-4	-5	-6	
Nyíregyháza	•	V	-5	-6	-6	0
Nyírlugos	•	=	-0	-6	-7	
Pátyod	•	V	-3	-5	-6	
Tiszabecs	•	V	-2	-4	-4	
Vásárosnamény	•	V	-3	-5	-6	
Záhony	•	=	-3	-6	-7	
Berettyóújfalu	•	=	-5	-6	-6	
Debrecen	•	=	-4	-6	-6	0
Hajdúdorog	•	V	-1	-6	-7	
Hortobágy	•	=	-3	-7	-7	
Kopasszakál	–		–	–	–	
Polgár	ny	, =	-3	-6	-6	
Békéscsaba	ny	*	-3	-5	-6	0
Mezőhegyes	•	V	-3	-5	-6	0
Orosháza	•	V	-4	-5	-6	
Szarvas	•	V	-5	-5	-7	0
Szeghalom	–		–	–	–	

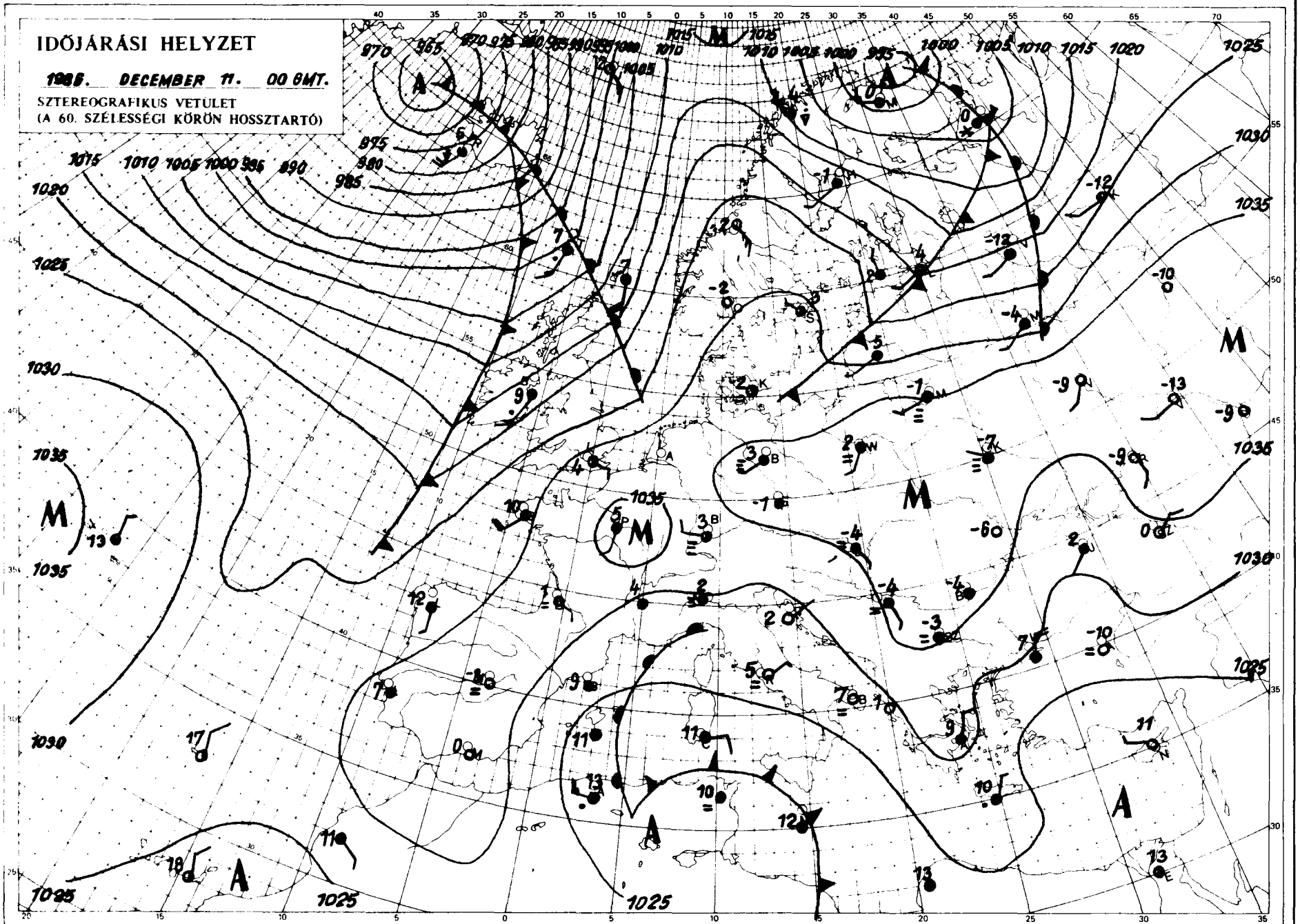

KIADJA ORSZÁGOS METEOROLÓGIAI SZOLGÁLAT
Készíti Központi Előrejelző Intézet Analízis- és Rövidtávú Prognózis Központja – T.: 273-018
Megjelenik naponként
Fő előfizetési díja 2.200,-Ft Megrendelhető: 1024 Budapest, II., Kitaibel Pál u. 1. T: 353-500
Kiadásért felel az OMSZ elnöke Szerkesztésért felel: a KEI igazgatója

Jelmagyarázat a havi mellékletben

LIBRARY
U S Dept. of Commerce

IDŐJÁRÁSI NAPIJELENTÉS

ЕЖЕДНЕВНЫЙ МЕТЕОРОЛОГИЧЕСКИЙ БЮЛЛЕТЕНЬ · DAILY WEATHER REPORT
BULLETIN QUOTIDIEN DE TEMPS · TÄGLICHER WETTERBERICHT

99.évfolyam 347.szám + Budapest + 1986.december 12. péntek

Az időjárási helyzet és a várható időjárás:

Egyre gyengébb az Európa nagy részének időjárását meghatározó, magas nyomású képződmény, egyre nagyobb területen válnak uralkodóvá a gyors mozgású, nedves léghullámok. Pénteken reggel már Nyugat-Európa fölé is eljutott egy enyhe, óceáni légtömeg, s erős felhősödést, többfelé esőt okozott. Az a sarkvidéki, hideg pedig, amely eddig még csak Leningrád környékére hozott havazást, ma éjszaka elérte a Kárpátok vidékét is. A hideg légörvény vastag felhőzetével Magyarország fölé helyezkedik, és hózáporokat okozhat nálunk is.

Csütörtökön hazánkban borult, többfelé ködös idő volt. Ónosszitálást és hószállingózást sok helyről jelentettek. A legmagasabb hőmérséklet csak +1 és - 6 fok között volt. Ma éjszaka alig hült le a levegő, a legalacsonyabb hőmérséklet 0 és -7 fok között volt. Délelőtt csak itt-ott sütött ki a nap, általában borult maradt az ég, helyenként nem oszlott fel a köd. Többfelé szállingózott a hó. A hőmérséklet 11 órakor az ország nagy részén -1, +2,és-3,-5 fok között volt.

Ma 12 órakor Budapesten + 1 fokot mértek, a tengerszintre átszámitott légnyomás 1[illegible]9 hPa, mérsékelten süllyed.

Várható időjárás szombat estig:

Időnként kissé fölszakadozhat a felhőzet. Hószállingózás, illetve futó hózápor bárhol lehet. Általában mérsékelt lesz a szél.
A legalacsonyabb éjszakai hőmérséklet: +1 és -4, a legmagasabb nappali hőmérséklet szombaton: -1 és + 4 fok között várható.

Pálmási Judit s.k.

A hőmérséklet napi középértéke és eltérése a sokévi átlagtól / Budapest belterületen:

1986.dec. 11.	-1,8°C	-3,8°C

1871 óta ezen a napon Budapesten előfordult

legmagasabb hőmérséklet:	15,7°C / 1915 /
legalacsonyabb hőmérséklet:	- 15,3°C / 1902 /

86. 791

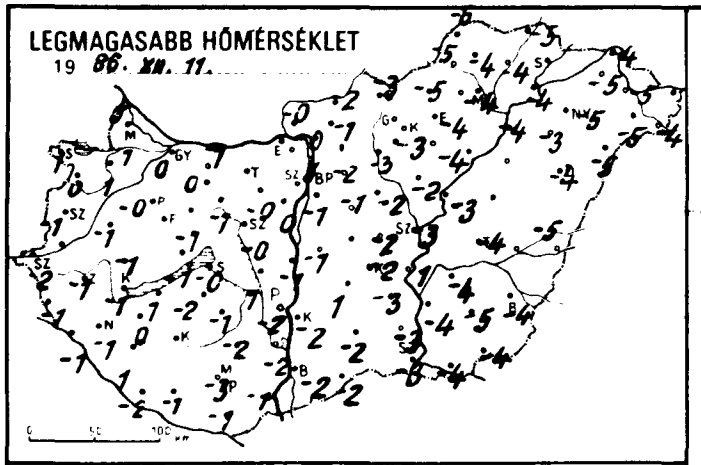
LEGMAGASABB HŐMÉRSÉKLET
19 86. XII. 11.

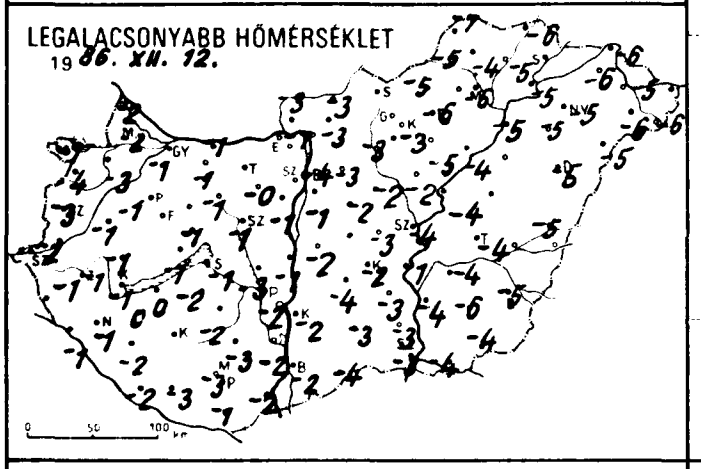
LEGALACSONYABB HŐMÉRSÉKLET
19 86. XII. 12.

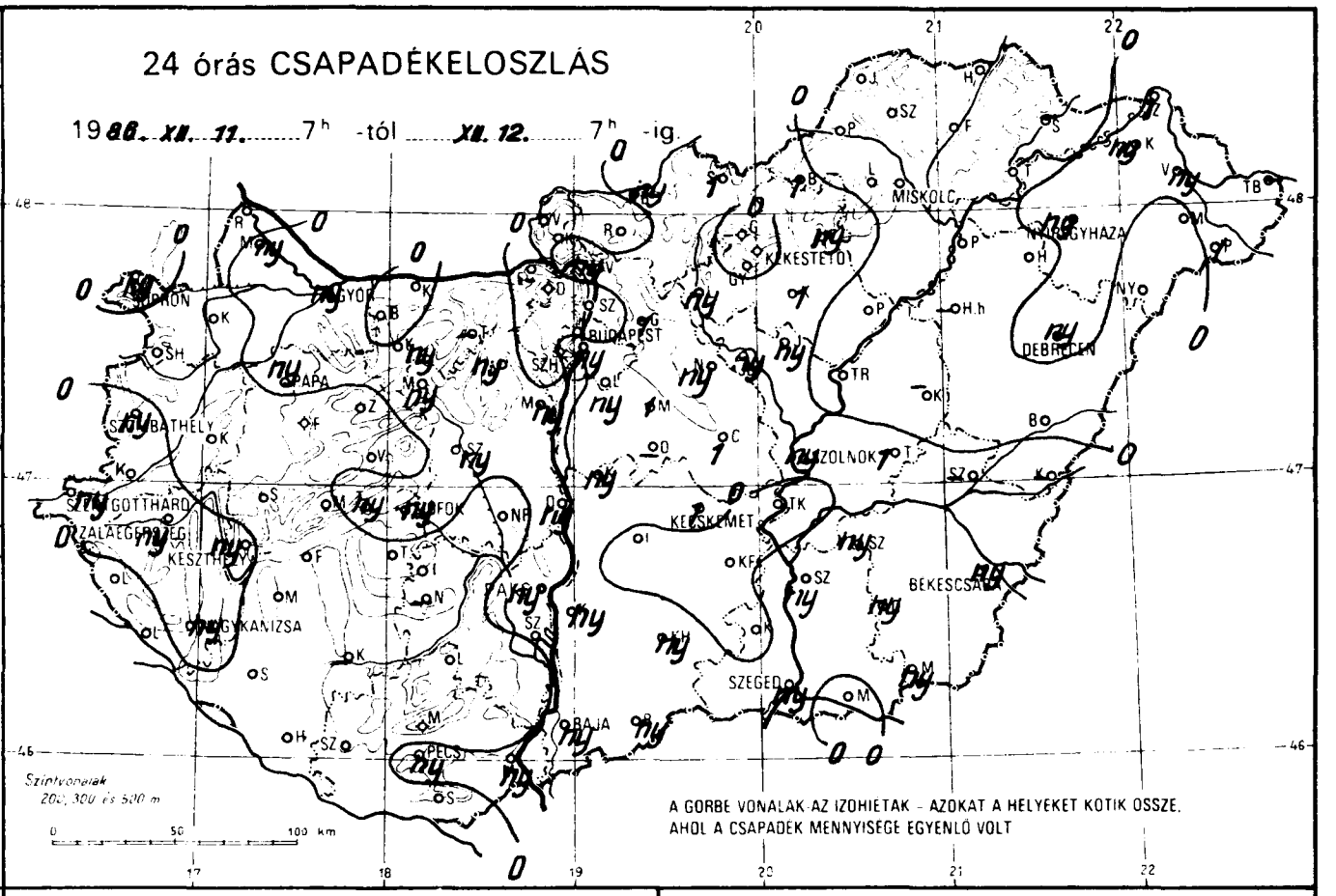
24 órás CSAPADÉKELOSZLÁS
19 86. XII. 11. 7h -tól XII. 12. 7h -ig.
MISKOLC
NYÍREGYHÁZA
KÉKESTETŐ
DEBRECEN
BUDAPEST
GYŐR
SOPRON
PAPA
BATHELY
GOTTHARD
ZALAEGERSZEG
KESZTHELY
SZOMBATHELY
PÁPA
SZOLNOK
KECSKEMÉT
BÉKÉSCSABA
SZEGED
BAJA
PÉCS
Szintvonalak 200, 300 és 500 m
A GÖRBE VONALAK AZ IZOHIETÁK - AZOKAT A HELYEKET KÖTIK ÖSSZE, AHOL A CSAPADÉK MENNYISÉGE EGYENLŐ VOLT

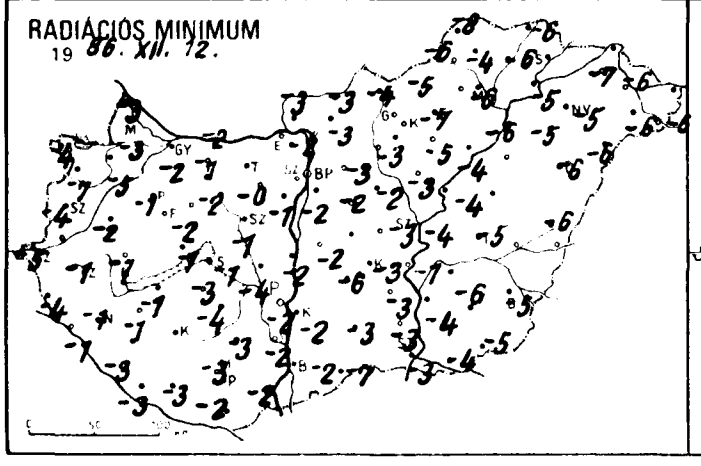
RADIÁCIÓS MINIMUM
19 86. XII. 12.

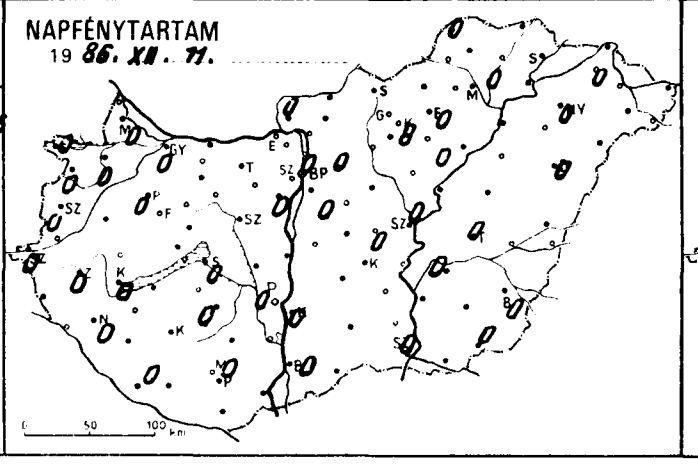
NAPFÉNYTARTAM
19 86. XII. 11.

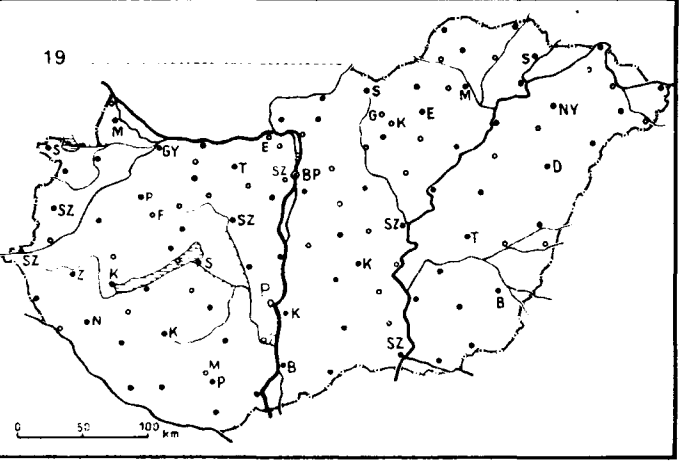
19

1986. XII. 07. 7h az utolsó 24 óra adatai						Előző nap napos órái
állomás	csapadék (mm)		max. hőmérséklet	min. hőmérséklet	rad. min.	
Győr	ny	,⊔	0	-1	-2	0
Kapuvár	•	⊔	1	-3	-5	0
Mosonmagyaróvár	ny	,≡	1	-2	-3	0
Rajka	•	⊔	0	-2	-3	
Sopron	ny	,	1	-1	-4	0
Sopronhorpács	•	V	-4	-4	-7	0
Káld	•	V	-1	-1	-2	
Körmend	–		–	–	–	
Szentgotthárd	ny	,	-2	-2	-5	0
Szombathely	ny	≡,	-1	-3	-4	0
Lenti	•	⊔	-1	-1	-4	
Letenye	•	V	-1	-1	-1	
Nagykanizsa	ny	,≡	-1	-1	-1	0
Zalaegerszeg	ny	,≡	-1	-1	-1	0
Farkasgyepű	•	V	-0	-2	-5	
Keszthely	ny	,	-1	-1	-1	0
Mencshely	•	≡	-2	-2	-3	0
Pápa	ny	≡,	-0	-1	-1	0
Sümeg	•		-1	-1	-2	
Tihany	ny	,≡	-1	-1	-1	
Veszprém	•	≡	-1	-1	-2	
Zirc	•	V	-1	-2	-2	
Fonyód	•		1	0	-1	
Homokszt. György	•	⊔	–	-2	-3	0
Kaposvár	–		–	–	–	
Marcali	•	≡	0	0	-1	
Siófok	ny	,≡	-0	-1	-1	0
Somogyszob	•	≡	1	-2	-3	
Tab	•	≡	-2	-2	-3	
Bábolna	•	≡	1	-2	-3	
Esztergom	–		–	–	–	
Kisbér	ny	≡,	0	-1	-1	
Komárom	•	≡	-1	-1	-2	
Tatabánya	–		–	–	–	
Alcsútdoboz	ny	≡,	-0	-0	-0	
Dunaújváros	ny	,	-1	-1	-2	
Martonvásár	ny	≡,	0	-1	-1	0
Mór	ny	≡,	-1	-1	-2	
Sárbogárd	•	⊔	1	-3	-4	
Szabadbattyán	ny	≡	-0	-1	-1	
Fegszemcse	•	≡	-1	-2	-4	0
Fengyel	•	≡	-1	-3	-3	
Paks	ny	,≡	-2	-2	-2	0
Szekszárd	•	⊔	-2	-2	-2	
Árpádtető	•	V	-4	-5	-5	
Mohács	ny	≡,	-1	-2	-2	
Pécs	ny	≡,	-3	-3	-3	0
Siklós	•		-1	-1	-2	
Szigetvár	–	≡	-1	-3	-3	
Budaörs	ny	,≡	0	0	-0	
Bp. Lőrinc	ny	,≡	-1	-1	-2	0
Bp. Met. Int.	•	≡	1	-4	–	0
Bp. Szab. hegy	•	V	-3	-3	-3	
Gegléd	1	,	-2	-3	-3	
Gobogókő	•	V	-4	-4	-4	
Godöllő	1	,	-2	-3	-3	0
Királyrét	–		–	–	–	
Monor	1	,≡	-1	-2	-2	
Nagykáta	1	,≡	-2	-2	-2	
Szentendre	•	≡	0	-1	-2	

1986. XI. 07. 7h az utolsó 24 óra adatai						Előző nap napos órái
állomás	csapadék (mm)		max. hőmérséklet	min. hőmérséklet	rad. min.	
Vác	ny	≡,	-0	-1	-2	
Vámosmikola	•	≡	-0	-3	-3	0
Baja	ny	,	-2	-2	-2	0
Bácsalmás	ny	,≡	-2	-4	-7	
Izsák	•	≡	1	-4	-6	
Kalocsa	ny	,	-2	-2	-2	0
Kecskemét	1	*	-2	-2	-3	0
Kiskunfélegyháza	•		-3	-3	-3	
Kiskunhalas	ny	,V	-2	-3	-3	
Kunszentmiklós	ny	≡	-1	-2	-2	
Tiszakécske	•		1	-1	-1	
Balassagyarmat	ny	* V	-2	-3	-3	
Romhány	•		-1	-3	-3	
Salgótarján	1	≡,	-3	-4	-4	
Eger	ny	≡,V	-4	-6	-7	0
Galyatető	•	V	1	-7	-9	
Gyöngyös	ny	≡,V	-3	-3	-4	
Kékestető	•	V	1	-7	-7	8
Kompolt	1	* ≡	-4	-5	-5	0
Lőrinci	ny	≡,	-2	-3	-3	
Poroszló	•		-3	-4	-4	
Jászapáti	ny	,≡	-2	-2	-3	
Jászberény	ny	*≡	-2	-3	-3	
Karcag	–		–	–	–	
Szolnok	ny	*	-3	-4	-4	0
Tiszaroff	•	≡	-3	-4	-4	
Túrkeve	1	,V	-4	-4	-5	0
Kistelek	•	≡	-3	-3	-3	
Makó	•	V	-4	-4	-4	
Szeged	ny	*	-3	-3	-3	0
Szentes	ny	,≡	-4	-4	-4	
Borsodnádasd	1	,≡	-5	-5	-5	
Fügöd	•	V	-4	-5	-6	
Hidasnémeti	•	≡	-5	-6	-6	
Jósvafő	•	≡	-6	-7	-8	0
Lillafüred	•	≡	-6	-6	-6	
Miskolc	•	≡	-4	-6	-6	0
Putnok	•	≡	-5	-5	-6	
Sárospatak	–		–	–	–	
Szendrőlád	•	V	-4	-4	-4	
Tokaj	•	V	-4	-5	-5	
Kisvárda	ny	* V	-5	-6	-7	0
Máriszalka	•	V	-5	-6	-6	
Nyíregyháza	ny	*	-5	-5	-5	0
Nyírlugos	•	V	-5	-5	-6	
Pátyod	•	,	-4	-6	-6	
Tiszabecs	–		–	–	–	
Vásárosnamény	ny	* V	-5	-5	-6	
Záhony	1	* V	-4	-6	-6	
Berettyóújfalu	•		-5	-5	-6	
Debrecen	ny	*	-4	-5	-6	0
Hajdudorog	•	V	-3	-5	-5	
Hortobágy	•	≡	-1	-5	-5	
Kösrösszakál	–		–	–	–	
Polgár	•	V	-4	-5	-5	
Békéscsaba	ny		-4	-5	-5	0
Mezőhegyes	ny	,V	-4	-4	-5	0
Orosháza	ny	* V	–	-6	-6	
Szarvas	ny	*	–	-4	-6	0
Szeghalom	–		–	–	–	

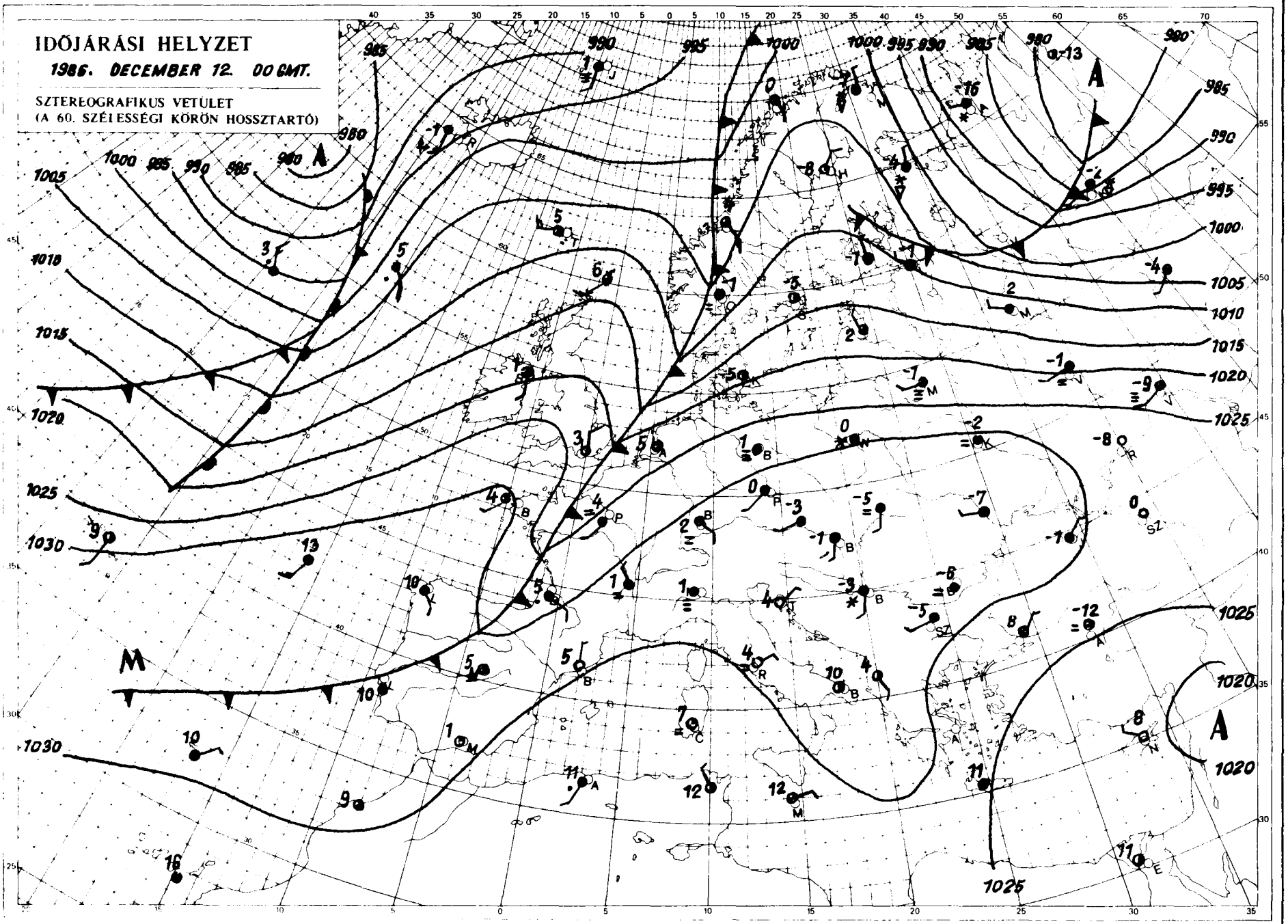

KIADJA ORSZÁGOS METEOROLÓGIAI SZOLGÁLAT
Készíti: Központi Előrejelző Intézet Analízis- és Rövidtávú Prognózis Központja T.: 273-4015
Megjelenik naponként
Előfizetési díja 2.200,-Ft Megrendelhető: 1024 Budapest, II. Kitaibel Pál u. 1. T.: 353-500
Kiadásért felel: az OMSZ elnöke Szerkesztőért felel: a KEI igazgatója

Jelmagyarázat a havi mellékletben

LIBRARY
NOAA
U.S. Dept. of Commerce

IDŐJÁRÁSI NAPIJELENTÉS

ЕЖЕДНЕВНЫЙ МЕТЕОРОЛОГИЧЕСКИЙ БЮЛЛЕТЕНЬ · DAILY WEATHER REPORT
BULLETIN QUOTIDIEN DE TEMPS · TÄGLICHER WETTERBERICHT

99.évfolyam 348. szám + Budapest + 1986.december 13.szombat

Az időjárási helyzet és a várható időjárás:

A Kontinens keleti része fölött egy anticiklon található. Ennek területén változóan felhős, csendes, csapadékban szegény az időjárás. Az emlitett magas nyomású légköri képződmény peremén kisebb légörvények találhatók, amelyek átmenetileg erősen felhős, csapadékos időjárást okoznak. Az Atlanti-óceán fölött egy hatalmas ciklon örvénylik, ennek keleti oldalán páradús óceáni léghullámok áramlanak a szárazföld nyugati része fölé. Az érintett területeken többnyire borult az ég, általában csapadékos az idő. Vasárnap estig a Kárpát-medencét nyugat felől nedves léghullám éri el, ezért ujabb csapadékra számithatunk.

Hazánkban pénteken általában burult, párás idő volt, a hőmérséklet csúcsértéke keleten -4 és 0, másutt 0 és 5 fok között alakult. Elsősorban az ország keleti felében többfelé hószállingózás, gyenge havazás volt. Ma reggel 7 óráig lehullott csapadék mennyisége általában nem volt jelentős, csupán egy-két helyen haladta meg kevéssel az 5 mm-t. Szombat délelőtt a nyugati országrész kivételével borult volt az ég, keleten többfelé gyengén havazott. A hőmérséklet nem sokat változott: a hajnali 0, -7 fokos mélypontról 11 órára is csak 0,-4 fokig emelkedett. Budapest belterületén pénteken a hőmérséklet napi középértéke 1,0 fok volt, ez 0,6 fokkal alacsonyabb, mint a sok éves átlag.

Ma 12 órakor Budapesten a hőmérséklet-3 fok, a tengerszintre átszámitott légnyomás 1023 hPa, gyengén süllyed.

Várható időjárás vasárnap estig:

Eleinte keleten még többfelé várható gyenge havazás. Később átmenetileg országszerte csapadékmentes idő várható. Az éjszaka második felétől nyugat felől beborul az ég, és egyre több helyen várható havazás, majd eső. A délnyugati szél a Dunántúlon néhol megélénkül. A hőmérséklet hajnalban általában: -1 és -6, vasárnap kora délután -2 és + 3 fok között alakul.

Rábai Attila s.k.

A hőmérséklet napi középértéke és eltérése a sokévi átlagtól / Budapest belterületén:

1986.dec.12.	1,0°C	-0,6°C

1871 óta ezen a napon Budapesten előfordult

legmagasabb hőmérséklet:	13,5°C	/1915/
legalacsonyabb hőmérséklet:	- 16,1° C	/1894/

86.792.

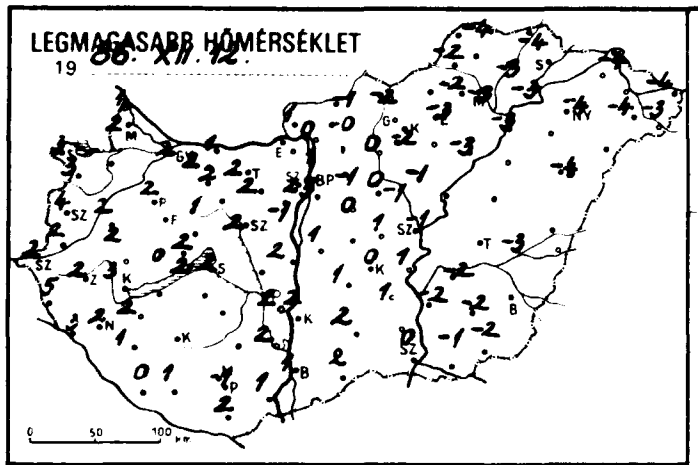
LEGMAGASABB HŐMÉRSÉKLET
19 86. XII. 12.

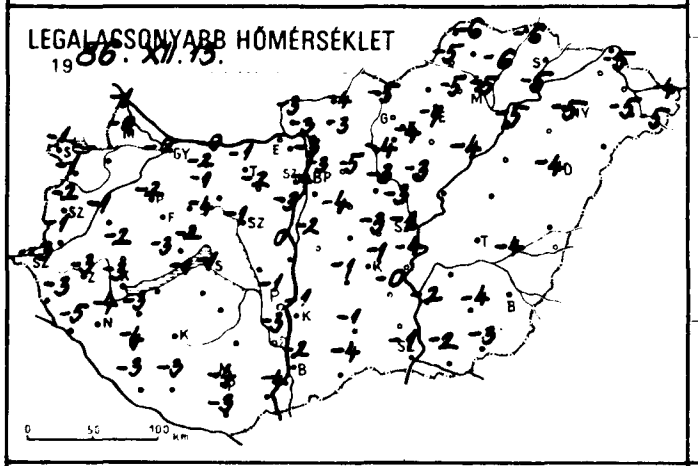
LEGALACSONYABB HŐMÉRSÉKLET
19 86. XII. 13.

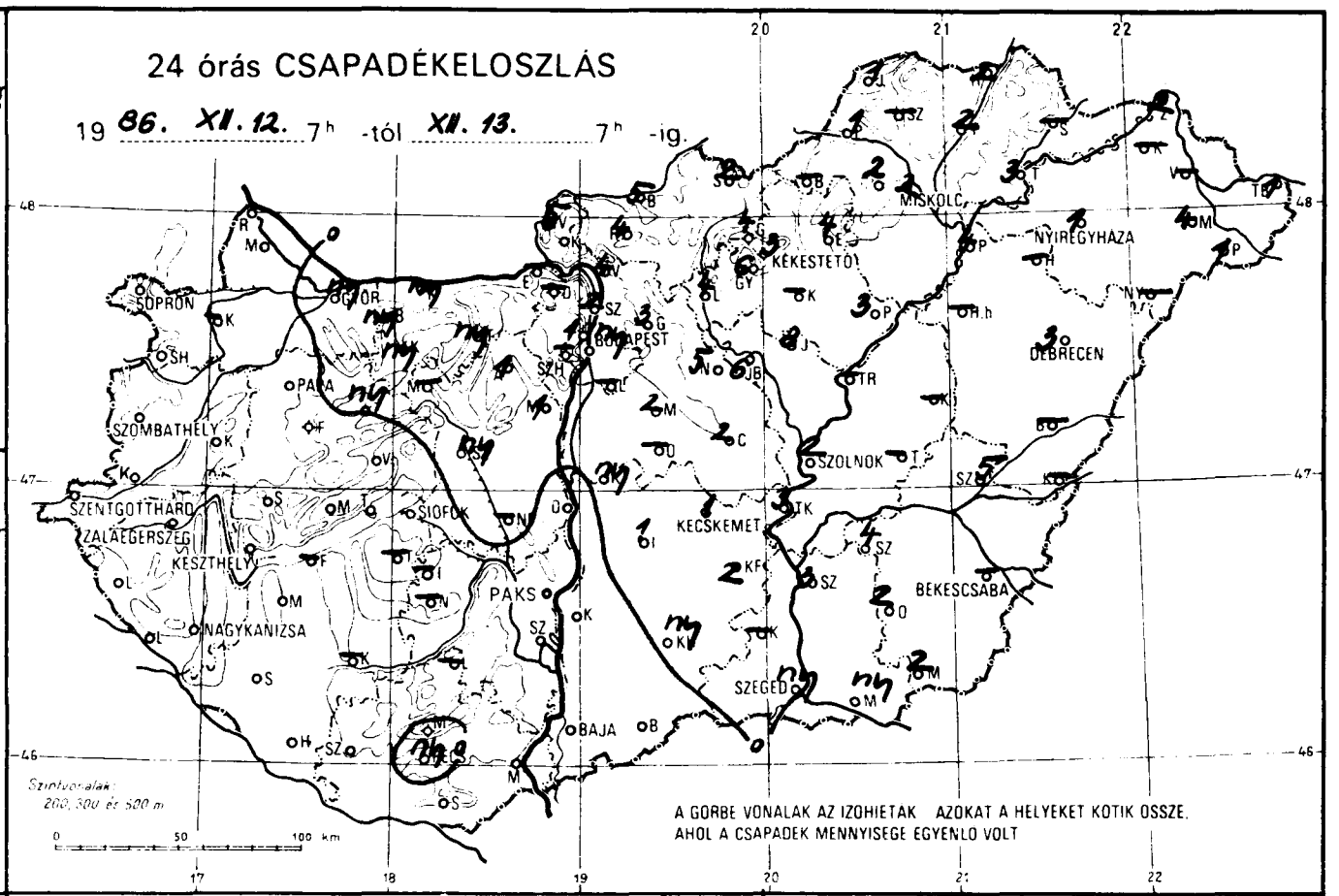
24 órás CSAPADÉKELOSZLÁS
19 86. XII. 12. 7h -tól XII. 13. 7h -ig.
SOPRON
GYŐR
BUDAPEST
MISKOLC
NYIREGYHÁZA
KÉKESTETŐ
DEBRECEN
SZOMBATHELY
PAPA
SZOLNOK
SZENTGOTTHÁRD
ZALAEGERSZEG
KESZTHELY
SIÓFOK
KECSKEMÉT
PAKS
BÉKÉSCSABA
NAGYKANIZSA
SZEGED
BAJA
Szintvonalak: 200, 300 és 500 m
A GÖRBE VONALAK AZ IZOHIETAK AZOKAT A HELYEKET KÖTIK ÖSSZE, AHOL A CSAPADÉK MENNYISÉGE EGYENLŐ VOLT

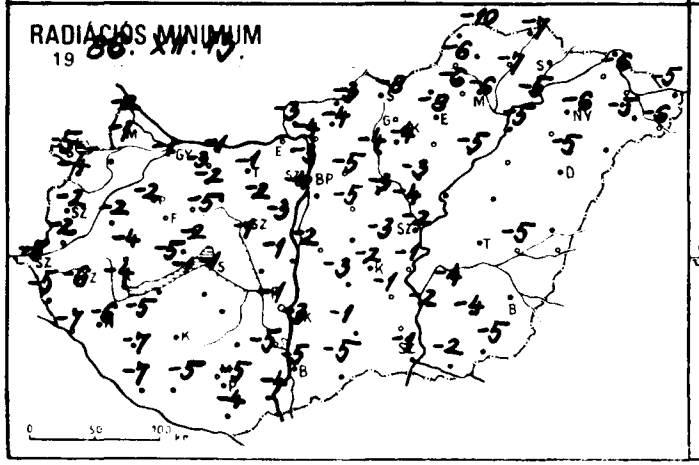
RADIÁCIÓS MINIMUM
19 86. XII. 13.

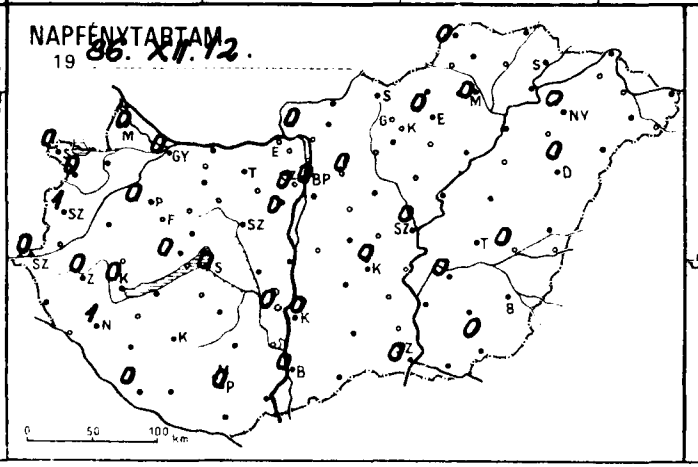
NAPFÉNYTARTAM
19 86. XII. 12.

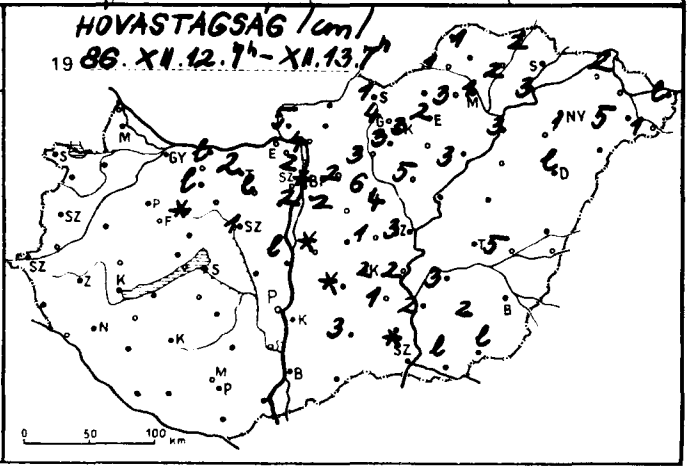
HÓVASTAGSÁG (cm)
19 86. XII. 12. 7h - XII. 13. 7h

1986.XII.01.^{h}3-ig az utolsó 24 óra adatai						Előző nap napos órái
állomás	csapadék (mm)	hó /cm/	max. hőmérséklet	min. hőmérséklet	rad. min.	
Győr	ny * ⊔	lep.	2	-0	-1	0
Kapuvár	–	–	–	–	–	–
Mosonmagyaróvár	• =		2	-0	-1	0
Rajka	• ≡		1	-1	-2	
Sopron	• ⊔		3	-1	-5	0
Sopronhorpács	• V		3	-1	-4	0
Káld	• ⊔		2	-1	-2	
Körmend	• ⊔		2	-1	-2	
Szentgotthárd	• ⊔		2	-3	-5	0
Szombathely	• ⊔		4	-2	-2	1
Lenti	• ⊔		5	-3	-5	
Letenye	• ⊔		3	-5	-7	
Nagykanizsa	• ⊔		2	-4	-6	1
Zalaegerszeg	• V		2	-3	-6	0
Farkasgyepű	• V		1	-4	-5	
Keszthely	• ≡		3	-3	-4	0
Mencshely	• V		-0	-3	-5	0
Pápa	• ⊔		2	-2	-2	0
Sümeg	•		2	-2	-4	
Tihany	• =		2	-1	-1	
Veszprém	• =		2	-2	-2	
Zirc	ny * =	folt	1	-4	-5	
Fonyód	–		–	–	–	–
Homokszt. György	• ⊔		0	-3	-7	0
Kaposvár	–		–	–	–	–
Marcali	• ⊔		2	-3	-5	
Siófok	• =		2	-1	-1	0
Somogyszob	• =		1	-4	-7	
Tab	–	–	–	–	–	–
Bábolna	ny ∇	lep	2	-2	-3	
Esztergom	–	–	–	–	–	–
Kisbér	ny * ≡	lep	2	-1	-2	
Komárom	ny * =		1	-0	-1	
Tatabánya	ny *	2	2	-1	-1	
Alcsútdoboz	1 * ≡	lep	2	-2	-2	
Dunaújváros	∘		2	0	-1	
Martonvásár	1 * ≡	lep	-1	-3	-3	0
Mór	–	–	–	–	–	–
Sárbogárd	• =		3	-1	-1	
Szabadbattyán	ny * =	1	2	-1	-1	
Iregszemcse	–	–	–	–	–	–
Lengyel	–	–	–	–	–	–
Paks	• =		2	-1	-1	0
Szekszárd	• ⊔		2	-3	-5	
Árpádtető	• V		-2	-5	-6	
Mohács	• ≡		1	-4	-4	
Pécs	ny ≡,		-1	-4	-5	0
Siklós	• ≡		2	-3	-4	
Szigetvár	• ⊔		1	-3	-5	
Budaörs	1 * =	lep	3	-2	-2	
Bp. Lőrinc	1 * ≡	2	2	-4	-4	0
Bp. Met. Int.	ny * =	folt	3	-3	–	0
Bp. Szab. hegy	3 * V		0	-5	-5	
Cegléd	2 * =	1	1	-3	-3	
Dobogókő	–	–	–	–	–	–
Gödöllő	3 *	2	-3	-5	-5	0
Királyrét	–	–	–	–	–	–
Monor	2 * ≡	2	0	-4	-5	
Nagykáta	5 * ≡	6	0	-3	-3	
Szentendre	2 *	2	1	-3	-3	

1986.XII.01.^{h}3-ig az utolsó 24 óra adatai						Előző nap napos órái
állomás	csapadék (mm)	hó /cm/	max. hőmérséklet	min. hőmérséklet	rad. min.	
Vác	4 * ≡	4	0	-3	-4	
Vámosmikola	5 * =	5	1	-3	-3	0
Baja	• ≡		1	-2	-5	0
Bácsalmás	• ≡		2	-4	-5	
Izsák	1 * =	folt	1	-1	-3	
Kalocsa	•		2	-1	-3	0
Kecskemét	1 * ≡	2	0	-1	-2	0
Kiskunfélegyháza	2 * =	1	1	-0	-1	
Kiskunhalas	ny * =	3	2	-1	-1	
Kunszentmiklós	ny * ≡	1	1	-2	-2	
Tiszakécske	3 *	2	1	-4	-1	
Balassagyarmat	5 * =	3	-1	-4	-3	
Romhány	4 * V	5	-0	-3	-4	
Salgótarján	2 *	1	-2	-5	-8	
Eger	4 * V	2	-3	-7	-8	0
Galyatető	4 * ≡	4	-4	-6	-8	
Gyöngyös	6 *	3	-2	-4	-4	
Kékestető	3 * V	3	-4	-6	-9	0
Kompolt	–	–	–	–	–	–
Lőrinci	4 * V	3	0	-4	-4	
Poroszló	3 ≡, V	3	-3	-4	-5	
Jászapáti	8 * =	5	-1	-3	-3	
Jászberény	6 * ≡	4	-1	-3	-4	
Karcag	–	–	–	–	–	–
Szolnok	2 * ≡	3	-1	-1	-2	0
Tiszaroff	–	–	–	–	–	–
Túrkeve	–	–	–	–	–	–
Kistelek	–	–	–	–	–	–
Makó	ny * V	lep	-1	-2	-2	
Szeged	ny *	folt	0	-1	-1	0
Szentes	3 * ≡	2	-2	-2	-2	
Borsodnádasd	–	–	–	–	–	–
Füged	2 * =	2	-3	-6	-7	
Hidasnémeti	2 * =	2	-4	-6	-7	
Jósvafő	1 *	1	-4	-6	-10	0
Lillafüred	2 * ≡	3	-2	-5	-6	
Miskolc	2 * =	1	-3	-5	-6	0
Putnok	1 * =	1	-3	-5	-6	
Sárospatak	–	–	–	–	–	–
Szendrőlád	–	–	–	–	–	–
Tokaj	3 * V	3	-3	-5	-5	
Kisvárda	–	–	–	–	–	–
Mátészalka	4 * ≡	5	-4	-5	-5	
Nyíregyháza	1 * V	1	-4	-5	-6	0
Nyírlugos	–	–	–	–	–	–
Pátyod	1 * V	1	-3	-5	-6	
Tiszabecs	1 * =	lep	-4	-4	-5	
Vásárosnamény	–	–	–	–	–	–
Záhony	2 *	2	-4	-5	-6	
Berettyóújfalu	–	–	–	–	–	–
Debrecen	3 * ≡	lep	-4	-4	-5	0
Hajdúdorog	–	–	–	–	–	–
Hortobágy	–	–	–	–	–	–
Körösszakál	–	–	–	–	–	–
Polgár	4 * =	3	-3	-5	-5	
Békéscsaba	–	–	–	–	–	–
Mezőhegyes	2 * V	lep	-2	-3	-5	0
Orosháza	2 * V	2	-2	-4	-4	
Szarvas	4 *	3	-2	-2	-4	0
Szeghalom	5 * =	5	-3	-4	-5	

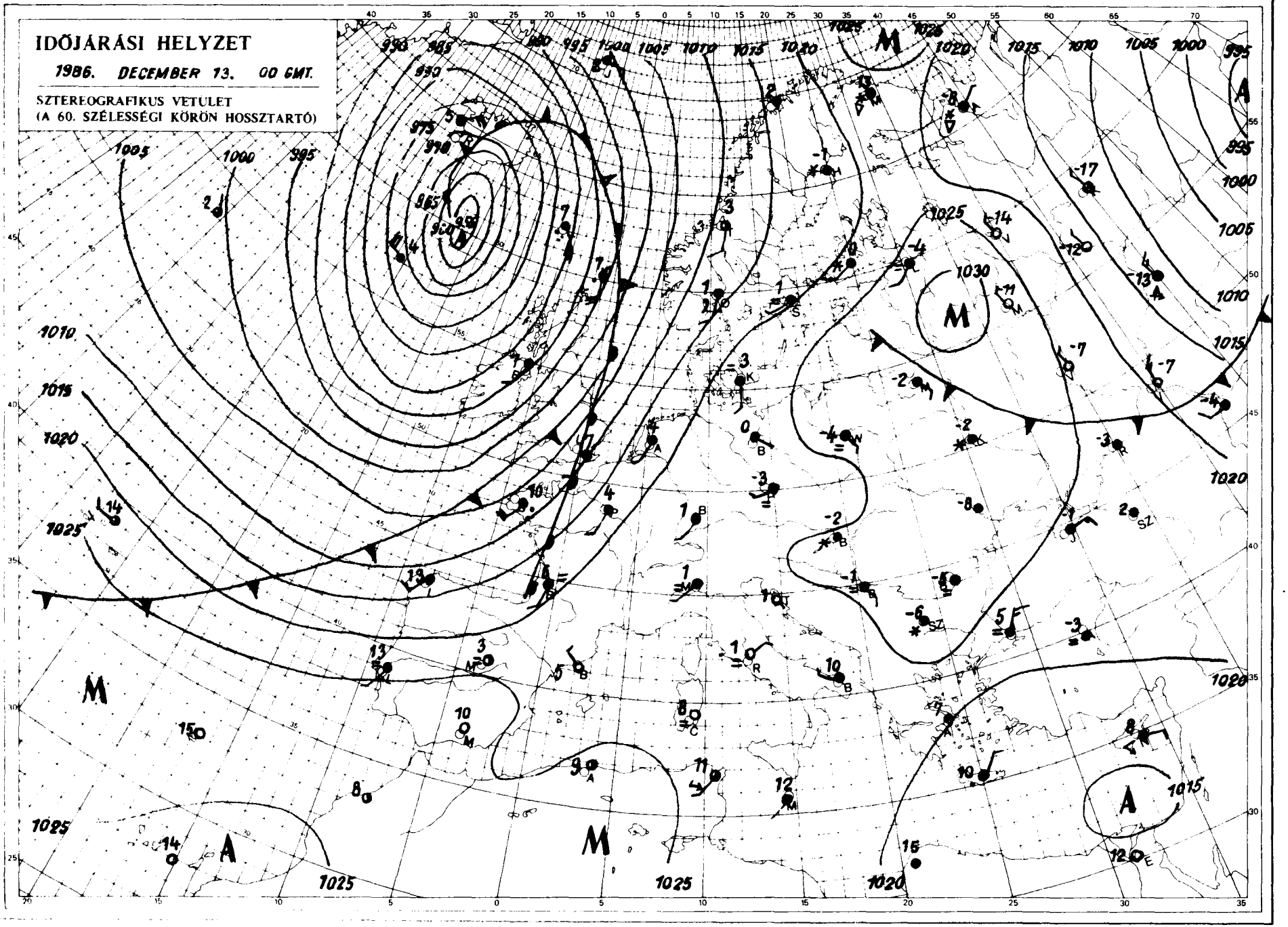

KIADJA ORSZÁGOS METEOROLÓGIAI SZOLGÁLAT
Készült Központi Előrejelző Intézet Analízis- és Rövidtávú Prognózis Központja · T.: 273-018
Megjelenik naponként
Éves előfizetési díja: 2.200,-Ft. Megrendelhető: 1024 Budapest, II., Kitaibel Pál u. 1. T.: 353-500
Kiadásért felel az OMSZ elnöke – Szerkesztésért felel: a KEI igazgatója

Jelmagyarázat a havi mellékletben

IDŐJÁRÁSI NAPIJELENTÉS

ЕЖЕДНЕВНЫЙ МЕТЕОРОЛОГИЧЕСКИЙ БЮЛЛЕТЕНЬ · DAILY WEATHER REPORT
BULLETIN QUOTIDIEN DE TEMPS · TÄGLICHER WETTERBERICHT

XXIX. évfolyam 349.szám + Budapest + 1986.december 14.vasárnap

SEP 02 1987
N.O.A.A.
U.S. Dept. of Commerce

Az időjárási helyzet és a várható időjárás:

Szárazföldünk északi részét sarkvidéki eredetü hideg levegő árasztotta el. Emiatt a Skandináv-félsziget északi felén, valamint a Szovjetunió európai területének a Moszkva- Leningrád vonaltól északra eső vidékein, rendkivül hidegre fordult az idő. A legmagasabb nappali hőmérséklet általában -10 fok alatt marad, hajnalban pedig nem ritka a -35, -40 fokos fagy sem. A kontinens nyugati és középső részén egyelőre ilyen hidegtől nem kell tartani, ugyanis az időjárást az Atlanti-óceán térségéből érkező nedves léghullámok alakitják.

Hazánkban szombaton csak néhány helyen sütött ki rövid időre a nap, az ország nagy részén borult idő volt. Elsősorban a keleti országrészben többfelé volt kisebb hóesés, hószállingózás. A ma reggel 7 óráig lehullott csapadék mennyisége sehol sem haladta meg az 5 mm-t. A hőmérséklet csúcsértéke általában + 2 és -4, mélypontja pedig -1 és -8 fok között alakult. Vasárnap délelőtt többnyire borult volt az ég, néhány helyről ködöt, Sopron környékéről ónos esőt jelentettek. A hőmérséklet 11 órakor 0 és -5 fok között volt.

Ma 12 órakor Budapesten a hőmérséklet -2 fok, a tengerszintre átszámitott légnyomás 1020 hPa, alig változik.

Várható időjárás hétfő estig:

Hétfő estig az országban túlnyomóan borult idő lesz. Eleinte délnyugaton, később másutt is várható hóesés. A Dunántúlon átmenetileg ónos eső is valószinü. A keleti, délkeleti szél időnként megélénkül. A várható legalacsonyabb éjszakai hőmérséklet általában -1, -6 fok között, a legmagasabb nappali hőmérséklet hétfőn fagypont közelében alakul.

Bozóki István s.k.

A hőmérséklet napi középértéke és eltérése a sokévi átlagtól / Budapest belterületén:

1986.dec.13.	-2,3°C	-3,8°C

1871 óta ezen a napon Budapesten előfordult

legmagasabb hőmérséklet: 12,9°C / 1957 /
legalacsonyabb hőmérséklet: - 15,0°C / 1902 /

86.793.

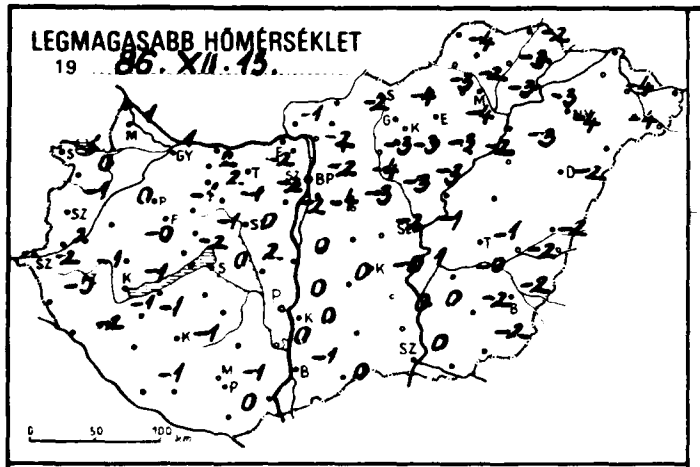
LEGMAGASABB HŐMÉRSÉKLET
19 86. XII. 13.

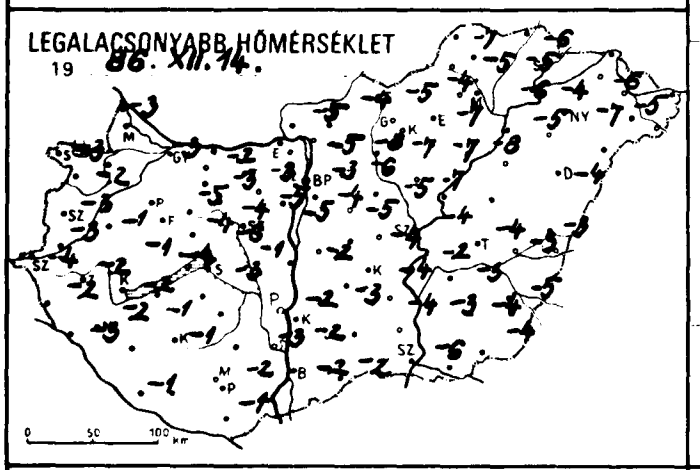
LEGALACSONYABB HŐMÉRSÉKLET
19 86. XII. 14.

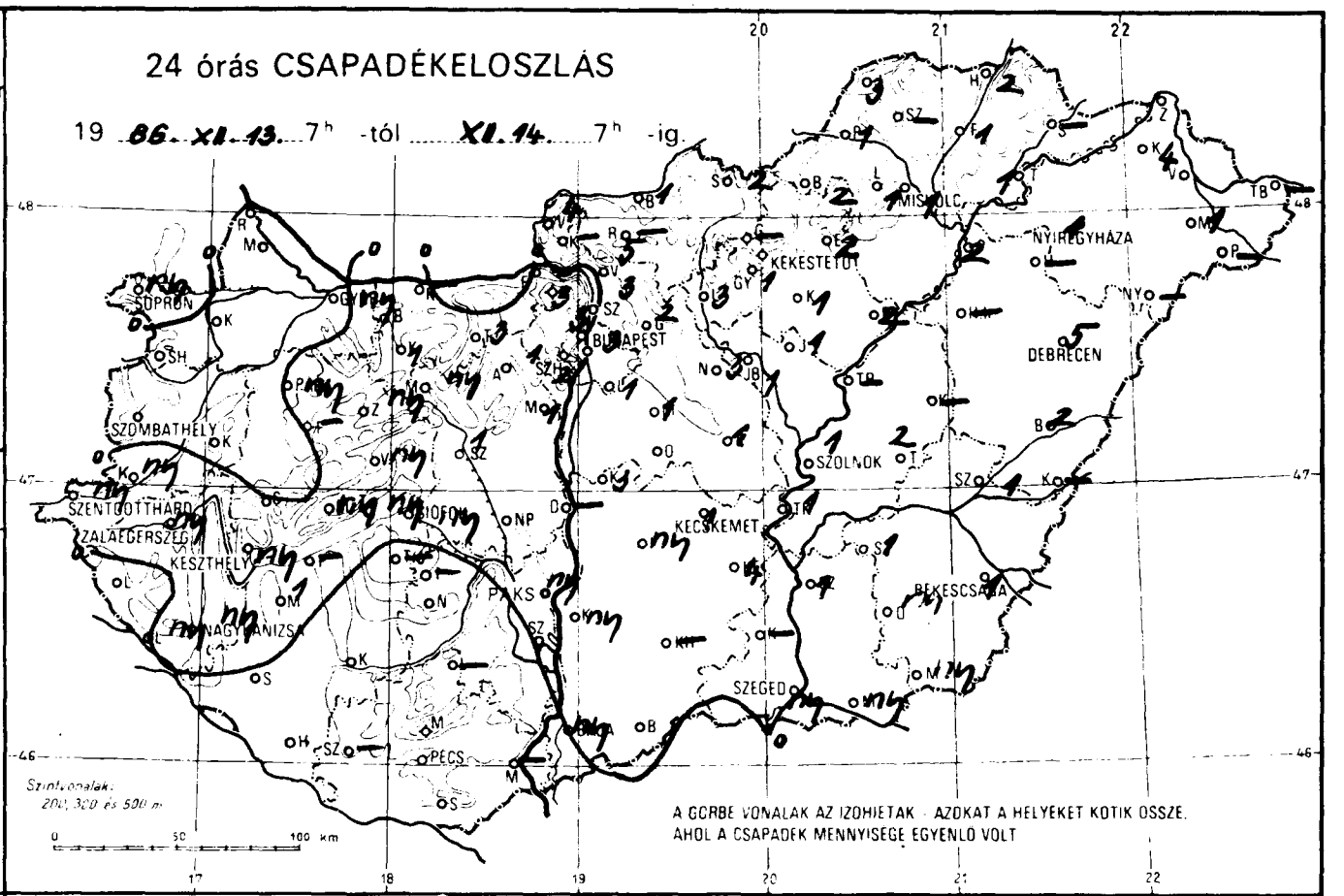
24 órás CSAPADÉKELOSZLÁS
19 86. XII. 13. 7h -tól XII. 14. 7h -ig.
SOPRON
SZOMBATHELY
SZENTGOTTHÁRD
ZALAEGERSZEG
KESZTHELY
NAGYKANIZSA
BUDAPEST
KEKESTETŐ
MISKOLC
NYÍREGYHÁZA
DEBRECEN
SZOLNOK
KECSKEMÉT
BÉKÉSCSABA
SZEGED
PÉCS
Szintvonalak: 200, 300 és 500 m
A GÖRBE VONALAK AZ IZOHIETÁK - AZOKAT A HELYEKET KÖTIK ÖSSZE, AHOL A CSAPADÉK MENNYISÉGE EGYENLŐ VOLT

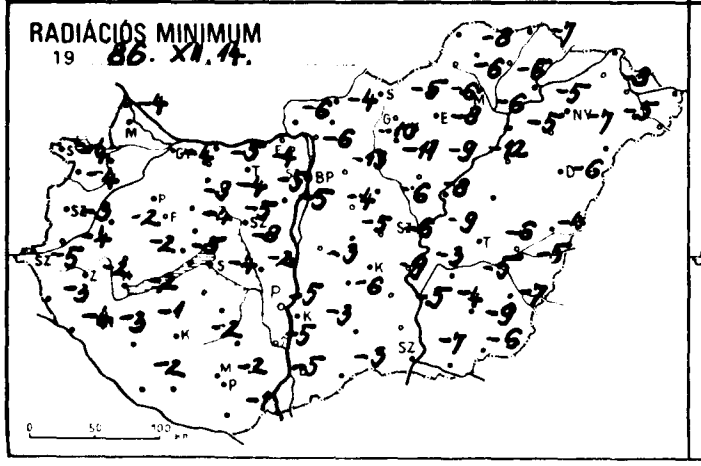
RADIÁCIÓS MINIMUM
19 86. XII. 14.

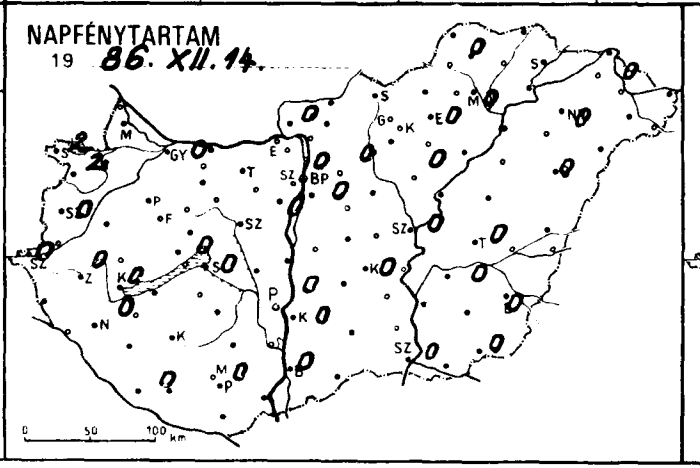
NAPFÉNYTARTAM
19 86. XII. 14.

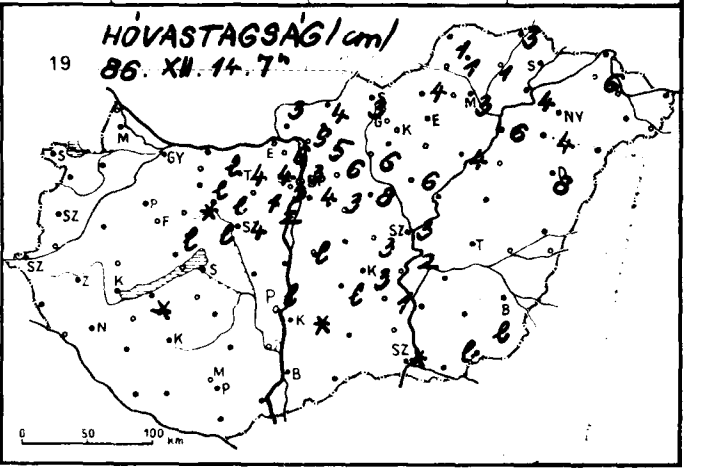
HÓVASTAGSÁG (cm)
19 86. XII. 14. 7h

86.XII.14.

19 _____ 07 h-ig az utolsó 24 óra adatai

állomás	csapadék (mm)	hó /cm/	max. hőmérséklet	min. hőmérséklet	rad. min.	Előző nap napos órái
Győr	ny ≡		1	-3	-4	0
Kapuvár	• ≡		0	-4	-6	0
Mosonmagyaróvár	• ≡		1	-3	-4	
Rajka	•		1	-3	-4	
Sopron	ny * ≡		1	-3	-4	2
Sopronhorpács	∘ =		0	-2	-4	2
Káld	•		0	-1	-2	
Körmend	ny ⚹		2	-3	-4	
Szentgotthárd	ny * ⊔		-2	-4	-5	0
Szombathely	• ⊔		-1	-3	-3	0
Lenti	• ≡		-0	-2	-3	
Letenye	ny ⚹ ⊔		-2	-3	-4	
Nagykanizsa	ny * ≡		-1	-2	-3	0
Zalaegerszeg	ny * V		-1	-1	-2	0
Farkasgyepű	–		–	–	–	
Keszthely	ny * ≡		-1	-2	-2	0
Mencshely	ny * V	lep.	-2	-4	-5	0
Pápa	ny * ⊔		-0	-3	-4	0
Sümeg	• ≡		-0	-1	-2	
Tihany	ny ⚹ ≡		-0	-4	-6	
Veszprém	ny * =	lep.	-1	-4	-4	
Zirc	ny * ≡	folt	-1	-5	-8	
Fonyód	–		–	–	–	
Homokszt. György	•		-1	-1	-2	0
Kaposvár	•		-1	-1	-2	
Marcali	1 * ⊔	folt	-1	-1	-1	
Siófok	ny * ≡		0	-3	-4	0
Somogyszob	• ⊔		-1	-2	-5	
Tab	–		–	–	–	
Bábolna	•	lep.	2	-2	-5	
Esztergom						
Kisbér	1 * ≡	lep.	2	-3	-4	
Komárom	–	–	–	–	–	
Tatabánya	3 *	4	-2	-3	-4	
Alcsútdoboz	1 * ≡	1	-2	-5	-5	
Dunaújváros	–		–	–	–	
Martonvásár	1 * ≡	2	-2	-5	-5	0
Mór	ny * ≡	lep.	-1	-4	-5	
Sárbogárd	∘		2	-1	-2	
Szabadbattyán	∴ * =		0	-6	-8	1
Iregszemcse	–		–	–	–	–
Lengyel	–		–	–	–	
Paks	ny * =	lep.	0	-2	-5	0
Szekszárd	∘ ≡		0	-3	-5	
Arpádtető	• V		-4	-4	-4	
Mohács	–		–	–	–	
Pécs	∘		-1	-2	-2	0
Siklós	∘		0	-1	-1	
Szigetvár	–		–	–	–	
Budaörs	2 * ≡	3	-1	-3	-3	
Bp. Lőrinc	1 * ≡	4	-3	-4	-4	0
Bp. Met. Int.	3 * =	3	-2	-3	–	0
Bp. Szab. hegy	3 * ≡	4	-4	-5	-5	
Cegléd	1 * ≡	3	-2	-4	-6	
Dobogókő	3 * ≡	6	-5	-6	-7	
Gödöllő	2 *	6	-4	-6	-13	0
Királyrét	–	–	–	–	–	
Monor	1 * ≡	3	-3	-5	-5	
Nagykáta	3 * ≡	8	-3	-5	-6	
Szentendre	3 * ≡	5	-2	-4	-4	

86.XII.14.

19 _____ 07 h-ig az utolsó 24 óra adatai

állomás	csapadék (mm)	hó /cm/	max. hőmérséklet	min. hőmérséklet	rad. min.	Előző nap napos órái
Vác	5 * ≡	9	-2	-4	-6	
Vámosmikola	4 * ≡	9	-1	-6	-6	0
Baja	ny * ≡	-1	-2	-2	-5	
Bácsalmás	• =	0	-2	-3	-3	
Izsák	ny * ≡	lep.	0	-3	-6	
Kalocsa	ny *	folt	0	-2	-3	0
Kecskemét	1 * ≡	3	-0	-4	-9	0
Kiskunfélegyháza	4 *	1	0	-4	-5	
Kiskunhalas	–	–	–	–	–	
Kunszentmiklós	3 * ≡	lep.	0	-2	-3	
Tiszakécske	1 *	2	1	-2	-3	
Balassagyarmat	1 * ≡	4	-2	-4	-4	
Romhány	–	–	–	–	–	
Salgótarján	2 ⚹	3	-4	-5	-5	
Eger	2 * V		-4	-7	-8	0
Galyatető	–		–	–	–	
Gyöngyös	1 *		-3	-7	-11	
Kékestető		4	-5	-9	–	–
Kompolt	1 *		-3	-7	-9	0
Lőrinci	3 * ≡	6	-3	-8	-10	
Poroszló	2 * V	4	-2	-8	-12	
Jászapáti	1 * ≡	6	-3	-7	-8	
Jászberény	1 * ≡	6	-3	-6	-12	
Karcag	–	–	–	–	–	
Szolnok	1 * ≡	3	-1	-4	-9	0
Tiszaroff	–	–	–	–	–	
Túrkeve	2 ⅄	6	-1	-4	-6	0
Kistelek	–		–	–	–	
Makó	ny	lep.	–	-5	-7	
Szeged	ny V ⊔	folt	0	-6	-7	0
Szentes	1 * ≡	2	0	-3	-4	
Borsodnádasd	2 * ≡	4	-3	-4	-6	
Füged	1 * ≡	1	-3	-5	-6	
Hidasnémeti	2 * ≡	3	-2	-6	-7	
Jósvafő	3 * ≡	1	-4	-7	-8	0
Lillafüred	1 * ≡		-4	-6	-8	
Miskolc	1 * ≡	3	-3	-6	-6	0
Putnok	1 * ≡	1	-2	-5	-6	
Sárospatak	–		–	–	–	–
Szendrőlád	–		–	–	–	
Tokaj	2 *	4	-3	-4	-5	
Kisvárda	4 * ≡	6	-4	-6	-8	0
Mátészalka	1 *		-4	-5	-5	
Nyíregyháza	1 * ≡	4	-4	-7	-7	0
Nyírlugos	–		–	–	–	
Pátyod	–		–	–	–	
Tiszabecs	–		–	–	–	
Vásárosnamény	3 * ≡	4	-3	-5	-6	
Záhony	2 * ≡	4	-4	-5	-6	
Berettyóújfalu	2 *	3	-2	-3	-4	
Debrecen	5 * ≡	8	-2	-4	-6	0
Hajdúdorog	–	–	–	–	–	
Hortobágy	–	–	–	–	–	
Kőrösszakál	–	–	–	–	–	
Polgár	6 * ≡	6	-3	-5	-5	
Békéscsaba	1 *	–	-2	-5	-7	0
Mezőhegyes	ny * V	lep.	-2	-4	-6	0
Orosháza	ny ⚹	2	-2	-9	-10	
Szarvas	1 *		-0	-3	-5	0
Szeghalom	1 * ≡		-2	-3	-5	

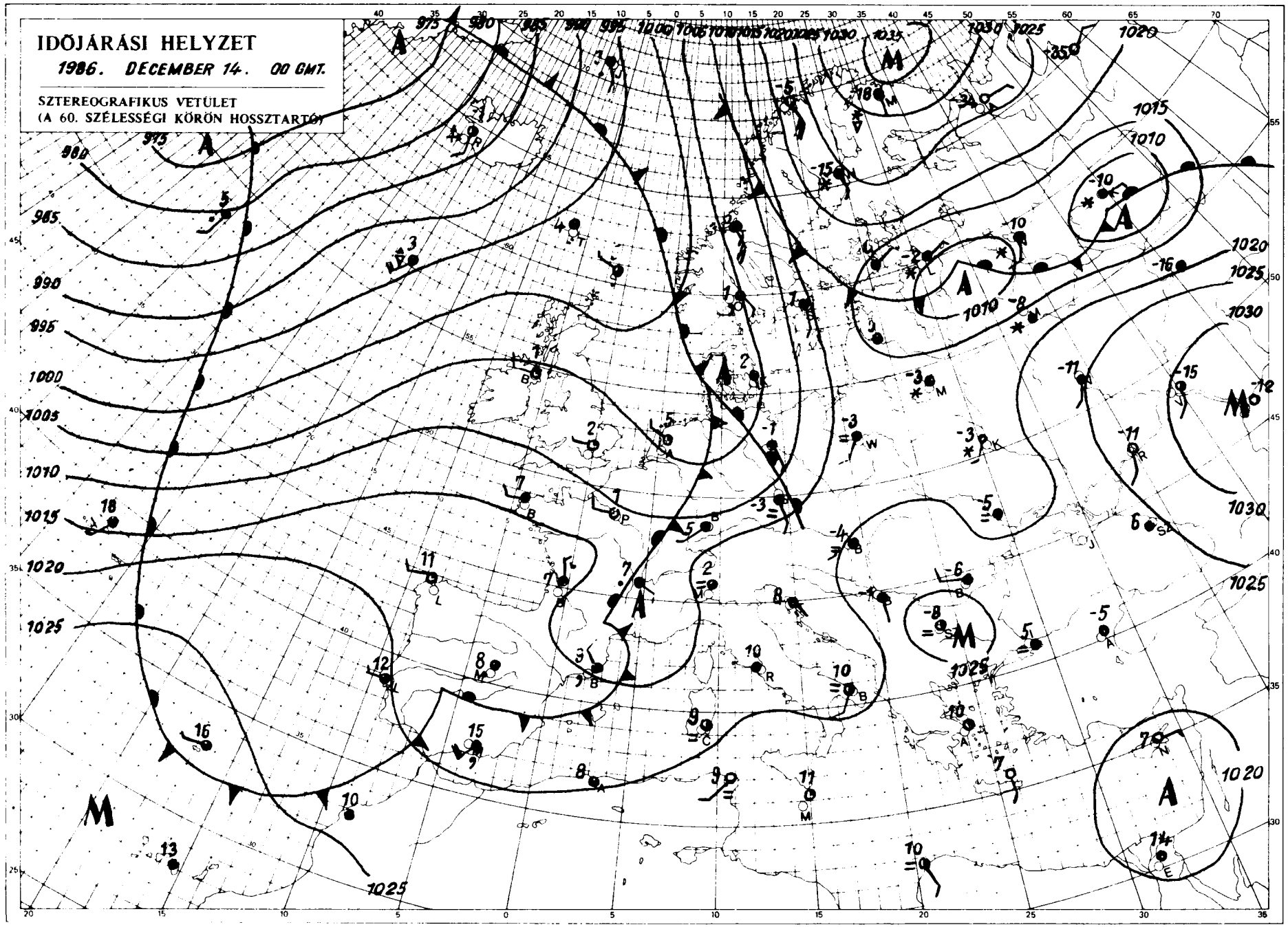

KIADJA ORSZÁGOS METEOROLÓGIAI SZOLGÁLAT
Készíti Központi Előrejelző Intézet Analízis- és Rövidtávú Prognózis Központja — T.: 273-018
Megjelenik naponként
Éves előfizetési díja 2.200,-Ft Megrendelhető: 1024 Budapest, II., Kitaibel Pál u. 1. T. 353-500
Kiadásért felel: az OMSZ elnöke Szerkesztésért felel: a KEI igazgatója

Jelmagyarázat a havi mellékletben

LIBRARY
N.O.A.A.
U.S. Dept. of Commerce

IDŐJÁRÁSI NAPIJELENTÉS

ЕЖЕДНЕВНЫЙ МЕТЕОРОЛОГИЧЕСКИЙ БЮЛЛЕТЕНЬ · DAILY WEATHER REPORT
BULLETIN QUOTIDIEN DE TEMPS · TÄGLICHER WETTERBERICHT

99.évfolyam 35o. szám + Budapest + 1986.december 15. hétfő

Az időjárási helyzet és a várható időjárás:

Dél-Európa felett mediterrán ciklon örvénylik. A ciklon felhő- és csapadéksávja- az Appennini- félszigettől az Adriai-tengeren át egészen a Kárpát-medencéig húzódik. Főként az északabbra fekvő vidékeken havazik, helyenként ónos eső is előfordul. Ugyancsak változékony idő van Nyugat-Európában. az óceáni, viszonylag enyhe léghullámok útját a Brit-szigeteken, valamint a kontinens nyugati partvidékén szórványosan előforduló zápor és megerősödő szél jelzi. Valószinü, hogy az elkövetkező időszakban a Kárpát-medencében marad a túlnyomóan borult, csapadékos idő.

Magyarországon vasárnap is túlnyomóan borult, párás idő volt. A megvastagodott felhőzetből napközben egy-két helyen, a késő esti óráktól a nyugati megyékben egyre többfelé kezdett havazni, néhol ónos eső is előfordult. A hétfő reggelig lehullott csapadék mennyisége általában 1-4 , a nyugati határvidéken azonban 4-11 mm között volt. Vasárnap a hőmérséklet csúcsértéke -4 és + 3 fok között alakult, hétfő hajnalban pedig az ország nagy részén 0 és -4, az északkeleti megyékben azonban -4 és -9 fok között váltakozott a hőmérséklet. Ma délelőtt folytatódott a túlnyomóan borult idő. Főként nyugaton fordult elő ujabb havazás, havaseső, ónos eső. A hőmérséklet 11 órakor az országban + 1 és - 5 fok között alakult.

Ma 12 órakor Budapesten -3 fokot mértek, a tengerszintre átszámitott légnyomás 1o2o hPa, mérsékelten süllyed.

Várható időjárás kedd estig:

Túlnyomóan borult időre kell számitani, további havazással. Főként délen és keleten eleinte havaseső, eső, ónoseső is lesz. Éjszaka és hajnaoban szórványosan köd várható. Helyenként élénk lesz a keleti szél. Kedden délután északnyugaton felszakadozik a felhőzet, a szél a Dunántúlon északnyugatira fordul és megerősödik. A legalacsonyabb éjszakai hőmérséklet általában -1 és -6 fok között alakul. A legmagasabb nappali hőmérséklet fagypont közelében várható.

Jenki Szilvia s.k.

TÁVOLABBI KILÁTÁSOK SZERDÁTÓL-SZOMBATIG:

Eleinte változó felhőzet mellett néhány órás napsütés is várható. Csütörtökön napközben ujabb erős felhősödés kezdődik. Eső, havaseső, majd ismétlődő havazás valószinü. Legalacsonyabb hajnali hőmérséklet általában -8, -3 fok között, a szélvédett helyeken kevéssel -10 fok alatt. Péntektől ennél melegebb értékek várhatók. Legmagasabb nappali hőmérséklet -3, + 2 fok között lesz. Jelentős mennyiségü /legalább 5 mm napi / csapadék az ország területének 75 százalékán várható.

KÖZÉPTÁVÚ ELŐREJELZŐ CSOPORT

A hőmérséklet napi középértéke és eltérése a sokévi átlagtól / Budapest belterületen:

1986.dec.14. -1,6°C -2,1°C

1871 óta ezen a napon Budapesten előfordult

legmagasabb hőmérséklet: 14,[illegible]°C /1957/

legalacsonyabb hőmérséklet: - 17,8°C /1962/

06. 794

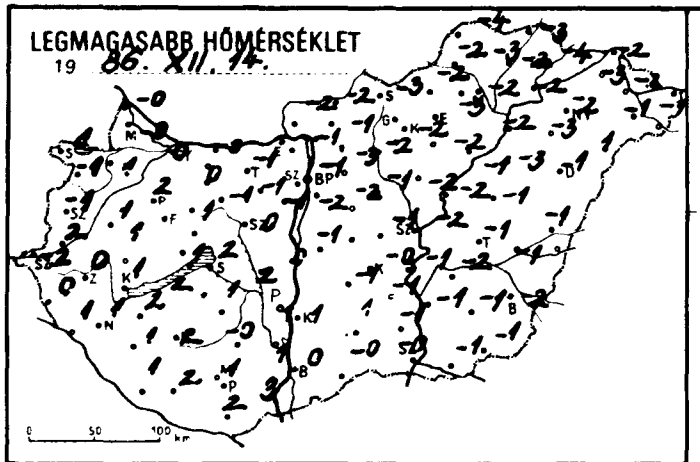
LEGMAGASABB HŐMÉRSÉKLET
19 86. XII. 14.

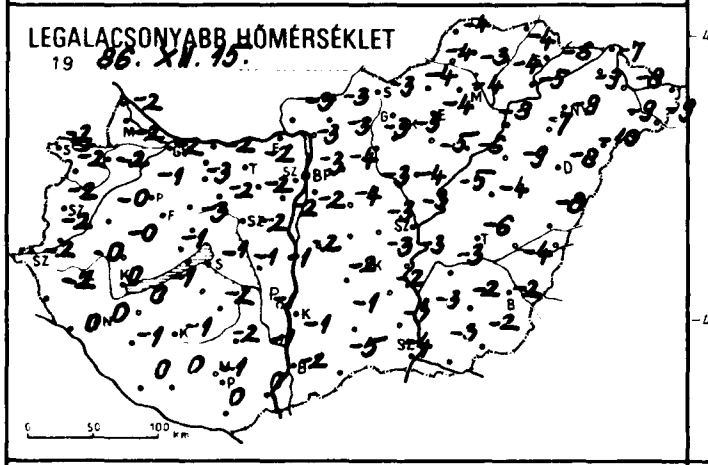
LEGALACSONYABB HŐMÉRSÉKLET
19 86. XII. 15.

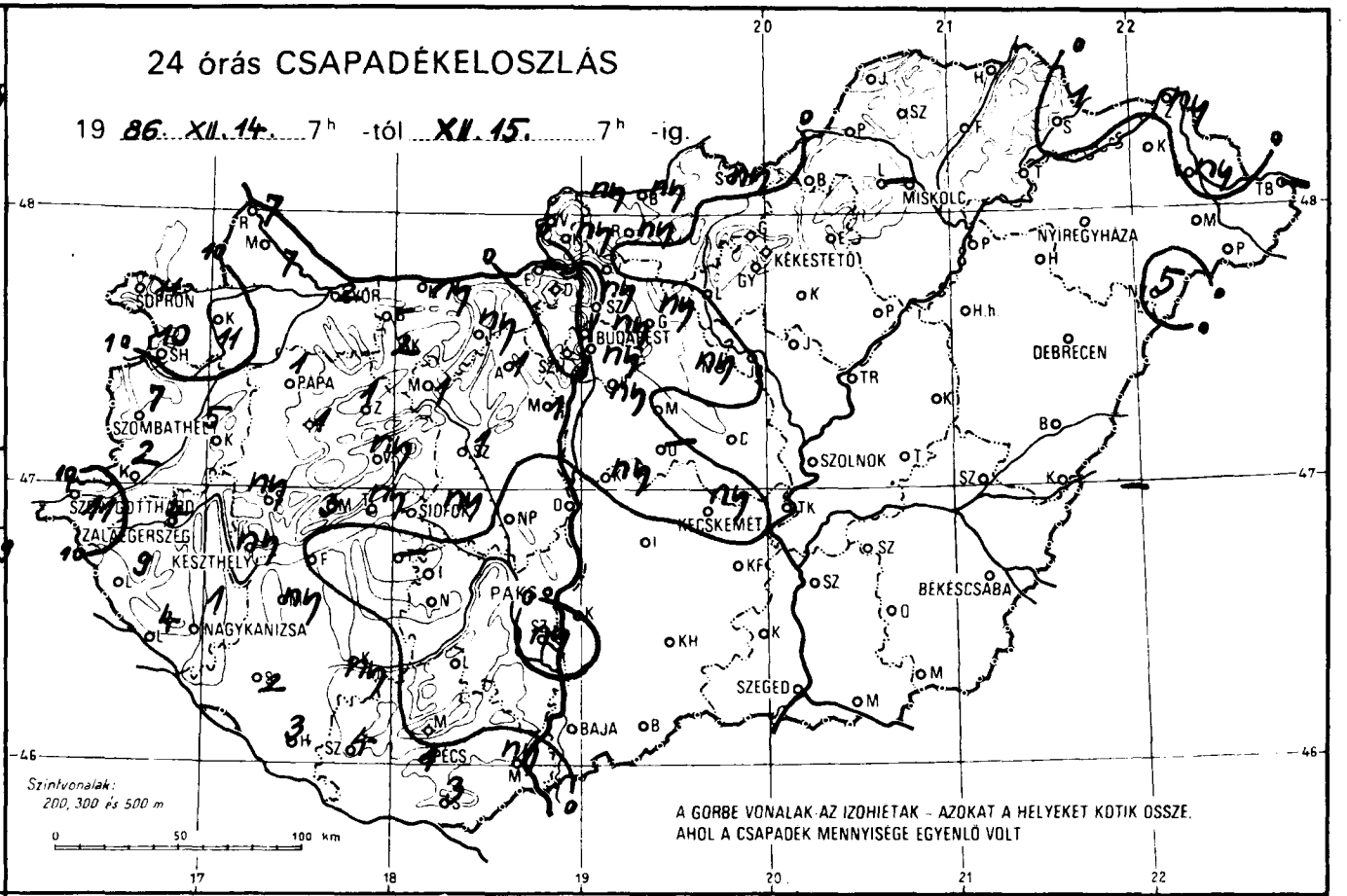
24 órás CSAPADÉKELOSZLÁS
19 86. XII. 14. 7h -tól XII. 15. 7h -ig.
MISKOLC
NYIREGYHÁZA
KÉKESTETŐ
SOPRON
GYŐR
BUDAPEST
DEBRECEN
PAPA
SZOMBATHELY
SZOLNOK
SIÓFOK
KECSKEMÉT
ZALAEGERSZEG
KESZTHELY
BÉKÉSCSABA
NAGYKANIZSA
PÁKOZDY
SZEGED
BAJA
PÉCS
Szintvonalak: 200, 300 és 500 m
A GÖRBE VONALAK AZ IZOHIETÁK - AZOKAT A HELYEKET KÖTIK ÖSSZE, AHOL A CSAPADÉK MENNYISÉGE EGYENLŐ VOLT

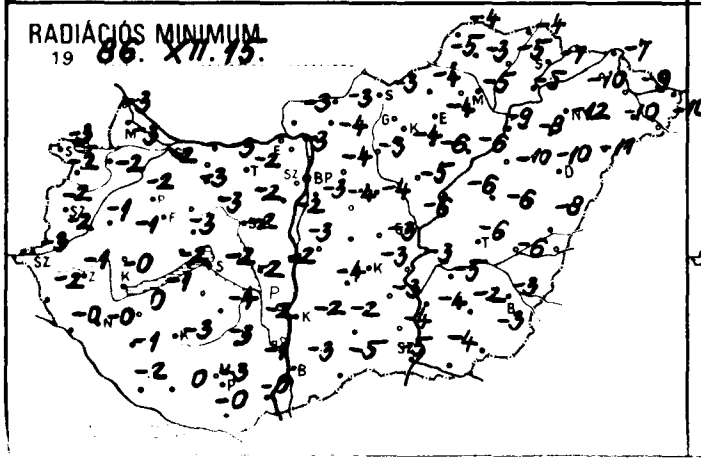
RADIÁCIÓS MINIMUM
19 86. XII. 15.

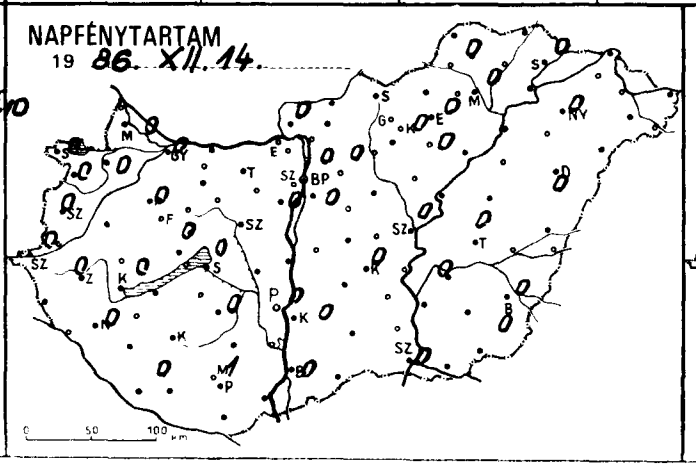
NAPFÉNYTARTAM
19 86. XII. 14.

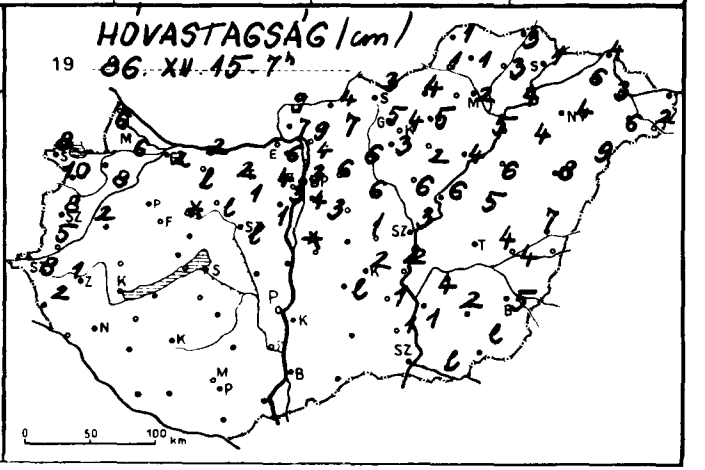
HÓVASTAGSÁG (cm)
19 86. XII. 15. 7h

19 86.XII.15. 07-ig az utolsó 24 óra adatai						Előző nap napos órái
állomás	csapadék (mm)	hó /cm/	max. hőmérséklet	min. hőmérséklet	rad. min.	
Győr	2 *≡	2	0	-2	-2	0
Kapuvár	11 *=	8	1	-2	-2	0
Mosonmagyaróvár	7 *=	6	-0	-2	-3	0
Rajka	7 *	6	-0	-2	-3	
Sopron	11 *≡	8	1	-2	-3	0
Sopronhorpács	10 *=	10	-1	-2	-2	0
Káld	5 *	2	1	-0	-1	
Körmend	2 *	5	2	-2	-2	
Szentgotthárd	11 *=	8	-2	-2	-3	0
Szombathely	7 *=	8	-1	-2	-2	0
Lenti	9 *=	2	0	-2	-2	
Letenye	4 *		1	0	-0	
Nagykanizsa	1 *=	1	1	0	-0	0
Zalaegerszeg	4 *=	1	0	-0	-1	0
Farkasgyepű	11		0	-2	-3	
Keszthely	ny =		1	0	-0	0
Mencshely	3 =		-1	-3	-3	0
Pápa	1 *⊔		2	-1	-2	0
Sümeg	ny		1	-0	-1	
Tihany	ny		1	-1	-2	
Veszprém	ny *≡		1	-3	-3	
Zirc	1 *=	folt	-1	-3	-3	
Fonyód	•		2	-1	-1	
Homokszt. György	3		1	0	-2	0
Kaposvár	ny		2	-1	-3	
Marcali	ny =		2	0	0	
Siófok	ny =		2	-1	-2	0
Somogyszob	2		1	-1	-1	
Tab	–		–	–	–	
Bábolna	–		–	–	–	
Esztergom	–		–	–	–	
Kisbér	2 *≡	lep.	0	-3	-3	
Komárom	ny *=	2	-0	-2	-3	
Tatabánya	ny *	2	-1	-2	-2	
Alcsútdoboz	1 *=	1	-1	-2	-2	
Dunaújváros	•		0	-1	-2	
Martonvásár	1 *=	1	-1	-2	-2	0
Mór	1 *=	lep.	-1	-2	-3	
Sárbogárd	•		2	-1	-2	
Szabadbattyán	1 *=	lep.	0	-2	-2	
Iregszemcse	•		1	-2	-4	0
Lengyel	• V		-0	-2	-3	
Paks	• =		1	-1	-2	0
Szekszárd	ny ⚲=		1	-1	-1	
Árpádtető	• =		-1	-1	-2	
Mohács	ny =		3	0	-0	
Pécs	1 ⊔		1	-1	-3	1
Siklós	3 =		2	0	-0	
Szigetvár	4 =		2	0	0	
Budaörs	ny *=	3	-1	-2	-2	
Bp. Lőrinc	ny *=	4	-2	-2	-3	0
Bp. Met. Int.	ny *V	3	-1	-3	–	0
Bp. Szab. hegy	• =	4	-3	-4	-6	
Cegléd	•	1	-1	-3	-3	
Dobogókő	• =	6	-4	-6	-7	
Gödöllő	ny *	6	-3	-4	-4	0
Királyrét	ny *	7	-3	-4	-4	
Monor	• =	3	-2	-4	-4	
Nagykáta	ny *	6	-1	-3	-4	
Szentendre	ny *=	4	-1	-2	-2	

19 86.XII.15. 07-ig az utolsó 24 óra adatai						Előző nap napos órái
állomás	csapadék (mm)	hó /cm/	max. hőmérséklet	min. hőmérséklet	rad. min.	
Vác	• ≡	9	-1	-3	-3	
Vámosmikola	ny *=	9	-2	-3	-3	0
Bajá	∘ ≡		0	-2	-3	0
Bácsalmás	• =		-0	-5	-5	
Izsák	•	lep.	-1	-2	-4	
Kalocsa	∘		1	-1	-2	0
Kecskemét	ny *=	2	-0	-3	-3	0
Kiskunfélegyháza	∘	1	-1	-2	-3	
Kiskunhalas	• =		1	-1	-2	
Kunszentmiklós	ny *	folt	-1	-2	-3	
Tiszakécske	∘	2	-1	-3	-3	
Balassagyarmat	ny *=	4	-2	-3	-3	
Romhány	ny *	7	-1	-3	-4	
Salgótarján	ny *	3	-3	-3	-3	
Eger	• V	5	-3	-4	-4	0
Galyatető	∘ V	5	-7	-7	-7	
Gyöngyös	∘	3	-2	-3	-4	
Kékestető	∘ V	4	-6	-6	-7	0
Kompolt	• V	2	-2	-5	-6	0
Lőrinci	∘	6	-2	-3	-3	
Poroszló	•	4	-1	-6	-6	
Jászapáti	•	6	-2	-4	-5	
Jászberény	∘ V	6	-2	-3	-5	
Karcag	∘ =	5	-1	-4	-6	
Szolnok	• =	3	-2	-3	-6	0
Tiszaroff	• =	6	-2	-5	-6	
Túrkeve	•	4	-1	-6	-6	0
Kistelek	• =	1	-1	-3	-4	
Makó	• V	lep.	-1	-3	-4	
Szeged	∘ ⊔		-0	-4	-5	0
Szentes	•	1	-1	-3	-4	
Borsodnádasd	• =	4	-2	-4	-4	
Füged	• =	3	-2	-4	-5	
Hidasnémeti	• =	3	-3	-4	-4	
Jósvafő	• V	1	-4	-4	-4	0
Lillafured	–	–	–	–	–	
Miskolc	∘ =	2	-2	-4	-5	0
Putnok	• =	1	-2	-4	-5	
Sárospatak	1 *≡	1	-4	-6	-7	0
Szendrőlád	1 V	1	-3	-3	-3	
Tokaj	•	4	-2	-5	-5	
Kisvárda	• =	6	-3	-9	-10	0
Mátészalka	• ≡	6	-2	-9	-10	
Nyíregyháza	• ≡	4	-2	-9	-12	0
Nyírlugos	5 *	9	1	-10	-11	
Pátyod	•	2	-1	-9	-10	
Tiszabecs	–	–	–	–	–	
Vásárosnamény	ny *≡	3	-2	-8	-9	
Záhony	ny *	4	-2	-7	-7	
Berettyóújfalu	•	7	-1	-8	-8	
Debrecen	• ≡	8	-1	-8	-10	0
Hajdúdorog	• V	4	-3	-7	-8	
Hortobágy	•	6	-3	-9	-10	
Körösszakál	–	–	–	–	–	
Polgár	•	5	-2	-8	-9	
Békéscsaba	• V	5	-2	-2	-3	0
Mezőhegyes	• V	lep.	-1	-2	-3	0
Orosháza	• V		-1	-2	-2	
Szarvas	•	4	-2	-3	-5	0
Szeghalom	• =	4	-1	-4	-6	

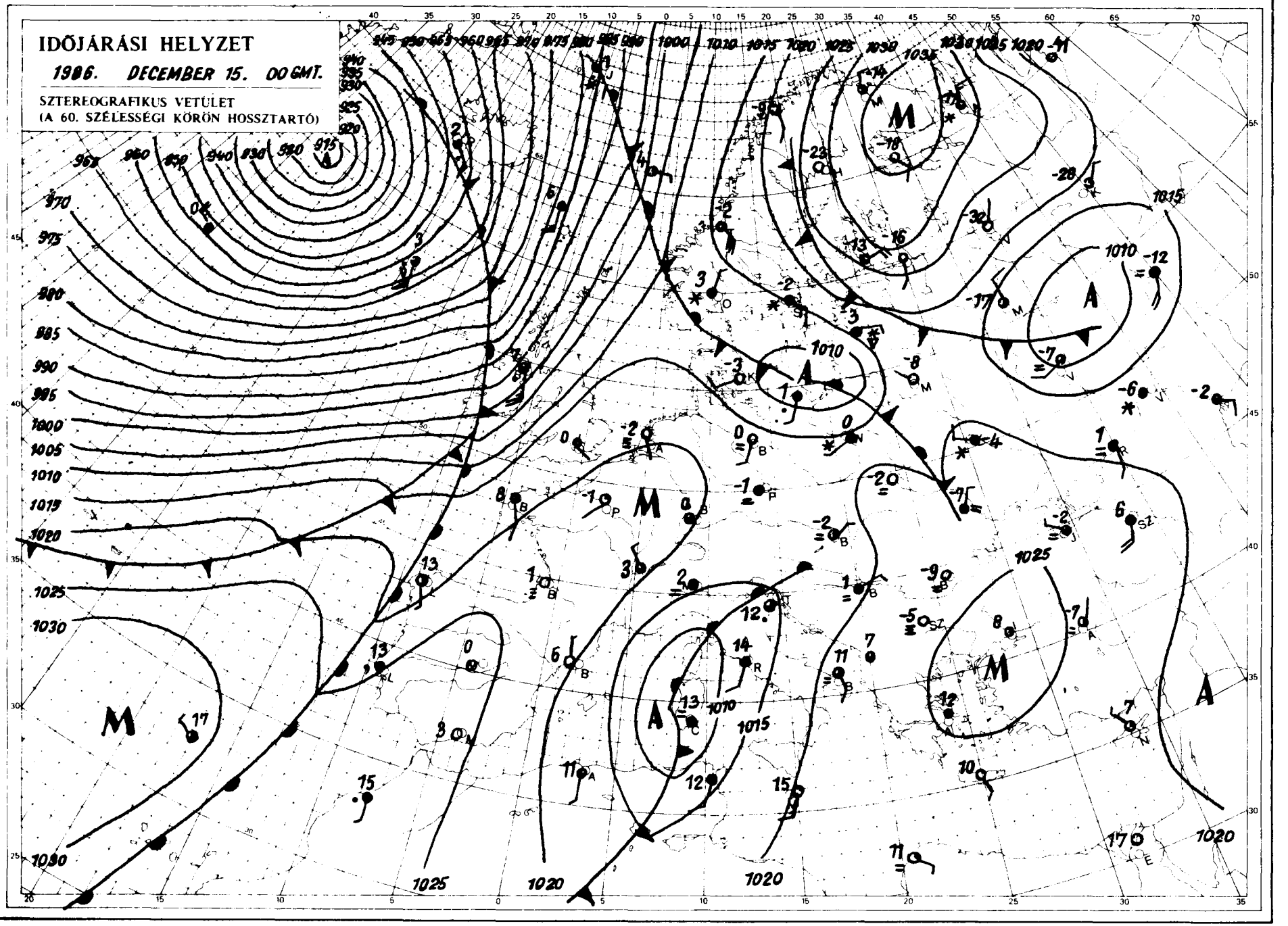

KIADJA: ORSZÁGOS METEOROLÓGIAI SZOLGÁLAT
Készíti: Központi Előrejelző Intézet Analízis- és Rövidtávú Prognózis Központja – T.: 273-918
Megjelenik naponként
Évi előfizetési díja: 2.200,-Ft Megrendelhető: 1024 Budapest, II., Kitaibel Pál u. 1. T.: 353-500
Kiadásért felel: az OMSZ elnöke – Szerkesztésért felel: a KEI igazgatója

Jelmagyarázat a havi mellékletben

LIBRARY
N.O.A.A.
U S Dept of Commerce

IDŐJÁRÁSI NAPIJELENTÉS

ЕЖЕДНЕВНЫЙ МЕТЕОРОЛОГИЧЕСКИЙ БЮЛЛЕТЕНЬ • DAILY WEATHER REPORT
BULLETIN QUOTIDIEN DE TEMPS • TÄGLICHER WETTERBERICHT

99.évfolyam 794.szám + Budapest + 1986.december 16.kedd

Az időjárási helyzet és a várható időjárás:

Közép-Európa felett felgyorsultak a légmozgások. Ennek eredményeként kedd reggel erős hidegfront érte el az Alpok nyugati térségét. A front nagy sebességgel halad kelet felé, a Kárpát-medence időjárását a következő 36 órában már alapvetően meghatározza. A front mögötti hidegebb levegőben még előfordulnak szórványos hózáporok. A Szovjetunió európai területe feletti anticiklon fokozatosan leépül, azon a területen is csapadékosra, változékonyra fordul az idő, a hideg mérséklődik.

Magyarországon hétfőn borult idő volt, országszerte hullott csapadék: [redacted], havas eső, ónos eső és hó. A lehullott csapadék mennyisége az ország északnyugati-északi határvidéke mentén 10,15 mm között, másutt általában 1,9 mm között volt. Ennél többet - 25 mm-t - csak Bábolnáról jelentettek. A Kaposvár- Békéscsaba vonaltól északra hótakaró boritja az országot, amelynek vastagsága 2 és 22 cm között változik. Hétfőn a legmagasabb nappali hőmérséklet -4, +2 fok között volt. Kedd hajnalra általában 0, -6 fokig csökkent a hőmérséklet, Borsod-megyében azonban -6,-10 fokos fagyok is előfordultak. Délelőtt borult, párás, többfelé ködös volt az idő, a Dunántúlon egyre több helyen eleredt az eső, északkeleten hó, hódara esett. 11 órakor a hőmérséklet -4, +1 fok között volt.

Ma 12 órakor Budapesten a hőmérséklet 0,fok, a tengerszintre átszámitott légnyomás 1012 hPa, alig változik.

Várható időjárás szerda estig:

Eleinte borult, párás ködös idő lesz, többfelé számithatunk csapadékra: keleten havazásra, másutt esőre, ónos esőre. Később megerősödő és északnyugatira forduló széllel felszakadozik a felhőzet, a felhőátvonulásokból szórványosan lesznek hózáporok. A párásság,köd mindenütt megszünik. A legalacsonyabb éjszakai hőmérséklet 0 fok körül, a legmagasabb nappali hőmérséklet szerdán 0, +3 fok között várható.

H. Bóna Márta s.k.

A hőmérséklet napi középértéke és eltérése a sokévi átlagtól / Budapest belterületén:

1986.dec.15.	-2,1°C	-3,2°C

1871 óta ezen a napon Budapesten előfordult

legmagasabb hőmérséklet:	12,8°C / 1912/
legalacsonyabb hőmérséklet:	-17,8°C / 1879/

86.794

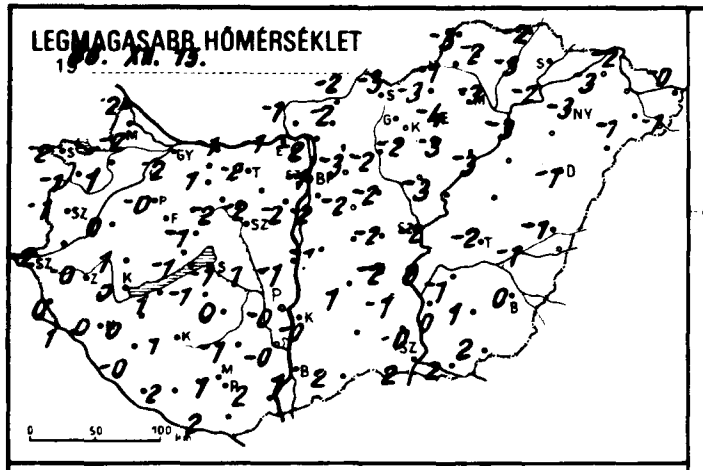
LEGMAGASABB HŐMÉRSÉKLET
1986. XII. 15.

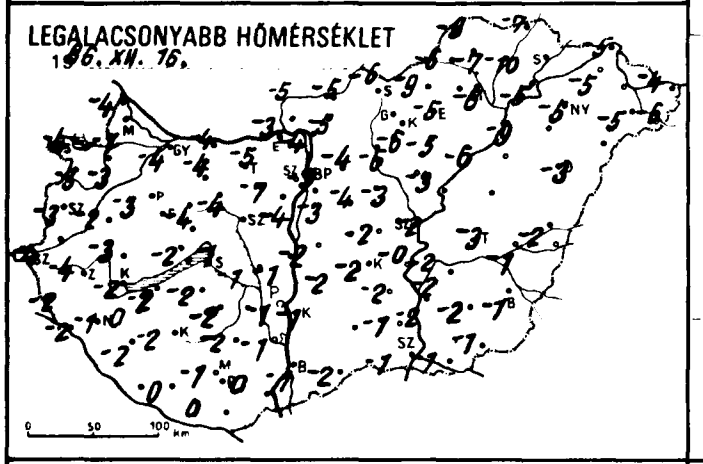
LEGALACSONYABB HŐMÉRSÉKLET
1986. XII. 16.

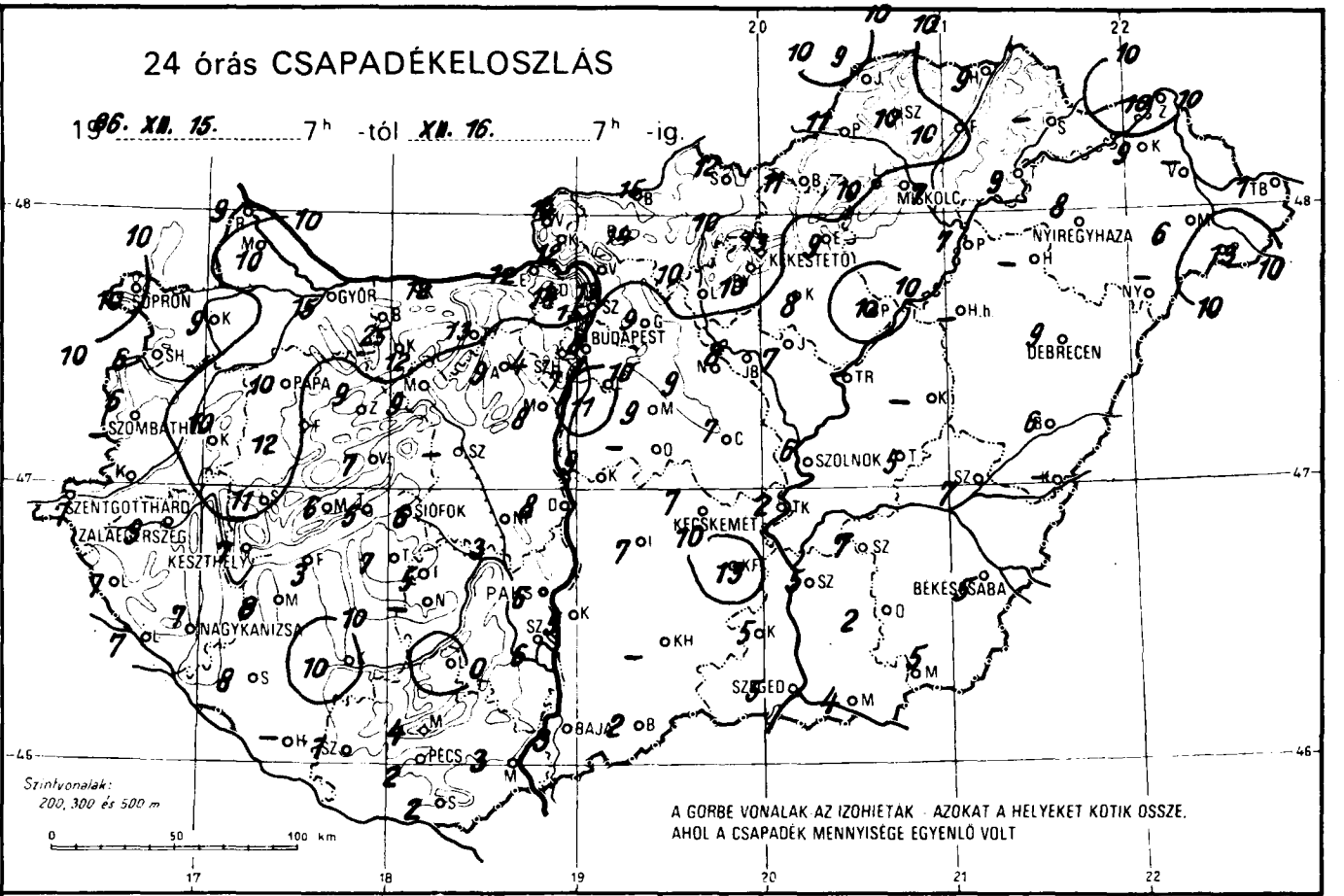
24 órás CSAPADÉKELOSZLÁS
1986. XII. 15. 7h -tól XII. 16. 7h -ig.
GYŐR
SOPRON
BUDAPEST
MISKOLC
NYÍREGYHÁZA
KECSKEMÉT
DEBRECEN
SZOLNOK
SZOMBATHELY
SZENTGOTTHÁRD
ZALAEGERSZEG
KESZTHELY
SIÓFOK
PÁPA
NAGYKANIZSA
BÉKÉSCSABA
SZEGED
BAJA
PÉCS
Szintvonalak:
200, 300 és 500 m
A GÖRBE VONALAK AZ IZOHIETÁK - AZOKAT A HELYEKET KÖTIK ÖSSZE,
AHOL A CSAPADÉK MENNYISÉGE EGYENLŐ VOLT

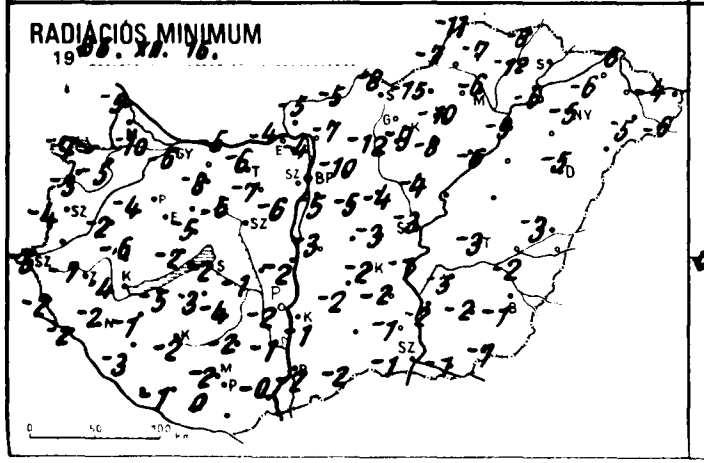
RADIÁCIÓS MINIMUM
1986. XII. 16.

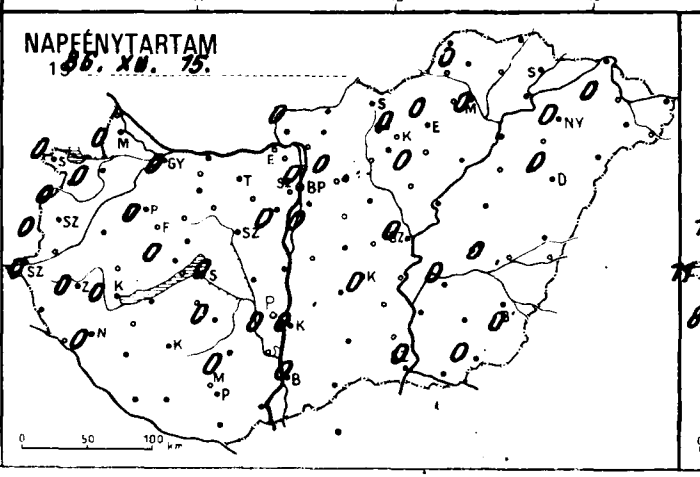
NAPFÉNYTARTAM
1986. XII. 15.

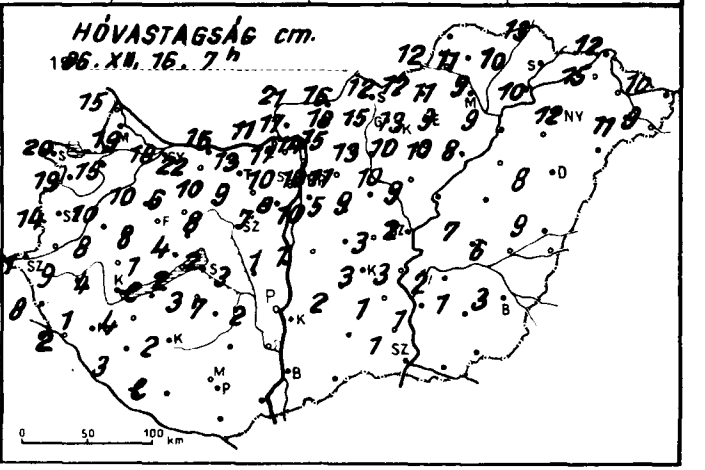
HÓVASTAGSÁG cm.
1986. XII. 16. 7h

19 _____ 07 h-ig az utolsó 24 óra adatai

86.XII.16.

állomás	csapadék (mm)	Hó (cm)	max. hőmérséklet	min. hőmérséklet	rad. min.	Előző nap napos órái
Győr	15 * =	18	-2	-4	-6	0
Kapuvár	9 * =	15	1	-3	-5	0
Mosonmagyaróvár	10 * =	19	-2	-7	-10	0
Rajka	9 *	15	-2	-4	-5	
Sopron	10 * =	20	-2	-4	-7	0
Sopronhorpács	8 * =	19	-1	-3	-3	0
Káld	10 *	10	0	-2	-2	
Körmend	-	-	-	-	-	
Szentgotthárd	7 * =	11	-2	-4	-5	0
Szombathely	6 * =	14	-1	-3	-4	0
Lenti	7 *	8	0	-2	-2	
Letenye	7 *	2	1	-2	-2	
Nagykanizsa	7 * =	1	0	-1	-2	0
Zalaegerszeg	9 * =	9	-0	-4	-7	0
Farkasgyepű	12 *	8	1	-5	-6	
Keszthely	7 * =	4	0	-2	-4	0
Mencshely	6 * =	1	-2	-3	-5	0
Pápa	10 * =	10	-0	-3	-4	0
Sümeg	11 * =	8	1	-3	-6	
Tihany	5 * =	2	-1	-2	-2	
Veszprém	7 *	4	-1	-4	-5	
Zirc	9 * =	6	-2	-5	-7	
Fonyód	3 * =	lep.	1	-2	-3	
Homokszt. György	-	-	-	-	-	-
Kaposvár	10 *	2	1	-2	-2	
Marcali	8 * =	4	0	0	-1	
Siófok	6 *	2	-1	-1	-2	0
Somogyszob	8 *	3	-0	-2	-3	
Tab	7 * =	3	-1	-2	-3	
Bábolna	25 *	22	0	-6	-11	
Esztergom	12 * =	11	-1	-3	-4	
Kisbér	12 * =	10	[illegible]	[illegible]	-8	
Komárom	12 * =	16	[illegible]	-4	-5	
Tatabánya	13 *	13	[illegible]	-5	-6	
Alcsútdoboz	9 * =	9	-2	-7	-7	
Dunaújváros	8 *	1	-1	-1	-2	
Martonvásár	8 * =	7	-2	-2	-4	0
Mór	9 * =	8	-2	-4	-6	
Sárbogárd	3 *	3	1	-1	-1	
Szabadbattyán	-	-	-	-	-	
Iregszemcse	5 * =	7	0	-2	-4	0
Lengyel	=		-1	-2	-2	
Paks	6 *	2	-0	-1	-2	0
Szekszárd	6 =		-0	-1	-1	
Árpádtető	4 =		-0	-3	-3	
Mohács	3 =		2	0	-0	
Pécs	2		1	-1	-2	0
Siklós	2 =		2	0	-0	
Szigetvár	1 *	lep.	2	0	-1	
Budaörs	7 * =	8	-1	-3	-5	
Bp. Lőrinc	11 * =	10	-2	-3	-5	0
Bp. Met. Int.	8 *	10	-1	-3	-	0
Bp. Szab. hegy	4 * =	10	-3	-4	-6	
Cegléd	7 *	3	-2	-2	-3	
Dobogókő	14 *	17	-3	-4	-4	
Gödöllő	9 *	11	-3	-4	-10	0
Királyrét	12 * =	17	-3	-6	-7	
Monor	9 * =	5	-2	-4	-5	
Nagykáta	9 *	9	-2	-3	-4	
Szentendre	15 *	14	-2	-4	-5	

19 _____ 07 h-ig az utolsó 24 óra adatai

86.XII.16.

állomás	csapadék (mm)	Hó (cm)	max. hőmérséklet	min. hőmérséklet	rad. min.	Előző nap napos órái
Vác	13 * =	15	-2	-4	-4	
Vámosmikola	14 * =	21	-5	-5	-5	0
Baja	3		1	-1	-2	0
Bácsalmás	2 *		2	-2	-2	
Izsák	7 *	2	1	-2	-2	
Kalocsa	5		-0	-1	-1	0
Kecskemét	7 *	3	-2	-2	-2	0
Kiskunfélegyháza	13 *	1	-1	-2	-2	
Kiskunhalas	-		-	-	-	
Kunszentmiklós	9 * =	1	-1	-2	-3	
Tiszakécske	2 * =	3	0	-0	-1	
Balassagyarmat	15 * =	16	-2	-5	-5	
Romhány	14 * =	18	-2	-5	-7	
Salgótarján	12 *	12	-3	-6	-8	
Eger	9 * V	9	-4	-5	-10	0
Galyatető	10 * V	15	-1	-5	-8	
Gyöngyös	10 *	10	-2	-6	-9	
Kékestető	13 * V	13	-0	-4	-7	0
Kompolt	8 *	10	-3	-5	-8	0
Lőrinci	10 * =	13	-2	-6	-12	
Poroszló	10 * =	8	-3	-6	-6	
Jászapáti	7 * =	9	-3	-3	-4	
Jászberény	8 * =	10	-2	-4	-6	
Karcag	-	-	-	-	-	
Szolnok	6 * =	2	-2	-[illegible]	-3	0
Tiszaroff	-	-	-	-	-	
Túrkeve	5 =	7	-2	-3	-3	0
Kistelek	5 =	1	-0	-1	-1	
Makó	4 *		2	-1	-1	
Szeged	5		2	-1	-1	0
Szentes	5	1	0	-2	-2	
Borsodnádasd	11 * =	12	-3	-9	-15	
Füged	10 * =	10	-3	-10	-12	
Hidasnémeti	9 * =	13	-2	-7	-8	
Jósvafő	9 * =	9	-3	-8	-11	0
Lillafüred	10 * =	11	-3	-8	-11	
Miskolc	7 * =	9	-3	-6	-6	0
Putnok	11 * =	12	-1	-6	-7	
Sárospatak	-	-	-	-	-	
Szendrőlád	10 *	11	-2	-7	-7	
Tokaj	9 *	10	-2	-5	-6	
Kisvárda	9 * =	15	-3	-5	-6	0
Mátészalka	6 *	11	-1	-5	-5	
Nyíregyháza	8 * =	12	-3	-5	-5	0
Nyírlugos	-	-	-	-	-	
Pátyod	13 *	9	-1	-6	-6	
Tiszabecs	1 * V	10	-0	-4	-4	
Vásárosnamény	-	-	-	-	-	
Záhony	10 *	12	-2	-5	-6	
Berettyóújfalu	6 *	9	-1	-2	-3	
Debrecen	9 *	8	-1	-3	-5	0
Hajdúdorog	-	-	-	-	-	
Hortobágy	-	-	-	-	-	
Körösszakál	-	-	-	-	-	
Polgár	7 * =	9	-3	-9	-9	
Békéscsaba	5 *	3	0	-1	-1	0
Mezőhegyes	5		2	-1	-1	0
Orosháza	2	1	1	-2	-2	
Szarvas	7 *	2	-1	-2	-3	0
Szeghalom	7 *	6	-1	-1	-2	

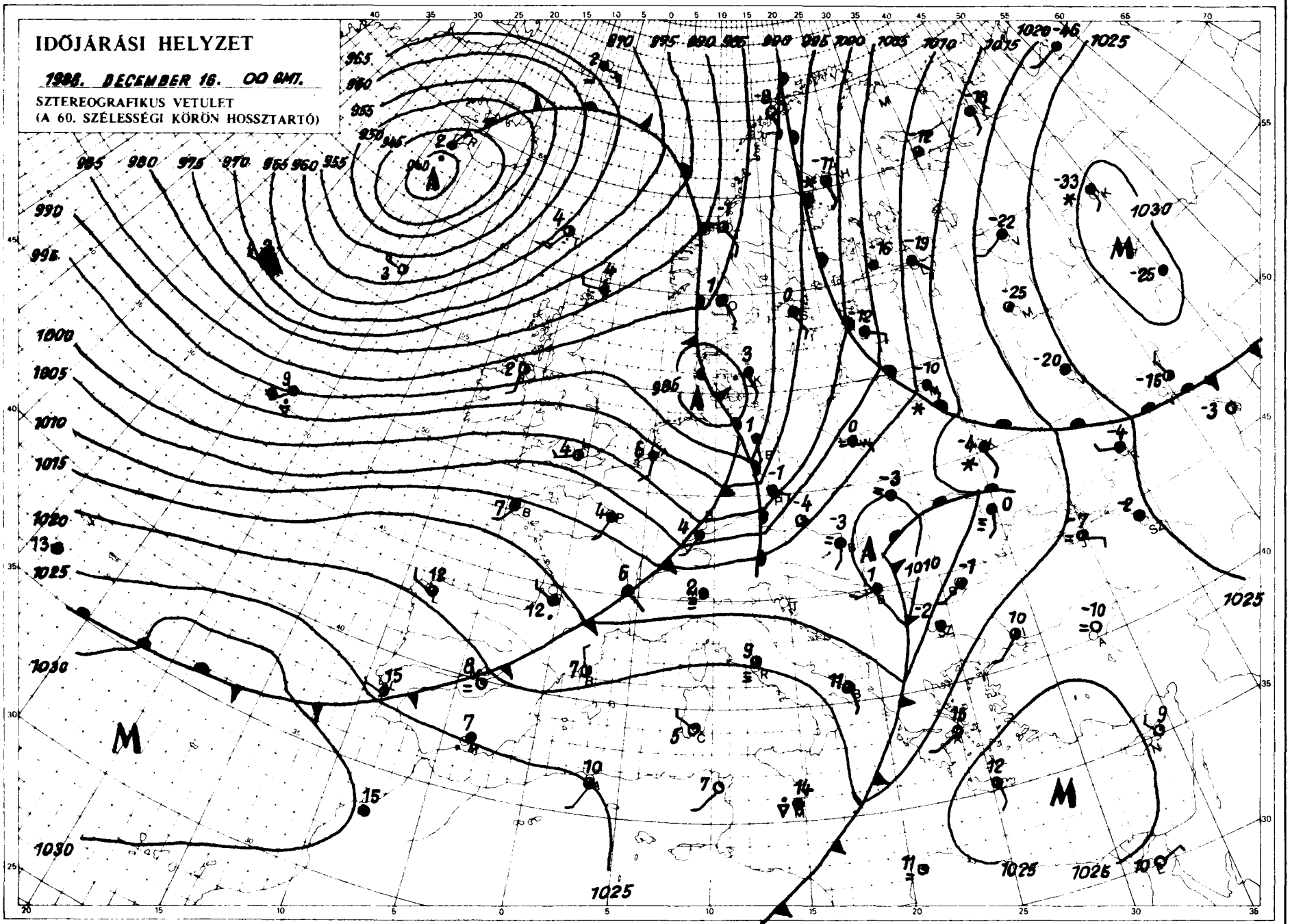

KIADJA: ORSZÁGOS METEOROLÓGIAI SZOLGÁLAT
Készíti: Központi Előrejelző Intézet Analízis- és Rövidtávú Prognózis Központja – T.: 273-018
Megjelenik naponként
Évi előfizetési díja: 2.200,-Ft Megrendelhető: 1024 Budapest, II., Kitaibel Pál u. 1. T.: 353-500
Kiadásért felel: az OMSZ elnöke – Szerkesztésért felel: a KEI igazgatója

Jelmagyarázat a havi mellékletben

LIBRARY
U S Dept. of Commerce

IDŐJÁRÁSI NAPIJELENTÉS

ЕЖЕДНЕВНЫЙ МЕТЕОРОЛОГИЧЕСКИЙ БЮЛЛЕТЕНЬ · DAILY WEATHER REPORT
BULLETIN QUOTIDIEN DE TEMPS · TÄGLICHER WETTERBERICHT

99.évfolyam 352. szám + Budapest + 1986.december 17.szerda

Az időjárási helyzet és a várható időjárás:

Középpontjával a Balti-tenger felett ciklon helyezkedik el, amely eddig gyorsan, a következőkben már kissé lassabban vonul kelet felé. A ciklon hidegfrontjának északi szakasza nagy sebességgel, mig déli szakasza lefékeződve halad délkeleti irányba. A lefékeződött szakasz jelenleg a Kárpát-medence felett húzódik és várhatóan csak lassan hagyja el ezt a térséget. A mögötte lévő hideg levegő elárasztja a medencét. A hideg levegő uralma azonban nem lesz tartós, nyugat felől ui. ismét enyhébb levegőfajta tart a kontinens középső vidékei felé.

Magyarországon kedden borult idő volt. Sok helyen esett a hó, havas eső, eső. A lehullott csapadék mennyisége délnyugaton elérte az 5, 8 mm-t, másutt ennél kevesebbet mértek. A legmagasabb nappali hőmérséklet Borsod-megyében csak-3, -5 fok között, az ország nagy részén 0 fok körül, északnyugaton ahol megerősödött a szél +2, +6 fok között volt. Szerda hajnalra a havas, hegyi tájakon -6, -12, másutt +1, -4 fok közé süllyedt a hőmérséklet. Délelőtt változóan felhős, foltokban ködös idő volt. 11 órakor a ködös helyeken -2 fok körül, másutt 0, +4 fok között volt a hőmérséklet.

Ma 12 órakor Budapesten a hőmérséklet 4 fok volt, a tengerszintre átszámitott légnyomás 1015 hPa, alig változik.

Várható időjárás csütörtök estig:

Szerdán változóan, csütörtökön az ország nagy részén erősen felhős, többfelé ködös idő lesz. Csütörtökön délután a Dunántúlon gyönge havazás, esetleg eső is lehet. Gyönge vagy mérsékelt marad a szél. A legalacsonyabb éjszakai hőmérséklet: általában -2 és -7 fok között, északon helyenként -10 fok körül, a legmagasabb nappali hőmérséklet csütörtökön: 0 fok körül, a ködös helyeken -3 fok körül várható.

Pálmási Judit s.k.

A hőmérséklet napi középértéke és eltérése a sokévi átlagtól / Budapest belterületén:

1986.dec.16.	-0,5°C	-1,5°C

1871 óta ezen a napon Budapesten előfordult

legmagasabb hőmérséklet:	15,4°C / 1941 /
legalacsonyabb hőmérséklet:	-9,1°C / 1879/

86.796

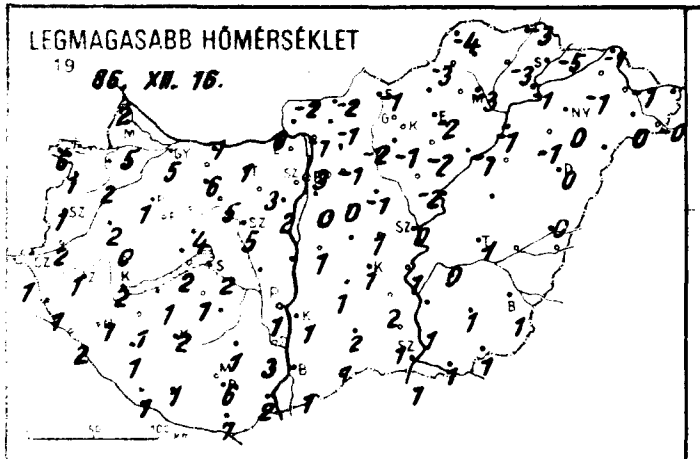
LEGMAGASABB HŐMÉRSÉKLET
19 86. XII. 16.

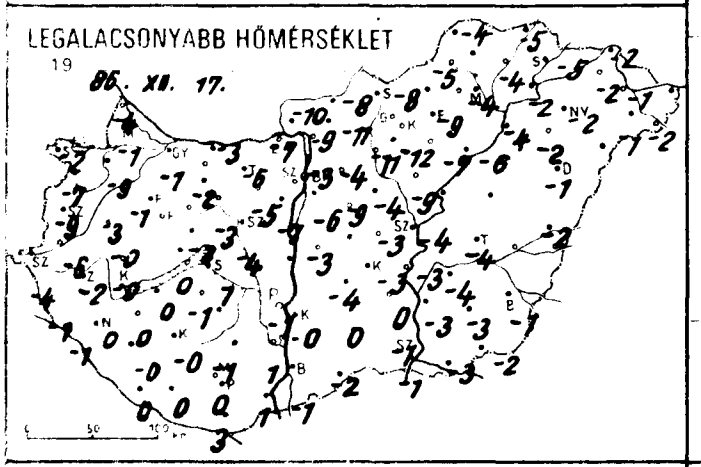
LEGALACSONYABB HŐMÉRSÉKLET
19 86. XII. 17.

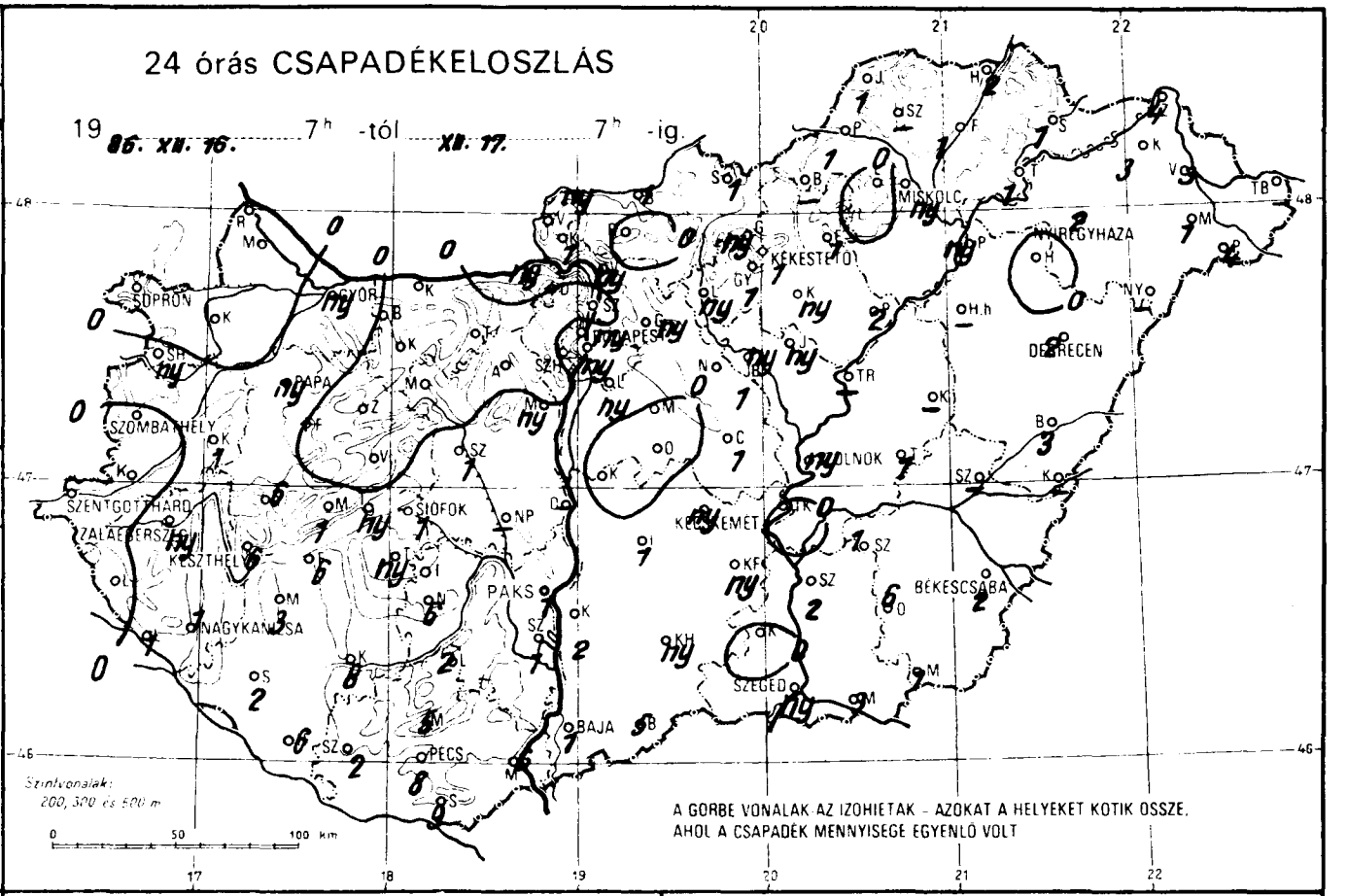
24 órás CSAPADÉKELOSZLÁS
19 86. XII. 16. 7h -tól XII. 17. 7h -ig.
SOPRON
GYŐR
BUDAPEST
MISKOLC
NYÍREGYHÁZA
KECSKEMÉT
DEBRECEN
SZOMBATHELY
SZENTGOTTHÁRD
ZALAEGERSZEG
KESZTHELY
SIÓFOK
PAKS
NAGYKANIZSA
BÉKÉSCSABA
SZEGED
BAJA
PÉCS
Szintvonalak: 200, 300 és 500 m
A GÖRBE VONALAK AZ IZOHIETAK - AZOKAT A HELYEKET KÖTIK ÖSSZE, AHOL A CSAPADÉK MENNYISÉGE EGYENLŐ VOLT

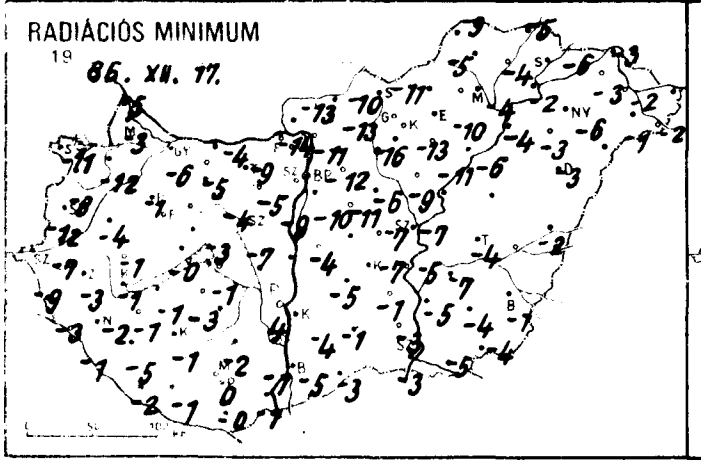
RADIÁCIÓS MINIMUM
19 86. XII. 17.

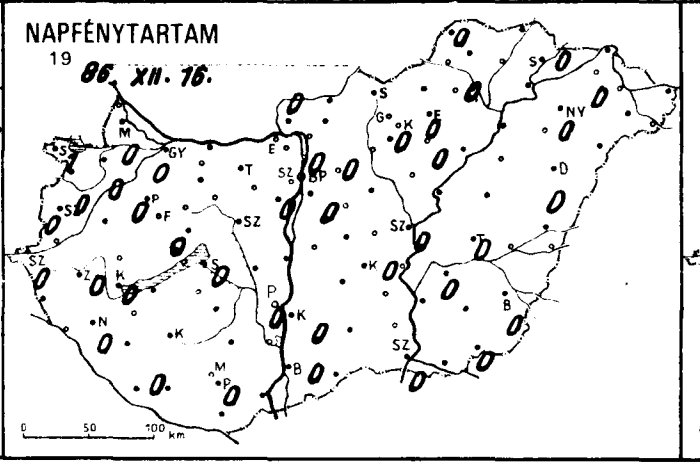
NAPFÉNYTARTAM
19 86. XII. 16.

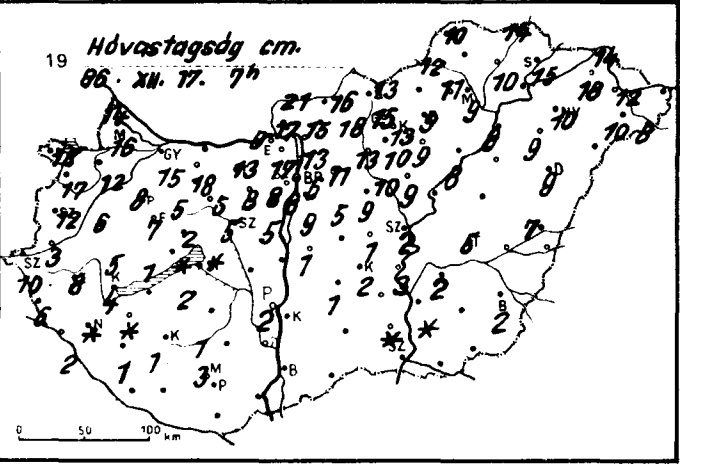
Hóvastagság cm.
19 86. XII. 17. 7h

19 86.XII.17.-ig az utolsó 24 óra adatai

állomás	csapadék (mm)	Hó cm	max. hőmérséklet	min. hőmérséklet	rad. min.	Előző nap napos órái
Győr	ny * =	15	5	-1	-6	0
Kapuvár	• =	12	2	-9	-12	0
Mosonmagyaróvár	•	16	5	-1	-3	0
Rajka	•	14	2	-4	-5	
Sopron	• =	18	6	-2	-11	1
Sopronhorpács	ny ⊔	17	1	-7	-8	0
Káld	1 ≡	6	2	-3	-4	
Körmend	• ≡	3	2	-6	-7	
Szentgotthárd	• V	10	1	-4	-9	0
Szombathely	• ⊔	12	1	-9	-12	0
Lenti	• ≡	6	1	-1	-3	
Letenye	1 * ≡	2	2	-1	-1	
Nagykanizsa	1 =	folt	1	-0	-2	0
Zalaegerszeg	ny ≡	8	1	-2	-3	0
Farkasgyepű	•	7	2	-1	-4	
Keszthely	6 * ≡	4	2	-0	-1	0
Mencshely	1 ≡	1	0	-2	-4	0
Pápa	ny , ≡	8	1	-1	-1	0
Sümeg	6 * ≡	5	0	-0	-1	
Tihany	ny , ≡	folt	2	0	0	
Veszprém	•	2	4	-2	-5	
Zirc	•	5	4	-2	-8	
Tonyód	6 =		1	0	-1	
Homokszt. györgy	6 * ⊔		1	0	-2	0
Kaposvár	8	1	2	-0	-1	
Marcali	3 * =	folt	1	0	-1	
Siófok	1 ≡	folt	2	1	-1	0
Somogyszob	2	1	1	-0	-5	
Tab	ny , =	2	1	-1	-3	
Babolna	•	18	4	-2	-2	
Esztergom	ny * V	9	0	-7	-14	
Kisbér	• =	6	6	-2	-5	
Komárom	• =		1	-3	-4	
Tatabánya	•	13	1	-6	-9	
Alcsútdoboz	•	8	3	-5	-5	
Dunaújváros	-	-	-	-	-	
Martonvásár	ny * =	5	2	-7	-9	0
Mór	• =	5	5	-3	-4	
Sárbogárd	-	-	-	-	-	
Szabadbattyán	• =	1	5	-4	-7	
Fregszemcse	-	-	-	-	-	
Fengyel	2 *		1	-1	-2	
Paks	1 * ≡	2	1	-1	-4	0
Szekszárd	1 ≡		3	1	-1	
Szepadtető	5 * ≡	3	4	-1	-3	
Mohács	6 ≡		2	1	-1	
Pécs	8		6	0	0	0
Siklós	9 ≡		7	3	-0	
Szigetvár	2 * =		1	0	-1	
Kadarcs	ny *	8	1	-2	-6	
Bp. Lőrinc	ny * V	9	0	-6	-10	0
Bp. Met. Int.	ny *	6	3	-3	-	0
Bp. Szab. hegy	•	8	0	-1	-3	
Szegled	1 * ≡	1	1	-3	-7	
Budabogókő	•	17	-0	-3	-4	
Dobogókő	ny *	11	-1	-4	-12	0
Királyrét	1 * =	17	0	-6	-10	
Pomáz	• ≡	5	0	-9	-11	
Nagykáta	1 *	9	-1	-4	-6	
Szentendre	•	13	-2	-5	-5	

19 86.XII.17.-ig az utolsó 24 óra adatai

állomás	csapadék (mm)	Hó cm	max. hőmérséklet	min. hőmérséklet	rad. min.	Előző nap napos órái
Vác	ny * =	15	-1	-9	-11	
Vámosmikola	ny * V	21	-2	-10	-13	0
Baja	1 ≡		-1	-1	-5	0
Bácsalmás	5 =		1	-2	-3	
Izsák	1 ,	1	1	-4	-5	
Kalocsa	2 ⊔		1	-0	-4	0
Kecskemét	ny	2	1	-3	-7	0
Kiskunfélegyháza	ny , =		2	0	-1	
Kiskunhalas	ny		2	0	-1	
Kunszentmiklós	• =	1	1	-3	-4	
Tiszakécske	•	3	1	-3	-5	
Balassagyarmat	1 * V	16	-2	-8	-10	
Romhány	• V	18	-1	-11	-13	
Salgótarján	1 * ≡	13	-1	-8	-11	
Eger	1 * V	9	-2	-9	-10	0
Galyatető	ny * V		-1	-5	-6	
Gyöngyös	1 *	10	-1	-12	-13	
Kékestető	1 * V	13	-1	-5	-7	0
Kompolt	ny * ≡	9	-2	-7	-11	0
Lőrinci	ny * ≡	13	-2	-11	-16	
Poroszló	2 * ≡	8	-1	-6	-6	
Jászapáti	ny * V	9	-2	-9	-9	
Jászberény	ny * ≡	10	-2	-8	-13	
Karcag	-	-	-	-	-	
Szolnok	ny * ≡	2	0	-4	-7	0
Tiszaroff	-	-	-	-	-	
Túrkeve	1 * ≡	5	1	-4	-4	0
Kistelek	• ≡	folt	1	-1	-3	
Makó	3 ≡		1	-3	-5	
Szeged	ny		1	-1	-3	0
Szentes	2 ⊔	folt	1	-3	-5	
Borsodnádasd	-	-	-	-	-	
Füged	1 * ≡	10	-3	-4	-4	
Hidasnémeti	2 * ≡	14	-3	-5	-5	
Jósvafő	1 * ≡	10	-4	-4	-9	0
Lillafüred	• ≡	11	-3	-5	-6	
Miskolc	ny * ≡	9	-3	-4	-4	0
Putnok	1 * ≡	12	-3	-5	-5	
Sárospatak	1 * ≡	15	-5	-5	-6	0
Szendrőlád	-	-	-	-	-	
Tokaj	1 *	10	-1	-2	-2	
Kisvárda	3 * ≡	18	-1	-2	-3	0
Mátészalka	1 * ≡	10	0	-1	-1	
Nyíregyháza	2 * ≡	10	0	-2	-6	0
Nyírlugos	-	-	-	-	-	
Pátyod	4 * ≡	8	-0	-2	-2	
Tiszabecs	-	-	-	-	-	
Vásárosnamény	3 * ≡	12	-1	-1	-2	
Záhony	4 * ≡	14	-1	-2	-3	
Berettyóújfalu	3 * ≡	7	0	-2	-2	
Debrecen	2 *	9	0	-1	-3	0
Hajdúdorog	• ≡	9	-1	-2	-3	
Hortobágy	-	•	-	-	-	
Kőrösszakál	-	-	-	-	-	
Polgár	ny * ≡	8	-1	-4	-4	
Békéscsaba	2 *	2	1	-1	-1	0
Mezőhegyes	1 ≡		1	-2	-4	0
Orosháza	6		1	-3	-4	
Szarvas	1	2	0	-4	-7	0
Szeghalom	-	-	-	-	-	

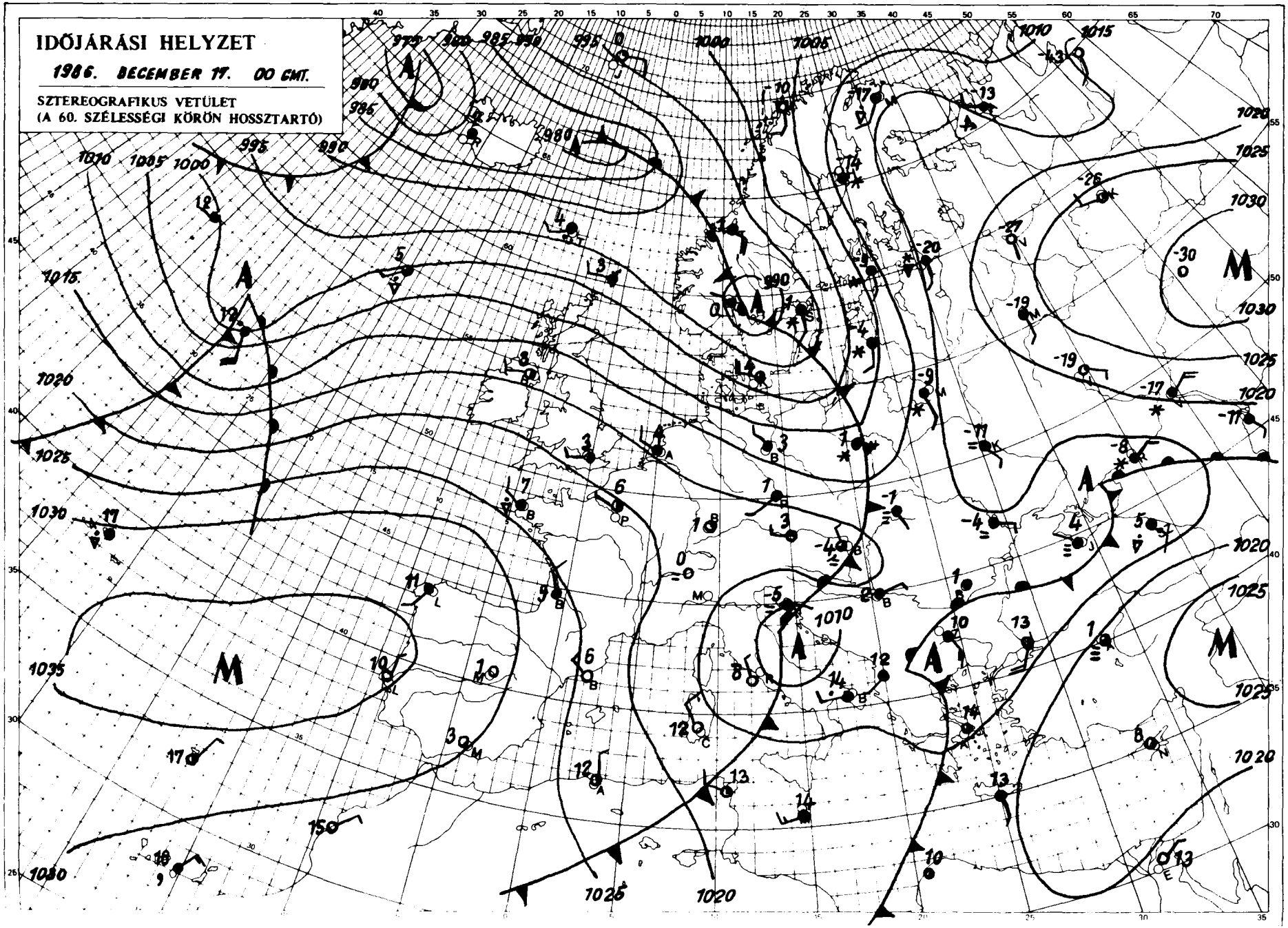

KIADJA: ORSZÁGOS METEOROLÓGIAI SZOLGÁLAT
Készíti: Központi Előrejelző Intézet Analízis- és Rövidtávú Prognózis Központja - T.: 273-018
Megjelenik naponként
Évi előfizetési díja: 2.200,-Ft. Megrendelhető: 1024 Budapest, II., Kitaibel Pál u. 1. - T.: 353-500
Kiadásért felel: az OMSZ elnöke - Szerkesztésért felel: a KEI igazgatója

Jelmagyarázat a havi mellékletben.

LIBRARY
U.S. Dept. of Commerce

IDŐJÁRÁSI NAPIJELENTÉS

ЕЖЕДНЕВНЫЙ МЕТЕОРОЛОГИЧЕСКИЙ БЮЛЛЕТЕНЬ · DAILY WEATHER REPORT
BULLETIN QUOTIDIEN DE TEMPS · TÄGLICHER WETTERBERICHT

99.évfolyam 353.szám + Budapest + 1986. december. 18.csütörtök

Az időjárási helyzet és a várható időjárás:

Szárazföldünk nagy részén felhős az idő és sokfelé hull csapadék. Északkelet-Európában továbbra is keméy hideg a tél, és több helyen esik a hó. Jelentős havazást és esőzést jelentenek a Balkán-félszigetről és a Fekete-tenger környékéről. Erős nyugat-keleti áramlás alakult ki Nyugat-és Közép-Európa fölött. Azzal az Atlanti-óceán térségéből enyhe és hideg léghullámok, valamint jelentős csapadékot adó felhőtömbök közelednek Magyarország felé is.

Szerdán hazánk nagy részén 3-7 órát sütött a nap. Délnyugaton és északkeleten azonban borult, helyenként ködös idő volt. A hőmérséklet csúcsértéke általában 0 és +7 fok között volt, de északkeleten csak 0,-4 fok között alakult. Ma éjszaka változatos területi eloszlásban 0 és -12 fok közé hűlt le a levegő. Foltokban sürü köd keletkezett. Reggel 7 óráig a Dunántúl északi részén a gyenge hóesésből 1 mm-nél több csapadék nem volt. Délelőtt általában borult, helyenként ködös maradt az idő. Helyenként gyengén esett a hó. A hőmérséklet 11 órakor -5 és +2 fok között volt.

Ma 12 órakor Budapesten 0 fokot mértek, a tengerszintre átszámitott légnyomás 1017 hPa, mérsékelten süllyed.

Várható időjárás péntek estig:

Nyugat felől ismét beborul az ég, és többfelé várható eső, helyenként hó. A déli, délnyugati szél a Dunántúlon megélénkül. Pénteken nyugat felől felszakadozik a felhőzet, a szél északnyugatira fordul és megerősödik. Felhőátvonulásokból szórványos hózápor várható. A legalacsonyabb éjszakai hőmérséklet fagypont körül, a legmagasabb nappali hőmérséklet pénteken 0 és 5 fok között alakul.

Rábai Attila s.k.

TÁVOLABBI KILÁTÁSOK SZOMBATTÓL-KEDDIG:

Az időszak nagy részén felhőátvonulásokra lehet számitani hózáporokkal. A szél gyakran megerősödik. Az időszak legvégén beborul az ég, havazás valószinü. Legalacsonyabb hajnali hőmérséklet eleinte -3,-8, a jövő hét elején -6,-11 fok között várható. Legmagasabb nappali hőmérséklet eleinte -3,+1, majd -5,0 fok között lesz. Jelentős mennyiségü / legalább 5 mm napi / csapadék az ország területének 4o százalékán várható.

KÖZÉPTÁVÚ ELŐREJELZŐ CSOPORT

A hőmérséklet napi középértéke és eltérése a sokévi átlagtól / Budapest belterületén:

1986. XII.17. 2,1°C + 1,4°C

1871 óta ezen a napon Budapesten előfordult

legmagasabb hőmérséklet: 12,5°C /1982/
legalacsonyabb hőmérséklet: - 12,4°C /19[illegible]/

86.797

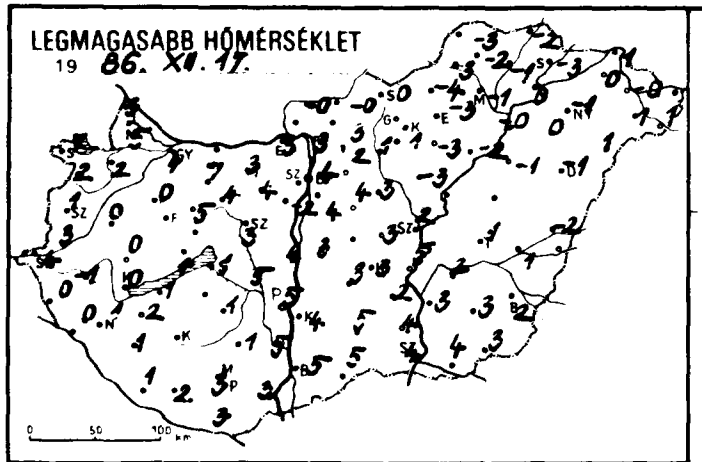
LEGMAGASABB HŐMÉRSÉKLET
19 86. XII. 17.

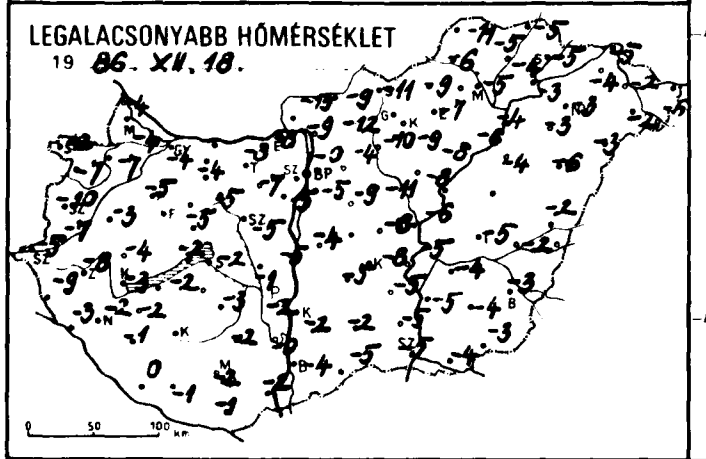
LEGALACSONYABB HŐMÉRSÉKLET
19 86. XII. 18.

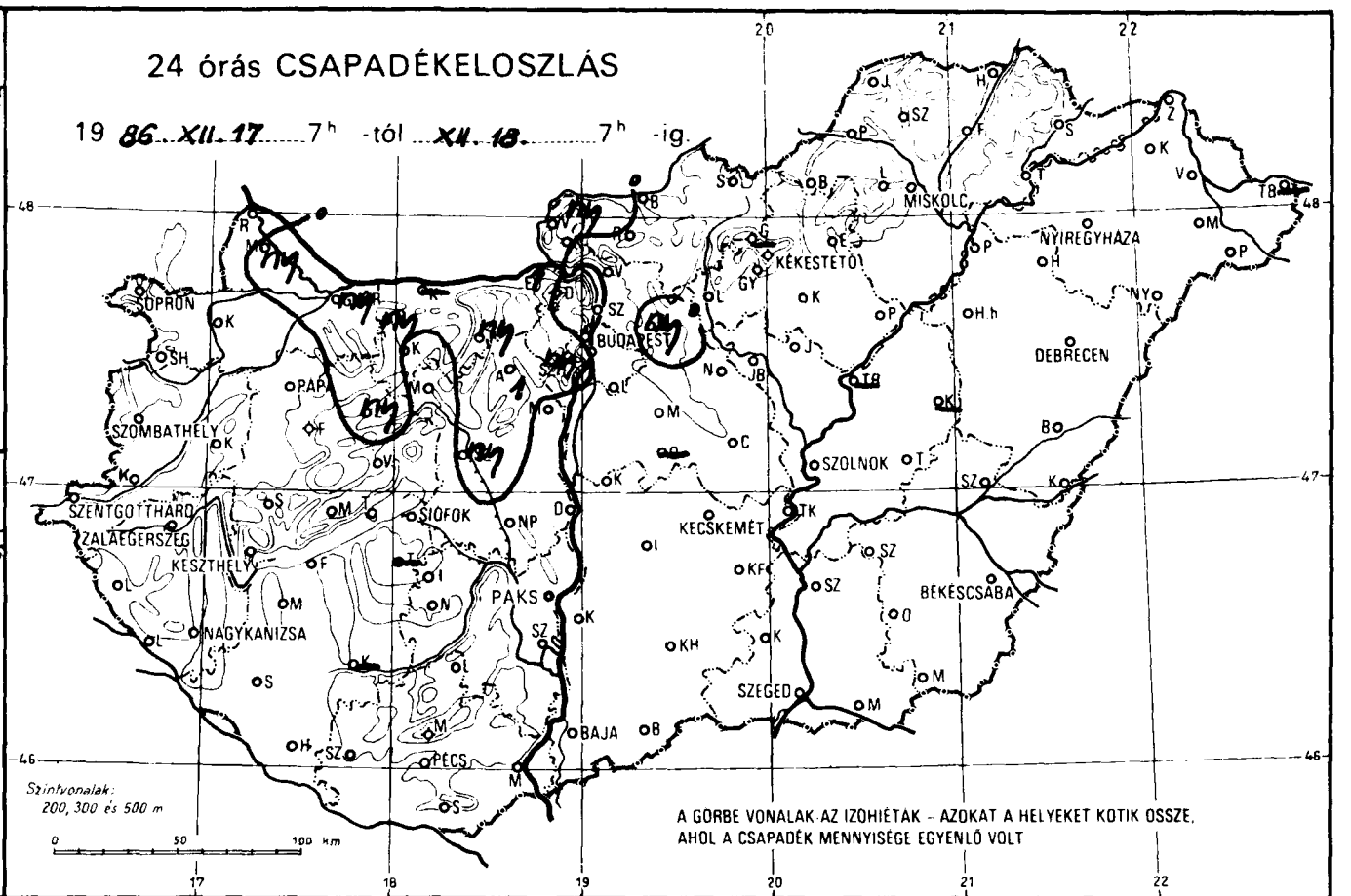
24 órás CSAPADÉKELOSZLÁS
19 86. XII. 17. 7h -tól XII. 18. 7h -ig.
SOPRON
SZOMBATHELY
SZENTGOTTHÁRD
ZALAEGERSZEG
KESZTHELY
NAGYKANIZSA
SIÓFOK
BUDAPEST
PAKS
PÉCS
BAJA
KECSKEMÉT
SZEGED
SZOLNOK
BÉKÉSCSABA
DEBRECEN
NYÍREGYHÁZA
MISKOLC
KÉKESTETŐ
Szintvonalak: 200, 300 és 500 m
A GÖRBE VONALAK AZ IZOHIÉTÁK - AZOKAT A HELYEKET KÖTIK ÖSSZE, AHOL A CSAPADÉK MENNYISÉGE EGYENLŐ VOLT

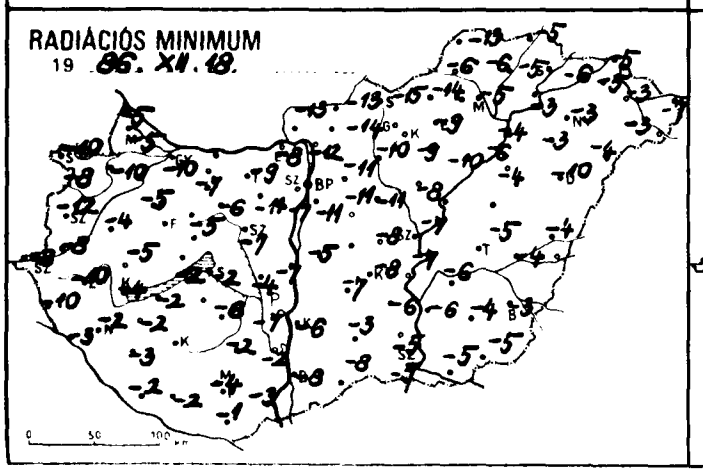
RADIÁCIÓS MINIMUM
19 86. XII. 18.

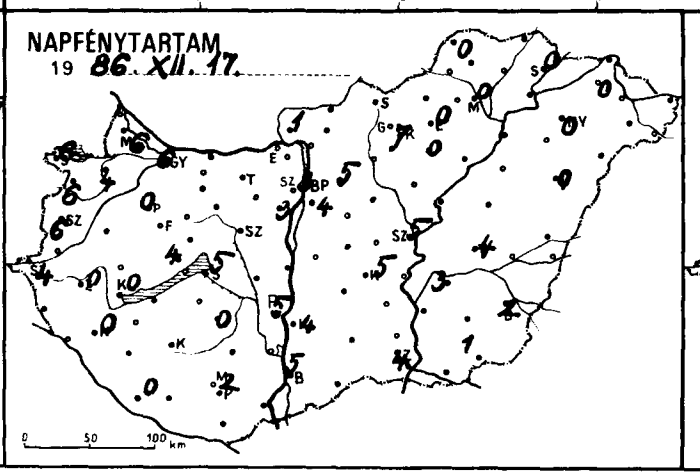
NAPFÉNYTARTAM
19 86. XII. 17.

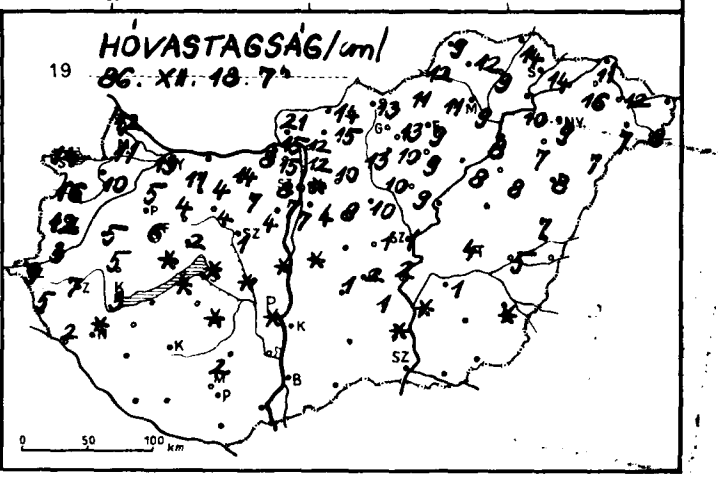
HÓVASTAGSÁG/cm/
19 86. XII. 18. 7h

19 86.XII.18. 07 -ig az utolsó 24 óra adatai

állomás	csapadék (mm)	Hó /cm/	max. hőmérséklet	min. hőmérséklet	rad. min.	Előző nap napos órái
Győr	ny ⊔	13	4	-4	-10	6
Kapuvár	• ≡	10	2	-7	-10	4
Mosonmagyaróvár	ny	11	5	-4	-5	6
Rajka	•	12	3	-4	-5	
Sopron	•	14	7	-2	-10	6
Sopronhorpács	• ⊔	16	2	-7	-8	6
Káld	•	5	0	-3	-4	
Körmend	• ≡	3	3	-7	-8	
Szentgotthárd	• ⊻	9	4	-5	-8	4
Szombathely	•	12	1	-10	12	6
Lenti	• V	5	0	-9	-10	
Letenye	• ≡	2	0	-3	-3	
Nagykanizsa	• ⊻	folt.	1	-2	-2	0
Zalaegerszeg	• V	7	-1	-8	-10	0
Farkasgyepű	•	6	3	-3	-6	
Keszthely	• ≡	3	0	-3	-4	0
Mencshely	• ≡	folt.	1	-5	-7	4
Pápa	• ≡	5	0	-5	-5	0
Sümeg	•	5	0	-4	-5	
Tihany	• ⊔	folt.	1	-2	-2	
Veszprém	•	2	5	-5	-5	
Zirc	ny *	4	3	-0	-5	
Fonyód	• ≡		1	-2	-2	
Homokszt. György	•		1	0	-2	0
Kaposvár	–		–	–	–	
Marcali	• ⊔		2	-2	-2	
Siófok	• ≡	folt.	1	-2	-2	5
Somogyszob	•		1	-1	-3	
Tab	–		–	–	–	
Bábolna	ny *	11	5	-7	-13	
Esztergom	1 *≡	8	3	-8	-8	
Kisbér	•	4	7	-4	-7	
Komárom	–		–	–	–	
Tatabánya	ny *V	14	3	-8	-9	
Alcsútdoboz	1 *≡	7	4	-7	-11	
Dunaújváros	•	folt.	4	-5	-7	
Martonvásár	• ≡	4	-2	-5	-7	3
Mór	• ≡	4	4	-5	-6	
Sárbogárd	• ≡	folt.	5	-1	-4	
Szabadbattyán	ny *≡	1	3	-5	-7	
Iregszemcse	•	folt.	1	-3	-6	0
Lengyel	•		1	-2	-2	
Paks	• ≡	folt.	5	-2	-7	5
Szekszárd	• ⊔		5	-0	-2	
Árpádtető	•	2	3	-0	-3	
Mohács	• ⊔		3	-2	-3	
Pécs	• V		3	-2	-4	2
Siklós	• ≡		3	-1	-1	
Szigetvár	• ≡		2	-1	-2	
Budaörs	•	7	4	-3	-5	
Bp. Lőrinc	•	7	4	-5	-11	4
Bp. Met. Int.	•	folt.	4	-0	–	3
Bp. Szab. hegy	ny *≡	8	3	-3	-4	
Cegléd	• ⊻	1	3	-8	-8	
Dobogókő	•	15	-1	-3	-3	
Gödöllő	ny *⊔	10	2	-4	-11	5
Királyrét	• V	15	2	-9	-14	
Monor	• ≡	4	4	-9	-11	
Nagykáta	• V	8	3	-11	-11	
Szentendre	•	12	3	-6	-7	

19 86.XII.18. 07 -ig az utolsó 24 óra adatai

állomás	csapadék (mm)	Hó /cm/	max. hőmérséklet	min. hőmérséklet	rad. min.	Előző nap napos órái
Vác	• =	12	3	-9	-12	
Vámosmikola	ny *=	21	-0	-13	-13	1
Baja	• ⊔		5	-4	-8	5
Bácsalmás	• V		5	-5	-8	
Izsák	• ⊔	1	3	-5	-7	
Kalocsa	• ⊔		4	-2	-6	4
Kecskemét	• ⊻	2	3	-8	-8	5
Kiskunfélegyháza	• ⊔	1	2	-5	-6	
Kiskunhalas	• ⊔		5	-2	-3	
Kunszentmiklós	• ⊔	folt	3	-4	-5	
Tiszakécske	• ≡	2	5	-5	-7	
Balassagyarmat	• V	14	-0	-9	-13	
Romhány	• V	15	3	-12	-14	
Salgótarján	• V	13	0	-11	-15	
Eger	• ⊻	9	-3	-7	-9	0
Galyatető	–	–	–	–	–	
Gyöngyös	• V	10	1	-9	-9	
Kékestető	• ⊔	13	-4	-5	-6	7
Kompolt	• V	9	-3	-8	-10	0
Lőrinci	• ⊻	13	1	-10	-10	
Poroszló	• ≡	8	-2	-6	-6	
Jászapáti	• ⊻	9	-3	-8	-8	
Jászberény	• ≡	10	-1	-10	-10	
Karcag	–		–	–	–	
Szolnok	•	1	2	-6	-7	5
Tiszaroff	–		–	–	–	
Túrkeve	• ≡	4	1	-5	-5	4
Kistelek	• ≡	folt.	4	-5	- 5	
Makó	• V		4	-4	-5	
Szeged	• ⊻		4	-5	-5	4
Szentes	• ≡	folt.	3	-5	-6	
Borsodnádasd	• ≡	11	-4	-9	-14	
Füged	• ≡	9	-1	-4	-5	
Hidasnémeti	• ≡	14	-2	-5	-5	
Jósvafő	• ≡	9	-3	-11	-13	0
Lillafüred	• ≡	11	-2	-8	-8	
Miskolc	• ≡	9	-1	-5	-5	0
Putnok	• ≡	12	-3	-6	-6	
Sárospatak	• ≡	14	-3	-5	-6	0
Szendrőlád	• V	12	-2	-5	-6	
Tokaj	•	10	0	-3	-3	
Kisvárda	• ≡	16	0	-4	-5	0
Mátészalka	•	7	1	-2	-3	
Nyíregyháza	• ≡	9	-1	-3	-3	0
Nyírlugos	• ⊔	7	1	-3	-4	
Pátyod	• V	8	1	-6	-7	
Tiszabecs	–		–	–	–	
Vásárosnamény	• ≡	12	-0	-2	-3	
Záhony	•	11	1	-5	-5	
Berettyóújfalu	•	7	-2	-2	-4	
Debrecen	• ≡	8	-1	-6	-10	0
Hajdúdorog	• ≡	7	0	-3	-3	
Hortobágy	• ≡	8	-1	-4	-4	
Körösszakál	–		–	–	–	
Polgár	• ≡	8	-0	-4	-4	
Békéscsaba	• ⊻	folt.	2	-3	-3	2
Mezőhegyes	• ≡		3	-3	-5	1
Orosháza	• ≡		3	-4	-4	
Szarvas	• ⊻	1	2	-4	-6	3
Szeghalom	• ≡	5	1	-2	-4	

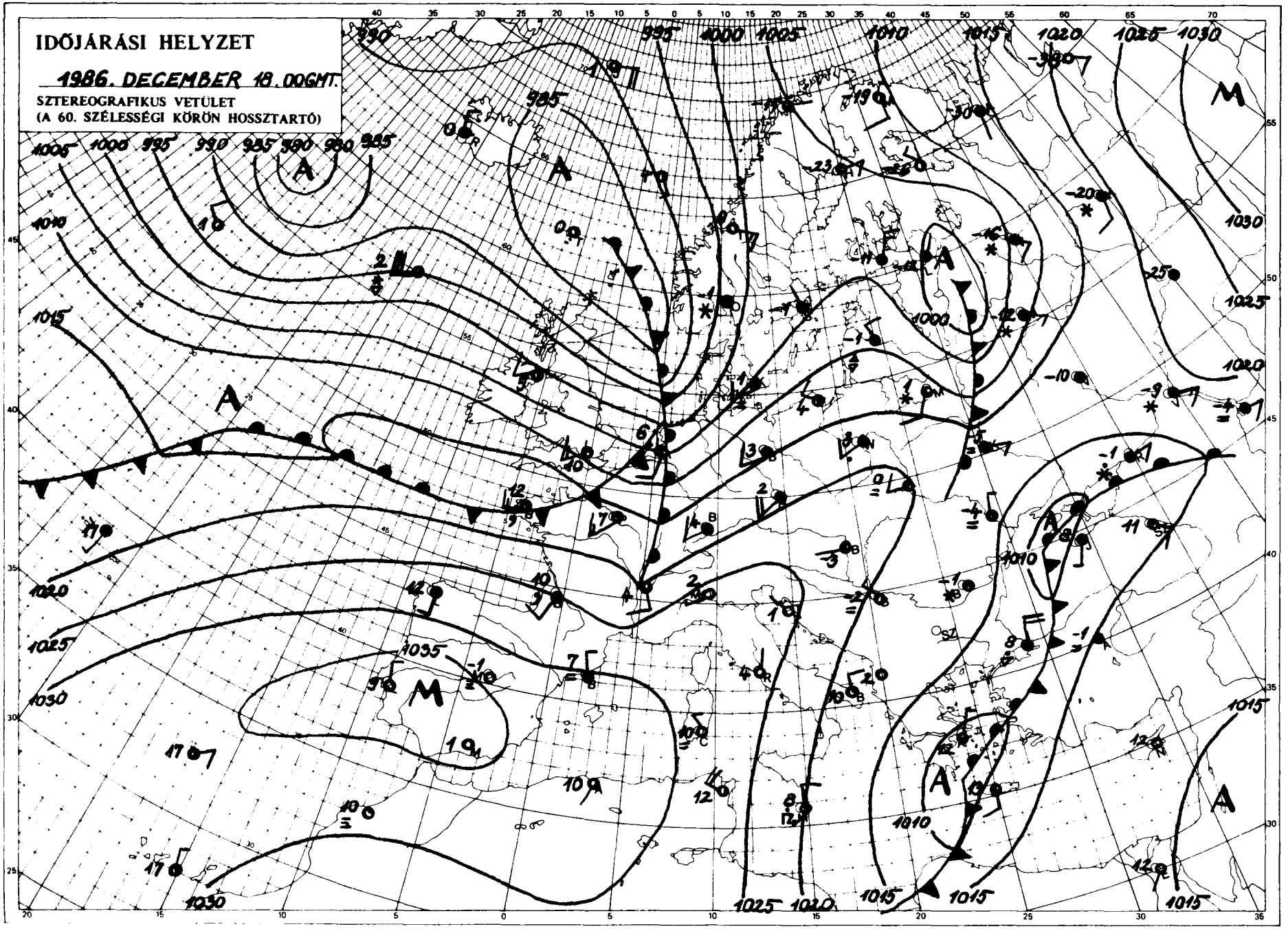

KIADJA: ORSZÁGOS METEOROLÓGIAI SZOLGÁLAT
Készíti: Központi Előrejelző Intézet Analízis- és Rövidtávú Prognózis Központja – T.: 273-018
Megjelenik naponként
Évi előfizetési díja: 2.200,- Ft. Megrendelhető: 1024 Budapest, II., Kitaibel Pál u. 1. – T.: 353-500
Kiadásért felel: az OMSZ elnöke – Szerkesztésért felel: a KEI igazgatója

Jelmagyarázat a havi mellékletben.

LIBRARY
N.O.A.A.
U.S. Dept. of Commerce

IDŐJÁRÁSI NAPIJELENTÉS

EWEPHAЯ МЕТЕОРОЛОГИЧЕСКИЙ БЮЛЛЕТЕНЬ • DAILY WEATHER REPORT
BULLETIN QUOTIDIEN DE TEMPS • TÄGLICHER WETTERBERICHT

99.évfolyam 354.szám + Budapest + 1986. december 19. péntek

Az időjárási helyzet és a várható időjárás:

Középpontjával Dánia térsége fölött egy mérsékelt égövi ciklon örvénylik. Ennek déli részén nagy sebességgel óceáni léghullámok haladnak Közép-Európán át a Fekete-tenger térsége felé. Az érintett területeken gyakori a szélerősödés, többfelé esik az eső, helyenként pedig havazik. A kontinens északkeleti részén továbbra is kemény hideg van. Sokfelé napközben sem emelkedik -15 foknál magasabbra a hőmérséklet. Mivel Közép- Európa térségében a korábban emlitett ciklon kelet felé történő áthelyeződése által a magassági légáramlás északira, északkeletire fordul, a hét végén erős lehülésre számithatunk.

Hazánkban csütörtökön többnyire erősen felhős, vagy borult volt az ég, a hőmérséklet csúcsértéke észak-keleten -5 és 0, másutt 0 és 7 fok között alakult. Többfelé volt eső, havas eső, hóesés, azonban a ma reggel 7 óráig lehullott csapadék mennyisége összességében nem volt jelentős. A legalacsonyabb éjszakai hőmérséklet fagypont körül alakult. Pénteken jobbára borult volt az ég, többfelé volt eső, keleten néhol havazott. A szél a Dunántúlon több helyen északnyugatira fordult és viharossá fokozódott. A hőmérséklet 11 órakor 0 és 8 fok között alakult. Budapest belterületén csütörtökön a hőmérséklet napi középértéke 1,2 fok volt, ez 0,9 fokkal magasabb, mint a sokéves átlag.

Ma 12 órakor Budapesten a hőmérséklet 3 fok, a tengerszintre átszámitott légnyomás 996 hPa, alig változik.

Várható időjárás az ország területén szombat estig:

Nyugat felől tovább szakadozik a felhőzet. Eleinte még ujabb eső, keleten hóesés várható. Később a felhőátvonulásokból hózápor valószinü. A sokfelé erős déli szél egyre több helyütt északnyugatira fordul és gyakran lesznek viharos széllökések. A hőmérséklet hajnalban általában +1,-4, szombaton a kora délutáni órákban pedig 0, +4 fok között alakul.

Bozóki István s.k.

A hőmérséklet napi középértéke és eltérése a sokévi átlagtól / Budapest belterülete /:

1986.dec.18. 1,2°C +0,9°C

1871 óta ezen a napon Budapesten előfordult

legmagasabb hőmérséklet: 11,8°C / 1886 /
legalacsonyabb hőmérséklet: -[illegible],8°C / [illegible] /

86.798

LEGMAGASABB HŐMÉRSÉKLET
1986. XII. 18.

LEGALACSONYABB HŐMÉRSÉKLET
86. XII. 19.

24 órás CSAPADÉKELOSZLÁS

1986. XII. 18. 7h -tól XII. 19. 7h -ig.

A GÖRBE VONALAK AZ IZOHIÉTAK - AZOKAT A HELYEKET KÖTIK ÖSSZE, AHOL A CSAPADÉK MENNYISÉGE EGYENLŐ VOLT

RADIÁCIÓS MINIMUM
1986. XII. 19.

NAPFÉNYTARTAM
1986. XII. 18.

HÓVASTAGSÁG (cm)
1986. XII. 19. 7h

86.XII.19.

19 ____ 07 -ig az utolsó 24 óra adatai						Előző nap napos órái
állomás	csapadék (mm)	Hó /cm/	max. hőmérséklet	min. hőmérséklet	rad. min.	
Győr	2 * =	6	3	2	1	0
Kapuvár	1 =	8	1	-1	-4	0
Mosonmagyaróvár	5 *	9	1	-0	-1	0
Rajka	5 =	8	2	-2	-2	
Sopron	1 *	12	5	-1	-5	0
Sopronhorpács	ny *⊔	12	1	-5	-7	0
Káld	•	4	1	0	-1	
Körmend	•	2	5	1	1	
Szentgotthárd	• V	7	1	-2	-2	0
Szombathely	• ⊔	11	0	-5	-7	0
Lenti	•	3	3	-2	-4	
Letenye	• =	2	2	0	-2	
Nagykanizsa	• =		2	-0	-3	0
Zalaegerszeg	ny * V	3	1	-2	-6	0
Farkasgyepű	1 *	4	2	2	-2	
Keszthely	ny *	folt	3	-0	-1	0
Mencshely	ny	folt	1	0	-2	0
Pápa	1 *	folt	3	2	2	1
Sümeg	•	4	3	1	-1	
Tihany	1 * =		3	1	0	
Veszprém	ny *=	3	3	3	2	
Zirc	1 *	3	5	-0	-1	
Fonyód	•		2	0	0	
Homokszt. György	•		6	2	2	3
Kaposvár	–		–	–	–	
Marcali	•		4	0	-2	
Siófok	ny =		3	1	0	0
Somogyszob	•		4	1	-3	
Tab	• =		3	2	1	
Bábolna	1	7	7	1	-3	
Esztergom	3 *=	4	2	1	-1	
Kisbér	1 *=	folt	5	1	-1	
Komárom	3 *=	10	3	-1	-2	
Tatabánya	3 *	8	3	1	0	
Alcsútdoboz	2	5	2	1	0	
Dunaújváros	1	folt	3	2	1	
Martonvásár	2 =	3	2	1	-1	0
Mór	ny *=	3	[illegible]	2	0	
Sárbogárd	3		4	4	4	
Szabadbattyán	2 *=	folt	3	1	1	
Iregszemcse	ny		3	1	-2	1
Lengyel	•		3	2	1	
Paks	ny		3	1	0	0
Szekszárd	ny		5	1	0	
Árpádtető	•	2	5	2	1	
Mohács	• =		7	1	-1	
Pécs	• V		5	1	1	3
Siklós	•		7	0	-2	
Szigetvár	• =		2	2	2	
Budaörs	2 *=	6	2	1	0	
Bp. Lőrinc	2 *=	5	2	0	-0	0
Bp. Met. Int.	2	folt	2	1	–	0
Bp. Szab. hegy	5 *=	8	-1	-1	-2	
Budaörs	2	folt	1	1	1	
Dunabogdány	3 *	12	1	-0	-1	
Gödöllő	2 *=	8	1	0	-0	0
Királyrét	4 *V	12	0	-2	-2	
Monor	4 *=	2	2	0	0	
Nagykáta	3 *	6	1	1	0	
Szentendre	3 *	5	2	1	0	

86.XII.19.

19 ____ 07 -ig az utolsó 24 óra adatai						Előző nap napos órái
állomás	csapadék (mm)	Hó /cm/	max. hőmérséklet	min. hőmérséklet	rad. min.	
Vác	6 *=	9	1	1	0	
Vámosmikola	–	–	–	–	–	–
Baja	ny *V		4	1	-1	1
Bácsalmás	2 =		3	-1	-1	
Izsák	2	folt	4	-1	-4	
Kalocsa	ny		3	1	0	0
Kecskemét	2 *	folt	1	0	0	1
Kiskunfélegyháza	2		2	0	0	
Kiskunhalas	2 =		2	1	0	
Kunszentmiklós	2 *=	folt	2	1	-2	
Tiszakécske	1 *=	folt	4	1	-0	
Balassagyarmat	4 *=	15	-3	-3	-9	
Romhány	–		–	–	–	
Salgótarján	3 *	11	-2	-4	-5	
Eger	3 *V	9	0	0	-2	0
Galyatető	5 *V	19	-2	-5	-5	
Gyöngyös	3 *	9	-0	-1	-1	
Kékestető	4 *V	17	-3	-5	-6	0
Kompolt	3 *=	7	-0	-1	-1	0
Lőrinci	4 *=	12	-0	-0	-1	
Poroszló	2 *	5	-1	-1	-2	
Jászapáti	2 *	7	1	1	0	
Jászberény	2	8	0	0	-1	
Karcag	–		–	–	–	
Szolnok	1 *=	1	0	0	-2	0
Tiszaroff	–		–	–	–	
Túrkeve	• V	3	0	-1	-1	0
Kistelek	2 =	folt	1	0	0	
Makó	•		0	-0	-1	
Szeged	ny *V		1	-0	-1	0
Szentes	2	folt	0	-1	-2	
Borsodnádasd	2 *=	12	-1	-5	-5	
Füged	1 *=	10	-1	-1	-1	
Hidasnémeti	3 *=	15	-2	-3	-3	
Jósvafő	5 *=	16	-5	-6	-6	0
Lillafüred	5 *=	13	-1	-3	-3	
Miskolc	ny *=	8	-2	-3	-3	0
Putnok	2 *=	14	-4	-5	-5	
Sárospatak	3 *=	15	-2	-2	-4	0
Szendrőlád	2 *V	15	-4	-4	-4	
Tokaj	4 *=	12	-0	-1	-1	
Kisvárda	1 *=	16	-1	-1	-2	0
Mátészalka	ny *	8	1	-1	-2	
Nyíregyháza	1 *=	8	-1	-1	-1	0
Nyírlugos	2 *=	6	1	-0	-1	
Pátyod	2 *	10	-1	-1	-2	
Tiszabecs	4 *V	8	2	-0	-1	
Vásárosnamény	3 *=	14	1	-1	-2	
Záhony	5 *	15	0	-2	-2	
Berettyóújfalu	ny *	7	-1	-1	-2	
Debrecen	ny *=	8	-1	-1	-2	0
Hajdúdorog	• =	6	1	1	0	
Hortobágy	–	–	–	–	–	
Körösszakál	–	–	–	–	–	
Polgár	ny *=	5	-0	-2	-2	
Békéscsaba	ny *	folt	-0	-1	-2	0
Mezőhegyes	• =		-1	-1	-2	0
Orosháza	• ⊔		0	-1	-4	
Szarvas	ny *	1	-1	-1	-3	0
Szeghalom	• =	5	-0	-0	-2	

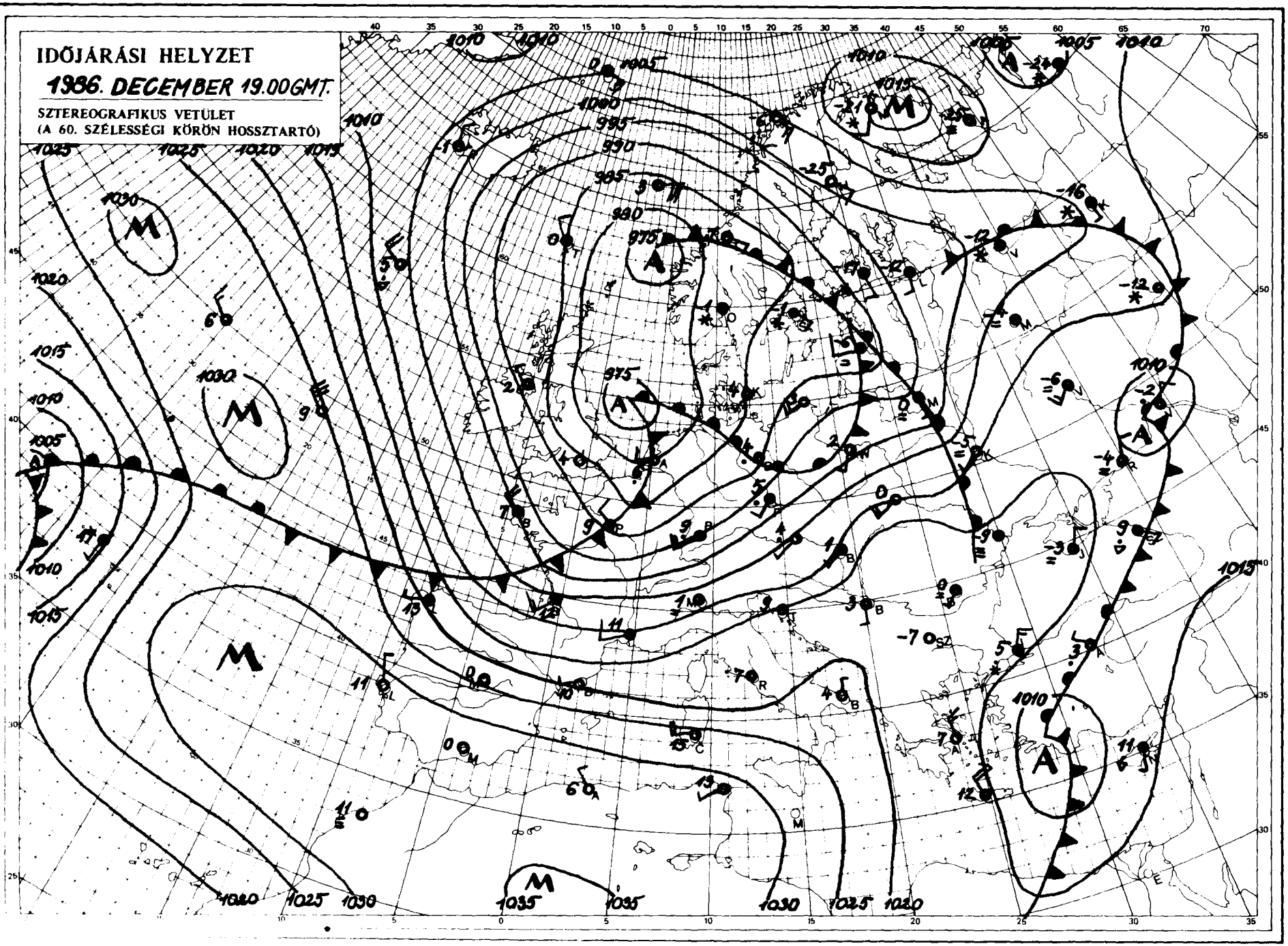

KIADJA: ORSZÁGOS METEOROLÓGIAI SZOLGÁLAT
Készíti: Központi Előrejelző Intézet Analízis- és Rövidtávú Prognózis Központja T.: 273-018
Megjelenik naponként
Évi előfizetési díja: 2.200,-Ft. Megrendelhető: 1024 Budapest, II., Kitaibel Pál u. 1. T.: 353-500
Kiadásért felel: az OMSZ elnöke Szerkesztéséért felel: a KEI igazgatója

Jelmagyarázat a havi mellékletben

LIBRARY
SEP 1987
N.O.A.A.
U.S. Dept. of Commerce

IDŐJÁRÁSI NAPIJELENTÉS

ЕЖЕДНЕВНЫЙ МЕТЕОРОЛОГИЧЕСКИЙ БЮЛЛЕТЕНЬ • DAILY WEATHER REPORT
BULLETIN QUOTIDIEN DE TEMPS • TÄGLICHER WETTERBERICHT

99.évfolyam 355.szám • Budapest • 1986.december 20.szombat

Az időjárási helyzet és a várható időjárás:

Szárazföldünkön egyedül az Ibériai-félszigeten csöndes, derült az időjárás. Másutt igen gyakoriak a változások. A változékony időjárást egyetlen, hatalmas kiterjedésü ciklonrendszer okozza, amelynek középpontja Észak-Európa fölött van. Az alacsony nyomású légköri rendszer most már csak délkelet-Európa fölé szállit enyhe légtömlámokat - ezért arrafelé sokhelyütt esik az eső, - a kontinens legnagyobb részét hideg levegő árasztotta el. Ennek nedvességtartalma nem túl magas, hózáporok azonban igy is sokfelé kialakulnak. A következő napokban a Kárpát-medence időjárását is a hideg levegő határozza meg.

Pénteken hazánkban borult, csapadékos idő volt. Többnyire eső esett, néhol - elsősorban a keleti országrészben - azonban sokszor esett a hó. A ma reggel 7 óráig lehullott csapadék mennyisége az ország legnagyobb részén 1 és 15 mm között volt. A Dunántúl déli területein azonban 15,25 mm hullott. A hőmérséklet csúcsértéke általában 5 és 10 fok között alakult, északkeleten azonban csupán 0, 5 fokig melegedett föl a levegő. A borult, szeles időben gyönge volt az éjszakai lehülés, hajnalra mindössze +3, -5 fokig hült le a levegő. Szombaton délelőtt fölszakadozott a felhőzet, lassanként mindenütt északnyugatira fordult és viharossá fokozódott a szél. A hőmérséklet 11 órakor 1 és 5 fok között alakult.

Ma 12 órakor a fővárosban 4 fokot mértek, a tengerszintre átszámitott légnyomás 1000 hPa volt, mérsékelten emelkedett.

Várható időjárás vasárnap estig:

Felhőátvonulások lesznek, néhol futó hózáporral. A gyakran viharos északi-északnyugati szél csak lassanként, és csak kissé mérséklődik. A legalacsonyabb éjszakai hőmérséklet általában: -4, -6 fok között, a legmagasabb nappali hőmérséklet vasárnap fagypont közelében alakul.

Bártfai Erzsébet s.k.

A hőmérséklet napi középértéke és eltérése a sokévi átlagtól / Budapest belterületén:

1986.dec.19. 3,5°C +3,6°C

1871 óta ezen a napon Budapesten előfordult

legmagasabb hőmérséklet: 13,2°C /1886/

legalacsonyabb hőmérséklet: -13,9°C /1927/

86.799

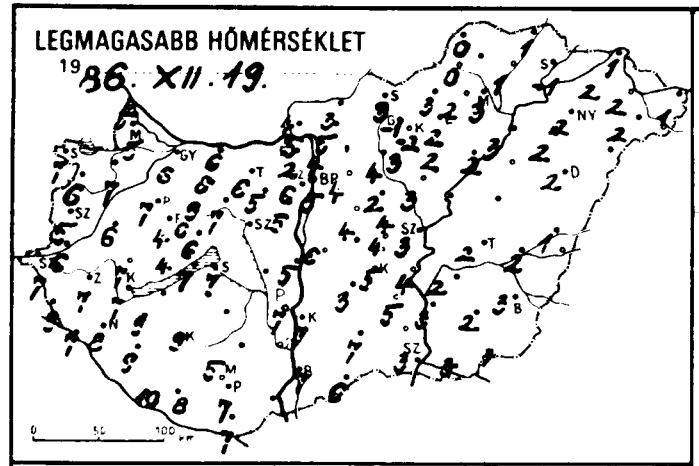
LEGMAGASABB HŐMÉRSÉKLET
1986. XII. 19.

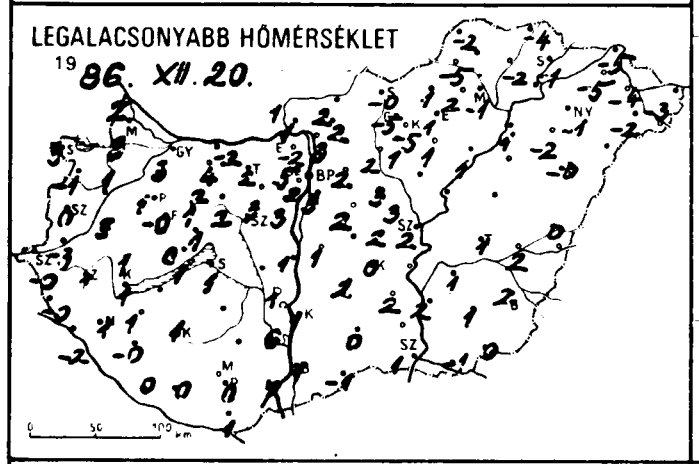
LEGALACSONYABB HŐMÉRSÉKLET
1986. XII. 20.

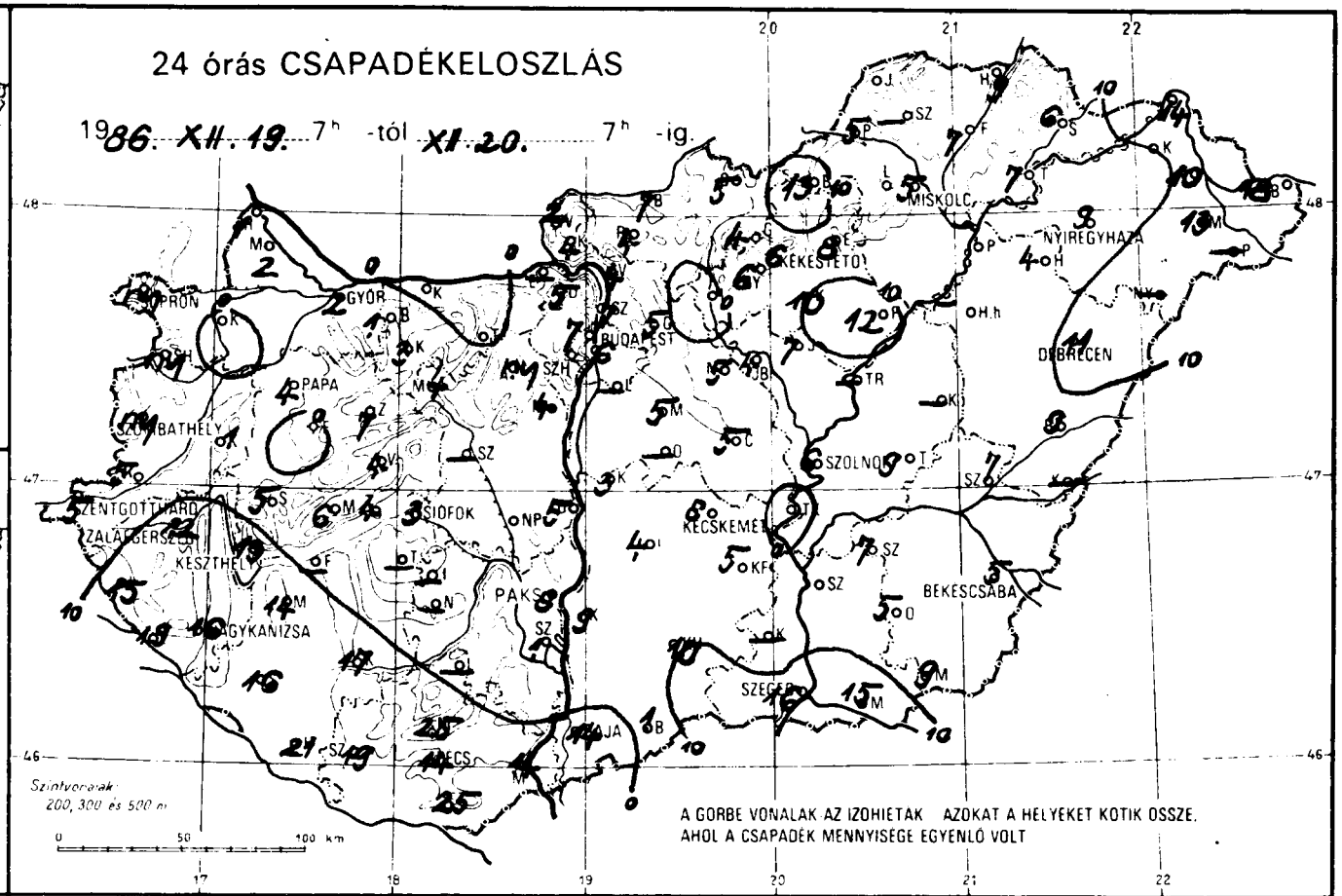
24 órás CSAPADÉKELOSZLÁS
1986. XII. 19. 7h -tól XI. 20. 7h -ig.
GYŐR
PAPA
SZOMBATHELY
SZENTGOTTHÁRD
ZALAEGERSZEG
KESZTHELY
SIÓFOK
PAKS
NAGYKANIZSA
PÉCS
BUDAPEST
MISKOLC
NYÍREGYHÁZA
KÉKESTETŐ
DEBRECEN
SZOLNOK
KECSKEMÉT
BÉKÉSCSABA
SZEGED
Szintvonalak: 200, 300 és 500 m
A GÖRBE VONALAK AZ IZOHIETÁK AZOKAT A HELYEKET KÖTIK ÖSSZE, AHOL A CSAPADÉK MENNYISÉGE EGYENLŐ VOLT

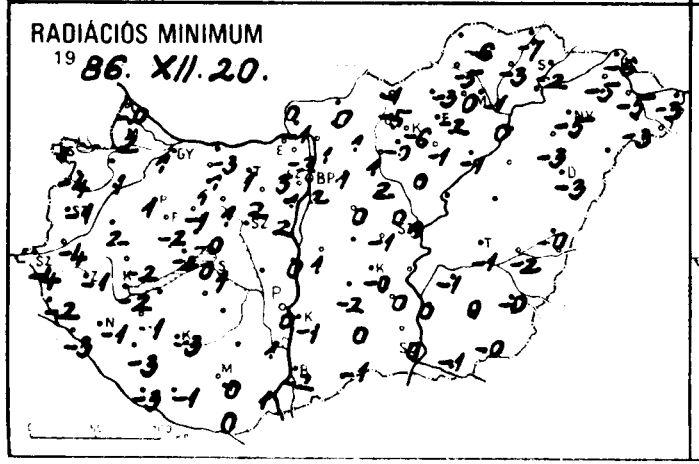
RADIÁCIÓS MINIMUM
1986. XII. 20.

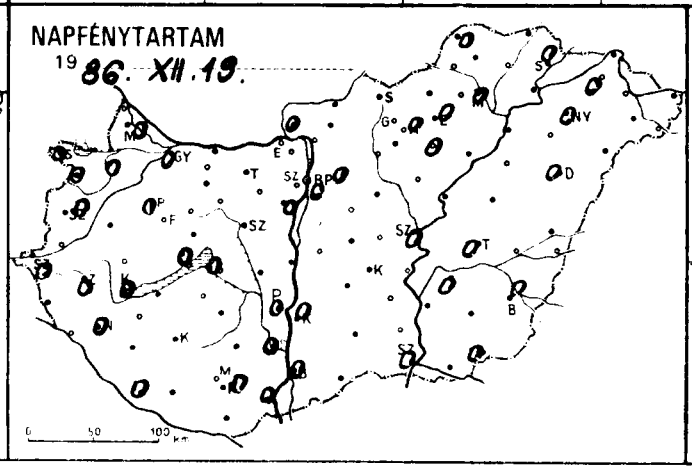
NAPFÉNYTARTAM
1986. XII. 19.

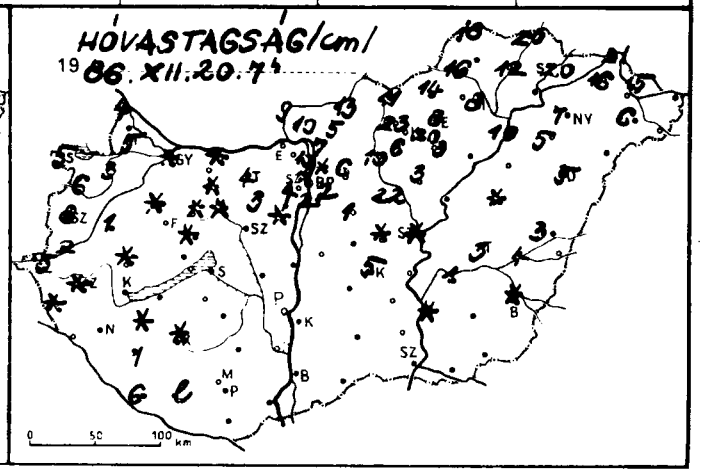
HÓVASTAGSÁG/cm/
1986. XII. 20. 7h

19 86. XII. 7. 7h az utolsó 24 óra adatai						Előző nap napos órái
állomás	csapadék (mm)	Hó /cm/	max. hőmérséklet	min. hőmérséklet	rad. min.	
Győr	2	folt	6	3	1	0
Kapuvár	•	3	7	1	10	0
Mosonmagyaróvár	2	5	5	3	2	0
Rajka	1	4	5	2	-0	
Sopron	ny ▼ ⚘	5	7	3	1	0
Sopronhorpács	ny	6	6	-1	-4	0
Káld	1	1	6	3	2	
Körmend	5	2	6	-3	-4	
Szentgotthárd	5 ⚘	5	7	-0	-4	0
Szombathely	ny	8	5	0	-1	0
Lenti	15	folt	9	-0	-2	
Letenye	19 V		7	-2	-3	
Nagykanizsa	16 * *	folt	8	1	-1	0
Zalaegerszeg	12	folt	7	1	-1	0
Farkasgyepű	•	folt	4	-0	-2	
Keszthely	13		7	1	-2	0
Mencshely	6		4	0	-2	0
Pápa	4	folt	7	1	1	0
Sümeg	5	folt	7	1	-2	
Tihany	4		7	1	0	
Veszprém	4	folt	6	1	-0	
Zirc	7	folt	6	1	-1	
Fonyód	–	–	–	–	–	–
Homokszt. György	21 * *	6	10	0	-3	0
Kaposvár	17 * *	folt	9	+1	-3	
Marcali	14		9	1	-1	
Siófok	3		7	1	1	0
Somogyszob	16 * *	1	9	-0	-3	
Tab	–	–	–	–	–	–
Bábolna	1		13	4	1	
Esztergom	–	–	–	–	–	–
Kisbér	3	folt	9	2	1	
Komárom	ny *	folt	6	-2	-3	
Tatabánya	•	1	6	2	1	
Alcsútdoboz	ny	3	5	3	2	
Dunaújváros	5		5	1	0	
Martonvásár	4 ▼	folt	5	3	2	0
Mór	4 ▼ =	folt	7	2	1	
Sárbogárd	5 ;		5	2	1	
Szabadbattyán	–	–	–	–	–	–
Iregszemcse	–	–	–	–	–	–
Lengyel	–	–	–	–	–	–
Paks	8		7	1	0	0
Székszárd	1		6	1	0	
Árpádtető	0 * *		5	-1	-2	
Mohács	14 * *		7	1	0	
Pécs	14 * * ⚘		7	0	0	0
Siklós	25 * *		7	1	0	
Szigetvár	19 ▼	lep.	8	0	-1	
Budaörs	7	2	6	2	1	
Bp. Lőrinc	6 ▼	2	5	3	2	0
Bp. Met. Int.	8	folt	6	2	–	0
Bp. Szab. hegy	5	4	2	-0	-1	
Cegléd	5	folt	4	2	-1	
Dobogókő	5	10	2	-2	-2	
Gödöllő	5	6	4	2	1	0
Királyrét	4 * ⊔	10	5	1	-1	
Monor	5 * ≡	1	4	2	0	
Nagykáta	5	2	4	3	2	
Szentendre	7	folt	5	2	2	

19 86. XII. 7. 7h az utolsó 24 óra adatai						Előző nap napos órái
állomás	csapadék (mm)	Hó /cm/	max. hőmérséklet	min. hőmérséklet	rad. min.	
Vác	4 ≡	7	4	3	1	
Vámosmikola	2	9	4	1	0	0
Baja	14		7	1	-2	0
Bácsalmás	1 ▼ =		6	-1	-1	
Izsák	4		3	2	-2	
Kalocsa	9		7	1	-1	0
Kecskemét	8	folt	5	0	-0	
Kiskunfélegyháza	5		5	2	0	
Kiskunhalas	10 ⊔		7	0	0	
Kunszentmiklós	3		6	1	1	
Tiszakécske	•	–	4	2	1	
Balassagyarmat	7 *	13	3	2	0	
Romhány	4	5	5	2	1	
Salgótarján	5 *	11	3	-0	-1	
Eger	8 *	8	8	1	-2	0
Galyatető	4 * V	23	-1	-5	-5	
Gyöngyös	6 *	6	3	1	-0	
Kékestető	6 * V	20	-2	-5	-6	0
Kompolt	10 *	3	2	1	-1	0
Lőrinci	•	10	4	2	1	
Poroszló	12	2	2	1	-1	
Jászapáti	7	3	3	2	0	
Jászberény	4	2	4	3	0	
Karcag	–	–	–	–	–	–
Szolnok	6	folt	3	2	0	0
Tiszaroff	–	–	–	–	–	–
Túrkeve	9	3	2	1	-1	0
Kistelek	–	–	–	–	–	–
Makó	15 ▼		3	-1	-1	
Szeged	16		3	1	0	0
Szentes	•	folt	3	2	0	
Borsodnádasd	13 *	14	3	1	-3	
Fügöd	7 *	12	1	-2	-5	
Hidasnémeti	9 * =	20	1	-4	-7	
Jósvafő	• ≡	18	0	-2	-6	0
Lillafüred	•		2	2	0	
Miskolc	5 * ≡	8	3	-1	-1	0
Putnok	5 *	16	0	-5	-5	
Sárospatak	6 *	20	-1	-1	-2	0
Szendrőlád	–	–	–	–	–	–
Tokaj	7 ⚘	10	3	1	0	
Kisvárda	• ≡	16	2	-5	-5	0
Mátészalka	13 *	6	2	-2	-3	
Nyíregyháza	9 *	7	2	-1	-5	0
Nyírlugos	–	–	–	–	–	–
Pátyod	–	–	–	–	–	–
Tiszabecs	18 * ≡		1	-3	-3	
Vásárosnamény	10 * =	15	2	-4	-5	
Záhony	14 *	21	1	-5	-6	
Berettyóújfalu	9	3	1	0	-0	
Debrecen	11 ▼ =	5	2	-0	-3	0
Hajdúdorog	4 *	5	2	-2	-3	
Hortobágy	–	–	–	–	–	–
Körösszakál	–	–	–	–	–	–
Polgár	–	–	–	–	–	–
Békéscsaba	5 ≡	folt	3	2	-0	0
Mezőhegyes	9		1	0	-0	0
Orosháza	5		2	1	0	
Szarvas	7	1	2	1	-1	0
Szeghalom	7 ≡	4	2	2	-2	

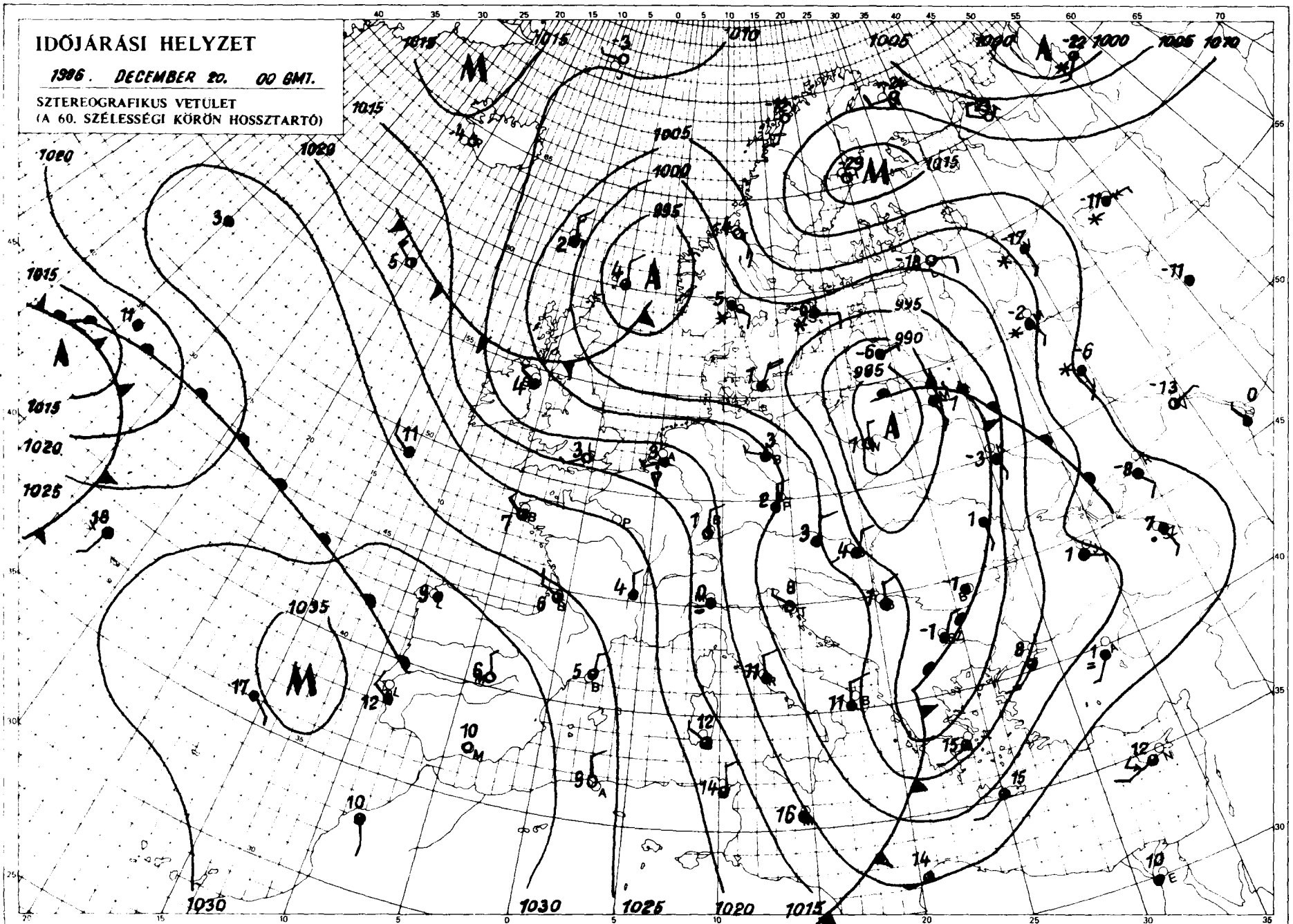

KIADJA: ORSZÁGOS METEOROLÓGIAI SZOLGÁLAT
Kevésbé Központi Előrejelző Intézet Analízis- és Rövidtávú Prognózis Központja T: 273-018
Megjelenik naponként
Éves előfizetési díja: 2.200,-Ft Megrendelhető: 1024 Budapest, II. Kitaibel Pál u. 1 T.: 353-500
Kiadásért felel: az OMSZ elnöke Szerkesztésért felel: a KEI igazgatója

Jelmagyarázat a havi mellékletben

LIBRARY
U S Dept of Commerce

IDŐJÁRÁSI NAPIJELENTÉS

ЕЖЕДНЕВНЫЙ МЕТЕОРОЛОГИЧЕСКИЙ БЮЛЛЕТЕНЬ · DAILY WEATHER REPORT
BULLETIN QUOTIDIEN DE TEMPS · TÄGLICHER WETTERBERICHT

99.évfolyam 356.szám + Budapest + 1986.december 21 .vasárnap

Az időjárási helyzet és a várható időjárás:

Szinte kontinensszerte változatos, változékony, nagyrészt hideg az idő. Ukrajna középpontú, nagy méretü légörvény szállit Európa nagy része fölé egyre hidegebb, sarkvidéki eredetü léghullámokat. A sokfelé viharos széllel érkező hideg léghullámok nedvességtartalma viszonylag alacsony,igy Nyugat,- Közép,- és Délkelet- Európában csupán futó hózáporok fordulnak elő. Jelentősebb havazás és hófúvás vasárnap délelőtt a Lengyel- alföldön és Észak-Skandináviában volt. Közép-Európa időjárását továbbra is a hideg, viszonylag alacsony nedvességtartalmú levegő határozza majd meg.

Magyarországon szombaton változóan felhős, szeles idő volt. A hőmérséklet csúcsértéke 2,8 fok között alakult. Csupán jelentéktelen mennyiségü, futó hózápor fordult elő. Vasárnap hajnalra általában -4, +1 fok közé hült le a levegő. Délelőtt kisebb-nagyobb felhőátvonulások voltak, néhol előfordult futó hózápor. Az északnyugati szél az éjszakai mérséklődést követően ismét egyre többfelé megerősödött. A hőmérséklet 11 órakor általában 0, +4 fok között volt.

Ma 12 órakor Budapesten a hőmérséklet +2 fok volt a tengerszintre átszámitott légnyomás 1004 hPa, alig változik.

Várható időjárás hétfő estig:

Felhőátvonulásokból futó hózáporokra is számitani lehet, de jelentős mennyiségü havazás nem lesz. Az északnyugati, északi szél a nappali órákban gyakran megerősödik. A legalacsonyabb éjszakai hőmérséklet általában -2 és -7 fok között, a hóval boritott északi, és keleti országrészben -10 fok körül alakul. A legmagasabb nappali hőmérséklet hétfőn 0 fok körül várható.

Németh Lajos s.k.

A hőmérséklet napi középértéke és eltérése a sokévi átlagtól / Budapest belterületén:

1986. dec. 20.	3,8°C	+4,1°C

1871 óta ezen a napon Budapesten előfordult

legmagasabb hőmérséklet:	11,6°C /1886/	
legalacsonyabb hőmérséklet:	- 15,5°C /1927/	86.800

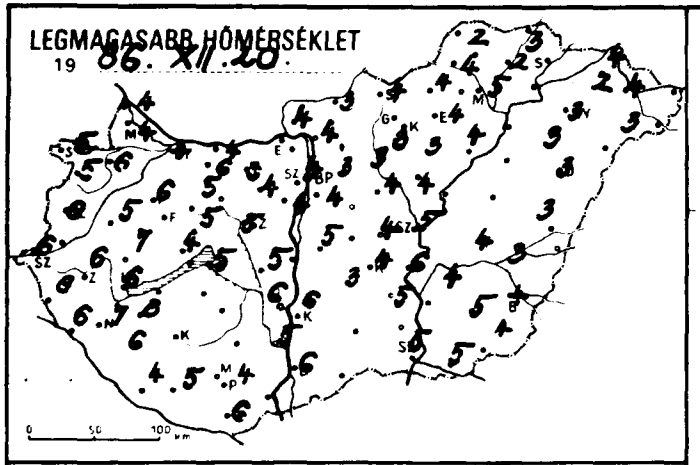
LEGMAGASABB HŐMÉRSÉKLET
19 86. XII.20.

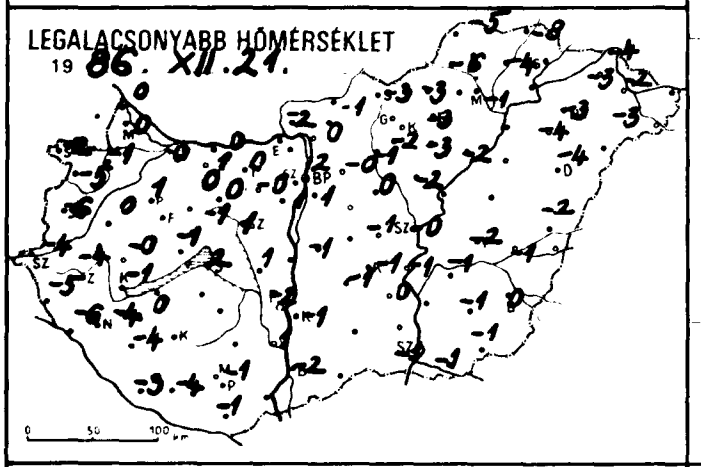
LEGALACSONYABB HŐMÉRSÉKLET
19 86. XII.21.

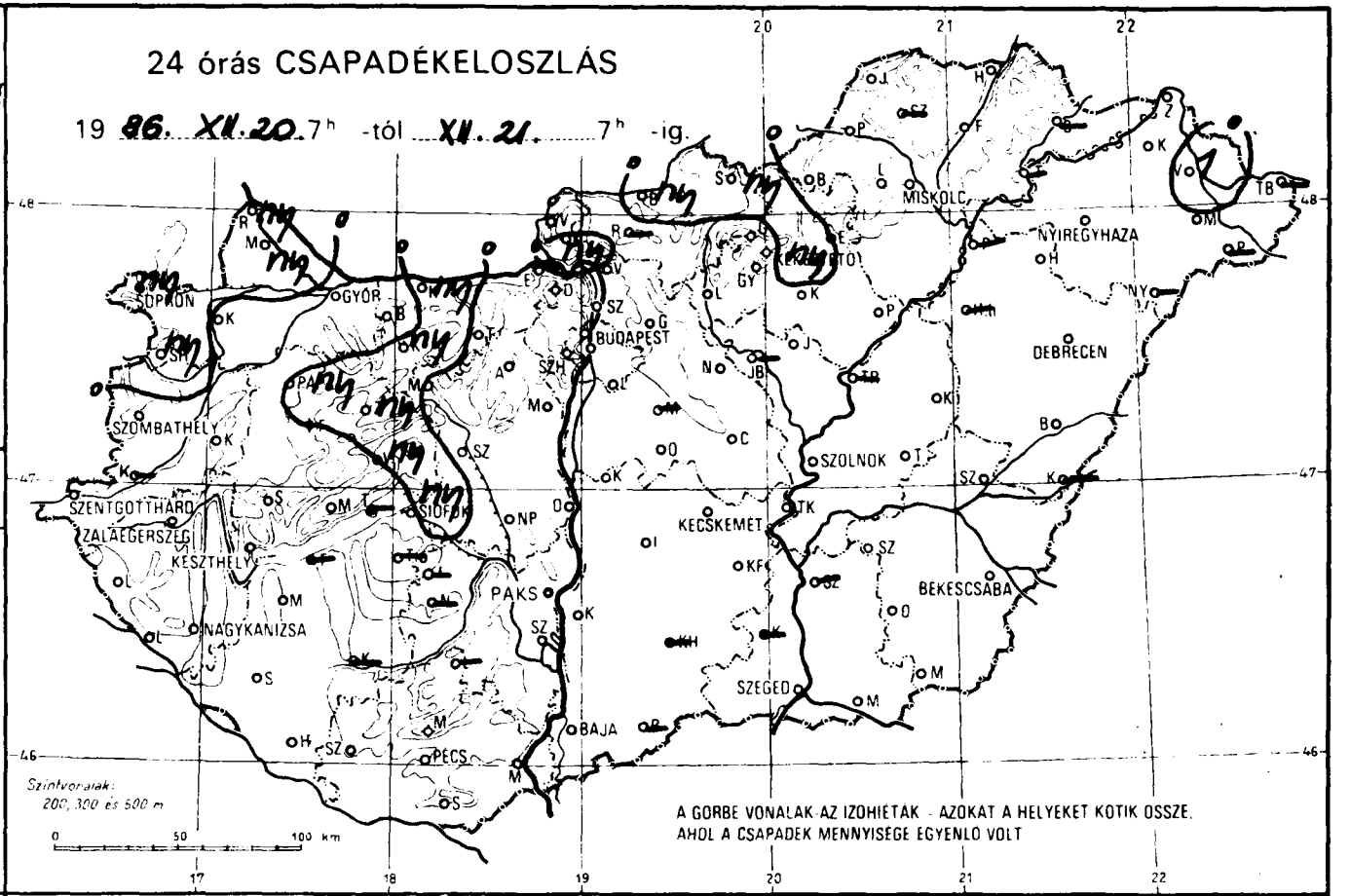
24 órás CSAPADÉKELOSZLÁS
19 86. XII.20. 7h -tól XII.21. 7h -ig.
SOPRON
GYŐR
BUDAPEST
MISKOLC
NYÍREGYHÁZA
DEBRECEN
SZOMBATHELY
SZENTGOTTHÁRD
ZALAEGERSZEG
KESZTHELY
SIÓFOK
PAKS
KECSKEMÉT
SZOLNOK
BÉKÉSCSABA
NAGYKANIZSA
SZEGED
BAJA
PÉCS
Szintvonalak: 200, 300 és 500 m
A GÖRBE VONALAK AZ IZOHIETÁK - AZOKAT A HELYEKET KÖTIK ÖSSZE, AHOL A CSAPADÉK MENNYISÉGE EGYENLŐ VOLT

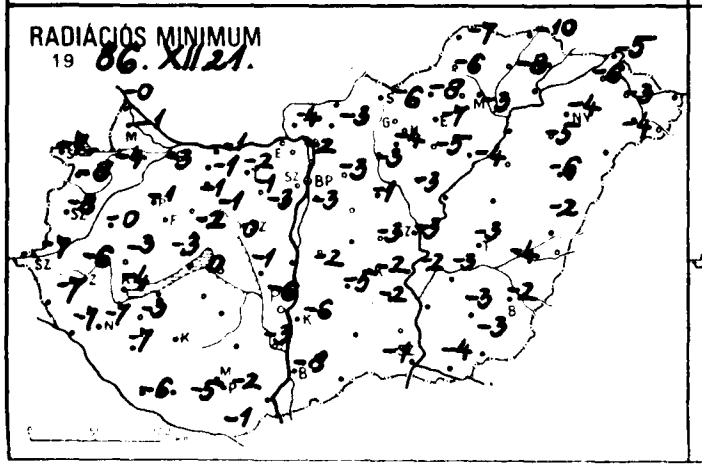
RADIÁCIÓS MINIMUM
19 86. XII.21.

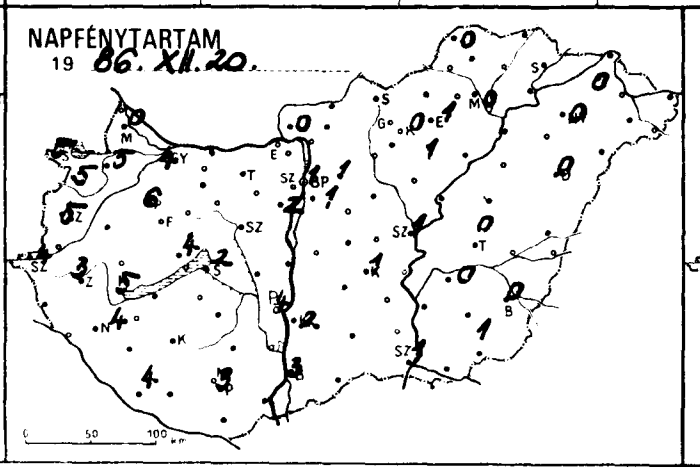
NAPFÉNYTARTAM
19 86. XII.20.

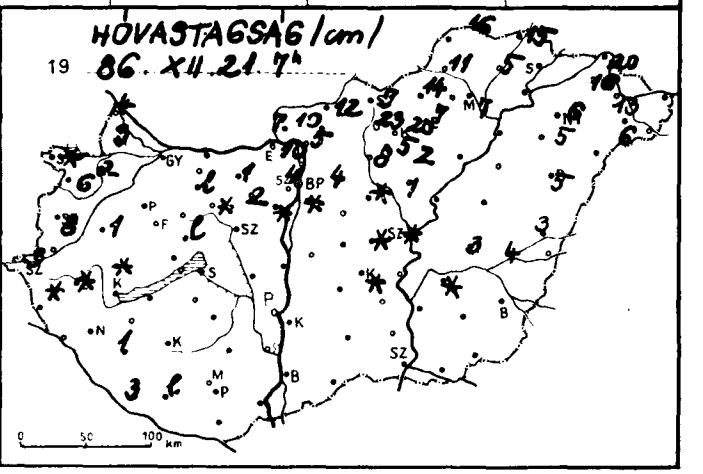
HÓVASTAGSÁG (cm)
19 86. XII.21. 7h

19 86.XII.h 07 óráig az utolsó 24 óra adatai

állomás	csapadék (mm)	Hó /cm/	max. hőmérséklet	min. hőmérséklet	rad. min.	Előző nap napos órái
Győr	•	folt	4	0	-3	4
Kapuvár	∘	2	6	-1	-4	5
Mosonmagyaróvár	ny *	3	4	0	-1	0
Rajka	ny *	4	4	0	-0	
Sopron	ny *	folt	5	-2	-7	5
Sopronhorpács	ny *	6	5	-5	-8	5
Káld	•	1	5	0	-0	
Körmend	–		–	–	–	
Szentgotthárd	•	3	6	-4	-7	4
Szombathely	• ⊔	8	6	-6	-8	5
Lenti	•	folt	8	-5	-7	
Letenye	• ⊔		6	-6	-7	
Nagykanizsa	• ⊔		7	-4	-7	4
Zalaegerszeg	•	folt	6	-4	-6	3
Farkasgyepű	–		–	–	–	
Keszthely	• ⊔		6	-1	-4	5
Mencshely	∘ ⊔		4	-1	-3	4
Pápa	ny *		6	1	-1	6
Sümeg	•	folt	7	-0	-3	
Tihany	–		–	–	–	
Veszprém	ny *	lep.	5	-1	-2	
Zirc	ny *	lep.	3	-0	-2	
Fonyód	–		–	–	–	
Homokszt. György	∘ ⊔	3	4	-3	-6	4
Kaposvár	–		–	–	–	
Marcali	• ⊔		8	0	-3	
Siófok	ny *		5	2	0	2
Somogyszob	•	1	6	-4	-7	
Tab	–		–	–	–	
Bábolna	•		6	1	-1	
Esztergom	–		–	–	–	
Kisbér	ny *=	lep.	5	0	-1	
Komárom	ny *=		4	0	-1	
Tatabánya		1	3	0	-2	
Alcsútdoboz	•	2	4	-0	-2	
Dunaújváros	–		–	–	–	
Martonvásár	•	folt	4	1	-3	2
Mór	• =	folt	–	0	-1	
Sárbogárd	•		5	1	-1	
Szabadbattyán	• =		5	1	0	
Iregszemcse	–		–	–	–	
Lengyel	–		–	–	–	
Paks	•		6	-2	-6	4
Szekszárd	•		5	1	-3	
Árpádtető	•		1	-1	-5	
Mohács	–		–	–	–	
Pécs	∘ ⊔		4	-1	-2	3
Siklos	•		6	-1	-1	
Szigetvár	• ✓	lep.	5	-4	-5	
Budaörs	•	folt	4	-1	-1	
Bp. Lőrinc	•	folt	4	1	-3	1
Bp. Met. Int.	•		4	2	–	1
Bp. Szab. hegy	•	4	1	-2	-3	
Cegléd	• =	folt	4	-1	3	
Dobogókő	•	10	-1	-4	-4	
Gödöllő	•	4	3	-0	-3	1
Királyrét	ny *	10	3	-1	-4	
Monor	–		–	–	–	
Nagykáta	•	folt	4	0	-1	
Szentendre	•		4	1	0	

19 86.XII.21 07 óráig az utolsó 24 óra adatai

állomás	csapadék (mm)	Hó /cm/	max. hőmérséklet	min. hőmérséklet	rad. min.	Előző nap napos órái
Vác	•	5	4	0	-2	
Vámosmikola	•	7	4	-2	-4	0
Baja	• ⊔		6	-2	-8	3
Bácsalmás	–		–	–	–	–
Izsák	•		3	-1	-5	
Kalocsa	• ⊔		6	-1	-6	2
Kecskemét	•	folt	4	-1	-2	1
Kiskunfélegyháza	•		5	0	-2	
Kiskunhalas	–		–	–	–	
Kunszentmiklós	• ⊔		5	-1	-2	
Tiszakécske	•		6	-1	-2	
Balassagyarmat	ny *	12	3	-1	-3	
Romhány	–		–	–	–	
Salgótarján	ny *	9	4	-3	-6	
Eger	•	7	4	-3	-7	1
Galyatető	• ✓	23	4	-6	-7	
Gyöngyös	•	5	3	-2	-4	
Kékestető	ny *✓	20	4	-6	-6	0
Kompolt	•	2	3	-3	-5	1
Lőrinci	•	8	3	-1	-3	
Poroszló	•		4	-2	-4	
Jászapáti	•	1	4	-2	-3	
Jászberény	–		–	–	–	
Karcag	–		–	–	–	
Szolnok	•	folt	5	-0	-3	1
Tiszaroff	–		–	–	–	
Túrkeve	•	3	4	-2	-3	0
Kistelek	–		–	–	–	
Makó	• ⊔		5	-1	-4	
Szeged	•		5	-1	-1	1
Szentes	–		–	–	–	
Borsodnádasd	•	14	4	-3	-8	
Füged	•	5	2	-4	-8	
Hidasnémeti	•	15	3	-8	-10	
Jósvafő	•	16	2	-5	-7	0
Lillafüred	•	–	4	-1	-4	
Miskolc	•	7	5	-1	-3	0
Putnok	•	11	4	-6	-6	
Sárospatak	–		–	–	–	
Szendrőlád	–		–	–	–	
Tokaj	–		–	–	–	
Kisvárda	• =	16	2	-3	-6	0
Mátészalka	•	6	3	-3	-4	
Nyíregyháza	•	6	3	-3	-4	0
Nyírlugos	–		–	–	–	
Pátyod	–		–	–	–	
Tiszabecs	–		–	–	–	
Vásárosnamény	1 *	13	4	-2	-3	
Záhony	•	20	4	-4	-5	
Berettyóújfalu	•	3	3	-2	-2	
Debrecen	•	5	3	-4	-6	0
Hajdúdorog	•	5	3	-4	-5	
Hortobágy	–		–	–	–	
Körösszakál	–		–	–	–	
Polgár	–		–	–	–	
Békéscsaba	• =		4	0	-2	0
Mezőhegyes	•	folt	4	-1	-3	
Orosháza	• ⊔		5	-1	-3	
Szarvas	∘	folt	4	-1	-3	0
Szeghalom	∘	4	3	-1	-4	

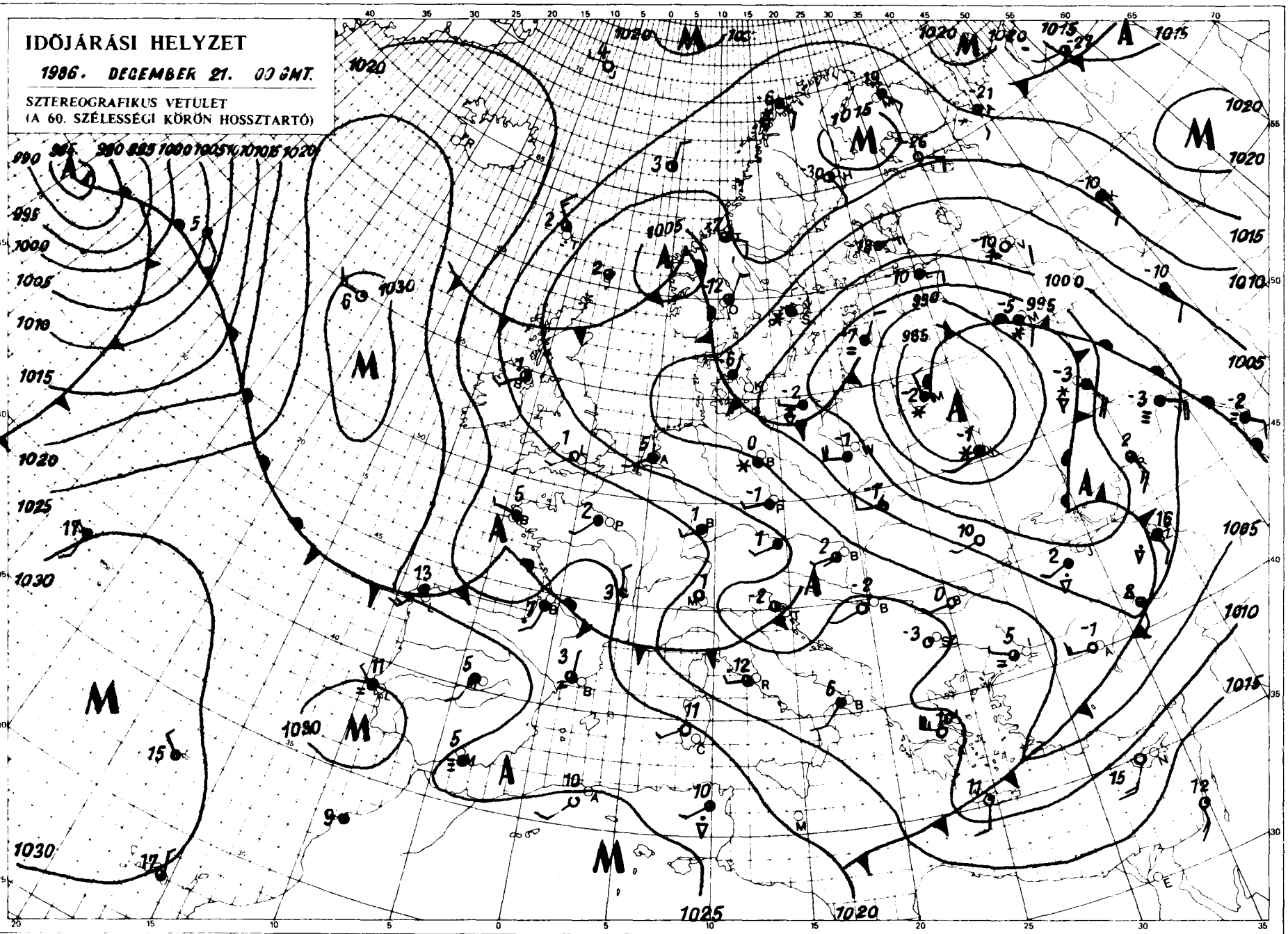

KIADJA ORSZÁGOS METEOROLÓGIAI SZOLGÁLAT
Készült: Központi Előrejelző Intézet Analízis- és Rövidtávú Prognózis Központja T.: 273-408
Megjelenik naponként
Éves előfizetési díja: 2.200,- Ft Megrendelhető: 1024 Budapest, II., Kitaibel Pál u. 1. T.: 353-500
Kiadásért felel: az OMSZ elnöke – Szerkesztéséért felel: a KEI igazgatója

Jelmagyarázat a havi mellékletben

LIBRARY
U.S. Dept. of Commerce

IDŐJÁRÁSI NAPIJELENTÉS

ЕЖЕДНЕВНЫЙ МЕТЕОРОЛОГИЧЕСКИЙ БЮЛЛЕТЕНЬ · DAILY WEATHER REPORT
BULLETIN QUOTIDIEN DE TEMPS · TÄGLICHER WETTERBERICHT

99.évfolyam 357. szám + Budapest + 1986. december 22. hétfő

Az időjárási helyzet és a várható időjárás:

Szinte az egész kontinens időjárását egy hatalmas kiterjedésü, több középpontú ciklonrendszer alakitja. Ennek áramlási rendszerében több hullámban hideg levegő érkezik Észak- Északkelet- Európából a szárazföld középső és déli területei fölé. Az áramló hideg levegő útját helyenként erős szél és szórványos hózápor jelzi. Kedd estig az időjárási alaphelyzetben lényeges változás nem valószinü, igy a Kárpát-medencében és környékén folytatódik a változóan felhős, téli idő. Legfeljebb átfutó hózáporok alakulnak ki, számottevő havazás egyelőre nem várható.

Hazánkban vasárnap a gyorsan vonuló felhőkből jelentéktelen hózáporok alakultak ki. Élénk, időnként erős nyugati, északnyugati szél fújt. A hőmérséklet csúcsértéke általában 0 és +5, délnyugaton 5 és 10 fok között váltakozott. Hétfő hajnalra szeszélyes területi eloszlásban +1, -7 fok közé hült le a levegő. Délelőtt változóan felhős volt az ég. Néhány helyen ismét előfordult hózápor. A hőmérséklet 11 órára 0, +3 fok közé emelkedett.

Ma 12 órakor Budapesten 3 fokot mértek, a tengerszintre átszámitott légnyomás 1007 hPa, alig változik.

Várható időjárás kedd estig:

A felhőátvonulásokból számottevő csapadék nem lesz. Szórványosan futó hózáporok várhatók. A nyugati, északnyugati szelet időnként erős széllökések kisérik. A legalacsonyabb éjszakai hőmérséklet általában -2 és -7 fok között alakul, a derült, szélvédett területeken -10 fok körül valószinü. A legmagasabb nappali hőmérséklet fagypont körül várható.

Jenki Szilvia s.k.

TÁVOLABBI KILÁTÁSOK SZERDÁTÓL-VASÁRNAPIG:

Eleinte hideg idő csak kisebb hószállingózás lehetséges. A karácsonyi ünnepek végén megenyhül az idő és havazás várható. Legalacsonyabb hajnali hőmérséklet eleinte -5, -10, majd -3, +1 fok között várható. Legmagasabb nappali hőmérséklet -2, +2 fok között lesz. Jelentős mennyiségü / legalább 5 mm napi / csapadék az ország területének 4o százalékán várható az időszak végén.

KÖZÉPTÁVÚ ELŐREJELZŐ CSOPORT

A hőmérséklet napi középértéke és eltérése a sokévi átlagtól / Budapest belterületén:

1986. dec.21. 2,3°C +2,4°C

Régi óta ennek a napnak Budapesten előfordult

legmagasabb hőmérséklet: 13,6°C /1886/
legalacsonyabb hőmérséklet: - 18,0°C /1927/

86.8o1

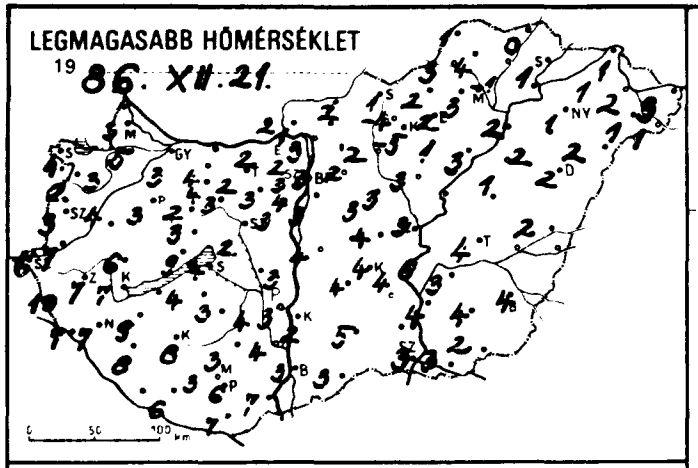
LEGMAGASABB HŐMÉRSÉKLET
19 86. XII.21.

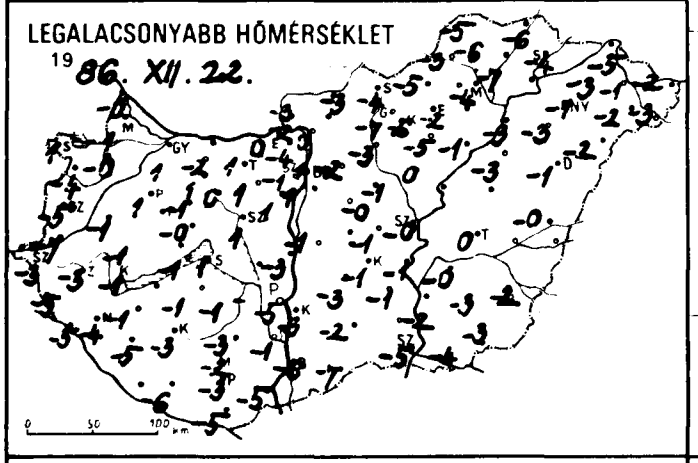
LEGALACSONYABB HŐMÉRSÉKLET
19 86. XII. 22.

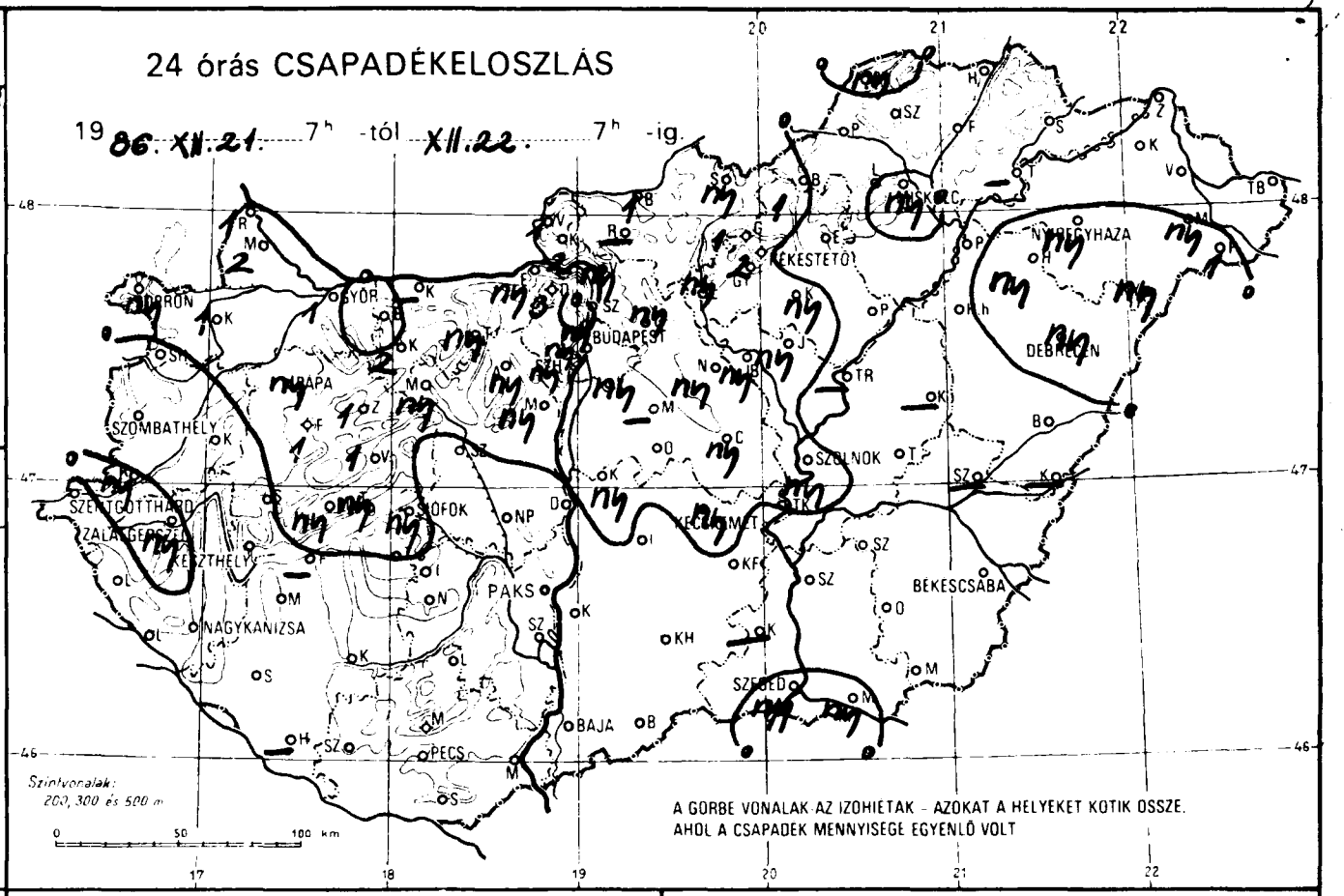
24 órás CSAPADÉKELOSZLÁS
19 86. XII.21. 7h -tól XII.22. 7h -ig.
GYŐR
BUDAPEST
DEBRECEN
NYÍREGYHÁZA
SZOMBATHELY
SZEKESFEHÉRVÁR
KESZTHELY
NAGYKANIZSA
PÁKS
BÉKÉSCSABA
SZEGED
BAJA
PÉCS
Szintvonalak: 200, 300 és 500 m
A GÖRBE VONALAK AZ IZOHIETÁK - AZOKAT A HELYEKET KÖTIK ÖSSZE, AHOL A CSAPADÉK MENNYISÉGE EGYENLŐ VOLT

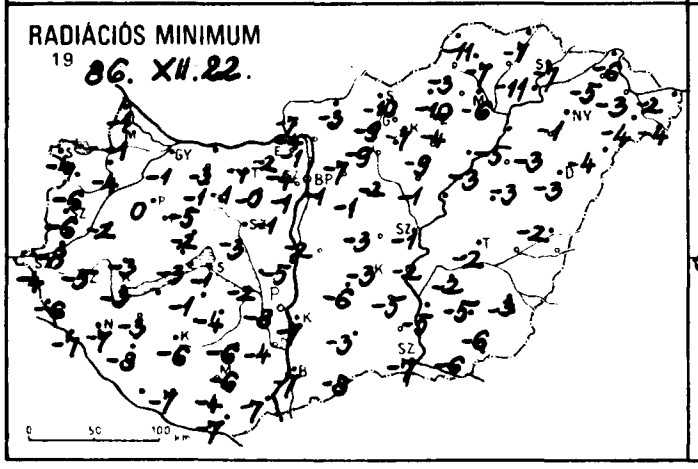
RADIÁCIÓS MINIMUM
19 86. XII.22.

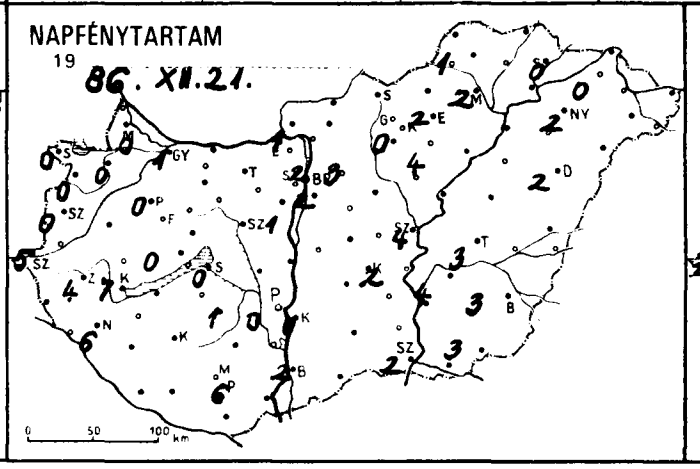
NAPFÉNYTARTAM
19 86. XII.21.

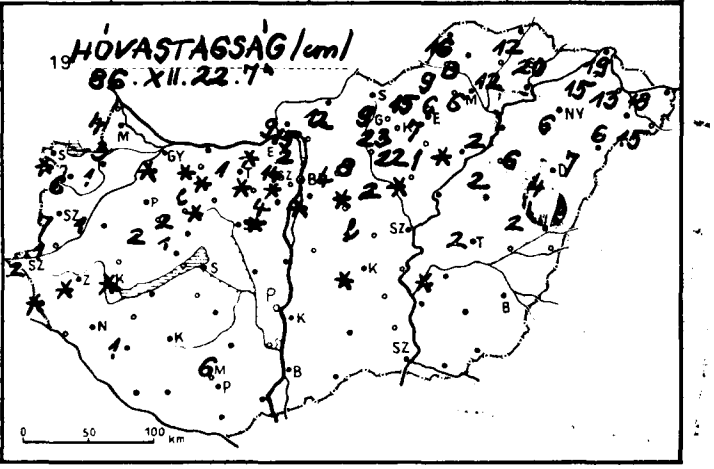
HÓVASTAGSÁG (cm)
19 86. XII.22. 7h

19 86.XII.22. 07 óra az utolsó 24 óra adatai

állomás	csapadék (mm)	Hó /cm/	max. hőmérséklet	min. hőmérséklet	rad. min.	Előző nap napos órái
Győr	1 *	folt	3	1	-1	1
Kapuvár	1 *	1	3	-0	-4	0
Mosonmagyaróvár	2 *	3	5	1	-1	0
Rajka	1 *	4	3	-0	-1	
Sopron	ny	folt	4	1	-4	0
Sopronhorpács	• ⊔	6	2	-4	-6	0
Káld	• =	1	4	-1	-2	
Körmend	ny	1	7	-7	-8	
Szentgotthárd	•	2	6	-3	-4	5
Szombathely	•	7	3	-5	-6	0
Lenti	•	folt	10	-5	-6	
Letenye	• ⊔		7	-5	-7	
Nagykanizsa	• ⊔		7	-4	-7	6
Zalaegerszeg	ny	folt	7	-3	-5	4
Farkasgyepű	1 *=	2	6	-1	-5	
Keszthely	• ⊔		7	-1	-3	7
Mencshely	ny *		3	-2	-5	0
Pápa	ny *		3	1	0	0
Sümeg	•	folt	6	-1	-3	
Tihany	ny		9	-1	-3	
Veszprém	1 *	1	3	-0	-2	
Zirc	1 *=	2	2	-1	-5	
Fonyód	–		–	–	–	
Homokszt. györgy	–		–	–	–	
Kaposvár	• ⊔		8	-3	-6	
Marcali	• ⊔		9	-1	-3	
Siófok	ny *		4	1	-1	0
Somogyszob	•	1	8	-5	-8	
Tab	• –		4	-1	-1	
Bábolna	•	folt	4	-2	-3	
Esztergom	ny *=	folt	2	0	-2	
Kisbér	2 *=	lep.	4	1	-1	
Komárom	–		–	–	–	
Tatabánya	ny *	1	2	1	-1	
Alcsútdoboz	ny	folt	3	1	-0	
Dunaújváros	•		3	-3	-5	
Martonvásár	ny *	folt	3	1	-1	1
Mór	ny *=	folt	3	0	-1	
Sárbogárd	•		4	-1	-2	
Szabadbattyán	• =		2	1	-3	
Iregszemcse	• ⊔		3	-1	-4	1
Lengyel	•		3	-3	-6	
Paks	•		3	-5	-8	0
Szekszárd	• =		4	-1	-4	
Árpádtető	•	6	3	-2	-6	
Mohács	• ⊔		7	-5	-7	
Pécs	• =		6	-3	-4	6
Siklós	• ⊔		7	-5	-7	
Szigetvár	•		6	-6	-7	
Budaörs	ny *	folt	4	-1	-1	
Bp. Lőrinc	ny	folt	3	1	-1	2
Bp. Met. Int.	ny *		3	1	–	2
Bp. Szab. hegy	ny *	4	-0	-2	-4	
Cegléd	ny *	lep.	4	-1	-3	
Dobogókő	3 *=	14	-2	-4	-4	
Gödöllő	ny *	4	2	-2	-7	3
Királyrét	2 *	15	1	-2	-4	
Monor	–		–	–	–	
Nagykáta	ny *	folt	3	-0	-1	
Szentendre	•	folt	3	0	-1	

19 86.XII.22. 07 óra az utolsó 24 óra adatai

állomás	csapadék (mm)	Hó /cm/	max. hőmérséklet	min. hőmérséklet	rad. min.	Előző nap napos órái
Vác	ny *=	2	3	0	-1	
Vámosmikola	1 *	9	2	-3	-7	1
Baja	•		3	-6	-7	2
Bácsalmás	•		3	-7	-8	
Izsák	•		4	-3	-6	
Kalocsa	• ⊔		2	-3	-7	0
Kecskemét	ny	folt	4	-1	-3	2
Kiskunfélegyháza	•		4	-1	-5	
Kiskunhalas	• ⊔		5	-2	-3	
Kunszentmiklós	ny *		4	-1	-2	
Tiszakécske	•		6	-1	-2	
Balassagyarmat	1 *	12	2	-3	-3	
Romhány	–	–	–	–	–	
Salgótarján	ny *	9	1	-4	-10	
Eger	•	7	2	-2	-4	2
Galyatető	1 *	23	-4	-7	-9	
Gyöngyös	• =	3	3	-4	-7	
Kékestető	2 *	22	-5	-6	-7	0
Kompolt	ny *	1	1	-5	-9	4
Lőrinci	ny *=	8	2	-3	-9	
Poroszló	•	folt	3	-1	-3	
Jászapáti	ny *	folt	3	0	-1	
Jászberény	ny *	2	3	-1	-2	
Karcag	–		–	–	–	
Szolnok	ny		3	-0	-1	4
Tiszaroff	–		–	–	–	
Túrkeve	•	2	4	0	-2	3
Kistelek	–		–	–	–	
Makó	ny * ⊔		3	-4	-6	
Szeged	ny		3	-5	-7	2
Szentes	•		4	-2	-5	
Borsodnádasd	1 *	15	2	-5	-10	
Füged	• =	12	-1	-7	-11	
Hidasnémeti	• =	12	0	-6	-7	
Jósvafő	ny *=	16	1	-5	-11	1
Lillafüred	•	6	2	-2	-4	
Miskolc	ny	6	3	-4	-6	2
Putnok	• =	9	3	-3	-3	
Sárospatak	• =	20	1	-4	-7	0
Szendrőlád	• ⊔	8	4	-6	-7	
Tokaj	–		–	–	–	
Kisvárda	• =	15	1	-3	-5	0
Mátészalka	ny *	6	1	-2	-4	
Nyíregyháza	ny *	6	1	-1	-1	2
Nyírlugos	ny * ⊔	7	2	-2	-4	
Pátyod	1 *	15	1	-3	-4	
Tiszabecs	• =	18	3	-2	-2	
Vásárosnamény	• =	13	2	-1	-3	
Záhony	•	19	1	-5	-6	
Berettyóújfalu	•	2	2	-0	-2	
Debrecen	ny *	4	2	-1	-3	2
Hajdúdorog	ny *	6	2	-3	-3	
Hortobágy	•	2	1	-3	-3	
Körösszakál	–		–	–	–	
Polgár	• =	2	2	-3	-5	
Békéscsaba	• ⊔		4	-2	-3	3
Mezőhegyes	• ⊔		2	-3	-6	3
Orosháza	• ⊔		4	-3	-5	
Szarvas	•	folt	3	-0	-2	4
Szeghalom	–		–	–	–	

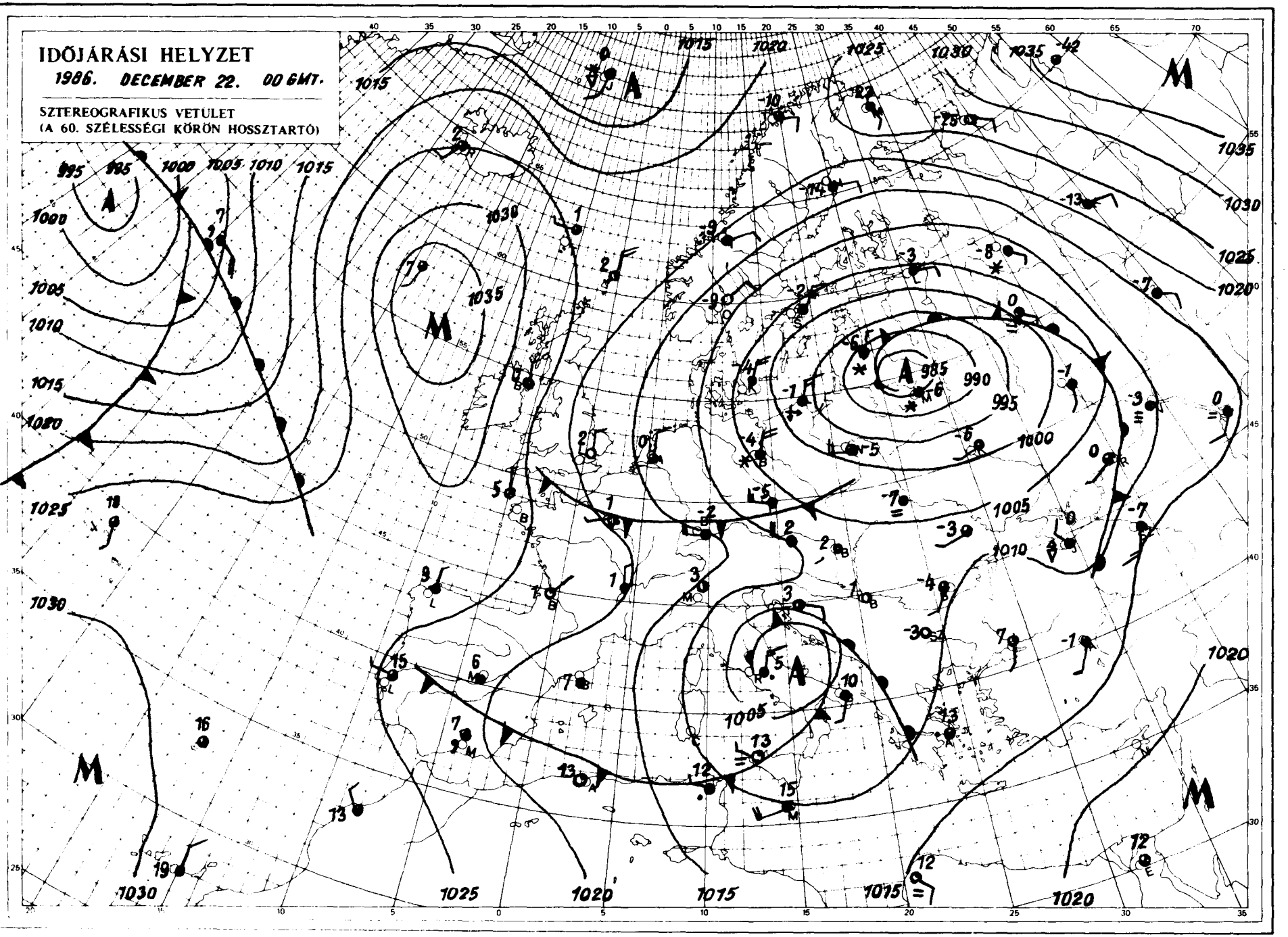

KIADJA: ORSZÁGOS METEOROLÓGIAI SZOLGÁLAT
Készíti: Központi Előrejelző Intézet Analízis- és Rövidtávú Prognózis Központja – T.: 273-018
Megjelenik naponként
Évi előfizetési díja: 2.200,-Ft – Megrendelhető: 1024 Budapest, II., Kitaibel Pál u. 1. – T.: 353-500
Kiadásért felel: az OMSZ elnöke – Szerkesztésért felel: a KEI igazgatója

Jelmagyarázat a havi mellékletben

LIBRARY
U.S. Dept. of Commerce

IDŐJÁRÁSI NAPIJELENTÉS

ЕЖЕДНЕВНЫЙ МЕТЕОРОЛОГИЧЕСКИЙ БЮЛЛЕТЕНЬ • DAILY WEATHER REPORT
BULLETIN QUOTIDIEN DE TEMPS • TÄGLICHER WETTERBERICHT

99.évfolyam 358.szám + Budapest + 1986. december 23. kedd.

Az időjárási helyzet és a várható időjárás:

Egy magas nyomású őv hatására kontinensünk nyugati és déli vidékein általában kevés a felhő, száraz az idő. Ugyanakkor ciklon örvénylik a Feketetenger nyugati medencéje felett, amely felhős és többfelé csapadékos időt okoz a Balkán-félszigeten. Egy másik nagy kiterjedésü, alacsony nyomású légörvény található a Balti-tenger felett is. A Skandináv-félszigeten, a Kelet-Európai alföldön, a Német-Lengyel sikságon, valamint az Alpok és Kárpátok térségében is borongós, szeles idő van, helyenként hószállingózással, hózáporral. Északi, északnyugati áramlással hazánk fölé továbbra is hideg, sarkvidéki eredetü levegő sodródik, a következő 36 órában tehát lényeges változás nem lesz időjárásunkban.

Magyarországon hétfőn változóan felhős idő volt. Főként a Dunántúlon többfelé előfordult hószállingózás, hózápor. A lehullott csapadék mennyisége sehol sem haladta meg a 2 mm-t. A hőmérséklet csúcsértéke -2 és +6 fok között alakult. Kedd / ma / hajnalra általában -1 és -7 fok közé hült le a levegő. Északkeleten azonban ennél hidegebbet, -10 és -17 fok közötti hőmérsékleteket is mértek. Délelőtt a felhőátvonulásokból elszórtan hózápor alakult ki. 11 órakor 0 és -8 fok között volt a hőmérséklet.

Ma 12 órakor Budapesten -2 fokot mértek, a tengerszintre átszámitott légnyomás 1013 hPa, gyengén emelkedik.

Várható időjárás szerda estig:

Felhőátvonulások várhatók szórványos hózáporral. Az időnként még erős nyugati, északnyugati szél mérséklődik. A legalacsonyabb éjszakai hőmérséklet: általában -5 és -10 fok között, északkeleten és délnyugaton helyenként kevéssel -10 fok alatt, a legmagasabb nappali hőmérséklet: szerdán 0 -s -5 fok között alakul.

Rábai Attila s.k.

A hőmérséklet napi középértéke és eltérse a sokévi átlagtól / Budapest belterületén:

1986.dec.22. 0,1°C +0,3°C

1871 óta ezen a napon Budapesten előfordult

legmagasabb hőmérséklet: 14,1°C /1971/
legalacsonyabb hőmérséklet: -19,1°C /1927/

86.802

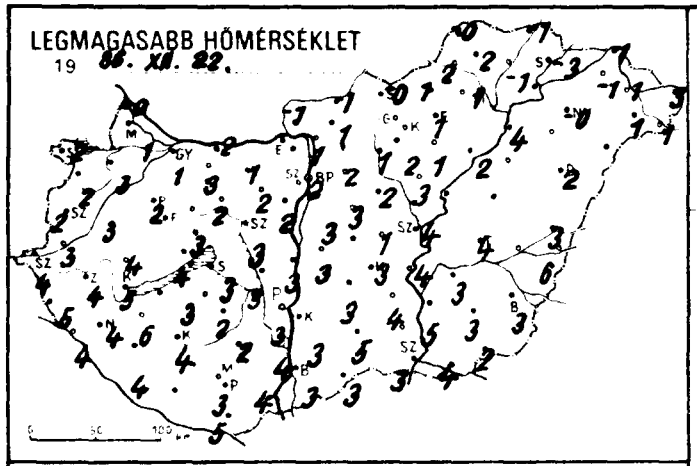
LEGMAGASABB HŐMÉRSÉKLET
19 86. XII. 22.

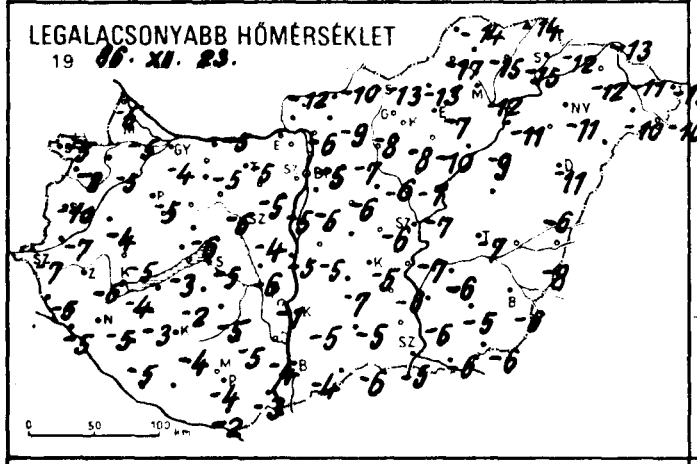
LEGALACSONYABB HŐMÉRSÉKLET
19 86. XII. 23.

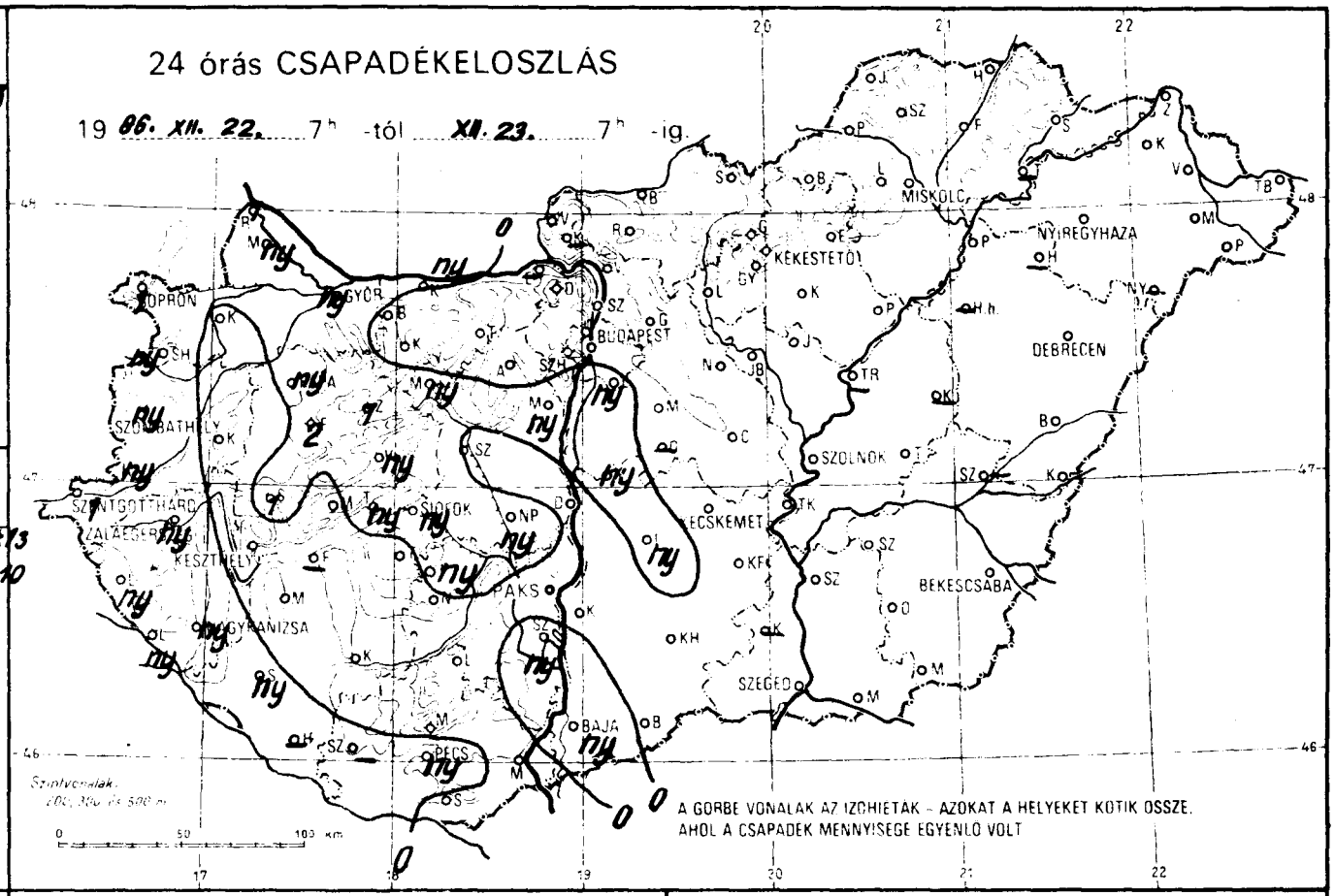
24 órás CSAPADÉKELOSZLÁS
19 86. XII. 22. 7h -tól XII. 23. 7h -ig.
MISKOLC
NYIREGYHÁZA
KEKESTETŐ
DEBRECEN
GYŐR
BUDAPEST
SZOLNOK
KECSKEMÉT
BÉKÉSCSABA
PÁKS
SZEGED
BAJA
PÉCS
A GÖRBE VONALAK AZ IZOHIETÁK – AZOKAT A HELYEKET KÖTIK ÖSSZE, AHOL A CSAPADÉK MENNYISÉGE EGYENLŐ VOLT

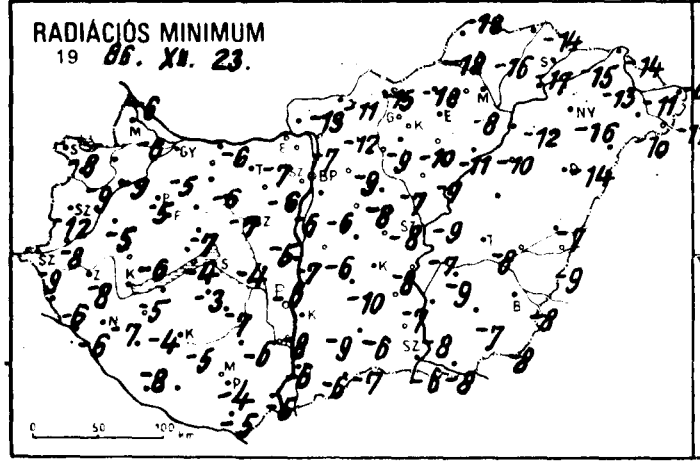
RADIÁCIÓS MINIMUM
19 86. XII. 23.

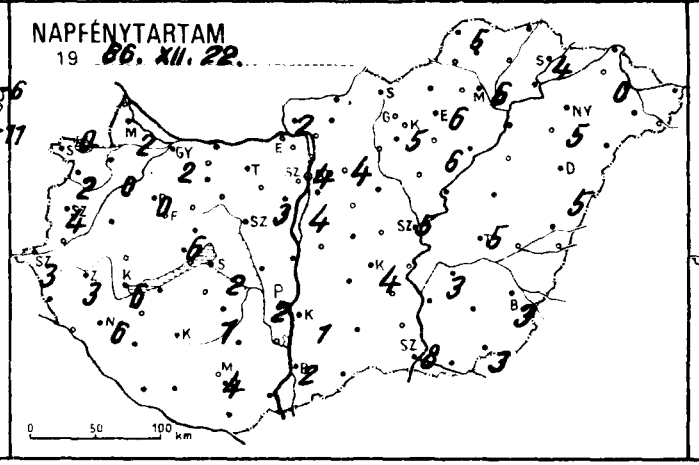
NAPFÉNYTARTAM
19 86. XII. 22.

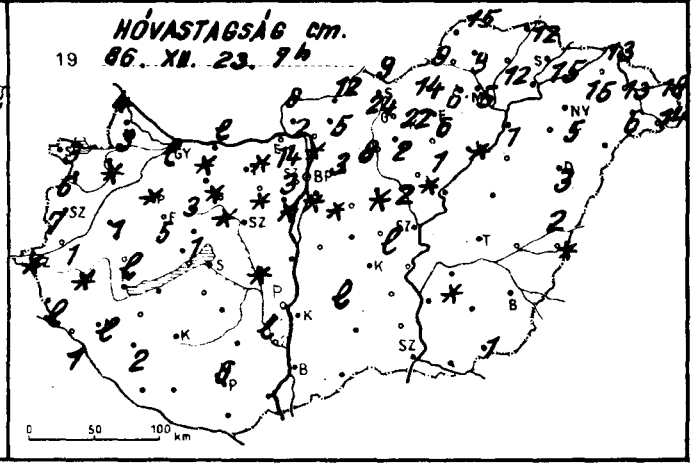
HÓVASTAGSÁG cm.
19 86. XII. 23. 7h

86.XII.23.

19 _____ 07 -ig az utolsó 24 óra adatai

állomás	csapadék (mm)	Hó /cm/	max. hőmérséklet	min. hőmérséklet	rad. min.	Előző nap napos órái
Győr	ny * =	lep.	1	-4	-5	8
Kapuvár	•	folt	3	-5	-9	0
Mosonmagyaróvár	ny *	3	1	-5	-6	2
Rajka	l *	4	-0	-5	-6	
Sopron	l *	3	2	-5	-8	0
Sopronhorpács	ny *	6	2	-8	-9	2
Káld	•	1	3	-4	-5	
Körmend	ny *	1	3	-7	-8	
Szentgotthárd	l *	folt	4	-7	-9	3
Szombathely	ny * =	7	2	-10	-12	4
Lenti	ny * =	lep.	5	-5	-6	
Letenye	ny *	1	-4	-5	-6	
Nagykanizsa	ny * ⊔	lep.	4	-5	-7	6
Zalaegerszeg	ny * ⊔	folt	4	-6	-8	3
Farkasgyepű	2 *	5	2	-7	-7	
Keszthely	• ⊔		5	-4	-5	6
Mencshely	•		2	-5	6	6
Pápa	ny *	folt	2	-5	-5	0
Sümeg	l *	lep.	4	-5	-6	
Tihany	ny *		4	-3	-4	
Veszprém	ny *	1	3	-6	-7	
Zirc	l * =	3	1	-6	-8	
Fonyód	–		–	–	–	
Homokszt. György	–		–	–	–	
Kaposvár	•		4	-4	-5	
Marcali	• ⊔		6	-3	-4	
Siófok	ny *		3	-3	-4	2
Somogyszob	ny * V	2	4	-5	-8	
Tab	• =		3	-2	-3	
Bábolna	•	folt	6	-6	-7	
Esztergom	–		–	–	–	
Kisbér	•	folt	3	-5	-6	
Komárom	ny * =	lep.	2	-5	-6	
Tatabánya	•	folt	1	-5	-7	
Alcsútdoboz	•	folt	2	-5	-6	
Dunaújváros	•		3	-5	-7	
Martonvásár	ny *	folt	2	-5	-6	3
Mór	ny * =	folt	2	-5	-7	
Sárbogárd	ny *	folt	3	-6	-6	
Szabadbattyán	•		3	-4	-5	
Iregszemcse	ny *		2	-5	-7	1
Lengyel	•		2	-5	-6	
Paks	•		3	-1	-8	2
Szekszárd	ny *	lep.	4	-4	-6	
Árpádtető	•	6	2	-5	-7	
Mohács	•		4	-3	-5	
Pécs	ny * ⊔		3	-4	-4	4
Siklós	•		5	-2	-5	
Szigetvár	–		–	–	–	
Budaörs	•	folt	2	-5	-6	
Bp. Lőrinc	ny *	folt	3	-5	-6	4
Bp. Met. Int.	•		2	-5	–	4
Bp. Szab. hegy	•	3	-1	-7	-8	
Cegléd	• ⊔	lep.	1	-6	-8	
Dobogókő	• =	14	-3	-10	-11	
Gödöllő	•	3	2	-7	-9	4
Királyrét	–		–	–	–	
Monor	• =		3	-6	-8	
Nagykáta	•	folt	2	-6	-7	
Szentendre	•	folt	3	-6	-7	

86.XII.23.

19 _____ 07 -ig az utolsó 24 óra adatai

állomás	csapadék (mm)	Hó /cm/	max. hőmérséklet	min. hőmérséklet	rad. min.	Előző nap napos órái
Vác	• =	2	1	-6	-7	
Vámosmikola	•	8	-1	-12	-13	2
Baja	ny *		3	-4	-6	2
Bácsalmás	• ⊔		3	-6	-7	
Izsák	ny *	lep.	3	-7	-10	
Kalocsa	• ⊔		3	-5	-9	1
Kecskemét	• ⊔		3	-5	-8	4
Kiskunfélegyháza	• ⊔		4	-6	-7	
Kiskunhalas	• ⊔		5	-5	-6	
Kunszentmiklós	ny *		3	-5	-6	
Tiszakécske	• ⊔		4	-7	-7	
Balassagyarmat	• =	12	-1	-10	-11	
Romhány	•	5	1	-9	-12	
Salgótarján	•	9	-0	-13	-15	
Eger	•	6	1	-7	-8	6
Galyatető	• V	24	-5	-12	-15	
Gyöngyös	•	2	2	-8	-10	
Kékestető	• V	22	-5	-13	-13	5
Kompolt	•	1	1	-10	-11	6
Lőrinci	•	8	1	-8	-9	
Poroszló	• ⊔	folt	2	-9	-10	
Jászapáti	•	folt	3	-7	-7	
Jászberény	•	2	4	-7	-9	
Karcag	–		–	–	–	
Szolnok	•		4	-7	-9	5
Tiszaroff	–		–	–	–	
Túrkeve	•		4	-7	-8	5
Kistelek	–		–	–	–	
Makó	• ⊔		4	-6	-8	
Szeged	• ⊔		3	-5	-6	8
Szentes	•		5	-6	-8	
Borsodnádasd	•	14	1	-13	-18	
Füged	• V	12	-1	-15	-17	
Hidasnémeti	• =	12	-1	-14	-14	
Jósvafő	• =	15	-0	-14	-18	5
Lillafüred	•	6	1	-10	-10	
Miskolc	• =	5	1	-12	-14	6
Putnok	• =	9	2	-17	-18	
Sárospatak	• =	15	-3	-12	-15	4
Szendrőlád	• ⊔	8	2	-15	-16	
Tokaj	–		–	–	–	
Kisvárda	•	15	-1	-12	-13	0
Mátészalka	•	6	1	-10	-10	
Nyíregyháza	•	5	-0	-11	-16	5
Nyírlugos	–		–	–	–	
Pátyod	• V	14	1	-10	-11	
Tiszabecs	• =	18	3	-6	-6	
Vásárosnamény	•	13	1	-11	-11	
Záhony	•	18	-1	-13	-14	
Berettyóújfalu	•	2	3	-6	-7	
Debrecen	• ⊔	3	2	-11	-14	5
Hajdúdorog	–		–	–	–	
Hortobágy	–		–	–	–	
Körösszakál	•	folt	6	-8	-9	
Polgár	• =	1	4	-11	-12	
Békéscsaba	• ⊔		3	-6	-8	3
Mezőhegyes	• ⊔	1	2	-6	-8	3
Orosháza	• ⊔		3	-5	-7	
Szarvas	• ⊔	folt	3	-6	-9	3
Szeghalom	–		–	–	–	

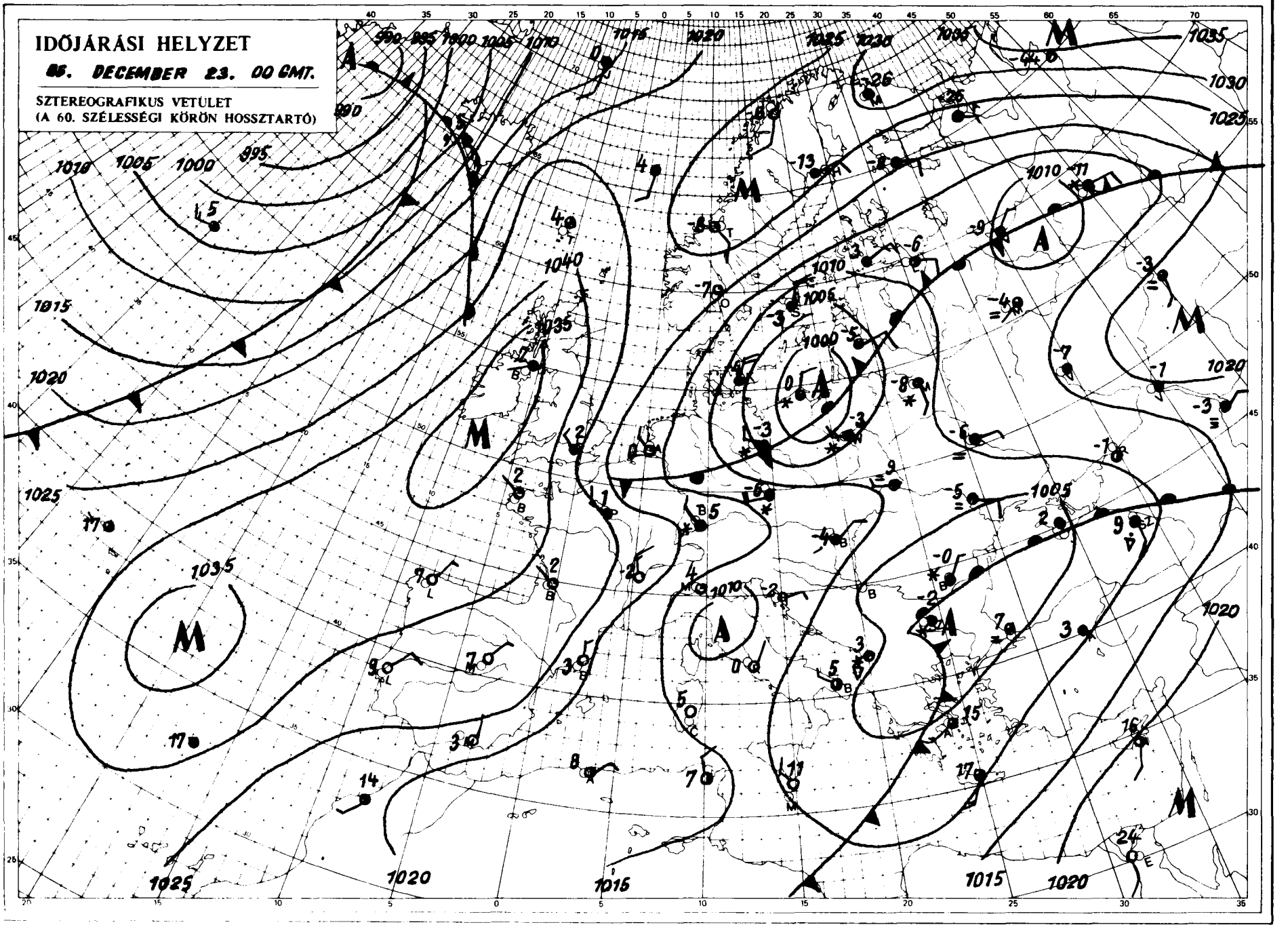

KIADJA: ORSZÁGOS METEOROLÓGIAI SZOLGÁLAT
Készíti: Központi Előrejelző Intézet Analízis- és Rövidtávú Prognózis Központja T.: 273-018
Megjelenik naponként
Éves előfizetési díja: 2.200,- Ft. Megrendelhető: 1024 Budapest, II., Kitaibel Pál u. 1. T.: 353-500
Kiadásért felel: az OMSZ elnöke - Szerkesztéséért felel: a KEI igazgatója

Jelmagyarázat a havi mellékletben.

LIBRARY
U S Dept. of Commerce

IDŐJÁRÁSI NAPIJELENTÉS

ЕЖЕДНЕВНЫЙ МЕТЕОРОЛОГИЧЕСКИЙ БЮЛЛЕТЕНЬ · DAILY WEATHER REPORT
BULLETIN QUOTIDIEN DE TEMPS · TÄGLICHER WETTERBERICHT

99.évfolyam 359.szám + Budapest + 1986. december. 24. szerda

Az időjárási helyzet és a várható időjárás:

Az Ukrajna fölött örvénylő ciklon nyugati oldalán továbbra is sarkvidéki eredetü hideg levegő áramlik a Kárpát-medence térsége fölé. A levegőnek a nedvességtartalma viszonylag alacsony, ezért az időnkénti felhősödés ellenére sem alakul ki jelentősebb havazás, csupán elszórt hószállingózásnál, futó hózáporokról érkeznek jelentések. Ciklon található az Atlanti-óceán északi része fölött is, azonban ennek frontrendszere egyelőre még csak a Brit-szigeteket érte el, felhősödést, többfelé csapadékot okozva. Csütörtök estig - bár az óceáni levegő a szárazföld belseje felé tart - hazánkban nem várható változás az időjárás alakulásában.

Kedden Magyarországon gyakran erősen felhős volt az ég, több helyről jelentettek hószállingózást, futó hózáport. A ma reggel 7 óráig lehullott csapadék mennyisége nem volt jelentős. A hőmérséklet csúcsértéke általában +3 és -3 fok között, északkeleten -5 fok körül alakult. Erős volt az éjszakai lehülés: a legalacsonyabb hőmérséklet szerdán északkeleten -11 és -16, másutt -4 és -10 fok között volt. Délelőtt változóan felhős volt az ég, egy-két helyről hószállingózást jelentettek. A hőmérséklet 11 órakor -1 és -11 fok között volt az országban.

Ma 12 órakor Budapesten a hőmérséklet -3 fok, a tengerszintre átszámitott légnyomás 1022 hPa, gyengén emelkedik.

Várható időjárás csütörtök estig:

Csütörtök estig az országban változóan felhős lesz az ég. Szórványosan várható hószállingózás, gyenge hózápor. A szél néha kissé megélénkül. A várható legalacsonyabb éjszakai hőmérséklet általában -7 és -12 fok között, északkeleten azonban -15 fok körül, a legmagasabb nappali hőmérséklet csütörtökön -1 és -6 fok között alakul.

Bozóki István s.k.

A hőmérséklet napi középértéke és eltérése a sokévi átlagtól / Budapest belterületén:

1986.dec.23.	-2,9°C	-2,4°C

1871 óta ezen a napon Budapesten előfordult

legmagasabb hőmérséklet:	12,0°C /1971/	
legalacsonyabb hőmérséklet:	-17,6°C /1879/	86,803

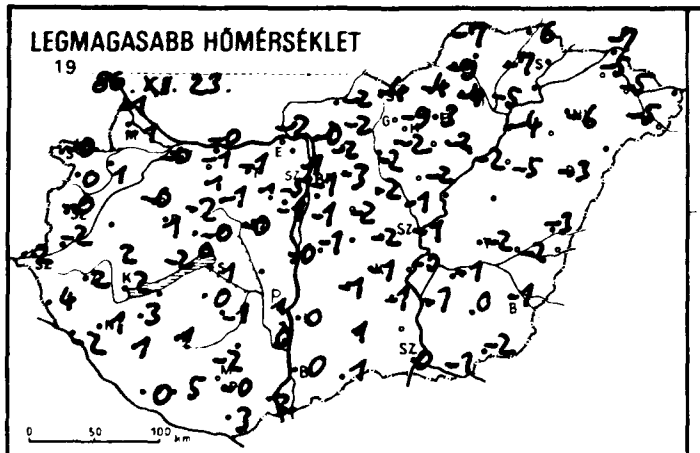
LEGMAGASABB HŐMÉRSÉKLET
19 86. XII. 23.

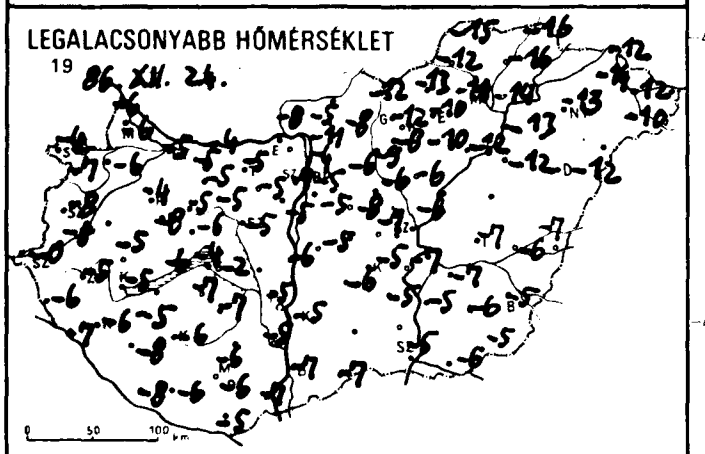
LEGALACSONYABB HŐMÉRSÉKLET
19 86. XII. 24.

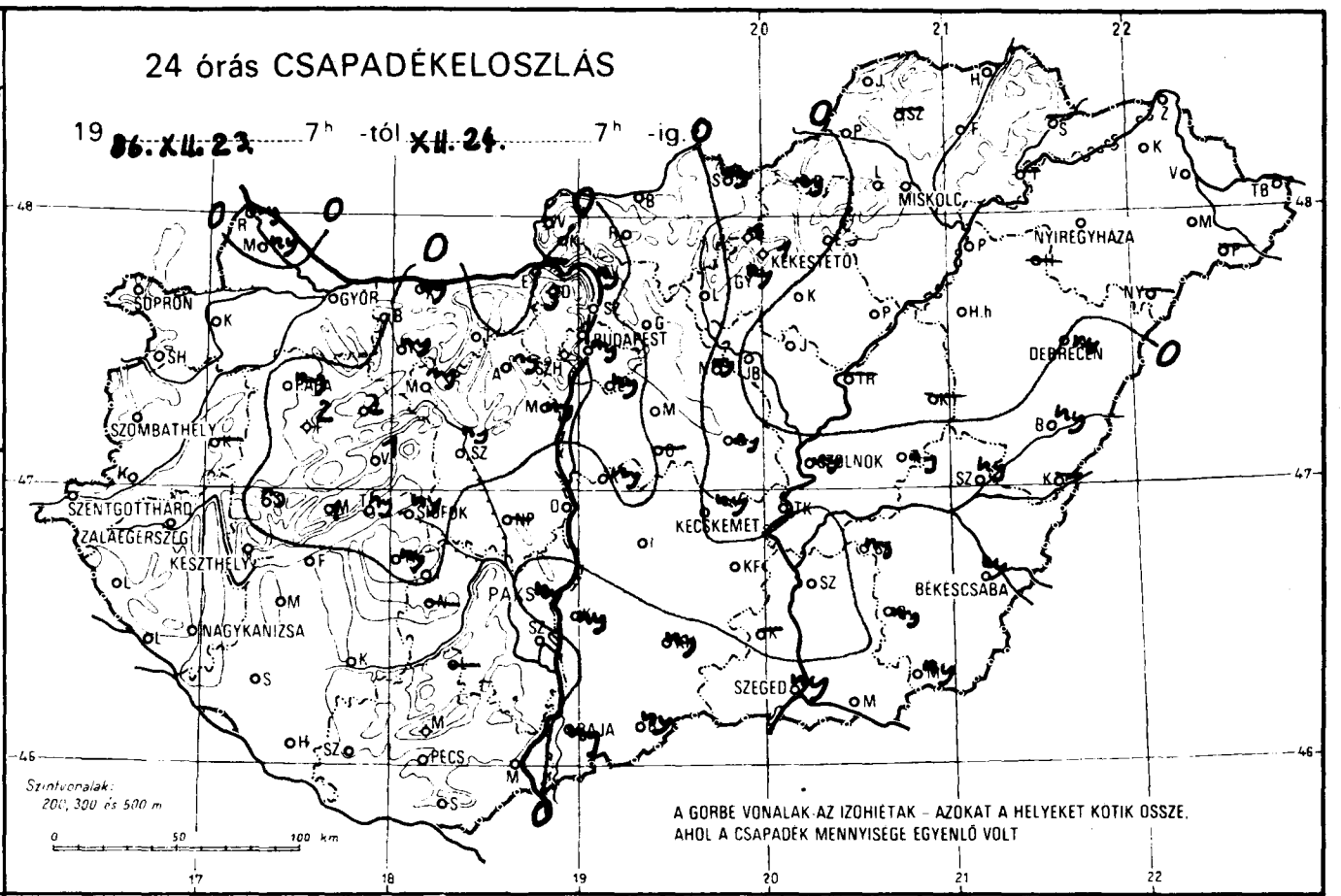
24 órás CSAPADÉKELOSZLÁS
19 86. XII. 23. 7h -tól XII. 24. 7h -ig.
SOPRON
GYŐR
BUDAPEST
MISKOLC
NYIREGYHÁZA
KÉKESTETŐ
DEBRECEN
SZOMBATHELY
SZENTGOTTHÁRD
ZALAEGERSZEG
KESZTHELY
NAGYKANIZSA
SÁRBOGÁRD
KECSKEMÉT
BÉKÉSCSABA
SZEGED
PÉCS
BAJA
Szintvonalak: 200, 300 és 500 m
A GÖRBE VONALAK AZ IZOHIÉTÁK – AZOKAT A HELYEKET KÖTIK ÖSSZE, AHOL A CSAPADÉK MENNYISÉGE EGYENLŐ VOLT

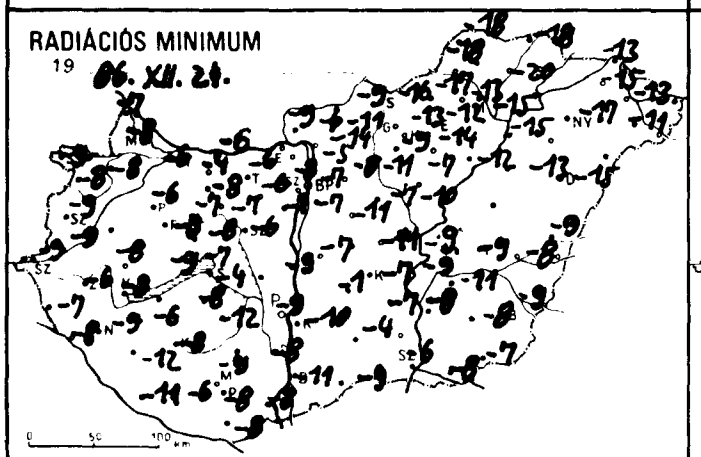
RADIÁCIÓS MINIMUM
19 86. XII. 24.

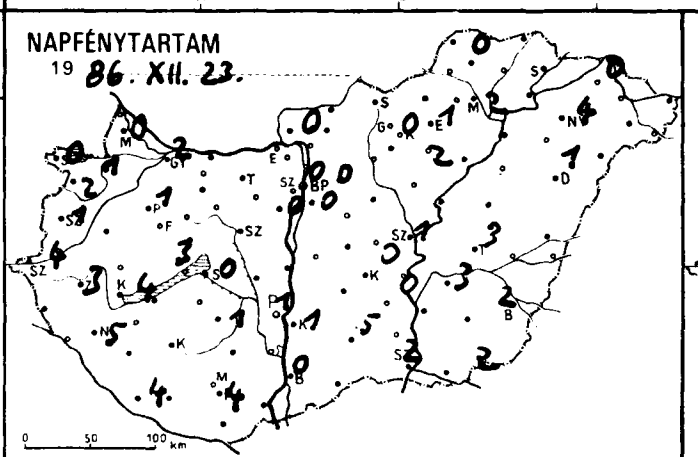
NAPFÉNYTARTAM
19 86. XII. 23.

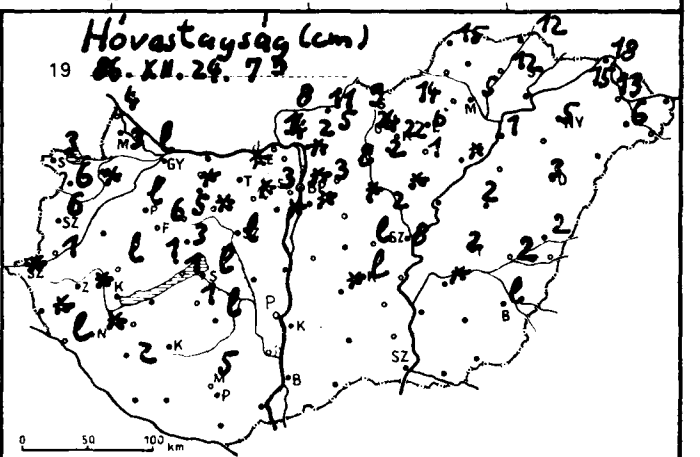
Hóvastagság (cm)
19 86. XII. 24. 7h

19 86.XII.24. 07 -ig az utolsó 24 óra adatai

állomás	csapadék (mm)	Hó /cm/	max. hőmérséklet	min. hőmérséklet	rad. min.	Előző nap napos órái
Győr	• ≡	lep.	-0	-5	-6	2
Kapuvár	•	folt	1	-6	-8	1
Mosonmagyaróvár	ny *	3	-1	-6	-8	0
Rajka	ny ⚥	4	-1	-6	-7	
Sopron	• *	3	-0	-4	-9	0
Sopronhorpács	•	6	0	-7	-8	2
Káld						
Körmend	•	1	-2	-8	-9	
Szentgotthárd	•	folt	2	-6	-9	4
Szombathely	•	6	-0	-8	-9	1
Lenti	• ≡	folt	4	-6	-7	
Letenye	•	lep.	-2	-7	-8	
Nagykanizsa	• ⊔	folt	1	-6	-9	5
Zalaegerszeg	• ⊔	folt	2	-5	-6	3
Farkasgyepű	2 *	6	1	-8	-8	
Keszthely	• ⊔		2	-5	-8	4
Mencshely	1 *	1	-2	-6	-9	3
Pápa	ny *	lep.	-0	-4	-6	1
Sümeg	ny *	lep.	2	-5	-8	
Tihany	ny *	1	0	-4	-7	
Veszprém	1 *	3	-0	-6	-8	
Zirc	2 *	5	-2	-5	-7	
Fonyód	–	–	–	–	–	–
Homokszt. György	• ⊔		0	-8	-11	4
Kaposvár	• ⊔		1	-6	-8	
Marcali	• ⊔		3	-5	-6	
Siófok	ny *	lep.	1	-2	-4	0
Somogyszob	•	2	1	-8	-12	
Tab	ny *⊔	1	0	-7	-8	
Bábolna	•	–	-1	-5	-4	
Esztergom	–	–	–	–	–	–
Kisbér	ny * ≡	folt	1	-5	-8	
Komárom	ny *	–	-0	-4	-6	
Tatabánya	•	folt	-1	-5	-6	
Alcsútdoboz	ny ⚥ ⊔	folt	1	-5	-16	
Dunaújváros	•		-0	-6	-9	
Martonvásár	ny *	folt	-1	-5	-7	0
Mór	ny * ≡	folt	-1	-5	-7	
Sárbogárd	ny *	lep.	1	-5	-6	
Szabadbattyán	ny * ≡	lep.	-0	-5	-6	
Iregszemcse	1 *	lep.	-1	-7	-12	1
Lengyel	–	–	–	–	–	–
Paks	ny *	lep.	1	-5	-9	1
Szekszárd	•		0	-5	-8	
Árpádtető	• ≡	5	-2	-6	-9	
Mohács	• ⊔		2	-7	-8	
Pécs	• ⊔		-0	-6	-8	4
Siklós	• ⊔		3	-5	-8	
Szigetvár	•		5	-6	-6	
Budaörs	ny ⚥	folt	-0	-4	-5	
Bp. Lőrinc	ny ⚥	folt	-1	-5	-7	0
Bp. Met. Int.	–	–	–	–	–	–
Bp. Szab. hegy	•	3	-5	-7	-8	
Cegléd	ny *	lep.	-2	-7	-11	
Dobogókő	3 * V	16	-7	-9	-11	
Gödöllő	• * ⊔	3	-3	-6	-8	0
Királyrét	• *	14	-0	-11	-14	
Monor	• ≡		-2	-8	-11	
Nagykáta	ny *	folt	-2	-6	-7	
Szentendre	•	folt	-1	-4	-5	

19 86.XII.24. 07 -ig az utolsó 24 óra adatai

állomás	csapadék (mm)	Hó /cm/	max. hőmérséklet	min. hőmérséklet	rad. min.	Előző nap napos órái
Vác	ny * ≡	2	-2	-5	-6	
Vámosmikola	•	8	-2	-8	-9	0
Baja	ny * ⊔		0	-7	-11	0
Bácsalmás	ny * V	–	1	-7	-9	
Izsák	•	folt	-1	-6	-1	
Kalocsa	ny * ⊔		0	-5	-10	1
Kecskemét	ny * ≡	lep.	-1	-5	-7	0
Kiskunfélegyháza	•		-1	-5	-7	
Kiskunhalas	ny * ⊔		1	-4	-5	
Kunszentmiklós	ny *	–	-1	-5	-7	
Tiszakécske	• ⊔		-0	-7	-9	
Balassagyarmat	• ≡	11	-2	-7	-9	
Romhány	•	5	-2	-8	-11	
Salgótarján	ny ⚥	9	-4	-12	-16	
Eger	•	6	3	-10	-12	1
Galyatető	1 * V	24	-9	-12	-14	
Gyöngyös	ny *	[illegible]	-[illegible]	-8	-9	
Kékestető	1 ⚥ ≡	[illegible]	-9	-12	-13	0
Kompolt	•	1	-2	-10	-14	2
Lőrinci	•	8	-2	-9	-11	
Poroszló	• V	folt	-2	-12	-12	
Jászapáti	• ≡	folt	-2	-6	-7	
Jászberény	•	2	-1	-6	-10	
Karcag	–	–	–	–	–	–
Szolnok	ny *	8	-1	-6	-9	1
Tiszaroff	–	–	–	–	–	–
Túrkeve	ny * ⊔	2	-2	-7	-9	3
Kistelek	–	–	–	–	–	–
Makó	• ⊔		-1	-6	-8	
Szeged	ny * ⊔		0	-5	-6	2
Szentes	•		-1	-5	-8	
Borsodnádasd	ny * ≡	14	-4	-13	-17	
Füged	• V	12	-7	-16	-20	
Hidasnémeti	•	12	6	-16	-10	
Jósvafő	•	15	-7	-15	-18	0
Lillafüred	•		-4	-11	-13	
Miskolc	• ≡	5	-5	-14	-15	2
Putnok	• ≡	9	-9	-12	-18	
Sárospatak	–	–	–	–	–	–
Szendrőlád	–	–	–	–	–	–
Tokaj	–	–	–	–	–	–
Kisvárda	• V	15	-5	-14	-14	0
Mátészalka	• ≡	6	-5	-10	-11	
Nyíregyháza	• V	5	-6	-13	-17	4
Nyírlugos	–	–	–	–	–	
Pátyod	–	–	–	–	–	
Tiszabecs	–	–	–	–	–	
Vásárosnamény	• V	13	-5	-12	-13	
Záhony	•	18	-7	-12	-13	
Berettyóújfalu	ny *	2	-3	-7	-9	
Debrecen	ny * ⊔	3	-3	-12	-15	1
Hajdúdorog	• V	6	-4	-11	-12	
Hortobágy	•	2	-5	-12	-13	
Körösszakál	–	–	–	–	–	–
Polgár	• ≡	1	-4	-13	-15	
Békéscsaba	ny ⚥ ⊔	lep.	-1	-5	-9	2
Mezőhegyes	ny * ⊔		-2	-5	-7	2
Orosháza	ny ⚥ ⊔		0	-6	-8	
Szarvas	ny * ⊔	folt	-1	-7	-1	3
Szeghalom	ny *	2	-2	-6	-8	

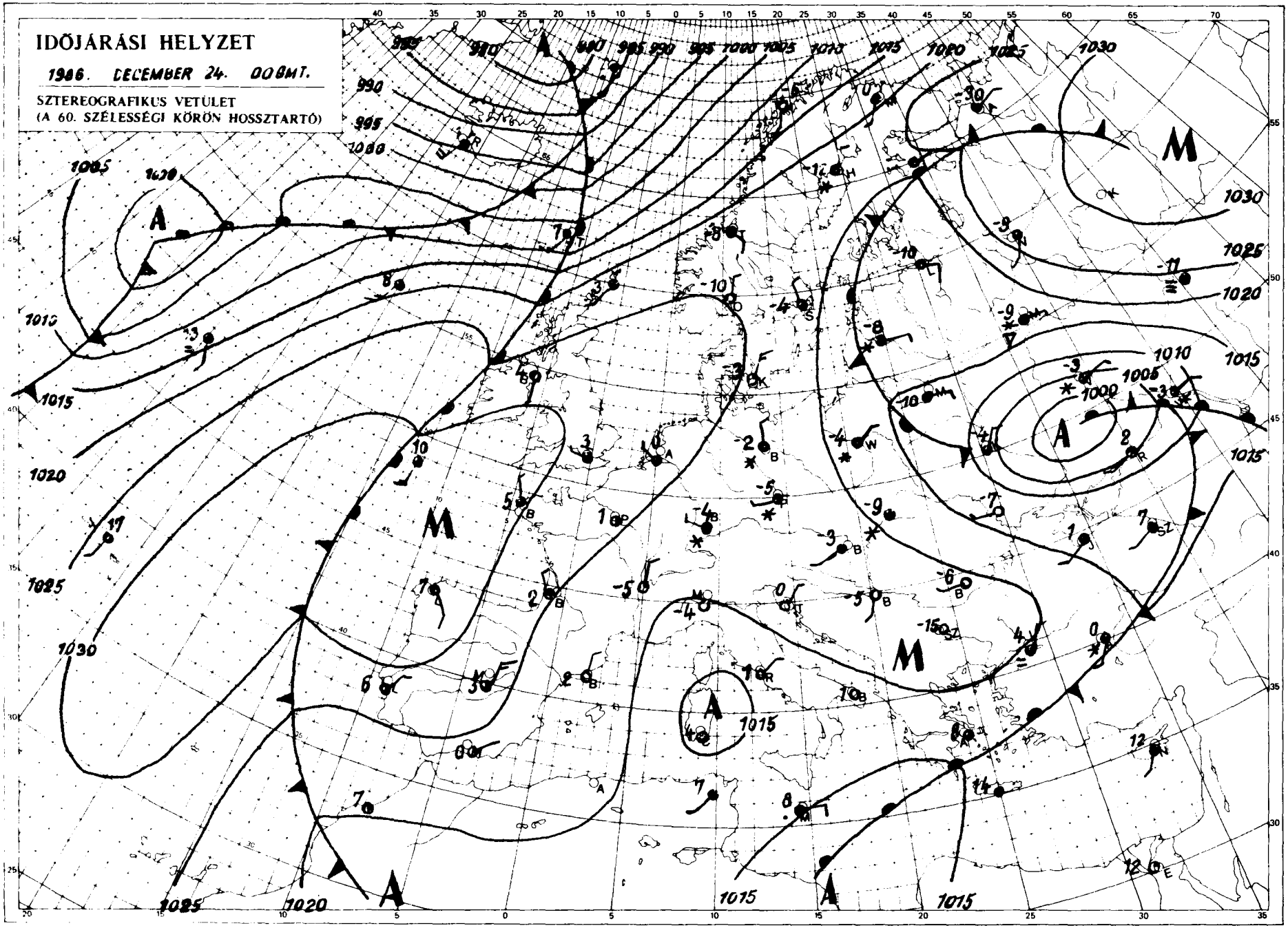

KIADJA: ORSZÁGOS METEOROLÓGIAI SZOLGÁLAT
Készült: Központi Előrejelző Intézet Analízis- és Rövidtávú Prognózis Központja T.: 273-018
Megjelenik naponként
Éves előfizetési díja: 2.200,- Ft Megrendelhető: 1024 Budapest, II., Kitaibel Pál u. 1 T: 353-500
Kiadásért felel: az OMSZ elnöke – Szerkesztéséért felel: a KEI igazgatója

Jelmagyarázat a havi mellékletben

LIBRARY
U.S. Dept. of Commerce

IDŐJÁRÁSI NAPIJELENTÉS

ЕЖЕДНЕВНЫЙ МЕТЕОРОЛОГИЧЕСКИЙ БЮЛЛЕТЕНЬ • DAILY WEATHER REPORT
BULLETIN QUOTIDIEN DE TEMPS • TÄGLICHER WETTERBERICHT

99. évfolyam 360.szám + Budapest + 1986. december. 25 .csütörtök

Az időjárási helyzet és a várható időjárás:

Európa nyugati, északnyugati vidékein nagy méretü légörvény okoz változékony, szeles, csapadékos, viszonylag enyhe időjárást. Dél-délkelet-Európában is gyakorta esik az eső, záporeső. A Kelet-Európai-síkföld középső vidékein gyakorta havazik. Kontinensünk többi részén nagyrészt száraz az idő. Az Ibériai-félszigettől Közép-Európán át az Ural északi részéig húzódó, mintegy 1000-1200 kilométer átlagos szélességü sávban többnyire kevés a felhő, az átlagosnál jóval hidegebb az idő. Észak-Skandináviában szerdán a hőmérséklet csúcsértéke csupán -30 fok körül volt, ez több mint 20 fokkal marad el a többéves, évszakos átlagtól.

Magyarországon szerdán jobbára erősen felhős, hideg, szeles idő volt. Számottevő havazásról nem érkezett jelentés. A hőmérséklet csúcsértéke általában 0,-5 fok között, az északkeleti országrészben csupán -5, -10 fok között alakult. Csütörtök hajnalra az ország nagy részén -6, -12 fokig, a helyenként ködös északkeleti országrészben -14, -19 fokig hült le a levegő. Délelőtt nagyrészt napos,északkeleten néhol ködös, hideg idő volt. Számottevő hóról nem érkezett jelentés. A hőmérséklet 11 órakor általában -4, -8 fok között, a ködös területeken -10 fok körül volt.

Ma 12 órakor Budapesten a hőmérséklet -5 fok, a tengerszintre átszámitott légnyomás 1028 hPa, gyengén süllyed.

Várható időjárás péntek estig:

Csütörtökön folytatódik a jobbára derült, száraz, kissé szeles, hideg idő. Éjszaka keleten többfelé képződik köd. Pénteken nyugat felől időnként megnövekszik a felhőzet, egyuttal megélénkül, néhol megerősödik a délnyugati szél. Elsősorban a nyugati, északnyugati országrészben lehet számottevő havazás. A legalacsonyabb éjszakai hőmérséklet általában -7, -12 fok között, északkeleten -15 fok körül, a legmagasabb nappali hőmérséklet pénteken -1, -6 fok között alakul.

Török Dénes s.k.

A hőmérséklet napi középértéke és eltérése a sokévi átlagtól / Budapest belterületén:

1986. dec.24	-3,6°C	-3,5°C

1871 óta ezen a napon Budapesten előfordult

legmagasabb hőmérséklet:	12,1°C /1958/
legalacsonyabb hőmérséklet:	-18,2°C /1879/

86.804

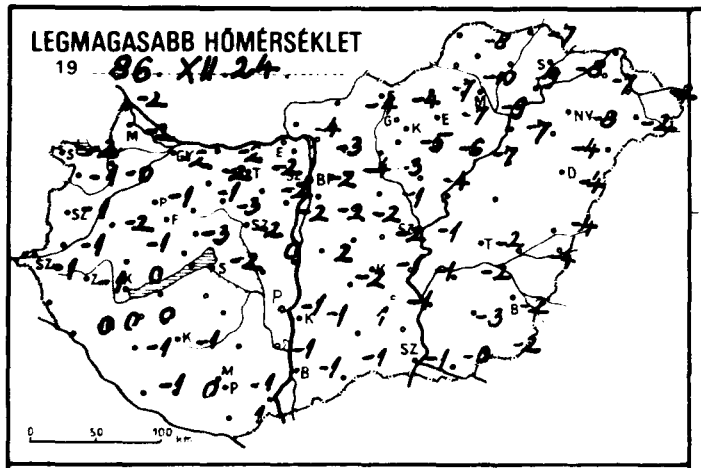
LEGMAGASABB HŐMÉRSÉKLET
19 86. XII. 24.

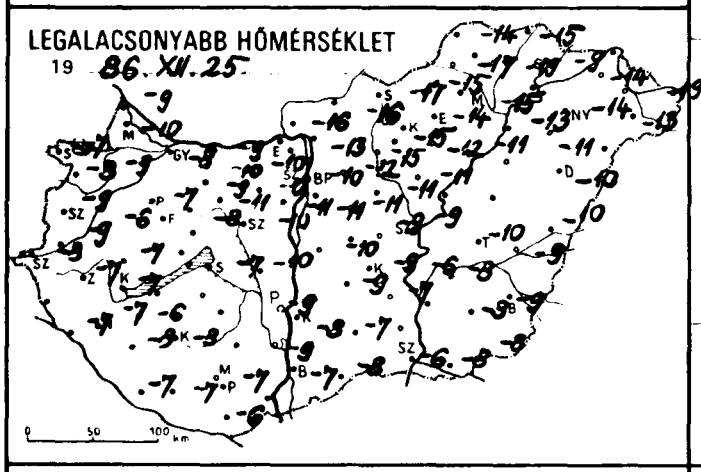
LEGALACSONYABB HŐMÉRSÉKLET
19 86. XII. 25.

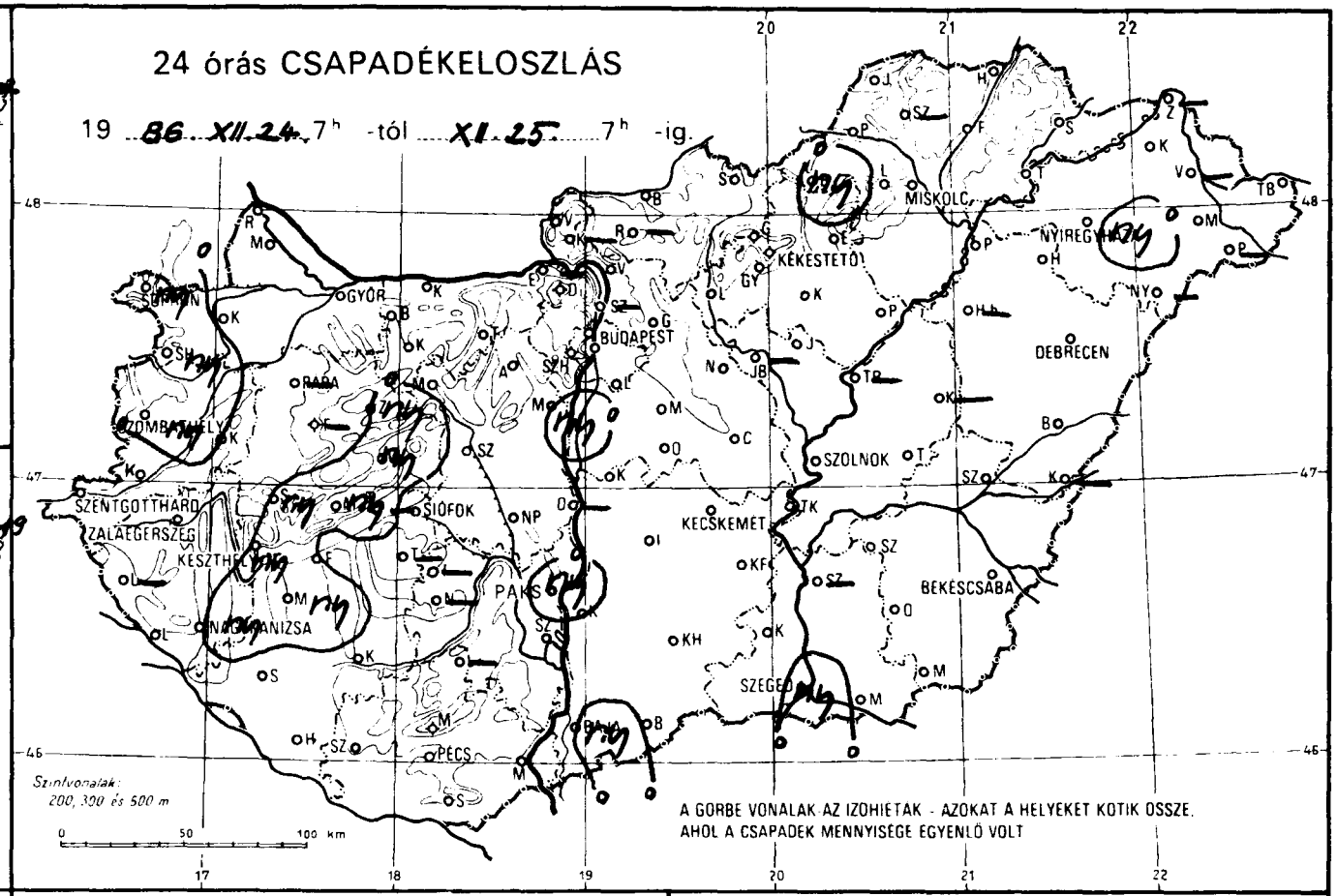
24 órás CSAPADÉKELOSZLÁS
19 86. XII. 24. 7h -tól XII. 25. 7h -ig.
GYŐR
BUDAPEST
MISKOLC
NYÍREGYHÁZA
KÉKESTETŐ
DEBRECEN
SZOLNOK
KECSKEMÉT
BÉKÉSCSABA
SZEGED
SZENTGOTTHÁRD
ZALAEGERSZEG
KESZTHELY
SIÓFOK
PÉCS
Szintvonalak: 200, 300 és 500 m
A GÖRBE VONALAK AZ IZOHIETAK - AZOKAT A HELYEKET KÖTIK ÖSSZE, AHOL A CSAPADÉK MENNYISÉGE EGYENLŐ VOLT

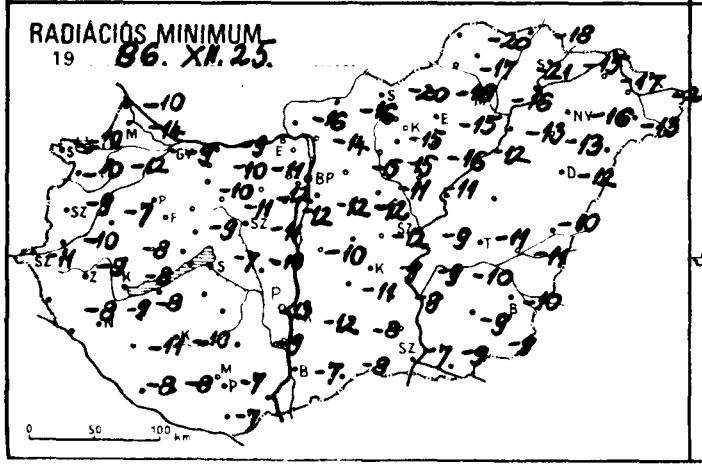
RADIÁCIÓS MINIMUM
19 86. XII. 25.

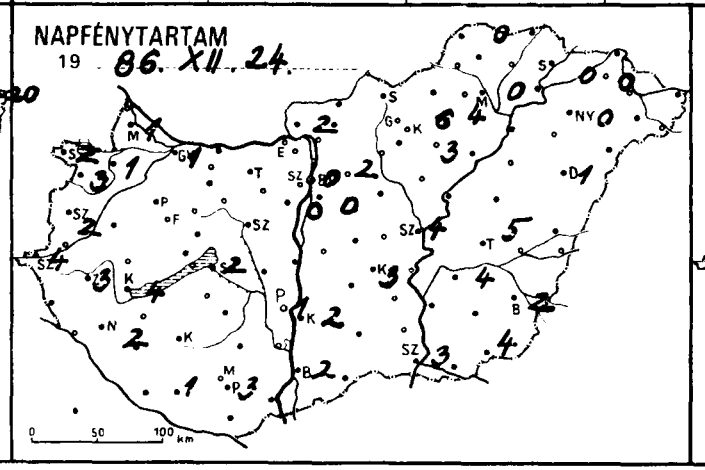
NAPFÉNYTARTAM
19 86. XII. 24.

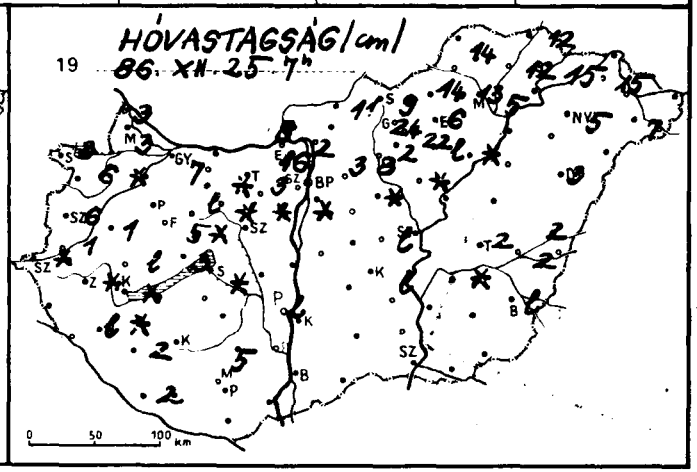
HÓVASTAGSÁG (cm)
19 86. XII. 25. 7h

86.XII.25.

19 _____ 07 h-ig az utolsó 24 óra adatai

állomás	csapadék (mm)	Hó /cm/	max. hőmérséklet	min. hőmérséklet	rad. min.	Előző nap napos órái
Győr	• ≡	7	-2	-8	-9	1
Kapuvár	•	folt	0	-9	-12	1
Mosonmagyaróvár	• ∀	3	-2	-10	-14	1
Rajka	•	3	-2	-9	-10	
Sopron	ny ⧫ ≡	3	-2	-7	-10	2
Sopronhorpács	ny ✱	6	-1	-8	-10	3
Káld	•	1	-2	-6	-7	
Körmend	•	1	-1	-9	-10	
Szentgotthárd	•	folt	-1	-8	-11	4
Szombathely	ny ✱	6	-1	-9	-9	2
Lenti	–		–	–	–	
Letenye	•	lep.	0	-7	-8	
Nagykanizsa	ny✱⊔	folt	0	-7	-9	2
Zalaegerszeg	• ⊔	folt	-1	-7	-8	3
Farkasgyepű	–		–	–	–	
Keszthely	ny✱⊔	folt	0	-7	-8	4
Mencshely	ny ✱	1	-4	-10	-12	1
Pápa	–	–	–	–	–	–
Sümeg	ny ✱	lep.	-1	-7	-8	
Tihany	•	folt	-1	-7	-8	
Veszprém	ny ✱	3	-3	-8	-9	
Zirc	ny✱ ≡	5	-5	-11	-16	
Fonyód	–		–	–	–	
Homokszt. György	•	2	-1	-7	-8	1
Kaposvár	•		-1	-8	-10	
Marcali	ny✱ ⊔		0	-6	-8	
Siófok	•	folt	-2	-7	-7	2
Somogyszob	•	2	-1	-8	-11	
Tab	–		–	–	–	
Bábolna	•		-2	-10	-10	
Esztergom	–		–	–	–	
Kisbér	•	lep.	-1	-9	-10	
Komárom	•		-2	-9	-9	
Tatabánya	• ⊔	folt	-2	-10	-11	
Alcsútdoboz	• V	folt	-2	-12	-12	
Dunaújváros	–		–	–	–	
Martonvásár	ny✱ ⊔	folt	-2	-11	-12	0
Mór	• ≡	folt	-3	-11	-11	
Sárbogárd	• V		0	-10	-10	
Szabadbattyán	• ≡		-2	-10	-11	
Iregszemcse	–		–	–	–	
Lengyel	–		–	–	–	
Paks	ny ⧫ ≡	lep.	-1	-9	-13	1
Szekszárd	•		-1	-9	-9	
Árpádtető	• ≡	5	-3	-9	-9	
Mohács	–		–	–	–	
Pécs	• ⊔		-1	-7	-7	3
Siklós	• ⊔		1	-6	-7	
Szigetvár	•		0	-7	-8	
Budaörs	• V	folt	-2	-12	-13	
Bp. Lőrinc	• ∀	folt	-2	-11	-12	0
Bp. Met. Int.	• ≡		-2	-10	–	0
Bp. Szab. hegy	•	3	-10	-12	-15	
Cegléd	• ≡	lep.	-2	-9	-12	
Dobogókő	• V	16	-8	-12	-13	
Gödöllő	• V	3	-4	-12	-15	
Királyrét	–		–	–	–	
Monor	• ≡		-2	-11	-12	
Nagykáta	• V	folt	-1	-11	-11	
Szentendre	–		–	–	–	

86.XII.25.

19 _____ 07 h-ig az utolsó 24 óra adatai

állomás	csapadék (mm)	Hó /cm/	max. hőmérséklet	min. hőmérséklet	rad. min.	Előző nap napos órái
Vác	• ≡	2	-3	-13	-14	
Vámosmikola	• ∀	8	-4	-15	-16	2
Baja	ny✱ V		-1	-7	-7	2
Bácsalmás	• ⊔		-1	-8	-8	
Izsák	• ⊔		-2	-9	-12	
Kalocsa	•		-1	-8	-12	2
Kecskemét	• ∀	lep.	-1	-9	-9	3
Kiskunfélegyháza	•		-1	-7	-9	
Kiskunhalas	• ⊔		1	-7	-8	
Kunszentmiklós	• ≡		2	-10	-10	
Tiszakécske	• ⊔		-1	-6	-9	
Balassagyarmat	• ∀	11	-4	-16	-16	
Romhány	–		–	–	–	
Salgótarján	• ≡	9	-4	-17	-20	
Eger	• V	6	-7	-14	-15	4
Galyatető	• V	24	-7	-14	-16	
Gyöngyös	• ∀	2	-5	-15	-15	
Kékestető	• V	22	-8	-13	-15	6
Kompolt	• ≡	lep.	-6	-12	-16	3
Lőrinci	• V	8	-3	-15	-15	
Poroszló	• V	folt	-7	-11	-12	
Jászapáti	• ⊔	folt	-4	-11	-11	
Jászberény	–		–	–	–	
Karcag	–		–	–	–	
Szolnok	• ⊔		-1	-9	-9	4
Tiszaroff	–		–	–	–	
Túrkeve	• V	2	-2	-10	-11	5
Kistelek	–		–	–	–	
Makó	•		-0	-8	-9	
Szeged	ny✱⊔		-1	-6	-7	3
Szentes	–		–	–	–	
Borsodnádasd	ny✱ ≡	14	-7	-15	-18	
Fügöd	• V	12	-9	-19	-21	
Hidasnémeti	• ≡	12	-7	-15	-18	
Jósvafő	• ≡	14	-8	-14	-20	0
Lillafüred	• ≡	13	-6	-13	-13	
Miskolc	• ≡	5	-9	-15	-16	0
Putnok	• ∀	9	-10	-17	-17	
Sárospatak	• ≡	15	-8	-9	-15	0
Szendrőlád	–		–	–	–	
Tokaj	–		–	–	–	
Kisvárda	• V	15	-7	-14	-17	0
Mátészalka	• ∀	7	-2	-13	-13	
Nyíregyháza	ny✱ ∀	5	-8	-14	-16	0
Nyírlugos	–		–	–	–	
Pátyod	–		–	–	–	
Tiszabecs	• V	–	-2	-19	–	
Vásárosnamény	–		–	–	–	
Záhony	•	18	-6	-15	-15	
Berettyóújfalu	•	2	-4	-10	-10	
Debrecen	• ⊔	3	-4	-10	-12	1
Hajdúdorog	• ∀	6	-4	-11	-13	
Hortobágy	–		–	–	–	
Körösszakál	–		–	–	–	
Polgár	• ≡	1	-7	-13	-13	
Békéscsaba	• V	lep.	-2	-9	-10	2
Mezőhegyes	• ⊔		-2	-9	-9	4
Orosháza	• ⊔		-3	-8	-9	
Szarvas	⊔	folt	-2	-8	-10	4
Szeghalom	•		-4	-9	-11	

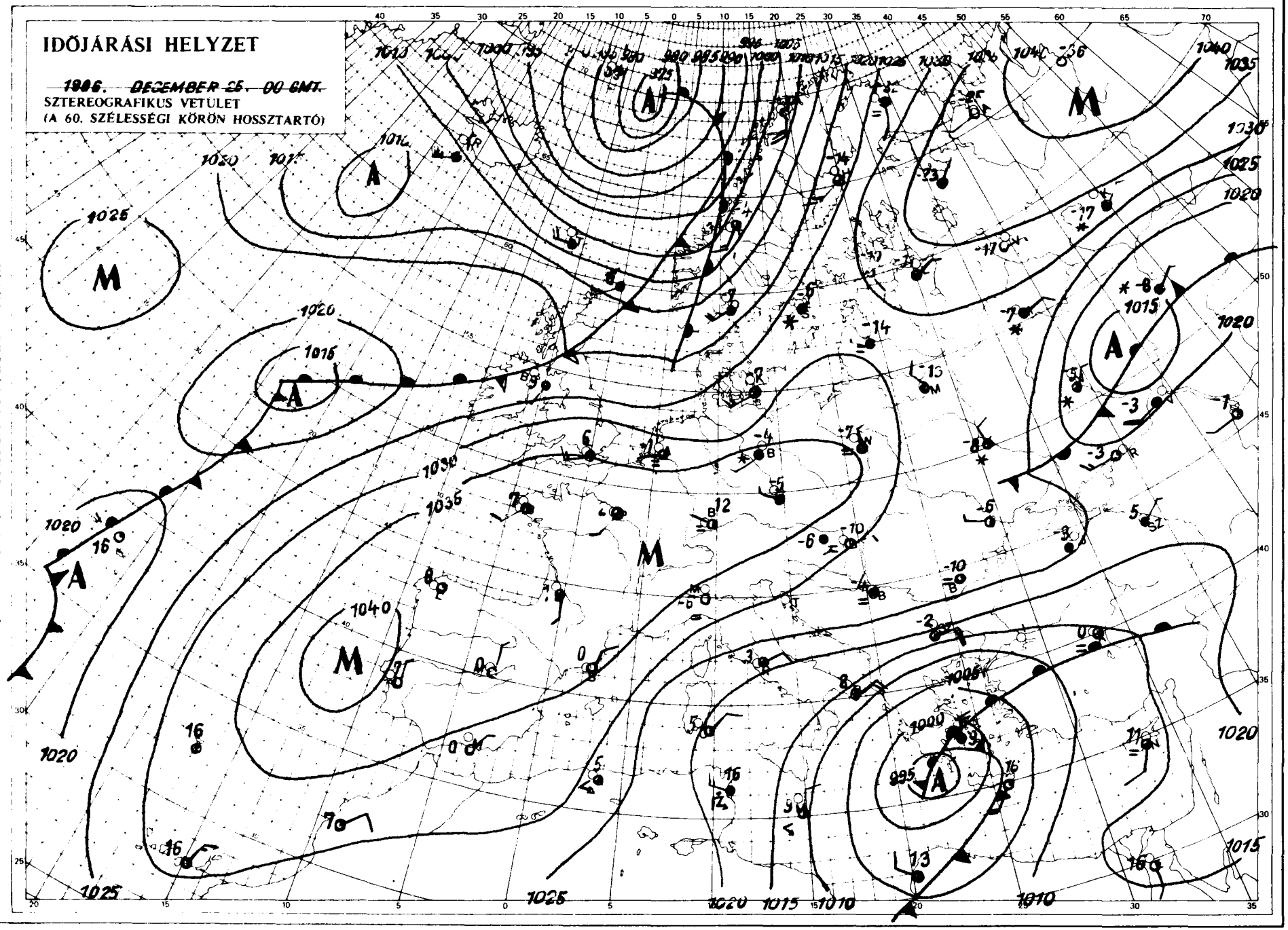

KIADJA ORSZÁGOS METEOROLÓGIAI SZOLGÁLAT
Készült: Központi Előrejelző Intézet Analízis- és Rövidtávú Prognózis Központja
Megjelenik naponként
Éves előfizetési díja: 2.200,- Ft Megrendelhető: 1024 Budapest, II., Kitaibel Pál u. 1. T.: 353-500
Kiadásért felel az OMSZ elnöke – Szerkesztéséért felel: a KEI igazgatója

Jelmagyarázat a havi mellékletben

LIBRARY
US Dept. of Commerce

IDŐJÁRÁSI NAPIJELENTÉS

ЕЖЕДНЕВНЫЙ МЕТЕОРОЛОГИЧЕСКИЙ БЮЛЛЕТЕНЬ · DAILY WEATHER REPORT
BULLETIN QUOTIDIEN DE TEMPS · TÄGLICHER WETTERBERICHT

99. évfolyam 361.szám + Budapest + 1986. december 26. péntek

Az időjárási helyzet és a várható időjárás:

Európa legnagyobb része felé felgyorsultak a légmozgások. Északnyugatról délkelet felé haladva egymást követik a mérsékeltövi ciklonok. Vonulásuk során elsősorban Nyugat- és Dél- Európát érintették eddig. Várható, hogy a következő ciklonnak már Közép- Európa időjárására is hatása lesz- valószinüleg egyelőre még csak kisebb mértékben. A Kárpát- medencében megélénkült hideg levegő fölé pár fokkal enyhébb, nedvesebb áramlik, ezért gyenge havazásra, az eddiginél kevésbé hideg éjszakára számithatunk.

Magyarországon csütörtökön változóan felhős, helyenként tartósan ködös idő volt. Csupán egy-két helyről jelentettek hószállingózást. A legmagasabb hőmérséklet általában -1, -7 fok között, a tartósan ködös helyeken -7, -13 fok között volt. Péntek hajnalban nagyon hideg volt, a legalacsonyabb hőmérséklet -11, -17, északkeleten, északon -17, -22 fok között volt. Péntek délelőtt változóan felhős, hideg időt jelentettek állomásaink, foltokban köd keletkezett. 11 órakor mindössze -6, -11 fok közötti értéket mutattak a hőmérők.

Ma 12 órakor Budapesten a hőmérséklet -7 fok, a tengerszintre átszámitott légnyomás 1016 hPa, mérsékelten süllyed.

Várható időjárás szombat estig:

Délutántól nyugat felől fokozatosan beborul az ég, többfelé várható - általában - gyenge havazás. Holnap változóan felhős idő lesz, elszórtan hószállingózással. A szél déli irányból megélénkül, holnapra északnyugatira fordul és több helyen megerősödik. A legalacsonyabb hőmérséklet általában -5, -10 fok között, a Tiszántúlon -15 fok körül lesz. A legmagasabb nappali hőmérséklet szombaton -1, -6 fok közötti várható.

H. Bóna Márta s.k.

A hőmérséklet napi középértéke és eltérése a sokévi átlagtól /Budapest belterületén:

1986. dec.25. -7,3°C -7,4°C

1871 óta ezen a napon Budapesten előfordult
legmagasabb hőmérséklet: 11,0°C /1923/
legalacsonyabb hőmérséklet: -20,6°C /1879/

86.805.

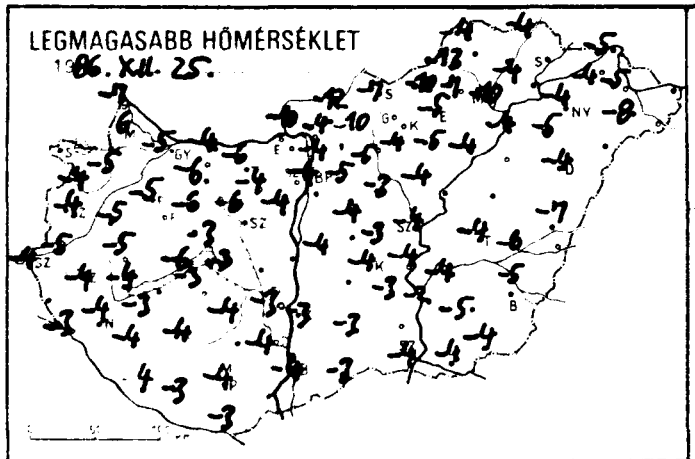
LEGMAGASABB HŐMÉRSÉKLET
1986. XII. 25.

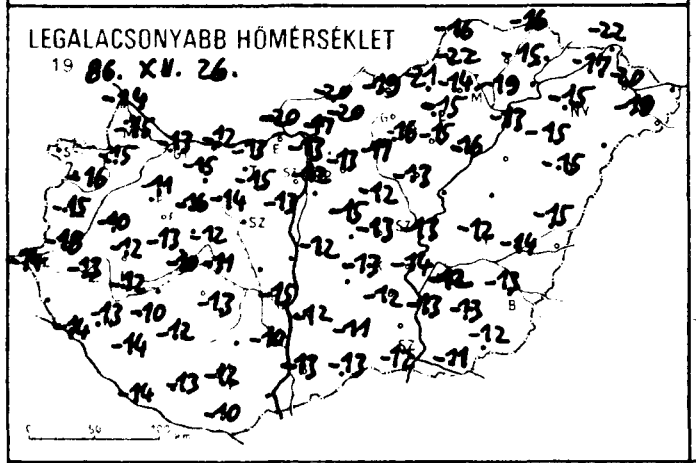
LEGALACSONYABB HŐMÉRSÉKLET
1986. XII. 26.

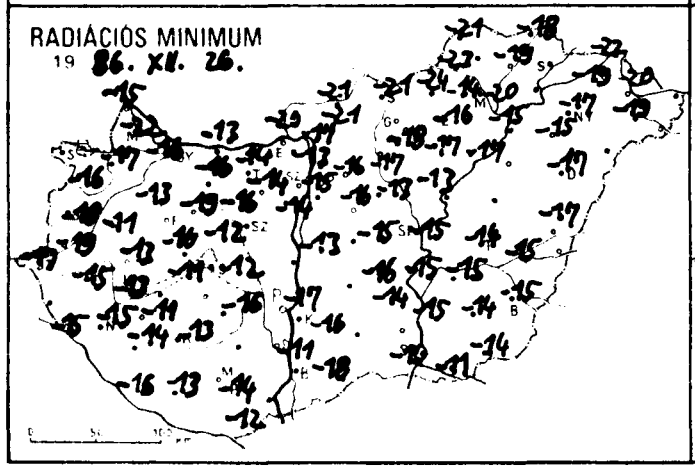
RADIÁCIÓS MINIMUM
1986. XII. 26.

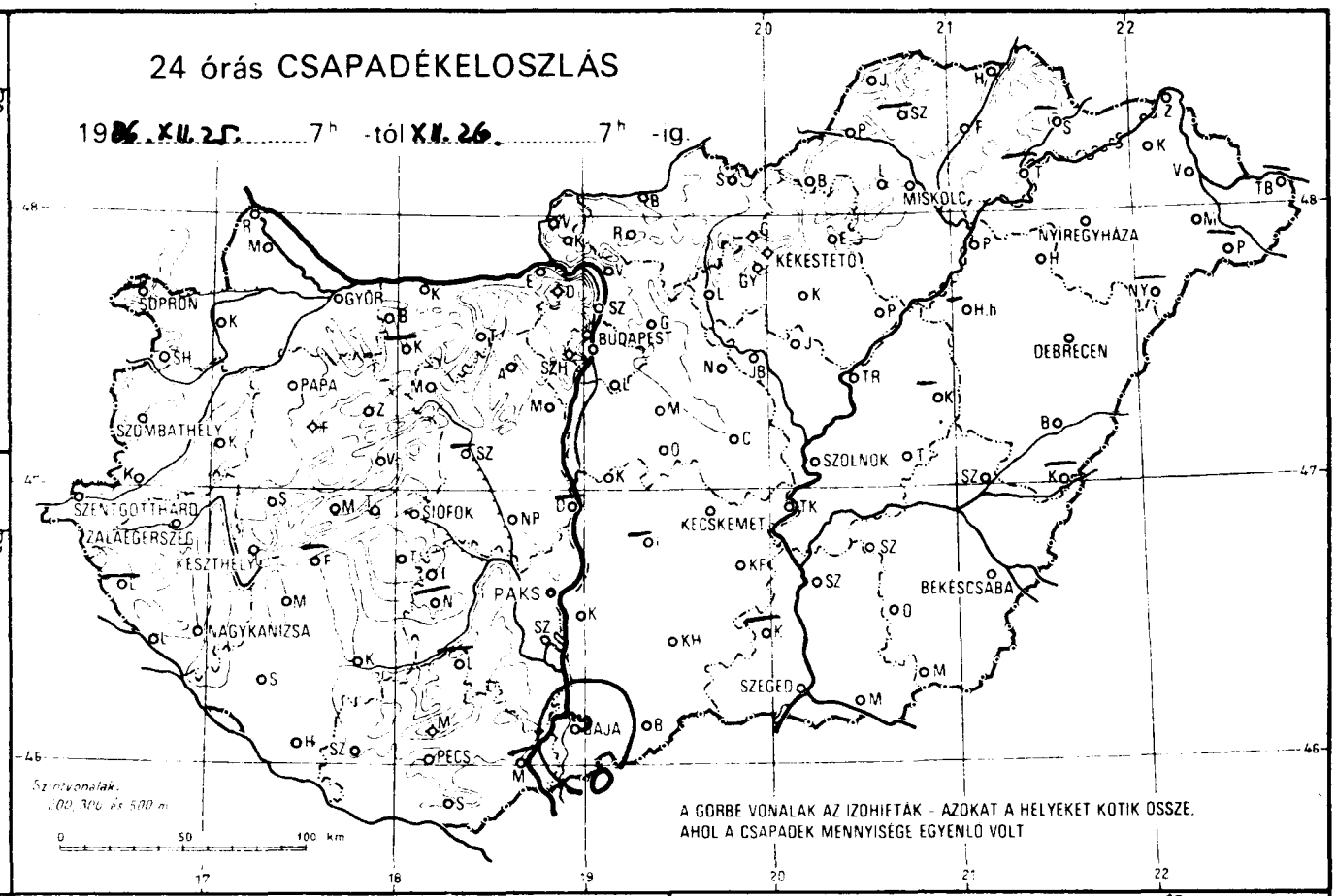
24 órás CSAPADÉKELOSZLÁS
1986. XII. 25. 7h -tól XII. 26. 7h -ig.
SOPRON
GYŐR
BUDAPEST
MISKOLC
NYÍREGYHÁZA
KEKESTETŐ
DEBRECEN
PAPA
SZOMBATHELY
SZENTGOTTHÁRD
ZALAEGERSZEG
KESZTHELY
SIÓFOK
PAKS
KECSKEMÉT
SZOLNOK
BÉKÉSCSABA
NAGYKANIZSA
SZEGED
PÉCS
A GÖRBE VONALAK AZ IZOHIETÁK - AZOKAT A HELYEKET KÖTIK ÖSSZE, AHOL A CSAPADÉK MENNYISÉGE EGYENLŐ VOLT

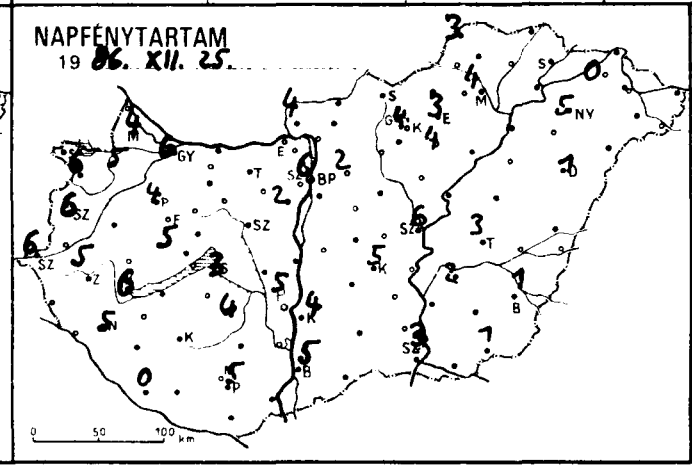
NAPFÉNYTARTAM
1986. XII. 25.

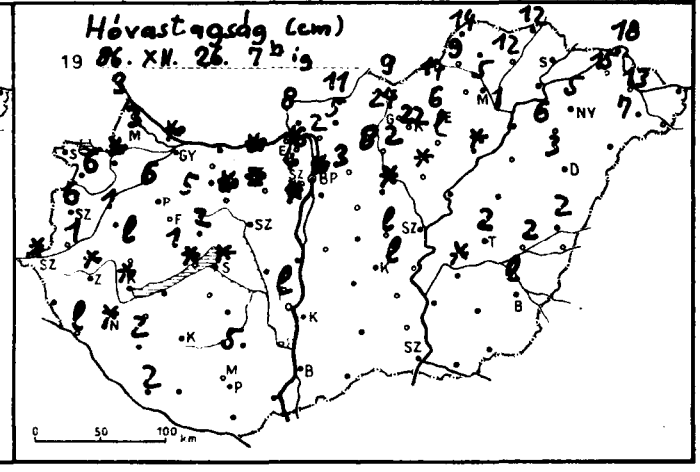
Hóvastagság (cm)
1986. XII. 26. 7h ig

1986.XII.26. 07h ig az utolsó 24 óra adatai						Előző nap napos órái
állomás	csapadék (mm)	Hó /cm/	max. hőmérséklet	min. hőmérséklet	rad. min.	
Győr	∘ ⊻	fol+	-5	-13	-16	6
Kapuvár	•	fol+	-5	-15	-17	5
Mosonmagyaróvár	• ⊻	3	6	-15	-22	4
Rajka	• V	3	-7	-14	-15	
Sopron	–	–	–	–	–	–
Sopronhorpács	• ⊔	6	-4	-16	-16	6
Káld	∘ ⊔	1	-5	-10	-11	
Körmend	•	1	-5	-18	-19	
Szentgotthárd	• ⊔	folt	-4	-14	-17	6
Szombathely	•	6	-4	-15	-18	6
Lenti	–	–	–	–	–	–
Letenye	∘ ⊔	lep.	-3	-14	-15	
Nagykanizsa	∘ ⊔	folt	-4	-13	-15	5
Zalaegerszeg	∘ V	folt	-4	-13	-15	5
Farkasgyepű	–	–	–	–	–	–
Keszthely	∘ ⊔	folt	-4	-12	-13	6
Mencshely	•	1	-6	-13	-16	5
Pápa	• ⊔		-5	-11	-13	4
Sümeg	• V	lep	-5	-12	-13	
Tihany	• ⊔	folt	-3	-10	-11	
Veszprém	∘ ⊔	2	-3	-12	-12	
Zirc	∘ ≈	5	-6	-16	-19	
Fonyód	–	–	–	–	–	–
Homokszt. György	• ⊔	2	-4	-14	-16	0
Kaposvár	• ⊔		-4	-12	-13	
Marcali	∘ ⊔		-3	-10	-11	
Siófok	∘ ≈	fol+	-3	-11	-12	3
Somogyszob	∘ ⊔	2	-4	-14	-14	
Tab	–	–	–	–	–	–
Bábolna	•	–	-6	-15	-16	
Esztergom	–	–	–	–	–	–
Kisbér	–	–	–	–	–	–
Komárom	∘	–	-4	-12	-13	
Tatabánya	∘ V	fol+	-6	-13	-14	
Alcsútdoboz	∘ V	fol+	-4	-15	-14	
Dunaújváros	–	–	–	–	–	–
Martonvásár	• V	fol+	-4	-13	-14	2
Mór	• ≈	fol+	-6	-14	-16	
Sárbogárd	• ⊔		-1	-10	-13	
Szabadbattyán	–	–	–	–	–	–
Iregszemcse	• ⊔		-4	-19	-16	4
Lengyel	–	–	–	–	–	–
Paks	∘	lep.	-3	-15	-17	5
Szekszárd	•		-4	-10	-11	
Árpádtető	• ≈	5	-7	-12	-13	
Mohács	–	–	–	–	–	–
Pécs	• ⊔		-4	-12	-14	5
Siklós	• ⊔		-3	-10	-12	
Szigetvár	•		-3	-13	-13	
Budaörs	• V	fol+	-2	-12	-15	
Bp. Lőrinc	• ⊻	folt	-4	-12	-15	6
Bp. Met. Int.	∘		-3	-10	–	5
Bp. Szab. hegy	•	4	-4	-6	-14	
Gyáród	• ⊔	lep.	-3	-13	-15	
Dobogókő	• V	16	-9	-12	-14	
Godollő	• ⊔	3	-5	-13	-16	2
Királyrét	–	–	–	–	–	–
Monor	∘ ≈		-4	-15	-16	
Nagykáta	• ≈	fol+	-3	-12	-13	
Szentendre	•		-4	-13	-13	

1986.XII.26. 07h ig az utolsó 24 óra adatai						Előző nap napos órái
állomás	csapadék (mm)	Hó /cm/	max. hőmérséklet	min. hőmérséklet	rad. min.	
Vác	∘ ≈	2	-4	-17	-17	
Vámosmikola	• ⊻	8	-10	-20	-20	4
Baja	ny ⊔		-4	-13	-18	5
Bácsalmás	• ⊔		-3	-13	-13	
Izsák	–		–	–	–	–
Kalocsa	∘ V		-3	-12	-12	4
Kecskemét	∘ ⊔	lep.	-4	-13	-16	5
Kiskunfélegyháza	∘ ⊔		-3	-12	-14	
Kiskunhalas	• ⊔		-3	-11	-12	
Kunszentmiklós	• ⊔		-4	-12	-13	
Tiszakécske	• ⊔		-4	-14	-15	
Balassagyarmat	• ⊻	11	-12	-20	-21	
Romhány	∘ V	5	-10	-20	-21	
Salgótarján	•	9	-7	-19	-21	
Eger	∘ V	6	-5	-15	-16	3
Galyatető	• V	24	-10	-13	-19	
Gyöngyös	∘ V	2	-4	-16	-18	
Kékestető	• ⊔	22	-12	-12	-12	4
Kompolt	•	lep.	-5	-15	-17	4
Lőrinci	• V	8	-5	-17	17	
Poroszló	∘ V	folt	-4	-16	-17	
Jászapáti	• ⊔	folt	-4	-13	-13	
Jászberény	∘	2	-4	-13	-16	
Karcag	–	–	–	–	–	–
Szolnok	∘ ≈		-4	-13	-15	6
Tiszaroff	–	–	–	–	–	–
Túrkeve	∘ V	2	-4	-12	-14	3
Kistelek	–	–	–	–	–	–
Makó	∘ ⊔		-4	-11	-1	
Szeged	• ⊔		-4	-12	-14	3
Szentes	• ⊔		-2	-13	-15	
Borsodnádasd	∘ ≈	14	-10	-21	-24	
Fügöd	∘ ≈	12	-4	-15	-19	
Hidasnémeti	∘	12	-4	-16	-18	
Jósvafő	• ≈	14	-4	-16	-21	3
Lillafüred	•		-7	-14	-14	
Miskolc	• ≈	5	-10	-19	-20	4
Putnok	• ⊻	9	-13	-22	-23	
Sárospatak	–	–	–	–	–	–
Szendrőlád	–	–	–	–	–	–
Tokaj	–	–	–	–	–	–
Kisvárda	• V	15	-4	-17	-19	0
Mátészalka	• ⊻	7	-8	-19	-19	
Nyíregyháza	∘ ⊔	5	-4	-15	-17	5
Nyírlugos	–	–	–	–	–	–
Pátyod	–	–	–	–	–	–
Tiszabecs	–	–	–	–	–	–
Vásárosnamény	∘ ⊻	13	-5	-20	-20	
Záhony	•	18	-5	-22	-22	
Berettyóújfalu	∘ ≈	2	-7	-15	-17	
Debrecen	• ⊔	3	-4	-15	-17	1
Hajdúdorog	•	6	-5	-15	-15	
Hortobágy	–	–	–	–	–	–
Körösszakál	–	–	–	–	–	–
Polgár	∘ ≈	1	-4	-13	-15	
Békéscsaba	• V	lep.	-5	-13	-15	1
Mezőhegyes	• ⊔		-4	-12	-14	1
Orosháza	• ⊔		-3	-13	-14	
Szarvas	• ⊔	folt	-4	-13	-15	2
Szeghalom	•	2	-4	-14	-15	

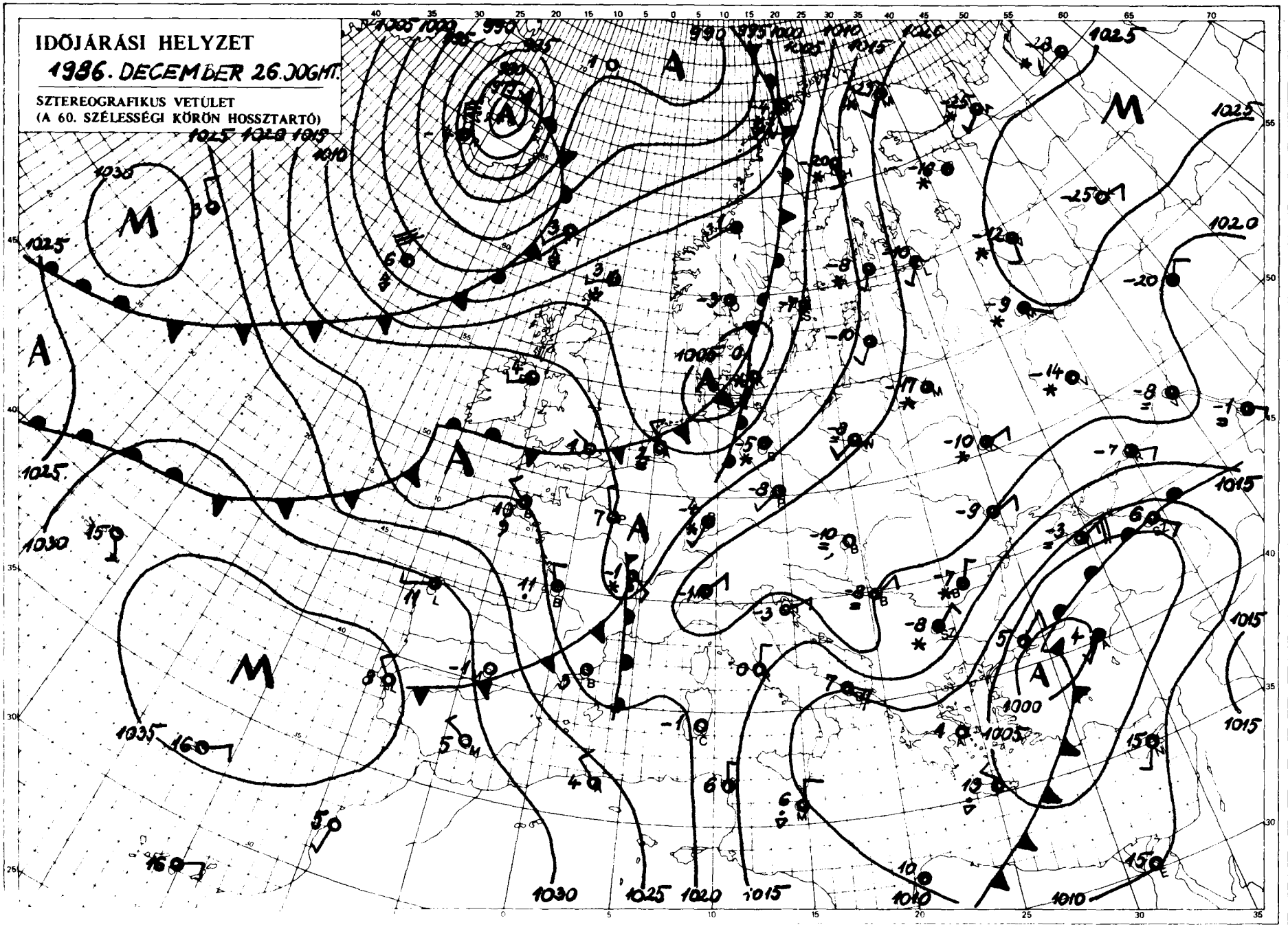

KIADJA: ORSZÁGOS METEOROLÓGIAI SZOLGÁLAT
Készíti: Központi Előrejelző Intézet Analízis- és Rövidtávú Prognózis Központja T.: 273-018
Megjelenik naponként
Évi előfizetési díja: 2.200,-Ft. Megrendelhető: 1024 Budapest, II., Kitaibel Pál u. 1. – T.: 353-500
Kiadásért felel: az OMSZ elnöke - Szerkesztésért felel: a KEI igazgatója

Jelmagyarázat a havi mellékletben.

LIBRARY
N.O.A.A.
U.S. Dept. of Commerce

IDŐJÁRÁSI NAPIJELENTÉS

ЕЖЕДНЕВНЫЙ МЕТЕОРОЛОГИЧЕСКИЙ БЮЛЛЕТЕНЬ · DAILY WEATHER REPORT
BULLETIN QUOTIDIEN DE TEMPS · TÄGLICHER WETTERBERICHT

99.évfolyam 362 szám. + Budapest + 1986. december 27 . szombat

Az időjárási helyzet és a várható időjárás:

A Brit-szigeteken és Nyugat-Európán át több hullámban hideg levegő áramlik a Földközi-tenger nyugati medencéje fölé. Ennek hatására a Földközi-tenger középső része felett mediterrán ciklon képződött. Emiatt sokfelé esik az eső Olaszországban, Afrika északi partvidékén, ahol egyébként szokatlanul hűvös az idő. A Kárpát-medence fölé az elmult 24 óra alatt kissé enyhébb, nedves levegő áramlott, ezért megenyhült az idő, esett a hó. Itt a következő 36 óra folyamán is várható hóesés, de egyre kevesebb helyen.

Magyarország legnagyobb részén tegnap változóan felhős volt az ég, hosszabb- rövidebb időre csaknem mindenütt kisütött a nap. A legmagasabb nappali hőmérséklet általában -2, -7 fok között, északkeleten -8, -13 fok között volt. A délutáni óráktól nyugat felől növekedett a felhőzet, este a Kis-Alföldön többfelé, éjszaka az ország nagy részén gyengén havazott. A lehullott csapadék mennyisége az 5 mm-t sehol sem haladta meg. A havazásból a Szeged- Szombathely vonaltól délnyugatra fekvő területek kimaradtak. Szombat hajnalra -5, -10, északkeleten -11, -20 fokig csökkent a hőmérséklet. Délelőtt általában erősen felhős volt az ég, többfelé gyengén esett a hó. 12 órakor +1, -10 fok közötti értékeket mutattak a hőmérők.

Ma 12 órakor Budapesten -5 fokot mértek, a tengerszintre átszámított légnyomás 1012 hPa, alig változik.

Várható időjárás vasárnap estig:

Változóan felhős idő várható, szórványosan ujabb, többnyire gyenge havazással. A nyugatira, északnyugatira forduló szél megélénkül. A legalacsonyabb éjszakai hőmérséklet általában -5 és 10 fok között alakul. A legmagasabb nappali hőmérséklet: délnyugaton 0, északkeleten -5 fok körül valószinü.

Jenki Szilvia s.k.

TÁVOLABBI KILÁTÁSOK HÉTFŐTŐL-CSÜTÖRTÖKIG:

Hideg, szeszélyes idő. Több alkalommal megnövekszik a felhőzet, északon havazással, a déli délnyugati országrészben havaseső, esővel. Átmenetileg enyhülésre számíthatunk. Legalacsonyabb hajnali hőmérséklet eleinte -4, -9 fok, majd -4, +1 fok körül várható. Legmagasabb nappali hőmérséklet +1, +6 fok között lesz. Csapadék mennyisége / legalább 5 mm napi / csapadék az ország területének 40 százalékán várható.

KÖZÉPTÁVÚ ELŐREJELZŐ CSOPORT

A hőmérséklet napi középértéke és eltérése a sokéves átlagtól / Budapest belterületén:

1986. dec.26. -1,2°C -1,1°C

1871 óta ezen a napon Budapesten előfordult:

legmagasabb hőmérséklet: 14,5°C /1982/

legalacsonyabb hőmérséklet: -15,5°C /1887/

86,80

LEGMAGASABB HŐMÉRSÉKLET

19 86. XII.26.

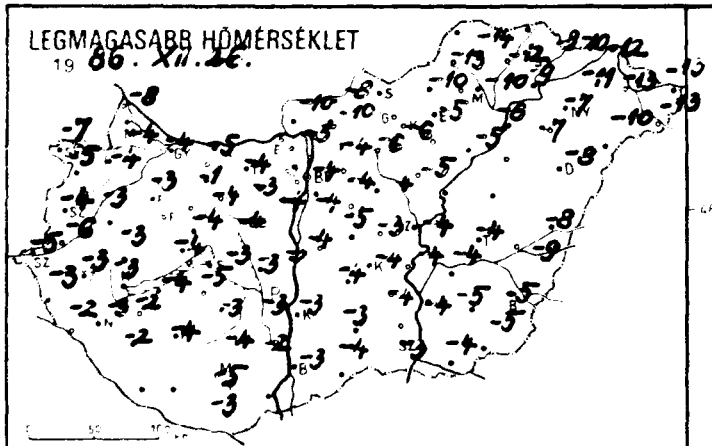

LEGALACSONYABB HŐMÉRSÉKLET

19 86. XII.27.

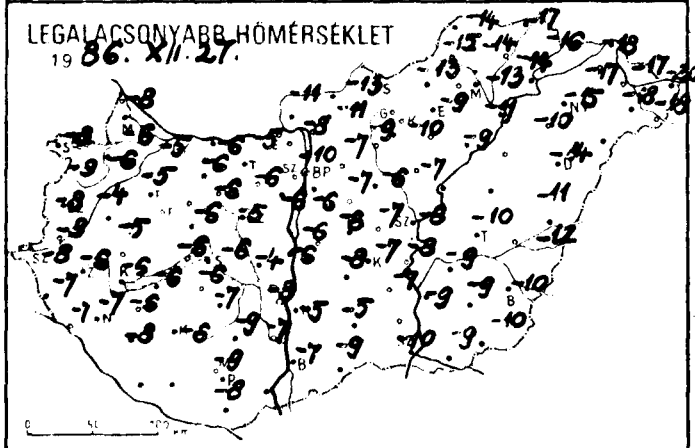

24 órás CSAPADÉKELOSZLÁS

19 86. XII.26. 7h -tól XII.27. 7h -ig

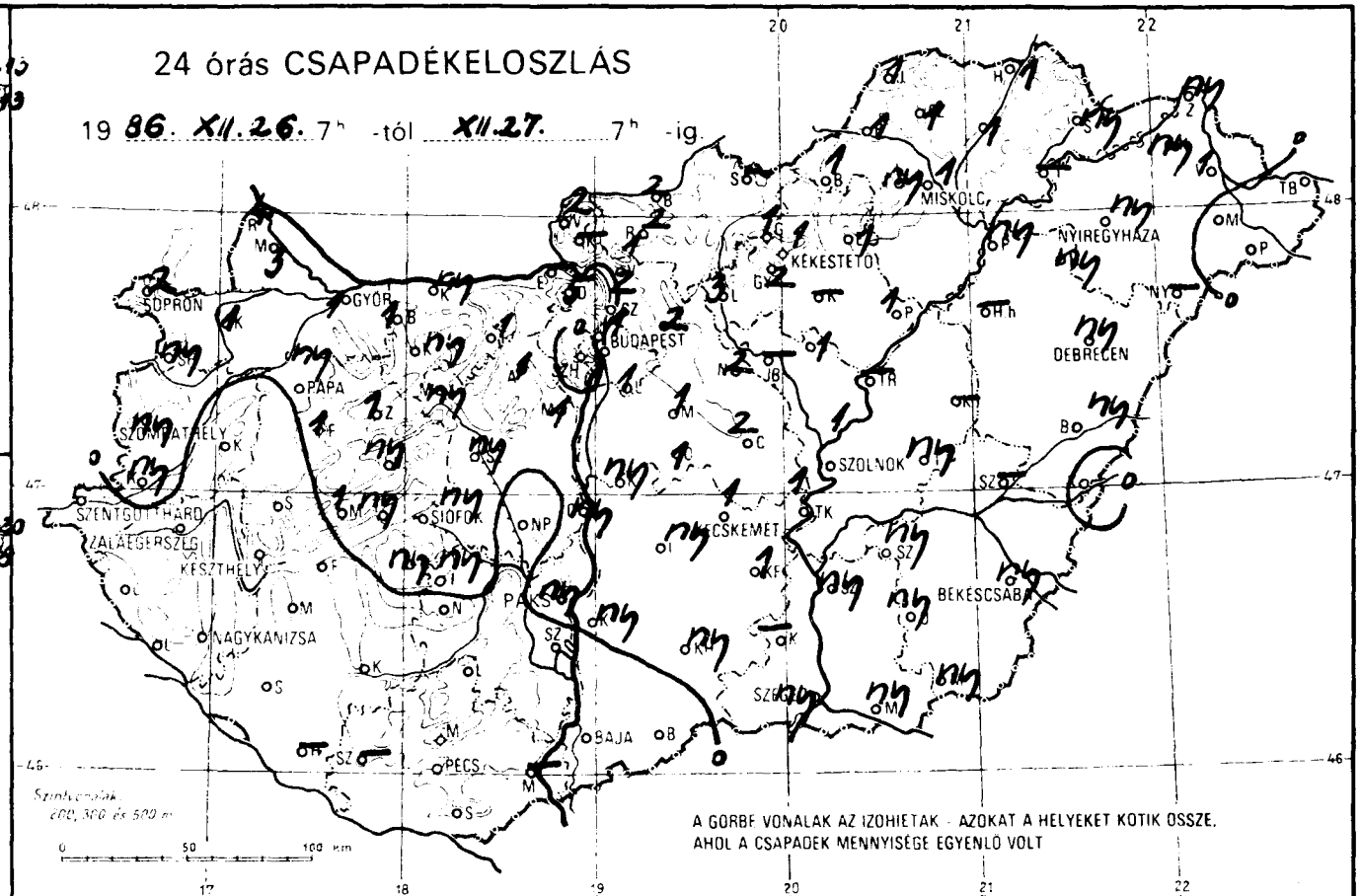

RADIÁCIÓS MINIMUM

19 86. XII.27.

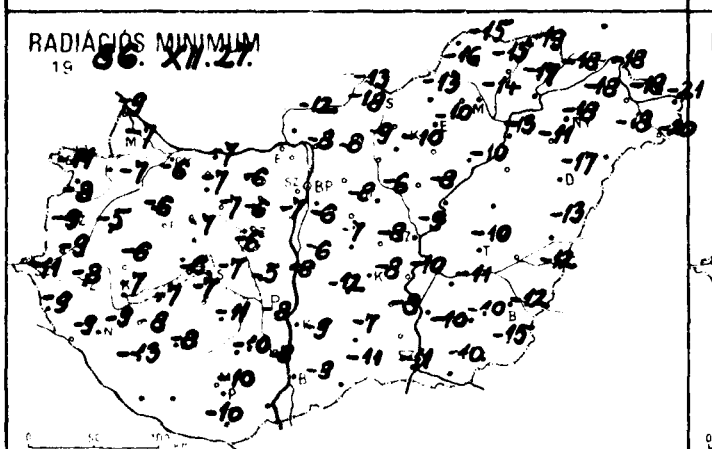

NAPFÉNYTARTAM

19 86. XII.26

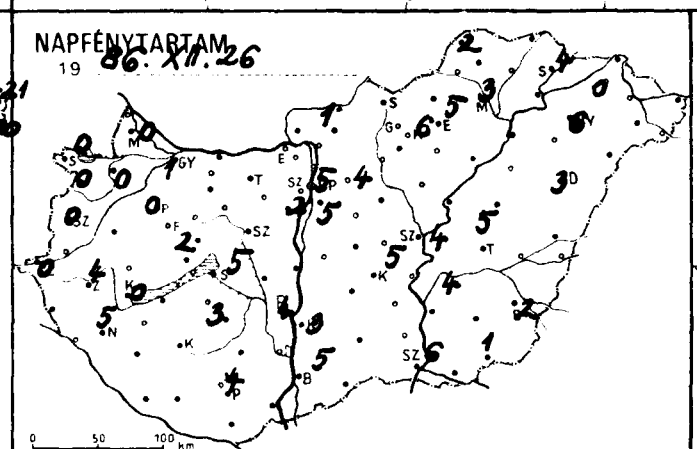

HÓVASTAGSÁG (cm)

19 86. XII.27. 7h

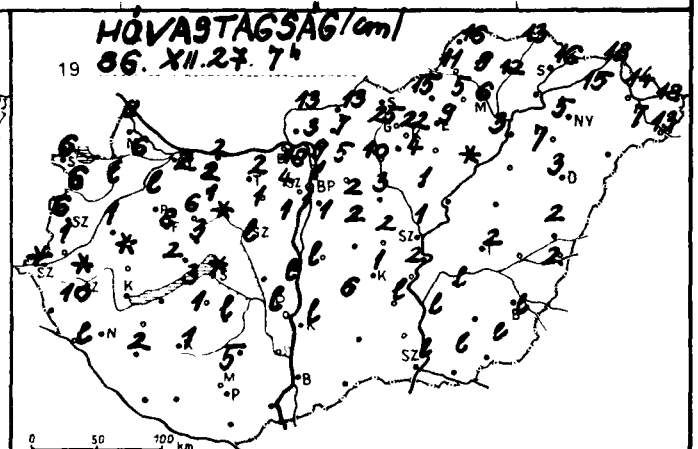

19 86. XII. 27. 07 óráig az utolsó 24 óra adatai

állomás	csapadék (mm)	Hó /cm/	max. hőmérséklet	min. hőmérséklet	rad. min.	Előző nap napos órái
Győr	1 * V	2	-4	-5	-6	1
Kapuvár	1 * =	lep.	-4	-6	-7	0
Mosonmagyaróvár	3 *	6	-4	-6	-7	0
Rajka	4 *	8	-8	-8	-9	
Sopron	2 * =	6	-7	-8	-11	0
Sopronhorpács	ny * ⊔	6	-5	-8	-8	0
Káld	•	1	-3	-4	-5	
Körmend	ny	1	-6	-8	-9	
Szentgotthárd	• ⊔	folt	-5	-8	-11	0
Szombathely	ny * =	6	-4	-8	-9	0
Lenti	• =	10	-3	-7	-9	
Letenye	•	lep.	-2	-7	-9	
Nagykanizsa	•		-3	-7	-9	5
Zalaegerszeg	• V	folt	-3	-6	-8	4
Farkasgyepű	1 *	8	-4	-7	-8	
Keszthely	• ⊔		-3	-6	-7	0
Mencshely	1 *	2	-5	-7	-9	2
Pápa	ny * =	lep.	-3	-5	-6	0
Sümeg	• =	folt	-3	-5	-6	
Tihany	ny * =	3	-4	-6	-6	
Veszprém	ny *	3	-4	-6	-7	
Zirc	1 * =	6	-4	-6	-7	
Fonyód	•		-4	-6	-7	
Homokszt. György	–		–	–	–	–
Kaposvár	•	1	-4	-6	-8	
Marcali	• ⊔		-2	-6	-8	
Siófok	ny *	folt	-3	-6	-7	5
Somogyszob	• ⊔	2	-2	-8	-13	
Tab	ny * V	1	-5	-6	-7	
Bábolna	1 *	2	-4	-6	-6	
Esztergom	–		–	–	–	
Kisbér	ny * V	1	-1	-6	-7	
Komárom	ny * =	2	-5	-6	-7	
Tatabánya	1 *	2	-4	-5	-6	
Alcsútdoboz	1 * =	1	-3	-6	-6	
Dunaújváros	ny *	lep.	-3	-6	-8	
Martonvásár	1 * =	1	-4	-6	-7	2
Mór	ny * =	folt	-4	-6	-7	
Sárbogárd	•		-3	-4	-5	
Szabadbattyán	ny * =	lep.	-4	-5	-6	
Iregszemcse	ny *	lep.	-3	-7	-11	3
Lengyel	• =		-4	-9	-10	
Paks	ny *	lep.	-3	-8	-8	4
Szekszárd	• =		-2	-7	-8	
Árpádtető	•	5	-5	-9	-11	
Mohács	–	–	–	–	–	
Pécs	• ⊔		-5	-9	-10	4
Siklós	• ⊔		-3	-8	-10	
Szigetvár	–	–	–	–	–	
Budaörs	1 * V	1	-3	-7	-7	
Bp. Lőrinc	1 * V	1	-4	-6	-6	5
Bp. Met. Int.	1 * =	1	-4	-10	–	5
Bp. Szab. hegy	• V	4	-8	-10	-12	
Cegléd	2 *	2	-3	-7	-8	
Dobogókő	3 * =	1[illegible]	-7	-10	-11	
Gödöllő	2 * =	5	-4	-7	-8	4
Királyrét	–	–	–	–	–	
Monor	1 * =	2	-4	-7	-8	
Nagykáta	2 *	3	-4	-6	-6	
Szentendre	2 *	9	-5	-6	-6	

19 86. XII. 27. 07 óráig az utolsó 24 óra adatai

állomás	csapadék (mm)	Hó /cm/	max. hőmérséklet	min. hőmérséklet	rad. min.	Előző nap napos órái
Vác	1 * =	3	-5	-8	-8	
Vámosmikola	2 * =	13	-10	-11	-12	1
Baja	• ⊔		-3	-7	-8	5
Bácsalmás	• ⊔		-4	-9	-11	
Izsák	ny *	6	-4	-8	-12	
Kalocsa	ny *	lep.	-3	-5	-9	3
Kecskemét	1 * =	1	-4	-7	-8	5
Kiskunfélegyháza	1 *	lep.	-4	-7	-8	
Kiskunhalas	ny V		-3	-5	-7	
Kunszentmiklós	ny * =	lep.	-4	-6	-6	
Tiszakécske	1 *	2	-4	-8	-10	
Balassagyarmat	2 * =	13	-8	-13	-13	
Romhány	2 *	7	-10	-11	-18	
Salgótarján	–		–	–	–	
Eger	1 * V	9	-5	-9	-10	5
Galyatető	1 * V	25	-6	-12	-13	
Gyöngyös	2 *	4	-6	-10	-10	
Kékestető	1 * V	22	-8	-12	-12	6
Kompolt	–	–	–	–	–	–
Lőrinci	3 * =	10	-6	-9	-9	
Poroszló	1 * =	folt	-5	-9	-10	
Jászapáti	1 * =	1	-5	-7	-8	
Jászberény	–		–	–	–	
Karcag	–		–	–	–	
Szolnok	1 * =	1	-4	-8	-9	4
Tiszaroff	–		–	–	–	
Túrkeve	ny * =	2	-4	-10	-10	5
Kistelek	–	–	–	–	–	–
Makó	ny *	lep.	-4	-9	-10	
Szeged	ny * ⊔	lep.	-3	-10	-11	6
Szentes	ny *	lep	-4	-9	-10	
Borsodnádasd	1 * =	15	-10	-13	-13	
Fügöd	1 * =	12	-9	-14	-17	
Hidasnémeti	1 * =	13	-9	-17	-19	
Jósvafő	1 * =	16	-14	-14	-15	2
Lillafüred	ny * =	5	-8	-12	-12	
Miskolc	1 * =	6	-10	-13	-14	3
Putnok	1 * =	11	-13	-15	-16	
Sárospatak	ny * =	16	-10	-16	-18	4
Szendrőlád	1 * V	9	-12	-14	-15	
Tokaj	–	–	–	–	–	–
Kisvárda	ny * V	15	-11	-17	-18	0
Mátészalka	• V	7	-10	-18	-18	
Nyíregyháza	ny * ⊔	5	-7	-15	-18	6
Nyírlugos	–	–	–	–	–	
Pátyod	• V	13	-13	-18	-20	
Tiszabecs	• V	18	-13	-20	-21	
Vásárosnamény	1 * V	14	-13	-17	-18	
Záhony	ny *	18	-12	-18	-18	
Berettyóújfalu	ny *	2	-8	-11	-13	
Debrecen	ny * ⊔	3	-8	-14	-17	3
Hajdúdorog	ny * =	7	-7	-10	-11	
Hortobágy	–	–	–	–	–	
Kőrösszakál	•	2	-9	-12	-12	
Polgár	ny * =	3	-6	-11	-13	
Békéscsaba	ny * V	lep.	-5	-10	-12	2
Mezőhegyes	ny * V	lep.	-5	-10	-15	1
Orosháza	ny		-5	-9	-10	
Szarvas	ny * =	lep.	-4	-9	-11	4
Szeghalom	–	–	–	–	–	

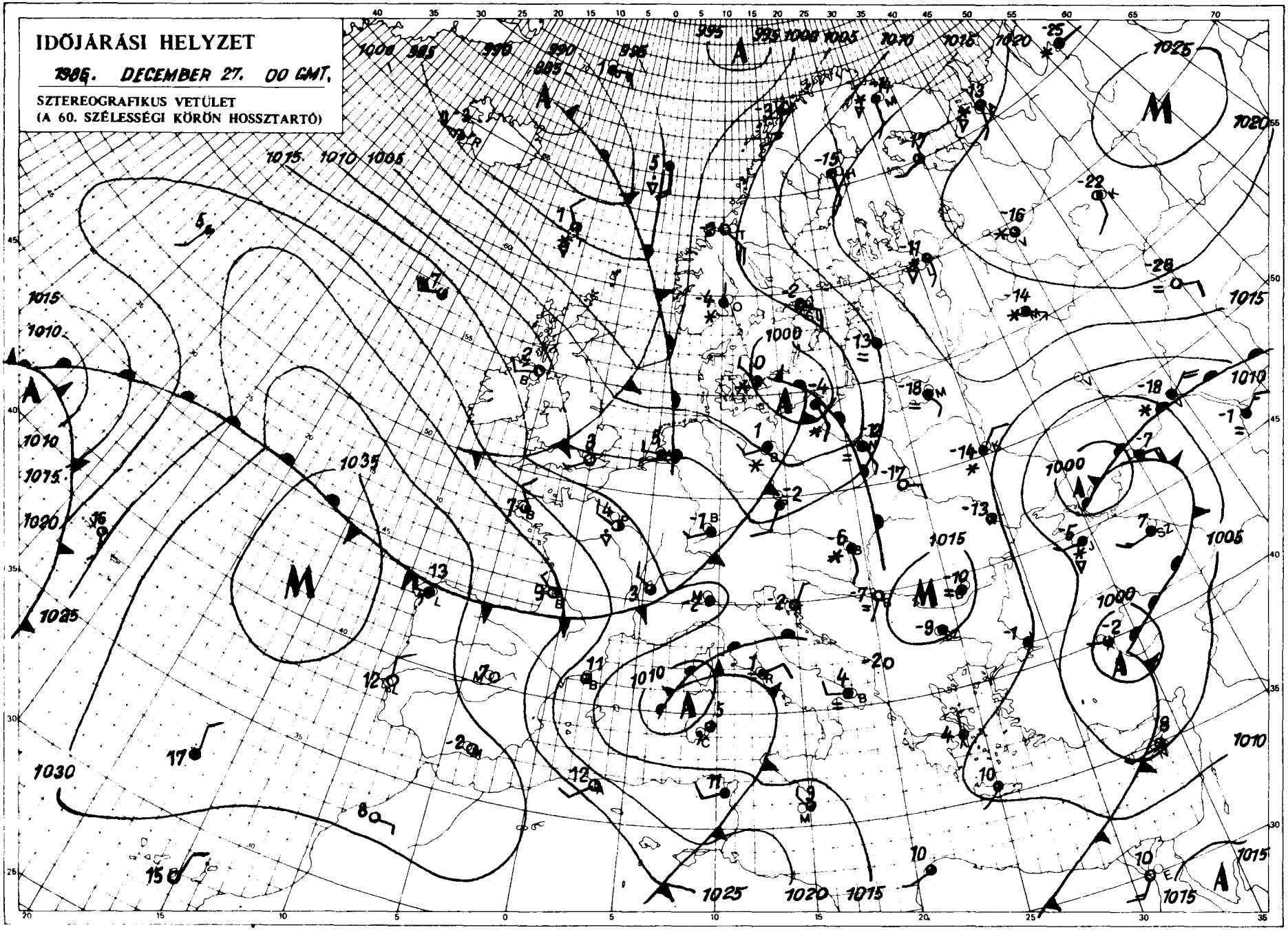

KIADJA: ORSZÁGOS METEOROLÓGIAI SZOLGÁLAT
Készíti: Központi Előrejelző Intézet Analízis- és Rövidtávú Prognózis Központja – T.: 273-018
Megjelenik naponként
Évi előfizetési díja: 2.200,-Ft. Megrendelhető: 1024 Budapest, II., Kitaibel Pál u. 1. – T.: 353-500
Kiadásért felel: az OMSZ elnöke – Szerkesztéséért felel: a KEI igazgatója

Jelmagyarázat a havi mellékletben

LIBRARY
NOAA
US Dept. of Commerce

IDŐJÁRÁSI NAPIJELENTÉS

ЕЖЕДНЕВНЫЙ МЕТЕОРОЛОГИЧЕСКИЙ БЮЛЛЕТЕНЬ · DAILY WEATHER REPORT
BULLETIN QUOTIDIEN DE TEMPS · TÄGLICHER WETTERBERICHT

99.évfolyam 363.szám. + Budapest + 1986. december. 28. vasárnap

Az időjárási helyzet és a várható időjárás:

Délnyugat- Európában az ott lévő anticiklon területén kevés a felhő, száraz az idő. Kontinensünk északnyugati partjainál ciklon örvénylik. A Brit-szigetektől a Benelux-Államokon és a Német- Lengyel sikságon át az Alpok és a Kárpátok vidékéig egy széles felhősáv húzódik. Ezeken a területeken sokfelé hullik csapadék, nyugaton eső, keleten még hó. Az Óceán felől nedves és az itt lévőnél enyhébb léghullámok sodródnak térségünk fölé. Hatásukra nálunk is mérséklődik az éjszakai lehülés és erősödik a nappali felmelegedés.

Magyarországon szombat délelőtt többfelé, a délutáni óráktól főként keleten volt hószállingózás, gyenge havazás, hózápor. A reggel 7 óráig lehullott csapadék mennyisége csapadéknyom és 6 mm között változott. A hőmérséklet csúcsértéke a Dunántúlon -3 és +4, másutt általában -3 és -6 fok között volt. Északkeleten azonban csak -7, -10 fokot mértek. A legalacsonyabb éjszakai hőmérséklet -1 és -8, északkeleten -9, -13 fok között alakult. Délelőtt változóan felhős idő volt, néhol hószállingózással, gyönge havazással. 11 órakor -7 és +2 fok közötti hőmérsékleteket mértek.

Ma 12 órakor Budapesten a hőmérséklet -5 fok, a tengerszintre átszámitott légnyomás 1015 hPa, alig változik.

<u>Várható időjárás hétfő estig:</u>

Többnyire borult lesz az ég, ismétlődő havazás, havas eső, eső, északkeleten helyenként ónos eső várható. A szél északnyugatira fordul és hétfőn sokfelé megerősödik. A legalacsonyabb éjszakai hőmérséklet: -4 és +1. A legmagasabb nappali hőmérséklet: 0 és +5 fok között alakul.

Rábai Attila s.k.

<u>A hőmérséklet napi középértéke és eltérése a sokévi átlagtól / Budapest belterületén:</u>

1986. dec.27. -4,1°C -4,2°C

<u>1871 óta ezen a napon Budapesten előfordult:</u>

legmagasabb hőmérséklet: 12,2°C /1974/
legalacsonyabb hőmérséklet: - 16,7°C/1879/

86.857

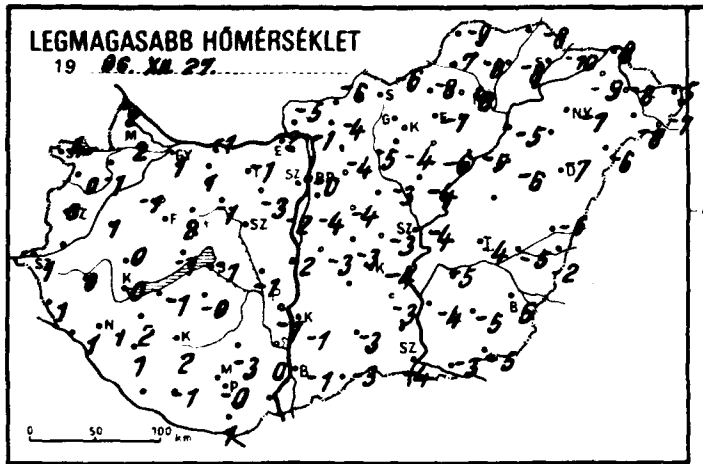
LEGMAGASABB HŐMÉRSÉKLET
19 86. XII. 27.

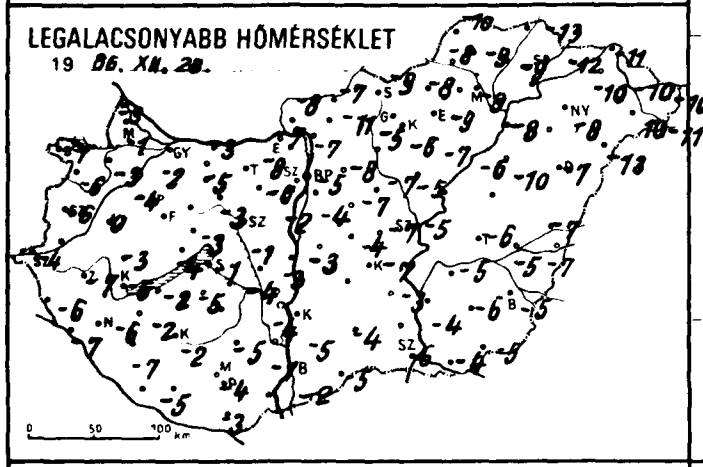
LEGALACSONYABB HŐMÉRSÉKLET
19 86. XII. 28.

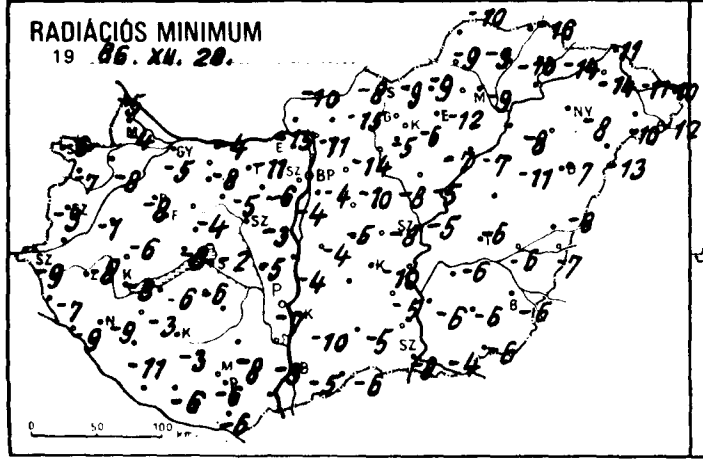
RADIÁCIÓS MINIMUM
19 86. XII. 28.

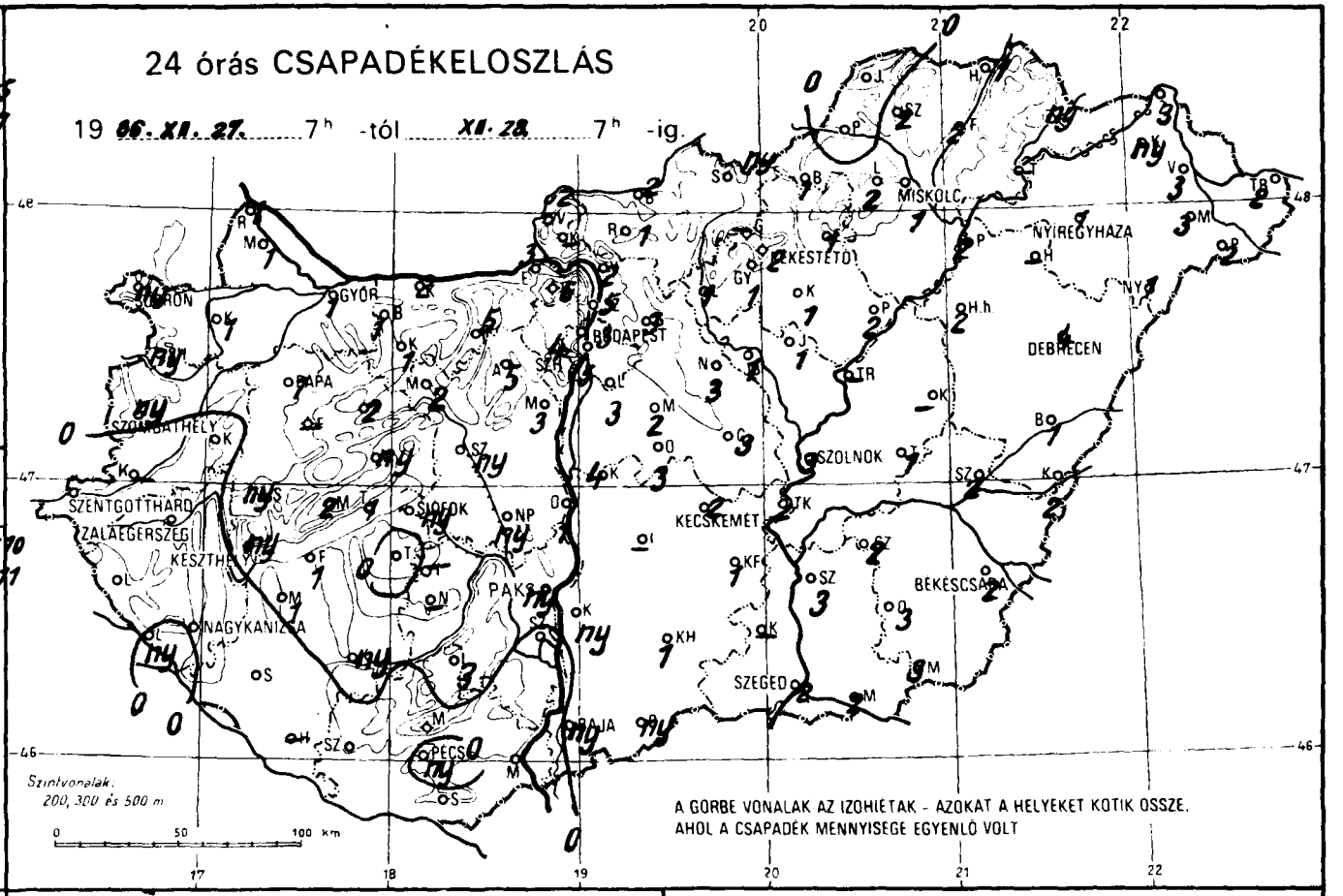
24 órás CSAPADÉKELOSZLÁS
19 86. XII. 27. 7h -tól XII. 28. 7h -ig.
MISKOLC
NYIREGYHÁZA
DEBRECEN
GYŐR
BUDAPEST
SZOMBATHELY
SZOLNOK
SZENTGOTTHÁRD
ZALAEGERSZEG
KESZTHELY
KECSKEMÉT
BÉKÉSCSABA
NAGYKANIZSA
PÁKS
SZEGED
PÉCS
Szintvonalak: 200, 300 és 500 m
A GÖRBE VONALAK AZ IZOHIETAK - AZOKAT A HELYEKET KÖTIK ÖSSZE, AHOL A CSAPADÉK MENNYISÉGE EGYENLŐ VOLT

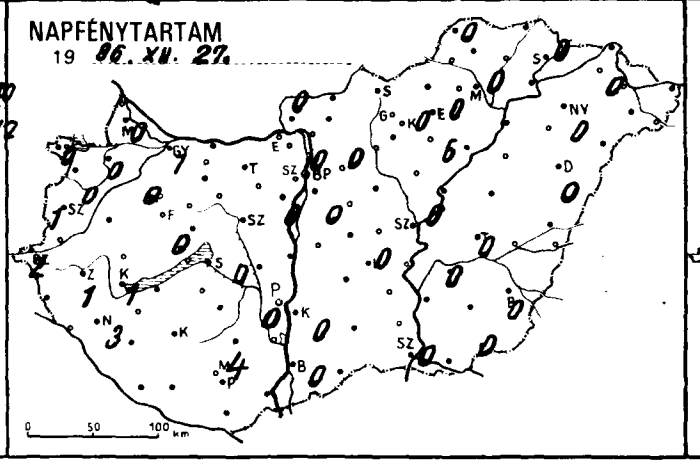
NAPFÉNYTARTAM
19 86. XII. 27.

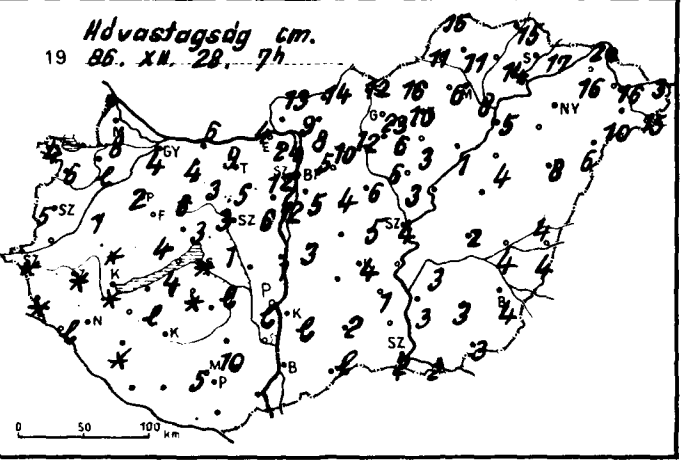
Hőmérsékletek cm.
19 86. XII. 28. 7h

1986.XII.28. 07 óra az utolsó 24 óra adatai

állomás	csapadék (mm)	Hó /cm/	max. hőmérséklet	min. hőmérséklet	rad. min.	Előző nap napos órái
Győr	1 * =	4	1	-2	-5	1
Kapuvár	1 *	lep.	-1	-3	-8	0
Mosonmagyaróvár	1 * =	8	2	-1	-4	0
Rajka	1 *	7	2	-3	-5	
Sopron	ny *	4	4	-1	-6	0
Sopronhorpács	ny *	6	0	-6	-7	0
Káld	•	1	1	0	-1	
Körmend	–	–	–	–	–	
Szentgotthárd	•	folt	1	-4	-9	2
Szombathely	ny * =	5	0	-6	-9	1
Lenti	•	folt	1	-6	-7	
Letenye	ny ⚡ ⊔	lep.	1	-7	-9	
Nagykanizsa	•		1	-6	-9	3
Zalaegerszeg	• ⊔	folt	0	-7	-8	1
Farkasgyepű	–	–	–	–	–	–
Keszthely	ny * ⊔	folt	0	-6	-8	1
Mencshely	2 *	4	-1	-5	-9	0
Pápa	1 * =	2	-1	-4	-8	0
Sümeg	ny *	folt	0	-3	-6	
Tihany	1 *	4	-1	-4	-8	
Veszprém	ny *	3	2	-3	-4	
Zirc	2 *	8	1	-1	-4	
Fonyód	1 *	lep.	-1	-2	-6	
Homokszt. György	–	–	–	–	–	–
Kaposvár	ny *		2	-2	-3	
Marcali	1 * ⊔		2	-2	-3	
Siófok	ny *	folt	-1	-1	-2	0
Somogyszob	• ⊔	folt	1	-7	-11	
Tab	•	folt	-0	-5	-6	
Bábolna	1 *	4	2	-6	-7	
Esztergom	3 * =	4	-2	-7	-15	
Kisbér	[illegible] * =	3	1	-5	-8	
Komárom	[illegible] *	6	-1	-3	-4	
Tatabánya	5 *	9	-1	-8	-11	
Alcsútdoboz	5 *	5	-3	-6	-6	
Dunaújváros	1 *	1	-2	-3	-4	
Martonvásár	3 * =	6	-2	-2	-4	0
Mór	2 * =	3	-1	-3	-5	
Sárbogárd	ny *	lep.	-1	-4	-5	
Szabadbattyán	ny * =	1	-1	-1	-3	
Iregszemcse	–	–	–	–	–	–
Lengyel	3 *	10	-3	-5	-8	
Paks	ny ⚡	lep.	-1	-4	-7	0
Szekszárd	•		0	-1	-3	
Árpádtető	•	5	0	-3	-4	
Mohács	–	–	–	–	–	
Pécs	ny ⚡ ⊔		-0	-4	-6	4
Siklós	•		1	-3	-6	
Szigetvár	•		-1	-5	-6	
Budaörs	5 *	12	-2	-3	-4	
Bp. Lőrinc	3 * =	5	-4	-4	-4	0
Bp. Met. Int.	3 *	5	-0	-5	–	0
Bp. Szab. hegy	4 *	12	-3	-6	-7	
Cegléd	3 * ≡	5	-3	-7	-8	
Dobogókő	6 *	24	-3	-5	-6	
Gödöllő	3 * ≡	10	-4	-8	-14	0
Királyrét	–	–	–	–	–	
Monor	2 * ≡	4	-4	-7	-10	
Nagykáta	3 * =	6	-3	-7	-9	
Szentendre	5 *	8	-3	-4	[illegible]	

1986.XII.28. 07 óra az utolsó 24 óra adatai

állomás	csapadék (mm)	Hó /cm/	max. hőmérséklet	min. hőmérséklet	rad. min.	Előző nap napos órái
Vác	2 * =	9	-1	-7	-11	
Vámosmikola	2 * ⊔	13	-5	-8	-10	0
Baja	ny ⚡ =		-1	-2	-5	0
Bácsalmás	ny *	lep.	-3	-5	-6	
Izsák	–	–	–	–	–	–
Kalocsa	ny *	lep.	-1	-5	-10	0
Kecskemét	2 * =	4	-4	-7	-10	0
Kiskunfélegyháza	1 *	1	-3	-3	-5	
Kiskunhalas	1 * =	2	-3	-4	-5	
Kunszentmiklós	4 * =	3	-3	-3	-4	
Tiszakécske	–	–	–	–	–	
Balassagyarmat	2 * ≡	14	-6	-7	-8	
Romhány	1 * ⊔	8	-4	-11	-15	
Salgótarján	ny * ≡	12	-6	-9	-9	
Eger	1 * =	10	-7	-9	-12	0
Galyatető	–	–	–	–	–	
Gyöngyös	1 *	6	-4	-6	-6	
Kékestető	2 * V	23	-7	-8	-8	0
Kompolt	1 *	3	-6	-7	-7	1
Lőrinci	1 * ≡	12	-5	-5	-5	
Poroszló	2 * =	1	-5	-6	-7	
Jászapáti	1 *	3	-4	-5	-5	
Jászberény	1 * ≡	6	-4	-4	-5	
Karcag	–	–	–	–	–	
Szolnok	3 * =	4	-4	-5	-5	0
Tiszaroff	–	–	–	–	–	
Túrkeve	1 *	2	-4	-6	-6	0
Kistelek	–	–	–	–	–	
Makó	2 *	2	-3	-4	-4	
Szeged	2 * =	2	-4	-6	-8	0
Szentes	3 *	3	-4	-4	-6	
Borsodnádasd	1 * ≡	16	-8	-8	-9	
Füged	2 * =	14	-8	-9	-10	
Hidasnémeti	1 * =	15	-8	-13	-16	
Jósvafő	• ≡	15	-9	-10	-10	0
Lillafüred	2 * ≡	6	-8	-9	-9	
Miskolc	1 * =	8	-8	-9	-9	0
Putnok	•	11	-7	-8	-9	
Sárospatak	ny * ≡	[illegible]	-10	-12	-14	0
Szendrőlád	2 * V	11	-8	-9	-9	
Tokaj	–	–	–	–	–	
Kisvárda	ny * =	16	-9	-10	-14	0
Mátészalka	3 * V	10	-8	-10	-10	
Nyíregyháza	1 * V	7	-7	-8	-8	0
Nyírlugos	1 *	6	-6	-13	-13	
Pátyod	2 *	15	-7	-11	-12	
Tiszabecs	2 * V	3	-5	-10	-10	
Vásárosnamény	3 * =	16	-8	-10	-11	
Záhony	3 *	20	-8	-11	-11	
Berettyóújfalu	1 *	4	-6	-7	-8	
Debrecen	4 * ≡	8	-7	-7	-7	0
Hajdúdorog	–	–	–	–	–	
Hortobágy	2 *	4	-6	-10	-11	
Körösszakál	2 *	4	-2	-7	-7	
Polgár	2 * =	5	-5	-8	-8	
Békéscsaba	2 *	4	-5	-5	-6	0
Mezőhegyes	3 *	3	-5	-5	-6	0
Orosháza	3 *	3	-5	-6	-6	
Szarvas	2 * =	3	-5	-5	-6	0
Szeghalom	2 * =	4	-5	-5	-6	

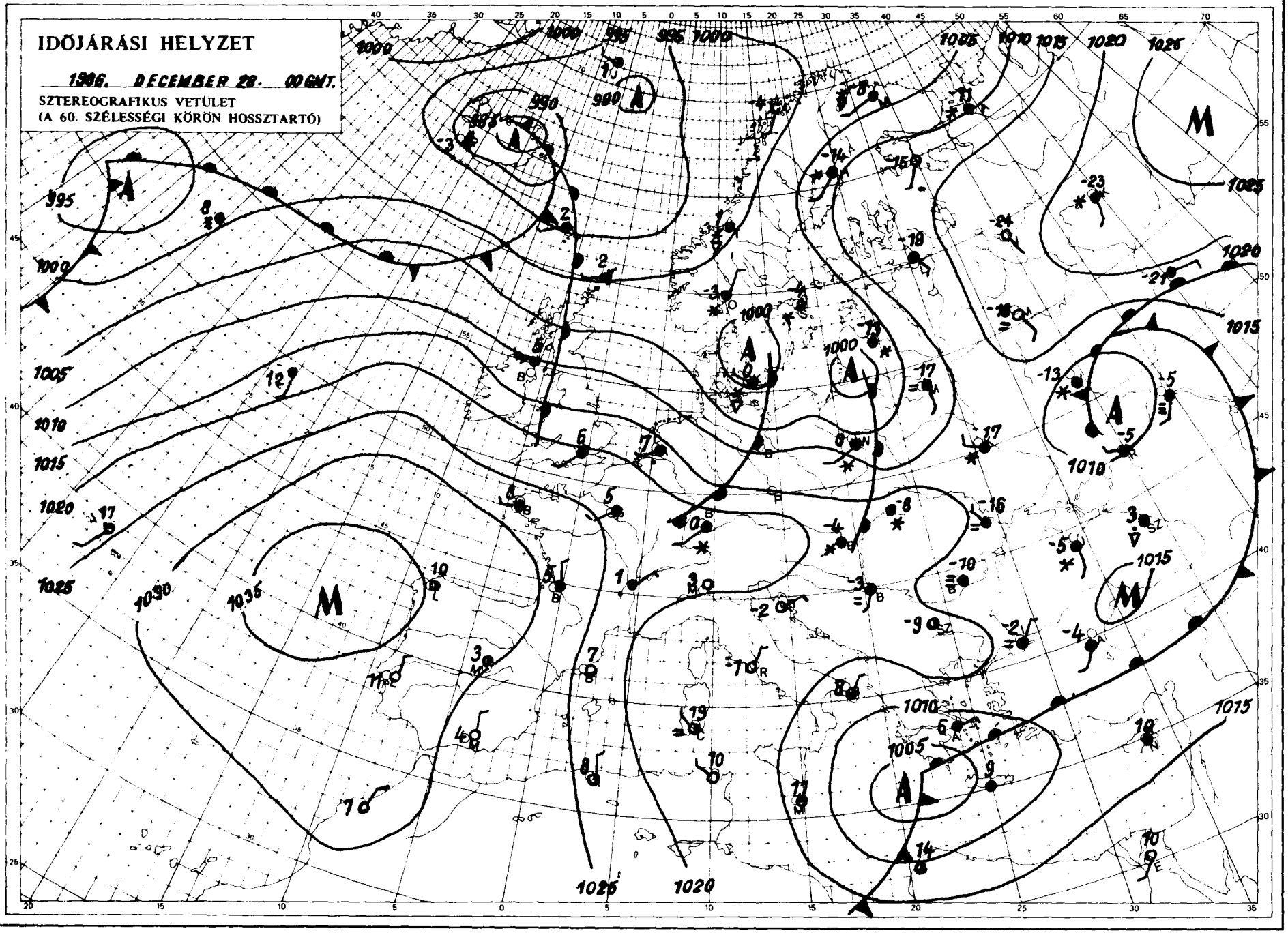

KIADJA: ORSZÁGOS METEOROLÓGIAI SZOLGÁLAT
Készíti: Központi Előrejelző Intézet Analízis- és Rövidtávú Prognózis Központja – T.: 273-010
Megjelenik naponként
Évi előfizetési díja: 2.200,-Ft. Megrendelhető: 1024 Budapest, II., Kitaibel Pál u. 1. T.: 353-500
Kiadásért felel: az OMSZ elnöke – Szerkesztésért felel: a KEI igazgatója

Jelmagyarázat a havi mellékletben

LIBRARY

IDŐJÁRÁSI NAPIJELENTÉS

ЕЖЕДНЕВНЫЙ МЕТЕОРОЛОГИЧЕСКИЙ БЮЛЛЕТЕНЬ · DAILY WEATHER REPORT
BULLETIN QUOTIDIEN DE TEMPS · TÄGLICHER WETTERBERICHT

99.évfolyam 364. szám. + Budapest + 1986. december. 29. hétfő

Az időjárási helyzet és a várható időjárás:

Nyugati északnyugati áramlással az Atlanti-óceán térségéből páradús léghullámok haladnak Közép-Európán át a Fekete-tenger térsége felé. A kontinens délnyugati és északkeleti részét kivéve változékony az időjárás, sok helyről jelentenek csapadékot. Mivel kedd estig ujabb óceáni léghullámok érik el a Kárpát-medence térségét, továbbra is változékony időre számithatunk, és országszerte várható ujabb csapadék.

Hazánkban vasárnap többnyire felhős volt az ég, sokfelé havazott, később havas eső, ónos eső is előfordult. A legmagasabb nappali hőmérséklet keleten, északkkeleten -1 és -6, másutt 0 és +5 fok között alakult. A legalacsonyabb éjszakai hőmérséklet általában fagypont körül volt, de északkeleten -5, -12 fokig süllyedt a hőmérséklet. A ma reggel 7 óráig lehullott csapadék mennyisége általában csapadéknyom és 10 mm között volt. Hétfőn az ország nagy részén folytatódott az erősen felhős csapadékos idő, a Dunántúlról elsősorban esőket, máshonnan havas esőt, havazást jelentettek. A hőmérséklet 11 órakor az ország nagy részén 0 és 5, északnyugaton 6 és 10, északkeleten pedig 0 és -5 fok között alakult.

Ma 12 órakor Budapesten a hőmérséklet +1 fok, a tengerszintre tátszámitott légnyomás 1009 hPa, gyengén süllyed.

Várható időjárás kedd estig:

Kedd estig - főként a Dunántúlon - időnként felszakadozik a felhőzet. Keleten, északkeleten újabb hóesés, néha ónos eső valószinü. Nyugaton viszont átmenetileg kevesebb helyen várható eső, a hegyekben hó. Az északnyugatira forduló szél gyakran élénk, időnként erős lesz. A várható legalacsonyabb éjszakai hőmérséklet +1, -4 fok között. A legmagasabb nappali hőmérséklet általában +3, északkeleten azonban -2 fok körül alakul kedden.

Bozóki István s.k.

TÁVOLABBI KILÁTÁSOK SZERDÁTÓL -SZOMBATIG:

Változékony idő. A hét közepén sokfelé várható eső, északon havaseső, havazás. Az időszak végén élénk északi széllel lehülés várható. Legalacsonyabb hajnali hőmérséklet 0, -5 fok között várható. Legmagasabb nappali hőmérséklet 0, +5 fok között lesz. Jelentős mennyiségü / legalább 5 mm napi / csapadék az ország területének 7o százalékán várható.

KÖZÉPTÁVÚ ELŐREJELZŐ CSOPORT

A hőmérséklet napi középértéke és eltérése a sokévi átlagtól / Budapest belterületén:

1986.dec. 28. +0,1°C 0,0°C

1871 óta ezen a napon Budapesten előfordult

legmagasabb hőmérséklet: 11,8°C /1882/
legalacsonyabb hőmérséklet:- 17,1°C /1879/

86.8o8

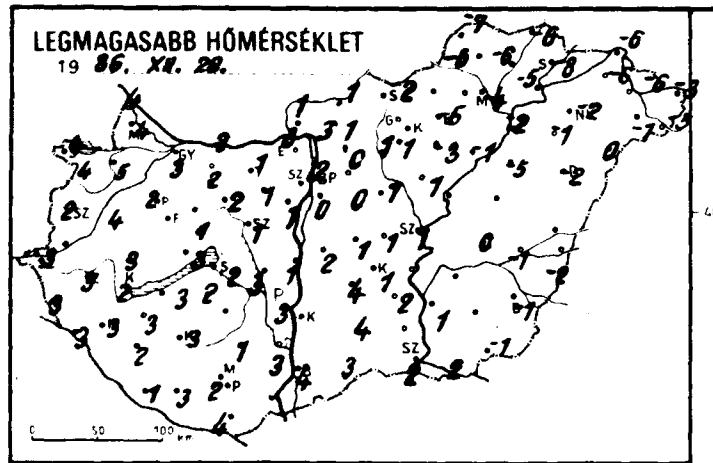
LEGMAGASABB HŐMÉRSÉKLET
19 86. XII. 29.

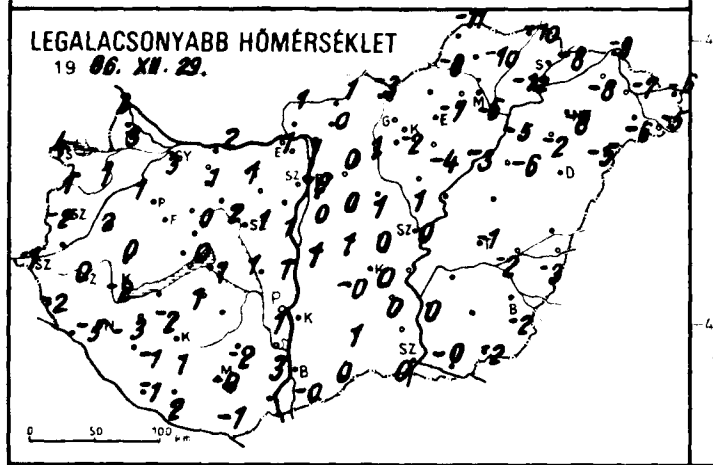
LEGALACSONYABB HŐMÉRSÉKLET
19 86. XII. 29.

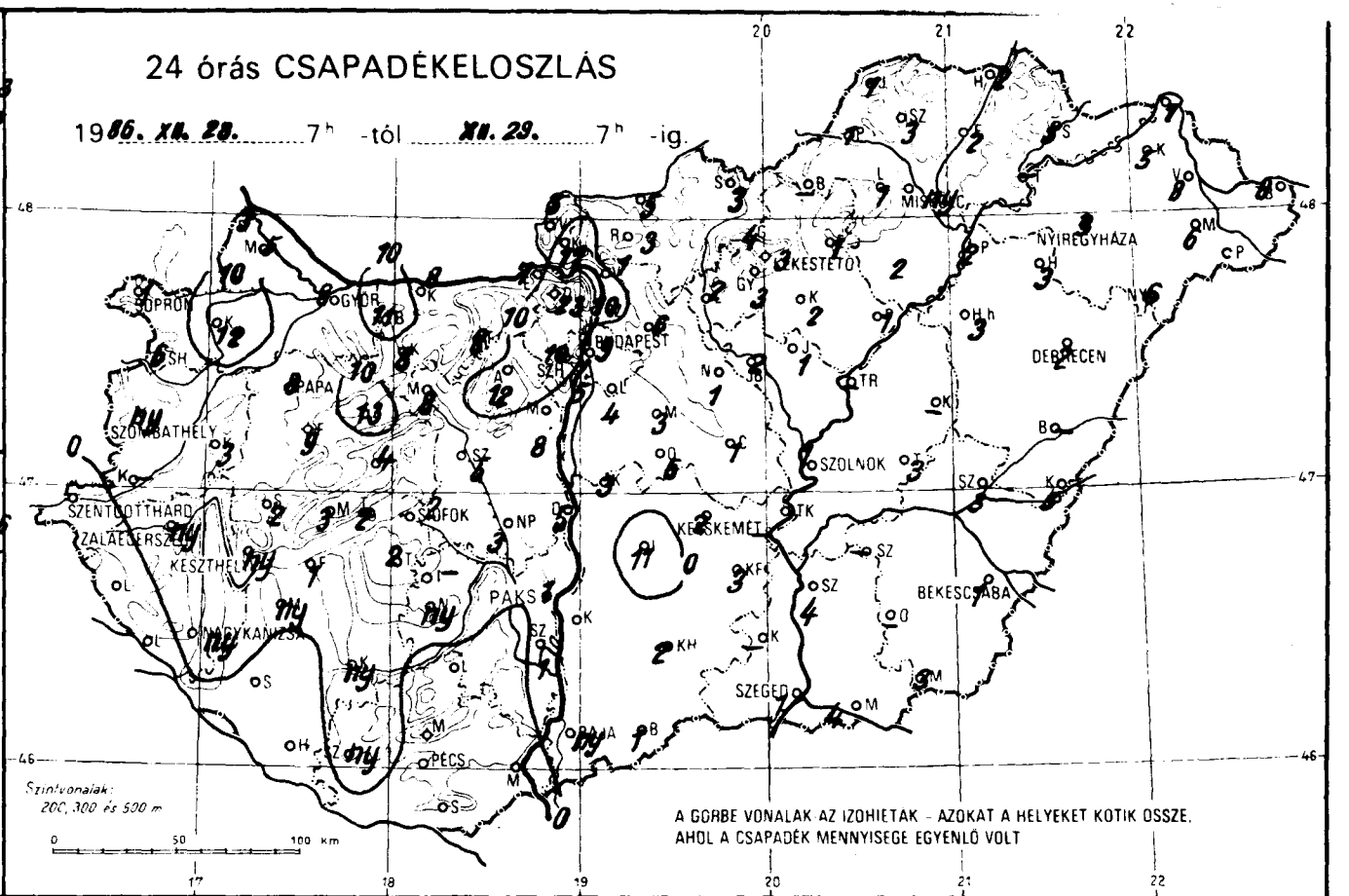
24 órás CSAPADÉKELOSZLÁS
1986. XII. 28. 7h -tól XII. 29. 7h -ig.
SOPRON
GYŐR
BUDAPEST
PAPA
SZOMBATHELY
SZENTGOTTHÁRD
ZALAEGERSZEG
KESZTHELY
SIÓFOK
PAKS
PÉCS
BAJA
KECSKEMÉT
SZEGED
SZOLNOK
KISKUNFÉLEGYHÁZA
BÉKÉSCSABA
DEBRECEN
NYÍREGYHÁZA
MISKOLC
Szintvonalak: 200, 300 és 500 m
A GÖRBE VONALAK AZ IZOHIETÁK - AZOKAT A HELYEKET KÖTIK ÖSSZE, AHOL A CSAPADÉK MENNYISÉGE EGYENLŐ VOLT

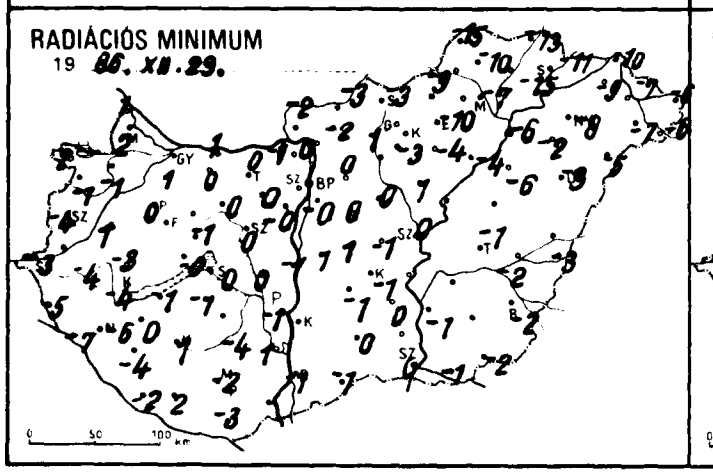
RADIÁCIÓS MINIMUM
19 86. XII. 29.

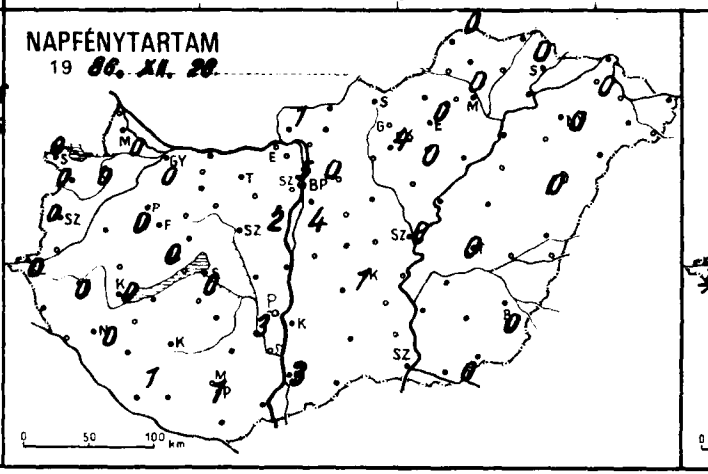
NAPFÉNYTARTAM
19 86. XII. 29.

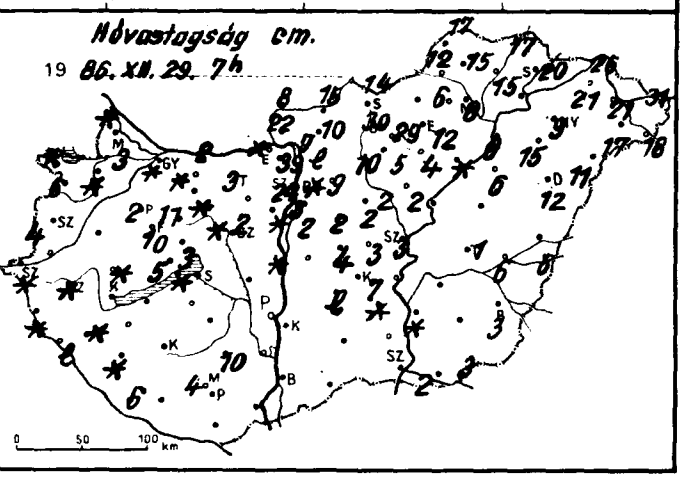
Hóvastagság cm.
19 86. XII. 29. 7h

86.XII.29.

19 _____ 07 -ig az utolsó 24 óra adatai

állomás	csapadék (mm)	Hó /cm/	max. hőmérséklet	min. hőmérséklet	rad. min.	Előző nap napos órái
Győr	8 *.	folt	3	3	1	0
Kapuvár	12	folt	5	1	-1	0
Mosonmagyaróvár	5 *=	3	4	3	2	0
Rajka	3	folt	4	3	1	
Sopron	1	folt	4	4	2	0
Sopronhorpács	6 *.	6	4	1	-1	0
Káld	3 =		4	2	1	
Körmend	-		-	-	-	
Szentgotthárd	.	folt	3	1	-3	0
Szombathely	ny	4	2	-2	-4	0
Lenti	.	folt	3	-2	-5	
Letenye	.	lep.	3	-5	-7	
Nagykanizsa	ny =	folt	3	-3	-6	0
Zalaegerszeg	ny ⊔	folt	3	0	-4	0
Farkasgyepű	9 *	10	1	-3	-4	
Keszthely	ny ⊔		2	-2	-4	0
Mencshely	3 *.		0	-1	-1	0
Pápa	8 *.=	2	2	1	0	0
Sümeg	2	folt	3	0	-3	
Tihany	2 =	folt	3	0	-0	
Veszprém	4 *	3	1	0	-1	
Zirc	13 *=	11	1	0	0	
Fonyód	1		3	0	-1	
Homokszt. györgy	.	6	1	-1	-2	1
Kaposvár	ny		3	1	1	
Marcali	ny		3	2	0	
Siófok	2 *		2	1	0	0
Somogyszob	.	folt	2	-1	-4	
Tab	2 =		2	1	-1	
Bábolna	11	folt	3	1	-1	
Esztergom	7 *.=	folt	3	1	-1	
Kisbér	8 *.	folt	2	1	0	
Komárom	8	2	2	2	1	
Tatabánya	8 *.	3	1	1	0	
Alcsútdoboz	12 *.	2	1	1	0	
Dunaújváros	5 *.	folt	1	1	-1	
Martonvásár	8 *.=	folt	1	1	-0	2
Mór	8 *.=	folt	2	2	0	
Sárbogárd	3		3	1	0	
Szabadbattyán	5 *.=		1	1	0	
Iregszemcse	-		-	-	-	
Lengyel	.	10	1	-2	-4	
Paks	1		3	1	-1	3
Szekszárd	1 =		3	3	1	
Árpádtető	.	4	1	-1	-1	
Mohács	-		-	-	-	
Pécs	.		2	-0	-2	1
Siklós	.		4	-1	-3	
Szigetvár	ny =		3	2	2	
Budaörs	5 *⊥	3	2	0	-0	
Bp. Lőrinc	4 *=	2	0	0	-0	4
Bp. Met. Int.	9 *	folt	2	-0	-	5
Bp. Szab. hegy	10 *	24	-2	-5	-5	
Cegléd	1	3	1	0	-1	
Dobogókő	23 *	39	-2	-2	-2	
Gödöllő	6 *.	9	0	0	0	0
Királyrét	17 *	22	0	0	0	1
Monor	3 *=	2	0	0	0	
Nagykáta	1 *	2	1	1	0	
Szentendre	10 *.	lep.	1	-1	-3	

86.XII.29.

19 _____ 07 -ig az utolsó 24 óra adatai

állomás	csapadék (mm)	Hó /cm/	max. hőmérséklet	min. hőmérséklet	rad. min.	Előző nap napos órái
Vác	1 *=	7	3	1	0	
Vámosmikola	3 *V	8	1	1	-2	1
Baja	ny *		4	-0	-1	3
Bácsalmás	1 =		3	0	-1	
Izsák	11 =	lep.	4	-0	-1	
Kalocsa	-		-	-	-	
Kecskemét	2	7	1	0	-1	1
Kiskunfélegyháza	3 *	folt	2	0	0	
Kiskunhalas	2 =		4	1	0	
Kunszentmiklós	3 *.		2	1	1	
Tiszakécske	-		-	-	-	
Balassagyarmat	5 *	15	1	1	-3	
Romhány	3 *	10	1	0	-2	
Salgótarján	3 *	14	-2	-3	-3	
Eger	1 *=	12	-5	-7	-10	0
Galyatető	4 *	30	-4	-5	-5	
Gyöngyös	3 *	5	1	-2	-3	
Kékestető	3 *V	29	-5	-5	-5	4
Kompolt	2 *	4	-3	-4	-4	0
Lőrinci	2 *=	10	1	1	1	
Poroszló	2 *=	folt	-1	-3	-4	
Jászapáti	1 *	2	1	1	1	
Jászberény	2 *	2	-0	-1	-1	
Karcag	-		-	-	-	
Szolnok	1 *	3	1	0	0	0
Tiszaroff	-		-	-	-	
Túrkeve	3 *	1	0	-1	-1	0
Kistelek	-		-	-	-	
Makó	4 *	2	2	-0	-1	
Szeged	1 *	-	2	0	0	-
Szentes	4 *	folt	1	0	-1	
Borsodnádasd	-		-	-	-	
Füzöd	2 *=	15	-5	-12	-15	
Hidasnémeti	2 *=	17	-6	-10	-13	
Jósvafő	1 *≡	17	-7	-11	-15	0
Lillafüred	1 *≡	6	-3	-7	-9	
Miskolc	ny *=	8	-4	-6	-7	0
Putnok	1 *=	12	-6	-8	-9	
Sárospatak	5 *=	20	-8	-8	-11	0
Szendrőlád	3 *V	15	-6	-10	-10	
Tokaj	-		-	-	-	
Kisvárda	5 *=	21	-6	-8	-9	0
Mátészalka	6 *V	17	-1	-6	-7	
Nyíregyháza	3 *	9	-2	-8	-8	0
Nyírlugos	6 *⊔	11	0	-5	-5	
Pátyod	6 *	18	-5	-5	-6	
Tiszabecs	8 *	31	-3	-6	-6	
Vásárosnamény	8 *=	21	-6	-7	-7	
Záhony	7 *	26	-6	-9	-10	
Berettyóújfalu	-		-	-	-	
Debrecen	2 *=	12	-2	-2	-3	0
Hajdúdorog	3 *	15	-1	-2	-2	
Hortobágy	3 *	6	-5	-6	-6	
Körösszakál	5 *	6	-2	-3	-3	
Polgár	2 *=	8	-2	-5	-6	
Békéscsaba	1 *	3	-1	-2	-2	0
Mezőhegyes	3 *	3	-1	-2	-2	
Orosháza	-		-	-	-	
Szarvas	-	6	-1	-2	-2	
Szeghalom	3 *=	6	-1	-2	-2	

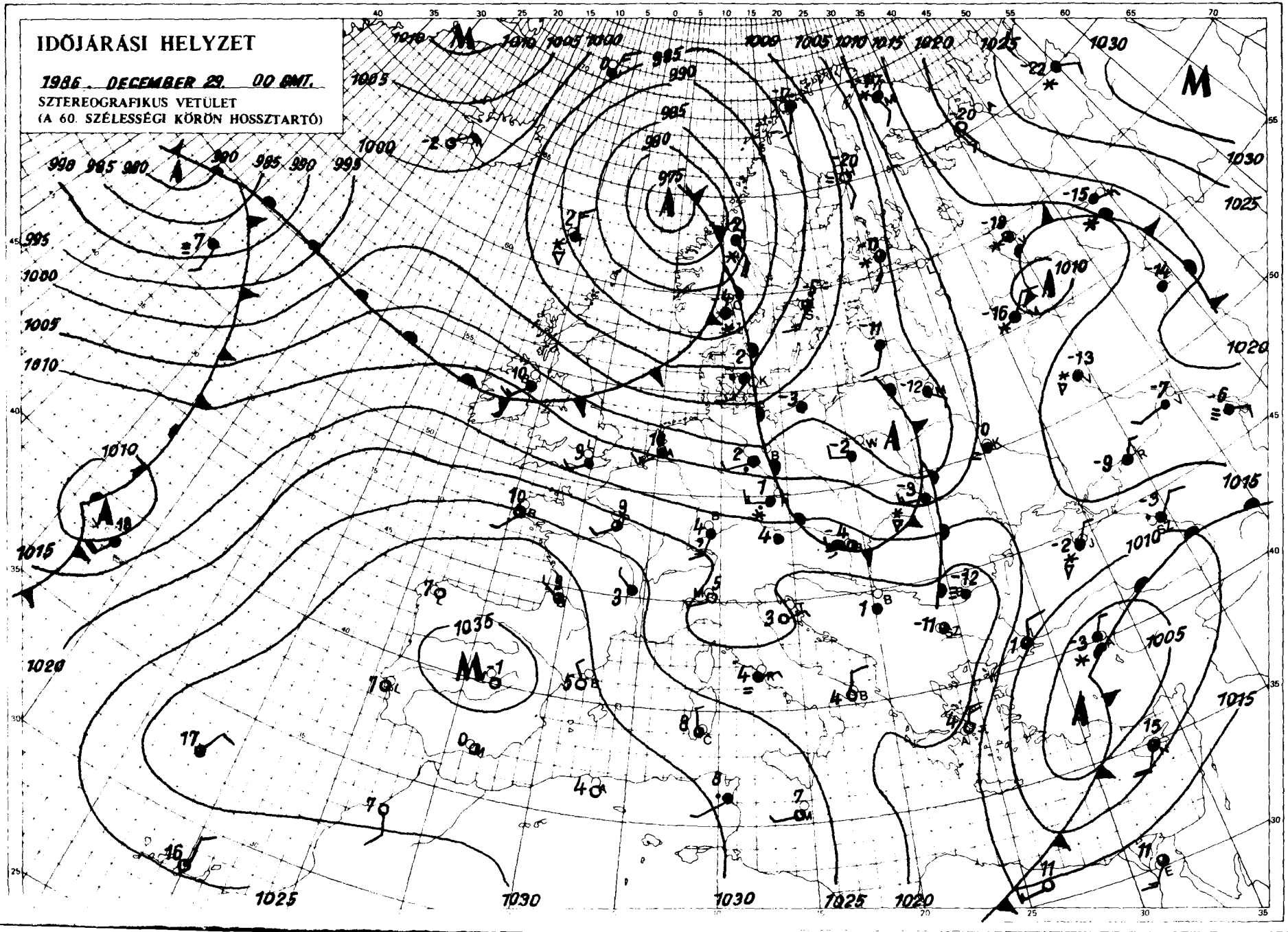

KIADJA: ORSZÁGOS METEOROLÓGIAI SZOLGÁLAT
Készíti: Központi Előrejelző Intézet Analízis- és Rövidtávú Prognózis Központja · T. 273-018
Megjelenik naponként
Megrendelhető: 1024 Budapest, II., Kitaibel Pál u. 1. · T. 353-500
Éves előfizetési díja: 2.200,- Ft.
Kiadásért felel az OMSZ elnöke · Szerkesztésért felel a KEI igazgatója

Jelmagyarázat a havi mellékletben.

LIBRARY
US Dept of Commerce

IDŐJÁRÁSI NAPIJELENTÉS

ЕЖЕДНЕВНЫЙ МЕТЕОРОЛОГИЧЕСКИЙ БЮЛЛЕТЕНЬ · DAILY WEATHER REPORT
BULLETIN QUOTIDIEN DE TEMPS · TÄGLICHER WETTERBERICHT

99.évfolyam 365.szám. + Budapest + 1986.december 30.kedd

Az időjárási helyzet és a várható időjárás:

Európában a 45-ik szélességi körtől északra meglehetősen változékony az időjárás. Nagy sebességgel óceáni eredetü nedves és viszonylag enyhe léghullámok sodródnak Nyugat-Európán át a szárazföld belsejébe. A Brit-szigeteken, valamint a Német-Lengyel sikságon többfelé esik az eső, zápor, és gyakran fúj erős szél. Az Alpokban és a Kárpátokban szórványosan, a Kelet-Európai sikságon viszont nagy területen havazik. Valószinü, hogy az elkövetkező időszakban a Kárpát-medencében marad a változékony, viszonylag enyhe idő.

Magyarországon hétfőn túlnyomóan borult idő volt. Főként a délelőtti órákban hullott sokfelé csapadék: A nyugati megyékben inkább eső, másutt eső, havas eső, hó egyaránt előfordult. Kedd reggelig a lehullott csapadék mennyisége általában 1 és 6 mm között volt, helyenként azonban többet mértek, például: Békáscsabán 9, Mezőhegyesen 11, Tiszabecsen 12, Budaörsön pedig 14 mm csapadék hullott. Hétfőn a hőmérséklet csúcsértéke az ország nagy részén 5 és 10, a nyugati határvidéken 8, 13, északkeleten viszont -3 +3 fok között alakult. Éjszaka egy gyors mozgású légköri front haladt át az ország felett. Sokfelé megerősödött az északnyugati szél. A hajnali órákban országszerte enyhe idő volt, +2 és +11 fok között váltakozott a hőmérséklet. Ma délelőtt a felhőátvonulásokból elszórtan fordult elő gyenge eső. Gyakran megerősödött az északnyugati szél, a hőmérséklet 11 órakor az országban 3, 11 fok között váltakozott.

Ma 12 órakor Budapesten a hőmérséklet 6 fok, a tengerszintre átszámitott légnyomás 1008 hPa, változatlan.

Várható időjárás szerda estig:

Eleinte csökken, majd átmenetileg erősen megnövekszik az átvonuló felhőzet, éjszakától ismét többfelé eső, záporeső, szerdán délután a hegyekben egy-egy futó hózápor is valószinü. A szél eleinte mérséklődik, majd délnyugat felől egyre élénkebb, erősebb, délelőttől északnyugat felől átmenetileg sokfelé viharos lesz. Enyhe marad az idő.

A legalacsonyabb éjszakai hőmérséklet általában 0 fok körül, az északi, északkeleti országrész hófödte területein -4 fok körül, a legmagasabb nappali hőmérséklet szerdán 10 fok közelében alakul.

Török Dénes s.k.

A hőmérséklet napi középértéke és eltérése a sokévi átlagtól / Budapest bel-területén:

1986.dec. 29.	5,3°C	+4,8°C

1871 óta ezen a napon Budapesten előfordult

legmagasabb hőmérséklet:	16,5°C /1974/
legalacsonyabb hőmérséklet:	- 16,5°C /1890/

86.809

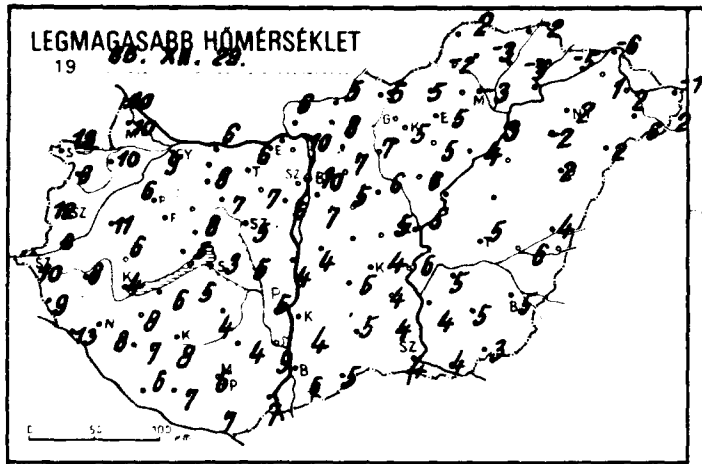
LEGMAGASABB HŐMÉRSÉKLET
19 86. XII. 29.

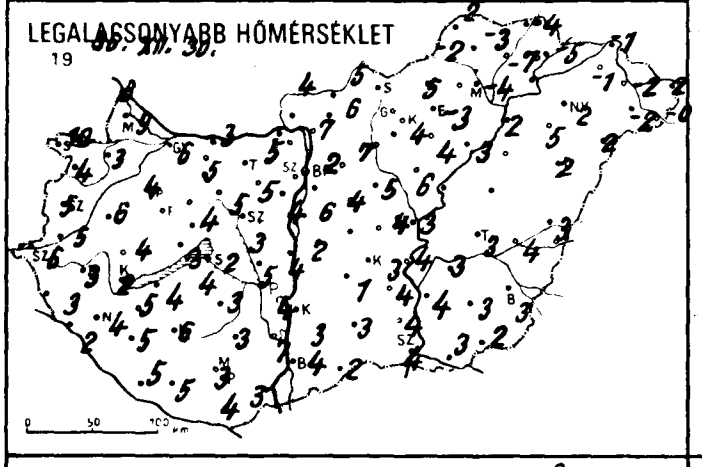
LEGALACSONYABB HŐMÉRSÉKLET
19 86. XII. 30.

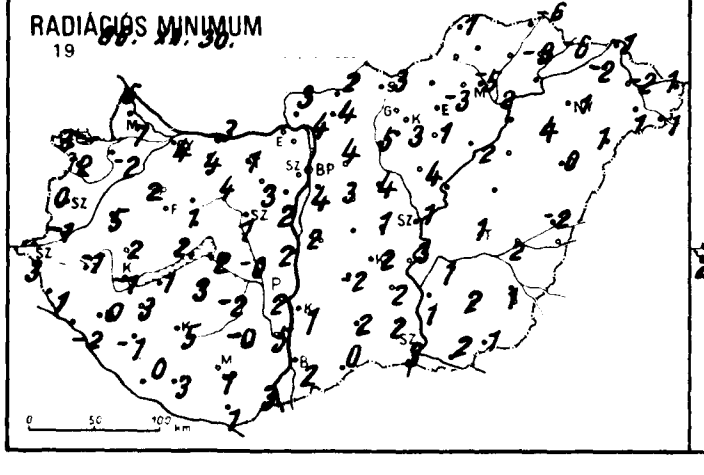
RADIÁCIÓS MINIMUM
19 86. XII. 30.

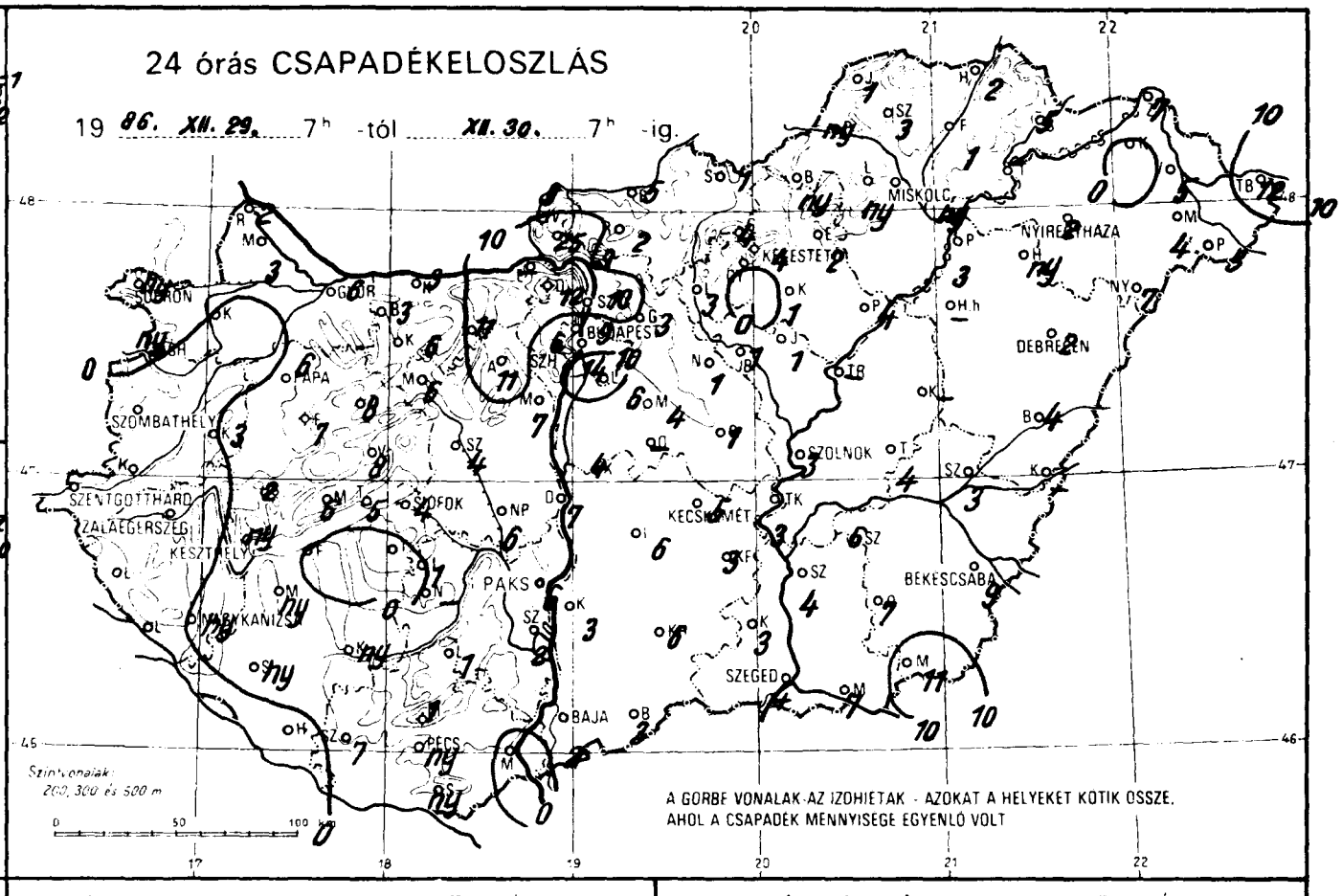
24 órás CSAPADÉKELOSZLÁS
19 86. XII. 29. 7h -tól XII. 30. 7h -ig.
MISKOLC
NYIREGYHÁZA
KECSKEMÉT
DEBRECEN
SZOLNOK
SZOMBATHELY
SZENTGOTTHÁRD
ZALAEGERSZEG
KESZTHELY
PAKS
BÉKÉSCSABA
SZEGED
BAJA
PÉCS
Szintvonalak: 200, 300 és 500 m
A GÖRBE VONALAK AZ IZOHIETAK - AZOKAT A HELYEKET KÖTIK ÖSSZE, AHOL A CSAPADÉK MENNYISÉGE EGYENLŐ VOLT

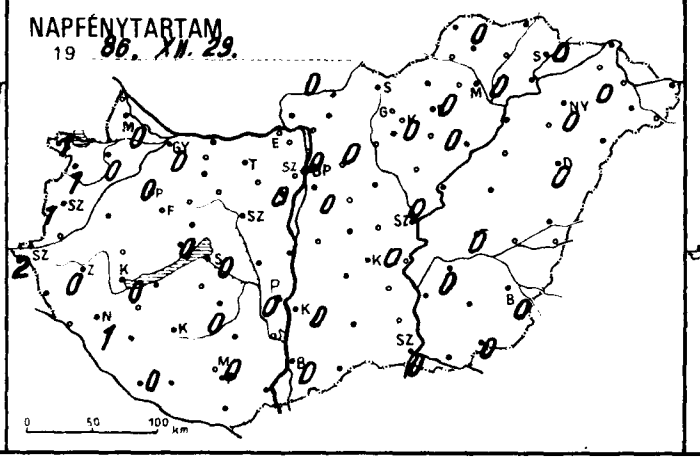
NAPFÉNYTARTAM
19 86. XII. 29.

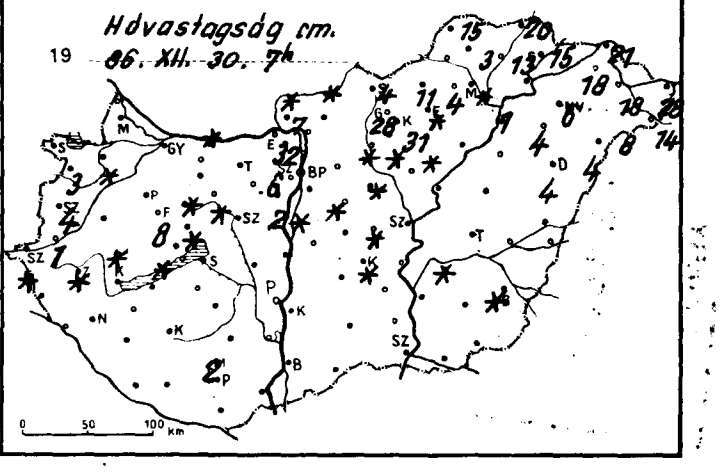
Hóvastagság cm.
19 86. XII. 30. 7h

1986.XII.30. 07-ig az utolsó 24 óra adatai						Előző nap napos órái
állomás	csapadék (mm)	Hó /cm/	max. hőmérséklet	min. hőmérséklet	rad. min.	
Győr	6		9	6	4	0
Kapuvár	•	folt	10	3	-2	0
Mosonmagyaróvár	3		10	9	7	0
Rajka	2		10	8	5	
Sopron	ny		13	10	3	1
Sopronhorpács	ny	3	8	4	-2	1
Káld	3		11	6	5	
Körmend	•	1	8	5	-1	
Szentgotthárd	•	folt	10	6	3	2
Szombathely	•	4	12	5	0	1
Lenti	•		9	3	1	
Letenye	•		13	2	-2	
Nagykanizsa	ny		8	4	0	1
Zalaegerszeg	•	folt	8	3	-1	0
Farkasgyepű	7	8	5	-1	-3	
Keszthely	ny		4	2	-1	0
Mencshely	6	folt	6	4	-1	0
Pápa	6		6	4	2	0
Sümeg	2		6	4	0	
Tihany	5		5	3	2	
Veszprém	8	folt	8	4	1	
Zirc	8	folt	9	7	5	
Fonyód	•		6	4	1	
Homokszt. György	•		6	5	0	0
Kaposvár	ny		8	6	5	
Marcali	ny		8	5	3	
Siófok	4		3	2	2	0
Somogyszob	ny		7	5	-1	
Tab	•		5	4	3	
Bábolna	3		4	3	2	
Esztergom	-		-	-	-	
Kisbér	6		8	5	4	
Komárom	3	folt	6	3	3	
Tatabánya	11 *•		6	5	1	
Alcsútdoboz	11	folt	7	5	3	
Dunaújváros	7		4	4	2	
Martonvásár	7 =		6	4	2	0
Mór	6 ⚲=	folt	7	5	4	
Sárbogárd	6		5	5	-0	
Szabadbattyán	4 *=		5	3	1	
Iregszemcse	1		4	3	-2	0
Lengyel	1 *		4	3	-0	
Paks	6		5	4	2	0
Szekszárd	2		9	7	5	
Arpádtető	1	2	6	6	-0	
Mohács	•		7	3	3	
Pécs	ny		6	3	1	0
Siklós	ny		7	4	1	
Szigetvár	7 =		7	3	3	
Budaörs	14 ⚲	2	8	6	4	
Bp. Lőrinc	6 ⚲=	folt	7	6	4	0
Bp. Met. Int.	9		10	2	-	0
Bp. Szab. hegy	6 *	6	5	5	3	
Cegléd	1	folt	5	4	1	
Dobogókő	12	32	3	2	2	
Gödöllő	3 *•		7	7	4	0
Királyrét	25 *•	7	6	6	4	
Mónor	4 *•=		5	4	3	
Nagykáta	1	folt	6	5	4	
Szentendre	10		9	8	4	

1986.XII.30. 07-ig az utolsó 24 óra adatai						Előző nap napos órái
állomás	csapadék (mm)	Hó /cm/	max. hőmérséklet	min. hőmérséklet	rad. min.	
Vác	9 *		10	7	4	
Vámosmikola	9 *	folt	6	4	3	0
Baja	2		6	4	2	0
Bácsalmás	3		5	2	0	
Izsák	6		6	1	-2	
Kalocsa	3		4	3	1	0
Kecskemét	5 *=	folt	4	3	2	0
Kiskunfélegyháza	3		4	4	2	
Kiskunhalas	6 =		5	3	2	
Kunszentmiklós	4 =		4	2	2	
Tiszakécske	3 =		6	4	3	
Balassagyarmat	5	folt	5	5	2	
Romhány	2		8	6	4	
Salgótarján	1	4	5	5	3	
Eger	2 *	folt	5	-3	-3	0
Galyatető	4 *	28	1	1	-0	
Gyöngyös	•	folt	5	4	3	
Kékestető	4 *≡	31	1	1	0	0
Kompolt	1 *	folt	5	4	1	0
Lőrinci	3 *	folt	7	5	5	
Poroszló	4 *		4	3	2	
Jászapáti	1 *		6	6	4	
Jászberény	1		8	4	1	
Karcag	-		-	-	-	
Szolnok	3		5	3	1	0
Tiszaroff	-		-	-	-	
Túrkeve	4		5	3	1	0
Kistelek	3 =		4	4	2	
Makó	7 *		4	3	2	
Szeged	4 *		4	4	3	0
Szentes	4		4	4	1	
Borsodnádasd	ny *	11	5	5	-	
Füged	1 *	13	-3	-7	-9	
Hidasnémeti	2 *=	20	-2	-4	-6	
Jósvafő	1 *	15	2	2	-1	0
Lillafüred	ny *	4	4	-1	-1	
Miskolc	ny *	folt	-3	-4	-5	0
Putnok	ny		-2	-2	-	
Sárospatak	5 *=	15	-5	-5	-6	0
Szendrőlád	3	3	-3	-3	-	
Tokaj	-		-	-	-	
Kisvárda	• =	18	1	-1	-2	0
Mátészalka	4 *	8	6	2	1	
Nyíregyháza	2 *	6	2	2	1	0
Nyírlugos	7 *=	4	2	2	1	
Pátyod	5 *	14	2	-0	-1	
Tiszabecs	12 *=	28	-1	2	1	
Vásárosnamény	5 *	18	2	-2	-2	
Záhony	7 *	21	6	-1	-1	
Berettyóújfalu	4 *		4	3	-2	
Debrecen	2 *	4	2	2	0	0
Hajdúdorog	ny *	4	-2	5	4	
Hortobágy	-		-	-	-	
Körösszakál	-		-	-	-	
Polgár	3 *	1	3	2	2	
Békéscsaba	9 *	folt	5	3	1	0
Mezőhegyes	1		3	2	1	0
Orosháza	7		5	3	2	
Szarvas	6 *	folt	5	3	1	0
Szeghalom	3 =		6	4	2	

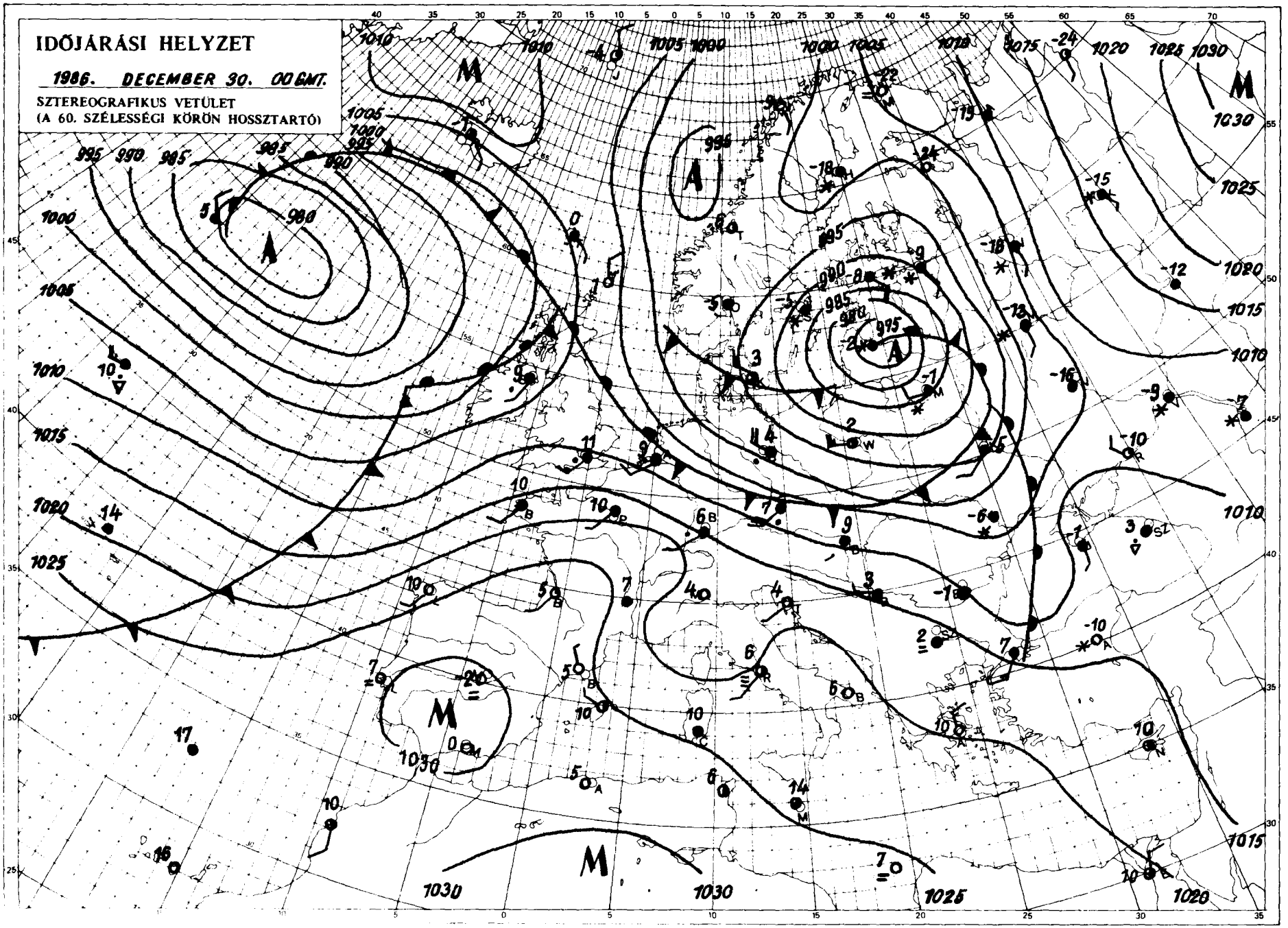

KIADJA: ORSZÁGOS METEOROLÓGIAI SZOLGÁLAT
Készíti: Központi Előrejelző Intézet Analízis- és Rövidtávú Prognózis Központja T.: 273-018
Megjelenik naponként
Éves előfizetési díja: 2.200,- Ft. Megrendelhető: 1024 Budapest, II., Kitaibel Pál u. 1. T.: 353-500
Kiadásért felel: az OMSZ elnöke Szerkesztésért felel: a KEI igazgatója

Jelmagyarázat a havi mellékletben.

LIBRARY
US Dept. of Commerce

IDŐJÁRÁSI NAPIJELENTÉS

ЕЖЕДНЕВНЫЙ МЕТЕОРОЛОГИЧЕСКИЙ БЮЛЛЕТЕНЬ · DAILY WEATHER REPORT
BULLETIN QUOTIDIEN DE TEMPS · TÄGLICHER WETTERBERICHT

99.évfolyam 366.szám + Budapest + 1986. december 31. szerda

Az időjárási helyzet és a várható időjárás:

Középvonalával az 55-ik szélességi kör mentén légörvények láncolata húzódik. A kozépvonaltól délre eső területeken szokatlanul enyhe, mig ettől északra igazi hideg téli idő van. Szerdán délelőtt esett az eső a Brit-szigeteken, az Alpok északnyugati oldalán és az Ibériai-félsziget északi peremvidékén. Ugyanekkor a Kelet-Európai-alföld nagy részén és Skandináviában havazott. A hideg, illetve a meleg levegőt elválasztó időjárási frontok pályája valószinüleg továbbra is a Kárpát-medence közelében lesz, igy változékony, enyhe marad időjárásunk.

Magyarország nagy részén kedden tavasziasan enyhe idő volt, délutánra 8, 13 fok közé emelkedett a hőmérséklet, északkeleten ennél hüvösebb volt az idő. Csaknem országszerte hullott kisebb, nagyobb mennyiségü eső, záporeső, éjszaka a keleti országrészben havazás is előfordult. A nyugati, északnyugati szél gyakorta erős, időnként néhol viharos volt. Szerda hajnalra általában 0, +5 fok közé hült le a levegő, északkeleten ennél hidegebbet is mértek. Délelőtt a kisebb- nagyobb felhőátvonulást szórványosan kisérte eső, záporeső. A hőmérséklet 11 órakor 1, 9fok között volt.

Ma 12 órakor Budapesten a hőmérséklet 7 fok, a tengerszintre átszámitott légnyomás 1011 hPa, gyengén emelkedik.

Várható időjárás csütörtök estig:

Gyakran változik a felhőzet, marad a tavasziasan enyhe idő. Többfelé számithatunk futó esőre, záporra. A délnyugati, majd északnyugati szél élénk, holnap többfelé erős lesz. A legalacsonyabb éjszakai hőmérséklet -3, +2, a legmagasabb nappali hőmérséklet: +3, +8 fok között várható.

H. Bóna Márta s.k.

A hőmérséklet napi középértéke és eltérése a sokévi átlagtól / Budapest belterületén:

1986. dec.30. 8,4°C +7,9°C

1871 óta ezen a napon Budapesten előfordult

legmagasabb hőmérséklet: 16,3°C /1974/
legalacsonyabb hőmérséklet: -16,4°C /1890/

86.81o

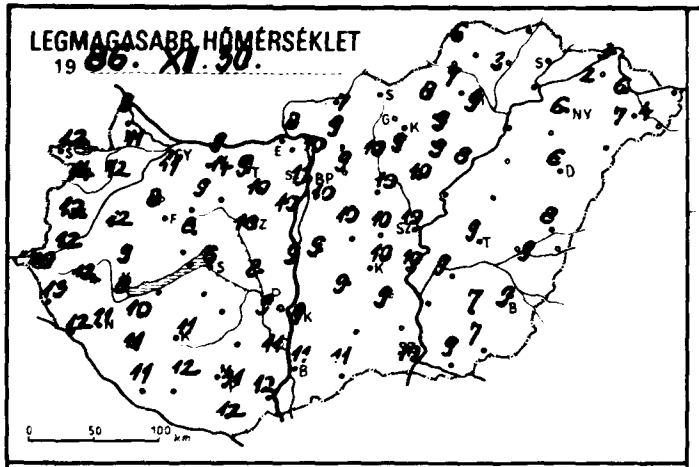
LEGMAGASABB HŐMÉRSÉKLET
19 86. XII. 30.

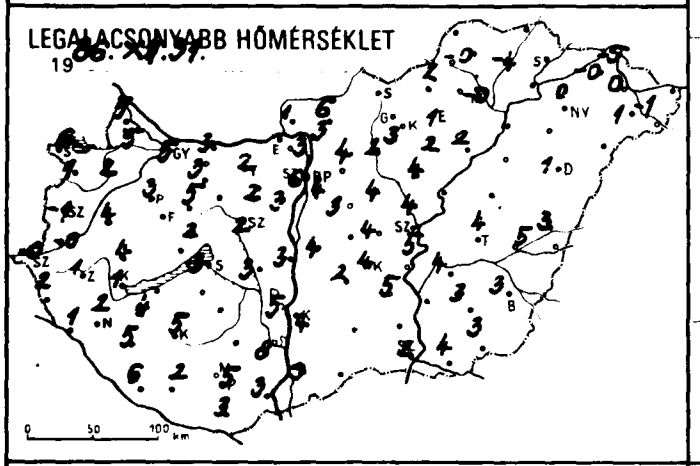
LEGALACSONYABB HŐMÉRSÉKLET
19 86. XII. 31.

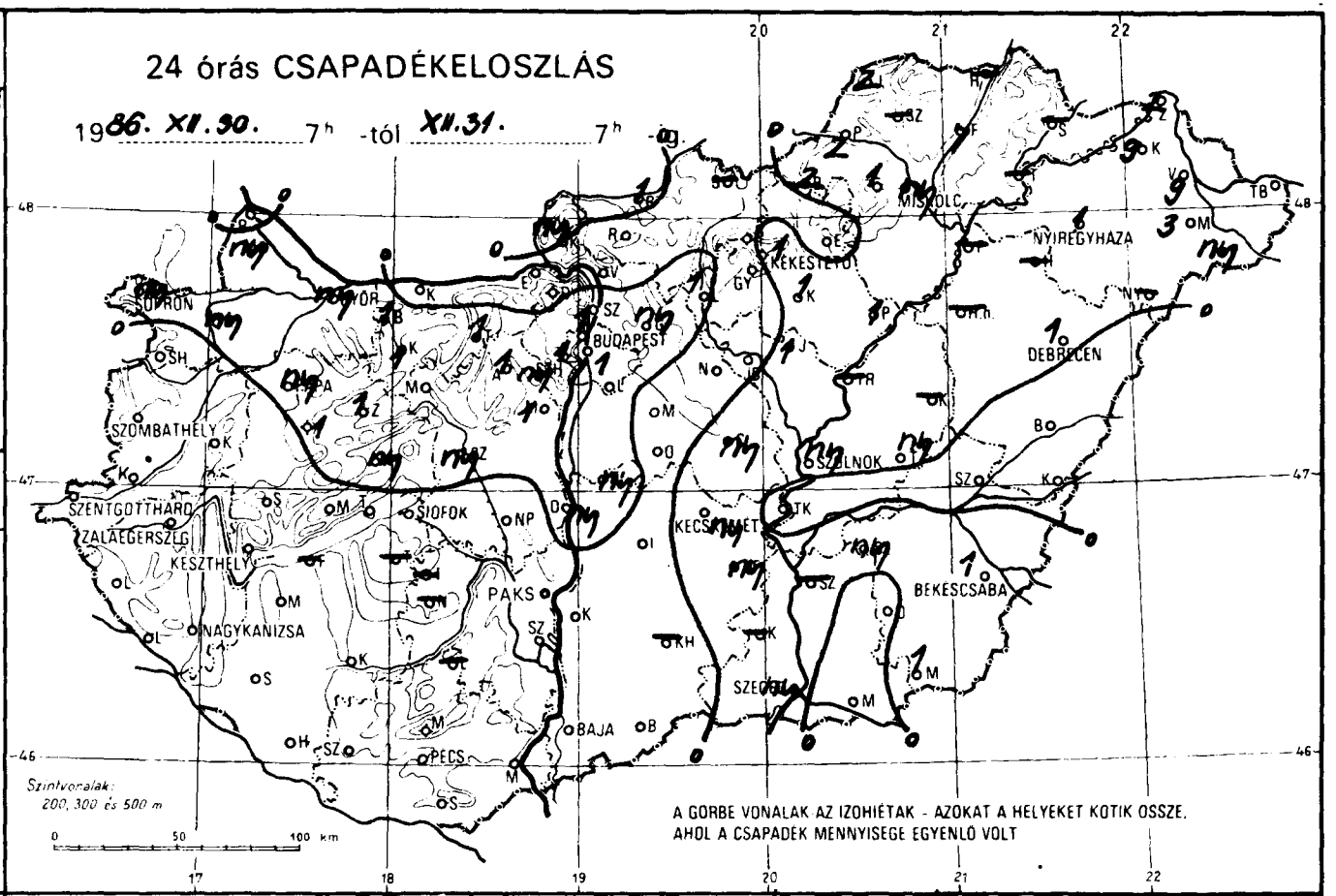
24 órás CSAPADÉKELOSZLÁS
19 86. XII. 30. 7h -tól XII. 31. 7h -ig
SOPRON
GYŐR
BUDAPEST
MISKOLC
NYÍREGYHÁZA
KÉKESTETŐ
DEBRECEN
SZOMBATHELY
SZENTGOTTHÁRD
ZALAEGERSZEG
KESZTHELY
SIÓFOK
NAGYKANIZSA
PAKS
SZOLNOK
KECSKEMÉT
BÉKÉSCSABA
SZEGED
BAJA
PÉCS
Szintvonalak: 200, 300 és 500 m
A GÖRBE VONALAK AZ IZOHIÉTAK - AZOKAT A HELYEKET KÖTIK ÖSSZE, AHOL A CSAPADÉK MENNYISÉGE EGYENLŐ VOLT

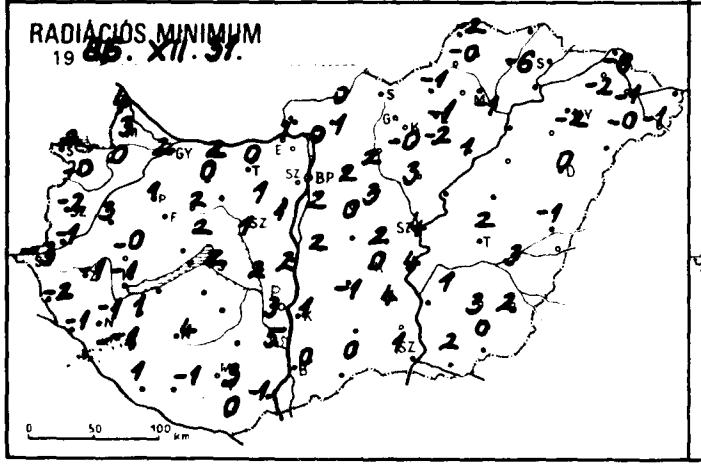
RADIÁCIÓS MINIMUM
19 86. XII. 31.

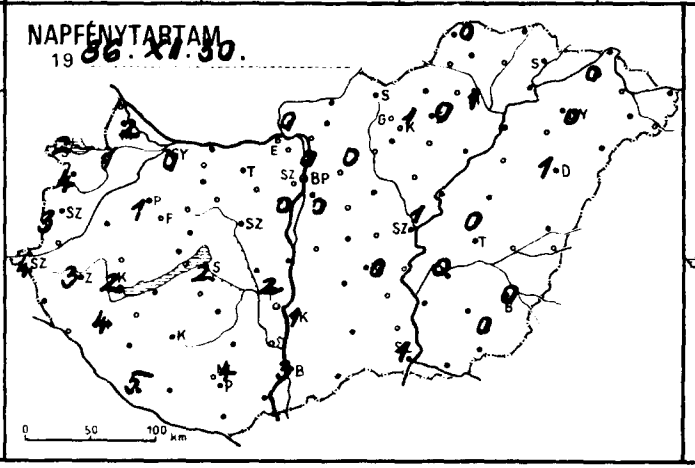
NAPFÉNYTARTAM
19 86. XII. 30.

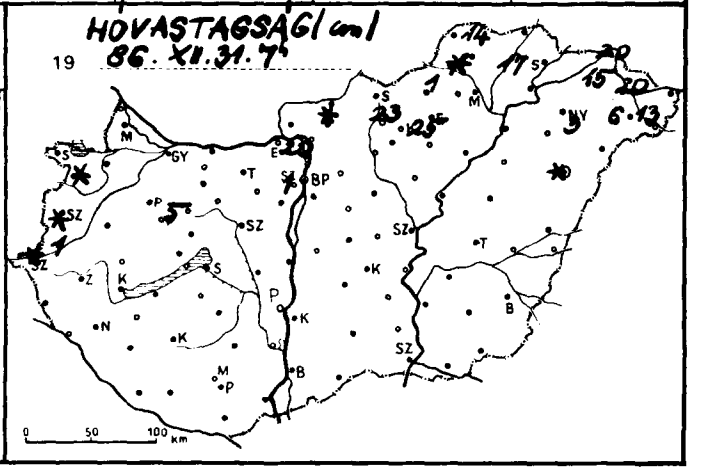
HÓVASTAGSÁG (cm)
19 86. XII. 31. 7h

1986.XII.31-ig az utolsó 24 óra adatai						Előző nap napos órái
állomás	csapadék (mm)	Hó /cm/	max. hőmérséklet	min. hőmérséklet	rad. min.	
Győr	ny		11	5	2	0
Kapuvár	ny ▼		12	2	0	1
Mosonmagyaróvár	ny		11	5	3	2
Rajka	•		9	5	4	
Sopron	ny ▼		12	6	2	2
Sopronhorpács	•	folt	14	1	-0	4
Káld	•		12	4	3	
Körmend	•	1	12	-0	-1	
Szentgotthárd	•	folt	10	0	-3	4
Szombathely	• ⊔	folt	12	-1	-2	3
Lenti	•		13	2	-2	
Letenye	•		12	1	-1	
Nagykanizsa	•		11	2	-1	4
Zalaegerszeg	• ⌒		12	1	-1	3
Farkasgyepű	1		8	4	1	
Keszthely	• ⌒		8	1	-1	2
Mencshely	•		7	3	1	4
Pápa	ny		8	3	1	1
Sümeg	•		9	4	-0	
Tihany	•		7	4	3	
Veszprém	ny		8	2	2	
Zirc	1	folt	10	4	3	
Fonyód	–		–	–	–	
Homokszt. György	•		11	6	1	5
Kaposvár	•		11	5	4	
Marcali	• ⌒		10	4	1	
Siófok	•		6	3	2	2
Somogyszob	•		11	5	1	
Tab	–		–	–	–	
Bábolna	1		14	3	0	
Esztergom	–		–	–	–	
Kisbér	1 =		9	5	2	
Komárom	• =		9	3	2	
Tatabánya	1		9	2	0	
Alcsútdoboz	1 =		10	2	1	
Dunaújváros	ny		9	3	2	
Martonvásár	1		10	3	1	0
Mór	ny ▼=		11	3	2	
Sárbogárd	•		8	3	2	
Szabadbattyán	ny =		10	2	1	
Iregszemcse	–		–	–	–	
Lengyel	–		–	–	–	
Paks	•		9	5	3	2
Szekszárd	• =		11	8	5	
Árpádtető	•		10	7	4	
Mohács	•		12	3	-1	
Pécs	•		11	5	3	4
Siklós	•		12	3	0	
Szigetvár	•		12	2	-1	
Budaörs	ny ▼	folt	11	1	1	
Bp. Lőrinc	1 ▼		10	4	2	0
Bp. Met. Int.	1 ▼		11	6	–	0
Bp. Szab. hegy	ny	1	6	3	2	
Cegléd	ny		10	4	2	
Dobogókő	•	20	5	1	1	
Gödöllő	ny =		9	4	2	0
Királyrét	–		–	–	–	
Monor	• =		10	3	0	
Nagykáta	•		10	4	3	
Szentendre	1		11	5	4	

1986.XII.31-ig az utolsó 24 óra adatai						Előző nap napos órái
állomás	csapadék (mm)	Hó /cm/	max. hőmérséklet	min. hőmérséklet	rad. min.	
Vác	• =		10	3	0	
Vámosmikola	ny		8	1	1	0
Baja	•		11	3	0	3
Bácsalmás	• =		11	–	-0	
Izsák	•		9	2	-1	
Kalocsa	•		9	4	-1	1
Kecskemét	ny		10	4	0	0
Kiskunfélegyháza	ny		9	5	4	
Kiskunhalas	• =		11	4	2	
Kunszentmiklós	ny =		10	2	2	
Tiszakécske	• =		10	5	4	
Balassagyarmat	1	folt	7	6	0	
Romhány	•		9	3	1	
Salgótarján	–		–	–	–	
Eger	• ⊔		9	1	-1	0
Galyatető	•	23	3	-1	-2	
Gyöngyös	•		9	3	-0	
Kékestető	1 ✱=	25	2	-0	-1	1
Kompolt	1		9	2	-2	2
Lőrinci	• ⊔		10	2	2	
Poroszló	1		8	2	1	
Jászapáti	1 =		10	4	3	
Jászberény	•		10	4	1	
Karcag	–		–	–	–	
Szolnok	ny		10	4	4	1
Tiszaroff	–		–	–	–	
Túrkeve	ny		9	4	2	0
Kistelek	•		–	–	–	
Makó	•		9	4	2	
Szeged	ny		10	2	1	1
Szentes	–		–	–	–	
Borsodnádasd	2 ▼=	1	8	2	-1	
Füged	1 ✱=	12	6	0	-2	
Hidasnémeti	–		–	–	–	
Jósvafő	2 ✱=	14	6	–	-2	0
Lillafüred	1 =	–	8	0	-2	
Miskolc	ny =		9	-0	-1	1
Putnok	2 =	folt	7	-0	-0	
Sárospatak	–		–	–	–	
Szendrőlád	–		–	–	–	
Tokaj	–		–	–	–	
Kisvárda	9 =	15	2	-0	-2	0
Mátészalka	3 ✱=	6	7	1	-0	
Nyíregyháza	1 ✱	3	6	0	-2	0
Nyírlugos						
Pátyod	ny ✱	13	4	-1	-1	
Tiszabecs						
Vásárosnamény	9 ✱=	20	6	0	-1	
Záhony	2 ✱	20	3	-5	-6	
Berettyóújfalu	•		8	3	-1	
Debrecen	1 =	folt	6	1	0	-1
Hajdúdorog	–		–	–	–	
Hortobágy	–		–	–	–	
Körösszakál	–		–	–	–	
Polgár	–		–	–	–	
Békéscsaba	1		9	3	2	0
Mezőhegyes	1		7	3	0	0
Orosháza	•		7	3	3	
Szarvas	ny		9	4	1	0
Szeghalom	• =		9	5	3	

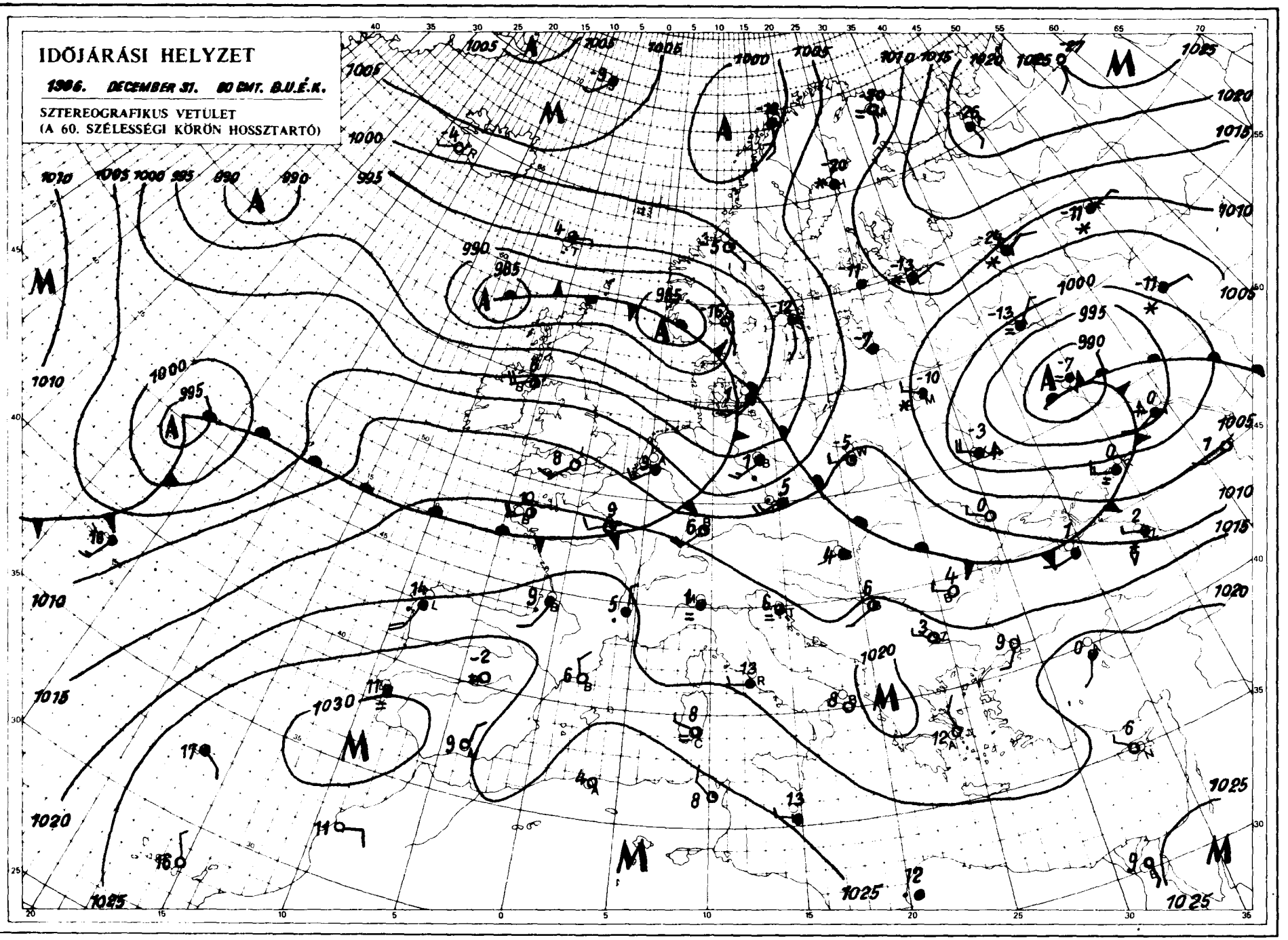

KIADJA: ORSZAGOS METEOROLOGIAI SZOLGÁLAT
Készíti: Központi Előrejelző Intézet Analízis- és Rövidtávú P-
Megjelenik naponk
Évi előfizetési díja: 2.200,-Ft. Megrendelhető: 1024 Bu
Kiadásért felel az OMSZ elnöke – Szerkesz.
...igazgatója
746553 ...: 273-018
207 T.: 353-500

Jelmagyarázat a havi mellékletben