# IDŐJÁRÁSI NAPIJELENTÉS

ЕЖЕДНЕВНЫЙ МЕТЕОРОЛОГИЧЕСКИЙ БЮЛЛЕТЕНЬ • DAILY WEATHER REPORT
BULLETIN QUOTIDIEN DE TEMPS • TÄGLICHER WETTERBERICHT

101. évfolyam 122. szám + Budapest + 1988. május 1. vasárnap

**Az időjárási helyzet és a várható időjárás:**

Kontinensünk keleti fele fölött magas nyomású légköri képződmény helyezkedik el. Ezen a területen kevés a felhő, a hőmérséklet kissé elmarad az átlagostól, vagy épp eléri azt. Középpontjával a Brit-szigetek felett mérsékelt övi ciklon örvénylik. Emiatt a Brit-szigeteken és kontinensünk nyugati partvidékén esik az eső, kissé hűvös, szeles az idő. Ez a ciklon az Alpok és Kárpátok vidékére enyhe levegőt szállit a következő néhány nap folyamán, ennek köszönhetően Magyaországon vasárnap és hétfőn túlnyomóan napos, meleg, tavaszi idő várható.

Országunkban szombaton a Békéscsaba-Budapest vonaltól északkeletre napos, száraz idő volt. Délutánra 19, 24 fokig emelkedett a hőmérséklet. Az emlitett vonaltól délnyugatra felhős, Zala- és Somogy-megyékben egész nap borult volt az ég. Arra felé csak 14, 19 fok közötti hőmérsékleti csúcsokat jegyeztek fel. Jelentéktelen eső is előfordult néhány helyen. Vasárnap hajnalra általában 4, 10 fokig csökkent a hőmérséklet. Délelőtt kevés volt a felhő, a szél többfelé megélénkült. 11 órára 14, 18 fokig melegedett a levegő.

Ma 12 órakor Budapesten a hőmérséklet 17 fok, a tengerszintre átszámitott légnyomás 1017 hPa, nem változik.

Várható időjárás hétfő estig:

Általában napos idő várható, csak délutánonként növekszik meg kissé a gomolyfelhőzet, eső azonban nem valószinü. A déli, délnyugati szél napközben sokfelé élénk, sőt néhol erős lesz.
Hajnalban 6, 11, hétfő délután 20, 25 fok között várható a hőmérséklet.

H. Bóna Márta s. k.

QC
989
.H9
I32
1988
May-Aug.

LIBRARY
AUG 0 2 1988
N.O.A.A.
U.S. Dept of Commerce

A hőmérséklet napi középértéke és eltérése a sokévi átlagtól /Budapest belterülete/:

1988. április 30. 15.0°C +0.9°C

1871 óta ezen a napon Budapesten előfordult

legmagasabb hőmérséklet: 19.5°C / 934/
legalacsonyabb hőmérséklet: [illegible].5°C / 874/ 88.28.

# National Oceanic and Atmospheric Administration

## Environmental Data Rescue Program

### ERRATA NOTICE

One or more conditions of the original document may affect the quality of the image, such as:

Discolored pages
Faded or light ink
Binding intrudes into the text

This document has been imaged through the NOAA Environmental Data Rescue Program. To view the original document, please contact the NOAA Central Library in Silver Spring, MD at (301) 713-2607 x124 or www.reference@nodc.noaa.gov.

Information Manufacturing Corporation
Imaging Subcontractor
Rocket Center, West Virginia
September 14, 1999

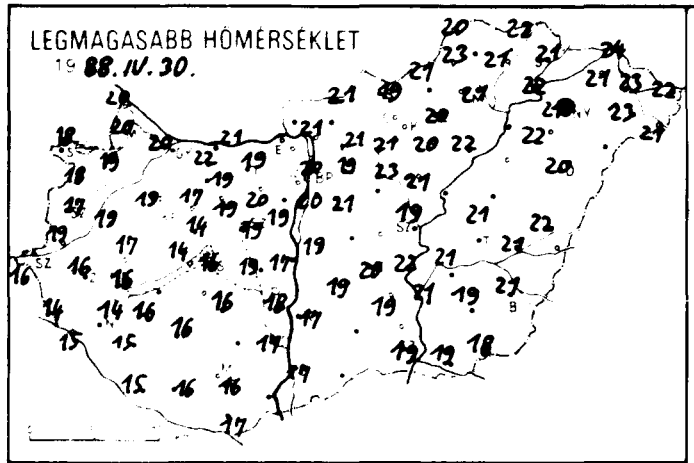
LEGMAGASABB HŐMÉRSÉKLET
1988. IV. 30.

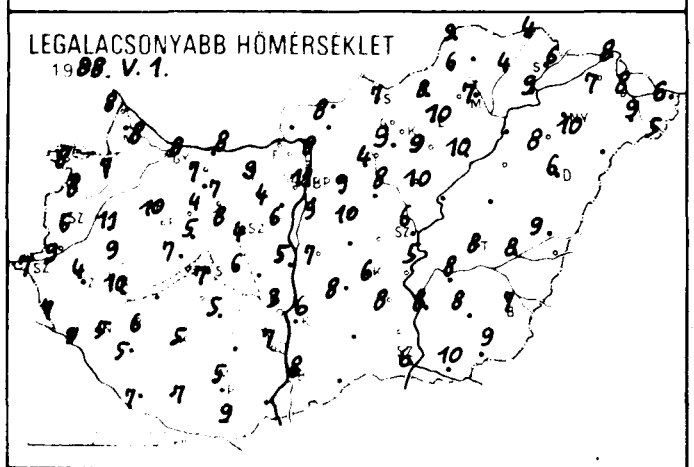
LEGALACSONYABB HŐMÉRSÉKLET
1988. V. 1.

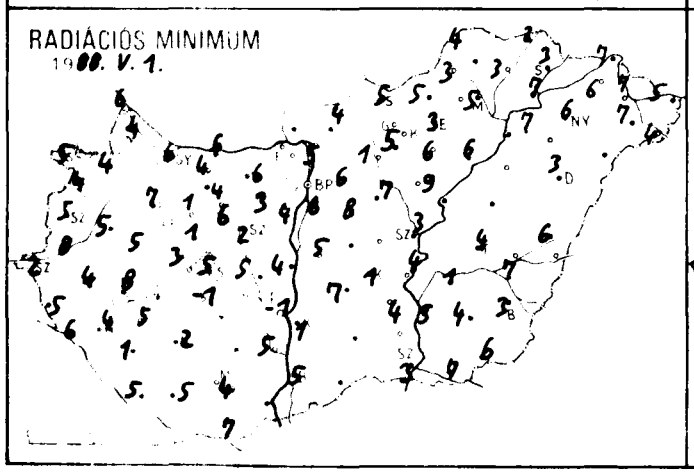
RADIÁCIÓS MINIMUM
1988. V. 1.

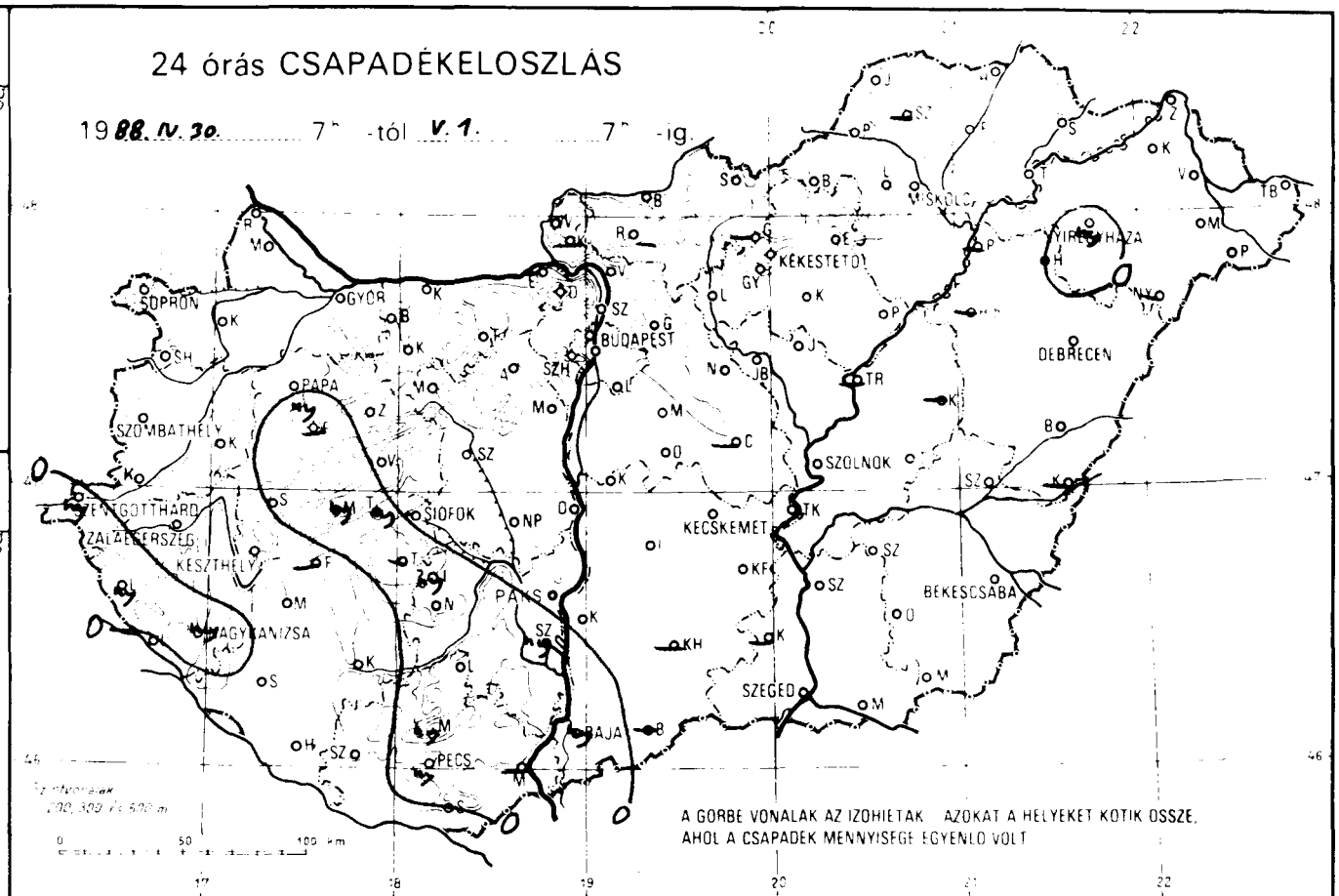
24 órás CSAPADÉKELOSZLÁS
1988. IV. 30. 7h -tól V. 1. 7h -ig.
SOPRON
GYŐR
PAPA
SZOMBATHELY
ZENTGOTTHARD
ZALAEGERSZEG
KESZTHELY
MAGYKANIZSA
SIÓFOK
BUDAPEST
KÉKESTETŐ
MISKOLC
NYÍREGYHÁZA
DEBRECEN
SZOLNOK
KECSKEMÉT
BÉKESCSABA
SZEGED
PÁKS
BAJA
PÉCS
A GÖRBE VONALAK AZ IZOHIETAK AZOKAT A HELYEKET KÖTIK ÖSSZE, AHOL A CSAPADÉK MENNYISÉGE EGYENLŐ VOLT

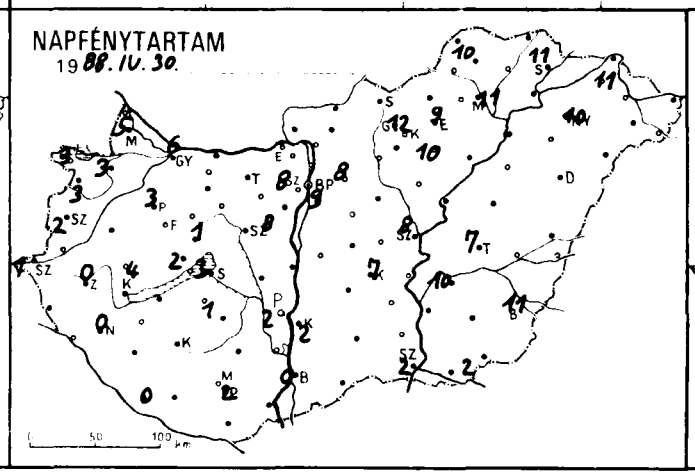
NAPFÉNYTARTAM
1988. IV. 30.

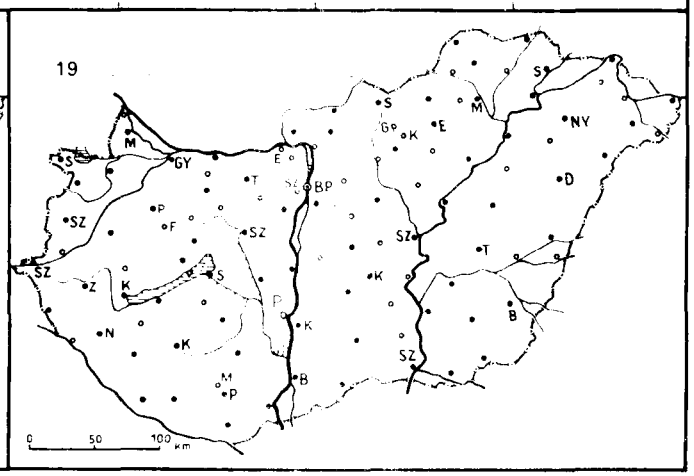
19

| 1988. V. 10 $7^h$-ig az utolsó 24 óra adatai | | | | | | Előző nap napos órái |
|---|---|---|---|---|---|---|
| állomás | csapadék (mm) | | max. hőmérséklet | min. hőmérséklet | rad. min. | |
| Győr | • | | 20 | 8 | 6 | 6 |
| Kapuvár | • | | 19 | 7 | 4 | 3 |
| Mosonmagyaróvár | • | | 20 | 8 | 4 | 5 |
| Rajka | • | | 20 | 8 | 6 | |
| Sopron | • | | 18 | 8 | 5 | 3 |
| Sopronhorpács | • | | 18 | 8 | 4 | 3 |
| Káld | • | | 19 | 11 | 10 | |
| Körmend | • | | 19 | 9 | 8 | |
| Szentgotthárd | ny | | 16 | 7 | 2 | 1 |
| Szombathely | • | | 17 | 6 | 5 | 2 |
| Lenti | ny | | 14 | 7 | 5 | |
| Letenye | • | | 15 | 9 | 6 | |
| Nagykanizsa | ny | | 14 | 5 | 4 | 0 |
| Zalaegerszeg | • | | 16 | 4 | 4 | 0 |
| Farkasgyepű | – | | – | – | – | |
| Keszthely | • | | 16 | 10 | 8 | 4 |
| Mencshely | ny | | 14 | 7 | 3 | 2 |
| Pápa | ny | | 19 | 10 | 7 | 3 |
| Sümeg | ny | | 17 | 9 | 5 | |
| Tihany | ny | | 17 | 9 | 4 | |
| Veszprém | • | | 14 | 5 | 1 | 1 |
| Zirc | • | | 17 | 4 | 1 | |
| Fonyód | – | | – | – | – | |
| Homokszt. György | • | | 15 | 7 | 5 | 0 |
| Kaposvár | • | | 16 | 5 | 2 | |
| Marcali | • | | 16 | 6 | 5 | |
| Siófok | • | | 16 | 7 | 5 | 3 |
| Somogyszob | • | | 15 | 5 | 1 | |
| Tab | – | | – | – | – | |
| Bábolna | • | | 22 | 7 | 4 | |
| Esztergom | – | | – | – | – | |
| Kisbér | • | | 19 | 7 | 4 | |
| Komárom | • | | 21 | 8 | 6 | |
| Tatabánya | • | | 19 | 9 | 6 | |
| Alcsútdoboz | • | | 20 | 4 | 3 | |
| Dunaújváros | • | | 17 | 5 | 4 | |
| Martonvásár | • | | 19 | 6 | 4 | 8 |
| Mór | • | | 19 | 8 | 6 | |
| Sárbogárd | • | | 19 | 6 | 5 | |
| Szabadbattyán | • | | 19 | 4 | 2 | |
| Iregszemcse | ny | | 16 | 5 | –1 | 1 |
| Lengyel | – | | – | – | – | |
| Paks | • | | 18 | 3 | –1 | 2 |
| Szekszárd | ny | | 17 | 7 | 5 | |
| Árpádtető | ny | | 15 | 6 | 4 | |
| Mohács | – | | – | – | – | |
| Pécs | ny | | 16 | 5 | 4 | 2 |
| Siklós | • | | 17 | 9 | 7 | |
| Szigetvár | • | | 16 | 7 | 5 | |
| Budaörs | • | | 19 | 8 | 4 | |
| Bp. Lőrinc | • | | 20 | 9 | 6 | 9 |
| Bp. Mét[illegible] | • | | 20 | 11 | – | 8 |
| Bp. Szab[illegible] | • | | 17 | 8 | 5 | |
| Cegléd | – | | – | – | – | |
| Dunaegykő | • | | 12 | 12 | 7 | |
| [illegible] | • | | 19 | 9 | 6 | 8 |
| [illegible] | – | | – | – | – | |
| Monor | • | | 21 | 10 | 8 | |
| Nagykata | • | | 23 | 8 | 7 | |
| Szentendre | • | | 22 | 8 | 7 | |

| 1988. V. 10 $7^h$-ig az utolsó 24 óra adatai | | | | | | Előző nap napos órái |
|---|---|---|---|---|---|---|
| állomás | csapadék (mm) | | max. hőmérséklet | min. hőmérséklet | rad. min. | |
| Vác | • | | 21 | 8 | 5 | |
| Vámosmikola | – | | – | – | – | – |
| Baja | ny | | 17 | 8 | 5 | 0 |
| Bácsalmas | – | | – | – | – | |
| Izsák | • | | 19 | 8 | 7 | |
| Kalocsa | • | | 17 | 6 | 1 | 2 |
| Kecskemét | • | | 20 | 6 | 1 | 7 |
| Kiskunfélegyháza | • | | 19 | 8 | 4 | |
| Kiskunhalas | – | | – | – | – | |
| Kunszentmiklós | • | | 19 | 7 | 5 | |
| Tiszakécske | • | | 22 | 5 | 4 | |
| Balassagyarmat | • | | 21 | 8 | 4 | |
| Romhány | – | | – | – | – | |
| Salgótarján | • | | 19 | 7 | 5 | |
| Eger | • | | 20 | 10 | 3 | 9 |
| Galyatető | – | | – | – | – | |
| Gyöngyös | • | | 21 | 9 | 5 | |
| Kékestető | • | | 15 | 5 | 4 | 12 |
| Kompolt | • | | 20 | 9 | 6 | 10 |
| Lőrinci | • | | 21 | 4 | 1 | |
| Poroszló | • | | 22 | 10 | 6 | |
| Jászapáti | • | | 21 | 10 | 9 | |
| Jászberény | • | | 20 | 7 | 4 | |
| Karcag | – | | – | – | – | |
| Szolnok | • | | 19 | 6 | 3 | 8 |
| Tiszaroff | – | | – | – | – | |
| Túrkeve | • | | 21 | 8 | 4 | 7 |
| Kistelek | – | | – | – | – | |
| Makó | • | | 19 | 10 | 7 | |
| Szeged | • | | 19 | 6 | 3 | 2 |
| Szentes | • | | 21 | 8 | 5 | |
| Borsodnádasd | • | | 21 | 8 | 3 | |
| Füged | • | | 21 | 4 | 3 | |
| Hidasnémeti | • | | 22 | 4 | 2 | |
| Jósvafő | • | | 20 | 9 | 4 | 10 |
| Lillafüred | • | | – | 1 | 1 | |
| Miskolc | • | | 21 | 7 | 5 | 11 |
| Putnok | • | | 23 | 6 | 3 | |
| Sárospatak | • | | 21 | 6 | 3 | 11 |
| Szendrőlád | – | | – | – | – | |
| Tokaj | • | | 22 | 9 | 7 | |
| Kisvárda | • | | 21 | 7 | 6 | 11 |
| Mátészalka | • | | 23 | 9 | 7 | |
| Nyíregyháza | ny | | 21 | 10 | 6 | 10 |
| Nyírlugos | – | | – | – | – | |
| Pátyod | • | | 21 | 5 | 4 | |
| Tiszabecs | • | | 22 | 6 | 5 | |
| Vásárosnamény | • | | 23 | 8 | 7 | |
| Záhony | • | | 24 | 8 | 7 | |
| Berettyóújfalu | • | | 22 | 9 | 6 | |
| Debrecen | • | | 20 | 6 | 3 | – |
| Hajdúböszörmény | • | | 22 | 8 | 7 | |
| Hortobágy | – | | – | – | – | |
| Kötcsszakál | – | | – | – | – | |
| Pocsaj | – | | – | – | – | |
| Bekéscsaba | • | | 21 | 7 | 3 | 11 |
| Mezőtegyes | • | | 18 | 9 | 6 | 2 |
| Orosháza | • | | 19 | 8 | 4 | |
| Szarvas | • | | 21 | 8 | 1 | 10 |
| Szeghalom | • | | 21 | 8 | 7 | |

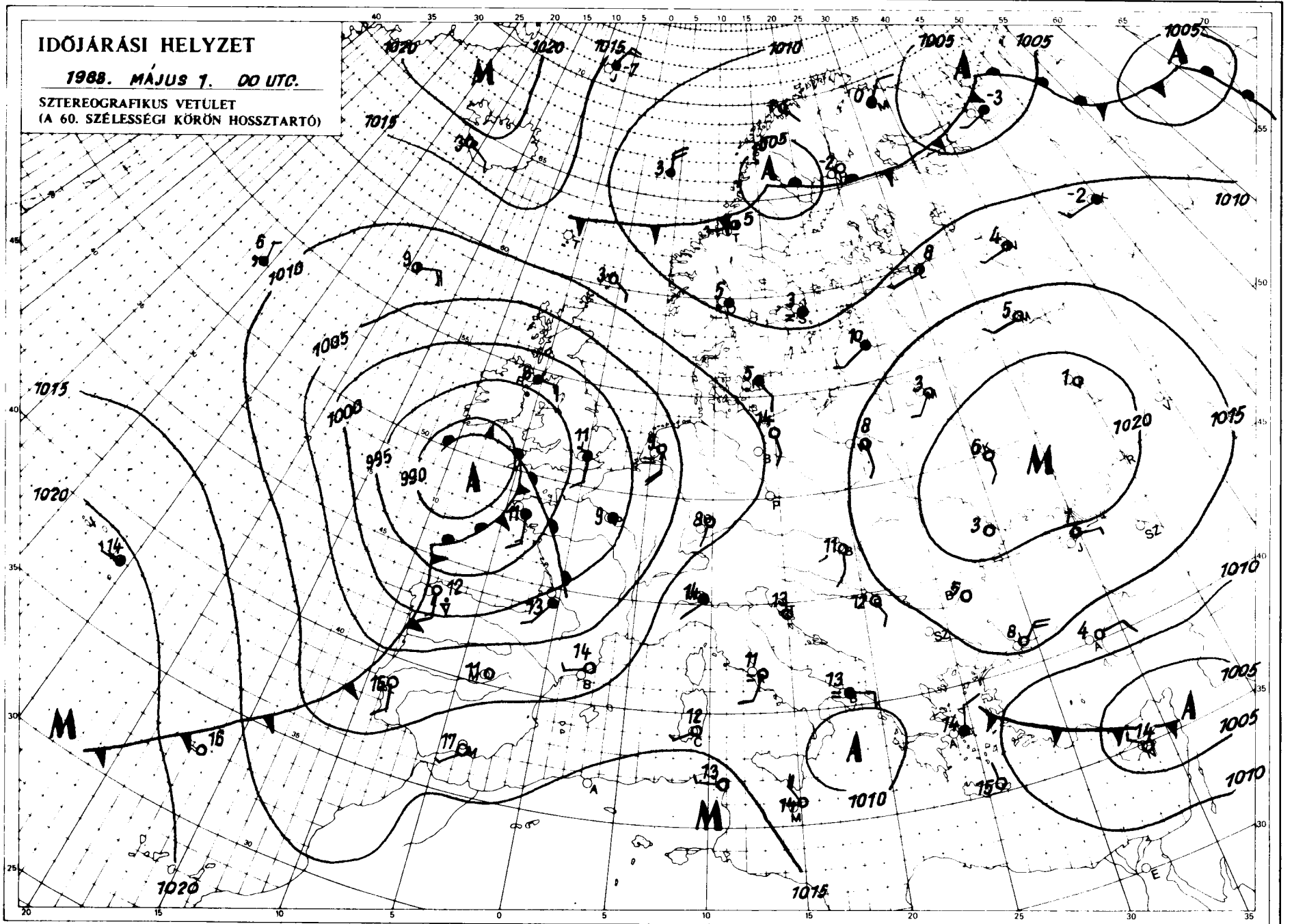


KIADJA: ORSZÁGOS METEOROLÓGIAI SZOLGÁLAT
Kiadásért felel: Baráti József, az Országos Meteorológiai Szolgálat elnöke, az Országos Meteorológiai Szolgálat
Nyomdájában, Budapest – Felelős vezető: Mátné Gyulané – Munkaszám: – Szerkesztésért felel: Kapovits Albert,
a Központi Előrejelző Intézet igazgatója

Készíti: a KEI Rövidtávú Előrejelző Osztálya – Szakmai felelős: Németh Lajos osztályvezető – Megjelenik naponként
Megrendelhető: 1024 Budapest, II., Kitaibel Pál utca 1. – Pénzügyi Osztály – Telefon: 353-500
Jelmagyarázat a havi mellékletben

# IDŐJÁRÁSI NAPIJELENTÉS

ЕЖЕДНЕВНЫЙ МЕТЕОРОЛОГИЧЕСКИЙ БЮЛЛЕТЕНЬ • DAILY WEATHER REPORT
BULLETIN QUOTIDIEN DE TEMPS • TÄGLICHER WETTERBERICHT

101. évfolyam 123. szám + Budapest + 1988. május 2. hétfő

**Az időjárási helyzet és a várható időjárás:**

A Brit-szigetek nyugati partjai fölötti középponttal nagy méretü ciklon örvénylik. A légörvény frontjaihoz tartozó széles felhőzet boritja Nyugat-Európa nagy részét, amelyből szórványosan esik az eső. A Kelet-Európai-sikság déli része fölött anticiklon hatására kevés a felhő, ugyanakkor kissé hüvös az idő. A Kárpát-medencébe erőteljes déli áramlattal továbbra is meleg, de az eddigieknél kissé nedvesebb levegő érkezik, ezért kedden már nem lesz zavartalan a napsütés.

Magyarországon vasárnap országszerte túlnyomóan napos, száraz idő volt. Megélénkült, helyenként megerősödött a déli szél. A hőmérséklet csúcsértéke 19 és 23 fok között alakult. Ma hajnalra szeszélyes területi eloszlásban 2, 12 fok közé csökkent a hőmérséklet. Az alacsonyabb értékeket az északkeleti országrészben mérték. Délelőtt az egész országban napos, száraz idő volt. Többfelé megélénkült a déli szél. Gyorsan melegedett a levegő, a hőmérséklet 11 órára elérte a 16, 19 fokot.

Ma 12 órakor Budapesten a hőmérséklet 19 fok, a tengerszintre átszámitott légnyomás 1016 hPa, gyengén süllyed.

Várható időjárás kedd estig:

Ma csak a nyugati megyékben, kedden az ország bármely részén az időnként erősen megnövekvő gomolyfelhőzetből egy-egy helyi zápor, zivatar várható. A déli szél napközben élénk, időnként erős lesz. A legalacsonyabb éjszakai hőmérséklet 5, 10, a legmagasabb nappali hőmérséklet kedden 20 és 25 fok között alakul.

Nadrai Attila s. k.

TÁVOLABBI KILÁTÁSOK SZERDÁTÓL-SZOMBATIG:

Időrként megnövekszik a gomolyfelhőzet, főleg az időszak elején lehetnek helyi záporok, zivatarok.
Legalacsonyabb hajnali hőmérséklet eleinte 7, 12 fok, majd 11, 16 fok között várható.
Legmagasabb nappali hőmérséklet eleinte 20, 25 fok, majd 24, 29 fok között lesz.
Jelentős mennyiségü /legalább 5 mm napi/ cspadék az ország területének 30 százalékán várható.

KÖZÉPTÁVÚ ELŐREJELZŐ CSOPORT

A hőmérsék et napi középértéke és eltérése a sokévi átlagtól/Budapest belterü-letén/:

1988. május 1. 15.4°C +4,3°C

1871 óta ezen a napon Budapesten előfordult:

legmagasabb hőmérséklet: 29,2°C /1934/
legalacsonyabb hőmérséklet: 1,7°C /1916/

88.283.

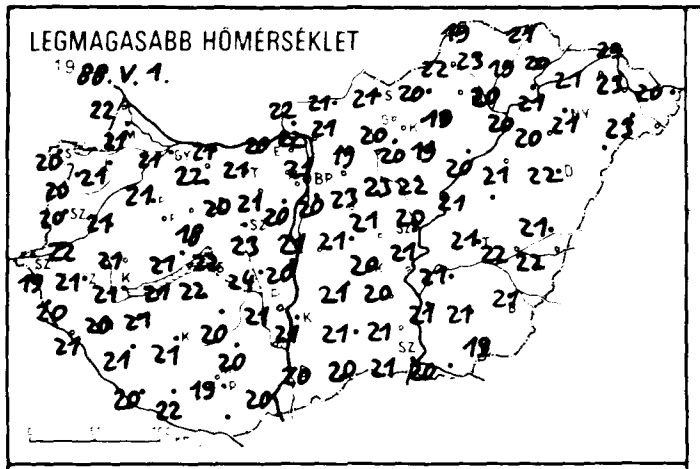
LEGMAGASABB HŐMÉRSÉKLET
19 88. V. 1.

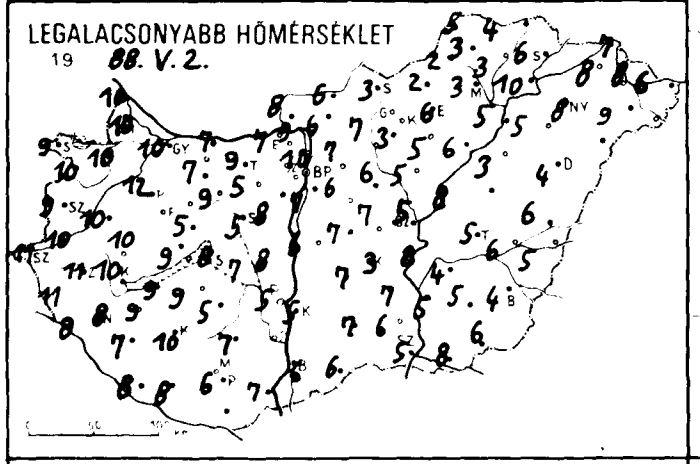
LEGALACSONYABB HŐMÉRSÉKLET
19 88. V. 2.

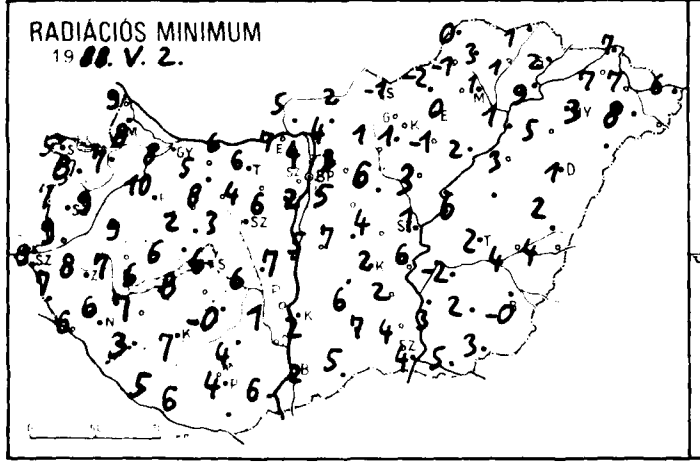
RADIÁCIÓS MINIMUM
19 88. V. 2.

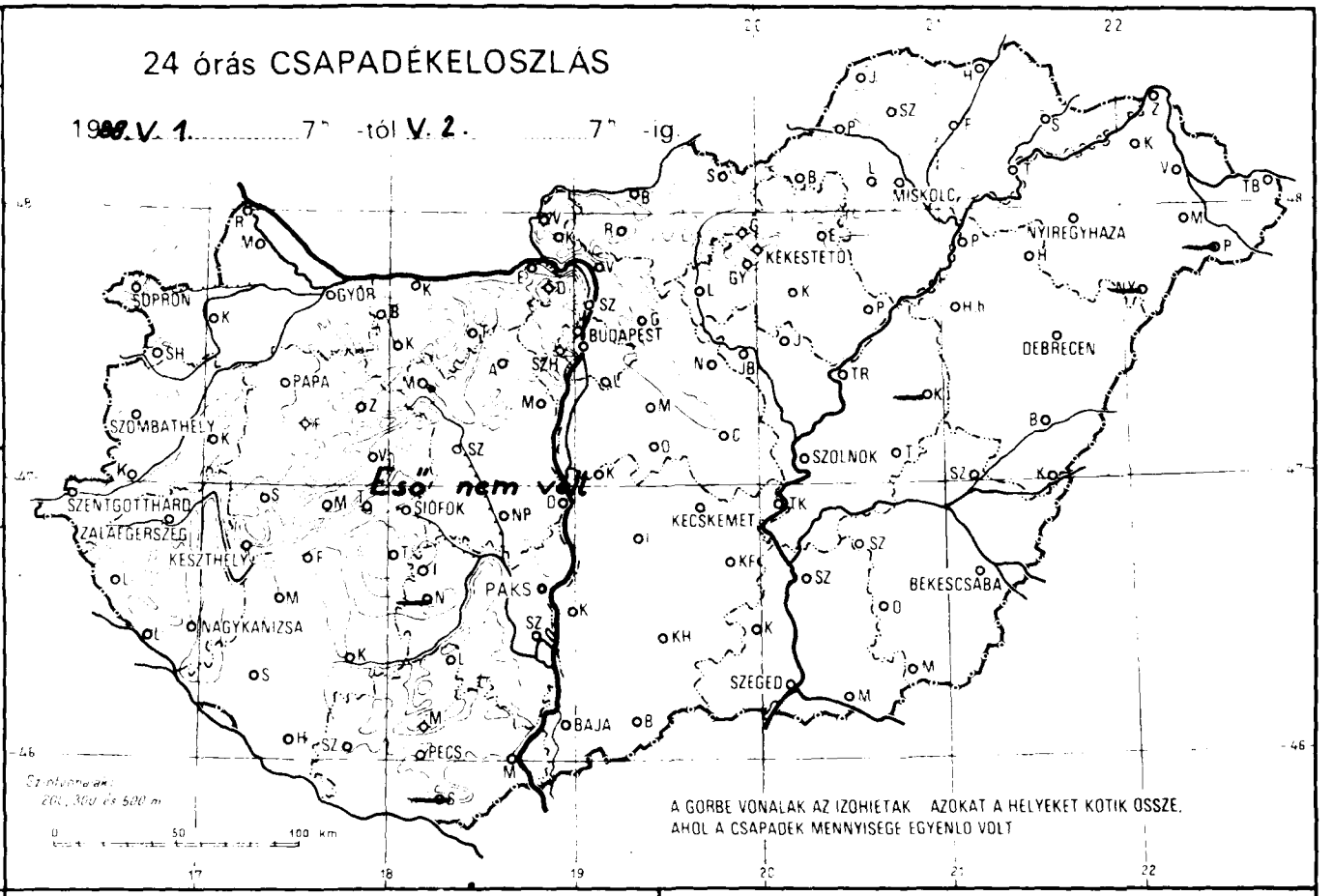
24 órás CSAPADÉKELOSZLÁS
1988. V. 1. 7h -tól V. 2. 7h -ig.
Eső nem volt
SOPRON
GYŐR
BUDAPEST
MISKOLC
NYÍREGYHÁZA
KEKESTETŐ
DEBRECEN
PAPA
SZOMBATHELY
SZOLNOK
SZENTGOTTHÁRD
ZALAEGERSZEG
KESZTHELY
SIÓFOK
KECSKEMÉT
BÉKÉSCSABA
PAKS
NAGYKANIZSA
SZEGED
BAJA
PÉCS
A GÖRBE VONALAK AZ IZOHIETAK AZOKAT A HELYEKET KÖTIK ÖSSZE, AHOL A CSAPADÉK MENNYISÉGE EGYENLŐ VOLT

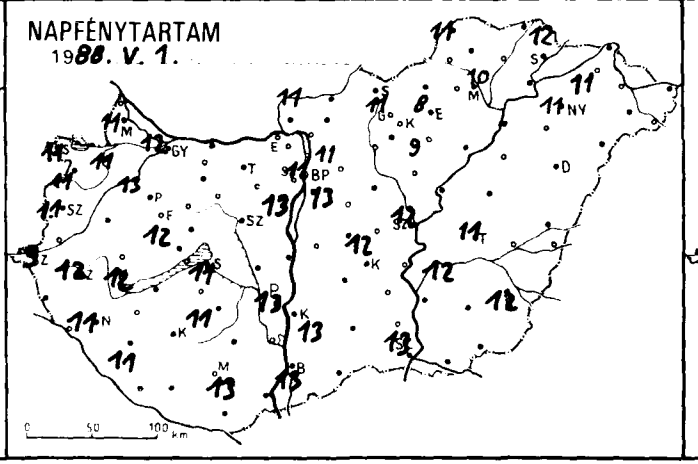
NAPFÉNYTARTAM
1988. V. 1.

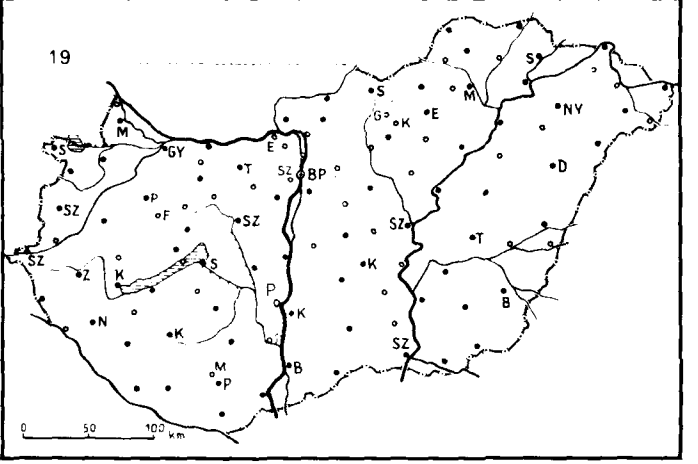
19

| 1988. V. 2. 07 h-ig az utolsó 24 óra adatai | | | | | | Előző nap napos órái |
|---|---|---|---|---|---|---|
| állomás | csapadék (mm) | | max. hőmérséklet | min. hőmérséklet | rad. min. | |
| Győr | • | | 21 | 10 | 8 | 12 |
| Kapuvár | • | | 21 | 10 | 7 | 11 |
| Mosonmagyaróvár | • | ⊕ | 21 | 10 | 8 | 11 |
| Rajka | • | | 22 | 10 | 9 | |
| Sopron | • | ⊕ | 20 | 9 | 5 | 11 |
| Sopronhorpács | • | ⊕ | 20 | 10 | 8 | 11 |
| Káld | • | | 21 | 10 | 9 | |
| Körmend | • | | 22 | 10 | 9 | |
| Szentgotthárd | • | | 19 | 11 | 9 | 9 |
| Szombathely | • | ⊕ | 20 | 9 | 7 | 11 |
| Lenti | • | | 20 | 11 | 7 | |
| Letenye | • | ⊕ | 21 | 8 | 6 | |
| Nagykanizsa | • | ⊕ | 20 | 8 | 6 | 11 |
| Zalaegerszeg | • | ⊕ | 21 | 11 | 8 | 12 |
| Farkasgyepű | • | | 21 | 10 | 5 | |
| Keszthely | • | ⊕ | 21 | 10 | 7 | 12 |
| Mencshely | • | | 19 | 9 | 4 | 12 |
| Pápa | • | | 21 | 12 | 10 | 13 |
| Sümeg | • | | 21 | 10 | 9 | |
| Tihany | • | ⊕ | 21 | 9 | 6 | |
| Veszprém | • | ⊕ | 18 | 5 | 2 | 7 |
| Zirc | • | ⊕ | 19 | 7 | 4 | |
| Fonyód | • | | 21 | 9 | 6 | |
| Homokszt. György | • | ⊕ | 20 | 8 | 5 | 11 |
| Kaposvár | • | | 21 | 10 | 7 | |
| Marcali | • | ⊕ | 21 | 9 | 7 | |
| Siófok | • | ⊕ | 22 | 8 | 6 | 11 |
| Somogyszob | • | ⊕ | 21 | 7 | 3 | |
| Tab | • | = | 22 | 9 | 8 | |
| Bábolna | • | | 21 | 9 | 6 | |
| Esztergom | • | = | 20 | 7 | 7 | |
| Kisbér | • | | 22 | 7 | 5 | |
| Komárom | • | ⊕ | 21 | 7 | 6 | |
| Tatabánya | • | | 21 | 9 | 7 | |
| Alcsútdoboz | • | ⊕ | 21 | 5 | 4 | |
| Dunaújváros | • | | 20 | 8 | 7 | |
| Martonvásár | • | | 20 | 8 | 6 | 13 |
| Mór | • | | 20 | 9 | 8 | |
| Sárbogárd | • | | 24 | 7 | 6 | |
| Szabadbattyán | • | | 23 | 5 | 3 | |
| Iregszemcse | • | ⊕ | 20 | 5 | -0 | 11 |
| Lengyel | • | | 20 | 7 | 4 | |
| Paks | • | | 21 | 5 | 1 | 13 |
| Szekszárd | • | = | 20 | 7 | 7 | |
| Árpádtető | • | | 15 | 8 | 5 | |
| Mohács | • | | 20 | 7 | 6 | |
| Pécs | • | | 19 | 6 | 4 | 13 |
| Siklós | – | | – | – | – | |
| Szigetvár | • | | 22 | 8 | 6 | |
| Budaörs | • | | 21 | 7 | 3 | |
| Bp. Lőrinc | • | | 20 | 7 | 2 | 13 |
| Bp. Met. Int. | • | | 21 | 10 | – | 11 |
| Bp. Szab. hegy | • | | 16 | 7 | 6 | |
| Cegléd | • | | 21 | 7 | 4 | |
| Dobogókő | • | | 17 | 6 | 6 | |
| Gödöllő | • | ⊕ | 19 | 7 | 3 | 11 |
| Királyrét | • | | 19 | 3 | -2 | |
| Monor | • | = | 23 | 6 | 5 | |
| Nagykáta | • | | 23 | 6 | 6 | |
| Szentendre | • | | 22 | 7 | 6 | |

| 1988. V. 2. 07 h-ig az utolsó 24 óra adatai | | | | | | Előző nap napos órái |
|---|---|---|---|---|---|---|
| állomás | csapadék (mm) | | max. hőmérséklet | min. hőmérséklet | rad. min. | |
| Vác | • | ⊕ | 22 | 9 | 4 | |
| Vámosmikola | • | = | 22 | 8 | 5 | 11 |
| Baja | • | | 20 | 6 | 2 | 13 |
| Bácsalmás | • | | 20 | 6 | 5 | |
| Izsák | • | | 21 | 7 | 6 | |
| Kalocsa | • | | 21 | 5 | 2 | 13 |
| Kecskemét | • | ⊕ | 20 | 3 | 2 | 12 |
| Kiskunfélegyháza | • | ⊕ | 20 | 7 | 2 | |
| Kiskunhalas | • | ⊕ | 21 | 7 | 7 | |
| Kunszentmiklós | • | | 21 | 6 | 5 | |
| Tiszakécske | • | | 21 | 8 | 6 | |
| Balassagyarmat | • | | 21 | 6 | 2 | |
| Romhány | • | | 21 | 6 | 4 | |
| Salgótarján | • | | 21 | 3 | -1 | |
| Eger | • | = | 19 | 6 | 0 | 8 |
| Galyatető | • | | 15 | 4 | 3 | |
| Gyöngyös | • | | 20 | 3 | 1 | |
| Kékestető | • | | 14 | 4 | 3 | 11 |
| Kompolt | • | ⊕ | 19 | 5 | -1 | 9 |
| Lőrinci | • | ⊕ | 20 | 7 | 1 | |
| Poroszló | • | ⊕ | 20 | 6 | 2 | |
| Jászapáti | • | | 22 | 5 | 3 | |
| Jászberény | • | ⊕ | 21 | 5 | 1 | |
| Karcag | – | | – | – | – | |
| Szolnok | • | ⊕ | 20 | 5 | 1 | 12 |
| Tiszaroff | • | | 21 | 8 | 6 | |
| Túrkeve | • | | 21 | 5 | 2 | 11 |
| Kistelek | • | = | 21 | 6 | 4 | |
| Makó | • | | 20 | 8 | 5 | |
| Szeged | • | | 21 | 5 | 4 | 13 |
| Szentes | • | | 21 | 5 | 3 | |
| Borsodnádasd | • | ⊕ | 20 | 2 | -2 | |
| Füged | • | | 19 | 3 | 1 | |
| Hidasnémeti | • | | 21 | 4 | 1 | |
| Jósvafő | • | ⊕ | 19 | 5 | 0 | 11 |
| Lillafüred | • | | 21 | 4 | 0 | |
| Miskolc | • | = | 20 | 3 | 1 | 10 |
| Putnok | • | = | 22 | 2 | -1 | |
| Sárospatak | • | | 20 | 6 | 2 | 12 |
| Szendrőlád | • | = | 23 | 3 | 3 | |
| Tokaj | • | | 21 | 10 | 9 | |
| Kisvárda | • | = | 21 | 8 | 7 | 11 |
| Mátészalka | • | ⊕ | 23 | 9 | 8 | |
| Nyíregyháza | • | | 21 | 8 | 3 | 11 |
| Nyírlugos | – | | – | – | – | |
| Pátyod | – | | – | – | – | |
| Tiszabecs | • | ⊕ | 20 | 6 | 6 | |
| Vásárosnamény | • | ⊕ | 23 | 8 | 7 | |
| Zahony | • | ⊕ | 23 | 7 | 7 | |
| Berettyóújfalu | • | ⊕ | 21 | 6 | 2 | |
| Debrecen | • | ⊕ | 22 | 4 | 1 | – |
| Hajdudorog | • | | 20 | 5 | 5 | |
| Hortobágy | • | | 21 | 3 | 3 | |
| Körösszakál | • | ⊕ | 22 | 5 | 4 | |
| Polgár | • | | 20 | 5 | 1 | |
| Békéscsaba | • | ⊕ | 21 | 4 | -0 | 12 |
| Mezőhegyes | • | | 19 | 6 | 3 | 12 |
| Orosháza | • | ⊕ | 21 | 5 | 2 | |
| Szarvas | • | | 21 | 4 | -2 | 12 |
| Szeghalom | • | | 22 | 6 | 4 | |

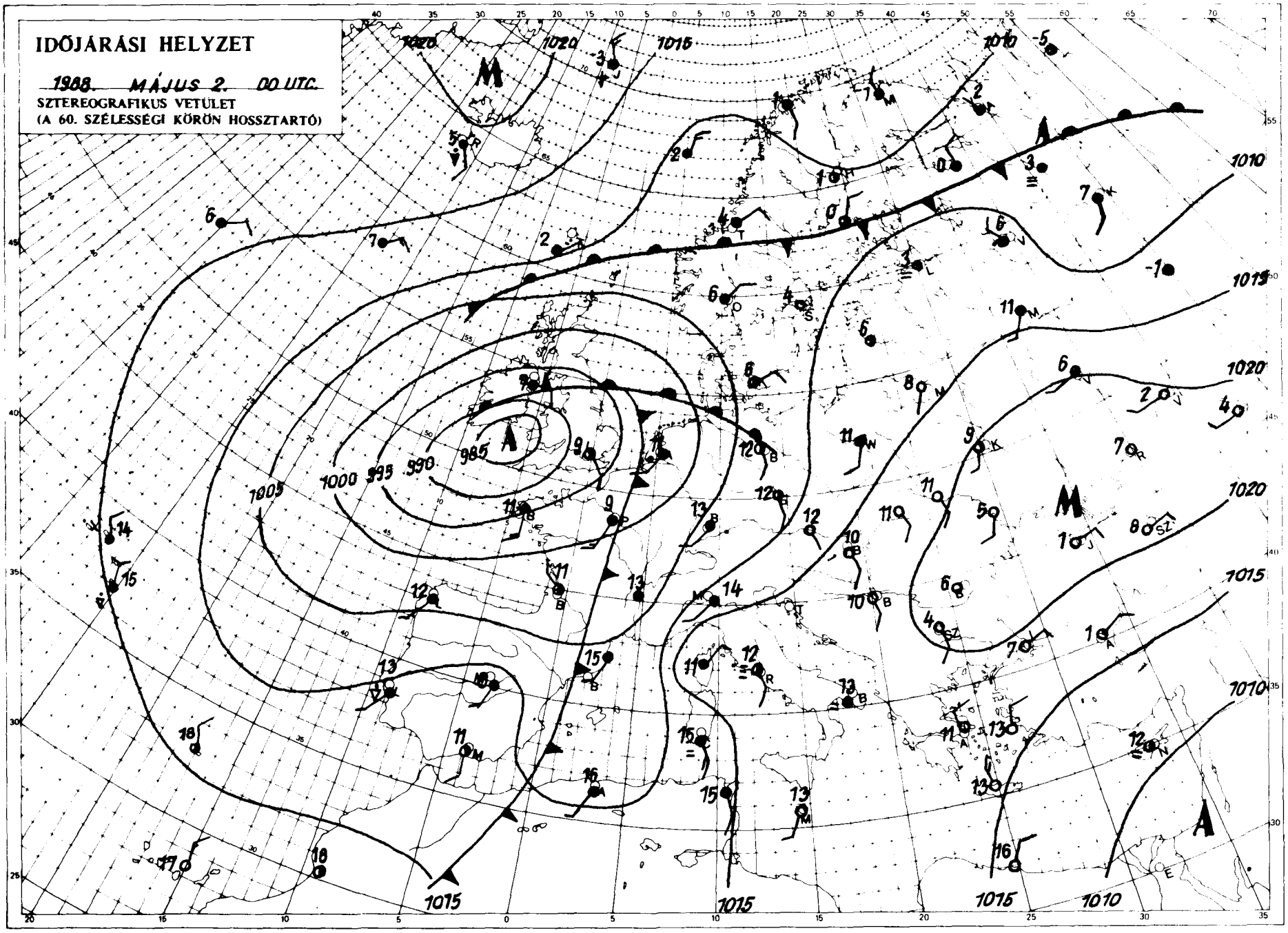


KIADJA: ORSZÁGOS METEOROLÓGIAI SZOLGÁLAT
Kiadásért felel: Baráti József, az Országos Meteorológiai Szolgálat elnöke – Készült: az Országos Meteorológiai Szolgálat Nyomdájában, Budapest – Felelős vezető: Máthé Gyuláné – Munkaszám: 69.293 Szerkesztésért felel: Kapovits Albert, a Központi Előrejelző Intézet igazgatója
Készíti: a KEI Rövidtávú Előrejelző Osztálya – Szakmai felelős: Németh Lajos osztályvezető – Megjelenik naponként
Megrendelhető: 1024 Budapest, II., Kitaibel Pál utca 1. – Pénzügyi Osztály – Telefon: 353-500
Jelmagyarázat a havi mellékletben

# IDŐJÁRÁSI NAPIJELENTÉS

ЕЖЕДНЕВНЫЙ МЕТЕОРОЛОГИЧЕСКИЙ БЮЛЛЕТЕНЬ · DAILY WEATHER REPORT
BULLETIN QUOTIDIEN DE TEMPS · TÄGLICHER WETTERBERICHT

101. évfolyam 124. szám + Budapest + 1988. május 3. kedd

**Az időjárási helyzet és a várható időjárás:**

A Skandináv-félsziget északi részétől egészen az Azori-szigetekig egy alacsony nyomású légköri képződmény húzódik. Ennek területén két markánsabb légörvény figyelhető meg, az egyik középpontja Wales térsége, a másiké pedig a Balti-tenger északi része fölött található. A folyamatos megfigyelések szerint az utóbbi ciklon az aktivabb, területén gyakori a csapadék, és több helyről széleröösödést is jelentenek. A ciklon időjárási frontja a Lengyel-sikságon és az Alpokon át lenyúlik egészen a Pireneusi-félsziget déli részéig. A front néhány száz kilométeres környezetében, az ún. "frontálzónában", gyakran erősen felhős az ég, záporokról, zivatarokról, időnként erős szélről érkeznek jelentések. A következő időszakban a Kárpát-medencében változékony időre számithatunk, az eleinte szórványos csapadékkal kisért fülledt időt, naposabb, szárazabb idő követi.

Hazánkban hétfőn országszerte több órán át sütött a nap, jelentősebb felhősödés csupán délnyugaton fordult elő. A legmagasabb nappali hőmérséklet 20 és 25 fok között alakult. Csapadékot ma reggel 7 óráig sehonnan sem jelentettek. Enyhe volt az éjszaka; a legalacsonyabb hőmérséklet 6 és 15 fok között alakult. Délelőtt változóan felhős volt az ég, a déli, délnyugati szél ismét többfelé megerősödött. A Nyugat-Dunántúlon viharos széllökések is kialakultak. Számottevő csapadék nem volt, de a Dunántúlon helyenként előfordult záporeső. A hőmérséklet 11 órakor 16 és 23 fok között volt.

Ma 12 órakor Budapesten a hőmérséklet 21 fok, a tengerszintre átszámitott légnyomás 1013 hPa, alig változik.

Várható időjárás szerda estig:

Szerda reggelig gyakorta lesz erősen felhős az ég, sokfelé - főként északon és keleten - várható zápor, zivatar. Napközben többnyire kevés lesz a felhő, már csak egy-egy futó zápor valószinü. A délnyugati, majd nyugati, északnyugati irányú szél reggelig gyakorta erős, időnként viharos lesz, majd jelentősen mérséklődik.
Várható legalacsonyabb éjszakai hőmérséklet 11, 16 fok között,
legmagasabb nappali hőmérséklet szerdán 21, 26 fok között alakul.

Török Dénes s.k.

A hőmérséklet napi középértéke és eltérése a sokévi átlagtól /Budapest belterületén/:

| | | |
|---|---|---|
| 1988. május 2. | 18,5°C | +3,8°C |

1871 óta ezen a napon Budapesten előfordult

| | | |
|---|---|---|
| legmagasabb hőmérséklet: | 30,9°C /1934/ | |
| legalacsonyabb hőmérséklet: | 0.0°C /1935/ | |

88.284.

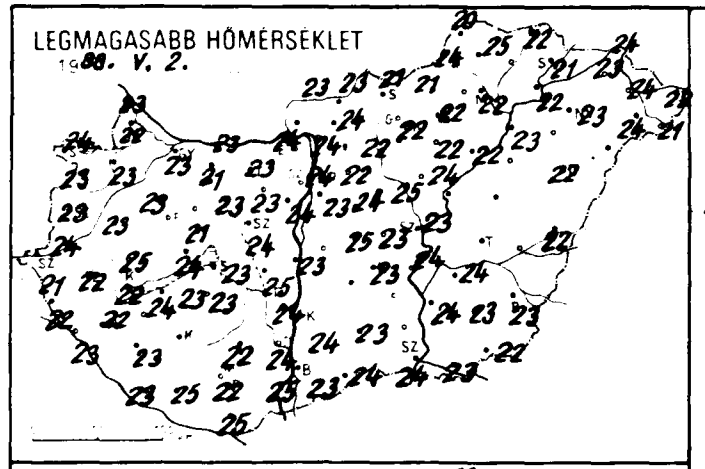
LEGMAGASABB HŐMÉRSÉKLET
1988. V. 2.

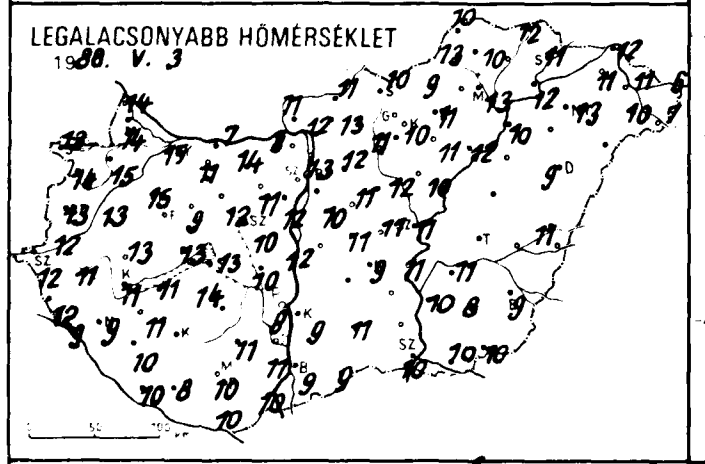
LEGALACSONYABB HŐMÉRSÉKLET
1988. V. 3

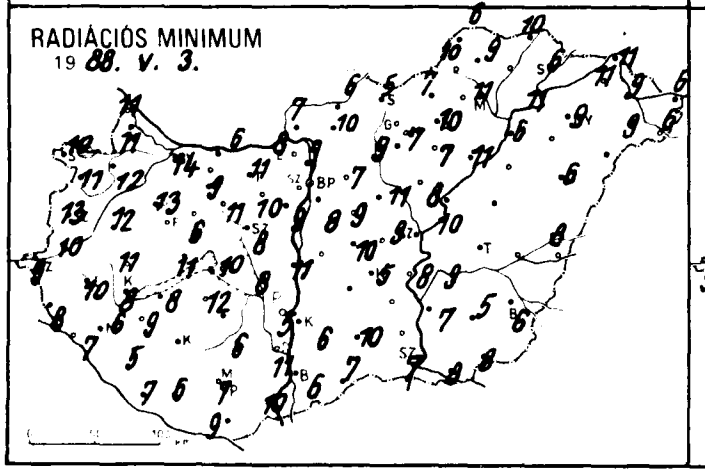
RADIÁCIÓS MINIMUM
1988. V. 3.

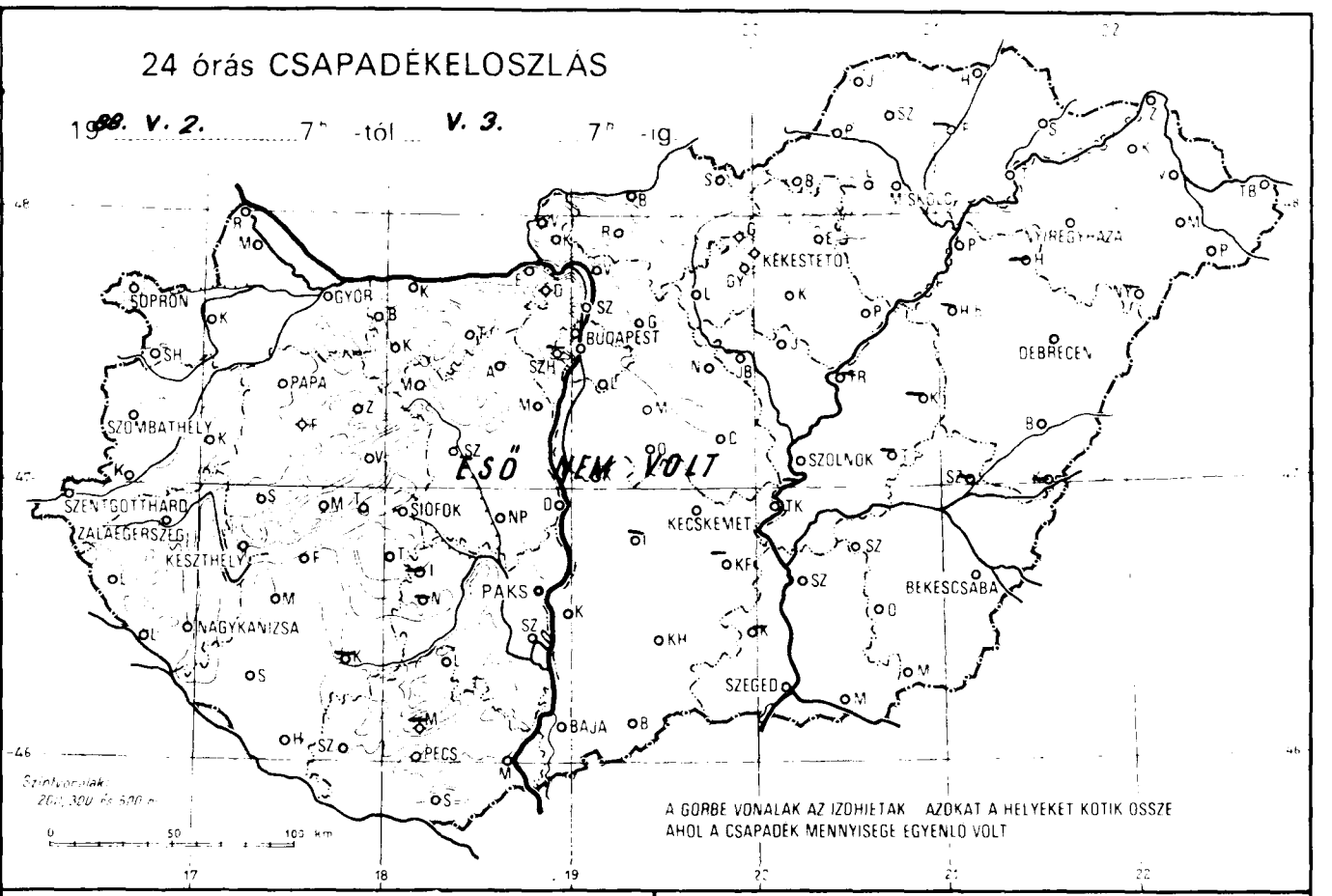
24 órás CSAPADÉKELOSZLÁS
1988. V. 2. 7h -tól V. 3. 7h -ig
ESŐ NEM VOLT
SOPRON
GYŐR
BUDAPEST
KEKESTETŐ
DEBRECEN
SZOMBATHELY
PAPA
SZOLNOK
SZENTGOTTHÁRD
ZALAEGERSZEG
KESZTHELY
SIÓFOK
KECSKEMÉT
PAKS
BÉKÉSCSABA
NAGYKANIZSA
SZEGED
BAJA
PÉCS
A GÖRBE VONALAK AZ IZOHIETAK AZOKAT A HELYEKET KÖTIK ÖSSZE
AHOL A CSAPADÉK MENNYISÉGE EGYENLŐ VOLT

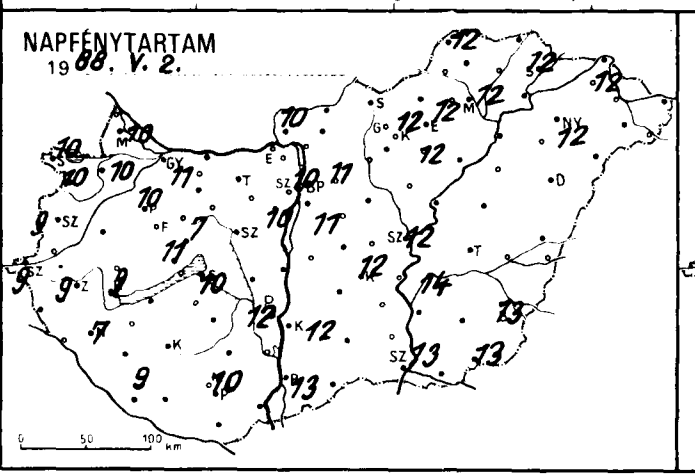
NAPFÉNYTARTAM
1988. V. 2.

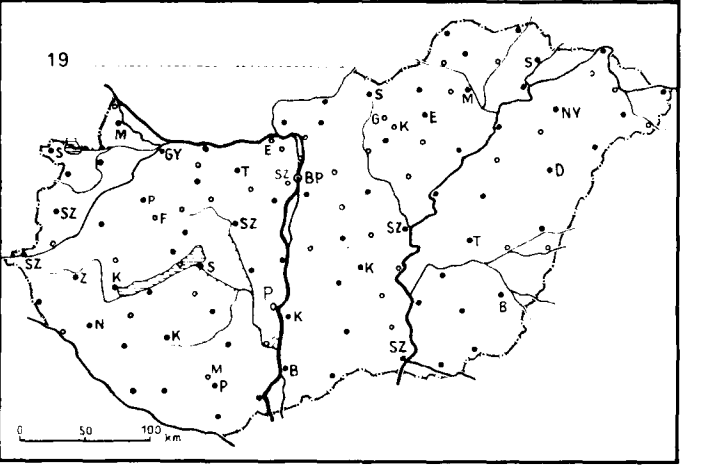
19

88.V.3.

19 _____ 07 h-ig az utolsó 24 óra adatai

| állomás | csapadék (mm) | | max. hőmérséklet | min. hőmérséklet | rad. min. | Előző nap napos órái |
|---|---|---|---|---|---|---|
| Győr | • | | 23 | 15 | 14 | 11 |
| Kapuvár | • | | 23 | 15 | 12 | 10 |
| Mosonmagyaróvár | • | | 22 | 14 | 11 | 10 |
| Rajka | • | | 23 | 14 | 11 | |
| Sopron | • | ⌐ | 24 | 13 | 10 | 10 |
| Sopronhorpács | • | | 23 | 14 | 11 | 10 |
| Káld | • | | 23 | 13 | 12 | |
| Körmend | • | | 24 | 12 | 10 | |
| Szentgotthárd | • | | 21 | 12 | 9 | 9 |
| Szombathely | • | | 23 | 13 | 13 | 9 |
| Lenti | • | | 22 | 12 | 8 | |
| Letenye | • | ⌐ | 23 | 9 | 7 | |
| Nagykanizsa | • | ⌐ | 22 | 9 | 6 | 7 |
| Zalaegerszeg | • | | 22 | 11 | 10 | 9 |
| Farkasgyepű | • | | 19 | 9 | 7 | |
| Keszthely | • | ⌐ | 22 | 11 | 8 | 9 |
| Mencshely | • | | 21 | 11 | 9 | 11 |
| Pápa | • | | 23 | 15 | 13 | 10 |
| Sümeg | • | | 25 | 13 | 11 | |
| Tihany | • | | 24 | 13 | 11 | |
| Veszprém | • | | 21 | 9 | 6 | 7 |
| Zirc | • | | 21 | 13 | 10 | |
| Fonyód | • | | 23 | 11 | 8 | |
| Homokszt. György | • | ⌐ | 23 | 10 | 7 | 9 |
| Kaposvár | – | | – | – | – | |
| Marcali | • | | 24 | 11 | 9 | |
| Siófok | • | | 23 | 13 | 10 | 10 |
| Somogyszob | • | ⌐ | 23 | 10 | 5 | |
| Tab | • | | 23 | 14 | 12 | |
| Bábolna | • | | 24 | 11 | 8 | |
| Esztergom | • | | 24 | 8 | 8 | |
| Kisbér | • | | 21 | 11 | 9 | |
| Komárom | • | ⌐ | 23 | 7 | 6 | |
| Tatabánya | • | | 23 | 14 | 11 | |
| Alcsútdoboz | • | ⌐ | 23 | 11 | 10 | |
| Dunaújváros | • | | 23 | 12 | 11 | |
| Martonvásár | • | | 24 | 12 | 9 | 10 |
| Mór | • | = | 23 | 12 | 11 | |
| Sárbogárd | • | | 25 | 10 | 8 | |
| Szabadbattyán | • | | 24 | 10 | 8 | |
| Iregszemcse | – | | – | – | – | – |
| Lengyel | • | | 22 | 11 | 6 | |
| Paks | • | ⌐ | 24 | 8 | 5 | 12 |
| Szekszárd | • | = | 24 | 11 | 11 | |
| Árpádtető | – | | – | – | – | |
| Mohács | • | | 25 | 10 | 10 | |
| Pécs | • | ⌐ | 22 | 10 | 7 | 10 |
| Siklós | • | ⌐ | 25 | 10 | 9 | |
| Szigetvár | • | ⌐ | 25 | 8 | 6 | |
| Budaörs | • | | 24 | 10 | 6 | |
| Bp. Lőrinc | • | | 23 | 10 | 8 | 11 |
| Bp. Met. Int. | • | | 24 | 13 | – | 10 |
| Bp. Szab. hegy | – | | – | – | – | |
| Cegléd | • | | 23 | 11 | 9 | |
| Dobogókő | • | | 18 | 8 | 5 | |
| Gödöllő | • | | 22 | 12 | 7 | 11 |
| Királyrét | • | = | 21 | 7 | 6 | |
| Monor | • | = | 24 | 11 | 9 | |
| Nagykáta | • | | 25 | 12 | 11 | |
| Szentendre | • | | 25 | 12 | 10 | |

88.V.3.

19 _____ 07 h-ig az utolsó 24 óra adatai

| állomás | csapadék (mm) | | max. hőmérséklet | min. hőmérséklet | rad. min. | Előző nap napos órái |
|---|---|---|---|---|---|---|
| Vác | • | ⌐ | 24 | 12 | 9 | |
| Vámosmikola | • | | 23 | 11 | 7 | 10 |
| Baja | • | ⌐ | 23 | 9 | 6 | 13 |
| Bácsalmás | • | | 24 | 9 | 7 | |
| Izsák | – | | – | – | – | |
| Kalocsa | • | | 24 | 9 | 6 | 12 |
| Kecskemét | • | ⌐ | 23 | 9 | 5 | 12 |
| Kiskunfélegyháza | – | | – | – | – | |
| Kiskunhalas | • | ⌐ | 23 | 11 | 10 | |
| Kunszentmiklós | – | | – | – | – | |
| Tiszakécske | • | | 24 | 11 | 8 | |
| Balassagyarmat | • | ⌐ | 23 | 11 | 6 | |
| Romhány | • | | 24 | 13 | 10 | |
| Salgótarján | • | | 21 | 10 | 5 | |
| Eger | • | = | 22 | 11 | 10 | 12 |
| Galyatető | • | | 17 | 8 | 7 | |
| Gyöngyös | • | | 22 | 10 | 7 | |
| Kékestető | • | | 15 | 9 | 8 | 12 |
| Kompolt | • | ⌐ | 22 | 11 | 7 | 12 |
| Lőrinci | • | = | 22 | 11 | 9 | |
| Poroszló | • | | 22 | 12 | 11 | |
| Jászapáti | • | | 24 | 10 | 8 | |
| Jászberény | – | | – | – | – | |
| Karcag | – | | – | – | – | |
| Szolnok | • | | 23 | 11 | 10 | 12 |
| Tiszaroff | – | | – | – | – | |
| Túrkeve | – | | – | – | – | – |
| Kistelek | – | | – | – | – | |
| Makó | • | | 23 | 10 | 8 | |
| Szeged | • | | 24 | 10 | 7 | 13 |
| Szentes | • | | 24 | 10 | 7 | |
| Borsodnádasd | • | ⌐ | 21 | 9 | 7 | |
| Füged | – | | – | – | – | |
| Hidasnémeti | • | = | 22 | 12 | 10 | |
| Jósvafő | • | | 20 | 10 | 6 | 12 |
| Lillafüred | – | | – | – | – | |
| Miskolc | • | | 22 | 13 | 11 | 12 |
| Putnok | • | = | 24 | 13 | 10 | |
| Sárospatak | • | | 21 | 11 | 6 | 12 |
| Szendrőlád | • | = | 25 | 10 | 9 | |
| Tokaj | • | | 22 | 12 | 11 | |
| Kisvárda | • | = | 23 | 11 | 11 | 12 |
| Mátészalka | • | ⌐ | 24 | 10 | 9 | |
| Nyíregyháza | • | | 23 | 13 | 9 | 12 |
| Nyírlugos | – | | – | – | – | |
| Pátyod | • | | 21 | 7 | 6 | |
| Tiszabecs | • | = | 22 | 6 | 6 | |
| Vásárosnamény | • | ⌐ | 24 | 11 | 9 | |
| Záhony | • | ⌐ | 24 | 12 | 11 | |
| Berettyóújfalu | • | | 22 | 11 | 8 | |
| Debrecen | • | ⌐ | 22 | 9 | 6 | – |
| Hajdúdorog | – | | – | – | – | |
| Hortobágy | – | | – | – | – | |
| Körösszakál | – | | – | – | – | |
| Polgár | • | | 23 | 10 | 6 | |
| Békéscsaba | • | | 23 | 9 | 6 | 13 |
| Mezőhegyes | • | | 22 | 10 | 8 | 13 |
| Orosháza | • | | 23 | 8 | 5 | |
| Szarvas | • | | 24 | 11 | 9 | 14 |
| Szeghalom | – | | – | – | – | |

# IDŐJÁRÁSI HELYZET

**1988. MÁJUS 3. 00 UTC.**

**SZTEREOGRAFIKUS VETÜLET**
**(A 60. SZÉLESSÉGI KÖRÖN HOSSZTARTÓ)**

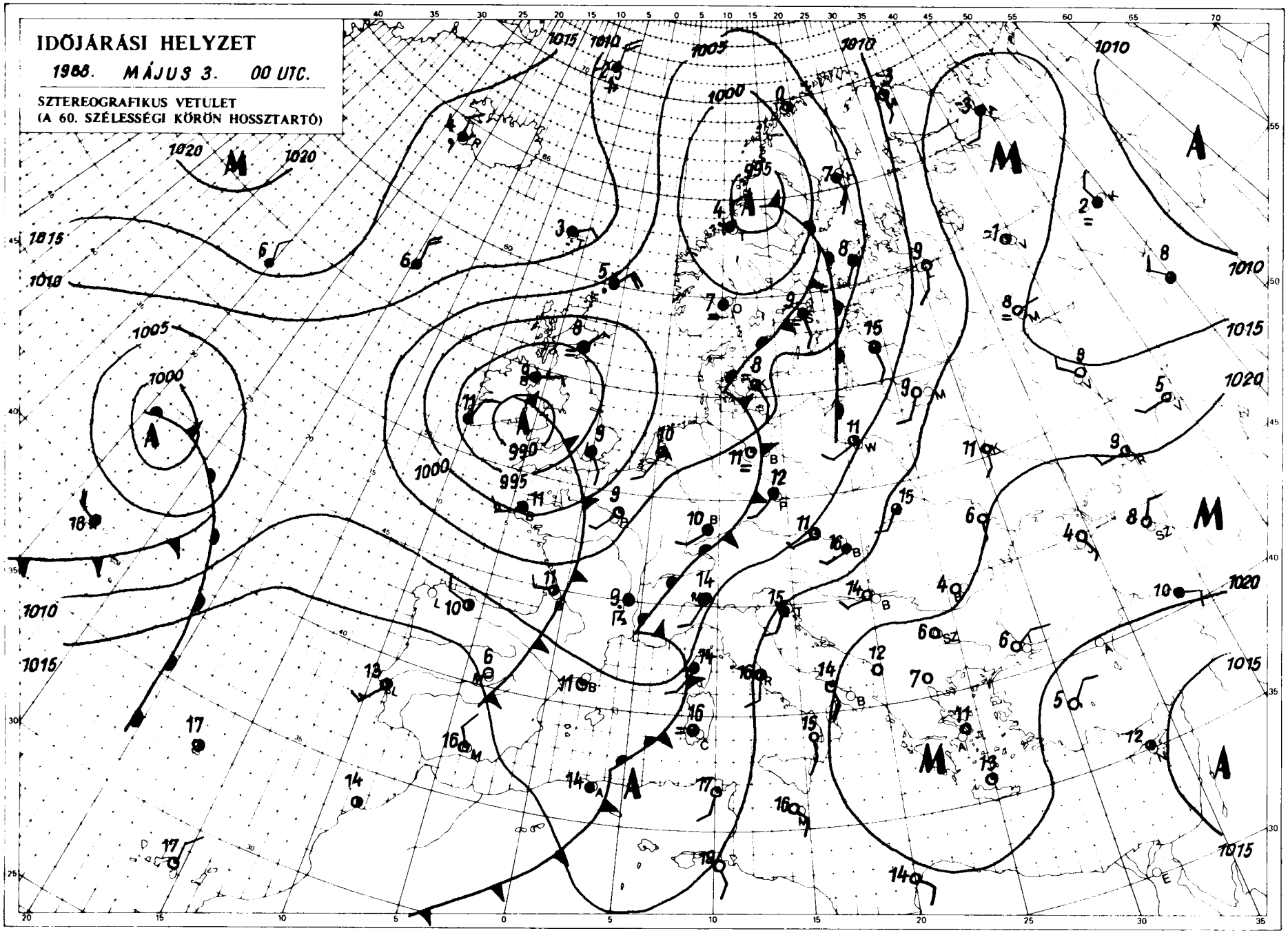



KIADJA: ORSZÁGOS METEOROLÓGIAI SZOLGÁLAT

Kiadásért felel: Baráti József, az Országos Meteorológiai Szolgálat elnöke – Készült: az Országos Meteorológiai Szolgálat Nyomdájában, Budapest – Felelős vezető: Mátthé Gyuláné – Munkaszám: [illegible] – Sokszorosításért felel: Kapovits Albert, a Központi Előrejelző Intézet igazgatója

Készült a KEI Rövidtávú Előrejelző Osztálya – Szakmai felelős: Németh Lajos osztályvezető. Megjelenik naponként

Megrendelhető: 1024 Budapest, II., Kitaibel Pál utca 1. – Pénzügyi Osztály – Telefon: 353 500


Jelmagyarázat a havi mellékletben

# IDŐJÁRÁSI NAPIJELENTÉS

ЕЖЕДНЕВНЫЙ МЕТЕОРОЛОГИЧЕСКИЙ БЮЛЛЕТЕНЬ · DAILY WEATHER REPORT
BULLETIN QUOTIDIEN DE TEMPS · TÄGLICHER WETTERBERICHT

101. évfolyam 125. szám + Budapest + 1988.május 4.szerda

**Az időjárási helyzet és a várható időjárás:**

Kontinensünk keleti felében, észak-déli irányban időjárási front húzódik. E front láncolaton két hullám képződött egyik a Balti-tenger medencéjében a másik Európa északi része fölött található. Az emlitett területeken sokfelé esős az idő. Az Ibériai-félszigetet nyugat felől gyorsan mozgó cilon közelitette meg, ugyanakkor a Brit-szigetek fölött alacsony nyomású légörvény van, amelynek mozgása fokozatosan lassul. A kontinens nyugati partvidékén többfelé esik az eső. A Kárpát-medence térségébe dél felől meleg levegő áramlik, ezért továbbra is kellemes tavaszi idő várható.

Kedden Magyarországon gyakran volt erősen felhős az ég, zápor, zivatar többfelé kialakult. A szerda reggel 7 óráig lehullott csapadék mennyisége általában 1 és 6 mm között alakult, a délnyugati országrészben azonban 7-9 mm hullott. A délnyugati, majd északnyugati szél gyakorta volt erős, néhol viharossá fokozódott. A legmagasabb nappali hőmérséklet kedden 19 és 26 fok között volt. Szerdán kora hajnalban 5 és 13 fok között alakult a hőmérséklet. Ma délelőtt általában kevés volt a felhő. A délnyugati szél időnként megélénkült. A hőmérséklet 11 órakor 15 és 20 fok között volt.

Ma 12 órakor Budapesten a hőmérséklet 18 fok, a tengerszintre átszámitott légnyomás 1016 hPa, alig változik.

Várható időjárás csütörtök estig:

Tovább tart a meleg, többnyire napos idő. Átmenetileg azonban többször megnövekszik a gomolyfelhőzet és szórványosan kialakul zápor, zivatar- elsősorban a délutáni és esti órákban. Déli, délnyugati szél főként nappal sokfelé megélénkül, egy-két helyen megerősödik. A legalacsonyabb éjszakai hőmérséklet 8, 13 fok között, a legmagasabb nappali hőmérséklet 25 fok körül várható.

H. Bóna Márta s.k.

A hőmérséklet napi középértéke és eltérése a sokévi átlagtól / Budapest belterületén/:

| | | |
|---|---|---|
| 1988. május 3. | 17,7°C | +3,1°C |

1871 óta ezen a napon Budapesten előfordult

| | |
|---|---|
| legmagasabb hőmérséklet: | 30,2°C /1947/ |
| legalacsonyabb hőmérséklet: | 0,5°C /1935/ |

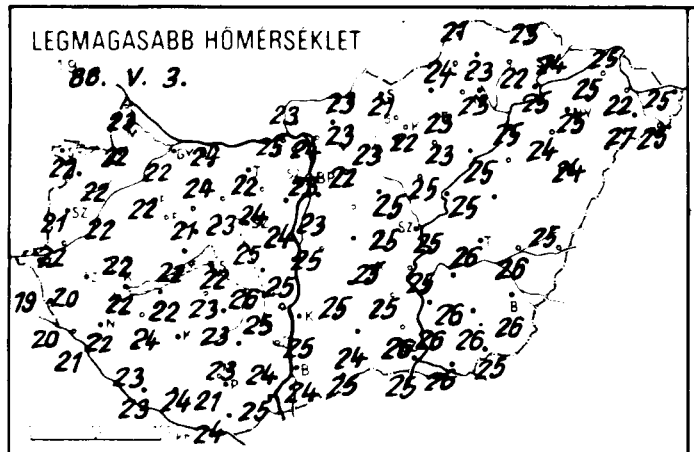
LEGMAGASABB HŐMERSÉKLET
88. V. 3.

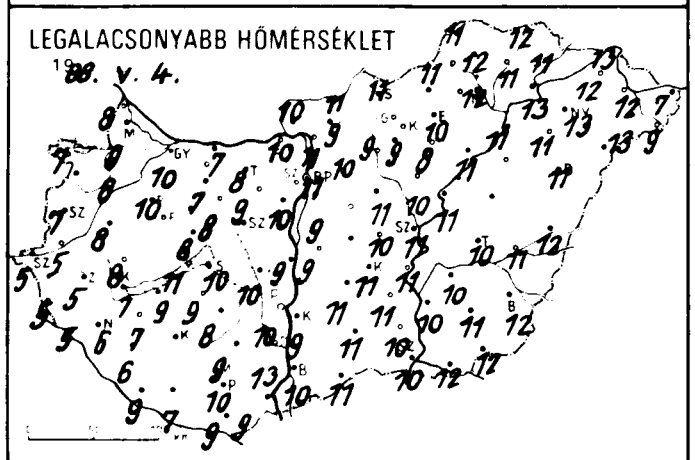
LEGALACSONYABB HŐMÉRSÉKLET
88. V. 4.

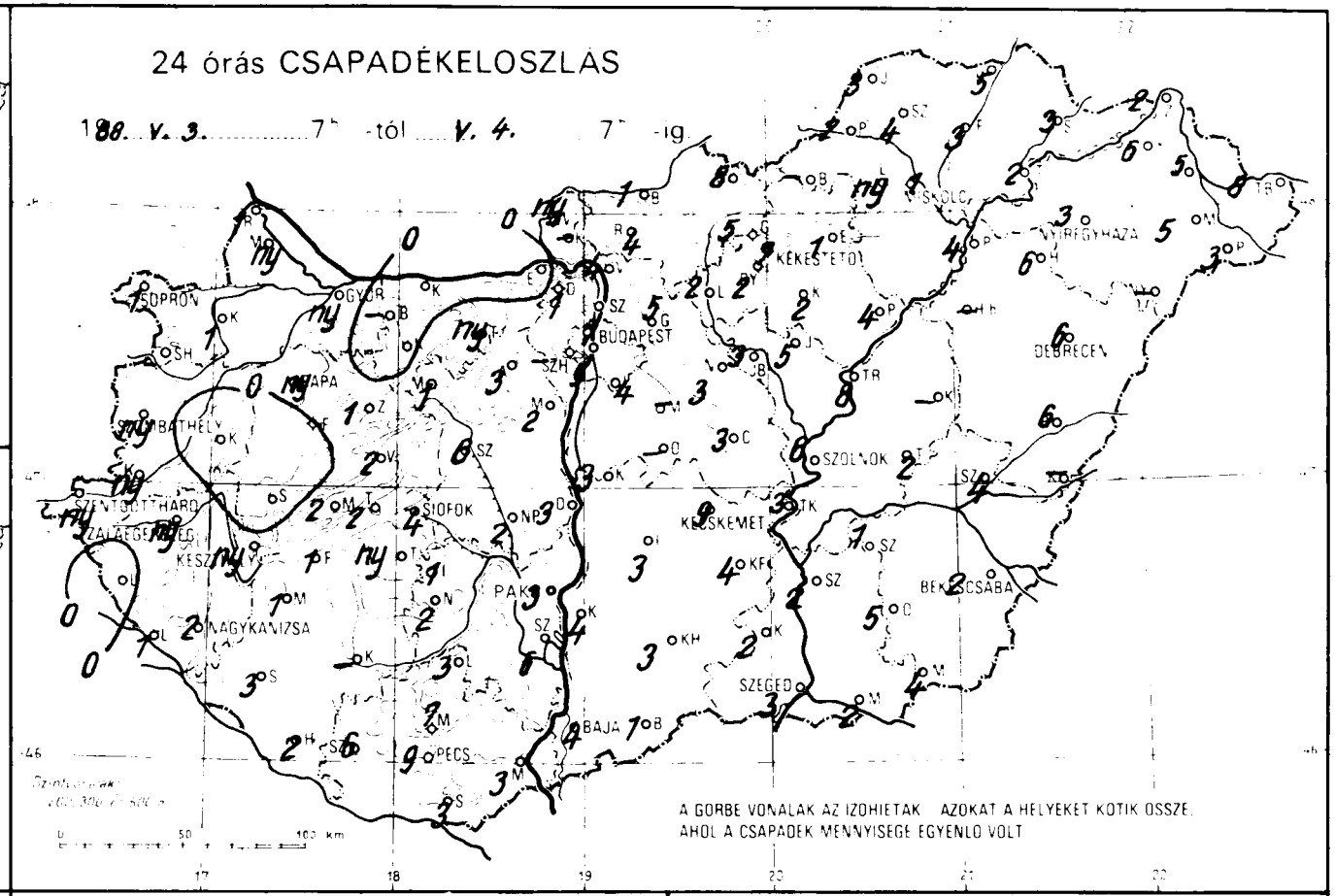
24 órás CSAPADÉKELOSZLÁS
88. V. 3. 7h -tól V. 4. 7h -ig
SOPRON
GYŐR
BUDAPEST
KÉKESTETŐ
NYÍREGYHÁZA
DEBRECEN
SZOLNOK
KECSKEMÉT
BÉKÉSCSABA
SZEGED
BAJA
PÉCS
PAKS
SIÓFOK
NAGYKANIZSA
SZENTGOTTHÁRD
ZALAEGERSZEG
KESZTHELY
SZÉKESFEHÉRVÁR
A GÖRBE VONALAK AZ IZOHIETÁK. AZOKAT A HELYEKET KÖTIK ÖSSZE, AHOL A CSAPADÉK MENNYISÉGE EGYENLŐ VOLT

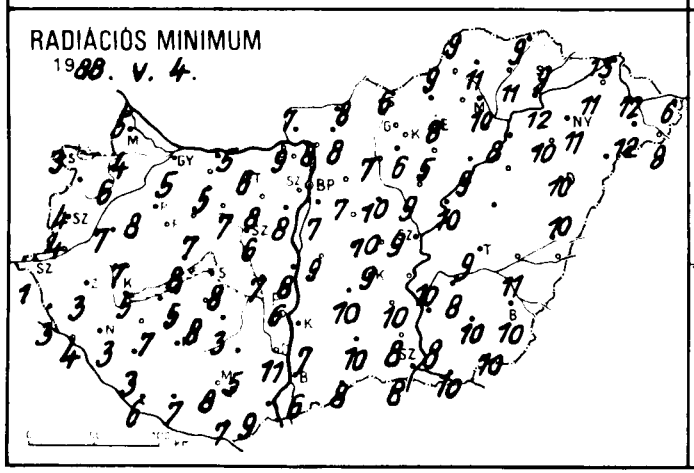
RADIÁCIÓS MINIMUM
88. V. 4.

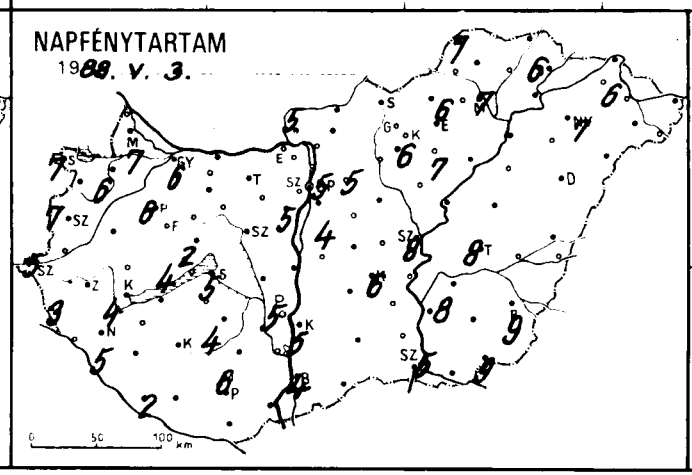
NAPFÉNYTARTAM
88. V. 3.

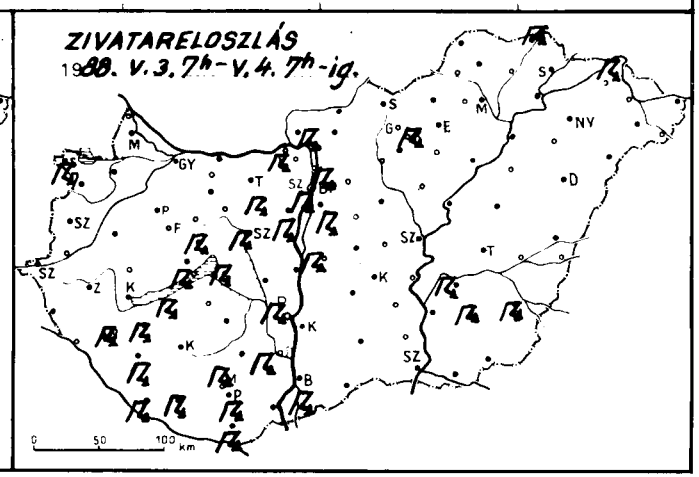
ZIVATARELOSZLÁS
88. V. 3. 7h - V. 4. 7h -ig.

1988. V. 4. 07 h-ig az utolsó 24 óra adatai

| állomás | csapadék (mm) | | max. hőmérséklet | min. hőmérséklet | rad. min. | Előző nap napos órái |
|---|---|---|---|---|---|---|
| Győr | ny | ∇̇ | 22 | 10 | 5 | 6 |
| Kapuvár | 1 | ∇̇ | 22 | 8 | 6 | 6 |
| Mosonmagyaróvár | ny | ∇̇ ⌓ | 22 | 9 | 4 | 7 |
| Rajka | 1 | ≡ | 23 | 8 | 5 | |
| Sopron | 1 | ⚡ | 22 | 7 | 3 | 7 |
| Sopronhorpács | – | | – | – | – | – |
| Káld | • | ⌓ | 22 | 8 | 7 | |
| Körmend | ny | | 22 | 5 | 4 | |
| Szentgotthárd | ny | ∇̇ ⌓ | 19 | 5 | 1 | 5 |
| Szombathely | ny | ∇̇ | 21 | 7 | 4 | 7 |
| Lenti | • | | 20 | 5 | 3 | |
| Letenye | 1 | ∇̇ ⌓ | 21 | 5 | 4 | |
| Nagykanizsa | 2 | ⚡ | 22 | 6 | 3 | 5 |
| Zalaegerszeg | ny | ⌓ | 20 | 5 | 3 | 3 |
| Farkasgyepű | • | | 21 | 9 | 4 | |
| Keszthely | ny | ∇̇ | 22 | 7 | 5 | 4 |
| Mencshely | 2 | | 21 | 8 | 5 | 4 |
| Pápa | ny | ∇̇ | 22 | 10 | 8 | 6 |
| Sümeg | • | | 22 | 8 | 7 | |
| Tihany | 2 | ⚡ ⌓ | 22 | 11 | 8 | |
| Veszprém | 2 | ⚡ | 21 | 8 | 7 | 2 |
| Zirc | 1 | | 20 | 6 | 3 | |
| Fonyód | 1 | ⚡ ⌓ | 22 | 9 | 5 | |
| Homokszt. György | 2 | ⚡ ⌓ | 23 | 9 | 6 | 2 |
| Kaposvár | – | | – | – | – | |
| Marcali | 1 | ⚡ ⌓ | 24 | 7 | 7 | |
| Siófok | 4 | ⚡ | 22 | 10 | 8 | 5 |
| Somogyszob | 3 | ⚡ | 23 | 6 | 3 | |
| Tab | ny | ⚲ = | 23 | 9 | 8 | |
| Bábolna | – | | – | – | – | |
| Esztergom | • | = | 25 | 10 | 9 | |
| Kisbér | • | | 24 | 7 | 5 | |
| Komárom | • | ⌓ | 24 | 7 | 5 | |
| Tatabánya | ny | | 22 | 8 | 6 | |
| Alcsútdoboz | 3 | ⚡ ⌓ | 24 | 9 | 8 | |
| Dunaújváros | 3 | | 25 | 9 | 8 | |
| Martonvásár | 2 | ⚡ | 24 | 10 | 8 | 5 |
| Mór | 1 | ∇̇ | 23 | 8 | 7 | |
| Sárbogárd | 2 | | 26 | 10 | 7 | |
| Szabadbattyán | 6 | ⚡ = | 25 | 9 | 6 | |
| Iregszemcse | 1 | | 23 | 8 | 3 | 4 |
| Lengyel | 3 | ∇̇ | 23 | 9 | 5 | |
| Paks | 3 | ⚡ | 25 | 10 | 6 | 5 |
| Szekszárd | 6 | ⚡ = | 24 | 13 | 11 | |
| Árpádtető | 7 | ⚡ | 19 | 9 | 9 | |
| Mohács | 3 | ∇̇ | 25 | 9 | 9 | |
| Pécs | 9 | ⚡ | 21 | 10 | 8 | 6 |
| Siklós | 3 | ⚡ ⌓ | 24 | 9 | 7 | |
| Szigetvár | 6 | ⚡ = | 24 | 7 | 7 | |
| Budaörs | 5 | ⚡ = | 23 | 9 | 6 | |
| Bp. Lőrinc | 4 | ⚡ ⌓ | 23 | 9 | 7 | 4 |
| Bp. Met. Int. | 7 | ⚡ | 23 | 11 | – | 5 |
| Bp. Szab. hegy | – | | – | – | – | |
| Cegléd | 3 | ∇̇ | 25 | 10 | 10 | |
| Dobogókő | 1 | ⚡ | 20 | 7 | 7 | |
| Gödöllő | 5 | ∇̇ ⌓ | 22 | 10 | 7 | 5 |
| Királyrét | – | | – | – | – | |
| Monor | – | | – | – | – | |
| Nagykáta | 3 | | 25 | 11 | 10 | |
| Szentendre | – | | – | – | – | |

1988. IV. 07. h-ig az utolsó 24 óra adatai

| állomás | csapadék (mm) | | max. hőmérséklet | min. hőmérséklet | rad. min. | Előző nap napos órái |
|---|---|---|---|---|---|---|
| Vác | 4 | ⚡ ⌓ | 24 | 11 | 8 | |
| Vámosmikola | ny | = | 23 | 10 | 7 | 5 |
| Baja | 4 | ⚡ ⌓ | 24 | 10 | 6 | 4 |
| Bácsalmás | 1 | | 25 | 11 | 8 | |
| Izsák | 3 | = | 25 | 11 | 10 | |
| Kalocsa | 4 | | 25 | 9 | 7 | 5 |
| Kecskemét | 9 | ∇̇ = | 25 | 11 | 9 | 6 |
| Kiskunfélegyháza | 4 | ∇̇ | 25 | 11 | 10 | |
| Kiskunhalas | 3 | = | 24 | 11 | 10 | |
| Kunszentmiklós | 3 | ⚡ = | 25 | 9 | 9 | |
| Tiszakécske | 3 | ∇̇ = | 25 | 11 | 10 | |
| Balassagyarmat | 1 | ∇̇ = | 23 | 11 | 8 | |
| Romhány | 4 | ∇̇ | 23 | 9 | 8 | |
| Salgótarján | 8 | ∇̇ | 21 | 11 | 6 | |
| Eger | 1 | = | 23 | 10 | 8 | 6 |
| Galyatető | 5 | ∇̇ | 11 | 6 | 6 | |
| Gyöngyös | 2 | ⌓ | 22 | 9 | 6 | |
| Kékestető | 7 | ⚡ ≡ | 15 | 7 | 7 | 6 |
| Kompolt | 2 | | 23 | 8 | 5 | 7 |
| Lőrinci | 2 | ⌓ | 23 | 9 | 7 | |
| Poroszló | 4 | ∇̇ | 25 | 11 | 9 | |
| Jászapáti | 5 | ∇̇ | 25 | 10 | 9 | |
| Jászberény | 3 | = | 25 | 9 | 8 | |
| Karcag | – | | – | – | – | |
| Szolnok | 6 | ∇̇ ⌓ | 25 | 11 | 9 | 8 |
| Tiszaroff | 8 | = | 25 | 11 | 10 | |
| Túrkeve | 2 | ∇̇ | 26 | 10 | 9 | 8 |
| Kistelek | 2 | ∇̇ = | 26 | 10 | 8 | |
| Makó | 2 | ∇̇ | 26 | 12 | 10 | |
| Szeged | 3 | ∇̇ | 25 | 10 | 8 | 5 |
| Szentes | 2 | | 26 | 10 | 8 | |
| Borsodnádasd | – | | – | – | – | |
| Fügöd | 3 | = | 22 | 11 | 11 | |
| Hidasnémeti | 5 | ⚡ = | 23 | 12 | 9 | |
| Jósvafő | 3 | = | 21 | 11 | 9 | 7 |
| Lillafüred | ny | | 22 | 13 | 9 | |
| Miskolc | 1 | ∇̇ = | 23 | 12 | 10 | 7 |
| Putnok | 2 | = | 24 | 11 | 9 | |
| Sárospatak | 3 | | 24 | 11 | 9 | 6 |
| Szendrőlád | 4 | ∇̇ = | 23 | 12 | 11 | |
| Tokaj | 2 | = | 25 | 13 | 12 | |
| Kisvárda | 6 | = | 25 | 12 | 11 | 6 |
| Mátészalka | 5 | | 27 | 13 | 12 | |
| Nyíregyháza | 3 | ∇̇ | 25 | 13 | 11 | 7 |
| Nyírlugos | – | | – | – | – | |
| Pátyod | 3 | | 25 | 9 | 8 | |
| Tiszabecs | 8 | = | 25 | 7 | 6 | |
| Vásárosnamény | 5 | = | 22 | 12 | 12 | |
| Záhony | 2 | ⚡ | 25 | 13 | 13 | |
| Berettyóújfalu | 6 | ∇̇ | 25 | 12 | 10 | |
| Debrecen | 6 | ∇̇ ⌓ | 24 | 11 | 10 | – |
| Hajdúdorog | 6 | ∇̇ | 24 | 11 | 10 | |
| Hortobágy | – | | – | – | – | |
| Kösösszakál | – | | – | – | – | |
| Polgár | 4 | = | 25 | 11 | 8 | |
| Békéscsaba | 2 | ⚡ | 26 | 12 | 10 | 9 |
| Mezőhegyes | 4 | | 25 | 12 | 10 | 9 |
| Orosháza | 5 | ⚡ ⌓ | 26 | 11 | 10 | |
| Szarvas | 1 | ⚡ | 26 | 10 | 8 | 8 |
| Szeghalom | 4 | | 26 | 11 | 11 | |

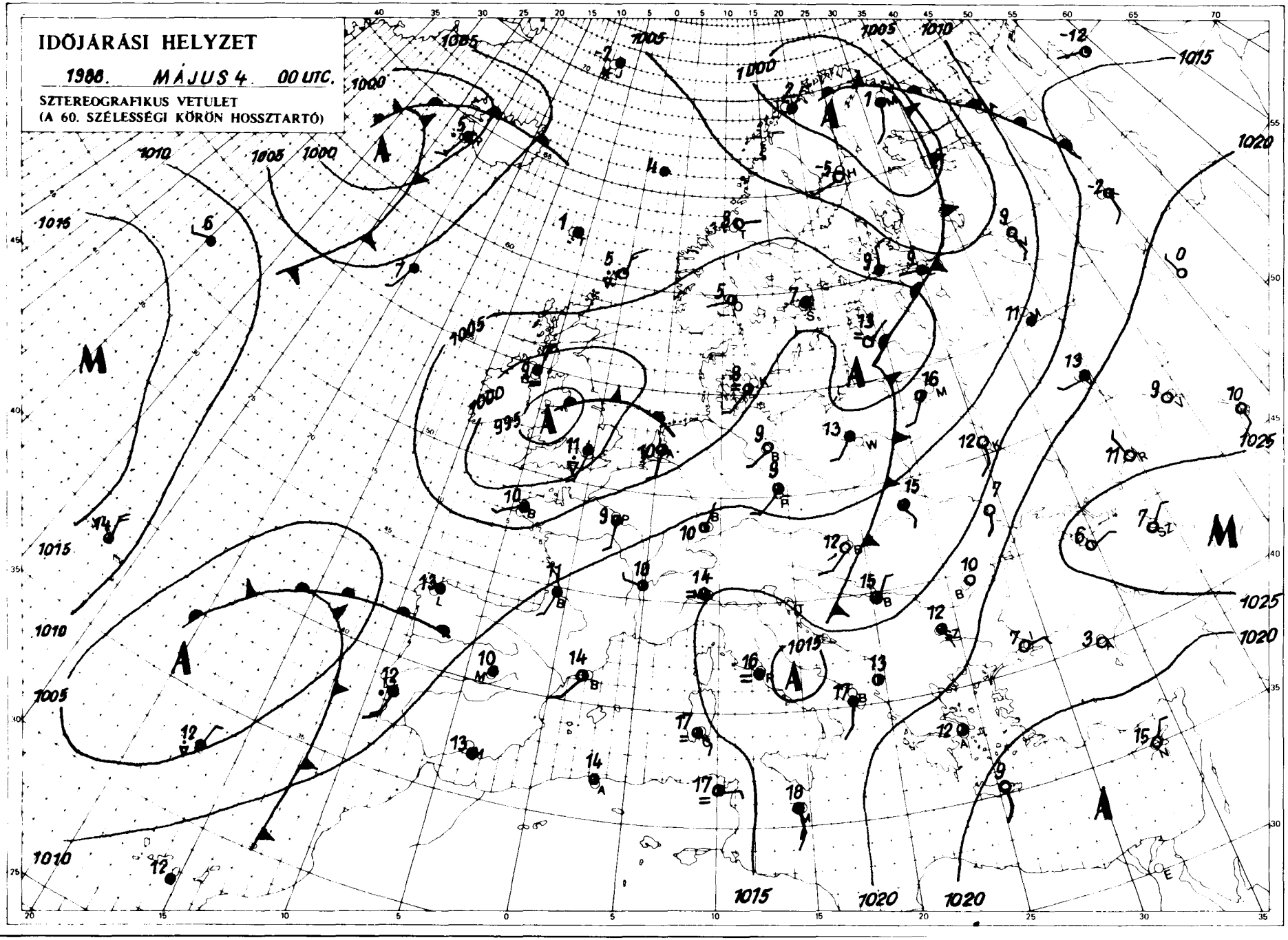


KIADJA: ORSZÁGOS METEOROLÓGIAI SZOLGÁLAT
Kiadásért felel: Barát József, az Országos Meteorológiai Szolgálat elnöke – Készült az Országos Meteorológiai Szolgálat Nyomdájában, Budapest – Felelős vezető: Máthé Gyuláné – Munkaszám: 60 – Ezerkesztésért felel: Kapovits Albert, a Központi Előrejelző Intézet igazgatója
Készíti: a KEI Rövidtávú Előrejelző Osztálya – Szakmai felelős: Németh Lajos osztályvezető – Megjelenik naponként
Megrendelhető: 1024 Budapest, II., Kitaibel Pál utca 1. – Pénzügyi Osztály – Telefon: 353-500
Jelmagyarázat a havi mellékletben

# IDŐJÁRÁSI NAPIJELENTÉS

ЕЖЕДНЕВНЫЙ МЕТЕОРОЛОГИЧЕСКИЙ БЮЛЛЕТЕНЬ · DAILY WEATHER REPORT
BULLETIN QUOTIDIEN DE TEMPS · TÄGLICHER WETTERBERICHT

101. évfolyam 126. szám + Budapest + 1988.május 5.csütörtök

**Az időjárási helyzet és a várható időjárás:**

A Kárpát-medence fölé dél-délnyugat felől egyre nedvesebb, viszonylag meleg levegő áramlott az elmúlt 24 órában. Ugyanakkor nyugat felől pár fokkal hűvösebb levegő is elérte ezt a térséget, a két levegő kölcsönhatásaként széles felhőzóna borította a területet, amelyből sok helyen hullott eső. Várható, hogy a felhőzóna kelet-északkelet felé lassan távozik. Mögötte kissé hűvösebb, de átmenetileg szárazabb levegő érkezik Közép-Európa fölé. Kontinensünk többi részén szintén változékony az idő, gyakran fordul elő nyárias zápor, zivatar. Kivétel az alól Kelet-Európa, ahol általában napos, száraz az idő.

Szerdán Magyarországon általában napos, meleg idő volt, kora délutánra 21, 26 fokig emelkedett a hőmérséklet. Késő délutántól lassabban, estétől erősen növekedni kezdett a felhőzet, éjfél után egyre több helyen esett el az eső. A csütörtök reggel 7 óráig lehullott csapadék mennyisége általában 3 és 10 mm között volt. Az északi határvidék mentén azonban 13, 14 mm-t is mértek. Csütörtök hajnalra csak 10, 16 fokig csökkent a hőmérséklet. Délelőtt országszerte borult volt az ég, sokfelé esett az eső. Késő délelőttől északnyugat felől elkezdett a felhőzet felszakadozni. 11 órakor 13 és 19 fok között volt a hőmérséklet az országban.

Ma 12 órakor Budapesten 15 fokot mértek, a tengerszintre átszámitott légnyomás 1014 hPa, gyengén emelkedik.

Várható időjárás péntek estig:

Mindenhol csökken a felhőzet és átmenetileg megszünik az eső. Később ismét erős felhősödés valószinü, és zápor zivatar is várható. Megélénkül az észak nyugati szél. A hőmérséklet kora reggel 8 és 13, pénteken délután 19 és 24 fok között lesz.

Pálmási Judit s.k.

TÁVOLABBI KILÁTÁSOK SZOMBATTÓL-KEDDIG:

Eleinte még több órás napsütés, majd időnkénti felhősödésből többfelé lehetnek záporok. A legalacsonyabb hajnali hőmérséklet 10 fok körül, a legmagasabb nappali hőmérséklet eleinte 21, 26, majd 17, 22 fok között lesz. Jelentős mennyiségü / legalább 5 mm napi / csapadék az ország területének 40 százalékán várható.

KÖZÉPTÁVÚ ELŐREJELZŐ CSOPORT

A hőmérséklet napi középértéke és eltérése a sokévi átlagtól / Budapest belterületén/:

| | | |
|---|---|---|
| 1988. május 4. | 17,0°C | +2,6°C |

1871 óta ezen a napon Budapesten előfordult

| | | |
|---|---|---|
| legmagasabb hőmérséklet: | 29,9°C | /1977/ |
| legalacsonyabb hőmérséklet: | 0,3°C | /1935/ |

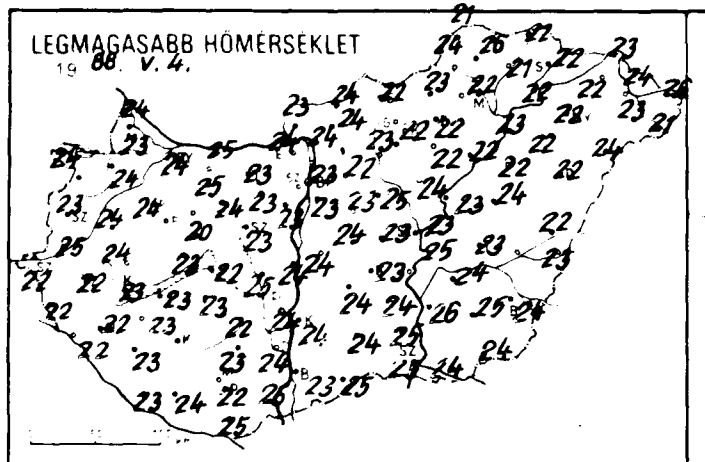
LEGMAGASABB HŐMÉRSÉKLET
19 88. V. 4.

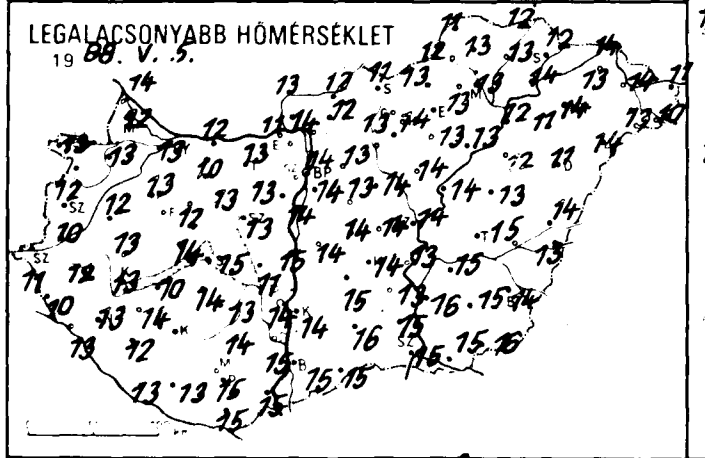
LEGALACSONYABB HŐMÉRSÉKLET
19 88. V. 5.

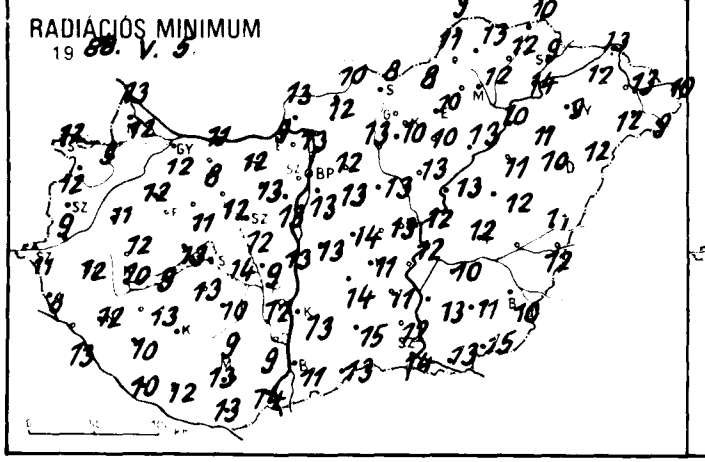
RADIÁCIÓS MINIMUM
19 88. V. 5.

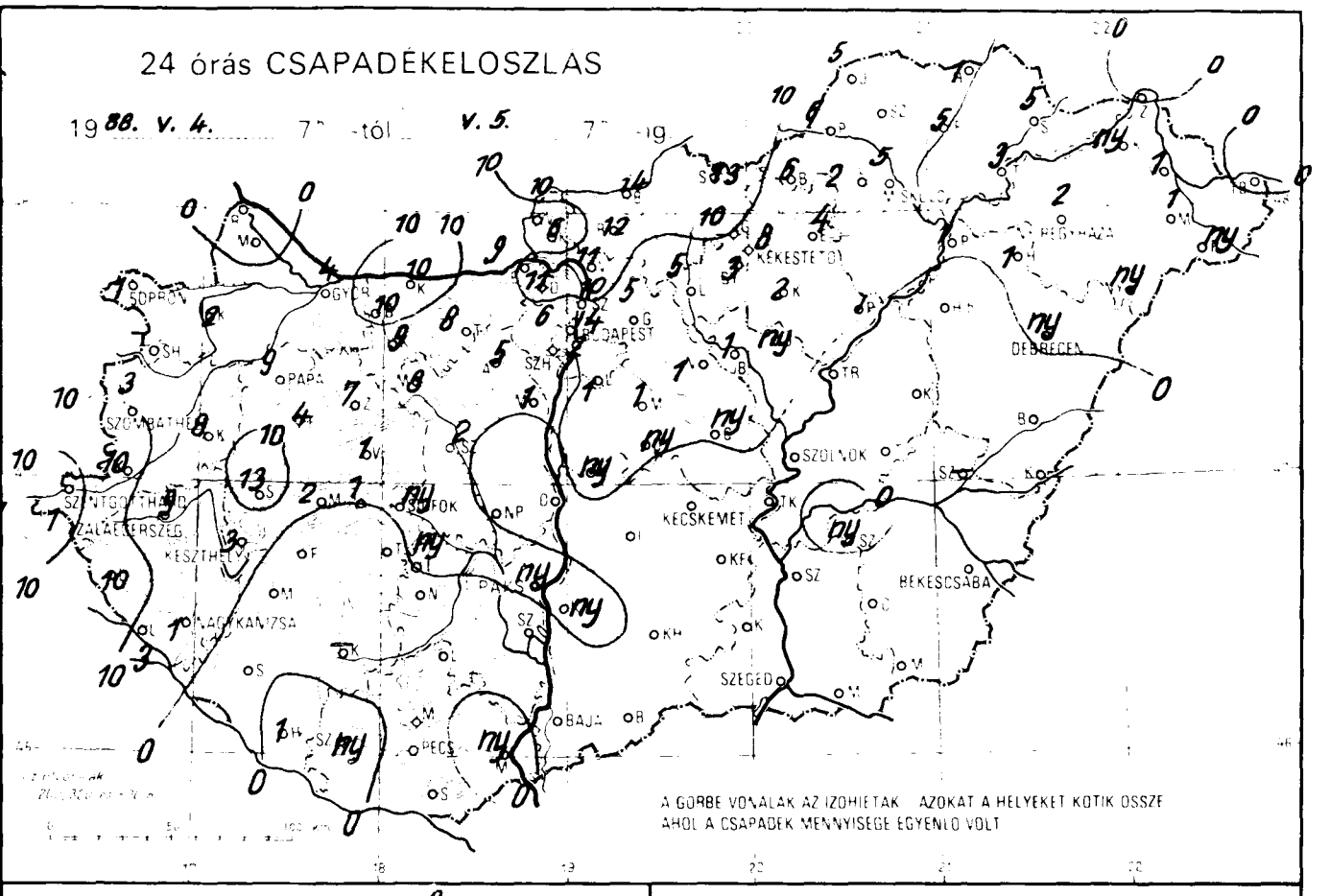
24 órás CSAPADÉKELOSZLAS
19 88. V. 4. 7 -tól V. 5. 7 -ig
GYŐR
BUDAPEST
DEBRECEN
KECSKEMÉT
SZEGED
BAJA
PÉCS
BÉKÉSCSABA
A GÖRBE VONALAK AZ IZOHIETAK AZOKAT A HELYEKET KÖTIK ÖSSZE AHOL A CSAPADÉK MENNYISÉGE EGYENLŐ VOLT

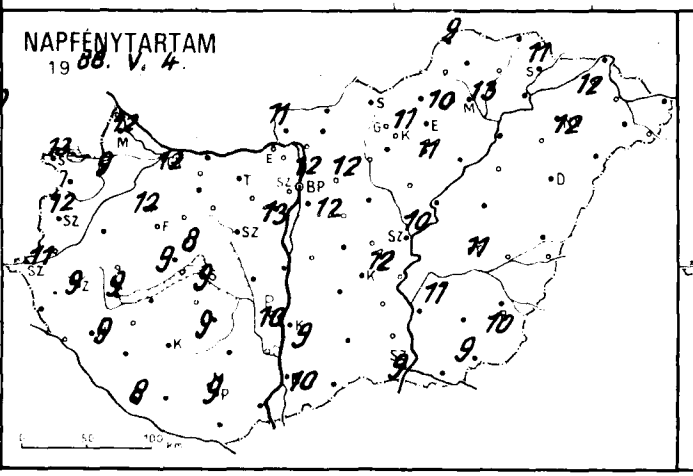
NAPFÉNYTARTAM
19 88. V. 4.

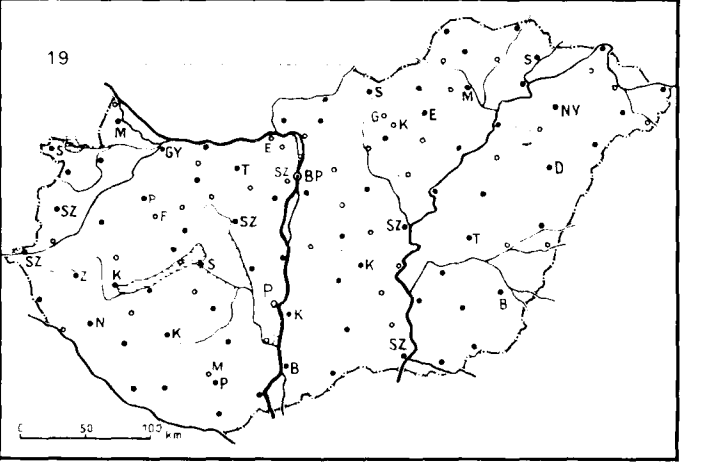
19

19 1988. V. 5. 07h-ig az utolsó 24 óra adatai

| állomás | csapadék (mm) | | max. hőmérséklet | min. hőmérséklet | rad. min. | Előző nap napos órái |
|---|---|---|---|---|---|---|
| Győr | 4 | V̇ | 24 | 13 | 12 | 12 |
| Kapuvár | 2 | V̇ = | 24 | 13 | 9 | 9 |
| Mosonmagyaróvár | • | ⌒ | 23 | 12 | 12 | 12 |
| Rajka | • | | 24 | 14 | 13 | |
| Sopron | 1 | V̇ | 24 | 13 | 12 | 13 |
| Sopronhorpács | – | | – | – | – | – |
| Káld | 8 | | 24 | 12 | 11 | |
| Körmend | 10 | | 25 | 10 | 9 | |
| Szentgotthárd | 1 | | 22 | 11 | 11 | 11 |
| Szombathely | 3 | V̇ | 23 | 12 | 12 | 12 |
| Lenti | 10 | = | 22 | 10 | 8 | |
| Letenye | 3 | | 22 | 13 | 13 | |
| Nagykanizsa | 1 | | 22 | 13 | 12 | 9 |
| Zalaegerszeg | 9 | V̇ | 22 | 12 | 12 | 9 |
| Farkasgyepű | 4 | | 23 | 9 | 8 | |
| Keszthely | 3 | | 23 | 13 | 10 | 9 |
| Mencshely | 2 | = | 21 | 12 | 10 | 9 |
| Pápa | 9 | V̇ = | 24 | 13 | 12 | 12 |
| Sümeg | 13 | | 24 | 13 | 12 | |
| Tihany | 1 | = | 23 | 14 | 13 | |
| Veszprém | 1 | = | 20 | 12 | 11 | 8 |
| Zirc | 7 | = | 21 | 11 | 11 | |
| Fonyód | • | | 23 | 10 | 9 | |
| Homokszt. György | 1 | V̇ ⌒ | 23 | 13 | 10 | 8 |
| Kaposvár | – | | – | – | – | |
| Marcali | • | ⌒ | 23 | 14 | 13 | |
| Siófok | ny | | 22 | 15 | 14 | 9 |
| Somogyszob | • | ⌒ | 23 | 12 | 10 | |
| Tab | • | = | 23 | 14 | 13 | |
| Bábolna | 10 | V̇ | 27 | 12 | 12 | |
| Esztergom | 9 | = | 24 | 11 | 9 | |
| Kisbér | 9 | = | 25 | 10 | 8 | |
| Komárom | 10 | = | 25 | 12 | 11 | |
| Tatabánya | 8 | = | 23 | 13 | 12 | |
| Alcsútdoboz | 5 | = | 23 | 13 | 13 | |
| Dunaújváros | • | | 24 | 15 | 13 | |
| Martonvásár | 1 | = | 23 | 14 | 13 | 13 |
| Mór | 8 | V̇ = | 24 | 13 | 12 | |
| Sárbogárd | • | | 25 | 11 | 9 | |
| Szabadbattyán | 2 | = | 23 | 13 | 12 | |
| Iregszemcse | ny | | 22 | 13 | 10 | 9 |
| Lengyel | • | = | 23 | 14 | 9 | |
| Paks | ny | | 24 | 14 | 12 | 10 |
| Szekszárd | • | = | 24 | 15 | 9 | |
| Árpádtető | • | | 20 | 15 | 12 | |
| Mohács | ny | = | 25 | 15 | 14 | |
| Pécs | • | | 22 | 15 | 13 | 9 |
| Siklós | • | ⌒ | 25 | 15 | 13 | |
| Szigetvár | ny | , = | 24 | 13 | 12 | |
| Budaörs | 2 | | 23 | 14 | 14 | |
| Bp. Lőrinc | 1 | V̇ ⌒ | 23 | 14 | 13 | 12 |
| Bp. Met. Int. | 4 | = | 23 | 14 | – | 12 |
| Bp. Szab. hegy | 6 | = | 20 | 10 | 7 | |
| Cegléd | ny | , | 23 | 14 | 13 | |
| Dobogókő | 11 | | 19 | 10 | 8 | |
| Gödöllő | 5 | = | 22 | 13 | 12 | 12 |
| Kiralyrét | 6 | | 22 | 11 | 8 | |
| Monor | 1 | = | 23 | 13 | 13 | |
| Nagykáta | 1 | | 25 | 14 | 13 | |
| Szentendre | 10 | | 25 | 13 | 13 | |

19 1988. V. 5. 07h-ig az utolsó 24 óra adatai

| állomás | csapadék (mm) | | max. hőmérséklet | min. hőmérséklet | rad. min. | Előző nap napos órái |
|---|---|---|---|---|---|---|
| Vác | 11 | ⌒ | 24 | 14 | 13 | |
| Vámosmikola | 10 | = | 23 | 13 | 13 | 11 |
| Baja | • | | 23 | 15 | 11 | 10 |
| Bácsalmás | • | | 25 | 15 | 13 | |
| Izsák | • | | 24 | 15 | 14 | |
| Kalocsa | ny | | 24 | 14 | 15 | 9 |
| Kecskemét | • | ⌒ | 23 | 14 | 11 | 12 |
| Kiskunfélegyháza | • | | 24 | 13 | 11 | |
| Kiskunhalas | • | ⌒ | 24 | 16 | 15 | |
| Kunszentmiklós | ny | , = | 24 | 14 | 13 | |
| Tiszakécske | • | | 25 | 13 | 12 | |
| Balassagyarmat | 14 | V̇ = | 24 | 12 | 10 | |
| Romhány | 12 | | 24 | 12 | 12 | |
| Salgótarján | 13 | | 22 | 11 | 8 | |
| Eger | 4 | | 22 | 13 | 10 | 10 |
| Galyatető | 10 | V̇ = | 16 | 9 | 9 | |
| Gyöngyös | 3 | | 22 | 14 | 10 | |
| Kékestető | 8 | V̇ = | 16 | 9 | 8 | 11 |
| Kompolt | 2 | | 22 | 13 | 10 | 11 |
| Lőrinci | 5 | = | 23 | 13 | 13 | |
| Poroszló | 1 | | 22 | 13 | 13 | |
| Jászapáti | ny | = | 24 | 14 | 13 | |
| Jászberény | 1 | = | 23 | 14 | 12 | |
| Karcag | • | = | 24 | 13 | 12 | |
| Szolnok | • | ⌒ | 23 | 14 | 12 | 10 |
| Tiszaroff | • | = | 23 | 14 | 13 | |
| Túrkeve | • | | 23 | 15 | 12 | 11 |
| Kistelek | • | = | 25 | 15 | 12 | |
| Makó | • | | 24 | 15 | 13 | |
| Szeged | • | | 25 | 15 | 14 | 9 |
| Szentes | • | | 26 | 16 | 13 | |
| Borsodnádasd | 6 | V̇ = | 23 | 13 | 8 | |
| Füged | 5 | = | 21 | 13 | 12 | |
| Hidasnémeti | 1 | = | 22 | 12 | 10 | |
| Jósvafő | 5 | V̇ = | 21 | 11 | 9 | 9 |
| Lillafüred | 2 | | 23 | 14 | 13 | |
| Miskolc | 5 | = | 22 | 13 | 12 | 13 |
| Putnok | 6 | = | 24 | 12 | 11 | |
| Sárospatak | 5 | = | 22 | 12 | 9 | 11 |
| Szendrőlád | 3 | = | 26 | 13 | 13 | |
| Tokaj | 3 | | 22 | 14 | 14 | |
| Kisvárda | ny | = | 22 | 13 | 12 | 12 |
| Mátészalka | 1 | , | 23 | 13 | 12 | |
| Nyíregyháza | 2 | V̇ | 22 | 14 | 9 | 12 |
| Nyírlugos | ny | = | 24 | 14 | 12 | |
| Pátyod | ny | | 21 | 10 | 9 | |
| Tiszabecs | • | ⌒ | 26 | 11 | 10 | |
| Vásárosnamény | 1 | = | 24 | 14 | 13 | |
| Záhony | • | | 23 | 14 | 13 | |
| Berettyóújfalu | • | | 22 | 14 | 11 | |
| Debrecen | ny | ⌒ | 22 | 11 | 10 | – |
| Hajdúdorog | 1 | = | 22 | 11 | 11 | |
| Hortobágy | • | | 22 | 12 | 11 | |
| Körösszakál | • | ⌒ | 23 | 13 | 12 | |
| Polgár | 1 | = | 23 | 12 | 10 | |
| Békéscsaba | • | | 24 | 14 | 10 | 10 |
| Mezőhegyes | • | | 24 | 16 | 15 | 9 |
| Orosháza | • | | 25 | 15 | 11 | |
| Szarvas | ny | | 24 | 15 | 10 | 11 |
| Szeghalom | – | | – | – | – | |

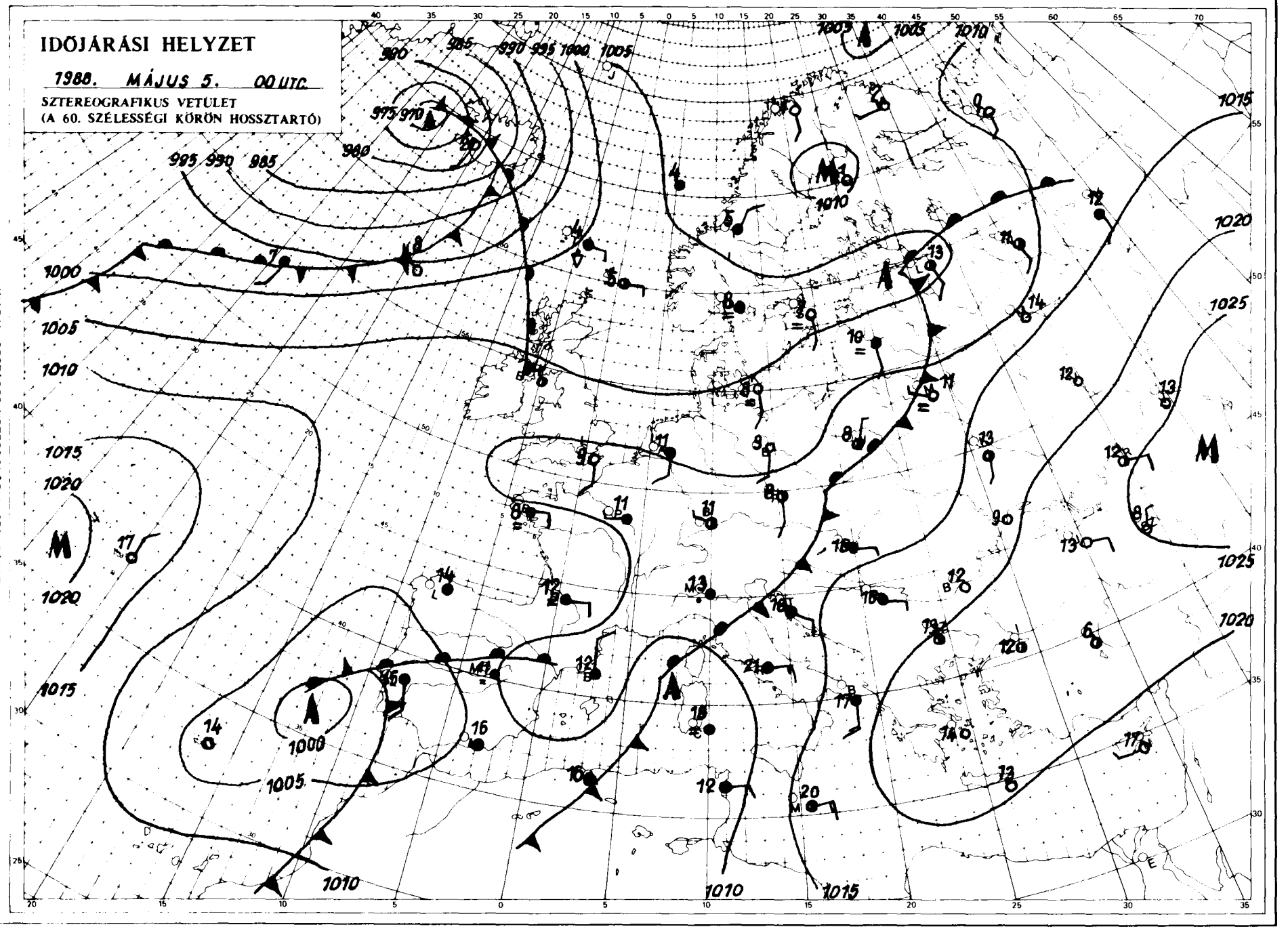


KIADJA: ORSZÁGOS METEOROLÓGIAI SZOLGÁLAT
Kiadásért felel: Baráti József, az Országos Meteorológiai Szolgálat elnöke – Kapott az Országos Meteorológiai Szolgálat Nyomdájában, Budapest – Felelős vezető: Máthé Gyuláné – Munkaszám: [illegible] – A térkép szerkesztésért felel: Kapovits Albert, a Központi Előrejelző Intézet igazgatója

Készült a KEI Rövidtávú Előrejelző Osztálya – Szakmai felelős: Németh Lajos osztályvezető – Megjelenik naponként
Megrendelhető: 1024 Budapest, II., Kitaibel Pál utca 1. – Pénzügyi Osztály – Telefon: 353 500
Jelmagyarázat a havi mellékletben

# IDŐJÁRÁSI NAPIJELENTÉS

ЕЖЕДНЕВНЫЙ МЕТЕОРОЛОГИЧЕСКИЙ БЮЛЛЕТЕНЬ · DAILY WEATHER REPORT
BULLETIN QUOTIDIEN DE TEMPS · TÄGLICHER WETTERBERICHT

101. évfolyam 127. szám + Budapest + 1988.május 6.péntek

**Az időjárási helyzet és a várható időjárás:**

Europa északi részén továbbra is felhős, kissé hüvös az idő és többfelé esik az eső. Felhőzet takarja az Ibériai-félszigetet, a Lengyel-alföldet és a Kárpátok vidékét is. Azokon a területeken is esik az eső. Meleg van kontinensünk nagy részén. A hőmérséklet napközben 20 fok fölé emelkedik, sőt az Appennini-félszigeten és a Balkán-félsziget déli részén 28, 29 fokot is mérnek. Magyarországot észak felől kevésbé meleg, de szárazabb levegő éri el szombaton, ezért sok lesz a napsütés és mérsékelt a meleg.

Csütörtökön reggel még az egész országban borult, esős idő volt. Később nyugat felől lassan szünt az eső, és egyre több helyen csökkent a felhőzet. Az ország területén 1-9 órás napfénytartamot mértek. Ma éjszaka ismét növekedett a felhőzet és néhány helyen kisebb eső is esett. A ma reggel 7 óráig lehullott 24 órás cspadékmennyiség általában csapadéknyom és 8 mm között volt, de az északi megyékben, főként az Északi-középhegység térségében 10-15 mm is előfordult. A hőmérséklet csúcsértéke csütörtökön általában 20 és 25 fok között volt, csak a tartósan borult és esős északkeleti megyékben maradt el ettől, itt 15 és 20 fok között volt. Ma éjszaka 7, 15 fok közé hült le a levegő. Többfelé köd képződött, amely reggel föl is oszlott. Délelőtt általában borult idő volt, csak kissé szakadt föl a felhőzet. Keleten többfelé esett záporeső. A hőmérséklet 11 órára 15 és 21 fok közé emelkedett.

Ma 12 órakor 20 fokot mértek, a tengerszintre átszámitott légnyomás 1018 hPa, gyengén süllyed.

Várható időjárás szombat estig:

Ma délután záporok várhatók, az ország északkeleti felében heves zivatarokkal, helyenként jégesővel. Holnap napsütéses, száraz idő lesz. Az északi szél megélénkül, keleten időnként megerősödik. A hőmérséklet hajnalban 5 és 10, délután 17 és 22 fok között alakul.

Pártai Lucia s.k.

A hőmérséklet napi középértéke és eltérése a sokévi átlagtól / Budapest belterületén/:

| | | |
|---|---|---|
| 1988. május 5. | 16,8°C | +2,0°C |

1871 óta ezen a napon Budapesten előfordult

| | |
|---|---|
| legmagasabb hőmérséklet: | 31,4°C /1969/ |
| legalacsonyabb hőmérséklet: | 1,5°C /1881/ |

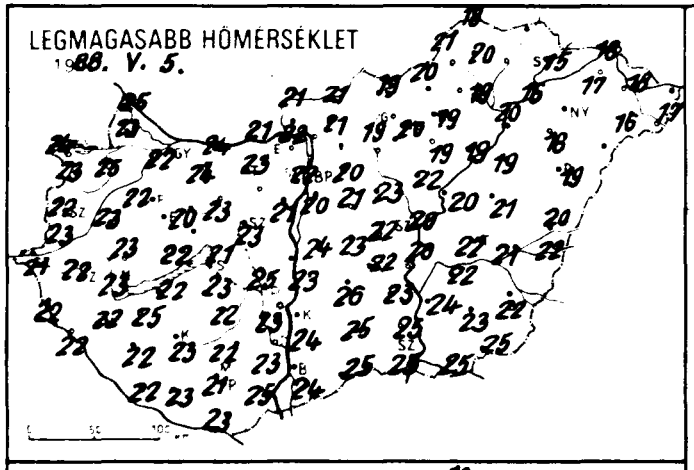
LEGMAGASABB HŐMÉRSÉKLET
1988. V. 5.

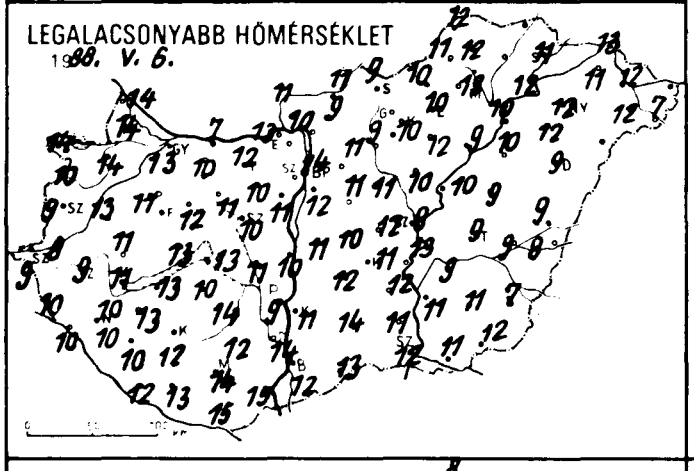
LEGALACSONYABB HŐMÉRSÉKLET
1988. V. 6.

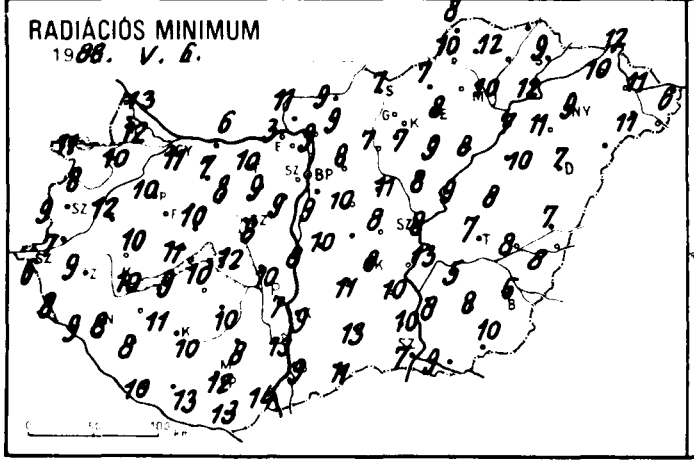
RADIÁCIÓS MINIMUM
1988. V. 6.

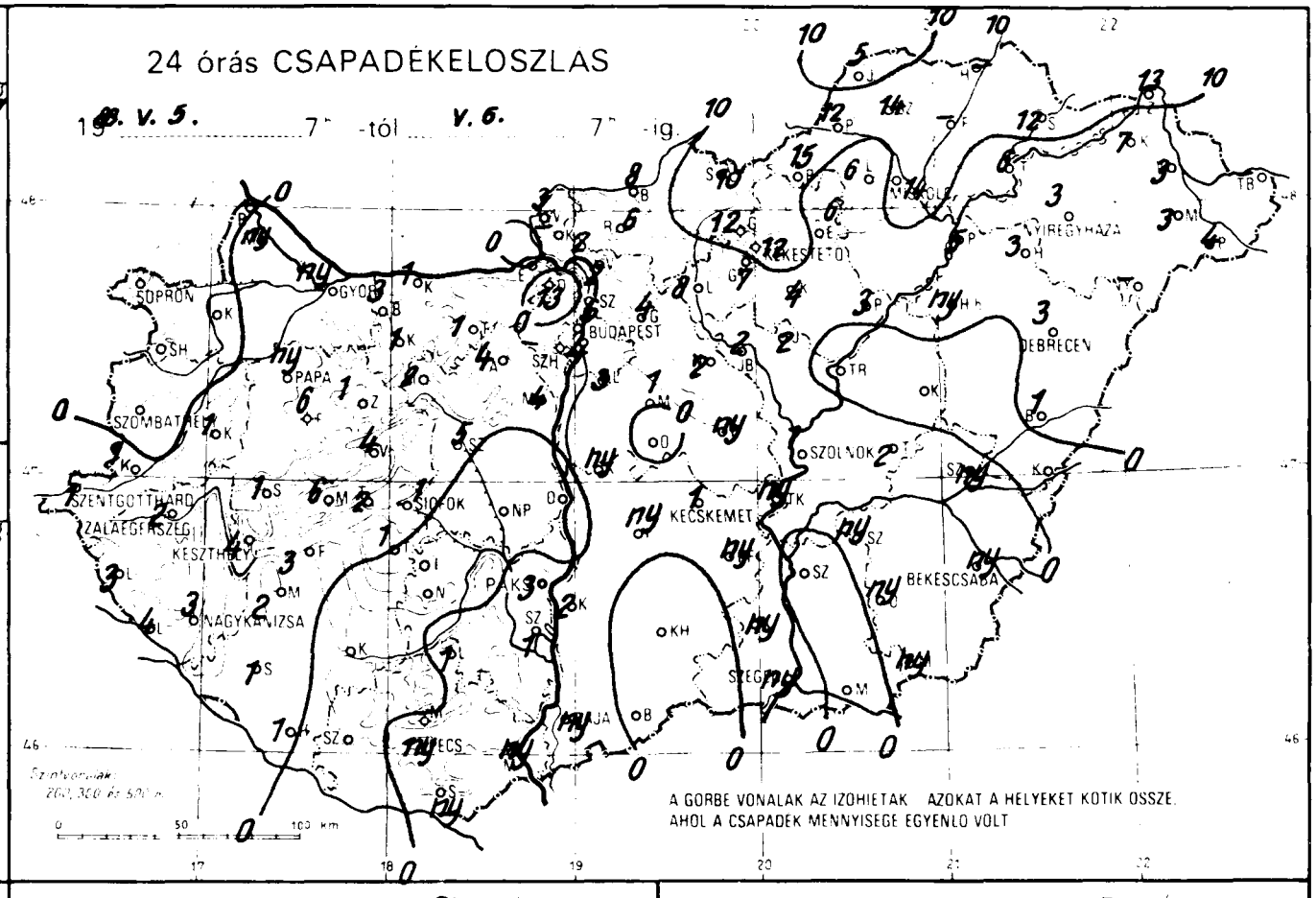
24 órás CSAPADÉKELOSZLAS
1988. V. 5. 7h -tól V. 6. 7h -ig.
SOPRON
GYŐR
BUDAPEST
PAPA
SZOMBATHELY
SZENTGOTTHÁRD
ZALAEGERSZEG
KESZTHELY
NAGYKANIZSA
SIÓFOK
PÁK
KECSKEMÉT
SZOLNOK
DEBRECEN
NYÍREGYHÁZA
BÉKÉSCSABA
SZEGED
A GÖRBE VONALAK AZ IZOHIETAK AZOKAT A HELYEKET KÖTIK ÖSSZE,
AHOL A CSAPADÉK MENNYISÉGE EGYENLŐ VOLT

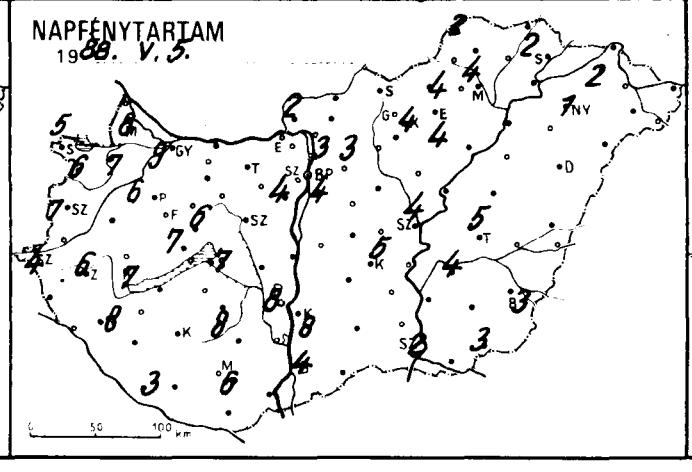
NAPFÉNYTARTAM
1988. V. 5.

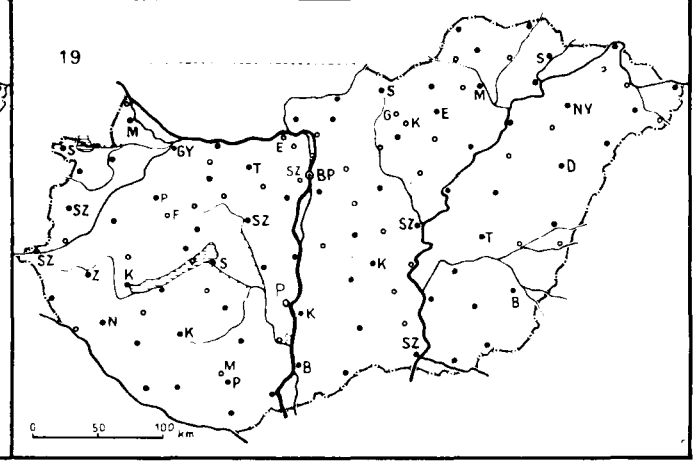
19

| 19 88. V. 6. 07 h-ig az utolsó 24 óra adatai | | | | | | Előző nap napos órái |
|---|---|---|---|---|---|---|
| állomás | csapadék (mm) | | max. hőmérséklet | min. hőmérséklet | rad. min. | |
| Győr | ny | ⚊ | 22 | 13 | 11 | 9 |
| Kapuvár | - | ⚊ | 25 | 14 | 10 | 7 |
| Mosonmagyaróvár | ny | , ⚊ | 23 | 14 | 12 | 8 |
| Rajka | - | | 25 | 14 | 13 | |
| Sopron | - | | 24 | 14 | 11 | 5 |
| Sopronhorpács | • | ⚊ | 23 | 10 | 8 | 6 |
| Káld | 1 | ⚊ | 23 | 13 | 12 | |
| Körmend | 1 | | 23 | 8 | 7 | |
| Szentgotthárd | 1 | ⚊ | 21 | 9 | 6 | 4 |
| Szombathely | - | ⚊ | 22 | 9 | 9 | 7 |
| Lenti | 3 | = | 22 | 10 | 8 | |
| Letenye | 4 | ⚊ | 22 | 10 | 9 | |
| Nagykanizsa | 3 | ⚊ | 22 | 10 | 8 | 8 |
| Zalaegerszeg | 2 | ⚊ | 22 | 9 | 9 | 6 |
| Farkasgyepű | 6 | | 22 | 10 | 7 | |
| Keszthely | 4 | ⚊ | 23 | 11 | 10 | 7 |
| Mencshely | 6 | ⚊ | 21 | 11 | 7 | 7 |
| Pápa | ny | ⚊ | 22 | 11 | 10 | 6 |
| Sümeg | 1 | | 23 | 11 | 10 | |
| Tihany | 2 | = | 22 | 13 | 11 | |
| Veszprém | 4 | ⚊ | 20 | 12 | 10 | 6 |
| Zirc | 1 | = | 21 | 9 | 7 | |
| Fonyód | 3 | ⚊ | 22 | 13 | 9 | |
| Homokszt. György | 1 | ⚊ | 22 | 12 | 10 | 3 |
| Kaposvár | • | ⚊ | 23 | 12 | 10 | |
| Marcali | 2 | ⚊ | 25 | 13 | 11 | |
| Siófok | 1 | ⚊ | 21 | 13 | 12 | 7 |
| Somogyszob | 1 | ⚊ | 22 | 10 | 8 | |
| Tab | 1 | , = | 23 | 10 | 10 | |
| Bábolna | 3 | ⚊ | 23 | 13 | 13 | |
| Esztergom | - | = | 21 | 13 | 13 | |
| Kisbér | 1 | ⚊ | 24 | 10 | 7 | |
| Komárom | 1 | = | 24 | 7 | 6 | |
| Tatabánya | 1 | | 23 | 12 | 10 | |
| Alcsútdoboz | 4 | = | 22 | 10 | 9 | |
| Dunaújváros | - | ⚊ | 23 | 10 | 8 | |
| Martonvásár | 4 | ⚊ | 21 | 11 | 9 | 4 |
| Mór | 2 | = | 23 | 11 | 8 | |
| Sárbogárd | - | ⚊ | 25 | 11 | 10 | |
| Szabadbattyán | 5 | ⚊ | 23 | 10 | 8 | |
| Iregszemcse | - | ⚊ | 22 | 14 | 10 | 8 |
| Lengyel | 1 | | 22 | 12 | 8 | |
| Paks | 3 | | 23 | 9 | 7 | 8 |
| Szekszárd | 1 | ⚊ | 23 | 14 | 13 | |
| Árpádtető | - | | 20 | 14 | 12 | |
| Mohács | ny | = | 25 | 15 | 14 | |
| Pécs | ny | | 21 | 14 | 12 | 6 |
| Siklós | ny | ⚊ | 23 | 15 | 13 | |
| Szigetvár | - | ⚊ | 23 | 13 | 13 | |
| Budaörs | 4 | ≡ | 21 | 11 | 9 | |
| Bp. Lőrinc | 3 | ≡ | 20 | 12 | 9 | 4 |
| Bp. Met. Int. | 6 | = | 22 | 14 | – | 3 |
| Bp. Szab. hegy | – | | – | – | – | |
| Cegléd | ny | , ⚊ | 22 | 12 | 8 | |
| Dobogókő | 13 | | 16 | 12 | 9 | |
| Gödöllő | 4 | ⚊ | 20 | 11 | 8 | 3 |
| Királyrét | – | | – | – | – | |
| Monor | 1 | = | 21 | 11 | 10 | |
| Nagykáta | 2 | | 23 | 11 | 11 | |
| Szentendre | 2 | = | 23 | 11 | 11 | |

| 19 88. V. 6. 07 h-ig az utolsó 24 óra adatai | | | | | | Előző nap napos órái |
|---|---|---|---|---|---|---|
| állomás | csapadék (mm) | | max. hőmérséklet | min. hőmérséklet | rad. min. | |
| Vác | 2 | ⚊ | 22 | 10 | 9 | |
| Vámosmikola | 3 | = | 21 | 11 | 11 | 2 |
| Baja | ny | ⚊ | 24 | 12 | 9 | 4 |
| Bácsalmás | - | | 25 | 13 | 11 | |
| Izsák | ny | = | 26 | 12 | 11 | |
| Kalocsa | 2 | ⚊ | 24 | 11 | 9 | 8 |
| Kecskemét | 1 | ≡ | 22 | 11 | 8 | 5 |
| Kiskunfélegyháza | ny | | 23 | 12 | 10 | |
| Kiskunhalas | • | ⚊ | 25 | 14 | 13 | |
| Kunszentmiklós | ny | , = | 24 | 11 | 10 | |
| Tiszakécske | ny | ⚊ | 22 | 13 | 13 | |
| Balassagyarmat | 8 | ⚊ | 21 | 11 | 9 | |
| Romhány | 6 | ⚊ | 21 | 9 | 9 | |
| Salgótarján | 10 | | 19 | 9 | 7 | |
| Eger | 6 | = | 19 | 10 | 8 | 4 |
| Galyatető | 12 | | 16 | 11 | 8 | |
| Gyöngyös | 7 | ⚊ | 20 | 10 | 7 | |
| Kékestető | 12 | ≡ | 12 | 9 | 8 | 4 |
| Kompolt | 4 | ⚊ | 19 | 12 | 9 | 4 |
| Lőrinci | 8 | ⚊ | 19 | 9 | 7 | |
| Poroszló | 3 | ⚊ | 19 | 9 | 8 | |
| Jászapáti | 2 | ⚊ | 22 | 10 | 8 | |
| Jászberény | 2 | = | 20 | 10 | 7 | |
| Karcag | - | ≡ | 21 | 9 | 8 | |
| Szolnok | 1 | ≡ | 20 | 9 | 8 | 4 |
| Tiszaroff | • | ≡ | 20 | 10 | 9 | |
| Túrkeve | 2 | | 22 | 9 | 7 | 5 |
| Kistelek | ny | = | 25 | 11 | 10 | |
| Makó | - | ⚊ | 25 | 11 | 9 | |
| Szeged | ny | ⚊ | 25 | 12 | 7 | 2 |
| Szentes | - | | 24 | 11 | 8 | |
| Borsodnádasd | 15 | ≡ | 20 | 10 | 7 | |
| Füged | – | | – | – | – | |
| Hidasnémeti | – | | – | – | – | |
| Jósvafő | 5 | ≡ | 18 | 12 | 8 | 2 |
| Lillafüred | 6 | | 19 | 10 | 5 | |
| Miskolc | 14 | = | 19 | 12 | 10 | 4 |
| Putnok | 12 | = | 21 | 11 | 10 | |
| Sárospatak | 12 | | 15 | 11 | 9 | 2 |
| Szendrőlád | 14 | ⚊ | 20 | 12 | 12 | |
| Tokaj | 6 | | 16 | 12 | 12 | |
| Kisvárda | 7 | ≡ | 17 | 11 | 10 | 2 |
| Mátészalka | 3 | | 16 | 12 | 11 | |
| Nyíregyháza | 3 | ≡ | 17 | 12 | 9 | 1 |
| Nyírlugos | – | | – | – | – | |
| Pátyod | 4 | ≡ | 17 | 7 | 6 | |
| Tiszabecs | – | | – | – | – | |
| Vásárosnamény | 3 | ≡ | 18 | 12 | 11 | |
| Záhony | 13 | | 18 | 13 | 12 | |
| Berettyóújfalu | 1 | | 20 | 9 | 7 | |
| Debrecen | 3 | ⚊ | 19 | 9 | 7 | – |
| Hajdúdorog | 3 | | 18 | 12 | 11 | |
| Hortobágy | ny | | 19 | 10 | 10 | |
| Körösszakál | - | ⚊ | 22 | 8 | 8 | |
| Polgár | 5 | ⚊ | 20 | 10 | 7 | |
| Békéscsaba | ny | ≡ | 22 | 7 | 6 | 3 |
| Mezőhegyes | ny | , ⚊ | 25 | 12 | 10 | 2 |
| Orosháza | ny | = | 22 | 11 | 8 | |
| Szarvas | ny | ⚊ | 22 | 9 | 5 | 4 |
| Szeghalom | ny | ≡ | 21 | 9 | 8 | |

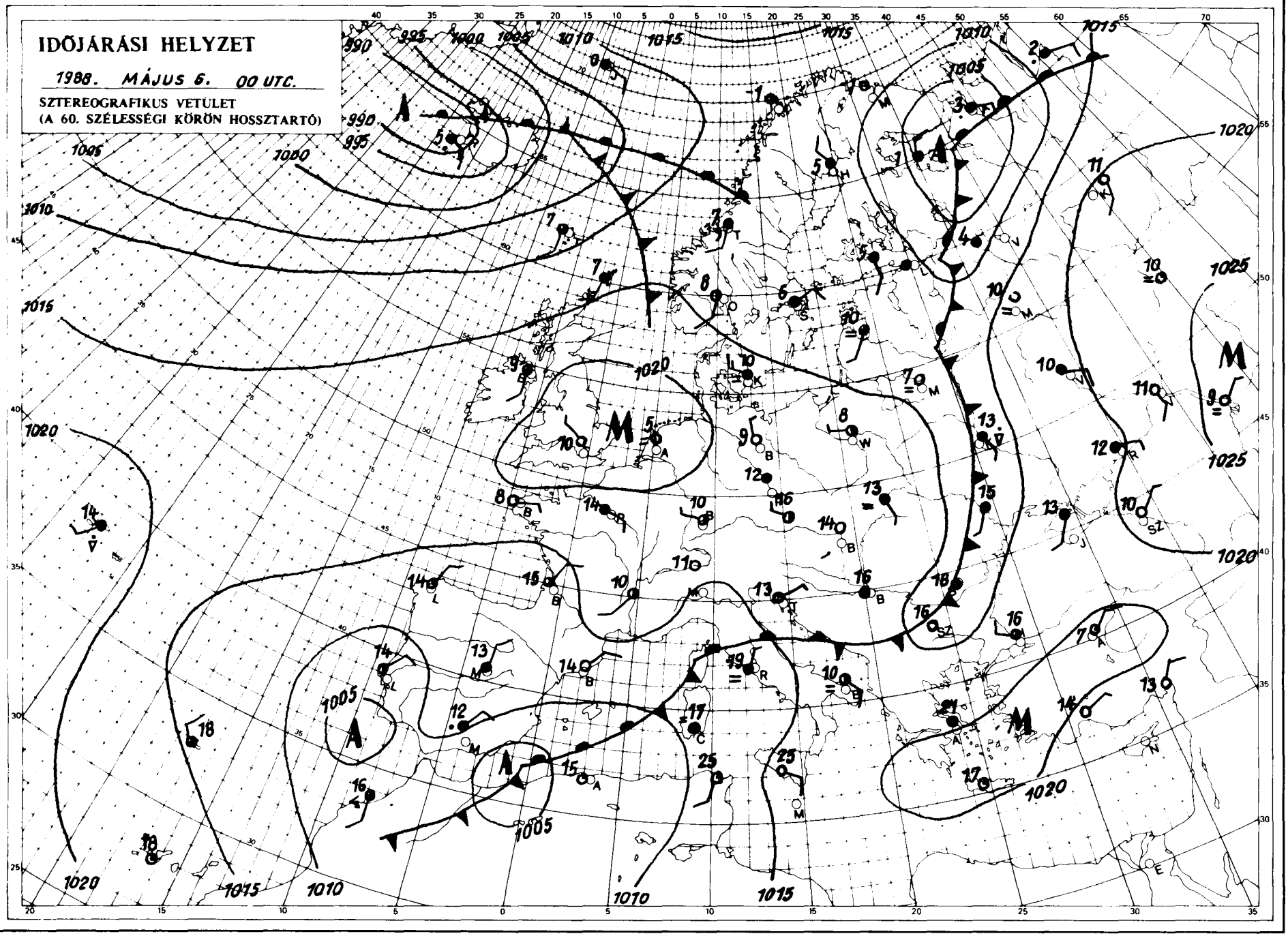


KIADJA: ORSZÁGOS METEOROLÓGIAI SZOLGÁLAT

Kiadásért felel: Barát József, az Országos Meteorológiai Szolgálat elnöke – Készült: az Országos Meteorológiai Szolgálat Nyomdájában, Budapest – Felelős vezető: Máthé Gyuláné – Munkaszám: 60.257. kesztésért felel: Kapovits Albert, a Központi Előrejelző Intézet igazgatója

Készíti: a KEI Rövidtávú Előrejelző Osztálya – Szakmai felelős: Németh Lajos osztályvezető – Megjelenik naponként Megrendelhető: 1024 Budapest, II., Kitaibel Pál utca 1. – Pénzügyi Osztály – Telefon: 353-500

Jelmagyarázat a havi mellékletben

# IDŐJÁRÁSI NAPIJELENTÉS

ЕЖЕДНЕВНЫЙ МЕТЕОРОЛОГИЧЕСКИЙ БЮЛЛЕТЕНЬ · DAILY WEATHER REPORT
BULLETIN QUOTIDIEN DE TEMPS · TÄGLICHER WETTERBERICHT

101. évfolyam 128. szám + Budapest + 1988.május 7.szombat

**Az időjárási helyzet és a várható időjárás:**

A Kelet-Európai-sikság fölé helyeződött át ma hajnalra az az időjárási frontrendszer, amelyik az elmúlt egy-két napban Közép-Európában igencsak változékony időt okozott. Most a Fekete-tenger környékén vannak zivatarok, a Moszkva környéki tájakon pedig esők. A frontrendszer mögött, a Skandináv-félszigettől a Földközi-tengerig magas nyomású öv épült fel, ezért szárazföldünk középső harmadán átmenetileg nyugodtabbra fordult az idő. Az Ibériai-félsziget fölött ugyanekkor egyre jobban erősödik egy alacsony nyomású légörvény, hatása már a Földközi-tenger nyugati medencéjében, az Appennini-félszigeten, s az Alpok nyugati nyúlványain is érezhető. A ciklon felhőzete, frontjai csak nagyon lassan húzódnak kelet felé, a Kárpát-medence időjárására ezért csak a későbbiekben lesznek döntő hatással.

Pénteken hosszabb időre csak a nyugati országrészben sütött ki a nap. Záporeső, zivatar főként az ország középső részére volt jellemző, ott néhol jégeső is előfordult. A szombat reggel 7 óráig lehullott csapadék mennyisége általában 1 és 6 mm között volt, de az erősen zivataros területekről 14 és 23 mm-t is jelentettek. A legmagasabb nappali hőmérséklet pénteken 16 és 26 fok között volt, szombaton kora hajnalban a hőmérséklet 5 és 12 fok között alakult. Ma délelőtt kevés felhő, sok napsütés volt. A hőmérséklet 11 órára 15 és 20 fok közé emelkedett.

Ma 12 órakor Budapesten a hőmérséklet 18 fok, a tengerszintre átszámított légnyomás 1025 hPa, gyengén süllyed.

Várható időjárás vasárnap estig:

A délnyugati országrészben időnként erősebben megnövekszik a felhőzet, másutt általában derült lesz az ég. Számottevő csapadék sehol sem várható. A keleti, északkeleti szél időnként megélénkül. A legalacsonyabb éjszakai hőmérséklet 5 és 10 fok között, a legmagasabb nappali hőmérséklet vasárnap 20 fok körül alakul.

Wantuch Ferenc s.k.

A hőmérséklet napi középértéke és eltérése a sokévi átlagtól / Budapest belterületén/:

| | | |
|---|---|---|
| 1988. május 6. | 15,4°C | 0.0 C |

1871 óta ezen a napon Budapesten előfordult:

| | |
|---|---|
| legmagasabb hőmérséklet: | 30.5°C /1973/ |
| legalacsonyabb hőmérséklet: | 1,8°C /1886/ |

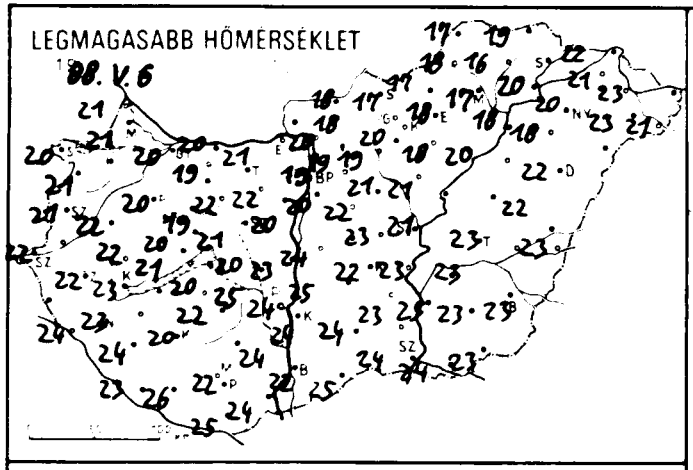
LEGMAGASABB HŐMÉRSÉKLET
1988. V. 6

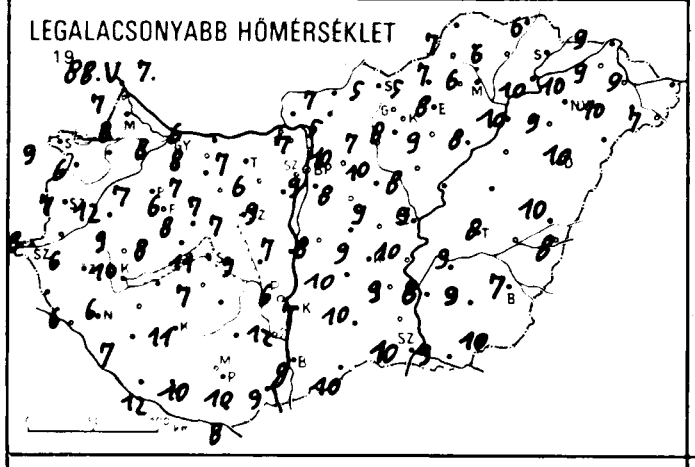
LEGALACSONYABB HŐMÉRSÉKLET
1988. V. 7.

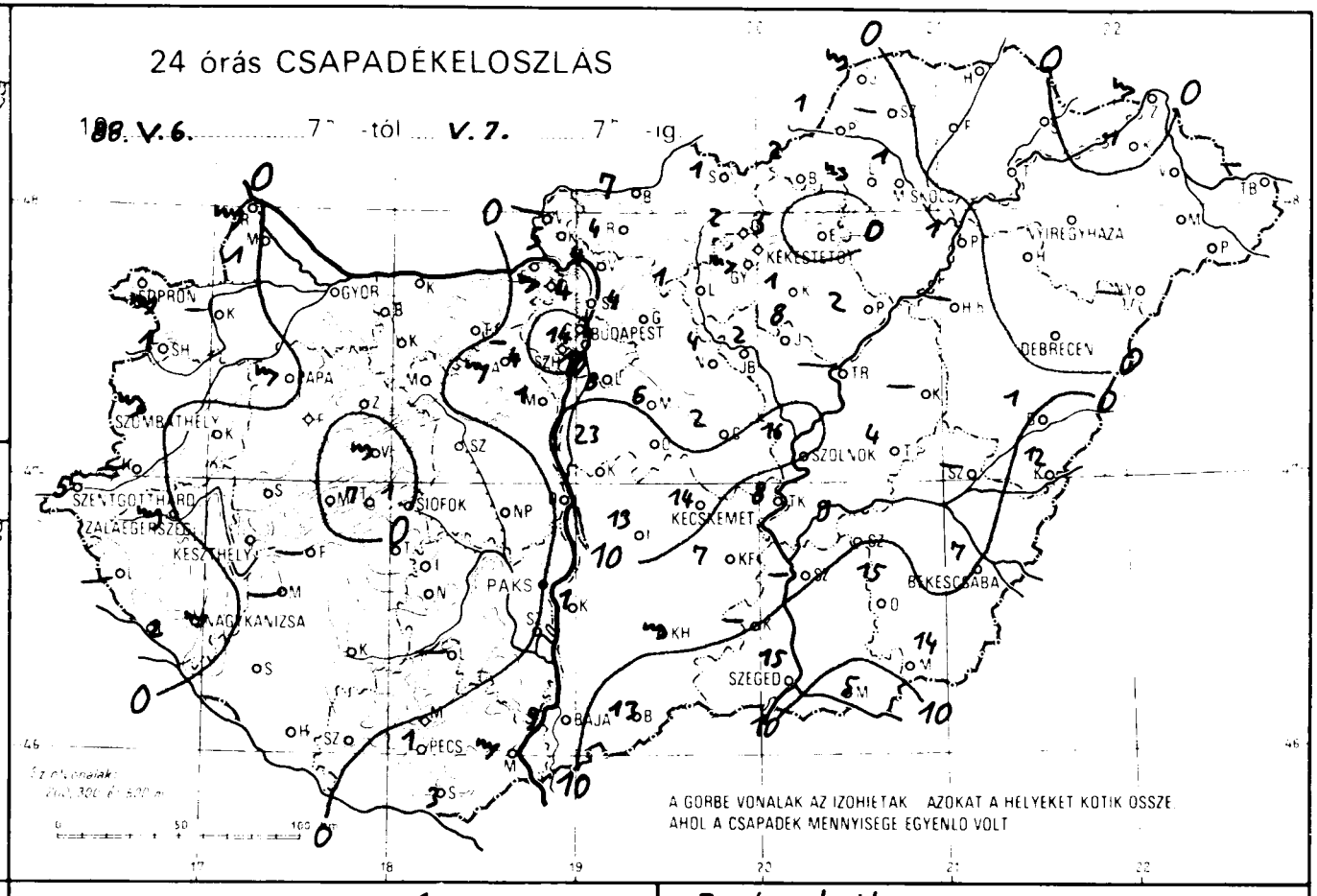
24 órás CSAPADÉKELOSZLÁS
1988. V. 6. 7h -tól V. 7. 7h -ig
GYOR
BUDAPEST
KÉKESTETŐ
NYIREGYHÁZA
DEBRECEN
SZOLNOK
KECSKEMÉT
BÉKÉSCSABA
SZEGED
BAJA
PÁKS
SIÓFOK
PÉCS
SZOMBATHELY
SZENTGOTTHÁRD
ZALAEGERSZEG
KESZTHELY
NAGYKANIZSA
A GÖRBE VONALAK AZ IZOHIETAK AZOKAT A HELYEKET KÖTIK ÖSSZE
AHOL A CSAPADÉK MENNYISÉGE EGYENLŐ VOLT

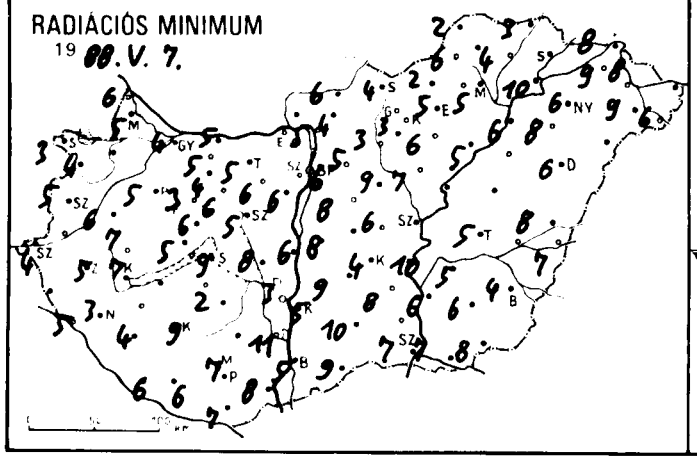
RADIÁCIÓS MINIMUM
1988. V. 7.

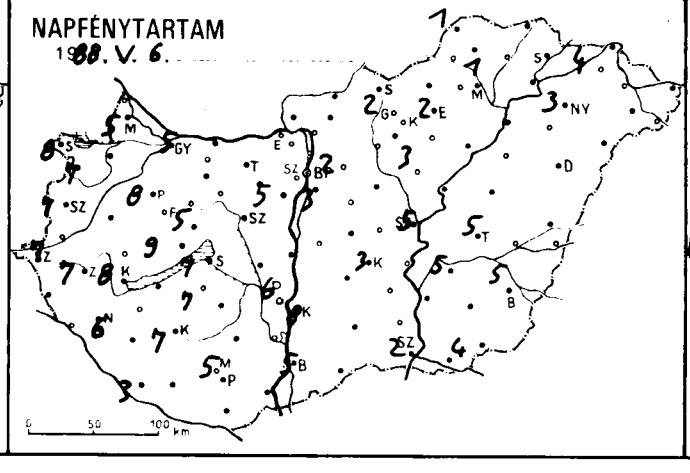
NAPFÉNYTARTAM
1988. V. 6.

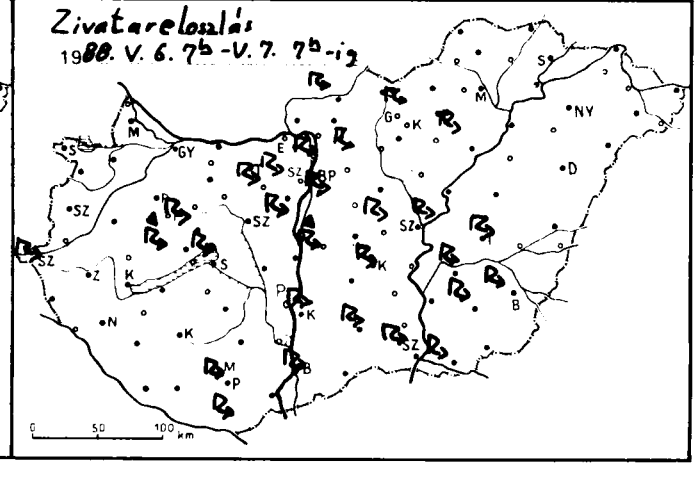
Zivatareloszlás
1988. V. 6. 7h -V. 7. 7h -ig

| 1988. V. 7. 07 h-ig az utolsó 24 óra adatai | | | | | | Előző nap napos órái |
|---|---|---|---|---|---|---|
| állomás | csapadék (mm) | | max. hőmérséklet | min. hőmérséklet | rad. min. | |
| Győr | . | | 20 | 8 | 4 | 5 |
| Kapuvár | – | | – | – | – | |
| Mosonmagyaróvár | 1 | | 21 | 8 | 5 | 5 |
| Rajka | ny | | 21 | 7 | 6 | |
| Sopron | ny | | 20 | 9 | 3 | 8 |
| Sopronhorpács | 1 | | 21 | 6 | 4 | 7 |
| Káld | . | | 22 | 12 | 6 | |
| Körmend | – | | – | – | – | |
| Szentgotthárd | 5 | | 22 | 8 | 4 | 7 |
| Szombathely | ny | | 21 | 7 | 5 | 7 |
| Lenti | – | | – | – | – | |
| Letenye | 2 | | 24 | 6 | 5 | |
| Nagykanizsa | ny | | 23 | 6 | 3 | 6 |
| Zalaegerszeg | ny | | 22 | 6 | 5 | 7 |
| Farkasgyepű | . | | 21 | 7 | 3 | |
| Keszthely | . | | 23 | 10 | 7 | 8 |
| Mencshely | . | | 21 | 8 | 5 | 9 |
| Pápa | ny | | 20 | 7 | 5 | 8 |
| Sümeg | . | | 22 | 9 | 7 | |
| Tihany | 7 | | 22 | 10 | 8 | |
| Veszprém | ny | | 20 | 8 | 6 | 5 |
| Zirc | . | | 19 | 6 | 3 | |
| Fonyód | – | | – | – | – | |
| Homokszt. György | . | | 23 | 12 | 6 | 3 |
| Kaposvár | . | | 24 | 9 | 7 | |
| Marcali | – | | – | – | – | |
| Siófok | 1 | | 20 | 11 | 9 | 7 |
| Somogyszob | . | | 24 | 7 | 4 | |
| Tab | – | | – | – | – | |
| Bábolna | . | | 19 | 8 | 5 | |
| Esztergom | – | | – | – | – | |
| Kisbér | . | | 22 | 7 | 4 | |
| Komárom | . | | 20 | 6 | 5 | |
| Tatabánya | . | | 21 | 7 | 5 | |
| Alcsútdoboz | ny | | 22 | 6 | 6 | |
| Dunaújváros | . | | 23 | 7 | 6 | |
| Martonvásár | 1 | | 20 | 9 | 6 | 5 |
| Mór | . | | 21 | 7 | 6 | |
| Sárbogárd | . | | 25 | 9 | 8 | |
| Szabadbattyán | . | | 20 | 7 | 5 | |
| Iregszemcse | . | | 22 | 7 | 2 | 7 |
| Lengyel | – | | – | – | – | |
| Paks | . | | 24 | 6 | 3 | 6 |
| Szekszárd | . | | 24 | 12 | 11 | |
| Árpádtető | . | | 19 | 9 | 9 | |
| Mohács | ny | | 24 | 9 | 8 | |
| Pécs | 1 | | 22 | 10 | 7 | 5 |
| Siklós | 3 | | 25 | 8 | 7 | |
| Szigetvár | . | | 26 | 10 | 6 | |
| Budaörs | 4 | | 20 | 7 | 4 | |
| Bp. Lőrinc | 8 | | 20 | 9 | 6 | 3 |
| Bp. Met. Int. | 14 | | 19 | 10 | – | 3 |
| Bp. Szab. hegy | – | | – | – | – | |
| Cegléd | . | | 21 | 8 | 6 | |
| Dobogókő | ny | | – | – | – | |
| Gödöllő | 4 | | 19 | 10 | 5 | 2 |
| Királyrét | 5 | | 18 | 4 | -2 | |
| Monor | 6 | | 22 | 8 | 8 | |
| Nagykata | 4 | | 21 | 10 | 9 | |
| Szentendre | 4 | | 19 | 7 | 7 | |

| 1988. V. 7. 07 h-ig az utolsó 24 óra adatai | | | | | | Előző nap napos órái |
|---|---|---|---|---|---|---|
| állomás | csapadék (mm) | | max. hőmérséklet | min. hőmérséklet | rad. min. | |
| Vác | 4 | | 20 | 7 | 5 | |
| Vámosmikola | – | | – | – | – | |
| Baja | 9 | | 22 | 9 | 5 | 5 |
| Bácsalmás | 13 | | 25 | 10 | 9 | |
| Izsák | 13 | | 25 | 10 | 9 | |
| Kalocsa | 1 | | 24 | 7 | 5 | 8 |
| Kecskemét | 14 | | 22 | 9 | 4 | 3 |
| Kiskunfélegyháza | 7 | | 23 | 9 | 8 | |
| Kiskunhalas | ny | | 24 | 10 | 10 | |
| Kunszentmiklós | 23 | | 24 | 8 | 8 | |
| Tiszakécske | 8 | | 23 | 10 | 10 | |
| Balassagyarmat | 7 | | 18 | 7 | 6 | |
| Romhány | 4 | | 18 | 5 | 4 | |
| Salgótarján | 1 | | 17 | 5 | 4 | |
| Eger | . | | 18 | 8 | 5 | 2 |
| Galyatető | 2 | | 9 | 6 | 3 | |
| Gyöngyös | ny | | 20 | 8 | 5 | |
| Kékestető | 5 | | 13 | 6 | 4 | 2 |
| Kompolt | 1 | | 18 | 9 | 6 | 3 |
| Lőrinci | 1 | | 19 | 7 | 3 | |
| Poroszló | 2 | | 20 | 8 | 5 | |
| Jászapáti | 8 | | 21 | 8 | 7 | |
| Jászberény | 2 | | 19 | 8 | 6 | |
| Karcag | – | | – | – | – | |
| Szolnok | 16 | | 21 | 9 | – | 5 |
| Tiszaroff | – | | – | – | – | |
| Túrkeve | 4 | | 23 | 8 | 5 | 5 |
| Kistelek | – | | – | – | – | |
| Makó | 5 | | 24 | 9 | 7 | |
| Szeged | 15 | | 24 | 10 | 7 | 2 |
| Szentes | . | | 25 | 8 | 6 | |
| Borsodnádasd | 2 | | 17 | 5 | 2 | |
| Füged | . | | 16 | 6 | 4 | |
| Hidasnémeti | . | | 19 | 6 | 3 | |
| Jósvafő | ny | | 17 | 7 | 2 | 1 |
| Lillafüred | ny | | 17 | 6 | 6 | |
| Miskolc | 1 | | 17 | 6 | 5 | 1 |
| Putnok | 1 | | 18 | 7 | 6 | |
| Sárospatak | ny | | 17 | 9 | 5 | 2 |
| Szendrőlád | – | | – | – | – | |
| Tokaj | . | | 20 | 10 | 10 | |
| Kisvárda | 1 | | 21 | 9 | 9 | 4 |
| Mátészalka | . | | 23 | 10 | 9 | |
| Nyíregyháza | . | | 20 | 10 | 6 | 3 |
| Nyírlugos | – | | – | – | – | |
| Pátyod | . | | 21 | 7 | 6 | |
| Tiszabecs | – | | – | – | – | |
| Vásárosnamény | . | | 23 | 9 | 8 | |
| Záhony | ny | | 22 | 9 | 8 | |
| Berettyóújfalu | 1 | | 22 | 10 | 8 | |
| Debrecen | . | | 22 | 10 | 6 | – |
| Hajdúdorog | . | | 18 | 9 | 8 | |
| Hortobágy | – | | – | – | – | |
| Körösszakál | 12 | | 23 | 8 | 7 | |
| Polgár | 1 | | 18 | 10 | 6 | |
| Békéscsaba | 7 | | 23 | 7 | 4 | 5 |
| Mezőhegyes | 14 | | 23 | 10 | 8 | 4 |
| Orosháza | 15 | | 23 | 9 | 6 | |
| Szarvas | 9 | | 23 | 9 | 5 | 5 |
| Szeghalom | – | | – | – | – | |

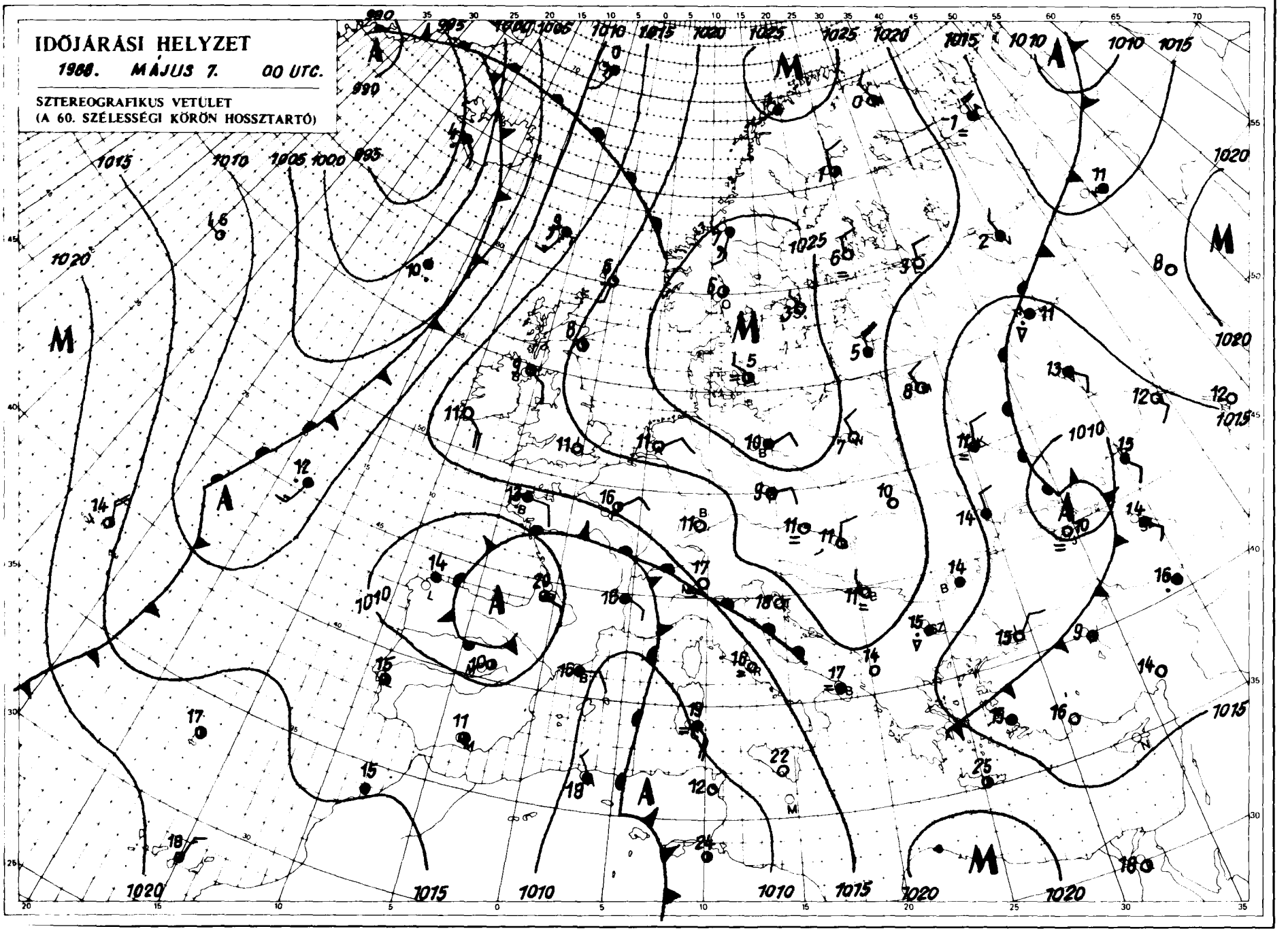


KIADJA: ORSZÁGOS METEOROLÓGIAI SZOLGÁLAT
Kiadásért felel: Barát József, az Országos Meteorológiai Szolgálat elnöke – Készült az Országos Meteorológiai Szolgálat Nyomdájában, Budapest – Felelős vezető: Máthé Gyuláné – Munkaszám: [illegible] – Szerkesztésért felel: Kapovits Albert, a Központi Előrejelző Intézet igazgatója

Készíti: a KEI Rövidtávu Előrejelző Osztálya – Szakmai felelős: Németh Lajos osztályvezető – Megjelenik naponként
Megrendelhető: 1024 Budapest, II., Kitaibel Pál utca 1. – Pénzügyi Osztály – Telefon: 353-500
Jelmagyarázat a havi mellékletben

# IDŐJÁRÁSI NAPIJELENTÉS

ЕЖЕДНЕВНЫЙ МЕТЕОРОЛОГИЧЕСКИЙ БЮЛЛЕТЕНЬ • DAILY WEATHER REPORT
BULLETIN QUOTIDIEN DE TEMPS • TÄGLICHER WETTERBERICHT

101. évfolyam 129. szám + Budapest + 1988.május 8.vasárnap

**Az időjárási helyzet és a várható időjárás:**

Skandináviától - a Lengyel-síkságon és a Kárpát-medencén át a Balkánfélszigetig magas nyomású zóna húzódik. Ezeken a területeken általában kevés a felhő, száraz, az évszaknak megfelelő hőmérsékletü az idő. A Kelet-Európai-síkságot ismét hideg levegő árasztotta el, gyakran fúj erős északi szél és esők, záporok is előfordulnak. Változékony az időjárás a kontinens nyugati- délnyugati vidékein is. Egy nagy kiterjedésü, több középpontú ciklon többfelé okoz esőt, záport, főleg a Földközi-tenger nyugati medencéjében időnként zivatart.

Hazánkban szombaton túlnyomóan napos, száraz, kellemes tavaszi idő volt. A hőmérséklet csúcsértéke északkeleten 17, 22, másutt 20 és 25 fok között alakult. Vasárnap hajnalra általában 5 és 10 fok közé hűlt le a levegő. Az ország délnyugati felén többfelé erősen megnövekedett a felhőzet, de eső sehol sem hullott. Délelőtt a Dunántúlon túlnyomóan felhős, másutt napos idő volt. A hőmérséklet 11 órára 13, 17 fok közé emelkedett.

Ma 12 órakor Budapesten a hőmérséklet 17 fok, a tengerszintre átszámitott légnyomás 1026 hPa, gyengén süllyed.

Várható időjárás hétfő estig:

Hétfő estig továbbra is az ország délnyugati felében lesz több felhő, de számottevő eső ott sem várható. Északkeleten csak időnként zavarja felhősödés a napsütést. A délkeleti szél napközben élénk lesz. Hajnalban 5 és 10, délután 17 és 21 fok között alakul a hőmérséklet.

Pártai Lucia s.k.

A hőmérséklet napi középértéke és eltérése a sokévi átlagtól / Budapest belterület /:

| | | |
|---|---|---|
| 1988. május 7. | 15.7°C | -0.2°C |

1871 óta ezen a napon Budapesten előfordult legmagasabb hőmérséklet: 29.[illegible]°C /1923/
legalacsonyabb hőmérséklet: 10.[illegible]°C /1893/

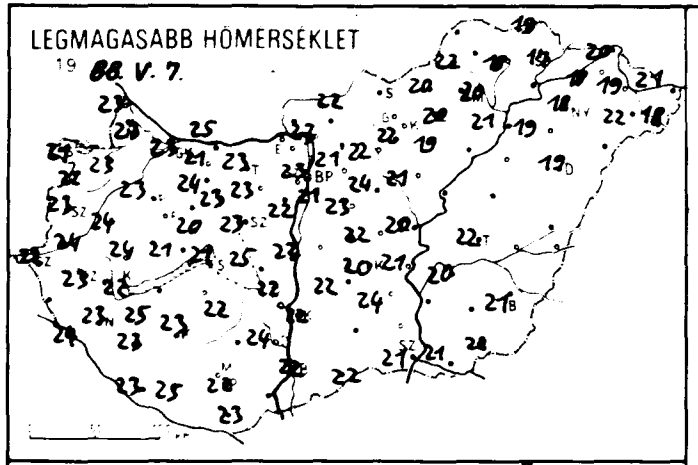
LEGMAGASABB HŐMERSÉKLET
19 88. V. 7.

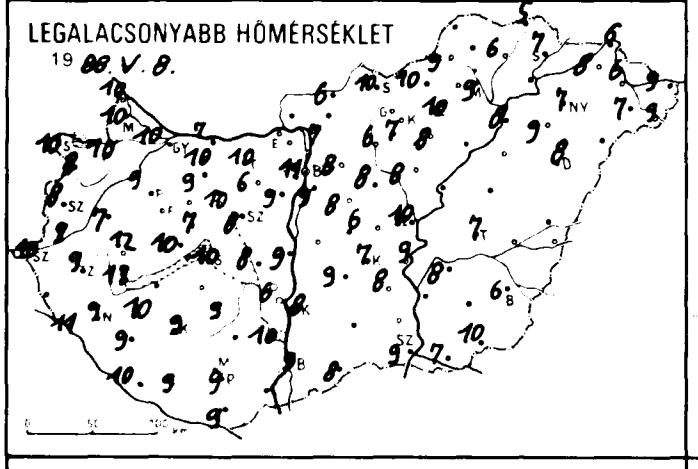
LEGALACSONYABB HŐMÉRSÉKLET
19 88. V. 8.

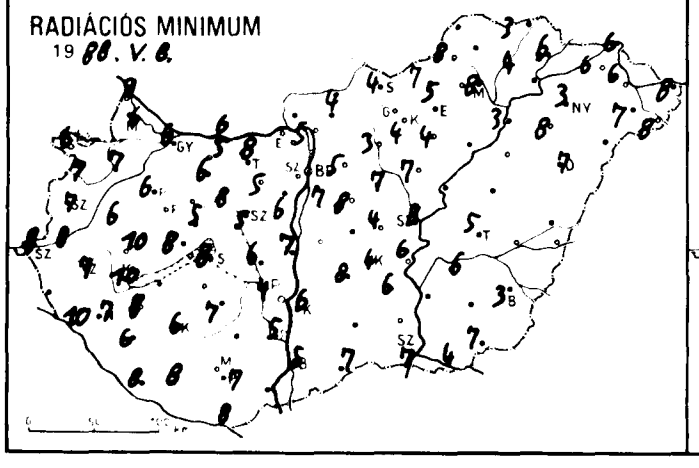
RADIÁCIÓS MINIMUM
19 88. V. 8.

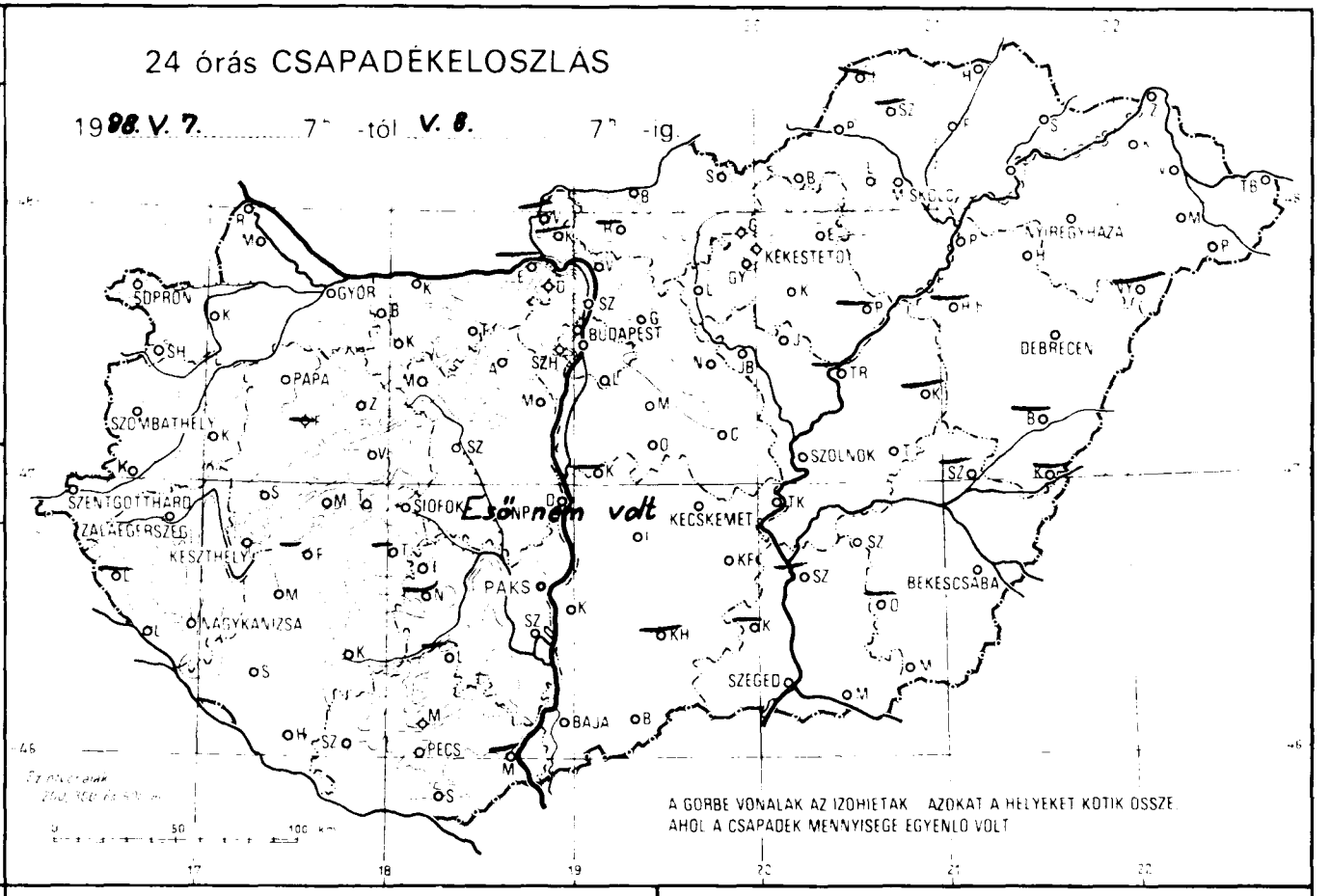
24 órás CSAPADÉKELOSZLÁS
19 88. V. 7. 7h -tól V. 8. 7h -ig.
Csapadék nem volt
A GÖRBE VONALAK AZ IZOHIETÁK AZOKAT A HELYEKET KÖTIK ÖSSZE AHOL A CSAPADÉK MENNYISÉGE EGYENLŐ VOLT
SOPRON
GYŐR
BUDAPEST
KEKESTETŐ
NYÍREGYHÁZA
DEBRECEN
PAPA
SZOMBATHELY
SZOLNOK
SZENTGOTTHÁRD
ZALAEGERSZEG
SIÓFOK
KECSKEMÉT
KESZTHELY
PAKS
BÉKÉSCSABA
NAGYKANIZSA
SZEGED
BAJA
PÉCS

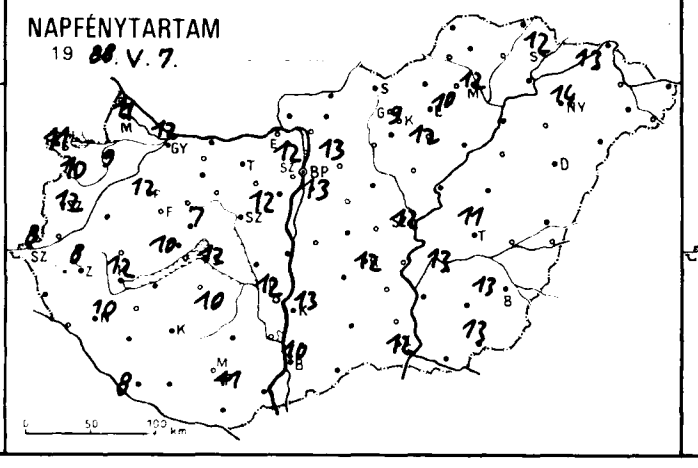
NAPFÉNYTARTAM
19 88. V. 7.

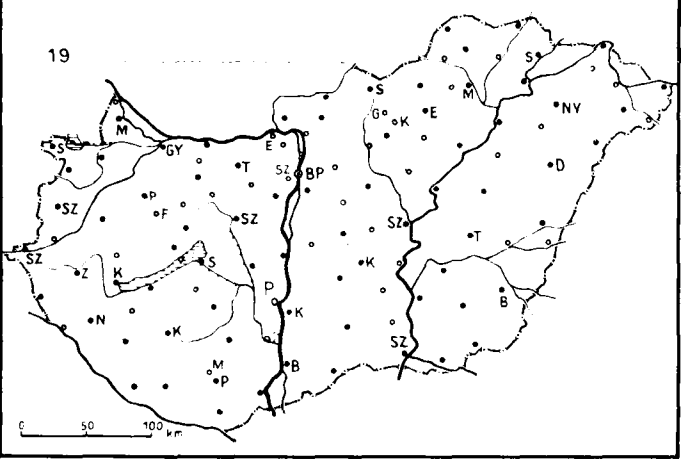
19

| 1988. V. 8. 7 h-ig az utolsó 24 óra adatai | | | | | | Előző nap napos órái |
|---|---|---|---|---|---|---|
| állomás | csapadék (mm) | | max. hőmérséklet | min. hőmérséklet | rad. min. | |
| Győr | • | | 23 | 10 | 6 | 12 |
| Kapuvár | • | | 23 | 10 | 7 | 9 |
| Mosonmagyaróvár | • | | 23 | 10 | 6 | 11 |
| Rajka | • | | 23 | 10 | 9 | |
| Sopron | • | | 21 | 10 | 6 | 11 |
| Sopronhorpács | • | | 22 | 8 | 7 | 10 |
| Káld | • | | 24 | 7 | 6 | |
| Körmend | • | | 24 | 9 | 8 | |
| Szentgotthárd | • | | 22 | 10 | 8 | 8 |
| Szombathely | • | | 23 | 8 | 7 | 12 |
| Lenti | – | | – | – | – | |
| Letenye | • | | 24 | 11 | 10 | |
| Nagykanizsa | • | | 23 | 9 | 7 | 10 |
| Zalaegerszeg | • | | 23 | 9 | 7 | 8 |
| Farkasgyepű | – | | – | – | – | |
| Keszthely | • | | 22 | 13 | 10 | 12 |
| Mencshely | • | | 21 | 10 | 8 | 10 |
| Pápa | • | | 23 | 9 | 6 | 11 |
| Sümeg | • | | 24 | 12 | 10 | |
| Tihany | • | | 22 | 11 | 9 | |
| Veszprém | • | | 20 | 7 | 5 | 7 |
| Zirc | • | | 21 | 7 | 5 | |
| Fonyód | – | | – | – | – | |
| Homokszt. györgy | • | | 23 | 10 | 8 | 8 |
| Kaposvár | • | | 23 | 9 | 6 | |
| Marcali | • | | 25 | 10 | 8 | |
| Siófok | • | | 21 | 10 | 8 | 12 |
| Somogyszob | • | | 23 | 9 | 6 | |
| Tab | – | | – | – | – | |
| Bábolna | • | | 23 | 10 | 5 | |
| Esztergom | – | | – | – | – | |
| Kisbér | • | | 24 | 9 | 6 | |
| Komárom | • | | 25 | 7 | 6 | |
| Tatabánya | • | | 23 | 10 | 8 | |
| Alcsútdoboz | • | | 23 | 6 | 5 | |
| Dunaújváros | • | | 22 | 9 | 7 | |
| Martonvásár | • | | 22 | 9 | 6 | 12 |
| Mór | • | | 23 | 10 | 8 | |
| Sárbogárd | • | | 25 | 8 | 6 | |
| Szabadbattyán | • | | 23 | 8 | 5 | |
| Iregszemcse | • | | 21 | 9 | 7 | 10 |
| Lengyel | – | | – | – | – | |
| Paks | • | | 22 | 6 | 4 | 12 |
| Szekszárd | • | | 24 | 10 | 5 | |
| Árpádtető | • | | 19 | 10 | 8 | |
| Mohács | – | | – | – | – | |
| Pécs | • | | 22 | 9 | 7 | 11 |
| Siklós | • | | 23 | 9 | 8 | |
| Szigetvár | • | | 25 | 9 | 8 | |
| Budaörs | • | | 21 | 9 | 6 | |
| Bp. Lőrinc | • | | 21 | 9 | 7 | 13 |
| Bp. Met. Int. | • | | 23 | 11 | – | 12 |
| Bp. Szab. hegy | • | | 19 | 12 | 9 | |
| Cegléd | • | | 22 | 6 | 4 | |
| Dobogókő | • | | 17 | 8 | 8 | |
| Gödöllő | • | | 21 | 8 | 5 | 13 |
| Királyrét | – | | – | – | – | |
| Monor | • | | 23 | 8 | 8 | |
| Nagykáta | • | | 24 | 8 | 7 | |
| Szentendre | • | | 25 | 8 | 7 | |

| 1988. V. 8. 7 h-ig az utolsó 24 óra adatai | | | | | | Előző nap napos órái |
|---|---|---|---|---|---|---|
| állomás | csapadék (mm) | | max. hőmérséklet | min. hőmérséklet | rad. min. | |
| Vác | • | | 23 | 7 | 5 | |
| Vámosmikola | – | | – | – | – | |
| Baja | • | | 22 | 9 | 5 | 10 |
| Bácsalmás | • | | 22 | 8 | 7 | |
| Izsák | • | | 22 | 9 | 8 | |
| Kalocsa | • | | 22 | 8 | 6 | 13 |
| Kecskemét | • | | 20 | 7 | 4 | 12 |
| Kiskunfélegyháza | • | | 24 | 8 | 6 | |
| Kiskunhalas | – | | – | – | – | |
| Kunszentmiklós | – | | – | – | – | |
| Tiszakécske | • | | 21 | 9 | 6 | |
| Balassagyarmat | • | | 22 | 6 | 4 | |
| Romhány | – | | – | – | – | |
| Salgótarján | • | | 20 | 10 | 4 | |
| Eger | • | | 20 | 10 | 5 | 10 |
| Galyatető | • | | 16 | 5 | 3 | |
| Gyöngyös | • | | 22 | 7 | 4 | |
| Kékestető | • | | 14 | 5 | 3 | 9 |
| Kompolt | • | | 19 | 8 | 4 | 12 |
| Lőrinci | • | | 22 | 6 | 3 | |
| Poroszló | – | | – | – | – | |
| Jászapáti | • | | 21 | 8 | 7 | |
| Jászberény | • | | 21 | 8 | 6 | |
| Karcag | – | | – | – | – | |
| Szolnok | • | | 20 | 10 | 8 | 12 |
| Tiszaroff | – | | – | – | – | |
| Túrkeve | • | | 22 | 7 | 5 | 11 |
| Kistelek | – | | – | – | – | |
| Makó | • | | 21 | 7 | 4 | |
| Szeged | • | | 21 | 9 | 7 | 12 |
| Szentes | – | | – | – | – | |
| Borsodnádasd | • | | 20 | 10 | 7 | |
| Fügöd | • | | 18 | 6 | 4 | |
| Hidasnémeti | • | | 19 | 5 | 3 | |
| Jósvafő | – | | – | – | – | |
| Lillafüred | • | | 20 | 9 | 5 | |
| Miskolc | • | | 20 | 9 | 8 | 12 |
| Putnok | • | | 22 | 9 | 8 | |
| Sárospatak | • | | 17 | 7 | 6 | 12 |
| Szendrőlád | – | | – | – | – | |
| Tokaj | – | | – | – | – | |
| Kisvárda | • | | 18 | 8 | 6 | 13 |
| Mátészalka | • | | 22 | 7 | 7 | |
| Nyíregyháza | • | | 18 | 7 | 3 | 14 |
| Nyírlugos | – | | – | – | – | |
| Pátyod | • | | 18 | 9 | 8 | |
| Tiszabecs | • | | 21 | 9 | 8 | |
| Vásárosnamény | • | | 19 | 6 | 6 | |
| Záhony | • | | 20 | 6 | 6 | |
| Berettyóújfalu | – | | – | – | – | |
| Debrecen | • | | 19 | 8 | 7 | – |
| Hajdúdorog | • | | 19 | 9 | 8 | |
| Hortobágy | – | | – | – | – | |
| Körösszakál | – | | – | – | – | |
| Polgár | • | | 21 | 8 | 3 | |
| Békéscsaba | • | | 21 | 6 | 3 | 13 |
| Mezőhegyes | • | | 20 | 10 | 7 | 13 |
| Orosháza | | | – | – | – | |
| Szarvas | • | | 20 | 8 | 6 | 12 |
| Szeghalom | | | – | – | – | |

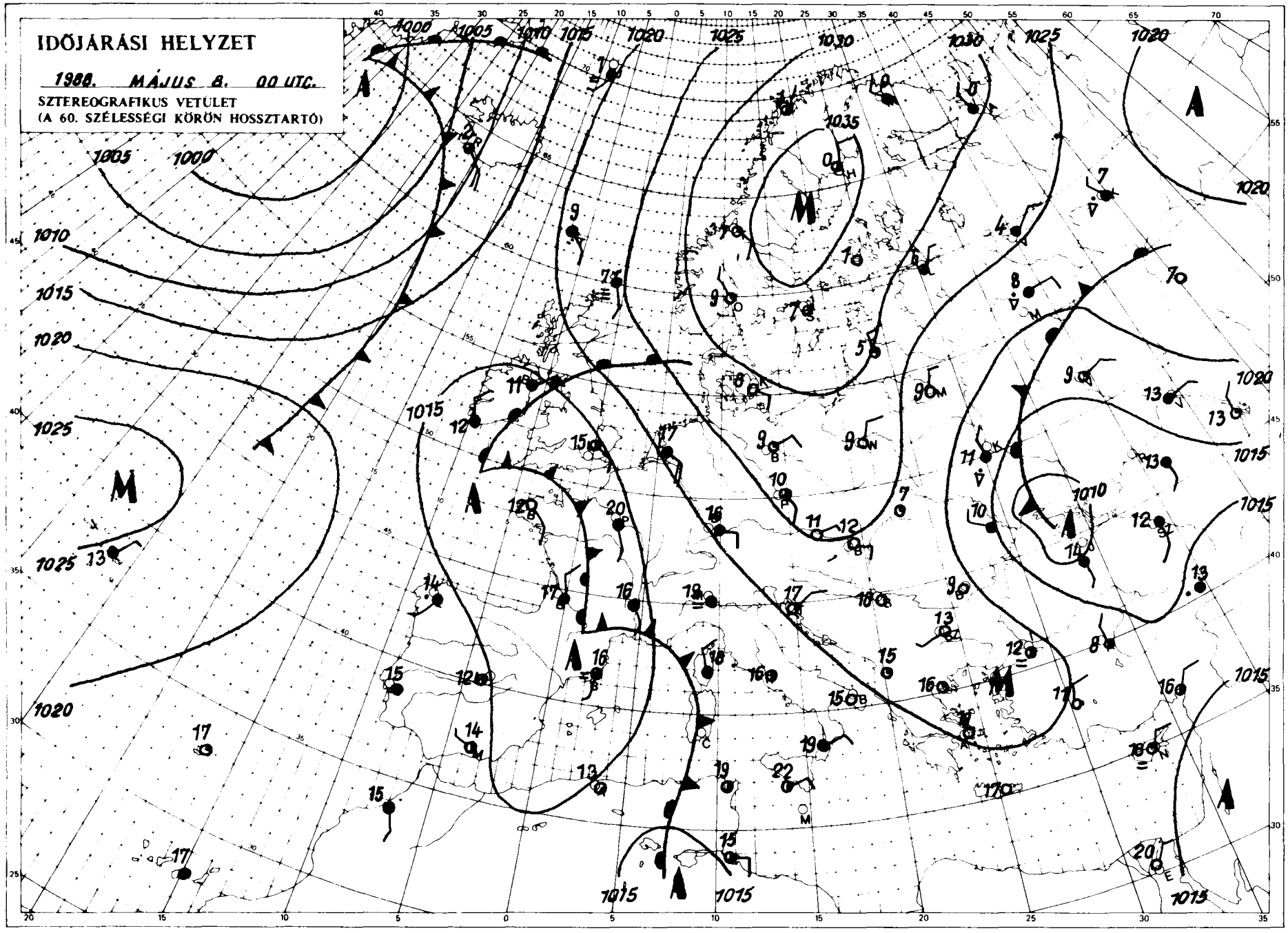


KIADJA: ORSZÁGOS METEOROLÓGIAI SZOLGÁLAT
Kiadásért felel: Baráti József, az Országos Meteorológiai Szolgálat elnöke – Készült: az Országos Meteorológiai Szolgálat Nyomdájában, Budapest – Felelős vezető: Mathé Gyuláné – Munkaszám: [illegible] – Sokszorosításért felel: Kapovits Albert, a Központi Előrejelző Intézet igazgatója

Készíti a KEI Rövidtávú Előrejelző Osztálya – Szakmai felelős: Németh Lajos osztályvezető – Megjelenik naponként
Megrendelhető: 1024 Budapest, II., Kitaibel Pál utca 1. – Pénzügyi Osztály – Telefon: 353-500
Jelmagyarázat a havi melléklettben

# IDŐJÁRÁSI NAPIJELENTÉS

ЕЖЕДНЕВНЫЙ МЕТЕОРОЛОГИЧЕСКИЙ БЮЛЛЕТЕНЬ • DAILY WEATHER REPORT
BULLETIN QUOTIDIEN DE TEMPS • TÄGLICHER WETTERBERICHT

101. évfolyam 130. szám + Budapest + 1988.május 9.hétfő

**Az időjárási helyzet és a várható időjárás:**

Az a ciklon amely néhány nappal ezelőtt a Földközi-tenger középső része felett volt Európa északnyugati részére helyeződött át, ezért a kontinens nyugati felében helyenként esik az eső, Az eltávolodó ciklon felhőrendszeréhez északnyugat -délkeleti irányban hosszan elnyúlt felhősávok csatlakoznak. Ezek a felhősávok boritják be a Kárpát-medence nyugati, délnyugati részét. Észak-Európa fölött anticiklon helyezkedik el, ott derült, napsütéses az idő. A Fekete-tenger feletti ciklon időjárási frontjai messze a kontinens belsejében haladnak, hatásukra a Kelet-Európai-sikságon többfelé esős az idő.

Vasárnap Magyarország nyugati felét csaknem összefüggő felhőzet borította, az ország többi részén azonban napsütéses idő volt. Csapadékot sehonnan sem jelentettek. A keleti, északkeleti szél időnként megélénkült. A legmagasabb nappali hőmérséklet általában 20 fok körül alakult. Hétfőn kora hajnalban 3 és 11 fok között alakult a hőmérséklet. Ma délelőtt az ország délnyugati, nyugati megyéiben felhős, másutt napos volt az idő. A hőmérséklet 11 órára 16 és 20 fok közé emelkedett.

Ma 12 órakor Budapesten 19 fokot mértek, a tengerszintre átszámitott légnyomás 1019 hPa, mérsékelten süllyed.

Várható időjárás kedd estig:

Ma délnyugaton erősen felhős marad az ég, másutt túlnyomóan napos idő lesz, eső nem várható. Holnap északkelet felől növekedni kezd a felhőzet, délutántól számithatunk záporra, esetleg zivatarra-elsősorban keleten. Az északi szél holnaptól megélénkül, néhol megerősödik. Északkeleten 4 fok körül várható a legalacsonyabb, 16 fok körül a legmagasabb hőmérséklet. Az ország nagy részén hajnalra 8 fokig süllyed, délutánra 20 fokig emelkedik a hőmérő higanyszála.

H. Bóna Márta s.k.

TÁVOLABBI KILÁTÁSOK SZERDÁTÓL-SZOMBATIG:

Többször megnövekszik a gomolyfelhőzet, záporok, helyi zivatarok sokszéle várhatók. Hajnali minimumok: eleinte +5, +10, fok, majd +7, +12 fok között, nappali maximumok: eleinte 16, 21 fok, majd 20 fok körül. Jelentős mennyiségü / legalább 5 mm napi / csapadék az ország területének 40 százalékán várható.

KÖZÉPTÁVÚ ELŐREJELZŐ CSOPORT

A hőmérséklet napi középértéke és eltérése a sokévi átlagtól / Budapest belterületén/:

| | | |
|---|---|---|
| 1988. május 8. | 15,5°C | -0,1°C |

1871 óta ezen a napon Budapesten előfordult

| | |
|---|---|
| legmagasabb hőmérséklet: | 31,1°C /1923/ |
| legalacsonyabb hőmérséklet: | 2,1°C /1913/ |

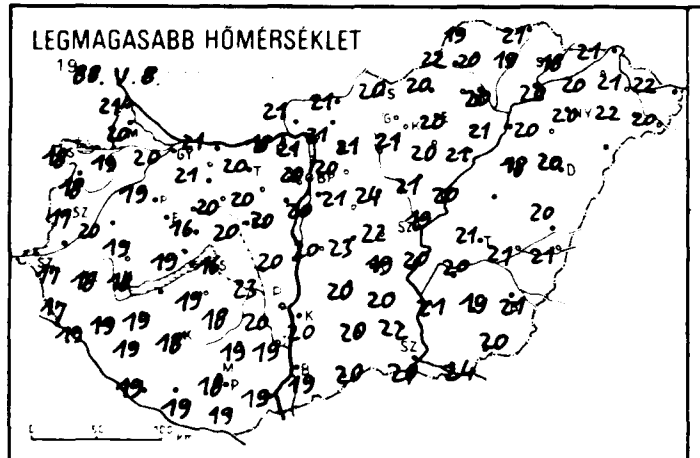
LEGMAGASABB HŐMÉRSÉKLET
19 88. V. 8.

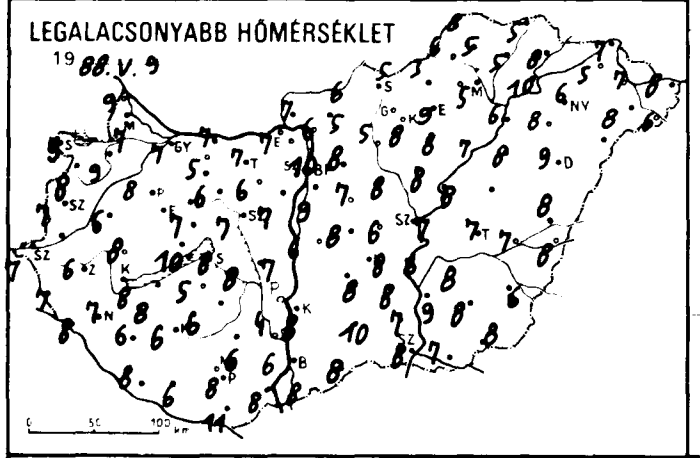
LEGALACSONYABB HŐMÉRSÉKLET
19 88. V. 9

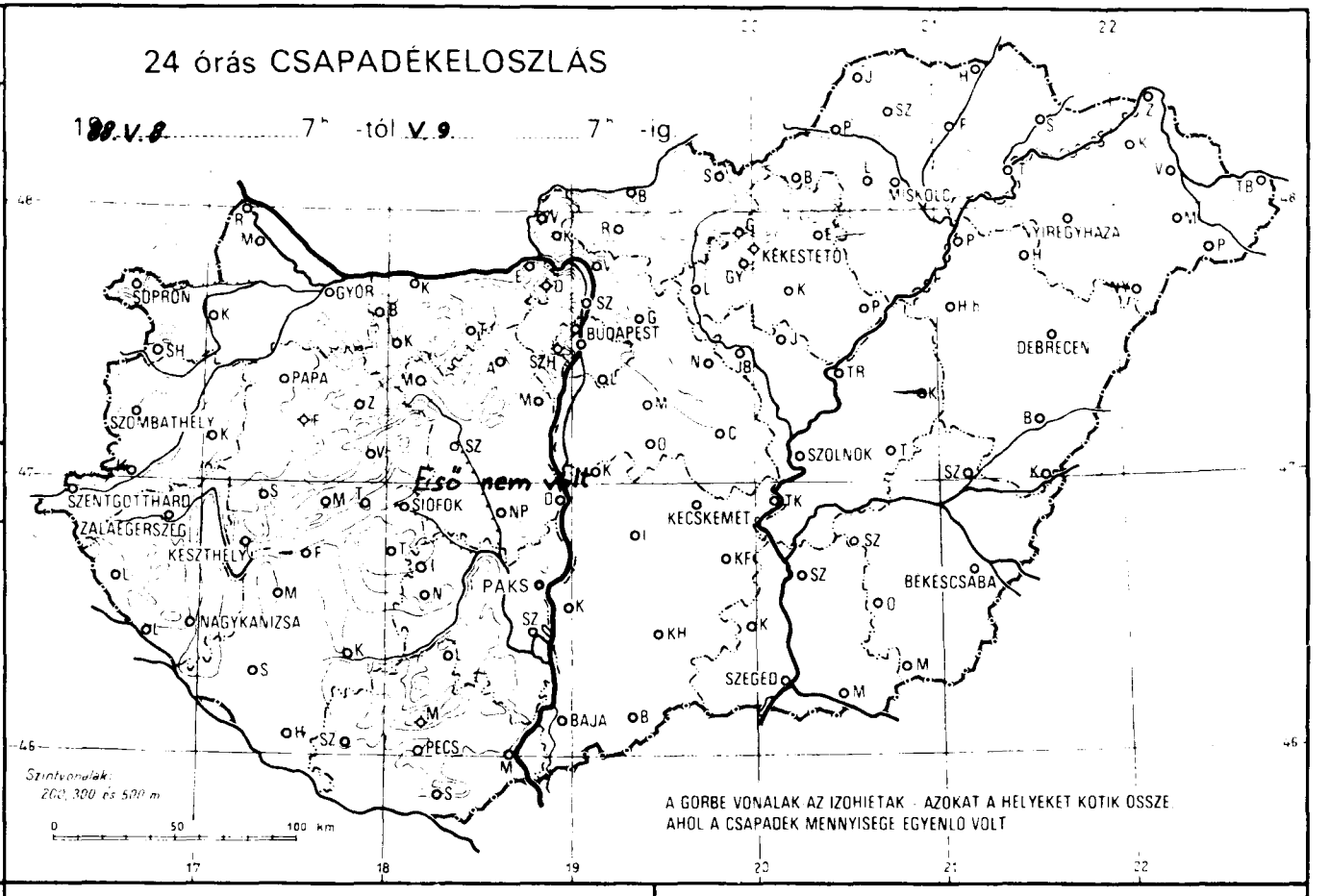
24 órás CSAPADÉKELOSZLÁS
19 88. V. 8. 7h -tól V. 9. 7h -ig
SOPRON
GYŐR
BUDAPEST
PAPA
SZOMBATHELY
SZENTGOTTHÁRD
ZALAEGERSZEG
KESZTHELY
NAGYKANIZSA
SIÓFOK
PAKS
PÉCS
BAJA
SZEGED
KECSKEMÉT
BÉKÉSCSABA
SZOLNOK
DEBRECEN
NYÍREGYHÁZA
KÉKESTETŐ
Eső nem volt
Szintvonalak: 200, 300 és 500 m
A GÖRBE VONALAK AZ IZOHIETÁK - AZOKAT A HELYEKET KÖTIK ÖSSZE AHOL A CSAPADÉK MENNYISÉGE EGYENLŐ VOLT

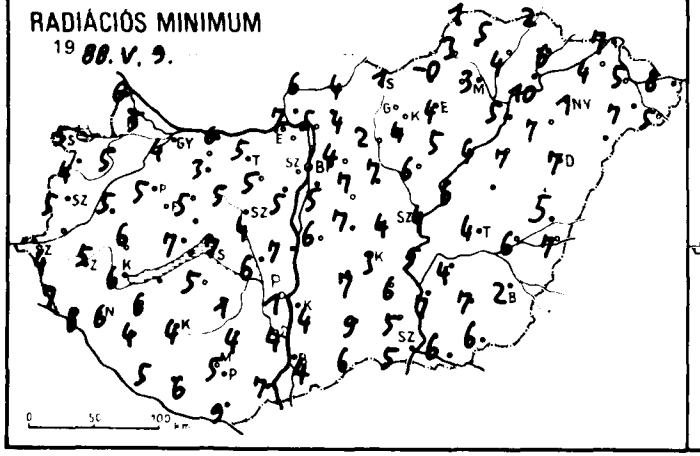
RADIÁCIÓS MINIMUM
19 88. V. 9.

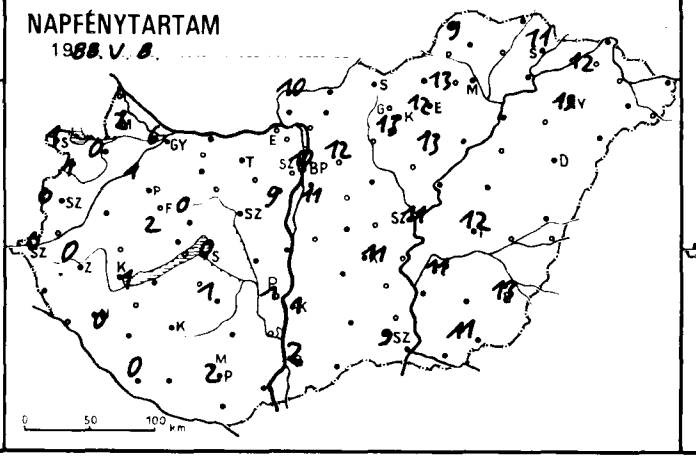
NAPFÉNYTARTAM
19 88. V. 8.

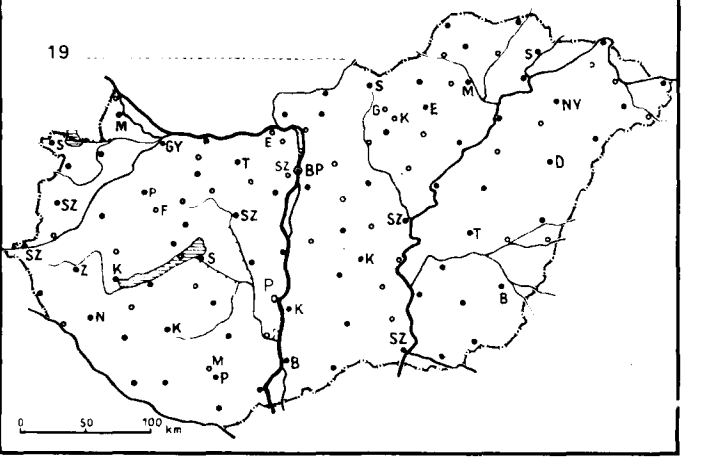
19

| 1988. V. 9. 07 h-ig az utolsó 24 óra adatai | | | | | | Előző nap napos órái |
|---|---|---|---|---|---|---|
| állomás | csapadék (mm) | | max. hőmérséklet | min. hőmérséklet | rad. min. | |
| Győr | • | | 20 | 7 | 4 | 6 |
| Kapuvár | • | | 19 | 9 | 5 | 0 |
| Mosonmagyaróvár | • | | 20 | 7 | 5 | 2 |
| Rajka | • | | 21 | 9 | 6 | |
| Sopron | • | | 18 | 9 | 5 | 1 |
| Sopronhorpács | • | | 18 | 8 | 4 | 1 |
| Káld | • | | 20 | 6 | 5 | |
| Körmend | – | | – | – | – | |
| Szentgotthárd | • | | 17 | 7 | 4 | 0 |
| Szombathely | • | | 17 | 7 | 5 | 0 |
| Lenti | • | | 17 | 7 | 7 | |
| Letenye | • | | 19 | 8 | 8 | |
| Nagykanizsa | • | | 19 | 7 | 6 | 0 |
| Zalaegerszeg | • | | 18 | 6 | 5 | 0 |
| Farkasgyepű | • | | 20 | 8 | 4 | |
| Keszthely | • | | 18 | 8 | 6 | 1 |
| Mencshely | • | | 17 | 10 | 7 | 2 |
| Pápa | • | | 19 | 8 | 5 | 1 |
| Sümeg | • | | 19 | 8 | 6 | |
| Tihany | • | | 19 | 10 | 7 | |
| Veszprém | • | | 16 | 7 | 5 | 0 |
| Zirc | • | | 17 | 5 | 3 | |
| Fonyód | – | | – | – | – | |
| Homokszt. György | • | | 19 | 8 | 5 | 0 |
| Kaposvár | • | | 18 | 6 | 4 | |
| Marcali | • | | 19 | 8 | 6 | |
| Siófok | • | | 16 | 8 | 7 | 0 |
| Somogyszob | • | | 19 | 6 | 4 | |
| Tab | • | | 19 | 5 | 5 | |
| Bábolna | • | | 18 | 8 | 4 | |
| Esztergom | • | | 18 | 7 | 7 | |
| Kisbér | • | | 21 | 5 | 3 | |
| Komárom | • | | 21 | 7 | 6 | |
| Tatabánya | • | | 20 | 7 | 5 | |
| Alcsútdoboz | • | | 20 | 6 | 5 | |
| Dunaújváros | • | | 20 | 7 | 7 | |
| Martonvásár | • | | 20 | 7 | 5 | 9 |
| Mór | • | | 20 | 6 | 5 | |
| Sárbogárd | • | | 23 | 8 | 6 | |
| Szabadbattyán | • | | 20 | 7 | 4 | |
| Iregszemcse | • | | 18 | 6 | 1 | 1 |
| Lengyel | • | | 19 | 6 | 4 | |
| Paks | • | | 20 | 4 | 1 | 1 |
| Szekszárd | • | | 19 | 6 | 4 | |
| Árpádtető | • | | 16 | 11 | 8 | |
| Mohács | • | | 19 | 8 | 7 | |
| Pécs | • | | 18 | 8 | 5 | 2 |
| Siklós | • | | 19 | 11 | 9 | |
| Szigetvár | • | | 19 | 6 | 6 | |
| Budaörs | • | | 20 | 7 | 3 | |
| Bp. Lőrinc | • | | 20 | 9 | 5 | 11 |
| Bp. Met. Int. | • | | 20 | 10 | – | 10 |
| Bp. Szab. hegy | • | | 18 | 11 | 5 | |
| Cegléd | • | | 22 | 6 | 4 | |
| Dobogókő | • | | 17 | 10 | 7 | |
| Gödöllő | • | | 20 | 8 | 4 | 12 |
| Királyrét | • | | 19 | 3 | 2 | |
| Monor | • | | 21 | 7 | 7 | |
| Nagykáta | • | | 24 | 8 | 7 | |
| Szentendre | • | | 23 | 7 | 7 | |

| 1988. V. 9. 07 h-ig az utolsó 24 óra adatai | | | | | | Előző nap napos órái |
|---|---|---|---|---|---|---|
| állomás | csapadék (mm) | | max. hőmérséklet | min. hőmérséklet | rad. min. | |
| Vác | • | | 21 | 6 | 5 | |
| Vámosmikola | • | | 21 | 7 | 6 | 10 |
| Baja | • | | 19 | 8 | 4 | 2 |
| Bácsalmás | • | | 20 | 8 | 6 | |
| Izsák | • | | 20 | 8 | 7 | |
| Kalocsa | • | | 20 | 8 | 4 | 1 |
| Kecskemét | • | | 19 | 8 | 3 | 11 |
| Kiskunfélegyháza | • | | 20 | 8 | 6 | |
| Kiskunhalas | • | | 20 | 10 | 9 | |
| Kunszentmiklós | • | | 20 | 6 | 6 | |
| Tiszakécske | • | | 20 | 6 | 5 | |
| Balassagyarmat | • | | 21 | 6 | 4 | |
| Romhány | • | | 21 | 5 | 4 | |
| Salgótarján | • | | 20 | 5 | 1 | |
| Eger | • | | 20 | 9 | 4 | 12 |
| Galyatető | • | | 15 | 10 | 4 | |
| Gyöngyös | • | | 21 | 8 | 4 | |
| Kékestető | • | | 14 | 6 | 5 | 13 |
| Kompolt | • | | 20 | 8 | 5 | 13 |
| Lőrinci | • | | 21 | 5 | 2 | |
| Poroszló | • | | 21 | 7 | 4 | |
| Jászapáti | • | | 21 | 8 | 6 | |
| Jászberény | • | | 19 | 6 | 3 | |
| Karcag | – | | – | – | – | |
| Szolnok | • | | 19 | 7 | 4 | 11 |
| Tiszaroff | • | | 20 | 8 | 6 | |
| Túrkeve | • | | 21 | 7 | 4 | 12 |
| Kistelek | • | | 22 | 7 | 5 | |
| Makó | • | | 24 | 7 | 6 | |
| Szeged | • | | 20 | 8 | 5 | 9 |
| Szentes | • | | 21 | 9 | 7 | |
| Borsodnádasd | • | | 20 | 3 | –0 | |
| Füged | • | | 19 | 5 | 4 | |
| Hidasnémeti | • | | 21 | 5 | 2 | |
| Jósvafő | • | | 19 | 8 | 1 | 9 |
| Lillafüred | • | | 15 | 8 | 5 | |
| Miskolc | • | | 20 | 5 | 3 | 13 |
| Putnok | • | | 22 | 6 | 3 | |
| Sárospatak | • | | 18 | 8 | 6 | 11 |
| Szendrőlád | • | | 20 | 5 | 5 | |
| Tokaj | • | | 20 | 10 | 10 | |
| Kisvárda | • | | 20 | 5 | 4 | 12 |
| Mátészalka | • | | 22 | 8 | 7 | |
| Nyíregyháza | • | | 20 | 6 | 1 | 13 |
| Nyírlugos | – | | – | – | – | |
| Pátyod | • | | 20 | 6 | 5 | |
| Tiszabecs | • | | 22 | 8 | 8 | |
| Vásárosnamény | • | | 21 | 7 | 5 | |
| Záhony | • | | 21 | 7 | 7 | |
| Berettyóújfalu | • | | 20 | 8 | 5 | |
| Debrecen | • | | 20 | 9 | 7 | – |
| Hajdúdorog | • | | 20 | 8 | 7 | |
| Hortobágy | • | | 18 | 8 | 7 | |
| Körösszakál | • | | 21 | 8 | 7 | |
| Polgár | • | | 21 | 6 | 5 | |
| Békéscsaba | • | | 21 | 6 | 2 | 13 |
| Mezőhegyes | • | | 20 | 8 | 6 | 11 |
| Orosháza | • | | 19 | 8 | 7 | |
| Szarvas | • | | 20 | 8 | 4 | 11 |
| Szeghalom | • | | 21 | 7 | 6 | |

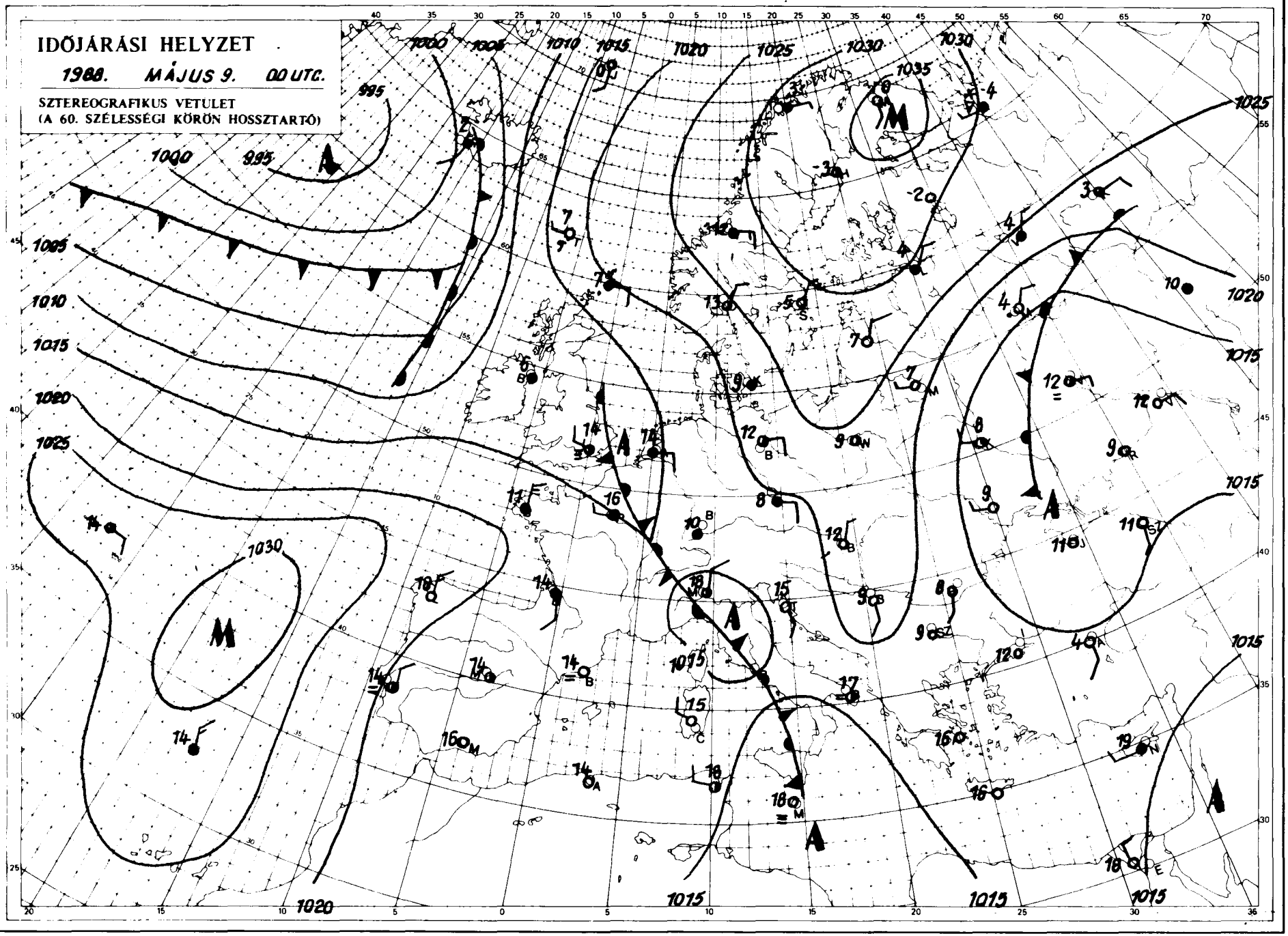


KIADJA ORSZÁGOS METEOROLÓGIAI SZOLGÁLAT
Kiadásért felel: Baráti József, az Országos Meteorológiai Szolgálat elnöke – Készült az Országos Meteorológiai Szolgálat Nyomdájában, Budapest Felelős vezető: Mathé Gyuláné – Munkaszám: [illegible] Kiadásért felel: Kapovits Albert, a Központi Előrejelző Intézet igazgatója

Készült a KEI Rövidtávú Előrejelző Osztálya – Szakmai felelős: Németh Lajos osztályvezető – Megjelenik naponként
Megrendelhető: 1024 Budapest, II., Kitaibel Pál utca 1. – Pénzügyi Osztály – Telefon: 353 500
Jelmagyarázat a havi mellékletben

# IDŐJÁRÁSI NAPIJELENTÉS

ЕЖЕДНЕВНЫЙ МЕТЕОРОЛОГИЧЕСКИЙ БЮЛЛЕТЕНЬ • DAILY WEATHER REPORT
BULLETIN QUOTIDIEN DE TEMPS • TÄGLICHER WETTERBERICHT

101. évfolyam 131. szám + Budapest + 1988.május 10.kedd

**Az időjárási helyzet és a várható időjárás:**

Észak-Európa felett magas nyomású zóna épült fel. A zóna déli, délkeleti peremén több hullámban hideg levegő áramlik dél felé. A hidegebb légtömegek közül az egyik meglehetősen közel vonul el a Kárpátokhoz, sőt a hegyek hágóin át a medencébe is szivárog az alacsonyabb hőmérsékletü levegőből. Pár fokos lehülés lesz csak, az is inkább éjszaka lesz érezhető. Kontinensünk nagyobb részén többnyire sekély ciklonok alakitják az időjárást, ezért többfelé záporos, zivataros az idő jellege, a hőmérséklet általában a május elejivel egyező.

Magyarországon hétfőn általában napos, száraz idő volt. Kivétel ez alól a délnyugati országrész, ott mindenössze 1, 6 órán át sütött a nap. A legmagasabb nappali hőmérséklet 19, 24 fok között volt. Éjszaka a délnyugati területeket borito felhőréteg elvékonyodott, feloszlott és országszerte derült volt az ég. A legalacsonyabb hőmérséklet 3 és 11 fok között alakult. Délelőtt eleinte még folytatódott a derült idő, majd elsősorban északkelet felől növekedni kezdett a felhőzet, 11 órakor 16, 19 fok közötti hőmérsékleteket mértek.

Ma 12 órakor Budapesten a hőmérséklet 17 fok, a tengerszintre átszámitott légnyomás 10[illegible]4 hPa, gyengén süllyed.

Várható időjárás szerda estig:

Kedden északon és keleten várható erősebb felhősödés. Helyi zápor, esetleg zivatar is lehet. Szerdán többnyire napos, száraz idő lesz. Délnyugaton valószinü erős gomolyfelhőképződés. Napközben megélénkül az északkeleti szél. Hüvös éjszaka várható, kora reggelre 2, 7 fokig csökken a hőmérséklet, szerdán napközben pedig 20 fokig emelkedik.

Pálmási Judit s.k.

A hőmérséklet napi középértéke és eltérése a sokévi átlagtól / Budapest belterülete/:

| | | |
|---|---|---|
| 1988. május 9. | 16,6°C | +[illegible],3°C |

[illegible] óta ezen a napon Budapesten előfordult:

| | | |
|---|---|---|
| legmagasabb hőmérséklet: | 29,8°C | /1907/ |
| legalacsonyabb hőmérséklet: | [illegible],0°C | /194[illegible]/ |

LEGMAGASABB HŐMÉRSÉKLET
1988. V. 9.

LEGALACSONYABB HŐMÉRSÉKLET
1988. V. 10.

RADIÁCIÓS MINIMUM
1988. V. 10.

NAPFÉNYTARTAM
1988. V. 9.

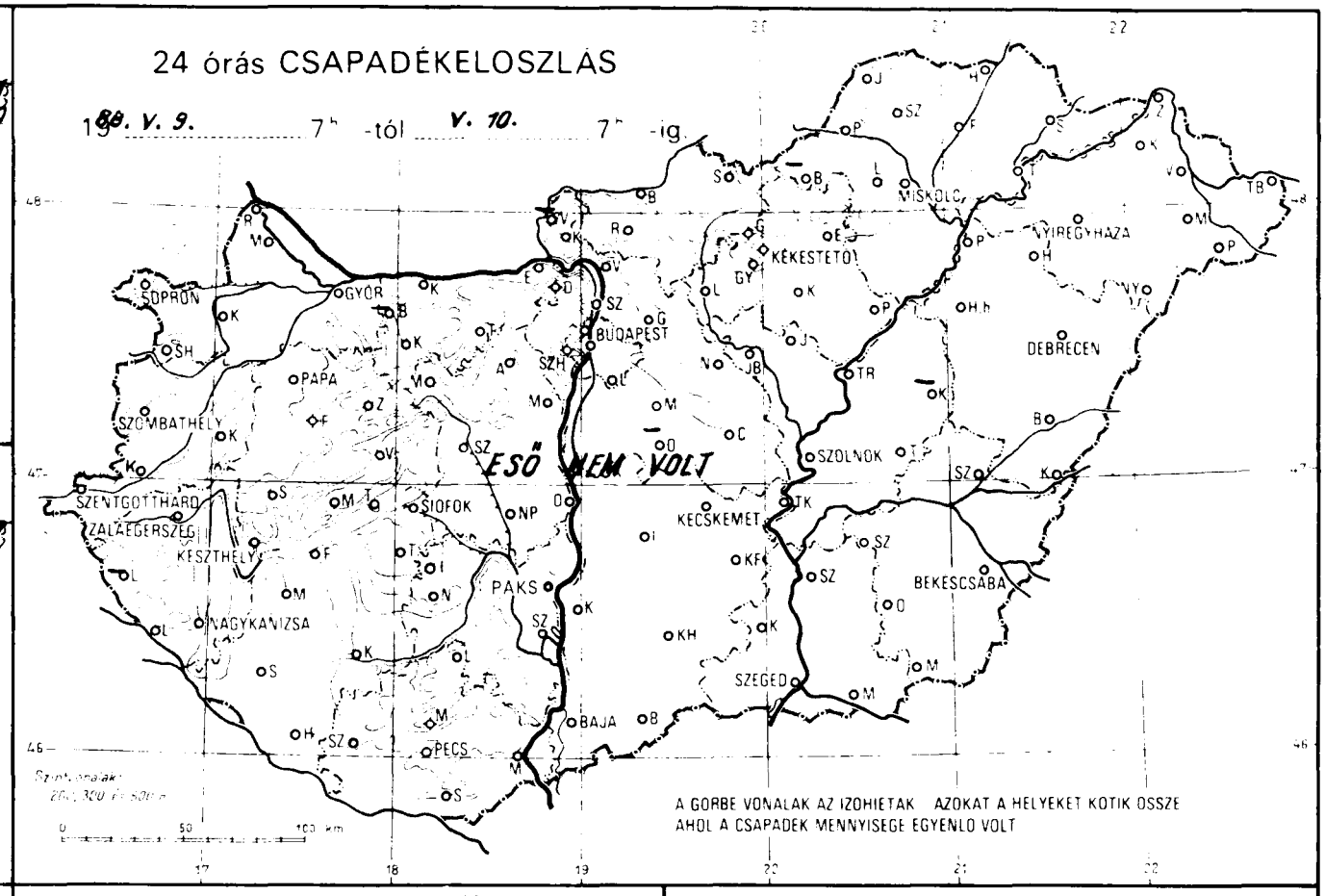

| 1988.V.10.07 h-ig az utolsó 24 óra adatai | | | | | | Előző nap napos órái |
|---|---|---|---|---|---|---|
| állomás | csapadék (mm) | | max. hőmérséklet | min. hőmérséklet | rad. min. | |
| Győr | • | ⊕ | 22 | 7 | 2 | 13 |
| Kapuvár | • | | 23 | 8 | 7 | 11 |
| Mosonmagyaróvár | • | ⊕ | 23 | 7 | 5 | 13 |
| Rajka | • | | 24 | 6 | 4 | |
| Sopron | • | | 22 | 10 | 5 | 12 |
| Sopronhorpács | • | ⊕ | 22 | 6 | 4 | 11 |
| Káld | • | ⊕ | 23 | 10 | 9 | |
| Körmend | • | ⊕ | 24 | 4 | 3 | |
| Szentgotthárd | • | ⊕ | 20 | 6 | 1 | 7 |
| Szombathely | • | ⊕ | 22 | 6 | 4 | 11 |
| Lenti | – | | – | – | – | |
| Letenye | • | ⊕ | 20 | 9 | 9 | |
| Nagykanizsa | • | ⊕ | 20 | 3 | 2 | 6 |
| Zalaegerszeg | • | ⊕ | 22 | 5 | 4 | 9 |
| Farkasgyepű | • | | 22 | 9 | 5 | |
| Keszthely | • | ⊕ | 21 | 7 | 5 | 10 |
| Mencshely | • | ⊕ | 21 | 8 | 7 | 11 |
| Pápa | • | ⊕ | 22 | 8 | 5 | 13 |
| Sümeg | • | ⊕ | 23 | 8 | 6 | |
| Tihany | • | ⊕ | 23 | 10 | 7 | |
| Veszprém | • | | 21 | 7 | 4 | 9 |
| Zirc | • | ⊕ | 20 | 6 | 4 | |
| Fonyód | • | ⊕ | 23 | 10 | 4 | |
| Homokszt. György | • | ⊕ | 21 | 5 | 3 | 1 |
| Kaposvár | • | ⊕ | 22 | 6 | 3 | |
| Marcali | • | ⊕ | 23 | 8 | 6 | |
| Siófok | • | | 21 | 9 | 8 | 12 |
| Somogyszob | • | ⊕ | 21 | 4 | 2 | |
| Tab | • | | 23 | 5 | 5 | |
| Bábolna | – | | – | – | – | |
| Esztergom | • | | 23 | 7 | 6 | |
| Kisbér | • | | 24 | 9 | 5 | |
| Komárom | • | ⊕ | 23 | 6 | 5 | |
| Tatabánya | • | | 23 | 11 | 9 | |
| Alcsútdoboz | • | ⊕ | 23 | 6 | 5 | |
| Dunaújváros | • | | 23 | 6 | 4 | |
| Martonvásár | • | ⊕ | 23 | 8 | 6 | 13 |
| Mór | • | | 23 | 11 | 9 | |
| Sárbogárd | • | | 24 | 8 | 6 | |
| Szabadbattyán | • | = | 23 | 7 | 4 | |
| Iregszemcse | • | ⊕ | 22 | 5 | 0 | 10 |
| Lengyel | • | | 21 | 7 | 5 | |
| Paks | • | ⊕ | 22 | 3 | 1 | 13 |
| Szekszárd | • | = | 23 | 11 | 9 | |
| Árpádtető | • | | 19 | 12 | 6 | |
| Mohács | • | | 23 | 7 | 6 | |
| Pécs | • | | 21 | 9 | 4 | 5 |
| Siklós | • | ⊕ | 22 | 7 | 5 | |
| Szigetvár | • | ⊕ | 22 | 5 | 4 | |
| Budaörs | • | ⊕ | 21 | 8 | 5 | |
| Bp. Lőrinc | • | | 22 | 8 | 3 | 13 |
| Bp. Met. Int. | • | | 22 | 10 | – | 13 |
| Bp. Szab. hegy | • | | 21 | 10 | 6 | |
| Cegléd | • | ⊕ | 23 | 6 | 4 | |
| Dobogókő | • | = | 19 | 8 | 7 | |
| Gödöllő | • | | 21 | 10 | 5 | 13 |
| Királyrét | • | ⊕ | 21 | 7 | 2 | |
| Monor | • | = | 22 | 6 | 5 | |
| Nagykáta | • | | 24 | 7 | 7 | |
| Szentendre | • | | 25 | 8 | 7 | |

| 1988.V.10.07 h-ig az utolsó 24 óra adatai | | | | | | Előző nap napos órái |
|---|---|---|---|---|---|---|
| állomás | csapadék (mm) | | max. hőmérséklet | min. hőmérséklet | rad. min. | |
| Vác | • | ⊕ | 23 | 6 | 5 | |
| Vámosmikola | – | | – | – | – | |
| Baja | • | ⊕ | 22 | 6 | 2 | 12 |
| Bácsalmás | • | ⊕ | 23 | 7 | 4 | |
| Izsák | • | | 22 | 7 | 5 | |
| Kalocsa | • | ⊕ | 23 | 5 | 2 | 13 |
| Kecskemét | • | ⊕ | 21 | 7 | 2 | 12 |
| Kiskunfélegyháza | • | ⊕ | 22 | 7 | 4 | |
| Kiskunhalas | • | ⊕ | 22 | 9 | 8 | |
| Kunszentmiklós | • | | 24 | 9 | 7 | |
| Tiszakécske | • | | 24 | 5 | 3 | |
| Balassagyarmat | • | ⊕ | 22 | 7 | 4 | |
| Romhány | • | ⊕ | 23 | 5 | 4 | |
| Salgótarján | • | | 21 | 4 | 1 | |
| Eger | • | | 21 | 7 | 1 | 13 |
| Galyatető | • | | 17 | 6 | 3 | |
| Gyöngyös | • | ⊕ | 22 | 7 | 2 | |
| Kékestető | • | | 14 | 5 | 4 | 13 |
| Kompolt | • | ⊕ | 20 | 6 | 3 | 13 |
| Lőrinci | • | ⊕ | 22 | 7 | 6 | |
| Poroszló | • | ⊕ | 22 | 7 | 4 | |
| Jászapáti | • | ⊕ | 22 | 8 | 6 | |
| Jászberény | • | | 21 | 7 | 3 | |
| Karcag | – | | – | – | – | |
| Szolnok | • | ⊕ | 21 | 8 | 5 | 13 |
| Tiszaroff | • | = | 21 | 8 | 6 | |
| Túrkeve | • | ⊕ | 22 | 8 | 5 | 13 |
| Kistelek | • | = | 23 | 6 | 3 | |
| Makó | • | ⊕ | 23 | 6 | 4 | |
| Szeged | • | ⊕ | 22 | 7 | 4 | 13 |
| Szentes | • | | 22 | 7 | 5 | |
| Borsodnádasd | – | | – | – | – | |
| Fügöd | • | | 19 | 5 | 4 | |
| Hidasnémeti | • | = | 21 | 4 | 2 | |
| Jósvafő | • | ⊕ | 20 | 6 | 1 | 13 |
| Lillafüred | • | | 13 | 6 | 6 | |
| Miskolc | • | | 20 | 5 | 3 | 13 |
| Putnok | • | = | 22 | 6 | 4 | |
| Sárospatak | • | | 19 | 7 | 6 | 13 |
| Szendrőlád | • | ⊕ | 21 | 5 | 5 | |
| Tokaj | • | | 20 | 10 | 9 | |
| Kisvárda | • | = | 20 | 6 | 5 | 13 |
| Mátészalka | • | ⊕ | 22 | 7 | 6 | |
| Nyíregyháza | • | | 21 | 7 | 5 | 14 |
| Nyírlugos | • | ⊕ | 21 | 6 | 5 | |
| Pátyod | • | | 20 | 4 | 3 | |
| Tiszabecs | • | ⊕ | 21 | 7 | 7 | |
| Vásárosnamény | • | | 22 | 7 | 5 | |
| Záhony | • | ⊕ | 23 | 6 | 6 | |
| Berettyóújfalu | • | | 21 | 7 | 5 | |
| Debrecen | • | | 21 | 8 | 5 | – |
| Hajdúdorog | • | | 20 | 7 | 7 | |
| Hortobágy | • | | 20 | 6 | 5 | |
| Körösszakál | • | ⊕ | 23 | 6 | 5 | |
| Polgár | • | | 21 | 7 | 6 | |
| Békéscsaba | • | | 22 | 7 | 3 | 14 |
| Mezőhegyes | • | | 22 | 7 | 5 | 14 |
| Orosháza | • | ⊕ | 22 | 7 | 4 | |
| Szarvas | • | | 21 | 9 | 6 | 14 |
| Szeghalom | • | | 22 | 6 | 5 | |

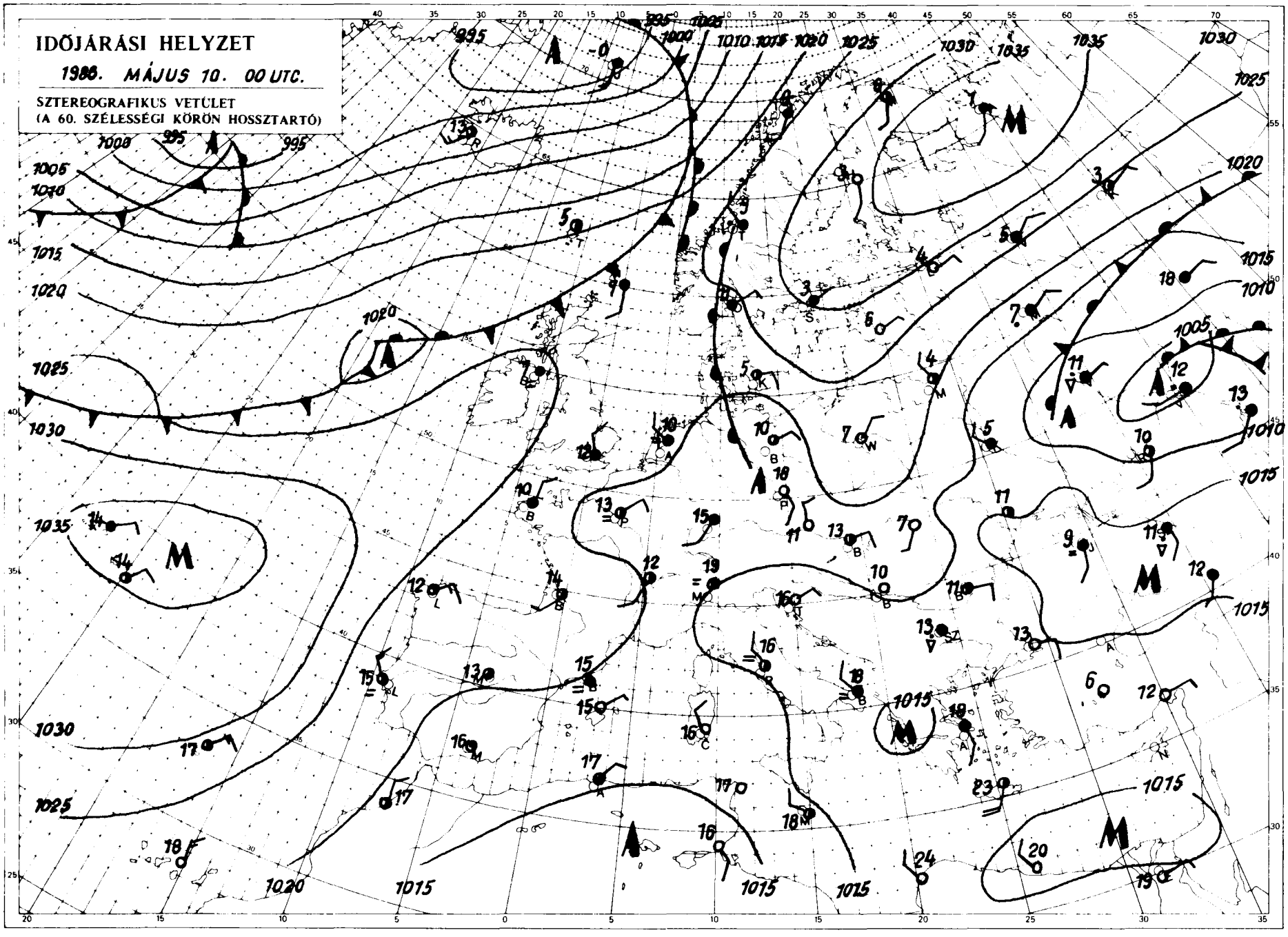


KIADJA ORSZÁGOS METEOROLÓGIAI SZOLGÁLAT
Kiadásért felel: Baráti József, az Országos Meteorológiai Szolgálat elnöke – Kézirat az Országos Meteorológiai Szolgálat Nyomdájában, Budapest Felelős vezető: Máthé Gyuláné – Munkaszám: [illegible] A térkép készítésért felel: Kapovits Albert, a Központi Előrejelző Intézet igazgatója

Készíti a KEI Rövidtávú Előrejelző Osztálya Szakmai felelős: Németh Lajos osztályvezető – Megjelenik naponként
Megrendelhető: 1024 Budapest, II., Kitaibel Pál utca 1. – Pénzügyi Osztály – Telefon: 353 500
Jelmagyarázat a havi melléklet végén

# IDŐJÁRÁSI NAPIJELENTÉS

ЕЖЕДНЕВНЫЙ МЕТЕОРОЛОГИЧЕСКИЙ БЮЛЛЕТЕНЬ · DAILY WEATHER REPORT
BULLETIN QUOTIDIEN DE TEMPS · TÄGLICHER WETTERBERICHT

101. évfolyam 132. szám + Budapest + 1988.május 11.szerda

**Az időjárási helyzet és a várható időjárás:**

Nagy és gyors légköri változások zajlanak kontinensünk fölött. Hüvös és meleg létömegek követik egymást mindenfelé. Gyakori a felhősödés és az eső. Ma éjszaka a Szovjetunió déli részén, a Lengyel-alföldön, a Kárpátok vidékén, valamint az Alpok térségében és Franciaországban esett az eső. Hüvös az idő Nyugat-Európában, ahol a hőmérséklet napközben a 15 fokot sem éri el. 10 fok körül van a legmagasabb hőmérséklet szárazföldünk északi részén, Ugyanakkor délen nyárias meleg van. Egyre melgebb levegő áramlik Magyarország fölé is, a felhők pedig lassan feloszlanak.

Országunkban kedden többnyire napos idő volt. Inkább csak az északi megyék fölött növekedett meg délután a felhőzet. A hőmérséklet csúcsértéke 18 és 24 fok között volt. Az esti óráktól a felhősödés átterjedt a déli és keleti országrészre is. Többfelé esett az eső, de általában 1 mm-t sem haladta meg a lehullott csapadék mennyisége, néhol fordult elő 4-5 mm. A legalacsonyabb éjszakai hőmérséklet 3 és 11 fok között volt. Ma délelőtt egyes területeken sütött a nap, másutt borult volt az ég. Délen az eső is esett. A hőmérséklet 11 órára 12, 15 fokig emelkedett.

Ma 12 órakor Budapesten a hőmérséklet 14 fok, a tengerszintre átszámitott légnyomás 1016 hPa, alig változik.

Várható időjárás csütörtök estig:

Ma még gyakran, holnap már csak időnként növekszik meg a felhőzet, ma elszórtan, holnap csupán néhány helyen várható gyenge eső, zápor. Ma a keleti, holnap a délkeleti szél lesz időnként élénk. A hajnali órákra 5, 10 fokig hül le a levegő, kora délutánra 18, 23 fokig emelkedik a levegő hőmérséklete.

Pálóczi Györgyi s.k.

A hőmérséklet napi középértéke és eltérése a sokévi átlagtól / Budapest belterületén/:

| | | |
|---|---|---|
| 1988. május 10. | 16,1°C | +0,8°C |

1871 óta ezen a napon Budapesten előfordult

| | | |
|---|---|---|
| legmagasabb hőmérséklet: | 31,0°C | /1958/ |
| legalacsonyabb hőmérséklet: | 3,0°C | /1953/ |

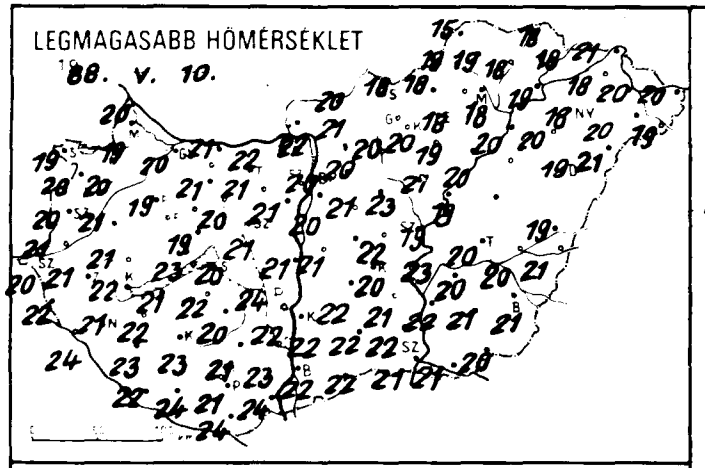
LEGMAGASABB HŐMÉRSÉKLET
88. V. 10.

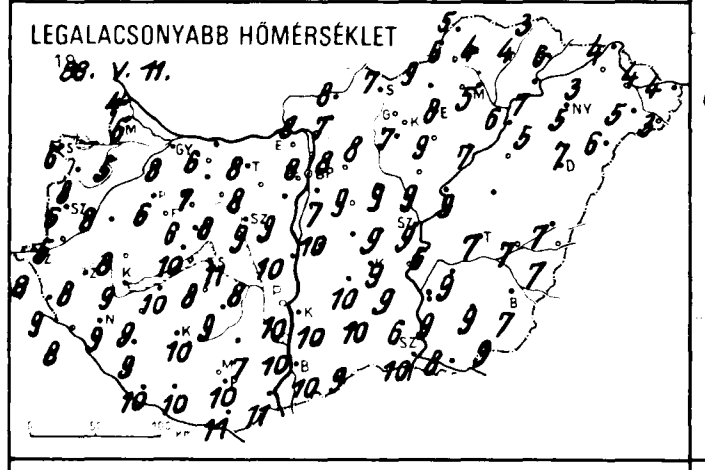
LEGALACSONYABB HŐMÉRSÉKLET
88. V. 11.

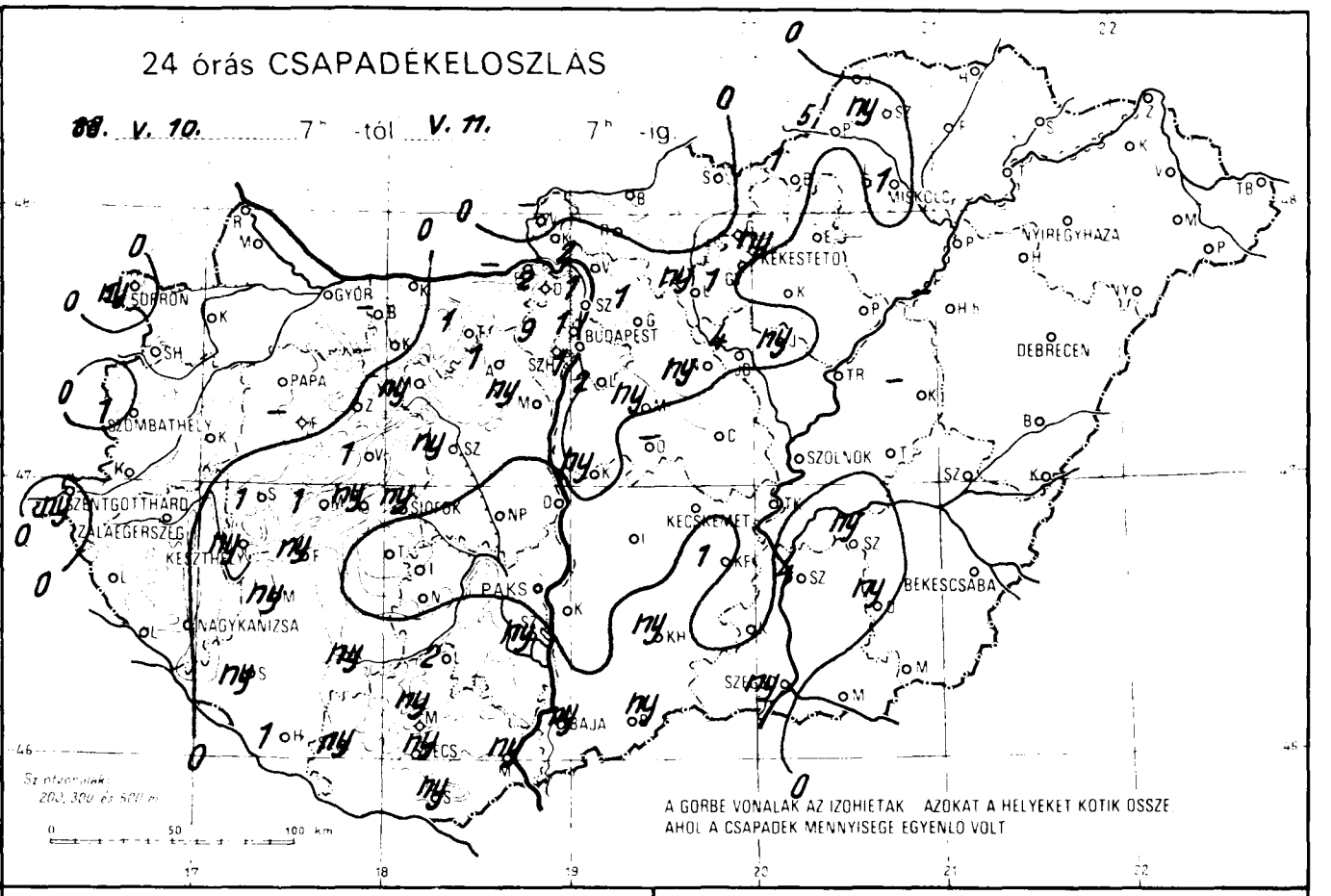
24 órás CSAPADÉKELOSZLÁS
88. V. 10. 7h -tól V. 11. 7h -ig
SOPRON
GYŐR
BUDAPEST
PAPA
SZOMBATHELY
SZENTGOTTHÁRD
ZALAEGERSZEG
KESZTHELY
NAGYKANIZSA
SIÓFOK
PAKS
KECSKEMÉT
BÉKÉSCSABA
SZOLNOK
DEBRECEN
NYÍREGYHÁZA
MISKOLC
KÉKESTETŐ
BAJA
A GÖRBE VONALAK AZ IZOHIETÁK AZOKAT A HELYEKET KÖTIK ÖSSZE AHOL A CSAPADÉK MENNYISÉGE EGYENLŐ VOLT

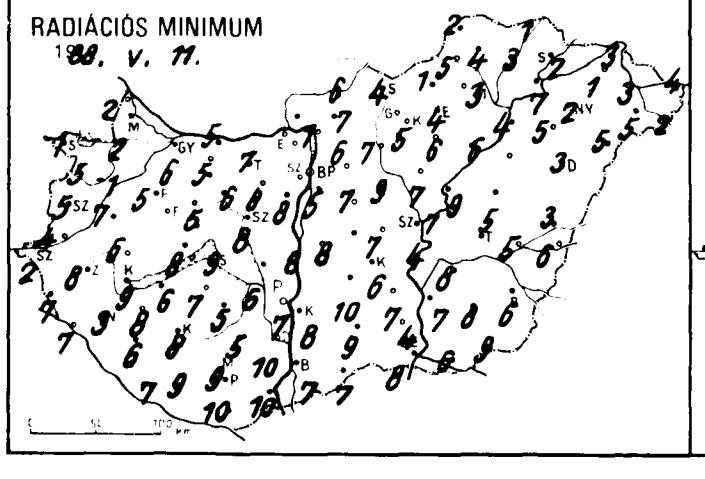
RADIÁCIÓS MINIMUM
88. V. 11.

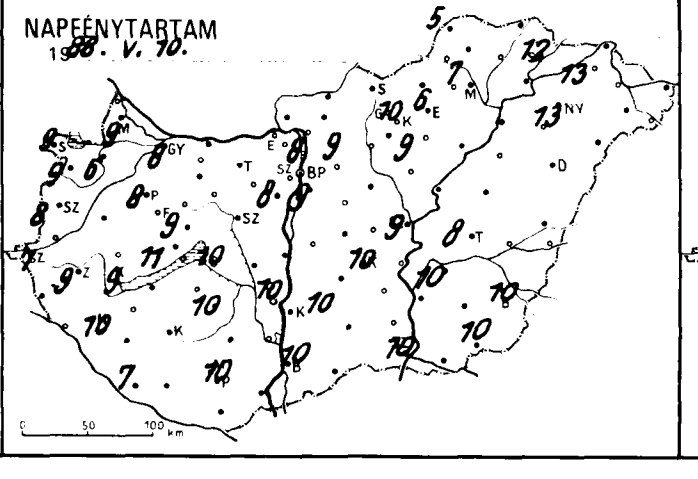
NAPFÉNYTARTAM
88. V. 10.

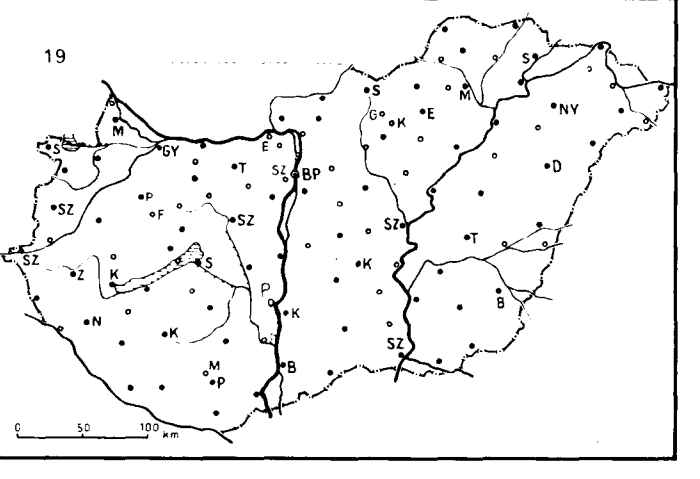

| 1988.V.11. 07 h-ig az utolsó 24 óra adatai | | | | | | Előző nap napos órái |
|---|---|---|---|---|---|---|
| állomás | csapadék (mm) | | max. hőmérséklet | min. hőmérséklet | rad. min. | |
| Győr | . | | 20 | 8 | 6 | 8 |
| Kapuvár | . | ⊥ | 20 | 5 | -1 | 6 |
| Mosonmagyaróvár | . | ⊥ | 19 | 6 | 2 | 9 |
| Rajka | . | | 20 | 4 | 2 | |
| Sopron | ny | | 19 | 6 | -1 | 9 |
| Sopronhorpács | . | ⊥ | 20 | 8 | 5 | 9 |
| Káld | . | = | 21 | 8 | 7 | |
| Körmend | . | | 21 | 5 | 4 | |
| Szentgotthárd | ny | | 20 | 8 | 2 | 7 |
| Szombathely | 1 | ⊥ | 20 | 6 | 5 | 8 |
| Lenti | . | | 22 | 9 | 7 | |
| Letenye | . | ⊥ | 24 | 8 | 7 | |
| Nagykanizsa | . | | 21 | 9 | 3 | 10 |
| Zalaegerszeg | . | | 21 | 8 | 8 | 9 |
| Farkasgyepű | – | | – | – | – | |
| Keszthely | ny | | 22 | 9 | 9 | 9 |
| Mencshely | 1 | ⊥ | 19 | 6 | 6 | 11 |
| Pápa | . | ⊥ | 19 | 6 | 5 | 8 |
| Sümeg | 1 | | 21 | 8 | 6 | |
| Tihany | ny | | 23 | 10 | 8 | |
| Veszprém | 1 | ⊥ | 19 | 6 | 5 | 9 |
| Zirc | . | ⊥ | 18 | 6 | 3 | |
| Fonyód | ny | , ⊥ | 21 | 10 | 6 | |
| Homokszt. György | 1 | ⊥ | 22 | 10 | 7 | 7 |
| Kaposvár | ny | | 23 | 10 | 8 | |
| Marcali | ny | ⊥ | 22 | 9 | 8 | |
| Siófok | ny | | 20 | 11 | 9 | 10 |
| Somogyszob | ny | | 23 | 9 | 6 | |
| Tab | . | | 22 | 8 | 7 | |
| Bábolna | – | | – | – | – | |
| Esztergom | – | | – | – | – | |
| Kisbér | . | | 21 | 7 | 5 | |
| Komárom | . | ⊥ | 21 | 6 | 5 | |
| Tatabánya | 1 | | 22 | 8 | 7 | |
| Alcsútdoboz | 1 | = | 21 | 8 | 8 | |
| Dunaújváros | . | | 21 | 10 | 8 | |
| Martonvásár | ny | | 21 | 9 | 8 | 8 |
| Mór | ny | = | 20 | 8 | 6 | |
| Sárbogárd | . | | 24 | 8 | 6 | |
| Szabadbattyán | ny | | 21 | 9 | 8 | |
| Iregszemcse | . | ⊥ | 20 | 9 | 5 | 10 |
| Lengyel | 2 | | 21 | 7 | 5 | |
| Paks | . | | 22 | 10 | 7 | 10 |
| Szekszárd | ny | = | 23 | 10 | 10 | |
| Árpádtető | ny | = | 19 | 9 | 7 | |
| Mohács | ny | = | 24 | 11 | 10 | |
| Pécs | ny | | 21 | 10 | 9 | 10 |
| Siklós | ny | = | 24 | 11 | 10 | |
| Szigetvár | ny | , = | 24 | 10 | 9 | |
| Budaörs | 1 | | 21 | 9 | 7 | |
| Bp. Lőrinc | 2 | ⊥ | 20 | 7 | 5 | 9 |
| Bp. Met. Int. | 1 | | 20 | 8 | – | 8 |
| Bp. Szab. hegy | 9 | = | 20 | 9 | 8 | |
| Cegléd | . | | 22 | 9 | 7 | |
| Dobogókő | 2 | | 16 | 4 | 2 | |
| Gödöllő | 1 | = | 20 | 8 | 6 | 9 |
| Királyrét | . | | 20 | 7 | 2 | |
| Monor | ny | , = | 21 | 9 | 7 | |
| Nagykáta | ny | | 23 | 9 | 9 | |
| Szentendre | 1 | | 23 | 9 | 8 | |

| 1988.V.11. 07 h-ig az utolsó 24 óra adatai | | | | | | Előző nap napos órái |
|---|---|---|---|---|---|---|
| állomás | csapadék (mm) | | max. hőmérséklet | min. hőmérséklet | rad. min. | |
| Vác | 2 | ⊥ | 22 | 8 | 7 | |
| Vámosmikola | – | | – | – | – | |
| Baja | ny | | 22 | 10 | 7 | 10 |
| Bácsalmás | ny | = | 22 | 9 | 7 | |
| Izsák | . | | 22 | 10 | 10 | |
| Kalocsa | . | | 22 | 10 | 8 | 10 |
| Kecskemét | . | | 20 | 9 | 6 | 10 |
| Kiskunfélegyháza | 1 | | 21 | 9 | 7 | |
| Kiskunhalas | ny | = | 22 | 10 | 9 | |
| Kunszentmiklós | ny | , = | 21 | 10 | 8 | |
| Tiszakécske | . | | 23 | 6 | 4 | |
| Balassagyarmat | . | ⊥ | 20 | 8 | 6 | |
| Romhány | . | ⊥ | 21 | 7 | 7 | |
| Salgótarján | . | | 18 | 7 | 4 | |
| Eger | . | | 18 | 8 | 4 | 6 |
| Galyatető | . | | 14 | 2 | 1 | |
| Gyöngyös | 1 | | 20 | 7 | 5 | |
| Kékestető | ny | ⊥ | 13 | 2 | 2 | 10 |
| Kompolt | . | | 19 | 9 | 6 | 9 |
| Lőrinci | ny | ⊥ | 20 | 8 | 7 | |
| Poroszló | . | | 20 | 7 | 6 | |
| Jászapáti | ny | = | 21 | 9 | 7 | |
| Jászberény | 4 | = | 20 | 8 | 6 | |
| Karcag | – | | – | – | – | |
| Szolnok | . | ⊥ | 19 | 9 | 7 | 9 |
| Tiszaroff | . | = | 19 | 9 | 9 | |
| Túrkeve | . | | 20 | 7 | 5 | 8 |
| Kistelek | . | = | 22 | 6 | 4 | |
| Makó | . | | 21 | 8 | 6 | |
| Szeged | ny | | 21 | 10 | 8 | 10 |
| Szentes | 4 | | 22 | 9 | 7 | |
| Borsodnádasd | 1 | ⊥ | 18 | 9 | 1 | |
| Füged | . | | 18 | 4 | 3 | |
| Hidasnémeti | . | | 18 | 3 | 1 | |
| Jósvafő | . | ⊥ | 15 | 5 | 2 | 5 |
| Lillafüred | . | | 13 | 5 | 4 | |
| Miskolc | 1 | ⊥ | 18 | 5 | 3 | 7 |
| Putnok | 5 | = | 19 | 6 | 5 | |
| Sárospatak | . | | 18 | 6 | 2 | 12 |
| Szendrőlád | ny | ⊥ | 19 | 4 | 4 | |
| Tokaj | . | | 19 | 7 | 7 | |
| Kisvárda | . | | 18 | 3 | 1 | 13 |
| Mátészalka | . | ⊥ | 20 | 5 | 5 | |
| Nyíregyháza | . | | 18 | 5 | 2 | 13 |
| Nyírlugos | . | ⊥ | 21 | 5 | 5 | |
| Pátyod | . | ⊥ | 19 | 3 | 2 | |
| Tiszabecs | . | ⊥ | 20 | 4 | 4 | |
| Vásárosnamény | . | ⊥ | 20 | 4 | 3 | |
| Záhony | . | ⊥ | 21 | 4 | 3 | |
| Berettyóújfalu | . | | 19 | 7 | 3 | |
| Debrecen | . | | 19 | 7 | 3 | – |
| Hajdúdorog | . | | 20 | 5 | 5 | |
| Hortobágy | – | | – | – | – | |
| Körösszakál | . | ⊥ | 21 | 7 | 6 | |
| Polgár | . | ⊥ | 20 | 6 | 4 | |
| Békéscsaba | . | | 21 | 7 | 6 | 10 |
| Mezőhegyes | . | | 20 | 9 | 9 | 10 |
| Orosháza | ny | ⊥ | 21 | 9 | 8 | |
| Szarvas | ny | | 20 | 9 | 8 | 10 |
| Szeghalom | . | | 20 | 7 | 5 | |

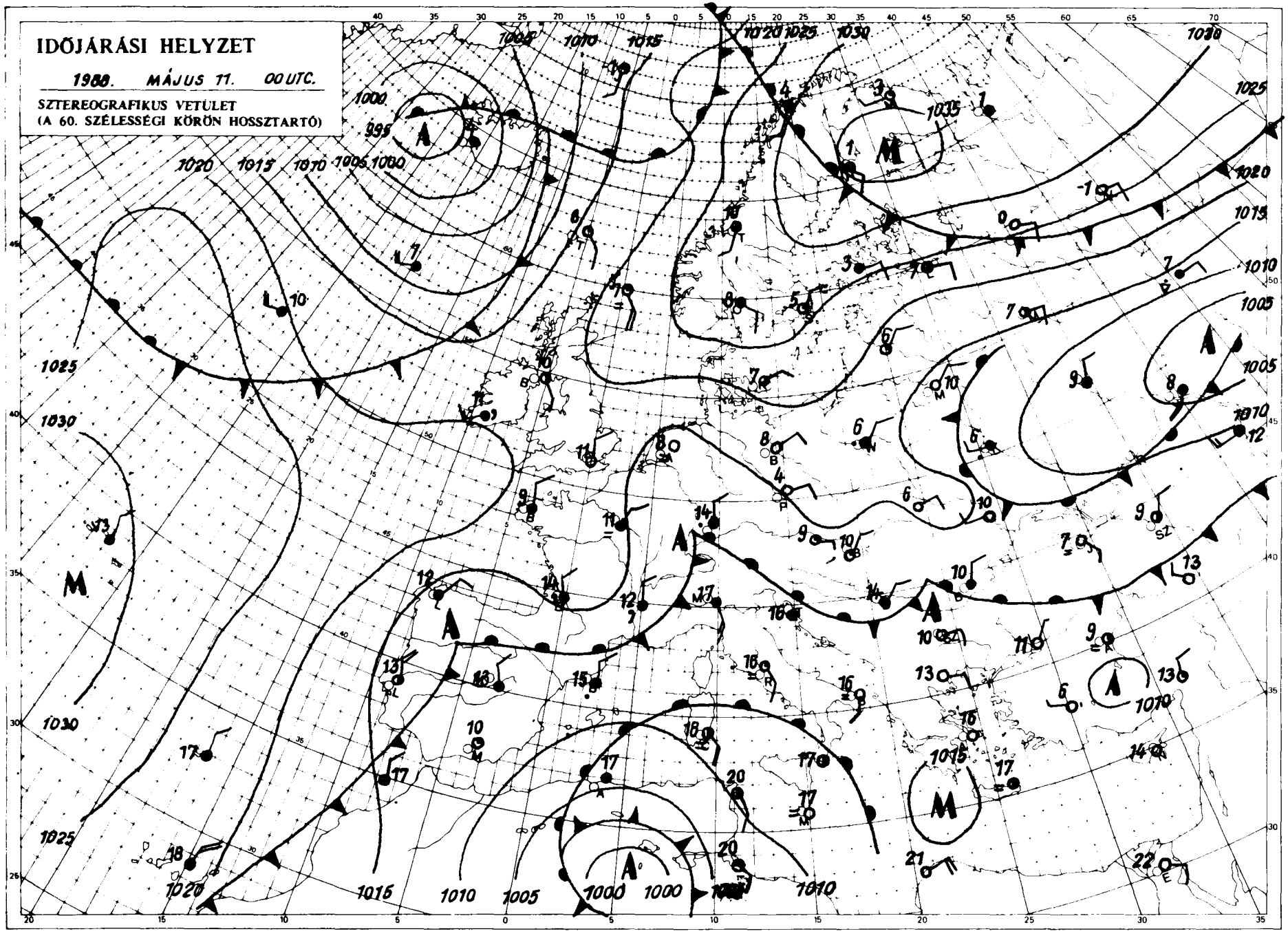


KIADJA: ORSZÁGOS METEOROLÓGIAI SZOLGÁLAT
Kiadásért felel: Barát József, az Országos Meteorológiai Szolgálat elnöke – Készült az Országos Meteorológiai Szolgálat Nyomdájában, Budapest – Felelős vezető: Máthé Gyuláné – Munkaszám: [illegible] – Szerkesztésért felel: Kapovits Albert, a Központi Előrejelző Intézet igazgatója
Készíti: a KEI Rövidtávú Előrejelző Osztálya – Szakmai felelős: Németh Lajos osztályvezető – Megjelenik naponként
Megrendelhető: 1024 Budapest, II., Kitaibel Pál utca 1. – Pénzügyi Osztály – Telefon: 353-500
Jelmagyarázat a havi mellékletben

# IDŐJÁRÁSI NAPIJELENTÉS

ЕЖЕДНЕВНЫЙ МЕТЕОРОЛОГИЧЕСКИЙ БЮЛЛЕТЕНЬ · DAILY WEATHER REPORT
BULLETIN QUOTIDIEN DE TEMPS · TÄGLICHER WETTERBERICHT

101. évfolyam 133. szám + Budapest + 1988.május 12.csütörtök

**Az időjárási helyzet és a várható időjárás:**

Skandináv-félsziget feletti középponttal nagy kiterjedésü magas légnyomású öv helyezkedik el. Hatására Észak-és Közép-Európában sokfelé száraz, napos az idő. Ugyanakkor a kontinens más vidékein változékony az időjárás. A Fekete-tenger mentén, a Balkán-félszigeten, valamint a Keleti-Kárpátokban erősen felhős az ég, és szórványosan esik az eső. Az Appennini-félsziget térségében több középpontú ciklonrendszer örvénylik. A Ligur-tenger partvidékén, továbbá az Alpokban gyakran esik az eső, zápor. Valószinü, hogy az elkövetkező időszakban a Kárpát-medencében erősödik a nappali felmelegedés.

Magyarországon szerdán a déli, délkeleti megyékben többnyire erősen, másutt változóan felhős volt az ég. Szórványosan fordult elő kisebb eső. A csütörtök reggelig lehullott csapadék mennyisége nyom és 4 mm között alakult. Szerdán a hőmérséklet csúcsértéke 15-23 fok között váltakozott, csütörtök hajnalra pedig általában 2-9 fokig hült le a levegő, helyenként gyenge talajmenti fagy is előfordult. Ma délelőtt az ország nagy részén zavartalan, napsütéses idő volt, a hőmérséklet 11 órakor 13-18 fok között alakult.

Ma 12 órakor Budapesten 17 fokot mértek, a tengerszintre átszámitott légnyomás 1017 hPa, gyengén süllyed.

Várható időjárás péntek estig:

Péntek estig az ország nagy részén marad a túlnyomóan napos, száraz idő. Pénteken a déli, délnyugati megyékben azonban időnként erősen megnövekszik a felhőzet, és szórványosan eső, zápor is várható. Többfelé megélénkül, holnap helyenként megerősödik a keleti, délkeleti szél. A várható legalacsonyabb éjszakai hőmérséklet általában 3-8 fok között alakul, néhány helyen gyenge talajmenti fagy is valószinü. A legmagasabb nappali hőmérséklet pénteken 20-25 fok között alakul.

Bozóki István s.k.

TÁVOLABBI KILÁTÁSOK SZOMBATTÓL-KEDDIG:

Folytatódik a jobbára napos idő. Szombaton az ország déli vidékein többször megnövekszik a felhőzet, záporesők kialakulása valószinü. A hőmérséklet kissé emelkedik. Hajnali minimumok 7, 12 fok között, nappali maximumok 21, 26 fok között. Jelentős mennyiségü / legalább 5 mm napi / csapadék az ország területének 20 százalékán várható.

KÖZÉPTÁVÚ ELŐREJELZŐ CSOPORT

A hőmérséklet napi középértéke és eltérése a sokévi átlagtól / Budapest belterületén/:

| | | |
|---|---|---|
| 1988. május 11. | 12,2°C | -3,1°C |

1871 óta ezen a napon Budapesten előfordult

| | |
|---|---|
| legmagasabb hőmérséklet: | 31,6°C /1958/ |
| legalacsonyabb hőmérséklet: | 2,5°C /1953/ |

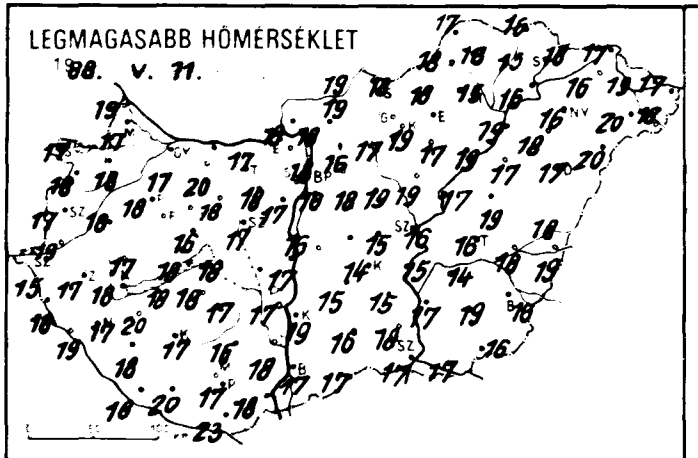
LEGMAGASABB HŐMÉRSÉKLET
1988. V. 11.

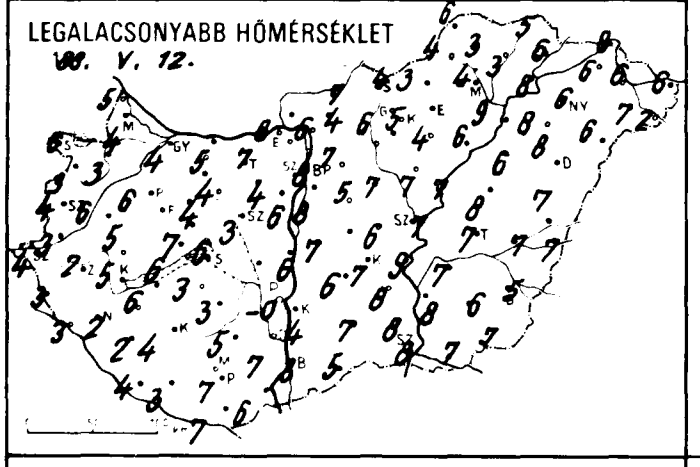
LEGALACSONYABB HŐMÉRSÉKLET
1988. V. 12.

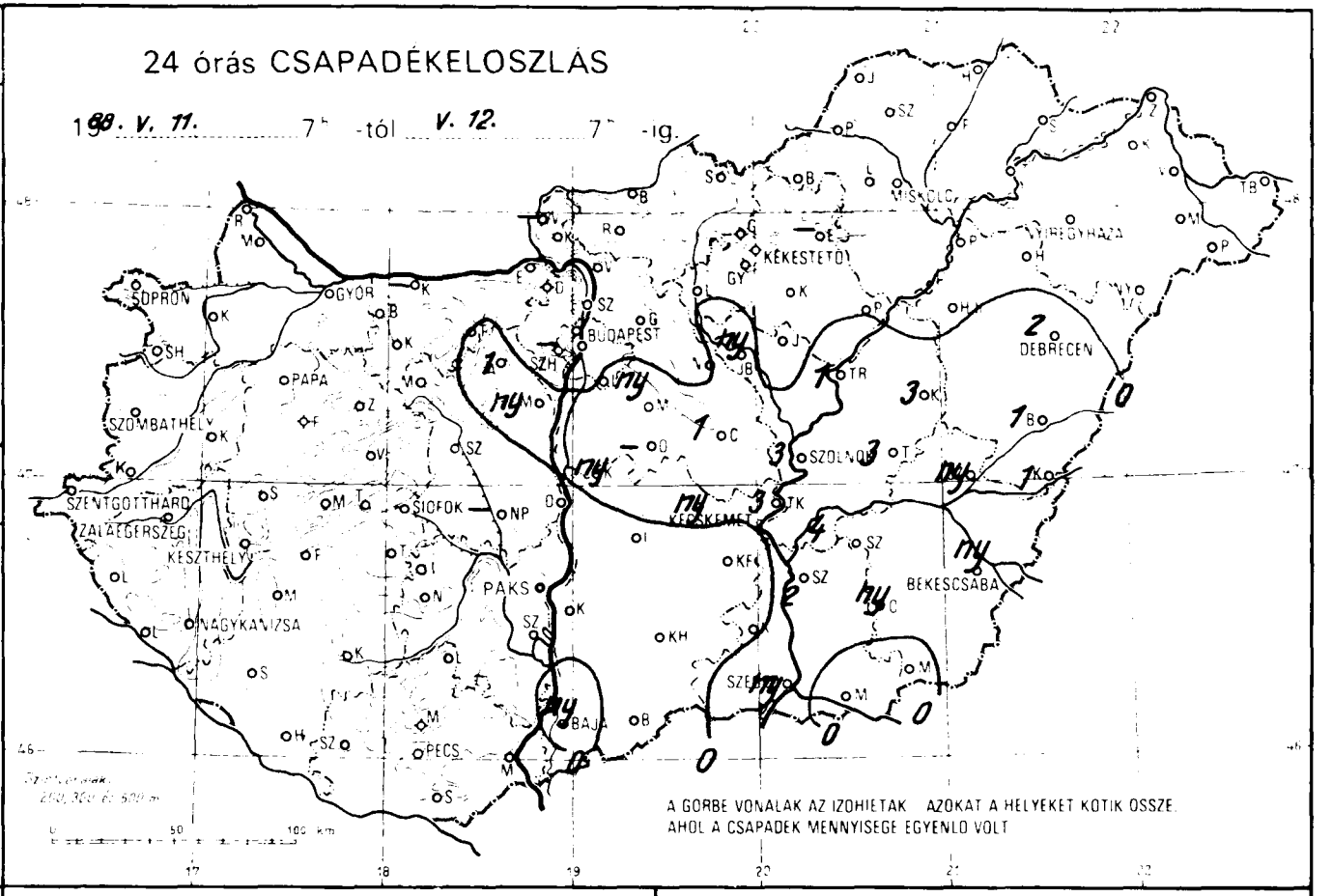
24 órás CSAPADÉKELOSZLÁS
1988. V. 11. 7h -tól V. 12. 7h -ig.
SOPRON
GYŐR
PAPA
SZOMBATHELY
SZENTGOTTHARD
ZALAEGERSZEG
KESZTHELY
NAGYKANIZSA
SIOFOK
PAKS
PECS
BAJA
BUDAPEST
KÉKESTETŐ
MISKOLC
NYIREGYHÁZA
DEBRECEN
SZOLNOK
KECSKEMET
BÉKESCSABA
A GÖRBE VONALAK AZ IZOHIETAK AZOKAT A HELYEKET KÖTIK ÖSSZE.
AHOL A CSAPADÉK MENNYISÉGE EGYENLŐ VOLT

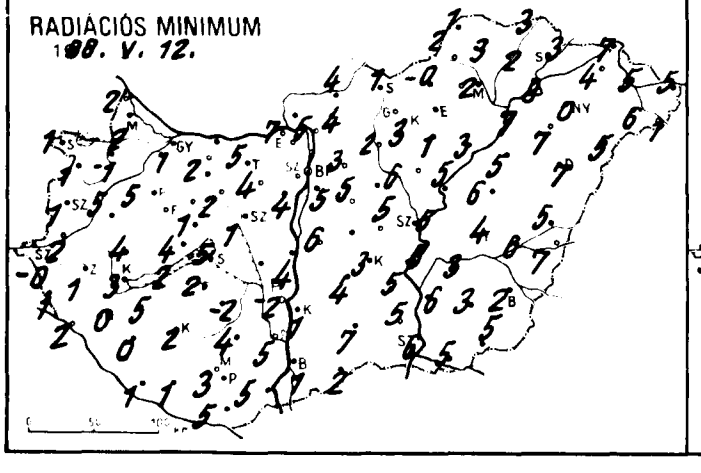
RADIÁCIÓS MINIMUM
1988. V. 12.

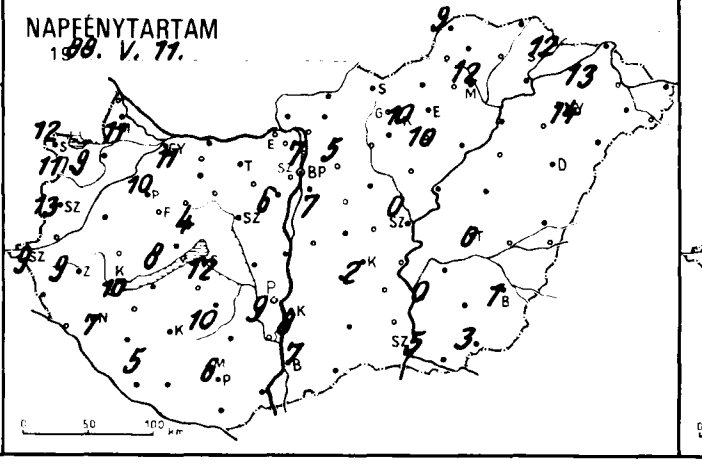
NAPFÉNYTARTAM
1988. V. 11.

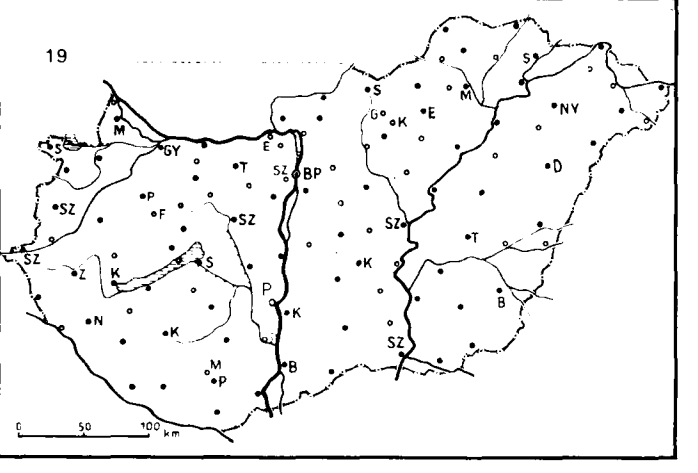
19

| 1988.V.12 07 h-ig az utolsó 24 óra adatai | | | | | | Előző nap napos órái |
|---|---|---|---|---|---|---|
| állomás | csapadék (mm) | | max. hőmérséklet | min. hőmérséklet | rad. min. | |
| Győr | . | ⊕ | 17 | 4 | 1 | 11 |
| Kapuvár | . | ⊕ | 18 | 3 | -1 | 9 |
| Mosonmagyaróvár | . | ⊕ | 17 | 4 | 2 | 11 |
| Rajka | . | | 19 | 5 | 2 | |
| Sopron | . | ⊕ | 17 | 6 | 1 | 12 |
| Sopronhorpács | . | ⊕ | 18 | 3 | 1 | 11 |
| Káld | . | ⊕ | 18 | 6 | 5 | |
| Körmend | . | ⊕ | 19 | 3 | 2 | |
| Szentgotthárd | . | ⊕ | 15 | 4 | -0 | 9 |
| Szombathely | . | ⊕ | 17 | 4 | 1 | 13 |
| Lenti | . | | 18 | 3 | 1 | |
| Letenye | . | ⊕ | 19 | 3 | 2 | |
| Nagykanizsa | . | ⊕ | 17 | 2 | 0 | 7 |
| Zalaegerszeg | . | | 17 | 2 | 1 | 9 |
| Farkasgyepű | . | | 20 | 5 | 3 | |
| Keszthely | . | ⊕ | 18 | 5 | 3 | 10 |
| Mencshely | . | ⊕ | 15 | 7 | 7 | 8 |
| Pápa | . | ⊕ | 18 | 6 | 5 | 10 |
| Sümeg | . | ⊕ | 17 | 5 | 4 | |
| Tihany | . | ⊕ | 18 | 7 | 4 | |
| Veszprém | . | ⊕ | 16 | 4 | 1 | 4 |
| Zirc | . | ⊕ | 15 | 2 | 0 | |
| Fonyód | . | ⊕ | 18 | 6 | 2 | |
| Homokszt. György | . | ⊕ | 18 | 4 | 1 | 5 |
| Kaposvár | . | ⊕ | 17 | 4 | 2 | |
| Marcali | . | ⊕ | 20 | 6 | 5 | |
| Siófok | . | | 18 | 6 | 5 | 12 |
| Somogyszob | . | ⊕ | 18 | 2 | 0 | |
| Tab | . | = | 18 | 3 | 2 | |
| Bábolna | . | | 18 | 5 | 2 | |
| Esztergom | . | = | 19 | 8 | 7 | |
| Kisbér | . | | 20 | 5 | 2 | |
| Komárom | – | | – | – | – | |
| Tatabánya | . | | 17 | 7 | 5 | |
| Alcsútdoboz | 1 | ⊕ | 18 | 4 | 4 | |
| Dunaújváros | . | | 17 | 6 | 4 | |
| Martonvásár | ny | ⊕ | 17 | 6 | 4 | 6 |
| Mór | . | ⊕ | 18 | 4 | 2 | |
| Sárbogárd | – | | – | – | – | |
| Szabadbattyán | . | = | 17 | 3 | 1 | |
| Iregszemcse | . | ⊕ | 17 | 3 | -2 | 10 |
| Lengyel | . | | 16 | 5 | 4 | |
| Paks | . | ⊕ | 17 | 0 | -2 | 9 |
| Szekszárd | . | = | 18 | 7 | 5 | |
| Árpádtető | . | | 18 | 7 | 5 | |
| Mohács | . | = | 18 | 6 | 5 | |
| Pécs | . | | 17 | 7 | 3 | 6 |
| Siklós | . | ⊕ | 23 | 7 | 5 | |
| Szigetvár | . | ⊕ | 20 | 3 | 1 | |
| Budaörs | . | ⊕ | 17 | 6 | 4 | |
| Bp. Lőrinc | . | | 16 | 8 | 5 | 7 |
| Bp. Met. Int. | . | | 18 | 8 | – | 7 |
| Bp. Szab. hegy | – | | – | – | – | |
| Cegléd | 1 | ⊕ | 15 | 6 | 5 | |
| Dobogókő | . | | 16 | 1 | 1 | |
| Gödöllő | . | ⊕ | 16 | 7 | 3 | 5 |
| Királyrét | . | ⊕ | 16 | 2 | -3 | |
| Monor | ny | = | 18 | 5 | 5 | |
| Nagykáta | . | | 19 | 7 | 6 | |
| Szentendre | . | | 19 | 7 | 6 | |

| 1988.V.12 07 h-ig az utolsó 24 óra adatai | | | | | | Előző nap napos órái |
|---|---|---|---|---|---|---|
| állomás | csapadék (mm) | | max. hőmérséklet | min. hőmérséklet | rad. min. | |
| Vác | . | ⊕ | 18 | 6 | 5 | |
| Vámosmikola | – | | – | – | – | – |
| Baja | ny | ⊕ | 17 | 3 | -1 | 7 |
| Bácsalmás | . | | 17 | 5 | 2 | |
| Izsák | . | | 15 | 6 | 4 | |
| Kalocsa | . | ⊕ | 19 | 4 | 1 | 8 |
| Kecskemét | ny | ⊕ | 14 | 7 | 3 | 2 |
| Kiskunfélegyháza | . | ⊕ | 15 | 8 | 5 | |
| Kiskunhalas | . | ⊕ | 16 | 7 | 7 | |
| Kunszentmiklós | ny | = | 16 | 7 | 6 | |
| Tiszakécske | 3 | = | 15 | 9 | 8 | |
| Balassagyarmat | . | ⊕ | 19 | 7 | 4 | |
| Romhány | . | ⊕ | 19 | 4 | 4 | |
| Salgótarján | . | | 18 | 4 | 1 | |
| Eger | – | | – | – | – | – |
| Galyatető | . | | 13 | 10 | 1 | |
| Gyöngyös | . | ⊕ | 19 | 5 | 3 | |
| Kékestető | . | ⊕ | 11 | 3 | 3 | 10 |
| Kompolt | . | ⊕ | 17 | 4 | 1 | 10 |
| Lőrinci | . | ⊕ | 17 | 6 | 2 | |
| Poroszló | . | ⊕ | 19 | 6 | 3 | |
| Jászapáti | . | ⊕ | 19 | 7 | 5 | |
| Jászberény | ny | = | 17 | 6 | 4 | |
| Karcag | 3 | = | 19 | 8 | 6 | |
| Szolnok | 3 | ⊕ | 16 | 7 | 5 | 0 |
| Tiszaroff | 1 | = | 17 | 7 | 5 | |
| Túrkeve | 3 | ⊕ | 16 | 7 | 4 | 0 |
| Kistelek | . | = | 18 | 8 | 5 | |
| Makó | . | ⊕ | 17 | 7 | 5 | |
| Szeged | ny | | 17 | 8 | 6 | 5 |
| Szentes | 2 | | 17 | 8 | 6 | |
| Borsodnádasd | . | ⊕ | 18 | 3 | -0 | |
| Füged | . | | 15 | 3 | 2 | |
| Hidasnémeti | . | = | 16 | 5 | 3 | |
| Jósvafő | . | ⊕ | 17 | 6 | 1 | 9 |
| Lillafüred | . | | 14 | 6 | 4 | |
| Miskolc | . | = | 15 | 4 | 2 | 12 |
| Putnok | . | = | 18 | 4 | 2 | |
| Sárospatak | . | | 18 | 6 | 3 | 12 |
| Szendrőlád | . | ⊕ | 18 | 3 | 3 | |
| Tokaj | . | | 16 | 8 | 8 | |
| Kisvárda | . | ⊕ | 16 | 6 | 4 | 13 |
| Mátészalka | . | ⊕ | 20 | 7 | 6 | |
| Nyíregyháza | . | ⊕ | 16 | 6 | 0 | 14 |
| Nyírlugos | . | ⊕ | 20 | 6 | 5 | |
| Pátyod | . | ⊕ | 18 | 2 | 1 | |
| Tiszabecs | . | ⊕ | 17 | 6 | 5 | |
| Vásárosnamény | . | ⊕ | 19 | 6 | 5 | |
| Záhony | . | ⊕ | 17 | 8 | 7 | |
| Berettyóújfalu | 1 | | 18 | 7 | 5 | |
| Debrecen | 2 | | 17 | 8 | 7 | – |
| Hajdúdorog | . | | 18 | 8 | 7 | |
| Hortobágy | . | | 17 | 6 | 5 | |
| Korosszakál | 1 | | 19 | 7 | 7 | |
| Polgár | . | = | 19 | 9 | 7 | |
| Békéscsaba | ny | | 16 | 5 | 2 | 1 |
| Mezőhegyes | . | ⊕ | 16 | 7 | 5 | 3 |
| Orosháza | ny | ⊕ | 19 | 6 | 3 | |
| Szarvas | 4 | ⊕ | 14 | 7 | 3 | 0 |
| Szeghalom | ny | | 18 | 7 | 6 | |

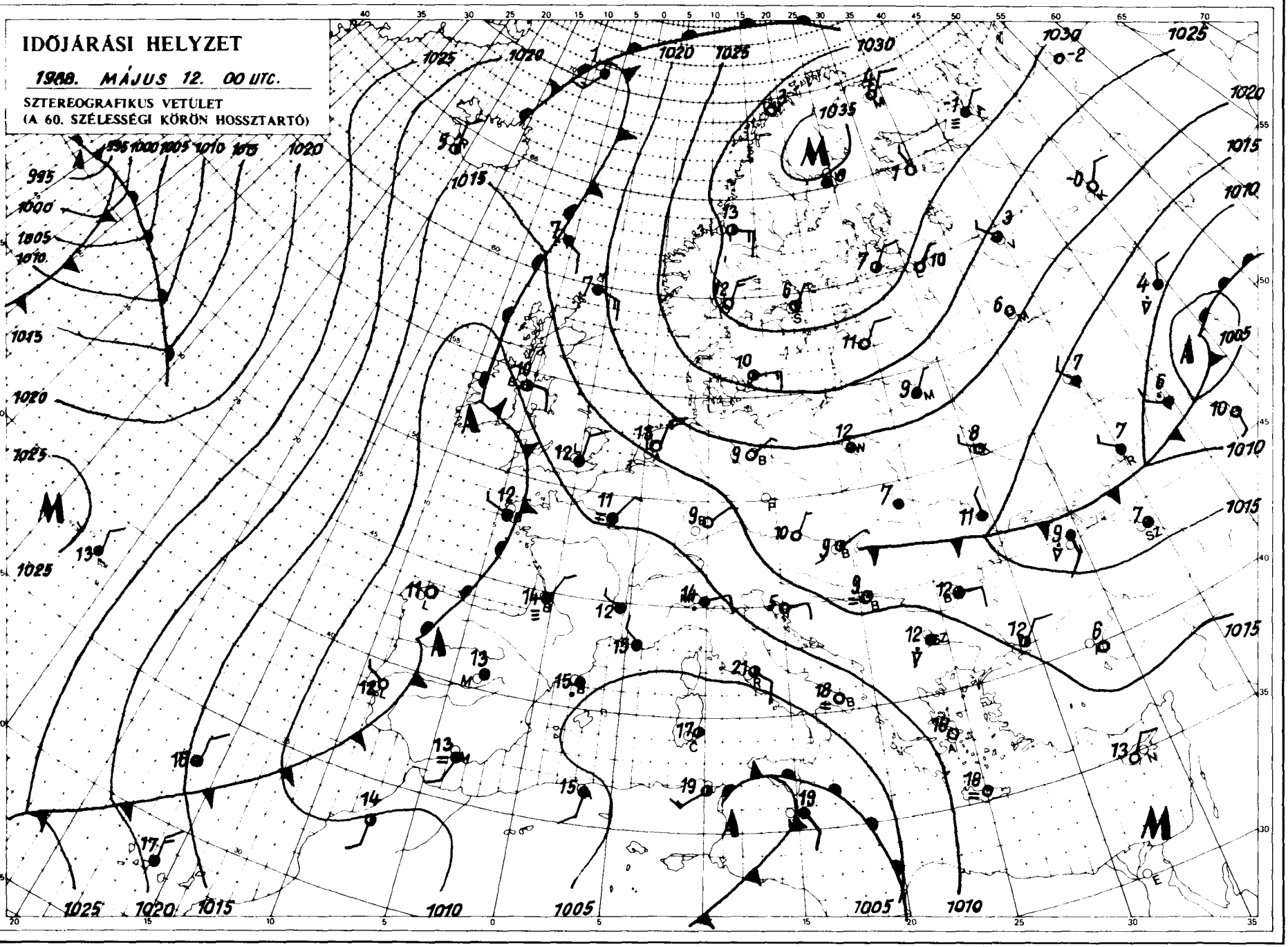


KIADJA: ORSZÁGOS METEOROLÓGIAI SZOLGÁLAT
Kiadásért felel: Baráti József, az Országos Meteorológiai Szolgálat elnöke – Készült: az Országos Meteorológiai Szolgálat Nyomdájában, Budapest – Felelős vezető: Mathé Gyuláné – Munkaszám: [illegible] – Sokszorosításért felel: Kapovits Albert, a Központi Előrejelző Intézet igazgatója
Készíti: a KEI Rövidtávu Előrejelző Osztálya – Szakmai felelős: Németh Lajos osztályvezető – Megjelenik naponként
Megrendelhető: 1024 Budapest, II., Kitaibel Pál utca 1. – Pénzügyi Osztály – Telefon: 353-500
Jelmagyarázat a havi mellékletben

# IDŐJÁRÁSI NAPIJELENTÉS

ЕЖЕДНЕВНЫЙ МЕТЕОРОЛОГИЧЕСКИЙ БЮЛЛЕТЕНЬ • DAILY WEATHER REPORT
BULLETIN QUOTIDIEN DE TEMPS • TÄGLICHER WETTERBERICHT

101. évfolyam 134. szám + Budapest + 1988.május 13.péntek

**Az időjárási helyzet és a várható időjárás:**

Észak-és Közép-Európa nagy részén egy magas légnyomású öv hatására túlnyomóan derült, napos, száraz az idő. A kontinens nagyobbik részén változékony az időjárás. Dél-Európa felett több középpontú ciklonrendszer örvénylik. A Ligur-és az Adriai-tenger mentén, továbbá az Alpokban szórványosan esik az eső, zápor. A felhő- és esősáv széle pénteken a hajnali órákra elérte a Kárpát-medence délnyugati részét. Ugyancsak felhő- és időnként esős idő van a Brit-szigeteken, továbbá a kontinens nyugati partvidékén.

Magyarországon csütörtökön többnyire napos idő volt. Inkább csak a keleti megyékben növekedett meg időnként a felhőzet. Egy-két helyen futó zápor is előfordult. Csütörtökön a hőmérséklet csúcsértéke 18, 23 fok között alakult. Péntek hajnalra 5, 13 fokig hűlt le a levegő. Ma délelőtt a déli megyékben jobbára erősen felhős, másutt túlnyomóan derült idő volt. A délkeleti szél helyenként megélénkült. A hőmérséklet 11 órakor az országban 14, 20 fok között váltakozott.

Ma 12 órakor Budapesten 19 fokot mértek, a tengerszintre átszámitott légnyomás 1016 hPa, alig változik.

Várható időjárás szombat estig:

Gyakorta lesz erősen felhős az ég, de csak szórványos zápor, zivatar valószinü. A keleti, délkeleti szél élénk, néha erős lesz. Meleg marad az idő. A legalacsonyabb éjszakai hőmérséklet 9 és 14 fok között, a legmagasabb nappali hőmérséklet szombaton 19 és 24 fok között alakul.

Wantuch Ferenc s.k.

A hőmérséklet napi középértéke és eltérése a sokéves átlagtól / Budapest belterületén/:

| | | |
|---|---|---|
| 1988. május 12. | 15,4°C | -0,4°C |

1871 óta ezen a napon Budapesten előfordult

| | |
|---|---|
| legmagasabb hőmérséklet: | 34,0°C /1968/ |
| legalacsonyabb hőmérséklet: | 0,5°C /1927/ |

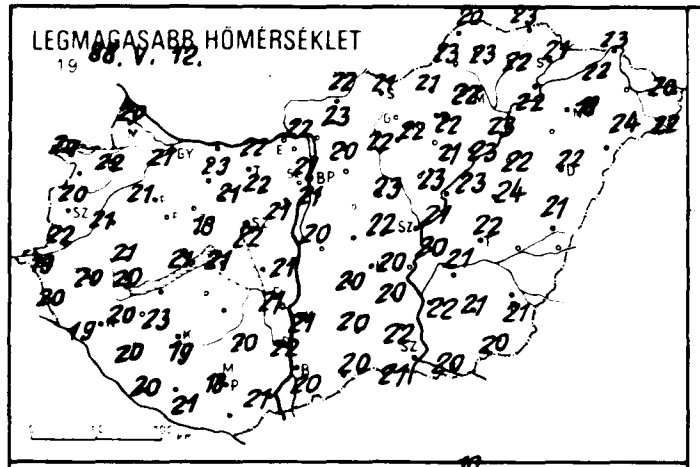
LEGMAGASABB HŐMÉRSÉKLET
19 88. V. 12.

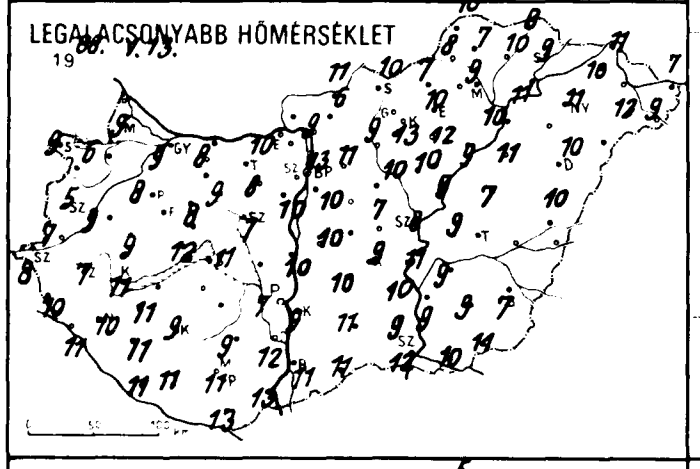
LEGALACSONYABB HŐMÉRSÉKLET
19 88. V. 13.

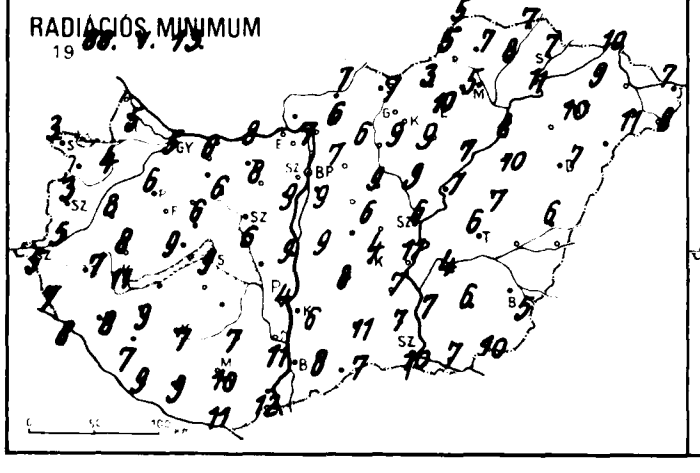
RADIÁCIÓS MINIMUM
19 88. V. 13.

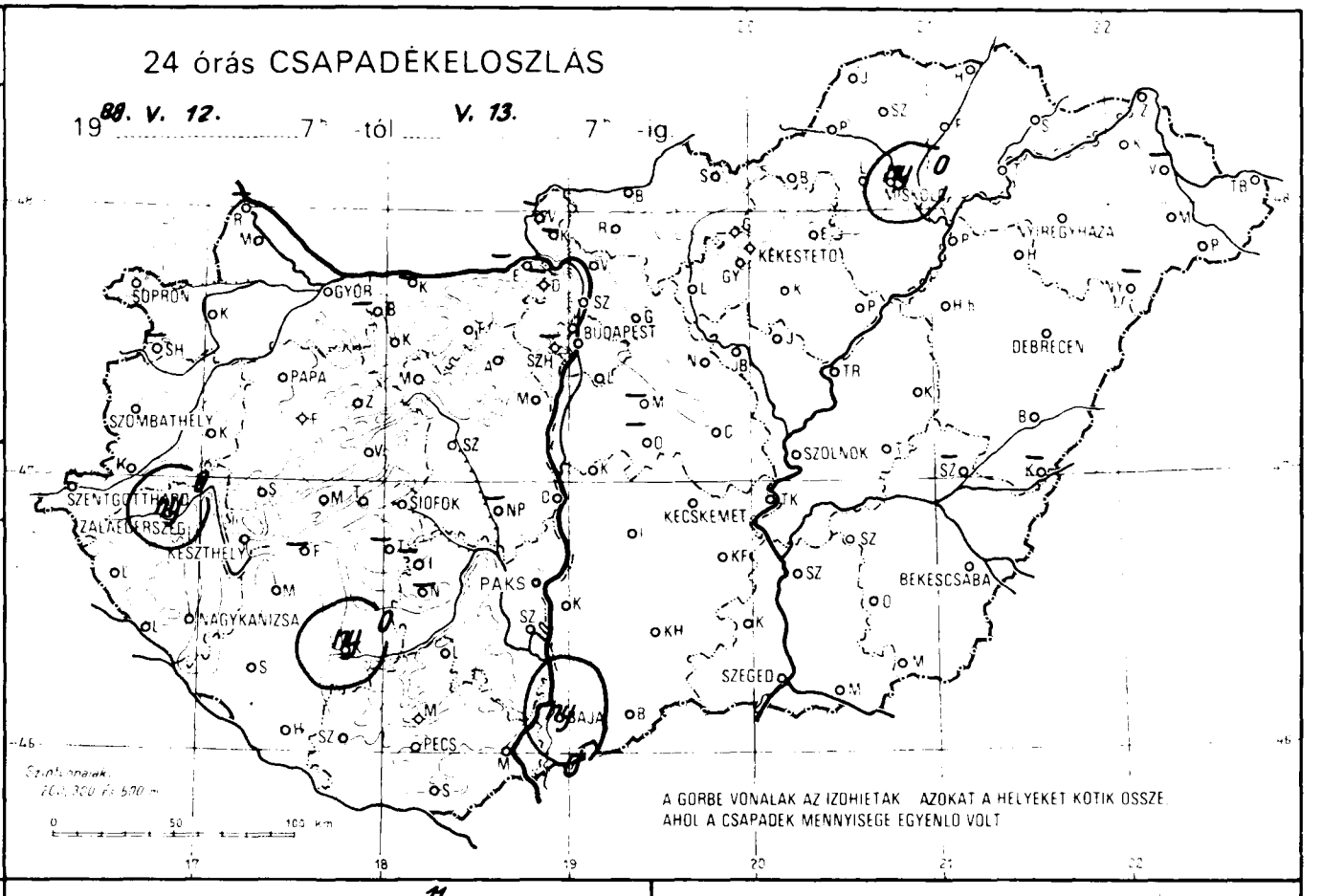
24 órás CSAPADÉKELOSZLÁS
19 88. V. 12. 7h -tól V. 13. 7h -ig
SOPRON
GYŐR
BUDAPEST
PAPA
SZOMBATHELY
SZENTGOTTHÁRD
ZALAEGERSZEG
KESZTHELY
SIÓFOK
NAGYKANIZSA
PAKS
PÉCS
BAJA
KÉKESTETŐ
MISKOLC
NYÍREGYHÁZA
DEBRECEN
SZOLNOK
KECSKEMÉT
BÉKÉSCSABA
SZEGED
A GÖRBE VONALAK AZ IZOHIETÁK AZOKAT A HELYEKET KÖTIK ÖSSZE AHOL A CSAPADÉK MENNYISÉGE EGYENLŐ VOLT

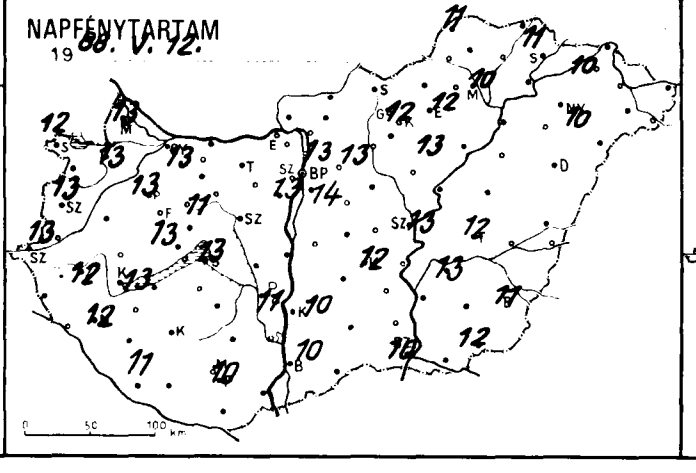
NAPFÉNYTARTAM
19 88. V. 12.

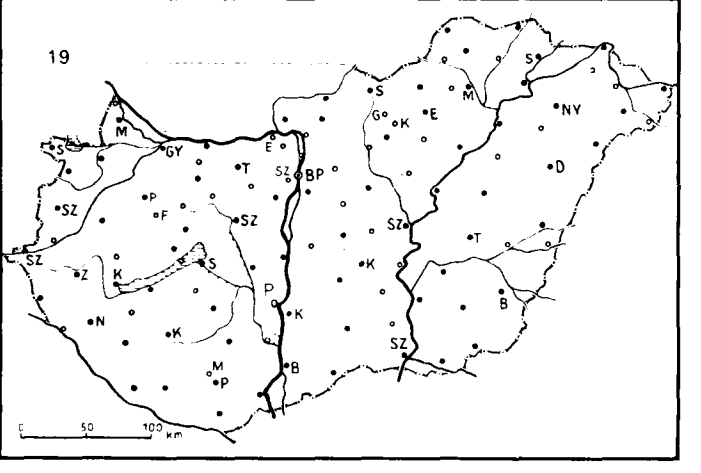
19

19 88.V.13.$^{h}$ 07$^{h}$-ig az utolsó 24 óra adatai

| állomás | csapadék (mm) | | max. hőmérséklet | min. hőmérséklet | rad. min. | Előző nap napos órái |
|---|---|---|---|---|---|---|
| Győr | . | ⚊ | 21 | 9 | 5 | 13 |
| Kapuvár | . | | 22 | 6 | 4 | 13 |
| Mosonmagyaróvár | . | ⚊ | 20 | 9 | 5 | 13 |
| Rajka | – | | – | – | – | |
| Sopron | . | | 20 | 9 | 3 | 12 |
| Sopronhorpács | – | | – | – | – | – |
| Káld | . | ⚊ | 21 | 9 | 8 | |
| Körmend | . | | 22 | 7 | 5 | |
| Szentgotthárd | . | ⚊ | 19 | 8 | 5 | 13 |
| Szombathely | . | ⚊ | 20 | 5 | 3 | 13 |
| Lenti | . | | 20 | 10 | 7 | |
| Letenye | . | ⚊ | 19 | 11 | 8 | |
| Nagykanizsa | . | | 20 | 10 | 8 | 12 |
| Zalaegerszeg | ny | ⚊ | 20 | 7 | 7 | 12 |
| Farkasgyepű | . | | 20 | 7 | 5 | |
| Keszthely | . | ⚊ | 20 | 11 | 11 | 13 |
| Mencshely | . | = | 19 | 9 | 8 | 13 |
| Pápa | . | ⚊ | 21 | 8 | 6 | 13 |
| Sümeg | . | | 21 | 9 | 8 | |
| Tihany | . | | 21 | 12 | 9 | |
| Veszprém | . | ⚊ | 18 | 8 | 6 | 11 |
| Zirc | . | ⚊ | 19 | 6 | 3 | |
| Fonyód | – | | – | – | – | |
| Homokszt. György | . | | 20 | 11 | 9 | 11 |
| Kaposvár | ny | | 19 | 9 | 7 | |
| Marcali | . | ⚊ | 23 | 11 | 9 | |
| Siófok | . | | 21 | 11 | 9 | 13 |
| Somogyszob | . | ⚊ | 20 | 11 | 7 | |
| Tab | – | | – | – | – | |
| Bábolna | – | | – | – | – | |
| Esztergom | – | | – | – | – | |
| Kisbér | . | ⚊ | 23 | 8 | 6 | |
| Komárom | – | | – | – | – | |
| Tatabánya | . | | 22 | 10 | 8 | |
| Alcsútdoboz | . | ⚊ | 22 | 8 | 8 | |
| Dunaújváros | . | | 21 | 10 | 9 | |
| Martonvásár | . | ⚊ | 21 | 10 | 9 | 13 |
| Mór | . | | 21 | 9 | 6 | |
| Sárbogárd | – | | – | – | – | |
| Szabadbattyán | . | = | 22 | 7 | 6 | |
| Iregszemcse | – | | – | – | – | |
| Lengyel | . | | 20 | 9 | 7 | |
| Paks | . | ⚊ | 21 | 7 | 4 | 11 |
| Szekszárd | . | | 22 | 12 | 11 | |
| Árpádtető | . | | 16 | 10 | 9 | |
| Mohács | . | | 21 | 13 | 12 | |
| Pécs | . | | 18 | 11 | 10 | 10 |
| Siklós | . | | 21 | 13 | 11 | |
| Szigetvár | . | ⚊ | 21 | 11 | 9 | |
| Budaörs | . | ⚊ | 21 | 12 | 9 | |
| Bp. Lőrinc | . | | 21 | 10 | 9 | 14 |
| Bp. Met. Int. | . | | 21 | 13 | – | 13 |
| Bp. Szab. hegy | – | | – | – | – | – |
| Cegléd | . | ⚊ | 22 | 7 | 6 | |
| Dobogókő | – | | – | – | – | |
| Gödöllő | . | | 20 | 11 | 7 | 13 |
| Királyrét | – | | – | – | – | |
| Monor | – | | – | – | – | |
| Nagykáta | . | = | 23 | 10 | 9 | |
| Szentendre | . | | 20 | 7 | 6 | |

19 88.V.13.$^{h}$ 07$^{h}$-ig az utolsó 24 óra adatai

| állomás | csapadék (mm) | | max. hőmérséklet | min. hőmérséklet | rad. min. | Előző nap napos órái |
|---|---|---|---|---|---|---|
| Vác | . | ⚊ | 22 | 9 | 7 | |
| Vámosmikola | – | | – | – | – | |
| Baja | ny | | 20 | 11 | 8 | 10 |
| Bácsalmás | . | | 20 | 11 | 7 | |
| Izsák | . | | 20 | 10 | 8 | |
| Kalocsa | . | ⚊ | 21 | 9 | 6 | 10 |
| Kecskemét | . | ⚊ | 20 | 9 | 4 | 12 |
| Kiskunfélegyháza | . | ⚊ | 20 | 10 | 7 | |
| Kiskunhalas | . | ⚊ | 20 | 11 | 11 | |
| Kunszentmiklós | . | | 20 | 10 | 9 | |
| Tiszakécske | . | ⚊ | 20 | 11 | 11 | |
| Balassagyarmat | . | ⚊ | 22 | 11 | 7 | |
| Romhány | . | ⚊ | 23 | 6 | 6 | |
| Salgótarján | . | | 21 | 10 | 7 | |
| Eger | . | = | 22 | 10 | 10 | 12 |
| Galyatető | . | | 16 | 12 | 6 | |
| Gyöngyös | . | | 22 | 13 | 9 | |
| Kékestető | . | ⚊ | 14 | 6 | 5 | 12 |
| Kompolt | . | | 21 | 12 | 9 | 13 |
| Lőrinci | . | ⚊ | 22 | 9 | 6 | |
| Poroszló | . | ⚊ | 23 | 9 | 7 | |
| Jászapáti | . | | 23 | 10 | 9 | |
| Jászberény | . | | 21 | 10 | 8 | |
| Karcag | . | ⚊ | 24 | 7 | 7 | |
| Szolnok | . | ⚊ | 21 | 8 | 6 | 13 |
| Tiszaroff | . | = | 23 | 9 | 7 | |
| Túrkeve | . | ⚊ | 22 | 9 | 6 | 12 |
| Kistelek | . | = | 22 | 9 | 7 | |
| Makó | . | | 20 | 10 | 7 | |
| Szeged | . | ⚊ | 21 | 12 | 10 | 10 |
| Szentes | . | | 22 | 9 | 7 | |
| Borsodnádasd | . | ⚊ | 21 | 7 | 3 | |
| Fügöd | . | | 10 | 10 | 8 | |
| Hidasnémeti | . | = | 23 | 9 | 7 | |
| Jósvafő | . | ⚊ | 20 | 10 | 5 | 11 |
| Lillafüred | . | | 22 | 11 | 6 | |
| Miskolc | ny | = | 22 | 9 | 5 | 10 |
| Putnok | . | = | 23 | 8 | 5 | |
| Sárospatak | . | | 21 | 9 | 7 | 11 |
| Szendrőlád | . | ⚊ | 23 | 7 | 7 | |
| Tokaj | . | | 22 | 11 | 11 | |
| Kisvárda | . | = | 22 | 10 | 9 | 10 |
| Mátészalka | . | ⚊ | 24 | 12 | 11 | |
| Nyíregyháza | . | | 18 | 11 | 10 | 10 |
| Nyírlugos | – | | – | – | – | |
| Pátyod | . | | 22 | 9 | 8 | |
| Tiszabecs | . | ⚊ | 20 | 7 | 7 | |
| Vásárosnamény | – | | – | – | – | |
| Záhony | . | ⚊ | 23 | 11 | 10 | |
| Berettyóújfalu | . | ⚊ | 21 | 10 | 6 | |
| Debrecen | . | | 22 | 10 | 7 | – |
| Hajdúdorog | . | | 22 | 11 | 10 | |
| Hortobágy | . | | 22 | 11 | 10 | |
| Körösszakál | – | | – | – | – | |
| Polgár | . | ⚊ | 23 | 10 | 8 | |
| Békéscsaba | . | ⚊ | 21 | 7 | 5 | 11 |
| Mezőhegyes | . | | 20 | 11 | 10 | 12 |
| Orosháza | . | ⚊ | 21 | 9 | 6 | |
| Szarvas | . | ⚊ | 21 | 9 | 4 | 13 |
| Szeghalom | – | | – | – | – | |

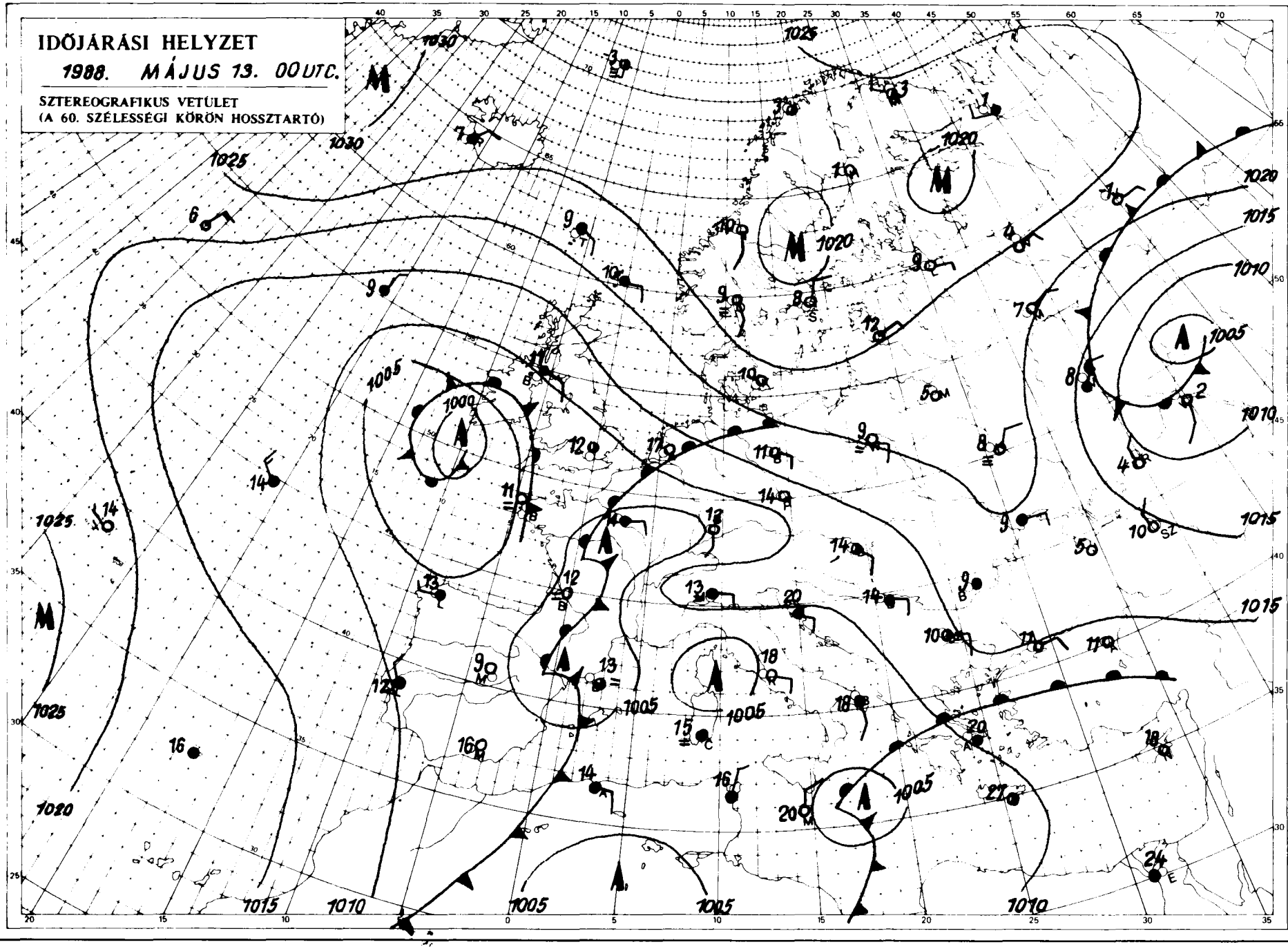


KIADJA: ORSZÁGOS METEOROLÓGIAI SZOLGÁLAT
Kiadásért felel: Baráti József, az Országos Meteorológiai Szolgálat elnöke – Kapott: Országos Meteorológiai Szolgálat
Nyomdájában, Budapest – Felelős vezető: Máthé Gyuláné – Munkaszám: [illegible] – Sokszorosításért felel: Kapovits Albert,
a Központi Előrejelző Intézet igazgatója

Készítő: a KEI Rövidtávú Előrejelző Osztálya – Szakmai felelős: Németh Lajos osztályvezető – Megjelenik naponként
Megrendelhető: 1024 Budapest, II., Kitaibel Pál utca 1. – Pénzügyi Osztály – Telefon: 353-500
Jelmagyarázat a havi mellékletben

# IDŐJÁRÁSI NAPIJELENTÉS

ЕЖЕДНЕВНЫЙ МЕТЕОРОЛОГИЧЕСКИЙ БЮЛЛЕТЕНЬ · DAILY WEATHER REPORT
BULLETIN QUOTIDIEN DE TEMPS · TÄGLICHER WETTERBERICHT

101. évfolyam 135. szám + Budapest + 1988.május 14.szombat

**Az időjárási helyzet és a várható időjárás:**

A Földközi-tenger nyugati medencéje felett nagy területü, sekély ciklon örvénylik. Ez a ciklon a Kárpát-medence fölé a következő másfél nap során egyre melegebb, nedvesebb levegőt szállit. Ebben a levegőfajtában - főként vasárnaptól , mind kedvezőbbek lesznek a feltételek, nyári záporok, zivatarok kialakulásához. Ugyanakkor Észak-Európa fölé száraz, hideg levegő érkezik. A hideg levegő gyorsan áramlik dél felé. Valószinü, hogy a Kárpát-medencében a hideg levegő vasárnap estig még nem érezteti hatását.

Magyarországon pénteken a Békéscsaba-Győr vonaltól északra napos idő volt, mig ettől a vonaltól délre csak 2, 8 órára sütött ki a nap. Kisebb eső csak a nyugati határvidék mentén fordult elő egy-két helyen. Péntek délutánra a felhős területeken csak 18, 21, másutt 22, 25 fokig emelkedett a hőmérséklet. Szombat hajnalban a legalacsonyabb hőmérséklet 5, 14 fok között volt. Délelőtt változóan felhős volt az ég, esőt nem jelentettek. Néhány helyen megélénkült a szél. 11 órakor 14 és 21 fok között volt a hőmérséklet.

Ma 12 órakor Budapesten a hőmérséklet 19 fok, a tengerszintre átszámitott légnyomás 1016 hPa, gyengén süllyed.

Várható időjárás vasárnap estig:

Ma változóan felhős idő lesz, legfeljebb néhány helyen záporral. Holnap gomolyfelhőképződésre, fülledt időre, délutántól elsősorban délen, egyre többfelé záporra, zivatarra számithatunk. Az északkeleti, keleti szél napközben élénk, sőt néhol erős lesz. Hajnalban 9, 14, vasárnap délután 21, 26 fok között lesz a hőmérséklet.

H. Bóna Márta s.k.

A hőmérséklet napi középértéke és eltérése a sokévi átlagtól / Budapest belterületén/:

| | | |
|---|---|---|
| 1988. május 13. | 16,3°C | +1,0°C |

1871 óta ezen a napon Budapesten előfordult

| | |
|---|---|
| legmagasabb hőmérséklet: | 31,8°C /1945/ |
| legalacsonyabb hőmérséklet: | 1,0°C /1885/ |

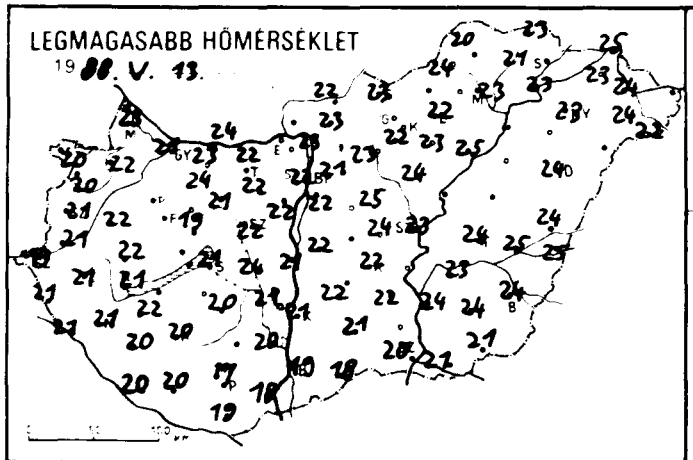
LEGMAGASABB HŐMÉRSÉKLET
1988. V. 13.

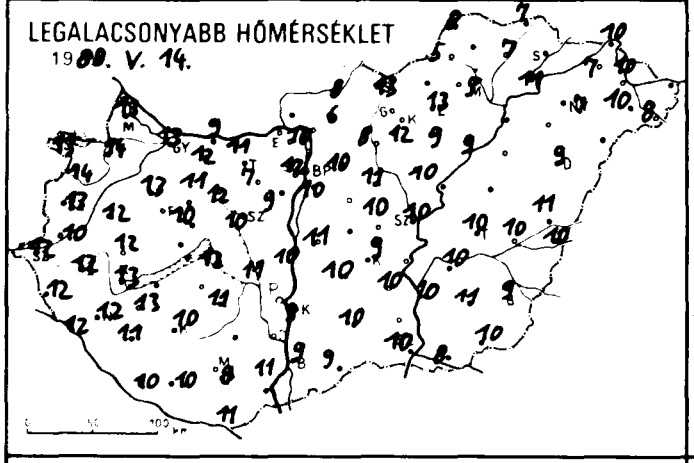
LEGALACSONYABB HŐMÉRSÉKLET
1988. V. 14.

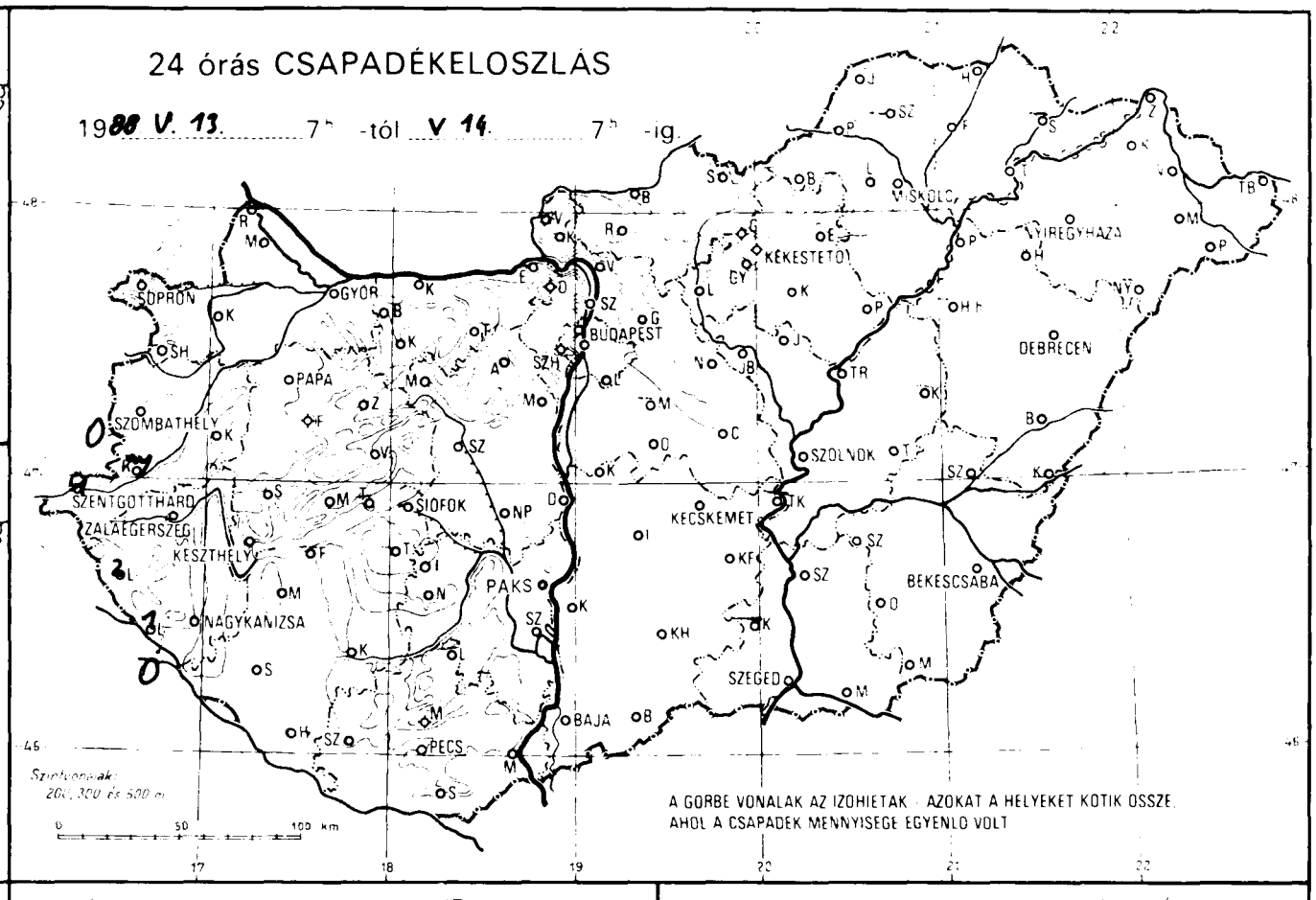
24 órás CSAPADÉKELOSZLÁS
1988 V. 13. 7h -tól V. 14. 7h -ig
SOPRON
GYŐR
BUDAPEST
MISKOLC
NYÍREGYHÁZA
KÉKESTETŐ
DEBRECEN
PAPA
SZOMBATHELY
SZENTGOTTHÁRD
ZALAEGERSZEG
KESZTHELY
SIÓFOK
KECSKEMÉT
SZOLNOK
BÉKÉSCSABA
NAGYKANIZSA
PAKS
SZEGED
BAJA
PÉCS
Szintvonalak: 200, 300 és 500 m
A GÖRBE VONALAK AZ IZOHIETÁK - AZOKAT A HELYEKET KÖTIK ÖSSZE, AHOL A CSAPADÉK MENNYISÉGE EGYENLŐ VOLT

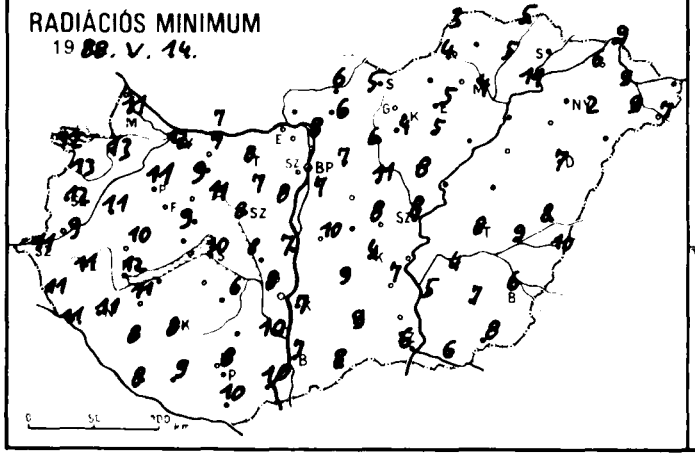
RADIÁCIÓS MINIMUM
1988. V. 14.

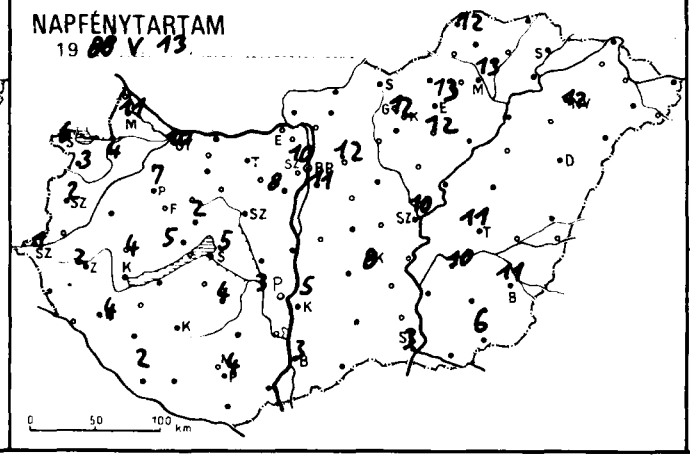
NAPFÉNYTARTAM
1988 V. 13.

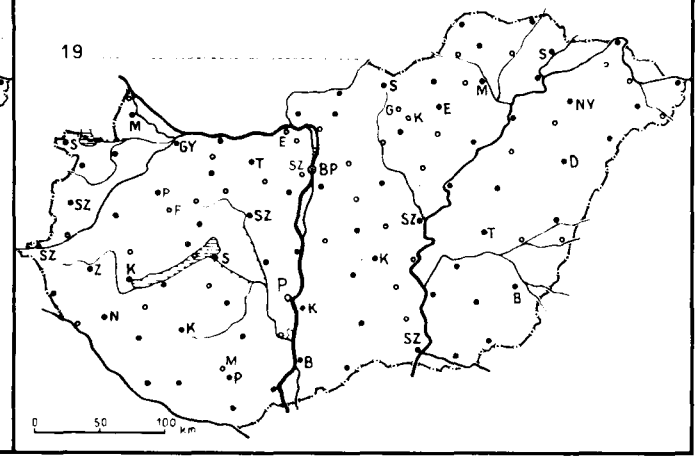
19

| 1988.V.14.07h-ig az utolsó 24 óra adatai | | | | | | Előző nap napos órái |
|---|---|---|---|---|---|---|
| állomás | csapadék (mm) | | max. hőmérséklet | min. hőmérséklet | rad. min. | |
| Győr | • | | 21 | 13 | 12 | 10 |
| Kapuvár | • | | 22 | 14 | 13 | 4 |
| Mosonmagyaróvár | • | | 23 | 13 | 11 | 11 |
| Rajka | – | | – | – | – | |
| Sopron | • | | 20 | 13 | 12 | 6 |
| Sopronhorpács | • | | 20 | 14 | 13 | 3 |
| Káld | • | | 22 | 12 | 11 | |
| Körmend | ny | | 21 | 10 | 9 | |
| Szentgotthárd | 1 | | 19 | 12 | 11 | 1 |
| Szombathely | • | | 21 | 13 | 12 | 2 |
| Lenti | 2 | | 21 | 12 | 11 | |
| Letenye | 1 | | 21 | 12 | 11 | |
| Nagykanizsa | • | | 21 | 12 | 11 | 4 |
| Zalaegerszeg | • | | 21 | 12 | 11 | 2 |
| Farkasgyepű | • | | 21 | 8 | 7 | |
| Keszthely | • | | 21 | 13 | 13 | 4 |
| Mencshely | • | | 20 | 11 | 8 | 5 |
| Pápa | • | | 22 | 13 | 11 | 7 |
| Sümeg | • | | 22 | 12 | 10 | |
| Tihany | – | | – | – | – | |
| Veszprém | • | | 19 | 10 | 9 | 2 |
| Zirc | • | | 19 | 10 | 8 | |
| Fonyód | – | | – | – | – | |
| Homokszt. György | • | | 20 | 10 | 8 | 2 |
| Kaposvár | • | | 20 | 10 | 8 | |
| Marcali | • | | 22 | 13 | 11 | |
| Siófok | • | | 21 | 12 | 10 | 5 |
| Somogyszob | • | | 20 | 11 | 8 | |
| Tab | – | | – | – | – | |
| Bábolna | • | | 23 | 13 | 7 | |
| Esztergom | – | | – | – | – | |
| Kisbér | • | | 24 | 11 | 9 | |
| Komárom | • | | 24 | 9 | 7 | |
| Tatabánya | • | | 22 | 11 | 8 | |
| Alcsútdoboz | • | | 22 | 7 | 7 | |
| Dunaújváros | • | | 21 | 10 | 7 | |
| Martonvásár | • | | 22 | 10 | 8 | 8 |
| Mór | • | | 21 | 12 | 11 | |
| Sárbogárd | • | | 24 | 11 | 8 | |
| Szabadbattyán | • | | 22 | 10 | 8 | |
| Iregszemcse | • | | 20 | 11 | 6 | 4 |
| Lengyel | – | | – | – | – | |
| Paks | • | | 21 | 11 | 8 | 3 |
| Szekszárd | • | | 20 | 11 | 10 | |
| Árpádtető | • | | 15 | 8 | 8 | |
| Mohács | • | | 18 | 11 | 10 | |
| Pécs | • | | 17 | 9 | 8 | 4 |
| Siklós | • | | 19 | 11 | 10 | |
| Szigetvár | • | | 20 | 10 | 10 | |
| Budaörs | • | | 22 | 10 | 6 | |
| Bp. Lőrinc | • | | 22 | 10 | 7 | 10 |
| Bp. Met. Int. | • | | 22 | 12 | – | 10 |
| Bp. Szab. hegy | • | | 18 | 15 | 13 | |
| Cegléd | • | | 24 | 10 | 8 | |
| Dobogókő | • | | 18 | 11 | 8 | |
| Gödöllő | • | | 21 | 10 | 7 | 12 |
| Királyrét | • | | 21 | 6 | 5 | |
| Monor | – | | – | – | – | |
| Nagykáta | • | | 25 | 11 | 11 | |
| Szentendre | • | | 25 | 11 | 10 | |

| 1988.V.14.07h-ig az utolsó 24 óra adatai | | | | | | Előző nap napos órái |
|---|---|---|---|---|---|---|
| állomás | csapadék (mm) | | max. hőmérséklet | min. hőmérséklet | rad. min. | |
| Vác | • | | 23 | 10 | 8 | |
| Vámosmikola | – | | – | – | – | |
| Baja | • | | 19 | 9 | 7 | 3 |
| Bácsalmás | • | | 18 | 9 | 8 | |
| Izsák | • | | 22 | 10 | 9 | |
| Kalocsa | • | | 21 | 9 | 7 | 5 |
| Kecskemét | • | | 22 | 9 | 4 | 8 |
| Kiskunfélegyháza | • | | 22 | 10 | 7 | |
| Kiskunhalas | • | | 21 | 10 | 9 | |
| Kunszentmiklós | • | | 22 | 11 | 10 | |
| Tiszakécske | – | | – | – | – | |
| Balassagyarmat | • | | 22 | 8 | 6 | |
| Romhány | • | | 23 | 6 | 6 | |
| Salgótarján | • | | 23 | 13 | 5 | |
| Eger | • | | 22 | 13 | 5 | 13 |
| Galyatető | • | | 16 | 13 | 8 | |
| Gyöngyös | • | | 22 | 12 | 4 | |
| Kékestető | • | | 15 | 9 | 9 | 12 |
| Kompolt | • | | 23 | 9 | 5 | 12 |
| Lőrinci | • | | 23 | 8 | 6 | |
| Poroszló | • | | 25 | 9 | 7 | |
| Jászapáti | • | | 24 | 10 | 8 | |
| Jászberény | • | | 22 | 11 | 7 | |
| Karcag | – | | – | – | – | |
| Szolnok | • | | 23 | 10 | 8 | 10 |
| Tiszaroff | – | | – | – | – | |
| Túrkeve | • | | 24 | 10 | 8 | 11 |
| Kistelek | – | | – | – | – | |
| Makó | • | | 21 | 8 | 6 | |
| Szeged | • | | 20 | 10 | 6 | 3 |
| Szentes | • | | 24 | 10 | 5 | |
| Borsodnádasd | – | | – | – | – | |
| Füged | • | | 21 | 7 | 5 | |
| Hidasnémeti | • | | 23 | 7 | 5 | |
| Jósvafő | • | | 20 | 8 | 3 | 12 |
| Lillafüred | • | | 22 | 7 | 3 | |
| Miskolc | • | | 23 | 5 | 4 | 13 |
| Putnok | • | | 24 | 5 | 4 | |
| Sárospatak | – | | – | – | – | |
| Szendrőlád | – | | – | – | – | |
| Tokaj | • | | 23 | 11 | 11 | |
| Kisvárda | • | | 23 | 7 | 6 | 12 |
| Mátészalka | • | | 24 | 10 | 9 | |
| Nyíregyháza | • | | 23 | 7 | – | 12 |
| Nyírlugos | – | | – | – | – | |
| Pátyod | • | | 22 | 8 | 7 | |
| Tiszabecs | – | | – | – | – | |
| Vásárosnamény | • | | 24 | 10 | 9 | |
| Záhony | • | | 25 | 10 | 9 | |
| Berettyóújfalu | • | | 24 | 11 | 8 | |
| Debrecen | • | | 24 | 9 | 7 | – |
| Hajdúdorog | – | | – | – | – | |
| Hortobágy | – | | – | – | – | |
| Körösszakál | • | | 25 | 10 | 10 | |
| Polgár | – | | – | – | – | |
| Békéscsaba | • | | 24 | 9 | 6 | 11 |
| Mezőhegyes | • | | 21 | 10 | 8 | 6 |
| Orosháza | • | | 24 | 11 | 7 | |
| Szarvas | • | | 23 | 10 | 4 | 10 |
| Szeghalom | • | | 25 | 10 | 9 | |

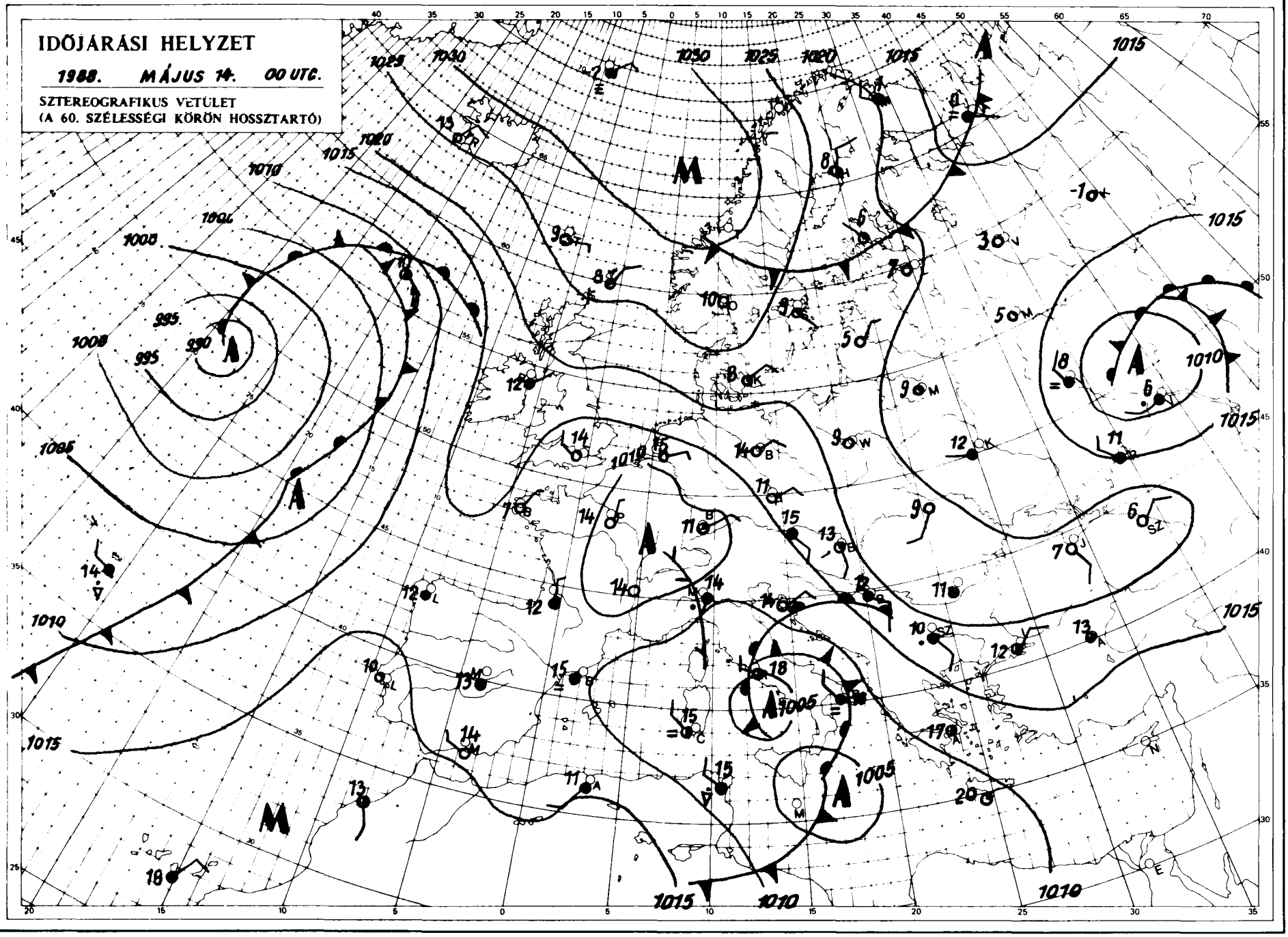


KIADJA: ORSZÁGOS METEOROLÓGIAI SZOLGÁLAT
Kiadásért felel: Barát József, az Országos Meteorológiai Szolgálat elnöke – Készült: az Országos Meteorológiai Szolgálat Nyomdájában, Budapest – Felelős vezető: Máthé Gyuláné – Munkaszám: [illegible] Kesztésért felel: Kapovits Albert, a Központi Előrejelző Intézet igazgatója
Készíti: a KEI Rövidtávú Előrejelző Osztálya – Szakmai felelős: Németh Lajos osztályvezető – Megjelenik naponként
Megrendelhető: 1024 Budapest, II., Kitaibel Pál utca 1. – Pénzügyi Osztály – Telefon: 353-500
Jelmagyarázat a havi mellékletben

# IDŐJÁRÁSI NAPIJELENTÉS

ЕЖЕДНЕВНЫЙ МЕТЕОРОЛОГИЧЕСКИЙ БЮЛЛЕТЕНЬ • DAILY WEATHER REPORT
BULLETIN QUOTIDIEN DE TEMPS • TÄGLICHER WETTERBERICHT

101. évfolyam 136. szám + Budapest + 1988.május 15.vasárnap

**Az időjárási helyzet és a várható időjárás:**

Európa nagy részén meleg van. A hőmérséklet napközben 20 fok fölé emelkedik. Ennél hűvösebb az idő a Brit-szigeteken, de különösen szárazföldünk északi részén. A sarkvidék térségéből egyre hidegebb levegő áramlik a Skandináv-félszigeten át a Szovjetunió területe felé. A hideg léghullámok erős felhősödést és záporokat okoznak. Sokfelé esik az eső Nyugat- és Dél-Európában is. Egy nagyméretű ciklon örvénylik a Földközi-tenger fölött. A légörvény széles felhőzete egyre északabbra terjeszkedik, és Magyarországot is elérte. Nálunk is sokfelé lesz zápor és zivatar, de meleg marad az idő.

Hazánkban szombaton is meleg volt. A hőmérséklet csúcsértéke általában 21 és 26 fok között volt. Elsősorban a Dunántúlról jelentettek időnként erős felhősödést, sőt a délnyugati határszélen csaknem borult maradt az ég, helyenként gyönge zápor is előfordult. A hőmérséklet éjszaka általában 8, 14 fokig süllyedt. Délelőtt az ország nagy részén erősen befelhősödött az ég, és záporokat jelentettek. A hőmérséklet 11 órára 13 és 21 fok közé emelkedett.

Ma 12 órakor Budapesten 19 fokot mértek, a tengerszintre átszámitott légnyomás 1013 hPa, nem változik.

Várható időjárás hétfő estig:

Gyakran lesz erősen felhős az ég. Ismétlődő zápor és zivatar is várható. Napközben megélénkül, zivatar idején megerősödik a délkeleti szél. A hőmérséklet kora reggel 9 és 14, hétfő délután 19 és 24 fok között valószinű.

Pálmási Judit s.k.

A hőmérséklet napi középértéke és eltérése a sokévi átlagtól / Budapest belterületén/:

| | | |
|---|---|---|
| 1988. május 14. | 18.2°C | +[illegible],9°C |

1871 óta ezen a napon Budapesten előfordult:

| | |
|---|---|
| legmagasabb hőmérséklet: | 32.0°C /1969/ |
| legalacsonyabb hőmérséklet: | 2.3°C /1927/ |

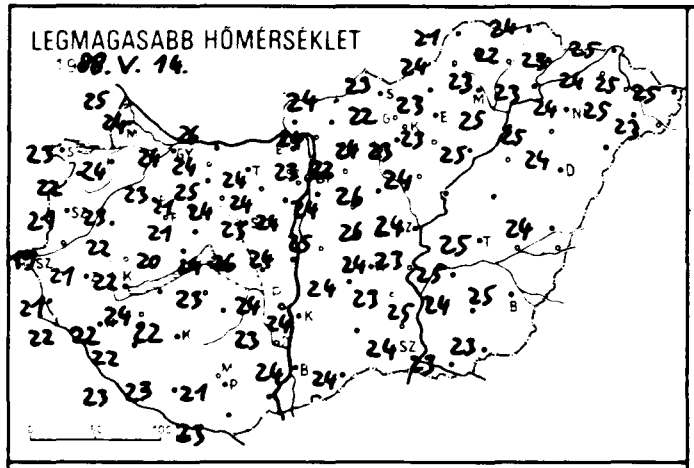
LEGMAGASABB HŐMÉRSÉKLET
1988. V. 14.

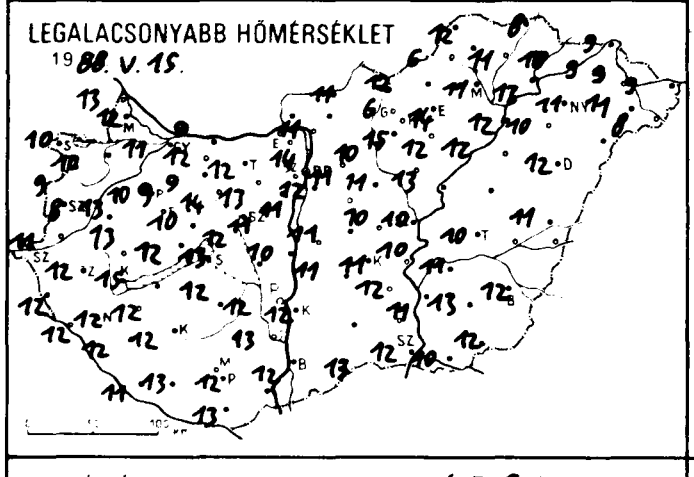
LEGALACSONYABB HŐMÉRSÉKLET
1988. V. 15.

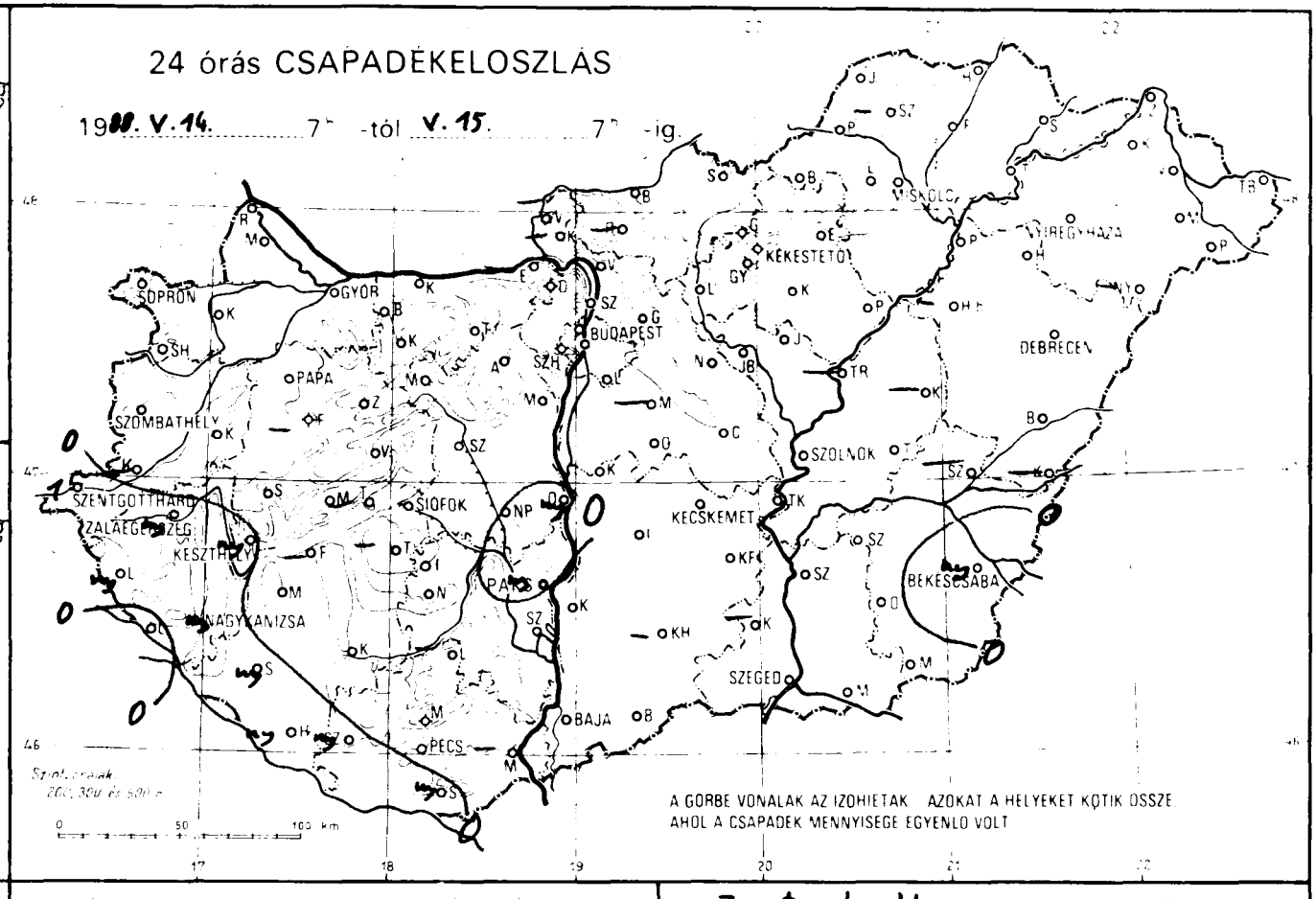
24 órás CSAPADÉKELOSZLÁS
1988. V. 14. 7h -tól V. 15. 7h -ig.
SOPRON
GYŐR
PAPA
SZOMBATHELY
SZENTGOTTHÁRD
ZALAEGERSZEG
KESZTHELY
NAGYKANIZSA
SIÓFOK
PÁKS
PÉCS
BAJA
BUDAPEST
KÉKESTETŐ
MISKOLC
NYÍREGYHÁZA
DEBRECEN
SZOLNOK
KECSKEMÉT
BÉKÉSCSABA
SZEGED
A GÖRBE VONALAK AZ IZOHIETAK. AZOKAT A HELYEKET KÖTIK ÖSSZE
AHOL A CSAPADÉK MENNYISÉGE EGYENLŐ VOLT

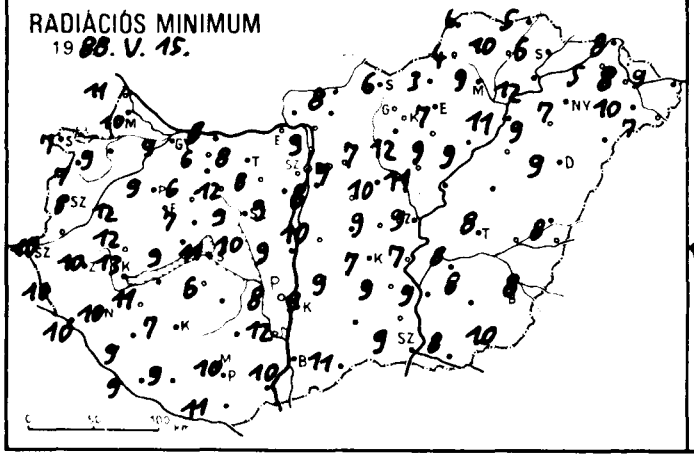
RADIÁCIÓS MINIMUM
1988. V. 15.

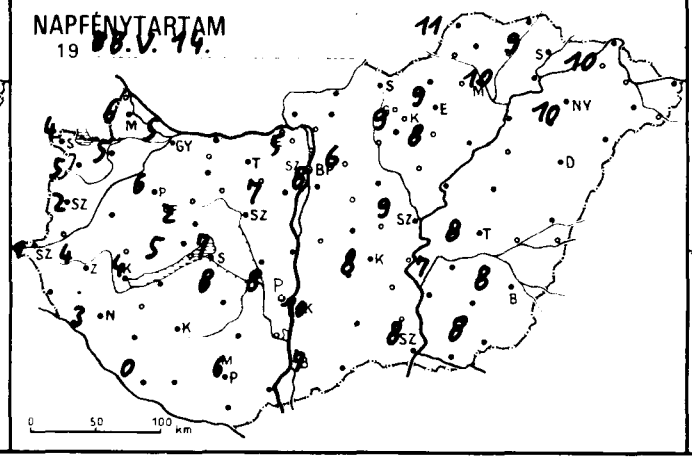
NAPFÉNYTARTAM
1988. V. 14.

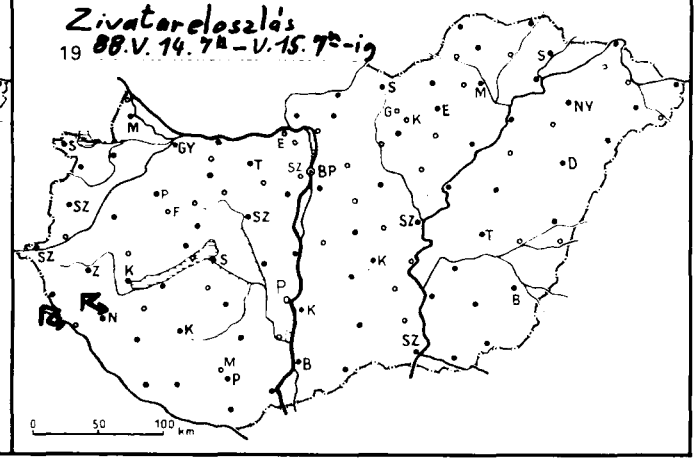
Zivatareloszlás
1988. V. 14. 7h – V. 15. 7h-ig

| 1988.V.15. 07.h-ig az utolsó 24 óra adatai | | | | | | Előző nap napos órái |
|---|---|---|---|---|---|---|
| állomás | csapadék (mm) | | max. hőmérséklet | min. hőmérséklet | rad. min. | |
| Győr | • | | 24 | 11 | 9 | 5 |
| Kapuvár | • | ≈ | 24 | 10 | 9 | 5 |
| Mosonmagyaróvár | • | | 24 | 12 | 10 | 6 |
| Rajka | • | | 25 | 13 | 11 | |
| Sopron | • | | 23 | 10 | 7 | 4 |
| Sopronhorpács | • | | 22 | 9 | 7 | 5 |
| Káld | • | | 23 | 13 | 12 | |
| Körmend | – | | – | – | – | |
| Szentgotthárd | 1 | ▽ | 19 | 11 | 10 | 1 |
| Szombathely | • | | 21 | 8 | 8 | 2 |
| Lenti | ny | | 21 | 12 | 10 | |
| Letenye | 1 | ↳ | 22 | 12 | 10 | |
| Nagykanizsa | ny | ↳ | 22 | 12 | 10 | 3 |
| Zalaegerszeg | ny | | 21 | 12 | 10 | 4 |
| Farkasgyepű | – | | – | – | – | |
| Keszthely | ny | ▽ | 22 | 15 | 13 | 4 |
| Mencshely | • | | 20 | 12 | 9 | 5 |
| Pápa | • | | 23 | 10 | 9 | 6 |
| Sümeg | • | | 22 | 13 | 12 | |
| Tihany | – | | – | – | – | |
| Veszprém | • | | 21 | 10 | 7 | 2 |
| Zirc | • | | 21 | 9 | 6 | |
| Fonyód | – | | – | – | – | |
| Homokszt. György | ny | ≈ | 23 | 11 | 9 | 0 |
| Kaposvár | • | | 22 | 12 | 7 | |
| Marcali | • | ≈ | 24 | 12 | 11 | |
| Siófok | • | | 24 | 13 | 11 | 7 |
| Somogyszob | ny | ▽≈ | 22 | 12 | 9 | |
| Tab | – | | – | – | – | |
| Bábolna | • | | 24 | 12 | 6 | |
| Esztergom | – | | – | – | – | |
| Kisbér | • | | 25 | 9 | 9 | |
| Komárom | • | | 26 | 9 | 8 | |
| Tatabánya | • | | 24 | 12 | 8 | |
| Alcsútdoboz | • | ≈ | 24 | 13 | 8 | |
| Dunaújváros | ny | | 24 | 10 | 9 | |
| Martonvásár | • | ≈ | 24 | 11 | 9 | 7 |
| Mór | • | = | 24 | 14 | 12 | |
| Sárbogárd | • | | 26 | 12 | 10 | |
| Szabadbattyán | • | = | 23 | 11 | 9 | |
| Iregszemcse | • | | 23 | 12 | 6 | 8 |
| Lengyel | – | | – | – | – | |
| Paks | ny | ▽ | 24 | 12 | 8 | 8 |
| Szekszárd | • | | 23 | 13 | 12 | |
| Árpádtető | • | | 18 | 10 | 9 | |
| Mohács | – | | – | – | – | |
| Pécs | • | | 21 | 12 | 10 | 6 |
| Siklós | ny | ≈ | 23 | 13 | 11 | |
| Szigetvár | ny | = | 23 | 12 | 9 | |
| Budaörs | • | | 24 | 13 | 7 | |
| Bp. Lőrinc | • | | 24 | 12 | 8 | 8 |
| Bp. Met. Int. | • | | 23 | 14 | – | 3 |
| Bp. Szab. hegy | • | | 20 | 12 | 8 | |
| Cegléd | • | | 26 | 10 | 9 | |
| Dobogókő | • | | 20 | – | – | |
| Gödöllő | • | | 22 | 11 | 7 | 6 |
| Királyrét | – | | – | – | – | |
| Monor | – | | – | – | – | |
| Nagykáta | • | | 26 | 11 | 10 | |
| Szentendre | • | | 26 | 11 | 10 | |

| 1988.V.15. 07.h-ig az utolsó 24 óra adatai | | | | | | Előző nap napos órái |
|---|---|---|---|---|---|---|
| állomás | csapadék (mm) | | max. hőmérséklet | min. hőmérséklet | rad. min. | |
| Vác | • | ≈ | 24 | 11 | 9 | |
| Vámosmikola | – | | – | – | – | |
| Baja | • | | 24 | 12 | 10 | 7 |
| Bácsalmás | • | | 24 | 13 | 11 | |
| Izsák | • | | 24 | 11 | 9 | |
| Kalocsa | • | | 24 | 12 | 9 | 10 |
| Kecskemét | • | ≈ | 24 | 11 | 7 | 8 |
| Kiskunfélegyháza | • | ≈ | 23 | 12 | 9 | |
| Kiskunhalas | – | | – | – | – | |
| Kunszentmiklós | • | | 25 | 11 | 10 | |
| Tiszakécske | • | | 23 | 10 | 7 | |
| Balassagyarmat | • | | 24 | 11 | 8 | |
| Romhány | – | | – | – | – | |
| Salgótarján | • | | 23 | 12 | 6 | |
| Eger | • | | 23 | 14 | 7 | 9 |
| Galyatető | • | | 17 | 13 | 8 | |
| Gyöngyös | • | | 23 | 15 | 12 | |
| Kékestető | • | | 16 | 9 | 8 | 9 |
| Kompolt | • | | 23 | 12 | 9 | 8 |
| Lőrinci | • | | 24 | 18 | 7 | |
| Poroszló | • | | 25 | 12 | 9 | |
| Jászapáti | • | | 24 | 13 | 11 | |
| Jászberény | • | | 23 | 11 | 9 | |
| Karcag | – | | – | – | – | |
| Szolnok | • | ≈ | 24 | 10 | 9 | 9 |
| Tiszaroff | – | | – | – | – | |
| Túrkeve | • | | 25 | 10 | 8 | 8 |
| Kistelek | – | | – | – | – | |
| Makó | • | | 23 | 10 | 8 | |
| Szeged | • | | 24 | 12 | 9 | 8 |
| Szentes | • | | 25 | 11 | 9 | |
| Borsodnádasd | • | ≈ | 22 | 6 | 3 | |
| Fügöd | • | | 22 | 11 | 10 | |
| Hidasnémeti | • | | 24 | 8 | 5 | |
| Jósvafő | • | ≈ | 21 | 12 | 6 | 11 |
| Lillafüred | • | | 23 | 8 | 4 | |
| Miskolc | • | | 23 | 11 | 9 | 10 |
| Putnok | • | = | 24 | 6 | 4 | |
| Sárospatak | • | | 23 | 10 | 6 | 9 |
| Szendrőlád | – | | – | – | – | |
| Tokaj | • | | 23 | 13 | 12 | |
| Kisvárda | • | = | 24 | 9 | 5 | 10 |
| Mátészalka | • | ≈ | 25 | 11 | 10 | |
| Nyíregyháza | • | | 24 | 11 | 7 | 10 |
| Nyírlugos | – | | – | – | – | |
| Pátyod | • | | 23 | 8 | 7 | |
| Tiszabecs | • | ≈ | 25 | 9 | 9 | |
| Vásárosnamény | • | ≈ | 25 | 10 | 9 | |
| Záhony | • | ≈ | 25 | 9 | 8 | |
| Berettyóújfalu | • | ≈ | 24 | 11 | 8 | |
| Debrecen | • | | 24 | 12 | 9 | – |
| Hajdúdorog | • | | 25 | 10 | 9 | |
| Hortobágy | – | | – | – | – | |
| Körösszakál | – | | – | – | – | |
| Polgár | • | | 25 | 12 | 11 | |
| Békéscsaba | ny | ▽≈ | 25 | 12 | 8 | 8 |
| Mezőhegyes | • | ≈ | 23 | 12 | 10 | 8 |
| Orosháza | • | ≈ | 24 | 13 | 8 | |
| Szarvas | • | | 25 | 11 | 8 | 7 |
| Szeghalom | | | – | – | | |

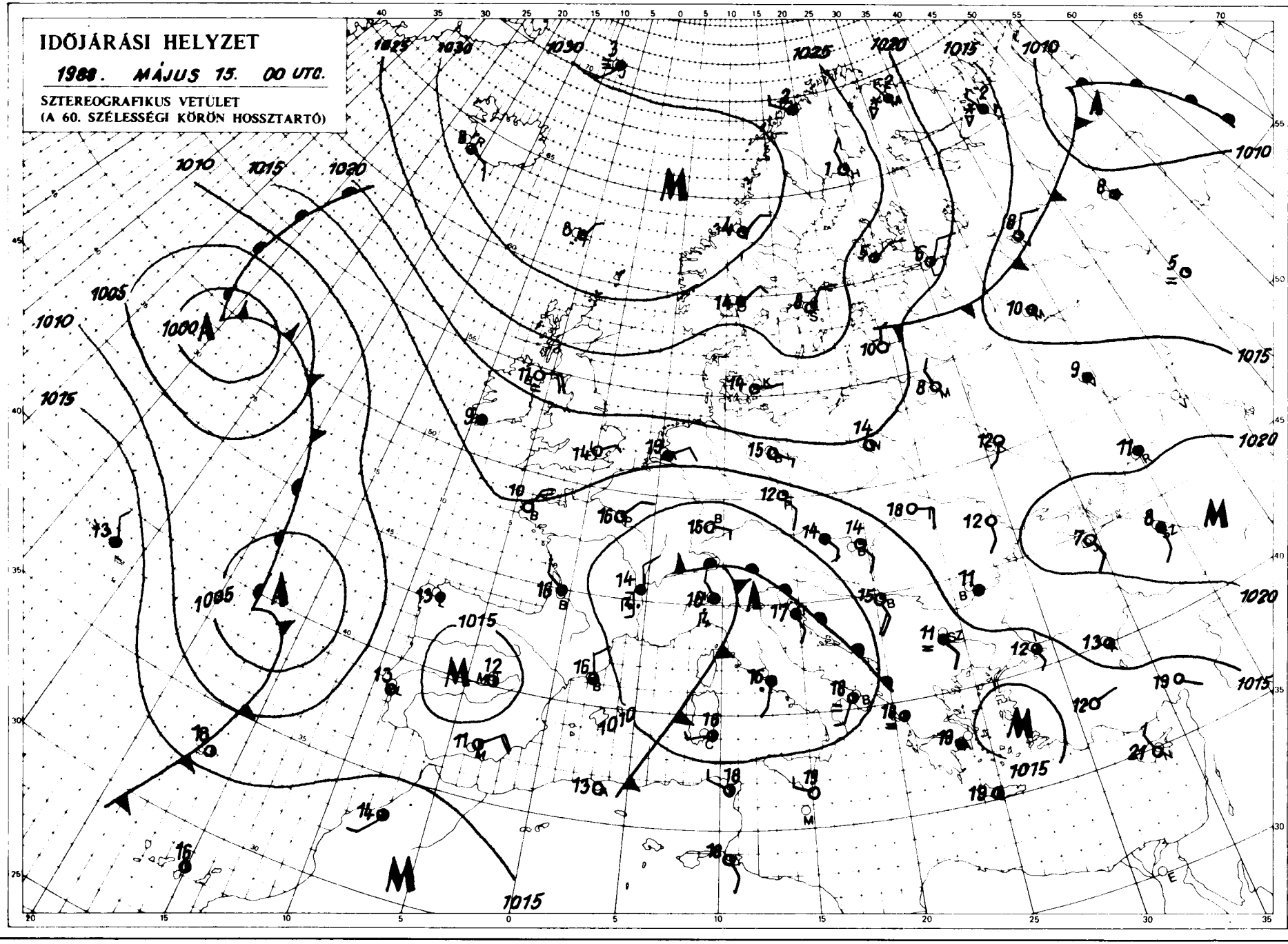


KIADJA: ORSZÁGOS METEOROLÓGIAI SZOLGÁLAT
Kiadásért felel: Barát József, az Országos Meteorológiai Szolgálat elnöke – Készült az Országos Meteorológiai Szolgálat Nyomdájában, Budapest – Felelős vezető: Máthé Gyuláné – Munkaszám: – Szerkesztésért felel: Kapovits Albert, a Központi Előrejelző Intézet igazgatója
Készíti: a KEI Rövidtávú Előrejelző Osztálya – Szakmai felelős: Németh Lajos osztályvezető – Megjelenik naponként
Megrendelhető: 1024 Budapest, II., Kitaibel Pál utca 1. – Pénzügyi Osztály – Telefon: 353-500
Jelmagyarázat a havi mellékletben

# IDŐJÁRÁSI NAPIJELENTÉS

ЕЖЕДНЕВНЫЙ МЕТЕОРОЛОГИЧЕСКИЙ БЮЛЛЕТЕНЬ · DAILY WEATHER REPORT
BULLETIN QUOTIDIEN DE TEMPS · TÄGLICHER WETTERBERICHT

101. évfolyam 137. szám + Budapest + 1988.május 16.hétfő

**Az időjárási helyzet és a várható időjárás:**

Hideg sarkvidéki levegő árasztotta el Észak-Európát, és a hideg légtömeg dél felé húzódik. A Skandináv-félsziget és a Szovjetunió területének északi részén hózáporok alakulnak ki. Franciaországtól az Alpok és a Kárpátok vidékéig, valamint az Appennini- és a Balkán-félsziget fölött kiterjedt felhőzet húzódik. Azokon a területeken kevés a napsütés, sokfelé esik az eső, és zivatarok keletkeznek. Meleg van kontinensünk nagy részén, kivéve az északi tájakat. Magyarország időjárásában egyelőre nem lesz változás. Meleg lesz és további záporokra kell számitani.

Vasárnap is sokfelé esett az eső, de a lehullott csapadék mennyisége csupán csapadéknyom és 5 mm között volt. A Dunántúlon nagy területen borult maradt az ég, máshol többé-kevésbé sütött a nap. Legtöbbet északkeleten 8-12 órát. A hőmérséklet csúcsértéke általában 20 és 26 fok között volt, de a Dunántúlon 15, 18 fokot is mértek. Ma éjszaka 9, 15 fok közé hült le a levegő. Délelőtt voltak területek az országban, ahol borult idő volt, másutt hosszabb-rövidebb időre kisütött a nap. A Dél-Alföldről esőt is jelentettek. A hőmérséklet 11 órakor a borult, esős részeken csak 12, 14, másutt 16 és 21 fok között alakult.

Ma 12 órakor Budapesten 21 fokot mértek, a tengerszintre átszámitott légnyomás 1012 hPa, nem változik.

Várható időjárás kedd estig:

Gyakran lesz erősen felhős az ég, ma csak elszórt kisebb esővel, záporral. Kedden már többfelé várható zápor, zivatar. Az eleinte mérsékelt változó irányú szél holnap délire, délnyugatira fordul és a Dunántúlon megélénkül. A legalacsonyabb éjszakai hőmérséklet 9, 14, a legmagasabb nappali hőmérséklet kedden 20 és 25 fok között alakul.

Nadrai Attila s.k.

TÁVOLABBI KILÁTÁSOK SZERDÁTÓL-SZOMBATIG:

Az időszak elején és végén több felhő várható záporokkal, helyenként zivatarokkal. Az időszak közepén az északira forduló széllel átmeneti lehülés várható. A legalacsonyabb hajnali hőmérséklet az időszak közepén 7, 12 fok, egyébként 10, 15 fok között várható. A legmagasabb nappali hőmérséklet 20, 25 fok között lesz. Jelentős mennyiségü / legalább 5 mm napi / csapadék az ország területének 40 százalékán várható.

KÖZÉPTÁVÚ ELŐREJELZŐ CSOPORT

A hőmérséklet napi középértéke és eltérése a sokévi átlagtól / Budapest belterületén/:

| | | |
|---|---|---|
| 1988. május 15. | 17,3°C | +0,4°C |

1871 óta ezen a napon Budapesten előfordult

| | |
|---|---|
| legmagasabb hőmérséklet: | 32,6°C /1959/ |
| legalacsonyabb hőmérséklet: | 3,4°C /1928/ |

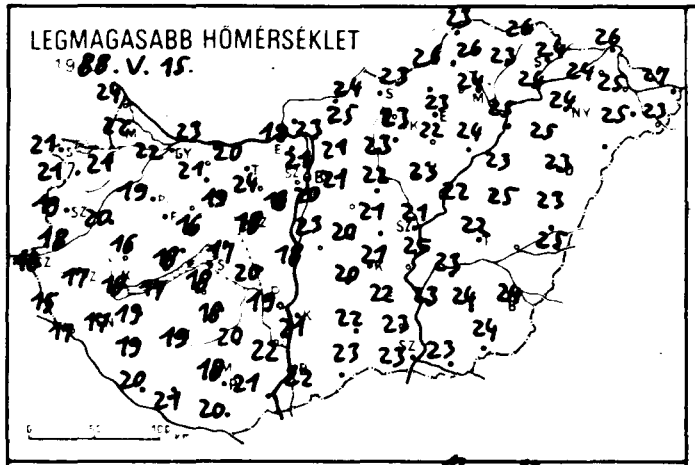
LEGMAGASABB HŐMÉRSÉKLET
1988. V. 15.

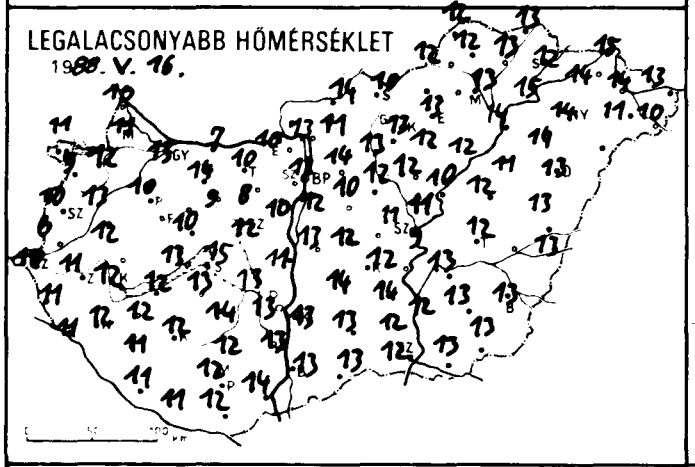
LEGALACSONYABB HŐMÉRSÉKLET
1988. V. 16.

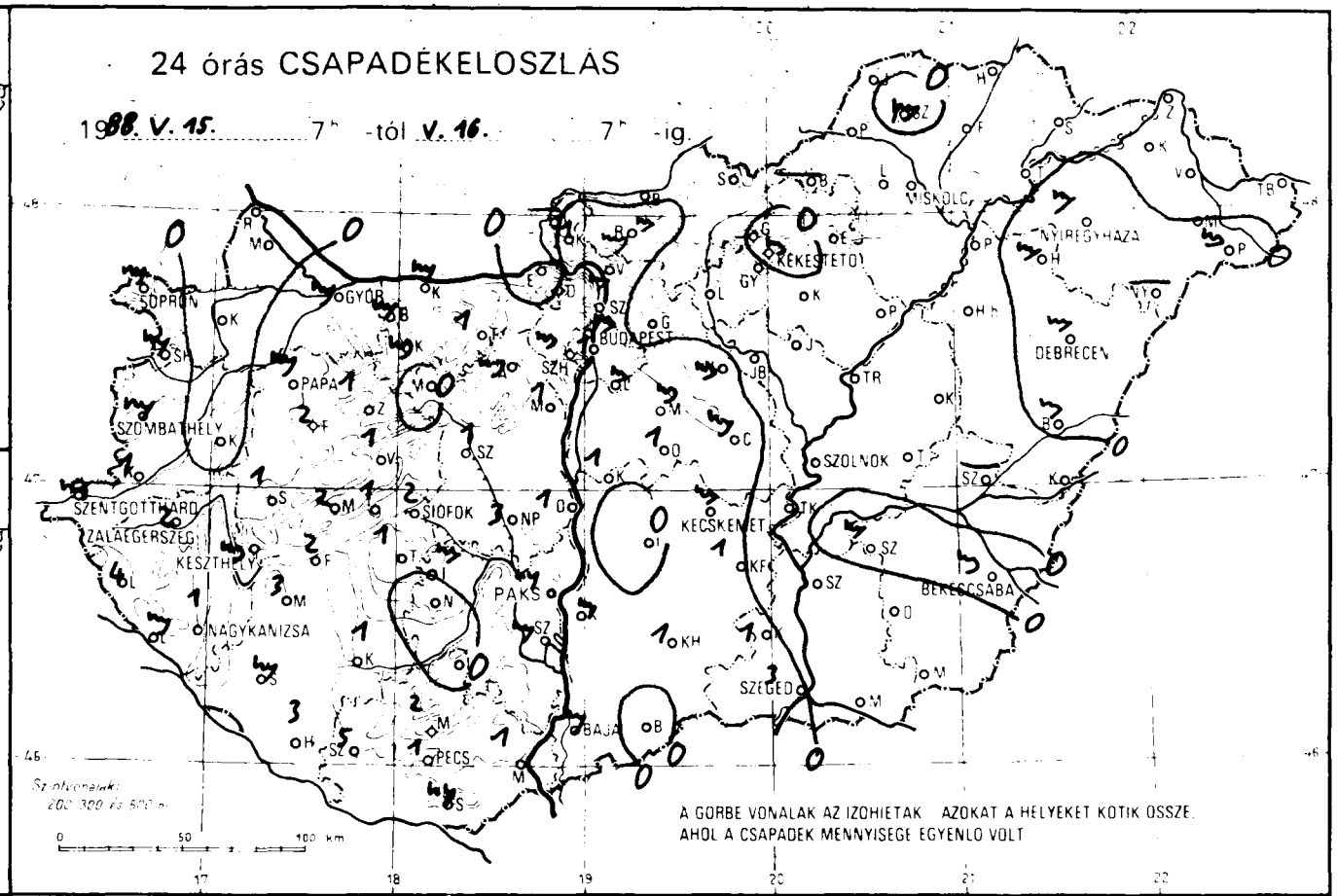
24 órás CSAPADÉKELOSZLÁS
1988. V. 15. 7h -tól V. 16. 7h -ig
SOPRON
GYŐR
BUDAPEST
MISKOLC
NYÍREGYHÁZA
KEKESTETŐ
DEBRECEN
PAPA
SZOMBATHELY
SZENTGOTTHÁRD
ZALAEGERSZEG
KESZTHELY
SIÓFOK
NAGYKANIZSA
PÁKS
KECSKEMÉT
SZOLNOK
BÉKÉSCSABA
SZEGED
BAJA
PÉCS
A GÖRBE VONALAK AZ IZOHIETÁK AZOKAT A HELYEKET KÖTIK ÖSSZE
AHOL A CSAPADÉK MENNYISÉGE EGYENLŐ VOLT

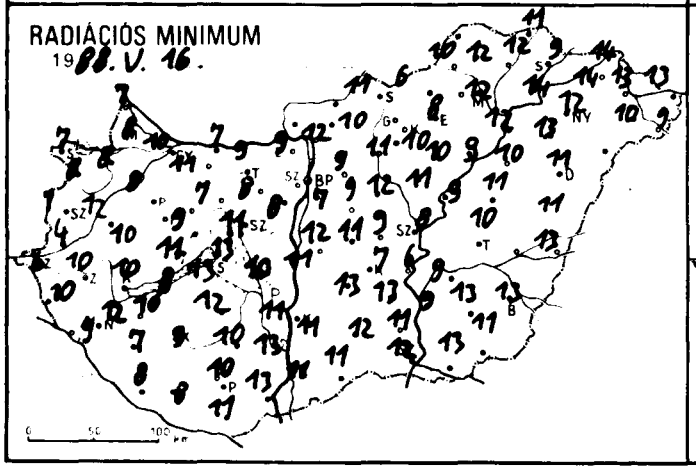
RADIÁCIÓS MINIMUM
1988. V. 16.

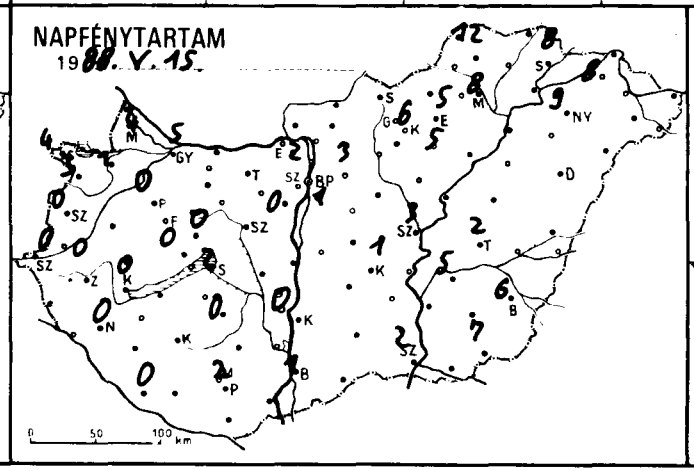
NAPFÉNYTARTAM
1988. V. 15.

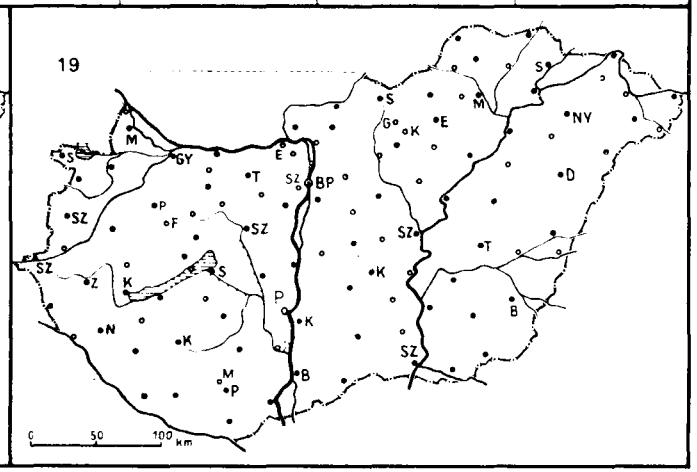
19

19 88. V. 16. 07 h-ig az utolsó 24 óra adatai

| állomás | csapadék (mm) | | max. hőmérséklet | min. hőmérséklet | rad. min. | Előző nap napos órái |
|---|---|---|---|---|---|---|
| Győr | ny | ▼ ▬ | 22 | 13 | 10 | 5 |
| Kapuvár | • | | 21 | 12 | 8 | 1 |
| Mosonmagyaróvár | • | ▬ | 22 | 11 | 8 | 4 |
| Rajka | • | • | 24 | 10 | 7 | |
| Sopron | ny | ▼ | 21 | 11 | 7 | 4 |
| Sopronhorpács | ny | ▬ | 21 | 9 | 8 | 3 |
| Káld | • | ▬ | 20 | 13 | 12 | |
| Körmend | 1 | ▼ | 18 | 6 | 4 | |
| Szentgotthárd | ny | ▼ ▬ | 16 | 10 | 6 | 0 |
| Szombathely | ny | ▼ ▬ | 19 | 10 | 7 | 0 |
| Lenti | 4 | = | 15 | 11 | 10 | |
| Letenye | ny | | 17 | 11 | 9 | |
| Nagykanizsa | 1 | = | 17 | 12 | 12 | 0 |
| Zalaegerszeg | 2 | ▼ | 17 | 11 | 10 | 0 |
| Farkasgyepű | 2 | • | 19 | 10 | 6 | |
| Keszthely | ny | ▼ | 18 | 12 | 10 | 0 |
| Mencshely | 2 | = | 15 | 11 | 9 | 1 |
| Pápa | ny | ▼ ▬ | 19 | 10 | 8 | 0 |
| Sümeg | 1 | | 16 | 12 | 10 | |
| Tihany | 1 | • | 18 | 13 | 11 | |
| Veszprém | 1 | ▼ | 16 | 10 | 9 | 0 |
| Zirc | 1 | = | 17 | 8 | 6 | |
| Fonyód | 2 | ▬ | 17 | 12 | 8 | |
| Homokszt. györgy | 3 | ▬ | 20 | 11 | 8 | 0 |
| Kaposvár | 1 | ▬ | 19 | 12 | 9 | |
| Marcali | 3 | ▼ ▬ | 19 | 12 | 10 | |
| Siófok | 2 | ▼ | 17 | 15 | 13 | 2 |
| Somogyszob | ny | | 19 | 11 | 7 | |
| Tab | 1 | ) = | 18 | 13 | 13 | |
| Bábolna | ny | | 21 | 12 | 6 | |
| Esztergom | • | = | 19 | 10 | 9 | |
| Kisbér | ny | ▬ | 21 | 14 | 11 | |
| Komárom | ny | ▬ | 23 | 7 | 7 | |
| Tatabánya | 1 | • | 20 | 10 | 9 | |
| Alcsútdoboz | ny | ▼ ▬ | 24 | 8 | 8 | |
| Dunaújváros | 1 | | 18 | 11 | 11 | |
| Martonvásár | 1 | ▼ ▬ | 18 | 10 | 8 | 0 |
| Mór | • | = | 19 | 9 | 7 | |
| Sárbogárd | 3 | = | 20 | 13 | 10 | |
| Szabadbattyán | 1 | = | 18 | 12 | 11 | |
| Iregszemcse | ny | ▬ | 18 | 14 | 12 | 0 |
| Lengyel | • | • | 20 | 12 | 10 | |
| Paks | ny | ▼ | 19 | 13 | 11 | |
| Szekszárd | ny | = | 22 | 13 | 13 | |
| Árpádtető | 2 | = | 16 | 12 | 11 | |
| Mohács | 1 | = | 21 | 14 | 13 | |
| Pécs | 1 | ▼ | 18 | 12 | 10 | 2 |
| Siklós | ny | ▬ | 20 | 12 | 11 | |
| Szigetvár | 5 | = | 21 | 11 | 8 | |
| Budaörs | 1 | ▼ | 20 | 9 | 6 | |
| Bp. Lőrinc | ny | ▼ ▬ | 20 | 12 | 7 | 1 |
| Bp. Met. Int. | ny | | 21 | 13 | – | 2 |
| Bp. Szab. hegy | ny | | 17 | 12 | 9 | |
| Cegléd | ny | ▬ | 21 | 11 | 9 | |
| Dobogókő | • | | 18 | 9 | 6 | |
| Gödöllő | • | ▬ | 21 | 14 | 9 | 3 |
| Királyrét | 1 | ▬ = | 23 | 9 | 5 | |
| Monor | ny | ▼ ) | 21 | 10 | 9 | |
| Nagykáta | ny | | 22 | 12 | 12 | |
| Szentendre | ny | | 23 | 13 | 12 | |

19 88. V. 16. 07 h-ig az utolsó 24 óra adatai

| állomás | csapadék (mm) | | max. hőmérséklet | min. hőmérséklet | rad. min. | Előző nap napos órái |
|---|---|---|---|---|---|---|
| Vác | ny | ▬ | 23 | 13 | 12 | |
| Vámosmikola | – | | – | – | – | – |
| Baja | ny | ▼ | 22 | 13 | 11 | 1 |
| Bácsalmás | • | = | 23 | 13 | 11 | |
| Izsák | • | | 20 | 14 | 13 | |
| Kalocsa | ny | | 21 | 13 | 11 | 1 |
| Kecskemét | ny | ▼ ▬ | 21 | 12 | 7 | 1 |
| Kiskunfélegyháza | 1 | ▬ | 22 | 14 | 13 | |
| Kiskunhalas | 1 | = | 22 | 13 | 12 | |
| Kunszentmiklós | 1 | = | 23 | 13 | 12 | |
| Tiszakécske | • | | 25 | 9 | 6 | |
| Balassagyarmat | • | | 24 | 14 | 11 | |
| Romhány | ny | ▼ ▬ | 25 | 11 | 10 | |
| Salgótarján | • | | 23 | 10 | 6 | |
| Eger | • | | 23 | 13 | 8 | 5 |
| Galyatető | • | | 17 | 10 | 8 | |
| Gyöngyös | • | | 23 | 13 | 10 | |
| Kékestető | ny | | 16 | 10 | 8 | 6 |
| Kompolt | • | | 22 | 12 | 10 | 5 |
| Lőrinci | • | | 23 | 13 | 11 | |
| Poroszló | • | | 24 | 12 | 9 | |
| Jászapáti | • | ▬ | 23 | 12 | 11 | |
| Jászberény | • | ▬ | 21 | 13 | 10 | |
| Karcag | • | = | 25 | 12 | 11 | |
| Szolnok | • | ▬ | 21 | 11 | 8 | 3 |
| Tiszaroff | • | ▬ | 22 | 10 | 9 | |
| Túrkeve | • | | 22 | 12 | 10 | 2 |
| Kistelek | 1 | ▼ = | 23 | 12 | 11 | |
| Makó | • | | 23 | 13 | 13 | |
| Szeged | 3 | ▼ | 23 | 12 | 12 | 2 |
| Szentes | • | | 23 | 12 | 9 | |
| Borsodnádasd | – | | – | – | – | |
| Füged | • | | 23 | 13 | 12 | |
| Hidasnémeti | • | = | 26 | 13 | 11 | |
| Jósvafő | • | ▬ | 23 | 12 | 9 | 12 |
| Lillafüred | • | | 23 | 10 | 7 | |
| Miskolc | • | | 24 | 13 | 12 | 8 |
| Putnok | • | = | 26 | 12 | 10 | |
| Sárospatak | • | • | 24 | 12 | 9 | 8 |
| Szendrőlád | ny | ▼ ▬ | 26 | 12 | 12 | |
| Tokaj | • | | 24 | 15 | 14 | |
| Kisvárda | • | = | 24 | 14 | 14 | 8 |
| Mátészalka | • | ▬ | 25 | 11 | 10 | |
| Nyíregyháza | ny | | 24 | 14 | 12 | 9 |
| Nyírlugos | – | | – | – | – | |
| Pátyod | ny | | 23 | 10 | 9 | |
| Tiszabecs | • | ▬ | 27 | 13 | 13 | |
| Vásárosnamény | • | ▬ | 25 | 14 | 13 | |
| Záhony | • | ▬ | 26 | 15 | 14 | |
| Berettyóújfalu | ny | • | 23 | 13 | 11 | |
| Debrecen | ny | ▼ | 23 | 13 | 11 | – |
| Hajdúdorog | ny | ) | 25 | 14 | 13 | |
| Hortobágy | • | | 23 | 11 | 10 | |
| Körösszakál | • | ▬ | 25 | 13 | 13 | |
| Polgár | • | | 25 | 14 | 12 | |
| Békéscsaba | ny | | 24 | 13 | 13 | 6 |
| Mezőhegyes | • | | 24 | 13 | 11 | 7 |
| Orosháza | • | ▬ | 24 | 13 | 13 | |
| Szarvas | ny | ▼ | 23 | 13 | 9 | 5 |
| Szeghalom | – | | – | – | – | |

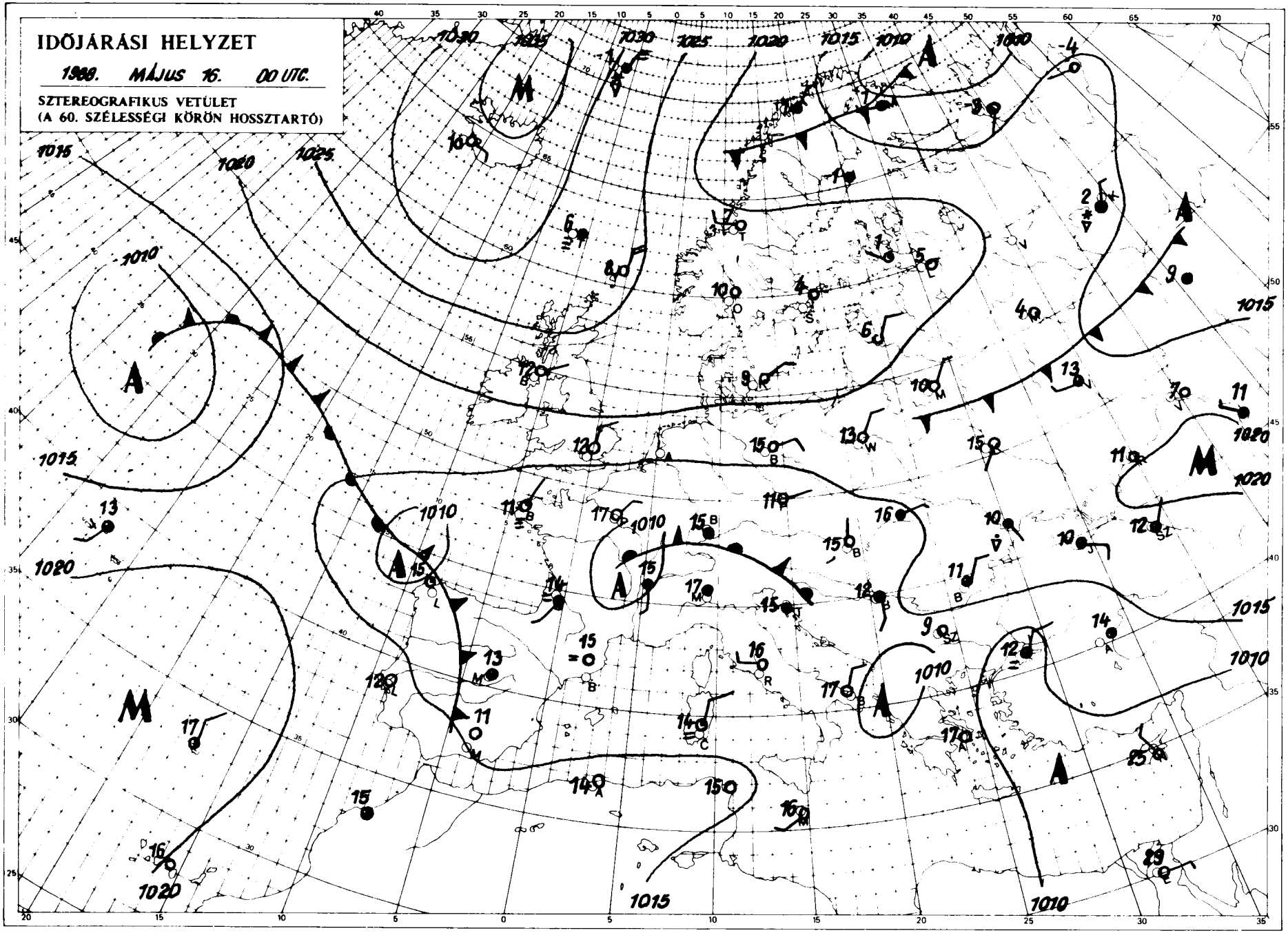


KIADJA: ORSZÁGOS METEOROLÓGIAI SZOLGÁLAT
Kiadásért felel: Baráti József, az Országos Meteorológiai Szolgálat elnöke – Kiadja: Országos Meteorológiai Szolgálat
Nyomdájában, Budapest. Felelős vezető: Mátthé Gyuláné – Munkaszám: – Szerkesztésért felel: Kapovits Albert,
a Központi Előrejelző Intézet igazgatója

Készíti: a KEI Rövidtávú Előrejelző Osztálya – Szakmai felelős: Németh Lajos osztályvezető – Megjelenik naponként
Megrendelhető: 1024 Budapest, II., Kitaibel Pál utca 1. – Pénzügyi Osztály – Telefon: 353-500
Jelmagyarázat a havi melléklettben

# IDŐJÁRÁSI NAPIJELENTÉS

ЕЖЕДНЕВНЫЙ МЕТЕОРОЛОГИЧЕСКИЙ БЮЛЛЕТЕНЬ • DAILY WEATHER REPORT
BULLETIN QUOTIDIEN DE TEMPS • TÄGLICHER WETTERBERICHT

101. évfolyam 138. szám + Budapest + 1988.május 17.kedd

**Az időjárási helyzet és a várható időjárás:**

Európa nagy részén ciklonok okoznak változatos időjárást. Az egyik aktivabb légörvény középpontja a Skandináv-félsziget fölött helyezkedik el, amelynek nyugati oldalán hideg, sarkvidéki eredetü levegő indult el dél felé. A hideg levegő útját futó hózáporok és jelentős hőmérsékletcsökkenés jelzi. Aktivitását tekintve lényegesen gyengébb a Közép-Európa fölött található alacsony nyomású képződmény, melyet nagy nedvességtartalmú, labilis egyensúlyi állapotú levegő tölt ki. Kedvezőek a feltételek helyi záporok, zivatarok képződéséhez. Mivel a Kárpát-medencében továbbra sem várható határozott légáramlás, időjárásunk nyárias jellege megmarad, meleg időre számithatunk, helyi záporokkal, zivatarokkal.

Magyarországon hétfőn gyakran volt erősen felhős az ég, a délkeleti megyékben tartósan borult idő volt. Ott szinte egész nap esett az eső. A délutáni órákban az országban elszórt zápor, zivatar alakult ki. A ma reggel 7 óráig lehullott csapadék mennyisége csapadéknyom és 6 mm között volt, de délkeleten 9, 12 mm-t mértek, sőt egy-egy erősebb zivatarból jóval nagyobb menynyiség is előfordult, pl. Tabon 23,Jászapátiban 39 mm. A hőmérséklet csúcsértéke 15 és 26 fok között alakult. Ma hajnalban foltokban köd képződött, és 7, 14 fok közé csökkent a hőmérséklet. Délelőtt az ország nagy részén sütött a nap, az északkeleti, keleti megyékben azonban erősen felhős volt az ég. A hőmérséklet 11 órára 15 és 22 fok közé emelkedett.

Ma 12 órakor Budapesten 22 fokot mértek, a tengerszintre átszámitott légnyomás 1009 hPa, alig változik.

Várható időjárás szerda estig:

Szerda estig az országban gyakran lesz erősen felhős az ég. Helyi zápor, zivatar várható. Időnként megélénkül a déli, délnyugati szél. A várható legalacsonyabb éjszakai hőmérséklet 10, 15, a legmagasabb nappali hőmérséklet szerdán 20, 25 fok között alakul.

Bozóki István s.k.

A hőmérséklet napi középértéke és eltérése a sokéves átlagtól / Budapest belterü letén/:

| | | |
|---|---|---|
| 1988. május 16. | 18.4°C | +1,5°C |

1871 óta ezen a napon Budapesten előfordult:

| | | |
|---|---|---|
| legmagasabb hőmérséklet: | 32,7°C | /1983/ |
| legalacsonyabb hőmérséklet: | 2.0°C | /1885/ |

LEGMAGASABB HŐMÉRSÉKLET
19 88. V. 16.

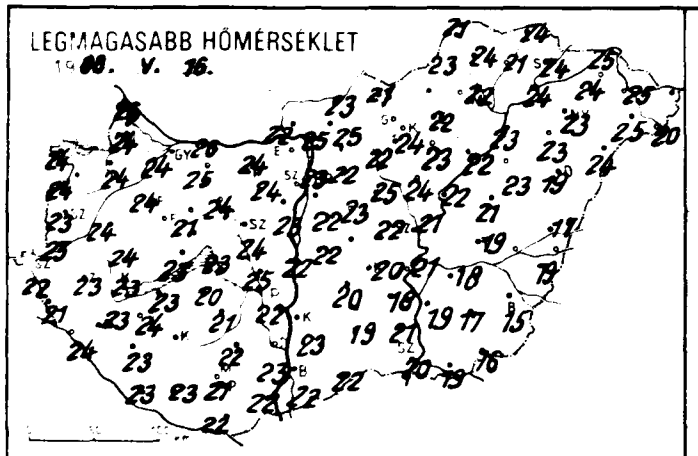

LEGALACSONYABB HŐMÉRSÉKLET
19 88. V. 17.

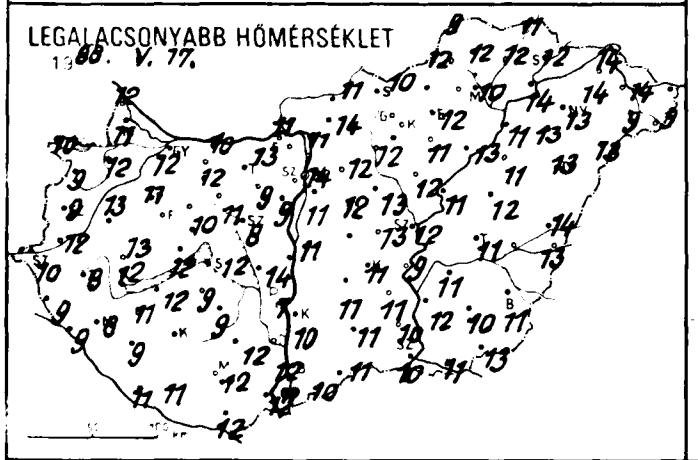

24 órás CSAPADÉKELOSZLÁS

19 88. V. 16. 7h -tól V. 17. 7h -ig

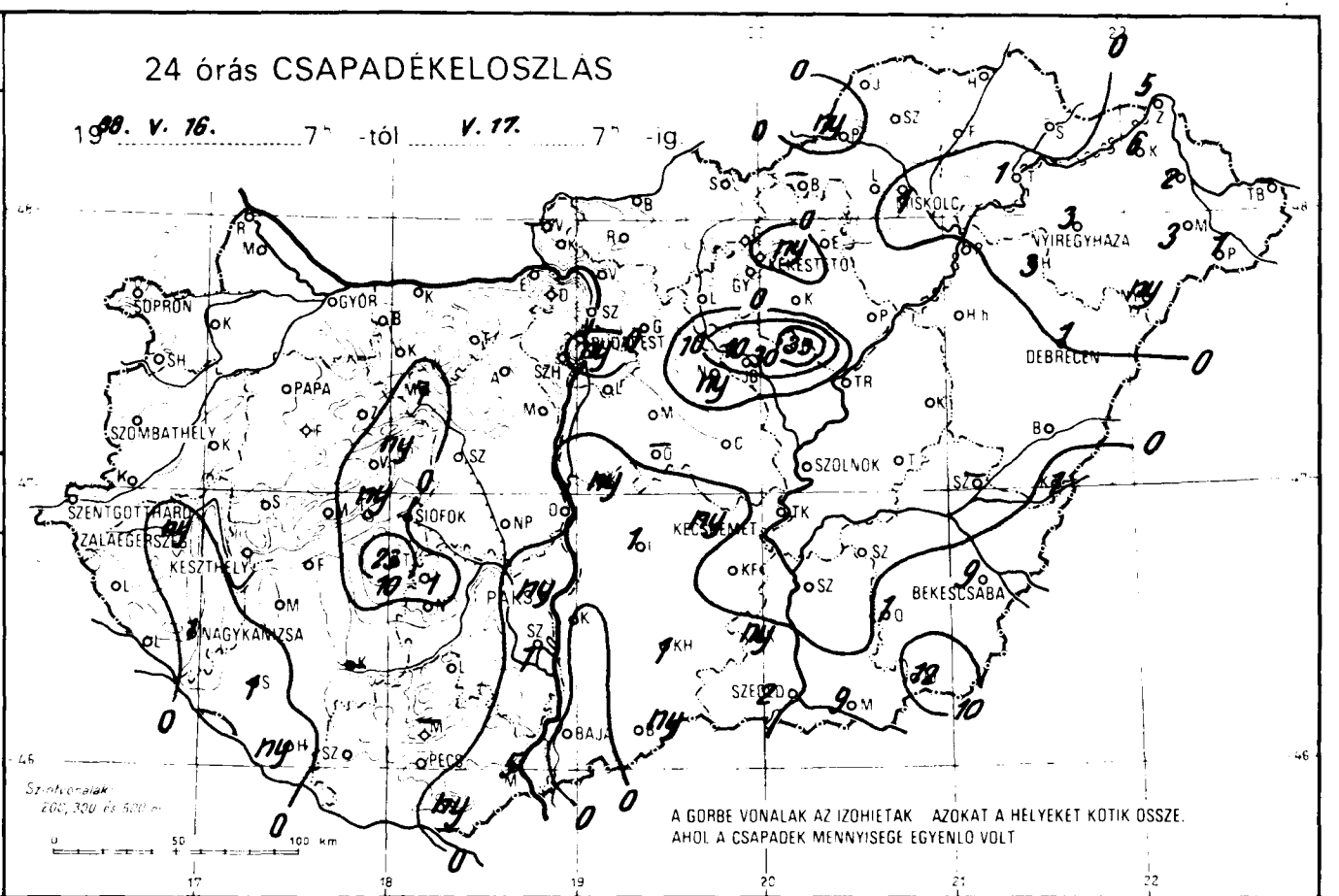


RADIÁCIÓS MINIMUM
19 88. V. 17.

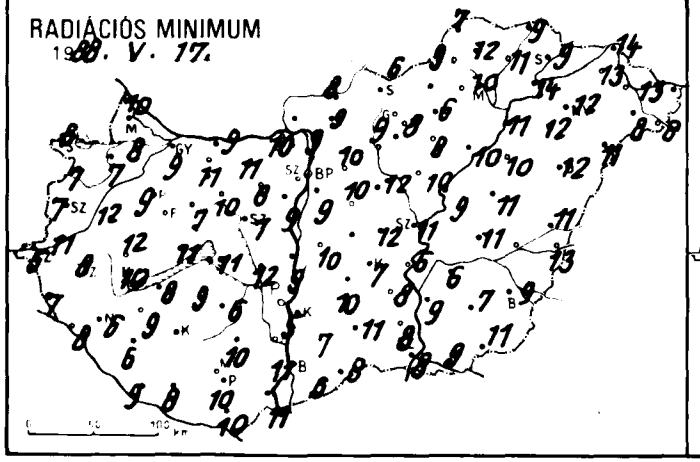

NAPFÉNYTARTAM
19 88. V. 16.

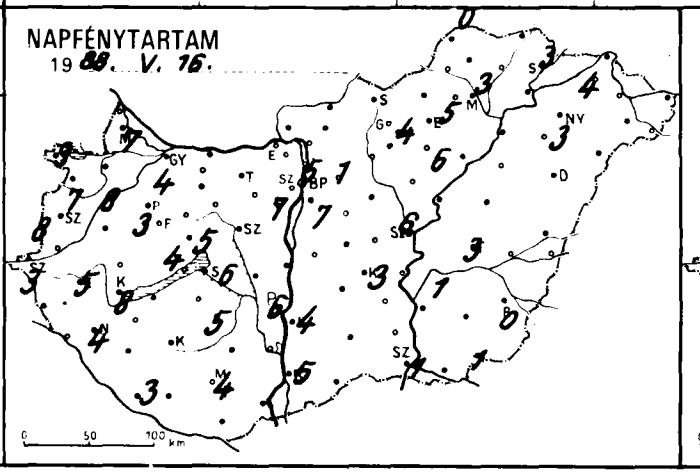

ZIVATARELOSZLÁS
19 88. V. 16. 7h - V. 17. 7h - ig.

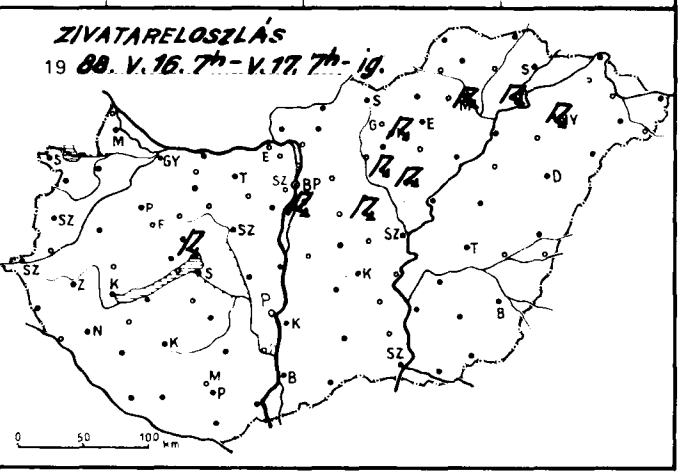

| 1988.V.17. 07h-ig az utolsó 24 óra adatai | | | | | | Előző nap napos órái |
|---|---|---|---|---|---|---|
| állomás | csapadék (mm) | | max. hőmérséklet | min. hőmérséklet | rad. min. | |
| Győr | • | | 24 | 12 | 9 | 4 |
| Kapuvár | • | | 24 | 12 | 7 | 8 |
| Mosonmagyaróvár | • | | 24 | 11 | 8 | |
| Rajka | • | | 26 | 12 | 10 | |
| Sopron | • | | 24 | 10 | 8 | 9 |
| Sopronhorpács | • | | 24 | 9 | 7 | 7 |
| Káld | • | | 24 | 13 | 12 | |
| Körmend | • | | 25 | 12 | 11 | |
| Szentgotthárd | • | | 22 | 10 | 5 | 3 |
| Szombathely | • | | 23 | 9 | 7 | 8 |
| Lenti | • | | 21 | 9 | 7 | |
| Letenye | • | | 24 | 9 | 8 | |
| Nagykanizsa | 1 | | 23 | 8 | 6 | 4 |
| Zalaegerszeg | ny | | 23 | 8 | 8 | 5 |
| Farkasgyepű | • | | 23 | 11 | 8 | |
| Keszthely | • | | 23 | 12 | 10 | 8 |
| Mencshely | • | | 22 | 11 | 10 | 4 |
| Pápa | • | | 24 | 11 | 9 | 3 |
| Sümeg | • | | 24 | 13 | 12 | |
| Tihany | ny | | 23 | 12 | 11 | |
| Veszprém | ny | | 21 | 10 | 7 | 5 |
| Zirc | • | | 21 | 8 | 6 | |
| Fonyód | • | | 23 | 12 | 8 | |
| Homokszt. György | ny | | 23 | 11 | 9 | 3 |
| Kaposvár | – | | – | – | – | |
| Marcali | • | | 24 | 11 | 9 | |
| Siófok | • | | 23 | 12 | 11 | 6 |
| Somogyszob | 1 | | 23 | 9 | 6 | |
| Tab | 23 | | 20 | 9 | 9 | |
| Bábolna | • | | 24 | 11 | 7 | |
| Esztergom | • | | 22 | 11 | 10 | |
| Kisbér | • | | 25 | 12 | 11 | |
| Komárom | • | | 26 | 10 | 9 | |
| Tatabánya | • | | 24 | 13 | 11 | |
| Alcsútdoboz | • | | 24 | 9 | 8 | |
| Dunaújváros | • | | 22 | 11 | 9 | |
| Martonvásár | • | | 23 | 9 | 9 | 7 |
| Mór | 7 | | 24 | 11 | 10 | |
| Sárbogárd | • | | 25 | 14 | 12 | |
| Szabadbattyán | • | | 24 | 8 | 7 | |
| Iregszemcse | 1 | | 21 | 9 | 6 | 5 |
| Lengyel | • | | 22 | 12 | 10 | |
| Paks | ny | | 22 | 7 | 5 | 6 |
| Szekszárd | 1 | | 23 | 12 | 11 | |
| Árpádtető | – | | – | – | – | |
| Mohács | 5 | | 22 | 12 | 11 | |
| Pécs | • | | 21 | 12 | 10 | 4 |
| Siklós | ny | | 22 | 12 | 10 | |
| Szigetvár | • | | 23 | 11 | 8 | |
| Budaörs | ny | | 22 | 11 | 7 | |
| Bp. Lőrinc | • | | 22 | 11 | 9 | 7 |
| Bp. Met. Int. | • | | 23 | 14 | – | 5 |
| Bp. Szab. hegy | • | | 19 | 14 | 9 | |
| Cegléd | • | | 22 | 13 | 12 | |
| Dobogókő | • | | 19 | 14 | 8 | |
| Gödöllő | • | | 22 | 12 | 10 | 1 |
| Királyrét | • | | 20 | 9 | 5 | |
| Monor | • | | 23 | 12 | 10 | |
| Nagykáta | ny | | 25 | 13 | 12 | |
| Szentendre | • | | 25 | 12 | 11 | |

| 1988.V.17. 07h-ig az utolsó 24 óra adatai | | | | | | Előző nap napos órái |
|---|---|---|---|---|---|---|
| állomás | csapadék (mm) | | max. hőmérséklet | min. hőmérséklet | rad. min. | |
| Vác | • | | 25 | 11 | 9 | |
| Vámosmikola | – | | – | – | – | – |
| Baja | • | | 22 | 10 | 6 | 5 |
| Bácsalmás | ny | | 22 | 11 | 8 | |
| Izsák | 1 | | 20 | 11 | 10 | |
| Kalocsa | • | | 23 | 10 | 7 | 4 |
| Kecskemét | ny | | 20 | 11 | 7 | 3 |
| Kiskunfélegyháza | • | | 18 | 11 | 8 | |
| Kiskunhalas | 1 | | 19 | 11 | 11 | |
| Kunszentmiklós | ny | | 22 | 11 | 10 | |
| Tiszakécske | • | | 21 | 9 | 6 | |
| Balassagyarmat | • | | 23 | 11 | 8 | |
| Romhány | • | | 25 | 14 | 9 | |
| Salgótarján | • | | 21 | 10 | 6 | |
| Eger | • | | 22 | 12 | 6 | 5 |
| Galyatető | • | | 17 | 7 | 7 | |
| Gyöngyös | • | | 24 | 11 | 8 | |
| Kékestető | ny | | 16 | 10 | 8 | 4 |
| Kompolt | • | | 23 | 11 | 8 | 6 |
| Lőrinci | • | | 22 | 12 | 9 | |
| Poroszló | • | | 22 | 13 | 10 | |
| Jászapáti | 39 | | 24 | 12 | 10 | |
| Jászberény | 10 | | 23 | 13 | 11 | |
| Karcag | • | | 21 | 12 | 11 | |
| Szolnok | • | | 21 | 12 | 11 | 6 |
| Tiszaroff | • | | 22 | 11 | 9 | |
| Túrkeve | • | | 19 | 11 | 11 | 3 |
| Kistelek | ny | | 21 | 10 | 8 | |
| Makó | 9 | | 19 | 11 | 9 | |
| Szeged | 2 | | 20 | 10 | 8 | 1 |
| Szentes | • | | 19 | 12 | 9 | |
| Borsodnádasd | – | | – | – | – | |
| Fügöd | • | | 21 | 12 | 11 | |
| Hidasnémeti | • | | 24 | 11 | 9 | |
| Jósvafő | • | | 21 | 9 | 7 | 0 |
| Lillafüred | • | | 23 | 7 | 6 | |
| Miskolc | 1 | | 22 | 10 | 10 | 3 |
| Putnok | ny | | 23 | 12 | 9 | |
| Sárospatak | • | | 24 | 12 | 9 | 3 |
| Szendrőlád | • | | 24 | 12 | 12 | |
| Tokaj | 1 | | 24 | 14 | 14 | |
| Kisvárda | 6 | | 24 | 14 | 13 | 4 |
| Mátészalka | 3 | | 25 | 9 | 8 | |
| Nyíregyháza | 3 | | 23 | 13 | 12 | 3 |
| Nyírlugos | ny | | 24 | 13 | 11 | |
| Pátyod | 1 | | 20 | 9 | 8 | |
| Tiszabecs | – | | – | – | – | |
| Vásárosnamény | 2 | | 25 | 14 | 13 | |
| Záhony | 5 | | 25 | 14 | 14 | |
| Berettyóújfalu | • | | 17 | 14 | 11 | |
| Debrecen | 1 | | 19 | 13 | 12 | – |
| Hajdúdorog | 3 | | 23 | 13 | 12 | |
| Hortobágy | • | | 23 | 11 | 10 | |
| Körösszakál | 1 | | 19 | 13 | 13 | |
| Polgár | • | | 23 | 11 | 11 | |
| Békéscsaba | 9 | | 15 | 11 | 9 | 0 |
| Mezőhegyes | 12 | | 16 | 13 | 11 | 1 |
| Orosháza | 1 | | 17 | 10 | 7 | |
| Szarvas | • | | 18 | 11 | 6 | 1 |
| Szeghalom | – | | – | – | – | |

# IDŐJÁRÁSI HELYZET

**1988. MÁJUS 17. 00 UTC.**

SZTEREOGRAFIKUS VETÜLET
(A 60. SZÉLESSÉGI KÖRÖN HOSSZTARTÓ)

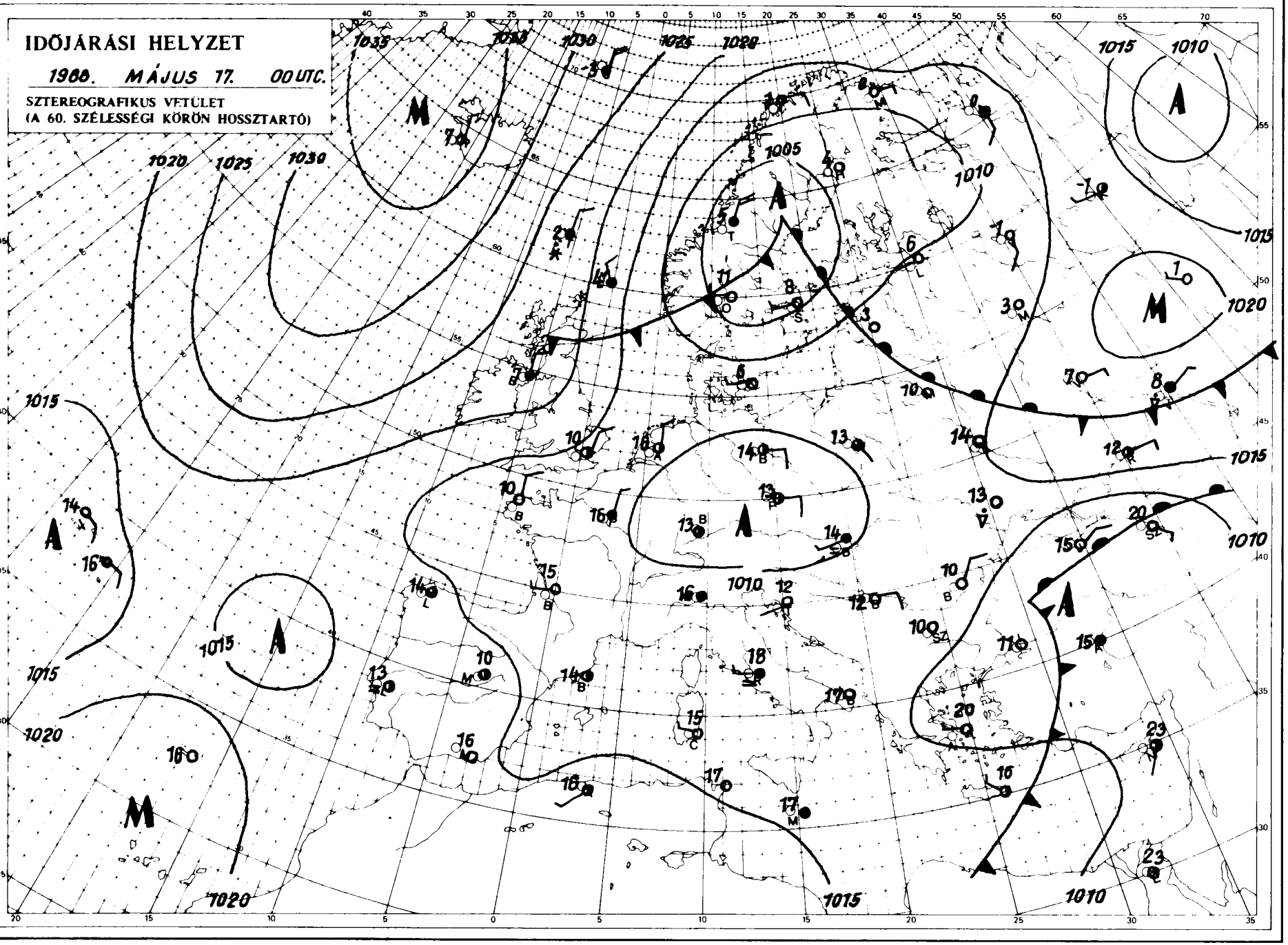

KIADJA: ORSZÁGOS METEOROLÓGIAI SZOLGÁLAT
Kiadásért felel: Baráti József, az Országos Meteorológiai Szolgálat elnöke – Kézirat: Országos Meteorológiai Szolgálat
Nyomdájában, Budapest – Felelős vezető: Mátné Gyulané – Munkaszám: – Szerkesztésért felel: Kapovits Albert,
a Központi Előrejelző Intézet igazgatója

Készült a KEI Rövidtávú Előrejelző Osztálya – Szakmai felelős: Németh Lajos osztályvezető – Megjelenik naponként
Megrendelhető: 1024 Budapest, II., Kitaibel Pál utca 1. – Pénzügyi Osztály – Telefon: 353-500
Jelmagyarázat a havi mellékletben

# IDŐJÁRÁSI NAPIJELENTÉS

ЕЖЕДНЕВНЫЙ МЕТЕОРОЛОГИЧЕСКИЙ БЮЛЛЕТЕНЬ · DAILY WEATHER REPORT
BULLETIN QUOTIDIEN DE TEMPS · TÄGLICHER WETTERBERICHT

101. évfolyam 139. szám + Budapest + 1988.május 18.szerda

**Az időjárási helyzet és a várható időjárás:**

Közép-és Dél-Európa nagy részén nyárias meleg van, a hőmérséklet csúcsértéke a Földközi-tenger partvidékén többfelé meghaladja a 25 fokot. Főként az Alpokban fordul elő eső, zápor, helyenként zivatar is kialakul. A Skandinávfélsziget feletti középponttal ciklon örvénylik. Hatására Észak-Európában jobbára erősen felhős az ég, szórványosan esik az eső, az északabbra fekvő területeken időnként hózápor is van. A ciklon északi széllel sarki hideg levegőt szállít a kontinens fölé. Valószinü, hogy az elkövetkező időszakban a Kárpát-medencében is változékonyan alakul az időjárás.

Magyarországon kedden időnként erősen megnövekedett a felhőzet. Többfelé fordult elő záporeső, zivatar. A szerda reggelig lehullott csapadék mennyisége általában 1-6 mm között alakult, helyenként azonban jóval többet mértek, pl. Szombathelyen zivatar alkalmával 34 mm eső esett. Kedden a hőmérséklet csúcsértéke 20, 27 fok között volt. Szerda hajnalra pedig 9, 16 fokig csökkent a hőmérséklet. Ma délelőtt a változóan felhős időben szórványosan záporeső hullott. A hőmérséklet 11 órakor az országban 16, 23 fok között váltakozott.

Ma 12 órakor Budapesten a hőmérséklet 21 fok, a tengerszintre átszámitott légnyomás 1008 hPa, gyengén emelkedik.

Várható időjárás csütörtök estig:

Gyakran lesz erősen felhős az ég, zápor, zivatar várható. A változó irányú szél időnként megélénkül, a zivatarok környezetében átmenetileg viharos lesz. A legalacsonyabb éjszakai hőmérséklet 10 és 15 fok között, a legmagasabb nappali hőmérséklet csütörtökön 20 és 25 fok között alakul.

Wantuch Ferenc s.k.

A hőmérséklet napi középértéke és eltérése a sokévi átlagtól / Budapest belterületén/:

| | | |
|---|---|---|
| 1988. május 17. | 19,3°C | +2,2°C |

1871 óta ezen a napon Budapesten előfordult:

| | |
|---|---|
| legmagasabb hőmérséklet: | 30.8°C /1983/ |
| legalacsonyabb hőmérséklet: | 1.6°C /1874/ |

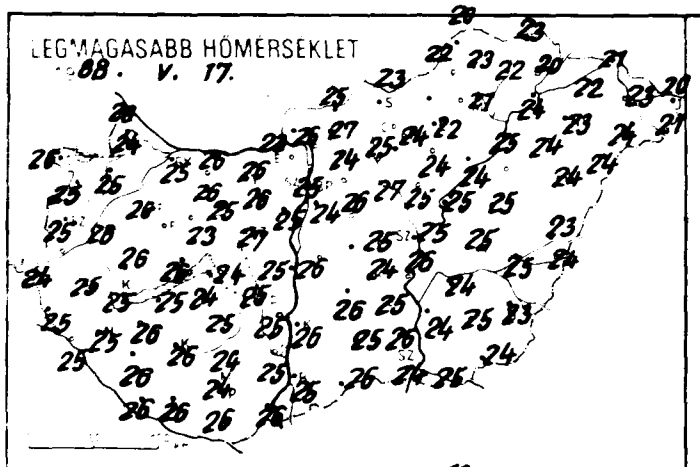
LEGMAGASABB HŐMÉRSÉKLET
1988. V. 17.

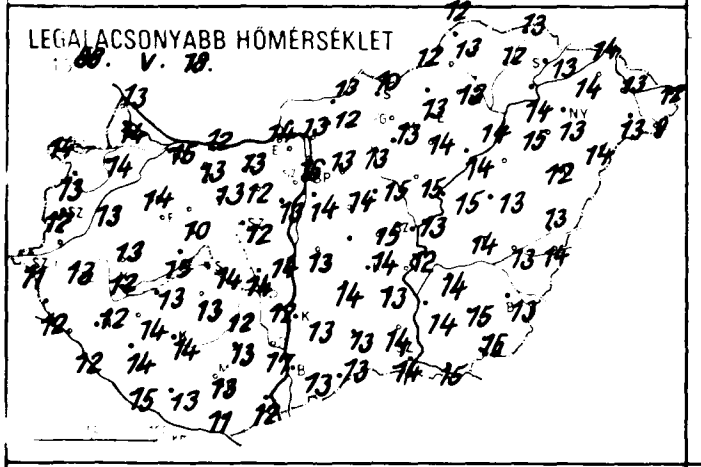
LEGALACSONYABB HŐMÉRSÉKLET
1988. V. 18.

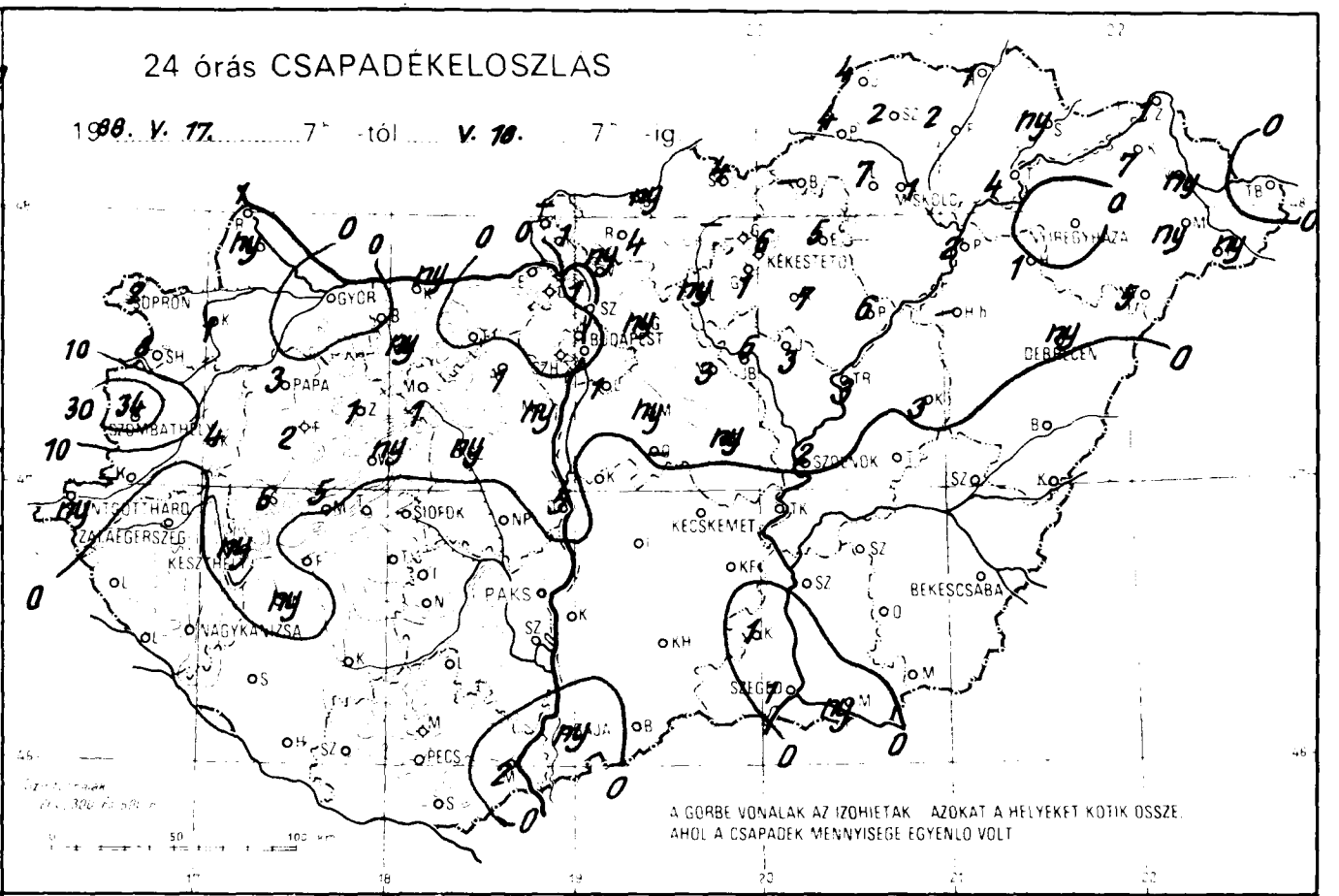
24 órás CSAPADÉKELOSZLÁS
1988. V. 17. 7h -tól V. 18. 7h -ig
A GÖRBE VONALAK AZ IZOHIETAK. AZOKAT A HELYEKET KÖTIK ÖSSZE, AHOL A CSAPADÉK MENNYISÉGE EGYENLŐ VOLT

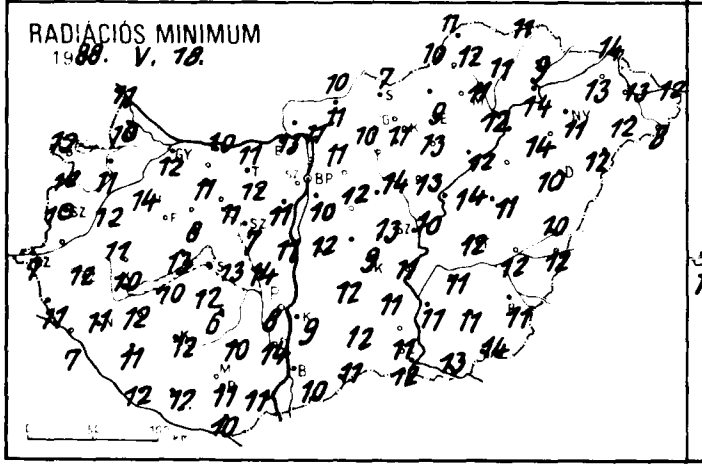
RADIÁCIÓS MINIMUM
1988. V. 18.

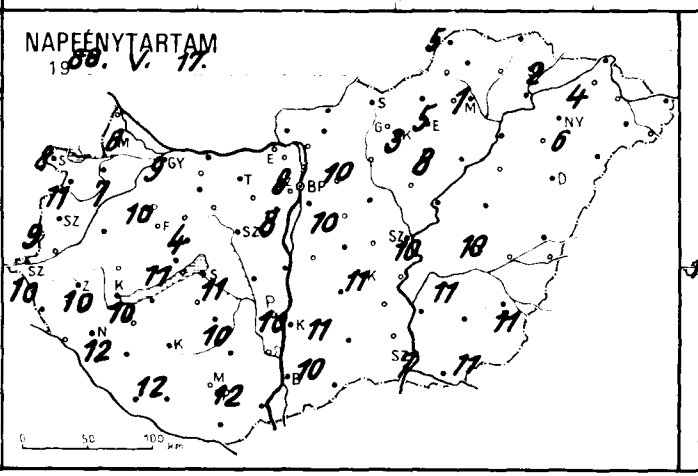
NAPFÉNYTARTAM
1988. V. 17.

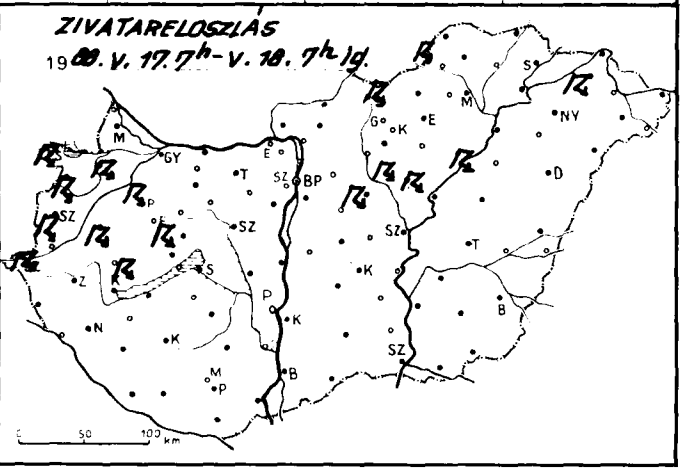
ZIVATARELOSZLÁS
1988. V. 17. 7h - V. 18. 7h ig.

| 19 88.V.18. 07 h-ig az utolsó 24 óra adatai | | | | | | Előző nap napos órái |
|---|---|---|---|---|---|---|
| állomás | csapadék (mm) | | max. hőmérséklet | min. hőmérséklet | rad. min. | |
| Győr | • | ⌒ | 25 | 15 | 12 | 9 |
| Kapuvár | 1 | ⌐ | 25 | 14 | 11 | 7 |
| Mosonmagyaróvár | ny | ⌒ | 24 | 14 | 10 | 8 |
| Rajka | 1 | , | 26 | 13 | 11 | |
| Sopron | 2 | ⌐ | 26 | 14 | 12 | 8 |
| Sopronhorpács | 8 | ⌐⌒ | 25 | 13 | 12 | 11 |
| Káld | 4 | ⌐= | 26 | 13 | 12 | |
| Körmend | – | | – | – | – | |
| Szentgotthárd | ny | ⌐⌒ | 24 | 11 | 7 | 10 |
| Szombathely | 34 | ⌐⌒ | 25 | 12 | 10 | 9 |
| Lenti | • | | 25 | 12 | 11 | |
| Letenye | • | ⌒ | 25 | 12 | 7 | |
| Nagykanizsa | • | | 25 | 13 | 11 | 12 |
| Zalaegerszeg | • | ⌒ | 25 | 13 | 12 | 10 |
| Farkasgyepű | 2 | ⌐ | 25 | 12 | 9 | |
| Keszthely | ny | ⊽ | 25 | 12 | 10 | 10 |
| Mencshely | 5 | = | 24 | 12 | 10 | 11 |
| Pápa | 3 | ⌐⌒ | 26 | 14 | 14 | 10 |
| Sümeg | 6 | ⌐ | 26 | 13 | 11 | |
| Tihany | • | | 26 | 15 | 13 | |
| Veszprém | ny | | 23 | 10 | 8 | 4 |
| Zirc | 1 | | 23 | 11 | 10 | |
| Fonyód | • | | 25 | 13 | 10 | |
| Homokszt. György | • | | 26 | 15 | 12 | 12 |
| Kaposvár | • | | 26 | 14 | 12 | |
| Marcali | ny | ⊽⌒ | 26 | 14 | 12 | |
| Siófok | • | ⌒ | 24 | 14 | 13 | 11 |
| Somogyszob | • | | 26 | 14 | 11 | |
| Tab | • | | 24 | 13 | 12 | |
| Bábolna | • | | 25 | 13 | 8 | |
| Esztergom | • | = | 23 | 14 | 13 | |
| Kisbér | ny | = | 26 | 13 | 11 | |
| Komárom | ny | | 26 | 12 | 10 | |
| Tatabánya | • | | 26 | 13 | 11 | |
| Alcsútdoboz | 1 | ⊽= | 26 | 12 | 12 | |
| Dunaújváros | 5 | | 25 | 14 | 11 | |
| Martonvásár | ny | ⌒ | 25 | 13 | 11 | 8 |
| Mór | 1 | ⊽ = | 25 | 13 | 11 | |
| Sárbogárd | • | | 25 | 14 | 14 | |
| Szabadbattyán | ny | ⌒ | 27 | 12 | 7 | |
| Iregszemcse | • | | 25 | 12 | 6 | 10 |
| Lengyel | • | | 24 | 13 | 10 | |
| Paks | • | = | 25 | 12 | 8 | 10 |
| Szekszárd | • | = | 25 | 17 | 14 | |
| Árpádtető | • | | 21 | 15 | 12 | |
| Mohács | 2 | ⊽ = | 26 | 12 | 11 | |
| Pécs | • | ⌒ | 24 | 13 | 11 | 2 |
| Siklós | • | ⌒ | 26 | 11 | 10 | |
| Szigetvár | • | ⌒ | 26 | 13 | 12 | |
| Budaörs | • | = | 24 | 13 | 7 | |
| Bp. Lőrinc | 1 | ⊽ = | 24 | 14 | 10 | 10 |
| Bp. Met. Int. | • | | 25 | 16 | – | 8 |
| Bp. Szab. hegy | • | | 21 | 14 | 13 | |
| Cegléd | ny | , | 25 | 15 | 13 | |
| Dobogókő | • | | 21 | 13 | 9 | |
| Gödöllő | ny | ⊽⌒ | 24 | 13 | 11 | 10 |
| Királyrét | 1 | ⌒ | 24 | 9 | 7 | |
| Monor | ny | ⊽ = | 26 | 14 | 12 | |
| Nagykáta | 3 | ⌐ = | 27 | 15 | 14 | |
| Szentendre | 1 | = | 27 | 13 | 12 | |

| 19 88.V.18. 07 h-ig az utolsó 24 óra adatai | | | | | | Előző nap napos órái |
|---|---|---|---|---|---|---|
| állomás | csapadék (mm) | | max. hőmérséklet | min. hőmérséklet | rad. min. | |
| Vác | ny | ⌒ | 26 | 13 | 11 | |
| Vámosmikola | – | | – | – | – | – |
| Baja | ny | ⊽ | 25 | 13 | 10 | 10 |
| Bácsalmás | • | | 26 | 13 | 11 | |
| Izsák | • | | 26 | 14 | 12 | |
| Kalocsa | • | ⌒ | 26 | 13 | 9 | 11 |
| Kecskemét | • | ⌒ | 24 | 14 | 9 | 11 |
| Kiskunfélegyháza | • | ⌒ | 25 | 13 | 11 | |
| Kiskunhalas | • | ⌒ | 25 | 13 | 12 | |
| Kunszentmiklós | • | = | 26 | 13 | 12 | |
| Tiszakécske | • | | 26 | 12 | 11 | |
| Balassagyarmat | ny | = | 25 | 13 | 10 | |
| Romhány | 4 | ⊽= | 27 | 12 | 11 | |
| Salgótarján | 4 | ⌐= | 23 | 10 | 7 | |
| Eger | 5 | ⊽= | 22 | 13 | 9 | 5 |
| Galyatető | – | | – | – | – | |
| Gyöngyös | 1 | ⊽ | 24 | 13 | 11 | |
| Kékestető | 6 | ⊽⌒ | 14 | 10 | 10 | 3 |
| Kompolt | 7 | | 24 | 14 | 13 | 8 |
| Lőrinci | ny | ⊽⌒ | 25 | 13 | 10 | |
| Poroszló | 6 | ⌐ | 24 | 14 | 12 | |
| Jászapáti | 3 | ⌐⌒ | 25 | 15 | 13 | |
| Jászberény | 6 | ⌐= | 23 | 14 | 12 | |
| Karcag | 3 | = | 25 | 13 | 11 | |
| Szolnok | 2 | ⊽ | 25 | 13 | 10 | 10 |
| Tiszaroff | 3 | ⊽= | 25 | 15 | 14 | |
| Túrkeve | • | | 25 | 14 | 12 | 10 |
| Kistelek | 1 | ⊽= | 26 | 14 | 11 | |
| Makó | ny | = | 25 | 15 | 13 | |
| Szeged | 1 | ⊽⌒ | 24 | 14 | 12 | 7 |
| Szentes | • | | 24 | 14 | 11 | |
| Borsodnádasd | – | | – | – | – | |
| Fügöd | 2 | = | 22 | 12 | 11 | |
| Hidasnémeti | 1 | = | 23 | 13 | 11 | |
| Jósvafő | 4 | ≡ | 20 | 12 | 11 | 5 |
| Lillafüred | 7 | | 21 | 16 | 11 | |
| Miskolc | 1 | ⊽= | 21 | 13 | 11 | 1 |
| Putnok | 4 | ⌐= | 22 | 12 | 10 | |
| Sárospatak | ny | = | 20 | 13 | 9 | 2 |
| Szendrőlád | 2 | ⊽⌒ | 23 | 13 | 12 | |
| Tokaj | 4 | ⊽ | 24 | 14 | 14 | |
| Kisvárda | 7 | ⌐= | 22 | 14 | 13 | 4 |
| Mátészalka | ny | ,⌒ | 24 | 13 | 12 | |
| Nyíregyháza | • | ⌒ | 23 | 13 | 11 | 6 |
| Nyírlugos | 5 | | 24 | 14 | 12 | |
| Pátyod | ny | | 21 | 9 | 8 | |
| Tiszabecs | • | ⌒ | 20 | 12 | 12 | |
| Vásárosnamény | ny | = | 23 | 13 | 13 | |
| Záhony | 1 | | 21 | 14 | 14 | |
| Berettyóújfalu | • | | 23 | 13 | 10 | |
| Debrecen | ny | ⊽⌒ | 24 | 12 | 10 | – |
| Hajdúdorog | 1 | | 24 | 15 | 14 | |
| Hortobágy | – | | – | – | – | |
| Körösszakál | • | ⌒ | 24 | 14 | 12 | |
| Polgár | 2 | = | 25 | 14 | 12 | |
| Békéscsaba | • | ⌒ | 23 | 13 | 11 | 11 |
| Mezőhegyes | • | ⌒ | 24 | 16 | 14 | 11 |
| Orosháza | • | ⌒ | 25 | 15 | 11 | |
| Szarvas | • | ⌒ | 24 | 14 | 11 | 11 |
| Szeghalom | | | 25 | 13 | 12 | |

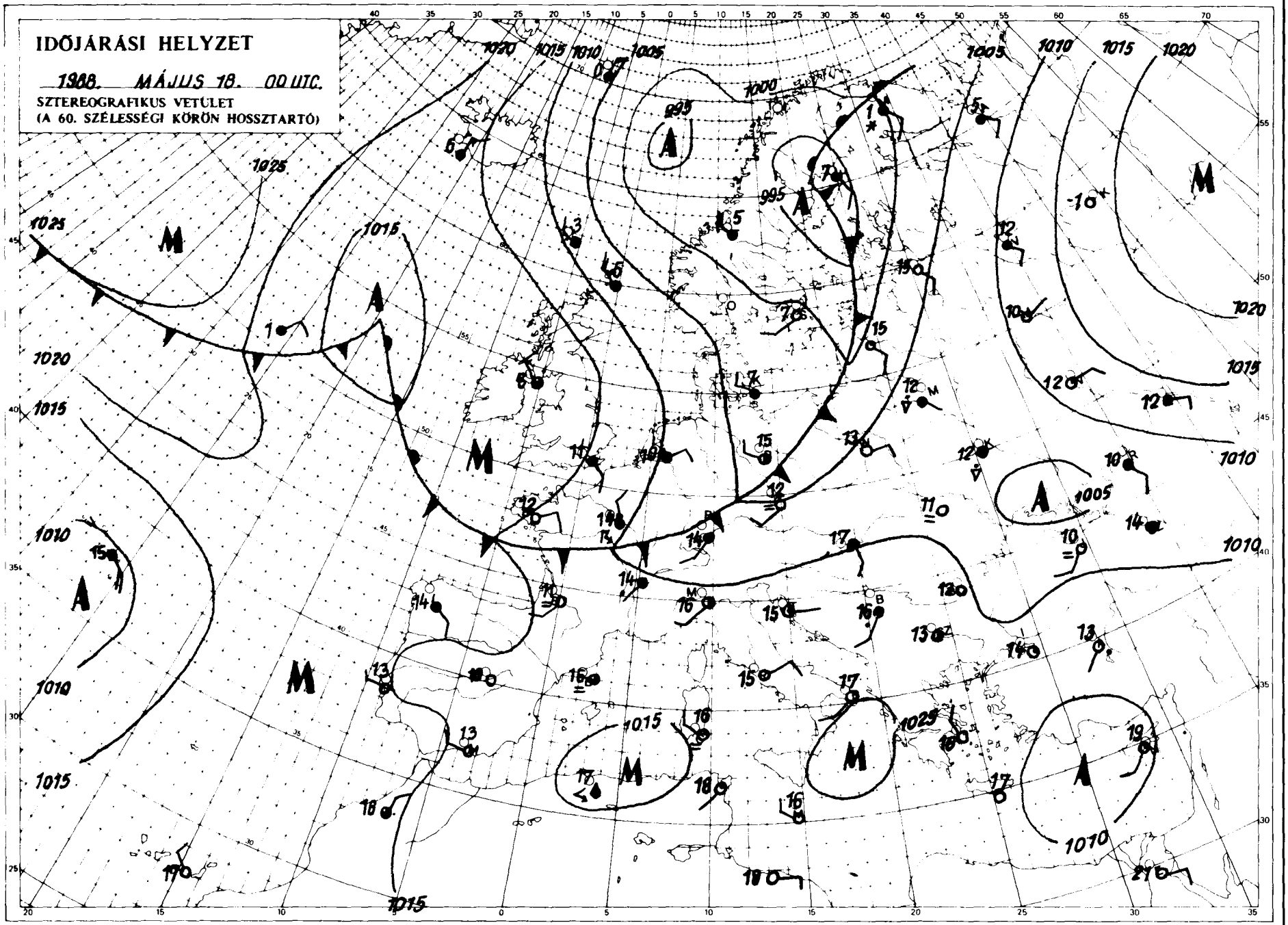


KIADJA ORSZÁGOS METEOROLÓGIAI SZOLGÁLAT
Kiadásért felel: Bartó József, az Országos Meteorológiai Szolgálat elnöke – Készült: az Országos Meteorológiai Szolgálat Nyomdájában, Budapest – Felelős vezető: Máthé Gyuláné – Munkaszám: [illegible] – Szerkesztésért felel: Kapovits Albert, a Központi Előrejelző Intézet igazgatója

Készíti: a KEI Rövidtávú Előrejelző Osztálya – Szakmai felelős: Németh Lajos osztályvezető – Megjelenik naponként
Megrendelhető: 1024 Budapest, II., Kitaibel Pál utca 1. – Pénzügyi Osztály – Telefon: 353 500
Jelmagyarázat a havi melléklettben

# IDŐJÁRÁSI NAPIJELENTÉS

ЕЖЕДНЕВНЫЙ МЕТЕОРОЛОГИЧЕСКИЙ БЮЛЛЕТЕНЬ · DAILY WEATHER REPORT
BULLETIN QUOTIDIEN DE TEMPS · TÄGLICHER WETTERBERICHT

101. évfolyam 140. szám + Budapest + 1988.május 19.csütörtök

**Az időjárási helyzet és a várható időjárás:**

Skandinávia fölötti középponttal nagy területre kiterjedő ciklon örvénylik, ez a ciklon több hullámban szállit hideg levegőt a kontinens belseje felé. A hideg légtömeg határa a szárazföld középső részén, a Kárpát-medencétől északra húzódik. Az Alpok térségében, a Brit-szigeteken, Európa északi részén sokfelé esik az eső. A Kelet-Európai-sikságon és a Földközi-tenger medencéjében anticiklon található, ezért az emlitett helyeken általában kevés a felhő, száraz az idő.

Szerdán gyakran volt erősen felhős az ég. Zápor, zivatar főként az ország keleti, északkeleti részében fordult elő. Csütörtök reggel 7 óráig általában 2 és 8 mm közötti, néhány helyen azonban 20 és 27 mm csapadék hullott. A változó irányú szél egyes zivatarok környezetében átmenetileg megerősödött. A legmagasabb nappali hőmérséklet szerdán 22 és 27 fok között, a legalacsonyabb éjszakai hőmérséklet 9 és 15 fok között volt. Csütörtök délelőtt általában kevés volt a felhő. A változó irányú szél gyenge maradt. A hőmérséklet 11 órakor 18 és 23 fok között alakult.

Ma 12 órakor Budapesten a hőmérséklet 22 fok, a tengerszintre átszámitott légnyomás 1012 hPa, alig változik.

Várható időjárás péntek estig:

Ma többfelé megnövekvő felhőzetre, főként az ország északi felében helyi záporokra, zivatarokra számithatunk. Holnap északnyugaton többnyire erősen, másutt változóan felhős lesz az ég, továbbra is várható zápor, zivatar. Eleinte gyakran élénk lesz a délnyugati szél. A zivatarokat viharos szél is kisérheti. Holnap a Dunántúlon lassan északnyugatira fordul és erősödik a szél. Hajnalban 11, 16, péntek délután 22, 27 fok között várható a hőmérséklet.

H. Bóna Márta s.k.

TÁVOLABBI KILÁTÁSOK SZOMBATTÓL-KEDDIG:

Szombaton északira fordul és megerősödik a szél. A hőmérséklet és a csapadékhajlam is átmenetileg csökken. Később mérséklődik a szél, és elsősorban délutánonként gyakran megnövekszik a felhőzet, helyi záporok, esetleg zivatarok kialakulására is számitanunk kell. A legalacsonyabb hajnali hőmérséklet 9, 14 fok között várható, a legmagasabb nappali hőmérséklet 20, 25 fok között lesz. Jelentős mennyiségü / legalább 5 mm napi / csapadék az ország területének 45 százalékán várható.

KÖZÉPTÁVÚ ELŐREJELZŐ CSOPORT

A hőmérséklet napi középértéke és eltérése a sokévi átlagtól / Budapest belterületén/:

| | | |
|---|---|---|
| 1988. május 18. | 21,4°C | +3,9°C |

1871 óta ezen a napon Budapesten előfordult

| | |
|---|---|
| legmagasabb hőmérséklet: | 30,6°C /1945/ |
| legalacsonyabb hőmérséklet: | 3,2°C /1895/ |

LEGMAGASABB HŐMERSÉKLET
88. V. 18.

LEGALACSONYABB HŐMERSÉKLET
88. V. 19.

24 órás CSAPADÉKELOSZLÁS
88. V. 18. 7h -tól V. 19. 7h -ig

A GÖRBE VONALAK AZ IZOHIETÁK AZOKAT A HELYEKET KÖTIK ÖSSZE, AHOL A CSAPADÉK MENNYISÉGE EGYENLŐ VOLT

RADIÁCIÓS MINIMUM
88. V. 18.

NAPFÉNYTARTAM
88. V. 18.

ZIVATARELOSZLÁS
88. V. 18. 7h – V. 19. 7h-ig

| 1988.V.19.$07^h$-ig az utolsó 24 óra adatai | | | | | | Előző nap napos órái |
|---|---|---|---|---|---|---|
| állomás | csapadék (mm) | | max. hőmérséklet | min. hőmérséklet | rad. min. | |
| Győr | 5 | | 25 | 14 | 12 | 7 |
| Kapuvár | ny | = | 25 | 15 | 10 | 5 |
| Mosonmagyaróvár | 6 | = | 24 | 14 | 12 | 4 |
| Rajka | 7 | | 26 | 14 | 12 | |
| Sopron | 9 | | 24 | 13 | 10 | 4 |
| Sopronhorpács | 8 | | 24 | 13 | 12 | 5 |
| Káld | . | | 25 | 15 | 14 | |
| Körmend | ny | | 27 | 13 | 12 | |
| Szentgotthárd | ny | | 24 | 11 | 8 | 7 |
| Szombathely | . | | 24 | 12 | 11 | 5 |
| Lenti | . | | 25 | 12 | 9 | |
| Letenye | 4 | | 25 | 9 | 7 | |
| Nagykanizsa | ny | | 25 | 11 | 7 | 9 |
| Zalaegerszeg | . | | 25 | 10 | 9 | 7 |
| Farkasgyepű | . | | 26 | 12 | 7 | |
| Keszthely | . | | 25 | 12 | 10 | 9 |
| Mencshely | . | | 24 | 12 | 10 | 9 |
| Pápa | ny | = | 25 | 12 | 11 | |
| Sümeg | . | | 26 | 12 | 11 | |
| Tihany | . | | 26 | 15 | 14 | |
| Veszprém | ny | | 23 | 11 | 8 | 7 |
| Zirc | 1 | | 24 | 9 | 7 | |
| Fonyód | . | | 25 | 13 | 10 | |
| Homokszt. György | . | | 26 | 12 | 11 | 11 |
| Kaposvár | – | | – | – | – | |
| Marcali | 1 | | 27 | 13 | 10 | |
| Siófok | . | | 23 | 15 | 13 | 13 |
| Somogyszob | . | | 26 | 10 | 7 | |
| Tab | 1 | = | 25 | 13 | 12 | |
| Bábolna | 6 | | 25 | 13 | 8 | |
| Esztergom | – | | – | – | – | |
| Kisbér | 8 | = | 27 | 12 | 11 | |
| Komárom | 1 | | 26 | 11 | 10 | |
| Tatabánya | 2 | = | 25 | 12 | 11 | |
| Alcsútdoboz | 1 | ≡ | 26 | 11 | 10 | |
| Dunaújváros | . | | 26 | 14 | 13 | |
| Martonvásár | 1 | | 25 | 11 | 9 | 8 |
| Mór | 4 | = | 25 | 12 | 10 | |
| Sárbogárd | . | | 25 | 14 | 13 | |
| Szabadbattyán | ny | | 26 | 11 | 9 | |
| Iregszemcse | ny | | 24 | 12 | 6 | 10 |
| Lengyel | . | | 25 | 13 | 10 | |
| Paks | . | | 27 | 12 | 9 | 12 |
| Szekszárd | . | = | 26 | 14 | 14 | |
| Árpádtető | . | | 22 | 15 | 13 | |
| Mohács | 2 | = | 26 | 12 | 11 | |
| Pécs | . | | 23 | 13 | 11 | 12 |
| Siklós | ny | | 27 | 11 | 9 | |
| Szigetvár | . | | 27 | 11 | 8 | |
| Budaörs | 1 | = | 26 | 13 | 8 | |
| Bp. Lőrinc | 1 | = | 25 | 13 | 10 | 10 |
| Bp. Met. Int. | 5 | = | 25 | 14 | – | 7 |
| Bp. Szab. hegy | 6 | = | 22 | 14 | 9 | |
| Cegléd | . | | 27 | 13 | 12 | |
| Dobogókő | ny | | 21 | 12 | 8 | |
| Gödöllő | 2 | | 25 | 13 | 11 | 7 |
| Királyrét | – | | – | – | – | |
| Monor | 3 | = | 27 | 12 | 10 | |
| Nagykáta | ny | = | 28 | 14 | 12 | |
| Szentendre | – | | – | – | – | |

| 1988.V.19.$09^h$-ig az utolsó 24 óra adatai | | | | | | Előző nap napos órái |
|---|---|---|---|---|---|---|
| állomás | csapadék (mm) | | max. hőmérséklet | min. hőmérséklet | rad. min. | |
| Vác | 2 | ≡ | 25 | 13 | 12 | |
| Vámosmikola | – | | – | – | – | – |
| Baja | . | | 26 | 13 | 8 | 12 |
| Bácsalmás | . | | 26 | 13 | 10 | |
| Izsák | . | | 27 | 13 | 12 | |
| Kalocsa | . | | 27 | 12 | 9 | 13 |
| Kecskemét | . | | 26 | 15 | 7 | 10 |
| Kiskunfélegyháza | . | | 26 | 14 | 11 | |
| Kiskunhalas | . | | 27 | 14 | 13 | |
| Kunszentmiklós | . | ≡ | 27 | 12 | 12 | |
| Tiszakécske | – | | – | – | – | |
| Balassagyarmat | 3 | = | 25 | 13 | 11 | |
| Romhány | . | | 25 | 12 | 11 | |
| Salgótarján | 1 | = | 23 | 13 | 8 | |
| Eger | ny | = | 25 | 14 | 8 | 6 |
| Galyatető | ny | | 14 | 10 | 9 | |
| Gyöngyös | 20 | | 25 | 13 | 10 | |
| Kékestető | 1 | | 17 | 10 | 10 | 4 |
| Kompolt | 1 | | 25 | 13 | 10 | 9 |
| Lőrinci | 5 | | 25 | 13 | 10 | |
| Poroszló | 4 | ≡ | 25 | 13 | 11 | |
| Jászapáti | ny | | 26 | 14 | 12 | |
| Jászberény | 5 | = | 25 | 13 | 11 | |
| Karcag | 1 | = | 26 | 12 | 11 | |
| Szolnok | ny | | 26 | 13 | 10 | 9 |
| Tiszaroff | . | = | 26 | 13 | 11 | |
| Túrkeve | ny | | 27 | 14 | 12 | 8 |
| Kistelek | . | = | 27 | 13 | 11 | |
| Makó | . | | 27 | 15 | 13 | |
| Szeged | . | | 26 | 14 | 11 | 12 |
| Szentes | . | | 27 | 14 | 11 | |
| Borsodnádasd | – | | – | – | – | |
| Füged | 1 | = | 22 | 11 | 10 | |
| Hidasnémeti | 1 | | 24 | 13 | 11 | |
| Jósvafő | 10 | ≡ | 24 | 12 | 11 | 8 |
| Lillafüred | . | | 25 | 13 | 8 | |
| Miskolc | ny | ≡ | 24 | 11 | 10 | 3 |
| Putnok | 3 | ≡ | 26 | 14 | 12 | |
| Sárospatak | . | = | 24 | 14 | 12 | 7 |
| Szendrőlád | 9 | ≡ | 26 | 13 | 13 | |
| Tokaj | . | | 26 | 15 | 15 | |
| Kisvárda | 2 | = | 24 | 13 | 13 | 5 |
| Mátészalka | 7 | | 23 | 13 | 12 | |
| Nyíregyháza | ny | ≡ | 26 | 13 | 10 | 5 |
| Nyírlugos | 4 | | 26 | 13 | 12 | |
| Pátyod | 7 | | 22 | 11 | 10 | |
| Tiszabecs | 27 | = | 26 | 13 | 13 | |
| Vásárosnamény | 6 | = | 24 | 14 | 13 | |
| Záhony | 8 | | 24 | 14 | 14 | |
| Berettyóújfalu | 17 | | 26 | 14 | 11 | |
| Debrecen | ny | | 25 | 12 | 8 | – |
| Hajdúdorog | 5 | | 23 | 12 | 12 | |
| Hortobágy | . | | 25 | 15 | 15 | |
| Körösszakál | ny | | 26 | 14 | 14 | |
| Polgár | ny | = | 26 | 13 | 12 | |
| Békéscsaba | . | | 26 | 13 | 13 | 12 |
| Mezőhegyes | . | | 27 | 15 | 13 | 13 |
| Orosháza | . | | 25 | 15 | 11 | |
| Szarvas | ny | | 26 | 14 | 11 | 11 |
| Szeghalom | 2 | | 27 | 14 | 12 | |

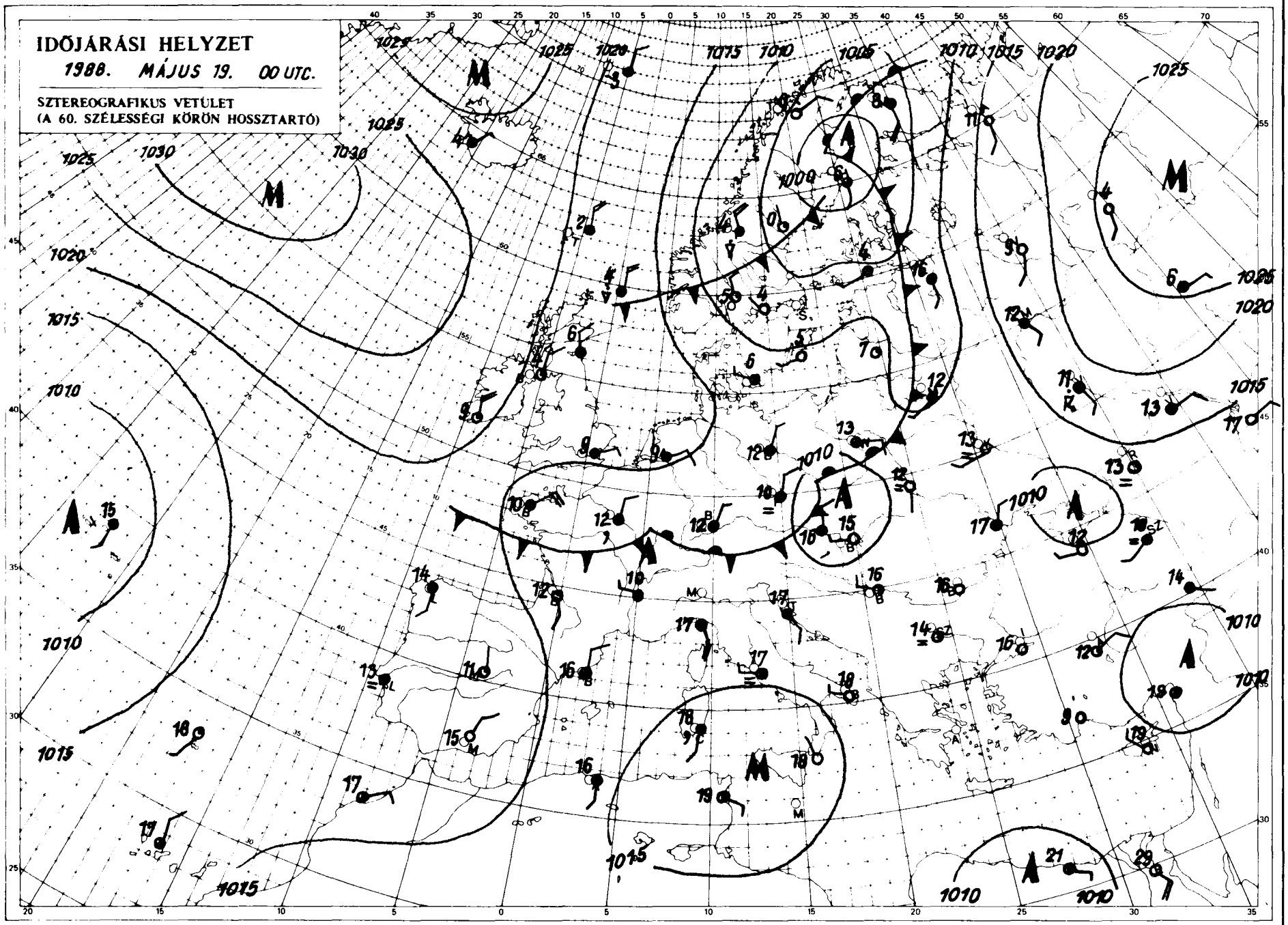


KIADJA: ORSZÁGOS METEOROLÓGIAI SZOLGÁLAT
Kiadásért felel: Bartát József, az Országos Meteorológiai Szolgálat elnöke – [redacted] Országos Meteorológiai Szolgálat
Nyomdájában, Budapest – Felelős vezető: Mathé Gyuláné – Munkaszám: – Szerkesztésért felel: Kapovits Albert,
a Központi Előrejelző Intézet igazgatója

Készíti a KEI Rövidtávú Előrejelző Osztálya – Szakmai felelős: Németh Lajos osztályvezető – Megjelenik naponként
Megrendelhető: 1024 Budapest, II., Kitaibel Pál utca 1. – Pénzügyi Osztály – Telefon: 353-500
Jelmagyarázat a havi mellékletben

# IDŐJÁRÁSI NAPIJELENTÉS

ЕЖЕДНЕВНЫЙ МЕТЕОРОЛОГИЧЕСКИЙ БЮЛЛЕТЕНЬ • DAILY WEATHER REPORT
BULLETIN QUOTIDIEN DE TEMPS • TÄGLICHER WETTERBERICHT

101. évfolyam 141. szám + Budapest + 1988.május 20.péntek

**Az időjárási helyzet és a várható időjárás:**

Jelentős hőmérsékletkülönbség alakult ki kontinensünk északnyugati és délkeleti része között. A választóvonalat Milánó-Krakkó- és Leningrád városok határozzák meg. Ettől északnyugatra meglehetősen hüvös, az Alpok térségében tartósan esős az idő, élénk, vagy erős az északi szél. Ugyanakkor délkeletre fülledt, meleg az idő már hosszabb ideje, mindennapossá váltak a záporok, zivatarok, Nagy valószinüséggel várható, hogy az emlitett választóvonal amely egy időjárási frontot jelent, a következő másfél nap során dél-délkelet felé mozdul el, hatása a Kárpát-medencén belül mind nagyobb területen érvényesül.

Magyarország északi megyéiben csütörtökön csak 3-5 órára sütött ki a nap, mig délen napos, fülledt, meleg idő volt. Elsősorban az ország északi felében sok helyen volt zápor, zivatar, jégeső is előfordult. A lehullott csapadék mennyisége, területi eloszlása a zivatarok természetének megfelelően igen szeszélyes volt. Többnyire 1 és 15 mm közötti mennyiség volt a jellemző, de Szombathelyen 24, Budapest belvárosában a budai oldalon 29 mm-t jegyeztek fel. A legmagasabb hőmérséklet a gomolyfelhős északi megyékben 20, 24, másutt 24, 29 fok között volt. Kedd hajnalra 9, 17 fokig süllyedt a hőmérséklet. Délelőtt változóan felhős, erősen párás volt az idő, délen szórványosan előfordultak záporok. 11 órára 17 és 24 fok közé emelkedett a hőmérséklet.

Ma 12 órakor Budapesten 23 fokot mértek, a tengerszintre átszámitott légnyomás 1013 hPa, alig változik.

Várható időjárás szombat estig:

Erősen felhős idő lesz. Ismétlődő eső, valamint záporok és zivatarok várhatók. Eleinte csak zivatar idején erősödik meg a szél. Szombaton viszont északnyugatira fordul főként a Dunántúlon megerősödik, néhol viharos lesz a szél. A legalacsonyabb éjszakai hőmérséklet 10 és 15 fok között valószinü. Szombaton lehülés várható. A legmagasabb hőmérséklet a Dunántúlon 16, máshol 23 fok körül lesz.

Pálmási Judit s.k.

A hőmérséklet napi középértéke és eltérése a sokévi átlagtól / Budapest belterülete/:

| | | |
|---|---|---|
| 1988. május 19. | 18.8°C | +1,5°C |

1871 óta ezen a napon Budapesten előfordult

| | | |
|---|---|---|
| legmagasabb hőmérséklet: | 30,5°C | /1945/ |
| legalacsonyabb hőmérséklet: | 4.1°C | /1891/ |

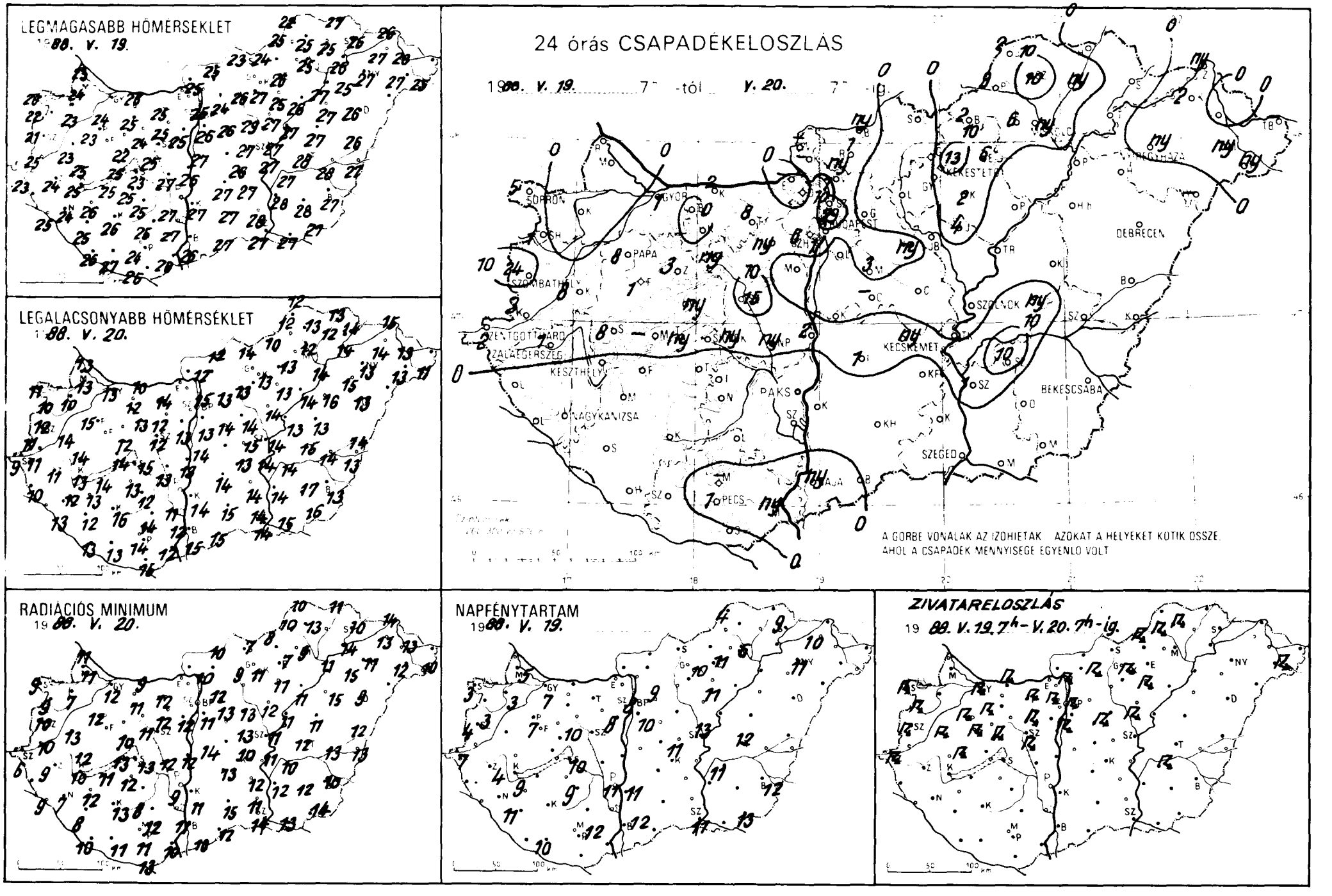
LEGMAGASABB HŐMÉRSÉKLET
1988. V. 19.
LEGALACSONYABB HŐMÉRSÉKLET
1988. V. 20.
RADIÁCIÓS MINIMUM
1988. V. 20.
24 órás CSAPADÉKELOSZLÁS
1988. V. 19. 7h -tól V. 20. 7h -ig.
SOPRON
GYOR
PAPA
SZOMBATHELY
ZENTGOTTHARD
ZALAEGERSZEG
KESZTHELY
NAGYKANIZSA
PAKS
PECS
KECSKEMET
SZOLNOK
KEKESTETŐ
DEBRECEN
BEKESCSABA
SZEGED
A GÖRBE VONALAK AZ IZOHIETAK AZOKAT A HELYEKET KÖTIK ÖSSZE,
AHOL A CSAPADÉK MENNYISÉGE EGYENLŐ VOLT
NAPFÉNYTARTAM
1988. V. 19.
ZIVATARELOSZLÁS
1988. V. 19. 7h - V. 20. 7h - ig.

| 1988. V. 20.7 h-ig az utolsó 24 óra adatai | | | | | | Előző nap napos órái |
|---|---|---|---|---|---|---|
| állomás | csapadék (mm) | | max. hőmérséklet | min. hőmérséklet | rad. min. | |
| Győr | 1 | | 24 | 13 | 12 | 7 |
| Kapuvár | • | | 23 | 10 | 7 | 3 |
| Mosonmagyaróvár | • | | 24 | 13 | 11 | 5 |
| Rajka | • | | 23 | 13 | 11 | |
| Sopron | 5 | | 20 | 11 | 9 | 3 |
| Sopronhorpács | 1 | | 22 | 10 | 9 | 3 |
| Káld | 8 | | 23 | 14 | 13 | |
| Körmend | 3 | | 25 | 11 | 10 | |
| Szentgotthárd | 2 | | 23 | 9 | 6 | 7 |
| Szombathely | 24 | | 21 | 12 | 10 | 4 |
| Lenti | – | | – | – | – | |
| Letenye | • | | 25 | 10 | 9 | |
| Nagykanizsa | • | | 24 | 11 | 7 | 11 |
| Zalaegerszeg | 1 | | 24 | 11 | 9 | 4 |
| Farkasgyepű | 1 | | 25 | 11 | 9 | |
| Keszthely | • | | 25 | 13 | 10 | 9 |
| Mencshely | – | | – | – | – | – |
| Pápa | 8 | | 23 | 15 | 12 | 7 |
| Sümeg | 8 | | 25 | 14 | 12 | |
| Tihany | ny | | 25 | 14 | 13 | |
| Veszprém | ny | | 22 | 12 | 10 | 10 |
| Zirc | 3 | | 21 | 10 | 8 | |
| Fonyód | • | | 25 | 14 | 11 | |
| Homokszt. György | • | | 26 | 13 | 10 | 10 |
| Kaposvár | • | | 26 | 16 | 13 | |
| Marcali | • | | 26 | 13 | 12 | |
| Siófok | ny | | 23 | 15 | 13 | 10 |
| Somogyszob | • | | 25 | 12 | 8 | |
| Tab | • | | 25 | 13 | 12 | |
| Bábolna | • | | 24 | 14 | 9 | |
| Esztergom | – | | – | – | – | – |
| Kisbér | • | | 25 | 12 | 11 | |
| Komárom | 2 | | 26 | 10 | 9 | |
| Tatabánya | 8 | | 25 | 14 | 12 | |
| Alcsútdoboz | ny | | 25 | 12 | 12 | |
| Dunaújváros | 2 | | 26 | 13 | 12 | |
| Martonvásár | • | | 25 | 13 | 12 | 8 |
| Mór | ny | | 24 | 13 | 11 | |
| Sárbogárd | ny | | 27 | 13 | 12 | |
| Szabadbattyán | 15 | | 25 | 12 | 11 | |
| Iregszemcse | • | | 25 | 12 | 8 | 9 |
| Lengyel | • | | 25 | 14 | 12 | |
| Paks | • | | 27 | 11 | 9 | 11 |
| Szekszárd | • | | 27 | 12 | 11 | |
| Árpádtető | – | | – | – | – | |
| Mohács | ny | | 26 | 12 | 10 | |
| Pécs | 1 | | 24 | 14 | 11 | 12 |
| Siklós | • | | 26 | 15 | 13 | |
| Szigetvár | • | | 27 | 13 | 11 | |
| Budaörs | 1 | | 25 | 12 | 11 | |
| Bp. Lőrinc | • | | 26 | 13 | 11 | 10 |
| Bp. Met. Int. | 29 | | 25 | 15 | – | 8 |
| Bp. Szab. hegy | 6 | | 20 | 16 | 13 | |
| Cegléd | • | | 27 | 15 | 13 | |
| Dobogókő | • | | 20 | 14 | 9 | |
| Gödöllő | • | | 24 | 13 | 12 | 9 |
| Királyrét | – | | – | – | – | |
| Monor | 3 | | 26 | 14 | 13 | |
| Nagykáta | ny | | 29 | 14 | 13 | |
| Szentendre | 1 | | 27 | 13 | 12 | |

| 1988. V. 20.7 h-ig az utolsó 24 óra adatai | | | | | | Előző nap napos órái |
|---|---|---|---|---|---|---|
| állomás | csapadék (mm) | | max. hőmérséklet | min. hőmérséklet | rad. min. | |
| Vác | ny | | 25 | 12 | 10 | |
| Vámosmikola | – | | – | – | – | – |
| Baja | ny | | 26 | 15 | 10 | 12 |
| Bácsalmás | • | | 27 | 15 | 12 | |
| Izsák | 1 | | 27 | 14 | 13 | |
| Kalocsa | • | | 27 | 14 | 11 | 11 |
| Kecskemét | ny | | 26 | 13 | 10 | 11 |
| Kiskunfélegyháza | • | | 27 | 14 | 12 | |
| Kiskunhalas | • | | 27 | 15 | 15 | |
| Kunszentmiklós | • | | 27 | 14 | 14 | |
| Tiszakécske | • | | 27 | 14 | 11 | |
| Balassagyarmat | ny | | 25 | 12 | 10 | |
| Romhány | 1 | | 26 | 10 | 10 | |
| Salgótarján | • | | 23 | 14 | 7 | |
| Eger | 6 | | 26 | 13 | 7 | 11 |
| Galyatető | • | | 20 | 12 | 9 | |
| Gyöngyös | • | | 27 | 13 | 11 | |
| Kékestető | 13 | | 19 | 11 | 10 | 10 |
| Kompolt | 2 | | 25 | 13 | 11 | 11 |
| Lőrinci | • | | 26 | 13 | 9 | |
| Poroszló | • | | 26 | 14 | 11 | |
| Jászapáti | 4 | | 27 | 14 | 12 | |
| Jászberény | • | | 27 | 13 | 11 | |
| Karcag | • | | 27 | 13 | 11 | |
| Szolnok | • | | 27 | 14 | 11 | 13 |
| Tiszaroff | • | | 27 | 13 | 11 | |
| Túrkeve | ny | | 28 | 15 | 12 | 12 |
| Kistelek | • | | 28 | 14 | 11 | |
| Makó | • | | 27 | 15 | 13 | |
| Szeged | • | | 27 | 14 | 14 | 11 |
| Szentes | 1 | | 28 | 14 | 12 | |
| Borsodnádasd | 2 | | 24 | 10 | 8 | |
| Füged | ny | | 25 | 12 | 11 | |
| Hidasnémeti | • | | 27 | 13 | 11 | |
| Jósvafő | 2 | | 22 | 12 | 10 | 4 |
| Lillafüred | 6 | | 22 | 12 | 9 | |
| Miskolc | ny | | 25 | 12 | 9 | 6 |
| Putnok | 9 | | 25 | 12 | 10 | |
| Sárospatak | • | | 25 | 14 | 10 | 9 |
| Szendrőlád | 10 | | 25 | 13 | 13 | |
| Tokaj | • | | 26 | 14 | 14 | |
| Kisvárda | 2 | | 27 | 14 | 13 | 10 |
| Mátészalka | ny | | 27 | 13 | 12 | |
| Nyíregyháza | ny | | 27 | 13 | 11 | 11 |
| Nyírlugos | – | | – | – | – | |
| Pátyod | ny | | 25 | 11 | 10 | |
| Tiszabecs | – | | – | – | – | |
| Vásárosnamény | • | | 28 | 13 | 13 | |
| Záhony | ny | | 26 | 15 | 14 | |
| Berettyóújfalu | • | | 26 | 14 | 12 | |
| Debrecen | • | | 26 | 13 | 9 | – |
| Hajdúdorog | • | | 25 | 15 | 15 | |
| Hortobágy | • | | 27 | 16 | 15 | |
| Körösszakál | • | | 27 | 13 | 13 | |
| Polgár | • | | 27 | 14 | 11 | |
| Békéscsaba | • | | 27 | 13 | 10 | 12 |
| Mezőhegyes | • | | 27 | 16 | 14 | 13 |
| Orosháza | • | | 28 | 17 | 12 | |
| Szarvas | 10 | | 27 | 14 | 10 | 11 |
| Szeghalom | • | | 28 | 14 | 13 | |

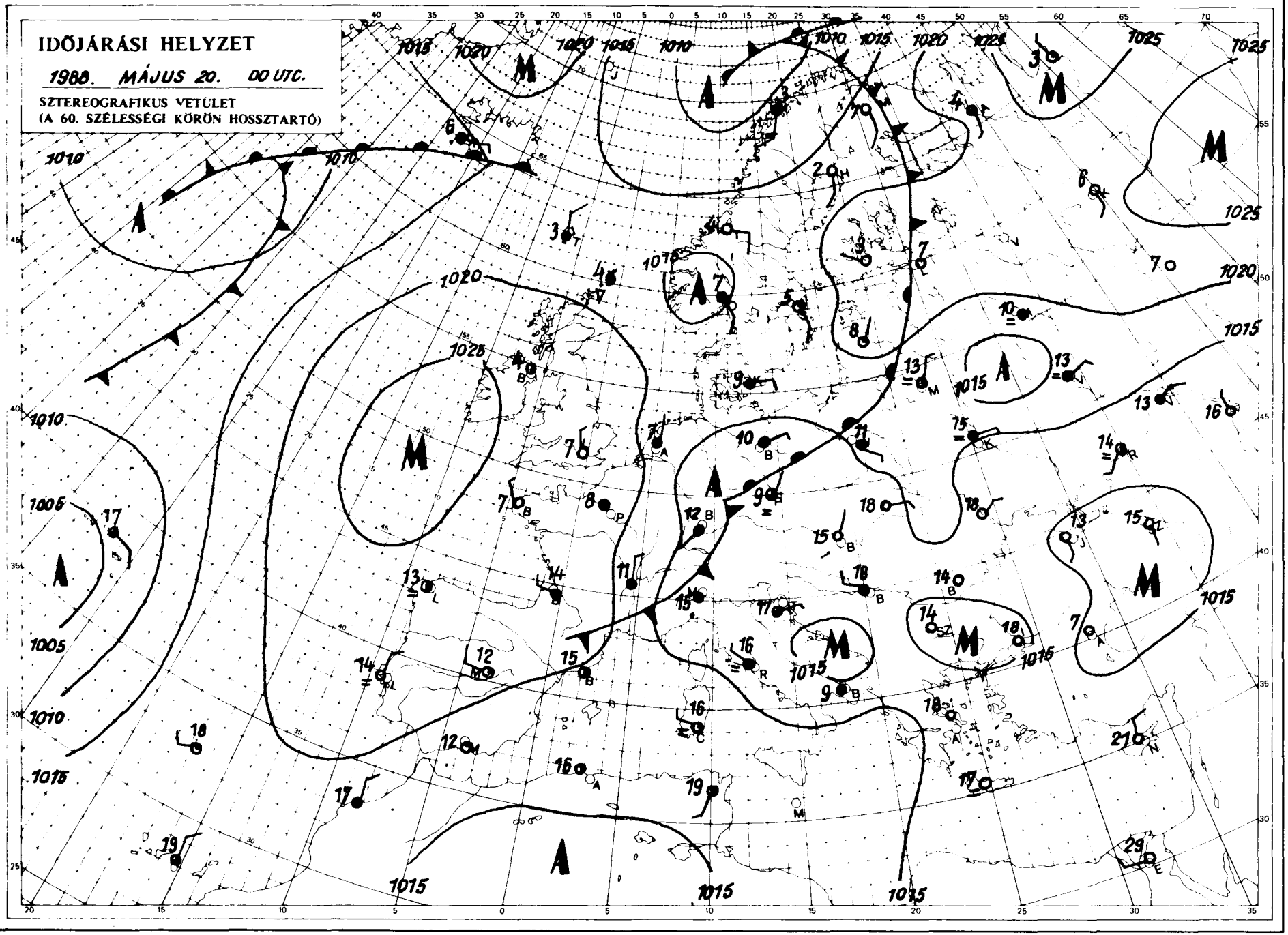


KIADJA: ORSZÁGOS METEOROLÓGIAI SZOLGÁLAT
Kiadásért felel: Baráti József, az Országos Meteorológiai Szolgálat elnöke – Készült: az Országos Meteorológiai Szolgálat Nyomdájában, Budapest – Felelős vezető: Máthé Gyuláné – Munkaszám: [illegible] – A térkép szerkesztésért felel: Kapovits Albert, a Központi Előrejelző Intézet igazgatója
Készíti: a KEI Rövidtávú Előrejelző Osztálya – Szakmai felelős: Németh Lajos osztályvezető – Megjelenik naponként
Megrendelhető: 1024 Budapest, II., Kitaibel Pál utca 1. – Pénzügyi Osztály – Telefon: 353-500
Jelmagyarázat a havi mellékletben

# IDŐJÁRÁSI NAPIJELENTÉS

ЕЖЕДНЕВНЫЙ МЕТЕОРОЛОГИЧЕСКИЙ БЮЛЛЕТЕНЬ • DAILY WEATHER REPORT
BULLETIN QUOTIDIEN DE TEMPS • TÄGLICHER WETTERBERICHT

101. évfolyam 142. szám + Budapest + 1988.május 21.szombat

**Az időjárási helyzet és a várható időjárás:**

Nyugat-Európa, valamint a Kelet-Európai-sikság északi része fölött anticiklon épült fel. Az emlitett területeken kevés a felhő, száraz az idő. A két anticiklon között a Skandináv-félszigettől a Német-Lengyel-síkságon át a Balkánfélszigetig több középpontú ciklonrendszer található. Északias áramlattal hideg levegő árasztotta el Közép-Európa térségét. Sokfelé esik az eső, és helyenként viharos szél fúj. Várható, hogy a hidegfront csak lassan mozog kelet felé, ezért vasárnap is hüvös, szeles időre számithatunk.

Magyarországon pénteken nyugat felől növekedni kezdett a felhőzet, és a Dunántúlon egyre többfelé eredt el az eső. Az ország többi részén záporok, helyenként zivatarok alakultak ki. A ma reggel 7 óráig lehullott csapadék mennyisége szeszélyes területi eloszlásban csapadéknyom és 5 mm között volt, de helyenként 15-25, egy-egy erősebb zivatarból 30-34, sőt Cegléden 46, Nagykátán 55 mm hullott. A hőmérséklet csúcsértéke a Dunántúlon 18, 23, másutt 23 és 29 fok között volt. Az éjszakai órákban megerősödött, a Dunántúlon viharossá fokozódott az északi szél. Hajnalra a Dunántúlon 5, 10, a keleti országrészben 10, 16 fok közé hült le a levegő. Délelőtt országszerte borult, gyakran esős idő volt. Sokfelé fújt erős, néhol viharos északi szél. A hőmérséklet 11 órára 8 és 18 fok közé emelkedett. A délkeleti megyékben volt a melegebb.

Ma 12 órakor Budapesten 11 fokot mértek, a tengerszintre átszámitott légnyomás 1017 hPa, gyengén emelkedik.

Várható időjárás vasárnap estig:

Ma országszerte borult maradt az ég, többfelé ismétlődő esővel. Vasárnap nyugat felől felszakadozik a felhőzet és a Dunántúlon már hosszabb-rövidebb időre a nap is kisüt. A keleti megyékben erősen felhős marad az ég, és további kisebb eső várható. A többfelé viharos északi szél csak holnap délutántól mérséklődik számottevően. A legalacsonyabb éjszakai hőmérséklet 5, 10, a legmagasabb nappali hőmérséklet vasárnap a Dunántúlon 18, a keleti országrészben 13 fok körül alakul.

Nadrai Attila s.k.

A hőmérséklet napi középértéke és eltérése a sokévi átlagtól / Budapest belterületén/:

| | | |
|---|---|---|
| 1988. május 20. | 18,3°C | +1,5°C |

187[illegible] óta ezen a napon Budapesten előfordult:

| | | |
|---|---|---|
| legmagasabb hőmérséklet: | 3[illegible],4°C | /1979/ |
| legalacsonyabb hőmérséklet: | 3,5°C | /1952/ |

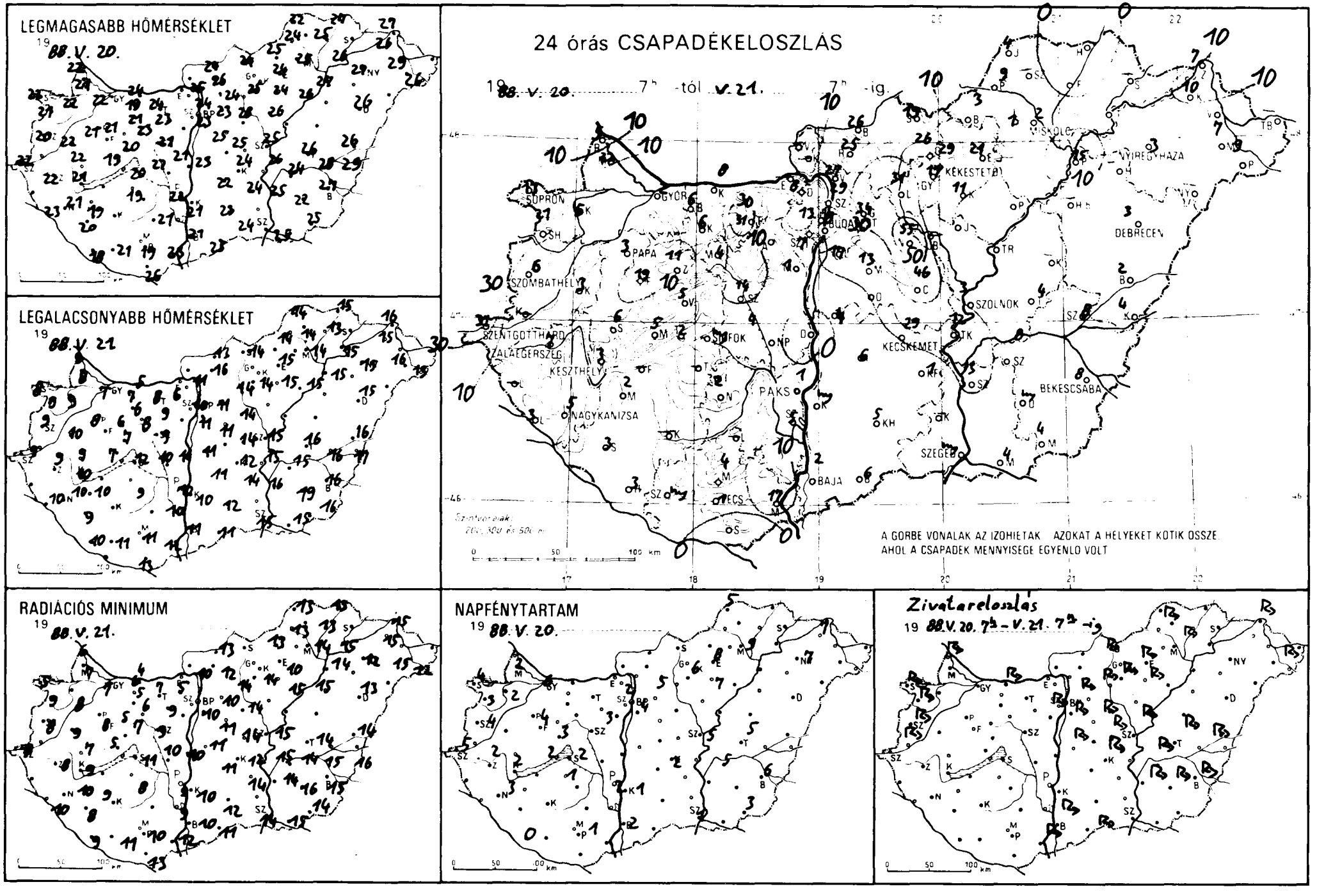
LEGMAGASABB HŐMÉRSÉKLET
19 88. V. 20.
LEGALACSONYABB HŐMÉRSÉKLET
19 88. V. 21
24 órás CSAPADÉKELOSZLÁS
19 88. V. 20. 7h -tól V. 21. 7h -ig.
SOPRON
GYŐR
PAPA
SZOMBATHELY
SZENTGOTTHARD
ZALAEGERSZEG
KESZTHELY
NAGYKANIZSA
SIMFOK
PAKS
BUDAPEST
KECSKEMET
KÉKESTETŐ
MISKOLC
NYIREGYHAZA
DEBRECEN
SZOLNOK
BEKESCSABA
SZEGED
BAJA
PECS
A GÖRBE VONALAK AZ IZOHIETAK AZOKAT A HELYEKET KÖTIK ÖSSZE
AHOL A CSAPADÉK MENNYISÉGE EGYENLŐ VOLT
RADIÁCIÓS MINIMUM
19 88. V. 21.
NAPFÉNYTARTAM
19 88. V. 20.
Zivatareloszlás
19 88. V. 20. 7h - V. 21. 7h -ig

1988. V. 21. 07h-ig az utolsó 24 óra adatai

| állomás | csapadék (mm) | | max. hőmérséklet | min. hőmérséklet | rad. min. | Előző nap napos órái |
|---|---|---|---|---|---|---|
| Győr | 2 | ∇̇ | 22 | 7 | 7 | 6 |
| Kapuvár | 5 | ∇̇ | 22 | 9 | 8 | 2 |
| Mosonmagyaróvár | 22 | ∇̇ = | 21 | 8 | 7 | 2 |
| Rajka | 5 | R | 22 | 9 | 6 | |
| Sopron | 13 | R ⌒ | 22 | 8 | 5 | 4 |
| Sopronhorpács | 21 | R ⌒ | 21 | 9 | 9 | 3 |
| Káld | 3 | | 22 | 10 | 9 | |
| Körmend | – | | – | – | – | |
| Szentgotthárd | 31 | R | 22 | 9 | 9 | 5 |
| Szombathely | 6 | R | 20 | 9 | 8 | 4 |
| Lenti | – | | – | – | – | |
| Letenye | 3 | | 23 | 10 | 10 | |
| Nagykanizsa | 5 | ∇̇ | 21 | 10 | 10 | 3 |
| Zalaegerszeg | 7 | ∇̇ | 22 | 9 | 8 | 2 |
| Farkasgyepű | 19 | | 22 | 7 | 6 | |
| Keszthely | 3 | ∇̇ ⌒ | 21 | 10 | 2 | 2 |
| Mencshely | 5 | | 19 | 7 | 5 | 2 |
| Pápa | 3 | ∇̇ | 21 | 8 | 8 | 4 |
| Sümeg | 6 | | 22 | 9 | 7 | |
| Tihany | 2 | | 21 | 9 | 8 | |
| Veszprém | 5 | ∇̇ ⌒ | 20 | 7 | 7 | 3 |
| Zirc | 11 | = | 21 | 6 | 5 | |
| Fonyód | – | | – | – | – | |
| Homokszt. György | 3 | ∇̇ | 18 | 10 | 9 | 0 |
| Kaposvár | – | | – | – | – | |
| Marcali | 2 | ∇̇ | 19 | 10 | 9 | |
| Siófok | ny | ∇̇ | 20 | 12 | 11 | 2 |
| Somogyszob | 3 | | 20 | 9 | 8 | |
| Tab | – | | – | – | – | |
| Bábolna | 6 | = | 19 | 7 | 6 | |
| Esztergom | – | | – | – | – | |
| Kisbér | 6 | ∇̇ = | 21 | 6 | 6 | |
| Komárom | 8 | R = | 24 | 5 | 4 | |
| Tatabánya | 31 | ∇̇ | 24 | 8 | 7 | |
| Alcsútdoboz | 1 | ∇̇ = | 23 | 9 | 9 | |
| Dunaújváros | • | | 21 | 11 | 10 | |
| Martonvásár | 1 | ∇̇ | 22 | 9 | 9 | 3 |
| Mór | 4 | ∇̇ = | 23 | 8 | 6 | |
| Sárbogárd | 4 | | 22 | 10 | 10 | |
| Szabadbattyán | 14 | = | 21 | 9 | 9 | |
| Iregszemcse | 2 | = | 19 | 9 | 8 | 1 |
| Lengyel | – | | – | – | – | |
| Paks | 1 | ∇̇ = | 22 | 10 | 9 | 2 |
| Szekszárd | 5 | = | 21 | 10 | 9 | |
| Árpádtető | 4 | = | 16 | 8 | 7 | |
| Mohács | 17 | R = | 23 | 12 | 12 | |
| Pécs | 1 | ⌒ | 19 | 11 | 10 | 1 |
| Siklós | • | | 26 | 13 | 13 | |
| Szigetvár | ny | = | 21 | 11 | 11 | |
| Budaörs | 7 | R = | 22 | 10 | 10 | |
| Bp. Lőrinc | 17 | R = | 23 | 11 | 10 | 4 |
| Bp. Met. Int. | 8 | R = | 24 | 10 | – | 2 |
| Bp. Szab. hegy | 13 | ∇̇ = | 18 | 8 | 5 | |
| Cegléd | 46 | R = | 25 | 14 | 14 | |
| Dobogókő | 8 | | – | 6 | 5 | |
| Gödöllő | 34 | ∇̇ = | 23 | 11 | 10 | 5 |
| Királyrét | – | | – | – | – | |
| Monor | 13 | R = | 25 | 11 | 11 | |
| Nagykáta | 55 | R = | 28 | 14 | 14 | |
| Szentendre | 29 | ∇̇ | 26 | 11 | 11 | |

1988. V. 21. 07h-ig az utolsó 24 óra adatai

| állomás | csapadék (mm) | | max. hőmérséklet | min. hőmérséklet | rad. min. | Előző nap napos órái |
|---|---|---|---|---|---|---|
| Vác | 27 | ⌒ | 25 | 11 | 10 | |
| Vámosmikola | – | | – | – | – | |
| Baja | 2 | R = | 21 | 11 | 10 | 2 |
| Bácsalmás | 6 | R = | 25 | 11 | 11 | |
| Izsák | 6 | = | 22 | 11 | 11 | |
| Kalocsa | ny | | 21 | 10 | 10 | 1 |
| Kecskemét | 29 | R ≡ | 24 | 12 | 12 | 2 |
| Kiskunfélegyháza | 1 | | 24 | 14 | 14 | |
| Kiskunhalas | 5 | = | 23 | 12 | 12 | |
| Kunszentmiklós | 4 | R = | 23 | 11 | 11 | |
| Tiszakécske | 12 | ∇̇ | 26 | 15 | 15 | |
| Balassagyarmat | 26 | ∇̇ = | 24 | 13 | 13 | |
| Romhány | 25 | ∇̇ | 26 | 16 | 12 | |
| Salgótarján | 19 | = | 24 | 14 | – | |
| Eger | 21 | ∇̇ = | 24 | 15 | 10 | 8 |
| Galyatető | 26 | R ≡ | 19 | 11 | 10 | |
| Gyöngyös | 17 | R | 25 | 14 | 14 | |
| Kékestető | 29 | R ≡ | 18 | 11 | 10 | 6 |
| Kompolt | 11 | R | 24 | 15 | 15 | 7 |
| Lőrinci | 31 | R ≡ | 24 | 14 | 14 | |
| Poroszló | 4 | ∇̇ | 26 | 15 | 15 | |
| Jászapáti | 8 | ∇̇ = | 26 | 16 | 15 | |
| Jászberény | – | | – | – | – | |
| Karcag | – | | – | – | – | |
| Szolnok | 3 | R ⌒ | 25 | 15 | 15 | 5 |
| Tiszaroff | – | | – | – | – | |
| Túrkeve | 4 | R = | 26 | 16 | 14 | 5 |
| Kistelek | – | | – | – | – | |
| Makó | 4 | ∇̇ | 25 | 15 | 15 | |
| Szeged | ny | R = | 24 | 15 | 14 | 1 |
| Szentes | 13 | R | 25 | 16 | 14 | |
| Borsodnádasd | 3 | = | 25 | 14 | 13 | |
| Füged | • | = | 25 | 13 | 13 | |
| Hidasnémeti | • | = | 27 | 15 | 13 | |
| Jósvafő | 4 | ∇̇ ≡ | 22 | 14 | 13 | 5 |
| Lillafüred | 1 | = | 26 | 12 | 8 | |
| Miskolc | 2 | R = | 25 | 14 | 14 | 9 |
| Putnok | 9 | R = | 24 | 14 | 13 | |
| Sárospatak | – | | – | – | – | |
| Szendrőlád | – | | – | – | – | |
| Tokaj | 2 | | 26 | 15 | 15 | |
| Kisvárda | 10 | = | 26 | 15 | 15 | 7 |
| Mátészalka | 7 | ∇̇ | 29 | 16 | 15 | |
| Nyíregyháza | 7 | ∇̇ = | 27 | 15 | 12 | 7 |
| Nyírlugos | – | | – | – | – | |
| Pátyod | 9 | R | 26 | 13 | 12 | |
| Tiszabecs | – | | – | – | – | |
| Vásárosnamény | – | | – | – | – | |
| Záhony | 7 | R | 27 | 16 | 15 | |
| Berettyóújfalu | 2 | ⌒ | 26 | 16 | 14 | |
| Debrecen | 3 | ∇̇ ⌒ | 26 | 15 | 13 | – |
| Hajdúdorog | – | | – | – | – | |
| Hortobágy | – | | – | – | – | |
| Körösszakál | 4 | | 29 | 17 | 16 | |
| Polgár | 15 | = | 27 | 15 | 14 | |
| Békéscsaba | 8 | R ⌒ | 27 | 16 | 15 | 6 |
| Mezőhegyes | 4 | | 25 | 16 | 14 | 3 |
| Orosháza | ny | R ⌒ | 2[illegible] | 19 | 16 | |
| Szarvas | 8 | R = | 24 | 15 | 14 | 5 |
| Szeghalom | 8 | R = | 28 | 16 | 15 | |

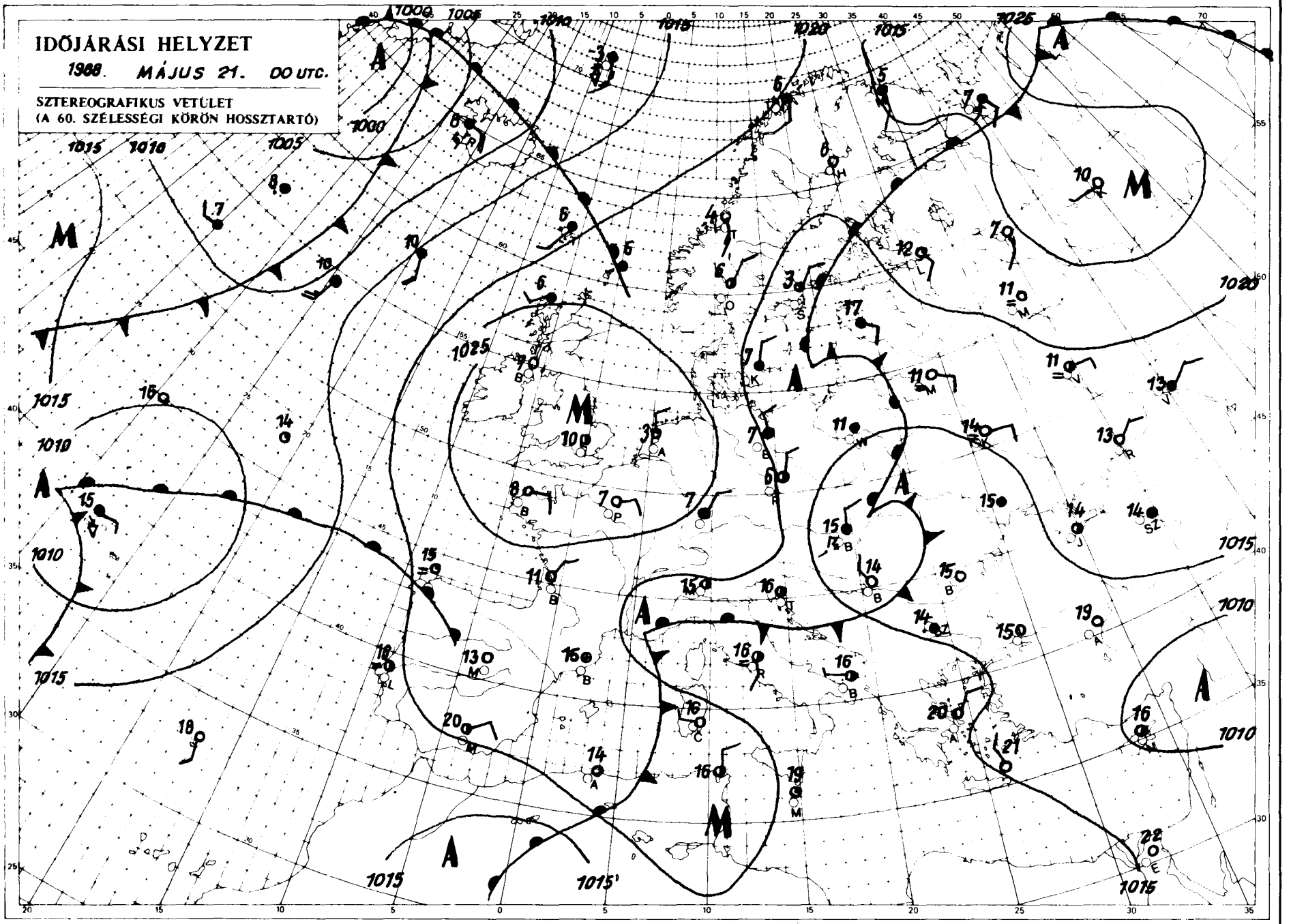


KIADJA ORSZÁGOS METEOROLÓGIAI SZOLGÁLAT
Kiadásért felel: Baráti József, az Országos Meteorológiai Szolgálat elnöke – Kapható az Országos Meteorológiai Szolgálat Nyomdájában, Budapest – Felelős vezető: Máthé Gyuláné – Munkaszám: [redacted] – Szerkesztésért felel: Kapovits Albert, a Központi Előrejelző Intézet igazgatója

Készíti: a KEI Rövidtávú Előrejelző Osztálya – Szakmai felelős: Németh Lajos osztályvezető – Megjelenik naponként
Megrendelhető: 1024 Budapest, II., Kitaibel Pál utca 1. – Pénzügyi Osztály – Telefon: 353-500
Jelmagyarázat a havi mellékletben

# IDŐJÁRÁSI NAPIJELENTÉS

ЕЖЕДНЕВНЫЙ МЕТЕОРОЛОГИЧЕСКИЙ БЮЛЛЕТЕНЬ • DAILY WEATHER REPORT
BULLETIN QUOTIDIEN DE TEMPS • TÄGLICHER WETTERBERICHT

101. évfolyam 143. szám + Budapest + 1988. május 22. vasárnap

**Az időjárási helyzet és a várható időjárás:**

Jelentősen átalakult Közép-Európa időjárása. Észak felől hideg levegő árasztotta el az Alpok és a Kárpátok vidékét. Az elmúlt 36 órában mintegy 10, 12 fokkal esett vissza a hőmérséklet, mivel a hideg levegő nedvességtartalma magas, az emlitett területeket vastag felhőzet boritja, amelyből sokfelé esik az eső. A hideg levegő első hulláma eljutott a Balkán-félszigetig. Várható, hogy a Kárpát-medence időjárását továbbra is a hüvös levegő határozza meg, ezért lényeges időjárásváltozásra nem számithatunk, marad a hüvös idő.

Magyarországon szombaton országszerte túlnyomóan borult volt az ég, csak a Kisalföldön szakadozott fel átmenetileg a felhőzet. Sokfelé esett az eső. A ma reggel 7 óráig lehullott csapadék mennyisége általában csapadéknyom és 5 mm között volt, de északkeleten helyenként 10, 16, sőt az Északi-Középhegység egyes részein 30-50 mm-t mértek. Ez utóbbi intenziv záportól hullott. Sokfelé fújt erős, a Dunántúlon viharos északi szél. A hőmérséklet csúcsértéke a Dunántúlon 9, 15, az ország keleti vidékein még 15, 20 fok között alakult. Ma hajnalra 6, 10 fok közé csökkent a hőmérséklet. Délelőtt túlnyomóan borult volt az ég, csupán a Dunántúl nyugati részein szakadozott fel időnként a felhőzet. Elszórtan esett az eső. A hőmérséklet 11 órára 9 és 12 fok közé emelkedett.

Ma 12 órakor Budapesten 11 fokot mértek, a tengerszintre átszámitott légnyomás 1022 hPa, alig változik.

Várható időjárás hétfő estig:

Hétfő estig az országban időnként felszakadozik a felhőzet. Elsősorban a keleti megyékben és főként ma valószinü elszórtan újabb eső, zápor. Az északi szél időnként megélénkül. A várható legalacsonyabb éjszakai hőmérséklet 6, 11, a legmagasabb nappali hőmérséklet hétfőn 12, 17 fok között alakul.

Bozóki István s.k.

A hőmérséklet napi középértéke és eltérése a sokévi átlagtól / Budapest belterülete /:

| | | |
|---|---|---|
| 1988. május 21. | 11,[illegible] | -5,9°C |

187[illegible] óta ezer a napok Budapesten előfordult

| | |
|---|---|
| legmagasabb hőmérséklet: | 33,[illegible]°C /187[illegible]/ |
| legalacsonyabb hőmérséklet: | [illegible]°C /1952/ |

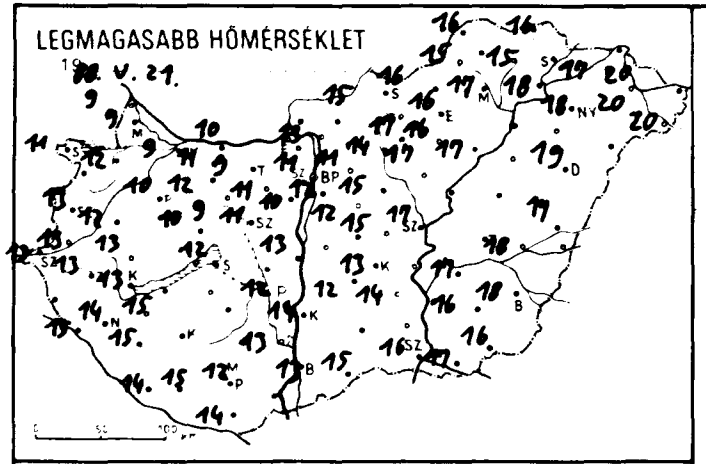
LEGMAGASABB HŐMÉRSÉKLET
1988. V. 21.

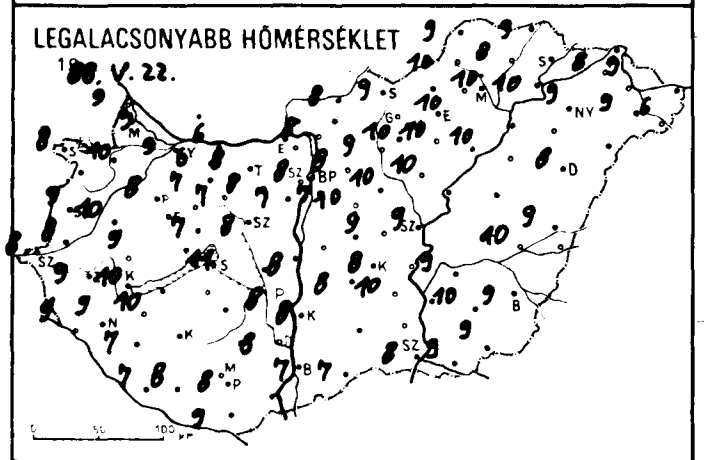
LEGALACSONYABB HŐMÉRSÉKLET
1988. V. 22.

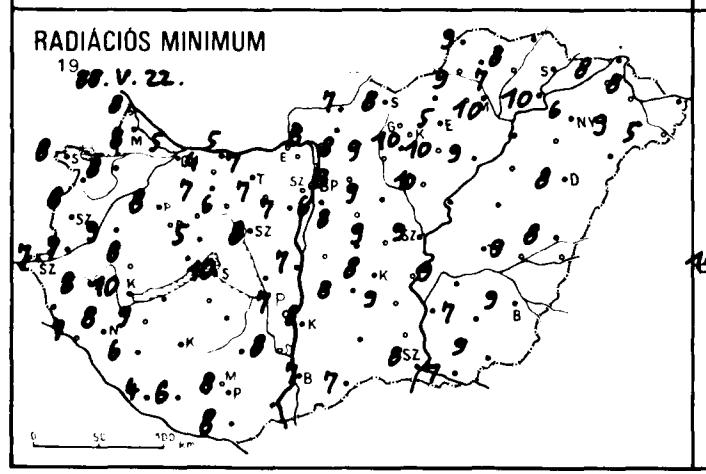
RADIÁCIÓS MINIMUM
1988. V. 22.

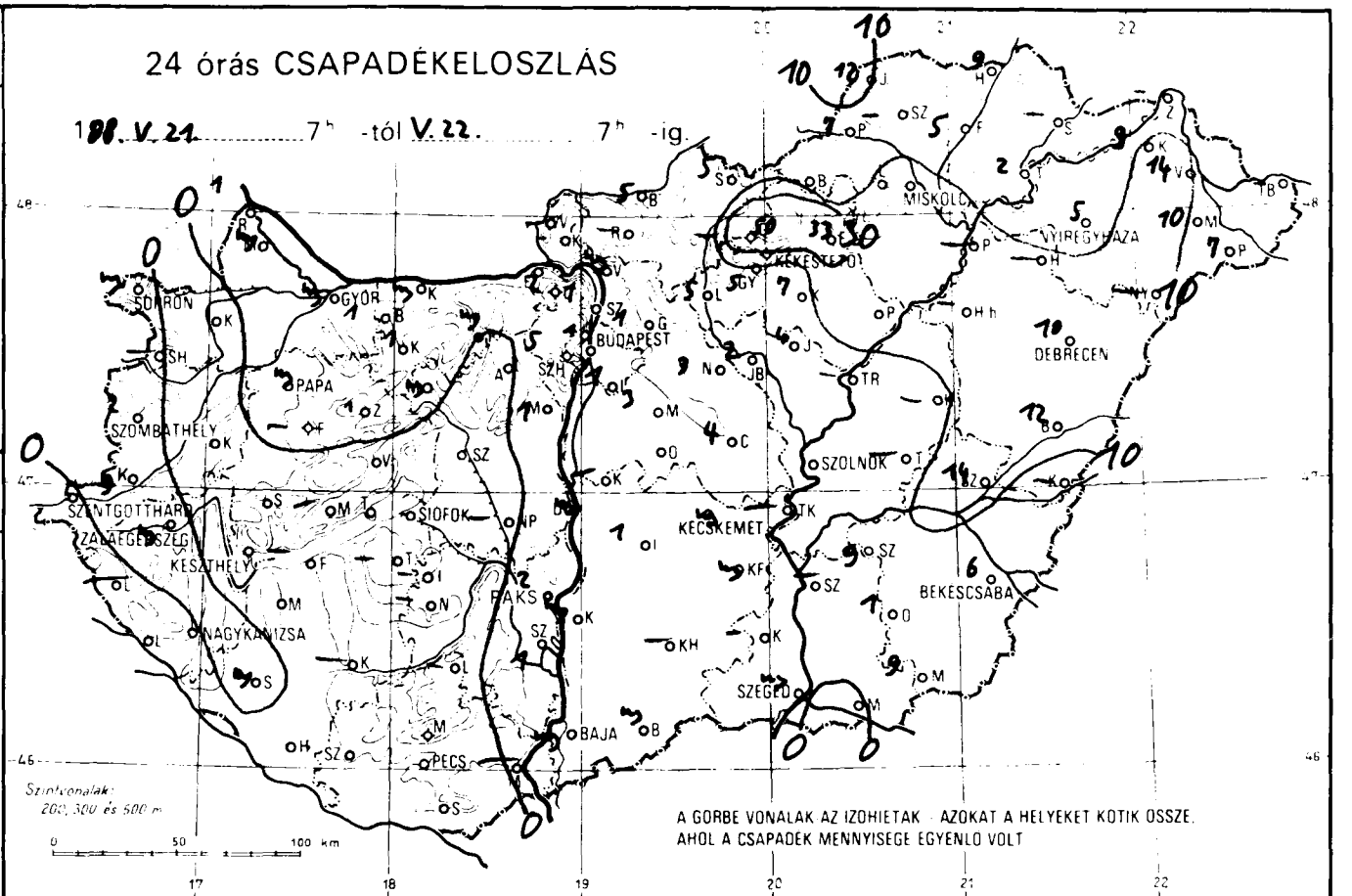
24 órás CSAPADÉKELOSZLÁS
1988. V. 21. 7h -tól V. 22. 7h -ig.
SOPRON
GYŐR
BUDAPEST
MISKOLC
NYÍREGYHÁZA
KÉKESTELEPI
DEBRECEN
PAPA
SZOMBATHELY
SZOLNOK
SZENTGOTTHÁRD
ZALAEGERSZEG
KESZTHELY
SIÓFOK
KECSKEMÉT
BÉKÉSCSABA
PAKS
NAGYKANIZSA
SZEGED
BAJA
PÉCS
Szintvonalak: 200, 300 és 500 m
A GÖRBE VONALAK AZ IZOHIETÁK. AZOKAT A HELYEKET KÖTIK ÖSSZE, AHOL A CSAPADÉK MENNYISÉGE EGYENLŐ VOLT

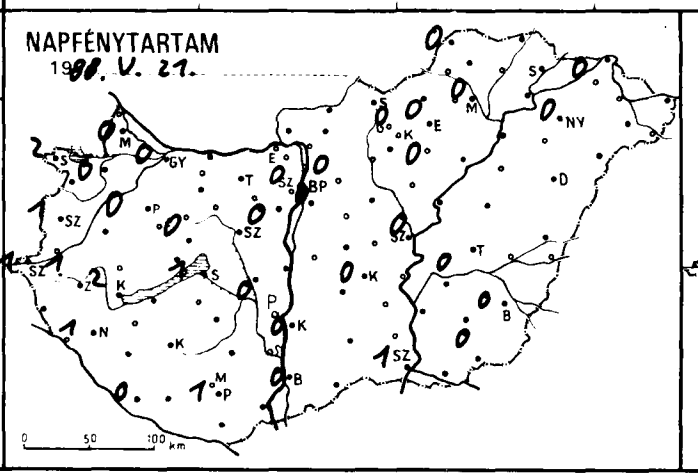
NAPFÉNYTARTAM
1988. V. 21.

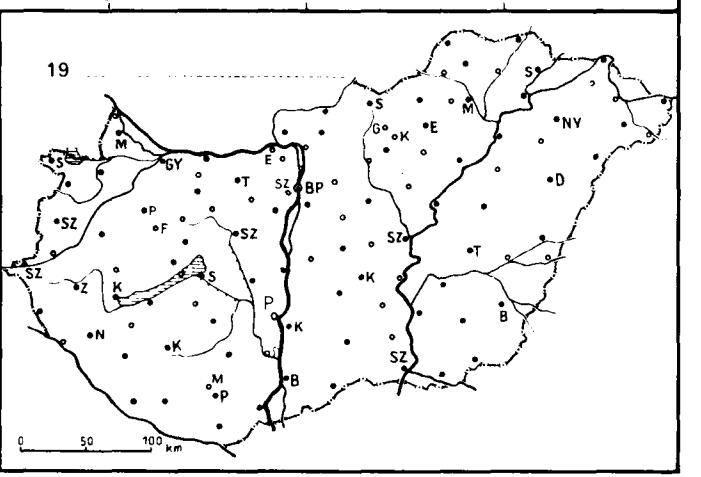
19

| 19 88.V.22.h ~~07~~ -ig az utolsó 24 óra adatai | | | | | | Előző nap napos órái |
|---|---|---|---|---|---|---|
| állomás | csapadék (mm) | | max. hőmérséklet | min. hőmérséklet | rad. min. | |
| Győr | ny | | 9 | 9 | 9 | 0 |
| Kapuvár | . | | 12 | 10 | 8 | 0 |
| Mosonmagyaróvár | ny | = | 9 | 9 | 8 | 0 |
| Rajka | 1 | | 9 | 9 | 8 | |
| Sopron | ny | | 11 | 8 | 8 | 2 |
| Sopronhorpács | – | | – | – | – | |
| Káld | . | | 12 | 10 | 9 | |
| Körmend | 9 | ▽ | 13 | 8 | 7 | |
| Szentgotthárd | . | | 13 | 8 | 7 | 1 |
| Szombathely | 2 | | 13 | 9 | 8 | 1 |
| Lenti | – | | – | – | – | |
| Letenye | . | | 15 | 9 | 7 | |
| Nagykanizsa | . | | 14 | 9 | 8 | 1 |
| Zalaegerszeg | ny | ▽ | 13 | 9 | 8 | 1 |
| Farkasgyepű | – | | – | – | – | |
| Keszthely | . | | 13 | 10 | 10 | 2 |
| Mencshely | – | | – | – | – | |
| Pápa | ny | | 10 | 8 | 8 | 0 |
| Sümeg | . | | 13 | 9 | 8 | |
| Tihany | . | | 12 | 10 | 8 | |
| Veszprém | . | | 10 | 7 | 5 | 0 |
| Zirc | 1 | | 7 | 6 | 6 | |
| Fonyód | – | | – | – | – | |
| Homokszt. György | . | | 14 | 7 | 4 | |
| Kaposvár | – | | – | – | – | |
| Marcali | . | = | 15 | 10 | 9 | |
| Siófok | . | | 12 | 11 | 10 | 1 |
| Somogyszob | ny | | 15 | 7 | 6 | |
| Tab | – | | – | – | – | |
| Bábolna | 1 | | 11 | 6 | 4 | |
| Esztergom | – | | – | – | – | |
| Kisbér | 1 | ▽ = | 12 | 7 | 7 | |
| Komárom | ny | = | 10 | 6 | 5 | |
| Tatabánya | ny | | 9 | 8 | 7 | |
| Alcsútdoboz | . | ⌒ | 11 | 8 | 7 | |
| Dunaújváros | ny | | 13 | 8 | 7 | |
| Martonvásár | 1 | = | 10 | 7 | 7 | 0 |
| Mór | ny | = | 9 | 7 | 6 | |
| Sárbogárd | – | | – | – | – | |
| Szabadbattyán | . | = | 11 | 8 | 8 | |
| Iregszemcse | – | | – | – | – | |
| Lengyel | – | | – | – | – | |
| Paks | 2 | ▽ = | 12 | 8 | 7 | 0 |
| Szekszárd | 1 | = | 13 | 8 | 8 | |
| Árpádtető | . | | 9 | 6 | 5 | |
| Mohács | – | | – | – | – | |
| Pécs | . | | 12 | 8 | 8 | 1 |
| Siklós | . | = | 14 | 9 | 8 | |
| Szigetvár | . | = | 15 | 8 | 6 | |
| Budaörs | 1 | = | 11 | 9 | 8 | |
| Bp. Lőrinc | 1 | | 12 | 7 | 6 | 0 |
| Bp. Met. Int. | 1 | | 11 | 8 | – | 0 |
| Bp. Szab. hegy | 5 | = | 6 | 4 | 3 | |
| Cegléd | 4 | | 15 | 9 | 9 | |
| Dobogókő | 9 | | 14 | 6 | 6 | |
| Gödöllő | 1 | = | 11 | 8 | 8 | 0 |
| Királyrét | – | | – | – | – | |
| Monor | 3 | ⌒ = | 12 | 10 | 8 | |
| Nagykáta | 3 | = | 15 | 10 | 9 | |
| Szentendre | 1 | = | 12 | 8 | 8 | |

| 19 88.V.22.h ~~07~~ -ig az utolsó 24 óra adatai | | | | | | Előző nap napos órái |
|---|---|---|---|---|---|---|
| állomás | csapadék (mm) | | max. hőmérséklet | min. hőmérséklet | rad. min. | |
| Vác | ny | ⌒ | 13 | 8 | 8 | |
| Vámosmikola | – | | – | – | . | |
| Baja | ny | = | 13 | 7 | 7 | 0 |
| Bácsalmás | ny | = | 15 | 7 | 7 | |
| Izsák | 1 | = | 12 | 8 | 8 | |
| Kalocsa | ny | | 14 | 8 | 8 | 0 |
| Kecskemét | ny | ▽ = | 13 | 8 | 8 | 0 |
| Kiskunfélegyháza | ny | | 14 | 10 | 9 | |
| Kiskunhalas | – | | – | – | – | |
| Kunszentmiklós | – | | – | – | – | |
| Tiszakécske | – | | – | – | – | |
| Balassagyarmat | 5 | ▽ | 15 | 8 | 7 | |
| Romhány | – | | – | – | – | |
| Salgótarján | 5 | | 16 | 9 | 8 | |
| Eger | 33 | | 16 | 10 | 5 | 0 |
| Galyatető | – | | – | – | – | |
| Gyöngyös | 5 | | 17 | 10 | 10 | |
| Kékestető | 50 | ▽ = | 11 | 3 | 3 | 0 |
| Kompolt | 7 | | 16 | 10 | 10 | 0 |
| Lőrinci | 5 | ▽ = | 14 | 9 | 9 | |
| Poroszló | 30 | ▽ | 17 | 10 | 9 | |
| Jászapáti | 4 | ▽ = | 17 | 10 | 10 | |
| Jászberény | 2 | ▽ = | 16 | 10 | 9 | |
| Karcag | – | | – | – | – | |
| Szolnok | 1 | = | 17 | 9 | 9 | 0 |
| Tiszaroff | – | | – | – | – | |
| Túrkeve | – | | – | – | – | |
| Kistelek | – | | – | – | – | |
| Makó | . | | 17 | 9 | 7 | |
| Szeged | ny | = | 16 | 8 | 8 | 1 |
| Szentes | – | | – | – | – | |
| Borsodnádasd | – | | – | – | – | |
| Fügöd | 5 | | 15 | 8 | 7 | |
| Hidasnémeti | 9 | = | 16 | 9 | 8 | |
| Jósvafő | 12 | ▽ | 16 | 9 | 9 | 0 |
| Lillafüred | – | | – | – | – | |
| Miskolc | 16 | ▽ = | 17 | 10 | 10 | 0 |
| Putnok | 7 | | 15 | 10 | 9 | |
| Sárospatak | – | | – | – | . | |
| Szendrőlád | – | | – | – | – | |
| Tokaj | 2 | | 18 | 10 | 10 | |
| Kisvárda | 9 | = | 17 | 8 | 8 | 0 |
| Mátészalka | 10 | | 20 | 9 | 9 | |
| Nyíregyháza | 5 | ▽ | 18 | 9 | 6 | 0 |
| Nyírlugos | – | | – | – | – | |
| Pátyod | 7 | ⌒ | 20 | 6 | 5 | |
| Tiszabecs | – | | – | – | – | |
| Vásárosnamény | 14 | ▽ = | 20 | 9 | 8 | |
| Záhony | – | | – | – | – | |
| Berettyóújfalu | 12 | = | 17 | 9 | 8 | |
| Debrecen | 10 | ▽ = | 19 | 8 | 8 | – |
| Hajdúdorog | – | | – | – | – | |
| Hortobágy | – | | – | – | – | |
| Körösszakál | – | | – | – | – | |
| Polgár | – | | – | – | – | |
| Békéscsaba | 6 | ▽ = | 18 | 9 | 9 | 0 |
| Mezőhegyes | 9 | | 16 | 9 | 9 | 0 |
| Orosháza | 1 | ⌒ | 16 | 10 | 7 | |
| Szarvas | 9 | = | 17 | 9 | 9 | 0 |
| Szeghalom | 14 | = | 18 | 10 | 9 | |

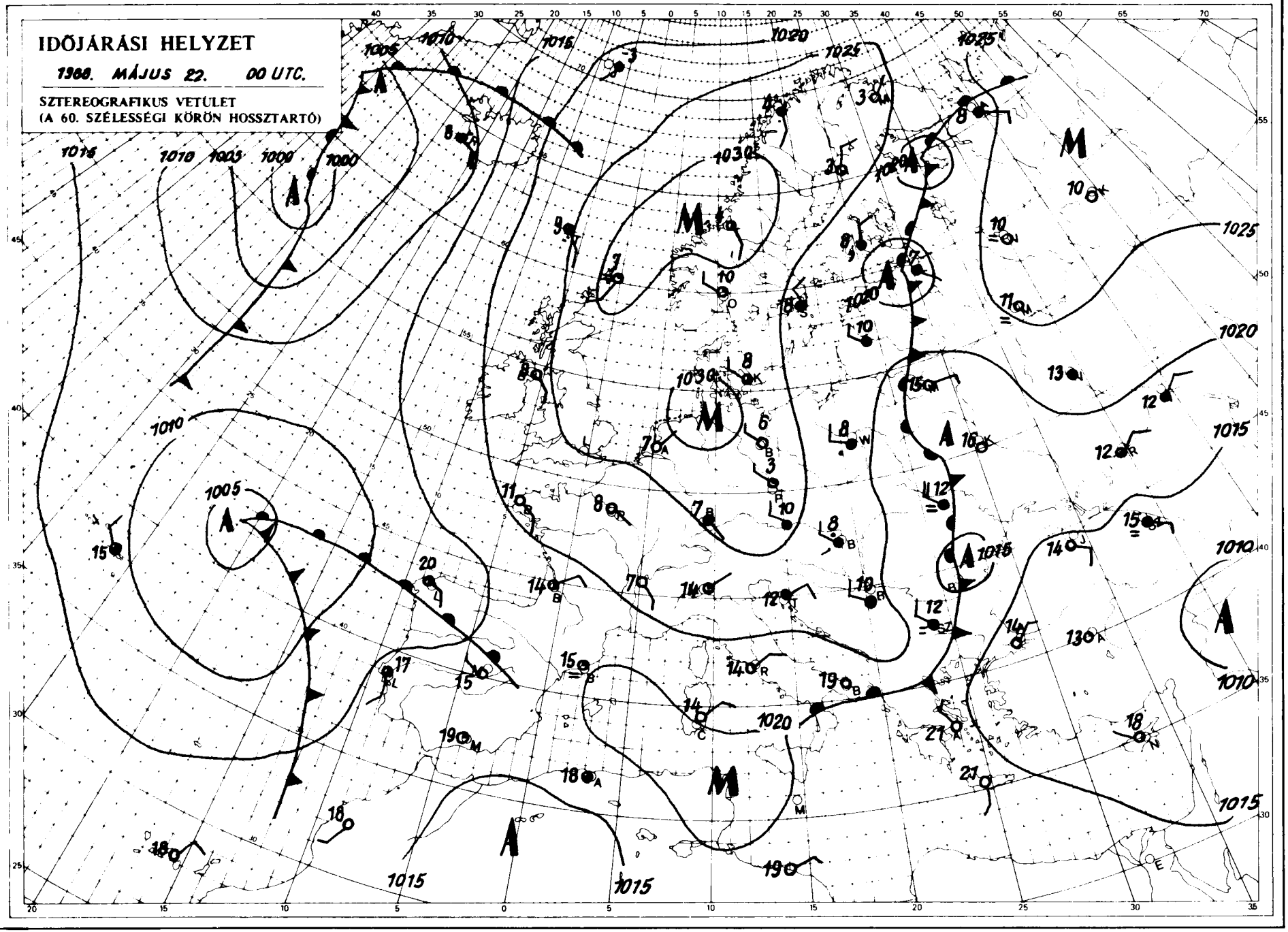


KIADJA: ORSZÁGOS METEOROLÓGIAI SZOLGÁLAT
Kiadásért felel: Baráti József, az Országos Meteorológiai Szolgálat elnöke – Készült az Országos Meteorológiai Szolgálat Nyomdajában, Budapest – Felelős vezető: Mátyé Gyuláné – Munkaszám: [illegible] – Sokszorosításért felel: Kapovits Albert, a Központi Előrejelző Intézet igazgatója

Készíti a KEI Rövidtávú Előrejelző Osztálya – Szakmai felelős: Németh Lajos osztályvezető – Megjelenik naponként
Megrendelhető: 1024 Budapest, II., Kitaibel Pál utca 1. – Pénzügyi Osztály – Telefon: 353-500
Jelmagyarázat a havi melléklatban

# IDŐJÁRÁSI NAPIJELENTÉS

ЕЖЕДНЕВНЫЙ МЕТЕОРОЛОГИЧЕСКИЙ БЮЛЛЕТЕНЬ • DAILY WEATHER REPORT
BULLETIN QUOTIDIEN DE TEMPS • TÄGLICHER WETTERBERICHT

101. évfolyam 144. szám + Budapest + 1988.május 23.hétfő

**Az időjárási helyzet és a várható időjárás:**

A kontinens nagy részén változékony az időjárás. A szárazföld belsejét elárasztó sarki eredetü hideg levegő ma a hajnali órákra elérte a Földközi-tenger partvidékét. A Balkán-félszigeten, valamint a Keleti-Kárpátokban többfelé esik az eső. A hidegfront mögött kiépült magas légnyomású öv az Alpoktól a Német-sikságon át egészen a Skandináv-félsziget északi részéig húzódik. Az Atlanti-óceán felett nagy kiterjedésü ciklon örvénylik. Az enyhe, páradús léghullámok a kontinens nyugati partvidékén többfelé okoznak esős időt. Valószinü, hogy az elkövetkező időszakban a Kárpát-medencében erősödik a nappali felmelegedés.

Magyarországon vasárnap a Dunántúlon időnként csökkent a felhőzet, másutt borult maradt az ég. Főként a keleti megyékben fordult elő eső, zápor. A hétfő reggelig lehullott csapadék mennyisége általában 1-7 mm között volt, helyenként azonban többet mértek, pl. Kiskunhalason 14, Szegeden 15, Orosházán pedig 58 mm eső esett. Vasárnap a hőmérséklet csúcsértéke 10, 16 fok között alakult. Hétfő hajnalra pedig 4, 11 fokig csökkent a hőmérséklet. A vasárnap még többfelé erős északi szél fokozatosan mérséklődött. Ma délelőtt a Dunántúlon változóan felhős, másutt borult idő volt, főként keleten fordult elő újabb eső. A hőmérséklet 11 órakor az országban 11, 15 fok között alakult.

Ma 12 órakor Budapesten 14 fokot mértek, a tengerszintre átszámitott légnyomás 1019 hPa, alig változik.

Várható időjárás kedd estig:

Nyugat felől tovább csökken a felhőzet. Eső, záporeső a keleti országrészben is egyre kevesebb helyen valószinü. Az északkeleti szél megélénkül. A legalacsonyabb éjszakai hőmérséklet 6 és 11 fok között, a legmagasabb nappali hőmérséklet kedden délnyugaton 23 fok körül, északkeleten 18 fok körül alakul.

Wantuch Ferenc s.k.

TÁVOLABBI KILÁTÁSOK SZERDÁTÓL-SZOMBATIG:

Tovább melegszik az idő. Nappali gomolyfelhőképződésre, helyenként záporok kialakulására számithatunk. Néhány órás napsütés a hét folyamán mindennap várható. A legalacsonyabb hajnali hőmérséklet eleinte 9, 14, majd 11, 16 fok között várható. A legmagasabb nappali hőmérséklet 23, 28 fok között lesz. Jelentős mennyiségü / legalább 5 mm napi / csapadék az ország területének 40 százalékán várható.

KÖZÉPTÁVÚ ELŐREJELZŐ CSOPORT

A hőmérséklet napi középértéke és eltérése a sokévi átlagtól / Budapest belterületén/:

| | | |
|---|---|---|
| 1988. május 22. | 10.5°C | -6.2°C |

187[illegible] óta ezen a napon Budapesten előfordult

| | |
|---|---|
| legmagasabb hőmérséklet: | 30.8°C /1983/ |
| legalacsonyabb hőmérséklet: | 2.0°C /1885/ |

LEGMAGASABB HŐMÉRSÉKLET
19 88. V. 22.

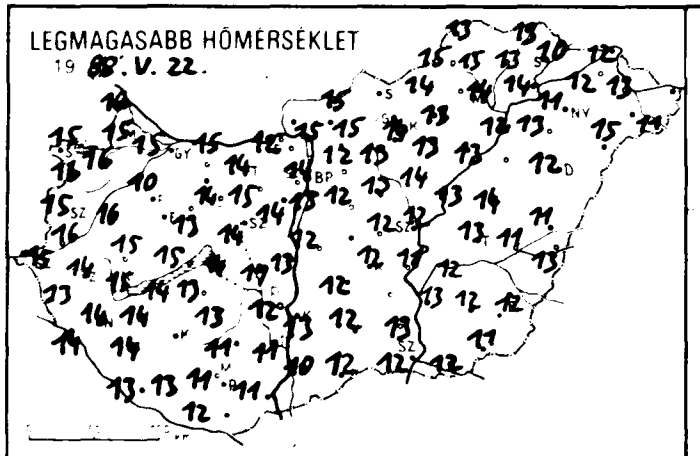

LEGALACSONYABB HŐMÉRSÉKLET
19 88. V. 23.

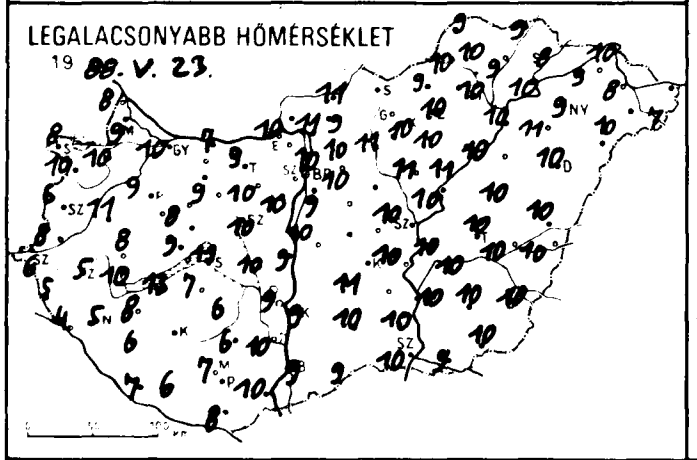

24 órás CSAPADÉKELOSZLÁS

19 88. V. 22. ..... 7h -tól ..... V. 23. ..... 7h

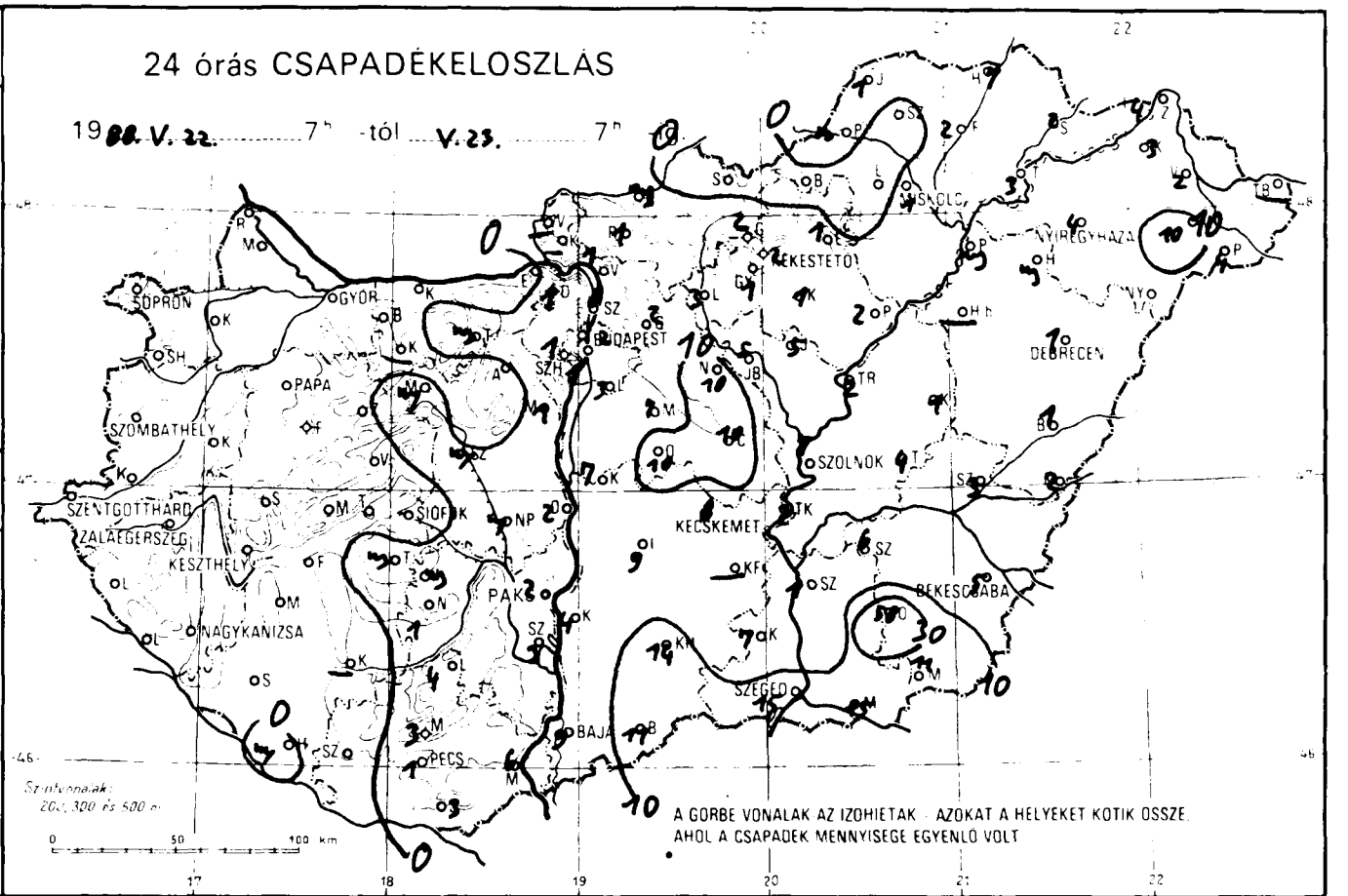


RADIÁCIÓS MINIMUM
19 88. V. 23.

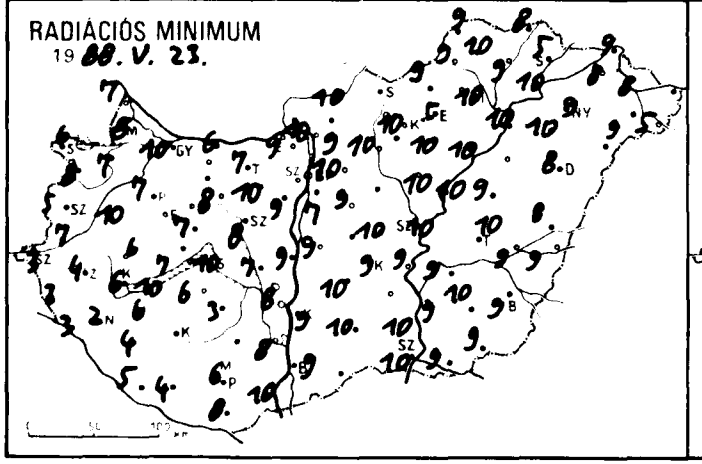

NAPFÉNYTARTAM
19 88. V. 22.

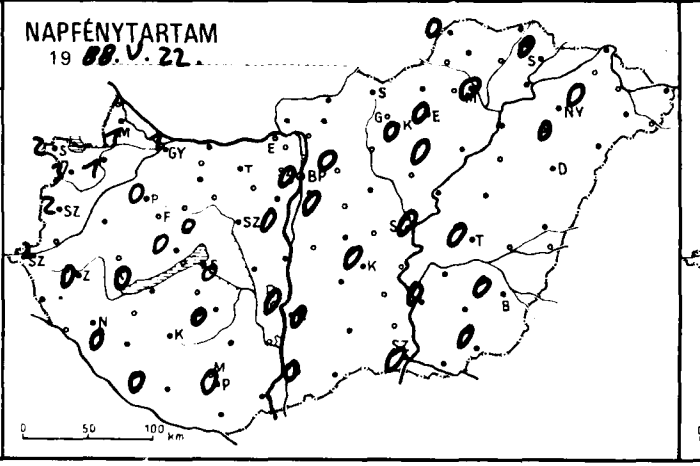

19 .....

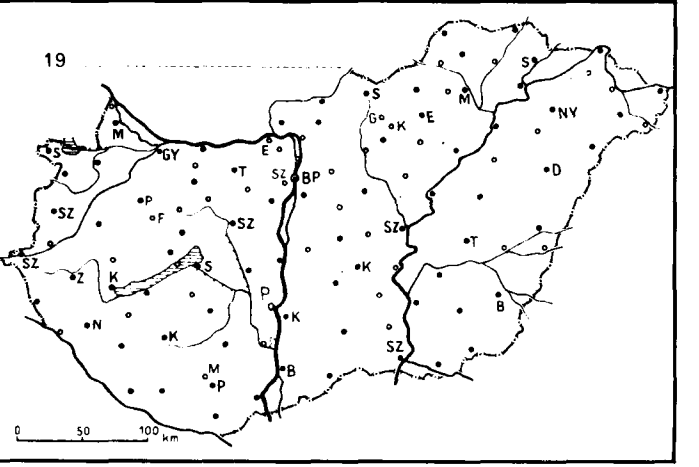

19 88. V. 23. 07.h-ig az utolsó 24 óra adatai

| állomás | csapadék (mm) | | max. hőmérséklet | min. hőmérséklet | rad. min. | Előző nap napos órái |
|---|---|---|---|---|---|---|
| Győr | • | | 15 | 10 | 10 | 1 |
| Kapuvár | • | | 16 | 10 | 7 | 1 |
| Mosonmagyaróvár | • | = | 15 | 9 | 8 | 1 |
| Rajka | • | | 16 | 8 | 7 | |
| Sopron | • | | 15 | 8 | 6 | 2 |
| Sopronhorpács | • | | 16 | 10 | 8 | 3 |
| Káld | • | | 16 | 11 | 10 | |
| Körmend | • | | 16 | 8 | 7 | |
| Szentgotthárd | • | | 15 | 6 | 3 | 2 |
| Szombathely | • | | 15 | 6 | 5 | 2 |
| Lenti | • | | 13 | 5 | 3 | |
| Letenye | • | ⊸ | 14 | 4 | 3 | |
| Nagykanizsa | • | ⊸ | 14 | 5 | 2 | 0 |
| Zalaegerszeg | • | ⊸ | 14 | 5 | 4 | 0 |
| Farkasgyepű | • | | 13 | 6 | 4 | |
| Keszthely | • | | 15 | 10 | 6 | 0 |
| Mencshely | • | | 13 | 7 | 6 | 0 |
| Pápa | • | | 10 | 9 | 7 | 0 |
| Sümeg | • | | 15 | 8 | 6 | |
| Tihany | • | = | 15 | 9 | 7 | |
| Veszprém | • | | 13 | 8 | 7 | 0 |
| Zirc | • | | 12 | 7 | 7 | |
| Fonyód | • | | 14 | 13 | 10 | |
| Homokszt. györgy | ny | | 13 | 7 | 5 | 0 |
| Kaposvár | – | | – | – | – | |
| Marcali | • | ⊸ | 14 | 8 | 6 | |
| Siófok | • | | 14 | 11 | 10 | 0 |
| Somogyszob | • | ⊸ | 14 | 6 | 4 | |
| Tab | ny | = | 13 | 7 | 6 | |
| Bábolna | • | | 15 | 9 | 8 | |
| Esztergom | • | = | 12 | 10 | 9 | |
| Kisbér | – | | – | – | – | |
| Komárom | • | = | 15 | 7 | 6 | |
| Tatabánya | ny | | 14 | 9 | 7 | |
| Alcsútdoboz | • | = | 15 | 10 | 10 | |
| Dunaújváros | 2 | | 13 | 9 | 9 | |
| Martonvásár | 1 | = | 14 | 10 | 9 | 0 |
| Mór | ny | ▽ = | 14 | 9 | 8 | |
| Sárbogárd | ny | | 17 | 10 | 7 | |
| Szabadbattyán | ny | = | 14 | 10 | 8 | |
| Iregszemcse | ny | = | 13 | 6 | 3 | 0 |
| Lengyel | 4 | = | 11 | 6 | 4 | |
| Paks | 2 | ▽ = | 12 | 9 | 8 | 0 |
| Szekszárd | 3 | = | 11 | 10 | 8 | |
| Árpádtető | 3 | = | 9 | 7 | 6 | |
| Mohács | 6 | = | 11 | 10 | 10 | |
| Pécs | 1 | = | 11 | 7 | 6 | 0 |
| Siklós | 3 | = | 12 | 8 | 8 | |
| Szigetvár | • | ⊸ | 13 | 6 | 4 | |
| Budaörs | 1 | = | 15 | 11 | 9 | |
| Bp. Lőrinc | 3 | = | 13 | 9 | 7 | 0 |
| Bp. Met. Int. | 2 | = | 14 | 10 | – | 0 |
| Bp. Szab. hegy | 1 | | 10 | 9 | 7 | |
| Cegléd | 10 | | 12 | 10 | 10 | |
| Dobogókő | 1 | , | 9 | 8 | 8 | |
| Gödöllő | 2 | = | 12 | 10 | 10 | 0 |
| Királyrét | – | | – | – | – | |
| Monor | 7 | = | 12 | 10 | 9 | |
| Nagykáta | 10 | | 13 | 11 | 10 | |
| Szentendre | 8 | = | 12 | 11 | 11 | |

19 88. V. 23. 07.h-ig az utolsó 24 óra adatai

| állomás | csapadék (mm) | | max. hőmérséklet | min. hőmérséklet | rad. min. | Előző nap napos órái |
|---|---|---|---|---|---|---|
| Vác | 1 | ⊸ | 15 | 11 | 10 | |
| Vámosmikola | – | | – | – | – | |
| Baja | 9 | = | 10 | 9 | 9 | 0 |
| Bácsalmás | 11 | = | 12 | 9 | 9 | |
| Izsák | 9 | = | 12 | 11 | 10 | |
| Kalocsa | 4 | | 13 | 9 | 9 | 0 |
| Kecskemét | 8 | ▽ ⊸ | 12 | 10 | 9 | 0 |
| Kiskunfélegyháza | – | | – | – | – | |
| Kiskunhalas | 14 | = | 12 | 10 | 10 | |
| Kunszentmiklós | 7 | = | 12 | 10 | 9 | |
| Tiszakécske | 2 | | 11 | 10 | 9 | |
| Balassagyarmat | ny | = | 15 | 11 | 10 | |
| Romhány | 1 | | 15 | 9 | 9 | |
| Salgótarján | – | | – | – | – | |
| Eger | 1 | = | 13 | 10 | 5 | 0 |
| Galyatető | 2 | ▽ = | 9 | 4 | 4 | |
| Gyöngyös | 1 | | 14 | 10 | 10 | |
| Kékestető | 2 | = | 6 | 4 | 4 | 0 |
| Kompolt | 1 | | 13 | 10 | 10 | 0 |
| Lőrinci | 3 | = | 13 | 11 | 10 | |
| Poroszló | 2 | = | 13 | 10 | 10 | |
| Jászapáti | 2 | = | 14 | 11 | 10 | |
| Jászberény | 5 | = | 12 | 10 | 9 | |
| Karcag | 1 | = | 14 | 10 | 9 | |
| Szolnok | 7 | = | 12 | 10 | 10 | 0 |
| Tiszaroff | 2 | = | 13 | 11 | 10 | |
| Túrkeve | 4 | = | 13 | 10 | 10 | 0 |
| Kistelek | 7 | = | 13 | 10 | 10 | |
| Makó | 15 | | 12 | 9 | 9 | |
| Szeged | 15 | | 12 | 10 | 10 | 0 |
| Szentes | 1 | , | 13 | 10 | 9 | |
| Borsodnádasd | • | | 14 | 9 | 9 | |
| Fügöd | 2 | | 13 | 9 | 9 | |
| Hidasnémeti | 7 | = | 13 | 9 | 8 | |
| Jósvafő | 1 | = | 13 | 9 | 9 | 0 |
| Lillafüred | • | | 11 | 10 | 8 | |
| Miskolc | 1 | = | 14 | 10 | 10 | 0 |
| Putnok | ny | , = | 15 | 10 | 9 | |
| Sárospatak | 2 | | 10 | 8 | 5 | 0 |
| Szendrőlád | • | ⊸ | 15 | 10 | 10 | |
| Tokaj | 3 | | 14 | 10 | 10 | |
| Kisvárda | 3 | = | 12 | 9 | 8 | 0 |
| Mátészalka | 10 | | 15 | 10 | 9 | |
| Nyíregyháza | 4 | | 11 | 9 | 9 | 0 |
| Nyírlugos | – | | – | – | – | |
| Pátyod | 4 | ▽ | 11 | 7 | 5 | |
| Tiszabecs | – | | – | – | – | |
| Vásárosnamény | 2 | = | 13 | 8 | 8 | |
| Záhony | 4 | | 12 | 10 | 9 | |
| Berettyóújfalu | 1 | | 11 | 10 | 8 | |
| Debrecen | 1 | | 12 | 10 | 8 | – |
| Hajdúdorog | ny | , = | 13 | 11 | 10 | |
| Hortobágy | – | | – | – | – | |
| Körösszakál | 2 | | 13 | 10 | 9 | |
| Polgár | ny | = | 12 | 10 | 10 | |
| Békéscsaba | 5 | = | 12 | 10 | 9 | 0 |
| Mezőhegyes | 11 | | 11 | 10 | 9 | 0 |
| Orosháza | 58 | ▽ | 12 | 10 | 10 | |
| Szarvas | 6 | = | 12 | 10 | 9 | 0 |
| Szeghalom | 3 | | 11 | 10 | 9 | |

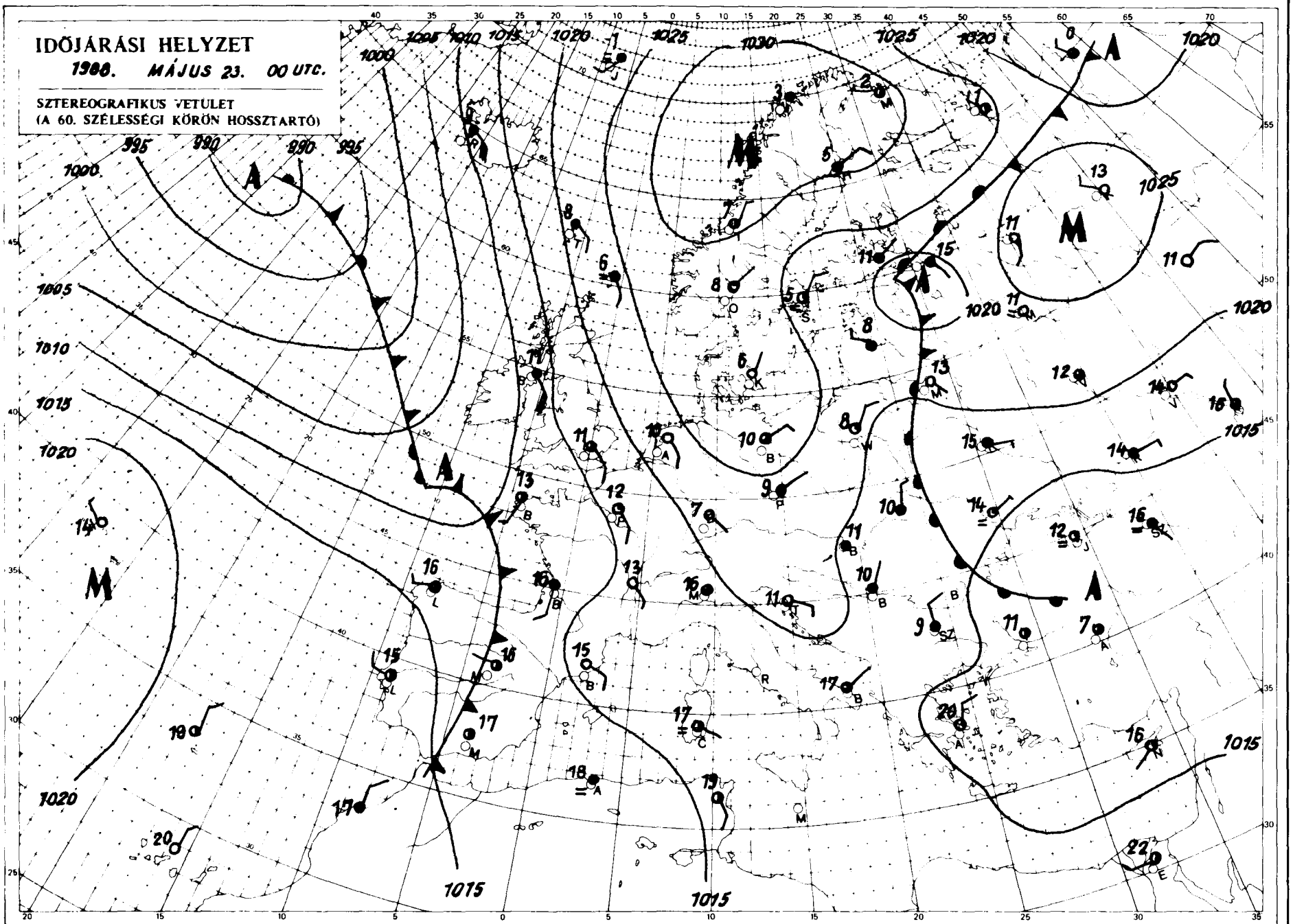


KIADJA: ORSZÁGOS METEOROLÓGIAI SZOLGÁLAT
Kiadásért felel: Barát József, az Országos Meteorológiai Szolgálat elnöke – Kapovits Albert, az Országos Meteorológiai Szolgálat Nyomdájában, Budapest – Felelős vezető: Máthé Gyuláné – Munkaszám: 88.905 – Szerkesztésért felel: Kapovits Albert, a Központi Előrejelző Intézet igazgatója

Készíti: a KEI Rövidtávu Előrejelző Osztálya – Szakmai felelős: Németh Lajos osztályvezető – Megjelenik naponként
Megrendelhető: 1024 Budapest, II., Kitaibel Pál utca 1. – Pénzügyi Osztály – Telefon: 353-500
Jelmagyarázat a havi mellékletben

# IDŐJÁRÁSI NAPIJELENTÉS

ЕЖЕДНЕВНЫЙ МЕТЕОРОЛОГИЧЕСКИЙ БЮЛЛЕТЕНЬ · DAILY WEATHER REPORT
BULLETIN QUOTIDIEN DE TEMPS · TÄGLICHER WETTERBERICHT

101. évfolyam 145. szám + Budapest + 1988.május 24.kedd

**Az időjárási helyzet és a várható időjárás:**

Európa középső részén, a Skandináv félszigettől a Földközi-tenger vidékéig anticiklon húzódik. Hatására vékonyodik az addig sokfelé zárt felhőzet és egyre több helyen süt ki a nap. A emlitett magas nyomású területet nyugatról a Brit-szigetek felett örvénylő ciklon határolja. Az anticiklon keleti peremén a Szovjetunió európai részén át több középpontú, hullámzó frontálzóna húzódik. Az emlitett területeken változékony az idő és főként a kontinens nyugati térségében esik sokfelé az eső. Dél felől meleg levegő áramlik a Kárpát-medencébe ezért várhatóan tovább melegszik az idő.

Hétfőn Magyarországon általában erősen felhős volt az ég. Az esti órától azonban nyugat felől lassan csökkent a felhőzet. Kisebb eső,futó zápor az ország keleti és déli részén fordult elő. Ma reggel hét óráig számottevő csapadékot azonban sehonnan sem jelentettek. Az északnyugati szél időnként megélénkült. Hétfőn délután 15 és 20 fok között, kedd hajnalban 3 és 13 fok között alakult a hőmérséklet. Ma délelőtt nyugaton és északkeleten kisütött a nap, az ország többi részén azonban borult maradt az idő. Gyenge volt a légmozgás. 11 órakor 15 és 19 fok közötti hőmérsékleteket mértek az országban.

Ma 12 órakor Budapesten a hőmérséklet 17 fok, a tengerszintre átszámitott légnyomás 1019 hPa, nem változik.

Várható időjárás szerda estig:

Többször változik a felhőzet, ma kevesebb, holnap általában több napsütés várható. Szórványosan alakul ki zápor, esetleg zivatar. Az északi szél mérsékelt marad.
Várható legalacsonyabb hajnali hőmérséklet 6, 11,
legmagasabb nappali hőmérséklet szerdán 20, 25 fok között várható.

H. Bóna Márta s.k.

A hőmérséklet napi középértéke és eltérése a sokévi átlagtól /Budapest belterületén/:

| | | |
|---|---|---|
| 1988. május 23. | 13,6°C | -2,3°C |

1871 óta ezen a napon Budapesten előfordult

| | | |
|---|---|---|
| legmagasabb hőmérséklet: | 31,8°C /1950/ | |
| legalacsonyabb hőmérséklet: | 3,3°C /1917/ | 88.305. |

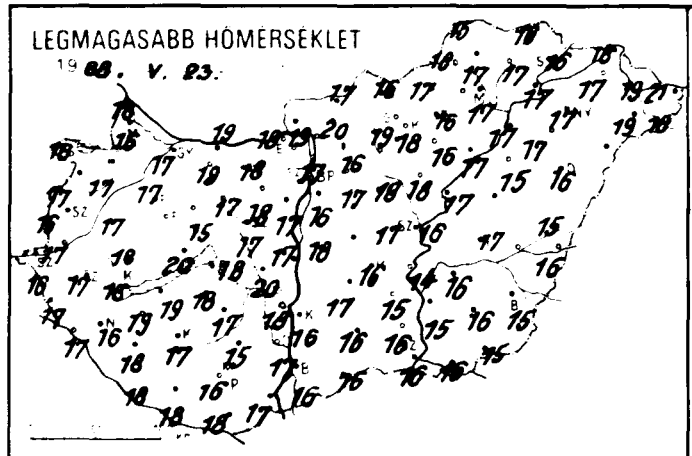
LEGMAGASABB HŐMERSÉKLET
1988. V. 23.

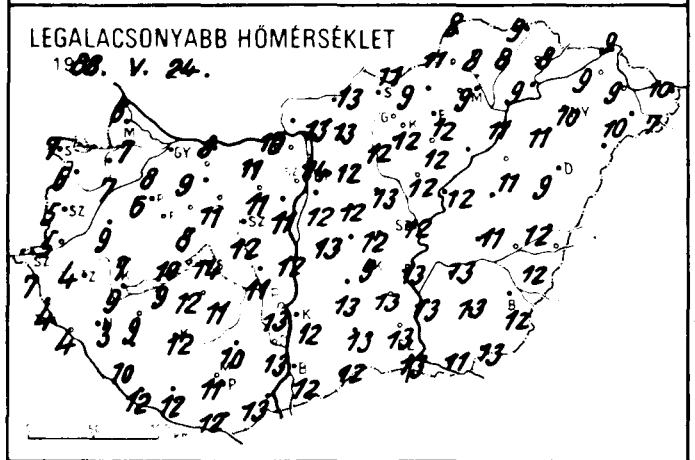
LEGALACSONYABB HŐMÉRSÉKLET
1988. V. 24.

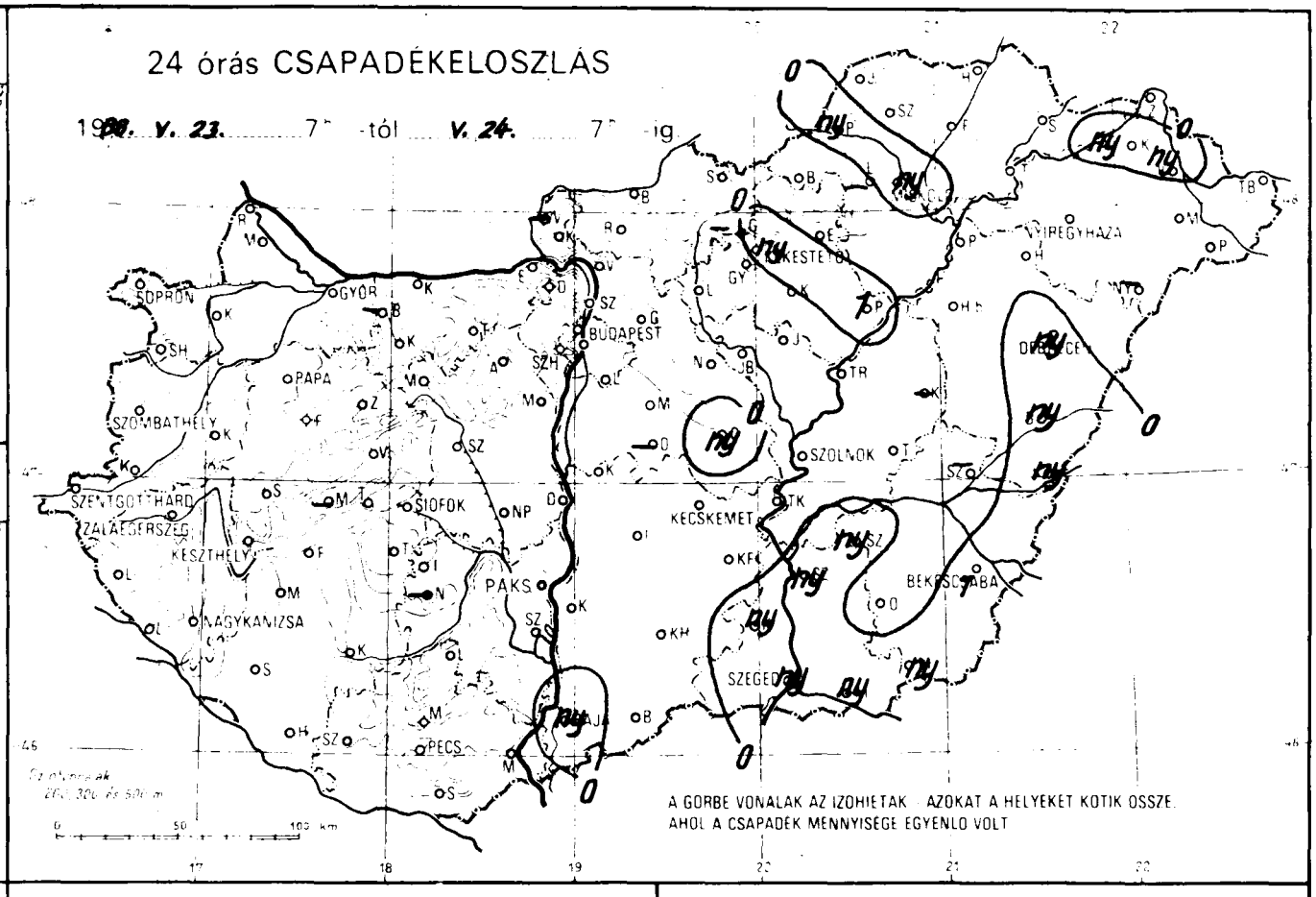
24 órás CSAPADÉKELOSZLÁS
1988. V. 23. 7 -tól V. 24. 7 -ig
SOPRON
GYŐR
BUDAPEST
PAPA
SZOMBATHELY
SZENTGOTTHÁRD
ZALAEGERSZEG
KESZTHELY
SIÓFOK
NAGYKANIZSA
PAKS
PÉCS
SZOLNOK
KECSKEMÉT
SZEGED
BÉKÉSCSABA
DEBRECEN
MIREGYHÁZA
A GÖRBE VONALAK AZ IZOHIETÁK. AZOKAT A HELYEKET KÖTIK ÖSSZE, AHOL A CSAPADÉK MENNYISÉGE EGYENLŐ VOLT

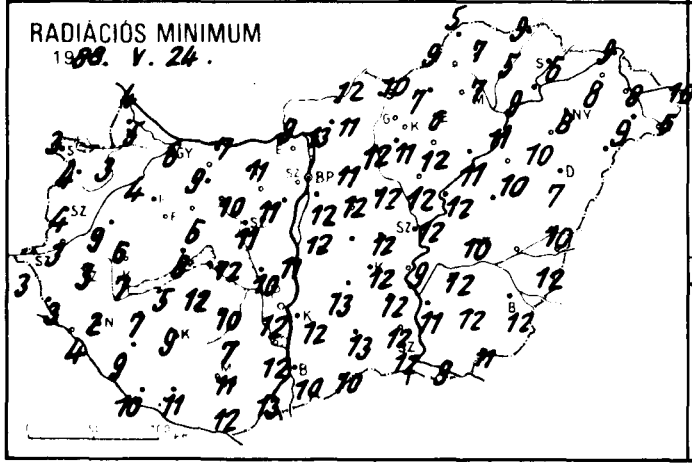
RADIÁCIÓS MINIMUM
1988. V. 24.

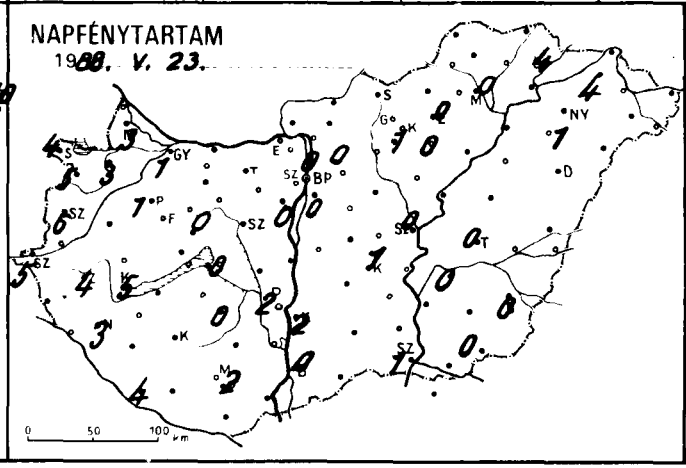
NAPFÉNYTARTAM
1988. V. 23.

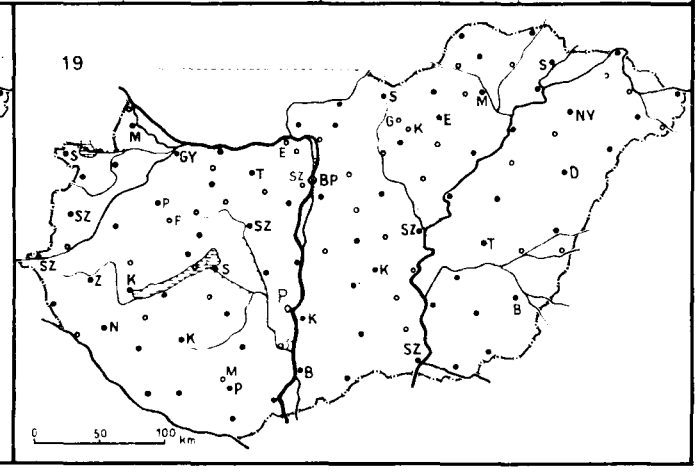
19

| 19 88. V. 24h-ig az utolsó 24 óra adatai | | | | | | Előző nap napos órái |
|---|---|---|---|---|---|---|
| állomás | csapadék (mm) | | max. hőmérséklet | min. hőmérséklet | rad. min. | |
| Győr | • | ⊥ | 17 | 8 | 6 | 1 |
| Kapuvár | • | ⊥ | 17 | 7 | 3 | 3 |
| Mosonmagyaróvár | • | ⊥ | 16 | 7 | 5 | 3 |
| Rajka | • | = | 18 | 6 | 4 | |
| Sopron | • | ⊥ | 16 | 7 | 3 | 4 |
| Sopronhorpács | • | ⊥ | 17 | 6 | 4 | 5 |
| Káld | • | ⊥ | 17 | 9 | 9 | |
| Körmend | • | ⊥ | 17 | 5 | 3 | |
| Szentgotthárd | • | ⊥ | 16 | 7 | 3 | 5 |
| Szombathely | • | ⊥ | 16 | 5 | 4 | 6 |
| Lenti | • | | 17 | 4 | 3 | |
| Letenye | • | ≡ | 17 | 4 | 4 | |
| Nagykanizsa | • | ⊥ | 16 | 3 | 2 | 3 |
| Zalaegerszeg | • | = | 17 | 4 | 3 | 4 |
| Farkasgyepű | • | ⊥ | 16 | 7 | 4 | |
| Keszthely | • | ⊥ | 18 | 9 | 7 | 5 |
| Mencshely | – | | – | – | – | – |
| Pápa | • | ⊥ | 17 | 6 | 4 | 1 |
| Sümeg | • | ⊥ | 18 | 7 | 6 | |
| Tihany | • | ⊥ | 20 | 10 | 8 | |
| Veszprém | • | ⊥ | 15 | 8 | 6 | |
| Zirc | • | = | 15 | 5 | 5 | |
| Fonyód | • | ⊥ | 19 | 9 | 5 | |
| Homokszt. György | • | ⊥ | 18 | 12 | 10 | 4 |
| Kaposvár | • | | 17 | 12 | 9 | |
| Marcali | • | ⊥ | 19 | 9 | 7 | |
| Siófok | • | | 18 | 14 | 12 | 0 |
| Somogyszob | • | | 18 | 10 | 9 | |
| Tab | • | = | 18 | 12 | 12 | |
| Bábolna | – | | – | – | – | |
| Esztergom | • | = | 19 | 10 | 9 | |
| Kisbér | • | | 19 | 9 | 9 | |
| Komárom | • | ⊥ | 19 | 8 | 7 | |
| Tatabánya | • | | 18 | 11 | 11 | |
| Alcsútdoboz | • | ⊥ | 18 | 11 | 11 | |
| Dunaújváros | • | | 17 | 12 | 11 | |
| Martonvásár | • | = | 17 | 11 | 9 | 0 |
| Mór | • | = | 17 | 11 | 10 | |
| Sárbogárd | • | | 20 | 11 | 10 | |
| Szabadbattyán | • | = | 17 | 12 | 11 | |
| Iregszemcse | • | = | 17 | 11 | 10 | 0 |
| Lengyel | • | | 15 | 10 | 7 | |
| Paks | • | | 18 | 13 | 12 | 2 |
| Szekszárd | • | = | 17 | 13 | 12 | |
| Árpádtető | • | | 14 | 11 | 10 | |
| Mohács | • | = | 17 | 13 | 13 | |
| Pécs | • | = | 16 | 11 | 11 | 2 |
| Siklós | • | = | 18 | 12 | 12 | |
| Szigetvár | • | ⊥ | 18 | 12 | 11 | |
| Budaörs | • | = | 17 | 12 | 12 | |
| Bp. Lőrinc | • | = | 16 | 12 | 12 | 0 |
| Bp. Met. Int. | • | = | 17 | 14 | – | 0 |
| Bp. Szab. hegy | • | | 13 | 12 | 10 | |
| Cegléd | ny | , | 17 | 12 | 12 | |
| Dobogókő | • | | 13 | 10 | 8 | |
| Gödöllő | • | ⊥ | 16 | 12 | 11 | 0 |
| Királyrét | • | ⊥ | 18 | 11 | 11 | |
| Monor | • | = | 17 | 12 | 12 | |
| Nagykáta | • | | 18 | 13 | 12 | |
| Szentendre | • | = | 18 | 13 | 13 | |

| 19 88. V. 24h-ig az utolsó 24 óra adatai | | | | | | Előző nap napos órái |
|---|---|---|---|---|---|---|
| állomás | csapadék (mm) | | max. hőmérséklet | min. hőmérséklet | rad. min. | |
| Vác | • | ⊥ | 19 | 13 | 13 | |
| Vámosmikola | – | | – | – | – | – |
| Baja | ny | ▽ = | 16 | 12 | 10 | 0 |
| Bácsalmás | • | | 16 | 12 | 10 | |
| Izsák | • | | 17 | 13 | 13 | |
| Kalocsa | • | ⊥ | 16 | 12 | 12 | 2 |
| Kecskemét | • | ⊥ | 16 | 13 | 12 | 1 |
| Kiskunfélegyháza | • | = | 15 | 13 | 12 | |
| Kiskunhalas | • | ⊥ | 16 | 13 | 13 | |
| Kunszentmiklós | • | = | 18 | 13 | 12 | |
| Tiszakécske | • | = | 14 | 9 | 9 | |
| Balassagyarmat | • | ⊥ | 17 | 13 | 12 | |
| Romhány | • | ⊥ | 20 | 13 | 11 | |
| Salgótarján | • | = | 16 | 11 | 10 | |
| Eger | • | = | 16 | 12 | 6 | 0 |
| Galyatető | – | | – | – | – | |
| Gyöngyös | • | ⊥ | 18 | 12 | 11 | |
| Kékestető | ny | ≡ | 10 | 8 | 8 | 1 |
| Kompolt | • | ⊥ | 16 | 12 | 12 | 0 |
| Lőrinci | • | = | 19 | 12 | 12 | |
| Poroszló | 1 | ⊥ | 17 | 12 | 11 | |
| Jászapáti | • | ⊥ | 18 | 12 | 12 | |
| Jászberény | • | | 17 | 12 | 11 | |
| Karcag | r | | – | – | – | |
| Szolnok | • | ⊥ | 16 | 12 | 12 | 0 |
| Tiszaroff | • | = | 17 | 12 | 12 | |
| Túrkeve | • | | 17 | 11 | 10 | 0 |
| Kistelek | ny | ▽ = | 16 | 13 | 12 | |
| Makó | ny | ⊥ | 16 | 11 | 9 | |
| Szeged | ny | = | 16 | 13 | 12 | 1 |
| Szentes | ny | | 15 | 13 | 11 | |
| Borsodnádasd | • | ⊥ | 17 | 9 | 7 | |
| Füged | • | = | 17 | 8 | 5 | |
| Hidasnémeti | • | | 16 | 9 | 9 | |
| Jósvafő | • | ⊥ | 15 | 8 | 5 | 0 |
| Lillafüred | – | | – | – | – | |
| Miskolc | ny | | 17 | 9 | 7 | 0 |
| Putnok | ny | , = | 18 | 11 | 9 | |
| Sárospatak | • | = | 16 | 8 | 6 | 4 |
| Szendrőlád | • | ⊥ | 17 | 8 | 7 | |
| Tokaj | • | | 17 | 9 | 9 | |
| Kisvárda | ny | = | 17 | 9 | 8 | 4 |
| Mátészalka | • | ⊥ | 19 | 10 | 9 | |
| Nyíregyháza | • | ⊥ | 17 | 10 | 8 | 1 |
| Nyírlugos | – | | – | – | – | |
| Pátyod | • | ⊥ | 18 | 7 | 6 | |
| Tiszabecs | • | ≡ | 21 | 10 | 10 | |
| Vásárosnamény | ny | ⊥ | 19 | 9 | 8 | |
| Záhony | • | ⊥ | 18 | 9 | 9 | |
| Berettyóújfalu | ny | ⊥ | 15 | 12 | 10 | |
| Debrecen | ny | ▽ ⊥ | 16 | 9 | 7 | – |
| Hajdúdorog | • | | 17 | 11 | 10 | |
| Hortobágy | • | | 15 | 11 | 10 | |
| Körösszakál | ny | | 16 | 12 | 12 | |
| Polgár | • | ⊥ | 17 | 11 | 11 | |
| Békéscsaba | 1 | ⊥ | 15 | 12 | 12 | 0 |
| Mezőhegyes | ny | , ⊥ | 15 | 13 | 11 | 0 |
| Orosháza | • | ⊥ | 16 | 13 | 12 | |
| Szarvas | ny | ⊥ | 16 | 13 | 12 | 0 |
| Szeghalom | – | | – | – | – | |

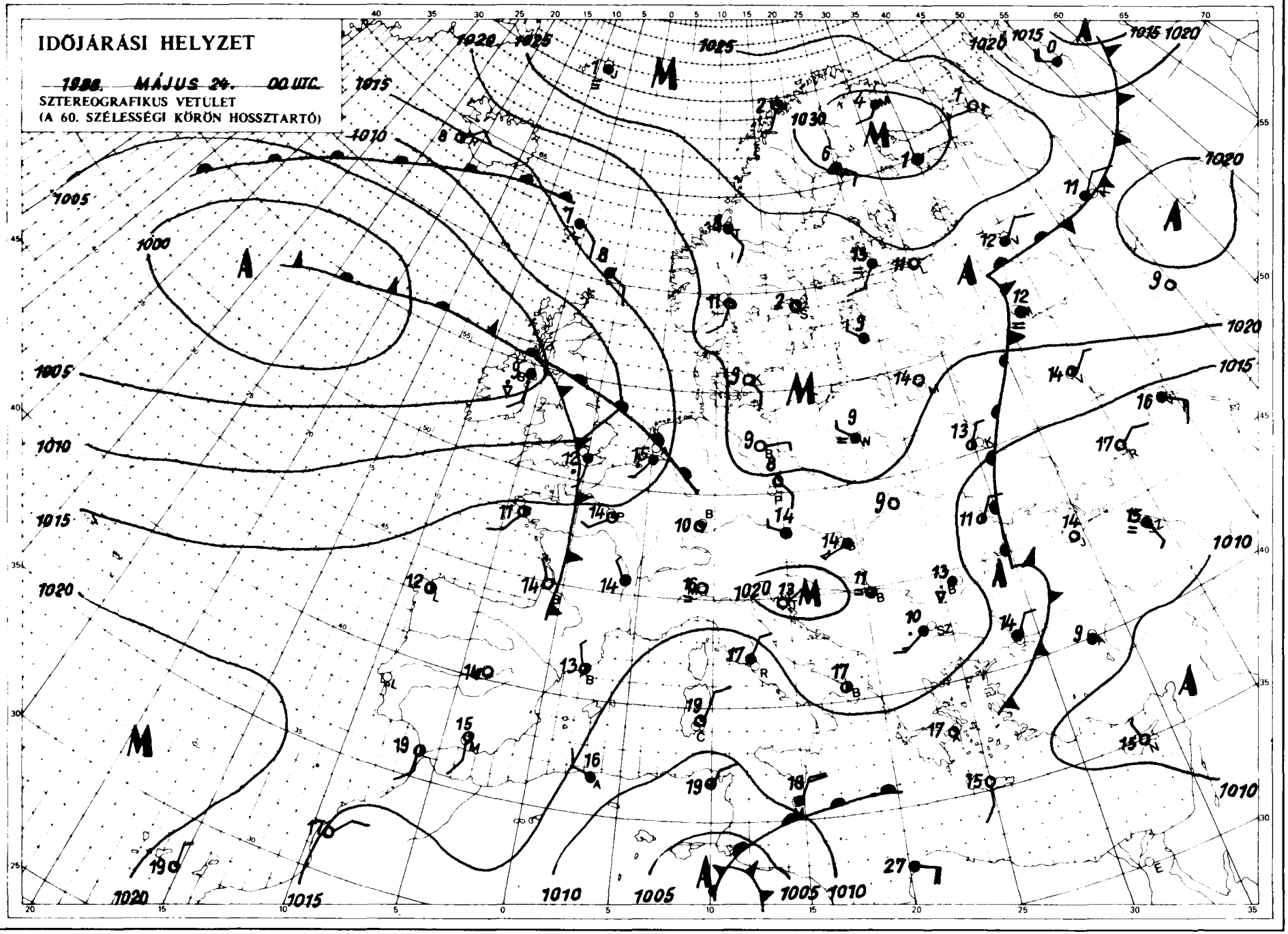


KIADJA ORSZÁGOS METEOROLÓGIAI SZOLGÁLAT
Kiadásért felel: Baráti József, az Országos Meteorológiai Szolgálat elnöke – Készült az Országos Meteorológiai Szolgálat Nyomdájában, Budapest – Felelős vezető: Máthé Gyuláné – Munkaszám: – Sokszorosításért felel: Kapovits Albert, a Központi Előrejelző Intézet igazgatója
Készült a KEI Rövidtávú Előrejelző Osztálya – Szakmai felelős: Németh Lajos osztályvezető – Megjelenik naponként
Megrendelhető: 1024 Budapest, II., Kitaibel Pál utca 1. – Pénzügyi Osztály – Telefon: 353 500
Jelmagyarázat a havi mellékletben

# IDŐJÁRÁSI NAPIJELENTÉS

ЕЖЕДНЕВНЫЙ МЕТЕОРОЛОГИЧЕСКИЙ БЮЛЛЕТЕНЬ · DAILY WEATHER REPORT
BULLETIN QUOTIDIEN DE TEMPS · TÄGLICHER WETTERBERICHT

101. évfolyam 146. szám + Budapest + 1988.május 25.szerda

**Az időjárási helyzet és a várható időjárás:**

Európa fölött több, sekély ciklon örvénylik. Ezek időjárás alakitó hatása viszonylag kis területre korlátozódik. Közöttük - Közép- és Észak-, valamint Északkelet-Európa felett egy szintén viszonylag kisebb területü anticiklon található. Magyarország időjárására együttesen gyakorol hatást a Feketetenger feletti gyenge ciklon és az észak-déli tengelyü, anticiklon. Meleg idő várható, délutáni, esti záporokra továbbra is számitani kell.

Magyarországon kedden az északnyugati és északkeleti megyékben tartósan napos, kellemes idő volt. Ezeken a helyeken kora délutánra 20, 25 fokig emelkedett a hőmérséklet. Az ország többi részén erősen felhős, vagy egész napon át borult maradt az ég. A csúcshőmérséklet 18, 20 fok között volt. Kedden napközben eső nem esett, késő este azonban északkeleten néhol zivatar tört ki. Pátyodról 7 mm esőt jelentettek. Szerda hajnalra 6, 14 fokig süllyedt a hőmérséklet. Délelőtt országszerte napos idő volt. 11 órára 17, 20 fokig emelkedett a hőmérséklet.

Ma 12 órakor Budapesten a hőmérséklet 20 fok, a tengerszintre átszámitott légnyomás 1020 hPa, gyengén emelkedik.

Várható időjárás csütörtök estig:

A délutáni órákban megnő a gomolyfelhőzet, és helyi zápor, valamint zivatar is várható. Általában gyönge, zivatar esetén erős lesz a szél. A legalacsonyabb éjszakai hőmérséklet 8 és 13, a legmagasabb nappali hőmérséklet 22 és 27 fok között valószinü.

Pálmási Judit s.k.

A hőmérséklet napi középértéke és eltérése a sokévi átlagtól / Budapest belterületén/:

| | | |
|---|---|---|
| 1988. május 24. | 16,5°C | -0,8°C |

1871 óta ezen a napon Budapesten előfordult

| | | |
|---|---|---|
| legmagasabb hőmérséklet: | 31,7°C | /1950/ |
| legalacsonyabb hőmérséklet: | 4,5°C | /1955/ |

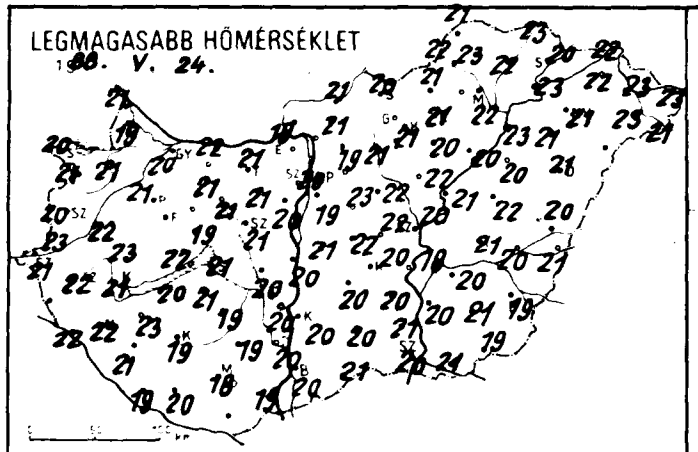
LEGMAGASABB HŐMÉRSÉKLET
1988. V. 24.

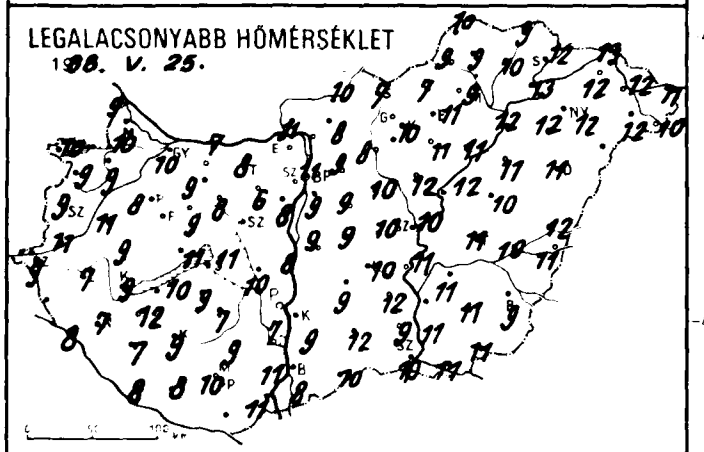
LEGALACSONYABB HŐMÉRSÉKLET
1988. V. 25.

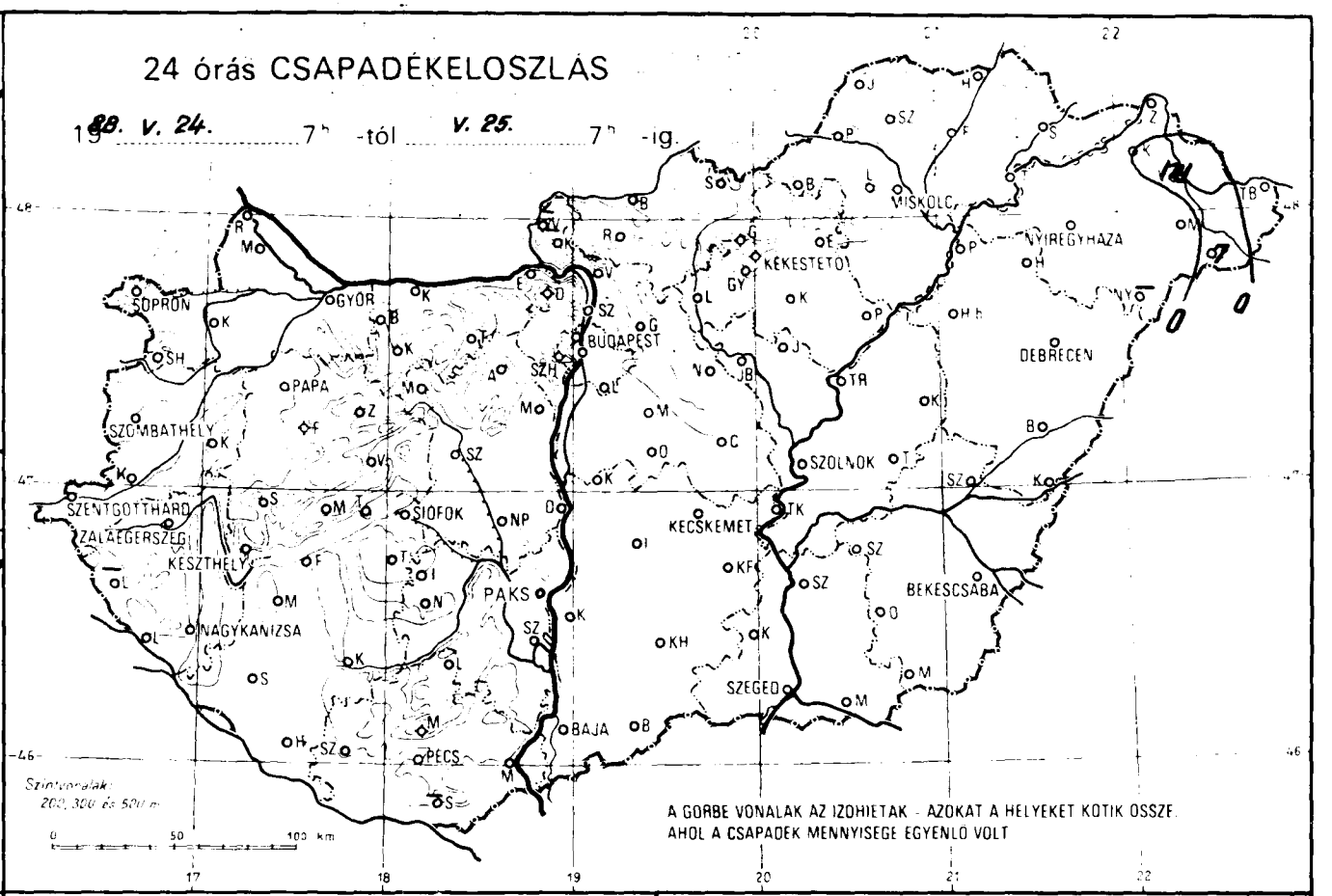
24 órás CSAPADÉKELOSZLÁS
1988. V. 24. 7h -tól V. 25. 7h -ig.
SOPRON
GYŐR
BUDAPEST
MISKOLC
NYÍREGYHÁZA
KEKESTETŐ
DEBRECEN
PAPA
SZOMBATHELY
SZOLNOK
SZENTGOTTHÁRD
ZALAEGERSZEG
KESZTHELY
SIÓFOK
KECSKEMÉT
PAKS
BÉKÉSCSABA
NAGYKANIZSA
SZEGED
BAJA
PÉCS
Szintvonalak: 200, 300 és 500 m
A GÖRBE VONALAK AZ IZOHIETÁK - AZOKAT A HELYEKET KÖTIK ÖSSZE, AHOL A CSAPADÉK MENNYISÉGE EGYENLŐ VOLT

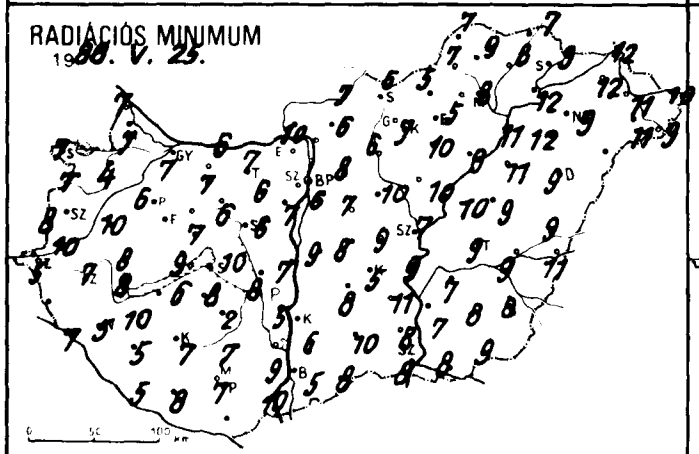
RADIÁCIÓS MINIMUM
1988. V. 25.

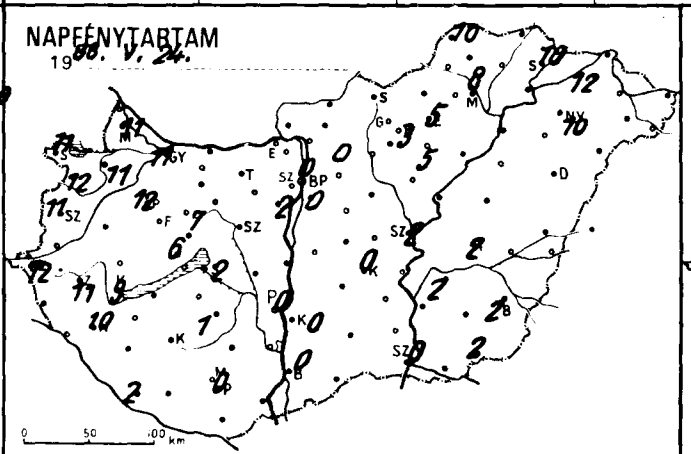
NAPFÉNYTARTAM
1988. V. 24.

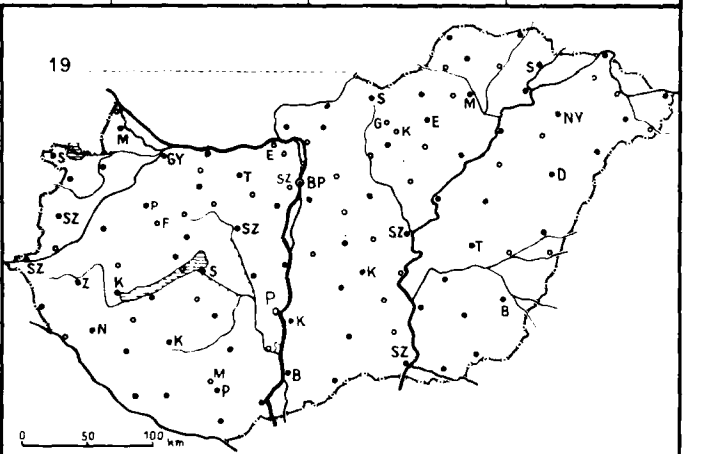
19

| 1988.V.26.$7^h$-ig az utolsó 24 óra adatai | | | | | | Előző nap napos órái |
|---|---|---|---|---|---|---|
| állomás | csapadék (mm) | | max. hőmérséklet | min. hőmérséklet | rad. min. | |
| Győr | • | | 20 | 10 | 7 | 11 |
| Kapuvár | • | | 21 | 9 | 4 | 11 |
| Mosonmagyaróvár | • | | 19 | 10 | 7 | 11 |
| Rajka | • | | 21 | 9 | 7 | |
| Sopron | • | | 20 | 10 | 7 | 11 |
| Sopronhorpács | • | | 21 | 9 | 7 | 12 |
| Káld | • | | 22 | 11 | 10 | |
| Körmend | • | | 23 | 11 | 10 | |
| Szentgotthárd | • | | 21 | 9 | 5 | 12 |
| Szombathely | • | | 20 | 9 | 8 | 11 |
| Lenti | – | | – | – | – | |
| Letenye | • | | 22 | 8 | 7 | |
| Nagykanizsa | • | | 22 | 7 | 5 | 10 |
| Zalaegerszeg | • | | 22 | 7 | 7 | 11 |
| Farkasgyepű | • | | 20 | 7 | 5 | |
| Keszthely | • | | 21 | 9 | 8 | 9 |
| Mencshely | • | | 19 | 8 | 7 | 6 |
| Pápa | • | | 21 | 8 | 6 | 12 |
| Sümeg | • | | 23 | 9 | 8 | |
| Tihany | • | | 22 | 11 | 9 | |
| Veszprém | • | | 19 | 9 | 7 | 7 |
| Zirc | • | | 18 | 6 | 5 | |
| Fonyód | • | | 20 | 10 | 6 | |
| Homokszt. György | • | | 19 | 8 | 5 | 2 |
| Kaposvár | • | | 19 | 9 | 7 | |
| Marcali | • | | 23 | 12 | 10 | |
| Siófok | • | | 21 | 11 | 10 | 2 |
| Somogyszob | • | | 21 | 7 | 5 | |
| Tab | • | | 21 | 9 | 8 | |
| Bábolna | • | | 20 | 9 | 4 | |
| Esztergom | • | | 19 | 11 | 10 | |
| Kisbér | • | | 21 | 9 | 7 | |
| Komárom | • | | 22 | 7 | 6 | |
| Tatabánya | • | | 21 | 8 | 7 | |
| Alcsútdoboz | • | | 21 | 6 | 6 | |
| Dunaújváros | • | | 20 | 8 | 7 | |
| Martonvásár | • | | 20 | 8 | 7 | 2 |
| Mór | • | | 21 | 8 | 6 | |
| Sárbogárd | • | | 20 | 10 | 8 | |
| Szabadbattyán | • | | 21 | 7 | 6 | |
| Iregszemcse | • | | 19 | 7 | 2 | 1 |
| Lengyel | • | | 19 | 9 | 7 | |
| Paks | • | | 20 | 7 | 5 | 0 |
| Szekszárd | • | | 20 | 11 | 9 | |
| Árpádtető | • | | 16 | 12 | 11 | |
| Mohács | • | | 19 | 11 | 10 | |
| Pécs | • | | 18 | 10 | 7 | 0 |
| Siklós | – | | – | – | – | |
| Szigetvár | • | | 20 | 8 | 8 | |
| Budaörs | • | | 20 | 9 | 6 | |
| Bp. Lőrinc | • | | 19 | 9 | 6 | 0 |
| Bp. Met. Int. | • | | 20 | 11 | – | 0 |
| Bp. Szab. hegy | • | | 15 | 12 | 9 | |
| Cegléd | • | | 22 | 10 | 9 | |
| Dobogókő | • | | 16 | 12 | 8 | |
| Gödöllő | • | | 19 | 9 | 8 | 0 |
| Királyrét | – | | – | – | – | |
| Monor | • | | 23 | 9 | 7 | |
| Nagykáta | • | | 22 | 10 | 10 | |
| Szentendre | • | | 21 | 9 | 9 | |

| 1988.V.26.$7^h$-ig az utolsó 24 óra adatai | | | | | | Előző nap napos órái |
|---|---|---|---|---|---|---|
| állomás | csapadék (mm) | | max. hőmérséklet | min. hőmérséklet | rad. min. | |
| Vác | – | | – | – | – | |
| Vámosmikola | – | | – | – | – | – |
| Baja | • | | 20 | 8 | 5 | 0 |
| Bácsalmás | • | | 21 | 10 | 8 | |
| Izsák | • | | 20 | 9 | 8 | |
| Kalocsa | • | | 20 | 9 | 6 | 0 |
| Kecskemét | • | | 20 | 10 | 5 | 0 |
| Kiskunfélegyháza | • | | 20 | 12 | 11 | |
| Kiskunhalas | • | | 20 | 12 | 10 | |
| Kunszentmiklós | • | | 21 | 9 | 9 | |
| Tiszakécske | • | | 18 | 11 | 9 | |
| Balassagyarmat | • | | 21 | 10 | 7 | |
| Romhány | • | | 21 | 8 | 6 | |
| Salgótarján | • | | 20 | 7 | 6 | |
| Eger | • | | 21 | 11 | 5 | 5 |
| Galyatető | • | | 16 | 9 | 5 | |
| Gyöngyös | • | | 21 | 10 | 7 | |
| Kékestető | • | | 12 | 9 | 6 | 3 |
| Kompolt | • | | 20 | 11 | 10 | 5 |
| Lőrinci | • | | 21 | 8 | 6 | |
| Poroszló | • | | 20 | 11 | 9 | |
| Jászapáti | • | | 22 | 12 | 10 | |
| Jászberény | • | | 21 | 9 | 8 | |
| Karcag | • | | 22 | 10 | 9 | |
| Szolnok | • | | 20 | 10 | 7 | 2 |
| Tiszaroff | • | | 21 | 12 | 10 | |
| Túrkeve | • | | 21 | 11 | 9 | 2 |
| Kistelek | • | | 21 | 9 | 8 | |
| Makó | • | | 21 | 11 | 8 | |
| Szeged | • | | 20 | 10 | 8 | 0 |
| Szentes | • | | 20 | 11 | 7 | |
| Borsodnádasd | • | | 21 | 7 | 5 | |
| Fügöd | • | | 22 | 10 | 8 | |
| Hidasnémeti | • | | 23 | 9 | 7 | |
| Jósvafő | • | | 21 | 10 | 7 | 10 |
| Lillafüred | • | | 24 | 10 | 5 | |
| Miskolc | • | | 22 | 9 | 8 | 8 |
| Putnok | • | | 22 | 9 | 7 | |
| Sárospatak | • | | 20 | 12 | 9 | 10 |
| Szendrőlád | • | | 23 | 9 | 9 | |
| Tokaj | • | | 23 | 13 | 12 | |
| Kisvárda | • | | 22 | 12 | 12 | 12 |
| Mátészalka | • | | 23 | 12 | 11 | |
| Nyíregyháza | • | | 21 | 12 | 9 | 10 |
| Nyírlugos | – | | – | – | – | |
| Pátyod | 7 | | 21 | 10 | 9 | |
| Tiszabecs | • | | 23 | 11 | 10 | |
| Vásárosnamény | ny | | 23 | 12 | 11 | |
| Záhony | • | | 22 | 13 | 12 | |
| Berettyóújfalu | • | | 20 | 12 | 9 | |
| Debrecen | • | | 21 | 11 | 9 | – |
| Hajdúdorog | • | | 21 | 12 | 12 | |
| Hortobágy | • | | 20 | 11 | 11 | |
| Körösszakál | • | | 21 | 11 | 11 | |
| Polgár | • | | 23 | 12 | 11 | |
| Békéscsaba | • | | 19 | 9 | 8 | 2 |
| Mezőhegyes | • | | 19 | 11 | 9 | 2 |
| Orosháza | • | | 21 | 11 | 8 | |
| Szarvas | • | | 20 | 11 | 7 | 2 |
| Szeghalom | • | | 20 | 10 | 9 | |

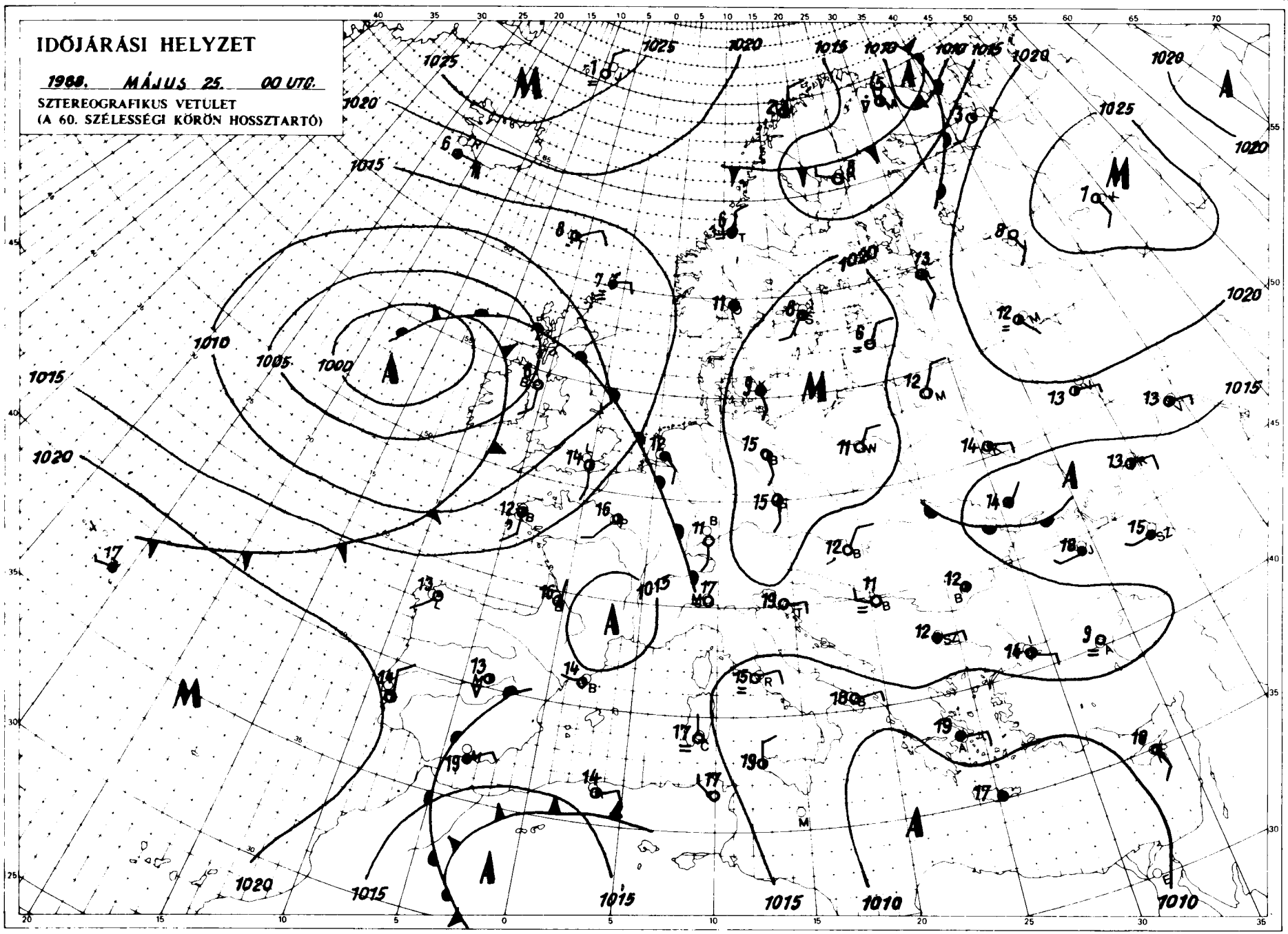


KIADJA: ORSZÁGOS METEOROLÓGIAI SZOLGÁLAT
Kiadásért felel: Baráti József, az Országos Meteorológiai Szolgálat elnöke – Készült: az Országos Meteorológiai Szolgálat Nyomdájában, Budapest – Felelős vezető: Mátné Gyulané – Munkaszám: [illegible] – Sokszorosításért felel: Kapovits Albert, a Központi Előrejelző Intézet igazgatója

Készíti: a KEI Rövidtávú Előrejelző Osztálya – Szakmai felelős: Németh Lajos osztályvezető – Megjelenik naponként
Megrendelhető: 1024 Budapest, II., Kitaibel Pál utca 1. – Pénzügyi Osztály – Telefon: 353 500
Jelmagyarázat a havi mellékletben

# IDŐJÁRÁSI NAPIJELENTÉS

ЕЖЕДНЕВНЫЙ МЕТЕОРОЛОГИЧЕСКИЙ БЮЛЛЕТЕНЬ • DAILY WEATHER REPORT
BULLETIN QUOTIDIEN DE TEMPS • TÄGLICHER WETTERBERICHT

101. évfolyam 147. szám + Budapest + 1988.május 26.csütörtök

**Az időjárási helyzet és a várható időjárás:**

Európa nagy részén nyári meleg van. A Német-Lengyel-síkságon és Ukrajnában derült, száraz az idő. Az Alpok és a Kárpátok vidékén, valamint a Balkán- és az Appennini-félszigeten a napsütést főként délután záporok és zivatarok zavarják meg. A Brit-szigetek, az Ibériai félsziget, valamint Franciaország és a Skandináv-félsziget fölött egy széles felhőzóna, illv. hidegfront húzódik, amely ott hűvös, gyakran esős időt okoz. Közép-Európában nem lesz lényeges légköri változás, marad a nyár a délutáni záporokkal, zivatarokkal.

Magyarországon szerdán délután is egyre jobban megnövekedett a gomolyfelhőzet és mind több helyen alakult ki záporeső és zivatar. Helyenként jégeső is hullott. A zivatarok végleg csak az éjszaka második felében szüntek meg, és reggelre csaknem mindenütt kiderült az ég. A ma reggel 7 óráig lehullott csapadék mennyisége igen változatos eloszlásban csapadéknyom és 7 mm között volt általában, de helyenként 11-16 mm-t is mértek. A hőmérséklet csúcsértéke szerdán 22 és 26 fok között volt. Ma éjszaka 8 és 15 fok közé hűlt le a levegő. Délelőtt az ország legnagyobb részén derült maradt az ég, csak kisebb körzetekben volt felhősödés. A hőmérséklet 11 órakor 19 és 23 fok között alakult.

Ma 12 órakor Budapesten 22 fokot mértek, a tengerszintre átszámitott légnyomás 1014 hPa, gyengén süllyed.

Várható időjárás péntek estig:

Nappali gomolyfelhőképződés várható, amelyből főként a délutáni órákban alakul ki többfelé zápor, zivatar. Egy-két helyen jégeső, felhőszakadás is előfordulhat. A keleti, északkeleti szél napközben többfelé megélénkül, zivatarok idején átmenetileg megerősödik. A legalacsonyabb éjszakai hőmérséklet 10, 15 fok között, a legmagasabb nappali hőmérséklet 26 fok körül alakul.

Nadrai Attila s.k.

TÁVOLABBI KILÁTÁSOK SZOMBATTÓL-KEDDIG:

Folytatódik a meleg idő, több órás napsütés várható, főként a délutáni órákban záporok, zivatarok kialakulására kell számitanunk. Az időszak végén megszünik a fülledtség, néhány fokkal csökken a hőmérséklet. A legalacsonyabb hajnali hőmérséklet 11, 16 fok között várható, a legmagasabb nappali hőmérséklet 24, 29 fok között lesz. Jelentős mennyiségü / legalább 5 mm napi / csapadék az ország területének 40 százalékán várható.

KÖZÉPTÁVÚ ELŐREJELZŐ CSOPORT

A hőmérséklet napi középértéke és eltérése a sokévi átlagtól / Budapest belterülete/:

| | | |
|---|---|---|
| 1988. május 25. | 7,3°C | -0,2°C |

1871 óta ezen a napon Budapesten előfordult

| | |
|---|---|
| legmagasabb hőmérséklet: | [illegible],4°C /1953/ |
| legalacsonyabb hőmérséklet: | 7,3°C /1944/ |

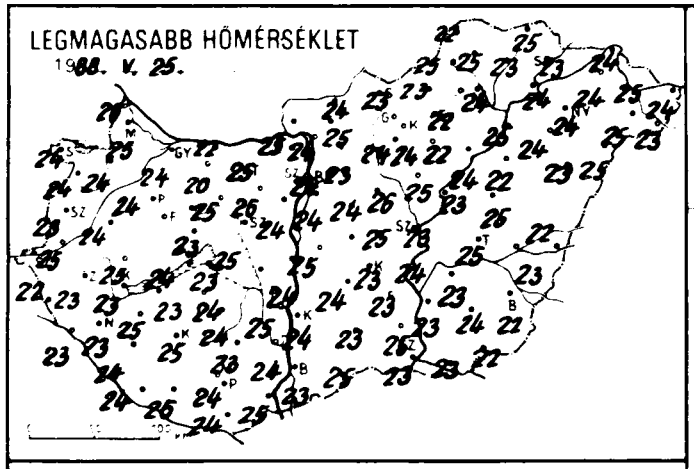
LEGMAGASABB HŐMÉRSÉKLET
1988. V. 25.

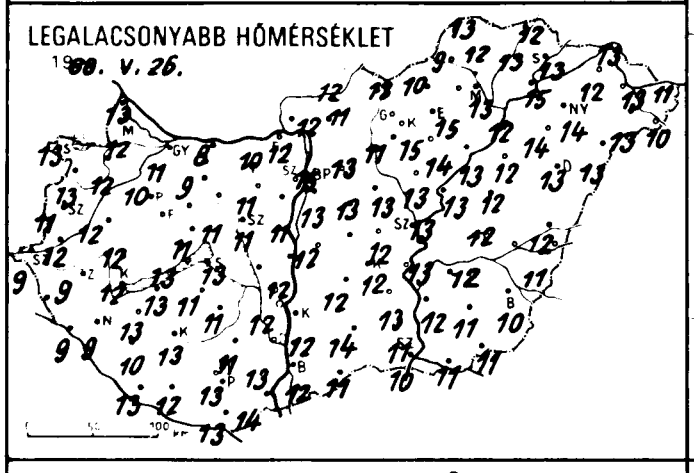
LEGALACSONYABB HŐMÉRSÉKLET
1988. V. 26.

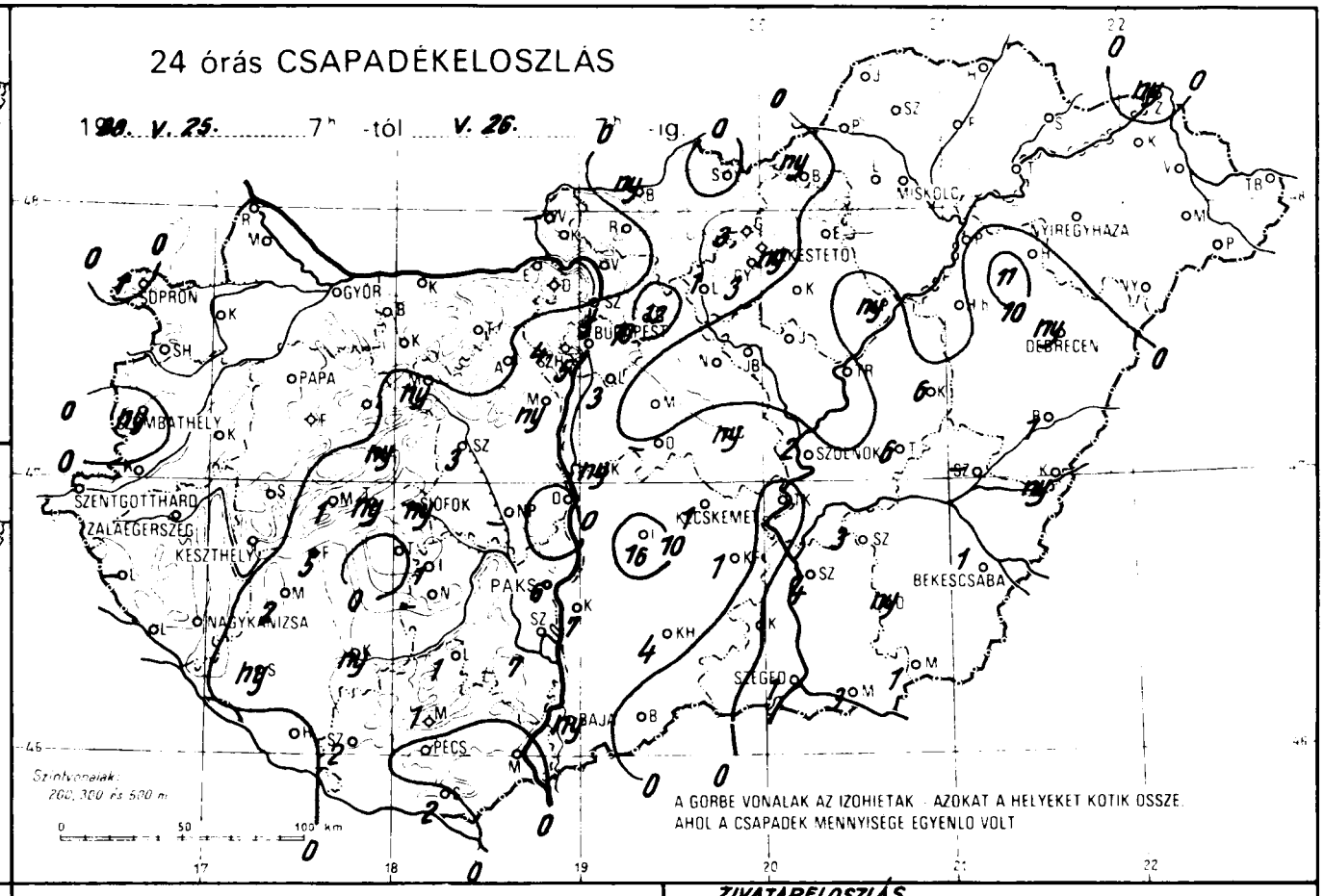
24 órás CSAPADÉKELOSZLÁS
1988. V. 25. 7h -tól V. 26. 7h -ig.
SOPRON
GYŐR
PAPA
SZOMBATHELY
SZENTGOTTHARD
ZALAEGERSZEG
KESZTHELY
NAGYKANIZSA
SIÓFOK
PAKS
PÉCS
BAJA
BÚDAPEST
KECSKEMÉT
SZOLNOK
KESTETŐ
MISKOLC
NYIREGYHAZA
DEBRECEN
BEKESCSABA
SZEGED
Szintvonalak: 200, 300 és 500 m
A GÖRBE VONALAK AZ IZOHIETAK - AZOKAT A HELYEKET KÖTIK ÖSSZE, AHOL A CSAPADÉK MENNYISÉGE EGYENLŐ VOLT

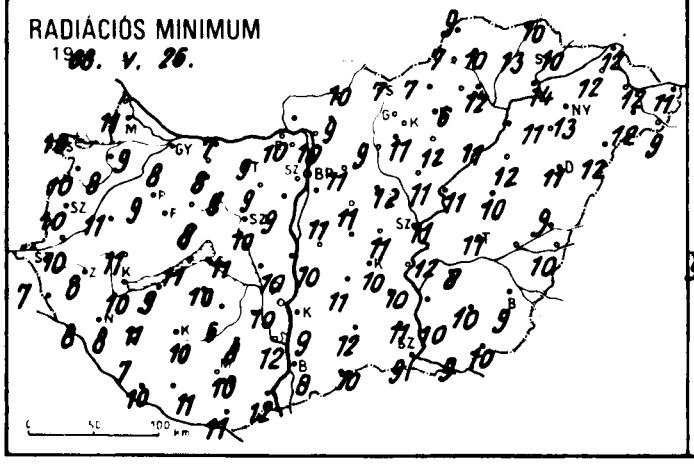
RADIÁCIÓS MINIMUM
1988. V. 26.

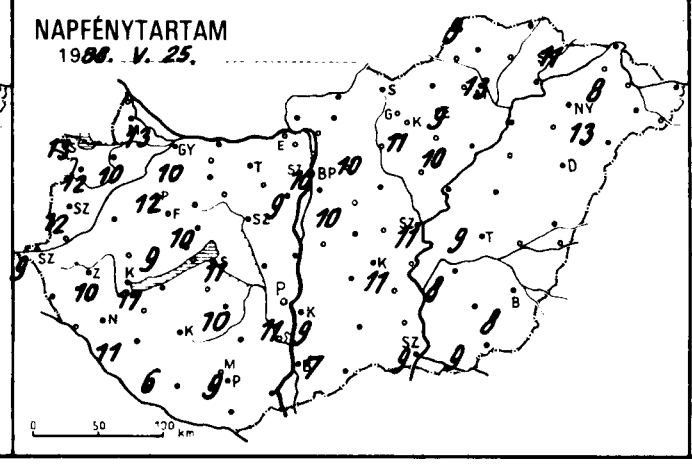
NAPFÉNYTARTAM
1988. V. 25.

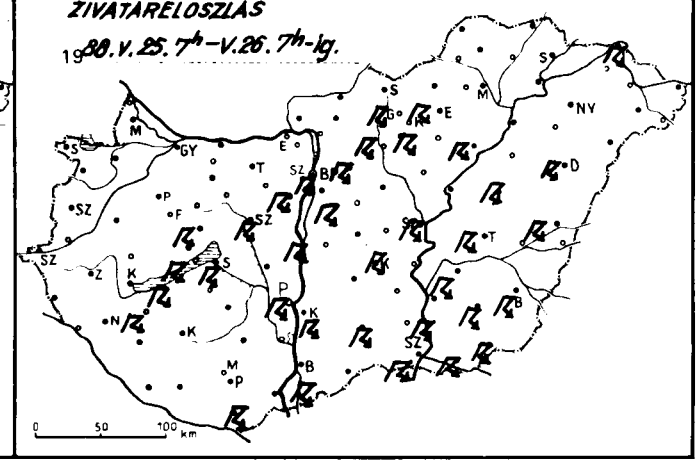
ZIVATARELOSZLÁS
1988. V. 25. 7h–V. 26. 7h-ig.

| 1988.V.6.$^{h}$ 07$^{h}$-ig az utolsó 24 óra adatai | | | | | | Előző nap napos órái |
|---|---|---|---|---|---|---|
| állomás | csapadék (mm) | | max. hőmérséklet | min. hőmérséklet | rad. min. | |
| Győr | • | ∩ | 24 | 11 | 8 | 10 |
| Kapuvár | • | ∩ | 24 | 12 | 8 | 10 |
| Mosonmagyaróvár | • | ∩ | 25 | 12 | 9 | 13 |
| Rajka | • | | 26 | 13 | 11 | |
| Sopron | 1 | ⚲ ≡ | 24 | 13 | 10 | 13 |
| Sopronhorpács | • | ∩ | 24 | 13 | 10 | 12 |
| Káld | • | ∩ | 24 | 12 | 11 | |
| Körmend | • | | 25 | 12 | 10 | |
| Szentgotthárd | • | ∩ | 22 | 9 | 7 | 9 |
| Szombathely | ny | ⚲ ∩ | 23 | 11 | 10 | 12 |
| Lenti | – | | – | – | – | |
| Letenye | • | ∩ | 23 | 9 | 8 | |
| Nagykanizsa | • | ∩ | 23 | 9 | 8 | 11 |
| Zalaegerszeg | • | ≡ | 23 | 9 | 8 | 10 |
| Farkasgyepű | • | ∩ | 22 | 11 | 8 | |
| Keszthely | • | ∩ | 23 | 12 | 10 | 11 |
| Mencshely | 1 | ≡ | 23 | 10 | 7 | 9 |
| Pápa | • | ∩ | 24 | 10 | 9 | 12 |
| Sümeg | • | ∩ | 25 | 12 | 11 | |
| Tihany | ny | ⚑ | 24 | 13 | 11 | |
| Veszprém | ny | ⚑ ∩ | 23 | 11 | 8 | 10 |
| Zirc | • | ∩ | 22 | 8 | 7 | |
| Fonyód | 5 | ⚑ | 23 | 13 | 9 | |
| Homokszt. györgy | • | | 24 | 13 | 10 | 6 |
| Kaposvár | ny | ∩ | 25 | 13 | 10 | |
| Marcali | 2 | ⚑ ∩ | 25 | 13 | 11 | |
| Siófok | ny | ⚑ ∩ | 23 | 13 | 11 | 11 |
| Somogyszob | ny | ⚲ | 24 | 10 | 7 | |
| Tab | • | ∩ | 24 | 11 | 10 | |
| Bábolna | • | = | 25 | 12 | 6 | |
| Esztergom | • | = | 25 | 12 | 10 | |
| Kisbér | • | | 20 | 9 | 8 | |
| Komárom | • | ∩ | 22 | 8 | 7 | |
| Tatabánya | • | | 25 | 10 | 9 | |
| Alcsútdoboz | • | ∩ | 26 | 11 | 9 | |
| Dunaújváros | • | ∩ | 24 | 12 | 10 | |
| Martonvásár | ny | ⚑ ∩ | 24 | 11 | 9 | 9 |
| Mór | ny | ⚲ ∩ | 25 | 11 | 9 | |
| Sárbogárd | – | | – | – | – | |
| Szabadbattyán | 3 | ⚑ | 25 | 11 | 10 | |
| Iregszemcse | 1 | ∩ | 24 | 11 | 6 | 10 |
| Lengyel | 1 | | 23 | 11 | 8 | |
| Paks | 6 | ⚑ = | 25 | 12 | 10 | 11 |
| Szekszárd | 7 | ⚲ = | 24 | 13 | 12 | |
| Árpádtető | 1 | | 20 | 12 | 11 | |
| Mohács | • | | 25 | 14 | 12 | |
| Pécs | • | ∩ | 24 | 13 | 10 | 9 |
| Siklós | 2 | ⚑ = | 24 | 13 | 11 | |
| Szigetvár | 2 | ⚑ ∩ | 26 | 12 | 11 | |
| Budaörs | 5 | ⚑ ∩ | 23 | 12 | 9 | |
| Bp. Lőrinc | 3 | ⚲ | 24 | 13 | 11 | 10 |
| Bp. Met. Int. | 5 | ⚲ | 24 | 15 | – | 10 |
| Bp. Szab. hegy | 4 | ⚑ ∩ | 19 | 13 | 11 | |
| Cegléd | ny | | 25 | 12 | 11 | |
| Dobogókő | • | | 20 | 11 | 8 | |
| Gödöllő | 12 | ⚑ ∩ | 23 | 13 | 11 | 10 |
| Királyrét | • | ∩ | 23 | 10 | 8 | |
| Monor | • | ∩ | 24 | 13 | [illegible] | |
| Nagykáta | • | | 26 | 13 | [illegible] | |
| Szentendre | • | | 27 | 13 | [illegible] | |

| 1988.V.26.$^{h}$ 07$^{h}$-ig az utolsó 24 óra adatai | | | | | | Előző nap napos órái |
|---|---|---|---|---|---|---|
| állomás | csapadék (mm) | | max. hőmérséklet | min. hőmérséklet | rad. min. | |
| Vác | • | ∩ | 24 | 12 | 10 | |
| Vámosmikola | – | | – | – | – | |
| Baja | ny | ⚑ ∩ | 23 | 12 | 8 | 7 |
| Bácsalmás | • | ∩ | 25 | 11 | 10 | |
| Izsák | 16 | ⚲ = | 24 | 12 | 11 | |
| Kalocsa | 7 | ⚑ | 24 | 12 | 9 | 9 |
| Kecskemét | 1 | ⚑ ∩ | 23 | 12 | 10 | 11 |
| Kiskunfélegyháza | 1 | ⚲ | 23 | 13 | 10 | |
| Kiskunhalas | 4 | ⚑ = | 23 | 14 | 12 | |
| Kunszentmiklós | ny | ⚑ ≡ | 25 | 12 | 10 | |
| Tiszakécske | • | ∩ | 24 | 13 | 12 | |
| Balassagyarmat | ny | ⚲ ∩ | 24 | 12 | 10 | |
| Romhány | • | ∩ | 25 | 11 | 9 | |
| Salgótarján | • | ∩ | 23 | 12 | 7 | |
| Eger | • | = | 22 | 15 | 6 | 9 |
| Galyatető | 3 | ⚑ ∩ | 19 | 10 | 9 | |
| Gyöngyös | 3 | ⚑ ∩ | 24 | 15 | 11 | |
| Kékestető | ny | ⚑ ∩ | 16 | 10 | 9 | 11 |
| Kompolt | • | | 22 | 14 | 12 | 10 |
| Lőrinci | 1 | ⚑ ∩ | 24 | 11 | 9 | |
| Poroszló | ny | ⚑ ∩ | 24 | 13 | 11 | |
| Jászapáti | • | ∩ | 25 | 13 | 11 | |
| Jászberény | • | ∩ | 23 | 11 | 9 | |
| Karcag | 6 | ⚑ = | 25 | 12 | 10 | |
| Szolnok | 2 | ⚑ | 23 | 13 | 11 | 11 |
| Tiszaroff | • | = | 23 | 13 | 11 | |
| Túrkeve | 6 | ⚑ ▲ ≡ | 25 | 12 | 11 | 9 |
| Kistelek | • | = | 25 | 11 | 11 | |
| Makó | 3 | ⚑ ∩ | 23 | 11 | 9 | |
| Szeged | 1 | ⚑ ∩ | 23 | 10 | 9 | 9 |
| Szentes | 4 | ⚑ | 23 | 12 | 10 | |
| Borsodnádasd | ny | ⚲ ∩ | 23 | 10 | 7 | |
| Fügöd | • | | 23 | 13 | 13 | |
| Hidasnémeti | • | | 25 | 12 | 10 | |
| Jósvafő | • | ∩ | 22 | 13 | 9 | 9 |
| Lillafüred | • | | 23 | 11 | 10 | |
| Miskolc | • | | 24 | 13 | 12 | 13 |
| Putnok | • | = | 25 | 9 | 7 | |
| Sárospatak | • | | 23 | 13 | 10 | 11 |
| Szendrőlád | • | ∩ | 25 | 12 | 10 | |
| Tokaj | • | | 24 | 15 | 14 | |
| Kisvárda | • | ∩ | 24 | 12 | 12 | 8 |
| Mátészalka | • | ∩ | 25 | 13 | 12 | |
| Nyíregyháza | • | | 24 | 14 | 11 | 13 |
| Nyírlugos | • | ∩ | 25 | 13 | 12 | |
| Pátyod | • | ∩ | 23 | 10 | 9 | |
| Tiszabecs | • | ≡ | 24 | 11 | 11 | |
| Vásárosnamény | • | ∩ | 25 | 13 | 12 | |
| Záhony | ny | ⚑ ∩ | 24 | 13 | 12 | |
| Berettyóújfalu | 1 | ⚑ | 22 | 12 | 9 | |
| Debrecen | ny | ⚑ ∩ | 23 | 13 | 11 | – |
| Hajdúdorog | 11 | ⚲ | 24 | 14 | 13 | |
| Hortobágy | • | | 22 | 12 | 12 | |
| Körösszakál | ny | ⚲ ∩ | 23 | 11 | 10 | |
| Polgár | • | | 25 | 12 | 11 | |
| Békéscsaba | 1 | ⚑ ≡ | 22 | 10 | 9 | 8 |
| Mezőhegyes | 1 | ⚑ ≡ | 22 | 11 | 10 | 9 |
| Orosháza | ny | ⚑ | 24 | 11 | 10 | |
| Szarvas | 3 | ⚑ ∩ | 23 | 12 | 8 | 8 |
| Szeghalom | 1 | ⚑ ≡ | 23 | 11 | 10 | |

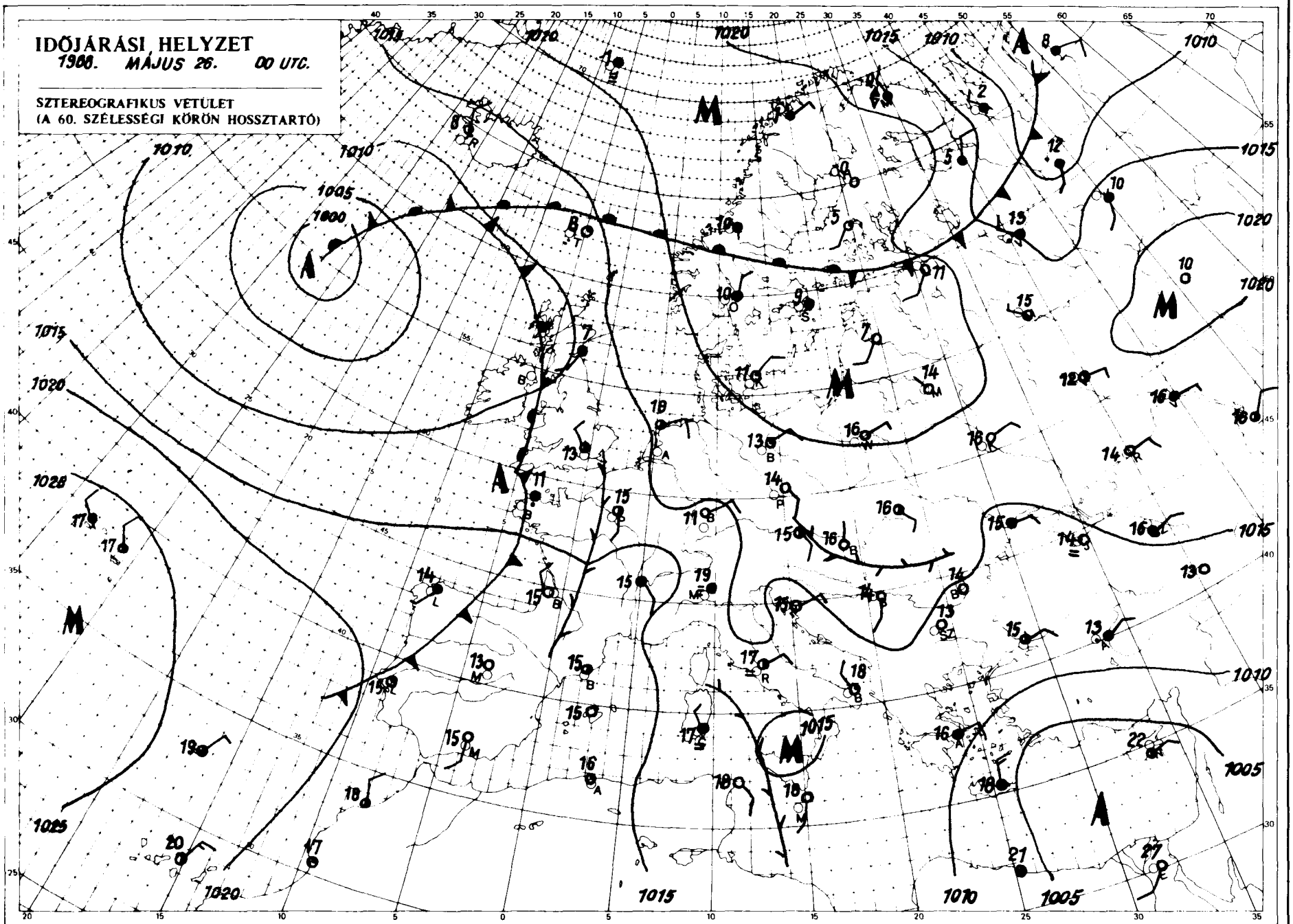


KIADJA: ORSZÁGOS METEOROLÓGIAI SZOLGÁLAT
Kiadásért felel: Baráti József, az Országos Meteorológiai Szolgálat elnöke – [redacted]: Országos Meteorológiai Szolgálat
Nyomdájában, Budapest Felelős vezető Mátrai Gyuláné – Munkaszám: – Szerkesztésért felel: Kapovits Albert,
a Központi Előrejelző Intézet igazgatója
Készült a KEI Rövidtávú Előrejelző Osztálya – Szakmai felelős: Németh Lajos osztályvezető – Megjelenik naponként
Megrendelhető: 1024 Budapest, II., Kitaibel Pál utca 1. – Pénzügyi Osztály – Telefon: 353-500
Jelmagyarázat a havi mellékletben

# IDŐJÁRÁSI NAPIJELENTÉS

ЕЖЕДНЕВНЫЙ МЕТЕОРОЛОГИЧЕСКИЙ БЮЛЛЕТЕНЬ · DAILY WEATHER REPORT
BULLETIN QUOTIDIEN DE TEMPS · TÄGLICHER WETTERBERICHT

101. évfolyam 148. szám + Budapest + 1988.május 27.péntek

**Az időjárási helyzet és a várható időjárás:**

A Kelet-Európai-sikság fölött anticiklon hatására kevés a felhő, száraz az idő. A sok napsütés ellenére ott a nappali felmelegedés elmarad a május végén megszokottól. Nyugat-Európa fölött több középpontú ciklonrendszer okoz változékony időt. A Brit-szigetektől Franciaországon át a Földközi-tenger nyugati medencéjéig hosszan elnyúló frontrendszer húzódik. Az emlitett területeken sokfelé esik az eső. Igazi meleg, nyárias idő Közép- és Dél-Európában van, ahol a délutáni hőmérséklet többfelé meghaladja a 25 fokot. Az Alpok, valamint a Kárpátok vidékén kedvezőek a feltételek záporok, zivatarok kialakulásához.

Magyarországon csütörtökön eleinte országszerte túlnyomóan napos idő volt, majd a déli óráktól növekedni kezdett a gomolyfelhőzet, és egyre több helyen alakult ki zápor, zivatar. Néhány helyen jégeső is előfordult. A ma reggel 7 óráig lehullott csapadék mennyisége általában csapadéknyom és 5 mm között volt, de egy-egy erősebb zivatargócban ennél jóval több is hullott. Mohácson pl. rövid idő alatt 26 mm-t mértek. A hőmérséklet csúcsértéke 22 és 27 fok között alakult. Ma hajnalra 9, 16 fok közé hült le a levegő. Délelőtt változóan felhős volt az ég, délnyugaton elszórtan zivatar is előfordult. A hőmérséklet 11 órára 15 és 22 fok közé emelkedett.

A Balaton vizének hőmérséklete 18 fok volt.

Ma 12 órakor Budapesten 22 fokot mértek, a tengerszintre átszámitott légnyomás 1011 hPa, alig változik.

Várható időjárás szombat estig:

Ma délután gomolyfelhőképződés várható sokfelé záporral zivatarral, egy-két helyen jégeső is előfordulhat. Szombaton délelőtt néhány helyen. délután egyre többfelé alakul ki zápor, zivatar. Fülledt, meleg marad az idő. A szél néha élénk, zivatarok környezetében átmenetileg erős lesz. A legalacsonyabb éjszakai hőmérséklet 11 és 16 fok között, a legmagasabb nappali hőmérséklet szombaton 24 és 28 fok között alakul.

Wantuch Ferenc s.k.

~~A hőmérséklet napi középértéke és eltérése a sokévi átlagtól / Budapest bel-~~
~~területén/:~~

| | | |
|---|---|---|
| 1988. május 26. | 19,0°C | +1,0°C |

1871 óta ezen a napon Budapesten előfordult

| | |
|---|---|
| legmagasabb hőmérséklet: | 32,4°C /1950/ |
| ~~legalacsonyabb hőmérséklet:~~ | ~~5,7°C /1927/~~ |

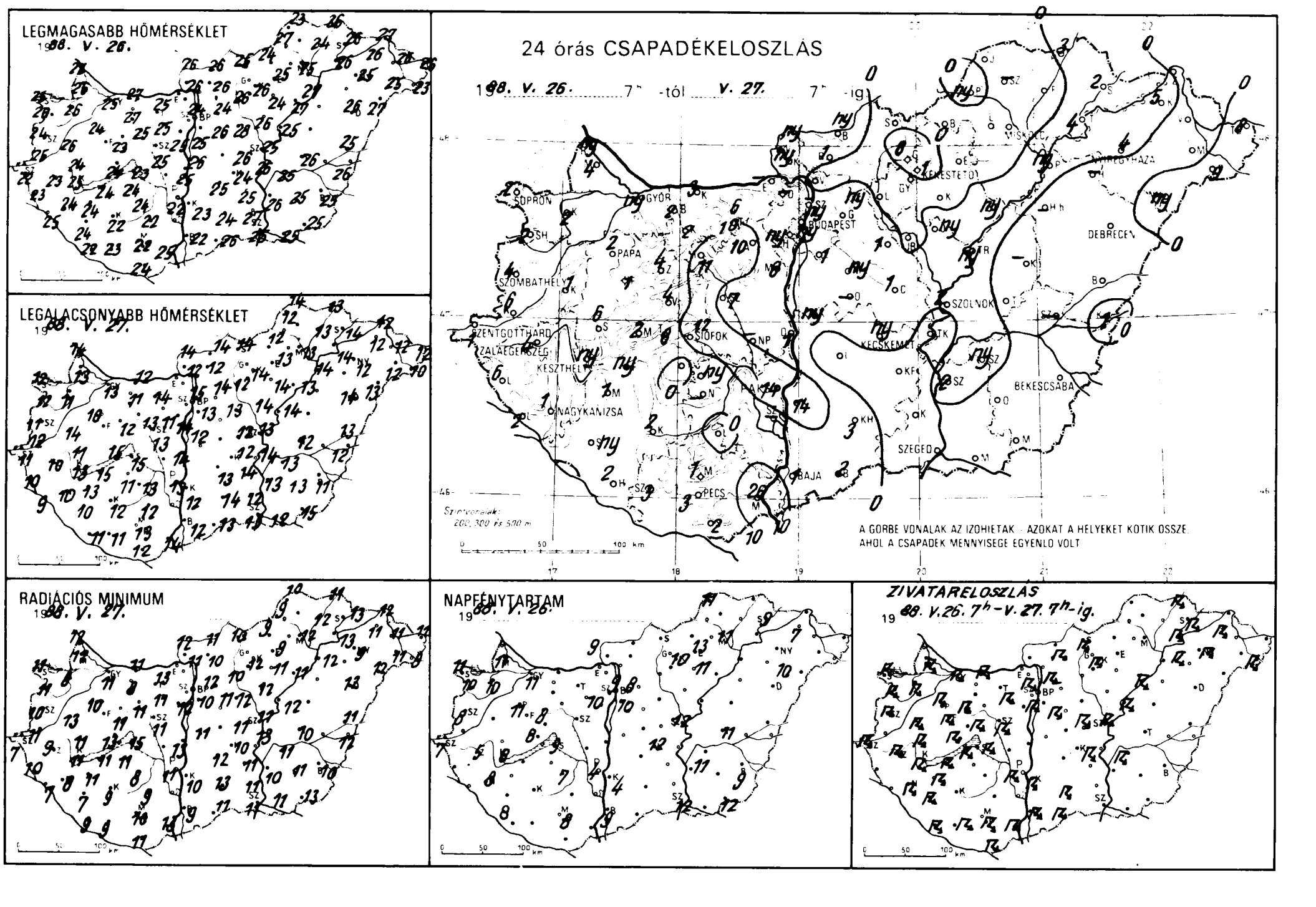
LEGMAGASABB HŐMÉRSÉKLET
1988. V. 26.
LEGALACSONYABB HŐMÉRSÉKLET
1988. V. 27.
24 órás CSAPADÉKELOSZLÁS
1988. V. 26. 7h -tól V. 27. 7h -ig
SOPRON
GYŐR
PAPA
SZOMBATHELY
SZENTGOTTHARD
ZALAEGERSZEG
KESZTHELY
NAGYKANIZSA
SIÓFOK
PÁKA
PECS
BAJA
BUDAPEST
KECSKEMET
SZOLNOK
KEKESTETŐ
MISKOLC
NYIREGYHÁZA
DEBRECEN
BEKESCSABA
SZEGED
Szintvonalak: 200, 300 és 500 m
A GÖRBE VONALAK AZ IZOHIETAK - AZOKAT A HELYEKET KÖTIK ÖSSZE, AHOL A CSAPADÉK MENNYISÉGE EGYENLŐ VOLT
RADIÁCIÓS MINIMUM
1988. V. 27.
NAPFÉNYTARTAM
1988. V. 26.
ZIVATARELOSZLÁS
1988. V. 26. 7h - V. 27. 7h - ig.

19 88.V.27 07 h-ig az utolsó 24 óra adatai

| állomás | csapadék (mm) | | max. hőmérséklet | min. hőmérséklet | rad. min. | Előző nap napos órái |
|---|---|---|---|---|---|---|
| Győr | ny | | 25 | 13 | 11 | 11 |
| Kapuvár | 2 | | 26 | 11 | 8 | 10 |
| Mosonmagyaróvár | 4 | | 26 | 13 | 12 | 11 |
| Rajka | ny | | 27 | 14 | 12 | |
| Sopron | 2 | | 25 | 12 | 11 | 11 |
| Sopronhorpács | 2 | | 26 | 12 | 11 | 10 |
| Káld | 1 | | 26 | 14 | 13 | |
| Körmend | 6 | | 25 | 12 | 11 | |
| Szentgotthárd | 1 | | 22 | 11 | 7 | 7 |
| Szombathely | 4 | | 24 | 11 | 10 | 8 |
| Lenti | 6 | | 23 | 10 | 10 | |
| Letenye | 2 | | 25 | 9 | 7 | |
| Nagykanizsa | 1 | | 24 | 10 | 8 | 8 |
| Zalaegerszeg | 4 | | 23 | 10 | 9 | 5 |
| Farkasgyepű | 1 | | 25 | 11 | 7 | |
| Keszthely | ny | | 25 | 13 | 11 | 8 |
| Mencshely | 2 | | 24 | 12 | 9 | 8 |
| Pápa | 2 | | 24 | 10 | 10 | 11 |
| Sümeg | 6 | | 24 | 11 | 11 | |
| Tihany | 8 | | 24 | 15 | 13 | |
| Veszprém | 4 | | 23 | 12 | 11 | 8 |
| Zirc | 4 | | 23 | 10 | 8 | |
| Fonyód | ny | | 24 | 15 | 11 | |
| Homokszt. György | 2 | | 22 | 11 | 9 | 8 |
| Kaposvár | 2 | | 22 | 12 | 9 | |
| Marcali | 1 | | 24 | 13 | 11 | |
| Siófok | 12 | | 23 | 15 | 15 | 9 |
| Somogyszob | ny | | 24 | 10 | 7 | |
| Tab | - | | 24 | 11 | 11 | |
| Bábolna | 2 | | 26 | 13 | 9 | |
| Esztergom | – | | – | – | – | |
| Kisbér | 2 | | 27 | 11 | 8 | |
| Komárom | 3 | | 27 | 12 | 11 | |
| Tatabánya | 6 | | 25 | 14 | 13 | |
| Alcsútdoboz | 10 | | 25 | 11 | 11 | |
| Dunaújváros | 1 | | 25 | 14 | 13 | |
| Martonvásár | 8 | | 25 | 14 | 12 | 10 |
| Mór | 11 | | 25 | 13 | 11 | |
| Sárbogárd | – | | – | – | – | |
| Szabadbattyán | 7 | | 25 | 13 | 11 | |
| Iregszemcse | ny | | 24 | 13 | 8 | 7 |
| Lengyel | - | | 22 | 12 | 9 | |
| Paks | 14 | | 22 | 13 | 11 | 4 |
| Szekszárd | -- | | – | – | – | |
| Árpádtető | 1 | | 20 | 13 | 12 | |
| Mohács | 26 | | 25 | 14 | 13 | |
| Pécs | 3 | | 22 | 13 | 10 | 8 |
| Siklós | 2 | | 24 | 12 | 11 | |
| Szigetvár | 3 | | 23 | 11 | 9 | |
| Budaörs | ny | | 25 | 15 | 12 | |
| Bp. Lőrinc | 1 | | 25 | 13 | 10 | 10 |
| Bp. Met. Int. | ny | | 24 | 15 | – | 9 |
| Bp. Szab. hegy | ny | | 21 | 14 | 13 | |
| Cegléd | 1 | | 26 | 12 | 11 | |
| Dobogókő | – | | – | – | – | |
| Gödöllő | ny | | 24 | 14 | 12 | 8 |
| Királyrét | ny | | 24 | 11 | 9 | |
| Monor | ny | | 26 | 13 | 11 | |
| Nagykáta | 1 | | 28 | 13 | 12 | |
| Szentendre | - | | – | – | - | |

19 88.V.27 07 h-ig az utolsó 24 óra adatai

| állomás | csapadék (mm) | | max. hőmérséklet | min. hőmérséklet | rad. min. | Előző nap napos órái |
|---|---|---|---|---|---|---|
| Vác | . | | 26 | 12 | 11 | |
| Vámosmikola | ny | | 26 | 14 | 12 | 9 |
| Baja | 1 | | 22 | 12 | 9 | 9 |
| Bácsalmás | 2 | | 26 | 13 | 11 | |
| Izsák | . | | 25 | 13 | 12 | |
| Kalocsa | 14 | | 23 | 12 | 10 | 4 |
| Kecskemét | ny | | 24 | 12 | 10 | 12 |
| Kiskunfélegyháza | . | | 25 | 14 | 11 | |
| Kiskunhalas | 3 | | 24 | 14 | 13 | |
| Kunszentmiklós | ny | | 26 | 12 | 11 | |
| Tiszakécske | . | | 26 | 14 | 13 | |
| Balassagyarmat | ny | | 26 | 14 | 11 | |
| Romhány | 1 | | 26 | 12 | 10 | |
| Salgótarján | . | | 25 | 14 | 10 | |
| Eger | . | | 25 | 16 | 9 | 13 |
| Galyatető | 8 | | 18 | 14 | 10 | |
| Gyöngyös | . | | 26 | 14 | 12 | |
| Kékestető | 1 | | 17 | 10 | 10 | 10 |
| Kompolt | . | | 24 | 14 | 11 | 11 |
| Lőrinci | . | | 26 | 12 | 10 | |
| Poroszló | ny | | 27 | 13 | 11 | |
| Jászapáti | ny | | 26 | 14 | 12 | |
| Jászberény | . | | 26 | 13 | 12 | |
| Karcag | – | | – | – | – | |
| Szolnok | 2 | | 25 | 13 | 11 | 12 |
| Tiszaroff | ny | | 25 | 14 | 12 | |
| Túrkeve | . | | 26 | 12 | 10 | 11 |
| Kistelek | . | | 27 | 12 | 11 | |
| Makó | . | | 25 | 12 | 11 | |
| Szeged | . | | 25 | 13 | 11 | 12 |
| Szentes | 2 | | 26 | 13 | 10 | |
| Borsodnádasd | . | | 24 | 12 | 9 | |
| Fügöd | . | | 24 | 13 | 12 | |
| Hidasnémeti | 3 | | 26 | 13 | 11 | |
| Jósvafő | . | | 23 | 14 | 10 | 11 |
| Lillafüred | . | | 24 | 10 | 9 | |
| Miskolc | . | | 25 | 13 | 12 | 11 |
| Putnok | ny | | 27 | 12 | 9 | |
| Sárospatak | 2 | | 26 | 14 | 13 | 9 |
| Szendrőlád | – | | – | – | – | |
| Tokaj | 4 | | 26 | 14 | 13 | |
| Kisvárda | 5 | | 26 | 12 | 11 | 7 |
| Mátészalka | . | | 25 | 12 | 11 | |
| Nyíregyháza | 4 | | 25 | 12 | 9 | 10 |
| Nyírlugos | ny | | 27 | 13 | 12 | |
| Pátyod | 9 | | 23 | 10 | 9 | |
| Tiszabecs | 8 | | 26 | 12 | 11 | |
| Vásárosnamény | . | | 26 | 12 | 11 | |
| Záhony | . | | 27 | 12 | 12 | |
| Berettyóújfalu | . | | 25 | 13 | 11 | |
| Debrecen | . | | 26 | 14 | 12 | – |
| Hajdúdorog | – | | – | – | – | |
| Hortobágy | – | | – | – | – | |
| Körösszakál | 1 | | 26 | 12 | 12 | |
| Polgár | ny | | 27 | 14 | 12 | |
| Békéscsaba | . | | 25 | 11 | 10 | 9 |
| Mezőhegyes | . | | 25 | 15 | 13 | 12 |
| Orosháza | . | | 25 | 13 | 11 | |
| Szarvas | ny | | 25 | 13 | 11 | 11 |
| Szeghalom | – | | – | – | – | |

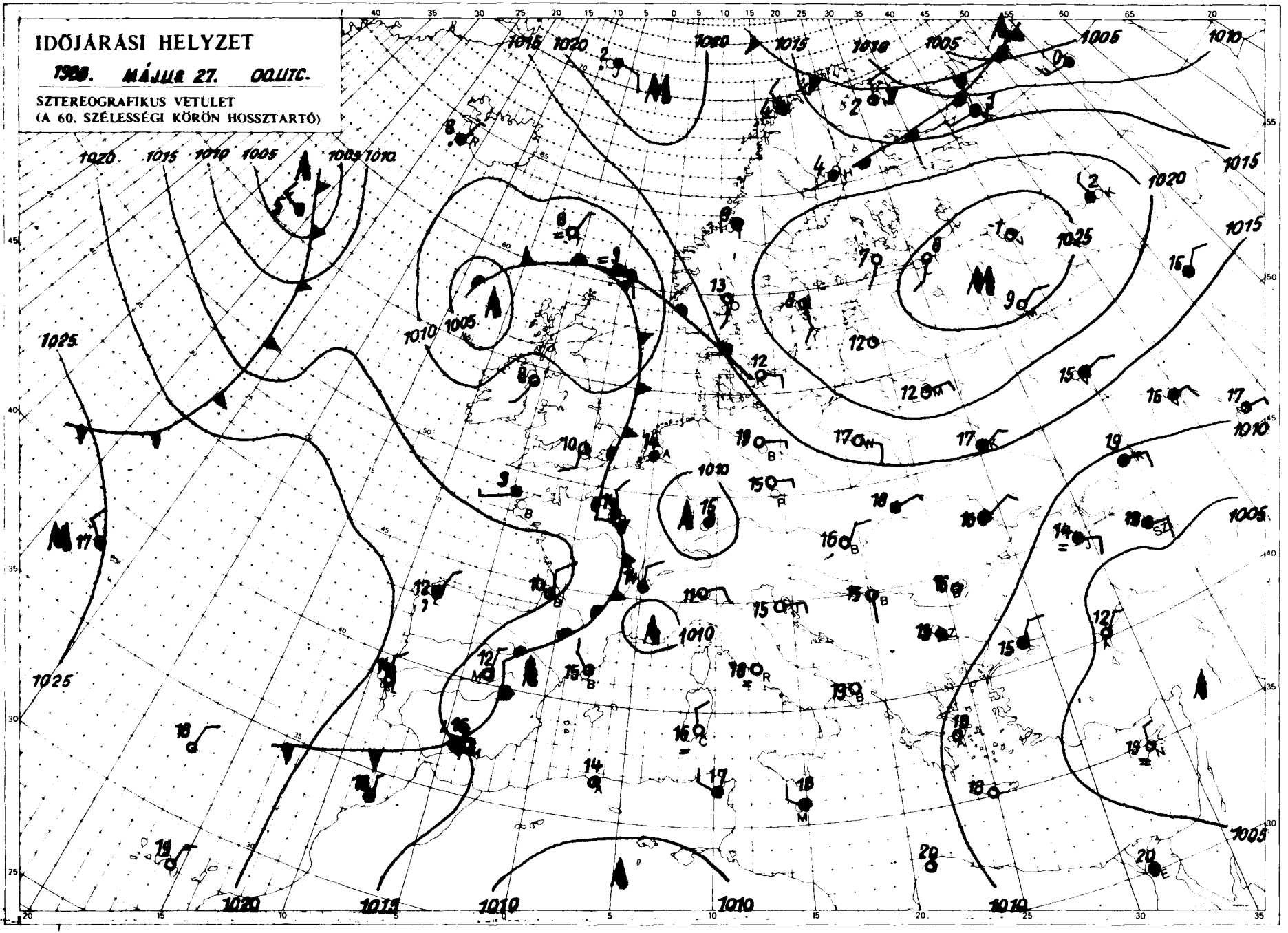


KIADJA: ORSZÁGOS METEOROLÓGIAI SZOLGÁLAT

Kiadásért felel: Barát József, az Országos Meteorológiai Szolgálat elnöke – Készült az Országos Meteorológiai Szolgálat Nyomdájában, Budapest – Felelős vezető: Máthé Gyuláné – Munkaszám: – [illegible] – Sokszorosításért felel: Kapovits Albert, a Központi Előrejelző Intézet igazgatója

Készíti a KEI Rövidtávú Előrejelző Osztálya – Szakmai felelős: Németh Lajos osztályvezető – Megjelenik naponként Megrendelhető: 1024 Budapest, II., Kitaibel Pál utca 1. – Pénzügyi Osztály – Telefon: 353-500

Jelmagyarázat a havi mellékletben

# IDŐJÁRÁSI NAPIJELENTÉS

ЕЖЕДНЕВНЫЙ МЕТЕОРОЛОГИЧЕСКИЙ БЮЛЛЕТЕНЬ · DAILY WEATHER REPORT
BULLETIN QUOTIDIEN DE TEMPS · TÄGLICHER WETTERBERICHT

101. évfolyam 149. szám + Budapest + 1988.május 28.szombat

**Az időjárási helyzet és a várható időjárás:**

Nyugat-Európa fölött napok óta észak-déli irányban hosszan elnyúlt időjárási front húzódik. Hatására sokfelé esik az eső, néhol zivatar is kialakul. Mig Európa északi részén napközben sem emelkedik a hőmérséklet 13 fok fölé, addig a kontinens belsejébe szabadon áramlik a meleg nedves levegő a Földközi-tenger vidéke felől. A Kárpát-medencében továbbra is fülledt, meleg az idő. Közép-Európa időjárását a helyi hatások és a beáramló enyhe léghullámok együttesen alakitják, mindez kedvez záporok, zivatarok kialakulásának.

Magyarországon péntek délelőtt változóan felhős volt az ég és az ország délnyugati részéről jelentettek záport, zivatart. Kora délután a Duna vonalától nyugatra egyre többfelé alakult ki helyi zápor, zivatar. A csúcshőmérséklet 21 és 28 fok között alakult. A ma reggel 7 óráig lehullott csapadék mennyisége általában 1 és 6 mm között volt. Keszthely térségéből azonban jégesőt és 28 mm csapadékot jelentettek. A szél csak zivatarok idején erősödött meg. A hőmérséklet szombat hajnalban 8 és 16 fok között alakult. Délelőtt a Dunántúlon néhány helyen zivatar alakult ki. Általában gyenge volt a légmozgás, a szél csak a zivataros területeken erősödött meg. A hőmérséklet 11 órakor 18 és 23 fok között volt.

A Balaton vizének hőmérséklete Siófoknál 11 órakor 18 fok volt.

Ma 12 órakor Budapesten a hőmérséklet 22 fok, a tengerszintre átszámitott légnyomás 1011 hPa, alig változik.

Várható időjárás vasárnap estig:

Nyáriasan meleg, nagyrészt fülledt idő lesz. Délutánonként gyakori erős gomolyfelhőképződés, zápor, zivatar - helyenként felhőszakadás, jégeső - várható. A déli szél többnyire legföljebb kissé élénk, zivatarok környezetében átmenetileg viharos lesz. A legalacsonyabb éjszakai hőmérséklet 12, 17 fok között, a legmagasabb nappali hőmérséklet vasárnap 24, 29 fok között alakul.

Török Dénes s.k.

A hőmérséklet napi középértéke és eltérése a sokévi átlagtól / Budapest belterületén/:

| | | |
|---|---|---|
| 1988. május 27. | 19,2°C | +1,2°C |

1871 óta ezen a napon Budapesten előfordult

| | |
|---|---|
| legmagasabb hőmérséklet: | 33,9°C /1958/ |
| legalacsonyabb hőmérséklet: | 5,1°C /1927/ |

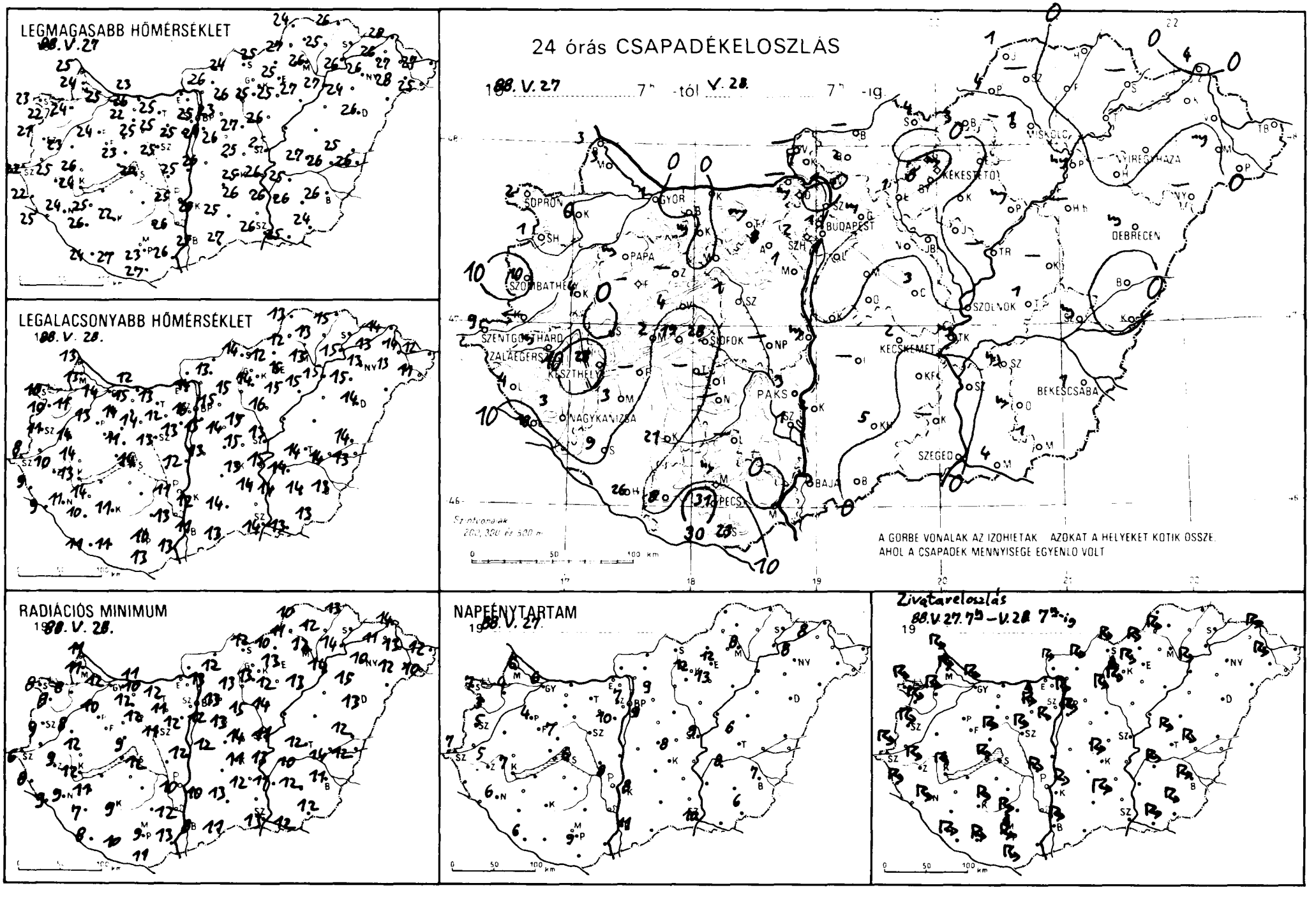
LEGMAGASABB HŐMÉRSÉKLET
88. V. 27
LEGALACSONYABB HŐMÉRSÉKLET
88. V. 28.
24 órás CSAPADÉKELOSZLÁS
88. V. 27 7h -tól V. 28. 7h -ig
SOPRON
GYOR
PAPA
SZOMBATHELY
SZENTGOTTHARD
ZALAEGERSZEG
KESZTHELY
NAGYKANIZSA
SIOFOK
PAKS
PECS
BAJA
BUDAPEST
KEKESTETO
MISKOLC
NYIREGYHAZA
DEBRECEN
SZOLNOK
KECSKEMET
BEKESCSABA
SZEGED
A GORBE VONALAK AZ IZOHIETAK AZOKAT A HELYEKET KOTIK OSSZE.
AHOL A CSAPADEK MENNYISEGE EGYENLO VOLT
RADIÁCIÓS MINIMUM
88. V. 28.
NAPFÉNYTARTAM
88. V. 27.
Zivatareloszlás
88. V. 27. 7h – V. 28 7h-ig

| 88.V.28 07 h-ig az utolsó 24 óra adatai | | | | | | Előző nap napos órái |
|---|---|---|---|---|---|---|
| állomás | csapadék (mm) | | max. hőmérséklet | min. hőmérséklet | rad. min. | |
| Győr | 1 | | 25 | 14 | 12 | 6 |
| Kapuvár | 6 | | 24 | [illegible] | 8 | 4 |
| Mosonmagyaróvár | 3 | | 24 | 13 | 11 | 6 |
| Rajka | 3 | | 25 | 13 | 11 | |
| Sopron | 2 | | 23 | 10 | 8 | 7 |
| Sopronhorpács | 1 | | 22 | 10 | 8 | 3 |
| Káld | 4 | | 23 | 14 | 8 | |
| Körmend | – | | – | – | – | |
| Szentgotthárd | 9 | | 22 | 8 | 6 | 7 |
| Szombathely | 10 | | 21 | 11 | 9 | 5 |
| Lenti | 4 | | 22 | 9 | 8 | |
| Letenye | 18 | | 25 | 9 | 9 | |
| Nagykanizsa | 3 | | 24 | 11 | 9 | 6 |
| Zalaegerszeg | ny | | 25 | 10 | 9 | 5 |
| Farkasgyepű | – | | – | – | – | – |
| Keszthely | 28 | | 24 | 13 | 12 | 7 |
| Mencshely | 2 | | 23 | 11 | 10 | 9 |
| Pápa | ny | | 24 | 13 | 10 | 4 |
| Sümeg | . | | 26 | 14 | 12 | |
| Tihany | 19 | | 22 | 14 | 12 | |
| Veszprém | 4 | | 23 | 11 | 9 | 7 |
| Zirc | – | | – | – | – | |
| Fonyód | – | | – | – | – | |
| Homokszt. György | 26 | | 24 | 11 | 8 | 6 |
| Kaposvár | 21 | | 22 | 11 | 9 | |
| Marcali | 3 | | 25 | 14 | 11 | |
| Siófok | 28 | | 20 | 14 | 12 | 6 |
| Somogyszob | 9 | | 26 | 10 | 7 | |
| Tab | – | | – | – | – | |
| Bábolna | . | | 26 | 15 | 10 | |
| Esztergom | – | | – | – | – | |
| Kisbér | ny | | 22 | 14 | 12 | |
| Komárom | . | | 23 | 12 | 11 | |
| Tatabánya | ny | | 25 | 13 | 12 | |
| Alcsútdoboz | 8 | | 25 | 12 | 11 | |
| Dunaújváros | ny | | 25 | 12 | 12 | |
| Martonvásár | 1 | | 25 | 13 | 12 | 10 |
| Mór | . | | 25 | 14 | 12 | |
| Sárbogárd | – | | – | – | – | |
| Szabadbattyán | 1 | | 25 | 13 | 11 | |
| Iregszemcse | – | | – | – | – | |
| Lengyel | – | | – | – | – | |
| Paks | 3 | | 25 | 11 | 10 | 8 |
| Szekszárd | 1 | | 26 | 13 | 12 | |
| Árpádtető | ny | | 19 | 11 | 9 | |
| Mohács | . | | 26 | 13 | 13 | |
| Pécs | 31 | | 23 | 10 | 9 | 9 |
| Siklós | 23 | | 27 | 13 | 11 | |
| Szigetvár | 8 | | 27 | 11 | 10 | |
| Budaörs | 1 | | 24 | 14 | 11 | |
| Bp. Lőrinc | 1 | | 24 | 15 | 12 | 9 |
| Bp. Met. Int. | 1 | | 25 | 16 | – | 7 |
| Bp. Szab. hegy | 2 | | 20 | 14 | 10 | |
| Cegléd | 3 | | 25 | 15 | 14 | |
| Dobogókő | ny | | 22 | 11 | 9 | |
| Gödöllő | ny | | 23 | 15 | 13 | 9 |
| Királyrét | 7 | | 22 | 11 | 10 | |
| Monor | . | | 26 | 14 | 13 | |
| Nagykáta | | | 27 | 15 | 15 | |
| Szentendre | | | 26 | 15 | 13 | |

| 88.V.28 07 h-ig az utolsó 24 óra adatai | | | | | | Előző nap napos órái |
|---|---|---|---|---|---|---|
| állomás | csapadék (mm) | | max. hőmérséklet | min. hőmérséklet | rad. min. | |
| Vác | 1 | | 26 | 14 | 13 | |
| Vámosmikola | – | | – | – | – | |
| Baja | ny | | 25 | 11 | 8 | 11 |
| Bácsalmás | . | | 27 | 13 | 11 | |
| Izsák | – | | – | – | – | |
| Kalocsa | 2 | | 25 | 12 | 10 | 8 |
| Kecskemét | 2 | | 25 | 13 | 11 | 8 |
| Kiskunfélegyháza | . | | 26 | 14 | 12 | |
| Kiskunhalas | 5 | | 25 | 14 | 13 | |
| Kunszentmiklós | . | | 26 | 13 | 12 | |
| Tiszakécske | ny | | 26 | 15 | 13 | |
| Balassagyarmat | – | | – | – | – | |
| Romhány | 2 | | 24 | 13 | 12 | |
| Salgótarján | 4 | | 25 | 14 | 12 | |
| Eger | . | | 25 | 15 | 13 | 12 |
| Galyatető | . | | 19 | 14 | 12 | |
| Gyöngyös | 8 | | 25 | 14 | 13 | |
| Kékestető | ny | | 17 | 12 | 11 | 12 |
| Kompolt | . | | 25 | 15 | 12 | 13 |
| Lőrinci | 1 | | 26 | 15 | 13 | |
| Poroszló | ny | | 27 | 15 | 13 | |
| Jászapáti | ny | | 26 | 16 | 14 | |
| Jászberény | . | | 24 | 15 | 13 | |
| Karcag | – | | – | – | – | |
| Szolnok | . | | 25 | 13 | 11 | 9 |
| Tiszaroff | – | | – | – | – | |
| Túrkeve | 1 | | 27 | 14 | 12 | 6 |
| Kistelek | – | | – | – | – | |
| Makó | 4 | | 25 | 13 | 12 | |
| Szeged | . | | 26 | 14 | 13 | 10 |
| Szentes | . | | 26 | 14 | 11 | |
| Borsodnádasd | 3 | | 24 | 12 | 10 | |
| Füged | . | | 25 | 13 | 12 | |
| Hidasnémeti | . | | 26 | 15 | 13 | |
| Jósvafő | 1 | | 24 | 13 | 10 | |
| Lillafüred | – | | – | – | – | |
| Miskolc | 1 | | 26 | 13 | 12 | 8 |
| Putnok | 4 | | 27 | 12 | 11 | |
| Sárospatak | – | | – | – | – | |
| Szendrőlád | – | | – | – | – | |
| Tokaj | . | | 26 | 15 | 14 | |
| Kisvárda | . | | 26 | 13 | 11 | 8 |
| Mátészalka | ny | | 28 | 13 | 12 | |
| Nyíregyháza | . | | 26 | 13 | 10 | 8 |
| Nyírlugos | – | | – | – | – | |
| Pátyod | . | | 25 | 11 | 10 | |
| Tiszabecs | . | | 27 | 12 | 12 | |
| Vásárosnamény | . | | 27 | 14 | 13 | |
| Záhony | 4 | | 28 | 14 | 14 | |
| Berettyóújfalu | . | | 25 | 14 | 12 | |
| Debrecen | ny | | 26 | 14 | 13 | – |
| Hajdúdorog | . | | 24 | 15 | 15 | |
| Hortobágy | – | | – | – | – | |
| Körösszakál | . | | 26 | 13 | 12 | |
| Polgár | ny | | 27 | 15 | 14 | |
| Békéscsaba | | | 26 | 13 | 11 | 7 |
| Mezőhegyes | | | 24 | 13 | [illegible] | [illegible] |
| Orosháza | [illegible] | | 26 | 14 | – | |
| Szarvas | [illegible] | | 25 | 14 | 10 | 8 |
| Szeghalom | ny | | 26 | 14 | 14 | |

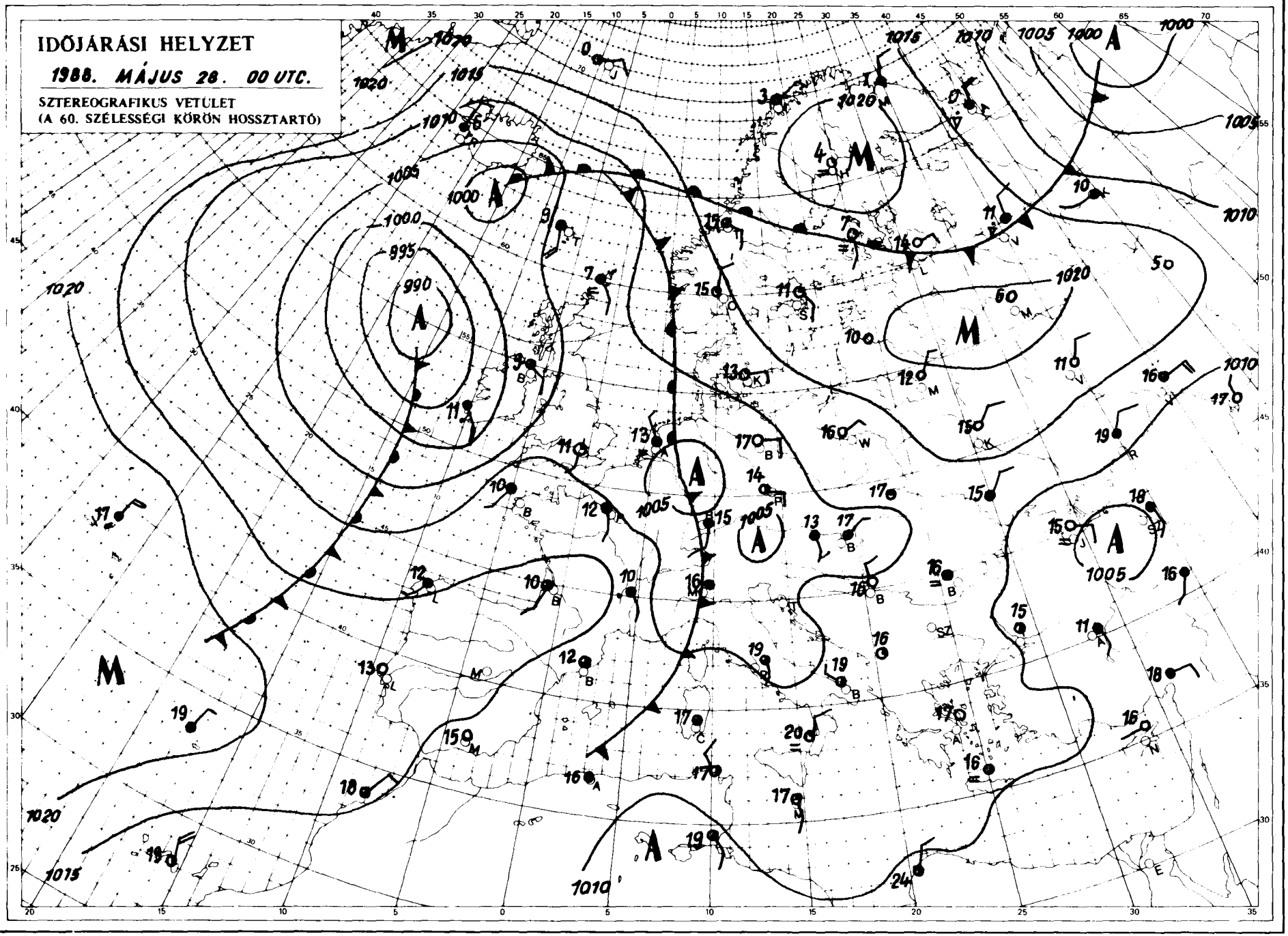


KIADJA: ORSZÁGOS METEOROLÓGIAI SZOLGÁLAT
Kiadásért felel: Baráti József az Országos Meteorológiai Szolgálat elnöke – Készült: az Országos Meteorológiai Szolgálat Nyomdájában, Budapest – Felelős vezető: Máthé Gyuláné – Munkaszám: [illegible] – A térkészítésért felel: Kapovits Albert, a Központi Előrejelző Intézet igazgatója
Készíti: a KEI Rövidtávú Előrejelző Osztálya – Szakmai felelős: Németh Lajos osztályvezető – Megjelenik naponként
Megrendelhető: 1024 Budapest, II., Kitaibel Pál utca 1. – Pénzügyi Osztály – Telefon: 353-500
Jelmagyarázat a havi mellékletben

# IDŐJÁRÁSI NAPIJELENTÉS

ЕЖЕДНЕВНЫЙ МЕТЕОРОЛОГИЧЕСКИЙ БЮЛЛЕТЕНЬ • DAILY WEATHER REPORT
BULLETIN QUOTIDIEN DE TEMPS • TÄGLICHER WETTERBERICHT

101. évfolyam 150. szám + Budapest + 1988.május 29.vasárnap

**Az időjárási helyzet és a várható időjárás:**

Kontinensünk nagy részén nyáriasan meleg időjárás uralkodik. A Nyugat-Európa fölött észak-déli irányban hosszan elnyúló időjárási frontrendszer keleti oldalán szubtrópusi eredetü, meleg, többnyire nagy nedvességtartalmú levegő áramlik észak felé. Hatására Közép-, és Dél- Európában, valamint Nyugat-Európa egy részén nyáriasan meleg, füllodt, záporokkal, zivatarokkal tarkitott idő van. Az emlitett frontrendszer mintegy 500-600 kilométeres környezetében már jóval hüvösebb, gyakorta esős, szeles az idő. Az óceáni eredetü, viszonylag hüvös levegőt szállitó frontrendszer nagyon lassan sodródik kelet felé, valószinü, hogy a Kárpát-medence időjárására - egyelőre - közvetlen hatással nem lesz.

Magyarország legnagyobb részén szombaton napos idő volt, az Északi-hegyvidék környezetében azonban tartósan felhős maradt az ég. A nap folyamán megnövekedett gomolyfelhőkből többfelé volt zivatar, sőt néhol jégeső is. A lehullott csapadék mennyisége nagyobb szeszélyes területi eloszlású. Sokfelé 10 mm alatti mennyiséget mértek, de nem volt ritka a 10-20 mm közötti mennyiség. Hatalmas felhőszakadás volt a Mátrában. Galyatetőn 34, Kékestetőn 90 /kilencven / mm-t jegyeztek fel. A szombati legmagasabb hőmérséklet 21, 28 fok között volt. Vasárnap hajnalra 10, 17 fokig csökkent a hőmérséklet. Délelőtt felhős és erősen és erősen felhős időszakok váltották egymást. Elszórtan már előfordult záporeső, gyenge zivatar. 11 órára 19, 23 fokig melegedett a levegő.

A Balaton vizének hőmérséklete 11 órakor Siófoknál 18 fok volt.

Ma 12 órakor Budapesten a hőmérséklet 21 fok, a tengerszintre átszámitott légnyomás 1010 hPa, alig változik.

Várható időjárás hétfő estig:

Többször erősen megnövekszik a felhőzet, néhány órás napsütés ma is, holnap is várható. Sokfelé számithatunk további záporra, zivatarra, néhol jégesőre, felhőszakadásra, a délkeleti, déli szél néha élénk, zivatar idején erős lesz. A legalacsonyabb éjszakai hőmérséklet 11, 16, a legmagasabb nappali hőmérséklet hétfőn 23, 28 fok között lesz.

H. Bóna Márta s.k.

A hőmérséklet napi középértéke és eltérése a sokévi átlagtól / Budapest belterületén/:

| | | |
|---|---|---|
| 1988.május 28. | 20,7°C | +2,7°C |

1871 óta ezen a napon Budapesten előfordult

| | |
|---|---|
| legmagasabb hőmérséklet: | 32,3°C /1958/ |
| legalacsonyabb hőmérséklet: | 6,2°C /1918/ |

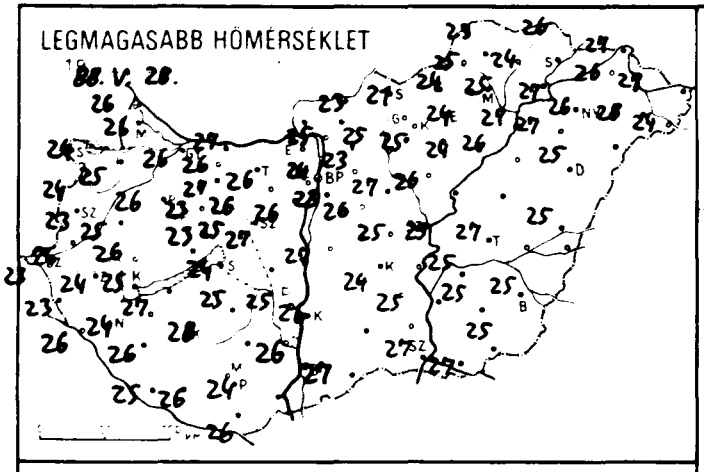
LEGMAGASABB HŐMÉRSÉKLET
1988. V. 28.

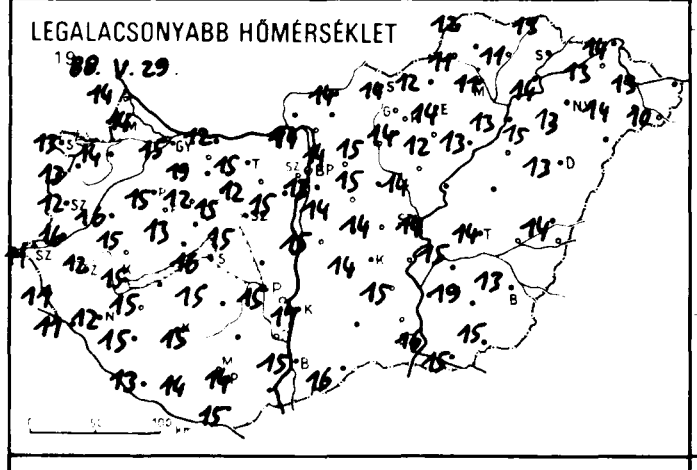
LEGALACSONYABB HŐMÉRSÉKLET
1988. V. 29.

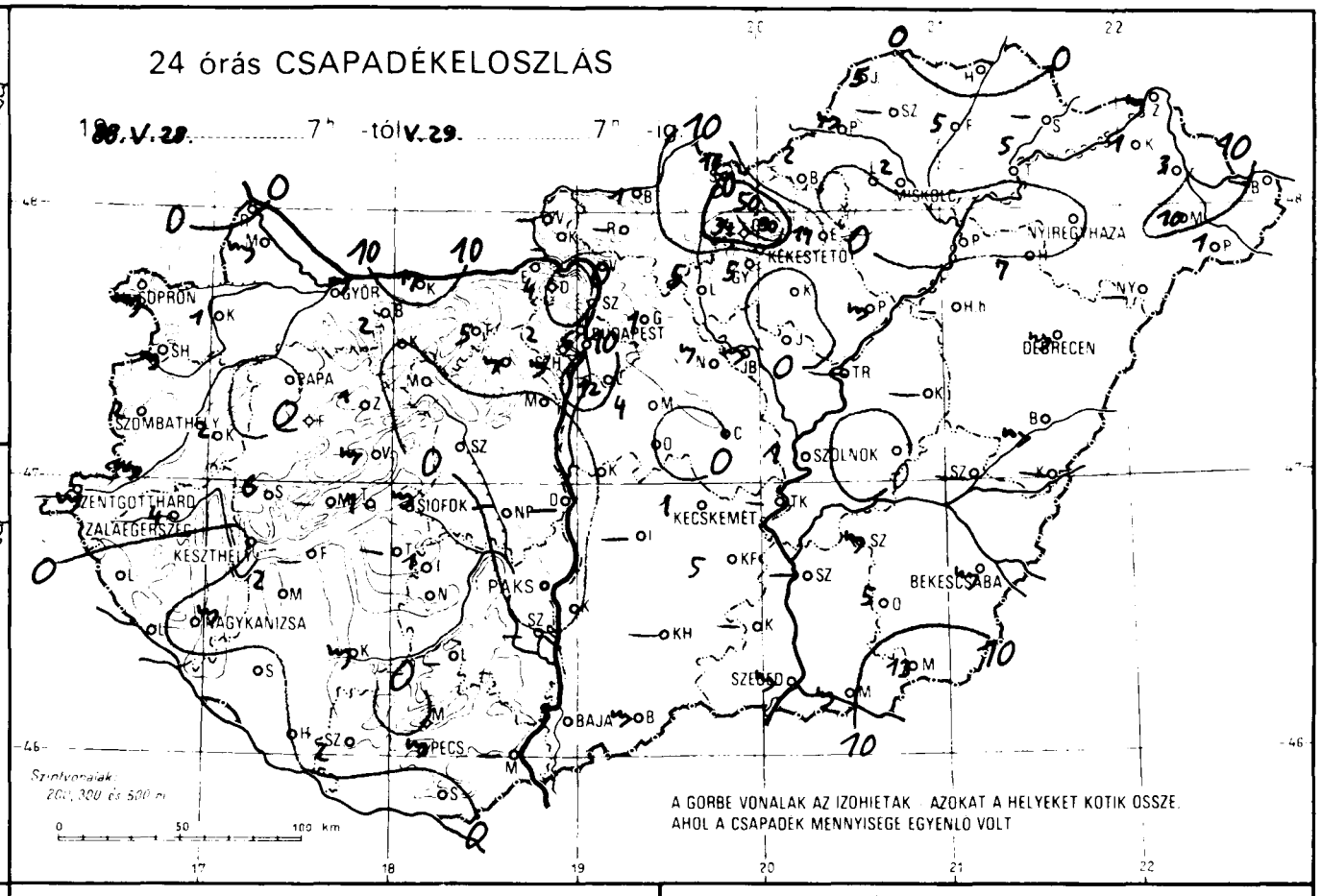
24 órás CSAPADÉKELOSZLÁS
1988. V. 28. 7h -tól V. 29. 7h -ig
SOPRON
GYŐR
PAPA
SZOMBATHELY
ZENTGOTTHARD
ZALAEGERSZEG
KESZTHELY
NAGYKANIZSA
SIÓFOK
PAKS
PÉCS
BAJA
BUDAPEST
KÉKESTETŐ
MISKOLC
NYÍREGYHÁZA
DEBRECEN
SZOLNOK
KECSKEMÉT
BÉKÉSCSABA
SZEGED
Szintvonalak: 200, 300 és 500 m
A GÖRBE VONALAK AZ IZOHIETAK. AZOKAT A HELYEKET KÖTIK ÖSSZE, AHOL A CSAPADÉK MENNYISÉGE EGYENLŐ VOLT

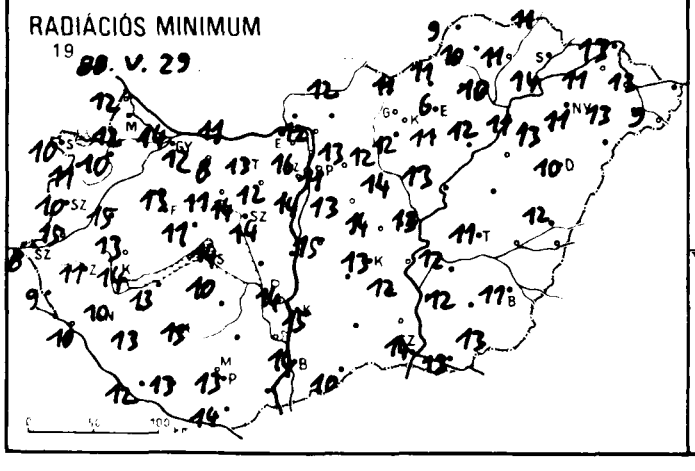
RADIÁCIÓS MINIMUM
1988. V. 29

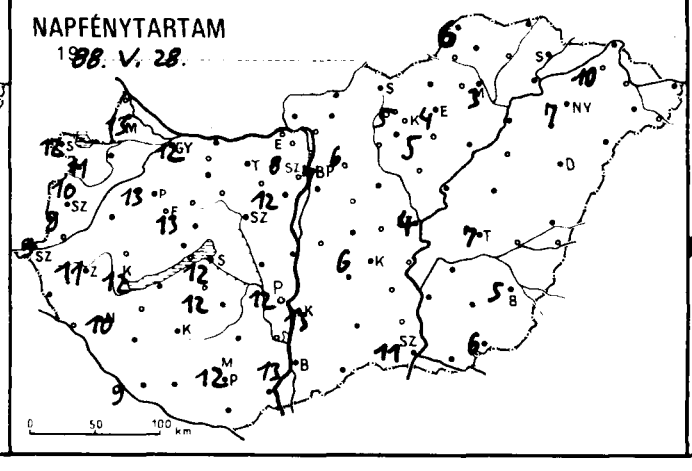
NAPFÉNYTARTAM
1988. V. 28.

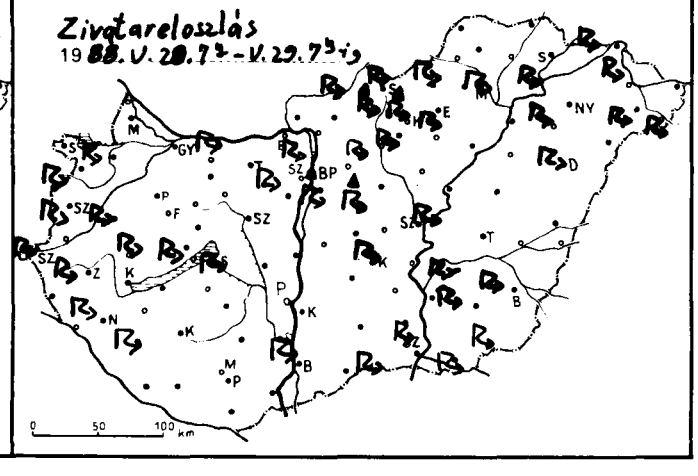
Zivatareloszlás
1988. V. 28. 7h - V. 29. 7h-ig

| 1988. V. 29. 7.h-ig az utolsó 24 óra adatai | | | | | | Előző nap napos órái |
|---|---|---|---|---|---|---|
| állomás | csapadék (mm) | | max. hőmérséklet | min. hőmérséklet | rad. min. | |
| Győr | ny | ⚡ = | 26 | 15 | 14 | 12 |
| Kapuvár | 1 | R = | 25 | 14 | 10 | 11 |
| Mosonmagyaróvár | ny | ⚡ ▲ | 25 | 14 | 12 | 13 |
| Rajka | • | | 26 | 14 | 12 | |
| Sopron | ny | ⚡ ▲ | 24 | 13 | 10 | 12 |
| Sopronhorpács | ny | R ▲ | 24 | 13 | 11 | 10 |
| Káld | 2 | R = | 25 | 16 | 15 | |
| Körmend | ny | ⚡ | 26 | 16 | 15 | |
| Szentgotthárd | ny | R ▲ | 23 | 11 | 8 | 9 |
| Szombathely | 2 | R ▲ | 23 | 12 | 10 | 9 |
| Lenti | • | | 23 | 11 | 9 | |
| Letenye | • | ▲ | 26 | 11 | 10 | |
| Nagykanizsa | ny | R = | 24 | 12 | 10 | 10 |
| Zalaegerszeg | 4 | R ▲ | 24 | 12 | 11 | 11 |
| Farkasgyepű | – | | – | – | – | |
| Keszthely | • | ▲ | 25 | 15 | 14 | 12 |
| Mencshely | – | | – | – | – | – |
| Pápa | • | ▲ | 26 | 15 | 13 | 13 |
| Sümeg | 6 | R | 26 | 15 | 13 | |
| Tihany | 1 | R = | 25 | 15 | 14 | |
| Veszprém | ny | ⚡ = | 23 | 13 | 11 | 13 |
| Zirc | 1 | = | 23 | 12 | 11 | |
| Fonyód | – | | – | – | – | |
| Homokszt. György | • | ▲ | 25 | 15 | 12 | 9 |
| Kaposvár | ny | | 28 | 15 | 15 | |
| Marcali | 2 | ⚡ ▲ | 27 | 15 | 13 | |
| Siófok | ny | R | 24 | 16 | 14 | 12 |
| Somogyszob | • | ▲ | 25 | 13 | 12 | |
| Tab | – | | – | – | – | |
| Bábolna | 2 | | 26 | 19 | 17 | |
| Esztergom | – | | – | – | – | |
| Kisbér | • | | 27 | 9 | 8 | |
| Komárom | 17 | R = | 27 | 12 | 11 | |
| Tatabánya | 5 | ⚡ | 26 | 15 | 13 | |
| Alcsútdoboz | ny | ⚡ ▲ | 26 | 12 | 12 | |
| Dunaújváros | – | | – | – | – | |
| Martonvásár | • | ▲ | 26 | 15 | 14 | 12 |
| Mór | • | = | 25 | 15 | 14 | |
| Sárbogárd | – | | – | – | – | |
| Szabadbattyán | • | ▲ | 27 | 15 | 14 | |
| Iregszemcse | 1 | = | 25 | 15 | 10 | 12 |
| Lengyel | – | | – | – | – | |
| Paks | • | ▲ | 25 | 15 | 14 | 12 |
| Szekszárd | – | | – | – | – | |
| Árpádtető | • | = | 21 | 15 | 12 | |
| Mohács | – | | – | – | – | |
| Pécs | ny | ⚡ | 24 | 14 | 13 | 12 |
| Siklós | • | = | 26 | 15 | 14 | |
| Szigetvár | 2 | = | 26 | 14 | 13 | |
| Budaörs | ny | R | 25 | 15 | 12 | |
| Bp. Lőrinc | 12 | R ▲ | 23 | 13 | 11 | 7 |
| Bp. Met. Int. | 6 | R | 24 | 16 | [illegible] | 8 |
| Bp. Szab. hegy | 2 | ⚡ = | 19 | 12 | 7 | |
| Cegléd | • | ▲ | 25 | 14 | 14 | |
| Dobogókő | 4 | | [illegible] | 13 | 12 | |
| Gödöllő | 1 | = | 23 | 14 | 13 | 6 |
| Királyrét | – | | – | – | – | |
| Monor | 4 | R ▲ | 26 | 14 | 13 | |
| Nagykáta | ny | | 27 | 15 | 14 | |
| Szentendre | • | = | 26 | 14 | 13 | |

| 1988. V. 29. 7.h-ig az utolsó 24 óra adatai | | | | | | Előző nap napos órái |
|---|---|---|---|---|---|---|
| állomás | csapadék (mm) | | max. hőmérséklet | min. hőmérséklet | rad. min. | |
| Vác | • | ▲ | 25 | 14 | 12 | |
| Vámosmikola | – | | – | – | – | – |
| Baja | 3 | R ▲ | 26 | 15 | 14 | 13 |
| Bácsalmás | ny | R ▲ | 27 | 16 | 10 | |
| Izsák | – | | – | – | – | |
| Kalocsa | • | ▲ | 26 | 17 | 15 | 13 |
| Kecskemét | 1 | R ▲ | 24 | 14 | 13 | 6 |
| Kiskunfélegyháza | 5 | ⚡ | 25 | 15 | 12 | |
| Kiskunhalas | – | | – | – | – | |
| Kunszentmiklós | • | | 27 | 15 | 15 | |
| Tiszakécske | – | | – | – | – | |
| Balassagyarmat | 1 | R | 23 | 14 | 12 | |
| Romhány | – | | – | – | – | |
| Salgótarján | 16 | R = | 21 | 14 | 11 | |
| Eger | 17 | ⚡ = | 24 | 14 | 6 | 4 |
| Galyatető | 34 | R ▲ | 20 | 10 | 8 | |
| Gyöngyös | 5 | R | 25 | 14 | 12 | |
| Kékestető | 90 | R ▲ = | 17 | 8 | 4 | 5 |
| Kompolt | • | | 24 | 12 | 11 | 5 |
| Lőrinci | 5 | R ▲ | 25 | 15 | 12 | |
| Poroszló | ny | ▲ | 26 | 13 | 12 | |
| Jászapáti | • | ▲ | 26 | 14 | 13 | |
| Jászberény | ny | = | 25 | 15 | 14 | |
| Karcag | – | | – | – | – | |
| Szolnok | 1 | R ▲ | 25 | 14 | 13 | 4 |
| Tiszaroff | – | | – | – | – | |
| Túrkeve | • | ▲ | 27 | 14 | 11 | 7 |
| Kistelek | – | | – | – | – | |
| Makó | ny | R | 27 | 15 | 13 | |
| Szeged | ny | R ▲ | 27 | 16 | 14 | 11 |
| Szentes | – | | – | – | – | |
| Borsodnádasd | 2 | R = | 24 | 12 | 11 | |
| Füged | 5 | ⚡ | 24 | 11 | 11 | |
| Hidasnémeti | • | | 26 | 13 | 11 | |
| Jósvafő | 5 | ⚡ ▲ | 23 | 12 | 9 | 6 |
| Lillafüred | • | | 18 | 12 | 10 | |
| Miskolc | 2 | R ▲ | 25 | 11 | 10 | 3 |
| Putnok | ny | = | 25 | 11 | 10 | |
| Sárospatak | – | | – | – | – | – |
| Szendrőlád | – | | – | – | – | |
| Tokaj | 5 | R | 27 | 14 | 14 | |
| Kisvárda | 1 | = | 26 | 13 | 11 | 10 |
| Mátészalka | 10 | R | 28 | 14 | 13 | |
| Nyíregyháza | • | ▲ | 26 | 13 | 11 | 7 |
| Nyírlugos | – | | – | – | – | |
| Pátyod | 1 | R ▲ | 24 | 10 | 9 | |
| Tiszabecs | – | | – | – | – | |
| Vásárosnamény | 3 | R ▲ | 27 | 13 | 13 | |
| Záhony | ny | R | 27 | 14 | 13 | |
| Berettyóújfalu | ny | ▲ | 25 | 14 | 12 | |
| Debrecen | ny | R ▲ | 25 | 13 | 10 | – |
| Hajdúdorog | 7 | R | 27 | 15 | 13 | |
| Hortobágy | – | | – | – | – | |
| Körösszakál | – | | – | – | – | |
| Polgár | • | = | 27 | 13 | 12 | |
| Békéscsaba | ny | R ▲ | 25 | 13 | 11 | 5 |
| Mezőhegyes | 13 | R | 25 | 15 | 13 | 6 |
| Orosháza | 5 | R ▲ | 25 | 14 | 12 | |
| Szarvas | ny | R ▲ | 25 | 15 | 12 | 5 |
| Szeghalom | | | – | – | – | |

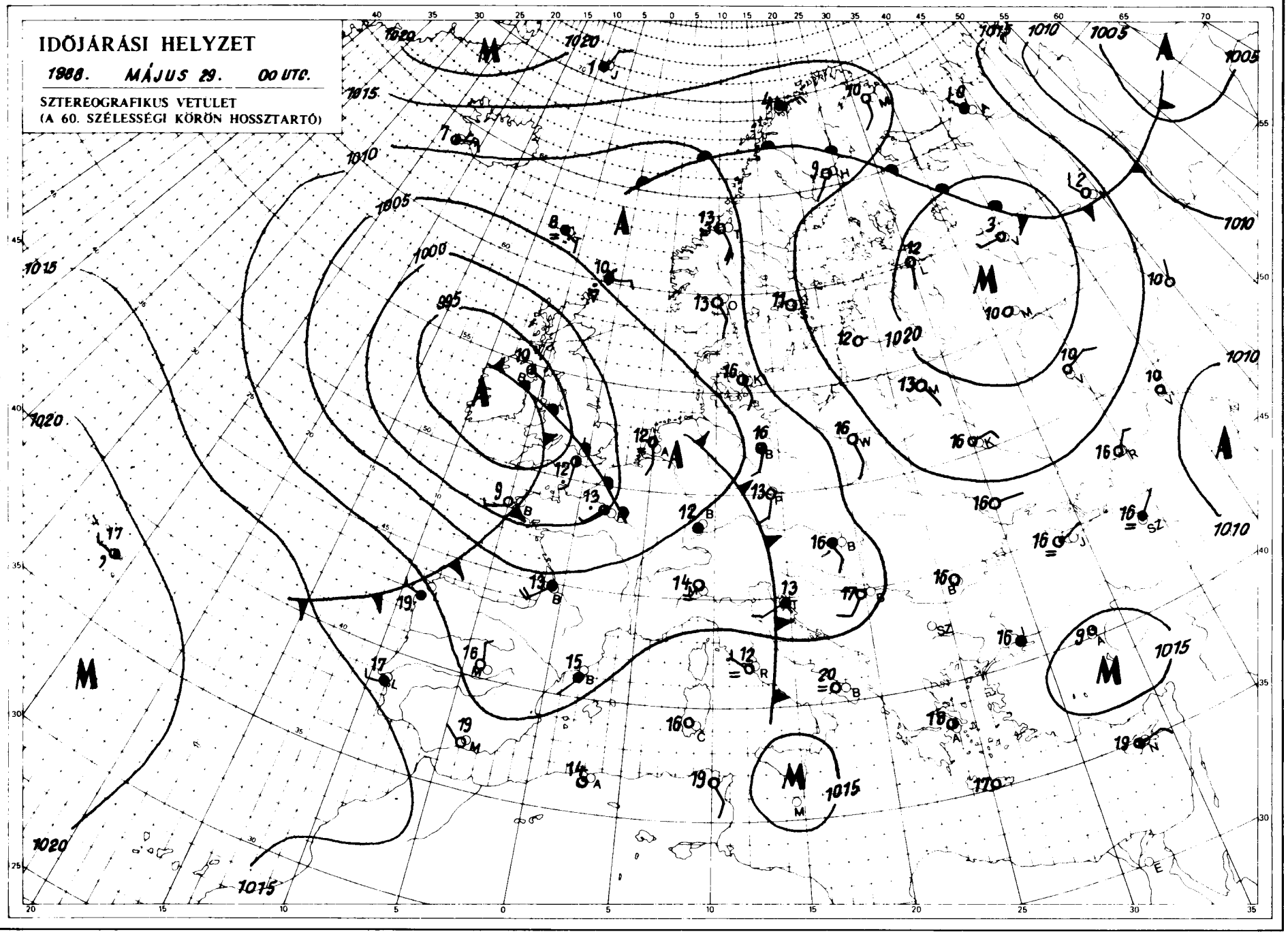


KIADJA: ORSZÁGOS METEOROLÓGIAI SZOLGÁLAT
Kiadásért felel: Baráti József, az Országos Meteorológiai Szolgálat elnöke – Készült: az Országos Meteorológiai Szolgálat Nyomdájában, Budapest Felelős vezető: Mathé Gyuláné – Munkaszám: Sokszorosításért felel: Kapovits Albert, a Központi Előrejelző Intézet igazgatója
Készíti: a KEI Rövidtávú Előrejelző Osztálya – Szakmai felelős: Németh Lajos osztályvezető – Megjelenik naponként
Megrendelhető: 1024 Budapest, II., Kitaibel Pál utca 1. – Pénzügyi Osztály – Telefon: 353-500
Jelmagyarázat a havi mellékletben

# IDŐJÁRÁSI NAPIJELENTÉS

ЕЖЕДНЕВНЫЙ МЕТЕОРОЛОГИЧЕСКИЙ БЮЛЛЕТЕНЬ • DAILY WEATHER REPORT
BULLETIN QUOTIDIEN DE TEMPS • TÄGLICHER WETTERBERICHT

101. évfolyam 151. szám + Budapest + 1988.május 30.hétfő

**Az időjárási helyzet és a várható időjárás:**

Európa legnagyobb részén változékony, de az évszaknak megfelelő hőmérsékletü az idő. A Helsinki-Warsó-Belgrád vonaltól nyugatra gyakran zivataros, fülledt idő uralkodik. Erre a területre több hullámban enyhe nedves létömegek áramlanak. A Szovjetunió európai területe felett anticiklon található, ezért ott napos, nyárias, száraz idő van már hosszabb ideje. Kivétel ez alól a terület északi része, ahol viszont a rendkivül hideg levegő hatására még hózáporok is előfordulnak. A Kárpát-medence időjárását a következő másfél napban a nyugat felől lassan közeledő és a medence felett átvonuló időjárási front alakitja.

Magyarországon vasárnap többnyire napos idő volt, erős gomolyfelhőképződés elsősorban délután volt. Sok helyről jelentettek zivatart, egy-két helyről jégesőt. A lehullott csapadék mennyisége szeszélyes területi eloszlású ismét. Általában 10 mm alatti mennyiség fordult elő a legtöbb helyen. Hajdúdorogon azonban 19, a főváros délkeleti kerületeiben 25 mm-t jegyeztek fel. A hőmérséklet vasárnapi csúcsértéke 22, 28 fok között volt. Hétfő hajnalra 10, 15 fokig csökkent a hőmérséklet. Délelőtt a Dunántúlon és keleten helyenként erősen felhős, az ország középső részén derült volt az ég. Délkeleten, keleten egy-két helyen szemerkélt az eső. 11 órára 16, 23 fokig emelkedett a hőmérséklet.

A Balaton vizének hőmérséklete Siófoknál 11 órakor 19 fok volt.

Ma 12 órakor Budapesten a hőmérséklet 22 fok volt, a tengerszintre átszámitott légnyomás 1011 hPa, nem változik.

Várható időjárás kedd estig:

Változóan, időnként erősen felhős lesz az ég. Zápor és zivatar várható. Napközben megélénkül az északnyugati szél. A legalacsonyabb éjszakai hőmérséklet 11 és 16, a legmagasabb nappali hőmérséklet kedden 20 és 25 fok között lesz.

Pálmási Judit s.k.

TÁVOLABBI KILÁTÁSOK SZERDÁTÓL-SZOMBATIG:

Eleinte időnként erősen megnövekszik a felhőzet, elszórtan záporok, zivatarok várhatók, később általában kevés lesz a felhő. A legalacsonyabb hajnali hőmérséklet eleinte 11, 16, majd 9, 14 fok között várható, a legmagasabb nappali hőmérséklet általában 21, 26, az időszak végén 23, 28 fok között lesz. Jelentős mennyiségü / legalább 5 mm napi / csapadék az ország területének 40 százalékán várható.

KÖZÉPTÁVÚ ELŐREJELZŐ CSOPORT

A hőmérséklet napi középértéke és eltérése a sokévi átlagtól / Budapest belterületén/:

| | | |
|---|---|---|
| 1988. május 29. | 19,9°C | +1,7°C |

1871 óta ezen a napon Budapesten előfordult

| | |
|---|---|
| legmagasabb hőmérséklet: | 32,0°C /1892/ |
| legalacsonyabb hőmérséklet: | 7,0°C /1894/ |

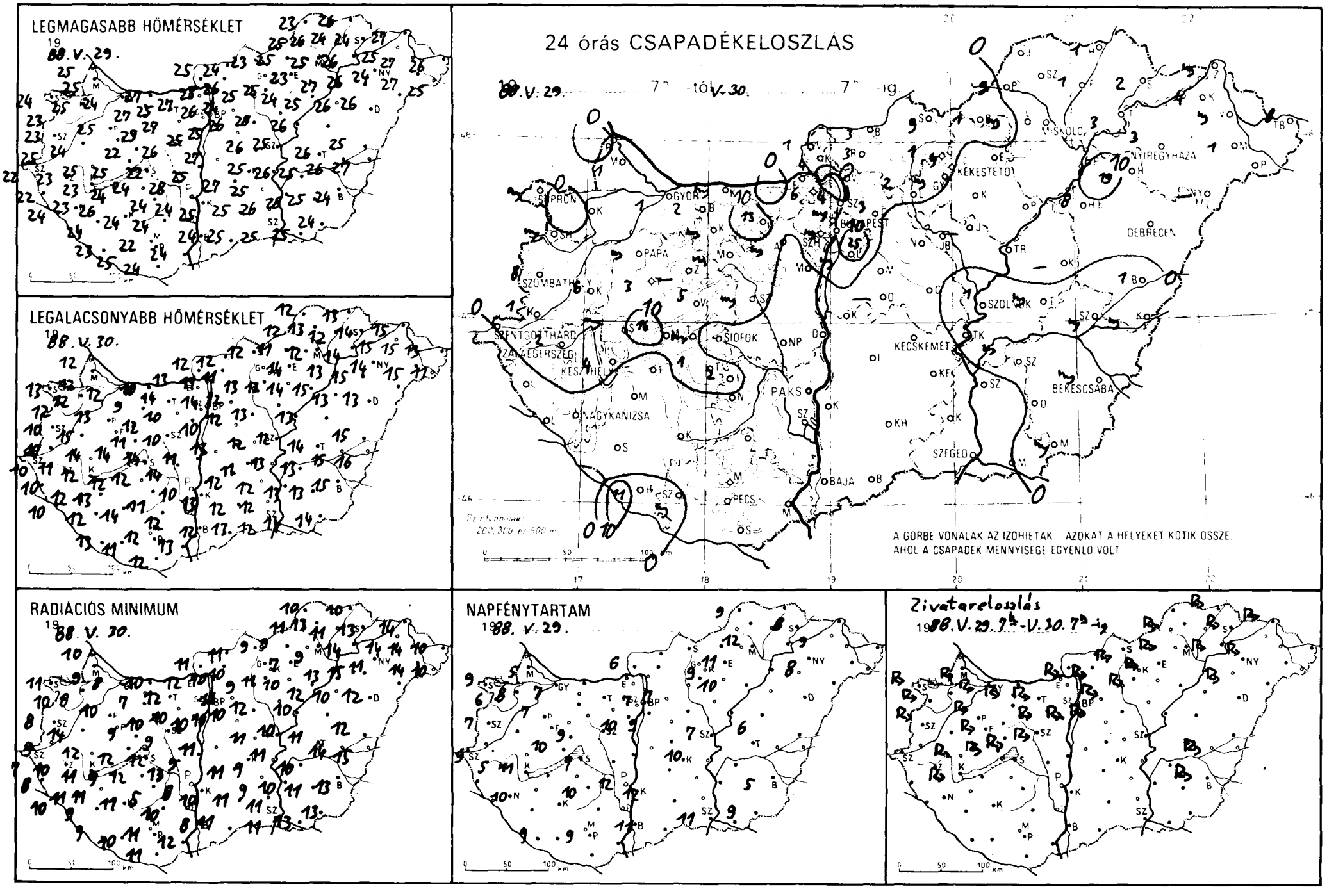
LEGMAGASABB HŐMÉRSÉKLET
19 88. V. 29.
LEGALACSONYABB HŐMÉRSÉKLET
19 88. V. 30.
RADIÁCIÓS MINIMUM
19 88. V. 30.
24 órás CSAPADÉKELOSZLÁS
19 88. V. 29. 7h -tól V. 30. 7h -ig.
SUPRON
GYOR
PAPA
SZOMBATHELY
SZENTGOTTHARD
ZALAEGERSZEG
KESZTHELY
NAGYKANIZSA
SIOFOK
PAKS
PECS
BAJA
BUDAPEST
KEKESTETO
MISKOLC
NYIREGYHAZA
DEBRECEN
SZOLNOK
KECSKEMET
BEKESCSABA
SZEGED
A GORBE VONALAK AZ IZOHIETAK AZOKAT A HELYEKET KOTIK OSSZE.
AHOL A CSAPADEK MENNYISEGE EGYENLO VOLT
NAPFÉNYTARTAM
19 88. V. 29.
Zivatareloszlás
19 88. V. 29. 7h - V. 30. 7h -ig

| 1988. V. 30.$^{h}$-ig az utolsó 24 óra adatai | | | | | | Előző nap napos órái |
|---|---|---|---|---|---|---|
| állomás | csapadék (mm) | | max. hőmérséklet | min. hőmérséklet | rad. min. | |
| Győr | 1 | | 24 | 12 | 8 | 7 |
| Kapuvár | . | | 25 | 12 | 8 | 8 |
| Mosonmagyaróvár | 1 | | 25 | 12 | 9 | 5 |
| Rajka | . | | 25 | 12 | 10 | |
| Sopron | ny | | 24 | 13 | 11 | 9 |
| Sopronhorpács | ny | | 23 | 12 | 10 | 6 |
| Káld | 6 | | 24 | 15 | 14 | |
| Körmend | 1 | | 25 | 10 | 9 | |
| Szentgotthárd | . | | 22 | 10 | 7 | 9 |
| Szombathely | 8 | | 23 | 10 | 8 | 7 |
| Lenti | . | | 22 | 10 | 8 | |
| Letenye | . | | 24 | 10 | 10 | |
| Nagykanizsa | . | | 23 | 12 | 11 | 10 |
| Zalaegerszeg | 2 | | 23 | 11 | 10 | 5 |
| Farkasgyepű | 3 | | 25 | 12 | 9 | |
| Keszthely | 4 | | 23 | 12 | 11 | 11 |
| Mencshely | 16 | | 22 | 12 | 11 | 10 |
| Pápa | ny | | 25 | 13 | 10 | 7 |
| Sümeg | ny | | 25 | 14 | 12 | |
| Tihany | ny | | 25 | 14 | 12 | |
| Veszprém | 5 | | 22 | 11 | 9 | 9 |
| Zirc | – | | – | – | – | |
| Fonyód | . | | 24 | 12 | 9 | |
| Homokszt. György | 11 | | 23 | 13 | 9 | 9 |
| Kaposvár | . | | 24 | 14 | 11 | |
| Marcali | . | | 26 | 13 | 11 | |
| Siófok | . | | 22 | 14 | 12 | 7 |
| Somogyszob | . | | 24 | 12 | 9 | |
| Tab | 1 | | 24 | 12 | 12 | |
| Bábolna | 2 | | 26 | 12 | 7 | |
| Esztergom | . | | 27 | 13 | 12 | |
| Kisbér | ny | | 27 | 9 | 7 | |
| Komárom | ny | | 27 | 10 | 10 | |
| Tatabánya | 13 | | 25 | 14 | 12 | |
| Alcsútdoboz | ny | | 27 | 10 | 10 | |
| Dunaújváros | . | | 25 | 11 | 9 | |
| Martonvásár | . | | 25 | 10 | 10 | 10 |
| Mór | ny | | 25 | 12 | 10 | |
| Sárbogárd | . | | 28 | 14 | 13 | |
| Szabadbattyán | ny | | 26 | 10 | 9 | |
| Iregszemcse | 2 | | 24 | 11 | 5 | 10 |
| Lengyel | . | | 24 | 12 | 10 | |
| Paks | . | | 24 | 10 | 8 | 12 |
| Szekszárd | – | | – | – | – | |
| Árpádtető | . | | 20 | 15 | 13 | |
| Mohács | . | | 24 | 13 | 12 | |
| Pécs | . | | 22 | 12 | 11 | 9 |
| Siklós | . | | 24 | 12 | 11 | |
| Szigetvár | ny | | 25 | 11 | 10 | |
| Budaörs | ny | | 25 | 12 | 8 | |
| Bp. Lőrinc | ny | | 25 | 12 | 10 | 9 |
| Bp. Met. Int. | ny | | 26 | 14 | – | 7 |
| Bp. Szab. hegy | . | | 21 | 14 | 13 | |
| Cegléd | . | | 26 | 12 | 11 | |
| Dobogókő | 6 | | 21 | 8 | 8 | |
| Gödöllő | 3 | | 24 | 12 | 11 | 7 |
| Királyrét | 4 | | 24 | 8 | 7 | |
| Monor | . | | 26 | 12 | 10 | |
| Nagykáta | . | | 28 | 13 | 12 | |
| Szentendre | 4 | | 28 | 12 | 12 | |

| 1988. V. 30.$^{h}$-ig az utolsó 24 óra adatai | | | | | | Előző nap napos órái |
|---|---|---|---|---|---|---|
| állomás | csapadék (mm) | | max. hőmérséklet | min. hőmérséklet | rad. min. | |
| Vác | . | | 25 | 11 | 10 | |
| Vámosmikola | 1 | | 25 | 12 | 11 | 6 |
| Baja | . | | 24 | 12 | 8 | 11 |
| Bácsalmás | . | | 25 | 13 | 11 | |
| Izsák | . | | 27 | 12 | 11 | |
| Kalocsa | . | | 25 | 13 | 10 | 12 |
| Kecskemét | . | | 25 | 11 | 9 | 10 |
| Kiskunfélegyháza | . | | 25 | 12 | 9 | |
| Kiskunhalas | . | | 25 | 12 | 11 | |
| Kunszentmiklós | . | | 27 | 13 | 11 | |
| Tiszakécske | . | | 26 | 13 | 11 | |
| Balassagyarmat | 3 | | 24 | 12 | 11 | |
| Romhány | 3 | | 26 | 11 | 10 | |
| Salgótarján | 9 | | 23 | 12 | 9 | |
| Eger | . | | 23 | 14 | 7 | 11 |
| Galyatető | 1 | | 21 | 12 | 9 | |
| Gyöngyös | ny | | 25 | 13 | 11 | |
| Kékestető | 4 | | 17 | 10 | 9 | 9 |
| Kompolt | . | | 24 | 14 | 10 | 10 |
| Lőrinci | 2 | | 25 | 13 | 9 | |
| Poroszló | . | | 25 | 15 | 12 | |
| Jászapáti | – | | – | – | – | |
| Jászberény | . | | 25 | 12 | 10 | |
| Karcag | – | | – | – | – | |
| Szolnok | 1 | | 25 | 12 | 10 | 7 |
| Tiszaroff | . | | 26 | 13 | 10 | |
| Túrkeve | ny | | 26 | 14 | 11 | 6 |
| Kistelek | . | | 26 | 12 | 11 | |
| Makó | . | | 25 | 14 | 13 | |
| Szeged | . | | 25 | 12 | 11 | 11 |
| Szentes | . | | 28 | 13 | 10 | |
| Borsodnádasd | 1 | | 25 | 11 | 9 | |
| Fügöd | 1 | | 24 | 12 | 11 | |
| Hidasnémeti | 1 | | 26 | 13 | 10 | |
| Jósvafő | . | | 23 | 12 | 10 | 9 |
| Lillafüred | ny | | 24 | 12 | 5 | |
| Miskolc | . | | 25 | 12 | 9 | 12 |
| Putnok | 9 | | 25 | 12 | 11 | |
| Sárospatak | 2 | | 24 | 14 | 13 | 8 |
| Szendrőlád | . | | 26 | 13 | 13 | |
| Tokaj | 3 | | 26 | 14 | 14 | |
| Kisvárda | 4 | | 25 | 15 | 14 | 9 |
| Mátészalka | 1 | | 27 | 15 | 14 | |
| Nyíregyháza | 3 | | 24 | 14 | 11 | 8 |
| Nyírlugos | – | | – | – | – | |
| Pátyod | . | | 25 | 11 | 10 | |
| Tiszabecs | 8 | | 26 | 13 | 10 | |
| Vásárosnamény | ny | | 27 | 15 | 14 | |
| Záhony | ny | | 27 | 15 | 14 | |
| Berettyóújfalu | 1 | | 25 | 15 | 12 | |
| Debrecen | . | | 26 | 13 | 12 | |
| Hajdúdorog | 19 | | 26 | 15 | 15 | |
| Hortobágy | 8 | | 26 | 13 | 10 | |
| Körösszakál | ny | | 27 | 16 | 15 | |
| Polgár | . | | 27 | 13 | 13 | |
| Békéscsaba | ny | | 24 | 15 | 13 | 5 |
| Mezőhegyes | ny | | 24 | 14 | 13 | 9 |
| Orosháza | . | | 25 | 13 | 11 | |
| Szarvas | ny | | 25 | 13 | 10 | 8 |
| Szeghalom | ny | | 26 | 15 | 14 | |

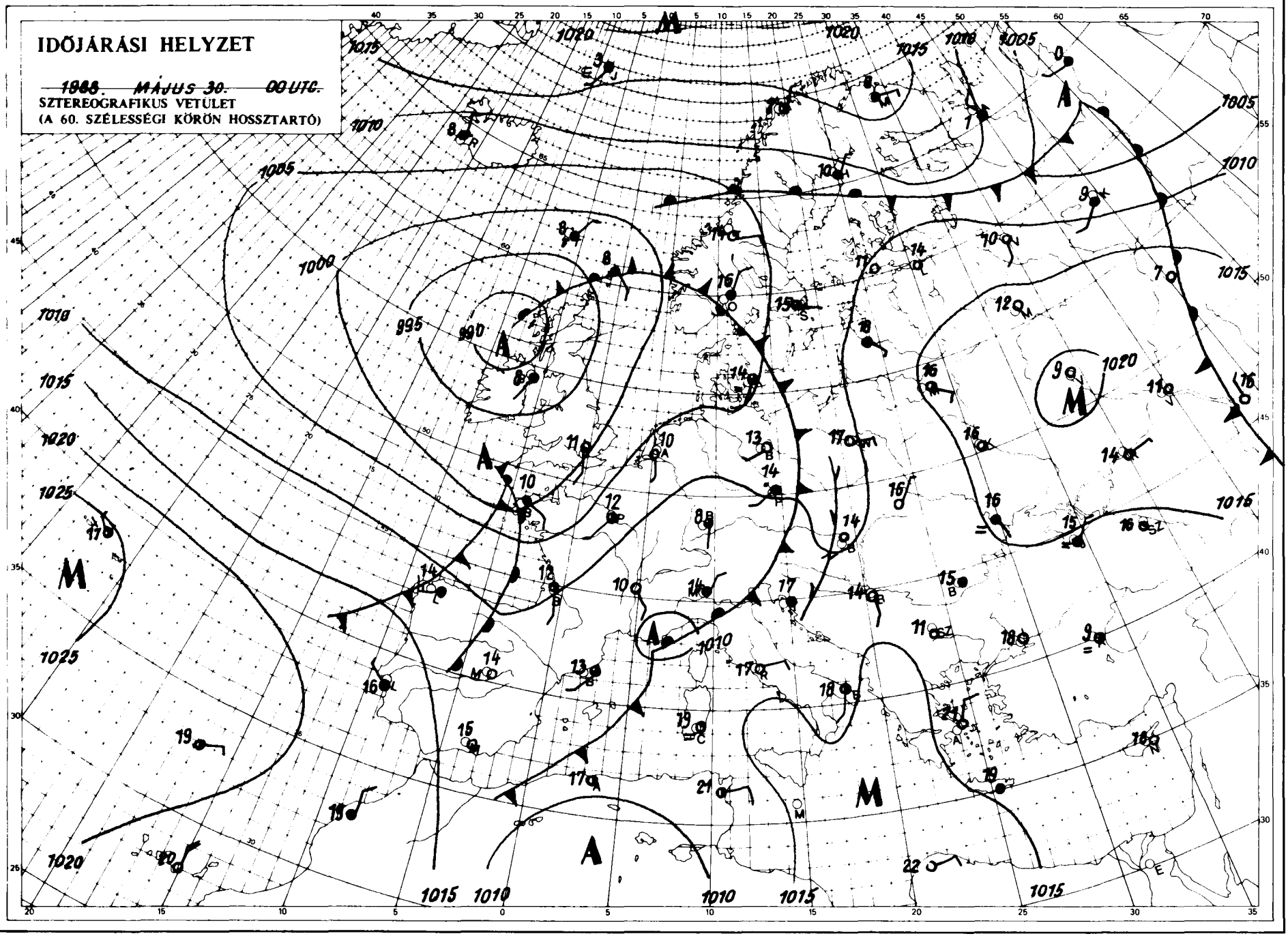


KIADJA: ORSZÁGOS METEOROLÓGIAI SZOLGÁLAT
Kiadásért felel: Barát József, az Országos Meteorológiai Szolgálat elnöke – Készült: az Országos Meteorológiai Szolgálat Nyomdájában, Budapest – Felelős vezető: Máthé Gyuláné – Munkaszám: 88 SOT. Gesztésért felel: Kapovits Albert, a Központi Előrejelző Intézet igazgatója
Készíti: a KEI Rövidtávú Előrejelző Osztálya – Szakmai felelős: Németh Lajos osztályvezető – Megjelenik naponként
Megrendelhető: 1024 Budapest, II., Kitaibel Pál utca 1. – Pénzügyi Osztály – Telefon: 353-500
Jelmagyarázat a havi mellékletben

# IDŐJÁRÁSI NAPIJELENTÉS

ЕЖЕДНЕВНЫЙ МЕТЕОРОЛОГИЧЕСКИЙ БЮЛЛЕТЕНЬ · DAILY WEATHER REPORT
BULLETIN QUOTIDIEN DE TEMPS · TÄGLICHER WETTERBERICHT

101. évfolyam 152. szám + Budapest + 1988.május 31.kedd

**Az időjárási helyzet és a várható időjárás:**

A Brit-szigetek nyugati partjai fölötti középponttal örvénylő ciklon hatására változékonyra fordult Európa nagy részének időjárása. Az Atlanti-óceán felől több hullámban hüvös levegő áramlik kontinensünk belsejébe. Nyugat- és Közép-Európában gyakori az erős felhősödés, amelyet elszórtan kisér eső, zápor. A Kelet-Európai-síkság déli és középső részein anticiklon hatására kevés a felhő, nyáriasan meleg az idő. A Kárpát-medence időjárását egyre inkább az óceáni léghullámok határozzák meg, ezért kissé hüvösebb idő várható.

Magyarországon hétfőn gyakran volt erősen felhős az ég, elszórtan fordult elő kisebb eső, zápor, északkeleten helyenként zivatar. A ma reggel 7 óráig lehullott csapadék mennyisége általában csapadéknyom körül volt, de zápor, ill. zivatar alkalmával 3-8 mm is előfordult. A hőmérséklet csúcsértéke 21 és 27 fok között alakult. Ma hajnalra 11, 16 fok közé hült le a levegő. Délelőtt a nyugati megyékben erősen felhős volt az ég, és elszórtan esett kisebb eső, zápor. Az ország többi részén hosszabb- rövidebb időre kisütött a nap. A hőmérséklet 11 órára 16 és 24 fokig emelkedett. A felhősebb nyugati megyékben volt a hüvösebb.

A Balaton vizének hőmérséklete 11 órakor Siófoknál 19 fok volt.

Ma 12 órakor Budapesten 20 fokot mértek, a tengerszintre átszámitott légnyomás 1013 hPa, mérsékelten emelkedik.

Várható időjárás szerda estig:

Gyakran lesz erősen felhős az ég, elszórtan kisebb esővel, záporral, ma a keleti megyékben néhány helyen zivatarral. A déli, délnyugati szél a Dunántúlon egyre többfelé északnyugatira fordul és megerősödik. A legalacsonyabb éjszakai hőmérséklet 10, 15, a legmagasabb nappali hőmérséklet szerdán 18 és 23 fok között lesz.

Nadrai Attila s.k.

A hőmérséklet napi középértéke és eltérése a sokévi átlagtól / Budapest belterületén/:

| | | |
|---|---|---|
| 1988. május 30. | 20,1°C | +1,7°C |

1871 óta ezen a napon Budapesten előfordult

| | |
|---|---|
| legmagasabb hőmérséklet: | 32,3°C /1892/ |
| legalacsonyabb hőmérséklet: | 6,6°C /1966/ |

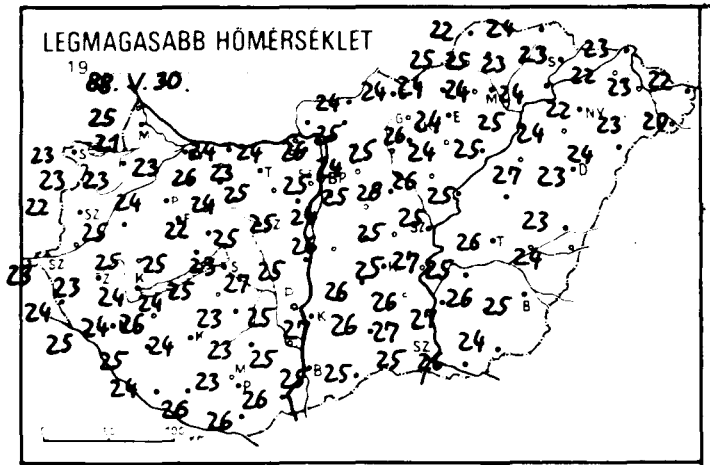
LEGMAGASABB HŐMÉRSÉKLET
19 88. V. 30.

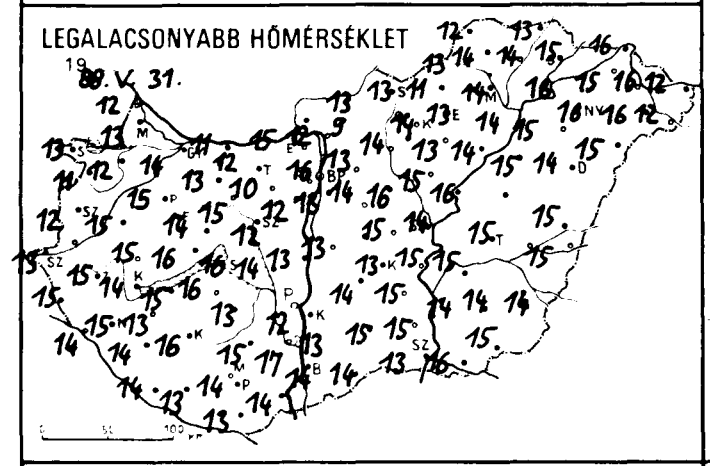
LEGALACSONYABB HŐMÉRSÉKLET
19 88. V. 31.

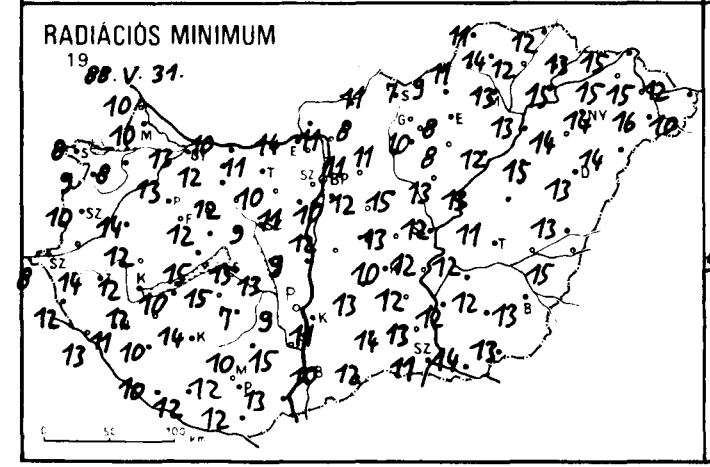
RADIÁCIÓS MINIMUM
19 88. V. 31.

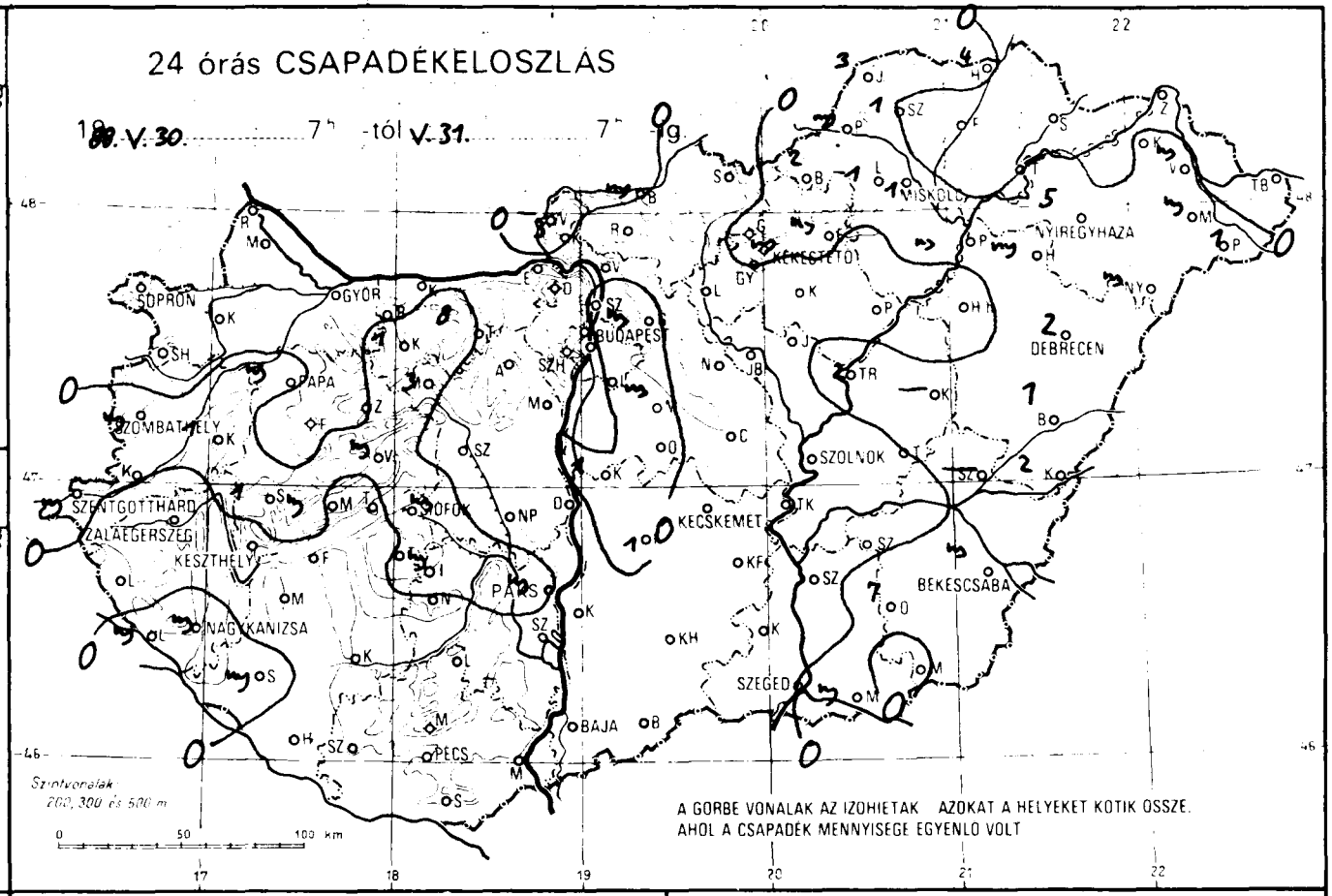
24 órás CSAPADÉKELOSZLÁS
19 88. V. 30. 7h -tól V. 31. 7h -ig
SOPRON
GYŐR
BUDAPEST
MISKOLC
NYÍREGYHÁZA
KEKESTETŐ
DEBRECEN
PAPA
SZOMBATHELY
SZOLNOK
SZENTGOTTHÁRD
ZALAEGERSZEG
KESZTHELY
KECSKEMÉT
PÁPA
NAGYKANIZSA
BÉKÉSCSABA
SZEGED
BAJA
PÉCS
Szintvonalak: 200, 300 és 500 m
A GÖRBE VONALAK AZ IZOHIETAK AZOKAT A HELYEKET KÖTIK ÖSSZE, AHOL A CSAPADÉK MENNYISÉGE EGYENLŐ VOLT

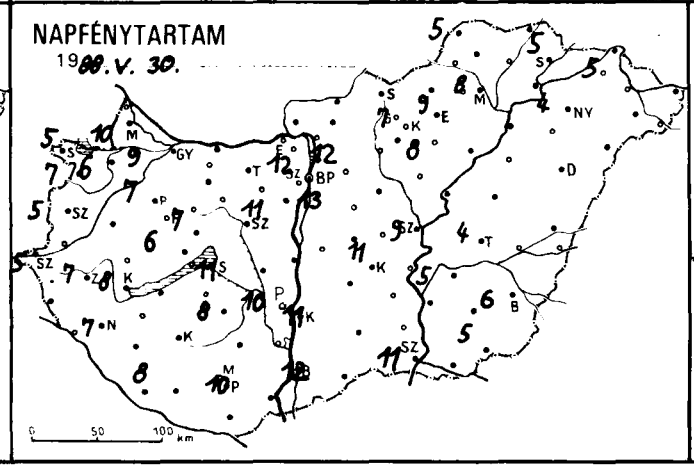
NAPFÉNYTARTAM
19 88. V. 30.

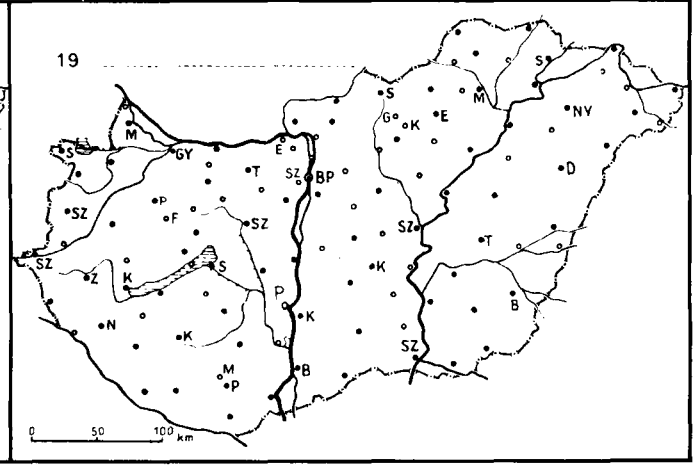
19

| 19 88.V.31 $^{h}$ $^{07}$ -ig az utolsó 24 óra adatai | | | | | | Előző nap napos órái |
|---|---|---|---|---|---|---|
| állomás | csapadék (mm) | | max. hőmérséklet | min. hőmérséklet | rad. min. | |
| Győr | • | ⌒ | 23 | 14 | 13 | 9 |
| Kapuvár | • | ⌒ | 23 | 12 | 8 | 6 |
| Mosonmagyaróvár | • | ⌒ | 21 | 13 | 10 | 10 |
| Rajka | • | | 25 | 12 | 10 | |
| Sopron | • | ⌒ | 23 | 13 | 8 | 5 |
| Sopronhorpács | • | ⌒ | 23 | 11 | 9 | 7 |
| Káld | 1 | = | 25 | 15 | 14 | |
| Körmend | – | | – | – | – | |
| Szentgotthárd | ny | ▽ | 23 | 13 | 8 | 5 |
| Szombathely | ny | | 22 | 12 | 10 | 5 |
| Lenti | • | | 24 | 15 | 12 | |
| Letenye | ny | ▽⌒ | 25 | 14 | 13 | |
| Nagykanizsa | ny | ▽ | 24 | 15 | 11 | 7 |
| Zalaegerszeg | • | | 23 | 15 | 14 | 7 |
| Farkasgyepű | • | | 24 | 11 | 9 | |
| Keszthely | • | ⌒ | 24 | 14 | 12 | 8 |
| Mencshely | ny | | 22 | 14 | 11 | 6 |
| Pápa | ny | ▽ | 24 | 15 | 13 | 7 |
| Sümeg | 1 | | 25 | 15 | 12 | |
| Tihany | • | | 25 | 16 | 15 | |
| Veszprém | ny | ⌒ | 22 | 14 | 12 | 7 |
| Zirc | • | | 24 | 13 | 11 | |
| Fonyód | • | | 24 | 15 | 10 | |
| Homokszt. György | • | ⌒ | 24 | 14 | 10 | 8 |
| Kaposvár | • | | 24 | 16 | 14 | |
| Marcali | • | | 26 | 13 | 12 | |
| Siófok | ny | ▽ | 23 | 16 | 15 | 11 |
| Somogyszob | ny | ▽⌒ | 25 | 14 | 10 | |
| Tab | • | = | 25 | 16 | 15 | |
| Bábolna | • | | 24 | 15 | 11 | |
| Esztergom | • | = | 24 | 15 | 14 | |
| Kisbér | 1 | ▽ = | 26 | 13 | 12 | |
| Komárom | • | ⌒ | 24 | 11 | 10 | |
| Tatabánya | 8 | ⚑ | 23 | 12 | 11 | |
| Alcsútdoboz | • | ⌒ | 25 | 10 | 10 | |
| Dunaújváros | • | | 25 | 13 | 9 | |
| Martonvásár | • | ⌒ | 25 | 12 | 11 | 11 |
| Mór | 3 | ▽ = | 24 | 15 | 12 | |
| Sárbogárd | • | | 27 | 14 | 13 | |
| Szabadbattyán | • | ⌒ | 25 | 12 | 9 | |
| Iregszemcse | ny | ▽⌒ | 23 | 13 | 7 | 8 |
| Lengyel | • | | 23 | 15 | 10 | |
| Paks | ny | ▽ | 25 | 12 | 9 | 10 |
| Szekszárd | • | = | 25 | 17 | 15 | |
| Árpádtető | • | | 21 | 16 | 14 | |
| Mohács | • | | 26 | 14 | 13 | |
| Pécs | • | | 23 | 14 | 12 | 10 |
| Siklós | • | ⌒ | 26 | 13 | 12 | |
| Szigetvár | • | = | 26 | 13 | 12 | |
| Budaörs | • | ⌒ | 26 | 12 | 9 | |
| Bp. Lőrinc | • | ⌒ | 24 | 13 | 10 | 13 |
| Bp. Met. Int. | • | | 25 | 16 | – | 12 |
| Bp. Szab. hegy | • | | 20 | 12 | 9 | |
| Cegléd | • | | 25 | 15 | 13 | |
| Dobogókő | • | | 22 | 13 | 9 | |
| Gödöllő | ny | ⌒ | 24 | 13 | 11 | 12 |
| Királyrét | 3 | ▽⌒ | 23 | 9 | 8 | |
| Monor | ny | ▽⌒ | 25 | 14 | 12 | |
| Nagykáta | • | | 28 | 16 | 15 | |
| Szentendre | • | – | 28 | 13 | 12 | |

| 19 88.V.31 $^{h}$ $^{07}$ -ig az utolsó 24 óra adatai | | | | | | Előző nap napos órái |
|---|---|---|---|---|---|---|
| állomás | csapadék (mm) | | max. hőmérséklet | min. hőmérséklet | rad. min. | |
| Vác | • | ⌒ | 26 | 12 | 11 | |
| Vámosmikola | – | | – | – | – | |
| Baja | • | ⌒ | 25 | 14 | 10 | 12 |
| Bácsalmás | • | ⌒ | 25 | 14 | 12 | |
| Izsák | 1 | = | 26 | 14 | 13 | |
| Kalocsa | • | ⌒ | 27 | 13 | 11 | 11 |
| Kecskemét | • | ⌒ | 25 | 13 | 10 | 11 |
| Kiskunfélegyháza | • | ⌒ | 26 | 15 | 12 | |
| Kiskunhalas | • | ⌒ | 26 | 15 | 14 | |
| Kunszentmiklós | 1 | ⚑ = | 26 | 13 | 12 | |
| Tiszakécske | • | ⌒ | 27 | 15 | 12 | |
| Balassagyarmat | ny | ▽⌒ | 24 | 13 | 11 | |
| Romhány | • | ⌒ | 25 | 9 | 8 | |
| Salgótarján | • | ⌒ | 24 | 13 | 7 | |
| Eger | ny | ▽ = | 24 | 13 | 8 | 9 |
| Galyatető | • | ⌒ | 19 | 11 | 10 | |
| Gyöngyös | • | ⌒ | 26 | 14 | 10 | |
| Kékestető | ny | ▽⌒ | 18 | 10 | 9 | 7 |
| Kompolt | • | ⌒ | 24 | 13 | 8 | 8 |
| Lőrinci | • | ⌒ | 25 | 14 | 11 | |
| Poroszló | • | ⌒ | 25 | 14 | 12 | |
| Jászapáti | • | ⌒ | 26 | 15 | 13 | |
| Jászberény | • | | 25 | 15 | 13 | |
| Karcag | – | | – | – | – | |
| Szolnok | • | ⌒ | 25 | 14 | 12 | 9 |
| Tiszaroff | 2 | ▽ = | 25 | 16 | 13 | |
| Túrkeve | • | | 26 | 15 | 11 | 4 |
| Kistelek | • | | 27 | 15 | 13 | |
| Makó | ny | | 26 | 16 | 14 | |
| Szeged | • | ⌒ | 25 | 13 | 11 | 11 |
| Szentes | • | | 27 | 14 | 12 | |
| Borsodnádasd | 2 | ⚑ | 24 | 11 | 9 | |
| Fügöd | • | | 23 | 14 | 12 | |
| Hidasnémeti | 4 | ⚑ = | 24 | 13 | 12 | |
| Jósvafő | 3 | ▽ ≡ | 22 | 12 | 11 | 5 |
| Lillafüred | 1 | | 20 | 12 | 10 | |
| Miskolc | 1 | ⚑ ≡ | 24 | 14 | 13 | 8 |
| Putnok | ny | ⚑ ≡ | 25 | 13 | 11 | |
| Sárospatak | • | ⌒ | 23 | 15 | 13 | 5 |
| Szendrőlád | 1 | ▽ ≡ | 25 | 14 | 14 | |
| Tokaj | • | | 24 | 16 | 15 | |
| Kisvárda | • | = | 22 | 15 | 15 | 5 |
| Mátészalka | ny | ▽⌒ | 23 | 16 | 16 | |
| Nyíregyháza | 5 | ▽ | 22 | 16 | 14 | 4 |
| Nyírlugos | ny | ⌒ | 24 | 15 | 14 | |
| Pátyod | 1 | ⌒ | 20 | 12 | 10 | |
| Tiszabecs | • | ⌒ | 22 | 12 | 12 | |
| Vásárosnamény | ny | ⌒ | 23 | 16 | 15 | |
| Záhony | • | ⌒ | 23 | 16 | 15 | |
| Berettyóújfalu | 1 | | 23 | 15 | 13 | |
| Debrecen | 2 | ▽⌒ | 23 | 14 | 13 | – |
| Hajdúdorog | ny | ▽ | 24 | 15 | 14 | |
| Hortobágy | • | | 27 | 15 | 15 | |
| Körösszakál | 2 | | 24 | 15 | 15 | |
| Polgár | ny | = | 25 | 14 | 13 | |
| Békéscsaba | ny | ▽ | 25 | 14 | 13 | 6 |
| Mezőhegyes | • | ⌒ | 24 | 15 | 13 | 5 |
| Orosháza | 7 | ▽⌒ | 26 | 14 | 12 | |
| Szarvas | • | | 25 | 15 | 12 | 5 |
| Szeghalom | – | | – | – | – | |

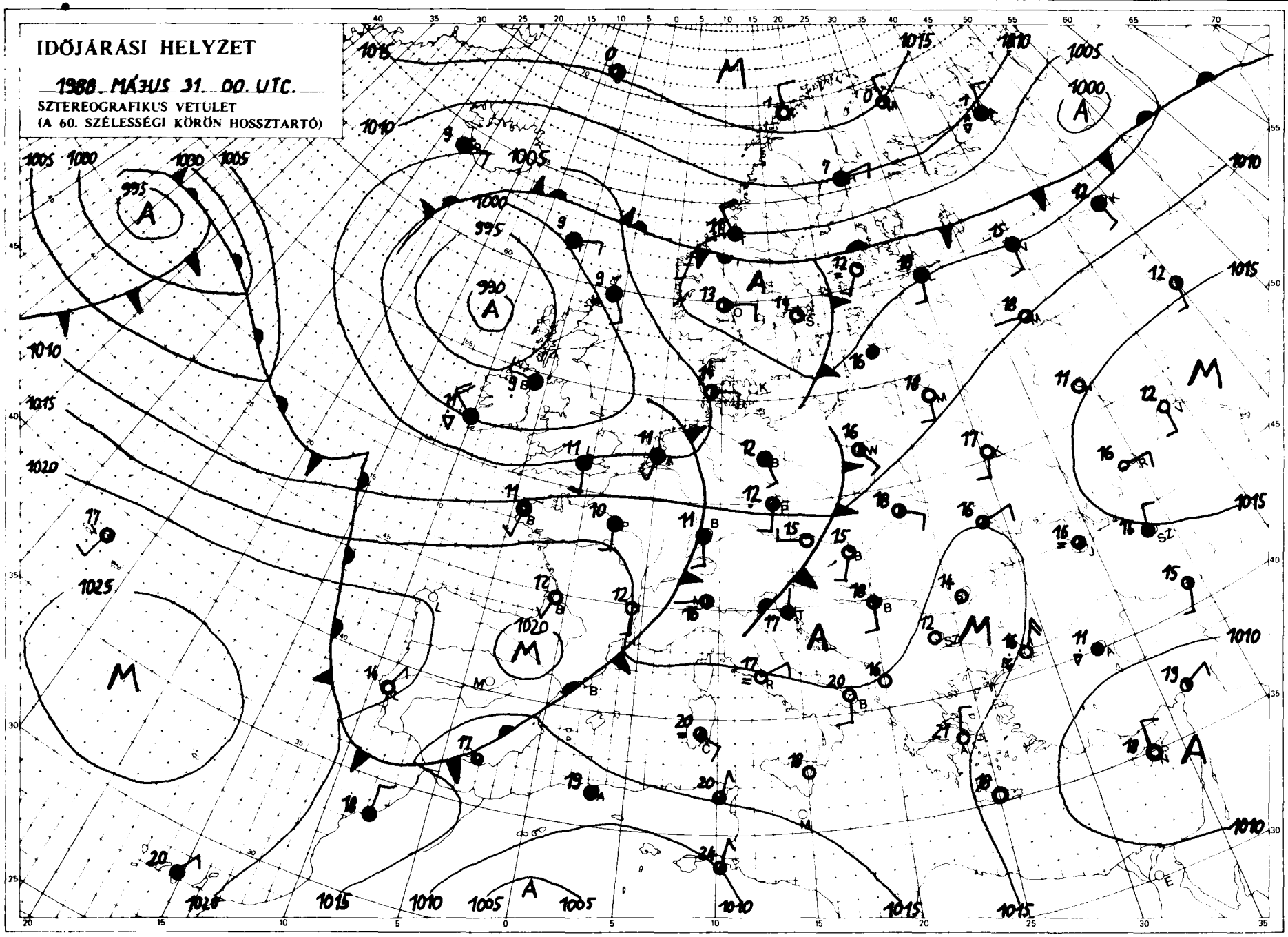


KIADJA: ORSZAGOS METEOROLOGIAI SZOLGALAT
Kiadásért felel: Baráti József, az Országos Meteorológiai Szolgálat elnöke – Készült az Országos Meteorológiai Szolgálat Nyomdájában, Budapest Felelős vezető: Máthé Gyuláné – Munkaszám: [redacted] Sokszorosításért felel: Kapovits Albert, a Központi Előrejelző Intézet igazgatója

Készíti: a KEI Rövidtávú Előrejelző Osztálya – Szakmai felelős: Németh Lajos osztályvezető – Megjelenik naponként
Megrendelhető: 1024 Budapest, II., Kitaibel Pál utca 1. – Pénzügyi Osztály – Telefon: 353-500
Jelmagyarázat a havi mellékletben

989
.H9I32

# IDŐJÁRÁSI NAPIJELENTÉS

ЕЖЕДНЕВНЫЙ МЕТЕОРОЛОГИЧЕСКИЙ БЮЛЛЕТЕНЬ • DAILY WEATHER REPORT
BULLETIN QUOTIDIEN DE TEMPS • TÄGLICHER WETTERBERICHT

101. évfolyam 153. szám + Budapest + 1988. június 1. csütörtök

SEP 26 1988
U S Dep

**Az időjárási helyzet és a várható időjárás:**

Ciklonok okoznak változékony, hüvös időt Európa nagy részén. Az Atlanti-óceán felől több hullámban hüvös, nedves léghullámok haladnak a kontinens belseje felé. Az óceáni levegő útját gyakori erős felhősödés és többfelé eső jelzi. Ma hajnalban széles felhőzet boritotta a Skandináv-félszigetet, az Alpok és Kárpátok vidékét, valamint az Appennini-félszigetet. Sok napsütést, meleg nyári időt már csak a Kelet-Európai-sikság középső és déli részéről jelentenek. A Kárpát-medence időjárását továbbra is az óceáni léghullámok határozzák meg, ezért szeles, hüvös, változékony idő várható.

Magyarországon kedden gyakran volt erősen felhős az ég, elszórtan fordult elő kisebb eső, zápor, helyenként zivatar. A ma reggel 7 óráig lehullott csapadék mennyisége általában csapadéknyom és 5 mm között volt, de helyenként 10-15, egy-egy erősebb zivatarból 17-19 mm hullott. A hőmérséklet csúcsértéke 19 és 28 fok között alakult, a nyugati megyékben volt a hüvösebb. Ma hajnalra 10, 16 fok közé hült le a levegő. Délelőtt erősen felhős vagy borult volt az ég, sokfelé esett az eső, zápor. A hőmérséklet 11 órára a Dunántúlon 11, 18, másutt 18, 22 fok közé emelkedett.

A Balaton vizének hőmérséklete 11 órakor Siófokon 19 fok volt.

Ma 12 órakor Budapesten 16 fokot mértek, a tengerszintre átszámitott légnyomás 1009 hPa, mérsékelten süllyed.

Várható időjárás csütörtök estig:

Csütörtök estig a nyugati országrészben már hosszabb időszakokra, keleten viszont csak időnként szakadozik fel a felhőzet. Ma sokfelé lesz eső, helyenként zivatar is előfordul. Csütörtökön főként keleten várható további eső, zápor. Az északnyugati, északi szél megerősödik, időnként viharossá fokozódik. A várható legalacsonyabb éjszakai hőmérséklet 8, 13 fok között, a legmagasabb nappali hőmérséklet csütörtökön nyugaton 19, keleten viszont 16 fok körül alakul.

Bozóki István s.k.

A hőmérséklet napi középértéke és eltérése a sokévi átlagtól / Budapest belterületén/:

| | | |
|---|---|---|
| 1988. május 31. | 19,7°C | +1,2°C |

1871 óta ezen a napon Budapesten előfordult

| | |
|---|---|
| legmagasabb hőmérséklet: | 32,4°C /1924/ |
| legalacsonyabb hőmérséklet: | 4,4°C /1955/ |

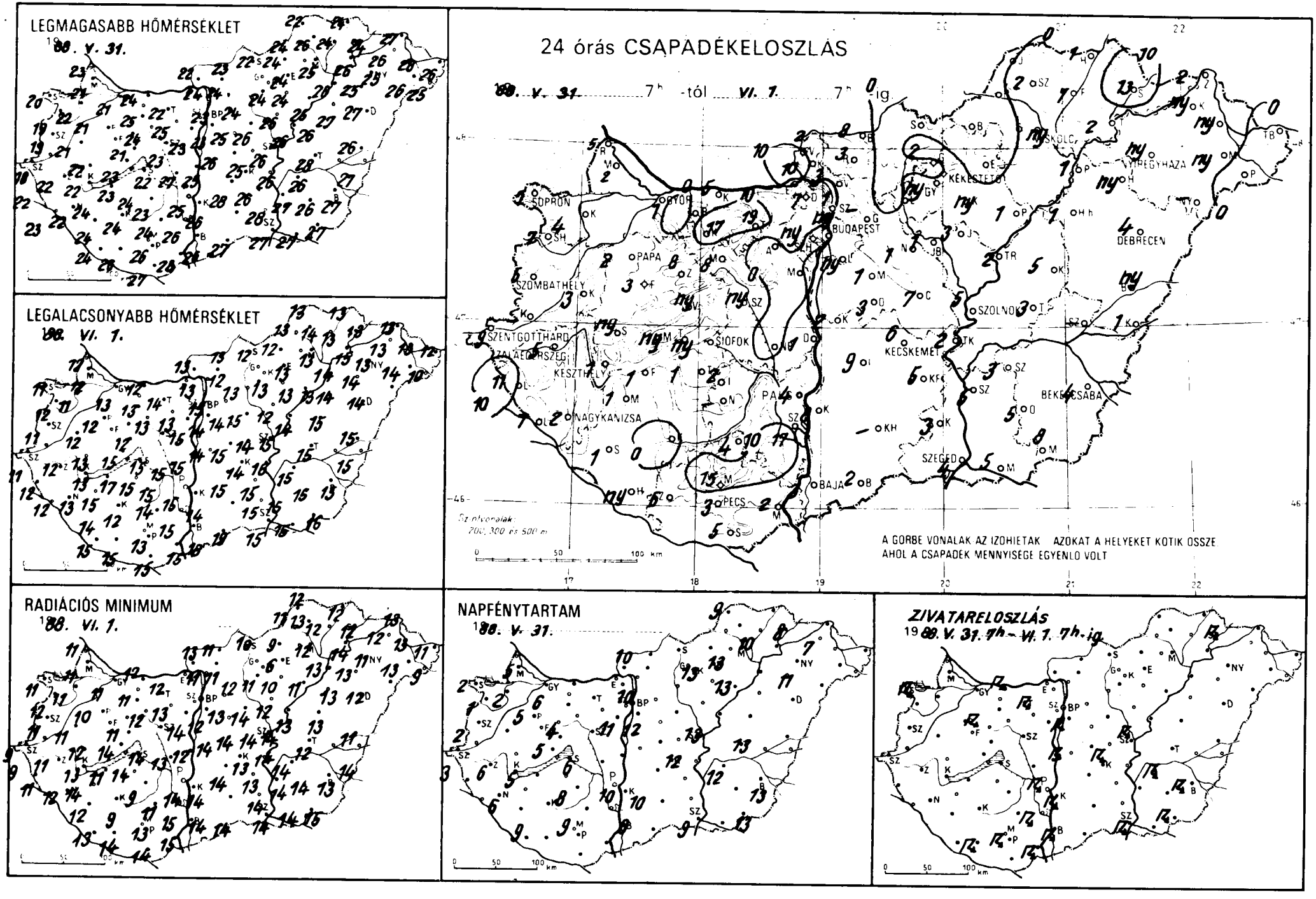
LEGMAGASABB HŐMÉRSÉKLET
1988. V. 31.
LEGALACSONYABB HŐMÉRSÉKLET
1988. VI. 1.
RADIÁCIÓS MINIMUM
1988. VI. 1.
24 órás CSAPADÉKELOSZLÁS
1988. V. 31. 7h -tól VI. 1. 7h -ig.
SOPRON
GYŐR
PAPA
SZOMBATHELY
SZENTGOTTHARD
ZALAEGERSZEG
KESZTHELY
NAGYKANIZSA
SIÓFOK
PÁLS
PÉCS
BAJA
BUDAPEST
KÉKESTETŐ
SKOLC
NYÍREGYHÁZA
DEBRECEN
SZOLNOK
KECSKEMÉT
BÉKÉSCSABA
SZEGED
Szintvonalak: 200, 300 és 500 m
A GORBE VONALAK AZ IZOHIETAK AZOKAT A HELYEKET KOTIK OSSZE AHOL A CSAPADÉK MENNYISÉGE EGYENLŐ VOLT
NAPFÉNYTARTAM
1988. V. 31.
ZIVATARELOSZLÁS
1988. V. 31. 7h – VI. 1. 7h-ig.

| 1988. VI. 07.h-ig az utolsó 24 óra adatai | | | | | | Előző nap napos órái |
|---|---|---|---|---|---|---|
| állomás | csapadék (mm) | | max. hőmérséklet | min. hőmérséklet | rad. min. | |
| Győr | 1 | ⚲ | 21 | 13 | 11 | 6 |
| Kapuvár | 4 | | 22 | 11 | 11 | 2 |
| Mosonmagyaróvár | 2 | ⚲ | 21 | 12 | 11 | 5 |
| Rajka | 5 | | 23 | 12 | 11 | |
| Sopron | 7 | ⚲ | 20 | 11 | 11 | 2 |
| Sopronhorpács | 7 | ⚲ | 19 | 12 | 12 | 1 |
| Káld | 3 | = | 21 | 12 | 11 | |
| Körmend | – | | – | – | – | |
| Szentgotthárd | 9 | ⚲ | 18 | 11 | 9 | 3 |
| Szombathely | 5 | ⚲ | 19 | 11 | 11 | 2 |
| Lenti | 11 | | 22 | 12 | 9 | |
| Letenye | 7 | | 23 | 12 | 11 | |
| Nagykanizsa | 2 | ⚲ | 22 | 13 | 12 | 6 |
| Zalaegerszeg | 5 | | 22 | 12 | 11 | 6 |
| Farkasgyepű | 3 | ⚲ ≡ | 21 | 12 | 9 | |
| Keszthely | 1 | ⚲ | 22 | 13 | 13 | 5 |
| Mencshely | ny | = | 21 | 13 | 9 | 5 |
| Pápa | 2 | ⚲ | 21 | 12 | 10 | 5 |
| Sümeg | ny | | 22 | 13 | 12 | |
| Tihany | ny | = | 23 | 15 | 14 | |
| Veszprém | ny | ⚲ | 21 | 12 | 11 | 4 |
| Zirc | 8 | = | 20 | 11 | 10 | |
| Fonyód | 1 | | 23 | 17 | 11 | |
| Homokszt. György | ny | ⚲ | 24 | 15 | 13 | 9 |
| Kaposvár | . | | 24 | 12 | 9 | |
| Marcali | 1 | ⚲ | 24 | 15 | 14 | |
| Siófok | ny | ⚲ | 22 | 15 | 14 | 6 |
| Somogyszob | 1 | | 24 | 14 | 12 | |
| Tab | 1 | = | 24 | 15 | 14 | |
| Bábolna | . | | 23 | 14 | 13 | |
| Esztergom | – | | – | – | – | |
| Kisbér | 17 | ⚲ = | 25 | 13 | 11 | |
| Komárom | 5 | = | 24 | 12 | 12 | |
| Tatabánya | 19 | = | 22 | 14 | 12 | |
| Alcsútdoboz | . | = | 25 | 13 | 13 | |
| Dunaújváros | 1 | | 25 | 15 | 12 | |
| Martonvásár | . | | 23 | 15 | 14 | 11 |
| Mór | 8 | ⚲ = | 24 | 13 | 11 | |
| Sárbogárd | . | | 27 | 15 | 13 | |
| Szabadbattyán | ny | = | 23 | 13 | 12 | |
| Iregszemcse | 2 | | 23 | 15 | 9 | 8 |
| Lengyel | 4 | = | 24 | 14 | 11 | |
| Paks | 4 | | 25 | 15 | 14 | 10 |
| Szekszárd | 17 | = | 26 | 15 | 15 | |
| Árpádtető | 15 | = | 21 | 14 | 13 | |
| Mohács | 2 | = | 28 | 15 | 15 | |
| Pécs | 3 | | 26 | 13 | 13 | 9 |
| Siklós | 5 | ⚲ = | 27 | 15 | 14 | |
| Szigetvár | 6 | = | 26 | 15 | 14 | |
| Budaörs | . | | 23 | 13 | 11 | |
| Bp. Lőrinc | ny | | 23 | 14 | 12 | 12 |
| Bp. Met. Int. | ny | | 23 | 15 | – | 10 |
| Bp. Szab. hegy | ny | = | 23 | 18 | 11 | |
| Cegléd | 7 | ⚲ | 25 | 14 | 14 | |
| Dobogókő | 7 | | 19 | 11 | 8 | |
| Gödöllő | – | | – | – | – | – |
| Királyrét | 10 | = | 21 | 10 | 9 | |
| Monor | 1 | ⚲ | 25 | 14 | 11 | |
| Nagykáta | 1 | | 26 | 15 | 14 | |
| Szentendre | 1 | = | 26 | 14 | 13 | |

| 1988. VI. 07.h-ig az utolsó 24 óra adatai | | | | | | Előző nap napos órái |
|---|---|---|---|---|---|---|
| állomás | csapadék (mm) | | max. hőmérséklet | min. hőmérséklet | rad. min. | |
| Vác | 3 | | 24 | 13 | 11 | |
| Vámosmikola | 2 | = | 22 | 13 | 13 | 10 |
| Baja | 3 | | 26 | 18 | 14 | 8 |
| Bácsalmás | 2 | ⚲ = | 27 | 19 | 14 | |
| Izsák | 9 | | 28 | 15 | 14 | |
| Kalocsa | 8 | | 26 | 14 | 14 | 10 |
| Kecskemét | 6 | | 22 | 14 | 13 | 12 |
| Kiskunfélegyháza | 5 | ⚲ | 26 | 15 | 13 | |
| Kiskunhalas | – | | – | – | – | |
| Kunszentmiklós | 2 | = | 26 | 14 | 14 | |
| Tiszakécske | 2 | = | 26 | 16 | 14 | |
| Balassagyarmat | 8 | ⚲ = | 23 | 13 | 11 | |
| Romhány | 3 | | 24 | 12 | 11 | |
| Salgótarján | . | | 22 | 12 | 10 | |
| Eger | . | = | 24 | 13 | 6 | 13 |
| Galyatető | 2 | ⚲ | 18 | 9 | 8 | |
| Gyöngyös | ny | | 24 | 13 | 11 | |
| Kékestető | . | | 17 | 10 | 9 | 13 |
| Kompolt | ny | | 24 | 13 | 10 | 13 |
| Lőrinci | . | = | 24 | 13 | 12 | |
| Poroszló | 1 | | 25 | 13 | 11 | |
| Jászapáti | 3 | ⚲ = | 26 | 12 | 12 | |
| Jászberény | 1 | | 25 | 14 | 12 | |
| Karcag | 5 | = | 26 | 15 | 13 | |
| Szolnok | 5 | | 26 | 15 | 14 | 13 |
| Tiszaroff | 2 | = | 26 | 14 | 13 | |
| Túrkeve | 3 | | 28 | 15 | 12 | 13 |
| Kistelek | 3 | ⚲ = | 28 | 15 | 14 | |
| Makó | 5 | ⚲ | 27 | 15 | 14 | |
| Szeged | 4 | | 27 | 15 | 14 | 9 |
| Szentes | 5 | ⚲ | 27 | 15 | 14 | |
| Borsodnádasd | . | | 24 | 12 | 9 | |
| Füged | 7 | ⚲ = | 24 | 13 | 12 | |
| Hidasnémeti | 1 | = | 24 | 13 | 12 | |
| Jósvafő | . | ≡ | 22 | 13 | 12 | 9 |
| Lillafüred | . | | 23 | 12 | 7 | |
| Miskolc | ny | = | 25 | 13 | 12 | 10 |
| Putnok | . | = | 24 | 13 | 11 | |
| Sárospatak | 13 | | 24 | 13 | 12 | 8 |
| Szendrőlád | 2 | ⚲ | 26 | 14 | 13 | |
| Tokaj | 2 | | 26 | 15 | 14 | |
| Kisvárda | ny | = | 26 | 13 | 12 | 7 |
| Mátészalka | ny | | 26 | 14 | 13 | |
| Nyíregyháza | ny | ⚲ | 25 | 13 | 11 | 11 |
| Nyírlugos | – | | – | – | – | |
| Pátyod | . | | 25 | 10 | 9 | |
| Tiszabecs | . | | 26 | 12 | 11 | |
| Vásárosnamény | ny | | 28 | 13 | 13 | |
| Záhony | 2 | ⚲ = | 27 | 13 | 13 | |
| Berettyóújfalu | ny | | 26 | 15 | 11 | |
| Debrecen | 4 | ⚲ | 27 | 14 | 12 | – |
| Hajdúdorog | ny | = | 25 | 14 | 13 | |
| Hortobágy | 1 | | 27 | 14 | 13 | |
| Körösszakál | 1 | ⚲ | 27 | 15 | 14 | |
| Polgár | 1 | = | 26 | 14 | 13 | |
| Békéscsaba | 4 | | 27 | 15 | 13 | 13 |
| Mezőhegyes | 8 | | 27 | 16 | 15 | 13 |
| Orosháza | 5 | ⚲ | 26 | 15 | 14 | |
| Szarvas | 3 | | 26 | 15 | 14 | 12 |
| Szeghalom | – | | – | – | – | |

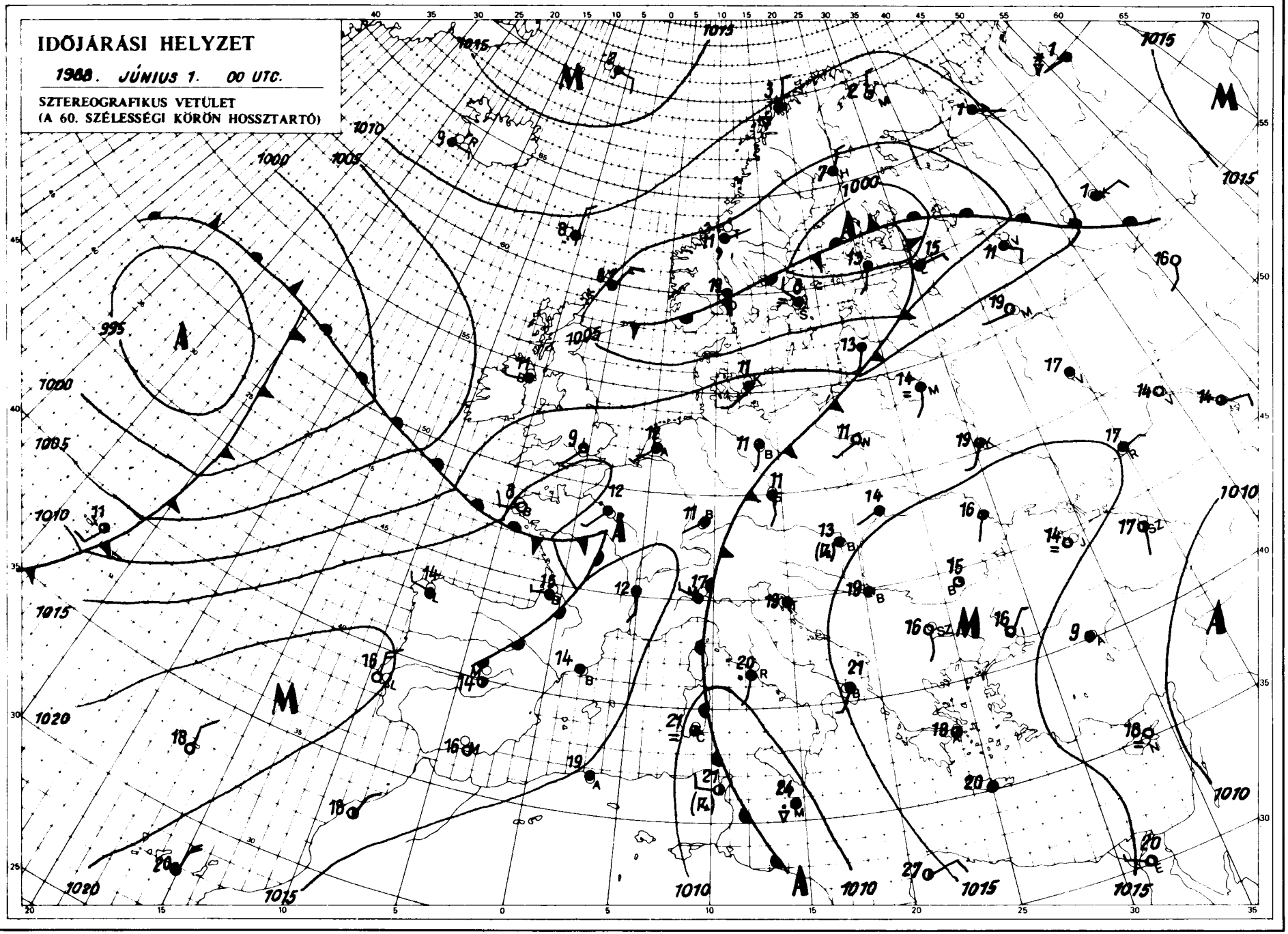


KIADJA: ORSZÁGOS METEOROLÓGIAI SZOLGÁLAT
Kiadásért felel: Baráti József, az Országos Meteorológiai Szolgálat elnöke – Készült: az Országos Meteorológiai Szolgálat Nyomdájában, Budapest – Felelős vezető: Máthé Gyuláné – Munkaszám: [illegible] – A sokszorosításért felel: Kapovits Albert, a Központi Előrejelző Intézet igazgatója
Készíti: a KEI Rövidtávú Előrejelző Osztálya – Szakmai felelős: Németh Lajos osztályvezető – Megjelenik naponként
Megrendelhető: 1024 Budapest, II., Kitaibel Pál utca 1. – Pénzügyi Osztály – Telefon: 353-500
Jelmagyarázat a havi melléklettben

ORSZÁGOS METEOROLÓGIAI SZOLGÁLAT

KÖZPONTI ELŐREJELZŐ INTÉZETE

# IDŐJÁRÁSI ESEMÉNYEK NAPTÁRA

# CALENDAR OF WEATHER PHENOMENA

1988. május

Az Időjárási Napijelentés havi melléklete

# IDŐJÁRÁSI ESEMÉNYEK NAPTÁRA

| Dátum — *Date* | Az időjárási jelenség leírása<br>*Description of the weather phenomena* | Az időjárási esemény előidézője<br>*Caused by* | Érkező légtömeg<br>*Air-masses arriving* |
|---|---|---|---|
| 3- 4. | Többfelé zápor, zivatar | Az Északnyugat-Európa fölött örvénylő ciklon tág melegszektorában a légrétegződés erőteljes labilizálódása 3-án $10^h$-tól 4-én $04^h$-ig | Tm |
| 5. | Többfelé eső, zápor | Hidegfront belép: $07^h$-kor NW-en<br>kilép: $15^h$-kor E-en | Mm |
| 16. | Helyi záporok, zivatarok | A magasban örvénylő kis méretű hideg légcsepp hatására a légszennyeződés átmeneti labilizálódása $15^h$-tól $22^h$-ig | H |
| 17-20. | Ismétlődő helyi záporok, zivatarok | Térségünk fölött meleg, nagy nedvességtartalmú, labilis rétegződésű levegő helyezkedik el. | H |
| 20-21. | Országszerte esők, záporok, helyenként zivatarok, a hőmérséklet több, mint 10 fokos csökkenése, a Dunántúlon megerősödő szél | Hidegfront belép: 20-án $23^h$-kor NW-en<br>kilép: 21-én $15^h$-kor NE-en | Mm |
| 25-30. | Ismétlődő helyi záporok, zivatarok, néhol jégeső | Térségünk fölött meleg, nagy nedvességtartalmú, labilis rétegződésű levegő helyezkedik el | H |
| 30. | Szórványosan záporok, zivatarok | Konvergencia-vonal belép: $06^h$-kor W-en<br>kilép: $14^h$-kor E-en | Mm |
| 31. | Szórványosan záporok | Hidegfront belép: $06^h$-kor NW-en, a Tiszántúlon feloszlik | Mm |

Arktikus szárazföldi és tengeri (Ac és Am): mérsékeltövi szárazföldi és tengeri (Mc és Mm): szubtrópusi szárazföldi és tengeri (Tc és Tm): helyi vagy lokális (H).

# CALENDAR OF WEATHER PHENOMENA

MAY, 1988

| Az időjárási esemény budapesti jellemzői — *Characteristics of weather phenomena observed at Budapest* | | | | | | |
|---|---|---|---|---|---|---|
| Időpont — *Time in MEZ* | Változások — *Changes in* | | | Maximális széllökés (m/s) és időpontja / *Maximum gusts observed (m/s) at* | Csapadék mennyisége (mm) és alakja / *Amount and form of precipitation* | Megjegyzés — *Remarks* |
| | Hőmérséklet (fok/idő) *Temperature (degrees/period)* | Légnedvesség (%/idő) *Humidity (%/period)* | Szélirány *Wind-direction* | | | |
| — | — | — | — | — | 7,1 ⊓ | |
| ⊞ | ⊞ | -20 / 30 p | ⊞ | — | 6,4 ● | ⊞ elmosódott |
| — | — | — | — | — | — | |
| — | — | — | — | — | 33,7 ▽ ⊓ | |
| 21-én $04^h$-kor | -4°C / 2 h | ⊞ | N / NW | 10 / $6^{50}$ | 7,5 ⊓ | ⊞ elmosódott |
| — | — | — | — | — | 12,4 ▽ ⊓ | |
| — | — | — | — | — | — | |
| $9^{20}$ | ⊞ | -15 / 10 p | SW / NW | 8,9 / $12^{09}$ | — | ⊞ elmosódott |

*Arctic maritime (Am); Arctic continental (Ac); Polar maritime (Mm); Polar continental (Mc); Tropical maritime (Tm); Tropical continental (Tc); Local air mass (H), o: hour p: minute*

Mez: 88.466.

## AZ IDŐJÁRÁSI NAPIJELENTÉS TÉRKÉPEIN ÉS TÁBLÁZATÁN ALKALMAZOTT METEOROLÓGIAI JELEK MAGYARÁZATAI:

- ∞ száraz légköri homály
- ═ párás levegő
- ≡ köd
- V finom, kristályos zuzmara
- ∀ durva, szemcsés zuzmara
- harmat
- dér
- szitálás
- • eső
- záporeső
- ~ ónos szitálás, vagy ónos eső
- ▲ jégeső
- havas eső
- havazás /hótérképen hófoltok/
- hózápor
- villámlás
- zivatar
- zivatar jégesővel
- porvihar
- hófuvás talajon
- hófuvás magasban is

*ny* csapadéknyom /0,4 vagy ennél kisebb mennyiségü eső vagy hó/
*l* vagy *lep.* hólepel /0,5 cm-nél vékonyabb hóréteg/
*b* hóbucka /egyenetlen vastagságu összefüggő hóréteg/

## AZ ÁLLOMÁS HELYÉN LÉVŐ KARIKÁK JELENTÉSEI:

○ felhőtlen ég, ◔ derült ég, ◑ közepesen felhős ég, ● borult ég

2,5 m/s, gyenge — 5 m/s, mérsékelt — 10 m/s, élénk — 15 m/s, erős — 20 m/s viharos

33 m/s, vagy annál erősebb szél /orkán/
*a szél abból az irányból fúj, amerre a szélzászló rúdja mutat.*

" A " alacsony nyomásu légköri képződmény /ciklon/.
" M " magas nyomásu légköri képződmény /anticiklon/.

Az egyenlő légnyomásu helyeket összekötő folytonos vonalak az *izobárok*, ezek végén lévő szám a nyomásértéket jelöli mbar-ban.

hideg front, okluziós front
meleg front, stacionér front /nem mozog/

*A frontok abban az irányban mozognak, amerre a fogak mutatnak.*

# IDŐJÁRÁSI NAPIJELENTÉS

ЕЖЕДНЕВНЫЙ МЕТЕОРОЛОГИЧЕСКИЙ БЮЛЛЕТЕНЬ • DAILY WEATHER REPORT
BULLETIN QUOTIDIEN DE TEMPS • TÄGLICHER WETTERBERICHT

101. évfolyam 154. szám + Budapest + 1988.június 2.csütörtök

**Az időjárási helyzet és a várható időjárás:**

Európa nagy részén változékony az időjárás. Egymást követve óceáni hűvös, váltakozó nedvességtartalmú léghullámok haladnak a szárazföld belsejébe. Ma a hajnali órákban kiterjedt felhő- és esősáv húzódott az Athén-Bukarest-Minszk-Leningrád vonal mentén. Ugyancsak szórványosan esik az eső a kontinens nyugati partvidékén. Közép-Európában átmenetileg sokfelé felszakadt a felhőzet, és kisütött a nap. Valószinü, hogy az elkövetkező időszakban a Kárpát-medencében erősödik a nappali felmelegedés.

Magyarországon szerdán többnyire borult volt az ég, csak néha szakadozott fel a felhőzet. Sokfelé esett az eső, zápor, a déli és a keleti megyékben zivatar is előfordult. A csütörtök reggelig lehullott csapadék mennyisége általában 3-9 mm között volt, helyenként azonban jóval többet mértek, pl. Mezőhegyesen 39, Kiskunfélegyházán 44, Makón pedig 49 mm eső esett zivatar alkalmával. Szerdán a hőmérséklet csúcsértéke 15, 24 fok között alakult. Csütörtök hajnalra pedig 6, 14 fokig csökkent a hőmérséklet. Mára virradó éjszaka sokfelé megerősödött, a Dunántúlon időnként viharossá fokozódott az északnyugati szél. Ma délelőtt szeles, a Dunántúlon változóan, másutt többnyire erősen felhős volt az ég. Az Alföldön szórványosan fordult elő újabb eső, zápor. A hőmérséklet 11 órakor az országban 14, 18 fok között alakult.

A Balaton vizének hőmérséklete 11 órakor Siófoknál 16 fok volt.

Ma 12 órakor Budapesten 16 fokot mértek, a tengerszintre átszámitott légnyomás 1011 hPa, mérsékelten emelkedik.

Várható időjárás péntek estig:

Keleten is csökken a felhőzet, Ma a felhőátvonulásokból szórványosan várható zápor. Pénteken csak időnként növekszik meg a felhőzet. Több órás napsütés lesz, és legfeljebb egy-egy futó zápor lehet. A gyakran erős, időnként viharos északnyugati szél ma estétől egyre többhelyütt lecsendesedik. Holnap a Dunántúlon néha megélénkül a déli szél. A várható legalacsonyabb éjszakai hőmérséklet 6, 14, a legmagasabb nappali hőmérséklet pénteken 21, 25 fok között alakul.

Bozóki István s.k.

TÁVOLABBI KILÁTÁSOK SZOMBATTÓL-KEDDIG:

Meleg idő várható a hét végén. Szombaton elszórtan, vasárnap többfelé valószinü zápor, zivatar. A jövő hét elején csökken a hőmérséklet, megerősödik a szél és kevesebb helyen várható csapadék. A legalacsonyabb hajnali hőmérséklet szombaton 10, 15, majd 12, 17 fok között várható. A legmagasabb nappali hőmérséklet eleinte 23, 28, majd 19, 24 fok között alakul. Jelentős mennyiségü / legalább 5 mm napi / csapadék az ország területének 40 százalékán várható.

KÖZÉPTÁVÚ ELŐREJELZŐ CSOPORT

A hőmérséklet napi középértéke és eltérése a sokévi átlagtól / Budapest belterületén/:

| | | |
|---|---|---|
| 1988. június 1. | 15,6°C | -2,9°C |

1871 óta ezen a napon Budapesten előfordult:

| | |
|---|---|
| legmagasabb hőmérséklet: | 32,5°C /1979/ |
| legalacsonyabb hőmérséklet: | 7,6°C /1955/ |

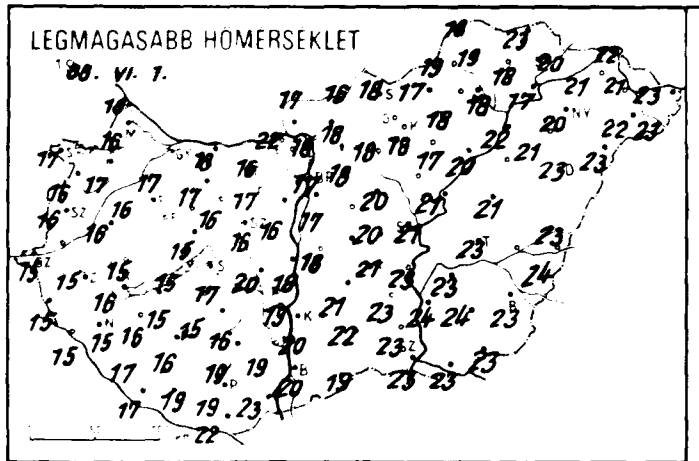
LEGMAGASABB HŐMÉRSÉKLET
1988. VI. 1.

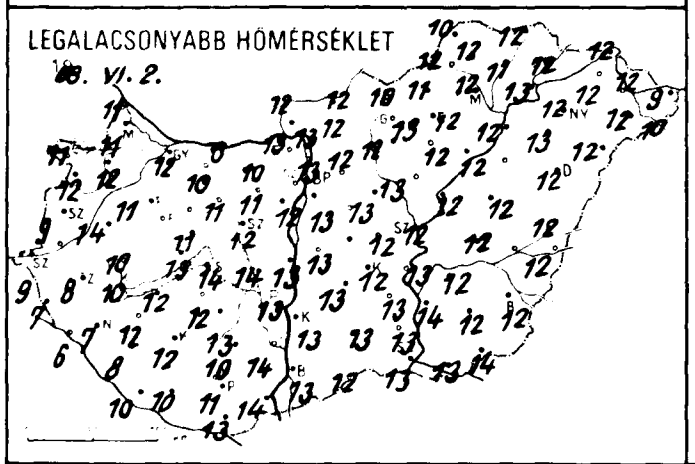
LEGALACSONYABB HŐMÉRSÉKLET
1988. VI. 2.

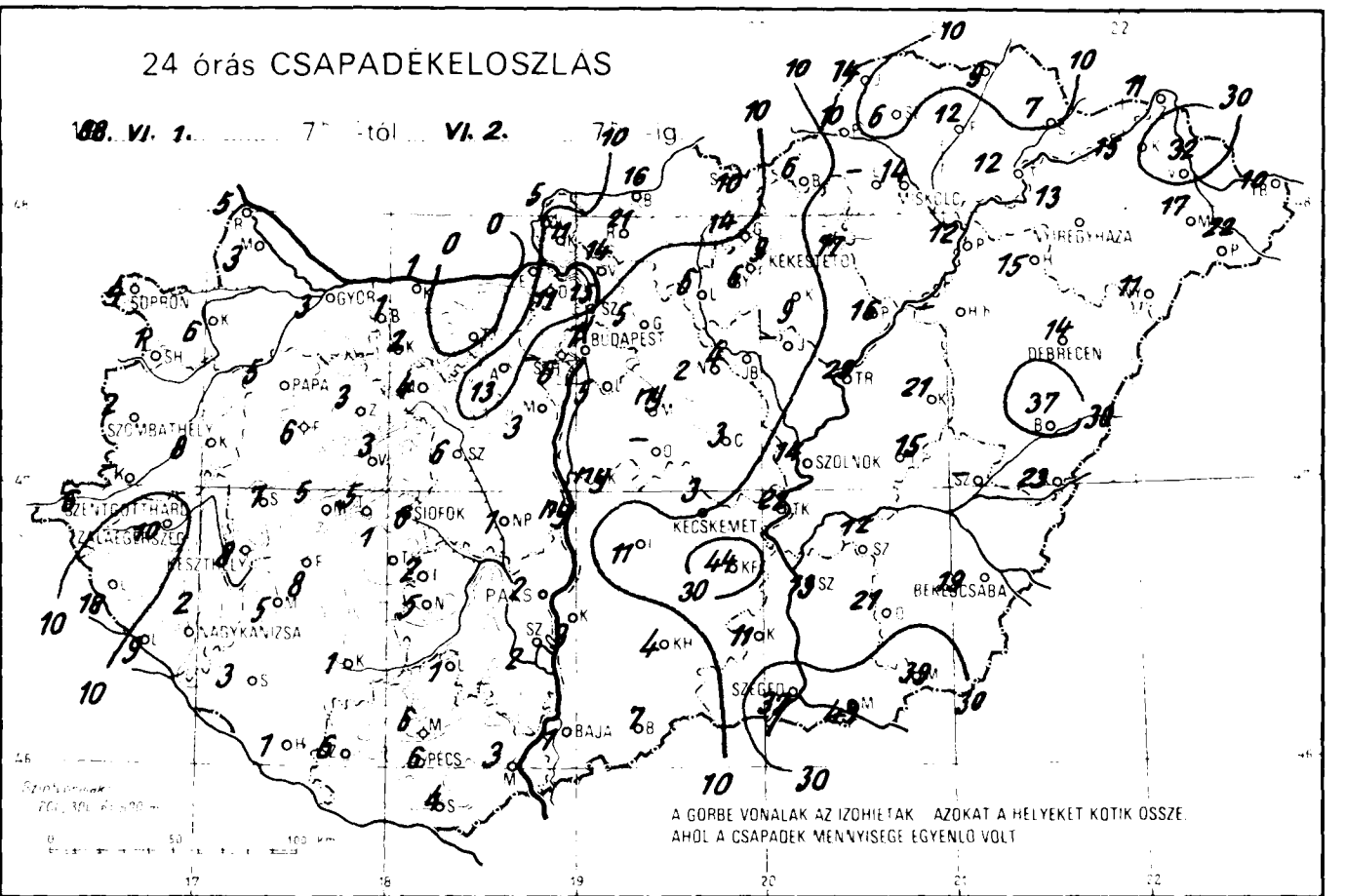
24 órás CSAPADÉKELOSZLÁS
1988. VI. 1. 7h -tól VI. 2. 7h -ig
SOPRON
GYŐR
PAPA
SZOMBATHELY
SZENTGOTTHÁRD
ZALAEGERSZEG
KESZTHELY
NAGYKANIZSA
SIÓFOK
PÁKS
PÉCS
BAJA
BUDAPEST
KÉKESTETŐ
MISKOLC
NYÍREGYHÁZA
DEBRECEN
SZOLNOK
KECSKEMÉT
BÉKÉSCSABA
SZEGED
A GÖRBE VONALAK AZ IZOHIETAK AZOKAT A HELYEKET KÖTIK ÖSSZE,
AHOL A CSAPADÉK MENNYISÉGE EGYENLŐ VOLT

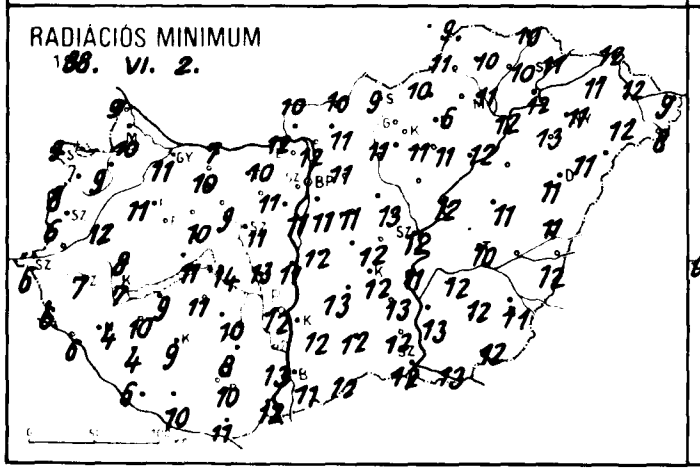
RADIÁCIÓS MINIMUM
1988. VI. 2.

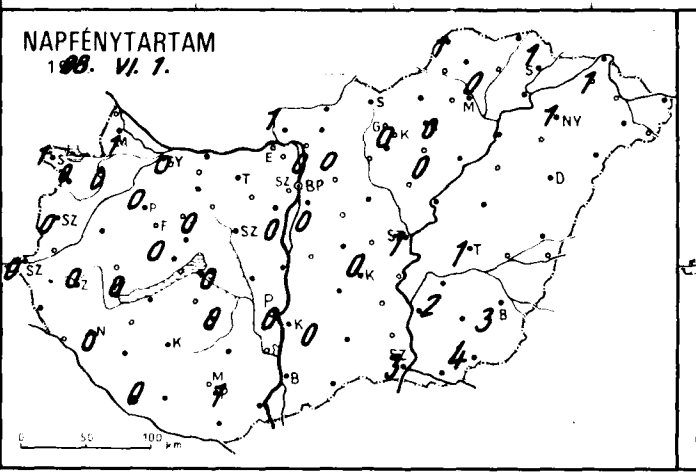
NAPFÉNYTARTAM
1988. VI. 1.

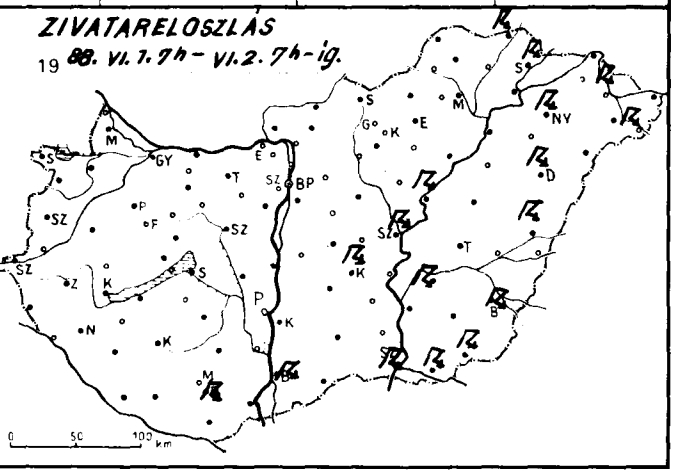
ZIVATARELOSZLÁS
1988. VI. 1. 7h – VI. 2. 7h-ig.

| 1988. VI. 27.$^{h}$-ig az utolsó 24 óra adatai | | | | | | Előző nap napos órái |
|---|---|---|---|---|---|---|
| állomás | csapadék (mm) | | max. hőmérséklet | min. hőmérséklet | rad. min. | |
| Győr | 3 | ∇̇ | 17 | 12 | 11 | 0 |
| Kapuvár | 6 | | 17 | 12 | 9 | 0 |
| Mosonmagyaróvár | 3 | = | 16 | 11 | 10 | 1 |
| Rajka | 5 | | 18 | 11 | 9 | |
| Sopron | 4 | | 17 | 11 | 9 | 1 |
| Sopronhorpács | 1 | | 16 | 12 | 8 | 0 |
| Káld | 8 | ∩ | 16 | 14 | 12 | |
| Körmend | – | | – | – | – | |
| Szentgotthárd | 6 | ∩ | 15 | 9 | 6 | 0 |
| Szombathely | 2 | ∇̇ | 16 | 9 | 6 | 0 |
| Lenti | 18 | | 15 | 7 | 6 | |
| Letenye | 9 | ∇̇ ∩ | 15 | 6 | 6 | |
| Nagykanizsa | 2 | | 15 | 7 | 4 | 0 |
| Zalaegerszeg | 10 | | 15 | 8 | 7 | 0 |
| Farkasgyepű | 6 | | 17 | 11 | 9 | |
| Keszthely | 8 | | 16 | 10 | 7 | 0 |
| Mencshely | 5 | | 14 | 11 | 9 | 0 |
| Pápa | 5 | ∇̇ | 16 | 11 | 11 | 0 |
| Sümeg | 7 | | 15 | 10 | 8 | |
| Tihany | 5 | = | 15 | 13 | 11 | |
| Veszprém | 3 | ∇̇ | 15 | 11 | 10 | 0 |
| Zirc | 3 | = | 13 | 9 | 8 | |
| Fonyód | 8 | | 15 | 12 | 9 | |
| Homokszt. György | 1 | ∇̇ ∩ | 17 | 10 | 6 | 0 |
| Kaposvár | 1 | | 16 | 12 | 9 | |
| Marcali | 5 | ∇̇ | 16 | 12 | 10 | |
| Siófok | 6 | | 17 | 14 | 14 | 0 |
| Somogyszob | 3 | ∇̇ ∩ | 17 | 8 | 4 | |
| Tab | 1 | = | 15 | 12 | 11 | |
| Bábolna | 1 | | 23 | 11 | 9 | |
| Esztergom | • | = | 22 | 13 | 12 | |
| Kisbér | 2 | = | 17 | 10 | 10 | |
| Komárom | 1 | = | 18 | 8 | 7 | |
| Tatabánya | • | | 16 | 10 | 10 | |
| Alcsútdoboz | 13 | | 17 | 11 | 11 | |
| Dunaújváros | ny | | 18 | 13 | 11 | |
| Martonvásár | 3 | ∇̇ | 16 | 12 | 11 | 0 |
| Mór | 4 | ∇̇ = | 16 | 11 | 9 | |
| Sárbogárd | 1 | | 20 | 14 | 13 | |
| Szabadbattyán | 6 | = | 16 | 12 | 11 | |
| Iregszemcse | 2 | | 16 | 13 | 10 | 0 |
| Lengyel | 1 | | 19 | 10 | 8 | |
| Paks | 2 | ∇̇ | 19 | 13 | 12 | 0 |
| Szekszárd | 2 | | 19 | 14 | 13 | |
| Árpádtető | 6 | | 16 | 9 | 9 | |
| Mohács | 3 | = | 23 | 14 | 12 | |
| Pécs | 6 | ⊓ | 19 | 11 | 10 | 1 |
| Siklós | 4 | = | 22 | 13 | 11 | |
| Szigetvár | 6 | | 19 | 10 | 10 | |
| Budaörs | 6 | = | 17 | 13 | 10 | |
| Bp. Lőrinc | 5 | ∇̇ | 17 | 13 | 11 | 0 |
| Bp. Met. Int. | 7 | | 17 | 13 | – | 0 |
| Bp. Szab. hegy | – | | – | – | – | |
| Cegléd | 3 | | 20 | 12 | 12 | |
| Dobogokő | 11 | | 14 | 10 | 9 | |
| Gödöllő | 5 | ∇̇ | 18 | 12 | 11 | 0 |
| Királyrét | 11 | = | 16 | 12 | 11 | |
| Monor | ny | ∇̇ = | 19 | 13 | 11 | |
| Nagykáta | 2 | | 20 | 13 | 13 | |
| Szentendre | 15 | ∇̇ | 20 | 13 | 12 | |

| 1988. VI. 27.$^{h}$-ig az utolsó 24 óra adatai | | | | | | Előző nap napos órái |
|---|---|---|---|---|---|---|
| állomás | csapadék (mm) | | max. hőmérséklet | min. hőmérséklet | rad. min. | |
| Vác | 14 | | 18 | 13 | 12 | |
| Vámosmikola | 5 | | 17 | 12 | 10 | 1 |
| Baja | 1 | ⊓ | 20 | 13 | 11 | 2 |
| Bácsalmás | 7 | = | 19 | 12 | 12 | |
| Izsák | 11 | = | 21 | 13 | 13 | |
| Kalocsa | 3 | | 20 | 13 | 12 | 0 |
| Kecskemét | 3 | ⊓ | 21 | 12 | 12 | 0 |
| Kiskunfélegyháza | 44 | ∇̇ | 23 | 13 | 13 | |
| Kiskunhalas | 4 | = | 22 | 13 | 12 | |
| Kunszentmiklós | ny | = | 18 | 13 | 12 | |
| Tiszakécske | 22 | ∇̇ | 23 | 13 | 11 | |
| Balassagyarmat | 16 | ∇̇ = | 16 | 12 | 10 | |
| Romhány | 21 | ∇̇ | 18 | 12 | 11 | |
| Salgótarján | 10 | | 18 | 10 | 9 | |
| Eger | 17 | = | 18 | 12 | 6 | 0 |
| Galyatető | 14 | ∇̇ ≡ | 13 | 7 | 6 | |
| Gyöngyös | 6 | ∇̇ | 18 | 13 | 11 | |
| Kékestető | 9 | ∇̇ ≡ | 12 | 7 | 6 | 0 |
| Kompolt | 9 | ∇̇ | 17 | 12 | 11 | 0 |
| Lőrinci | 6 | ∇̇ ∩ | 18 | 12 | 11 | |
| Poroszló | 16 | ∇̇ | 20 | 12 | 12 | |
| Jászapáti | – | | – | – | – | |
| Jászberény | 4 | = | 19 | 12 | 11 | |
| Karcag | 21 | = | 21 | 12 | 11 | |
| Szolnok | 14 | ⊓ | 21 | 12 | 12 | 1 |
| Tiszaroff | 29 | ⊓ = | 21 | 12 | 12 | |
| Túrkeve | 15 | | 23 | 12 | 10 | 1 |
| Kistelek | 11 | = | 23 | 13 | 12 | |
| Makó | 49 | ⊓ ▲ | 23 | 13 | 13 | |
| Szeged | 37 | ⊓ | 23 | 13 | 12 | 3 |
| Szentes | 13 | ∇̇ | 24 | 14 | 13 | |
| Borsodnádasd | 6 | ∇̇ | 17 | 11 | 10 | |
| Fügöd | 12 | | 18 | 11 | 10 | |
| Hidasnémeti | 9 | ⊓ = | 23 | 12 | 10 | |
| Jósvafő | 14 | ∇̇ ∩ | 18 | 10 | 9 | 1 |
| Lillafüred | – | | – | – | – | |
| Miskolc | 14 | ∇̇ | 18 | 12 | 11 | 0 |
| Putnok | 10 | = | 19 | 12 | 11 | |
| Sárospatak | 7 | ⊓ | 20 | 12 | 11 | 1 |
| Szendrőlád | 6 | ∇̇ ∩ | 19 | 12 | 10 | |
| Tokaj | 12 | | 17 | 13 | 12 | |
| Kisvárda | 15 | = | 21 | 12 | 11 | |
| Mátészalka | 17 | | 22 | 12 | 12 | |
| Nyíregyháza | 13 | ⊓ | 20 | 12 | 11 | 1 |
| Nyírlugos | 11 | ∩ | 23 | 12 | 11 | |
| Pátyod | 22 | ⊓ | 23 | 10 | 8 | |
| Tiszabecs | 10 | ∇̇ = | 23 | 9 | 8 | |
| Vásárosnamény | 32 | ⊓ = | 21 | 12 | 12 | |
| Záhony | 11 | = | 22 | 12 | 12 | |
| Berettyóújfalu | 37 | ⊓ | 23 | 12 | 11 | |
| Debrecen | 14 | ⊓ = | 23 | 12 | 11 | – |
| Hajdúdorog | 15 | = | 21 | 13 | 13 | |
| Hortobágy | – | | – | – | – | |
| Körösszakál | 23 | | 24 | 12 | 12 | |
| Polgár | 12 | = | 22 | 12 | 12 | |
| Békéscsaba | 19 | ⊓ = | 23 | 12 | 11 | 3 |
| Mezőhegyes | 39 | ⊓ ▲ | 23 | 14 | 12 | 4 |
| Orosháza | 21 | | 24 | 12 | 12 | |
| Szarvas | 12 | ⊓ ∩ | 23 | 12 | 12 | 2 |
| Szeghalom | – | | – | – | – | |

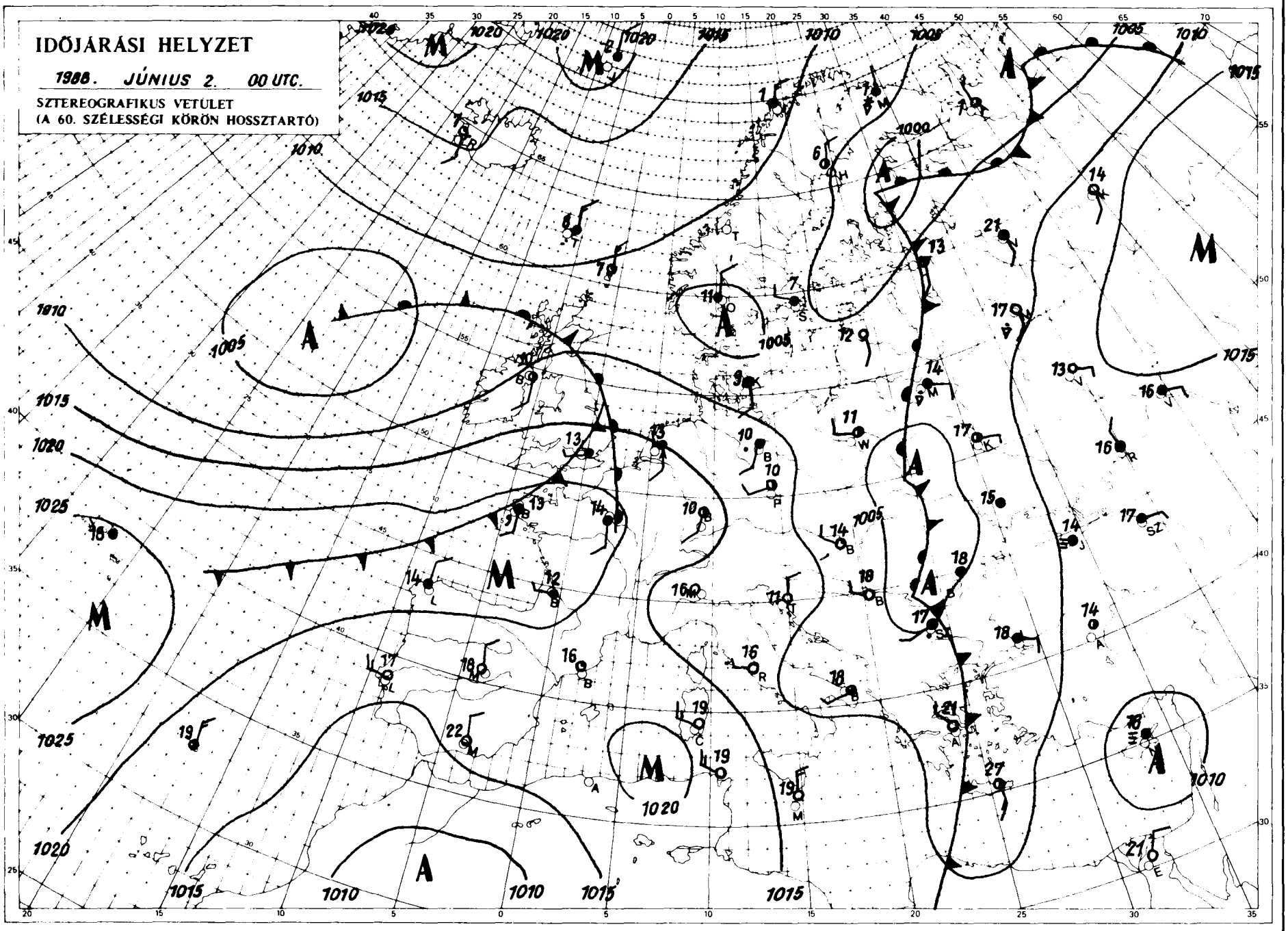


KIADJA: ORSZÁGOS METEOROLÓGIAI SZOLGÁLAT
Kiadásért felel: Barát József, az Országos Meteorológiai Szolgálat elnöke – Készült az Országos Meteorológiai Szolgálat Nyomdájában, Budapest Felelős vezető: Máthé Gyuláné – Munkaszám: [illegible] Sokszorosításért felel: Kapovits Albert, a Központi Előrejelző Intézet igazgatója

Készíti a KEI Rövidtávú Előrejelző Osztálya – Szakmai felelős: Németh Lajos osztályvezető – Megjelenik naponként
Megrendelhető: 1024 Budapest, II., Kitaibel Pál utca 1. – Pénzügyi Osztály – Telefon: 353-500
Jelmagyarázat a havi mellékletben

# IDŐJÁRÁSI NAPIJELENTÉS

ЕЖЕДНЕВНЫЙ МЕТЕОРОЛОГИЧЕСКИЙ БЮЛЛЕТЕНЬ • DAILY WEATHER REPORT
BULLETIN QUOTIDIEN DE TEMPS • TÄGLICHER WETTERBERICHT

101. évfolyam 155. szám + Budapest + 1988. június 3. péntek

**Az időjárási helyzet és a várható időjárás:**

Kontinensünk nagy részén változékony, szeles, gyakorta csapadékos időjárás uralkodik. Északkelet-Skandináviától a Kelet-Európai-Alföldön át az Égeitenger térségéig több száz kilométer átlagos szélességű időjárási frontzóna húzódik, ennek felhőzete péntektől délelőtt már csak érintette a Kárpát-medencét. A frontrendszer mentén gyakorta esik az eső, záporeső, keleti oldalán heves zivatarok alakulnak ki. A Brit-szigetek, ill. Nyugat-Európa térségében is esős és emiatt meglehetősen hűvös az idő. Délnyugat-Európától Közép-Európán át Dél-Skandináviáig magas nyomású képződmény húzódik, területén jobbára napos, száraz időjárás uralkodik. Az említett magas nyomású képződmény nyugati peremvidékén uralkodó déli áramlás lassanként eléri Közép-Európát, igy a Kárpát-medencében várhatóan napról-napra erősödik a felmelegedés.

Csütörtökön Magyarország nagy részén 8-12 órán át, a keleti országrészben 1, 6 órán át sütött a nap. Délután többfelé - főként keleten - alakult ki zápor, zivatar, átmeneti viharos szél kiséretében. Általában kevés, néhol azonban jelentős mennyiségü csapadék hullott, igy pl. Orosházán 10, Tiszaroff térségében 19 mm-t mértek. Mérsékelten meleg, szeles idő volt, a hőmérséklet csúcsértéke 19, 22 fok között alakult. Péntek hajnalra keleten is csökkent a felhőzet, számottevően mérséklődött a szél, a hőmérséklet 6, 13 fok közé csökkent. Délelőtt jobbára napos idő volt, csupán egy-két helyen fordult elő futó záporeső. A hőmérséklet 11 órára 17, 20 fok közé emelkedett.

A Balaton vizének hőmérséklete 11 órakor 16 fok volt Siófoknál.

Ma 12 órakor Budapesten a hőmérséklet 19 fok, a tengerszintre átszámitott légnyomás 1013 hPa, alig változik.

Várható időjárás szombat estig:

Ma a keleti országrészben a változó felhőzettől néhány helyen előfordul futó zápor. Holnap országszerte túlnyomóan napos, száraz, meleg idő lesz. Az Alföldön az időnként erős északi szél mérséklődik, szombaton a Dunántúlon délnyugatira fordul és csak kissé élénkül meg. A legalacsonyabb éjszakai hőmérséklet 9 és 14 fok között, a legmagasabb nappali hőmérséklet szombaton 24 és 28 fok között alakul.

Wantuch Ferenc s.k.

A hőmérséklet napi középértéke és eltérése a sokévi átlagtól / Budapest belterületére/:

| | | |
|---|---|---|
| 1988. június 2. | 15,3°C | -3,3°C |

1871 óta ezen a napon Budapesten előfordult

| | |
|---|---|
| legmagasabb hőmérséklet: | 35,1°C /1927/ |
| legalacsonyabb hőmérséklet: | 5,7°C /1928/ |

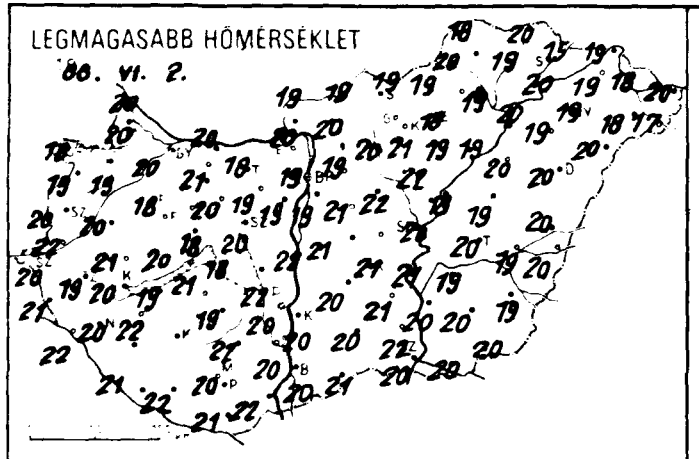
LEGMAGASABB HŐMÉRSÉKLET
88. VI. 2.

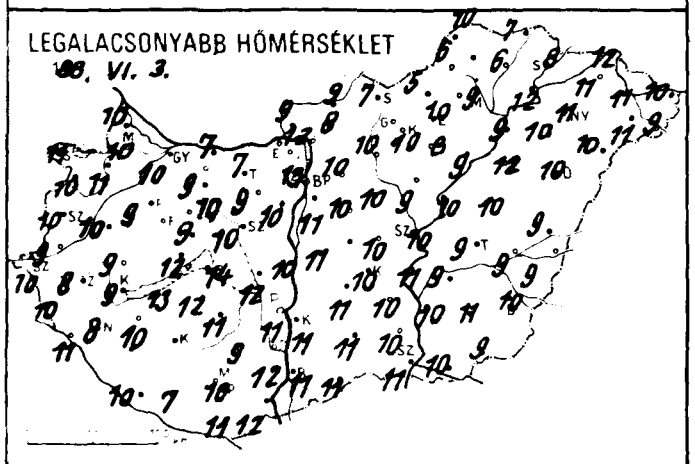
LEGALACSONYABB HŐMÉRSÉKLET
88. VI. 3.

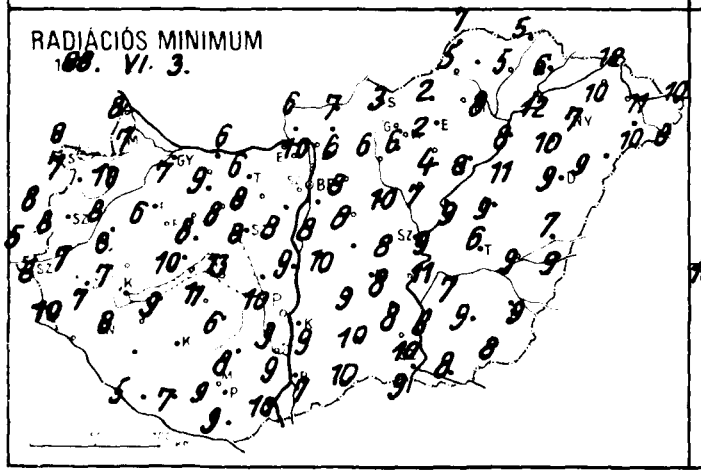
RADIÁCIÓS MINIMUM
88. VI. 3.

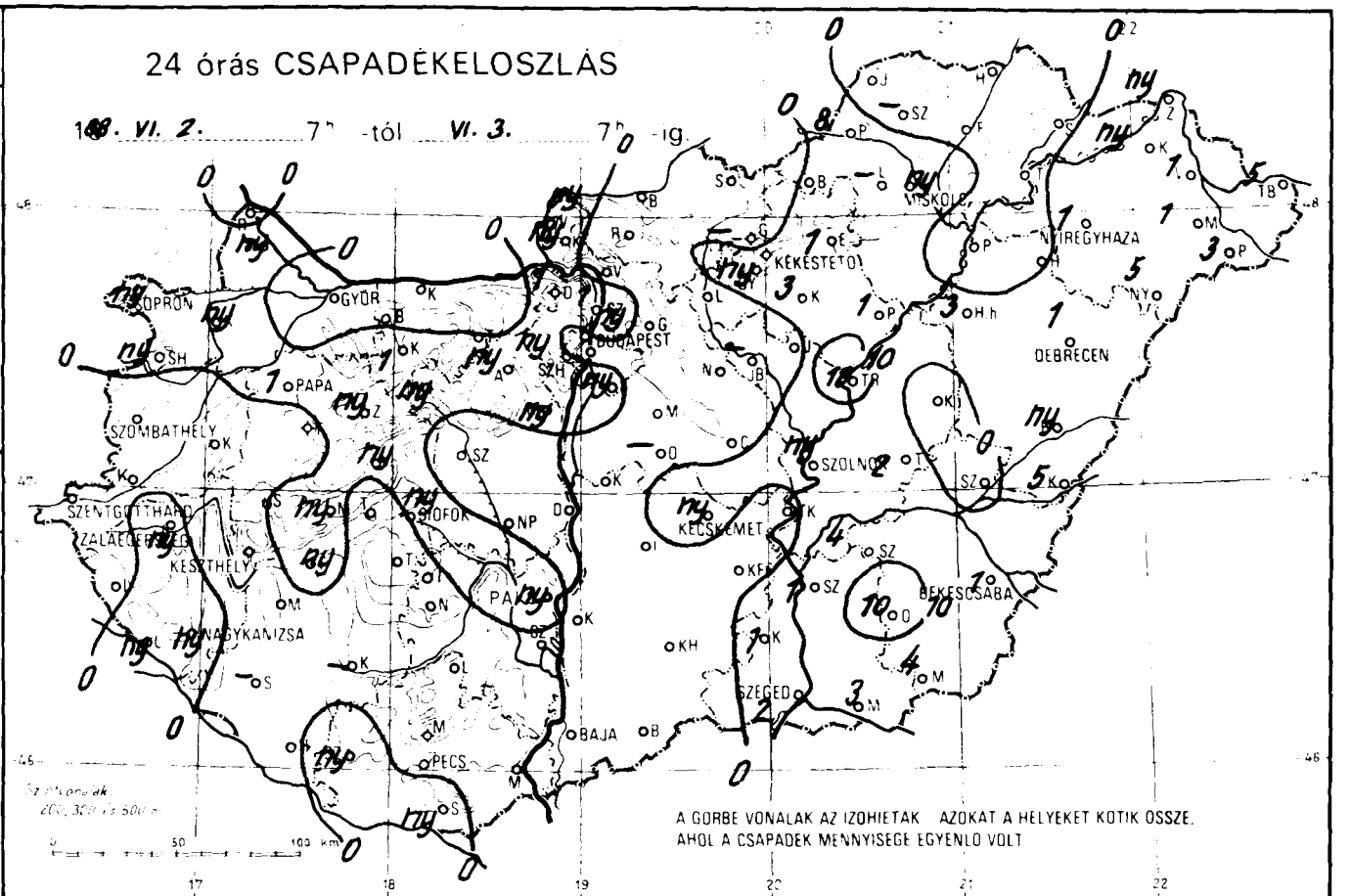
24 órás CSAPADÉKELOSZLÁS
88. VI. 2. 7h -tól VI. 3. 7h -ig
GYŐR
SOPRON
BUDAPEST
PAPA
SZOMBATHELY
SZENTGOTTHÁRD
ZALAEGERSZEG
KESZTHELY
SIÓFOK
NAGYKANIZSA
PÉCS
BAJA
KECSKEMÉT
KÉKESTETŐ
VISKOLC
NYÍREGYHÁZA
DEBRECEN
SZOLNOK
BÉKÉSCSABA
SZEGED
A GÖRBE VONALAK AZ IZOHIETÁK AZOKAT A HELYEKET KÖTIK ÖSSZE, AHOL A CSAPADÉK MENNYISÉGE EGYENLŐ VOLT

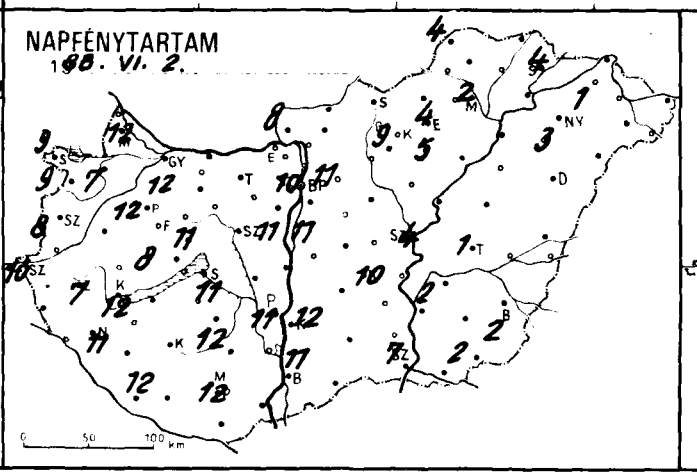
NAPFÉNYTARTAM
88. VI. 2.

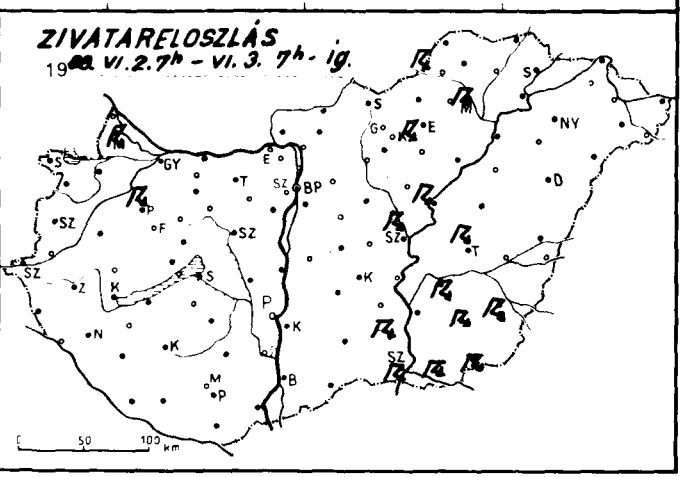
ZIVATARELOSZLÁS
88. VI. 2. 7h - VI. 3. 7h - ig.

| 1988.VI.30.7 h-ig az utolsó 24 óra adatai | | | | | | Előző nap napos órái |
|---|---|---|---|---|---|---|
| állomás | csapadék (mm) | | max. hőmérséklet | min. hőmérséklet | rad. min. | |
| Győr | • | ⌓ | 20 | 10 | 7 | 12 |
| Kapuvár | ny | ⚲ ⌓ | 19 | 11 | 10 | 7 |
| Mosonmagyaróvár | ny | ⚲ ⌓ | 20 | 10 | 7 | 12 |
| Rajka | • | | 20 | 10 | 8 | |
| Sopron | ny | ⚲ | 18 | 11 | 8 | 9 |
| Sopronhorpács | ny | ⚲ ⌓ | 19 | 10 | 7 | 9 |
| Káld | • | = | 20 | 10 | 8 | |
| Körmend | • | | 22 | 9 | 8 | |
| Szentgotthárd | • | | 20 | 10 | 5 | 10 |
| Szombathely | • | ⌓ | 20 | 10 | 8 | 8 |
| Lenti | • | | 21 | 10 | 8 | |
| Letenye | ny | ⚲ ⌓ | 22 | 11 | 10 | |
| Nagykanizsa | ny | ⚲ ⌓ | 20 | 8 | 7 | 11 |
| Zalaegerszeg | ny | ⚲ ⌓ | 19 | 8 | 7 | 7 |
| Farkasgyepű | • | | 18 | 9 | 6 | |
| Keszthely | • | ⌓ | 20 | 9 | 7 | 12 |
| Mencshely | ny | | 17 | 9 | 8 | 8 |
| Pápa | 1 | ⚲ | 18 | 9 | 6 | 12 |
| Sümeg | • | ⌓ | 21 | 9 | 8 | |
| Tihany | • | | 20 | 12 | 10 | |
| Veszprém | ny | ⚲ | 18 | 9 | 8 | 11 |
| Zirc | ny | ⌓ | 16 | 9 | 8 | |
| Fonyód | ny | ⚲ | 19 | 13 | 9 | |
| Homokszt. György | • | ⌓ | 21 | 10 | 5 | 12 |
| Kaposvár | – | | – | – | – | |
| Marcali | • | ⌓ | 22 | 10 | 8 | |
| Siófok | ny | | 18 | 14 | 13 | 11 |
| Somogyszob | – | | – | – | – | |
| Tab | • | = | 21 | 12 | 11 | |
| Bábolna | • | | 21 | 10 | 7 | |
| Esztergom | – | | – | – | – | |
| Kisbér | 1 | ⚲ = | 21 | 9 | 9 | |
| Komárom | • | ⌓ | 20 | 7 | 6 | |
| Tatabánya | • | | 18 | 7 | 6 | |
| Alcsútdoboz | ny | ⚲ ⌓ | 19 | 9 | 8 | |
| Dunaújváros | • | | 22 | 10 | 9 | |
| Martonvásár | ny | ⌓ | 19 | 10 | 8 | 11 |
| Mór | ny | ⚲ = | 20 | 10 | 8 | |
| Sárbogárd | • | | 22 | 12 | 10 | |
| Szabadbattyán | • | ⌓ | 20 | 10 | 8 | |
| Iregszemcse | • | | 19 | 11 | 6 | 12 |
| Lengyel | • | | 22 | 9 | 8 | |
| Paks | ny | ⚲ | 20 | 11 | 9 | 11 |
| Szekszárd | • | | 20 | 12 | 9 | |
| Árpádtető | • | | 17 | 9 | 9 | |
| Mohács | • | | 22 | 12 | 10 | |
| Pécs | • | | 20 | 10 | 9 | 12 |
| Siklós | ny | | 21 | 11 | 9 | |
| Szigetvár | ny | ⚲ = | 22 | 7 | 7 | |
| Budaörs | • | | 18 | 11 | 7 | |
| Bp. Lőrinc | ny | ⚲ | 19 | 11 | 8 | 11 |
| Bp. Met. Int. | ny | | 19 | 13 | – | 10 |
| Bp. Szab. hegy | ny | = | 15 | 10 | 5 | |
| Cegléd | • | ⌓ | 22 | 10 | 8 | |
| Dobogókő | 1 | | 17 | 11 | 6 | |
| Gödöllő | • | | 19 | 10 | 8 | 11 |
| Kiralyrét | ny | ⚲ | 18 | 9 | 6 | |
| Mohos | • | = | 21 | 10 | 8 | |
| Nagykata | • | | 22 | 10 | 10 | |
| Szentendre | 1 | ⚲ | 21 | 11 | 11 | |

| 1988.VI.30.7 h-ig az utolsó 24 óra adatai | | | | | | Előző nap napos órái |
|---|---|---|---|---|---|---|
| állomás | csapadék (mm) | | max. hőmérséklet | min. hőmérséklet | rad. min. | |
| Vác | • | | 20 | 12 | 10 | |
| Vámosmikola | ny | | 19 | 9 | 6 | 8 |
| Baja | • | ⌓ | 20 | 11 | 7 | 11 |
| Bácsalmás | • | | 21 | 11 | 10 | |
| Izsák | • | | 20 | 11 | 9 | |
| Kalocsa | • | | 20 | 11 | 9 | 12 |
| Kecskemét | ny | ⚲ ⌓ | 21 | 10 | 8 | 10 |
| Kiskunfélegyháza | • | | 21 | 10 | 8 | |
| Kiskunhalas | • | ⌓ | 20 | 11 | 10 | |
| Kunszentmiklós | • | | 21 | 11 | 10 | |
| Tiszakécske | • | ⌓ | 21 | 11 | 11 | |
| Balassagyarmat | • | ⌓ | 19 | 9 | 7 | |
| Romhány | • | ⌓ | 20 | 8 | 6 | |
| Salgótarján | • | = | 19 | 7 | 3 | |
| Eger | 1 | ⚲ = | 18 | 10 | 2 | 4 |
| Galyatető | – | | – | – | – | |
| Gyöngyös | ny | ⚲ | 21 | 10 | 6 | |
| Kékestető | • | | 12 | 6 | 5 | 9 |
| Kompolt | 3 | ⚲ ⌓ | 19 | 8 | 4 | 5 |
| Lőrinci | • | ⌓ | 20 | 10 | 6 | |
| Poroszló | 1 | ⌓ | 19 | 9 | 8 | |
| Jászapáti | • | ⌓ | 22 | 9 | 7 | |
| Jászberény | – | | – | – | – | |
| Karcag | • | ⌓ | 19 | 10 | 9 | |
| Szolnok | ny | ⚲ ⌓ | 20 | 10 | 9 | 4 |
| Tiszaroff | 18 | ⚲ ⌓ = | 18 | 10 | 9 | |
| Túrkeve | 2 | ⚲ | 20 | 9 | 6 | 1 |
| Kistelek | 1 | ⚲ = | 22 | 10 | 10 | |
| Makó | 3 | ⚲ | 20 | 10 | 8 | |
| Szeged | 2 | ⚲ ⌓ | 20 | 11 | 9 | 7 |
| Szentes | 1 | ⚲ | 20 | 10 | 8 | |
| Borsodnádasd | • | ⌓ | 19 | 5 | 2 | |
| Füged | • | = | 19 | 6 | 5 | |
| Hidasnémeti | • | = | 20 | 7 | 5 | |
| Jósvafő | • | ⌓ | 18 | 10 | 7 | 4 |
| Lillafüred | – | | – | – | – | |
| Miskolc | ny | ⚲ = | 19 | 9 | 8 | 2 |
| Putnok | 8 | ⚲ = | 20 | 6 | 5 | |
| Sárospatak | • | | 15 | 8 | 6 | 4 |
| Szendrőlád | – | | – | – | – | |
| Tokaj | • | | 20 | 12 | 12 | |
| Kisvárda | ny | = | 19 | 11 | 10 | 1 |
| Mátészalka | 1 | | 18 | 11 | 10 | |
| Nyíregyháza | 1 | | 19 | 11 | 7 | 3 |
| Nyírlugos | 5 | ⌓ | 20 | 10 | 9 | |
| Pátyod | 3 | | 17 | 9 | 8 | |
| Tiszabecs | 5 | = | 20 | 10 | 10 | |
| Vásárosnamény | 1 | = | 18 | 11 | 11 | |
| Záhony | ny | | 19 | 12 | 12 | |
| Berettyóújfalu | ny | ⌓ | 20 | 9 | 7 | |
| Debrecen | 1 | = | 20 | 10 | 9 | – |
| Hajdúdorog | • | | 19 | 10 | 10 | |
| Hortobágy | 3 | ⚲ | 20 | 12 | 11 | |
| Körösszakál | 5 | ⚲ | 20 | 9 | 9 | |
| Polgár | • | | 20 | 9 | 8 | |
| Békéscsaba | 1 | ⚲ ⌓ | 19 | 10 | 9 | 2 |
| Mezőhegyes | 4 | ⚲ ⌓ | 20 | 9 | 8 | 2 |
| Orosháza | 10 | ⚲ ⌓ | 20 | 11 | 9 | |
| Szarvas | 4 | ⚲ | 19 | 9 | 7 | 2 |
| Szeghalom | • | | 19 | 9 | 9 | |

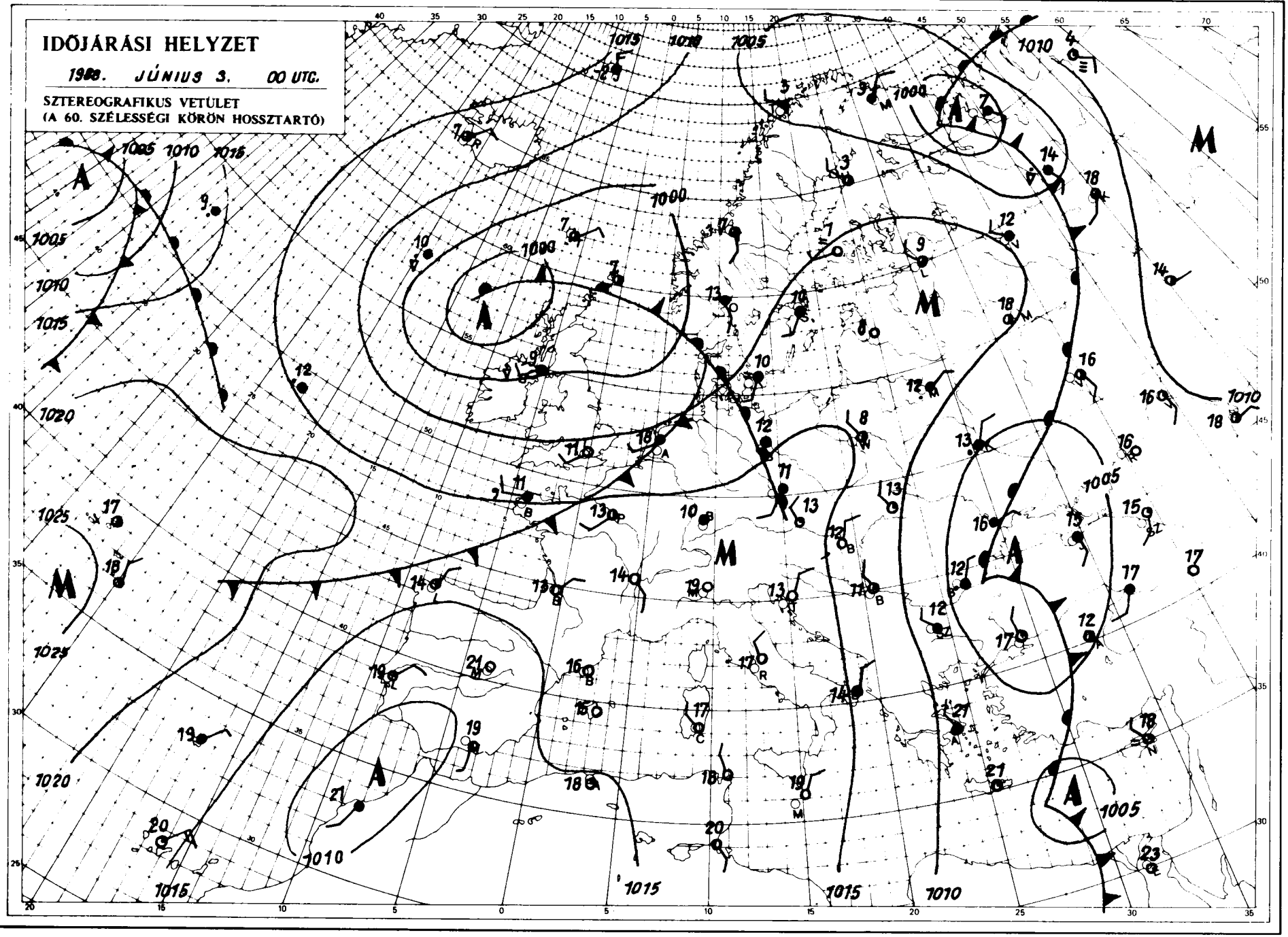


KIADJA: ORSZÁGOS METEOROLÓGIAI SZOLGÁLAT
Kiadásért felel: Barát József, az Országos Meteorológiai Szolgálat elnöke – Készült: az Országos Meteorológiai Szolgálat Nyomdájában, Budapest – Felelős vezető: Máthé Gyuláné – Munkaszám: 88.333 – Szerkesztésért felel: Kapovits Albert, a Központi Előrejelző Intézet igazgatója
Készíti: a KEI Rövidtávú Előrejelző Osztálya – Szakmai felelős: Németh Lajos osztályvezető – Megjelenik naponként
Megrendelhető: 1024 Budapest, II., Kitaibel Pál utca 1. – Pénzügyi Osztály – Telefon: 353-500
Jelmagyarázat a havi mellékletben

# IDŐJÁRÁSI NAPIJELENTÉS

ЕЖЕДНЕВНЫЙ МЕТЕОРОЛОГИЧЕСКИЙ БЮЛЛЕТЕНЬ • DAILY WEATHER REPORT
BULLETIN QUOTIDIEN DE TEMPS • TÄGLICHER WETTERBERICHT

101. évfolyam 156. szám + Budapest + 1988.június 4.szombat

**Az időjárási helyzet és a várható időjárás:**

Közép-,Kelet- és Dél-Európában nyár van. A hőmérséklet többfelé meghaladja a 25 fokot. A Fekete-tenger térségében nagy kiterjedésü ciklon örvénylik, melynek széles felhőzetéből a Keleti-Kárpátok vidékén, a Balkán-félszigeten és Ukrajnában záporok és zivatarok alakulnak ki. Egy másik nagyméretü légörvény egyelőre Nyugat-Európa időjárását alakitja. A Skandináv-félszigettől a Britszigeteken és Franciaországon át az Ibériai-félszigetig nyúlik, és esőzést okoz a ciklon felhőzónája. Az emlitett területeket hüvös levegő árasztotta el, amely lassan nyomul a szárazföld belsejébe. A Nyugat-európai hidegfront vasárnap már Magyarország időjárására is hatással lesz.

Országunkban pénteken napos idő volt, csak a keleti megyék fölött növekedett meg erősebben a felhőzet, és egy-egy gyönge zápor is előfordult. Többfelé fújt élénk, néhol erős északnyugati szél. A hőmérséklet csúcsértéke elérte a 20, 25 fokot. Ma éjszaka 6 és 13 fok közé hült le a levegő. Délelőtt derült száraz idő volt, a hőmérséklet 11 órára 20, 24 fokig emelkedett.

A Balaton vizének hőmérséklete 11 órakor Siófoknál 18 fok volt.

Ma 12 órakor Budapesten 22 fokot mértek, a tengerszintre átszámitott légnyomás 1011 hPa, mérsékelten süllyed.

Várható időjárás vasárnap estig:

Eleinte derült, száraz idő lesz, majd erős felhősödés, valamint záporok és zivatarok várhatók. Vasárnap megélénkül, helyenként megerősödik a délnyugati szél, amely a Dunántúlon északnyugatira fordul. A legalacsonyabb éjszakai hőmérséklet 12 és 17, a legmagasabb nappali hőmérséklet 20 és 26 fok között várható.

Pálmási Judit s.k.

A hőmérséklet napi középértéke és eltérése a sokévi átlagtól / Budapest belterületén/:

| | | |
|---|---|---|
| 1988. június 3. | 17,4°C | -1,4°C |

1871 óta ezen a napon Budapesten előfordult

| | |
|---|---|
| legmagasabb hőmérséklet: | 34,9°C /1947/ |
| legalacsonyabb hőmérséklet: | 3,0°C /1928/ |

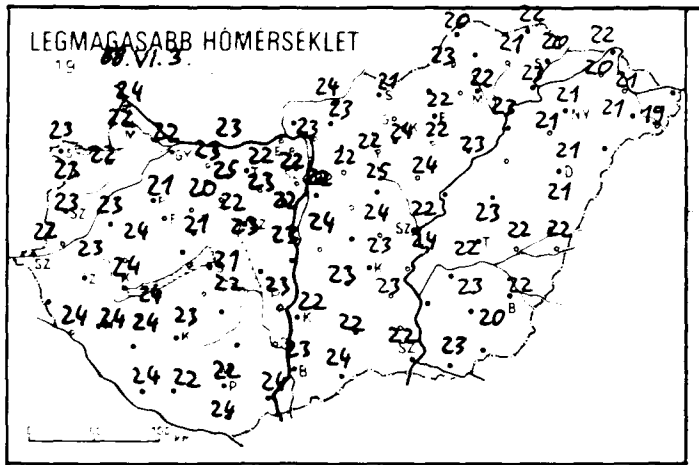
LEGMAGASABB HŐMÉRSÉKLET
19 88. VI. 3.

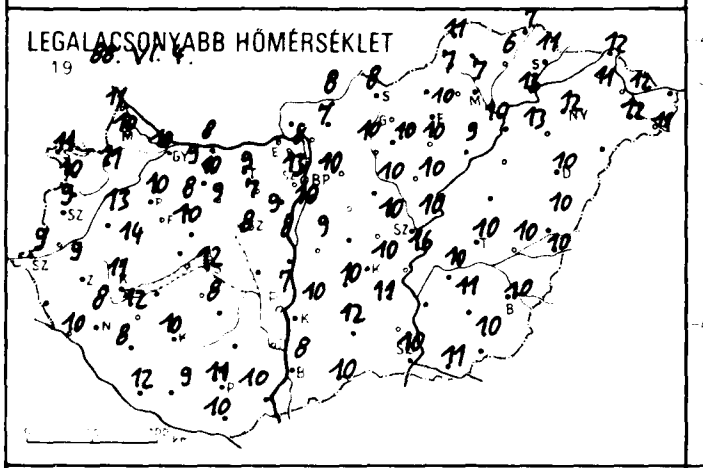
LEGALACSONYABB HŐMÉRSÉKLET
19 88. VI. 4.

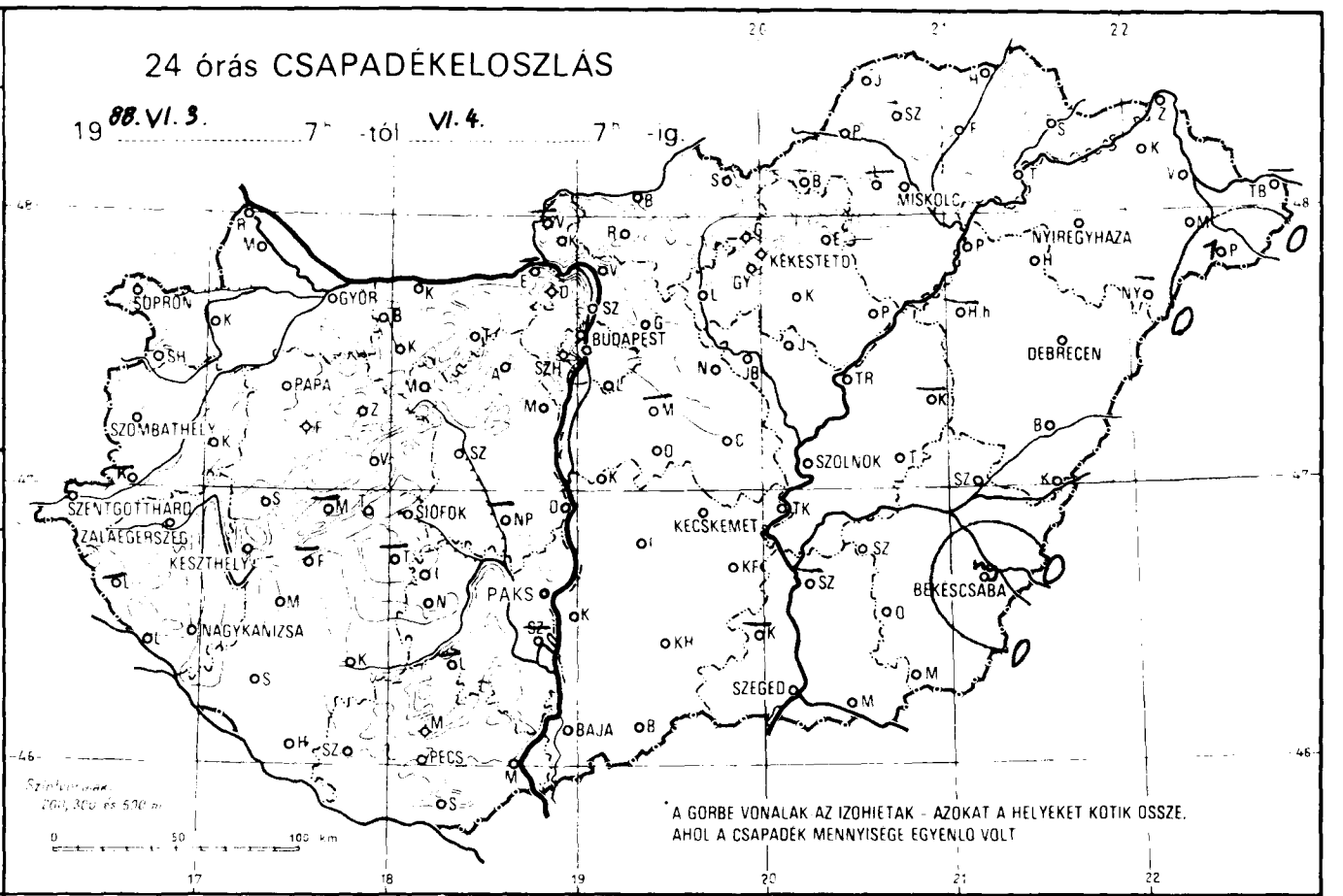
24 órás CSAPADÉKELOSZLÁS
19 88. VI. 3. 7h -tól VI. 4. 7h -ig.
SOPRON
GYŐR
BUDAPEST
MISKOLC
NYÍREGYHÁZA
KEKESTETŐ
DEBRECEN
PAPA
SZOMBATHELY
SZOLNOK
SZENTGOTTHÁRD
ZALAEGERSZEG
KESZTHELY
SIÓFOK
KECSKEMÉT
PAKS
BÉKÉSCSABA
NAGYKANIZSA
SZEGED
BAJA
PÉCS
A GÖRBE VONALAK AZ IZOHIETÁK - AZOKAT A HELYEKET KÖTIK ÖSSZE, AHOL A CSAPADÉK MENNYISÉGE EGYENLŐ VOLT

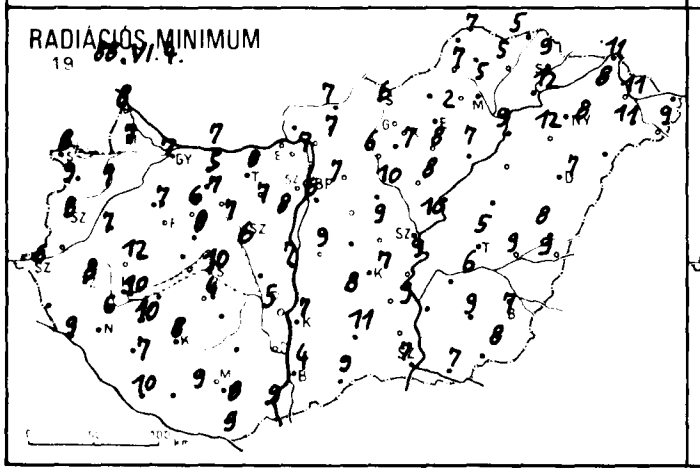
RADIÁCIÓS MINIMUM
19 88. VI. 4.

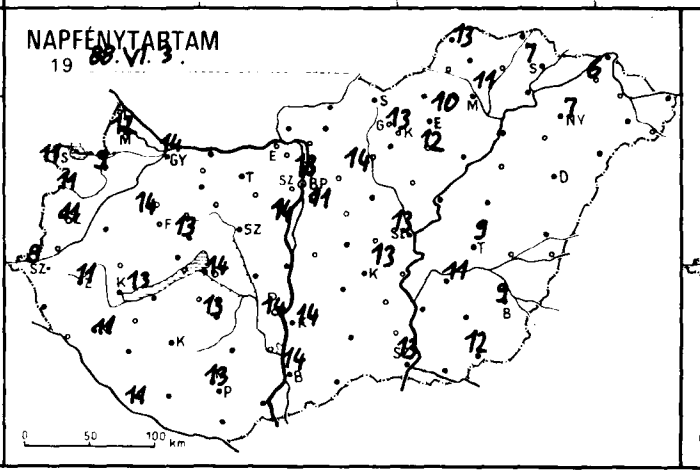
NAPFÉNYTARTAM
19 88. VI. 3.

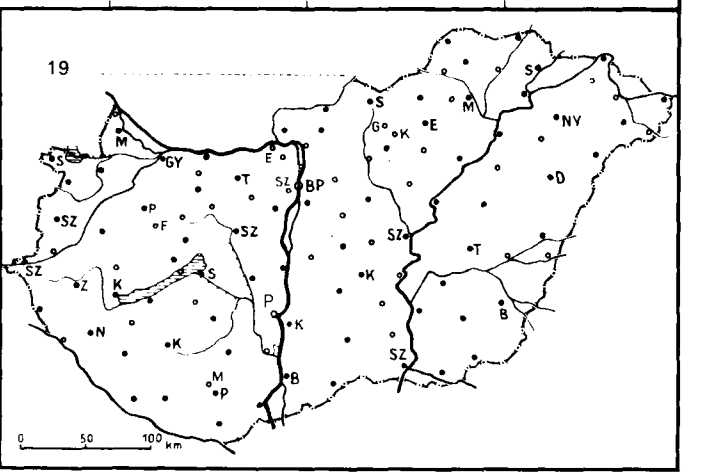
19

| 1988. VI. 6. 07 h-ig az utolsó 24 óra adatai | | | | | | Előző nap napos órái |
|---|---|---|---|---|---|---|
| állomás | csapadék (mm) | | max. hőmérséklet | min. hőmérséklet | rad. min. | |
| Győr | • | ⛅ | 22 | 10 | 7 | 14 |
| Kapuvár | • | ⛅ | 22 | 11 | 7 | 9 |
| Mosonmagyaróvár | • | ⛅ | 22 | 10 | 7 | 12 |
| Rajka | • | | 24 | 11 | 8 | |
| Sopron | • | ⛅ | 23 | 11 | 8 | 11 |
| Sopronhorpács | • | ⛅ | 23 | 10 | 9 | 11 |
| Káld | • | ⛅ | 23 | 13 | 7 | |
| Körmend | – | | – | – | – | |
| Szentgotthárd | • | ⛅ | 22 | 9 | 6 | 9 |
| Szombathely | • | ⛅ | 23 | 9 | 8 | 11 |
| Lenti | – | | – | – | – | |
| Letenye | • | ⛅ | 24 | 10 | 9 | |
| Nagykanizsa | • | ⛅ | 24 | 8 | 6 | 11 |
| Zalaegerszeg | • | ⛅ | 23 | 9 | 8 | 11 |
| Farkasgyepű | • | | 21 | 9 | 8 | |
| Keszthely | • | ⛅ | 24 | 11 | 10 | 13 |
| Mencshely | • | | – | – | – | – |
| Pápa | • | ⛅ | 21 | 10 | 7 | 14 |
| Sümeg | • | | 24 | 14 | 10 | |
| Tihany | • | | 24 | 13 | 11 | |
| Veszprém | • | ⛅ | 21 | 10 | 8 | 13 |
| Zirc | • | ⛅ | 20 | 8 | 6 | |
| Fonyód | – | | – | – | – | |
| Homokszt. György | • | ⛅ | 24 | 12 | 10 | 11 |
| Kaposvár | • | | 23 | 10 | 8 | |
| Marcali | • | ⛅ | 24 | 12 | 10 | |
| Siófok | • | | 21 | 12 | 10 | 14 |
| Somogyszob | • | ⛅ | 24 | 8 | 7 | |
| Tab | – | | – | – | – | |
| Bábolna | • | | 23 | 9 | 5 | |
| Esztergom | – | | – | – | – | |
| Kisbér | • | ⛅ | 25 | 10 | 7 | |
| Komárom | • | ⛅ | 23 | 8 | 7 | |
| Tatabánya | • | | 22 | 9 | 8 | |
| Alcsútdoboz | • | ⛅ | 23 | 7 | 7 | |
| Dunaújváros | • | | 23 | 8 | 7 | |
| Martonvásár | • | ⛅ | 22 | 9 | 8 | 14 |
| Mór | • | ⛅ | 22 | 9 | 7 | |
| Sárbogárd | – | | – | – | – | |
| Szabadbattyán | • | ⛅ | 23 | 8 | 6 | |
| Iregszemcse | • | ⛅ | 22 | 8 | 4 | 13 |
| Lengyel | – | | – | – | – | |
| Paks | • | ⛅ | 23 | 7 | 5 | 14 |
| Szekszárd | – | | – | – | – | |
| Árpádtető | • | | 18 | 12 | 11 | |
| Mohács | • | | 24 | 10 | 9 | |
| Pécs | • | | 22 | 11 | 8 | 13 |
| Siklós | • | ⛅ | 24 | 10 | 9 | |
| Szigetvár | • | = | 22 | 9 | 9 | |
| Budaörs | • | | 22 | 9 | 6 | |
| Bp. Lőrinc | • | ⛅ | 22 | 10 | 6 | 11 |
| Bp. Met. Int. | • | | 22 | 13 | – | 13 |
| Bp. Szab. hegy | • | | 19 | 13 | 11 | |
| Cegléd | • | ⛅ | 24 | 10 | 9 | |
| Dobogókő | • | | 18 | 13 | 7 | |
| Gödöllő | • | | 22 | 10 | 7 | 14 |
| Királyrét | • | ⛅ | 21 | 6 | 5 | |
| Mónor | – | | – | – | – | |
| Nagykáta | • | ⛅ | 25 | 10 | 10 | |
| Szentendre | • | | 24 | 10 | 9 | |

| 1988. VI. 6. 07 h-ig az utolsó 24 óra adatai | | | | | | Előző nap napos órái |
|---|---|---|---|---|---|---|
| állomás | csapadék (mm) | | max. hőmérséklet | min. hőmérséklet | rad. min. | |
| Vác | • | ⛅ | 23 | 8 | 7 | |
| Vámosmikola | – | | – | – | – | – |
| Baja | • | ⛅ | 23 | 8 | 4 | 14 |
| Bácsalmás | • | ⛅ | 24 | 10 | 9 | |
| Izsák | • | | 23 | 10 | 8 | |
| Kalocsa | • | ⛅ | 22 | 10 | 7 | 14 |
| Kecskemét | • | ⛅ | 23 | 10 | 7 | 13 |
| Kiskunfélegyháza | • | | 23 | 11 | 9 | |
| Kiskunhalas | • | ⛅ | 22 | 12 | 11 | |
| Kunszentmiklós | • | | 24 | 9 | 9 | |
| Tiszakécske | • | | 24 | 16 | 9 | |
| Balassagyarmat | • | ⛅ | 24 | 8 | 7 | |
| Romhány | • | ⛅ | 23 | 7 | 7 | |
| Salgótarján | • | | 21 | 8 | 6 | |
| Eger | • | ⛅ | 22 | 10 | 2 | 10 |
| Galyatető | • | | 17 | 10 | 8 | |
| Gyöngyös | • | ⛅ | 24 | 10 | 7 | |
| Kékestető | • | | 25 | 8 | 6 | 13 |
| Kompolt | • | ⛅ | 22 | 10 | 8 | |
| Lőrinci | • | ⛅ | 22 | 10 | 6 | |
| Poroszló | • | ⛅ | 23 | 9 | 7 | |
| Jászapáti | • | ⛅ | 24 | 10 | 8 | |
| Jászberény | • | | 23 | 9 | 7 | |
| Karcag | – | | – | – | – | |
| Szolnok | • | ⛅ | 22 | 10 | 10 | 13 |
| Tiszaroff | – | | – | – | – | |
| Túrkeve | • | ⛅ | 23 | 10 | 5 | 9 |
| Kistelek | – | | – | – | – | |
| Makó | • | ⛅ | 23 | 11 | 7 | |
| Szeged | • | ⛅ | 22 | 10 | 7 | 13 |
| Szentes | – | | – | – | – | |
| Borsodnádasd | – | | – | – | – | |
| Füged | • | = | 21 | 6 | 5 | |
| Hidasnémeti | • | | 22 | 7 | 5 | |
| Jósvafő | • | ⛅ | 20 | 11 | 7 | 13 |
| Lillafüred | – | | – | – | – | |
| Miskolc | • | ⛅ | 22 | 7 | 5 | 11 |
| Putnok | • | = | 23 | 7 | 7 | |
| Sárospatak | • | | 20 | 11 | 9 | 7 |
| Szendrőlád | | | – | – | – | |
| Tokaj | • | | 23 | 13 | 12 | |
| Kisvárda | • | = | 20 | 12 | 8 | 6 |
| Mátészalka | • | ⛅ | 21 | 12 | 11 | |
| Nyíregyháza | • | | 21 | 12 | 8 | 7 |
| Nyírlugos | – | | – | – | – | |
| Pátyod | • | ⛅ | 19 | 11 | 9 | |
| Tiszabecs | – | | – | – | – | |
| Vásárosnamény | • | ⛅ | 21 | 12 | 11 | |
| Záhony | • | = | 22 | 12 | 11 | |
| Berettyóújfalu | • | ⛅ | 21 | 10 | 8 | |
| Debrecen | • | ⛅ | 21 | 10 | 7 | |
| Hajdúdorog | • | | 21 | 13 | 12 | |
| Hortobágy | – | | – | – | – | |
| Kopasszakal | • | ⛅ | 22 | 10 | 9 | |
| Polgár | • | | 23 | 10 | 9 | |
| Békéscsaba | • | ⛅ | 22 | 10 | 7 | 9 |
| Mezőhegyes | • | ⛅ | 20 | 10 | 8 | 11 |
| Orosháza | • | ⛅ | 23 | 11 | 9 | |
| Szarvas | • | ⛅ | 22 | 10 | 6 | 11 |
| Szeghalom | • | | 22 | 10 | 9 | |

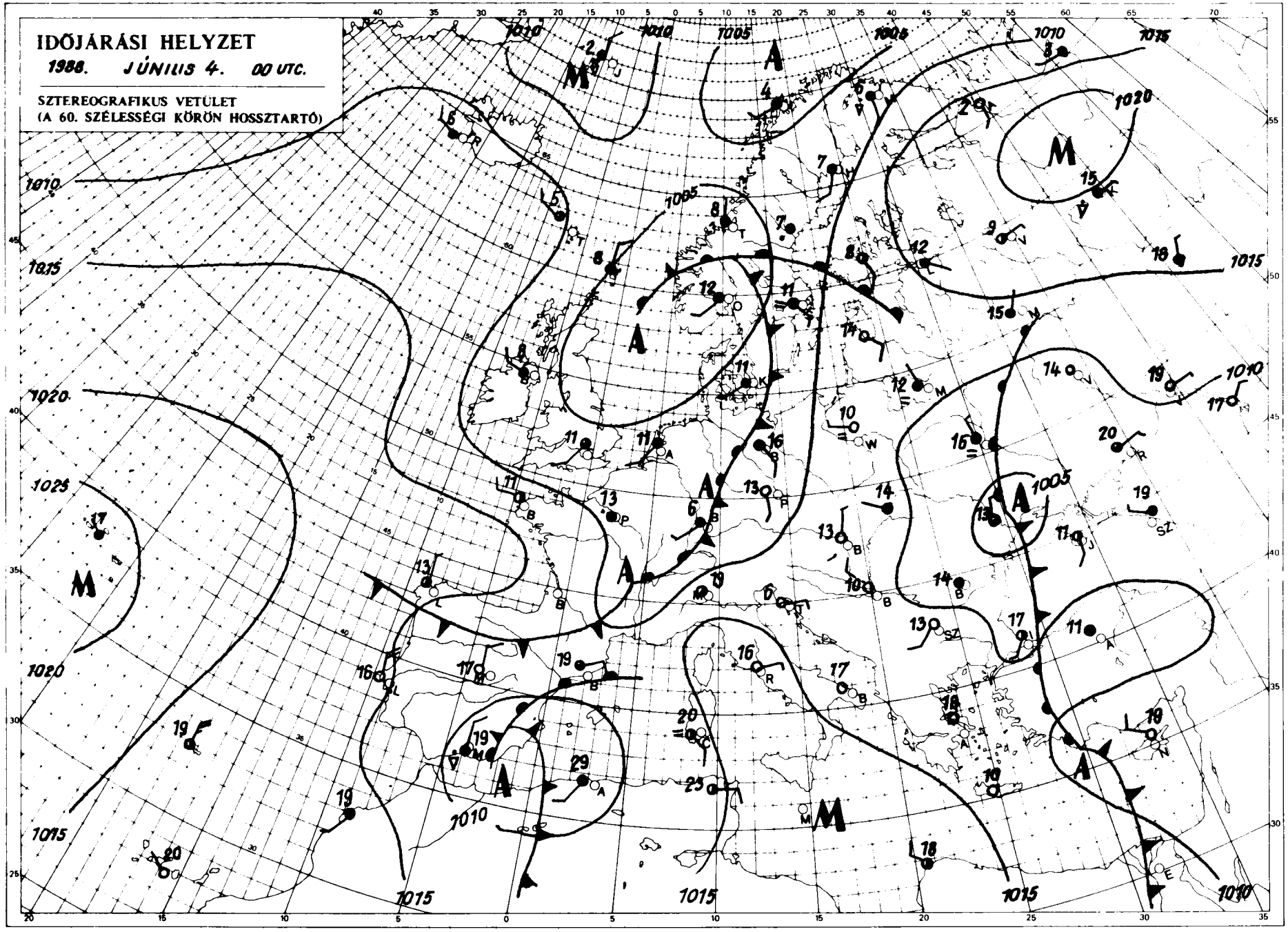


KIADJA: ORSZÁGOS METEOROLÓGIAI SZOLGÁLAT
Kiadásért felel: Baráti József, az Országos Meteorológiai Szolgálat elnöke – Készült: az Országos Meteorológiai Szolgálat Nyomdájában, Budapest – Felelős vezető: Máthé Gyuláné – Munkaszám: [illegible] – Szerkesztésért felel: Kapovits Albert, a Központi Előrejelző Intézet igazgatója
Készíti a KEI Rövidtávú Előrejelző Osztálya – Szakmai felelős: Németh Lajos osztályvezető – Megjelenik naponként
Megrendelhető: 1024 Budapest, II., Kitaibel Pál utca 1. – Pénzügyi Osztály – Telefon: 353 500
Jelmagyarázat a havi mellékletben

# IDŐJÁRÁSI NAPIJELENTÉS

ЕЖЕДНЕВНЫЙ МЕТЕОРОЛОГИЧЕСКИЙ БЮЛЛЕТЕНЬ · DAILY WEATHER REPORT
BULLETIN QUOTIDIEN DE TEMPS · TÄGLICHER WETTERBERICHT

101. évfolyam 157. szám + Budapest + 1988.június 5.vasárnap

**Az időjárási helyzet és a várható időjárás:**

A Skandináv-félszigettől a Német-Lengyel-síkságon át a Földközi-tengerig több középpontú ciklonrendszer húzódik. Az emlitett területeket széles felhőzet boritja, amelyből sokfelé esik az eső, zápor. Nyugat-Európát erős északi szél kiséretében hüvös, száraz levegő árasztotta el, ott a sok napsütés hatására is csak 14, 16 fokig melegszik fel a levegő. Igazi meleg, nyári időt jelentenek Délnyugat-Európából, a Kelet-Európai-síkság középső és déli területeiről, valamint a Balkán-félszigetről. A Kárpát-medence időjárását az elkövetkező 36 órában a Dél-Európa fölött örvénylő ciklon határozza meg, amely lényegesen nem változtat helyzetén, ezért megmarad a különbség nyugati és keleti részeinek időjárása között.

Magyarországon szombaton szinte egész nap zavartalanul sütött a nap. A hőmérséklet csúcsértéke 23 és 30 fok között alakult. Többfelé megélénkült a déli, délnyugati szél. Ma hajnalra 10, 18 fok közé csökkent a hőmérséklet. Délelőtt a Dunántúlon erősen felhős vagy borult volt az ég, elszórtan fordult elő kisebb eső. A keleti országrészben ugyanakkor túlnyomóan napos, száraz idő volt. A hőmérséklet 11 órára a Dunántúlon 16, 23, másutt 23, 25 fok között alakult.

A Balaton vizének hőmérséklete 11 órakor Siófoknál 18 fok volt.

Ma 12 órakor Budapesten 22 fokot mértek, a tengerszintre átszámitott légnyomás 1008 hPa, alig változik.

Várható időjárás hétfő estig:

A Dunántúlon erősen felhős, vagy borult lesz az ég, sokfelé esővel, záporral, egy-két helyen zivatarral. Főként délnyugaton jelentős mennyiségü eső valószinü. Keleten az időnként megnövekvő felhőzetből helyi zápor, zivatarok várhatók. A szél holnap mindenütt délire, délnyugatira fordul, megélénkül, zivatarok környezetében átmenetileg megerősödik. A legalacsonyabb éjszakai hőmérséklet 12, 17 fok között, a legmagasabb nappali hőmérséklet hétfőn a Dunántúlon 20 fok közelében, keleten 26 fok körül alakul.

Nadrai Attila s.k.

A hőmérséklet napi középértéke és eltérése a sokévi átlagtól / Budapest belterületén/:

| | | |
|---|---|---|
| 1988. június 4. | 21,3°C | +2,8°C |

1871 óta ezen a napon Budapesten előfordult

| | |
|---|---|
| legmagasabb hőmérséklet: | 34,5°C /1927/ |
| legalacsonyabb hőmérséklet: | 5,3°C /1918/ |

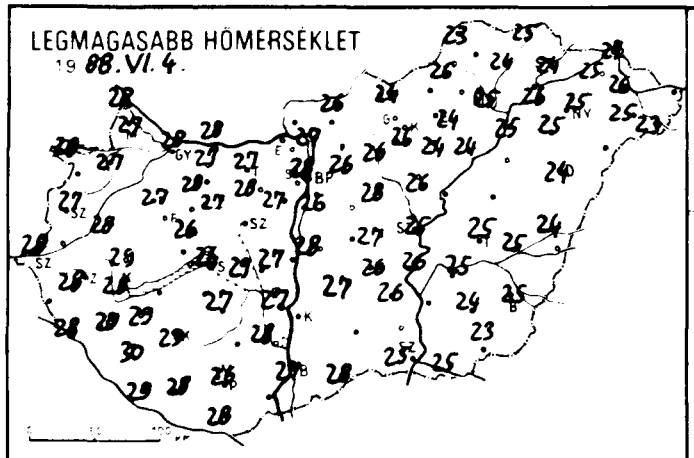
LEGMAGASABB HŐMERSÉKLET
19 88. VI. 4.

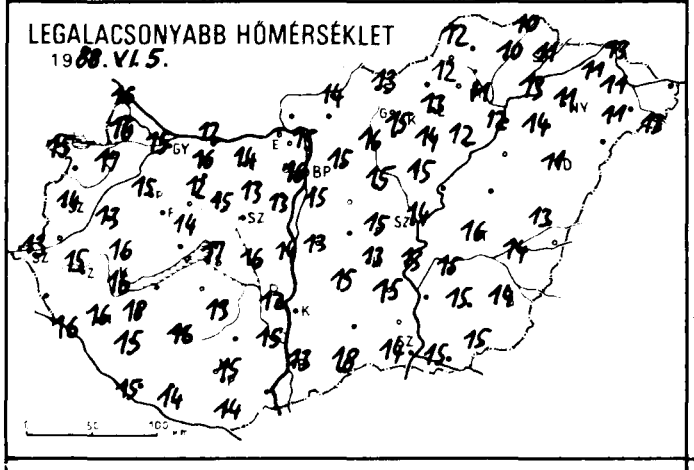
LEGALACSONYABB HŐMÉRSÉKLET
19 88. VI. 5.

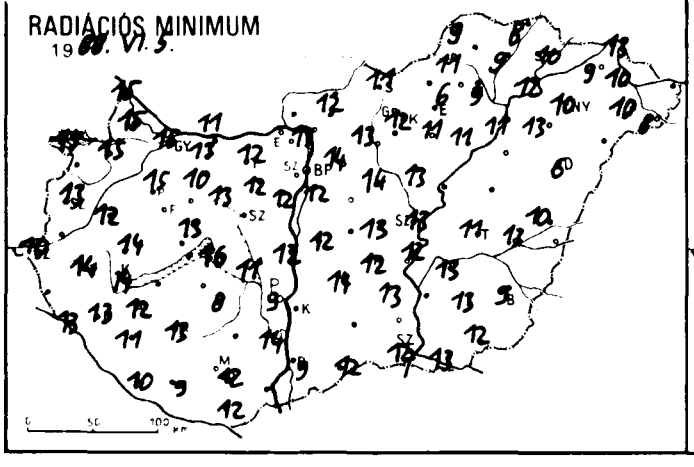
RADIÁCIÓS MINIMUM
19 88. VI. 5.

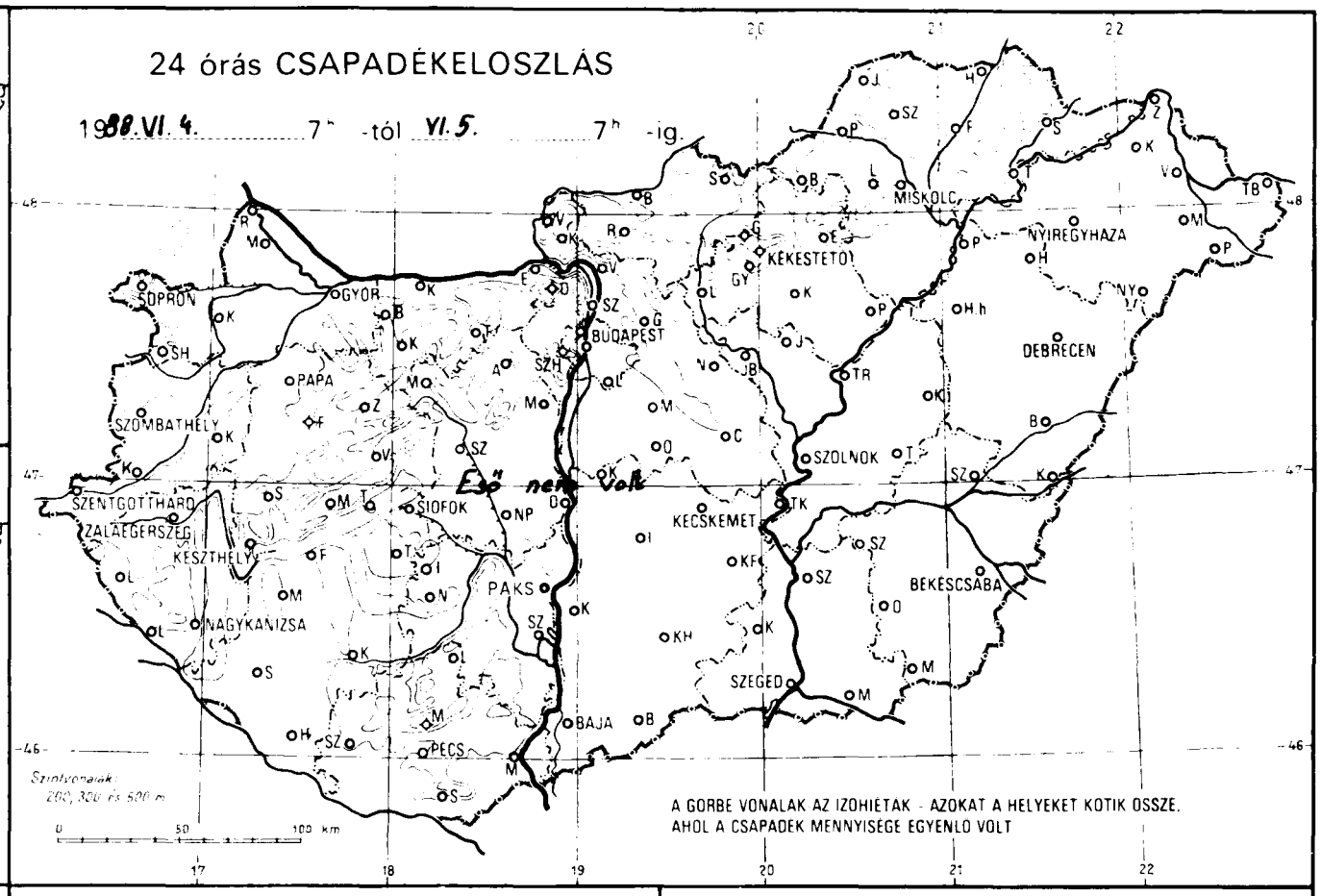
24 órás CSAPADÉKELOSZLÁS
19 88. VI. 4. 7h -tól VI. 5. 7h -ig.
SOPRON
GYŐR
BUDAPEST
MISKOLC
NYÍREGYHÁZA
KEKESTETŐ
DEBRECEN
PAPA
SZOMBATHELY
SZOLNOK
SZENTGOTTHÁRD
ZALAEGERSZEG
KESZTHELY
SIÓFOK
KECSKEMÉT
PAKS
NAGYKANIZSA
BÉKÉSCSABA
SZEGED
BAJA
PÉCS
Eső nem volt
Szintvonalak: 200, 300 és 500 m
A GÖRBE VONALAK AZ IZOHIÉTÁK - AZOKAT A HELYEKET KÖTIK ÖSSZE, AHOL A CSAPADÉK MENNYISÉGE EGYENLŐ VOLT

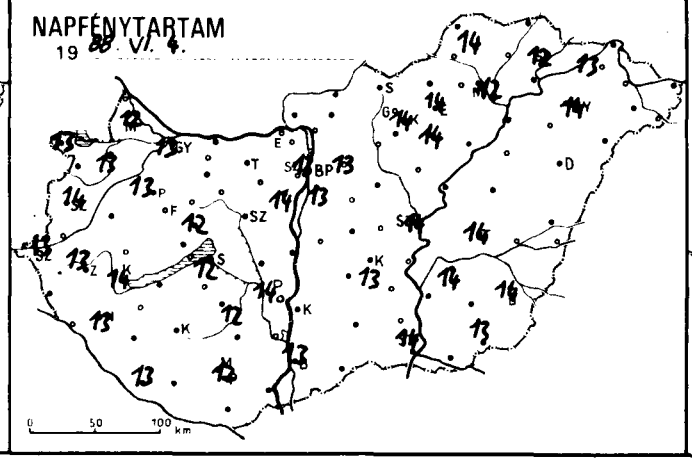
NAPFÉNYTARTAM
19 88. VI. 4.

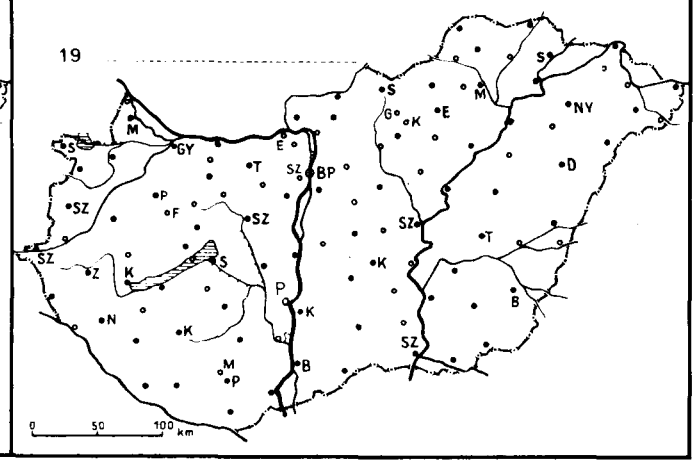
19

| 1988.VI.5. 07 h-ig az utolsó 24 óra adatai | | | | | | Előző nap napos órái |
|---|---|---|---|---|---|---|
| állomás | csapadék (mm) | | max. hőmérséklet | min. hőmérséklet | rad. min. | |
| Győr | • | | 28 | 15 | 15 | 13 |
| Kapuvár | • | | 27 | 17 | 15 | 13 |
| Mosonmagyaróvár | • | = | 27 | 16 | 15 | 12 |
| Rajka | • | | 28 | 16 | 15 | |
| Sopron | • | ⌒ | 26 | 15 | 15 | 13 |
| Sopronhorpács | – | | – | – | – | |
| Káld | • | | 28 | 13 | 12 | |
| Körmend | – | | – | – | – | |
| Szentgotthárd | • | | 28 | 13 | 10 | 13 |
| Szombathely | • | | 27 | 14 | 13 | 14 |
| Lenti | – | | – | – | – | |
| Letenye | • | ⌒ | 28 | 16 | 13 | |
| Nagykanizsa | • | | 29 | 16 | 13 | 13 |
| Zalaegerszeg | • | | 28 | 15 | 14 | 13 |
| Farkasgyepű | – | | – | – | – | |
| Keszthely | • | ⌒ | 28 | 16 | 14 | 14 |
| Mencshely | – | | – | – | – | |
| Pápa | • | ⌒ | 27 | 15 | 15 | 13 |
| Sümeg | • | | 29 | 16 | 14 | |
| Tihany | • | | 29 | 16 | 15 | |
| Veszprém | • | ⌒ | 26 | 14 | 13 | 12 |
| Zirc | • | | 25 | 13 | 11 | |
| Fonyód | – | | – | – | – | |
| Homokszt. György | • | ⌒ | 29 | 15 | 10 | 13 |
| Kaposvár | • | | 29 | 16 | 13 | |
| Marcali | • | ⌒ | 29 | 18 | 12 | |
| Siófok | • | | 26 | 17 | 16 | 12 |
| Somogyszob | • | = | 30 | 15 | 11 | |
| Tab | – | | – | – | – | |
| Bábolna | • | = | 27 | 16 | 13 | |
| Esztergom | | | – | – | – | |
| Kisbér | • | | 28 | 12 | 10 | |
| Komárom | • | | 28 | 12 | 11 | |
| Tatabánya | • | | 27 | 14 | 12 | |
| Alcsútdoboz | • | ⌒ | 28 | 13 | 12 | |
| Dunaújváros | • | | 27 | 14 | 12 | |
| Martonvásár | • | ⌒ | 27 | 13 | 12 | 14 |
| Mór | • | = | 27 | 15 | 13 | |
| Sárbogárd | • | | 29 | 16 | 11 | |
| Szabadbattyán | – | | – | – | – | |
| Iregszemcse | • | ⌒ | 27 | 13 | 8 | 12 |
| Lengyel | – | | – | – | – | |
| Paks | • | ⌒ | 27 | 12 | 9 | 14 |
| Szekszárd | • | = | 28 | 15 | 14 | |
| Árpádtető | • | | 23 | 15 | 15 | |
| Mohács | – | | – | – | – | |
| Pécs | • | | 26 | 15 | 12 | 12 |
| Siklós | • | ⌒ | 28 | 14 | 12 | |
| Szigetvár | • | ⌒ | 28 | 14 | 9 | |
| Budaörs | • | ⌒ | 26 | 13 | 10 | |
| Bp. Lőrinc | • | | 26 | 15 | 12 | 14 |
| Bp. Met. Int. | • | | 28 | 16 | – | 13 |
| Bp. Szab. hegy | • | | 23 | 9 | 8 | |
| Cegléd | • | ⌒ | 27 | 15 | 13 | |
| Dobogókő | • | | 23 | 11 | 11 | |
| Gödöllő | • | | 26 | 15 | 14 | 13 |
| Királyrét | – | | – | – | – | |
| Monor | • | | – | – | – | |
| Nagykáta | • | | 28 | 15 | 14 | |
| Szentendre | • | | 29 | 14 | 13 | |

| 1988.VI.5. 07 h-ig az utolsó 24 óra adatai | | | | | | Előző nap napos órái |
|---|---|---|---|---|---|---|
| állomás | csapadék (mm) | | max. hőmérséklet | min. hőmérséklet | rad. min. | |
| Vác | • | ⌒ | 27 | 15 | 13 | |
| Vámosmikola | – | | – | – | – | |
| Baja | • | | 27 | 13 | 9 | 13 |
| Bácsalmás | • | | 28 | 18 | 12 | |
| Izsák | • | | 27 | 15 | 14 | |
| Kalocsa | – | | – | – | – | |
| Kecskemét | • | ⌒ | 26 | 13 | 12 | 13 |
| Kiskunfélegyháza | • | | 26 | 15 | 13 | |
| Kiskunhalas | – | | – | – | – | |
| Kunszentmiklós | • | | 28 | 13 | 12 | |
| Tiszakécske | • | | 26 | 13 | 12 | |
| Balassagyarmat | • | ⌒ | 26 | 14 | 12 | |
| Romhány | – | | – | – | – | |
| Salgótarján | • | | 24 | 13 | 11 | |
| Eger | • | = | 24 | 13 | 6 | 14 |
| Galyatető | • | | 21 | 13 | 11 | |
| Gyöngyös | • | | 26 | 15 | 12 | |
| Kékestető | • | | 18 | 12 | 12 | 14 |
| Kompolt | • | | 24 | 14 | 11 | 14 |
| Lőrinci | • | ⌒ | 26 | 16 | 13 | |
| Poroszló | • | ⌒ | 24 | 12 | 11 | |
| Jászapáti | • | ⌒ | 26 | 15 | 13 | |
| Jászberény | • | | 26 | 16 | 14 | |
| Karcag | – | | – | – | – | |
| Szolnok | • | ⌒ | 25 | 14 | 13 | 14 |
| Tiszaroff | – | | – | – | – | |
| Túrkeve | • | ⌒ | 25 | 16 | 11 | 14 |
| Kistelek | – | | – | – | – | |
| Makó | • | | 25 | 15 | 13 | |
| Szeged | • | | 25 | 14 | 12 | 14 |
| Szentes | – | | – | – | – | |
| Borsodnádasd | – | | – | – | – | |
| Füged | • | | 24 | 10 | 9 | |
| Hidasnémeti | • | = | 25 | 10 | 8 | |
| Jósvafő | • | ⌒ | 23 | 12 | 9 | 14 |
| Lillafüred | – | | – | – | – | |
| Miskolc | • | = | 25 | 11 | 9 | 12 |
| Putnok | • | = | 26 | 12 | 11 | |
| Sárospatak | • | | 24 | 11 | 10 | 12 |
| Szendrőlád | – | | – | – | – | |
| Tokaj | • | | 26 | 13 | 12 | |
| Kisvárda | • | = | 25 | 11 | 9 | 13 |
| Mátészalka | • | ⌒ | 25 | 11 | 10 | |
| Nyíregyháza | • | ⌒ | 25 | 11 | 10 | 14 |
| Nyírlugos | – | | – | – | – | |
| Pátyod | • | ⌒ | 23 | 13 | 8 | |
| Tiszabecs | – | | – | – | – | |
| Vásárosnamény | • | ⌒ | 26 | 11 | 10 | |
| Záhony | • | ⌒ | 27 | 13 | 13 | |
| Berettyóújfalu | • | ⌒ | 24 | 13 | 10 | |
| Debrecen | • | ⌒ | 24 | 11 | 6 | – |
| Hajdúdorog | • | | 25 | 14 | 13 | |
| Hortobágy | – | | – | – | – | |
| Körösszakál | – | | – | – | – | |
| Polgár | • | | 25 | 12 | 11 | |
| Békéscsaba | • | ⌒ | 25 | 14 | 9 | 14 |
| Mezőhegyes | • | | 23 | 15 | 12 | 13 |
| Orosháza | • | ⌒ | 24 | 15 | 13 | |
| Szarvas | • | | 25 | 15 | 13 | 14 |
| Szeghalom | • | | 25 | 14 | 13 | |

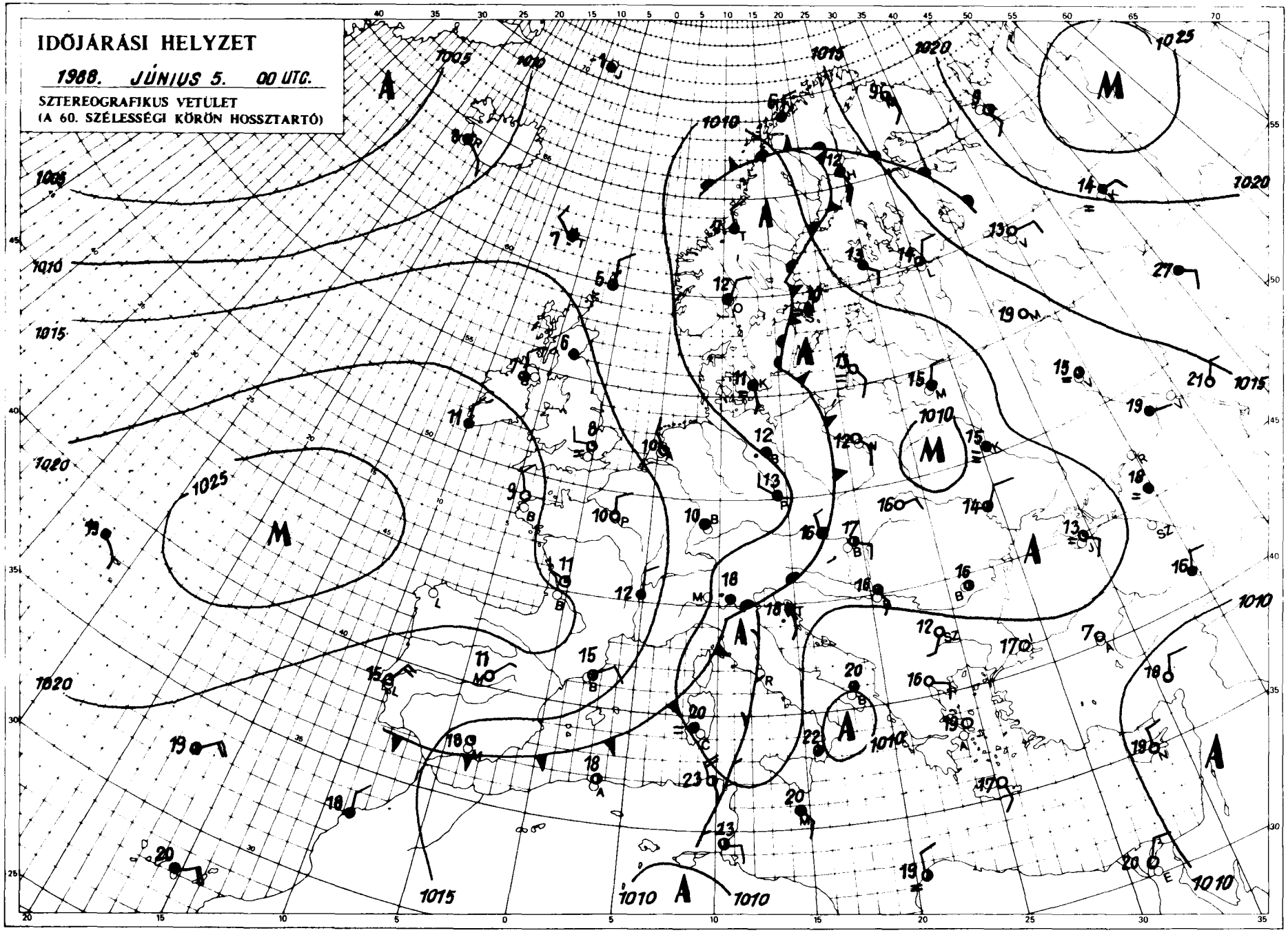


KIADJA: ORSZÁGOS METEOROLÓGIAI SZOLGÁLAT
Kiadásért felel: Barát József, az Országos Meteorológiai Szolgálat elnöke. Szerkeszti: az Országos Meteorológiai Szolgálat Nyomdájában, Budapest. Felelős vezető: Mathé Gyuláné – Munkaszám: Szerkesztésért felel: Kapovits Albert, a Központi Előrejelző Intézet igazgatója
Készíti: a KEI Rövidtávú Előrejelző Osztálya – Szakmai felelős: Németh Lajos osztályvezető – Megjelenik naponként
Megrendelhető: 1024 Budapest, II., Kitaibel Pál utca 1. – Pénzügyi Osztály – Telefon: 353-500
Jelmagyarázat a havi mellékletben

# IDŐJÁRÁSI NAPIJELENTÉS

ЕЖЕДНЕВНЫЙ МЕТЕОРОЛОГИЧЕСКИЙ БЮЛЛЕТЕНЬ · DAILY WEATHER REPORT
BULLETIN QUOTIDIEN DE TEMPS · TÄGLICHER WETTERBERICHT

101. évfolyam 158. szám + Budapest + 1988.június 6.hétfő

**Az időjárási helyzet és a várható időjárás:**

A Skandináv-félszigettől a Német-Lengyel-sikságon, valamint a Kárpát-medencén át az Appennini-félszigetig hosszan elnyúló frontrendszer húzódik. Az emlitett területeken sokfelé esik az eső. A frontrendszer előtt délkeleti áramlattal száraz, meleg levegő áramlik a Kelet-Európai-sikság fölé. Ugyancsak nyári meleg van az Ibériai-félszigeten. Nyugat-Európát ugyanakkor hüvös, száraz levegő árasztotta el. Ott a sok napsütés ellenére is csak 15 fok körül alakul a délutáni hőmérséklet. A Kárpát-medence időjárását az Alpok felett örvénylő ciklon határozza meg. Várható azonban a légörvény gyengülése, ezért időnként már csökken a felhőzet.

Vasárnap Magyarország nyugati és keleti részeinek időjárásában éles különbség alakult ki, mig a Dunántúlon a túlnyomóan borult és sokfelé az eső volt a jellemző, addig a keleti országrészben a sok napsütés. A ma reggel 7 óráig lehullott csapadék mennyisége általában csapadéknyom és 5 mm között volt, de a Dunántúlon 5-10, helyenként 15-19 mm hullott.A hőmérséklet csúcsértéke a nyugati megyékben 17, 21, másutt 25, 28 fok között alakult. Ma hajnalra 12, 18 fok közé csökkent a hőmérséklet. Délelőtt délnyugat felől csökkenni kezdett a felhőzet, eső zápor inkább már csak az ország középső területein fordult elő. A hőmérséklet 11 órára 14, 23 fokig emelkedett.

A Balaton vizének hőmérséklete 11 órakor Siófoknál 18 fok volt.

Ma 12 órakor Budapesten 18 fokot mértek, a tengerszintre átszámitott légnyomás 1018 hPa, alig változik.

Várható időjárás kedd estig:

Délnyugat felől átmenetileg csökken, majd többször erősen megnövekszik a felhőzet. Záporeső, heves zivatar valószinü. Ma még kevesebb, kedden már több napsütés várható. A néha élénk délkeleti szél zivatar idején megerősödik. A várható legalacsonyabb éjszakai hőmérséklet 12, 17, a legmagasabb nappali hőmérséklet kedden 22, 27, fok között alakul.

Bozóki István s.k.

TÁVOLABBI KILÁTÁSOK SZERDÁTÓL-SZOMBATIG:

Az időszak elején és végén többfelé várhatók záporok, zivatarok. A közte lévő napokon csökken a csapadékhajlam. A legalacsonyabb hajnali hőmérséklet 11, 16 fok között, a legmagasabb nappali hőmérséklet eleinte 23, 28, majd 25, 30 fok között. Jelentős mennyiségü / legalább 5 mm napi / csapadék az ország területének 35 százalékán várható.

KÖZÉPTÁVÚ ELŐREJELZŐ CSOPORT

A hőmérséklet napi középértéke és eltérése a sokévi átlagtól / Budapest belterületén/:

| | | |
|---|---|---|
| 1988. június 5. | 19,9°C | +1,3°C |

1871 óta ezen a napon Budapesten előfordult

| | |
|---|---|
| legmagasabb hőmérséklet: | 32,0°C /1921/ |
| legalacsonyabb hőmérséklet: | 3,9°C /1918/ |

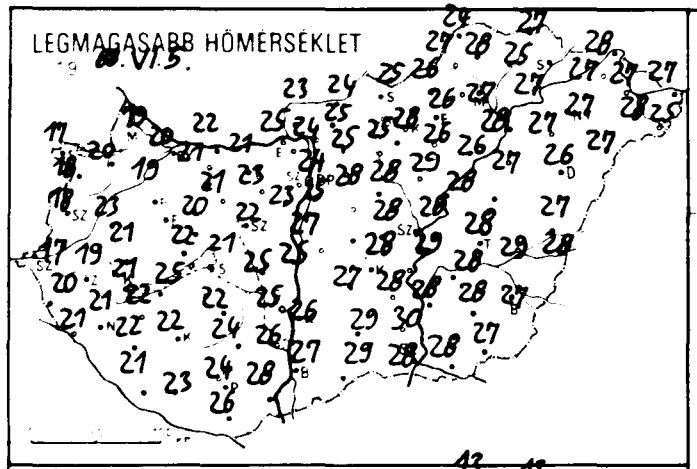
LEGMAGASABB HŐMÉRSÉKLET
19 88. VI. 5.

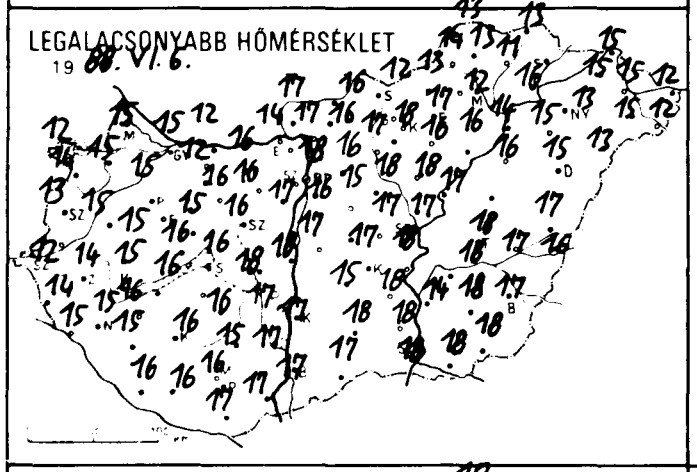
LEGALACSONYABB HŐMÉRSÉKLET
19 88. VI. 6.

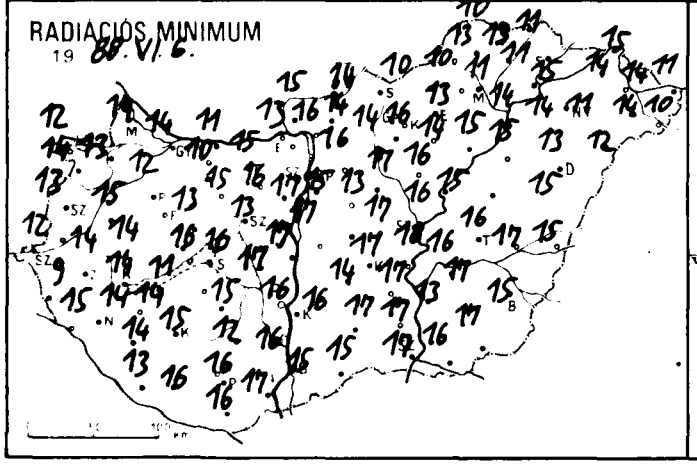
RADIÁCIÓS MINIMUM
19 88. VI. 6.

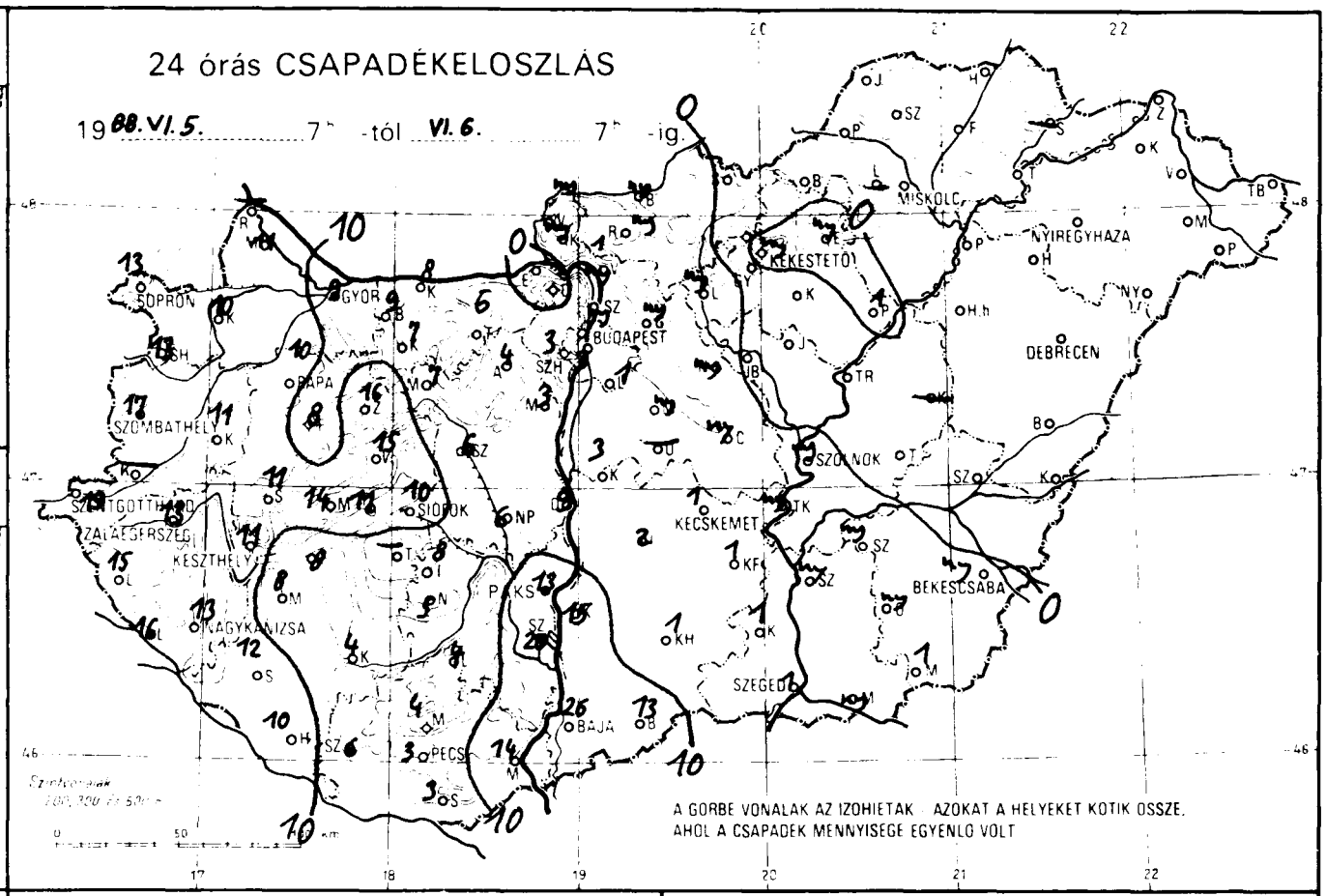
24 órás CSAPADÉKELOSZLÁS
19 88. VI. 5. 7h -tól VI. 6. 7h -ig
SOPRON
GYŐR
BUDAPEST
MISKOLC
NYÍREGYHÁZA
KEKESTETŐ
DEBRECEN
PAPA
SZOMBATHELY
SZOLNOK
SZÉKESFEHÉRVÁR
ZALAEGERSZEG
SIÓFOK
KECSKEMÉT
KESZTHELY
BÉKÉSCSABA
NAGYKANIZSA
SZEGED
BAJA
PÉCS
A GÖRBE VONALAK AZ IZOHIETÁK. AZOKAT A HELYEKET KÖTIK ÖSSZE, AHOL A CSAPADÉK MENNYISÉGE EGYENLŐ VOLT

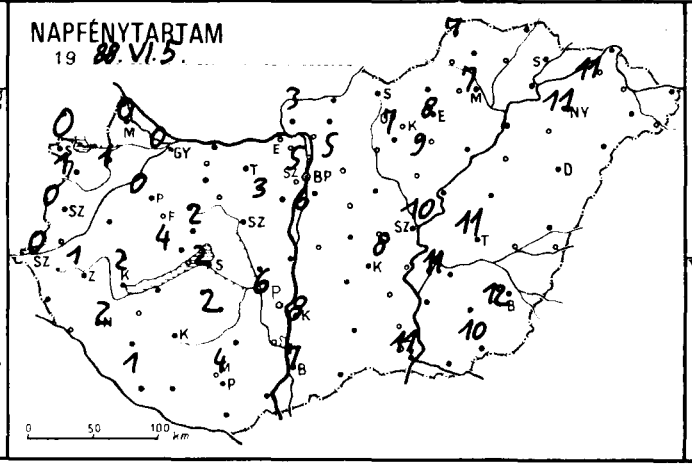
NAPFÉNYTARTAM
19 88. VI. 5.

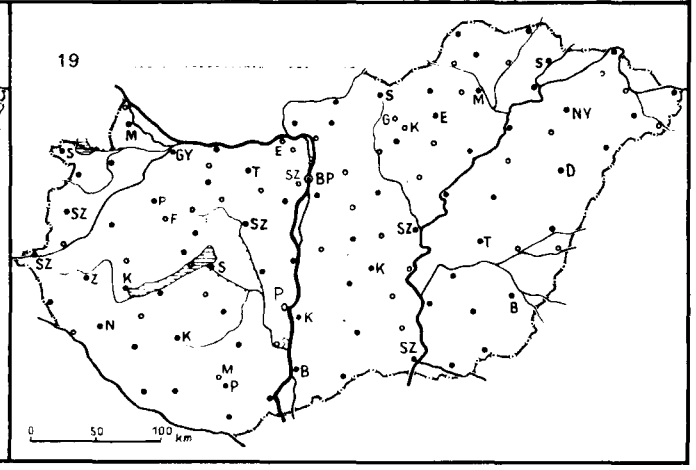
19

| 19 88. VI 06h-ig az utolsó 24 óra adatai | | | | | | Előző nap napos órái |
|---|---|---|---|---|---|---|
| állomás | csapadék (mm) | | max. hőmérséklet | min. hőmérséklet | rad. min. | |
| Győr | 9 | ∇ = | 20 | 15 | 14 | 0 |
| Kapuvár | 10 | | 20 | 15 | 13 | 1 |
| Mosonmagyaróvár | 11 | = | 19 | 15 | 14 | 0 |
| Rajka | – | | – | – | – | |
| Sopron | 13 | | 12 | 12 | 12 | 0 |
| Sopronhorpács | 13 | | 18 | 14 | 14 | 1 |
| Káld | 11 | = | 23 | 15 | 15 | |
| Körmend | – | | – | – | – | |
| Szentgotthárd | 19 | ∇ = | 17 | 12 | 12 | 0 |
| Szombathely | 17 | ∇ = | 18 | 13 | 12 | 0 |
| Lenti | 15 | | 20 | 14 | 9 | |
| Letenye | 16 | | 21 | 15 | 15 | |
| Nagykanizsa | 13 | ∇ = | 21 | 15 | 14 | 2 |
| Zalaegerszeg | 13 | = | 19 | 14 | 14 | 1 |
| Farkasgyepű | 8 | ∇ ⌒ | 22 | 13 | 11 | |
| Keszthely | 11 | ∇ = | 21 | 15 | 14 | 2 |
| Mencshely | 14 | = | 21 | 15 | 10 | 4 |
| Pápa | 10 | ∇ = | 19 | 15 | 12 | 0 |
| Sümeg | 11 | = | 21 | 15 | 14 | |
| Tihany | 11 | = | 22 | 16 | 16 | |
| Veszprém | 15 | | 20 | 15 | 13 | 2 |
| Zirc | 16 | = | 17 | 14 | 14 | |
| Fonyód | 8 | | 25 | 16 | 11 | |
| Homokszt. györgy | 10 | = | 21 | 16 | 13 | 1 |
| Kaposvár | 4 | | 22 | 16 | 15 | |
| Marcali | 8 | | 22 | 16 | 14 | |
| Siófok | 10 | ∇ | 21 | 16 | 16 | 2 |
| Somogyszob | 12 | | 22 | 15 | 14 | |
| Tab | – | | – | – | – | |
| Bábolna | 9 | ∇ = | 19 | 16 | 15 | |
| Esztergom | . | | 25 | 14 | 13 | |
| Kisbér | 7 | ∇ = | 21 | 12 | 10 | |
| Komárom | 8 | = | 22 | 12 | 11 | |
| Tatabánya | 6 | = | 21 | 16 | 15 | |
| Alcsútdoboz | 4 | = | 23 | 16 | 16 | |
| Dunaújváros | 9 | | 25 | 18 | 17 | |
| Martonvásár | 3 | = | 23 | 17 | 17 | 3 |
| Mór | 7 | ∇ = | 21 | 16 | 15 | |
| Sárbogárd | 6 | | 25 | 18 | 17 | |
| Szabadbattyán | 6 | = | 22 | 16 | 13 | |
| Iregszemcse | 8 | = | 22 | 16 | 15 | 2 |
| Lengyel | 4 | = | 24 | 15 | 12 | |
| Paks | 13 | ∇ = | 25 | 17 | 16 | 6 |
| Szekszárd | 20 | ∇ = | 26 | 17 | 16 | |
| Árpádtető | 4 | = | 20 | 14 | 14 | |
| Mohács | 14 | ⌇ = | 28 | 17 | 17 | |
| Pécs | 3 | = | 24 | 16 | 16 | 4 |
| Siklós | 3 | ⌒ | 26 | 17 | 16 | |
| Szigetvár | 6 | = | 23 | 16 | 16 | |
| Budaörs | 3 | ⌒ | 23 | 18 | 17 | |
| Bp. Lőrinc | 1 | = | 25 | 16 | 15 | 6 |
| Bp. Met. Int. | ny | | 24 | 18 | – | 5 |
| Bp. Szab. hegy | 3 | = | 19 | 13 | 10 | |
| Cegléd | ny | | 28 | 17 | 17 | |
| Dobogokő | . | | 20 | 13 | 12 | |
| Gödöllő | ny | = | 25 | 16 | 16 | 5 |
| Királyrét | ny | = | 20 | 9 | 9 | |
| Monor | ny | = | 28 | 15 | 13 | |
| Nagykáta | ny | | 28 | 18 | 17 | |
| Szentendre | ny | = | 26 | 18 | 17 | |

| 19 88. VI 06h-ig az utolsó 24 óra adatai | | | | | | Előző nap napos órái |
|---|---|---|---|---|---|---|
| állomás | csapadék (mm) | | max. hőmérséklet | min. hőmérséklet | rad. min. | |
| Vác | 1 | ⌒ | 24 | 17 | 16 | |
| Vámosmikola | ny | = | 23 | 17 | 15 | 3 |
| Baja | 26 | ⌇ = | 27 | 17 | 15 | 7 |
| Bácsalmás | 13 | ⌇ = | 29 | 17 | 15 | |
| Izsák | 2 | = | 27 | 15 | 14 | |
| Kalocsa | 15 | | 26 | 17 | 16 | 8 |
| Kecskemét | 1 | ⌒ | 28 | 17 | 17 | 8 |
| Kiskunfélegyháza | 1 | | 28 | 18 | 17 | |
| Kiskunhalas | 1 | ⌒ | 29 | 18 | 17 | |
| Kunszentmiklós | 3 | = | 27 | 17 | 17 | |
| Tiszakécske | ny | = | 29 | 18 | 18 | |
| Balassagyarmat | ny | = | 24 | 16 | 14 | |
| Romhány | ny | ⌒ | 25 | 16 | 14 | |
| Salgótarján | . | | 25 | 12 | 10 | |
| Eger | ny | = | 26 | 17 | 13 | 8 |
| Galyatető | . | | 21 | 12 | 10 | |
| Gyöngyös | . | | 28 | 18 | 16 | |
| Kékestető | ny | ∇ | 19 | 12 | 12 | 7 |
| Kompolt | . | | 26 | 16 | 14 | 9 |
| Lőrinci | ny | ⌐ = | 25 | 17 | 14 | |
| Poroszló | 1 | ∇ | 26 | 16 | 15 | |
| Jászapáti | . | ⌒ | 29 | 17 | 16 | |
| Jászberény | . | | 27 | 17 | 15 | |
| Karcag | – | | – | – | – | |
| Szolnok | ny | ∇ | 28 | 17 | 16 | 10 |
| Tiszaroff | . | = | 28 | 17 | 15 | |
| Túrkeve | . | | 28 | 18 | 16 | 11 |
| Kistelek | 1 | ∇ = | 30 | 18 | 17 | |
| Makó | ny | | 28 | 18 | 16 | |
| Szeged | 1 | | 28 | 18 | 17 | 11 |
| Szentes | ny . | | 28 | 14 | 13 | |
| Borsodnádasd | . | ⌒ | 26 | 13 | 10 | |
| Fügöd | . | | 25 | 11 | 11 | |
| Hidasnémeti | . | = | 27 | 13 | 11 | |
| Jósvafő | . | ⌒ | 24 | 13 | 10 | 7 |
| Lillafüred | – | | – | – | – | |
| Miskolc | . | = | 27 | 12 | 11 | 7 |
| Putnok | . | = | 27 | 14 | 13 | |
| Sárospatak | – | | – | – | – | – |
| Szendrőlád | . | ⌒ | 28 | 13 | 13 | |
| Tokaj | . | | 27 | 16 | 15 | |
| Kisvárda | . | = | 27 | 15 | 14 | 11 |
| Mátészalka | . | ⌒ | 28 | 15 | 14 | |
| Nyíregyháza | . | ⌒ | 27 | 13 | 11 | 11 |
| Nyírlugos | . | | 27 | 13 | 12 | |
| Pátyod | . | ⌒ | 25 | 12 | 10 | |
| Tiszabecs | . | ⌒ | 27 | 12 | 11 | |
| Vásárosnamény | . | ⌒ | 27 | 15 | 14 | |
| Záhony | . | ⌒ | 28 | 15 | 15 | |
| Berettyóújfalu | . | ⌒ | 27 | 17 | 15 | |
| Debrecen | . | | 26 | 15 | 13 | – |
| Hajdúdorog | . | | 27 | 15 | 14 | |
| Hortobágy | . | | 27 | 16 | 15 | |
| Kopasszakál | . | ⌒ | 28 | 16 | 15 | |
| Polgár | . | = | 28 | 14 | 14 | |
| Békéscsaba | ny | ⌒ | 27 | 17 | 15 | 12 |
| Mezőhegyes | 1 | | 27 | 18 | 17 | 10 |
| Orosháza | ny | = | 28 | 18 | 17 | |
| Szarvas | ny | | 28 | 18 | 16 | 11 |
| Szeghalom | . | = | 29 | 17 | 17 | |

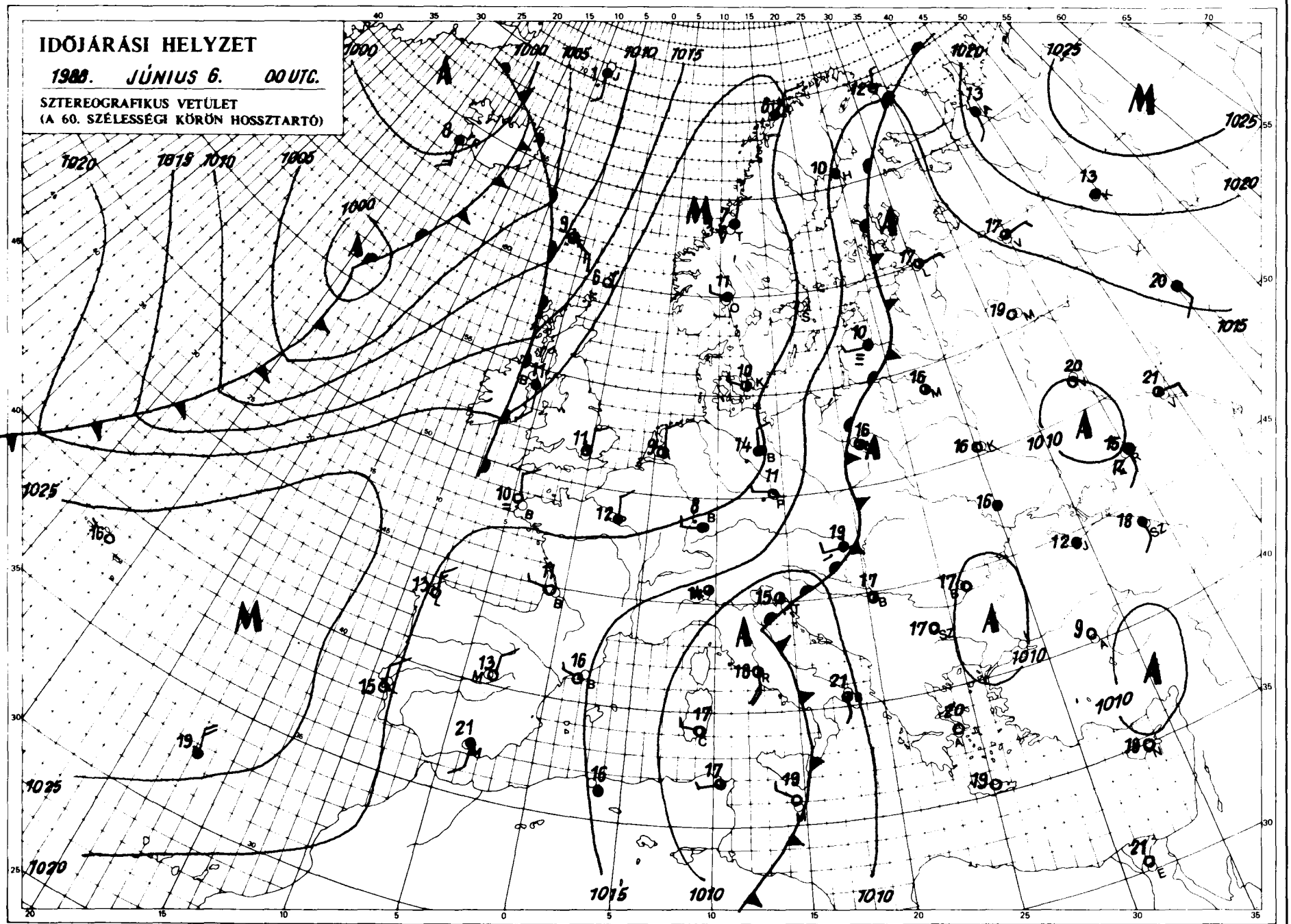


KIADJA: ORSZÁGOS METEOROLÓGIAI SZOLGÁLAT
Kiadásért felel: Barát József, az Országos Meteorológiai Szolgálat elnöke — Készült: az Országos Meteorológiai Szolgálat Nyomdájában, Budapest — Felelős vezető: Máthé Gyuláné — Munkaszám: 64.362 Szerkesztésért felel: Kapovits Albert, a Központi Előrejelző Intézet igazgatója
Készíti: a KEI Rövidtávú Előrejelző Osztálya — Szakmai felelős: Németh Lajos osztályvezető — Megjelenik naponként
Megrendelhető: 1024 Budapest, II., Kitaibel Pál utca 1. — Pénzügyi Osztály — Telefon: 353-500
Jelmagyarázat a havi melléklettben

# IDŐJÁRÁSI NAPIJELENTÉS

ЕЖЕДНЕВНЫЙ МЕТЕОРОЛОГИЧЕСКИЙ БЮЛЛЕТЕНЬ · DAILY WEATHER REPORT
BULLETIN QUOTIDIEN DE TEMPS · TÄGLICHER WETTERBERICHT

101. évfolyam 159. szám + Budapest + 1988.június 7.kedd

**Az időjárási helyzet és a várható időjárás:**

A Kelet-Európai-alföldön igazi nyári meleg van, a hőmérséklet csúcsértéke sokfelé meghaladja a 30 fokot. A kontinens nagy részén változékony az időjárás. Közép-Európa felett többközéppontú ciklon örvénylik. Hatására sokfelé esik az eső, zápor, helyenként zivatarok is kialakulnak. Ugyancsak sokfelé esik az eső a viszonylag hüvös levegővel elárasztott Nyugat-Európában. Valószinü, hogy az elkövetkező időszakban a Kárpát-medencében már kevesebb lesz a felhő, és tovább erősödik a nappali felmelegedés.

Magyarországon hétfőn délnyugat felől felszakadozott a felhőzet. Eleinte eső esett, a déli óráktól azonban egyre többfelé alakultak ki heves záporok, zivatarok. A kedd reggelig lehullott csapadék mennyisége általában 5-10 mm között volt, helyenként azonban jóval többet mértek, pl. Monoron 27, Budaörsön 34, Tatabányán pedig 39 mm eső esett zivatar alkalmával. Hétfőn a hőmérséklet csúcsértéke 20, 28 fok között alakult. Kedd hajnalra pedig az északnyugati megyékben 9, 12, az ország nagyobbik részén viszont 13, 18 fokig csökkent a hőmérséklet. Ma délelőtt országszerte változóan felhős idő volt, elszórtan fordult elő záporeső, helyenként zivatar is kialakult. A hőmérséklet 11 órakor az országban 14, 24 fok között volt.

A Balaton vizének hőmérséklete Siófoknál 11 órakor 18 fok volt.

Ma 12 órakor Budapesten 19 fokot mértek, a tengerszintre átszámitott légnyomás 1010 hPa, változatlan.

Várható időjárás szerda estig:

Kedden még gyakran lesz erősen felhős az ég, szerdán már csak időnként növekszik meg a felhőzet. Eleinte még többfelé, az időszak végén helyenként, elsősorban keleten, északkeleten várható zápor, zivatar. A mérsékelt nyugati, délnyugati szél a zivataros területeken átmenetileg megerősödik. A legalacsonyabb éjszakai hőmérséklet 12 és 17 fok között, a legmagasabb nappali hőmérséklet szerdán 22 és 27 fok között alakul.

Wantuch Ferenc s.k.

A hőmérséklet napi középértéke és eltérése a sokévi átlagtól / Budapest belterületén/:

| | | |
|---|---|---|
| 1988. június 6. | 20,2°C | +1,3°C |

1871 óta ezen a napon Budapesten előfordult

| | |
|---|---|
| legmagasabb hőmérséklet: | 31,5°C /1979/ |
| legalacsonyabb hőmérséklet: | 6,1°C /1918/ |

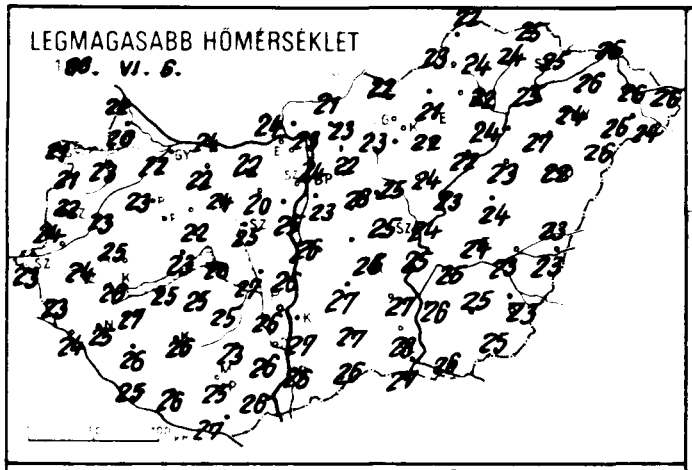
LEGMAGASABB HŐMÉRSÉKLET
1988. VI. 6.

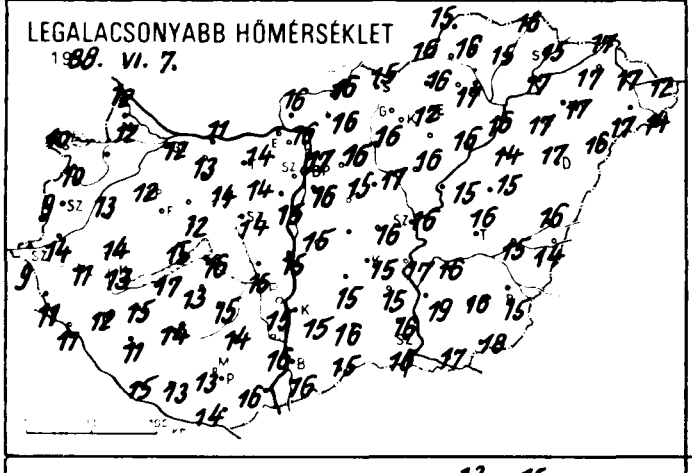
LEGALACSONYABB HŐMÉRSÉKLET
1988. VI. 7.

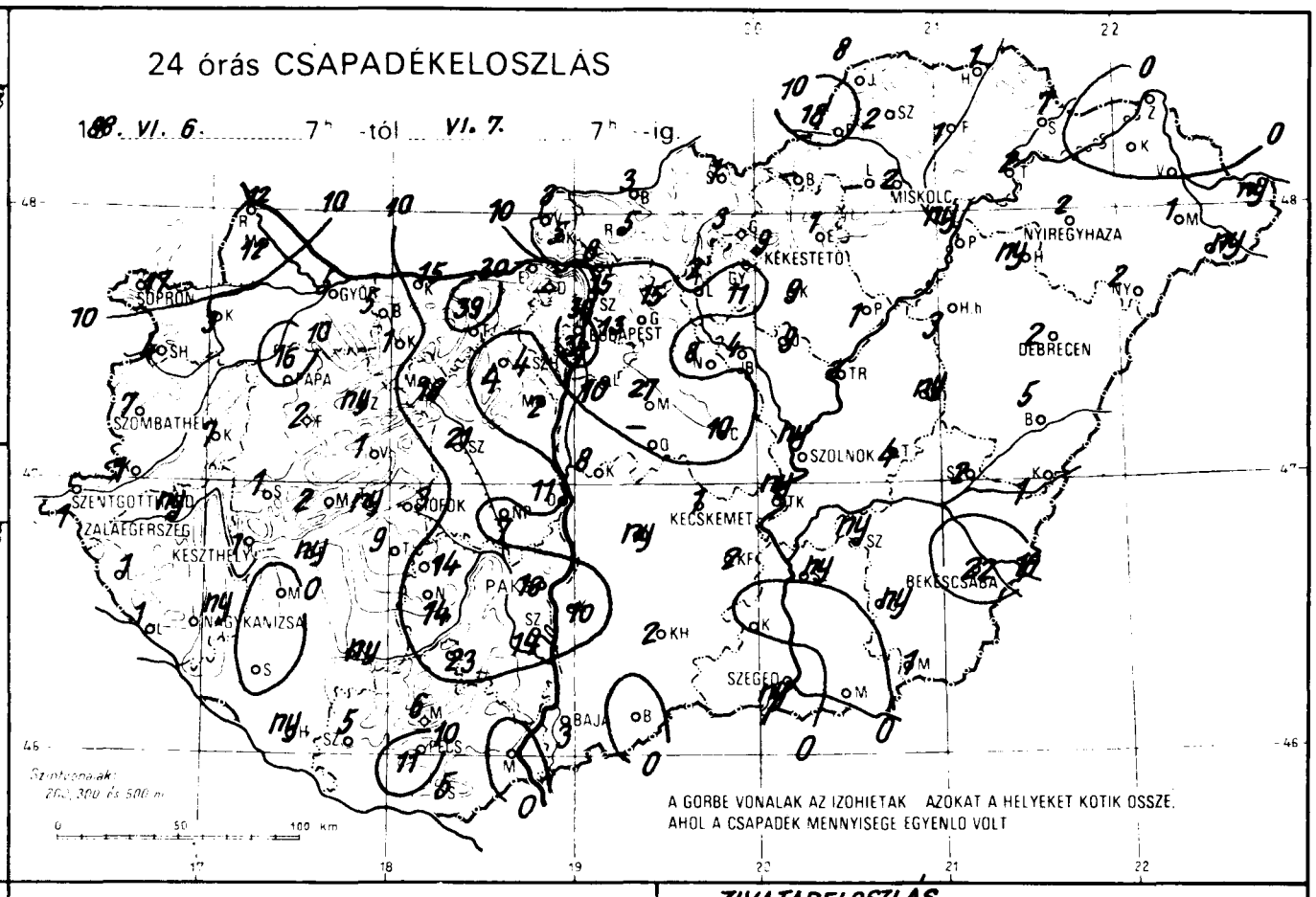
24 órás CSAPADÉKELOSZLÁS
1988. VI. 6. 7h -tól VI. 7. 7h -ig.
SOPRON
GYŐR
BUDAPEST
MISKOLC
NYÍREGYHÁZA
KÉKESTETŐ
DEBRECEN
SZOMBATHELY
SZOLNOK
SZENTGOTTHÁRD
ZALAEGERSZEG
KESZTHELY
KECSKEMÉT
BÉKÉSCSABA
NAGYKANIZSA
SZEGED
BAJA
PÉCS
A GÖRBE VONALAK AZ IZOHIETAK AZOKAT A HELYEKET KÖTIK ÖSSZE,
AHOL A CSAPADÉK MENNYISÉGE EGYENLŐ VOLT

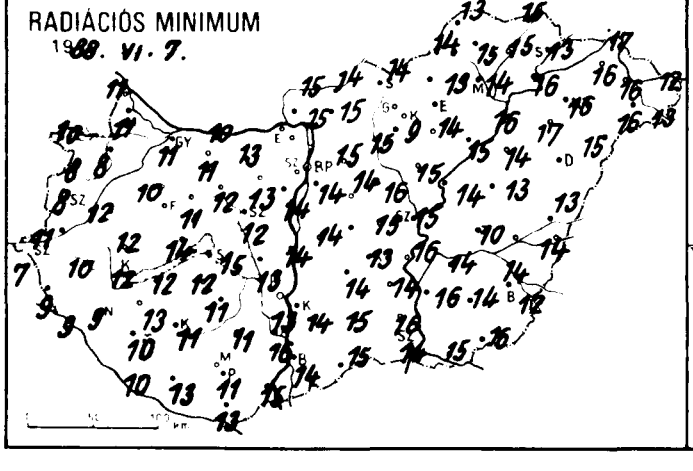
RADIÁCIÓS MINIMUM
1988. VI. 7.

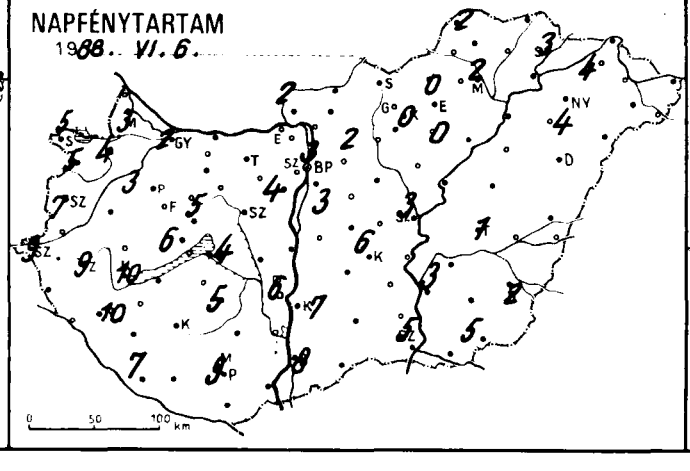
NAPFÉNYTARTAM
1988. VI. 6.

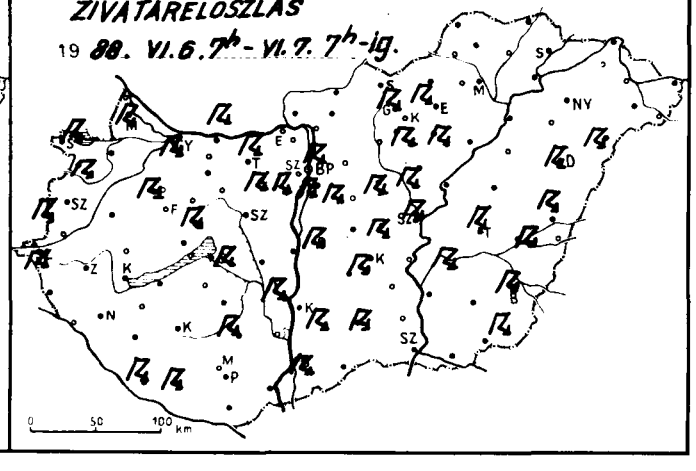
ZIVATARELOSZLÁS
1988. VI. 6. 7h - VI. 7. 7h-ig.

| 1988.VI.7.$^{07h}$-ig az utolsó 24 óra adatai | | | | | | Előző nap napos órái |
|---|---|---|---|---|---|---|
| állomás | csapadék (mm) | | max. hőmérséklet | min. hőmérséklet | rad. min. | |
| Győr | 5 | | 22 | 12 | 11 | 2 |
| Kapuvár | 3 | | 23 | 11 | 8 | 4 |
| Mosonmagyaróvár | 12 | | 20 | 12 | 11 | 3 |
| Rajka | 12 | | 22 | 12 | 11 | |
| Sopron | 17 | | 21 | 10 | 10 | 5 |
| Sopronhorpács | 4 | | 21 | 10 | 8 | 5 |
| Káld | 7 | | 23 | 13 | 12 | |
| Körmend | 1 | | 24 | 14 | 11 | |
| Szentgotthárd | 1 | | 23 | 9 | 7 | 9 |
| Szombathely | 7 | | 22 | 9 | 8 | 7 |
| Lenti | 1 | | 23 | 11 | 9 | |
| Letenye | 1 | | 24 | 11 | 9 | |
| Nagykanizsa | ny | | 25 | 12 | 9 | 10 |
| Zalaegerszeg | ny | | 24 | 11 | 10 | 9 |
| Farkasgyepű | 2 | | 21 | 15 | 10 | |
| Keszthely | 1 | | 26 | 13 | 12 | 10 |
| Mencshely | 2 | | 24 | 12 | 10 | 6 |
| Pápa | 16 | | 23 | 12 | 10 | 3 |
| Sümeg | 1 | | 25 | 14 | 12 | |
| Tihany | ny | | 23 | 15 | 14 | |
| Veszprém | 1 | | 22 | 12 | 11 | 5 |
| Zirc | ny | | 22 | 12 | 11 | |
| Fonyód | ny | | 25 | 17 | 12 | |
| Homokszt. györgy | ny | | 25 | 15 | 10 | 7 |
| Kaposvár | ny | | 26 | 14 | 11 | |
| Marcali | • | | 27 | 15 | 13 | |
| Siófok | 3 | | 20 | 16 | 15 | 4 |
| Somogyszob | • | | 26 | 11 | 10 | |
| Tab | 9 | | 25 | 13 | 12 | |
| Bábolna | 5 | | 23 | 13 | 11 | |
| Esztergom | – | | – | – | – | |
| Kisbér | 1 | | 22 | 13 | 11 | |
| Komárom | 15 | | 24 | 11 | 10 | |
| Tatabánya | 39 | | 23 | 14 | 13 | |
| Alcsútdoboz | 4 | | 20 | 14 | 13 | |
| Dunaújváros | 11 | | 26 | 15 | 14 | |
| Martonvásár | 2 | | 25 | 15 | 14 | 4 |
| Mór | 18 | | 24 | 14 | 12 | |
| Sárbogárd | 7 | | 27 | 15 | 13 | |
| Szabadbattyán | 21 | | 25 | 14 | 12 | |
| Iregszemcse | 14 | | 25 | 15 | 11 | 5 |
| Lengyel | 23 | | 23 | 14 | 11 | |
| Paks | 16 | | 26 | 15 | 13 | 6 |
| Szekszárd | 14 | | 26 | 16 | 16 | |
| Árpádtető | 6 | | 22 | 14 | 12 | |
| Mohács | • | | 26 | 16 | 15 | |
| Pécs | 11 | | 25 | 13 | 11 | 9 |
| Siklós | 5 | | 27 | 14 | 13 | |
| Szigetvár | 5 | | 26 | 13 | 13 | |
| Budaörs | 34 | | 24 | 17 | 16 | |
| Bp. Lőrinc | 10 | | 23 | 16 | 14 | 3 |
| Bp. Met. Int. | 13 | | 24 | 17 | – | 3 |
| Bp. Szab. hegy | 4 | | 18 | 14 | 12 | |
| Cegléd | 10 | | 25 | 16 | 15 | |
| Dobogókő | – | | – | – | – | |
| Gödöllő | 15 | | 22 | 16 | 15 | 2 |
| Királyrét | 5 | | 22 | 16 | 15 | |
| Mónor | 27 | | 28 | 15 | 14 | |
| Nagykata | 8 | | 25 | 17 | 16 | |
| Szentendre | 15 | | 25 | 17 | 16 | |

| 1988.VI.7.$^{07h}$-ig az utolsó 24 óra adatai | | | | | | Előző nap napos órái |
|---|---|---|---|---|---|---|
| állomás | csapadék (mm) | | max. hőmérséklet | min. hőmérséklet | rad. min. | |
| Vác | 8 | | 23 | 16 | 15 | |
| Vámosmikola | 3 | | 24 | 16 | 15 | 2 |
| Baja | 3 | | 26 | 16 | 14 | 8 |
| Bácsalmás | • | | 26 | 15 | 15 | |
| Izsák | ny | | 27 | 15 | 14 | |
| Kalocsa | 10 | | 27 | 15 | 14 | 7 |
| Kecskemét | 1 | | 25 | 15 | 13 | 6 |
| Kiskunfélegyháza | 2 | | 27 | 15 | 14 | |
| Kiskunhalas | 2 | | 27 | 16 | 15 | |
| Kunszentmiklós | 8 | | 26 | 15 | 14 | |
| Tiszakécske | ny | | 25 | 17 | 16 | |
| Balassagyarmat | 3 | | 21 | 16 | 14 | |
| Romhány | 5 | | 23 | 16 | 15 | |
| Salgótarján | 1 | | 22 | 15 | 14 | |
| Eger | 1 | | 21 | 17 | 13 | 0 |
| Galyatető | 3 | | 17 | 13 | 12 | |
| Gyöngyös | 11 | | 22 | 12 | 9 | |
| Kékestető | 9 | | 24 | 12 | 12 | 0 |
| Kompolt | 9 | | 22 | 16 | 14 | 0 |
| Lőrinci | 2 | | 23 | 16 | 15 | |
| Poroszló | 1 | | 22 | 16 | 15 | |
| Jászapáti | 9 | | 24 | 16 | 15 | |
| Jászberény | 4 | | 23 | 16 | 15 | |
| Karcag | ny | | 24 | 15 | 13 | |
| Szolnok | ny | | 24 | 16 | 15 | 3 |
| Tiszaroff | 2 | | 23 | 15 | 14 | |
| Túrkeve | 4 | | 24 | 16 | 10 | 1 |
| Kistelek | • | | 28 | 16 | 16 | |
| Makó | • | | 26 | 17 | 15 | |
| Szeged | ny | | 27 | 16 | 14 | 5 |
| Szentes | ny | | 26 | 19 | 16 | |
| Borsodnádasd | – | | – | – | – | |
| Füged | 1 | | 24 | 15 | 15 | |
| Hidasnémeti | 1 | | 25 | 16 | 15 | |
| Jósvafő | 8 | | 22 | 15 | 13 | 2 |
| Lillafüred | – | | – | – | – | |
| Miskolc | 2 | | 22 | 16 | 14 | 2 |
| Putnok | 18 | | 23 | 16 | 14 | |
| Sárospatak | 7 | | 25 | 15 | 13 | 3 |
| Szendrőlád | 2 | | 24 | 16 | 15 | |
| Tokaj | 2 | | 25 | 17 | 16 | |
| Kisvárda | • | | 26 | 17 | 16 | 4 |
| Mátészalka | 1 | | 26 | 17 | 16 | |
| Nyíregyháza | 2 | | 24 | 17 | 16 | 4 |
| Nyírlugos | 2 | | 26 | 16 | 15 | |
| Pátyod | ny | | 24 | 14 | 13 | |
| Tiszabecs | ny | | 26 | 12 | 12 | |
| Vásárosnamény | • | | 26 | 17 | 16 | |
| Záhony | • | | 26 | 17 | 17 | |
| Berettyóújfalu | 5 | | 23 | 16 | 13 | |
| Debrecen | 2 | | 22 | 17 | 15 | – |
| Hajdúdorog | ny | | 27 | 17 | 17 | |
| Hortobágy | 3 | | 23 | 14 | 14 | |
| Körösszakál | 1 | | 23 | 14 | 14 | |
| Polgár | ny | | 24 | 17 | 16 | |
| Békéscsaba | 22 | | 23 | 15 | 12 | 2 |
| Mezőhegyes | 1 | | 25 | 18 | 16 | 5 |
| Orosháza | ny | | 25 | 16 | 14 | |
| Szarvas | ny | | 25 | 16 | 14 | 3 |
| Szeghalom | 2 | | 23 | 15 | 14 | |

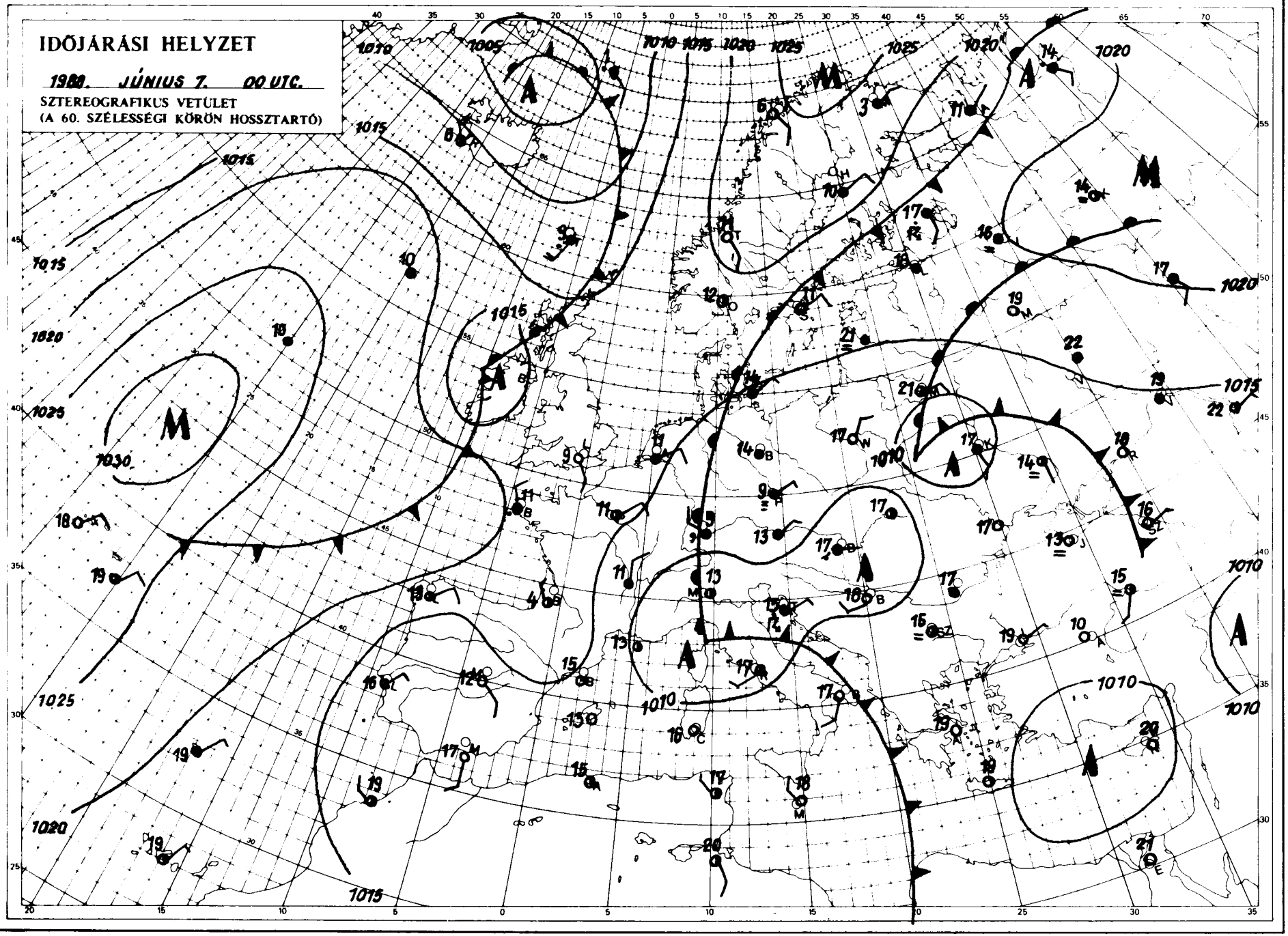


KIADJA: ORSZÁGOS METEOROLÓGIAI SZOLGÁLAT
Kiadásért felel: Barát József, az Országos Meteorológiai Szolgálat elnöke – Készült: az Országos Meteorológiai Szolgálat Nyomdájában, Budapest – Felelős vezető: Mathé Gyuláné – Munkaszám: [illegible] Szerkesztésért felel: Kapovits Albert, a Központi Előrejelző Intézet igazgatója

Készíti: a KEI Rövidtávú Előrejelző Osztálya – Szakmai felelős Németh Lajos osztályvezető – Megjelenik naponként
Megrendelhető: 1024 Budapest, II., Kitaibel Pál utca 1. – Pénzügyi Osztály – Telefon: 353-500
Jelmagyarázat a havi mellékletben

# IDŐJÁRÁSI NAPIJELENTÉS

ЕЖЕДНЕВНЫЙ МЕТЕОРОЛОГИЧЕСКИЙ БЮЛЛЕТЕНЬ · DAILY WEATHER REPORT
BULLETIN QUOTIDIEN DE TEMPS · TÄGLICHER WETTERBERICHT

101. évfolyam 160. szám + Budapest + 1988.június 8.szerda

**Az időjárási helyzet és a várható időjárás:**

A Skandináv-félszigeten és a Brit-szigeteken keresztül nagy kiterjedésü magas nyomású zóna húzódik. Észak-Európában általában derült az idő, a hajnali órákban helyenként köd képződik. Az emlitett anticiklon peremén alacsony nyomású légörvények alakulnak ki. Ciklon örvénylik az Ibériai-félsziget, Ukrajna és az Ural fölött, ezeken a területeken gyakran esős az idő. A Földközi-tenger felől meleg nedves levegő áramlik a kontinens belseje felé, ez a légköri helyzet kedvez helyi záporok, zivatarok kialakulásának.

Kedden Magyarországon időnként erősen felhős volt az ég, záporok, zivatarok sokfelé előfordultak. A ma reggel 7 óráig lehullott csapadék mennyisége szeszélyes területi eloszlásban általában 3 és 10 mm között alakult, de Martonvásárról és Gödöllőről 21, Alcsútdobozról 22 mm-t jelentettek. Kedden a hőmérséklet csúcsértéke 21 és 29 fok között volt. Szerda hajnalban 8 és 17 fok közötti hőmérsékleteket mértek. Ma délelőtt a Dunántúlon kevés volt a felhő, a középső és a keleti országrészben általában erősen felhős volt az ég és sok helyről jelentettek zápor, zivatart. A hőmérséklet 11 órakor az országban 17 és 24 fok között alakult.

A Balaton vizének hőmérséklete 11 órakor Siófoknál 20 fok volt.

Ma 12 órakor Budapesten 18 fokot mértek, a tengerszintre átszámitott légnyomás 1014 hPa, mérsékelten emelkedik.

Várható időjárás csütörtök estig:

Az ország északkeleti, keleti felében csak holnapra csökken a felhőzet számottevően, sokfelé lesz zápor, zivatar, helyenként jégeső is előfordul. Másutt a nappali gomolyfelhőképződésből csak néhány zápor alakul ki, főként délelőtt lesz napos az idő. A változó irányú, majd északnyugati szél általában mérsékelt marad. Hajnalban 10, 15, csütörtök kora délután 22, 27 fok között lesz a hőmérséklet.

H. Bóna Márta s.k.

A hőmérséklet napi középértéke és eltérése a sokévi átlagtól / Budapest belterületén/:

| | | |
|---|---|---|
| 1988. június 7. | 20,6°C | +1,7°C |

1871 óta ezen a napon Budapesten előfordult

| | |
|---|---|
| legmagasabb hőmérséklet: | 32,2°C /1945/ |
| legalacsonyabb hőmérséklet: | 7,6°C /1986/ |

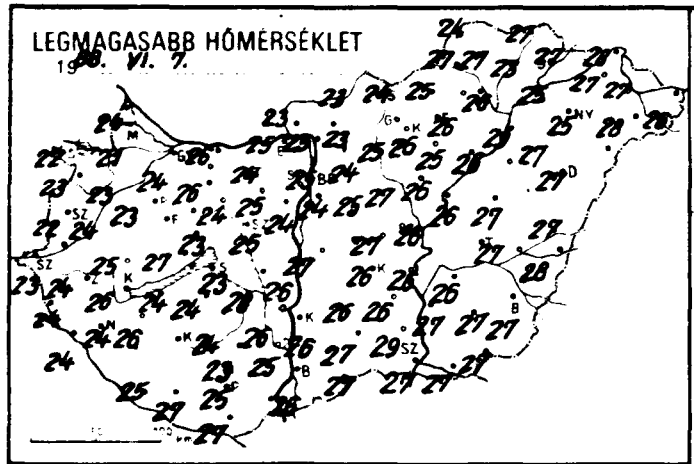
LEGMAGASABB HŐMÉRSÉKLET
1988. VI. 7.

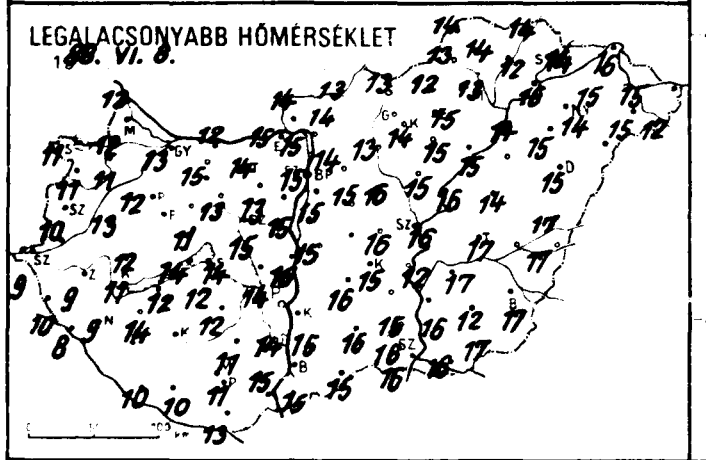
LEGALACSONYABB HŐMÉRSÉKLET
1988. VI. 8.

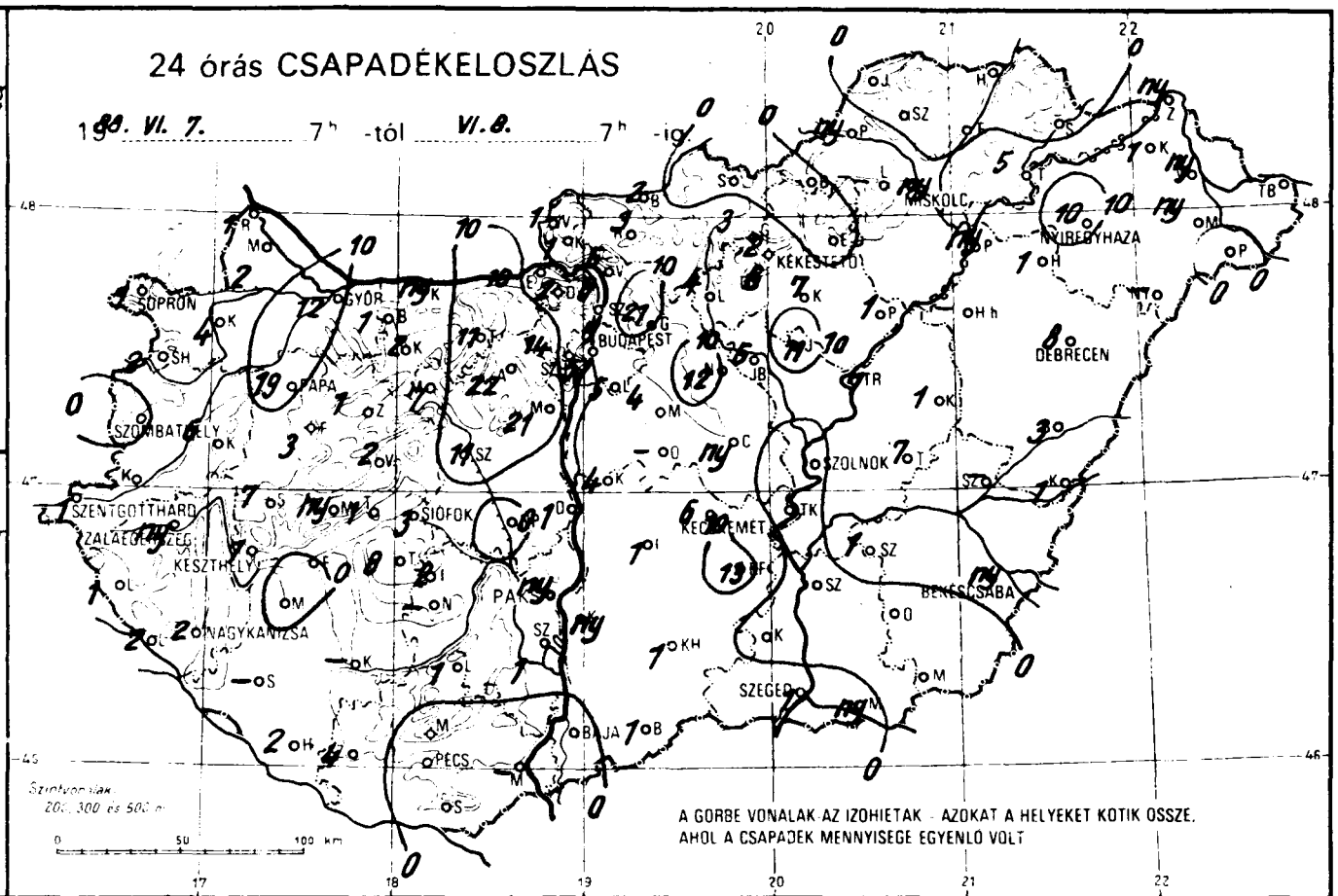
24 órás CSAPADÉKELOSZLÁS
1988. VI. 7. 7h -tól VI. 8. 7h -ig
SOPRON
GYŐR
PAPA
SZOMBATHELY
SZENTGOTTHARD
ZALAEGERSZEG
KESZTHELY
NAGYKANIZSA
SIÓFOK
PÉCS
BAJA
BUDAPEST
KÉKÉSTETŐ
MISKOLC
NYIREGYHAZA
DEBRECEN
SZOLNOK
KECSKEMÉT
BÉKÉSCSABA
SZEGED
Szintvonalak 200, 300 és 500 m
A GÖRBE VONALAK AZ IZOHIETAK - AZOKAT A HELYEKET KÖTIK ÖSSZE, AHOL A CSAPADÉK MENNYISÉGE EGYENLŐ VOLT

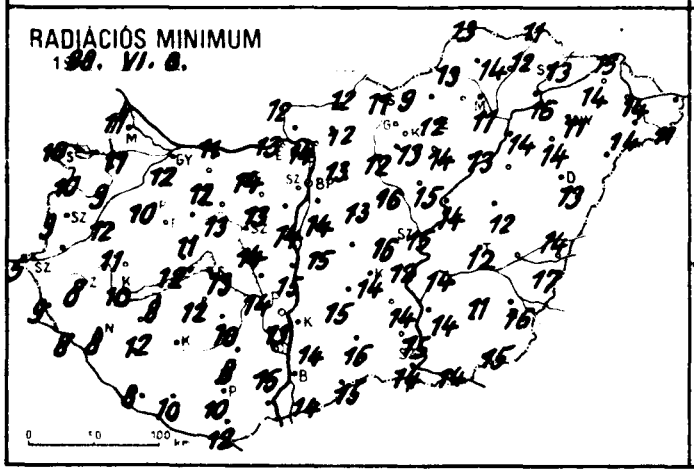
RADIÁCIÓS MINIMUM
1988. VI. 8.

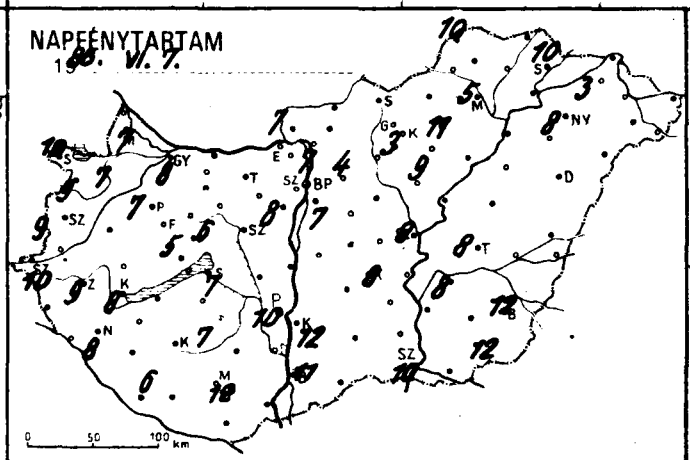
NAPFÉNYTARTAM
1988. VI. 7.

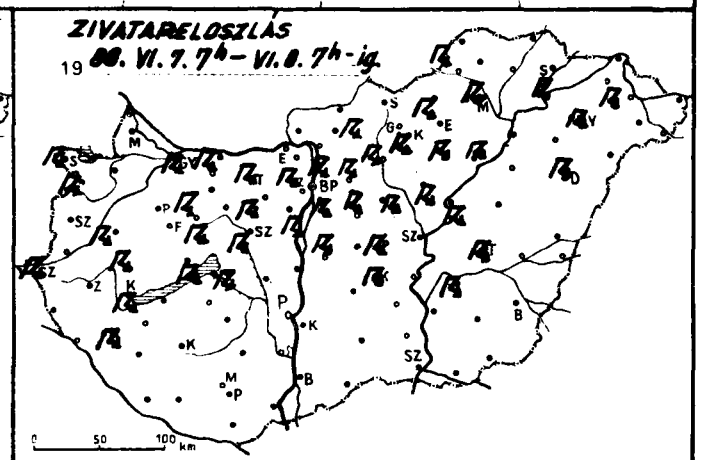
ZIVATAPELOSZLÁS
1988. VI. 7. 7h – VI. 8. 7h-ig.

| 1988. VI. 8. 07 h-ig az utolsó 24 óra adatai | | | | | | Előző nap napos órái |
|---|---|---|---|---|---|---|
| állomás | csapadék (mm) | | max. hőmérséklet | min. hőmérséklet | rad. min. | |
| Győr | 12 | | 24 | 13 | 12 | 8 |
| Kapuvár | 4 | | 23 | 11 | 9 | 7 |
| Mosonmagyaróvár | 2 | | 21 | 12 | 11 | 7 |
| Rajka | 1 | | 24 | 12 | 11 | |
| Sopron | 1 | | 22 | 11 | 10 | 10 |
| Sopronhorpács | 2 | | 23 | 11 | 10 | 9 |
| Káld | 6 | | 24 | 13 | 12 | |
| Körmend | – | | – | – | – | |
| Szentgotthárd | 1 | | 23 | 9 | 5 | 10 |
| Szombathely | . | | 22 | 10 | 9 | 9 |
| Lenti | 1 | | 24 | 10 | 9 | |
| Letenye | 2 | | 24 | 8 | 8 | |
| Nagykanizsa | 2 | | 24 | 9 | 8 | 8 |
| Zalaegerszeg | ny | | 24 | 9 | 8 | 9 |
| Farkasgyepű | 3 | | 21 | 11 | 9 | |
| Keszthely | 7 | | 26 | 11 | 10 | 8 |
| Mencshely | ny | | 23 | 13 | 12 | 5 |
| Pápa | 19 | | 23 | 12 | 10 | 7 |
| Sümeg | 7 | | 25 | 12 | 11 | |
| Tihany | 1 | | 27 | 14 | 12 | |
| Veszprém | 2 | | 23 | 11 | 11 | 6 |
| Zirc | 1 | | 22 | 11 | 9 | |
| Fonyód | . | | 24 | 12 | 8 | |
| Homokszt. György | 2 | | 25 | 10 | 8 | 6 |
| Kaposvár | – | | – | – | – | |
| Marcali | . | | 26 | 14 | 12 | |
| Siófok | 3 | | 23 | 14 | 13 | 7 |
| Somogyszob | – | | – | – | – | |
| Tab | 8 | | 24 | 12 | 12 | |
| Bábolna | 1 | | 24 | 14 | 12 | |
| Esztergom | 10 | | 25 | 15 | 13 | |
| Kisbér | 2 | | 26 | 15 | 12 | |
| Komárom | ny | | 26 | 12 | 11 | |
| Tatabánya | 11 | | 24 | 14 | 14 | |
| Alcsútdoboz | 22 | | 25 | 13 | 13 | |
| Dunaújváros | 1 | | 26 | 16 | 15 | |
| Martonvásár | 21 | | 24 | 15 | 14 | 8 |
| Mór | 7 | | 24 | 13 | 13 | |
| Sárbogárd | . | | 28 | 14 | 14 | |
| Szabadbattyán | 11 | | 25 | 15 | 14 | |
| Iregszemcse | 2 | | 24 | 12 | 10 | 7 |
| Lengyel | 1 | | 23 | 11 | 8 | |
| Paks | ny | | 26 | 14 | 13 | 10 |
| Szekszárd | 1 | | 25 | 15 | 15 | |
| Árpádtető | . | | 22 | 13 | 12 | |
| Mohács | – | | – | – | – | |
| Pécs | . | | 25 | 11 | 10 | 12 |
| Siklós | . | | 27 | 13 | 12 | |
| Szigetvár | 4 | | 27 | 10 | 10 | |
| Budaörs | 5 | | 25 | 16 | 11 | |
| Bp. Lőrinc | 5 | | 24 | 15 | 14 | 7 |
| Bp. Met. Int. | 7 | | 25 | 15 | – | 7 |
| Bp. Szab. hegy | 14 | | 20 | 14 | 12 | |
| Cegléd | ny | | 27 | 16 | 16 | |
| Dobogókő | 2 | | 20 | 12 | 12 | |
| Godollő | 21 | | 24 | 14 | 13 | 4 |
| Királyrét | 1 | | 23 | 11 | 10 | |
| Mónor | 4 | | 25 | 15 | 13 | |
| Nagykata | 12 | | 27 | 16 | 16 | |
| Szentendre | 8 | | 27 | 15 | 14 | |

| 1988. VI. 8. 07 h-ig az utolsó 24 óra adatai | | | | | | Előző nap napos órái |
|---|---|---|---|---|---|---|
| állomás | csapadék (mm) | | max. hőmérséklet | min. hőmérséklet | rad. min. | |
| Vác | 6 | | 25 | 15 | 14 | |
| Vámosmikola | 1 | | 23 | 14 | 12 | 7 |
| Baja | . | | 26 | 15 | 14 | 11 |
| Bácsalmás | 1 | | 27 | 15 | 15 | |
| Izsák | 1 | | 26 | 16 | 15 | |
| Kalocsa | ny | | 26 | 15 | 14 | 12 |
| Kecskemét | 6 | | 26 | 15 | 14 | 8 |
| Kiskunfélegyháza | 13 | | 26 | 15 | 14 | |
| Kiskunhalas | 1 | | 27 | 16 | 16 | |
| Kunszentmiklós | 4 | | 27 | 15 | 15 | |
| Tiszakécske | . | | 26 | 12 | 12 | |
| Balassagyarmat | 2 | | 23 | 13 | 12 | |
| Romhány | 3 | | 23 | 14 | 12 | |
| Salgótarján | . | | 24 | 13 | 11 | |
| Eger | . | | 26 | 15 | 12 | 11 |
| Galyatető | 3 | | 20 | 12 | 9 | |
| Gyöngyös | 6 | | 26 | 14 | 13 | |
| Kékestető | 2 | | 17 | 13 | 10 | 3 |
| Kompolt | 7 | | 25 | 15 | 14 | 9 |
| Lőrinci | 4 | | 25 | 13 | 12 | |
| Poroszló | 1 | | 26 | 15 | 13 | |
| Jászapáti | 11 | | 26 | 15 | 15 | |
| Jászberény | 6 | | 26 | 15 | 14 | |
| Karcag | 1 | | 27 | 14 | 12 | |
| Szolnok | . | | 26 | 16 | 15 | 8 |
| Tiszaroff | 7 | | 26 | 16 | 14 | |
| Túrkeve | 7 | | 27 | 17 | 12 | 8 |
| Kistelek | . | | 29 | 16 | 15 | |
| Makó | ny | | 27 | 16 | 14 | |
| Szeged | 1 | | 27 | 16 | 14 | 10 |
| Szentes | . | | 27 | 16 | 14 | |
| Borsodnádasd | . | | 25 | 12 | 9 | |
| Füged | . | | 23 | 12 | 12 | |
| Hidasnémeti | . | | 27 | 14 | 11 | |
| Jósvafő | . | | 24 | 14 | 13 | 10 |
| Lillafüred | – | | – | – | – | |
| Miskolc | ny | | 26 | 13 | 11 | 5 |
| Putnok | ny | | 27 | 13 | 13 | |
| Sárospatak | . | | 27 | 14 | 13 | 10 |
| Szendrőlád | . | | 27 | 14 | 14 | |
| Tokaj | 5 | | 25 | 16 | 16 | |
| Kisvárda | 1 | | 27 | 15 | 14 | 3 |
| Mátészalka | ny | | 28 | 15 | 14 | |
| Nyíregyháza | 10 | | 25 | 14 | 11 | 8 |
| Nyírlugos | – | | – | – | – | |
| Pátyod | . | | 26 | 12 | 11 | |
| Tiszabecs | – | | – | – | – | |
| Vásárosnamény | ny | | 27 | 15 | 14 | |
| Záhony | ny | | 28 | 16 | 15 | |
| Berettyóújfalu | 3 | | 27 | 17 | 14 | |
| Debrecen | 8 | | 27 | 15 | 13 | – |
| Hajdúdorog | 1 | | 27 | 15 | 14 | |
| Hortobágy | – | | – | – | – | |
| Kopasszakal | 1 | | 28 | 17 | 17 | |
| Polgár | ny | | 29 | 14 | 14 | |
| Békéscsaba | ny | | 27 | 17 | 16 | 12 |
| Mezőhegyes | . | | 27 | 17 | 15 | 12 |
| Orosháza | . | | 27 | 12 | 11 | |
| Szarvas | 1 | | 26 | 17 | 14 | 8 |
| Szeghalom | – | | – | – | – | |

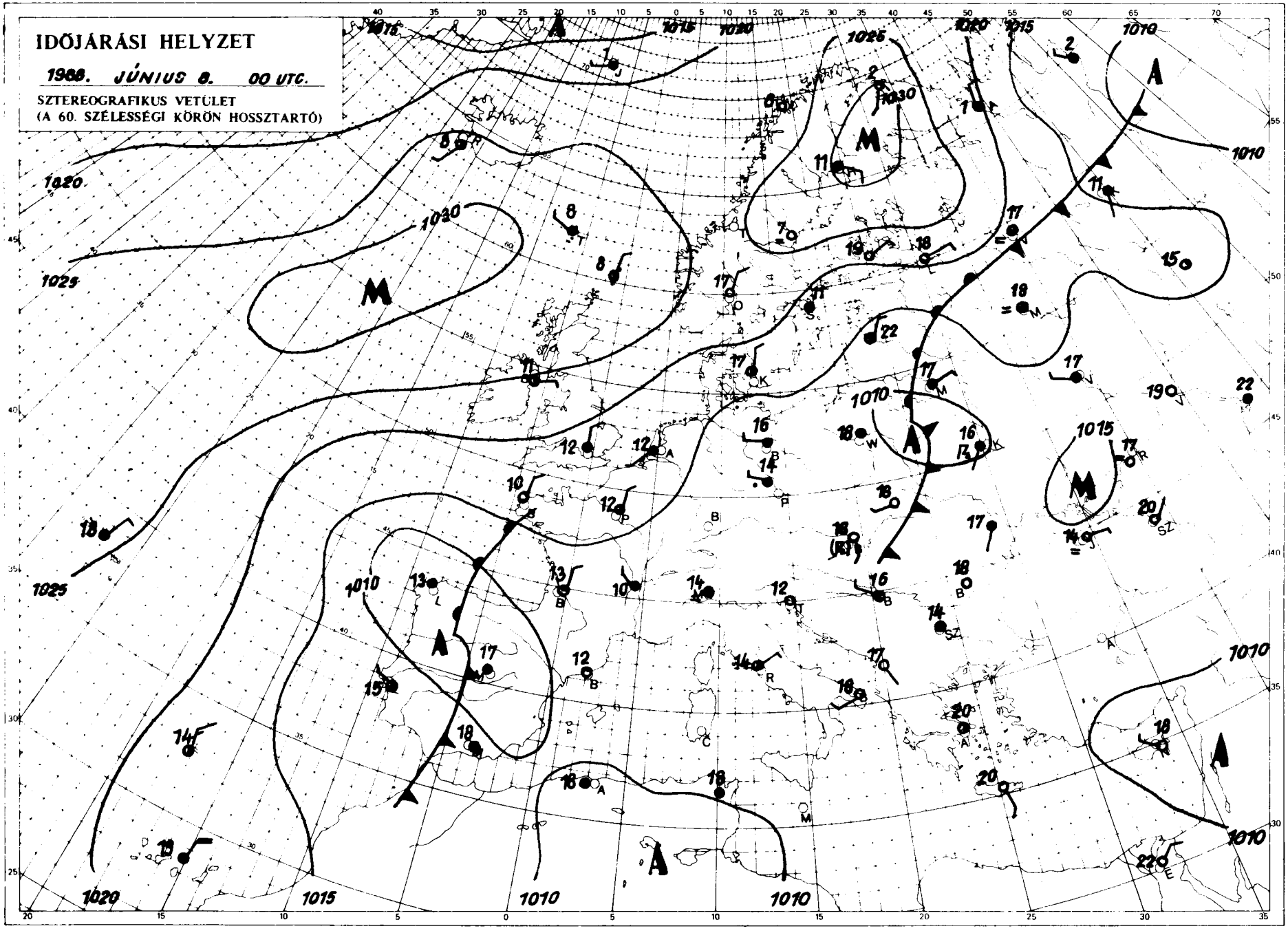


KIADJA: ORSZÁGOS METEOROLÓGIAI SZOLGÁLAT
Kiadásért felel: Baráti József, az Országos Meteorológiai Szolgálat elnöke - Készült az Országos Meteorológiai Szolgálat Nyomdájában, Budapest - Felelős vezető: Mathé Gyuláné - Munkaszám: [illegible] - Szerkesztésért felel: Kapovits Albert, a Központi Előrejelző Intézet igazgatója.

Készíti a KEI Rövidtávú Előrejelző Osztálya - Szakmai felelős: Németh Lajos osztályvezető - Megjelenik naponként
Megrendelhető: 1024 Budapest, II., Kitaibel Pál utca 1. - Pénzügyi Osztály - Telefon: 353 500
Jelmagyarázat a havi mellékletben

# IDŐJÁRÁSI NAPIJELENTÉS

ЕЖЕДНЕВНЫЙ МЕТЕОРОЛОГИЧЕСКИЙ БЮЛЛЕТЕНЬ • DAILY WEATHER REPORT
BULLETIN QUOTIDIEN DE TEMPS • TÄGLICHER WETTERBERICHT

101. évfolyam 161. szám + Budapest + 1988.június 9.csütörtök

**Az időjárási helyzet és a várható időjárás:**

Európa időjárását több sekély ciklon és egy Nyugat-Európa fölé benyúló gyenge anticiklon alakitja. A ciklonok középpontjai a kontinens legkülönbözőbb tájain vannak. Közülük a Kárpát-medencei időjárásra leginkább az az örvény lesz hatással, amelynek centruma csütörtök éjfélkor Varsó közelében volt. Áramlási rendszerében észak felől eleinte nedves, később szárazabb, kissé hüvösebb levegő éri el Magyarországot. Ennek értelmében pénteken a mainál kevésebb napsütésre számithatunk.

Magyarországon szerdán a Budapest -Szeged vonaltól délnyugatra napos, száraz, meleg idő volt. Az emlitett vonaltól északkeletre közepesen, ill. erősen felhős volt az ég, a nap 2-9 órán át sütött. A felhős területeken többfelé volt záporeső, zivatar. A lehullott csapadék mennyisége általában 5, 6 mm alatt maradt, Szendrőládon azonban 13, Szegeden 14 mm-t mérték. A legmagasabb nappali hőmérséklet 22, 27 fok között volt. Csütörtök hajnalban 8, 15 fok közötti hőmérsékletet mértek. Délelőtt napos, néhol gomolyfelhős idő volt. 11 órára 20, 24 fokig emelkedett a hőmérséklet.

A Balaton vizének hőmérséklete 11 órakor Siófoknál 21 fok volt.

Ma 12 órakor Budapesten 23 fokot mértek, a tengerszintre átszámitott légnyomás 1014 hPa, nem változik.

Várható időjárás péntek estig:

Csütörtökön általában kevés lesz a felhő, és eső nem valószinű. Pénteken délután időnként erősen megnövekszik a felhőzet és helyenként záporeső is várható. Napközben kissé megélénkül az északnyugati szél. A hőmérséklet éjszaka 10, 15 fokig csökken, pénteken napközben 24, 28 fokig emelkedik.

Pálmási Judit s.k.

TÁVOLABBI KILÁTÁSOK SZOMBATTÓL-KEDDIG:

Szombaton megélénkül az északi szél, felhőátvonulások várhatók, főleg keleten egy-egy kisebb záporral. A hőmérséklet néhány fokkal csökken. Vasárnap mérséklődik a szél és már sok napsütés várható csapadék nélkül. Az időszak második felére melegedés várható. A délutáni gomolyfelhőkből helyi záporok többféle kialakulhatnak. A legalacsonyabb hajnali hőmérséklet általában 10, 15 fok között alakul. A legmagasabb nappali hőmérséklet eleinte 20, 25, majd 22, 27 fok között alakul. Jelentős mennyiségü / legalább 5 mm napi / csapadék az ország területének 15-20 százalékán várható.

KÖZÉPTÁVÚ ELŐREJELZŐ CSOPORT

A hőmérséklet napi középértéke és eltérése a sokévi átlagtól / Budapest belterületén/:

| | | |
|---|---|---|
| 1988. június 8. | 19,1°C | -0,4°C |

1871 óta ezen a napon Budapesten előfordult

| | |
|---|---|
| legmagasabb hőmérséklet: | 33,4°C /1945/ |
| legalacsonyabb hőmérséklet: | 7,2°C /1933/ |

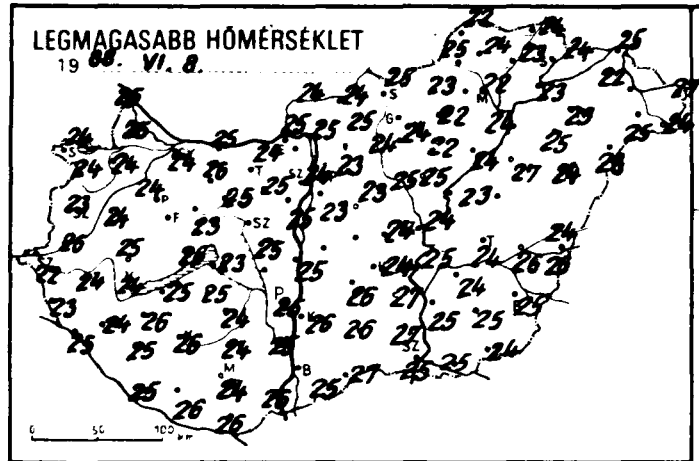
LEGMAGASABB HŐMÉRSÉKLET
19 88. VI. 8.

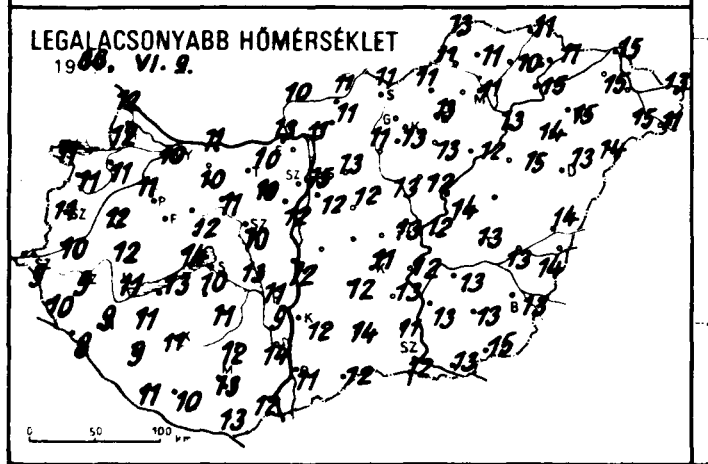
LEGALACSONYABB HŐMÉRSÉKLET
19 88. VI. 9.

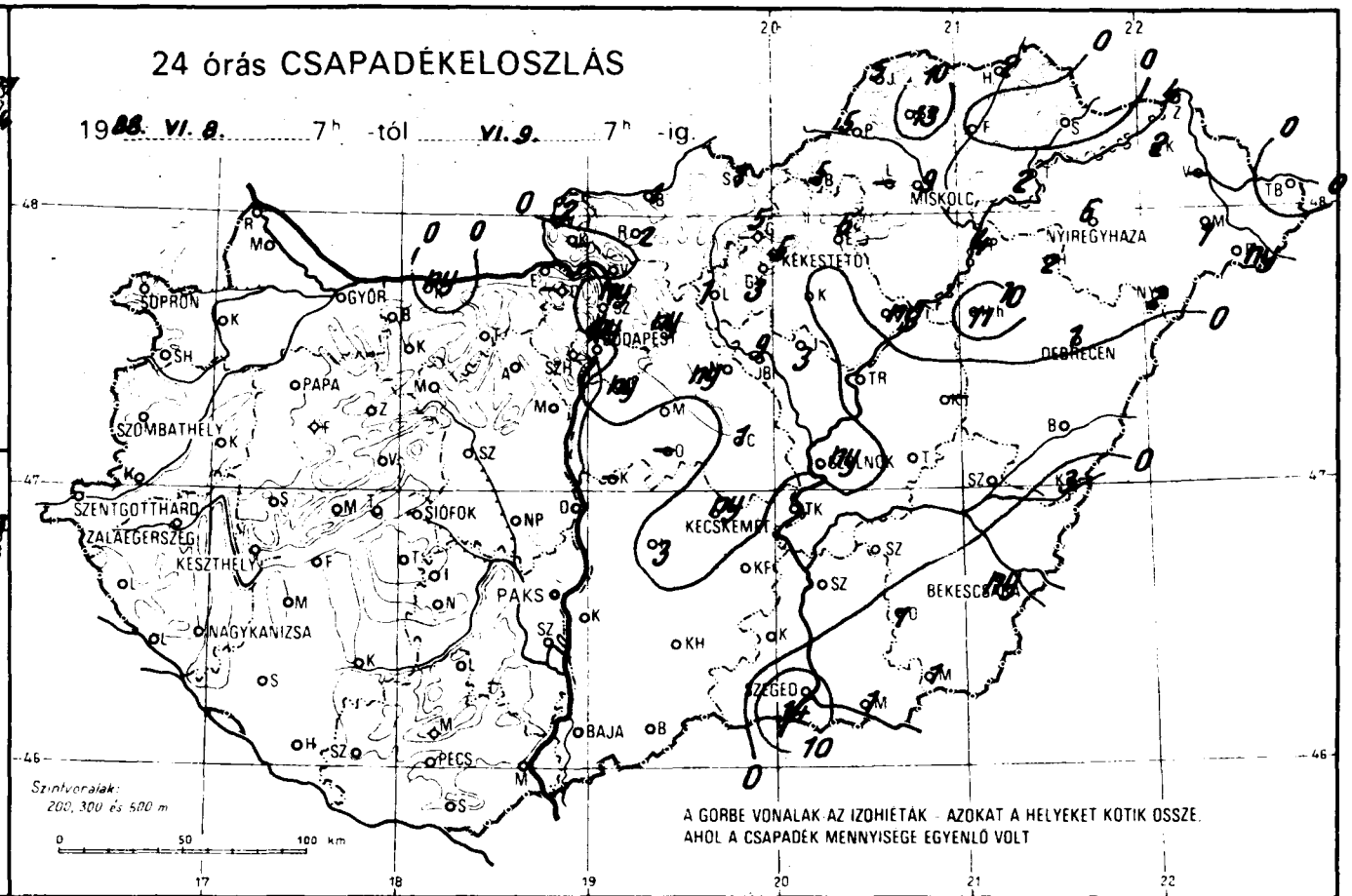
24 órás CSAPADÉKELOSZLÁS
19 88. VI. 8. 7h -tól VI. 9. 7h -ig.
SOPRON
GYŐR
BUDAPEST
MISKOLC
NYÍREGYHÁZA
KÉKESTETŐ
DEBRECEN
PAPA
SZOMBATHELY
SZENTGOTTHÁRD
ZALAEGERSZEG
KESZTHELY
SIÓFOK
PAKS
KECSKEMÉT
BÉKÉSCSABA
NAGYKANIZSA
SZEGED
BAJA
PÉCS
Szintvonalak: 200, 300 és 500 m
A GÖRBE VONALAK AZ IZOHIÉTÁK - AZOKAT A HELYEKET KÖTIK ÖSSZE, AHOL A CSAPADÉK MENNYISÉGE EGYENLŐ VOLT

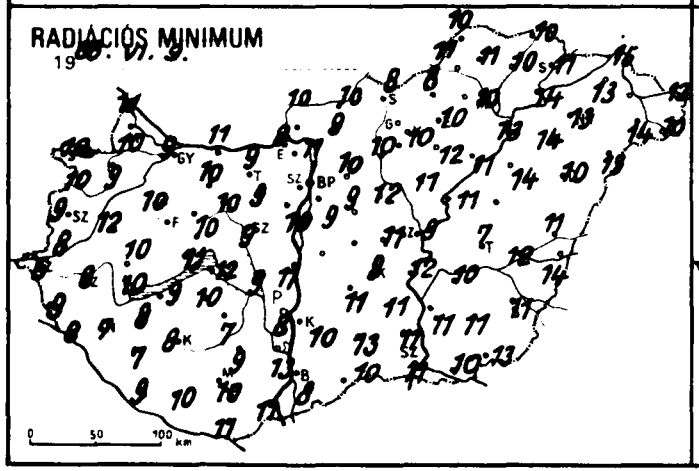
RADIÁCIÓS MINIMUM
19 88. VI. 9.

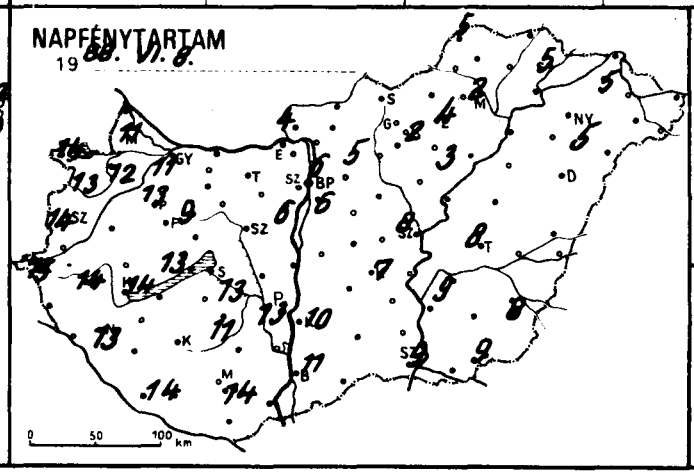
NAPFÉNYTARTAM
19 88. VI. 8.

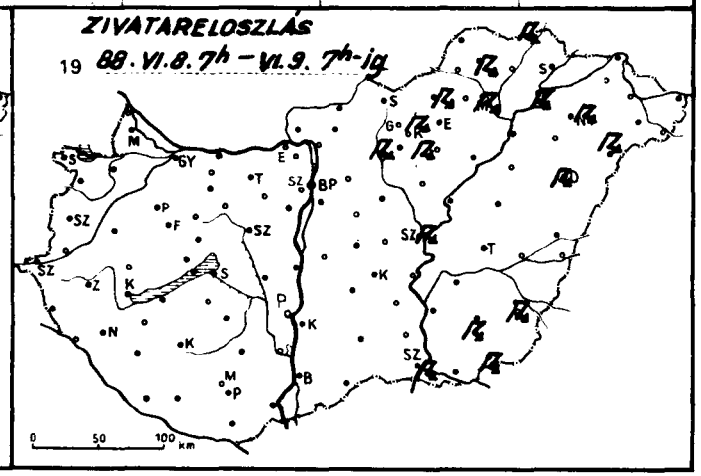
ZIVATARELOSZLÁS
19 88. VI. 8. 7h – VI. 9. 7h-ig

19 88.VI.9 07 h-ig az utolsó 24 óra adatai

| állomás | csapadék (mm) | | max. hőmérséklet | min. hőmérséklet | rad. min. | Előző nap napos órái |
|---|---|---|---|---|---|---|
| Győr | . | ⌒ | 24 | 10 | 9 | 11 |
| Kapuvár | . | ⌒ | 24 | 11 | 9 | 12 |
| Mosonmagyaróvár | . | | 25 | 12 | 10 | 11 |
| Rajka | . | ≡ | 25 | 12 | 11 | |
| Sopron | . | ⌒ | 24 | 11 | 10 | 14 |
| Sopronhorpács | . | ⌒ | 24 | 11 | 10 | 13 |
| Káld | . | ⌒ | 24 | 12 | 12 | |
| Körmend | . | ⌒ | 26 | 10 | 8 | |
| Szentgotthárd | . | ⌒ | 22 | 9 | 6 | 15 |
| Szombathely | . | ⌒ | 23 | 11 | 9 | 14 |
| Lenti | . | | 23 | 10 | 9 | |
| Letenye | . | ⌒ | 25 | 8 | 8 | |
| Nagykanizsa | . | ⌒ | 24 | 9 | 7 | 13 |
| Zalaegerszeg | . | ⌒ | 24 | 9 | 8 | 14 |
| Farkasgyepű | . | | 26 | 12 | 9 | |
| Keszthely | . | ⌒ | 24 | 11 | 10 | 14 |
| Mencshely | . | ⌒ | 23 | 11 | 11 | 13 |
| Pápa | . | ⌒ | 24 | 11 | 10 | 13 |
| Sümeg | . | ⌒ | 25 | 12 | 10 | |
| Tihany | . | ⌒ | 26 | 14 | 11 | |
| Veszprém | . | ⌒ | 23 | 12 | 10 | 9 |
| Zirc | . | ⌒ | 22 | 9 | 8 | |
| Fonyód | . | ⌒ | 25 | 13 | 9 | |
| Homokszt. György | . | ⌒ | 25 | 11 | 9 | 14 |
| Kaposvár | . | ⌒ | 26 | 11 | 8 | |
| Marcali | . | ⌒ | 26 | 11 | 8 | |
| Siófok | . | ⌒ | 23 | 13 | 12 | 13 |
| Somogyszob | . | ⌒ | 25 | 9 | 7 | |
| Tab | . | = | 25 | 10 | 10 | |
| Bábolna | . | ⌒ | 24 | 11 | 7 | |
| Esztergom | . | = | 25 | 13 | 8 | |
| Kisbér | . | ⌒ | 26 | 10 | 10 | |
| Komárom | ny | ≡ | 25 | 11 | 11 | |
| Tatabánya | . | | 24 | 10 | 9 | |
| Alcsútdoboz | . | ⌒ | 25 | 10 | 9 | |
| Dunaújváros | . | ⌒ | 25 | 12 | 11 | |
| Martonvásár | . | ⌒ | 25 | 12 | 10 | 6 |
| Mór | . | | 25 | 11 | 10 | |
| Sárbogárd | . | ⌒ | 23 | 11 | 9 | |
| Szabadbattyán | . | ⌒ | 24 | 10 | 9 | |
| Iregszemcse | . | ⌒ | 24 | 11 | 7 | 11 |
| Lengyel | . | | 24 | 12 | 9 | |
| Paks | . | ⌒ | 25 | 9 | 8 | 10 |
| Szekszárd | . | = | 25 | 14 | 13 | |
| Árpádtető | . | | 22 | 15 | 14 | |
| Mohács | . | | 26 | 12 | 11 | |
| Pécs | . | | 24 | 13 | 10 | 14 |
| Siklós | . | ⌒ | 26 | 13 | 11 | |
| Szigetvár | . | ⌒ | 26 | 10 | 10 | |
| Budaörs | . | ⌒ | 24 | 10 | 9 | |
| Bp. Lőrinc | ny | ⌒ | 23 | 12 | 9 | 6 |
| Bp. Met. Int. | ny | | 24 | 15 | – | 6 |
| Bp. Szab. hegy | . | | 20 | 16 | 12 | |
| Cegléd | 1 | ⌒ | 24 | 13 | 11 | |
| Dobogókő | – | | – | – | – | |
| Gödöllő | ny | ⌒ | 23 | 13 | 10 | 5 |
| Királyrét | – | | – | – | – | |
| Monor | . | ⌒ | 23 | 12 | 9 | |
| Nagykáta | ny | = | 25 | 13 | 12 | |
| Szentendre | ny | ≡ | 27 | 12 | 11 | |

19 88.VI.9 07 h-ig az utolsó 24 óra adatai

| állomás | csapadék (mm) | | max. hőmérséklet | min. hőmérséklet | rad. min. | Előző nap napos órái |
|---|---|---|---|---|---|---|
| Vác | . | | 25 | 11 | 11 | |
| Vámosmikola | 2 | ≡ | 24 | 10 | 10 | 4 |
| Baja | . | ⌒ | 25 | 11 | 8 | 11 |
| Bácsalmás | . | ⌒ | 27 | 12 | 10 | |
| Izsák | 3 | = | 25 | 12 | 11 | |
| Kalocsa | . | ⌒ | 26 | 12 | 10 | 10 |
| Kecskemét | ny | ⌒ | 24 | 11 | 9 | 7 |
| Kiskunfélegyháza | . | ⌒ | 25 | 13 | 11 | |
| Kiskunhalas | . | ⌒ | 26 | 14 | 13 | |
| Kunszentmiklós | – | | – | – | – | |
| Tiszakécske | . | | 25 | 12 | 12 | |
| Balassagyarmat | 1 | ⌒ | 24 | 11 | 10 | |
| Romhány | 2 | ⌒ | 25 | 11 | 9 | |
| Salgótarján | 1 | | 25 | 11 | 8 | |
| Eger | 6 | = | 22 | 13 | 10 | 4 |
| Galyatető | 5 | ⌒ | 18 | 12 | 10 | |
| Gyöngyös | 3 | ⌒ | 24 | 13 | 10 | |
| Kékestető | 5 | ≡ | 16 | 11 | 9 | 2 |
| Kompolt | . | ⌒ | 22 | 13 | 12 | 3 |
| Lőrinci | 1 | ⌒ | 24 | 11 | 10 | |
| Poroszló | ny | ⌒ | 24 | 12 | 11 | |
| Jászapáti | 3 | ⌒ | 25 | 12 | 11 | |
| Jászberény | 9 | = | 23 | 12 | 10 | |
| Karcag | – | | – | – | – | |
| Szolnok | ny | ⌒ | 24 | 12 | 9 | 8 |
| Tiszaroff | . | ⌒ | 23 | 14 | 11 | |
| Túrkeve | . | ⌒ | 24 | 13 | 7 | 8 |
| Kistelek | . | = | 27 | 11 | 11 | |
| Makó | 1 | ⌒ | 25 | 13 | 10 | |
| Szeged | 14 | ⌒ | 25 | 12 | 11 | 9 |
| Szentes | . | ⌒ | 25 | 13 | 11 | |
| Borsodnádasd | 5 | = | 23 | 11 | 8 | |
| Fügöd | . | = | 23 | 10 | 10 | |
| Hidasnémeti | 2 | = | 24 | 11 | 10 | |
| Jósvafő | 5 | ⌒ | 22 | 13 | 10 | 5 |
| Lillafüred | – | | – | – | – | |
| Miskolc | 9 | ⌒ | 22 | 11 | 10 | 2 |
| Putnok | 5 | = | 25 | 11 | 11 | |
| Sárospatak | . | ⌒ | 24 | 11 | 11 | 5 |
| Szendrőlád | 13 | ⌒ | 24 | 11 | 11 | |
| Tokaj | 2 | | 23 | 15 | 14 | |
| Kisvárda | 2 | = | 22 | 15 | 13 | 5 |
| Mátészalka | 1 | ⌒ | 25 | 15 | 14 | |
| Nyíregyháza | 6 | ⌒ | 23 | 15 | 13 | 5 |
| Nyírlugos | 2 | ⌒ | 26 | 14 | 13 | |
| Pátyod | ny | ⌒ | 24 | 11 | 10 | |
| Tiszabecs | . | ⌒ | 27 | 13 | 12 | |
| Vásárosnamény | .. | | – | – | – | |
| Záhony | 4 | | 25 | 15 | 15 | |
| Berettyóújfalu | . | ⌒ | 24 | 14 | 11 | |
| Debrecen | 1 | ⌒ | 24 | 13 | 10 | – |
| Hajdúdorog | 2 | | 25 | 14 | 14 | |
| Hortobágy | 11 | | 27 | 15 | 14 | |
| Körösszakál | 3 | | 26 | 14 | 14 | |
| Polgár | 4 | ⌒ | 24 | 13 | 13 | |
| Békéscsaba | ny | ⌒ | 25 | 13 | 11 | 8 |
| Mezőhegyes | 1 | ⌒ | 24 | 15 | 13 | 9 |
| Orosháza | 1 | ⌒ | 25 | 13 | 11 | |
| Szarvas | . | ⌒ | 24 | 13 | 10 | 9 |
| Szeghalom | . | | 26 | 13 | 12 | |

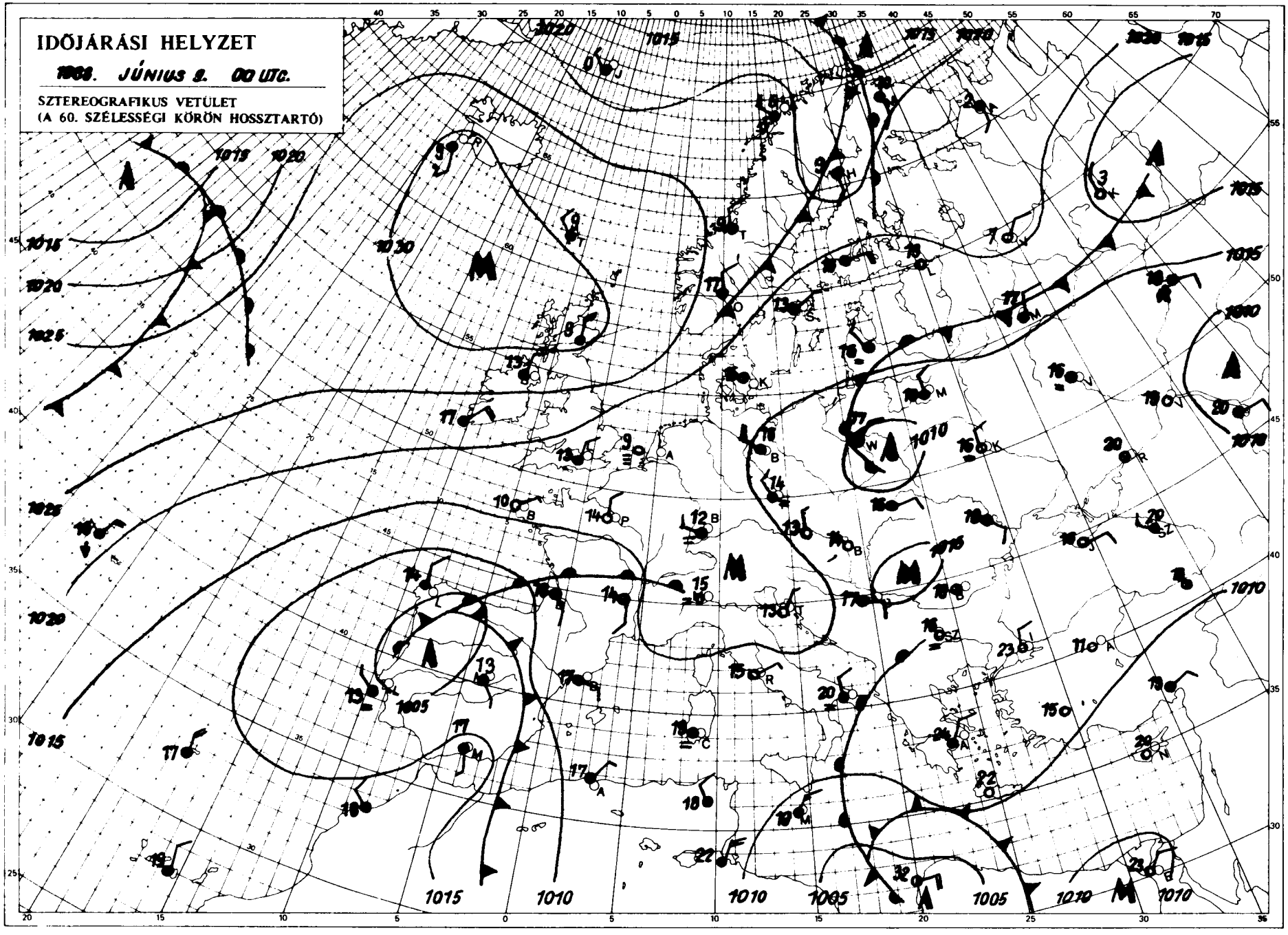


KIADJA: ORSZÁGOS METEOROLÓGIAI SZOLGÁLAT
Kiadásért felel: Baráti József, az Országos Meteorológiai Szolgálat elnöke – Készült az Országos Meteorológiai Szolgálat Nyomdájában, Budapest – Felelős vezető: Mátné Gyulané – Munkaszám: – Szerkesztésért felel: Kápovits Albert a Központi Előrejelző Intézet igazgatója
Készíti: a KEI Rövidtávu Előrejelző Osztálya – Szakmai felelős: Németh Lajos osztályvezető – Megjelenik naponként
Megrendelhető: 1024 Budapest, II., Kitaibel Pál utca 1. – Pénzügyi Osztály – Telefon: 353 500
Jelmagyarázat a havi mellékletben

# IDŐJÁRÁSI NAPIJELENTÉS

ЕЖЕДНЕВНЫЙ МЕТЕОРОЛОГИЧЕСКИЙ БЮЛЛЕТЕНЬ • DAILY WEATHER REPORT
BULLETIN QUOTIDIEN DE TEMPS • TÄGLICHER WETTERBERICHT

101. évfolyam 162. szám + Budapest + 1988.június 10.péntek

**Az időjárási helyzet és a várható időjárás:**

Európa nagy részén meleg, nyári idő uralkodik. Dél-, Közép és Kelet-Európában a délutáni hőmérséklet többfelé meghaladja a 25 fokot. A Fehér-tenger feletti középponttal ciklon örvénylik, melynek nyugati oldalán hideg léghullámok haladnak a Kelet-Európai-sikság irányába. A hűvösebb levegő útját szórványos zápor és megerősödő szél jelzi. Ciklon szakadozott felhőzete borítja Délnyugat-Európa nagy részét, többfelé esőt okozva. A Kárpát-medencét észak felől kissé hűvösebb levegő közeliti meg, hatása egyelőre csak annyiban nyilvánul meg, hogy a keleti és északi országrészben kedvezőek lesznek a feltételek záporok, zivatarok kialakulásához.

Magyarországon csütörtökön túlnyomóan napos, száraz, meleg idő volt. A hőmérséklet csúcsértéke elérte a 24, 29 fokot. Többfelé megélénkült az északnyugati szél. Enyhe volt az éjszaka, hajnalra 10, 16 fok közé csökkent a hőmérséklet. Délelőtt kisebb körzetektől eltekintve napos idő volt. A hőmérséklet gyorsan emelkedett, 11 órakor 22, 25 fokot mértek az országban.

A Balaton vizének hőmérséklete 11 órakor Siófoknál 22 fok volt.

Ma 12 órakor Budapesten 25 fokot mértek, a tengerszintre átszámitott légnyomás 1013 hPa, gyengén süllyed.

Várható időjárás szombat estig:

Ma az időnként megnövekvő gomolyfelhőzetből csak néhány helyen fordulhat elő futó zápor. Holnap gyakran lesz erősen felhős az ég, főként északon és keleten várható többfelé zápor, zivatar. Az általában mérsékelt nyugati, északnyugati szél szombaton megélénkül, zivatarok környezetében átmenetileg megerősödik. A legalacsonyabb éjszakai hőmérséklet 12, 17, a legmagasabb nappali hőmérséklet szombaton 23 és 28 fok között alakul.

Nadrai Attila s.k.

A hőmérséklet napi középértéke és eltérése a sokévi átlagtól / Budapest belterületén/:

| | | |
|---|---|---|
| 1988. június 9. | 20,9°C | +1,3°C |

1871 óta ezen a napon Budapesten előfordult

| | |
|---|---|
| legmagasabb hőmérséklet: | 33,1°C /1949/ |
| legalacsonyabb hőmérséklet: | 5.9°C /1933/ |

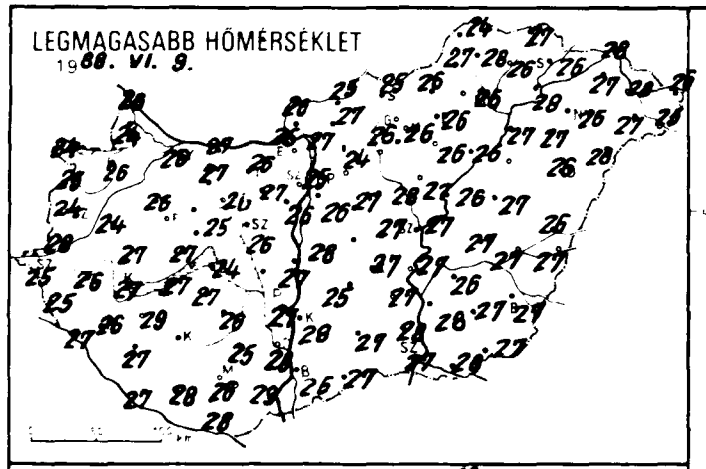
LEGMAGASABB HŐMÉRSÉKLET
19 88. VI. 9.

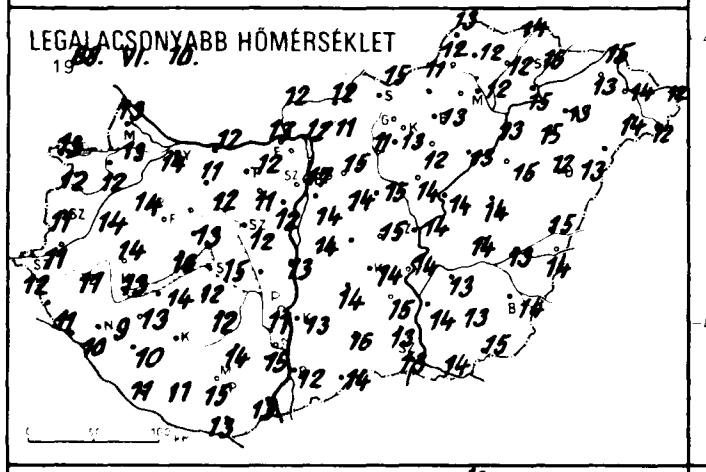
LEGALACSONYABB HŐMÉRSÉKLET
19 88. VI. 10.

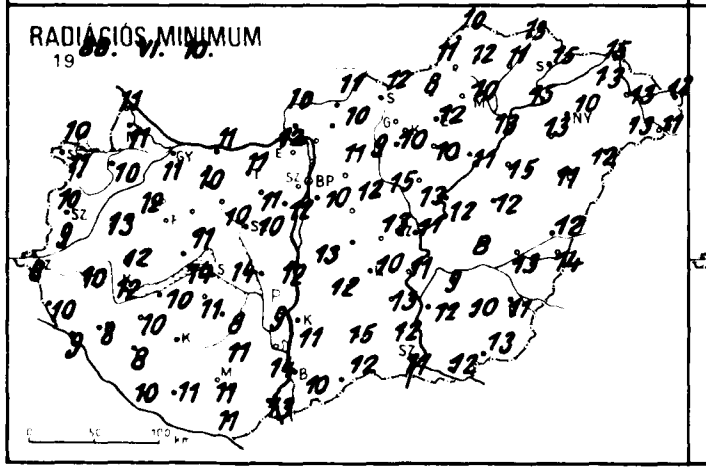
RADIÁCIÓS MINIMUM
19 88. VI. 10.

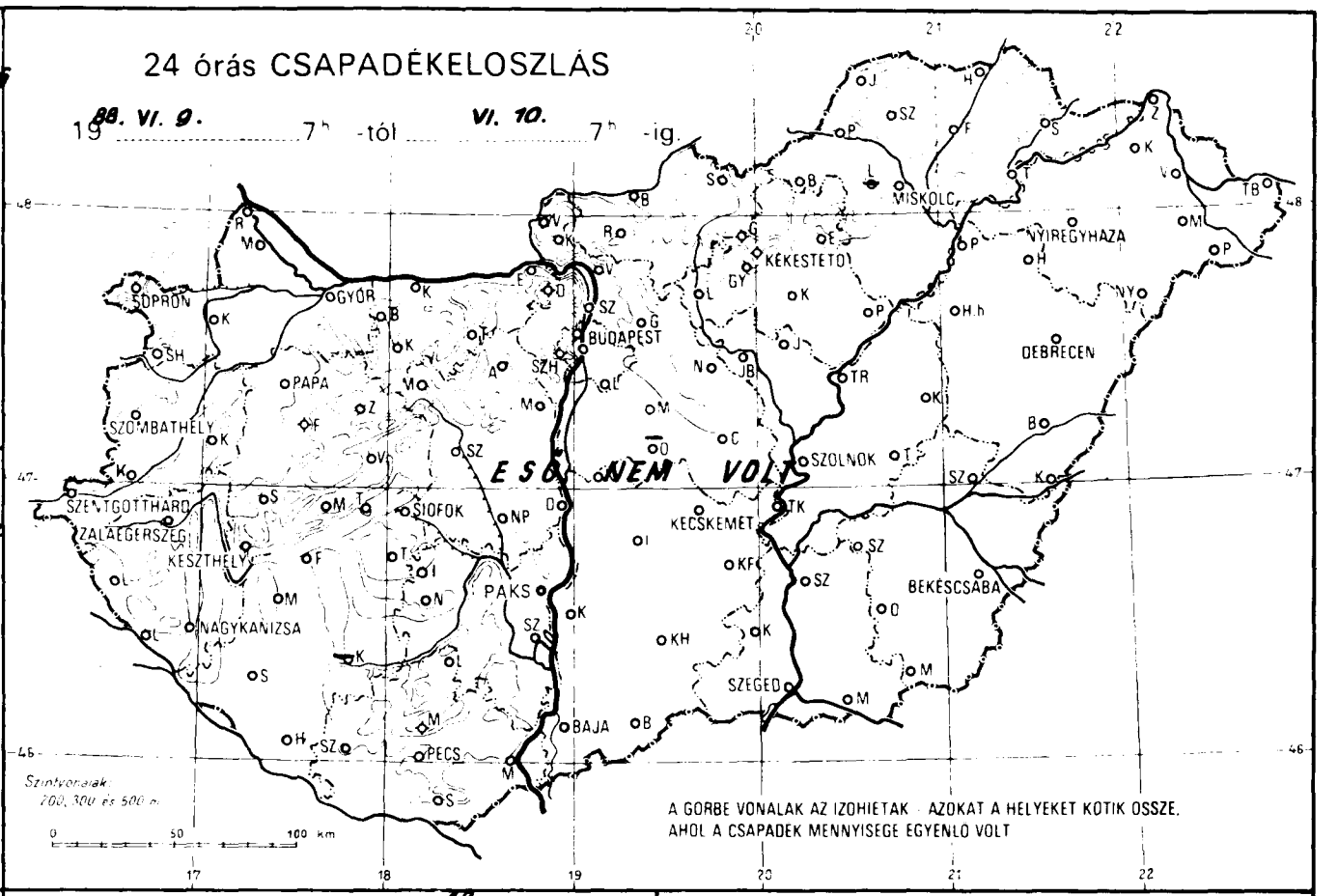
24 órás CSAPADÉKELOSZLÁS
19 88. VI. 9. 7h -tól VI. 10. 7h -ig.
ESŐ NEM VOLT
SOPRON
GYŐR
BUDAPEST
MISKOLC
NYÍREGYHÁZA
KÉKESTETŐ
DEBRECEN
PAPA
SZOMBATHELY
SZOLNOK
SZENTGOTTHÁRD
ZALAEGERSZEG
SIÓFOK
KECSKEMÉT
KESZTHELY
PAKS
BÉKÉSCSABA
NAGYKANIZSA
SZEGED
BAJA
PÉCS
Szintvonalak: 200, 300 és 500 m
A GÖRBE VONALAK AZ IZOHIETÁK - AZOKAT A HELYEKET KÖTIK ÖSSZE, AHOL A CSAPADÉK MENNYISÉGE EGYENLŐ VOLT

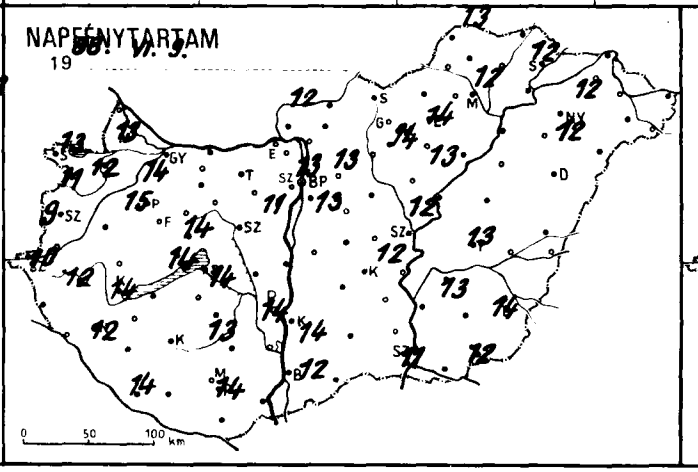
NAPFÉNYTARTAM
19 88. VI. 9.

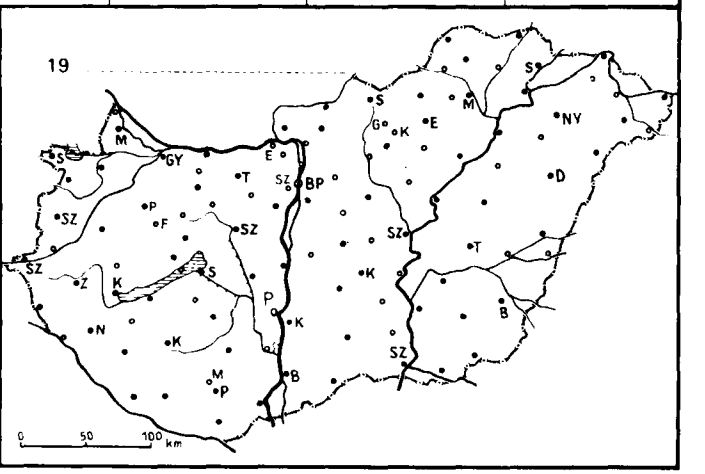
19

| 1988.VI.10. 07h-ig az utolsó 24 óra adatai | | | | | | Előző nap napos órái |
|---|---|---|---|---|---|---|
| állomás | csapadék (mm) | | max. hőmérséklet | min. hőmérséklet | rad. min. | |
| Győr | . | ⊕ | 26 | 14 | 11 | 14 |
| Kapuvár | . | ⊕ | 26 | 12 | 10 | 12 |
| Mosonmagyaróvár | . | ⊕ | 24 | 13 | 11 | 13 |
| Rajka | . | = | 26 | 13 | 11 | |
| Sopron | . | ⊕ | 26 | 13 | 10 | 13 |
| Sopronhorpács | . | ⊕ | 25 | 12 | 11 | 11 |
| Káld | . | ⊕ | 24 | 14 | 13 | |
| Körmend | . | ⊕ | 28 | 11 | 9 | |
| Szentgotthárd | . | | 25 | 12 | 8 | 10 |
| Szombathely | . | ⊕ | 24 | 11 | 10 | 9 |
| Lenti | . | | 25 | 11 | 10 | |
| Letenye | . | ⊕ | 27 | 10 | 9 | |
| Nagykanizsa | . | ⊕ | 26 | 9 | 8 | 12 |
| Zalaegerszeg | . | ⊕ | 26 | 11 | 10 | 12 |
| Farkasgyepű | . | ⊕ | 25 | 14 | 10 | |
| Keszthely | . | ⊕ | 27 | 13 | 12 | 14 |
| Mencshely | . | ⊕ | 25 | 13 | 13 | 14 |
| Pápa | . | ⊕ | 26 | 14 | 12 | 15 |
| Sümeg | . | ⊕ | 27 | 14 | 12 | |
| Tihany | . | ⊕ | 27 | 16 | 14 | |
| Veszprém | . | ⊕ | 25 | 13 | 11 | 14 |
| Zirc | . | ⊕ | 24 | 10 | 10 | |
| Fonyód | . | ⊕ | 27 | 14 | 10 | |
| Homokszt. György | . | ⊕ | 27 | 11 | 10 | 14 |
| Kaposvár | – | | – | – | – | |
| Marcali | . | ⊕ | 29 | 13 | 10 | |
| Siófok | . | ⊕ | 24 | 15 | 14 | 14 |
| Somogyszob | . | ⊕ | 27 | 10 | 8 | |
| Tab | . | | 27 | 12 | 11 | |
| Bábolna | . | ⊕ | 26 | 13 | 9 | |
| Esztergom | . | = | 25 | 13 | 12 | |
| Kisbér | . | ⊕ | 27 | 11 | 10 | |
| Komárom | . | ⊕ | 27 | 12 | 11 | |
| Tatabánya | . | | 26 | 12 | 11 | |
| Alcsútdoboz | . | ⊕ | 27 | 11 | 11 | |
| Dunaújváros | . | ⊕ | 27 | 13 | 12 | |
| Martonvásár | . | ⊕ | 26 | 12 | 12 | 11 |
| Mór | . | ⊕ | 26 | 12 | 10 | |
| Sárbogárd | – | | – | – | – | |
| Szabadbattyán | . | ⊕ | 26 | 12 | 10 | |
| Iregszemcse | . | ⊕ | 26 | 12 | 8 | 13 |
| Lengyel | . | | 25 | 14 | 11 | |
| Paks | . | ⊕ | 27 | 11 | 9 | 14 |
| Szekszárd | . | = | 28 | 15 | 14 | |
| Árpádtető | . | | 23 | 16 | 14 | |
| Mohács | . | | 29 | 13 | 13 | |
| Pécs | . | | 26 | 15 | 11 | 14 |
| Siklós | . | ⊕ | 28 | 13 | 11 | |
| Szigetvár | . | ⊕ | 28 | 11 | 11 | |
| Budaörs | . | ⊕ | 25 | 14 | 11 | |
| Bp. Lőrinc | . | ⊕ | 26 | 14 | 10 | 13 |
| Bp. Met. Int. | . | | 25 | 17 | – | 13 |
| Bp. Szab. hegy | . | | 25 | 19 | 15 | |
| Cegléd | . | ⊕ | 27 | 15 | 13 | |
| Dobogókő | . | | 22 | 11 | 8 | |
| Gödöllő | . | ⊕ | 24 | 15 | 11 | 13 |
| Királyrét | . | | 24 | 10 | 8 | |
| Monor | . | ⊕ | 27 | 14 | 12 | |
| Nagykáta | . | = | 28 | 15 | 15 | |
| Szentendre | . | = | 28 | 14 | 13 | |

| 1988.VI.10. 07h-ig az utolsó 24 óra adatai | | | | | | Előző nap napos órái |
|---|---|---|---|---|---|---|
| állomás | csapadék (mm) | | max. hőmérséklet | min. hőmérséklet | rad. min. | |
| Vác | . | = | 27 | 12 | 11 | |
| Vámosmikola | . | = | 26 | 12 | 10 | 12 |
| Baja | . | ⊕ | 26 | 12 | 10 | 12 |
| Bácsalmás | . | ⊕ | 27 | 14 | 12 | |
| Izsák | . | | 25 | 14 | 12 | |
| Kalocsa | . | ⊕ | 28 | 13 | 11 | 14 |
| Kecskemét | . | ⊕ | 27 | 14 | 10 | 12 |
| Kiskunfélegyháza | . | ⊕ | 27 | 15 | 13 | |
| Kiskunhalas | . | ⊕ | 27 | 16 | 15 | |
| Kunszentmiklós | . | | 28 | 14 | 13 | |
| Tiszakécske | . | ⊕ | 27 | 14 | 11 | |
| Balassagyarmat | . | ⊕ | 25 | 12 | 11 | |
| Romhány | . | ⊕ | 27 | 11 | 10 | |
| Salgótarján | . | ⊕ | 25 | 15 | 12 | |
| Eger | . | = | 26 | 13 | 12 | 14 |
| Galyatető | . | | 20 | 12 | 10 | |
| Gyöngyös | . | ⊕ | 26 | 13 | 10 | |
| Kékestető | . | | 19 | 12 | 10 | 14 |
| Kompolt | . | ⊕ | 26 | 12 | 10 | 13 |
| Lőrinci | . | ⊕ | 26 | 11 | 9 | |
| Poroszló | . | ⊕ | 26 | 13 | 11 | |
| Jászapáti | . | ⊕ | 27 | 14 | 13 | |
| Jászberény | . | ⊕ | 27 | 14 | 12 | |
| Karcag | . | ⊕ | 27 | 14 | 12 | |
| Szolnok | . | ⊕ | 27 | 14 | 11 | 12 |
| Tiszaroff | . | ⊕ | 26 | 14 | 12 | |
| Túrkeve | . | ⊕ | 27 | 14 | 8 | 13 |
| Kistelek | . | = | 28 | 13 | 12 | |
| Makó | . | ⊕ | 28 | 14 | 12 | |
| Szeged | . | ⊕ | 27 | 13 | 11 | 11 |
| Szentes | . | | 28 | 14 | 12 | |
| Borsodnádasd | . | ⊕ | 26 | 11 | 8 | |
| Fügöd | . | = | 26 | 12 | 11 | |
| Hidasnémeti | . | = | 27 | 14 | 13 | |
| Jósvafő | . | ⊕ | 24 | 13 | 10 | 13 |
| Lillafüred | – | | – | – | – | |
| Miskolc | . | = | 26 | 12 | 10 | 12 |
| Putnok | . | = | 27 | 12 | 11 | |
| Sárospatak | . | ⊕ | 26 | 16 | 15 | 12 |
| Szendrőlád | . | ⊕ | 28 | 12 | 12 | |
| Tokaj | . | | 28 | 15 | 15 | |
| Kisvárda | . | ⊕ | 27 | 13 | 13 | 12 |
| Mátészalka | . | ⊕ | 27 | 14 | 13 | |
| Nyíregyháza | . | ⊕ | 26 | 13 | 10 | 12 |
| Nyírlugos | . | ⊕ | 28 | 13 | 12 | |
| Pátyod | . | ⊕ | 25 | 12 | 11 | |
| Tiszabecs | . | ⊕ | 26 | 12 | 12 | |
| Vásárosnamény | . | ⊕ | 28 | 14 | 13 | |
| Záhony | . | ⊕ | 28 | 15 | 15 | |
| Berettyóújfalu | . | ⊕ | 26 | 15 | 12 | |
| Debrecen | . | ⊕ | 26 | 12 | 11 | – |
| Hajdúdorog | . | | 27 | 15 | 13 | |
| Hortobágy | . | | 26 | 15 | 15 | |
| Körösszakál | . | ⊕ | 27 | 14 | 14 | |
| Polgár | . | = | 27 | 13 | 13 | |
| Békéscsaba | . | ⊕ | 27 | 14 | 11 | 14 |
| Mezőhegyes | . | ⊕ | 27 | 15 | 13 | 12 |
| Orosháza | . | | 24 | 13 | 10 | . |
| Szarvas | . | ⊕ | 26 | 13 | 9 | 13 |
| Szeghalom | . | | 27 | 13 | 13 | |

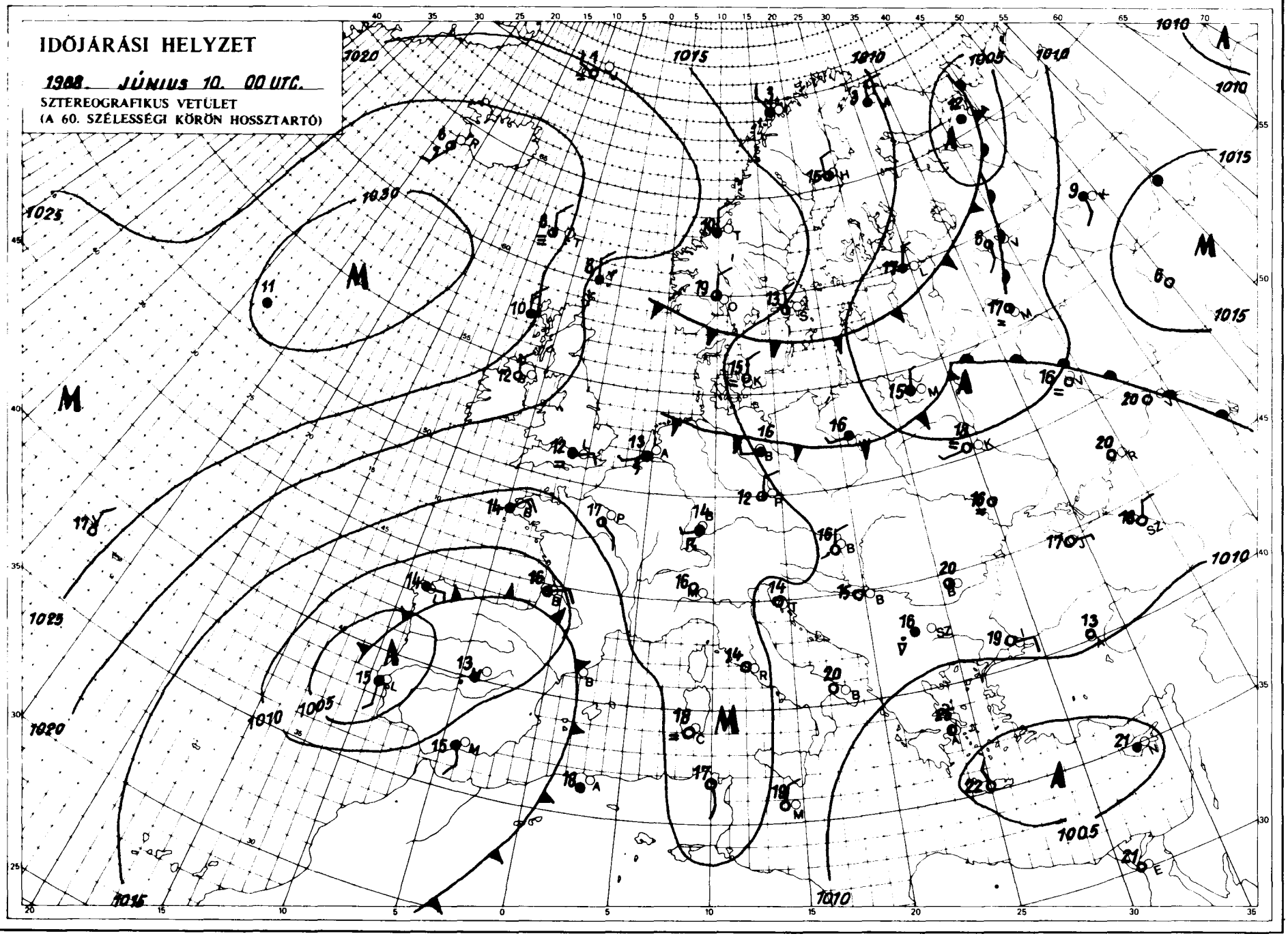


KIADJA: ORSZÁGOS METEOROLÓGIAI SZOLGÁLAT
Kiadásért felel: Barát József, az Országos Meteorológiai Szolgálat elnöke – Készült az Országos Meteorológiai Szolgálat Nyomdájában, Budapest – Felelős vezető: Máthé Gyuláné – Munkaszám: [illegible] Szerkesztésért felel: Kapovits Albert, a Központi Előrejelző Intézet igazgatója
Készít: a KEI Rövidtávú Előrejelző Osztálya – Szakmai felelős: Németh Lajos osztályvezető – Megjelenik naponként
Megrendelhető: 1024 Budapest, II., Kitaibel Pál utca 1. – Pénzügyi Osztály – Telefon: 353 500
Jelmagyarázat a havi melléklettben

# IDŐJÁRÁSI NAPIJELENTÉS

ЕЖЕДНЕВНЫЙ МЕТЕОРОЛОГИЧЕСКИЙ БЮЛЛЕТЕНЬ • DAILY WEATHER REPORT
BULLETIN QUOTIDIEN DE TEMPS • TÄGLICHER WETTERBERICHT

101. évfolyam 163. szám + Budapest + 1988.június 11.szombat

**Az időjárási helyzet és a várható időjárás:**

A Brit-szigetektől északra helyezkedik el annak a nagy kiterjedésü anticiklonnak a középpontja amely Nyugat-Európa nagy részére és a Skandináv-félszigetre is kiterjed. Az emlitett magas nyomású öv keleti peremén hideg levegő áramlik Észak-Európából a kontinens belseje felé. A hideg léghullám határa a Balti-tenger déli partvidékén húzódik. A Német-Lengyel-sikságon többfelé esik az eső. A kontinens középső részén kedvezőek a feltételek helyi zápor, zivatar kialakulásához. A Földközi-tenger medencéjében ugyanakkor kevés a felhő, meleg az idő.

Hazánkban pénteken általában napos, száraz idő volt. Délután helyi gomolyfelhőképződésből zápor, zivatar alakult ki az ország nyugati részén. A szombat reggel 7 óráig lehullott csapadék mennyisége általában 1 és 7 mm között alakult. A hőmérséklet csúcsértéke pénteken 23 és 31 fok között volt. Szombat hajnalban 11 és 18 fok közötti hőmérsékleteket mértek. Délelőtt gyakran volt erősen felhős az ég, többfelé előfordult zápor, zivatar. A hőmérséklet 11 órakor 17 és 26 fok között alakult.

A Balaton vizének hőmérséklete 11 órakor Siófoknál 22 fok volt.

Ma 12 órakor Budapesten 20 fokot mértek, a tengerszintre átszámitott légnyomás 1009 hPa, alig változik.

Várható időjárás vasárnap estig:

Ma csak időnként, holnap egyre hosszabb időre lesz erősen felhős az ég. Szombaton többfelé alakul ki zápor, zivatar, vasárnap eső, záporeső várható. A szél csak a zivataros területeken erősödik meg átmenetileg. A hőmérséklet hajnalban 12 és 17 fok között, vasárnap kora délután 24 fok körül alakul.

Wantuch Ferenc s.k.

A hőmérséklet napi középértéke és eltérése a sokévi átlagtól / Budapest belterületén/:

| | | |
|---|---|---|
| 1988. június 10. | 22,6°C | +2,9°C |

1871 óta ezen a napon Budapesten előfordult

| | |
|---|---|
| legmagasabb hőmérséklet: | 33,5°C /1937, 1949/ |
| legalacsonyabb hőmérséklet: | 7,0°C /1890/ |

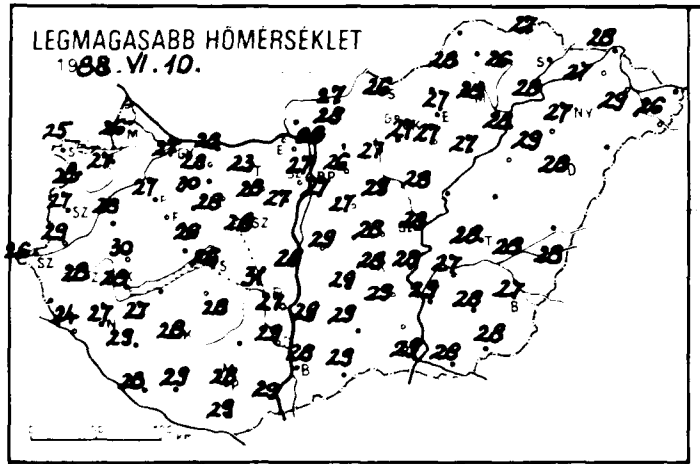
LEGMAGASABB HŐMÉRSÉKLET
1988.VI.10.

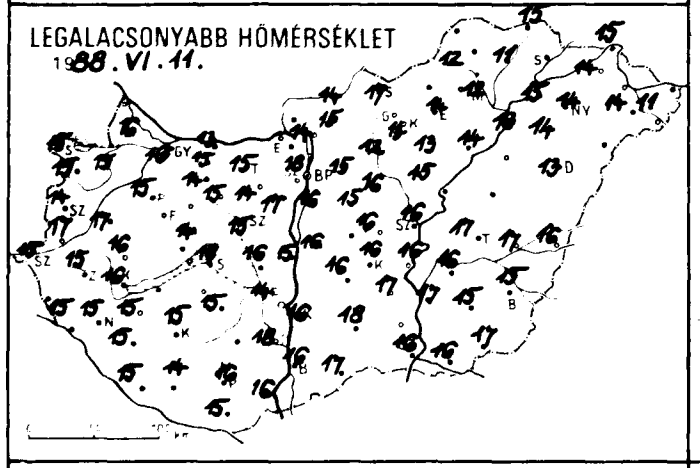
LEGALACSONYABB HŐMÉRSÉKLET
1988.VI.11.

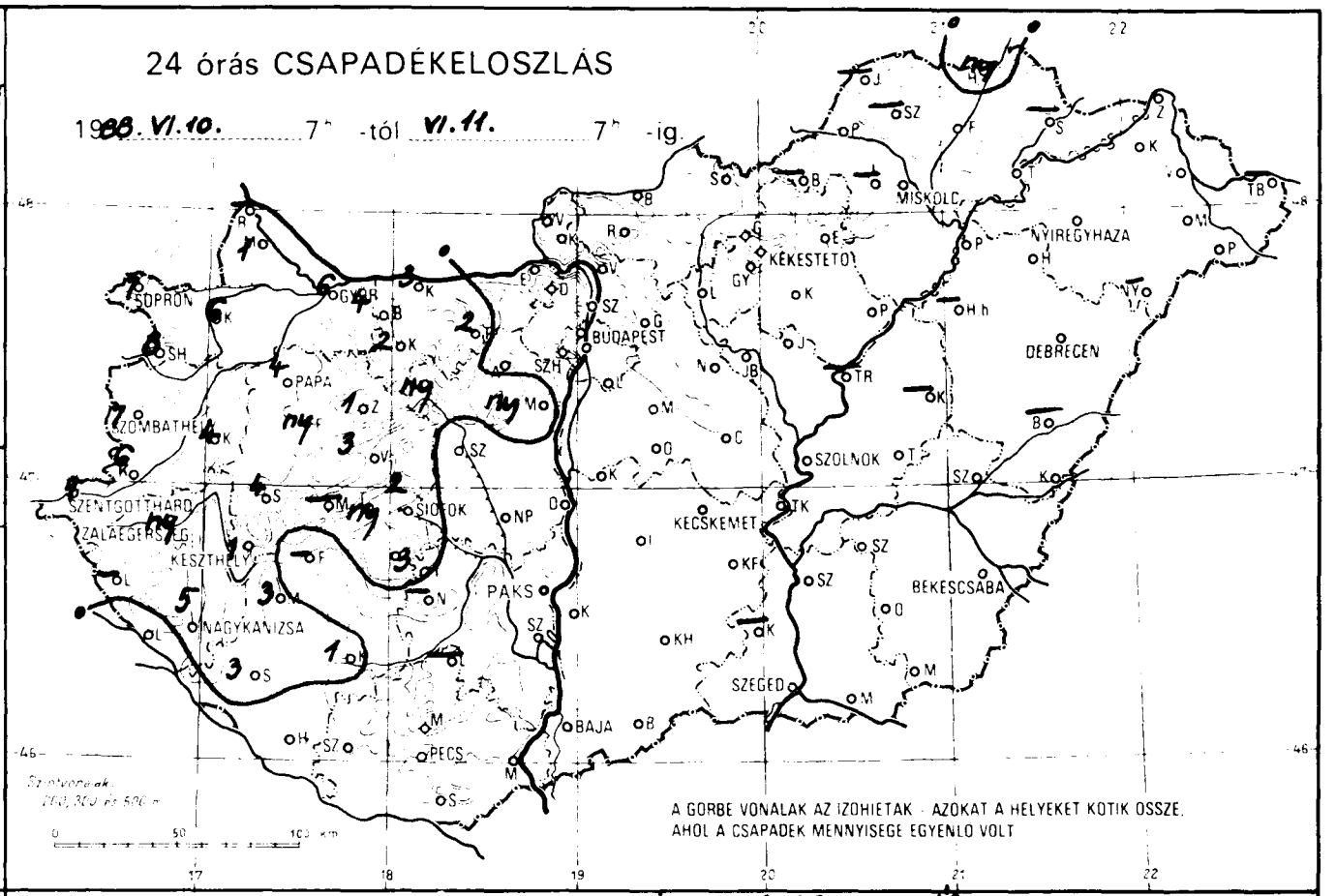
24 órás CSAPADÉKELOSZLÁS
1988.VI.10. 7h -tól VI.11. 7h -ig.
SOPRON
GYŐR
BUDAPEST
MISKOLC
NYÍREGYHÁZA
KÉKESTETŐ
DEBRECEN
PAPA
SZOMBATHELY
SZOLNOK
SZENTGOTTHÁRD
ZALAEGERSZEG
SIÓFOK
KECSKEMÉT
KESZTHELY
PAKS
BÉKÉSCSABA
NAGYKANIZSA
SZEGED
BAJA
PÉCS
A GÖRBE VONALAK AZ IZOHIETÁK - AZOKAT A HELYEKET KÖTIK ÖSSZE, AHOL A CSAPADÉK MENNYISÉGE EGYENLŐ VOLT

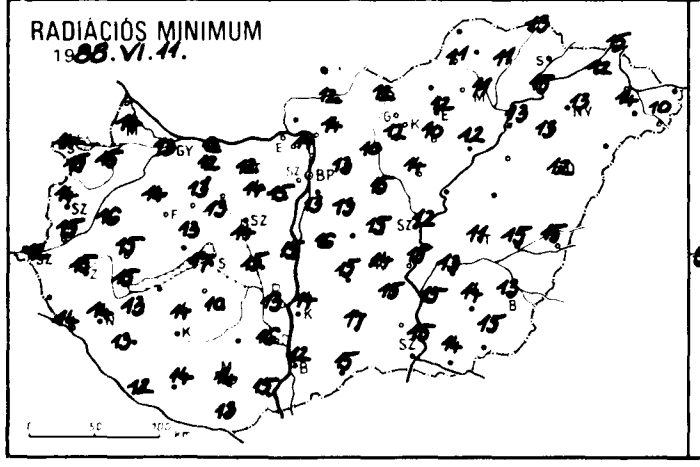
RADIÁCIÓS MINIMUM
1988.VI.11.

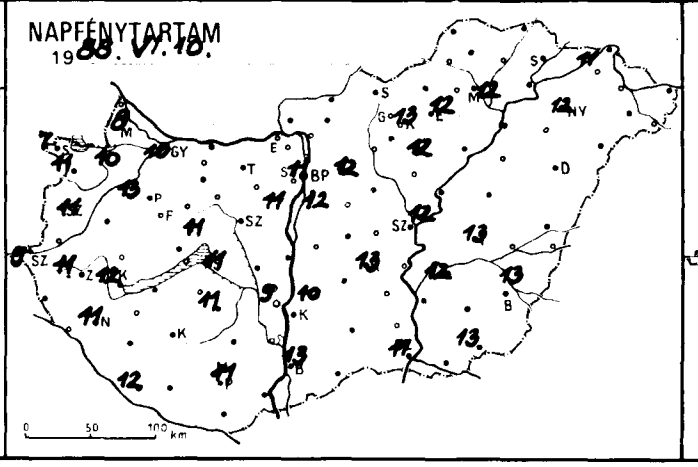
NAPFÉNYTARTAM
1988.VI.10.

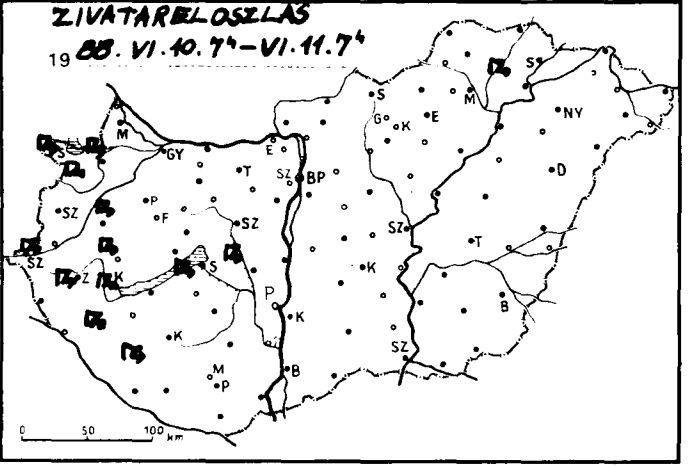
ZIVATARELOSZLÁS
1988.VI.10.7h-VI.11.7h

| 1988. VI. 07.h-ig az utolsó 24 óra adatai | | | | | | Előző nap napos órái |
|---|---|---|---|---|---|---|
| állomás | csapadék (mm) | | max. hőmérséklet | min. hőmérséklet | rad. min. | |
| Győr | 6 | | 27 | 16 | 13 | 10 |
| Kapuvár | 6 | | 27 | 15 | 15 | 10 |
| Mosonmagyaróvár | 1 | | 26 | 16 | 14 | 8 |
| Rajka | – | | – | – | – | |
| Sopron | 7 | | 25 | 15 | 14 | 7 |
| Sopronhorpács | 8 | | 28 | 15 | 15 | 11 |
| Káld | 4 | | 28 | 17 | 16 | |
| Körmend | 6 | | 29 | 17 | 16 | |
| Szentgotthárd | 1 | | 26 | 15 | 12 | 9 |
| Szombathely | 7 | | 27 | 14 | 14 | 11 |
| Lenti | – | | – | – | – | |
| Letenye | • | | 24 | 15 | 14 | |
| Nagykanizsa | 5 | | 27 | 15 | 14 | 11 |
| Zalaegerszeg | ny | | 28 | 15 | 15 | 11 |
| Farkasgyepű | ny | | 27 | 15 | 11 | |
| Keszthely | 1 | | 28 | 16 | 15 | 12 |
| Mencshely | – | | – | – | – | |
| Pápa | 4 | | 27 | 15 | 14 | 13 |
| Sümeg | 4 | | 30 | 16 | 15 | |
| Tihany | ny | | 29 | 16 | 15 | |
| Veszprém | 3 | | 26 | 14 | 13 | 11 |
| Zirc | 1 | | 26 | 13 | 13 | |
| Fonyód | – | | – | – | – | |
| Homokszt. György | • | | 28 | 15 | 12 | 12 |
| Kaposvár | 1 | | 28 | 15 | 14 | |
| Marcali | 3 | | 27 | 15 | 13 | |
| Siófok | 2 | | 26 | 18 | 17 | 11 |
| Somogyszob | 3 | | 29 | 15 | 13 | |
| Tab | – | | – | – | – | |
| Bábolna | 4 | | 28 | 15 | 12 | |
| Esztergom | – | | – | – | – | |
| Kisbér | 2 | | 30 | 14 | 13 | |
| Komárom | 3 | | 28 | 13 | 12 | |
| Tatabánya | 2 | | 23 | 15 | 12 | |
| Alcsútdoboz | • | | 28 | 14 | 14 | |
| Dunaújváros | • | | 28 | 15 | 15 | |
| Martonvásár | ny | | 27 | 17 | 15 | 12 |
| Mór | ny | | 28 | 15 | 13 | |
| Sárbogárd | • | | 31 | 16 | 15 | • |
| Szabadbattyán | • | | 28 | 15 | 14 | |
| Iregszemcse | 3 | | 28 | 15 | 10 | 11 |
| Lengyel | – | | – | – | – | |
| Paks | • | | 27 | 14 | 13 | 9 |
| Szekszárd | • | | 29 | 18 | 16 | |
| Árpádtető | • | | 25 | 17 | 15 | |
| Mohács | • | | 29 | 16 | 15 | |
| Pécs | • | | 28 | 16 | 14 | 11 |
| Siklós | • | | 29 | 15 | 13 | |
| Szigetvár | • | | 29 | 15 | 14 | |
| Budaörs | ny | | 26 | 16 | 13 | |
| Bp. Lőrinc | • | | 27 | 16 | 13 | 12 |
| Bp. Met. Int. | • | | 27 | 18 | – | 12 |
| Bp. Szab. hegy | • | | 24 | 17 | 14 | |
| Cegléd | • | | 28 | 16 | 15 | |
| Dobogókő | • | | 22 | 13 | 11 | |
| Gödöllő | • | | 26 | 15 | 13 | 12 |
| Királyrét | • | | 25 | 14 | 13 | |
| Monor | • | | 27 | 15 | 13 | |
| Nagykáta | • | | 29 | 16 | 15 | |
| Szentendre | • | | 29 | 16 | 15 | |

| 1988. VI. 07.h-ig az utolsó 24 óra adatai | | | | | | Előző nap napos órái |
|---|---|---|---|---|---|---|
| állomás | csapadék (mm) | | max. hőmérséklet | min. hőmérséklet | rad. min. | |
| Vác | • | | 28 | 14 | 14 | |
| Vámosmikola | – | | – | – | – | |
| Baja | • | | 28 | 16 | 12 | 13 |
| Bácsalmás | • | | 29 | 17 | 15 | |
| Izsák | • | | 29 | 16 | 15 | |
| Kalocsa | • | | 29 | 16 | 14 | 10 |
| Kecskemét | • | | 28 | 16 | 14 | 13 |
| Kiskunfélegyháza | • | | 29 | 17 | 15 | |
| Kiskunhalas | • | | 29 | 18 | 17 | |
| Kunszentmiklós | • | | 29 | 16 | 16 | |
| Tiszakécske | • | | 28 | 16 | 15 | |
| Balassagyarmat | • | | 27 | 14 | 12 | |
| Romhány | • | | 28 | 15 | 14 | |
| Salgótarján | • | | 26 | 17 | 12 | |
| Eger | • | | 27 | 14 | 12 | 12 |
| Galyatető | • | | 22 | 13 | 11 | |
| Gyöngyös | • | | 27 | 14 | 12 | |
| Kékestető | • | | 20 | 14 | 11 | 13 |
| Kompolt | • | | 27 | 13 | 10 | 12 |
| Lőrinci | • | | 27 | 12 | 10 | |
| Poroszló | • | | 27 | 14 | 12 | |
| Jászapáti | • | | 28 | 15 | 14 | |
| Jászberény | • | | 27 | 15 | 13 | |
| Karcag | – | | – | – | – | |
| Szolnok | • | | 28 | 16 | 12 | 12 |
| Tiszaroff | – | | – | – | – | |
| Túrkeve | • | | 28 | 17 | 11 | 13 |
| Kistelek | – | | – | – | – | |
| Makó | • | | 28 | 16 | 14 | |
| Szeged | • | | 29 | 16 | 15 | 11 |
| Szentes | • | | 29 | 17 | 15 | |
| Borsodnádasd | – | | – | – | – | |
| Füged | • | | 26 | 11 | 11 | |
| Hidasnémeti | ny | | 27 | 15 | 13 | |
| Jósvafő | | | – | – | | |
| Lillafüred | – | | – | – | – | |
| Miskolc | • | | 28 | 12 | 11 | 12 |
| Putnok | • | | 28 | 12 | 11 | |
| Sárospatak | – | | – | – | – | |
| Szendrőlád | – | | – | – | – | |
| Tokaj | • | | 28 | 15 | 15 | |
| Kisvárda | • | | 27 | 14 | 12 | 11 |
| Mátészalka | • | | 29 | 14 | 14 | |
| Nyíregyháza | • | | 27 | 14 | 13 | 12 |
| Nyírlugos | – | | – | – | – | |
| Pátyod | • | | 26 | 11 | 10 | |
| Tiszabecs | – | | – | – | – | |
| Vásárosnamény | – | | – | – | – | |
| Záhony | • | | 28 | 15 | 15 | |
| Berettyóújfalu | – | | – | – | – | |
| Debrecen | • | | 28 | 13 | 12 | – |
| Hajdúdorog | • | | 29 | 14 | 13 | |
| Hortobágy | • | | – | – | – | |
| Körösszakál | • | | 28 | 16 | 15 | |
| Polgár | • | | 28 | 13 | 13 | |
| Békéscsaba | • | | 27 | 15 | 13 | 13 |
| Mezőhegyes | • | | 28 | 17 | 15 | 13 |
| Orosháza | • | | 28 | 15 | 14 | |
| Szarvas | • | | 27 | 16 | 13 | 11 |
| Szeghalom | • | | 28 | 15 | 15 | |

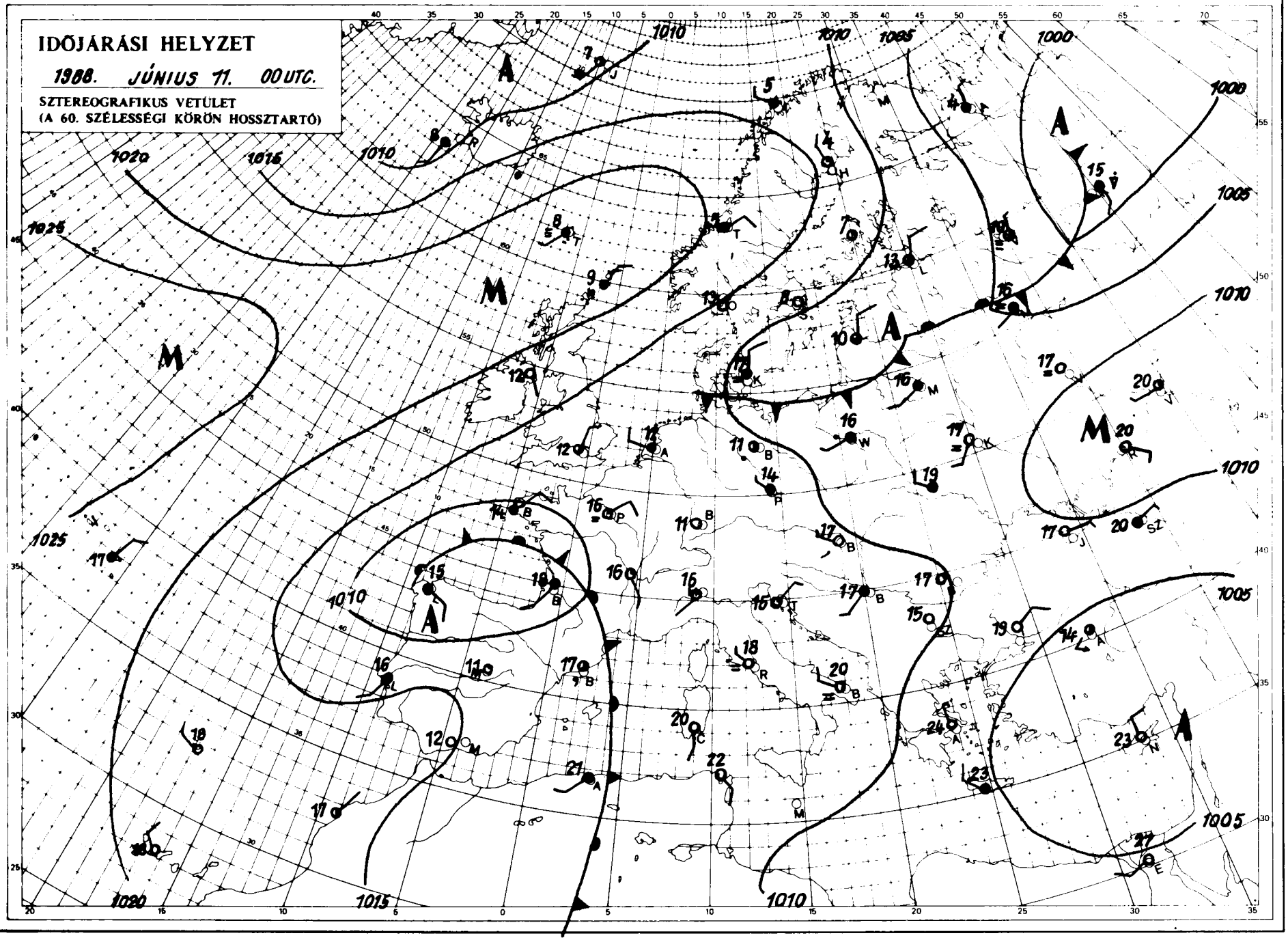


KIADJA: ORSZÁGOS METEOROLÓGIAI SZOLGÁLAT
Kiadásért felel: Barát József, az Országos Meteorológiai Szolgálat elnöke – Készült: az Országos Meteorológiai Szolgálat Nyomdájában, Budapest – Felelős vezető: Máthé Gyuláné – Munkaszám: [illegible] Szerkesztésért felel: Kapovits Albert, a Központi Előrejelző Intézet igazgatója
Készíti: a KEI Rövidtávú Előrejelző Osztálya – Szakmai felelős: Németh Lajos osztályvezető – Megjelenik naponként
Megrendelhető: 1024 Budapest, II., Kitaibel Pál utca 1. – Pénzügyi Osztály – Telefon: 353-500
Jelmagyarázat a havi mellékletben

# IDŐJÁRÁSI NAPIJELENTÉS

ЕЖЕДНЕВНЫЙ МЕТЕОРОЛОГИЧЕСКИЙ БЮЛЛЕТЕНЬ · DAILY WEATHER REPORT
BULLETIN QUOTIDIEN DE TEMPS · TÄGLICHER WETTERBERICHT

101. évfolyam 164. szám + Budapest + 1988.június 12.vasárnap

**Az időjárási helyzet és a várható időjárás:**

Európában sokfelé változékony az időjárás. Ma a hajnali órákra elérte a Stuttgart-Prága-Varsó-Minszk-Moszkva-vonalat az a légköri front, amely a kontinens északi felén több fokos hőmérsékletcsökkenést, és szórványosan esőket, záporokat okozott, ugyanakkor Európa nagyobbik részén igazi nyári meleg van. A Földközi-tenger partvidékén a hőmérséklet csúcsértéke sokfelé eléri a 30 fokot. Valószinü, hogy az elkövetkező időszakban a Kárpát-medencében elszórtan lesznek záporok, zivatarok.

Magyarországon szombaton gyakran volt erősen felhős az ég, eső, ill. zivatar csaknem mindenütt előfordult. A vasárnap reggelig lehullott csapadék mennyisége általában 2-10 mm között volt. Szombaton a hőmérséklet csúcsértéke - az ország nagy részén - 22, 28 fok között alakult. Vasárnap hajnalra pedig - többnyire - 10, 16 fokig csökkent a hőmérséklet. Ma délelőtt a Dunántúlon erősen, másutt változóan felhős volt az ég. A nyugati megyékben helyenként záporeső esett. A hőmérséklet 11 órakor az országban 12, 23 fok között váltakozott.

A Balaton vizének hőmérséklete 11 órakor Siófoknál 22 fok volt.

Ma 12 órakor Budapesten 23 fokot mértek, a tengerszintre átszámitott légnyomás 1010 hPa, mérsékelten emelkedik.

Várható időjárás hétfő estig:

Vasárnap még országszerte többször erősen megnövekszik a felhőzet, záporok, zivatarok várhatók, átmeneti szélerősödés kiséretében. Hétfőn már csak a déli, délnyugati országrészben valószinü egy-egy zápor, zivatar, az ország nagy részén napos, száraz idő várható. Az északi, később északkeleti irányú szél hétfőn a Dunántúlon időnként erős lesz. A meleg idő folytatódik. A legalacsonyabb éjszakai hőmérséklet 11, 16 fok között, a legmagasabb nappali hőmérséklet hétfőn 22, 27 fok között alakul.

Török Dénes g.k.

A hőmérséklet napi középértéke és eltérése a sokévi átlagtól / Budapest belterületén/:

| | | |
|---|---|---|
| 1988. június 11. | 20,3°C | +0,8°C |

1871 óta ezen a napon Budapesten előfordult:

| | |
|---|---|
| legmagasabb hőmérséklet: | 34,7°C /1937/ |
| legalacsonyabb hőmérséklet: | 8,0°C /1899/ |

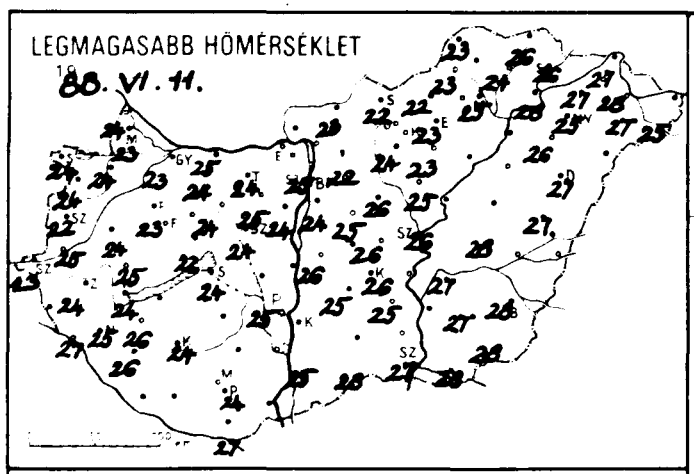
LEGMAGASABB HŐMÉRSÉKLET
1988. VI. 11.

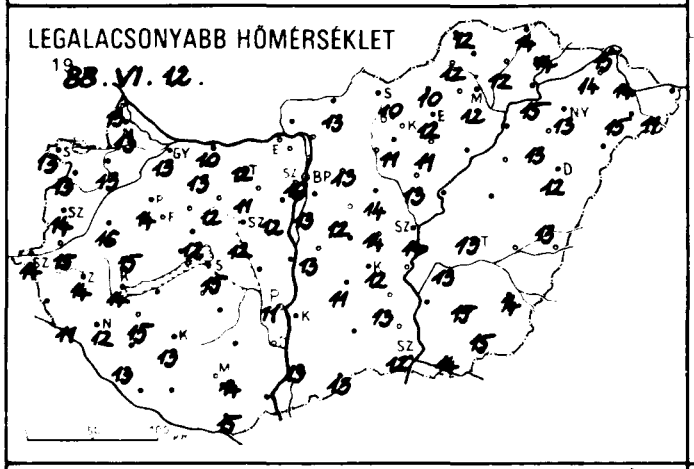
LEGALACSONYABB HŐMÉRSÉKLET
1988. VI. 12.

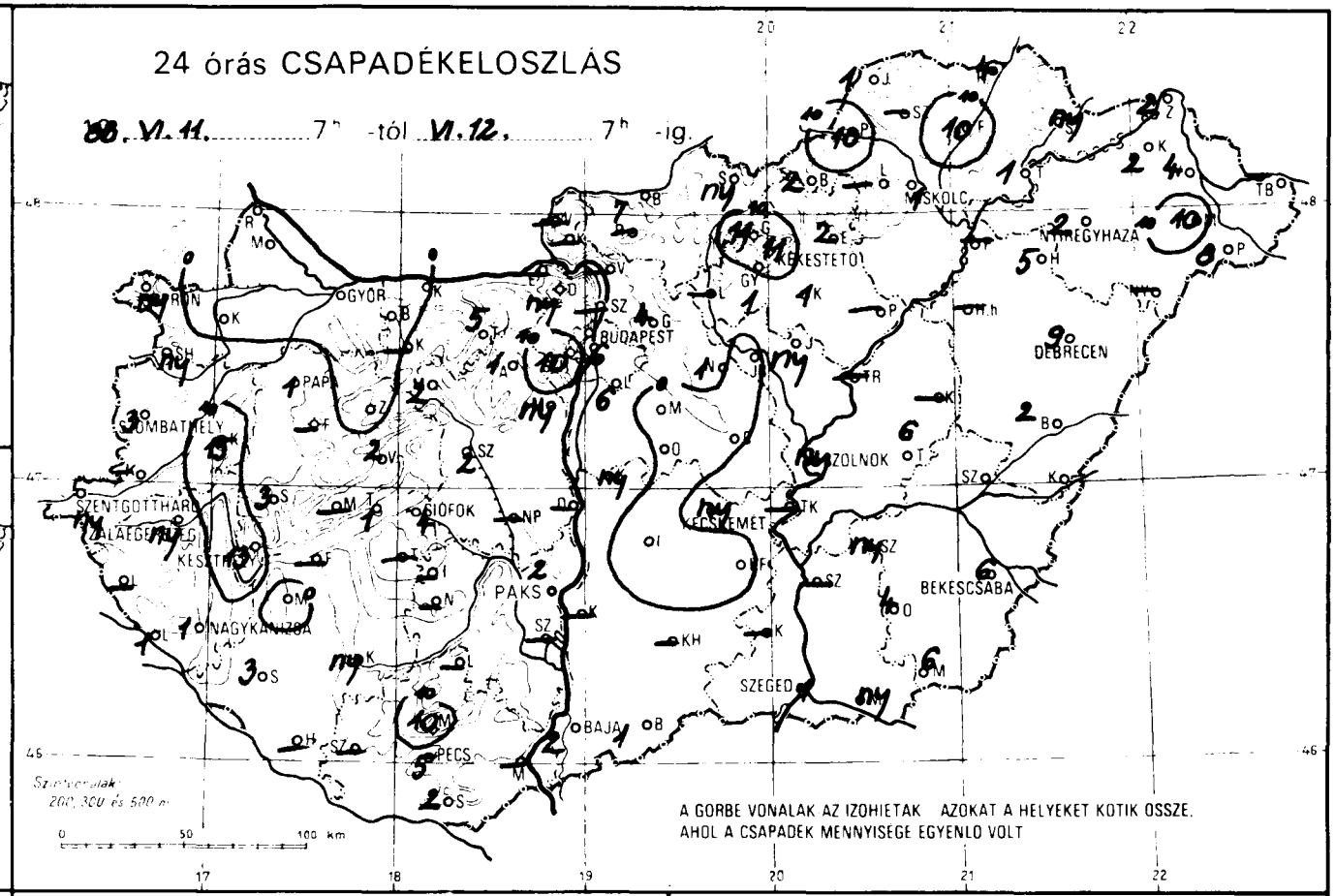
24 órás CSAPADÉKELOSZLÁS
1988. VI. 11. 7h -tól VI. 12. 7h -ig.
GYŐR
BUDAPEST
MISKOLC
NYÍREGYHÁZA
KEKESTETŐ
DEBRECEN
SZOMBATHELY
SZENTGOTTHÁRD
KESZTHELY
NAGYKANIZSA
SIÓFOK
PAKS
KECSKEMÉT
BÉKÉSCSABA
SZEGED
BAJA
PÉCS
A GÖRBE VONALAK AZ IZOHIETÁK AZOKAT A HELYEKET KÖTIK ÖSSZE, AHOL A CSAPADÉK MENNYISÉGE EGYENLŐ VOLT

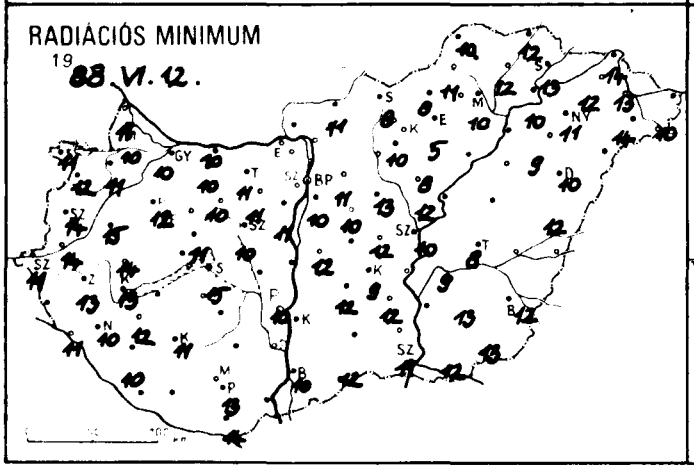
RADIÁCIÓS MINIMUM
1988. VI. 12.

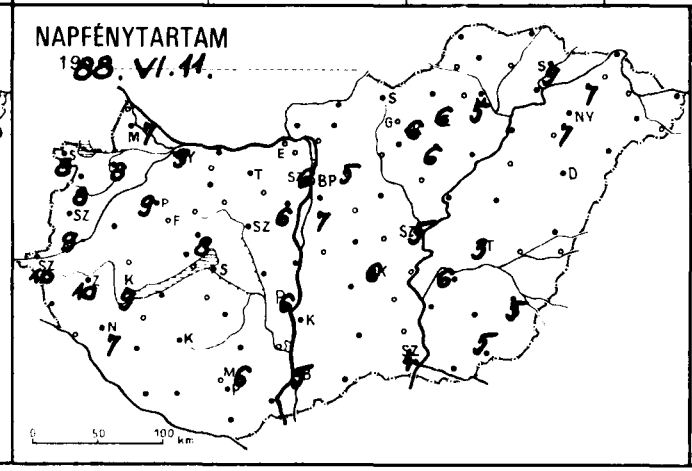
NAPFÉNYTARTAM
1988. VI. 11.

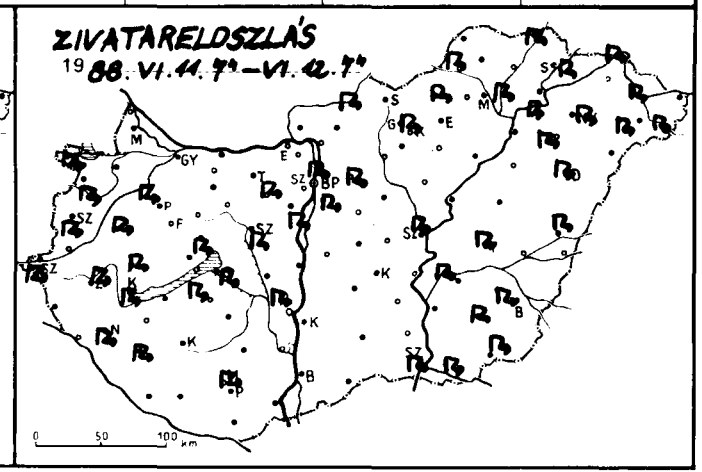
ZIVATARELOSZLÁS
1988. VI. 11. 7h – VI. 12. 7h

19 88. VI. 12. 07 -ig az utolsó 24 óra adatai

| állomás | csapadék (mm) | | max. hőmérséklet | min. hőmérséklet | rad. min. | Előző nap napos órái |
|---|---|---|---|---|---|---|
| Győr | • | | 23 | 13 | 10 | 9 |
| Kapuvár | • | | 24 | 13 | 11 | 8 |
| Mosonmagyaróvár | • | | 23 | 13 | 10 | 7 |
| Rajka | • | | 24 | 13 | 11 | |
| Sopron | ny | | 24 | 13 | 11 | 8 |
| Sopronhorpács | ny | | 24 | 13 | 12 | 8 |
| Káld | 15 | | 24 | 16 | 15 | |
| Körmend | 3 | | 25 | 15 | 14 | |
| Szentgotthárd | ny | | 23 | 14 | 11 | 10 |
| Szombathely | 3 | | 22 | 14 | 14 | 9 |
| Lenti | – | | – | – | – | |
| Letenye | 1 | | 27 | 11 | 11 | |
| Nagykanizsa | 1 | | 25 | 12 | 10 | 7 |
| Zalaegerszeg | ny | | 24 | 14 | 13 | 10 |
| Farkasgyepű | – | | – | – | – | |
| Keszthely | 13 | | 24 | 14 | 13 | 9 |
| Mencshely | – | | – | – | – | |
| Pápa | 1 | | 23 | 14 | 12 | 9 |
| Sümeg | 3 | | 25 | 15 | 14 | |
| Tihany | 1 | | 27 | 16 | 14 | |
| Veszprém | 2 | | 22 | 12 | 11 | 8 |
| Zirc | • | | 21 | 11 | 11 | |
| Fonyód | – | | – | – | – | |
| Homokszt. György | – | | – | – | – | |
| Kaposvár | ny | | 24 | 13 | 11 | |
| Marcali | • | | 26 | 15 | 12 | |
| Siófok | 4 | | 24 | 15 | 15 | 9 |
| Somogyszob | 3 | | 26 | 13 | 10 | |
| Tab | – | | – | – | – | |
| Bábolna | • | | 24 | 13 | 10 | |
| Esztergom | – | | – | – | – | |
| Kisbér | – | | – | – | – | |
| Komárom | • | | 25 | 10 | 10 | |
| Tatabánya | 5 | | 24 | 12 | 11 | |
| Alcsútdoboz | 1 | | 25 | 11 | 11 | |
| Dunaújváros | – | | – | – | – | |
| Martonvásár | ny | | 24 | 12 | 11 | 6 |
| Mór | 2 | | 24 | 12 | 10 | |
| Sárbogárd | – | | – | – | – | |
| Szabadbattyán | 2 | | 24 | 12 | 10 | |
| Iregszemcse | 3 | | 22 | 13 | 9 | 6 |
| Lengyel | – | | – | – | – | |
| Paks | 2 | | 25 | 11 | 10 | 6 |
| Szekszárd | – | | – | – | – | |
| Árpádtető | 10 | | 22 | 15 | – | 13 |
| Mohács | – | | – | – | – | |
| Pécs | 5 | | 24 | 14 | 13 | 6 |
| Siklós | 2 | | 27 | 15 | 14 | |
| Szigetvár | – | | – | – | – | |
| Budaörs | – | | – | – | – | |
| Bp. Lőrinc | 6 | | 24 | 13 | 10 | 7 |
| Bp. Met. Int. | 6 | | 25 | 16 | – | 6 |
| Bp. Szab. hegy | 10 | | 27 | 16 | 13 | |
| Cegléd | • | | 26 | 14 | 12 | |
| Dobogókő | ny | | – | – | – | |
| Gödöllő | 4 | | 22 | 13 | 11 | 5 |
| Királyrét | – | | – | – | – | |
| Monor | • | | 25 | 12 | 10 | |
| Nagykáta | 1 | | 26 | 14 | 13 | |
| Szentendre | – | | – | – | – | |

19 88. VI. 12. 07 -ig az utolsó 24 óra adatai

| állomás | csapadék (mm) | | max. hőmérséklet | min. hőmérséklet | rad. min. | Előző nap napos órái |
|---|---|---|---|---|---|---|
| Vác | – | | – | – | – | |
| Vámosmikola | – | | – | – | – | |
| Baja | 2 | | 25 | 13 | 10 | 5 |
| Bácsalmás | 1 | | 28 | 13 | 12 | |
| Izsák | • | | 25 | 11 | 12 | |
| Kalocsa | – | | – | – | – | |
| Kecskemét | ny | | 26 | 12 | 9 | 6 |
| Kiskunfélegyháza | • | | 25 | 13 | 12 | |
| Kiskunhalas | – | | – | – | – | |
| Kunszentmiklós | ny | | 26 | 13 | 12 | |
| Tiszakécske | – | | – | – | – | |
| Balassagyarmat | 7 | | 23 | 13 | 11 | |
| Romhány | – | | – | – | – | |
| Salgótarján | ny | | 22 | 10 | 8 | |
| Eger | 2 | | 23 | 12 | 5 | 6 |
| Galyatető | 11 | | 18 | 10 | 8 | |
| Gyöngyös | 1 | | 24 | 11 | 10 | |
| Kékestető | 11 | | 17 | 10 | 9 | 6 |
| Kompolt | 1 | | 23 | 11 | 8 | 6 |
| Lőrinci | 9 | | 23 | 12 | 9 | |
| Poroszló | – | | – | – | – | |
| Jászapáti | ny | | 25 | 13 | 12 | |
| Jászberény | • | | 25 | 13 | 11 | |
| Karcag | – | | – | – | – | |
| Szolnok | ny | | 26 | 14 | 10 | 5 |
| Tiszaroff | – | | – | – | – | |
| Túrkeve | 6 | | 28 | 13 | 8 | 12 |
| Kistelek | – | | – | – | – | |
| Makó | ny | | 28 | 14 | 12 | |
| Szeged | 1 | | 27 | 10 | 11 | 4 |
| Szentes | • | | 29 | 14 | 12 | |
| Borsodnádasd | 2 | | 22 | 10 | 8 | |
| Füged | 10 | | 24 | 12 | 12 | |
| Hidasnémeti | 4 | | 26 | 14 | 12 | |
| Jósvafő | 1 | | 23 | 12 | 10 | 8 |
| Lillafüred | – | | – | – | – | |
| Miskolc | 1 | | 25 | 12 | 10 | 5 |
| Putnok | 10 | | 23 | 12 | 11 | |
| Sárospatak | ny | | 26 | 14 | 13 | 9 |
| Szendrőlád | – | | – | – | – | |
| Tokaj | 1 | | 28 | 15 | 10 | |
| Kisvárda | 2 | | 27 | 14 | 12 | 7 |
| Mátészalka | 10 | | 27 | 15 | 14 | |
| Nyíregyháza | 2 | | 25 | 13 | 11 | 7 |
| Nyírlugos | – | | – | – | – | |
| Pátyod | 8 | | 25 | 11 | 10 | |
| Tiszabecs | – | | – | – | – | |
| Vásárosnamény | 4 | | 28 | 14 | 13 | |
| Záhony | 2 | | 27 | 15 | 14 | |
| Berettyóújfalu | 2 | | 27 | 13 | 12 | |
| Debrecen | 9 | | 27 | 12 | 10 | |
| Hajdúdorog | 5 | | 26 | 13 | 9 | |
| Hortobágy | – | | – | – | – | |
| Körösszakál | – | | – | – | – | |
| Polgár | – | | – | – | – | |
| Békéscsaba | 6 | | 28 | 14 | 12 | 5 |
| Mezőhegyes | 6 | | 28 | 15 | 13 | 5 |
| Orosháza | 4 | | 27 | 14 | 13 | |
| Szarvas | ny | | 27 | 13 | 9 | 6 |
| Szeghalom | – | | – | – | – | |

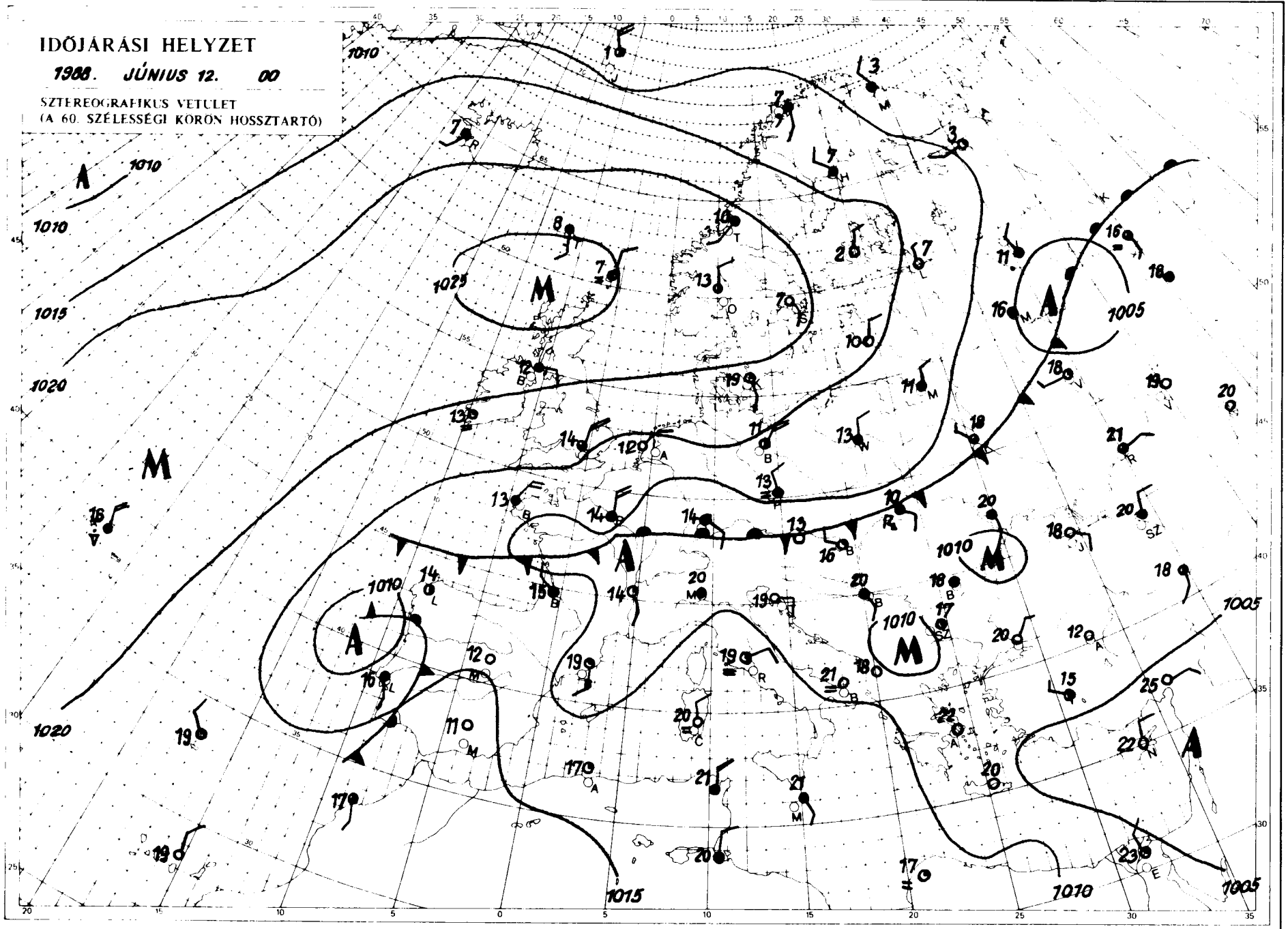


KIADJA ORSZÁGOS METEOROLÓGIAI SZOLGÁLAT
Kiadásért felel: Barát József az Országos Meteorológiai Szolgálat elnöke – Készült az Országos Meteorológiai Szolgálat Nyomdájában Budapest – Felelős vezető: Máthé Gyuláné Munkaszám 88.368. Szerkesztésért felel: Kapovits Albert a Központi Előrejelző Intézet igazgatója
Készíti a KEI Rövidtávú Előrejelző Osztálya Szakmai felelős: Németh Lajos osztályvezető – Megjelenik naponként
Megrendelhető: 1024 Budapest II., Kitaibel Pál utca 1. – Pénzügyi Osztály – Telefon: 353-500
Jelmagyarázat a havi mellékletben

# IDŐJÁRÁSI NAPIJELENTÉS

ЕЖЕДНЕВНЫЙ МЕТЕОРОЛОГИЧЕСКИЙ БЮЛЛЕТЕНЬ • DAILY WEATHER REPORT
BULLETIN QUOTIDIEN DE TEMPS • TÄGLICHER WETTERBERICHT

101. évfolyam 165. szám + Budapest + 1988.június 13.hétfő

**Az időjárási helyzet és a várható időjárás:**

Az Atlanti-óceán feletti középponttal elhelyezkedő anticiklon mélyen benyúlik a kontinens belsejébe. Európa középső és nyugati részén fokozatosan csökken a felhőzet. Az emlitett anticiklon déli peremén, a Pireneusi-félszigettől az Alpok és a Déli-Kárpátok térségén keresztül egészen az Ural-hegységig húzódik egy lassan mozgó időjárási frontlánccolat. A Kárpát-medence déli részén sokfelé esik az eső, helyenként zivatarok alakulnak ki. Európa északi részén az óceán felől gyors egymásutánban eltérő hőmérsékletü léghullámok haladnak. A Skandináv-félszigeten borult, esős az idő.

Az országban vasárnap délelőtt hosszabb-rövidebb időre csaknem mindenütt kisütött a nap, délután egyre többfelé alakultak ki záporok, zivatarok. A ma reggel 7 óráig lehullott csapadék mennyisége általában 4 és 17 mm között alakult, de Romhányról 36 mm-t jelentettek. Az északi, északkeleti szél időnként megerősödött. A legmagasabb nappali hőmérséklet vasárnap 18 és 28 fok között volt. Hétfőn reggel 11 és 16 fok közötti hőmérsékleteket mértek. Ma délelőtt észak felől fokozatosan csökkent a felhőzet. A hőmérséklet 11 órakor 14 és 19 fok között volt.

A Balaton vizének hőmérséklete 11 órakor Siófoknál 21 fok volt.

Ma 12 órakor Budapesten 19 fokot mértek, a tengerszintre átszámitott légnyomás 1012 hPa, változatlan.

Várható időjárás kedd estig:

Ma délen lassan csökken a zárt felhőzet, szórványosan még lesz zápor, zivatar. Máshol gomolyfelhőképződés várható, legfeljebb néhány záporral. Holnap elsősorban keleten többször megnövekszik a felhőzet, főként ott lesz zápor, zivatar. A Dunántúlon több órás napsütésre számithatunk. Az északnyugati szél napközben többfelé élénk lesz. A legalacsonyabb éjszakai hőmérséklet: 8, 13, a legmagasabb nappali hőmérséklet kedden: 20, 23 fok között várható.

H. Bóna Márta s.k.

TÁVOLABBI KILÁTÁSOK SZERDÁTÓL-SZOMBATIG:

Eleinte általában sok lesz a napsütés, csak az ország keleti részében várható időnkénti felhősödés, kisebb záporokkal. A hét végén változóan felhős idő, kevés napsütés valószinü. Főleg a déli megyékben várható záporeső, kisebb eső. Hajnali minimum: 10, 15 fok között, nappali maximum: 20, 25 fok között. Jelentős mennyiségü / legalább 5 mm napi / csapadék az ország területének 40 százalékán várható.

KÖZÉPTÁVU ELŐREJELZŐ CSOPORT

A hőmérséklet napi középértéke és eltérése a sokéves átlagtól / Budapest belterületén/:

| | | |
|---|---|---|
| 1988. június 12. | 19.9°C | +0.4°C |

1871 óta ezen a napon Budapesten előfordult

| | |
|---|---|
| legmagasabb hőmérséklet: | 33.5°C /1957/ |
| legalacsonyabb hőmérséklet: | [illegible]°C / 899/ |

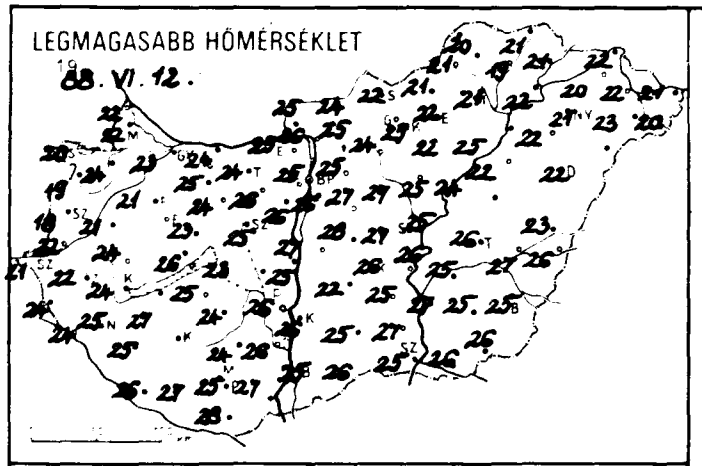
LEGMAGASABB HŐMÉRSÉKLET
1988. VI. 12.

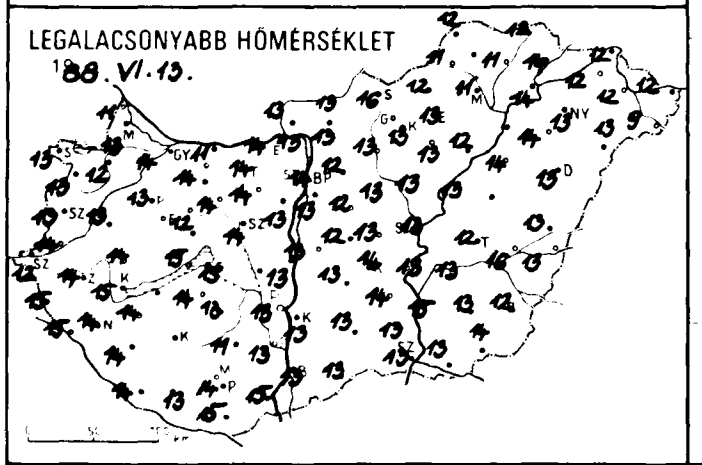
LEGALACSONYABB HŐMÉRSÉKLET
1988. VI. 13.

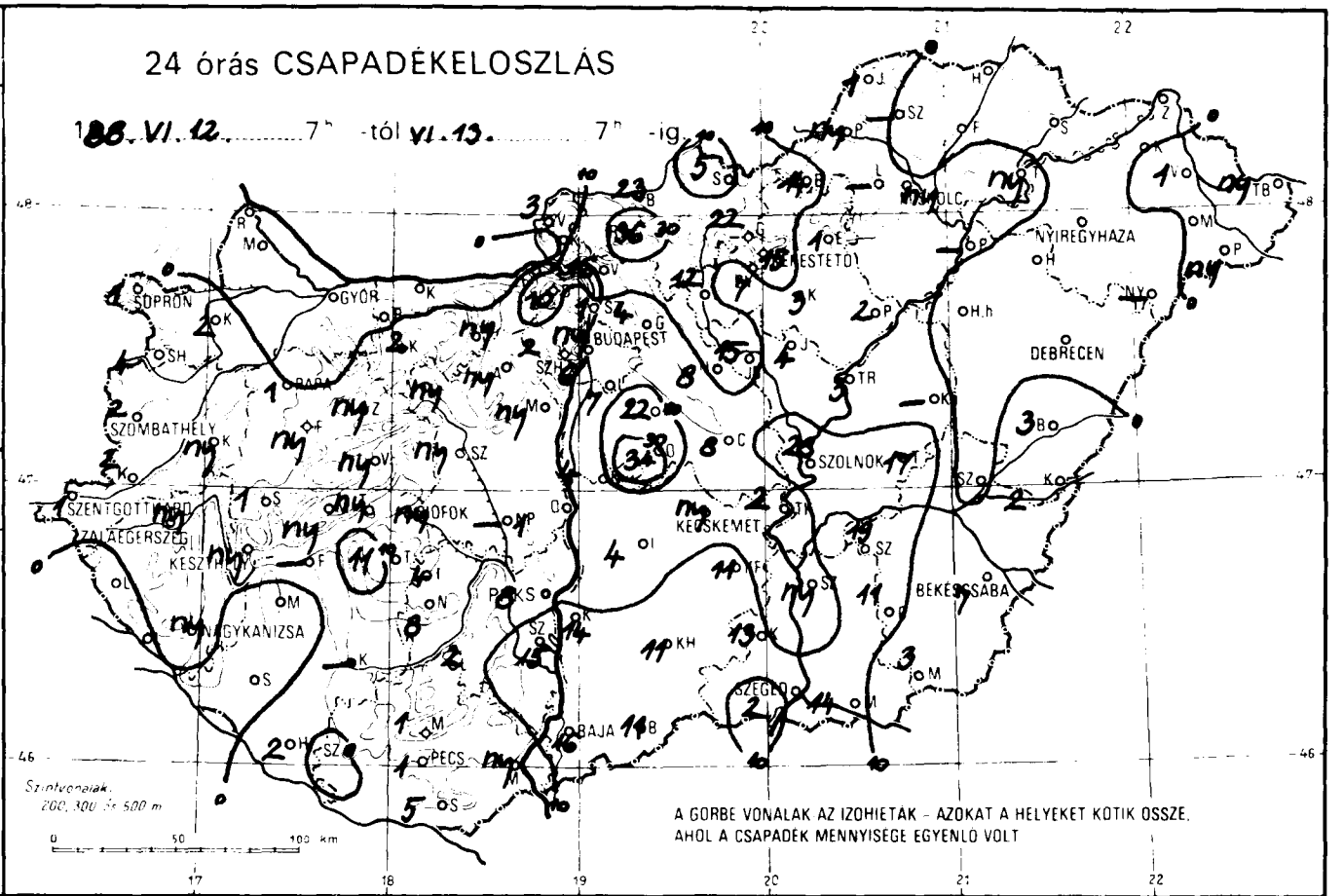
24 órás CSAPADÉKELOSZLÁS
1988. VI. 12. 7h -tól VI. 13. 7h -ig
SOPRON
GYŐR
BUDAPEST
SZOMBATHELY
SZENTGOTTHARD
ZALAEGERSZEG
KESZTHELY
NAGYKANIZSA
PÉCS
BAJA
KECSKEMÉT
SZOLNOK
DEBRECEN
NYIREGYHAZA
BÉKÉSCSABA
SZEGED
Szintvonalak: 200, 300 és 500 m
A GÖRBE VONALAK AZ IZOHIÉTÁK – AZOKAT A HELYEKET KÖTIK ÖSSZE, AHOL A CSAPADÉK MENNYISÉGE EGYENLŐ VOLT

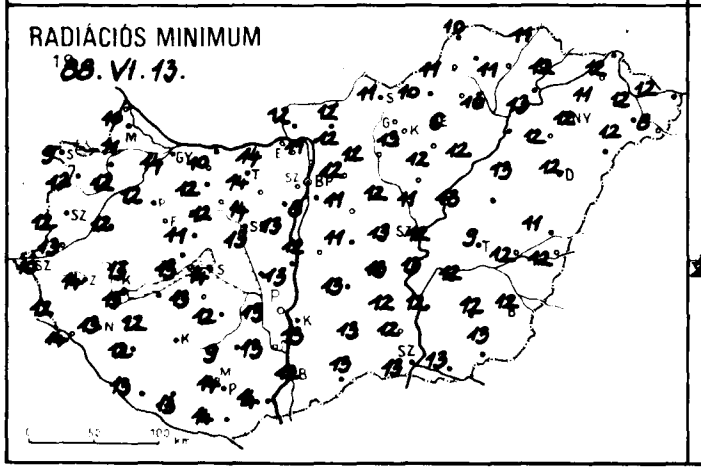
RADIÁCIÓS MINIMUM
1988. VI. 13.

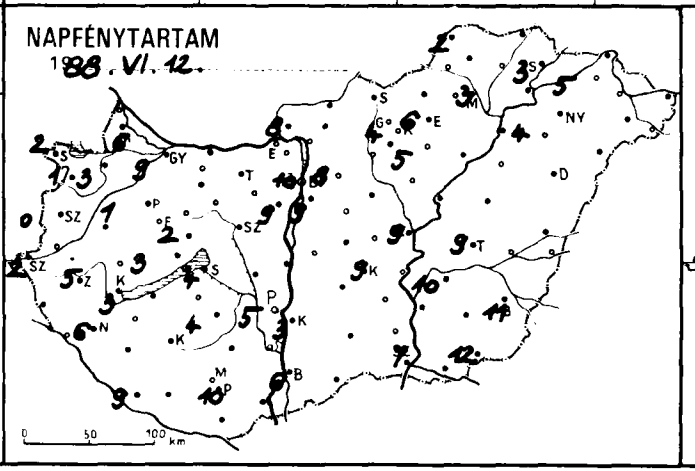
NAPFÉNYTARTAM
1988. VI. 12.

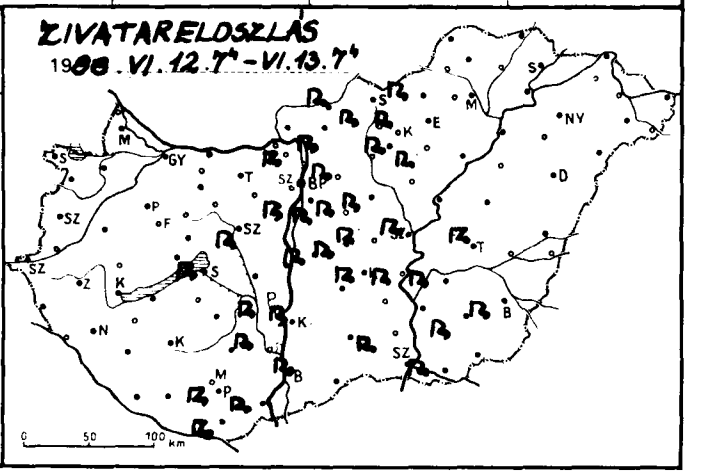
ZIVATARELOSZLÁS
1988. VI. 12. 7h – VI. 13. 7h

| 1988. VI. 07$^h$-ig az utolsó 24 óra adatai | | | | | | Előző nap napos órái |
|---|---|---|---|---|---|---|
| állomás | csapadék (mm) | | max. hőmérséklet | min. hőmérséklet | rad. min. | |
| Győr | . | | 23 | 14 | 14 | 9 |
| Kapuvár | 2 | | 24 | 12 | 12 | 3 |
| Mosonmagyaróvár | . | | 22 | 13 | 11 | 6 |
| Rajka | . | | 22 | 11 | 10 | |
| Sopron | 1 | | 20 | 13 | 9 | 2 |
| Sopronhorpács | 4 | | 19 | 13 | 12 | 1 |
| Káld | ny | | 21 | 13 | 12 | |
| Körmend | 2 | | 22 | 14 | 13 | |
| Szentgotthárd | 1 | | 21 | 12 | 10 | 2 |
| Szombathely | 2 | | 18 | 13 | 12 | 0 |
| Lenti | . | | 24 | 15 | 12 | |
| Letenye | . | | 24 | 15 | 14 | |
| Nagykanizsa | ny | | 25 | 14 | 13 | 6 |
| Zalaegerszeg | ny | | 22 | 14 | 14 | 5 |
| Farkasgyepű | ny | | 23 | 11 | 10 | |
| Keszthely | ny | | 24 | 15 | 15 | 3 |
| Mencshely | ny | | 22 | 13 | 11 | 3 |
| Pápa | 1 | | 21 | 13 | 12 | 1 |
| Sümeg | 1 | | 24 | 14 | 13 | |
| Tihany | ny | | 26 | 15 | 13 | |
| Veszprém | ny | | 23 | 12 | 11 | 2 |
| Zirc | ny | | 22 | 12 | 12 | |
| Fonyód | – | | – | – | – | |
| Homokszt. György | 2 | | 26 | 14 | 13 | 9 |
| Kaposvár | – | | – | – | – | |
| Marcali | . | | 27 | 14 | 12 | |
| Siófok | ny | | 23 | 15 | 14 | 4 |
| Somogyszob | . | | 25 | 14 | 12 | |
| Tab | 11 | | 25 | 14 | 13 | |
| Bábolna | . | | 23 | 15 | 15 | |
| Esztergom | . | | 25 | 14 | 14 | |
| Kisbér | 2 | | 25 | 14 | 12 | |
| Komárom | . | | 24 | 11 | 10 | |
| Tatabánya | ny | | 24 | 14 | 14 | |
| Alcsútdoboz | ny | | 26 | 14 | 14 | |
| Dunaújváros | 1 | | 25 | 13 | 13 | |
| Martonvásár | ny | | 26 | 13 | 13 | 9 |
| Mór | ny | | 24 | 14 | 12 | |
| Sárbogárd | – | | – | – | – | |
| Szabadbattyán | ny | | 25 | 14 | 13 | |
| Iregszemcse | 4 | | 24 | 13 | 12 | 4 |
| Lengyel | 2 | | 24 | 11 | 9 | |
| Paks | 8 | | 26 | 13 | 13 | 5 |
| Szekszárd | 15 | | 26 | 13 | 13 | |
| Árpádtető | 1 | | 22 | 13 | 12 | |
| Mohács | ny | | 27 | 15 | 14 | |
| Pécs | 1 | | 25 | 14 | 14 | 10 |
| Siklós | 5 | | 28 | 15 | 14 | |
| Szigetvár | . | | 27 | 13 | 13 | |
| Budaörs | 6 | | 25 | 13 | 13 | |
| Bp. Lőrinc | 7 | | 26 | 13 | 8 | 9 |
| Bp. Met. Int. | ny | | 25 | 14 | – | 10 |
| Bp. Szab. hegy | 2 | | 19 | 12 | 9 | |
| Cegléd | 8 | | 27 | 13 | 13 | |
| Dobogókő | 10 | | 20 | 11 | 9 | |
| Gödöllő | 4 | | 25 | 12 | 12 | 8 |
| Királyrét | . | | 23 | 11 | 11 | |
| Monor | 22 | | 27 | 12 | 11 | |
| Nagykáta | 8 | | 27 | 13 | 12 | |
| Szentendre | 1 | | 26 | 14 | 13 | |

| 1988. VI. 07$^h$-ig az utolsó 24 óra adatai | | | | | | Előző nap napos órái |
|---|---|---|---|---|---|---|
| állomás | csapadék (mm) | | max. hőmérséklet | min. hőmérséklet | rad. min. | |
| Vác | 16 | | 26 | 13 | 11 | |
| Vámosmikola | 3 | | 25 | 13 | 12 | 8 |
| Baja | 16 | | 25 | 13 | 12 | 6 |
| Bácsalmás | 11 | | 26 | 13 | 13 | |
| Izsák | 4 | | 22 | 13 | 13 | |
| Kalocsa | 14 | | 26 | 13 | 13 | 3 |
| Kecskemét | ny | | 26 | 14 | 13 | 9 |
| Kiskunfélegyháza | 11 | | 25 | 14 | 12 | |
| Kiskunhalas | 11 | | 25 | 13 | 13 | |
| Kunszentmiklós | 4 | | 27 | 13 | 12 | |
| Tiszakécske | 2 | | 26 | 13 | 13 | |
| Balassagyarmat | 23 | | 24 | 13 | 12 | |
| Romhány | 36 | | 25 | 13 | 12 | |
| Salgótarján | 5 | | 22 | 16 | 11 | |
| Eger | 1 | | 22 | 13 | 6 | 6 |
| Galyatető | 22 | | 16 | 7 | 7 | |
| Gyöngyös | 7 | | 25 | 13 | 13 | |
| Kékestető | 15 | | 15 | 7 | 6 | 4 |
| Kompolt | 3 | | 22 | 13 | 12 | 5 |
| Lőrinci | 12 | | 24 | 13 | 12 | |
| Poroszló | 2 | | 25 | 12 | 12 | |
| Jászapáti | 4 | | 25 | 13 | 11 | |
| Jászberény | 15 | | 25 | 13 | 11 | |
| Karcag | – | | – | – | – | |
| Szolnok | 28 | | 25 | 13 | 12 | 9 |
| Tiszaroff | 3 | | 24 | 13 | 13 | |
| Túrkeve | 17 | | 26 | 12 | 9 | 9 |
| Kistelek | 13 | | 27 | 13 | 12 | |
| Makó | 14 | | 26 | 13 | 13 | |
| Szeged | 2 | | 25 | 13 | 13 | 7 |
| Szentes | ny | | 27 | 15 | 12 | |
| Borsodnádasd | 14 | | 21 | 12 | 10 | |
| Fügöd | . | | 19 | 11 | 11 | |
| Hidasnémeti | . | | 21 | 12 | 11 | |
| Jósvafő | 1 | | 20 | 12 | 10 | 2 |
| Lillafüred | – | | – | – | – | |
| Miskolc | ny | | 21 | 11 | 10 | 3 |
| Putnok | ny | | 21 | 11 | 11 | |
| Sárospatak | . | | 21 | 14 | 12 | 3 |
| Szendrőlád | – | | – | – | – | |
| Tokaj | ny | | 22 | 14 | 13 | |
| Kisvárda | . | | 20 | 12 | 11 | 5 |
| Mátészalka | . | | 23 | 13 | 12 | |
| Nyíregyháza | . | | 21 | 13 | 12 | 4 |
| Nyírlugos | – | | – | – | – | |
| Pátyod | ny | | 20 | 9 | 8 | |
| Tiszabecs | ny | | 21 | 12 | 12 | |
| Vásárosnamény | 1 | | 22 | 12 | 12 | |
| Záhony | . | | 22 | 12 | 12 | |
| Berettyóújfalu | 3 | | 23 | 13 | 11 | |
| Debrecen | . | | 22 | 13 | 12 | – |
| Hajdúdorog | . | | 22 | 14 | 12 | |
| Hortobágy | . | | 22 | 14 | 13 | |
| Körösszakál | 2 | | 26 | 13 | 12 | |
| Polgár | – | | – | – | – | |
| Békéscsaba | 7 | | 25 | 12 | 12 | 11 |
| Mezőhegyes | 3 | | 26 | 14 | 13 | 12 |
| Orosháza | 11 | | 25 | 13 | 12 | |
| Szarvas | 19 | | 25 | 13 | 12 | 10 |
| Szeghalom | 6 | | 27 | 16 | 12 | |

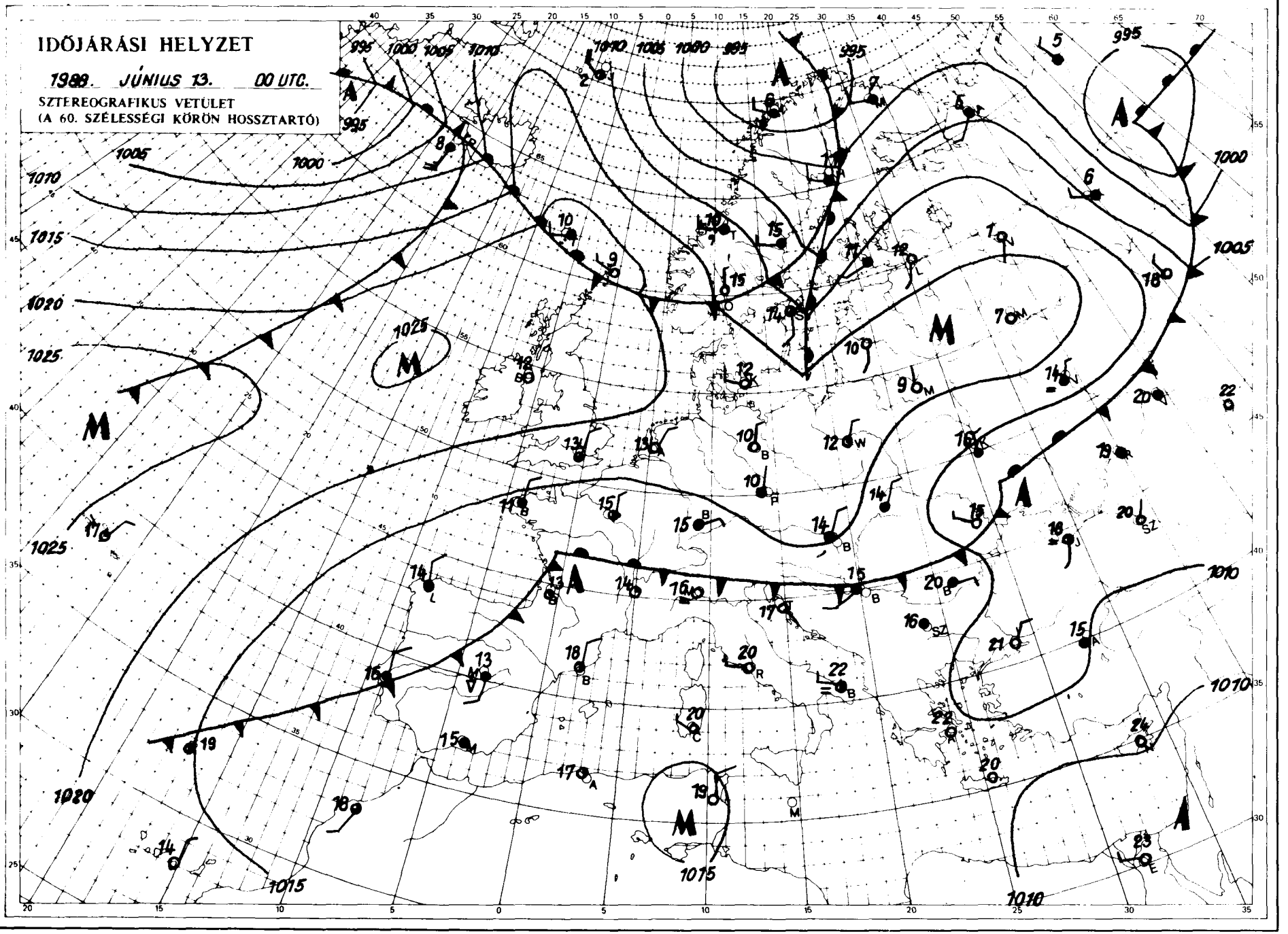


KIADJA: ORSZÁGOS METEOROLÓGIAI SZOLGÁLAT
Kiadásért felel: Barát József, az Országos Meteorológiai Szolgálat elnöke – Készült az Országos Meteorológiai Szolgálat Nyomdájában, Budapest – Felelős vezető: Mathé Gyuláné – Munkaszám: – Szerkesztésért felel: Kapovits Albert, a Központi Előrejelző Intézet igazgatója
Készült a KEI Rövidtávú Előrejelző Osztálya – Szakmai felelős: Németh Lajos osztályvezető – Megjelenik naponként
Megrendelhető 1024 Budapest, II., Kitaibel Pál utca 1. – Pénzügyi Osztály – Telefon: 353 500
Jelmagyarázat a havi melléklettben

# IDŐJÁRÁSI NAPIJELENTÉS

ЕЖЕДНЕВНЫЙ МЕТЕОРОЛОГИЧЕСКИЙ БЮЛЛЕТЕНЬ · DAILY WEATHER REPORT
BULLETIN QUOTIDIEN DE TEMPS · TÄGLICHER WETTERBERICHT

101. évfolyam 166. szám + Budapest + 1988. június 14. kedd

**Az időjárási helyzet és a várható időjárás:**

Európa középső és keleti területei felett átalakulóban van az időjárás. Az elmúlt napokban itt leszálló légmozgások hatására csendes, eseménytelen idő uralkodott. Valószinü, hogy középpontjával Ukrajna felett ciklon keletkezik majd. Magyarország időjárását is ez a ciklon alakitja a következő napokban. Egyébként a Skandináv államokban jelentősen lehült az idő. Hideg, sarkvidéki levegő árasztotta el azt a területet. Ennek a sarkvidéki levegőnek is szerepe lesz a már emlitett ukrajnai ciklon keletkezésében.

Magyarországon hétfőn délen és keleten erősen felhős volt az ég, másutt 9, 12 órán át sütött a nap. A felhős helyeken eső, záporeső is előfordult. A lehullott csapadék mennyisége általában 6 mm alatt maradt. Egerből azonban 8 mm-t jelentettek. A legmagasabb nappali hőmérséklet hétfőn 19, 23 fok között volt. Kedd hajnalra általában 7, 14 fokig csökkent a hőmérséklet. Délelőtt az ország keleti felében gyakran megnövekedett a felhőzet, elszórtan eső, záporeső is előfordult. A Dunántúlon napos, szép nyári idő volt. 11 órára 16, 23 fokig emelkedett a hőmérséklet.

A Balaton vizének hőmérséklete 11 órakor Siófoknál 19 fok volt.

Ma 12 órakor Budapesten a hőmérséklet 20 fok, a tengerszintre átszámitott légnyomás 1012 hPa, gyengén süllyed.

Várható időjárás szerda estig:

Az ország keleti felén többször lesz erősen felhős az ég. A Dunántúlon viszont csak szerdán és időnként növekszik meg a felhőzet. Inkább csak az ország keleti felén várható többnyire kisebb eső. Napközben megélénkül az északnyugati szél.
A hőmérséklet éjszaka 9, 14 fokig csökken, szerdán napközben 20, 25 fokig emelkedik.

Pálmási Judit s. k.

A hőmérséklet napi középértéke és eltérése a sokévi átlagtól /Budapest belterülete/:

1988. június 13. 17,2°C -2,4°C

87 óta ezen a napon Budapesten előfordult:

legmagasabb hőmérséklet: 31,8°C /1977/
legalacsonyabb hőmérséklet: 6,4°C /1891/

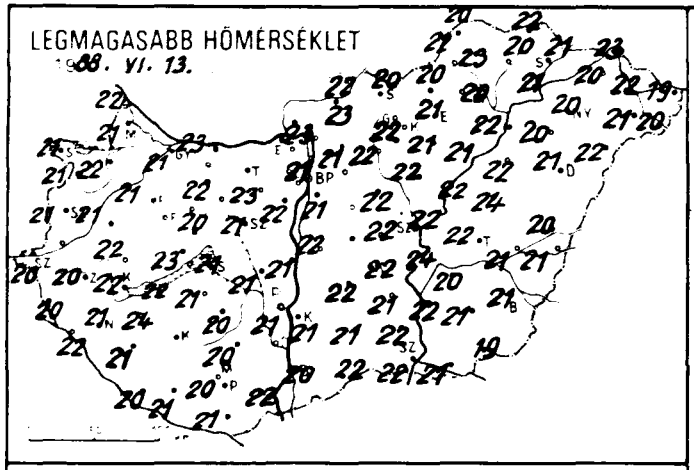
LEGMAGASABB HŐMÉRSÉKLET
1988. VI. 13.

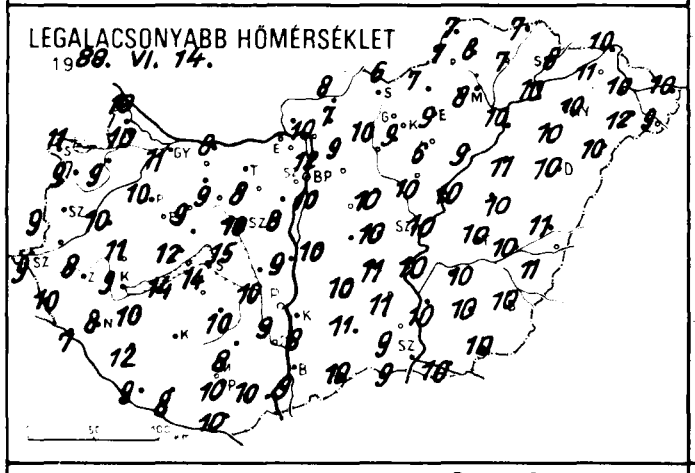
LEGALACSONYABB HŐMÉRSÉKLET
1988. VI. 14.

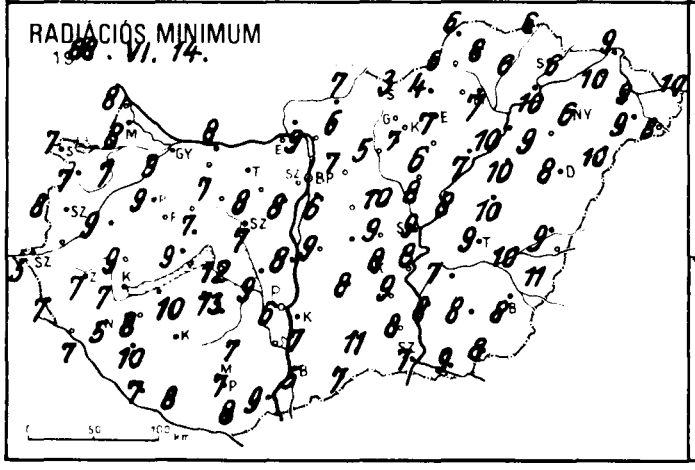
RADIÁCIÓS MINIMUM
1988. VI. 14.

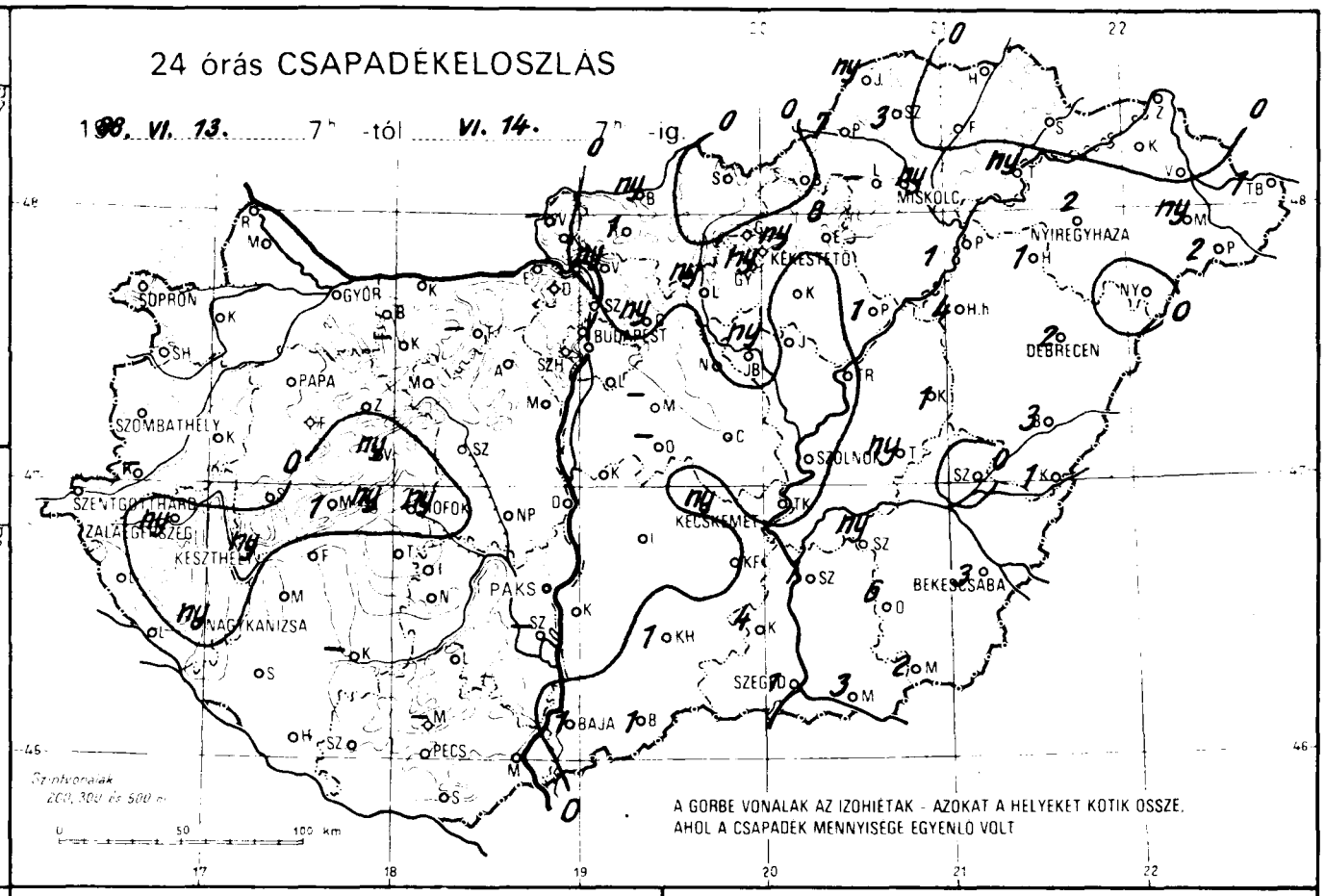
24 órás CSAPADÉKELOSZLÁS
1988. VI. 13. 7h -tól VI. 14. 7h -ig.
SOPRON
GYŐR
BUDAPEST
MISKOLC
NYÍREGYHÁZA
KECSKEMÉT
DEBRECEN
PAPA
SZOMBATHELY
SZENTGOTTHÁRD
ZALAEGERSZEG
KESZTHELY
NAGYKANIZSA
PÁKS
BAJA
PÉCS
SZEGED
BÉKÉSCSABA
A GÖRBE VONALAK AZ IZOHIÉTÁK - AZOKAT A HELYEKET KÖTIK ÖSSZE, AHOL A CSAPADÉK MENNYISÉGE EGYENLŐ VOLT

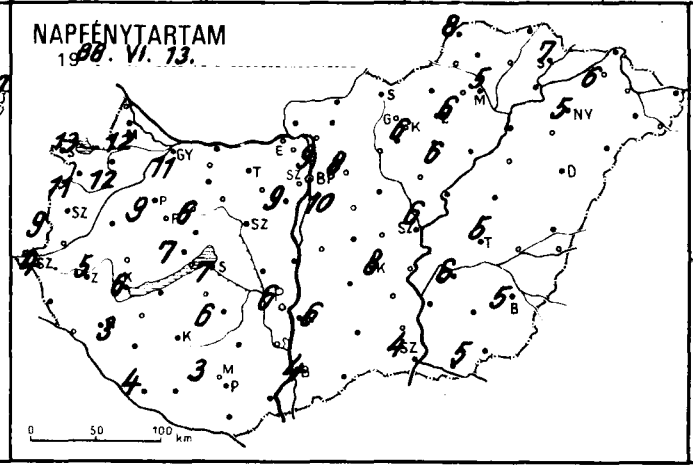
NAPFÉNYTARTAM
1988. VI. 13.

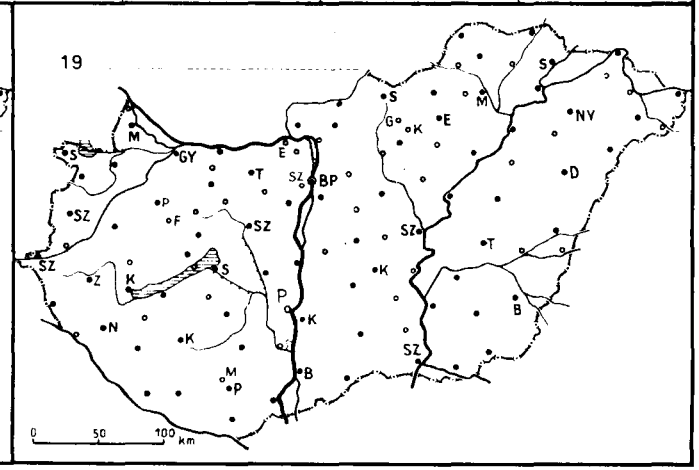
19

| 88.VI.14 $07^h$-ig az utolsó 24 óra adatai | | | | | | Előző nap napos órái |
|---|---|---|---|---|---|---|
| állomás | csapadék (mm) | | max. hőmérséklet | min. hőmérséklet | rad. min. | |
| Győr | . | | 21 | 11 | 9 | 11 |
| Kapuvár | . | ⊥ | 22 | 9 | 7 | 12 |
| Mosonmagyaróvár | . | ⊥ | 21 | 10 | 8 | 12 |
| Rajka | . | | 22 | 10 | 8 | |
| Sopron | . | ⊥ | 21 | 11 | 7 | 13 |
| Sopronhorpács | . | ⊥ | 21 | 9 | 7 | 11 |
| Káld | . | ⊥ | 21 | 10 | 9 | |
| Körmend | – | | – | – | – | |
| Szentgotthárd | . | ⊥ | 20 | 9 | 5 | 4 |
| Szombathely | . | ⊥ | 21 | 9 | 8 | 9 |
| Lenti | . | | 20 | 10 | 7 | |
| Letenye | . | ⊥ | 22 | 7 | 7 | |
| Nagykanizsa | ny | ▽ | 21 | 8 | 5 | 3 |
| Zalaegerszeg | ny | ⊥ | 20 | 8 | 7 | 5 |
| Farkasgyepű | . | | 20 | 12 | 7 | |
| Keszthely | ny | ▽⊥ | 22 | 9 | 7 | 6 |
| Mencshely | 1 | | 20 | 9 | 8 | 7 |
| Pápa | . | ⊥ | 21 | 10 | 9 | 9 |
| Sümeg | . | ⊥ | 22 | 11 | 9 | |
| Tihany | ny | | 23 | 12 | 9 | |
| Veszprém | ny | | 20 | 9 | 7 | 6 |
| Zirc | . | | 19 | 11 | 9 | |
| Fonyód | | | 22 | 14 | 10 | |
| Homokszt. György | . | ⊥ | 20 | 9 | 7 | 4 |
| Kaposvár | | | – | | – | |
| Marcali | . | ⊥ | 24 | 10 | 8 | |
| Siófok | ny | | 21 | 15 | 12 | 7 |
| Somogyszob | . | ⊥ | 21 | 12 | 10 | |
| Tab | . | = | 21 | 14 | 13 | |
| Bábolna | . | ⊥ | 22 | 11 | 8 | |
| Esztergom | – | | – | – | – | |
| Kisbér | – | | – | – | – | |
| Komárom | . | ⊥ | 23 | 8 | 8 | |
| Tatabánya | – | | – | – | – | |
| Alcsútdoboz | . | ⊥ | 23 | 8 | 8 | |
| Dunaújváros | . | ⊥ | 21 | 9 | 8 | |
| Martonvásár | . | ⊥ | 22 | 8 | 8 | 9 |
| Mór | . | ⊥ | 22 | 9 | 7 | |
| Sárbogárd | . | ⊥ | 21 | 10 | 9 | |
| Szabadbattyán | . | | 21 | 10 | 7 | |
| Iregszemcse | . | ⊥ | 20 | 10 | 5 | 6 |
| Lengyel | . | | 20 | 8 | 7 | |
| Paks | . | ⊥ | 21 | 9 | 6 | 6 |
| Szekszárd | – | | – | – | – | |
| Árpádtető | – | | – | – | – | |
| Mohács | . | | 22 | 10 | 9 | |
| Pécs | . | ⊥ | 20 | 10 | 7 | 3 |
| Siklós | . | ⊥ | 21 | 10 | 8 | |
| Szigetvár | . | ⊥ | 21 | 8 | 8 | |
| Budaörs | . | | 21 | 11 | 8 | |
| Bp. Lőrinc | . | ⊥ | 21 | 10 | 6 | 10 |
| Bp. Met. Int. | . | | 21 | 12 | – | 9 |
| Bp. Szab. hegy | . | | 19 | 12 | 10 | |
| Cegléd | . | ⊥ | 22 | 10 | 9 | |
| Dobogókő | . | | 18 | 11 | 11 | |
| Gödöllő | ny | ⊥ | 21 | 9 | 7 | 8 |
| Királyrét | . | = | 21 | 5 | 4 | |
| Monor | – | | – | | | |
| Nagykáta | . | ⊥ | 22 | 10 | 10 | |
| Szentendre | . | = | 24 | 10 | 9 | |

| 88.VI.14 $07^h$-ig az utolsó 24 óra adatai | | | | | | Előző nap napos órái |
|---|---|---|---|---|---|---|
| állomás | csapadék (mm) | | max. hőmérséklet | min. hőmérséklet | rad. min. | |
| Vác | ny | = | 23 | 10 | 9 | |
| Vámosmikola | | | – | – | – | – |
| Baja | 1 | ⊥ | 20 | 9 | 5 | 4 |
| Bácsalmás | 1 | ⊥ | 22 | 10 | 7 | |
| Izsák | . | | 22 | 10 | 8 | |
| Kalocsa | . | ⊥ | 21 | 8 | 7 | 6 |
| Kecskemét | ny | ▽⊥ | 22 | 11 | 8 | 8 |
| Kiskunfélegyháza | . | ⊥ | 21 | 11 | 9 | |
| Kiskunhalas | 1 | ⊥ | 21 | 11 | 11 | |
| Kunszentmiklós | . | | 22 | 10 | 9 | |
| Tiszakécske | . | ⊥ | 24 | 10 | 8 | |
| Balassagyarmat | ny | ▽ = | 22 | 8 | 7 | |
| Romhány | 1 | ▽ | 23 | 7 | 6 | |
| Salgótarján | . | | 20 | 6 | 3 | |
| Eger | 8 | ▽ = | 21 | 9 | 7 | 6 |
| Galyatető | . | | 16 | 7 | 5 | |
| Gyöngyös | ny | ⊥ | 22 | 9 | 7 | |
| Kékestető | ny | ▽ | 12 | 6 | 5 | 6 |
| Kompolt | . | ⊥ | 21 | 6 | 6 | 6 |
| Lőrinci | ny | ,⊥ | 22 | 10 | 5 | |
| Poroszló | 1 | ⊥ | 21 | 9 | 7 | |
| Jászapáti | . | ⊥ | 22 | 10 | 8 | |
| Jászberény | ny | = | 23 | 9 | 7 | |
| Karcag | 1 | ⊥ | 24 | 10 | 10 | |
| Szolnok | . | ⊥ | 22 | 10 | 9 | 6 |
| Tiszaroff | . | ⊥ | 22 | 10 | 8 | |
| Túrkeve | ny | ⊥ | 22 | 10 | 9 | 5 |
| Kistelek | 4 | ▽ = | 22 | 9 | 8 | |
| Makó | 3 | ▽⊥ | 21 | 10 | 9 | |
| Szeged | 1 | ▽ | 22 | 9 | 7 | 4 |
| Szentes | 1 | ▽ | 22 | 10 | 8 | |
| Borsodnádasd | . | ⊥ | 20 | 7 | 4 | |
| Fügöd | . | | 20 | 7 | 6 | |
| Hidasnémeti | . | = | 22 | 7 | 6 | |
| Jósvafő | ny | ,⊥ | 20 | 7 | 6 | 8 |
| Lillafüred | – | | – | – | – | |
| Miskolc | ny | ▽⊥ | 20 | 8 | 7 | 5 |
| Putnok | 7 | ⊥ = | 22 | 7 | 6 | |
| Sárospatak | . | | 21 | 8 | 6 | 7 |
| Szendrőlád | 3 | ⊥ | 23 | 8 | 8 | |
| Tokaj | ny | ▽ | 21 | 10 | 10 | |
| Kisvárda | . | | 20 | 11 | 10 | 6 |
| Mátészalka | ny | , | 21 | 12 | 9 | |
| Nyíregyháza | 2 | | 20 | 10 | 6 | 5 |
| Nyírlugos | . | ⊥ | 22 | 10 | 10 | |
| Pátyod | 2 | | 20 | 9 | 8 | |
| Tiszabecs | 1 | ⊥ | 19 | 10 | 10 | |
| Vásárosnamény | . | ⊥ | 22 | 10 | 9 | |
| Záhony | . | ⊥ | 23 | 10 | 9 | |
| Berettyóújfalu | 3 | | 20 | 11 | 9 | |
| Debrecen | 2 | | 21 | 10 | 8 | – |
| Hajdúdorog | 1 | | 20 | 10 | 9 | |
| Hortobágy | 4 | | 22 | 11 | 10 | |
| Körösszakál | 1 | ⊥ | 21 | 11 | 11 | |
| Polgár | 1 | = | 22 | 10 | 10 | |
| Békéscsaba | 3 | ⊥ | 21 | 10 | 8 | 5 |
| Mezőhegyes | 2 | ⊥ | 19 | 0 | 8 | 5 |
| Orosháza | 6 | ⊥ | 21 | 10 | 8 | |
| Szarvas | ny | ⊥ | 20 | 10 | 7 | 6 |
| Szeghalom | . | | 21 | 10 | 10 | |

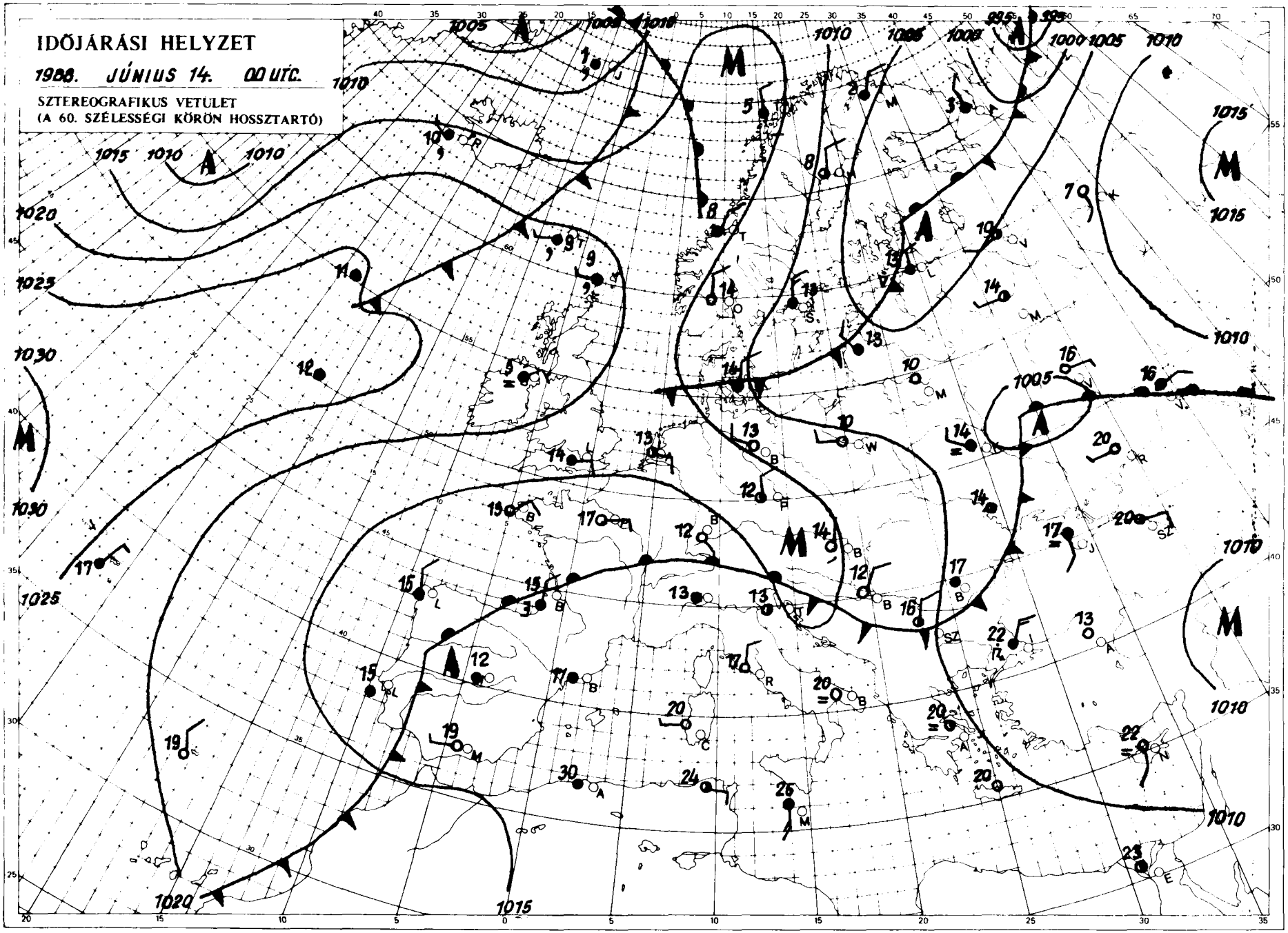


KIADJA: ORSZÁGOS METEOROLÓGIAI SZOLGÁLAT
Kiadásért felel: Baráti József, az Országos Meteorológiai Szolgálat elnöke – Készült: az Országos Meteorológiai Szolgálat Nyomdájában, Budapest – Felelős vezető: Máthé Gyuláné – Munkaszám – Szerkesztésért felel: Kapovits Albert, a Központi Előrejelző Intézet igazgatója.
Készíti a KEI Rövidtávú Előrejelző Osztálya – Szakmai felelős: Németh Lajos osztályvezető – Megjelenik naponként
Megrendelhető 1024 Budapest, II., Kitaibel Pál utca 1 – Pénzügyi Osztály – Telefon: 353-500
Jelmagyarázat a havi melléklettben

# IDŐJÁRÁSI NAPIJELENTÉS

ЕЖЕДНЕВНЫЙ МЕТЕОРОЛОГИЧЕСКИЙ БЮЛЛЕТЕНЬ • DAILY WEATHER REPORT
BULLETIN QUOTIDIEN DE TEMPS • TÄGLICHER WETTERBERICHT

101. évfolyam 167. szám + Budapest + 1988. június 15. szerda

**Az időjárási helyzet és a várható időjárás:**

Nyugat- Közép- és Dé-Európában meleg az idő. Az Ibériai- és a Balkánfélsziget fölött vastagabb felhőzet van, melyből záporok és zivatarok keletkeznek. A sarkvidék térségéből egyre hüvösebb levegő tart dél- délkelet felé. A kontinens északi területein a hőmérséklet 20 fok alatt marad. A hüvös léghullámok időnkénti felhősödést, kisebb záporokat okoznak, s érintik Magyaországot is.

Kedden a Dunántúlon szinte zavartlanul sütött a nap. Keleten viszont időnként erősen befelhősödött az ég, és kisebb záporokat jelentettek. A lehullott csapadék mennyisége csapadéknyom és 3 mm között volt. Többfelé megélénkült, néhol megerősödött az északnyugati szél. A hőmérséklet csúcsértéke keleten 20 és 24, az ország nagyobb részén 23 és 27 fok között volt. Ma éjszaka 9, 18 fok közé hült le a levegő, északkeleten volt hüvösebb. Délelőtt változóan felhős idő volt, az ország nagyobb részén kisütött a nap. A hőmérséklet 11 órára elérte a 20, 24 fokot.

A Balaton vizének hőmérséklete Siófoknál 21 fok volt.

Ma 12 órakor Budapesten a hőmérséklet 23 fok, a tengerszintre átszámitott légnyomás 1009 hPa, alig változik.

Várható időjárás csütörtök estig:

A felhőátvonulások mellett délnyugaton kevesebb, másutt több napsütés várható. Kisebb eső, futó zápor, főként délnyugaton valószinü. Az északi, északnyugati szél gyakran lesz élénk, időnként erős.
Várható legalacsonyabb éjszakai hőmérséklet 8, 13,
legmagasabb nappali hőmérséklet csütörtökön 20 és 25 fok között alakul.

Nadrai Attila s. k.

A hőmérséklet napi középértéke és eltérése a sokévi átlagtól /Budapest belterületén/:

| | | |
|---|---|---|
| 1988. június 14. | 18,4°C | -1,2°C |

1871 óta ezen a napon Budapesten előfordult

| | | |
|---|---|---|
| legmagasabb hőmérséklet: | 33,5°C /1977/ | |
| legalacsonyabb hőmérséklet: | 6,6°C /1891/ | 88.371. |

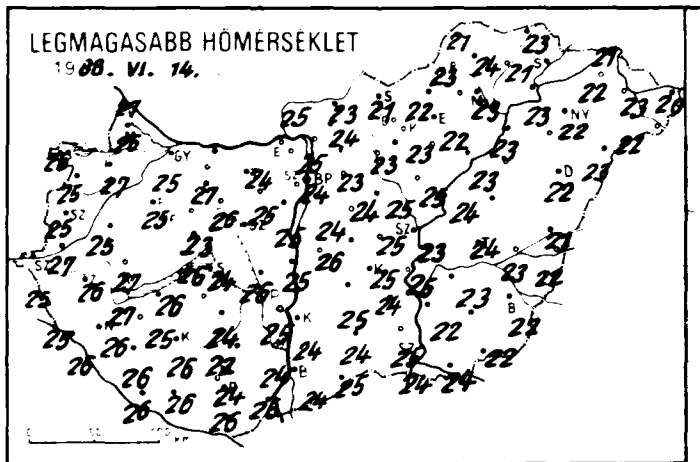
LEGMAGASABB HŐMÉRSÉKLET
1988. VI. 14.

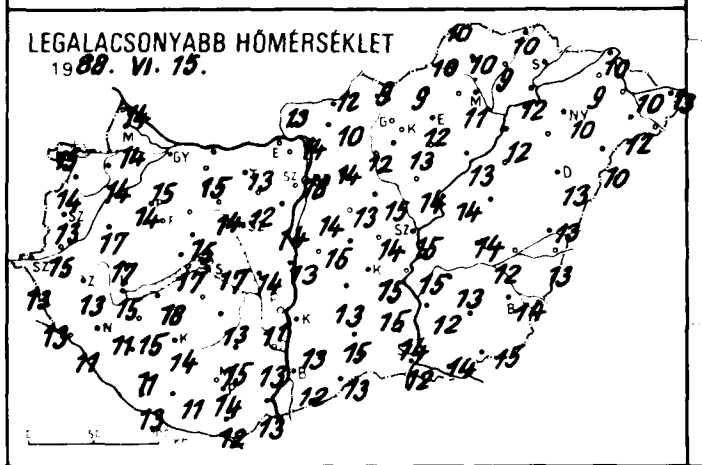
LEGALACSONYABB HŐMÉRSÉKLET
1988. VI. 15.

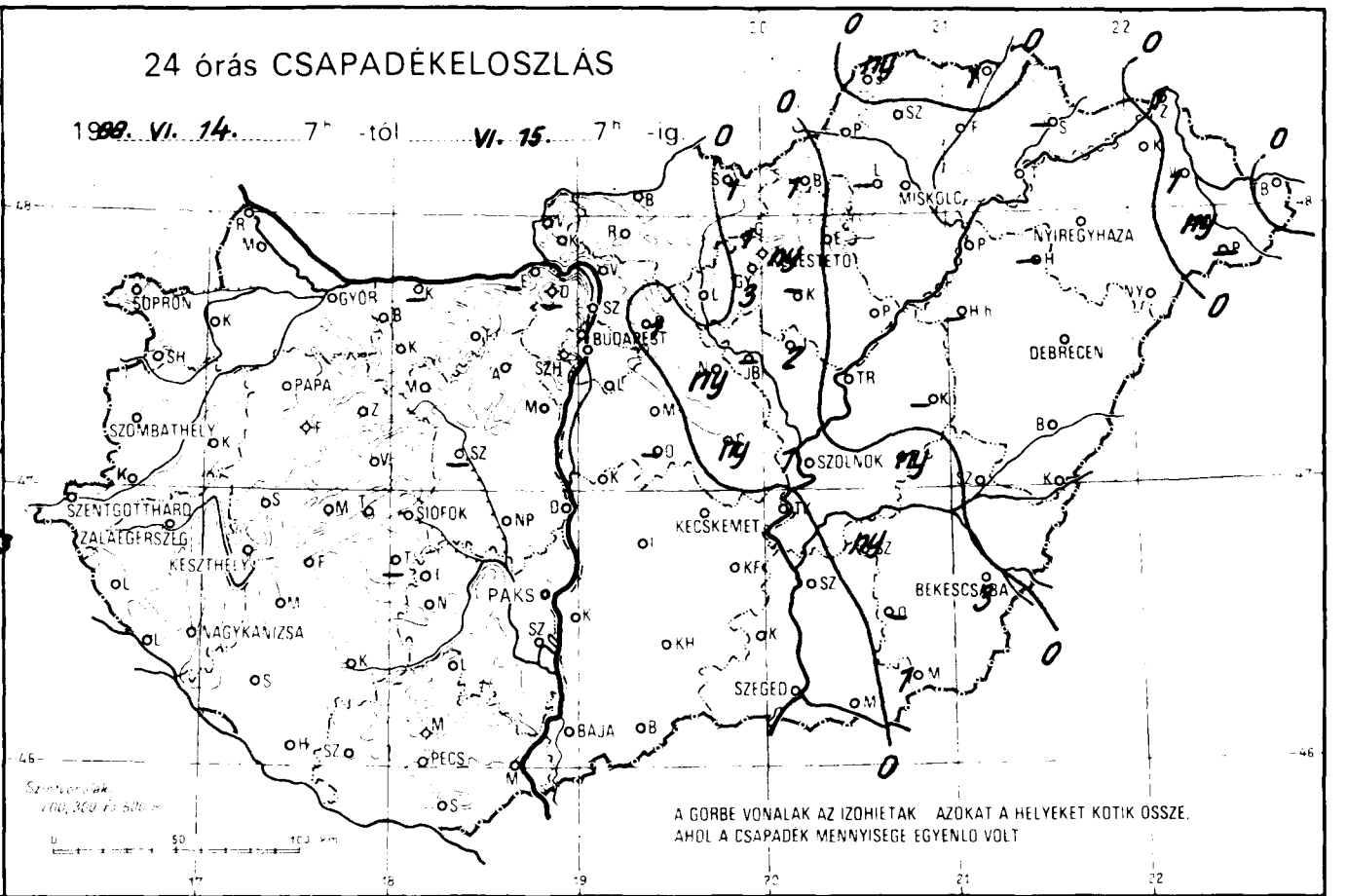
24 órás CSAPADÉKELOSZLÁS
1988. VI. 14. 7h -tól VI. 15. 7h -ig
SOPRON
GYŐR
BUDAPEST
MISKOLC
NYÍREGYHÁZA
DEBRECEN
PAPA
SZOMBATHELY
SZOLNOK
SZENTGOTTHÁRD
ZALAEGERSZEG
SIÓFOK
KECSKEMÉT
KESZTHELY
PAKS
BÉKÉSCSABA
NAGYKANIZSA
SZEGED
BAJA
PÉCS
A GÖRBE VONALAK AZ IZOHIETÁK AZOKAT A HELYEKET KÖTIK ÖSSZE,
AHOL A CSAPADÉK MENNYISÉGE EGYENLŐ VOLT

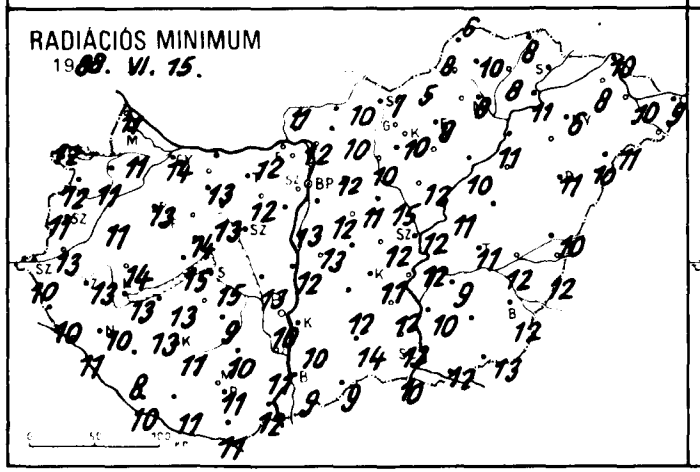
RADIÁCIÓS MINIMUM
1988. VI. 15.

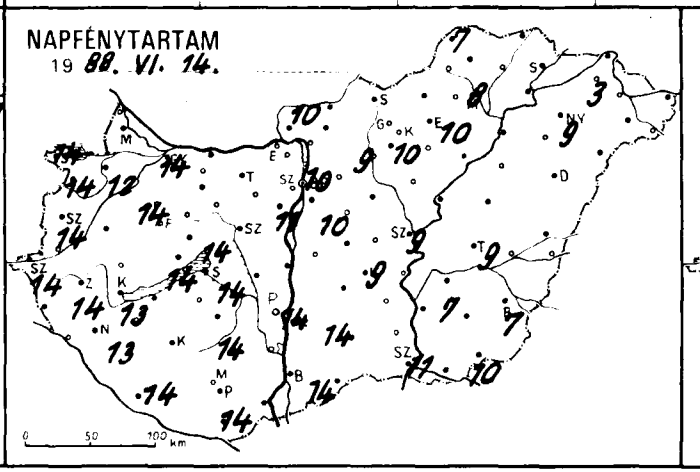
NAPFÉNYTARTAM
1988. VI. 14.

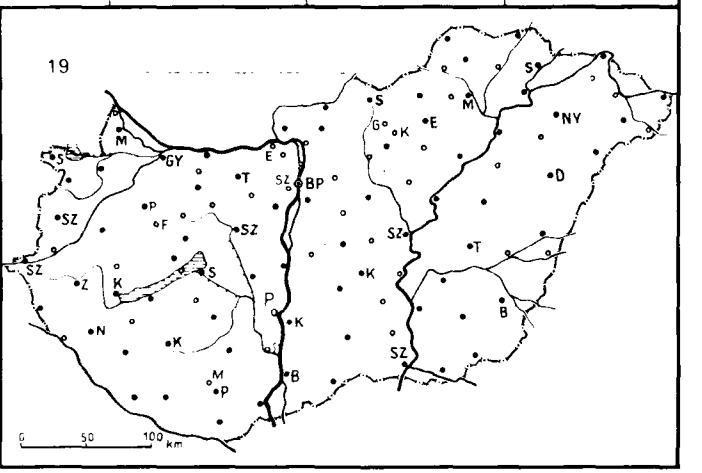
19

| 1988. VI. 15.$^{h}$-ig az utolsó 24 óra adatai | | | | | | Előző nap napos órái |
|---|---|---|---|---|---|---|
| állomás | csapadék (mm) | | max. hőmérséklet | min. hőmérséklet | rad. min. | |
| Győr | . | | 25 | 15 | 14 | 14 |
| Kapuvár | . | ⌓ | 27 | 14 | 11 | 12 |
| Mosonmagyaróvár | . | ⌓ | 26 | 14 | 11 | – |
| Rajka | . | | 27 | 14 | 11 | |
| Sopron | . | ⌓ | 26 | 15 | 12 | 14 |
| Sopronhorpács | . | ⌓ | 25 | 14 | 12 | 14 |
| Káld | . | ⌓ | 25 | 17 | 11 | |
| Körmend | . | ⌓ | 27 | 15 | 13 | |
| Szentgotthárd | . | ⌓ | 25 | 13 | 10 | 14 |
| Szombathely | . | ⌓ | 25 | 13 | 11 | 14 |
| Lenti | . | | 25 | 13 | 10 | |
| Letenye | . | ⌓ | 26 | 11 | 11 | |
| Nagykanizsa | . | ⌓ | 26 | 11 | 10 | 13 |
| Zalaegerszeg | . | ⌓ | 26 | 13 | 13 | 14 |
| Farkasgyepű | . | | 25 | 11 | 9 | |
| Keszthely | . | ⌓ | 27 | 15 | 13 | 13 |
| Mencshely | . | = | 25 | 13 | 13 | 14 |
| Pápa | . | ⌓ | 25 | 14 | 13 | 14 |
| Sümeg | . | | 27 | 17 | 14 | |
| Tihany | . | | 26 | 17 | 15 | |
| Veszprém | . | | 23 | 15 | 14 | 14 |
| Zirc | . | ⌓ | 23 | 15 | 14 | |
| Fonyód | . | | 26 | 18 | 13 | |
| Homokszt. györgy | . | ⌓ | 26 | 13 | 10 | 14 |
| Kaposvár | . | | 26 | 14 | 11 | |
| Marcali | . | ⌓ | 25 | 15 | 13 | |
| Siófok | . | | 24 | 17 | 15 | 14 |
| Somogyszob | . | ⌓ | 26 | 11 | 8 | |
| Tab | – | | – | – | – | |
| Bábolna | . | | 25 | 14 | 10 | |
| Esztergom | – | | – | – | – | |
| Kisbér | . | | 27 | 15 | 13 | |
| Komárom | – | | – | – | – | |
| Tatabánya | . | | 24 | 13 | 12 | |
| Alcsútdoboz | . | ⌓ | 25 | 12 | 12 | |
| Dunaújváros | . | | 25 | 13 | 12 | |
| Martonvásár | . | | 25 | 14 | 13 | 11 |
| Mór | . | ⌓ | 26 | 14 | 12 | |
| Sárbogárd | . | | 26 | 14 | 13 | |
| Szabadbattyán | – | | – | – | – | |
| Iregszemcse | . | ⌓ | 24 | 13 | 9 | 14 |
| Lengyel | . | | 22 | 15 | 10 | |
| Paks | . | ⌓ | 25 | 11 | 10 | 14 |
| Szekszárd | . | = | 24 | 13 | 11 | |
| Árpádtető | . | | 23 | 17 | 15 | |
| Mohács | . | = | 26 | 13 | 12 | |
| Pécs | . | ⌓ | 24 | 14 | 11 | 14 |
| Siklós | . | ⌓ | 26 | 12 | 11 | |
| Szigetvár | . | ⌓ | 26 | 11 | 11 | |
| Budaörs | . | | 23 | 16 | 14 | |
| Bp. Lőrinc | . | | 24 | 14 | 12 | 10 |
| Bp. Met. Int. | . | | 24 | 18 | – | 10 |
| Bp. Szab. hegy | . | | 20 | 16 | 11 | |
| Cegléd | ny | ⌓ | 25 | 14 | 12 | |
| Dobogókő | – | | – | – | – | |
| Gödöllő | 1 | ⌓ | 23 | 14 | 12 | 9 |
| Királyrét | . | | 22 | 13 | 11 | |
| Monor | . | = | 24 | 13 | 11 | |
| Nagykáta | ny | | 25 | 15 | 15 | |
| Szentendre | . | = | 26 | 16 | 14 | |

| 1988. VI. 15.$^{h}$-ig az utolsó 24 óra adatai | | | | | | Előző nap napos órái |
|---|---|---|---|---|---|---|
| állomás | csapadék (mm) | | max. hőmérséklet | min. hőmérséklet | rad. min. | |
| Vác | . | ⌓ | 25 | 14 | 12 | |
| Vámosmikola | . | | 25 | 13 | 11 | 10 |
| Baja | . | ⌓ | 24 | 12 | 9 | 14 |
| Bácsalmás | . | | 25 | 13 | 9 | |
| Izsák | . | | 25 | 13 | 12 | |
| Kalocsa | . | ⌓ | 24 | 13 | 10 | 14 |
| Kecskemét | . | ⌓ | 25 | 15 | 11 | 9 |
| Kiskunfélegyháza | . | ⌓ | 24 | 15 | 12 | |
| Kiskunhalas | . | ⌓ | 24 | 15 | 14 | |
| Kunszentmiklós | . | | 26 | 15 | 13 | |
| Tiszakécske | . | ⌓ | 25 | 15 | 12 | |
| Balassagyarmat | . | ⌓ | 23 | 12 | 10 | |
| Romhány | . | ⌓ | 24 | 10 | 10 | |
| Salgótarján | 1 | | 21 | 9 | 7 | |
| Eger | . | = | 22 | 12 | 9 | 10 |
| Galyatető | 1 | | 17 | 11 | 8 | |
| Gyöngyös | 3 | ⌓ | 23 | 13 | 10 | |
| Kékestető | ny | | 16 | 12 | 10 | 10 |
| Kompolt | – | | – | – | – | – |
| Lőrinci | . | ⌓ | 23 | 12 | 10 | |
| Poroszló | . | ⌓ | 23 | 13 | 10 | |
| Jászapáti | 2 | ⌓ | 25 | 14 | 12 | |
| Jászberény | – | | – | – | – | |
| Karcag | – | | – | – | – | |
| Szolnok | 1 | ⌓ | 23 | 15 | 12 | 9 |
| Tiszaroff | . | = | 24 | 14 | 11 | |
| Túrkeve | ny | ⌓ | 24 | 14 | 11 | 9 |
| Kistelek | . | = | 25 | 14 | 12 | |
| Makó | . | ⌓ | 24 | 14 | 12 | |
| Szeged | . | ⌓ | 24 | 12 | 10 | 11 |
| Szentes | . | | 22 | 12 | 10 | |
| Borsodnádasd | 1 | ⌓ | 22 | 9 | 5 | |
| Fügöd | . | | 21 | 9 | 8 | |
| Hidasnémeti | 1 | = | 23 | 10 | 8 | |
| Jósvafő | ny | ⌓ | 21 | 10 | 6 | 7 |
| Lillafüred | – | | – | – | – | |
| Miskolc | . | = | 23 | 11 | 8 | 8 |
| Putnok | . | = | 23 | 10 | 8 | |
| Sárospatak | – | | – | – | – | – |
| Szendrőlád | . | ⌓ | 24 | 10 | 10 | |
| Tokaj | . | | 23 | 12 | 11 | |
| Kisvárda | . | = | 22 | 9 | 8 | 3 |
| Mátészalka | ny | ⌓ | 22 | 12 | 11 | |
| Nyíregyháza | . | ⌓ | 22 | 10 | 6 | 9 |
| Nyírlugos | . | ⌓ | 23 | 10 | 10 | |
| Pátyod | – | | – | – | – | |
| Tiszabecs | . | ⌓ | 20 | 13 | 9 | |
| Vásárosnamény | 1 | ⌓ | 23 | 10 | 10 | |
| Záhony | 1 | | 21 | 10 | 10 | |
| Berettyóújfalu | . | ⌓ | 21 | 13 | 10 | |
| Debrecen | . | ⌓ | 22 | 13 | 11 | – |
| Hajdúdorog | – | | – | – | – | |
| Hortobágy | – | | – | – | – | |
| Körösszakál | . | ⌓ | 22 | 13 | 12 | |
| Polgár | | = | 23 | 12 | 11 | |
| Békéscsaba | 3 | ⌓ | 22 | 14 | 12 | 7 |
| Mezőhegyes | 1 | ⌓ | 22 | 15 | 13 | 10 |
| Orosháza | – | | – | – | – | |
| Szarvas | ny | ⌓ | 23 | 13 | 9 | 7 |
| Szeghalom | . | | 23 | 12 | 12 | |

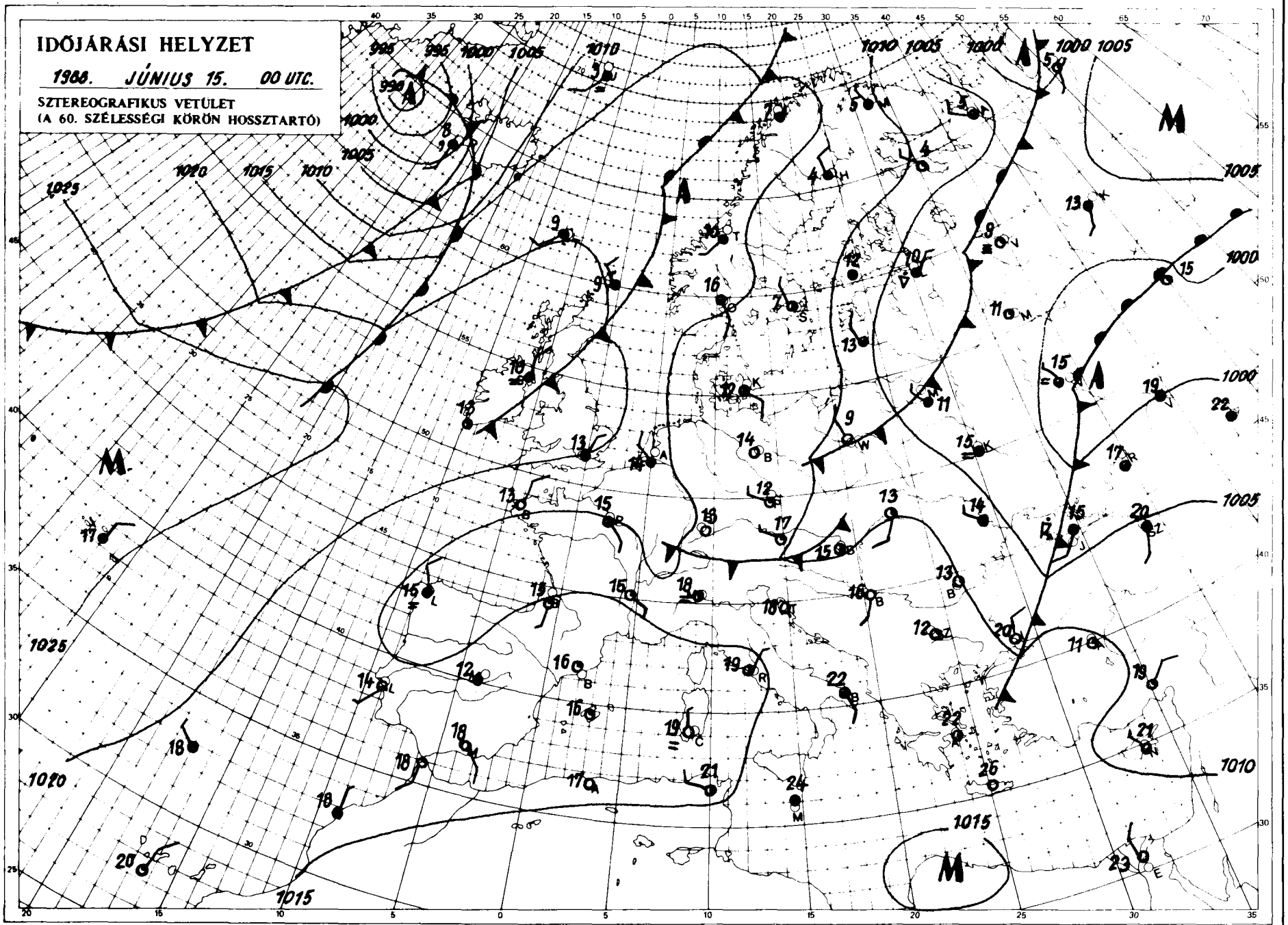


KIADJA: ORSZÁGOS METEOROLÓGIAI SZOLGÁLAT
Kiadásért felel: Baráti József, az Országos Meteorológiai Szolgálat elnöke — Készült: az Országos Meteorológiai Szolgálat Nyomdájában, Budapest — Felelős vezető: Máthé Gyuláné — Munkaszám: 4377. Szerkesztésért felel: Kapovits Albert, a Központi Előrejelző Intézet igazgatója
Készítő: a KEI Rövidtávú Előrejelző Osztálya — Szakmai felelős: Németh Lajos osztályvezető — Megjelenik naponként
Megrendelhető: 1024 Budapest, II., Kitaibel Pál utca 1. — Pénzügyi Osztály — Telefon: 353-500
Jelmagyarázat a havi mellékletben

# IDŐJÁRÁSI NAPIJELENTÉS

ЕЖЕДНЕВНЫЙ МЕТЕОРОЛОГИЧЕСКИЙ БЮЛЛЕТЕНЬ • DAILY WEATHER REPORT
BULLETIN QUOTIDIEN DE TEMPS • TÄGLICHER WETTERBERICHT

101. évfolyam 168. szám + Budapest + 1988. június 16. csütörtök

**Az időjárási helyzet és a várható időjárás:**

Kontinensünk nagy részén nyugodt, csendes időjárás uralkodik. Az Atlanti-óceán felől Nyugat-Európán át a Skandináv-félszigetig hosszan elnyúló magas nyomású öv húzódik. Hatására a felsorolt területeken sok a napsütés és mérsékelten meleg az idő. A Kelet-Európai sikság középső része fölött ugyanakkor nagy méretü ciklon örvénylik. Áramlási rendszerében észak felől több hullámban kissé hüvös, egyre nedvesebb levegő halad az Alpok és a Kárpátok vidékén át a Fekete-tenger irányába. A hüvös levegő útját gyakori erős felhősödés, esők, záporok jelzik. Várható, hogy az emlitett ciklon egyre aktivabbá válik és mindinkább szerepet kap a Kárpát-medence időjárásának alakitásában.

Magyarországon a nyugati megyékben gyakran, másutt csak időnként volt felhős az ég. Nyugaton, délnyugaton a késő délutáni, esti órákban záporok, zivatarok alakultak ki. A ma reggel 7 óráig lehullott csapadék mennyisége csapadéknyom és 8 mm között volt. Sokfelé fújt élénk, időnként erős északi szél. A hőmérséklet csúcsértéke északkeleten 20, 25, másutt 25 és 29 fok között alakult. Ma hajnalra északkeleten 7, 11, másutt 11, 16 fokig csökkent a hőmérséklet. Délelőtt nyugaton, délnyugaton több, másutt kevesebb volt a felhő. Futó zápor csak néhány helyen fordult elő. A hőmérséklet 11 órára 16, 21 fokig emelkedett.

A Balaton vizének hőmérséklete Siófoknál 11 órakor 21 fok volt.

Ma 12 órakor Budapesten a hőmérséklet 21 fok, a tengerszintre átszámitott légnyomás 1010 hPa, gyengén süllyed.

Várható időjárás péntek estig:

Péntek estig az országban változóan felhős idő lesz. Rövidebb-hosszabb időre mindenütt kisüt a nap. Ma főként a Dunántúlon, pénteken szórványosan várható eső, zápor, helyenként zivatar is előfordul. Az időnként megélénkülő északnyugati, északi szél pénteken - elsősorban - az Alföldön gyakran megerősödik.

Várható legalacsonyabb éjszakai hőmérséklet 9-14,
legmagasabb nappali hőmérséklet pénteken 20-25 fok között alakul.

Bozóki István s. k.

TÁVOLABBI KILÁTÁSOK SZOMBATTÓL-KEDDIG:

A hét végén időnként borultságig megnövekszik a felhőzet, de több-kevesebb napsütés csaknem az egész ország területén valószinü. Főleg a keleti és déli megyékben lesznek záporok. A jövő hét elején egyre több napsütés, keleten még felhőátvonulások. Időnként erős lesz az északi szél. Legalacsonyabb hajnali hőmérsékletek 10, 15 fok között, legmagasabb nappali hőmérsékletek 20, 25 fok között,
jelentős mennyiségü csapadék /legalább napi 5 mm/ az ország területének 50 százalékán várható.

KÖZÉPTÁVÚ ELŐREJELZŐ CSOPORT

A hőmérséklet napi középértéke és eltérése a sokévi átlagtól /Budapest belterületén/:

| | | |
|---|---|---|
| 1988. június 15. | 20,9°C | +1,1°C |

1871 óta ezen a napon Budapesten előfordult

| | | |
|---|---|---|
| legmagasabb hőmérséklet; | 33,4°C /1935/ | |
| legalacsonyabb hőmérséklet: | 6.8°C /1913/ | 88.372. |

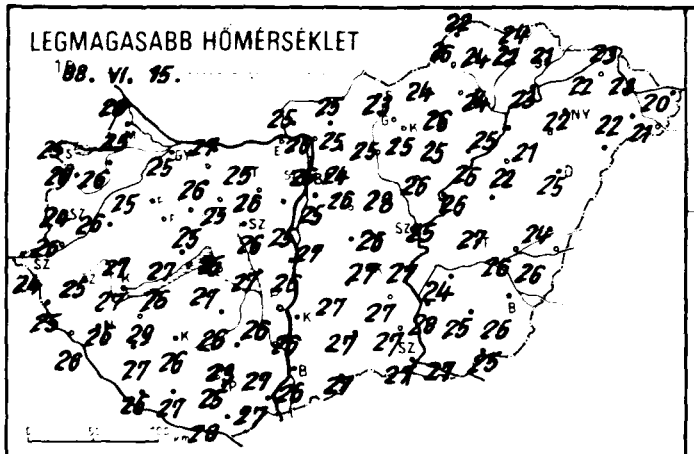
LEGMAGASABB HŐMÉRSÉKLET
188. VI. 15.

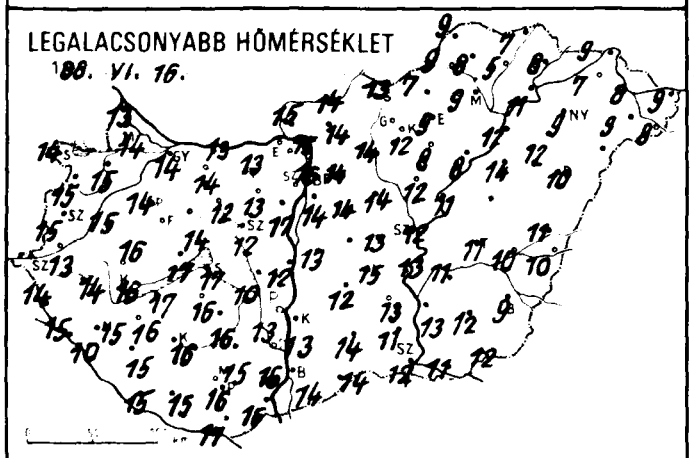
LEGALACSONYABB HŐMÉRSÉKLET
188. VI. 16.

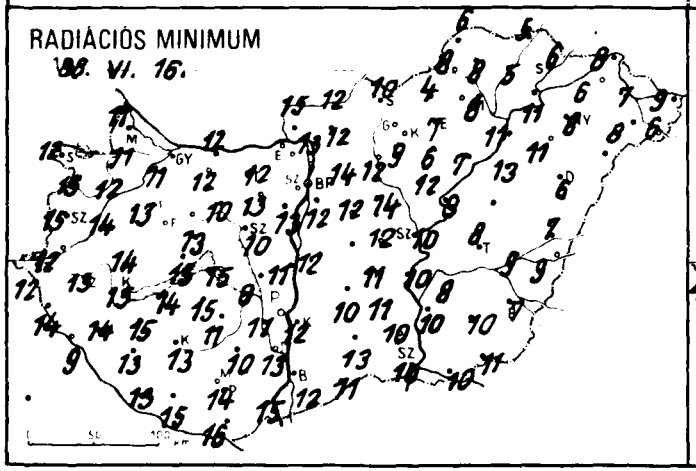
RADIÁCIÓS MINIMUM
188. VI. 16.

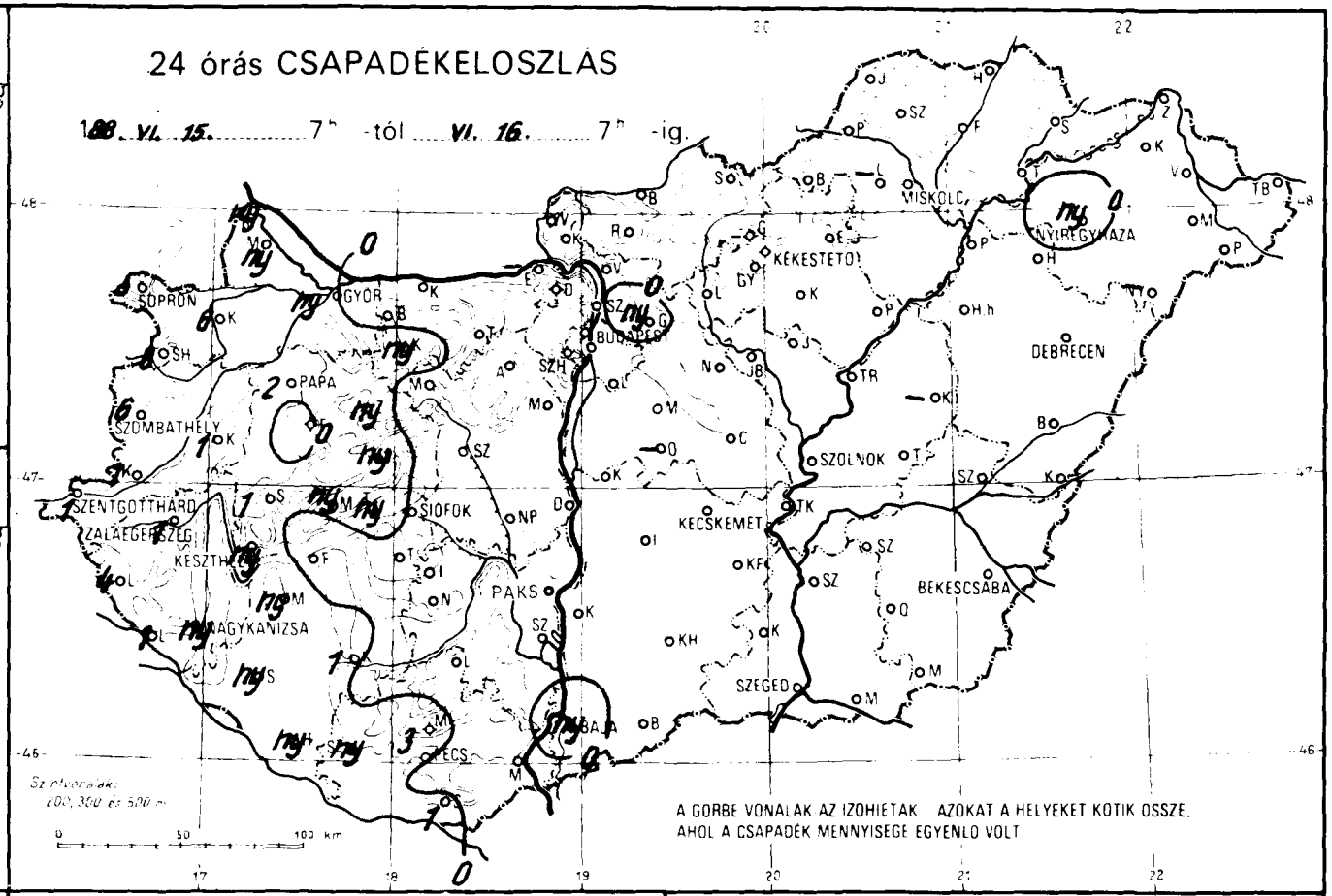
24 órás CSAPADÉKELOSZLÁS
188. VI. 15. 7h -tól VI. 16. 7h -ig.
SOPRON
GYOR
PAPA
SZOMBATHELY
SZENTGOTTHARD
ZALAEGERSZEG
KESZTHELY
NAGYKANIZSA
SIOFOK
PAKS
PECS
BAJA
BUDAPEST
KEKESTETO
MISKOLC
NYIREGYHAZA
DEBRECEN
SZOLNOK
KECSKEMET
BEKESCSABA
SZEGED
A GORBE VONALAK AZ IZOHIETAK AZOKAT A HELYEKET KOTIK OSSZE,
AHOL A CSAPADÉK MENNYISEGE EGYENLO VOLT
0 50 100 km

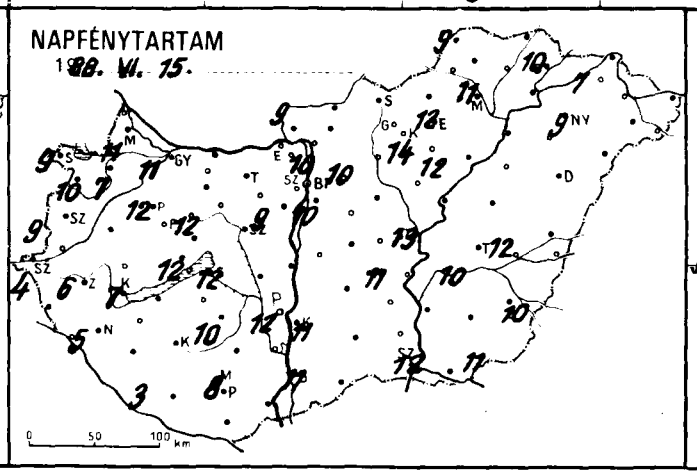
NAPFÉNYTARTAM
188. VI. 15.
0 50 100 km

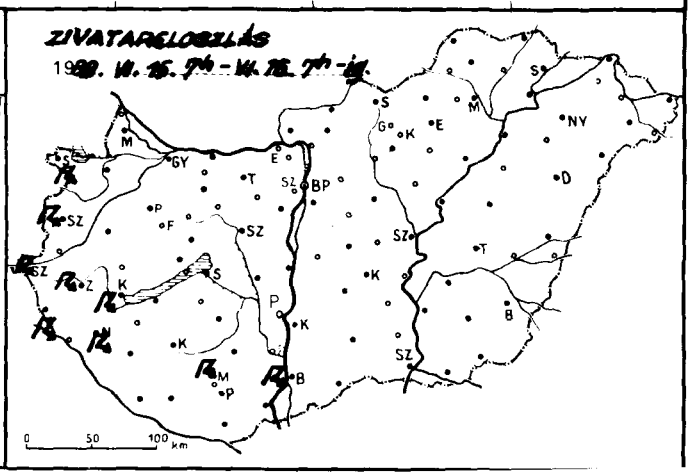
ZIVATARELOSZLÁS
188. VI. 15. 7h - VI. 16. 7h -ig.
0 50 100 km

| 1988. VI. 16.$^{h}$-ig az utolsó 24 óra adatai | | | | | | Előző nap napos órái |
|---|---|---|---|---|---|---|
| állomás | csapadék (mm) | | max. hőmérséklet | min. hőmérséklet | rad. min. | |
| Győr | ny | | 25 | 14 | 11 | 11 |
| Kapuvár | 6 | | 26 | 15 | 12 | 7 |
| Mosonmagyaróvár | ny | | 25 | 14 | 11 | 11 |
| Rajka | ny | | 26 | 13 | 11 | |
| Sopron | 5 | | 25 | 14 | 12 | 9 |
| Sopronhorpács | 8 | | 26 | 15 | 15 | 10 |
| Káld | 1 | | 26 | 15 | 14 | |
| Körmend | 1 | | 26 | 13 | 12 | |
| Szentgotthárd | 1 | | 24 | 14 | 12 | 4 |
| Szombathely | 6 | | 24 | 15 | 15 | 9 |
| Lenti | 4 | | 25 | 15 | 14 | |
| Letenye | 1 | | 26 | 10 | 9 | |
| Nagykanizsa | ny | | 26 | 15 | 14 | 5 |
| Zalaegerszeg | 1 | | 25 | 14 | 13 | 6 |
| Farkasgyepű | . | | 26 | 13 | 8 | |
| Keszthely | ny | | 27 | 16 | 15 | 7 |
| Mencshely | ny | | 25 | 14 | 14 | 12 |
| Pápa | 2 | | 25 | 14 | 13 | 12 |
| Sümeg | 1 | | 27 | 16 | 14 | |
| Tihany | ny | | 27 | 17 | 15 | |
| Veszprém | ny | | 23 | 14 | 13 | 12 |
| Zirc | ny | | 23 | 11 | 10 | |
| Fonyód | . | | 26 | 17 | 14 | |
| Homokszt. György | ny | | 26 | 15 | 13 | 3 |
| Kaposvár | 1 | | 26 | 16 | 13 | |
| Marcali | ny | | 29 | 16 | 15 | |
| Siófok | . | | 25 | 17 | 15 | 12 |
| Somogyszob | ny | | 27 | 15 | 13 | |
| Tab | . | | 27 | 16 | 15 | |
| Bábolna | . | | 25 | 13 | 9 | |
| Esztergom | – | | – | – | – | |
| Kisbér | ny | | 26 | 14 | 12 | |
| Komárom | . | | 27 | 13 | 12 | |
| Tatabánya | . | | 25 | 13 | 12 | |
| Alcsútdoboz | . | | 26 | 13 | 13 | |
| Dunaújváros | . | | 26 | 12 | 11 | |
| Martonvásár | . | | 25 | 17 | 13 | 9 |
| Mór | . | | 25 | 12 | 10 | |
| Sárbogárd | . | | 27 | 10 | 8 | |
| Szabadbattyán | . | | 26 | 12 | 10 | |
| Iregszemcse | . | | 26 | 16 | 11 | 10 |
| Lengyel | . | | 23 | 15 | 10 | |
| Paks | . | | 26 | 13 | 11 | 12 |
| Szekszárd | . | | 27 | 16 | 13 | |
| Árpádtető | 3 | | 24 | 15 | 14 | |
| Mohács | . | | 27 | 16 | 15 | |
| Pécs | . | | 25 | 16 | 14 | 8 |
| Siklós | 1 | | 28 | 17 | 16 | |
| Szigetvár | ny | | 27 | 15 | 15 | |
| Budaörs | . | | 25 | 15 | 12 | |
| Bp. Lőrinc | . | | 25 | 14 | 12 | 10 |
| Bp. Met. Int. | . | | 25 | 16 | – | 10 |
| Bp. Szab. hegy | . | | 22 | 14 | 12 | |
| Cegléd | . | | 26 | 13 | 12 | |
| Dobogókő | . | | 21 | 13 | 11 | |
| Gödöllő | ny | | 24 | 14 | 14 | 10 |
| Királyrét | . | | 24 | 13 | 12 | |
| Monor | . | | 26 | 14 | 12 | |
| Nagykáta | . | | 28 | 14 | 14 | |
| Szentendre | . | | 27 | 15 | 15 | |

| 1988. VI. 16.$^{h}$-ig az utolsó 24 óra adatai | | | | | | Előző nap napos órái |
|---|---|---|---|---|---|---|
| állomás | csapadék (mm) | | max. hőmérséklet | min. hőmérséklet | rad. min. | |
| Vác | . | | 26 | 15 | 13 | |
| Vámosmikola | . | | 25 | 15 | 15 | 9 |
| Baja | ny | | 26 | 14 | 12 | 11 |
| Bácsalmás | . | | 27 | 14 | 11 | |
| Izsák | . | | 27 | 12 | 10 | |
| Kalocsa | . | | 26 | 13 | 12 | 11 |
| Kecskemét | . | | 27 | 15 | 11 | 11 |
| Kiskunfélegyháza | . | | 27 | 13 | 11 | |
| Kiskunhalas | . | | 27 | 14 | 13 | |
| Kunszentmiklós | . | | 27 | 13 | 12 | |
| Tiszakécske | . | | 27 | 13 | 10 | |
| Balassagyarmat | . | | 25 | 14 | 12 | |
| Romhány | . | | 25 | 14 | 12 | |
| Salgótarján | . | | 23 | 13 | 10 | |
| Eger | . | | 26 | 9 | 7 | 12 |
| Galyatető | . | | 19 | 7 | 5 | |
| Gyöngyös | . | | 25 | 12 | 9 | |
| Kékestető | . | | 17 | 8 | 7 | 14 |
| Kompolt | . | | 25 | 8 | 6 | 12 |
| Lőrinci | . | | 25 | 14 | 12 | |
| Poroszló | . | | 26 | 8 | 7 | |
| Jászapáti | . | | 26 | 12 | 12 | |
| Jászberény | . | | 25 | 13 | 10 | |
| Karcag | – | | – | – | – | |
| Szolnok | . | | 25 | 12 | 10 | 13 |
| Tiszaroff | . | | 26 | 11 | 9 | |
| Túrkeve | . | | 27 | 11 | 8 | 12 |
| Kistelek | . | | 28 | 11 | 10 | |
| Makó | . | | 27 | 11 | 10 | |
| Szeged | . | | 27 | 12 | 10 | 12 |
| Szentes | . | | 28 | 13 | 10 | |
| Borsodnádasd | . | | 24 | 7 | 4 | |
| Füged | . | | 22 | 5 | 5 | |
| Hidasnémeti | . | | 24 | 7 | 5 | |
| Jósvafő | . | | 22 | 9 | 6 | 9 |
| Lillafüred | – | | – | – | – | |
| Miskolc | . | | 24 | 9 | 8 | 11 |
| Putnok | . | | 26 | 9 | 8 | |
| Sárospatak | . | | 21 | 8 | 6 | 10 |
| Szendrőlád | . | | 24 | 8 | 8 | |
| Tokaj | . | | 23 | 11 | 11 | |
| Kisvárda | . | | 22 | 7 | 6 | 7 |
| Mátészalka | . | | 22 | 9 | 8 | |
| Nyíregyháza | ny | | 22 | 9 | 8 | 9 |
| Nyírlugos | – | | – | – | – | |
| Pátyod | . | | 21 | 8 | 6 | |
| Tiszabecs | . | | 20 | 9 | 9 | |
| Vásárosnamény | . | | 23 | 8 | 7 | |
| Záhony | . | | 23 | 9 | 8 | |
| Berettyóújfalu | . | | 24 | 11 | 7 | |
| Debrecen | . | | 25 | 10 | 6 | – |
| Hajdúdorog | . | | 21 | 12 | 11 | |
| Hortobágy | . | | 22 | 14 | 13 | |
| Körösszakál | . | | 26 | 10 | 9 | |
| Polgár | . | | 25 | 12 | 11 | |
| Békéscsaba | . | | 25 | 9 | 7 | 10 |
| Mezőhegyes | . | | 25 | 12 | 11 | 11 |
| Orosháza | . | | 25 | 12 | 10 | |
| Szarvas | . | | 24 | 11 | 8 | 10 |
| Szeghalom | . | | 26 | 10 | 9 | |

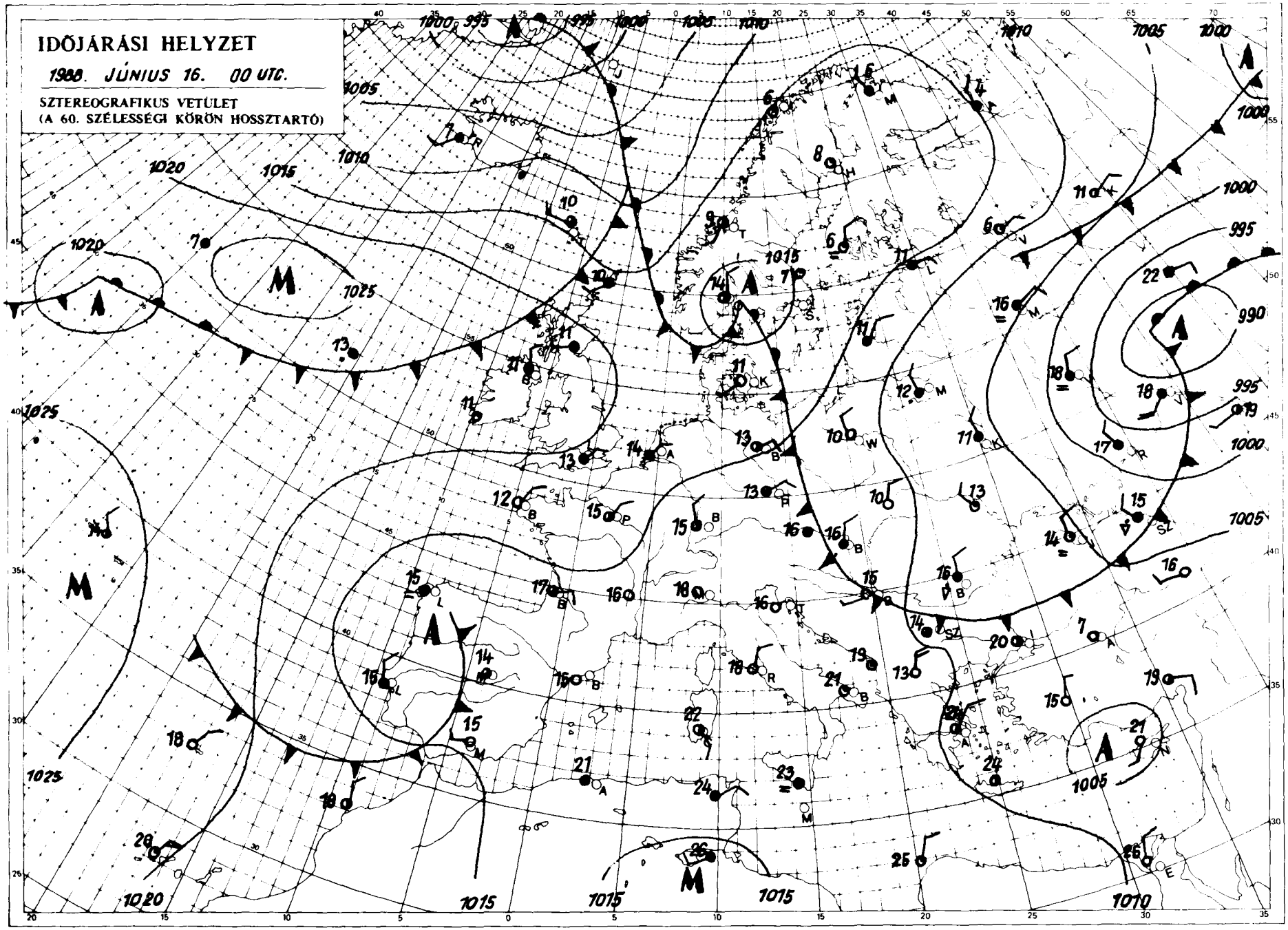


KIADJA ORSZÁGOS METEOROLÓGIAI SZOLGÁLAT
Kiadásért felel: Baráti József, az Országos Meteorológiai Szolgálat elnöke – Készült: az Országos Meteorológiai Szolgálat Nyomdajában, Budapest – Felelős vezető: Mátné Gyulané – Munkaszám: [illegible] Szerkesztésért felel: Kapovits Albert, a Központi Előrejelző Intézet igazgatója
Készíti: a KEI Rövidtávú Előrejelző Osztálya – Szakmai felelős: Németh Lajos osztályvezető – Megjelenik naponként
Megrendelhető: 1024 Budapest, II., Kitaibel Pál utca 1. – Pénzügyi Osztály – Telefon: 353-500
Jelmagyarázat a havi mellékletben

# IDŐJÁRÁSI NAPIJELENTÉS

ЕЖЕДНЕВНЫЙ МЕТЕОРОЛОГИЧЕСКИЙ БЮЛЛЕТЕНЬ · DAILY WEATHER REPORT
BULLETIN QUOTIDIEN DE TEMPS · TÄGLICHER WETTERBERICHT

101. évfolyam 169. szám + Budapest + 1988. június 17. péntek

**Az időjárási helyzet és a várható időjárás:**

Nyugat-Európában - egy magas légnyomású öv hatására - sokfelé túlnyomóan napos, száraz az idő. A kontinens nagyobbik részén azonban változékony az időjárás. A Kelet-Európai sikság feletti középponttal már napok óta nagy kiterjedésü ciklon örvénylik. Hatására a Szovjetunió európai területén, valamint az Északkeleti-Kárpátokban többfelé esik az eső, zápor, és gyakran fúj erős szél. A ciklon viszonylag hüvös levegője ma a hajnali órákra elérte a Balkán-félszigetet, valamint a Fekete-tenger partvidékét. Szintén többfelé esik az eső az Appennini-félsziget északi részén, az Adriai-tenger partvidékén, továbbá az Alpok déli oldalán. Valószinü, hogy az elkövetkező időszakban a Kárpát-medencében is változékonyan alakul az időjárás.

Magyarországon csütörtökön gyakran változott a felhőzet. A délnyugati, nyugati megyékben - főként a délelőtti órákban - többfelé esett az eső, zápor. Délután viszont a Dunántúlon szórványosan alakultak ki zivatarok. Péntek reggelig általában 1-6 mm csapadék hullott. Napközben a megélénkülő északnyugati, északi szelet időnként erős széllökések kisérték. Csütörtökön a hőmérséklet csúcsértéke 20-26 fok között alakult. Péntek hajnalra pedig - többnyire - 8-13 fokig hült le a levegő. Ma délelőtt nyugaton változóan felhős, másutt túlnyomóan derült idő volt. A hőmérséklet 11 órakor az országban 18-21 fok között váltakozott.

A Balaton vizének hőmérséklete Siófoknál 20 fok volt.

Ma 12 órakor Budapesten a hőmérséklet 20 fok, a tengerszintre átszámitott légnyomás 1008 hPa, alig változik.

Várható időjárás szombat estig:

Pénteken délnyugaton és északkeleten időnként erősen felhős lesz az ég, záporra, zivatarra lehet számitani. Szombaton nagyobbrészt napos idő várható. Egy-egy futó zápor, zivatar már csak néhol fordul elő. Az északnyugati szél élénk lesz. A legalacsonyabb éjszakai hőmérséklet 9 és 14 fok között, a legmagasabb nappali hőmérséklet szombaton 21 és 26 fok között alakul.

Wantuch Ferenc s. k.

A hőmérséklet napi középértéke és eltérése a sokévi átlagtól /Budapest belterületén/:

| | | |
|---|---|---|
| 1988. június 16. | 19,5°C | +0,2°C |

1871 óta ezen a napon Budapesten előfordult -

| | | |
|---|---|---|
| legmagasabb hőmérséklet: | 32,6°C /1962/ | |
| legalacsonyabb hőmérséklet: | 6.5°C /1923/ | 88.373. |

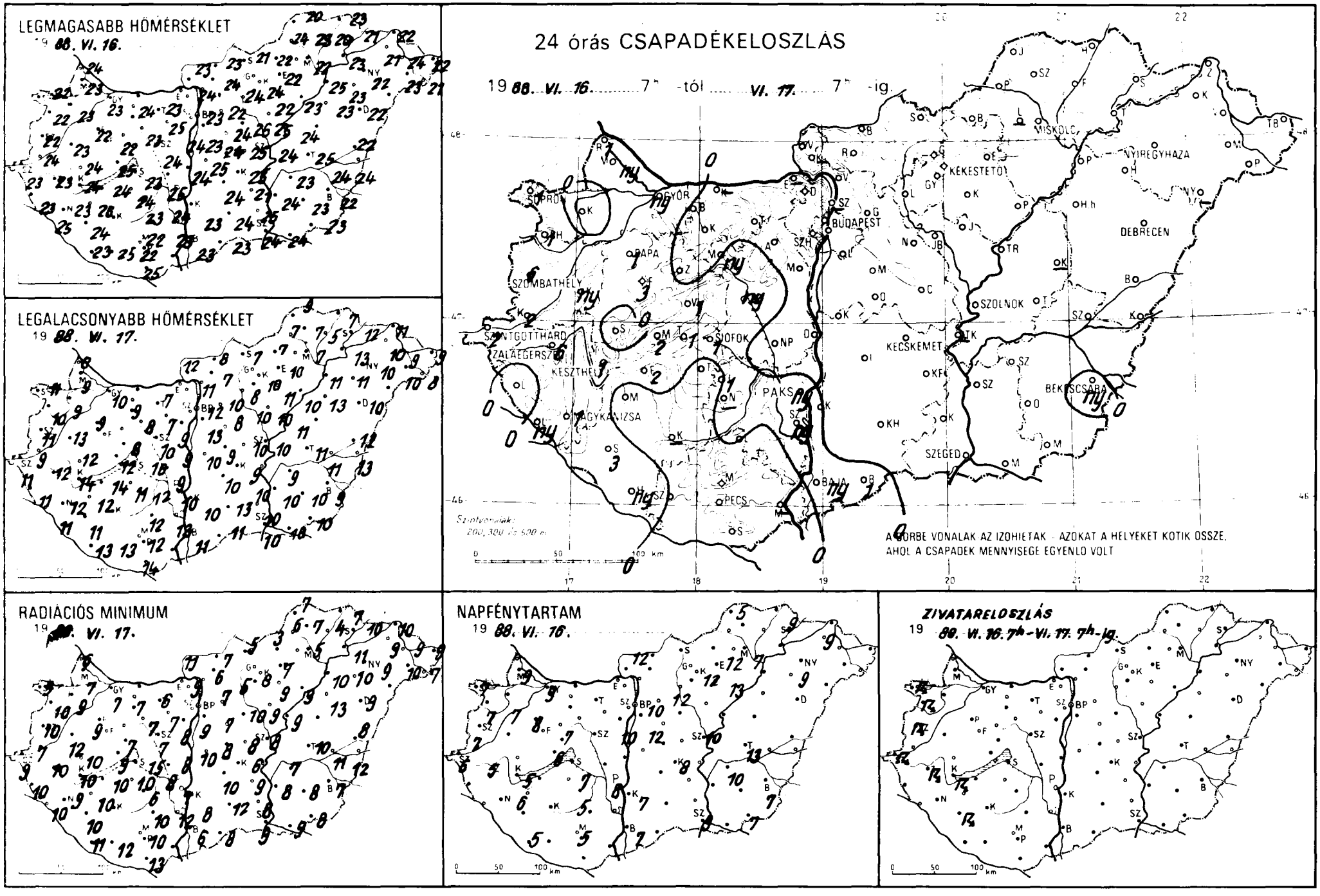
LEGMAGASABB HŐMÉRSÉKLET
19 88. VI. 16.
LEGALACSONYABB HŐMÉRSÉKLET
19 88. VI. 17.
RADIÁCIÓS MINIMUM
19 88. VI. 17.
24 órás CSAPADÉKELOSZLÁS
19 88. VI. 16. 7h -tól VI. 17. 7h -ig.
SOPRON
GYŐR
PAPA
SZOMBATHELY
SZENTGOTTHARD
ZALAEGERSZEG
KESZTHELY
NAGYKANIZSA
SIÓFOK
PAKS
PECS
BAJA
BUDAPEST
KÉKESTETŐ
MISKOLC
NYIREGYHAZA
DEBRECEN
SZOLNOK
KECSKEMET
BÉKÉSCSABA
SZEGED
A BORBE VONALAK AZ IZOHIETAK - AZOKAT A HELYEKET KOTIK OSSZE, AHOL A CSAPADEK MENNYISEGE EGYENLO VOLT
Szintvonalak: 200, 300 és 500 m
0 50 100 km
NAPFÉNYTARTAM
19 88. VI. 16.
ZIVATARELOSZLÁS
19 88. VI. 16. 7h - VI. 17. 7h - ig.

88.VI.17.

| 19 _____ 07 h-ig az utolsó 24 óra adatai | | | | | | Előző nap napos órái |
|---|---|---|---|---|---|---|
| állomás | csapadék (mm) | | max. hőmérséklet | min. hőmérséklet | rad. min. | |
| Győr | ny | ∇ ⌐ | 23 | 10 | 7 | 9 |
| Kapuvár | • | | 23 | 9 | 9 | 7 |
| Mosonmagyaróvár | ny | | 23 | 9 | 7 | 9 |
| Rajka | 1 | , | 24 | 8 | 6 | |
| Sopron | 1 | ⌐ | 22 | 11 | 9 | 7 |
| Sopronhorpács | 1 | ⌐ ⌐ | 22 | 10 | 10 | 7 |
| Káld | ny | | 23 | 13 | 12 | |
| Körmend | 2 | ∇ | 24 | 9 | 7 | |
| Szentgotthárd | 2 | ⌐ ⌐ | 23 | 11 | 9 | 6 |
| Szombathely | 6 | ⌐ | 22 | 11 | 10 | 7 |
| Lenti | • | | 23 | 11 | 10 | |
| Letenye | ny | ∇ ⌐ | 25 | 11 | 10 | |
| Nagykanizsa | 1 | ⌐ = | 23 | 12 | 9 | 6 |
| Zalaegerszeg | 6 | ⌐ = | 23 | 12 | 10 | 5 |
| Farkasgyepű | 3 | | 22 | 11 | 5 | |
| Keszthely | 1 | ⌐ ⌐ | 24 | 14 | 10 | 5 |
| Mencshely | 2 | ⌐ | 22 | 10 | 8 | 6 |
| Pápa | 1 | ∇ ⌐ | 22 | 9 | 9 | 8 |
| Sümeg | • | | 24 | 12 | 10 | |
| Tihany | 1 | | 25 | 12 | 9 | |
| Veszprém | 1 | ∇ | 22 | 8 | 7 | 7 |
| Zirc | • | | 21 | 10 | 7 | |
| Fonyód | 2 | | 24 | 14 | 10 | |
| Homokszt. György | ny | ⌐ | 23 | 13 | 11 | 5 |
| Kaposvár | – | | – | – | – | |
| Marcali | • | ⌐ | 26 | 12 | 10 | |
| Siófok | 1 | | 23 | 16 | 15 | 7 |
| Somogyszob | 3 | ⌐ ⌐ | 24 | 11 | 10 | |
| Tab | • | = | 24 | 11 | 10 | |
| Bábolna | • | | 23 | 10 | 6 | |
| Esztergom | – | | – | – | – | |
| Kisbér | • | | 24 | 9 | 7 | |
| Komárom | – | | – | – | – | |
| Tatabánya | • | | 23 | 7 | 6 | |
| Alcsútdoboz | • | ⌐ | 25 | 7 | 7 | |
| Dunaújváros | • | | 24 | 9 | 8 | |
| Martonvásár | • | | 24 | 9 | 8 | 10 |
| Mór | ny | ⌐ = | 23 | 8 | 7 | |
| Sárbogárd | • | | 25 | 9 | 8 | |
| Szabadbattyán | ny | ⌐ | 24 | 10 | 7 | |
| Iregszemcse | 1 | | 23 | 12 | 6 | 5 |
| Lengyel | • | | 22 | 12 | 10 | |
| Paks | ny | ∇ ⌐ | 24 | 10 | 7 | 8 |
| Szekszárd | ny | | 23 | 13 | 12 | |
| Árpádtető | • | | 20 | 12 | 10 | |
| Mohács | – | | – | – | – | |
| Pécs | • | | 22 | 12 | 10 | 5 |
| Siklós | • | ⌐ | 25 | 14 | 13 | |
| Szigetvár | • | = | 25 | 13 | 12 | |
| Budaörs | • | | 23 | 11 | 11 | |
| Bp. Lőrinc | • | | 23 | 13 | 9 | 12 |
| Bp. Met. Int. | • | | 23 | 12 | – | 10 |
| Bp. Szab. hegy | • | | 19 | 12 | 10 | |
| Cegléd | • | ⌐ | 25 | 10 | 8 | |
| Dobogókő | • | | 19 | 10 | 10 | |
| Gödöllő | • | ⌐ | 22 | 10 | 7 | 12 |
| Királyrét | – | | – | | – | |
| Monor | • | = | 24 | 8 | 7 | |
| Nagykáta | • | | 26 | 10 | 10 | |
| Szentendre | – | | – | – | – | |

88.VI.17.

| 19 _____ 07 h-ig az utolsó 24 óra adatai | | | | | | Előző nap napos órái |
|---|---|---|---|---|---|---|
| állomás | csapadék (mm) | | max. hőmérséklet | min. hőmérséklet | rad. min. | |
| Vác | • | | 24 | 11 | 9 | |
| Vámosmikola | • | = | 23 | 12 | 11 | 12 |
| Baja | ny | ⌐ | 23 | 11 | 6 | 7 |
| Bácsalmás | 1 | ⌐ | 23 | 11 | 8 | |
| Izsák | • | | 24 | 10 | 10 | |
| Kalocsa | • | ⌐ | 23 | 10 | 8 | 7 |
| Kecskemét | • | ⌐ | 25 | 9 | 6 | 8 |
| Kiskunfélegyháza | • | ⌐ | 21 | 10 | 9 | |
| Kiskunhalas | • | ⌐ | 24 | 13 | 12 | |
| Kunszentmiklós | • | | 25 | 10 | 10 | |
| Tiszakécske | – | | – | – | – | |
| Balassagyarmat | • | ⌐ | 23 | 8 | 7 | |
| Romhány | • | ⌐ | 24 | 7 | 6 | |
| Salgótarján | • | ⌐ | 21 | 7 | 5 | |
| Eger | • | = | 22 | 10 | 7 | 12 |
| Galyatető | • | ⌐ | 17 | 8 | 5 | |
| Gyöngyös | • | ⌐ | 24 | 10 | 8 | |
| Kékestető | • | | 15 | 8 | 6 | 12 |
| Kompolt | • | | 22 | 11 | 9 | 13 |
| Lőrinci | • | ⌐ | 24 | 8 | 5 | |
| Poroszló | • | ⌐ | 23 | 10 | 9 | |
| Jászapáti | • | ⌐ | 25 | 10 | 9 | |
| Jászberény | • | | 23 | 9 | 8 | |
| Karcag | – | | – | – | – | |
| Szolnok | • | ⌐ | 24 | 10 | 8 | 10 |
| Tiszaroff | • | ⌐ | 24 | 11 | 9 | |
| Túrkeve | • | ⌐ | 25 | 11 | 10 | 13 |
| Kistelek | • | = | 25 | 10 | 8 | |
| Makó | • | ⌐ | 24 | 10 | 9 | |
| Szeged | • | | 24 | 10 | 9 | 9 |
| Szentes | • | | 24 | 10 | 8 | |
| Borsodnádasd | • | ⌐ | 22 | 7 | 3 | |
| Füged | • | = | 20 | 5 | 4 | |
| Hidasnémeti | • | = | 23 | 7 | 7 | |
| Jósvafő | • | ⌐ | 20 | 9 | 7 | 5 |
| Lillafüred | – | | | – | – | |
| Miskolc | • | = | 22 | 7 | 5 | 7 |
| Putnok | • | = | 24 | 7 | 6 | |
| Sárospatak | • | | 21 | 12 | 10 | 9 |
| Szendrőlád | • | ⌐ | 23 | 7 | 7 | |
| Tokaj | • | | 23 | 13 | 11 | |
| Kisvárda | • | = | 21 | 10 | 9 | 9 |
| Mátészalka | • | | 23 | 10 | 10 | |
| Nyíregyháza | • | | 22 | 10 | 9 | 9 |
| Nyírlugos | – | | – | – | – | |
| Pátyod | • | ⌐ | 21 | 8 | 7 | |
| Tiszabecs | • | ⌐ | 22 | 9 | 9 | |
| Vásárosnamény | • | ⌐ | 24 | 9 | 9 | |
| Záhony | • | ⌐ | 22 | 11 | 10 | |
| Berettyóújfalu | • | ⌐ | 22 | 12 | 8 | |
| Debrecen | • | ⌐ | 22 | 10 | 9 | – |
| Hajdúdorog | • | | 23 | 11 | 10 | |
| Hortobágy | • | | 23 | 13 | 13 | |
| Kopasszakál | • | ⌐ | 24 | 13 | 12 | |
| Polgár | • | | 25 | 11 | 10 | |
| Békéscsaba | ny | ∇ ⌐ | 22 | 9 | 7 | 7 |
| Mezőhegyes | • | ⌐ | 23 | 10 | 8 | 7 |
| Orosháza | • | ⌐ | 23 | 10 | 8 | |
| Szarvas | • | ⌐ | 23 | 9 | 7 | 10 |
| Szeghalom | • | | 24 | 11 | 11 | |

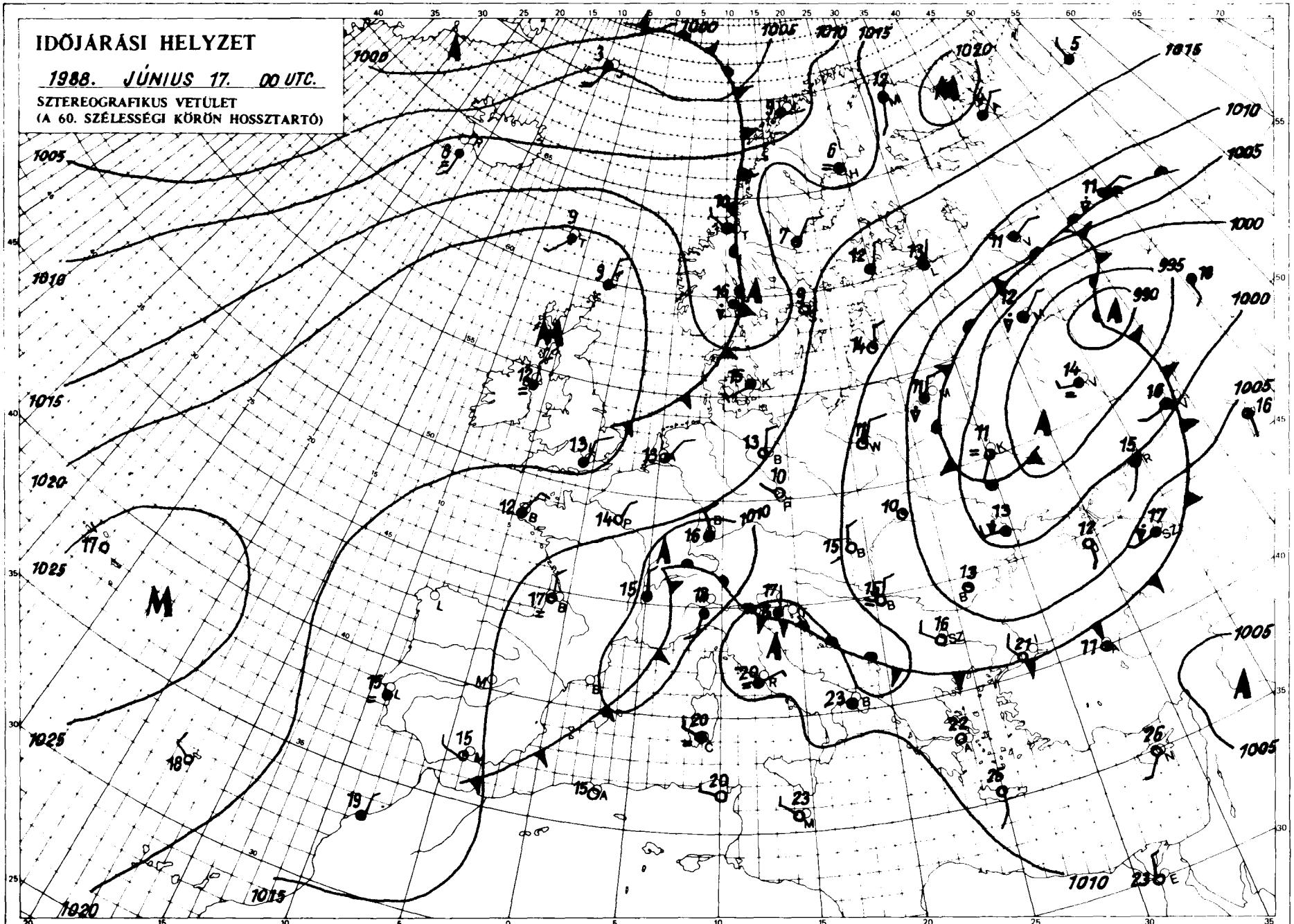


KIADJA: ORSZÁGOS METEOROLÓGIAI SZOLGÁLAT
Kiadásért felel: Baráti József, az Országos Meteorológiai Szolgálat elnöke — Készült: az Országos Meteorológiai Szolgálat Nyomdájában, Budapest — Felelős vezető: Máthé Gyuláné — Munkaszám: 88 373. Szerkesztésért felel: Kapovits Albert, a Központi Előrejelző Intézet igazgatója
Készíti: a KEI Rövidtávú Előrejelző Osztálya — Szakmai felelős: Németh Lajos osztályvezető — Megjelenik naponként
Megrendelhető: 1024 Budapest, II., Kitaibel Pál utca 1. — Pénzügyi Osztály — Telefon: 353 500
Jelmagyarázat a havi mellékletben

# IDŐJÁRÁSI NAPIJELENTÉS

ЕЖЕДНЕВНЫЙ МЕТЕОРОЛОГИЧЕСКИЙ БЮЛЛЕТЕНЬ · DAILY WEATHER REPORT
BULLETIN QUOTIDIEN DE TEMPS · TÄGLICHER WETTERBERICHT

101. évfolyam 170. szám + Budapest + 1988.június 18.szombat

**Az időjárási helyzet és a várható időjárás:**

Középpontjával a Fekete-tengertől északra még mindig hatalmas ciklon örvénylik. A ciklon azonban igen lassan töltődik, napról-napra veszit erejéből. A Kárpát-medence felé délnyugat felől a magasban néhány fokkal hüvösebb levegő sodródik. Várható, hogy ennek hatására holnap több lesz a gomolyfelhő, délnyugaton, délen záporok is kialakulnak, az idő azonban továbbra is meleg, mérsékelten meleg marad. Az emlitett ciklon hatására a Szovjetunió európai területének legnagyobb részén megszünt a hetek óta tartó igen meleg, nyári idő.

Magyarország északkeleti megyéinek kivételével pénteken általában derült volt az ég, sokat sütött a nap. A legtöbb napsütést a Kisalföldről jelentettek: 14, 15 órát. Északkeleten csak 2, 7, délnyugaton 5, 11 órás napfénytartamot mértek. Egy-két helyen előfordult jelentéktelen eső. A legmagasabb nappali hőmérséklet 20, 26 fok között volt. Szombat hajnalra 7, 16 fokig süllyedt a hőmérséklet. Délelőtt északkeleten is vékonyodott a felhőzet, másutt csaknem felhőtlen volt az ég. 11 órára 20, 23 fokig melegedett a levegő.

A Balaton vizének hőmérséklete 11 órakor Siófoknál 20 fok volt.

Ma 12 órakor Budapesten a hőmérséklet 23 fok, a tengerszintre átszámitott légnyomás 1011 hPa, alig változik.

Várható időjárás vasárnap estig:

Túlnyomóan napos idő, ma északkeleten és nyugaton, holnap már csak nyugaton lesz elszórtan zápor, esetleg zivatar. Az északnyugati szél elsősorban napközben többfelé megélénkül, néhol megerősödik. Hajnalban 9, 14, holnap délután 21, 26 fok között lesz a hőmérséklet.

H. Bóna Márta s.k.

A hőmérséklet napi középértéke és eltérése a sokévi átlagtól / Budapest belterületén/:

| | | |
|---|---|---|
| 1988. június 17. | 18,2°C | -1,1°C |

1871 óta ezen a napon Budapesten előfordult

| | | |
|---|---|---|
| legmagasabb hőmérséklet: | 33,0°C | /1885/ |
| legalacsonyabb hőmérséklet: | 7,6°C | /1884/ |

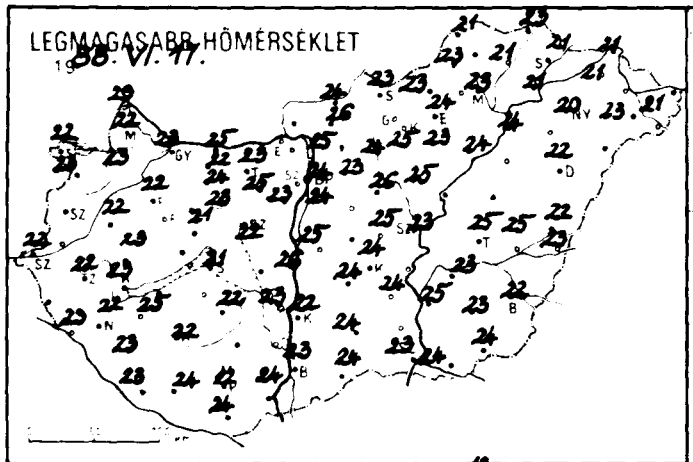
LEGMAGASABB HŐMÉRSÉKLET
19 88. VI. 17.

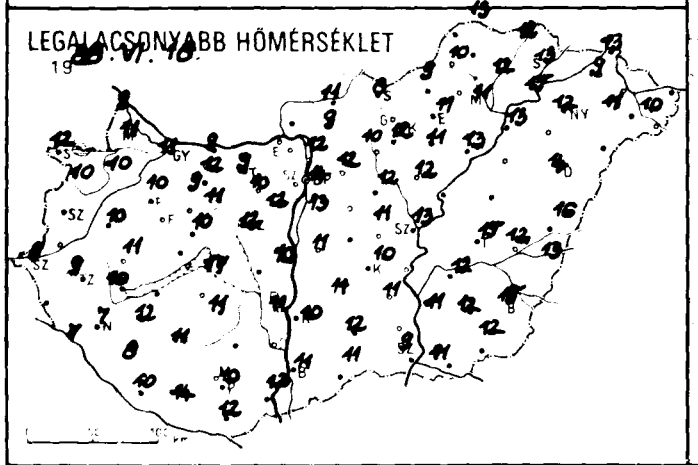
LEGALACSONYABB HŐMÉRSÉKLET
19 88. VI. 18.

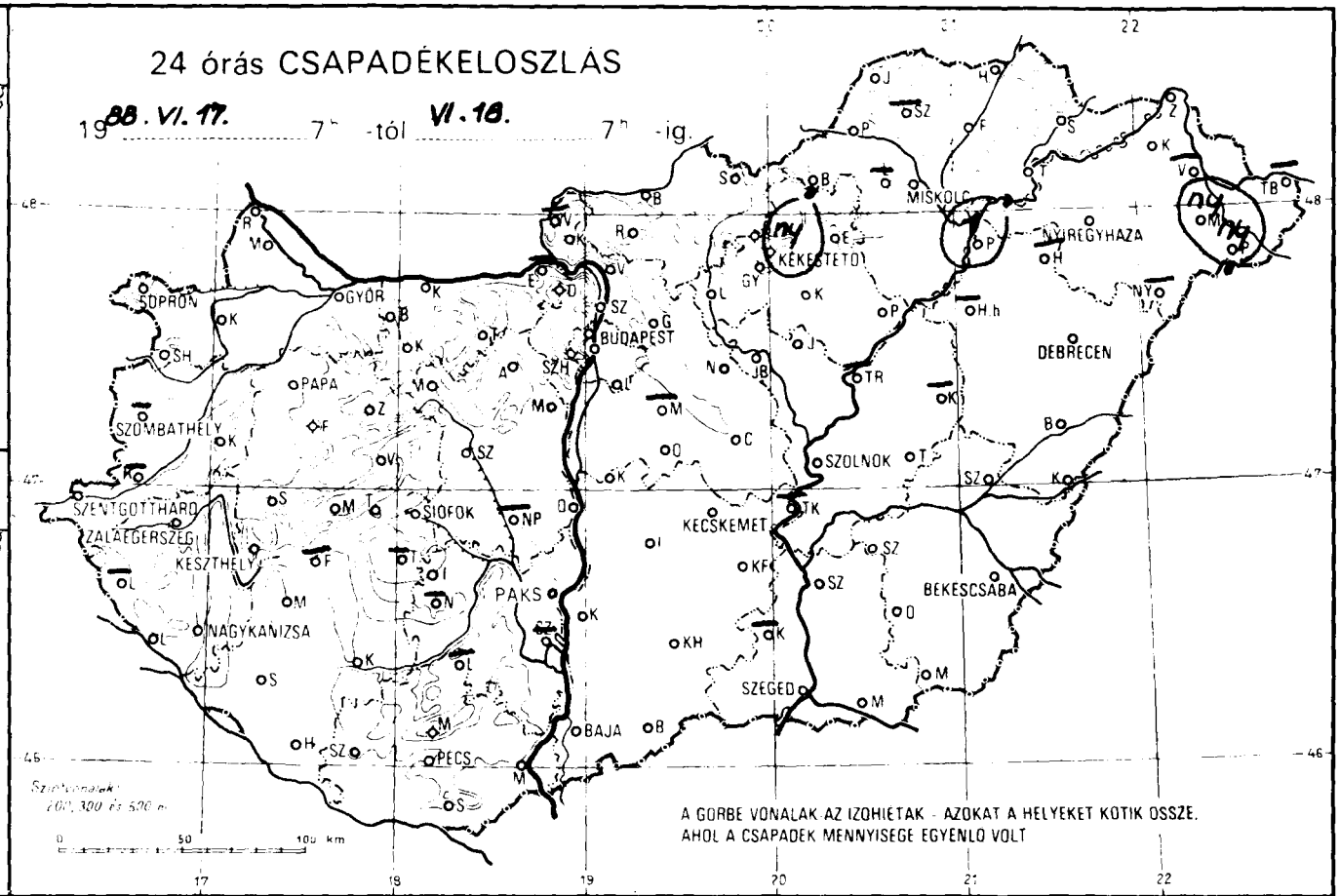
24 órás CSAPADÉKELOSZLÁS
19 88. VI. 17. 7h -tól VI. 18. 7h -ig.
SOPRON
GYŐR
BUDAPEST
MISKOLC
NYÍREGYHÁZA
KÉKESTETŐ
DEBRECEN
PAPA
SZOMBATHELY
SZENTGOTTHÁRD
ZALAEGERSZEG
KESZTHELY
SIÓFOK
PAKS
NAGYKANIZSA
KECSKEMÉT
SZOLNOK
BÉKÉSCSABA
SZEGED
BAJA
PÉCS
A GÖRBE VONALAK AZ IZOHIETÁK - AZOKAT A HELYEKET KÖTIK ÖSSZE, AHOL A CSAPADÉK MENNYISÉGE EGYENLŐ VOLT

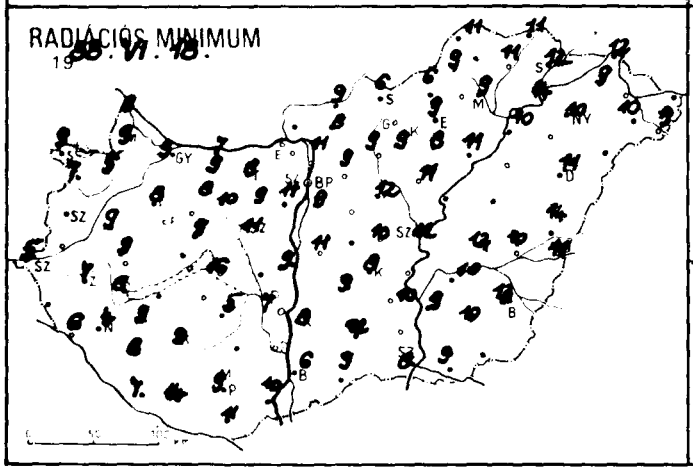
RADIÁCIÓS MINIMUM
19 88. VI. 18.

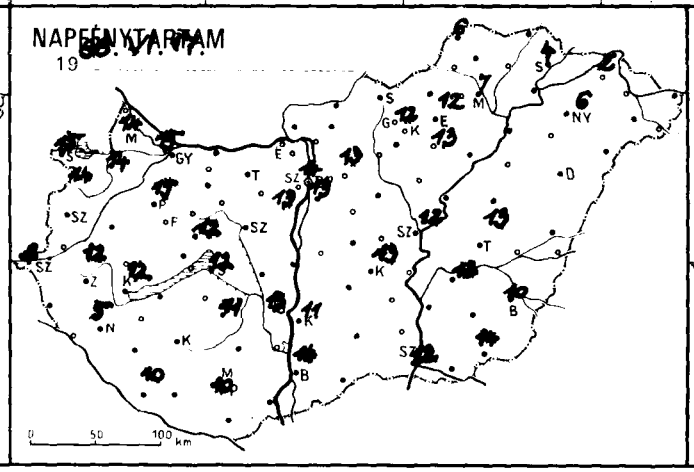
NAPFÉNYTARTAM
19 88. VI. 17.

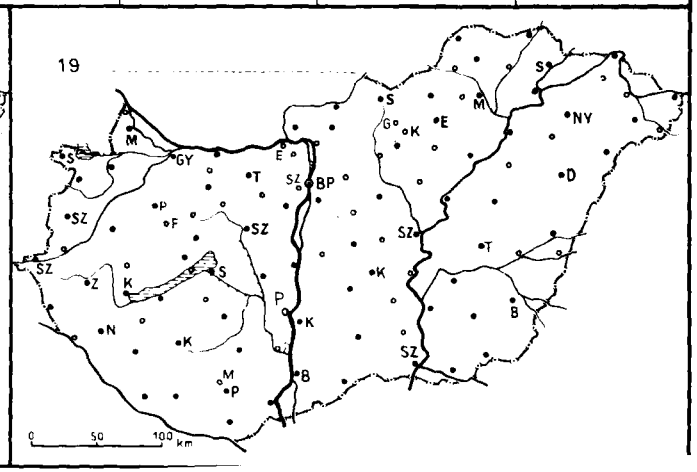
19

| 1988. VI. 10. 8.h-ig az utolsó 24 óra adatai | | | | | | Előző nap napos órái |
|---|---|---|---|---|---|---|
| állomás | csapadék (mm) | | max. hőmérséklet | min. hőmérséklet | rad. min. | |
| Győr | • | ☁ | 23 | 11 | 9 | 15 |
| Kapuvár | • | ☁ | 23 | 10 | 5 | 14 |
| Mosonmagyaróvár | • | | 22 | 11 | 9 | 14 |
| Rajka | • | | 23 | 9 | 8 | |
| Sopron | • | | 22 | 12 | 9 | 15 |
| Sopronhorpács | • | ☁ | 23 | 10 | 7 | 14 |
| Káld | • | ☁ | 22 | 10 | 9 | |
| Körmend | – | | – | – | – | |
| Szentgotthárd | • | | 22 | 9 | 5 | 8 |
| Szombathely | – | | – | – | – | – |
| Lenti | – | | – | – | – | |
| Letenye | | ☁ | 23 | 7 | 6 | |
| Nagykanizsa | • | ☁ | 22 | 7 | 4 | 5 |
| Zalaegerszeg | • | ☁ | 22 | 9 | 7 | 12 |
| Farkasgyepű | | | 21 | 8 | 6 | |
| Keszthely | • | ☁ | 23 | 10 | 8 | 12 |
| Mencshely | • | | 21 | 13 | 9 | 13 |
| Pápa | • | ☁ | 22 | 10 | 8 | 15 |
| Sümeg | • | | 23 | 11 | 9 | |
| Tihany | • | | 23 | 13 | 10 | |
| Veszprém | • | | 21 | 10 | 9 | 12 |
| Zirc | • | | 20 | 11 | 9 | |
| Fonyód | – | | – | – | – | |
| Homokszt. György | • | ☁ | 23 | 10 | 7 | 10 |
| Kaposvár | • | | 22 | 11 | 9 | |
| Marcali | • | ☁ | 25 | 12 | 9 | |
| Siófok | • | | 21 | 17 | 16 | 12 |
| Somogyszob | • | ☁ | 23 | 8 | 8 | |
| Tab | – | | – | – | – | |
| Bábolna | • | | 22 | 12 | 9 | |
| Esztergom | – | | – | – | – | |
| Kisbér | • | | 24 | 9 | 8 | |
| Komárom | • | ☁ | 25 | 9 | 7 | |
| Tatabánya | • | | 23 | 9 | 8 | |
| Alcsútdoboz | • | ☁ | 25 | 10 | 9 | |
| Dunaújváros | • | | 26 | 10 | 9 | |
| Martonvásár | • | | 23 | 12 | 11 | 13 |
| Mór | • | ☁ | 23 | 11 | 10 | |
| Sárbogárd | – | | – | – | – | |
| Szabadbattyán | • | | 22 | 12 | 11 | |
| Iregszemcse | • | ☁ | 22 | 11 | 5 | 11 |
| Lengyel | – | | – | – | – | |
| Paks | • | | 23 | 11 | 7 | 13 |
| Szekszárd | – | | – | – | – | |
| Árpádtető | • | | 20 | 11 | 11 | |
| Mohács | • | | 24 | 12 | 10 | |
| Pécs | • | ☁ | 22 | 10 | 9 | 10 |
| Siklós | • | ☁ | 24 | 12 | 11 | |
| Szigetvár | • | ☁ | 24 | 14 | 14 | |
| Budaörs | – | | – | – | – | |
| Bp. Lőrinc | • | | 24 | 13 | 9 | 13 |
| Bp. Met. Int. | • | | 24 | 14 | – | 14 |
| Bp. Szab. hegy | • | | 20 | 12 | 10 | |
| Cegléd | • | ☁ | 25 | 11 | 10 | |
| Dobogókő | • | | 20 | 12 | 11 | |
| Gödöllő | • | | 23 | 12 | 9 | 13 |
| Királyrét | • | ☁ | 23 | 9 | 7 | |
| Monor | – | | – | – | | |
| Nagykáta | • | | 26 | 12 | 12 | |
| Szentendre | • | | 27 | 12 | 12 | |

| 1988. VI. 10. 8.h-ig az utolsó 24 óra adatai | | | | | | Előző nap napos órái |
|---|---|---|---|---|---|---|
| állomás | csapadék (mm) | | max. hőmérséklet | min. hőmérséklet | rad. min. | |
| Vác | • | | 25 | 12 | 11 | |
| Vámosmikola | – | | – | – | – | – |
| Baja | • | ☁ | 23 | 11 | 6 | 14 |
| Bácsalmás | • | | 24 | 11 | 9 | |
| Izsák | • | | 24 | 11 | 9 | |
| Kalocsa | • | ☁ | 22 | 10 | 8 | 11 |
| Kecskemét | • | ☁ | 24 | 10 | 8 | 13 |
| Kiskunfélegyháza | • | ☁ | 24 | 11 | 10 | |
| Kiskunhalas | • | ☁ | 24 | 12 | 12 | |
| Kunszentmiklós | • | | 25 | 11 | 11 | |
| Tiszakécske | – | | – | – | – | |
| Balassagyarmat | • | ☁ | 24 | 11 | 9 | |
| Romhány | • | ☁ | 26 | 9 | 8 | |
| Salgótarján | • | | 23 | 8 | 6 | |
| Eger | • | ☁ | 24 | 11 | 9 | 12 |
| Galyatető | • | | 18 | 13 | 7 | |
| Gyöngyös | • | ☁ | 25 | 12 | 9 | |
| Kékestető | ny | ▼ | 16 | 9 | 8 | 12 |
| Kompolt | • | ☁ | 23 | 11 | 8 | 13 |
| Lőrinci | • | ☁ | 24 | 10 | 9 | |
| Poroszló | • | ☁ | 24 | 13 | 11 | |
| Jászapáti | • | ☁ | 25 | 12 | 11 | |
| Jászberény | • | ☁ | 24 | 11 | 9 | |
| Karcag | – | | – | – | – | |
| Szolnok | • | ☁ | 23 | 13 | 12 | 12 |
| Tiszaroff | – | | – | – | – | |
| Túrkeve | • | | 25 | 15 | 12 | 13 |
| Kistelek | – | | – | – | – | |
| Makó | • | ☁ | 24 | 11 | 9 | |
| Szeged | • | ☁ | 23 | 9 | 8 | 12 |
| Szentes | • | | 25 | 11 | 9 | |
| Borsodnádasd | • | ☁ | 23 | 9 | 6 | |
| Füged | • | | 21 | 12 | 11 | |
| Hidasnémeti | • | ☁ | 23 | 12 | 11 | |
| Jósvafő | • | ☁ | 21 | 13 | 11 | 6 |
| Lillafüred | | | – | – | – | |
| Miskolc | • | ☁ | 23 | 11 | 9 | 7 |
| Putnok | • | ☁ | 23 | 10 | 9 | |
| Sárospatak | • | ☁ | 21 | 13 | 12 | 4 |
| Szendrőlád | – | | – | – | – | |
| Tokaj | • | | 21 | 15 | 14 | |
| Kisvárda | • | ☁ | 21 | 9 | 9 | 2 |
| Mátészalka | ny | ☁ | 23 | 11 | 10 | |
| Nyíregyháza | • | ☁ | 20 | 12 | 10 | 6 |
| Nyírlugos | – | | – | – | – | |
| Pátyod | ny | | 21 | 10 | 9 | |
| Tiszabecs | – | | – | – | – | |
| Vásárosnamény | – | | – | – | – | |
| Záhony | • | ☁ | 21 | 13 | 12 | |
| Berettyóújfalu | • | ☁ | 22 | 16 | 14 | |
| Debrecen | • | ☁ | 22 | 14 | 11 | |
| Hajdúdorog | – | | – | – | – | |
| Hortobágy | – | | – | – | – | |
| Körösszakál | • | ☁ | 23 | 13 | 11 | |
| Polgár | 1 | ▼ | 24 | 13 | 10 | |
| Békéscsaba | • | ☁ | 22 | 15 | 13 | 10 |
| Mezőhegyes | • | ☁ | 24 | 12 | – | 14 |
| Orosháza | • | ☁ | 23 | 12 | 10 | |
| Szarvas | • | ☁ | 23 | 12 | 10 | 13 |
| Szeghalom | • | | 25 | [illegible] | 10 | |

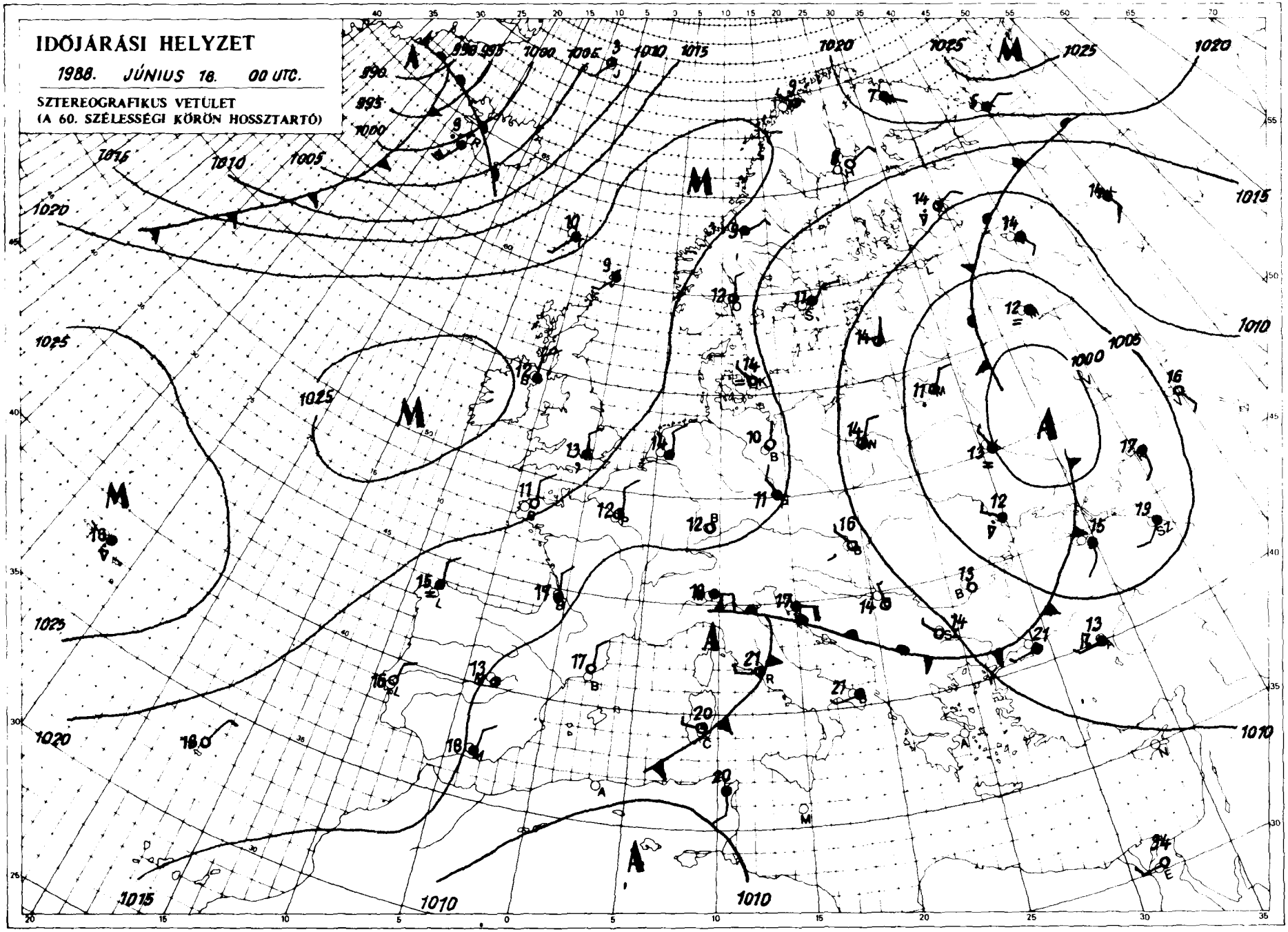


KIADJA: ORSZÁGOS METEOROLÓGIAI SZOLGÁLAT
Kiadásért felel: Barát József, az Országos Meteorológiai Szolgálat elnöke – Készült: az Országos Meteorológiai Szolgálat Nyomdájában, Budapest – Felelős vezető: Máthé Gyuláné – Munkaszám: [illegible] – Szerkesztésért felel: Kapovits Albert, a Központi Előrejelző Intézet igazgatója
Készült: a KEI Rövidtávú Előrejelző Osztálya – Szakmai felelős: Németh Lajos osztályvezető – Megjelenik naponként
Megrendelhető: 1024 Budapest, II., Kitaibel Pál utca 1 – Pénzügyi Osztály – Telefon: 353 500
Jelmagyarázat a havi mellékletben

# IDŐJÁRÁSI NAPIJELENTÉS

ЕЖЕДНЕВНЫЙ МЕТЕОРОЛОГИЧЕСКИЙ БЮЛЛЕТЕНЬ · DAILY WEATHER REPORT
BULLETIN QUOTIDIEN DE TEMPS · TÄGLICHER WETTERBERICHT

101. évfolyam 171. szám + Budapest + 1988.június 19.vasárnap

**Az időjárási helyzet és a várható időjárás:**

Majdnem egész kontinensünkön nyári meleg az idő. A legmelegebb a Balkán-félszigeten van, ahol a hőmérséklet helyenként a 30 fokot is eléri. Egy hatalmas méretü ciklon helyezkedik el Észak- és Kelet-Európa fölött. A légörvény területén kisebb-nagyobb felhőzónák keletkeznek, melyektől eső ésik. Szárazföldünkön másutt is gyakori a felhősödés, de csapadékot nem jelentenek.

Magyarországot észak és nyugat felől felhők érik el, ezért hétfőn már jóval kevesebb lesz a napsütés, és kissé mérséklődik a meleg. Szombaton a két északkeleti megyénket kivéve, szinte zavartalan volt a napsütés. Borsodban és Szabolcsban csak 6-8 órát sütött a nap. A keleti határ mentén néhány helyen gyönge záporeső alakult ki. Megélénkült, néhol megerősödött az északnyugati szél. A hőmérséklet csúcsértéke 23 és 28 fok között volt. Ma éjszaka 8, 15 fok közé hült le a levegő. Délelőtt napos száraz idő volt. A hőmérséklet 11 órára 21, 24 fokig emelkedett.

A Balaton vizének hőmérséklete 11 órakor Siófoknál 21 fok volt.

Ma 12 órakor Budapesten 24 fokot mértek, a tengerszintre átszámitott légnyomás 1013 hPa, alig változik.

Várható időjárás hétfő estig:

Eleinte csak időnként növekszik meg a felhőzet és lehet néhány helyen záporeső. Később többször lesz erősen felhős az ég, és többfelé várható kisebb eső. Hétfőn napközben megélénkül az északi szél, a hőmérséklet éjszaka 10, 15 fokig csökken. hétfőn 20, 25 fokig emelkedik.

Pálmási Judit s.k.

A hőmérséklet napi középértéke és eltérése a sokévi átlagtól / Budapest belterületén/:

| | | |
|---|---|---|
| 1988. június 18. | 20,0°C | +0,4°C |

1871 óta ezen a napon Budapesten előfordult

| | |
|---|---|
| legmagasabb hőmérséklet: | 34,8°C /1918/ |
| legalacsonyabb hőmérséklet: | 7,6°C /1884/ |

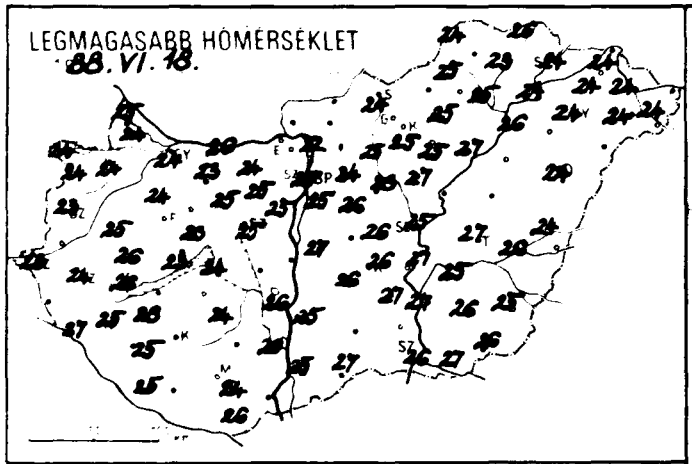
LEGMAGASABB HŐMÉRSÉKLET
88.VI.18.

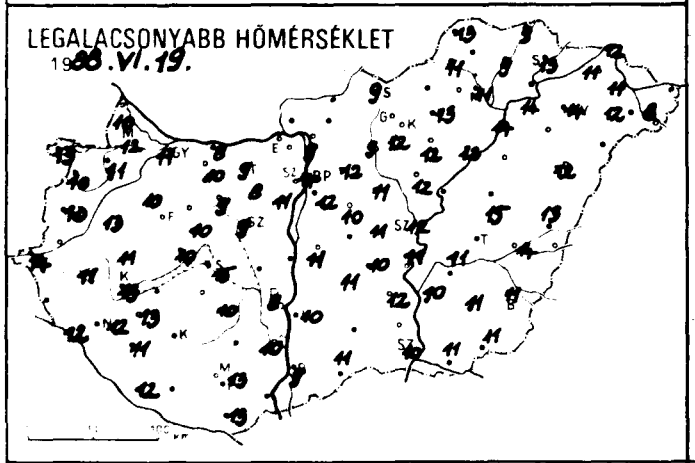
LEGALACSONYABB HŐMÉRSÉKLET
1988.VI.19.

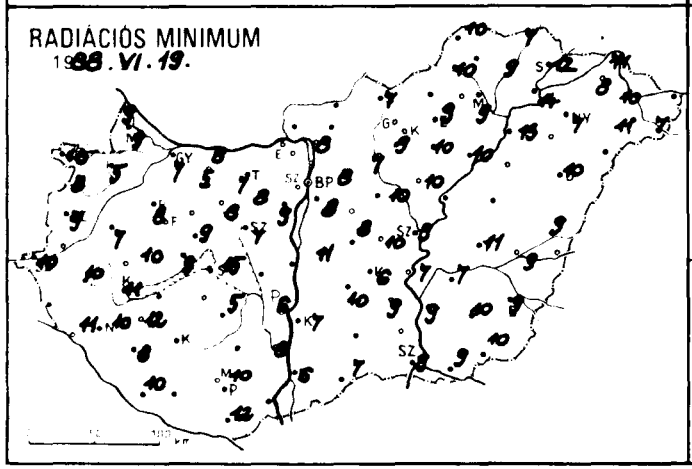
RADIÁCIÓS MINIMUM
1988.VI.19.

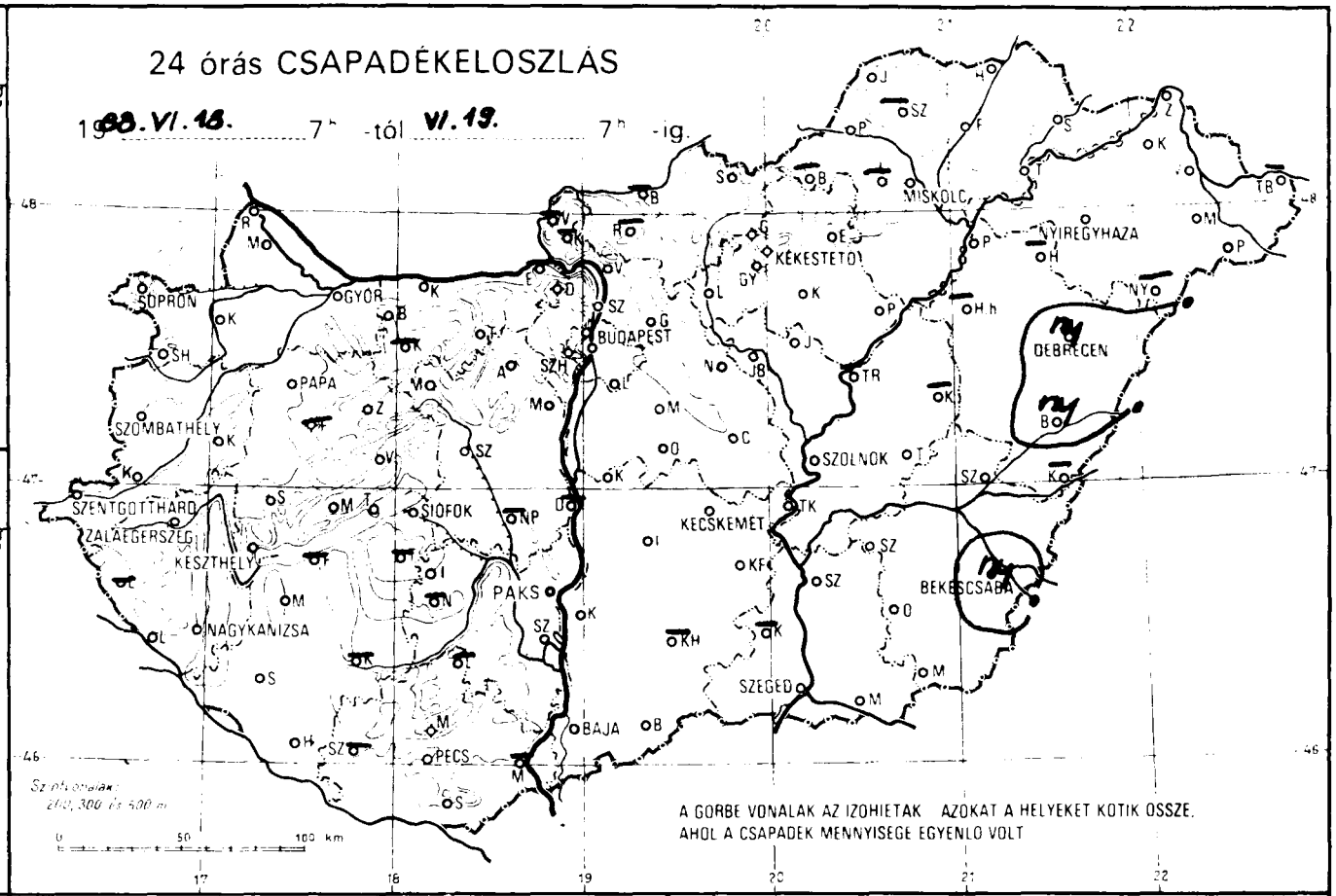
24 órás CSAPADÉKELOSZLÁS
1988.VI.18. 7h -tól VI.19. 7h -ig.
SOPRON
GYŐR
BUDAPEST
MISKOLC
NYÍREGYHÁZA
KÉKESTETŐ
DEBRECEN
PAPA
SZOMBATHELY
SZENTGOTTHÁRD
ZALAEGERSZEG
KESZTHELY
SIÓFOK
PAKS
NAGYKANIZSA
KECSKEMÉT
SZOLNOK
BÉKÉSCSABA
SZEGED
BAJA
PÉCS
A GÖRBE VONALAK AZ IZOHIETÁK AZOKAT A HELYEKET KÖTIK ÖSSZE,
AHOL A CSAPADÉK MENNYISÉGE EGYENLŐ VOLT

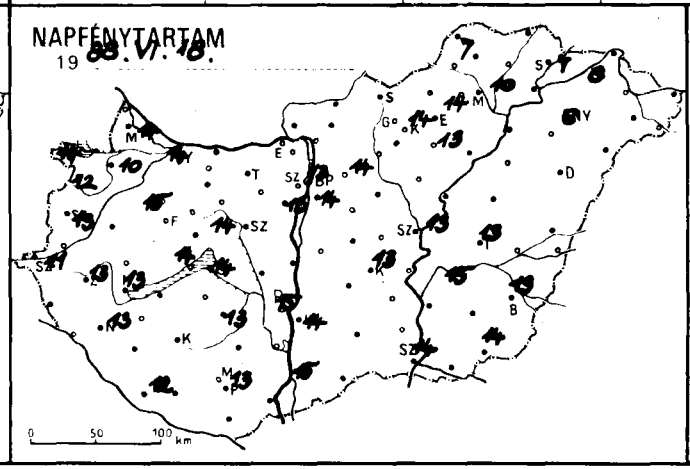
NAPFÉNYTARTAM
1988.VI.18.

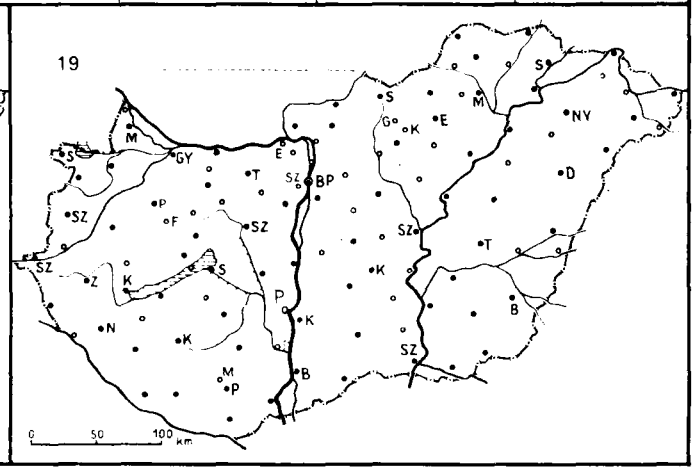
19

| 1988. VI. 19.$^{h}$-ig az utolsó 24 óra adatai | | | | | | Előző nap napos órái |
|---|---|---|---|---|---|---|
| állomás | csapadék (mm) | | max. hőmérséklet | min. hőmérséklet | rad. min. | |
| Győr | • | ▲ | 24 | 11 | 7 | 14 |
| Kapuvár | • | ▲ | 24 | 11 | 5 | 10 |
| Mosonmagyaróvár | • | ▲ | 24 | 12 | 9 | 14 |
| Rajka | • | | 25 | 10 | 9 | |
| Sopron | • | ▲ | 24 | 13 | 10 | 14 |
| Sopronhorpács | • | ▲ | 24 | 10 | 8 | 12 |
| Káld | • | ▲ | 25 | 13 | 7 | |
| Körmend | – | | – | – | – | |
| Szentgotthárd | • | ▲ | 23 | 14 | 10 | 11 |
| Szombathely | • | ▲ | 23 | 10 | 9 | 13 |
| Lenti | – | | – | – | – | |
| Letenye | • | ▲ | 27 | 12 | 11 | |
| Nagykanizsa | • | ▲ | 25 | 12 | 10 | 13 |
| Zalaegerszeg | • | ▲ | 24 | 11 | 10 | 13 |
| Farkasgyepű | – | | – | – | – | |
| Keszthely | • | ▲ | 26 | 13 | 11 | 13 |
| Mencshely | • | | 23 | 10 | 9 | 14 |
| Pápa | • | ▲ | 24 | 10 | 8 | 15 |
| Sümeg | • | | 24 | 11 | 10 | |
| Tihany | • | | 26 | 14 | 11 | |
| Veszprém | • | | 23 | 10 | 9 | 14 |
| Zirc | • | | 22 | 7 | 6 | |
| Fonyód | – | | – | – | – | |
| Homokszt. György | • | ▲ | 25 | 12 | 10 | 12 |
| Kaposvár | – | | – | – | – | |
| Marcali | • | ▲ | 28 | 13 | 12 | |
| Siófok | • | | 24 | 15 | 15 | 14 |
| Somogyszob | • | ▲ | 25 | 11 | 8 | |
| Tab | – | | – | – | – | |
| Bábolna | • | | 23 | 10 | 5 | |
| Esztergom | – | | – | – | – | |
| Kisbér | – | | – | – | – | |
| Komárom | • | ▲ | 26 | 8 | 8 | |
| Tatabánya | • | | 24 | 9 | 7 | |
| Alcsútdoboz | • | ▲ | 25 | 8 | 8 | |
| Dunaújváros | – | | – | – | – | |
| Martonvásár | • | ▲ | 25 | 11 | 9 | 13 |
| Mór | • | ▲ | 25 | 9 | 8 | |
| Sárbogárd | – | | – | – | – | |
| Szabadbattyán | • | ▲ | 26 | 9 | 7 | |
| Iregszemcse | • | ▲ | 24 | 10 | 5 | 13 |
| Lengyel | – | | – | – | – | |
| Paks | • | ▲ | 26 | 8 | 6 | 15 |
| Szekszárd | • | | 26 | 10 | 8 | |
| Árpádtető | • | | 22 | 14 | 12 | |
| Mohács | – | | – | – | – | |
| Pécs | • | ▲ | 24 | 13 | 10 | 13 |
| Siklós | • | ▲ | 26 | 13 | 12 | |
| Szigetvár | – | | – | – | – | |
| Budaörs | • | ▲ | 24 | 11 | 7 | |
| Bp. Lőrinc | • | | 25 | 12 | 8 | 14 |
| Bp. Met. Int. | • | | 25 | 14 | – | 13 |
| Bp. Szab. hegy | • | | 20 | 15 | 14 | |
| Cegléd | • | ▲ | 26 | 11 | 10 | |
| Dobogókő | • | | 21 | 12 | 7 | |
| Gödöllő | • | ▲ | 24 | 12 | 8 | 14 |
| Kiralyrét | – | | – | – | – | |
| Monor | • | ■ | 26 | 10 | 8 | |
| Nagykata | • | | 28 | 11 | 10 | |
| Szentendre | • | | 28 | 12 | 11 | |

| 1988. VI. 19.$^{h}$-ig az utolsó 24 óra adatai | | | | | | Előző nap napos órái |
|---|---|---|---|---|---|---|
| állomás | csapadék (mm) | | max. hőmérséklet | min. hőmérséklet | rad. min. | |
| Vác | • | ▲ | 22 | 9 | 8 | |
| Vámosmikola | – | | – | – | – | |
| Baja | • | ▲ | 25 | 9 | 6 | 15 |
| Bácsalmás | • | ▲ | 27 | 11 | 7 | |
| Izsák | • | | 26 | 11 | 10 | |
| Kalocsa | • | ▲ | 25 | 10 | 7 | 14 |
| Kecskemét | • | ▲ | 26 | 10 | 6 | 13 |
| Kiskunfélegyháza | • | | 27 | 12 | 9 | |
| Kiskunhalas | – | | – | – | – | |
| Kunszentmiklós | • | | 27 | 11 | 11 | |
| Tiszakécske | • | | 27 | 11 | 7 | |
| Balassagyarmat | – | | – | – | – | |
| Romhány | – | | – | – | – | |
| Salgótarján | • | | 24 | 9 | 7 | |
| Eger | • | ■ | 25 | 13 | 9 | 14 |
| Galyatető | • | | 19 | 11 | 8 | |
| Gyöngyös | • | ▲ | 25 | 12 | 9 | |
| Kékestető | • | | 17 | 11 | 10 | 14 |
| Kompolt | • | | 25 | 12 | 10 | 13 |
| Lőrinci | • | ■ | 25 | 9 | 7 | |
| Poroszló | • | ▲ | 27 | 12 | 10 | |
| Jászapáti | • | ▲ | 27 | 12 | 10 | |
| Jászberény | • | ▲ | 25 | 10 | 8 | |
| Karcag | – | | – | – | – | |
| Szolnok | • | ▲ | 25 | 12 | 9 | 13 |
| Tiszaroff | – | | – | – | – | |
| Túrkeve | • | ▲ | 27 | 15 | 11 | 13 |
| Kistelek | – | | – | – | – | |
| Makó | | ▲ | 27 | 11 | 9 | |
| Szeged | | ▲ | 26 | 10 | 9 | 14 |
| Szentes | • | | 27 | 10 | 9 | |
| Borsodnádasd | – | | – | – | – | |
| Füged | • | | 23 | 9 | 9 | |
| Hidasnémeti | • | ■ | 26 | 9 | 7 | |
| Jósvafő | • | ▲ | 24 | 13 | 10 | 7 |
| Lillafüred | – | | – | – | – | |
| Miskolc | • | ■ | 25 | 11 | 9 | 10 |
| Putnok | • | ■ | 25 | 11 | 10 | |
| Sárospatak | • | | 24 | 13 | 12 | 7 |
| Szendrőlád | – | | – | – | – | |
| Tokaj | • | | 24 | 14 | 14 | |
| Kisvárda | • | ■ | 24 | 11 | 8 | 8 |
| Mátészalka | • | ▲ | 24 | 12 | 11 | |
| Nyíregyháza | • | ▲ | 24 | 14 | 7 | 6 |
| Nyírlugos | – | | – | – | – | |
| Pátyod | • | ▲ | 24 | 8 | 7 | |
| Tiszabecs | – | | – | – | – | |
| Vásárosnamény | • | ▲ | 24 | 11 | 10 | |
| Záhony | • | ▲ | 24 | 12 | 11 | |
| Berettyóújfalu | ny | ▲ | 24 | 13 | 9 | |
| Debrecen | ny | ▼ | 24 | 12 | 10 | – |
| Hajdúdorog | – | | – | – | – | |
| Hortobágy | – | | – | – | – | |
| Körösszakál | – | | – | – | – | |
| Polgár | • | | 26 | 14 | 13 | |
| Békéscsaba | ny | ▼▲ | 25 | 11 | 9 | 13 |
| Mezőhegyes | • | ▲ | 26 | 11 | 10 | 14 |
| Orosháza | • | ▲ | 26 | 11 | 10 | |
| Szarvas | • | ▲ | 25 | 11 | 7 | 15 |
| Szeghalom | • | | 26 | 14 | 9 | |

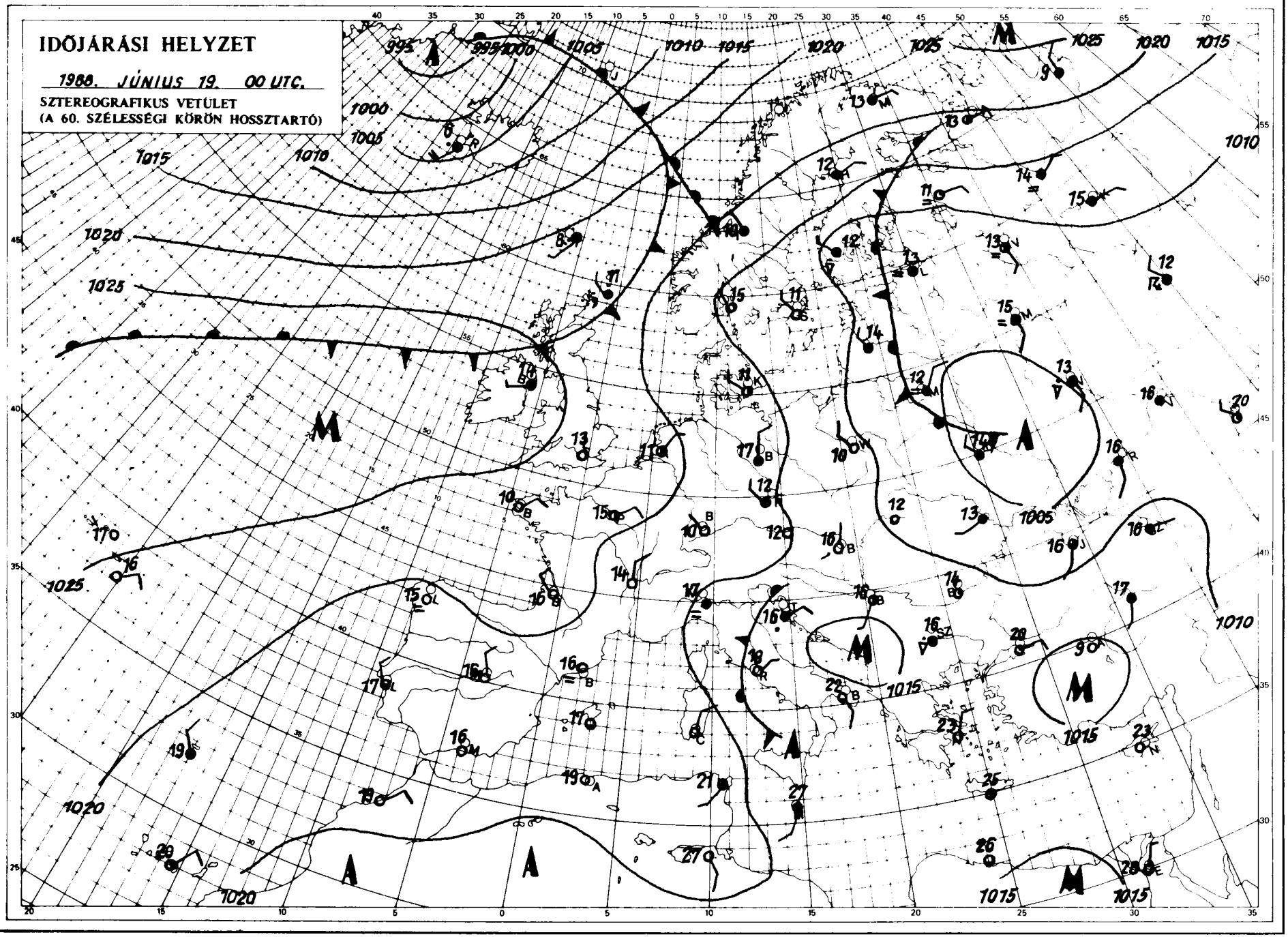


KIADJA: ORSZÁGOS METEOROLÓGIAI SZOLGÁLAT
Kiadásért felel: Barát József, az Országos Meteorológiai Szolgálat elnöke – Készült: az Országos Meteorológiai Szolgálat Nyomdájában, Budapest – Felelős vezető: Máthé Gyuláné – Munkaszám: 60.375 – Szerkesztésért felel: Kapovits Albert, a Központi Előrejelző Intézet igazgatója
Készíti: a KEI Rovidtávu Előrejelző Osztálya – Szakmai felelős: Németh Lajos osztályvezető – Megjelenik naponként
Megrendelhető: 1024 Budapest, II., Kitaibel Pál utca 1. – Pénzügyi Osztály – Telefon: 353-500
Jelmagyarázat a havi mellékletben

# IDŐJÁRÁSI NAPIJELENTÉS

ЕЖЕДНЕВНЫЙ МЕТЕОРОЛОГИЧЕСКИЙ БЮЛЛЕТЕНЬ · DAILY WEATHER REPORT
BULLETIN QUOTIDIEN DE TEMPS · TÄGLICHER WETTERBERICHT

101. évfolyam 172. szám + Budapest + 1988.június 20.hétfő

**Az időjárási helyzet és a várható időjárás:**

Kontinensünkön sokfelé változékony az időjárás, nagy változások jellemzik a légkört Észak-, és Kelet-Európában. Ott ciklonok okoznak erős felhősödést, esőket és erős szelet. Egy másik légörvény az Atlanti-óceán fölött van, és a Brit-szigetek felé tart. A kelet-európai hatalmas méretü ciklon áramlási rendszerében észak felől felhők érkeznek Magyarország fölé is. Kontinensünk nagy részét meleg levegő árasztotta el. A napsütéstől, ill. esőktől függően a hőmérséklet csúcsértéke 20 fok körül, vagy jóval 20 fok fölött alakul.

Országunkban vasárnap általában napos idő volt. A déli óráktól előbb északkeleten, aztán másutt is növekedett a gomolyfelhőzet, és záporok, zivatarok alakultak ki. A lehullott csapadék mennyisége csapadéknyom és 5 mm között volt, de Rajkáról 9 mm-t jelentettek. Napközben sokfelé fújt élénk, néhol erős északnyugati szél. A hőmérséklet csúcsértéke 23 és 28 fok között volt. Ma éjszaka 10, 17 fokig hült le a levegő. Délelőtt egyre több lett a felhő az ország fölött, és kisebb záporokat is jelentettek. A hőmérséklet 11 órakor 15 és 22 fok között volt.

A Balaton vizének hőmérséklete 11 órakor Siófoknál 21 fok volt.

Ma 12 órakor Budapesten 20 fokot mértek, a tengerszintre átszámitott légnyomás 1014 hPa, nem változik.

Várható időjárás kedd estig:

Többször lesz erősen felhős az ég, elszórtan várható zápor, egy-két helyen zivatar. Az északi, északnyugati szél többfelé megélénkül, kedden napközben időnként megerősödik. A legalacsonyabb éjszakai hőmérséklet 10, 15, a legmagasabb nappali hőmérséklet kedden 20 és 24 fok között alakul.

Nadrai Attila s.k.

TÁVOLABBI KILÁTÁSOK SZERDÁTÓL-SZOMBATIG:

A hét közepén többször megnövekszik a felhőzet, de néhány órás napsütés kialakulása már valószinü. Az időszak végére a hőmérséklet fokozatosan emelkedik, egyre több lesz a napsütés. A legalacsonyabb hajnali hőmérséklet 10, 15 fok között, a legmagasabb nappali hőmérséklet eleinte 21, 26, az időszak végére 23, 28 fokig emelkedik. Jelentős mennyiségü / legalább 5 mm napi / csapadék az ország területének 10 százalékán várható.

KÖZÉPTÁVÚ ELŐREJELZŐ CSOPORT

A hőmérséklet napi középértéke és eltérése a sokév. átlagtól / Budapest belterületén:/

| | | |
|---|---|---|
| 1988. június 19. | 20,9°C | +0.9°C |

1871 óta ezen a napon Budapesten előfordult

| | |
|---|---|
| legmagasabb hőmérséklet: | 33,5°C /1968/ |
| legalacsonyabb hőmérséklet: | 8,0°C /1882/ |

LEGMAGASABB HŐMÉRSÉKLET
1988. VI. 19.

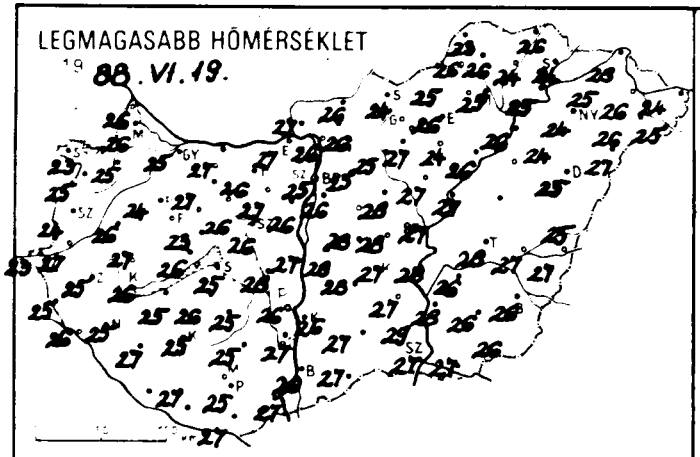

LEGALACSONYABB HŐMÉRSÉKLET
1988. VI. 20.

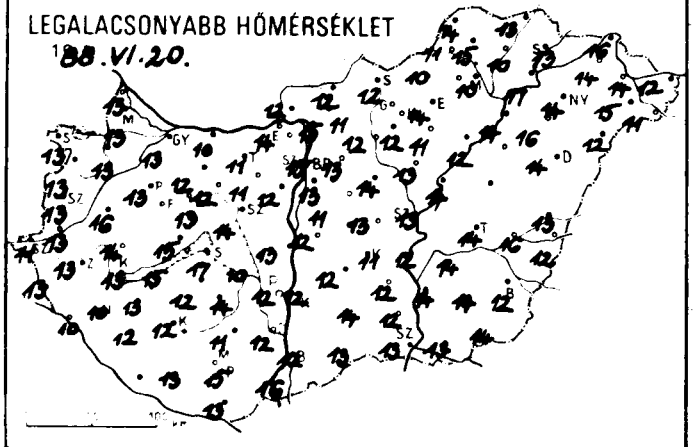

24 órás CSAPADÉKELOSZLÁS

1988. VI. 19. 7h -tól VI. 20. 7h -ig.

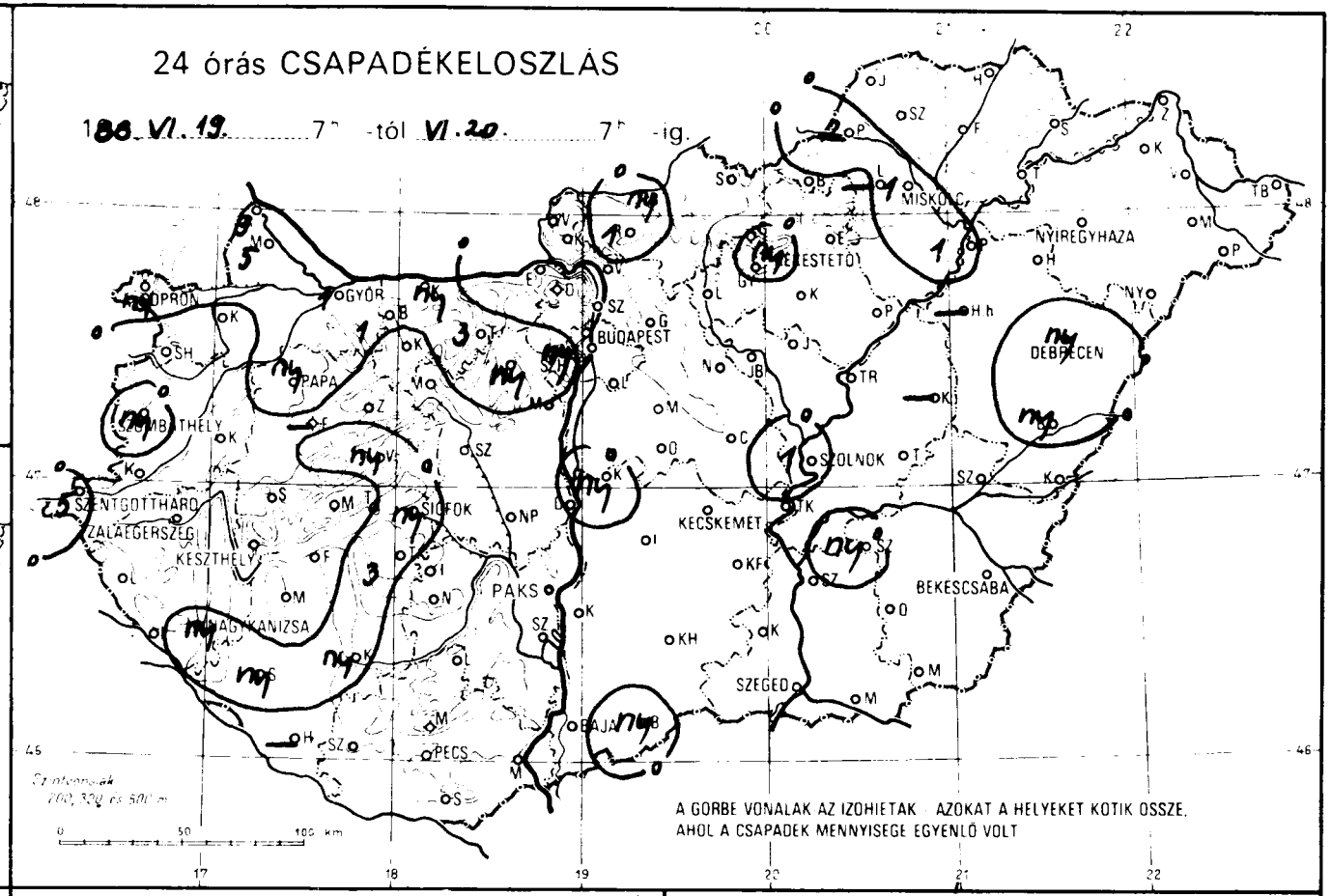


RADIÁCIÓS MINIMUM
1988. VI. 20.

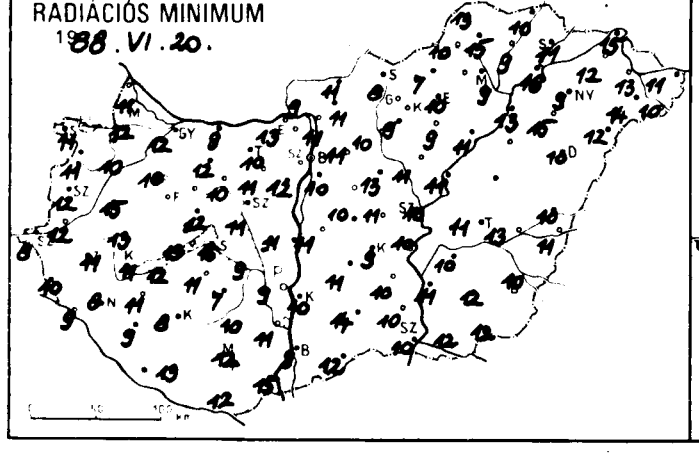

NAPFÉNYTARTAM
1988. VI. 19.

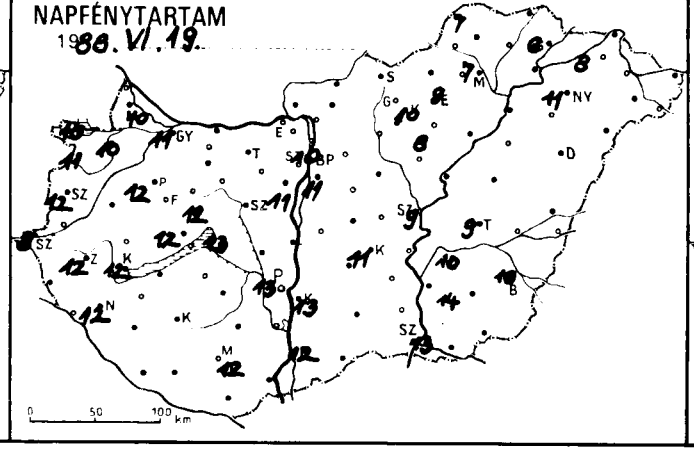

SZÉLTÁRELOSZLÁS
1988. VI. 19. 7h - VI. 20. 7h

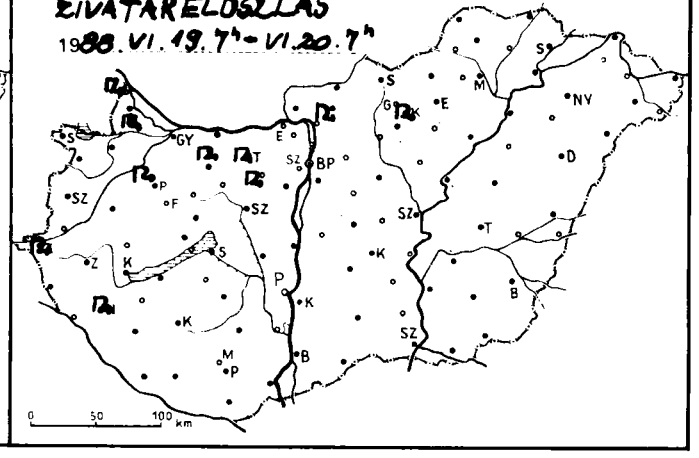

19 88. VI. 20. 07 h-ig az utolsó 24 óra adatai

| állomás | csapadék (mm) | | max. hőmérséklet | min. hőmérséklet | rad. min. | Előző nap napos órái |
|---|---|---|---|---|---|---|
| Győr | 1 | ⚡ ☁ | 25 | 13 | 12 | 11 |
| Kapuvár | . | = | 25 | 13 | 10 | 10 |
| Mosonmagyaróvár | 5 | ⚑ = | 26 | 13 | 12 | 10 |
| Rajka | 9 | ⚑ | 26 | 13 | 11 | |
| Sopron | ny | ⚡ ☁ | 23 | 13 | 11 | 10 |
| Sopronhorpács | . | ☁ | 25 | 13 | 11 | 11 |
| Káld | . | | 25 | 16 | 15 | |
| Körmend | . | ☁ | 27 | 13 | 15 | |
| Szentgotthárd | 5 | ⚑ = | 23 | 11 | 8 | 8 |
| Szombathely | ny | ⚡ | 24 | 13 | 12 | 12 |
| Lenti | . | | 25 | 13 | 10 | |
| Letenye | . | ☁ | 26 | 10 | 9 | |
| Nagykanizsa | ny | ⚑ ☁ | 25 | 10 | 8 | 12 |
| Zalaegerszeg | . | ☁ | 25 | 13 | 11 | 12 |
| Farkasgyepű | – | | – | – | – | |
| Keszthely | . | ☁ | 26 | 13 | 11 | 12 |
| Mencshely | . | | 23 | 13 | 12 | 12 |
| Pápa | ny | ⚑ ☁ | 24 | 13 | 10 | 12 |
| Sümeg | . | | 27 | 14 | 13 | |
| Tihany | . | | 26 | 15 | 13 | |
| Veszprém | ny | | 23 | 13 | 12 | 12 |
| Zirc | . | | 22 | 12 | 11 | |
| Fonyód | . | | 25 | 15 | 12 | |
| Homokszt. György | – | | – | – | – | |
| Kaposvár | ny | | 25 | 12 | 8 | |
| Marcali | . | ☁ | – | 13 | 11 | |
| Siófok | ny | ⚡ | 25 | 17 | 16 | 13 |
| Somogyszob | ny | ☁ | 27 | 12 | 9 | |
| Tab | 3 | = | 26 | 12 | 11 | |
| Bábolna | 1 | ⚑ | 26 | 13 | 10 | |
| Esztergom | . | = | 27 | 14 | 13 | |
| Kisbér | . | | 27 | 12 | 12 | |
| Komárom | ny | ⚡ ☁ | 27 | 10 | 9 | |
| Tatabánya | 3 | ⚑ = | 26 | 11 | 10 | |
| Alcsútdoboz | ny | ⚑ ☁ | 27 | 11 | 11 | |
| Dunaújváros | . | | 27 | 13 | 11 | |
| Martonvásár | . | | 26 | 12 | 12 | 11 |
| Mór | . | = | 26 | 12 | 10 | |
| Sárbogárd | . | | 28 | 10 | 9 | |
| Szabadbattyán | . | | 26 | 14 | 11 | |
| Iregszemcse | . | ☁ | 25 | 14 | 7 | 13 |
| Lengyel | . | | 25 | 11 | 10 | |
| Paks | . | | 26 | 12 | 9 | 13 |
| Szekszárd | . | | 27 | 12 | 11 | |
| Árpádtető | . | | 23 | 13 | 12 | |
| Mohács | . | | 27 | 16 | 15 | |
| Pécs | . | | 25 | 15 | 12 | 12 |
| Siklós | . | ☁ | 27 | 13 | 12 | |
| Szigetvár | . | ☁ | 27 | 12 | 13 | |
| Budaörs | . | | 26 | 14 | 11 | |
| Bp. Lőrinc | . | | 26 | 13 | 10 | 11 |
| Bp. Met. Int. | . | | 25 | 15 | – | 10 |
| Bp. Szab. hegy | ny | ⚡ | 22 | 16 | 12 | |
| Cegléd | . | ☁ | 28 | 13 | 11 | |
| Dobogókő | . | | 21 | – | – | |
| Gödöllő | . | ☁ | 25 | 13 | 11 | 10 |
| Királyrét | . | = | 24 | 11 | 9 | |
| Monor | . | = | 28 | 11 | 10 | |
| Nagykáta | . | | 28 | 14 | 13 | |
| Szentendre | . | = | 28 | 14 | 13 | |

19 88. VI. 20. 07 h-ig az utolsó 24 óra adatai

| állomás | csapadék (mm) | | max. hőmérséklet | min. hőmérséklet | rad. min. | Előző nap napos órái |
|---|---|---|---|---|---|---|
| Vác | . | ☁ | 26 | 15 | 11 | |
| Vámosmikola | . | = | 27 | 12 | 9 | |
| Baja | . | | 26 | 12 | 9 | 12 |
| Bácsalmás | ny | ⚡ ☁ | 27 | 13 | 12 | |
| Izsák | . | | 28 | 12 | 11 | 13 |
| Kalocsa | . | | 26 | 12 | 10 | |
| Kecskemét | . | ☁ | 27 | 11 | 9 | 11 |
| Kiskunfélegyháza | . | | 27 | 12 | 10 | |
| Kiskunhalas | . | ☁ | 27 | 14 | 14 | |
| Kunszentmiklós | ny | | 28 | 12 | 11 | |
| Tiszakécske | . | ☁ | 28 | 12 | 10 | |
| Balassagyarmat | ny | ⚡ ☁ | 26 | 12 | 11 | |
| Romhány | 1 | ⚑ | 26 | 11 | 11 | |
| Salgótarján | . | | 24 | 12 | 8 | |
| Eger | . | = | 26 | 14 | 10 | 9 |
| Galyatető | . | | 20 | 11 | 8 | |
| Gyöngyös | . | ☁ | 27 | 12 | 9 | |
| Kékestető | ny | ⚑ | 18 | 11 | 9 | 10 |
| Kompolt | . | ☁ | 24 | 11 | 9 | 8 |
| Lőrinci | . | ☁ | 25 | 12 | 10 | |
| Poroszló | . | ☁ | 26 | 12 | 11 | |
| Jászapáti | . | ☁ | 27 | 13 | 11 | |
| Jászberény | . | ☁ | 26 | 13 | 11 | |
| Karcag | – | | – | – | – | |
| Szolnok | 1 | ⚡ ☁ | 27 | 13 | 10 | 9 |
| Tiszaroff | . | ☁ | 27 | 14 | 11 | |
| Túrkeve | . | ☁ | 28 | 14 | 11 | 9 |
| Kistelek | . | = | 29 | 12 | 10 | |
| Makó | . | ☁ | 27 | 13 | 12 | |
| Szeged | . | ☁ | 27 | 13 | 10 | 13 |
| Szentes | . | | 28 | 14 | 11 | |
| Borsodnádasd | . | ☁ | 25 | 10 | 7 | |
| Fügöd | . | = | 24 | 10 | 9 | |
| Hidasnémeti | . | = | 26 | 13 | 10 | |
| Jósvafő | . | ☁ | 23 | 14 | 13 | 7 |
| Lillafüred | – | | – | – | – | |
| Miskolc | 1 | ⚡ = | 25 | 10 | 9 | 7 |
| Putnok | 2 | ⚡ = | 26 | 11 | 10 | |
| Sárospatak | . | | 24 | 13 | 11 | 6 |
| Szendrőlád | . | ☁ | 26 | 15 | 15 | |
| Tokaj | . | | 25 | 17 | 16 | |
| Kisvárda | . | = | 25 | 14 | 12 | 8 |
| Mátészalka | . | ☁ | 26 | 15 | 14 | |
| Nyíregyháza | . | | 24 | 14 | 9 | 11 |
| Nyírlugos | . | ☁ | 27 | 12 | 12 | |
| Pátyod | . | | 25 | 11 | 10 | |
| Tiszabecs | . | ☁ | 24 | 12 | 11 | |
| Vásárosnamény | . | ☁ | 26 | 14 | 13 | |
| Záhony | . | | 28 | 16 | 15 | |
| Berettyóújfalu | ny | ⚡ ☁ | 25 | 13 | 10 | |
| Debrecen | ny | ⚡ | 25 | 14 | 10 | – |
| Hajdúdorog | . | | 24 | 16 | 15 | |
| Hortobágy | – | | – | – | – | |
| Korösszakál | . | ☁ | 27 | 12 | 11 | |
| Polgár | 1 | ⚡ = | 26 | 14 | 13 | |
| Békéscsaba | . | ☁ | 26 | 12 | 10 | 10 |
| Mezőhegyes | . | ☁ | 26 | 14 | 12 | |
| Orosháza | . | ☁ | 26 | 14 | 12 | 14 |
| Szarvas | ny | ⚡ | 26 | 14 | 10 | 10 |
| Szeghalom | . | | 27 | 16 | 13 | |

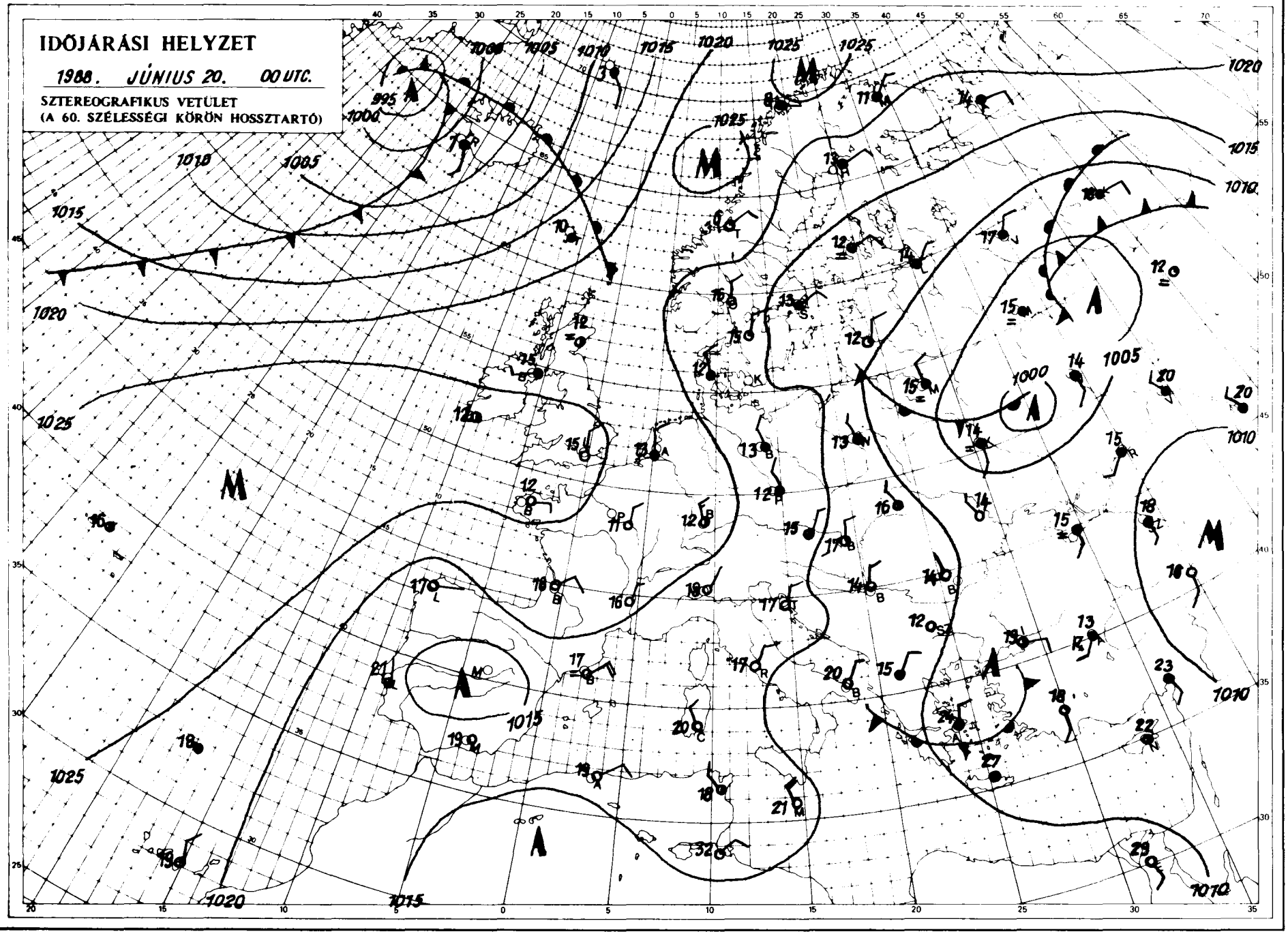


KIADJA: ORSZÁGOS METEOROLÓGIAI SZOLGÁLAT
Kiadásért felel: Barát József, az Országos Meteorológiai Szolgálat elnöke – Készült: az Országos Meteorológiai Szolgálat Nyomdájában, Budapest – Felelős vezető: Máthé Gyuláné – Munkaszám: 88.378. Szerkesztésért felel: Kapovits Albert, a Központi Előrejelző Intézet igazgatója

Készíti: a KEI Rövidtávú Előrejelző Osztálya – Szakmai felelős: Németh Lajos osztályvezető – Megjelenik naponként
Megrendelhető: 1024 Budapest, II., Kitaibel Pál utca 1. – Pénzügyi Osztály – Telefon: 353-500
Jelmagyarázat a havi mellékletben

# IDŐJÁRÁSI NAPIJELENTÉS

ЕЖЕДНЕВНЫЙ МЕТЕОРОЛОГИЧЕСКИЙ БЮЛЛЕТЕНЬ • DAILY WEATHER REPORT
BULLETIN QUOTIDIEN DE TEMPS • TÄGLICHER WETTERBERICHT

101. évfolyam 173. szám + Budapest + 1988.június 21.kedd

**Az időjárási helyzet és a várható időjárás:**

A Kelet-európai sikság középső része fölött már napok óta nagyméretü ciklon található. Északias áramlattal kissé hüvös léghullámok haladnak a Német-Lengyel-síkságon át az Alpok és a Kárpátok irányába. A hüvös levegővel kisebb-nagyobb felhősávok sodródnak, amelyek csak szórványos záport, zivatart okoznak. Izland fölötti középponttal is ciklon örvénylik. A légörvény széles felhőzete elérte a Brit-szigeteket. Ott sokfelé esik az eső. A kontinens nyugati partjai fölött ugyanakkor magas nyomású öv hatására sok a napsütés, mérsékelten meleg az idő. Igazi nyári meleg csupán az Ibériai, az Appennini- és a Balkán-félszigeten van. Ezeken a területeken a nappali felmelegedés többfelé meghaladja a 25 fokot. A Kárpát-medence időjárását a kelet-európai sikság fölötti ciklon határozza meg, ezért továbbra is kissé változékony marad időjárásunk.

Magyarországon hétfőn gyakran volt erősen felhős az ég, és többfelé alakult ki zápor, zivatar. A ma reggel 7 óráig lehullott csapadék mennyisége csapadéknyom és 7 mm között volt. Sokfelé megélénkült, a Kisalföldön, a Bakonyban, valamint a főváros környékén megerősödött az északi szél. A hőmérséklet csúcsértéke 19 és 27 fok között alakult. Ma hajnalra 7 és 15 fok közé hült le a levegő. Délelőtt változóan felhős volt az ég, futó záport csak néhány helyről jelentettek. A hőmérséklet 11 órára 19 és 22 fok közé emelkedett.

A Balaton vizének hőmérséklete 11 órakor Siófoknál 19 fok volt.

Ma 12 órakor Budapesten 22 fokot mértek, a tengerszintre átszámitott légnyomás 1013 hPa, alig változik.

Várható időjárás szerda estig:

Szerda estig az országban változóan felhős lesz az ég, több-kevesebb napsütés mindenütt várható. főként ma valószinü szórványosan záporeső, helyenként zivatar is kialakulhat. Az északnyugati szél több alkalommal megélénkül, átmenetileg egy-egy erős széllökés is előfordulhat. A várható legalacsonyabb éjszakai hőmérséklet 10, 15, a legmagasabb nappali hőmérséklet szerdán 21, 26 fok között alakul.

Bozóki István s.k.

A hőmérséklet napi középértéke és eltérése a sokévi átlagtól / Budapest belterületén/:

| | | |
|---|---|---|
| 1988. június 20. | 18,8°C | -1,4°C |

1871 óta ezen a napon Budapesten előfordult

| | |
|---|---|
| legmagasabb hőmérséklet: | 35,1°C /1908/ |
| legalacsonyabb hőmérséklet: | 8,7°C /1923/ |

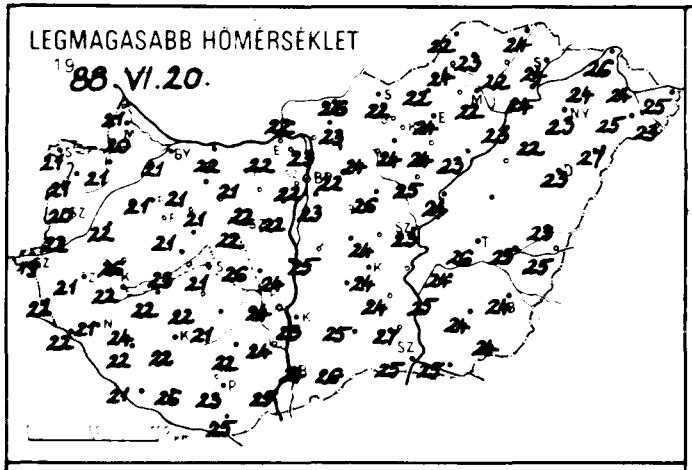
LEGMAGASABB HŐMÉRSÉKLET
1988. VI. 20.

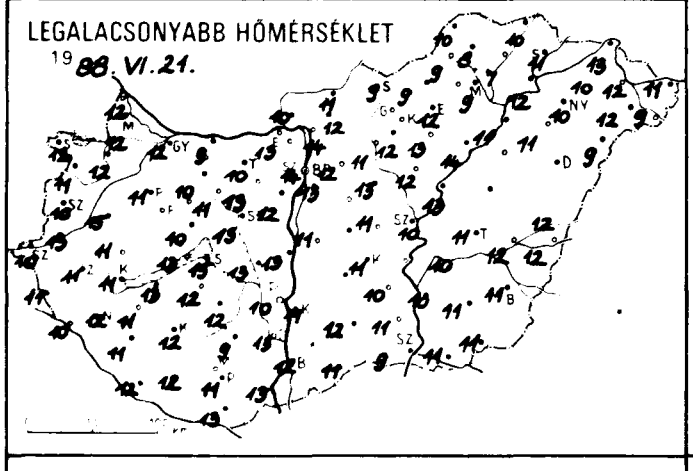
LEGALACSONYABB HŐMÉRSÉKLET
1988. VI. 21.

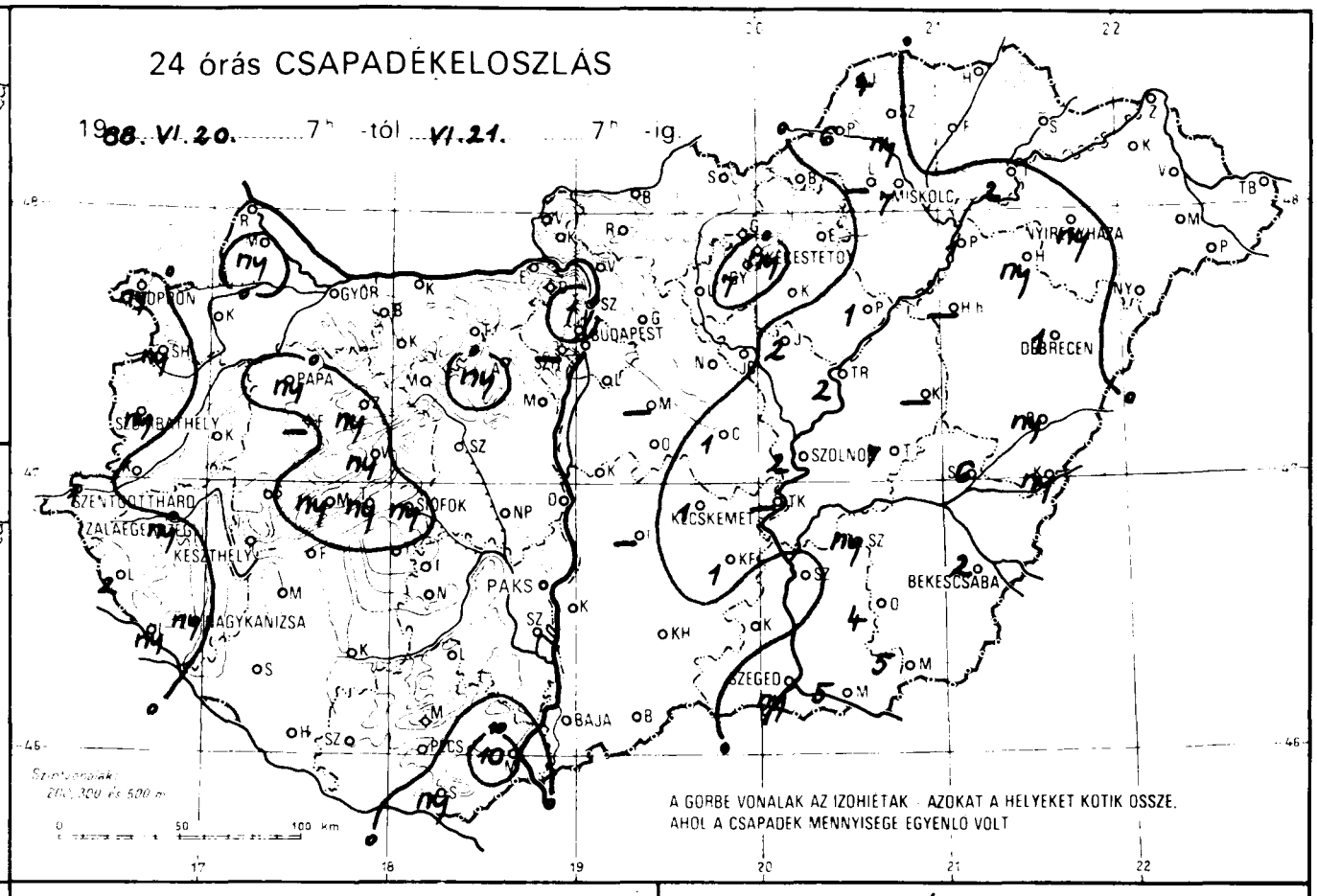
24 órás CSAPADÉKELOSZLÁS
1988. VI. 20. 7h -tól VI. 21. 7h -ig.
GYŐR
BUDAPEST
PAPA
SZOMBATHELY
SZENTGOTTHÁRD
ZALAEGERSZEG
KESZTHELY
NAGYKANIZSA
SIÓFOK
PAKS
BAJA
PÉCS
KECSKEMÉT
SZOLNOK
DEBRECEN
BÉKÉSCSABA
SZEGED
MISKOLC
NYIREGYHÁZA
A GÖRBE VONALAK AZ IZOHIÉTAK - AZOKAT A HELYEKET KÖTIK ÖSSZE, AHOL A CSAPADÉK MENNYISÉGE EGYENLŐ VOLT
0 50 100 km

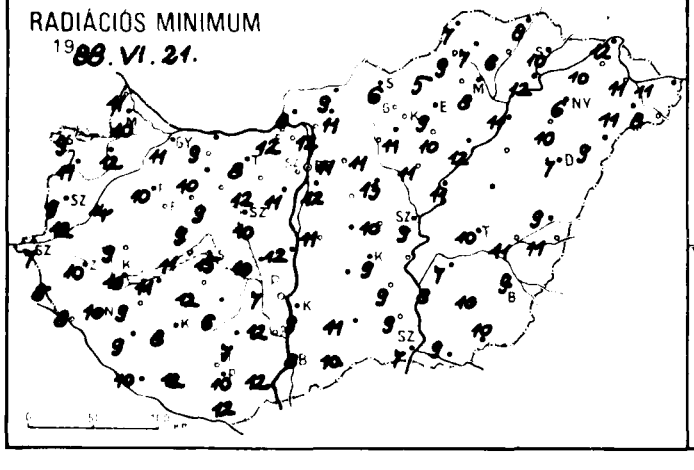
RADIÁCIÓS MINIMUM
1988. VI. 21.

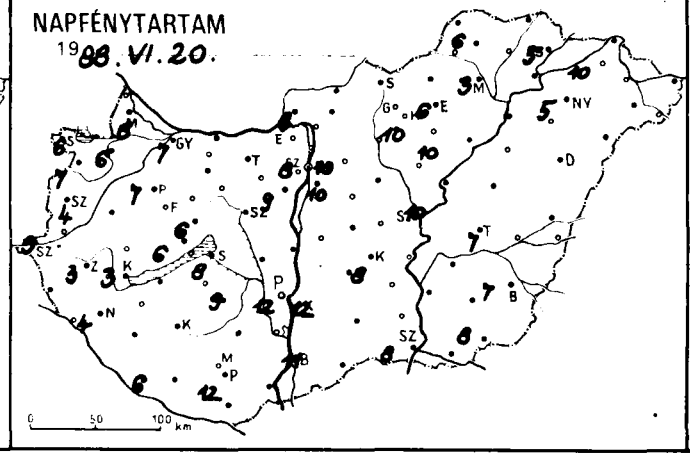
NAPFÉNYTARTAM
1988. VI. 20.
0 50 100 km

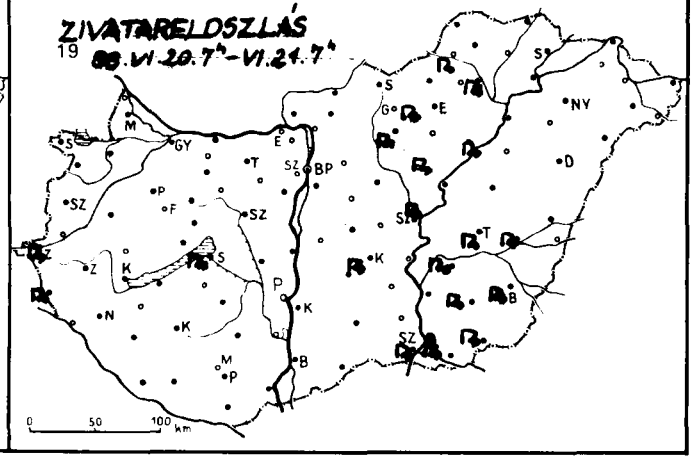
ZIVATARELOSZLÁS
1988. VI. 20. 7h - VI. 21. 7h
0 50 100 km

| 19 88. VI. 07h-ig az utolsó 24 óra adatai | | | | | | Előző nap napos órái |
|---|---|---|---|---|---|---|
| állomás | csapadék (mm) | | max. hőmérséklet | min. hőmérséklet | rad. min. | |
| Győr | • | | 21 | 12 | 11 | 7 |
| Kapuvár | • | | 21 | 12 | 12 | 6 |
| Mosonmagyaróvár | ny | | 20 | 12 | 10 | 8 |
| Rajka | • | | 21 | 12 | 11 | |
| Sopron | ny | | 21 | 12 | 9 | 6 |
| Sopronhorpács | ny | | 21 | 11 | 11 | 7 |
| Káld | • | | 22 | 15 | 14 | |
| Körmend | • | | 22 | 13 | 12 | |
| Szentgotthárd | 1 | | 19 | 10 | 7 | 3 |
| Szombathely | ny | | 20 | 10 | 9 | 4 |
| Lenti | 2 | | 22 | 11 | 8 | |
| Letenye | ny | | 22 | 10 | 8 | |
| Nagykanizsa | ny | | 21 | 12 | 10 | 4 |
| Zalaegerszeg | ny | | 21 | 11 | 10 | 3 |
| Farkasgyepű | – | | – | – | – | |
| Keszthely | • | | 22 | 11 | 10 | 3 |
| Mencshely | ny | | 20 | 11 | 10 | 6 |
| Pápa | ny | | 21 | 11 | 10 | 7 |
| Sümeg | • | | 26 | 11 | 9 | |
| Tihany | ny | | 23 | 13 | 11 | |
| Veszprém | ny | | 21 | 10 | 9 | 6 |
| Zirc | ny | | 19 | 10 | 9 | |
| Fonyód | • | | 22 | 13 | 11 | |
| Homokszt. György | • | | 21 | 12 | 10 | 6 |
| Kaposvár | • | | 22 | 12 | 8 | |
| Marcali | • | | 24 | 11 | 9 | |
| Siófok | ny | | 21 | 15 | 15 | 8 |
| Somogyszob | • | | 22 | 11 | 9 | |
| Tab | • | | 22 | 12 | 12 | |
| Bábolna | • | | 22 | 13 | 10 | |
| Esztergom | • | | 22 | 13 | 12 | |
| Kisbér | • | | 21 | 10 | 10 | |
| Komárom | • | | 22 | 9 | 9 | |
| Tatabánya | • | | 21 | 10 | 8 | |
| Alcsútdoboz | ny | | 22 | 13 | 12 | |
| Dunaújváros | • | | 24 | 13 | 12 | |
| Martonvásár | • | | 22 | 12 | 11 | 9 |
| Mór | • | | 21 | 11 | 9 | |
| Sárbogárd | • | | 26 | 13 | 10 | |
| Szabadbattyán | • | | 22 | 13 | 10 | |
| Iregszemcse | • | | 21 | 12 | 6 | 9 |
| Lengyel | • | | 22 | 9 | 7 | |
| Paks | • | | 24 | 10 | 7 | 12 |
| Szekszárd | • | | 24 | 13 | 12 | |
| Árpádtető | • | | 21 | 12 | 11 | |
| Mohács | 10 | | 25 | 13 | 12 | |
| Pécs | • | | 23 | 11 | 10 | 12 |
| Siklós | ny | | 25 | 13 | 12 | |
| Szigetvár | • | | 26 | 12 | 12 | |
| Budaörs | • | | 22 | 13 | 12 | |
| Bp. Lőrinc | • | | 23 | 13 | 12 | 10 |
| Bp. Met. Int. | • | | 22 | 14 | -- | 8 |
| Bp. Szab. hegy | – | | – | – | – | |
| Cegléd | 1 | | 24 | 11 | 10 | |
| Dobogókő | • | | 18 | 15 | 14 | |
| Gödöllő | • | | 22 | 12 | 11 | 10 |
| Kunalyrét | • | | 21 | 10 | 9 | |
| Mónor | – | | – | – | -- | |
| Nagykata | • | | 26 | 13 | 13 | |
| Szentendre | 1 | | 24 | 13 | 12 | |

| 19 88. VI. 07h-ig az utolsó 24 óra adatai | | | | | | Előző nap napos órái |
|---|---|---|---|---|---|---|
| állomás | csapadék (mm) | | max. hőmérséklet | min. hőmérséklet | rad. min. | |
| Vác | • | | 23 | 14 | 12 | |
| Vámosmikola | • | | 22 | 10 | 8 | 8 |
| Baja | • | | 24 | 12 | 8 | 11 |
| Bácsalmás | • | | 26 | 11 | 10 | |
| Izsák | – | | – | – | – | |
| Kalocsa | • | | 23 | 11 | 9 | 12 |
| Kecskemét | 1 | | 24 | 11 | 9 | 8 |
| Kiskunfélegyháza | 1 | | 24 | 10 | 9 | |
| Kiskunhalas | • | | 25 | 12 | 11 | |
| Kunszentmiklós | • | | 25 | 11 | 11 | |
| Tiszakécske | – | | – | – | – | |
| Balassagyarmat | • | | 26 | 11 | 9 | |
| Romhány | • | | 23 | 12 | 11 | |
| Salgótarján | • | | 22 | 9 | 6 | |
| Eger | • | | 24 | 12 | 9 | 6 |
| Galyatető | • | | 19 | 10 | 8 | |
| Gyöngyös | 7 | | 24 | 12 | 11 | |
| Kékestető | ny | | 17 | 11 | 10 | 10 |
| Kompolt | • | | 24 | 13 | 10 | 10 |
| Lőrinci | • | | 24 | 11 | 11 | |
| Poroszló | 1 | | 23 | 14 | 12 | |
| Jászapáti | 2 | | 25 | 12 | 11 | |
| Jászberény | • | | 24 | 12 | 11 | |
| Karcag | – | | – | – | – | |
| Szolnok | 2 | | 23 | 10 | 9 | 10 |
| Tiszaroff | 2 | | 24 | 13 | 11 | |
| Túrkeve | 7 | | 26 | 11 | 10 | 7 |
| Kistelek | • | | 27 | 11 | 9 | |
| Makó | 5 | | 25 | 11 | 9 | |
| Szeged | ny | | 25 | 9 | 7 | 8 |
| Szentes | • | | 25 | 10 | 8 | |
| Borsodnádasd | • | | 22 | 9 | 5 | |
| Füged | • | | 22 | 7 | 6 | |
| Hidasnémeti | • | | 24 | 10 | 8 | |
| Jósvafő | 4 | | 22 | 10 | 7 | 6 |
| Lillafüred | – | | – | – | – | |
| Miskolc | 7 | | 22 | 9 | 8 | 3 |
| Putnok | 6 | | 24 | 9 | 9 | |
| Sárospatak | • | | 24 | 11 | 10 | 5 |
| Szendrőlád | ny | | 23 | 8 | 7 | |
| Tokaj | 2 | | 24 | 12 | 12 | |
| Kisvárda | • | | 24 | 10 | 10 | 10 |
| Mátészalka | • | | 25 | 12 | 11 | |
| Nyíregyháza | ny | | 23 | 10 | 6 | 5 |
| Nyírlugos | • | | 27 | 9 | 9 | |
| Pátyod | • | | 23 | 9 | 8 | |
| Tiszabecs | • | | 25 | 11 | 11 | |
| Vásárosnamény | • | | 24 | 12 | 11 | |
| Záhony | • | | 26 | 13 | 12 | |
| Berettyóújfalu | ny | | 23 | 12 | 9 | |
| Debrecen | 1 | | 23 | 9 | 7 | – |
| Hajdúdorog | ny | | 22 | 11 | 10 | |
| Hortobágy | – | | – | – | – | |
| Kopasszakál | ny | | 25 | 12 | 11 | |
| Polgár | 1 | | 23 | 11 | 11 | |
| Békéscsaba | 2 | | 24 | 11 | 9 | 7 |
| Mezőhegyes | 5 | | 24 | 11 | 10 | 8 |
| Orosháza | 4 | | 24 | 11 | 10 | |
| Szarvas | ny | | 24 | 10 | 7 | 8 |
| Szeghalom | 6 | | 25 | 12 | 11 | |

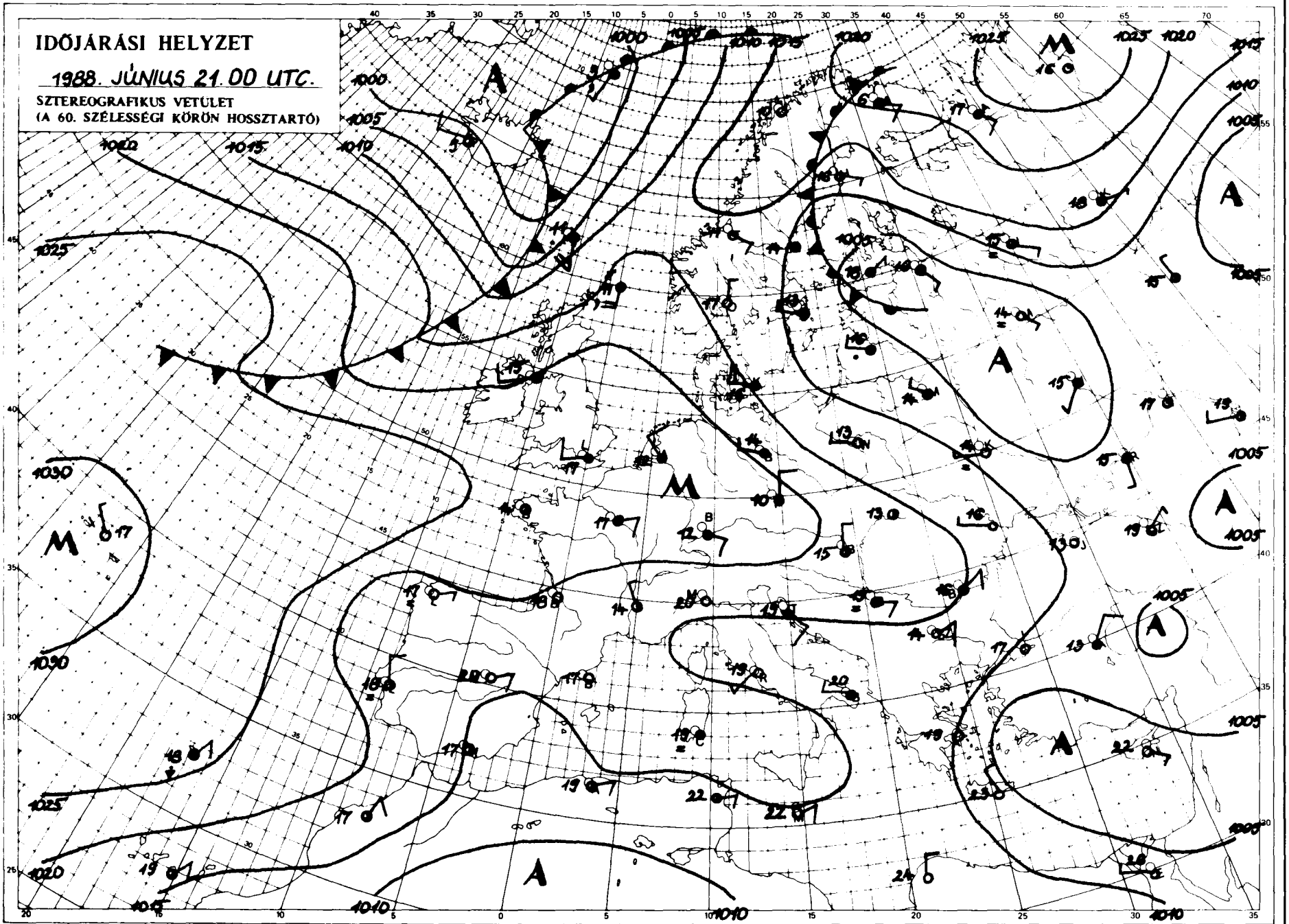


KIADJA: ORSZÁGOS METEOROLÓGIAI SZOLGÁLAT
Kiadásért felel: Barát József, az Országos Meteorológiai Szolgálat elnöke – Készítés: az Országos Meteorológiai Szolgálat Nyomdájában, Budapest – Felelős vezető: Máthé Gyuláné – Munkaszám: 88.977. – Szerkesztésért felel: Kapovits Albert, a Központi Előrejelző Intézet igazgatója

Készíti: a KEI Rovidtávú Előrejelző Osztálya – Szakmai felelős: Németh Lajos osztályvezető – Megjelenik naponként
Megrendelhető: 1024 Budapest, II., Kitaibel Pál utca 1. – Pénzügyi Osztály – Telefon: 353-500
Jelmagyarázat a havi mellékletben

# IDŐJÁRÁSI NAPIJELENTÉS

ЕЖЕДНЕВНЫЙ МЕТЕОРОЛОГИЧЕСКИЙ БЮЛЛЕТЕНЬ • DAILY WEATHER REPORT
BULLETIN QUOTIDIEN DE TEMPS • TÄGLICHER WETTERBERICHT

101. évfolyam 174. szám + Budapest + 1988.június 22.szerda

**Az időjárási helyzet és a várható időjárás:**

Dél-Európában, a Földközi-tenger partvidékén igazi nyári meleg van, szinte zavartalanul süt a nap, és a hőmérséklet csúcsértéke sokfelé eléri a 30 fokot. Ugyanakkor a kontinens nagyobbik részén változékony az időjárás. A Kelet-európai-sikság feletti középponttal már napok óta ciklon örvénylik. A hüvös, nedves levegővel elárasztott Lengyel-Alföldön, a Kárpátokban, valamint a Szovjetunió vidékein többfelé esik az eső, zápor, és időnként erős szél fúj. A kontinens nyugati, északnyugati részén is viszonylag hüvösre fordult az idő, az óceáni léghullámok útját szórványosan záporok kisérik. Valószinü, hogy az elkövetkező időszakban a Kárpát-medencében is egyre többfelé alakulnak ki záporok.

Magyarországon kedden változóan felhős, az ország nagy részén túlnyomóan napos idő volt. A déli óráktól erősen növekedni kezdtek a gomolyfelhők. Főként a keleti megyékben alakultak ki záporok, zivatarok. A szerda reggelig lehullott csapadék mennyisége általában csapadéknyom és 5 mm között volt, helyenként azonban többet mértek, pl. Körösszakálon 10, Szeghalmon pedig 16 mm eső esett zivatar alkalmával. Napközben időnként megerősödött az északnyugati szél. Kedden a hőmérséklet csúcsértéke többnyire 22, 26 fok között alakult. Szerda hajnalra pedig 9, 17 fokig csökkent a hőmérséklet. Ma délelőtt a délnyugati megyékben erősen, másutt gyengén felhős idő volt. Sokfelé megélénkült az északnyugati szél. A hőmérséklet 11 órakor az országban 18, 22 fok között váltakozott.

A Balaton vizének hőmérséklete 11 órakor Siófokon 18 fok volt.

Ma 12 órakor Budapesten a hőmérséklet 21 fok, a tengerszintre átszámitott légnyomás 1016 hPa, alig változik.

Várható időjárás csütörtök estig:

Szerdán csak időnkénti felhősödés egy-egy futó zápor, jobbára napos idő várható. Csütörtökön gyakran lesz erősen felhős az ég, többfelé várható eső, záporeső, helyenként zivatar is előfordulhat. Az északnyugati szél élénk, gyakran erős lesz. A legalacsonyabb éjszakai hőmérséklet 10 és 15 fok között, a legmagasabb nappali hőmérséklet csütörtökön 19 és 24 fok között alakul.

Wantuch Ferenc s.k.

A hőmérséklet napi középértéke és eltérése a sokévi átlagtól / Budapest belterületén/:

| | | |
|---|---|---|
| 1988. június 21. | 18,3°C | -1,8°C |

1871 óta ezen a napon Budapesten előfordult

| | |
|---|---|
| legmagasabb hőmérséklet: | 32,7°C /1908/ |
| legalacsonyabb hőmérséklet: | 8,0°C /1910/ |

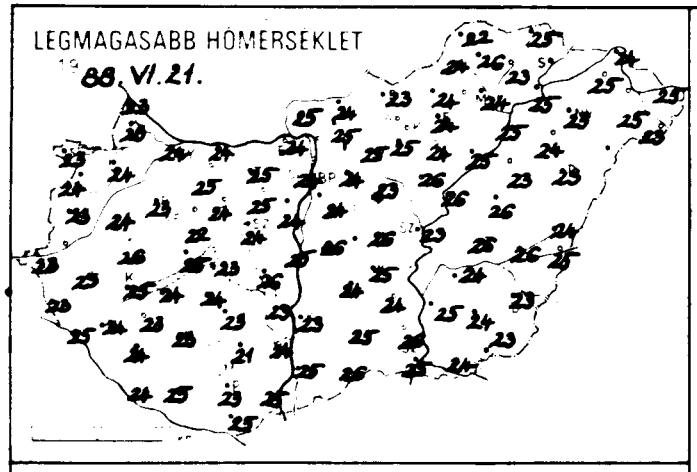
LEGMAGASABB HŐMERSÉKLET
1988.VI.21.

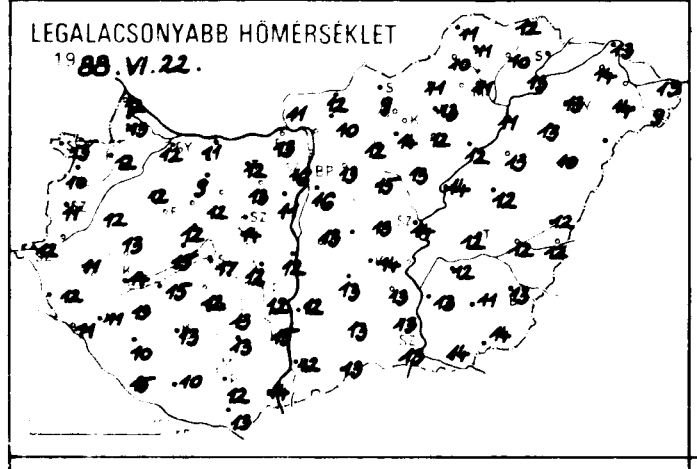
LEGALACSONYABB HŐMERSÉKLET
1988.VI.22.

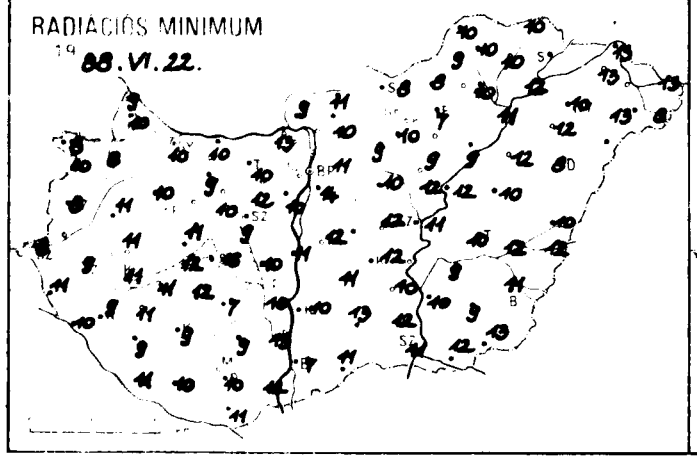
RADIÁCIÓS MINIMUM
1988.VI.22.

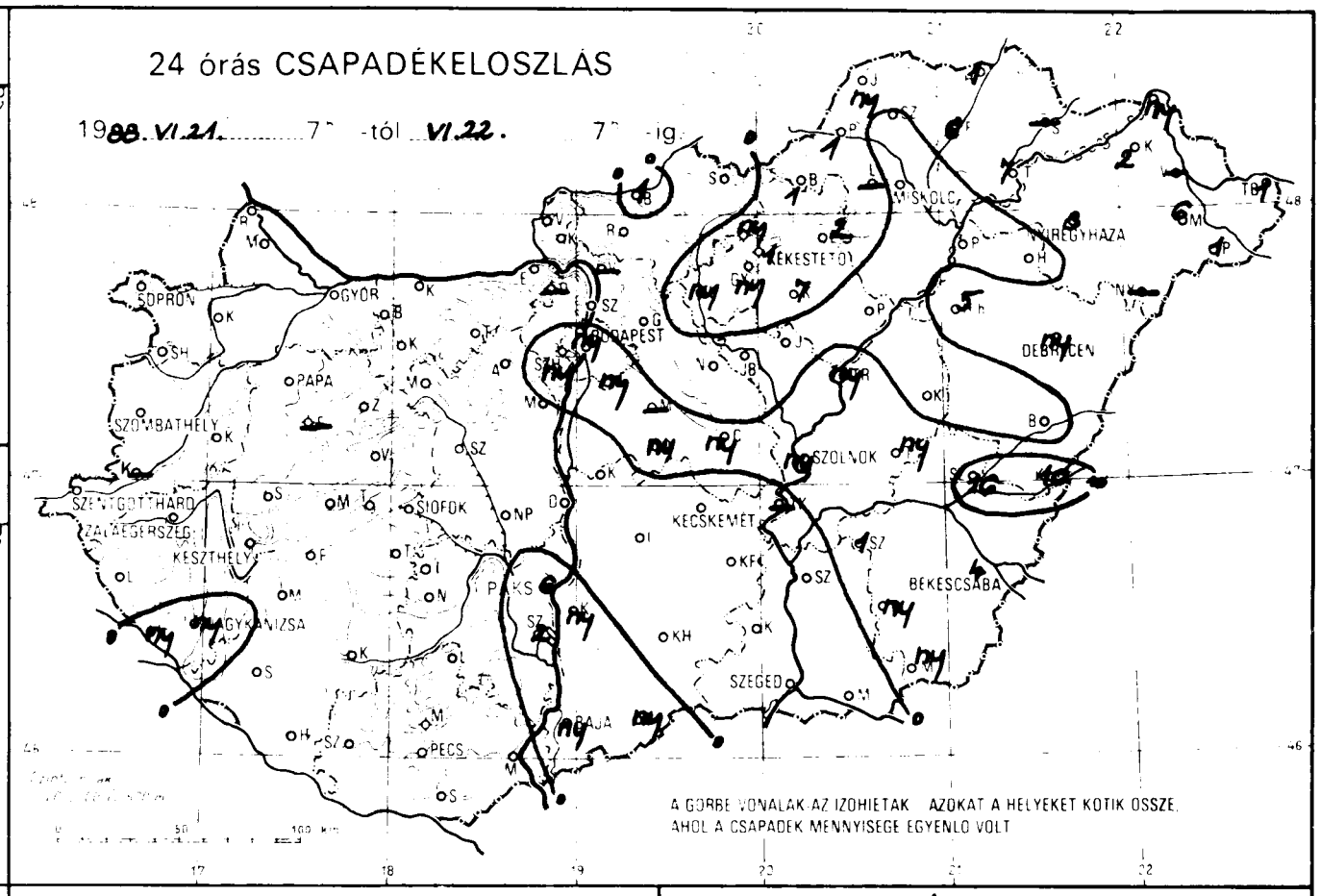
24 órás CSAPADÉKELOSZLÁS
1988.VI.21. 7h-tól VI.22. 7h-ig
SOPRON
GYŐR
BUDAPEST
MISKOLC
NYÍREGYHÁZA
(KÉKESTETŐ)
DEBRECEN
PAPA
SZOMBATHELY
SZOLNOK
SZENTGOTTHÁRD
ZALAEGERSZEG
SIÓFOK
KECSKEMÉT
KESZTHELY
PÁKS
BÉKÉSCSABA
NAGYKANIZSA
SZEGED
BAJA
PÉCS
A GÖRBE VONALAK AZ IZOHIETÁK AZOKAT A HELYEKET KÖTIK ÖSSZE, AHOL A CSAPADÉK MENNYISÉGE EGYENLŐ VOLT

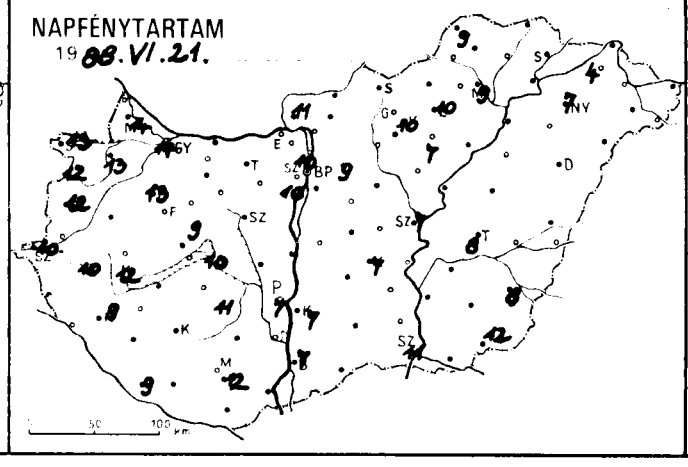
NAPFÉNYTARTAM
1988.VI.21.

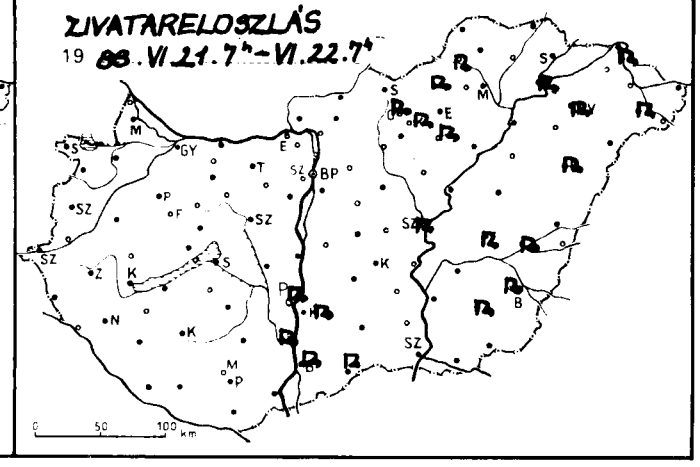
ZIVATARELOSZLÁS
1988.VI.21.7h-VI.22.7h

19 88.VI.23. 07-ig az utolsó 24 óra adatai

| állomás | csapadék (mm) | | max. hőmérséklet | min. hőmérséklet | rad. min. | Előző nap napos órái |
|---|---|---|---|---|---|---|
| Győr | • | | 24 | 12 | 10 | 14 |
| Kapuvár | • | | 24 | 12 | 8 | 13 |
| Mosonmagyaróvár | • | | 23 | 13 | 10 | 14 |
| Rajka | • | | 23 | 12 | 9 | |
| Sopron | • | | 23 | 13 | 8 | 13 |
| Sopronhorpács | • | ▲ | 24 | 10 | 10 | 12 |
| Káld | • | | 24 | 12 | 11 | |
| Körmend | – | | – | – | – | |
| Szentgotthárd | • | | 23 | 12 | 8 | 10 |
| Szombathely | • | | 23 | 11 | 8 | 12 |
| Lenti | • | | 23 | 12 | 11 | |
| Letenye | ny | | 25 | 11 | 10 | |
| Nagykanizsa | ny | ▲ | 24 | 11 | 9 | 9 |
| Zalaegerszeg | • | ▲ | 23 | 11 | 9 | 10 |
| Farkasgyepű | – | | – | – | – | |
| Keszthely | • | ▲ | 25 | 14 | 11 | 12 |
| Mencshely | • | | 23 | 12 | 10 | 14 |
| Pápa | • | ▲ | 23 | 12 | 10 | 13 |
| Sümeg | • | | 26 | 13 | 11 | |
| Tihany | • | | 25 | 15 | 12 | |
| Veszprém | • | | 22 | 12 | 11 | 9 |
| Zirc | • | | 22 | 13 | 12 | |
| Fonyód | • | | 24 | 15 | 11 | |
| Homokszt. György | • | | 24 | 15 | 11 | 9 |
| Kaposvár | • | | 23 | 13 | 9 | |
| Marcali | • | | 23 | 13 | 11 | |
| Siófok | • | | 23 | 17 | 16 | 10 |
| Somogyszob | • | ▲ | 24 | 10 | 9 | |
| Tab | • | | 24 | 12 | 12 | |
| Bábolna | • | | 25 | 12 | 10 | |
| Esztergom | • | ≡ | 24 | 13 | 13 | |
| Kisbér | • | | 25 | 9 | 9 | |
| Komárom | • | ▲ | 24 | 11 | 10 | |
| Tatabánya | • | | 25 | 12 | 10 | |
| Alcsútdoboz | • | ≈ | 25 | 13 | 12 | |
| Dunaújváros | • | | 25 | 12 | 11 | |
| Martonvásár | • | | 24 | 11 | 10 | 10 |
| Mór | • | | 24 | 12 | 10 | |
| Sárbogárd | • | | 26 | 12 | 10 | |
| Szabadbattyán | • | | 24 | 14 | 9 | |
| Iregszemcse | • | | 23 | 13 | 7 | 11 |
| Lengyel | • | | 21 | 13 | 9 | |
| Paks | 6 | ⚑ | 23 | 12 | 10 | 7 |
| Szekszárd | 2 | ⚑ | 24 | 15 | 13 | |
| Árpádtető | • | | 22 | 14 | 12 | |
| Mohács | • | | 25 | 14 | 12 | |
| Pécs | • | | 23 | 12 | 10 | 12 |
| Siklós | • | | 25 | 13 | 11 | |
| Szigetvár | • | ≈ | 25 | 10 | 10 | |
| Budaörs | • | | 24 | 15 | 13 | |
| Bp. Lőrinc | ny | ▼ | 24 | 16 | 14 | – |
| Bp. Met. int. | ny | ▼ | 24 | 16 | – | 10 |
| Bp. Szab. tér | • | | 21 | 13 | 11 | |
| Cegléd | ny | ⚑ ▲ | 26 | 13 | 12 | |
| Dabogykert | – | | – | – | – | |
| Gödöllő | • | | 24 | 13 | 11 | 9 |
| Kerepes | • | ≈ | 23 | 11 | 9 | |
| Monor | – | | – | – | – | |
| Nagykáta | • | | 23 | 15 | 10 | |
| Szentendre | • | | 26 | 15 | 15 | |

19 88.VI.24. 07-ig az utolsó 24 óra adatai

| állomás | csapadék (mm) | | max. hőmérséklet | min. hőmérséklet | rad. min. | Előző nap napos órái |
|---|---|---|---|---|---|---|
| Vác | – | | – | – | – | |
| Vámosmikola | • | | 25 | 11 | 9 | 11 |
| Baja | ny | ⚑ ▲ | 25 | 12 | 7 | 7 |
| Bácsalmás | ny | ⚑ | 26 | 13 | 11 | |
| Izsák | • | | 24 | 13 | 11 | |
| Kalocsa | ny | ⚑ ▲ | 23 | 12 | 10 | 7 |
| Kecskemét | • | ▲ | 25 | 14 | 12 | 7 |
| Kiskunfélegyháza | • | | 24 | 13 | 10 | |
| Kiskunhalas | • | ▲ | 25 | 13 | 13 | |
| Kunszentmiklós | • | | 26 | 13 | 12 | |
| Tiszakécske | – | | – | – | – | |
| Balassagyarmat | 1 | ▼ ▲ | 24 | 12 | 11 | |
| Romhány | • | ▲ | 25 | 10 | 10 | |
| Salgótarján | • | | 23 | 9 | 8 | |
| Eger | 2 | ▼ ≈ | 24 | 13 | 7 | 10 |
| Galyatető | ny | ⚑ | 19 | 10 | 9 | |
| Gyöngyös | ny | ▲ | 25 | 14 | 10 | |
| Kékestető | 1 | ⚑ | 18 | 11 | 9 | 10 |
| Kompolt | 7 | ⚑ ▲ | 24 | 12 | 9 | 7 |
| Lőrinci | ny | ▼ ≈ | 25 | 12 | 9 | |
| Poroszló | • | ▲ | 25 | 12 | 9 | |
| Jászapáti | • | | 26 | 13 | 12 | |
| Jászberény | • | ▲ | 25 | 13 | 11 | |
| Karcag | • | ▲ | 26 | 12 | 10 | |
| Szolnok | ny | ⚑ ▲ | 23 | 14 | 11 | 7 |
| Tiszaroff | ny | ▼ ▲ | 26 | 14 | 12 | |
| Túrkeve | ny | ⚑ ▲ | 26 | 12 | 10 | 8 |
| Kistelek | • | | 26 | 13 | 12 | |
| Makó | • | | 24 | 14 | 12 | |
| Szeged | • | ▲ | 25 | 13 | 11 | 11 |
| Szentes | • | | 25 | 13 | 10 | |
| Borsodnádasd | 1 | ⚑ ▲ | 24 | 11 | 8 | |
| Füged | 6 | ▼ ≈ | 23 | 10 | 10 | |
| Hidasnémeti | 1 | ≈ | 25 | 12 | 10 | |
| Jósvafő | ny | ▼ ▲ | 22 | 11 | 10 | 9 |
| Lillafüred | – | | – | – | – | |
| Miskolc | • | ≈ | 24 | 11 | 10 | 9 |
| Putnok | 1 | ⚑ ≈ | 24 | 10 | 9 | |
| Sárospatak | – | | – | – | – | |
| Szendrőlád | • | ▲ | 26 | 11 | 10 | |
| Tokaj | 7 | ⚑ | 25 | 13 | 12 | |
| Kisvárda | 2 | ≈ | 25 | 14 | 13 | 4 |
| Mátészalka | 6 | ▼ | 25 | 14 | 13 | |
| Nyíregyháza | 8 | ⚑ | 23 | 13 | 10 | 7 |
| Nyírlugos | – | | – | – | – | |
| Pátyod | 1 | ⚑ | 23 | 9 | 8 | |
| Tiszabecs | 1 | ≈ | 25 | 13 | 13 | |
| Vásárosnamény | – | | – | – | – | |
| Zahony | ny | ⚑ | 24 | 13 | 13 | |
| Berettyóújfalu | • | ▲ | 24 | 12 | 10 | |
| Debrecen | ny | ⚑ ▲ | 23 | 10 | 8 | – |
| Hajdúböszörmény | • | | 24 | 13 | 12 | |
| Hortobágy | 5 | ▼ | 23 | 13 | 12 | |
| Körösszakál | 10 | ▼ | 25 | 12 | 12 | |
| Füzesgyarmat | • | ≈ | 25 | 11 | 11 | |
| Békéscsaba | 4 | ⚑ ▲ | 23 | 13 | 11 | 8 |
| Mezőhegyes | ny | ▲ | 23 | 14 | 13 | 12 |
| Orosháza | ny | ⚑ ▲ | 24 | 11 | 9 | |
| Szarvas | 1 | ▼ | 24 | 12 | 9 | 8 |
| Szeghalom | 16 | ⚑ | 26 | 12 | 12 | |

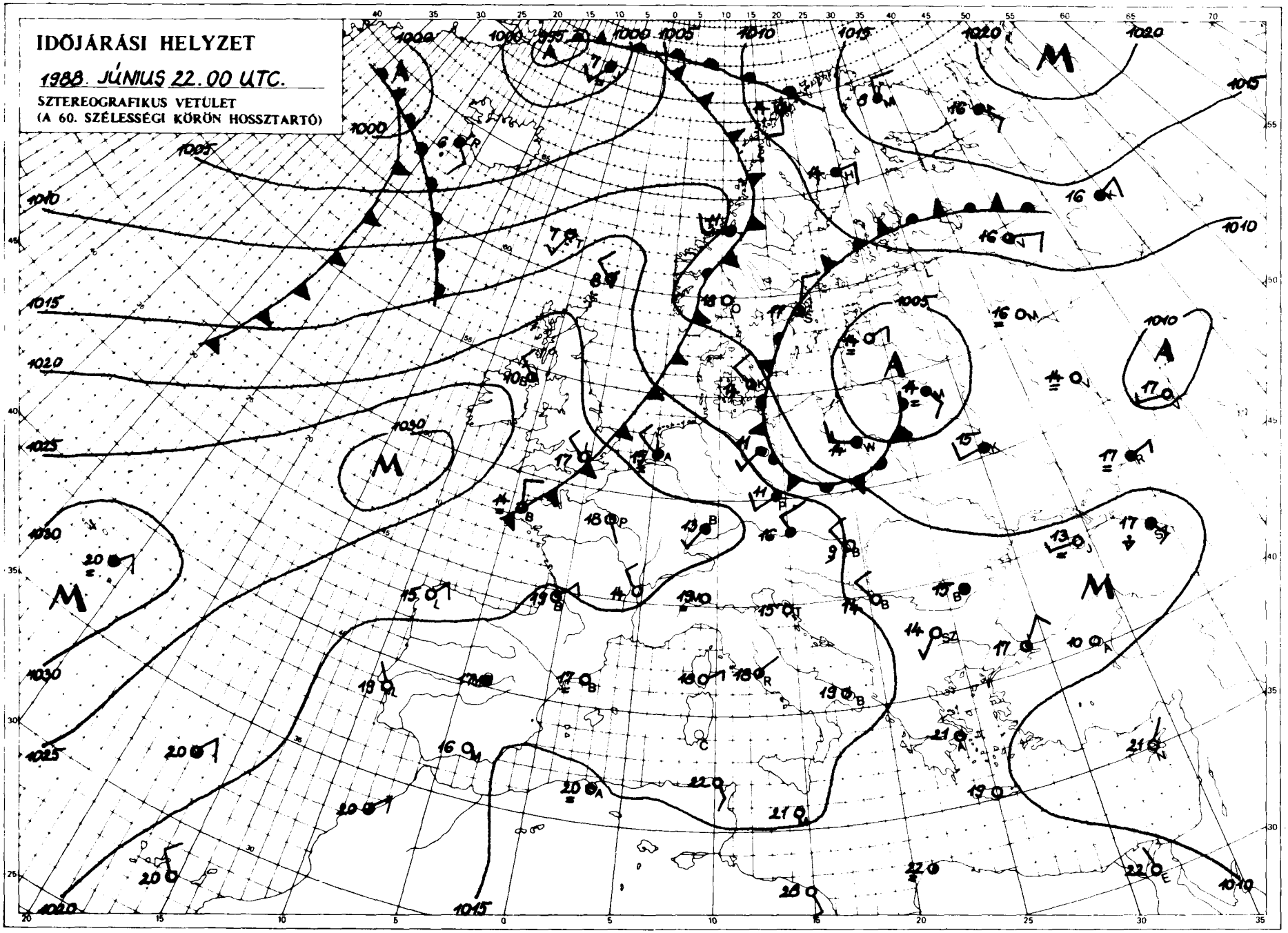


KIADJA: ORSZÁGOS METEOROLÓGIAI SZOLGÁLAT
Kiadásért felel: Baráti József, az Országos Meteorológiai Szolgálat elnöke – Készült az Országos Meteorológiai Szolgálat Nyomdájában, Budapest – Felelős vezető: Mátthé Gyuláné – Munkaszám: [illegible] Szerkesztésért felel: Kapovits Albert, a Központi Előrejelző Intézet igazgatója

Készíti a KEI Rövidtávú Előrejelző Osztálya – Szakmai felelős: Németh Lajos osztályvezető – Megjelenik naponként
Megrendelhető: 1024 Budapest, II., Kitaibel Pál utca 1 – Pénzügyi Osztály – Telefon: 353 500
Jelmagyarázat a havi mellékletben

# IDŐJÁRÁSI NAPIJELENTÉS

ЕЖЕДНЕВНЫЙ МЕТЕОРОЛОГИЧЕСКИЙ БЮЛЛЕТЕНЬ • DAILY WEATHER REPORT
BULLETIN QUOTIDIEN DE TEMPS • TÄGLICHER WETTERBERICHT

101. évfolyam 175. szám + Budapest + 1988.június 23.csütörtök

**Az időjárási helyzet és a várható időjárás:**

Európa északnyugati részén többközéppontú ciklon gyorsan mozgó időjárási frontjai haladnak Skandinávia felé. A Kelet-európai-síkságon örvénylő ciklon mozgása viszont lelassult, területe fokozatosan zsugorodik. A Brit-szigetektől a kontinens középső részéig anticiklon húzódik. Ennek keleti peremén észak, északnyugat felől hideg, nedves léghullám közeliti meg a Kárpát-medencét. Az Alpok területén csaknem mindenütt, a Dunántúlon többfelé esik az eső. A közeledő hűvösebb levegő hatására országunkban is felhős, esős időre lehet számitani.

Szerdán Magyarországon általában kevés volt a felhő, csak az ország délnyugati részét boritotta összefüggő felhőzet, helyenként gyenge eső hullott. Számottevő csapadékot ma reggel hét óráig sehonnan sem jelentettek. Az élénk északnyugati szél gyakran megerősödött. A legmagasabb nappali hőmérséklet 20 és 27 fok között alakult. Csütörtök hajnalban általában 10 és 15 fok közötti hőmérsékleteket mértek. Ma délelőtt nyugat felől fokozatosan megnövekedett a felhőzet, a Dunántúlon sokfelé esett az eső. Az élénk északnyugati szelet időnként erős lökések kisérték. A hőmérséklet 11 órakor 16 és 23 fok között volt.

A Balaton vizének hőmérséklete 11 órakor Siófoknál 19 fok volt.

Ma 12 órakor Budapesten a hőmérséklet 20 fok, a tengerszintre átszámitott légnyomás 1017 hPa, alig változik.

Várható időjárás péntek estig:

Ma keleten is beborul lassanként az ég és holnap estig csak néha szakadozik fel a felhőzet, sokfelé lesz eső, zápor, keleten ma zivatar is. Több eső keleten valószinü. Az északnyugatra forduló szél többfelé megélénkül, csak néhány helyen erősödik meg. A legalacsonyabb éjszakai hőmérséklet 10, 15, a legmagasabb nappali hőmérséklet pénteken: 15, 20 fok között.

H. Bóna Márta s.k.

TÁVOLABBI KILÁTÁSOK SZOMBATTÓL-KEDDIG:

Több órás napsütés kialakulása valószinü, időnként erősen megnövekvő felhőzetből záporok bárhol előfordulhatnak. A legalacsonyabb hajnali hőmérséklet eleinte 8, 13 fok, majd 12, 17 fok között várható. A legmagasabb nappali hőmérséklet eleinte 20, 25 fok, majd 22, 27 fok között lesz. Jelentős mennyiségü /legalább 5 mm napi / csapadék az ország területének 10 százalékán várható.

KÖZÉPTÁVU ELŐREJELZŐ CSOPORT

A hőmérséklet napi középértéke és eltérése a sokéves átlagtól / Budapest belterületén/:

| | | |
|---|---|---|
| 1988. június 22. | 19,8°C | -0,7°C |

1871 óta ezen a napon Budapesten előfordult

| | |
|---|---|
| legmagasabb hőmérséklet: | 33,0°C /1945/ |
| legalacsonyabb hőmérséklet: | 6,6°C /1910/ |

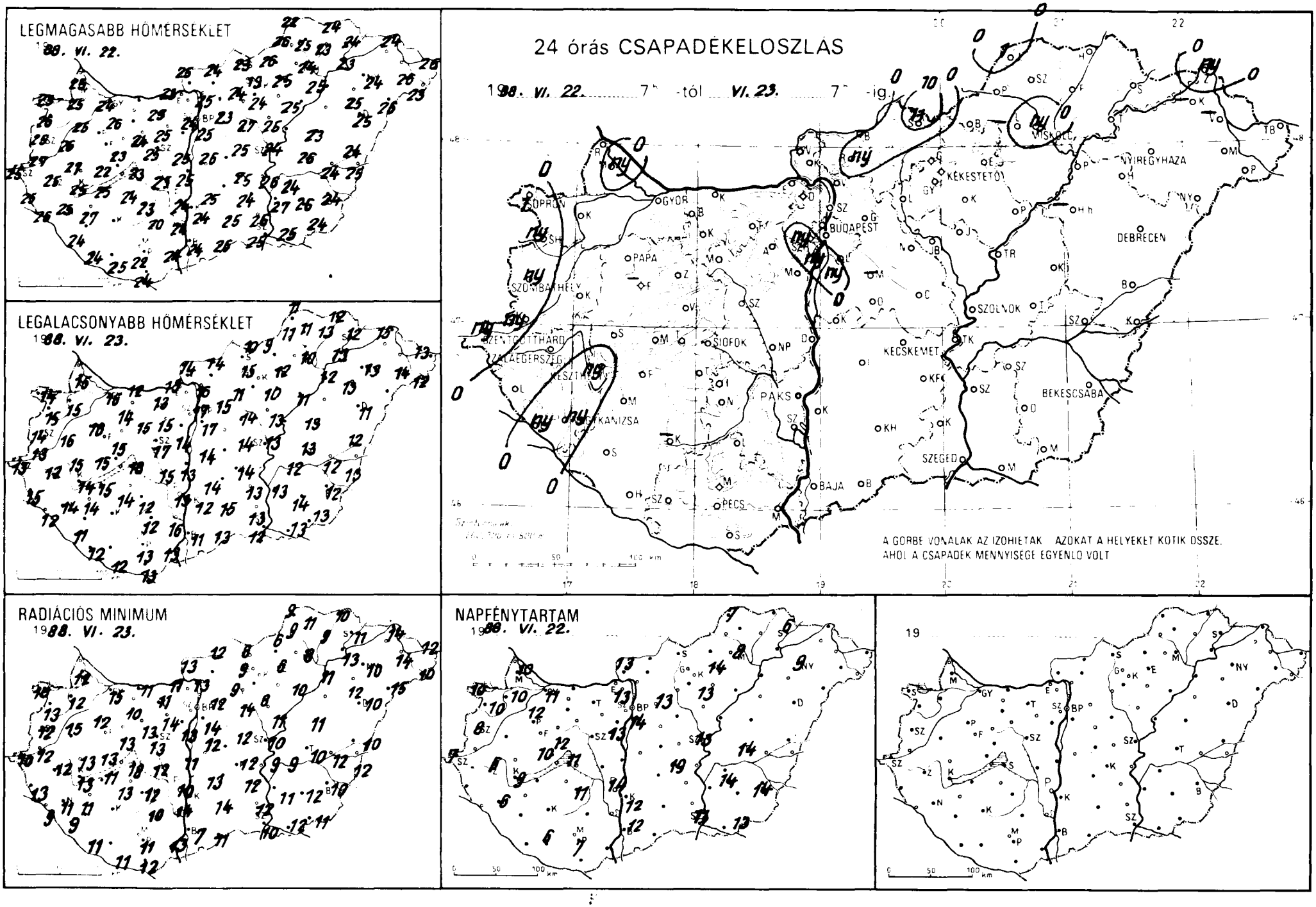
LEGMAGASABB HŐMÉRSÉKLET
1988. VI. 22.
LEGALACSONYABB HŐMÉRSÉKLET
1988. VI. 23.
RADIÁCIÓS MINIMUM
1988. VI. 23.
24 órás CSAPADÉKELOSZLÁS
1988. VI. 22. 7h -tól VI. 23. 7h -ig.
SOPRON
GYOR
PAPA
SZOMBATHELY
SZENTGOTTHARD
ZALAEGERSZEG
KESZTHELY
GYKANIZSA
SIOFOK
PAKS
PECS
BAJA
BUDAPEST
KÉKESTETŐ
MISKOLC
NYIREGYHAZA
DEBRECEN
SZOLNOK
KECSKEMET
BEKESCSABA
SZEGED
A GÖRBE VONALAK AZ IZOHIETAK AZOKAT A HELYEKET KÖTIK ÖSSZE.
AHOL A CSAPADÉK MENNYISÉGE EGYENLŐ VOLT
NAPFÉNYTARTAM
1988. VI. 22.
19

| 1988.VI.23.h-ig az utolsó 24 óra adatai | | | | | | Előző nap napos órái |
|---|---|---|---|---|---|---|
| állomás | csapadék (mm) | | max. hőmérséklet | min. hőmérséklet | rad. min. | |
| Győr | • | | 24 | 16 | 15 | 11 |
| Kapuvár | • | | 25 | 15 | 12 | 10 |
| Mosonmagyaróvár | ny | , | 25 | 15 | 12 | 10 |
| Rajka | • | | 25 | 14 | 11 | |
| Sopron | 1 | ⚡ | 25 | 14 | 10 | 10 |
| Sopronhorpács | ny | ⌒ | 26 | 15 | 13 | 10 |
| Káld | • | | 26 | 16 | 11 | |
| Körmend | ny | | 27 | 13 | 12 | |
| Szentgotthárd | ny | | 25 | 13 | 10 | 7 |
| Szombathely | ny | | 25 | 14 | 12 | 8 |
| Lenti | • | | 25 | 15 | 13 | |
| Letenye | ny | ⌒ | 26 | 12 | 9 | |
| Nagykanizsa | ny | | 25 | 14 | 11 | 6 |
| Zalaegerszeg | • | ⌒ | 25 | 12 | 12 | 6 |
| Farkasgyepű | – | | – | – | – | |
| Keszthely | ny | ⌒ | 25 | 14 | 13 | 9 |
| Mencshely | • | = | 22 | 15 | 13 | 10 |
| Pápa | • | | 25 | 16 | 12 | 12 |
| Sümeg | • | | 27 | 15 | 13 | |
| Tihany | • | | 25 | 17 | 14 | |
| Veszprém | • | | 23 | 15 | 13 | 12 |
| Zirc | • | | 22 | 14 | 13 | |
| Fonyód | • | | 25 | 15 | 11 | |
| Homokszt. György | • | ⌒ | 24 | 12 | 11 | 6 |
| Kaposvár | – | | – | – | – | |
| Marcali | • | | 27 | 14 | 11 | |
| Siófok | • | | 23 | 18 | 18 | 11 |
| Somogyszob | • | ⌒ | 24 | 11 | 9 | |
| Tab | • | | 24 | 14 | 13 | |
| Bábolna | • | | 25 | 16 | 13 | |
| Esztergom | • | = | 23 | 13 | 11 | |
| Kisbér | • | | 26 | 14 | 10 | |
| Komárom | • | | 26 | 12 | 11 | |
| Tatabánya | • | | 25 | 13 | 11 | |
| Alcsútdoboz | • | = | 25 | 15 | 14 | |
| Dunaújváros | • | | 25 | 13 | 11 | |
| Martonvásár | • | | 25 | 14 | 13 | 13 |
| Mór | • | = | 24 | 15 | 13 | |
| Sárbogárd | • | | 25 | 15 | 12 | |
| Szabadbattyán | • | | 25 | 17 | 13 | |
| Iregszemcse | • | | 23 | 12 | 12 | 11 |
| Lengyel | • | | 20 | 12 | 10 | |
| Paks | • | | 24 | 13 | 10 | 14 |
| Szekszárd | • | = | 24 | 16 | 14 | |
| Árpádtető | • | | 21 | 15 | 13 | |
| Mohács | • | | 24 | 13 | 13 | |
| Pécs | ny | | 22 | 13 | 11 | 7 |
| Siklós | • | ⌒ | 24 | 13 | 12 | |
| Szigetvár | • | = | 25 | 12 | 11 | |
| Budaörs | ny | | 24 | 16 | 14 | |
| Bp. Lőrinc | ny | | 25 | 17 | 14 | 14 |
| Bp. Met. Int. | • | | 24 | 17 | – | 13 |
| Bp. Szab. hegy | ny | , | 21 | 14 | 11 | |
| Cegléd | • | ⌒ | 25 | 14 | 12 | |
| Dobogókő | • | | 20 | 12 | 11 | |
| Gödöllő | • | ⌒ | 23 | 15 | 12 | 13 |
| Királyrét | • | = | 22 | 12 | 10 | |
| Monor | – | | – | – | – | |
| Nagykáta | • | | 27 | 14 | 14 | |
| Szentendre | • | | 27 | 17 | 16 | |

| 1988.VI.23.h-ig az utolsó 24 óra adatai | | | | | | Előző nap napos órái |
|---|---|---|---|---|---|---|
| állomás | csapadék (mm) | | max. hőmérséklet | min. hőmérséklet | rad. min. | |
| Vác | • | | 25 | 16 | 13 | |
| Vámosmikola | • | | 25 | 14 | 13 | 13 |
| Baja | • | ⌒ | 24 | 11 | 7 | 12 |
| Bácsalmás | • | | 26 | 13 | 11 | |
| Izsák | • | | 25 | 14 | 13 | |
| Kalocsa | • | | 24 | 12 | 10 | 12 |
| Kecskemét | • | ⌒ | 25 | 14 | 12 | 13 |
| Kiskunfélegyháza | • | | 24 | 13 | 12 | |
| Kiskunhalas | • | ⌒ | 25 | 15 | 14 | |
| Kunszentmiklós | • | | 26 | 14 | 12 | |
| Tiszakécske | • | ⌒ | 26 | 10 | 9 | |
| Balassagyarmat | • | ⌒ | 24 | 14 | 12 | |
| Romhány | ny | ⚡ | 24 | 12 | 11 | |
| Salgótarján | 11 | ⚡= | 23 | 10 | 8 | |
| Eger | • | | 25 | 12 | 6 | 14 |
| Galyatető | • | | 19 | 15 | 9 | |
| Gyöngyös | • | ⌒ | 24 | 12 | 10 | |
| Kékestető | • | | 17 | 12 | 10 | 14 |
| Kompolt | • | ⌒ | 24 | 10 | 8 | 13 |
| Lőrinci | • | = | 24 | 11 | 9 | |
| Poroszló | • | ⌒ | 25 | 11 | 10 | |
| Jászapáti | • | ⌒ | 25 | 13 | 11 | |
| Jászberény | • | ⌒ | 25 | 14 | 12 | |
| Karcag | • | ⌒ | 23 | 13 | 11 | |
| Szolnok | • | ⌒ | 24 | 13 | 10 | 13 |
| Tiszaroff | • | ⌒ | 25 | 13 | 12 | |
| Túrkeve | • | ⌒ | 26 | 13 | 10 | 14 |
| Kistelek | • | | 26 | 13 | 12 | |
| Makó | • | ⌒ | 25 | 13 | 12 | |
| Szeged | • | ⌒ | 25 | 12 | 10 | 11 |
| Szentes | • | | 27 | 13 | 11 | |
| Borsodnádasd | • | ⌒ | 26 | 9 | 6 | |
| Füged | • | = | 23 | 13 | 9 | |
| Hidasnémeti | • | | 24 | 12 | 10 | |
| Jósvafő | 1 | , ⌒ | 22 | 11 | 9 | 7 |
| Lillafüred | – | | – | – | – | |
| Miskolc | ny | ⚡= | 24 | 10 | 8 | 8 |
| Putnok | • | = | 26 | 11 | 9 | |
| Sárospatak | • | | 24 | 12 | 11 | 6 |
| Szendrőlád | • | ⌒ | 25 | 11 | 11 | |
| Tokaj | • | | 23 | 13 | 13 | |
| Kisvárda | – | | – | – | – | |
| Mátészalka | • | ⌒ | 26 | 14 | 14 | |
| Nyíregyháza | • | ⌒ | 24 | 13 | 10 | 9 |
| Nyírlugos | • | ⌒ | 26 | 15 | 15 | |
| Pátyod | • | ⌒ | 23 | 12 | 10 | |
| Tiszabecs | • | ⌒ | 26 | 13 | 12 | |
| Vásárosnamény | – | | – | – | – | |
| Záhony | ny | | 24 | 15 | 14 | |
| Berettyóújfalu | • | ⌒ | 24 | 12 | 10 | |
| Debrecen | • | ⌒ | 25 | 11 | 10 | – |
| Hajdúdorog | • | | 25 | 13 | 12 | |
| Hortobágy | – | | – | – | – | |
| Körösszakál | • | ⌒ | 25 | 13 | 12 | |
| Polgár | • | = | 25 | 12 | 11 | |
| Békéscsaba | • | ⌒ | 24 | 12 | 10 | 14 |
| Mezőhegyes | • | ⌒ | 24 | 13 | 11 | 13 |
| Orosháza | • | ⌒ | 26 | 14 | 12 | |
| Szarvas | • | ⌒ | 24 | 12 | 9 | 14 |
| Szeghalom | • | | 24 | 12 | 12 | |

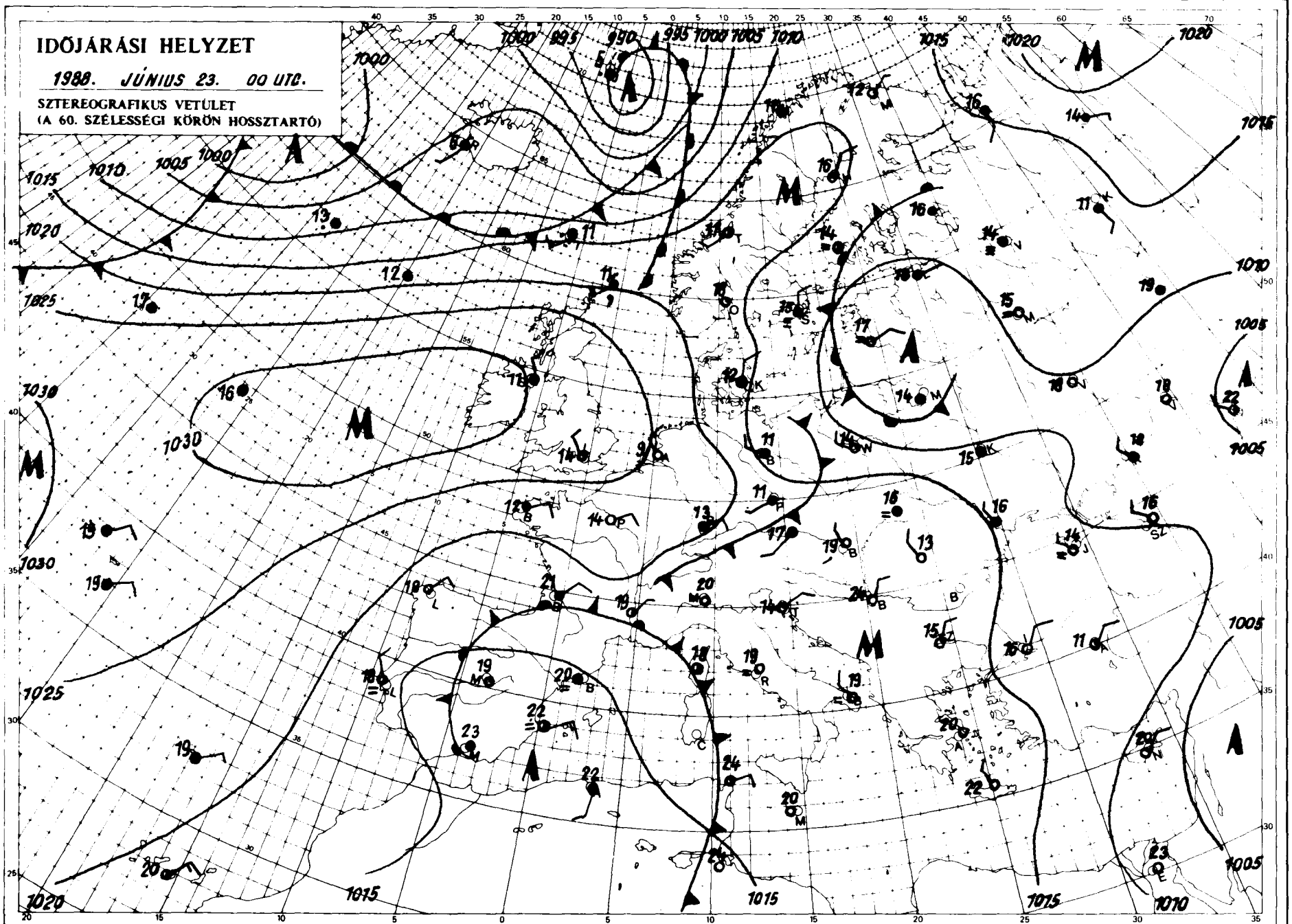


KIADJA ORSZÁGOS METEOROLÓGIAI SZOLGÁLAT
Kiadásért felel: Baráti József, az Országos Meteorológiai Szolgálat elnöke – Készült: az Országos Meteorológiai Szolgálat Nyomdájában, Budapest – Felelős vezető: Máthé Gyuláné – Munkaszám: [illegible] Szerkesztésért felel: Kapovits Albert, a Központi Előrejelző Intézet igazgatója
Készíti: a KEI Rövidtávu Előrejelző Osztálya – Szakmai felelős: Németh Lajos osztályvezető – Megjelenik naponként
Megrendelhető: 1024 Budapest, II., Kitaibel Pál utca 1. – Pénzügyi Osztály – Telefon: 353 500
Jelmagyarázat a havi mellékletben

# IDŐJÁRÁSI NAPIJELENTÉS

ЕЖЕДНЕВНЫЙ МЕТЕОРОЛОГИЧЕСКИЙ БЮЛЛЕТЕНЬ · DAILY WEATHER REPORT
BULLETIN QUOTIDIEN DE TEMPS · TÄGLICHER WETTERBERICHT

101. évfolyam 176. szám + Budapest + 1988.június 24.péntek

**Az időjárási helyzet és a várható időjárás:**

A Kárpát-medencébe az elmúlt 24 óra folyamán igen hüvös levegő érkezett. Emiatt a hőmérséklet jelentősen visszaesett az átlagos alá. A hüvös levegő utánpótlása lassanként megszünik, de az átlagosnál magasabbra nem emelkedik a hőmérséklet még a hét végén sem. Egyébként Európa időjárása nagyon változatos. Nyugaton anticiklon hatására napos, kellemes idő uralkodik. A kontinens más tájain gyakran felhős az ég, sokfelé képződnek záporok, zivatarok. Hamisitatlan, nyári meleget csak a Földközi-tenger keleti medencéjéből jelentettek.

Magyarország délkeleti megyéinek kivételével csütörtökön erősen felhős, vagy közepesen felhős volt az ég. Délkeleten azonban hosszabb időn át - 8, 10 órán át - sütött a nap. A csütörtök reggel 7-től péntek reggel 7 óráig terjedő órában csaknem mindenütt hullott több-kevesebb eső. A legtöbbet, 12 mm-t, Szigetvárról jelentettek. Csütörtökön a legmagasabb nappali hőmérséklet északnyugaton 17, 20, másutt 20, 27 fok között volt. Péntek hajnalra 5, 13 fokig hült le a levegő. Délelőtt a Budapest-Szeged vonaltól északkeletre erősen felhős, máshol gyengén, vagy közepesen felhős volt az ég. Északkeleten záporeső, zivatar is előfordult. 11 órára mindössze 13, 19 fokig emelkedett a hőmérséklet.

A Balaton vizének hőmérséklete 11 órakor Siófoknál 16 fok volt.

Ma 12 órakor Budapesten a hőmérséklet 16 fok, a tengerszintre átszámitott légnyomás 1016 hPa, nem változik.

Várható időjárás szombat estig:

Az ország nagy részén többnyire erősen felhős, délnyugaton változóan felhős idő várható. Elsősorban keleten ismétlődő záporra, helyenként zivatarra kell számitani. Napközben élénk, néhol erős lesz az északnyugati szél. A legalacsonyabb éjszakai hőmérséklet 7 és 12, a legmagasabb nappali hőmérséklet szombaton 19 és 24 fok között várható.

Pálmási Judit s.k.

A hőmérséklet napi középértéke és eltérése a sokévi átlagtól / Budapest belterületén/:

| | | |
|---|---|---|
| 1988. június 23. | 16,7°C | -4,2°C |

1871 óta ezen a napon Budapesten előfordult

| | |
|---|---|
| legmagasabb hőmérséklet: | 32,3°C /1970/ |
| legalacsonyabb hőmérséklet: | 9,2°C /1885/ |

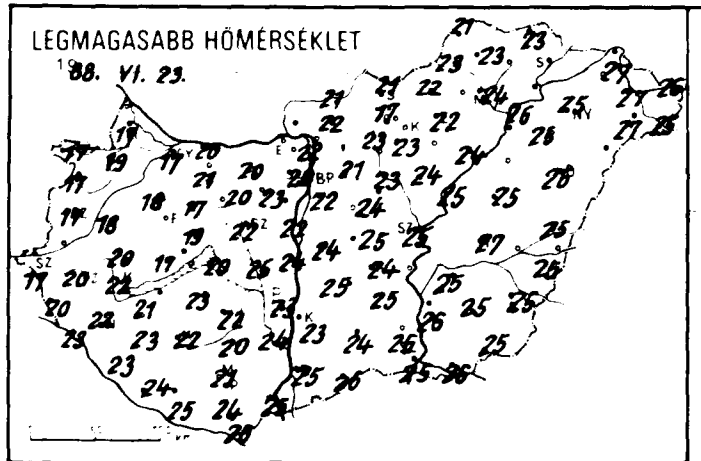
LEGMAGASABB HŐMÉRSÉKLET
1988. VI. 23.

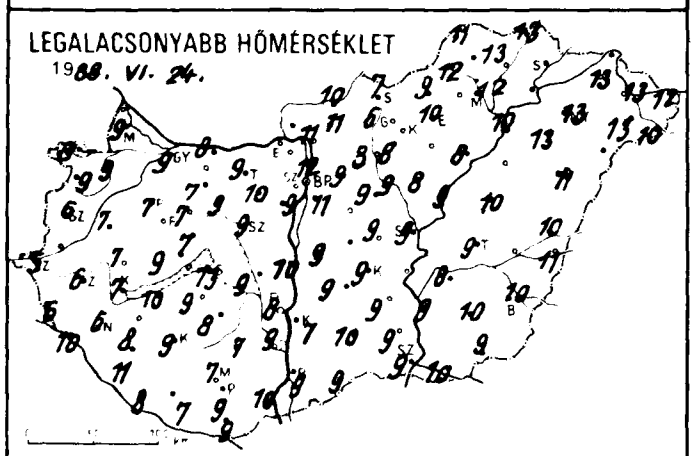
LEGALACSONYABB HŐMÉRSÉKLET
1988. VI. 24.

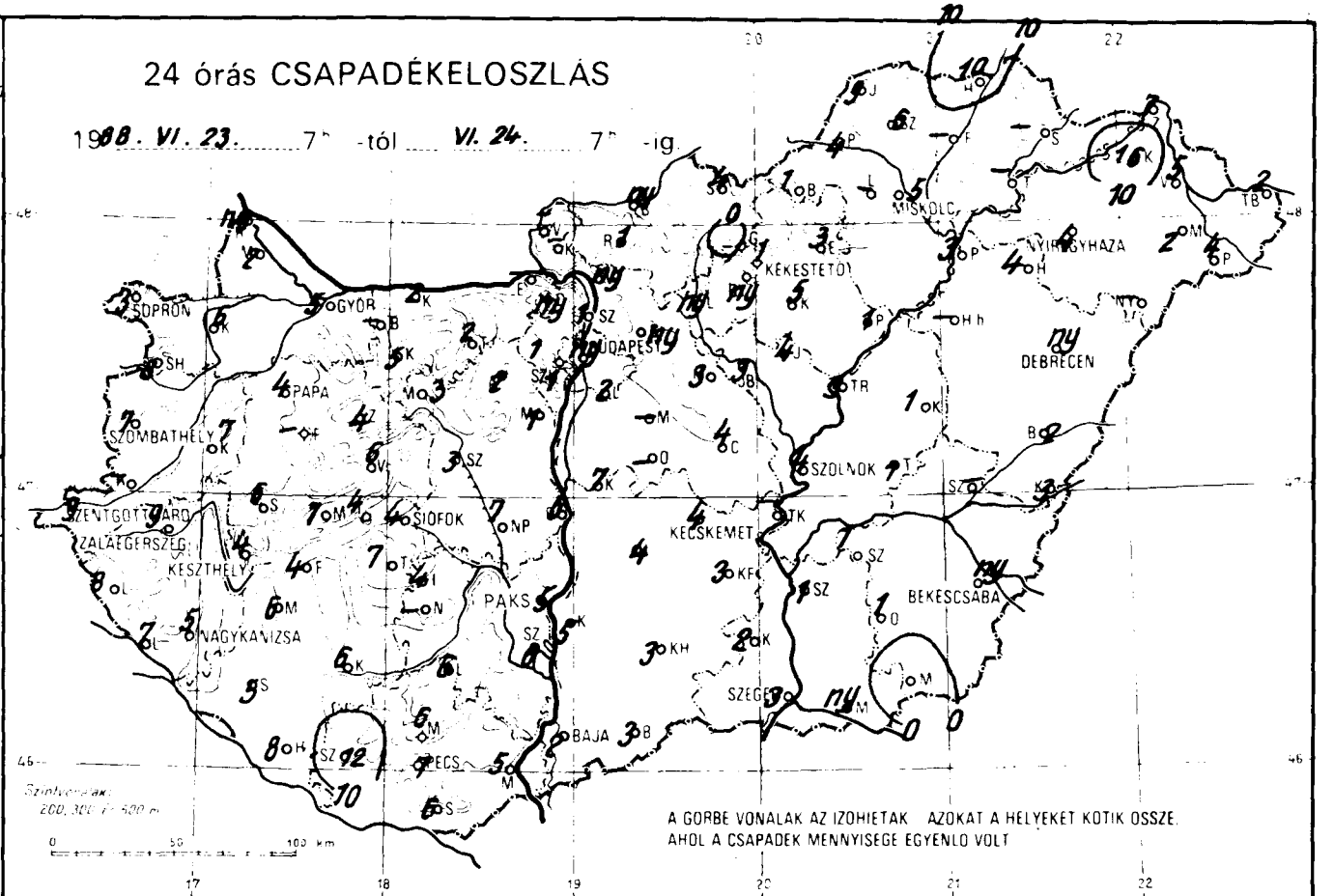
24 órás CSAPADÉKELOSZLÁS
1988. VI. 23. 7h -tól VI. 24. 7h -ig
SOPRON
GYŐR
BUDAPEST
MISKOLC
NYÍREGYHÁZA
KEKESTETŐ
DEBRECEN
PAPA
SZOMBATHELY
SZOLNOK
SZENTGOTTHÁRD
ZALAEGERSZEG
KESZTHELY
SIÓFOK
KECSKEMÉT
BÉKÉSCSABA
NAGYKANIZSA
PAKS
SZEGED
BAJA
PÉCS
A GÖRBE VONALAK AZ IZOHIETAK AZOKAT A HELYEKET KÖTIK ÖSSZE, AHOL A CSAPADÉK MENNYISÉGE EGYENLŐ VOLT

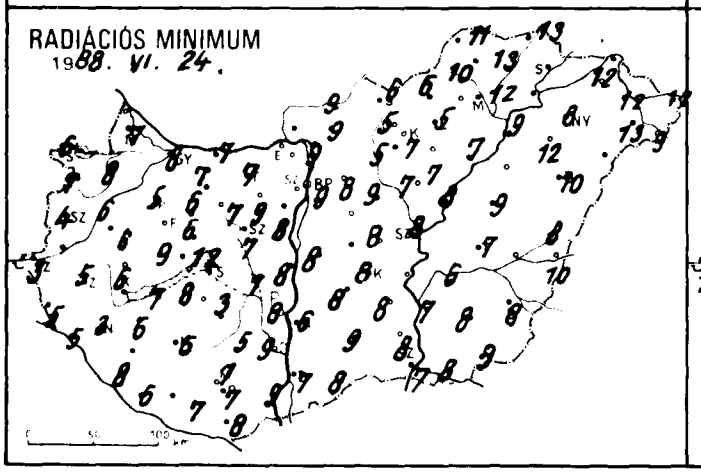
RADIÁCIÓS MINIMUM
1988. VI. 24.

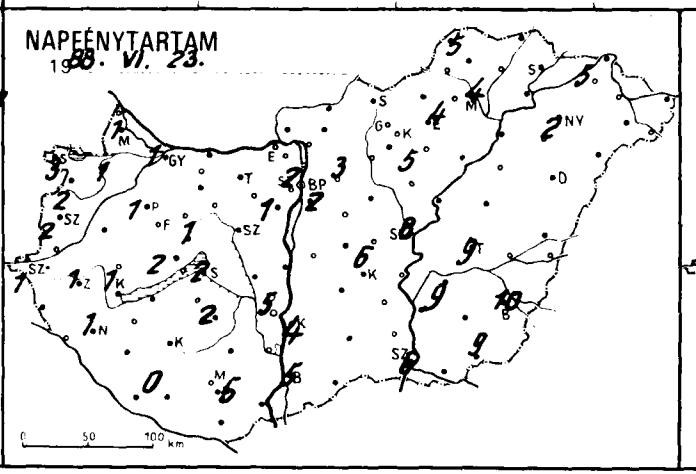
NAPFÉNYTARTAM
1988. VI. 23.

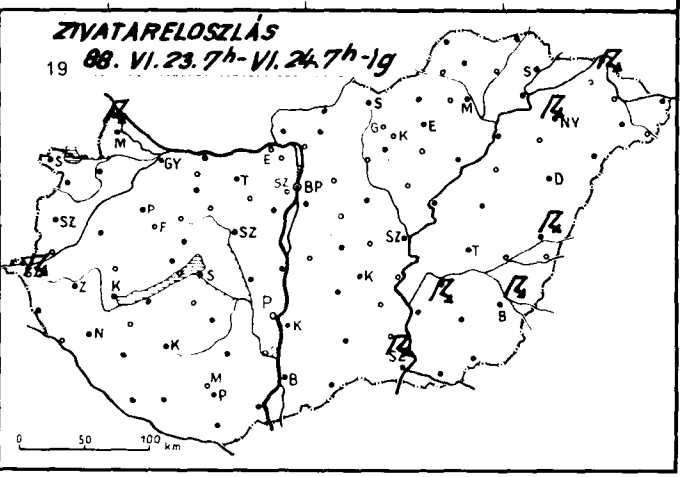
ZIVATARELOSZLÁS
1988. VI. 23. 7h - VI. 24. 7h -ig

| 1988. VI. 24.$^{h}$-ig az utolsó 24 óra adatai | | | | | | Előző nap napos órái |
|---|---|---|---|---|---|---|
| állomás | csapadék (mm) | | max. hőmérséklet | min. hőmérséklet | rad. min. | |
| Győr | 5 | ⚲ = | 17 | 9 | 8 | 1 |
| Kapuvár | 6 | ⚲ | 19 | 9 | 8 | 1 |
| Mosonmagyaróvár | 2 | ⚲ = | 17 | 9 | 7 | 1 |
| Rajka | ny | ⚲ ⌓ | 20 | 8 | 7 | |
| Sopron | 3 | ⚲ | 17 | 8 | 6 | 3 |
| Sopronhorpács | 8 | ⌓ | 17 | 9 | 7 | 2 |
| Káld | 7 | ⌓ | 19 | 7 | 6 | |
| Körmend | – | | – | – | – | |
| Szentgotthárd | 9 | ⚲ | 17 | 5 | 3 | 1 |
| Szombathely | 7 | ⚲ | 17 | 6 | 4 | 2 |
| Lenti | 8 | = | 20 | 6 | 5 | |
| Letenye | 7 | ≡ | 23 | 10 | 5 | |
| Nagykanizsa | 5 | ⌓ | 22 | 6 | 3 | 1 |
| Zalaegerszeg | 9 | ⌓ | 20 | 6 | 5 | 1 |
| Farkasgyepű | – | | – | – | – | |
| Keszthely | 4 | ⚲ | 22 | 7 | 6 | 1 |
| Mencshely | 7 | | 17 | 9 | 9 | 2 |
| Pápa | 4 | ⚲ ⌓ | 18 | 7 | 5 | 1 |
| Sümeg | 6 | ⌓ | 20 | 7 | 6 | |
| Tihany | 4 | | 22 | 10 | 8 | |
| Veszprém | 6 | ⚲ | 19 | 7 | 6 | 1 |
| Zirc | 4 | = | 17 | 7 | 6 | |
| Fonyód | 4 | | 21 | 10 | 7 | |
| Homokszt. györgy | 8 | ⌓ | 24 | 8 | 6 | 0 |
| Kaposvár | 6 | | 22 | 9 | 6 | |
| Marcali | 6 | | 23 | 8 | 6 | |
| Siófok | 4 | ⚲ | 20 | 13 | 12 | 2 |
| Somogyszob | 5 | ⚲ ⌓ | 23 | 11 | 8 | |
| Tab | 7 | = | 23 | 9 | 8 | |
| Bábolna | – | | – | – | – | |
| Esztergom | – | | – | – | – | |
| Kisbér | 5 | = | 21 | 7 | 7 | |
| Komárom | 2 | ⚲ = | 20 | 8 | 7 | |
| Tatabánya | 2 | | 20 | 9 | 7 | |
| Alcsútdoboz | 2 | = | 23 | 10 | 9 | |
| Dunaújváros | 6 | | 24 | 10 | 8 | |
| Martonvásár | 1 | ⚲ | 22 | 9 | 8 | 1 |
| Mór | 3 | = | 20 | 9 | 7 | |
| Sárbogárd | 7 | | 25 | 9 | 7 | |
| Szabadbattyán | 3 | | 22 | 9 | 7 | |
| Iregszemcse | 4 | | 22 | 8 | 3 | 2 |
| Lengyel | 6 | | 20 | 7 | 5 | |
| Paks | 5 | ⚲ | 23 | 8 | 8 | 5 |
| Szekszárd | 6 | | 24 | 9 | 9 | |
| Árpádtető | 6 | = | 21 | 7 | 7 | |
| Mohács | 5 | ⚲ = | 25 | 10 | 9 | |
| Pécs | 7 | | 24 | 9 | 7 | 5 |
| Siklós | 6 | = | 26 | 9 | 8 | |
| Szigetvár | 12 | = | 25 | 7 | 7 | |
| Budaörs | 1 | ⚲ | 21 | 11 | 8 | |
| Bp. Lőrinc | 2 | ⚲ | 22 | 11 | 9 | 2 |
| Bp. Met. Int. | ny | = | 20 | 12 | – | 2 |
| Bp. Szab. hegy | 1 | = | 17 | 8 | 8 | |
| Cegléd | 4 | | 25 | 9 | 8 | |
| Dobogókő | ny | ⚲ ≡ | – | – | – | |
| Gödöllő | ny | = | 21 | 9 | 8 | 3 |
| Királyrét | – | | – | – | – | |
| Monor | – | | – | – | – | |
| Nagykáta | 3 | | 24 | 9 | 9 | |
| Szentendre | 1 | | 23 | 11 | 10 | |

| 1988. VI. 24.$^{h}$-ig az utolsó 24 óra adatai | | | | | | Előző nap napos órái |
|---|---|---|---|---|---|---|
| állomás | csapadék (mm) | | max. hőmérséklet | min. hőmérséklet | rad. min. | |
| Vác | ny | = | 22 | 11 | 9 | |
| Vámosmikola | – | | – | – | – | |
| Baja | 2 | ⚲ = | 25 | 9 | 7 | 5 |
| Bácsalmás | 3 | ⚲ | 26 | 9 | 8 | |
| Izsák | 4 | = | 25 | 9 | 8 | |
| Kalocsa | 5 | | 23 | 7 | 6 | 4 |
| Kecskemét | 4 | ⚲ = | 24 | 9 | 8 | 6 |
| Kiskunfélegyháza | 3 | | 25 | 9 | 8 | |
| Kiskunhalas | 3 | ⌓ | 24 | 10 | 9 | |
| Kunszentmiklós | 7 | ⚲ = | 24 | 9 | 8 | |
| Tiszakécske | – | | – | – | – | |
| Balassagyarmat | ny | ⚲ | 21 | 10 | 9 | |
| Romhány | 1 | ⚲ ⌓ | 22 | 11 | 9 | |
| Salgótarján | 4 | | 21 | 7 | 6 | |
| Eger | 3 | ⚲ = | 22 | 10 | 5 | 4 |
| Galyatető | . | ≡ | 17 | 6 | 5 | |
| Gyöngyös | ny | ⌓ | 23 | 8 | 7 | |
| Kékestető | 1 | ⚲ ≡ | 17 | 5 | 5 | 5 |
| Kompolt | 5 | | 24 | 7 | 6 | 5 |
| Lőrinci | ny | ⚲ ⌓ | 23 | 8 | 5 | |
| Poroszló | 1 | ⌓ | 24 | 8 | 7 | |
| Jászapáti | 4 | | 24 | 8 | 7 | |
| Jászberény | 3 | ⚲ = | 23 | 9 | 7 | |
| Karcag | 1 | = | 25 | 10 | 9 | |
| Szolnok | 4 | | 25 | 9 | 8 | 8 |
| Tiszaroff | 3 | = | 25 | 9 | 8 | |
| Túrkeve | 1 | ⌓ | 27 | 9 | 7 | 9 |
| Kistelek | 2 | ⚲ = | 26 | 9 | 8 | |
| Makó | ny | ⚲ | 26 | 10 | 8 | |
| Szeged | 3 | ⚲ ⌓ | 25 | 9 | 7 | 6 |
| Szentes | 1 | ⚲ | 26 | 9 | 7 | |
| Borsodnádasd | 1 | = | 22 | 9 | 6 | |
| Fügöd | – | | – | – | – | |
| Hidasnémeti | 10 | = | 23 | 13 | 13 | |
| Jósvafő | 9 | ⚲ ⌓ | 21 | 11 | 11 | 5 |
| Lillafüred | – | | – | – | – | |
| Miskolc | 5 | ⚲ = | 24 | 12 | 12 | 4 |
| Putnok | 4 | = | 23 | 12 | 10 | |
| Sárospatak | – | | – | – | – | |
| Szendrőlád | 6 | ⌓ | 23 | 13 | 13 | |
| Tokaj | – | | – | – | – | |
| Kisvárda | 16 | = | 27 | 13 | 12 | 5 |
| Mátészalka | 2 | ⚲ | 27 | 13 | 13 | |
| Nyíregyháza | 4 | ⚲ | 25 | 13 | 8 | 2 |
| Nyírlugos | – | | – | – | – | |
| Pátyod | 4 | ⚲ | 25 | 10 | 9 | |
| Tiszabecs | 2 | = | 26 | 12 | 12 | |
| Vásárosnamény | 5 | ⚲ = | 27 | 13 | 12 | |
| Záhony | 7 | ⚲ = | 26 | 13 | 13 | |
| Berettyóújfalu | 2 | ⚲ | 25 | 10 | 8 | |
| Debrecen | ny | ⚲ | 26 | 11 | 10 | – |
| Hajdúdorog | 4 | | 25 | 13 | 12 | |
| Hortobágy | – | | – | – | – | |
| Kösösszakál | 3 | ⚲ | 25 | 11 | 10 | |
| Polgár | 3 | = | 26 | 10 | 9 | |
| Békéscsaba | ny | ⚲ ⌓ | 25 | 10 | 8 | 10 |
| Mezőhegyes | . | ⌓ | 25 | 9 | 9 | 9 |
| Orosháza | 1 | ⌓ | 25 | 10 | 8 | |
| Szarvas | 1 | ⚲ | 25 | 8 | 6 | 9 |
| Szeghalom | – | | – | – | – | |

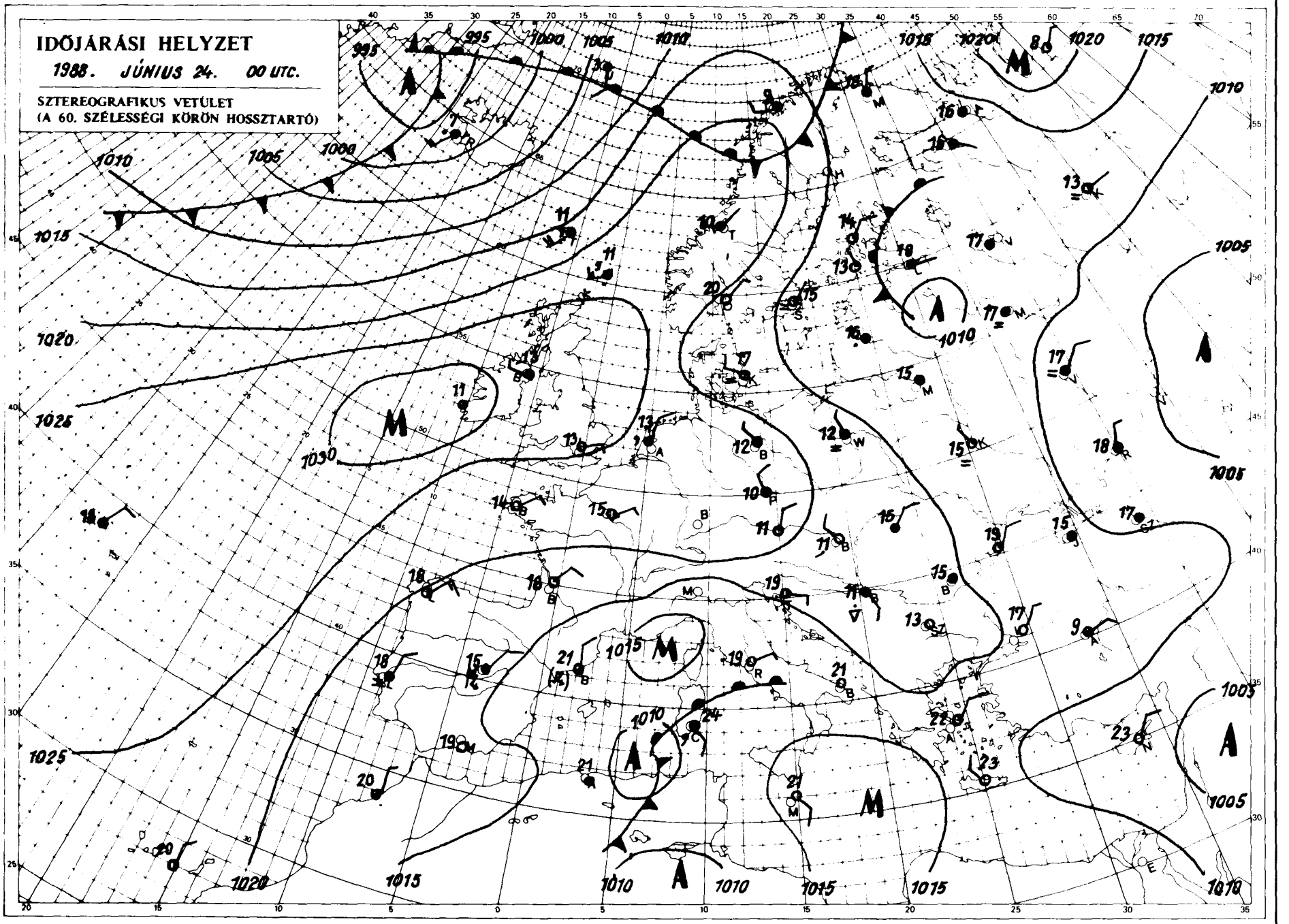


KIADJA: ORSZÁGOS METEOROLÓGIAI SZOLGÁLAT
Kiadásért felel: Barát József, az Országos Meteorológiai Szolgálat elnöke – Készült: az Országos Meteorológiai Szolgálat Nyomdájában, Budapest – Felelős vezető: Máthé Gyuláné – Munkaszám: 88.380 – Szerkesztésért felel: Kapovits Albert, a Központi Előrejelző Intézet igazgatója
Készíti: a KEI Rövidtávu Előrejelző Osztálya – Szakmai felelős: Németh Lajos osztályvezető – Megjelenik naponként
Megrendelhető: 1024 Budapest, II., Kitaibel Pál utca 1. – Pénzügyi Osztály – Telefon: 353 500
Jelmagyarázat a havi mellékletben

# IDŐJÁRÁSI NAPIJELENTÉS

ЕЖЕДНЕВНЫЙ МЕТЕОРОЛОГИЧЕСКИЙ БЮЛЛЕТЕНЬ • DAILY WEATHER REPORT
BULLETIN QUOTIDIEN DE TEMPS • TÄGLICHER WETTERBERICHT

101. évfolyam 177. szám + Budapest + 1988.júinus 25.szombat

**Az időjárási helyzet és a várható időjárás:**

Az elmúlt napokban hüvösre fordult Európa nagy részének időjárása. A leghüvösebb Közép-Európában van, ahol a hőmérséklet csúcsértéke mindössze 15 és 20 fok között alakul. Szakadozott felhőzet boritja a Fekete-tenger környékét, az Appennini-, a Balkán-félszigetet, valamint az Alpok és Kárpátok vidékét. Az emlitett területeken többfelé esik az eső, zápor, helyenként zivatarok alakulnak ki. Nyugat-Európában ugyanakkor magas nyomású öv hatására több órán át süt a nap és mérsékelten meleg az idő. Igazi meleg, nyári időt jelentenek a Skandináv-félsziget déli és keleti részéről, a Kelet-Európai-sikságról, valamint az Appennini- és a Balkán-félszigetről. Ezeketen a területeken a délutáni órákban a hőmérséklet többfelé megközeliti a 30 fokot. A Kárpát-medence időjárását nagy nedvességtartalmú labilis egyensúlyi állapotú levegő határozza meg, ezért elszórt zápor, zivatar várható, emellett azonban néhány órás napsütésre mindenütt számitani lehet.

Magyarországon pénteken a keleti,északkeleti megyékben többnyire erősen felhős volt az ég és elszórtan zápor, zivatar alakult ki, amelyből csapadékmennyiség 5 és 7 mm közötti csapadékmennyiség fordult elő ma reggel 7 óráig. Helyenként azonban ennél többet mértek, pl. Miskolcon 10, Tokajon 14 mm-t. Az ország többi részén 5-12 órán át sütött a nap. A hőmérséklet csúcsértéke 15 és 22 fok között alakult. Ma hajnalra 7, 13 fokig csökkent a hőmérséklet. Délelőtt a déli, délkeleti megyékben változóan, máshol erősen felhős volt az ég, az északnyugati, valamint az északkeleti megyékben elszórtan esett kisebb eső. A hőmérséklet 11 órakor 14 és 20 fok között alakult.

A Balaton vizének hőmérséklete 11 órakor Siófoknál 18 fok volt.

Ma 12 órakor Budapesten 18 fokot mértek, a tengerszintre átszámitott légnyomás 1017 hPa, nem változik.

Várható időjárás vasárnap estig:

Változóan felhős lesz az ég, elszórtan várható zápor, zivatar. Néhány órás napsütés vasárnap már mindenütt valószinü. A mérsékelt változó irányú szél csak zivatarok környezetében erősödik meg. A legalacsonyabb éjszakai hőmérséklet 9, 14, a legmagasabb nappali hőmérséklet vasárnap 20 és 25 fok között alakul.

Nadrai Attila s.k.

A hőmérséklet napi középértéke és eltérése a sokévi átlagtól / Budapest belterji adat/:

| | | |
|---|---|---|
| 1988. június 24. | 14,5°C | -6,6°C |

1871. óta ezen a napon Budapesten előfordult:

| | |
|---|---|
| legmagasabb hőmérséklet: | 33,8°C /1962/ |
| legalacsonyabb hőmérséklet: | 9,8°C /1911/ |

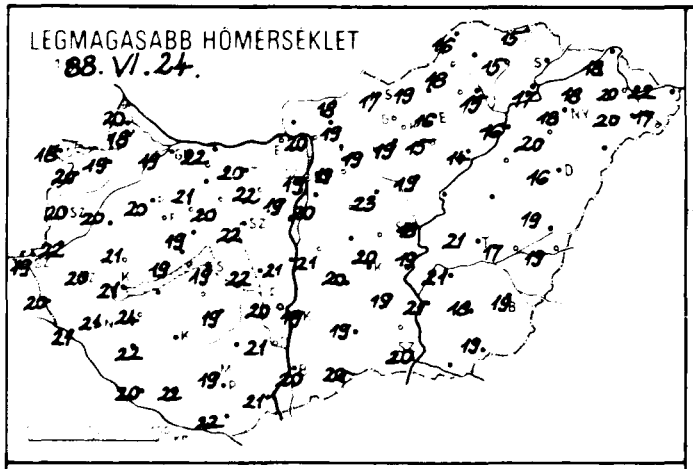
LEGMAGASABB HŐMÉRSÉKLET
1988. VI. 24.

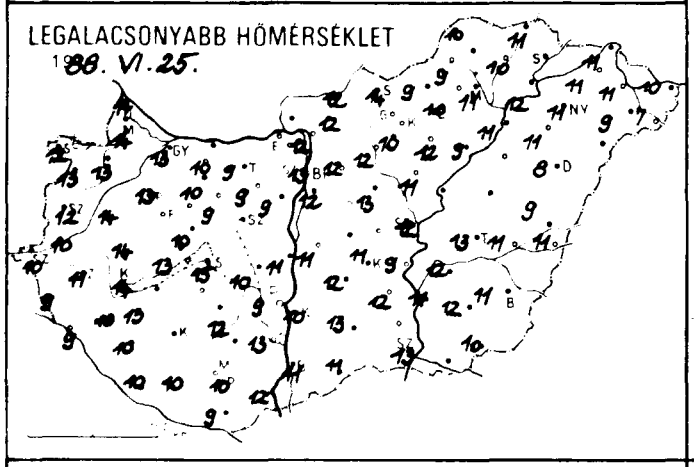
LEGALACSONYABB HŐMÉRSÉKLET
1988. VI. 25.

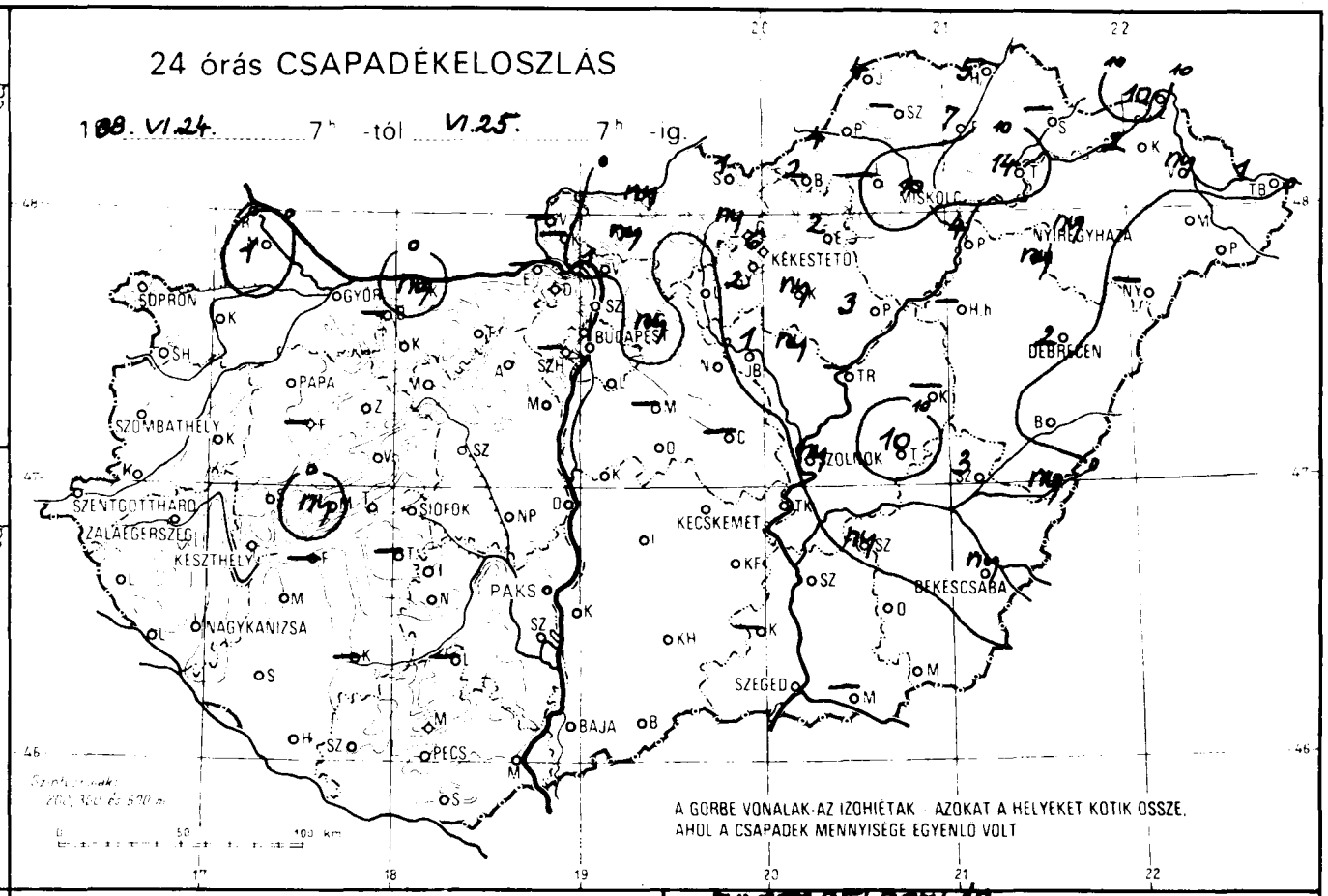
24 órás CSAPADÉKELOSZLÁS
1988. VI. 24. 7h -tól VI. 25. 7h -ig.
SOPRON
GYŐR
BUDAPEST
MISKOLC
NYÍREGYHÁZA
KÉKESTETŐ
DEBRECEN
PAPA
SZOMBATHELY
SZENTGOTTHÁRD
ZALAEGERSZEG
KESZTHELY
SIÓFOK
PAKS
NAGYKANIZSA
KECSKEMÉT
BÉKÉSCSABA
SZEGED
BAJA
PÉCS
A GÖRBE VONALAK AZ IZOHIÉTÁK. AZOKAT A HELYEKET KÖTIK ÖSSZE, AHOL A CSAPADÉK MENNYISÉGE EGYENLŐ VOLT

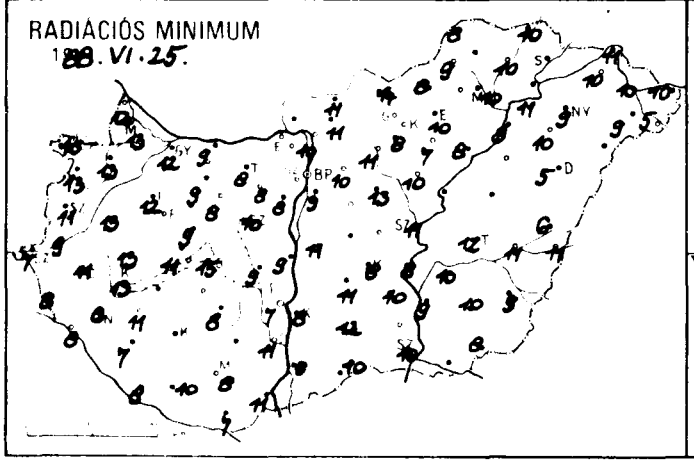
RADIÁCIÓS MINIMUM
1988. VI. 25.

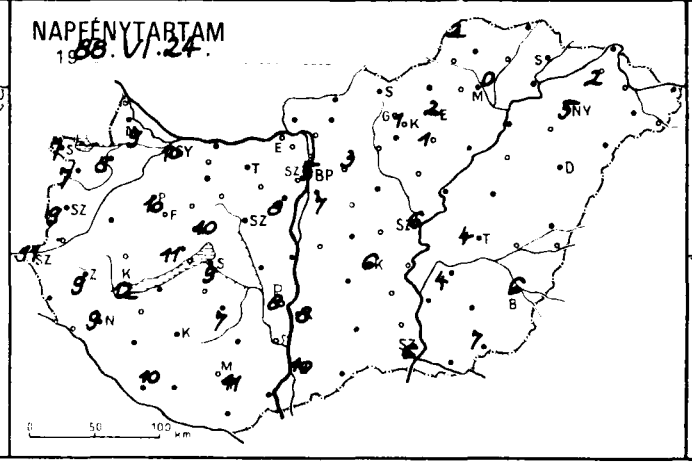
NAPFÉNYTARTAM
1988. VI. 24.

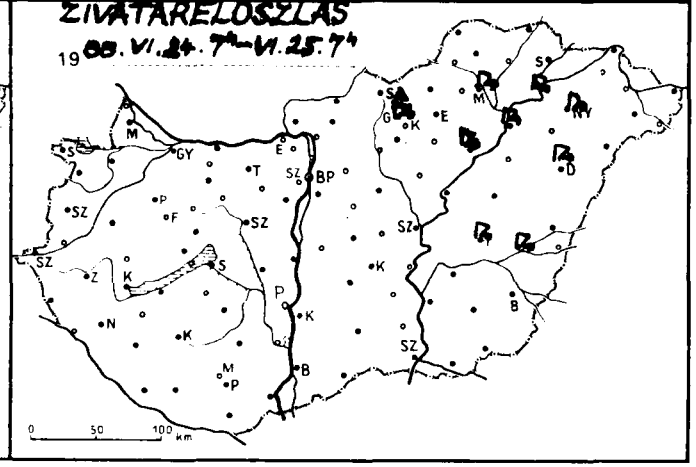
ZIVATARELOSZLÁS
1988. VI. 24. 7h–VI. 25. 7h

| 1988.VI.25.$^{h}$ 07 -ig az utolsó 24 óra adatai | | | | | | Előző nap napos órái |
|---|---|---|---|---|---|---|
| állomás | csapadék (mm) | | max. hőmérséklet | min. hőmérséklet | rad. min. | |
| Győr | • | ≈ | 19 | 13 | 12 | 10 |
| Kapuvár | • | ▲ | 19 | 13 | 12 | 8 |
| Mosonmagyaróvár | 1 | | 18 | 14 | 13 | 9 |
| Rajka | • | ≈ | 20 | 14 | 12 | |
| Sopron | • | | 18 | 12 | 10 | 7 |
| Sopronhorpács | • | | 20 | 13 | 13 | 7 |
| Káld | • | ▲ | 20 | 14 | 13 | |
| Körmend | • | | 22 | 10 | 9 | |
| Szentgotthárd | • | ▲ | 19 | 10 | 7 | 11 |
| Szombathely | • | | 20 | 12 | 11 | 9 |
| Lenti | • | | 20 | 9 | 8 | |
| Letenye | • | ▲ | 21 | 9 | 8 | |
| Nagykanizsa | • | ▲ | 21 | 10 | 8 | 9 |
| Zalaegerszeg | • | ▲ | 20 | 11 | 11 | 9 |
| Farkasgyepű | – | | – | – | – | |
| Keszthely | • | | 21 | 14 | 12 | 12 |
| Mencshely | ny | ≈ | 19 | 13 | 11 | 11 |
| Pápa | • | | 20 | 13 | 12 | 10 |
| Sümeg | • | ≈ | 21 | 14 | 13 | |
| Tihany | • | | 22 | 14 | 14 | |
| Veszprém | • | | 19 | 10 | 9 | 10 |
| Zirc | • | ≈ | 18 | 9 | 7 | |
| Fonyód | – | | – | – | – | |
| Homokszt. György | • | ▲ | 20 | 10 | 8 | 10 |
| Kaposvár | – | | – | – | – | |
| Marcali | • | | 24 | 13 | 11 | |
| Siófok | • | | 19 | 15 | 15 | 9 |
| Somogyszob | • | ▲ | 22 | 10 | 7 | |
| Tab | – | | – | – | – | |
| Bábolna | – | | – | – | – | |
| Esztergom | – | | – | – | – | |
| Kisbér | • | ≈ | 21 | 10 | 9 | |
| Komárom | ny | ≈ | 22 | 10 | 9 | |
| Tatabánya | • | | 20 | 9 | 8 | |
| Alcsútdoboz | • | ▲ | 22 | 9 | 8 | |
| Dunaújváros | • | | 21 | 11 | 9 | |
| Martonvásár | • | ▲ | 19 | 9 | 8 | 8 |
| Mór | • | ▲ | 20 | 9 | 8 | |
| Sárbogárd | • | ▲ | 22 | 10 | 10 | |
| Szabadbattyán | • | ▲ | 20 | 11 | 9 | |
| Iregszemcse | • | ▲ | 19 | 12 | 8 | 7 |
| Lengyel | – | | – | – | – | |
| Paks | • | | 20 | 9 | 7 | 8 |
| Szekszárd | • | ≈ | 21 | 13 | 11 | |
| Árpádtető | • | | 17 | 11 | 9 | |
| Mohács | • | ≈ | 21 | 12 | 11 | |
| Pécs | • | ▲ | 19 | 10 | 8 | 11 |
| Siklós | • | ▲ | 22 | 9 | 7 | |
| Szigetvár | • | ▲ | 22 | 10 | 10 | |
| Budaörs | • | | 19 | 10 | 8 | |
| Bp. Lőrinc | • | | 20 | 12 | 9 | |
| Bp. Met. Int. | • | | 19 | 13 | – | 5 |
| Bp. Szab. hegy | – | | – | – | – | |
| Cegléd | – | | – | – | – | |
| Gödöllő | • | | 15 | 12 | 11 | |
| Gödöllő | ny | ▲ | 19 | 12 | 10 | 3 |
| Gyáliret | – | | – | – | – | |
| Mátyr | – | | – | – | – | |
| Nagykáta | • | ▲ | 23 | 13 | 13 | |
| Pilisszentendre | • | ≈ | 21 | 11 | 11 | |

| 1988.VI.25.$^{h}$ 07 -ig az utolsó 24 óra adatai | | | | | | Előző nap napos órái |
|---|---|---|---|---|---|---|
| állomás | csapadék (mm) | | max. hőmérséklet | min. hőmérséklet | rad. min. | |
| Vác | 1 | ▲ | 20 | 12 | 10 | |
| Vámosmikola | – | | – | – | – | |
| Baja | • | ▲ | 20 | 11 | 6 | 10 |
| Bácsalmás | • | | 20 | 11 | 10 | |
| Izsák | • | | 20 | 12 | 11 | |
| Kalocsa | • | ▲ | 19 | 10 | 8 | 8 |
| Kecskemét | • | ▲ | 20 | 11 | 8 | 8 |
| Kiskunfélegyháza | • | ▲ | 19 | 12 | 10 | |
| Kiskunhalas | • | ▲ | 19 | 13 | 12 | |
| Kunszentmiklós | • | | 21 | 11 | 11 | |
| Tiszakécske | • | ≈ | 19 | 9 | 8 | |
| Balassagyarmat | ny | ▼ | 18 | 12 | 11 | |
| Romhány | ny | ▼▲ | 19 | 12 | 11 | |
| Salgótarján | 1 | ≈ | 17 | 14 | 14 | |
| Eger | 2 | ▼≈ | 16 | 10 | 10 | 2 |
| Galyatető | ny | ▼▲ | 13 | 6 | 4 | |
| Gyöngyös | 2 | | 19 | 10 | 8 | |
| Kékestető | 6 | ▲ | 9 | 6 | 5 | 1 |
| Kompolt | ny | ▲ | 15 | 10 | 7 | 1 |
| Lőrinci | • | ▲ | 19 | 12 | 11 | |
| Poroszló | 3 | ▲ | 14 | 9 | 8 | |
| Jászapáti | ny | ▼▲ | 19 | 11 | 10 | |
| Jászberény | 1 | ≈ | 19 | 12 | 11 | |
| Karcag | – | | – | – | – | |
| Szolnok | ny | ≈ | 18 | 12 | 11 | 6 |
| Tiszaroff | – | | – | – | – | |
| Túrkeve | 10 | ▲ | 21 | 13 | 12 | 4 |
| Kistelek | – | | – | – | – | |
| Makó | – | | – | – | – | |
| Szeged | • | ≈ | 20 | 13 | 10 | 6 |
| Szentes | • | | 21 | 11 | 9 | |
| Borsodnádasd | 2 | ▼≈ | 19 | 9 | 8 | |
| Füged | 7 | ≈ | 15 | 10 | 10 | |
| Hidasnémeti | 5 | ≈ | 15 | 11 | 10 | |
| Jósvafő | 4 | ▼≈ | 16 | 9 | 8 | 2 |
| Lillafüred | – | | – | – | – | |
| Miskolc | 10 | ▲≈ | 15 | 11 | 10 | 0 |
| Putnok | 4 | ≈ | 18 | 9 | 9 | |
| Sárospatak | – | | – | – | – | |
| Szendrőlád | – | | – | – | – | |
| Tokaj | 4 | ▲ | 17 | 12 | 11 | |
| Kisvárda | 2 | ≈ | 18 | 11 | 10 | 2 |
| Mátészalka | • | ▲ | 20 | 9 | 9 | |
| Nyíregyháza | ny | ▲≈ | 18 | 11 | 9 | 5 |
| Nyírlugos | – | | – | – | – | |
| Pátyod | • | ▲ | 17 | 7 | 5 | |
| Tiszabecs | 1 | ▲ | 22 | 10 | 10 | |
| Vásárosnamény | ny | ▲ | 20 | 11 | 10 | |
| Záhony | 10 | ▼≈ | 18 | 11 | 11 | |
| Berettyóújfalu | • | ▲ | 19 | 9 | 6 | |
| Debrecen | 2 | ▲ | 16 | 8 | 5 | – |
| Hajdudorog | ny | | 20 | 11 | 10 | |
| Hortobágy | – | | – | – | – | |
| Kötösszakál | ny | ▼≈ | 19 | 11 | 11 | |
| Polgár | 4 | ▲≈ | 16 | 11 | 8 | |
| Békéscsaba | ny | ▼▲ | 19 | 11 | 9 | 6 |
| Mezőhegyes | • | ▲ | 19 | 10 | 8 | 7 |
| Orosháza | | ▲ | 18 | 12 | 10 | |
| Szarvas | ny | ▼▲ | 21 | 12 | 10 | 4 |
| Szeghalom | 2 | ▲ | 17 | 11 | 11 | |

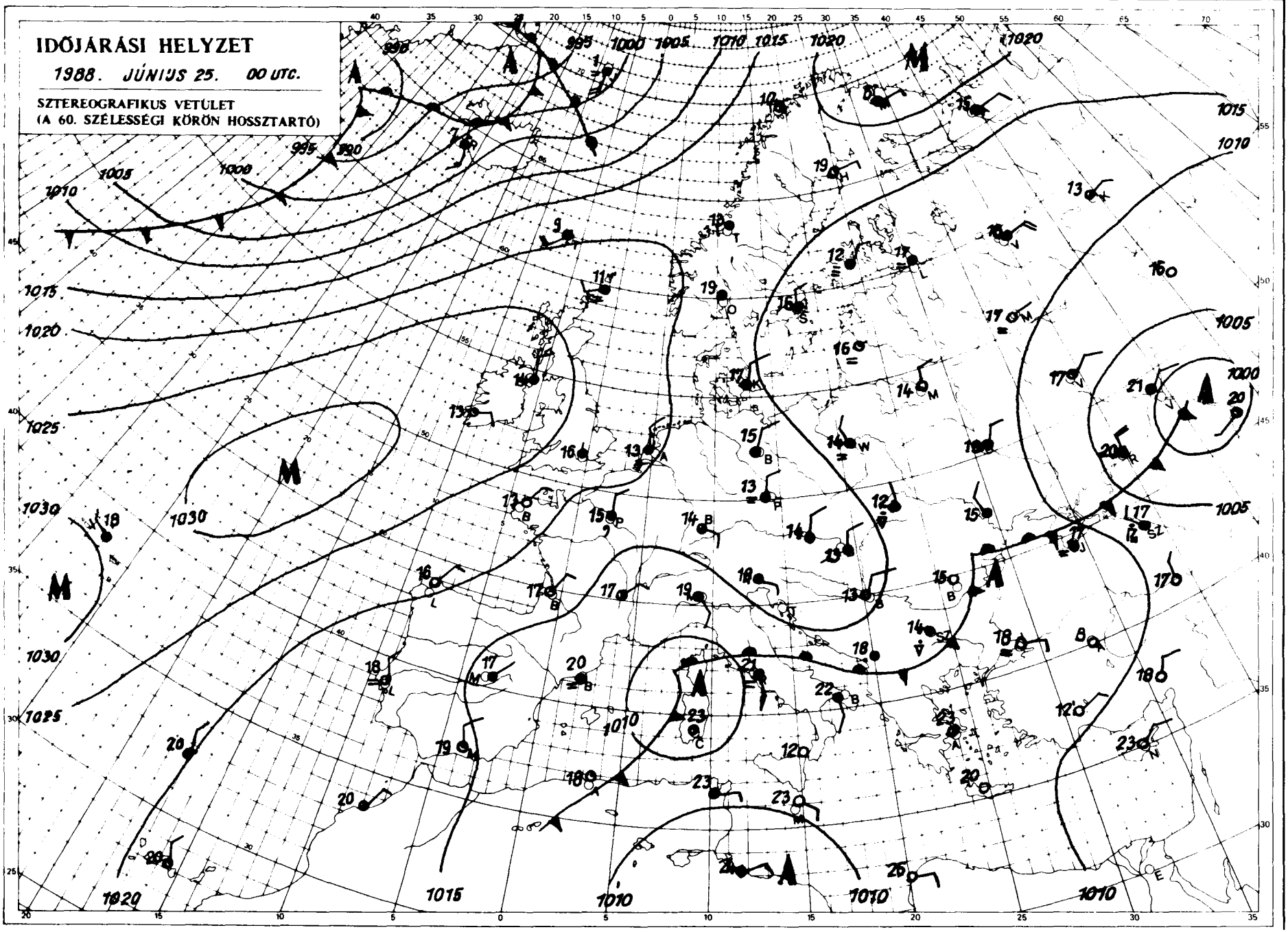


KIADJA ORSZÁGOS METEOROLÓGIAI SZOLGÁLAT
Kiadásért felel: Baráti József, az Országos Meteorológiai Szolgálat elnöke – Készült: az Országos Meteorológiai Szolgálat Nyomdájában, Budapest – Felelős vezető: Máthé Gyuláné – Munkaszám: 60.307 Szerkesztésért felel: Kapovits Albert, a Központi Előrejelző Intézet igazgatója
Készült a KEI Rövidtávú Előrejelző Osztálya – Szakmai felelős: Németh Lajos osztályvezető – Megjelenik naponként
Megrendelhető: 1024 Budapest, II., Kitaibel Pál utca 1. – Pénzügyi Osztály – Telefon: 353 500
Jelmagyarázat a havi mellékletben

# IDŐJÁRÁSI NAPIJELENTÉS

ЕЖЕДНЕВНЫЙ МЕТЕОРОЛОГИЧЕСКИЙ БЮЛЛЕТЕНЬ · DAILY WEATHER REPORT
BULLETIN QUOTIDIEN DE TEMPS · TÄGLICHER WETTERBERICHT

101. évfolyam 178. szám + Budapest + 1988.június 26.vasárnap

**Az időjárási helyzet és a várható időjárás:**

Európa nagy részén jelentősen lelassultak az áramlások, döntően a helyi tényezők alakitják az időjárást. Szakadozott felhőzet boritja a Német-Lengyel-sikságot, a Kárpát-medence egy részét, valamint az Appennini-és a Balkán-félszigetet. A felsorolt területeken főként a délutáni órákban helyi záporok, zivatarok alakulnak ki. Kontinensünk déli és keleti tájain meleg, nyári időjárás uralkodik, a hőmérsékleti csúcsértékekek többfelé megközelitik a 30 fokot. Izlandhoz közeli középponttal nagyméretü ciklon örvénylik, melynek széles felhőzete elérte a Brit-szigeteket. Főként Észak-Angliából jelentenek több helyről esőket. Várható, hogy a Kárpát-medencében az elkövetkező 36 óra folyamán kissé erősödik a felmelegedés.

Magyarország nagy részén szombaton többnyire erősen felhős volt az ég, és főként északon, északkeleten volt többfelé eső, zápor. A ma reggel 7 óráig lehullott csapadék mennyisége általában 1 mm alatt maradt, de északkeletről 2-5, néhány helyről 10 mm-t jelentettek. A hőmérséklet csúcsértéke a tartósan esős északkeleten 15, 20, másutt 20, 23 fok között alakult. Ma hajnalra 9, 15 fok közé csökkent a hőmérséklet. Délelőtt a déli, délnyugati megyékben erősen, másutt általában gyengén felhős volt az ég, Dél-Dunántúlról kisebb esőt jelentettek. A hőmérséklet 11 órakor 16 és 22 fok között alakult.

A Balaton vizének hőmérséklete 11 órakor Siófoknál 18 fok volt.

Ma 12 órakor Budapesten 21 fokot mértek, a tengerszintre átszámitott légnyomás 1013 hPa, nem változik.

Várható időjárás hétfő estig:

Hétfő estig az országban változóan felhős, időnként napos lesz. Szórványos záporeső, zivatar várható. A szél néha kissé megélénkül. A várható legalacsonyabb éjszakai hőmérséklet 10, 15, a legmagasabb nappali hőmérséklet hétfőn 22, 27 fok között alakul.

Bozóki István s.k.

A hőmérséklet napi középértéke és eltérése a sokévi átlagtól / Budapest belterületén/:

| | | |
|---|---|---|
| 1988. június 25. | 17,2°C | -3,6°C |

1871 óta ezen a napon Budapesten előfordult

| | |
|---|---|
| legmagasabb hőmérséklet: | 33,9°C /1876/ |
| legalacsonyabb hőmérséklet: | 8.1°C /1918/ |

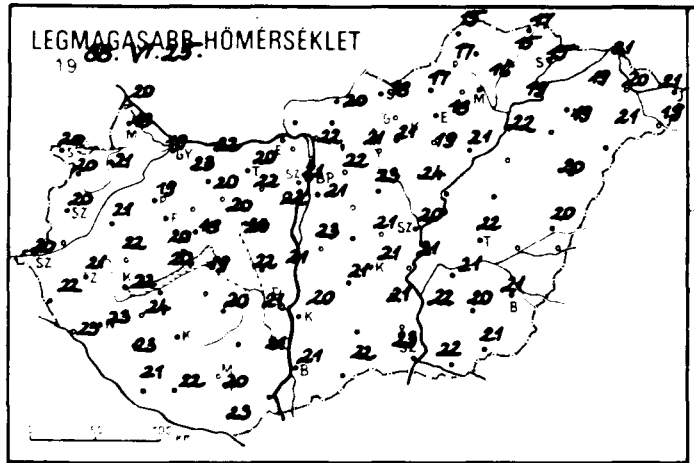
LEGMAGASABB HŐMÉRSÉKLET
19 88. VI. 25.

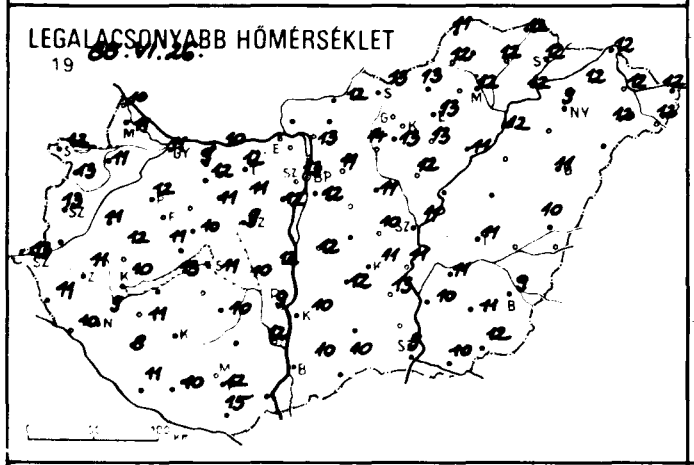
LEGALACSONYABB HŐMÉRSÉKLET
19 88. VI. 26.

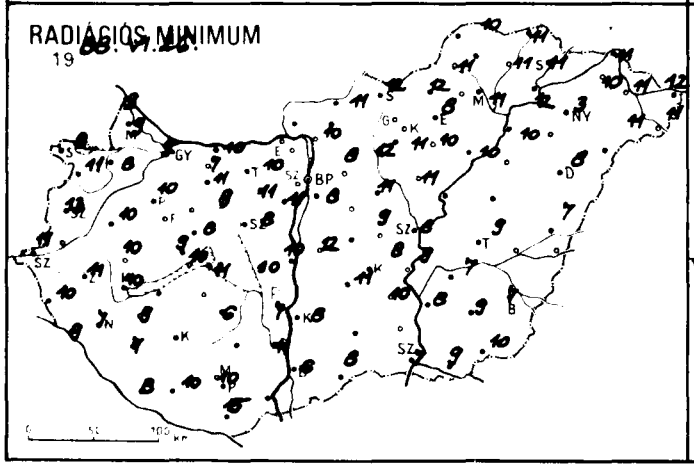
RADIÁCIÓS MINIMUM
19 88. VI. 26.

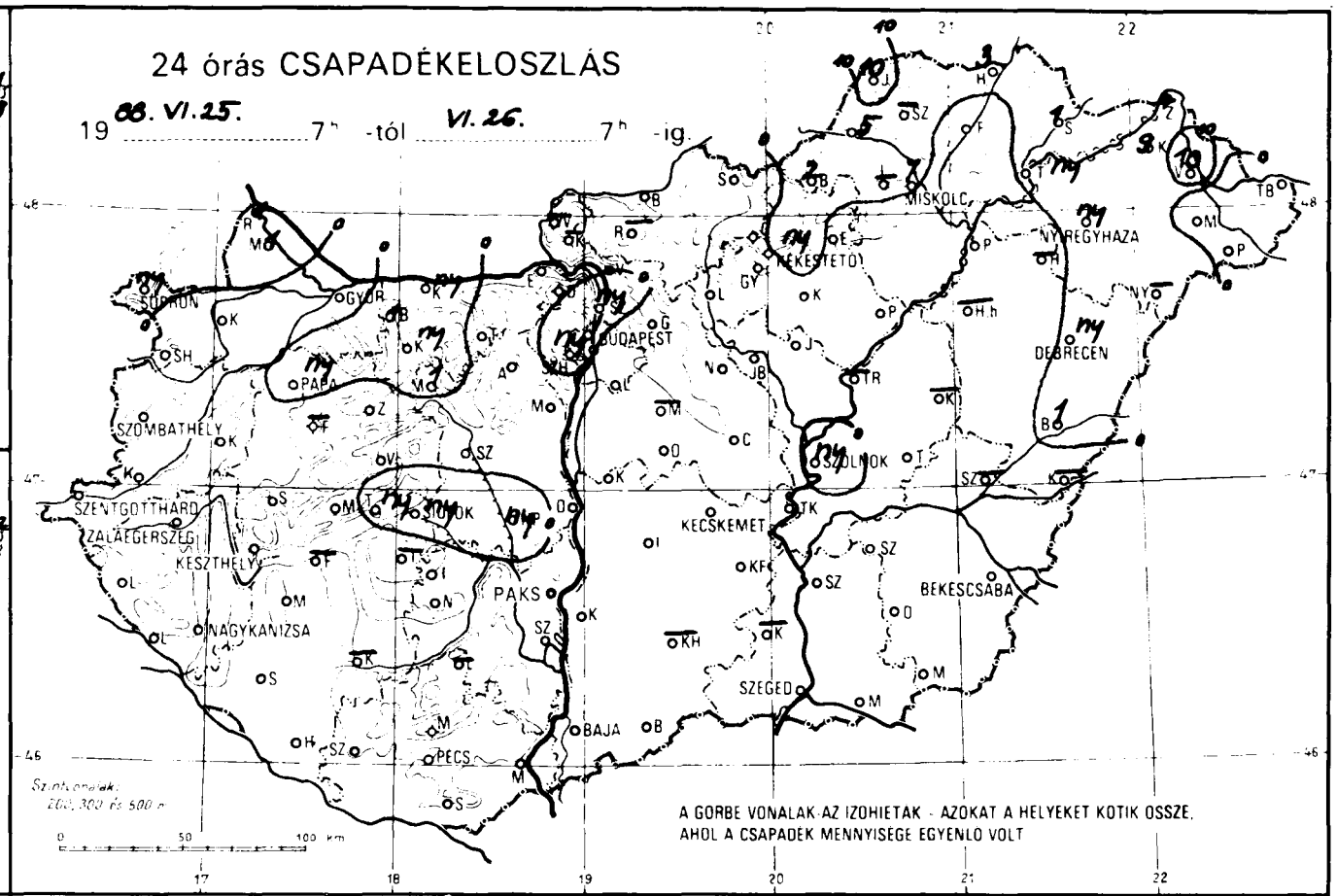
24 órás CSAPADÉKELOSZLÁS
19 88. VI. 25. 7h -tól VI. 26. 7h -ig
SOPRON
GYŐR
BUDAPEST
MISKOLC
NYÍREGYHÁZA
HÉKESTETŐ
DEBRECEN
SZOMBATHELY
SZENTGOTTHÁRD
ZALAEGERSZEG
KESZTHELY
SOLNOK
SZOLNOK
KECSKEMÉT
PAKS
NAGYKANIZSA
BÉKÉSCSABA
SZEGED
BAJA
PÉCS
Szintvonalak 200, 300 és 500 m
A GÖRBE VONALAK AZ IZOHIETÁK - AZOKAT A HELYEKET KÖTIK ÖSSZE, AHOL A CSAPADÉK MENNYISÉGE EGYENLŐ VOLT

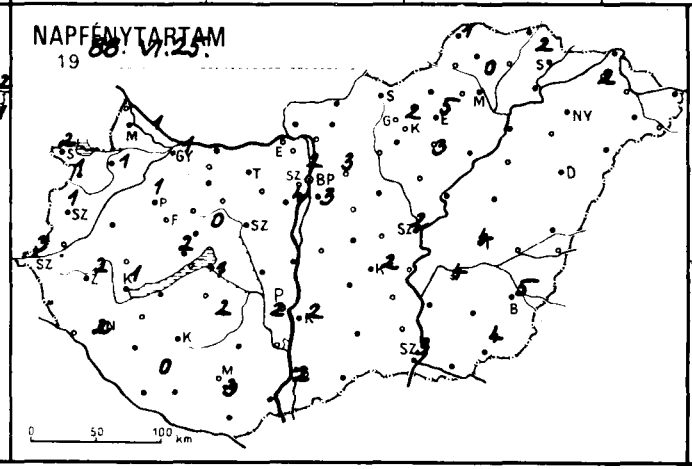
NAPFÉNYTARTAM
19 88. VI. 25.

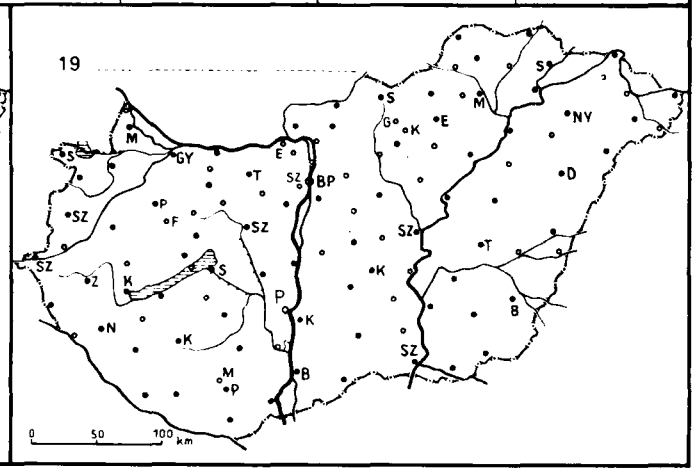
19

88.VI.26.

| 19 ——— 07 h-ig az utolsó 24 óra adatai | | | | | | Előző nap napos órái |
|---|---|---|---|---|---|---|
| állomás | csapadék (mm) | | max. hőmérséklet | min. hőmérséklet | rad. min. | |
| Győr | • | ☁ | 19 | 11 | 9 | 1 |
| Kapuvár | • | ☁ | 21 | 11 | 8 | 1 |
| Mosonmagyaróvár | 1 | ≡ | 18 | 11 | 9 | 1 |
| Rajka | 1 | ≡ | 20 | 10 | 9 | |
| Sopron | ny | | 20 | 12 | 9 | 2 |
| Sopronhorpács | • | ☁ | 20 | 13 | 11 | 1 |
| Káld | • | | 21 | 11 | 10 | |
| Körmend | – | | – | – | – | |
| Szentgotthárd | • | ☁ | 20 | 13 | 11 | 3 |
| Szombathely | • | ☁ | 20 | 13 | 13 | 1 |
| Lenti | • | | 22 | 11 | 13 | |
| Letenye | • | ☁ | 23 | 10 | 9 | |
| Nagykanizsa | • | ≡ | 23 | 9 | 7 | 2 |
| Zalaegerszeg | • | ☁ | 21 | 11 | 11 | 2 |
| Farkasgyepű | – | | – | – | – | |
| Keszthely | • | ☁ | 22 | 10 | 10 | 1 |
| Mencshely | • | ☁ | 20 | 11 | 9 | 2 |
| Pápa | ny | ☁ | 19 | 12 | 10 | 1 |
| Sümeg | • | = | 22 | 12 | 10 | |
| Tihany | ny | = | 20 | 13 | 10 | |
| Veszprém | • | ≡ | 18 | 10 | 8 | 0 |
| Zirc | • | = | 17 | 8 | 7 | |
| Fonyód | – | | – | – | – | |
| Homokszt. György | • | ☁ | 21 | 11 | 8 | 0 |
| Kaposvár | – | | – | – | – | |
| Marcali | • | ☁ | 24 | 11 | 9 | |
| Siófok | ny | ▼☁ | 19 | 11 | 11 | 1 |
| Somogyszob | • | ☁ | 23 | 8 | 7 | |
| Tab | – | | – | – | – | |
| Bábolna | 1 | ≡ | 23 | 9 | 7 | |
| Esztergom | – | | – | – | – | |
| Kisbér | ny | ,= | 20 | 12 | 11 | |
| Komárom | ny | ☁ | 22 | 10 | 10 | |
| Tatabánya | • | | 20 | 12 | 10 | |
| Alcsútdoboz | • | ≡ | 22 | 11 | 11 | |
| Dunaújváros | • | | 21 | 12 | 10 | |
| Martonvásár | • | ☁ | 22 | 12 | 11 | 4 |
| Mór | 1 | = | 20 | 11 | 9 | |
| Sárbogárd | ny | ,≡ | 22 | 10 | 10 | |
| Szabadbattyán | • | ≡ | 20 | 9 | 8 | |
| Iregszemcse | • | ☁ | 20 | 10 | 6 | 2 |
| Lengyel | – | | – | – | – | |
| Paks | • | ☁ | 21 | 9 | 7 | 2 |
| Szekszárd | • | = | 21 | 12 | 11 | |
| Árpádtető | • | | 18 | 13 | 11 | |
| Mohács | – | | – | – | – | |
| Pécs | • | ☁ | 20 | 12 | 10 | 3 |
| Siklós | • | ☁ | 23 | 15 | 15 | |
| Szigetvár | • | ☁ | 22 | 10 | 10 | |
| Budaörs | ny | ▼ | 21 | 11 | 8 | |
| Bp. Lőrinc | • | | 21 | 12 | 8 | 3 |
| Bp. Met. Int. | • | | 21 | 13 | – | 2 |
| Bp. Szab. hegy | ny | ,= | 17 | 10 | 9 | |
| Cegléd | • | ☁ | 21 | 10 | 9 | |
| Dobogókő | • | | 17 | 12 | 12 | |
| Gödöllő | • | | 22 | 11 | 8 | 3 |
| Királyrét | – | | – | – | – | |
| Mónor | – | | – | – | – | |
| Nagykata | • | | 23 | 11 | 11 | |
| Szentendre | ny | , | 23 | 12 | 12 | |

88.VI.26.

| 19 ——— 07 h-ig az utolsó 24 óra adatai | | | | | | Előző nap napos órái |
|---|---|---|---|---|---|---|
| állomás | csapadék (mm) | | max. hőmérséklet | min. hőmérséklet | rad. min. | |
| Vác | • | ☁ | 22 | 13 | 10 | |
| Vámosmikola | – | | – | – | – | |
| Baja | • | ☁ | 21 | 10 | 6 | 2 |
| Bácsalmás | • | ☁ | 22 | 10 | 8 | |
| Izsák | • | | 21 | 12 | 11 | |
| Kalocsa | • | ☁ | 20 | 10 | 8 | 2 |
| Kecskemét | • | ☁ | 21 | 11 | 8 | 2 |
| Kiskunfélegyháza | • | | 21 | 13 | 10 | |
| Kiskunhalas | – | | – | – | – | |
| Kunszentmiklós | • | ≡ | 23 | 12 | 12 | |
| Tiszakécske | • | ☁ | 21 | 11 | 9 | |
| Balassagyarmat | • | ≡ | 20 | 12 | 11 | |
| Romhány | – | | – | – | – | |
| Salgótarján | • | = | 18 | 13 | 12 | |
| Eger | • | = | 18 | 13 | 8 | 5 |
| Galyatető | • | | 14 | 9 | 9 | |
| Gyöngyös | • | ☁ | 21 | 13 | 11 | |
| Kékestető | ny | ▼≡ | 11 | 9 | 8 | 2 |
| Kompolt | • | | 19 | 13 | 10 | 3 |
| Lőrinci | • | ≡ | 21 | 14 | 12 | |
| Poroszló | • | ☁ | 21 | 11 | 10 | |
| Jászapáti | • | ☁ | 24 | 12 | 11 | |
| Jászberény | • | | 22 | 12 | 9 | |
| Karcag | – | | – | – | – | |
| Szolnok | ny | ☁ | 20 | 11 | 8 | 2 |
| Tiszaroff | – | | – | – | – | |
| Túrkeve | • | ☁ | 22 | 11 | 9 | 4 |
| Kistelek | – | | – | – | – | |
| Makó | • | ☁ | 22 | 10 | 9 | |
| Szeged | • | | 23 | 9 | 7 | 3 |
| Szentes | • | | 22 | 10 | 8 | |
| Borsodnádasd | 2 | ≡ | 17 | 13 | 12 | |
| Füged | • | = | 15 | 12 | 11 | |
| Hidasnémeti | 3 | = | 17 | 12 | 11 | |
| Jósvafő | 10 | ☁ | 15 | 11 | 10 | 1 |
| Lillafüred | – | | – | – | – | |
| Miskolc | 7 | ☁ | 16 | 12 | 11 | 0 |
| Putnok | 5 | ☁ | 17 | 12 | 11 | |
| Sárospatak | 1 | ☁ | 15 | 12 | 11 | 2 |
| Szendrőlád | – | | – | – | – | |
| Tokaj | ny | | 19 | 12 | 12 | |
| Kisvárda | 9 | = | 19 | 12 | 10 | 2 |
| Mátészalka | • | ☁ | 21 | 12 | 11 | |
| Nyíregyháza | ny | = | 19 | 12 | 9 | 3 |
| Nyírlugos | – | | – | – | – | |
| Pátyod | • | ☁ | 19 | 12 | 11 | |
| Tiszabecs | • | ☁ | 21 | 12 | 12 | |
| Vásárosnamény | 10 | = | 20 | 12 | 11 | |
| Záhony | 4 | | 21 | 12 | 11 | |
| Berettyóújfalu | 1 | ▼☁ | 20 | 10 | 7 | |
| Debrecen | ny | = | 20 | 11 | 8 | – |
| Hajdúdorog | – | | – | – | – | |
| Hortobagy | – | | – | – | – | |
| Körösszakál | – | | – | – | – | |
| Polgár | • | = | 22 | 12 | 10 | |
| Békéscsaba | • | ☁ | 21 | 9 | 7 | 5 |
| Mezőhegyes | • | ☁ | 21 | 12 | 10 | 4 |
| Orosháza | • | ☁ | 20 | 11 | 9 | |
| Szarvas | • | ☁ | 21 | 11 | 7 | 4 |
| Szeghalom | – | | – | – | – | |

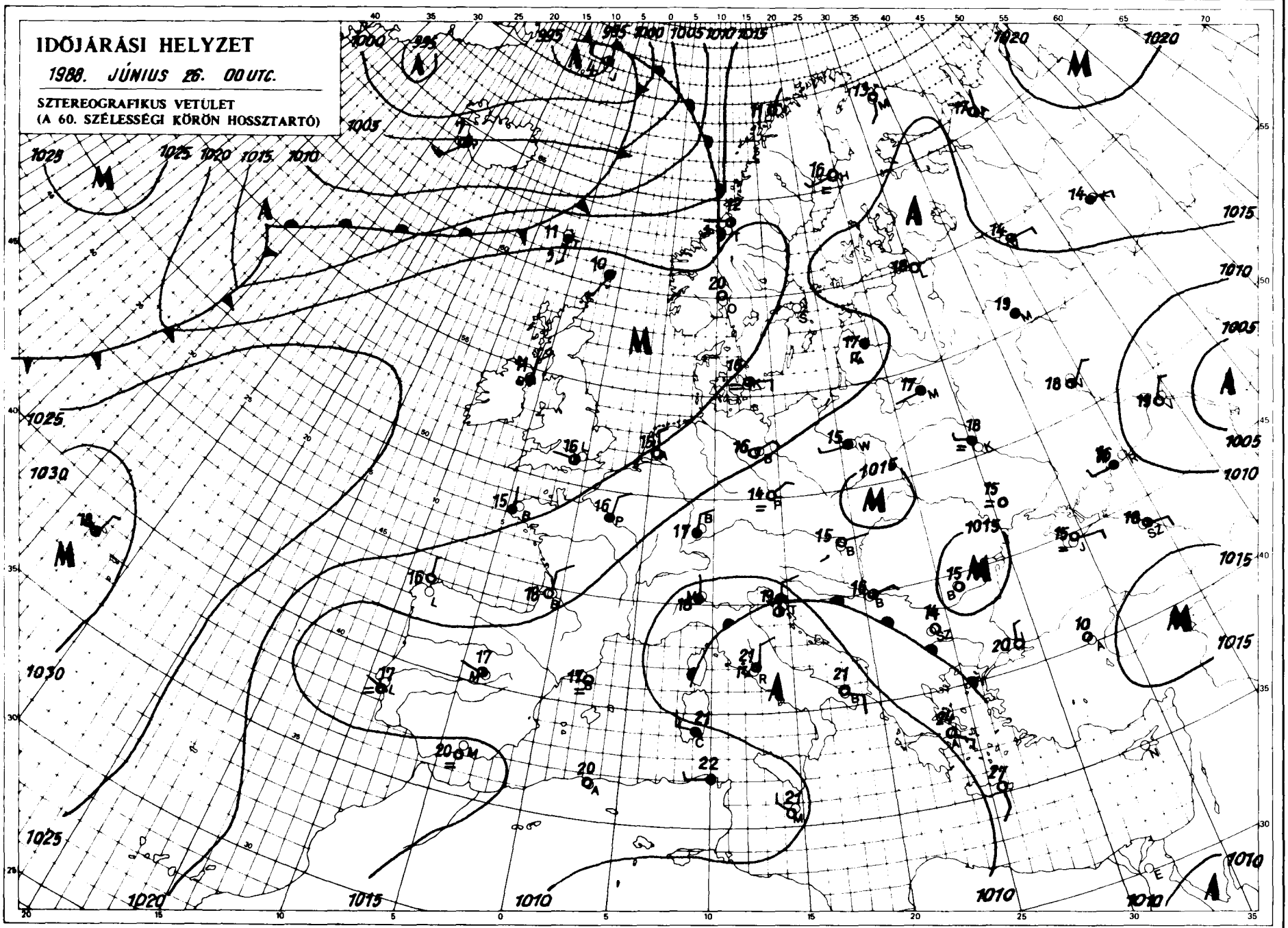


KIADJA: ORSZÁGOS METEOROLÓGIAI SZOLGÁLAT
Kiadásért felel: Barát József, az Országos Meteorológiai Szolgálat elnöke – Készült: az Országos Meteorológiai Szolgálat Nyomdájában, Budapest – Felelős vezető: Máthé Gyuláné – Munkaszám: [illegible] – Szerkesztésért felel: Kapovits Albert, a Központi Előrejelző Intézet igazgatója
Készült: a KEI Rövidtávú Előrejelző Osztálya – Szakmai felelős: Németh Lajos osztályvezető – Megjelenik naponként
Megrendelhető: 1024 Budapest, II., Kitaibel Pál utca 1. – Pénzügyi Osztály – Telefon: 353-500
Jelmagyarázat a havi mellékletben

# IDŐJÁRÁSI NAPIJELENTÉS

ЕЖЕДНЕВНЫЙ МЕТЕОРОЛОГИЧЕСКИЙ БЮЛЛЕТЕНЬ · DAILY WEATHER REPORT
BULLETIN QUOTIDIEN DE TEMPS · TÄGLICHER WETTERBERICHT

101. évfolyam 179. szám + Budapest + 1988.június 27.hétfő

## Az időjárási helyzet és a várható időjárás:

Európa nagy részén - ciklonok hatására - változékony az időjárás. Az óceáni nedves, viszonylag hüvös levegővel elárasztott Brit-szigeteken, valamint a kontinens nyugati partvidékén szórványosan esik az eső. Ugyancsak elszórtan fordulnak elő záporok az Alpokban, továbbá a Keleti-Kárpátokban és a Balkán-félszigeten. A Földközi-tenger mentén a Szovjetunió európai területén és a Skandináv-félsziget keleti felén igazi nyári meleg van, a hőmérséklet csúcsértéke sokfelé megközeliti a 30 fokot. Valószinü, hogy az elkövetkező időszakban a Kárpát-medencében is erősödik a nappali felmelegedés.

Magyarországon vasárnap többször erősen megnövekedett a felhőzet, és helyenként kisebb eső, zápor is előfordult. A hétfő reggelig lehullott csapadék mennyisége csapadéknyom és 7 mm között volt. Vasárnap a hőmérséklet csúcsértéke 19, 27 fok között alakult. Hétfő hajnalra pedig 8, 18 fokig hült le a levegő. Ma délelőtt a keleti, délkeleti megyékben erősen, másutt változóan felhős volt az ég. Az Alföldön helyenként szemerkélt az eső. A hőmérséklet 11 órakor az országban 20, 24 fok között váltakozott.

A Balaton vizének hőmérséklete Siófoknál 11 órakor 19 fok volt.

Ma 12 órakor Budapesten a hőmérséklet 25 fok, a tengerszintre átszámitott légnyomás 1012 hPa, alig változik.

Várható időjárás kedd estig:

Meleg, egyre fülledtebb idő várható. A főként délutánonként gyakorta megnövekvő felhőzetből hétfőn elsősorban a keleti, délkeleti országrészben, kedden bárhol valószinü zápor, zivatar. A szél legföljebb zivatarok környezetében élénkül - erősödik meg. A legalacsonyabb éjszakai hőmérséklet 12, 17 fok között, a legmagasabb nappali hőmérséklet kedden 24, 29 fok között alakul.

Török Dénes s.k.

TÁVOLABBI KILÁTÁSOK SZERDÁTÓL-SZOMBATIG:

Meleg, nyári idő várható. Főleg az időszak elején és végén lehet többfelé zápor, zivatar. A legalacsonyabb hajnali hőmérséklet 13, 18 fok között várható, a legmagasabb nappali hőmérséklet 25, 30 fok között lesz. Jelentős mennyiségü / legalább 5 mm napi / csapadék az ország területének 30 százalékán várható.

KÖZÉPTÁVÚ ELŐREJELZŐ CSOPORT

A hőmérséklet napi középértéke és eltérése a sokévi átlagtól / Budapest belterületén/:

| | | |
|---|---|---|
| 1988. június 26. | 18,2°C | -1,7°C |

87. óta ezen a napon Budapesten előfordult

| | |
|---|---|
| legmagasabb hőmérséklet: | 34,9°C /1935/ |
| legalacsonyabb hőmérséklet: | 8,5°C /1918/ |

LEGMAGASABB HŐMERSÉKLET
88. VI. 26.

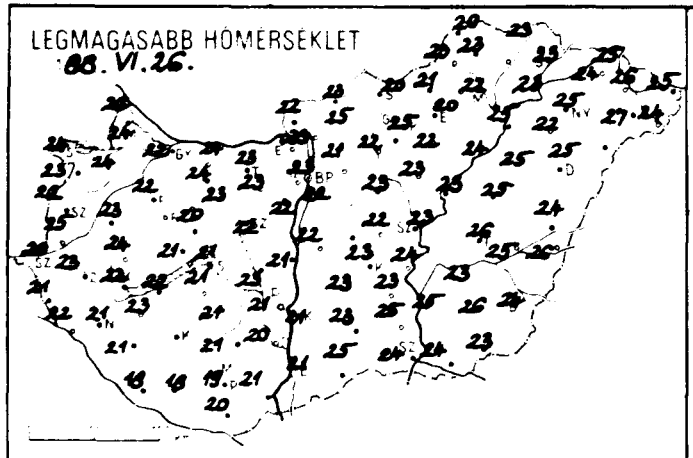

LEGALACSONYABB HŐMERSÉKLET
1988. VI. 27.

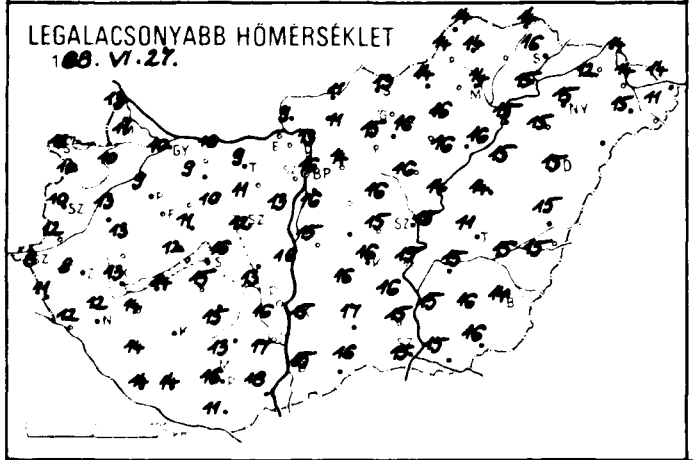

24 órás CSAPADÉKELOSZLÁS

1988. VI. 26. 7h -tól VI. 27. 7h -ig

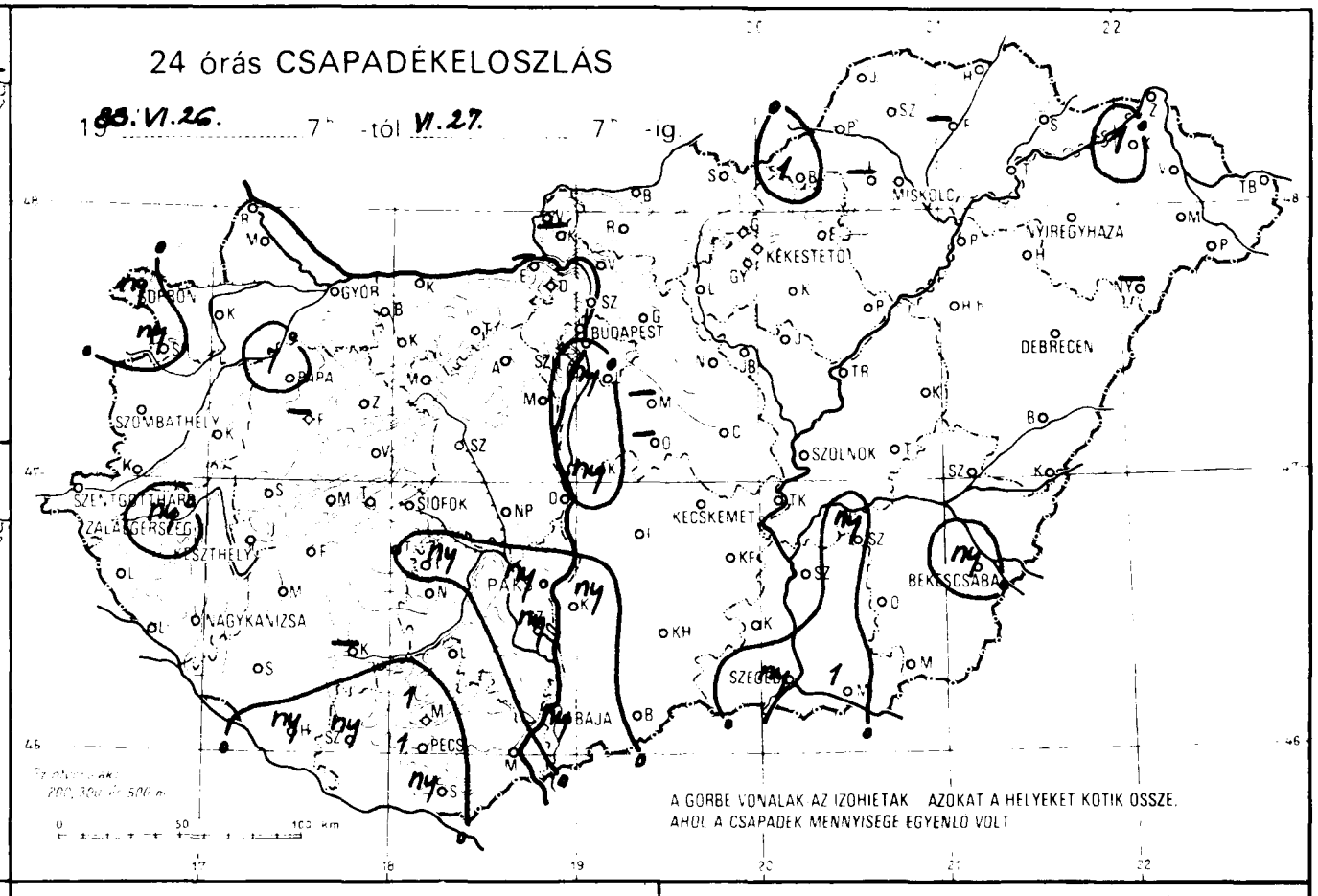


RADIÁCIÓS MINIMUM
1988. VI. 27.

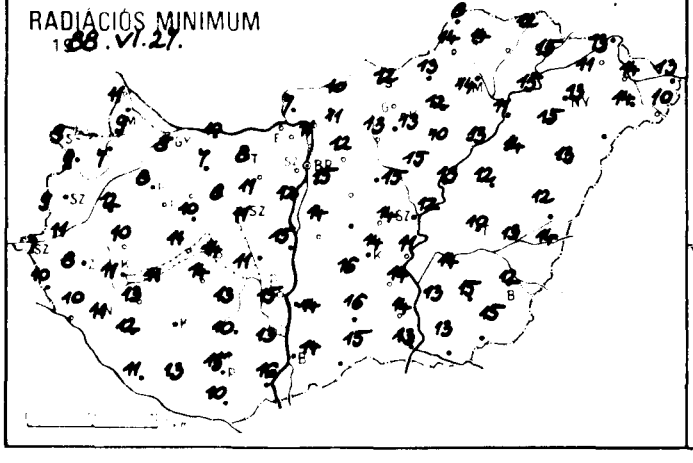

NAPFÉNYTARTAM
1988. VI. 26.

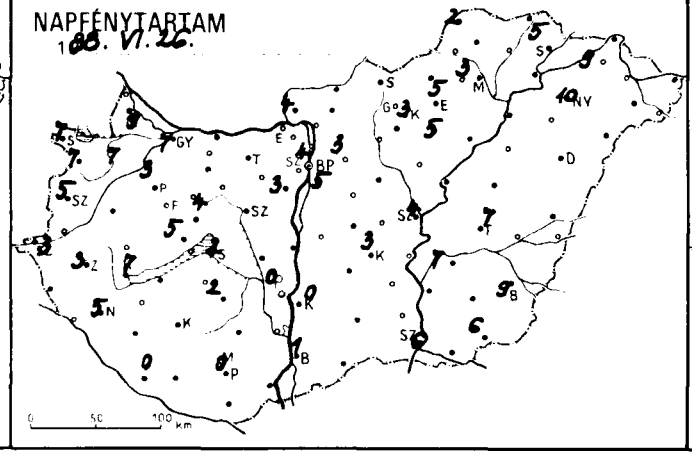

19

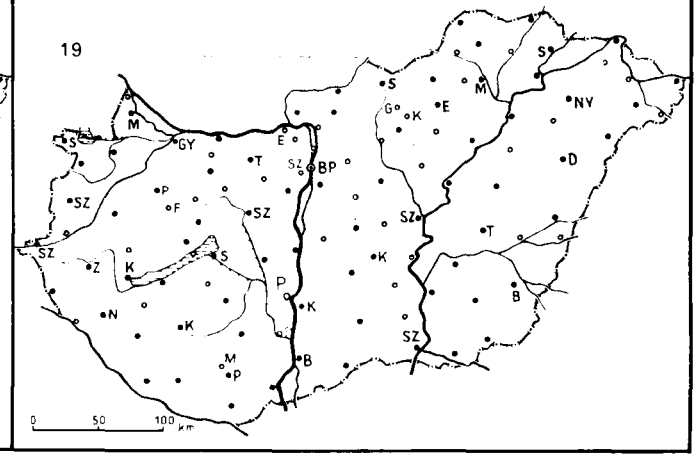

| 19 88. VI. 27. 07-ig az utolsó 24 óra adatai | | | | | | Előző nap napos órái |
|---|---|---|---|---|---|---|
| állomás | csapadék (mm) | | max. hőmérséklet | min. hőmérséklet | rad. min. | |
| Győr | • | ⌐ | 22 | 10 | 8 | 7 |
| Kapuvár | • | ⌐ | 24 | 10 | 7 | 7 |
| Mosonmagyaróvár | • | ⌐ | 24 | 11 | 9 | 9 |
| Rajka | • | = | 26 | 13 | 11 | |
| Sopron | ny | ▽ ≡ | 24 | 11 | 9 | 7 |
| Sopronhorpács | ny | ⌐ | 23 | 10 | 9 | 7 |
| Káld | • | ⌐ | 23 | 13 | 12 | |
| Körmend | • | ⌐ | 25 | 12 | 11 | |
| Szentgotthárd | • | ≡ | 20 | 8 | 7 | 3 |
| Szombathely | • | ⌐ | 22 | 10 | 9 | 5 |
| Lenti | • | | 21 | 11 | 10 | |
| Letenye | • | ⌐ | 22 | 12 | 10 | |
| Nagykanizsa | • | ⌐ | 21 | 12 | 11 | 5 |
| Zalaegerszeg | ny | ▽ ≡ | 23 | 8 | 8 | 3 |
| Farkasgyepű | – | | – | – | – | |
| Keszthely | • | ⌐ | 22 | 13 | 11 | 7 |
| Mencshely | • | ⌐ | 20 | 11 | 11 | 5 |
| Pápa | 7 | ▽ ⌐ | 22 | 9 | 8 | 3 |
| Sümeg | • | = | 24 | 13 | 10 | |
| Tihany | • | = | 21 | 12 | 11 | |
| Veszprém | • | ⌐ | 20 | 11 | 10 | 4 |
| Zirc | • | ⌐ | 21 | 7 | 6 | |
| Fonyód | • | | 22 | 14 | 11 | |
| Homokszt. György | ny | ⌐ | 18 | 14 | 11 | 0 |
| Kaposvár | – | | – | – | – | |
| Marcali | • | ⌐ | 23 | 14 | 13 | |
| Siófok | • | ⌐ | 21 | 16 | 14 | 2 |
| Somogyszob | • | | 21 | 14 | 12 | |
| Tab | • | = | 21 | 15 | 14 | |
| Bábolna | • | ⌐ | 23 | 9 | 6 | |
| Esztergom | – | | – | – | – | |
| Kisbér | • | ⌐ | 24 | 9 | 7 | |
| Komárom | • | ⌐ | 24 | 10 | 10 | |
| Tatabánya | • | | 23 | 9 | 8 | |
| Alcsútdoboz | • | ⌐ | 23 | 11 | 11 | |
| Dunaújváros | • | ⌐ | 21 | 16 | 15 | |
| Martonvásár | • | | 22 | 13 | 12 | 3 |
| Mór | • | ⌐ | 23 | 10 | 8 | |
| Sárbogárd | • | ⌐ | 23 | 13 | 11 | |
| Szabadbattyán | • | ⌐ | 22 | 12 | 11 | |
| Tregszemcse | ny | = | 21 | 15 | 13 | 2 |
| Lengyel | • | | 21 | 13 | 10 | |
| Paks | ny | = | 21 | 16 | 15 | 0 |
| Szekszárd | ny | = | 20 | 17 | 13 | |
| Árpádtető | 1 | | 16 | 14 | 13 | |
| Mohács | • | = | 21 | 18 | 16 | |
| Pécs | 1 | ⌐ | 19 | 16 | 15 | 0 |
| Siklós | ny | | 20 | 11 | 10 | |
| Zigetvár | ny | , = | 18 | 14 | 13 | |
| Budapest | • | | 23 | 14 | 11 | |
| Sp. Lőrinc | ny | | 22 | 16 | 15 | 5 |
| Sp. Met. Int. | • | | 23 | 16 | – | 4 |
| Sp. Szab. hegy | • | | 18 | 12 | 11 | |
| Cegléd | • | ⌐ | 22 | 15 | 14 | |
| Csongrád | • | | 19 | 15 | 13 | |
| Gödöllő | • | ⌐ | 21 | 14 | 12 | 3 |
| Irtványrét | – | | – | – | – | |
| Mátra | – | | – | – | – | |
| Nagykata | • | | 23 | 16 | 15 | |
| Szentendre | • | | 24 | 14 | 14 | |

| 19 88. VI. 27. 07-ig az utolsó 24 óra adatai | | | | | | Előző nap napos órái |
|---|---|---|---|---|---|---|
| állomás | csapadék (mm) | | max. hőmérséklet | min. hőmérséklet | rad. min. | |
| Vác | • | ⌐ | 23 | 13 | 11 | |
| Vámosmikola | • | = | 22 | 9 | 7 | 4 |
| Baja | ny | = | 21 | 15 | 14 | 1 |
| Bácsalmás | • | | 25 | 16 | 15 | |
| Izsák | • | | 23 | 16 | 16 | |
| Kalocsa | ny | ⌐ | 21 | 15 | 14 | 0 |
| Kecskemét | • | ⌐ | 23 | 16 | 14 | 3 |
| Kiskunfélegyháza | • | | 23 | 16 | 14 | |
| Kiskunhalas | • | ⌐ | 23 | 17 | 16 | |
| Kunszentmiklós | ny | ▽ | 22 | 15 | 14 | |
| Tiszakécske | • | ⌐ | 24 | 15 | 11 | |
| Balassagyarmat | • | ⌐ | 23 | 11 | 10 | |
| Romhány | • | ⌐ | 25 | 11 | 11 | |
| Salgótarján | • | | 20 | 13 | 12 | |
| Eger | • | = | 20 | 16 | 12 | 5 |
| Galyatető | • | | 17 | 12 | 10 | |
| Gyöngyös | • | ⌐ | 25 | 16 | 13 | |
| Kékestető | • | = | 22 | 16 | 10 | 3 |
| Kompolt | • | | 22 | 16 | 10 | 5 |
| Lőrinci | • | = | 22 | 15 | 13 | |
| Poroszló | • | ⌐ | 24 | 16 | 13 | |
| Jászapáti | • | | 23 | 16 | 15 | |
| Jászberény | • | | 22 | 15 | 14 | |
| Karcag | • | ⌐ | 25 | 14 | 12 | |
| Szolnok | • | | 23 | 15 | 12 | 4 |
| Tiszaroff | • | ⌐ | 23 | 14 | 13 | |
| Túrkeve | • | | 26 | 11 | 10 | 7 |
| Kistelek | • | = | 25 | 15 | 14 | |
| Makó | 1 | ▽ ⌐ | 24 | 15 | 13 | |
| Szeged | ny | ⌐ | 24 | 15 | 13 | 6 |
| Szentes | • | | 25 | 15 | 13 | |
| Borsodnádasd | 1 | ▽ = | 21 | 14 | 13 | |
| Fügöd | – | | – | – | – | |
| Hidasnémeti | • | = | 23 | 14 | 12 | |
| Jósvafő | • | ⌐ | 20 | 14 | 8 | 2 |
| Lillafüred | – | | – | – | – | |
| Miskolc | • | = | 22 | 14 | 14 | 3 |
| Putnok | • | = | 23 | 14 | 14 | |
| Sárospatak | • | | 23 | 16 | 15 | 5 |
| Szendrőlád | • | ⌐ | 23 | 14 | 14 | |
| Tokaj | • | | 23 | 15 | 15 | |
| Kisvárda | 1 | = | 24 | 12 | 11 | 9 |
| Mátészalka | • | ⌐ | 27 | 15 | 14 | |
| Nyíregyháza | • | ⌐ | 25 | 15 | 13 | 0 |
| Nyírlugos | – | | – | – | – | |
| Pátyod | • | ⌐ | 24 | 11 | 10 | |
| Tiszabecs | • | ⌐ | 25 | 14 | 13 | |
| Vásárosnamény | • | ⌐ | 26 | 14 | 14 | |
| Záhony | • | ⌐ | 25 | 14 | 13 | |
| Berettyóújfalu | • | ⌐ | 24 | 15 | 12 | |
| Debrecen | • | = | 25 | 15 | 13 | – |
| Hajdúböszörmény | • | | 22 | 15 | 15 | |
| Hortobágy | • | | 25 | 15 | 14 | |
| Körösszakál | • | ⌐ | 26 | 15 | 14 | |
| Polgár | • | = | 25 | 15 | 11 | |
| Békéscsaba | ny | ⌐ | 24 | 14 | 12 | 9 |
| Mezőhegyes | • | ⌐ | 23 | 16 | 15 | 6 |
| Orosháza | • | ⌐ | 26 | 16 | 15 | |
| Szarvas | ny | ⌐ | 23 | 15 | 14 | 7 |
| Szeghalom | • | | 25 | 14 | 13 | |

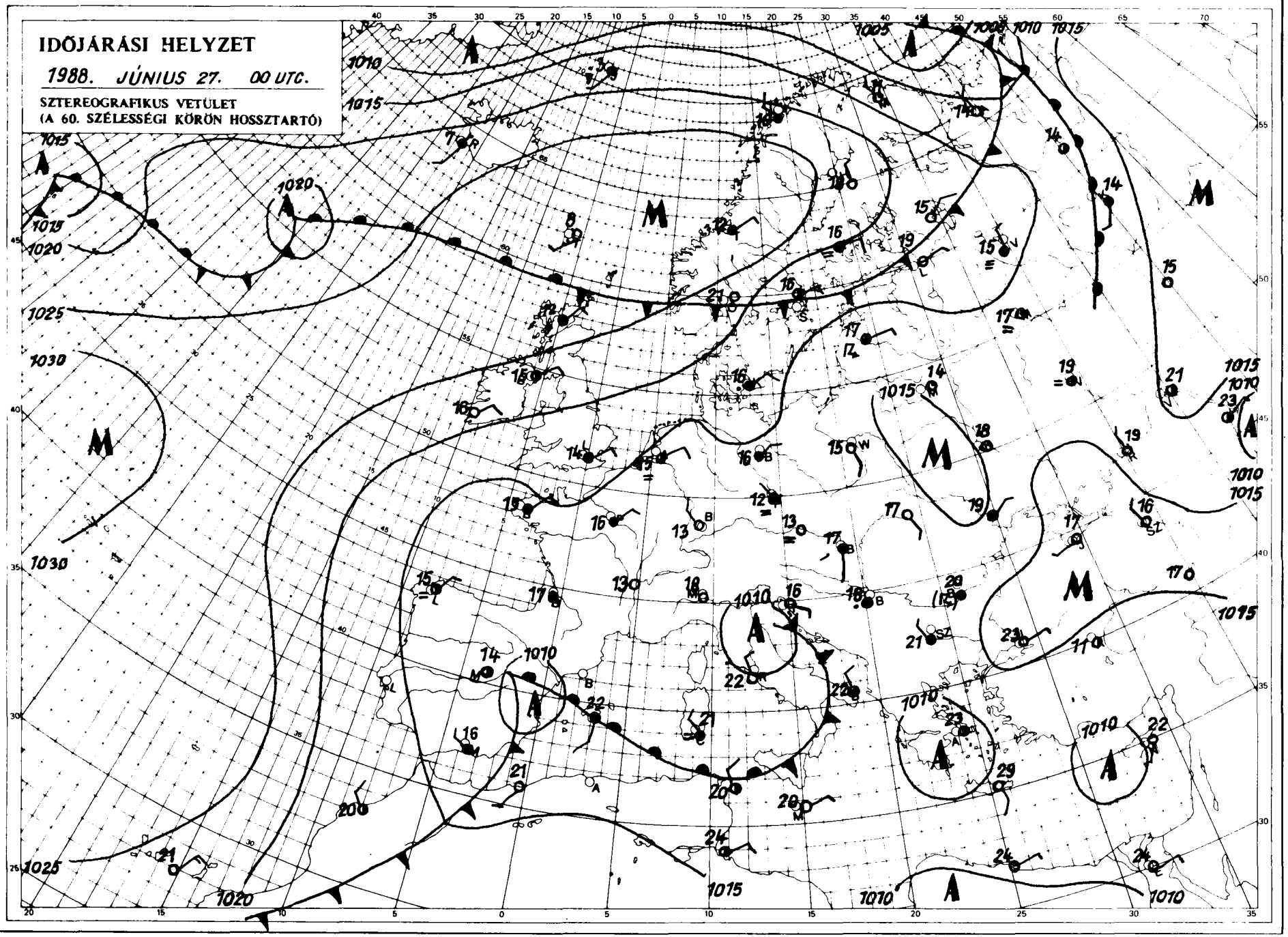


KIADJA: ORSZÁGOS METEOROLÓGIAI SZOLGÁLAT
Kiadásért felel: Baráti József, az Országos Meteorológiai Szolgálat elnöke – Készült: az Országos Meteorológiai Szolgálat Nyomdájában, Budapest – Felelős vezető: Máthé Gyuláné – Munkaszám: 92.143. Szerkesztésért felel: Kapovits Albert, a Központi Előrejelző Intézet igazgatója
Készült: a KEI Rövidtávú Előrejelző Osztálya – Szakmai felelős: Németh Lajos osztályvezető – Megjelenik naponként
Megrendelhető: 1024 Budapest, II., Kitaibel Pál utca 1. – Pénzügyi Osztály – Telefon: 353 500
Jelmagyarázat a havi mellékletben

# IDŐJÁRÁSI NAPIJELENTÉS

ЕЖЕДНЕВНЫЙ МЕТЕОРОЛОГИЧЕСКИЙ БЮЛЛЕТЕНЬ • DAILY WEATHER REPORT
BULLETIN QUOTIDIEN DE TEMPS • TÄGLICHER WETTERBERICHT

101. évfolyam 180. szám + Budapest + 1988.június 28.kedd

**Az időjárási helyzet és a várható időjárás:**

Szinte kontinensszerte igazi nyár van. Hol mérsékeltebben meleg, hol pedig kánikulai meleg az időjárás. Hétfőn pl. Dél-Skandináviában - helyenként 35 fokig emelkedett a hőmérséklet. A változékony, hűvös időjárást okozó légköri frontok egyelőre csupán a kontinens északi peremvidékét érintik. Az óceáni partvidék mentén mérsékelten meleg az idő. Ugyanakkor Közép- és Dél-Európában napról-napra melegebb, egyűttal fülledtebb az idő. Az emlitett térségeket kitöltő, csaknem mozdulatlan, bizonytalan egyensúlyú, meleg, viszonylag magas nedvességtartalmú levegőben kedvezőek a feltételek a helyi záporok, zivatarok kialakulásához. Ez az időjárási alaphelyzet a Kárpát-medencében is.

Hétfőn Magyarország nagy részén napos, száraz idő volt. A keleti és déli országrészben gyakorta volt felhős az ég, többfelé hullott kisebb eső, délután a Felső-Tisza-vidékén és a Duna-Tisza- köz északi felén záporok, zivatarok alakultak ki, helyenként 10, 17 mm-nyi csapadék hullott. A hőmérséklet csúcsértéke hétfőn a borongós északkeleti országrészben 19, 23 fok között, másutt 24, 30 fok között alakult. Enyhe volt az éjszaka, hajnalra csupán 12, 17 fok közé hűlt le a levegő. Délelőtt változóan, időnként erősen felhős volt az ég, helyenként esett az eső, záporeső, egy-két helyen zivatar is kialakult. A hőmérséklet 11 órára 20, 25 fok közé emelkedett.

A Balaton vizének hőmérséklete 11 órakor Siófoknál 22 fok volt.

Ma 12 órakor Budapesten a hőmérséklet 22 fok, a tengerszintre átszámitott légnyomás 1012 hPa, nem változik.

Várható időjárás szerda estig:

Változóan felhős, délutánonként erősen gomolyfelhős ég, helyi záporokkal, zivatarokkal. A gyenge szél csak a zivatarok idejére erősödik meg. Fülledt, meleg idő lesz. Hajnalban 12, 17, szerda kora délután 24, 29 fok között lesz a hőmérséklet.

H. Bóna Márta s.k.

A hőmérséklet napi középértéke és eltérése a sokévi átlagtól / Budapest belterületén/:

| | | |
|---|---|---|
| 1988. június 27. | 21,0°C | +0,2°C |

1871 óta ezen a napon Budapesten előfordult

| | |
|---|---|
| legmagasabb hőmérséklet: | 36,5°C /1935/ |
| legalacsonyabb hőmérséklet: | 10,6°C /1921/ |

LEGMAGASABB HŐMERSÉKLET

1988. VI. 27.

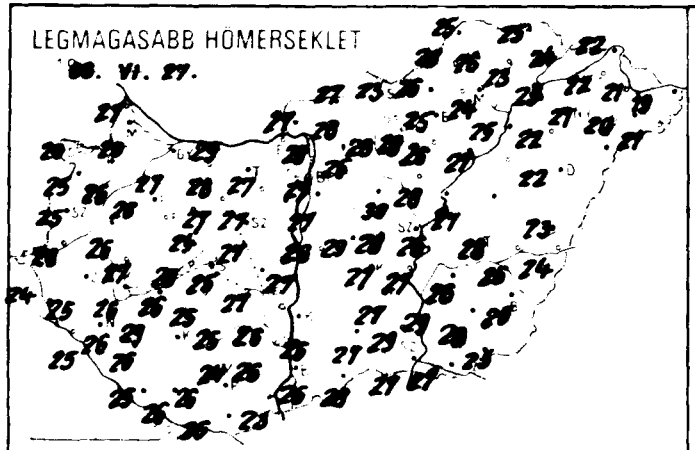

LEGALACSONYABB HŐMERSÉKLET

1988. VI. 28.

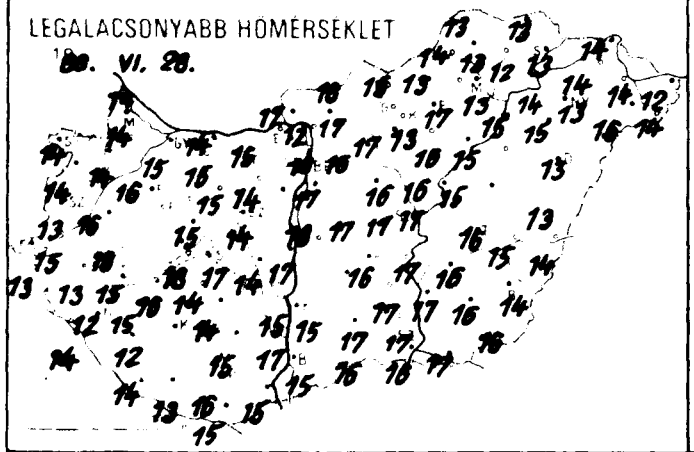

24 órás CSAPADÉKELOSZLÁS

1988. VI. 27. 7 -tól VI. 28. 7 -ig.

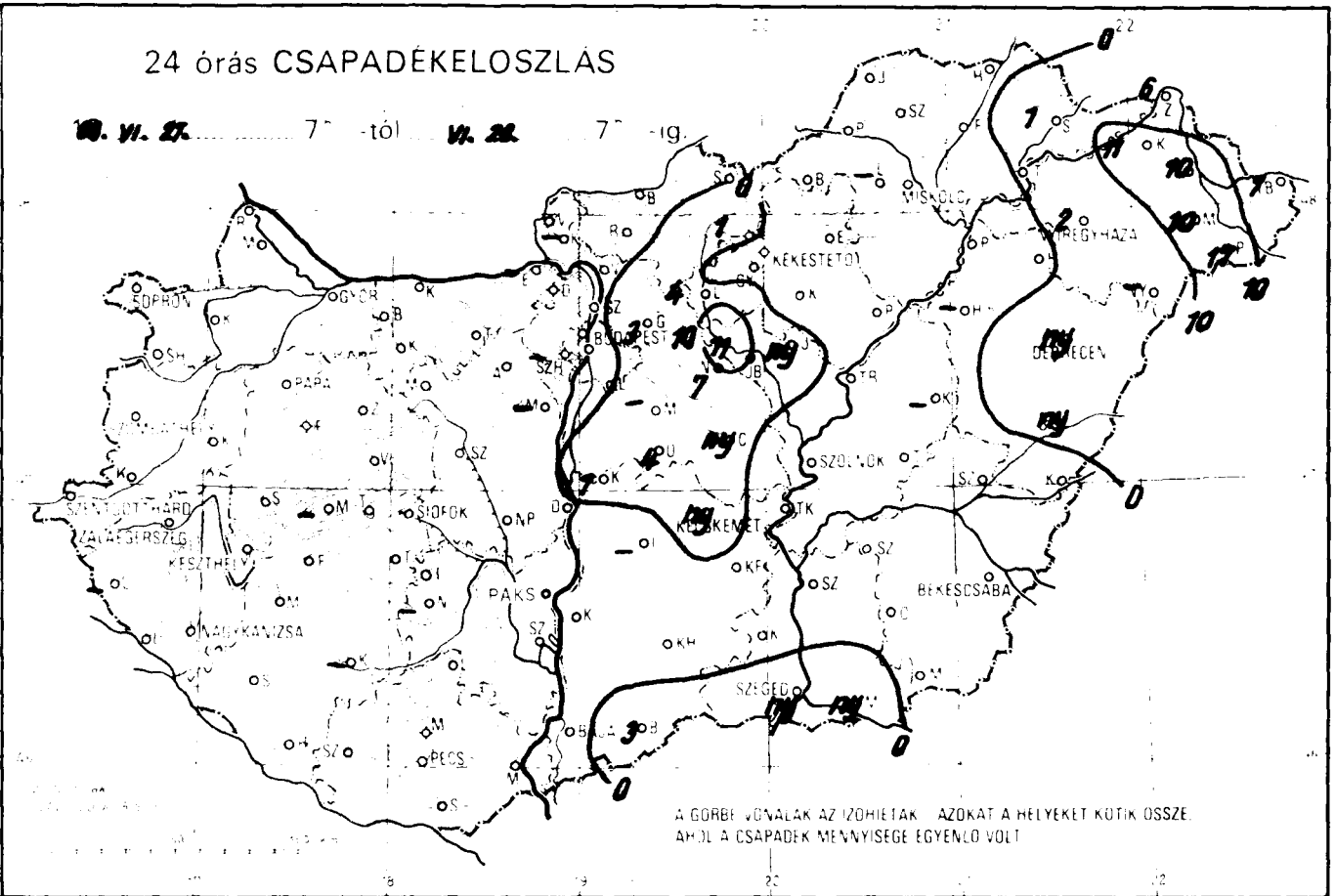


A GÖRBE VONALAK AZ IZOHIETÁK. AZOKAT A HELYEKET KÖTIK ÖSSZE, AHOL A CSAPADÉK MENNYISÉGE EGYENLŐ VOLT

RADIÁCIÓS MINIMUM

1988. VI. 28.

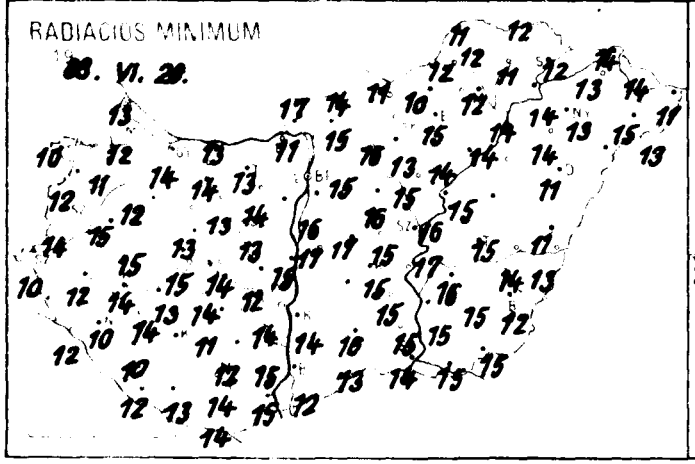

NAPFÉNYTARTAM

1988. VI. 27.

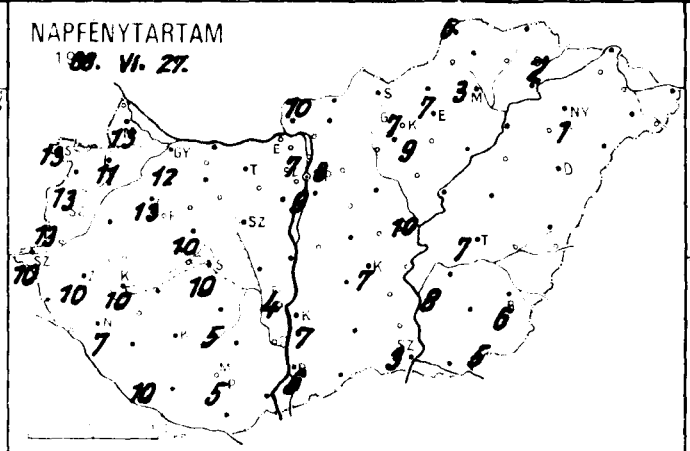

19

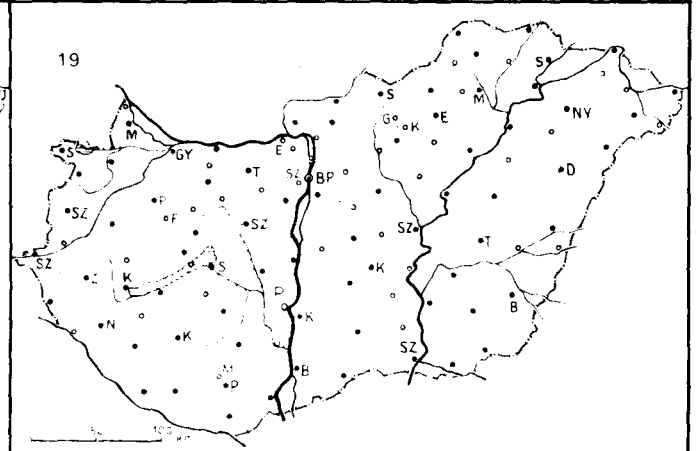

| 1988. VI. 28.$^{h}$-ig az utolsó 24 óra adatai | | | | | | Előző nap napos órái |
|---|---|---|---|---|---|---|
| állomás | csapadék (mm) | | max. hőmérséklet | min. hőmérséklet | rad. min. | |
| Győr | • | | 27 | 15 | 14 | 12 |
| Kapuvár | • | | 26 | 14 | 11 | 11 |
| Mosonmagyaróvár | • | | 26 | 14 | 12 | 13 |
| Rajka | • | | 27 | 14 | 13 | |
| Sopron | • | | 26 | 14 | 10 | 13 |
| Sopronhorpács | • | | 25 | 14 | 12 | 13 |
| Káld | • | | 26 | 16 | 15 | |
| Körmend | • | | 28 | 15 | 14 | |
| Szentgotthárd | • | | 24 | 13 | 10 | 10 |
| Szombathely | • | | 25 | 13 | 11 | 13 |
| Lenti | – | | – | – | – | |
| Letenye | • | | 25 | 14 | 12 | |
| Nagykanizsa | • | | 26 | 12 | 10 | 7 |
| Zalaegerszeg | • | | 25 | 13 | 12 | 10 |
| Farkasgyepű | • | | 25 | 15 | 12 | |
| Keszthely | • | | 26 | 15 | 14 | 10 |
| Menesh[illegible] | – | | – | – | – | – |
| Pápa | • | | 26 | 16 | 12 | 13 |
| Sümeg | • | | 27 | 18 | 15 | |
| Tihany | • | | 28 | 18 | 15 | |
| Veszprém | • | | 24 | 15 | 13 | 10 |
| Zirc | • | | 24 | 13 | 11 | |
| Fonyód | • | | 26 | 16 | 13 | |
| Homokszt. György | • | | 25 | 14 | 12 | 10 |
| Kaposvár | – | | – | – | – | |
| Marcali | • | | 29 | 15 | 14 | |
| Siófok | • | | 25 | 17 | 14 | 10 |
| Somogyszob | • | | 26 | 12 | 10 | |
| Tab | • | | 25 | 14 | 14 | |
| Bábolna | • | | 27 | 15 | 11 | |
| Esztergom | – | | – | – | – | |
| Kisbér | • | | 28 | 15 | 14 | |
| Komárom | • | | 29 | 14 | 13 | |
| Tatabánya | • | | 27 | 15 | 13 | |
| Alcsútdoboz | • | | 27 | 14 | 14 | |
| Dunaújváros | • | | 27 | 17 | 15 | |
| Martonvásár | – | | – | – | – | |
| Mór | • | | 27 | 15 | 13 | |
| Sárbogárd | • | | 27 | 14 | 12 | |
| Szabadbattyán | • | | 27 | 14 | 13 | |
| Iregszemcse | • | | 25 | 14 | 11 | 5 |
| Lengyel | • | | 24 | 15 | 12 | |
| Paks | • | | 26 | 15 | 14 | 4 |
| Székszárd | • | | 26 | 17 | 15 | |
| Árpádtető | • | | 23 | 17 | 14 | |
| Mohács | • | | 23 | 15 | 15 | |
| Pécs | • | | 26 | 16 | 14 | 5 |
| Siklós | • | | 26 | 15 | 14 | |
| Szigetvár | • | | 26 | 13 | 13 | |
| Budaörs | • | | 27 | 17 | 13 | |
| Bp. Lőrinc | • | | 27 | 17 | 16 | 9 |
| Bp. Met. Int. | • | | 27 | 18 | – | 7 |
| Bp. [illegible] | – | | – | – | – | |
| [illegible] | ny | | 28 | 17 | 15 | |
| [illegible] | • | | 22 | 15 | 11 | |
| [illegible] | 3 | | 26 | 16 | 15 | 8 |
| [illegible] | – | | – | – | – | |
| [illegible] | – | | – | – | – | |
| [illegible] | 7 | | 30 | 16 | 16 | |
| Szentendre | • | | 30 | 17 | 17 | |

| 1988. VI. 28.$^{h}$-ig az utolsó 24 óra adatai | | | | | | Előző nap napos órái |
|---|---|---|---|---|---|---|
| állomás | csapadék (mm) | | max. hőmérséklet | min. hőmérséklet | rad. min. | |
| Vác | • | | 28 | 12 | 11 | |
| Vámosmikola | • | | 27 | 17 | 17 | 10 |
| Baja | • | | 26 | 15 | 12 | 6 |
| Bácsalmás | 3 | | 28 | 16 | 13 | |
| Izsák | – | | – | – | – | |
| Kalocsa | • | | 26 | 15 | 14 | 7 |
| Kecskemét | ny | | 27 | 16 | 15 | 7 |
| Kiskunfélegyháza | • | | 27 | 17 | 15 | |
| Kiskunhalas | • | | 27 | 17 | 16 | |
| Kunszentmiklós | 1 | | 28 | 18 | 17 | |
| Tiszakécske | • | | 27 | 17 | 17 | |
| Balassagyarmat | • | | 27 | 16 | 14 | |
| Romhány | • | | 28 | 17 | 15 | |
| Salgótarján | • | | 23 | 15 | 11 | |
| Eger | • | | 25 | 17 | 15 | 7 |
| Galyatető | 1 | | 21 | 14 | 12 | |
| Gyöngyös | • | | 28 | 13 | 13 | |
| Kékestető | • | | 19 | 13 | 13 | 7 |
| Kompolt | • | | 26 | 16 | 14 | 9 |
| Lőrinci | 4 | | 28 | 17 | 16 | |
| Poroszló | • | | 27 | 15 | 14 | |
| Jászapáti | ny | | 28 | 16 | 15 | |
| Jászberény | 11 | | 27 | 16 | 14 | |
| Karcag | – | | – | – | – | |
| Szolnok | • | | 26 | 17 | 16 | 10 |
| Tiszaroff | • | | 27 | 15 | 15 | |
| Túrkeve | • | | 28 | 16 | 15 | 7 |
| Kistelek | • | | 29 | 17 | 15 | |
| Makó | ny | | 27 | 17 | 15 | |
| Szeged | ny | | 27 | 16 | 14 | 3 |
| Szentes | • | | 29 | 17 | 15 | |
| Borsodnádasd | • | | 26 | 13 | 10 | |
| Fugód | • | | 23 | 12 | 11 | |
| Hidasnémeti | • | | 25 | 13 | 12 | |
| Jósvafő | • | | 25 | 13 | 11 | 6 |
| Lillafüred | T | | – | – | – | |
| Miskolc | • | | 26 | 13 | 12 | 3 |
| Putnok | • | | 26 | 14 | 12 | |
| Sárospatak | 1 | | 24 | 13 | 12 | 2 |
| Szendrőlád | • | | 26 | 13 | 12 | |
| Tokaj | • | | 25 | 14 | 14 | |
| Kisvarda | 11 | | 22 | 14 | 13 | 0 |
| Mateszalka | 10 | | 20 | 16 | 15 | |
| Nyíregyháza | 2 | | 21 | 13 | 13 | 1 |
| Nyírlugos | – | | – | – | – | |
| Pátyod | 7 | | 19 | 12 | 11 | |
| Tiszabecs | 17 | | 21 | 14 | 13 | |
| [illegible] | 10 | | 21 | 14 | 14 | |
| Zah[illegible] | 6 | | 22 | 14 | 14 | |
| [illegible] | ny | | 23 | 13 | 11 | |
| [illegible] | ny | | 22 | 13 | 11 | – |
| [illegible] | • | | 22 | 15 | 14 | |
| [illegible] | – | | – | – | – | |
| [illegible] | • | | 24 | 14 | 13 | |
| [illegible] | • | | 25 | 15 | 14 | |
| Bé[illegible] | • | | 26 | 14 | 12 | 6 |
| Mezőt[illegible] | • | | 25 | 16 | 15 | 5 |
| [illegible] | • | | 28 | 16 | 15 | |
| Szar[illegible] | • | | 26 | 16 | 16 | 8 |
| Szekszárd | • | | 26 | 15 | 14 | |

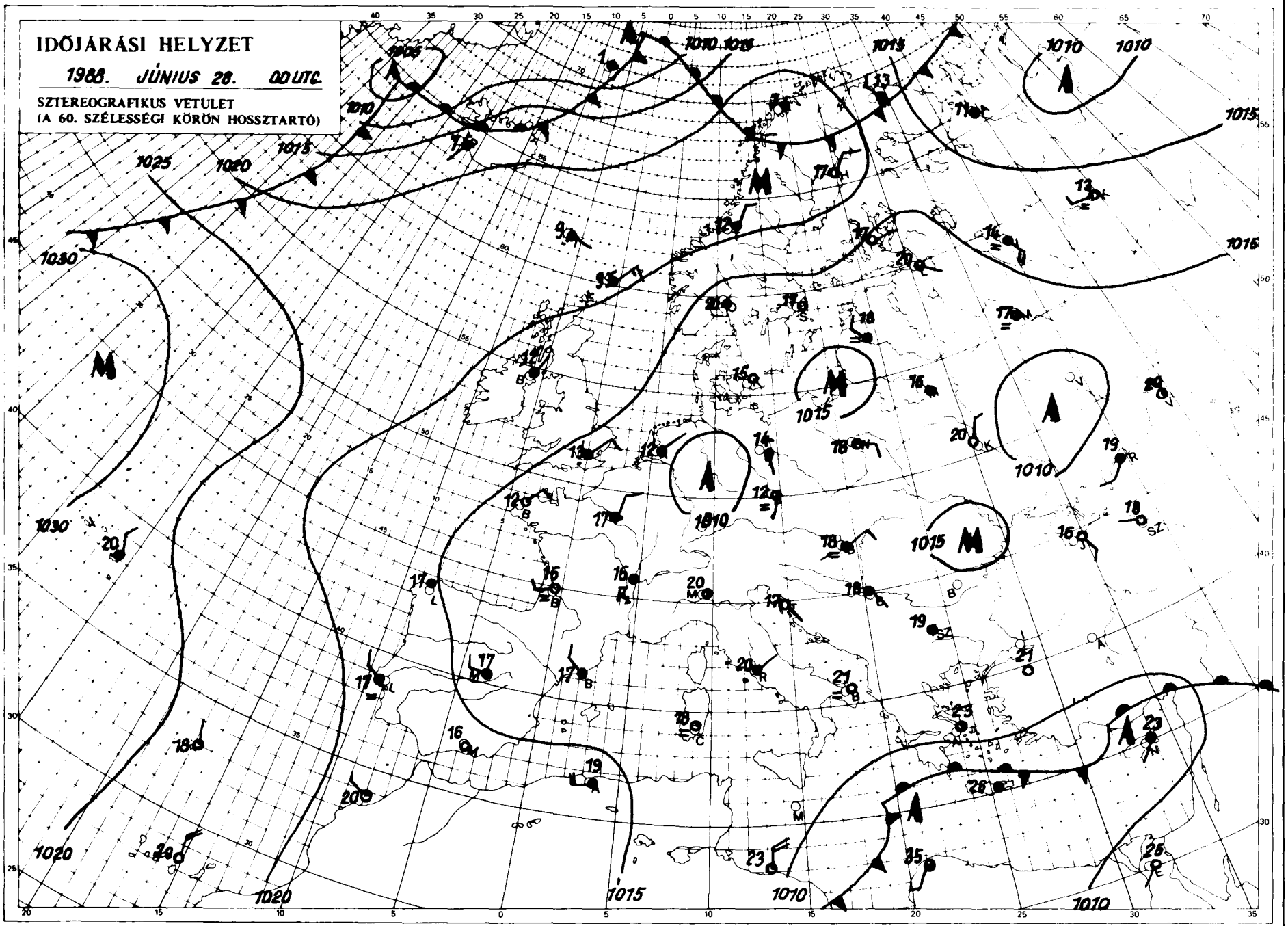


KIADJA: ORSZÁGOS METEOROLOGIAI SZOLGÁLAT
Kiadásért felel: Barát József, az Országos Meteorológiai Szolgálat elnöke. Az Országos Meteorológiai Szolgálat Nyomdájában, Budapest – Felelős vezető: Máthé Gyuláné – Munkaszám: [illegible] – Szerkesztésért felel: Kapovits Albert, a Központi Előrejelző Intézet igazgatója
Készíti: a KEI Rövidtávú Előrejelző Osztálya – Szakmai felelős: Németh Lajos osztályvezető – Megjelenik naponként
Megrendelhető: 1024 Budapest, II., Kitaibel Pál utca 1. – Pénzügyi Osztály – Telefon: 353-500
Jelmagyarázat a havi mellékletben

# IDŐJÁRÁSI NAPIJELENTÉS

ЕЖЕДНЕВНЫЙ МЕТЕОРОЛОГИЧЕСКИЙ БЮЛЛЕТЕНЬ · DAILY WEATHER REPORT
BULLETIN QUOTIDIEN DE TEMPS · TÄGLICHER WETTERBERICHT

101. évfolyam 181. szám + Budapest + 1988.június 29.szerda

**Az időjárási helyzet és a várható időjárás:**

Európa legnagyobb részén nincs határozott légmozgás, igen nagy területen fülledt, meleg, gyakran záporos, zivataros az idő. A légköri frontok pályája egyelőre messze északon vezet nyugatról kelet felé. Ennek ellenére mégis várható változás a következő másfél nap során a hazai időjárásban. Oka az, hogy számazabb levegő sodródik a Kárpát-medence fölé, várhatóan csütörtöktől. Emiatt lényegesen kevesebb lesz a zivatar, a fülledtség átmenetileg megszünik, több napsütésre lehet számitani.

Magyarország keddi időjárására a szélsőségek voltak jellemzőek. A délnyugati, nyugati, valamint az északkeleti határ mentén tartósan sütött a nap, meleg volt. Ezeken a helyeken 27, 30 fokig melegedett fel a levegő. Eső napközben nem hullott. Az ország többi részén reggel óta változóan, délután mind többfelé borult volt az ég. Sokfelé volt heves zivatar jégesővel, felhőszakadás-méretü is többfelé hullott. Kiugróan nagy csapadékot jelentett Bácsalmás 44 mm, Kékestető 53 mm és Budapest belvárosának budai oldala Krisztinaváros 56 mm. Másutt a zivatarok természetének megfelelően rendkivül szeszélyes területi eloszlásban 1 mm és 40 mm között változott a csapadék mennyisége. A zivataros területen a legmagasabb hőmérséklet 25, 28 fok között volt. Szerda hajnalra 11, 17 fokig süllyedt a hőmérséklet. Az Északi-hegyvidéken és az északkeleti megyékben éjszaka és szerda délelőtt is többfelé visszaesett a hőmérséklet. Ugyanakkor az ország nagy részén napos, fülledt volt a szerdai délelőtt. 11 órakor 18, és 24 fok között volt a hőmérséklet.

A Balaton vizének hőmérséklete 11 órakor Siófoknál 19 fok volt.

Ma 12 órakor Budapesten 22 fokot mértek, a tengerszintre átszámitott légnyomás 1011 hPa, gyengén emelkedik.

Várható időjárás csütörtök estig:

Szerdán sokfelé lesz zápor, zivatar, helyenként felhőszakadás és jégeső. Csütörtökön több napsütés várható és inkább csak délután helyi zápor, zivatar alakul ki. A szél zivatarok idején megerősödhet, ill. viharossá fokozódhat. A legalacsonyabb éjszakai hőmérséklet 12, 17 fok, a legmagasabb nappali hőmérséklet csütörtökön 24, 29 fok között lesz.

Pálmási Judit s.k.

A hőmérséklet napi középértéke és eltérése a sokévi átlagtól / Budapest belterületén/:

| | | |
|---|---|---|
| 1988. június 28. | 20,2°C | -0,3°C |

1871 óta ezen a napon Budapesten előfordult

| | | |
|---|---|---|
| legmagasabb hőmérséklet: | 39,5°C | /1935/ |
| legalacsonyabb hőmérséklet: | 8,7°C | /1871/ |

LEGMAGASABB HŐMÉRSÉKLET

19[illegible]. VI. 28.

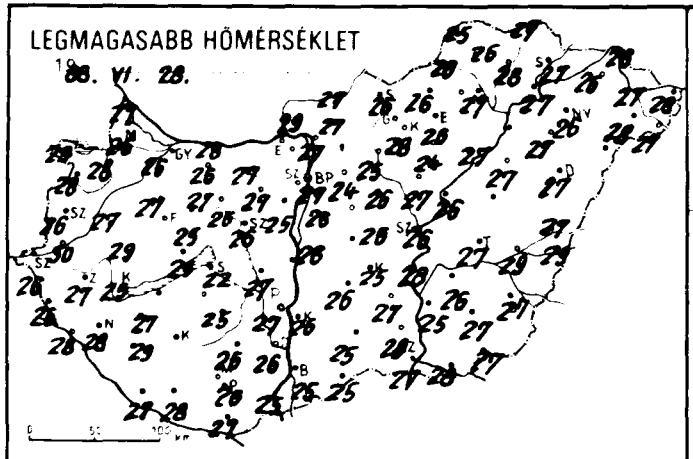

LEGALACSONYABB HŐMÉRSÉKLET

19[illegible]. VI. 29.

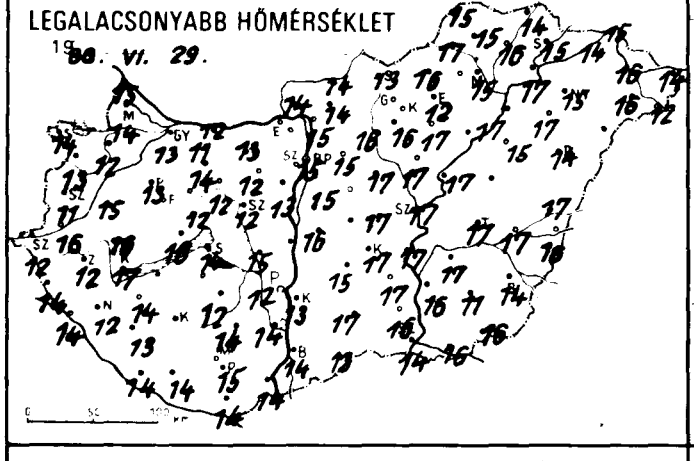

24 órás CSAPADÉKELOSZLÁS

19[illegible]. VI. 28. ..... 7h -tól VI. 29. ..... 7h -ig.

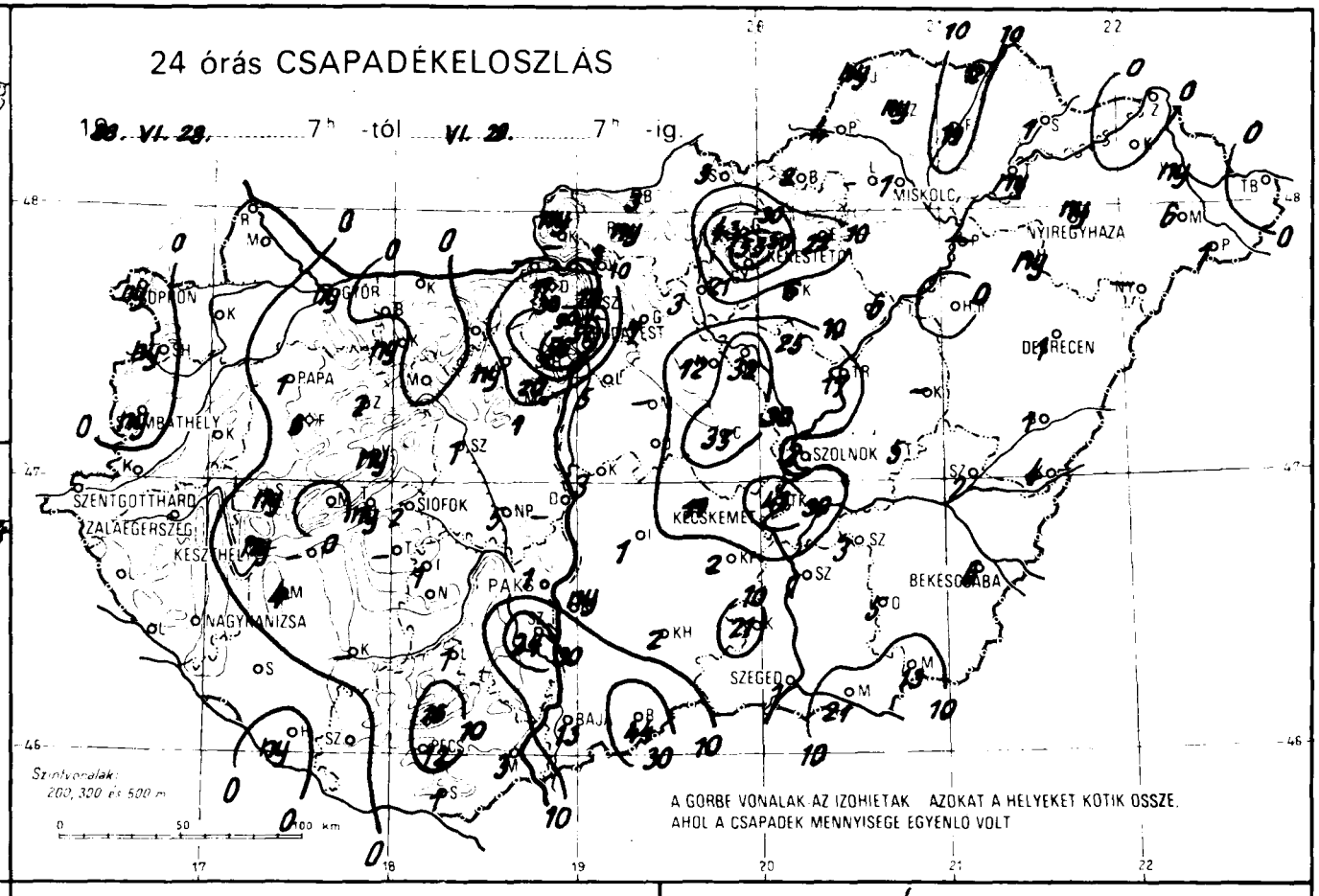


RADIÁCIÓS MINIMUM

19[illegible]. VI. 29.

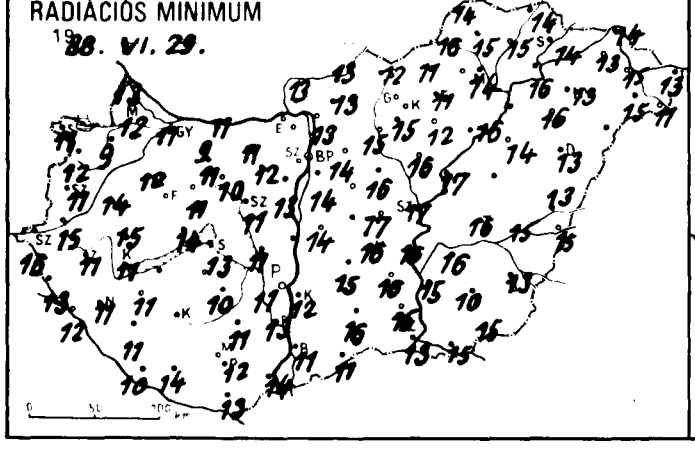

NAPFÉNYTARTAM

19[illegible]. VI. 28.

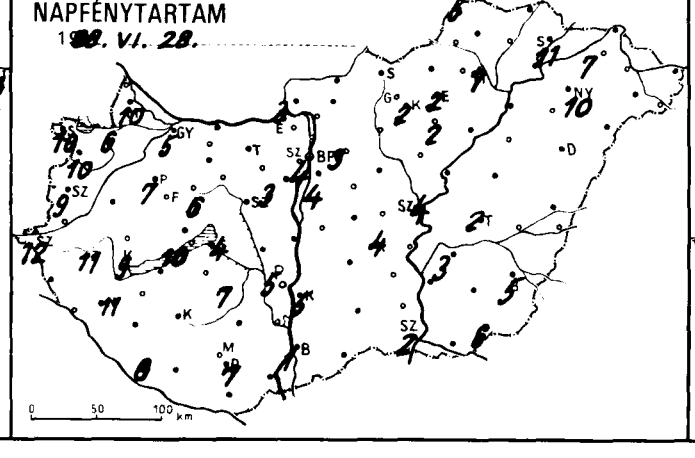

ZIVATARELOSZLÁS

19[illegible]. VI. 28. 7h – VI. 29. 7h-ig

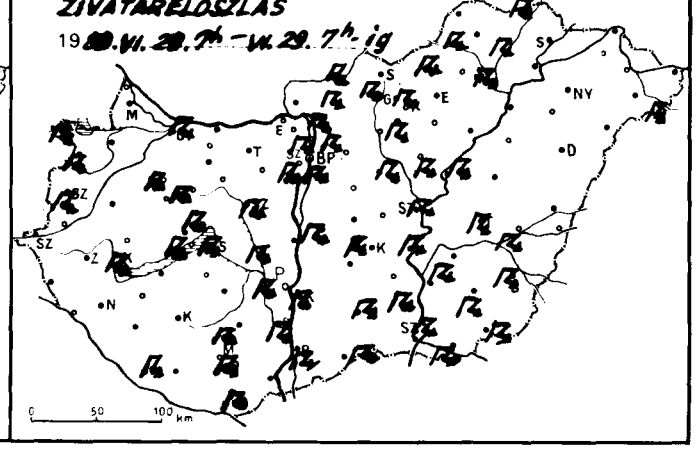

19 88.VI.29. 07 -ig az utolsó 24 óra adatai

| állomás | csapadék (mm) | | max. hőmérséklet | min. hőmérséklet | rad. min. | Előző nap napos órái |
|---|---|---|---|---|---|---|
| Győr | ny | | 26 | 13 | 11 | 5 |
| Kapuvár | • | | 28 | 12 | 9 | 6 |
| Mosonmagyaróvár | • | | 26 | 14 | 12 | 10 |
| Rajka | • | | 27 | 15 | 13 | |
| Sopron | ny | | 29 | 14 | 11 | 10 |
| Sopronhorpács | ny | | 28 | 13 | 12 | 10 |
| Káld | • | | 27 | 15 | 14 | |
| Körmend | • | | 30 | 16 | 15 | |
| Szentgotthárd | • | | 26 | 12 | 10 | 12 |
| Szombathely | ny | | 26 | 11 | 11 | 9 |
| Lenti | • | | 26 | 14 | 13 | |
| Letenye | • | | 28 | 14 | 12 | |
| Nagykanizsa | • | | 28 | 12 | 11 | 11 |
| Zalaegerszeg | • | | 27 | 12 | 11 | 12 |
| Farkasgyepű | 8 | | 28 | 16 | 13 | |
| Keszthely | ny | | 25 | 17 | 11 | 9 |
| Mencshely | • | | 26 | 14 | 12 | 10 |
| Pápa | 1 | | 27 | 13 | 12 | 7 |
| Sümeg | ny | | 29 | 16 | 15 | |
| Tihany | ny | | 25 | 16 | 14 | |
| Veszprém | ny | | 25 | 12 | 11 | 6 |
| Zirc | 2 | | 25 | 11 | 9 | |
| Fonyód | – | | – | – | – | |
| Homokszt. György | ny | | 27 | 14 | 10 | 8 |
| Kaposvár | – | | – | – | – | |
| Marcali | 4 | | 27 | 14 | 11 | |
| Siófok | 2 | | 22 | 14 | 13 | 4 |
| Somogyszob | • | | 29 | 13 | 11 | |
| Tab | – | | – | – | – | |
| Bábolna | • | | 26 | 11 | 9 | |
| Esztergom | – | | – | – | – | |
| Kisbér | ny | | 27 | 14 | 11 | |
| Komárom | • | | 28 | 12 | 11 | |
| Tatabánya | • | | 27 | 13 | 11 | |
| Alcsútdoboz | ny | | 27 | 12 | 12 | |
| Dunaújváros | – | | – | – | – | |
| Martonvásár | 1 | | 25 | 13 | 13 | 3 |
| Mór | • | | 26 | 12 | 10 | |
| Sárbogárd | 5 | | 27 | 15 | 11 | |
| Szabadbattyán | 1 | | 26 | 12 | 11 | |
| Iregszemcse | 1 | | 25 | 12 | 10 | 7 |
| Lengyel | 1 | | 26 | 14 | 11 | |
| Paks | 1 | | 27 | 12 | 11 | 5 |
| Szekszárd | 34 | | 26 | 14 | 13 | |
| Árpádtető | 16 | | 23 | 16 | 14 | |
| Mohács | 3 | | 25 | 14 | 14 | |
| Pécs | 12 | | 26 | 15 | 12 | 7 |
| Siklós | 1 | | 27 | 14 | 13 | |
| Szigetvár | • | | 28 | 14 | 14 | |
| Budaörs | 2 | | 26 | 14 | 12 | |
| Bp. Lőrinc | 5 | | 26 | 15 | 14 | 4 |
| Bp. Met. Int. | 52 | | 24 | 15 | – | 4 |
| Bp. Szab. hegy | 20 | | 21 | 17 | 15 | |
| Cegléd | 35 | | 26 | 17 | 17 | |
| Dobogókő | 11 | | 23 | 12 | 11 | |
| Gödöllő | 7 | | 24 | 15 | 14 | 3 |
| Királyrét | – | | – | – | – | |
| Monor | – | | – | – | – | |
| Nagykáta | 12 | | 26 | 17 | 16 | |
| Szentendre | 18 | | 28 | 15 | 14 | |

19 88.VI.29. 07 -ig az utolsó 24 óra adatai

| állomás | csapadék (mm) | | max. hőmérséklet | min. hőmérséklet | rad. min. | Előző nap napos órái |
|---|---|---|---|---|---|---|
| Vác | 3 | | 27 | 15 | 13 | |
| Vámosmikola | ny | | 29 | 14 | 13 | 3 |
| Baja | 13 | | 25 | 14 | 11 | 1 |
| Bácsalmás | 44 | | 25 | 13 | 11 | |
| Izsák | 1 | | 26 | 15 | 15 | |
| Kalocsa | ny | | 26 | 13 | 12 | 5 |
| Kecskemét | 11 | | 25 | 17 | 16 | 4 |
| Kiskunfélegyháza | 2 | | 27 | 17 | 16 | |
| Kiskunhalas | 2 | | 25 | 17 | 16 | |
| Kunszentmiklós | 3 | | 26 | 16 | 14 | |
| Tiszakécske | 41 | | 28 | 17 | 16 | |
| Balassagyarmat | 3 | | 27 | 14 | 13 | |
| Romhány | ny | | 27 | 14 | 13 | |
| Salgótarján | 3 | | 26 | 13 | 12 | |
| Eger | 22 | | 26 | 12 | 11 | 2 |
| Galyatető | 43 | | 22 | 12 | 11 | |
| Gyöngyös | 21 | | 28 | 16 | 15 | |
| Kékestető | 53 | | 19 | 12 | 11 | 2 |
| Kompolt | 6 | | 24 | 17 | 12 | 2 |
| Lőrinci | 3 | | 25 | 16 | 15 | |
| Poroszló | 6 | | 27 | 17 | 16 | |
| Jászapáti | 25 | | 27 | 17 | 16 | |
| Jászberény | 32 | | 25 | 17 | 15 | |
| Karcag | – | | – | – | – | |
| Szolnok | 2 | | 26 | 17 | 17 | 4 |
| Tiszaroff | 17 | | 26 | 17 | 17 | |
| Túrkeve | 5 | | 27 | 17 | 16 | 2 |
| Kistelek | 21 | | 28 | 16 | 15 | |
| Makó | 21 | | 28 | 16 | 15 | |
| Szeged | 1 | | 27 | 14 | 13 | 2 |
| Szentes | 1 | | 25 | 16 | 15 | |
| Borsodnádasd | 2 | | 26 | 15 | 11 | |
| Füged | 19 | | 28 | 16 | 15 | |
| Hidasnémeti | 12 | | 27 | 14 | 14 | |
| Jósvafő | ny | | 24 | 15 | 14 | 6 |
| Lillafüred | – | | – | – | – | |
| Miskolc | 1 | | 27 | 15 | 14 | 7 |
| Putnok | 4 | | 26 | 17 | 16 | |
| Sárospatak | 1 | | 27 | 15 | 14 | 11 |
| Szendrőlád | ny | | 26 | 15 | 15 | |
| Tokaj | ny | | 27 | 17 | 16 | |
| Kisvárda | • | | 26 | 14 | 13 | 7 |
| Mátészalka | 6 | | 28 | 16 | 15 | |
| Nyíregyháza | ny | | 26 | 15 | 13 | 10 |
| Nyírlugos | – | | – | – | – | |
| Pátyod | 1 | | 27 | 12 | 11 | |
| Tiszabecs | • | | 28 | 14 | 13 | |
| Vásárosnamény | ny | | 27 | 16 | 15 | |
| Záhony | • | | 28 | 15 | 14 | |
| Berettyóújfalu | 1 | | 27 | 17 | 13 | |
| Debrecen | 1 | | 27 | 14 | 13 | – |
| Hajdúdorog | ny | | 27 | 17 | 16 | |
| Hortobágy | • | | 27 | 15 | 14 | |
| Kőrösszakál | 4 | | 29 | 16 | 15 | |
| Polgár | – | | – | – | – | |
| Békéscsaba | 6 | | 27 | 14 | 13 | 5 |
| Mezőhegyes | 13 | | 27 | 16 | 15 | 6 |
| Orosháza | 5 | | 27 | 11 | 10 | |
| Szarvas | 3 | | 26 | 17 | 16 | 3 |
| Szeghalom | 2 | | 29 | 17 | 15 | |

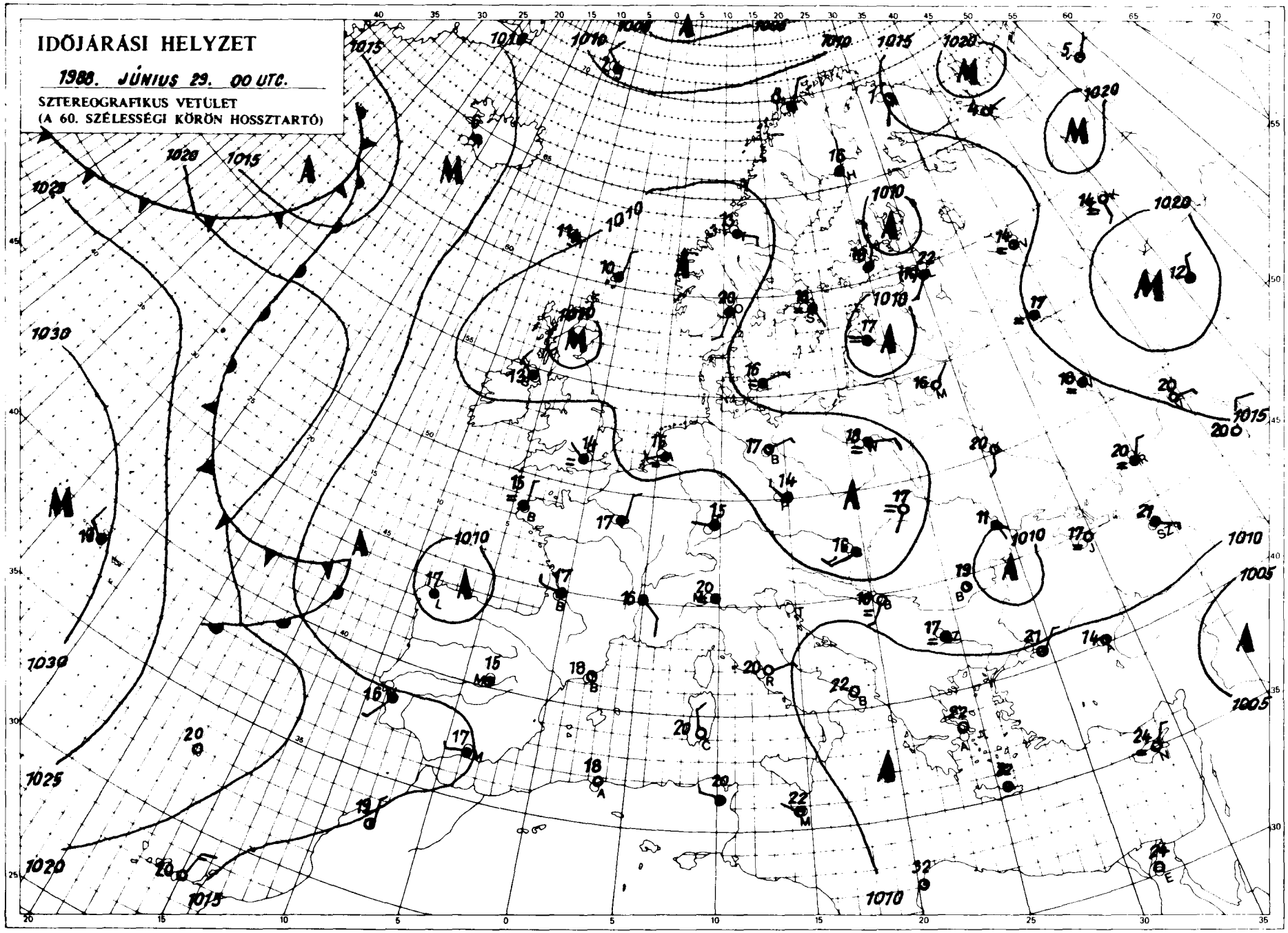


KIADJA: ORSZÁGOS METEOROLÓGIAI SZOLGÁLAT
Kiadásért felel: Barát József, az Országos Meteorológiai Szolgálat elnöke – Készült az Országos Meteorológiai Szolgálat Nyomdájában, Budapest – Felelős vezető: Mathé Gyuláné – Munkaszám: 88.385 Szerkesztésért felel: Kapovits Albert, a Központi Előrejelző Intézet igazgatója

Készíti: a KEI Rövidtávú Előrejelző Osztálya – Szakmai felelős: Németh Lajos osztályvezető – Megjelenik naponként
Megrendelhető: 1024 Budapest, II., Kitaibel Pál utca 1. – Pénzügyi Osztály – Telefon: 353-500
Jelmagyarázat a havi mellékletben

# IDŐJÁRÁSI NAPIJELENTÉS

ЕЖЕДНЕВНЫЙ МЕТЕОРОЛОГИЧЕСКИЙ БЮЛЛЕТЕНЬ · DAILY WEATHER REPORT
BULLETIN QUOTIDIEN DE TEMPS · TÄGLICHER WETTERBERICHT

101. évfolyam 182. szám + Budapest + 1988.június 30.csütörtök

**Az időjárási helyzet és a várható időjárás:**

Szinte egész Európában igazi nyári meleg van. Még a legészakibb tájakon is 25 fok fölé melegszik a levegő. Csak a Brit-szigeteken mérnek 20 fok alatti legmagasabb hőmérsékletet. Általában sok a felhő a szárazföld felett. Az Atlanti-óceán térségéből nedves léghullámok érik el Nyugatá-Európát, ahol erősen felhős az idő és gyakori a zápor, zivatar. A kontinens középső és keleti vidékein inkább csak délután növekszik meg a felhőzet és helyi záporok, zivatarok alakulnak ki. A Földközi-tenger felől melegebb és egyelőre szárazabb levegő érkezik fölénk, ezért fokozódik a meleg és sok lesz a napsütés.

Szerdán is meleg volt Magyarországon. A hőmérséklet csúcsértéke elérte a 25, 30 fokot, kivéve a tartósan felhős északkeleti megyéket, ahol 21, 23 fok is előfordult.Délután mindehol erős gomolyfelhőképződés kezdődött és többfelé alakult ki zápor, zivatar, helyenként jégeső is esett. A lehullott csapadék mennyisége csapadéknyom és 9 mm között volt általában, de helyenként 10-16 mm-t is mértek, sőt Vásárosnaményból 18, Alcsútdobozról 20, és Rajkáról 24 mm-t jelentettek. Ma éjszaka kiderült az ég és csak 12, 18 fokig hűlt le a levegő. Délelőtt derült volt az ég, és gyorsan emelkedett a hőmérséklet. 11 órakor már 22 és 26 fok között volt.

A Balaton vizének hőmérséklete 11 órakor Siófoknál 21 fok volt.

Ma 12 órakor Budapesten 27 fokot mértek, a tengerszintre átszámitott légnyomás 1015 hPa, gyengén emelkedik.

Várható időjárás péntek estig:

Túlnyomóan napos idő várható, legfeljebb ma és főként keleten növekszik meg időnként a gomolyfelhőzet és alakul ki elszórt zápor, zivatar. Az eleinte mérsékelt változó irányú szél pénteken délire fordul, megélénkül, a Dunántúlon időnként megerősödik. A legalacsonyabb éjszakai hőmérséklet 14, 19, a legmagasabb nappali hőmérséklet pénteken 28 és 33 fok között alakul.

Nadrai Attila s.k.

TÁVOLABBI KILÁTÁSOK SZOMBATTÓL-KEDDIG:

Szombaton többfelé, később csak elszórtan várható helyi zápor, zivatar. Meleg. nyári időre lehet számitani. A legalacsonyabb hajnali hőmérséklet 13, 18 fok között, a legmagasabb nappali hőmérséklet eleinte 25, 30, majd 27, 32 fok között. Jelentős mennyiségü / legalább 5 mm napi / csapadék az ország területének 20 százalékán várható.

KÖZÉPTÁVÚ ELŐREJELZŐ CSOPORT

A hőmérséklet napi középértéke és eltérése a sokévi átlagtól / Budapest belterületér/:

| | | |
|---|---|---|
| 1988. június 29. | 19,5°C | -0,8°C |

1871 óta ezen a napon Budapesten előfordult

| | |
|---|---|
| legmagasabb hőmérséklet: | 34,5°C /1938/ |
| legalacsonyabb hőmérséklet: | 9,0°C /1927/ |

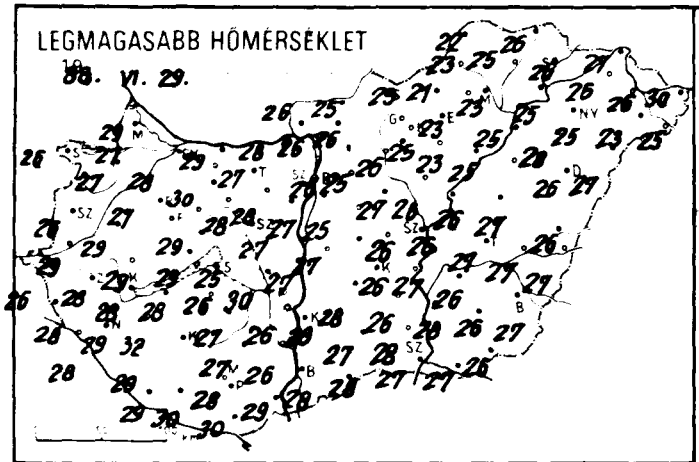
LEGMAGASABB HŐMÉRSÉKLET
1988. VI. 29.

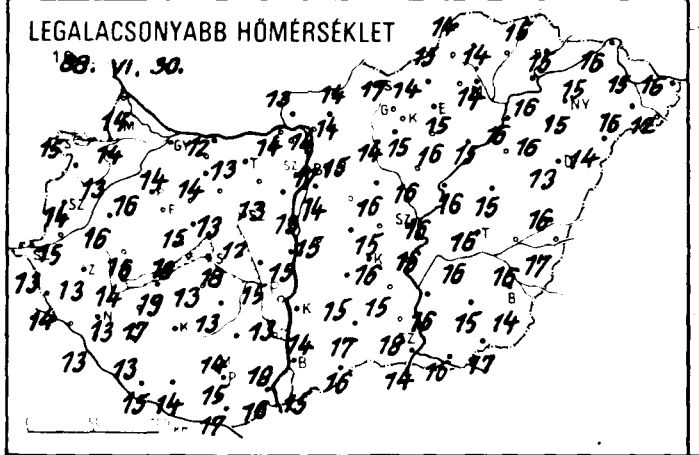
LEGALACSONYABB HŐMÉRSÉKLET
1988. VI. 30.

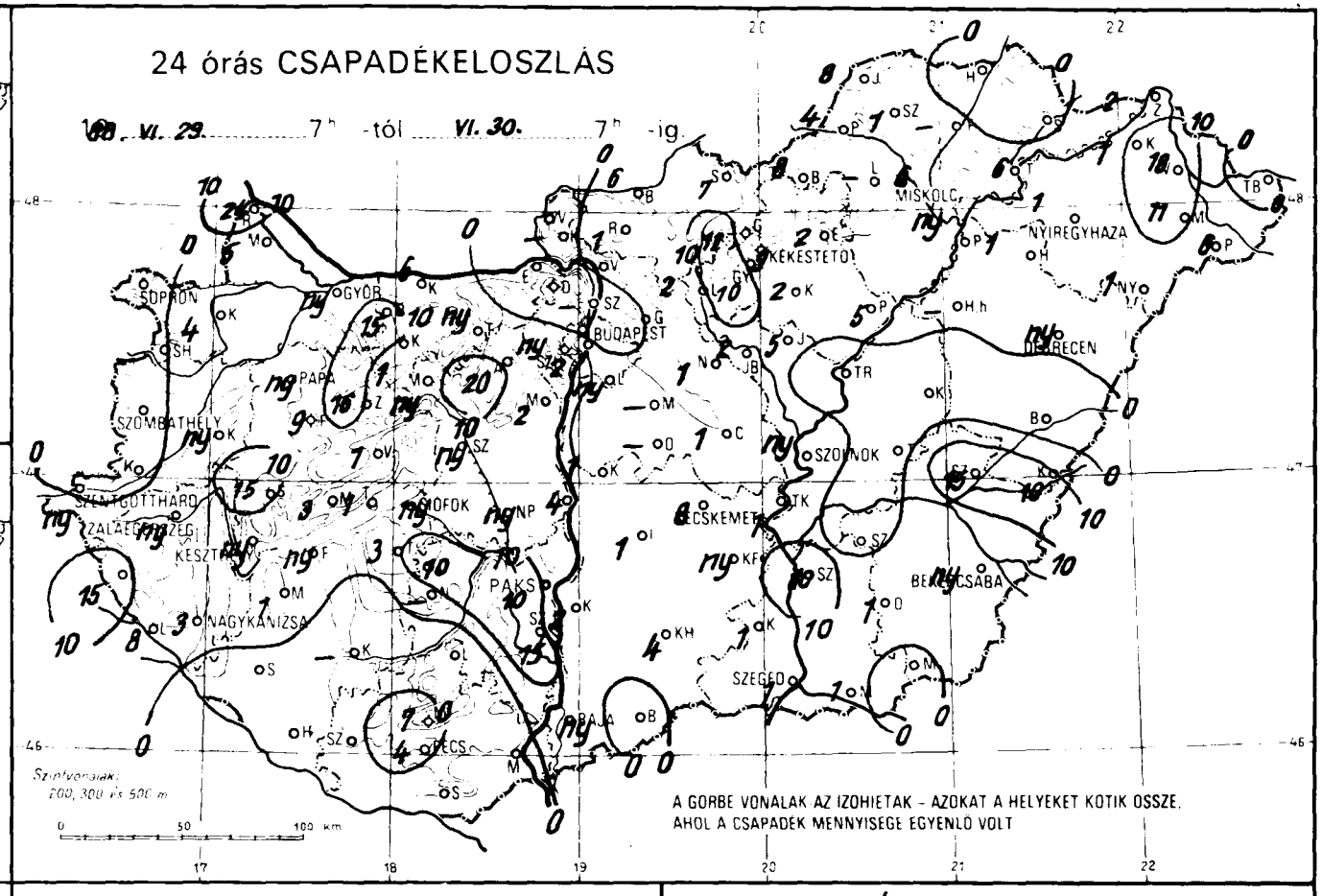
24 órás CSAPADÉKELOSZLÁS
1988. VI. 29. 7h -tól VI. 30. 7h -ig.
SOPRON
GYŐR
BUDAPEST
KÉKESTETŐ
MISKOLC
NYIREGYHÁZA
DEBRECEN
PAPA
SZOMBATHELY
SZENTGOTTHARD
ZALAEGERSZEG
KESZTHELY
SIÓFOK
PÁKS
NAGYKANIZSA
PÉCS
BAJA
SZEGED
SZOLNOK
BÉKÉSCSABA
Szintvonalak: 200, 300 és 500 m
A GÖRBE VONALAK AZ IZOHIETAK - AZOKAT A HELYEKET KÖTIK ÖSSZE, AHOL A CSAPADÉK MENNYISÉGE EGYENLŐ VOLT

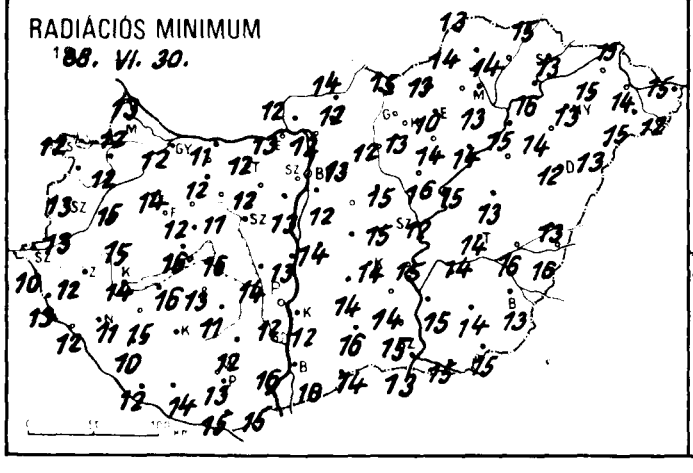
RADIÁCIÓS MINIMUM
1988. VI. 30.

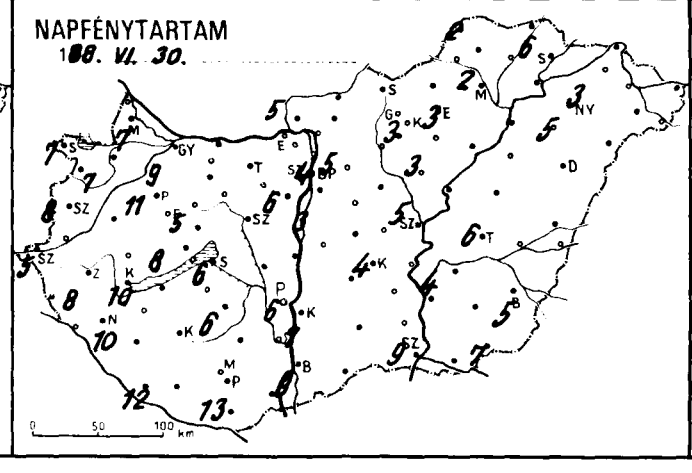
NAPFÉNYTARTAM
1988. VI. 30.

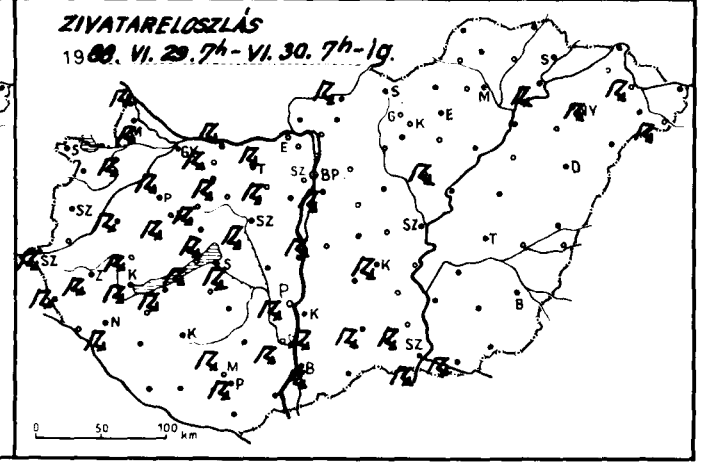
ZIVATARELOSZLÁS
1988. VI. 29. 7h - VI. 30. 7h - ig.

| 1988. VI. 30.$^{h}$-ig az utolsó 24 óra adatai | | | | | | Előző nap napos órái |
|---|---|---|---|---|---|---|
| állomás | csapadék (mm) | | max. hőmérséklet | min. hőmérséklet | rad. min. | |
| Győr | ny | | 28 | 14 | 12 | 9 |
| Kapuvár | 4 | | 27 | 13 | 12 | 7 |
| Mosonmagyaróvár | 5 | | 27 | 14 | 12 | 7 |
| Rajka | 24 | | 29 | 14 | 13 | |
| Sopron | • | | 26 | 15 | 12 | 7 |
| Sopronhorpács | – | | – | – | – | – |
| Káld | ny | | 29 | 16 | 15 | |
| Körmend | • | | 29 | 15 | 13 | |
| Szentgotthárd | ny | | 26 | 13 | 10 | 5 |
| Szombathely | • | | 26 | 14 | 13 | 8 |
| Lenti | 15 | | 28 | 14 | 13 | |
| Letenye | 8 | | 28 | 13 | 12 | |
| Nagykanizsa | 3 | | 29 | 13 | 11 | 10 |
| Zalaegerszeg | ny | | 28 | 13 | 12 | 8 |
| Farkasgyepű | 9 | | 27 | 16 | 12 | |
| Keszthely | ny | | 28 | 14 | 14 | 10 |
| Mencshely | 3 | | 27 | 15 | 14 | 8 |
| Pápa | ny | | 27 | 16 | 14 | 11 |
| Sümeg | 5 | | 29 | 16 | 15 | |
| Tihany | 1 | | 29 | 18 | 16 | |
| Veszprém | 2 | | 29 | 15 | 12 | 5 |
| Zirc | 16 | | 25 | 12 | 10 | |
| Fonyód | ny | | 28 | 19 | 16 | |
| Homokszt. György | • | | 29 | 15 | 12 | 12 |
| Kaposvár | – | | – | – | – | |
| Marcali | 1 | | 32 | 17 | 15 | |
| Siófok | ny | | 25 | 18 | 16 | 6 |
| Somogyszob | • | | 29 | 13 | 10 | |
| Tab | 3 | | 26 | 13 | 13 | |
| Bábolna | 15 | | 28 | 13 | 13 | |
| Esztergom | • | | 28 | 14 | 13 | |
| Kisbér | 1 | | 30 | 14 | 12 | |
| Komárom | 6 | | 29 | 12 | 11 | |
| Tatabánya | ny | | 27 | 13 | 12 | |
| Alcsútdoboz | 20 | | 28 | 13 | 12 | |
| Dunaújváros | 4 | | 27 | 15 | 13 | |
| Martonvásár | 2 | | 27 | 13 | 13 | 6 |
| Mór | ny | | 28 | 13 | 11 | |
| Sárbogárd | ny | | 30 | 15 | 14 | |
| Szabadbattyán | ny | | 27 | 12 | 11 | |
| Iregszemcse | 10 | | 27 | 13 | 11 | 6 |
| Lengyel | • | | 27 | 14 | 12 | |
| Paks | 10 | | 26 | 13 | 12 | 6 |
| Szekszárd | 15 | | 26 | 18 | 16 | |
| Árpádtető | 7 | | 26 | 15 | 10 | |
| Mohács | • | | 29 | 16 | 15 | |
| Pécs | 4 | | 28 | 15 | 13 | 3 |
| Siklós | • | | 30 | 17 | 15 | |
| Szigetvár | • | | 30 | 14 | 14 | |
| Budaörs | 2 | | 25 | 15 | 13 | |
| Bp. Lőrinc | ny | | 25 | 14 | 12 | 7 |
| Bp. Met. Int. | • | | 26 | 17 | – | 4 |
| Bp. Szab. hegy | ny | | 23 | 17 | 15 | |
| Cegléd | 1 | | 26 | 15 | 15 | |
| Dobogókő | • | | 22 | 12 | 12 | |
| Gödöllő | • | | 25 | 15 | 13 | 5 |
| Királyrét | – | | – | – | – | |
| Monor | – | | – | – | – | |
| Nagykata | 1 | | 27 | 16 | 15 | |
| Szentendre | • | | – | – | – | |

| 1988. VI. 30.$^{h}$-ig az utolsó 24 óra adatai | | | | | | Előző nap napos órái |
|---|---|---|---|---|---|---|
| állomás | csapadék (mm) | | max. hőmérséklet | min. hőmérséklet | rad. min. | |
| Vác | • | | 26 | 14 | 12 | |
| Vámosmikola | • | | 26 | 13 | 12 | 5 |
| Baja | ny | | 28 | 15 | 10 | 9 |
| Bácsalmás | • | | 28 | 16 | 14 | |
| Izsák | 1 | | 28 | 15 | 14 | |
| Kalocsa | 2 | | 28 | 14 | 12 | 7 |
| Kecskemét | 8 | | 26 | 16 | 14 | 4 |
| Kiskunfélegyháza | ny | | 26 | 15 | 14 | |
| Kiskunhalas | 4 | | 27 | 17 | 16 | |
| Kunszentmiklós | 1 | | 27 | 15 | 14 | |
| Tiszakécske | 1 | | 27 | 16 | 15 | |
| Balassagyarmat | 6 | | 25 | 14 | 14 | |
| Romhány | 1 | | 26 | 14 | 12 | |
| Salgótarján | 7 | | 23 | 17 | 15 | |
| Eger | 2 | | 23 | 15 | 10 | 3 |
| Galyatető | 12 | | 20 | 14 | 11 | |
| Gyöngyös | 10 | | 25 | 15 | 13 | |
| Kékestető | 9 | | 16 | 14 | 13 | 3 |
| Kompolt | 2 | | 23 | 16 | 14 | 3 |
| Lőrinci | 2 | | 26 | 14 | 12 | |
| Poroszló | 5 | | 25 | 15 | 14 | |
| Jászapáti | 5 | | 26 | 16 | 16 | |
| Jászberény | 2 | | 25 | 16 | 14 | |
| Karcag | • | | 27 | 15 | 13 | |
| Szolnok | ny | | 26 | 16 | 12 | 5 |
| Tiszaroff | • | | 26 | 16 | 15 | |
| Túrkeve | • | | 27 | 16 | 14 | 6 |
| Kistelek | 1 | | 28 | 18 | 15 | |
| Makó | 1 | | 27 | 16 | 15 | |
| Szeged | 1 | | 27 | 14 | 13 | 9 |
| Szentes | 10 | | 28 | 16 | 15 | |
| Borsodnádasd | 8 | | 21 | 14 | 13 | |
| Fügöd | – | | – | – | – | |
| Hidasnémeti | • | | 26 | 15 | 15 | |
| Jósvafő | 8 | | 22 | 14 | 13 | 2 |
| Lillafüred | – | | – | – | – | |
| Miskolc | 6 | | 23 | 14 | 13 | 2 |
| Putnok | 4 | | 23 | 15 | 14 | |
| Sárospatak | • | | 26 | 15 | 13 | |
| Szendrőlád | 1 | | 25 | 14 | 14 | |
| Tokaj | 6 | | 25 | 16 | 16 | |
| Kisvárda | 1 | | 26 | 15 | 15 | 3 |
| Mátészalka | 11 | | 23 | 16 | 15 | |
| Nyíregyháza | 1 | | 25 | 15 | 13 | 5 |
| Nyírlugos | 1 | | 27 | 14 | 13 | |
| Pátyod | 6 | | 25 | 12 | 12 | |
| Tiszabecs | • | | 30 | 16 | 15 | |
| Vásárosnamény | 18 | | 26 | 15 | 14 | |
| Záhony | 2 | | 27 | 16 | 15 | |
| Berettyóújfalu | • | | 26 | 16 | 13 | |
| Debrecen | ny | | 26 | 13 | 12 | – |
| Hajdúdorog | 1 | | 28 | 16 | 14 | |
| Hortobágy | – | | – | – | – | |
| Kösrösszakál | 10 | | 27 | 17 | 16 | |
| Polgár | ny | | 25 | 16 | 15 | |
| Békéscsaba | ny | | 27 | 14 | 13 | 5 |
| Mezőhegyes | • | | 26 | 17 | 15 | 7 |
| Orosháza | 1 | | 26 | 15 | 14 | |
| Szarvas | • | | 26 | 16 | 14 | 4 |
| Szeghalom | 15 | | 27 | 16 | 16 | |

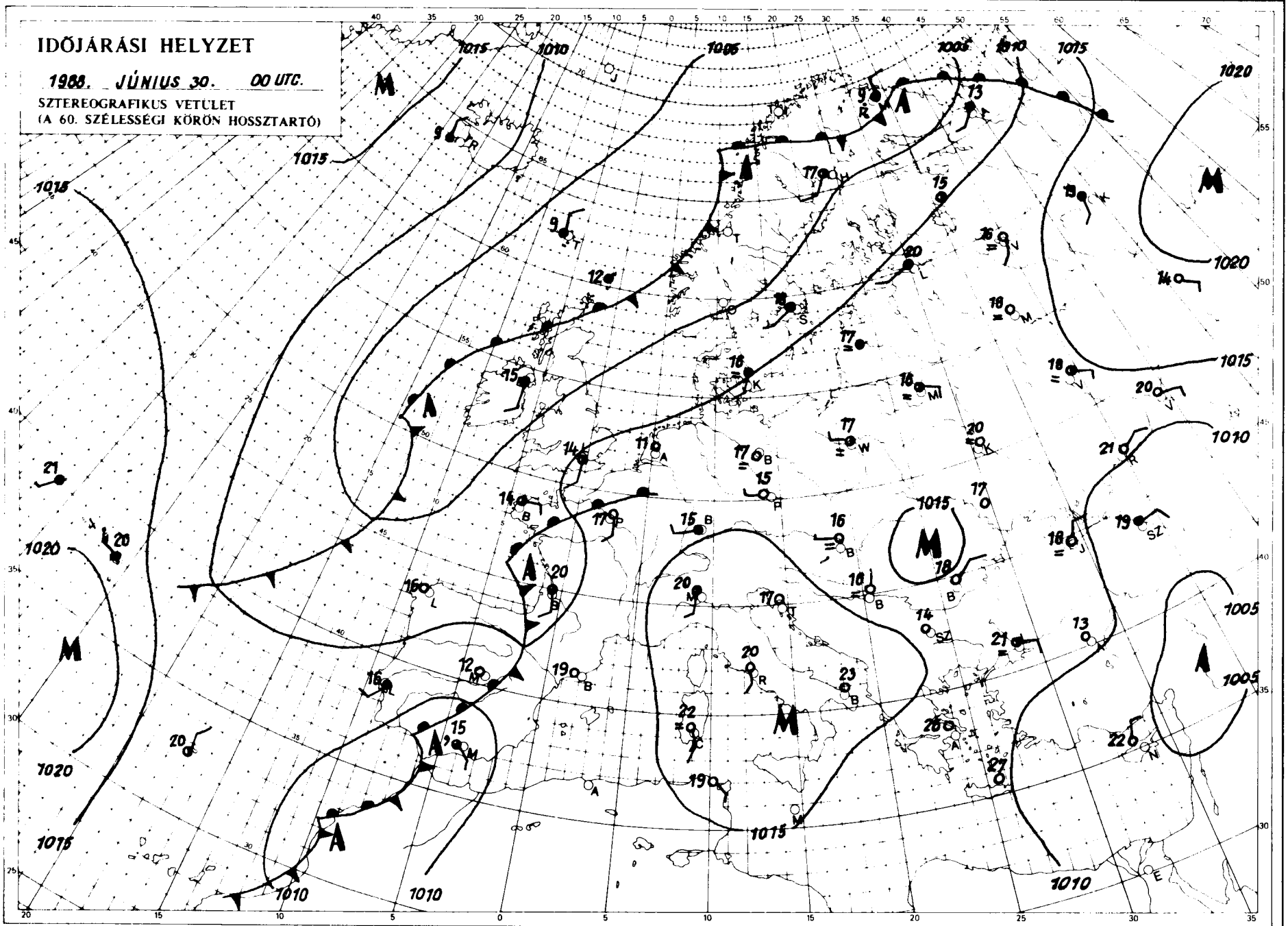


KIADJA ORSZÁGOS METEOROLÓGIAI SZOLGÁLAT
Kiadásért felel: Baráti József, az Országos Meteorológiai Szolgálat elnöke – Készült az Országos Meteorológiai Szolgálat Nyomdájában, Budapest. Felelős vezető: Mathé Gyuláné – Munkaszám: 4500. Szerkesztésért felel: Kapovits Albert, a Központi Előrejelző Intézet igazgatója
Készítik: a KEI Rövidtávu Előrejelző Osztálya – Szakmai felelős: Németh Lajos osztályvezető – Megjelenik naponként
Megrendelhető 1024 Budapest, II., Kitaibel Pál utca 1 – Pénzügyi Osztály – Telefon: 353 500
Jelmagyarázat a havi mellékletben

ORSZÁGOS METEOROLÓGIAI SZOLGÁLAT

KÖZPONTI ELŐREJELZŐ INTÉZETE

# IDŐJÁRÁSI ESEMÉNYEK NAPTÁRA

# CALENDAR OF WEATHER PHENOMENA

1988. június

Az Időjárási Napijelentés havi melléklete

| Dátum – *Date* | Az időjárási jelenség leírása<br>*Description of the weather phenomena* | Az időjárási esemény előidézője<br>*Caused by* | Érkező légtömeg<br>*Air-masses arriving* |
|---|---|---|---|
| 1- 2. | Esők, zivatarok, a Dunántúlon erős szél | Az Adria fölött örvénylő ciklon hatására konvergenciatevékenység a Kárpát-medencében 1-jén $00^h$-tól 2-án $12^h$-ig | Am/Tm |
| 5- 8. | Ismétlődő esők, záporok, zivatarok, helyenként jégeső | Az Észak-Olaszország fölött örvénylő ciklon hatására a nagy nedvességtartalmú levegőben jelentős labilizálódás 5-én $12^h$-tól 8-án $19^h$-ig | Tm majd Am |
| 11. | Sokfelé zápor, zivatar | Az észak felől közeledő hidegfront előtt erős labilitás $04^h$-tól $22^h$-ig | Tm |
| 12-13. | Sokfelé zápor, zivatar | Lassan mozgó, hullámzó hidegfront<br>belép: 12-én $09^h$-kor N-on<br>kilép: 13-án $09^h$-kor S-ön | Ac |
| 15-16. | Főként a Dunántúlon eső, zápor, zivatar | Hidegfront belép: 15-én $23^h$-kor N-on<br>kilép: 16-án $13^h$-kor S-ön | Mc |
| 23. | Esők, záporok, helyenként zivatar | Hidegfront belép: $07^h$-kor NW-en<br>kilép: $23^h$-kor SE-en | Am |
| 28-29. | Ismétlődő helyi záporok, zivatarok | Nagy nedvességtartalmú, labilis rétegződésű, meleg levegő a Kárpát-medencében | H |

Arktikus szárazföldi és tengeri (Ac és Am); mérsékltövi szárazföldi és tengeri (Mc és Mm); szubtrópusi szárazföldi és tengeri (Tc és Tm); helyi vagy lokális (H).

| Az időjárási esemény budapesti jellemzői — *Characteristics of weather phenomena observed at Budapest* | | | | | | | |
|---|---|---|---|---|---|---|---|
| Időpont — *Time in MEZ* | Változások — *Changes in* | | | Maximális széllökés (m/s) és időpontja — *Maximum gusts observed (m/s) at* | | Csapadék mennyisége (mm) és alakja — *Amount and form of precipitation* | Megjegyzés — *Remarks* |
| | Hőmérséklet (fok/idő) *Temperature (degrees/period)* | Légnedvesség (%/idő) *Humidity (%/period)* | Szélirány *Wind-direction* | | | | |
| | | | | | | 7 ▽̇ | |
| | | | | | | 20 ▽̇ ⊓⊂ | |
| | | | | | | 6 ⊓⊂ | |
| $17^{40}$ | -1 ⁊ 5m | +25 / 1h | N / NE | 12,0 | $23^{02}$ | ny ▽̇ | |
| $10^{10}$ | ⊞ | ⊞ | SW / NW | 12,9 | $13^{09}$ | — | ⊞ elmosódott |
| $17^{50}$ | -7 / 50m | +25 / 40m | ⊞ | 14,0 | $19^{09}$ | ny ▽̇ | ⊞ elmosódott |
| | | | | | | 52 ⊓⊂ | |

*Arctic maritime (Am); Arctic continental (Ac); Polar maritime (Mm); Polar continental (Mc); Tropical maritime (Tm); Tropical continental (Tc); Local air mass (H), o: hour p: minute*

Mss.: 88.516.

## AZ IDŐJÁRÁSI NAPIJELENTÉS TÉRKÉPEIN ÉS TÁBLÁZATÁN ALKALMAZOTT METEOROLÓGIAI JELEK MAGYARÁZATAI:

- ∞ száraz légköri homály
- párás levegő
- köd
- finom, kristályos zuzmara
- durva, szemcsés zuzmara
- harmat
- dér
- szitálás
- eső
- záporeső
- ónos szitálás, vagy ónos eső
- jégeső
- havas eső
- havazás /hótérképen hófoltok/
- hózápor
- villámlás
- zivatar
- zivatar jégesővel
- porvihar
- hófuvás talajon
- hófuvás magasban is

*ny* csapadéknyom /0,4 vagy ennél kisebb mennyiségü eső vagy hó/
*l* vagy *lep.* hólepel /0,5 cm-nél vékonyabb hóréteg/
*b* hóbucka /egyenetlen vastagságu összefüggő hóréteg/

## AZ ÁLLOMÁS HELYÉN LÉVŐ KARIKÁK JELENTÉSEI:

○ felhőtlen ég, ◔ derült ég, ◑ közepesen felhős ég, ● borult ég

2,5 m/s, gyenge — 5 m/s, mérsékelt — 10 m/s, élénk — 15 m/s, erős — 20 m/s viharos

33 m/s, vagy annál erősebb szél /orkán/
*a szél abból az irányból fúj, amerre a szélzászló rúdja mutat.*

" A " alacsony nyomásu légköri képződmény /ciklon/.
" M " magas nyomásu légköri képződmény /anticiklon/.

Az egyenlő légnyomásu helyeket összekötő folytonos vonalak az *izobárok*, ezek végén lévő szám a nyomásértéket jelöli mbar-ban.

hideg front, okluziós front
meleg front, stacionér front /nem mozog/

*A frontok abban az irányban mozognak, amerre a fogak mutatnak.*

H QC989.H9I32

# IDŐJÁRÁSI NAPIJELENTÉS

ЕЖЕДНЕВНЫЙ МЕТЕОРОЛОГИЧЕСКИЙ БЮЛЛЕТЕНЬ · DAILY WEATHER REPORT
BULLETIN QUOTIDIEN DE TEMPS · TÄGLICHER WETTERBERICHT

101. évfolyam 183. szám + Budapest + 1988. július 1. péntek

LIBRARY
SEP 26 1988
U S D.

**Az időjárási helyzet és a várható időjárás:**

Európa legnagyobb részén meleg, nyári idő uralkodik. A legmelegebb időt az Appennini, a Balkán-félszigetről, Közép-Európából, és a Kelet-Európai-síkságról jelentik. A felsorolt területeken a délutáni órákra a hőmérséklet többfelé meghaldja a 30 fokot, és zápor, zivatar csak szórványosan fordul elő. A Brit-szigetek fölötti középponttal hatalmas méretü ciklon örvénylik. A légörvény széles felhőzete boritja Nyugat-Európa nagy részét, amelyből többfelé esik az eső és kissé hüvösebb az idő. Az emlitett ciklon az elkövetkező 36 óra folyamán közelebb kerül a Kárpát-medencéhez, és szombaton már meghatározza időjárásunkat. Meleg, ugyanakkor egyre fülledtebb idővárható heves záporokkal, zivatarokkal.

Magyarországon csütörtökön túlnyomóan napos idő volt, csupán az északkeleti megyékben és a Bakony környékén növekedett meg délután a gomolyfelhőzet és alakult ki egy-egy gyenge zápor, zivatar. A ma reggel 7 óráig lehullott csapadék mennyisége csapadéknyom volt, csupán Záhonyból jelentettek 3 mm-t, zivatarból. A hőmérséklet csúcsértéke 26 és 32 fok között alakult. Ma hajnalra 12 és 20 fok közé csökkent a hőmérséklet. Délelőtt az ország nagy részén napos idő volt, csupán a Dunántúlon voltak fátyolfelhős területek. Többfelé megélénkült a déli szél. Gyorsan melegedett a levegő, 11 órakor 24, 28 fok közötti értékeket mértek az országban.

A Balaton vizének hőmérséklete 11 órakor Siófoknál 22 fok volt.

Ma 12 órakor Budapesten 28 fokot mértek, a tengerszintre átszámitott légnyomás 1011 hPa, mérsékelten süllyed.

Várható időjárás szombat estig:

Változóan, ma a késő délutáni óráktól többször erősen felhős lesz az ég. Helyenként jégeső is előfordul. A megélénkülő, időnként megerősödő déli, délnyugati szél zivatar idején átmenetileg viharossá fokozódik, majd holnap délután a Dunántúlon északnyugatira fordul. Fülledt, meleg idő várható. A várható legalacsonyabb éjszakai hőmérséklet 16, 21, a legmagasabb nappali hőmérséklet szombaton 26, 31 fok között alakul.

Bozóki István s.k.

A hőmérséklet napi középértéke és eltérése a sokévi átlagtól / Budapest belterületén/:

| | | |
|---|---|---|
| 1988. június 30. | 23.9°C | +3,6°C |

1871 óta ezen a napon Budapesten előfordult

| | |
|---|---|
| legmagasabb hőmérséklet: | 36,0°C /1950/ |
| legalacsonyabb hőmérséklet: | 10,4°C /1929/ |

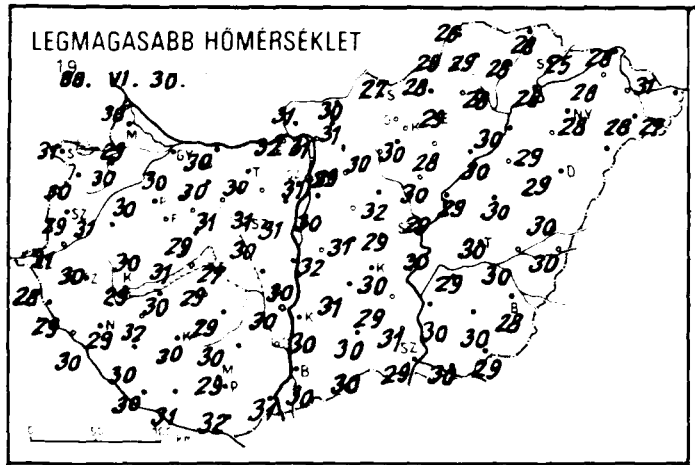
LEGMAGASABB HŐMÉRSÉKLET
1988. VI. 30.

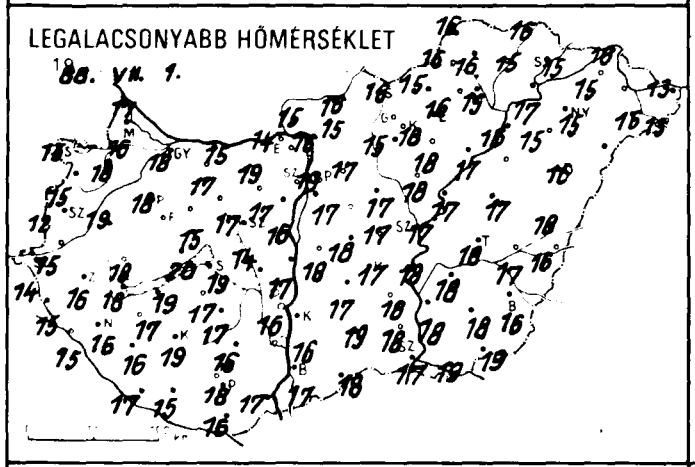
LEGALACSONYABB HŐMÉRSÉKLET
1988. VII. 1.

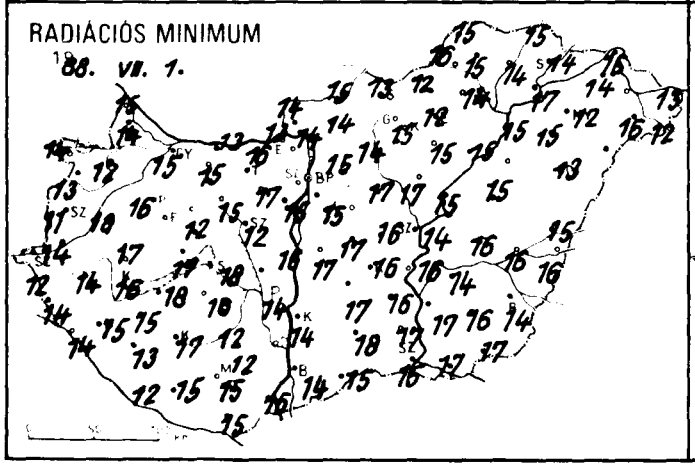
RADIÁCIÓS MINIMUM
1988. VII. 1.

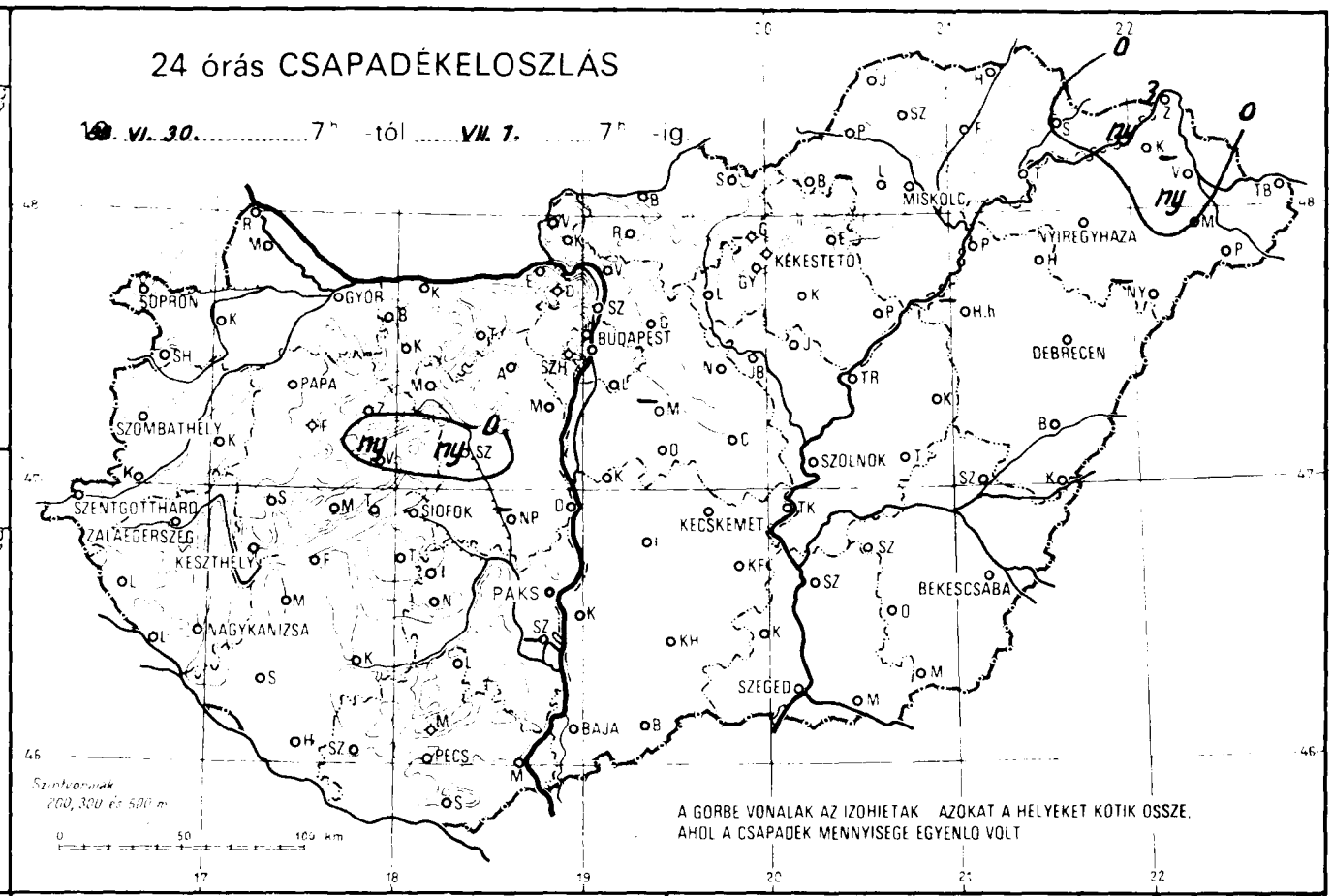
24 órás CSAPADÉKELOSZLÁS
1988. VI. 30. 7h -tól VII. 1. 7h -ig
SOPRON
GYŐR
BUDAPEST
MISKOLC
NYÍREGYHÁZA
KÉKESTETŐ
DEBRECEN
PAPA
SZOMBATHELY
SZOLNOK
SZENTGOTTHÁRD
ZALAEGERSZEG
KESZTHELY
SIÓFOK
KECSKEMÉT
PAKS
BÉKÉSCSABA
NAGYKANIZSA
SZEGED
BAJA
PÉCS
A GÖRBE VONALAK AZ IZOHIETÁK AZOKAT A HELYEKET KÖTIK ÖSSZE, AHOL A CSAPADÉK MENNYISÉGE EGYENLŐ VOLT

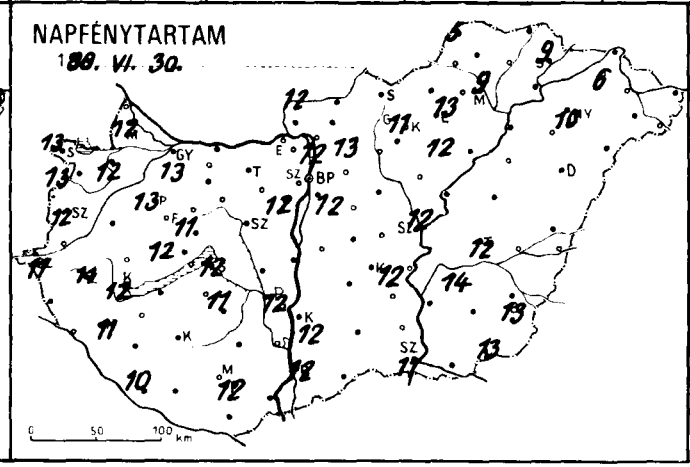
NAPFÉNYTARTAM
1988. VI. 30.

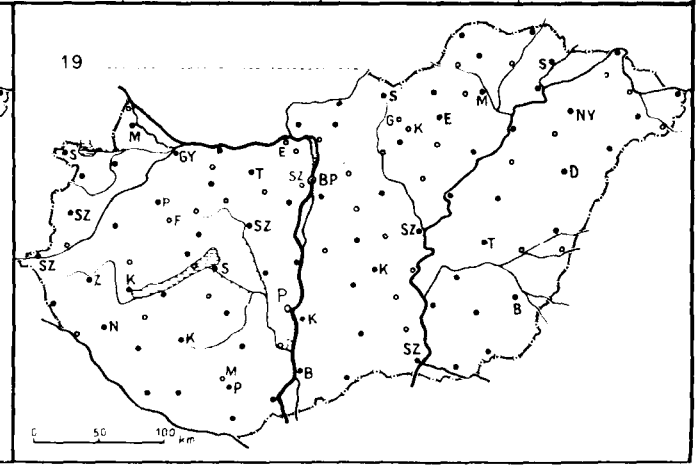

| 1988. VII. 01. 1h-ig az utolsó 24 óra adatai | | | | | | Előző nap napos órái |
|---|---|---|---|---|---|---|
| állomás | csapadék (mm) | | max. hőmérséklet | min. hőmérséklet | rad. min. | |
| Győr | . | ⊸ | 30 | 18 | 15 | 13 |
| Kapuvár | . | | 30 | 18 | 12 | 12 |
| Mosonmagyaróvár | . | ⊸ | 29 | 16 | 14 | 12 |
| Rajka | . | = | 30 | 17 | 15 | |
| Sopron | . | | 31 | 15 | 14 | 13 |
| Sopronhorpács | . | ⊸ | 30 | 15 | 13 | 13 |
| Káld | . | ⊸ | 31 | 19 | 18 | |
| Körmend | . | ⊸ | 31 | 15 | 14 | |
| Szentgotthárd | . | | 28 | 14 | 12 | 11 |
| Szombathely | . | ⊸ | 29 | 12 | 11 | 12 |
| Lenti | . | | 29 | 15 | 13 | |
| Letenye | . | ⊸ | 30 | 15 | 14 | |
| Nagykanizsa | . | | 29 | 16 | 15 | 11 |
| Zalaegerszeg | . | ⊸ | 30 | 16 | 14 | 11 |
| Farkasgyepű | . | | 30 | 15 | 13 | |
| Keszthely | . | ⊸ | 29 | 18 | 16 | 12 |
| Mencshely | . | = | 29 | 18 | 15 | 12 |
| Pápa | . | ⊸ | 30 | 18 | 16 | 13 |
| Sümeg | . | = | 30 | 18 | 17 | |
| Tihany | . | | 31 | 20 | 17 | |
| Veszprém | ny | ⊸ | 29 | 15 | 12 | 11 |
| Zirc | . | | 27 | 14 | 12 | |
| Fonyód | . | | 30 | 19 | 18 | |
| Homokszt. György | . | ⊸ | 30 | 17 | 12 | 10 |
| Kaposvár | . | ⊸ | 30 | 19 | 17 | |
| Marcali | . | | 32 | 17 | 15 | |
| Siófok | . | ⊸ | 27 | 19 | 18 | 12 |
| Somogyszob | . | ⊸ | 30 | 16 | 13 | |
| Tab | . | = | 29 | 17 | 16 | |
| Bábolna | . | | 30 | 13 | 12 | |
| Esztergom | . | = | 32 | 14 | 13 | |
| Kisbér | . | | 30 | 17 | 15 | |
| Komárom | . | ⊸ | 30 | 15 | 13 | |
| Tatabánya | . | | 30 | 19 | 16 | |
| Alcsútdoboz | . | ⊸ | 31 | 17 | 17 | |
| Dunaújváros | . | | 30 | 17 | 16 | |
| Martonvásár | . | ⊸ | 31 | 16 | 15 | 12 |
| Mór | . | = | 31 | 17 | 15 | |
| Sárbogárd | – | | – | – | – | |
| Szabadbattyán | ny | ⊸ | 30 | 14 | 12 | |
| Iregszemcse | . | ⊸ | 29 | 17 | 12 | 11 |
| Lengyel | . | | 30 | 16 | 12 | |
| Paks | . | ⊸ | 30 | 16 | 14 | 12 |
| Szekszárd | – | | – | – | – | |
| Árpádtető | . | | 27 | 17 | 16 | |
| Mohács | . | | 31 | 17 | 16 | |
| Pécs | . | | 29 | 18 | 15 | 12 |
| Siklós | . | ⊸ | 32 | 16 | 15 | |
| Szigetvár | . | ⊸ | 31 | 15 | 15 | |
| Budaörs | . | ⊸ | 30 | 17 | 14 | |
| Bp. Lőrinc | . | = | 30 | 17 | 15 | 12 |
| Bp. Met. Int. | . | | 31 | 19 | – | 12 |
| Bp. Szab. hegy | . | | 29 | 21 | 17 | |
| Cegléd | . | ⊸ | 29 | 17 | 16 | |
| Dobogókő | . | | 26 | 19 | 18 | |
| Gödöllő | . | | 29 | 17 | 15 | 13 |
| Királyrét | . | = | 30 | 14 | 12 | |
| Monor | – | | – | – | – | |
| Nagykáta | . | ⊸ | 32 | 17 | 17 | |
| Szentendre | . | | 32 | 17 | 17 | |

| 1988. VII. 07. 1h-ig az utolsó 24 óra adatai | | | | | | Előző nap napos órái |
|---|---|---|---|---|---|---|
| állomás | csapadék (mm) | | max. hőmérséklet | min. hőmérséklet | rad. min. | |
| Vác | . | ⊸ | 31 | 16 | 14 | |
| Vámosmikola | . | | 31 | 15 | 14 | 12 |
| Baja | . | ⊸ | 30 | 17 | 14 | 12 |
| Bácsalmás | . | ⊸ | 30 | 18 | 15 | |
| Izsák | . | | 31 | 17 | 17 | |
| Kalocsa | . | ⊸ | 30 | 16 | 14 | 12 |
| Kecskemét | . | ⊸ | 30 | 17 | 16 | 12 |
| Kiskunfélegyháza | . | ⊸ | 29 | 18 | 16 | |
| Kiskunhalas | . | ⊸ | 30 | 19 | 18 | |
| Kunszentmiklós | . | | 32 | 18 | 17 | |
| Tiszakécske | . | ⊸ | 30 | 18 | 16 | |
| Balassagyarmat | . | ⊸ | 30 | 16 | 15 | |
| Romhány | . | ⊸ | 31 | 15 | 14 | |
| Salgótarján | . | | 27 | 16 | 13 | |
| Eger | . | ▬ | 29 | 16 | 12 | 13 |
| Galyatető | . | ⊸ | 22 | 17 | 11 | |
| Gyöngyös | . | ⊸ | 30 | 18 | 15 | |
| Kékestető | . | | 21 | 16 | 14 | 11 |
| Kompolt | . | ⊸ | 28 | 18 | 15 | 12 |
| Lőrinci | . | ⊸ | 30 | 15 | 14 | |
| Poroszló | . | ⊸ | 30 | 17 | 15 | |
| Jászapáti | . | ⊸ | 30 | 18 | 17 | |
| Jászberény | . | ⊸ | 30 | 17 | 15 | |
| Karcag | . | ⊸ | 30 | 17 | 15 | |
| Szolnok | . | ⊸ | 29 | 17 | 14 | 12 |
| Tiszaroff | . | ⊸ | 29 | 17 | 15 | |
| Túrkeve | . | = | 30 | 18 | 16 | 12 |
| Kistelek | . | = | 31 | 18 | 17 | |
| Makó | . | ⊸ | 30 | 19 | 17 | |
| Szeged | . | ⊸ | 29 | 17 | 15 | 11 |
| Szentes | . | | 30 | 18 | 17 | |
| Borsodnádasd | . | ≡ | 28 | 15 | 12 | |
| Fügöd | . | = | 28 | 15 | 14 | |
| Hidasnémeti | . | ▬ | 28 | 16 | 15 | |
| Jósvafő | . | ⊸ | 26 | 16 | 15 | 5 |
| Lillafüred | – | | – | – | – | |
| Miskolc | . | ≡ | 28 | 15 | 14 | 9 |
| Putnok | . | ≡ | 29 | 16 | 16 | |
| Sárospatak | . | = | 25 | 15 | 14 | 9 |
| Szendrőlád | . | ▬ | 29 | 16 | 15 | |
| Tokaj | . | | 28 | 17 | 17 | |
| Kisvárda | ny | = | 28 | 15 | 14 | 6 |
| Mátészalka | ny | , ≡ | 28 | 16 | 16 | |
| Nyíregyháza | . | ⊸ | 28 | 15 | 12 | 10 |
| Nyírlugos | – | | – | – | – | |
| Pátyod | . | ⊸ | 27 | 13 | 12 | |
| Tiszabecs | . | ≡ | 31 | 13 | 13 | |
| Vásárosnamény | – | | – | – | – | |
| Záhony | 3 | ≡ | 28 | 16 | 16 | |
| Berettyóújfalu | . | ⊸ | 30 | 18 | 15 | |
| Debrecen | . | ⊸ | 29 | 16 | 13 | – |
| Hajdúdorog | . | | 29 | 15 | 15 | |
| Hortobágy | – | | – | – | – | |
| Kőrösszakál | . | ⊸ | 30 | 16 | 16 | |
| Polgár | . | ⊸ | 30 | 16 | 15 | |
| Békéscsaba | . | ⊸ | 28 | 16 | 14 | 13 |
| Mezőhegyes | . | ⊸ | 29 | 19 | 17 | 13 |
| Orosháza | . | ⊸ | 30 | 18 | 16 | |
| Szarvas | . | | 29 | 18 | 14 | 14 |
| Szeghalom | . | | 30 | 17 | 16 | |

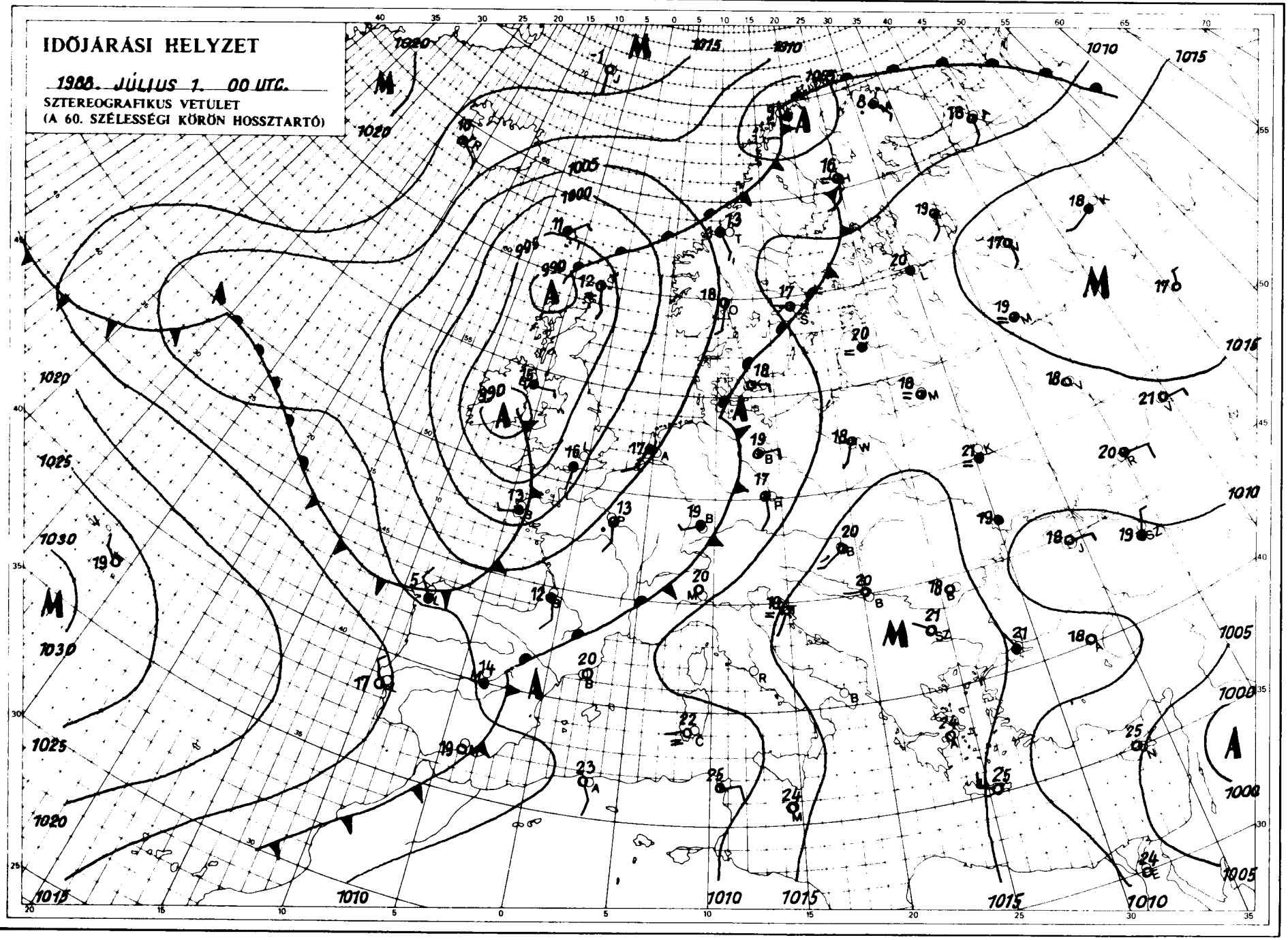


KIADJA: ORSZÁGOS METEOROLÓGIAI SZOLGÁLAT
Kiadásért felel: Barát József, az Országos Meteorológiai Szolgálat elnöke – Készült: az Országos Meteorológiai Szolgálat Nyomdájában, Budapest – Felelős vezető: Mathé Gyuláné – Munkaszám: 88/421. Szerkesztésért felel: Kapovits Albert, a Központi Előrejelző Intézet igazgatója
Készíti: a KEI Rövidtávú Előrejelző Osztálya – Szakmai felelős: Németh Lajos osztályvezető – Megjelenik naponként
Megrendelhető: 1024 Budapest, II., Kitaibel Pál utca 1. – Pénzügyi Osztály – Telefon: 353 500

Jelmagyarázat a havi mellékletben

# IDŐJÁRÁSI NAPIJELENTÉS

ЕЖЕДНЕВНЫЙ МЕТЕОРОЛОГИЧЕСКИЙ БЮЛЛЕТЕНЬ · DAILY WEATHER REPORT
BULLETIN QUOTIDIEN DE TEMPS · TÄGLICHER WETTERBERICHT

101. évfolyam 185. szám + Budapest + 1988.július 2. szombat

**Az időjárási helyzet és a várható időjárás:**

Középpontjával a Brit-szigetek térsége fölött nagy kiterjedésü ciklon örvénylik. Ennek áramlási rendszerében nyugat-, délnyugat felől váltakozó nedvességtartalmú és hőmérsékletü léghullámok vonulnak Nyugat-Európán át a szárazföld középső területei fölé. Franciaországban, a Német-alföldön és az Alpok vidékén változékony, gyakran esős, az évszakhoz képest hüvös az idő. Egy-egy nedves léghullám időnként eléri a Német-sikságot és a Kárpát-medencét is és ott szórványosan záporok, zivatarok alakulnak ki. Vasárnap estig eleinte nedves, majd egyre szárazabb levegő érkezik fölénk.

Hazánkban pénteken meleg, nyári idő volt, főleg nyugaton és északon ugyan megnövekedett napközben a felhőzet, de estig csak jelentéktelen zápor, egy-egy zivatar fordult elő. Sokfelé megélénkült, átmenetileg megerősödött a déli szél. A hőmérséklet csúcsértéke 26 és 32 fok között váltakozott. Szombat hajnalra az ország nagy részén csak 15, 20 fok közé csökkent a hőmérséklet. Az éjszaka második felében újabb helyi zivatarok törtek ki és reggel 7 óráig egy-egy zivatargócban 5, 10 mm eső is hullott. A 10mm-t Romhányban mérték. Szombat délelőtt a déli, délkeleti megyékben napos, másutt változóan felhős volt az ég. Szórványosan újabb zápor, zivatar alakult ki. A hőmérséklet 11 órakor a napos helyeken 26, 29, az erősen felhős, záporos vidékeken pedig általában 20 és 24 fok között volt.

A Balaton vizének hőmérséklete 11 órakor Siófoknál 23 fok volt.

Ma 12 órakor Budapesten a hőmérséklet 26 fok, a tengerszintre átszámitott légnyomás 1001 hPa, alig változik.

Várható időjárás vasárnap estig:

Eleinte nyugat- északnyugat felől sokfelé erősen megnövekszik a felhőzet és záporokra, zivatarokra, néhol felhőszakadásra és jégesőre kell számitani. Az északnyugatira, északira forduló szél elsősorban a Dunántúlon átmenetileg megerősödik. Vasárnap napközben már ismét országszerte túlnyomóan napos idő lesz. A nappali gomolyfelhőképződésből csak néhány helyi zivatar valószinü és a szél is mindenütt gyengül. A legalacsonyabb éjszakai hőmérséklet 15 és 20 fok között, a legmagasabb nappali hőmérséklet vasárnap: északkeleten 25, délnyugaton 28 fok körül várható.

Németh Lajos s.k.

A hőmérséklet napi középértéke és eltérése a sokévi átlagtól / Budapest belterületén:

| | | |
|---|---|---|
| 1988. július 1. | 24,9°C | +4,1°C |

1870 óta ezen a napon Budapesten előfordult

| | | |
|---|---|---|
| legmagasabb hőmérséklet: | 38,3°C | /1950/ |
| legalacsonyabb hőmérséklet: | 10,1°C | /1923/ |

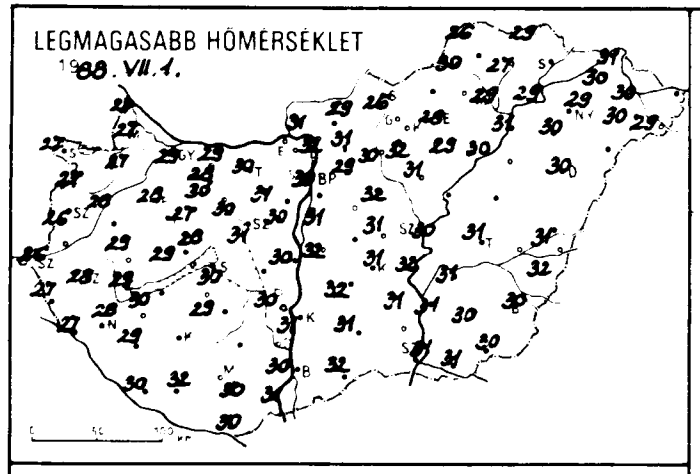
LEGMAGASABB HŐMÉRSÉKLET
1988. VII.1.

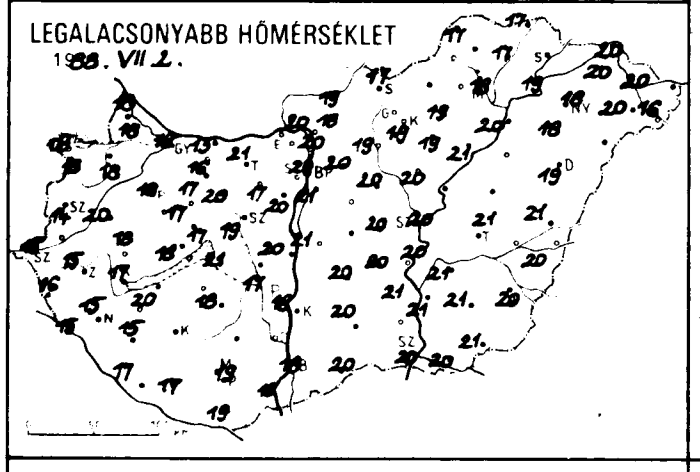
LEGALACSONYABB HŐMÉRSÉKLET
1988. VII.2.

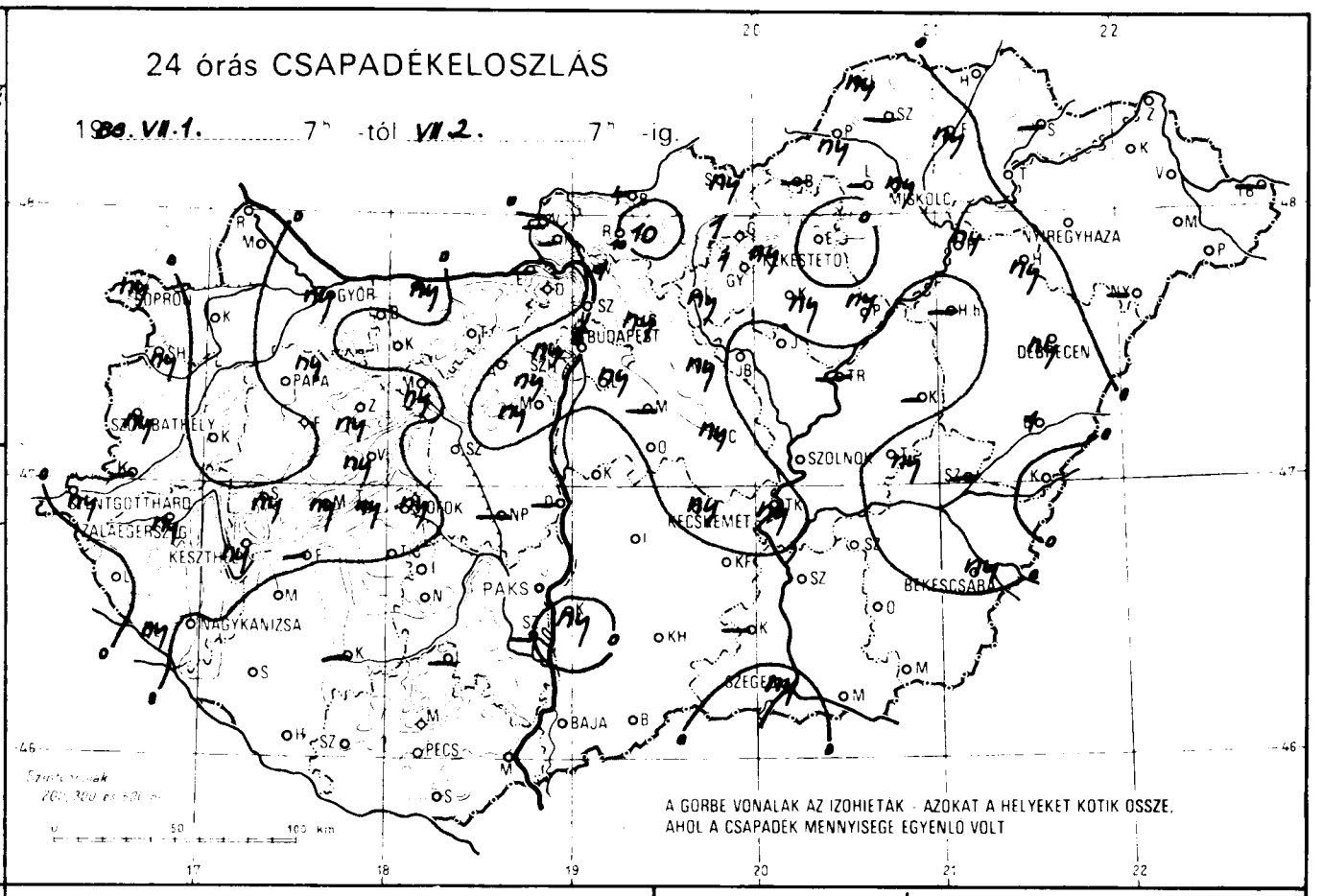
24 órás CSAPADÉKELOSZLÁS
1988. VII.1. 7h -tól VII.2. 7h -ig.
SOPRON
GYŐR
PAPA
SZOMBATHELY
SZENTGOTTHARD
ZALAEGERSZEG
KESZTHELY
NAGYKANIZSA
BUDAPEST
PAKS
BAJA
PECS
KECSKEMÉT
SZOLNOK
MISKOLC
NYIREGYHAZA
DEBRECEN
BEKESCSABA
SZEGED
A GÖRBE VONALAK AZ IZOHIETÁK - AZOKAT A HELYEKET KÖTIK ÖSSZE,
AHOL A CSAPADÉK MENNYISÉGE EGYENLŐ VOLT

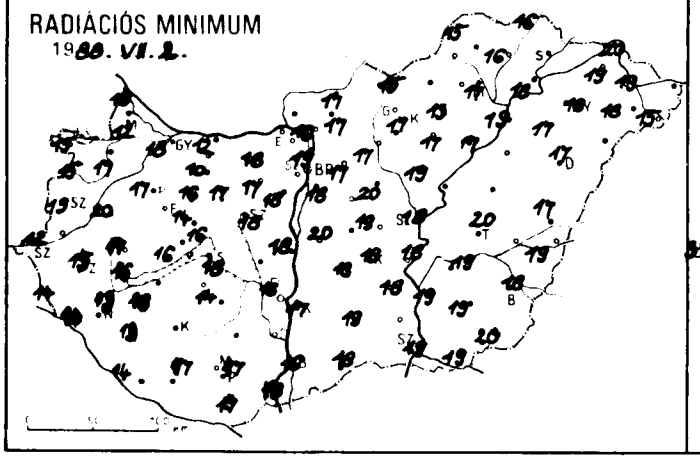
RADIÁCIÓS MINIMUM
1988. VII.2.

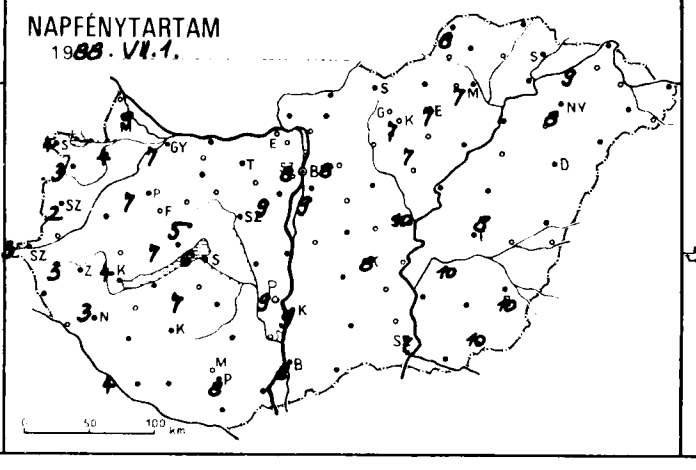
NAPFÉNYTARTAM
1988. VII.1.

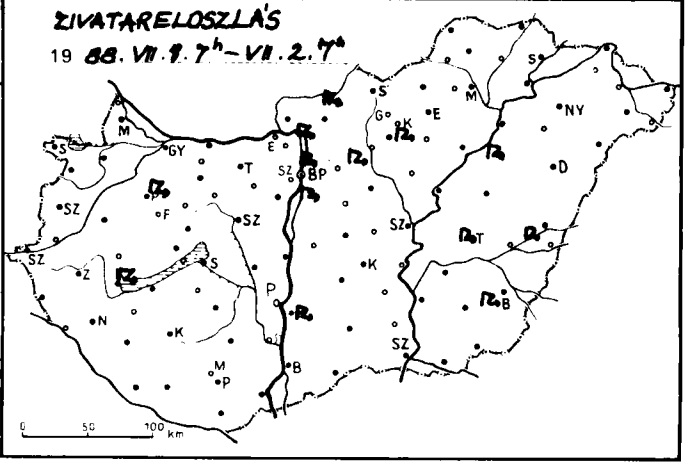
ZIVATARELOSZLÁS
1988. VII.1. 7h – VII.2. 7h

| 1988. VII. 2. 7h-ig az utolsó 24 óra adatai | | | | | | Előző nap napos órái |
|---|---|---|---|---|---|---|
| állomás | csapadék (mm) | | max. hőmérséklet | min. hőmérséklet | rad. min. | |
| Győr | ny | | 29 | 18 | 18 | 7 |
| Kapuvár | • | | 27 | 18 | 17 | 4 |
| Mosonmagyaróvár | • | | 27 | 18 | 12 | 9 |
| Rajka | • | | 27 | 18 | 16 | |
| Sopron | ny | | 27 | 18 | 15 | 4 |
| Sopronhorpács | ny | | 27 | 18 | 15 | 3 |
| Káld | • | | 28 | 20 | 20 | |
| Körmend | – | | – | – | – | |
| Szentgotthárd | ny | | 26 | 15 | 12 | 3 |
| Szombathely | ny | | 26 | 14 | 13 | 2 |
| Lenti | • | | 27 | 16 | 14 | |
| Letenye | ny | | 27 | 15 | 14 | |
| Nagykanizsa | • | | 28 | 15 | 13 | 3 |
| Zalaegerszeg | ny | | 28 | 15 | 15 | 3 |
| Farkasgyepű | • | | 26 | 16 | 14 | |
| Keszthely | ny | | 29 | 17 | 16 | 4 |
| Mencshely | ny | | 29 | 18 | 16 | 7 |
| Pápa | ny | | 28 | 18 | 17 | 7 |
| Sümeg | ny | | 29 | 18 | 17 | |
| Tihany | ny | | 31 | 20 | 18 | |
| Veszprém | ny | | 28 | 17 | 16 | 5 |
| Zirc | ny | | 27 | 17 | 14 | |
| Fonyód | – | | – | – | – | |
| Homokszt. györgy | • | | 30 | 17 | 14 | 4 |
| Kaposvár | – | | – | – | – | |
| Marcali | • | | 30 | 20 | 18 | |
| Siófok | ny | | 30 | 21 | 18 | 6 |
| Somogyszob | • | | 29 | 15 | 13 | |
| Tab | – | | – | – | – | |
| Bábolna | • | | 28 | 16 | 10 | |
| Esztergom | – | | – | – | – | |
| Kisbér | • | | 30 | 17 | 16 | |
| Komárom | ny | | 29 | 13 | 12 | |
| Tatabánya | • | | 30 | 21 | 18 | |
| Alcsútdoboz | • | | 31 | 17 | 17 | |
| Dunaújváros | • | | 30 | 20 | 18 | |
| Martonvásár | ny | | 30 | 20 | 18 | 9 |
| Mór | ny | | 30 | 20 | 17 | |
| Sárbogárd | – | | – | – | – | |
| Szabadbattyán | • | | 31 | 19 | 18 | |
| Iregszemcse | • | | 29 | 18 | 14 | 7 |
| Lengyel | – | | – | – | – | |
| Paks | • | | 30 | 17 | 16 | 9 |
| Szekszárd | – | | – | – | – | |
| Árpádtető | • | | 26 | 21 | 18 | |
| Mohács | • | | 31 | 18 | 18 | |
| Pécs | • | | 30 | 19 | 17 | 8 |
| Siklós | • | | 31 | 19 | 17 | |
| Szigetvár | • | | 32 | 17 | 17 | |
| Budaörs | ny | | 31 | 20 | 17 | |
| Bp. Lőrinc | ny | | 31 | 21 | 18 | 9 |
| Bp. Met. Int. | 6 | | 30 | 20 | – | 8 |
| Bp. Szab. hegy | ny | | 26 | 20 | 18 | |
| Cegléd | ny | | 31 | 20 | 19 | |
| Dobogókő | • | | 25 | 22 | – | |
| Gödöllő | ny | | 29 | 20 | 17 | 8 |
| Királyrét | – | | – | – | – | |
| Monor | – | | – | – | – | |
| Nagykáta | ny | | 32 | 20 | 20 | |
| Szentendre | • | | 32 | 20 | 19 | |

| 1988. VII. 2. 7h-ig az utolsó 24 óra adatai | | | | | | Előző nap napos órái |
|---|---|---|---|---|---|---|
| állomás | csapadék (mm) | | max. hőmérséklet | min. hőmérséklet | rad. min. | |
| Vác | 1 | | 31 | 20 | 16 | |
| Vámosmikola | – | | – | – | – | |
| Baja | • | | 30 | 18 | 16 | 8 |
| Bácsalmás | • | | 32 | 20 | 18 | |
| Izsák | • | | 32 | 20 | 18 | |
| Kalocsa | ny | | 31 | 18 | 17 | 9 |
| Kecskemét | ny | | 31 | 20 | 18 | 8 |
| Kiskunfélegyháza | • | | 31 | 21 | 18 | |
| Kiskunhalas | • | | 31 | 20 | 19 | |
| Kunszentmiklós | • | | 32 | 21 | 20 | |
| Tiszakécske | ny | | 32 | 20 | 18 | |
| Balassagyarmat | 4 | | 29 | 19 | 17 | |
| Romhány | 10 | | 31 | 18 | 17 | |
| Salgótarján | ny | | 26 | 18 | 15 | |
| Eger | • | | 28 | 19 | 13 | 7 |
| Galyatető | 1 | | 23 | 17 | 15 | |
| Gyöngyös | 1 | | 32 | 19 | 17 | |
| Kékestető | ny | | 21 | 16 | 15 | 7 |
| Kompolt | ny | | 29 | 19 | 17 | 7 |
| Lőrinci | ny | | 30 | 19 | 17 | |
| Poroszló | ny | | 30 | 21 | 17 | |
| Jászapáti | • | | 31 | 20 | 19 | |
| Jászberény | • | | 30 | 20 | 18 | |
| Karcag | – | | – | – | – | |
| Szolnok | • | | 30 | 20 | 18 | 10 |
| Tiszaroff | – | | – | – | – | |
| Túrkeve | ny | | 31 | 21 | 20 | 8 |
| Kistelek | – | | – | – | – | |
| Makó | • | | 31 | 20 | 19 | |
| Szeged | ny | | 31 | 20 | 19 | 7 |
| Szentes | • | | 31 | 21 | 19 | |
| Borsodnádasd | – | | – | – | – | |
| Füged | ny | | 27 | 17 | 16 | |
| Hidasnémeti | • | | 29 | 17 | 16 | |
| Jósvafő | ny | | 26 | 17 | 15 | 8 |
| Lillafüred | – | | – | – | – | |
| Miskolc | ny | | 29 | 18 | 17 | 7 |
| Putnok | ny | | 30 | 18 | 16 | |
| Sárospatak | – | | – | – | – | – |
| Szendrőlád | – | | – | – | – | |
| Tokaj | • | | 29 | 19 | 18 | |
| Kisvárda | • | | 30 | 20 | 19 | 9 |
| Mátészalka | • | | 30 | 20 | 18 | |
| Nyíregyháza | • | | 29 | 18 | 16 | 8 |
| Nyírlugos | – | | – | – | – | |
| Pátyod | • | | 29 | 16 | 15 | |
| Tiszabecs | – | | – | – | – | |
| Vásárosnamény | • | | 30 | 20 | 19 | |
| Záhony | • | | 31 | 20 | 20 | |
| Berettyóújfalu | 1 | | 31 | 21 | 17 | |
| Debrecen | ny | | 30 | 19 | 17 | – |
| Hajdúdorog | ny | | 30 | 18 | 17 | |
| Hortobágy | – | | – | – | – | |
| Kösösszakál | • | | 32 | 20 | 19 | |
| Polgár | ny | | 31 | 20 | 19 | |
| Békéscsaba | ny | | 30 | 20 | 18 | 10 |
| Mezőhegyes | • | | 30 | 21 | 20 | 10 |
| Orosháza | • | | 30 | 21 | 19 | |
| Szarvas | • | | 31 | 21 | 19 | 10 |
| Szeghalom | – | | – | – | – | |

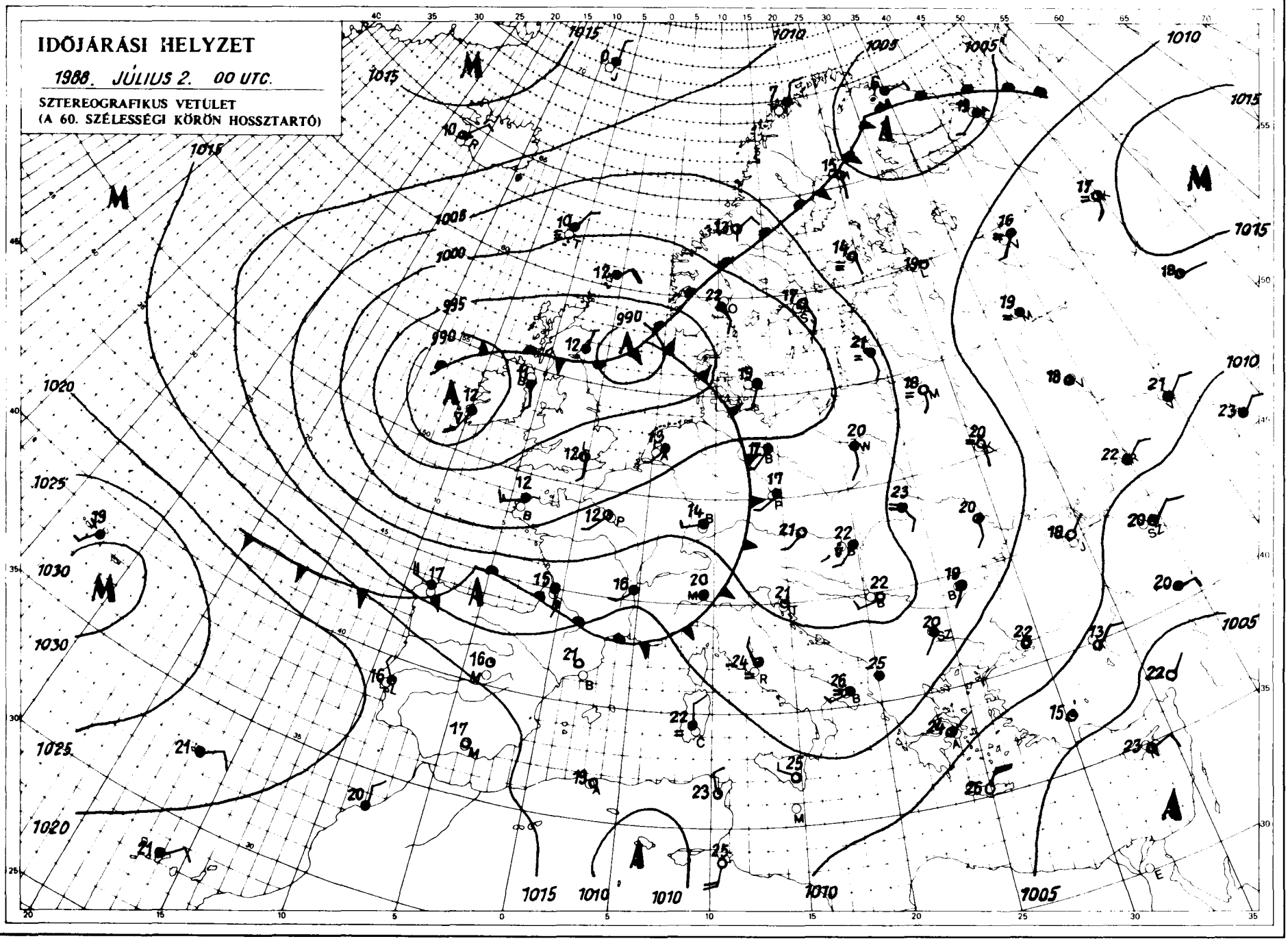


KIADJA: ORSZÁGOS METEOROLOGIAI SZOLGÁLAT
Kiadásért felel: Barát József, az Országos Meteorológiai Szolgálat elnöke az Országos Meteorológiai Szolgálat
Nyomdájában, Budapest – Felelős vezető: Máthé Gyuláné – Munkaszám: Szerkesztésért felel: Kapovits Albert,
a Központi Előrejelző Intézet igazgatója
Készült: a KEI Rövidtávú Előrejelző Osztálya – Szakmai felelős: Németh Lajos osztályvezető – Megjelenik naponként
Megrendelhető: 1024 Budapest, II., Kitaibel Pál utca 1. – Pénzügyi Osztály – Telefon: 353-500
Jelmagyarázat a havi mellékletben

# IDŐJÁRÁSI NAPIJELENTÉS

ЕЖЕДНЕВНЫЙ МЕТЕОРОЛОГИЧЕСКИЙ БЮЛЛЕТЕНЬ · DAILY WEATHER REPORT
BULLETIN QUOTIDIEN DE TEMPS · TÄGLICHER WETTERBERICHT

101. évfolyam 185. szám + Budapest + 1988.július 3.vasárnap

**Az időjárási helyzet és a várható időjárás:**

Középpontjával a Brit-szigetek felett mély ciklon örvénylik. Áramlási rendszerében hol szárazabb és meleg, hol nedves, hüvös levegő vonul a kontinens fölé. Várható, hogy a ciklon a következő napok során kissé visszahúzódik nyugat felé. Emiatt Közép-Európa fölé szinte akadálytalanul egyre melegebb, szárazabb levegő érkezik Afrika felől. Ennek következtében a nappali felmelegedés a hét első felében napról-napra erősödik, igazi, kánikulai idő várható.

Magyarország legnagyobb részén szombaton napos, száraz, szeles idő volt. Északnyugaton és északkeleten hosszabb ideig felhős volt az ég, ezeken a tájakon csak 2, 6 órán át sütött a nap. Többfelé volt záporeső, zivatar, néhol felhőszakadás, jégeső is előfordult. A lehullott csapadék mennyiségi eloszlása igen szeszélyes. Általában 1 és 20 mm közötti értéket jegyeztek fel, Nagykanizsán azonban 24, Kisvárdán 42 mm-nyi eső hullott viszonylag rövid idő alatt. A legmagasabb nappali hőmérséklet északnyugaton 21, 24, másutt 25, 30, a Tiszántúlon 30, 33 fok között volt. Vasárnap hajnalra 9, 18 fokig süllyedt a hőmérő higanyszála. Délelőtt az északkeleti megyékben erősen felhős, másutt derült, napos idő volt. 11 órakor 20, 25 fok közötti hőmérsékletet mértek.

A Balaton vizének hőmérséklete Siófoknál 11 órakor 22 fok volt.

Ma 12 órakor Budapesten a hőmérséklet 25 fok, a tengerszintre átszámitott légnyomás 1008 hPa, változatlan.

Várható időjárás hétfő estig:

Az ország legnagyobb részén derült, száraz, meleg idő lesz. Északkeleten ma délután várható szórványosan zápor, zivatar, a Kis-Alföldön az esti órákban lehetséges néhány helyen. A déli szél napközben élénk, a Dunántúlon helyenként erős lesz. A legalacsonyabb éjszakai hőmérséklet 13, 18 fok között, a legmagasabb nappali hőmérséklet hétfőn: 30 fok körül várható.

H. Bóna Márta s.k.

A hőmérséklet napi középértéke és eltérése a sokévi átlagtól / Budapest belterületén/:

| | | |
|---|---|---|
| 1988. július 2. | 21,4°C | +0,3°C |

1871 óta ezen a napon Budapesten előfordult

| | |
|---|---|
| legmagasabb hőmérséklet: | 35,7°C /1955/ |
| legalacsonyabb hőmérséklet: | 9,1°C /1960/ |

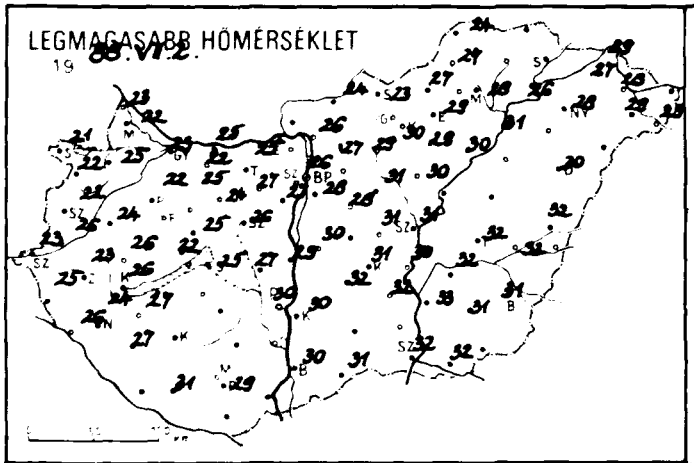
LEGMAGASABB HŐMÉRSÉKLET
19 88.VII.2.

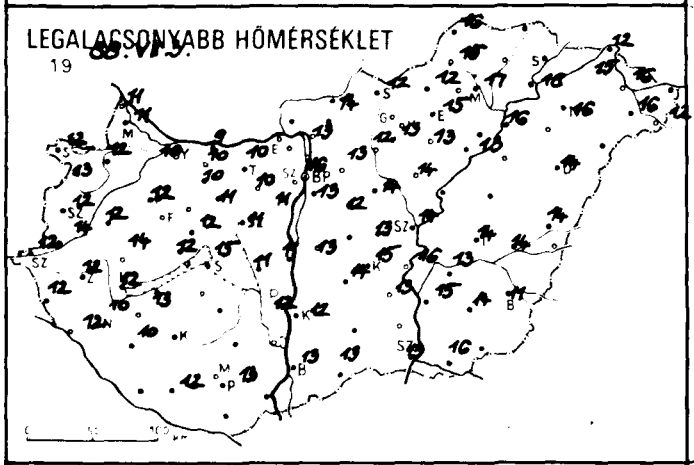
LEGALACSONYABB HŐMÉRSÉKLET
19 88.VII.3.

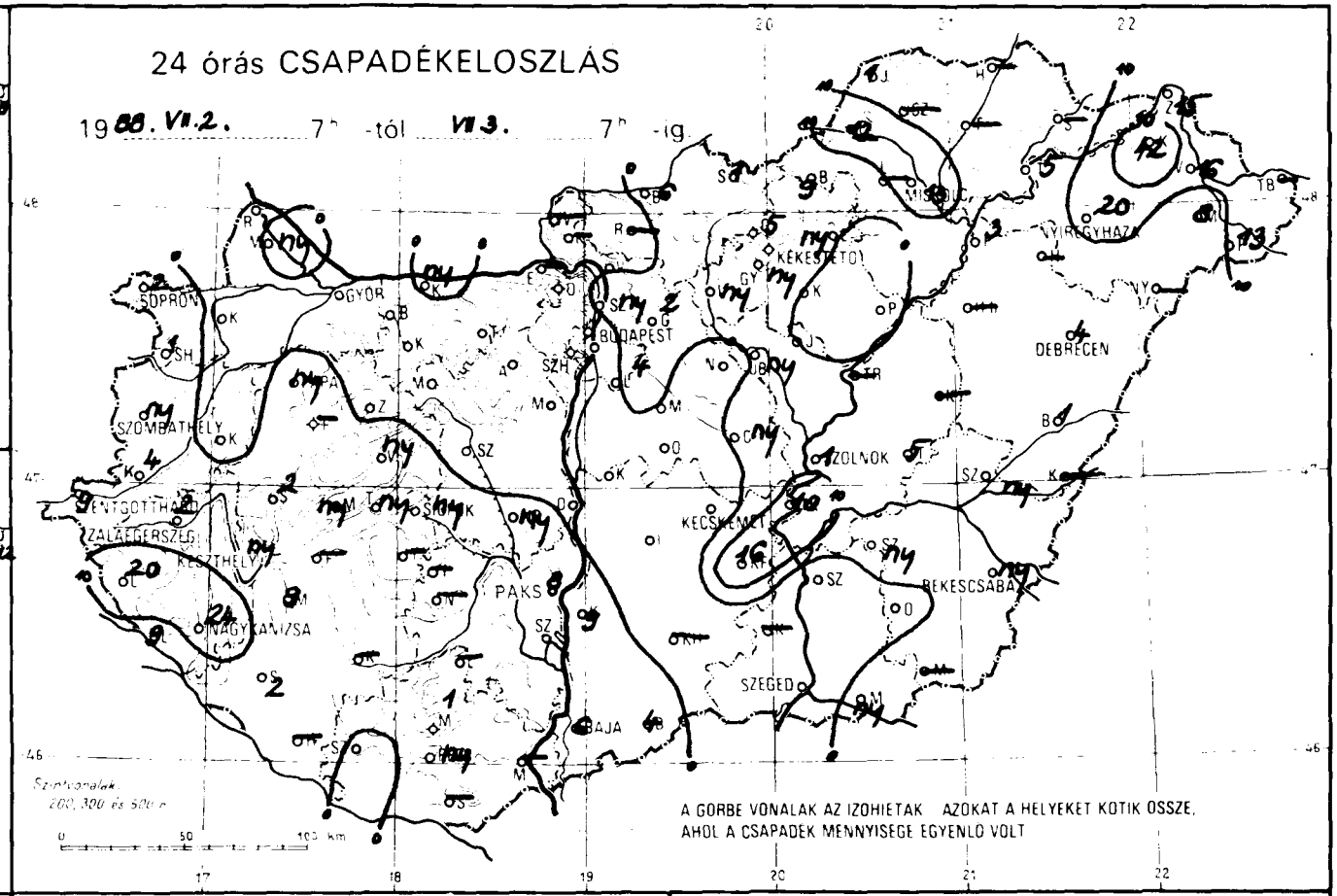
24 órás CSAPADÉKELOSZLÁS
19 88.VII.2. 7h -tól VII.3. 7h -ig
SOPRON
GYŐR
BUDAPEST
KÉKESTETŐ
MISKOLC
VÁRGYHAZA
DEBRECEN
SZOMBATHELY
SZOLNOK
KECSKEMÉT
ZALAEGERSZEG
KESZTHELY
PAKS
BÉKÉSCSABA
NAGYKANIZSA
SZEGED
BAJA
Szintvonalak 200, 300 és 500 m
A GÖRBE VONALAK AZ IZOHIETAK AZOKAT A HELYEKET KÖTIK ÖSSZE, AHOL A CSAPADÉK MENNYISÉGE EGYENLŐ VOLT

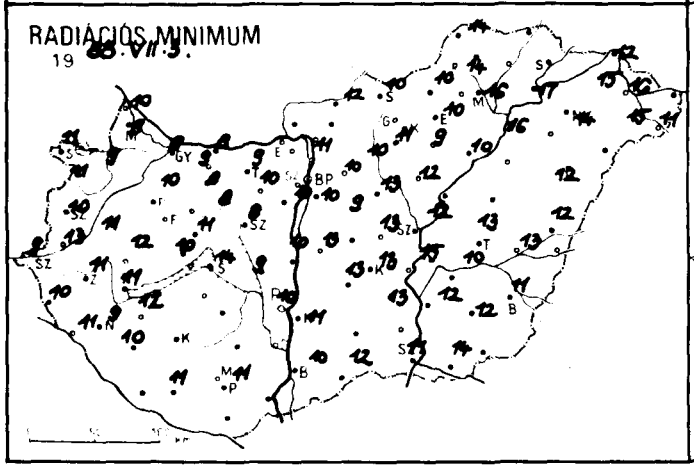
RADIÁCIÓS MINIMUM
19 88.VII.3.

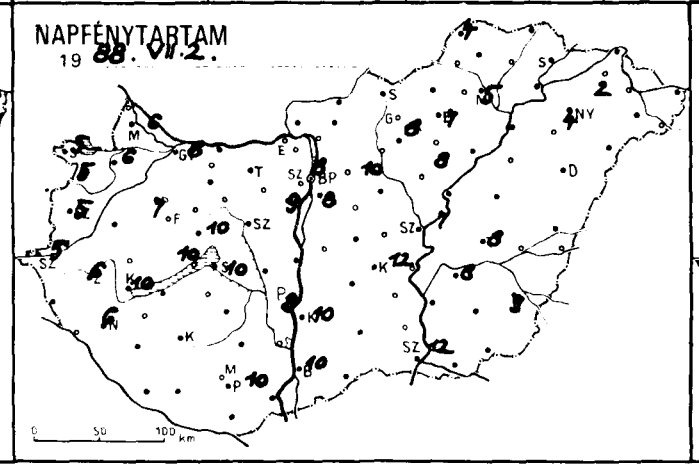
NAPFÉNYTARTAM
19 88.VII.2.

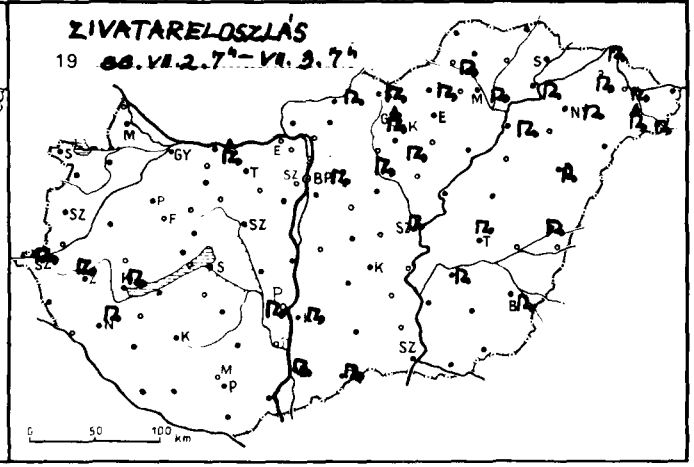
ZIVATARELOSZLÁS
19 88.VII.2.7h–VII.3.7h

88.VII.3.

19 _____ 07 h-ig az utolsó 24 óra adatai

| állomás | csapadék (mm) | | max. hőmérséklet | min. hőmérséklet | rad. min. | Előző nap napos órái |
|---|---|---|---|---|---|---|
| Győr | • | | 23 | 10 | 8 | 8 |
| Kapuvár | • | | 25 | 12 | 9 | 6 |
| Mosonmagyaróvár | ny | | 22 | 11 | 8 | 6 |
| Rájka | • | | 23 | 11 | 10 | |
| Sopron | 2 | | 21 | 12 | 11 | 5 |
| Sopronhorpács | 1 | | 22 | 13 | 11 | 5 |
| Káld | • | | 24 | 12 | 11 | |
| Körmend | 4 | | 26 | 14 | 13 | |
| Szentgotthárd | 9 | | 23 | 12 | 9 | 5 |
| Szombathely | ny | | 22 | 12 | 10 | 5 |
| Lenti | 20 | | 25 | 12 | 10 | |
| Letenye | 9 | | 26 | 12 | 11 | |
| Nagykanizsa | 24 | | 24 | 10 | 9 | 6 |
| Zalaegerszeg | 2 | | 23 | 12 | 11 | 6 |
| Farkasgyepű | – | | – | – | – | |
| Keszthely | ny | | 26 | 12 | 11 | 10 |
| Mencshely | ny | | 22 | 12 | 10 | 10 |
| Pápa | ny | | 22 | 12 | 10 | 7 |
| Sümeg | 2 | | 26 | 14 | 12 | |
| Tihany | ny | | 27 | 14 | 12 | |
| Veszprém | ny | | 25 | 12 | 11 | 10 |
| Zirc | • | | 21 | 9 | 8 | |
| Fonyód | – | | – | – | – | |
| Homokszt. György | – | | – | – | – | |
| Kaposvár | – | | – | – | – | |
| Marcali | 9 | | 27 | 13 | 12 | |
| Siófok | ny | | 25 | 15 | 14 | 10 |
| Somogyszob | 2 | | 27 | 10 | 10 | |
| Tab | – | | – | – | – | |
| Bábolna | • | | 22 | 10 | 9 | |
| Esztergom | – | | – | – | – | |
| Kisbér | • | | 25 | 10 | 8 | |
| Komárom | ny | | 25 | 9 | 8 | |
| Tatabánya | • | | 25 | 10 | 9 | |
| Alcsútdoboz | • | | 27 | 10 | 10 | |
| Dunaújváros | • | | 29 | 11 | 10 | |
| Martonvásár | • | | 27 | 11 | 10 | 9 |
| Mór | • | | 24 | 11 | 8 | |
| Sárbogárd | ny | | 27 | 11 | 9 | |
| Szabadbattyán | • | | 26 | 11 | 8 | |
| Iregszemcse | – | | – | – | – | |
| Lengyel | – | | – | – | – | |
| Paks | 8 | | 30 | 12 | 10 | 9 |
| Szekszárd | – | | – | – | – | |
| Árpádtető | 1 | | 26 | 15 | 12 | |
| Mohács | – | | – | – | – | |
| Pécs | ny | | 29 | 13 | 11 | 10 |
| Siklós | – | | – | – | – | |
| Szigetvár | • | | 31 | 12 | 11 | |
| Budaörs | ny | | 27 | 13 | 12 | |
| Bp. Lőrinc | 4 | | 28 | 13 | 10 | 8 |
| Bp. Met. Int. | • | | 26 | 16 | – | 8 |
| Bp. Szab. hegy | • | | 22 | 12 | 11 | |
| Cegléd | ny | | 31 | 13 | 13 | |
| Dobogokő | • | | 22 | 14 | 13 | |
| Gödöllő | 2 | | 27 | 13 | 10 | 10 |
| Királyrét | – | | – | – | – | |
| Monor | • | | 28 | 12 | 9 | |
| Nagykata | • | | 31 | 14 | 13 | |
| Szentendre | ny | | 28 | 14 | 13 | |

88.VII.3.

19 _____ 07 h-ig az utolsó 24 óra adatai

| állomás | csapadék (mm) | | max. hőmérséklet | min. hőmérséklet | rad. min. | Előző nap napos órái |
|---|---|---|---|---|---|---|
| Vác | • | | 26 | 13 | 11 | |
| Vámosmikola | – | | – | – | – | |
| Baja | 6 | | 30 | 13 | 10 | 10 |
| Bácsalmás | 4 | | 31 | 13 | 12 | |
| Izsák | • | | 32 | 14 | 13 | |
| Kalocsa | 9 | | 30 | 12 | 11 | 10 |
| Kecskemét | • | | 31 | 15 | 13 | 12 |
| Kiskunfélegyháza | 16 | | 32 | 13 | 13 | |
| Kiskunhalas | – | | – | – | – | |
| Kunszentmiklós | • | | 30 | 13 | 13 | |
| Tiszakécske | 10 | | 30 | 16 | 15 | |
| Balassagyarmat | 6 | | 24 | 14 | 12 | |
| Romhány | – | | – | – | – | |
| Salgótarján | 1 | | 23 | 12 | 10 | |
| Eger | • | | 29 | 15 | 10 | 7 |
| Galyatető | 5 | | 22 | 12 | 10 | |
| Gyöngyös | ny | | 30 | 13 | 11 | |
| Kékestető | ny | | 21 | 13 | 11 | 8 |
| Kompolt | • | | 29 | 13 | 9 | 8 |
| Lőrinci | ny | | 29 | 12 | 10 | |
| Poroszló | • | | 30 | 13 | 10 | |
| Jászapáti | • | | 30 | 14 | 12 | |
| Jászberény | ny | | 30 | 14 | 12 | |
| Karcag | – | | – | – | – | |
| Szolnok | 1 | | 31 | 14 | 12 | 7 |
| Tiszaroff | – | | – | – | – | |
| Túrkeve | 5 | | 32 | 14 | 13 | 8 |
| Kistelek | – | | – | – | – | |
| Makó | ny | | 32 | 16 | 14 | |
| Szeged | • | | 32 | 13 | 11 | 12 |
| Szentes | • | | 33 | 15 | 12 | |
| Borsodnádasd | 9 | | 27 | 12 | 10 | |
| Fügöd | – | | – | – | – | |
| Hidasnémeti | – | | – | – | – | |
| Jósvafő | 1 | | 24 | 16 | 14 | 4 |
| Lillafüred | – | | – | – | – | |
| Miskolc | 13 | | 28 | 17 | 16 | 5 |
| Putnok | 12 | | 27 | 15 | 14 | |
| Sárospatak | – | | – | – | – | |
| Szendrőlád | – | | – | – | – | |
| Tokaj | 5 | | 26 | 18 | 17 | |
| Kisvárda | – | | – | – | – | |
| Mátészalka | 8 | | 29 | 16 | 15 | |
| Nyíregyháza | 20 | | 28 | 16 | 14 | 4 |
| Nyírlugos | – | | – | – | – | |
| Pátyod | 13 | | 29 | 12 | 11 | |
| Tiszabecs | – | | – | – | – | |
| Vásárosnamény | 16 | | 28 | 16 | 16 | |
| Záhony | 15 | | 29 | 12 | 12 | |
| Berettyóújfalu | 1 | | 32 | 14 | 12 | |
| Debrecen | 4 | | 30 | 14 | 12 | – |
| Hajdúdorog | – | | – | – | – | |
| Hortobágy | – | | – | – | – | |
| Kosszakal | – | | – | – | – | |
| Polgár | 3 | | 31 | 16 | 16 | |
| Békéscsaba | ny | | 31 | 11 | 11 | 9 |
| Mezőhegyes | – | | – | – | – | |
| Orosháza | • | | 31 | 14 | 12 | |
| Szarvas | ny | | 32 | 13 | 10 | 8 |
| Szeghalom | ny | | 32 | 14 | 13 | |

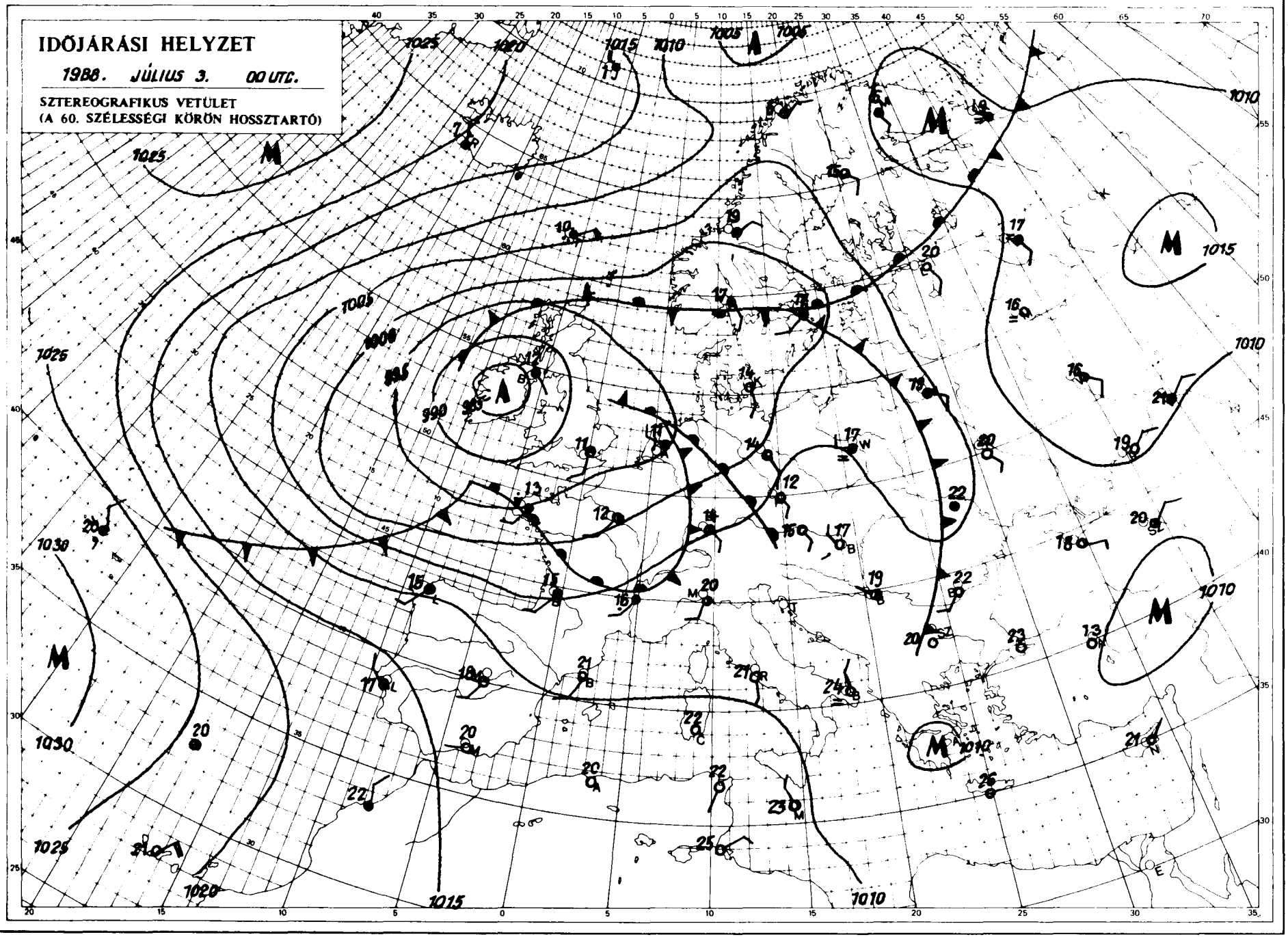


KIADJA: ORSZÁGOS METEOROLÓGIAI SZOLGÁLAT
Kiadásért felel: Baráti József, az Országos Meteorológiai Szolgálat elnöke — Készült: az Országos Meteorológiai Szolgálat Nyomdájában, Budapest — Felelős vezető: Máthé Gyuláné — Munkaszám: 4499 — Szerkesztésért felel: Kapovits Albert, a Központi Előrejelző Intézet igazgatója

Készíti: a KEI Rövidtávú Előrejelző Osztálya — Szakmai felelős: Németh Lajos osztályvezető — Megjelenik naponként
Megrendelhető: 1024 Budapest, II., Kitaibel Pál utca 1. — Pénzügyi Osztály — Telefon: 353-500
Jelmagyarázat a havi mellékletben

# IDŐJÁRÁSI NAPIJELENTÉS

ЕЖЕДНЕВНЫЙ МЕТЕОРОЛОГИЧЕСКИЙ БЮЛЛЕТЕНЬ · DAILY WEATHER REPORT
BULLETIN QUOTIDIEN DE TEMPS · TÄGLICHER WETTERBERICHT

101. évfolyam 186. szám + Budapest + 1988.július 4.hétfő

## Az időjárási helyzet és a várható időjárás:

A Skandináv-félsziget északi részétől egészen a Brit-szigetekig több középpontú ciklonrendszer alakult ki. Ennek ún. hátoldalán több hullámban hüvös levegő halad az Atlanti-óceán északi tájairól az Atlanti-óceán délebbi részei fölé. Ugyanakkor a ciklonrendszer ún. előoldalán váltakozó nedvességtartalmú, de általában meleg levegő áramlik délnyugatról északkelet felé, a kontinens fölé. A Kárpát-medence jelenleg az utóbbi áramlási zónához tartozik. Egy-egy rövid életü zivataros időszaktól eltekintve száraz, meleg nyári időjárás volt jellemző az elmúlt napokra, és változás egyelőre nem várható.

Magyarország északkeleti megyéinek kivételével vasárnap napos, meleg idő volt. Északkeleten délutánig erősen felhős volt az ég, csak utána kezdett csökkenni a felhőzet. A nappali órákban csupán északkeleten fordult elő eső, zápor, másutt száraz idő volt. A csúcshőmérséklet 24, 32 fok között alakult. Az alacsonyabb értékeket északkeletről jelentették. Az esti órákban az ország középső részén délről észak felé vonuló zivatarzóna alakult ki. A zivatarokból eredő csapadékmennyiség 2 és 14 mm között volt, Paksról azonban 15 mm-t jelentettek. Hétfő hajnalra 11, 19 fokig süllyedt a hőmérséklet. Délelőtt derült, száraz, meleg idő volt. 11 órára északnyugaton 23, 26, máshol 26, 29 fokig emelkedett a hőmérséklet.

A Balaton vizének hőmérséklete 11 órakor Siófoknál 23 fok volt.

Ma 12 órakor Budapesten 26 fokot mértek, a tengerszintre átszámitott légnyomás 1011 hPa, alig változik.

Várható időjárás kedd estig:

Nagyon meleg és többnyire napos idő lesz. Csak délután növekszik meg a gomolyfelhőzet és helyenként zápor, zivatar várható. Napközben megélénkül a déli szél. A hőmérséklet éjszaka 14, 19 fokig csökken, kedden napközben 29, 34 fokig emelkedik.

Pálmási Judit s.k.

TÁVOLABBI KILÁTÁSOK SZERDÁTÓL SZOMBATIG:

A hét közepén kánikula várható, sok napsütéssel. Csütörtökön felhősebb idő valószinü, záporokkal. Pénteken megélénkül az északias szél, túlnyomóan napos időre számithatunk a hét végén. A legalacsonyabb hajnali hőmérséklet eleinte 20 fok körül, majd 15, 20 fok között. A legmagasabb nappali hőmérséklet eleinte 32, 37 fok, az időszak végén 25, 30 fok között. Jelentős mennyiségü / legalább 5 mm napi/ csapadék az ország területének 30 százalékán várható.

KÖZÉPTÁVÚ ELŐREJELZŐ CSOPORT

A hőmérséklet napi középértéke és eltérése a sokéves átlagtól / Budapest belterületén/:

| | | |
|---|---|---|
| 1988. július 3. | 22.3 C | + . C |

187 óta ezen a napon Budapesten előfordult

| | |
|---|---|
| legmagasabb hőmérséklet: | 35.[illegible] C /19[illegible]0/ |
| legalacsonyabb hőmérséklet: | 8.9 C/ 9[illegible]/ |

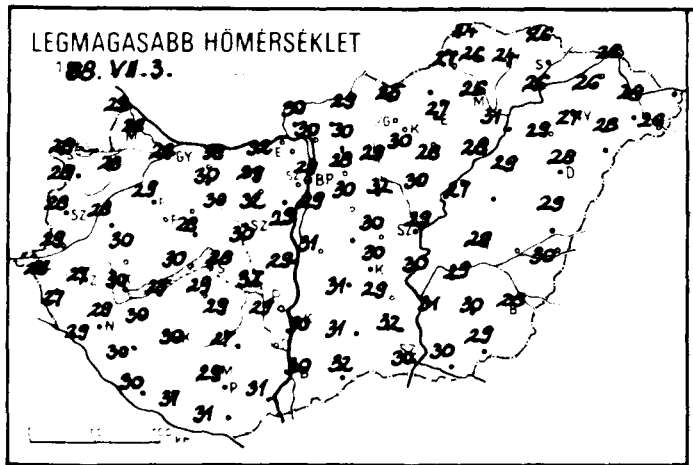
LEGMAGASABB HŐMÉRSÉKLET
1988. VII.3.

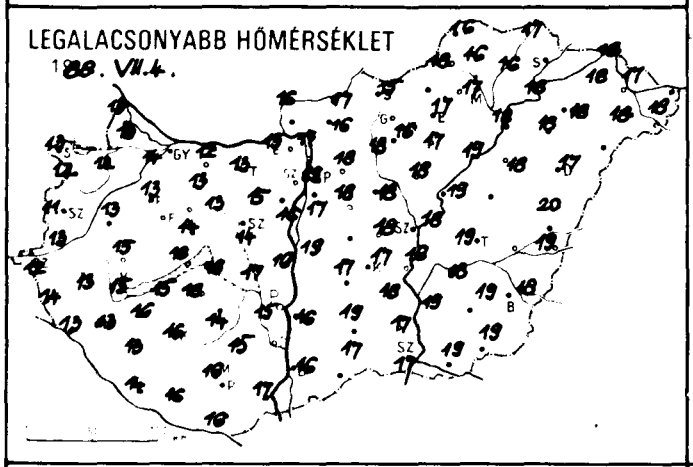
LEGALACSONYABB HŐMÉRSÉKLET
1988. VII.4.

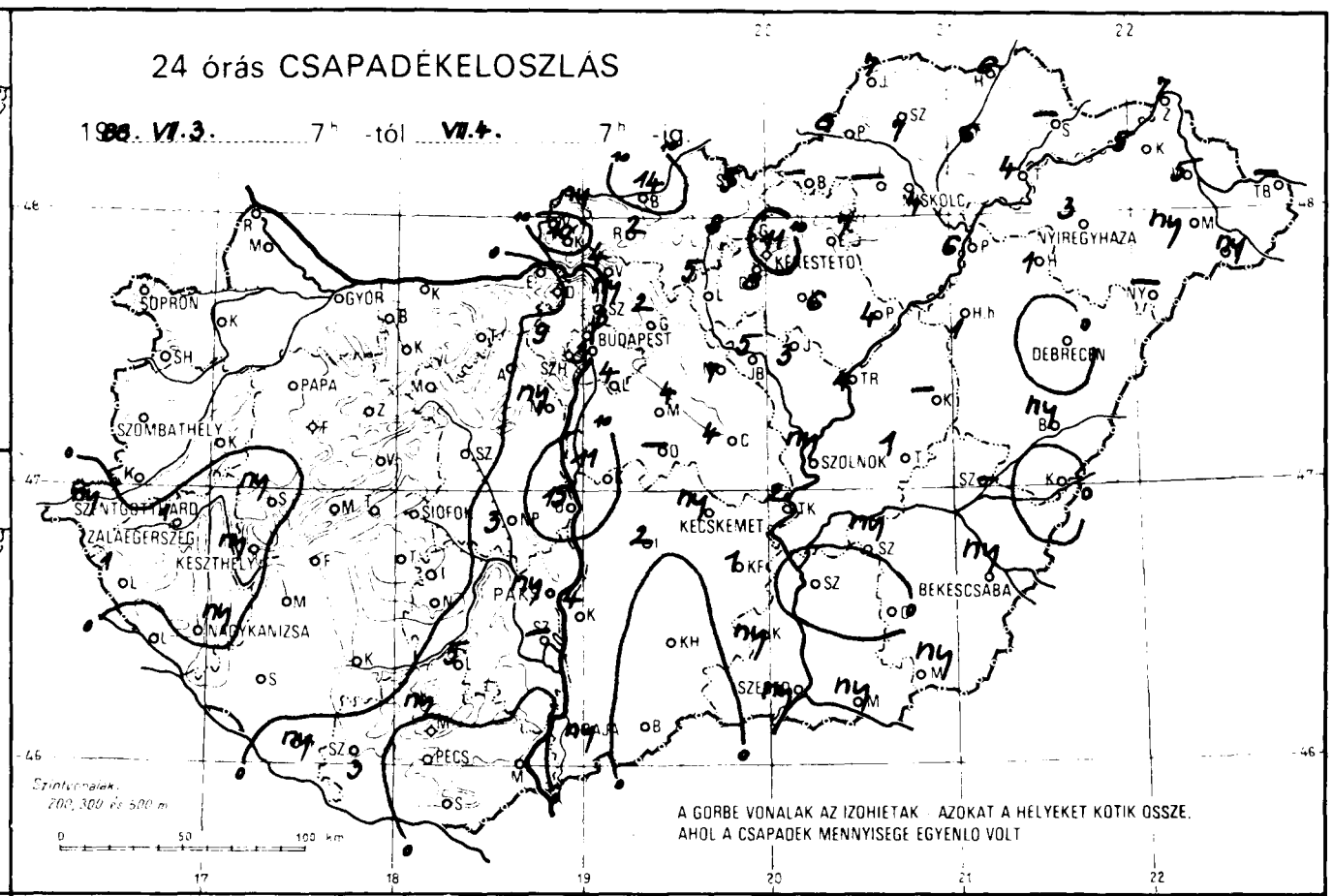
24 órás CSAPADÉKELOSZLÁS
1988. VII.3. 7h -tól VII.4. 7h -ig
SOPRON
GYŐR
PAPA
SZOMBATHELY
SZENTGOTTHÁRD
ZALAEGERSZEG
KESZTHELY
NAGYKANIZSA
SIÓFOK
PÁKS
PÉCS
BUDAPEST
KECSKEMÉT
SZOLNOK
KÉKESTETŐ
MISKOLC
NYÍREGYHÁZA
DEBRECEN
BÉKÉSCSABA
SZEGED
Szintvonalak: 200, 300 és 500 m
0 50 100 km
A GÖRBE VONALAK AZ IZOHIETAK. AZOKAT A HELYEKET KÖTIK ÖSSZE, AHOL A CSAPADÉK MENNYISÉGE EGYENLŐ VOLT

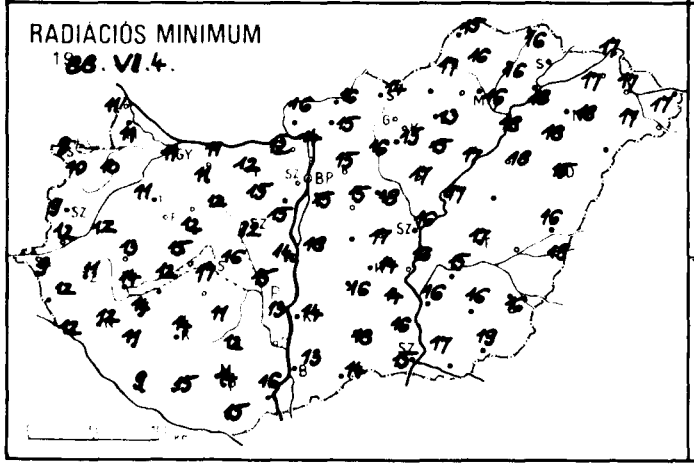
RADIÁCIÓS MINIMUM
1988. VII.4.

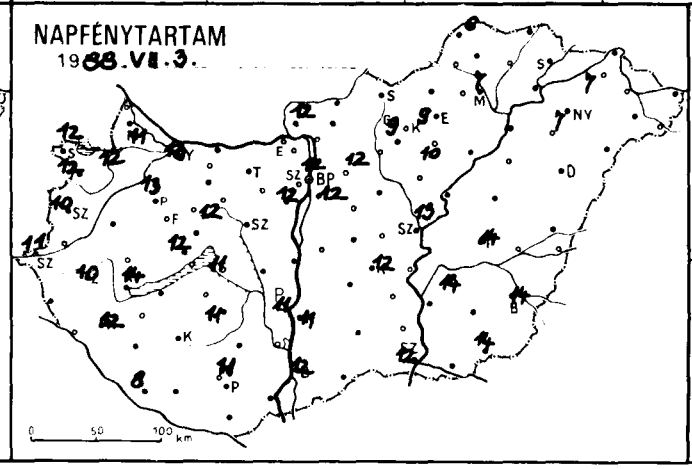
NAPFÉNYTARTAM
1988. VII.3.
0 50 100 km

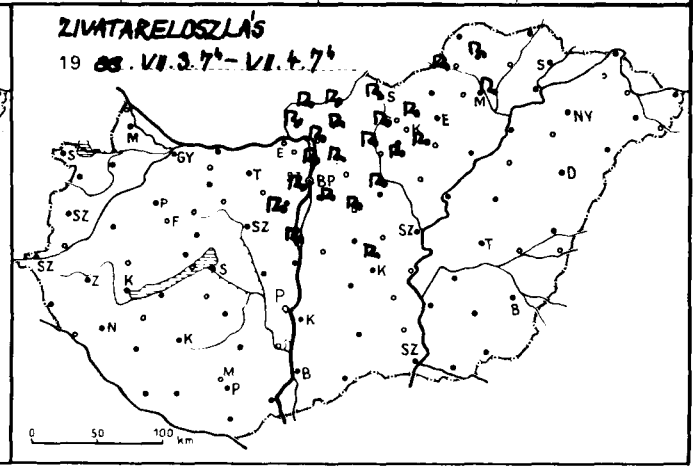
ZIVATARELOSZLÁS
1988. VII.3. 7h – VII.4. 7h
0 50 100 km

| 1988.VII.07.$^{h}$-ig az utolsó 24 óra adatai | | | | | | Előző nap napos órái |
|---|---|---|---|---|---|---|
| állomás | csapadék (mm) | | max. hőmérséklet | min. hőmérséklet | rad. min. | |
| Győr | • | | 29 | 14 | 11 | 13 |
| Kapuvár | • | | 28 | 12 | 10 | 12 |
| Mosonmagyaróvár | • | | 28 | 13 | 11 | |
| Rajka | • | | 29 | 13 | 11 | |
| Sopron | • | | 29 | 13 | 9 | 12 |
| Sopronhorpács | • | | 28 | 12 | 10 | 12 |
| Káld | • | | 28 | 13 | 12 | |
| Körmend | • | | 29 | 13 | 12 | |
| Szentgotthárd | ny | | 26 | 12 | 9 | 11 |
| Szombathely | • | | 28 | 11 | 9 | 10 |
| Lenti | 1 | | 27 | 14 | 12 | |
| Letenye | • | | 29 | 13 | 12 | |
| Nagykanizsa | ny | | 29 | 13 | 12 | 12 |
| Zalaegerszeg | 1 | | 27 | 13 | 11 | 10 |
| Farkasgyepű | • | | 29 | 13 | 10 | |
| Keszthely | ny | | 30 | 15 | 14 | 14 |
| Mencshely | • | | 28 | 14 | 13 | 12 |
| Pápa | • | | 29 | 13 | 11 | 13 |
| Sümeg | ny | | 30 | 15 | 13 | |
| Tihany | • | | 30 | 18 | 15 | |
| Veszprém | • | | 28 | 14 | 12 | 12 |
| Zirc | • | | 26 | 12 | 10 | |
| Fonyód | • | | 25 | 15 | 12 | |
| Homokszt. györgy | ny | | 30 | 14 | 9 | 8 |
| Kaposvár | • | | 30 | 16 | 14 | |
| Marcali | • | | 30 | 16 | 14 | |
| Siófok | • | | 28 | 18 | 16 | 11 |
| Somogyszob | • | | 30 | 13 | 11 | |
| Tab | • | | 29 | 18 | 17 | |
| Bábolna | • | | 29 | 12 | 12 | |
| Esztergom | • | | 32 | 13 | 12 | |
| Kisbér | • | | 30 | 13 | 11 | |
| Komárom | • | | 30 | 12 | 11 | |
| Tatabánya | • | | 29 | 13 | 12 | |
| Alcsútdoboz | • | | 32 | 15 | 15 | |
| Dunaújváros | 15 | | 29 | 16 | 14 | |
| Martonvásár | ny | | 29 | 16 | 15 | 12 |
| Mór | • | | 30 | 13 | 12 | |
| Sárbogárd | 3 | | 32 | 17 | 15 | |
| Szabadbattyán | • | | 30 | 14 | 12 | |
| Iregszemcse | • | | 29 | 14 | 11 | 11 |
| Lengyel | 5 | | 27 | 15 | 12 | |
| Paks | ny | | 29 | 15 | 13 | 11 |
| Szekszárd | – | | – | – | – | |
| Árpádtető | ny | | 26 | 20 | 17 | |
| Mohács | • | | 31 | 17 | 16 | |
| Pécs | • | | 29 | 16 | 14 | 11 |
| Siklós | • | | 31 | 16 | 15 | |
| Szigetvár | 3 | | 31 | 16 | 15 | |
| Budaörs | 3 | | 29 | 16 | 14 | |
| Bp. Lőrinc | 4 | | 29 | 17 | 15 | 12 |
| Bp. Met. Int. | 3 | | 29 | 19 | – | 12 |
| Bp. Szab. hegy | 9 | | 25 | 16 | 13 | |
| Cegléd | 4 | | 30 | 18 | 17 | |
| Dobogókő | • | | 24 | 16 | 16 | |
| Gödöllő | 2 | | 28 | 18 | 15 | 12 |
| Királyrét | 10 | | 27 | 18 | 17 | |
| Monor | 4 | | 30 | 18 | 15 | |
| Nagykáta | 7 | | 32 | 18 | 18 | |
| Szentendre | ny | | 31 | 17 | 16 | |

| 1988.VII.07.$^{h}$-ig az utolsó 24 óra adatai | | | | | | Előző nap napos órái |
|---|---|---|---|---|---|---|
| állomás | csapadék (mm) | | max. hőmérséklet | min. hőmérséklet | rad. min. | |
| Vác | 4 | | 30 | 17 | 14 | |
| Vámosmikola | ny | | 30 | 16 | 16 | 12 |
| Baja | ny | | 30 | 16 | 13 | 12 |
| Bácsalmás | • | | 32 | 17 | 14 | |
| Izsák | 2 | | 31 | 17 | 16 | |
| Kalocsa | 4 | | 30 | 16 | 14 | 11 |
| Kecskemét | ny | | 30 | 17 | 14 | 12 |
| Kiskunfélegyháza | 1 | | 29 | 18 | 14 | |
| Kiskunhalas | • | | 31 | 19 | 18 | |
| Kunszentmiklós | 11 | | 30 | 17 | 16 | |
| Tiszakécske | 2 | | 30 | 16 | 16 | |
| Balassagyarmat | 14 | | 29 | 17 | 16 | |
| Romhány | 2 | | 30 | 16 | 15 | |
| Salgótarján | 5 | | 25 | 15 | 14 | |
| Eger | 7 | | 27 | 17 | 13 | 9 |
| Galyatető | 8 | | 21 | 12 | 11 | |
| Gyöngyös | 8 | | 30 | 16 | 15 | |
| Kékestető | 11 | | 20 | 14 | 13 | 9 |
| Kompolt | 6 | | 28 | 17 | 15 | 10 |
| Lőrinci | 5 | | 29 | 18 | 16 | |
| Poroszló | 4 | | 28 | 19 | 17 | |
| Jászapáti | 3 | | 30 | 18 | 17 | |
| Jászberény | 5 | | 31 | 18 | 16 | |
| Karcag | – | | – | – | – | |
| Szolnok | ny | | 29 | 18 | 16 | 13 |
| Tiszaroff | 4 | | 27 | 19 | 17 | |
| Túrkeve | 1 | | 29 | 19 | 17 | 14 |
| Kistelek | ny | | 32 | 17 | 16 | |
| Makó | ny | | 30 | 19 | 17 | |
| Szeged | ny | | 30 | 17 | 15 | 12 |
| Szentes | • | | 31 | 19 | 16 | |
| Borsodnádasd | – | | – | – | – | |
| Fügöd | 6 | | 24 | 16 | 16 | |
| Hidasnémeti | 6 | | 26 | 17 | 16 | |
| Jósvafő | 7 | | 24 | 16 | 15 | 6 |
| Lillafüred | – | | – | – | – | |
| Miskolc | 4 | | 26 | 17 | 16 | 7 |
| Putnok | 8 | | 27 | 18 | 17 | |
| Sárospatak | – | | – | – | – | – |
| Szendrőlád | 7 | | 26 | 16 | 16 | |
| Tokaj | 4 | | 26 | 18 | 18 | |
| Kisvárda | 5 | | 26 | 18 | 17 | 7 |
| Mátészalka | ny | | 28 | 18 | 17 | |
| Nyíregyháza | 3 | | 27 | 18 | 18 | 7 |
| Nyírlugos | – | | – | – | – | |
| Pátyod | ny | | 26 | 18 | 17 | |
| Tiszabecs | – | | – | – | – | |
| Vásárosnamény | 5 | | 28 | 17 | 17 | |
| Záhony | 7 | | 26 | 18 | 17 | |
| Berettyóújfalu | ny | | 29 | 20 | 16 | |
| Debrecen | • | | 28 | 17 | 15 | – |
| Hajdúdorog | 1 | | 29 | 18 | 18 | |
| Hortobagy | 1 | | 29 | 18 | 18 | |
| Kopösszakál | • | | 30 | 19 | 19 | |
| Polgár | 6 | | 31 | 18 | 18 | |
| Békéscsaba | ny | | 28 | 18 | 16 | 14 |
| Mezőhegyes | ny | | 29 | 19 | 19 | 14 |
| Orosháza | • | | 30 | 19 | 16 | |
| Szarvas | ny | | 29 | 18 | 15 | 14 |
| Szeghalom | – | | – | – | – | |

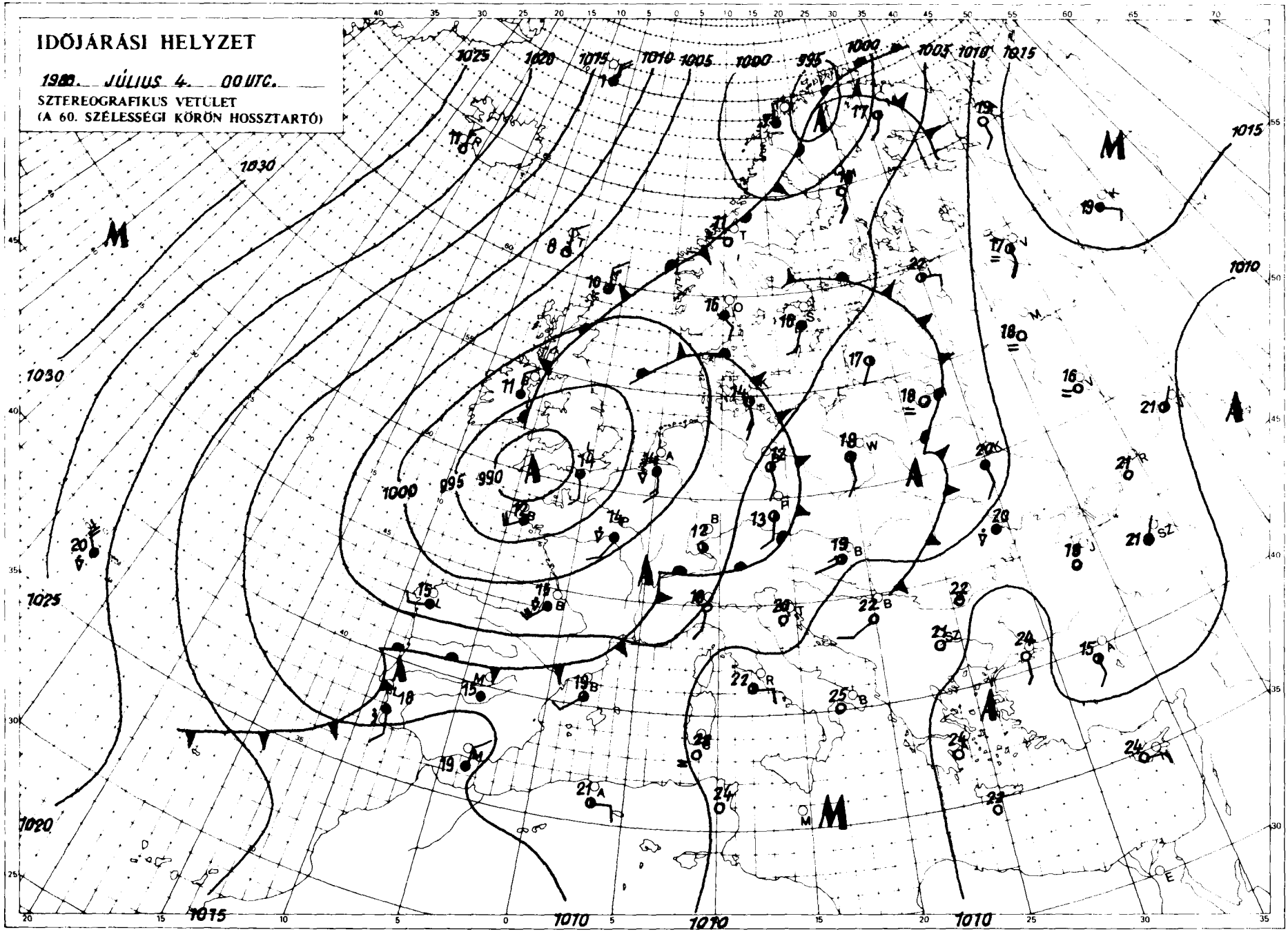


KIADJA: ORSZÁGOS METEOROLÓGIAI SZOLGÁLAT
Kiadásért felel: Barát József, az Országos Meteorológiai Szolgálat elnöke – Készült: az Országos Meteorológiai Szolgálat Nyomdájában, Budapest – Felelős vezető: Máthé Gyuláné – Munkaszám: 88,4346 – Szerkesztésért felel: Kapovits Albert, a Központi Előrejelző Intézet igazgatója
Készíti: a KEI Rövidtávu Előrejelző Osztálya – Szakmai felelős: Németh Lajos osztályvezető – Megjelenik naponként
Megrendelhető: 1024 Budapest, II., Kitaibel Pál utca 1. – Pénzügyi Osztály – Telefon: 353-500
Jelmagyarázat a havi mellékletben

# IDŐJÁRÁSI NAPIJELENTÉS

ЕЖЕДНЕВНЫЙ МЕТЕОРОЛОГИЧЕСКИЙ БЮЛЛЕТЕНЬ • DAILY WEATHER REPORT
BULLETIN QUOTIDIEN DE TEMPS • TÄGLICHER WETTERBERICHT

101. évfolyam 187. szám + Budapest + 1988.július 5.kedd

**Az időjárási helyzet és a várható időjárás:**

Európa középső és keleti részén, valamint az Appennini- és a Balkánfélszigeten nagy meleg van, és sok a napsütés. Ugyanakkor a kontinens nyugati területein folytatódik a hüvös, változékony időjárás. Ott egy hatalmas méretü ciklon örvénylik már jó néhány napja. Észak felől újabb és újabb hideghullámok tartják életben a ciklont. A hüvös levegő ugyan lassan kelet felé nyomul, de nem éri el Magyarországot. Hozzánk dél felől továbbra is igen meleg levegő áramlik, ugyanakkor felhőket is hoz fölénk a szél, tehát nem lesz zavartalanul napos az idő.

Országunkban hétfőn 10-14 órát sütött a nap, csak a Kisalföld egy részén volt tartósabban felhős az ég. Délután gomolyfelhők keletkeztek, de esőt nem jelentettek. Többfelé megélénkült, néhol megerősödött a déli szél. A hőmérséklet csúcsértéke elérte a 27, 34 fokot. Ma éjszaka is meleg volt, általában 15, 23 fokig csökkent a hőmérséklet. Délelőtt sokfelé befelhősödött az ég. A Dunántúlon élénk déli szél fújt. 11 órakor már 25 és 33 fok között volt a hőmérséklet.

A Balaton vizének hőmérséklete 11 órakor Siófoknál 23 fok volt.

Ma 12 órakor Budapesten 31 fokot mértek, a tengerszintre átszámitott légnyomás 1013 hPa, alig változik.

Várható időjárás szerda estig:

Az időnként erősen megnövekvő felhőzetből elszórtan lehet zápor, zivatar. A déli, délnyugati szél többfelé élénk, zivatarok környezetében átmenetileg viharos lesz. Folytatódik a nagyon meleg idő. A legalacsonyabb éjszakai hőmérséklet 17, 22, a legmagasabb nappali hőmérséklet szerdán 30 és 35 fok között alakul.

Nadrai Attila s.k.

A hőmérséklet napi középértéke és eltérése a sokévi átlagtól / Budapest belterülete /:

| | | |
|---|---|---|
| 1988. július 4. | 24.5°C | +[illegible],9°C |

187. óta ezen a napon Budapesten előfordult

| | | |
|---|---|---|
| legmagasabb hőmérséklet: | 38.0°C | / 1950/ |
| legalacsonyabb hőmérséklet: | 0.[illegible]°C | / 189[illegible]/ |

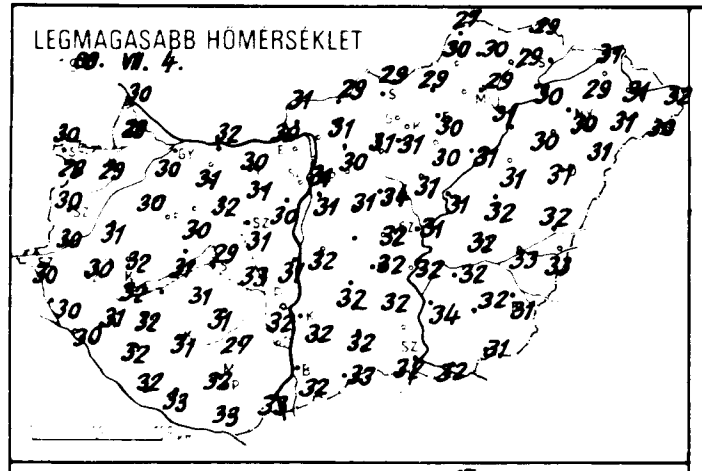
LEGMAGASABB HŐMÉRSÉKLET
88. VII. 4.

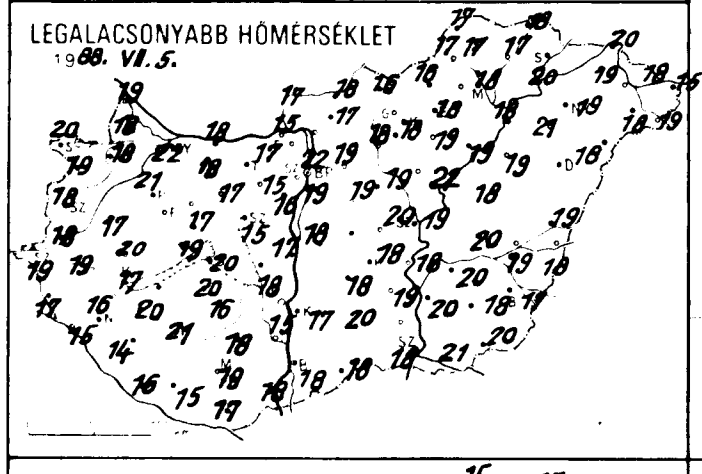
LEGALACSONYABB HŐMÉRSÉKLET
88. VII. 5.

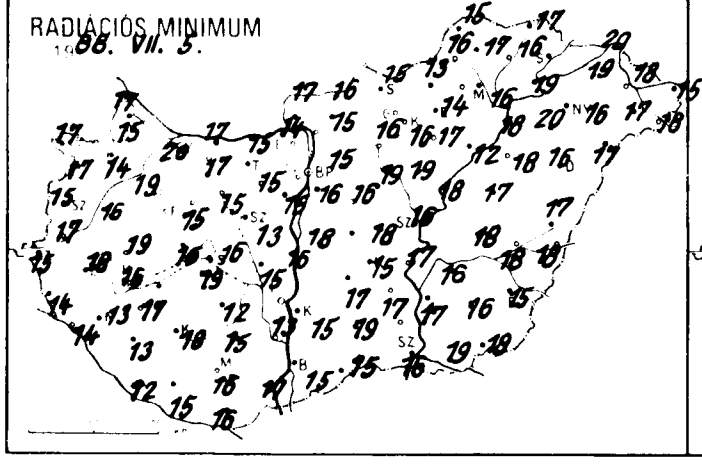
RADIÁCIÓS MINIMUM
88. VII. 5.

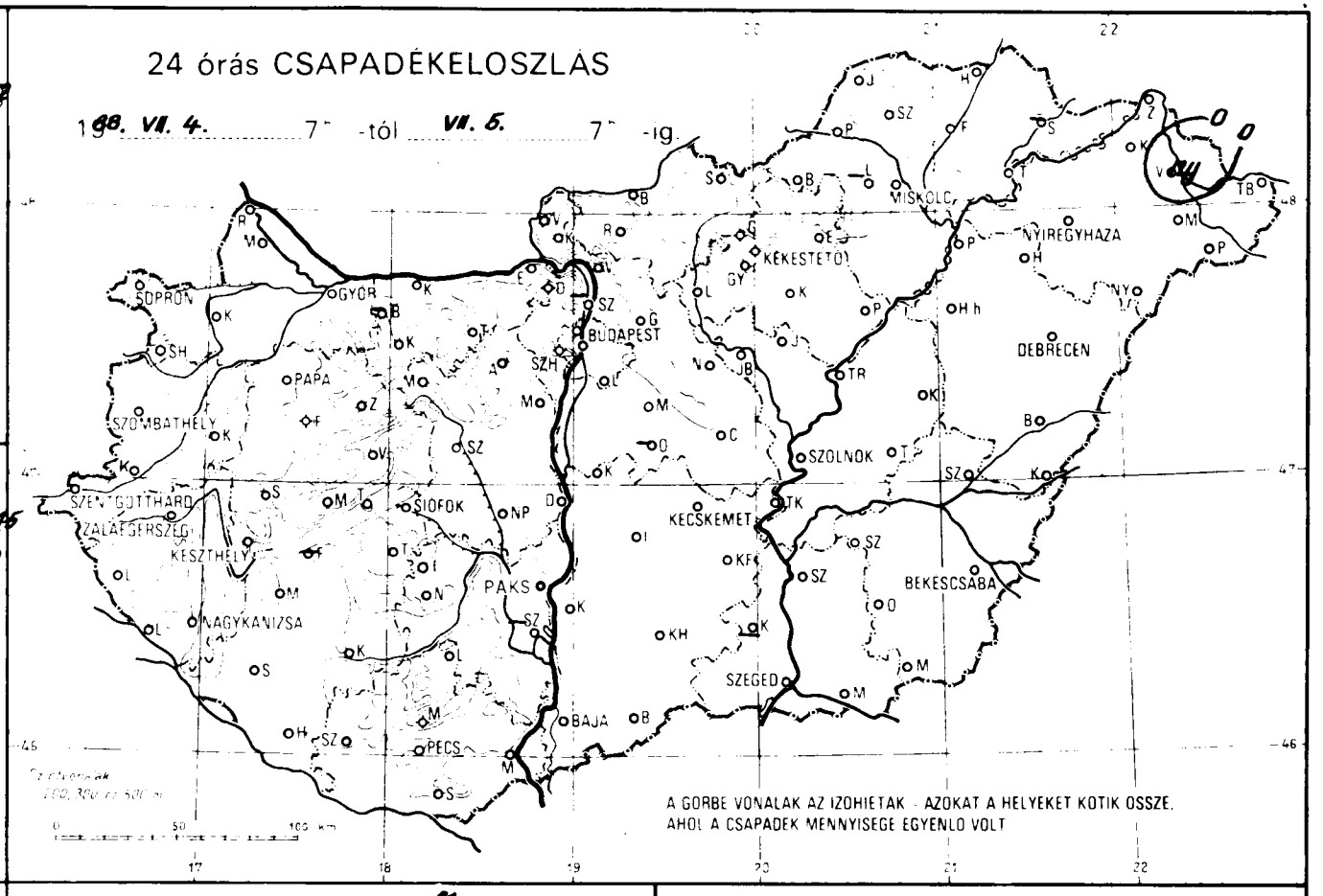
24 órás CSAPADÉKELOSZLÁS
88. VII. 4. 7 -tól VII. 5. 7 -ig
SOPRON
GYŐR
PAPA
SZOMBATHELY
SZÉNGOTTHARD
ZALAEGERSZEG
KESZTHELY
NAGYKANIZSA
BUDAPEST
SZÉKESFEHÉRVÁR
SIÓFOK
PAKS
PÉCS
BAJA
KECSKEMÉT
SZEGED
SZOLNOK
MISKOLC
KÉKESTETŐ
NYÍREGYHÁZA
DEBRECEN
BÉKÉSCSABA
A GÖRBE VONALAK AZ IZOHIETÁK - AZOKAT A HELYEKET KÖTIK ÖSSZE, AHOL A CSAPADÉK MENNYISÉGE EGYENLŐ VOLT

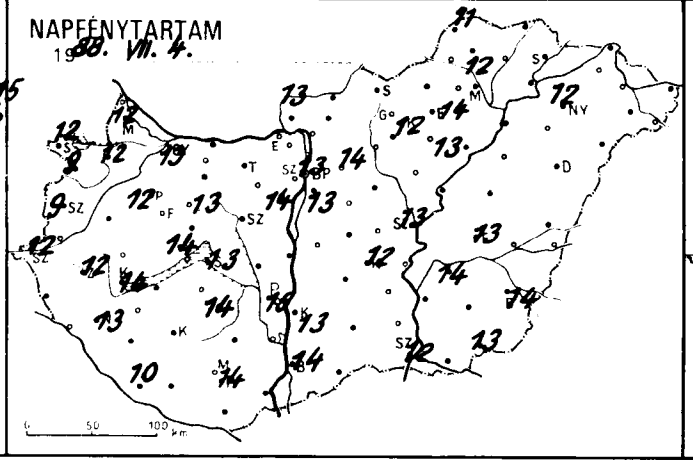
NAPFÉNYTARTAM
88. VII. 4.

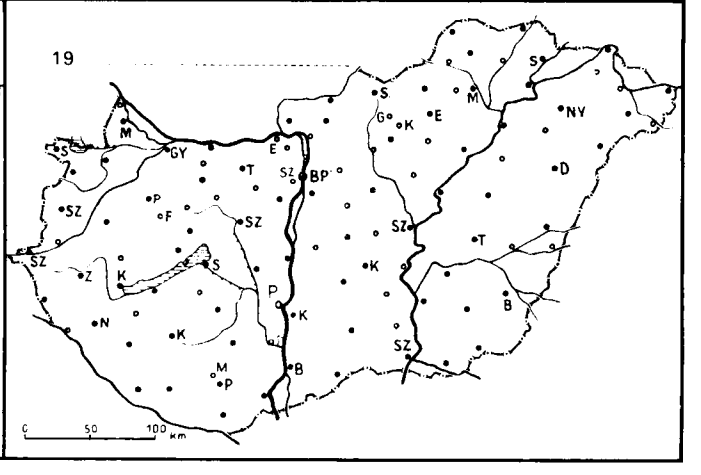
19

88.VII.5.

| 19 ____ 07 h-ig az utolsó 24 óra adatai | | | | | | Előző nap napos órái |
|---|---|---|---|---|---|---|
| állomás | csapadék (mm) | | max. hőmérséklet | min. hőmérséklet | rad. min. | |
| Győr | • | | 30 | 22 | 20 | 13 |
| Kapuvár | • | | 29 | 18 | 14 | 12 |
| Mosonmagyaróvár | • | | 29 | 18 | 15 | 12 |
| Rajka | • | | 30 | 19 | 17 | |
| Sopron | • | | 30 | 20 | 17 | 12 |
| Sopronhorpács | • | ⊕ | 29 | 19 | 17 | 9 |
| Káld | • | | 31 | 17 | 16 | |
| Körmend | • | ⊕ | 30 | 18 | 17 | |
| Szentgotthárd | • | | 30 | 19 | 15 | 12 |
| Szombathely | • | | 30 | 18 | 15 | 9 |
| Lenti | • | | 30 | 17 | 14 | |
| Letenye | • | ⊕ | 30 | 15 | 14 | |
| Nagykanizsa | • | | 31 | 16 | 13 | 13 |
| Zalaegerszeg | • | | 30 | 19 | 18 | 12 |
| Farkasgyepű | • | | 30 | 19 | 11 | |
| Keszthely | • | | 32 | 17 | 16 | 14 |
| Mencshely | • | | 29 | 22 | 16 | 14 |
| Pápa | • | | 30 | 21 | 19 | 12 |
| Sümeg | • | | 32 | 20 | 19 | |
| Tihany | • | | 31 | 19 | 16 | |
| Veszprém | • | | 30 | 17 | 15 | 13 |
| Zirc | • | ⊕ | 28 | 18 | 16 | |
| Fonyód | – | | – | – | – | |
| Homokszt. György | • | ⊕ | 32 | 16 | 12 | 10 |
| Kaposvár | • | | 31 | 21 | 18 | |
| Marcali | • | | 32 | 20 | 17 | |
| Siófok | • | | 29 | 20 | 16 | 13 |
| Somogyszob | • | ⊕ | 32 | 14 | 13 | |
| Tab | • | | 31 | 20 | 19 | |
| Bábolna | – | | – | – | – | |
| Esztergom | • | = | 30 | 15 | 14 | |
| Kisbér | • | | 31 | 18 | 17 | |
| Komárom | • | | 32 | 18 | 17 | |
| Tatabánya | • | | 30 | 17 | 15 | |
| Alcsútdoboz | • | ⊕ | 31 | 15 | 15 | |
| Dunaújváros | • | | 31 | 17 | 16 | |
| Martonvásár | • | ⊕ | 30 | 16 | 15 | 14 |
| Mór | • | | 32 | 17 | 15 | |
| Sárbogárd | • | | 33 | 18 | 15 | |
| Szabadbattyán | • | ⊕ | 31 | 15 | 13 | |
| Iregszemcse | • | ⊕ | 31 | 16 | 12 | 14 |
| Lengyel | • | | 27 | 18 | 15 | |
| Paks | • | ⊕ | 32 | 15 | 13 | 15 |
| Szekszárd | – | | – | – | – | |
| Árpádtető | • | | 29 | 21 | 16 | |
| Mohács | • | | 33 | 18 | 17 | |
| Pécs | • | ⊕ | 32 | 19 | 16 | 14 |
| Siklós | • | ⊕ | 33 | 17 | 16 | |
| Szigetvár | • | ⊕ | 33 | 15 | 15 | |
| Budaörs | • | | 30 | 18 | 14 | |
| Bp. Lőrinc | • | | 31 | 19 | 16 | 13 |
| Bp. Met. Int. | • | | 31 | 22 | – | 13 |
| Bp. Szab. hegy | • | | 26 | 20 | 18 | |
| Cegléd | • | ⊕ | 32 | 20 | 18 | |
| Dabogykő | • | | 26 | 17 | 16 | |
| Dodullő | • | | 30 | 19 | 15 | 14 |
| Királyrét | • | ⊕ | 29 | 14 | 13 | |
| Monor | • | = | 31 | 19 | 16 | |
| Nagykáta | • | | 34 | 19 | 19 | |
| Szentendre | – | | – | – | – | |

88.VII.5.

| 19 ____ 07 h-ig az utolsó 24 óra adatai | | | | | | Előző nap napos órái |
|---|---|---|---|---|---|---|
| állomás | csapadék (mm) | | max. hőmérséklet | min. hőmérséklet | rad. min. | |
| Vác | – | | – | – | – | |
| Vámosmikola | • | | 31 | 17 | 17 | 13 |
| Baja | • | ⊕ | 32 | 18 | 15 | 14 |
| Bácsalmás | • | ⊕ | 33 | 18 | 15 | |
| Izsák | • | | 32 | 18 | 17 | |
| Kalocsa | • | ⊕ | 32 | 17 | 15 | 13 |
| Kecskemét | • | ⊕ | 32 | 18 | 15 | 12 |
| Kiskunfélegyháza | • | | 32 | 19 | 17 | |
| Kiskunhalas | • | ⊕ | 32 | 20 | 19 | |
| Kunszentmiklós | • | | 32 | 18 | 18 | |
| Tiszakécske | • | = | 32 | 18 | 17 | |
| Balassagyarmat | • | ⊕ | 29 | 18 | 16 | |
| Romhány | • | ⊕ | 31 | 17 | 15 | |
| Salgótarján | • | | 29 | 16 | 15 | |
| Eger | • | | 30 | 18 | 14 | 14 |
| Galyatető | • | | 23 | 18 | 18 | |
| Gyöngyös | • | ⊕ | 31 | 18 | 16 | |
| Kékestető | • | | 22 | 17 | 16 | 12 |
| Kompolt | • | ⊕ | 30 | 19 | 17 | 13 |
| Lőrinci | • | ⊕ | 31 | 18 | 16 | |
| Poroszló | • | ⊕ | 31 | 19 | 12 | |
| Jászapáti | • | | 31 | 20 | 19 | |
| Jászberény | – | | – | – | – | |
| Karcag | • | | 32 | 18 | 17 | |
| Szolnok | • | | 31 | 19 | 16 | 13 |
| Tiszaroff | • | = | 31 | 22 | 18 | |
| Túrkeve | • | | 32 | 20 | 18 | 13 |
| Kistelek | – | | – | – | – | |
| Makó | • | | 32 | 21 | 19 | |
| Szeged | • | ⊕ | 32 | 18 | 16 | 12 |
| Szentes | • | | 34 | 20 | 17 | |
| Borsodnádasd | • | ⊕ | 29 | 16 | 13 | |
| Füged | • | | 29 | 17 | 16 | |
| Hidasnémeti | • | = | 29 | 18 | 17 | |
| Jósvafő | • | ⊕ | 27 | 17 | 15 | 11 |
| Lillafüred | – | | – | – | – | |
| Miskolc | • | | 29 | 18 | 16 | 12 |
| Putnok | • | = | 30 | 17 | 16 | |
| Sárospatak | – | | – | – | – | |
| Szendrőlád | • | ⊕ | 30 | 17 | 17 | |
| Tokaj | • | | 30 | 20 | 19 | |
| Kisvárda | • | = | 29 | 19 | 19 | 12 |
| Mátészalka | • | ⊕ | 31 | 18 | 17 | |
| Nyíregyháza | • | | 30 | 19 | 16 | 12 |
| Nyírlugos | • | ⊕ | 31 | 18 | 17 | |
| Pátyod | • | ⊕ | 30 | 19 | 18 | |
| Tiszabecs | • | ⊕ | 32 | 15 | 15 | |
| Vásárosnamény | r.y | ⊕ | 31 | 18 | 18 | |
| Záhony | • | ⊕ | 31 | 20 | 20 | |
| Berettyoújfalu | • | ⊕ | 32 | 19 | 17 | |
| Debrecen | • | | 31 | 18 | 16 | – |
| Hajdúdorog | • | | 30 | 21 | 20 | |
| Hortobágy | • | | 31 | 19 | 18 | |
| Kösösszakal | • | ⊕ | 33 | 18 | 18 | |
| Polgár | • | = | 31 | 18 | 18 | |
| Békéscsaba | • | | 31 | 17 | 15 | 14 |
| Mezőhegyes | • | ⊕ | 31 | 20 | 18 | 13 |
| Orosháza | • | ⊕ | 32 | 18 | 16 | |
| Szarvas | • | | 32 | 20 | 16 | 14 |
| Szeghalom | • | | 33 | 19 | 18 | |

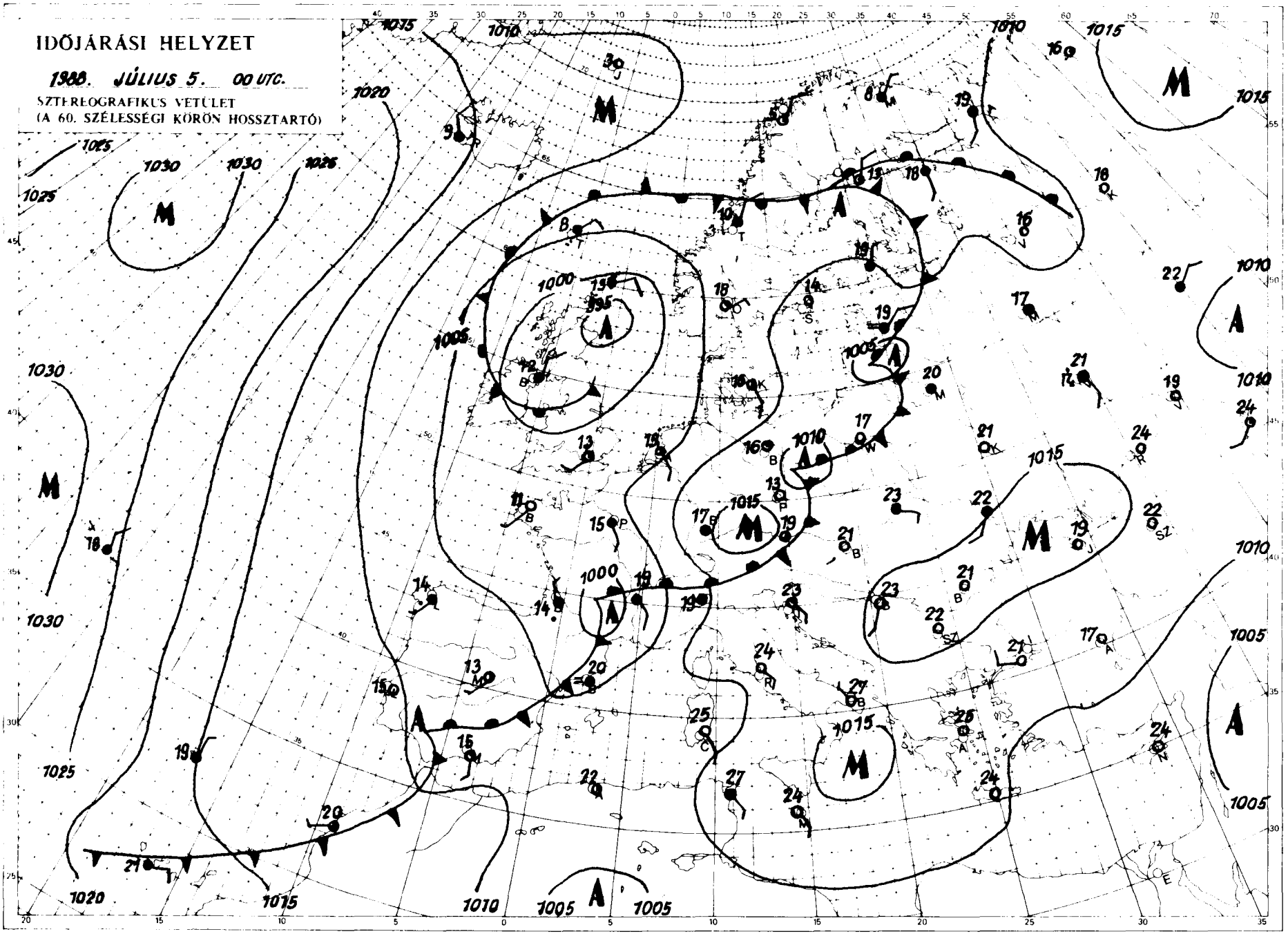


KIADJA ORSZÁGOS METEOROLÓGIAI SZOLGÁLAT
Kiadásért felel: Baráti József, az Országos Meteorológiai Szolgálat elnöke – Készült az Országos Meteorológiai Szolgálat Nyomdajában, Budapest – Felelős vezető: Máthé Gyuláné – Munkaszám: [illegible] Szerkesztésért felel: Kapovits Albert, a Központi Előrejelző Intézet igazgatója

Készült a KFI Rövidtávú Előrejelző Osztálya – Szakmai felelős: Németh Lajos osztályvezető – Megjelenik naponként
Megrendelhető: 1024 Budapest, II., Kitaibel Pál utca 1. – Pénzügyi Osztály – Telefon: 353 500
Jelmagyarázat a havi mellékletben

# IDŐJÁRÁSI NAPIJELENTÉS

ЕЖЕДНЕВНЫЙ МЕТЕОРОЛОГИЧЕСКИЙ БЮЛЛЕТЕНЬ • DAILY WEATHER REPORT
BULLETIN QUOTIDIEN DE TEMPS • TÄGLICHER WETTERBERICHT

101. évfolyam 188. szám + Budapest + 1988.július 6.szerda

**Az időjárási helyzet és a várható időjárás:**

A Brit-szigetek fölötti középponttal már napok óta nagy méretü ciklon örvénylik. Hatására Nyugat-Európában kissé hüvös az idő, és elszórtan esik az eső. A hüvös levegő első hulláma ma hajnalra eljutott az Alpok hegyvonulatáig. A légörvény keleti peremén ugyanakkor erőteljes déli áramlattal igen meleg, afriaki eredetü levegő áramlik az Appennini- és Balkán-félszigeten keresztül Közép-, és Kelet-Európába. Ezeken a területeken a hőmérséklet csúcsértéke többfelé meghaladja a 30, helyenként a 35 fokot, és túlnyomóan napos az idő. Az elkövetkező 36 órában a már emlitett hüvösebb levegő közelebb kerül ugyan a Kárpát-medencéhez, de számottevő hatással még nem lesz időjárásunkra, folytatódik az igen meleg idő. Csupán a nyugati, északnyugati megyékben mérséklődik kissé a nagy meleg.

Kedden a Dunántúl nagy részén többnyire erősen felhős volt az ég és a délnyugati megyékben néhány helyen jelentéktelen mennyiségü eső is előfordult. Az ország többi részén a sok napsütés volt a jellemző. Többfelé megerősödött a déli szél, sőt a Kisalföldről egy-egy viharos széllökést is jelentettek. Kánikulai meleg volt. A hőmérséklet csúcsértéke 30 és 37 fok között alakult. Meleg volt az éjszakai is, hajnalra 16, 24 fokig csökkent a hőmérséklet. Délelőtt az egész országban zavartalanul sütött a nap és a hőmérséklet gyorsan emelkedett. 11 órakor 26 és 34 fok közötti értékeket mértek.

A Balaton vizének hőmérséklete 11 órakor Siófoknál 24 fok volt.

Ma 12 órakor Budapesten a hőmérséklet 31 fok, a tengerszintre átszámitott légnyomás 1013 hPa nem változik.

Várható időjárás csütörtök estig:

Általában kevés felhő lesz az égen, száraz, túlnyomóan derült idő várható. A szél lassanként nyugatira, északnyugatira fordul és főleg csütörtökön - többfelé megélénkül. A fülledtség gyengül ugyan, de meleg marad az idő. A legalacsonyabb éjszakai hőmérséklet: 18 és 23, a legmagasabb nappali hőmérséklet csütörtökön 29 és 34 fok között alakul.

Rábai Attila s.k.

A hőmérséklet napi középértéke és eltérése a sokévi átlagtól / Budapest belterületére /:

| | | |
|---|---|---|
| 1988. július 5. | 28,0°C | +6,5°C |

1871 óta ezen a napon Budapesten előfordult

| | |
|---|---|
| legmagasabb hőmérséklet: | 37.4°C /1950/ |
| legalacsonyabb hőmérséklet: | 10,3°C /1923/ |

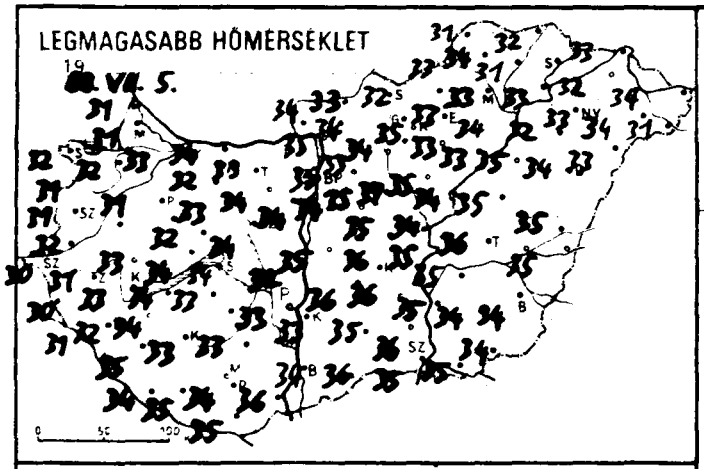
LEGMAGASABB HŐMÉRSÉKLET
19
VII. 5.

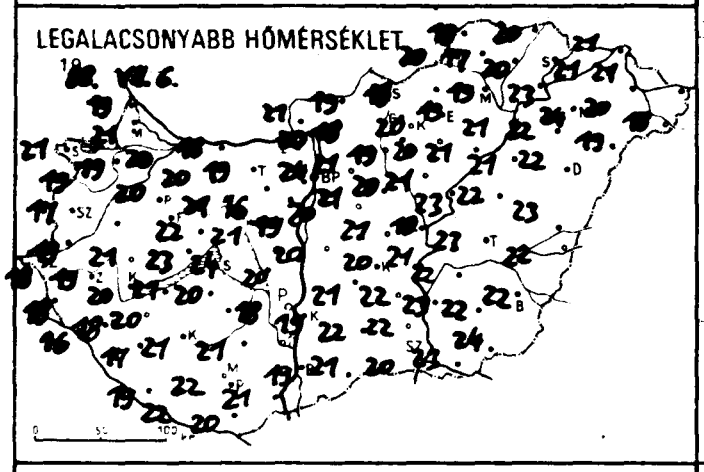
LEGALACSONYABB HŐMÉRSÉKLET
19
VII. 6.

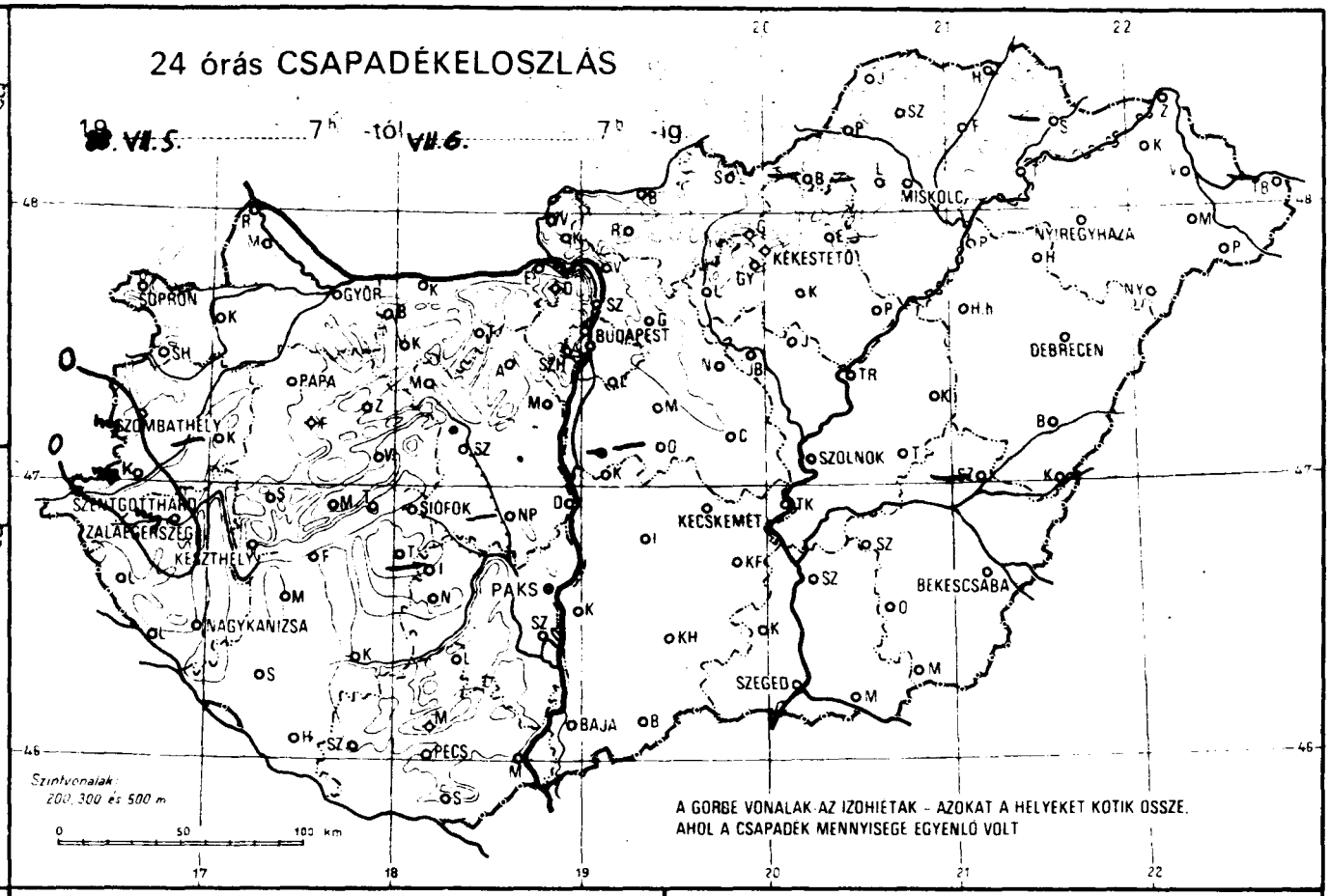
24 órás CSAPADÉKELOSZLÁS
19
VII. 5.
7h -tól
VII. 6.
7h -ig
SOPRON
GYŐR
PAPA
SZOMBATHELY
SZENTGOTTHÁRD
ZALAEGERSZEG
KESZTHELY
NAGYKANIZSA
SIÓFOK
PAKS
PECS
BAJA
BUDAPEST
KÉKESTETŐ
MISKOLC
NYIREGYHÁZA
DEBRECEN
SZOLNOK
KECSKEMÉT
BEKESCSABA
SZEGED
Szintvonalak:
200, 300 és 500 m
A GÖRBE VONALAK AZ IZOHIÉTAK - AZOKAT A HELYEKET KÖTIK ÖSSZE,
AHOL A CSAPADÉK MENNYISÉGE EGYENLŐ VOLT

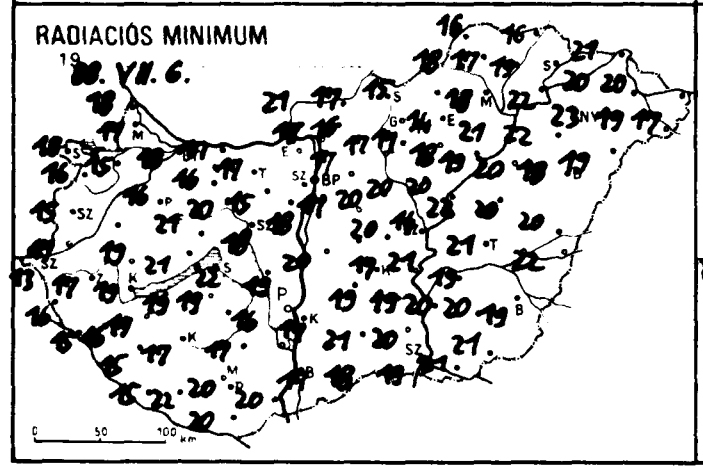
RADIACIÓS MINIMUM
19
VII. 6.

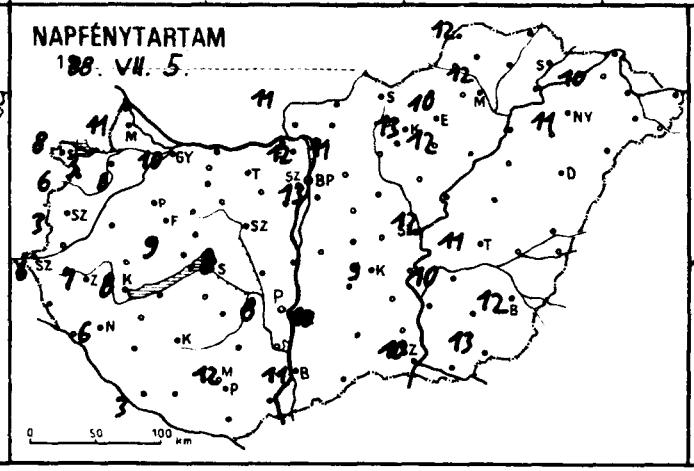
NAPFÉNYTARTAM
19
VII. 5.

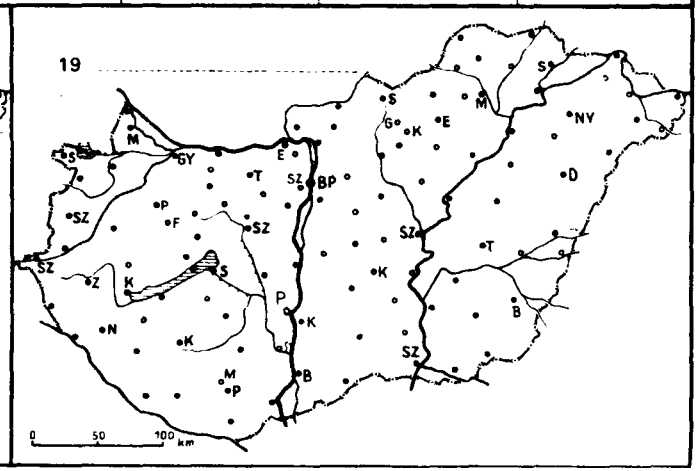
19

1988. VII. 6.$^{h}$-ig az utolsó 24 óra adatai

| állomás | csapadék (mm) | | max. hőmérséklet | min. hőmérséklet | rad. min. | Előző nap napos órái |
|---|---|---|---|---|---|---|
| Győr | • | | 33 | 20 | 18 | 10 |
| Kapuvár | • | | 32 | 19 | 15 | 3 |
| Mosonmagyaróvár | • | | 31 | 21 | 17 | 11 |
| Rajka | • | | 31 | 19 | 18 | |
| Sopron | • | | 32 | 21 | 18 | 8 |
| Sopronhorpács | - | | 31 | 19 | 16 | 6 |
| Káld | – | | – | – | – | |
| Körmend | ny | ▼ | 32 | 19 | 17 | |
| Szentgotthárd | • | | 30 | 18 | 13 | 6 |
| Szombathely | ny | | 31 | 17 | 15 | 3 |
| Lenti | • | | 30 | 18 | 16 | |
| Letenye | • | ▲ | 31 | 16 | 15 | |
| Nagykanizsa | • | ▬ | 32 | 18 | 16 | 6 |
| Zalaegerszeg | ny | | 31 | 19 | 17 | 7 |
| Farkasgyepű | • | | 32 | 21 | 15 | |
| Keszthely | • | ▲ | 33 | 20 | 19 | 8 |
| Mencshely | • | | 32 | 21 | 21 | 9 |
| Pápa | • | ▬ | 31 | 20 | 16 | 8 |
| Sümeg | • | | 33 | 21 | 19 | |
| Tihany | • | | 34 | 23 | 22 | |
| Veszprém | • | | 32 | 22 | 21 | 7 |
| Zirc | • | ▬ | 29 | 20 | 16 | |
| Fonyód | • | ▬ | 34 | 21 | 19 | |
| Homokszt. György | • | | 34 | 19 | 15 | 3 |
| Kaposvár | • | | 33 | 21 | 17 | |
| Marcali | • | | 34 | 20 | 19 | |
| Siófok | • | | 34 | 24 | 22 | 8 |
| Somogyszob | • | | 35 | 17 | 15 | |
| Tab | • | | 33 | 20 | 19 | |
| Bábolna | • | | 31 | 20 | 20 | |
| Esztergom | – | | – | – | – | |
| Kisbér | • | | 32 | 20 | 16 | |
| Komárom | • | | 34 | 18 | 17 | |
| Tatabánya | • | | 33 | 19 | 17 | |
| Alcsútdoboz | - | ▬ | 34 | 16 | 15 | |
| Dunaújváros | • | ▬ | 32 | 20 | 19 | |
| Martonvásár | • | | 34 | 19 | 18 | 11 |
| Mór | • | | 33 | 21 | 20 | |
| Sárbogárd | – | | – | – | – | |
| Szabadbattyán | • | | 34 | 21 | 18 | |
| Iregszemcse | – | | – | – | – | – |
| Lengyel | • | | 33 | 21 | 17 | |
| Paks | • | ▬ | 33 | 18 | 16 | 8 |
| Szekszárd | – | | – | – | – | |
| Árpádtető | • | | 31 | 22 | 22 | |
| Mohács | • | | 36 | 21 | 20 | |
| Pécs | • | | 34 | 22 | 20 | 12 |
| Siklós | • | ▬ | 35 | 20 | 20 | |
| Szigetvár | • | | 35 | 22 | 17 | |
| Budaörs | • | | 34 | 20 | 15 | |
| Bp. Lőrinc | • | | 34 | 20 | 17 | 13 |
| Bp. Met. Int. | - | | 35 | 24 | – | 12 |
| Bp. Szab. hegy | - | | 30 | 21 | 20 | |
| Cegléd | • | ▬ | 35 | 21 | 20 | |
| Dobogókő | • | | 28 | 21 | 19 | |
| Gödöllő | • | | 33 | 21 | 17 | 11 |
| Királyrét | • | | 31 | 17 | 16 | |
| Monor | • | ▬ | 35 | 21 | 20 | |
| Nagykáta | • | | 37 | 20 | 20 | |
| Szentendre | • | ▬ | 35 | 20 | 20 | |

1988. VII. 6.$^{h}$-ig az utolsó 24 óra adatai

| állomás | csapadék (mm) | | max. hőmérséklet | min. hőmérséklet | rad. min. | Előző nap napos órái |
|---|---|---|---|---|---|---|
| Vác | • | | 35 | 20 | 17 | |
| Vámosmikola | • | | 34 | 21 | 21 | 11 |
| Baja | • | ▲ | 34 | 19 | 17 | 11 |
| Bácsalmás | • | ▲ | 36 | 21 | 18 | |
| Izsák | • | | 36 | 21 | 19 | |
| Kalocsa | • | ▬ | 33 | 19 | 17 | 10 |
| Kecskemét | • | | 36 | 20 | 17 | 9 |
| Kiskunfélegyháza | • | | 36 | 22 | 19 | |
| Kiskunhalas | • | | 35 | 22 | 21 | |
| Kunszentmiklós | • | | 35 | 20 | 20 | |
| Tiszakécske | • | | 35 | 21 | 21 | |
| Balassagyarmat | • | ▬ | 33 | 19 | 17 | |
| Romhány | • | ▲ | 34 | 18 | 16 | |
| Salgótarján | • | | 32 | 18 | 15 | |
| Eger | • | ▬ | 33 | 19 | 14 | 10 |
| Galyatető | • | | 26 | 20 | 19 | |
| Gyöngyös | • | ▬ | 35 | 20 | 17 | |
| Kékestető | • | | 25 | 19 | 18 | 13 |
| Kompolt | • | | 33 | 20 | 18 | 12 |
| Lőrinci | • | ▬ | 34 | 19 | 17 | |
| Poroszló | • | ▬ | 33 | 21 | 19 | |
| Jászapáti | • | | 35 | 21 | 20 | |
| Jászberény | • | ▲ | 34 | 21 | 18 | |
| Karcag | • | | 35 | 22 | 20 | |
| Szolnok | • | ▬ | 34 | 18 | 16 | 12 |
| Tiszaroff | • | ▬ | 34 | 23 | 22 | |
| Túrkeve | • | | 36 | 23 | 21 | 11 |
| Kistelek | • | | 36 | 22 | 20 | |
| Makó | • | --- | 35 | 23 | 21 | |
| Szeged | • | ▬ | 35 | 20 | 19 | 10 |
| Szentes | • | | 35 | 23 | 20 | |
| Borsodnádasd | – | | – | – | – | |
| Füged | - | | 31 | 20 | 19 | |
| Hidasnémeti | - | ▬ | 32 | 20 | 16 | |
| Jósvafő | - | ▬ | 31 | 18 | 16 | 12 |
| Lillafüred | – | | – | – | – | |
| Miskolc | • | ▬ | 33 | 19 | 18 | 12 |
| Putnok | • | ▬ | 33 | 20 | 18 | |
| Sárospatak | – | | – | – | – | – |
| Szendrőlád | • | ▬ | 34 | 17 | 17 | |
| Tokaj | • | | 33 | 23 | 22 | |
| Kisvárda | • | ▬ | 32 | 21 | 20 | 10 |
| Mátészalka | • | ▬ | 34 | 20 | 19 | |
| Nyíregyháza | • | | 33 | 24 | 23 | 11 |
| Nyírlugos | - | ▬ | 33 | 19 | 19 | |
| Pátyod | • | | 31 | 18 | 17 | |
| Tiszabecs | – | | – | – | – | |
| Vásárosnamény | • | ▬ | 34 | 21 | 20 | |
| Záhony | • | ▬ | 33 | 21 | 21 | |
| Berettyóújfalu | • | | 35 | 23 | 20 | |
| Debrecen | • | | 34 | 22 | 18 | – |
| Hajdúdorog | • | | 32 | 22 | 22 | |
| Hortobágy | • | | 35 | 21 | 20 | |
| Körösszakál | • | | 35 | 22 | 22 | |
| Polgár | • | ▬ | 34 | 21 | 21 | |
| Békéscsaba | • | | 34 | 22 | 19 | 12 |
| Mezőhegyes | • | ▬ | 34 | 24 | 21 | 13 |
| Orosháza | • | | 34 | 22 | 20 | |
| Szarvas | • | | 35 | 22 | 19 | 10 |
| Szeghalom | – | | – | – | – | |

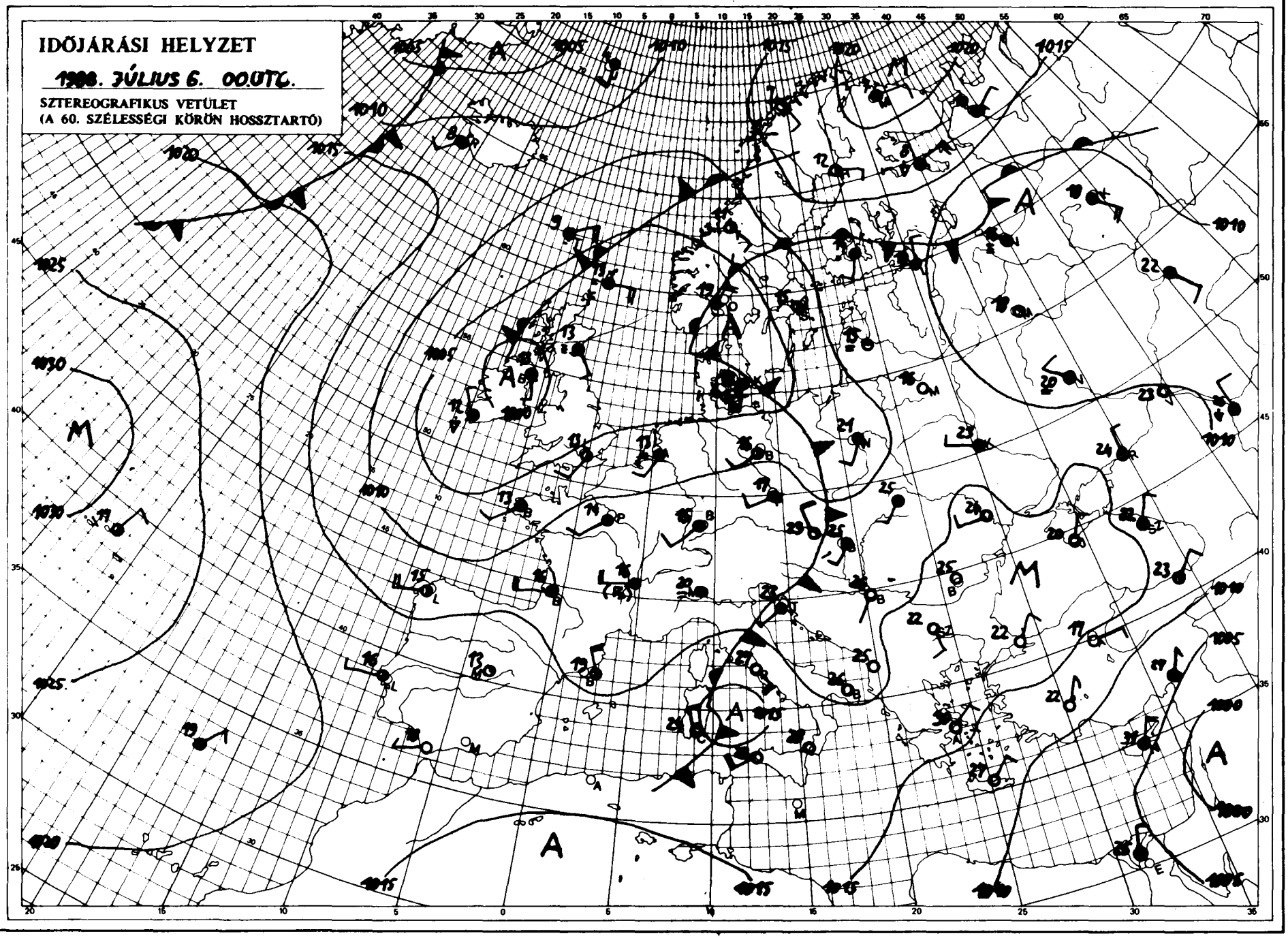


KIADJA: ORSZÁGOS METEOROLÓGIAI SZOLGÁLAT
Kiadásért felel: Baráti József, az Országos Meteorológiai Szolgálat elnöke – Készült: az Országos Meteorológiai Szolgálat Nyomdájában, Budapest – Felelős vezető: Máthé Gyuláné – Munkaszám: [illegible] – Szerkesztésért felel: Kapovits Albert, a Központi Előrejelző Intézet igazgatója

Készíti: a KEI Rövidtávú Előrejelző Osztálya – Szakmai felelős: Németh Lajos osztályvezető – Megjelenik naponként
Megrendelhető: 1024 Budapest, II., Kitaibel Pál utca 1. – Pénzügyi Osztály – Telefon: 353-500
Jelmagyarázat a havi mellékletben

# IDŐJÁRÁSI NAPIJELENTÉS

ЕЖЕДНЕВНЫЙ МЕТЕОРОЛОГИЧЕСКИЙ БЮЛЛЕТЕНЬ • DAILY WEATHER REPORT
BULLETIN QUOTIDIEN DE TEMPS • TÄGLICHER WETTERBERICHT

101. évfolyam 189. szám + Budapest + 1988.július 7.csütörtök

**Az időjárási helyzet és a várható időjárás:**

Középpontjával Skócia térsége fölött már napok óta egy mérsékelt égövi ciklon örvénylik. Ez a légörvény az elmúlt napok során sokat öregedett, energiája nagy mértékben csökkent, ugyhogy hatása jelenleg már kis térségre korlátozódik. Nyugat felől azonban várhatóan egy nedves óceáni léghullám kerül a ciklon áramlási rendszerébe, ezért a nyugatias áramlás ismét megerősödik, a ciklon újjászületik.

Hazánkban tegnap rendkivül meleg idő volt, kora délutánra 31, 39 fokig emelkedett a hőmérséklet. Délután nyugat felől hüvösebb levegő érte el az országot, ezért előbb a Dunántúlon, később az ország más részein is enyhült a hőség, megszünt a fülledtség, felfrissült a levegő. A hüvös léghullám bejövetelét helyenként szélroham, átmenetileg viharossá fokozódó északnyugati szél kisérte. Az éjszakai lehülés erősebb volt a korábbinál: ma hajnalban a hőmérséklet 13 és 20 fok között változott. Délelőtt - miként szerdán egész nap - országszerte napos, száraz idő volt. A hőmérséklet 11 órakor 22 és 27 fok között alakult.

A Balaton vizének hőmérséklete 11 órakor Siófoknál 24 fok volt.

Ma 12 órakor Budapesten a hőmérséklet 26 fok, a tengerszintre átszámitott légnyomás 1018 hPa, mérsékelten süllyed.

Várható időjárás péntek estig:

Kissé mérséklődik a meleg, nagyrészt napos marad az idő. Főként az északi, északnyugati országrészben növekszik meg időnként a felhőzet és egy-egy helyi zápor, zivatar is kialakul. A szél változó irányú lesz, csak zivatarok idején erősödik meg. A legalacsonyabb éjszakai hőmérséklet 15 és 20, a legmagasabb nappali hőmérséklet északon 28, másutt 33 fok közelében várható.

Pálórzi György s.k.

TÁVOLABBI KILÁTÁSOK SZOMBATTÓL-KEDDIG:

Mérsékelten meleg idő várható. Szombaton többször megnövekszik a felhőzet, záporok várhatók. Vasárnaptól sok lesz a napsütés, gyakran erős északi szél valószinü. A jövő hét elején a szél mérséklődik. A legalacsonyabb hajnali hőmérséklet eleinte 15, 20, majd 12, 17 fok között. A legmagasabb nappali hőmérséklet eleinte 25, 30, majd 23, 28 fok között. Jelentős mennyiségü / legalább 5 mm napi / csapadék az ország területének 10 százalékán várható.

KÖZÉPTÁVÚ ELŐREJELZŐ CSOPORT

A hőmérséklet napi középértéke és eltérése a sokévi átlagtól / Budapest belterülete/:

| | | |
|---|---|---|
| 1988. július 6. | 27,4°C | +5,8 C |

1871 óta ezen a napon Budapesten előfordult:

| | |
|---|---|
| legmagasabb hőmérséklet: | 37.0°C /1957/ |
| legalacsonyabb hőmérséklet: | 7,7°C /1962/ |

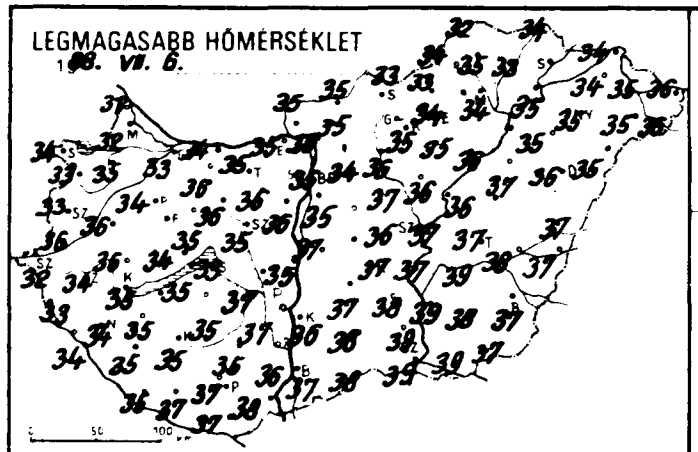
LEGMAGASABB HŐMÉRSÉKLET
1988. VII. 6.

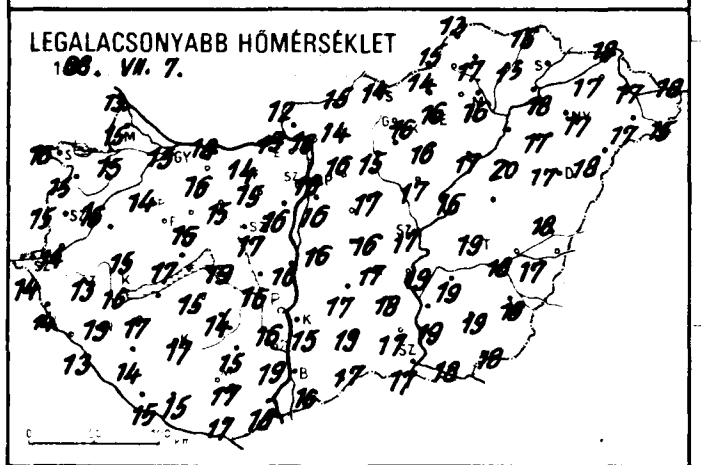
LEGALACSONYABB HŐMÉRSÉKLET
1988. VII. 7.

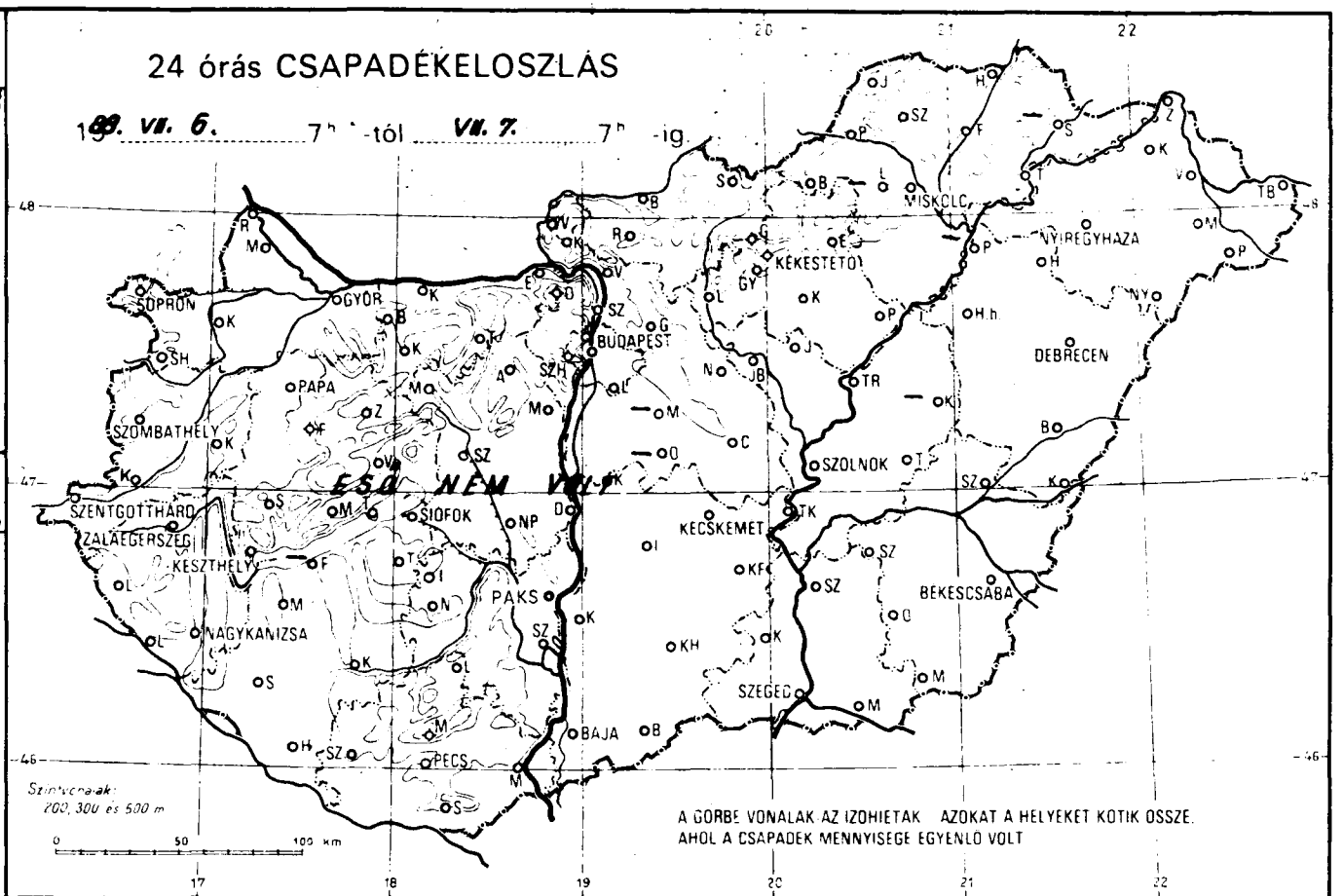
24 órás CSAPADÉKELOSZLÁS
1988. VII. 6. 7h -tól VII. 7. 7h -ig
ESŐ NEM VOLT
SOPRON
GYŐR
BUDAPEST
MISKOLC
NYÍREGYHÁZA
KÉKESTETŐ
DEBRECEN
PAPA
SZOMBATHELY
SZOLNOK
SZENTGOTTHÁRD
ZALAEGERSZEG
KESZTHELY
SIÓFOK
KECSKEMÉT
PAKS
BÉKÉSCSABA
NAGYKANIZSA
SZEGED
BAJA
PÉCS
Szintvonalak: 200, 300 és 500 m
A GÖRBE VONALAK AZ IZOHIETAK AZOKAT A HELYEKET KÖTIK ÖSSZE, AHOL A CSAPADÉK MENNYISÉGE EGYENLŐ VOLT

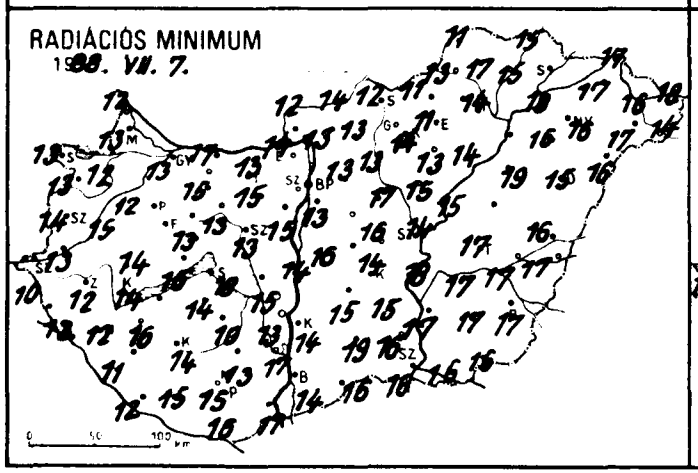
RADIÁCIÓS MINIMUM
1988. VII. 7.

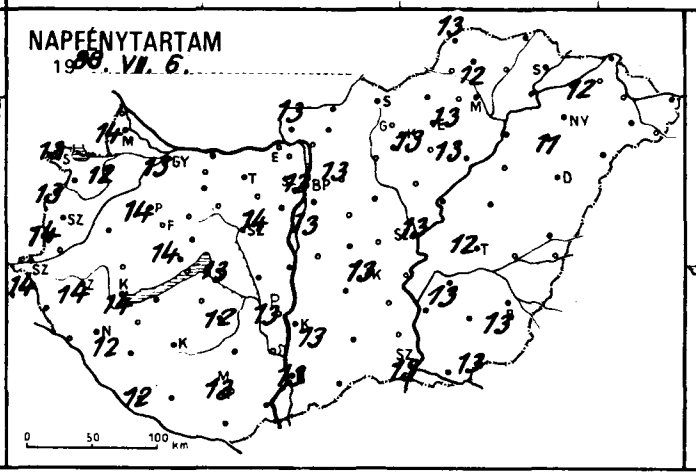
NAPFÉNYTARTAM
1988. VII. 6.

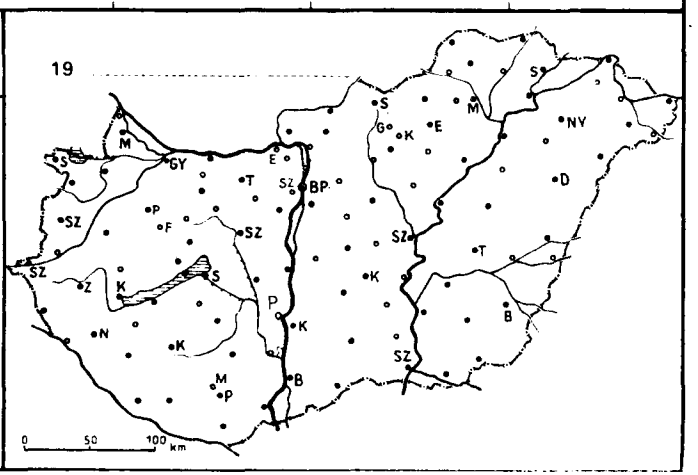
19

88.VII.7.h-ig az utolsó 24 óra adatai

| állomás | csapadék (mm) | | max. hőmérséklet | min. hőmérséklet | rad. min. | Előző nap napos órái |
|---|---|---|---|---|---|---|
| Győr | • | ⌒ | 33 | 15 | 13 | 13 |
| Kapuvár | • | ⌒ | 35 | 15 | 12 | 12 |
| Mosonmagyaróvár | • | | 32 | 15 | 13 | 14 |
| Rajka | • | | 31 | 13 | 12 | |
| Sopron | • | | 34 | 16 | 13 | 13 |
| Sopronhorpács | • | | 33 | 15 | 13 | 13 |
| Káld | • | | 36 | 16 | 15 | |
| Körmend | • | | 36 | 14 | 13 | |
| Szentgotthárd | • | | 32 | 14 | 10 | 14 |
| Szombathely | • | | 33 | 15 | 14 | 14 |
| Lenti | • | | 33 | 14 | 13 | |
| Letenye | • | ⌒ | 34 | 13 | 12 | |
| Nagykanizsa | • | ⌒ | 34 | 13 | 12 | 12 |
| Zalaegerszeg | • | | 34 | 13 | 12 | 14 |
| Farkasgyepű | • | | 35 | 19 | 14 | |
| Keszthely | • | | 35 | 16 | 14 | 14 |
| Mencshely | • | | 33 | 15 | 13 | 14 |
| Pápa | • | ⌒ | 34 | 14 | 12 | 14 |
| Sümeg | • | | 36 | 15 | 14 | |
| Tihany | • | | 34 | 17 | 16 | |
| Veszprém | • | | 35 | 15 | 13 | 13 |
| Zirc | • | ⌒ | 32 | 14 | 11 | |
| Fonyód | – | | – | – | – | |
| Homokszt. György | • | | 35 | 15 | 12 | 12 |
| Kaposvár | • | | 35 | 17 | 14 | |
| Marcali | • | | 35 | 17 | 16 | |
| Siófok | • | | 33 | 19 | 18 | 13 |
| Somogyszob | • | | 35 | 14 | 11 | |
| Tab | • | | 35 | 15 | 14 | |
| Bábolna | • | | 34 | 20 | 20 | |
| Esztergom | • | = | 35 | 19 | 14 | |
| Kisbér | • | | 36 | 16 | 15 | |
| Komárom | • | ⌒ | 34 | 18 | 17 | |
| Tatabánya | • | | 35 | 14 | 13 | |
| Alcsútdoboz | • | = | 36 | 15 | 15 | |
| Dunaújváros | • | | 35 | 16 | 14 | |
| Martonvásár | • | | 36 | 16 | 15 | 14 |
| Mór | • | | 36 | 15 | 13 | |
| Sárbogárd | • | | 37 | 16 | 15 | |
| Szabadbattyán | • | | 35 | 17 | 13 | |
| Tegszemcse | • | ⌒ | 35 | 14 | 10 | 12 |
| Tengyel | • | | 35 | 15 | 13 | |
| Paks | • | | 37 | 16 | 13 | 13 |
| Szekszárd | • | | 36 | 19 | 17 | |
| Árpádtető | • | | 33 | 18 | 17 | |
| Mohács | • | | 38 | 18 | 17 | |
| Pécs | • | | 37 | 17 | 15 | 13 |
| Siklós | • | ⌒ | 37 | 17 | 16 | |
| Szigetvár | • | | 37 | 15 | 15 | |
| Budaörs | • | | 35 | 15 | 13 | |
| Bp. Lőrinc | • | | 35 | 16 | 13 | 13 |
| Bp. Met. Int. | • | | 35 | 18 | – | 12 |
| Bp. Szab. hegy | • | = | 32 | 24 | 23 | |
| Cegléd | • | ⌒ | 36 | 16 | 16 | |
| Dobogokő | • | | 30 | 16 | 12 | |
| Gödöllő | • | | 34 | 16 | 13 | 13 |
| Királyrét | • | = | 32 | 11 | 10 | |
| Monor | – | | – | – | – | |
| Nagykáta | • | | 37 | 17 | 17 | |
| Szentendre | • | | 37 | 17 | 16 | |

88.VII.7.h-ig az utolsó 24 óra adatai

| állomás | csapadék (mm) | | max. hőmérséklet | min. hőmérséklet | rad. min. | Előző nap napos órái |
|---|---|---|---|---|---|---|
| Vác | • | | 36 | 16 | 13 | |
| Vámosmikola | • | | 35 | 12 | 12 | 13 |
| Baja | • | | 37 | 16 | 14 | 13 |
| Bácsalmás | • | ⌒ | 38 | 17 | 16 | |
| Izsák | • | | 37 | 17 | 15 | |
| Kalocsa | • | | 36 | 15 | 14 | 13 |
| Kecskemét | • | | 37 | 17 | 14 | 13 |
| Kiskunfélegyháza | • | | 38 | 18 | 15 | |
| Kiskunhalas | • | | 38 | 19 | 19 | |
| Kunszentmiklós | • | | 37 | 16 | 16 | |
| Tiszakécske | • | | 37 | 19 | 18 | |
| Balassagyarmat | • | ⌒ | 35 | 15 | 14 | |
| Romhány | • | ⌒ | 35 | 14 | 13 | |
| Salgótarján | • | | 33 | 14 | 12 | |
| Eger | • | | 34 | 16 | 11 | 13 |
| Galyatető | • | | 27 | 14 | 12 | |
| Gyöngyös | • | ⌒ | 35 | 16 | 14 | |
| Kékestető | • | ⌒ | 27 | 14 | 13 | 13 |
| Kompolt | • | | 35 | 16 | 13 | 13 |
| Lőrinci | • | = | 36 | 15 | 13 | |
| Poroszló | • | ⌒ | 36 | 17 | 14 | |
| Jászapáti | • | | 36 | 17 | 15 | |
| Jászberény | • | | 35 | 18 | 16 | |
| Karcag | – | | – | – | – | |
| Szolnok | • | | 37 | 17 | 14 | 13 |
| Tiszaroff | • | ⌒ | 36 | 16 | 15 | |
| Túrkeve | • | | 37 | 19 | 17 | 12 |
| Kistelek | • | | 39 | 17 | 16 | |
| Makó | • | | 39 | 18 | 16 | |
| Szeged | • | ⌒ | 39 | 17 | 16 | 13 |
| Szentes | • | | 39 | 19 | 17 | |
| Borsodnádasd | • | ⌒ | 33 | 14 | 11 | |
| Fügöd | • | | 33 | 15 | 15 | |
| Hidasnémeti | • | | 34 | 16 | 15 | |
| Jósvafő | • | ⌒ | 32 | 13 | 11 | 13 |
| Lillafüred | – | | – | – | – | |
| Miskolc | • | ⌒ | 34 | 16 | 14 | 12 |
| Putnok | • | = | 34 | 15 | 13 | |
| Sárospatak | – | | – | – | – | – |
| Szendrőlád | • | ⌒ | 35 | 17 | 17 | |
| Tokaj | • | | 35 | 18 | 18 | |
| Kisvárda | • | ⌒ | 34 | 17 | 17 | 12 |
| Mátészalka | • | ⌒ | 35 | 17 | 17 | |
| Nyíregyháza | • | | 35 | 17 | 16 | 11 |
| Nyírlugos | • | | 35 | 18 | 16 | |
| Pátyod | • | | 35 | 15 | 14 | |
| Tiszabecs | • | ⌒ | 36 | 18 | 18 | |
| Vásárosnamény | • | ⌒ | 35 | 17 | 16 | |
| Záhony | • | ⌒ | 34 | 18 | 17 | |
| Berettyóújfalu | • | | 37 | 18 | 16 | |
| Debrecen | • | | 36 | 17 | 15 | – |
| Hajdúdorog | • | | 35 | 17 | 16 | |
| Hortobágy | • | | 37 | 20 | 19 | |
| Körösszakál | • | | 37 | 17 | 17 | |
| Polgár | – | | – | – | – | |
| Békéscsaba | • | ⌒ | 37 | 18 | 17 | 13 |
| Mezőhegyes | • | ⌒ | 37 | 18 | 16 | 13 |
| Orosháza | • | ⌒ | 38 | 19 | 17 | |
| Szarvas | • | ⌒ | 39 | 19 | 17 | 13 |
| Szeghalom | • | | 38 | 18 | 17 | |

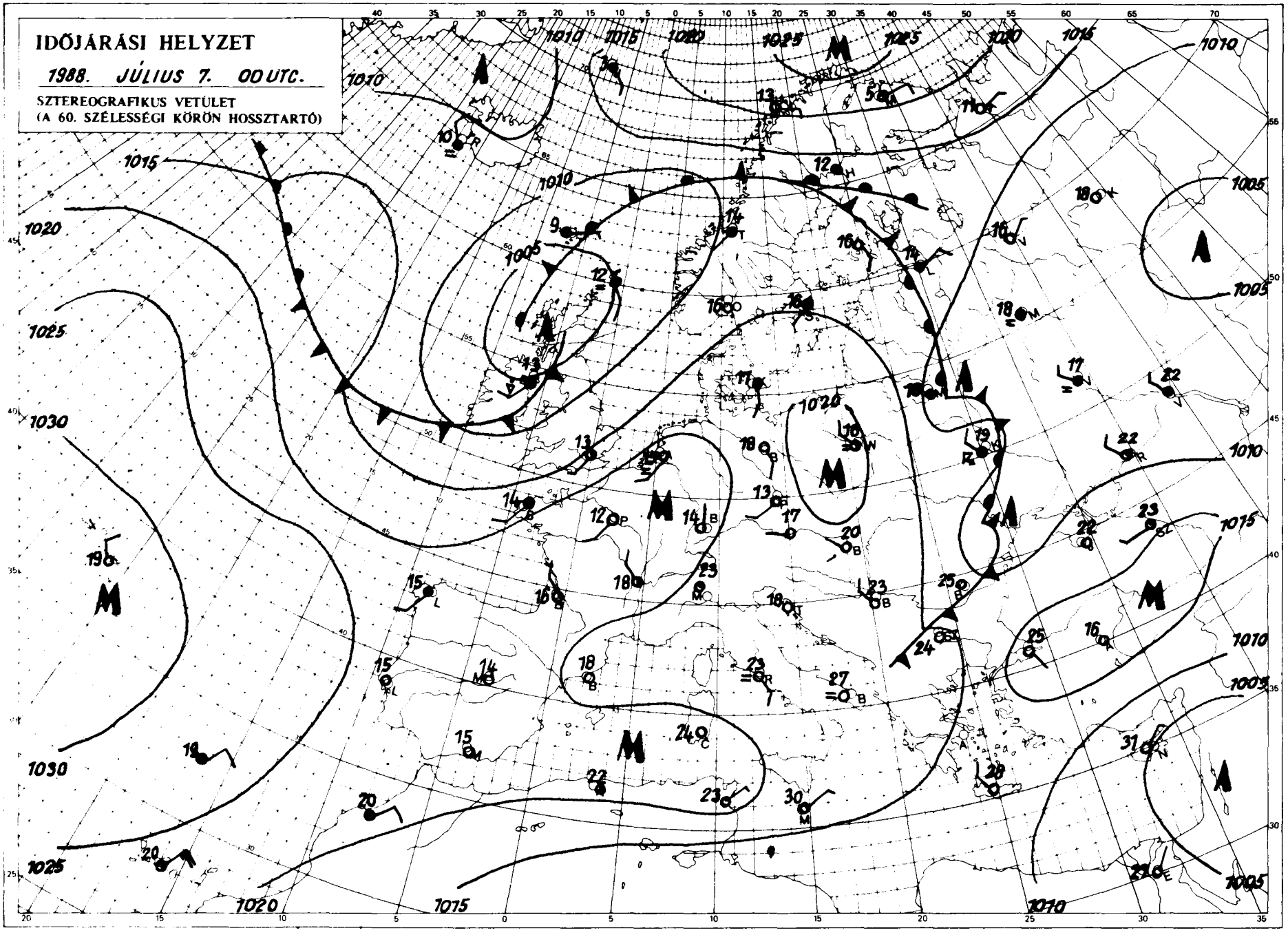


KIADJA: ORSZÁGOS METEOROLÓGIAI SZOLGÁLAT
Kiadásért felel: Barát József, az Országos Meteorológiai Szolgálat elnöke. Készült: az Országos Meteorológiai Szolgálat Nyomdájában, Budapest. Felelős vezető: Mathe Gyuláné - Munkaszám: [illegible] Kesztésért felel: Kapovits Albert a Központi Előrejelző Intézet igazgatója.
Készíti: a KEI Rövidtávu Előrejelző Osztálya - Szakmai felelős: Németh Lajos osztályvezető - Megjelenik naponként
Megrendelhető: 1024 Budapest, II. Kitaibel Pál utca 1. - Pénzügyi Osztály - Telefon: 353 500
Jelmagyarázat a havi mellékletben

# IDŐJÁRÁSI NAPIJELENTÉS

ЕЖЕДНЕВНЫЙ МЕТЕОРОЛОГИЧЕСКИЙ БЮЛЛЕТЕНЬ · DAILY WEATHER REPORT
BULLETIN QUOTIDIEN DE TEMPS · TÄGLICHER WETTERBERICHT

101. évfolyam 190. szám + Budapest + 1988.július 8.péntek

**Az időjárási helyzet és a várható időjárás:**

Európa északnyugati része fölött egy sekély ciklon található. Délnyugati áramlási rendszerében egyre nedvesebb, időnként labilis léghullámok tartanak a kontinens belseje felé. Ugyanakkor Dél-Európa nagy részén túlnyomóan napos, száraz az idő, a kora délutáni órákban nem ritka a 32, 37 fok sem. Ennek oka a szárazföld fölé mélyen benyúló anticiklon, amelyben a leszálló légmozgások uralkodnak. Közép-Európában az emlitett ciklon hatására átmenetileg változékonyabb, felhősebb időre számithatunk, záporokkal, zivatarokkal.

Hazánkban csütörtökön túlnyomóan napos, száraz idő volt, csupán a délutáni órákban - és elsősorban az északi, északnyugati országrészben - növekedett meg a gomolyfelhőzet. Az esti órákban a Dunántúlon néhány helyen zivatar alakult ki, a csapadék mennyisége csapadéknyom és 5 mm között volt. Kora délutánra általában 27, 36 fokig emelkedett a levegő hőmérséklete. Péntek hajnalra 14 és 21 fokig hült le a levegő. Péntek délelőtt nagyrészt napos, száraz idő volt. Esőt sehonnan sem jelentettek. A hőmérséklet 11 órakor 25 és 28 fok között alakult.

A Balaton vizének hőmérséklete 11 órakor Siófoknál 25 fok volt.

Ma 12 órakor Budapesten a hőmérséklet 28 fok, a tengerszintre átszámitott légnyomás 1016 hPa, gyengén süllyed.

Várható időjárás szombat estig:

Péntek délután a gomolyfelhőképződés mellett túlnyomóan napos idő lesz északon néhány helyi záporral, zivatarral. Éjszakától növekszik a felhőzet, egyre többfelé lesz zápor, zivatar, helyenként felhőszakadás. Szombaton felhőátvonulásokra, kevesebb záporra, zivatarra számithatunk. A változó irányú szél szombaton fokozatosan mindenütt északnyugatira fordul és sokfelé megerősödik, a zivatarokat viharos széllökések kisérik. A legalacsonyabb éjszakai hőmérséklet 15, 20 fok között, a legmagasabb nappali hőmérséklet szombaton északnyugaton 24, máshol 29 fok körül várható.

H. Bóna Márta s.k.

A hőmérséklet napi középértéke és eltérése a sokévi átlagtól / Budapest belterületén/:

| | | |
|---|---|---|
| 1988. július 7. | 24,2°C | +2,6°C |

187 óta ennek a napon Budapesten előfordult

| | |
|---|---|
| legmagasabb hőmérséklet: | 35,0°C /1957/ |
| legalacsonyabb hőmérséklet: | 9,7°C /1911/ |

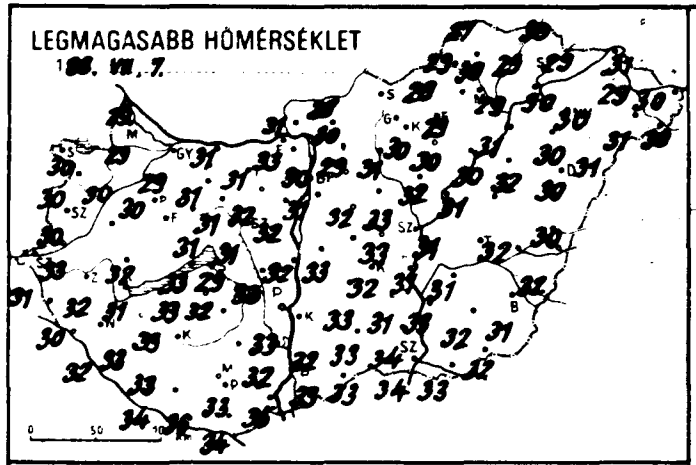
LEGMAGASABB HŐMÉRSÉKLET
19 00. VII. 7.

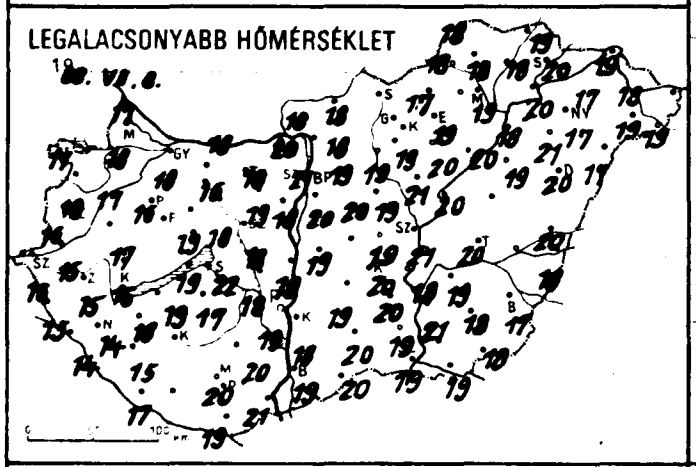
LEGALACSONYABB HŐMÉRSÉKLET
19 00. VII. 8.

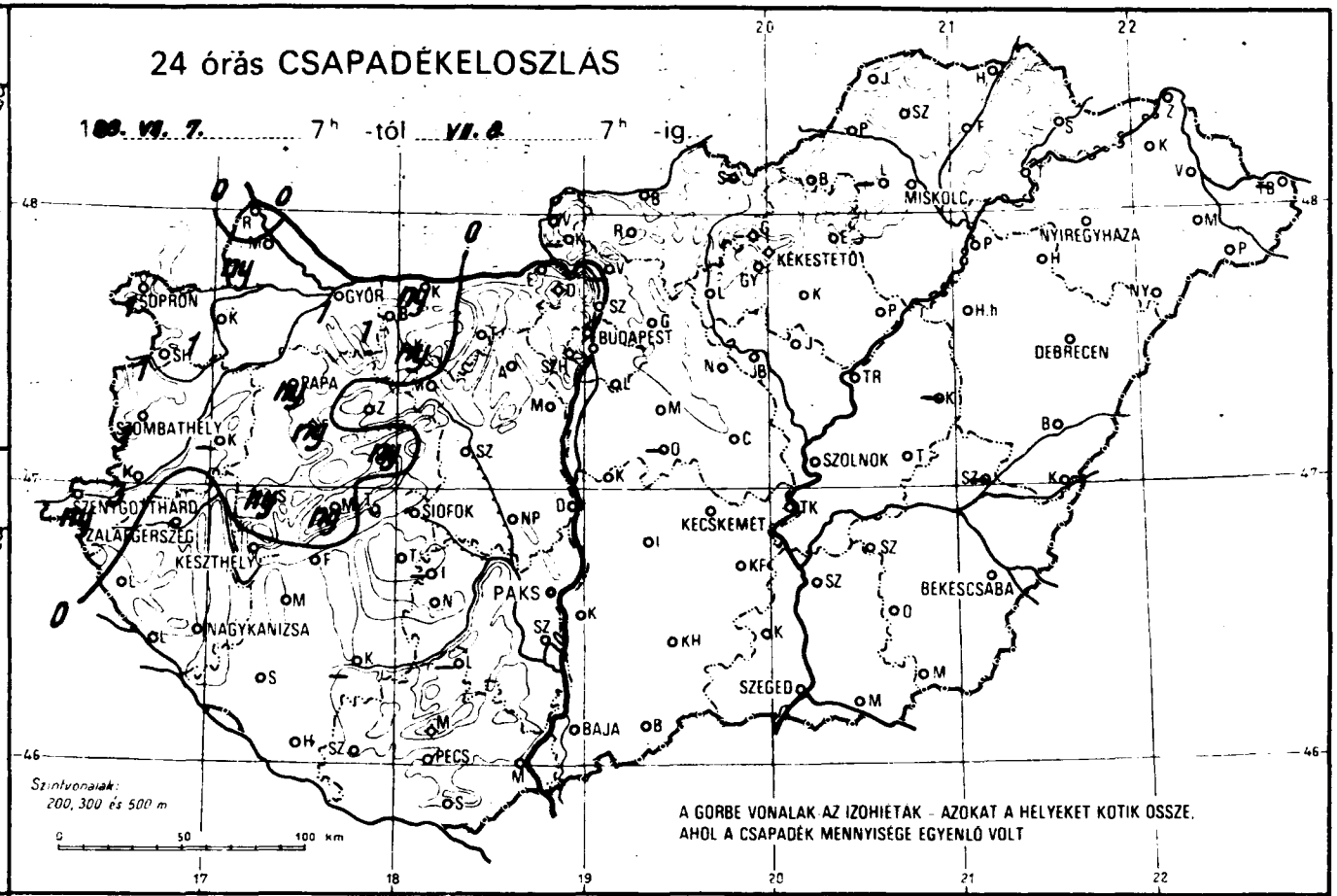
24 órás CSAPADÉKELOSZLÁS
19 00. VII. 7. 7h -tól VII. 8. 7h -ig.
SOPRON
GYŐR
BUDAPEST
MISKOLC
NYÍREGYHÁZA
KÉKESTETŐ
DEBRECEN
SZOMBATHELY
RÁBA
SZOLNOK
SZENTGOTHÁRD
ZALAEGERSZEG
KESZTHELY
SIÓFOK
KECSKEMÉT
BÉKÉSCSABA
NAGYKANIZSA
PAKS
SZEGED
BAJA
PÉCS
Szintvonalak: 200, 300 és 500 m
A GÖRBE VONALAK AZ IZOHIETÁK - AZOKAT A HELYEKET KÖTIK ÖSSZE, AHOL A CSAPADÉK MENNYISÉGE EGYENLŐ VOLT

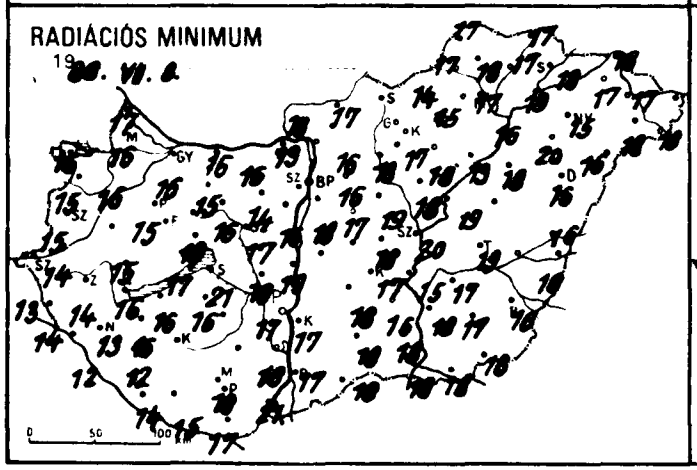
RADIÁCIÓS MINIMUM
19 00. VII. 8.

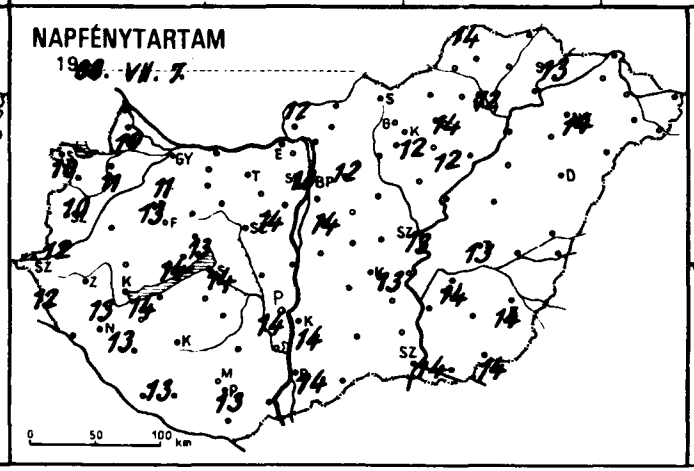
NAPFÉNYTARTAM
19 00. VII. 7.

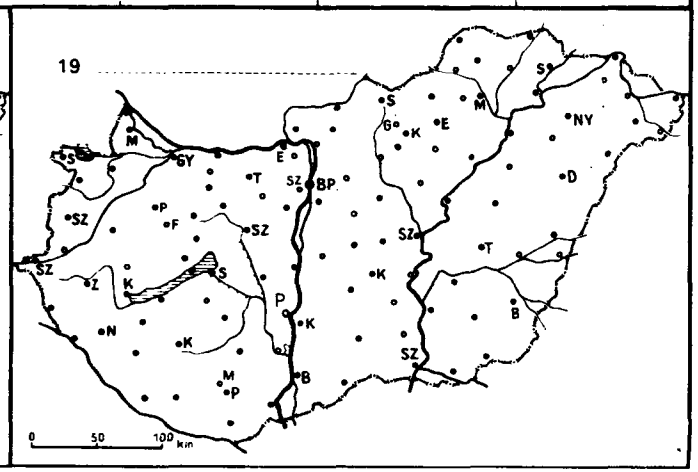
19

| 1988.VII.8.h 07-ig az utolsó 24 óra adatai | | | | | | Előző nap napos órái |
|---|---|---|---|---|---|---|
| állomás | csapadék (mm) | | max. hőmérséklet | min. hőmérséklet | rad. min. | |
| Győr | 1 | | 29 | 18 | 16 | 11 |
| Kapuvár | 1 | | 30 | 17 | 16 | 11 |
| Mosonmagyaróvár | ny | | 29 | 18 | 16 | 10 |
| Rajka | • | | 29 | 17 | 17 | |
| Sopron | 1 | | 30 | 17 | 16 | 10 |
| Sopronhorpács | 1 | | 30 | 18 | 15 | 10 |
| Káld | – | | – | – | – | |
| Körmend | 3 | | 33 | 15 | 14 | |
| Szentgotthárd | ny | | 31 | 16 | 13 | 12 |
| Szombathely | 3 | | 30 | 16 | 15 | 12 |
| Lenti | • | | 30 | 15 | 14 | |
| Letenye | • | | 32 | 14 | 12 | |
| Nagykanizsa | • | | 33 | 14 | 13 | 13 |
| Zalaegerszeg | • | | 32 | 15 | 14 | 13 |
| Farkasgyepű | ny | | 31 | 14 | 11 | |
| Keszthely | • | | 31 | 16 | 16 | 14 |
| Mencshely | ny | | 30 | 18 | 17 | 14 |
| Pápa | ny | | 30 | 16 | 15 | 13 |
| Sümeg | ny | | 32 | 17 | 15 | |
| Tihany | • | | 33 | 19 | 17 | |
| Veszprém | ny | | 31 | 19 | 18 | 13 |
| Zirc | • | | 29 | 16 | 15 | |
| Fonyód | • | | 30 | 19 | 16 | |
| Homokszt. György | • | | 34 | 17 | 14 | 13 |
| Kaposvár | – | | – | – | – | |
| Marcali | • | | 33 | 18 | 16 | |
| Siófok | • | | 29 | 22 | 21 | 14 |
| Somogyszob | • | | 33 | 15 | 12 | |
| Tab | • | | 32 | 17 | 16 | |
| Bábolna | 1 | | 33 | 15 | 12 | |
| Esztergom | • | | 33 | 20 | 19 | |
| Kisbér | ny | | 31 | 16 | 15 | |
| Komárom | ny | | 31 | 18 | 16 | |
| Tatabánya | • | | 31 | 18 | 16 | |
| Alcsútdoboz | • | | 32 | 19 | 14 | |
| Dunaújváros | • | | 32 | 18 | 16 | |
| Martonvásár | • | | 32 | 18 | 16 | 14 |
| Mór | • | | 31 | 18 | 16 | |
| Sárbogárd | • | | 33 | 18 | 16 | |
| Szabadbattyán | • | | 31 | 18 | 17 | |
| Iregszemcse | – | | – | – | – | – |
| Lengyel | – | | – | – | – | |
| Paks | • | | 33 | 19 | 17 | 14 |
| Szekszárd | • | | 32 | 20 | 18 | |
| Árpádtető | • | | 30 | 17 | 17 | |
| Mohács | • | | 35 | 21 | 21 | |
| Pécs | • | | 33 | 20 | 18 | 13 |
| Siklós | • | | 34 | 19 | 17 | |
| Szigetvár | • | | 36 | 20 | 15 | |
| Budaörs | • | | 30 | 20 | 19 | |
| Bp. Lőrinc | • | | 31 | 20 | 18 | 14 |
| Bp. Met. Int. | • | | 30 | 21 | – | 13 |
| Bp. Szab. hegy | • | | 27 | 19 | 14 | |
| Gödöllő | • | | 33 | 19 | 18 | |
| Dobogókő | • | | 25 | 17 | 17 | |
| Godöllő | • | | 29 | 19 | 16 | 12 |
| Királyrét | – | | – | – | – | |
| Monor | • | | 32 | 20 | 17 | |
| Nagykáta | • | | 33 | 19 | 19 | |
| Szentendre | • | | 32 | 20 | 19 | |

| 1988.VII.8.h 07-ig az utolsó 24 óra adatai | | | | | | Előző nap napos órái |
|---|---|---|---|---|---|---|
| állomás | csapadék (mm) | | max. hőmérséklet | min. hőmérséklet | rad. min. | |
| Vác | – | | – | – | – | |
| Vámosmikola | • | | 31 | 18 | 18 | 12 |
| Baja | • | | 33 | 19 | 17 | 14 |
| Bácsalmás | • | | 33 | 20 | 18 | |
| Izsák | • | | 33 | 19 | 18 | |
| Kalocsa | • | | 32 | 18 | 17 | 14 |
| Kecskemét | • | | 32 | 20 | 17 | 13 |
| Kiskunfélegyháza | • | | 31 | 20 | 16 | |
| Kiskunhalas | • | | 33 | 20 | 18 | |
| Kunszentmiklós | • | | 33 | 19 | 19 | |
| Tiszakécske | • | | 31 | 18 | 15 | |
| Balassagyarmat | • | | 28 | 18 | 17 | |
| Romhány | • | | 30 | 18 | 16 | |
| Salgótarján | – | | – | – | – | |
| Eger | • | | 29 | 19 | 15 | 14 |
| Galyatető | • | | 25 | 17 | 14 | |
| Gyöngyös | • | | 30 | 19 | 17 | |
| Kékestető | • | | 21 | 16 | 15 | 12 |
| Kompolt | • | | 30 | 20 | 18 | 12 |
| Lőrinci | • | | 31 | 19 | 18 | |
| Poroszló | • | | 30 | 20 | 19 | |
| Jászapáti | • | | 32 | 21 | 18 | |
| Jászberény | • | | 31 | 20 | 18 | |
| Karcag | – | | – | – | – | |
| Szolnok | • | | 31 | 21 | 20 | 13 |
| Tiszaroff | • | | 31 | 20 | 19 | |
| Túrkeve | • | | 32 | 20 | 19 | 13 |
| Kistelek | • | | 34 | 19 | 18 | |
| Makó | • | | 33 | 19 | 18 | |
| Szeged | • | | 34 | 19 | 18 | 14 |
| Szentes | • | | 33 | 21 | 18 | |
| Borsodnádasd | • | | 28 | 17 | 14 | |
| Fügöd | • | | 29 | 18 | 17 | |
| Hidasnémeti | • | | 30 | 19 | 17 | |
| Jósvafő | • | | 27 | 18 | 17 | 14 |
| Lillafüred | – | | – | – | – | |
| Miskolc | • | | 29 | 19 | 17 | 12 |
| Putnok | • | | 29 | 18 | 17 | |
| Sárospatak | • | | 29 | 20 | 18 | 13 |
| Szendrőlád | • | | 30 | 18 | 18 | |
| Tokaj | • | | 30 | 20 | 19 | |
| Kisvárda | • | | 29 | 17 | 17 | 12 |
| Mátészalka | • | | 31 | 19 | 18 | |
| Nyíregyháza | • | | 30 | 17 | 15 | 14 |
| Nyírlugos | • | | 31 | 17 | 16 | |
| Pátyod | • | | 30 | 19 | 18 | |
| Tiszabecs | – | | – | – | – | |
| Vásárosnamény | • | | 30 | 18 | 17 | |
| Záhony | • | | 31 | 19 | 18 | |
| Berettyóújfalu | • | | 30 | 20 | 16 | |
| Debrecen | • | | 30 | 20 | 16 | – |
| Hajdúdorog | • | | 30 | 21 | 20 | |
| Hortobágy | • | | 32 | 19 | 18 | |
| Körösszakál | • | | 32 | 18 | 18 | |
| Polgár | • | | 31 | 18 | 16 | |
| Békéscsaba | • | | 31 | 17 | 16 | 14 |
| Mezőhegyes | • | | 32 | 18 | 16 | 14 |
| Orosháza | • | | 32 | 18 | 17 | |
| Szarvas | • | | 31 | 19 | 17 | 14 |
| Szeghalom | – | | – | – | – | |

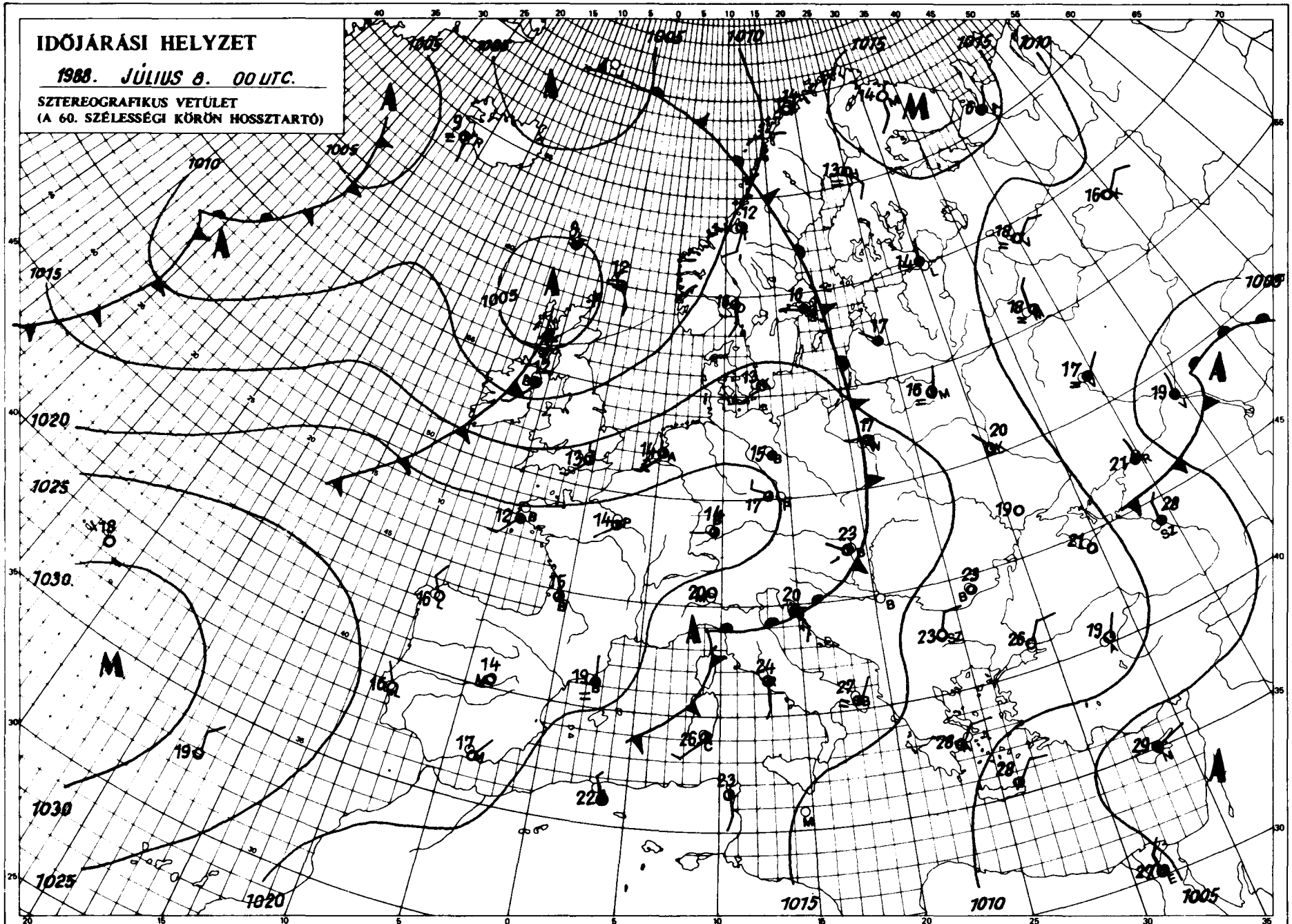


KIADJA: ORSZÁGOS METEOROLÓGIAI SZOLGÁLAT
Kiadásért felel: Baráti József, az Országos Meteorológiai Szolgálat elnöke – Készült az Országos Meteorológiai Szolgálat Nyomdájában, Budapest – Felelős vezető: Máthé Gyuláné – Munkaszám: [redacted] – Szerkesztésért felel: Kapovits Albert, a Központi Előrejelző Intézet igazgatója

Készíti: a KEI Rövidtávú Előrejelző Osztálya – Szakmai felelős: Németh Lajos osztályvezető – Megjelenik naponként
Megrendelhető: 1024 Budapest, II., Kitaibel Pál utca 1. – Pénzügyi Osztály – Telefon: 353-500
Jelmagyarázat a havi mellékletben

# IDŐJÁRÁSI NAPIJELENTÉS

ЕЖЕДНЕВНЫЙ МЕТЕОРОЛОГИЧЕСКИЙ БЮЛЛЕТЕНЬ • DAILY WEATHER REPORT
BULLETIN QUOTIDIEN DE TEMPS • TÄGLICHER WETTERBERICHT

101. évfolyam 191. szám + Budapest + 1988.július 9.szombat

**Az időjárási helyzet és a várható időjárás:**

Már csak Dél-Európában tart a hőség. Ott napos és száraz is az idő. Ugyanakkor kontinensünk nagy részén gyakori a felhősödés, és időnként esik az eső. Az Atlanti-óceán térségéből nedves és hüvösebb levegő áramlik kelet felé. A nedves léghullámok felhősávokat hoznak létre, melyek Nyugat- és Közép-Európát érik el, változékonnyá téve az időjárást. Az északi területeken ciklonok okoznak tartós esőzést. A hőmérséklet csúcsértéke már csak a déli országokban emelkedik 30 fok fölé, másutt általában 20 és 25 fok között van.

Magyarországon pénteken általában 27, 34 fokig emelkedett a hőmérséklet. Napos idő volt, átmeneti felhősödést az északi megyékből jelentettek. A késő esti órákban az északnyugati megyéket egy hidegfront érte el, amely reggelre átvonult az országon. Sokfelé megerősödött az északnyugati szél, befelhősödött az ég, és záporok, zivatarok alakultak ki. A ma reggel 7 óráig lehullott csapadék mennyisége általában 1 és 12 mm között volt. Éjszaka 13, 19 fokig hült le a levegő. Ma délelőtt az ország jelentős részén kiderült az ég, a keleti megyékben viszont erősen felhős volt, és többfelé esett az eső, néhol zivatar is kialakult. Az északnyugati szél mérséklődött. A hőmérséklet 11 órakor 17 és 24 fok között volt.

A Balaton vizének hőmérséklete Siófoknál 11 órakor 25 fok volt.

Ma 12 órakor Budapesten 23 fokot mértek, a tengerszintre átszámitott légnyomás 1012,6 hPa, gyengén emelkedik.

Várható időjárás vasárnap estig:

Változóan felhős idő lesz több órás napsütéssel. Átfutó zápor lehet. Az északnyugati szél napközben megélénkül. A legalacsonyabb éjszakai hőmérséklet 12 és 17, a legmagasabb nappali hőmérséklet vasárnap 24 és 29 fok között várható.

Pálmási Judit s.k.

A hőmérséklet napi középértéke és eltérése a sokévi átlagtól / Budapest bel területén/:

| | | |
|---|---|---|
| 1988. július 8. | 25,5°C | +3,7°C |

1882 óta ezen a napon Budapesten előfordult

| | | |
|---|---|---|
| legmagasabb hőmérséklet: | [illegible]°C | /1957/ |
| legalacsonyabb hőmérséklet: | 9.4°C | /1887/ |

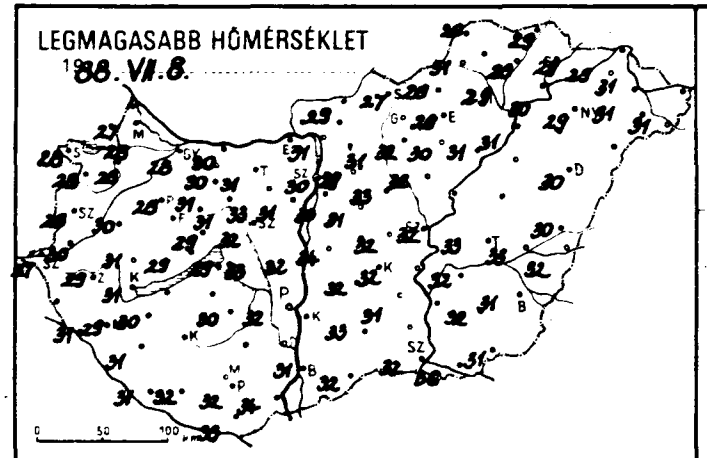
LEGMAGASABB HŐMÉRSÉKLET
1988. VII. 8.

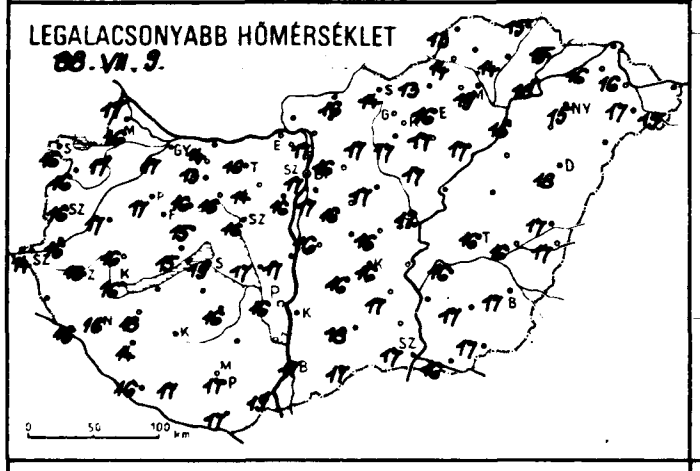
LEGALACSONYABB HŐMÉRSÉKLET
88. VII. 9.

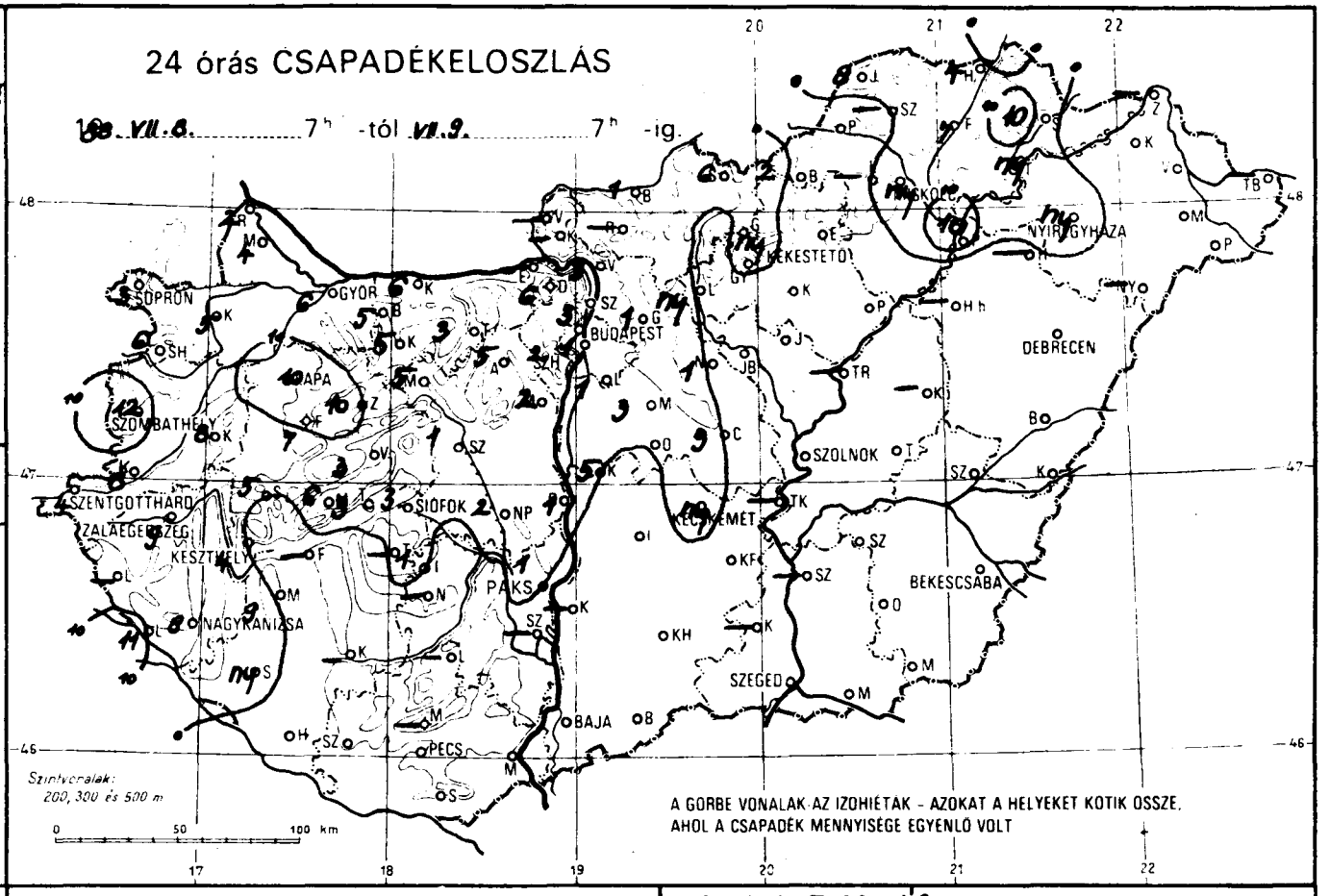
24 órás CSAPADÉKELOSZLÁS
88. VII. 8. 7h -tól VII. 9. 7h -ig.
SOPRON
GYŐR
BUDAPEST
SZOMBATHELY
SZENTGOTTHÁRD
ZALAEGERSZEG
KESZTHELY
NAGYKANIZSA
SIÓFOK
PÁPA
PÁKS
PÉCS
BAJA
KECSKEMÉT
SZEGED
BÉKÉSCSABA
SZOLNOK
DEBRECEN
NYÍREGYHÁZA
KÉKESTETŐ
Szintvonalak: 200, 300 és 500 m
A GÖRBE VONALAK AZ IZOHIÉTAK - AZOKAT A HELYEKET KÖTIK ÖSSZE, AHOL A CSAPADÉK MENNYISÉGE EGYENLŐ VOLT

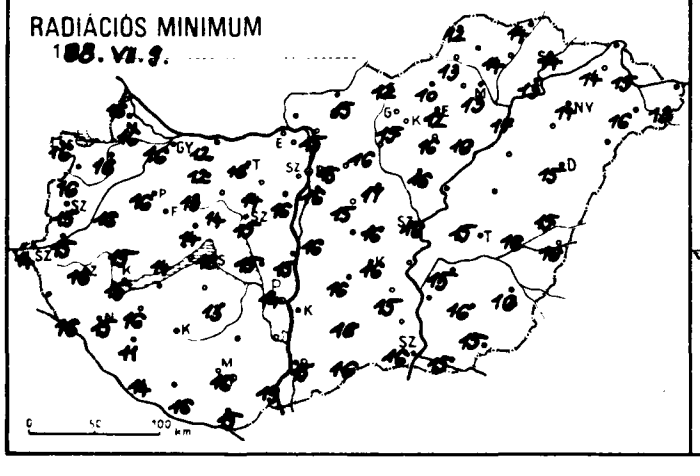
RADIÁCIÓS MINIMUM
1988. VII. 9.

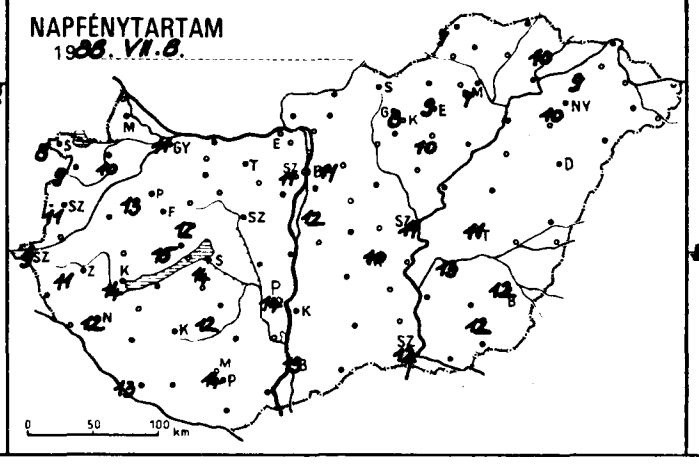
NAPFÉNYTARTAM
1988. VII. 8.

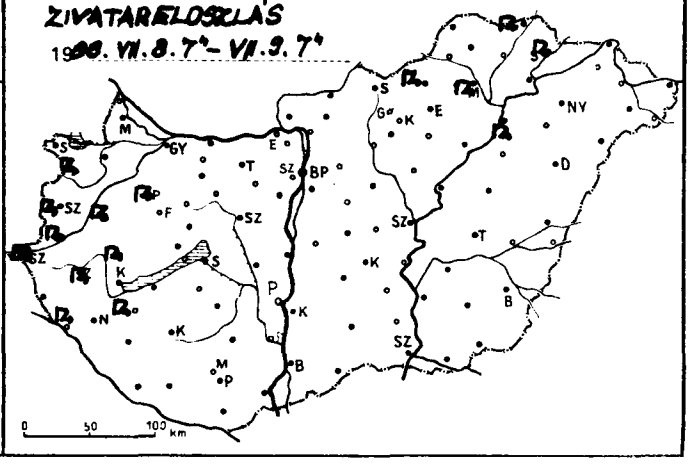
ZIVATAREL OSZLÁS
1988. VII. 8. 7h - VII. 9. 7h

| 19VII.9.07 h-ig az utolsó 24 óra adatai | | | | | | Előző nap napos órái |
|---|---|---|---|---|---|---|
| állomás | csapadék (mm) | | max. hőmérséklet | min. hőmérséklet | rad. min. | |
| Győr | 6 | | 28 | 17 | 16 | 11 |
| Kapuvár | 5 | | 28 | 17 | 16 | 10 |
| Mosonmagyaróvár | 4 | | 28 | 16 | 16 | 11 |
| Rajka | 2 | | 27 | 17 | 16 | |
| Sopron | 3 | | 28 | 16 | 16 | 8 |
| Sopronhorpács | 6 | | 28 | 16 | 16 | 9 |
| Káld | 8 | | 30 | 17 | 16 | |
| Körmend | 8 | | 30 | 16 | 15 | |
| Szentgotthárd | 4 | | 27 | 14 | 14 | 9 |
| Szombathely | 12 | | 28 | 16 | 15 | 11 |
| Lenti | – | | – | – | – | |
| Letenye | 11 | | 31 | 16 | 16 | |
| Nagykanizsa | 8 | | 29 | 16 | 15 | 12 |
| Zalaegerszeg | 9 | | 29 | 16 | 16 | 11 |
| Farkasgyepű | 7 | | 27 | 14 | 13 | |
| Keszthely | 4 | | 31 | 16 | 15 | 14 |
| Mencshely | 6 | | 29 | 15 | 14 | 15 |
| Pápa | 10 | | 28 | 17 | 16 | 13 |
| Sümeg | 5 | | 31 | 16 | 15 | |
| Tihany | 3 | | 33 | 16 | 15 | |
| Veszprém | 3 | | 29 | 15 | 14 | 12 |
| Zirc | 10 | | 27 | 14 | 14 | |
| Fonyód | – | | – | – | – | |
| Homokszt. györgy | . | | 31 | 16 | 14 | 13 |
| Kaposvár | – | | – | – | – | |
| Marcali | 9 | | 30 | 18 | 16 | |
| Siófok | 3 | | 29 | 19 | 18 | 14 |
| Somogyszob | ny | | 31 | 14 | 11 | |
| Tab | – | | – | – | – | |
| Bábolna | 5 | | 30 | 13 | 12 | |
| Esztergom | – | | – | – | – | |
| Kisbér | 5 | | 31 | 16 | 13 | |
| Komárom | 7 | | 30 | 14 | 12 | |
| Tatabánya | 3 | | 31 | 16 | 16 | |
| Alcsútdoboz | 5 | | 33 | 14 | 14 | |
| Dunaújváros | 1 | | 32 | 17 | 15 | |
| Martonvásár | 2 | | 31 | 16 | 16 | 13 |
| Mór | 5 | | 31 | 16 | 14 | |
| Sárbogárd | 2 | | 33 | 17 | 15 | |
| Szabadbattyán | 1 | | 32 | 16 | 15 | |
| Iregszemcse | 1 | | 30 | 16 | 13 | 12 |
| Lengyel | – | | – | – | – | |
| Paks | 1 | | 32 | 16 | 14 | 14 |
| Szekszárd | – | | – | – | – | |
| Árpádtető | – | | – | – | – | |
| Mohács | . | | 34 | 19 | 19 | |
| Pécs | . | | 32 | 17 | 16 | 14 |
| Siklós | . | | 33 | 17 | 15 | |
| Szigetvár | . | | 32 | 17 | 16 | |
| Budaörs | 1 | | 31 | 18 | 18 | |
| Bp. Lőrinc | 1 | | 30 | 17 | 16 | 12 |
| Bp. Met. Int. | 1 | | 30 | 17 | – | 11 |
| Bp. Szab. hegy | 2 | | 26 | 15 | 14 | |
| Cegléd | 3 | | 32 | 16 | 16 | |
| Dobogókő | 6 | | – | 13 | – | |
| Godollő | ny | | 29 | 16 | 15 | 11 |
| Királyrét | – | | – | – | – | |
| Monor | 3 | | 31 | 16 | 15 | |
| Nagykáta | 1 | | 33 | 17 | 17 | |
| Szentendre | 3 | | 33 | 17 | 16 | |

| 19VII.9.07 h-ig az utolsó 24 óra adatai | | | | | | Előző nap napos órái |
|---|---|---|---|---|---|---|
| állomás | csapadék (mm) | | max. hőmérséklet | min. hőmérséklet | rad. min. | |
| Vác | 3 | | 31 | 17 | 15 | |
| Vámosmikola | – | | – | – | – | |
| Baja | . | | 31 | 17 | 15 | 13 |
| Bácsalmás | . | | 32 | 17 | 16 | |
| Izsák | . | | 32 | 16 | 16 | |
| Kalocsa | – | | – | – | – | |
| Kecskemét | ny | | 32 | 16 | 16 | 10 |
| Kiskunfélegyháza | . | | 31 | 17 | 15 | |
| Kiskunhalas | . | | 33 | 18 | 18 | |
| Kunszentmiklós | 5 | | 34 | 16 | 16 | |
| Tiszakécske | – | | – | – | – | |
| Balassagyarmat | 1 | | 29 | 16 | 15 | |
| Romhány | – | | – | – | – | |
| Salgótarján | 6 | | 27 | 14 | 12 | |
| Eger | . | | 29 | 16 | 12 | 9 |
| Galyatető | . | | 23 | 13 | 13 | |
| Gyöngyös | . | | 32 | 17 | 15 | |
| Kékestető | ny | | 21 | 13 | 13 | 8 |
| Kompolt | . | | 30 | 17 | 16 | 10 |
| Lőrinci | ny | | 31 | 17 | 16 | |
| Poroszló | . | | 31 | 17 | 16 | |
| Jászapáti | . | | 32 | 17 | 16 | |
| Jászberény | . | | 30 | 16 | 14 | |
| Karcag | – | | – | – | – | |
| Szolnok | . | | 32 | 17 | 16 | 11 |
| Tiszaroff | – | | – | – | – | |
| Túrkeve | . | | 33 | 16 | 15 | 11 |
| Kistelek | – | | – | – | – | |
| Makó | . | | 36 | 16 | 15 | |
| Szeged | . | | 32 | 17 | 16 | 12 |
| Szentes | – | | – | – | – | |
| Borsodnádasd | 2 | | 28 | 13 | 10 | |
| Fügöd | 7 | | 28 | 14 | 14 | |
| Hidasnémeti | 4 | | 29 | 15 | 14 | |
| Jósvafő | 8 | | 26 | 13 | 12 | 7 |
| Lillafüred | – | | – | – | – | |
| Miskolc | ny | | 29 | 19 | 13 | 7 |
| Putnok | . | | 31 | 14 | 13 | |
| Sárospatak | 10 | | 29 | 15 | 14 | 10 |
| Szendrőlád | – | | – | – | – | |
| Tokaj | ny | | 30 | 18 | 13 | |
| Kisvárda | . | | . | 16 | 14 | 9 |
| Mátészalka | . | | 31 | 17 | 16 | |
| Nyíregyháza | ny | | 29 | 15 | 14 | 10 |
| Nyírlugos | – | | – | – | – | |
| Pátyod | . | | 31 | 15 | 13 | |
| Tiszabecs | – | | – | – | – | |
| Vásárosnamény | . | | 31 | 16 | 15 | |
| Záhony | – | | – | – | – | |
| Berettyóújfalu | . | | 28 | 17 | 15 | |
| Debrecen | . | | 30 | 18 | 15 | – |
| Hajdúdorog | – | | – | – | – | |
| Hortobágy | – | | – | – | – | |
| Körösszakál | . | | 32 | 17 | 16 | |
| Polgár | 10 | | 31 | 16 | 14 | |
| Békéscsaba | . | | 31 | 17 | 16 | 12 |
| Mezőhegyes | . | | 31 | 17 | 15 | 12 |
| Orosháza | . | | 32 | 17 | 16 | |
| Szarvas | . | | 32 | 16 | 15 | 13 |
| Szeghalom | . | | 33 | 16 | 16 | |

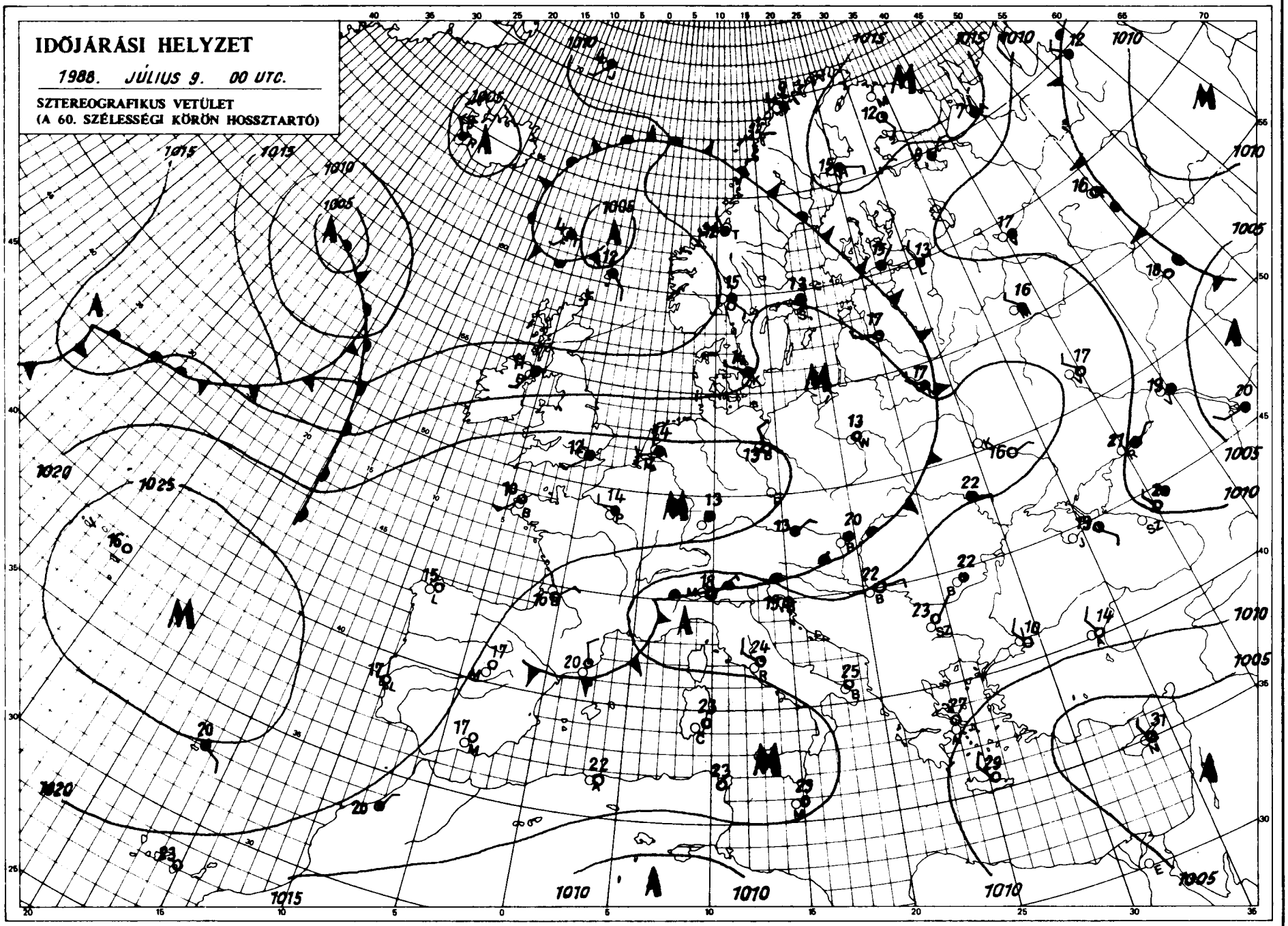


KIADJA: ORSZÁGOS METEOROLÓGIAI SZOLGÁLAT
Kiadásért felel: Barát József, az Országos Meteorológiai Szolgálat elnöke – Kiadja az Országos Meteorológiai Szolgálat Nyomdájában, Budapest – Felelős vezető: Máthé Gyuláné – Munkaszám: – Szerkesztésért felel: Kapovits Albert, a Központi Előrejelző Intézet igazgatója
Készíti: a KEI Rövidtávú Előrejelző Osztálya – Szakmai felelős: Németh Lajos osztályvezető – Megjelenik naponként
Megrendelhető: 1024 Budapest, II., Kitaibel Pál utca 1. – Pénzügyi Osztály – Telefon: 353-500
Jelmagyarázat a havi mellékletben

# IDŐJÁRÁSI NAPIJELENTÉS

ЕЖЕДНЕВНЫЙ МЕТЕОРОЛОГИЧЕСКИЙ БЮЛЛЕТЕНЬ · DAILY WEATHER REPORT
BULLETIN QUOTIDIEN DE TEMPS · TÄGLICHER WETTERBERICHT

101. évfolyam 192. szám + Budapest + 1988.július 10.vasárnap

**Az időjárási helyzet és a várható időjárás:**

A Skandináv-félsziget északi részétől a Brit-szigetekig ciklonrendszer található. Hatására Észak-Skandináviában, valamint Anglia nagy részén esik az eső. Ugyanakkor az Ibériai-félszigettől a Kárpát-medencéig magas nyomású öv húzódik. Az emlitett területeken túlnyomóan napos, mérsékelten meleg az idő. A magas nyomású öv keleti peremén északnyugat felől kissé hüvös, váltakozó nedvességtartalmú léghullámok haladnak a Balkán-félsziget irányába. A hüvösebb levegő útját szórványos zápor, zivatar és mintegy 5, 10 fokos hőmérsékletcsökkenés jelzi. A Kárpát-medence időjárását a következő 36 órában egyre inkább a már emlitett magas nyomású öv határozza meg, ezért hétfőn túlnyomóan napos, mérsékelten meleg idő várható.

Magyarországon szombaton eleinte erősen felhős vagy borult volt az ég, sokfelé fordult elő eső, zápor, helyenként zivatar. A délelőtti, déli óráktól északnyugat felől felszakadozott a felhőzet és egyre többfelé sütött ki a nap. A ma reggel 7 óráig lehullott csapadék mennyisége csapadéknyom és 7 mm között alakult. A hőmérséklet csúcsértéke 23 és 29 fok között volt. Ma hajnalra 11, 18 fok közé hült le a levegő. Délelőtt változóan felhős, nagyobbrészt napos idő volt. Sokfelé megélénkült, helyenként megerősödött az északi szél. A hőmérséklet 11 órára 20, 24 fokig emelkedett.

A Balaton vizének hőmérséklete 11 órakor Siófoknál 23 fok volt.

Ma 12 órakor Budapesten 24 fokot mértek, a tengerszintre átszámitott légnyomás 1020 hPa, alig változik.

Várható időjárás hétfő estig:

Ma változóan felhős lesz az ég, legfeljebb északkeleten fordulhat elő átfutó zápor, zivatar. Hétfőn országszerte napos, száraz idő várható. A többfelé élénk, helyenként erős északi szél éjszakára mérséklődik, majd holnap a Dunántúlon délire fordul. A legalacsonyabb éjszakai hőmérséklet 10, 15, a legmagasabb nappali hőmérséklet hétfőn 24 és 28 fok között alakul.

Nadrai Attila s.k.

A hőmérséklet napi középértéke és eltérése a sokévi átlagtól / Budapest belterületén/:

| | | |
|---|---|---|
| 1988. július 9. | 21,7°C | +0,1°C |

1871 óta ezen a napon Budapesten előfordult

| | |
|---|---|
| legmagasabb hőmérséklet: | 35,2°C /1927/ |
| legalacsonyabb hőmérséklet: | 10,7°C /1962/ |

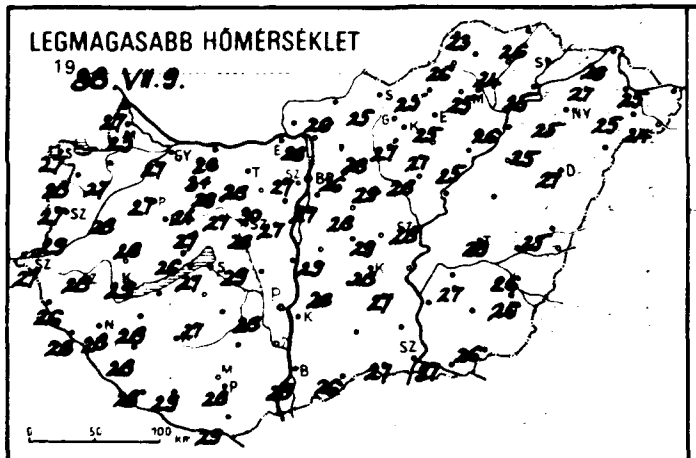
LEGMAGASABB HŐMÉRSÉKLET
1988. VII. 9.

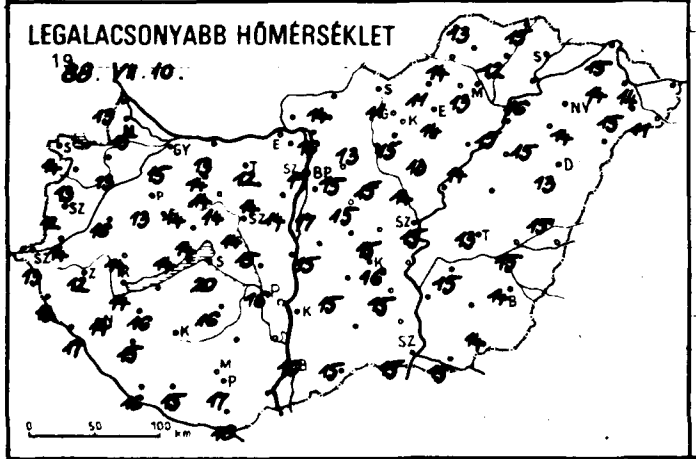
LEGALACSONYABB HŐMÉRSÉKLET
1988. VII. 10.

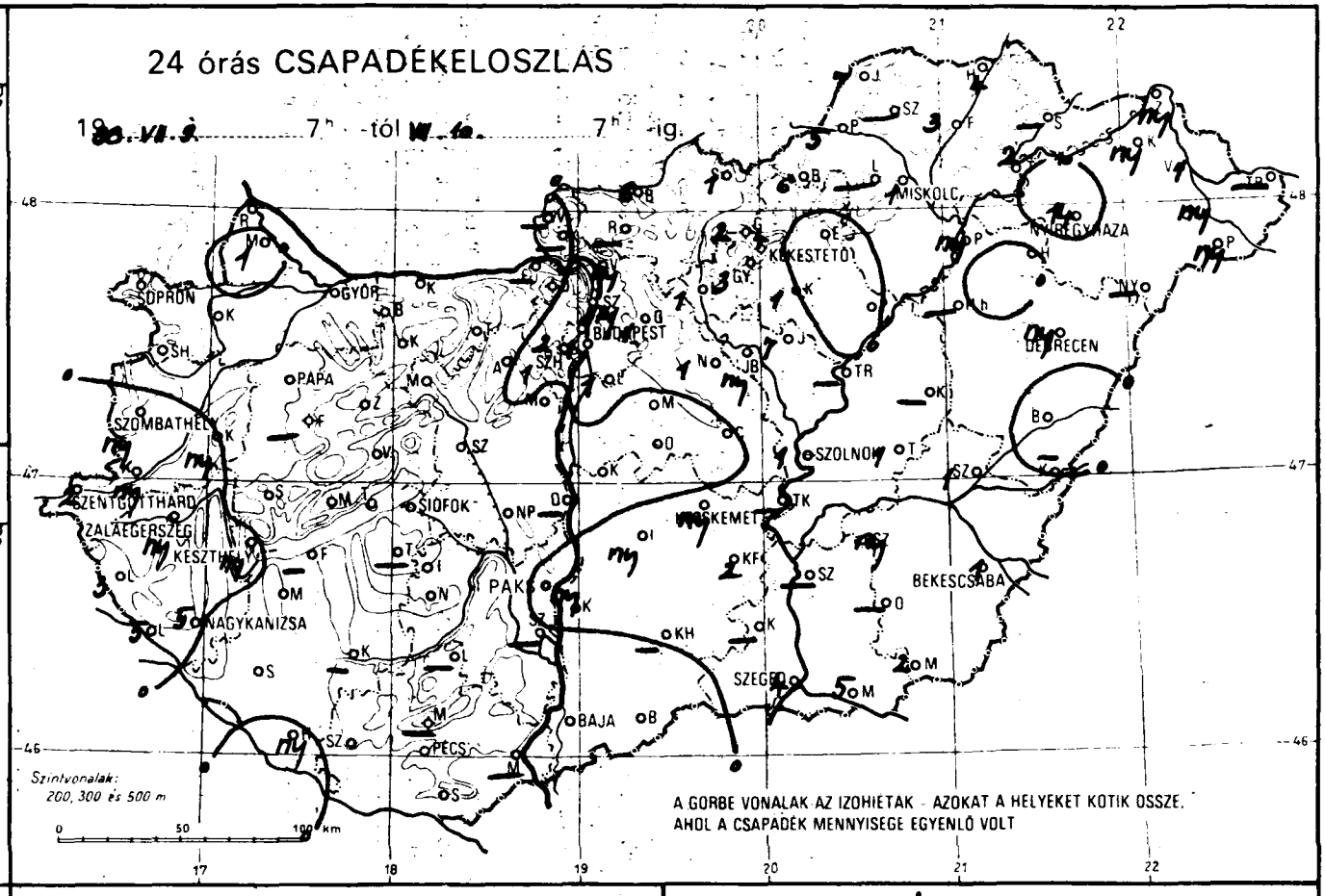
24 órás CSAPADÉKELOSZLÁS
1988. VII. 9. 7h -tól VII. 10. 7h -ig.
SOPRON
GYŐR
PAPA
SZOMBATHELY
SZENTGOTTHÁRD
ZALAEGERSZEG
KESZTHELY
NAGYKANIZSA
SIÓFOK
PÁKS
PÉCS
BAJA
BUDAPEST
KÉKESTETŐ
MISKOLC
NYÍREGYHÁZA
DEBRECEN
SZOLNOK
KECSKEMÉT
BÉKESCSABA
SZEGED
Szintvonalak:
200, 300 és 500 m
A GORBE VONALAK AZ IZOHIÉTAK - AZOKAT A HELYEKET KÖTIK ÖSSZE,
AHOL A CSAPADÉK MENNYISÉGE EGYENLŐ VOLT

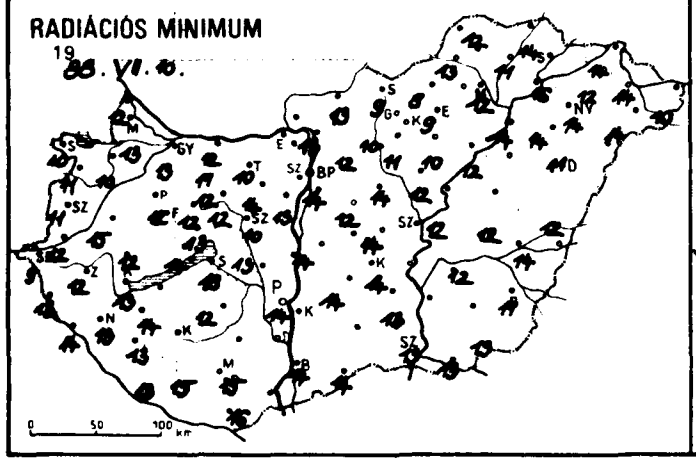
RADIÁCIÓS MINIMUM
1988. VII. 10.

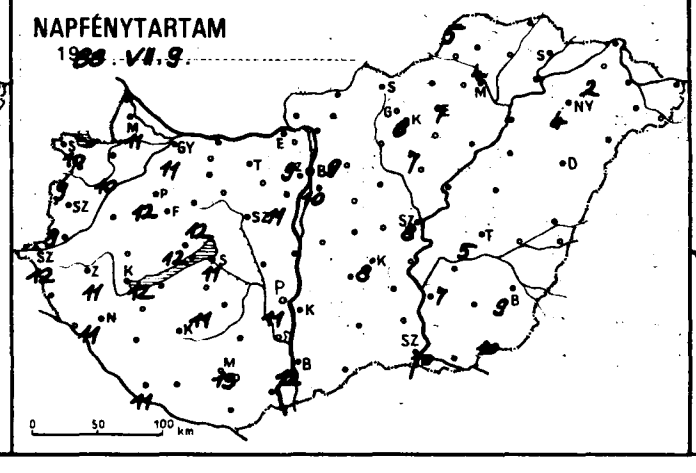
NAPFÉNYTARTAM
1988. VII. 9.

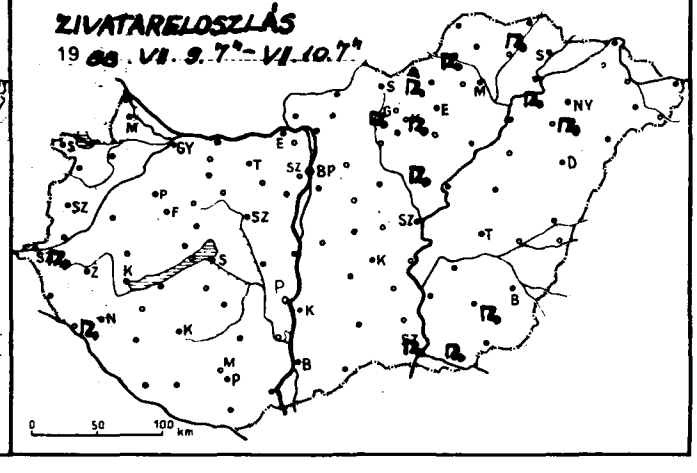
ZIVATARELOSZLÁS
1988. VII. 9. 7h - VII. 10. 7h

19 VII. 10 $07^h$-ig az utolsó 24 óra adatai

| állomás | csapadék (mm) | | max. hőmérséklet | min. hőmérséklet | rad. min. | Előző nap napos órái |
|---|---|---|---|---|---|---|
| Győr | • | | 27 | 15 | 13 | 11 |
| Kapuvár | • | | 27 | 13 | 10 | 10 |
| Mosonmagyaróvár | 1 | | 23 | 15 | 13 | 11 |
| Rajka | • | | 27 | 13 | 12 | |
| Sopron | • | | 27 | 14 | 10 | 10 |
| Sopronhorpács | • | | 28 | 13 | 11 | 9 |
| Káld | ny | | 28 | 16 | 15 | |
| Körmend | ny | | 29 | 14 | 12 | |
| Szentgotthárd | 2 | | 27 | 13 | 9 | 12 |
| Szombathely | ny | | 27 | 12 | 11 | 9 |
| Lenti | 3 | | 26 | 13 | 13 | |
| Letenye | 5 | | 28 | 17 | 14 | |
| Nagykanizsa | 5 | | 28 | 14 | 13 | 11 |
| Zalaegerszeg | ny | | 28 | 12 | 12 | 11 |
| Farkasgyepű | – | | – | – | – | |
| Keszthely | ny | | 29 | 14 | 13 | 12 |
| Mencshely | • | | 26 | 14 | 14 | 12 |
| Pápa | • | | 27 | 13 | 12 | 12 |
| Sümeg | • | | 28 | 14 | 12 | |
| Tihany | – | | – | – | – | |
| Veszprém | • | | 27 | 14 | 13 | 12 |
| Zirc | • | | 24 | 14 | 12 | |
| Fonyód | – | | – | – | – | |
| Homokszt. György | ny | | 28 | 16 | 13 | 11 |
| Kaposvár | – | | – | – | – | |
| Marcali | • | | 28 | 16 | 14 | |
| Siófok | • | | 27 | 20 | 18 | 11 |
| Somogyszob | 2 | | 28 | 15 | 13 | |
| Tab | – | | – | – | – | |
| Bábolna | • | | 31 | 14 | 11 | |
| Esztergom | – | | – | – | – | |
| Kisbér | • | | 29 | 14 | 12 | |
| Komárom | • | | 28 | 13 | 12 | |
| Tatabánya | • | | 28 | 12 | 10 | |
| Alcsútdoboz | • | | 30 | 14 | 14 | |
| Dunaújváros | – | | – | – | – | |
| Martonvásár | • | | 27 | 14 | 13 | 11 |
| Mór | • | | 27 | 14 | 12 | |
| Sárbogárd | • | | 29 | 15 | 13 | |
| Szabadbattyán | • | | 28 | 14 | 10 | |
| Iregszemcse | • | | 27 | 16 | 12 | 11 |
| Lengyel | – | | – | – | – | |
| Paks | ny | | 28 | 16 | 14 | 11 |
| Szekszárd | – | | – | – | – | |
| Árpádtető | – | | – | – | – | |
| Mohács | – | | – | – | – | |
| Pécs | • | | 28 | 17 | 15 | 13 |
| Siklós | • | | 29 | 18 | 16 | |
| Szigetvár | • | | 29 | 15 | 15 | |
| Budaörs | 1 | | 27 | 15 | 14 | |
| Bp. Lőrinc | 1 | | 27 | 17 | 14 | 10 |
| Bp. Met. Int. | 1 | | 27 | 17 | – | 9 |
| Bp. Szab. hegy | 2 | | 22 | 13 | 12 | |
| Cegléd | • | | 29 | 15 | 14 | |
| Dobogókő | • | | 22 | 13 | 12 | |
| Gödöllő | 1 | | 26 | 15 | 12 | 9 |
| Királyrét | – | | – | – | – | |
| Monor | • | | 28 | 15 | 12 | |
| Nagykáta | 1 | | 29 | 15 | 14 | |
| Szentendre | ny | | 29 | 16 | 16 | |

19 VII. 10 $07^h$-ig az utolsó 24 óra adatai

| állomás | csapadék (mm) | | max. hőmérséklet | min. hőmérséklet | rad. min. | Előző nap napos órái |
|---|---|---|---|---|---|---|
| Vác | ny | | 28 | 16 | 13 | |
| Vámosmikola | – | | – | – | – | |
| Baja | • | | 28 | 16 | 14 | 12 |
| Bácsalmás | • | | 26 | 15 | 14 | |
| Izsák | ny | | 28 | 15 | 14 | |
| Kalocsa | – | | – | – | – | |
| Kecskemét | ny | | 28 | 16 | 14 | 8 |
| Kiskunfélegyháza | 2 | | 27 | 17 | 13 | |
| Kiskunhalas | – | | – | – | – | |
| Kunszentmiklós | • | | 29 | 15 | 14 | |
| Tiszakécske | – | | – | – | – | |
| Balassagyarmat | 6 | | 26 | 14 | 13 | |
| Romhány | – | | – | – | – | |
| Salgótarján | 1 | | 25 | 11 | 9 | |
| Eger | • | | 25 | 14 | 9 | 7 |
| Galyatető | 2 | | 20 | 11 | 8 | |
| Gyöngyös | 3 | | 27 | 15 | 11 | |
| Kékestető | 4 | | 18 | 12 | 10 | 8 |
| Kompolt | 1 | | 27 | 13 | 10 | 7 |
| Lőrinci | 1 | | 28 | 13 | 10 | |
| Poroszló | • | | 25 | 14 | 12 | |
| Jászapáti | 7 | | 28 | 14 | 12 | |
| Jászberény | ny | | 27 | 14 | 13 | |
| Karcag | – | | – | – | – | |
| Szolnok | 1 | | 28 | 15 | 12 | 8 |
| Tiszaroff | – | | – | – | – | |
| Túrkeve | 1 | | 28 | 13 | 12 | 5 |
| Kistelek | – | | – | – | – | |
| Makó | 5 | | 27 | 15 | 13 | |
| Szeged | 4 | | 27 | 15 | 13 | 10 |
| Szentes | – | | – | – | – | |
| Borsodnádasd | 6 | | 25 | 11 | 8 | |
| Füged | 3 | | 24 | 12 | 11 | |
| Hidasnémeti | 4 | | 26 | 15 | 14 | |
| Jósvafő | 7 | | 23 | 13 | 12 | 5 |
| Lillafüred | – | | – | – | – | |
| Miskolc | 1 | | 25 | 13 | 12 | 4 |
| Putnok | 5 | | 26 | 14 | 13 | |
| Sárospatak | – | | – | – | – | – |
| Szendrőlád | – | | – | – | – | |
| Tokaj | 2 | | 25 | 16 | 16 | |
| Kisvárda | ny | | 24 | 14 | 12 | 2 |
| Mátészalka | ny | | 25 | 15 | 14 | |
| Nyíregyháza | 14 | | 25 | 14 | 14 | 4 |
| Nyírlugos | – | | – | – | – | |
| Pátyod | ny | | 24 | 11 | 10 | |
| Tiszabecs | – | | – | – | – | |
| Vásárosnamény | 1 | | 25 | 14 | 14 | |
| Záhony | ny | | 26 | 15 | 14 | |
| Berettyóújfalu | • | | 25 | 15 | 12 | |
| Debrecen | ny | | 27 | 13 | 11 | – |
| Hajdúdorog | • | | 25 | 15 | 14 | |
| Hortobágy | – | | – | – | – | |
| Körösszakál | – | | – | – | – | |
| Polgár | ny | | 26 | 15 | 14 | |
| Békéscsaba | 1 | | 26 | 14 | 11 | 9 |
| Mezőhegyes | 2 | | 26 | 14 | 13 | 10 |
| Orosháza | – | | – | – | – | |
| Szarvas | ny | | 27 | 15 | 12 | 7 |
| Szeghalom | 1 | | 26 | 15 | 14 | |

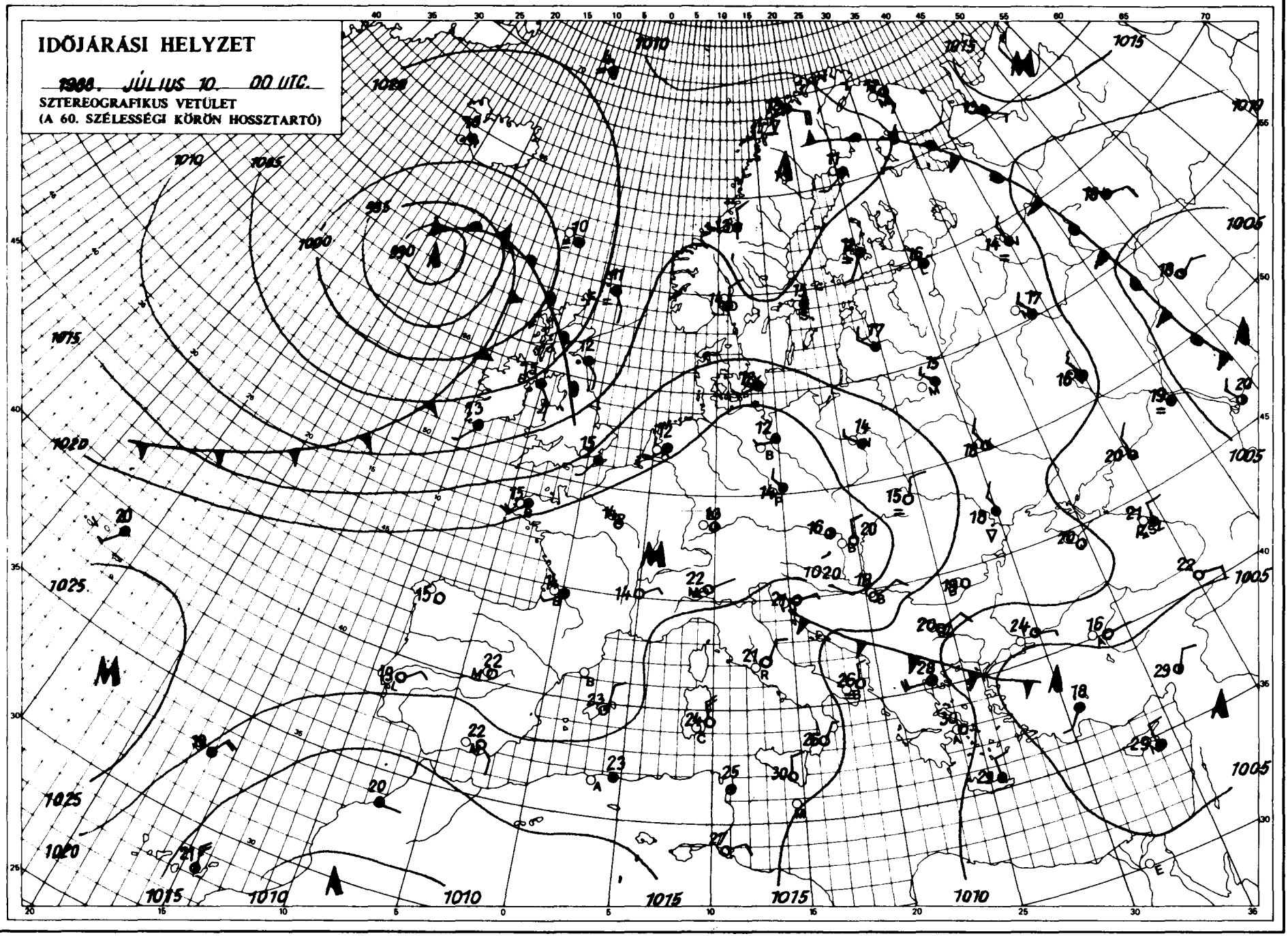


KIADJA: ORSZÁGOS METEOROLÓGIAI SZOLGÁLAT
Kiadásért felel: Baráti József, az Országos Meteorológiai Szolgálat elnöke – Kézirat lezárva: Országos Meteorológiai Szolgálat
Nyomdájában, Budapest – Felelős vezető: Máthé Gyuláné – Munkaszám: – Szerkesztésért felel: Kapovitz Albert,
a Központi Előrejelző Intézet igazgatója

Készíti: a KEI Rövidtávú Előrejelző Osztálya – Szakmai felelős: Németh Lajos osztályvezető – Megjelenik naponként
Megrendelhető: 1024 Budapest, II., Kitaibel Pál utca 1. – Pénzügyi Osztály – Telefon: 353-500
Jelmagyarázat a havi mellékletben

# IDŐJÁRÁSI NAPIJELENTÉS

ЕЖЕДНЕВНЫЙ МЕТЕОРОЛОГИЧЕСКИЙ БЮЛЛЕТЕНЬ • DAILY WEATHER REPORT
BULLETIN QUOTIDIEN DE TEMPS • TÄGLICHER WETTERBERICHT

101. évfolyam 193. szám + Budapest + 1988.július 11.hétfő

**Az időjárási helyzet és a várható időjárás:**

Középpontjával Izlandtól délre nagy méretü ciklon örvénylik. A légörvény hosszan elnyúló frontrendszere húzódik a Skandináv-félszigettől a Benelux-államokon át Észak-Franciaországig. A felsorolt területeken túlnyomóan borult, gyakran esős, kissé hüvös az idő. Európa többi részén anticiklon hatására kevés a felhő, csupán a Német-Lengyel-alföldön és a Kelet-Európai-síkságon fordul elő a délutáni órákban elszórt zápor, zivatar. A délutáni hőmérsékletek az évszakos átlag körül alakulnak. Várható, hogy a Kárpát-medencét a következő 36 órában megközeliti a nyugat-európai frontrendszer felhőzete, ezért a Dunántúl nyugati részén már felhősödésre, zápor, zivatar kialakulására lehet számitani.

Magyarországon vasárnap változóan felhős, nagyobbrészt napos idő volt. A keleti, északkeleti megyékben elszórtan alakult ki zápor, zivatar. A ma reggel 7 óráig lehullott csapadék mennyisége általában csapadéknyom és 6 mm között volt, de helyenként 10-11 mm is előfordult. Sokfelé fújt élénk, időnként erős északi szél. A hőmérséklet csúcsértéke 21 és 29 fok között alakult. Az éjszakai órákra jelentősen gyengült a szél, erősen lehült a levegő. A hajnali minimumok szeszélyes területi eloszlásban 8 és 16 fok között alakultak. Délelőtt az országban túlnyomóan napos idő volt. A hőmérséklet 11 órára 20 és 24 fok közé emelkedett.

A Balaton vizének hőmérséklete 11 órakor Siófoknál 23 fok volt.

Ma 12 órakor Budapesten a hőmérséklet 23 fok, a tengerszintre átszámitott légnyomás 1021 hPa, mérsékelten süllyed.

Várható időjárás kedd estig:

Ma még többnyire gyengén felhős lesz az ég, csapadék nem várható. Holnap viszont már átmenetileg többfelé erősen megnövekszik a felhőzet és elsősorban nyugaton záporokra, zivatarokra is számitani lehet. A szél a Dunántúlon északnyugatira fordul és időnként megerősödik. A legalacsonyabb éjszakai hőmérséklet: 12 és 17, a legmagasabb nappali hőmérséklet kedden: 24 és 29 fok között várható.

Rábai Attila s.k.

TÁVOLABBI KILÁTÁSOK SZERDÁTÓL SZOMBATIG:

Eleinte további melegedés várható, és egyre fülledtebb lesz az idő. Csütörtökön többfelé alakulhat ki záporeső, zivatar, ezt néhány fokos lehülés követi majd. A hét többi napján csak elszórtan fordulhat elő egy-egy zápor. A legalacsonyabb hajnali hőmérséklet 13, 18 fok között várható, a legmagasabb nappali hőmérséklet a hét közepén 28, 33 fok, majd 25, 30 fok között lesz. Jelentős mennyiségü / legalább 5 mm napi / csapadék az ország területének 40 százalékán várható.

KÖZÉTÁVÚ ELŐREJELZŐ CSOPORT

A hőmérséklet napi középértéke és eltérése a sokévi átlagtól / Budapest belterületén /:

| | | |
|---|---|---|
| 1988. július 10. | 20.8°C | -0,7°C |

1871 óta ezen a napon Budapesten előfordult

| | |
|---|---|
| legmagasabb hőmérséklet: | 33.6°C /1942/ |
| legalacsonyabb hőmérséklet: | 10.[illegible]°C /1900/ |

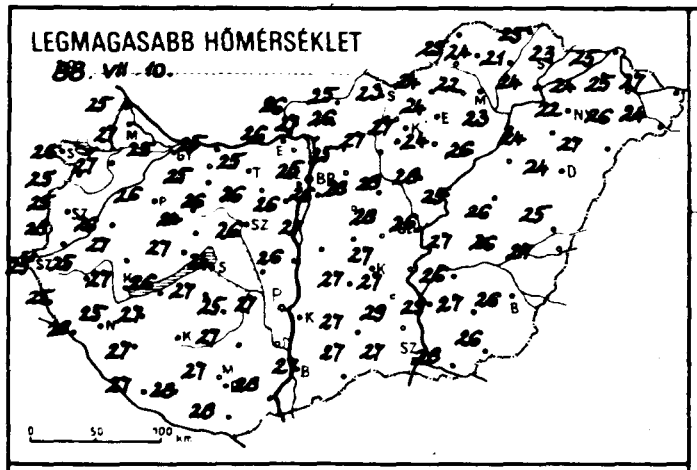
LEGMAGASABB HŐMÉRSÉKLET
88. VII. 10.

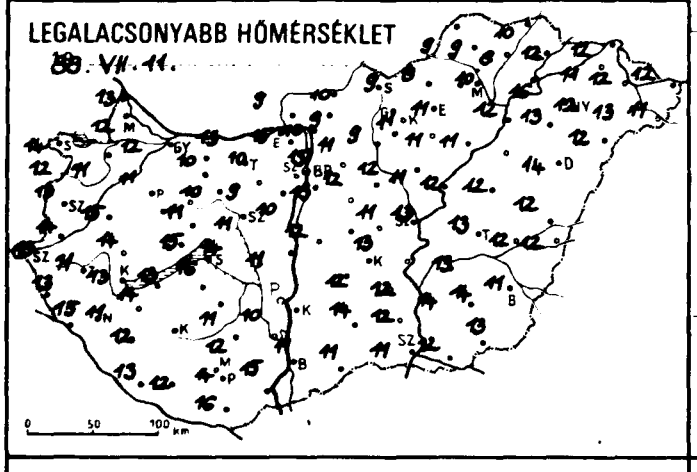
LEGALACSONYABB HŐMÉRSÉKLET
88. VII. 11.

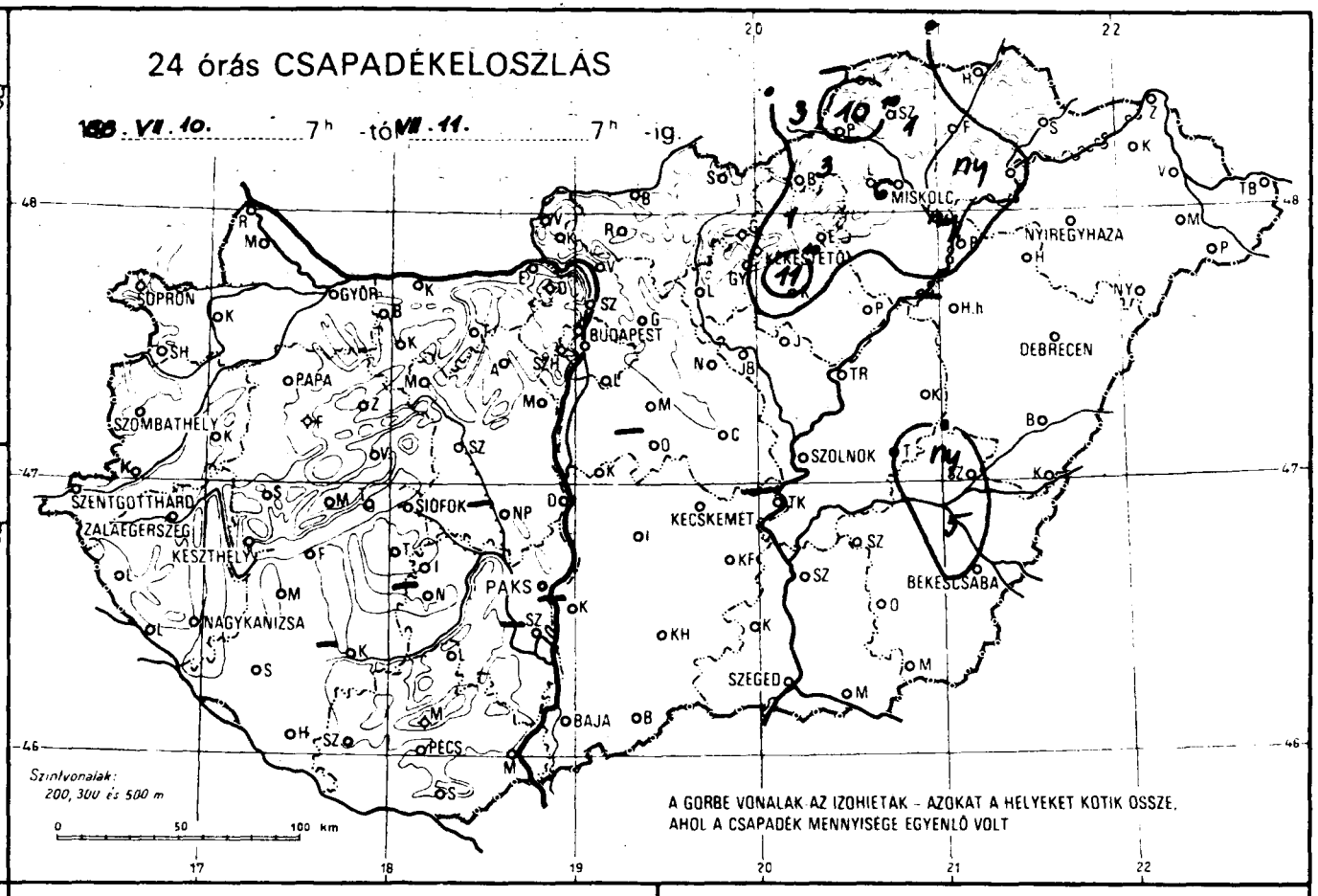
24 órás CSAPADÉKELOSZLÁS
88. VII. 10. 7h -tól VII. 11. 7h -ig.
SOPRON
GYŐR
BUDAPEST
MISKOLC
NYÍREGYHÁZA
DEBRECEN
PAPA
SZOMBATHELY
SZENTGOTTHÁRD
ZALAEGERSZEG
KESZTHELY
NAGYKANIZSA
SIÓFOK
PAKS
KECSKEMÉT
SZOLNOK
BÉKÉSCSABA
SZEGED
BAJA
PÉCS
Szintvonalak: 200, 300 és 500 m
A GÖRBE VONALAK AZ IZOHIETAK - AZOKAT A HELYEKET KÖTIK ÖSSZE, AHOL A CSAPADÉK MENNYISÉGE EGYENLŐ VOLT

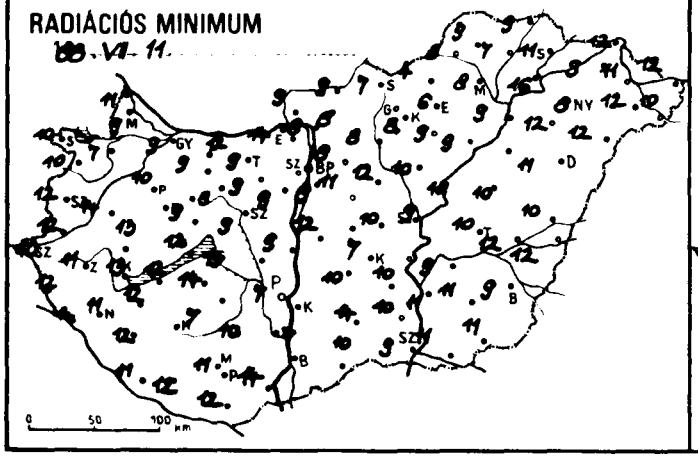
RADIÁCIÓS MINIMUM
88. VII. 11.

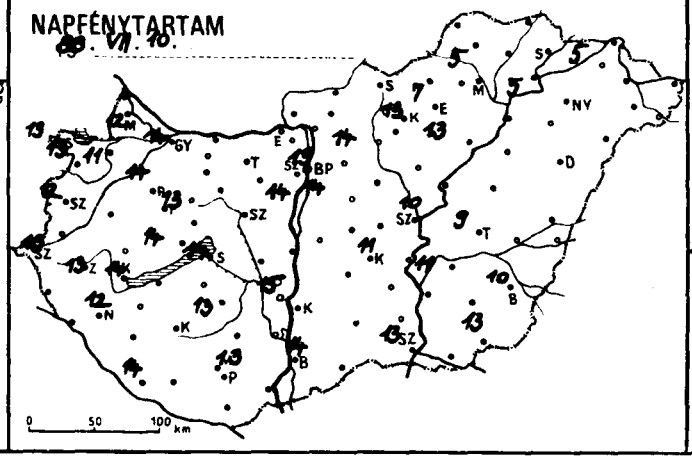
NAPFÉNYTARTAM
88. VII. 10.

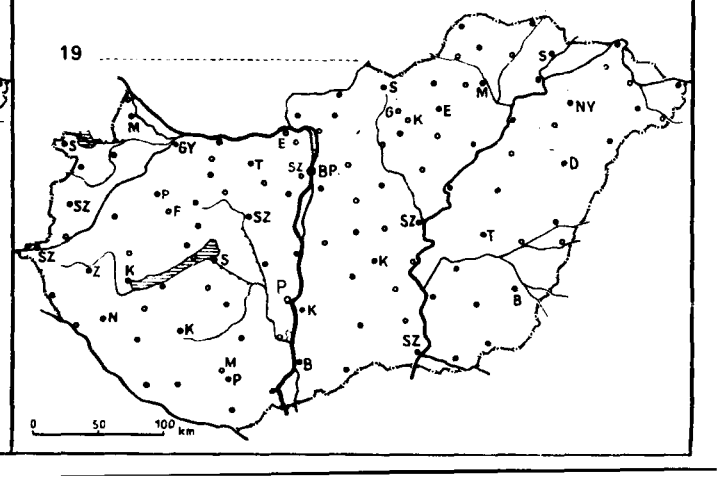
19

| 1988. VII. 07$^h$-ig az utolsó 24 óra adatai | | | | | | Előző nap napos órái |
|---|---|---|---|---|---|---|
| állomás | csapadék (mm) | | max. hőmérséklet | min. hőmérséklet | rad. min. | |
| Győr | • | | 25 | 12 | 9 | 14 |
| Kapuvár | • | | 27 | 11 | 7 | 11 |
| Mosonmagyaróvár | • | | 27 | 12 | 9 | 12 |
| Rajka | • | | 25 | 13 | 11 | |
| Sopron | • | | 26 | 14 | 10 | 13 |
| Sopronhorpács | • | | 25 | 12 | 10 | 13 |
| Káld | • | | 26 | 15 | 14 | |
| Körmend | • | | 28 | 14 | 12 | |
| Szentgotthárd | • | | 25 | 13 | 10 | 13 |
| Szombathely | • | | 25 | 13 | 12 | 12 |
| Lenti | • | | 25 | 13 | 12 | |
| Letenye | • | | 28 | 15 | 14 | |
| Nagykanizsa | • | | 25 | 11 | 11 | 12 |
| Zalaegerszeg | • | | 25 | 11 | 11 | 13 |
| Farkasgyepű | • | | 24 | 13 | 9 | |
| Keszthely | • | | 27 | 13 | 13 | 14 |
| Mencshely | • | | 24 | 11 | 11 | 14 |
| Pápa | • | | 26 | 11 | 10 | 14 |
| Sümeg | • | | 27 | 14 | 13 | |
| Tihany | • | | 27 | 15 | 12 | |
| Veszprém | • | | 24 | 11 | 9 | 13 |
| Zirc | • | | 22 | 9 | 7 | |
| Fonyód | • | | 26 | 13 | 12 | |
| Homokszt. györgy | • | | 27 | 13 | 11 | 14 |
| Kaposvár | – | | – | – | – | |
| Marcali | • | | 27 | 14 | 12 | |
| Siófok | • | | 24 | 14 | 13 | 14 |
| Somogyszob | • | | 27 | 12 | 12 | |
| Tab | • | | 27 | 16 | 14 | |
| Bábolna | • | | 26 | 14 | 13 | |
| Esztergom | • | | 26 | 15 | 14 | |
| Kisbér | • | | 25 | 10 | 9 | |
| Komárom | • | | 25 | 13 | 12 | |
| Tatabánya | • | | 25 | 10 | 9 | |
| Alcsútdoboz | • | | 26 | 9 | 9 | |
| Dunaújváros | • | | 26 | 11 | 9 | |
| Martonvásár | • | | 26 | 10 | 9 | 14 |
| Mór | • | | 26 | 10 | 8 | |
| Sárbogárd | – | | – | – | – | |
| Szabadbattyán | • | | 26 | 11 | 9 | |
| Iregszemcse | • | | 25 | 11 | 7 | 13 |
| Lengyel | • | | 27 | 12 | 10 | |
| Paks | • | | 27 | 10 | 7 | 15 |
| Szekszárd | – | | – | – | – | |
| Árpádtető | • | | 23 | 15 | 13 | |
| Mohács | • | | 28 | 15 | 14 | |
| Pécs | • | | 27 | 14 | 11 | 13 |
| Siklós | • | | 28 | 16 | 12 | |
| Szigetvár | • | | 28 | 12 | 12 | |
| Budaörs | • | | 26 | 11 | 9 | |
| Bp. Lőrinc | • | | 26 | 13 | 9 | 14 |
| Bp. Met. Int. | • | | 25 | 15 | – | 13 |
| Bp. Szab. hegy | • | | 22 | 15 | 14 | |
| Cegléd | • | | 28 | 11 | 10 | |
| Dobogókő | • | | 20 | 13 | 12 | |
| Gödöllő | • | | 25 | 11 | 8 | 14 |
| Királyrét | • | | 25 | 7 | 6 | |
| Monor | • | | 28 | 12 | 11 | |
| Nagykáta | • | | 28 | 12 | 12 | |
| Szentendre | • | | 28 | 12 | 12 | |

| 1988. VII. 07$^h$-ig az utolsó 24 óra adatai | | | | | | Előző nap napos órái |
|---|---|---|---|---|---|---|
| állomás | csapadék (mm) | | max. hőmérséklet | min. hőmérséklet | rad. min. | |
| Vác | • | | 27 | 10 | 8 | |
| Vámosmikola | • | | 26 | 9 | 9 | 14 |
| Baja | • | | 27 | 11 | 7 | 14 |
| Bácsalmás | • | | 27 | 11 | 10 | |
| Izsák | • | | 27 | 12 | 10 | |
| Kalocsa | – | | – | – | – | – |
| Kecskemét | • | | 27 | 13 | 7 | 11 |
| Kiskunfélegyháza | • | | 27 | 12 | 10 | |
| Kiskunhalas | • | | 27 | 14 | 14 | |
| Kunszentmiklós | • | | 27 | 12 | 12 | |
| Tiszakécske | – | | – | – | – | |
| Balassagyarmat | • | | 25 | 10 | 9 | |
| Romhány | • | | 26 | 9 | 8 | |
| Salgótarján | • | | 23 | 9 | 7 | |
| Eger | 1 | | 24 | 11 | 6 | 7 |
| Galyatető | • | | 21 | 10 | 8 | |
| Gyöngyös | • | | 27 | 11 | 8 | |
| Kékestető | • | | 17 | 10 | 9 | 13 |
| Kompolt | 11 | | 24 | 11 | 9 | 9 |
| Lőrinci | • | | 27 | 9 | 7 | |
| Poroszló | • | | 26 | 11 | 9 | |
| Jászapáti | • | | 28 | 11 | 10 | |
| Jászberény | • | | 29 | 11 | 9 | |
| Karcag | • | | 26 | 12 | 10 | |
| Szolnok | • | | 26 | 13 | 9 | 10 |
| Tiszaroff | • | | 25 | 12 | 10 | |
| Túrkeve | • | | 27 | 13 | 10 | 9 |
| Kistelek | • | | 29 | 12 | 10 | |
| Makó | • | | 28 | 12 | 11 | |
| Szeged | • | | 27 | 11 | 9 | 13 |
| Szentes | • | | 29 | 14 | 11 | |
| Borsodnádasd | • | | 24 | 8 | 4 | |
| Fügöd | 1 | | 21 | 8 | 7 | |
| Hidasnémeti | • | | 25 | 10 | 9 | |
| Jósvafő | – | | – | – | – | |
| Lillafüred | 3 | | 21 | 8 | 8 | |
| Miskolc | 6 | | 22 | 10 | 8 | 5 |
| Putnok | 3 | | 25 | 9 | 8 | |
| Sárospatak | • | | 23 | 12 | 11 | – |
| Szendrőlád | 10 | | 24 | 9 | 9 | |
| Tokaj | ny | | 24 | 16 | 16 | |
| Kisvárda | • | | 24 | 11 | 9 | 5 |
| Mátészalka | • | | 26 | 13 | 12 | |
| Nyíregyháza | • | | 22 | 12 | 8 | 5 |
| Nyírlugos | • | | 27 | 12 | 12 | |
| Pátyod | • | | 24 | 11 | 10 | |
| Tiszabecs | • | | 27 | 12 | 12 | |
| Vásárosnamény | • | | 25 | 12 | 11 | |
| Záhony | • | | 25 | 12 | 12 | |
| Berettyóújfalu | • | | 25 | 12 | 10 | |
| Debrecen | • | | 24 | 14 | 11 | – |
| Hajdúdorog | • | | 24 | 13 | 12 | |
| Hortobágy | – | | – | – | – | |
| Körösszakál | • | | 27 | 12 | 12 | |
| Polgár | ny | | 23 | 12 | 9 | |
| Békéscsaba | 5 | | 26 | 11 | 9 | 10 |
| Mezőhegyes | • | | 26 | 13 | 11 | 13 |
| Orosháza | • | | 27 | 14 | 11 | |
| Szarvas | • | | 26 | 13 | 9 | 11 |
| Szeghalom | ny | | 26 | 12 | 12 | |

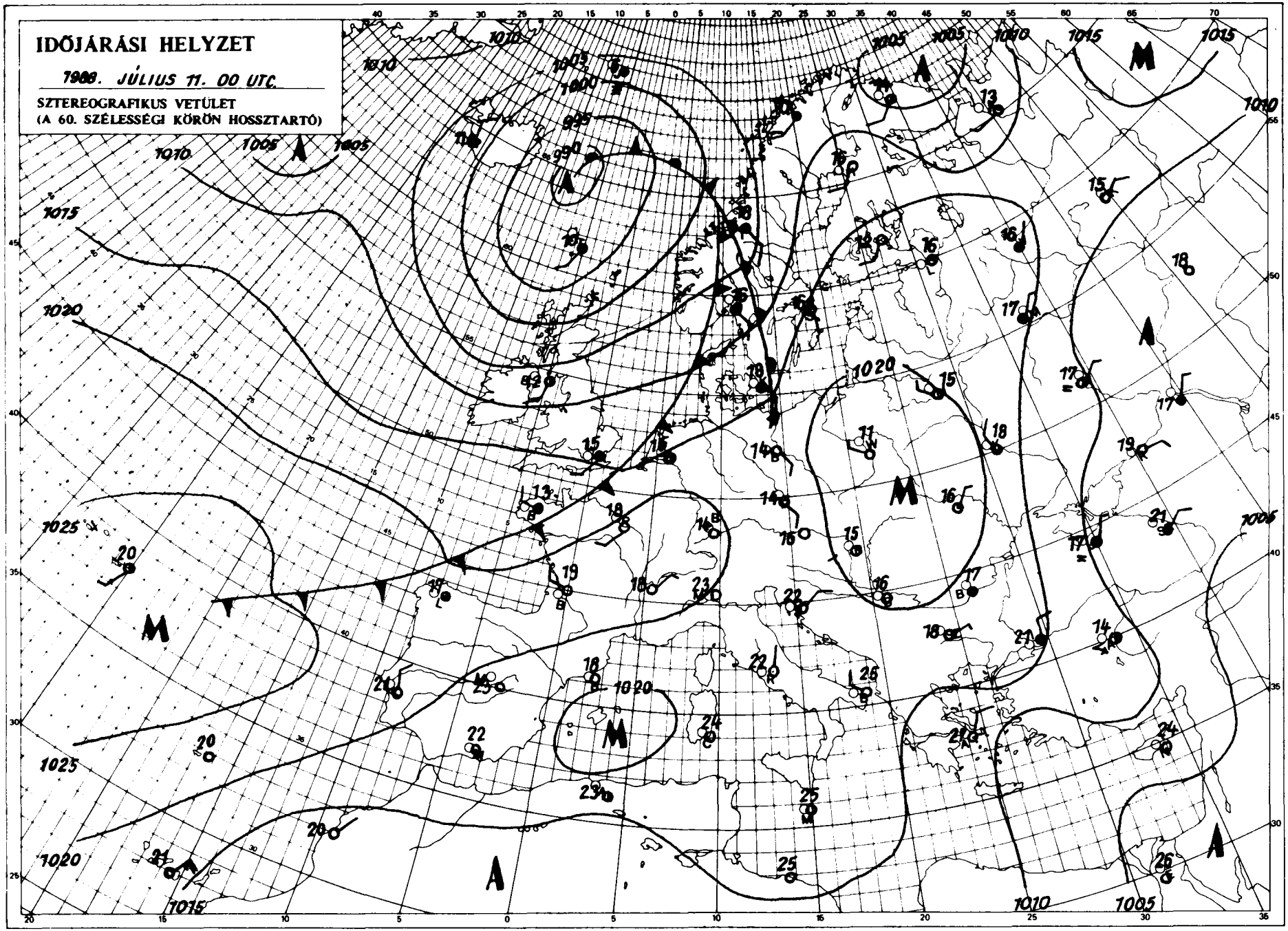


KIADJA: ORSZÁGOS METEOROLÓGIAI SZOLGÁLAT
Kiadásért felel: Baráti József, az Országos Meteorológiai Szolgálat elnöke – Kiadja: Az Országos Meteorológiai Szolgálat
Nyomdájában, Budapest – Felelős vezető: Máthé Gyuláné – Munkaszám: [illegible] – Szerkesztésért felel: Kapovits Albert,
a Központi Előrejelző Intézet igazgatója

Készíti: a KEI Rövidtávú Előrejelző Osztálya – Szakmai felelős: Németh Lajos osztályvezető – Megjelenik naponként
Megrendelhető: 1024 Budapest, II., Kitaibel Pál utca 1. – Pénzügyi Osztály – Telefon: 353 500
Jelmagyarázat a havi melléklettben

# IDŐJÁRÁSI NAPIJELENTÉS

ЕЖЕДНЕВНЫЙ МЕТЕОРОЛОГИЧЕСКИЙ БЮЛЛЕТЕНЬ · DAILY WEATHER REPORT
BULLETIN QUOTIDIEN DE TEMPS · TÄGLICHER WETTERBERICHT

101. évfolyam 194. szám + Budapest + 1988.július 12.kedd

**Az időjárási helyzet és a várható időjárás:**

Középpontjával a Norvég-tenger térsége fölött egy mérsékelt égövi ciklon örvénylik. Ennek hidegfrontja ma délelőtt elérte az Alpok térségét. A frontvonal mentén többfelé alakult ki heves zápor, zivatar, helyenként jelentős mennyiségü csapadék hullott. Mivel a front lassanként kelet felé mozdul el, változékonyabbra fordul időjárásunk, fülledt időre számithatunk, záporokkal, zivatarokkal.

Hazánkban hétfőn száraz, napos idő volt, általában 12-15 órán át sütött a nap. A legmagasabb hőmérséklet 23 és 30 fok között alakult. Éjszaka többnyire derült, vagy gyengén felhős volt az ég, ezért erős volt a lehülés: a legalacsonyabb hőmérséklet 8 és 18 fok között volt. A kora reggeli óráktól kezdődően nyugat felől egyre többfelé megnövekedett a felhőzet, csapadékot azonban délelőtt még sehonnan sem jelentettek. A hőmérséklet 11 órakor 22 és 26 fok között alakult.

A Balaton vizének hőmérséklete Siófoknál 11 órakor 23 fok volt.

Ma 12 órakor Budapesten a hőmérséklet 26 fok, a tengerszintre átszámitott légnyomás 1016 hPa, mérsékelten süllyed.

Várható időjárás szerda estig:

Főként északon és nyugaton növekszik meg gyakorta a felhőzet, záporok, zivatarok várhatók, néhol felhőszakadás is előfordulhat. Az északnyugati szél elsősorban a Dunántúlon, ill. zivatarok környezetében erősödik meg átmenetileg. A legalacsonyabb éjszakai hőmérséklet: 13, 18, a legmagasabb nappali hőmérséklet: 23, 28 fok között várható.

Pálóczi Györgyi s.k.

A hőmérséklet napi középértéke és eltérése a sokévi átlagtól / Budapest belterületén/:

| | | |
|---|---|---|
| 1988. július 11. | 20,9°C | -0,2°C |

1871 óta ezen a napon Budapesten előfordult

| | |
|---|---|
| legmagasabb hőmérséklet: | 37,4°/1968/ |
| legalacsonyabb hőmérséklet: | 10,1°C /1886/ |

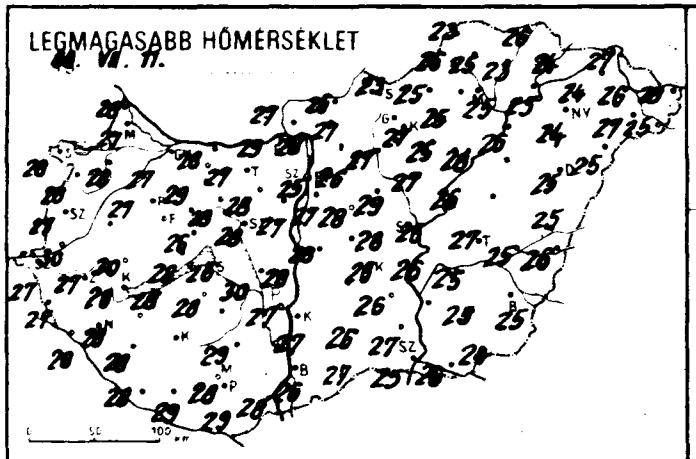
LEGMAGASABB HŐMÉRSÉKLET
88. VII. 11.

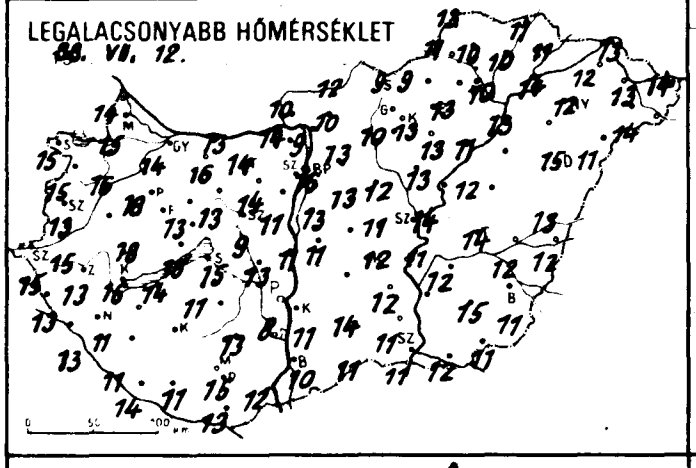
LEGALACSONYABB HŐMÉRSÉKLET
88. VII. 12.

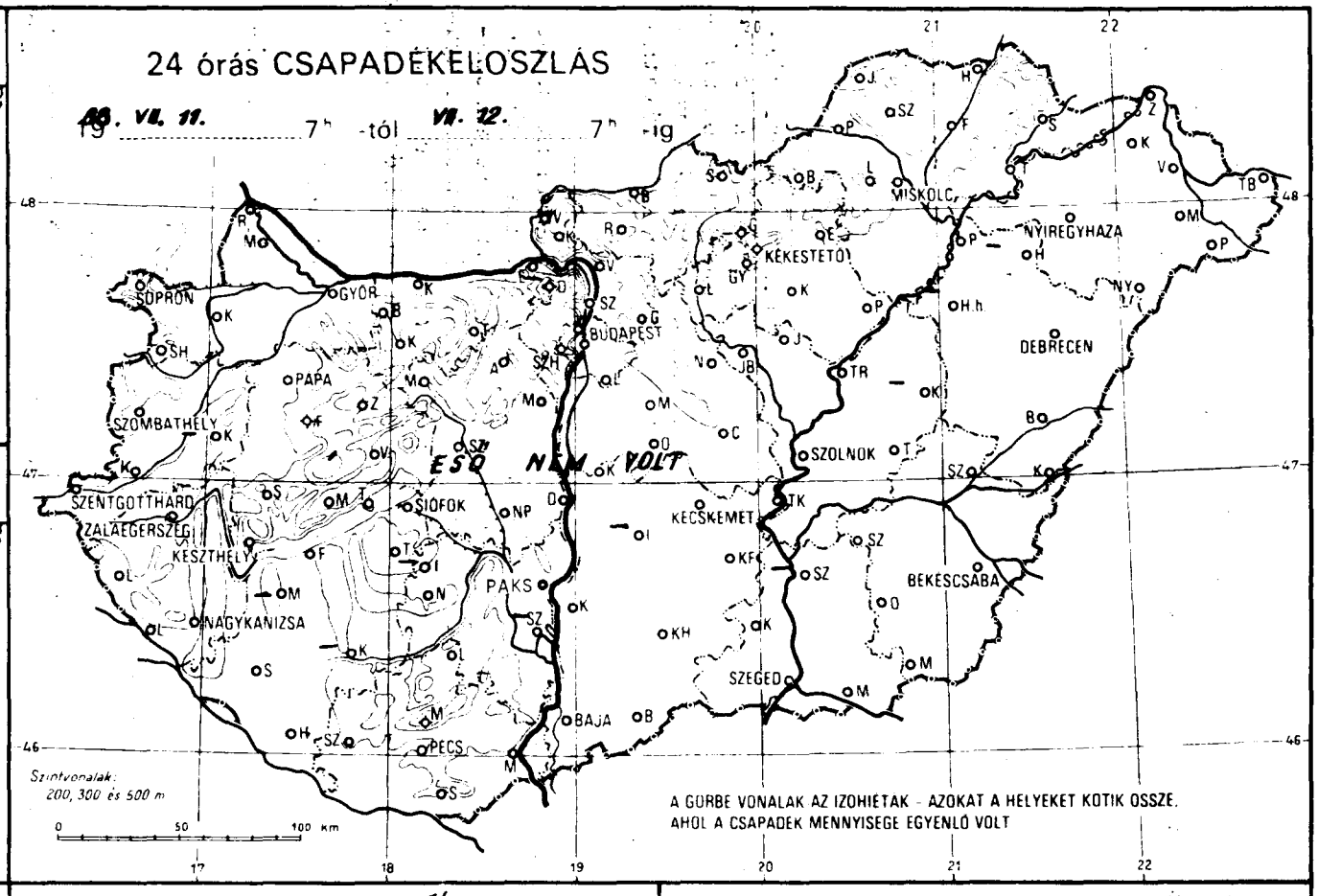
24 órás CSAPADÉKELOSZLÁS
19 88. VII. 11. 7h -tól VII. 12. 7h -ig
SOPRON
GYŐR
BUDAPEST
MISKOLC
NYÍREGYHÁZA
KÉKESTETŐ
DEBRECEN
PAPA
SZOMBATHELY
ESŐ NEM VOLT
SZOLNOK
SZENTGOTTHÁRD
ZALAEGERSZEG
KESZTHELY
SIÓFOK
KECSKEMÉT
PAKS
BÉKÉSCSABA
NAGYKANIZSA
SZEGED
BAJA
PÉCS
Szintvonalak: 200, 300 és 500 m
A GÖRBE VONALAK AZ IZOHIÉTAK - AZOKAT A HELYEKET KÖTIK ÖSSZE, AHOL A CSAPADÉK MENNYISÉGE EGYENLŐ VOLT

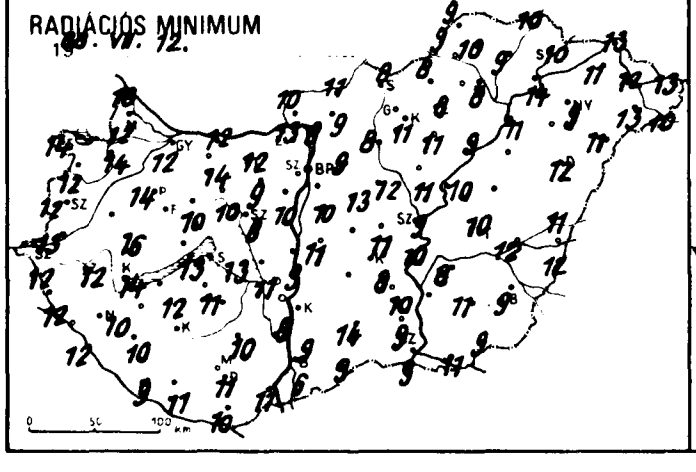
RADIÁCIÓS MINIMUM
19 88. VII. 12.

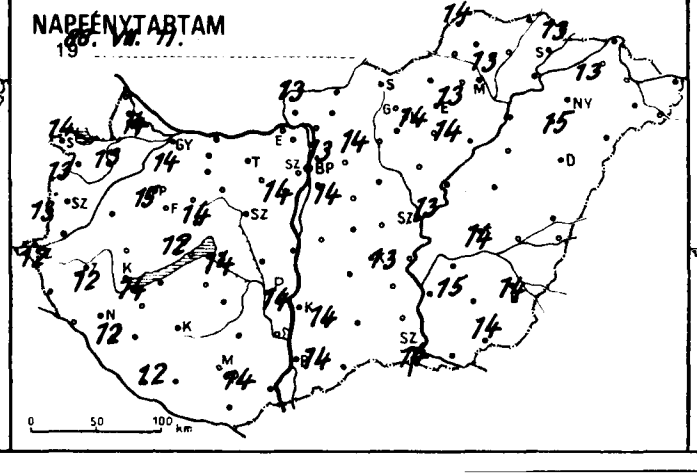
NAPFÉNYTARTAM
19 88. VII. 11.

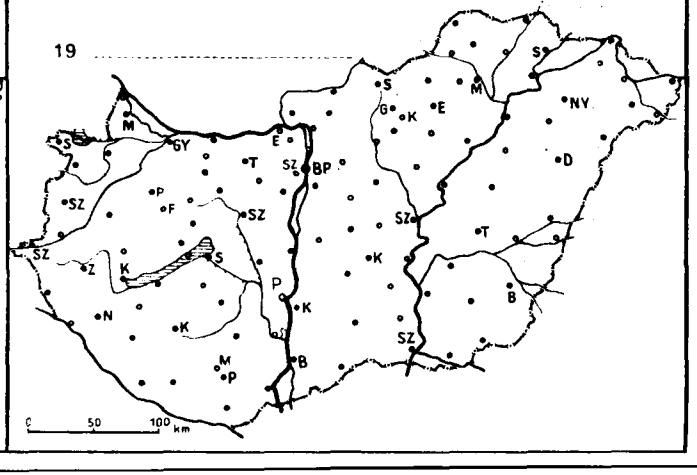
19

19 88.VII.12.-07h-ig az utolsó 24 óra adatai

| állomás | csapadék (mm) | | max. hőmérséklet | min. hőmérséklet | rad. min. | Előző nap napos órái |
|---|---|---|---|---|---|---|
| Győr | • | | 27 | 14 | 12 | 14 |
| Kapuvár | • | ⊕ | 28 | 16 | 14 | 13 |
| Mosonmagyaróvár | • | = | 27 | 15 | 12 | 14 |
| Rajka | • | | 28 | 14 | 13 | |
| Sopron | • | ⊕ | 28 | 15 | 14 | 14 |
| Sopronhorpács | • | ⊕ | 28 | 15 | 12 | 13 |
| Káld | – | | – | – | – | |
| Körmend | • | ⊕ | 30 | 15 | 13 | |
| Szentgotthárd | • | | 27 | 15 | 12 | 12 |
| Szombathely | • | ⊕ | 27 | 13 | 12 | 13 |
| Lenti | • | | 27 | 13 | 12 | |
| Letenye | • | ⊕ | 28 | 13 | 12 | |
| Nagykanizsa | • | ⊕ | 28 | 11 | 10 | 12 |
| Zalaegerszeg | • | ⊕ | 27 | 13 | 12 | 12 |
| Farkasgyepű | • | | 27 | 15 | 12 | |
| Keszthely | • | ⊕ | 28 | 16 | 14 | 14 |
| Mencshely | • | | 25 | 14 | 13 | 12 |
| Pápa | • | | 27 | 18 | 14 | 15 |
| Sümeg | • | | 30 | 18 | 16 | |
| Tihany | • | | 28 | 16 | 13 | |
| Veszprém | • | | 26 | 13 | 10 | 14 |
| Zirc | • | ⊕ | 25 | 11 | 9 | |
| Fonyód | • | | 28 | 14 | 12 | |
| Homokszt. György | • | | 28 | 14 | 9 | 12 |
| Kaposvár | – | | – | – | – | |
| Marcali | – | | – | – | – | |
| Siófok | • | | 26 | 15 | 13 | 14 |
| Somogyszob | • | ⊕ | 28 | 11 | 10 | |
| Tab | • | | 28 | 11 | 11 | |
| Bábolna | • | ⊕ | 27 | 12 | 11 | |
| Esztergom | • | = | 29 | 14 | 13 | |
| Kisbér | • | | 29 | 16 | 14 | |
| Komárom | • | ⊕ | 28 | 13 | 12 | |
| Tatabánya | • | | 27 | 14 | 12 | |
| Alcsútdoboz | • | ⊕ | 28 | 14 | 9 | |
| Dunaújváros | • | | 28 | 11 | 9 | |
| Martonvásár | • | ⊕ | 27 | 11 | 10 | 14 |
| Mór | • | ⊕ | 28 | 13 | 10 | |
| Sárbogárd | • | | 30 | 13 | 11 | |
| Szabadbattyán | • | | 28 | 9 | 8 | |
| Iregszemcse | – | | – | – | – | |
| Lengyel | • | | 29 | 13 | 10 | |
| Paks | • | | 27 | 8 | 8 | 14 |
| Szekszárd | – | | – | – | – | |
| Árpádtető | • | | 25 | 15 | 13 | |
| Mohács | • | | 28 | 12 | 11 | |
| Pécs | • | | 28 | 15 | 11 | 14 |
| Siklós | • | ⊕ | 29 | 13 | 10 | |
| Szigetvár | • | | 29 | 11 | 11 | |
| Budaörs | • | ⊕ | 26 | 11 | 8 | |
| Bp. Lőrinc | • | = | 27 | 13 | 10 | 14 |
| Bp. Met. Int. | • | | 25 | 16 | – | 13 |
| Bp. Szab. hegy | • | | 25 | 17 | 16 | |
| Gyéd | • | ⊕ | 28 | 11 | 11 | |
| Dobogókő | – | | – | – | – | |
| Dodoltó | • | | 26 | 13 | 9 | 14 |
| Királyrét | • | ⊕ | 25 | 9 | 7 | |
| Mátra | • | = | 28 | 14 | 13 | |
| Nagykáta | • | | 29 | 12 | 12 | |
| Szentendre | • | | 29 | 13 | 13 | |

19 88.VII.12.-07h-ig az utolsó 24 óra adatai

| állomás | csapadék (mm) | | max. hőmérséklet | min. hőmérséklet | rad. min. | Előző nap napos órái |
|---|---|---|---|---|---|---|
| Vác | • | ⊕ | 28 | 9 | 8 | |
| Vámosmikola | • | | 27 | 10 | 10 | 13 |
| Baja | • | ⊕ | 26 | 10 | 6 | 14 |
| Bácsalmás | • | ⊕ | 27 | 11 | 9 | |
| Izsák | – | | – | – | – | |
| Kalocsa | • | ⊕ | 27 | 11 | 9 | 14 |
| Kecskemét | • | ⊕ | 26 | 12 | 8 | 13 |
| Kiskunfélegyháza | • | ⊕ | 26 | 12 | 10 | |
| Kiskunhalas | • | | 26 | 14 | 14 | |
| Kunszentmiklós | • | | 28 | 11 | 11 | |
| Tiszakécske | • | ⊕ | 26 | 11 | 10 | |
| Balassagyarmat | • | ⊕ | 26 | 12 | 11 | |
| Romhány | • | ⊕ | 27 | 10 | 9 | |
| Salgótarján | • | ⊕ | 23 | 9 | 8 | |
| Eger | • | = | 25 | 13 | 8 | 13 |
| Galyatető | • | | 20 | 14 | 8 | |
| Gyöngyös | • | ⊕ | 27 | 13 | 11 | |
| Kékestető | • | ⊕ | 17 | 12 | 10 | 14 |
| Kompolt | • | ⊕ | 25 | 13 | 11 | 14 |
| Lőrinci | • | ⊕ | 27 | 10 | 8 | |
| Poroszló | • | | 28 | 11 | 9 | |
| Jászapáti | • | | 27 | 13 | 11 | |
| Jászberény | • | | 25 | 11 | 10 | |
| Karcag | – | | – | – | – | |
| Szolnok | • | | 26 | 14 | 9 | 13 |
| Tiszaroff | • | ⊕ | 26 | 12 | 10 | |
| Túrkeve | • | ⊕ | 27 | 14 | 10 | 14 |
| Kistelek | • | = | 27 | 11 | 9 | |
| Makó | • | | 26 | 12 | 11 | |
| Szeged | • | ⊕ | 25 | 11 | 9 | 14 |
| Szentes | – | | – | – | – | |
| Borsodnádasd | • | | 25 | 9 | 8 | |
| Fügöd | • | | 23 | 10 | 9 | |
| Hidasnémeti | • | | 26 | 11 | 10 | |
| Jósvafő | • | ⊕ | 23 | 13 | 9 | 14 |
| Lillafüred | • | ⊕ | 23 | 10 | 8 | |
| Miskolc | • | = | 25 | 10 | 8 | 13 |
| Putnok | • | | 26 | 11 | 9 | |
| Sárospatak | • | | 24 | 11 | 10 | 13 |
| Szendrőlád | • | ⊕ | 25 | 10 | 10 | |
| Tokaj | • | | 25 | 14 | 14 | |
| Kisvárda | • | ⊕ | 24 | 12 | 11 | 13 |
| Mátészalka | • | ⊕ | 27 | 14 | 13 | |
| Nyíregyháza | • | ⊕ | 24 | 12 | 9 | 15 |
| Nyírlugos | • | ⊕ | 25 | 11 | 11 | |
| Pátyod | • | ⊕ | 25 | 11 | 10 | |
| Tiszabecs | • | ⊕ | 28 | 14 | 13 | |
| Vásárosnamény | • | ⊕ | 26 | 13 | 12 | |
| Záhony | • | ⊕ | 27 | 13 | 13 | |
| Berettyóújfalu | • | ⊕ | 25 | 13 | 11 | |
| Debrecen | • | | 25 | 15 | 12 | – |
| Hajdúdorog | – | | – | – | – | |
| Hortobágy | – | | – | – | – | |
| Körösszakál | • | ⊕ | 26 | 12 | 12 | |
| Polgár | • | = | 26 | 13 | 11 | |
| Békéscsaba | • | ⊕ | 25 | 11 | 9 | 14 |
| Mezőhegyes | • | ⊕ | 24 | 11 | 9 | 14 |
| Orosháza | • | ⊕ | 25 | 15 | 11 | |
| Szarvas | • | ⊕ | 25 | 12 | 8 | 15 |
| Szeghalom | • | | 25 | 12 | 12 | |

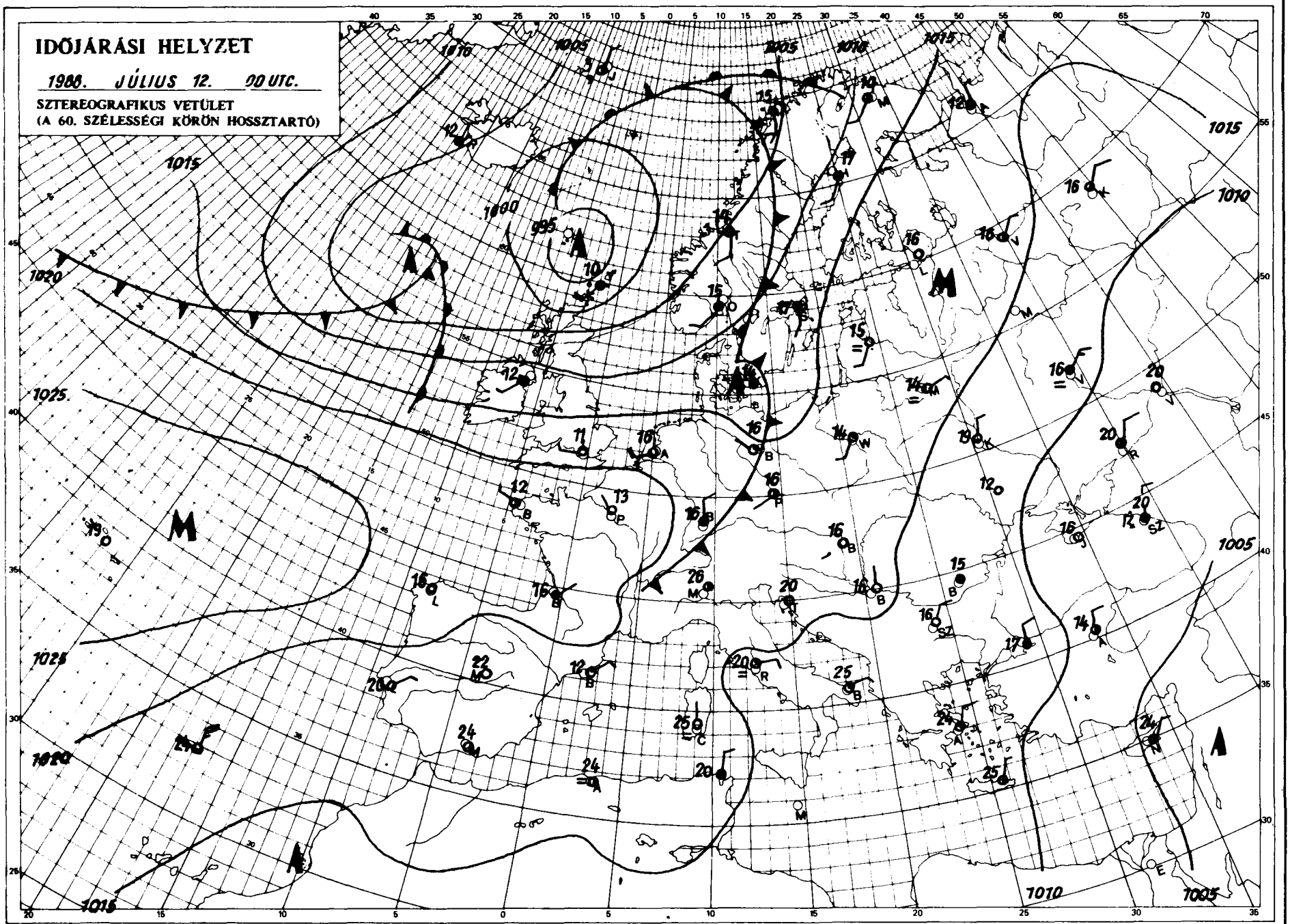


KIADJA: ORSZÁGOS METEOROLÓGIAI SZOLGÁLAT
Kiadásért felel: Bartó József, az Országos Meteorológiai Szolgálat elnöke – Készült: az Országos Meteorológiai Szolgálat Nyomdájában, Budapest – Felelős vezető: Mátné Gyulané – Munkaszám: [illegible] – Szerkesztésért felel: Kapovits Albert, a Központi Előrejelző Intézet igazgatója
Készíti: a KEI Rövidtávú Előrejelző Osztálya – Szakmai felelős: Németh Lajos osztályvezető – Megjelenik naponként
Megrendelhető: 1024 Budapest, II., Kitaibel Pál utca 1. – Pénzügyi Osztály – Telefon: 353-500
Jelmagyarázat a havi mellékletben

# IDŐJÁRÁSI NAPIJELENTÉS

ЕЖЕДНЕВНЫЙ МЕТЕОРОЛОГИЧЕСКИЙ БЮЛЛЕТЕНЬ · DAILY WEATHER REPORT
BULLETIN QUOTIDIEN DE TEMPS · TÄGLICHER WETTERBERICHT

101. évfolyam 195. szám + Budapest + 1988.július 13.szerda

**Az időjárási helyzet és a várható időjárás:**

Európát mintegy kettészeli az a frontrendszer, mely egészen a Skandinávfélszigettől, Közép-Európán át az Appennini-félszigetig húzódik. Ezeken a területeken gyakran erősen felhős az ég, záporok, néhol zivatarok alakulnak ki. A Brit-szigetek térségében egy markáns ciklonális örvény alakult ki, mely az előrejelzések szerint délkeletebbre helyeződik, igy a ma még nagyrészt napos idő után, holnap délután ismét felhősödés kezdődik.

Hazánkban kedden nyugat felől egyre több helyen növekedett meg a felhőzet. Főként a Dunántúlról jelentettek esőt, záporesőt, néhol zivatar is kialakult. A lehullott csapadék mennyisége csapadéknyom és 8 mm között volt. Éjszaka a váltakozóan felhős ég alatt általában 11 és 19 fokig hült le a levegő. A keleti országrészben túlnyomóan napos idő volt, igy ezeken a területeken elérte a levegő hőmérséklete a délutáni órákban a 30 fokot, másutt 22, 28 fok között alakult. Szerdán délelőtt a Dél-Dunántúlon és a keleti országrészben volt erősen felhős az ég, de esőt sehonnan sem jelentettek. A hőmérséklet 11 órakor 21 és 25 fok között alakult.

A Balaton vizének hőmérséklete 11 órakor Siófoknál 22 fok volt.

Ma 12 órakor Budapesten a hőmérséklet 25 fok, a tengerszintre átszámitott légnyomás 1014 hPa, gyengén süllyed.

Várható időjárás csütörtök estig:

Általában napos, délnyugaton és északkeleten eleinte változóan felhős, idő lesz, legfeljebb északkeleten fordul elő néhány zápor, zivatar. Csütörtök délutántól nyugat felől növekszik a felhőzet, a Dunántúlon záporok, zivatarok lesznek, néha megélénkül az északnyugati, csütörtökön a déli szél. A legalacsonyabb éjszakai hőmérséklet 13, 18, a legmagasabb nappali hőmérséklet csütörtökön 27, 32 fok között várható.

H. Bóna Márta s.k.

A hőmérséklet napi középértéke és eltérése a sokévi átlagtól / Budapest belterületén/:

| | | |
|---|---|---|
| 1988. július 12. | 21,1°C | 0,0°C |

1871 óta ezen a napon Budapesten előfordult

| | |
|---|---|
| legmagasabb hőmérséklet: | 35,6°/1922/ |
| legalacsonyabb hőmérséklet: | 10,5°C /1886/ |

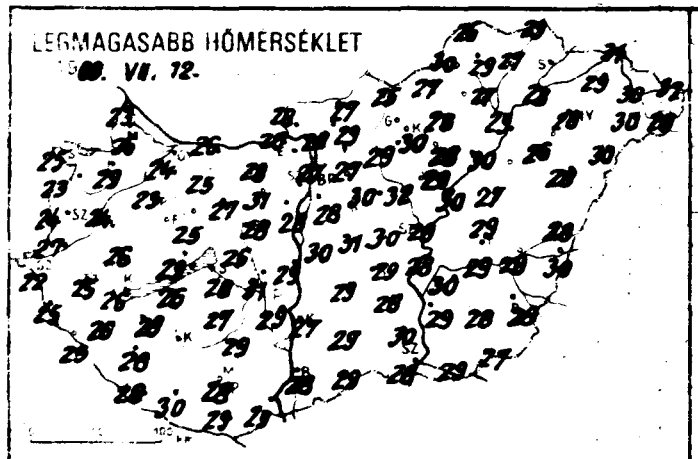
LEGMAGASABB HŐMERSÉKLET
1988. VII. 12.

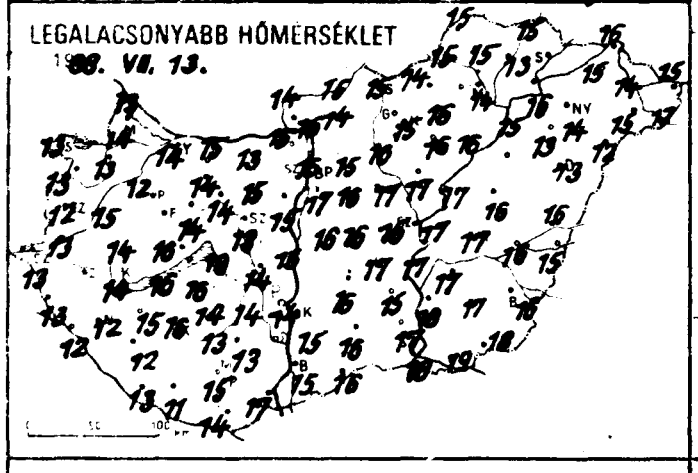
LEGALACSONYABB HŐMERSÉKLET
1988. VII. 13.

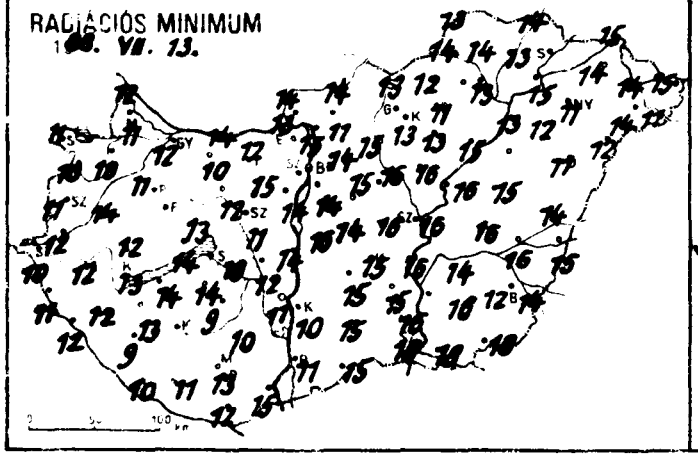
RADIÁCIÓS MINIMUM
1988. VII. 13.

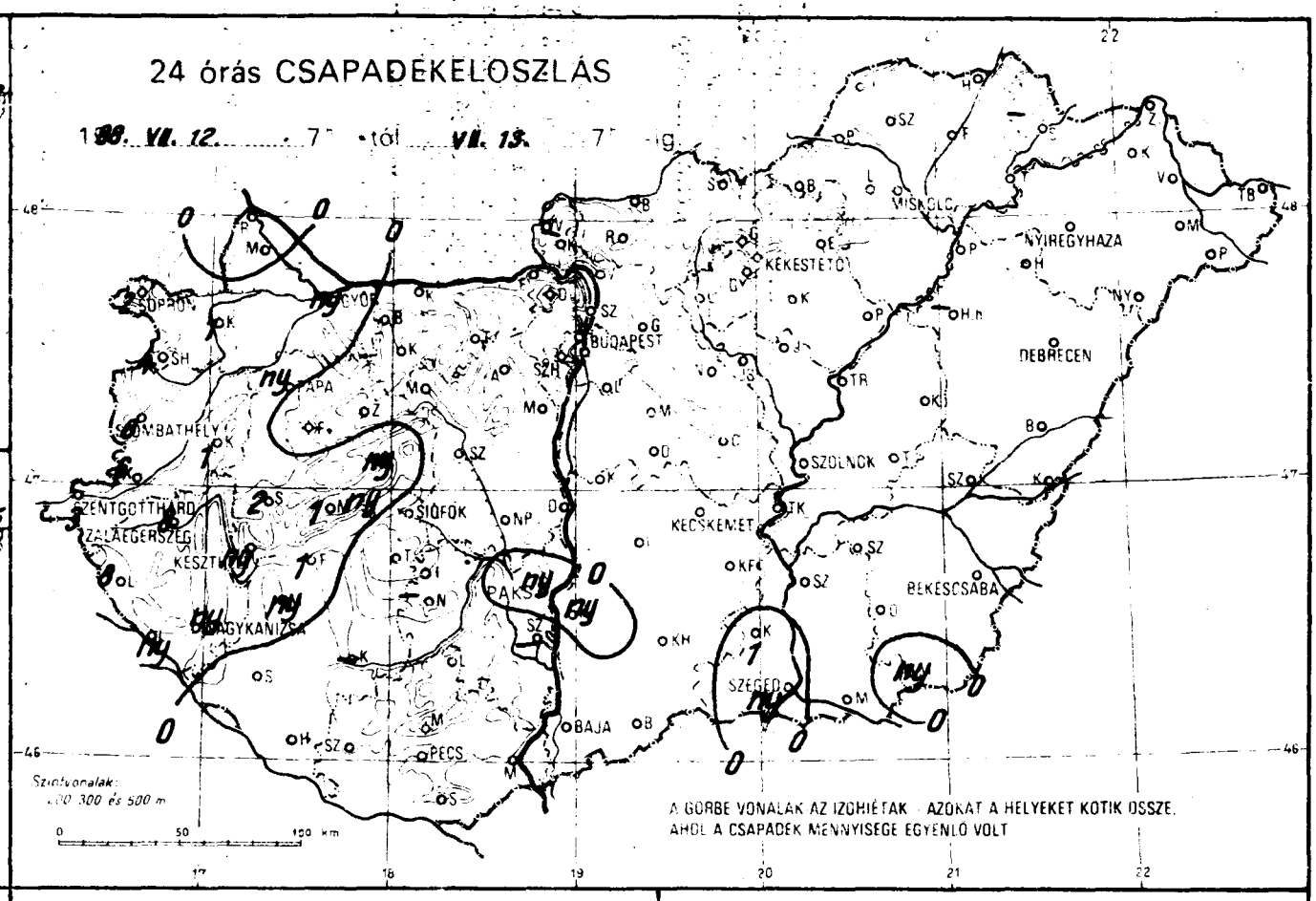
24 órás CSAPADÉKELOSZLÁS
1988. VII. 12. 7 tól VII. 13. 7 ig
GYŐR
BUDAPEST
MISKOLC
NYIREGYHÁZA
KÉKESTETŐ
DEBRECEN
SOPRON
SZOMBATHELY
SZENTGOTTHÁRD
ZALAEGERSZEG
KESZTHELY
BALATONKANIZSA
SIÓFOK
PAKS
KECSKEMÉT
SZOLNOK
BÉKÉSCSABA
SZEGED
BAJA
PÉCS
Szintvonalak: 100 300 és 500 m
A GÖRBE VONALAK AZ IZOHIÉTAK AZOKAT A HELYEKET KÖTIK ÖSSZE, AHOL A CSAPADÉK MENNYISÉGE EGYENLŐ VOLT

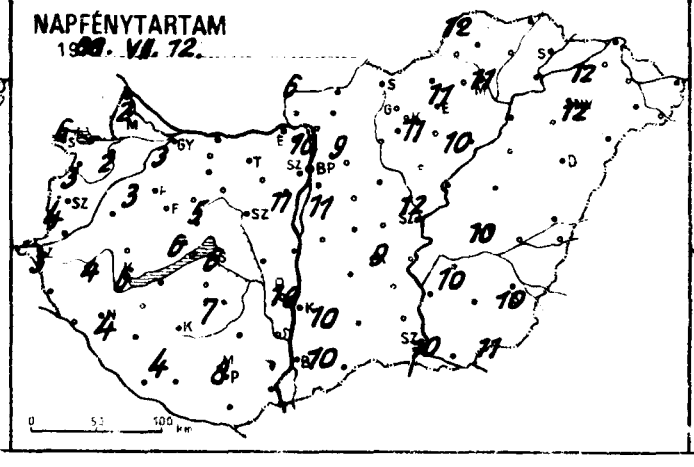
NAPFÉNYTARTAM
1988. VII. 12.

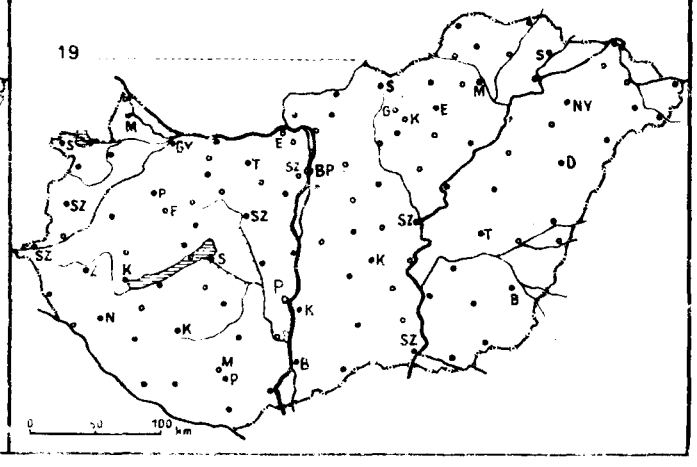
19

| 1988. VII. 07 7-ig az utolsó 24 óra adatai | | | | | | Előző nap napos órái |
|---|---|---|---|---|---|---|
| állomás | csapadék (mm) | | max. hőmérséklet | min. hőmérséklet | rad. min. | |
| Győr | ny | ⚲ ⌒ | 24 | 14 | 12 | 3 |
| Kapuvár | 1 | ⚲ ⌒ | 29 | 13 | 10 | 2 |
| Mosonmagyaróvár | . | ⌒ | 26 | 14 | 11 | |
| Rajka | . | = | 23 | 13 | 12 | |
| Sopron | 2 | ⌒ | 25 | 13 | 11 | 6 |
| Sopronhorpács | 4 | ⌒ | 23 | 13 | 10 | 3 |
| Káld | 1 | ⌒ | 24 | 15 | 14 | |
| Körmend | 6 | ≡ | 22 | 13 | 12 | |
| Szentgotthárd | 3 | ⚲ ≡ | 22 | 13 | 10 | 3 |
| Szombathely | 8 | ⚲ | 24 | 12 | 11 | 4 |
| Lenti | 8 | ⚲ | 25 | 13 | 11 | |
| Letenye | ny | ⚲ ≡ | 25 | 12 | 12 | |
| Nagykanizsa | ny | ⚲ ⌒ | 26 | 12 | 12 | 4 |
| Zalaegerszeg | 8 | ⚲ ≡ | 25 | 12 | 12 | 4 |
| Farkasgyepű | . | | 27 | 12 | 11 | |
| Keszthely | ny | ⚲ ⌒ | 26 | 14 | 13 | 6 |
| Mencshely | 1 | = | 25 | 13 | 13 | 6 |
| Pápa | ny | ⚲ ≡ | 23 | 12 | 11 | 3 |
| Sümeg | 2 | ⌒ | 26 | 14 | 12 | |
| Tihany | ny | ⚲ | 29 | 16 | 14 | |
| Veszprém | ny | ⚲ | 25 | 14 | 13 | 5 |
| Zirc | . | = | 24 | 14 | 12 | |
| Tonyód | 1 | ⚲ | 26 | 16 | 14 | |
| Homokszt. György | . | ⌒ ≡ | 28 | 13 | 10 | 4 |
| Kaposvár | – | | – | – | – | |
| Marcali | ny | ⚲ ⌒ | 28 | 15 | 13 | |
| Siófok | . | | 25 | 19 | 18 | 6 |
| Somogyszob | . | ⌒ | 28 | 12 | 9 | |
| Tab | . | | 28 | 14 | 14 | |
| Bábolna | . | ⌒ | 26 | 14 | 13 | |
| Esztergom | . | = | 26 | 15 | 13 | |
| Kisbér | . | | 25 | 14 | 10 | |
| Komárom | . | | 26 | 15 | 14 | |
| Tatabánya | . | | 28 | 13 | 12 | |
| Alcsútdoboz | . | = | 31 | 15 | 15 | |
| Dunaújváros | . | | 29 | 15 | 14 | |
| Martonvásár | . | | 28 | 15 | 14 | 11 |
| Mór | . | | 27 | 14 | 12 | |
| Sárbogárd | . | | 31 | 14 | 12 | |
| Szabadbattyán | . | | 28 | 13 | 11 | |
| Iregszemcse | . | ⌒ | 27 | 13 | 9 | 7 |
| Lengyel | . | | 29 | 13 | 10 | |
| Paks | ny | ⚲ | 29 | 14 | 11 | 10 |
| Szekszárd | – | | – | – | – | |
| Árpádtető | . | | 26 | 14 | 13 | |
| Mohács | . | | 29 | 17 | 15 | |
| Pécs | . | | 28 | 15 | 13 | 8 |
| Siklós | . | | 29 | 14 | 12 | |
| Szigetvár | . | ≡ | 30 | 11 | 11 | |
| Budaörs | . | ⌒ | 28 | 17 | 15 | |
| Bp. Lőrinc | . | | 28 | 17 | 14 | 11 |
| Bp. Met. Int. | . | = | 27 | 16 | – | 10 |
| Bp. Szab. hegy | . | | 25 | 16 | 14 | |
| Gödöllő | . | ⌒ | 30 | 16 | 16 | |
| Dobogókő | . | | 22 | 18 | 18 | |
| Gödöllő | . | = | 27 | 15 | 14 | 9 |
| Szalvrét | – | | – | – | – | |
| Monor | . | ⌒ | 30 | 16 | 15 | |
| Nagykata | . | | 32 | 17 | 16 | |
| Szentendre | . | = | 30 | 17 | 17 | |

| 1988. VII. 07 7-ig az utolsó 24 óra adatai | | | | | | Előző nap napos órái |
|---|---|---|---|---|---|---|
| állomás | csapadék (mm) | | max. hőmérséklet | min. hőmérséklet | rad. min. | |
| Vác | . | ⌒ | 28 | 16 | 15 | |
| Vámosmikola | . | = | 28 | 14 | 14 | 6 |
| Baja | . | ⌒ | 28 | 15 | 11 | 10 |
| Bácsalmás | . | ⌒ | 29 | 16 | 15 | |
| Izsák | . | | 29 | 16 | 15 | |
| Kalocsa | ny | | 27 | 15 | 10 | 10 |
| Kecskemét | . | ⌒ | 29 | 17 | 15 | 9 |
| Kiskunfélegyháza | . | | 28 | 15 | 15 | |
| Kiskunnalas | . | | 29 | 16 | 15 | |
| Kunszentmiklós | . | | 30 | 16 | 16 | |
| Tiszakécske | . | ⌒ | 29 | 17 | 16 | |
| Balassagyarmat | . | ⌒ | 27 | 15 | 14 | |
| Romhány | . | ⌒ | 29 | 14 | 11 | |
| Salgótarján | . | | 25 | 15 | 13 | |
| Eger | . | = | 28 | 16 | 11 | 11 |
| Galyatető | . | | 21 | 15 | 11 | |
| Gyöngyös | . | ⌒ | 30 | 15 | 13 | |
| Kékestető | . | | 20 | 15 | 13 | 11 |
| Kompolt | . | ⌒ | 28 | 16 | 13 | 10 |
| Lőrinci | . | = | 29 | 16 | 15 | |
| Poroszló | . | | 30 | 16 | 15 | |
| Jászapáti | . | ⌒ | 29 | 17 | 16 | |
| Jászberény | . | | 30 | 17 | 16 | |
| Karcag | . | ⌒ | 27 | 16 | 15 | |
| Szolnok | . | | 28 | 17 | 16 | 12 |
| Tiszaroff | . | = | 30 | 17 | 16 | |
| Túrkeve | . | | 29 | 17 | 16 | 10 |
| Kistelek | 1 | ⚲ = | 30 | 17 | 16 | |
| Makó | . | | 29 | 19 | 18 | |
| Szeged | ny | | 28 | 18 | 18 | 10 |
| Szentes | . | | 29 | 18 | 16 | |
| Borsodnádasd | . | ⌒ | 27 | 14 | 12 | |
| Fügöd | . | | 27 | 13 | 13 | |
| Hidasnémeti | . | = | 29 | 15 | 14 | |
| Jósvafő | . | ⌒ | 26 | 15 | 13 | 12 |
| Lillafüred | . | ⌒ | 26 | 13 | 11 | |
| Miskolc | . | = | 27 | 14 | 13 | 11 |
| Putnok | . | = | 30 | 15 | 14 | |
| Sárospatak | – | | – | – | – | |
| Szendrőlád | . | ⌒ | 29 | 15 | 14 | |
| Tokaj | . | | 28 | 16 | 15 | |
| Kisvárda | . | ⌒ | 29 | 15 | 14 | 12 |
| Mátészalka | . | ⌒ | 30 | 15 | 14 | |
| Nyíregyháza | . | | 28 | 14 | 11 | 12 |
| Nyírlugos | . | ⌒ | 30 | 12 | 12 | |
| Pátyod | . | ⌒ | 28 | 12 | 11 | |
| Tiszabecs | . | | 32 | 15 | 14 | |
| Vásárosnamény | . | ⌒ | 30 | 14 | 14 | |
| Záhony | . | ⌒ | 31 | 16 | 15 | |
| Berettyóújfalu | . | | 28 | 16 | 14 | |
| Debrecen | . | = | 28 | 13 | 11 | – |
| Hajdúdorog | . | | 26 | 13 | 12 | |
| Hortobágy | – | | – | – | – | |
| Körösszakál | . | ⌒ | 30 | 15 | 15 | |
| Polgár | . | = | 29 | 15 | 13 | |
| Békéscsaba | . | ⌒ | 28 | 16 | 14 | 10 |
| Mezőhegyes | ny | ⚲ | 27 | 18 | 18 | 11 |
| Orosháza | . | | 28 | 17 | 12 | |
| Szarvas | . | ⌒ | 28 | 17 | 14 | 10 |
| Szeghalom | . | | 29 | 16 | 16 | |

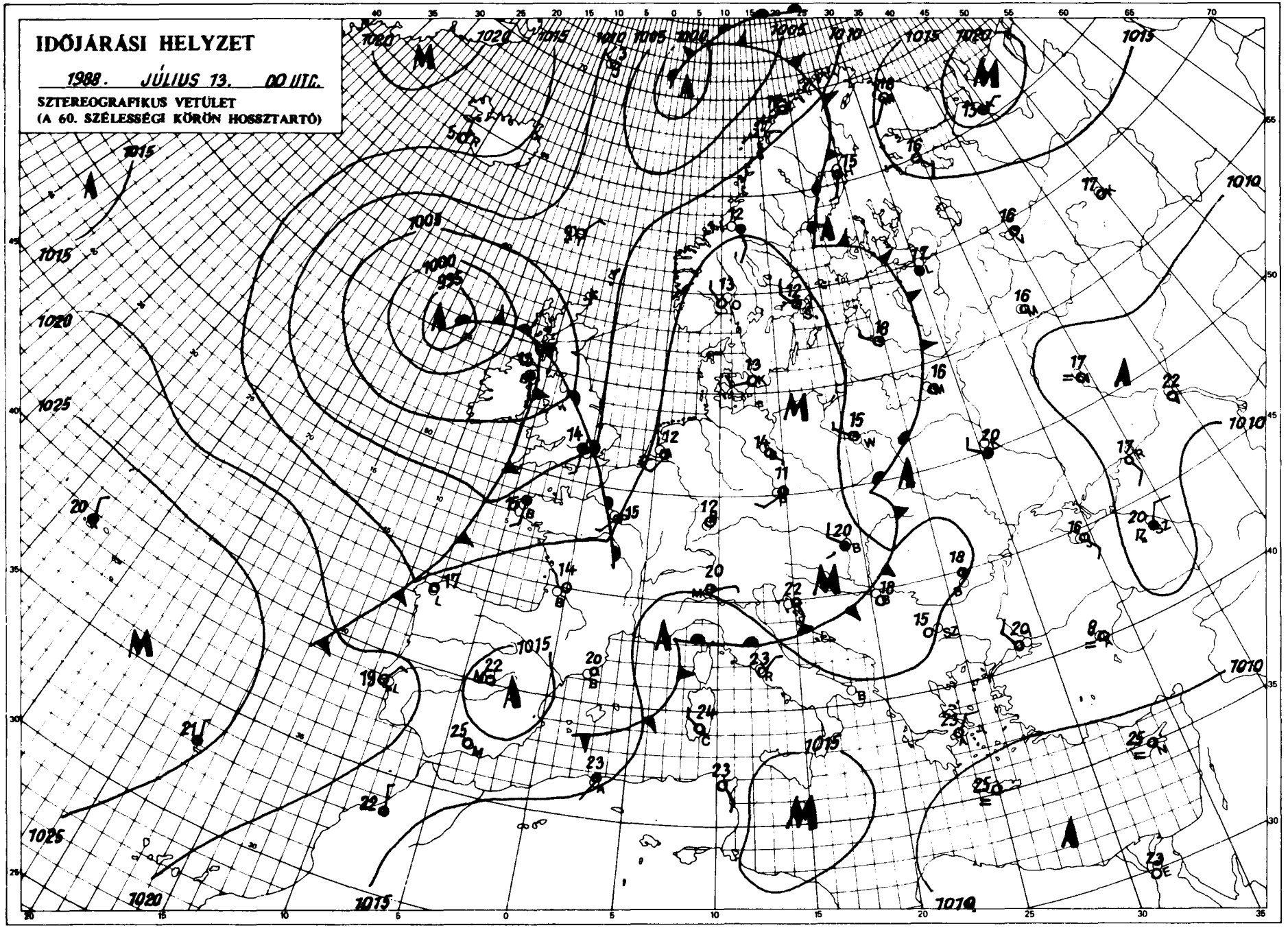


KIADJA: ORSZÁGOS METEOROLÓGIAI SZOLGÁLAT
Kiadásért felel: Barát József, az Országos Meteorológiai Szolgálat elnöke – Készült: az Országos Meteorológiai Szolgálat Nyomdájában, Budapest – Felelős vezető: Máthé Gyuláné – Munkaszám: [illegible] – Sokszorosításért felel: Kapovits Albert, a Központi Előrejelző Intézet igazgatója
Készíti: a KEI Rövidtávú Előrejelző Osztálya – Szakmai felelős: Németh Lajos osztályvezető – Megjelenik naponként
Megrendelhető: 1024 Budapest, II., Kitaibel Pál utca 1. – Pénzügyi Osztály – Telefon: 363-500
Jelmagyarázat a havi melléklettben

# IDŐJÁRÁSI NAPIJELENTÉS

ЕЖЕДНЕВНЫЙ МЕТЕОРОЛОГИЧЕСКИЙ БЮЛЛЕТЕНЬ • DAILY WEATHER REPORT
BULLETIN QUOTIDIEN DE TEMPS • TÄGLICHER WETTERBERICHT

101. évfolyam 196. szám + Budapest + 1988. július 14. csütörtök

**Az időjárási helyzet és a várható időjárás:**

A napok óta a Brit-szigetek felett örvénylő ciklon az elmúlt 24 órában kelet felé mozdult el. Ennek az lesz a következménye, hogy időjárási frontjai jelentősebb mértékben érintik a Kárpát-medencét, ezáltal markánsabb időváltozást okoznak Közép-Európában is. Ez emlitett ciklon hidegfrontja csütörtök reggel a Wroclaw-München-Genf vonal mentén húzódott. Arra számitunk, hogy a front a következő másfél nap során lassúbb mozgásúvá válik, emiatt Magyarországon felhősre, hüvösebbre, sokfelé csapadékosra fordul az idő pénteken.

Magyarország legnagyobb részén szerdán napos, száraz, meleg idő volt, általában 26, 32 fokig emelkedett a hőmérséklet. Északkeleten néhány órával kevesebbet sütött a nap, egy-két helyen zápor, zivatar is előfordult. A lehullott eső mennyisége az 1 mm-t sehol sem haladta meg. Csütörtök hajnalra 12, 20 fokig hült le a levegő. A délelőtt második felében nyugat felől növekedni kezdett a felhőzet, a nyugati országhatár mentén záporeső is előfordult. Fokozatosan élénkült a szél, sőt a Kisalföldön erős, olykor viharos széllökés is előfordult. 11 órára 22 és 28 fok közé emelkedett a hőmérséklet.

A Balaton vizének hőmérséklete Siófoknál 11 órakor 24 fok volt.

Ma 12 órakor Budapesten a hőmérséklet 28 fok, a tengerszintre átszámitott légnyomás 1011 hPa, változatlan.

Várható időjárás péntek estig:

Nyugat felől tovább növekszik a felhőzet. Eleinte csak a Dunántúlon, később országszerte várható eső, záporeső, zivatar. Az élénk déli szél egyre többfelé északnyugatira fordul és megerősödik. A zivataros területeken átmenetileg viharossá fokozódik.
A legalacsonyabb éjszakai hőmérséklet 13 és 18 fok között, a legmagasabb nappali hőmérséklet pénteken északnyugaton 19 fok körül, délkeleten 25 fok körül alakul.

Wantuch Ferenc s.k.

TÁVOLABBI KILÁTÁSOK SZOMBATTÓL-KEDDIG:

Szombaton még időnként kisebb zápor előfordulhat, de inkább csak az ország keleti térségében, majd vasárnaptól változóan felhős időre, több órás napsütésre számithatunk.
Legalacsonyabb hajnali hőmérséklet 12, 17 fok között várható.
Legmagasabb nappali hőmérséklet eleinte 21, 26 fok, majd 25, 30 fok között lesz.
Jelentős mennyiségü /legalább 5 mm napi/ csapadék az ország területének 30 százalékán várható.

KÖZÉPTÁVÚ ELŐREJELZŐ CSOPORT

A hőmérséklet napi középértéke és eltérése a sokévi átlagtól /Budapest belterületén/:

| | | |
|---|---|---|
| 1988. július 13. | 21,8°C | +0,1°C |

1871 óta ezen a napon Budapesten előfordult

| | | |
|---|---|---|
| legmagasabb hőmérséklet: | 36,4°C /1931/ | |
| legalacsonyabb hőmérséklet: | 10,4°C /1930/ | 88.434. |

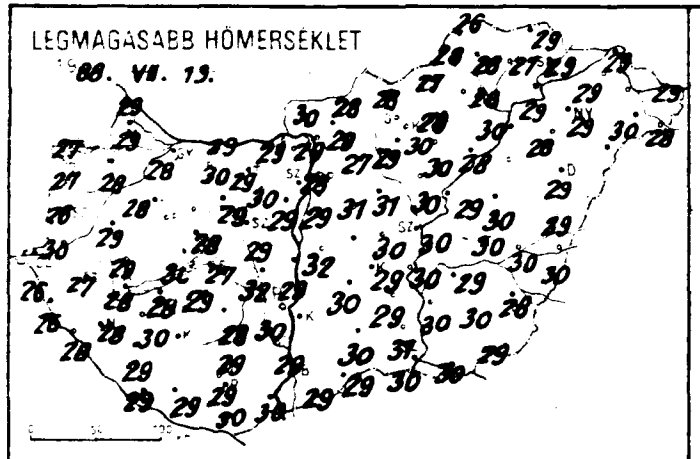
LEGMAGASABB HŐMERSÉKLET
1988. VII. 13.

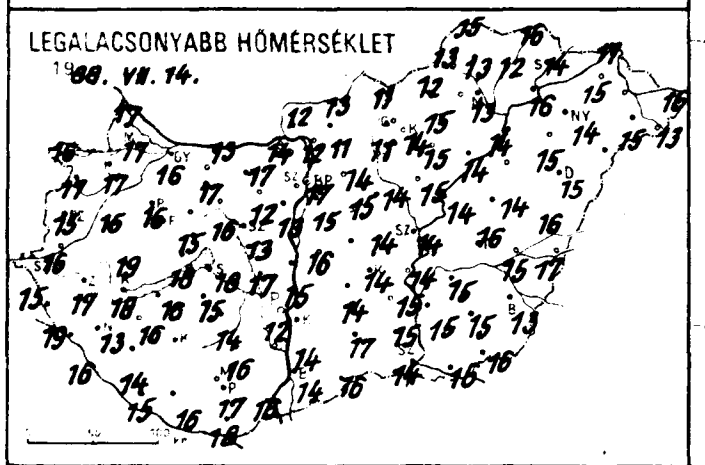
LEGALACSONYABB HŐMÉRSÉKLET
1988. VII. 14.

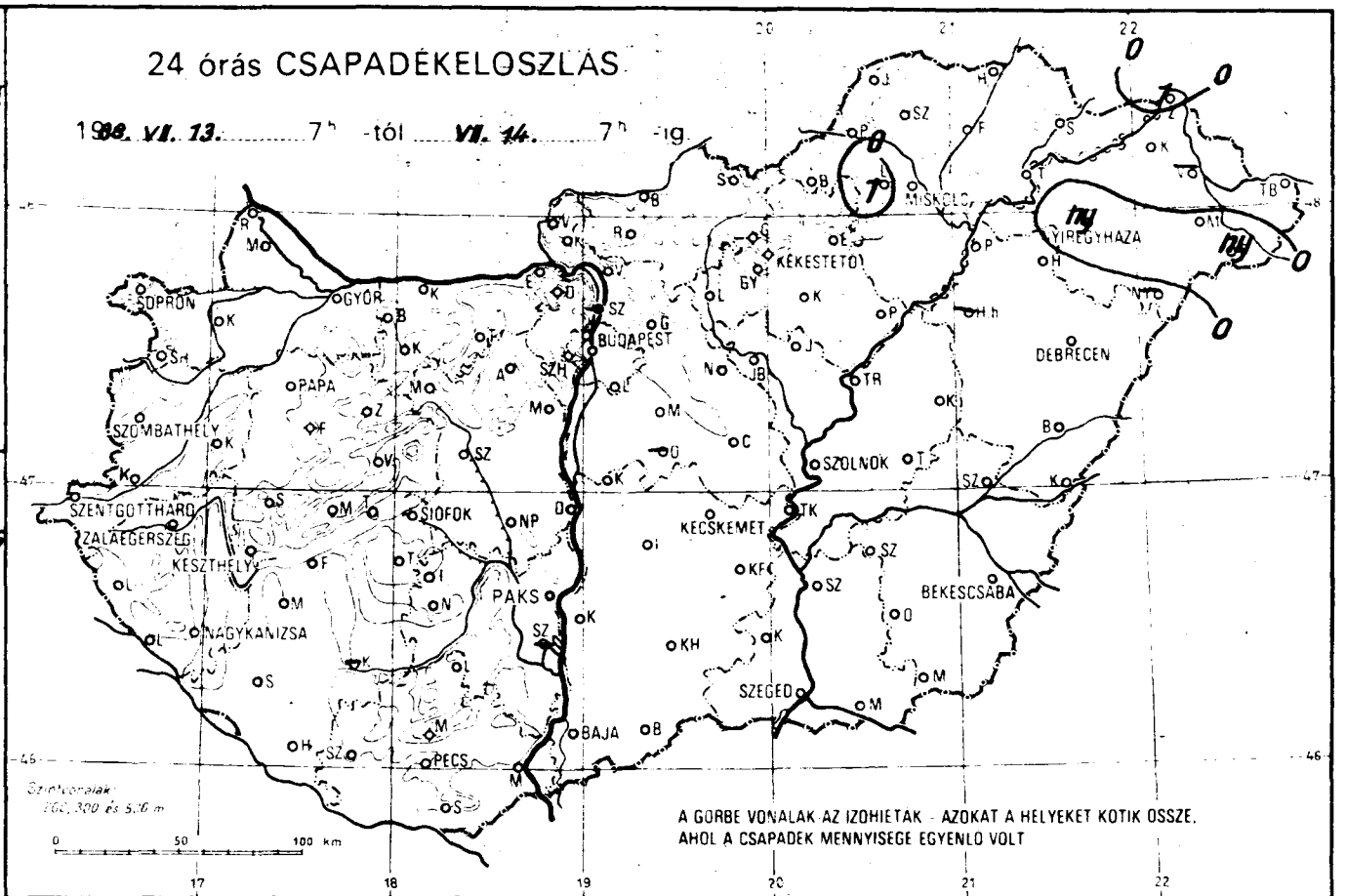
24 órás CSAPADÉKELOSZLÁS
1988. VII. 13. 7h -tól VII. 14. 7h -ig
SOPRON
GYŐR
PAPA
SZOMBATHELY
SZENTGOTTHÁRD
ZALAEGERSZEG
KESZTHELY
NAGYKANIZSA
SIÓFOK
PAKS
PÉCS
BAJA
BUDAPEST
KÉKESTETŐ
MISKOLC
YIREGYHÁZA
DEBRECEN
SZOLNOK
KECSKEMÉT
BÉKESCSABA
SZEGED
A GÖRBE VONALAK AZ IZOHIETÁK - AZOKAT A HELYEKET KÖTIK ÖSSZE, AHOL A CSAPADÉK MENNYISÉGE EGYENLŐ VOLT
0 50 100 km

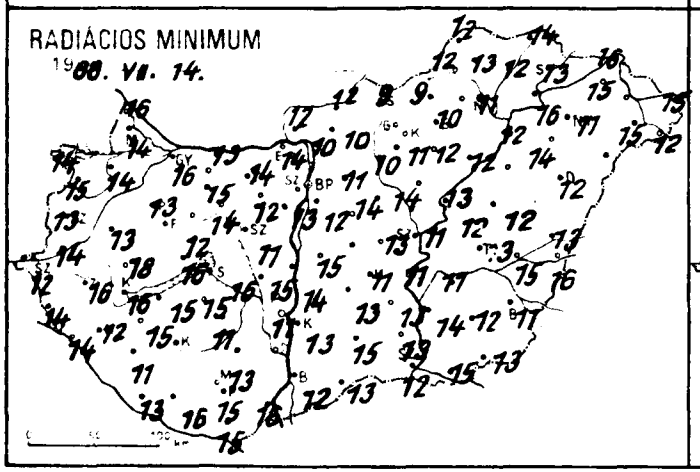
RADIÁCIOS MINIMUM
1988. VII. 14.

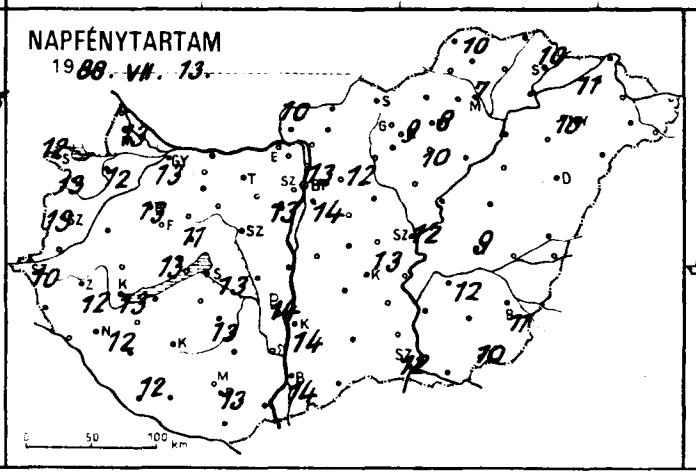
NAPFÉNYTARTAM
1988. VII. 13.
0 50 100 km

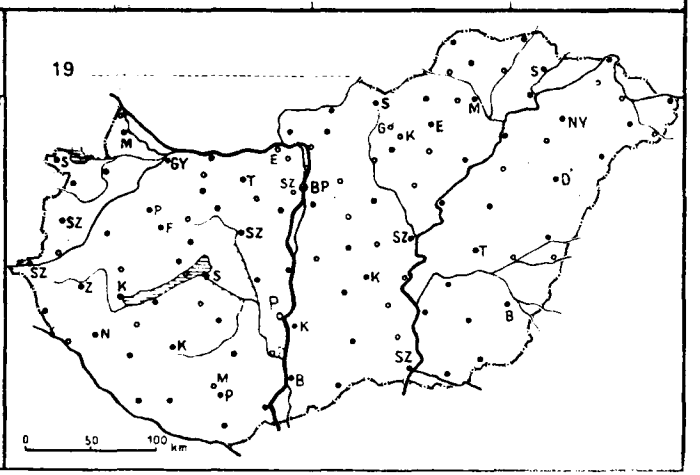
19
0 50 100 km

88.VII.14.

19 _____ 07 -ig az utolsó 24 óra adatai

| állomás | csapadék (mm) | | max. hőmérséklet | min. hőmérséklet | rad. min. | Előző nap napos órái |
|---|---|---|---|---|---|---|
| Győr | • | | 28 | 16 | 16 | 13 |
| Kapuvár | • | | 28 | 17 | 14 | 12 |
| Mosonmagyaróvár | • | ⛅ | 29 | 17 | 14 | 13 |
| Rajka | • | | 29 | 17 | 16 | |
| Sopron | • | ⛅ | 27 | 16 | 14 | 12 |
| Sopronhorpács | • | ⛅ | 27 | 17 | 15 | 13 |
| Káld | • | | 29 | 15 | 13 | |
| Körmend | • | ⛅ | 30 | 16 | 14 | |
| Szentgotthárd | • | ⛅ | 26 | 15 | 12 | 10 |
| Szombathely | • | ⛅ | 26 | 15 | 13 | 13 |
| Lenti | • | | 26 | 19 | 14 | |
| Letenye | • | ⛅ | 28 | 16 | 14 | |
| Nagykanizsa | • | | 28 | 13 | 12 | 12 |
| Zalaegerszeg | • | | 27 | 17 | 16 | 12 |
| Farkasgyepű | • | | 27 | 15 | 14 | |
| Keszthely | • | | 28 | 18 | 16 | 13 |
| Mencshely | • | | 27 | 18 | 16 | 13 |
| Pápa | • | ⛅ | 28 | 16 | 13 | 13 |
| Sümeg | • | | 29 | 19 | 18 | |
| Tihany | • | | 30 | 18 | 16 | |
| Veszprém | • | | 28 | 15 | 12 | 11 |
| Zirc | • | ⛅ | 25 | 14 | 12 | |
| Fonyód | • | ⛅ | 28 | 16 | 15 | |
| Homokszt. György | • | | 29 | 15 | 13 | 12 |
| Kaposvár | – | | – | – | – | |
| Marcali | • | ⛅ | 30 | 16 | 15 | |
| Siófok | • | | 27 | 18 | 16 | 13 |
| Somogyszob | • | | 29 | 14 | 11 | |
| Tab | • | ≡ | 29 | 15 | 15 | |
| Bábolna | • | ⛅ | 28 | 14 | 13 | |
| Esztergom | • | ≡ | 29 | 14 | 14 | |
| Kisbér | • | | 30 | 17 | 15 | |
| Komárom | • | ⛅ | 29 | 13 | 13 | |
| Tatabánya | • | | 29 | 17 | 14 | |
| Alcsútdoboz | • | ⛅ | 30 | 12 | 12 | |
| Dunaújváros | • | | 29 | 15 | 14 | |
| Martonvásár | • | ⛅ | 29 | 13 | 13 | 13 |
| Mór | • | | 29 | 16 | 14 | |
| Sárbogárd | • | | 32 | 17 | 15 | |
| Szabadbattyán | • | | 29 | 13 | 11 | |
| Iregszemcse | • | | 28 | 14 | 11 | 13 |
| Lengyel | • | | 29 | 16 | 13 | |
| Paks | • | | 30 | 12 | 11 | 14 |
| Szekszárd | – | | – | – | – | |
| Árpádtető | • | | 26 | 19 | 16 | |
| Mohács | • | | 30 | 16 | 16 | |
| Pécs | • | | 29 | 17 | 15 | 13 |
| Siklós | • | ⛅ | 30 | 18 | 15 | |
| Szigetvár | • | | 29 | 16 | 16 | |
| Budaörs | • | | 29 | 13 | 10 | |
| Bp. Lőrinc | • | | 29 | 15 | 12 | 14 |
| Bp. Met. Int. | • | | 28 | 17 | – | 13 |
| Bp. Szab. hegy | • | | 24 | 19 | 17 | |
| Cegléd | • | ⛅ | 30 | 14 | 13 | |
| Dobogókő | • | | 24 | 16 | 10 | |
| Gödöllő | • | | 27 | 14 | 11 | 12 |
| Királyrét | – | | – | – | – | |
| Mátra | • | ≡ | 31 | 15 | 14 | |
| Nagykata | • | | 31 | 14 | 14 | |
| Szentendre | – | | – | – | – | |

88.VII.14.

19 _____ 07 -ig az utolsó 24 óra adatai

| állomás | csapadék (mm) | | max. hőmérséklet | min. hőmérséklet | rad. min. | Előző nap napos órái |
|---|---|---|---|---|---|---|
| Vác | • | ⛅ | 29 | 12 | 10 | |
| Vámosmikola | • | | 30 | 12 | 12 | 10 |
| Baja | • | ⛅ | 29 | 14 | 12 | 14 |
| Bácsalmás | • | ⛅ | 29 | 16 | 13 | |
| Izsák | • | | 30 | 14 | 13 | |
| Kalocsa | • | | 29 | 14 | 13 | 14 |
| Kecskemét | • | | 29 | 14 | 11 | 13 |
| Kiskunfélegyháza | • | ⛅ | 29 | 15 | 13 | |
| Kiskunhalas | • | | 30 | 17 | 15 | |
| Kunszentmiklós | • | | 32 | 16 | 15 | |
| Tiszakécske | • | | 30 | 14 | 11 | |
| Balassagyarmat | • | ⛅ | 28 | 13 | 12 | |
| Romhány | • | ⛅ | 29 | 11 | 10 | |
| Salgótarján | • | ⛅ | 28 | 11 | 9 | |
| Eger | • | ≡ | 28 | 15 | 10 | 8 |
| Galyatető | • | | 22 | 16 | 10 | |
| Gyöngyös | • | ⛅ | 30 | 14 | 11 | |
| Kékestető | • | | 20 | 14 | 13 | 9 |
| Kompolt | • | ⛅ | 30 | 15 | 12 | 10 |
| Lőrinci | • | ≡ | 29 | 11 | 10 | |
| Poroszló | • | ⛅ | 28 | 14 | 12 | |
| Jászapáti | • | ⛅ | 30 | 15 | 13 | |
| Jászberény | • | ⛅ | 30 | 14 | 12 | |
| Karcag | • | ⛅ | 30 | 14 | 12 | |
| Szolnok | • | ⛅ | 30 | 14 | 11 | 12 |
| Tiszaroff | • | ≡ | 29 | 14 | 12 | |
| Túrkeve | • | | 30 | 16 | 13 | 9 |
| Kistelek | • | | 31 | 15 | 13 | |
| Makó | • | | 30 | 16 | 15 | |
| Szeged | • | ⛅ | 30 | 14 | 12 | 12 |
| Szentes | • | | 30 | 15 | 14 | |
| Borsodnádasd | • | ⛅ | 27 | 12 | 9 | |
| Fügöd | • | | 27 | 12 | 12 | |
| Hidasnémeti | • | | 29 | 16 | 14 | |
| Jósvafő | • | ⛅ | 26 | 15 | 12 | 10 |
| Lillafüred | 1 | ⛅ | 25 | 13 | 10 | |
| Miskolc | • | | 28 | 13 | 11 | 7 |
| Putnok | • | ≡ | 28 | 13 | 12 | |
| Sárospatak | • | | 29 | 14 | 13 | 10 |
| Szendrőlád | • | ⛅ | 29 | 13 | 13 | |
| Tokaj | • | | 29 | 16 | 16 | |
| Kisvárda | • | ≡ | 29 | 15 | 15 | 11 |
| Mátészalka | • | ⛅ | 30 | 15 | 15 | |
| Nyíregyháza | ny | ⛅ | 29 | 14 | 11 | 10 |
| Nyírlugos | – | | – | – | – | |
| Pátyod | ny | | 28 | 13 | 12 | |
| Tiszabecs | • | ⛅ | 29 | 16 | 15 | |
| Vásárosnamény | – | | – | – | – | |
| Záhony | 1 | | 29 | 17 | 16 | |
| Berettyóújfalu | • | | 29 | 16 | 13 | |
| Debrecen | • | | 29 | 15 | 12 | – |
| Hajdúdorog | • | | 28 | 15 | 14 | |
| Hortobágy | – | | – | – | – | |
| Körösszakál | • | ⛅ | 30 | 17 | 16 | |
| Polgár | • | ⛅ | 30 | 14 | 12 | |
| Békéscsaba | • | ⛅ | 28 | 13 | 11 | 11 |
| Mezőhegyes | • | ⛅ | 29 | 16 | 13 | 10 |
| Orosháza | • | | 30 | 15 | 12 | |
| Szarvas | • | ⛅ | 29 | 15 | 11 | 12 |
| Szeghalom | • | | 30 | 15 | 15 | |

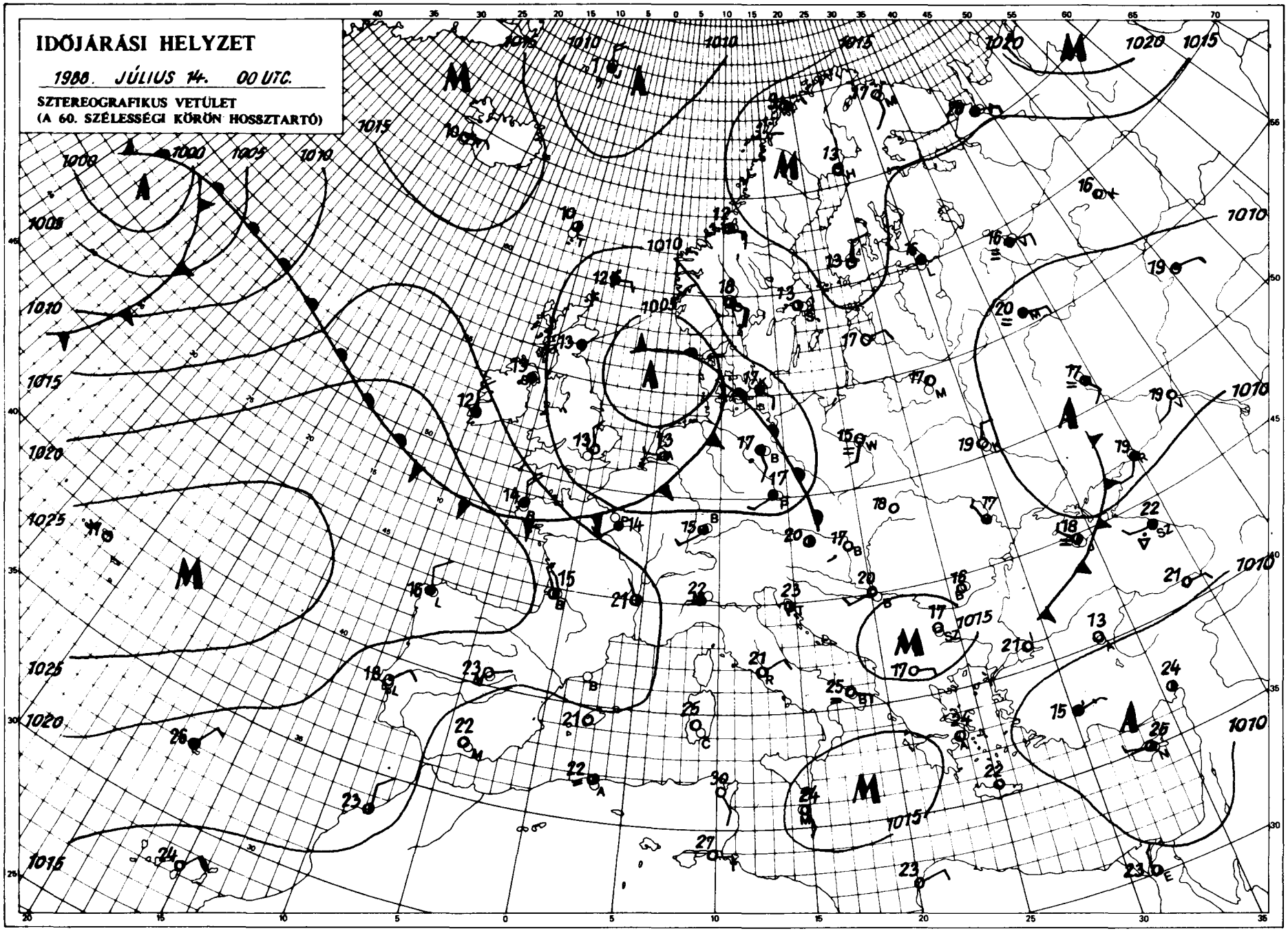


KIADJA: ORSZÁGOS METEOROLÓGIAI SZOLGÁLAT
Kiadásért felel: Barát József, az Országos Meteorológiai Szolgálat elnöke – Készült: az Országos Meteorológiai Szolgálat Nyomdájában, Budapest – Felelős vezető: Máthé Gyuláné – Munkaszám: [illegible] – Szerkesztésért felel: Kapovits Albert, a Központi Előrejelző Intézet igazgatója

Készíti: a KEI Rövidtávú Előrejelző Osztálya – Szakmai felelős: Németh Lajos osztályvezető – Megjelenik naponként
Megrendelhető: 1024 Budapest, II., Kitaibel Pál utca 1. – Pénzügyi Osztály – Telefon: 353-500
Jelmagyarázat a havi mellékletben

# IDŐJÁRÁSI NAPIJELENTÉS

ЕЖЕДНЕВНЫЙ МЕТЕОРОЛОГИЧЕСКИЙ БЮЛЛЕТЕНЬ · DAILY WEATHER REPORT
BULLETIN QUOTIDIEN DE TEMPS · TÄGLICHER WETTERBERICHT

101. évfolyam 197. szám + Budapest + 1988.július 15.péntek

**Az időjárási helyzet és a várható időjárás:**

Skandinávia déli része és az Appennini-félsziget felett ciklon örvénylik. E ciklonok időjárási frontjai összekapcsolódnak és mélyen benyúlnak a kontinens belsejébe. Az emlitett időjárási frontláncolat a Kárpát-medencén keresztül húzódik és csak lassan halad kelet felé, ezért országszerte várható csapadék, jelentősebb felhőzetcsökkenésre szombaton csupán a Dunántúlon lehet számitani.

Csütörtökön Magyarországon nyugat felől fokozatosan megnövekedett a felhőzet. Az országot hidegfront érte el, melynek hatására többfelé alakult ki zápor, zivatar. A ma reggel 7 óráig lehullott csapadék mennyisége általában 5 és 10 mm között alakult, de Bajáról 25 mm-t jelentettek. A déli szél északnyugatira fordult és megerősödött, helyenként viharossá fokozódott. A legmagasabb nappali hőmérséklet 24 és 34 fok között volt. Péntek hajnalban 12 és 17 fok közötti hőmérsékleteket mértek. Délelőtt helyenként csökkent a felhőzet és kisütött a nap az ország nagy részén azonban erősen felhős maradt az ég és többfelé fordult elő zápor, zivatar. A hőmérséklet 11 órakor 16 és 22 fok között volt.

A Balaton vizének hőmérséklete Siófoknál 11 órakor 22 fok volt.

Ma 12 órakor Budapesten a hőmérséklet 20 fok, a tengerszintre átszámitott légnyomás 1013 hPa, gyengén süllyed.

Várható időjárás szombat estig:

Eleinte országszerte erősen felhős lesz az ég, sokfelé várható eső, zápor, főként délen és keleten zivatar. Szombaton a Dunántúlon már felszakadozik a felhőzet és a felhőátvonulásokból legfeljebb elszórt zápor lehet. A keleti megyékben ugyankkor erősen felhős marad az ég és ismétlődő esőre, zivatarra kell számitani. Az északi, északnyugati szél holnap a Dunántúlon megerősödik. A legalacsonyabb éjszakai hőmérséklet 12, 17, a legmagasabb nappali hőmérséklet 19 és 24 fok között alakul.

Nadrai Attila s.k.

A hőmérséklet napi középértéke és eltérése a sokévi átlagtól / Budapest belterületén/:

| | | |
|---|---|---|
| 1988. július 14. | 20,4°C | -2,2°C |

1871 óta ezen a napon Budapesten előfordult

| | |
|---|---|
| legmagasabb hőmérséklet: | 36,7°C /1883/ |
| legalacsonyabb hőmérséklet: | 9,2°C /1895/ |

LEGMAGASABB HŐMÉRSEKLET
1988. VII. 14.

LEGALACSONYABB HŐMÉRSÉKLET
1988. VII. 15.

24 órás CSAPADÉKELOSZLÁS

1988. VII. 14. 7h -tól VII. 15. 7h -ig

SOPRON
GYŐR
PAPA
SZOMBATHELY
SZENTGOTTHÁRD
ZALAEGERSZEG
KESZTHELY
NAGYKANIZSA
BUDAPEST
SIÓFOK
PÁK
PÉCS
BAJA
MISKOLC
KÉKESTETŐ
NYÍREGYHÁZA
DEBRECEN
SZOLNOK
KECSKEMÉT
BÉKÉSCSABA
SZEGED

Szintvonalak: 200, 300 és 500 m

A GÖRBE VONALAK AZ IZOHIETÁK – AZOKAT A HELYEKET KÖTI ÖSSZE, AHOL A CSAPADÉK MENNYISÉGE EGYENLŐ VOLT

RADIÁCIÓS MINIMUM
1988. VII. 15.

NAPFÉNYTARTAM
1988. VII. 14.

ZIVATARELOSZLÁS
1988. VII. 14. 7h–VII. 15. 7h-ig.

88.VII.15.

19 _____ 07 -ig az utolsó 24 óra adatai

| állomás | csapadék (mm) | | max. hőmérséklet | min. hőmérséklet | rad. min. | Előző nap napos órái |
|---|---|---|---|---|---|---|
| Győr | 1 | ⚡ ∩ | 26 | 14 | 13 | 4 |
| Kapuvár | 4 | ⚡ | 25 | 14 | 12 | 2 |
| Mosonmagyaróvár | 3 | = | 20 | 14 | 13 | 4 |
| Rajka | 3 | ∩ | 24 | 13 | 13 | |
| Sopron | 10 | ⚡ | 24 | 14 | 13 | 4 |
| Sopronhorpács | 7 | ∩ | 25 | 15 | 13 | 2 |
| Káld | 8 | ∩ | 26 | 16 | 15 | |
| Körmend | 13 | | 26 | 14 | 13 | |
| Szentgotthárd | 24 | ⚑ | 24 | 12 | 11 | 2 |
| Szombathely | 10 | ⚡ | 23 | 14 | 14 | 2 |
| Lenti | – | | – | – | – | |
| Letenye | 13 | ⚑ | 30 | 14 | 14 | |
| Nagykanizsa | 9 | ⚑ ∩ | 28 | 14 | 12 | 5 |
| Zalaegerszeg | 13 | ⚑ | 26 | 14 | 13 | 2 |
| Farkasgyepű | 6 | | 27 | 13 | 9 | |
| Keszthely | 15 | ⚑ | 28 | 14 | 14 | 3 |
| Mencshely | – | | – | – | – | – |
| Pápa | 3 | ⚑ | 26 | 13 | 13 | 3 |
| Sümeg | 9 | ⚑ ∩ | 27 | 15 | 13 | |
| Tihany | 4 | ⚡ | 29 | 15 | 14 | |
| Veszprém | 11 | ⚡ ∩ | 28 | 13 | 11 | 4 |
| Zirc | 4 | | 25 | 13 | 11 | |
| Fonyód | 3 | ⚑ | 28 | 15 | 13 | |
| Homokszt. György | 12 | ⚑ ∩ | 31 | 14 | 13 | – |
| Kaposvár | – | | – | – | – | |
| Marcali | 8 | ⚡ ∩ | 28 | 15 | 14 | |
| Siófok | 1 | ⚡ | 26 | 16 | 15 | 5 |
| Somogyszob | 12 | ⚑ | 31 | 13 | 13 | |
| Tab | 7 | = | 29 | 14 | 14 | |
| Bábolna | 1 | = | 27 | 13 | 13 | |
| Esztergom | – | | – | – | – | |
| Kisbér | 2 | ⚡ = | 29 | 14 | 12 | |
| Komárom | ny | = | 28 | 13 | 12 | |
| Tatabánya | 4 | ⚡ | 28 | 13 | 12 | |
| Alcsútdoboz | 2 | ⚡ = | 28 | 14 | 13 | |
| Dunaújváros | 4 | | 30 | 14 | 14 | |
| Martonvásár | ny | | 29 | 14 | 12 | 5 |
| Mór | 6 | ⚡ = | 26 | 13 | 11 | |
| Sárbogárd | 5 | ∩ | 31 | 14 | 12 | |
| Szabadbattyán | 1 | | 29 | 13 | 11 | |
| Iregszemcse | 5 | ⚡ | 29 | 14 | 13 | 7 |
| Lengyel | 23 | ⚡ = | 28 | 14 | 12 | |
| Paks | 1 | ⚑ | 31 | 15 | 15 | 7 |
| Szekszárd | – | | – | – | – | |
| Árpádtető | 14 | | 28 | 12 | 12 | |
| Mohács | 12 | ⚑ = | 29 | 16 | 15 | |
| Pécs | 17 | ⚡ = | 32 | 14 | 14 | 10 |
| Siklós | – | | – | – | – | |
| Szigetvár | 11 | ⚑ = | 29 | 15 | 14 | |
| Budaörs | 1 | ⚡ | 29 | 14 | 13 | |
| Bp. Lőrinc | 7 | ⚑ | 30 | 15 | 13 | 6 |
| Bp. Met. Int. | 1 | ⚡ | 29 | 16 | – | 6 |
| Bp. Szab. hegy | 1 | ⚡ = | 27 | 13 | 10 | |
| Cegléd | 8 | ⚑ | 31 | 14 | 14 | |
| Dobogókő | . | ∩ | 23 | 13 | 13 | |
| Gödöllő | 4 | ⚑ ∩ | 28 | 13 | 12 | 5 |
| Királyrét | 2 | | 22 | 14 | 11 | |
| Monor | 1 | ⚡ = | 31 | 14 | 13 | |
| Nagykáta | 1 | ⚑ | 33 | 15 | 14 | |
| Szentendre | – | | – | – | – | |

88.VII.15.

19 _____ 07 -ig az utolsó 24 óra adatai

| állomás | csapadék (mm) | | max. hőmérséklet | min. hőmérséklet | rad. min. | Előző nap napos órái |
|---|---|---|---|---|---|---|
| Vác | 1 | ∩ | 30 | 15 | 13 | |
| Vámosmikola | . | = | 28 | 12 | 12 | 4 |
| Baja | 25 | ⚑ | 32 | 15 | 14 | 8 |
| Bácsalmás | 9 | ⚑ = | 33 | 15 | 15 | |
| Izsák | 12 | = | 32 | 15 | 15 | |
| Kalocsa | 16 | ⚑ | 31 | 14 | 14 | 7 |
| Kecskemét | 9 | ⚑ = | 31 | 15 | 14 | 7 |
| Kiskunfélegyháza | 14 | ⚡ | 31 | 15 | 15 | |
| Kiskunhalas | 19 | ⚑ = | 31 | 15 | 15 | |
| Kunszentmiklós | 3 | ⚑ = | 31 | 15 | 13 | |
| Tiszakécske | 13 | ⚑ = | 33 | 15 | 14 | |
| Balassagyarmat | 1 | ⚡ ∩ | 29 | 13 | 13 | |
| Romhány | 1 | ⚡ ∩ | 30 | 13 | 12 | |
| Salgótarján | 1 | | 27 | 11 | 9 | |
| Eger | 1 | ⚡ | 30 | 13 | 11 | 8 |
| Galyatető | 4 | ⚑ = | 19 | 7 | 7 | |
| Gyöngyös | 2 | ⚑ | 32 | 13 | 11 | |
| Kékestető | 7 | ⚑ ≡ | 22 | 10 | 9 | 8 |
| Kompolt | 8 | ⚡ ∩ | 30 | 13 | 11 | 7 |
| Lőrinci | – | | – | – | – | |
| Poroszló | 1 | | 31 | 13 | 12 | |
| Jászapáti | 1 | ⚡ = | 31 | 13 | 12 | |
| Jászberény | – | | – | – | – | |
| Karcag | 9 | ⚑ = | 32 | 12 | 11 | |
| Szolnok | 9 | ⚑ | 31 | 15 | 13 | 8 |
| Tiszaroff | ny | ⚑ = | 31 | 14 | 12 | |
| Túrkeve | 8 | ⚑ | 32 | 14 | 12 | 10 |
| Kistelek | 6 | ⚑ = | 32 | 15 | 15 | |
| Makó | 10 | ⚑ | 33 | 15 | 15 | |
| Szeged | 9 | ⚑ ∩ | 32 | 15 | 14 | 9 |
| Szentes | 11 | ⚑ | 33 | 15 | 14 | |
| Borsodnádasd | – | | – | – | – | |
| Fügöd | . | | 29 | 13 | 12 | |
| Hidasnémeti | . | | 30 | 17 | 12 | |
| Jósvafő | 1 | ∩ | 27 | 14 | 13 | 7 |
| Lillafüred | 1 | ⚑ ∩ | 27 | 13 | 10 | |
| Miskolc | ny | ⚡ ∩ | 30 | 13 | 12 | 9 |
| Putnok | 3 | ⚑ ∩ | 31 | 12 | 12 | |
| Sárospatak | . | | 29 | 16 | 15 | 9 |
| Szendrőlád | 2 | ⚡ ∩ | 30 | 14 | 14 | |
| Tokaj | . | | 31 | 16 | 16 | |
| Kisvárda | . | = | 31 | 16 | 15 | 10 |
| Mátészalka | 11 | ⚡ | 32 | 15 | 14 | |
| Nyíregyháza | 1 | ⚑ | 31 | 16 | 15 | 10 |
| Nyírlugos | 6 | ⚑ ∩ | 32 | 16 | 15 | |
| Pátyod | 4 | ⚑ | 31 | 14 | 12 | |
| Tiszabecs | – | | – | – | – | |
| Vásárosnamény | – | | – | – | – | |
| Záhony | ny | ⚑ | 31 | 17 | 16 | |
| Berettyóújfalu | 8 | ⚑ ∩ | 32 | 12 | 12 | |
| Debrecen | 12 | ⚑ | 31 | 15 | 14 | – |
| Hajdúdorog | 5 | = | 30 | 15 | 15 | |
| Hortobágy | – | | – | – | – | |
| Körösszakál | 5 | ⚡ | 33 | 16 | 15 | |
| Polgár | . | = | 31 | 16 | 14 | |
| Békéscsaba | 8 | ⚑ = | 31 | 15 | 14 | 12 |
| Mezőhegyes | 3 | ⚑ | 32 | 15 | 14 | 12 |
| Orosháza | 7 | ⚑ ∩ | 32 | 15 | 10 | |
| Szarvas | 12 | ⚑ | 32 | 14 | 13 | 9 |
| Szeghalom | 5 | ⚑ = | 33 | 14 | 14 | |

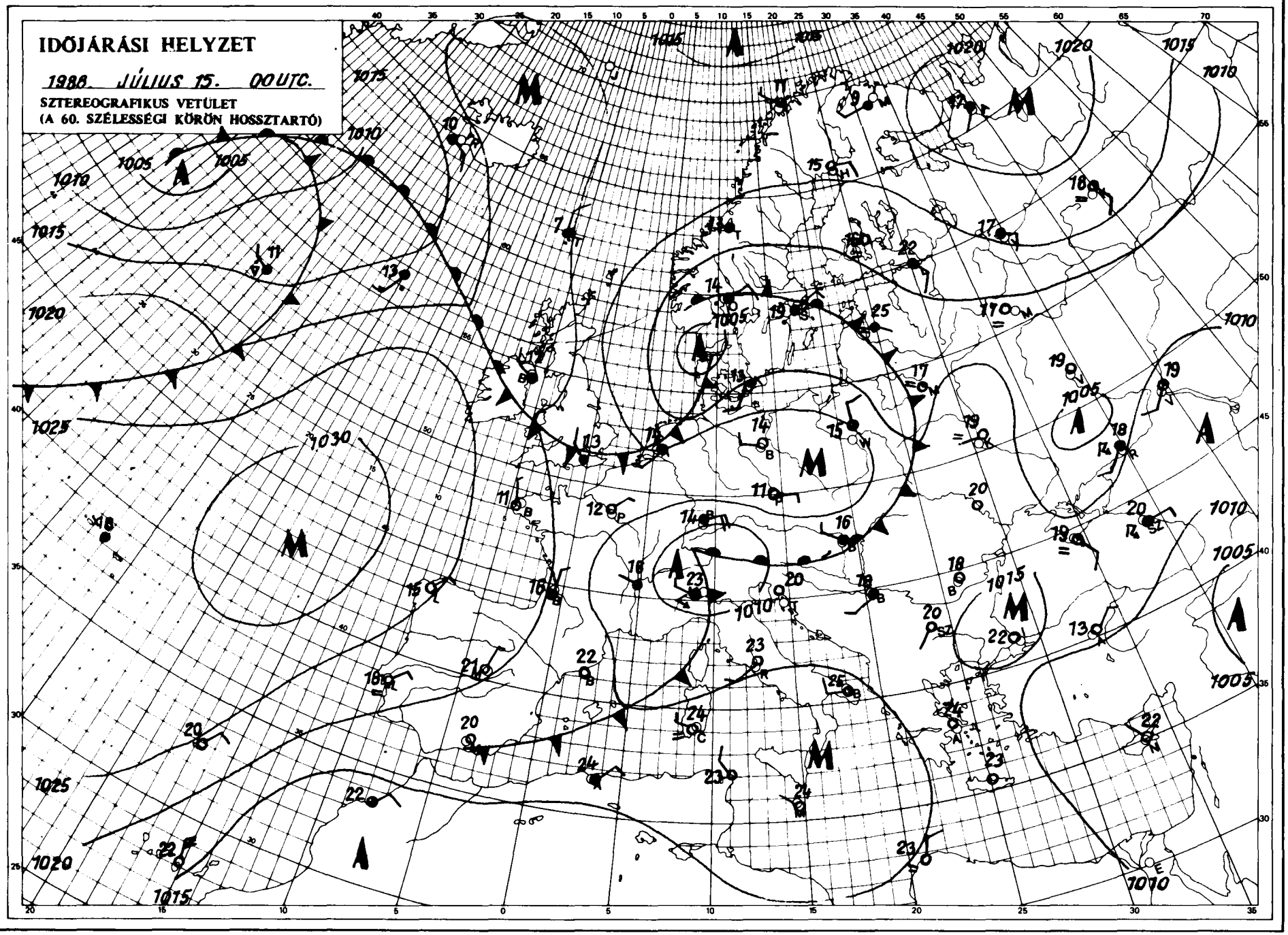


KIADJA: ORSZÁGOS METEOROLÓGIAI SZOLGÁLAT
Kiadásért felel: Bartt József, az Országos Meteorológiai Szolgálat elnöke – Készült: az Országos Meteorológiai Szolgálat Nyomdájában, Budapest – Felelős vezető: Máthé Gyuláné – Munkaszám: [illegible] – Szerkesztésért felel: Kapovits Albert, a Központi Előrejelző Intézet igazgatója

Készíti: a KEI Rövidtávú Előrejelző Osztálya – Szakmai felelős: Németh Lajos osztályvezető – Megjelenik naponként
Megrendelhető: 1024 Budapest, II., Kitaibel Pál utca 1. – Pénzügyi Osztály – Telefon: 363-500
Jelmagyarázat a havi mellékletben

# IDŐJÁRÁSI NAPIJELENTÉS

ЕЖЕДНЕВНЫЙ МЕТЕОРОЛОГИЧЕСКИЙ БЮЛЛЕТЕНЬ · DAILY WEATHER REPORT
BULLETIN QUOTIDIEN DE TEMPS · TÄGLICHER WETTERBERICHT

101. évfolyam 198. szám + Budapest + 1988.július 16.szombat

**Az időjárási helyzet és a várható időjárás:**

A Benelux-államoktól a Kárpátok vidékén át az Appennini-félszigetig több középpontú ciklonrendszer és hozzá tartozó frontláncolat húzódik. Hatására a Német-Lengyel-alföldön, az Alpok és Kárpátok mentén erősen felhős az ég és sokfelé esik az eső. Nyugat-és Közép-Európában hüvösre fordult az idő. A délutáni hőmérsékletek csupán 20 fok közelében alakulnak, ugyanakkor kontinensünk déli és keleti területein tovább tart a szokatlanul meleg, száraz idő. A Kárpát-medencébe a következő 36 órában a hüvös levegőnek szárazabb hulláma érkezik, ezért vasárnap már több napsütés várható.

Magyarországon szombaton túlnyomóan borult volt az ég, csupán az északi, északkeleti megyékben sütött több órán át a nap. Sokfelé fordult elő eső, zápor, zivatar. A ma reggel 7 óráig lehullott csapadék mennyisége csapadéknyom és 10 mm között volt, de helyenként ennél jóval több is hullott, pl. Jászberényben és Baján 23, Szekszárdon 29 mm. A hőmérséklet csúcsértéke a Dunántúlon 17, 23, keleten, északkeleten 23, 27 fok között alakult. Ma hajnalra 9, 17 fok közé hült le a levegő. A nyugati megyékben volt a hüvösebb. Délelőtt északnyugaton gyengén, másutt többnyire erősen felhős volt az ég, főként keleten esett gyengén az eső. A hőmérséklet 11 órakor 17, 21 fok között volt az országban.

A Balaton vizének hőmérséklete Siófoknál 11 órakor 20 fok volt.

Ma 12 órakor Budapesten a hőmérséklet 19 fok, a tengerszintre átszámitott légnyomás 1014 hPa, alig változik.

Várható időjárás vasárnap estig:

Ma még gyakran lesz erősen felhős az ég, kisebb eső, átfutó zápor bárhol előfordulhat. Elsősorban északkeleten néhol zivatar is valószinü. Holnap több lesz a napsütés, már csupán időnként, és inkább csak északon várható átmeneti erősebb felhősödés, elszórtan záporeső. Az északnyugati szél több alkalommal élénk, a Dunántúlon néha erős lesz. A legalacsonyabb éjszakai hőmérséklet: 9 és 14, a legmagasabb nappali hőmérséklet vasárnap 22 és 26 fok között várható.

Rábai Attila s.k.

A hőmérséklet napi középértéke és eltérése a sokévi átlagtól / Budapest belterületén/:

| | | |
|---|---|---|
| 1988. július 15. | 17,0°C | -5,7°C |

1871 óta ezen a napon Budapesten előfordult

| | | |
|---|---|---|
| legmagasabb hőmérséklet: | 36,7°C | /1883/ |
| legalacsonyabb hőmérséklet: | 9,2°C | /1895/ |

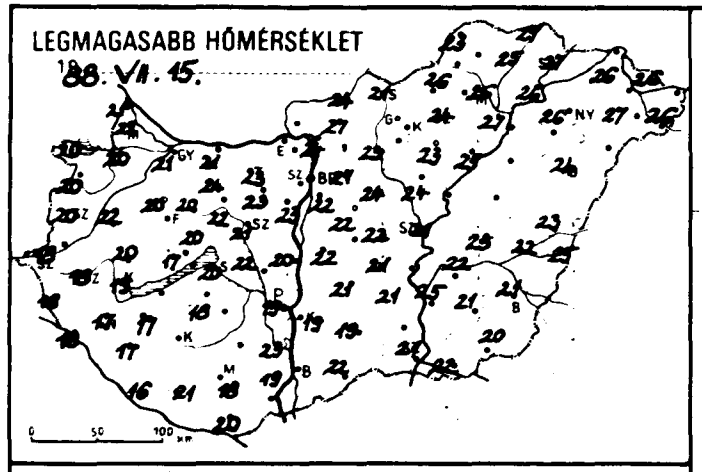
LEGMAGASABB HŐMÉRSÉKLET
1988. VII. 15.
0 50 100 km

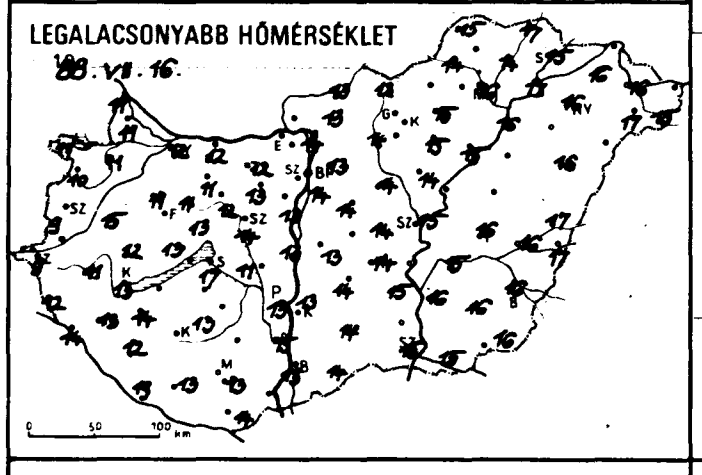
LEGALACSONYABB HŐMÉRSÉKLET
1988. VII. 16.
0 50 100 km

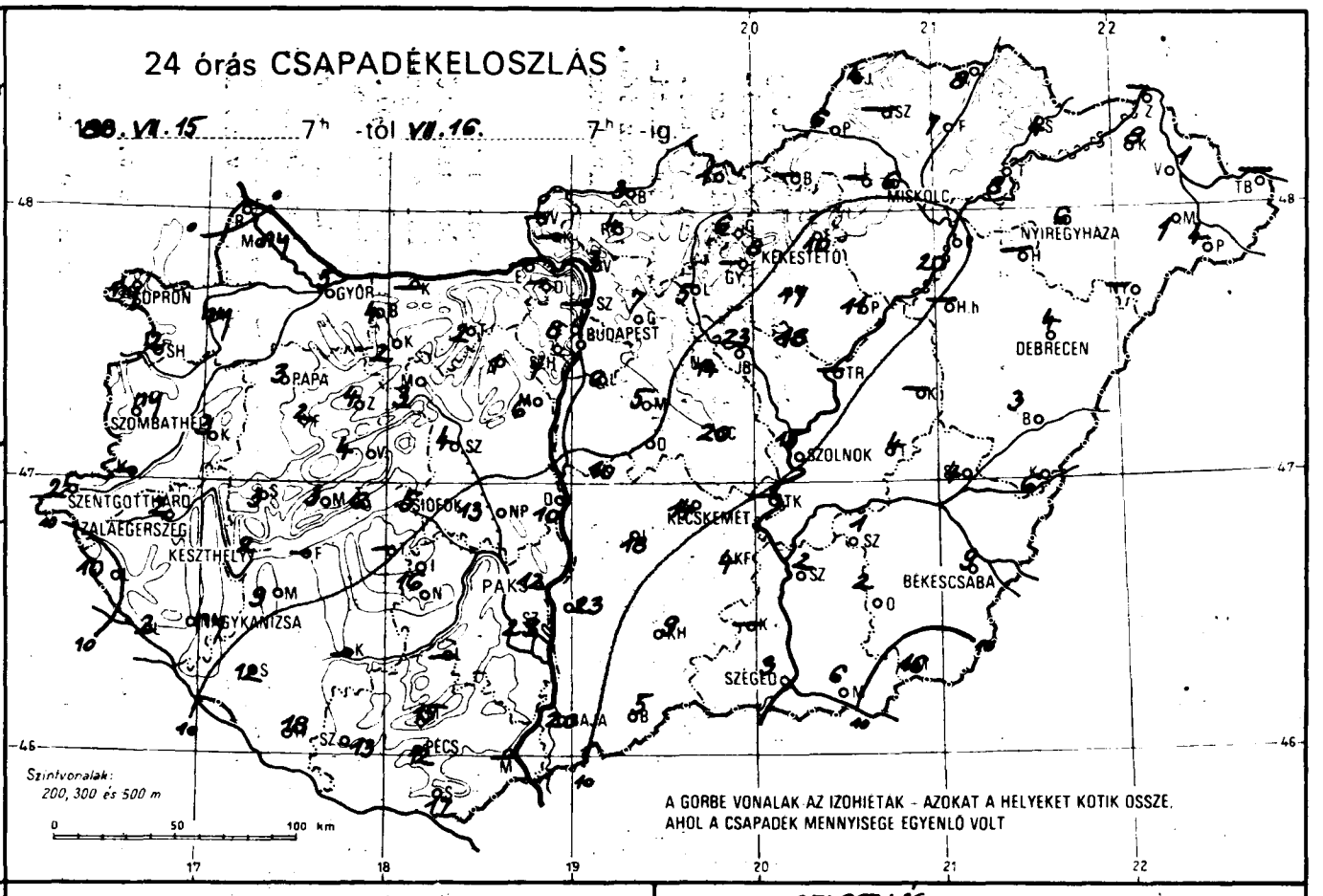
24 órás CSAPADÉKELOSZLÁS
1988. VII. 15. 7h -tól VII. 16. 7h -ig
SOPRON
GYŐR
PAPA
SZOMBATHELY
BUDAPEST
MISKOLC
NYIREGYHAZA
KEKESTETO
DEBRECEN
SZOLNOK
SZENTGOTTHÁRD
ZALAEGERSZEG
KESZTHELY
SIÓFOK
KECSKEMÉT
BÉKESCSABA
NAGYKANIZSA
PAK
SZEGED
PÉCS
Szintvonalak: 200, 300 és 500 m
0 50 100 km
A GÖRBE VONALAK AZ IZOHIETAK - AZOKAT A HELYEKET KÖTIK ÖSSZE, AHOL A CSAPADÉK MENNYISÉGE EGYENLŐ VOLT

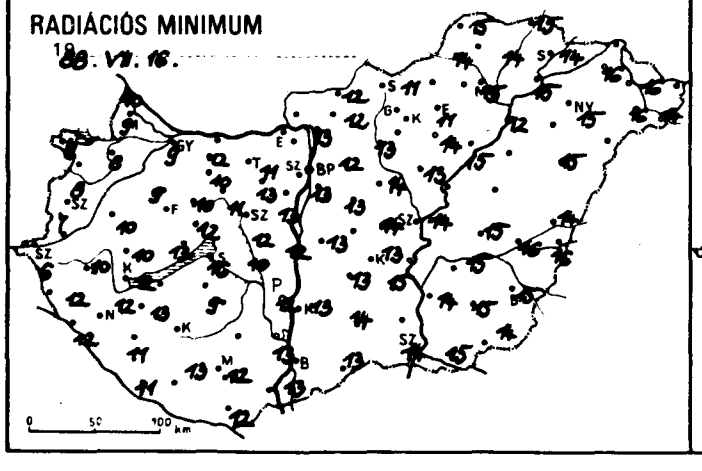
RADIÁCIÓS MINIMUM
1988. VII. 16.
0 50 100 km

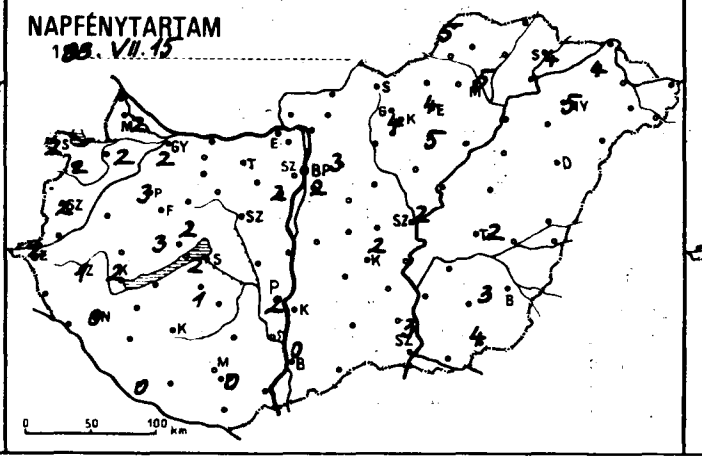
NAPFÉNYTARTAM
1988. VII. 15
0 50 100 km

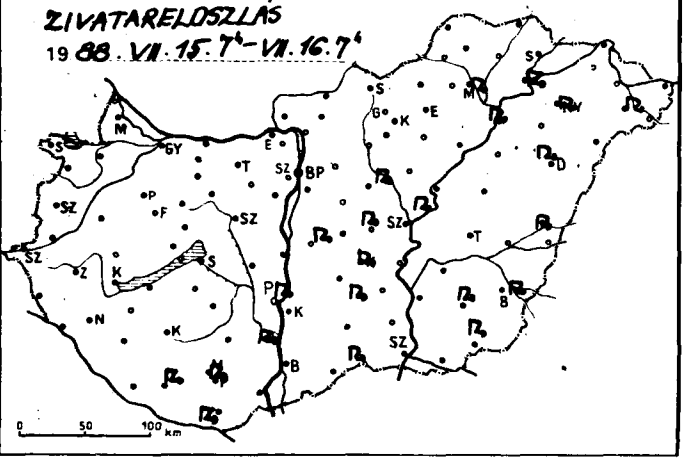
ZIVATARELOSZLÁS
1988. VII. 15. 7h - VII. 16. 7h
0 50 100 km

| 1988. VII. 10-ig az utolsó 24 óra adatai | | | | | | Előző nap napos órái |
|---|---|---|---|---|---|---|
| állomás | csapadék (mm) | | max. hőmérséklet | min. hőmérséklet | rad. min. | |
| Győr | 5 | | 21 | 12 | 9 | 2 |
| Kapuvár | ny | | 20 | 11 | 8 | 2 |
| Mosonmagyaróvár | ny | | 21 | 11 | 9 | 2 |
| Rajka | • | | 21 | 11 | 10 | |
| Sopron | ny | | 20 | 11 | 9 | 2 |
| Sopronhorpács | 2 | | 20 | 10 | 8 | 2 |
| Káld | 3 | | 22 | 15 | 10 | |
| Körmend | – | | – | – | – | |
| Szentgotthárd | 2 | | 18 | 9 | 6 | 2 |
| Szombathely | ny | | 20 | 9 | 7 | 2 |
| Lenti | 10 | | 18 | 12 | 12 | |
| Letenye | 2 | | 18 | 14 | 12 | |
| Nagykanizsa | ny | | 17 | 13 | 12 | 0 |
| Zalaegerszeg | 2 | | 18 | 11 | 10 | 1 |
| Farkasgyepű | 2 | | 20 | 12 | 8 | |
| Keszthely | 2 | | 19 | 13 | 12 | 2 |
| Mencshely | 3 | | 17 | 13 | 13 | 3 |
| Pápa | 3 | | 20 | 11 | 9 | 3 |
| Sümeg | 3 | | 20 | 12 | 10 | |
| Tihany | 6 | | 22 | 15 | 12 | |
| Veszprém | 4 | | 20 | 13 | 12 | 2 |
| Zirc | 4 | | 20 | 11 | 10 | |
| Fonyód | – | | – | – | – | |
| Homokszt. György | 18 | | 16 | 13 | 11 | 0 |
| Kaposvár | – | | – | – | – | |
| Marcali | 9 | | 17 | 14 | 13 | |
| Siófok | 5 | | 20 | 17 | 16 | 2 |
| Somogyszob | 12 | | 17 | 12 | 11 | |
| Tab | – | | – | – | – | |
| Bábolna | 4 | | 21 | 12 | 12 | |
| Esztergom | – | | – | – | – | |
| Kisbér | 2 | | 24 | 11 | 10 | |
| Komárom | – | | – | – | – | |
| Tatabánya | 2 | | 23 | 12 | 11 | |
| Alcsútdoboz | 1 | | 23 | 13 | 13 | |
| Dunaújváros | 10 | | 20 | 13 | 12 | |
| Martonvásár | 6 | | 23 | 13 | 13 | 2 |
| Mór | 3 | | 22 | 12 | 11 | |
| Sárbogárd | 13 | | 22 | 11 | 10 | |
| Szabadbattyán | 4 | | 21 | 14 | 12 | |
| Iregszemcse | 16 | | 18 | 13 | 9 | 1 |
| Lengyel | – | | – | – | – | |
| Paks | 12 | | 19 | 13 | 12 | 2 |
| Szekszárd | 29 | | 23 | 15 | 13 | |
| Árpádtető | 15 | | 13 | 11 | 10 | |
| Mohács | – | | – | – | – | |
| Pécs | 12 | | 18 | 13 | 12 | 0 |
| Siklós | 17 | | 20 | 14 | 12 | |
| Szigetvár | 13 | | 21 | 13 | 13 | |
| Budaörs | 7 | | 22 | 15 | 12 | |
| Bp. Lőrinc | 6 | | 22 | 14 | 13 | |
| Bp. Met. Int. | – | | – | – | – | |
| Bp. Szab. hegy | 8 | | 19 | 12 | 10 | |
| Cegléd | 20 | | 22 | 14 | 14 | |
| Dobogókő | – | | – | – | – | |
| Gödöllő | 7 | | 21 | [illegible] | 12 | 3 |
| Királyrét | – | | – | – | – | |
| Monor | 5 | | 22 | 14 | 12 | |
| Nagykáta | 14 | | 24 | 14 | 14 | |
| Szentendre | – | | – | – | | |

| 1988. VII. 10-ig az utolsó 24 óra adatai | | | | | | Előző nap napos órái |
|---|---|---|---|---|---|---|
| állomás | csapadék (mm) | | max. hőmérséklet | min. hőmérséklet | rad. min. | |
| Vác | 3 | | 24 | 14 | 13 | |
| Vámosmikola | – | | – | – | – | – |
| Baja | 20 | | 19 | 14 | 13 | 0 |
| Bácsalmás | 5 | | 22 | 14 | 13 | |
| Izsák | 18 | | 21 | 14 | 13 | |
| Kalocsa | 23 | | 19 | 13 | 13 | 0 |
| Kecskemét | 14 | | 21 | 14 | 13 | 2 |
| Kiskunfélegyháza | 4 | | 21 | 15 | 15 | |
| Kiskunhalas | 9 | | 19 | 14 | 14 | |
| Kunszentmiklós | 10 | | 22 | 13 | 13 | |
| Tiszakécske | – | | – | – | – | |
| Balassagyarmat | 3 | | 24 | 13 | 12 | |
| Romhány | 4 | | 27 | 13 | 12 | |
| Salgótarján | 1 | | 21 | 12 | 11 | |
| Eger | 10 | | 24 | 15 | 11 | 4 |
| Galyatető | 6 | | 18 | 10 | 10 | |
| Gyöngyös | – | | – | – | – | |
| Kékestető | 8 | | 16 | 11 | 10 | 4 |
| Kompolt | 17 | | 23 | 15 | 14 | 5 |
| Lőrinci | 5 | | 23 | 14 | 13 | |
| Poroszló | 11 | | 25 | 15 | 15 | |
| Jászapáti | 18 | | 24 | 14 | 13 | |
| Jászberény | 23 | | 24 | 14 | 13 | |
| Karcag | – | | – | – | – | |
| Szolnok | 15 | | 21 | 15 | 14 | 2 |
| Tiszaroff | – | | – | – | – | |
| Túrkeve | 4 | | 23 | 16 | 15 | 2 |
| Kistelek | – | | – | – | – | |
| Makó | 6 | | 22 | 15 | 15 | |
| Szeged | 3 | | 21 | 15 | 14 | 3 |
| Szentes | 2 | | 25 | 16 | 14 | |
| Borsodnádasd | – | | – | – | – | |
| Füged | 7 | | 25 | 14 | 14 | |
| Hidasnémeti | 8 | | 27 | 17 | 15 | |
| Jósvafő | 4 | | 23 | 15 | 15 | 5 |
| Lillafüred | – | | – | – | – | |
| Miskolc | 6 | | 26 | 16 | 15 | 5 |
| Putnok | 6 | | 26 | 14 | 14 | |
| Sárospatak | 4 | | 27 | 15 | 14 | 4 |
| Szendrőlád | – | | – | – | – | |
| Tokaj | 8 | | 26 | 17 | 15 | |
| Kisvárda | 8 | | 26 | 16 | 16 | 4 |
| Mátészalka | 1 | | 27 | 17 | 16 | |
| Nyíregyháza | 6 | | 26 | 16 | 15 | 5 |
| Nyírlugos | – | | – | – | – | |
| Pátyod | 4 | | 26 | 15 | 14 | |
| Tiszabecs | – | | – | – | – | |
| Vásárosnamény | 1 | | 26 | 16 | 16 | |
| Záhony | – | | – | – | – | |
| Berettyóújfalu | 3 | | 23 | 17 | 14 | |
| Debrecen | 4 | | 24 | 16 | 15 | – |
| Hajdúdorog | – | | – | – | – | |
| Hortobágy | – | | – | – | – | |
| Körösszakál | 6 | | 25 | 17 | 16 | |
| Polgár | 20 | | 27 | 16 | 12 | |
| Békéscsaba | 9 | | 21 | 16 | 15 | 3 |
| Mezőhegyes | 16 | | 20 | 16 | 14 | 4 |
| Orosháza | 2 | | 21 | 16 | 15 | |
| Szarvas | 1 | | 22 | 15 | 15 | 2 |
| Szeghalom | 4 | | 22 | 16 | 16 | |

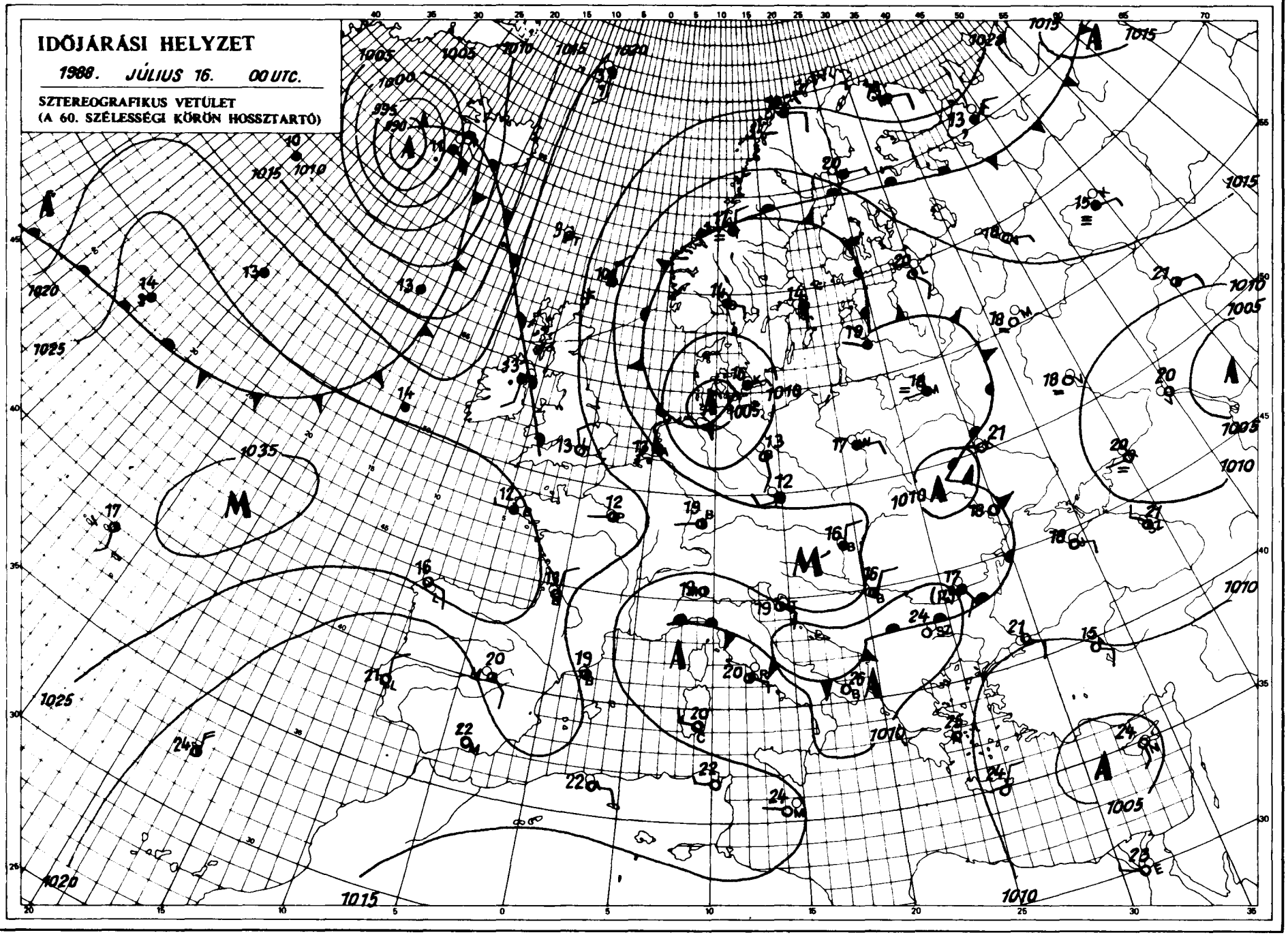


KIADJA: ORSZÁGOS METEOROLÓGIAI SZOLGÁLAT
Kiadásért felel: Bartt József, az Országos Meteorológiai Szolgálat elnöke – Készült: az Országos Meteorológiai Szolgálat Nyomdájában, Budapest – Felelős vezető: Mátné Gyulané – Munkaszám: [illegible] – Sokszorosításért felel: Kapovits Albert, a Központi Előrejelző Intézet igazgatója

Készíti: a KEI Rövidtávú Előrejelző Osztálya – Szakmai felelős: Németh Lajos osztályvezető – Megjelenik naponként
Megrendelhető: 1024 Budapest, II., Kitaibel Pál utca 1. – Pénzügyi Osztály – Telefon: 363-500
Jelmagyarázat a havi mellékletben

# IDŐJÁRÁSI NAPIJELENTÉS

ЕЖЕДНЕВНЫЙ МЕТЕОРОЛОГИЧЕСКИЙ БЮЛЛЕТЕНЬ · DAILY WEATHER REPORT
BULLETIN QUOTIDIEN DE TEMPS · TÄGLICHER WETTERBERICHT

101. évfolyam 199. szám + Budapest + 1988.július 17.vasárnap

**Az időjárási helyzet és a várható időjárás:**

Kontinensünk északi részén ciklonok sorakoznak, amelyek váltakozó sebességgel kelet felé helyeződnek át. Mindebből következik, hogy Európa középső és északi harmadában változékony az időjárás. A néhány napja állandósult nyugat-keleti légáramlással újra meg újra elterelő tulajdonságú léghullámok haladnak a szárazföld belseje felé. Ezek többé-kevésbé a Kárpát-medencét is érintik, ezért zavartalanul napsütéses, csendes időre egyelőre nincs kilátás, és rövid távon belül jelentősebb melegedés sem valószinü.

Hazánkban szombaton északnyugaton jobbára napos, az ország középső részén változóan felhős, keleten viszont többnyire borult idő volt. Már csak nyugaton és a keleti, északkeleti vidékeken fordult elő eső, azonban a csapadék mennyisége általában nem volt számottevő, a 10 mm-t mindössze néhány helyen haladta meg. A legmagasabb nappali hőmérséklet általában 19 és 24 fok között volt. Éjszaka csökkent a felhőzet, hajnalra keleten is elállt az eső. A hőmérséklet mélypontja az ország nagy részén 10 és 15 fok között alakult. Délelőtt nagyobbrészt gyengén felhős volt az ég, a Dunántúlon néhol ismét megélénkült az északnyugati, északi szél. A hőmérséklet 11 órakor 19 és 23 fok között alakult.

A Balaton vizének hőmérséklete Siófoknál 11 órakor 19 fok volt.

Ma 12 órakor Budapesten a hőmérséklet 22 fok, a tengerszintre átszámitott légnyomás 1015 hPa, alig változik.

Várható időjárás hétfő estig:

Nagyobbrészt napos, időnként azonban - főként hétfőn - erősen felhős lesz az idő. Szórványos eső, záporeső elsősorban északon és nyugaton valószinü. Az északi, északnyugati szél napközben gyakorta élénk, a Dunántúlon néha erős lesz. A legalacsonyabb éjszakai hőmérséklet 10, 15 fok között, a legmagasabb nappali hőmérséklet hétfőn 25 fok körül alakul.

Török Dénes s.k.

A hőmérséklet napi középértéke és eltérése a sokévi átlagtól / Budapest belterületén/:

| | | |
|---|---|---|
| 1988. július 16. | 18,7°C | -3,5°C |

1871 óta ezen a napon Budapesten előfordult

| | |
|---|---|
| legmagasabb hőmérséklet: | 37,9°C /1928/ |
| legalacsonyabb hőmérséklet: | 10,1°C /1924/ |

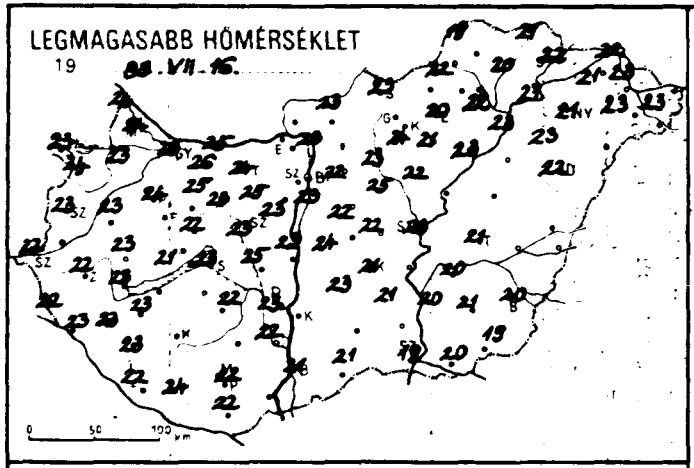
LEGMAGASABB HŐMÉRSÉKLET
19 88.VII.16.

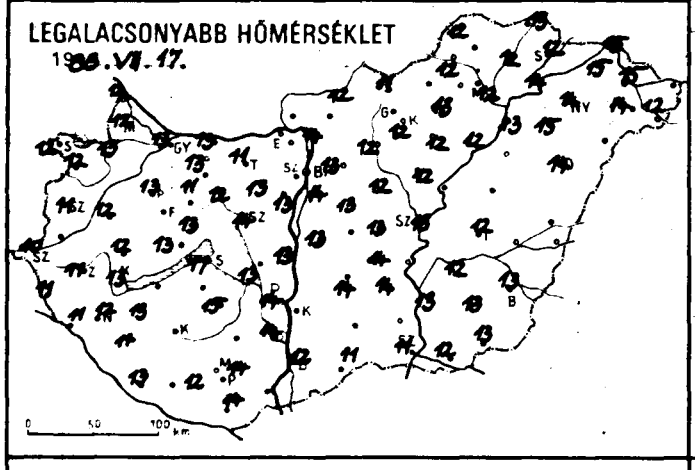
LEGALACSONYABB HŐMÉRSÉKLET
1988.VII.17.

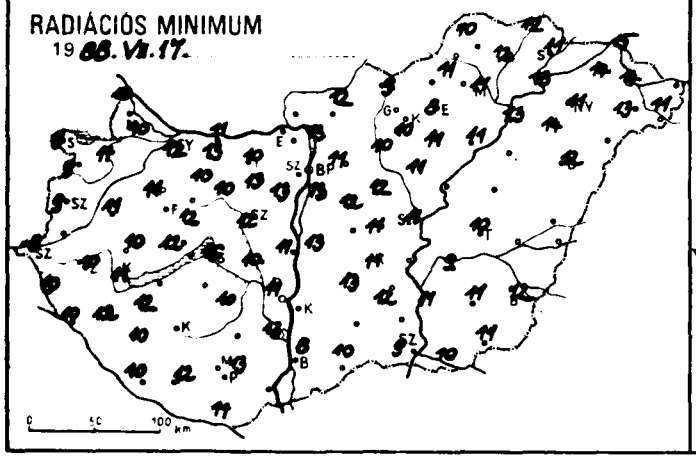
RADIÁCIÓS MINIMUM
19 88.VII.17.

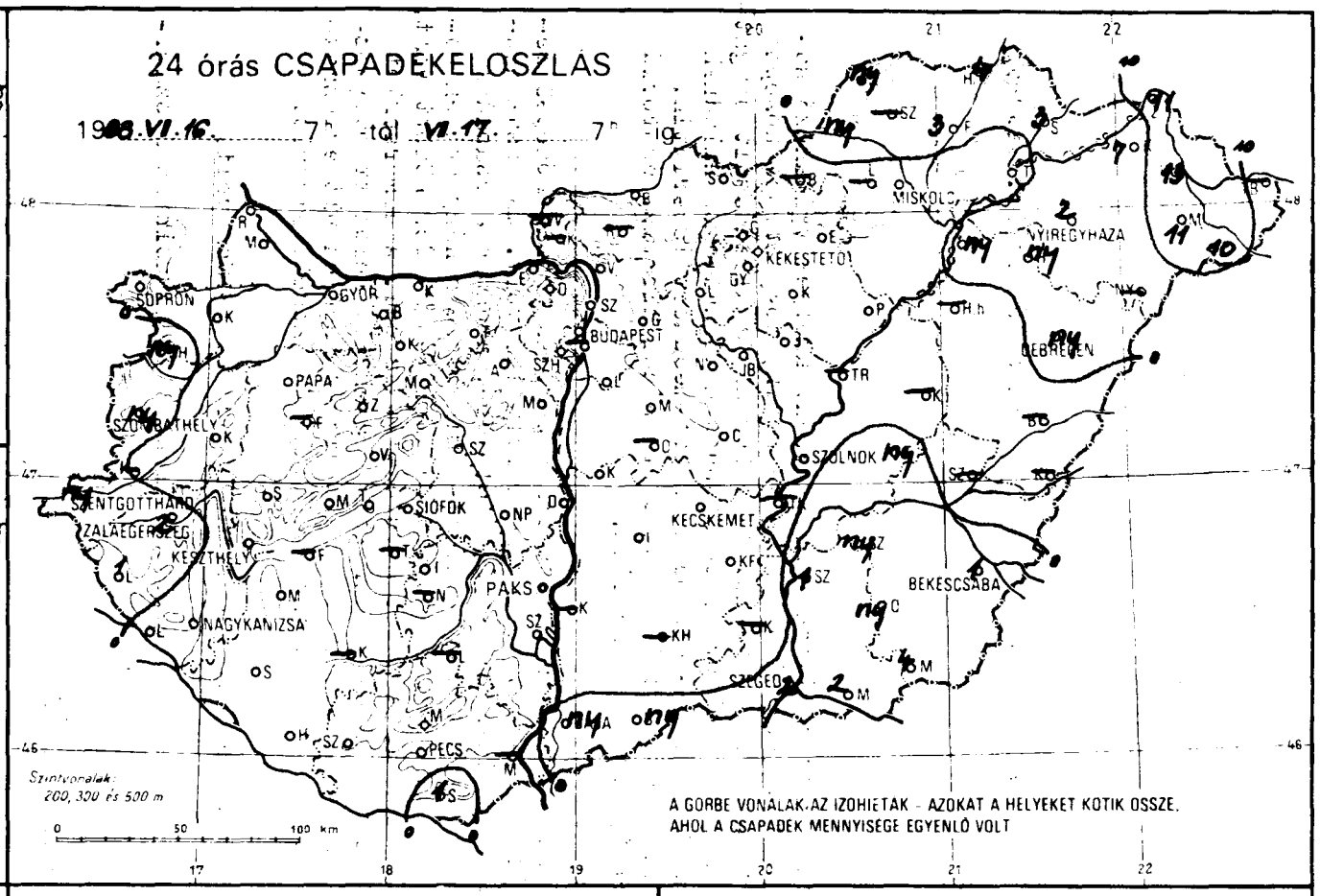
24 órás CSAPADÉKELOSZLÁS
1988.VII.16. 7h -tól VII.17. 7h-ig
SOPRON
GYŐR
BUDAPEST
MISKOLC
NYÍREGYHÁZA
KEKESTETŐ
DEBRECEN
PAPA
SZOMBATHELY
SZOLNOK
SZENTGOTTHÁRD
ZALAEGERSZEG
KESZTHELY
SIÓFOK
KECSKEMÉT
PAKS
BÉKÉSCSABA
NAGYKANIZSA
SZEGED
PÉCS
Szintvonalak: 200, 300 és 500 m
A GÖRBE VONALAK AZ IZOHIETÁK - AZOKAT A HELYEKET KÖTIK ÖSSZE, AHOL A CSAPADÉK MENNYISÉGE EGYENLŐ VOLT

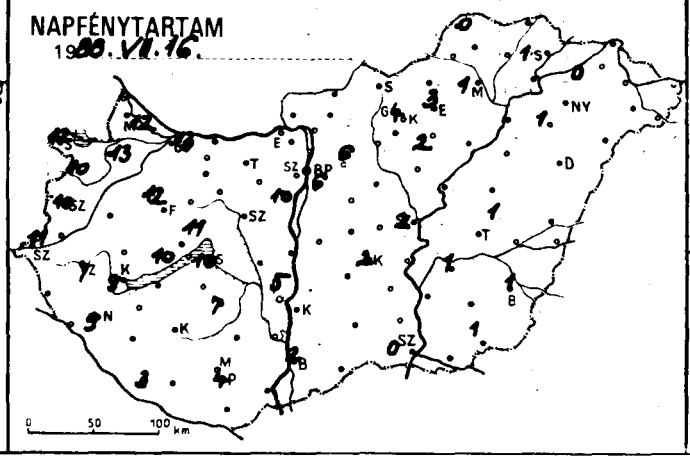
NAPFÉNYTARTAM
1988.VII.16.

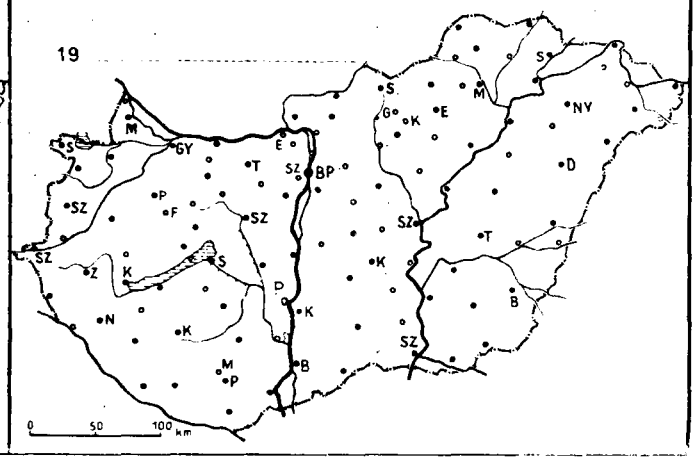
19

| 1988. VII. 17-ig az utolsó 24 óra adatai | | | | | | Előző nap napos órái |
|---|---|---|---|---|---|---|
| állomás | csapadék (mm) | | max. hőmérséklet | min. hőmérséklet | rad. min. | |
| Győr | • | ⌒ | 23 | 13 | 12 | 13 |
| Kapuvár | • | | 23 | 13 | 11 | 13 |
| Mosonmagyaróvár | • | | 24 | 12 | 10 | 12 |
| Rajka | • | | 24 | 12 | 10 | |
| Sopron | • | ⌒ | 23 | 12 | 9 | 12 |
| Sopronhorpács | ny | ⌒ | 24 | 12 | 9 | 10 |
| Káld | • | ⌒ | 23 | 12 | 11 | |
| Körmend | – | | – | – | – | |
| Szentgotthárd | ny | | 22 | 10 | 8 | 11 |
| Szombathely | ny | ⌒ | 23 | 11 | 9 | 10 |
| Lenti | 1 | | 22 | 11 | 10 | |
| Letenye | • | ⌒ | 23 | 11 | 10 | |
| Nagykanizsa | • | ⌒ | 23 | 12 | 12 | 9 |
| Zalaegerszeg | 2 | | 22 | 11 | 10 | 7 |
| Farkasgyepű | – | | – | – | – | |
| Keszthely | • | | 23 | 13 | 11 | 9 |
| Mencshely | • | | 21 | 13 | 12 | 10 |
| Pápa | • | ⌒ | 24 | 13 | 11 | 12 |
| Sümeg | • | ⌒ | 23 | 12 | 10 | |
| Tihany | • | | 24 | 15 | 14 | |
| Veszprém | • | | 22 | 13 | 12 | 11 |
| Zirc | • | | 21 | 11 | 10 | |
| Fonyód | – | | – | – | – | |
| Homokszt. György | • | ⌒ | 22 | 13 | 10 | 3 |
| Kaposvár | – | | – | – | – | |
| Marcali | • | ⌒ | 23 | 13 | 12 | |
| Siófok | • | | 23 | 17 | 16 | 10 |
| Somogyszob | • | ⌒ | 23 | 11 | 10 | |
| Tab | – | | – | – | – | |
| Bábolna | • | = | 26 | 13 | 13 | |
| Esztergom | – | | – | – | – | |
| Kisbér | • | | 25 | 11 | 10 | |
| Komárom | • | ⌒ | 25 | 13 | 11 | |
| Tatabánya | • | | 24 | 11 | 10 | |
| Alcsútdoboz | • | | 25 | 13 | 13 | |
| Dunaújváros | • | | 23 | 13 | 11 | |
| Martonvásár | • | | 23 | 13 | 13 | 10 |
| Mór | • | = | 23 | 12 | 10 | |
| Sárbogárd | • | ⌒ | 25 | 13 | 10 | |
| Szabadbattyán | • | | 23 | 14 | 12 | |
| Iregszemcse | • | | 22 | 15 | 10 | 7 |
| Lengyel | – | | – | – | – | |
| Paks | • | | 23 | 14 | 11 | 5 |
| Szekszárd | • | | 22 | 14 | 13 | |
| Árpádtető | • | | 19 | 12 | 10 | |
| Mohács | – | | – | – | – | |
| Pécs | • | | 22 | 14 | 13 | 4 |
| Siklós | 1 | = | 22 | 14 | 11 | |
| Szigetvár | • | = | 24 | 12 | 12 | |
| Budaörs | • | | 23 | 15 | 12 | |
| Bp. Lőrinc | • | | 23 | 14 | 13 | 6 |
| Bp. Met. Int. | – | | – | – | – | |
| Bp. Szab. hegy | • | | 19 | 12 | 11 | |
| Vecsés | • | ⌒ | 22 | 13 | 11 | |
| Dobogókő | • | | 22 | 12 | 11 | |
| Gödöllő | • | ⌒ | 22 | 13 | 11 | 6 |
| Királyrét | – | | – | – | – | |
| Monor | • | = | 22 | 13 | 12 | |
| Nagykáta | • | | 25 | 12 | 12 | |
| Szentendre | • | | 24 | 14 | 14 | |

| 1988. VII. 17-ig az utolsó 24 óra adatai | | | | | | Előző nap napos órái |
|---|---|---|---|---|---|---|
| állomás | csapadék (mm) | | max. hőmérséklet | min. hőmérséklet | rad. min. | |
| Vác | • | ⌒ | 23 | 14 | 13 | |
| Vámosmikola | – | | – | – | – | |
| Baja | ny | ⌒ | 21 | 12 | 8 | 2 |
| Bácsalmás | ny | | 21 | 11 | 10 | |
| Izsák | • | | 23 | 14 | 13 | |
| Kalocsa | – | | – | – | – | |
| Kecskemét | • | ⌒ | 21 | 14 | 11 | 2 |
| Kiskunfélegyháza | • | ⌒ | 21 | 14 | 12 | |
| Kiskunhalas | – | | – | – | – | |
| Kunszentmiklós | • | | 24 | 13 | 13 | |
| Tiszakécske | – | | – | – | – | |
| Balassagyarmat | • | | 23 | 12 | 12 | |
| Romhány | – | | – | – | – | |
| Salgótarján | • | | 23 | 11 | 9 | |
| Eger | • | = | 20 | 13 | 8 | 3 |
| Galyatető | • | ⌒ | 18 | 13 | 8 | |
| Gyöngyös | • | ⌒ | 24 | 12 | 10 | |
| Kékestető | • | = | 15 | 10 | 9 | 4 |
| Kompolt | • | ⌒ | 21 | 12 | 11 | 2 |
| Lőrinci | • | ⌒ | 23 | 12 | 10 | |
| Poroszló | • | = | 23 | 12 | 11 | |
| Jászapáti | • | ⌒ | 22 | 12 | 11 | |
| Jászberény | • | | 24 | 12 | 11 | |
| Karcag | – | | – | – | – | |
| Szolnok | • | ⌒ | 23 | 13 | 11 | 2 |
| Tiszaroff | – | | – | – | – | |
| Túrkeve | ny | = | 21 | 12 | 10 | 1 |
| Kistelek | – | | – | – | – | |
| Makó | 2 | ⌒ | 20 | 12 | 10 | |
| Szeged | 2 | ⌒ | 19 | 11 | 9 | 0 |
| Szentes | 1 | | 20 | 13 | 11 | |
| Borsodnádasd | – | | – | – | – | |
| Füged | 3 | = | 20 | 12 | 12 | |
| Hidasnémeti | 4 | = | 21 | 13 | 12 | |
| Jósvafő | ny | ⌒ | 19 | 12 | 10 | 0 |
| Lillafüred | – | | – | – | – | |
| Miskolc | • | = | 22 | 12 | 11 | 1 |
| Putnok | ny | = | 22 | 12 | 11 | |
| Sárospatak | 3 | | 22 | 12 | 11 | 1 |
| Szendrőlád | – | | – | – | – | |
| Tokaj | • | | 26 | 14 | 14 | |
| Kisvárda | 7 | = | 21 | 15 | 14 | 0 |
| Mátészalka | 11 | | 23 | 14 | 13 | |
| Nyíregyháza | 2 | = | 21 | 14 | 11 | 1 |
| Nyírlugos | – | | – | – | – | |
| Pátyod | 10 | | 23 | 12 | 11 | |
| Tiszabecs | – | | – | – | – | |
| Vásárosnamény | 13 | = | 23 | 15 | 14 | |
| Záhony | 11 | | 22 | 15 | 15 | |
| Berettyóújfalu | – | | – | – | – | |
| Debrecen | ny | = | 22 | 14 | 12 | – |
| Hajdúdorog | ny | | 23 | 15 | 14 | |
| Hortobágy | – | | – | – | – | |
| Körösszakál | – | | – | – | – | |
| Polgár | ny | = | 23 | 13 | 13 | |
| Békéscsaba | 1 | = | 20 | 13 | 12 | 1 |
| Mezőhegyes | 4 | ⌒ | 19 | 13 | 11 | 1 |
| Orosháza | ny | ⌒ | 21 | 13 | 11 | |
| Szarvas | ny | ⌒ | 20 | 12 | 9 | 1 |
| Szeghalom | – | | – | – | – | |

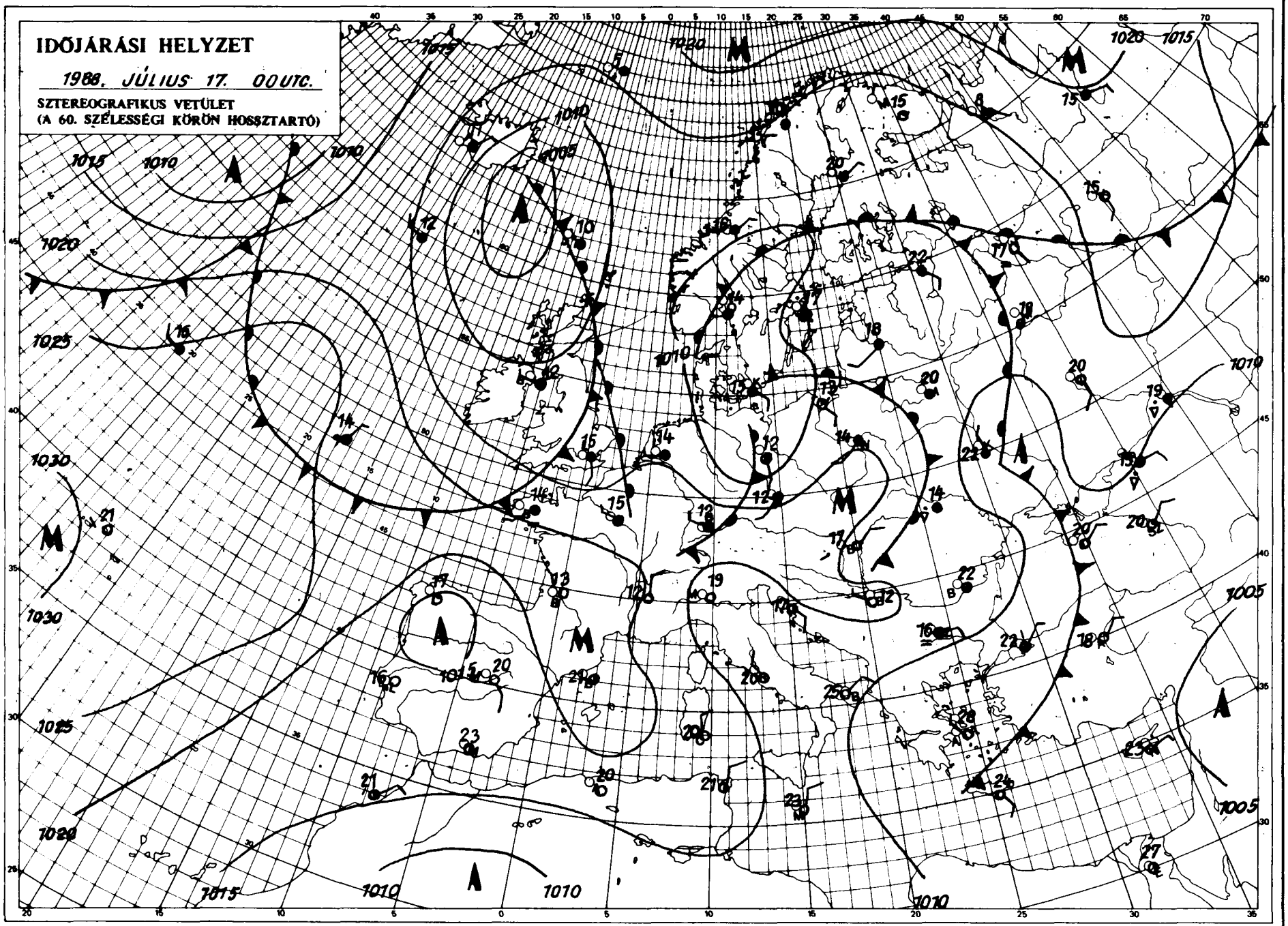


KIADJA: ORSZÁGOS METEOROLÓGIAI SZOLGÁLAT
Kiadásért felel: Barát József, az Országos Meteorológiai Szolgálat elnöke – K[illegible] Országos Meteorológiai Szolgálat
Nyomdájában, Budapest – Felelős vezető: Máthé Gyuláné – Munkaszám: – Szerkesztésért felel: Kapovits Albert,
a Központi Előrejelző Intézet igazgatója
Készíti: a KEI Rövidtávú Előrejelző Osztálya – Szakmai felelős: Németh Lajos osztályvezető – Megjelenik naponként
Megrendelhető: 1024 Budapest, II., Kitaibel Pál utca 1. – Pénzügyi Osztály – Telefon: 353-500
Jelmagyarázat a havi mellékletben

# IDŐJÁRÁSI NAPIJELENTÉS

ЕЖЕДНЕВНЫЙ МЕТЕОРОЛОГИЧЕСКИЙ БЮЛЛЕТЕНЬ · DAILY WEATHER REPORT
BULLETIN QUOTIDIEN DE TEMPS · TÄGLICHER WETTERBERICHT

101. évfolyam 200. szám + Budapest + 1988.július 18.hétfő

**Az időjárási helyzet és a várható időjárás:**

Az Északnyugat-Európa, ill. az Atlanti-óceán fölött állandósult légörvényláncolat egyre keletebbre, a kontinens belseje felé húzódik. Emiatt egyre nagyobb területeken fordul változékonyabbra az időjárás. A légörvényláncolat déli peremén kialakult nyugat-keleti irányú áramlás a Brit-szigeteken át Közép-Európát érintve a Kelet-Európai-alföld középső vidékéig tart. Ebben az áramlási rendszerben nagyjából egy-másfél naponként követik egymást a viszonylag száraz, hüvös,ill. a meleg, magas nedvességtartalmú léghullámok. Ilyen meleg, viszonylag magas nedvességtartalmú léghullám érte el hétfőn a Kárpát-medencét.

Magyarországon vasárnap nagyrészt napos idő volt. A keleti, északkeleti országrészben azonban a veszteglő hidegfront további záporokat, zivatarokat, sőt Vásárosnamény és Záhony térségében jégesőt is okozott. A legtöbb csapadékot, 23 mm-t Vásárosnaményban mérték. A hőmérséklet csúcsértéke 23, 27 fok között alakult. Éjszaka keleten csökkent, nyugaton viszont megnövekedett a felhőzet, nyugat, északnyugat Dunántúlon többfelé előfordult gyönge zápor. Hajnalra általában 9, 14 fok közé hült le a levegő. Délelőtt az ország nagy részén erősen felhős, a déli és keleti országrészben még jobbára napos idő volt. Egy-két helyről gyönge záport jelentettek. A hőmérséklet 11 órakor 19, 25 fok között volt.

A Balaton vizének hőmérséklete Siófoknál 11 órakor 21 fok volt.

Ma 12 órakor Budapesten a hőmérséklet 20 fok, a tengerszintre átszámitott légnyomás 1016 hPa, gyengén emelkedik.

Várható időjárás kedd estig:

Ma többnyire erősen felhős lesz az ég, szórványosan várható gyenge eső és zápor. Kedden az ország jelentős részén a napsütés és a száraz idő lesz a jellemző, tartósabban felhős ég, kisebb zápor már csak északkeleten valószinü. Többnyire mérsékelt marad a nyugati, északnyugati szél. Hajnalban 11 és 16 fok között, délután általában 25 fok között, északkeleten 21 fok körül alakul a hőmérséklet.

Pártai Lucia s.k.

TÁVOLABBI KILÁTÁSOK SZERDÁTÓL-SZOMBATIG:

Melegszik az idő. Több órás napsütés várható. A hét közepén gyakran élénk északnyugati szél mérséklődik. A legalacsonyabb hajnali hőmérséklet eleinte 11, 16, a hét második felében 13, 18 fok között. A legmagasabb nappali hőmérséklet eleinte 22, 27, majd 26, 31 fok között. Jelentős mennyiségü / legalább 5 mm napi / csapadék nem valószinü.

KÖZÉPTÁVÚ ELŐREJELZŐ CSOPORT

A hőmérséklet napi középértéke és eltérése a sokévi átlagtól / Budapest belterületén/:

| | | |
|---|---|---|
| 1988. július 17. | 19,8°C | -1,9°C |

1871 óta ezen a napon Budapesten előfordult

| | |
|---|---|
| legmagasabb hőmérséklet: | 38,4°C /1928/ |
| legalacsonyabb hőmérséklet: | 11,0°C /1892/ |

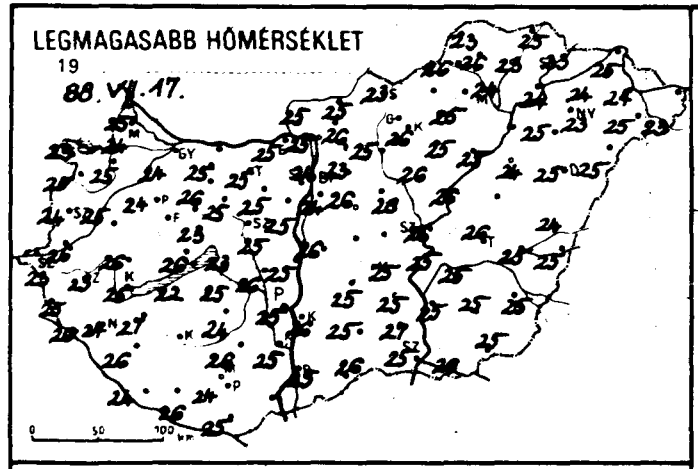
LEGMAGASABB HŐMÉRSÉKLET
19 88. VII. 17.

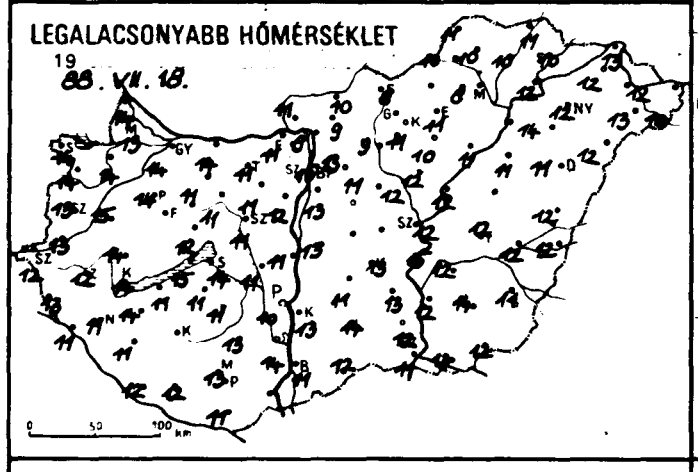
LEGALACSONYABB HŐMÉRSÉKLET
19 88. VII. 18.

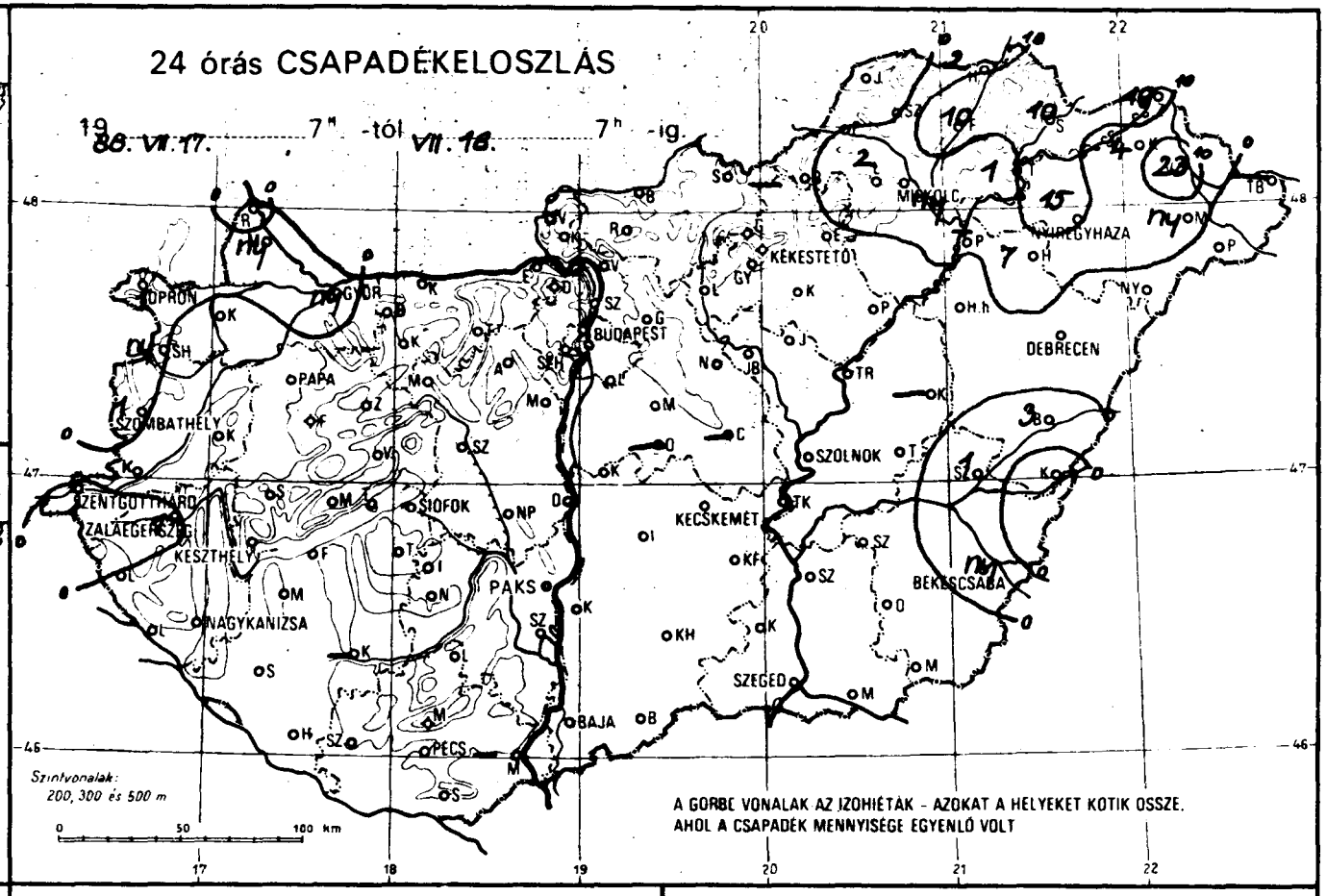
24 órás CSAPADÉKELOSZLÁS
19 88. VII. 17. 7h -tól VII. 18. 7h -ig
MISKOLC
NYIREGYHÁZA
KÉKESTETŐ
GYŐR
SOPRON
BUDAPEST
DEBRECEN
PAPA
SZOMBATHELY
SZOLNOK
ZENGGOTTHÁRD
ZALAEGERSZEG
SIÓFOK
KECSKEMÉT
KESZTHELY
PAKS
BÉKÉSCSABA
NAGYKANIZSA
SZEGED
BAJA
PÉCS
Szintvonalak:
200, 300 és 500 m
A GÖRBE VONALAK AZ IZOHIÉTÁK - AZOKAT A HELYEKET KÖTIK ÖSSZE,
AHOL A CSAPADÉK MENNYISÉGE EGYENLŐ VOLT

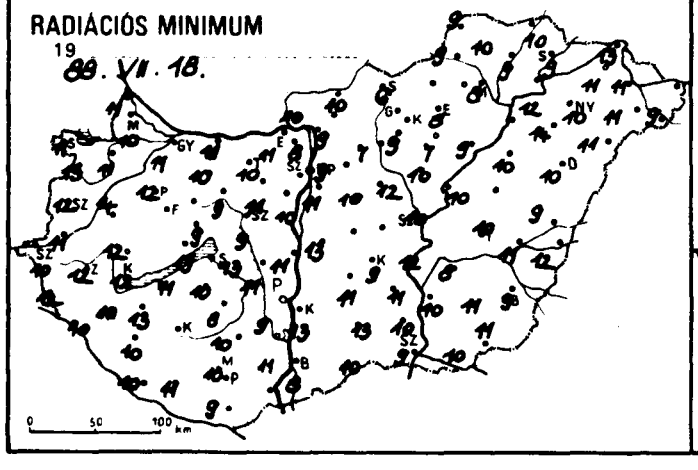
RADIÁCIÓS MINIMUM
19 88. VII. 18.

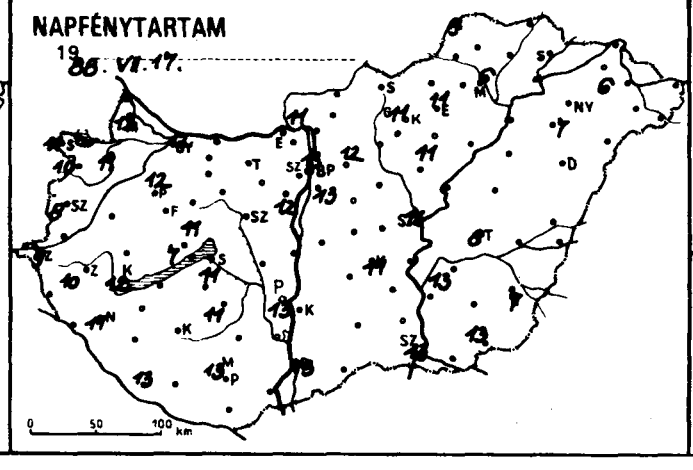
NAPFÉNYTARTAM
19 88. VII. 17.

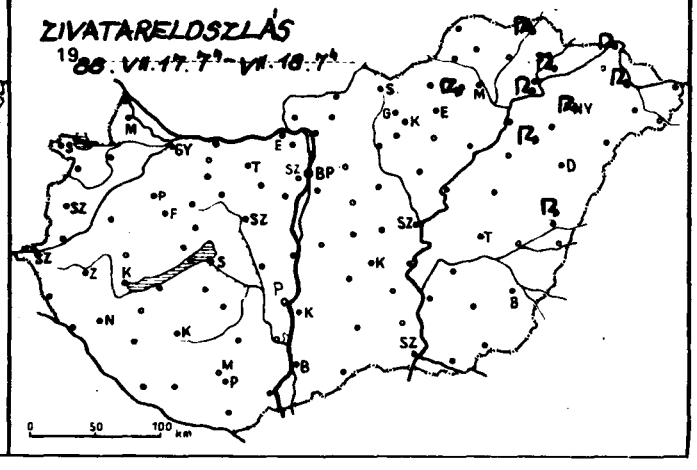
ZIVATARELOSZLÁS
19 88. VII. 17. 7h - VII. 18. 7h

1988. VII. 07-18-ig az utolsó 24 óra adatai

| állomás | csapadék (mm) | | max. hőmérséklet | min. hőmérséklet | rad. min. | Előző nap napos órái |
|---|---|---|---|---|---|---|
| Győr | ny | | 24 | 14 | 11 | 12 |
| Kapuvár | . | | 25 | 14 | 11 | 11 |
| Mosonmagyaróvár | ny | | 24 | 13 | 10 | 12 |
| Rajka | . | | 25 | 14 | 11 | |
| Sopron | 1 | | 23 | 14 | 11 | 11 |
| Sopronhorpács | ny | | 25 | 14 | 13 | 10 |
| Káld | . | | 25 | 15 | 14 | |
| Körmend | . | | 26 | 13 | 11 | |
| Szentgotthárd | 1 | | 23 | 12 | 10 | 9 |
| Szombathely | 1 | | 24 | 13 | 12 | 8 |
| Lenti | . | | 25 | 13 | 12 | |
| Letenye | . | | 26 | 11 | 10 | |
| Nagykanizsa | . | | 24 | 11 | 10 | 11 |
| Zalaegerszeg | 1 | | 23 | 12 | 12 | 10 |
| Farkasgyepű | . | | 23 | 12 | 10 | |
| Keszthely | . | | 25 | 14 | 12 | 12 |
| Mencshely | . | | 22 | 11 | 11 | 7 |
| Pápa | . | | 24 | 14 | 12 | 12 |
| Sümeg | . | | 26 | 14 | 12 | |
| Tihany | . | | 26 | 15 | 13 | |
| Veszprém | . | | 23 | 12 | 9 | 11 |
| Zirc | . | | 22 | 10 | 8 | |
| Fonyód | . | | 22 | 11 | 11 | |
| Homokszt. György | . | | 24 | 12 | 10 | 13 |
| Kaposvár | – | | – | – | – | |
| Marcali | . | | 27 | 14 | 13 | |
| Siófok | . | | 23 | 14 | 13 | 11 |
| Somogyszob | . | | 26 | 11 | 10 | |
| Tab | . | | 25 | 11 | 10 | |
| Bábolna | . | | 25 | 12 | 11 | |
| Esztergom | . | | 25 | 11 | 11 | |
| Kisbér | . | | 26 | 11 | 10 | |
| Komárom | . | | 25 | 14 | 11 | |
| Tatabánya | . | | 25 | 11 | 10 | |
| Alcsútdoboz | . | | 25 | 11 | 11 | |
| Dunaújváros | . | | 25 | 11 | 11 | |
| Martonvásár | . | | 25 | 12 | 10 | 12 |
| Mór | . | | 25 | 11 | 9 | |
| Sárbogárd | . | | 26 | 11 | 10 | |
| Szabadbattyán | . | | 25 | 11 | 9 | |
| Iregszemcse | . | | 24 | 11 | 8 | 11 |
| Lengyel | . | | 26 | 13 | 10 | |
| Paks | . | | 25 | 10 | 9 | 13 |
| Szekszárd | . | | 25 | 14 | 11 | |
| Árpádtető | . | | 21 | 15 | 13 | |
| Mohács | – | | – | – | – | |
| Pécs | . | | 24 | 13 | 10 | 13 |
| Siklós | . | | 25 | 11 | 9 | |
| Szigetvár | . | | 26 | 12 | 11 | |
| Budaörs | . | | 25 | 12 | 8 | |
| Bp. Lőrinc | . | | 24 | 13 | 11 | 13 |
| Bp. Met. Int. | . | | 24 | 15 | – | 13 |
| Bp. Szab. hegy | . | | 21 | 15 | 13 | |
| Cegléd | – | | – | – | – | |
| Dobogókő | . | | 20 | 14 | 10 | |
| Gödöllő | . | | 23 | 13 | 9 | 12 |
| Királyrét | . | | 23 | 9 | 7 | |
| Monor | . | | 26 | 11 | 10 | |
| Nagykáta | . | | 28 | 12 | 12 | |
| Szentendre | . | | 27 | 13 | 12 | |

1988. VII. 07-18-ig az utolsó 24 óra adatai

| állomás | csapadék (mm) | | max. hőmérséklet | min. hőmérséklet | rad. min. | Előző nap napos órái |
|---|---|---|---|---|---|---|
| Vác | . | | 25 | 9 | 8 | |
| Vámosmikola | . | | 25 | 11 | 10 | 11 |
| Baja | . | | 25 | 11 | 8 | 13 |
| Bácsalmás | . | | 26 | 12 | 10 | |
| Izsák | . | | 25 | 11 | 11 | |
| Kalocsa | . | | 26 | 13 | 13 | |
| Kecskemét | . | | 25 | 13 | 9 | 11 |
| Kiskunfélegyháza | . | | 25 | 13 | 11 | |
| Kiskunhalas | . | | 25 | 14 | 13 | |
| Kunszentmiklós | . | | 26 | 13 | 13 | |
| Tiszakécske | . | | 25 | 15 | 12 | |
| Balassagyarmat | . | | 25 | 10 | 10 | |
| Romhány | . | | 26 | 9 | 9 | |
| Salgótarján | . | | 23 | 8 | 6 | |
| Eger | . | | 25 | 11 | 8 | 11 |
| Galyatető | . | | 19 | 11 | 9 | |
| Gyöngyös | . | | 26 | 11 | 9 | |
| Kékestető | . | | 17 | 11 | 9 | 11 |
| Kompolt | . | | 25 | 10 | 7 | 11 |
| Lőrinci | . | | 25 | 9 | 7 | |
| Poroszló | . | | 25 | 11 | 9 | |
| Jászapáti | . | | 26 | 12 | 10 | |
| Jászberény | . | | 26 | 13 | 10 | |
| Karcag | – | | – | – | – | |
| Szolnok | . | | 26 | 12 | 10 | 11 |
| Tiszaroff | . | | 26 | 12 | 10 | |
| Túrkeve | . | | 26 | 12 | 10 | 8 |
| Kistelek | . | | 27 | 12 | 10 | |
| Makó | . | | 26 | 13 | 10 | |
| Szeged | . | | 25 | 11 | 9 | 13 |
| Szentes | . | | 25 | 12 | 10 | |
| Borsodnádasd | – | | – | – | – | |
| Füzöd | 10 | | 23 | 10 | 9 | |
| Hidasnémeti | 2 | | 25 | 11 | 10 | |
| Jósvafő | . | | 23 | 11 | 9 | 9 |
| Lillafüred | 2 | | 24 | 9 | 8 | |
| Miskolc | ny | | 24 | 8 | 8 | 6 |
| Putnok | . | | 26 | 10 | 9 | |
| Sárospatak | 10 | | 23 | 10 | 9 | – |
| Szendrőlád | . | | 26 | 10 | 10 | |
| Tokaj | 1 | | 24 | 12 | 12 | |
| Kisvárda | 4 | | 24 | 12 | 11 | 6 |
| Mátészalka | ny | | 25 | 13 | 11 | |
| Nyíregyháza | 15 | | 23 | 12 | 10 | 7 |
| Nyírlugos | . | | 25 | 12 | 11 | |
| Pátyod | . | | 23 | 10 | 9 | |
| Tiszabecs | – | | – | – | – | |
| Vásárosnamény | 23 | | 24 | 12 | 11 | |
| Záhony | 19 | | 25 | 13 | 13 | |
| Berettyóújfalu | 3 | | 24 | 12 | 9 | |
| Debrecen | . | | 25 | 11 | 10 | – |
| Hajdúdorog | 7 | | 25 | 14 | 14 | |
| Hortobágy | . | | 24 | 11 | 10 | |
| Körösszakál | . | | 25 | 12 | 12 | |
| Polgár | – | | – | – | – | |
| Békéscsaba | ny | | 25 | 11 | 9 | 7 |
| Mezőhegyes | . | | 25 | 12 | 11 | 13 |
| Orosháza | . | | 25 | 14 | 11 | |
| Szarvas | . | | 25 | 12 | 8 | 13 |
| Szeghalom | 1 | | 25 | 12 | 11 | |

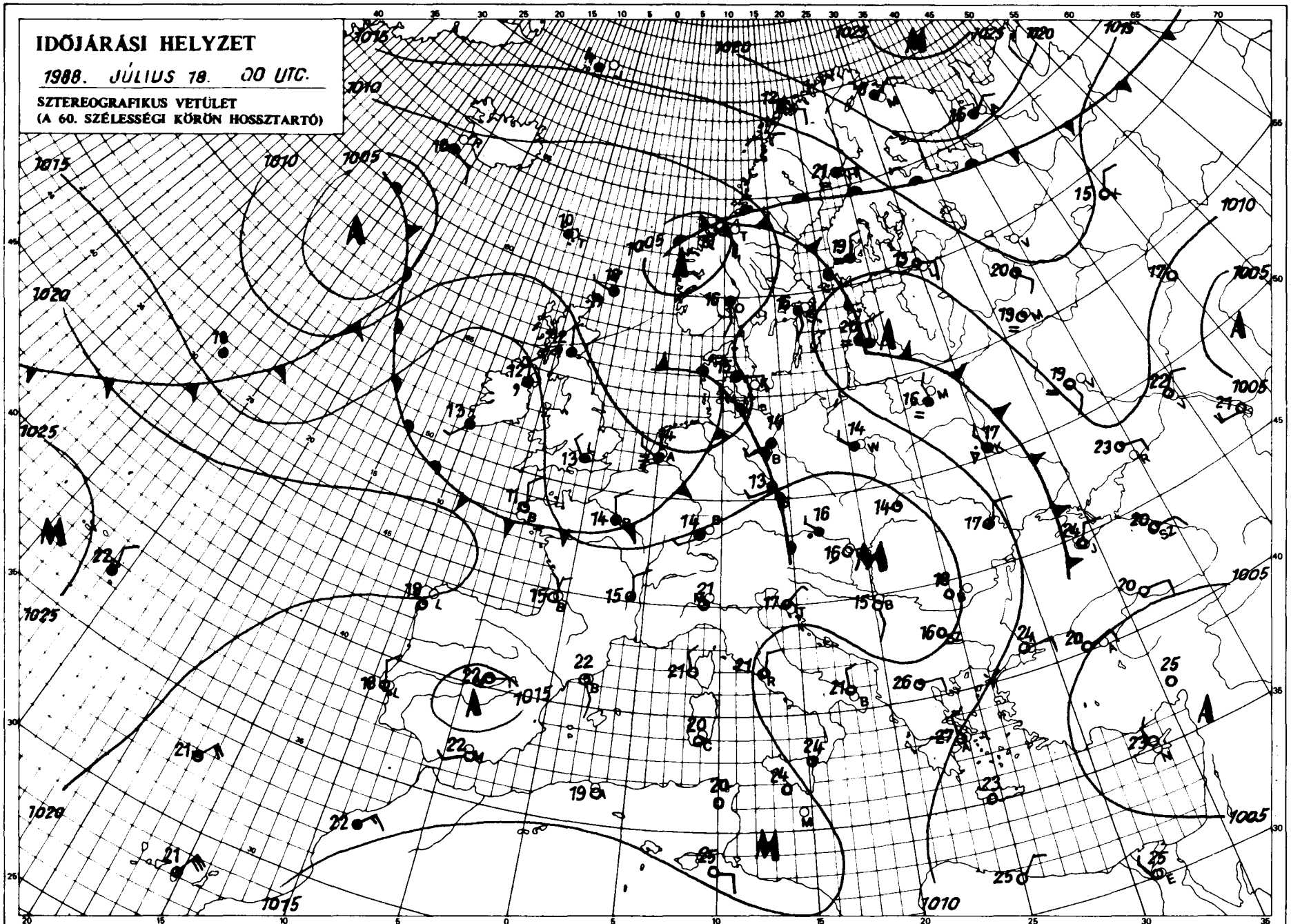


KIADJA: ORSZÁGOS METEOROLÓGIAI SZOLGÁLAT
Kiadásért felel: Bartó József, az Országos Meteorológiai Szolgálat elnöke – Készült: az Országos Meteorológiai Szolgálat Nyomdájában, Budapest – Felelős vezető: Máthé Gyuláné – Munkaszám: [illegible] – Sokszorosításért felel: Kapovits Albert, a Központi Előrejelző Intézet igazgatója.

Készíti: a KEI Rövidtávú Előrejelző Osztálya – Szakmai felelős: Németh Lajos osztályvezető – Megjelenik naponként
Megrendelhető: 1024 Budapest, II., Kitaibel Pál utca 1. – Pénzügyi Osztály – Telefon: 353-500
Jelmagyarázat a havi melléklettben

# IDŐJÁRÁSI NAPIJELENTÉS

ЕЖЕДНЕВНЫЙ МЕТЕОРОЛОГИЧЕСКИЙ БЮЛЛЕТЕНЬ · DAILY WEATHER REPORT
BULLETIN QUOTIDIEN DE TEMPS · TÄGLICHER WETTERBERICHT

101. évfolyam 201. szám + Budapest + 1988.július 19.kedd

**Az időjárási helyzet és a várható időjárás:**

Élesen elkülönül a kontinens déli és északi felének időjárása. Mig délen sok a napsütés és nem ritkán 30, 35 fokos meleg van, addig az óceán felől gyors egymásutánban haladnak a nedves léghullámok a szárazföld belseje felé. Igy Európa északi felében igen változékony és az évszakhoz képest hüvös az idő, gyakoriak az erős felhősödések és sokfelé esik gyönge eső, zápor. A Kárpát-medencét is érintő léghullámok hazánkban is átmeneti erős felhősödést okoznak, miután útjuk során sokat veszitenek nedvességtartalmukból, jelentős mennyiségü eső nem várható.

Hétfőn az országban előbb gyakran, délután már csak időnként volt erősen felhős az ég. Az esti óráktól nyugat felől újabb erős felhősödés kezdődött. Szórványosan, főként a Dunántúl nyugati felében fordultak elő záporok, egy-egy zivatar. A ma reggel 7 óráig lehullott csapadék mennyisége általában csapadéknyom és 3 mm között alakult, de Nagykanizsán zivatargócban 19 mm hullott. Hétfőn a hőmérséklet csúcsértéke általában 22 és 29 fok között alakult. Kedd hajnalra pedig 12 és 18 fok közé hült le a levegő. Délelőtt az ország jelentős részén erősen felhős volt az ég, hosszabb napsütéses időszakok inkább csak a Tiszántúlon és Dél-Dunántúl területén fordultak elő. Ujabb gyönge záporokat eleinte csak a Dunántúlról, majd máshonnan is jelentettek. A hőmérséklet 11 órakor 16 és 24 fok között alakult.

A Balaton vizének hőmérséklete Siófoknál 11 órakor 21 fok volt.

Ma 12 órakor Budapesten a hőmérséklet 20 fok, a tengerszintre átszámitott légnyomás 1016 hPa, alig változik.

Várható időjárás szerda estig:

Ma még gyakran lesz erősen felhős az ég zápor sokfelé, zivatar főként a keleti országrészben alakul ki. Szerdán fokozatosan csökken a felhőzet és egyre többfelé süt ki a nap. Futó zápor kezdetben még előfordulhat. Az északnyugati szél eleinte erős, később élénk lesz. A legalacsonyabb éjszakai hőmérséklet 12 és 17 fok között, a legmagasabb nappali hőmérséklet szerdán 22 és 27 fok között alakul.

Wantuch Ferenc s.k.

A hőmérséklet napi középértéke és eltérése a sokévi átlagtól / Budapest belterülete/:

| | | |
|---|---|---|
| 1988. július 18. | 19,5°C | -2,4°C |

1871 óta ezen a napon Budapesten előfordult:

| | |
|---|---|
| legmagasabb hőmérséklet: | 35,2°C /1918/ |
| legalacsonyabb hőmérséklet: | 10,2°C /1883/ |

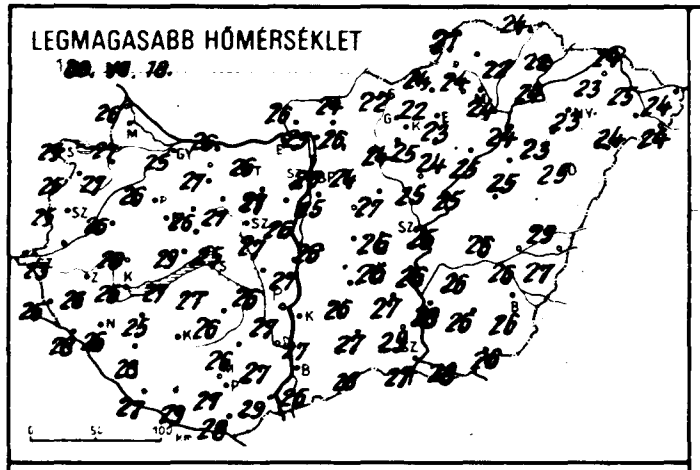
LEGMAGASABB HŐMÉRSÉKLET
1980. VII. 18.

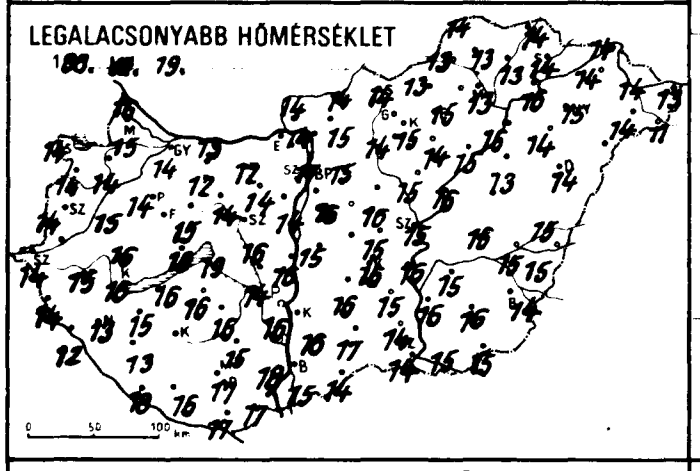
LEGALACSONYABB HŐMÉRSÉKLET
1980. VII. 19.

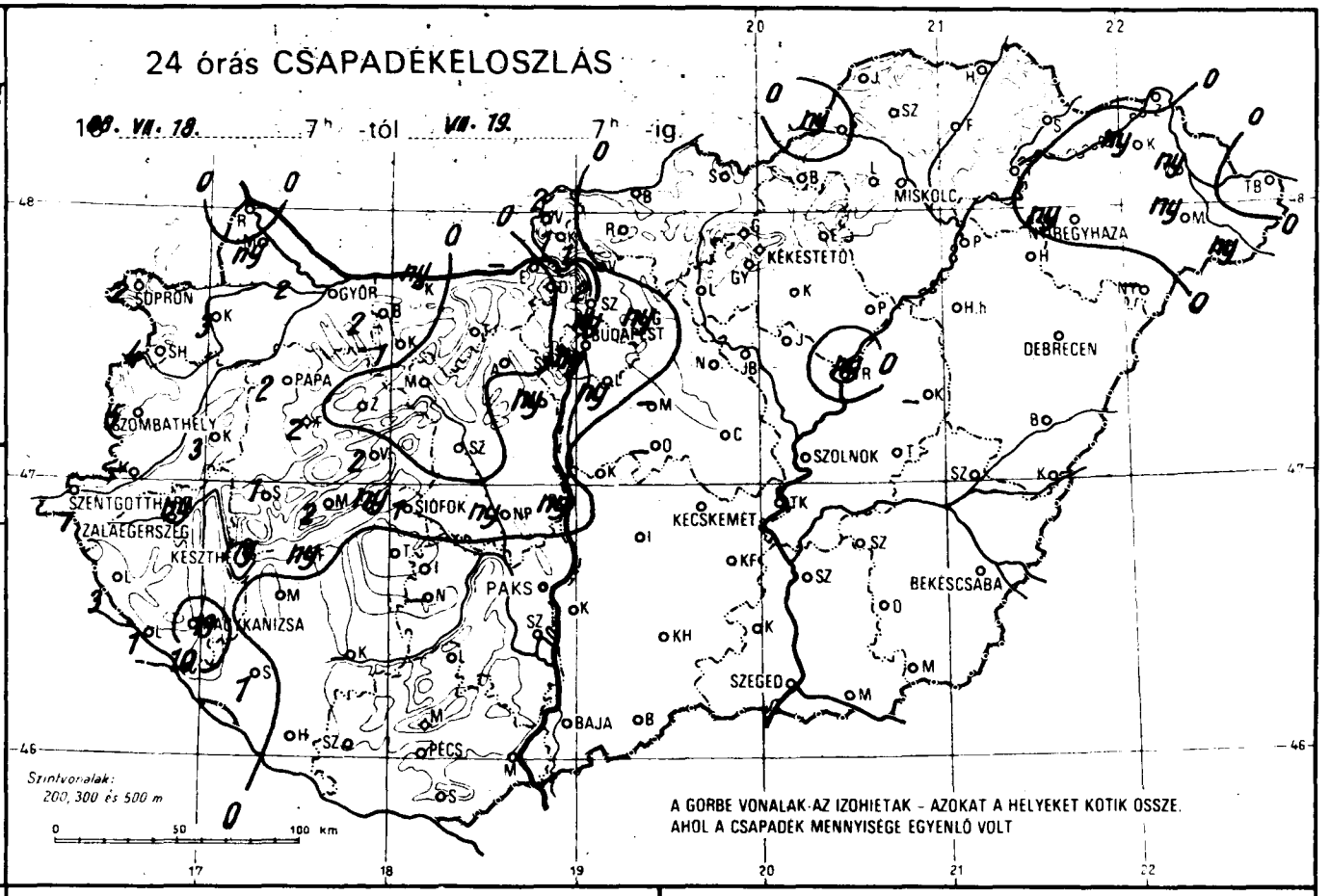
24 órás CSAPADÉKELOSZLÁS
1980. VII. 18. 7h -tól VII. 19. 7h -ig
SOPRON
GYŐR
BUDAPEST
MISKOLC
NYÍREGYHÁZA
KÉKESTETŐ
DEBRECEN
PAPA
SZOMBATHELY
SZENTGOTTHÁRD
ZALAEGERSZEG
KESZTHELY
SIÓFOK
PAKS
KECSKEMÉT
SZOLNOK
BÉKÉSCSABA
KANIZSA
SZEGED
BAJA
PÉCS
Szintvonalak:
200, 300 és 500 m
A GÖRBE VONALAK AZ IZOHIETÁK - AZOKAT A HELYEKET KÖTIK ÖSSZE,
AHOL A CSAPADÉK MENNYISÉGE EGYENLŐ VOLT

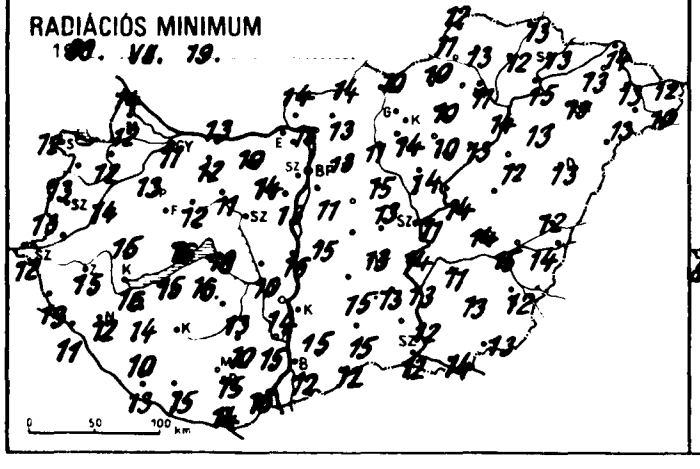
RADIÁCIÓS MINIMUM
1980. VII. 19.

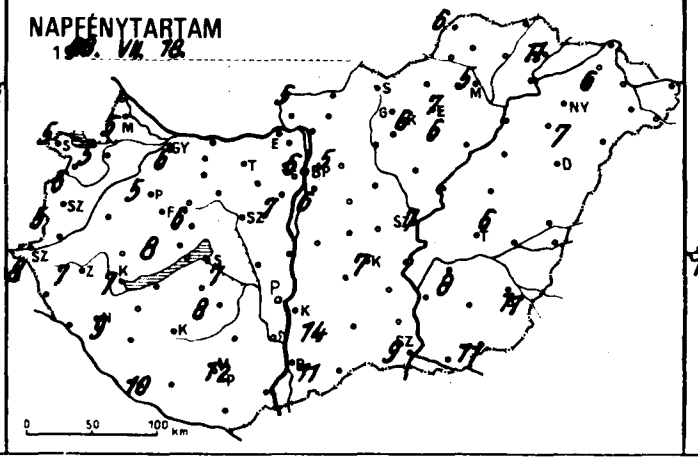
NAPFÉNYTARTAM
1980. VII. 18.

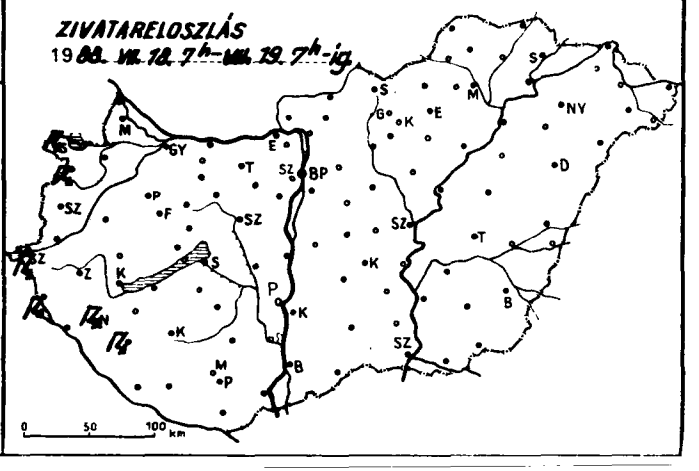
ZIVATARELOSZLÁS
1980. VII. 18. 7h-VII. 19. 7h-ig

1988.VII.19-ig az utolsó 24 óra adatai

| állomás | csapadék (mm) | | max. hőmérséklet | min. hőmérséklet | rad. min. | Előző nap napos órái |
|---|---|---|---|---|---|---|
| Győr | 2 | ⚡ | 25 | 14 | 11 | 6 |
| Kapuvár | 3 | ⚡ | 27 | 14 | 12 | 5 |
| Mosonmagyaróvár | ny | , | 27 | 15 | 12 | 5 |
| Rajka | . | | 26 | 16 | 14 | |
| Sopron | 2 | ⚡ | 25 | 14 | 12 | 5 |
| Sopronhorpács | 4 | ⚡ ⌒ | 25 | 14 | 13 | 6 |
| Káld | 3 | ≡ | 26 | 15 | 14 | |
| Körmend | – | | – | – | – | |
| Szentgotthárd | 1 | ⚡ ⌒ | 23 | 14 | 12 | 8 |
| Szombathely | 5 | ⚡ | 25 | 14 | 13 | 5 |
| Lenti | 3 | ⚡ | 26 | 14 | 13 | |
| Letenye | 1 | ⚡ ⌒ | 28 | 12 | 11 | |
| Nagykanizsa | 19 | ⚡ | 26 | 13 | 12 | 9 |
| Zalaegerszeg | ny | ⚡ ⌒ | 26 | 15 | 15 | 7 |
| Farkasgyepű | 2 | | 20 | 12 | 11 | |
| Keszthely | ny | ⚡ ⌒ | 26 | 16 | 16 | 7 |
| Mencshely | 2 | | 26 | 15 | 14 | 8 |
| Pápa | 2 | ⚡ | 26 | 14 | 13 | 5 |
| Sümeg | 1 | | 28 | 16 | 15 | |
| Tihany | ny | , | 29 | 18 | 16 | |
| Veszprém | 2 | ⚡ | 26 | 15 | 12 | 6 |
| Zirc | . | | 24 | 14 | 11 | |
| Fonyód | ny | ⚡ | 27 | 16 | 15 | |
| Homokszt. György | . | ⌒ | 27 | 18 | 13 | 10 |
| Kaposvár | – | | – | – | – | |
| Marcali | . | ⌒ | 28 | 15 | 14 | |
| Siófok | 1 | ⚡ | 25 | 19 | 18 | 7 |
| Somogyszob | 1 | ⚡ ⌒ | 28 | 13 | 10 | |
| Tab | . | ≡ | 27 | 16 | 16 | |
| Bábolna | 2 | | 28 | 12 | 11 | |
| Esztergom | – | | – | – | – | |
| Kisbér | 1 | ≡ | 27 | 12 | 12 | |
| Komárom | ny | ≡ | 26 | 13 | 13 | |
| Tatabánya | . | | 26 | 12 | 10 | |
| Alcsútdoboz | . | ≡ | 27 | 14 | 14 | |
| Dunaújváros | ny | | 27 | 16 | 16 | |
| Martonvásár | ny | | 26 | 14 | 13 | 7 |
| Mór | . | ≡ | 27 | 14 | 11 | |
| Sárbogárd | ny | | 26 | 14 | 10 | |
| Szabadbattyán | . | | 27 | 16 | 14 | |
| Iregszemcse | . | | 26 | 16 | 13 | 8 |
| Lengyel | . | | 26 | 15 | 10 | |
| Paks | . | ⌒ | 27 | 16 | 14 | – |
| Szekszárd | . | ≡ | 27 | 18 | 15 | |
| Árpádtető | . | | 25 | 17 | 15 | |
| Mohács | . | | 29 | 17 | 16 | |
| Pécs | . | | 27 | 17 | 15 | 12 |
| Siklós | . | ⌒ | 28 | 17 | 14 | |
| Szigetvár | . | | 29 | 16 | 15 | |
| Budaörs | ny | ⚡ | 25 | 16 | 11 | |
| Bp. Lőrinc | ny | ⚡ | 25 | 16 | 11 | 6 |
| Bp. Met. Int. | ny | | 26 | 17 | – | 6 |
| Bp. Szab. hegy | . | | 25 | 15 | 13 | |
| Cegléd | . | ⌒ | 26 | 15 | 13 | |
| Dobogókő | . | ⌒ | 20 | 12 | 12 | |
| Gödöllő | ny | ⌒ | 24 | 15 | 13 | 5 |
| Királyrét | 1 | ≡ | 23 | 15 | 12 | |
| Monor | – | | – | – | – | |
| Nagykáta | . | | 27 | 16 | 15 | |
| Szentendre | 2 | | 27 | 16 | 14 | |

1988.VII.19-ig az utolsó 24 óra adatai

| állomás | csapadék (mm) | | max. hőmérséklet | min. hőmérséklet | rad. min. | Előző nap napos órái |
|---|---|---|---|---|---|---|
| Vác | 1 | ⚡ ⌒ | 25 | 14 | 13 | |
| Vámosmikola | 2 | ≡ | 26 | 14 | 14 | 5 |
| Baja | . | ⌒ | 26 | 15 | 12 | 11 |
| Bácsalmás | . | ⌒ | 28 | 14 | 12 | |
| Izsák | . | | 26 | 16 | 15 | |
| Kalocsa | . | ⌒ | 27 | 16 | 15 | 14 |
| Kecskemét | . | ⌒ | 26 | 16 | 13 | 7 |
| Kiskunfélegyháza | . | ⌒ | 27 | 15 | 13 | |
| Kiskunhalas | . | ⌒ | 27 | 17 | 15 | |
| Kunszentmiklós | . | | 26 | 15 | 15 | |
| Tiszakécske | . | ⌒ | 26 | 16 | 14 | |
| Balassagyarmat | . | | 24 | 14 | 14 | |
| Romhány | . | ⌒ | 26 | 15 | 13 | |
| Salgótarján | . | | 22 | 14 | 10 | |
| Eger | . | | 23 | 15 | 10 | 7 |
| Galyatető | . | ≡ | 17 | 11 | 10 | |
| Gyöngyös | . | | 25 | 15 | 14 | |
| Kékestető | . | ≡ | 16 | 10 | 9 | 6 |
| Kompolt | . | ⌒ | 24 | 14 | 10 | 6 |
| Lőrinci | . | ⌒ | 24 | 14 | 11 | |
| Poroszló | . | | 25 | 15 | 13 | |
| Jászapáti | . | ⌒ | 25 | 15 | 14 | |
| Jászberény | . | ⌒ | 25 | 15 | 13 | |
| Karcag | – | | – | – | – | |
| Szolnok | . | ⌒ | 25 | 15 | 11 | 7 |
| Tiszaroff | ny | | 25 | 16 | 14 | |
| Túrkeve | . | | 26 | 16 | 14 | 6 |
| Kistelek | . | ≡ | 29 | 14 | 12 | |
| Makó | . | ⌒ | 28 | 15 | 14 | |
| Szeged | . | ⌒ | 27 | 14 | 12 | 9 |
| Szentes | . | | 28 | 16 | 13 | |
| Borsodnádasd | . | ⌒ | 22 | 13 | 10 | |
| Füged | . | | 22 | 13 | 12 | |
| Hidasnémeti | . | ≡ | 24 | 14 | 13 | |
| Jósvafő | . | ⌒ | 21 | 14 | 12 | 6 |
| Lillafüred | . | ⌒ | 22 | 13 | 12 | |
| Miskolc | . | ⌒ | 24 | 13 | 11 | 5 |
| Putnok | ny | , ≡ | 24 | 13 | 11 | |
| Sárospatak | . | | 22 | 14 | 13 | 11 |
| Szendrőlád | . | ⌒ | 24 | 13 | 13 | |
| Tokaj | . | | 24 | 16 | 15 | |
| Kisvárda | ny | ≡ | 23 | 14 | 13 | 6 |
| Mátészalka | ny | , ⌒ | 24 | 14 | 13 | |
| Nyíregyháza | ny | ⚡ ⌒ | 23 | 15 | 13 | 7 |
| Nyírlugos | – | | – | – | – | |
| Pátyod | ny | ⌒ | 24 | 11 | 10 | |
| Tiszabecs | . | ≡ | 24 | 13 | 12 | |
| Vásárosnamény | ny | ≡ | 25 | 14 | 13 | |
| Záhony | . | ≡ | 24 | 14 | 14 | |
| Berettyóújfalu | . | ⌒ | 25 | 15 | 12 | |
| Debrecen | . | ⌒ | 25 | 14 | 13 | – |
| Hajdúdorog | . | | 23 | 14 | 13 | |
| Hortobágy | . | | 25 | 13 | 12 | |
| Körösszakál | . | ⌒ | 27 | 15 | 14 | |
| Polgár | . | ⌒ | 24 | 16 | 14 | |
| Békéscsaba | . | ⌒ | 26 | 14 | 12 | 11 |
| Mezőhegyes | . | ⌒ | 26 | 15 | 13 | 11 |
| Orosháza | . | | 26 | 16 | 13 | |
| Szarvas | . | | 26 | 15 | 11 | 8 |
| Szeghalom | . | ≡ | 26 | 15 | 15 | |

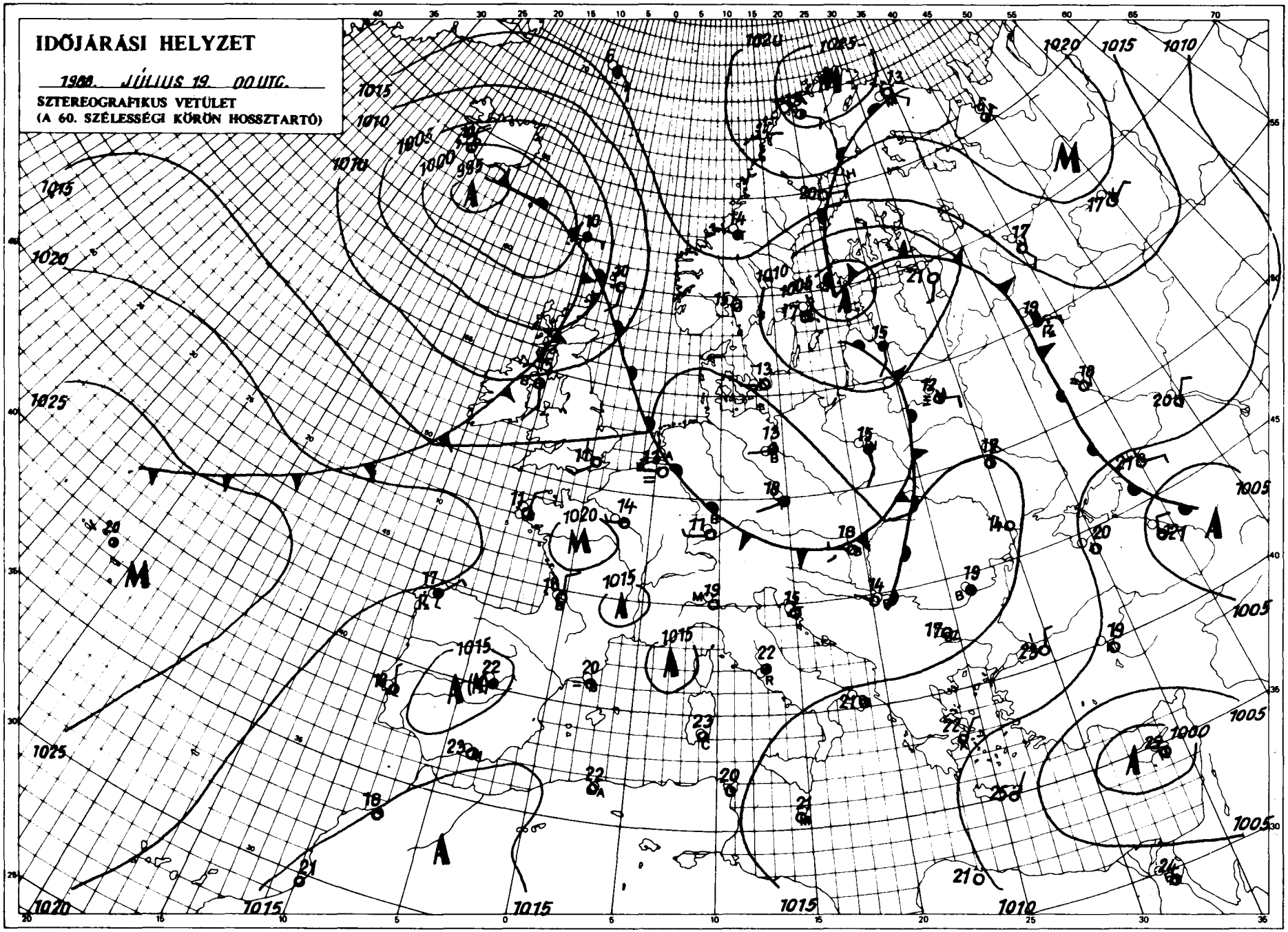


KIADJA: ORSZÁGOS METEOROLÓGIAI SZOLGÁLAT
Kiadásért felel: Barát József, az Országos Meteorológiai Szolgálat elnöke – Készült: az Országos Meteorológiai Szolgálat Nyomdájában, Budapest – Felelős vezető: Máthé Gyuláné – Munkaszám: 60 – Szerkesztésért felel: Kapovits Albert, a Központi Előrejelző Intézet igazgatója
Készíti: a KEI Rövidtávú Előrejelző Osztálya – Szakmai felelős: Németh Lajos osztályvezető – Megjelenik naponként
Megrendelhető: 1024 Budapest, II., Kitaibel Pál utca 1. – Pénzügyi Osztály – Telefon: 353-500
Jelmagyarázat a havi mellékletben

# IDŐJÁRÁSI NAPIJELENTÉS

ЕЖЕДНЕВНЫЙ МЕТЕОРОЛОГИЧЕСКИЙ БЮЛЛЕТЕНЬ · DAILY WEATHER REPORT
BULLETIN QUOTIDIEN DE TEMPS · TÄGLICHER WETTERBERICHT

101. évfolyam 202.szám + Budapest + 1988.július 20.szerda

**Az időjárási helyzet és a várható időjárás:**

Nyugat- és Közép-Európa felett magas nyomású terület húzódik. Jelentős időjárásváltozás csak a kontinens északi részén zajlik. Az óceán felől hideg levegő áramlik Észak-Európa felé, Skandináviában ciklon örvénylik. Azok a nedves léghullámok amelyek az elmúlt napokban Közép-Európában borult, csapadékos időt okoztak, az emlitett magas nyomású öv északi peremére helyeződtek át. Igy a szárazföld középső és déli részén fokozatosan felszakadozott, vékonyodott a felhőzet és egyre hosszabb időre sütött ki a nap. Az elkövetkező 36 óra folyamán a Kárpát-medence időjárásában lényeges változás nem várható, meleg, száraz idő lesz.

Kedden Magyarországon általában erősen felhős volt az ég, kisebb eső, futó zápor sokfelé előfordult. A ma reggel 7 óráig lehullott csapadék mennyisége csapadéknyom és 9 mm között változott, az élénk északnyugati szelet gyakran kisérték erős széllökések. A hőmérséklet csúcsértéke 21 és 27 fok között volt. Szerda hajnalban 9 és 17 fok között alakult a hőmérséklet. Délelőtt jobbára napos, száraz idő volt. A hőmérséklet 11 órakor 19 és 22 fok között alakult.

A Balaton vizének hőmérséklete Siófoknál 11 órakor 21 fok volt.

Ma 12 órakor Budapesten a hőmérséklet 22 fok, a tengerszintre átszámitott légnyomás 1017 hPa, alig változik.

Várható időjárás csütörtök estig:

Túlnyomóan napos, száraz idő várható, inkább csak ma, és főként északkeleten fordulhat elő gyenge zápor. Többnyire gyenge lesz a változó irányú szél. A legalacsonyabb éjszakai hőmérséklet: 12 és 17, a legmagasabb nappali hőmérséklet: 24 és 29 fok között valószinü.

Pálóczi Györgyi g.k.

A hőmérséklet napi középértéke és eltérése a sokévi átlagtól / Budapest belterületén/:

| | | |
|---|---|---|
| 1988. július 19. | 18,9°C | -2,8°C |

1871 óta ezen a napon Budapesten előfordult

| | |
|---|---|
| legmagasabb hőmérséklet: | 35,6°C /1983/ |
| legalacsonyabb hőmérséklet: | 11,8°C /1970/ |

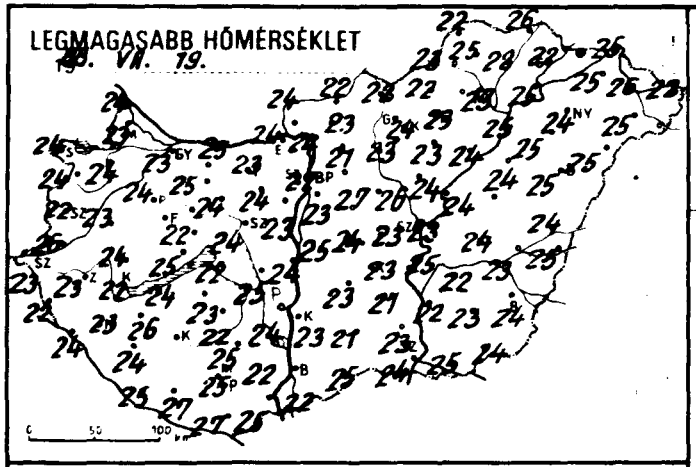
LEGMAGASABB HŐMÉRSÉKLET
19 88. VII. 19.

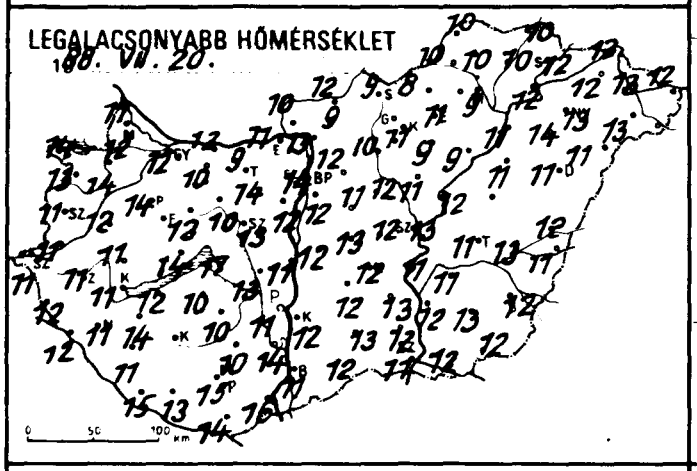
LEGALACSONYABB HŐMÉRSÉKLET
19 88. VII. 20.

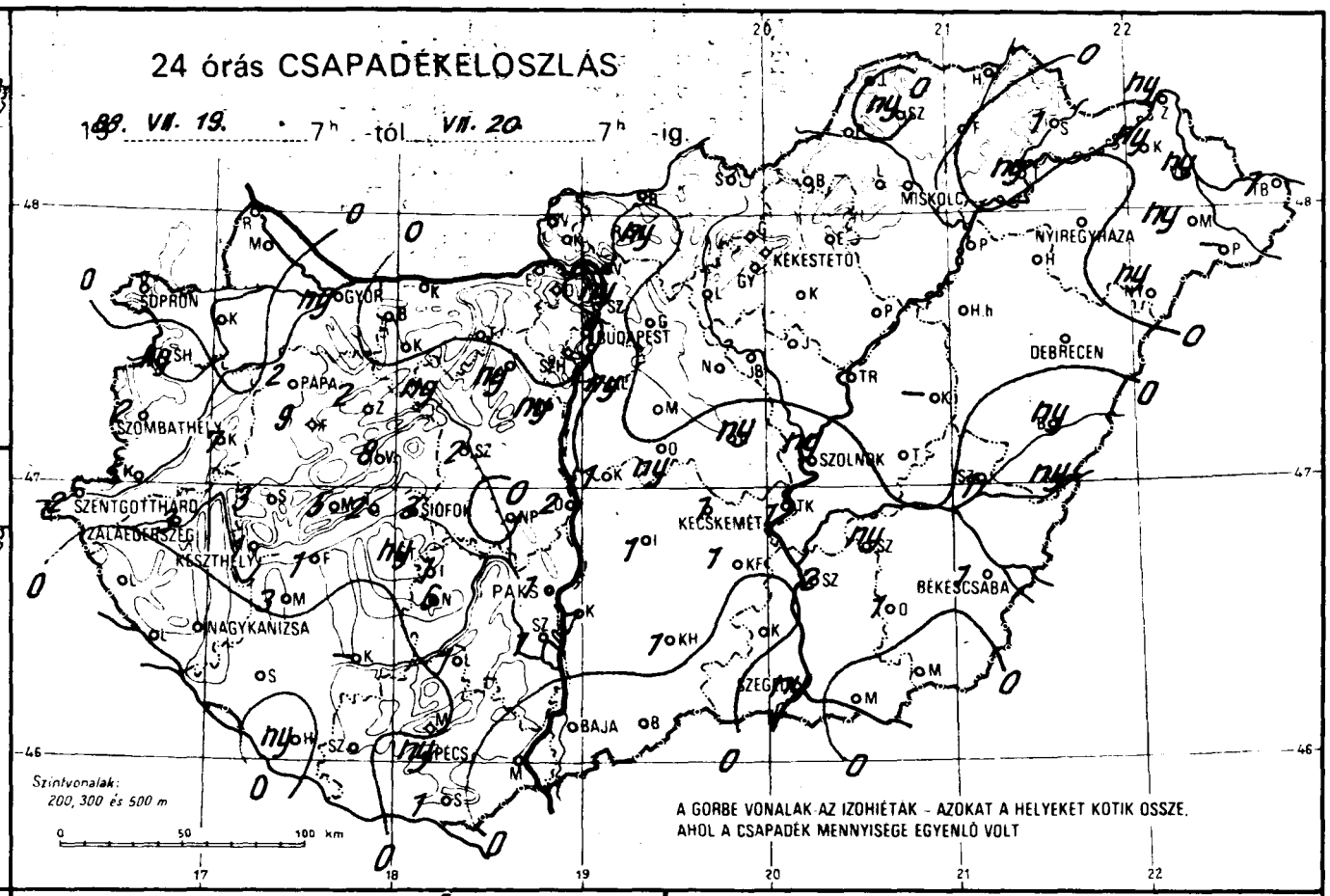
24 órás CSAPADÉKELOSZLÁS
19 88. VII. 19. 7h -tól VII. 20. 7h -ig.
SOPRON
GYŐR
BUDAPEST
MISKOLC
NYÍREGYHÁZA
KÉKESTETŐ
DEBRECEN
PAPA
SZOMBATHELY
SZOLNOK
SZENTGOTTHÁRD
ZALAEGERSZEG
KESZTHELY
SIÓFOK
KECSKEMÉT
BÉKÉSCSABA
NAGYKANIZSA
PÁKS
SZEGED
BAJA
PÉCS
Szintvonalak: 200, 300 és 500 m
A GÖRBE VONALAK AZ IZOHIÉTÁK - AZOKAT A HELYEKET KÖTIK ÖSSZE, AHOL A CSAPADÉK MENNYISÉGE EGYENLŐ VOLT

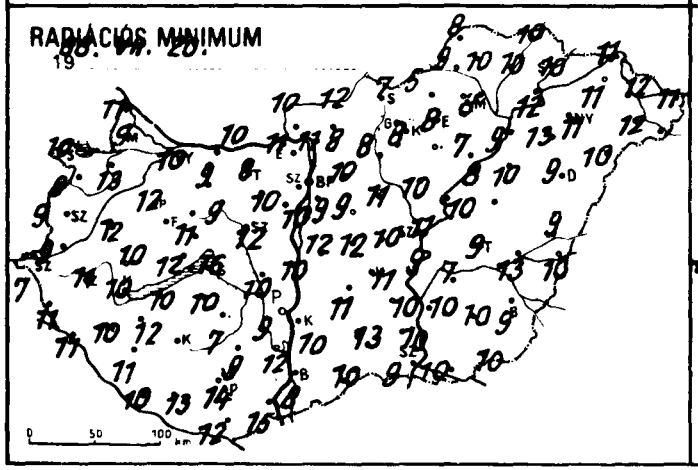
RADIÁCIÓS MINIMUM
19 88. VII. 20.

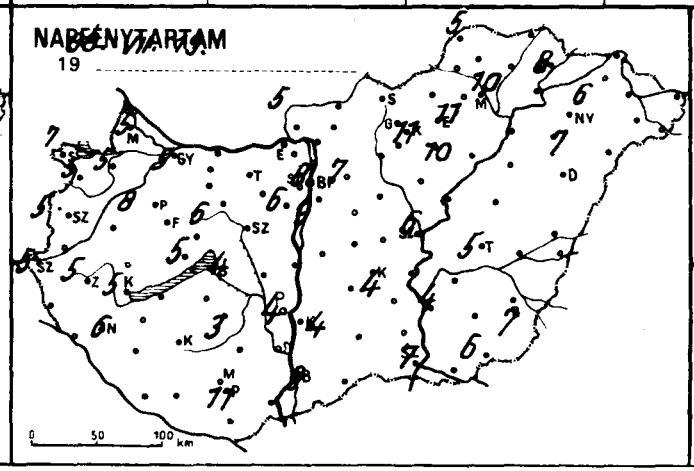
NAPFÉNYTARTAM
19 88. VII. 19.

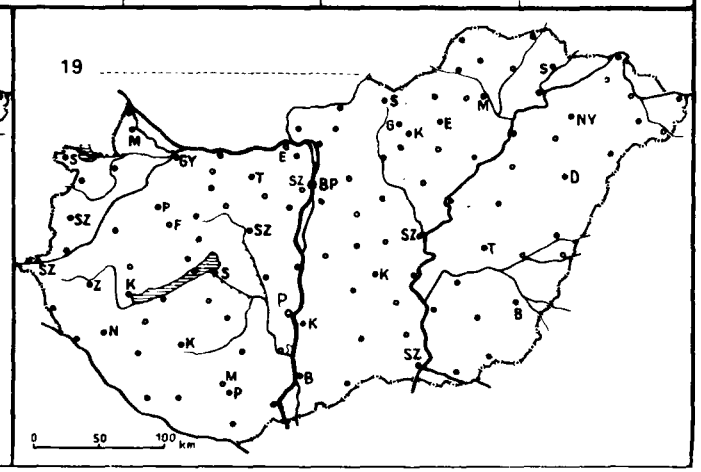
19

1988. VII. 20. 07 óráig az utolsó 24 óra adatai

| állomás | csapadék (mm) | | max. hőmérséklet | min. hőmérséklet | rad. min. | Előző nap napos órái |
|---|---|---|---|---|---|---|
| Győr | ny | | 23 | 12 | 10 | 5 |
| Kapuvár | • | | 24 | 14 | 13 | 5 |
| Mosonmagyaróvár | • | = | 23 | 12 | 9 | 5 |
| Rajka | • | | 24 | 11 | 11 | |
| Sopron | • | | 24 | 14 | 10 | 7 |
| Sopronhorpács | ny | ⌐ | 24 | 13 | 8 | 5 |
| Káld | 7 | ⌐ | 23 | 12 | 12 | |
| Körmend | 5 | ⚡ | 26 | 11 | 9 | |
| Szentgotthárd | 2 | ⚡ | 23 | 11 | 7 | 5 |
| Szombathely | 2 | ⚡⌐ | 22 | 11 | 9 | 5 |
| Lenti | • | | 22 | 12 | 11 | |
| Letenye | • | ⌐ | 24 | 12 | 11 | |
| Nagykanizsa | • | ⌐ | 23 | 11 | 10 | 6 |
| Zalaegerszeg | 3 | ⚡⌐ | 23 | 11 | 11 | 5 |
| Farkasgyepű | 9 | ⚡⌐ | 23 | 12 | 10 | |
| Keszthely | 1 | ⚡⌐ | 22 | 11 | 10 | 5 |
| Mencshely | 5 | | 22 | 11 | 11 | 5 |
| Pápa | 2 | ⚡⌐ | 24 | 14 | 12 | 8 |
| Sümeg | 3 | = | 24 | 11 | 10 | |
| Tihany | 2 | | 25 | 14 | 12 | |
| Veszprém | 8 | ⚡ | 22 | 12 | 11 | 6 |
| Zirc | 2 | ⌐ | 22 | 12 | 10 | |
| Fonyód | 1 | ⚡⌐ | 24 | 12 | 10 | |
| Homokszt. György | ny | ⌐ | 25 | 15 | 10 | |
| Kaposvár | – | | – | – | – | |
| Marcali | 3 | ⚡⌐ | 26 | 14 | 12 | |
| Siófok | 3 | ⚡ | 22 | 17 | 16 | 4 |
| Somogyszob | • | ⌐ | 24 | 11 | 11 | |
| Tab | ny | = | 23 | 10 | 10 | |
| Bábolna | • | | 25 | 12 | 11 | |
| Esztergom | • | = | 24 | 11 | 11 | |
| Kisbér | • | | 25 | 10 | 9 | |
| Komárom | • | = | 25 | 12 | 10 | |
| Tatabánya | • | | 23 | 9 | 8 | |
| Alcsútdoboz | ny | ⚡⌐ | 24 | 14 | 10 | |
| Dunaújváros | 2 | | 24 | 11 | 10 | |
| Martonvásár | ny | | 23 | 12 | 10 | 6 |
| Mór | ny | ⚡= | 24 | 10 | 9 | |
| Sárbogárd | • | ⌐ | 25 | 13 | 10 | |
| Szabadbattyán | 2 | | 24 | 13 | 12 | |
| Iregszemcse | 1 | ⌐ | 22 | 10 | 7 | 3 |
| Lengyel | 1 | = | 25 | 10 | 9 | |
| Paks | 1 | ⚡ | 24 | 11 | 9 | 4 |
| Szekszárd | 1 | = | 22 | 14 | 12 | |
| Árpádtető | • | | 22 | 15 | 13 | |
| Mohács | • | | 25 | 16 | 15 | |
| Pécs | ny | ⚡ | 25 | 15 | 14 | 11 |
| Siklós | 1 | = | 27 | 14 | 12 | |
| Szigetvár | • | ⌐ | 27 | 13 | 13 | |
| Budaörs | • | | 24 | 13 | 8 | |
| Bp. Lőrinc | ny | ⚡ | 23 | 12 | 9 | 9 |
| Bp. Met. Int. | • | | 22 | 14 | – | 8 |
| Bp. Szab. hegy | • | | 19 | 13 | 12 | |
| Cegléd | ny | ⌐ | 23 | 12 | 10 | |
| Dobogókő | • | | 18 | 11 | 11 | |
| Gödöllő | • | ⌐ | 21 | 12 | 10 | 7 |
| Királyrét | • | = | 21 | 10 | 8 | |
| Monor | • | = | 27 | 11 | 9 | |
| Nagykáta | • | | 26 | 12 | 11 | |
| Szentendre | ny | , | 24 | 13 | 13 | |

1988. VII. 20. 07 óráig az utolsó 24 óra adatai

| állomás | csapadék (mm) | | max. hőmérséklet | min. hőmérséklet | rad. min. | Előző nap napos órái |
|---|---|---|---|---|---|---|
| Vác | • | ⌐ | 24 | 13 | 11 | |
| Vámosmikola | • | = | 24 | 10 | 10 | 5 |
| Baja | • | ⌐ | 22 | 11 | 8 | 9 |
| Bácsalmás | • | ⌐ | 25 | 12 | 10 | |
| Izsák | 1 | = | 23 | 12 | 11 | |
| Kalocsa | 1 | ⌐ | 23 | 12 | 10 | 4 |
| Kecskemét | 1 | ⚡⌐ | 23 | 12 | 11 | 4 |
| Kiskunfélegyháza | 1 | ⚡⌐ | 21 | 13 | 10 | |
| Kiskunhalas | 1 | ⌐ | 21 | 13 | 13 | |
| Kunszentmiklós | 1 | ⚡= | 25 | 12 | 12 | |
| Tiszakécske | 1 | ⚡⌐ | 25 | 11 | 9 | |
| Balassagyarmat | • | | 22 | 12 | 12 | |
| Romhány | ny | ⚡⌐ | 23 | 9 | 8 | |
| Salgótarján | • | ⌐ | 22 | 9 | 7 | |
| Eger | • | | 23 | 11 | 8 | 11 |
| Galyatető | • | ⌐ | 17 | 8 | 6 | |
| Gyöngyös | • | ⌐ | 24 | 11 | 8 | |
| Kékestető | • | ⌐ | 15 | 8 | 7 | 11 |
| Kompolt | • | ⌐ | 23 | 9 | 7 | 10 |
| Lőrinci | • | ⌐ | 23 | 10 | 8 | |
| Poroszló | • | ⌐ | 24 | 9 | 8 | |
| Jászapáti | • | ⌐ | 24 | 11 | 10 | |
| Jászberény | • | | 24 | 11 | 10 | |
| Karcag | – | | – | – | – | |
| Szolnok | ny | | 23 | 13 | 11 | 6 |
| Tiszaroff | • | ⌐ | 24 | 12 | 10 | |
| Túrkeve | • | ⌐ | 24 | 11 | 9 | 5 |
| Kistelek | • | = | 23 | 12 | 10 | |
| Makó | • | ⌐ | 25 | 12 | 10 | |
| Szeged | ny | ⌐ | 24 | 11 | 9 | 7 |
| Szentes | 2 | ⚡ | 22 | 12 | 10 | |
| Borsodnádasd | • | ⌐ | 22 | 8 | 5 | |
| Füged | • | = | 22 | 10 | 10 | |
| Hidasnémeti | • | = | 26 | 10 | 10 | |
| Jósvafő | • | ⌐ | 22 | 10 | 8 | 5 |
| Lillafüred | • | ⌐ | 21 | 9 | 8 | |
| Miskolc | • | ⌐ | 23 | 9 | 8 | 10 |
| Putnok | • | = | 23 | 10 | 9 | |
| Sárospatak | 1 | ⌐ | 22 | 12 | 10 | 8 |
| Szendrőlád | ny | ⚡= | 25 | 10 | 10 | |
| Tokaj | ny | | 25 | 12 | 12 | |
| Kisvárda | ny | = | 25 | 12 | 11 | 6 |
| Mátészalka | ny | , | 25 | 13 | 12 | |
| Nyíregyháza | • | ⌐ | 24 | 13 | 11 | 7 |
| Nyírlugos | ny | ⌐ | 25 | 11 | 10 | |
| Pátyod | – | | – | – | – | |
| Tiszabecs | 1 | = | 22 | 12 | 11 | |
| Vásárosnamény | ny | ⌐ | 26 | 13 | 12 | |
| Záhony | ny | = | 25 | 12 | 11 | |
| Berettyóújfalu | ny | ⚡= | 24 | 12 | 9 | |
| Debrecen | • | ⌐ | 25 | 11 | 9 | – |
| Hajdúdorog | • | | 25 | 14 | 13 | |
| Hortobágy | • | | 24 | 11 | 10 | |
| Körösszakál | ny | = | 25 | 11 | 10 | |
| Polgár | • | ⌐ | 25 | 11 | 9 | |
| Békéscsaba | 1 | ⌐ | 24 | 12 | 9 | 7 |
| Mezőhegyes | • | ⌐ | 24 | 12 | 10 | 6 |
| Orosháza | 1 | ⌐ | 23 | 13 | 10 | |
| Szarvas | ny | ⌐ | 22 | 11 | 7 | 4 |
| Szeghalom | 1 | , | 23 | 13 | 13 | |

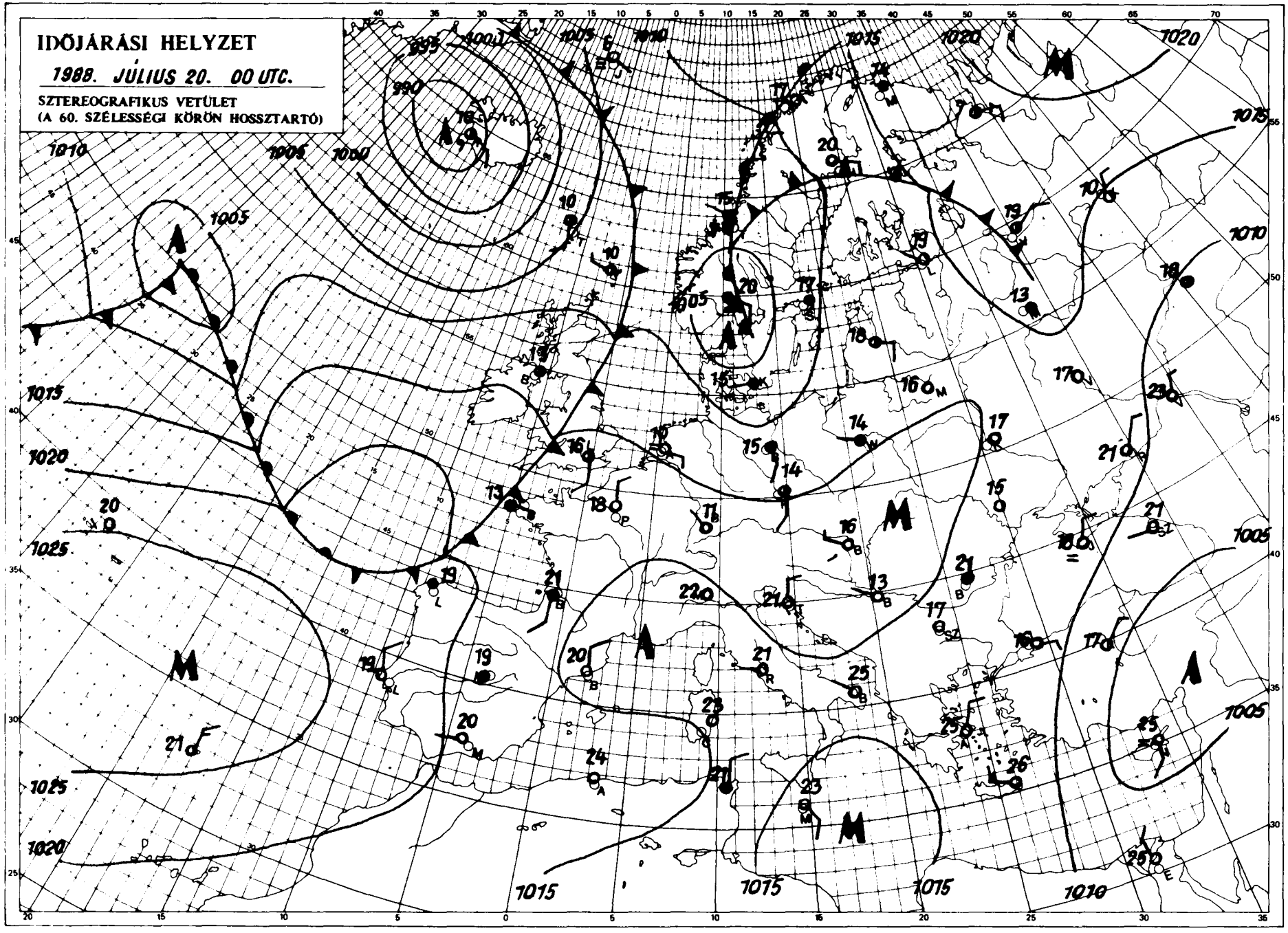


KIADJA: ORSZÁGOS METEOROLÓGIAI SZOLGÁLAT
Kiadásért felel: Baráti József, az Országos Meteorológiai Szolgálat elnöke – Kiadja: [illegible] Országos Meteorológiai Szolgálat
Nyomdájában, Budapest – Felelős vezető: Máthé Gyuláné – Munkaszám: [illegible] – Szerkesztésért felel: Kapovits Albert,
a Központi Előrejelző Intézet igazgatója

Készíti: a KEI Rövidtávú Előrejelző Osztálya – Szakmai felelős: Németh Lajos osztályvezető – Megjelenik naponként
Megrendelhető: 1024 Budapest, II., Kitaibel Pál utca 1. – Pénzügyi Osztály – Telefon: 353-500
Jelmagyarázat a havi mellékletben

# IDŐJÁRÁSI NAPIJELENTÉS

ЕЖЕДНЕВНЫЙ МЕТЕОРОЛОГИЧЕСКИЙ БЮЛЛЕТЕНЬ · DAILY WEATHER REPORT
BULLETIN QUOTIDIEN DE TEMPS · TÄGLICHER WETTERBERICHT

101. évfolyam 203. szám + Budapest + 1988.július 21.csütörtök

**Az időjárási helyzet és a várható időjárás:**

Végleg eltávolodott keleti irányba a hét eleji lehülést hozó ciklon. Mögötte, nyugati irányból száraz, meleg levegő érkezik Közép-Európa fölé, miközben egy jól fejlett anticiklon alakul ki. Igy a következő néhány nap Dél-Európához hasonlóan nálunk is további melegedés, alapvetően száraz idő várható. Kivételt képez Dél-Olaszország, ahol ma átmenetileg még heves záporokat okoz az a kelet-felé sodródó ciklon, amelyik szerdára virradóan az észak-spanyolországi felhőszakadást okozta. Európa északi felén 15-20 órás időközönként frontok vonulnak kelet felé, azaz ott jelenleg a gyakori változás az időjárás egyetlen tartós jellemzője. A frontok felhőzetének vékony déli nyúlványa néha érinti Magyarország északi felét is.

Hazánkban szerdán kezdődött a felmelegedés. Délután általában 21 és 27 fok között volt a hőmérséklet. Ezen belül a tartósabban felhős északkeleti országrészben volt kevésbé meleg. Ott elvétve jelentéktelen mennyiségü eső is hullott. Csütörtök hajnalra a túlnyomóan derült ég alatt 9 és 15 fok közé süllyedt a levegő hőmérséklete. Délelőtt csupán kisebb fátyolfelhőfoltok fordultak elő. Az erős napsütés 11 órára 21, 25 fokra melegitette fel a levegőt.

A Balaton vizének hőmérséklete Siófoknál 11 órakor 22 fok volt.

Ma 12 órakor Budapesten a hőmérséklet 25 fok, a tengerszintre átszámitott légnyomás 1019 hPa, nem változik.

Várható időjárás péntek estig:

Többnyire derült, vagy gyengén felhős lesz az ég, meleg időre számithatunk. Pénteken délnyugatira fordul és kissé megélénkül a szél. A legalacsonyabb hajnali hőmérséklet 13 és 18 fok között, a legmagasabb nappali hőmérséklet pénteken 30 fok körül várható.

Rábai Attila s.k.

TÁVOLABBI KILÁTÁSOK SZOMBATTÓL-KEDDIG:

Túlnyomóan napos időre számithatunk a hét végén és a jövő hét elején is. Legfeljebb szórványosan alakulhat ki egy-egy gyenge zápor. A legalacsonyabb hajnali hőmérséklet 15, 20 fok között, a legmagasabb nappali hőmérséklet 29, 34 fok között. Jelentős mennyiségü / legalább 5 mm napi / csapadék az ország területén nem várható.

KÖZÉPTÁVÚ ELŐREJELZŐ CSOPORT

A hőmérséklet napi középértéke és eltérése a sokévi átlagtól / Budapest belterületén/:

| | | |
|---|---|---|
| 1988. július 20. | 19,1°C | -2,8°C |

1871 óta ezen a napon Budapesten előfordult

| | |
|---|---|
| legmagasabb hőmérséklet: | 35,2°C /1903/ |
| legalacsonyabb hőmérséklet: | 9,2°C /1892/ |

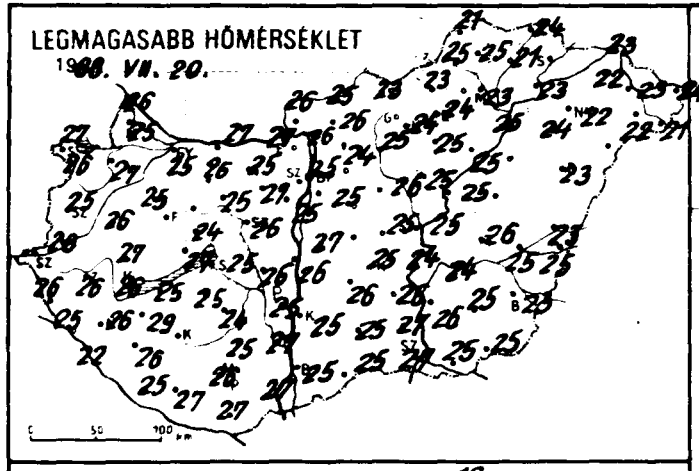
LEGMAGASABB HŐMÉRSÉKLET
1988. VII. 20.

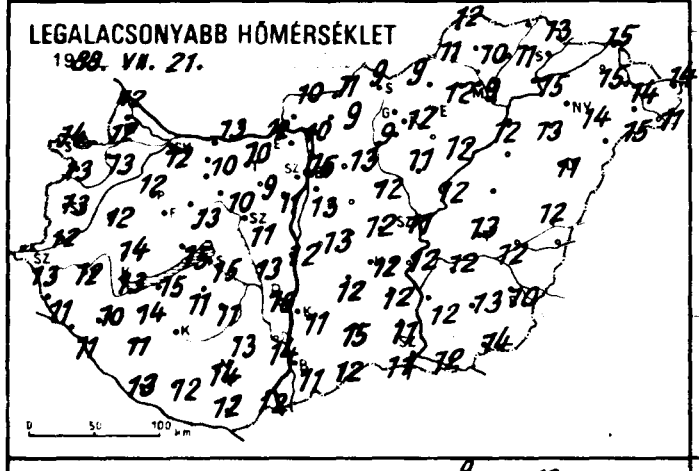
LEGALACSONYABB HŐMÉRSÉKLET
1988. VII. 21.

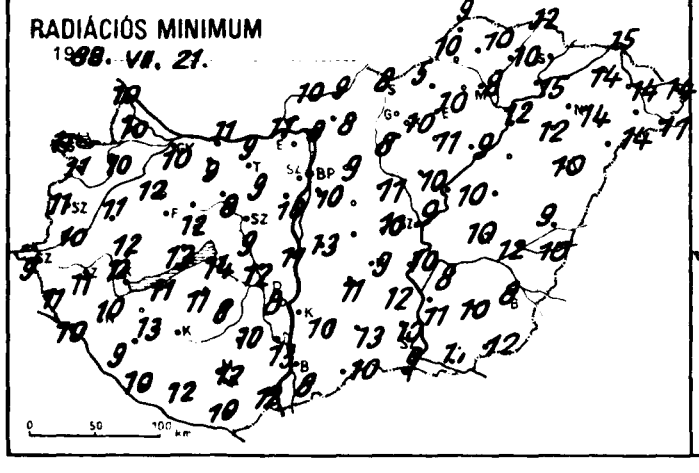
RADIÁCIÓS MINIMUM
1988. VII. 21.

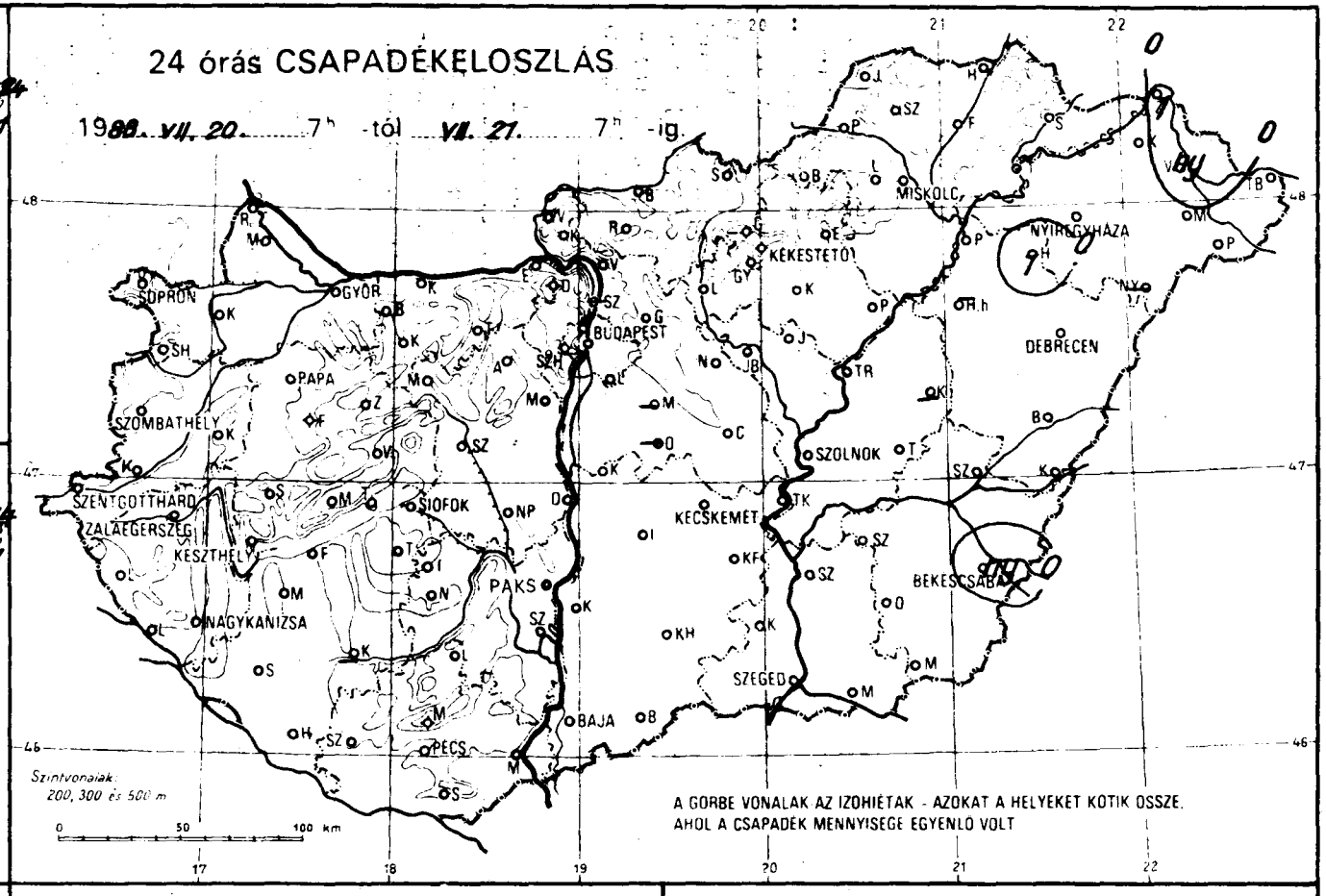
24 órás CSAPADÉKELOSZLÁS
1988. VII. 20. 7h -tól VII. 21. 7h -ig.
SOPRON
GYŐR
BUDAPEST
MISKOLC
NYÍREGYHÁZA
KEKESTETŐ
DEBRECEN
PAPA
SZOMBATHELY
SZOLNOK
SZENTGOTTHÁRD
ZALAEGERSZEG
KESZTHELY
SIÓFOK
KECSKEMÉT
PAKS
BÉKÉSCSABA
NAGYKANIZSA
SZEGED
BAJA
PÉCS
Szintvonalak: 200, 300 és 500 m
A GÖRBE VONALAK AZ IZOHIÉTAK - AZOKAT A HELYEKET KÖTIK ÖSSZE, AHOL A CSAPADÉK MENNYISÉGE EGYENLŐ VOLT

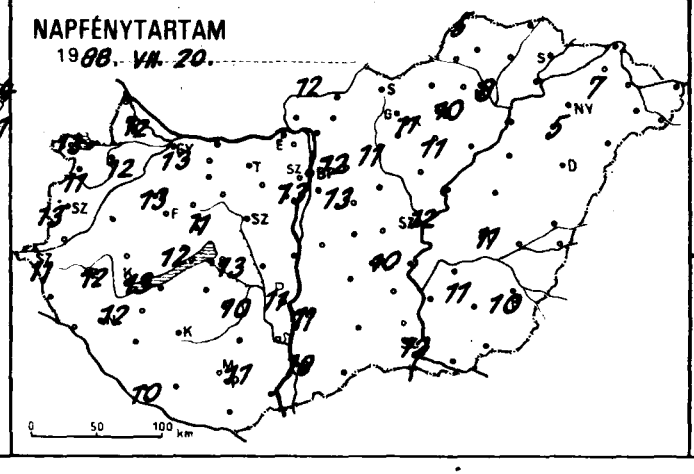
NAPFÉNYTARTAM
1988. VII. 20.

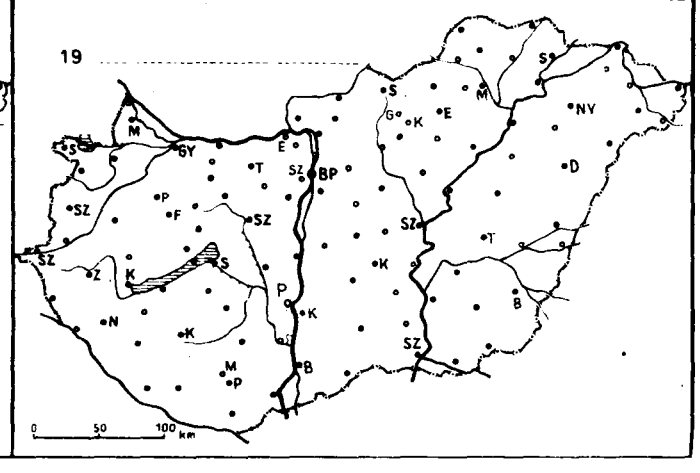
19

| 19 88.VII.21. 07 -ig az utolsó 24 óra adatai | | | | | | Előző nap napos órái | 19 88.VII.21. 07 -ig az utolsó 24 óra adatai | | | | | | Előző nap napos órái |
|---|---|---|---|---|---|---|---|---|---|---|---|---|---|
| állomás | csapadék (mm) | | max. hőmérséklet | min. hőmérséklet | rad. min. | | állomás | csapadék (mm) | | max. hőmérséklet | min. hőmérséklet | rad. min. | |
| Győr | • | ⊥ | 25 | 12 | 10 | 13 | Vác | • | ⊥ | 26 | 10 | 8 | |
| Kapuvár | • | | 27 | 13 | 10 | 12 | Vámosmikola | • | | 26 | 10 | 10 | 12 |
| Mosonmagyaróvár | • | ⊥ | 25 | 12 | 10 | 12 | Baja | • | ⊥ | 25 | 11 | 8 | 10 |
| Rajka | • | | 26 | 12 | 10 | | Bácsalmás | • | ⊥ | 25 | 12 | 10 | |
| Sopron | • | | 27 | 14 | 11 | 13 | Izsák | • | | 26 | 12 | 11 | |
| Sopronhorpács | • | ⊥ | 26 | 13 | 11 | 11 | Kalocsa | • | ⊥ | 25 | 11 | 10 | 11 |
| Káld | • | ⊥ | 26 | 12 | 11 | | Kecskemét | • | ⊥ | 25 | 12 | 9 | 10 |
| Körmend | • | ⊥ | 28 | 12 | 10 | | Kiskunfélegyháza | • | ⊥ | 26 | 12 | 12 | |
| Szentgotthárd | • | ⊥ | 26 | 13 | 9 | 11 | Kiskunhalas | • | ⊥ | 25 | 15 | 13 | |
| Szombathely | • | ⊥ | 25 | 13 | 12 | 13 | Kunszentmiklós | • | | 27 | 13 | 13 | |
| Lenti | • | | 25 | 11 | 11 | | Tiszakécske | • | ⊥ | 25 | 12 | 10 | |
| Letenye | • | ⊥ | 22 | 11 | 10 | | Balassagyarmat | • | ⊥ | 25 | 11 | 9 | |
| Nagykanizsa | • | ⊥ | 26 | 10 | 10 | 12 | Romhány | • | ⊥ | 26 | 9 | 8 | |
| Zalaegerszeg | • | ⊥ | 26 | 12 | 11 | 12 | Salgótarján | • | ⊥ | 23 | 9 | 8 | |
| Farkasgyepű | • | ⊥ | 24 | 13 | 11 | | Eger | • | | 24 | 12 | 10 | 10 |
| Keszthely | • | ⊥ | 26 | 13 | 12 | 13 | Galyatető | • | ⊥ | 19 | 9 | 8 | |
| Mencshely | • | ⊥ | 24 | 12 | 11 | 12 | Gyöngyös | • | ⊥ | 25 | 12 | 10 | |
| Pápa | • | ⊥ | 25 | 12 | 12 | 13 | Kékestető | • | | 16 | 11 | 9 | 11 |
| Sümeg | • | | 27 | 14 | 12 | | Kompolt | • | ⊥ | 25 | 11 | 11 | 11 |
| Tihany | • | | 27 | 15 | 13 | | Lőrinci | • | ⊥ | 25 | 9 | 8 | |
| Veszprém | • | | 24 | 13 | 12 | 11 | Poroszló | • | ⊥ | 25 | 12 | 9 | |
| Zirc | • | ⊥ | 23 | 9 | 8 | | Jászapáti | • | ⊥ | 25 | 12 | 10 | |
| Fonyód | • | ⊥ | 25 | 15 | 11 | | Jászberény | • | ⊥ | 25 | 11 | 10 | |
| Homokszt. György | • | ⊥ | 25 | 13 | 10 | 10 | Karcag | – | | – | – | – | |
| Kaposvár | – | | – | – | – | | Szolnok | • | ⊥ | 25 | 11 | 9 | 12 |
| Marcali | • | ⊥ | 29 | 14 | 13 | | Tiszaroff | • | ⊥ | 25 | 12 | 10 | |
| Siófok | • | | 25 | 15 | 14 | 13 | Túrkeve | • | ⊥ | 26 | 13 | 10 | 11 |
| Somogyszob | • | | 26 | 11 | 9 | | Kistelek | • | = | 27 | 11 | 10 | |
| Tab | • | = | 25 | 11 | 11 | | Makó | • | ⊥ | 25 | 12 | 11 | |
| Bábolna | • | | 25 | 9 | 9 | | Szeged | • | ⊥ | 27 | 11 | 9 | 12 |
| Esztergom | • | = | 27 | 12 | 11 | | Szentes | • | | 26 | 12 | 11 | |
| Kisbér | • | | 26 | 10 | 9 | | Borsodnádasd | • | | 23 | 9 | 5 | |
| Komárom | • | | 27 | 13 | 11 | | Fügöd | • | = | 21 | 11 | 10 | |
| Tatabánya | • | | 25 | 10 | 9 | | Hidasnémeti | • | | 24 | 13 | 12 | |
| Alcsútdoboz | • | ⊥ | 27 | 9 | 9 | | Jósvafő | • | ⊥ | 21 | 12 | 9 | 5 |
| Dunaújváros | • | | 26 | 12 | 11 | | Lillafüred | • | ⊥ | 21 | 10 | 9 | |
| Martonvásár | • | | 25 | 11 | 10 | 13 | Miskolc | • | ⊥ | 23 | 9 | 8 | 8 |
| Mór | • | ⊥ | 25 | 10 | 8 | | Putnok | • | = | 25 | 11 | 10 | |
| Sárbogárd | • | ⊥ | 26 | 13 | 12 | | Sárospatak | • | | 21 | 13 | 12 | 6 |
| Szabadbattyán | • | ⊥ | 26 | 11 | 9 | | Szendrőlád | • | ⊥ | 25 | 10 | 10 | |
| Iregszemcse | • | ⊥ | 24 | 11 | 8 | 10 | Tokaj | • | | 23 | 15 | 15 | |
| Lengyel | • | | 25 | 13 | 10 | | Kisvárda | • | = | 22 | 15 | 14 | 7 |
| Paks | • | ⊥ | 25 | 10 | 8 | 11 | Mátészalka | • | ⊥ | 22 | 15 | 14 | |
| Szekszárd | • | = | 27 | 14 | 13 | | Nyíregyháza | • | ⊥ | 22 | 14 | 14 | 5 |
| Árpádtető | • | | 23 | 16 | 13 | | Nyírlugos | – | | – | – | – | |
| Mohács | • | | 27 | 12 | 12 | | Pátyod | • | ⊥ | 21 | 11 | 11 | |
| Pécs | • | | 26 | 14 | 12 | 11 | Tiszabecs | • | ⊥ | 24 | 14 | 14 | |
| Siklós | • | ⊥ | 27 | 12 | 10 | | Vásárosnamény | ny | ⊥ | 23 | 14 | 14 | |
| Szigetvár | • | ⊥ | 27 | 12 | 12 | | Záhony | 1 | | 23 | 15 | 15 | |
| Budaörs | • | | 25 | 12 | 8 | | Berettyóújfalu | • | ⊥ | 23 | 12 | 9 | |
| Bp. Lőrinc | • | = | 25 | 13 | 10 | 13 | Debrecen | • | ⊥ | 23 | 11 | 10 | – |
| Bp. Met. Int. | • | ⊓ | 25 | 16 | – | 12 | Hajdúdorog | 1 | | 24 | 13 | 12 | |
| Bp. Szab. hegy | • | | 22 | 16 | 13 | | Hortobágy | – | | – | – | – | |
| Cegléd | • | ⊥ | 25 | 12 | 10 | | Körösszakál | • | ⊥ | 25 | 11 | 10 | |
| Dobogókő | • | | 20 | 15 | 14 | | Polgár | • | ⊥ | 25 | 12 | 12 | |
| Gödöllő | • | ⊥ | 24 | 13 | 9 | 11 | Békéscsaba | ny | ⊥ | 23 | 10 | 8 | 10 |
| Királyrét | • | ⊥ | 24 | 9 | 7 | | Mezőhegyes | • | ⊥ | 25 | 14 | 12 | 11 |
| Monor | – | | – | – | – | | Orosháza | • | ⊥ | 25 | 13 | 10 | |
| Nagykáta | • | | 26 | 12 | 11 | | Szarvas | • | | 24 | 12 | 8 | 11 |
| Szentendre | – | | – | – | – | | Szeghalom | • | | 25 | 12 | 12 | |

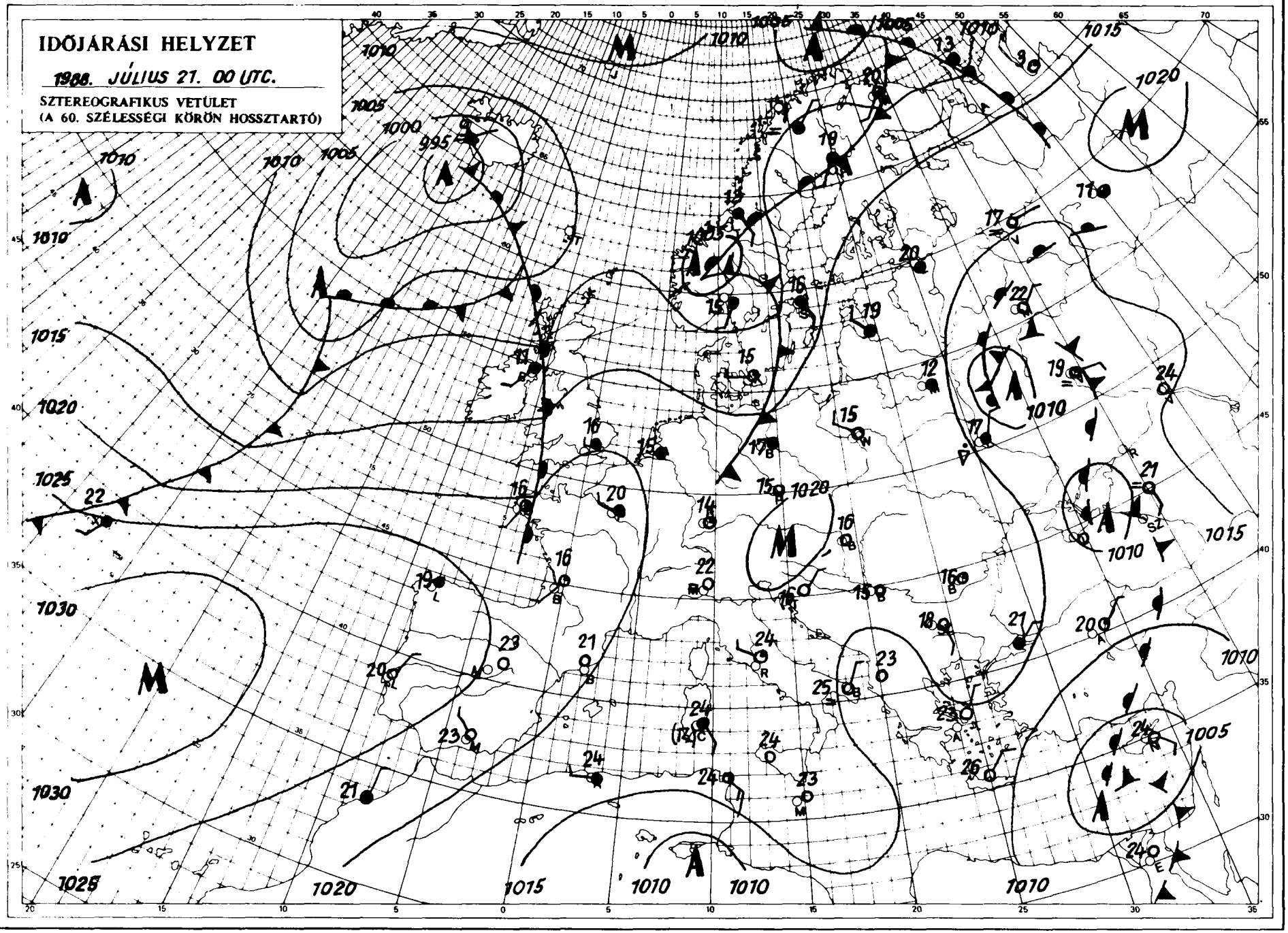


KIADJA: ORSZAGOS METEOROLÓGIAI SZOLGALAT
Kiadásért felel: Baráti József, az Országos Meteorológiai Szolgálat elnöke – Felelős az Országos Meteorológiai Szolgálat Nyomdájáért, Budapest – Felelős vezető: Mathé Gyuláné – Munkaszám: 88.44 – Szerkesztéséért felel: Kapovits Albert, a Központi Előrejelző Intézet igazgatója
Készült a KEI Rövidtávú Előrejelző Osztálya – Szakmai felelős: Németh Lajos osztályvezető – Megjelenik naponként
Megrendelhető: 1024 Budapest, II., Kitaibel Pál utca 1. – Penzügy: Osztály – Telefon: 353 500
Jelmagyarázat a havi mellékletben

# IDŐJÁRÁSI NAPIJELENTÉS

ЕЖЕДНЕВНЫЙ МЕТЕОРОЛОГИЧЕСКИЙ БЮЛЛЕТЕНЬ · DAILY WEATHER REPORT
BULLETIN QUOTIDIEN DE TEMPS · TÄGLICHER WETTERBERICHT

101. évfolyam 204. szám + Budapest + 19881 július 22. péntek

**Az időjárási helyzet és a várható időjárás:**

Európa középső és déli részén lelassultak a légmozgások. Az elmúlt 24 órában egy ún. anticiklon alakult ki, ezért általában csendes az idő, sok a napsütés, és meleg van. Ugyanakkor a kontinens északi részén változatlanul a nyugatról kelet felé vonuló óceáni léghullámok határozzák meg az időjárást, ezért tartós napsütésről nem lehet beszélni, az időnként megnövekvő felhőzetből szórványosan záporok alakulnak ki. Ez a változékonyság a Kárpát-medencét nem érinti, a hét végén is folytatódik a meleg idő.

Hazánkban csütörtökön napos, száraz idő volt, az ország nagy részén több órán át sütött a nap. Meleg idő volt, a hőmérséklet csúcsértéke 25 és 32 fok között alakult. Éjszaka többfelé megnövekedett a felhőzet, és egy-két helyen jelentéktelen futó zápor is előfordult. A hőmérséklet hajnalban 13 és 20 fok között volt. Délelőtt változóan felhős volt az ég, néhány helyről kisebb záport is jelentettek. A hőmérséklet 11 órakor 22 és 29 fok között alakult.

A Balaton vizének hőmérséklete Siófoknál 11 órakor 23 fok volt.

Ma 12 órakor Budapesten a hőmérséklet 28 fok, a tengerszintre átszámitott légnyomás 1017 hPa, alig változik.

Várható időjárás szombat estig:

Napos, meleg, egyre fülledtebb idő várható, legföljebb egy-két helyi zápor, zivatar fordulhat elő. A nyugati, délnyugati szél csak kissé élénkül meg.
A legalacsonyabb éjszakai hőmérséklet 15, 20 fok között,
a legmagasabb nappali hőmérséklet szombaton 29, 34 fok között alakul.

Török Dénes s. k.

A hőmérséklet napi középértéke és eltérése a sokévi átlagtól /Budapest belterületén/:

| | | |
|---|---|---|
| 1988. július 21. | 22,1°C | +0,3°C |

1871 óta ezer a napon Budapesten előfordult

| | | |
|---|---|---|
| legmagasabb hőmérséklet: | 35.5°C /1886/, | |
| legalacsonyabb hőmérséklet: | 11,1°C /1892/. | 88.442. |

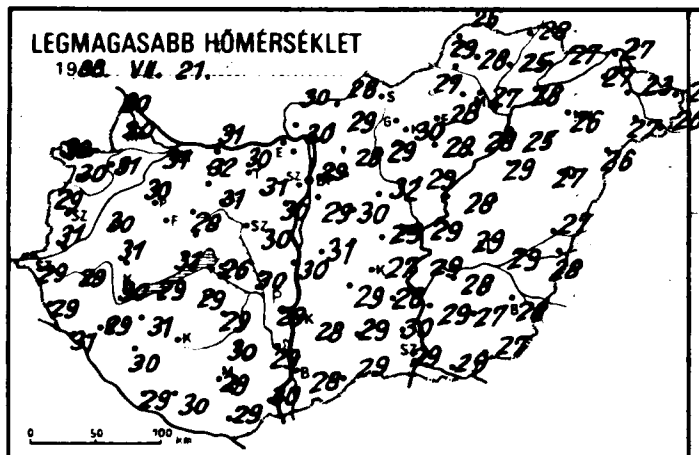
LEGMAGASABB HŐMÉRSÉKLET
1988. VII. 21.

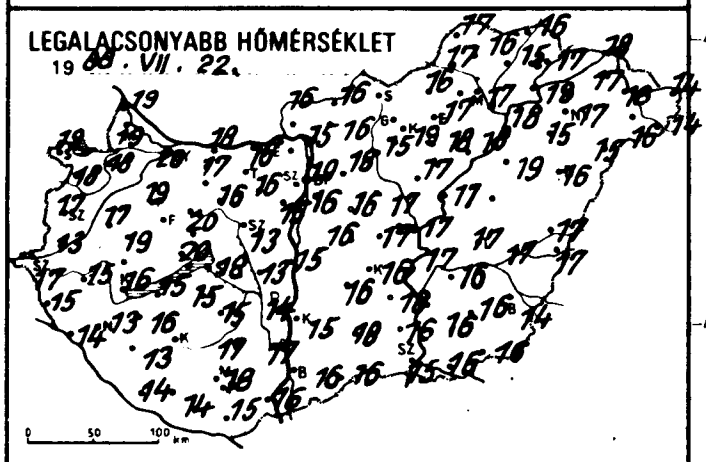
LEGALACSONYABB HŐMÉRSÉKLET
19 88. VII. 22.

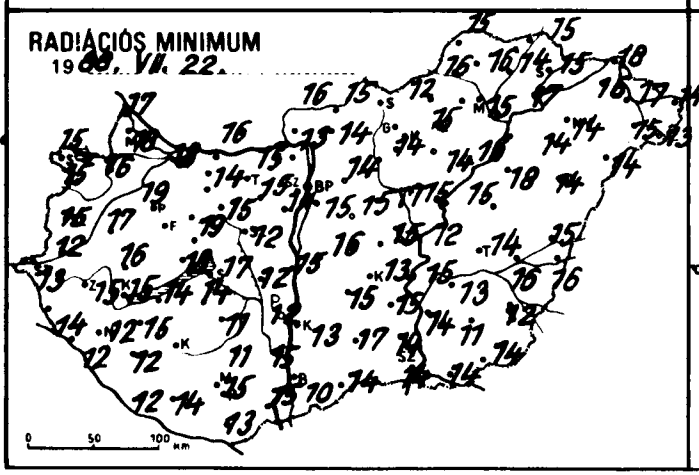
RADIÁCIÓS MINIMUM
19 88. VII. 22.

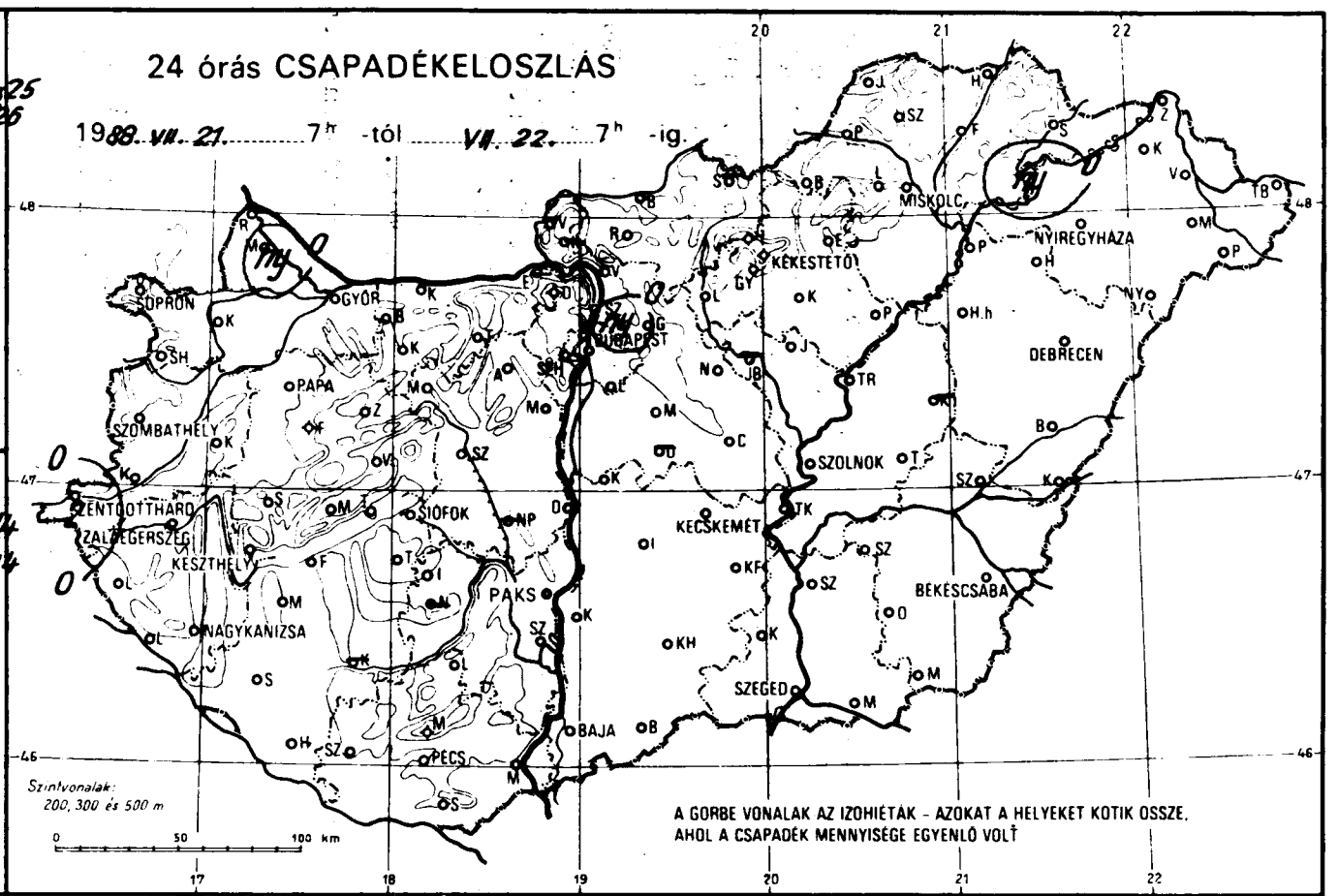
24 órás CSAPADÉKELOSZLÁS
1988. VII. 21. 7h -tól VII. 22. 7h -ig.
SOPRON
GYŐR
BUDAPEST
MISKOLC
NYÍREGYHÁZA
KÉKESTETŐ
DEBRECEN
PAPA
SZOMBATHELY
SZENTGOTTHÁRD
ZALAEGERSZEG
KESZTHELY
SIÓFOK
PAKS
NAGYKANIZSA
SZOLNOK
KECSKEMÉT
BÉKÉSCSABA
SZEGED
BAJA
PÉCS
Szintvonalak: 200, 300 és 500 m
A GÖRBE VONALAK AZ IZOHIÉTÁK - AZOKAT A HELYEKET KÖTIK ÖSSZE, AHOL A CSAPADÉK MENNYISÉGE EGYENLŐ VOLT

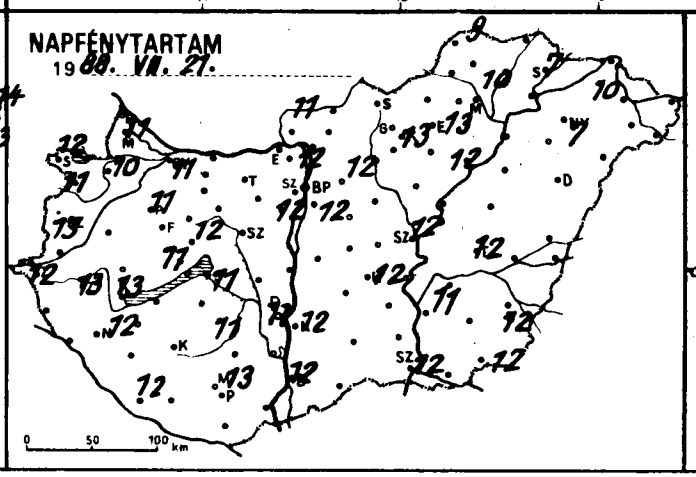
NAPFÉNYTARTAM
1988. VII. 21.

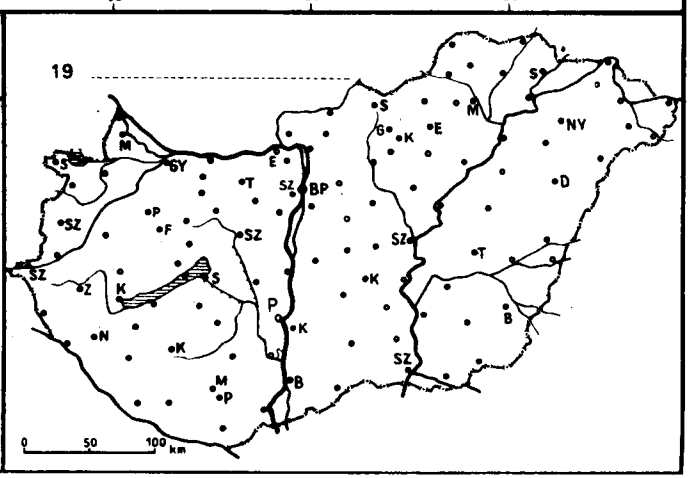
19

88.VII.22.

19 ——— 07 h-ig az utolsó 24 óra adatai

| állomás | csapadék (mm) | | max. hőmérséklet | min. hőmérséklet | rad. min. | Előző nap napos órái |
|---|---|---|---|---|---|---|
| Győr | . | | 31 | 20 | 18 | 11 |
| Kapuvár | . | | 31 | 18 | 16 | 10 |
| Mosonmagyaróvár | ny | , | 30 | 19 | 18 | 11 |
| Rajka | . | | 30 | 19 | 17 | |
| Sopron | . | | 30 | 19 | 15 | 12 |
| Sopronhorpács | . | ⊥ | 30 | 18 | 15 | 11 |
| Káld | . | | 30 | 17 | 17 | |
| Körmend | . | ⊥ | 31 | 13 | 12 | |
| Szentgotthárd | 2 | ⊥ | 29 | 17 | 13 | 12 |
| Szombathely | . | ⊥ | 29 | 17 | 15 | 13 |
| Lenti | . | | 29 | 15 | 14 | |
| Letenye | . | ⊥ | 31 | 14 | 12 | |
| Nagykanizsa | . | ⊥ | 29 | 13 | 12 | 12 |
| Zalaegerszeg | . | ⊥ | 29 | 15 | 15 | 13 |
| Farkasgyepű | . | ⊥ | 29 | 16 | 14 | |
| Keszthely | . | ⊥ | 30 | 16 | 15 | 13 |
| Mencshely | . | ⊥ | 28 | 16 | 15 | 11 |
| Pápa | . | | 30 | 19 | 19 | 11 |
| Sümeg | . | = | 31 | 19 | 16 | |
| Tihany | . | | 31 | 20 | 18 | |
| Veszprém | . | | 28 | 20 | 19 | 12 |
| Zirc | . | | 28 | 14 | 14 | |
| Fonyód | . | | 29 | 15 | 14 | |
| Homokszt. György | . | ⊥ | 29 | 14 | 12 | 12 |
| Kaposvár | – | | – | – | – | |
| Marcali | . | ⊥ | 31 | 16 | 15 | |
| Siófok | . | | 26 | 18 | 17 | 11 |
| Somogyszob | . | ⊥ | 30 | 13 | 12 | |
| Tab | . | = | 29 | 15 | 14 | |
| Bábolna | . | | 31 | 16 | 15 | |
| Esztergom | – | | – | – | – | |
| Kisbér | . | | 32 | 17 | 14 | |
| Komárom | . | ⊥ | 31 | 18 | 16 | |
| Tatabánya | . | | 30 | 16 | 15 | |
| Alcsútdoboz | . | | 31 | 16 | 15 | |
| Dunaújváros | . | | 30 | 15 | 15 | |
| Martonvásár | . | | 30 | 15 | 14 | 12 |
| Mór | . | | 31 | 16 | 15 | |
| Sárbogárd | – | | – | – | – | |
| Szabadbattyán | . | ⊥ | 30 | 13 | 12 | |
| Iregszemcse | . | ⊥ | 29 | 15 | 11 | 11 |
| Lengyel | . | | 30 | 17 | 11 | |
| Paks | . | ⊥ | 29 | 14 | 12 | 11 |
| Szekszárd | . | = | 29 | 17 | 15 | |
| Árpádtető | . | | 26 | 20 | 16 | |
| Mohács | . | | 30 | 16 | 15 | |
| Pécs | . | | 29 | 18 | 15 | 13 |
| Siklós | . | | 29 | 15 | 13 | |
| Szigetvár | . | ⊥ | 30 | 14 | 14 | |
| Budaörs | . | | 30 | 16 | 12 | |
| Bp. Lőrinc | . | = | 29 | 16 | 15 | 12 |
| Bp. Met. Int. | ny | = | 29 | 19 | – | 12 |
| Bp. Szab. hegy | . | | 27 | 21 | 18 | |
| Cegléd | . | ⊥ | 29 | 17 | 15 | |
| Dobogókő | . | | 20 | 15 | 10 | |
| Gödöllő | . | | 28 | 18 | 14 | 12 |
| Királyrét | – | | – | – | – | |
| Monor | . | = | 30 | 16 | 15 | |
| Nagykáta | . | | 32 | 17 | 17 | |
| Szentendre | . | | 31 | 17 | 16 | |

88.VII.22.

19 ——— 07 h-ig az utolsó 24 óra adatai

| állomás | csapadék (mm) | | max. hőmérséklet | min. hőmérséklet | rad. min. | Előző nap napos órái |
|---|---|---|---|---|---|---|
| Vác | . | ⊥ | 30 | 15 | 13 | |
| Vámosmikola | . | | 30 | 16 | 16 | 11 |
| Baja | . | ⊥ | 28 | 16 | 10 | 12 |
| Bácsalmás | . | ⊥ | 29 | 16 | 14 | |
| Izsák | . | | 29 | 16 | 15 | |
| Kalocsa | . | ⊥ | 28 | 15 | 13 | 12 |
| Kecskemét | . | ⊥ | 27 | 16 | 13 | 12 |
| Kiskunfélegyháza | . | ⊥ | 28 | 18 | 15 | |
| Kiskunhalas | . | ⊥ | 29 | 18 | 17 | |
| Kunszentmiklós | . | | 31 | 16 | 16 | |
| Tiszakécske | . | | 29 | 17 | 15 | |
| Balassagyarmat | . | ⊥ | 28 | 16 | 15 | |
| Romhány | . | ⊥ | 29 | 16 | 14 | |
| Salgótarján | – | | – | – | – | |
| Eger | . | | 28 | 17 | 15 | 13 |
| Galyatető | . | | 22 | 17 | 14 | |
| Gyöngyös | . | ⊥ | 30 | 19 | 15 | |
| Kékestető | . | | 21 | 16 | 15 | 13 |
| Kompolt | . | | 28 | 18 | 14 | 12 |
| Lőrinci | . | ⊥ | 29 | 15 | 14 | |
| Poroszló | . | | 28 | 18 | 16 | |
| Jászapáti | . | ⊥ | 29 | 17 | 15 | |
| Jászberény | – | | – | – | – | |
| Karcag | – | | – | – | – | |
| Szolnok | . | ⊥ | 29 | 17 | 12 | 12 |
| Tiszaroff | . | = | 28 | 17 | 15 | |
| Túrkeve | . | | 29 | 17 | 14 | 12 |
| Kistelek | . | = | 30 | 16 | 14 | |
| Makó | . | ⊥ | 29 | 16 | 14 | |
| Szeged | . | | 29 | 15 | 14 | 12 |
| Szentes | . | | 29 | 16 | 14 | |
| Borsodnádasd | . | ⊥ | 27 | 16 | 12 | |
| Füged | . | = | 25 | 15 | 14 | |
| Hidasnémeti | . | = | 28 | 16 | 15 | |
| Jósvafő | . | ⊥ | 26 | 17 | 15 | 9 |
| Lillafüred | . | ⊥ | 26 | 16 | 12 | |
| Miskolc | . | | 27 | 17 | 15 | 10 |
| Putnok | . | = | 29 | 17 | 16 | |
| Sárospatak | . | ⊥ | 27 | 17 | 15 | 7 |
| Szendrőlád | . | ⊥ | 28 | 16 | 16 | |
| Tokaj | ny | ⊥ | 28 | 18 | 17 | |
| Kisvárda | . | = | 27 | 17 | 16 | 10 |
| Mátészalka | . | ⊥ | 27 | 16 | 15 | |
| Nyíregyháza | . | ⊥ | 26 | 17 | 14 | 7 |
| Nyírlugos | . | ⊥ | 26 | 15 | 14 | |
| Pátyod | . | | 26 | 14 | 13 | |
| Tiszabecs | . | ⊥ | 25 | 14 | 14 | |
| Vásárosnamény | . | ⊥ | 23 | 18 | 17 | |
| Záhony | . | ⊥ | 27 | 18 | 18 | |
| Berettyóújfalu | . | | 27 | 17 | 15 | |
| Debrecen | . | ⊥ | 27 | 16 | 14 | – |
| Hajdúdorog | . | | 25 | 15 | 14 | |
| Hortobágy | . | | 29 | 19 | 18 | |
| Körösszakál | . | ⊥ | 28 | 17 | 16 | |
| Polgár | . | ⊥ | 29 | 18 | 16 | |
| Békéscsaba | . | ⊥ | 28 | 14 | 12 | 12 |
| Mezőhegyes | . | ⊥ | 27 | 16 | 14 | 12 |
| Orosháza | . | ⊥ | 27 | 16 | 11 | |
| Szarvas | . | | 28 | 16 | 13 | 11 |
| Szeghalom | . | | 29 | 17 | 16 | |

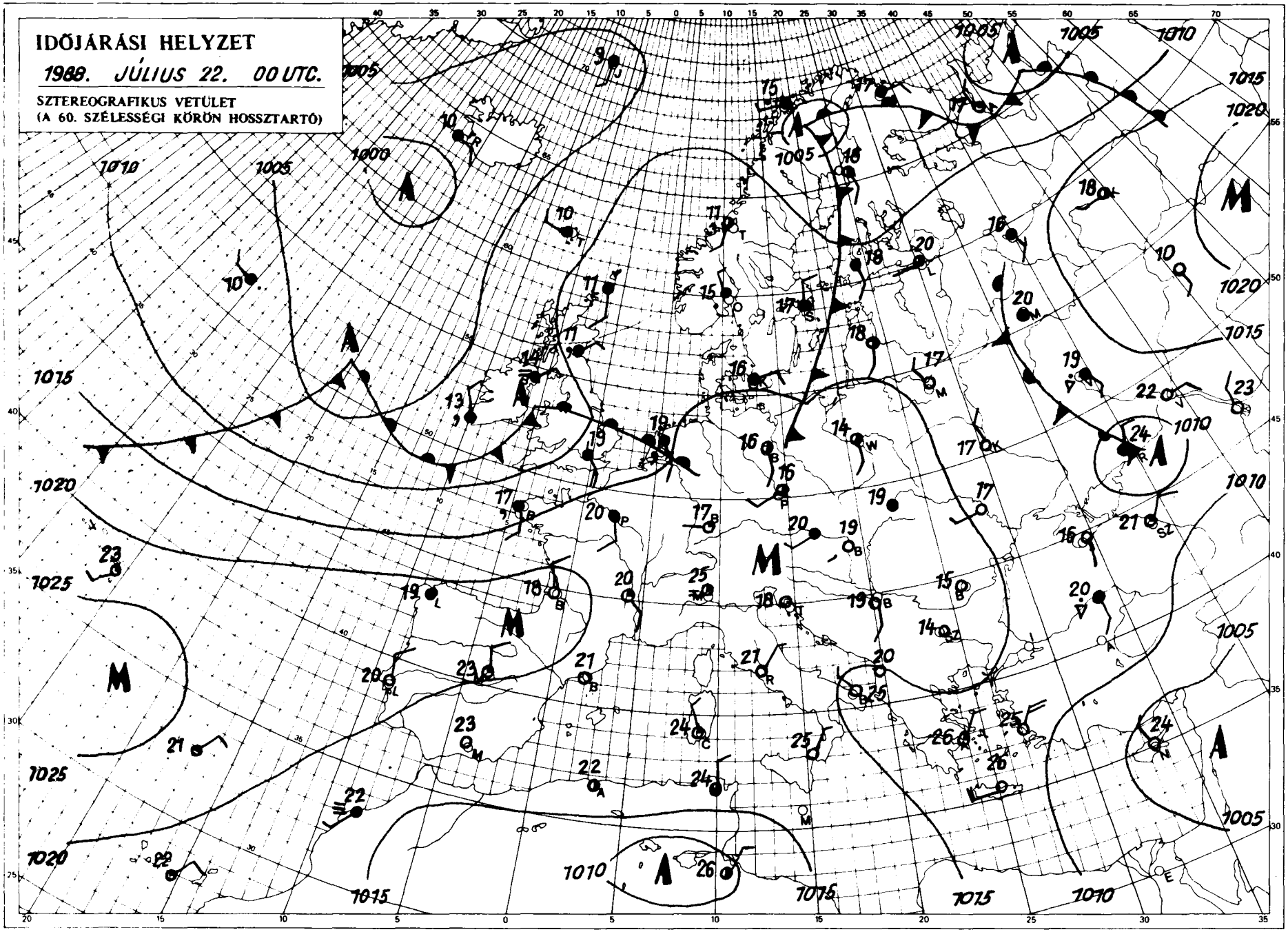


KIADJA: ORSZÁGOS METEOROLÓGIAI SZOLGÁLAT
Kiadásért felel: Baráti József, az Országos Meteorológiai Szolgálat elnöke – Készült: az Országos Meteorológiai Szolgálat Nyomdájában, Budapest – Felelős vezető: Mathé Gyuláné – Munkaszám: 88.442. Szerkesztésért felel: Kapovits Albert, a Központi Előrejelző Intézet igazgatója
Készíti: a KEI Rövidtávú Előrejelző Osztálya – Szakmai felelős: Németh Lajos osztályvezető – Megjelenik naponként
Megrendelhető: 1024 Budapest, II., Kitaibel Pál utca 1. – Pénzügyi Osztály – Telefon: 353 500
Jelmagyarázat a havi mellékletben

# IDŐJÁRÁSI NAPIJELENTÉS

ЕЖЕДНЕВНЫЙ МЕТЕОРОЛОГИЧЕСКИЙ БЮЛЛЕТЕНЬ · DAILY WEATHER REPORT
BULLETIN QUOTIDIEN DE TEMPS · TÄGLICHER WETTERBERICHT

101. évfolyam 205. szám + Budapest + 1988. július 23. szombat

**Az időjárási helyzet és a várható időjárás:**

Továbbra is jelentős a különbség Európa északi és déli felének időjárásában. A Brit-szigetek, a Balti-tenger térsége, valamint a Skandináv-félsziget fölött több középpontú ciklonrendszer helyezkedik el. A felsorolt területeken változékony, gyakran erős, az évszakhoz képest kissé hüvös időjárás uralkodik. Ugyanakkor a kontinensünk déli felében csaknem zavartalanul süt a nap, igen meleg az idő, a hőmérséklet csúcsértéke csaknem mindenütt 30 fok felett van. Délnyugat felől folytatódik a meleg, szubtropusi eredetü levegő beáramlása Közép-Európa fölé. Hazánkban vasárnap is túlnyomóan napos és igen meleg idő várható.

Magyarországon pénteken a délelőtti órákban nagyrészt erősen felhős volt az ég, a déli óráktól felszakadozott a felhőzet. Az ország északi felében 5, 10, délen 9 és 13 órán át sütött a nap. A legmagasabb nappali hőmérséklet a felhősebb északkeleti országrészben 27, 30, másutt általában 31 és 35 fok között alakult. Az elmúlt 24 órában - a ma reggel hét óráig - csak Mosonmagyaróvárról és Martonvásárról jelentettek kisebb esőt. A legalacsonyabb éjszakai hőmérséklet ma /szombaton/ 14 és 20 fok között volt. Délelőtt jobbára derült, napos idő volt. Gyorsan emelkedett a hőmérséklet és 11 órakor már 26 és 31 fokot mutattak a hőmérők.

A Balaton vizének hőmérséklete Siófoknál 11 órakor 24 fok volt.

Ma 12 órakor Budapesten a hőmérséklet 31 fok, a tengerszintre átszámitott légnyomás 1017,3 hPa, gyengén süllyed.

Várható időjárás vasárnap estig:

Jobbára derült, száraz idő várható. A déli, délnyugati szél vasárnap napközben a Dunántúlon kissé megélénkül.
A legalacsonyabb éjszakai hőmérséklet 17 és 22 fok között;
A legmagasabb nappali hőmérséklet vasárnap 35 fok közelében várható.

Pártai Lucia s. k.

A hőmérséklet napi középértéke és eltérése a sokévi átlagtól /Budapest belterületén/:

| | | |
|---|---|---|
| 1988. július 22. | 24,9°C | +3,2°C |

1871 óta ezen a napon Budapesten előfordult

| | | |
|---|---|---|
| legmagasabb hőmérséklet: | 35,3°C /1936/ | |
| legalacsonyabb hőmérséklet: | 8,3°C /1898/ | 88.443. |

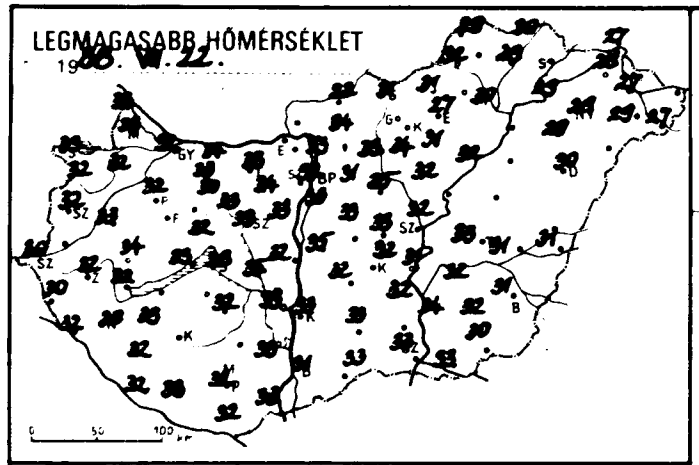
LEGMAGASABB HŐMÉRSÉKLET
19 VI.22.

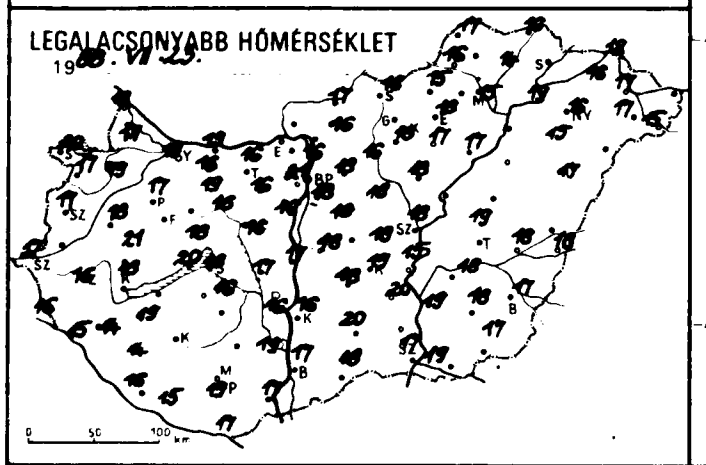
LEGALACSONYABB HŐMÉRSÉKLET
19 VI.23.

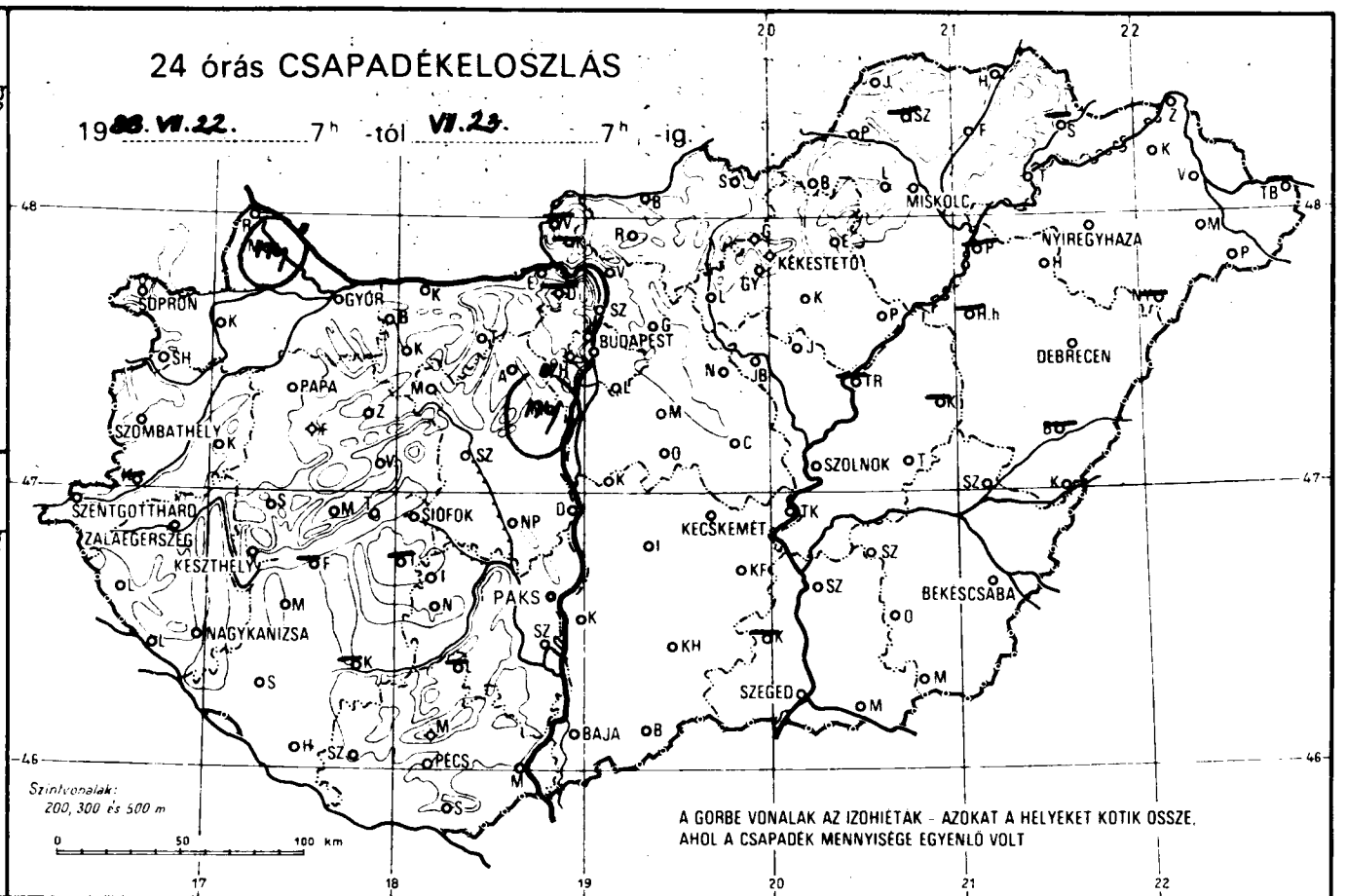
24 órás CSAPADÉKELOSZLÁS
19 VI.22. 7h -tól VI.23. 7h -ig.
SOPRON
GYŐR
BUDAPEST
MISKOLC
NYÍREGYHÁZA
KÉKESTETŐ
DEBRECEN
PAPA
SZOMBATHELY
SZOLNOK
SZENTGOTTHÁRD
ZALAEGERSZEG
KESZTHELY
SIÓFOK
KECSKEMÉT
BÉKÉSCSABA
PAKS
NAGYKANIZSA
SZEGED
BAJA
PÉCS
Szintvonalak:
200, 300 és 500 m
A GÖRBE VONALAK AZ IZOHIÉTAK - AZOKAT A HELYEKET KÖTIK ÖSSZE,
AHOL A CSAPADÉK MENNYISÉGE EGYENLŐ VOLT

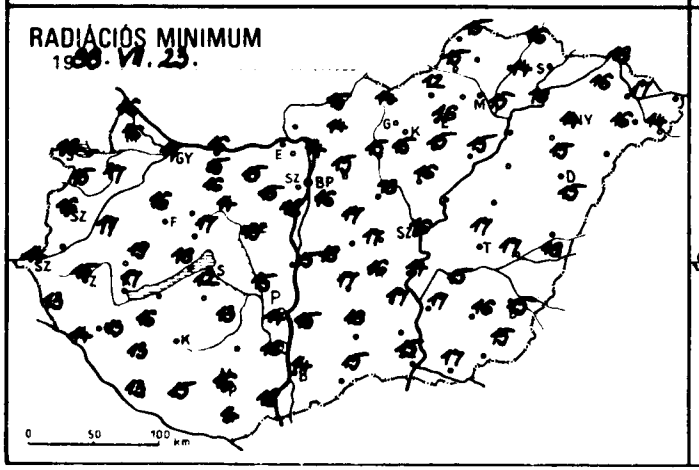
RADIÁCIÓS MINIMUM
19 VI.23.

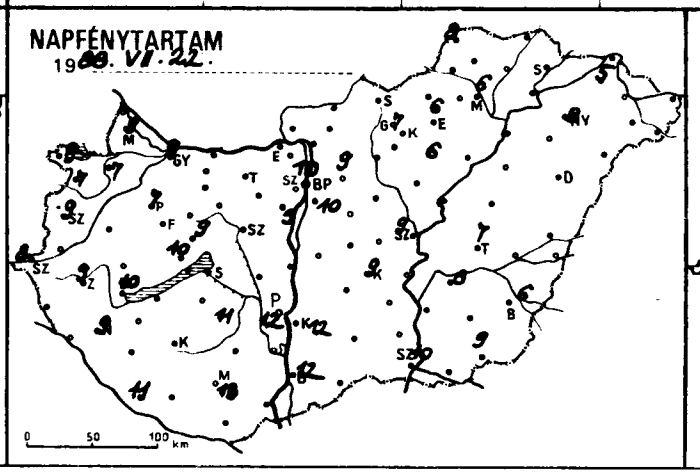
NAPFÉNYTARTAM
19 VI.22.

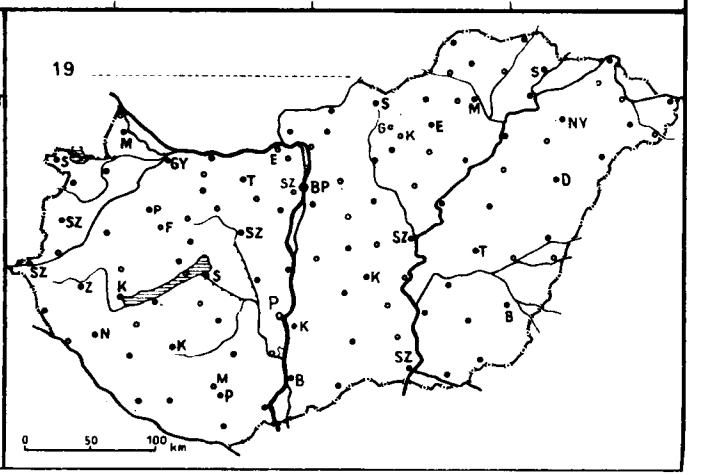
19

| 1988. VII. 23. 07 óra az utolsó 24 óra adatai | | | | | | Előző nap napos órái |
|---|---|---|---|---|---|---|
| állomás | csapadék (mm) | | max. hőmérséklet | min. hőmérséklet | rad. min. | |
| Győr | . | | 32 | 19 | 17 | 9 |
| Kapuvár | . | ▲ | 32 | 19 | 17 | 7 |
| Mosonmagyaróvár | ny | ≈ | 33 | 17 | 16 | 9 |
| Rajka | . | | 33 | 18 | 16 | |
| Sopron | . | | 33 | 20 | 16 | 9 |
| Sopronhorpács | . | ▲ | 32 | 17 | 15 | 7 |
| Káld | . | ▲ | 33 | 18 | 17 | |
| Körmend | – | | – | – | – | |
| Szentgotthárd | . | ▲ | 30 | 17 | 14 | 8 |
| Szombathely | . | ▲ | 32 | 17 | 16 | 9 |
| Lenti | . | | 30 | 16 | 13 | |
| Letenye | . | ▲ | 32 | 15 | 14 | |
| Nagykanizsa | . | ▲ | 28 | 14 | 13 | 9 |
| Zalaegerszeg | . | ▲ | 32 | 16 | 15 | 9 |
| Farkasgyepű | . | ▲ | 31 | 18 | 15 | |
| Keszthely | . | ▲ | 32 | 18 | 17 | 10 |
| Mencshely | . | | 31 | 19 | 17 | 10 |
| Pápa | . | | 32 | 17 | 16 | 7 |
| Sümeg | . | | 34 | 21 | 19 | |
| Tihany | . | ≈ | 33 | 20 | 18 | |
| Veszprém | . | | 32 | 18 | 17 | 9 |
| Zirc | . | ▲ | 30 | 15 | 13 | |
| Fonyód | – | | – | – | – | |
| Homokszt. György | . | | 32 | 16 | 13 | 11 |
| Kaposvár | – | | – | – | – | |
| Marcali | . | ▲ | 33 | 19 | 16 | |
| Siófok | . | | 28 | 20 | 18 | 12 |
| Somogyszob | . | | 32 | 14 | 13 | |
| Tab | – | | – | – | – | |
| Bábolna | . | | 33 | 16 | 15 | |
| Esztergom | – | | – | – | – | |
| Kisbér | . | | 30 | 19 | 16 | |
| Komárom | . | | 34 | 19 | 16 | |
| Tatabánya | . | | 33 | 16 | 15 | |
| Alcsútdoboz | . | ▲ | 34 | 16 | 15 | |
| Dunaújváros | . | | 32 | 17 | 15 | |
| Martonvásár | ny | | 33 | 16 | 16 | 9 |
| Mór | . | | 33 | 16 | 14 | |
| Sárbogárd | . | | 35 | 17 | 15 | |
| Szabadbattyán | . | ▲ | 33 | 16 | 15 | |
| Iregszemcse | . | ▲ | 32 | 16 | 13 | 11 |
| Lengyel | – | | – | – | – | |
| Paks | . | | 33 | 16 | 14 | 12 |
| Szekszárd | . | ≈ | 33 | 19 | 16 | |
| Árpádtető | . | | 28 | 20 | 18 | |
| Mohács | . | | 33 | 17 | 16 | |
| Pécs | . | | 32 | 19 | 16 | 13 |
| Siklós | . | ▲ | 32 | 17 | 14 | |
| Szigetvár | . | ▲ | 33 | 15 | 15 | |
| Budaörs | . | | 33 | 18 | 12 | |
| Bp. L.Erinc | . | ≈ | 33 | 18 | 16 | 10 |
| Bp. Met. Int. | . | | 32 | 21 | – | 10 |
| Bp. Szab. hegy | . | | 29 | 24 | 21 | |
| Cegléd | . | ▲ | 33 | 19 | 17 | |
| Dobogókő | – | | – | – | – | |
| Gödöllő | . | | 31 | 18 | 15 | 9 |
| Királyrét | – | | – | – | – | |
| Monor | . | ≈ | 33 | 18 | 17 | |
| Nagykáta | . | | 35 | 18 | 18 | |
| Szentendre | . | | 34 | 18 | 18 | |

| 1988. VII. 23. 07 óra az utolsó 24 óra adatai | | | | | | Előző nap napos órái |
|---|---|---|---|---|---|---|
| állomás | csapadék (mm) | | max. hőmérséklet | min. hőmérséklet | rad. min. | |
| Vác | . | | 33 | 16 | 14 | |
| Vámosmikola | – | | – | – | – | – |
| Baja | . | ▲ | 31 | 17 | 14 | 12 |
| Bácsalmás | . | ▲ | 33 | 18 | 15 | |
| Izsák | . | | 32 | 18 | 17 | |
| Kalocsa | . | ▲ | 33 | 16 | 15 | 12 |
| Kecskemét | . | ▲ | 32 | 19 | 16 | 9 |
| Kiskunfélegyháza | . | | 32 | 20 | 17 | |
| Kiskunhalas | . | ▲ | 33 | 20 | 18 | |
| Kunszentmiklós | . | | 35 | 18 | 18 | |
| Tiszakécske | . | | 31 | 15 | 14 | |
| Balassagyarmat | . | ▲ | 22 | 17 | 15 | |
| Romhány | . | ▲ | 34 | 16 | 14 | |
| Salgótarján | . | | 31 | 16 | 14 | |
| Eger | . | ▬ | 27 | 18 | 16 | 6 |
| Galyatető | . | | 27 | 19 | 14 | |
| Gyöngyös | . | ▲ | 34 | 18 | 15 | |
| Kékestető | . | | 24 | 18 | 16 | 7 |
| Kompolt | . | ▲ | 31 | 17 | 15 | 6 |
| Lőrinci | . | ▲ | 33 | 16 | 15 | |
| Poroszló | . | ▲ | 32 | 17 | 15 | |
| Jászapáti | . | ▲ | 32 | 18 | 16 | |
| Jászberény | . | | 33 | 18 | 16 | |
| Karcag | – | | – | – | – | |
| Szolnok | . | ▲ | 32 | 18 | 16 | 9 |
| Tiszaroff | – | | – | – | – | |
| Túrkeve | . | | 33 | 19 | 17 | 7 |
| Kistelek | – | | – | – | – | |
| Makó | . | ▲ | 33 | 19 | 17 | |
| Szeged | . | ▲ | 33 | 17 | 15 | 10 |
| Szentes | . | | 34 | 19 | 17 | |
| Borsodnádasd | . | ▲ | 31 | 15 | 12 | |
| Fügöd | . | ▲ | 28 | 14 | 14 | |
| Hidasnémeti | . | | 30 | 16 | 16 | |
| Jósvafő | . | | 29 | 17 | 15 | 8 |
| Lillafüred | . | ▲ | 28 | 16 | 14 | |
| Miskolc | . | ▲ | 30 | 15 | 15 | 6 |
| Putnok | . | ≈ | 32 | 16 | 15 | |
| Sárospatak | – | | – | – | – | – |
| Szendrőlád | – | | – | – | – | |
| Tokaj | . | | 29 | 19 | 18 | |
| Kisvárda | . | ≈ | 28 | 16 | 16 | 5 |
| Mátészalka | . | ▲ | 29 | 17 | 16 | |
| Nyíregyháza | . | | 28 | 16 | 14 | 8 |
| Nyírlugos | – | | – | – | – | |
| Pátyod | . | ▲ | 27 | 15 | 14 | |
| Tiszabecs | – | | – | – | – | |
| Vásárosnamény | . | ▲ | 27 | 17 | 17 | |
| Záhony | . | ▲ | 27 | 19 | 18 | |
| Berettyóújfalu | – | | – | – | – | |
| Debrecen | . | ▲ | 30 | 17 | 15 | – |
| Hajdúdorog | . | | 29 | 15 | 15 | |
| Hortobágy | – | | – | – | – | |
| Körösszakál | . | ▲ | 31 | 18 | 18 | |
| Polgár | – | | – | – | – | |
| Békéscsaba | . | ▲ | 31 | 17 | 15 | 6 |
| Mezőhegyes | . | ▲ | 30 | 17 | 15 | 9 |
| Orosháza | . | ▲ | 32 | 18 | 16 | |
| Szarvas | . | | 32 | 18 | 15 | 8 |
| Szeghalom | . | | 31 | 18 | 17 | |

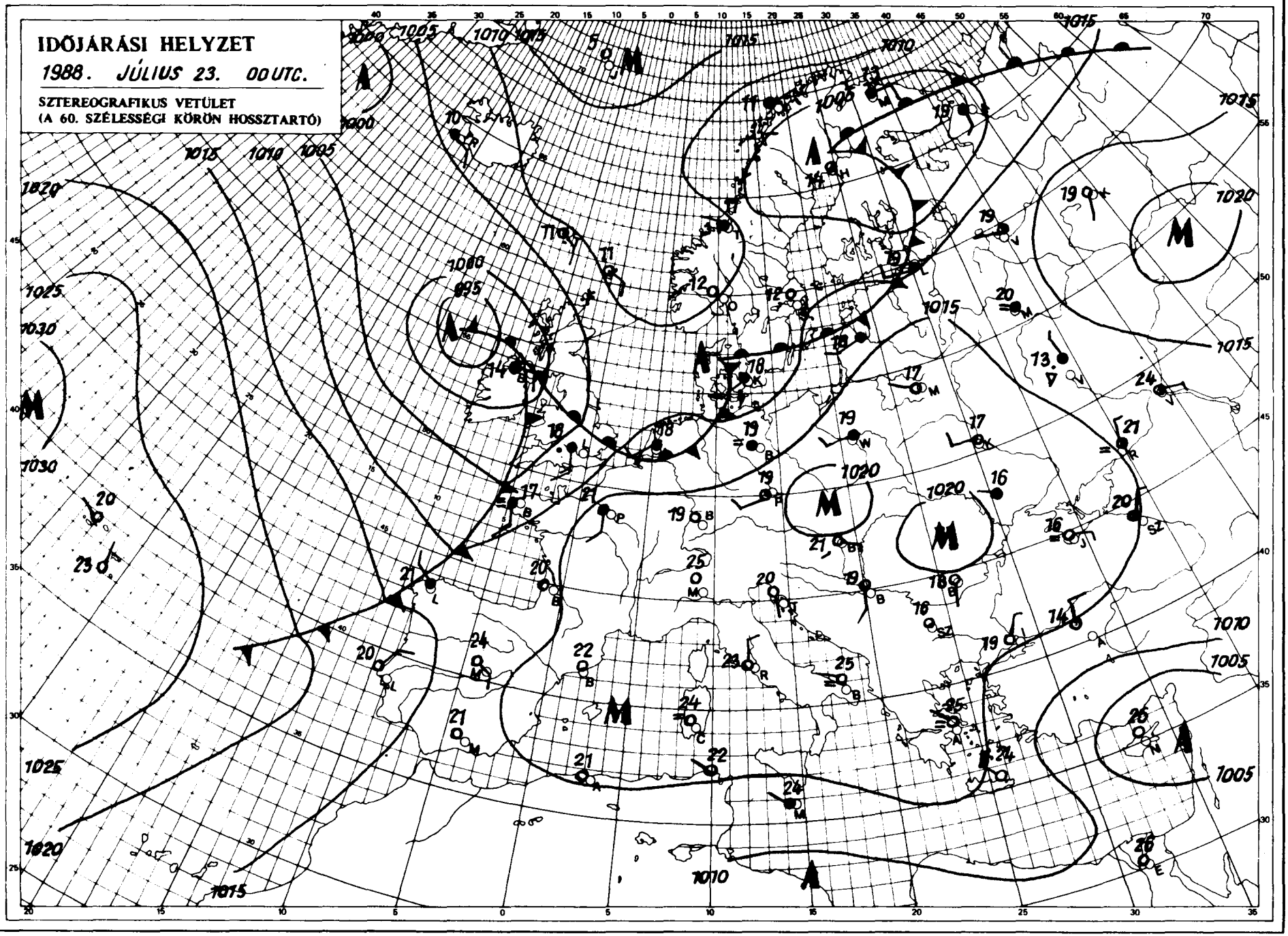


KIADJA: ORSZÁGOS METEOROLÓGIAI SZOLGÁLAT
Kiadásért felel: Baráti József, az Országos Meteorológiai Szolgálat elnöke – Készült: az Országos Meteorológiai Szolgálat Nyomdájában, Budapest – Felelős vezető: Máthé Gyuláné – Munkaszám: [illegible] Szerkesztésért felel: Kapovits Albert, a Központi Előrejelző Intézet igazgatója
Készíti: a KEI Rövidtávú Előrejelző Osztálya – Szakmai felelős: Németh Lajos osztályvezető – Megjelenik naponként
Megrendelhető: 1024 Budapest, II., Kitaibel Pál utca 1. – Pénzügyi Osztály – Telefon: 353-500
Jelmagyarázat a havi mellékletben

# IDŐJÁRÁSI NAPIJELENTÉS

ЕЖЕДНЕВНЫЙ МЕТЕОРОЛОГИЧЕСКИЙ БЮЛЛЕТЕНЬ · DAILY WEATHER REPORT
BULLETIN QUOTIDIEN DE TEMPS · TÄGLICHER WETTERBERICHT

101. évfolyam 206. szám + Budapest + 1988. július 24. vasárnap

**Az időjárási helyzet és a várható időjárás:**

Közép-Európában és Dél-Európa nagy részén továbbra is nagy a hőség. A hőmérséklet csúcsértéke 30 fok fölött van, de sokfelé a 35 fokot is meghaladja. A kontinens nyugati és északi területein ugyanakkor az évszakhoz képest hűvös az idő. A legmagasabb nappali hőmérséklet nem ritkán a 20 fokot sem éri el. Nyugat-Európában egy hosszan elnyúló széles felhősáv területén jelentős mennyiségü eső hullik. A frontrendszer lassan északkelet felé halad, jelentős hatással a Kárpát-medence időjárására nem lesz.

Magyarországon szombaton csak az északkeleti országrészben zavarta kevés felhő a napsütést, másutt derült idő volt. Eső sehol sem esett. A legmagasabb nappali hőmérséklet általában 32 és 36 fok között alakult. Vasárnap hajnalra általában 17 és 22 fok közé süllyedt a hőmérséklet. Délelőtt országszerte felhőtlen volt az ég és gyorsan melegedett a levegő, 11 órára általában 28 és 34 fok közé.

A Balaton vizének hőmérséklete Siófoknál 11 órakor 25 fok volt.

Ma 12 órakor Budapesten a hőmérséklet 32 fok, a tengerszintre átszámitott légnyomás 1015 hPa, alig változik.

Várható időjárás hétfő estig:

Folytatódik a napos, meleg idő. Helyi zápor, zivatar a hajnali óráktól főként a nyugati országrészben fordulhat elő. A déli, délnyugati szél éjszaka a Dunántúlon átmenetileg északnyugatira fordul és viharossá fokozódik.
A legalacsonyabb éjszakai hőmérséklet 17 és 22 fok között;
A legmagasabb nappali hőmérséklet hétfőn 30 és 35 fok között alakul.

Wantuch Ferenc s. k.

A hőmérséklet napi középértéke és eltérése a sokévi átlagtól /Budapest belterületén/:

| | | |
|---|---|---|
| 1988. július 23. | 27,8°C | +6,1°C |

1871 óta ezen a napon Budapesten előfordult

| | | |
|---|---|---|
| legmagasabb hőmérséklet: | 36,3°C /1929/ | |
| legalacsonyabb hőmérséklet: | 10,2°C /1884/ | 88.444. |

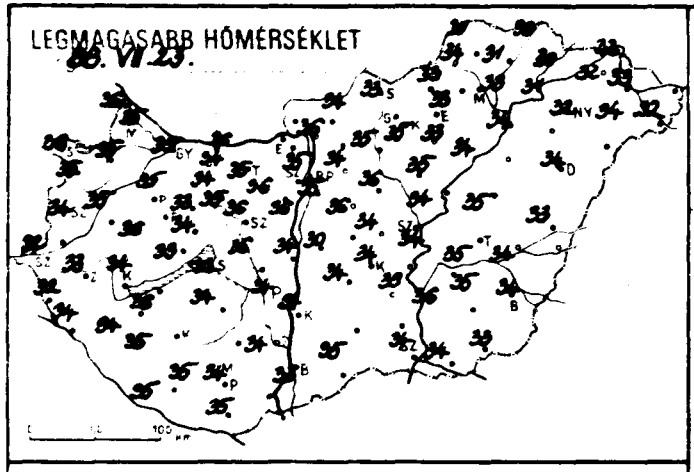
LEGMAGASABB HŐMÉRSÉKLET
88. VII 23.

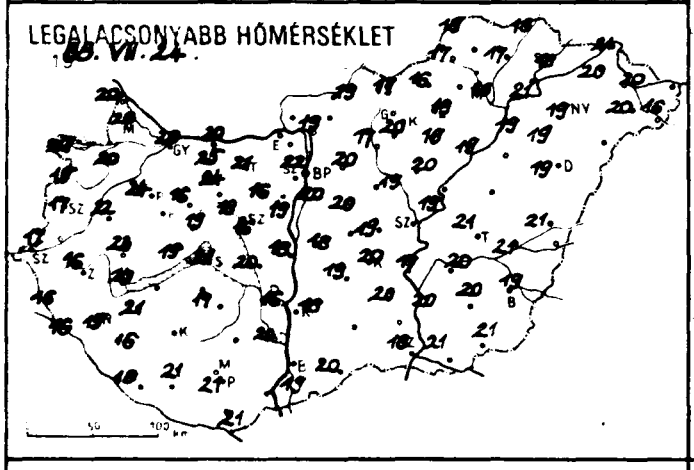
LEGALACSONYABB HŐMÉRSÉKLET
88. VII. 24.

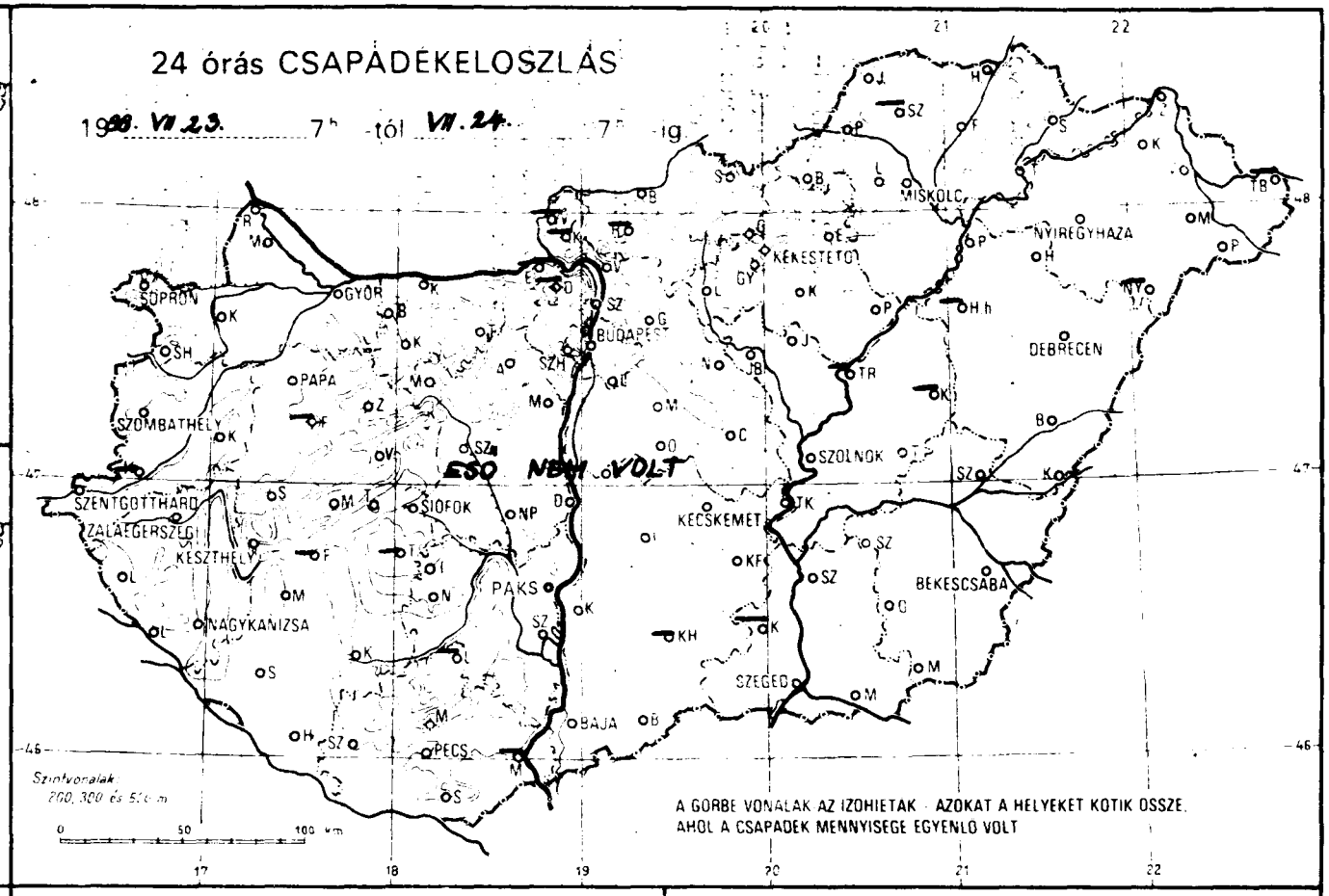
24 órás CSAPADÉKELOSZLÁS
88. VII 23.
VII. 24.
SOPRON
GYŐR
BUDAPEST
MISKOLC
NYÍREGYHÁZA
KÉKESTETŐ
DEBRECEN
PAPA
SZOMBATHELY
SZOLNOK
ESŐ NEM VOLT
SZENTGOTTHÁRD
ZALAEGERSZEG
KESZTHELY
SIÓFOK
KECSKEMÉT
BÉKÉSCSABA
PAKS
NAGYKANIZSA
SZEGED
BAJA
PÉCS
Szintvonalak
200, 300 és 500 m
A GÖRBE VONALAK AZ IZOHIETÁK - AZOKAT A HELYEKET KÖTIK ÖSSZE, AHOL A CSAPADÉK MENNYISÉGE EGYENLŐ VOLT

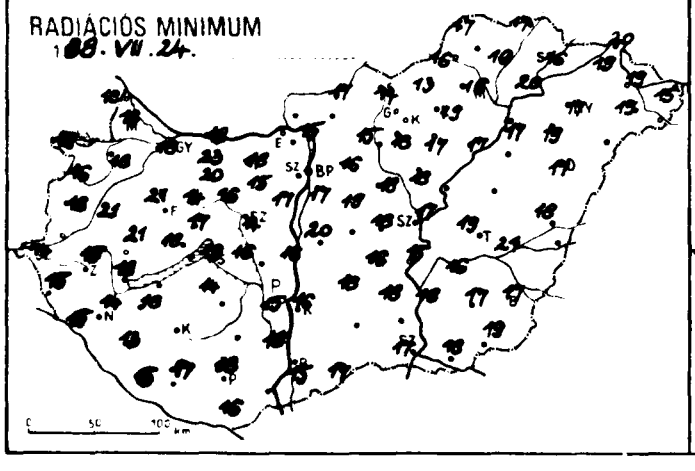
RADIÁCIÓS MINIMUM
88. VII. 24.

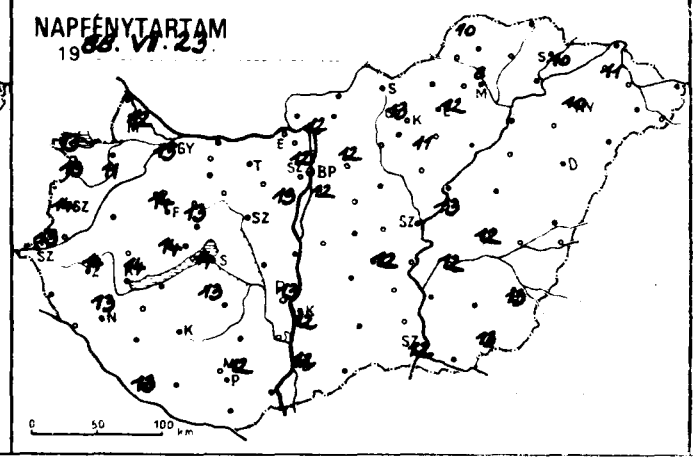
NAPFÉNYTARTAM
88. VII. 23.

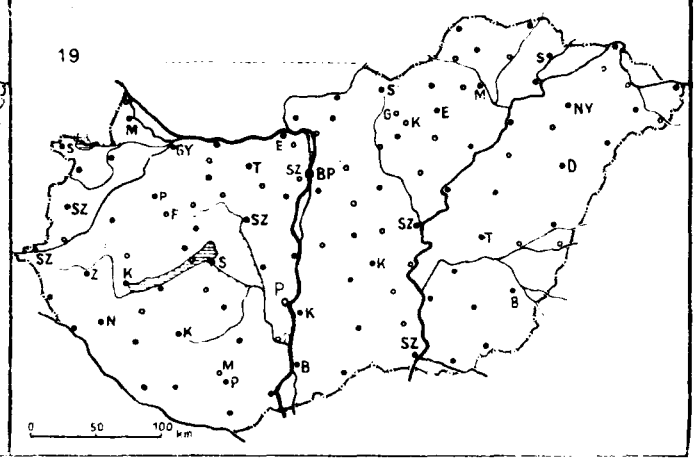

| 1988. VII. 24.$^h$-ig az utolsó 24 óra adatai | | | | | | Előző nap napos órái |
|---|---|---|---|---|---|---|
| állomás | csapadék (mm) | | max. hőmérséklet | min. hőmérséklet | rad. min. | |
| Győr | • | | 35 | 20 | 18 | 13 |
| Kapuvár | • | | 35 | 20 | 18 | 11 |
| Mosonmagyaróvár | • | ⊕ | 35 | 20 | 16 | 12 |
| Rajka | • | | 36 | 20 | 18 | |
| Sopron | • | | 36 | 20 | 18 | 13 |
| Sopronhorpács | • | ⊕ | 35 | 19 | 16 | 13 |
| Káld | • | | 35 | 22 | 21 | |
| Körmend | – | | – | – | – | |
| Szentgotthárd | • | ⊕ | 32 | 17 | 14 | 15 |
| Szombathely | • | ⊕ | 34 | 17 | 16 | 14 |
| Lenti | • | | 32 | 16 | 15 | |
| Letenye | • | ⊕ | 34 | 16 | 15 | |
| Nagykanizsa | • | ⊕ | 34 | 15 | 14 | 13 |
| Zalaegerszeg | • | ⊕ | 33 | 16 | 15 | 14 |
| Farkasgyepű | – | | – | – | – | |
| Keszthely | • | ⊕ | 34 | 20 | 18 | 14 |
| Mencshely | • | | 33 | 19 | 18 | 14 |
| Pápa | • | | 35 | 24 | 21 | 14 |
| Sümeg | • | | 36 | 23 | 21 | |
| Tihany | • | | 36 | 22 | 20 | |
| Veszprém | • | | 34 | 19 | 17 | 13 |
| Zirc | • | ⊕ | 33 | 16 | 14 | |
| Fonyód | – | | – | – | – | |
| Homokszt. györgy | • | | 35 | 18 | 15 | 13 |
| Kaposvár | – | | – | – | – | |
| Marcali | • | ⊕ | 36 | 21 | 18 | |
| Siófok | • | | 32 | 21 | 19 | 14 |
| Somogyszob | • | | 35 | 16 | 13 | |
| Tab | – | | – | – | – | |
| Bábolna | • | | 34 | 25 | 23 | |
| Esztergom | – | | – | – | – | |
| Kisbér | • | | 34 | 24 | 20 | |
| Komárom | • | | 36 | 20 | 18 | |
| Tatabánya | • | | 35 | 21 | 18 | |
| Alcsútdoboz | • | ⊕ | 36 | 16 | 15 | |
| Dunaújváros | • | | 34 | 18 | 16 | |
| Martonvásár | • | | 36 | 19 | 17 | 13 |
| Mór | • | | 35 | 18 | 16 | |
| Sárbogárd | • | | 36 | 20 | 16 | |
| Szabadbattyán | • | | 36 | 16 | 14 | |
| Iregszemcse | • | ⊕ | 34 | 17 | 14 | 13 |
| Lengyel | – | | – | – | – | |
| Paks | • | | 34 | 16 | 15 | 13 |
| Szekszárd | • | = | 34 | 20 | 18 | |
| Árpádtető | • | | 30 | 22 | 19 | |
| Mohács | – | | – | – | – | |
| Pécs | • | | 34 | 21 | 18 | 12 |
| Siklós | • | ⊕ | 35 | 21 | 16 | |
| Szigetvár | • | ⊕ | 35 | 21 | 17 | |
| Budaörs | • | | 35 | 18 | 13 | |
| Bp. Lőrinc | • | | 35 | 20 | 17 | 12 |
| Bp. Met. Int. | • | | 35 | 22 | – | 12 |
| Bp. Szab. hegy | • | | 31 | 24 | 22 | |
| Cegléd | • | ⊕ | 34 | 19 | 18 | |
| Dobogókő | – | | – | – | – | |
| Gödöllő | • | | 34 | 20 | 16 | 12 |
| Királyrét | – | | – | – | – | |
| Monor | • | = | 36 | 20 | 19 | |
| Nagykáta | • | | 36 | 19 | 18 | |
| Szentendre | • | = | 37 | 19 | 18 | |

| 1988. VII. 07.$^h$-ig az utolsó 24 óra adatai | | | | | | Előző nap napos órái |
|---|---|---|---|---|---|---|
| állomás | csapadék (mm) | | max. hőmérséklet | min. hőmérséklet | rad. min. | |
| Vác | • | ⊕ | 36 | 18 | 15 | |
| Vámosmikola | – | | – | – | – | – |
| Baja | • | ⊕ | 33 | 19 | 15 | 12 |
| Bácsalmás | • | ⊕ | 35 | 20 | 12 | |
| Izsák | • | | 34 | 19 | 18 | |
| Kalocsa | • | ⊕ | 34 | 18 | 16 | 12 |
| Kecskemét | • | ⊕ | 34 | 20 | 16 | 12 |
| Kiskunfélegyháza | • | ⊕ | 38 | 20 | 18 | |
| Kiskunhalas | – | | – | – | – | |
| Kunszentmiklós | • | | 30 | 20 | 18 | |
| Tiszakécske | • | | 34 | 17 | 15 | |
| Balassagyarmat | • | | 34 | 19 | 17 | |
| Romhány | – | | – | – | – | |
| Salgótarján | • | | 33 | 17 | 14 | |
| Eger | • | | 33 | 19 | 19 | 12 |
| Galyatető | • | | 27 | 22 | 16 | |
| Gyöngyös | • | ⊕ | 35 | 20 | 18 | |
| Kékestető | • | | 26 | 21 | 19 | 13 |
| Kompolt | • | | 33 | 19 | 17 | 11 |
| Lőrinci | • | ⊕ | 35 | 17 | 15 | |
| Poroszló | • | ⊕ | 34 | 19 | 17 | |
| Jászapáti | • | ⊕ | 35 | 20 | 18 | |
| Jászberény | • | | 34 | 19 | 17 | |
| Karcag | – | | – | – | – | |
| Szolnok | • | ⊕ | 34 | 19 | 17 | 13 |
| Tiszaroff | – | | – | – | – | |
| Túrkeve | • | | 35 | 21 | 19 | 12 |
| Kistelek | – | | – | – | – | |
| Makó | • | | 34 | 21 | 18 | |
| Szeged | • | ⊕ | 34 | 18 | 17 | 12 |
| Szentes | • | | 36 | 20 | 18 | |
| Borsodnádasd | • | ⊕ | 33 | 16 | 13 | |
| Fügöd | • | = | 31 | 17 | 16 | |
| Hidasnémeti | • | = | 33 | 18 | 17 | |
| Jósvafő | • | ⊕ | 31 | 19 | 17 | 10 |
| Lillafüred | • | ⊕ | 29 | 17 | 16 | |
| Miskolc | • | ⊕ | 33 | 18 | 16 | 8 |
| Putnok | • | = | 34 | 17 | 16 | |
| Sárospatak | • | | 30 | 18 | 16 | 10 |
| Szendrőlád | – | | – | – | – | |
| Tokaj | • | | 31 | 21 | 20 | |
| Kisvárda | • | = | 32 | 20 | 19 | 11 |
| Mátészalka | • | ⊕ | 34 | 20 | 19 | |
| Nyíregyháza | • | | 32 | 19 | 17 | 10 |
| Nyírlugos | – | | – | – | – | |
| Pátyod | • | ⊕ | 32 | 16 | 15 | |
| Tiszabecs | – | | – | – | – | |
| Vásárosnamény | • | ⊕ | 33 | 20 | 19 | |
| Záhony | • | ⊕ | 32 | 21 | 20 | |
| Berettyóújfalu | • | | 33 | 21 | 18 | |
| Debrecen | • | | 34 | 19 | 17 | – |
| Hajdúdorog | • | | 33 | 19 | 19 | |
| Hortobágy | – | | – | – | – | |
| Kösösszakál | – | | – | – | – | |
| Polgár | • | = | 34 | 19 | 17 | |
| Békéscsaba | • | ⊕ | 34 | 19 | 17 | 13 |
| Mezőhegyes | • | ⊕ | 33 | 21 | 19 | 13 |
| Orosháza | • | | 35 | 20 | 17 | |
| Szarvas | • | | 35 | 20 | 16 | 12 |
| Szeghalom | • | | 34 | 21 | 21 | |

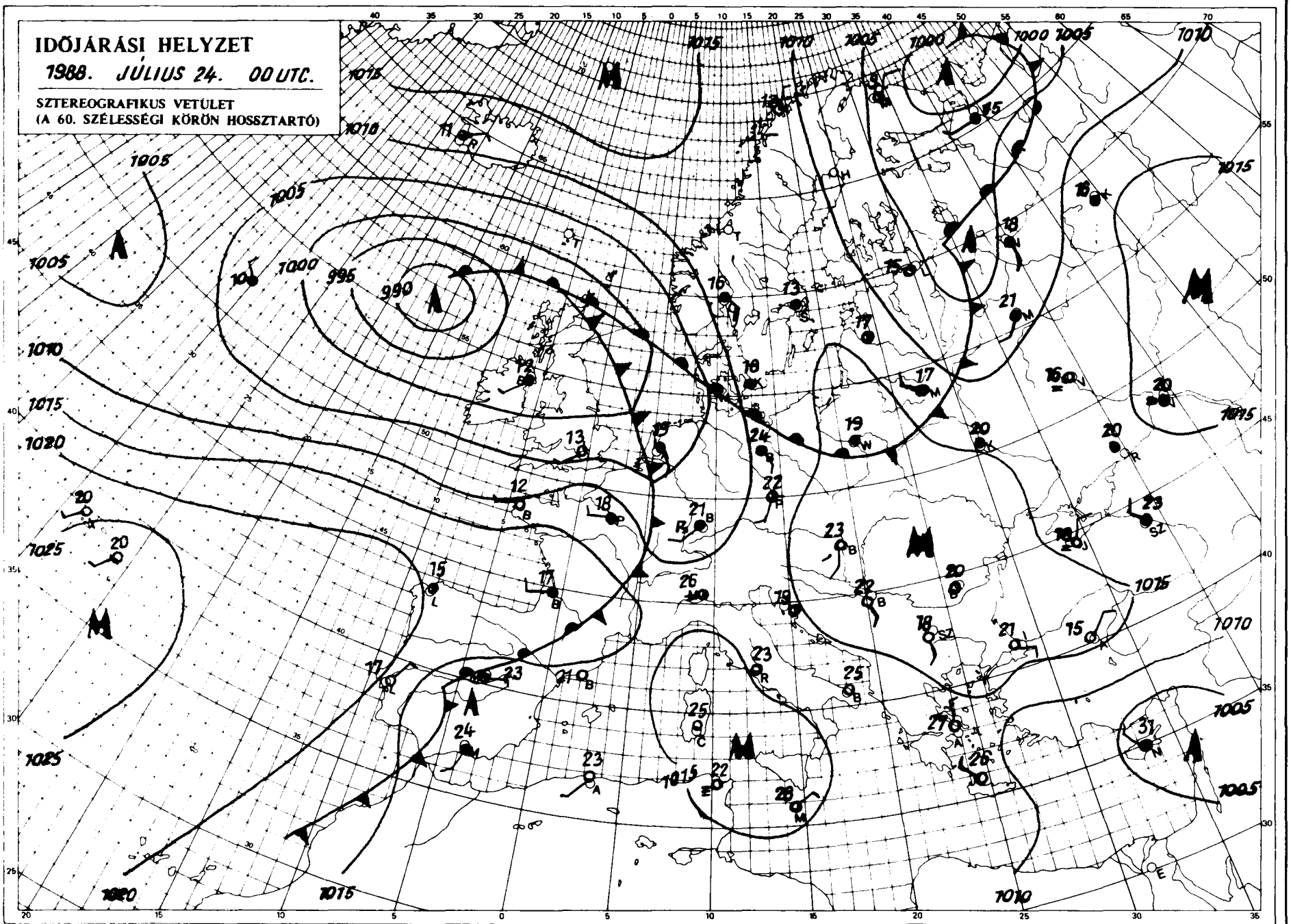


KIADJA: ORSZÁGOS METEOROLÓGIAI SZOLGÁLAT
Kiadásért felel: Barát József, az Országos Meteorológiai Szolgálat elnöke – Készült: az Országos Meteorológiai Szolgálat Nyomdájában, Budapest – Felelős vezető: Mathé Gyuláné – Munkaszám: [illegible] Szerkesztésért felel: Kapovits Albert, a Központi Előrejelző Intézet igazgatója
Készíti: a KEI Rövidtávú Előrejelző Osztálya – Szakmai felelős: Németh Lajos osztályvezető – Megjelenik naponként
Megrendelhető: 1024 Budapest, II., Kitaibel Pál utca 1. – Pénzügyi Osztály – Telefon: 353-500
Jelmagyarázat a havi melléklettben

# IDŐJÁRÁSI NAPIJELENTÉS

ЕЖЕДНЕВНЫЙ МЕТЕОРОЛОГИЧЕСКИЙ БЮЛЛЕТЕНЬ • DAILY WEATHER REPORT
BULLETIN QUOTIDIEN DE TEMPS • TÄGLICHER WETTERBERICHT

101. évfolyam 207. szám + Budapest + 1988. július 25. hétfő

**Az időjárási helyzet és a várható időjárás:**

A Brit-szigetek felett nagy kiterjedésü ciklon örvénylik. Skandináviától egészen a Földközi-tenger déli partvidékéig Európa középső részén át időjárási frontrendszer húzódik. A frontrendszer mögött hüvösebb levegő áramlik a kontinens belsejébe. A hüvös léghullámok fokozatosan északabbra tolódnak ezért változékonyabbra csak a Német-Lengyel sikságon és a Balti-tenger térségében fordul az idő. A szárazföld középső és déli részén elhelyezkedő anticiklon mind nagyobb térségre terjed ki. A Kárpát-medence időjárását is meghatározza, ezért továbbra is meleg, száraz idő várható.

Magyarországon vasárnap országszerte zavartalanul sütött a nap, kánikulai idő volt. A legmagasabb nappali hőmérséklet általában 34 és 37 fok között volt. A legalacsonyabb éjszakai hőmérséklet 17 és 23 fok között alakult. Hétfőn a hajnali óráktól a mind több helyen északnyugatira forduló szelet gyakran viharos széllökések kisérték. Délelőtt országszerte napos idő volt. Az északnyugati szelet továbbra is a Dunántúlon és a középső országrészben kisérték erős, időnként viharos lökések. A hőmérséklet 11 órára 24 és 31 fok közé emelkedett.

A Balaton vizének hőmérséklete Siófoknál 11 órakor 22 fok volt.

Ma 12 órakor Budapesten a hőmérséklet 28 fok, a tengerszintre átszámitott légnyomás 1019 hPa, gyengén emelkedik.

Várható időjárás kedd estig:

Folytatódik a derült, száraz, meleg idő. Az erős, helyenként viharos északi szél estétől jelentősen gyengül. A legalacsonyabb éjszakai hőmérséklet 14-19, a legmagasabb nappali hőmérséklet kedden 28 és 32 fok között alakul.

Nadrai Attila s. k.

TÁVOLABBI KILÁTÁSOK SZERDÁTÓL-SZOMBATIG:

Napos, ige meleg száraz idő várható.
Legalacsonyabb hajnali hőmérséklet eleinte 17, 22, majd 19, 24 fok között;
Legmagasabb nappali hőmérséklet eleinte 31, 36, majd 33, 38 fok között.
Jelentős mennyiségü /legalább napi 5 mm/ csapadék nem várható.

KÖZÉPTÁVÚ ELŐREJELZŐ CSOPORT

A hőmérséklet napi középértéke és eltérése a sokévi átlagtól /Budapest belterületén/:

| | | |
|---|---|---|
| 1988. július 24. | 29,4°C | +7,7°C |

1871 óta ezen a napon Budapesten előfordult

| | | |
|---|---|---|
| legmagasabb hőmérséklet: | 36,8°C /1929/ | |
| legalacsonyabb hőmérséklet: | 10,2°C /1885/ | 88.445. |

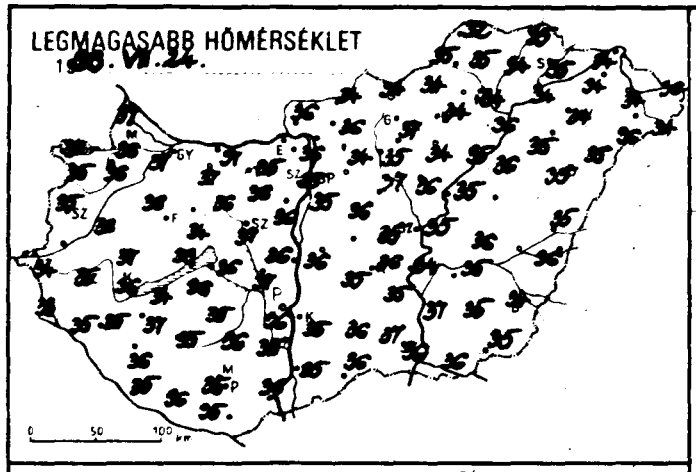
LEGMAGASABB HŐMÉRSÉKLET
1988. VI. 24.

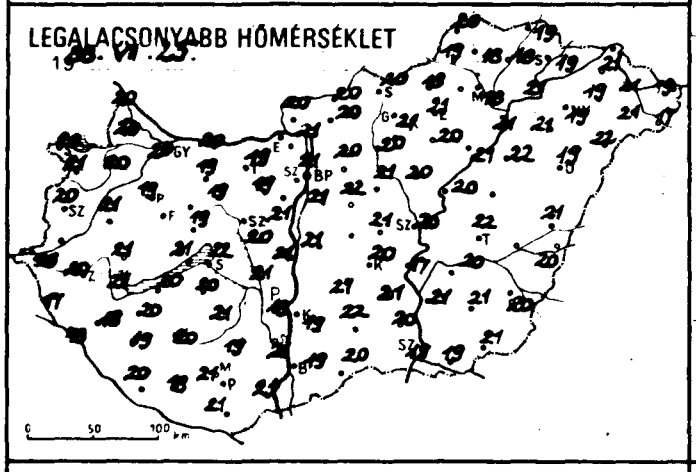
LEGALACSONYABB HŐMÉRSÉKLET
1988. VI. 25.

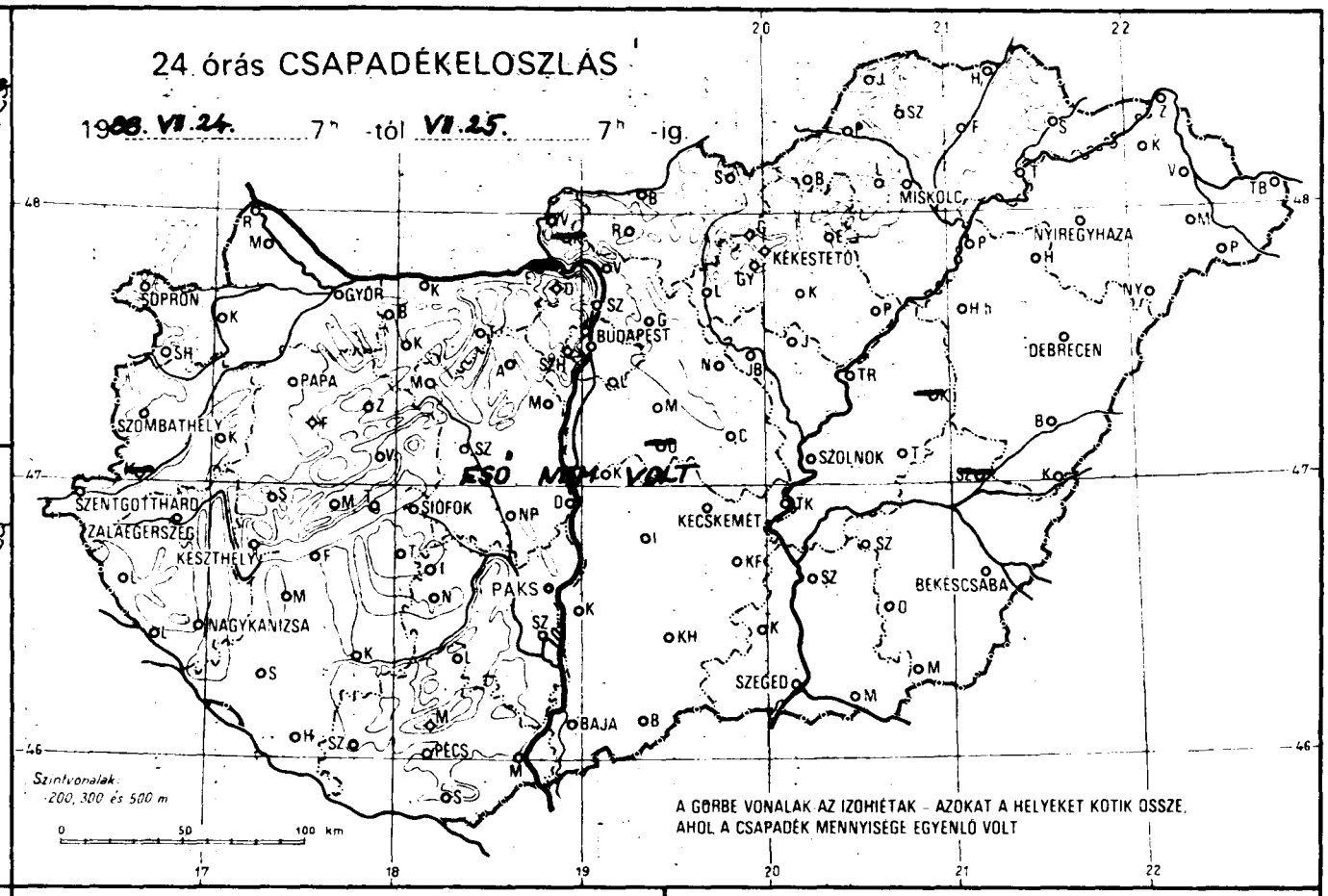
24 órás CSAPADÉKELOSZLÁS
1988. VI. 24. 7h -tól VI. 25. 7h -ig.
ESŐ NEM VOLT
SOPRON
GYŐR
BUDAPEST
MISKOLC
NYÍREGYHÁZA
KÉKESTETŐ
DEBRECEN
PAPA
SZOMBATHELY
SZOLNOK
SZENTGOTTHÁRD
ZALAEGERSZEG
KESZTHELY
SIÓFOK
KECSKEMÉT
PAKS
BÉKÉSCSABA
NAGYKANIZSA
SZEGED
BAJA
PÉCS
Szintvonalak: 200, 300 és 500 m
A GÖRBE VONALAK AZ IZOHIÉTAK – AZOKAT A HELYEKET KÖTIK ÖSSZE, AHOL A CSAPADÉK MENNYISÉGE EGYENLŐ VOLT

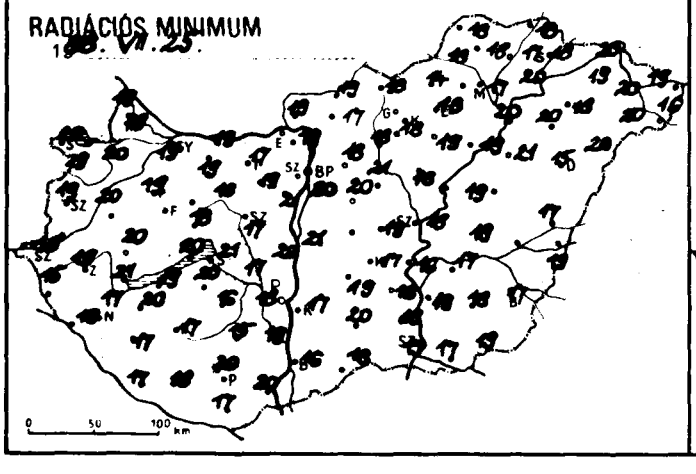
RADIÁCIÓS MINIMUM
1988. VI. 25.

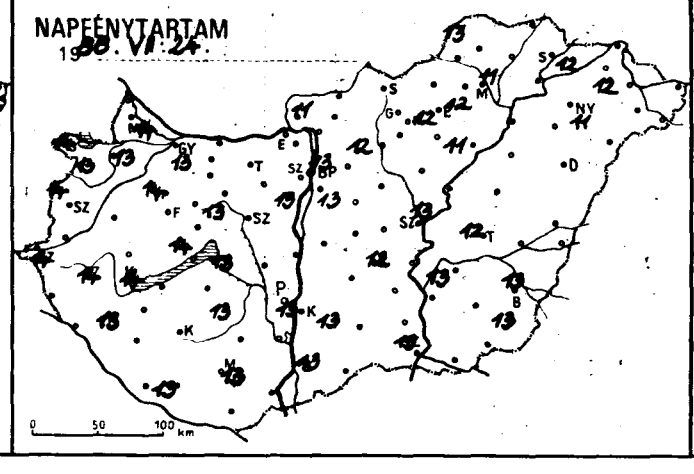
NAPFÉNYTARTAM
1988. VI. 24.

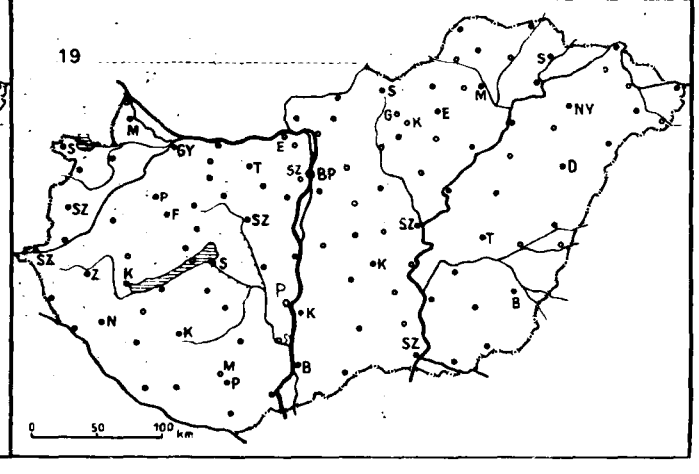
19

1988. VII. 25. 07 óra az utolsó 24 óra adatai

| állomás | csapadék (mm) | | max. hőmérséklet | min. hőmérséklet | rad. min. | Előző nap napos órái |
|---|---|---|---|---|---|---|
| Győr | • | | 37 | 20 | 19 | 13 |
| Kapuvár | • | | 36 | 20 | 20 | 13 |
| Mosonmagyaróvár | • | ● | 36 | 20 | 19 | 14 |
| Rajka | • | | 37 | 20 | 19 | |
| Sopron | • | | 36 | 20 | 20 | 14 |
| Sopronhorpács | • | ▲ | 35 | 21 | 19 | 13 |
| Káld | • | | 36 | 21 | 20 | |
| Körmend | – | | – | – | – | |
| Szentgotthárd | • | | 34 | 18 | 18 | 14 |
| Szombathely | • | | 35 | 20 | 19 | 14 |
| Lenti | • | | 33 | 17 | 15 | |
| Letenye | • | | 35 | 18 | 16 | |
| Nagykanizsa | • | | 35 | 18 | 17 | 13 |
| Zalaegerszeg | • | | 35 | 20 | 19 | 14 |
| Farkasgyepű | • | | 35 | 21 | 16 | |
| Keszthely | • | | 36 | 21 | 21 | 14 |
| Mencshely | • | | 35 | 19 | 19 | 14 |
| Pápa | • | | 36 | 19 | 19 | 14 |
| Sümeg | • | | 37 | 21 | 20 | |
| Tihany | • | | 38 | 21 | 20 | |
| Veszprém | • | | 34 | 19 | 18 | 13 |
| Zirc | • | | 33 | 17 | 16 | |
| Fonyód | • | | 34 | 20 | 19 | |
| Homokszt. György | • | | 35 | 20 | 17 | 13 |
| Kaposvár | • | | 35 | 20 | 17 | |
| Marcali | • | | 37 | 20 | 20 | |
| Siófok | • | | 36 | 22 | 21 | 13 |
| Somogyszob | • | | 36 | 19 | 17 | |
| Tab | • | | 36 | 20 | 20 | |
| Bábolna | • | | 35 | 24 | 18 | |
| Esztergom | – | | – | – | – | |
| Kisbér | • | | 37 | 19 | 19 | |
| Komárom | • | | 37 | 20 | 19 | |
| Tatabánya | • | | 35 | 19 | 17 | |
| Alcsútdoboz | • | | 36 | 19 | 19 | |
| Dunaújváros | • | | 36 | 21 | 20 | |
| Martonvásár | • | | 36 | 21 | 21 | 13 |
| Mór | • | | 36 | 19 | 18 | |
| Sárbogárd | • | | 37 | 21 | 17 | |
| Szabadbattyán | • | | 37 | 20 | 17 | |
| Iregszemcse | • | | 35 | 21 | 16 | 13 |
| Lengyel | • | | 36 | 19 | 15 | |
| Paks | • | | 36 | 19 | 18 | 13 |
| Szekszárd | • | | 35 | 21 | 19 | |
| Árpádtető | • | | 32 | 20 | 17 | |
| Mohács | • | | 36 | 21 | 20 | |
| Pécs | • | | 35 | 21 | 20 | 13 |
| Siklós | • | ▲ | 35 | 21 | 17 | |
| Szigetvár | • | | 36 | 18 | 18 | |
| Budaörs | • | | 35 | 22 | 17 | |
| Bp. Lőrinc | • | | 35 | 21 | 20 | 13 |
| Bp. Met. Int. | • | | 35 | 21 | – | 13 |
| Bp. Szab. hegy | • | | 29 | 23 | 22 | |
| Cegléd | • | ▲ | 35 | 21 | 19 | |
| Dobogókő | • | | 31 | 21 | 17 | |
| Gödöllő | • | ▲ | 34 | 20 | 18 | 12 |
| Királyrét | – | | – | – | – | |
| Monor | • | | 36 | 22 | 20 | |
| Nagykáta | • | | 37 | 21 | 21 | |
| Szentendre | • | | 37 | 21 | 21 | |

1988. VII. 25. 07 óra az utolsó 24 óra adatai

| állomás | csapadék (mm) | | max. hőmérséklet | min. hőmérséklet | rad. min. | Előző nap napos órái |
|---|---|---|---|---|---|---|
| Vác | • | | 36 | 21 | 19 | |
| Vámosmikola | • | | 36 | 20 | 19 | 11 |
| Baja | • | | 35 | 19 | 16 | 13 |
| Bácsalmás | • | ▲ | 36 | 20 | 18 | |
| Izsák | • | | 35 | 21 | 19 | |
| Kalocsa | • | | 35 | 19 | 17 | 13 |
| Kecskemét | • | ▲ | 36 | 20 | 17 | 12 |
| Kiskunfélegyháza | • | | 35 | 21 | 18 | |
| Kiskunhalas | • | | 36 | 22 | 20 | |
| Kunszentmiklós | • | | 36 | 21 | 21 | |
| Tiszakécske | • | | 34 | 17 | 16 | |
| Balassagyarmat | • | | 34 | 20 | 19 | |
| Romhány | • | | 36 | 20 | 17 | |
| Salgótarján | • | | 34 | 20 | 18 | |
| Eger | • | | 34 | 21 | 18 | 12 |
| Galyatető | • | | 28 | 19 | 15 | |
| Gyöngyös | • | | 37 | 21 | 18 | |
| Kékestető | • | | 28 | 20 | 18 | 12 |
| Kompolt | • | | 34 | 20 | 19 | 11 |
| Lőrinci | • | ▲ | 35 | 20 | 18 | |
| Poroszló | • | | 35 | 21 | 19 | |
| Jászapáti | • | | 36 | 20 | 18 | |
| Jászberény | • | | 35 | 21 | 19 | |
| Karcag | – | | – | – | – | |
| Szolnok | • | | 35 | 20 | 18 | 13 |
| Tiszaroff | • | ▬ | 35 | 20 | 19 | |
| Túrkeve | • | | 36 | 22 | 19 | 12 |
| Kistelek | • | | 37 | 20 | 18 | |
| Makó | • | | 36 | 19 | 17 | |
| Szeged | • | ▲ | 36 | 19 | 17 | 13 |
| Szentes | • | | 37 | 21 | 19 | |
| Borsodnádasd | • | ▲ | 34 | 18 | 14 | |
| Füged | • | | 34 | 18 | 17 | |
| Hidasnémeti | • | | 35 | 19 | 18 | |
| Jósvafő | • | ▲ | 32 | 20 | 18 | 13 |
| Lillafüred | • | | 32 | 19 | 17 | |
| Miskolc | • | ▲ | 34 | 18 | 17 | 11 |
| Putnok | • | ▬ | 35 | 19 | 18 | |
| Sárospatak | • | ▬ | 35 | 19 | 18 | 12 |
| Szendrőlád | • | ▲ | 35 | 18 | 18 | |
| Tokaj | • | | 34 | 21 | 20 | |
| Kisvárda | • | ▲ | 34 | 19 | 19 | 12 |
| Mátészalka | • | ▲ | 36 | 21 | 20 | |
| Nyíregyháza | • | | 34 | 19 | 18 | 11 |
| Nyírlugos | • | ▲ | 35 | 22 | 20 | |
| Pátyod | • | ▲ | 34 | 17 | 16 | |
| Tiszabecs | • | ▲ | 36 | 19 | 19 | |
| Vásárosnamény | • | ▲ | 34 | 21 | 20 | |
| Záhony | • | ▲ | 34 | 21 | 20 | |
| Berettyóújfalu | • | | 35 | 21 | 17 | |
| Debrecen | • | | 35 | 19 | 15 | – |
| Hajdúdorog | • | | 35 | 21 | 20 | |
| Hortobágy | • | | 36 | 22 | 21 | |
| Körösszakál | • | ▲ | 36 | 20 | 19 | |
| Polgár | • | ▬ | 36 | 21 | 20 | |
| Békéscsaba | • | ▲ | 34 | 20 | 17 | 13 |
| Mezőhegyes | • | ▲ | 35 | 21 | 19 | 13 |
| Orosháza | • | | 35 | 21 | 18 | |
| Szarvas | • | | 35 | 20 | 17 | 13 |
| Szeghalom | – | | – | – | – | |

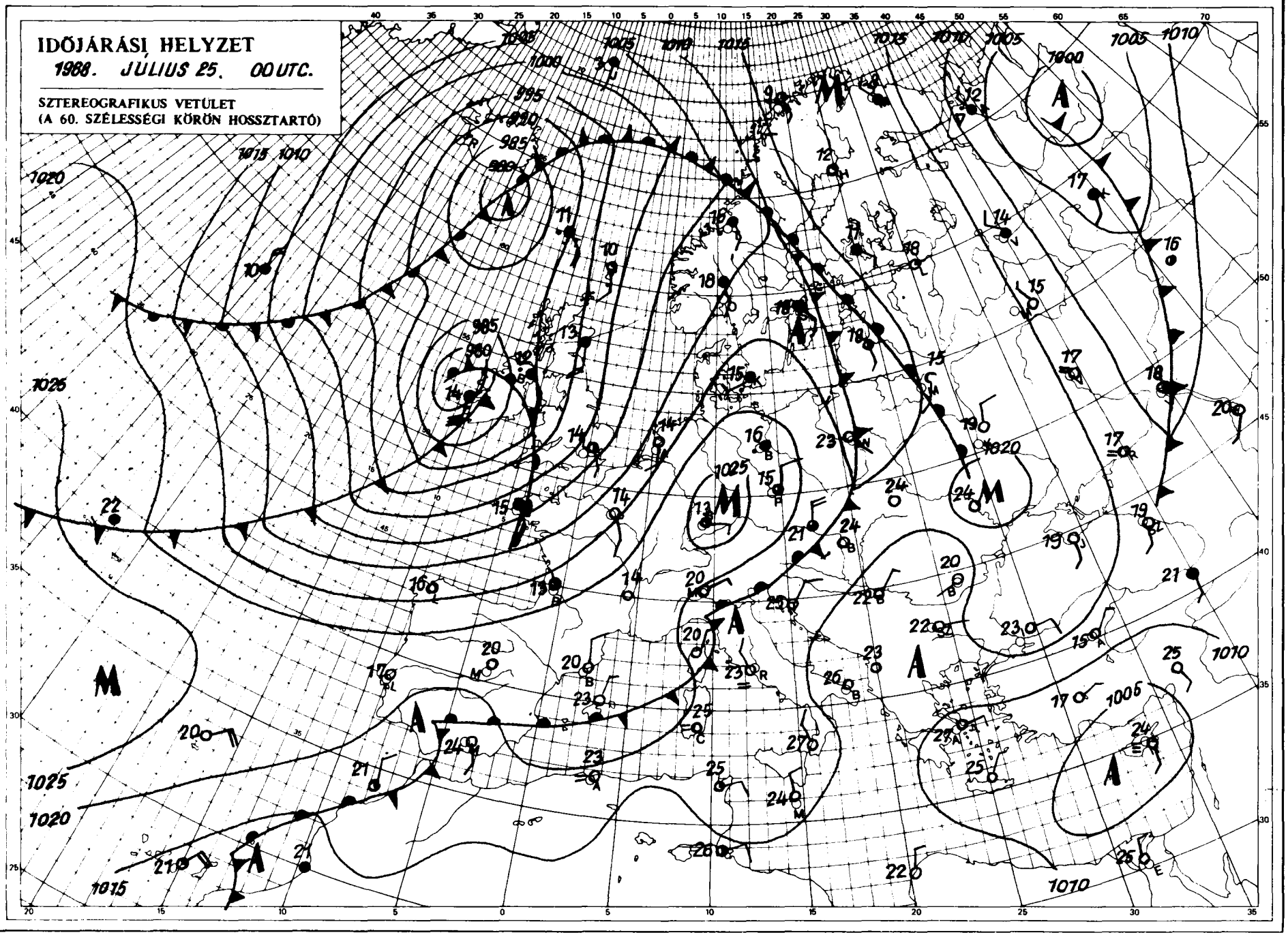


KIADJA: ORSZÁGOS METEOROLÓGIAI SZOLGÁLAT
Kiadásért felel: Barát József, az Országos Meteorológiai Szolgálat elnöke – Készült: az Országos Meteorológiai Szolgálat Nyomdájában, Budapest – Felelős vezető: Máthé Gyuláné – Munkaszám: 89.443. Szerkesztésért felel: Kapovits Albert, a Központi Előrejelző Intézet igazgatója
Készíti: a KEI Rövidtávú Előrejelző Osztálya – Szakmai felelős: Németh Lajos osztályvezető – Megjelenik naponként
Megrendelhető: 1024 Budapest, II., Kitaibel Pál utca 1. – Pénzügyi Osztály – Telefon: 353-500
Jelmagyarázat a havi mellékletben

# IDŐJÁRÁSI NAPIJELENTÉS

ЕЖЕДНЕВНЫЙ МЕТЕОРОЛОГИЧЕСКИЙ БЮЛЛЕТЕНЬ • DAILY WEATHER REPORT
BULLETIN QUOTIDIEN DE TEMPS • TÄGLICHER WETTERBERICHT

101. évfolyam 208. szám + Budapest + 1988. július 26. kedd

**Az időjárási helyzet és a várható időjárás:**

Kontinensünk legnagyobb részén meleg, nyári idő uralkodik. Dél-, Közép- és Kelet-Európa nagy részén a sok napsütés hatására gyorsan melegszik a levegő, a délutáni órákra többfelé meghaladja a hőmérséklet a 30 fokot. Elszórt zápor, zivatar csupán a Kelet-Európai sikságon alakul ki. Európa északi részein ugyanakkor ciklonok hatására változékony, hüvös, gyakran esős az idő. A Kárpát-medence időjárását továbbra is anticiklon határozza meg, ezért marad a meleg idő.

Magyarország nagy részén hétfőn szinte zavartalanul sütött a nap, csupán a keleti, északkeleti megyékben alakult ki a délutáni órákban elszórt zápor, zivatar. A ma /kedd/ reggel 7 óráig lehullott csapadék mennyisége általában csapadéknyom és 5 mm között volt, de helyenként ennél jóval több hullott, például Borsodnádasdon 12, Lillafüreden 45 mm, ahol jégeső is volt. A hőmérséklet csúcsértéke 28 és 36 fok között alakult. Ma /kedd/ hajnálra 11 és 20 fok közé csökkent a hőmérséklet. Délelőtt az egész országban felhőtlen volt az ég, a hőmérséklet 11 órára 23 és 28 fok közé emelkedett.

A Balaton vizének hőmérséklete Siófoknál 11 órakor 24 fok volt.

Ma 12 órakor Budapesten a hőmérséklet 29 fok, a tengerszintre átszámitott légnyomás 1020 hPa, gyengén süllyed.

Várható időjárás szerda estig:

Szerda estig az országban marad a napos, igen meleg idő. Csak holnap növekszik meg néha kissé a felhőzet. Legfeljebb északon lehet egy-egy jelentéktelen, futó zápor. Ma keleten is mérséklődik a légmozgás. Szerdán időnként megélénkül a déli szél.
Várható legalacsonyabb éjszakai hőmérséklet általában 14-19,
legmagasabb nappali hőmérséklet szerdán 31-36 fok között alakul.

Bozóki István s.k.

A hőmérséklet napi középértéke és eltérése a sokévi átlagtól /Budapest belterületén/:

| | | |
|---|---|---|
| 1988. július 25. | 25,6°C | +4,0°C |

871 óta ezen a napon Budapesten előfordult

| | | |
|---|---|---|
| legmagasabb hőmérséklet: | 36,9°C /1894/ | |
| legalacsonyabb hőmérséklet: | 11,0°C /1939/ | 88.446. |

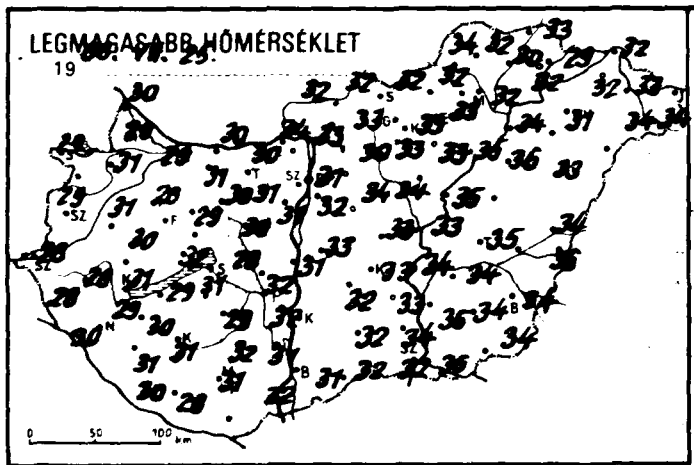
LEGMAGASABB HŐMÉRSÉKLET
19 88. VII. 25.

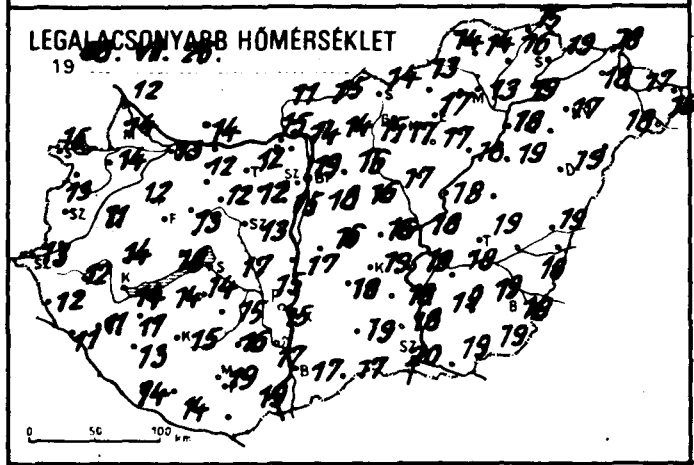
LEGALACSONYABB HŐMÉRSÉKLET
19 88. VII. 26.

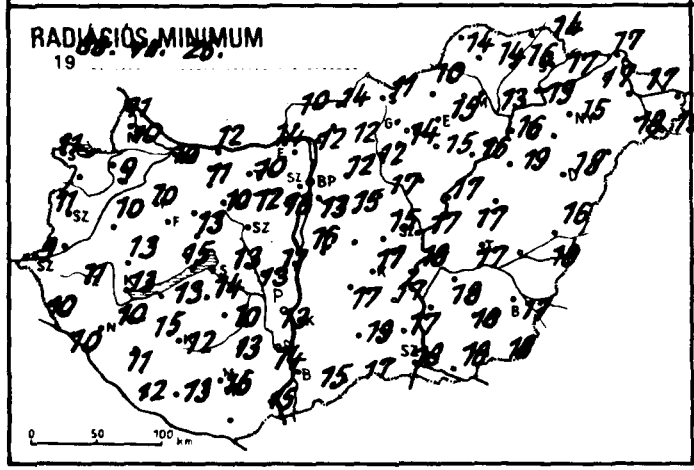
RADIÁCIÓS MINIMUM
19 88. VII. 26.

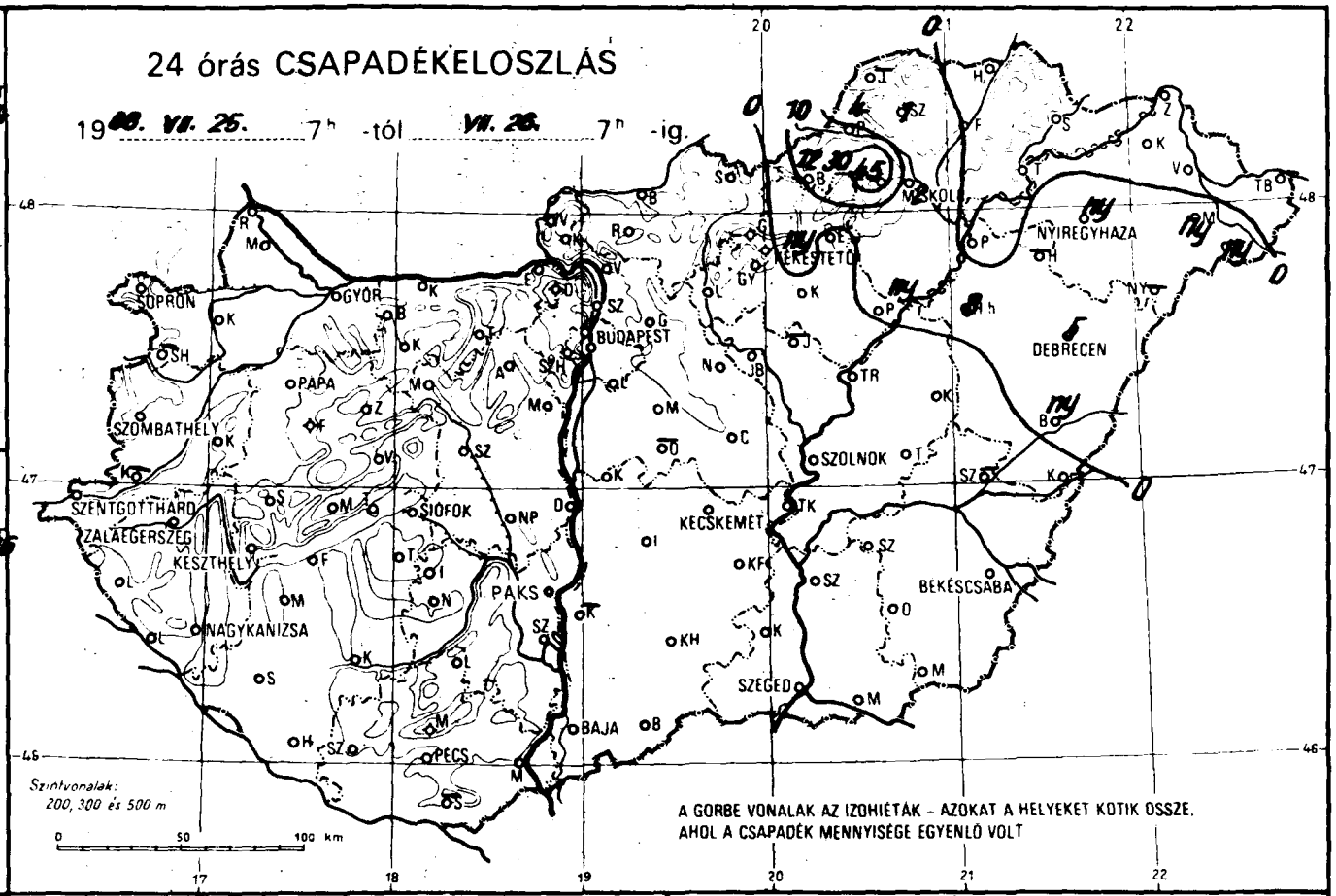
24 órás CSAPADÉKELOSZLÁS
19 88. VII. 25. 7h -tól VII. 26. 7h -ig.
SOPRON
GYŐR
BUDAPEST
PAPA
SZOMBATHELY
SZENTGOTTHÁRD
ZALAEGERSZEG
KESZTHELY
SIÓFOK
NAGYKANIZSA
PAKS
PÉCS
BAJA
SZEGED
KECSKEMÉT
SZOLNOK
MISKOLC
KÉKESTETŐ
NYÍREGYHÁZA
DEBRECEN
BÉKÉSCSABA
Szintvonalak: 200, 300 és 500 m
A GÖRBE VONALAK AZ IZOHIÉTÁK – AZOKAT A HELYEKET KÖTIK ÖSSZE, AHOL A CSAPADÉK MENNYISÉGE EGYENLŐ VOLT

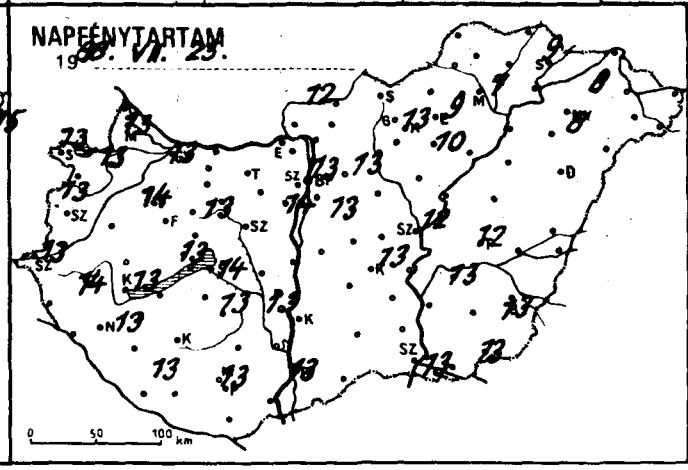
NAPFÉNYTARTAM
19 88. VII. 25.

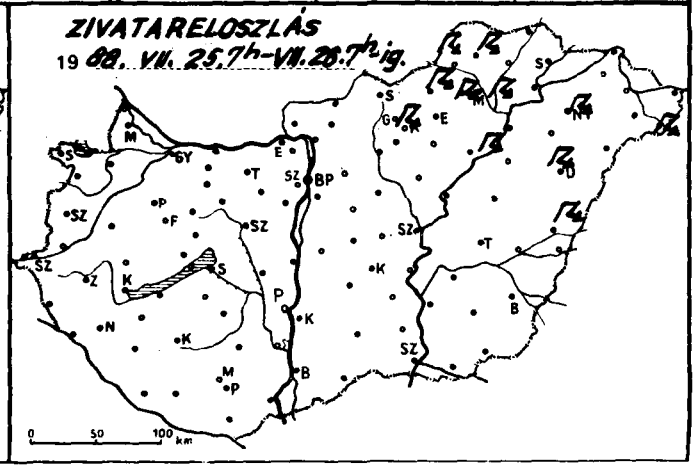
ZIVATARELOSZLÁS
19 88. VII. 25. 7h–VII. 26. 7h ig.

1988. VII. 26. 07 óráig az utolsó 24 óra adatai

| állomás | csapadék (mm) | | max. hőmérséklet | min. hőmérséklet | rad. min. | Előző nap napos órái |
|---|---|---|---|---|---|---|
| Győr | • | | 29 | 13 | 10 | 13 |
| Kapuvár | • | ⌒ | 31 | 14 | 9 | 13 |
| Mosonmagyaróvár | • | = | 29 | 14 | 10 | 13 |
| Rajka | • | | 30 | 12 | 11 | |
| Sopron | • | | 29 | 15 | 11 | 13 |
| Sopronhorpács | – | | – | – | – | – |
| Káld | • | ⌒ | 31 | 11 | 10 | |
| Körmend | – | | – | – | – | |
| Szentgotthárd | • | ⌒ | 28 | 13 | 9 | 13 |
| Szombathely | • | | 29 | 13 | 11 | 13 |
| Lenti | • | | 28 | 12 | 10 | |
| Letenye | • | ⌒ | 30 | 11 | 10 | |
| Nagykanizsa | • | ⌒ | 29 | 11 | 10 | 13 |
| Zalaegerszeg | • | ⌒ | 28 | 12 | 11 | 14 |
| Farkasgyepű | • | ⌒ | 27 | 16 | 11 | |
| Keszthely | • | | 31 | 14 | 13 | 13 |
| Mencshely | • | | 27 | 14 | 12 | 13 |
| Pápa | • | ⌒ | 28 | 12 | 10 | 14 |
| Sümeg | • | | 30 | 14 | 13 | |
| Tihany | • | | 32 | 18 | 15 | |
| Veszprém | • | | 29 | 13 | 13 | 13 |
| Zirc | • | | 27 | 11 | 10 | |
| Fonyód | • | ⌒ | 29 | 14 | 13 | |
| Homokszt. György | • | | 30 | 14 | 12 | 13 |
| Kaposvár | • | | 31 | 15 | 12 | |
| Marcali | • | ⌒ | 30 | 17 | 15 | |
| Siófok | • | | 28 | 17 | 13 | 14 |
| Somogyszob | • | | 31 | 13 | 11 | |
| Tab | • | = | 31 | 14 | 14 | |
| Bábolna | • | | 28 | 15 | 14 | |
| Esztergom | • | = | 34 | 15 | 14 | |
| Kisbér | • | | 31 | 12 | 11 | |
| Komárom | • | ⌒ | 30 | 14 | 12 | |
| Tatabánya | • | | 30 | 12 | 10 | |
| Alcsútdoboz | • | ⌒ | 31 | 12 | 12 | |
| Dunaújváros | • | | 31 | 17 | 17 | |
| Martonvásár | • | | 31 | 15 | 13 | 14 |
| Mór | • | | 30 | 12 | 10 | |
| Sárbogárd | • | | 32 | 15 | 13 | |
| Szabadbattyán | • | ⌒ | 30 | 13 | 11 | |
| Iregszemcse | • | ⌒ | 29 | 15 | 10 | 13 |
| Lengyel | • | | 32 | 16 | 13 | |
| Paks | • | | 32 | 15 | 13 | 13 |
| Szekszárd | • | | 31 | 17 | 14 | |
| Árpádtető | • | | 27 | 17 | 16 | |
| Mohács | • | | 32 | 19 | 15 | |
| Pécs | • | | 31 | 19 | 16 | 13 |
| Siklós | – | | – | – | – | |
| Szigetvár | • | | 28 | 14 | 13 | |
| Budaörs | • | | 32 | 14 | 9 | |
| Bp. Lőrinc | • | ⌒ | 32 | 18 | 13 | 13 |
| Bp. Met. Int. | • | | 31 | 19 | – | 13 |
| Bp. Szab. hegy | • | | 30 | 19 | 17 | |
| Cegléd | • | ⌒ | 33 | 16 | 15 | |
| Dobogókő | • | | 27 | 18 | 15 | |
| Gödöllő | • | ⌒ | 30 | 16 | 12 | 13 |
| Királyrét | • | ⌒ | 29 | 11 | 11 | |
| Monor | • | | 34 | 16 | 15 | |
| Nagykáta | • | | 34 | 17 | 17 | |
| Szentendre | • | | 32 | 16 | 16 | |

1988. VII. 26. 07 óráig az utolsó 24 óra adatai

| állomás | csapadék (mm) | | max. hőmérséklet | min. hőmérséklet | rad. min. | Előző nap napos órái |
|---|---|---|---|---|---|---|
| Vác | • | ⌒ | 33 | 14 | 12 | |
| Vámosmikola | • | = | 32 | 11 | 10 | 12 |
| Baja | • | | 31 | 17 | 15 | 13 |
| Bácsalmás | • | ⌒ | 32 | 17 | 17 | |
| Izsák | • | | 32 | 18 | 17 | |
| Kalocsa | – | | – | – | – | – |
| Kecskemét | • | | 33 | 19 | 17 | 13 |
| Kiskunfélegyháza | • | | 33 | 18 | 17 | |
| Kiskunhalas | • | | 32 | 19 | 19 | |
| Kunszentmiklós | • | | 33 | 16 | 16 | |
| Tiszakécske | • | | 34 | 19 | 18 | |
| Balassagyarmat | • | ⌒ | 32 | 15 | 14 | |
| Romhány | • | ⌒ | 33 | 14 | 12 | |
| Salgótarján | • | | 32 | 14 | 11 | |
| Eger | • | = | 33 | 17 | 15 | 9 |
| Galyatető | • | | 28 | 15 | 13 | |
| Gyöngyös | • | | 33 | 17 | 14 | |
| Kékestető | ny | ⌒ | 25 | 16 | 14 | 13 |
| Kompolt | • | ⌒ | 33 | 17 | 15 | 10 |
| Lőrinci | • | ⌒ | 33 | 15 | 12 | |
| Poroszló | ny | | 35 | 18 | 16 | |
| Jászapáti | – | | – | – | – | |
| Jászberény | • | | 34 | 16 | 15 | |
| Karcag | – | | – | – | – | |
| Szolnok | • | | 33 | 18 | 17 | 12 |
| Tiszaroff | • | | 35 | 18 | 17 | |
| Túrkeve | • | | 35 | 19 | 17 | 12 |
| Kistelek | • | | 34 | 18 | 17 | |
| Makó | • | | 35 | 19 | 18 | |
| Szeged | • | ⌒ | 32 | 20 | 18 | 13 |
| Szentes | • | | 35 | 19 | 18 | |
| Borsodnádasd | 12 | ⌒ | 32 | 13 | 10 | |
| Füged | • | | 30 | 16 | 16 | |
| Hidasnémeti | • | | 33 | 15 | 14 | |
| Jósvafő | – | | – | – | – | – |
| Lillafüred | 45 | ▲ | 30 | 13 | 12 | |
| Miskolc | 2 | ⌒ | 32 | 13 | 13 | 7 |
| Putnok | 4 | = | 34 | 14 | 14 | |
| Sárospatak | • | | 29 | 19 | 17 | 9 |
| Szendrőlád | 1 | ⌒ | 32 | 14 | 14 | |
| Tokaj | • | | 32 | 19 | 19 | |
| Kisvárda | • | = | 32 | 18 | 17 | 8 |
| Mátészalka | ny | ⌒ | 34 | 18 | 18 | |
| Nyíregyháza | ny | | 31 | 17 | 15 | 8 |
| Nyírlugos | – | | – | – | – | |
| Pátyod | ny | | 34 | 16 | 15 | |
| Tiszabecs | – | | – | – | – | |
| Vásárosnamény | • | ⌒ | 33 | 17 | 17 | |
| Záhony | • | ⌒ | 32 | 18 | 17 | |
| Berettyóújfalu | ny | | 34 | 19 | 16 | |
| Debrecen | 5 | | 33 | 19 | 18 | – |
| Hajdúdorog | – | | – | – | – | |
| Hortobágy | 8 | ▽ | 36 | 19 | 19 | |
| Körösszakál | • | ⌒ | 36 | 18 | 18 | |
| Polgár | • | = | 34 | 18 | 16 | |
| Békéscsaba | • | ⌒ | 34 | 18 | 17 | 13 |
| Mezőhegyes | • | | 34 | 19 | 18 | 13 |
| Orosháza | • | | 34 | 19 | 18 | |
| Szarvas | • | | 34 | 18 | 17 | 13 |
| Szeghalom | – | | – | – | – | |

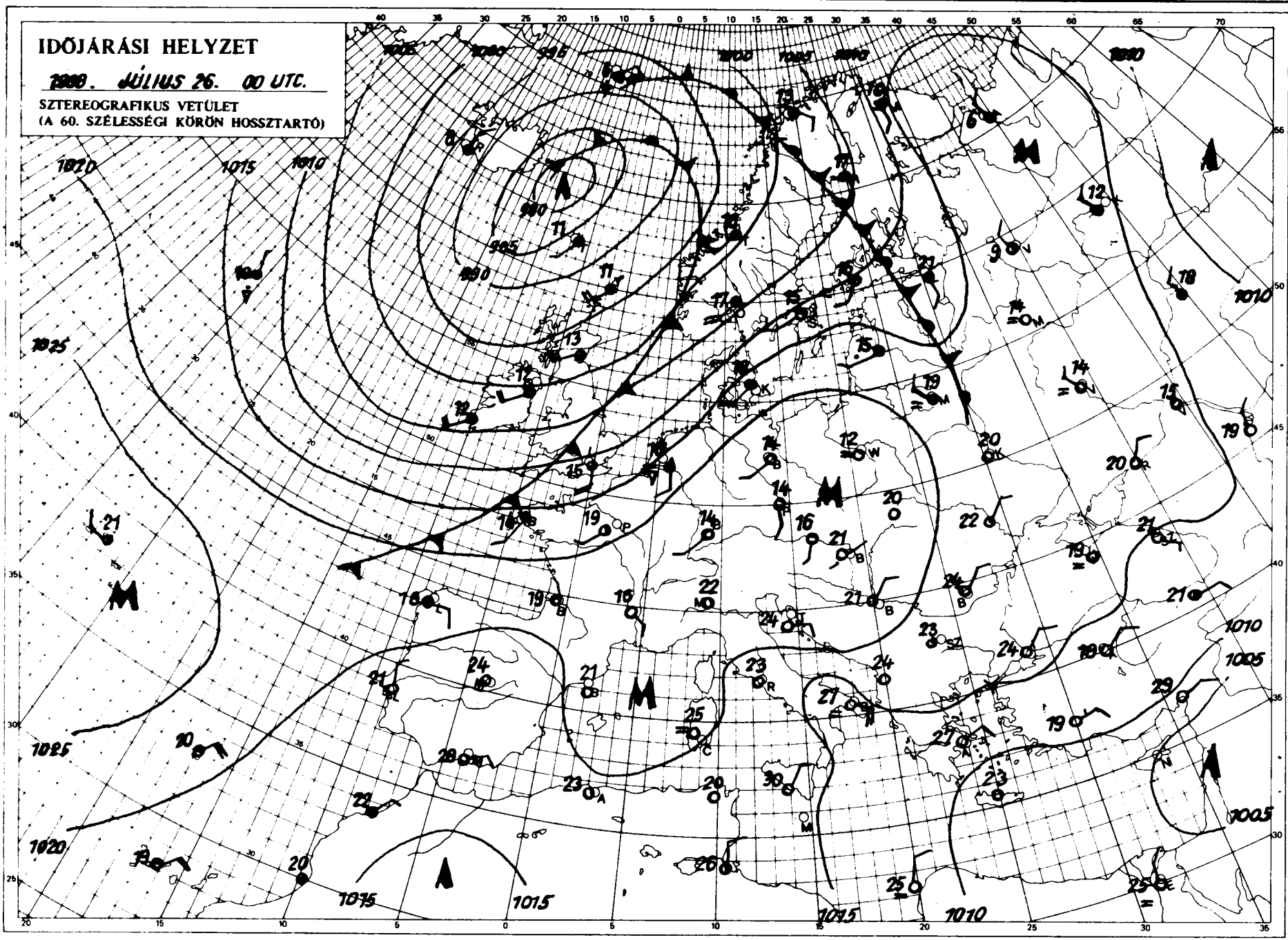


KIADJA: ORSZÁGOS METEOROLÓGIAI SZOLGÁLAT
Kiadásért felel: Baráti József, az Országos Meteorológiai Szolgálat elnöke – Készült: az Országos Meteorológiai Szolgálat Nyomdájában, Budapest – Felelős vezető: Mátha Gyuláné – Munkaszám: [illegible] – Szerkesztésért felel: Kapovits Albert, a Központi Előrejelző Intézet igazgatója

Készíti: a KEI Rövidtávú Előrejelző Osztálya – Szakmai felelős: Németh Lajos osztályvezető – Megjelenik naponként
Megrendelhető: 1024 Budapest, II., Kitaibel Pál utca 1. – Pénzügyi Osztály – Telefon: 353-500
Jelmagyarázat a havi mellékletben

# IDŐJÁRÁSI NAPIJELENTÉS

ЕЖЕДНЕВНЫЙ МЕТЕОРОЛОГИЧЕСКИЙ БЮЛЛЕТЕНЬ · DAILY WEATHER REPORT
BULLETIN QUOTIDIEN DE TEMPS · TÄGLICHER WETTERBERICHT

101. évfolyam 209. szám + Budapest + 1988. július 27. szerda

**Az időjárási helyzet és a várható időjárás:**

Közép- és Kelet-Európa nagy részén - egy magas légnyomású ív hatására - túlnyomóan derült, napos, száraz, meleg az idő. A szárazföld belsejében a hőmérséklet csúcsértéke sokfelé megközeliti a 35 fokot. Ugyanakkor a kontinens többi részén változékony az időjárás. Norvég-tenger feletti középponttal ciklon örvénylik. Hatására Nyugat-, Északnyugat-Európában többfelé esik az eső, zápor, és időnként erős szél fúj. A kelet felé sodrodó hidegfront ma a hajnali órákra elérte a Marseille-München-Berlin-Stockholm vonalat. A hidegfront nyomában több fokkal visszaesett a hőmérséklet. Valószinü, hogy az elkövetkező időszakban a Kárpát-medencében is változékonyra fordul az idő.

Magyarországon kedden országszerte zavartalanul napos, száraz, meleg idő volt. Napközben inkább már csak a keleti megyékben élénkült meg az északnyugati szél, A kánikulai melegben a hőmérséklet csúcsértéke kedden 30-35 fok között alakult. Szerda hajnalra pedig általában 13-20 fokig hült le a levegő. Ma folytatódott a napos idő. A hőmérséklet 11 órakor az országban többnyire 26-32 fok között váltakozott.

A Balaton vizének hőmérséklete Siófoknál 11 órakor 26 fok volt.

Ma 12 órakor Budapesten a hőmérséklet 32 fok, a tengerszintre átszámitott légnyomás 1016 hPa, mérsékelten süllyed.

Várható időjárás csütörtök estig:

Megszünik a kánikula. Ma /szerdán/ még napos, száraz idő lesz, majd éjféltől átmenetileg megnövekszik a felhőzet, és szórványosan lesznek záporok, helyenként zivatar is kialakulhat. Az északnyugatira forduló szél megélénkül, főként a Dunántúlon erős széllökések is lesznek.
Várható legalacsonyabb éjszakai hőmérséklet általában 16 és 21, legmagasabb nappali hőmérséklet csütörtökön 26 és 31 fok között alakul.

Pálóczi Györgyi s.k.

A hőmérséklet napi középértéke és eltérése a sokévi átlagtól /Budapest belterületén/:

| | | |
|---|---|---|
| 1988. július 26. | 25,9°C | +4,1°C |

1871 óta ezen a napon Budapesten előfordult

| | | |
|---|---|---|
| legmagasabb hőmérséklet: | 37,4°C /1921/ | |
| legalacsonyabb hőmérséklet: | 10,6°C /1939/ | 88.447. |

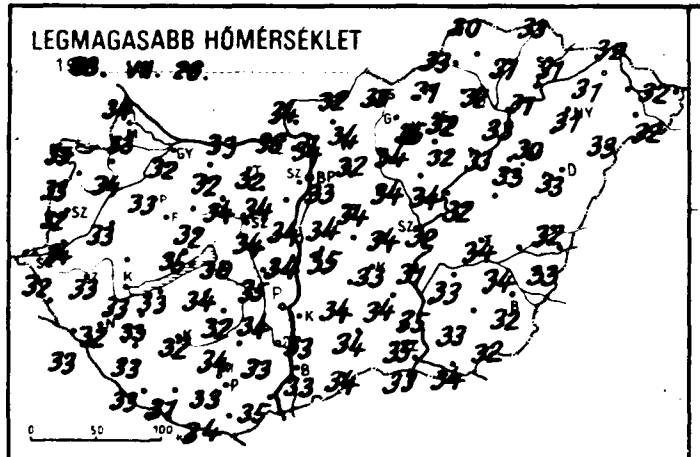
LEGMAGASABB HŐMÉRSÉKLET
1988. VII. 26.

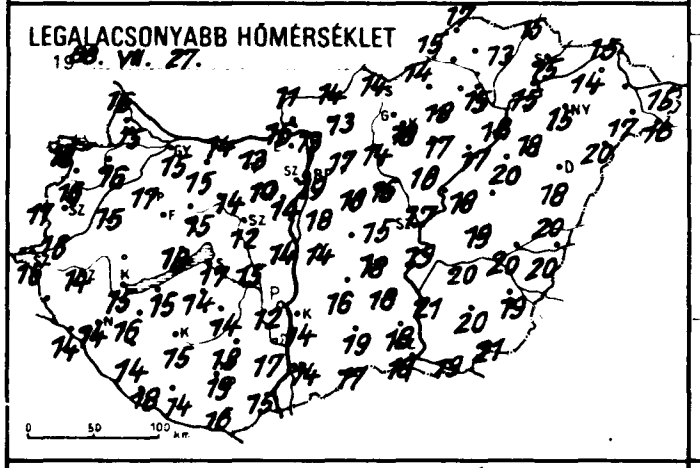
LEGALACSONYABB HŐMÉRSÉKLET
1988. VII. 27.

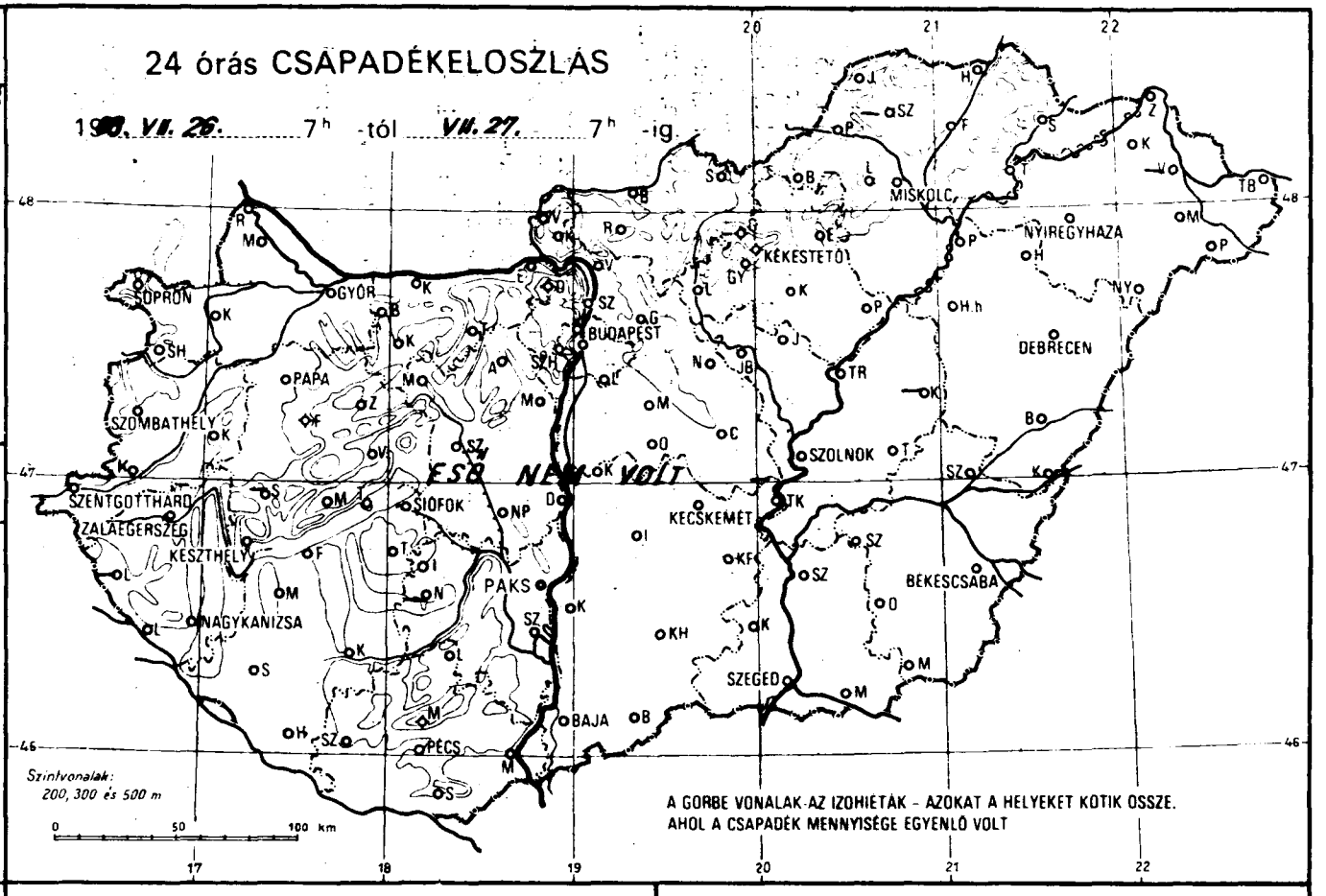
24 órás CSAPADÉKELOSZLÁS
1988. VII. 26. 7h -tól VII. 27. 7h -ig
ESŐ NEM VOLT
SOPRON
GYŐR
BUDAPEST
MISKOLC
NYÍREGYHÁZA
KÉKESTETŐ
DEBRECEN
PAPA
SZOMBATHELY
SZENTGOTTHÁRD
ZALAEGERSZEG
KESZTHELY
SIÓFOK
PAKS
NAGYKANIZSA
KECSKEMÉT
SZOLNOK
BÉKÉSCSABA
SZEGED
BAJA
PÉCS
Szintvonalak:
200, 300 és 500 m
A GÖRBE VONALAK AZ IZOHIETÁK - AZOKAT A HELYEKET KÖTIK ÖSSZE,
AHOL A CSAPADÉK MENNYISÉGE EGYENLŐ VOLT

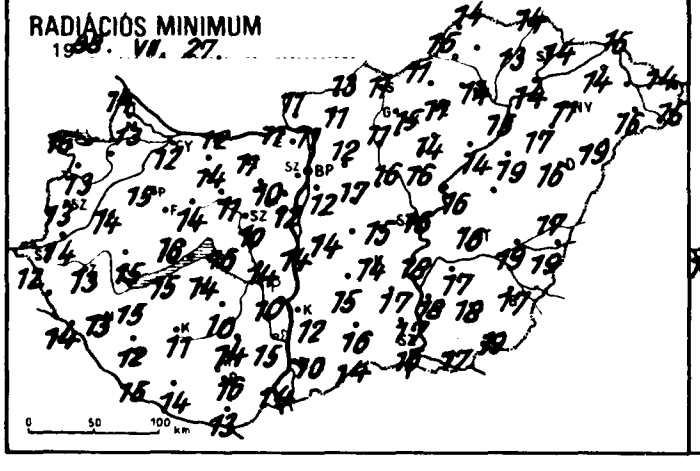
RADIÁCIÓS MINIMUM
1988. VII. 27.

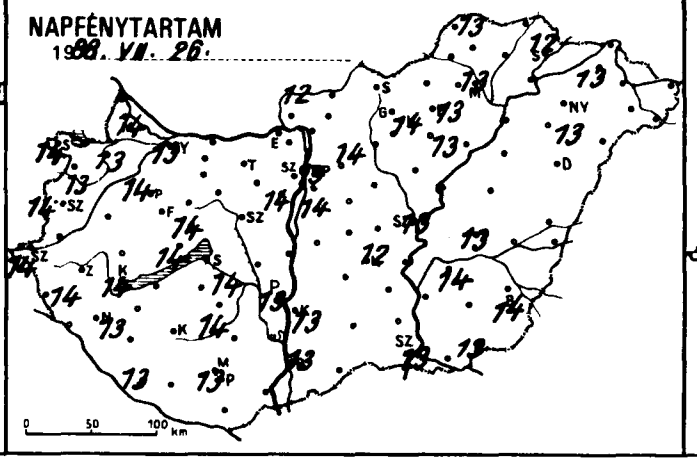
NAPFÉNYTARTAM
1988. VII. 26.

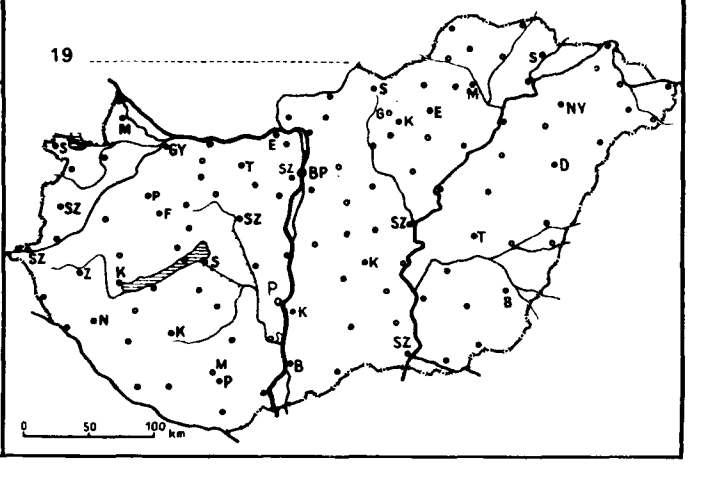
19

1988. VII. 27-ig az utolsó 24 óra adatai

| állomás | csapadék (mm) | | max. hőmérséklet | min. hőmérséklet | rad. min. | Előző nap napos órái |
|---|---|---|---|---|---|---|
| Győr | . | | 32 | 15 | 12 | 13 |
| Kapuvár | . | | 34 | 16 | 13 | 13 |
| Mosonmagyaróvár | . | | 33 | 15 | 13 | 14 |
| Rajka | . | | 34 | 16 | 14 | |
| Sopron | . | | 33 | 18 | 16 | 14 |
| Sopronhorpács | . | | 33 | 16 | 13 | 13 |
| Káld | . | | 33 | 15 | 14 | |
| Körmend | . | | 34 | 16 | 14 | |
| Szentgotthárd | . | | 32 | 16 | 12 | 14 |
| Szombathely | . | | 32 | 17 | 13 | 14 |
| Lenti | – | | – | – | – | |
| Letenye | . | | 33 | 14 | 14 | |
| Nagykanizsa | . | | 32 | 14 | 13 | 13 |
| Zalaegerszeg | . | | 33 | 14 | 13 | 14 |
| Farkasgyepű | . | | 32 | 18 | 12 | |
| Keszthely | . | | 33 | 15 | 15 | 14 |
| Mencshely | . | | 32 | 18 | 15 | 14 |
| Pápa | . | | 33 | 17 | 15 | 14 |
| Sümeg | – | | – | – | – | |
| Tihany | . | | 35 | 18 | 16 | |
| Veszprém | . | | 32 | 15 | 14 | 14 |
| Zirc | . | | 31 | 12 | 10 | |
| Fonyód | . | | 33 | 15 | 15 | |
| Homokszt. György | . | | 33 | 18 | 15 | 13 |
| Kaposvár | . | | 32 | 15 | 11 | |
| Marcali | . | | 33 | 16 | 15 | |
| Siófok | . | | 30 | 17 | 16 | 14 |
| Somogyszob | . | | 33 | 14 | 12 | |
| Tab | . | | 34 | 14 | 14 | |
| Bábolna | . | | 32 | 12 | 12 | |
| Esztergom | . | | 36 | 16 | 11 | |
| Kisbér | . | | 32 | 15 | 14 | |
| Komárom | . | | 33 | 14 | 12 | |
| Tatabánya | . | | 32 | 13 | 11 | |
| Alcsútdoboz | . | | 34 | 10 | 10 | |
| Dunaújváros | . | | 34 | 14 | 14 | |
| Martonvásár | . | | 34 | 14 | 12 | 14 |
| Mór | . | | 34 | 14 | 11 | |
| Sárbogárd | . | | 35 | 15 | 14 | |
| Szabadbattyán | . | | 34 | 12 | 10 | |
| Iregszemcse | . | | 32 | 14 | 10 | 14 |
| Lengyel | . | | 34 | 18 | 14 | |
| Paks | . | | 34 | 12 | 10 | 13 |
| Szekszárd | . | | 33 | 17 | 15 | |
| Árpádtető | . | | 29 | 20 | 18 | |
| Mohács | . | | 35 | 15 | 14 | |
| Pécs | . | | 33 | 19 | 16 | 13 |
| Siklós | . | | 34 | 16 | 13 | |
| Szigetvár | . | | 31 | 14 | 14 | |
| Budaörs | . | | 33 | 18 | 12 | |
| Bp. Lőrinc | . | | 34 | 18 | 12 | 14 |
| Bp. Met. Int. | . | | 33 | 19 | – | 13 |
| Bp. Szab. hegy | . | | 31 | 23 | 20 | |
| Cegléd | . | | 34 | 15 | 15 | |
| Dobogókő | . | | 29 | 20 | 16 | |
| Gödöllő | . | | 32 | 17 | 12 | 14 |
| Királyrét | . | | 32 | 12 | 9 | |
| Monor | . | | 34 | 18 | 17 | |
| Nagykáta | . | | 34 | 16 | 16 | |
| Szentendre | . | | 36 | 16 | 15 | |

1988. VII. 27-ig az utolsó 24 óra adatai

| állomás | csapadék (mm) | | max. hőmérséklet | min. hőmérséklet | rad. min. | Előző nap napos órái |
|---|---|---|---|---|---|---|
| Vác | . | | 34 | 13 | 11 | |
| Vámosmikola | . | | 34 | 11 | 11 | 12 |
| Baja | . | | 33 | 14 | 10 | 13 |
| Bácsalmás | . | | 34 | 17 | 14 | |
| Izsák | . | | 34 | 16 | 15 | |
| Kalocsa | . | | 33 | 14 | 12 | 13 |
| Kecskemét | . | | 33 | 16 | 14 | 12 |
| Kiskunfélegyháza | . | | 34 | 18 | 17 | |
| Kiskunhalas | . | | 34 | 19 | 16 | |
| Kunszentmiklós | . | | 35 | 14 | 14 | |
| Tiszakécske | . | | 31 | 19 | 18 | |
| Balassagyarmat | . | | 32 | 14 | 13 | |
| Romhány | . | | 34 | 13 | 11 | |
| Salgótarján | . | | 33 | 14 | 11 | |
| Eger | . | | 32 | 18 | 17 | 13 |
| Galyatető | . | | 27 | 18 | 15 | |
| Gyöngyös | . | | 35 | 18 | 15 | |
| Kékestető | . | | 26 | 18 | 16 | 14 |
| Kompolt | . | | 32 | 17 | 14 | 13 |
| Lőrinci | . | | 34 | 14 | 11 | |
| Poroszló | . | | 33 | 17 | 14 | |
| Jászapáti | . | | 34 | 18 | 16 | |
| Jászberény | . | | 34 | 16 | 14 | |
| Karcag | – | | – | – | – | |
| Szolnok | . | | 32 | 17 | 16 | 13 |
| Tiszaroff | . | | 32 | 18 | 15 | |
| Túrkeve | . | | 34 | 19 | 16 | 13 |
| Kistelek | . | | 35 | 18 | 17 | |
| Makó | . | | 34 | 19 | 17 | |
| Szeged | . | | 33 | 18 | 16 | 13 |
| Szentes | . | | 35 | 21 | 18 | |
| Borsodnádasd | . | | 31 | 14 | 11 | |
| Fügöd | . | | 31 | 13 | 13 | |
| Hidasnémeti | . | | 33 | 15 | 14 | |
| Jósvafő | . | | 30 | 17 | 14 | 13 |
| Lillafüred | . | | 28 | 15 | 14 | |
| Miskolc | . | | 32 | 15 | 14 | 13 |
| Putnok | . | | 33 | 15 | 15 | |
| Sárospatak | . | | 31 | 15 | 14 | 12 |
| Szendrőlád | – | | – | – | – | |
| Tokaj | . | | 31 | 17 | 17 | |
| Kisvárda | . | | 31 | 14 | 14 | 13 |
| Mátészalka | . | | 33 | 17 | 16 | |
| Nyíregyháza | . | | 31 | 15 | 11 | 13 |
| Nyírlugos | . | | 33 | 20 | 19 | |
| Pátyod | . | | 32 | 16 | 15 | |
| Tiszabecs | . | | 32 | 15 | 14 | |
| Vásárosnamény | – | | – | – | – | |
| Záhony | . | | 32 | 15 | 15 | |
| Berettyóújfalu | . | | 32 | 20 | 17 | |
| Debrecen | . | | 33 | 18 | 16 | – |
| Hajdúdorog | . | | 30 | 18 | 17 | |
| Hortobágy | . | | 33 | 20 | 19 | |
| Körösszakál | . | | 33 | 20 | 19 | |
| Polgár | . | | 33 | 16 | 15 | |
| Békéscsaba | . | | 32 | 19 | 17 | 14 |
| Mezőhegyes | . | | 32 | 21 | 19 | 13 |
| Orosháza | . | | 33 | 20 | 18 | |
| Szarvas | . | | 33 | 20 | 17 | 14 |
| Szeghalom | . | | 34 | 20 | 19 | |

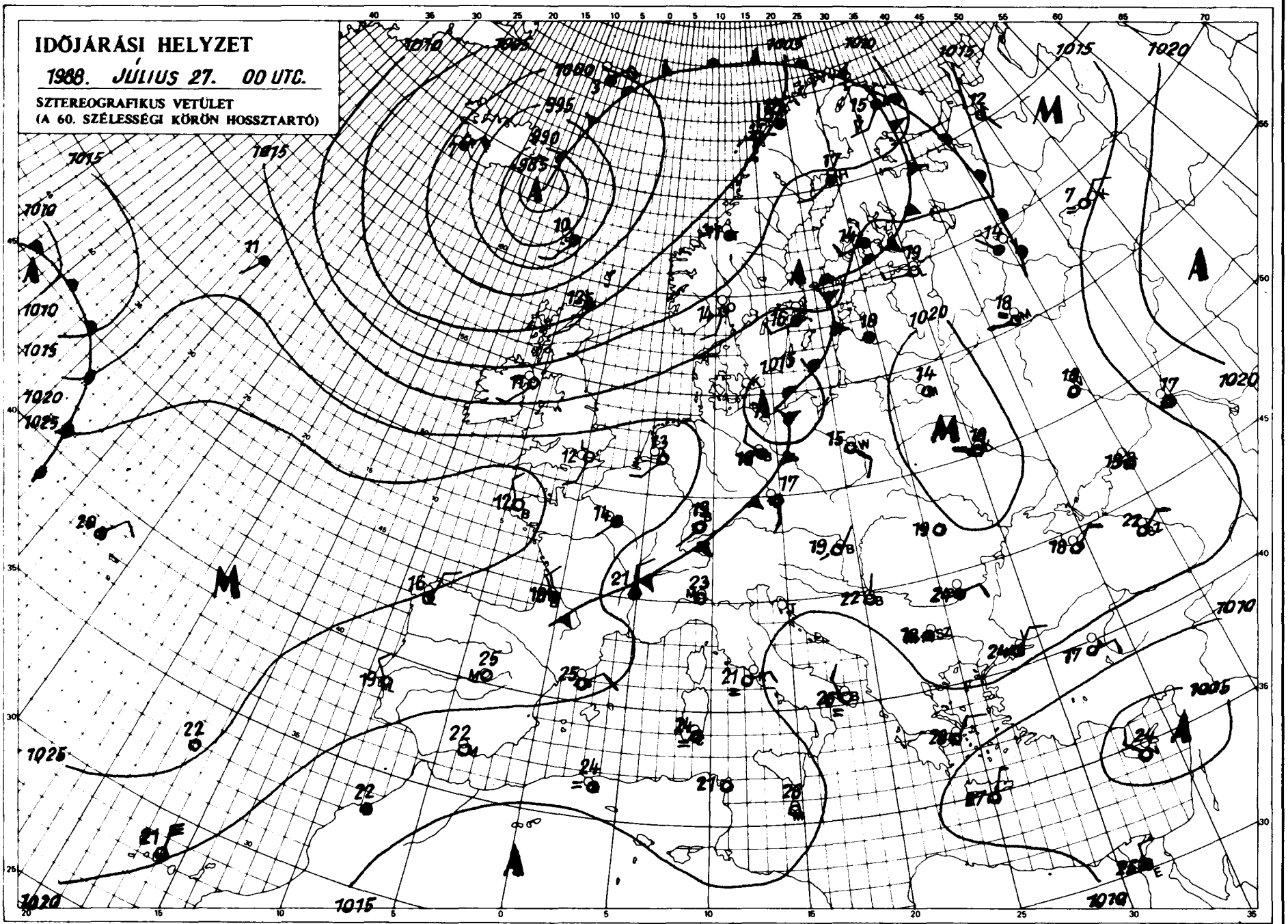


KIADJA: ORSZÁGOS METEOROLÓGIAI SZOLGÁLAT
Kiadásért felel: Bertit József, az Országos Meteorológiai Szolgálat elnöke – Készült: az Országos Meteorológiai Szolgálat Nyomdájában, Budapest – Felelős vezető: Mátné Gyulánné – Munkaszám: 88.447 Szerkesztésért felel: Kapovits Albert, a Központi Előrejelző Intézet igazgatója

Készíti: a KEI Rövidtávú Előrejelző Osztálya – Szakmai felelős: Németh Lajos osztályvezető – Megjelenik naponként
Megrendelhető: 1024 Budapest, II., Kitaibel Pál utca 1. – Pénzügyi Osztály – Telefon: 353 500
Jelmagyarázat a havi mellékletben

# IDŐJÁRÁSI NAPIJELENTÉS

ЕЖЕДНЕВНЫЙ МЕТЕОРОЛОГИЧЕСКИЙ БЮЛЛЕТЕНЬ · DAILY WEATHER REPORT
BULLETIN QUOTIDIEN DE TEMPS · TÄGLICHER WETTERBERICHT

101. évfolyam 210. szám + Budapest + 1988. július 28. csütörtök

**Az időjárási helyzet és a várható időjárás:**

Nyugat-, és Észak-Európa fölött több középpontú ciklon örvénylik. Hosszan elnyuló, észak-déli irányú frontrendszere Közép-Európa, igy Magyarország időjárásában is lényeges átalakulást eredményezett. Megszünt a kánikula, szeles, kissé változékony időt okozott. Ugyanakkor Délnyugat-, és Kelet-Európa nagy részén a leszálló légmozgások hatására túlnyomóan napos, száraz az idő. Az emlitett frontzóna mögött kiépülő magas nyomású képződmény miatt, az elkövetkezendő 36 óra folyamán nagyrészt napos idő várható, lassan tovább melegszik a levegő.

Csütörtök délelőtt hazánk térségét már elhagyta az a hidegfront, amely az éjszakai órákban a Dunántúl nyugati felében záporesőt, néhány helyen zivatart okozott. A ma reggelig lehullott csapadék mennyisége általában csapadéknyom és 2 mm között volt, csupán Szentgotthárd térségéből jelentettek 12 mm-t. Csütörtök hajnalra általában 15, 22 fokig hült le a levegő. A reggeli órától csökkent a felhőzet, mindenütt kisütött a nap. Az északnyugati szél jelentősen mérséklődött. A hőmérséklet 11 órakor az országban 20 és 28 fok között alakult.

A Balaton vizének hőmérséklete Siófoknál 11 órakor 23 fok volt.

Ma 12 órakor Budapesten a hőmérséklet 24 fok, a tengerszintre átszámitott légnyomás 1018 hPa, gyengén emelkedik.

Várható időjárás péntek estig:

Napsütéses, száraz idő várható fokozatosan mérséklődő széllel. Hajnalra 12, 17 fok közé süllyed a hőmérséklet, dőlután pedig a mainál melegebb 27, 32 fok várható.

Pártai Lucia s. k.

TÁVOLABBI KILÁTÁSOK SZOMBATTÓL-KEDDIG:

Általában kevés felhő, sok napsütés, elszórtan zápor, zivatar főként a jövő hét elején várható.
Legalacsonyabb hajnali hőmérséklet eleinte 13, 18 fok, majd 15, 20 fok között várható.
Legmagasabb nappali hőmérséklet eleinte 26, 31 fok, majd 29, 34 fok között lesz.
Jelentős mennyiségü /legalább 5 mm napi/ csapadék az ország területének 10 százalékán várható.

KÖZÉPTÁVÚ ELŐREJELZŐ CSOPORT

A hőmérséklet napi középértéke és eltérése a sokévi átlagtól /Budapest belterületén/:

| | | |
|---|---|---|
| 1988. július 27. | 27,4°C | +5,3°C |

1871 óta ezen a napon Budapesten előfordult

| | | |
|---|---|---|
| legmagasabb hőmérséklet: | 36,7°C /1921/ | |
| legalacsonyabb hőmérséklet: | 9.0°C /1890/ | 88.448. |

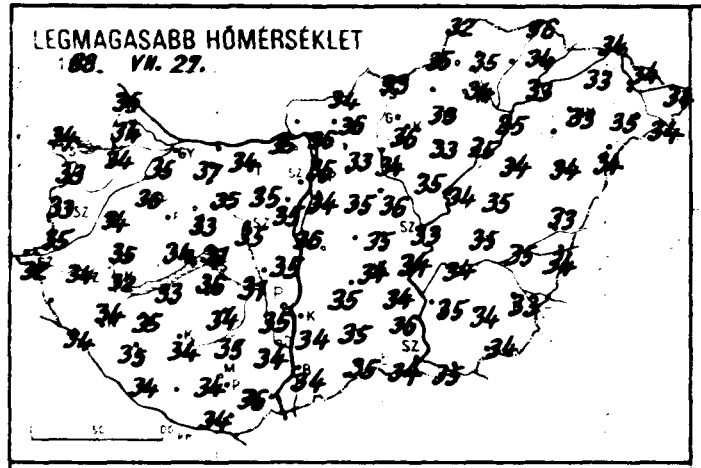
LEGMAGASABB HŐMÉRSÉKLET
1988. VII. 27.

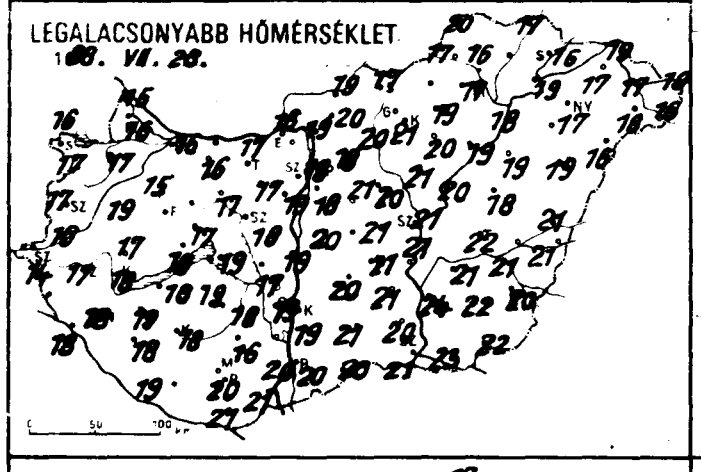
LEGALACSONYABB HŐMÉRSÉKLET
1988. VII. 28.

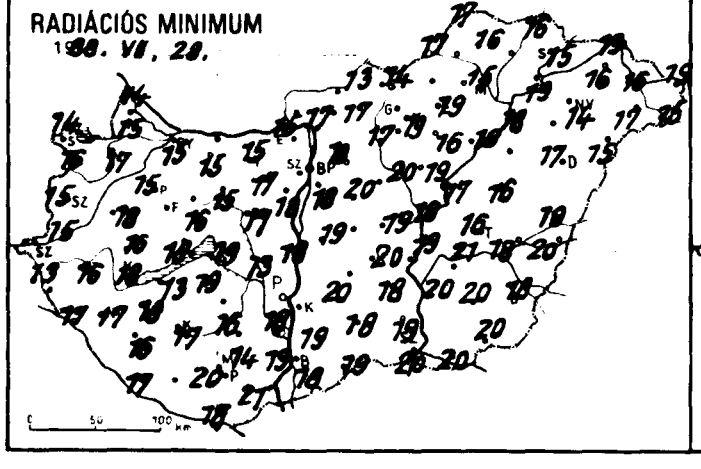
RADIÁCIÓS MINIMUM
1988. VII. 28.

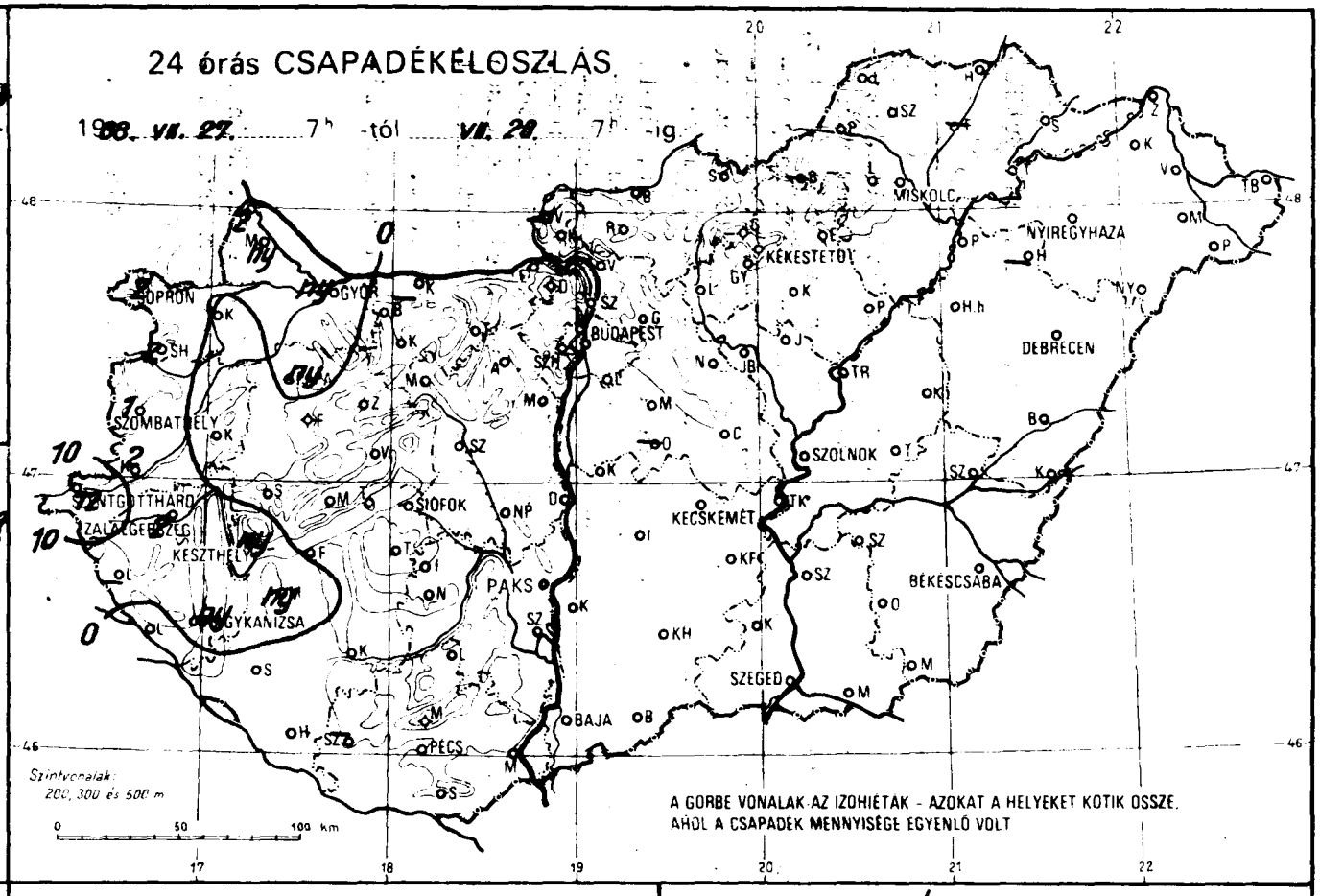
24 órás CSAPADÉKELOSZLÁS
1988. VII. 27. 7h -tól VII. 28. 7h -ig
SOPRON
GYŐR
BUDAPEST
MISKOLC
NYÍREGYHÁZA
KÉKESTETŐ
DEBRECEN
SZOMBATHELY
SZOLNOK
SZENTGOTTHÁRD
ZALAEGERSZEG
KESZTHELY
SIÓFOK
KECSKEMÉT
PAKS
BÉKÉSCSABA
GYÖKÁNIZSA
SZEGED
BAJA
PÉCS
Szintvonalak:
200, 300 és 500 m
A GÖRBE VONALAK AZ IZOHIÉTÁK - AZOKAT A HELYEKET KÖTIK ÖSSZE,
AHOL A CSAPADÉK MENNYISÉGE EGYENLŐ VOLT

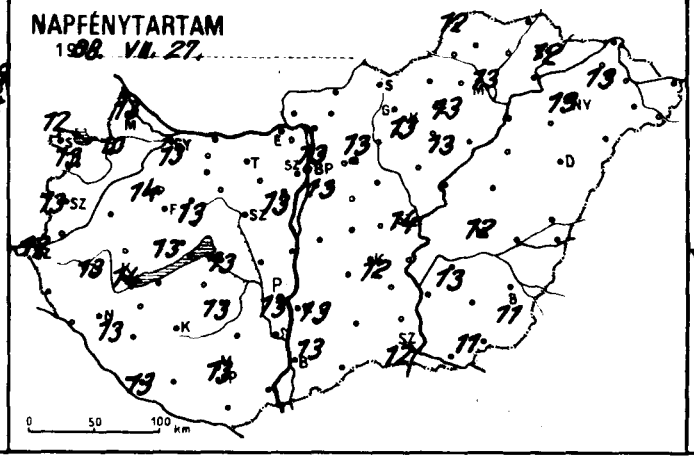
NAPFÉNYTARTAM
1988. VII. 27.

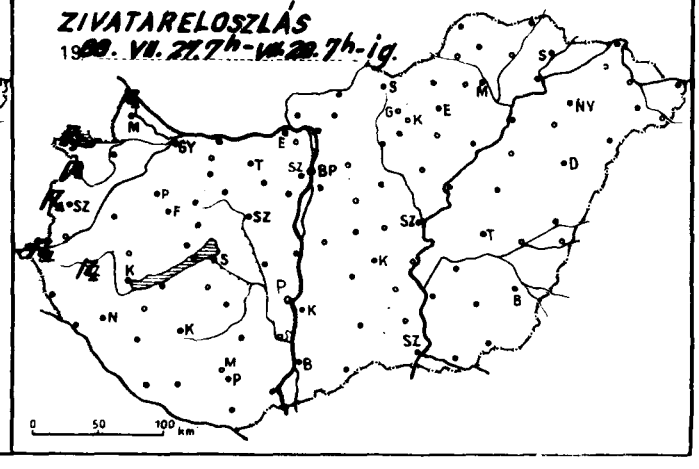
ZIVATARELOSZLÁS
1988. VII. 27. 7h-VII. 28. 7h-ig.

| 1988. VII. 28-ig az utolsó 24 óra adatai | | | | | | Előző nap napos órái |
|---|---|---|---|---|---|---|
| állomás | csapadék (mm) | | max. hőmérséklet | min. hőmérséklet | rad. min. | |
| Győr | ny | | 35 | 16 | 15 | 13 |
| Kapuvár | . | | 34 | 17 | 17 | 10 |
| Mosonmagyaróvár | ny | | 34 | 16 | 15 | 13 |
| Rajka | 2 | | 35 | 15 | 14 | |
| Sopron | 2 | | 34 | 16 | 14 | 12 |
| Sopronhorpács | 1 | | 33 | 17 | 16 | 13 |
| Káld | . | | 34 | 19 | 18 | |
| Körmend | 2 | | 35 | 16 | 15 | |
| Szentgotthárd | 12 | | 32 | 14 | 13 | 12 |
| Szombathely | 1 | | 33 | 17 | 15 | 13 |
| Lenti | – | | – | – | – | |
| Letenye | . | | 34 | 18 | 17 | |
| Nagykanizsa | ny | | 34 | 18 | 17 | 13 |
| Zalaegerszeg | 2 | | 34 | 17 | 16 | 13 |
| Farkasgyepű | . | | 34 | 15 | 13 | |
| Keszthely | ny | | 32 | 18 | 18 | 14 |
| Mencshely | . | | 33 | 17 | 16 | 13 |
| Pápa | ny | | 36 | 15 | 15 | 14 |
| Sümeg | . | | 35 | 17 | 16 | |
| Tihany | . | | 34 | 18 | 18 | |
| Veszprém | . | | 33 | 17 | 16 | 13 |
| Zirc | . | | 32 | 15 | 14 | |
| Fonyód | . | | 33 | 18 | 13 | |
| Homokszt. György | . | | 34 | 19 | 17 | 13 |
| Kaposvár | . | | 34 | 18 | 17 | |
| Marcali | ny | | 35 | 19 | 18 | |
| Siófok | . | | 31 | 19 | 19 | 13 |
| Somogyszob | . | | 35 | 18 | 16 | |
| Tab | . | | 36 | 19 | 19 | |
| Bábolna | . | | 34 | 11 | 10 | |
| Esztergom | . | | 35 | 16 | 15 | |
| Kisbér | . | | 37 | 16 | 15 | |
| Komárom | – | | – | – | – | |
| Tatabánya | . | | 34 | 17 | 15 | |
| Alcsútdoboz | . | | 35 | 17 | 17 | |
| Dunaújváros | . | | 35 | 19 | 18 | |
| Martonvásár | . | | 35 | 19 | 18 | 13 |
| Mór | . | | 35 | 17 | 15 | |
| Sárbogárd | . | | 37 | 17 | 13 | |
| Szabadbattyán | . | | 35 | 18 | 17 | |
| Iregszemcse | . | | 34 | 18 | 16 | 13 |
| Lengyel | . | | 35 | 16 | 14 | |
| Paks | . | | 35 | 19 | 18 | 13 |
| Szekszárd | . | | 34 | 20 | 19 | |
| Árpádtető | . | | 29 | 17 | 16 | |
| Mohács | . | | 36 | 21 | 21 | |
| Pécs | . | | 34 | 20 | 20 | 13 |
| Siklós | . | | 34 | 21 | 18 | |
| Szigetvár | – | | – | – | – | |
| Budaörs | . | | 35 | 18 | 17 | |
| Bp. Lőrinc | . | | 34 | 18 | 18 | 13 |
| Bp. Met. Int. | . | | 35 | 18 | – | 13 |
| Bp. Szab. hegy | . | | 31 | 16 | 13 | |
| Cegléd | . | | 35 | 21 | 19 | |
| Dobogókő | . | | 31 | 13 | 13 | |
| Godollő | . | | 33 | 18 | 18 | 13 |
| Királyrét | . | | 35 | 16 | 14 | |
| Mónor | . | | 35 | 21 | 20 | |
| Nagykata | . | | 36 | 20 | 20 | |
| Szentendre | . | | 37 | 20 | 19 | |

| 1988. VII. 28-ig az utolsó 24 óra adatai | | | | | | Előző nap napos órái |
|---|---|---|---|---|---|---|
| állomás | csapadék (mm) | | max. hőmérséklet | min. hőmérséklet | rad. min. | |
| Vác | . | | 36 | 19 | 17 | |
| Vámosmikola | – | | – | – | – | – |
| Baja | . | | 34 | 20 | 18 | 13 |
| Bácsalmás | . | | 35 | 20 | 19 | |
| Izsák | . | | 35 | 20 | 20 | |
| Kalocsa | . | | 34 | 19 | 19 | 13 |
| Kecskemét | . | | 34 | 21 | 20 | 12 |
| Kiskunfélegyháza | . | | 34 | 21 | 18 | |
| Kiskunhalas | . | | 35 | 21 | 18 | |
| Kunszentmiklós | . | | 36 | 20 | 19 | |
| Tiszakécske | . | | 34 | 21 | 19 | |
| Balassagyarmat | . | | 34 | 19 | 13 | |
| Romhány | . | | 36 | 20 | 17 | |
| Salgótarján | . | | 33 | 17 | 14 | |
| Eger | . | | 33 | 19 | 19 | 13 |
| Gályatető | . | | 28 | 14 | 13 | |
| Gyöngyös | . | | 36 | 21 | 19 | |
| Kékestető | . | | 26 | 14 | 14 | 13 |
| Kompolt | . | | 33 | 20 | 16 | 13 |
| Lőrinci | . | | 34 | 20 | 17 | |
| Poroszló | . | | 35 | 19 | 18 | |
| Jászapáti | . | | 35 | 21 | 19 | |
| Jászberény | . | | 34 | 20 | 20 | |
| Karcag | . | | 35 | 18 | 16 | |
| Szolnok | . | | 33 | 21 | 18 | 14 |
| Tiszaroff | . | | 34 | 20 | 17 | |
| Túrkeve | . | | 35 | 22 | 21 | 12 |
| Kistelek | . | | 36 | 20 | 19 | |
| Makó | . | | 35 | 23 | 20 | |
| Szeged | . | | 34 | 21 | 20 | 12 |
| Szentes | . | | 35 | 24 | 20 | |
| Borsodnádasd | – | | – | – | – | |
| Füged | – | | – | – | – | |
| Hidasnémeti | . | | 36 | 17 | 16 | |
| Jósvafő | . | | 32 | 20 | 17 | 12 |
| Lillafüred | . | | 30 | 17 | 15 | |
| Miskolc | . | | 34 | 17 | 15 | 13 |
| Putnok | . | | 35 | 17 | 17 | |
| Sárospatak | . | | 34 | 16 | 15 | 12 |
| Szendrőlád | . | | 35 | 16 | 16 | |
| Tokaj | . | | 33 | 19 | 19 | |
| Kisvárda | . | | 33 | 17 | 16 | 13 |
| Mátészalka | . | | 35 | 18 | 17 | |
| Nyíregyháza | . | | 33 | 17 | 14 | 13 |
| Nyírlugos | . | | 34 | 16 | 15 | |
| Pátyod | . | | 34 | 16 | 15 | |
| Tiszabecs | . | | 34 | 19 | 19 | |
| Vásárosnamény | . | | 34 | 17 | 16 | |
| Záhony | . | | 34 | 19 | 19 | |
| Berettyóújfalu | . | | 33 | 21 | 19 | |
| Debrecen | . | | 34 | 19 | 17 | – |
| Hajdúdorog | – | | – | – | – | |
| Hortobágy | . | | 34 | 19 | 19 | |
| Körösszakál | . | | 34 | 21 | 20 | |
| Polgár | . | | 35 | 18 | 18 | |
| Békéscsaba | . | | 33 | 20 | 18 | 11 |
| Mezőhegyes | . | | 34 | 22 | 20 | 11 |
| Orosháza | . | | 34 | 22 | 20 | |
| Szarvas | . | | 34 | 21 | 19 | 13 |
| Szeghalom | . | | 35 | 21 | 18 | |

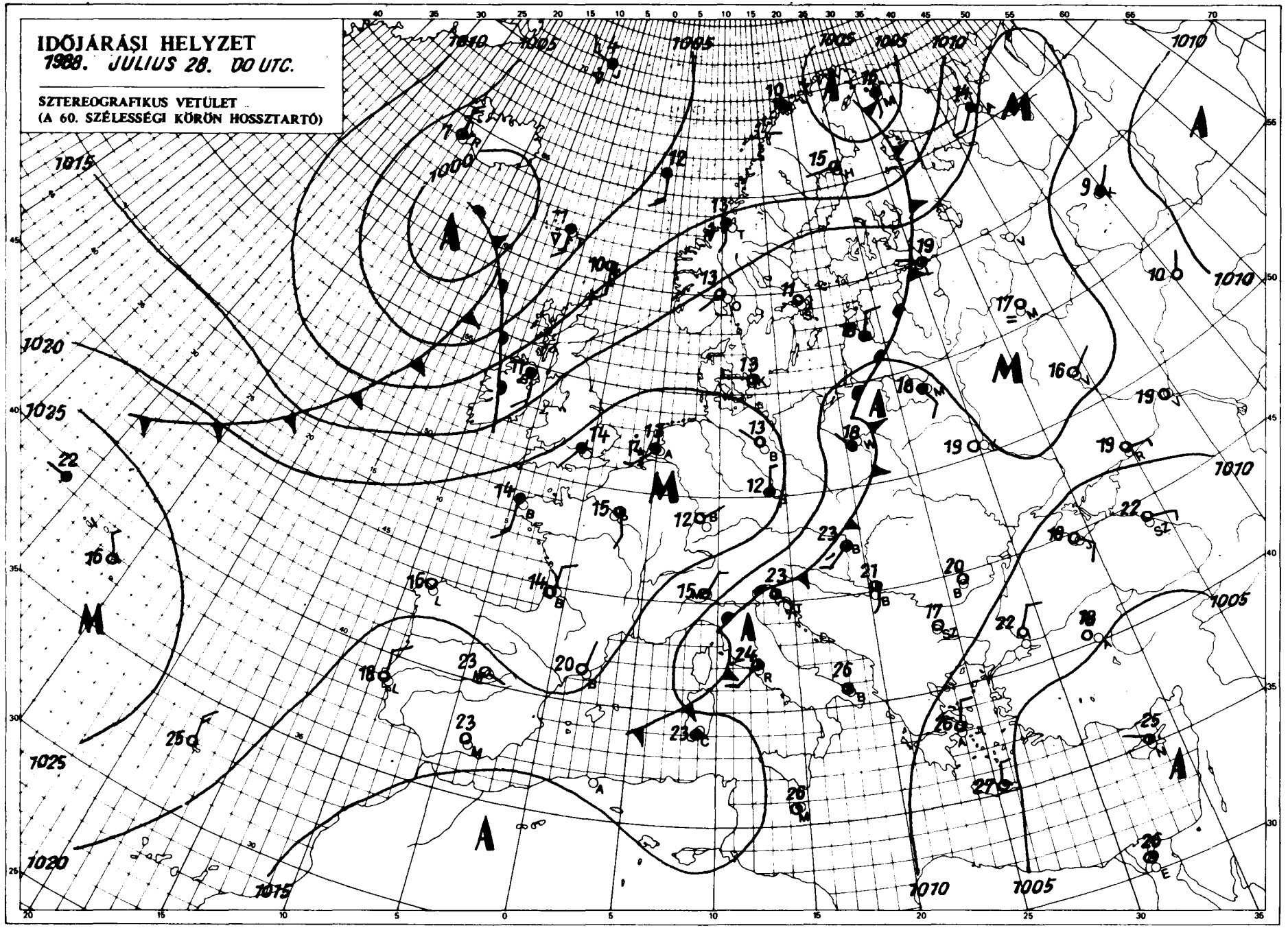


KIADJA: ORSZÁGOS METEOROLÓGIAI SZOLGÁLAT
Kiadásért felel: Barát József, az Országos Meteorológiai Szolgálat elnöke – Készült: az Országos Meteorológiai Szolgálat Nyomdájában, Budapest – Felelős vezető: Máthé Gyuláné – Munkaszám: [illegible] – Szerkesztésért felel: Kapovits Albert, a Központi Előrejelző Intézet igazgatója

Készíti: a KEI Rövidtávú Előrejelző Osztálya – Szakmai felelős: Németh Lajos osztályvezető – Megjelenik naponként
Megrendelhető: 1024 Budapest, II., Kitaibel Pál utca 1. – Pénzügyi Osztály – Telefon: 353-500
Jelmagyarázat a havi mellékletben

# IDŐJÁRÁSI NAPIJELENTÉS

ЕЖЕДНЕВНЫЙ МЕТЕОРОЛОГИЧЕСКИЙ БЮЛЛЕТЕНЬ · DAILY WEATHER REPORT
BULLETIN QUOTIDIEN DE TEMPS · TÄGLICHER WETTERBERICHT

101. évfolyam 211. szám + Budapest + 1988.július 29.péntek

**Az időjárási helyzet és a várható időjárás:**

A kontinens középső és déli területein csaknem zavartalanul napos és száraz az idő. A hőmérséklet csúcsértéke mindenütt meghaladja a 30 fokot, de helyenként a 40 fokot is eléri. Nyugat-Északnyugat-Európában ugyanakkor az évszakhoz képest hüvös az idő. A Skandináv-félsziget déli területeitől a Német-Lengyel- sikságon át egészen a Pireneusi-félsziget északi részéig egy szakadozott felhősáv húzódik, mely lassan a kontinens belseje felé halad. Útja során északon esőt hullat, a délebbi területeken, az Alpok környezetében záporokat és zivatarokat okoz. Ez a felhő- és csapadéksáv az éjszakai órákban a Kárpát-medencét is eléri, melynek következtében szombaton ismét mérséklődik a nagy meleg, felfrissül a levegő.

Országunkban csütörtökön hajnalban elvonult hidegfront nyomában megerősödött, egyes tájakon viharossá fokozódott az északnyugati szél, mely napközben fokozatosan mérséklődött, bár néhány fokkal hüvösebb levegő érkezett fölénk a sok napsütés hatására, igy is általában 25 és 31 fok közé melegedett délutánra a levegő. Hajnalra pedig általában 10 és 17 fok közé süllyedt a hőmérséklet. A felhőtlen éjszaka után délelőtt csaknem zavartalanul sütött a nap az országban. 11 órakor 22 és 28 fok között alakult a hőmérséklet.

A Balaton vizének hőmérséklete Siófoknál 11 órakor 23 fok volt.

Ma 12 órakor Budapesten 27 fokot mértek, a tengerszintre átszámitott légnyomás 1014 hPa, mérsékelten süllyed.

Várható időjárás szombat estig:

Mérséklődik a nagy meleg. Az éjszakai óráktól nyugat felől átmenetileg megnövekszik a felhőzet és kezdetben a Dunántúlon, holnap napközben pedig inkább már csak a keleti országrészben alakul ki többfelé zápor, zivatar. Nyugaton több, keleten kevesebb lesz a napsütés. A déli szél éjszakától északnyugatira fordul és megerősödik, időnként viharossá fokozódik. A legalacsonyabb éjszakai hőmérséklet 15 és 20 fok között, a legmagasabb nappali hőmérséklet szombaton 25 és 29 fok között alakul.

Wantuch Ferenc s.k.

A hőmérséklet napi középértéke és eltérése a sokévi átlagtól / Budapest belterületén/:

| | | |
|---|---|---|
| 1988. július 28. | 22,8°C | +0,6°C |

1871 óta ezen a napon Budapesten előfordult

| | |
|---|---|
| legmagasabb hőmérséklet: | 37,0°C /1936/ |
| legalacsonyabb hőmérséklet: | 8,9°C /1884/ |

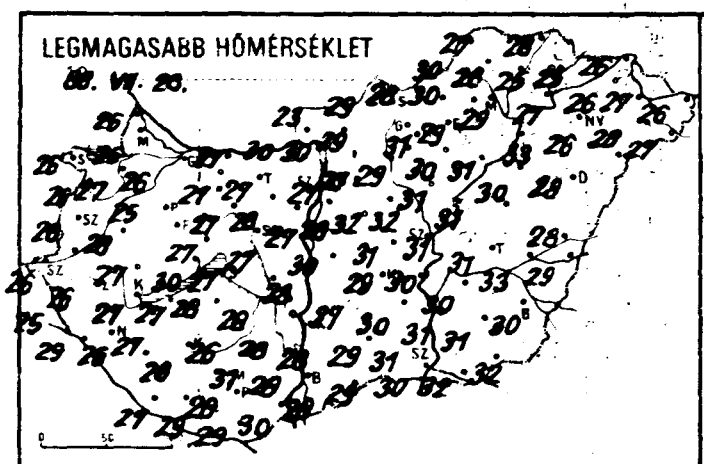
LEGMAGASABB HŐMÉRSÉKLET
1988. VII. 28.

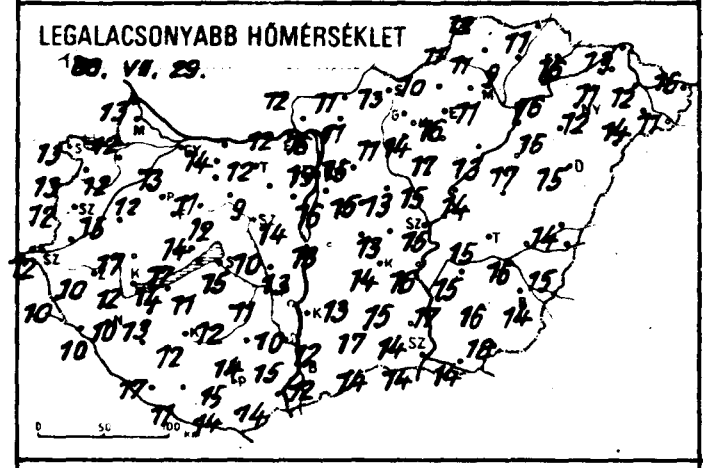
LEGALACSONYABB HŐMÉRSÉKLET
1988. VII. 29.

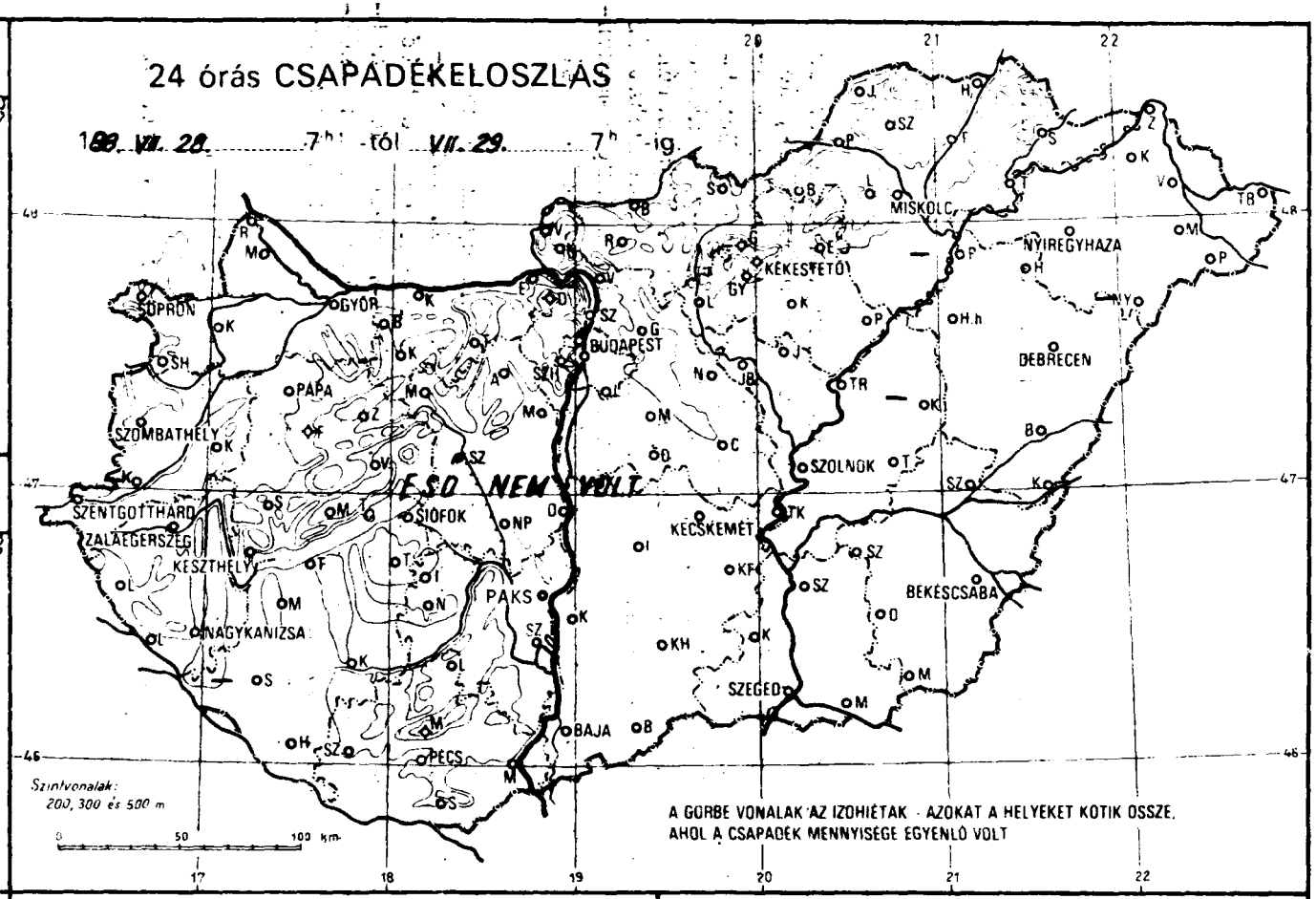
24 órás CSAPADÉKELOSZLÁS
1988. VII. 28. 7h -tól VII. 29. 7h -ig
SOPRON
GYŐR
BUDAPEST
MISKOLC
NYÍREGYHÁZA
KÉKESTETŐ
DEBRECEN
PAPA
SZOMBATHELY
SZOLNOK
ESŐ NEM VOLT
SZENTGOTTHÁRD
ZALAEGERSZEG
KESZTHELY
SIÓFOK
KECSKEMÉT
BÉKÉSCSABA
PAKS
NAGYKANIZSA
SZEGED
BAJA
PÉCS
Szintvonalak: 200, 300 és 500 m
A GÖRBE VONALAK AZ IZOHIÉTÁK - AZOKAT A HELYEKET KÖTIK ÖSSZE, AHOL A CSAPADÉK MENNYISÉGE EGYENLŐ VOLT

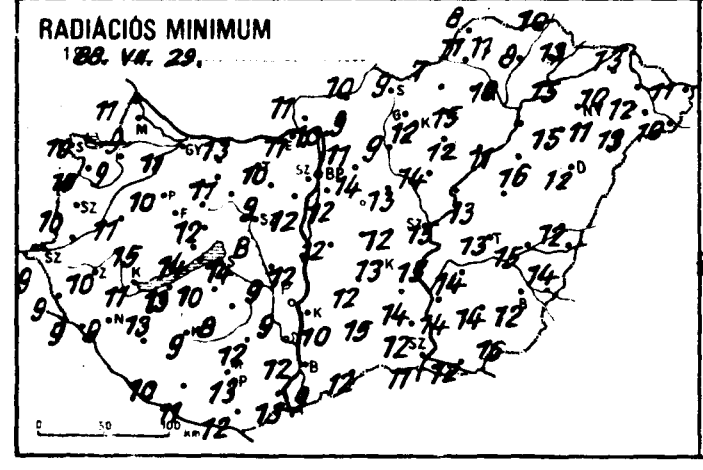
RADIÁCIÓS MINIMUM
1988. VII. 29.

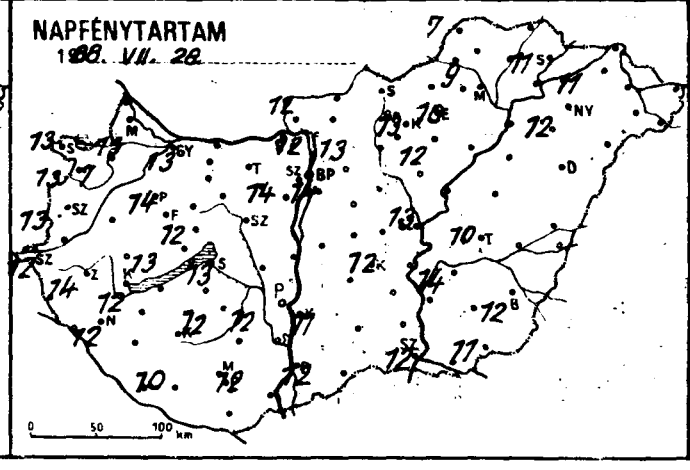
NAPFÉNYTARTAM
1988. VII. 28.

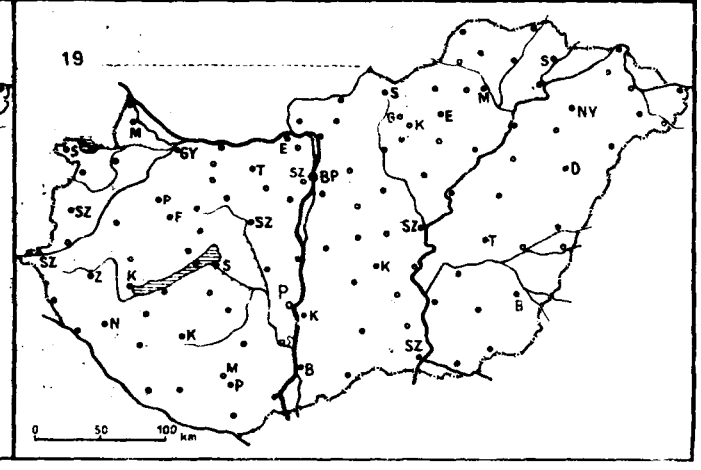
19

| 1988. VII. 29. az utolsó 24 óra adatai | | | | | | Előző nap napos órái |
|---|---|---|---|---|---|---|
| állomás | csapadék (mm) | | max. hőmérséklet | min. hőmérséklet | rad. min. | |
| Győr | • | ⊥ | 26 | 13 | 11 | 13 |
| Kapuvár | • | | 27 | 12 | 9 | 7 |
| Mosonmagyaróvár | • | | 26 | 12 | 9 | 13 |
| Rajka | • | | 26 | 13 | 11 | |
| Sopron | • | | 26 | 13 | 10 | 13 |
| Sopronhorpács | • | ⊥ | 26 | 13 | 10 | 13 |
| Káld | • | | 28 | 15 | 11 | |
| Körmend | – | | – | – | – | |
| Szentgotthárd | • | ⊥ | 26 | 12 | 9 | 12 |
| Szombathely | • | | 26 | 12 | 10 | 13 |
| Lenti | • | | 25 | 10 | 9 | |
| Letenye | • | ⊥ | 29 | 10 | 9 | |
| Nagykanizsa | • | ⊥ | 26 | 10 | 9 | 12 |
| Zalaegerszeg | • | ⊥ | 26 | 10 | 10 | 14 |
| Farkasgyepű | • | | 27 | 13 | 13 | |
| Keszthely | • | ⊥ | 27 | 12 | 11 | 12 |
| Mencshely | • | | 26 | 15 | 13 | 13 |
| Pápa | • | ⊥ | 25 | 12 | 10 | 14 |
| Sümeg | • | | 27 | 17 | 15 | |
| Tihany | • | | 30 | 17 | 14 | |
| Veszprém | • | | 27 | 14 | 12 | 12 |
| Zirc | • | ⊥ | 23 | 9 | 9 | |
| Fonyód | • | | 27 | 14 | 13 | |
| Homokszt. György | • | | 27 | 17 | 10 | 10 |
| Kaposvár | • | | 28 | 12 | 9 | |
| Marcali | • | ⊥ | 27 | 13 | 13 | |
| Siófok | • | | 27 | 15 | 14 | 13 |
| Somogyszob | – | | – | – | – | |
| Tab | • | | 28 | 11 | 10 | |
| Bábolna | • | ⊥ | 26 | 14 | 10 | |
| Esztergom | • | = | 30 | 12 | 11 | |
| Kisbér | • | | 27 | 11 | 11 | |
| Komárom | • | ⊥ | 27 | 14 | 13 | |
| Tatabánya | • | | 27 | 12 | 10 | |
| Alcsútdoboz | • | ⊥ | 28 | 9 | 9 | |
| Dunaújváros | • | | 28 | 13 | 12 | |
| Martonvásár | • | | 27 | 14 | 12 | 14 |
| Mór | • | | 27 | 12 | 10 | |
| Sárbogárd | • | ⊥ | 28 | 11 | 9 | |
| Szabadbattyán | • | ⊥ | 27 | 10 | 8 | |
| Iregszemcse | • | | 26 | 12 | 8 | 12 |
| Lengyel | • | | 31 | 14 | 12 | |
| Paks | • | | 28 | 10 | 9 | 12 |
| Szekszárd | • | | 28 | 15 | 12 | |
| Árpádtető | • | | 25 | 15 | 14 | |
| Mohács | • | | 30 | 14 | 13 | |
| Pécs | • | | 28 | 15 | 13 | 12 |
| Siklós | • | ⊥ | 29 | 14 | 12 | |
| Szigetvár | • | | 29 | 11 | 11 | |
| Budaörs | • | | 27 | 14 | 12 | |
| Bp. Lőrinc | • | | 28 | 16 | 12 | 14 |
| Bp. Met. Int. | • | | 27 | 19 | – | 12 |
| Bp. Szab. hegy | • | | 25 | 16 | 15 | |
| Cegléd | • | ⊥ | 31 | 13 | 12 | |
| Dobogókő | • | | 23 | 15 | 14 | |
| Gödöllő | • | | 27 | 15 | 11 | 13 |
| Királyrét | • | ⊥ | 27 | 17 | 8 | |
| Monor | • | = | 32 | 15 | 14 | |
| Nagykáta | • | | 32 | 13 | 13 | |
| Szentendre | • | | 30 | 15 | 14 | |

| 1988. VII. 29. az utolsó 24 óra adatai | | | | | | Előző nap napos órái |
|---|---|---|---|---|---|---|
| állomás | csapadék (mm) | | max. hőmérséklet | min. hőmérséklet | rad. min. | |
| Vác | • | ⊥ | 30 | 16 | 10 | |
| Vámosmikola | • | | 23 | 12 | 11 | 12 |
| Baja | • | ⊥ | 28 | 12 | 9 | 12 |
| Bácsalmás | • | ⊥ | 29 | 14 | 12 | |
| Izsák | • | | 27 | 13 | 12 | |
| Kalocsa | • | | 28 | 12 | 10 | 11 |
| Kecskemét | • | ⊥ | 29 | 14 | 13 | 12 |
| Kiskunfélegyháza | • | | 30 | 15 | 14 | |
| Kiskunhalas | • | | 29 | 17 | 15 | |
| Kunszentmiklós | • | | 30 | 13 | 12 | |
| Tiszakécske | • | | 30 | 16 | 15 | |
| Balassagyarmat | • | ⊥ | 29 | 11 | 10 | |
| Romhány | • | ⊥ | 29 | 11 | 9 | |
| Salgótarján | • | | 28 | 13 | 9 | |
| Eger | • | = | 29 | 16 | 15 | 10 |
| Galyatető | • | | 24 | 13 | 11 | |
| Gyöngyös | • | | 31 | 14 | 12 | |
| Kékestető | • | | 22 | 12 | 12 | 13 |
| Kompolt | • | | 30 | 17 | 12 | 12 |
| Lőrinci | • | ⊥ | 29 | 11 | 9 | |
| Poroszló | • | ⊥ | 31 | 13 | 11 | |
| Jászapáti | • | | 31 | 15 | 14 | |
| Jászberény | • | | 30 | 14 | 12 | |
| Karcag | – | | – | – | – | |
| Szolnok | • | | 31 | 15 | 15 | 13 |
| Tiszaroff | • | | 31 | 14 | 13 | |
| Túrkeve | • | | 31 | 15 | 13 | 10 |
| Kistelek | • | | 31 | 14 | 12 | |
| Makó | • | | 32 | 14 | 12 | |
| Szeged | • | ⊥ | 30 | 14 | 11 | 12 |
| Szentes | • | | 31 | 17 | 14 | |
| Borsodnádasd | • | ⊥ | 30 | 10 | 7 | |
| Fügöd | • | | 25 | 9 | 8 | |
| Hidasnémeti | • | | 28 | 11 | 10 | |
| Jósvafő | • | | 27 | 12 | 8 | 7 |
| Lillafüred | • | ⊥ | 26 | 10 | 9 | |
| Miskolc | • | ⊥ | 29 | 11 | 10 | 9 |
| Putnok | • | = | 30 | 11 | 11 | |
| Sárospatak | • | | 25 | 16 | 13 | 11 |
| Szendrőlád | • | | 28 | 11 | 11 | |
| Tokaj | • | | 27 | 16 | 15 | |
| Kisvárda | • | ⊥ | 26 | 11 | 10 | 11 |
| Mátészalka | • | | 28 | 14 | 13 | |
| Nyíregyháza | • | | 26 | 12 | 11 | 12 |
| Nyírlugos | – | | – | – | – | |
| Pátyod | • | ⊥ | 27 | 11 | 10 | |
| Tiszabecs | • | ⊥ | 26 | 16 | 11 | |
| Vásárosnamény | • | ⊥ | 27 | 12 | 12 | |
| Záhony | • | ⊥ | 26 | 13 | 13 | |
| Berettyóújfalu | • | ⊥ | 28 | 14 | 12 | |
| Debrecen | • | | 28 | 15 | 12 | – |
| Hajdúdorog | • | | 33 | 15 | 15 | |
| Hortobágy | • | | 30 | 17 | 16 | |
| Körösszakál | • | ⊥ | 29 | 15 | 14 | |
| Polgár | – | | – | – | – | |
| Békéscsaba | • | ⊥ | 30 | 14 | 12 | 12 |
| Mezőhegyes | • | ⊥ | 32 | 18 | 16 | 11 |
| Orosháza | • | | 31 | 16 | 14 | |
| Szarvas | • | | 30 | 15 | 14 | 14 |
| Szeghalom | • | | 30 | 15 | 14 | |

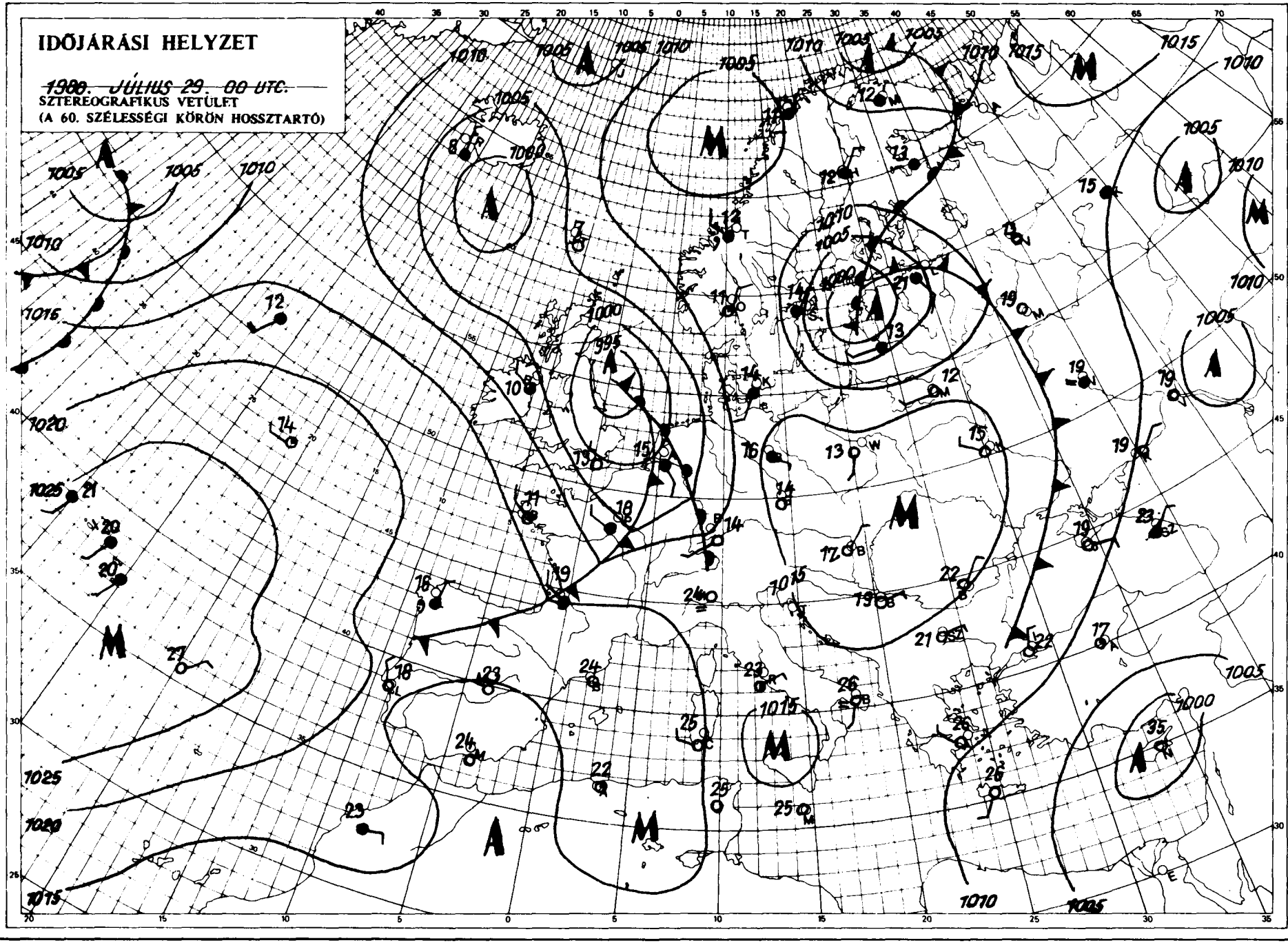


KIADJA: ORSZÁGOS METEOROLÓGIAI SZOLGÁLAT
Kiadásért felel: Baráti József, az Országos Meteorológiai Szolgálat elnöke – Készült az Országos Meteorológiai Szolgálat Nyomdájában, Budapest – Felelős vezető: Máthé Gyuláné – Munkaszám: [illegible] – A térkép szerkesztéséért felel: Kapovits Albert, a Központi Előrejelző Intézet igazgatója
Kézirat: a KEI Rövidtávú Előrejelző Osztálya – Szakmai felelős: Németh Lajos osztályvezető – Megjelenik naponként
Megrendelhető: 1024 Budapest, II., Kitaibel Pál utca 1. – Pénzügyi Osztály – Telefon: 353-500
Jelmagyarázat a havi melléklettben

# IDŐJÁRÁSI NAPIJELENTÉS

ЕЖЕДНЕВНЫЙ МЕТЕОРОЛОГИЧЕСКИЙ БЮЛЛЕТЕНЬ • DAILY WEATHER REPORT
BULLETIN QUOTIDIEN DE TEMPS • TÄGLICHER WETTERBERICHT

101. évfolyam 212. szám + Budapest + 1988.július 30.szombat

**Az időjárási helyzet és a várható időjárás:**

A Skandináv-félsziget fölötti középponttal nagy méretü ciklon örvénylik, amelynek hatására kontinensünk északi felén változékony, kissé hüvös, gyakran esős az idő. A légörvény hidegfrontja ma hajnalban a Varsó-Budapest-Milánó-vonalban húzódott. A front útját átmeneti erős felhősödés, záporok, zivatarok és megerősödő szél jelzi. Dél-, Délkelet-Európában ugyanakkor tovább tart a nyugodt, csendes, igen meleg idő. Ezeken a területeken a délutáni hőmérsékletek többfelé megközelitik a 35 fokot. A Kárpát-medence időjárását az elkövetkező 36 órában a Nyugat-Európa felől erősödő anticiklon határozza meg, ezért országszerte napos, mérsékelten meleg idő várható.

Magyarországon pénteken napos, száraz, meleg idő volt. A hőmérséklet csúcsértéke 27 és 34 fok között alakult. Az éjféli órákban nyugati megyéinket záporokat, zivatarokat okozó hidegfront érte el, amely gyorsan mozgott kelet felé. A ma reggel 7 óráig lehullott csapadék mennyisége általában csapadéknyom és 10 mm között volt, de a nyugati megyékben helyenként ennél több is előfordult, Szentgotthárdon például 34 mm hullott,A hidegfront nyomában a Dunántúlon északira fordult, megerősödött, helyenként viharossá fokozódott a szél. Ma hajnalra 14, 20 fok közé csökkent a hőmérséklet. Délelőtt nyugat felől csökkenni kezdett a felhőzet, a keleti megyékben azonban még erősen felhős égből elszórtan zápor, zivatar alakult ki. Az északi szelet továbbra is erős, néhol viharos lökések kisérték. A hőmérséklet 11 órára 17, 21 fok közé emelkedett.

A Balaton vizének hőmérséklete Siófoknál 11 órakor 22 fok volt.

Ma 12 órakor Budapesten 22 fokot mértek, a tengerszintre átszámitott légnyomás 1017 hPa, mérsékelten emelkedik.

Várható időjárás vasárnap estig:

Ma a felhőátvonulásokból inkább csak keleten, északkeleten fordulhat elő egy-egy zápor, zivatar. Holnap országszerte napos, száraz, mérsékelten meleg idő várható. Az erős, néhol viharos északi szél estétől mérséklődik. A legalacsonyabb éjszakai hőmérséklet 10, 15 fok között, a legmagasabb nappali hőmérséklet vasárnap 26 fok körül alakul.

Nadrai Attila s.k.

A hőmérséklet napi középértéke és eltérése a sokévi átlagtól / Budapest belterületén/:

| | | |
|---|---|---|
| 1988. július 29. | 24,8°C | +2,8°C |

1871 óta ezen a napon Budapesten előfordult

| | |
|---|---|
| legmagasabb hőmérséklet: | 34,7°C /1921/ |
| legalacsonyabb hőmérséklet: | 9,6°C /1914/ |

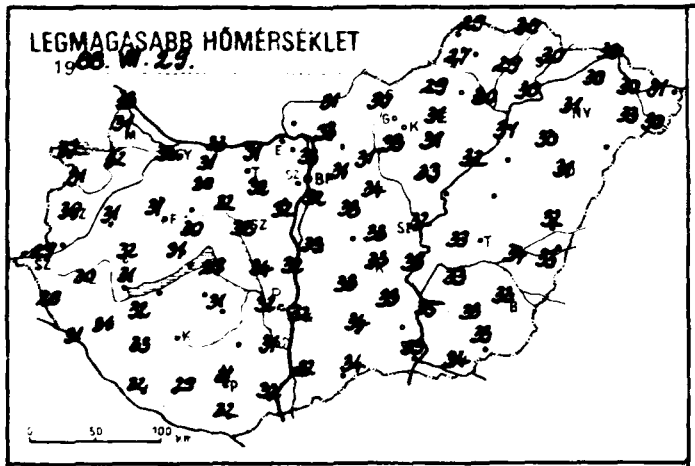
LEGMAGASABB HŐMÉRSÉKLET
1988. VII. 29.

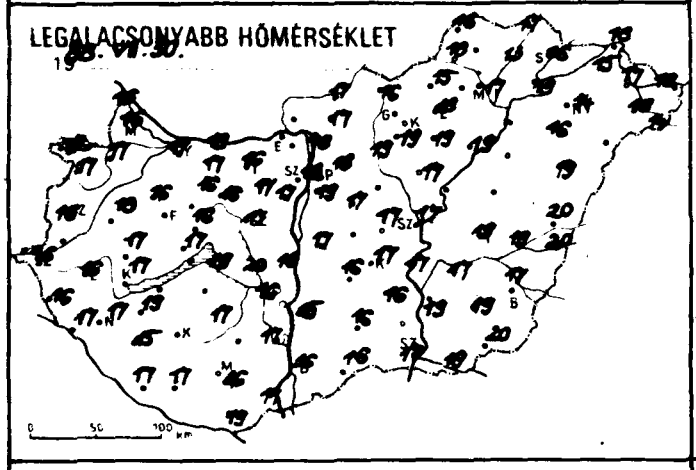
LEGALACSONYABB HŐMÉRSÉKLET
1988. VII. 30.

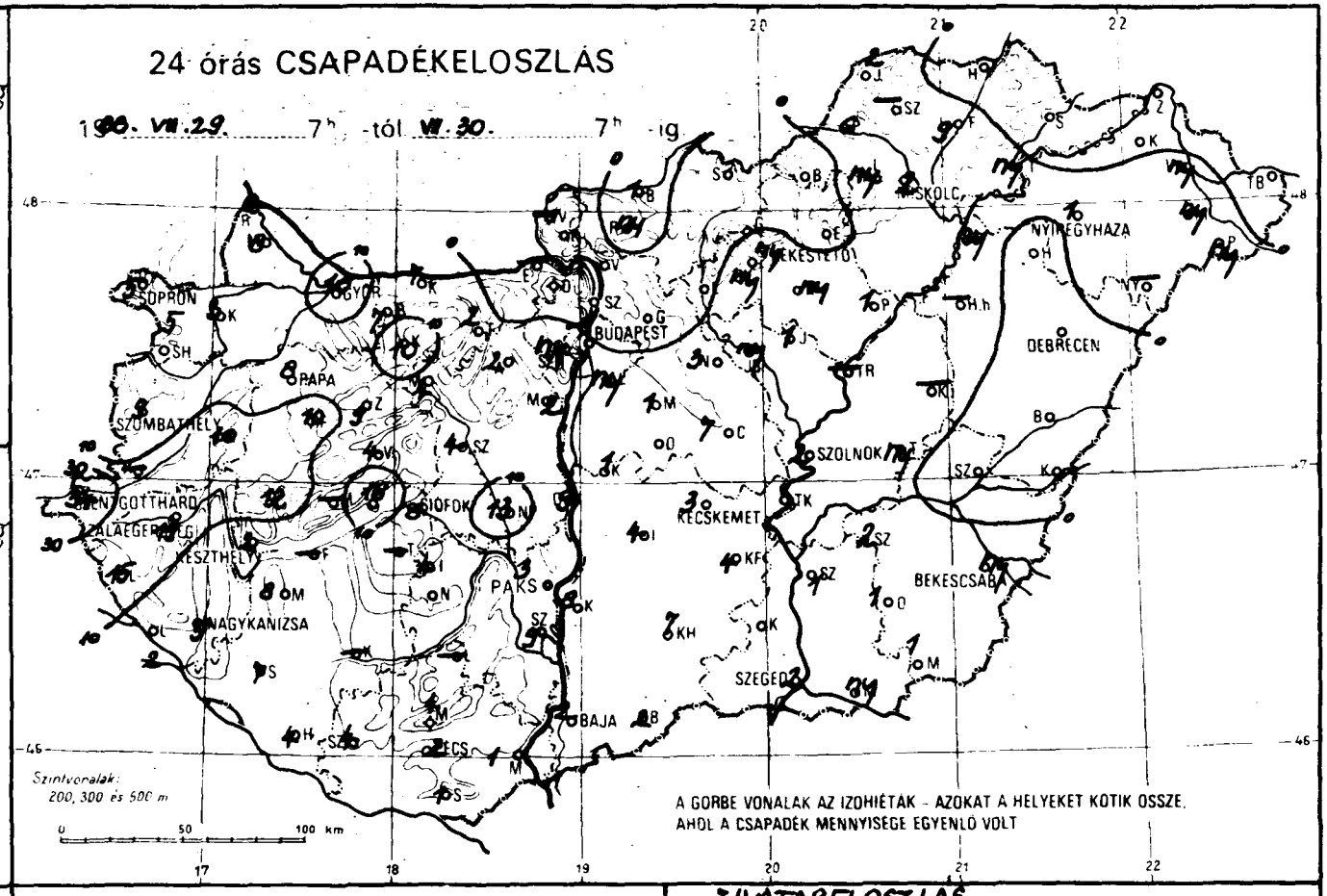
24 órás CSAPADÉKELOSZLÁS
1988. VII. 29. 7h -tól VII. 30. 7h -ig
SOPRON
GYŐR
BUDAPEST
PAPA
SZOMBATHELY
SZENTGOTTHÁRD
ZALAEGERSZEG
KESZTHELY
SIÓFOK
PAKS
NAGYKANIZSA
KECSKEMÉT
SZOLNOK
DEBRECEN
NYÍREGYHÁZA
BÉKÉSCSABA
SZEGED
BAJA
PÉCS
Szintvonalak: 200, 300 és 500 m
A GÖRBE VONALAK AZ IZOHIÉTÁK - AZOKAT A HELYEKET KÖTIK ÖSSZE, AHOL A CSAPADÉK MENNYISÉGE EGYENLŐ VOLT

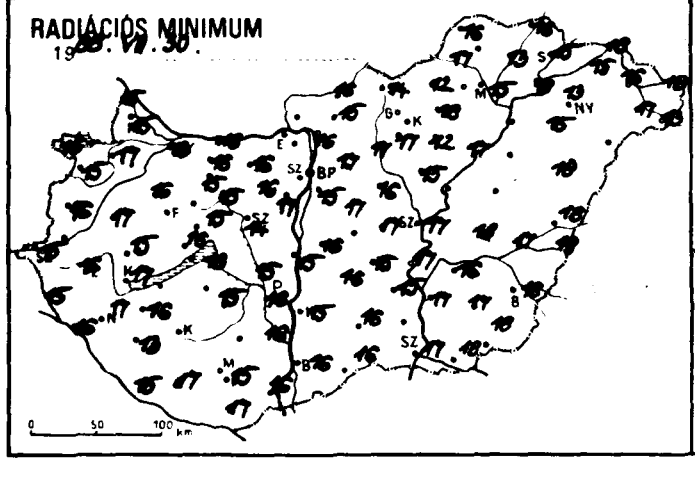
RADIÁCIÓS MINIMUM
1988. VII. 30.

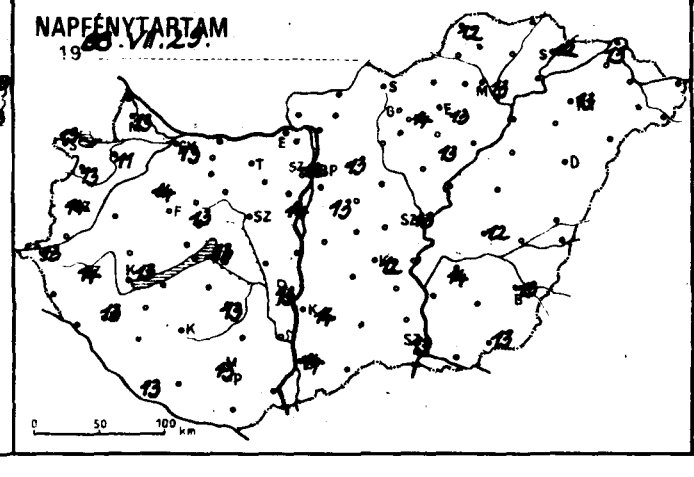
NAPFÉNYTARTAM
1988. VII. 29.

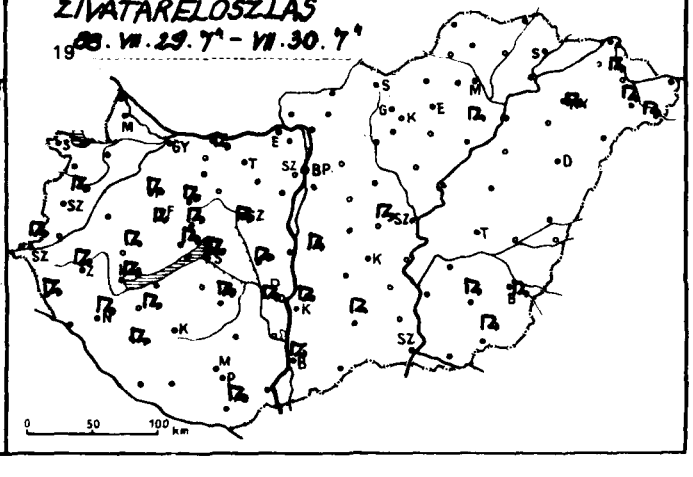
ZIVATARELOSZLÁS
1988. VII. 29. 7h - VII. 30. 7h

1988. VII. 30. 7 óra az utolsó 24 óra adatai

| állomás | csapadék (mm) | | max. hőmérséklet | min. hőmérséklet | rad. min. | Előző nap napos órái |
|---|---|---|---|---|---|---|
| Győr | 10 | | 32 | 17 | 13 | 13 |
| Kapuvár | 3 | | 32 | 17 | 17 | 11 |
| Mosonmagyaróvár | 8 | | 31 | 16 | 15 | 13 |
| Rajka | 6 | | 33 | 16 | 15 | |
| Sopron | 5 | | 32 | 16 | 16 | 13 |
| Sopronhorpács | 5 | | 31 | 17 | 15 | 13 |
| Káld | 10 | | 31 | 18 | 17 | |
| Körmend | – | | – | – | – | |
| Szentgotthárd | 34 | | 29 | 16 | 15 | 13 |
| Szombathely | 9 | | 30 | 16 | 16 | 14 |
| Lenti | 15 | | 28 | 16 | 15 | |
| Letenye | 2 | | 31 | 17 | 16 | |
| Nagykanizsa | 5 | | 31 | 17 | 17 | 13 |
| Zalaegerszeg | 19 | | 30 | 16 | 16 | 14 |
| Farkasgyepű | 10 | | 31 | 14 | 13 | |
| Keszthely | 2 | | 31 | 17 | 17 | 13 |
| Mencshely | – | | – | – | – | – |
| Pápa | 8 | | 31 | 16 | 16 | 14 |
| Sümeg | 12 | | 32 | 17 | 15 | |
| Tihany | 18 | | 31 | 17 | 16 | |
| Veszprém | 4 | | 30 | 16 | 15 | 13 |
| Zirc | 9 | | 29 | 15 | 14 | |
| Fonyód | – | | – | – | – | |
| Homokszt. György | 4 | | 32 | 17 | 15 | 13 |
| Kaposvár | – | | – | – | – | |
| Marcali | 8 | | 32 | 19 | 16 | |
| Siófok | 8 | | 29 | 19 | 18 | 13 |
| Somogyszob | 7 | | 33 | 15 | 13 | |
| Tab | – | | – | – | – | |
| Bábolna | 7 | | 31 | 12 | 11 | |
| Esztergom | – | | – | – | – | |
| Kisbér | 10 | | 30 | 16 | 15 | |
| Komárom | 7 | | 33 | 18 | 16 | |
| Tatabánya | 2 | | 31 | 16 | 16 | |
| Alcsútdoboz | 2 | | 32 | 17 | 16 | |
| Dunaújváros | 9 | | 32 | 16 | 15 | |
| Martonvásár | 2 | | 32 | 17 | 17 | 14 |
| Mór | 4 | | 32 | 16 | 15 | |
| Sárbogárd | 13 | | 34 | 20 | 15 | |
| Szabadbattyán | 4 | | 32 | 17 | 14 | |
| Iregszemcse | 4 | | 31 | 17 | 15 | 13 |
| Lengyel | – | | – | – | – | |
| Paks | 3 | | 32 | 16 | 16 | 13 |
| Szekszárd | 9 | | 31 | 17 | 16 | |
| Árpádtető | 4 | | 28 | 14 | 14 | |
| Mohács | 1 | | 32 | 17 | 16 | |
| Pécs | 2 | | 31 | 16 | 15 | 13 |
| Siklós | 1 | | 32 | 19 | 17 | |
| Szigetvár | 4 | | – | 17 | 17 | |
| Budaörs | . | | 32 | 18 | 14 | |
| Bp. Lőrinc | ny | | 32 | 19 | 15 | 13 |
| Bp. Met. Int. | – | | – | – | – | |
| Bp. Szab. hegy | ny | | 29 | 16 | 12 | |
| Cegléd | 7 | | 33 | 17 | 17 | |
| Dobogókő | . | | 28 | 14 | 13 | |
| Gödöllő | . | | 31 | 18 | 17 | 13 |
| Királyrét | . | | 30 | 16 | 15 | |
| Monor | 1 | | 33 | 17 | 17 | |
| Nagykáta | 3 | | 34 | 18 | 16 | |
| Szentendre | . | | 34 | 19 | 18 | |

1988. VII. 30. 7 óra az utolsó 24 óra adatai

| állomás | csapadék (mm) | | max. hőmérséklet | min. hőmérséklet | rad. min. | Előző nap napos órái |
|---|---|---|---|---|---|---|
| Vác | . | | 33 | 18 | 16 | |
| Vámosmikola | – | | – | – | – | |
| Baja | 2 | | 32 | 16 | 16 | 14 |
| Bácsalmás | 2 | | 34 | 16 | 16 | |
| Izsák | 4 | | 33 | 16 | 16 | |
| Kalocsa | 8 | | 32 | 15 | 15 | 14 |
| Kecskemét | 3 | | 33 | 17 | 15 | 12 |
| Kiskunfélegyháza | 4 | | 33 | 16 | 15 | |
| Kiskunhalas | 7 | | 34 | 16 | 16 | |
| Kunszentmiklós | 1 | | 33 | 17 | 16 | |
| Tiszakécske | . | | 33 | 17 | 17 | |
| Balassagyarmat | 1 | | 31 | 17 | 16 | |
| Romhány | ny | | 33 | 17 | 15 | |
| Salgótarján | . | | 30 | 16 | 14 | |
| Eger | . | | 31 | 18 | 18 | 13 |
| Galyatető | . | | 25 | 15 | 11 | |
| Gyöngyös | ny | | 33 | 19 | 17 | |
| Kékestető | ny | | 24 | 12 | 12 | 14 |
| Kompolt | ny | | 31 | 19 | 12 | 13 |
| Lőrinci | . | | 31 | 19 | 17 | |
| Poroszló | 1 | | 32 | 19 | 17 | |
| Jászapáti | 1 | | 33 | 17 | 15 | |
| Jászberény | ny | | 32 | 18 | 17 | |
| Karcag | – | | – | – | – | |
| Szolnok | 2 | | 32 | 17 | 17 | 13 |
| Tiszaroff | – | | – | – | – | |
| Túrkeve | ny | | 33 | 19 | 18 | 12 |
| Kistelek | – | | – | – | – | |
| Makó | ny | | 34 | 19 | 18 | |
| Szeged | 2 | | 33 | 17 | 17 | 13 |
| Szentes | 1 | | 35 | 19 | 17 | |
| Borsodnádasd | . | | 29 | 15 | 12 | |
| Füged | 9 | | 29 | 13 | 13 | |
| Hidasnémeti | . | | 30 | 17 | 16 | |
| Jósvafő | 2 | | 29 | 16 | 16 | 12 |
| Lillafüred | ny | | 28 | 16 | 15 | |
| Miskolc | 2 | | 30 | 17 | 15 | 13 |
| Putnok | 6 | | 27 | 18 | 17 | |
| Sárospatak | . | | 30 | 16 | 15 | 12 |
| Szendrőlád | – | | – | – | – | |
| Tokaj | ny | | 30 | 19 | 18 | |
| Kisvárda | . | | 30 | 15 | 15 | 13 |
| Mátészalka | ny | | 33 | 18 | 17 | |
| Nyíregyháza | 1 | | 31 | 14 | 13 | 13 |
| Nyírlugos | – | | – | – | – | |
| Pátyod | ny | | 30 | 14 | 13 | |
| Tiszabecs | . | | 31 | 18 | 18 | |
| Vásárosnamény | ny | | 30 | 17 | 16 | |
| Záhony | . | | 30 | 18 | 18 | |
| Berettyóújfalu | . | | 32 | 20 | 18 | |
| Debrecen | . | | 31 | 19 | 18 | – |
| Hajdúdorog | . | | 30 | 16 | 15 | |
| Hortobágy | – | | – | – | – | |
| Körösszakál | . | | 33 | 20 | 19 | |
| Polgár | ny | | 31 | 13 | 12 | |
| Békéscsaba | ny | | 32 | 17 | 16 | 13 |
| Mezőhegyes | 1 | | 33 | 20 | 18 | 13 |
| Orosháza | 1 | | 33 | 19 | 17 | |
| Szarvas | 2 | | 33 | 17 | 16 | 14 |
| Szeghalom | . | | 34 | 19 | 17 | |

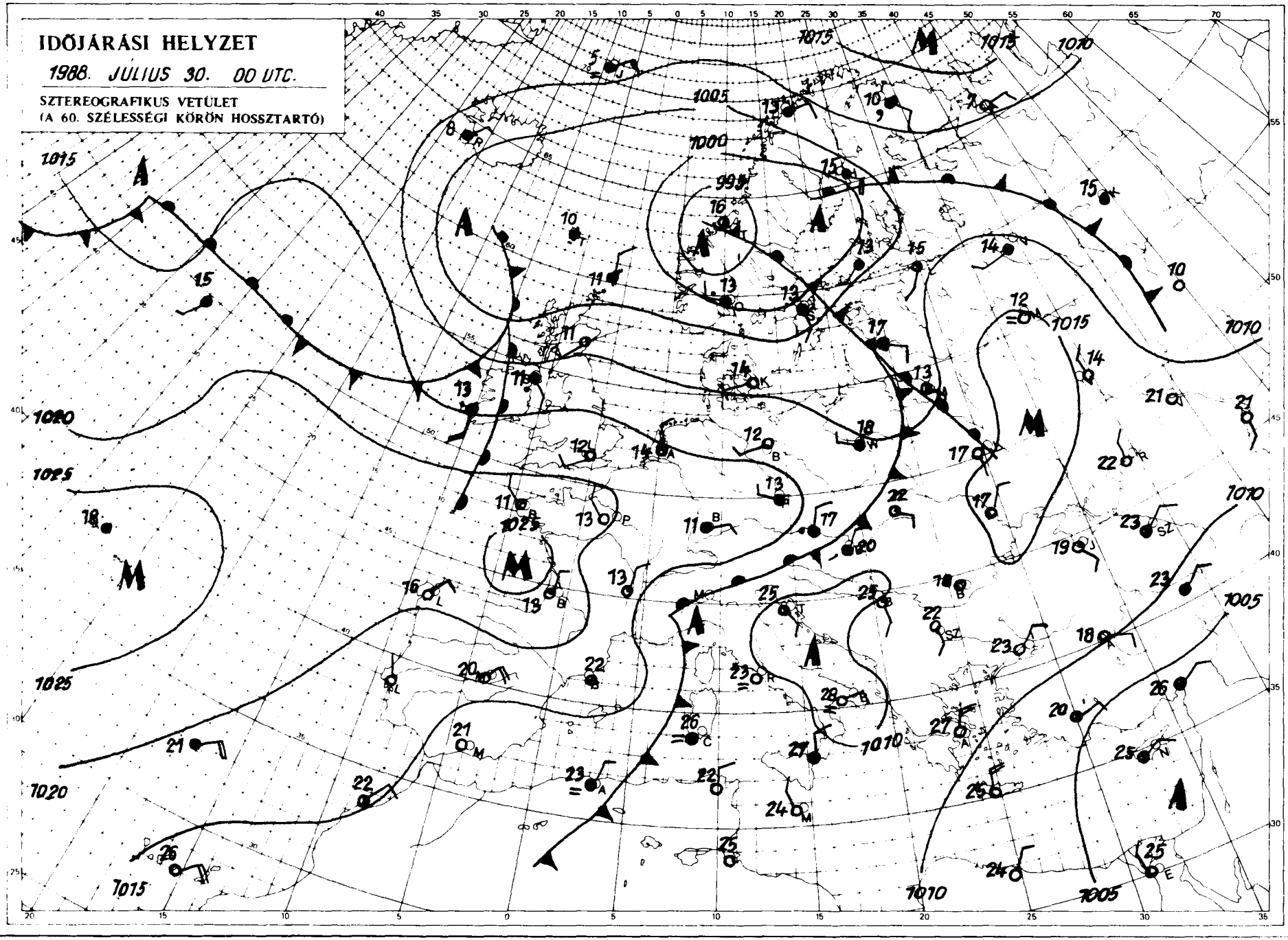


KIADJA: ORSZÁGOS METEOROLÓGIAI SZOLGÁLAT
Kiadásért felel: Bartai József, az Országos Meteorológiai Szolgálat elnöke. Készült az Országos Meteorológiai Szolgálat Nyomdájában, Budapest. Felelős vezető: Mathé Gyuláné – Munkaszám: 90450. Szerkesztésért felel: Kapovits Albert a Központi Előrejelző Intézet igazgatója
Készítő: a KEI Rövidtávú Előrejelző Osztálya. Szakmai felelős: Németh Lajos osztályvezető – Megjelenik naponként Megrendelhető: 1024 Budapest, II., Kitaibel Pál utca 1. – Pénzügyi Osztály – Telefon: 353-500
Jelmagyarázat a havi mellékletben

# IDŐJÁRÁSI NAPIJELENTÉS

ЕЖЕДНЕВНЫЙ МЕТЕОРОЛОГИЧЕСКИЙ БЮЛЛЕТЕНЬ · DAILY WEATHER REPORT
BULLETIN QUOTIDIEN DE TEMPS · TÄGLICHER WETTERBERICHT

101. évfolyam 213. szám + Budapest + 1988.július 31.vasárnap

**Az időjárási helyzet és a várható időjárás:**

Továbbra is kontinensünk északi részei fölött vonulnak a változékony időt okozó időjárási frontok. A Norvég-tenger fölött ciklon örvénylik, amelynek széles felhőzete boritja Észak-Európa nagy részét. Ott sokfelé esik az eső és hüvös van. Ugyancsak felhős, gyakran csapadékos az időjárás a Brit-szigeteken. A kontinens többi részén lelassultak a légmozgások, anticiklon hatására nyugodt, csendes az idő. A sok napsütés hatására gyorsan melegszik a levegő. A legmelegebbet az Ibériai-, az Appennini-, és a Balkán-félszigetről jelentik. Ezeken a területeken a 30, 35 fok közötti hőmérsékletek a legjellemzőbbek. A Kárpát-medencébe továbbra is száraz, egyre melegebb levegő érkezik, ezért erősödik a nappali felmelegedés.

Magyarországon szombaton hidegfront vonult át, amely napközben már csak a Tiszántúlon okozott záporokat, zivatarokat. A ma reggel 7 óráig lehullott csapadék mennyisége általában csapadéknyom és 5 mm között volt, de az Alföld északi, északkeleti részén helyenként ennél jóval több hullott, pl. Kisvárdán 19 mm. Sokfelé fújt erős, helyenként viharos északi szél. A hőmérséklet csúcsértéke 20, 29 fok között alakult. Az esti óráktól mérséklődött a szél, és a derült ég mellett erősen lehült a levegő, hajnalban 8 és 17 fok közötti minimumhőmérsékletek voltak. Délelőtt országszerte zavartalanul napos idő volt, a hőmérséklet 11 órára 20 és 24 fok közé emelkedett.

A Balaton vizének hőmérséklete Siófoknál 11 órakor 22 fok volt.

Ma 12 órakor Budapesten 24 fokot mértek, a tengerszintre átszámitott légnyomás 1022 hPa, alig változik.

Várható időjárás hétfő estig:

Hétfő estig az országban napos idő lesz, csak néha növekszik meg kissé a felhőzet, eső nem várható. Többnyire mérsékelt, időnként azonban élénk változó irányú szél lesz. A várható legalacsonyabb éjszakai hőmérséklet 9, 14, a legmagasabb nappali hőmérséklet hétfőn 26, 31 fok között alakul.

Bozóki István s.k.

A hőmérséklet napi középértéke és eltérése a sokévi átlagtól / Budapest belterületén/:

| | | |
|---|---|---|
| 1988. július 30. | 22,2°C | +0,5°C |

1871 óta ezen a napon Budapesten előfordult

| | |
|---|---|
| legmagasabb hőmérséklet: | 37,6°C /1921/ |
| legalacsonyabb hőmérséklet: | 9,6°C /1914/ |

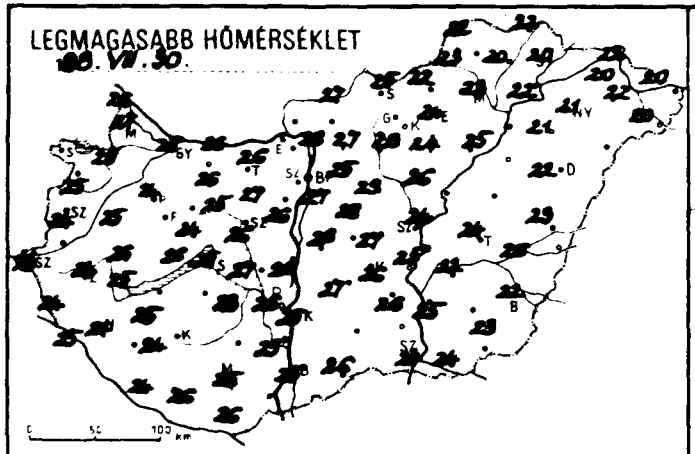
LEGMAGASABB HŐMÉRSÉKLET
1983. VII. 30.

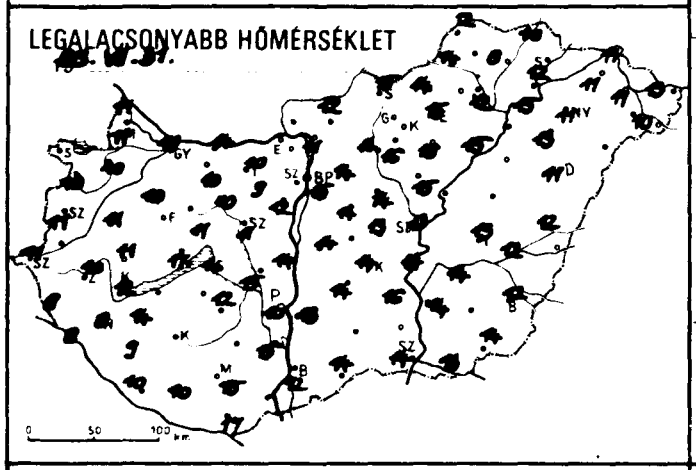
LEGALACSONYABB HŐMÉRSÉKLET
1983. VII. 31.

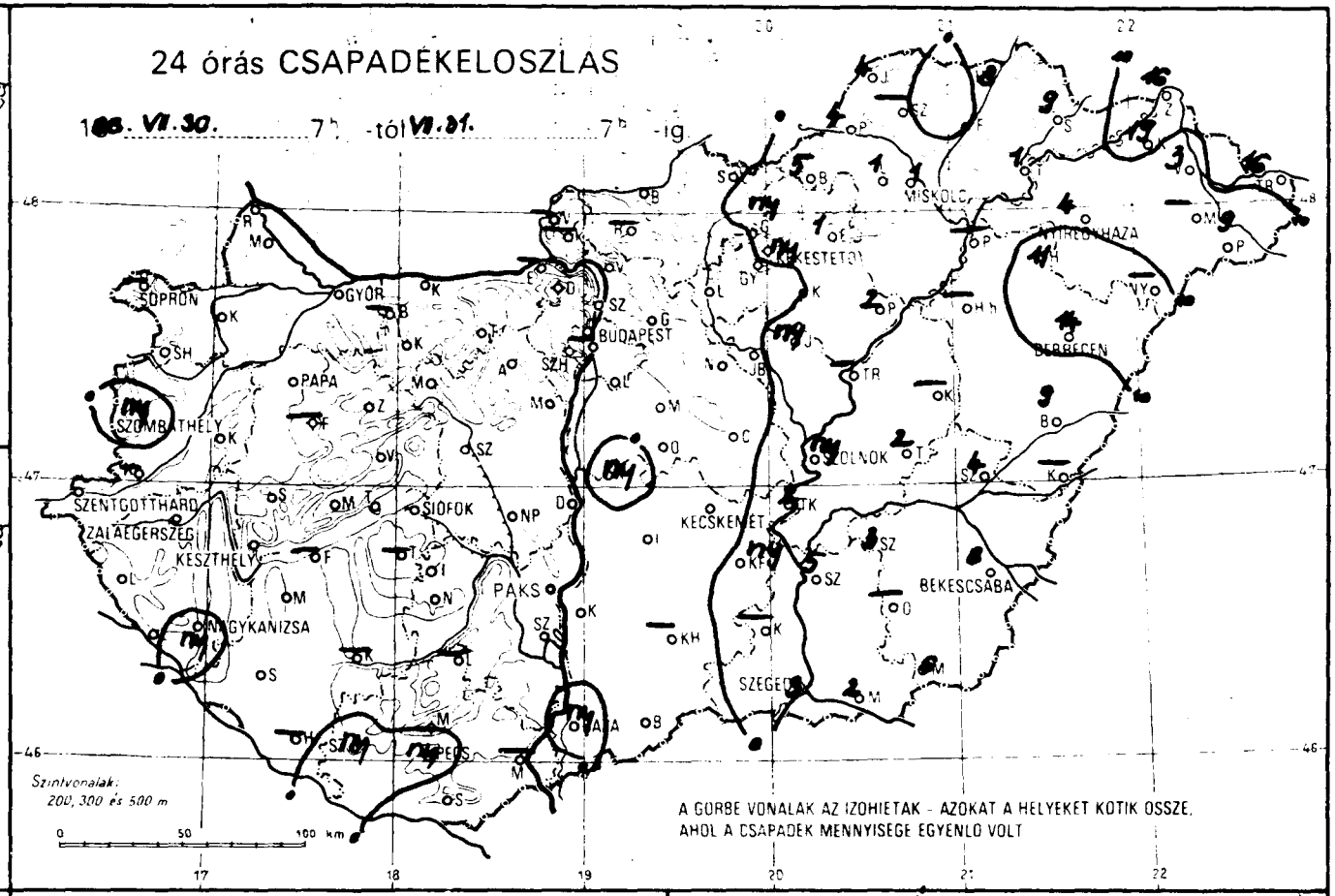
24 órás CSAPADÉKELOSZLÁS
1983. VII. 30. 7h -tól VII. 31. 7h -ig
SOPRON
GYŐR
BUDAPEST
PAPA
SZOMBATHELY
SZENTGOTTHÁRD
ZALAEGERSZEG
KESZTHELY
SIÓFOK
PAKS
NAGYKANIZSA
MISKOLC
KEKESTETŐ
NYÍREGYHÁZA
DEBRECEN
SZOLNOK
KECSKEMÉT
BÉKÉSCSABA
SZEGED
Szintvonalak: 200, 300 és 500 m
A GÖRBE VONALAK AZ IZOHIETÁK - AZOKAT A HELYEKET KÖTIK ÖSSZE, AHOL A CSAPADÉK MENNYISÉGE EGYENLŐ VOLT

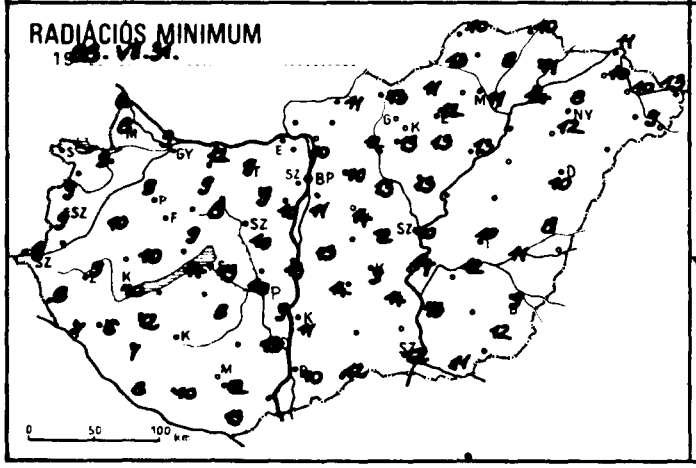
RADIÁCIÓS MINIMUM
1983. VII. 31.

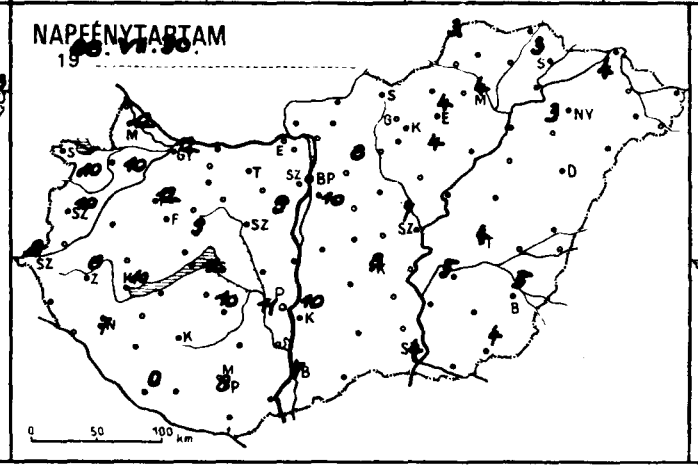
NAPFÉNYTARTAM
1983. VII. 30.

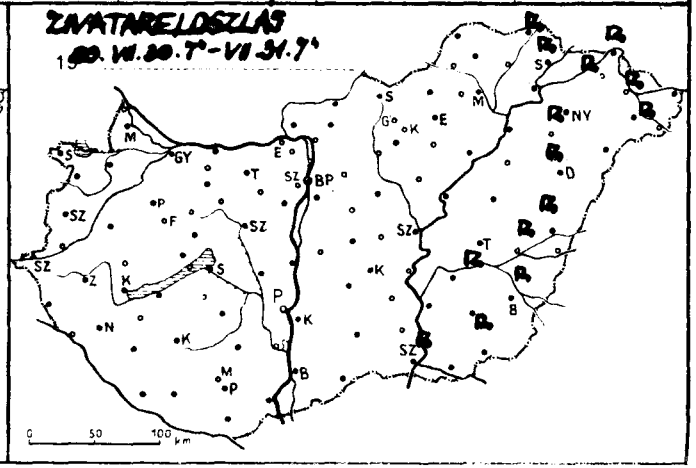
ZIVATARELOSZLÁS
1983. VII. 30. 7h - VII. 31. 7h

| 1988. VII. 31-ig az utolsó 24 óra adatai | | | | | | Előző nap napos órái |
|---|---|---|---|---|---|---|
| állomás | csapadék (mm) | | max. hőmérséklet | min. hőmérséklet | rad. min. | |
| Győr | . | | 25 | 11 | 9 | 12 |
| Kapuvár | . | | 29 | 10 | 9 | 10 |
| Mosonmagyaróvár | . | | 27 | 11 | 8 | 12 |
| Rajka | . | | 26 | 11 | 9 | |
| Sopron | – | | – | – | – | |
| Sopronhorpács | . | | 25 | 10 | 9 | 10 |
| Káld | . | | 25 | 11 | 10 | |
| Körmend | – | | – | – | – | |
| Szentgotthárd | . | | 23 | 11 | 9 | 8 |
| Szombathely | ny | | 24 | 11 | 9 | 10 |
| Lenti | . | | 24 | 9 | 8 | |
| Letenye | . | | 25 | 8 | 7 | |
| Nagykanizsa | ny | | 24 | 8 | 6 | 7 |
| Zalaegerszeg | . | | 24 | 10 | 9 | 8 |
| Farkasgyepű | – | | – | – | – | |
| Keszthely | . | | 25 | 12 | 10 | 10 |
| Mencshely | . | | 23 | 11 | 10 | 10 |
| Pápa | . | | 24 | 10 | 9 | 12 |
| Sümeg | . | | 26 | 11 | 10 | |
| Tihany | . | | 26 | 17 | 14 | |
| Veszprém | . | | 24 | 11 | 9 | 9 |
| Zirc | . | | 22 | 8 | 7 | |
| Fonyód | – | | – | – | – | |
| Homokszt. György | – | | 24 | 10 | 8 | 10 |
| Kaposvár | – | | – | – | – | |
| Marcali | . | | 25 | 14 | 12 | |
| Siófok | . | | 25 | 14 | 13 | 12 |
| Somogyszob | . | | 24 | 9 | 7 | |
| Tab | – | | – | – | – | |
| Bábolna | – | | – | – | – | |
| Esztergom | – | | – | – | – | |
| Kisbér | . | | 26 | 10 | 9 | |
| Komárom | . | | 26 | 14 | 12 | |
| Tatabánya | . | | 26 | 10 | 9 | |
| Alcsútdoboz | . | | 27 | 9 | 9 | |
| Dunaújváros | . | | 26 | 14 | 13 | |
| Martonvásár | . | | 26 | 12 | 10 | 9 |
| Mór | . | | 25 | 10 | 8 | |
| Sárbogárd | . | | 27 | 15 | 10 | |
| Szabadbattyán | . | | 26 | 11 | 10 | |
| Iregszemcse | . | | 23 | 12 | 8 | 10 |
| Lengyel | – | | – | – | – | |
| Paks | . | | 26 | 10 | 9 | 11 |
| Szekszárd | . | | 25 | 15 | 13 | |
| Árpádtető | . | | 21 | 15 | 14 | |
| Mohács | – | | – | – | – | |
| Pécs | ny | | 25 | 15 | 12 | 8 |
| Siklós | . | | 26 | 17 | 13 | |
| Szigetvár | ny | | 26 | 10 | 10 | |
| Budaörs | . | | 27 | 11 | 7 | |
| Bp. Lőrinc | . | | 27 | 15 | 11 | 10 |
| Bp. Met. Int. | – | | – | – | – | |
| Bp. Szab. hegy | . | | 23 | 15 | 14 | |
| Cegléd | . | | 27 | 13 | 12 | |
| Dobogókő | . | | 22 | 14 | 13 | |
| Gödöllő | . | | 25 | 14 | 10 | 8 |
| Királyrét | – | | – | – | – | |
| Monor | . | | 28 | 14 | 14 | |
| Nagykáta | . | | 29 | 14 | 13 | |
| Szentendre | . | | 29 | 14 | 14 | |

| 1988. VII. 31-ig az utolsó 24 óra adatai | | | | | | Előző nap napos órái |
|---|---|---|---|---|---|---|
| állomás | csapadék (mm) | | max. hőmérséklet | min. hőmérséklet | rad. min. | |
| Vác | . | | 28 | 11 | 10 | |
| Vámosmikola | – | | – | – | – | – |
| Baja | ny | | 25 | 12 | 10 | 7 |
| Bácsalmás | . | | 26 | 14 | 12 | |
| Izsák | . | | 27 | 14 | 14 | |
| Kalocsa | . | | 25 | 13 | 11 | 10 |
| Kecskemét | . | | 26 | 14 | 9 | 8 |
| Kiskunfélegyháza | ny | | 26 | 16 | 14 | |
| Kiskunhalas | – | | – | – | – | |
| Kunszentmiklós | ny | | 28 | 14 | 13 | |
| Tiszakécske | 2 | | 25 | 14 | 14 | |
| Balassagyarmat | . | | 27 | 12 | 11 | |
| Romhány | – | | – | – | – | |
| Salgótarján | . | | 25 | 15 | 13 | |
| Eger | 1 | | 24 | 15 | 12 | 4 |
| Galyatető | ny | | 24 | 12 | 11 | |
| Gyöngyös | . | | 28 | 16 | 13 | |
| Kékestető | ny | | 17 | 11 | 10 | 3 |
| Kompolt | . | | 24 | 16 | 13 | 4 |
| Lőrinci | . | | 27 | 14 | 12 | |
| Poroszló | 2 | | 25 | 15 | 13 | |
| Jászapáti | ny | | 26 | 15 | 13 | |
| Jászberény | . | | 26 | 15 | 12 | |
| Karcag | – | | – | – | – | |
| Szolnok | ny | | 24 | 13 | 10 | 7 |
| Tiszaroff | – | | – | – | – | |
| Túrkeve | 2 | | 24 | 13 | 10 | 4 |
| Kistelek | – | | – | – | – | |
| Makó | 2 | | 24 | 13 | 11 | |
| Szeged | 3 | | 24 | 14 | 12 | 4 |
| Szentes | 5 | | 25 | 14 | 13 | |
| Borsodnádasd | 5 | | 22 | 14 | 11 | |
| Fügöd | . | | 20 | 8 | 8 | |
| Hidasnémeti | 8 | | 22 | 10 | 10 | |
| Jósvafő | 4 | | 22 | 12 | 10 | 3 |
| Lillafüred | 1 | | 24 | 12 | 11 | |
| Miskolc | 1 | | 23 | 12 | 11 | 4 |
| Putnok | 4 | | 23 | 14 | 13 | |
| Sárospatak | 9 | | 20 | 12 | 11 | 3 |
| Szendrőlád | – | | – | – | – | |
| Tokaj | 1 | | 22 | 15 | 14 | |
| Kisvárda | 19 | | 20 | 11 | 10 | 4 |
| Mátészalka | – | | – | – | – | |
| Nyíregyháza | 4 | | 21 | 11 | 8 | 3 |
| Nyírlugos | – | | – | – | – | |
| Pátyod | 9 | | 20 | 10 | 9 | |
| Tiszabecs | 16 | | 20 | 13 | 13 | |
| Vásárosnamény | 3 | | 22 | 11 | 10 | |
| Záhony | 16 | | 22 | 11 | 11 | |
| Berettyóújfalu | 9 | | 23 | 12 | 8 | |
| Debrecen | 14 | | 22 | 11 | 10 | – |
| Hajdúdorog | 11 | | 21 | 13 | 12 | |
| Hortobágy | – | | – | – | – | |
| Körösszakál | – | | – | – | – | |
| Polgár | – | | – | – | – | |
| Békéscsaba | 8 | | 22 | 12 | 9 | 5 |
| Mezőhegyes | 6 | | 23 | 14 | 12 | 4 |
| Orosháza | – | | – | – | – | – |
| Szarvas | 3 | | 22 | 14 | 12 | 5 |
| Szeghalom | 4 | | 26 | 12 | 11 | |

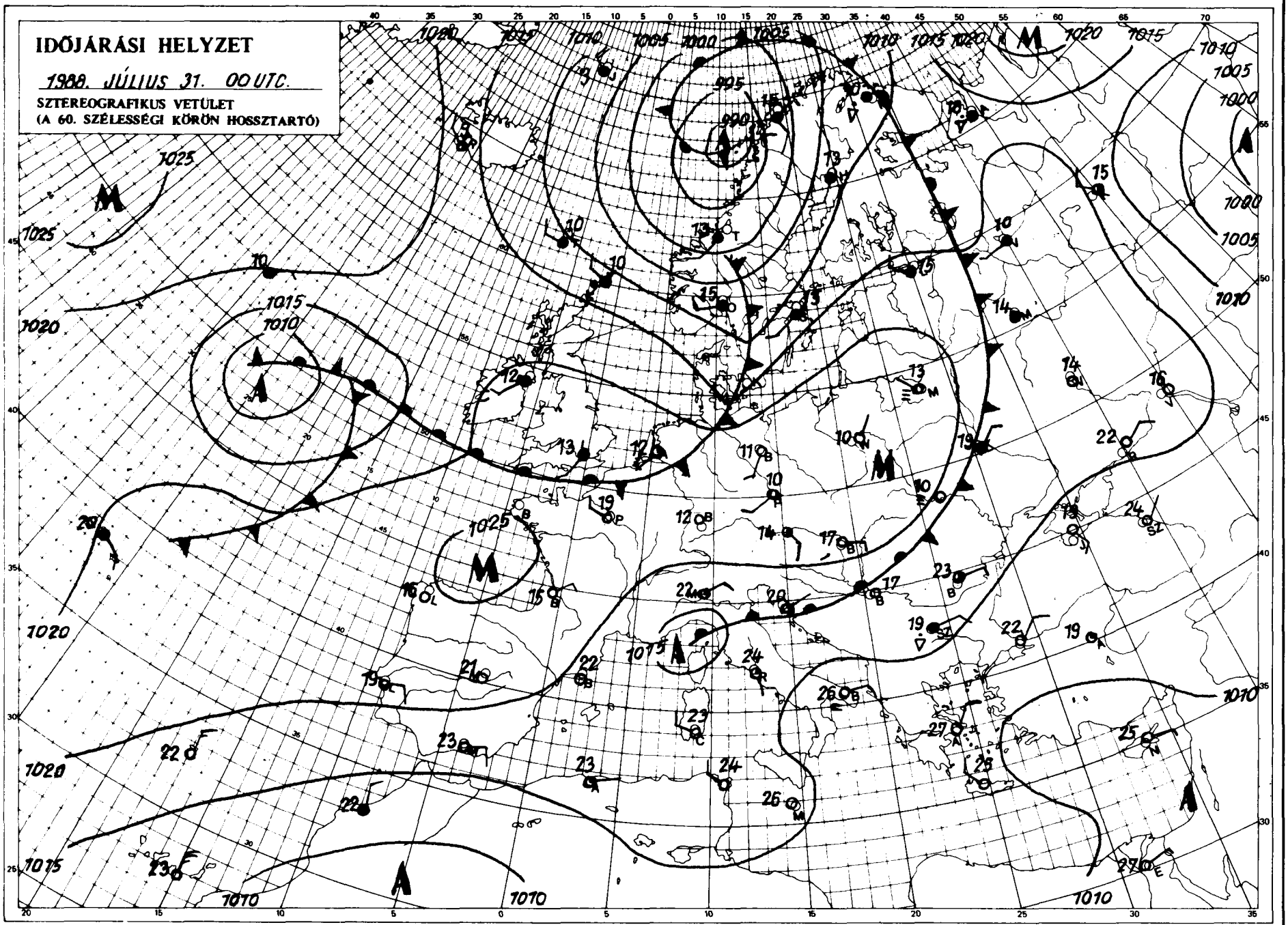


KIADJA: ORSZÁGOS METEOROLÓGIAI SZOLGÁLAT
Kiadásért felel: Barát József, az Országos Meteorológiai Szolgálat elnöke – Készült: az Országos Meteorológiai Szolgálat Nyomdájában, Budapest – Felelős vezető: Máthé Gyuláné – Munkaszám: 88 457. Szerkesztésért felel: Kapovits Albert, a Központi Előrejelző Intézet igazgatója
Készíti a KEI Rövidtávú Előrejelző Osztálya – Szakmai felelős: Németh Lajos osztályvezető – Megjelenik naponként
Megrendelhető: 1024 Budapest, II., Kitaibel Pál utca 1. – Pénzügyi Osztály – Telefon: 353-500
Jelmagyarázat a havi mellékletben

ORSZÁGOS METEOROLÓGIAI SZOLGÁLAT

KÖZPONTI ELŐREJELZŐ INTÉZETE

# IDŐJÁRÁSI ESEMÉNYEK NAPTÁRA

# CALENDAR OF WEATHER PHENOMENA

1988. július

Az Időjárási Napijelentés havi melléklete

# IDŐJÁRÁSI ESEMÉNYEK NAPTÁRA

| Dátum – *Date* | Az időjárási jelenség leírása<br>*Description of the weather phenomena* | Az időjárási esemény előidézője<br>*Caused by* | Érkező légtömeg<br>*Air-masses arriving* |
|---|---|---|---|
| 1. | Szórványos zápor, zivatar, néhány fokos melegedés | A Brit-szigetek fölött örvénylő ciklon előoldalán folyamatos meleg-advekció | Tm |
| 2. | Záporok, zivatarok | Hidegfront belép: $08^h$-kor NW-en<br>kilép: $20^h$-kor E-en | Mm |
| 3- 4. | Szórványosan, főként keleten zápor, zivatar | Hidegfront belép: 03-án $20^h$-kor NW-en<br>kilép: 04-én $08^h$-kor E-en | Mm |
| 5- 6. | Kánikula, meleg éjszaka, a Dunántúlon helyenként viharos szél | Brit ciklon előoldalán erős melegadvekció | Tm |
| 6. | Északnyugatira forduló, erősödő szél, néhány fokos lehűlés | Hidegfront belép: $14^h$-kor NW-en<br>kilép: $23^h$-kor SE-en | Mm |
| 7- 8. | Északnyugaton záporok, zivatarok | Hidegfront belép: 07-én $21^h$-kor NW-en<br>kilép: 08-án $07^h$-kor SE-en | Mm |
| 9. | Esők, záporok, zivatarok | Hidegfront belép: $00^h$-kor W-en<br>kilép: $10^h$-kor E-en | Mm |
| 12-13. | Nyugaton záporok, zivatarok | Hidegfront belép: 12-én $09^h$-kor NW-en<br>kilép: 13-án $01^h$-kor E-en | Mm |
| 14. | Esők, záporok, zivatarok, többfelé viharos szél | Hidegfront belép: $09^h$-kor NW-en<br>kilép: $23^h$-kor SE-en | Mm |
| 15. | Esők, záporok, helyenként zivatar | Regionális ciklon a Kárpát-medencében | Mm |
| 18-19. | Szórványos eső, zápor, zivatar | Lassan mozgó, hullámzó hidegfront<br>belép: 18-án $19^h$-kor NW-en<br>kilép: 19-én $17^h$-kor E-en | Mm |
| 24-25. | Viharos északnyugati szél, a Kisalföldön néhány fokos lehűlés | Hidegfront belép: 24-én $23^h$-kor NW-en<br>kilép: 25-én $10^h$-kor E-en | Mm |
| 27-28. | A Nyugat-Dunántúlon záporok, zivatarok, erős szél, kb. 5 fokos lehűlés | Hidegfront belép: 27-én $21^h$-kor NW-en<br>kilép: 28-án $10^h$-kor E-en | Mm |
| 29-30. | Esők, záporok, zivatarok, viharos szél | Hidegfront belép: 29-én $23^h$-kor NW-en<br>kilép: 30-án $11^h$-kor E-en | Mm |

Arktikus szárazföldi és tengeri (Ac és Am); mérsékeltövi szárazföldi és tengeri (Mc és Mm); szubtrópusi szárazföldi és tengeri (Tc és Tm); helyi vagy lokális (H).

| Az időjárási esemény budapesti jellemzői – *Characteristics of weather phenomena observed at Budapest* | | | | | | | |
|---|---|---|---|---|---|---|---|
| Időpont – *Time in MEZ* | Változások – *Changes in* | | | Maximális széllökés (m/s) és időpontja *Maximum gusts observed (m/s) at* | | Csapadék mennyisége (mm) és alakja *Amount and form of precipitation* | Megjegyzés – *Remarks* |
| | Hőmérséklet (fok/idő) *Temperature (degrees/period)* | Légnedvesség (%/idő) *Humidity (%/period)* | Szélirány *Wind-direction* | | | | |
| | | | | | | 6 ⊓ | |
| $11^{10}$ | ⊞ | ⊞ | SE / NW | 12,0 | $17^{15}$ | – | ⊞ elmosódott |
| $21^{50}$ | ⊞ | ⊞ | – | 17,7 | $21^{54}$ | 3 ⊓ | ⊞ elmosódott |
| $14^{30}$ | -9 / 2h | +7 / 30m | SW / NW | 15,2 | $18^{01}$ | – | |
| $21^{30}$ | -3 / 2h | -6 / 10m | SW / NNW | 10,2 | $00^{08}$ | 1 ▽ | |
| 07 | -2 / 1h | +20 / 1h | WNW / NW | 11,9 | $07^{12}$ | 0,9 ▽ | |
| 16-17 | -2 / 10m | +9 / 1h | WNW / NW | 9,1 | $19^{02}$ | – | |
| $13^{30}$ | -6 / 15m | +39 / 1h | SE / NW | 18,0 | $16^{17}$ | 1 ▽ | |
| | | | | | | 6 ▽ | |
| $21^{36}$ | -3 / 5m | +27 / 1h | NW/N / NW | 11,8 | $21^{36}$ | 0,4 ● | |
| 02 | ⊞ | -6 / 5m | ESE / NNW | 14,7 | $04^{15}$ | – | ⊞ elmosódott |
| $23^{40}$ | ⊞ | +15 / 1h | ESE / NNW | 13,0<br>18,7 | $00^{38}$<br>$04^{44}$ | – | ⊞ elmosódott |
| $02^{10}$ | -4 / 30m | +25 / 1h | ENE / NNW | 20,6 | $05^{02}$ | ny ▽ | |

*Arctic maritime (Am); Arctic continental (Ac); Polar maritime (Mm); Polar continental (Mc); Tropical maritime (Tm); Tropical continental (Tc); Local air mass (H), o: hour p: minute*

Mez.: 88.517.

## AZ IDŐJÁRÁSI NAPIJELENTÉS TÉRKÉPEIN ÉS TÁBLÁZATÁN ALKALMAZOTT METEOROLÓGIAI JELEK MAGYARÁZATAI:

- ∞ száraz légköri homály
- párás levegő
- köd
- finom, kristályos zuzmara
- durva, szemcsés zuzmara
- harmat
- dér
- szitálás
- eső
- záporeső
- ónos szitálás, vagy ónos eső
- jégeső
- havas eső
- havazás /hótérképen hófoltok/
- hózápor
- villámlás
- zivatar
- zivatar jégesővel
- porvihar
- hófuvás talajon
- hófuvás magasban is

*ny* csapadéknyom /0,4 vagy ennél kisebb mennyiségü eső vagy hó/

*l* vagy *lep.* hólepel /0,5 cm-nél vékonyabb hóréteg/

*b* hóbucka /egyenetlen vastagságu összefüggő hóréteg/

## AZ ÁLLOMÁS HELYÉN LÉVŐ KARIKÁK JELENTÉSEI:

○ felhőtlen ég, ◔ derült ég, ◑ közepesen felhős ég, ● borult ég

2,5 m/s, gyenge — 5 m/s, mérsékelt — 10 m/s, élénk — 15 m/s, erős — 20 m/s viharos

33 m/s, vagy annál erősebb szél /orkán/

*a szél abból az irányból fúj, amerre a szélzászló rúdja mutat.*

" A " alacsony nyomásu légköri képződmény /ciklon/.

" M " magas nyomásu légköri képződmény /anticiklon/.

Az egyenlő légnyomásu helyeket összekötő folytonos vonalak az *izobárok*, ezek végén lévő szám a nyomásértéket jelöli mbar-ban.

hideg front, okluziós front

meleg front, stacionér front /nem mozog/

*A frontok abban az irányban mozognak, amerre a fogak mutatnak.*

# IDŐJÁRÁSI NAPIJELENTÉS

ЕЖЕДНЕВНЫЙ МЕТЕОРОЛОГИЧЕСКИЙ БЮЛЛЕТЕНЬ · DAILY WEATHER REPORT
BULLETIN QUOTIDIEN DE TEMPS · TÄGLICHER WETTERBERICHT

101. évfolyam 214. szám + Budapest + 1988.augusztus 1.hétfő

LIBRARY
NOV 1 8 1988
N.O.A.A.
U.S. Dept. of Commerce

**Az időjárási helyzet és a várható időjárás:**

A Vizcayai-öböltől Nyugat- és Közép-Európa nagy részén át egészen a Kelet-Európai-sikságig magaslégnyomású öv húzódik. Emiatt a szárazföld belsejének nagy részén túlnyomóan napos, száraz az idő. Ugyanakkor a kontinens északi vidékein változékony az időjárás. A Skandináv-félsziget feletti középponttal ciklon örvénylik. Hatására Észak-Európában gyakran erősen felhős az ég, szórványosan záporeső esik, és időnként erős szél fúj. Valószinü, hogy az elkövetkező időszakban a Kárpát-medencében erősödik a nappali felmelegedés.

Magyarországon vasárnap napos, száraz idő volt, csak időnként növekedett meg a felhőzet. Vasárnap a hőmérséklet csúcsértéke 24, 29 fok között alakult. Hétfő hajnalra pedig - szeszélyes területi eloszlásban - 9, 16 fokig hült le a levegő. Ma délelőtt országszerte folytatódott a szinte felhőtlen idő. Általában gyenge volt a légmozgás, élénk széllökések inkább csak a Kisalföldön fordultak elő időnként. A hőmérséklet 11 órakor az országban 23, 27 fok között váltakozott.

A Balaton vizének hőmérséklete Siófoknál 11 órakor 23 fok volt.

Ma 12 órakor Budapesten 27 fok volt, a tengerszintre átszámitott légnyomás 1022 hPa, gyengén süllyed.

Várható időjárás kedd estig:

Ma derült, száraz idő lesz. Holnap délután - főként a Dunántúlon - időnként megnövekszik a gomolyfelhőzet, zápor azonban egyelőre nem várható. A délnyugati szél elsősorban a nyugati országrészben élénkül meg, holnap időnként erős lesz. A várható legalacsonyabb éjszakai hőmérséklet: 12, 17, a legmagasabb nappali hőmérséklet kedden: 30, 35 fok között alakul.

Bártfai Erzsébet s.k.

TÁVOLABBI KILÁTÁSOK SZERDÁTÓL-SZOMBATIG:

Szerdán fülledt meleg idő záporokkal, zivatarokkal. Csütörtöktől átmenetileg megerősödő északi széllel lehülés kezdődik, a csapadék kialakulásának valószinüsége is csökken. A legalacsonyabb hajnali hőmérséklet eleinte 15, 20 fok, majd 11, 16 fok között várható, a legmagasabb nappali hőmérséklet eleinte 30, 35 fok, majd 24, 29 fok között lesz. Jelentős mennyiségü / legalább 5 mm napi / csapadék az ország területének 40 százalékán várható.

KÖZÉPTÁVÚ ELŐREJELZŐ CSOPORT

A hőmérséklet napi középértéke és eltérése a sokévi átlagtól / Budapest bel. területén/:

| | | |
|---|---|---|
| 1988. július 31. | 21,7°C | +0,2°C |

1871 óta ezen a napon Budapesten előfordult:

| | |
|---|---|
| legmagasabb hőmérséklet: | 36,3°C /1917/ |
| legalacsonyabb hőmérséklet: | 10,7°C /1922/ |

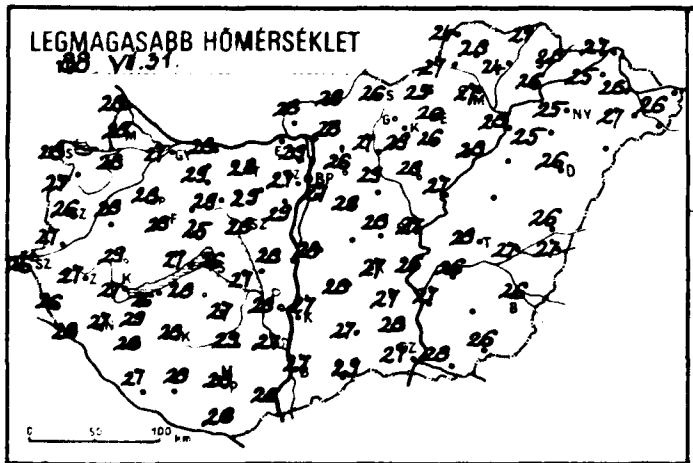
LEGMAGASABB HŐMÉRSÉKLET
188. VI.31.

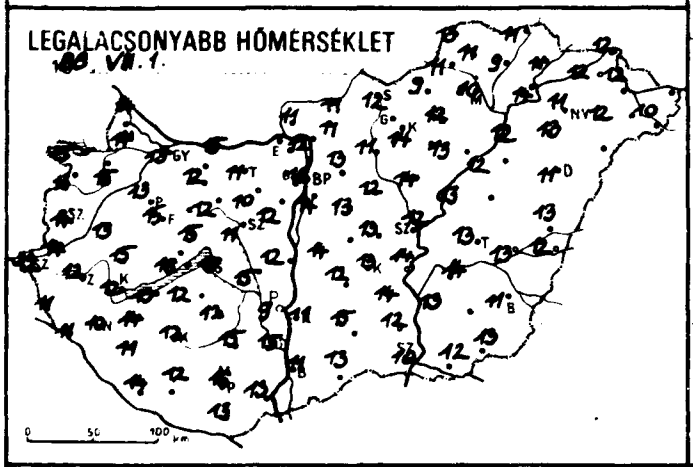
LEGALACSONYABB HŐMÉRSÉKLET
188. VII.1.

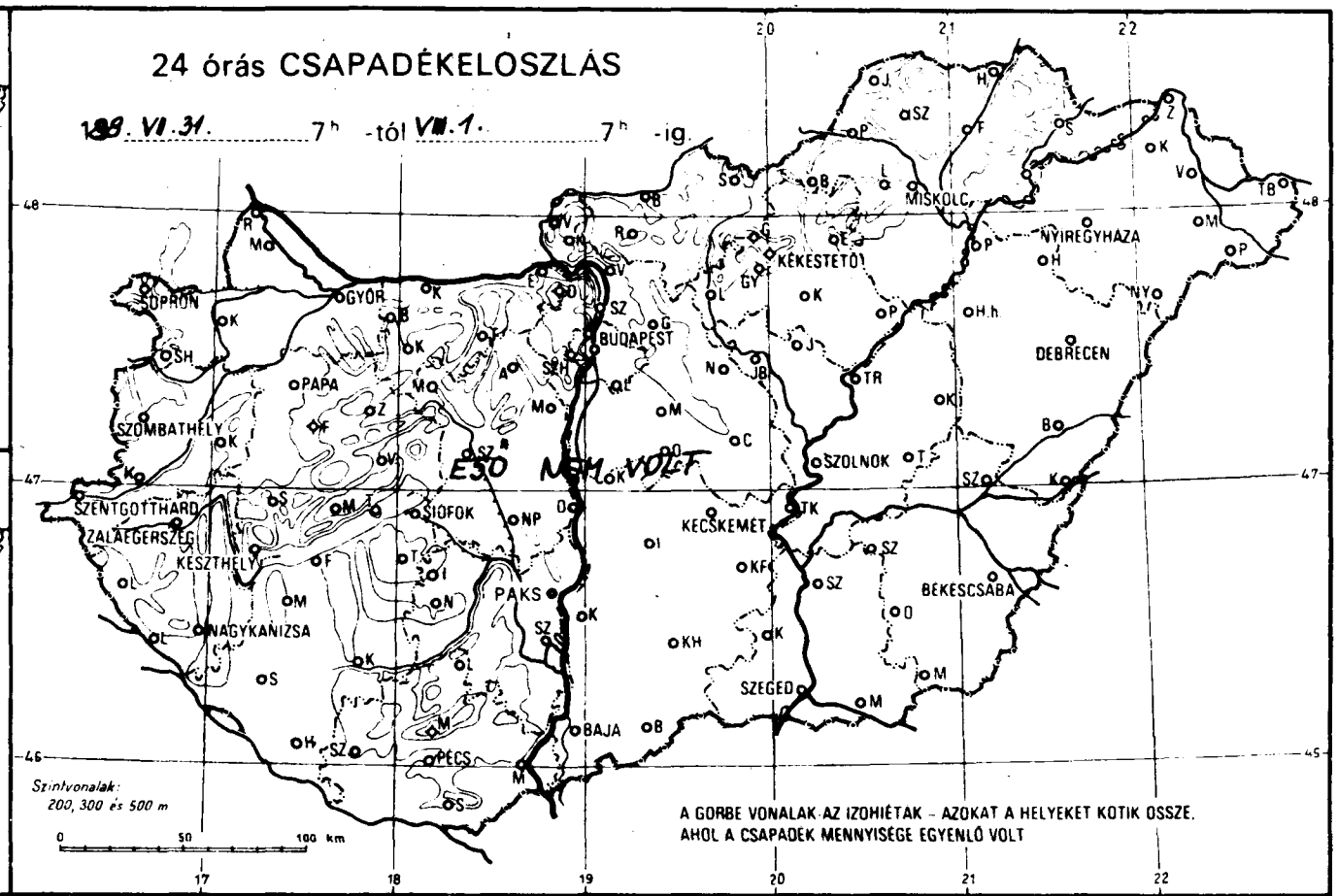
24 órás CSAPADÉKELOSZLÁS
188. VI.31. 7h -tól VII.1. 7h -ig.
ESŐ NEM VOLT
SOPRON
GYŐR
BUDAPEST
MISKOLC
NYÍREGYHÁZA
KÉKESTETŐ
DEBRECEN
PAPA
SZOMBATHELY
SZENTGOTTHÁRD
ZALAEGERSZEG
KESZTHELY
SIÓFOK
PAKS
NAGYKANIZSA
KECSKEMÉT
BÉKÉSCSABA
SZEGED
BAJA
PÉCS
Szintvonalak:
200, 300 és 500 m
A GÖRBE VONALAK AZ IZOHIÉTAK – AZOKAT A HELYEKET KÖTIK ÖSSZE,
AHOL A CSAPADÉK MENNYISÉGE EGYENLŐ VOLT

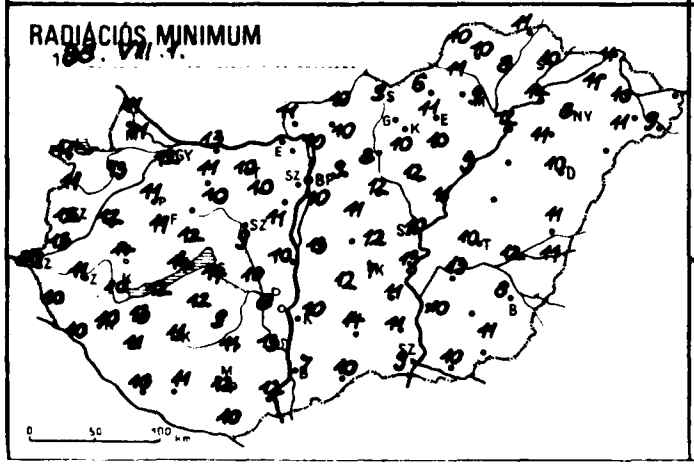
RADIÁCIÓS MINIMUM
188. VII.1.

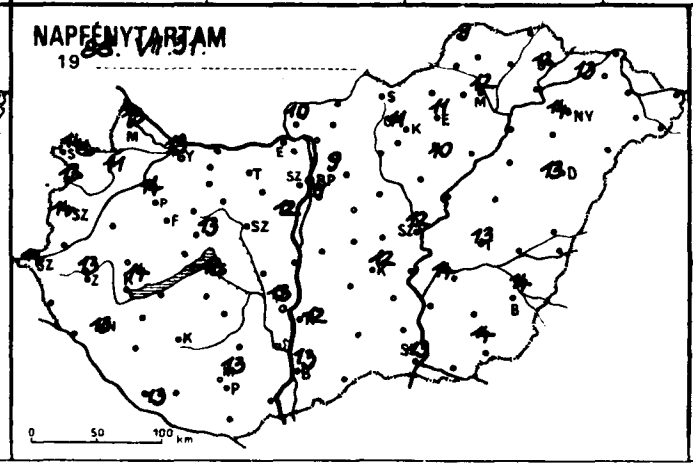
NAPFÉNYTARTAM
188. VI.31.

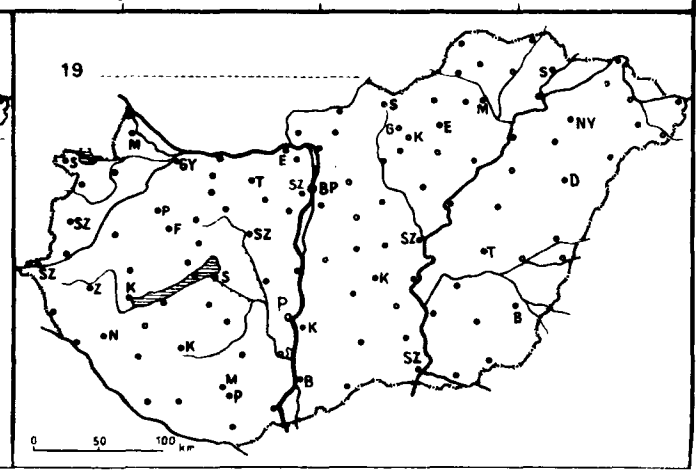
19

| 1988. VIII. 7. 7h-ig az utolsó 24 óra adatai | | | | | | Előző nap napos órái |
|---|---|---|---|---|---|---|
| állomás | csapadék (mm) | | max. hőmérséklet | min. hőmérséklet | rad. min. | |
| Győr | • | | 27 | 13 | 12 | 13 |
| Kapuvár | • | | 28 | 15 | 13 | 11 |
| Mosonmagyaróvár | • | | 28 | 14 | 11 | 13 |
| Rajka | • | | 28 | 14 | 11 | |
| Sopron | • | | 28 | 15 | 11 | 14 |
| Sopronhorpács | • | | 27 | 13 | 11 | 13 |
| Káld | • | | 28 | 13 | 12 | |
| Körmend | • | | 27 | 14 | 13 | |
| Szentgotthárd | • | | 26 | 12 | 10 | 14 |
| Szombathely | • | | 26 | 14 | 12 | 14 |
| Lenti | • | | 26 | 11 | 10 | |
| Letenye | • | | 28 | 11 | 10 | |
| Nagykanizsa | • | | 27 | 10 | 10 | 13 |
| Zalaegerszeg | • | | 27 | 12 | 11 | 13 |
| Farkasgyepű | • | | 28 | 15 | 11 | |
| Keszthely | • | | 27 | 12 | 10 | 14 |
| Mencshely | • | | 26 | 14 | 12 | 14 |
| Pápa | • | | 28 | 13 | 11 | 14 |
| Sümeg | • | | 29 | 15 | 14 | |
| Tihany | • | | 27 | 16 | 14 | |
| Veszprém | • | | 25 | 15 | 12 | 13 |
| Zirc | • | | 25 | 10 | 9 | |
| Fonyód | • | | 26 | 13 | 12 | |
| Homokszt. György | • | | 27 | 14 | 10 | 13 |
| Kaposvár | • | | 28 | 12 | 11 | |
| Marcali | • | | 29 | 14 | 13 | |
| Siófok | • | | 26 | 15 | 14 | 13 |
| Somogyszob | • | | 28 | 11 | 11 | |
| Tab | • | | 28 | 12 | 12 | |
| Bábolna | • | | 28 | 11 | 7 | |
| Esztergom | – | | – | – | – | |
| Kisbér | • | | 29 | 12 | 11 | |
| Komárom | • | | 28 | 15 | 13 | |
| Tatabánya | • | | 28 | 11 | 10 | |
| Alcsútdoboz | • | | 29 | 10 | 10 | |
| Dunaújváros | • | | 28 | 12 | 10 | |
| Martonvásár | • | | 29 | 12 | 11 | 12 |
| Jó[illegible]r | • | | 29 | 12 | 10 | |
| Sárbogárd | • | | 27 | 15 | 10 | |
| Szabadbattyán | • | | 28 | 11 | 9 | |
| Iregszemcse | • | | 27 | 12 | 9 | 12 |
| Lengyel | • | | 29 | 15 | 11 | |
| Paks | • | | 28 | 9 | 8 | 13 |
| Szekszárd | • | | 27 | 15 | 13 | |
| Árpádtető | • | | 24 | 17 | 15 | |
| Mohács | • | | 28 | 13 | 12 | |
| Pécs | • | | 28 | 16 | 12 | 13 |
| Siklós | • | | 28 | 13 | 10 | |
| Szigetvár | • | | 28 | 12 | 11 | |
| Budaörs | • | | 27 | 12 | 7 | |
| Bp. Lőrinc | • | | 27 | 14 | 10 | 11 |
| Bp. Met. Int. | • | | 27 | 16 | – | |
| Bp. Szab. hegy | • | | 24 | 19 | 17 | |
| Cegléd | • | | 28 | 13 | 12 | |
| Dobogókő | • | | 26 | 13 | 13 | |
| Gödöllő | • | | 26 | 13 | 9 | 9 |
| Királyrét | • | | 27 | 11 | 7 | |
| Monor | • | | 28 | 13 | 11 | |
| Nagykáta | • | | 29 | 12 | 12 | |
| Szentendre | • | | 29 | 14 | 13 | |

| 1988. VIII. 7. 7h-ig az utolsó 24 óra adatai | | | | | | Előző nap napos órái |
|---|---|---|---|---|---|---|
| állomás | csapadék (mm) | | max. hőmérséklet | min. hőmérséklet | rad. min. | |
| Vác | • | | 29 | 12 | 10 | |
| Vámosmikola | • | | 28 | 11 | 11 | 10 |
| Baja | • | | 27 | 11 | 7 | 13 |
| Bácsalmás | • | | 29 | 13 | 10 | |
| Izsák | • | | 28 | 12 | 12 | |
| Kalocsa | • | | 27 | 11 | 10 | 12 |
| Kecskemét | • | | 27 | 13 | 7 | 12 |
| Kiskunfélegyháza | • | | 27 | 14 | 11 | |
| Kiskunhalas | • | | 27 | 15 | 14 | |
| Kunszentmiklós | • | | 28 | 14 | 13 | |
| Tiszakécske | • | | 26 | 14 | 13 | |
| Balassagyarmat | • | | 28 | 11 | 10 | |
| Romhány | • | | 28 | 11 | 10 | |
| Salgótarján | • | | 26 | 12 | 9 | |
| Eger | • | | 26 | 12 | 11 | 11 |
| Galyatető | • | | 21 | 14 | 8 | |
| Gyöngyös | • | | 29 | 14 | 10 | |
| Kékestető | • | | 18 | 13 | 12 | 11 |
| Kompolt | • | | 26 | 13 | 10 | 10 |
| Lőrinci | • | | 27 | 11 | 8 | |
| Poroszló | • | | 28 | 12 | 9 | |
| Jászapáti | • | | 28 | 14 | 12 | |
| Jászberény | • | | 28 | 12 | 11 | |
| Karcag | – | | – | – | – | |
| Szolnok | • | | 27 | 12 | 10 | 12 |
| Tiszaroff | • | | 27 | 13 | 11 | |
| Túrkeve | • | | 28 | 13 | 10 | 13 |
| Kistelek | • | | 28 | 12 | 11 | |
| Makó | • | | 28 | 12 | 10 | |
| Szeged | • | | 27 | 10 | 9 | 13 |
| Szentes | • | | 27 | 13 | 10 | |
| Borsodnádasd | • | | 25 | 9 | 6 | |
| Füged | • | | 24 | 9 | 8 | |
| Hidasnémeti | • | | 27 | 11 | 11 | |
| Jósvafő | • | | 24 | 13 | 10 | 9 |
| Lillafüred | • | | 23 | 11 | 10 | |
| Miskolc | • | | 27 | 10 | 9 | 12 |
| Putnok | • | | 27 | 11 | 11 | |
| Sárospatak | • | | 28 | 11 | 10 | 12 |
| Szendrőlád | • | | 28 | 11 | 10 | |
| Tokaj | • | | 26 | 14 | 14 | |
| Kisvárda | • | | 25 | 12 | 11 | 13 |
| Mátészalka | • | | 27 | 12 | 11 | |
| Nyíregyháza | • | | 25 | 11 | 8 | 14 |
| Nyírlugos | – | | – | – | – | |
| Pátyod | • | | 26 | 10 | 9 | |
| Tiszabecs | – | | – | – | – | |
| Vásárosnamény | • | | 26 | 12 | 10 | |
| Záhony | • | | 27 | 12 | 11 | |
| Berettyóújfalu | • | | 26 | 13 | 11 | |
| Debrecen | • | | 26 | 11 | 10 | 13 |
| Hajdúdorog | • | | 25 | 13 | 11 | |
| Hortobágy | – | | – | – | – | |
| Körösszakál | • | | 27 | 12 | 11 | |
| Polgár | • | | 28 | 12 | 12 | |
| Békéscsaba | • | | 26 | 11 | 8 | 14 |
| Mezőhegyes | • | | 26 | 13 | 11 | 14 |
| Orosháza | – | | – | – | – | |
| Szarvas | • | | 26 | 14 | 13 | 14 |
| Szeghalom | • | | 27 | 13 | 12 | |

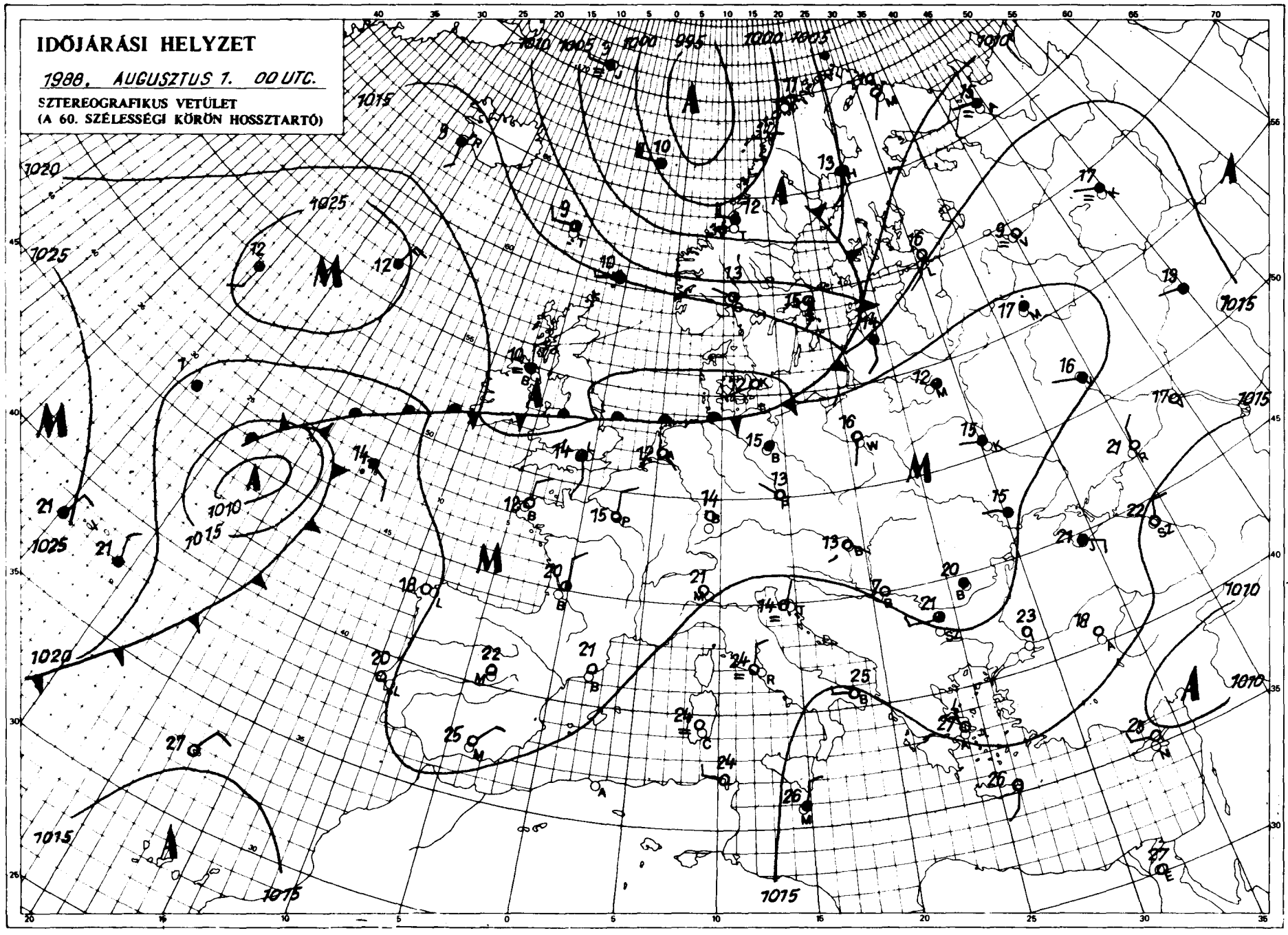


KIADJA: ORSZÁGOS METEOROLÓGIAI SZOLGÁLAT
Kiadásért felel: Baráti József, az Országos Meteorológiai Szolgálat elnöke – Készült: az Országos Meteorológiai Szolgálat Nyomdájában, Budapest – Felelős vezető: Mathé Gyuláné – Munkaszám: 00.506. Szerkesztésért felel: Kapovits Albert, a Központi Előrejelző Intézet igazgatója

Készíti: a KEI Rövidtávú Előrejelző Osztálya – Szakmai felelős: Németh Lajos osztályvezető – Megjelenik naponként
Megrendelhető: 1024 Budapest, II., Kitaibel Pál utca 1. – Pénzügyi Osztály – Telefon: 353-500
Jelmagyarázat a havi melléklettben

# IDŐJÁRÁSI NAPIJELENTÉS

ЕЖЕДНЕВНЫЙ МЕТЕОРОЛОГИЧЕСКИЙ БЮЛЛЕТЕНЬ · DAILY WEATHER REPORT
BULLETIN QUOTIDIEN DE TEMPS · TÄGLICHER WETTERBERICHT

101. évfolyam 215. szám + Budapest + 1988.augusztus 2.kedd

**Az időjárási helyzet és a várható időjárás:**

A Skandináv-félsziget északi részétől a Német-Lengyel Alföldön át, megkerülve az Alpokat egészen a Pireneusig egy hosszan elnyúló frontzóna található. Ennek néhány száz kilométeres környezetében gyakori az erős felhősödés, és nyári záporokról, zivatarokról érkeznek jelentések. A front mögött mintegy 10 fokkal hüvösebb levegő található, ezért áthaladtával a csapadékot lehülés is követi. Számításaink szerint ez a front szerdán eléri a Kárpát-medencét. A felhősödés és a csapadék mennyiséget illetően egyelőre még sok a bizonytalanság, az azonban biztos, hogy jelentős változás kezdődik időjárásunkban.

Hazánkban hétfőn napos, száraz idő volt, általában 12-14 órán át sütött a nap. A hőmérséklet csúcsértéke 27 és 33 fok között alakult. Napközben többfelé megélénkült a déli szél. Éjszaka többnyire derült vagy felhőtlen volt az ég, a hőmérséklet hajnalban 11 és 19 fok között volt. Kedden délelőtt országszerte napos, száraz idő volt, többnyire mérsékelt légmozgással. A hőmérséklet 11 órakor 24 és 28 fok között változott.

A Balaton vizének hőmérséklete Siófoknál 11 órakor 23 fok volt.

Ma 12 órakor Budapesten a hőmérséklet 29 fok volt, a tengerszintre átszámitott légnyomás 1016 hPa, gyengén süllyed.

Várható időjárás szerda estig:

Eleinte túlnyomóan derült lesz az ég, átmeneti felhősödés, helyi zápor inkább csak nyugaton és északon valószinü. Szerdán már egyre gyakrabban zavarja felhősödés a napsütést. Előbb a Dunántúlon, majd keleten is heves záporok, zivatarok várhatók, helyenként jégesővel. A fokozatosan erősödő délnyugati, később északnyugati szél viharossá fokozódik. A legalacsonyabb éjszakai hőmérséklet 17 és 22 fok között, a legmagasabb nappali hőmérséklet szerdán északnyugaton 30, másutt 35 fok körül alakul.

Pártai Lucia s.k.

A hőmérséklet napi középértéke és eltérése a sokévi átlagtól / Budapest belterületén/:

| | | |
|---|---|---|
| 1988. augusztus 1. | 24,0°C | +1,9°C |

1871 óta ezen a napon Budapesten előfordult

| | |
|---|---|
| legmagasabb hőmérséklet: | 36,3°C /1917/ |
| legalacsonyabb hőmérséklet: | 9,5°C /1884/ |

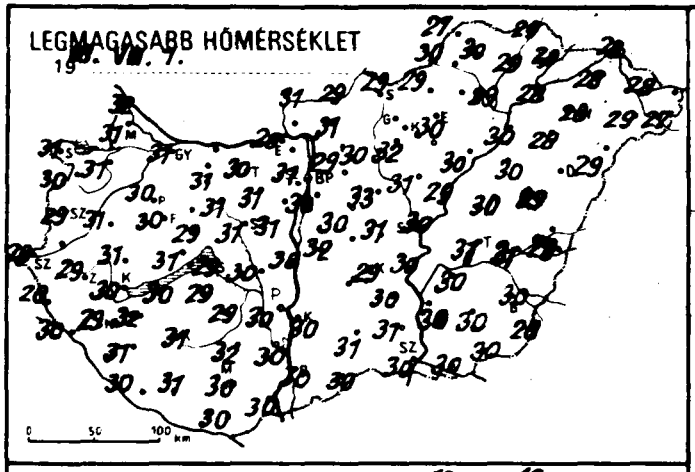
LEGMAGASABB HŐMÉRSÉKLET
19 VII. 1.

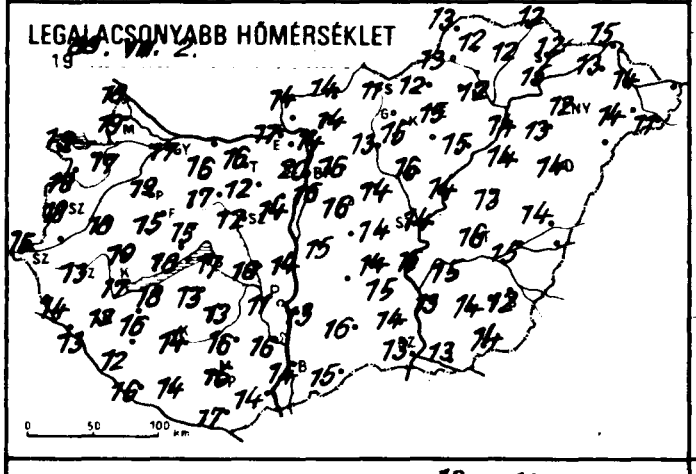
LEGALACSONYABB HŐMÉRSÉKLET
19 VII. 2.

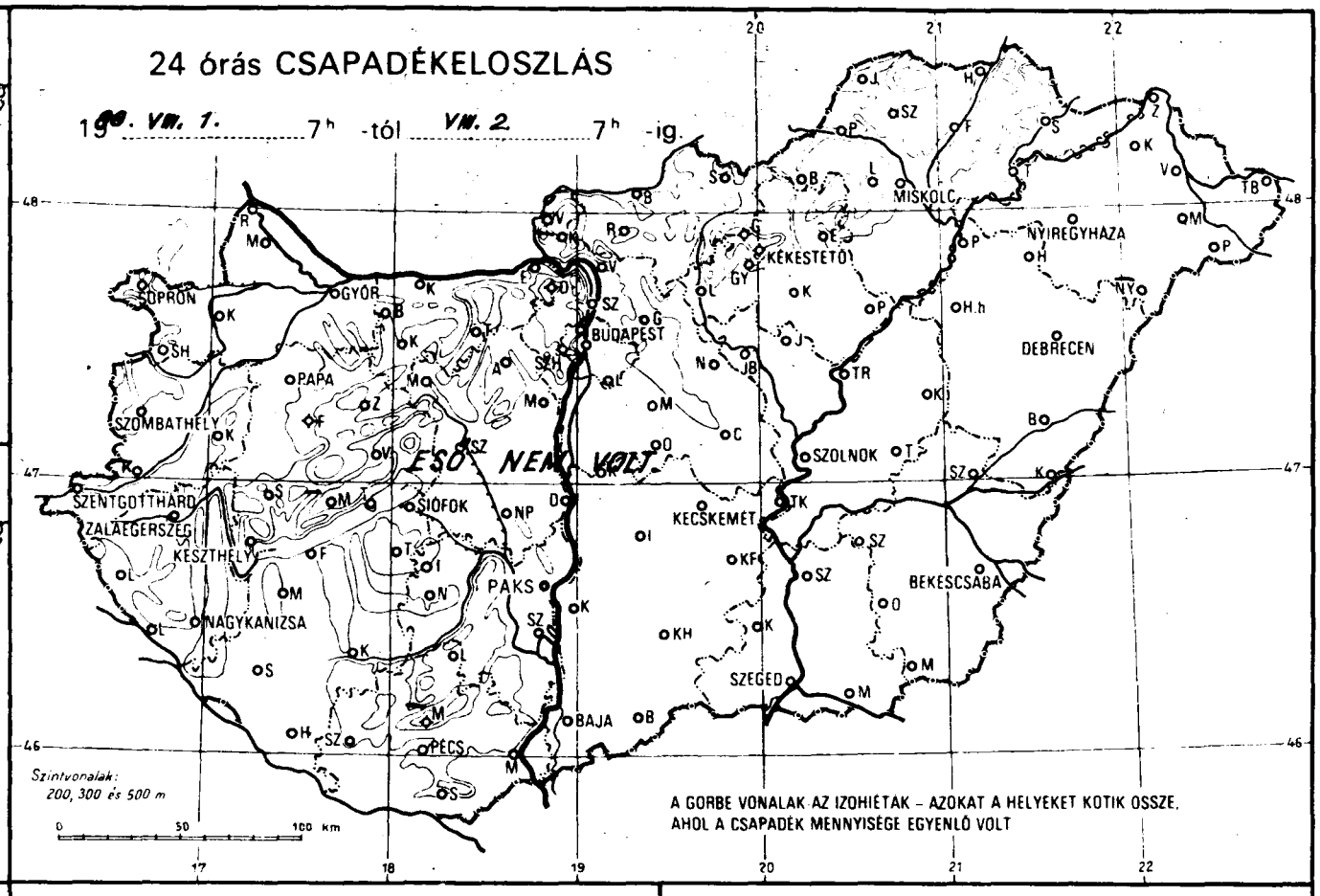
24 órás CSAPADÉKELOSZLÁS
19 VII. 1. 7h -tól VII. 2. 7h -ig.
ESŐ NEM VOLT
SOPRON
GYŐR
BUDAPEST
MISKOLC
NYÍREGYHÁZA
KÉKESTETŐ
DEBRECEN
PAPA
SZOMBATHELY
SZENTGOTTHÁRD
ZALAEGERSZEG
KESZTHELY
SIÓFOK
PAKS
NAGYKANIZSA
KECSKEMÉT
SZOLNOK
BÉKÉSCSABA
SZEGED
BAJA
PÉCS
Szintvonalak: 200, 300 és 500 m
A GÖRBE VONALAK AZ IZOHIÉTAK – AZOKAT A HELYEKET KÖTIK ÖSSZE, AHOL A CSAPADÉK MENNYISÉGE EGYENLŐ VOLT

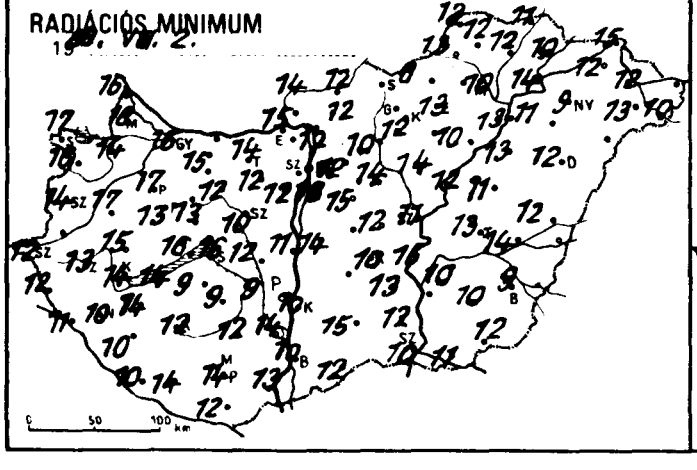
RADIÁCIÓS MINIMUM
19 VII. 2.

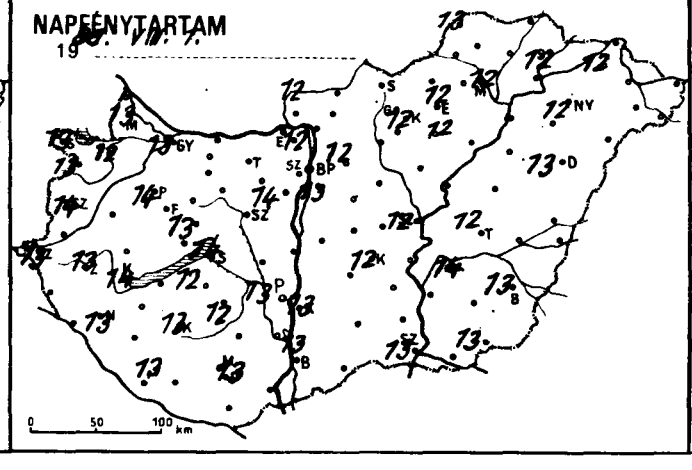
NAPFÉNYTARTAM
19 VII. 1.

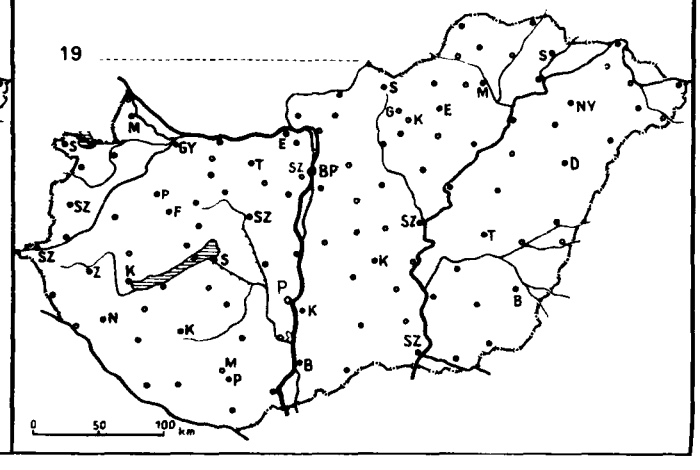
19

| 1988. VIII. 17.$^{h}$-ig az utolsó 24 óra adatai | | | | | | Előző nap napos órái |
|---|---|---|---|---|---|---|
| állomás | csapadék (mm) | | max. hőmérséklet | min. hőmérséklet | rad. min. | |
| Győr | . | | 31 | 17 | 16 | 13 |
| Kapuvár | . | ⌐ | 31 | 17 | 14 | 12 |
| Mosonmagyaróvár | . | | 31 | 19 | 18 | 13 |
| Rajka | . | | 32 | 18 | 16 | |
| Sopron | . | | 31 | 19 | 17 | 13 |
| Sopronhorpács | . | | 30 | 18 | 16 | 13 |
| Káld | . | | 31 | 18 | 17 | |
| Körmend | – | | – | – | – | |
| Szentgotthárd | . | | 28 | 15 | 12 | 13 |
| Szombathely | . | | 29 | 18 | 14 | 14 |
| Lenti | . | | 28 | 14 | 12 | |
| Letenye | . | ⌐ | 30 | 13 | 11 | |
| Nagykanizsa | . | ⌐ | 29 | 12 | 10 | 13 |
| Zalaegerszeg | . | ⌐ | 29 | 13 | 13 | 13 |
| Farkasgyepű | . | | 30 | 15 | 13 | |
| Keszthely | . | ⌐ | 30 | 17 | 14 | 14 |
| Mencshely | – | | – | – | – | |
| Pápa | . | | 30 | 19 | 17 | 14 |
| Sümeg | . | | 31 | 19 | 15 | |
| Tihany | . | | 31 | 18 | 16 | |
| Veszprém | . | | 29 | 15 | 13 | 13 |
| Zirc | . | ⌐ | 28 | 16 | 12 | |
| Fonyód | . | | 30 | 18 | 14 | |
| Homokszt. György | . | | 30 | 16 | 10 | 13 |
| Kaposvár | . | ⌐ | 31 | 14 | 12 | 13 |
| Marcali | . | ⌐ | 32 | 16 | 14 | |
| Siófok | . | | 29 | 17 | 16 | 14 |
| Somogyszob | . | | 31 | 14 | 14 | |
| Tab | . | | 29 | 13 | 9 | 12 |
| Bábolna | . | | 31 | 15 | 10 | |
| Esztergom | . | | 28 | 17 | 15 | |
| Kisbér | . | | 31 | 16 | 15 | |
| Komárom | . | | 30 | 18 | 17 | |
| Tatabánya | . | | 30 | 16 | 14 | |
| Alcsútdoboz | . | ⌐ | 31 | 12 | 12 | |
| Dunaújváros | . | | 30 | 14 | 11 | |
| Martonvásár | . | | 31 | 14 | 12 | 14 |
| Mór | . | | 31 | 17 | 12 | |
| Sárbogárd | . | | 30 | 18 | 12 | |
| Szabadbattyán | . | ⌐ | 31 | 12 | 10 | |
| Iregszemcse | . | | 29 | 13 | 9 | 12 |
| Lengyel | . | | 32 | 16 | 12 | |
| Paks | . | ⌐ | 30 | 11 | 9 | 13 |
| Szekszárd | . | = | 30 | 16 | 14 | |
| Árpádtető | – | | – | – | – | |
| Mohács | . | | 30 | 14 | 13 | |
| Pécs | . | | 30 | 16 | 14 | 13 |
| Siklós | . | ⌐ | 30 | 17 | 12 | |
| Szigetvár | . | = | 31 | 14 | 14 | |
| Budaörs | . | | 30 | 14 | 10 | |
| Bp. Lőrinc | . | | 30 | 16 | 13 | 13 |
| Bp. Met. Int. | . | | 31 | 20 | – | 12 |
| Bp. Szab. hegy | . | | 28 | 20 | 17 | |
| Cegléd | . | ⌐ | 31 | 14 | 12 | |
| Dobogókő | . | | 23 | 17 | 15 | |
| Gödöllő | . | | 29 | 16 | 12 | 12 |
| Királyrét | – | | – | – | – | |
| Monor | . | ● | 30 | 16 | 15 | |
| Nagykáta | . | | 33 | 14 | 14 | |
| Szentendre | . | | 32 | 16 | 15 | |

| 1988. VIII. 17.$^{h}$-ig az utolsó 24 óra adatai | | | | | | Előző nap napos órái |
|---|---|---|---|---|---|---|
| állomás | csapadék (mm) | | max. hőmérséklet | min. hőmérséklet | rad. min. | |
| Vác | . | ⌐ | 31 | 14 | 12 | |
| Vámosmikola | . | | 31 | 14 | 14 | 12 |
| Baja | . | ⌐ | 30 | 14 | 10 | 13 |
| Bácsalmás | . | ⌐ | 30 | 15 | 12 | |
| Izsák | . | | 31 | 14 | 12 | |
| Kalocsa | . | ⌐ | 30 | 13 | 10 | 13 |
| Kecskemét | . | ⌐ | 29 | 14 | 10 | 12 |
| Kiskunfélegyháza | . | | 30 | 15 | 13 | |
| Kiskunhalas | . | | 31 | 16 | 15 | |
| Kunszentmiklós | . | | 32 | 15 | 14 | |
| Tiszakécske | . | | 30 | 16 | 15 | |
| Balassagyarmat | . | ⌐ | 29 | 14 | 12 | |
| Romhány | . | | 31 | 14 | 12 | |
| Salgótarján | . | | 29 | 11 | 8 | |
| Eger | . | | 30 | 15 | 13 | 12 |
| Galyatető | . | | 24 | 16 | 13 | |
| Gyöngyös | . | | 32 | 15 | 12 | |
| Kékestető | . | | 22 | 14 | 13 | 12 |
| Kompolt | . | | 29 | 14 | 10 | 12 |
| Lőrinci | . | ⌐ | 30 | 13 | 10 | |
| Poroszló | . | | 30 | 15 | 10 | |
| Jászapáti | . | | 31 | 16 | 14 | |
| Jászberény | . | | 31 | 15 | 14 | |
| Karcag | . | | 30 | 13 | 11 | |
| Szolnok | . | | 30 | 14 | 11 | 12 |
| Tiszaroff | . | | 29 | 14 | 12 | |
| Túrkeve | . | | 31 | 16 | 13 | 12 |
| Kistelek | . | = | 31 | 14 | 12 | |
| Makó | . | | 30 | 13 | 11 | |
| Szeged | . | ⌐ | 30 | 13 | 10 | 13 |
| Szentes | . | | 30 | 13 | 12 | |
| Borsodnádasd | . | ⌐ | 29 | 12 | 8 | |
| Füged | . | | 29 | 12 | 12 | |
| Hidasnémeti | . | | 29 | 12 | 11 | |
| Jósvafő | . | | 27 | 13 | 12 | 13 |
| Lillafüred | . | | 27 | 11 | 10 | |
| Miskolc | . | | 29 | 12 | 10 | 12 |
| Putnok | . | = | 30 | 13 | 13 | |
| Sárospatak | . | = | 28 | 12 | 10 | 12 |
| Szendrőlád | . | ⌐ | 30 | 12 | 12 | |
| Tokaj | . | | 28 | 15 | 14 | |
| Kisvárda | . | ⌐ | 28 | 13 | 12 | 12 |
| Mátészalka | . | ⌐ | 29 | 14 | 13 | |
| Nyíregyháza | . | ⌐ | 28 | 12 | 9 | 12 |
| Nyírlugos | – | | – | – | – | |
| Pátyod | . | ⌐ | 27 | 11 | 10 | |
| Tiszabecs | – | | – | – | – | |
| Vásárosnamény | . | | 28 | 14 | 12 | |
| Záhony | . | ⌐ | 28 | 15 | 15 | |
| Berettyóújfalu | . | | 28 | 14 | 12 | |
| Debrecen | . | ⌐ | 29 | 14 | 12 | 13 |
| Hajdúdorog | . | | 28 | 13 | 11 | |
| Hortobágy | . | | 30 | 14 | 13 | |
| Körösszakál | . | ⌐ | 30 | 12 | 12 | |
| Polgár | . | = | 30 | 14 | 13 | |
| Békéscsaba | . | ⌐ | 29 | 12 | 9 | 13 |
| Mezőhegyes | . | ⌐ | 28 | 14 | 12 | 13 |
| Orosháza | . | | 30 | 14 | 10 | |
| Szarvas | . | ⌐ | 30 | 15 | 10 | 14 |
| Szeghalom | . | | 31 | 15 | 14 | |

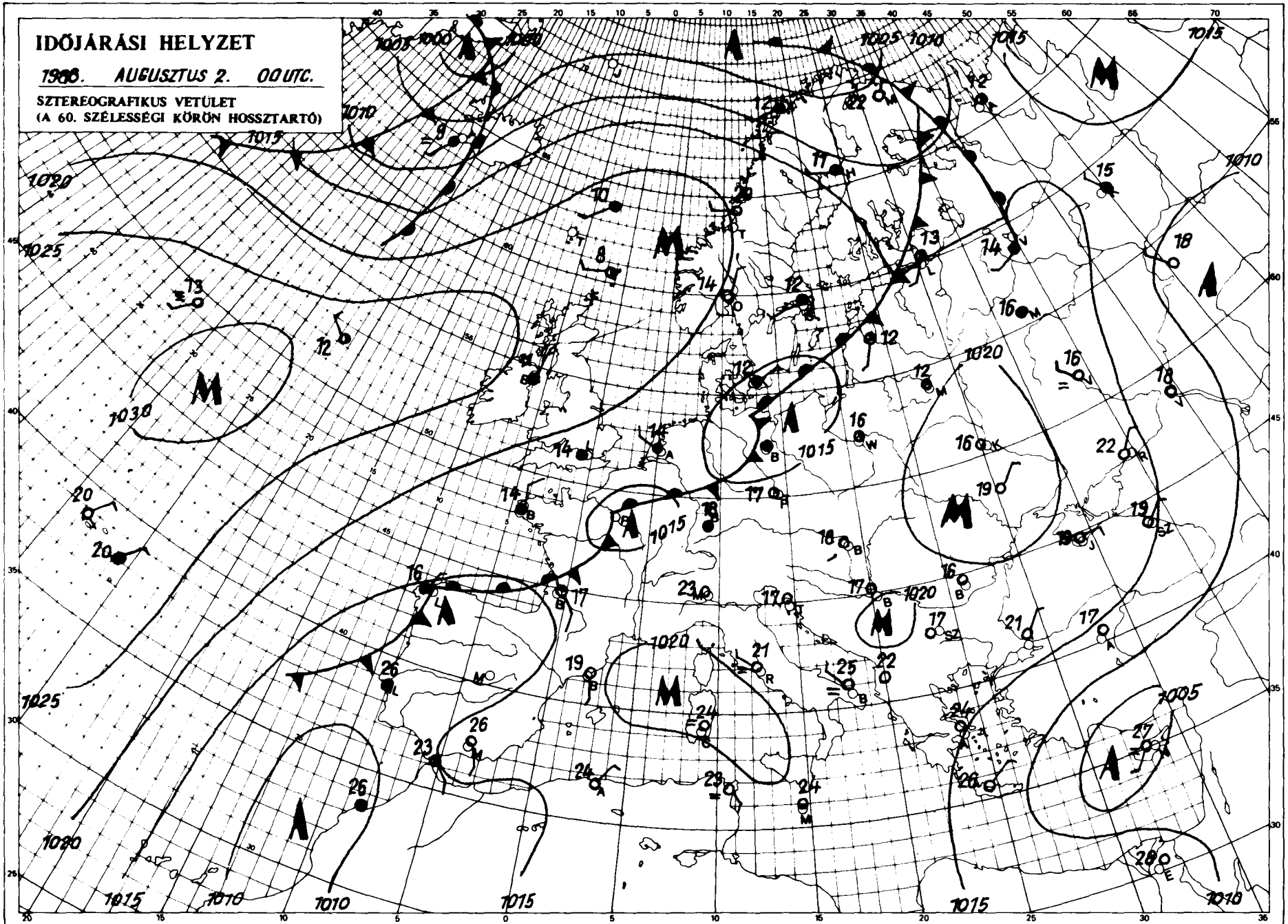


KIADJA: ORSZÁGOS METEOROLÓGIAI SZOLGÁLAT
Kiadásért felel: Baráti József, az Országos Meteorológiai Szolgálat elnöke – Készült: az Országos Meteorológiai Szolgálat Nyomdájában, Budapest – Felelős vezető: Máthé Gyuláné – Munkaszám: [illegible] Szerkesztésért felel: Kapovits Albert, a Központi Előrejelző Intézet igazgatója
Készült: a KEI Rövidtávú Előrejelző Osztálya – Szakmai felelős: Németh Lajos osztályvezető – Megjelenik naponként
Megrendelhető: 1024 Budapest, II., Kitaibel Pál utca 1. – Pénzügyi Osztály – Telefon: 353-500
Jelmagyarázat a havi melléklettben

# IDŐJÁRÁSI NAPIJELENTÉS

ЕЖЕДНЕВНЫЙ МЕТЕОРОЛОГИЧЕСКИЙ БЮЛЛЕТЕНЬ • DAILY WEATHER REPORT
BULLETIN QUOTIDIEN DE TEMPS • TÄGLICHER WETTERBERICHT

101. évfolyam 216. szám + Budapest + 1988.augusztus 3.szerda

**Az időjárási helyzet és a várható időjárás:**

Kontinensünk időjárását egy széles felhő-és csapadéksáv két részre bontja. A front előtt déli, délnyugati áramlással igen meleg, szubtrópusi eredetü levegő áramlik Európa délkeleti felébe, többek között még a Kárpát-medencébe is. Ugyanakkor a felhősáv mögött a megerősödő széllel hüvös levegő érkezik az északnyugati területek fölé. A hidegfront fokozatosan tovább halad délkelet felé, igy a Kárpát-medencében is jelentős változás várható.

Országunkban kedden napsütéses idő volt. A késő délutáni órákban a Dunántúl nyugati és északi területein egy-egy helyen, az Északi Középhegységben is gyenge záporok, zivatarok fordultak elő. A legmagasabb nappali hőmérséklet 29 és 35 fok között alakult. Szerdán hajnalra pedig csak 15 és 20 fok közé hült le a levegő. Délelőtt nagyobbrészt ismét napos volt az idő, átmeneti felhősödés, egy-egy zápor inkább csak északnyugaton fordult elő. 11 órakor az országban általában 25, 31 fokot mértek.

A Balaton vizének hőmérséklete 11 órakor Siófoknál 25 fok volt.

Ma 12 órakor Budapesten 31 fok volt, a tengerszintre átszámitott légnyomás 1007 hPa, mérsékelten süllyed.

Várható időjárás csütörtök estig:

Jelentős lehülés várható. Változóan, egyre gyakrabban erősen felhős lesz az ég. Ma napközben főként északon, később többfelé várhatók zivatarok, helyenként jégesővel, ill. viharos széllel. A délnyugati szél tovább erősödik, éjszakától fokozatosan északnyugatira fordul és viharossá fokozódik. A legalacsonyabb éjszakai hőmérséklet 17 és 22 fok, a legmagasabb nappali hőmérséklet 21 és 26 fok között alakul.

Wantuch Ferenc s.k.

A hőmérséklet napi középértéke és eltérése a sokévi átlagtól / Budapest belterületén/:

| | | |
|---|---|---|
| 1988. augusztus 2. | 25,8°C | +3,8°C |

1871 óta ezen a napon Budapesten előfordult

| | |
|---|---|
| legmagasabb hőmérséklet: | 36,4°C /1917/ |
| legalacsonyabb hőmérséklet: | 11,0°C /1942/ |

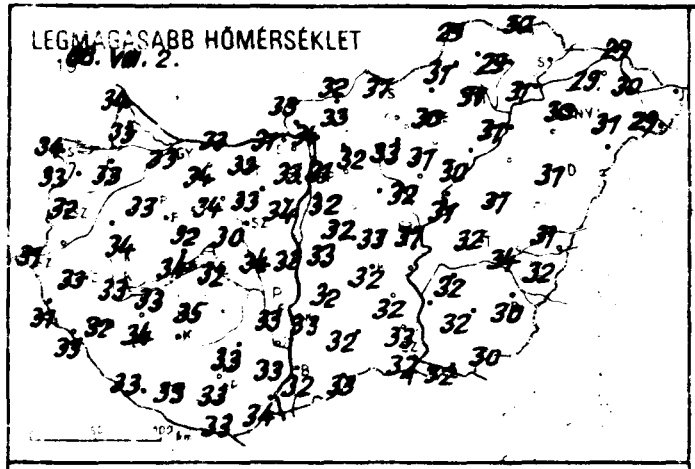
LEGMAGASABB HŐMÉRSÉKLET
1988. VIII. 2.

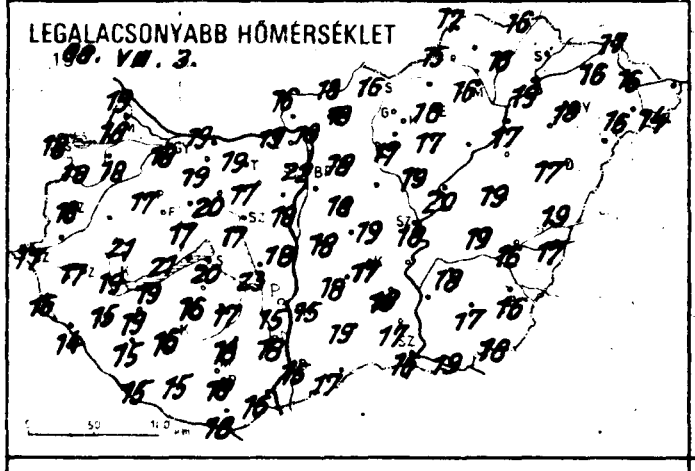
LEGALACSONYABB HŐMÉRSÉKLET
1988. VIII. 3.

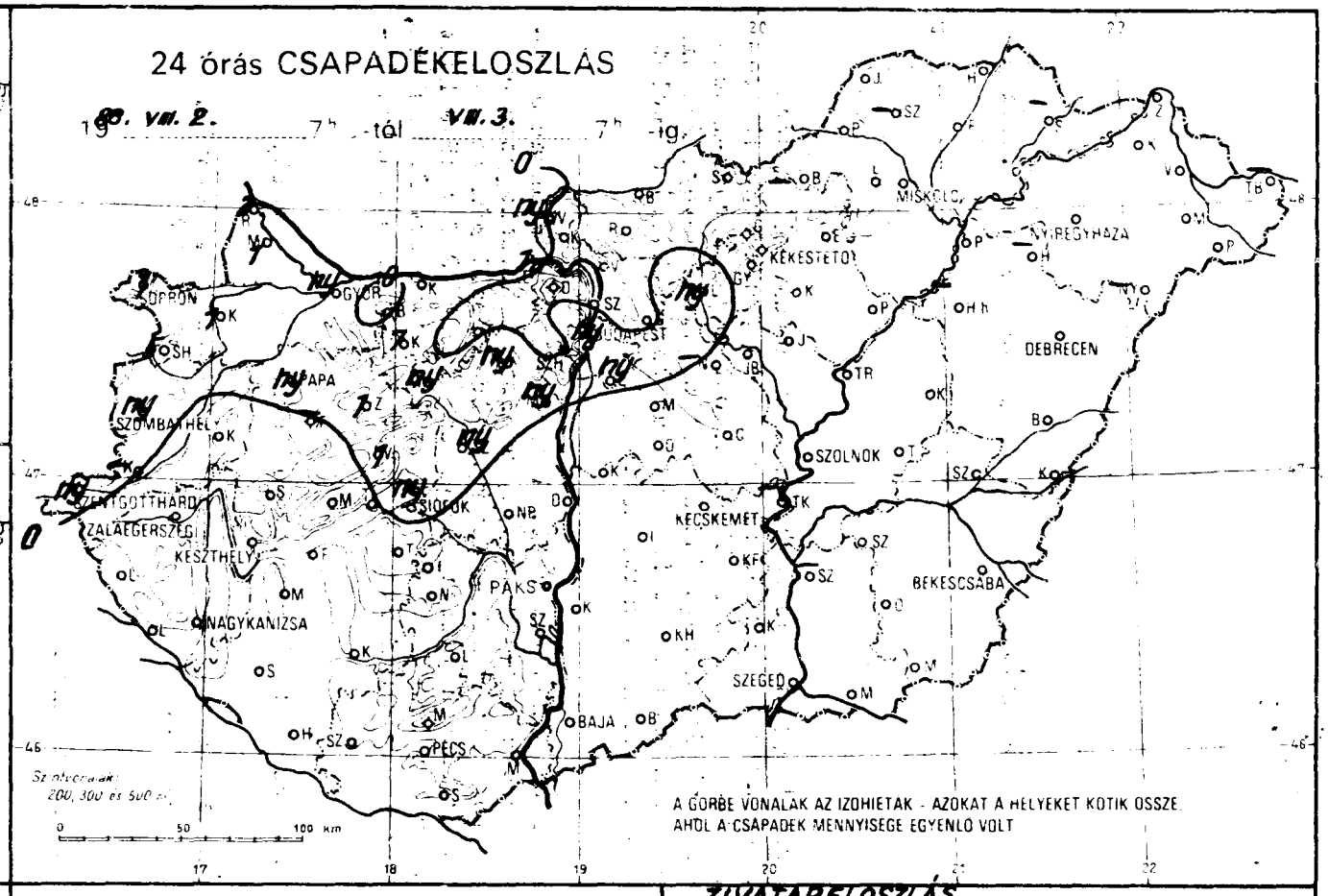
24 órás CSAPADÉKELOSZLÁS
1988. VIII. 2. 7h -tól VIII. 3. 7h -ig.
MISKOLC
NYIREGYHÁZA
KÉKESTETŐ
DEBRECEN
SZOLNOK
KECSKEMÉT
BÉKÉSCSABA
SZEGED
BAJA
PÉCS
PÁKS
SIÓFOK
NAGYKANIZSA
KESZTHELY
ZALAEGERSZEGI
SZOMBATHELY
GYŐR
DOBRÓN
A GÖRBE VONALAK AZ IZOHIETAK - AZOKAT A HELYEKET KÖTIK ÖSSZE
AHOL A CSAPADÉK MENNYISÉGE EGYENLŐ VOLT

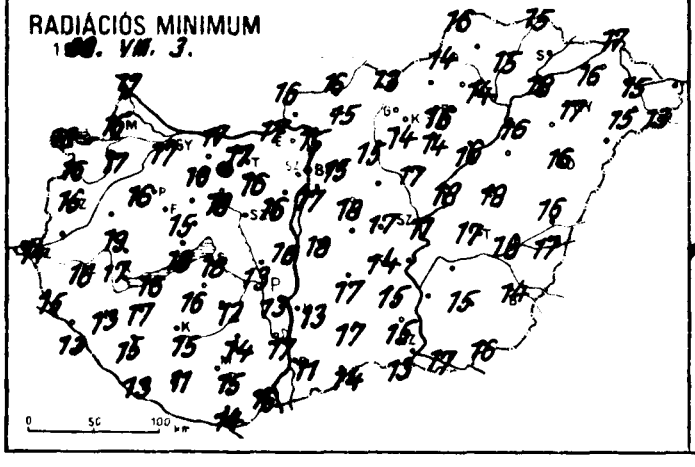
RADIÁCIÓS MINIMUM
1988. VIII. 3.

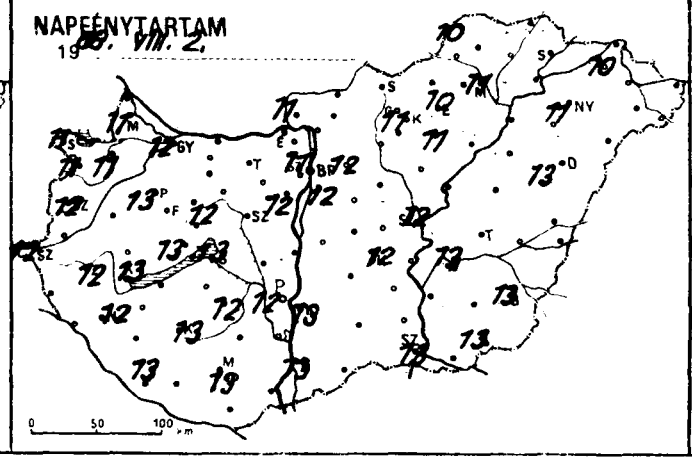
NAPFÉNYTARTAM
1988. VIII. 2.

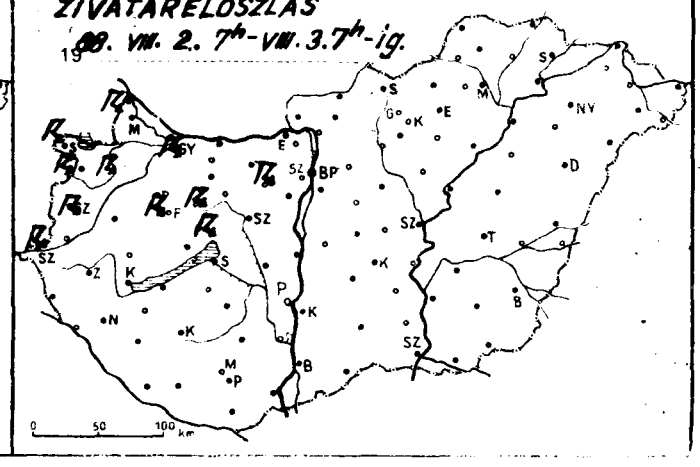
ZIVATARELOSZLÁS
1988. VIII. 2. 7h-VIII. 3. 7h-ig.

| 1988. VIII. 07. 7 óra az utolsó 24 óra adatai | | | | | | Előző nap napos órái |
|---|---|---|---|---|---|---|
| állomás | csapadék (mm) | | max. hőmérséklet | min. hőmérséklet | rad. min. | |
| Sár | ny | | 33 | 18 | 17 | 12 |
| Kapuvár | 1 | | 33 | 18 | 17 | 11 |
| Csorvás | 1 | | 33 | 18 | 16 | 11 |
| Rajka | 3 | | 34 | 19 | 17 | |
| Sopron | 1 | | 34 | 18 | 16 | 11 |
| Sopronhorpács | 5 | | 33 | 18 | 16 | 11 |
| Szeged | • | | 33 | 20 | 19 | |
| Szarvas | – | | – | – | – | |
| Szentgotthárd | ny | | 31 | 17 | 14 | 12 |
| Szombathely | ny | | 32 | 18 | 16 | 12 |
| Szenti | • | | 31 | 16 | 15 | |
| Tetenye | • | | 33 | 14 | 13 | |
| Tagykanizsa | • | | 32 | 15 | 13 | 12 |
| Zalaegerszeg | • | | 33 | 17 | 16 | 12 |
| Tarkasgyepű | – | | – | – | – | |
| Keszthely | • | | 33 | 19 | 17 | 13 |
| Mencshely | • | | 31 | 19 | 18 | 13 |
| Pápa | ny | | 33 | 17 | 16 | 13 |
| Szeg | • | | 34 | 21 | 19 | |
| Szhany | • | | 34 | 21 | 18 | |
| Veszprém | 1 | | 32 | 17 | 15 | 12 |
| Zirc | 1 | | 30 | 16 | 15 | |
| Tonyód | • | | 33 | 19 | 16 | |
| Homokszt. György | • | | 33 | 15 | 13 | 13 |
| Kaposvár | • | | 35 | 16 | 15 | 13 |
| Marcali | • | | 33 | 19 | 17 | |
| Siófok | ny | | 30 | 20 | 18 | 13 |
| Somogyszob | • | | 33 | 15 | 11 | |
| Tab | • | | 32 | 16 | 16 | |
| Bábolna | • | | 33 | 17 | 17 | |
| Esztergom | 1 | | 31 | 19 | 17 | |
| Kisbér | 7 | | 34 | 19 | 16 | |
| Komárom | ny | | 33 | 19 | 17 | |
| Tatabánya | • | | 33 | 19 | 17 | |
| Alcsútdoboz | ny | | 33 | 17 | 16 | |
| Dunaújváros | • | | 32 | 18 | 16 | |
| Martonvásár | ny | | 34 | 18 | 16 | 12 |
| Mór | ny | | 34 | 20 | 18 | |
| Sárbogárd | • | | 34 | 23 | 18 | |
| Szabadbattyán | ny | | 33 | 17 | 14 | |
| Tiszaörs | • | | 33 | 17 | 12 | 12 |
| Tengyel | • | | 33 | 18 | 14 | |
| Paks | • | | 32 | 15 | 13 | 12 |
| Szekszárd | • | | 33 | 18 | 17 | |
| Csepel | • | | 31 | 22 | 18 | |
| Mohács | • | | 34 | 16 | 16 | |
| Pécs | • | | 33 | 18 | 15 | 13 |
| Siklós | • | | 33 | 18 | 14 | |
| Szigetvár | • | | 34 | 15 | 15 | |
| Budaörs | • | | 33 | 19 | 13 | |
| Gy. Lőrinc | ny | | 32 | 18 | 17 | 12 |
| Gy. Met. Int. | ny | | 33 | 22 | – | 11 |
| Gy. Szab. hegy | • | | 33 | 22 | 20 | |
| Gyöngyös | • | | 33 | 19 | 17 | |
| Hobogókő | • | | 28 | 18 | 18 | |
| Szodfolló | • | | 31 | 18 | 15 | 12 |
| Kiralyrét | • | | 31 | 21 | 15 | |
| Monor | • | | 32 | 19 | 18 | |
| Nagykata | – | | – | – | – | |
| Szentendre | • | | 35 | 19 | 18 | |

| 1988. VIII. 07. 7 óra az utolsó 24 óra adatai | | | | | | Előző nap napos órái |
|---|---|---|---|---|---|---|
| állomás | csapadék (mm) | | max. hőmérséklet | min. hőmérséklet | rad. min. | |
| Vác | • | | 34 | 18 | 15 | |
| Vámosmikola | ny | | 33 | 16 | 16 | 11 |
| Baja | • | | 32 | 15 | 11 | 13 |
| Bácsalmás | • | | 33 | 17 | 14 | |
| Izsák | • | | 33 | 18 | 17 | |
| Kalocsa | • | | 32 | 15 | 13 | 13 |
| Kecskemét | • | | 32 | 17 | 14 | 12 |
| Kiskunfélegyháza | • | | 32 | 18 | 15 | |
| Kiskunhalas | • | | 33 | 19 | 17 | |
| Kunszentmiklós | • | | 33 | 18 | 18 | |
| Tiszakécske | – | | – | – | – | |
| Balassagyarmat | • | | 32 | 18 | 16 | |
| Romhány | • | | 33 | 18 | 15 | |
| Salgótarján | • | | 31 | 16 | 13 | |
| Eger | • | | 30 | 18 | 16 | 10 |
| Galyatető | • | | 24 | 19 | 16 | |
| Gyöngyös | • | | 33 | 18 | 14 | |
| Kékestető | • | | 23 | 19 | 17 | 11 |
| Kompolt | • | | 31 | 17 | 14 | 11 |
| Lőrinci | ny | | 32 | 17 | 15 | |
| Poroszló | • | | 30 | 18 | 16 | |
| Jászapáti | • | | 32 | 19 | 17 | |
| Jászberény | • | | 33 | 19 | 17 | |
| Karcag | • | | 31 | 19 | 18 | |
| Szolnok | • | | 31 | 18 | 11 | 12 |
| Tiszaroff | • | | 31 | 20 | 18 | |
| Túrkeve | • | | 32 | 19 | 17 | |
| Kistelek | • | | 33 | 17 | 15 | |
| Makó | • | | 32 | 19 | 17 | |
| Szeged | • | | 32 | 16 | 13 | 13 |
| Szentes | – | | – | – | – | |
| Borsodnádasd | – | | – | – | – | |
| Füged | • | | 29 | 16 | 15 | |
| Hidasnémeti | • | | 30 | 16 | 15 | |
| Jósvafő | • | | 29 | 17 | 16 | 10 |
| Lillafüred | • | | 28 | 16 | 14 | |
| Miskolc | • | | 31 | 16 | 14 | 11 |
| Putnok | • | | 31 | 15 | 14 | |
| Sárospatak | – | | – | – | – | |
| Szendrőlad | – | | – | – | – | |
| Tokaj | • | | 31 | 19 | 18 | |
| Kisvárda | • | | 29 | 16 | 16 | 10 |
| Mátészalka | • | | 31 | 16 | 15 | |
| Nyíregyháza | • | | 30 | 18 | 17 | 11 |
| Nyírlugos | – | | – | – | – | |
| Pátyod | • | | 29 | 14 | 13 | |
| Tiszabecs | – | | – | – | – | |
| Vásárosnamény | • | | 30 | 16 | 15 | |
| Záhony | • | | 29 | 17 | 17 | |
| Berettyóújfalu | • | | 31 | 19 | 16 | |
| Debrecen | • | | 31 | 17 | 16 | 13 |
| Hajdúdorog | – | | – | – | – | |
| Hortobágy | – | | – | – | – | |
| Körösszakál | • | | 32 | 17 | 17 | |
| Polgár | • | | 31 | 17 | 16 | |
| Békéscsaba | • | | 30 | 16 | 14 | 13 |
| Mezőhegyes | • | | 30 | 18 | 16 | 13 |
| Orosháza | • | | 32 | 17 | 15 | |
| Szarvas | • | | 32 | 18 | 15 | 13 |
| Szeghalom | • | | 34 | 16 | 16 | |

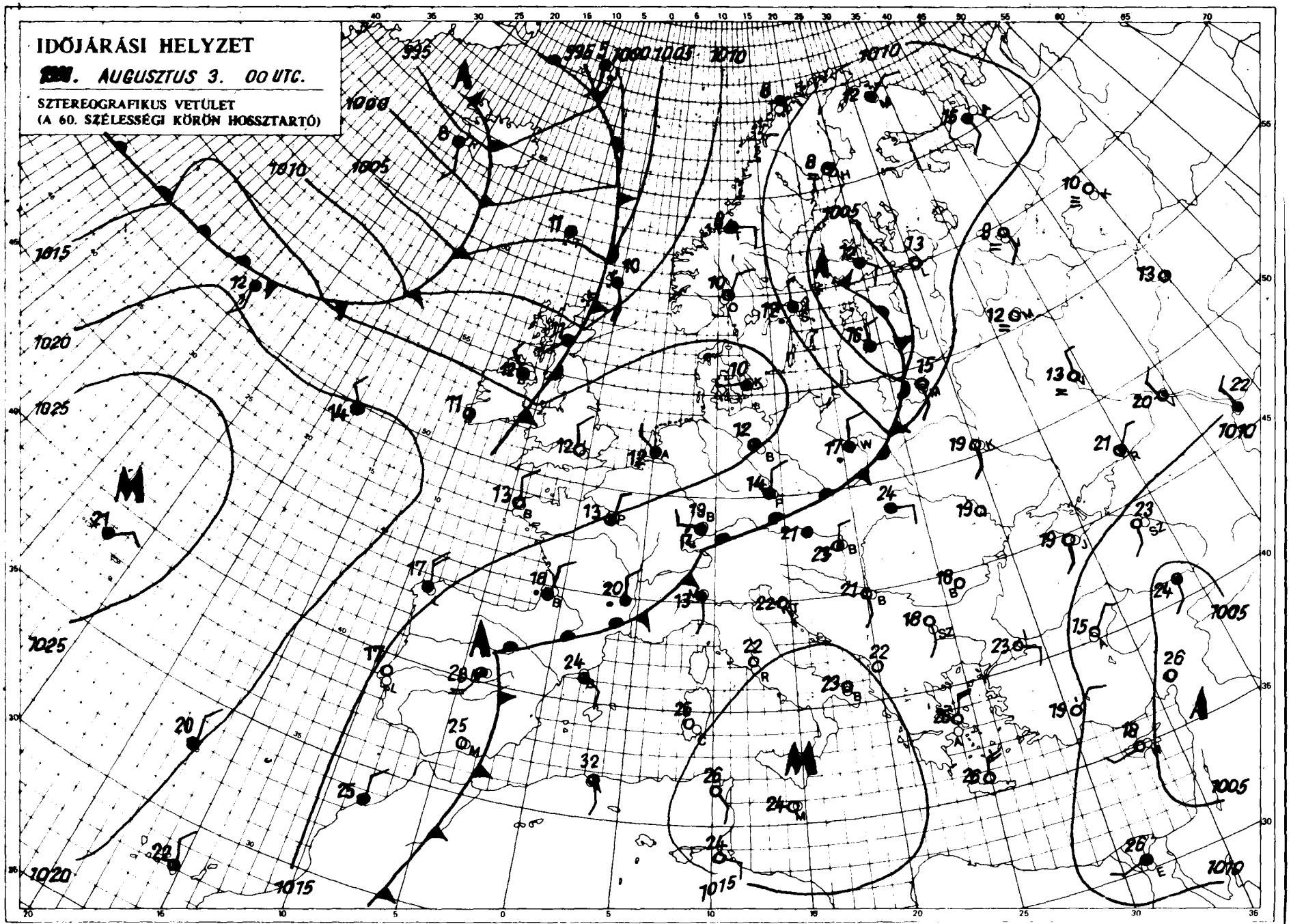


KIADJA: ORSZÁGOS METEOROLÓGIAI SZOLGÁLAT
Kiadásért felel: Baráti József, az Országos Meteorológiai Szolgálat elnöke – Készült: az Országos Meteorológiai Szolgálat Nyomdájában, Budapest – Felelős vezető: Máthé Gyuláné – Munkaszám: [redacted]. Szerkesztésért felel: Kapovits Albert, a Központi Előrejelző Intézet igazgatója
Kezeli: a KEI Rövidtávú Előrejelző Osztálya – Szakmai felelős: Németh Lajos osztályvezető – Megjelenik naponként
Megrendelhető: 1024 Budapest, II., Kitaibel Pál utca 1. – Pénzügyi Osztály – Telefon: 353-500
Jelmagyarázat a havi mellékletben

# IDŐJÁRÁSI NAPIJELENTÉS

ЕЖЕДНЕВНЫЙ МЕТЕОРОЛОГИЧЕСКИЙ БЮЛЛЕТЕНЬ · DAILY WEATHER REPORT
BULLETIN QUOTIDIEN DE TEMPS · TÄGLICHER WETTERBERICHT

101. évfolyam 217. szám + Budapest + 1988.augusztus 4.csütörtök

**Az időjárási helyzet és a várható időjárás:**

A kontinens északi részétől egészen a Földközi-tenger középső medencéjéig időjárási frontláncolat húzódik. Ez mintegy 10, 15 fokkal hüvösebb levegőt szállit a kontinens belseje felé. A frontrendszer mozgását erős szél és heves zivatarok kisérik. Nyugat-Európában az elvonult hidegfront nyomában kevés a felhő, az évszakhoz képest hüvös az idő. A front felhőzete, amely szerdán érte el a Kárpát-medencét csak lassan mozdul kelet felé, igy péntek estig jobbára erősen felhős időre lehet számitani.

Szerdán délelőtt Magyarországon még sokfelé zavartalanul sütött a nap. Megélénkült, sokfelé megerősödött a déli, délnyugati szél és a hőmérséklet csúcsértéke az ország nagy részén elérte a 33, 37 fokot. A nyugati, északnyugati határvidéken már délelőtt is időnként erősen felhős volt az ég és a legmagasabb hőmérséklet ott 27 és 32 fok között alakult. A késő délutáni óráktól az érkező front hatására elsősorban a nyugati és északi országrészben heves zivatarok törtek ki, helyenként jégesővel, felhőszakadással. A zivatarokat sokfelé kisérte viharos, néhol orkánerejü szél. A széllökések kisebb körzetekben elérték a 120, 140 km/ó-ás sebességet. Ma reggel 7 óráig a déli megyék kivételével mindenütt volt zápor, zivatar. A csütörtök reggel 7 óráig lehullott csapadék mennyisége általában 10 mm alatt maradt, de a Dunántúl északi részén, a Dunakanyarban és a Mátra térségében helyenként 15, 25 mm-t mértek, sőt Rajkáról 46 mm-t jelentettek. Csütörtök hajnalra az országban 10, 16 fok közé csökkent a hőmérséklet. Délelőtt jobbára erősen felhős, többfelé esős idő volt. A hőmérséklet 11 órakor csak 11 és 19 fok között váltakozott.

A Balaton vizének hőmérséklete Siófoknál 11 órakor 22 fok volt.

Ma 12 órakor Budapesten 15 fokot mértek, a tengerszintre átszámitott légnyomás 1018 hPa, gyengén süllyed.

Várható időjárás péntek estig:

Országszerte erősen felhős idő várható sokfelé esővel, záporral, főként keleten helyenként zivatarral. Az északi szél élénk, időnként erős lesz, majd holnap északkeletire fordul és főként a Dunántúlon viharossá fokozódik. Folytatódik a hüvös idő. A legalacsonyabb éjszakai hőmérséklet 10, 15, a legmagasabb nappali hőmérséklet pénteken 18 és 23 fok között alakul.

Nadrai Attila s.k.

TÁVOLABBI KILÁTÁSOK SZOMBATTÓL-KEDDIG:

Általában kevés lesz a felhő, sok a napsütés, csak időnként növekszik meg a felhőzet, legfeljebb elszórtan lehet kisebb zápor. A legalacsonyabb hajnali hőmérséklet eleinte 9, 14 fok, majd 13, 18 fok között várható, a legmagasabb nappali hőmérséklet eleinte 23, 28 fok, majd 26, 31 fok között lesz. Jelentős mennyiségü / legalább 5 mm napi / csapadék az ország területén nem valószinü.

KÖZÉPTÁVÚ ELŐREJELZŐ CSOPORT

A hőmérséklet napi középértéke és eltérése a sokévi átlagtól / Budapest belterületén/:

| | | |
|---|---|---|
| 1988. augusztus 3. | 24,3°C | +2,6°C |

1871 óta ezen a napon Budapesten előfordult

| | |
|---|---|
| legmagasabb hőmérséklet: | 36,1°C /1921/ |
| legalacsonyabb hőmérséklet: | 10,4°C /1965/ |

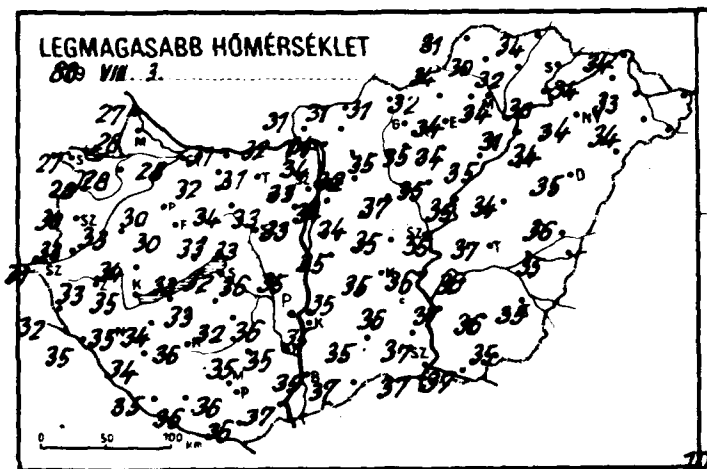
LEGMAGASABB HŐMÉRSÉKLET
88. VIII. 3.

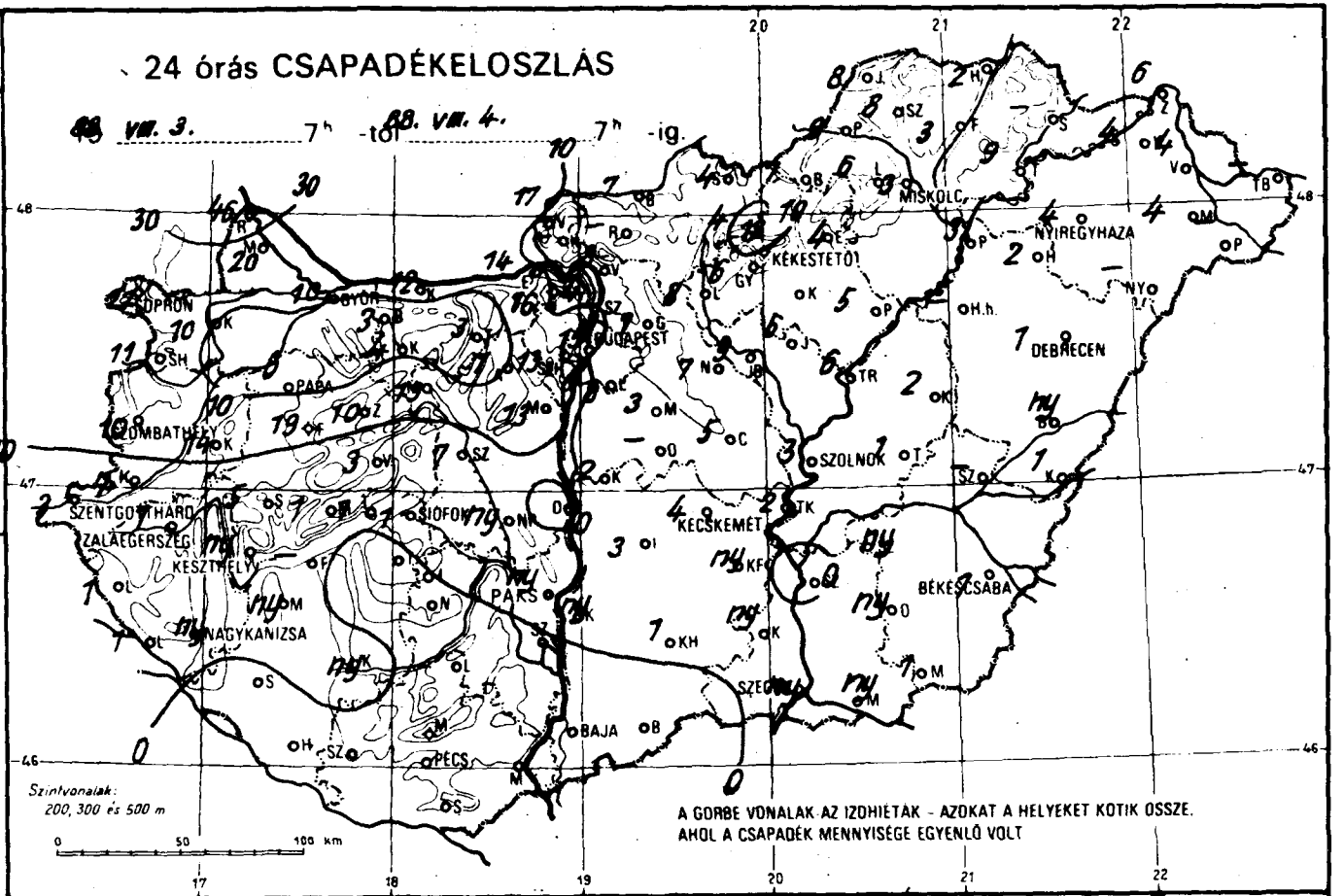
24 órás CSAPADÉKELOSZLÁS
88. VIII. 3. 7h -tól 88. VIII. 4. 7h -ig.
MISKOLC
NYÍREGYHÁZA
KÉKESTETŐ
GYŐR
SOPRON
BUDAPEST
DEBRECEN
PAPA
SZOMBATHELY
SZOLNOK
SZENTGOTTHÁRD
ZALAEGERSZEG
KESZTHELY
SIÓFOK
KECSKEMÉT
BÉKÉSCSABA
PÁKS
NAGYKANIZSA
BAJA
PÉCS
Szintvonalak:
200, 300 és 500 m
A GÖRBE VONALAK AZ IZOHIETÁK - AZOKAT A HELYEKET KÖTIK ÖSSZE,
AHOL A CSAPADÉK MENNYISÉGE EGYENLŐ VOLT

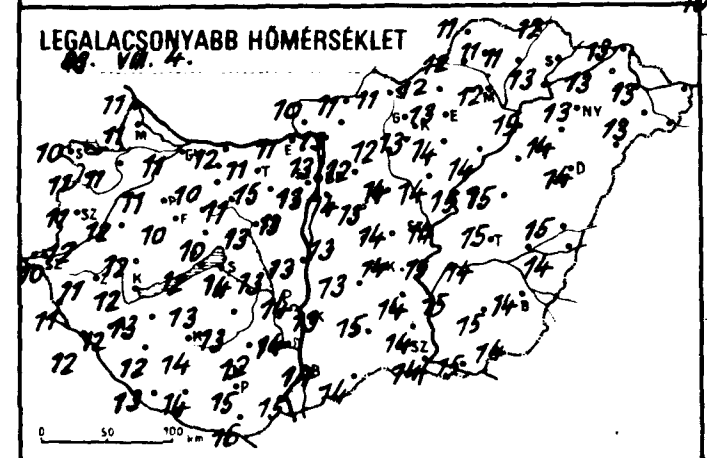
LEGALACSONYABB HŐMÉRSÉKLET
88. VIII. 4.

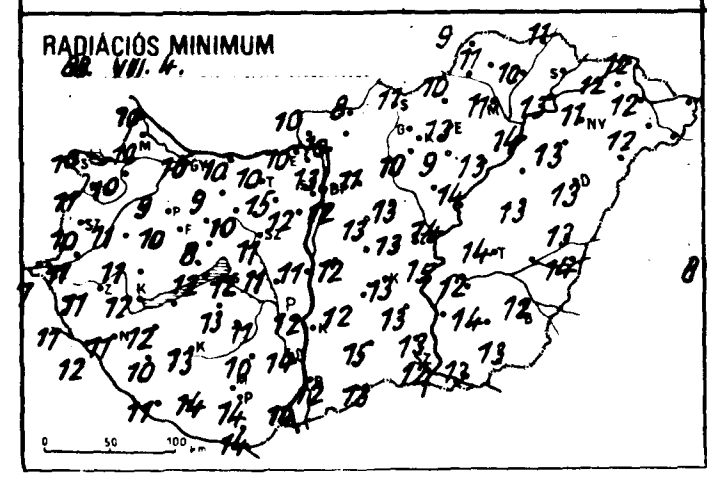
RADIÁCIÓS MINIMUM
88. VIII. 4.

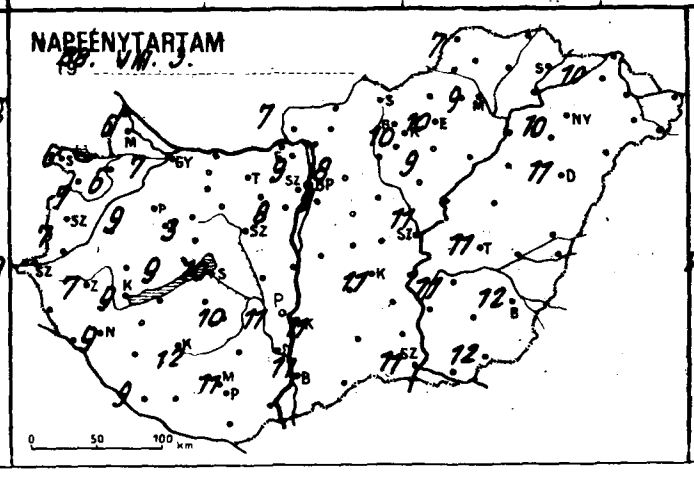
NAPFÉNYTARTAM
88. VIII. 3.

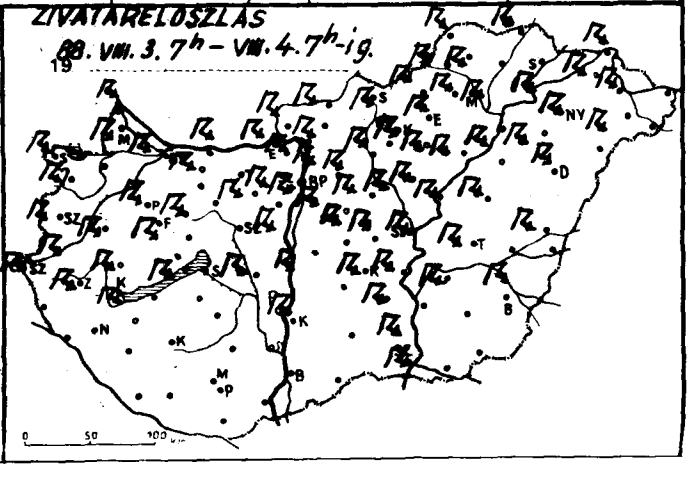
ZIVATARELOSZLÁS
88. VIII. 3. 7h – VIII. 4. 7h-ig.

| 1998. VIII. 07.h-ig az utolsó 24 óra adatai | | | | | | Előző nap napos órái |
|---|---|---|---|---|---|---|
| állomás | csapadék (mm) | | max. hőmérséklet | min. hőmérséklet | rad. min. | |
| Győr | 10 | | 28 | 11 | 10 | 7 |
| Kapuvár | 10 | | 28 | 11 | 10 | 6 |
| Mosonmagyaróvár | 20 | = | 28 | 11 | 10 | 6 |
| Rajka | 46 | | 27 | 11 | 10 | |
| Sopron | 22 | | 27 | 10 | 10 | 6 |
| Sopronhorpács | 11 | | 28 | 11 | 11 | 7 |
| Káld | 14 | | 33 | 12 | 11 | |
| Körmend | 7 | | 33 | 12 | 11 | |
| Szentgotthárd | 3 | | 31 | 10 | 7 | 8 |
| Szombathely | 10 | | 30 | 11 | 10 | 7 |
| Lenti | 1 | | 32 | 11 | 11 | |
| Letenye | 1 | | 35 | 12 | 12 | |
| Nagykanizsa | ny | | 35 | 12 | 11 | 9 |
| Zalaegerszeg | 1 | | 33 | 11 | 11 | 7 |
| Farkasgyepű | 19 | | 30 | 10 | 10 | |
| Keszthely | ny | | 35 | 12 | 12 | 9 |
| Mencshely | 1 | | 32 | 10 | 10 | 9 |
| Pápa | 6 | | 30 | 11 | 9 | 9 |
| Sümeg | 5 | | 34 | 12 | 11 | |
| Tihany | 1 | = | 34 | 12 | 12 | |
| Veszprém | 3 | | 33 | 10 | 8 | 3 |
| Zirc | 10 | = | 31 | 10 | 10 | |
| Fonyód | – | | – | – | – | |
| Homokszt. György | • | | 35 | 13 | 11 | 9 |
| Kaposvár | ny | | 36 | 14 | 13 | 12 |
| Marcali | ny | | 34 | 13 | 12 | |
| Siófok | 1 | | 32 | 14 | 12 | 10 |
| Somogyszob | • | | 34 | 12 | 10 | |
| Tab | • | = | 33 | 13 | 13 | |
| Bábolna | 3 | | 31 | 11 | 9 | |
| Esztergom | 14 | | 32 | 11 | 10 | |
| Kisbér | 4 | = | 32 | 10 | 9 | |
| Komárom | 12 | | 31 | 12 | 10 | |
| Tatabánya | 3 | | 31 | 11 | 10 | |
| Alcsútdoboz | 7 | = | 33 | 15 | 15 | |
| Dunaújváros | • | | 35 | 13 | 11 | |
| Martonvásár | 13 | | 33 | 13 | 12 | 8 |
| Mór | 13 | = | 34 | 11 | 10 | |
| Sárbogárd | ny | | 36 | 13 | 11 | |
| Szabadbattyán | 7 | | 33 | 13 | 11 | |
| Iregszemcse | • | | 32 | 13 | 11 | 10 |
| Lengyel | • | | 35 | 12 | 10 | |
| Paks | ny | | 36 | 14 | 12 | 11 |
| Szekszárd | • | | 35 | 14 | 14 | |
| Árpádtető | • | | 33 | – | 13 | |
| Mohács | • | | 37 | 16 | 16 | |
| Pécs | • | | 36 | 15 | 14 | 11 |
| Siklós | • | | 36 | 16 | 14 | |
| Szigetvár | • | | 36 | 14 | 14 | |
| Budaörs | 12 | | 33 | 13 | 10 | |
| Bp. Lőrinc | 8 | | 34 | 14 | 12 | 9 |
| Bp. Met. Int. | 15 | | 33 | 13 | – | 9 |
| Bp. Szab. hegy | 13 | | 31 | 10 | 10 | |
| Cegléd | 5 | | 35 | 14 | 13 | |
| Dobogókő | 16 | | 27 | 8 | 8 | |
| Gödöllő | 7 | = | 32 | 12 | 11 | 8 |
| Királyrét | – | | – | – | – | |
| Monor | 3 | = | 34 | 13 | 13 | |
| Nagykáta | 7 | | 37 | 14 | 13 | |
| Szentendre | 4 | | 34 | 13 | 13 | |

| 1998. VIII. 07.h-ig az utolsó 24 óra adatai | | | | | | Előző nap napos órái |
|---|---|---|---|---|---|---|
| állomás | csapadék (mm) | | max. hőmérséklet | min. hőmérséklet | rad. min. | |
| Vác | 8 | | 34 | 13 | 10 | |
| Vámosmikola | 17 | = | 31 | 10 | 10 | 7 |
| Baja | • | | 35 | 14 | 12 | 11 |
| Bácsalmás | • | | 37 | 14 | 13 | |
| Izsák | 3 | = | 35 | 13 | 12 | |
| Kalocsa | ny | | 35 | 13 | 13 | 11 |
| Kecskemét | 4 | | 35 | 14 | 13 | 11 |
| Kiskunfélegyháza | ny | | 36 | 14 | 13 | |
| Kiskunhalas | 1 | | 35 | 15 | 15 | |
| Kunszentmiklós | 2 | = | 35 | 13 | 12 | |
| Tiszakécske | 2 | = | 36 | 15 | 15 | |
| Balassagyarmat | 7 | = | 31 | 11 | 10 | |
| Romhány | – | | – | – | – | |
| Salgótarján | 4 | = | 31 | 11 | 8 | |
| Eger | 4 | = | 34 | 13 | 13 | 10 |
| Gályatető | 4 | = | 27 | 8 | 6 | |
| Gyöngyös | 6 | | 35 | 13 | 10 | |
| Kékestető | 12 | = | 26 | 9 | 8 | 10 |
| Kompolt | 1 | | 34 | 14 | 9 | 9 |
| Lőrinci | 8 | = | 35 | 12 | 12 | |
| Poroszló | 5 | | 32 | 14 | 13 | |
| Jászapáti | 6 | | 35 | 14 | 13 | |
| Jászberény | 9 | = | 35 | 13 | 12 | |
| Karcag | 2 | = | 34 | 15 | 13 | |
| Szolnok | 3 | | 35 | 14 | 14 | 11 |
| Tiszaroff | 6 | = | 35 | 15 | 14 | |
| Túrkeve | 1 | | 37 | 15 | 14 | 11 |
| Kistelek | ny | = | 37 | 14 | 13 | |
| Makó | ny | | 37 | 15 | 13 | |
| Szeged | ny | | 37 | 14 | 12 | 11 |
| Szentes | • | | 37 | 15 | 14 | |
| Borsodnádasd | 7 | | 32 | 12 | 11 | |
| Füzöd | 3 | | 32 | 11 | 10 | |
| Hidasnémeti | 2 | = | 34 | 12 | 11 | |
| Jósvafő | 8 | | 31 | 11 | 9 | 7 |
| Lillafüred | 6 | | 31 | 11 | 10 | |
| Miskolc | 3 | | 34 | 12 | 11 | 9 |
| Putnok | 9 | = | 34 | 12 | 10 | |
| Sárospatak | – | | – | – | – | – |
| Szendrőlád | 8 | | 30 | 11 | 11 | |
| Tokaj | 9 | | 30 | 13 | 13 | |
| Kisvárda | 4 | = | 34 | 13 | 12 | 10 |
| Mátészalka | 4 | | 34 | 13 | 12 | |
| Nyíregyháza | 4 | | 34 | 13 | 11 | 10 |
| Nyírlugos | – | | – | – | – | |
| Pátyod | – | | | – | – | |
| Tiszabecs | – | | | – | – | |
| Vásárosnamény | 4 | | 33 | 13 | 12 | |
| Záhony | 6 | | 34 | 13 | 12 | |
| Berettyóújfalu | ny | | 36 | 15 | 13 | |
| Debrecen | 1 | | 32 | 14 | 13 | 11 |
| Hajdúdorog | 2 | = | 34 | 14 | 13 | |
| Hortobágy | – | | | – | – | |
| Körösszakál | 1 | | 35 | 14 | 14 | |
| Polgár | 3 | = | 31 | 15 | 14 | |
| Békéscsaba | 1 | | 35 | 14 | 12 | 12 |
| Mezőhegyes | 1 | | 32 | 14 | 13 | 12 |
| Orosháza | ny | | 36 | 15 | 14 | |
| Szarvas | ny | | 36 | 14 | 12 | 11 |
| Szeghalom | – | | – | – | – | |

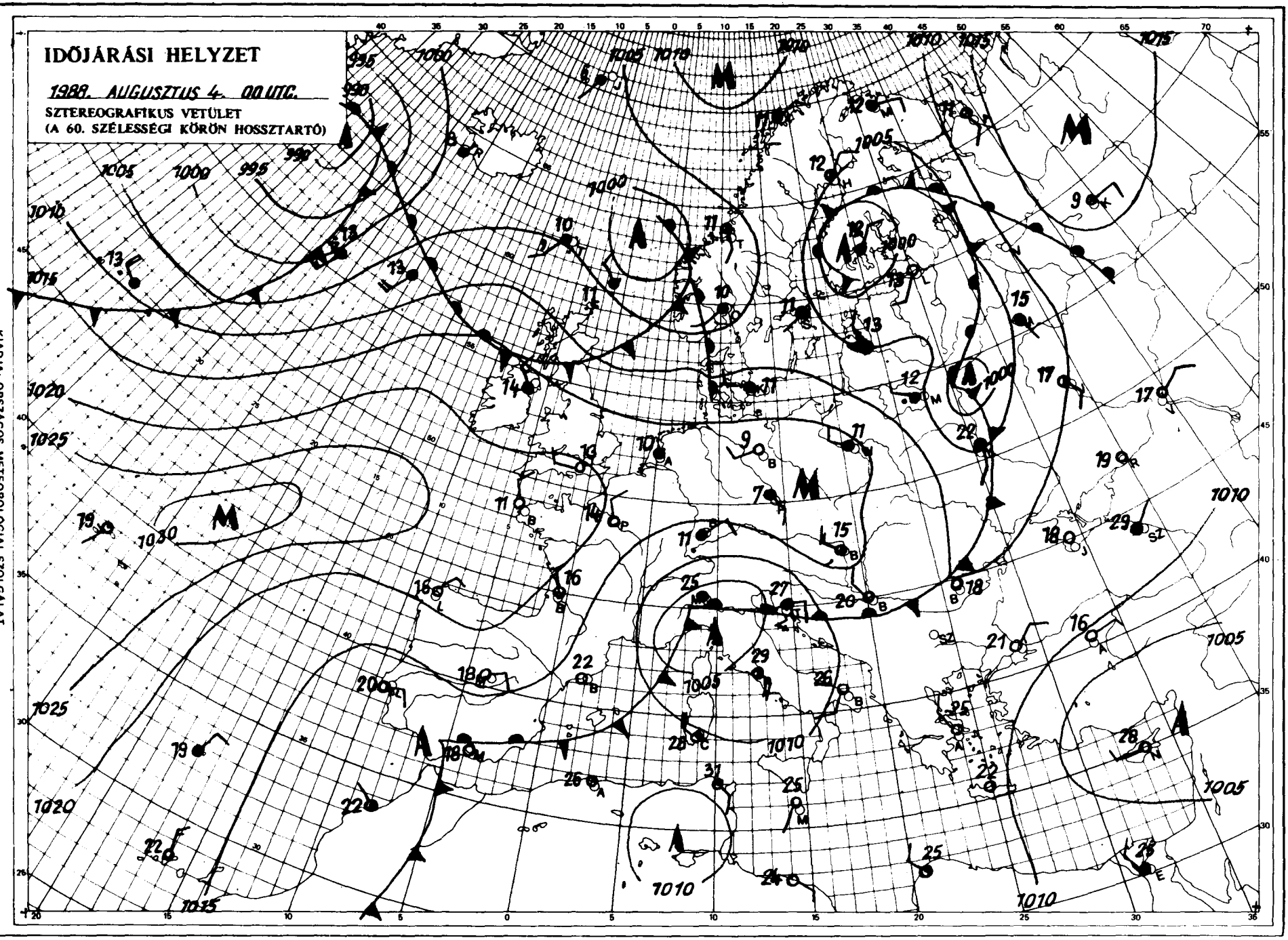


KIADJA: ORSZÁGOS METEOROLÓGIAI SZOLGÁLAT
Kiadásért felel: Baráti József, az Országos Meteorológiai Szolgálat elnöke – Készült: az Országos Meteorológiai Szolgálat Nyomdájában, Budapest – Felelős vezető: Máthé Gyuláné – Munkaszám: 508 – Szerkesztésért felel: Kapovits Albert, a Központi Előrejelző Intézet igazgatója
Készíti: a KEI Rövidtávú Előrejelző Osztálya – Szakmai felelős: Németh Lajos osztályvezető – Megjelenik naponként
Megrendelhető: 1024 Budapest, II., Kitaibel Pál utca 1. – Pénzügyi Osztály – Telefon: 353-500
Jelmagyarázat a havi mellékletben

# IDŐJÁRÁSI NAPIJELENTÉS

ЕЖЕДНЕВНЫЙ МЕТЕОРОЛОГИЧЕСКИЙ БЮЛЛЕТЕНЬ · DAILY WEATHER REPORT
BULLETIN QUOTIDIEN DE TEMPS · TÄGLICHER WETTERBERICHT

101. évfolyam 218. szám + Budapest + 1988.augusztus 5.péntek

**Az időjárási helyzet és a várható időjárás:**

Izlandtól a Skandináv-félszigeten át egészen az Uralig több középpontú ciklonrendszer található. Hatására kontinensünk északi részén változékony, hüvös, gyakran csapadékos az idő. Ugyancsak ciklon okoz borongós, esős időt a Kárpát-medencében. Az északi és déli ciklonális örvény között hosszan elnyúló magasnyomású öv jött létre, amelynek területén kevés a felhő, sok a napsütés. Közép-Európa időjárására az elkövetkező időszakban egyre inkább az emlitett magasnyomású terület lesz hatással, ezért nyugat felől csökken a felhőzet, és erősödik a nappali felmelegedés.

Magyarországon csütörtökön erősen felhős, vagy borult volt az ég, sokfelé fordult elő eső, zápor, az éjféli óráktól zivatarok alakultak ki. A ma reggel 7 óráig lehullott csapadék mennyisége a déli és a keleti megyékben csak csapadéknyom és 5, másutt 10 és 20 mm között alakult. A hőmérséklet csúcsértéke a tartósan esős helyeken 14, 18, másutt 18, 24 fok között alakult. Sokfelé fújt élénk, helyenként erős északi szél. Ma hajnalra 10, 16 fok közé csökkent a hőmérséklet. Délelőtt a délkeleti megyék kivételével erősen felhős, vagy borult idő volt, sokfelé esett az eső. A hőmérséklet 11 órára az esős helyeken 12, 15, másutt 16, 22 fok között volt.

A Balaton vizének hőmérséklete 11 órakor Siófoknál 20 fok volt.

Ma 12 órakor Budapesten 14 fokot mértek, a tengerszintre átszámitott légnyomás 1015 hPa, alig változik.

**Várható időjárás szombat estig:**

Eleinte még túlnyomóan borult idő lesz további esővel, helyenként zivatarral. Ma a késő esti óráktól nyugat felől csökken a felhőzet, és egyre többfelé megszünik az eső. Szombaton a felhőátvonulásokból inkább már csak keleten várható zápor. A többnyire északi szél mind többhelyütt megerősödik, helyenként viharos széllökések is várhatók. A várható legalacsonyabb éjszakai hőmérséklet 9, 14, a legmagasabb nappali hőmérséklet szombaton 20, 25 fok között alakul.

Bozóki István s.k.

**A hőmérséklet napi középértéke és eltérése a sokévi átlagtól / Budapest belterületén/:**

| | | |
|---|---|---|
| 1988. augusztus 4. | 14,8°C | -7,3°C |

**1871 óta ezen a napon Budapesten előfordult**

| | |
|---|---|
| legmagasabb hőmérséklet: | 35,6°C /1974/ |
| legalacsonyabb hőmérséklet: | 10,1°C /1926/ |

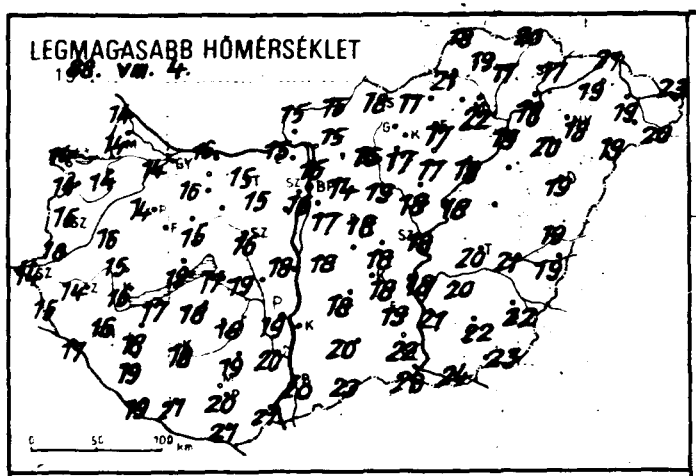
LEGMAGASABB HŐMÉRSÉKLET
1988. VIII. 4.

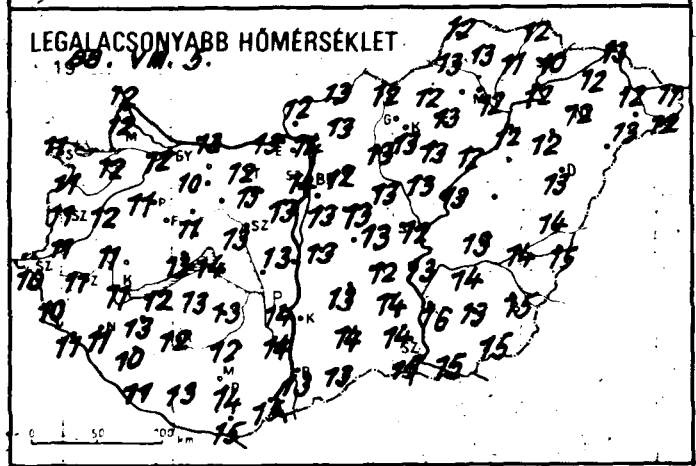
LEGALACSONYABB HŐMÉRSÉKLET
1988. VIII. 5.

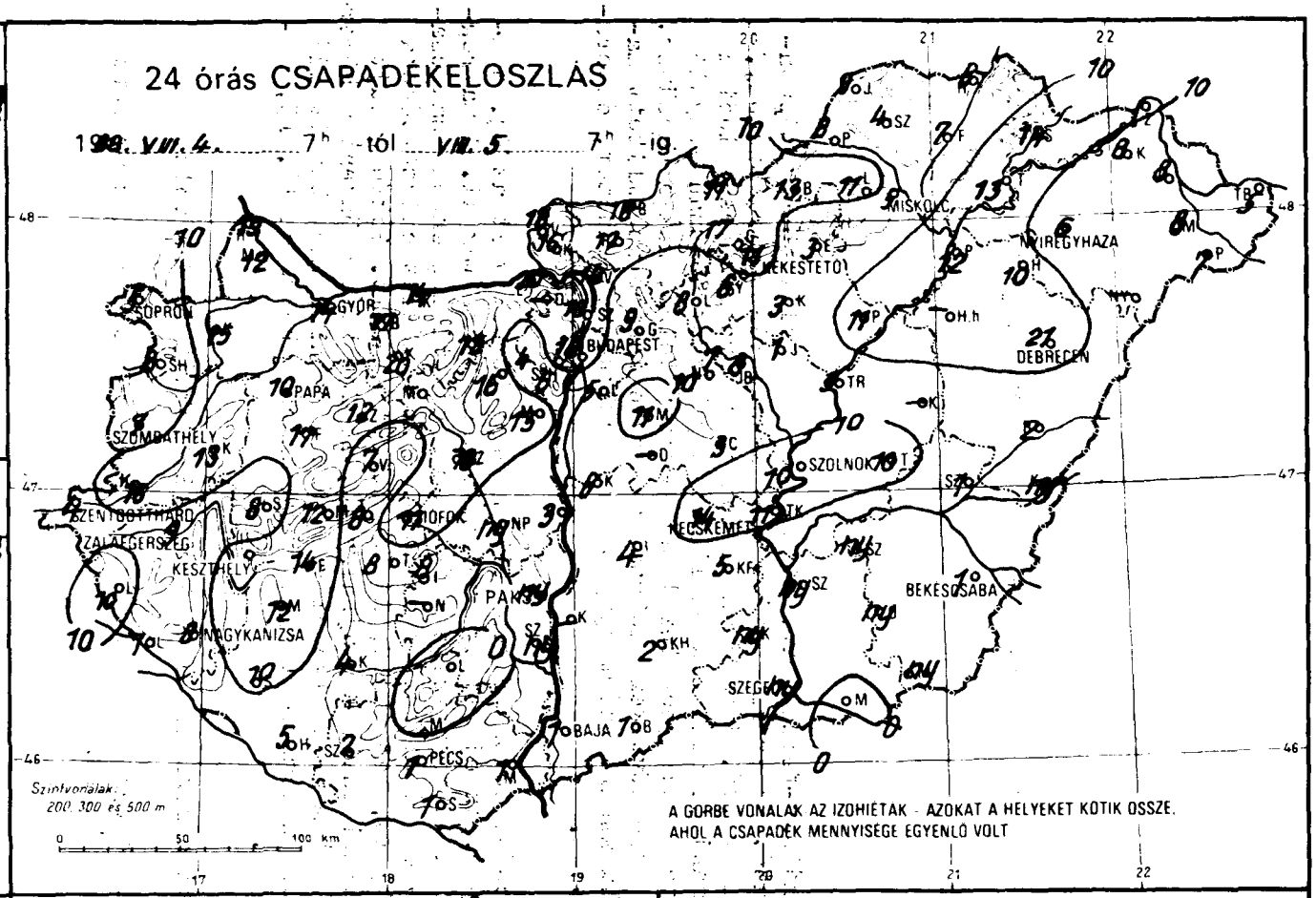
24 órás CSAPADÉKELOSZLÁS
1988. VIII. 4. 7h -tól VIII. 5. 7h -ig.
SOPRON
GYŐR
PAPA
SZOMBATHELY
SZENTGOTTHÁRD
ZALAEGERSZEG
KESZTHELY
NAGYKANIZSA
MOFOK
PAKS
PÉCS
BAJA
BUDAPEST
KÉKESTETŐ
MISKOLC
NYIREGYHAZA
DEBRECEN
SZOLNOK
KECSKEMÉT
BÉKÉSCSABA
SZEGED
Szintvonalak: 200, 300 és 500 m
A GÖRBE VONALAK AZ IZOHIÉTÁK - AZOKAT A HELYEKET KÖTIK ÖSSZE, AHOL A CSAPADÉK MENNYISÉGE EGYENLŐ VOLT

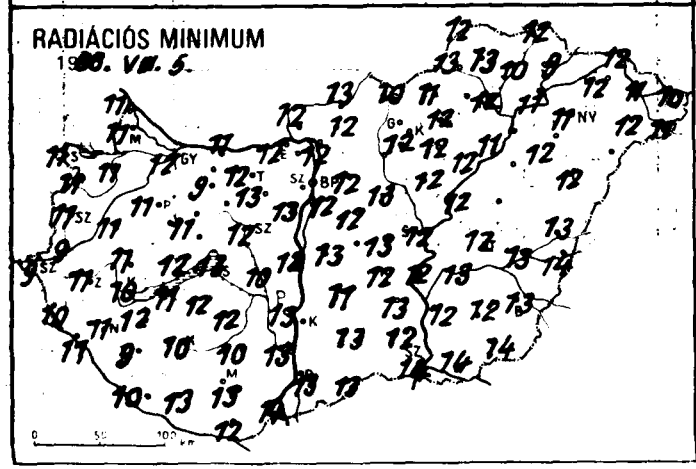
RADIÁCIÓS MINIMUM
1988. VIII. 5.

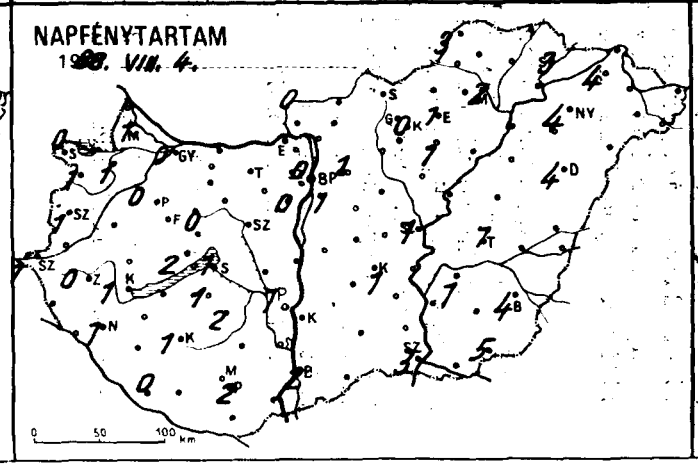
NAPFÉNYTARTAM
1988. VIII. 4.

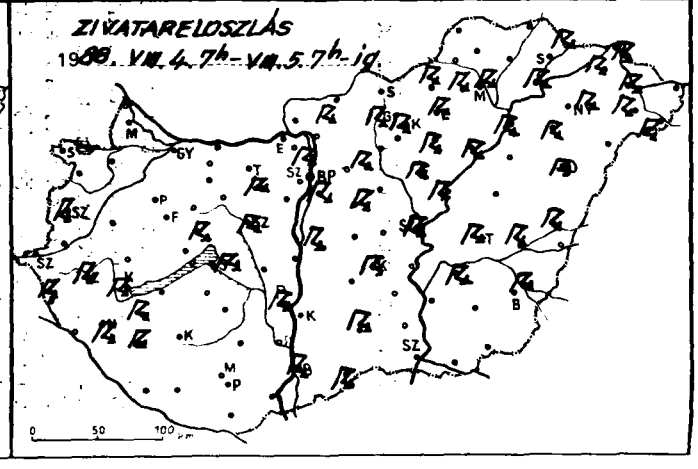
ZIVATARELOSZLÁS
1988. VIII. 4. 7h - VIII. 5. 7h - ig.

| 1988.VIII.15. 07-ig az utolsó 24 óra adatai | | | | | | Előző nap napos órái |
|---|---|---|---|---|---|---|
| állomás | csapadék (mm) | | max. hőmérséklet | min. hőmérséklet | rad. min. | |
| Győr | 14 | ▽ | 14 | 12 | 12 | 0 |
| Kapuvár | 15 | | 14 | 12 | 11 | 1 |
| Mosonmagyaróvár | 12 | ▽ | 14 | 12 | 11 | 1 |
| Rajka | 19 | | 14 | 12 | 11 | |
| Sopron | 5 | ▽ | 14 | 11 | 11 | 0 |
| Sopronhorpács | 8 | | 14 | 11 | 11 | 1 |
| Káld | 13 | ▽ | 16 | 12 | 11 | |
| Körmend | 16 | ▽ | 18 | 11 | 9 | |
| Szentgotthárd | 4 | ▽ | 14 | 10 | 9 | 1 |
| Szombathely | 7 | ⚑ | 15 | 11 | 11 | 1 |
| Lenti | 10 | ⚑ | 15 | 10 | 10 | |
| Letenye | 7 | ⌒ | 17 | 11 | 11 | |
| Nagykanizsa | 8 | ⚑ | 16 | 11 | 11 | 1 |
| Zalaegerszeg | 9 | ⚑ | 14 | 11 | 11 | 0 |
| Farkasgyepű | 17 | ▽ | 17 | 11 | 10 | |
| Keszthely | 10 | ⚑ | 16 | 11 | 10 | 1 |
| Mencshely | 12 | | 19 | 11 | 11 | 2 |
| Pápa | 10 | ▽ = | 14 | 11 | 11 | 0 |
| Sümeg | 8 | | 15 | 11 | 11 | |
| Tihany | 8 | = | 19 | 13 | 12 | |
| Veszprém | 7 | ⚑ = | 15 | 11 | 11 | 0 |
| Zirc | 12 | = | 12 | 10 | 10 | |
| Fonyód | 14 | | 17 | 12 | 11 | |
| Homokszt. György | 5 | ⌒ | 19 | 11 | 10 | 0 |
| Kaposvár | 4 | ▽ = | 18 | 12 | 10 | 1 |
| Marcali | 12 | ⚑ | 18 | 13 | 12 | |
| Siófok | 11 | ⚑ | 17 | 14 | 13 | 1 |
| Somogyszob | 10 | ⚑ | 19 | 10 | 9 | |
| Tab | 8 | = | 18 | 13 | 12 | 1 |
| Bábolna | 17 | = | 15 | 10 | 10 | |
| Esztergom | 20 | ▽ | 15 | 13 | 12 | |
| Kisbér | 20 | = | 16 | 10 | 9 | |
| Komárom | 14 | | 16 | 13 | 11 | |
| Tatabánya | 13 | ▽ = | 15 | 12 | 12 | |
| Alcsútdoboz | 16 | ⚑ = | 15 | 13 | 13 | |
| Dunaújváros | 3 | | 18 | 13 | 12 | |
| Martonvásár | 13 | ▽ = | 16 | 13 | 13 | 0 |
| Mór | – | | – | – | – | |
| Sárbogárd | ny | | 19 | 13 | 10 | |
| Szabadbattyán | 18 | ⚑ = | 16 | 13 | 12 | |
| Tregszemcse | 8 | | 18 | 13 | 12 | 2 |
| Lengyel | . | = | 19 | 12 | 10 | |
| Paks | ny | ⚑ | 19 | 14 | 13 | 1 |
| Szekszárd | ny | | 20 | 14 | 13 | |
| Árpádtető | . | = | 17 | 11 | 11 | |
| Mohács | 1 | = | 21 | 15 | 14 | |
| Pécs | 1 | ▽ | 20 | 14 | 13 | 2 |
| Siklós | 1 | = | 21 | 15 | 12 | |
| Szigetvár | 2 | = | 21 | 13 | 13 | |
| Budaörs | 6 | ⚑ = | 17 | 14 | 12 | |
| Bp. Lőrinc | 5 | ⚑ | 17 | 13 | 12 | 1 |
| Bp. Met. Int. | 10 | ⚑ | 16 | 14 | – | 0 |
| Bp. Szab. hegy | 4 | = | 12 | 11 | 9 | |
| Cegléd | 3 | | 18 | 13 | 13 | |
| Dobogókő | – | | – | – | – | |
| Gödöllő | 9 | = | 15 | 12 | 12 | 1 |
| Királyrét | 16 | = | 16 | 12 | 11 | |
| Monor | 11 | ▽ = | 18 | 13 | 12 | |
| Nagykáta | 7 | ⚑ | 19 | 13 | 13 | |
| Szentendre | 18 | ▽ = | 16 | 13 | 13 | |

| 1988.VIII.15. 07-ig az utolsó 24 óra adatai | | | | | | Előző nap napos órái |
|---|---|---|---|---|---|---|
| állomás | csapadék (mm) | | max. hőmérséklet | min. hőmérséklet | rad. min. | |
| Vác | 18 | ▽ | 15 | 14 | 12 | |
| Vámosmikola | 18 | = | 15 | 12 | 12 | 0 |
| Baja | 1 | ⚑ | 20 | 13 | 13 | 2 |
| Bácsalmás | 1 | ⚑ = | 23 | 13 | 13 | |
| Izsák | 4 | = | 18 | 13 | 11 | |
| Kalocsa | – | | – | – | – | |
| Kecskemét | 14 | ⚑ = | 18 | 12 | 12 | 1 |
| Kiskunfélegyháza | 5 | ▽ | 19 | 14 | 13 | |
| Kiskunhalas | 2 | ⚑ ⌒ | 20 | 14 | 13 | |
| Kunszentmiklós | 6 | ⚑ = | 18 | 13 | 13 | |
| Tiszakécske | 11 | ▽ = | 18 | 13 | 12 | |
| Balassagyarmat | 18 | = | 15 | 13 | 13 | |
| Romhány | 12 | ⚑ | 15 | 13 | 12 | |
| Salgótarján | 11 | = | 18 | 12 | 10 | |
| Eger | 3 | ⚑ = | 17 | 13 | 12 | 1 |
| Galyatető | 17 | ⚑ ≡ | 17 | 8 | 6 | |
| Gyöngyös | 6 | ⚑ | 17 | 13 | 12 | |
| Kékestető | 11 | ⚑ ≡ | 10 | 8 | 8 | 0 |
| Kompolt | 3 | ⚑ | 17 | 13 | 12 | 1 |
| Lőrinci | 8 | ⚑ | 16 | 13 | 12 | |
| Poroszló | 11 | ⚑ | 18 | 12 | 12 | |
| Jászapáti | 1 | ⚑ | 18 | 13 | 12 | |
| Jászberény | 8 | = | 19 | 13 | 12 | |
| Karcag | – | | – | – | – | |
| Szolnok | 10 | ⚑ | 18 | 12 | 12 | 1 |
| Tiszaroff | 5 | ⚑ = | 18 | 13 | 12 | |
| Túrkeve | 10 | ⚑ | 20 | 13 | 12 | 1 |
| Kistelek | ny | ▽ = | 22 | 14 | 12 | |
| Makó | . | | 24 | 15 | 14 | |
| Szeged | ny | ⌒ | 23 | 15 | 14 | 3 |
| Szentes | ny | ☾ | 21 | 16 | 12 | |
| Borsodnádasd | 13 | ⚑ = | 17 | 12 | 11 | |
| Füged | 7 | | 17 | 11 | 10 | |
| Hidasnémeti | 6 | = | 20 | 12 | 12 | |
| Jósvafő | 9 | ≡ | 18 | 12 | 12 | 3 |
| Lillafüred | 11 | ⚑ = | 20 | 11 | 11 | |
| Miskolc | 5 | ⚑ = | 22 | 12 | 12 | 2 |
| Putnok | 8 | = | 21 | 13 | 13 | |
| Sárospatak | 14 | ⚑ = | 17 | 10 | 9 | 3 |
| Szendrőlád | 4 | ⌒ | 19 | 13 | 13 | |
| Tokaj | 13 | ⚑ | 18 | 12 | 11 | |
| Kisvárda | 8 | ⚑ = | 19 | 12 | 12 | 4 |
| Mátészalka | 8 | ⚑ | 19 | 13 | 12 | |
| Nyíregyháza | 6 | ⚑ | 18 | 12 | 11 | 4 |
| Nyírlugos | – | | – | – | – | |
| Pátyod | 7 | ⚑ | 20 | 12 | 11 | |
| Tiszabecs | 5 | = | 23 | 11 | 10 | |
| Vásárosnamény | 8 | ⚑ | 19 | 12 | 11 | |
| Záhony | 10 | ⚑ = | 21 | 13 | 12 | |
| Berettyóújfalu | 2 | ⚑ | 19 | 14 | 13 | |
| Debrecen | 21 | ⚑ | 19 | 13 | 12 | 4 |
| Hajdúdorog | 10 | ⚑ = | 20 | 12 | 12 | |
| Hortobágy | – | | – | – | – | |
| Körösszakál | ny | ▽ | 19 | 15 | 14 | |
| Polgár | 12 | ⚑ = | 19 | 12 | 11 | |
| Békéscsaba | 1 | ⚑ | 22 | 15 | 13 | 4 |
| Mezőhegyes | ny | ☾ | 23 | 15 | 14 | 5 |
| Orosháza | ny | ⌒ | 22 | 13 | 12 | |
| Szarvas | ny | ⚑ | 20 | 14 | 13 | 1 |
| Szeghalom | 1 | ⚑ = | 22 | 14 | 13 | |

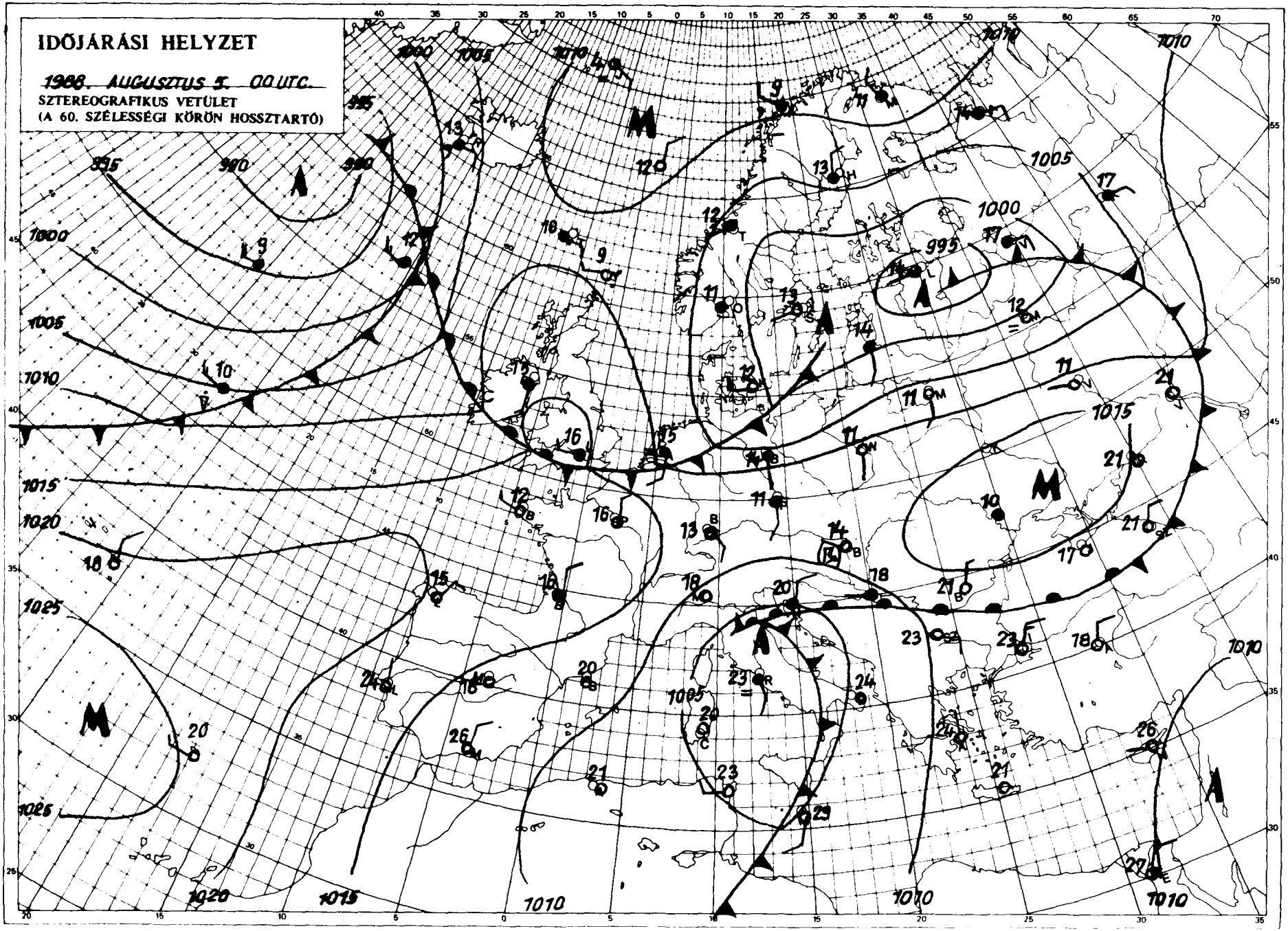


KIADJA: ORSZÁGOS METEOROLÓGIAI SZOLGÁLAT

Kiadásért felel: Barát József, az Országos Meteorológiai Szolgálat elnöke – Készült: az Országos Meteorológiai Szolgálat Nyomdájában, Budapest – Felelős vezető: Máthé Gyuláné – Munkaszám: 510. – Szerkesztésért felel: Kapovits Albert, a Központi Előrejelző Intézet igazgatója

Készíti: a KEI Rövidtávú Előrejelző Osztálya – Szakmai felelős: Németh Lajos osztályvezető – Megjelenik naponként
Megrendelhető: 1024 Budapest, II., Kitaibel Pál utca 1. – Pénzügyi Osztály – Telefon: 353-500
Jelmagyarázat a havi mellékletben

# IDŐJÁRÁSI NAPIJELENTÉS

ЕЖЕДНЕВНЫЙ МЕТЕОРОЛОГИЧЕСКИЙ БЮЛЛЕТЕНЬ • DAILY WEATHER REPORT
BULLETIN QUOTIDIEN DE TEMPS • TÄGLICHER WETTERBERICHT

101. évfolyam 219. szám + Budapest + 1988.augusztus 6.szombat

**Az időjárási helyzet és a várható időjárás:**

Európa középső része fölött az elmúlt 24 órában egy nagyméretü anticiklon épült föl. Ennek területén a felhőoszlató, leszálló légmozgások határozzák meg az időjárást. Emiatt többnyire napsütéses, csendes az idő. Mivel a magasban néhány fokkal melegebb levegő áramlik a Kárpát-medence fölé, a sok napsütés mellett a nappali fölmelegedés is tovább erősödik.

Hazánkban pénteken hüvös, esős idő volt. Nyugaton változóan felhős, másutt viszont többnyire borult volt az ég. Sokfelé esett az eső, keleten szórványosan zivatarok is előfordultak. A ma reggel 7 óráig lehullott csapadék mennyisége általában csapadéknyom és 20 mm között volt, azonban egy-egy zivatargócban 25-30 mm eső is előfordult. A hőmérséklet csúcsértéke a keleti, északkeleti megyékben csak 14 és 19, másutt 20 és 24 fok között alakult. Erős volt az éjszakai lehülés, a hőmérséklet hajnalban 7 és 15 fok között volt. Elsősorban a keleti országrészben helyenként köd képződött. Szombat délelőtt többnyire napos, csendes idő volt, a köd gyorsan feloszlott. A hőmérséklet 11 órakor 15 és 23 fok között változott.

A Balaton vizének hőmérséklete 11 órakor Siófoknál 20 fok volt.

Ma 12 órakor Budapesten a hőmérséklet 22 fok, a tengerszintre átszámitott légnyomás 1019 hPa, alig változik.

Várható időjárás vasárnap estig:

Északkeleten is csökken a felhőzet, majd nagyobbrészt derült idő várható. Az eleinte néhol még élénk szél tovább mérséklődik. A legalacsonyabb éjszakai hőmérséklet 9 és 14, a legmagasabb nappali hőmérséklet vasárnap 24 és és 29 fok között alakul.

Rábai Attila s.k.

A hőmérséklet napi középértéke és eltérése a sokéves átlagtól / Budapest belterületén/:

| | | |
|---|---|---|
| 1988. augusztus 5. | 16,7°C | -5,1°C |

1871 óta ezen a napon Budapesten előfordult

| | |
|---|---|
| legmagasabb hőmérséklet: | 35,6°C /1974/ |
| legalacsonyabb hőmérséklet: | 10,1°C /1926/ |

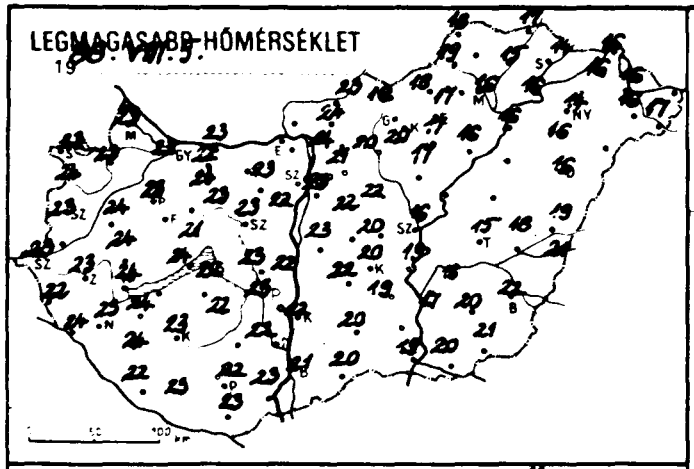
LEGMAGASABB HŐMÉRSÉKLET
19 88. VII. 5.

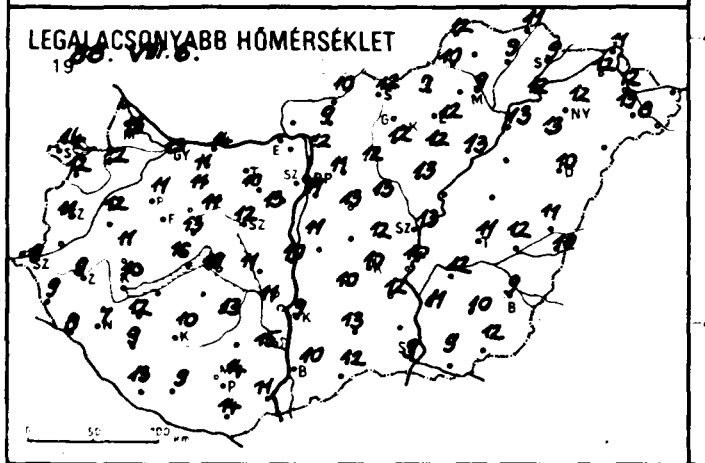
LEGALACSONYABB HŐMÉRSÉKLET
19 88. VII. 6.

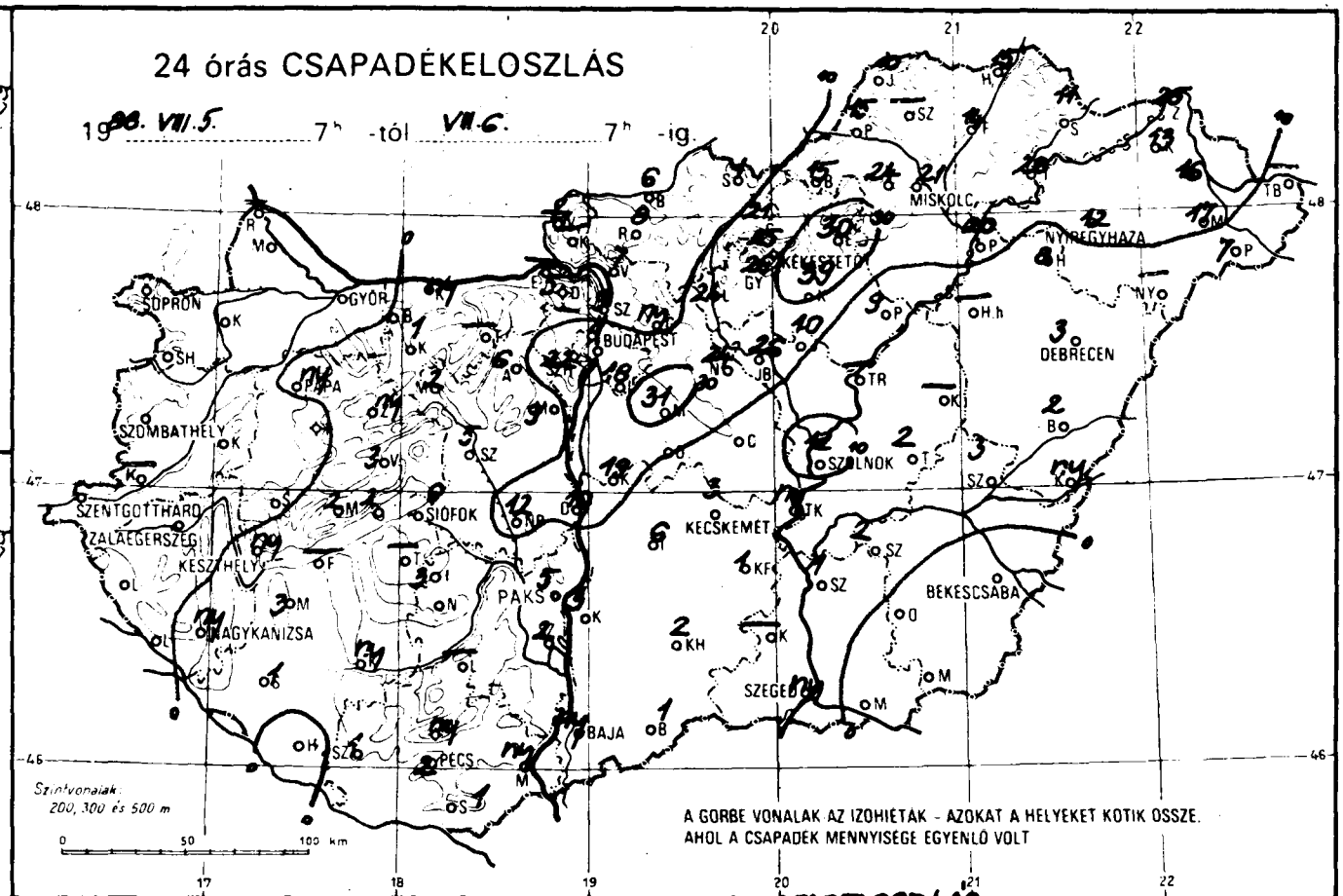
24 órás CSAPADÉKELOSZLÁS
19 88. VII. 5. 7h -tól VII. 6. 7h -ig
SOPRON
GYŐR
BUDAPEST
MISKOLC
NYÍREGYHÁZA
DEBRECEN
SZOMBATHELY
SZENTGOTTHÁRD
ZALAEGERSZEG
KESZTHELY
SIÓFOK
KECSKEMÉT
SZOLNOK
BÉKÉSCSABA
NAGYKANIZSA
PÁKS
SZEGED
BAJA
PÉCS
Szintvonalak: 200, 300 és 500 m
A GÖRBE VONALAK AZ IZOHIÉTÁK - AZOKAT A HELYEKET KÖTIK ÖSSZE, AHOL A CSAPADÉK MENNYISÉGE EGYENLŐ VOLT

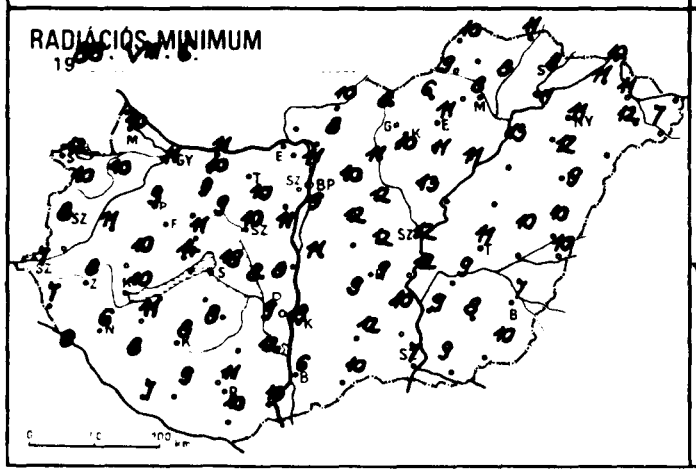
RADIÁCIÓS MINIMUM
19 88. VII. 6.

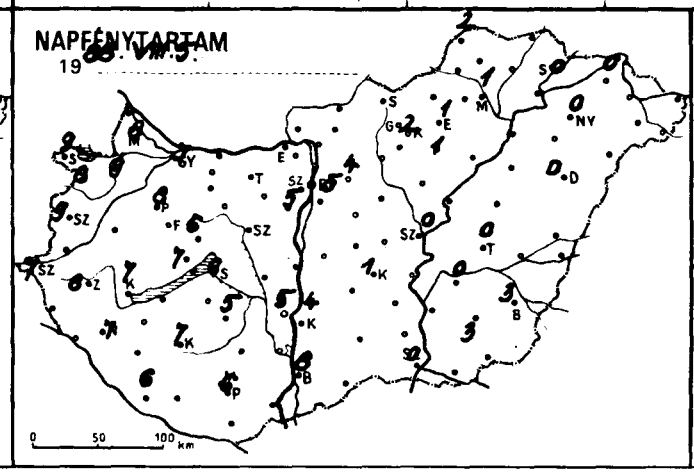
NAPFÉNYTARTAM
19 88. VII. 5.

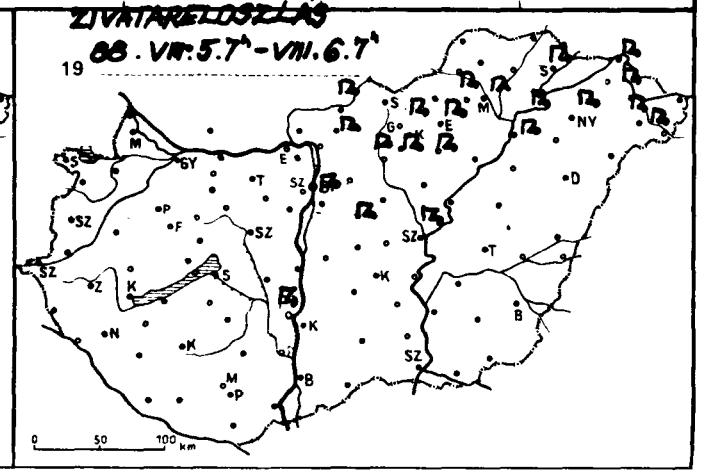
ZIVATAREL OSZLÁS
88. VII. 5.7h - VII. 6.7h
19

1988. VIII. 6. 07h-ig az utolsó 24 óra adatai

| állomás | csapadék (mm) | | max. hőmérséklet | min. hőmérséklet | rad. min. | Előző nap napos órái |
|---|---|---|---|---|---|---|
| Győr | . | | 23 | 13 | 11 | 7 |
| Kapuvár | . | | 23 | 12 | 10 | 9 |
| Mosonmagyaróvár | . | | 23 | 13 | 10 | 8 |
| Rajka | – | | – | – | – | |
| Sopron | . | | 23 | 14 | 12 | 9 |
| Sopronhorpács | . | | 24 | 12 | 10 | 8 |
| Kald | . | | 24 | 12 | 11 | |
| Körmend | – | | – | – | – | |
| Szentgotthárd | . | | 23 | 9 | 7 | 7 |
| Szombathely | . | | 23 | 11 | 8 | 9 |
| Lenti | . | | 22 | 9 | 7 | |
| Letenye | . | | 24 | 8 | 6 | |
| Nagykanizsa | ny | | 23 | 7 | 6 | 7 |
| Zalaegerszeg | . | | 23 | 9 | 8 | 8 |
| Farkasgyepű | . | | 23 | 10 | 10 | |
| Keszthely | ny | | 24 | 10 | 10 | 7 |
| Mencshely | 2 | | 21 | 11 | 10 | 7 |
| Pápa | ny | | 23 | 11 | 9 | 8 |
| Sümeg | . | | 24 | 11 | 10 | |
| Tihany | 2 | | 24 | 16 | 14 | |
| Veszprém | 3 | | 21 | 13 | 13 | 6 |
| Zirc | ny | | 20 | 13 | 10 | |
| Bonyód | – | | – | – | – | |
| Homokszt. György | . | | 22 | 13 | 7 | 6 |
| Kaposvár | ny | | 23 | 10 | 8 | 7 |
| Marcali | 3 | | 24 | 12 | 11 | |
| Siófok | 6 | | 22 | 19 | 18 | 6 |
| Somogyszob | 1 | | 24 | 9 | 8 | |
| Tab | – | | – | – | – | |
| Bábolna | . | | 22 | 11 | 10 | |
| Esztergom | – | | – | – | – | |
| Kisbér | 1 | | 24 | 11 | 9 | |
| Komárom | ny | | 23 | 14 | 11 | |
| Tatabánya | – | | – | – | – | |
| Alcsútdoboz | 6 | | 23 | 10 | 10 | |
| Dunaújváros | 10 | | 22 | 10 | 8 | |
| Martonvásár | 9 | | 22 | 13 | 11 | 5 |
| Mór | 2 | | 23 | 11 | 9 | |
| Sárbogárd | 12 | | 23 | 11 | 8 | |
| Szabadbattyán | 5 | | 23 | 12 | 10 | |
| Siófokszemcse | 3 | | 22 | 13 | 8 | 5 |
| Fengyel | – | | – | – | – | |
| Paks | 5 | | 23 | 11 | 9 | 5 |
| Tolnaszárd | 2 | | 22 | 15 | 12 | |
| Szekszárd | ny | | 20 | 14 | 14 | |
| Mohács | ny | | 23 | 11 | 10 | |
| Pécs | 2 | | 22 | 14 | 11 | 6 |
| Siklós | 1 | | 23 | 14 | 10 | |
| Szigetvár | 1 | | 23 | 9 | 9 | |
| Budaörs | 22 | | 23 | 14 | 10 | |
| Budapest Lőrinc | 18 | | 23 | 11 | 9 | 5 |
| Budapest Met. Int. | – | | – | – | – | – |
| Budapest Szab. hegy | – | | – | – | – | – |
| Budaörsi repülőtér | . | | 20 | 12 | 12 | |
| Budaörs bogókő | 5 | | 18 | 13 | 10 | |
| Budaörs dollló | ny | | 21 | 11 | 10 | 4 |
| Budaörs tanyarét | – | | – | – | – | |
| Budapest Monor | 31 | | 22 | 13 | 12 | |
| Budapest Nagykata | 24 | | 22 | 13 | 12 | |
| Budapest Szentendre | 9 | | 25 | 13 | 12 | |

1988. VIII. 6. 07h-ig az utolsó 24 óra adatai

| állomás | csapadék (mm) | | max. hőmérséklet | min. hőmérséklet | rad. min. | Előző nap napos órái |
|---|---|---|---|---|---|---|
| Vác | 7 | | 24 | 12 | 11 | |
| Vámosmikola | – | | – | – | – | – |
| Baja | 1 | | 21 | 10 | 6 | 8 |
| Bácsalmás | 1 | | 20 | 12 | 10 | |
| Izsák | 6 | | 22 | 10 | 9 | |
| Kalocsa | 3 | | 22 | 9 | 8 | 4 |
| Kecskemét | 3 | | 20 | 10 | 9 | 1 |
| Kiskunfélegyháza | 1 | | 19 | 12 | 10 | |
| Kiskunhalas | 2 | | 20 | 13 | 12 | |
| Kunszentmiklós | 19 | | 23 | 11 | 11 | |
| Tiszakécske | ny | | 19 | 14 | 12 | |
| Balassagyarmat | 6 | | 23 | 10 | 10 | |
| Romhány | 8 | | 24 | 9 | 8 | |
| Salgótarján | 1 | | 19 | 12 | 8 | |
| Eger | 30 | | 17 | 12 | 11 | 1 |
| Galyatető | 21 | | 16 | 10 | 6 | |
| Gyöngyös | 26 | | 20 | 12 | 10 | |
| Kékestető | 25 | | 11 | 8 | 8 | 2 |
| Kompolt | 39 | | 17 | 12 | 11 | 1 |
| Lőrinci | 24 | | 20 | 12 | 11 | |
| Poroszló | 9 | | 16 | 13 | 11 | |
| Jászapáti | 10 | | 17 | 13 | 13 | |
| Jászberény | 26 | | 19 | 13 | 13 | |
| Karcag | – | | – | – | – | |
| Szolnok | 12 | | 16 | 13 | 12 | 0 |
| Tiszaroff | – | | – | – | – | |
| Túrkeve | 2 | | 15 | 11 | 11 | 0 |
| Kistelek | – | | – | – | – | |
| Makó | . | | 20 | 9 | 9 | |
| Szeged | ny | | 19 | 9 | 7 | 0 |
| Szentes | 1 | | 17 | 11 | 9 | |
| Borsodnádasd | 15 | | 18 | 9 | 6 | |
| Füged | 14 | | 15 | 9 | 8 | |
| Hidasnémeti | 15 | | 17 | 11 | 11 | |
| Jósvafő | 10 | | 18 | 12 | 10 | 2 |
| Lillafüred | 24 | | 15 | 10 | 9 | |
| Miskolc | 21 | | 16 | 9 | 8 | 1 |
| Putnok | 15 | | 19 | 10 | 9 | |
| Sárospatak | 11 | | 14 | 9 | 8 | 0 |
| Szendrőlád | – | | – | – | – | |
| Tokaj | 20 | | 16 | 12 | 11 | |
| Kisvárda | 13 | | 16 | 12 | 11 | 0 |
| Mátészalka | 17 | | 16 | 13 | 12 | |
| Nyíregyháza | 12 | | 14 | 12 | 11 | 0 |
| Nyírlugos | – | | – | – | – | |
| Pátyod | 7 | | 17 | 8 | 7 | |
| Tiszabecs | – | | – | – | – | |
| Vásárosnamény | 16 | | 16 | 12 | 11 | |
| Záhony | 25 | | 16 | 11 | 10 | |
| Berettyóújfalu | 2 | | 19 | 11 | 10 | |
| Debrecen | 3 | | 16 | 10 | 9 | 0 |
| Hajdúdorog | 8 | | 16 | 13 | 12 | |
| Hortobágy | – | | – | – | – | |
| Kőrösszakál | ny | | 21 | 10 | 10 | |
| Polgár | 20 | | 16 | 13 | 13 | |
| Békéscsaba | . | | 22 | 9 | 7 | 3 |
| Mezőhegyes | . | | 21 | 12 | 10 | 3 |
| Orosháza | . | | 20 | 10 | 8 | |
| Szarvas | 2 | | 16 | 12 | 9 | 0 |
| Szeghalom | 3 | | 18 | 12 | 10 | |

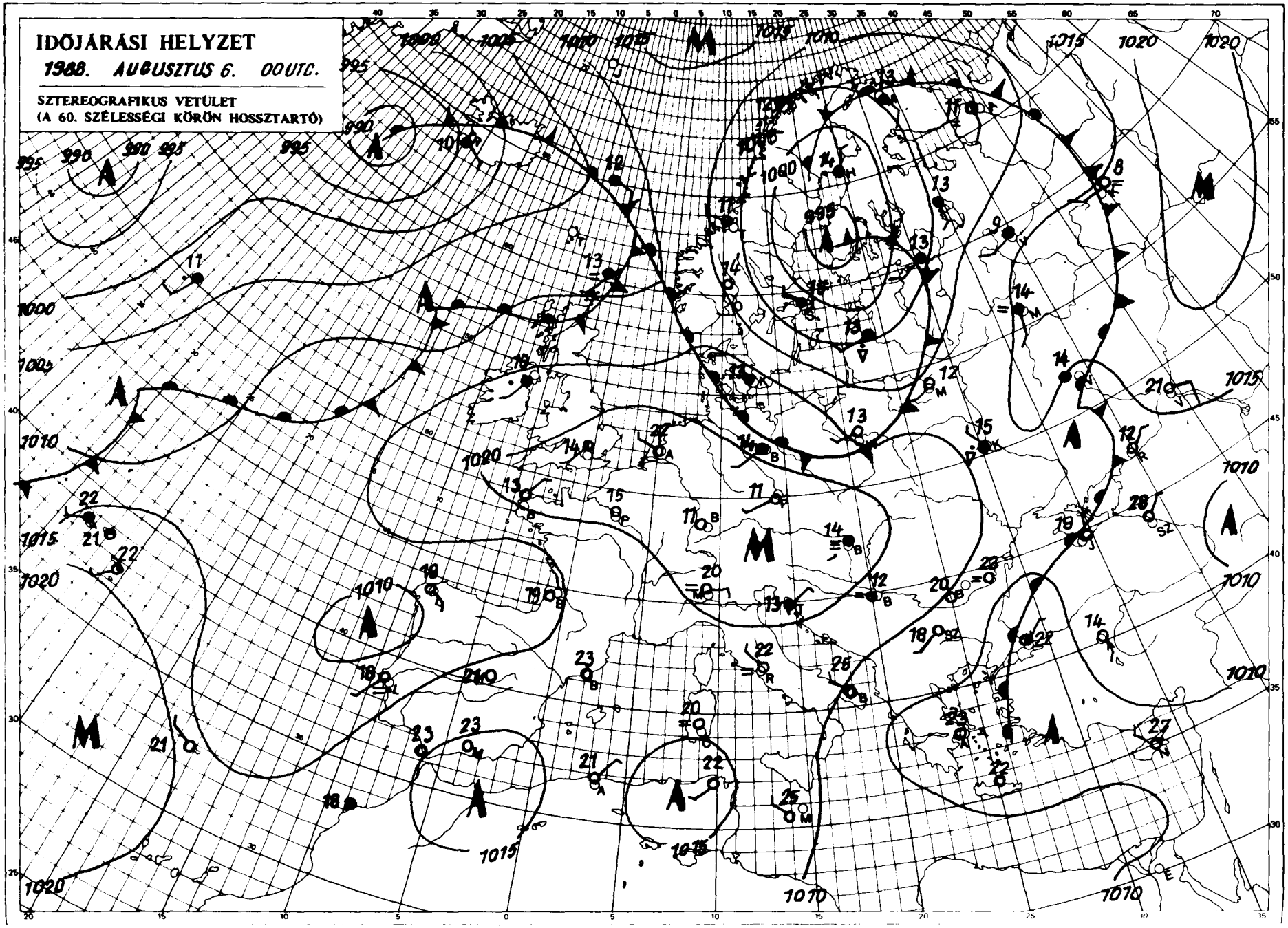


KIADJA: ORSZÁGOS METEOROLÓGIAI SZOLGÁLAT
Kiadásért felel: Baráti József, az Országos Meteorológiai Szolgálat elnöke – Készült: az Országos Meteorológiai Szolgálat Nyomdájában, Budapest – Felelős vezető: Máthé Gyuláné – Munka[illegible] – Szerkesztésért felel: Kapovits Albert, a Központi Előrejelző Intézet igazgatója
Készíti: a KEI Rövidtávú Előrejelző Osztálya – Szakmai felelős: Németh Lajos osztályvezető – Megjelenik naponként
Megrendelhető: 1024 Budapest, II., Kitaibel Pál utca 1. – Pénzügyi Osztály – Telefon: 363-500
Jelmagyarázat a havi mellékletben

# IDŐJÁRÁSI NAPIJELENTÉS

ЕЖЕДНЕВНЫЙ МЕТЕОРОЛОГИЧЕСКИЙ БЮЛЛЕТЕНЬ · DAILY WEATHER REPORT
BULLETIN QUOTIDIEN DE TEMPS · TÄGLICHER WETTERBERICHT

101. évfolyam 220. szám + Budapest + 1988.augusztus 7.vasárnap

**Az időjárási helyzet és a várható időjárás:**

Európa északkeleti része fölött ciklon örvénylik. Ennek délnyugati peremén hüvös léghullámok haladnak Ukrajnán át a Fekete-tenger térsége felé. Az érintett területeken időnként erősen megnövekszik a felhőzet, és szórványosan futó záporok is előfordulnak. Ugyanekkor a kontinens nyugati és középső részén anticiklon található, ezért többnyire derült, csendes az idő. A Kárpát-medencében és környékén továbbra is sok napsütés, meleg nyári idő várható.

Magyarországon szombaton már csak északkeleten volt átmeneti erősebb felhősödés, az ország nagy részén 8-13 órán át sütött a nap. A legmagasabb nappali hőmérséklet 21 és 27 fok között alakult. Éjszaka derült volt az ég, az északkeleti országrészben néhol ismét köd képződött. Hajnalra 8 és 14 fok közé csökkent a hőmérséklet. Vasárnap délelőtt országszerte napos idő volt. A hőmérséklet 11 órakor 20 és 24 fok között változott,

A Balaton vizének hőmérséklete Siófoknál 11 órakor 21 fok volt,

Ma 12 órakor Budapesten a hőmérséklet 23 fok, a tengerszintre átszámitott légnyomás 1020 hPa, gyengén süllyed.

Várható időjárás hétfő estig:

Napos, száraz idő várható gyenge légmozgással. Ma inkább északkeleten, hétfőn nyugaton lesz átmeneti kisebb felhősödés. Hajnalra 10, 15 fok közé süllyed, délutánra 27, 31 fok közé emelkedik a hőmérséklet.

Pártai Lucia s.k.

A hőmérséklet napi középértéke és eltérése a sokévi átlagtól / Budapest belterületén/:

| | | |
|---|---|---|
| 1988. augusztus 6. | 19,4°C | -2,3°C |

1871 óta ezen a napon Budapesten előfordult

| | | |
|---|---|---|
| legmagasabb hőmérséklet: | 35,8°C | /1943/ |
| legalacsonyabb hőmérséklet: | 10,5°C | /1987/ |

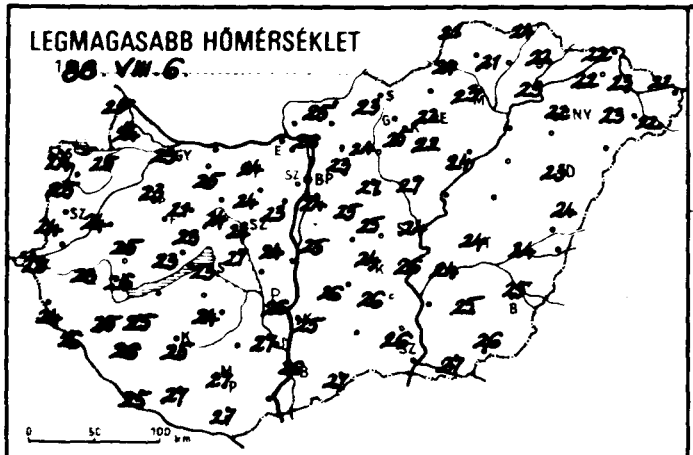
LEGMAGASABB HŐMÉRSÉKLET
1988. VII. 6.

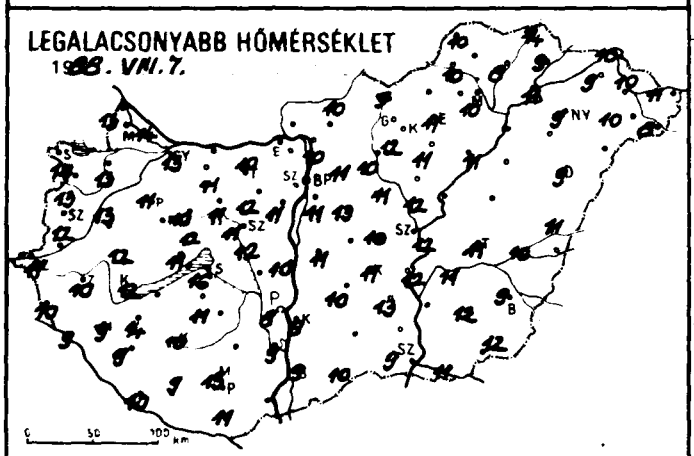
LEGALACSONYABB HŐMÉRSÉKLET
1988. VII. 7.

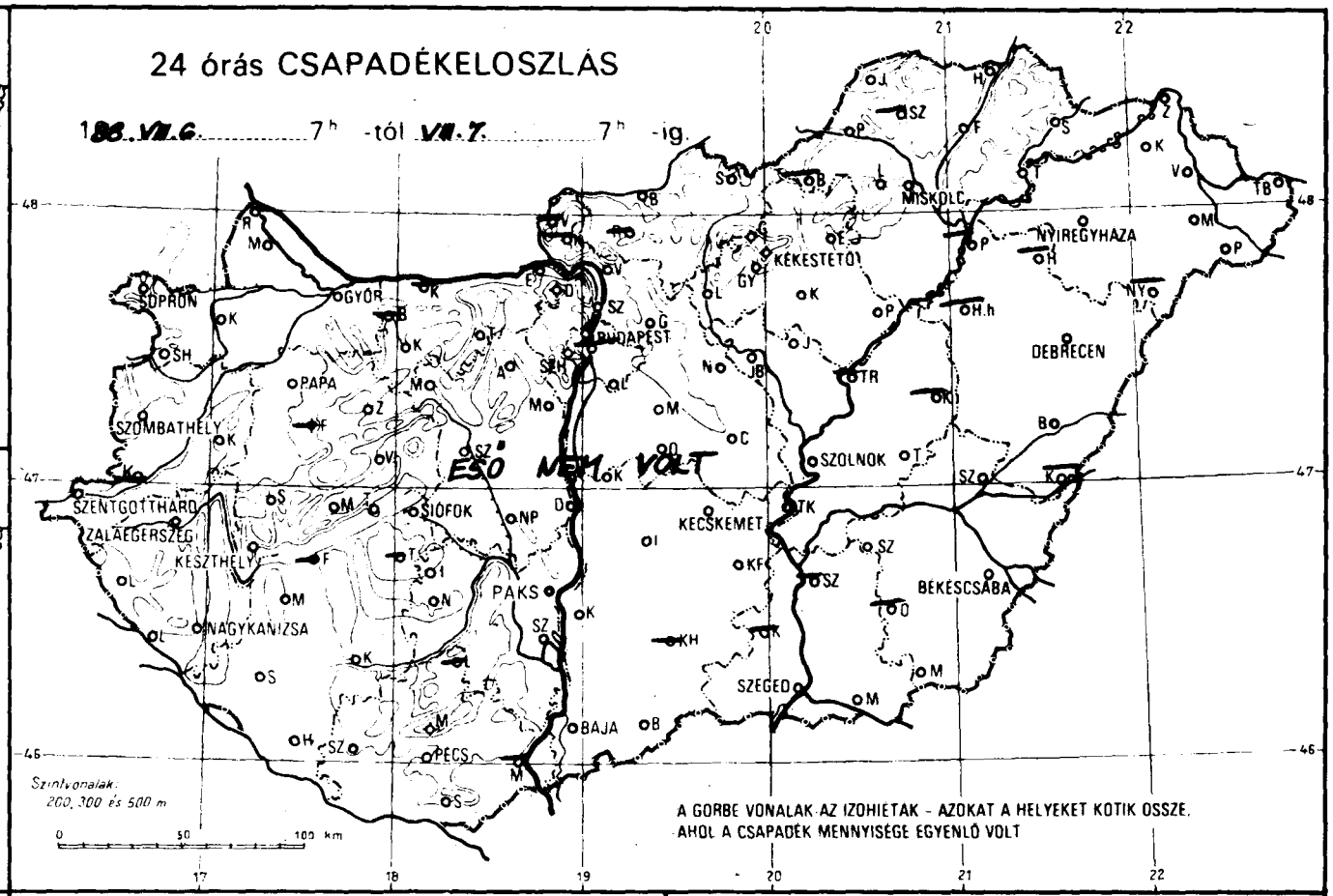
24 órás CSAPADÉKELOSZLÁS
1988. VII. 6. 7h -tól VII. 7. 7h -ig.
SOPRON
GYŐR
BUDAPEST
MISKOLC
NYÍREGYHÁZA
KÉKESTETŐ
DEBRECEN
PAPA
SZOMBATHELY
ESŐ NEM VOLT
SZOLNOK
SZENTGOTTHÁRD
ZALAEGERSZEG
KESZTHELY
SIÓFOK
KECSKEMÉT
BÉKÉSCSABA
PAKS
NAGYKANIZSA
SZEGED
BAJA
PÉCS
Szintvonalak: 200, 300 és 500 m
A GÖRBE VONALAK AZ IZOHIETÁK - AZOKAT A HELYEKET KÖTIK ÖSSZE, AHOL A CSAPADÉK MENNYISÉGE EGYENLŐ VOLT

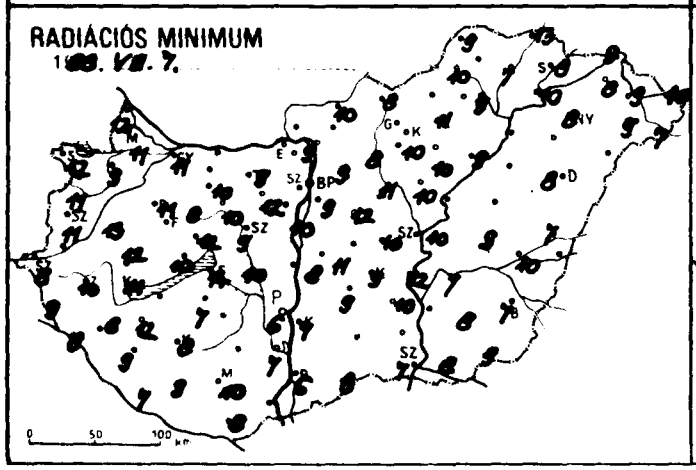
RADIÁCIÓS MINIMUM
1988. VII. 7.

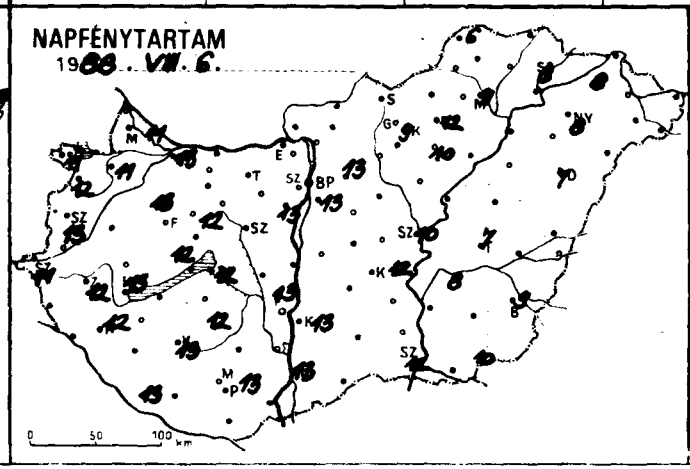
NAPFÉNYTARTAM
1988. VII. 6.

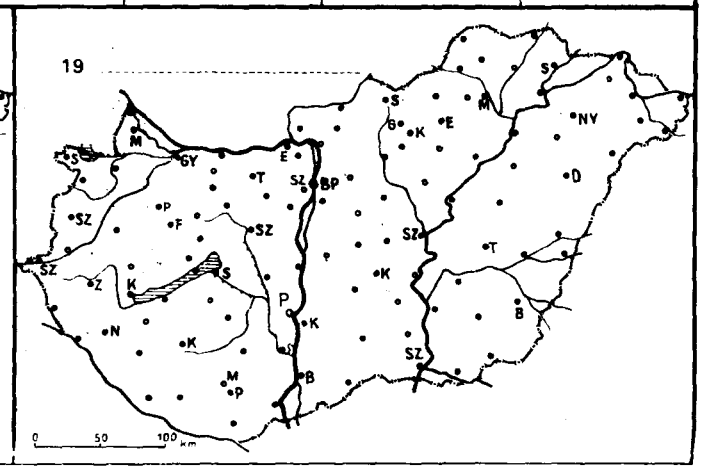
19

| 1988. VII. 7.$^{h}$-ig az utolsó 24 óra adatai | | | | | | Előző nap napos órái |
|---|---|---|---|---|---|---|
| állomás | csapadék (mm) | | max. hőmérséklet | min. hőmérséklet | rad. min. | |
| Győr | . | ▲ | 23 | 13 | 11 | 13 |
| Kapuvár | . | ▲ | 25 | 13 | 9 | 11 |
| Mosonmagyaróvár | . | ▲ | 24 | 14 | 11 | 11 |
| Rajka | . | ▲ | 25 | 13 | 12 | |
| Sopron | . | ▲ | 24 | 14 | 12 | 11 |
| Sopronhorpács | . | ▲ | 25 | 13 | 11 | 12 |
| Káld | . | ▲ | 24 | 13 | 13 | |
| Körmend | – | | – | – | – | |
| Szentgotthárd | . | ▲ | 23 | 11 | 8 | 11 |
| Szombathely | . | ▲ | 24 | 12 | 11 | 13 |
| Lenti | . | | 24 | 10 | 9 | |
| Letenye | . | ▲ | 26 | 9 | 8 | |
| Nagykanizsa | . | ▲ | 25 | 9 | 8 | 12 |
| Zalaegerszeg | . | ▲ | 23 | 10 | 10 | 12 |
| Tarkasgyepű | – | | – | – | – | |
| Keszthely | . | ▲ | 26 | 12 | 11 | 13 |
| Mencshely | . | ▲ | 23 | 11 | 10 | 12 |
| Pápa | . | ▲ | 23 | 11 | 11 | 13 |
| Sümeg | . | | 25 | 12 | 12 | |
| Tihany | . | ▲ | 26 | 14 | 12 | |
| Veszprém | . | | 23 | 12 | 12 | 12 |
| Zirc | . | ▲ | 21 | 10 | 8 | |
| Fonyód | – | | – | – | – | |
| Homokszt. György | . | ▲ | 25 | 10 | 7 | 13 |
| Kaposvár | . | ▲ | 25 | 10 | 8 | 13 |
| Marcali | . | ▲ | 25 | 14 | 12 | |
| Siófok | . | | 23 | 16 | 14 | 12 |
| Somogyszob | . | ▲ | 26 | 9 | 9 | |
| Tab | – | | – | – | – | |
| Bábolna | – | | – | – | – | |
| Esztergom | – | | – | – | – | |
| Kisbér | . | ▲ | 25 | 11 | 10 | |
| Komárom | – | | – | – | – | |
| Tatabánya | . | | 24 | 10 | 9 | |
| Alcsútdoboz | . | ▲ | 24 | 12 | 12 | |
| Dunaújváros | . | ▲ | 24 | 10 | 8 | |
| Martonvásár | . | ▲ | 23 | 11 | 10 | 13 |
| Mór | . | ▲ | 24 | 11 | 10 | |
| Sárbogárd | . | | 27 | 12 | 10 | |
| Szabadbattyán | . | ■ | 24 | 11 | 9 | |
| Iregszemcse | . | ▲ | 24 | 11 | 7 | 12 |
| Lengyel | – | | – | – | – | |
| Paks | . | ▲ | 26 | 8 | 6 | 13 |
| Szekszárd | . | ■ | 27 | 14 | 12 | |
| Árpádtető | . | | 23 | 9 | 7 | |
| Mohács | – | | – | – | – | |
| Pécs | . | | 27 | 13 | 10 | 13 |
| Siklós | . | ▲ | 27 | 11 | 8 | |
| Szigetvár | . | ▲ | 27 | 9 | 9 | |
| Budaörs | . | | 24 | 11 | 10 | |
| Bp. Lőrinc | . | ■ | 24 | 11 | 9 | 13 |
| Bp. Met. Int. | – | | – | – | – | |
| Bp. Szab. hegy | . | | 17 | 16 | 13 | |
| Cegléd | . | ▲ | 25 | 10 | 10 | |
| Dobogókő | . | | 20 | 13 | 12 | |
| Gödöllő | . | ▲ | 23 | 11 | 9 | 13 |
| Királyrét | – | | – | – | – | |
| Monor | . | ■ | 25 | 13 | 12 | |
| Nagykáta | . | ▲ | 27 | 11 | 11 | |
| Szentendre | . | | 26 | 12 | 11 | |

| 1988. VII. 7.$^{h}$-ig az utolsó 24 óra adatai | | | | | | Előző nap napos órái |
|---|---|---|---|---|---|---|
| állomás | csapadék (mm) | | max. hőmérséklet | min. hőmérséklet | rad. min. | |
| Vác | . | ▲ | 26 | 10 | 9 | |
| Vámosmikola | – | | – | – | – | – |
| Baja | . | ▲ | 26 | 9 | 6 | 18 |
| Bácsalmás | . | ▲ | 27 | 10 | 8 | |
| Izsák | . | | 26 | 10 | 9 | |
| Kalocsa | . | ▲ | 25 | 8 | 7 | 13 |
| Kecskemét | . | ▲ | 24 | 11 | 9 | 12 |
| Kiskunfélegyháza | . | | 26 | 13 | 10 | |
| Kiskunhalas | – | ■ | – | – | – | |
| Kunszentmiklós | . | ■ | 25 | 11 | 11 | |
| Tiszakécske | . | ▲ | 26 | 12 | 13 | |
| Balassagyarmat | . | | 25 | 10 | 10 | |
| Romhány | – | | – | – | – | |
| Salgótarján | . | ■ | 23 | 9 | 8 | |
| Eger | . | ■ | 22 | 11 | 11 | 12 |
| Galyatető | . | | 19 | 11 | 7 | |
| Gyöngyös | . | ▲ | 25 | 12 | 10 | |
| Kékestető | . | ■ | 12 | 10 | 9 | 9 |
| Kompolt | . | ▲ | 22 | 11 | 10 | 10 |
| Lőrinci | . | ▲ | 24 | 10 | 8 | |
| Poroszló | . | ▲ | 24 | 11 | 9 | |
| Jászapáti | . | ▲ | 27 | 12 | 10 | |
| Jászberény | . | ▲ | 25 | 11 | 10 | |
| Karcag | – | | – | – | – | |
| Szolnok | . | ■ | 24 | 12 | 10 | 10 |
| Tiszaroff | – | | – | – | – | |
| Túrkeve | . | ▲ | 24 | 12 | 9 | 7 |
| Kistelek | – | | – | – | – | |
| Makó | . | ▲ | 27 | 11 | 8 | |
| Szeged | . | ■ | 26 | 9 | 7 | 12 |
| Szentes | – | | – | – | – | |
| Borsodnádasd | – | | – | – | – | |
| Füged | . | | 21 | 8 | 7 | |
| Hidasnémeti | . | ■ | 24 | 14 | 13 | |
| Jósvafő | . | ■ | 21 | 10 | 9 | 6 |
| Lillafüred | . | ▲ | 21 | 10 | 9 | |
| Miskolc | . | ■ | 23 | 10 | 9 | 9 |
| Putnok | . | ■ | 24 | 10 | 10 | |
| Sárospatak | . | ▲ | 22 | 9 | 8 | 8 |
| Szendrőlád | – | | – | – | – | |
| Tokaj | . | | 23 | 11 | 10 | |
| Kisvárda | . | ■ | 22 | 9 | 8 | 8 |
| Mátészalka | . | ▲ | 23 | 10 | 9 | |
| Nyíregyháza | . | ■ | 22 | 9 | 8 | 8 |
| Nyírlugos | – | | – | – | – | |
| Pátyod | . | ▲ | 22 | 8 | 7 | |
| Tiszabecs | . | ▲ | 22 | 11 | 10 | |
| Vásárosnamény | . | ▲ | 23 | 10 | 9 | |
| Záhony | . | ▲ | 22 | 10 | 9 | |
| Berettyóújfalu | . | ▲ | 24 | 11 | 7 | |
| Debrecen | . | ▲ | 23 | 9 | 8 | 7 |
| Hajdúdorog | – | | – | – | – | |
| Hortobágy | – | | – | – | – | |
| Körösszakál | – | | – | – | – | |
| Polgár | – | | – | – | – | |
| Békéscsaba | . | ▲ | 25 | 9 | 7 | 9 |
| Mezőhegyes | . | ▲ | 26 | 12 | 9 | 10 |
| Orosháza | . | ▲ | 25 | 12 | 8 | |
| Szarvas | . | ■ | 24 | 11 | 7 | 8 |
| Szeghalom | . | | 24 | 10 | 10 | |

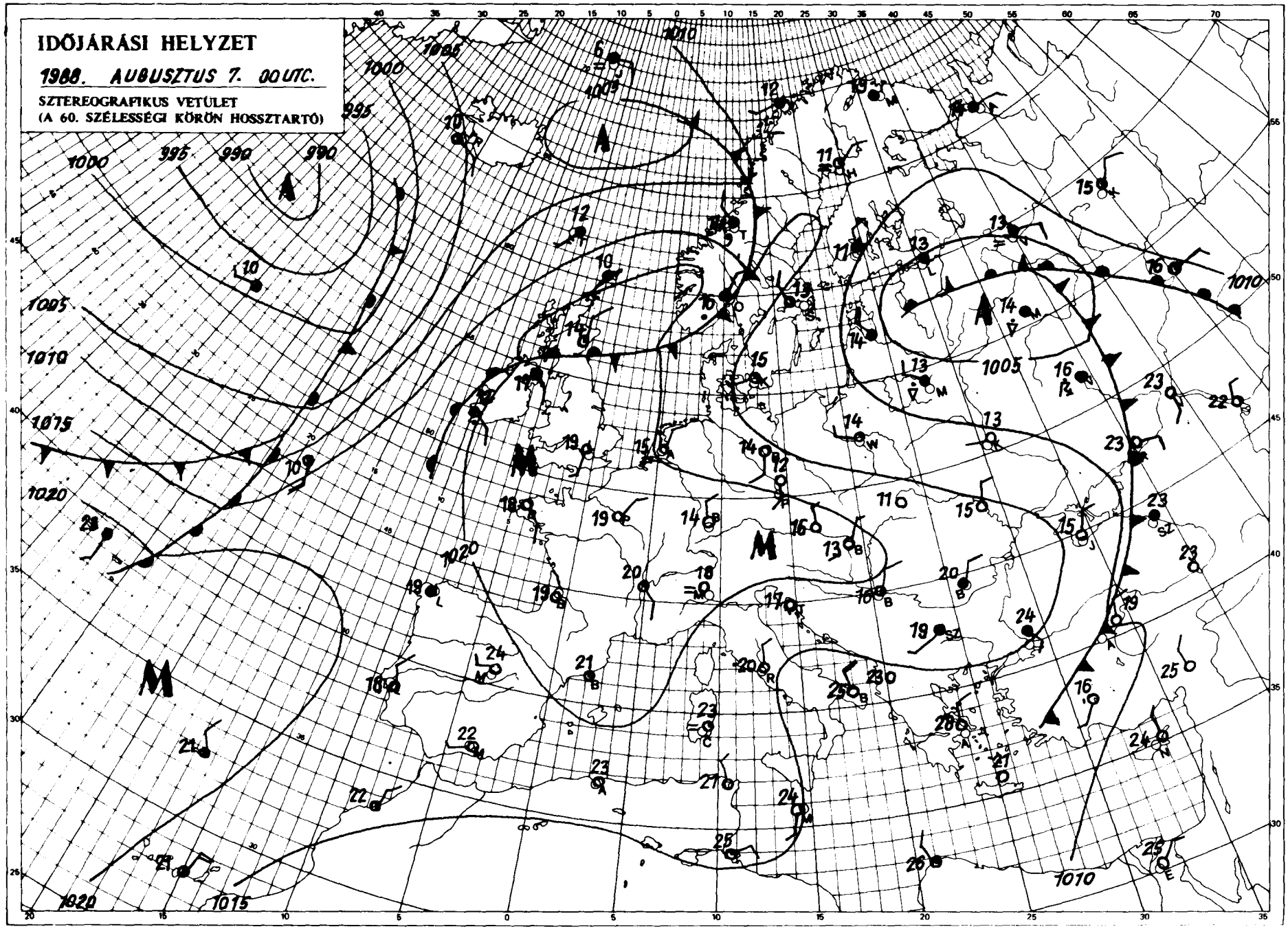


KIADJA: ORSZÁGOS METEOROLÓGIAI SZOLGÁLAT
Kiadásért felel: Baráti József, az Országos Meteorológiai Szolgálat elnöke – Készült: az Országos Meteorológiai Szolgálat Nyomdájában, Budapest – Felelős vezető: Máthé Gyuláné – Munkaszám: 3312 – Szerkesztésért felel: Kapovitz Albert, a Központi Előrejelző Intézet igazgatója
Készíti: a KEI Rövidtávú Előrejelző Osztálya – Szakmai felelős: Németh Lajos osztályvezető – Megjelenik naponként
Megrendelhető: 1024 Budapest, II., Kitaibel Pál utca 1. – Pénzügyi Osztály – Telefon: 353-500
Jelmagyarázat a havi mellékletben

# IDŐJÁRÁSI NAPIJELENTÉS

ЕЖЕДНЕВНЫЙ МЕТЕОРОЛОГИЧЕСКИЙ БЮЛЛЕТЕНЬ · DAILY WEATHER REPORT
BULLETIN QUOTIDIEN DE TEMPS · TÄGLICHER WETTERBERICHT

101. évfolyam 221. szám + Budapest + 1988.augusztus 8.hétfő

**Az időjárási helyzet és a várható időjárás:**

A kontinens legnagyobb részén magas nyomású képződmény alakult ki. Területén a hajnali párásság megszüntével gyorsan melegszik a levegő, átmeneti felhőképződéstől eltekintve napsütéses az idő. Ugyanakkor széles felhő-és csapadéksáv közelitette meg a nyugat-európai partvidéket. Hatására egyelőre csupán a Brit-szigetek felett van jelentős felhőzetnövekedés. Szintén sok a felhő és többfelé esik az eső a Kelet-Európai-sikság területén. A frontrendszer mögött továbbra is viszonylag nedves léghullámok haladnak a Skandináv-félsziget felől a Földközi-tenger felé. Ezek azonban csaknem teljesen elkerülik a Kárpát-medencét, inkább csak az északi, északkeleti tájakon van felhősödés, holnap estig pedig egyre inkább helyi tényezők alakitják majd az időjárást.

Vasárnap az ország legnagyobb részén zavartalan volt a napsütés, az Északi-Középhegység területén, valamint az északkeleti tájakon több órán keresztül felhős volt az ég. A főváros környékén is volt felhősödés. Esőt sehonnan sem jelentettek. Délutánra 24 és 29 fok közé melegedett a levegő, hétfő hajnalra pedig 10 és 15 fok közé süllyedt a hőmérséklet. Délelőtt folytatódott a nagyobbrészt napsütéses, északkeleten változóan felhős idő. 11 órára általában 22 és 26 fokig emelkedett a hőmérséklet.

A Balaton vizének hőmérséklete Siófoknál 11 órakor 21 fok volt.

Ma 12 órakor Budapesten 26 fokot mértek, a tengerszintre átszámitott légnyomás 1016 hPa, alig változik.

Várható időjárás kedd estig:

Az ország nagy részén folytatódik a túlnyomóan napos meleg idő. Holnap időnként megnövekszik a gomolyfelhőzet, helyi záporok, zivatarok várhatók. A mérsékelt változó irányú szél zivatarok idején megerősödik. A legalacsonyabb éjszakai hőmérséklet 12 és 17, a legmagasabb nappali hőmérséklet 27 és 32 fok között alakul.

Wantuch Ferenc s.k.

TÁVOLABBI KILÁTÁSOK SZERDÁTÓL-SZOMBATIG:

Meleg marad az idő. A fülledtség fokozódik. A hét közepén elszórtan, a hét végén sokfelé lesz zápor, zivatar. A legalacsonyabb hajnali hőmérséklet 16, 21 fok között várható, a legmagasabb nappali hőmérséklet kevéssel 30 fok felett. Jelentős mennyiségü / legalább 5 mm napi / csapadék az ország területének 30 százalékán várható.

KÖZÉPTÁVÚ ELŐREJELZŐ CSOPORT

A hőmérséklet napi középértéke és eltérése a sokévi átlagtól / Budapest belterületén/:

| | | |
|---|---|---|
| 1988. augusztus 7. | 21,2°C | -0,8°C |

187. óta ezen a napon Budapesten előfordult

| | |
|---|---|
| legmagasabb hőmérséklet: | 35,7°C /1952/ |
| legalacsonyabb hőmérséklet: | 9,1°C /1916/ |

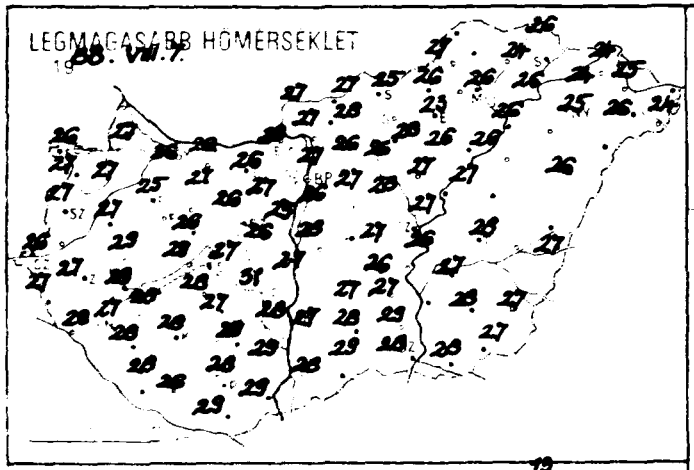
LEGMAGASABB HŐMERSÉKLET
88. VII. 7.

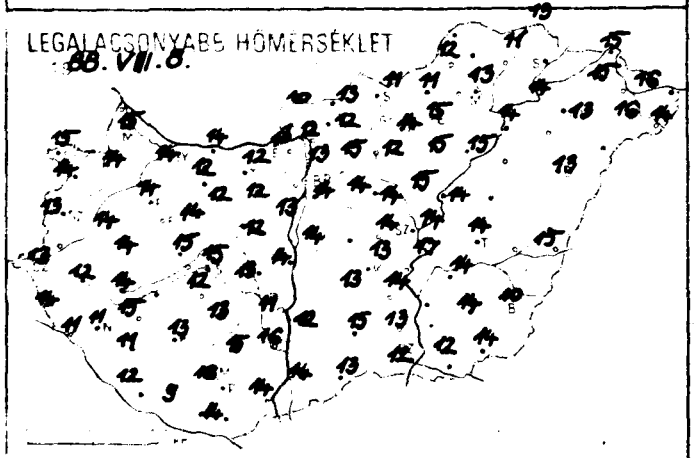
LEGALACSONYABB HŐMERSÉKLET
88. VII. 8.

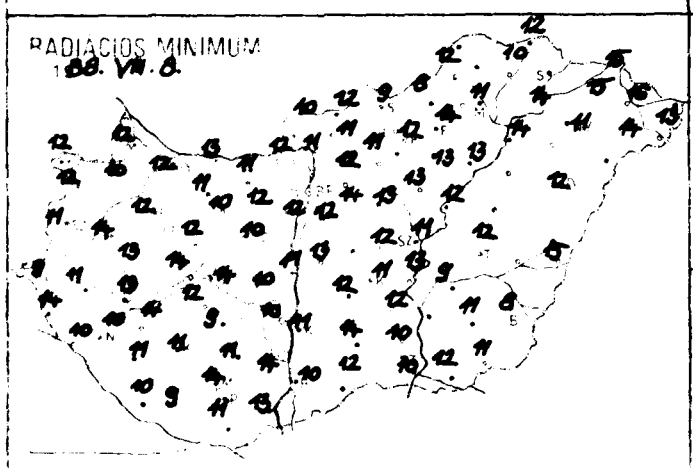
RADIÁCIÓS MINIMUM
88. VII. 8.

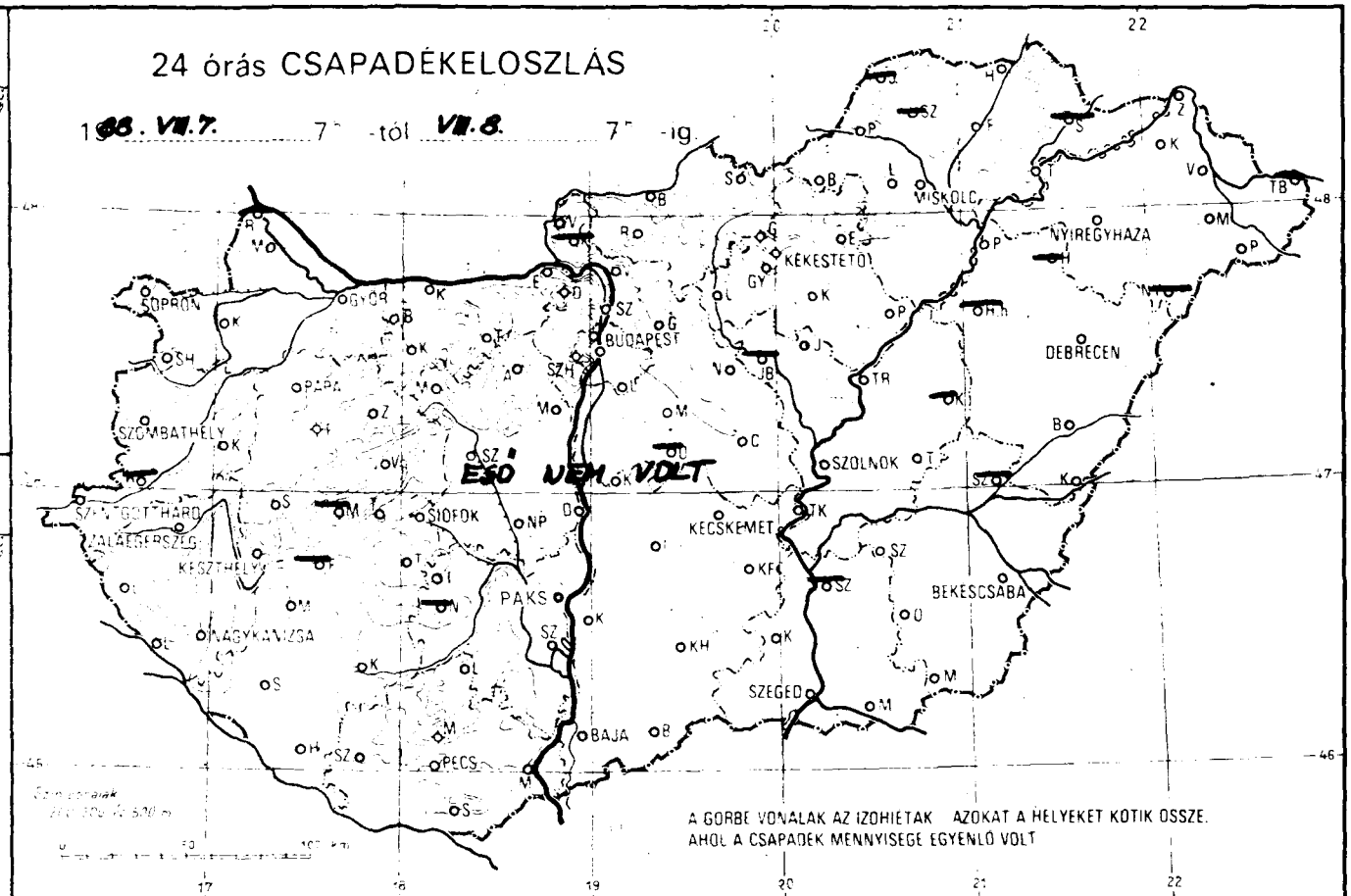
24 órás CSAPADÉKELOSZLÁS
88. VII. 7.
-tól VII. 8.
-ig.
ESŐ NEM VOLT
SOPRON
GYŐR
BUDAPEST
MISKOLC
NYÍREGYHÁZA
KÉKESTETŐ
DEBRECEN
PAPA
SZOMBATHELY
SZOLNOK
SIÓFOK
KECSKEMÉT
KESZTHELY
PAKS
BEKÉSCSABA
NAGYKANIZSA
SZEGED
BAJA
PÉCS
A GÖRBE VONALAK AZ IZOHIETÁK AZOKAT A HELYEKET KÖTIK ÖSSZE,
AHOL A CSAPADÉK MENNYISÉGE EGYENLŐ VOLT

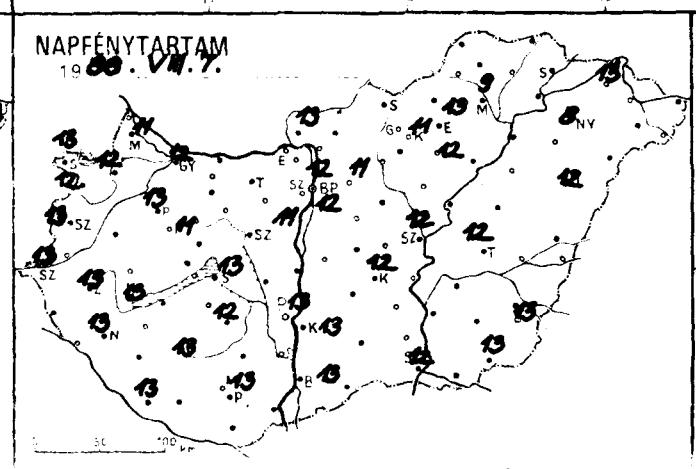
NAPFÉNYTARTAM
88. VII. 7.

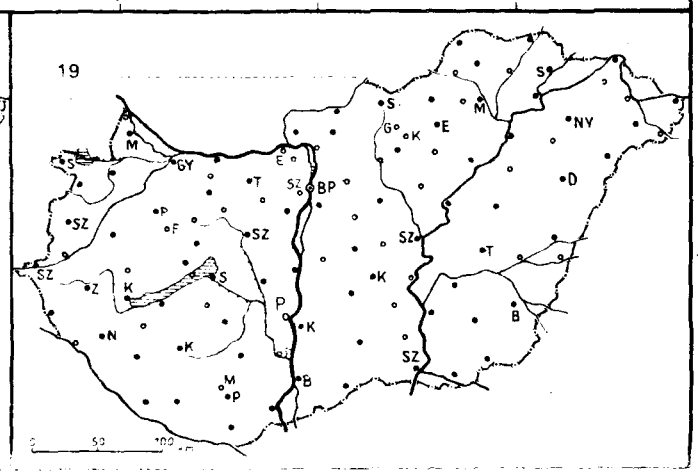

| 1988. VII. 07. $^{h}8^{g}$ az utolsó 24 óra adatai | | | | | | Előző nap napos órái |
|---|---|---|---|---|---|---|
| állomás | csapadék (mm) | | max. hőmérséklet | min. hőmérséklet | rad. min. | |
| győr | . | | 26 | 14 | 12 | 12 |
| apuvár | . | | 27 | 14 | 10 | 12 |
| osonmagyaróvár | . | | 27 | 15 | 12 | 11 |
| ajka | – | | – | – | – | |
| pron | . | | 26 | 15 | 12 | 13 |
| opronhorpács | . | | 27 | 14 | 12 | 12 |
| áld | . | | 27 | 14 | 14 | |
| örmend | – | | – | – | – | |
| zentgotthárd | . | | 26 | 13 | 9 | 13 |
| zombathely | . | | 27 | 13 | 11 | 13 |
| enti | . | | 27 | 14 | 14 | |
| etenye | . | | 28 | 11 | 10 | |
| agykanizsa | . | | 27 | 11 | 10 | 13 |
| alaegerszeg | . | | 27 | 12 | 11 | 13 |
| rkasgyepű | . | | 25 | 13 | 10 | |
| keszthely | . | | 28 | 14 | 13 | 13 |
| lenceshely | – | | – | – | – | – |
| apa | . | | 25 | 14 | 12 | 13 |
| umeg | . | | 29 | 14 | 13 | |
| ihany | . | | 29 | 15 | 14 | |
| eszprém | . | | 26 | 14 | 12 | 11 |
| irc | . | | 24 | 11 | 10 | |
| onyód | – | | – | – | – | |
| lomokszt. györgy | . | | 28 | 12 | 10 | 13 |
| posvár | . | | 28 | 13 | 11 | 13 |
| arcali | . | | 28 | 15 | 14 | |
| ötok | . | | 27 | 15 | 14 | 13 |
| mogyszol | . | | 28 | 11 | 11 | |
| | . | | 28 | 12 | 12 | |
| bolna | . | | 26 | 11 | 9 | |
| ztergom | . | | 28 | 13 | 12 | |
| ber | . | | 27 | 12 | 11 | |
| omarom | . | | 26 | 14 | 13 | |
| tabánya | . | | 26 | 12 | 11 | |
| utdoboz | . | | 27 | 12 | 12 | |
| naujváros | . | | 27 | 14 | 11 | |
| tonvásár | . | | 25 | 13 | 12 | 11 |
| | . | | 26 | 12 | 10 | |
| ogárd | . | | 31 | 13 | 10 | |
| adbattyán | . | | 26 | 12 | 10 | |
| szemcse | . | | 27 | 13 | 9 | 12 |
| gyel | . | | 29 | 15 | 11 | |
| | . | | 28 | 11 | 10 | 13 |
| szárd | . | | 29 | 16 | 14 | |
| adtető | . | | 26 | 17 | 14 | |
| | . | | 29 | 14 | 13 | |
| | . | | 28 | 16 | 14 | 13 |
| | . | | 29 | 14 | 11 | |
| | . | | 26 | 9 | 9 | |
| | . | | 26 | 14 | 10 | |
| | . | | 26 | 14 | 12 | 12 |
| | . | | 27 | 13 | – | 12 |
| | – | | – | – | – | |
| ed | . | | 27 | 14 | 12 | |
| | . | | 22 | 18 | 18 | |
| | . | | 26 | 15 | 12 | 11 |
| | – | | – | – | – | |
| | . | | 27 | 14 | 14 | |
| | . | | 28 | 14 | 13 | |
| | . | | 29 | 15 | 13 | |

| 1988. VII. 07. $^{h}8^{g}$ az utolsó 24 óra adatai | | | | | | Előző nap napos órái |
|---|---|---|---|---|---|---|
| állomás | csapadék (mm) | | max. hőmérséklet | min. hőmérséklet | rad. min. | |
| Vác | . | | 27 | 12 | 11 | |
| Vámosmikola | . | | 27 | 10 | 10 | 13 |
| Baja | . | | 28 | 14 | 10 | 13 |
| Bácsalmás | . | | 29 | 13 | 12 | |
| Izsák | . | | 27 | 13 | 12 | |
| Kalocsa | . | | 27 | 12 | 11 | 13 |
| Kecskemét | . | | 26 | 13 | 11 | 12 |
| Kiskunfélegyháza | . | | 27 | 14 | 12 | |
| Kiskunhalas | . | | 28 | 15 | 14 | |
| Kunszentmiklós | . | | 28 | 14 | 13 | |
| Tiszakécske | . | | 26 | 17 | 13 | |
| Balassagyarmat | . | | 27 | 13 | 12 | |
| Romhány | . | | 28 | 12 | 11 | |
| Salgótarján | . | | 25 | 11 | 9 | |
| Eger | . | | 23 | 15 | 14 | 13 |
| Galyatető | . | | 22 | 11 | 8 | |
| Gyöngyös | . | | 28 | 14 | 12 | |
| Kékestető | . | | 18 | 13 | 11 | 11 |
| Kompolt | . | | 26 | 15 | 13 | 12 |
| Lőrinci | . | | 26 | 12 | 11 | |
| Poroszló | . | | 26 | 15 | 13 | |
| Jászapáti | . | | 27 | 15 | 13 | |
| Jaszberény | – | | – | – | – | |
| Karcag | – | | – | – | – | |
| Szolnok | . | | 27 | 14 | 11 | 13 |
| Tiszatöfi | . | | 27 | 14 | 12 | |
| Túrkeve | . | | 28 | 14 | 12 | 12 |
| Kistelek | . | | 29 | 13 | 10 | |
| Makó | . | | 28 | 12 | 12 | |
| Szeged | . | | 28 | 12 | 10 | 12 |
| Szentes | – | | – | – | – | |
| Borsodnádasd | . | | 26 | 11 | 8 | |
| Füzér | . | | 24 | 11 | 10 | |
| Hidasnémeti | . | | 26 | 13 | 12 | |
| Jósvafő | – | | – | – | – | – |
| Lillafüred | . | | 24 | 12 | 11 | |
| Miskolc | . | | 26 | 13 | 11 | 9 |
| Putnok | . | | 27 | 12 | 12 | |
| Sárospatak | – | | – | – | – | – |
| Szendrőlád | – | | – | – | – | |
| Tokaj | . | | 26 | 14 | 14 | |
| Kisvárda | . | | 24 | 15 | 15 | 13 |
| Matészalka | . | | 26 | 16 | 14 | |
| [illegible] | . | | 25 | 13 | 11 | 8 |
| [illegible] | – | | – | – | – | |
| [illegible] | . | | 24 | 14 | 13 | |
| [illegible] | – | | – | – | – | |
| [illegible] | . | | 25 | 16 | 16 | |
| [illegible] | . | | 24 | 15 | 15 | |
| [illegible] | – | | – | – | – | |
| | . | | 26 | 13 | 12 | 12 |
| | – | | – | – | – | |
| | – | | – | – | – | |
| | . | | 27 | 15 | 15 | |
| | . | | 26 | 14 | 14 | |
| | . | | 27 | 10 | 8 | 13 |
| | . | | 27 | 14 | 11 | 13 |
| | . | | 28 | 14 | 11 | |
| | . | | 27 | 14 | 9 | 13 |
| | – | | – | – | – | |

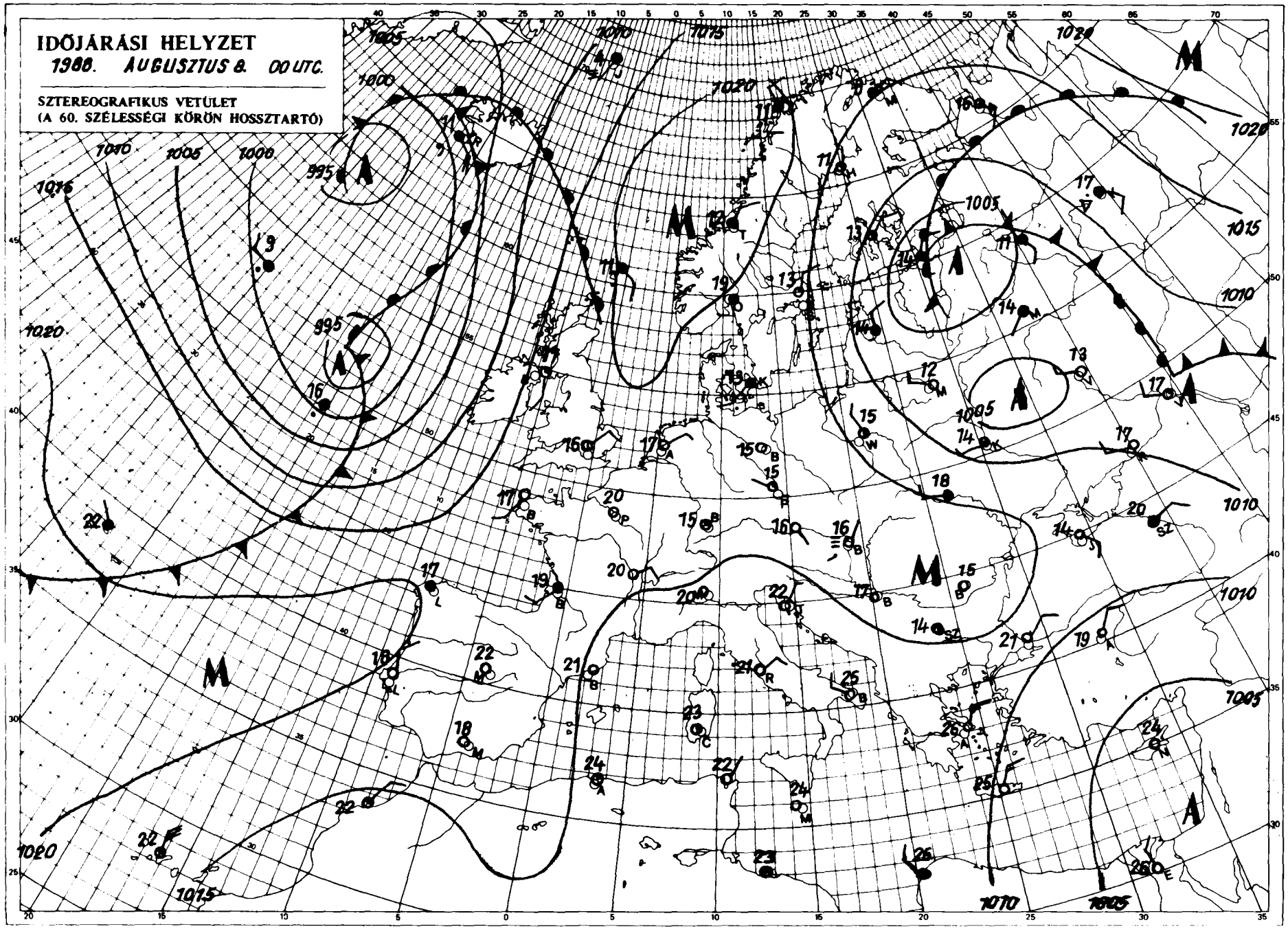


KIADJA: ORSZÁGOS METEOROLÓGIAI SZOLGÁLAT
Kiadásért felel: Baráti József, az Országos Meteorológiai Szolgálat elnöke – Készült: az Országos Meteorológiai Szolgálat Nyomdájában, Budapest – Felelős vezető: Mátné Gyulánné – Munka[illegible] – Szerkesztésért felel: Kapovits Albert, a Központi Előrejelző Intézet igazgatója
Készíti: a KEI Rövidtávú Előrejelző Osztálya – Szakmai felelős: Németh Lajos osztályvezető – Megjelenik naponként
Megrendelhető: 1024 Budapest, II., Kitaibel Pál utca 1. – Pénzügyi Osztály – Telefon: 353-500
Jelmagyarázat a havi mellékletben

# IDŐJÁRÁSI NAPIJELENTÉS

ЕЖЕДНЕВНЫЙ МЕТЕОРОЛОГИЧЕСКИЙ БЮЛЛЕТЕНЬ · DAILY WEATHER REPORT
BULLETIN QUOTIDIEN DE TEMPS · TÄGLICHER WETTERBERICHT

101. évfolyam 222. szám + Budapest + 1988.augusztus 9.kedd

**Az időjárási helyzet és a várható időjárás:**

Izlandhoz közeli középponttal ciklon örvénylik, melynek széles felhőzete boritja a Brit-szigetek nagy részét, sokfelé esőt okozva. A front mögött hüvös levegő áramlik a Skandináv-félsziget felé. A Kelet-Európai-sikság északi részén ugyancsak ciklon helyezkedik el. Az emlitett két alacsony nyomású terület között Európa középső és nyugati részén meleg az idő, gyenge a légmozgás. Helyi záporok, zivatarok csak az Alpok térségében alakulnak ki. A Kárpát-medencét továbbra is elkerülik a jelentős időjárásváltozást okozó léghullámok ezért továbbra folytatódik a meleg idő.

Magyarországon hétfőn túlnyomóan napos, száraz idő volt. A legmagasabb nappali hőmérséklet a keleti országrészben 28 fok körül, másutt 28 és 32 fok között alakult. Mérsékelt volt a légmozgás. Ma hajnalban 12 és 18 fok közötti hőmérsékleteket mértek, A Dunántúlon és az ország középső részén növekedett meg a felhőzet. Gyenge légmozgás mellett a hőmérséklet 11 órára 22 és 29 fok közé emelkedett.

A Balaton vizének hőmérséklete Siófoknál 11 órakor 22 fok volt.

Ma 12 órakor Budapesten 27 fokot mértek, a tengerszintre átszámitott légnyomás 1014 hPa, változatlan.

Várható időjárás szerda estig:

Ma az időnként erősen megnövekvő felhőzetből elszórtan várható zápor, zivatar. Holnap az ország nagy részén túlnyomóan napos idő lesz, és legfeljebb keleten, északkeleten alakul ki néhány zápor. Az eleinte változó irányú , majd északi szél csak zivatarok környezetében erősödhet meg. Fülledt, meleg idő várható. A legalacsonyabb éjszakai hőmérséklet 13, 18, a legmagasabb nappali hőmérséklet szerdán 27 és 32 fok között alakul.

Nadrai Attila s.k.

A hőmérséklet napi középértéke és eltérése a sokévi átlagtól / Budapest belterületén/:

| | | |
|---|---|---|
| 1988. augusztus 8. | 23,1°C | +1,1°C |

1871 óta ezen a napon Budapesten előfordult

| | |
|---|---|
| legmagasabb hőmérséklet: | 35,8°C /1921/ |
| legalacsonyabb hőmérséklet: | 9,0°C /1985/ |

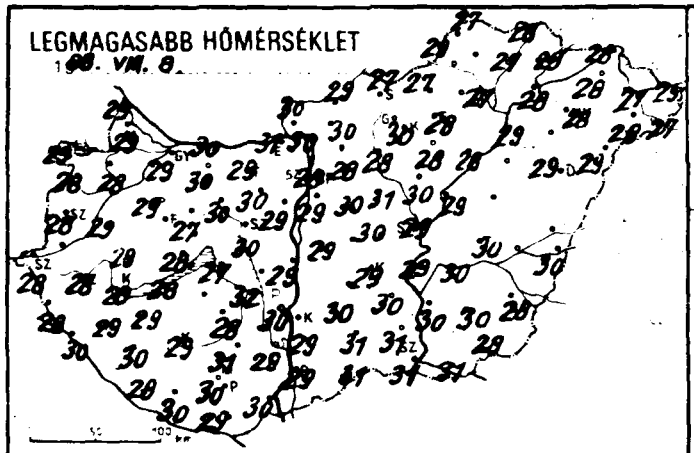
LEGMAGASABB HŐMÉRSÉKLET
1988. VII. 8.

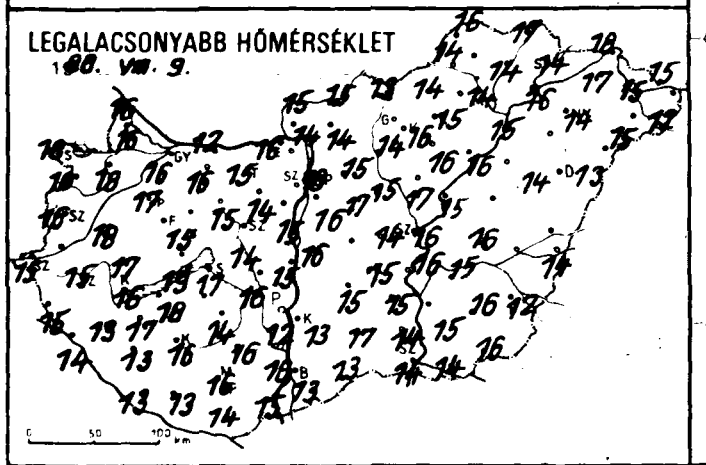
LEGALACSONYABB HŐMÉRSÉKLET
1988. VII. 9.

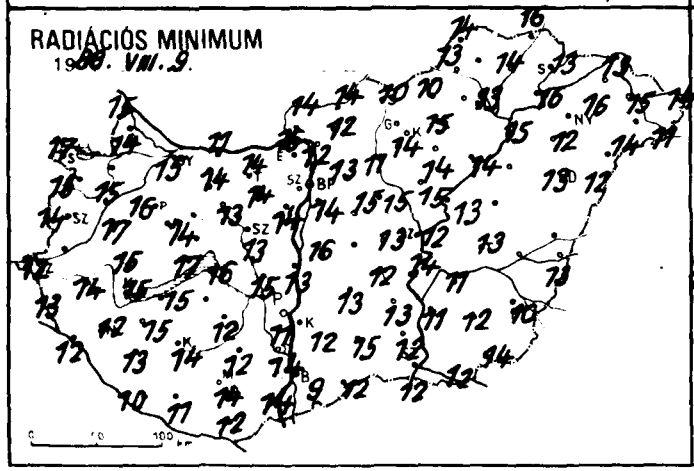
RADIÁCIÓS MINIMUM
1988. VII. 9.

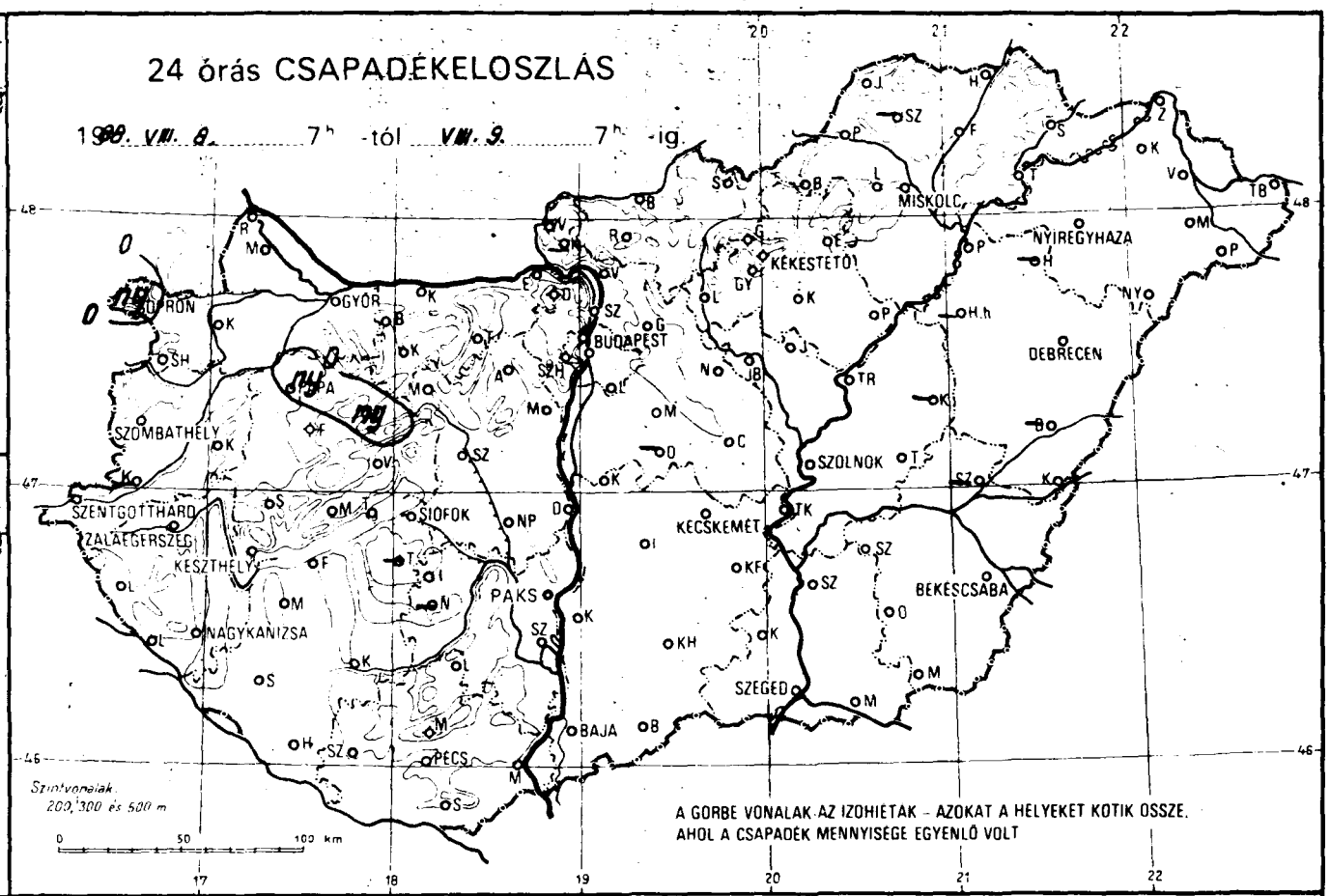
24 órás CSAPADÉKELOSZLÁS
1988. VII. 8. 7h -tól VII. 9. 7h -ig
MISKOLC
NYÍREGYHÁZA
KÉKESTETŐ
GYŐR
RÁBA
BUDAPEST
DEBRECEN
SZOMBATHELY
SZOLNOK
SZENTGOTTHÁRD
ZALAEGERSZEG
SIÓFOK
KECSKEMÉT
KESZTHELY
PAKS
BÉKÉSCSABA
NAGYKANIZSA
SZEGED
BAJA
PÉCS
Szintvonalak: 200, 300 és 500 m
A GÖRBE VONALAK AZ IZOHIETÁK - AZOKAT A HELYEKET KÖTIK ÖSSZE, AHOL A CSAPADÉK MENNYISÉGE EGYENLŐ VOLT

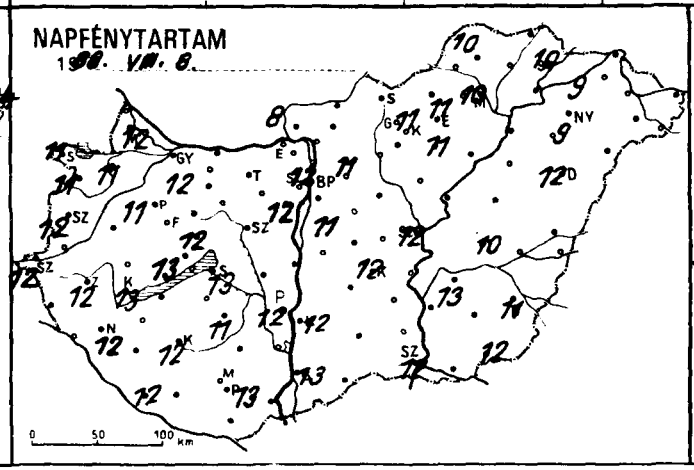
NAPFÉNYTARTAM
1988. VII. 8.

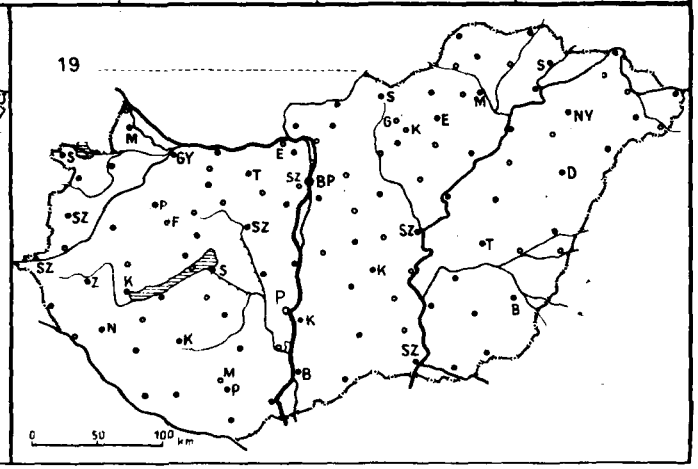
19

| 1988. VIII. 7. 9h-ig az utolsó 24 óra adatai | | | | | | Előző nap napos órái |
|---|---|---|---|---|---|---|
| állomás | csapadék (mm) | | max. hőmérséklet | min. hőmérséklet | rad. min. | |
| Győr | • | ⊥ | 29 | 16 | 15 | 12 |
| Kapuvár | • | ⊥ | 28 | 18 | 15 | 11 |
| Mosonmagyaróvár | • | ⊥ | 29 | 16 | 14 | 12 |
| Rajka | • | ⊥ | 29 | 16 | 15 | |
| Sopron | ny | ▼ | 29 | 18 | 17 | 11 |
| Sopronhorpács | • | ⊥ | 28 | 18 | 16 | 11 |
| Káld | • | ⊥ | 29 | 18 | 17 | |
| Körmend | – | | – | – | – | |
| Szentgotthárd | • | ⊥ | 28 | 15 | 12 | 12 |
| Szombathely | • | ⊥ | 28 | 16 | 14 | 12 |
| Lenti | • | | 28 | 15 | 13 | |
| Letenye | • | ⊥ | 30 | 14 | 12 | |
| Nagykanizsa | • | ⊥ | 29 | 13 | 12 | 12 |
| Zalaegerszeg | • | ⊥ | 28 | 15 | 14 | 12 |
| Farkasgyepű | • | ⊥ | 27 | 13 | 13 | |
| Keszthely | • | ⊥ | 28 | 16 | 15 | 13 |
| Mencshely | • | | 27 | 16 | 14 | 13 |
| Pápa | ny | = | 29 | 17 | 16 | 11 |
| Sümeg | • | | 29 | 17 | 15 | |
| Tihany | • | = | 28 | 19 | 17 | |
| Veszprém | • | | 27 | 15 | 14 | 12 |
| Zirc | ny | = | 26 | 14 | 12 | |
| Fonyód | • | ⊥ | 28 | 18 | 15 | |
| Homokszt. György | • | ⊥ | 29 | 13 | 10 | 12 |
| Kaposvár | • | ⊥ | 29 | 16 | 14 | 12 |
| Marcali | • | ⊥ | 29 | 17 | 15 | |
| Siófok | • | ⊥ | 27 | 17 | 16 | 13 |
| Somogyszob | • | ⊥ | 30 | 13 | 13 | |
| Tab | – | | – | – | – | |
| Bábolna | • | ⊥ | 29 | 12 | 12 | |
| Esztergom | • | | 31 | 16 | 16 | |
| Kisbér | • | | 30 | 16 | 14 | |
| Komárom | • | ⊥ | 30 | 12 | 11 | |
| Tatabánya | • | | 29 | 15 | 14 | |
| Alcsútdoboz | • | | 30 | 14 | 14 | |
| Dunaújváros | • | ⊥ | 29 | 15 | 13 | |
| Martonvásár | • | ⊥ | 29 | 15 | 14 | 12 |
| Mór | • | = | 30 | 15 | 13 | |
| Sárbogárd | • | | 32 | 16 | 15 | |
| Szabadbattyán | • | ⊥ | 30 | 14 | 13 | |
| Iregszemcse | • | ⊥ | 28 | 14 | 12 | 11 |
| Lengyel | • | | 31 | 16 | 12 | |
| Paks | • | ⊥ | 30 | 12 | 11 | 12 |
| Szekszárd | • | = | 29 | 16 | 14 | |
| Árpádtető | • | | 28 | 19 | 15 | |
| Mohács | • | | 30 | 15 | 14 | |
| Pécs | • | | 30 | 16 | 14 | 13 |
| Siklós | • | ⊥ | 29 | 14 | 12 | |
| Szigetvár | • | ⊥ | 30 | 13 | 11 | |
| Budaörs | • | ⊥ | 29 | 15 | 12 | |
| Bp. Lőrinc | • | = | 29 | 16 | 14 | 11 |
| Bp. Met. Int. | • | = | 29 | 18 | – | 12 |
| Bp. Szab. hegy | • | = | 23 | 20 | 17 | |
| Cegléd | • | | 30 | 14 | 13 | |
| Dobogókő | • | | 25 | 17 | 13 | |
| Gödöllő | • | ⊥ | 28 | 15 | 13 | 11 |
| Királyrét | – | | – | – | – | |
| Monor | • | = | 30 | 17 | 15 | |
| Nagykata | • | ⊥ | 31 | 15 | 15 | |
| Szentendre | • | = | 31 | 16 | 15 | |

| 1988. VIII. 7. 9h-ig az utolsó 24 óra adatai | | | | | | Előző nap napos órái |
|---|---|---|---|---|---|---|
| állomás | csapadék (mm) | | max. hőmérséklet | min. hőmérséklet | rad. min. | |
| Vác | • | ⊥ | 30 | 14 | 12 | |
| Vámosmikola | • | = | 30 | 15 | 14 | 8 |
| Baja | • | ⊥ | 29 | 13 | 9 | 13 |
| Bácsalmás | • | ⊥ | 31 | 13 | 12 | |
| Izsák | • | | 30 | 15 | 13 | |
| Kalocsa | • | ⊥ | 29 | 13 | 12 | 12 |
| Kecskemét | • | ⊥ | 29 | 15 | 12 | 12 |
| Kiskunfélegyháza | • | | 30 | 15 | 13 | |
| Kiskunhalas | • | | 31 | 17 | 15 | |
| Kunszentmiklós | • | = | 29 | 16 | 16 | |
| Tiszakécske | • | | 29 | 16 | 14 | |
| Balassagyarmat | • | ⊥ | 29 | 15 | 14 | |
| Romhány | • | ⊥ | 30 | 14 | 12 | |
| Salgótarján | • | ⊥ | 27 | 13 | 10 | |
| Eger | • | = | 28 | 15 | 15 | 11 |
| Galyatető | • | | 22 | 16 | 11 | |
| Gyöngyös | • | | 30 | 16 | 14 | |
| Kékestető | • | ⊥ | 20 | 14 | 13 | 11 |
| Kompolt | • | ⊥ | 28 | 16 | 14 | 11 |
| Lőrinci | • | = | 28 | 14 | 11 | |
| Poroszló | • | ⊥ | 28 | 16 | 14 | |
| Jászapáti | • | ⊥ | 30 | 17 | 15 | |
| Jászberény | • | ⊥ | 30 | 15 | 14 | |
| Karcag | – | | – | – | – | |
| Szolnok | • | ⊥ | 29 | 16 | 12 | 12 |
| Tiszaroff | • | ⊥ | 29 | 15 | 13 | |
| Túrkeve | • | ⊥ | 30 | 16 | 13 | 10 |
| Kistelek | • | = | 31 | 14 | 12 | |
| Makó | • | | 31 | 14 | 12 | |
| Szeged | • | ⊥ | 31 | 14 | 12 | 12 |
| Szentes | • | | 30 | 15 | 11 | |
| Borsodnádasd | • | ⊥ | 27 | 14 | 10 | |
| Füged | • | = | 27 | 14 | 14 | |
| Hidasnémeti | • | = | 28 | 17 | 16 | |
| Jósvafő | • | ⊥ | 27 | 16 | 14 | 10 |
| Lillafüred | • | ⊥ | 25 | 15 | 13 | |
| Miskolc | • | ⊥ | 27 | 14 | 13 | 10 |
| Putnok | • | = | 29 | 14 | 13 | |
| Sárospatak | • | = | 29 | 14 | 13 | 10 |
| Szendrőlád | – | | – | – | – | |
| Tokaj | • | | 28 | 16 | 16 | |
| Kisvárda | • | ⊥ | 28 | 17 | 16 | 9 |
| Mátészalka | • | ⊥ | 28 | 15 | 14 | |
| Nyíregyháza | • | ⊥ | 28 | 14 | 12 | 9 |
| Nyírlugos | • | ⊥ | 29 | 13 | 12 | |
| Pátyod | • | ⊥ | 27 | 12 | 11 | |
| Tiszabecs | • | = | 25 | 15 | 14 | |
| Vásárosnamény | • | ⊥ | 27 | 15 | 15 | |
| Záhony | • | | 28 | 18 | 13 | |
| Berettyóújfalu | – | | – | – | – | |
| Debrecen | • | ⊥ | 29 | 14 | 13 | 12 |
| Hajdúdorog | – | | – | – | – | |
| Hortobágy | – | | – | – | – | |
| Körösszakál | • | ⊥ | 30 | 14 | 13 | |
| Polgár | • | ⊥ | 29 | 15 | 15 | |
| Békéscsaba | • | ⊥ | 28 | 12 | 10 | 11 |
| Mezőhegyes | • | | 28 | 16 | 14 | 12 |
| Orosháza | • | ⊥ | 30 | 16 | 12 | |
| Szarvas | • | ⊥ | 30 | 15 | 11 | 13 |
| Szeghalom | – | | – | – | – | |

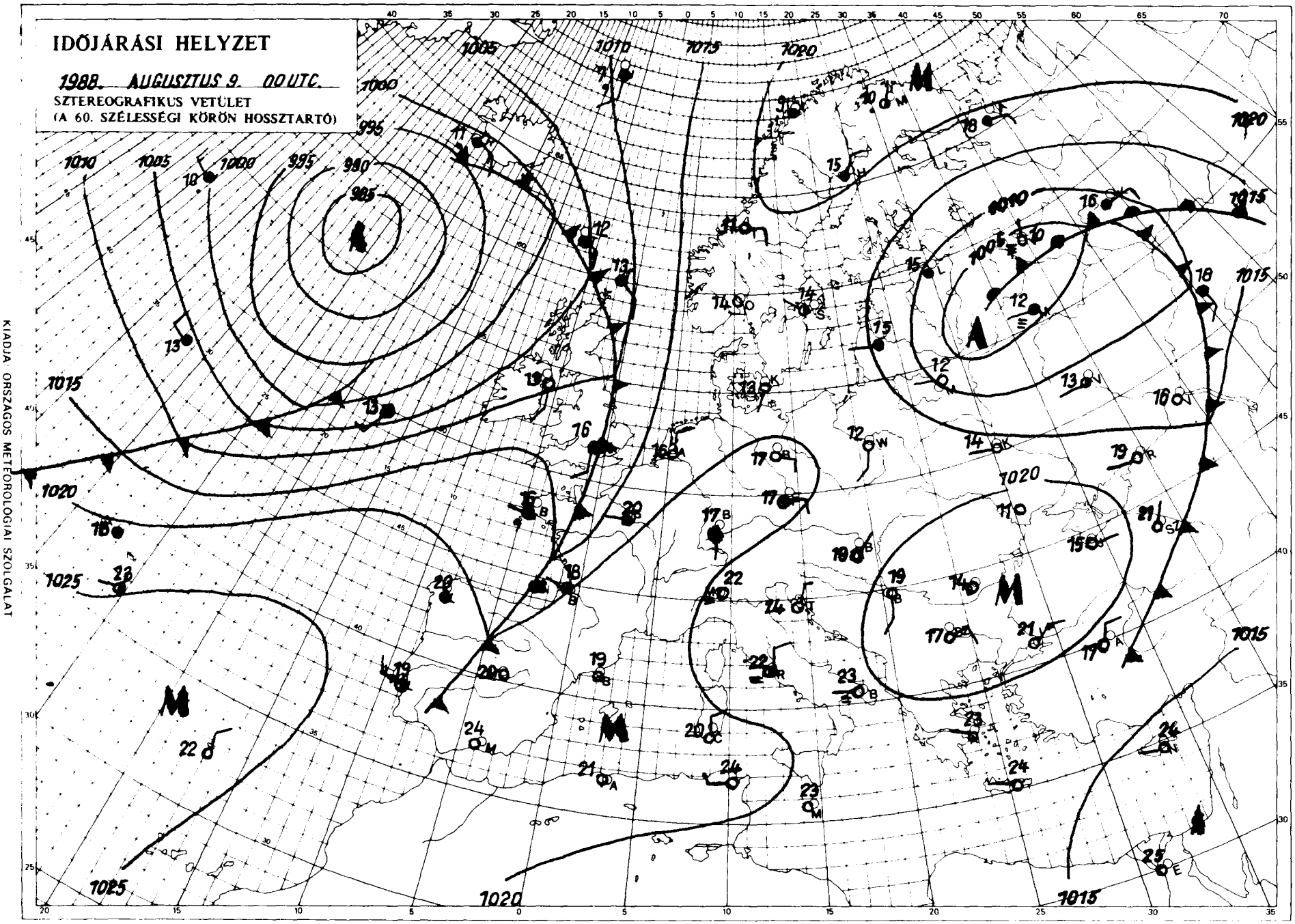


KIADJA: ORSZÁGOS METEOROLÓGIAI SZOLGÁLAT
Kiadásért felel: Baráti József az Országos Meteorológiai Szolgálat elnöke – Készült az Országos Meteorológiai Szolgálat Nyomdájában Budapest – Felelős vezető: Mátthe Gyuláné – Munkaszám: 8.514. Szerkesztésért felel: Kapovits Albert, a Központi Előrejelző Intézet igazgatója

Készíti a KEI Rövidtávú Előrejelző Osztálya – Szakmai felelős Németh Lajos osztályvezető – Megjelenik naponként
Megrendelhető: 1024 Budapest, II., Kitaibel Pál utca 1 – Pénzügyi Osztály – Telefon: 353 500
Jelmagyarázat a havi mellékletben.

# IDŐJÁRÁSI NAPIJELENTÉS

ЕЖЕДНЕВНЫЙ МЕТЕОРОЛОГИЧЕСКИЙ БЮЛЛЕТЕНЬ · DAILY WEATHER REPORT
BULLETIN QUOTIDIEN DE TEMPS · TÄGLICHER WETTERBERICHT

101. évfolyam 223. szám + Budapest + 1988.augusztus 10.szerda

**Az időjárási helyzet és a várható időjárás:**

Kontinensünk északi részén ciklonok okoznak változékony, hüvös, gyakran csapadékos időt. Széles felhőzet boritja a Brit-szigeteket, a Skandinávfélsziget nagy részét, valamint a Kelet-Európai-sikság északi területeit. Ezeken a helyeken többfelé esik az eső. Európa többi részén ugyanakkor anticiklon az időjárás fő meghatározója. A sok napsütés hatására erős a délutáni felmelegedés, és csak elszórt zápor, zivatar alakul ki. A Kárpát-medence térségét továbbra is elkerülik a jelentős időjárásváltozást okozó légköri frontok, ezért hazánkban folytatódik a fülledt, meleg idő, sok napsütéssel.

Magyarországon kedden többször volt erősen felhős az ég, eleinte csak a nyugati megyékben, majd az ország középső és északi részén is záporok, zivatarok alakultak ki. A ma reggel 7 óráig lehullott csapadék mennyisége általában csapadéknyom és 4 mm között volt, de egy-egy zivatargócban ennél jóval több, 10-14 mm hullott, sőt Mór térségében 36 mm esett rövid idő alatt. A hőmérséklet csúcsértéke 27 és 32 fok között alakult. Hajnalban többfelé erősen párás volt a levegő, az északkeleti megyékben foltokban köd is kialakult. A hőmérséklet minimuma 11 és 19 fok között volt. Délelőtt az ország nagy részén zavartalanul sütött a nap, csupán a Duna-Tisza-közén és a főváros környékén boritotta felhő az eget. A délkeleti országrészben gyenge zápor is előfordult. A hőmérséklet 11 órára a felhősebb tájakon csak 19, 22, másutt 22, 27 fokig emelkedett.

A Balaton vizének hőmérséklete Siófoknál 11 órakor 22 fok volt.

Ma 12 órakor Budapesten 23 fokot mértek, a tengerszintre átszámitott légnyomás 1016 hPa, gyengén emelkedik.

Várható időjárás csütörtök estig:

Ma a keleti, délkeleti megyékben a többször erősen felhős égből szórványos zápor, helyenként zivatar várható. Másutt viszont marad a derült idő. Csütörtökön már országszerte napos, száraz idő várható. A szél többnyire gyenge lesz, csupán zivatar idején erősödhet meg átmenetileg. A várható legalacsonyabb éjszakai hőmérséklet 14, 19, a legmagasabb nappali hőmérséklet csütörtökön 29, 34 fok között alakul.

Bozóki István s.k.

A hőmérséklet napi középértéke és eltérése a sokévi átlagtól / Budapest belterületén/:

| | | |
|---|---|---|
| 1988. augusztus 9. | 23,3°C | +1,2°C |

1871 óta ezen a napon Budapesten előfordult

| | |
|---|---|
| legmagasabb hőmérséklet: | 35,5°C /1961/ |
| legalacsonyabb hőmérséklet: | 8,4°C /1913/ |

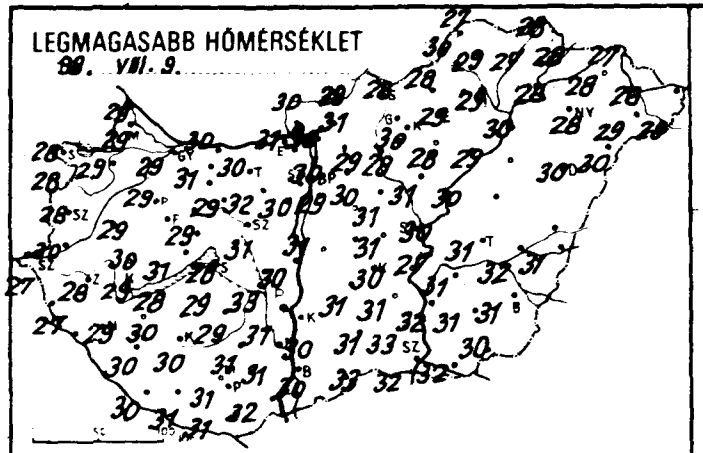
LEGMAGASABB HŐMÉRSÉKLET
1988. VII. 9.

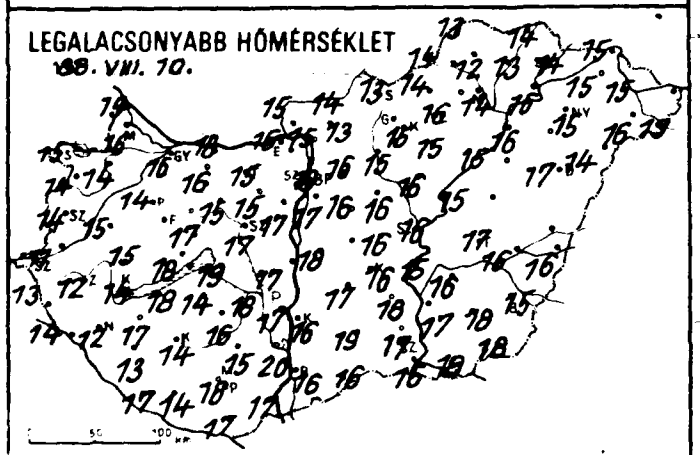
LEGALACSONYABB HŐMÉRSÉKLET
1988. VII. 10.

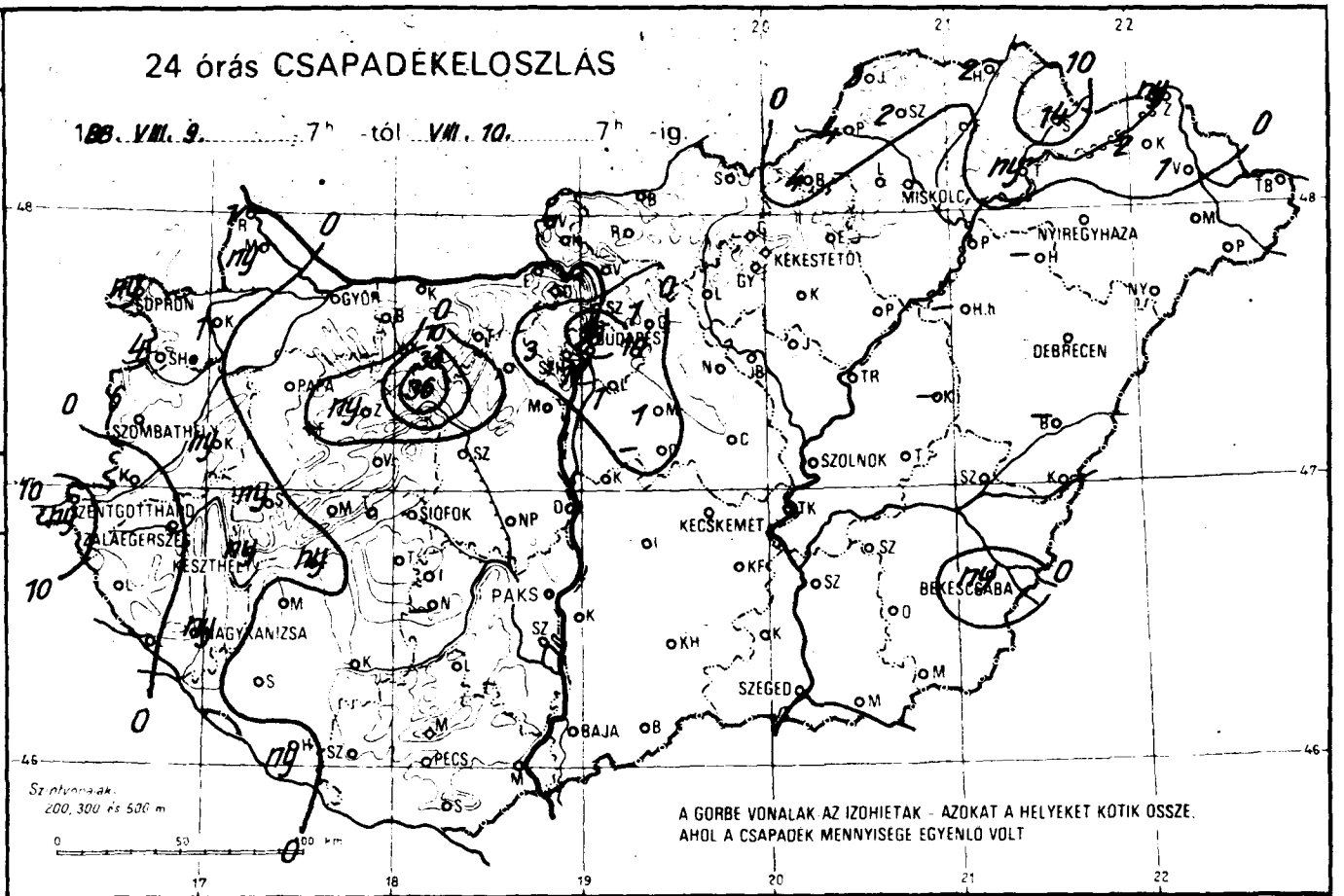
24 órás CSAPADÉKELOSZLÁS
1988. VII. 9. 7h -tól VII. 10. 7h -ig
SOPRON
GYŐR
BUDAPEST
MISKOLC
NYÍREGYHÁZA
KEKESTETŐ
DEBRECEN
SZOMBATHELY
PAPA
SZENTGOTTHÁRD
ZALAEGERSZEG
KESZTHELY
SIÓFOK
NAGYKANIZSA
PAKS
KECSKEMÉT
SZOLNOK
BÉKÉSCSABA
SZEGED
BAJA
PÉCS
Szintvonalak: 200, 300 és 500 m
A GÖRBE VONALAK AZ IZOHIETÁK - AZOKAT A HELYEKET KÖTIK ÖSSZE, AHOL A CSAPADÉK MENNYISÉGE EGYENLŐ VOLT

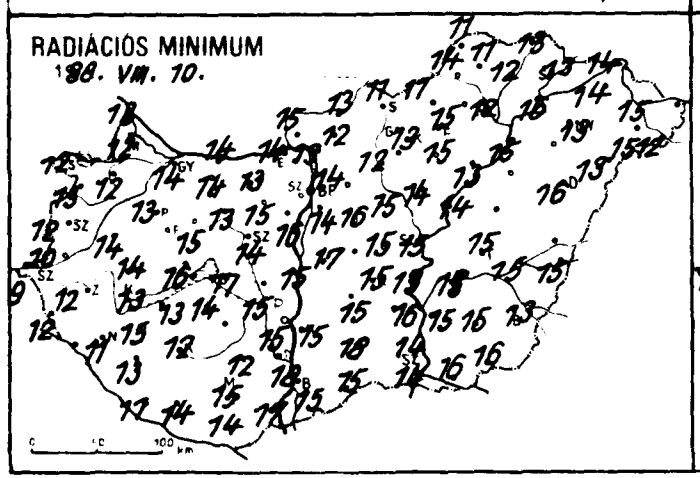
RADIÁCIÓS MINIMUM
1988. VII. 10.

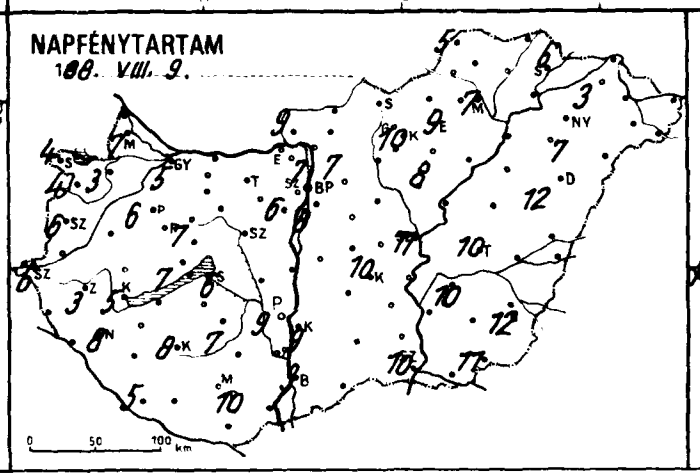
NAPFÉNYTARTAM
1988. VII. 9.

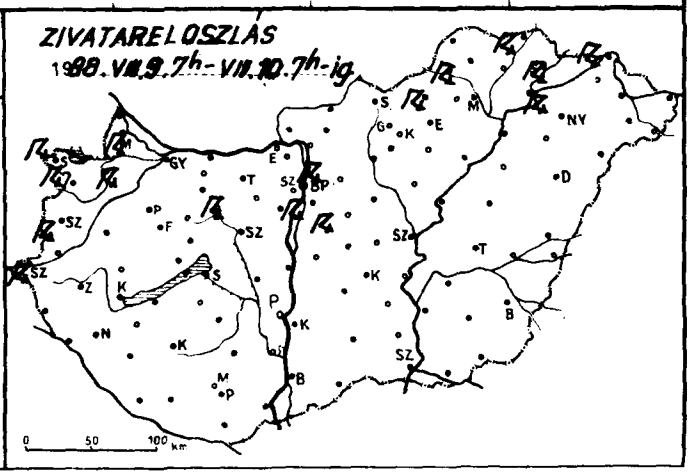
ZIVATARELOSZLÁS
1988. VII. 9. 7h - VII. 10. 7h-ig

19 88. VIII. 10. 10 óra utolsó 24 óra adatai

| állomás | csapadék (mm) | | max. hőmérséklet | min. hőmérséklet | rad. min. | Előző nap napos órái |
|---|---|---|---|---|---|---|
| Győr | • | | 29 | 16 | 14 | 5 |
| Kapuvár | 1 | | 29 | 14 | 12 | 3 |
| Mosonmagyaróvár | ny | | 29 | 16 | 12 | 7 |
| Rajka | 1 | | 29 | 15 | 13 | |
| Sopron | ny | | 28 | 15 | 12 | 4 |
| Sopronhorpács | 4 | | 28 | 14 | 13 | 4 |
| Káld | ny | | 29 | 15 | 14 | |
| Körmend | • | | 30 | 11 | 10 | |
| Szentgotthárd | ny | | 27 | 13 | 9 | 6 |
| Szombathely | 6 | | 28 | 14 | 12 | 6 |
| Fenti | • | | 27 | 14 | 12 | |
| Petenye | – | | – | – | – | |
| Nagykanizsa | ny | | 29 | 12 | 11 | 8 |
| Zalaegerszeg | • | | 28 | 12 | 12 | 3 |
| Farkasgyepű | • | | 28 | 15 | 12 | |
| Keszthely | ny | | 29 | 14 | 13 | 5 |
| Mencshely | • | | 28 | 18 | 14 | 7 |
| Pápa | • | | 29 | 14 | 13 | 6 |
| Sümeg | ny | | 30 | 15 | 14 | |
| Tihany | • | | 31 | 18 | 16 | |
| Veszprém | • | | 29 | 17 | 15 | 7 |
| Zirc | ny | | 27 | 15 | 12 | |
| Tonyód | ny | | 28 | 18 | 13 | |
| Somoksz. György | ny | | 30 | 17 | 11 | 5 |
| Kaposvár | • | | 30 | 14 | 12 | 8 |
| Marcali | • | | 30 | 17 | 15 | |
| Siófok | • | | 26 | 19 | 17 | 6 |
| Somogyszob | • | | 30 | 13 | 13 | |
| Tab | • | | 29 | 14 | 14 | |
| Bábolna | • | | 29 | 13 | 11 | |
| Esztergom | • | | 31 | 16 | 14 | |
| Kisbér | • | | 31 | 16 | 14 | |
| Komárom | • | | 30 | 18 | 14 | |
| Tatabánya | • | | 30 | 15 | 13 | |
| Alcsútdoboz | • | | 32 | 15 | 15 | |
| Dunaújváros | • | | 30 | 17 | 15 | |
| Martonvásár | • | | 30 | 17 | 16 | 6 |
| Mór | 36 | | 29 | 15 | 13 | |
| Sárbogárd | • | | 33 | 18 | 15 | |
| Szabadbattyán | • | | 31 | 17 | 14 | |
| Nagyszemcse | • | | 29 | 16 | – | 7 |
| Kecskemét | • | | 31 | 15 | 12 | |
| Baks | • | | 31 | 17 | 15 | 9 |
| Szekszárd | • | | 31 | 20 | 18 | |
| Szarpádtető | • | | 28 | 18 | 17 | |
| Bóhács | • | | 32 | 17 | 17 | |
| Pécs | • | | 31 | 16 | 15 | 10 |
| Siklós | • | | 31 | 17 | 14 | |
| Nagyatvár | • | | 31 | 14 | 14 | |
| Budaörs | 1 | | 26 | 17 | 11 | |
| Budaörs Lőrinc | 1 | | 29 | 17 | 14 | 8 |
| Budaörs Met. Int. | 18 | | 30 | 18 | – | 7 |
| Budaörs Szab. hegy | 3 | | 27 | 17 | 17 | |
| Budaörs Szécled | • | | 31 | 16 | 15 | |
| Budaörs Szobogókő | • | | 25 | 18 | 17 | |
| Budaörs Budaörsi | 1 | | 29 | 16 | 14 | 7 |
| Budaörs Királyrét | • | | 29 | 12 | 10 | |
| Budaörs Tétényi | 1 | | 30 | 16 | 16 | |
| Budaörs Kopykata | • | | 31 | 16 | 15 | |
| Budaörs Szentendre | • | | 32 | 17 | 16 | |

19 88. VIII. 10. 10 óra utolsó 24 óra adatai

| állomás | csapadék (mm) | | max. hőmérséklet | min. hőmérséklet | rad. min. | Előző nap napos órái |
|---|---|---|---|---|---|---|
| Vác | • | | 30 | 15 | 13 | |
| Vámosmikola | • | | 30 | 15 | 15 | 9 |
| Baja | • | | 30 | 16 | 15 | 9 |
| Bácsalmás | • | | 33 | 16 | 15 | |
| Izsák | • | | 31 | 17 | 15 | |
| Kalocsa | • | | 30 | 16 | 15 | 9 |
| Kecskemét | • | | 30 | 16 | 15 | 10 |
| Kiskunfélegyháza | • | | 31 | 18 | 16 | |
| Kiskunhalas | • | | 31 | 19 | 18 | |
| Kunszentmiklós | • | | 31 | 18 | 17 | |
| Tiszakécske | • | | 27 | 15 | 13 | |
| Balassagyarmat | • | | 29 | 14 | 13 | |
| Romhány | • | | 31 | 13 | 12 | |
| Salgótarján | • | | 28 | 13 | 11 | |
| Eger | • | | 29 | 16 | 15 | 9 |
| Galyatető | • | | 23 | 15 | 11 | |
| Gyöngyös | • | | 30 | 15 | 13 | |
| Kékestető | • | | 21 | 15 | 13 | 10 |
| Kompolt | • | | 28 | 15 | 15 | 8 |
| Lőrinci | • | | 28 | 15 | 12 | |
| Poroszló | • | | 29 | 15 | 13 | |
| Jászapáti | • | | 31 | 16 | 14 | |
| Jászberény | • | | 30 | 15 | 14 | |
| Karcag | – | | – | – | – | |
| Szolnok | • | | 30 | 16 | 15 | 11 |
| Tiszaroff | • | | 30 | 15 | 14 | |
| Túrkeve | • | | 31 | 17 | 15 | 10 |
| Kistelek | • | | 33 | 17 | 14 | |
| Makó | • | | 32 | 18 | 16 | |
| Szeged | • | | 32 | 15 | 14 | 10 |
| Szentes | • | | 32 | 17 | 15 | |
| Borsodnádasd | 4 | | 28 | 14 | 11 | |
| Fügöd | • | | 27 | 13 | 12 | |
| Hidasnémeti | 2 | | 28 | 14 | 13 | |
| Jósvafő | 3 | | 27 | 13 | 11 | 5 |
| Lillafüred | • | | 27 | 13 | 12 | |
| Miskolc | • | | 29 | 14 | 12 | 7 |
| Putnok | 4 | | 30 | 14 | 14 | |
| Sárospatak | 13 | | 28 | 14 | 13 | 6 |
| Szendrőlád | 2 | | 29 | 12 | 11 | |
| Tokaj | ny | | 28 | 16 | 16 | |
| Kisvárda | 2 | | 28 | 15 | 14 | 3 |
| Mátészalka | • | | 29 | 15 | 15 | |
| Nyíregyháza | • | | 28 | 15 | 13 | 7 |
| Nyírlugos | • | | 30 | 14 | 13 | |
| Pátyod | • | | 28 | 13 | 12 | |
| Tiszabecs | – | | – | – | – | |
| Vásárosnamény | 1 | | 28 | 15 | 15 | |
| Zahony | ny | | 27 | 15 | 14 | |
| Berettyóújfalu | – | | – | – | – | |
| Debrecen | • | | 30 | 17 | 16 | 12 |
| Hajdúdorog | – | | – | – | – | |
| Hortobágy | – | | – | – | – | |
| Körösszakál | • | | 31 | 16 | 15 | |
| Polgár | • | | 30 | 16 | 15 | |
| Békéscsaba | ny | | 31 | 15 | 13 | 12 |
| Mezőhegyes | • | | 30 | 18 | 16 | 11 |
| Orosháza | • | | 31 | 18 | 15 | |
| Szarvas | • | | 31 | 15 | 15 | 10 |
| Szeghalom | • | | 32 | 16 | 15 | |

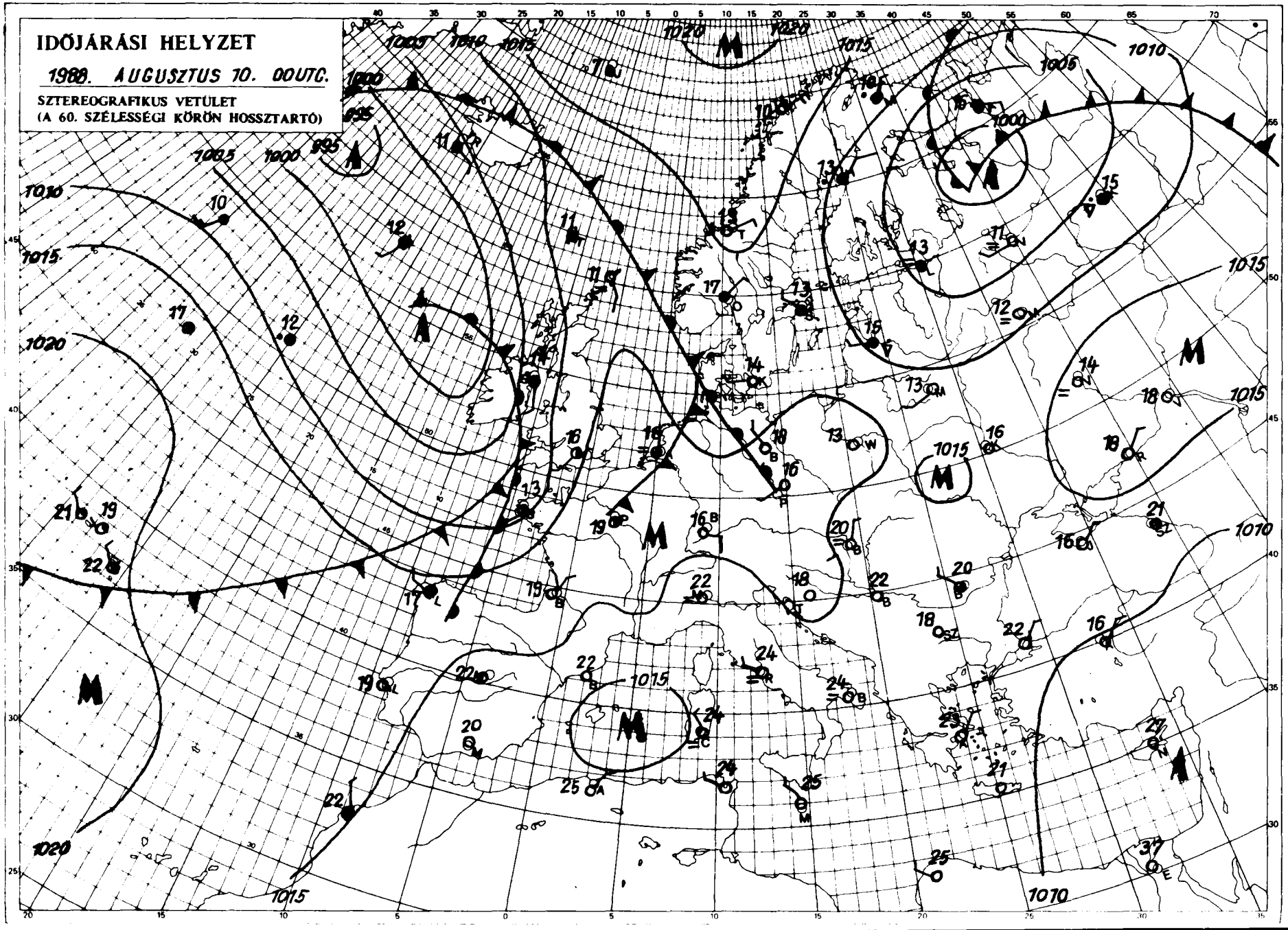


KIADJA: ORSZÁGOS METEOROLÓGIAI SZOLGÁLAT
Kiadásért felel: Baráti József, az Országos Meteorológiai Szolgálat elnöke — Készült: az Országos Meteorológiai Szolgálat Nyomdájában, Budapest — Felelős vezető: Máthé Gyuláné — Munkaszám: 575. — Szerkesztésért felel: Kapovits Albert, a Központi Előrejelző Intézet igazgatója
Készíti: a KEI Rövidtávú Előrejelző Osztálya — Szakmai felelős: Németh Lajos osztályvezető — Megjelenik naponként
Megrendelhető: 1024 Budapest, II., Kitaibel Pál utca 1. — Pénzügyi Osztály — Telefon: 353-500
Jelmagyarázat a havi melléklettben.

# IDŐJÁRÁSI NAPIJELENTÉS

ЕЖЕДНЕВНЫЙ МЕТЕОРОЛОГИЧЕСКИЙ БЮЛЛЕТЕНЬ · DAILY WEATHER REPORT
BULLETIN QUOTIDIEN DE TEMPS · TÄGLICHER WETTERBERICHT

101. évfolyam 224. szám + Budapest + 1988. augusztus 11. csütörtök

**Az időjárási helyzet és a várható időjárás:**

Közép- és Dél-Európa nagy részén túlnyomóan napos, száraz, meleg az idő. A hőmérséklet csúcsértéke sokfelé eléri a 30 fokot. A kontinens más vidékein többnyire változékony az időjárás. Az Atlanti-óceán felett nagy kiterjedésü, mérsékeltövi ciklon örvénylik. A brit-szigeteken, valamint a szárazföld nyugati partvidékén szórványosan esik az eső. Ugyancsak változékony és többfelé esős idő van a Finn-, valamint a Botteni-öböl mentén. Valószinü, hogy az elkövetkező időszakban a Kárpát-medencében marad a meleg, de időnként már megnövekszik a felhőzet.

Magyarországon szerdán - az ország legnagyobb részén - csaknem zavartalanul sütött a nap, viszont a keleti, délkeleti megyékben, ahol helyenként egész nap felhős maradt az ég, szórványosan záporok, zivatarok is kialakultak. A csütörtök reggelig lehullott csapadék mennyisége nem volt számottevő. Szerdán a hőmérséklet csúcsértéke 27-32 fok között alakult. Csütörtök hajnalra pedig 11-18 fokig hült le a levegő. Ma délelőtt országszerte derült, napos, száraz, csendes idő volt. A hőmérséklet 11 órakor az országban 24-29 fok között váltakozott.

A balaton vizének hőmérséklete Siófoknál 11 órakor 23 fok volt.

Ma 12 órakor Budapesten a hőmérséklet 29 fok, a tengerszintre átszámitott légnyomás 1014 hPa, alig változik.

Várható időjárás péntek estig:

Péntek estig sok napsütés, fülledt, meleg idő várható. Az időnként megnövekvő felhőzetből főleg nyugaton és északon fordul elő elszórtan zápor, zivatar. A változó irányú szél időnként kissé megélénkül. Hajnalban többfelé párássá válik a levegő.
A legalacsonyabb éjszakai hőmérséklet: 13 és 18;
A legmagasabb nappali hőmérséklet pénteken: 29 és 34 fok között alakul.

Jenki Szilvia s.k.

TÁVOLABBI KILÁTÁSOK SZOMBATTÓL-KEDDIG:

Túlnyomóan napos, fülledt, meleg idő várható. Csapadékra nem kell számitani.
Legalacsonyabb hajnali hőmérséklet 13, 18 fok között várható.
Legmagasabb nappali hőmérséklet 28, 33 fok között lesz.
Jelentős mennyiségü /legalább 5 mm napi/ csapadék az ország területén nem várható.

KÖZÉPTÁVÚ ELŐREJELZŐ CSOPORT

A hőmérséklet napi középértéke és eltérése a sokévi átlagtól /Budapest belterülete/:

| | | |
|---|---|---|
| 1988. augusztus 10. | 23,1°C | +1,3°C |

1871 óta ezen a napon Budapesten előfordult

| | | |
|---|---|---|
| legmagasabb hőmérséklet: | 37,9°C /1946/ | 88.516. |
| legalacsonyabb hőmérséklet: | 9,4°C /1916/ | |

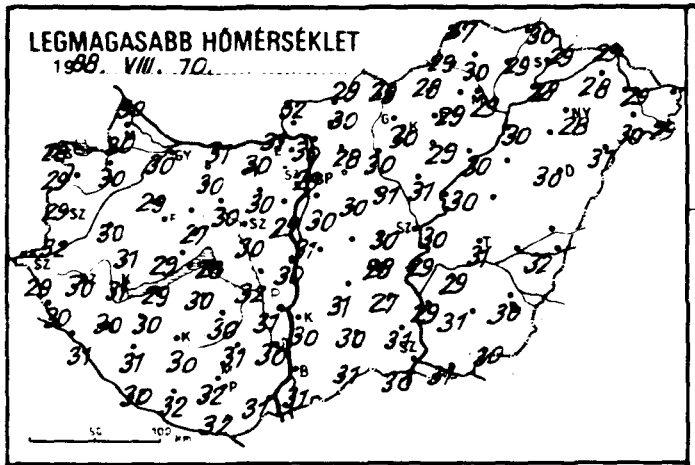
LEGMAGASABB HŐMÉRSÉKLET
1988. VIII. 10.

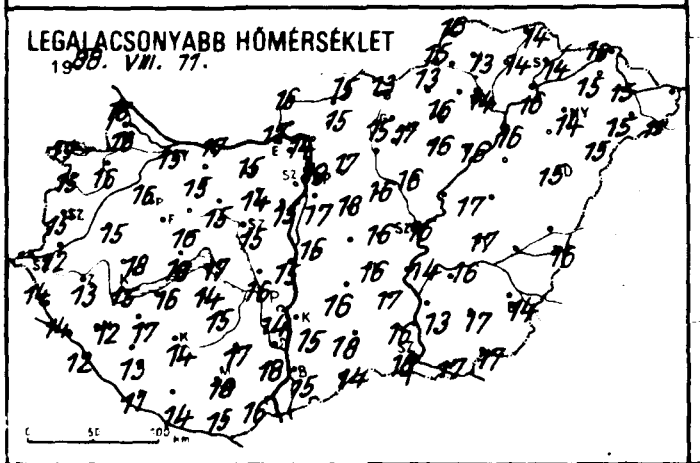
LEGALACSONYABB HŐMÉRSÉKLET
1988. VIII. 11.

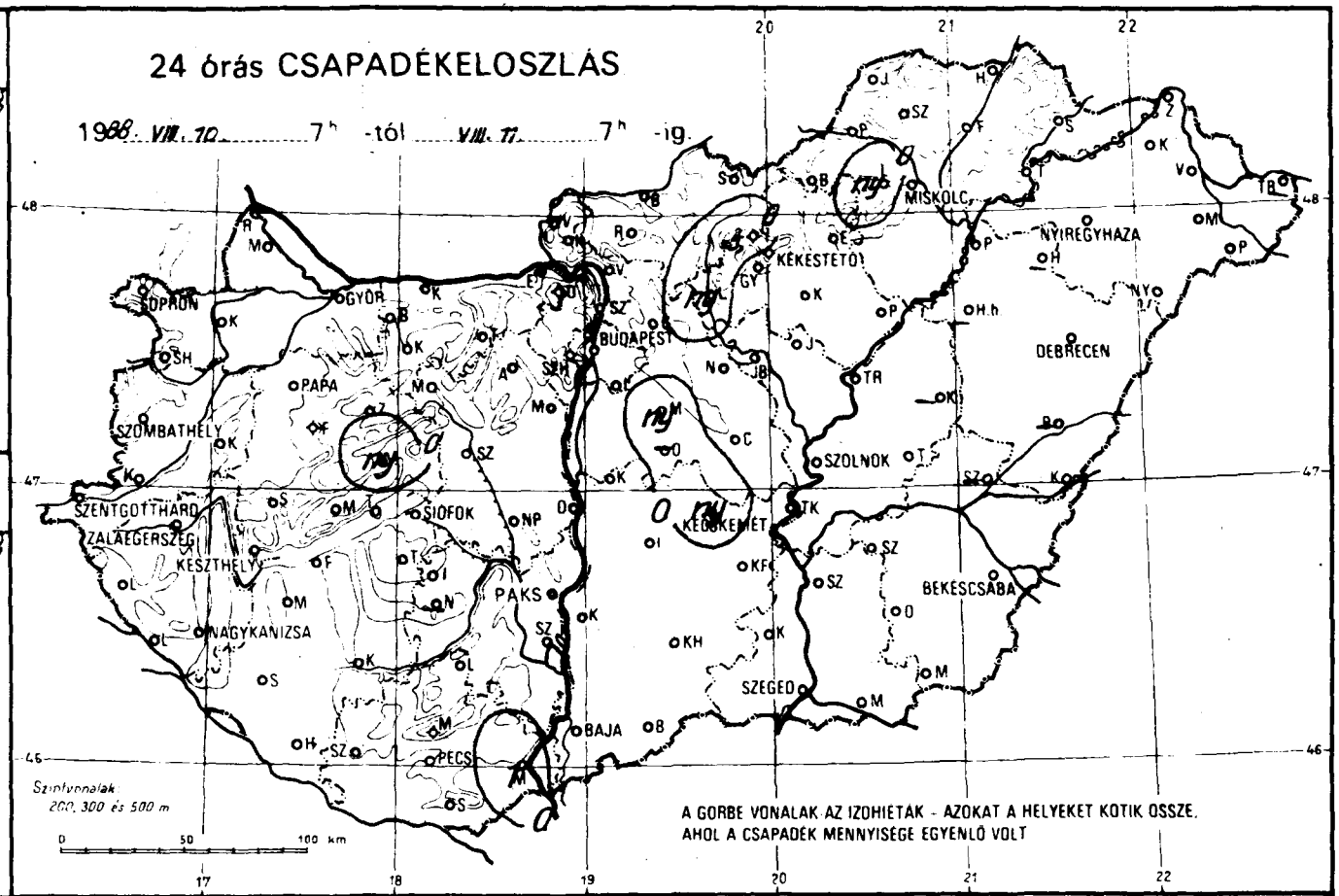
24 órás CSAPADÉKELOSZLÁS
1988. VIII. 10. 7h -tól VIII. 11. 7h -ig.
MISKOLC
NYIREGYHÁZA
KÉKESTETŐ
DEBRECEN
GYŐR
BUDAPEST
PAPA
SZOMBATHELY
SZOLNOK
SZENTGOTTHÁRD
ZALAEGERSZEG
KESZTHELY
SIÓFOK
KECSKEMÉT
BÉKÉSCSABA
PAKS
NAGYKANIZSA
SZEGED
BAJA
PÉCS
Szintvonalak
200, 300 és 500 m
A GÖRBE VONALAK AZ IZOHIETÁK - AZOKAT A HELYEKET KÖTIK ÖSSZE,
AHOL A CSAPADÉK MENNYISÉGE EGYENLŐ VOLT

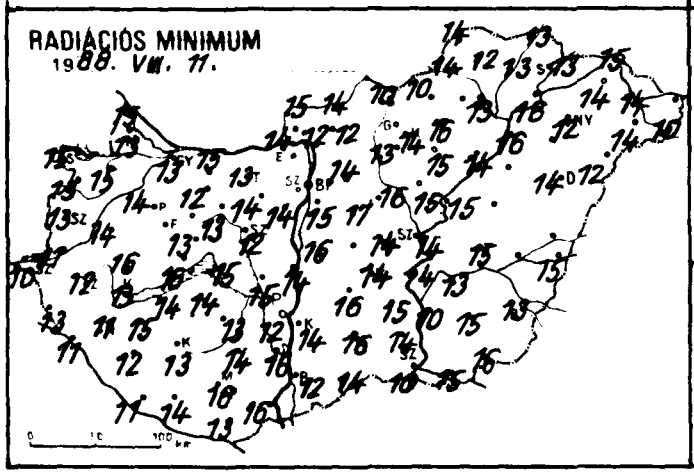
RADIÁCIÓS MINIMUM
1988. VIII. 11.

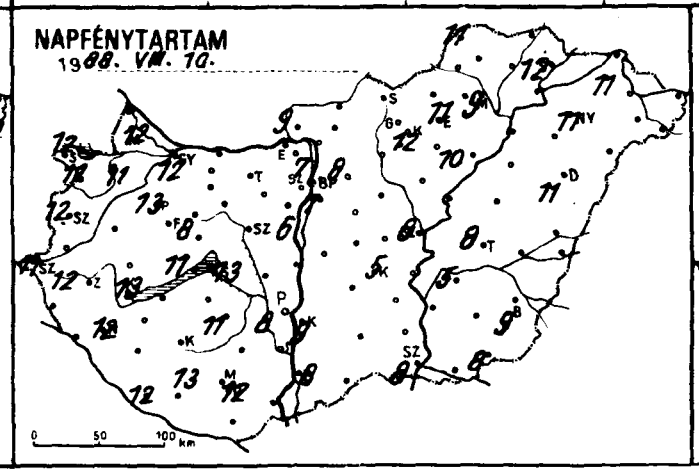
NAPFÉNYTARTAM
1988. VIII. 10.

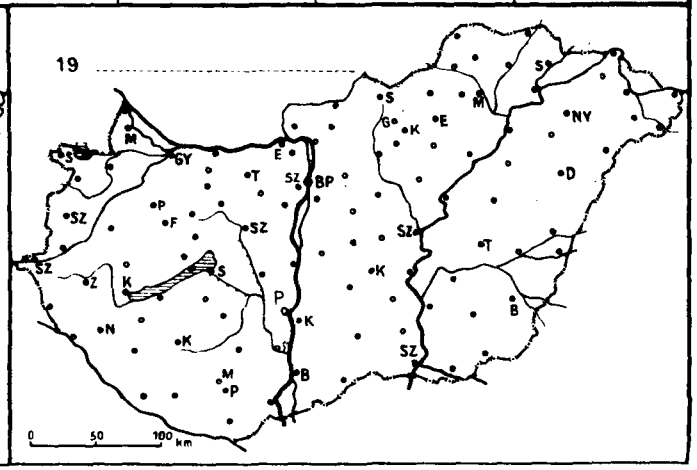
19

88.VIII.11.

19 _____ 07 $^{h}$-ig az utolsó 24 óra adatai

| állomás | csapadék (mm) | | max. hőmérséklet | min. hőmérséklet | rad. min. | Előző nap napos órái |
|---|---|---|---|---|---|---|
| Győr | • | ⚓ | 30 | 15 | 13 | 12 |
| Kapuvár | • | ⚓ | 30 | 16 | 15 | 11 |
| Mosonmagyaróvár | • | ⚓ | 30 | 16 | 13 | 12 |
| Rajka | • | = | 30 | 16 | 15 | |
| Sopron | • | ⚓ | 28 | 17 | 15 | 12 |
| Sopronhorpács | • | ⚓ | 29 | 15 | 13 | 11 |
| Káld | • | ⚓ | 30 | 15 | 14 | |
| Körmend | • | ⚓ | 32 | 12 | 11 | |
| Szentgotthárd | • | ⚓ | 29 | 14 | 10 | 11 |
| Szombathely | • | ⚓ | 29 | 15 | 13 | 12 |
| Lenti | • | | 30 | 14 | 13 | |
| Letenye | • | ⚓ | 31 | 12 | 11 | |
| Nagykanizsa | • | ⚓ | 30 | 12 | 11 | 12 |
| Zalaegerszeg | • | ⚓ | 30 | 13 | 12 | 12 |
| Farkasgyepű | • | ⚓ | 28 | 17 | 13 | |
| Keszthely | • | ⚓ | 31 | 15 | 13 | 13 |
| Mencshely | • | ⚓ | 28 | 16 | 14 | 11 |
| Pápa | • | ⚓ | 29 | 16 | 14 | 13 |
| Sümeg | • | | 31 | 18 | 16 | |
| Tihany | • | | 29 | 18 | 16 | |
| Veszprém | ny | ⚓ | 27 | 16 | 13 | 8 |
| Zirc | • | ⚓ | 27 | 13 | 11 | |
| Fonyód | • | ⚓ | 29 | 16 | 14 | |
| Homokszt. György | • | | 30 | 11 | 11 | 12 |
| Kaposvár | • | ⚓ | 30 | 14 | 13 | 13 |
| Marcali | • | ⚓ | 30 | 17 | 15 | |
| Siófok | • | ⚓ | 28 | 17 | 15 | 13 |
| Somogyszob | • | ⚓ | 31 | 13 | 12 | |
| Tab | • | = | 30 | 14 | 14 | |
| Bábolna | • | ⚓ | 30 | 14 | 11 | |
| Esztergom | • | | 31 | 17 | 14 | |
| Kisbér | • | ⚓ | 30 | 15 | 12 | |
| Komárom | • | ⚓ | 31 | 17 | 15 | |
| Tatabánya | • | = | 30 | 15 | 13 | |
| Alcsútdoboz | • | ⚓ | 30 | 14 | 14 | |
| Dunaújváros | • | ⚓ | 30 | 15 | 14 | |
| Martonvásár | • | ⚓ | 29 | 15 | 14 | 6 |
| Mór | • | = | 30 | 15 | 13 | |
| Sárbogárd | • | ⚓ | 32 | 16 | 15 | |
| Szabadbattyán | • | ⚓ | 30 | 15 | 12 | |
| Iregszemcse | • | ⚓ | 30 | 15 | 13 | 11 |
| Lengyel | • | | 31 | 17 | 14 | |
| Paks | • | | 31 | 14 | 12 | 8 |
| Szekszárd | • | = | 30 | 18 | 16 | |
| Árpádtető | • | | 28 | 19 | 17 | |
| Mohács | 1 | = | 31 | 16 | 16 | |
| Pécs | • | | 32 | 18 | 16 | 12 |
| Siklós | • | ⚓ | 32 | 15 | 13 | |
| Szigetvár | • | ⚓ | 32 | 14 | 14 | |
| Budaörs | • | ⚓ | 29 | 16 | 13 | |
| Bp. Lőrinc | • | ⚓ | 30 | 17 | 15 | 7 |
| Bp. Met. Int. | • | = | 29 | 19 | -- | 7 |
| Bp. Szab. hegy | • | | 26 | 16 | 15 | |
| Cegléd | • | ⚓ | 30 | 16 | 14 | |
| Dobogókő | • | | 24 | 18 | 15 | |
| Gödöllő | • | ⚓ | 28 | 17 | 14 | 8 |
| Királyrét | | | – | | – | |
| Monor | ny | ⚓ = | 30 | 18 | 17 | |
| Nagykata | • | ⚓ | 32 | 16 | 16 | |
| Szentendre | • | = | 30 | 7 | 16 | |

88.VIII.11.

19 _____ 07 $^{h}$-ig az utolsó 24 óra adatai

| állomás | csapadék (mm) | | max. hőmérséklet | min. hőmérséklet | rad. min. | Előző nap napos órái |
|---|---|---|---|---|---|---|
| Vác | • | ⚓ | 30 | 14 | 12 | |
| Vámosmikola | • | = | 32 | 16 | 15 | 9 |
| Baja | • | ⚓ | 31 | 15 | 12 | 8 |
| Bácsalmás | • | ⚓ | 31 | 14 | 14 | |
| Izsák | • | | 31 | 16 | 16 | |
| Kalocsa | • | ⚓ | 30 | 15 | 14 | 9 |
| Kecskemét | ny | ⚓ | 28 | 16 | 14 | 5 |
| Kiskunfélegyháza | • | | 27 | 17 | 15 | |
| Kiskunhalas | • | | 30 | 18 | 16 | |
| Kunszentmiklós | • | | 31 | 16 | 16 | |
| Tiszakécske | • | | 29 | 14 | 14 | |
| Balassagyarmat | • | ⚓ | 29 | 15 | 14 | |
| Romhány | • | ⚓ | 30 | 15 | 12 | |
| Salgótarján | • | ⚓ | 28 | 13 | 10 | |
| Eger | • | = | 29 | 16 | 16 | 11 |
| Galyatető | 3 | ⚓ | 23 | 11 | 11 | |
| Gyöngyös | • | ⚓ | 30 | 17 | 14 | |
| Kékestető | • | ⚓ | 21 | 16 | 14 | 12 |
| Kompolt | • | ⚓ | 29 | 16 | 15 | 10 |
| Lőrinci | ny | = | 30 | 15 | 13 | |
| Poroszló | • | ⚓ | 30 | 16 | 14 | |
| Jászapáti | • | ⚓ | 31 | 16 | 15 | |
| Jászberény | – | | – | – | -- | |
| Karcag | – | | – | – | – | |
| Szolnok | • | = | 30 | 16 | 14 | 8 |
| Tiszaroff | • | ⚓ | 30 | 17 | 15 | |
| Túrkeve | • | = | 31 | 17 | 15 | 8 |
| Kistelek | • | = | 31 | 16 | 14 | |
| Makó | • | | 31 | 17 | 15 | |
| Szeged | • | ⚓ | 30 | 16 | 10 | 8 |
| Szentes | • | ⚓ | 29 | 13 | 10 | |
| Borsodnádasd | • | ⚓ | 28 | 13 | 10 | |
| Füged | • | = | 29 | 14 | 13 | |
| Hidasnémeti | • | = | 30 | 14 | 13 | |
| Jósvafő | • | | 27 | 16 | 14 | 11 |
| Lillafüred | ny | ⚓ | 25 | 14 | 13 | |
| Miskolc | • | = | 29 | 14 | 13 | 9 |
| Putnok | • | = | 29 | 15 | 14 | |
| Sárospatak | • | ⚓ | 29 | 14 | 13 | 12 |
| Szendrőlád | • | = | 30 | 13 | 12 | |
| Tokaj | • | | 28 | 16 | 16 | |
| Kisvárda | • | ⚓ | 28 | 15 | 14 | 11 |
| Mátészalka | • | ⚓ | 30 | 15 | 14 | |
| Nyíregyháza | • | ⚓ | 28 | 14 | 12 | 11 |
| Nyírlugos | • | ⚓ | 31 | 15 | 12 | |
| Pátyod | • | ⚓ | 29 | 11 | 10 | |
| Tiszabecs | – | | -- | – | -- | |
| Vásárosnamény | • | ⚓ | 29 | 15 | 14 | |
| Záhony | • | ⚓ | 29 | 16 | 15 | |
| Berettyóújfalu | – | | – | – | -- | |
| Debrecen | • | ⚓ | 30 | 15 | 14 | 11 |
| Hajdúdorog | – | | – | – | | |
| Hortobágy | | | -- | – | | |
| Körösszakál | • | ⚓ | 32 | 16 | 15 | |
| Polgár | • | ⚓ | 30 | 16 | 16 | |
| Békéscsaba | • | ⚓ | 30 | 14 | 13 | 9 |
| Mezőhegyes | • | ⚓ | 30 | 17 | 16 | 8 |
| Orosháza | • | = | 31 | 17 | 15 | |
| Szarvas | • | | 29 | 6 | 13 | 5 |
| Szeghalom | -- | | – | – | | |

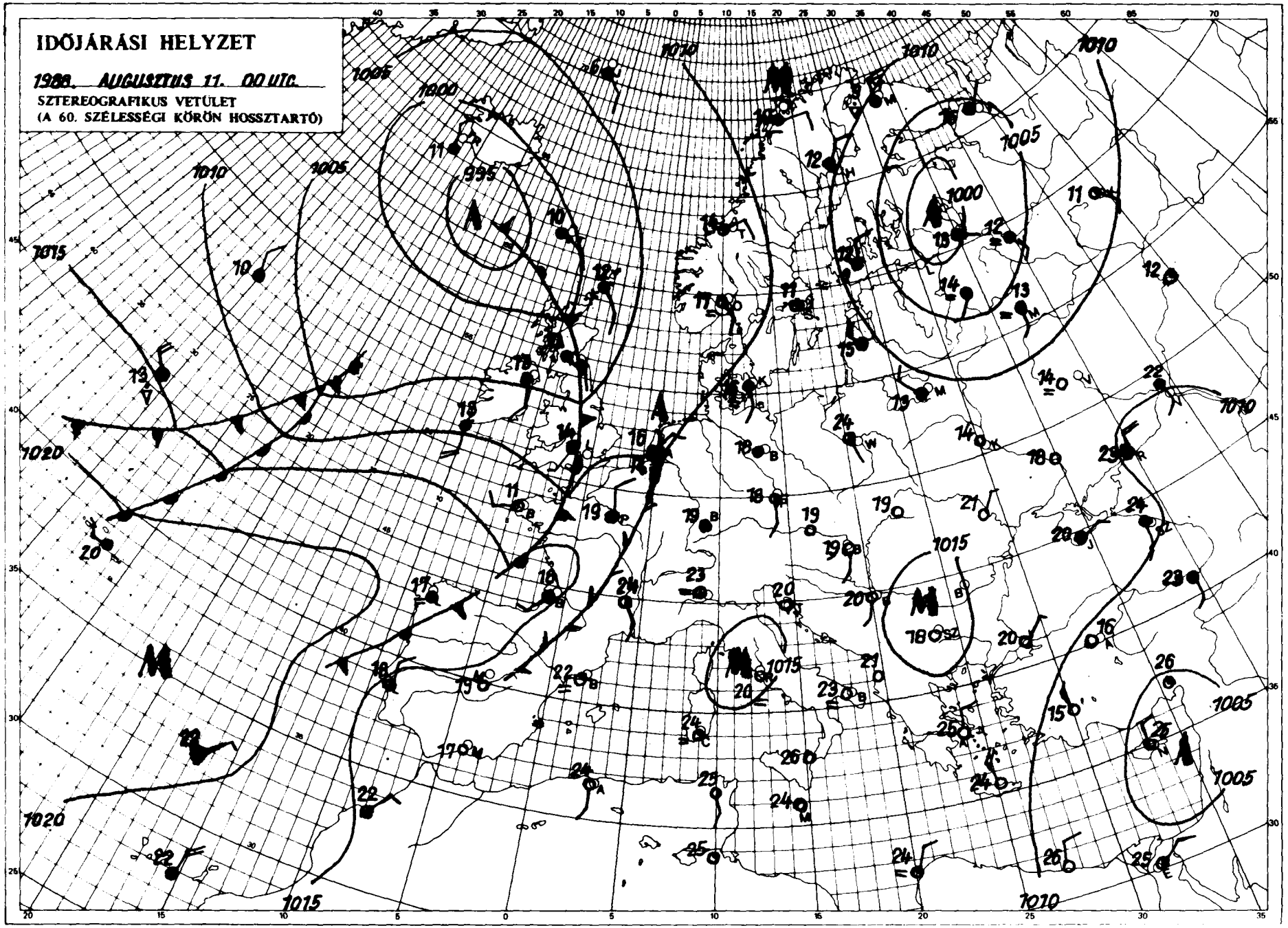


KIADJA: ORSZÁGOS METEOROLÓGIAI SZOLGÁLAT
Kiadásért felel: Barát József, az Országos Meteorológiai Szolgálat elnöke – Készült: az Országos Meteorológiai Szolgálat Nyomdájában, Budapest – Felelős vezető: Máthé Gyuláné – Munkaszám: 88.516. – Szerkesztésért felel: Kapovits Albert, a Központi Előrejelző Intézet igazgatója
Készíti: a KEI Rovidtávú Előrejelző Osztálya – Szakmai felelős: Németh Lajos osztályvezető – Megjelenik naponként
Megrendelhető: 1024 Budapest, II., Kitaibel Pál utca 1. – Pénzügyi Osztály – Telefon: 353-500
Jelmagyarázat a havi mellékletben

# IDŐJÁRÁSI NAPIJELENTÉS

ЕЖЕДНЕВНЫЙ МЕТЕОРОЛОГИЧЕСКИЙ БЮЛЛЕТЕНЬ · DAILY WEATHER REPORT
BULLETIN QUOTIDIEN DE TEMPS · TÄGLICHER WETTERBERICHT

101.évfolyam 225. szám + Budapest + 1988.augusztus 12.péntek

**Az időjárási helyzet és a várható időjárás:**

Európa északi felén ciklonok teszik változékonnyá az időjárást. Ezek déli peremén - nagyjából az 50. szélességi kör mentén - óceáni léghullámok haladnak nyugatról kelet felé. A délebbre fekvő területeken - igy többek között a Kárpát-medencében is - nincs számottevő erősségü légmozgás, az időjárást elsősorban a helyi domborzati és áramlási viszonyok, valamint a nagy térségü leszálló légmozgások alakitják. Emiatt egy-egy záportól, helyi zivatartól eltekintve száraz, csendes az idő. A számitások azt mutatják, hogy jelentősebb változás szombat estig sem várható.

Hazánkban tegnap napos, száraz idő volt, 9-13 órán át sütött a nap. A hőmérséklet csúcsértéke általában 29 és 34 fok között volt. Éjszaka a Kisalföldön néhol megnövekedett a gomolyfelhőzet és hajnalban egy-két helyen az ég is megdördült. A legalacsonyabb hőmérséklet 13 és 20 fok között alakult. Délelőtt napos idő volt, a hőmérséklet már 11 órára 25 és 31 fok közé emelkedett.

A Balaton vizének hőmérséklete Siófoknál 11 órakor 25 fok volt.

Ma 12 órakor Budapesten a hőmérséklet 31 fok, a tengerszintre átszámitott légnyomás 1015 hPa, alig változik.

Várható időjárás szombat estig:

Folytatódik a túlnyomóan napos idő, de rövid ideig tartó helyi zivatarok főként északon előfordulnak. Átmeneti szélerősödés csupán zivatarok idején valószinü. Hajnalban 16, 21 fok, délután 29, 34 fok közötti fülledt, meleg várható.

Pártai Lucia s.k.

A hőmérséklet napi középértéke és eltérése a sokévi átlagtól / Budapest belterületén/:

| | | |
|---|---|---|
| 1988. augusztus 11. | 25,2°C | +3,5°C |

1871 óta ezen a napon Budapesten előfordult

| | |
|---|---|
| legmagasabb hőmérséklet: | 37,9°C /1921/ |
| legalacsonyabb hőmérséklet: | 10,5°C /1885/ |

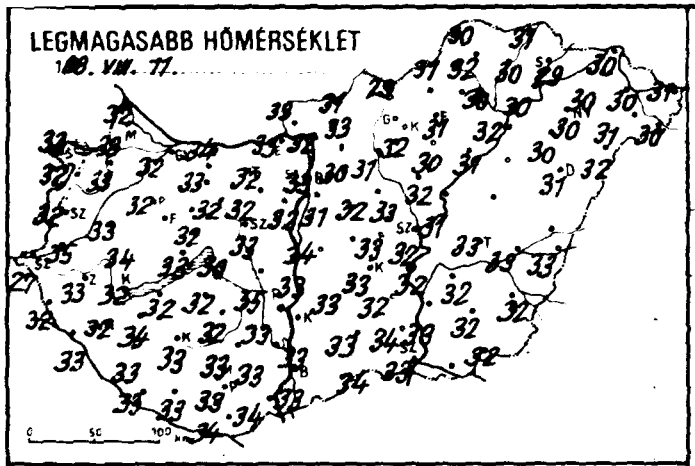
LEGMAGASABB HŐMÉRSÉKLET
1988. VIII. 11.

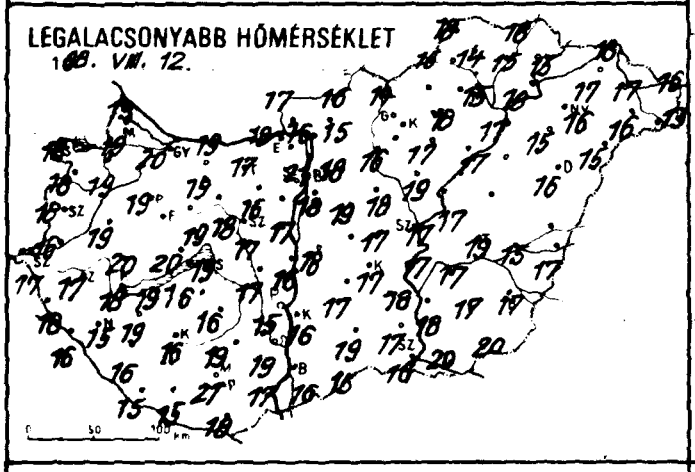
LEGALACSONYABB HŐMÉRSÉKLET
1988. VIII. 12.

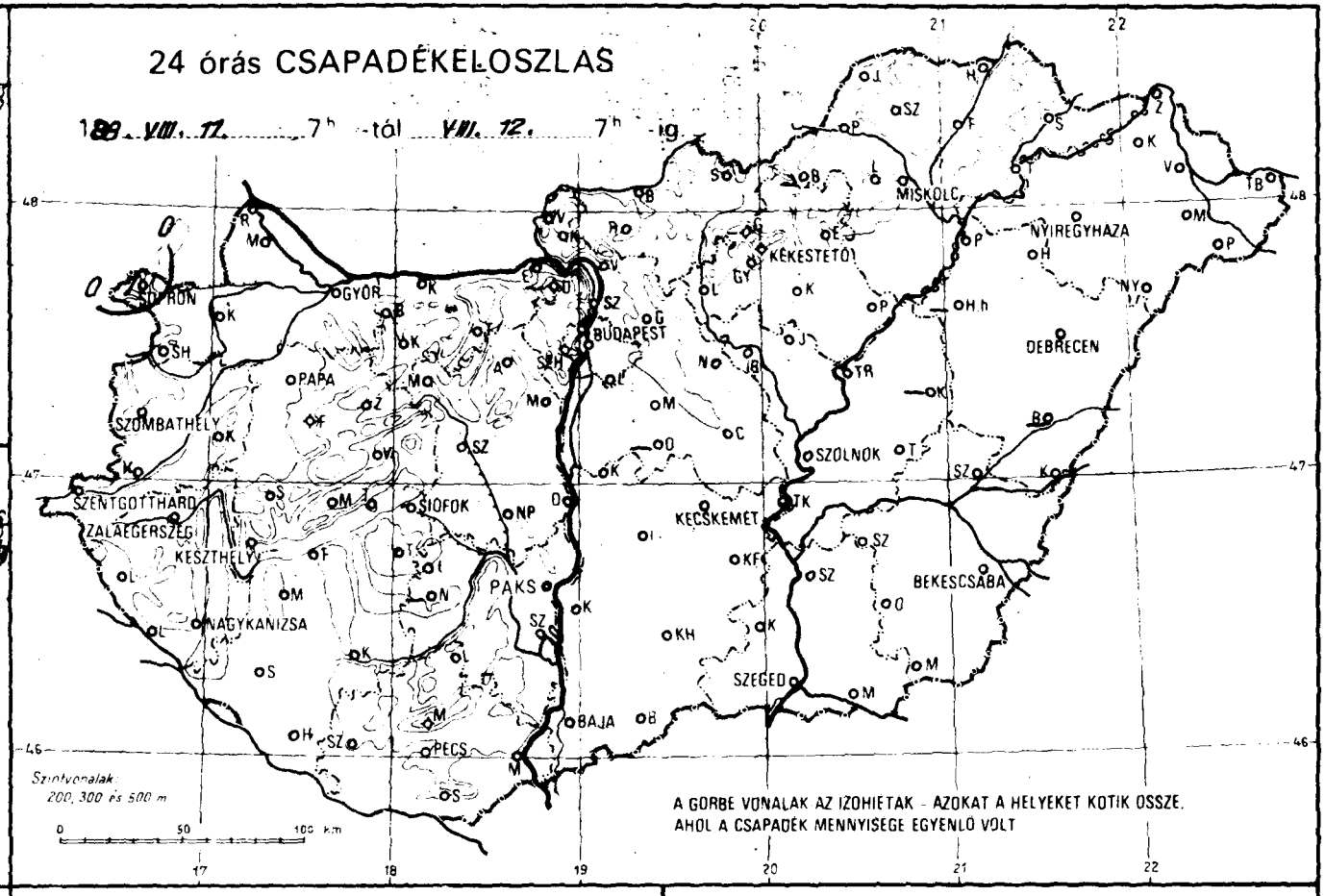
24 órás CSAPADÉKELOSZLÁS
1988. VIII. 11. 7h -tól VIII. 12. 7h -ig
SOPRON
GYŐR
BUDAPEST
MISKOLC
NYÍREGYHÁZA
KÉKESTETŐ
DEBRECEN
PAPA
SZOMBATHELY
SZOLNOK
SZENTGOTTHÁRD
ZALAEGERSZEG
KESZTHELY
SIÓFOK
KECSKEMÉT
BÉKÉSCSABA
PAKS
NAGYKANIZSA
SZEGED
BAJA
PÉCS
Szintvonalak: 200, 300 és 500 m
A GÖRBE VONALAK AZ IZOHIETÁK - AZOKAT A HELYEKET KÖTIK ÖSSZE, AHOL A CSAPADÉK MENNYISÉGE EGYENLŐ VOLT

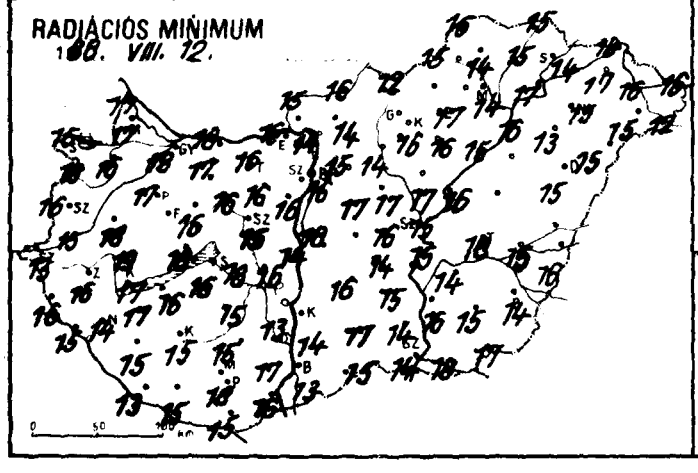
RADIÁCIÓS MINIMUM
1988. VIII. 12.

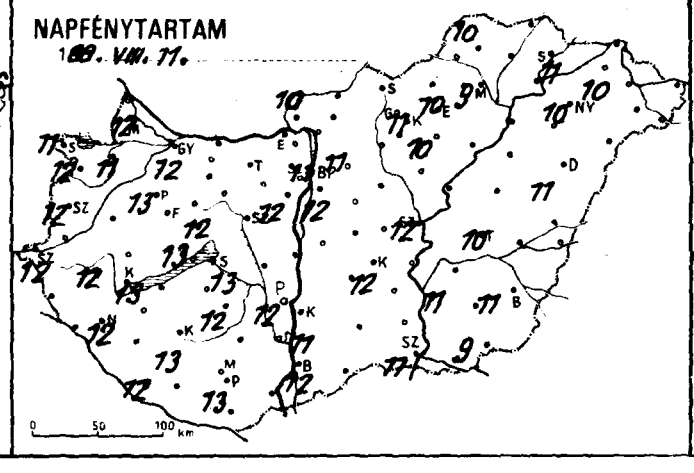
NAPFÉNYTARTAM
1988. VIII. 11.

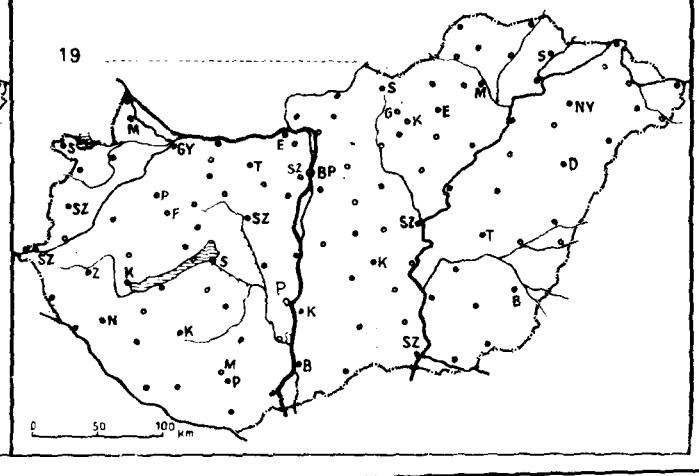
19

| 19 88. VIII. h 12-ig az utolsó 24 óra adatai | | | | | | Előző nap napos órái |
|---|---|---|---|---|---|---|
| állomás | csapadék (mm) | | max. hőmérséklet | min. hőmérséklet | rad. min. | |
| Győr | • | ⛅ | 32 | 20 | 18 | 12 |
| Kapuvár | • | ⛅ | 33 | 19 | 16 | 11 |
| Mosonmagyaróvár | • | = | 33 | 19 | 17 | 12 |
| Rajka | • | | 32 | 19 | 17 | |
| Sopron | 1 | ⛅ = | 33 | 18 | 15 | 11 |
| Sopronhorpács | • | ⛅ | 32 | 18 | 16 | 12 |
| Káld | • | ⛅ | 33 | 19 | 18 | |
| Körmend | • | ⛅ | 35 | 16 | 15 | |
| Szentgotthárd | • | ⛅ | 27 | 17 | 13 | 12 |
| Szombathely | • | ⛅ | 32 | 18 | 16 | 12 |
| Lenti | • | | 32 | 18 | 16 | |
| Letenye | • | ⛅ | 33 | 16 | 15 | |
| Nagykanizsa | • | ⛅ | 32 | 15 | 14 | 12 |
| Zalaegerszeg | • | ⛅ | 33 | 17 | 16 | 12 |
| Farkasgyepű | • | ⛅ | 32 | 18 | 15 | |
| Keszthely | • | ⛅ | 32 | 18 | 17 | 13 |
| Mencshely | • | | 31 | 19 | 17 | 13 |
| Pápa | • | ⛅ | 32 | 19 | 17 | 13 |
| Sümeg | • | | 34 | 20 | 19 | |
| Tihany | • | | 33 | 20 | 18 | |
| Veszprém | • | | 32 | 19 | 16 | 12 |
| Zirc | • | ⛅ | 30 | 16 | 14 | |
| Fonyód | • | ⛅ | 32 | 19 | 16 | |
| Homokszt. György | • | | 33 | 15 | 13 | 12 |
| Kaposvár | • | ⛅ | 33 | 16 | 15 | 13 |
| Marcali | • | ⛅ | 34 | 19 | 17 | |
| Siófok | • | ⛅ | 30 | 19 | 18 | 13 |
| Somogyszob | • | ⛅ | 33 | 16 | 15 | |
| Tab | • | | 32 | 16 | 16 | |
| Bábolna | • | | 33 | 15 | 15 | |
| Esztergom | • | | 33 | 18 | 16 | |
| Kisbér | • | | 33 | 19 | 17 | |
| Komárom | • | | 34 | 19 | 18 | |
| Tatabánya | • | | 32 | 17 | 16 | |
| Alcsútdoboz | • | ⛅ | 32 | 16 | 16 | |
| Dunaújváros | • | ⛅ | 33 | 16 | 14 | |
| Martonvásár | • | ⛅ | 32 | 17 | 16 | 12 |
| Mór | • | = | 32 | 18 | 16 | |
| Sárbogárd | • | ⛅ | 35 | 17 | 16 | |
| Szabadbattyán | • | ⛅ | 33 | 17 | 15 | |
| Iregszemcse | • | ⛅ | 32 | 16 | 15 | 12 |
| Lengyel | • | | 33 | 19 | 15 | |
| Paks | • | | 33 | 15 | 13 | 12 |
| Szekszárd | • | = | 33 | 19 | 17 | |
| Árpádtető | • | | 30 | 20 | 19 | |
| Mohács | • | | 34 | 17 | 16 | |
| Pécs | • | | 33 | 21 | 18 | 13 |
| Siklós | • | | 34 | 18 | 15 | |
| Szigetvár | • | ⛅ | 33 | 15 | 15 | |
| Budaörs | • | ⛅ | 32 | 17 | 15 | |
| Bp. Lőrinc | • | ⛅ | 31 | 18 | 16 | 12 |
| Bp. Met. Int. | • | = | 33 | 21 | – | 11 |
| Bp. Szab. hegy | • | | 29 | 17 | 16 | |
| Cegléd | • | ⛅ | 33 | 17 | 16 | |
| Dobogókő | – | | – | – | – | |
| Gödöllő | • | ⛅ | 30 | 18 | 15 | 11 |
| Királyrét | • | ⛅ | 30 | 15 | 13 | |
| Monor | • | = | 32 | 19 | 17 | |
| Nagykáta | • | ⛅ | 33 | 18 | 17 | |
| Szentendre | • | = | 33 | 18 | 17 | |

| 19 88. VIII. h 12-ig az utolsó 24 óra adatai | | | | | | Előző nap napos órái |
|---|---|---|---|---|---|---|
| állomás | csapadék (mm) | | max. hőmérséklet | min. hőmérséklet | rad. min. | |
| Vác | • | ⛅ | 32 | 16 | 14 | |
| Vámosmikola | • | = | 33 | 17 | 15 | 10 |
| Baja | • | ⛅ | 33 | 16 | 13 | 12 |
| Bácsalmás | • | ⛅ | 34 | 15 | 15 | |
| Izsák | • | | 33 | 17 | 16 | |
| Kalocsa | • | ⛅ | 33 | 16 | 14 | 11 |
| Kecskemét | • | ⛅ | 32 | 17 | 14 | 12 |
| Kiskunfélegyháza | • | | 32 | 18 | 15 | |
| Kiskunhalas | • | | 33 | 19 | 17 | |
| Kunszentmiklós | • | = | 34 | 18 | 18 | |
| Tiszakécske | • | ⛅ | 32 | 17 | 15 | |
| Balassagyarmat | • | ⛅ | 31 | 16 | 16 | |
| Romhány | • | ⛅ | 33 | 15 | 14 | |
| Salgótarján | • | ⛅ | 29 | 14 | 12 | |
| Eger | • | = | 31 | 18 | 17 | 10 |
| Galyatető | • | | 25 | 19 | 14 | |
| Gyöngyös | • | ⛅ | 32 | 19 | 16 | |
| Kékestető | • | ⛅ | 23 | 18 | 16 | 11 |
| Kompolt | • | ⛅ | 30 | 17 | 16 | 10 |
| Lőrinci | • | ⛅ | 31 | 16 | 14 | |
| Poroszló | • | ⛅ | 31 | 17 | 15 | |
| Jászapáti | • | ⛅ | 32 | 19 | 17 | |
| Jászberény | • | ⛅ | 32 | 17 | 16 | |
| Karcag | – | | – | – | – | |
| Szolnok | • | = | 32 | 17 | 15 | 12 |
| Tiszaroff | • | ⛅ | 31 | 17 | 16 | |
| Túrkeve | • | = | 33 | 19 | 18 | 10 |
| Kistelek | • | = | 34 | 17 | 14 | |
| Makó | • | | 36 | 20 | 18 | |
| Szeged | • | ⛅ | 33 | 16 | 14 | 11 |
| Szentes | • | | 33 | 18 | 16 | |
| Borsodnádasd | – | | – | – | – | |
| Füged | • | = | 30 | 15 | 15 | |
| Hidasnémeti | • | = | 31 | 16 | 15 | |
| Jósvafő | • | ⛅ | 30 | 18 | 16 | 10 |
| Lillafüred | • | ⛅ | 28 | 12 | 10 | |
| Miskolc | • | = | 30 | 15 | 14 | 9 |
| Putnok | • | = | 31 | 16 | 15 | |
| Sárospatak | • | ⛅ | 29 | 15 | 14 | 11 |
| Szendrőlád | • | ⛅ | 32 | 14 | 14 | |
| Tokaj | • | | 30 | 18 | 17 | |
| Kisvárda | • | ⛅ | 30 | 17 | 17 | 10 |
| Mátészalka | • | ⛅ | 31 | 16 | 15 | |
| Nyíregyháza | • | ⛅ | 30 | 16 | 15 | 10 |
| Nyírlugos | • | ⛅ | 32 | 15 | 15 | |
| Pátyod | • | = | 30 | 13 | 12 | |
| Tiszabecs | • | ⛅ | 31 | 16 | 16 | |
| Vásárosnamény | • | ⛅ | 30 | 17 | 16 | |
| Záhony | • | ⛅ | 30 | 18 | 18 | |
| Berettyóújfalu | – | | – | – | – | |
| Debrecen | • | ⛅ | 31 | 16 | 15 | 11 |
| Hajdúdorog | • | | 30 | 15 | 13 | |
| Hortobágy | – | | – | – | – | |
| Korosszakál | • | ⛅ | 33 | 17 | 16 | |
| Polgár | • | | 32 | 17 | 16 | |
| Békéscsaba | • | ⛅ | 32 | 17 | 14 | 11 |
| Mezőhegyes | • | | 32 | 20 | 17 | 9 |
| Orosháza | • | | 32 | 17 | 15 | |
| Szarvas | • | | 32 | 17 | 14 | 11 |
| Szeghalom | • | | 33 | 15 | 15 | |

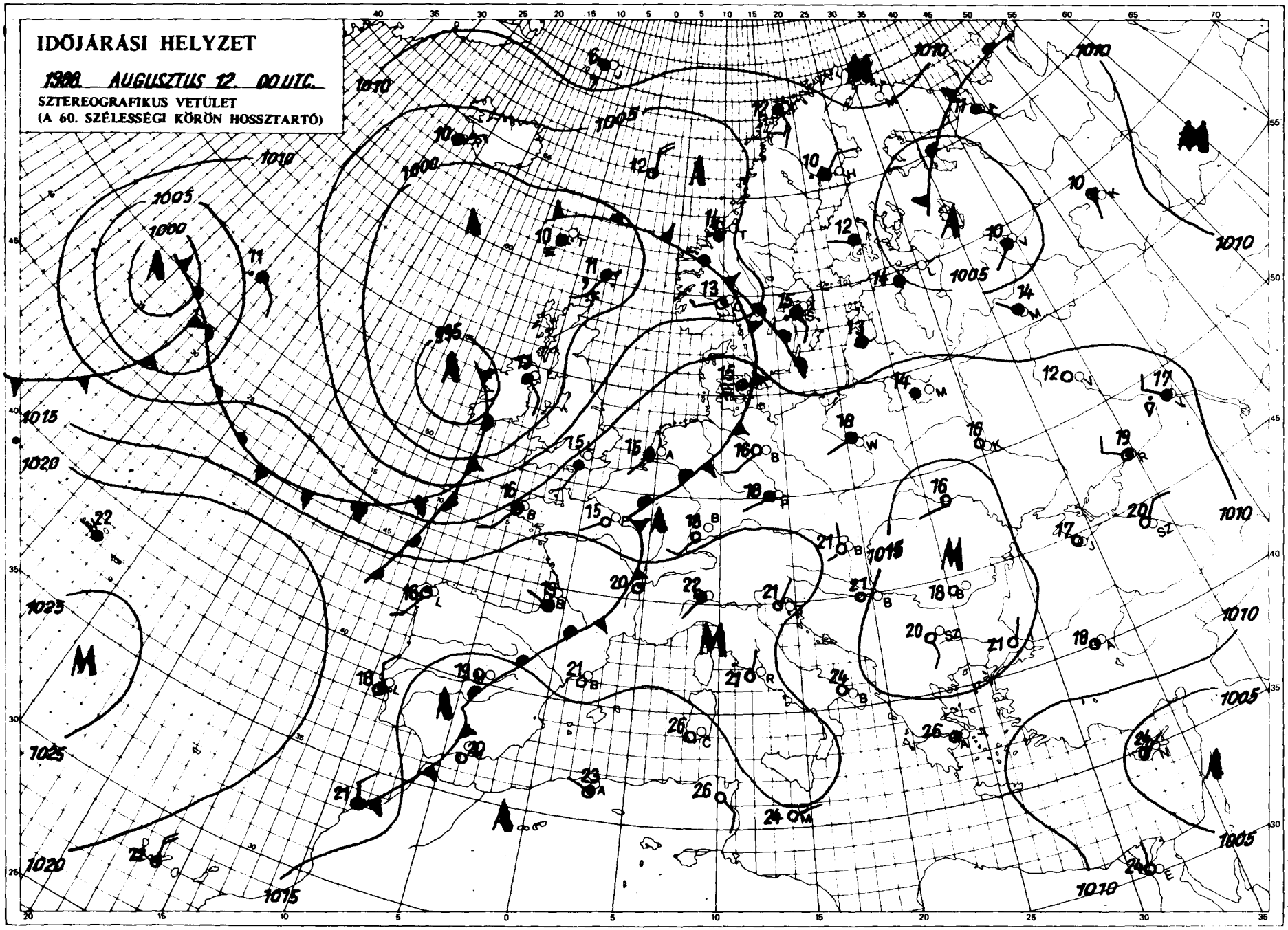


KIADJA: ORSZÁGOS METEOROLÓGIAI SZOLGÁLAT
Kiadásért felel: Baráti József, az Országos Meteorológiai Szolgálat elnöke – Készült: az Országos Meteorológiai Szolgálat Nyomdájában, Budapest – Felelős vezető: Máthé Gyuláné – Munkaszám: 517 – Szerkesztésért felel: Kapovits Albert, a Központi Előrejelző Intézet vezetője
Készíti: a KEI Rövidtávú Előrejelző Osztálya – Szakmai felelős: Németh Lajos osztályvezető – Megjelenik naponként
Megrendelhető: 1024 Budapest, II., Kitaibel Pál utca 1. – Pénzügyi Osztály – Telefon: 353-500
Jelmagyarázat a havi mellékletben

# IDŐJÁRÁSI NAPIJELENTÉS

ЕЖЕДНЕВНЫЙ МЕТЕОРОЛОГИЧЕСКИЙ БЮЛЛЕТЕНЬ · DAILY WEATHER REPORT
BULLETIN QUOTIDIEN DE TEMPS · TÄGLICHER WETTERBERICHT

101. évfolyam 226. szám + Budapest + 1988.augusztus 13.szombat

**Az időjárási helyzet és a várható időjárás:**

Nagy kiterjedésü ciklon helyezkedik el az Északi-tenger térségében, Skandináviát és Észak-Európát összefüggő felhőtakaróval boritja. Az emlitett ciklon déli részén hüvös léghullámok haladnak a szárazföld belseje felé. Hidegfront húzódik az Alpok előterében és a Kárpát-medence nyugati részén. A hüvös, nedves léghullámok pályája fokozatosan egyre északabbra helyeződik át, ezért lényeges időjárásváltozást hazánkban nem okoznak. A fülledtség azonban megszünik.

Magyarországon pénteken túlnyomóan napos, fülledt, meleg idő volt, csak a délutani órákban alakult ki néhol zápor, zivatar az északi országrészben. A ma reggel 7 óráig lehullott eső mennyisége csapadéknyom és 2 mm között volt. A hőmérséklet csúcsértéke pénteken 35 fok körül alakult. A szombatra virradó éjszaka derült, száraz idő volt, hajnalra 14 és 22 fokig hült le a levegő. Ma a több órás, zavartalan napsütés hatására 11 órára 25, 32 fokig emelkedett a hőmérséklet. A déli szél sokfelé északnyugatira fordult és megélénkült.

A Balaton vizének hőmérséklete Siófoknál 11 órakor 26 fok volt.

Ma 12 órakor Budapest külterületén 29 fokot mértek, a tengerszintre átszámitott légnyomás 1015 hPa, gyengén emelkedik.

Várható időjárás vasárnap estig:

Ma a délutáni gomolyfelhőképződésből főként az ország északi és nyugati felében lesz zápor, zivatar. Holnap napos, száraz idő várható. Az északnyugati, nyugati szél átmenetileg megerősödik, holnap napközben ismét mérséklődik. A legalacsonyabb éjszakai hőmérséklet 15 és 20, a legmagasabb nappali hőmérséklet vasárnap 26 és 31 fok között várható.

Wantuch Ferenc s.k.

A hőmérséklet napi középértéke és eltérése a sokévi átlagtól / Budapest belterületén/:

| | | |
|---|---|---|
| 1988. augusztus 12. | 27,0°C | +5,1°C |

1871 óta ezen a napon Budapesten előfordult

| | |
|---|---|
| legmagasabb hőmérséklet: | 38,7°C /1921/ |
| legalacsonyabb hőmérséklet: | 10,0°C /1881/ |

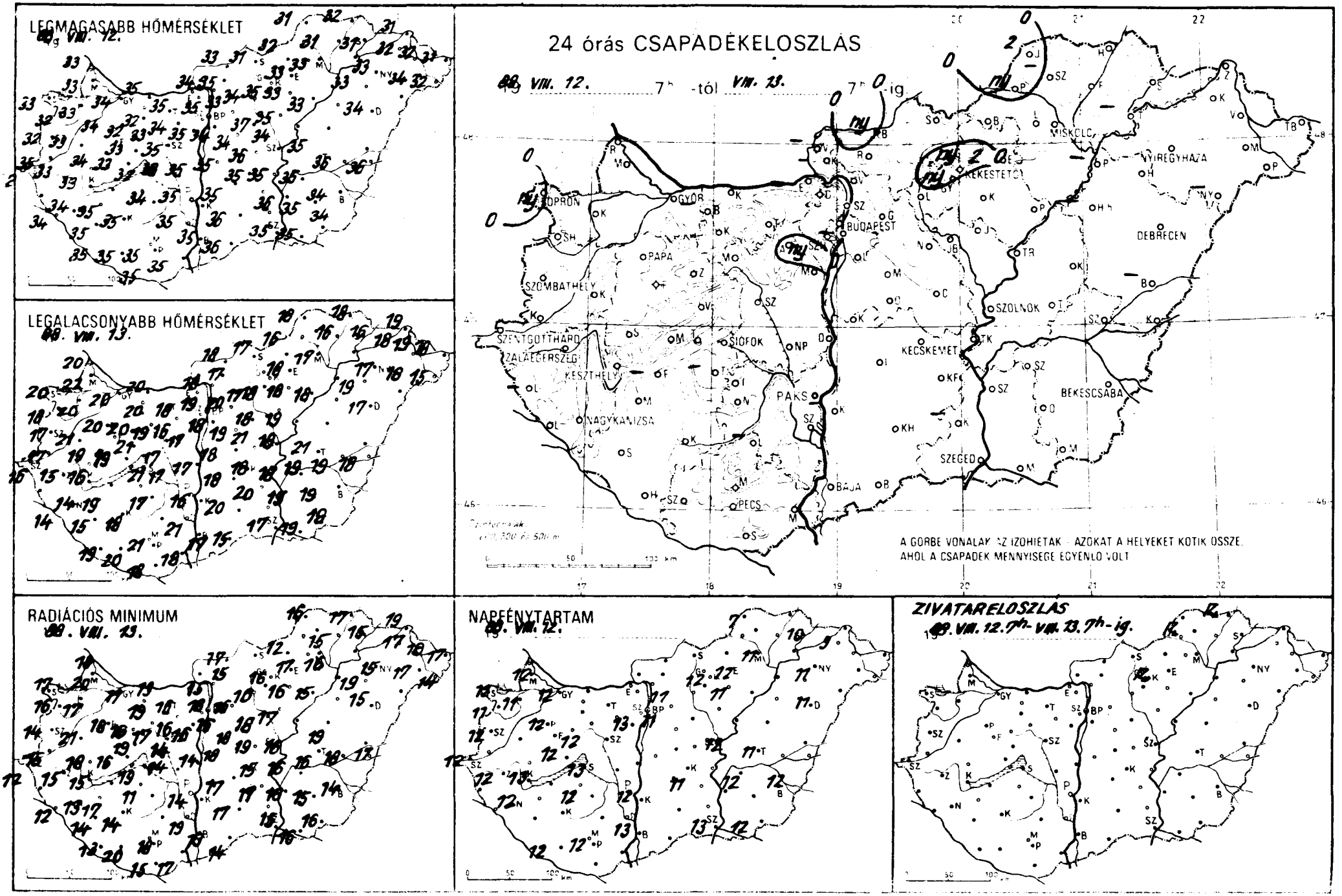
LEGMAGASABB HŐMÉRSÉKLET
LEGALACSONYABB HŐMÉRSÉKLET
24 órás CSAPADÉKELOSZLÁS
VIII. 12. 7h -tól VIII. 13. 7h -ig.
A GÖRBE VONALAK AZ IZOHIETÁK - AZOKAT A HELYEKET KÖTIK ÖSSZE, AHOL A CSAPADÉK MENNYISÉGE EGYENLŐ VOLT
RADIÁCIÓS MINIMUM
NAPFÉNYTARTAM
ZIVATARELOSZLÁS
VIII. 12. 7h- VIII. 13. 7h-ig.

| 1988. VIII. 17. az utolsó 24 óra adatai | | | | | | Előző nap napos órái |
|---|---|---|---|---|---|---|
| állomás | csapadék (mm) | | max. hőmérséklet | min. hőmérséklet | rad. min. | |
| Győr | . | | 34 | 20 | 17 | 12 |
| Kapuvár | . | | 33 | 20 | 17 | 11 |
| Mosonmagyaróvár | . | = | 33 | 22 | 20 | 12 |
| Rajka | . | = | 33 | 20 | 18 | |
| Sopron | ny | | 33 | 20 | 17 | 12 |
| Sopronhorpács | . | | 32 | 18 | 16 | 11 |
| Káld | . | | 33 | 21 | 21 | |
| Körmend | . | | 35 | 17 | 15 | |
| Szentgotthárd | . | | 32 | 16 | 12 | 12 |
| Szombathely | . | | 32 | 17 | 14 | 12 |
| Fenti | – | | – | – | – | |
| Fetenye | . | | 34 | 14 | 12 | |
| Nagykanizsa | . | | 34 | 14 | 13 | 12 |
| Zalaegerszeg | . | | 33 | 15 | 15 | 12 |
| Farkasgyepű | . | | 34 | 19 | 15 | |
| Keszthely | . | | 33 | 16 | 15 | 13 |
| Mencshely | . | | 33 | 19 | 16 | 12 |
| Pápa | . | | 34 | 20 | 18 | 12 |
| Sümeg | . | | 34 | 19 | 18 | |
| Tihany | . | | 35 | 21 | 18 | |
| Veszprém | . | | 33 | 21 | 19 | 12 |
| Zirc | . | | 32 | 20 | 16 | |
| Fonyód | – | | – | – | – | |
| Homokszt. György | . | | 35 | 19 | 13 | 12 |
| Kaposvár | . | | 35 | 18 | 14 | |
| Marcali | . | | 35 | 19 | 17 | |
| Siófok | . | | 32 | 21 | 19 | 13 |
| Somogyszob | . | | 35 | 15 | 14 | |
| Tab | – | | – | – | – | |
| Bábolna | – | | – | – | – | |
| Esztergom | – | | – | – | – | |
| Gesbér | . | | 32 | 20 | 19 | |
| Komárom | . | | 35 | 20 | 19 | |
| Tatabánya | . | | 35 | 18 | 16 | |
| Alcsútdoboz | . | | 34 | 16 | 16 | |
| Dunaújváros | . | | 35 | 17 | 14 | |
| Martonvásár | . | | 35 | 17 | 16 | 13 |
| Mór | . | | 33 | 19 | 17 | |
| Sárbogárd | . | | 38 | 17 | 14 | |
| Szabadbattyán | . | = | 35 | 17 | 14 | |
| Tregszemcse | . | | 34 | 17 | 11 | 12 |
| Lengyel | – | | – | – | – | |
| Paks | . | | 35 | 16 | 14 | 12 |
| Szekszárd | . | = | 35 | 21 | 19 | |
| Árpádtető | . | | 31 | 22 | 20 | |
| Mohács | . | | 35 | 18 | 17 | |
| Pécs | . | | 35 | 21 | 18 | 12 |
| Siklós | . | | 35 | 18 | 15 | |
| Szigetvár | . | | 35 | 20 | 20 | |
| Budaörs | ny | | 34 | 19 | 15 | |
| Bp. Lőrinc | . | | 34 | 18 | 16 | 11 |
| Bp. Met. Int | . | | 35 | 21 | – | 11 |
| Bp. Szab. hegy | . | | 31 | 22 | 21 | |
| Cegléd | . | | 36 | 21 | 19 | |
| Dobogókő | . | | 32 | 21 | 20 | |
| Godollő | . | | 33 | 20 | 16 | 11 |
| Királyrét | – | | – | – | – | |
| Monor | . | | 34 | 19 | 18 | |
| Nagykáta | . | | 37 | 18 | 18 | |
| Szentendre | . | = | 35 | 19 | 18 | |

| 1988. VIII. 17. az utolsó 24 óra adatai | | | | | | Előző nap napos órái |
|---|---|---|---|---|---|---|
| állomás | csapadék (mm) | | max. hőmérséklet | min. hőmérséklet | rad. min. | |
| Vác | . | | 34 | 18 | 15 | |
| Vámosmikola | – | | – | – | – | – |
| Baja | . | | 35 | 17 | 13 | 13 |
| Bácsalmás | . | | 36 | 15 | 14 | |
| Izsák | . | | 35 | 18 | 17 | |
| Kalocsa | – | | – | – | – | |
| Kecskemét | . | | 35 | 18 | 15 | 11 |
| Kiskunfélegyháza | . | | 36 | 20 | 17 | |
| Kiskunhalas | . | | 36 | 20 | 17 | |
| Kunszentmiklós | . | | 35 | 18 | 18 | |
| Tiszakécske | . | | 35 | 18 | 16 | |
| Balassagyarmat | ny | | 33 | 18 | 17 | |
| Romhány | . | | 35 | 17 | 15 | |
| Salgótarján | . | | 31 | 17 | – | |
| Eger | 2 | = | 23 | 18 | 17 | 12 |
| Galyatető | . | | 29 | 20 | 15 | |
| Gyöngyös | ny | | 35 | 18 | 16 | |
| Kékestető | ny | | 26 | 19 | 18 | 12 |
| Kompolt | . | | 33 | 18 | 16 | 11 |
| Lőrinci | . | | 34 | 17 | 16 | |
| Poroszló | . | | 33 | 18 | 15 | |
| Jászapáti | . | | 35 | 19 | 17 | |
| Jászberény | – | | – | – | – | |
| Karcag | – | | – | – | – | |
| Szolnok | . | | 34 | 18 | 16 | 12 |
| Tiszaroff | – | | – | – | – | |
| Túrkeve | . | | 35 | 21 | 19 | 11 |
| Kistelek | – | | – | – | – | |
| Makó | . | | 35 | 19 | 16 | |
| Szeged | . | | 35 | 17 | 15 | 13 |
| Szentes | . | | 36 | 19 | 16 | |
| Borsodnádasd | . | | 32 | 16 | 12 | |
| Fügöd | . | = | 31 | 16 | 15 | |
| Hidasnémeti | . | = | 32 | 18 | 17 | |
| Jósvafő | 2 | | 31 | 18 | 16 | 7 |
| Lillafüred | . | | 30 | 22 | 15 | |
| Miskolc | . | = | 33 | 17 | 16 | 11 |
| Putnok | ny | = | 33 | 18 | 16 | |
| Sárospatak | . | | 31 | 16 | 15 | 10 |
| Szendrőlád | – | | – | – | – | |
| Tokaj | – | | – | – | – | |
| Kisvárda | . | | 32 | 18 | 17 | 9 |
| Mátészalka | . | | 34 | 18 | 17 | |
| Nyíregyháza | . | | 33 | 17 | 15 | 11 |
| Nyírlugos | – | | – | – | – | |
| Pátyod | . | | 32 | 15 | 14 | |
| Tiszabecs | . | | 31 | 18 | 17 | |
| Vásárosnamény | . | | 32 | 19 | 18 | |
| Záhony | . | | 31 | 19 | 19 | |
| Berettyoújfalu | – | | – | – | – | |
| Debrecen | . | | 34 | 17 | 15 | 11 |
| Hajdudorog | . | | 33 | 19 | 19 | |
| Hortobágy | – | | – | – | – | |
| Kopasszakál | . | | 36 | 18 | 17 | |
| Polgár | – | | – | – | – | |
| Békéscsaba | . | | 34 | 16 | 14 | 12 |
| Mezőbegyes | . | | 34 | 18 | 16 | 12 |
| Orosháza | . | | 35 | 19 | 15 | |
| Szarvas | . | | 35 | 19 | 16 | 12 |
| Szeghalom | . | | 36 | 19 | 18 | |

# IDŐJÁRÁSI HELYZET

**1988. AUGUSZTUS 13. 00 UTC.**

SZTEREOGRAFIKUS VETÜLET
(A 60. SZÉLESSÉGI KÖRÖN HOSSZTARTÓ)

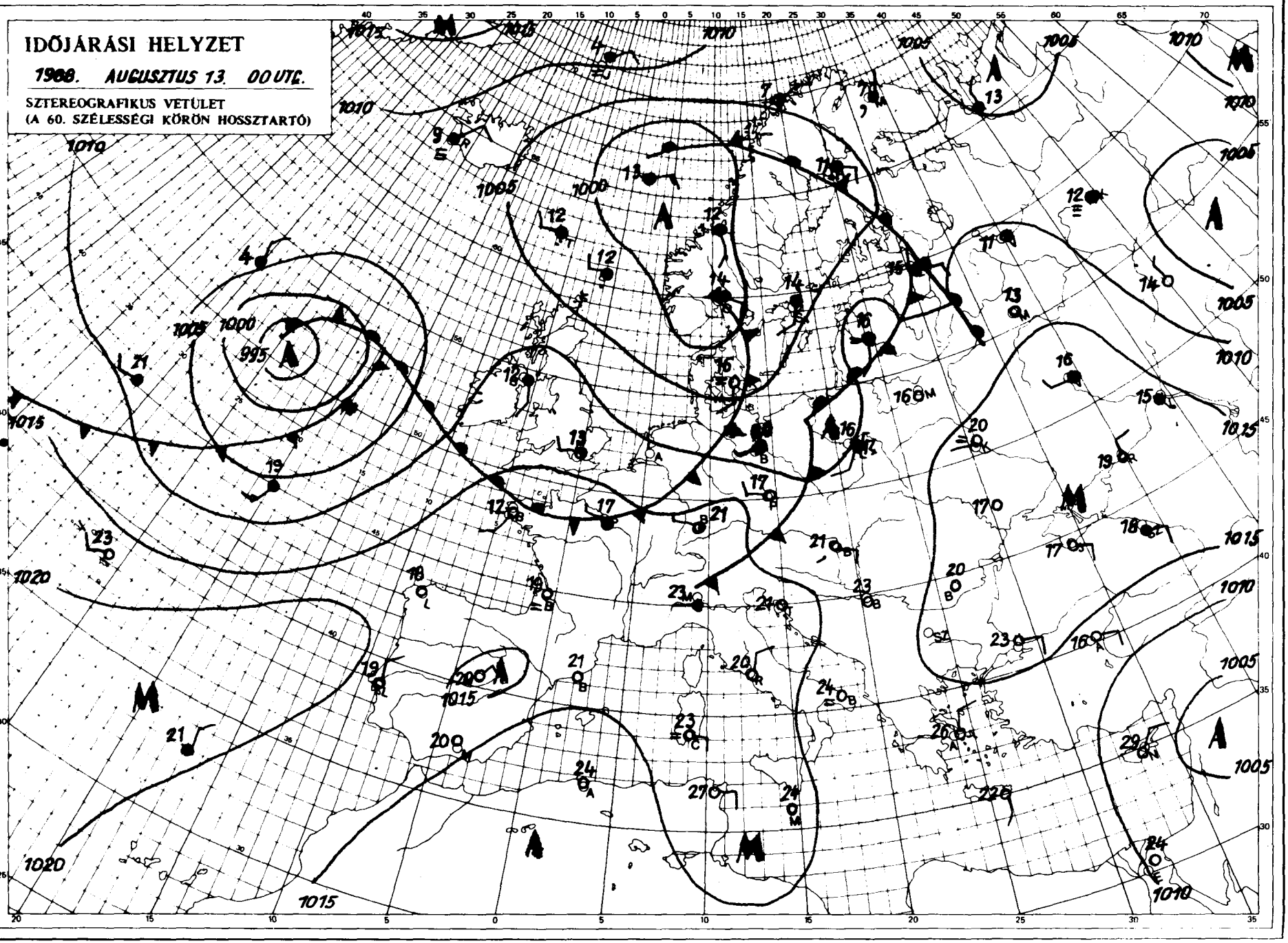

KIADJA: ORSZÁGOS METEOROLÓGIAI SZOLGÁLAT
Kiadásért felel: Baráti József, az Országos Meteorológiai Szolgálat elnöke – Készült: az Országos Meteorológiai Szolgálat Nyomdájában, Budapest – Felelős vezető: Máthé Gyuláné – Munkatársa – Szerkesztésért felel: Kapovits Albert, a Központi Előrejelző intézet igazgatója
Készíti: a KEI Rövidtávú Előrejelző Osztálya – Szakmai felelős: Németh Lajos osztályvezető – Megjelenik naponként
Megrendelhető: 1024 Budapest, II., Kitaibel Pál utca 1. – Pénzügyi Osztály – Telefon: 353 500
Jelmagyarázat a havi mellékletben

# IDŐJÁRÁSI NAPIJELENTÉS

ЕЖЕДНЕВНЫЙ МЕТЕОРОЛОГИЧЕСКИЙ БЮЛЛЕТЕНЬ · DAILY WEATHER REPORT
BULLETIN QUOTIDIEN DE TEMPS · TÄGLICHER WETTERBERICHT

101. évfolyam 227. szám + Budapest + 1988.augusztus 14.vasárnap

**Az időjárási helyzet és a várható időjárás:**

A Brit-szigetek és a Balti-tenger térségében ciklon örvénylik. Észak-Európában hosszan elnyúló időjárási frontláncolat húzódik. Mig kontinensünk északi részét sokhelyütt boritja összefüggő felhőzet, helyenként eső, záporeső hullik, addig a szárazföld középső és déli területein csaknem zavartalanul süt a nap, kánikulai az idő. A legmagasabb nappali hőmérséklet a Földközi-tenger térségében általában 30 fok körül alakul, nem ritka azonban a 37 fokos hőmérsékleti maximum sem. Várható, hogy a Kárpát-medencébe dél felől afrikai eredetü, száraz levegő érkezik, ezért hétfőn kánikulai időre kell számitanunk.

Magyarországon szombaton túlnyomóan napos, száraz volt az idő. A délutáni órákban a nyugati határvidéken és az ország délkeleti részén növekedett meg a gomolyfelhőzet, zivatar csak néhány helyen fordult elő. Számottevő csapadék sehol sem hullott. Az északi, északnyugati szél időnként megélénkült. A legmagasabb nappali hőmérséklet 31 és 37 fok között volt. Ma hajnalra 13 és 21 fok közé hült le a levegő. Délelőtt országszerte napos, száraz idő volt. 11 órakor 26 és 31 fok közötti hőmérsékleteket mértek.

A Balaton vizének hőmérséklete Siófoknál 11 órakor 25 fok volt.

Ma 12 órakor Budapesten 29 fokot mértek, a tengerszintre átszámitott légnyomás 1018 hPa, alig változik.

Várható időjárás hétfő estig:

Napos, száraz, igen meleg idő várható. Legfeljebb holnap a késő délutáni órákban növekedhet meg a nyugati megyékben a gomolyfelhőzet. Az eleinte mérsékelt változó irányú szél hétfőn a Dunántúlon délre fordul és időnként megélénkül. A legalacsonyabb éjszakai hőmérséklet 16, 21, a legmagasabb nappali hőmérséklet hétfőn 32 és 37 fok között alakul.

Nadrai Attila s.k.

A hőmérséklet napi középértéke és eltérése a sokévi átlagtól / Budapest belterületén/:

| | | |
|---|---|---|
| 1988. augusztus 13. | 26,7°C | +5,9°C |

1871 óta ezen a napon Budapesten előfordult

| | |
|---|---|
| legmagasabb hőmérséklet: | 37,4°C /1946/ |
| legalacsonyabb hőmérséklet: | 7,4°C /1921/ |

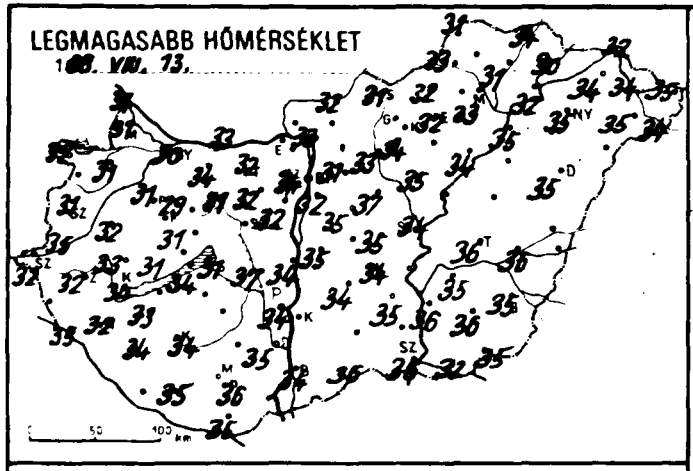
LEGMAGASABB HŐMÉRSÉKLET
1988. VII. 13.

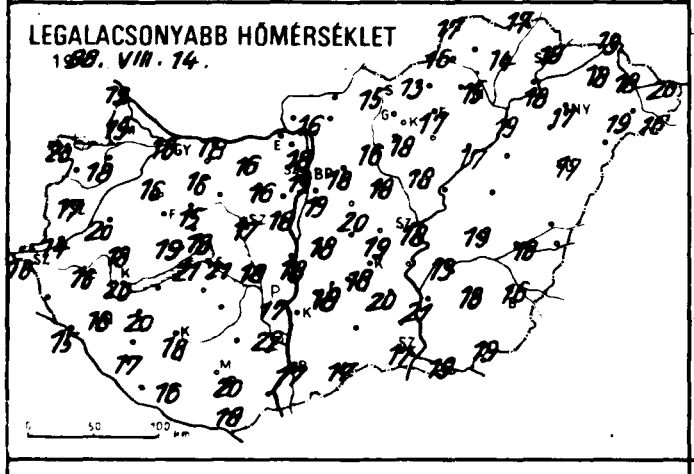
LEGALACSONYABB HŐMÉRSÉKLET
1988. VII. 14.

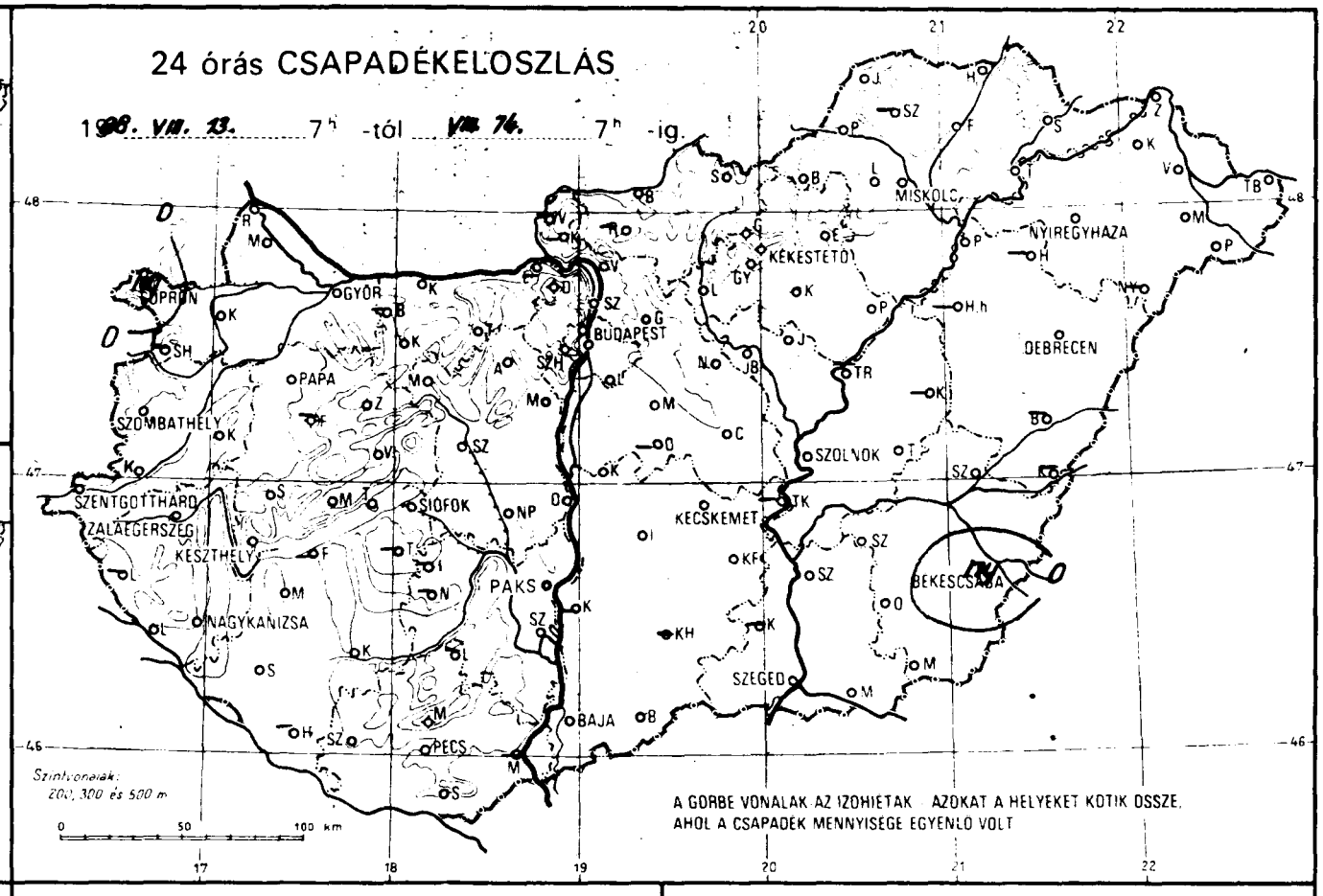
24 órás CSAPADÉKELOSZLÁS
1988. VII. 13. 7h -tól VII. 14. 7h -ig.
SOPRON
GYŐR
BUDAPEST
MISKOLC
NYÍREGYHÁZA
KÉKESTETŐ
DEBRECEN
PAPA
SZOMBATHELY
SZOLNOK
SZENTGOTTHÁRD
ZALAEGERSZEG
SIÓFOK
KECSKEMÉT
KESZTHELY
PAKS
BÉKÉSCSABA
NAGYKANIZSA
SZEGED
BAJA
PÉCS
Szintvonalak: 200, 300 és 500 m
A GÖRBE VONALAK AZ IZOHIETÁK. AZOKAT A HELYEKET KÖTIK ÖSSZE, AHOL A CSAPADÉK MENNYISÉGE EGYENLŐ VOLT

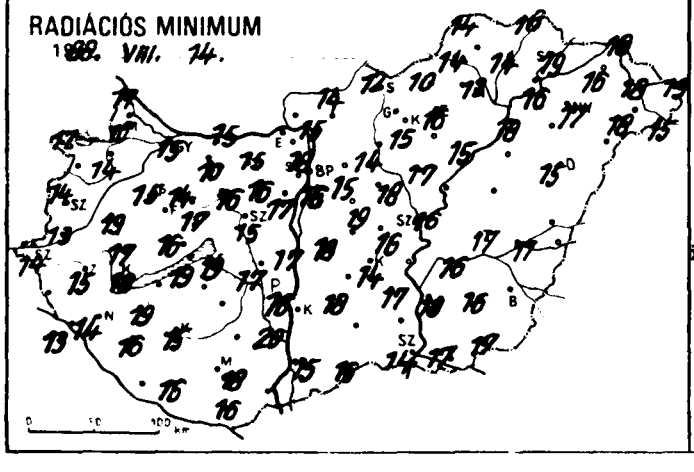
RADIÁCIÓS MINIMUM
1988. VII. 14.

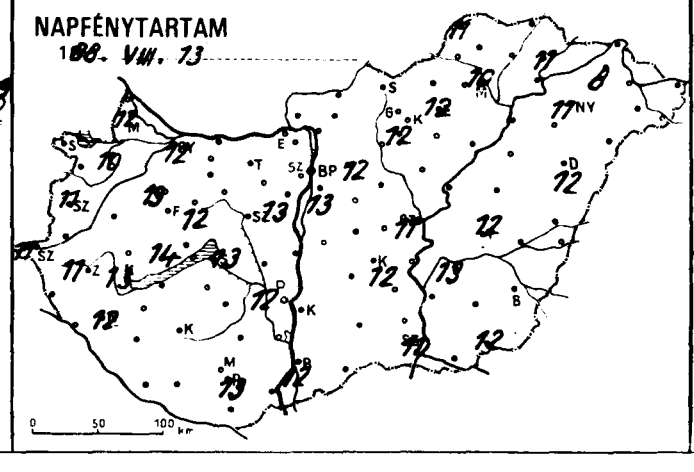
NAPFÉNYTARTAM
1988. VII. 13

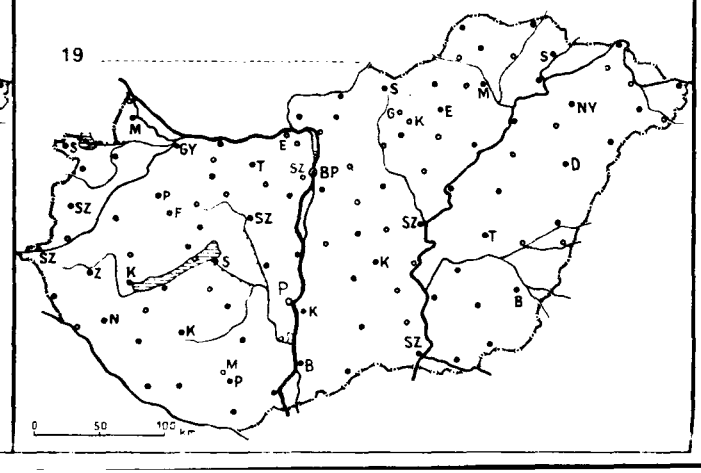
19

| 1988. VIII. 17. 14h az utolsó 24 óra adatai | | | | | | Előző nap napos órái |
|---|---|---|---|---|---|---|
| állomás | csapadék (mm) | | max. hőmérséklet | min. hőmérséklet | rad. min. | |
| Győr | • | ⌐ | 30 | 18 | 15 | 12 |
| Sopuvár | • | ⌐ | 31 | 18 | 14 | 10 |
| Sopronmagyaróvár | • | ⌐ | 31 | 19 | 16 | 12 |
| Fajka | • | | 31 | 19 | 17 | |
| Sopron | ny | | 32 | 20 | 17 | |
| Sopronhorpács | – | | – | – | – | |
| Kőszeg | • | ⌐ | 32 | 20 | 19 | |
| Szombathely | • | ⌐ | 35 | 14 | 13 | |
| Szentgotthárd | • | ⌐ | 32 | 16 | 14 | 11 |
| Szombathely | • | ⌐ | 31 | 17 | 14 | 11 |
| Szanti | – | | – | – | – | |
| Szentgyörgyvár | • | ⌐ | 35 | 15 | 13 | |
| Nagykanizsa | • | ⌐ | 32 | 16 | 14 | 12 |
| Zalaegerszeg | • | ⌐ | 32 | 16 | 15 | 11 |
| Farkasgyepű | – | | – | – | – | |
| Keszthely | • | | 34 | 20 | 18 | 13 |
| Mencshely | • | | 31 | 19 | 16 | 14 |
| Pápa | • | ⌐ | 31 | 16 | 15 | 13 |
| Sümeg | • | | 33 | 18 | 17 | |
| Tihany | • | | 34 | 21 | 19 | |
| Veszprém | • | | 31 | 18 | 17 | 12 |
| Zirc | • | ⌐ | 29 | 15 | 14 | |
| Tonyód | – | | – | – | – | |
| Homokszt. György | • | | 34 | 16 | 14 | |
| Kaposvár | • | | 34 | 18 | 15 | |
| Marcali | • | ⌐ | 33 | 20 | 19 | |
| Siófok | • | ⌐ | 31 | 21 | 19 | 13 |
| Somogyszob | • | ⌐ | 34 | 17 | 16 | |
| Tab | – | | – | – | – | |
| Bábolna | – | | – | – | – | |
| Esztergom | – | | – | – | – | |
| Kisbér | • | | 34 | 16 | 10 | |
| Komárom | • | | 33 | 18 | 15 | |
| Tatabánya | • | | 32 | 16 | 15 | |
| Alcsútdoboz | • | ⌐ | 32 | 16 | 16 | |
| Dunaújváros | • | | 34 | 18 | 17 | |
| Martonvásár | • | ⌐ | 32 | 18 | 17 | 13 |
| Mór | • | ⌐ | 31 | 17 | 16 | |
| Sárbogárd | • | | 37 | 18 | 17 | |
| Szabadbattyán | • | ⌐ | 32 | 17 | 15 | |
| Fregszemcse | • | ⌐ | 32 | 18 | – | |
| Lengyel | – | | – | – | – | |
| Paks | • | | 34 | 17 | 16 | 12 |
| Szekszárd | • | = | 35 | 22 | 20 | |
| Árpádtető | • | | 31 | 21 | 20 | |
| Mohács | – | | – | – | – | |
| Pécs | • | | 36 | 20 | 18 | 13 |
| Siklós | • | | 35 | 18 | 16 | |
| Szigetvár | • | ⌐ | 35 | 16 | 16 | |
| Budaörs | • | ⌐ | 32 | 19 | 15 | |
| Bp. Lőrinc | • | | 32 | 19 | 16 | 13 |
| Bp. Met. Int. | • | | 31 | 22 | – | 13 |
| Bp. Szab. hegy | • | | 29 | 21 | 20 | |
| Cegléd | • | ⌐ | 35 | 19 | 16 | |
| Dobogókő | • | | 27 | 19 | 18 | |
| Gödöllő | • | ⌐ | 31 | 18 | 15 | 12 |
| Királyrét | – | | – | – | – | |
| Monor | • | = | 35 | 20 | 19 | |
| Nagykata | • | | 37 | 19 | 18 | |
| Szentendre | • | = | 34 | 19 | 18 | |

| 1988. VIII. 17. 14h az utolsó 24 óra adatai | | | | | | Előző nap napos órái |
|---|---|---|---|---|---|---|
| állomás | csapadék (mm) | | max. hőmérséklet | min. hőmérséklet | rad. min. | |
| Vác | • | ⌐ | 33 | 18 | 15 | |
| Vámosmikola | – | | – | – | – | |
| Baja | • | | 34 | 17 | 15 | 12 |
| Bácsalmás | • | ⌐ | 36 | 17 | 16 | |
| Izsák | • | | 34 | 18 | 18 | |
| Kalocsa | – | | – | – | – | |
| Kecskemét | • | ⌐ | 34 | 18 | 14 | 12 |
| Kiskunfélegyháza | • | | 35 | 20 | 17 | |
| Kiskunhalas | – | | – | – | – | |
| Kunszentmiklós | • | | 35 | 18 | 18 | |
| Tiszakécske | – | | – | – | – | |
| Balassagyarmat | • | ⌐ | 32 | 16 | 14 | |
| Romhány | – | | – | – | – | |
| Salgótarján | • | | 31 | 15 | 12 | |
| Eger | • | = | 32 | 17 | 16 | 12 |
| Galyatető | • | | 23 | 17 | 13 | |
| Gyöngyös | • | ⌐ | 34 | 18 | 15 | |
| Kékestető | • | | 25 | 18 | 16 | 12 |
| Kompolt | – | | – | – | – | |
| Lőrinci | • | ⌐ | 33 | 16 | 14 | |
| Poroszló | • | ⌐ | 34 | 17 | 15 | |
| Jászapáti | • | | 35 | 18 | 17 | |
| Jászberény | • | ⌐ | 33 | 19 | 17 | |
| Karcag | – | | – | – | – | |
| Szolnok | • | | 34 | 18 | 16 | 11 |
| Tiszaroff | – | | – | – | – | |
| Túrkeve | • | | 36 | 19 | 17 | 12 |
| Kistelek | – | | – | – | – | |
| Makó | • | | 32 | 19 | 17 | |
| Szeged | • | ⌐ | 36 | 17 | 14 | 11 |
| Szentes | • | | 36 | 21 | 18 | |
| Borsodnádasd | • | ⌐ | 32 | 13 | 10 | |
| Füged | • | | 31 | 14 | 14 | |
| Hidasnémeti | • | = | 34 | 17 | 16 | |
| Jósvafő | • | ⌐ | 31 | 17 | 14 | 11 |
| Lillafüred | • | ⌐ | 29 | 23 | 15 | |
| Miskolc | • | ⌐ | 33 | 15 | 12 | 10 |
| Putnok | • | | 33 | 16 | 14 | |
| Sárospatak | • | ⌐ | 30 | 19 | 19 | 11 |
| Szendrőlád | – | | – | – | – | |
| Tokaj | • | | 32 | 18 | 16 | |
| Kisvárda | • | | 34 | 18 | 16 | 8 |
| Mátészalka | • | | 35 | 19 | 18 | |
| Nyíregyháza | • | ⌐ | 35 | 17 | 17 | 11 |
| Nyírlugos | – | | – | – | – | |
| Pátyod | • | ⌐ | 34 | 16 | 15 | |
| Tiszabecs | • | ⌐ | 35 | 20 | 19 | |
| Vásárosnamény | • | | 34 | 18 | 18 | |
| Záhony | • | ⌐ | 32 | 19 | 18 | |
| Berettyóújfalu | – | | – | – | – | |
| Debrecen | • | ⌐ | 35 | 17 | 15 | 12 |
| Hajdúdorog | – | | – | – | – | |
| Hortobágy | – | | – | – | – | |
| Körösszakál | – | | – | – | – | |
| Polgár | • | = | 35 | 19 | 18 | |
| Békéscsaba | ny | ⌐ | 35 | 16 | – | |
| Mezőhegyes | • | ⌐ | 35 | 19 | 17 | 12 |
| Orosháza | • | | 36 | 18 | 16 | |
| Szarvas | • | | 35 | 19 | 16 | 13 |
| Szeghalom | • | | 36 | 18 | 17 | |

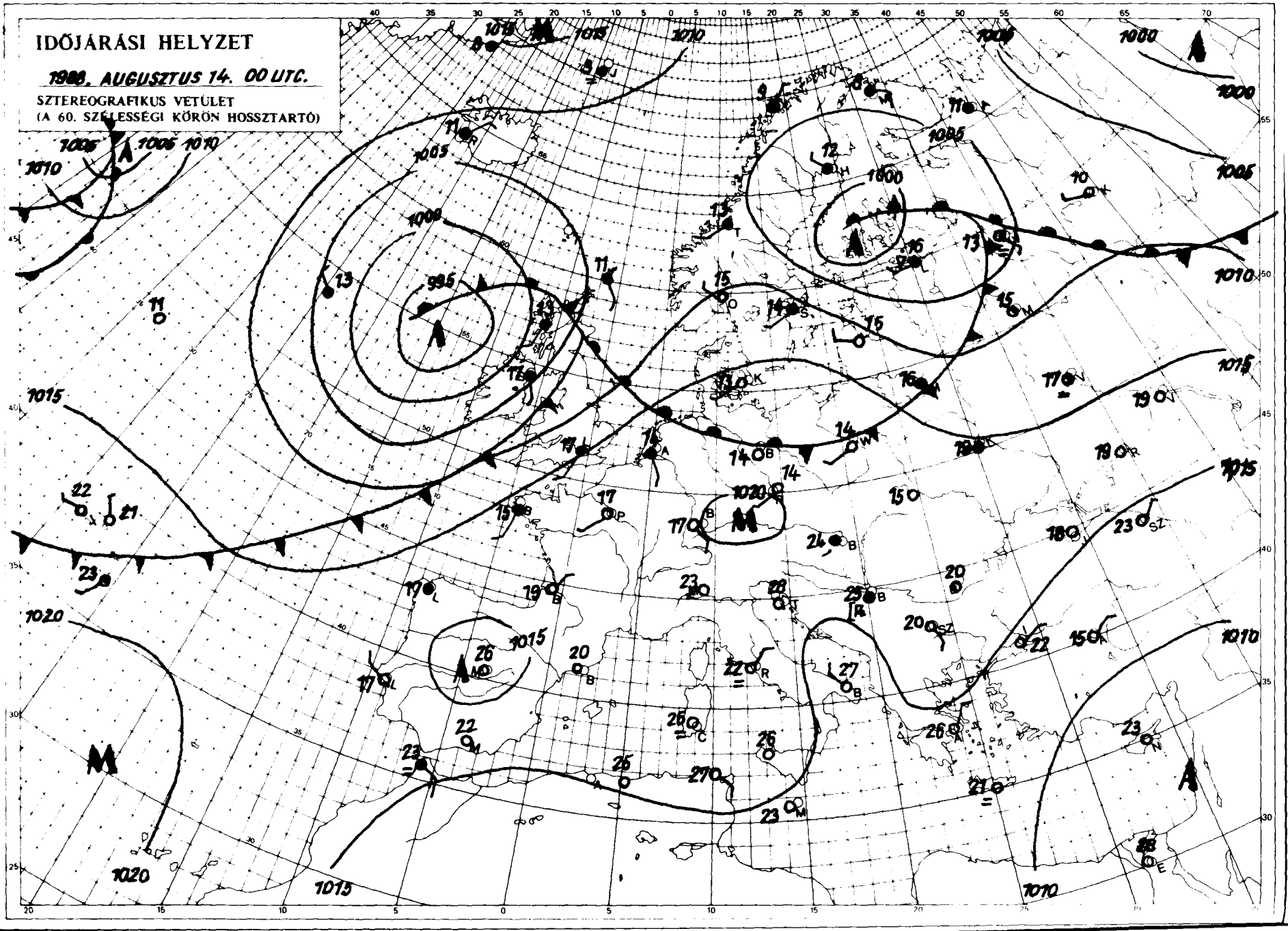


KIADJA: ORSZÁGOS METEOROLÓGIAI SZOLGÁLAT

Kiadásért felel: Barát József, az Országos Meteorológiai Szolgálat elnöke – Készült: az Országos Meteorológiai Szolgálat Nyomdájában, Budapest – Felelős vezető: Mathe Gyuláné – Munkaszám 579. – Szerkesztésért felel: Kapovits Albert, a Központi Előrejelző Intézet igazgatója

Készíti a KEI Rövidtávu Előrejelző Osztálya – Szakmai felelős: Németh Lajos osztályvezető – Megjelenik naponként
Megrendelhető: 1024 Budapest, II., Kitaibel Pál utca 1. Pénzügyi Osztály – Telefon: 353-500
Jelmagyarázat a havi mellékletben

# IDŐJÁRÁSI NAPIJELENTÉS

ЕЖЕДНЕВНЫЙ МЕТЕОРОЛОГИЧЕСКИЙ БЮЛЛЕТЕНЬ · DAILY WEATHER REPORT
BULLETIN QUOTIDIEN DE TEMPS · TÄGLICHER WETTERBERICHT

101. évfolyam 228. szám + Budapest + 1988.augusztus 15.hétfő

**Az időjárási helyzet és a várható időjárás:**

Kontinensünk északi részén több középpontú ciklonrendszer található, amely a Brit-szigeteken, a Skandináv-félszigeten, valamint a Kelet-Európai-síkság északi területein okoz változékony, hüvös időt. Ott többfelé esik az eső. Ugyanakkor Dél,-és Közép-Európában anticiklon hatására sok a napsütés, erős a felmelegedés. A délutáni órákban többfelé 35 fokig melegszik fel a levegő. A Kárpát-medencét nyugat felől kissé nedvesebb és hüvösebb levegő éri el, ezért lassan szünik a nagy meleg, záporok, zivatarok várhatók.

Magyarországon vasárnap országszerte napos, száraz, igen meleg idő volt, a hőmérséklet csúcsértéke 30 és 36 fok között alakult. Enyhe volt az éjszaka is, hajnalra általában 14, 22 fok közé csökkent a hőmérséklet. Délelőtt országszerte napos, gyorsan melegedő idő volt, a hőmérséklet 11 órára 26, 33 fokig emelkedett.

A Balaton vizének hőmérséklete Siófoknál 11 órakor 25 fok volt.

Ma 12 órakor Budapesten 31 fokot mértek, a tengerszintre átszámitott légnyomás 1015 hPa, alig változik.

Várható időjárás kedd estig:

Ma még országszerte napos, száraz idő lesz. Később nyugat felől gyakran erősen megnövekszik a felhőzet és záporok, zivatarok várhatók. A megélénkülő déli szél holnap sokfelé északnyugatira fordul, átmenetileg viharos széllökés is valószinü. A várható legalacsonyabb éjszakai hőmérséklet 18, 23 fok között alakul, a legmagasabb nappali hőmérséklet kedden nyugaton 27 fok körül, délkeleten viszont 30, 33 fok között lesz.

Bozóki István s.k.

TÁVOLABBI KILÁTÁSOK SZERDÁTÓL-SZOMBATIG:

Eleinte szeles idő, keleten még elszórtan lehet zápor. Később a szél mérséklődik, sok lesz a napsütés. Megszünik a kánikula. A legalacsonyabb hajnali hőmérséklet eleinte 13, 18 fok, majd 10, 15 fok között várható, a legmagasabb nappali hőmérséklet eleinte 25, 3o fok, majd 22, 27 fok között lesz. Jelentős mennyiségü / legalább 5 mm napi / csapadék az ország területének 10 százalékán várható.

KÖZÉPTÁVÚ ELŐREJELZŐ CSOPORT

A hőmérséklet napi középértéke és eltérése a sokévi átlagtól / Budapest belterületén/:

| | | |
|---|---|---|
| 1988. augusztus 14. | 26,9°C | +6 0°C |

1871 óta ezen a napon Budapesten előfordult

| | |
|---|---|
| legmagasabb hőmérséklet: | 37,2°C /1952/ |
| legalacsonyabb hőmérséklet: | 10,0°C /1965/ |

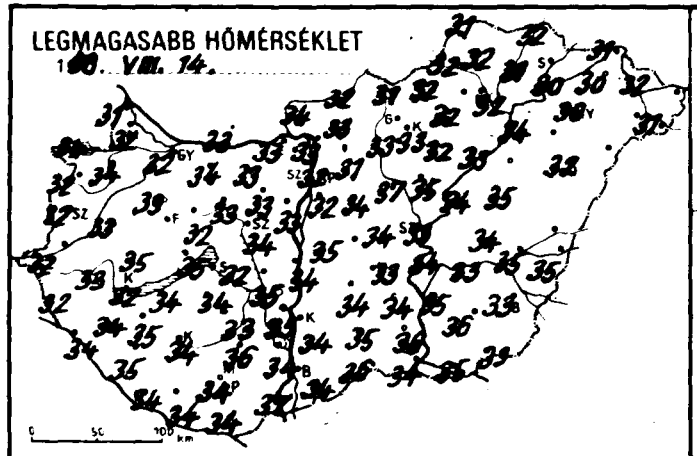
LEGMAGASABB HŐMÉRSÉKLET
19[illegible]. VII. 14.

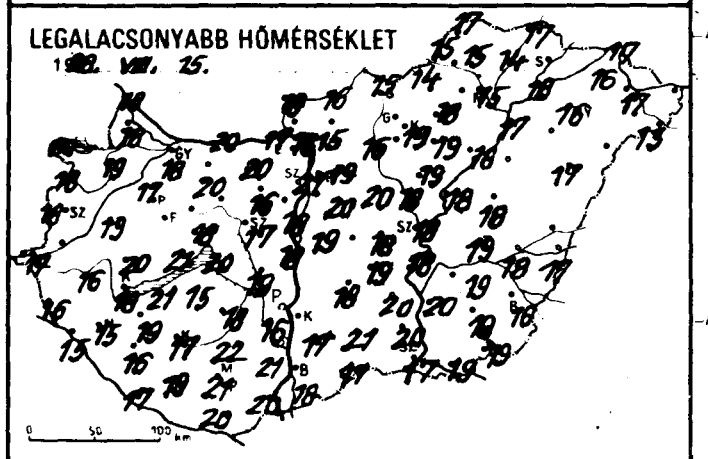
LEGALACSONYABB HŐMÉRSÉKLET
19[illegible]. VII. 25.

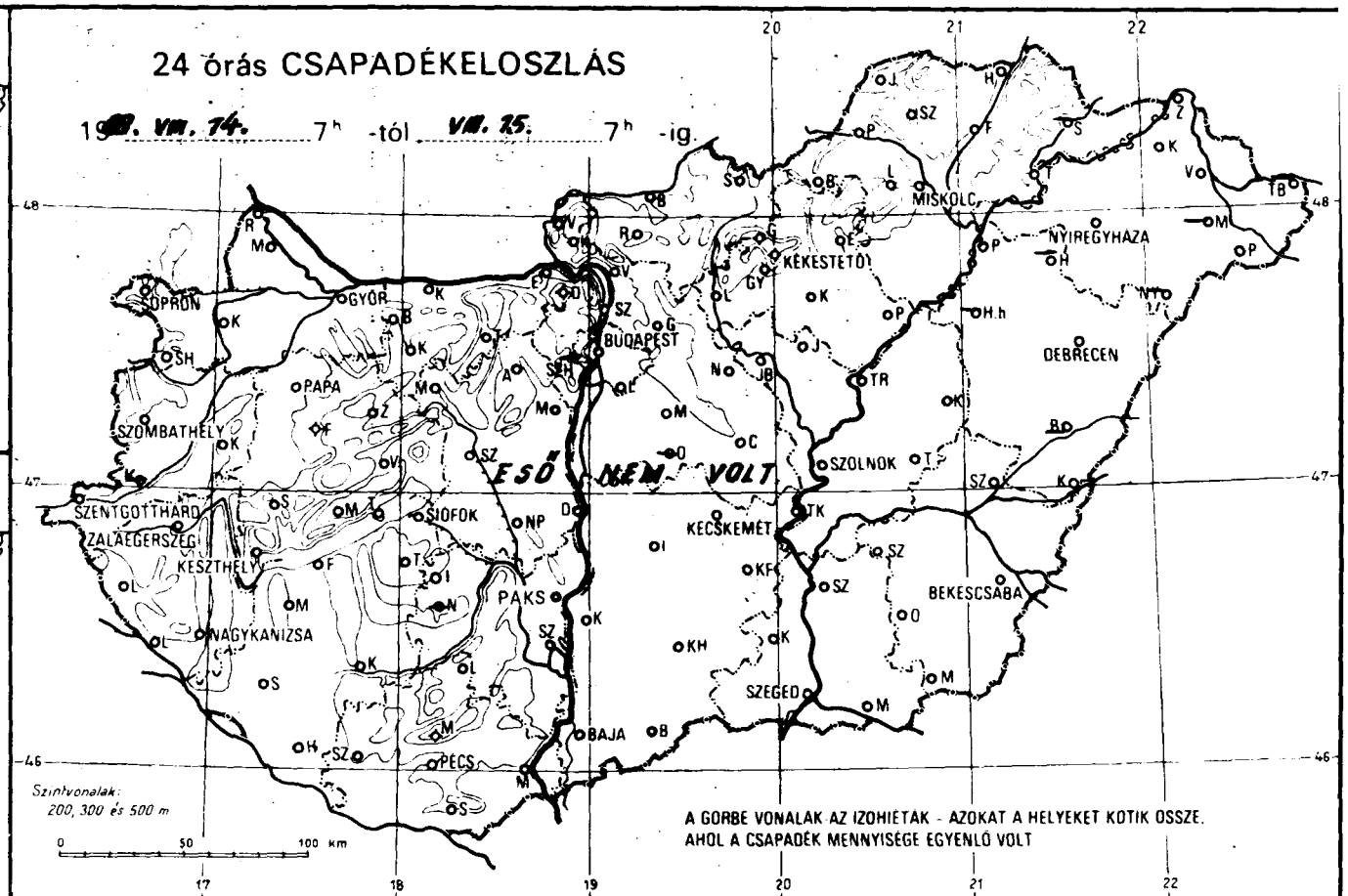
24 órás CSAPADÉKELOSZLÁS
19[illegible]. VII. 14. 7h -tól VII. 25. 7h -ig.
ESŐ NEM VOLT
MISKOLC
NYIREGYHAZA
KEKESTETŐ
SOPRON
GYŐR
BUDAPEST
DEBRECEN
PAPA
SZOMBATHELY
SZOLNOK
SZENTGOTTHÁRD
ZALAEGERSZEG
KESZTHELY
SIÓFOK
KECSKEMÉT
PAKS
BEKESCSABA
NAGYKANIZSA
SZEGED
BAJA
PÉCS
Szintvonalak: 200, 300 és 500 m
A GÖRBE VONALAK AZ IZOHIÉTÁK - AZOKAT A HELYEKET KÖTIK ÖSSZE, AHOL A CSAPADÉK MENNYISÉGE EGYENLŐ VOLT

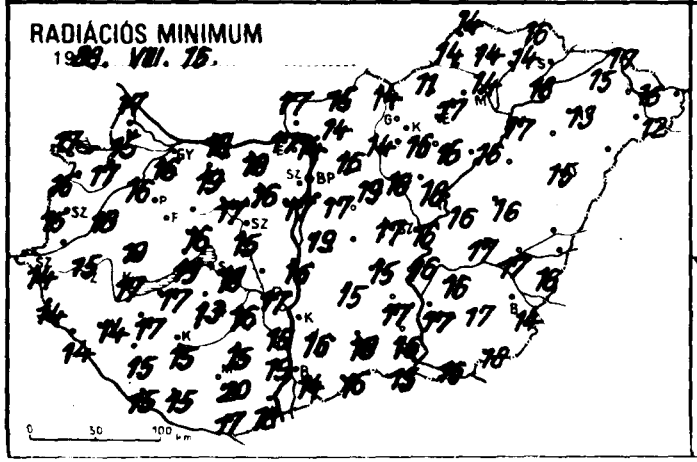
RADIÁCIÓS MINIMUM
19[illegible]. VII. 16.

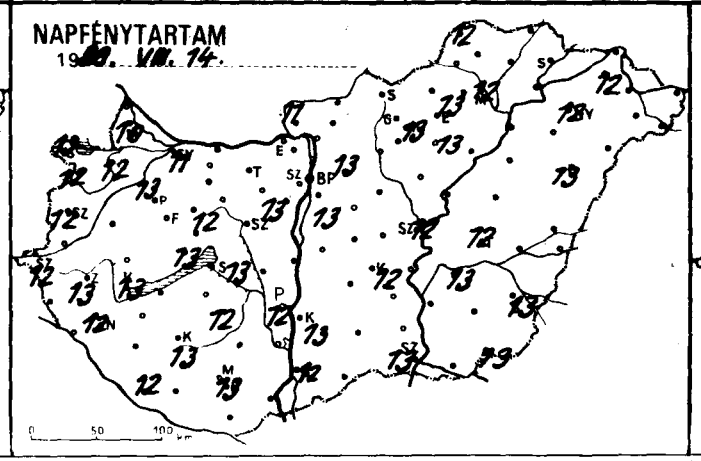
NAPFÉNYTARTAM
19[illegible]. VII. 14.

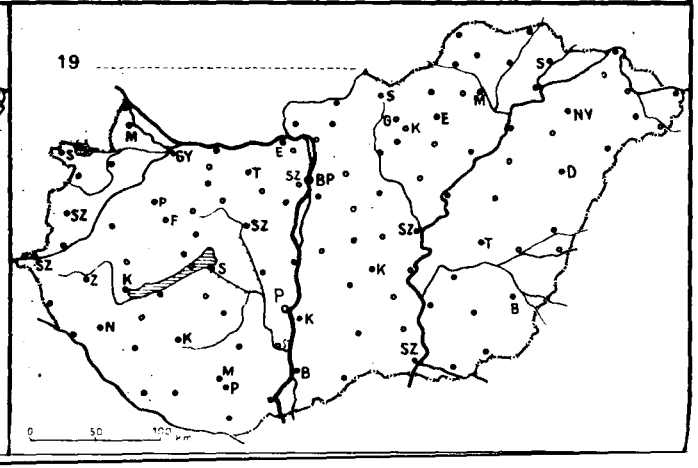
19

| 1988. VIII. 15. az utolsó 24 óra adatai | | | | | | Előző nap napos órái |
|---|---|---|---|---|---|---|
| állomás | csapadék (mm) | | max. hőmérséklet | min. hőmérséklet | rad. min. | |
| Győr | . | | 32 | 18 | 16 | 11 |
| Kapuvár | . | | 34 | 19 | 17 | 12 |
| Mosonmagyaróvár | . | | 32 | 18 | 15 | 10 |
| Rajka | . | | 31 | 18 | 17 | |
| Sopron | . | | 34 | 20 | 17 | 13 |
| Sopronhorpács | . | | 32 | 18 | 16 | 12 |
| Káld | . | | 33 | 19 | 18 | |
| Körmend | – | | – | – | – | |
| Szentgotthárd | . | | 32 | 17 | 14 | 12 |
| Szombathely | . | | 32 | 18 | 15 | 12 |
| Lenti | . | | 32 | 16 | 14 | |
| Letenye | . | | 34 | 15 | 14 | |
| Nagykanizsa | . | | 34 | 15 | 14 | 12 |
| Zalaegerszeg | . | | 33 | 16 | 15 | 13 |
| Farkasgyepű | . | | 32 | 21 | 15 | |
| Keszthely | . | | 32 | 18 | 17 | 13 |
| Mencshely | . | | 33 | 18 | 16 | 13 |
| Pápa | . | | 33 | 17 | 16 | 13 |
| Sümeg | . | | 35 | 21 | 19 | |
| Tihany | . | | 35 | 21 | 19 | |
| Veszprém | . | | 32 | 18 | 16 | 12 |
| Zirc | . | | 30 | 16 | 13 | |
| Fonyód | . | | 34 | 21 | 17 | |
| Homokszt. György | . | | 34 | 17 | 15 | 12 |
| Kaposvár | . | | 34 | 17 | 15 | 13 |
| Marcali | . | | 35 | 19 | 17 | |
| Siófok | . | | 32 | 20 | 18 | 13 |
| Somogyszob | . | | 35 | 16 | 15 | |
| Tab | . | | 34 | 16 | 16 | |
| Bábolna | . | | 34 | 15 | 13 | |
| Esztergom | . | | 33 | 17 | 17 | |
| Kisbér | . | | 34 | 20 | 19 | |
| Komárom | . | | 33 | 20 | 18 | |
| Tatabánya | . | | 33 | 20 | 18 | |
| Alcsútdoboz | . | | 33 | 16 | 16 | |
| Dunaújváros | . | | 34 | 18 | 16 | |
| Martonvásár | . | | 33 | 18 | 17 | 13 |
| Mór | . | | 33 | 18 | 17 | |
| Sárbogárd | . | | 35 | 19 | 17 | |
| Szabadbattyán | . | | 34 | 17 | 15 | |
| Iregszemcse | . | | 33 | 18 | 16 | 12 |
| Lengyel | . | | 36 | 22 | 15 | |
| Paks | . | | 35 | 16 | 15 | 12 |
| Szekszárd | . | | 34 | 21 | 19 | |
| Árpádtető | . | | 32 | 23 | 21 | |
| Mohács | . | | 37 | 20 | 18 | |
| Pécs | . | | 34 | 21 | 20 | 13 |
| Siklós | . | | 34 | 20 | 17 | |
| Szigetvár | . | | 34 | 19 | 15 | |
| Budaörs | . | | 33 | 18 | 15 | |
| Bp. Lőrinc | . | | 32 | 20 | 17 | 13 |
| Bp. Met. Int. | . | | 32 | 21 | – | 13 |
| Bp. Szab. hegy | – | | – | – | – | |
| Cegléd | . | | 34 | 18 | 17 | |
| Dobogókő | . | | 33 | 20 | 19 | |
| Gödöllő | . | | 31 | 19 | 16 | 13 |
| Királyrét | . | | 31 | 15 | 13 | |
| Monor | . | | 34 | 20 | 19 | |
| Nagykáta | . | | 37 | 18 | 18 | |
| Szentendre | . | | 34 | 19 | 18 | |

| 1988. VIII. 15. az utolsó 24 óra adatai | | | | | | Előző nap napos órái |
|---|---|---|---|---|---|---|
| állomás | csapadék (mm) | | max. hőmérséklet | min. hőmérséklet | rad. min. | |
| Vác | . | | 33 | 16 | 14 | |
| Vámosmikola | . | | 34 | 18 | 17 | 11 |
| Baja | . | | 34 | 18 | 14 | 12 |
| Bácsalmás | . | | 36 | 17 | 16 | |
| Izsák | . | | 34 | 18 | 15 | |
| Kalocsa | . | | 34 | 17 | 16 | 13 |
| Kecskemét | . | | 33 | 19 | 15 | 12 |
| Kiskunfélegyháza | . | | 34 | 20 | 17 | |
| Kiskunhalas | . | | 35 | 21 | 18 | |
| Kunszentmiklós | . | | 35 | 19 | 19 | |
| Tiszakécske | . | | 34 | 18 | 16 | |
| Balassagyarmat | . | | 32 | 16 | 15 | |
| Romhány | . | | 33 | 15 | 14 | |
| Salgótarján | . | | 31 | 15 | 14 | |
| Eger | . | | 32 | 18 | 17 | 13 |
| Galyatető | . | | 26 | 19 | 14 | |
| Gyöngyös | . | | 33 | 19 | 16 | |
| Kékestető | . | | 25 | 19 | 18 | 13 |
| Kompolt | . | | 32 | 19 | 16 | 13 |
| Lőrinci | . | | 33 | 16 | 14 | |
| Poroszló | . | | 33 | 18 | 16 | |
| Jászapáti | . | | 35 | 19 | 18 | |
| Jászberény | . | | 33 | 18 | 16 | |
| Karcag | . | | 35 | 18 | 16 | |
| Szolnok | . | | 33 | 18 | 16 | 12 |
| Tiszaroff | . | | 34 | 18 | 16 | |
| Túrkeve | . | | 34 | 19 | 17 | 12 |
| Kistelek | . | | 36 | 20 | 16 | |
| Makó | . | | 35 | 19 | 16 | |
| Szeged | . | | 34 | 17 | 15 | 13 |
| Szentes | . | | 35 | 20 | 17 | |
| Borsodnádasd | . | | 32 | 14 | 11 | |
| Fügöd | . | | 31 | 14 | 14 | |
| Hidasnémeti | . | | 32 | 17 | 16 | |
| Jósvafő | . | | 31 | 17 | 14 | 12 |
| Lillafüred | . | | 30 | 20 | 15 | |
| Miskolc | . | | 32 | 15 | 14 | 12 |
| Putnok | . | | 32 | 15 | 14 | |
| Sárospatak | – | | – | – | – | – |
| Szendrőlád | . | | 32 | 15 | 14 | |
| Tokaj | . | | 30 | 18 | 18 | |
| Kisvárda | . | | 30 | 16 | 15 | 12 |
| Mátészalka | – | | – | – | – | |
| Nyíregyháza | . | | 30 | 16 | 13 | 12 |
| Nyírlugos | – | | – | – | – | |
| Pátyod | . | | 31 | 13 | 12 | |
| Tiszabecs | – | | – | – | – | |
| Vásárosnamény | . | | 32 | 17 | 16 | |
| Záhony | . | | 31 | 17 | 17 | |
| Berettyóújfalu | – | | – | – | – | |
| Debrecen | . | | 32 | 17 | 15 | 13 |
| Hajdúdorog | – | | – | – | – | |
| Hortobágy | – | | – | – | – | |
| Körösszakál | . | | 35 | 17 | 16 | |
| Polgár | . | | 34 | 17 | 17 | |
| Békéscsaba | . | | 33 | 16 | 14 | 13 |
| Mezőhegyes | . | | 33 | 19 | 18 | 13 |
| Orosháza | . | | 36 | 19 | 17 | |
| Szarvas | . | | 33 | 19 | 16 | 13 |
| Szeghalom | . | | 35 | 18 | 17 | |

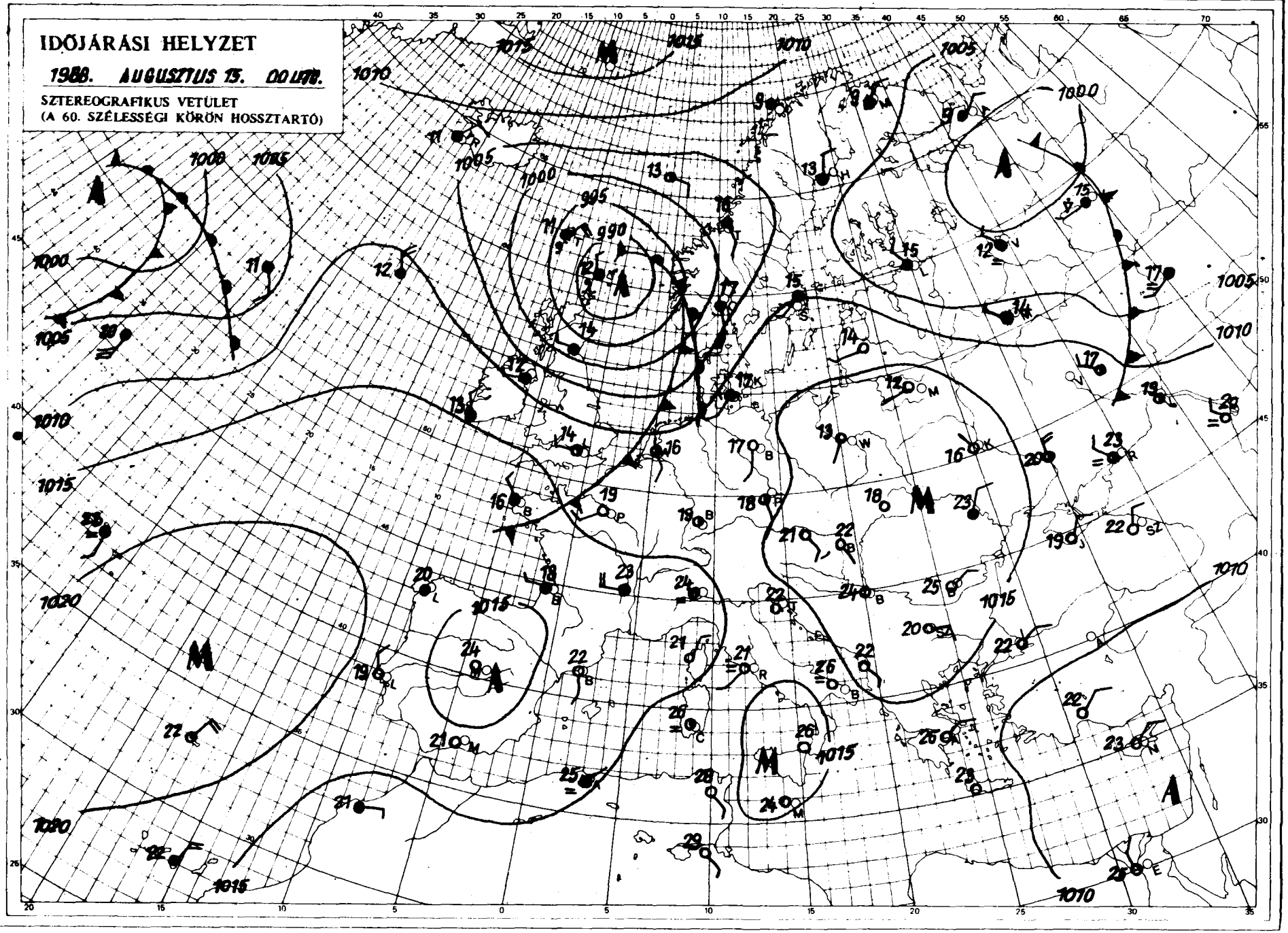


KIADJA: ORSZÁGOS METEOROLÓGIAI SZOLGÁLAT
Kiadásért felel: Baráti József, az Országos Meteorológiai Szolgálat elnöke – Készült az Országos Meteorológiai Szolgálat Nyomdájában, Budapest – Felelős vezető: Mátné Gyulané – Munka[illegible] – Szerkesztésért felel: Kapovits Albert, a Központi Előrejelző Intézet igazgatója
Készíti a KEI Rövidtávú Előrejelző Osztálya – Szakmai felelős: Németh Lajos osztályvezető – Megjelenik naponként
Megrendelhető: 1024 Budapest, II., Kitaibel Pál utca 1. – Pénzügyi Osztály – Telefon: 353-500
Jelmagyarázat a havi mellékletben

# IDŐJÁRÁSI NAPIJELENTÉS

ЕЖЕДНЕВНЫЙ МЕТЕОРОЛОГИЧЕСКИЙ БЮЛЛЕТЕНЬ · DAILY WEATHER REPORT
BULLETIN QUOTIDIEN DE TEMPS · TÄGLICHER WETTERBERICHT

101. évfolyam 229. szám + Budapest + 1988.augusztus 16.kedd

**Az időjárási helyzet és a várható időjárás:**

Közép-, és Dél-Európa nagy részén túlnyomóan napos, igen meleg idő van, a hőmérséklet csúcsértéke helyenként eléri a 35 fokot. Ugyanakkor a kontinens északabbra fekvő vidékein változékony az időjárás. A Skandináv-félsziget feletti középponttal ciklon örvénylik. Hatására Észak-Európában többfelé esik az eső, zápor, és időnként erős szél fúj. A ciklon hidegfrontja - északnyugati áramlattal - nedves és viszonylag hüvös levegőt szállit a szárazföld belsejébe. Valószinü, hogy az elkövetkező időszakban a Kárpát-medencében is mérséklődik a nagy meleg.

Magyarországon hétfőn igen meleg és csaknem mindenütt zavartalanul napsütéses idő volt. A délutáni órákban a nyugati megyékben felhősödés kezdődött, és elszórtan záporok, zivatarok is előfordultak. A kedd reggelig lehullott csapadék mennyisége csapadéknyom és 10 mm között volt. Hétfőn a hőmérséklet csúcsértéke 32, 28 fok között alakult. Kedd hajnalra pedig 15, 22 fokig hült le a levegő. Ma délelőtt változóan felhős idő volt. Főként a nyugati megyékben fordultak elő szórványosan záporok, zivatarok. A szél zivatar idején átmenetileg megerősödött. A hőmérséklet 11 órakor az országban 25, 32 fok között váltakozott.

A Balaton vizének hőmérséklete Siófoknál 11 órakor 25 fok volt.

Ma 12 órakor Budapesten a hőmérséklet 29 fok, a tengerszintre átszámitott légnyomás 1016 hPa, gyengén emelkedik.

Várható időjárás szerda estig:

Az átmenetileg gyakorta erősen megnövekvő gomolyfelhőzetből többfelé - elsősorban keleten - várható heves zápor, zivatar, néhol jégeső is valószinü. Szerda délutántól már napos lesz az idő. Az északi, északnyugati szél előbb csak zivatarok környezetében, később tartósan erős, viharos lesz. Mérséklődik a meleg, megszünik a fülledtség. A legalacsonyabb éjszakai hőmérséklet 18, 23 fok között, a legmagasabb nappali hőmérséklet szerdán 23, 28 fok között alakul.

Török Dénes s.k.

A hőmérséklet napi középértéke és eltérése a sokévi átlagtól / Budapest belterületén/:

| | | |
|---|---|---|
| 1988. augusztus 15. | 27,4°C | +6,0°C |

1871 óta ezen a napon Budapesten előfordult

| | |
|---|---|
| legmagasabb hőmérséklet: | 38,2°C /1952/ |
| legalacsonyabb hőmérséklet: | 10,7°C /1933/ |

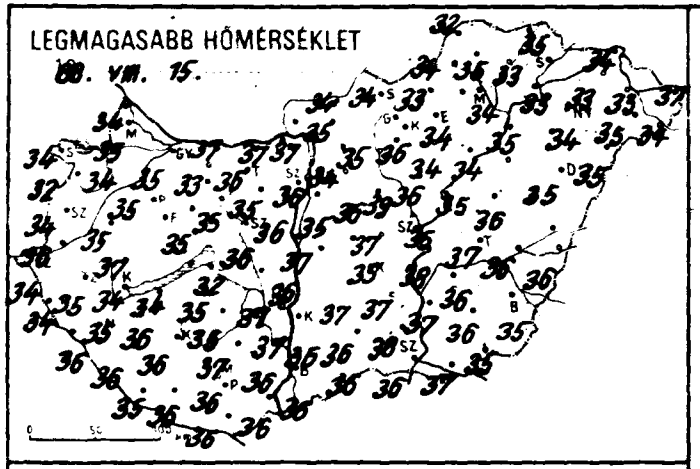
LEGMAGASABB HŐMÉRSÉKLET
88. VIII. 15.

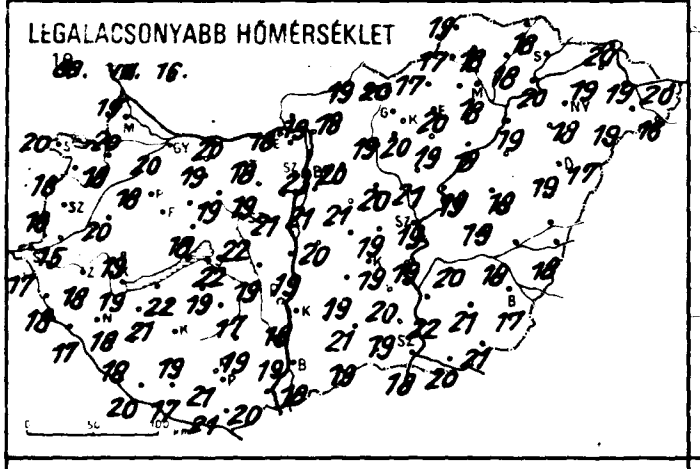
LEGALACSONYABB HŐMÉRSÉKLET
88. VIII. 16.

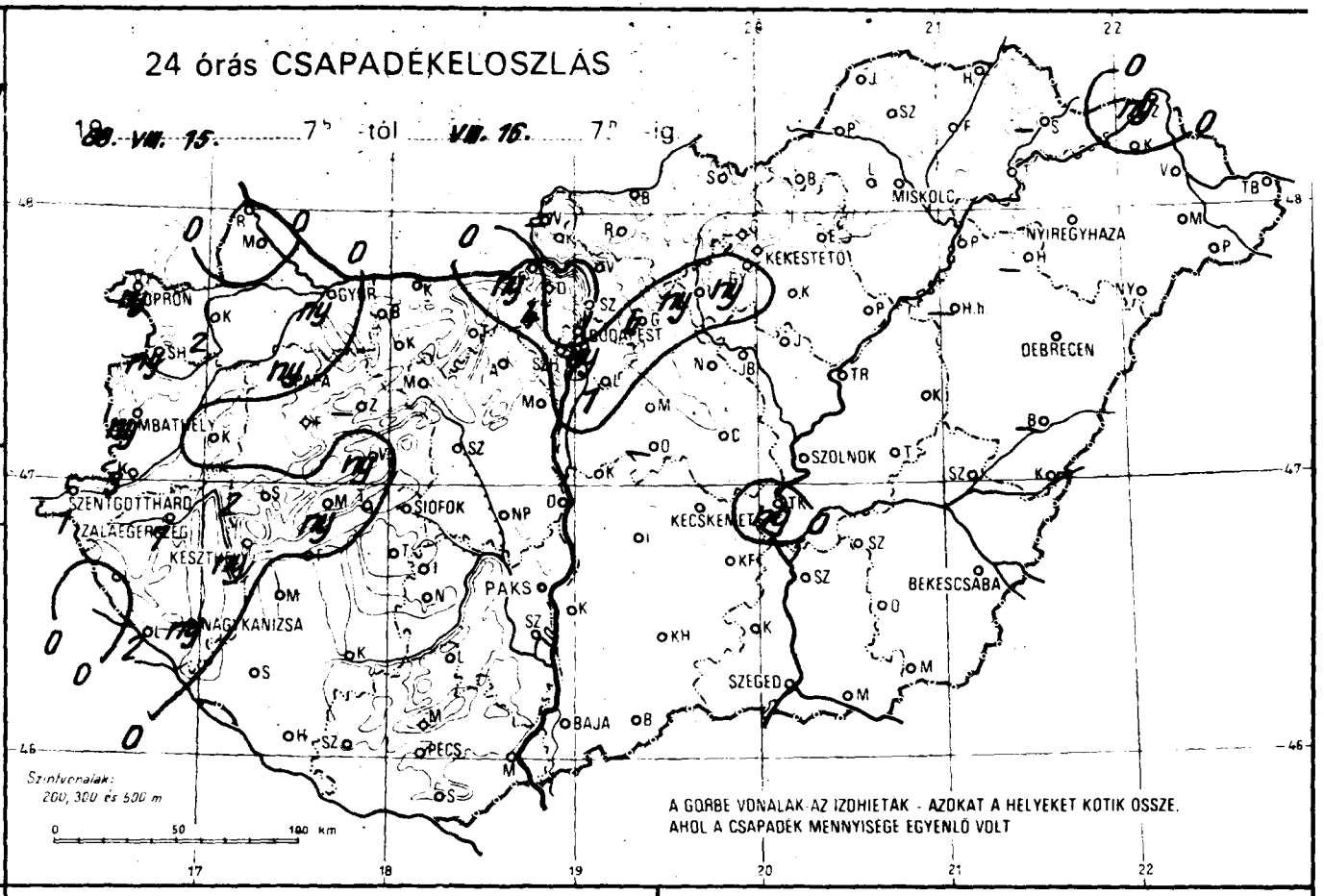
24 órás CSAPADÉKELOSZLÁS
88. VIII. 15. 7h -tól VIII. 16. 7h -ig
MISKOLC
NYIREGYHAZA
KEKESTETO
GYŐR
BUDAPEST
DEBRECEN
SZOLNOK
SZENTGOTTHÁRD
ZALAEGERSZEGI
KESZTHELY
SIÓFOK
KECSKEMÉT
PAKS
BEKESCSABA
NAGYKANIZSA
SZEGED
BAJA
PÉCS
Szintvonalak:
200, 300 és 500 m
A GÖRBE VONALAK AZ IZOHIETAK - AZOKAT A HELYEKET KÖTIK ÖSSZE, AHOL A CSAPADÉK MENNYISÉGE EGYENLŐ VOLT

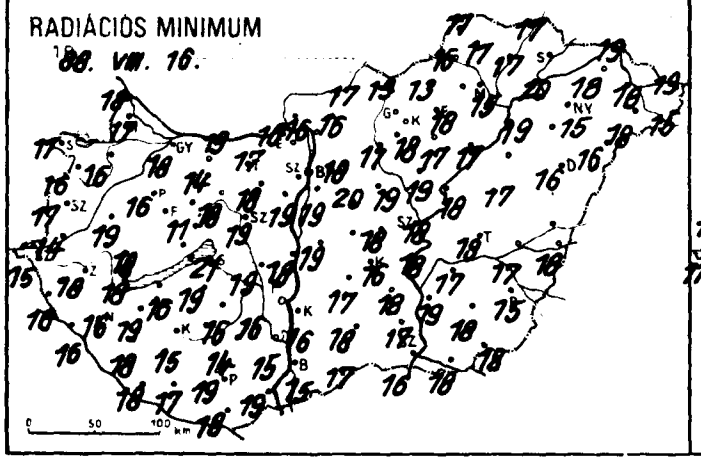
RADIÁCIÓS MINIMUM
88. VIII. 16.

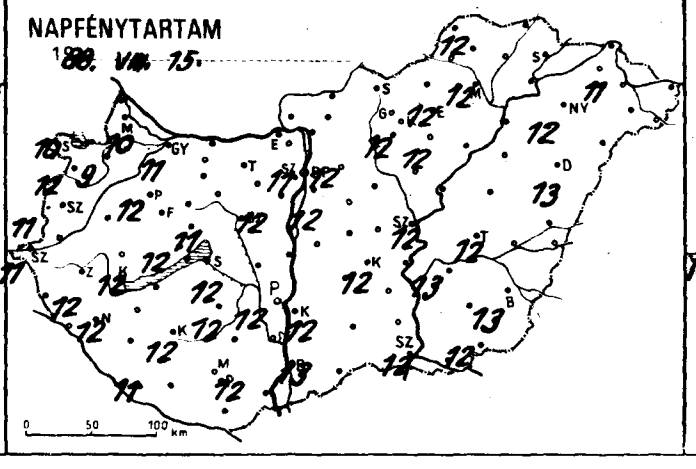
NAPFÉNYTARTAM
88. VIII. 15.

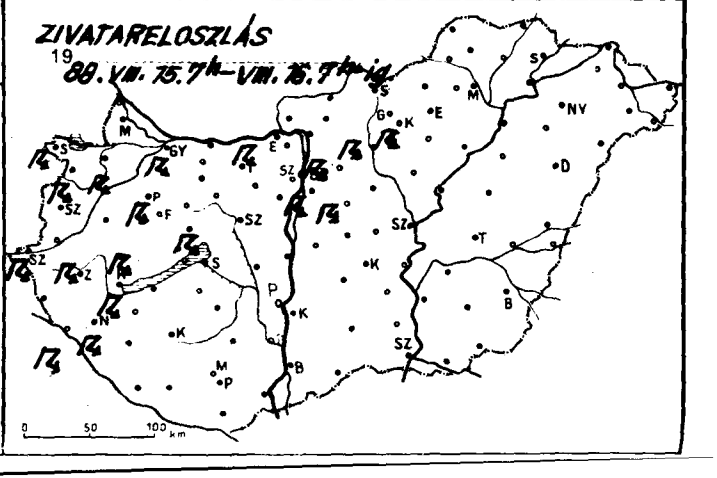
ZIVATARELOSZLÁS
88. VIII. 15. 7h – VIII. 16. 7h-ig

19 88. VIII. h 16 az utolsó 24 óra adatai

| állomás | csapadék (mm) | | max. hőmérséklet | min. hőmérséklet | rad. min. | Előző nap napos órái |
|---|---|---|---|---|---|---|
| Győr | ny | ⊓ ⊖ | 35 | 20 | 18 | 11 |
| Kapuvár | 2 | ⊓ ⊖ | 34 | 18 | 16 | 9 |
| Mosonmagyaróvár | • | ⊖ | 35 | 20 | 17 | 10 |
| Rajka | • | | 34 | 19 | 18 | |
| Sopron | ny | ⊓ | 34 | 20 | 17 | 10 |
| Sopronhorpács | ny | ⊖ | 32 | 18 | 16 | 12 |
| Káld | • | | 35 | 20 | 19 | |
| Körmend | 3 | ▽ | 36 | 15 | 14 | |
| Szentgotthárd | 1 | ⊓ | 34 | 17 | 15 | 11 |
| Szombathely | ny | ▽ | 34 | 18 | 17 | 11 |
| Lenti | • | | 34 | 18 | 16 | |
| Letenye | 2 | ⊓ ⊖ | 36 | 17 | 16 | |
| Nagykanizsa | ny | ⊓ | 35 | 18 | 16 | 12 |
| Zalaegerszeg | 7 | ⊓ | 35 | 18 | 18 | 12 |
| Farkasgyepű | • | ⊖ | 34 | 20 | 16 | |
| Keszthely | ny | ⊓ ⊖ | 34 | 19 | 18 | 12 |
| Mencshely | ny | | 34 | 19 | 18 | 12 |
| Pápa | ny | ⊓ ⊖ | 35 | 18 | 16 | 12 |
| Sümeg | 2 | ⊓ | 37 | 19 | 18 | |
| Tihany | – | | – | – | – | |
| Veszprém | ny | ⊓ | 35 | 18 | 11 | 11 |
| Zirc | – | | – | – | – | |
| Fonyód | • | | 34 | 22 | 16 | |
| Homokszt. György | • | | 35 | 20 | 18 | 11 |
| Kaposvár | • | | 36 | 19 | 15 | 12 |
| Marcali | • | ⊖ | 36 | 21 | 19 | |
| Siófok | • | ⊖ | 32 | 22 | 21 | 12 |
| Somogyszob | • | ⊖ | 36 | 18 | 18 | |
| Tab | • | | 35 | 19 | 19 | |
| Bábolna | • | | 36 | 15 | 13 | |
| Esztergom | ny | ⊓ | 37 | 18 | 16 | |
| Kisbér | • | | 33 | 19 | 14 | |
| Komárom | • | | 37 | 20 | 19 | |
| Tatabánya | • | | 36 | 18 | 17 | |
| Alcsútdoboz | • | ⊖ | 35 | 19 | 18 | |
| Dunaújváros | • | | 36 | 19 | 18 | |
| Martonvásár | • | ⊖ | 36 | 21 | 19 | 12 |
| Mór | • | ⊖ | 35 | 19 | 18 | |
| Sárbogárd | • | | 37 | 19 | 19 | |
| Szabadbattyán | • | | 36 | 22 | 19 | |
| Iregszemcse | • | ⊖ | 35 | 17 | 16 | 12 |
| Lengyel | • | | 37 | 19 | 14 | |
| Paks | • | | 36 | 18 | 16 | 12 |
| Szekszárd | • | = | 36 | 19 | 15 | |
| Árpádtető | • | | 33 | 23 | 20 | |
| Mohács | • | | 36 | 20 | 19 | |
| Pécs | • | | 36 | 21 | 19 | 12 |
| Siklós | • | | 36 | 21 | 18 | |
| Szigetvár | • | ⊖ | 36 | 17 | 17 | |
| Budaörs | ny | ⊓ ⊖ | 36 | 20 | 17 | |
| Bp. Lőrinc | 1 | ⊓ = | 35 | 21 | 19 | 12 |
| Bp. Met. Int. | • | | 36 | 23 | – | 11 |
| Bp. Szab. hegy | • | | 32 | 20 | 17 | |
| Cegléd | • | ⊖ | 37 | 19 | 18 | |
| Dobogókő | 4 | ⊓ | 31 | 19 | 19 | |
| Gödöllő | 6 | ⊓ = | 34 | 20 | 18 | 12 |
| Királyrét | • | = | 30 | 17 | 14 | |
| Monor | • | = | 36 | 21 | 20 | |
| Nagykáta | • | | 39 | 20 | 19 | |
| Szentendre | • | | 37 | 21 | 19 | |

19 88. VIII. h 16 az utolsó 24 óra adatai

| állomás | csapadék (mm) | | max. hőmérséklet | min. hőmérséklet | rad. min. | Előző nap napos órái |
|---|---|---|---|---|---|---|
| Vác | • | ⊖ | 37 | 19 | 16 | |
| Vámosmikola | | | – | – | – | – |
| Baja | • | ⊖ | 36 | 18 | 15 | 13 |
| Bácsalmás | • | ⊖ | 38 | 19 | 17 | |
| Izsák | • | | 37 | 19 | 17 | |
| Kalocsa | • | ⊖ | 36 | 17 | 16 | 12 |
| Kecskemét | • | ⊖ | 35 | 19 | 16 | 12 |
| Kiskunfélegyháza | • | | 37 | 20 | 18 | |
| Kiskunhalas | • | | 37 | 21 | 18 | |
| Kunszentmiklós | • | | 37 | 20 | 19 | |
| Tiszakécske | ny | | 38 | 19 | 18 | |
| Balassagyarmat | • | ⊖ | 34 | 19 | 17 | |
| Romhány | • | ⊖ | 35 | 18 | 16 | |
| Salgótarján | • | ⊖ | 34 | 20 | 19 | |
| Eger | • | | 34 | 20 | 18 | 12 |
| Galyatető | • | | 29 | 19 | 15 | |
| Gyöngyös | ny | ⊓ | 36 | 20 | 18 | |
| Kékestető | • | | 27 | 20 | 18 | 12 |
| Kompolt | • | ⊖ | 34 | 19 | 17 | 12 |
| Lőrinci | ny | ⊓ ⊖ | 35 | 19 | 17 | |
| Poroszló | • | ⊖ | 34 | 19 | 17 | |
| Jászapáti | • | | 36 | 21 | 19 | |
| Jászberény | • | ⊖ | 35 | 20 | 18 | |
| Karcag | • | | 36 | 18 | 17 | |
| Szolnok | • | ⊖ | 35 | 19 | 18 | 12 |
| Tiszaroff | • | = | 35 | 19 | 18 | |
| Túrkeve | • | | 37 | 19 | 18 | 12 |
| Kistelek | • | | 38 | 19 | 17 | |
| Makó | • | = | 37 | 20 | 18 | |
| Szeged | • | ⊖ | 36 | 18 | 16 | 12 |
| Szentes | • | | 37 | 22 | 19 | |
| Borsodnádasd | • | ⊖ | 33 | 17 | 13 | |
| Fügöd | • | | 33 | 18 | 17 | |
| Hidasnémeti | • | = | 35 | 18 | 17 | |
| Jósvafő | • | ⊖ | 32 | 19 | 17 | 12 |
| Lillafüred | • | ⊖ | 31 | 22 | 16 | |
| Miskolc | • | | 34 | 18 | 15 | 12 |
| Putnok | • | = | 34 | 17 | 16 | |
| Sárospatak | – | | – | – | – | |
| Szendrőlád | • | ⊖ | 35 | 18 | 17 | |
| Tokaj | • | | 33 | 20 | 20 | |
| Kisvárda | • | ⊖ | 33 | 19 | 18 | 11 |
| Mátészalka | • | ⊖ | 35 | 19 | 18 | |
| Nyíregyháza | • | | 34 | 18 | 15 | 12 |
| Nyírlugos | • | ⊖ | 35 | 17 | 16 | |
| Pátyod | • | ⊖ | 34 | 16 | 15 | |
| Tiszabecs | • | ⊖ | 37 | 20 | 19 | |
| Vásárosnamény | • | ⊖ | 33 | 19 | 18 | |
| Záhony | ny | ▽ | 34 | 20 | 19 | |
| Berettyóújfalu | – | | – | – | – | |
| Debrecen | • | ⊖ | 35 | 19 | 16 | 12 |
| Hajdúdorog | – | | – | – | – | |
| Hortobágy | – | | – | – | – | |
| Körösszakál | • | ⊖ | 36 | 18 | 18 | |
| Polgár | • | = | 35 | 19 | 19 | |
| Békéscsaba | • | ⊖ | 35 | 17 | 15 | 12 |
| Mezőhegyes | • | ⊖ | 35 | 21 | 18 | |
| Orosháza | • | ⊖ | 36 | 21 | 18 | |
| Szarvas | • | | 36 | 20 | 17 | [illegible] |
| Szeghalom | • | | 36 | 19 | 18 | |

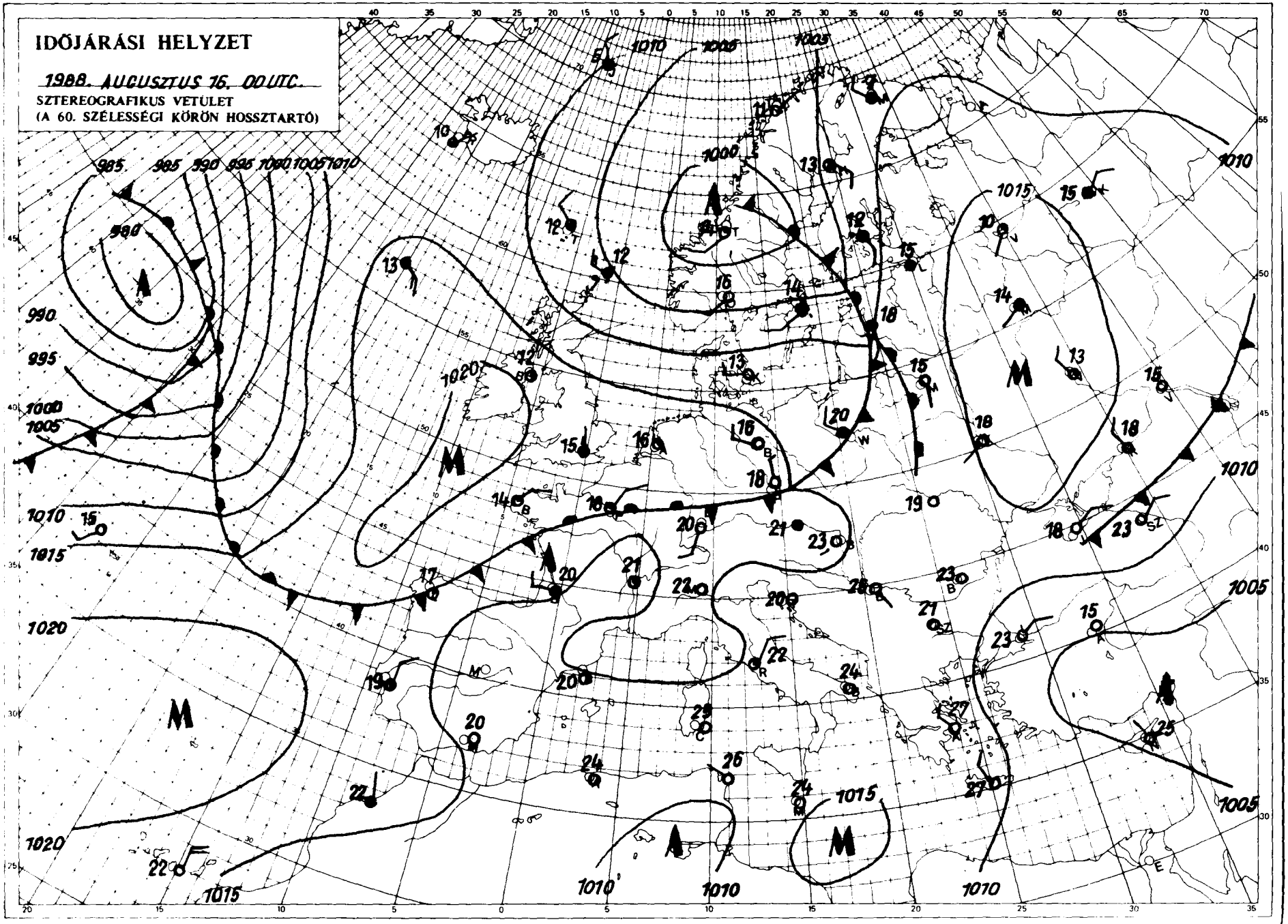


KIADJA: ORSZÁGOS METEOROLÓGIAI SZOLGÁLAT
Kiadásért felel: Baráti József, az Országos Meteorológiai Szolgálat elnöke – Készült az Országos Meteorológiai Szolgálat Nyomdájában, Budapest – Felelős vezető: Máthé Gyuláné – Munkaszám: 88.521 Szerkesztésért felel: Kapovits Albert, a Központi Előrejelző Intézet igazgatója
Készíti: a KEI Rövidtávú Előrejelző Osztálya – Szakmai felelős: Németh Lajos osztályvezető – Megjelenik naponként
Megrendelhető: 1024 Budapest, II., Kitaibel Pál utca 1. – Pénzügy: Osztály – Telefon: 353 500
Jelmagyarázat a havi melléklettben

# IDŐJÁRÁSI NAPIJELENTÉS

ЕЖЕДНЕВНЫЙ МЕТЕОРОЛОГИЧЕСКИЙ БЮЛЛЕТЕНЬ · DAILY WEATHER REPORT
BULLETIN QUOTIDIEN DE TEMPS · TÄGLICHER WETTERBERICHT

101. évfolyam 230. szám + Budapest + 1988.augusztus 17.szerda

**Az időjárási helyzet és a várható időjárás:**

Szerdán hajnalban nagyjából a Finn-öböl, Kárpát-medence, -Pireneusok-vonal mentén húzódott az az időjárási frontrendszer, amelynek két oldalán alapvetően más-más jellegü időjárás uralkodik. Az emlitett vonaltól északnyugatra eső európai területeken mérsékelten meleg, illetve kissé hüvös, nagyrészt napos, száraz az idő. A vonaltól délkeletre igazi fülledt kániuka van, délutánonként nem ritka a 36, 38 fok sem. A vonal menti, mintegy 300-500 kilométer átlagos szélességü sávban változékony, időnként viharos az idő, heves záporok, zivatarok alakulnak ki, helyenként jégeső is előfordult. Ez az átmeneti zóna lassanként tovább halad kelet, délkelet felé, igy a Kárpát-medencében is mérsékelten meleg, egyre naposabb időjárás alakul ki.

Magyarországon kedden általában 8-11 órán át, az északi, északnyugati országrészben általában 4-7 órán át sütött a nap. Már délelőtt előfordult néhol zivatar, délutántól és különösen estétől egyre többfelé alakult ki heves zápor, zivatar, néhol rövid ideig tartó jégeső kiséretében, Kedden még fülledt, igen meleg idő volt, a hőmérséklet csúcsértéke általában 32, 27 fok között alakult. Éjszaka a keleti, délkeleti országrészt is elérte az északnyugat felől érkező zápor,-zivatarzóna. Reggelig csaknem országszerte hullott kisebb-nagyobb csapadék. A legtöbbet - 24 mm-t - Miskolcon és Galyatetőn mértek, valószinüsithető ennél lényegesen nagyobb mennyiség is, ugyanakkor az ország jelentős hányadán csupán jelentéktelen mennyiség hullott. Szerda hajnalban általában 17, 22 fok között volt a hőmérséklet. Délelőtt északnyugat felől csökkent a felhőzet, csupán a keleti és déli országrészben fordult elő egy-egy zápor, zivatar, Az északi szél egyre többfelé erősödött meg. A hőmérséklet 11 órakor a kedden ugyanakkor mértnél mintegy 7, 8 fokkal alacsonyabb, 20, 25 fok között volt.

A Balaton vizének hőmérséklete Siófoknál 11 órakor 25 fok volt.

Ma 12 órakor Budapesten a hőmérséklet 26 fok, a tengerszintre átszámitott légnyomás 1015 hPa, gyengén emelkedik.

Várható időjárás csütörtök estig:

Ma nyugat felől tovább csökken a felhőzet. Futó zápor, zivatar csak a keleti országrészben fordul elő. Csütörtökön napos, száraz idő lesz. Az élénk északi szelet eleinte még gyakran kisérik erős széllökések. Holnap a szél mérséklődik. A legalacsonyabb éjszakai hőmérséklet 12 és 17 fok között, a legmagasabb nappali hőmérséklet csütörtökön 24 és 28 fok között alakul.

Wantuch Ferenc s.k.

A hőmérséklet napi középértéke és eltérése a sokévi átlagtól / Budapest belterülete /:

| | | |
|---|---|---|
| 1988. augusztus 16. | 25,7°C | 5,0°C |

Mióta ezen a napon Budapesten előfordult

| | |
|---|---|
| legmagasabb hőmérséklet: | 35,5°C /1952/ |
| legalacsonyabb hőmérséklet: | 8,3°C /1910/ |

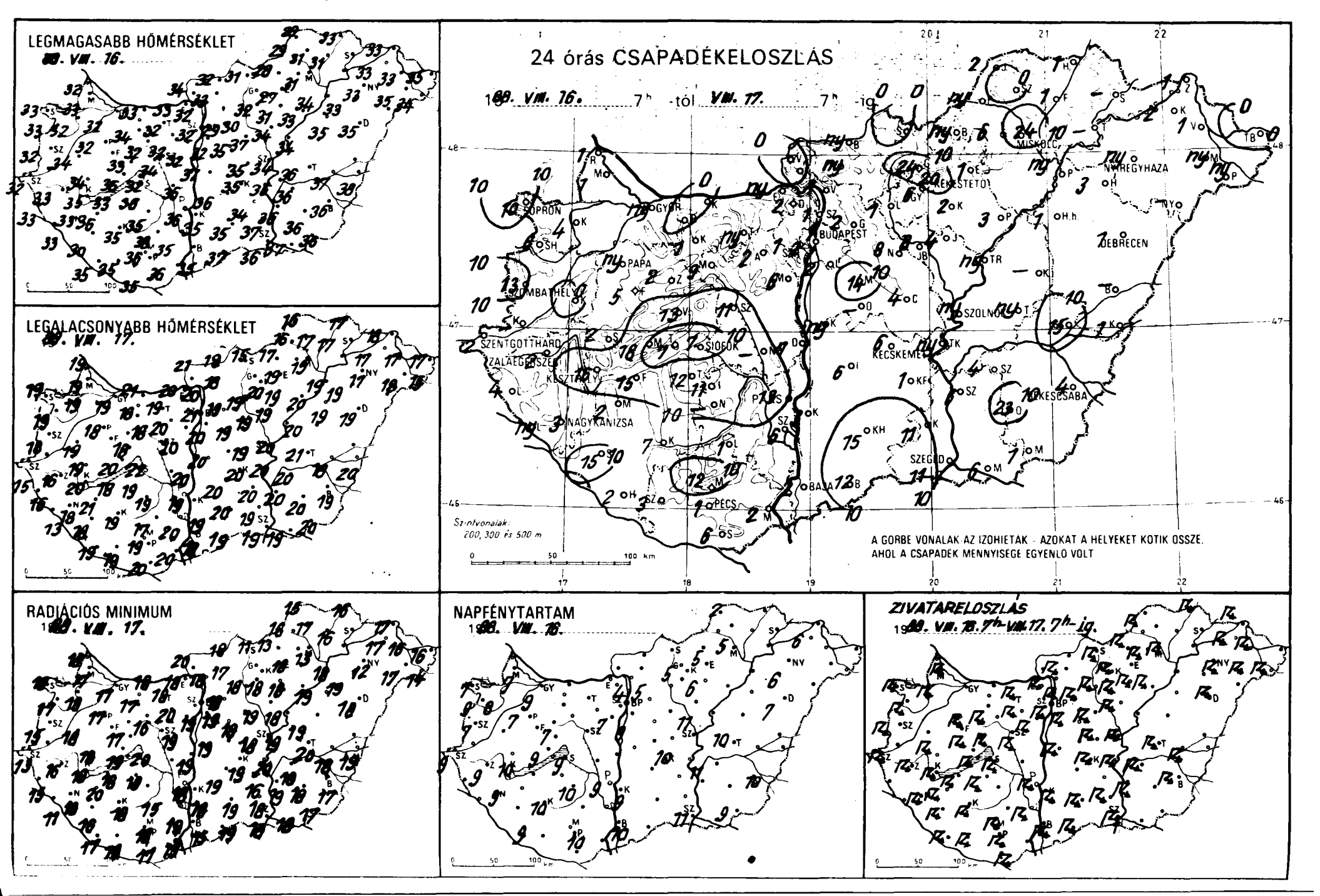
LEGMAGASABB HŐMÉRSÉKLET
LEGALACSONYABB HŐMÉRSÉKLET
24 órás CSAPADÉKELOSZLÁS
7h -tól
7h -ig
SOPRON
GYŐR
PAPA
SZOMBATHELY
SZENTGOTTHARD
ZALAEGERSZEG
KESZTHELY
NAGYKANIZSA
SIÓFOK
PÉCS
BAJA
BUDAPEST
KECSKEMÉT
SZEGED
SZOLNOK
KÉKESTETŐ
MISKOLC
NYÍREGYHÁZA
DEBRECEN
BÉKÉSCSABA
Szintvonalak: 200, 300 és 500 m
A GÖRBE VONALAK AZ IZOHIETÁK - AZOKAT A HELYEKET KÖTIK ÖSSZE, AHOL A CSAPADÉK MENNYISÉGE EGYENLŐ VOLT
RADIÁCIÓS MINIMUM
NAPFÉNYTARTAM
ZIVATARELOSZLÁS

| 1988. VIII. 07. 7h az utolsó 24 óra adatai | | | | | | Előző nap napos órái |
|---|---|---|---|---|---|---|
| állomás | csapadék (mm) | | max. hőmérséklet | min. hőmérséklet | rad. min. | |
| Győr | ny | ∇ | 32 | 19 | 17 | 9 |
| Kapuvár | 4 | ⚡ = | 32 | 19 | 18 | 8 |
| Mosonmagyaróvár | 1 | ⚡ = | 33 | 19 | 17 | |
| Rajka | 1 | ∇ = | 32 | 19 | 18 | |
| Sopron | 10 | ⚡ | 33 | 19 | 18 | 7 |
| Sopronhorpács | 6 | ⚡ | 33 | 19 | 17 | 9 |
| Káld | • | | 34 | 19 | 18 | |
| Körmend | – | | – | – | – | |
| Szentgotthárd | 2 | ⚡ | 32 | 15 | 13 | 9 |
| Szombathely | 13 | ⚡ | 32 | 18 | 15 | 7 |
| Lenti | 4 | | 33 | 16 | 15 | |
| Letenye | ny | ⌒ | 33 | 13 | 11 | |
| Nagykanizsa | 3 | ⚡ | 33 | 18 | 18 | 9 |
| Zalaegerszeg | 2 | ⚡ ⌒ | 33 | 16 | 16 | 9 |
| Farkasgyepű | 5 | ⚡ | 31 | 17 | 15 | |
| Keszthely | 16 | ⚡ | 35 | 20 | 19 | 10 |
| Mencshely | 18 | ⚡ | 33 | 18 | 17 | 9 |
| Pápa | ny | ∇ | 32 | 18 | 17 | 7 |
| Sümeg | 2 | ⚡ | 34 | 19 | 18 | |
| Tihany | 7 | ⚡ | 36 | 20 | 19 | |
| Veszprém | 13 | ⚡ | 33 | 18 | 17 | 7 |
| Zirc | 2 | ⚡ = | 30 | 16 | 14 | |
| Fonyód | 15 | ⚡ | 33 | 18 | 18 | |
| Homokszt. györgy | 2 | ⚡ ⌒ | 35 | 19 | 17 | 9 |
| Kaposvár | 7 | ⚡ | 35 | 19 | 18 | 10 |
| Marcali | 2 | ⚡ ⌒ | 36 | 21 | 20 | |
| Siófok | 7 | ⚡ | 32 | 22 | 20 | 9 |
| Somogyszob | 15 | ⚡ | 30 | 18 | 16 | |
| Tab | 12 | ⚡ = | 36 | 19 | 18 | |
| Bábolna | • | | 32 | 14 | 12 | |
| Esztergom | ny | | 33 | 20 | 18 | |
| Kisbér | 1 | ∇ = | 34 | 18 | 17 | |
| Komárom | • | | 33 | 21 | 18 | |
| Tatabánya | ny | ⚡ = | 32 | 19 | 18 | |
| Alcsútdoboz | 2 | ⚡ = | 32 | 20 | 20 | |
| Dunaújváros | 7 | | 36 | 20 | 19 | |
| Martonvásár | 6 | ⚡ = | 32 | 20 | 19 | 7 |
| Mór | 9 | ∇ = | 32 | 18 | 16 | |
| Sárbogárd | – | | – | – | – | |
| Szabadbattyán | 11 | ⚡ | 34 | 20 | 19 | |
| Iregszemcse | 11 | ∇ | 35 | 19 | – | 10 |
| Lengyel | 1 | ∇ = | 38 | 17 | 15 | |
| Paks | 13 | ⚡ | 36 | 19 | 18 | 9 |
| Szekszárd | 6 | ⚡ = | 35 | 20 | 19 | |
| Árpádtető | 12 | ⚡ = | 32 | 17 | 16 | |
| Mohács | 2 | = | 36 | 20 | 19 | |
| Pécs | 1 | ⚡ | 36 | 19 | 18 | 10 |
| Siklós | 6 | ⚡ = | 35 | 20 | 17 | |
| Szigetvár | 3 | ⚡ | 35 | 19 | 18 | |
| Budaörs | 2 | ⚡ | 32 | 21 | 19 | |
| Bp. Lőrinc | 2 | ⚡ = | 32 | 20 | 19 | 9 |
| Bp. Met. Int. | 1 | ⚡ | 32 | 21 | – | 4 |
| Bp. Szab. hegy | 1 | ∇ = | 29 | 19 | 18 | |
| Cegléd | 4 | ⚡ | 35 | 19 | 18 | |
| Dabogykő | 2 | ⚡ | 28 | 16 | 15 | |
| Gödöllő | 2 | ⚡ = | 29 | 19 | 18 | 5 |
| Királyrét | • | = | 32 | 18 | 16 | |
| Monor | 14 | ∇ = | 35 | 19 | 18 | |
| Nagykáta | 8 | ⚡ = | 37 | 19 | 19 | |
| Szentendre | 1 | | 33 | 22 | 20 | |

| 1988. VIII. 07. 7h az utolsó 24 óra adatai | | | | | | Előző nap napos órái |
|---|---|---|---|---|---|---|
| állomás | csapadék (mm) | | max. hőmérséklet | min. hőmérséklet | rad. min. | |
| Vác | 1 | ⚡ ⌒ | 32 | 20 | 18 | |
| Vámosmikola | • | | 34 | 21 | 20 | – |
| Baja | 2 | ⚡ | 35 | 18 | 15 | 10 |
| Bácsalmás | 12 | ⚡ | 37 | 19 | 19 | |
| Izsák | 6 | = | 36 | 20 | 19 | |
| Kalocsa | 3 | ⚡ | 35 | 19 | 18 | 9 |
| Kecskemét | 6 | ⚡ = | 35 | 20 | 19 | 10 |
| Kiskunfélegyháza | 1 | | 34 | 19 | 16 | |
| Kiskunhalas | 15 | ⚡ = | 35 | 20 | 19 | |
| Kunszentmiklós | ny | ⚡ = | 37 | 20 | 19 | |
| Tiszakécske | ny | ⚡ | 36 | 20 | 20 | |
| Balassagyarmat | ny | ∇ | 32 | 19 | 18 | |
| Romhány | ny | ⚡ ⌒ | 33 | 18 | 17 | |
| Salgótarján | • | = | 31 | 15 | 11 | |
| Eger | 1 | ∇ = | 27 | 19 | 18 | 5 |
| Galyatető | 24 | ⚡ | 26 | 15 | 15 | |
| Gyöngyös | 6 | ⚡ | 32 | 20 | 18 | |
| Kékestető | 20 | ⚡ = | 25 | 15 | 15 | 5 |
| Kompolt | 2 | ⚡ | 31 | 19 | 18 | 6 |
| Lőrinci | 1 | ⚡ ⌒ | 30 | 19 | 18 | |
| Poroszló | 3 | ⚡ | 33 | 20 | 19 | |
| Jászapáti | 4 | ⚡ ⌒ | 34 | 19 | 18 | |
| Jászberény | 8 | ∇ = | 34 | 19 | 18 | |
| Karcag | – | | – | – | – | |
| Szolnok | ny | ⚡ | 34 | 20 | 19 | 11 |
| Tiszaroff | ny | = | 34 | 20 | 19 | |
| Túrkeve | ny | ⚡ | 36 | 21 | 20 | 10 |
| Kistelek | 11 | ⚡ = | 37 | 19 | 18 | |
| Makó | 6 | ∇ | 37 | 19 | 18 | |
| Szeged | 11 | ⚡ ⌒ | 36 | 19 | 18 | 11 |
| Szentes | 6 | ⚡ | 36 | 20 | 19 | |
| Borsodnádasd | ny | ⚡ ⌒ | 28 | 17 | 13 | |
| Fügöd | 1 | ∇ | 31 | 17 | 16 | |
| Hidasnémeti | 1 | ⚡ = | 33 | 17 | 16 | |
| Jósvafő | 2 | ⌒ | 28 | 16 | 15 | 2 |
| Lillafüred | 6 | ⚡ ⌒ | 28 | 21 | 17 | |
| Miskolc | 24 | ⚡ = | 31 | 15 | 13 | 5 |
| Putnok | ny | ⚡ = | 29 | 16 | 16 | |
| Sárospatak | – | | – | – | – | – |
| Szendrőlád | • | ⌒ | 31 | 17 | 17 | |
| Tokaj | – | | – | – | – | |
| Kisvárda | 2 | ⚡ = | 33 | 17 | 17 | 6 |
| Mátészalka | ny | ⚡ ⌒ | 35 | 18 | 17 | |
| Nyíregyháza | ny | ⚡ | 33 | 17 | 12 | 6 |
| Nyírlugos | – | | – | – | – | |
| Pátyod | ny | ⚡ | 34 | 15 | 14 | |
| Tiszabecs | • | ⌒ | 35 | 17 | 16 | |
| Vásárosnamény | 1 | ⚡ = | 33 | 17 | 16 | |
| Záhony | 1 | ⚡ = | 33 | 18 | 17 | |
| Berettyóújfalu | – | | – | – | – | |
| Debrecen | 1 | ⚡ ⌒ | 35 | 19 | 18 | 7 |
| Hajdúdorog | 3 | ∇ | 33 | 19 | 19 | |
| Hortobágy | 1 | | 35 | 19 | 18 | |
| Körösszakál | 1 | | 38 | 20 | 19 | |
| Polgár | ny | ∇ = | 34 | 19 | 18 | |
| Békéscsaba | 4 | ⚡ = | 36 | 19 | 17 | 10 |
| Mezőhegyes | 1 | ⚡ | 36 | 20 | 17 | 9 |
| Orosháza | 23 | ⚡ ⌒ | 36 | 20 | 18 | |
| Szarvas | 4 | ⚡ = | 36 | 20 | 18 | 11 |
| Szeghalom | 15 | ⚡ = | 37 | 18 | 18 | |

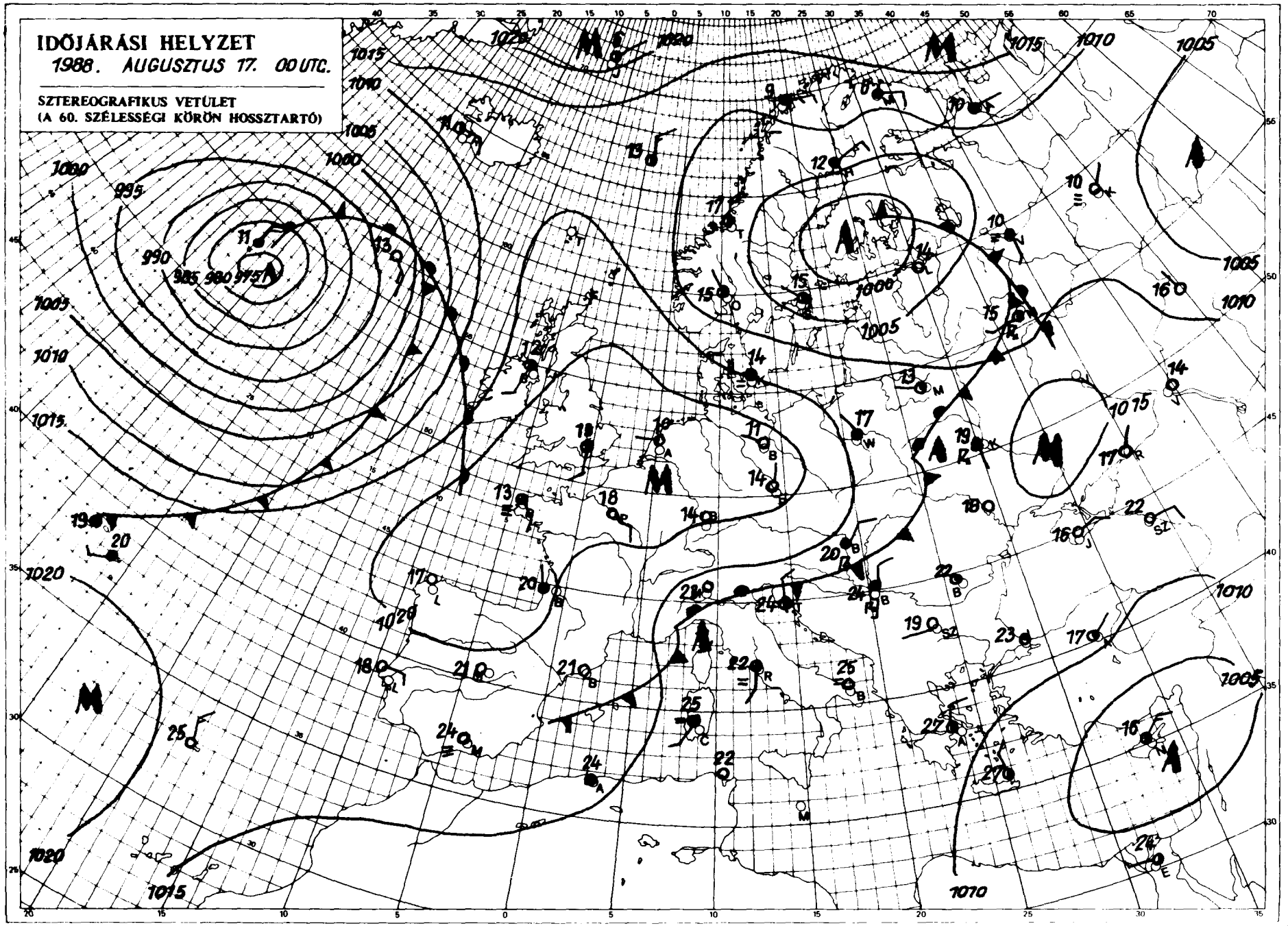


KIADJA: ORSZÁGOS METEOROLÓGIAI SZOLGÁLAT
Kiadásért felel: Baráti József, az Országos Meteorológiai Szolgálat elnöke – Készült: az Országos Meteorológiai Szolgálat Nyomdájában, Budapest – Felelős vezető: Máthé Gyulánné – Munka[illegible] – Szerkesztésért felel: Kapovits Albert, a Központi Előrejelző Intézet [illegible]atója
Készíti: a KEI Rövidtávú Előrejelző Osztálya – Szakmai felelős: Németh Lajos osztályvezető – Megjelenik naponként
Megrendelhető: 1024 Budapest, II., Kitaibel Pál utca 1. – Pénzügyi Osztály – Telefon: 353-500
Jelmagyarázat a havi mellékletben.

# IDŐJÁRÁSI NAPIJELENTÉS

ЕЖЕДНЕВНЫЙ МЕТЕОРОЛОГИЧЕСКИЙ БЮЛЛЕТЕНЬ · DAILY WEATHER REPORT
BULLETIN QUOTIDIEN DE TEMPS · TÄGLICHER WETTERBERICHT

101. évfolyam 231. szám + Budapest + 1988.augusztus 18.csütörtök

**Az időjárási helyzet és a várható időjárás:**

Nyugat-Közép-és Dél-Európa fölött anticiklon helyezkedik el, területén nincs felhő, napos, száraz az idő. Az emlitett anticiklon keleti peremén hüvösebb léghullámok haladnak a Fekete-tenger felé. A szárazföld nagy részén már megszünt a kánikula, csak a Földközi-tenger környékén mérnek még 30 fok fölötti hőmérsékleteket. A Kelet-Európai-sikságon felhős az idő, sokfelé esik az eső. Az a kiterjedt felhősáv, amely az óceán felől megközelitette kontinensünket és jelenleg a Brit-szigetek felett húzódik, nem okoz lényeges változást Európa időjárásában. Kicsit melegebb levegő áramlik országunkba, ezért kissé emelkedik a nappali felmelegedés.

Szerdán Magyarországon a Dunántúlon többnyire napos, száraz idő volt. A keleti országrészben gyakran erősen felhős, a délutáni óráktól záporos, zivataros idő volt. A ma reggel 7 óráig lehullott csapadék mennyisége keleten általában csapadéknyom és 6 mm között alakult, a Tiszántúlról azonban 13 mm-t is jelentettek. Az élénk északi, északnyugati szelet gyakran kisérték erős széllökések. A hőmérséklet kora délután 22 és 30 fok között alakult. Éjszaka 9 és 16 fok közé hült le a levegő. Ma napos, száraz idő volt országszerte. Mérsékelt légmozgás mellett a hőmérséklet 11 órára elérte a 20, 24 fokot.

A Balaton vizének hőmérséklete Siófoknál 11 órakor 23 fok volt.

Ma 12 órakor Budapesten 24 fokot mértek, a tengerszintre átszámitott légnyomás 1019 hPa, gyengén süllyed.

Várható időjárás péntek estig:

Továbbra is derült, száraz idő lesz. Napközben kissé megélénkül a szél. A hőmérséklet hajnalban 10 és 15, pénteken délután 25 és 30 fok között várható.

Pálmási Judit s.k.

TÁVOLABBI KILÁTÁSOK SZOMBATTÓL-KEDDIG:

Tovább melegszik az idő. Szombaton elszórtan kialakulhat záporeső, zivatar. Vasárnap a Dunántúlon, hétfőn országszerte lehetnek záporok, zivatarok. A legalacsonyabb hajnali hőmérséklet eleinte 16, 21 fok, az időszak legvégén 12, 17 fok között, a legmagasabb nappali hőmérséklet 28, 33 fok között lesz. Jelentős mennyiségü / legalább 5 mm napi / csapadék az ország területének 40 százalékán várható.

KÖZÉPTÁVÚ ELŐREJELZŐ CSOPORT

A hőmérséklet napi középértéke és eltérése a sokévi átlagtól / Budapest belterületén/:

| | | |
|---|---|---|
| 1988. augusztus 17. | 23,6°C | +2,9°C |

1871 óta ezen a napon Budapesten előfordult

| | |
|---|---|
| legmagasabb hőmérséklet: | 34,9°C /1892/ |
| legalacsonyabb hőmérséklet: | 9,3°C /1885/ |

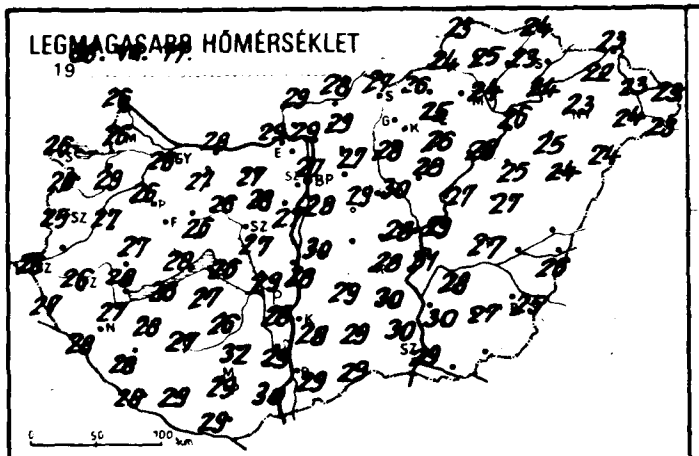
LEGMAGASABB HŐMÉRSÉKLET
19 80. VII. 17.

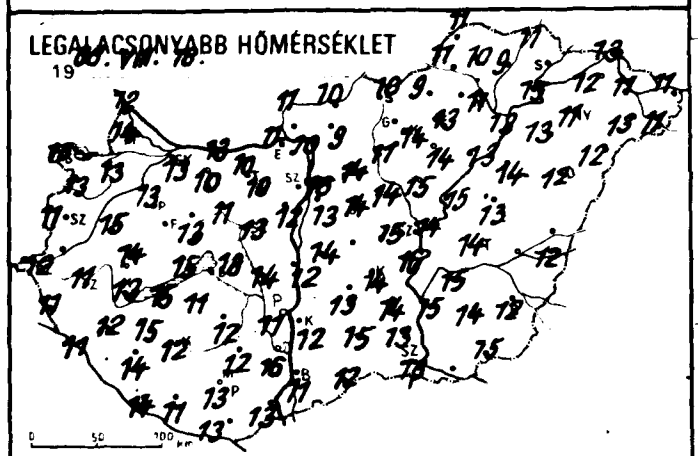
LEGALACSONYABB HŐMÉRSÉKLET
19 80. VII. 18.

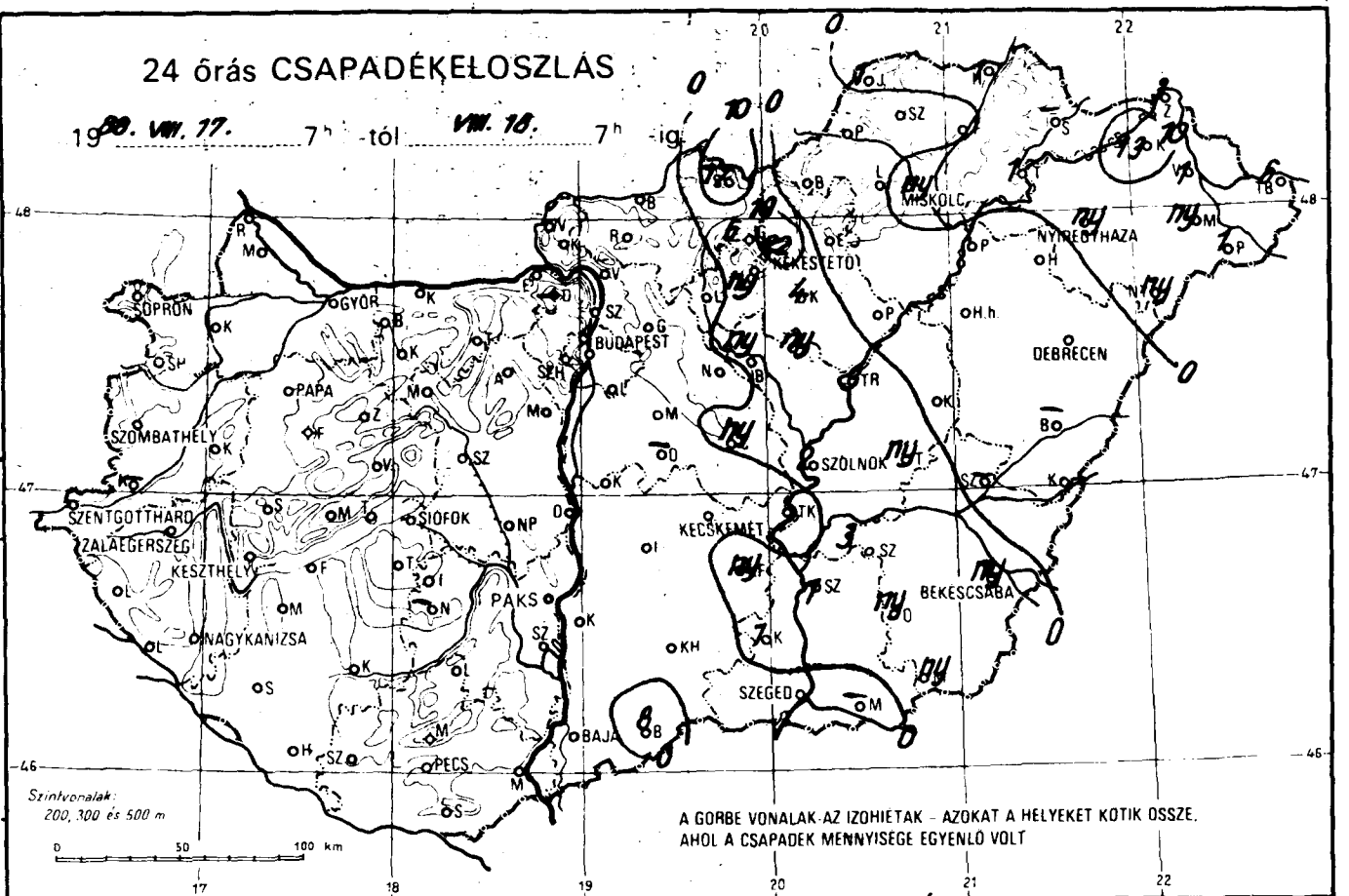
24 órás CSAPADÉKEŁOSZLÁS
19 80. VII. 17. 7h -tól VII. 18. 7h -ig
SOPRON
GYŐR
BUDAPEST
MISKOLC
NYÍREGYHÁZA
KEKESTETŐ
DEBRECEN
PAPA
SZOMBATHELY
SZOLNOK
SZENTGOTTHÁRD
ZALAEGERSZEG
KESZTHELY
SIÓFOK
KECSKEMÉT
PAKS
BÉKÉSCSABA
NAGYKANIZSA
SZEGED
BAJA
PÉCS
Szintvonalak:
200, 300 és 500 m
A GÖRBE VONALAK AZ IZOHIETAK - AZOKAT A HELYEKET KÖTIK ÖSSZE, AHOL A CSAPADÉK MENNYISÉGE EGYENLŐ VOLT

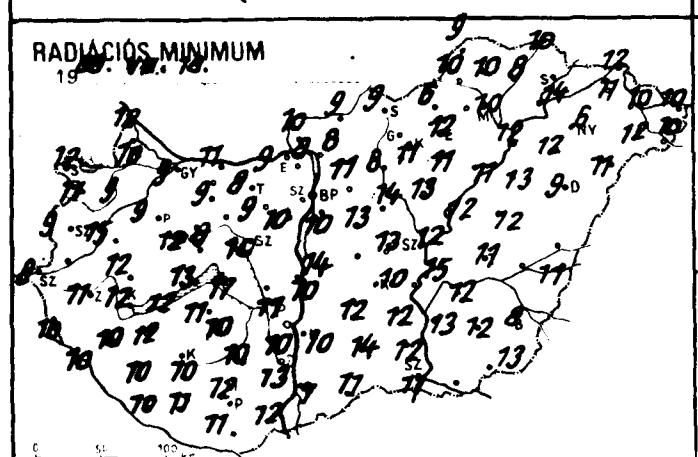
RADIÁCIÓS MINIMUM
19 80. VII. 18.

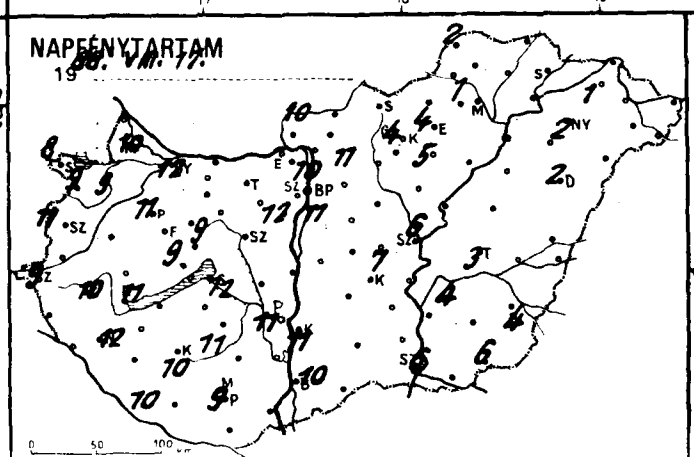
NAPFÉNYTARTAM
19 80. VII. 17.

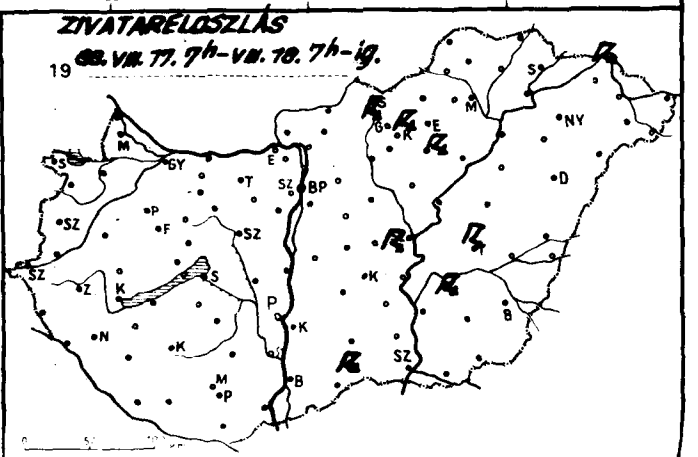
ZIVATARELOSZLÁS
19 80. VII. 17. 7h-VII. 18. 7h-ig.

| 88.VIII.7.18h-ig az utolsó 24 óra adatai | | | | | | Előző nap napos órái |
|---|---|---|---|---|---|---|
| állomás | csapadék (mm) | | max. hőmérséklet | min. hőmérséklet | rad. min. | |
| Győr | . | | 26 | 13 | 9 | 12 |
| Kapuvár | . | | 29 | 13 | 9 | 9 |
| Mosonmagyaróvár | . | | 26 | 14 | 10 | 10 |
| Rajka | . | | 26 | 12 | 12 | |
| Sopron | . | | 26 | 15 | 12 | 8 |
| Sopronhorpács | . | | 26 | 13 | 11 | 9 |
| Káld | . | | 27 | 15 | 15 | |
| Körmend | – | | – | – | – | |
| Szentgotthárd | . | | 26 | 12 | 8 | 9 |
| Szombathely | . | | 25 | 11 | 9 | 11 |
| Lenti | . | | 27 | 11 | 10 | |
| Letenye | . | | 28 | 11 | 10 | |
| Nagykanizsa | . | | 27 | 12 | 10 | 12 |
| Zalaegerszeg | . | | 26 | 11 | 11 | 10 |
| Farkasgyepű | . | | 25 | 12 | 10 | |
| Keszthely | . | | 28 | 13 | 12 | 11 |
| Mencshely | . | | 25 | 12 | 11 | 9 |
| Pápa | . | | 26 | 13 | 9 | 11 |
| Sümeg | . | | 27 | 14 | 12 | |
| Tihany | . | | 28 | 15 | 13 | |
| Veszprém | . | | 26 | 13 | 12 | 9 |
| Zirc | . | | 24 | 11 | 8 | |
| Fonyód | . | | 26 | 15 | 12 | |
| Homokszt. György | . | | 28 | 14 | 10 | 10 |
| Kaposvár | . | | 27 | 12 | 10 | 10 |
| Marcali | . | | 28 | 15 | 12 | |
| Siófok | . | | 26 | 18 | 17 | 12 |
| Somogyszob | . | | 28 | 14 | 10 | |
| Tab | . | | 27 | 11 | 11 | |
| Bábolna | . | | 25 | 12 | 10 | |
| Esztergom | . | | 29 | 11 | 9 | |
| Kisbér | . | | 27 | 10 | 9 | |
| Komárom | . | | 28 | 13 | 11 | |
| Tatabánya | . | | 27 | 10 | 8 | |
| Alcsútdoboz | . | | 28 | 10 | 9 | |
| Dunaújváros | . | | 28 | 12 | 10 | |
| Martonvásár | . | | 27 | 12 | 10 | 12 |
| Mór | . | | 26 | 11 | 8 | |
| Sárbogárd | . | | 29 | 14 | 11 | |
| Szabadbattyán | . | | 27 | 13 | 10 | |
| Iregszemcse | . | | 26 | 12 | 10 | 11 |
| Lengyel | . | | 32 | 12 | 10 | |
| Paks | . | | 28 | 11 | 10 | 11 |
| Szekszárd | . | | 29 | 16 | 13 | |
| Árpádtető | . | | 23 | 13 | 12 | |
| Mohács | . | | 30 | 13 | 12 | |
| Pécs | . | | 29 | 13 | 12 | 9 |
| Siklós | . | | 29 | 13 | 11 | |
| Szigetvár | . | | 29 | 11 | 11 | |
| Budaörs | . | | 28 | 11 | 9 | |
| Bp. Lőrinc | . | | 28 | 13 | 10 | 11 |
| Bp. Met. Int. | . | | 27 | 16 | – | 10 |
| Bp. Szab. hegy | . | | 22 | 17 | 14 | |
| Cegléd | ny | | 28 | 15 | 13 | |
| Dobogókő | – | | – | – | – | |
| Gödöllő | . | | 27 | 14 | 11 | 11 |
| Királyrét | . | | 22 | 8 | 6 | |
| Monor | . | | 29 | 14 | 13 | |
| Nagykáta | . | | 30 | 14 | 14 | |
| Szentendre | . | | 30 | 13 | 12 | |

| 88.VIII.7.18h-ig az utolsó 24 óra adatai | | | | | | Előző nap napos órái |
|---|---|---|---|---|---|---|
| állomás | csapadék (mm) | | max. hőmérséklet | min. hőmérséklet | rad. min. | |
| Vác | . | | 29 | 10 | 8 | |
| Vámosmikola | . | | 29 | 11 | 10 | 10 |
| Baja | . | | 29 | 11 | 7 | 10 |
| Bácsalmás | 8 | | 29 | 12 | 11 | |
| Izsák | . | | 29 | 13 | 12 | |
| Kalocsa | . | | 28 | 12 | 10 | 11 |
| Kecskemét | . | | 28 | 14 | 10 | 7 |
| Kiskunfélegyháza | ny | | 30 | 14 | 12 | |
| Kiskunhalas | . | | 29 | 15 | 14 | |
| Kunszentmiklós | . | | 30 | 14 | 14 | |
| Tiszakécske | . | | 31 | 16 | 15 | |
| Balassagyarmat | . | | 28 | 10 | 9 | |
| Romhány | . | | 29 | 9 | 8 | |
| Salgótarján | 17 | | 27 | 10 | 9 | |
| Eger | . | | 25 | 13 | 12 | 4 |
| Galyatető | 6 | | 21 | 10 | 8 | |
| Gyöngyös | ny | | 28 | 14 | 11 | |
| Kékestető | 22 | | 19 | 10 | 8 | 4 |
| Kompolt | 4 | | 26 | 14 | 11 | 5 |
| Lőrinci | . | | 28 | 11 | 8 | |
| Poroszló | . | | 28 | 13 | 11 | |
| Jászapáti | ny | | 28 | 15 | 13 | |
| Jászberény | ny | | 27 | 14 | 12 | |
| Karcag | . | | 27 | 13 | 12 | |
| Szolnok | 2 | | 29 | 14 | 12 | 6 |
| Tiszaroff | 3 | | 27 | 15 | 12 | |
| Túrkeve | ny | | 27 | 14 | 11 | 3 |
| Kistelek | 1 | | 30 | 13 | 12 | |
| Makó | – | | – | – | – | |
| Szeged | . | | 29 | 13 | 11 | 6 |
| Szentes | 1 | | 30 | 15 | 13 | |
| Borsodnádasd | . | | 26 | 9 | 6 | |
| Füged | . | | 23 | 9 | 8 | |
| Hidasnémeti | 1 | | 24 | 11 | 10 | |
| Jósvafő | 1 | | 23 | 11 | 9 | 2 |
| Lillafüred | . | | 22 | 13 | 9 | |
| Miskolc | ny | | 24 | 11 | 10 | 1 |
| Putnok | . | | 24 | 11 | 10 | |
| Sárospatak | – | | – | – | – | – |
| Szendrőlád | . | | 25 | 10 | 10 | |
| Tokaj | 1 | | 24 | 15 | 14 | |
| Kisvárda | 13 | | 22 | 12 | 11 | 1 |
| Mátészalka | ny | | 24 | 13 | 12 | |
| Nyíregyháza | ny | | 23 | 11 | 6 | 2 |
| Nyírlugos | ny | | 24 | 12 | 11 | |
| Pátyod | 1 | | 23 | 11 | 10 | |
| Tiszabecs | 6 | | 23 | 11 | 10 | |
| Vásárosnamény | 1 | | 23 | 11 | 10 | |
| Záhony | 3 | | 23 | 13 | 12 | |
| Berettyóújfalu | – | | – | – | – | |
| Debrecen | . | | 24 | 12 | 9 | 2 |
| Hajdúdorog | . | | 25 | 13 | 12 | |
| Hortobágy | . | | 25 | 14 | 13 | |
| Körösszakál | . | | 26 | 12 | 11 | |
| Polgár | . | | 26 | 13 | 12 | |
| Békéscsaba | ny | | 25 | 12 | 8 | 4 |
| Mezőhegyes | ny | | 27 | 15 | 13 | 6 |
| Orosháza | ny | | 27 | 14 | 12 | |
| Szarvas | 3 | | 28 | 15 | 12 | 4 |
| Szeghalom | – | | – | – | – | |

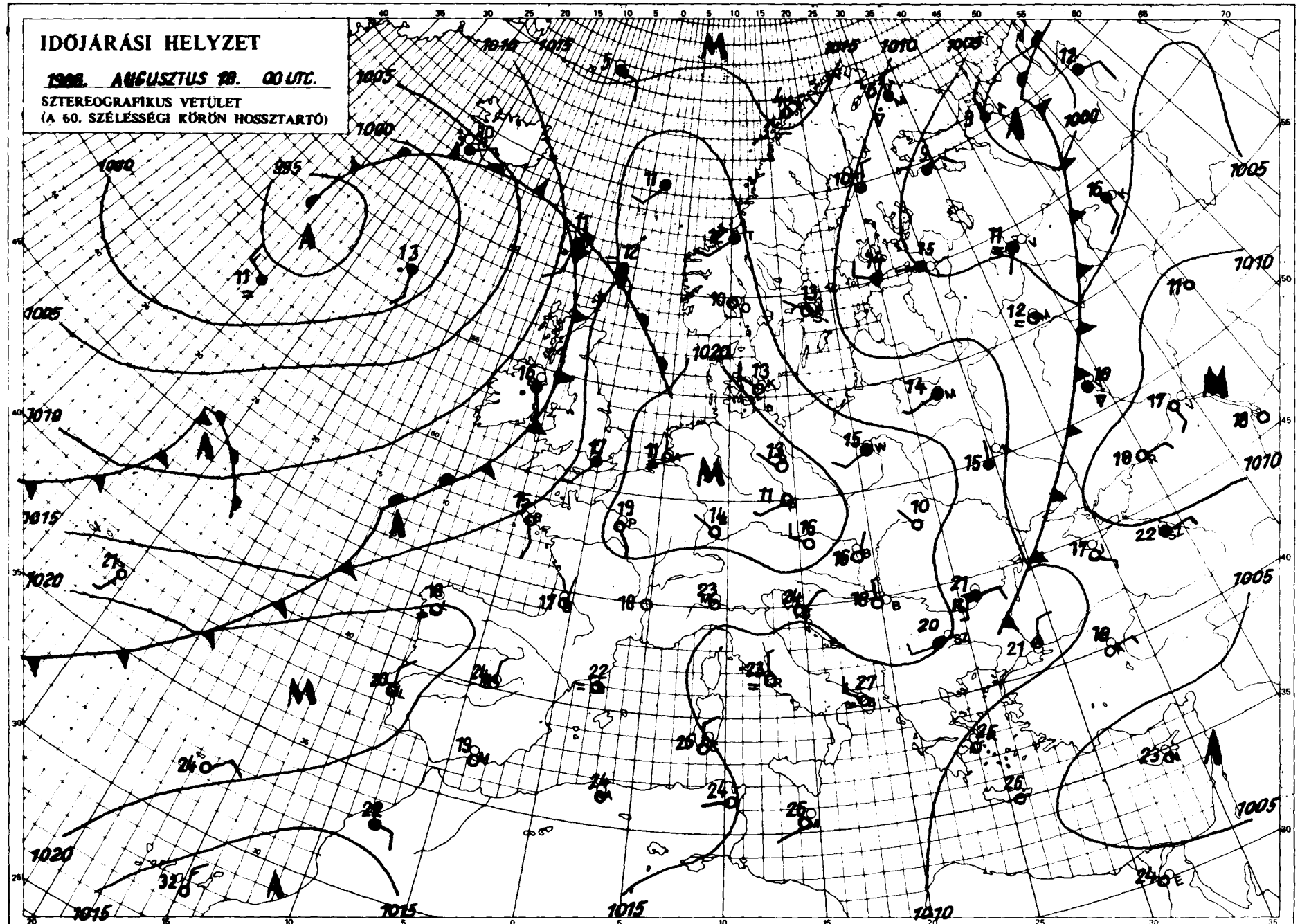


KIADJA: ORSZÁGOS METEOROLÓGIAI SZOLGÁLAT
Kiadásért felel: Baráti József, az Országos Meteorológiai Szolgálat elnöke – Készült: az Országos Meteorológiai Szolgálat Nyomdájában, Budapest – Felelős vezető: Máthé Gyuláné – Munkaszám: [illegible] – Szerkesztésért felel: Káposvita Albert, a Központi Előrejelző Intézet igazgatója
Készíti: a KEI Rövidtávú Előrejelző Osztálya – Szakmai felelős: Németh Lajos osztályvezető – Megjelenik naponként Megrendelhető: 1024 Budapest, II., Kitaibel Pál utca 1. – Pénzügyi Osztály – Telefon: 353-500
Jelmagyarázat a havi mellékletben

# IDŐJÁRÁSI NAPIJELENTÉS

ЕЖЕДНЕВНЫЙ МЕТЕОРОЛОГИЧЕСКИЙ БЮЛЛЕТЕНЬ · DAILY WEATHER REPORT
BULLETIN QUOTIDIEN DE TEMPS · TÄGLICHER WETTERBERICHT

101. évfolyam 232. szám + Budapest + 1988.augusztus.19.péntek

**Az időjárási helyzet és a várható időjárás:**

Európa nagy részén meleg az idő, de kánikulát csak a Földközi-tenger környékéről jelentenek. A Brit-szigeteken és Észak-Európában a hőmérséklet napközben sem éri el a 20 fokot. Kontinensünk középső és déli területein még mindig derült, száraz az idő. Ugyanakkor a Brit-szigeteket, a Német-alföldet és a Skandináv-félszigetet széles felhőzet boritja, amelyből sokfelé esik az eső. Az ott húzódó hidegfront csak lassan közeledik a szárazföld belseje felé, ezért holnap estig még nem éri el országunkat, még melegebb és száraz levegő érkezik fölénk.

Országunkban csütörtökön derült, száraz idő volt. A hőmérséklet csúcsértéke elérte a 24, 29 fokot. Ma éjszaka 8 és 15 fok közé hült le a levegő. Délelőtt is derült, száraz idő volt. A hőmérséklet 11 órára 21 és 27 fok közé emelkedett.

A Balaton vizének hőmérséklete Siófoknál 11 órakor 24 fok volt.

Ma 12 órakor Budapesten 26 fokot mértek, a tengerszintre átszámitott légnyomás 1017 hPa, nem változik.

Várható időjárás szombat estig:

Folytatódik a napos, száraz idő. Legfeljebb holnap a késő délutáni órákban növekedhet meg a nyugati megyékben a gomolyfelhőzet. A déli szél többfelé megélénkül, szombaton a Dunántúlon időnként megerősödik. Tovább erősödik a nappali felmelegedés. A legalacsonyabb éjszakai hőmérséklet 10, 15, a legmagasabb nappali hőmérséklet szombaton 29 és 34 fok között alakul.

Nadrai Attila s.k.

A hőmérséklet napi középértéke és eltérése a sokévi átlagtól / Budapest belterületén:/

| | | |
|---|---|---|
| 1988. augusztus 18. | 21,7°C | +0,9°C |

1871 óta ezen a napon Budapesten előfordult

| | |
|---|---|
| legmagasabb hőmérséklet: | 38,2°C /1892/ |
| legalacsonyabb hőmérséklet: | 9,0°C /1895/ |

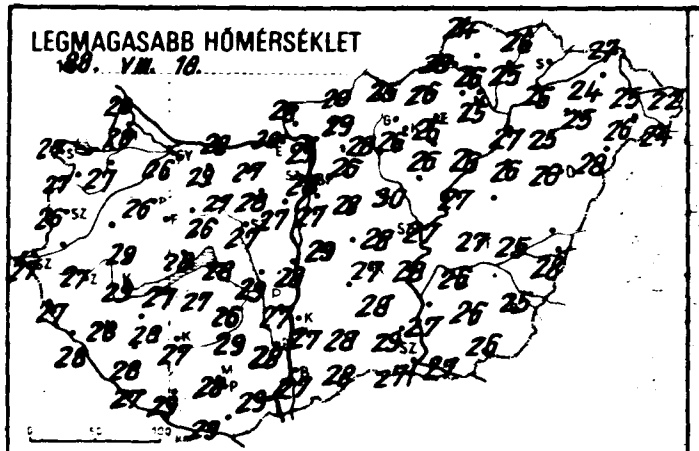
LEGMAGASABB HŐMÉRSÉKLET
1988. VIII. 18.

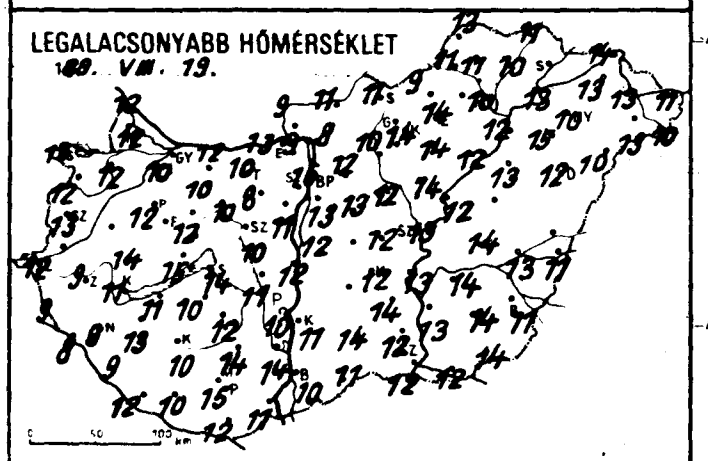
LEGALACSONYABB HŐMÉRSÉKLET
1988. VIII. 19.

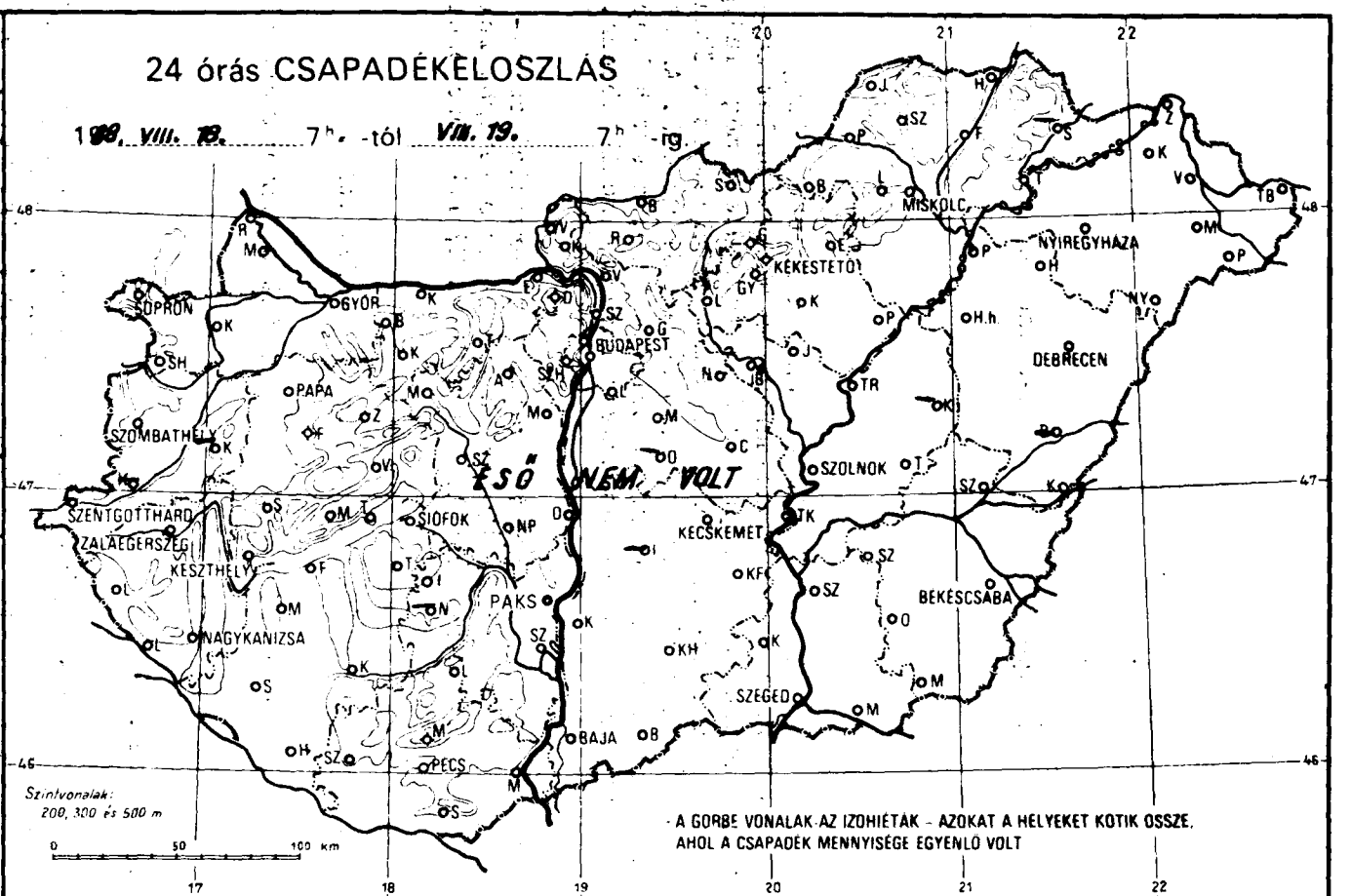
24 órás CSAPADÉKELOSZLÁS
1988. VIII. 18. 7h -tól VIII. 19. 7h -ig
SOPRON
GYŐR
BUDAPEST
MISKOLC
NYÍREGYHÁZA
KÉKESTETŐ
DEBRECEN
PAPA
SZOMBATHELY
SZOLNOK
SZENTGOTTHÁRD
ZALAEGERSZEG
KESZTHELY
SIÓFOK
KECSKEMÉT
PAKS
BÉKÉSCSABA
NAGYKANIZSA
SZEGED
BAJA
PÉCS
ESŐ NEM VOLT
Szintvonalak: 200, 300 és 500 m
A GÖRBE VONALAK AZ IZOHIÉTÁK - AZOKAT A HELYEKET KÖTIK ÖSSZE, AHOL A CSAPADÉK MENNYISÉGE EGYENLŐ VOLT

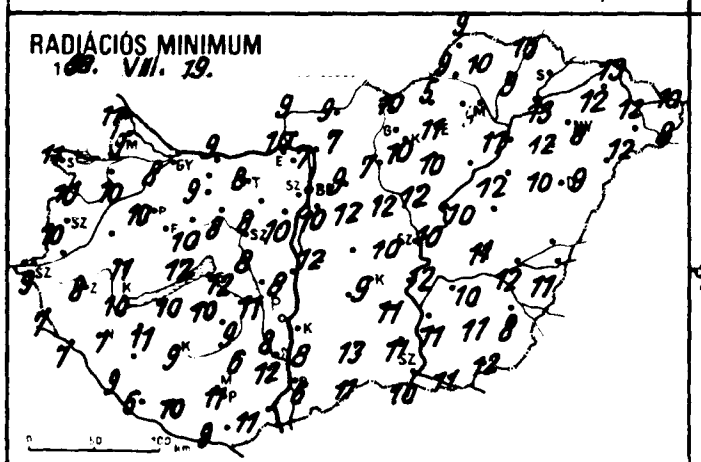
RADIÁCIÓS MINIMUM
1988. VIII. 19.

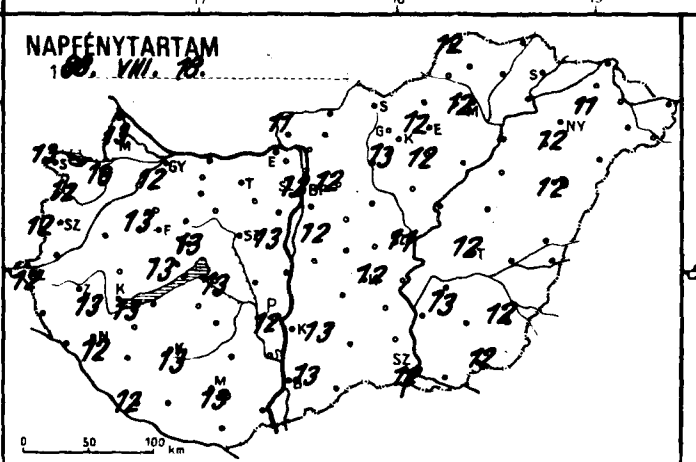
NAPFÉNYTARTAM
1988. VIII. 18.

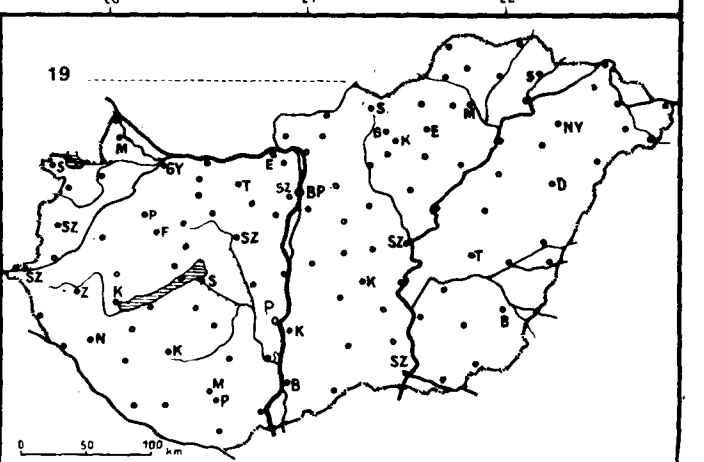
19

| 1988. VII. 17-18. az utolsó 24 óra adatai | | | | | | Előző nap napos órái |
|---|---|---|---|---|---|---|
| állomás | csapadék (mm) | | max. hőmérséklet | min. hőmérséklet | rad. min. | |
| Győr | • | ⛅ | 26 | 10 | 8 | 12 |
| Kapuvár | • | ⛅ | 27 | 14 | 10 | 10 |
| Mosonmagyaróvár | • | ⛅ | 28 | 12 | 9 | 13 |
| Rajka | • | | 28 | 12 | 11 | |
| Sopron | • | | 27 | 13 | 11 | 13 |
| Sopronhorpács | • | ⛅ | 27 | 12 | 10 | 12 |
| Káld | – | | – | – | – | |
| Körmend | – | | – | – | – | |
| Szentgotthárd | • | ⛅ | 27 | 12 | 9 | 12 |
| Szombathely | • | ⛅ | 26 | 13 | 10 | 12 |
| Lenti | • | | 27 | 9 | 7 | |
| Letenye | • | ⛅ | 28 | 8 | 7 | |
| Nagykanizsa | • | ⛅ | 28 | 8 | 7 | 12 |
| Zalaegerszeg | • | ⛅ | 27 | 9 | 8 | 13 |
| Farkasgyepű | • | ⛅ | 26 | 12 | 11 | |
| Keszthely | • | ⛅ | 29 | 11 | 10 | 13 |
| Mencshely | • | ⛅ | 26 | 13 | 10 | 13 |
| Pápa | • | ⛅ | 26 | 12 | 10 | 13 |
| Sümeg | • | | 29 | 14 | 11 | |
| Tihany | • | ⛅ | 28 | 15 | 12 | |
| Veszprém | • | ⛅ | 26 | 12 | 10 | 13 |
| Zirc | • | ≡ | 24 | 8 | 6 | |
| Fonyód | • | ⛅ | 27 | 11 | 10 | |
| Homokszt. György | • | ⛅ | 27 | 12 | 6 | 12 |
| Kaposvár | • | ⛅ | 27 | 10 | 9 | 13 |
| Marcali | • | ⛅ | 28 | 13 | 11 | |
| Siófok | • | | 28 | 14 | 12 | 13 |
| Somogyszob | • | ⛅ | 28 | 9 | 9 | |
| Tab | • | = | 27 | 10 | 10 | |
| Bábolna | • | | 25 | 11 | 10 | |
| Esztergom | • | | 30 | 13 | 10 | |
| Kisbér | • | | 29 | 10 | 9 | |
| Komárom | • | ⛅ | 28 | 12 | 9 | |
| Tatabánya | • | | 27 | 10 | 8 | |
| Alcsútdoboz | • | ⛅ | 28 | 8 | 8 | |
| Dunaújváros | • | ⛅ | 28 | 12 | 8 | |
| Martonvásár | • | ⛅ | 27 | 11 | 10 | 13 |
| Mór | • | ⛅ | 27 | 10 | 8 | |
| Sárbogárd | • | ⛅ | 29 | 11 | 11 | |
| Szabadbattyán | • | ⛅ | 27 | 10 | 8 | |
| Iregszemcse | • | ⛅ | 26 | 12 | 9 | 13 |
| Lengyel | • | | 29 | 14 | 6 | |
| Paks | • | ⛅ | 27 | 10 | 8 | 12 |
| Szekszárd | • | ≡ | 28 | 14 | 12 | |
| Árpádtető | • | | 24 | 15 | 15 | |
| Mohács | • | | 29 | 11 | 11 | |
| Pécs | • | | 28 | 15 | 11 | 13 |
| Siklós | • | ⛅ | 29 | 12 | 9 | |
| Szigetvár | • | ⛅ | 29 | 10 | 10 | |
| Budaörs | • | ⛅ | 28 | 11 | 8 | |
| Bp. Lőrinc | • | ⛅ | 27 | 13 | 10 | 12 |
| Bp. Met. Int. | • | | 28 | 16 | – | 12 |
| Bp. Szab. hegy | • | | 22 | 18 | 16 | |
| Cegléd | • | ⛅ | 28 | 12 | 10 | |
| Dobogókő | • | | 24 | 15 | 13 | |
| Gödöllő | • | ⛅ | 26 | 12 | 9 | 12 |
| Királyrét | • | ⛅ | 27 | 8 | 5 | |
| Mónor | • | ≡ | 28 | 13 | 12 | |
| Nagykáta | • | | 30 | 12 | 12 | |
| Szentendre | • | | 30 | 13 | 12 | |

| 1988. VII. 17-18. az utolsó 24 óra adatai | | | | | | Előző nap napos órái |
|---|---|---|---|---|---|---|
| állomás | csapadék (mm) | | max. hőmérséklet | min. hőmérséklet | rad. min. | |
| Vác | • | ⛅ | 29 | 9 | 7 | |
| Vámosmikola | • | | 28 | 9 | 9 | 11 |
| Baja | • | | 27 | 10 | 6 | 13 |
| Bácsalmás | • | ⛅ | 28 | 11 | 11 | |
| Izsák | – | | – | – | – | |
| Kalocsa | • | ⛅ | 27 | 11 | 8 | 13 |
| Kecskemét | • | ⛅ | 27 | 12 | 9 | 12 |
| Kiskunfélegyháza | • | | 28 | 14 | 11 | |
| Kiskunhalas | • | ⛅ | 28 | 14 | 13 | |
| Kunszentmiklós | • | | 29 | 12 | 12 | |
| Tiszakécske | • | ⛅ | 28 | 13 | 12 | |
| Balassagyarmat | • | ⛅ | 29 | 11 | 9 | |
| Romhány | • | ⛅ | 29 | 8 | 7 | |
| Salgótarján | • | ⛅ | 25 | 11 | 10 | |
| Eger | • | ≡ | 26 | 14 | 11 | 12 |
| Galyatető | • | | 21 | 14 | 10 | |
| Gyöngyös | • | ⛅ | 28 | 12 | 9 | |
| Kékestető | • | | 18 | 14 | 12 | 13 |
| Kompolt | • | ⛅ | 26 | 14 | 10 | 12 |
| Lőrinci | • | ⛅ | 28 | 10 | 7 | |
| Poroszló | • | ⛅ | 26 | 12 | 10 | |
| Jászapáti | • | ⛅ | 28 | 14 | 12 | |
| Jászberény | • | ⛅ | 27 | 12 | 10 | |
| Karcag | – | | – | – | – | |
| Szolnok | • | ⛅ | 27 | 13 | 10 | 11 |
| Tiszaroff | • | ⛅ | 27 | 12 | 10 | |
| Túrkeve | • | | 27 | 14 | 11 | 12 |
| Kistelek | • | = | 29 | 12 | 11 | |
| Makó | • | ⛅ | 27 | 12 | 11 | |
| Szeged | • | ⛅ | 27 | 12 | 10 | 12 |
| Szentes | • | | 27 | 13 | 11 | |
| Borsodnádasd | • | ⛅ | 26 | 9 | 5 | |
| Füged | • | | 25 | 10 | 9 | |
| Hidasnémeti | • | | 26 | 11 | 10 | |
| Jósvafő | • | ⛅ | 24 | 10 | 9 | 12 |
| Lillafüred | • | ⛅ | 23 | 11 | 9 | |
| Miskolc | • | = | 25 | 10 | 9 | 12 |
| Putnok | • | | 28 | 11 | 9 | |
| Sárospatak | – | | – | – | – | |
| Szendrőlád | • | ⛅ | 26 | 11 | 10 | |
| Tokaj | • | | 25 | 13 | 13 | |
| Kisvárda | • | ⛅ | 24 | 13 | 12 | 11 |
| Mátészalka | • | ⛅ | 26 | 13 | 12 | |
| Nyíregyháza | • | ⛅ | 25 | 10 | 8 | 12 |
| Nyírlugos | • | ⛅ | 28 | 10 | 9 | |
| Pátyod | • | ⛅ | 24 | 10 | 8 | |
| Tiszabecs | • | ⛅ | 22 | 11 | 10 | |
| Vásárosnamény | • | ⛅ | 25 | 13 | 12 | |
| Záhony | • | ⛅ | 27 | 14 | 13 | |
| Berettyóújfalu | – | | – | – | – | |
| Debrecen | • | ⛅ | 26 | 12 | 10 | 12 |
| Hajdúdorog | • | | 25 | 15 | 12 | |
| Hortobágy | • | | 26 | 13 | 12 | |
| Körösszakál | • | ⛅ | 28 | 11 | 11 | |
| Polgár | • | ⛅ | 27 | 12 | 11 | |
| Békéscsaba | • | ⛅ | 25 | 11 | 8 | 12 |
| Mezőhegyes | • | ⛅ | 26 | 14 | 12 | 12 |
| Orosháza | • | ⛅ | 26 | 14 | 11 | |
| Szarvas | • | | 26 | 14 | 10 | 13 |
| Szeghalom | • | | 25 | 13 | 12 | |

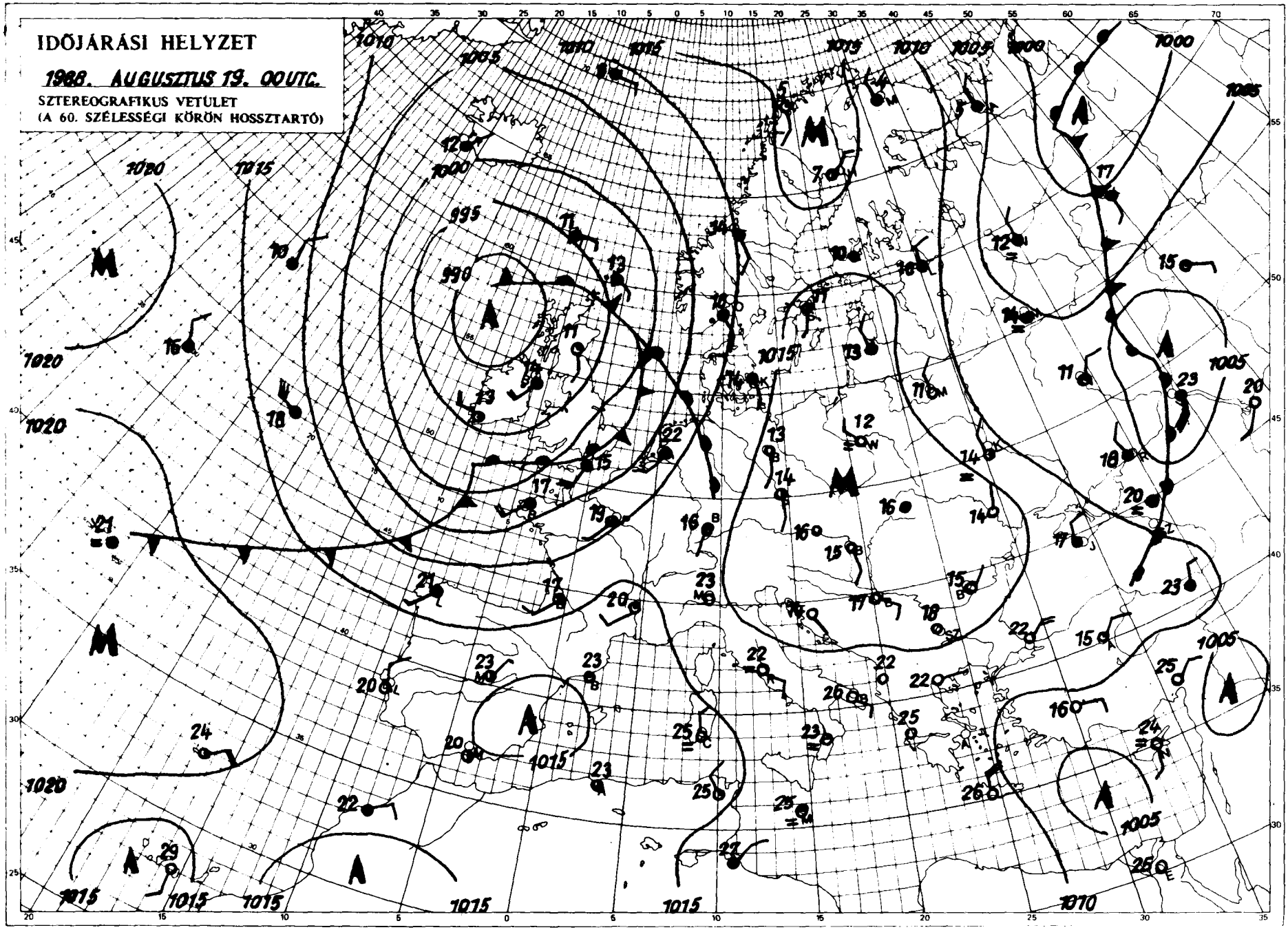


KIADJA ORSZÁGOS METEOROLÓGIAI SZOLGÁLAT
Kiadásért felel: Baráti József, az Országos Meteorológiai Szolgálat elnöke – Készült: az Országos Meteorológiai Szolgálat Nyomdájában, Budapest – Felelős vezető: Máthé Gyuláné – Munkatársak – Szerkesztésért felel: Kapovits Albert, a Központi Előrejelző Intézet igazgatója
Készült a KEI Rövidtávú Előrejelző Osztálya – Szakmai felelős: Németh Lajos osztályvezető – Megjelenik naponként
Megtekinthető: 1024 Budapest, II., Kitaibel Pál utca 1. – Pénzügyi Osztály – Telefon: 353 500
Jelmagyarázat a havi mellékletben

# IDŐJÁRÁSI NAPIJELENTÉS

ЕЖЕДНЕВНЫЙ МЕТЕОРОЛОГИЧЕСКИЙ БЮЛЛЕТЕНЬ · DAILY WEATHER REPORT
BULLETIN QUOTIDIEN DE TEMPS · TÄGLICHER WETTERBERICHT

101. évfolyam 233. szám + Budapest + 1988.augusztus 20.szombat

**Az időjárási helyzet és a várható időjárás:**

Középpontjával a Norvég-tenger térsége fölött egy mérsékelt égövi ciklon örvénylik. Ennek déli peremén több hullámban hüvös óceáni levegő tart a kontinens belseje felé. Emiatt Nyugat-Európában változékony az időjárás, gyakori az erős felhősödés, több helyről jelentenek záport, zivatart. Ugyanekkor a kontinens középső részén egyelőre még a dél felől érkező meleg levegő alakitja az időjárást, többnyire napos az idő, a hőmérséklet több fokkal meghaladja a sokéves átlagot. Vasárnap estig a Kárpát-medencét hüvösebb levegő éri el, ezért a nagy meleg mérséklődik.

Hazánkban pénteken napos, száraz idő volt, a hőmérséklet csúcsértéke 30 fok körül alakult. Éjszaka derült, csendes idő volt, a hőmérséklet hajnalban 12 és 17 fok között változott. Szombat délelőtt országszerte napos idő volt, a hőmérséklet 11 órakor 23 és 29 fok között alakult.

A Balaton vizének hőmérséklete Siófoknál 11 órakor 23 fok volt.

Ma 12 órakor Budapesten a hőmérséklet 27 fok, a tengerszintre átszámitott légnyomás 1012 hPa, gyengén süllyed.

Várható időjárás vasárnap estig:

Ma a délutáni órákban még országszerte napos, száraz idő lesz. Később nyugat felől felhősödés kezdődik. Főként a nyugati, délnyugati megyékben várható záporeső, zivatar. Az időnként megerősödő déli szél vasárnap a Dunántúlon északnyugatira fordul. A várható legalacsonyabb éjszakai hőmérséklet általában 13 és 18 fok között lesz, a legmagasabb nappali hőmérséklet vasárnap nyugaton 25 fok körül, az eleinte még napos délkeleti megyékben viszont 30 és 34 fok között alakul.

Bozóki István s.k.

A hőmérséklet napi középértéke és eltérése a sokévi átlagtól / Budapest belterületén:/

| | | |
|---|---|---|
| 1988. augusztus 19. | 22,8°C | +2,0°C |

1871 óta ezen a napon Budapesten előfordult

| | |
|---|---|
| legmagasabb hőmérséklet: | 37,1°C /1946/ |
| legalacsonyabb hőmérséklet: | 9,1°C /1895/ |

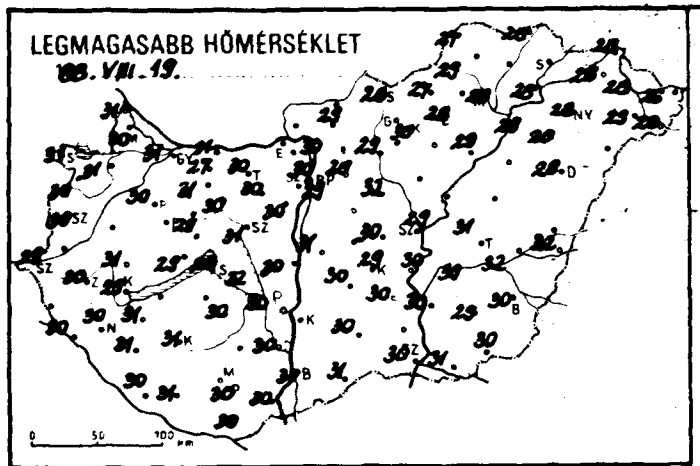
LEGMAGASABB HŐMÉRSÉKLET
1988. VII. 19.

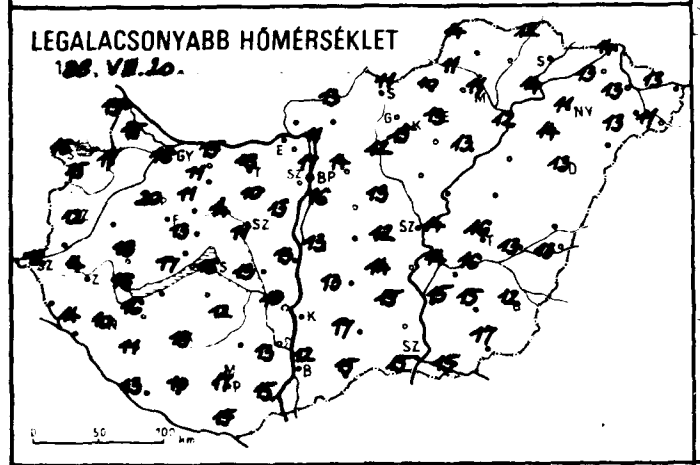
LEGALACSONYABB HŐMÉRSÉKLET
1988. VII. 20.

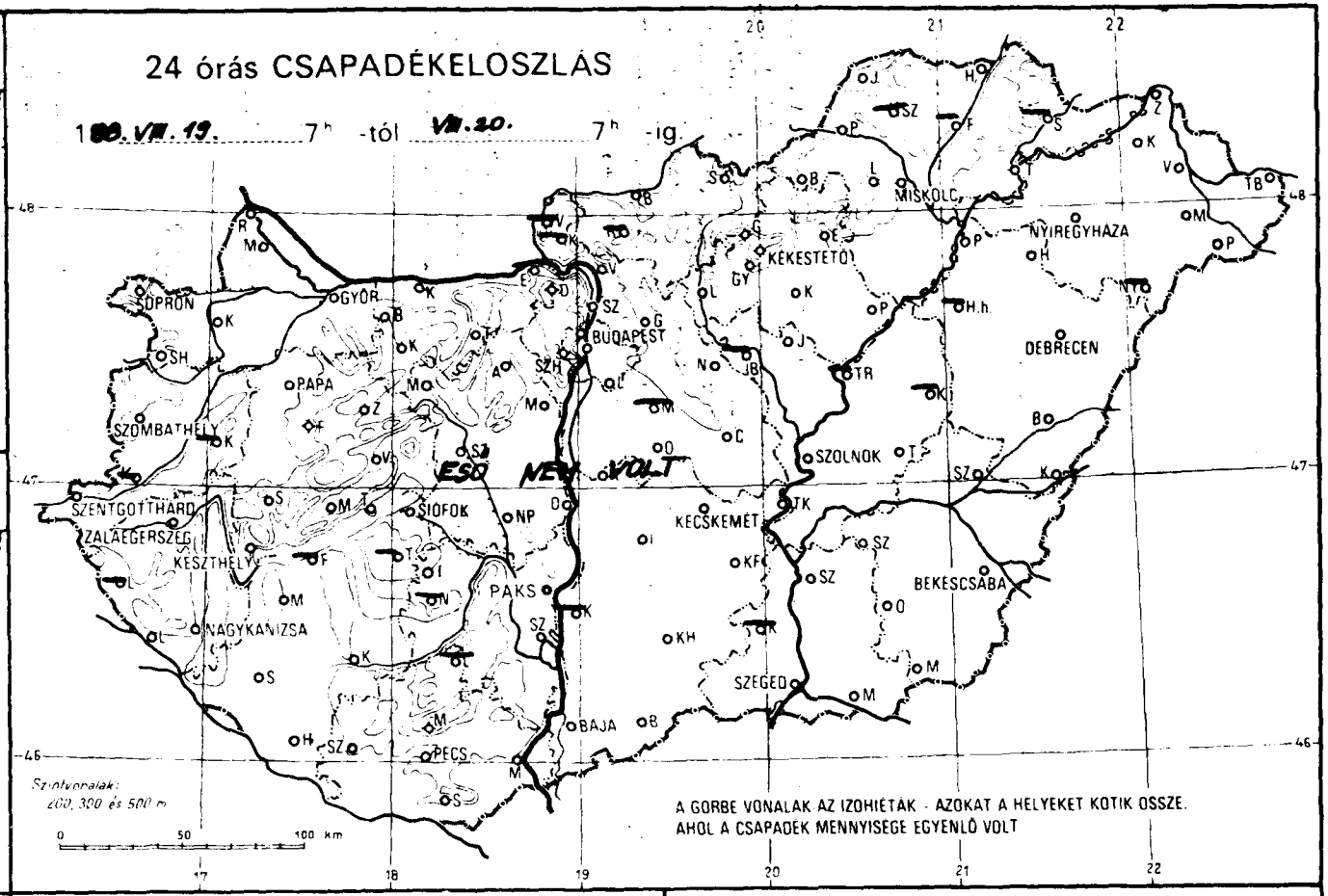
24 órás CSAPADÉKELOSZLÁS
1988. VII. 19. 7h -tól VII. 20. 7h -ig.
ESŐ NEM VOLT
GYŐR
BUDAPEST
MISKOLC
NYÍREGYHÁZA
KÉKESTETŐ
DEBRECEN
SOPRON
PAPA
SZOMBATHELY
SZENTGOTTHÁRD
ZALAEGERSZEG
KESZTHELY
SIÓFOK
PAKS
KECSKEMÉT
SZOLNOK
BÉKÉSCSABA
NAGYKANIZSA
SZEGED
BAJA
PÉCS
Szintvonalak: 200, 300 és 500 m
A GÖRBE VONALAK AZ IZOHIÉTÁK - AZOKAT A HELYEKET KÖTIK ÖSSZE, AHOL A CSAPADÉK MENNYISÉGE EGYENLŐ VOLT

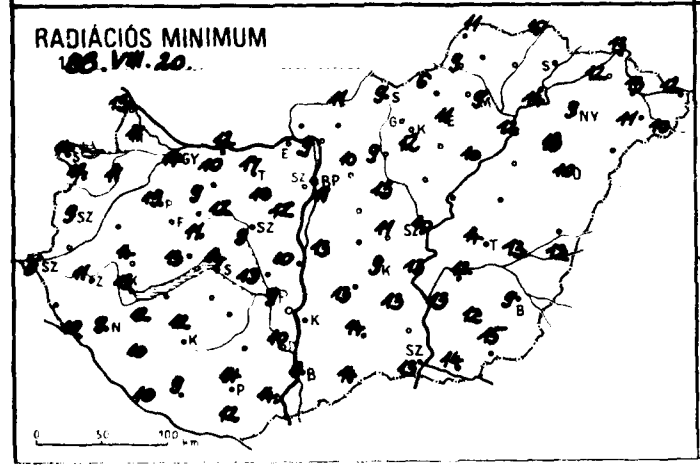
RADIÁCIÓS MINIMUM
1988. VII. 20.

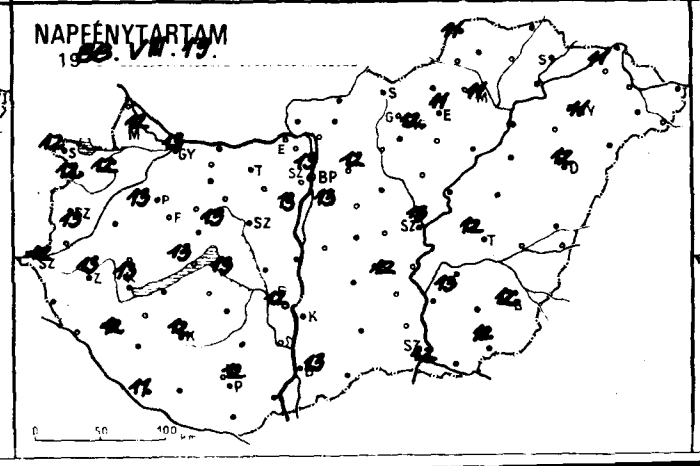
NAPFÉNYTARTAM
1988. VII. 19.

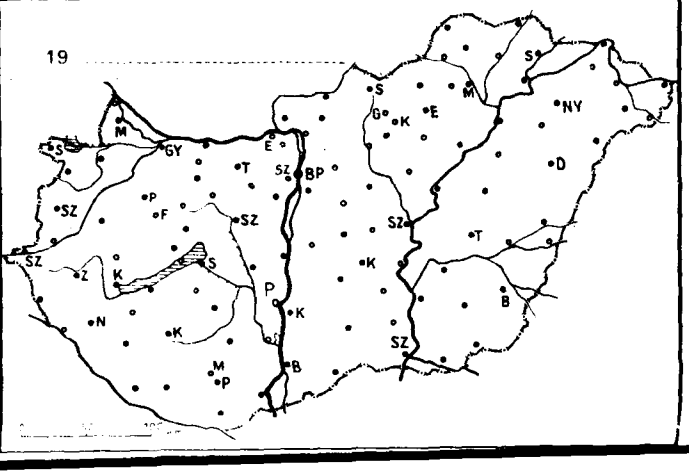
19

19 88. VIII. 20. 07 óra az utolsó 24 óra adatai

| állomás | csapadék (mm) | | max. hőmérséklet | min. hőmérséklet | rad. min. | Előző nap napos órái |
|---|---|---|---|---|---|---|
| Győr | • | ☂ | 31 | 16 | 14 | 13 |
| Kapuvár | • | | 31 | 17 | 11 | 12 |
| Mosonmagyaróvár | • | ☂ | 30 | 15 | 11 | 12 |
| Rajka | • | | 31 | 15 | 13 | |
| Sopron | • | | 31 | 16 | 14 | 12 |
| Sopronhorpács | • | ☂ | 30 | 15 | 12 | 12 |
| Káld | – | | – | – | – | |
| Körmend | – | | – | – | – | |
| Szentgotthárd | • | ☂ | 29 | 12 | 8 | 12 |
| Szombathely | • | ☂ | 30 | 12 | 9 | 13 |
| Lenti | – | | – | – | – | |
| Letenye | • | ☂ | 30 | 14 | 10 | |
| Nagykanizsa | • | ☂ | 30 | 10 | 9 | 12 |
| Zalaegerszeg | • | ☂ | 30 | 14 | 11 | 13 |
| Farkasgyepű | • | | 29 | 15 | 12 | |
| Veszthely | • | ☂ | 29 | 16 | 13 | 13 |
| Mencshely | • | ☂ | 29 | 17 | 13 | 13 |
| Pápa | • | | 30 | 20 | 19 | 13 |
| Sümeg | • | | 31 | 18 | 14 | |
| Tihany | • | | 31 | 18 | 15 | |
| Veszprém | • | ☂ | 29 | 13 | 11 | 13 |
| Zirc | • | ☂ | 28 | 12 | 8 | |
| Tonyód | – | | – | – | – | |
| Somokszt. györgy | • | ☂ | 30 | 13 | 10 | 11 |
| Kaposvár | • | ☂ | 31 | 13 | 12 | 12 |
| Marcali | • | ☂ | 31 | 16 | 12 | |
| Siófok | • | ☂ | 28 | 16 | 14 | 13 |
| Somogyszob | • | ☂ | 31 | 11 | 10 | |
| Tab | – | | – | – | – | |
| Dábolna | • | | 27 | 11 | 10 | |
| Esztergom | – | | – | – | – | |
| Tabér | • | | 31 | 11 | 9 | |
| Komárom | • | ☂ | 31 | 15 | 12 | |
| Tatabánya | • | | 30 | 18 | 17 | |
| Alcsútdoboz | • | ☂ | 30 | 10 | 10 | |
| Dunaújváros | • | ☂ | 30 | 13 | 10 | |
| Martonvásár | • | ☂ | 30 | 13 | 12 | 13 |
| Mór | • | ☂ | 30 | 14 | 12 | |
| Sárbogárd | • | ☂ | 32 | 13 | 13 | |
| Szabadbattyán | • | ☂ | 31 | 11 | 9 | |
| Fregszemcse | • | ☂ | 30 | 12 | – | – |
| Fengyel | – | | – | – | – | |
| Paks | • | | 30 | 10 | 9 | 12 |
| Szekszárd | • | = | 30 | 13 | 10 | |
| Árpádtető | • | | 26 | 17 | 15 | |
| Mohács | • | | 30 | 15 | 14 | |
| Pécs | • | | 30 | 17 | 14 | 12 |
| Siklós | • | ☂ | 30 | 15 | 12 | |
| Szigetvár | • | ☂ | 31 | 10 | 9 | |
| Budaörs | • | | 30 | 13 | 10 | |
| Gp. Lőrinc | • | | 29 | 16 | 11 | 13 |
| Gp. Met. Int. | • | | 30 | 17 | – | 13 |
| Gp. Szab. hegy | • | | 24 | 18 | 16 | |
| Szigliget | • | ☂ | 30 | 12 | 11 | |
| Dobogókő | • | | 25 | 15 | 14 | |
| Godöllő | • | ☂ | 28 | 14 | 10 | 12 |
| Királyrét | – | | – | – | – | |
| Monor | – | | – | – | – | |
| Nagykáta | • | ☂ | 30 | 13 | 13 | |
| Szentendre | • | | 31 | – | 14 | |

19 88. VIII. 20. 07 óra az utolsó 24 óra adatai

| állomás | csapadék (mm) | | max. hőmérséklet | min. hőmérséklet | rad. min. | Előző nap napos órái |
|---|---|---|---|---|---|---|
| Vác | • | ☂ | 30 | 11 | 9 | |
| Vámosmikola | – | | – | – | – | |
| Baja | • | ☂ | 30 | 12 | 8 | 13 |
| Bácsalmás | • | ☂ | 31 | 15 | 14 | |
| Izsák | • | | 30 | 13 | 13 | |
| Kalocsa | T | | – | – | – | |
| Kecskemét | • | ☂ | 29 | 14 | 9 | 12 |
| Kiskunfélegyháza | • | | 30 | 15 | 13 | |
| Kiskunhalas | • | | 30 | 17 | 14 | |
| Kunszentmiklós | • | | 31 | 13 | 13 | |
| Tiszakécske | • | ☂ | 30 | 14 | 13 | |
| Balassagyarmat | • | ☂ | 29 | 13 | 11 | |
| Romhány | – | | – | – | – | |
| Salgótarján | • | | 28 | 11 | 9 | |
| Eger | • | = | 28 | 13 | 11 | 11 |
| Galyatető | • | | 22 | 15 | 12 | |
| Gyöngyös | • | ☂ | 30 | 15 | 12 | |
| Kékestető | • | | 21 | 15 | 14 | 12 |
| Kompolt | • | ☂ | 29 | 14 | 11 | 12 |
| Lőrinci | • | ☂ | 29 | 12 | 9 | |
| Poroszló | • | ☂ | 29 | 13 | 10 | |
| Jászapáti | • | | 31 | 14 | 13 | |
| Jászberény | – | | – | – | – | |
| Karcag | – | | – | – | – | |
| Szolnok | • | ☂ | 29 | 14 | 10 | 13 |
| Tiszaroff | – | | – | – | – | |
| Túrkeve | • | | 31 | 16 | 14 | 12 |
| Kistelek | – | | – | – | – | |
| Makó | • | | 31 | 15 | 14 | |
| Szeged | • | ☂ | 30 | 15 | 13 | 12 |
| Szentes | • | | 30 | 15 | 13 | |
| Borsodnádasd | • | ☂ | 27 | 10 | 6 | |
| Fügöd | – | | – | – | – | |
| Hidasnémeti | • | = | 28 | 12 | 10 | |
| Jósvafő | • | ☂ | 27 | 14 | 11 | 11 |
| Lillafüred | • | ☂ | 27 | 13 | 12 | |
| Miskolc | • | ☂ | 28 | 11 | 9 | 11 |
| Putnok | • | = | 29 | 11 | 9 | |
| Sárospatak | – | | – | – | – | |
| Szendrőlád | – | | – | – | – | |
| Tokaj | • | | 28 | 14 | 14 | |
| Kisvárda | • | ☂ | 28 | 13 | 12 | 11 |
| Mátészalka | • | ☂ | 29 | 13 | 11 | |
| Nyíregyháza | • | ☂ | 28 | 11 | 9 | 11 |
| Nyírlugos | – | | – | – | – | |
| Pátyod | • | ☂ | 28 | 11 | 10 | |
| Tiszabecs | • | ☂ | 26 | 13 | 12 | |
| Vásárosnamény | • | ☂ | 28 | 13 | 13 | |
| Záhony | • | ☂ | 28 | 14 | 13 | |
| Berettyóújfalu | – | | – | – | – | |
| Debrecen | • | | 28 | 13 | 10 | 12 |
| Hajdúdorog | • | | 28 | 14 | 13 | |
| Hortobágy | – | | – | – | – | |
| Körösszakál | • | ☂ | 32 | 13 | 12 | |
| Polgár | • | | 29 | 12 | 12 | |
| Békéscsaba | • | ☂ | 30 | 12 | 9 | 12 |
| Mezőhegyes | • | ☂ | 30 | 17 | 15 | 12 |
| Orosháza | • | ☂ | 39 | 15 | 12 | |
| Szarvas | • | | 30 | 16 | 12 | 13 |
| Szeghalom | • | | 32 | 13 | 13 | |

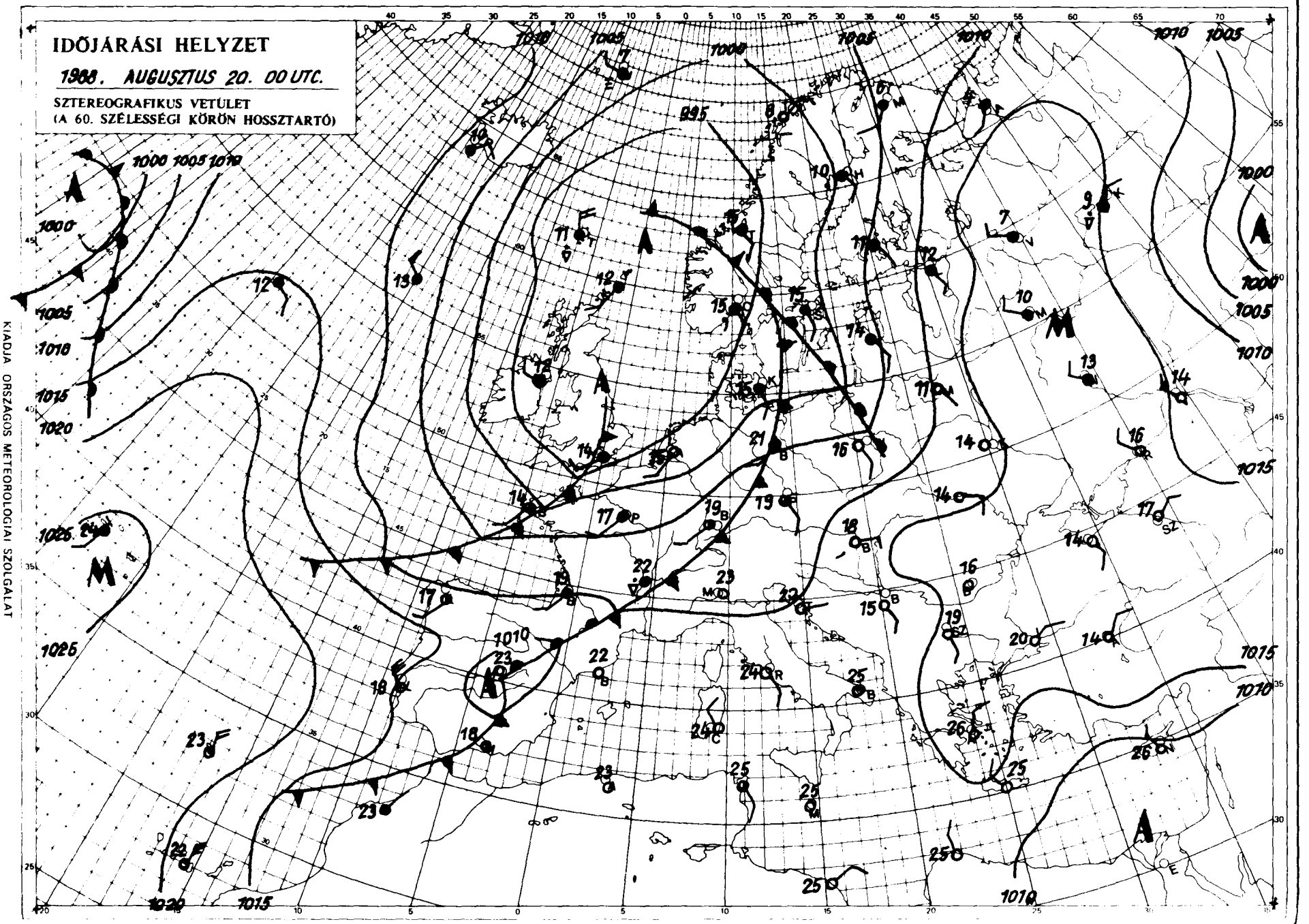


KIADJA ORSZÁGOS METEOROLÓGIAI SZOLGÁLAT
Kiadásért felel: Baráti József az Országos Meteorológiai Szolgálat elnöke – Készült az Országos Meteorológiai Szolgálat Nyomdájában, Budapest – Felelős vezető Máthé Gyuláné – Munkaszám: M.525. – Szerkesztésért felel: Kapovits Albert, a Központi Előrejelző Intézet igazgatója
Készült a KEI Rövidtávú Előrejelző Osztálya – Szakmai felelős Németh Lajos osztályvezető – Megjelenik naponként
Megrendelhető: 1024 Budapest, II., Kitaibel Pál utca 1. – Pénzügyi Osztály – Telefon: 353 500
Jelmagyarázat a havi melléklettben

# IDŐJÁRÁSI NAPIJELENTÉS

ЕЖЕДНЕВНЫЙ МЕТЕОРОЛОГИЧЕСКИЙ БЮЛЛЕТЕНЬ · DAILY WEATHER REPORT
BULLETIN QUOTIDIEN DE TEMPS · TÄGLICHER WETTERBERICHT

101. évfolyam 234. szám + Budapest + 1988.augusztus 21.vasárnap

**Az időjárási helyzet és a várható időjárás:**

A Földközi-tenger mentén tart a kánikula. A szinte zavartalan napsütésben a délutáni órákra sokfelé 35 fokig melegszik a levegő. Ugyanakkor a kontinens nagyobbik részén változékonyra fordult az időjárás. A Skandináv-félsziget feletti középponttal ciklon örvénylik, amely viszonylag hűvös, nedves levegőt szállit a szárazföld belsejébe. A ciklon hidegfrontja ma a hajnali órákban a Marseille- Triesztt-Bécs-Varsó-Leningrád-vonal mentén húzódott. Az Alpokban, valamint a Cseh- és a Kárpát-medencében többfelé esik az eső. Valószinü, hogy az elkövetkező időszakban Közép-Európaszerte változékony lesz az időjárás.

Magyarországon szombaton szinte egész nap zavartalanul napos, igen meleg idő volt. A déli, délkeleti szél gyakran megélénkült, helyenként erős széllökések is előfordultak. Szombaton a hőmérséklet csúcsértéke általában 30, 34 fok között alakult. Vasárnap hajnalra pedig többnyire 12, 17 fokig hült le a levegő. A késő esti óráktól nyugat felől felhősödés kezdődött. Ma reggelig jobbára 1-7 mm eső esett. Ma délelőtt tovább növekedett a felhőzet. Főként a Dunántúlon fordult elő újabb eső. Az északnyugati szél helyenként megerősödött. A hőmérséklet 11 órakor az országban 13 és 28 fok között alakult. Az alacsony hőmérsékletet a Dunántúlon mérték.

A Balaton vizének hőmérséklete Siófoknál 11 órakor 21 fok volt.

Ma 12 órakor Budapesten 18 fokot mértek, a tengerszintre átszámitott légnyomás 1012 hPa, mérsékelten emelkedik.

Várható időjárás hétfő estig:

Keleten is megnövekszik a felhőzet és országszerte túlnyomóan borult idő várható. Sokfelé lesz eső, főként délkeleten zivatar is előfordult. A gyakran élénk északnyugati szelet időnként erős széllökések kisérik. A legalacsonyabb éjszakai hőmérséklet 13 és 18, a legmagasabb nappali hőmérséklet hétfőn 19 és 24 fok között alakul.

Wantuch Ferenc s.k.

A hőmérséklet napi középértéke és eltérése a sokéves átlagtól / Budapest belterületén/:

| | | |
|---|---|---|
| 1988. augusztus 20. | 24,8°C | +4,0°C |

1871 óta ezen a napon Budapesten előfordult

| | |
|---|---|
| legmagasabb hőmérséklet: | 36,5°C /1943/ |
| legalacsonyabb hőmérséklet: | 8,8°C /1885/ |

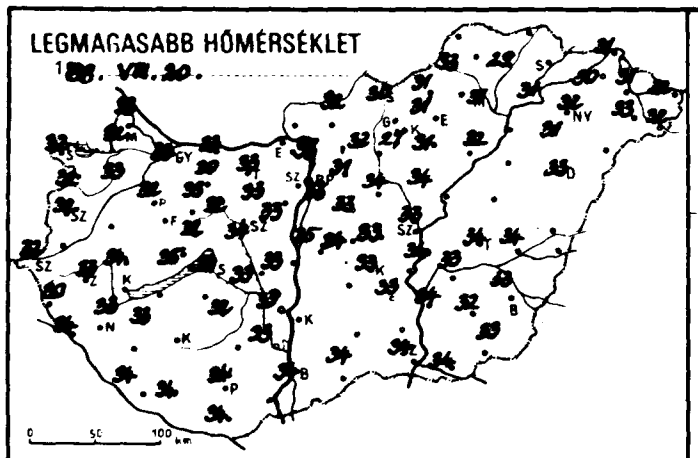
LEGMAGASABB HŐMÉRSÉKLET
1988. VII. 20.
0 50 100 km

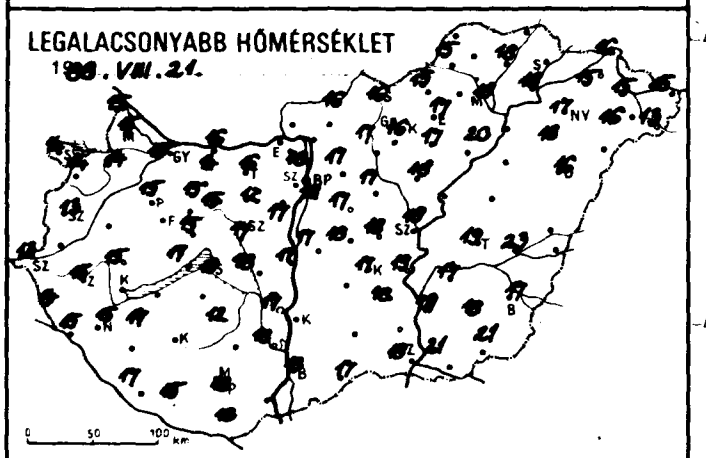
LEGALACSONYABB HŐMÉRSÉKLET
1988. VII. 21.
0 50 100 km

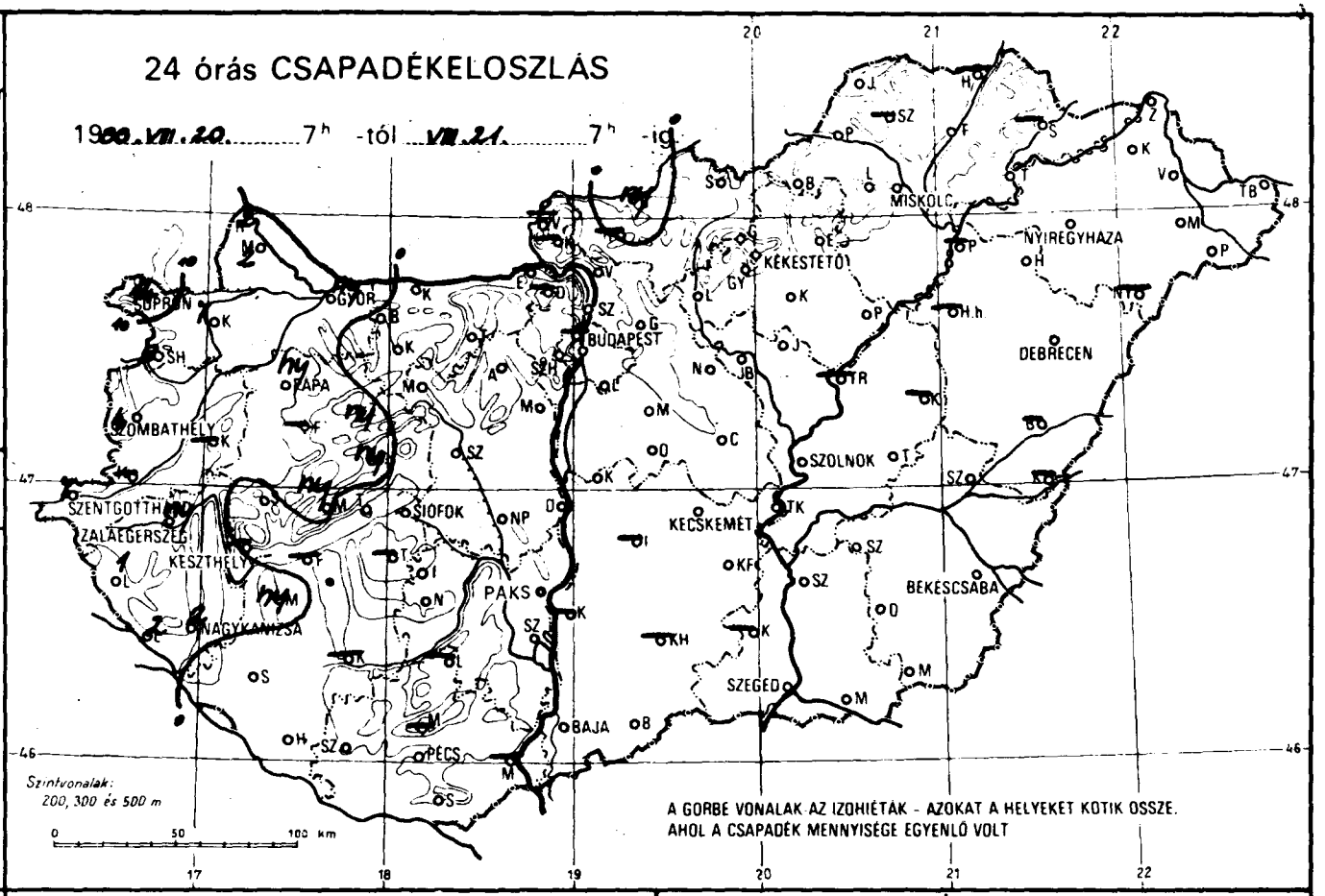
24 órás CSAPADÉKELOSZLÁS
1988. VII. 20. 7h -tól VII. 21. 7h -ig
SOPRON
GYŐR
BUDAPEST
MISKOLC
NYÍREGYHÁZA
KÉKESTETŐ
DEBRECEN
SZOMBATHELY
SZOLNOK
SZENTGOTTHÁRD
ZALAEGERSZEG
KESZTHELY
SIÓFOK
KECSKEMÉT
PAKS
BÉKÉSCSABA
SZEGED
BAJA
PÉCS
Szintvonalak:
200, 300 és 500 m
0 50 100 km
A GÖRBE VONALAK AZ IZOHIÉTÁK - AZOKAT A HELYEKET KÖTIK ÖSSZE,
AHOL A CSAPADÉK MENNYISÉGE EGYENLŐ VOLT

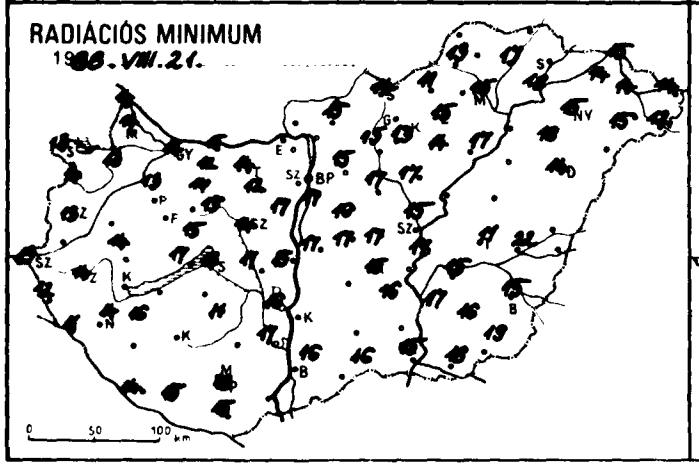
RADIÁCIÓS MINIMUM
1988. VII. 21.
0 50 100 km

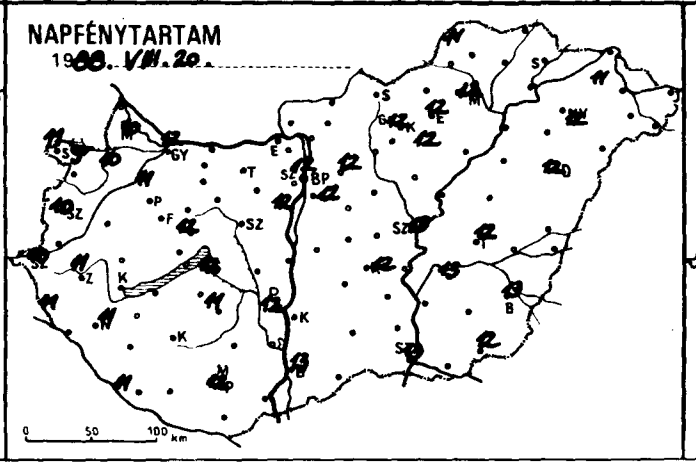
NAPFÉNYTARTAM
1988. VII. 20.
0 50 100 km

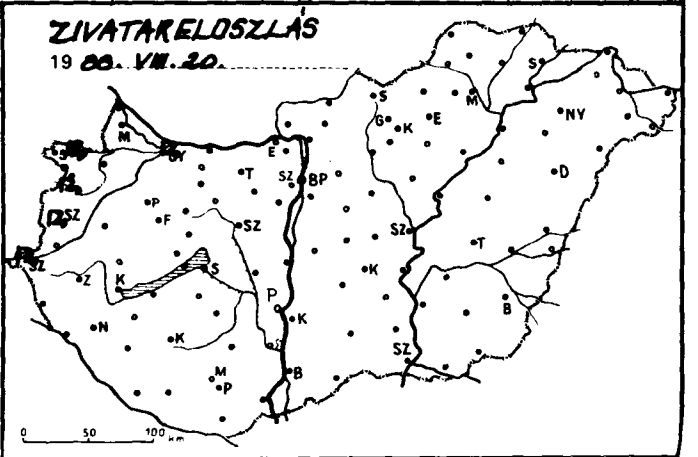
ZIVATARELOSZLÁS
1988. VII. 20.
0 50 100 km

19 88.VIII.21 07 óra az utolsó 24 óra adatai

| állomás | csapadék (mm) | | max. hőmérséklet | min. hőmérséklet | rad. min. | Előző nap napos órái |
|---|---|---|---|---|---|---|
| Győr | ny | | 33 | 15 | 14 | 12 |
| Kapuvár | 7 | | 33 | 14 | 13 | 10 |
| Mosonmagyaróvár | 2 | | 32 | 15 | 14 | 10 |
| Rajka | 2 | | 33 | 15 | 14 | |
| Sopron | 14 | | 32 | 14 | 13 | |
| Sopronhorpács | 6 | | 32 | 14 | 14 | 9 |
| Káld | – | | – | – | – | |
| Körmend | – | | – | – | – | |
| Szentgotthárd | 7 | | 32 | 13 | 13 | 10 |
| Szombathely | 4 | | 32 | 13 | 13 | 10 |
| Lenti | 1 | | 30 | 14 | 12 | |
| Letenye | 2 | | 34 | 15 | 11 | |
| Nagykanizsa | 2 | | 33 | 15 | 14 | 11 |
| Zalaegerszeg | ny | | 33 | 15 | 14 | 11 |
| Farkasgyepű | – | | – | – | – | |
| Keszthely | – | | – | – | – | – |
| Mencshely | ny | | 31 | 14 | 14 | 12 |
| Pápa | ny | | 32 | 15 | 13 | 11 |
| Sümeg | • | | 34 | 15 | 14 | |
| Tihany | • | | 35 | 17 | 17 | |
| Veszprém | ny | | 32 | 15 | 15 | 12 |
| Zirc | ny | | 30 | 14 | 13 | |
| Fonyód | – | | – | – | – | |
| Homokszt. György | • | | 34 | 17 | 14 | 11 |
| Kaposvár | – | | – | – | – | |
| Marcali | ny | | 33 | 17 | 16 | |
| Siófok | • | | 33 | 19 | 18 | 12 |
| Somogyszob | • | | 34 | 15 | 14 | |
| Tab | – | | – | – | – | |
| Bábolna | • | | 30 | 14 | 12 | |
| Esztergom | – | | – | – | – | |
| Kisbér | • | | 33 | 15 | 14 | |
| Komárom | • | | 33 | 16 | 15 | |
| Tatabánya | • | | 33 | 16 | 14 | |
| Alcsútdoboz | • | | 33 | 12 | 12 | |
| Dunaújváros | • | | 33 | 17 | 15 | |
| Martonvásár | • | | 33 | 17 | 17 | 12 |
| Mór | • | | 32 | 15 | 13 | |
| Sárbogárd | • | | 33 | 17 | 18 | |
| Szabadbattyán | • | | 34 | 17 | 14 | |
| Iregszemcse | • | | 32 | 12 | 11 | 11 |
| Lengyel | – | | – | – | – | |
| Paks | • | | 33 | 17 | 16 | 12 |
| Szekszárd | • | | 33 | 18 | 17 | |
| Árpádtető | – | | – | – | – | |
| Mohács | – | | – | – | – | |
| Pécs | • | | 34 | 18 | 18 | 12 |
| Siklós | • | | 34 | 18 | 15 | |
| Szigetvár | • | | 34 | 15 | 15 | |
| Budaörs | • | | 33 | 18 | 16 | |
| Bp. Lőrinc | • | | 33 | 18 | 17 | 12 |
| Bp. Met. Int. | • | | 33 | 18 | – | 12 |
| Bp. Szab. hegy | • | | 26 | 17 | 16 | |
| Cegléd | • | | 33 | 18 | 17 | |
| Dobogókő | – | | – | – | – | |
| Gödöllő | • | | 31 | 17 | 15 | 12 |
| Királyrét | – | | – | – | – | |
| Monor | • | | 33 | 17 | 16 | |
| Nagykáta | • | | 34 | 17 | 17 | |
| Szentendre | • | | 33 | 18 | 17 | |

19 88.VIII.21 07 óra az utolsó 24 óra adatai

| állomás | csapadék (mm) | | max. hőmérséklet | min. hőmérséklet | rad. min. | Előző nap napos órái |
|---|---|---|---|---|---|---|
| Vác | • | | 33 | 18 | 16 | |
| Vámosmikola | – | | – | – | – | – |
| Baja | • | | 34 | 18 | 16 | 13 |
| Bácsalmás | • | | 34 | 17 | 16 | |
| Izsák | – | | – | – | – | |
| Kalocsa | – | | – | – | – | |
| Kecskemét | • | | 33 | 17 | 15 | 12 |
| Kiskunfélegyháza | • | | 33 | 18 | 16 | |
| Kiskunhalas | – | | – | – | – | |
| Kunszentmiklós | • | | 35 | 17 | 17 | |
| Tiszakécske | • | | 34 | 19 | 17 | |
| Balassagyarmat | ny | | 32 | 16 | 15 | |
| Romhány | – | | – | – | – | |
| Salgótarján | • | | 30 | 16 | 14 | |
| Eger | • | | 31 | 17 | 15 | 12 |
| Galyatető | • | | 21 | 12 | 11 | |
| Gyöngyös | • | | 27 | 16 | 13 | |
| Kékestető | • | | 23 | 17 | 15 | 12 |
| Kompolt | • | | 31 | 17 | 14 | 12 |
| Lőrinci | • | | 32 | 17 | 15 | |
| Poroszló | • | | 32 | 20 | 17 | |
| Jászapáti | • | | 34 | 18 | 17 | |
| Jászberény | • | | 32 | 18 | 17 | |
| Karcag | – | | – | – | – | |
| Szolnok | • | | 33 | 19 | 15 | 13 |
| Tiszaroff | – | | – | – | – | |
| Túrkeve | • | | 34 | 19 | 11 | 12 |
| Kistelek | – | | – | – | – | |
| Makó | • | | 34 | 21 | 18 | |
| Szeged | • | | 34 | 18 | 15 | 13 |
| Szentes | • | | 34 | 19 | 17 | |
| Borsodnádasd | • | | 31 | 15 | 11 | |
| Fügöd | • | | 29 | 18 | 17 | |
| Hidasnémeti | – | | – | – | – | |
| Jósvafő | • | | 30 | 16 | 13 | 11 |
| Lillafüred | • | | 29 | 15 | 12 | |
| Miskolc | • | | 31 | 18 | 15 | 12 |
| Putnok | • | | 33 | 15 | 13 | |
| Sárospatak | – | | – | – | – | – |
| Szendrőlád | – | | – | – | – | |
| Tokaj | • | | 31 | 18 | 18 | |
| Kisvárda | • | | 30 | 15 | 14 | 11 |
| Mátészalka | • | | 33 | 16 | 15 | |
| Nyíregyháza | • | | 32 | 17 | 15 | 12 |
| Nyírlugos | – | | – | – | – | |
| Pátyod | • | | 32 | 13 | 12 | |
| Tiszabecs | • | | 32 | 15 | 14 | |
| Vásárosnamény | • | | 31 | 15 | 14 | |
| Záhony | • | | 31 | 16 | 15 | |
| Berettyóújfalu | – | | – | – | – | |
| Debrecen | • | | 33 | 16 | 14 | 12 |
| Hajdúdorog | • | | 31 | 18 | 18 | |
| Hortobágy | – | | – | – | – | |
| Körösszakál | – | | – | – | – | |
| Polgár | – | | – | – | – | |
| Békéscsaba | • | | 33 | 17 | 15 | 13 |
| Mezőhegyes | • | | 33 | 21 | 19 | 12 |
| Orosháza | • | | 32 | 18 | 16 | |
| Szarvas | • | | 33 | 17 | 15 | 13 |
| Szeghalom | • | | 34 | 23 | 22 | |

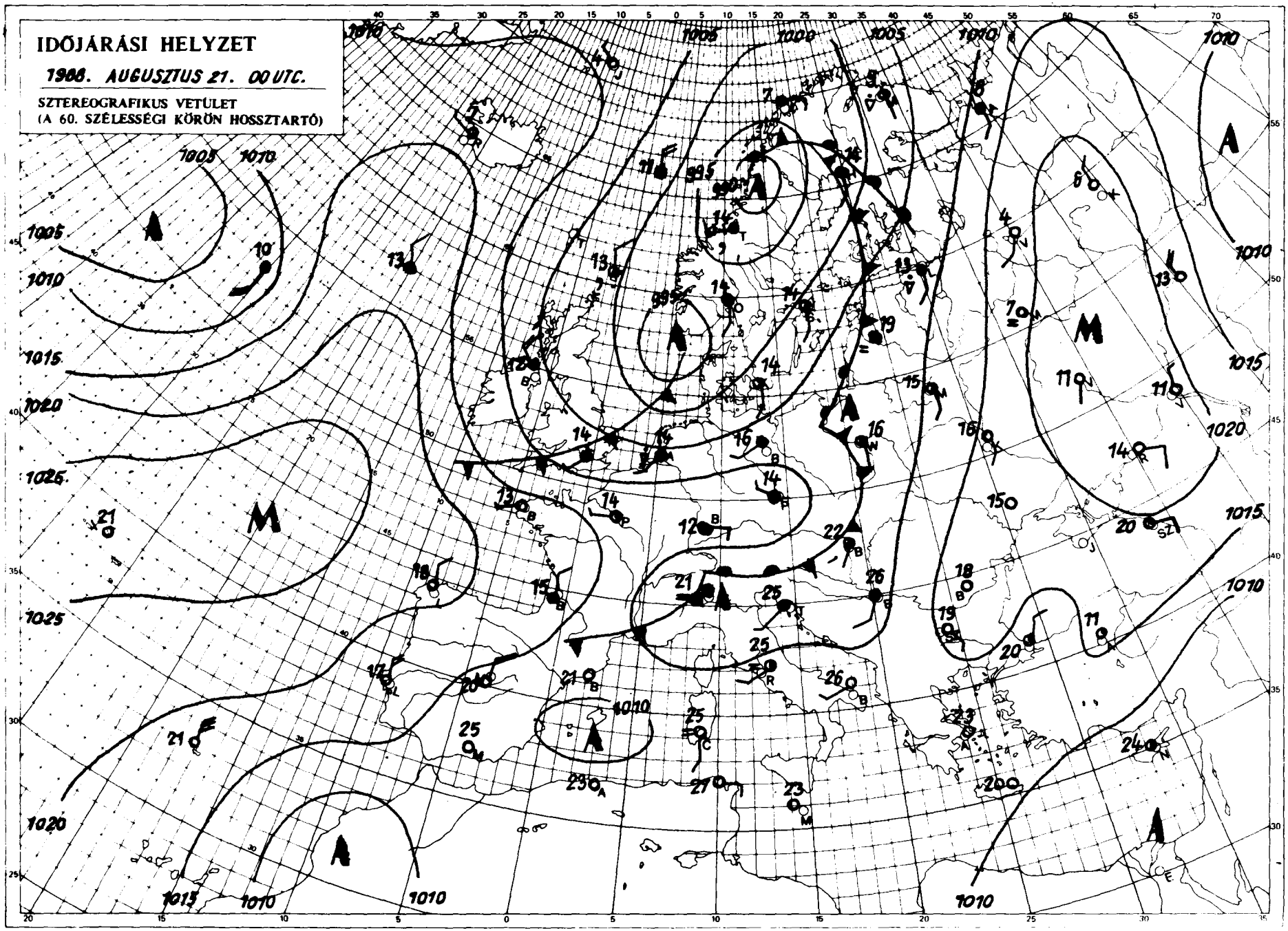


KIADJA ORSZÁGOS METEOROLÓGIAI SZOLGÁLAT
Kiadásért felel: Baráti József, az Országos Meteorológiai Szolgálat elnöke – Készült az Országos Meteorológiai Szolgálat Nyomdájában Budapest – Felelős vezető: Mathe Gyuláné – Munka[illegible] – Szerkesztésért felel: Kapovits Albert, a Központi Előrejelző Intézet igazgatója
Készíti a KEI Rövidtávú Előrejelző Osztálya Szakmai felelős: Németh Lajos osztályvezető – Megjelenik naponként
Megrendelhető: 1024 Budapest, II., Kitaibel Pál utca 1. – Pénzügyi Osztály – Telefon: 353 500
Jelmagyarázat a havi mellékletben

# IDŐJÁRÁSI NAPIJELENTÉS

ЕЖЕДНЕВНЫЙ МЕТЕОРОЛОГИЧЕСКИЙ БЮЛЛЕТЕНЬ · DAILY WEATHER REPORT
BULLETIN QUOTIDIEN DE TEMPS · TÄGLICHER WETTERBERICHT

101. évfolyam 235. szám + Budapest + 1988.augusztus 22.hétfő

**Az időjárási helyzet és a várható időjárás:**

A Skandináv-félsziget és a Földközi-tenger középső része felett ciklon örvénylik. Az Atlanti-óceán felől újabb nedves léghullám halad kontinensünk északi része felé. A Kelet-Európai-sikságon észak-déli irányban hosszan elnyúlt hidegfront húzódik, hatására sokfelé esős az idő. A Kárpát-medence nagy részét összefüggő felhőtakaró boritja, ismétlődő esők, záporok, zivatarok alakulnak ki. Az emlitett Földközi-tengeri Ciklon továbbra is nagy nedvességtartalmú levegőt szállit országunk fölé, ezért lényeges időjárásváltozás, melegedés továbbra sem várható.

Vasárnap Magyarország nyugati felében borult volt az ég, többfelé esett az eső. A keleti országrészben eleinte még zavartalanul sütött a nap, igy jelentős hőmérséklet-különbség alakult ki a két országrész között. Nyugaton 16, 26, keleten 29, 34 fokig emelkedett a hőmérséklet. Délután országszerte erősen felhős volt az ég, záporok, zivatarok fordultak elő. A ma reggel 7 óráig lehullott csapadék mennyisége általában 1 és 10 mm között, a nyugati, délnyugati határvidéken 20 és 38 mm között volt, Körmendről azonban 40 mm-t, Szentgotthárdról 41 mm-t, Vasvárról 43 mm-t jelentettek. Hétfő hajnalban 9 és 20 fok között alakult a hőmérséklet. Ma délelőtt a középső és nyugati országrészt zárt felhőzet boritotta be. Az ország keleti felében azonban még napsütéses volt az idő. A hőmérséklet 11 órára 13 és 28 fok közé emelkedett.

A Balaton vizének hőmérséklete Siófoknál 11 órakor 21 fok volt.

Ma 12 órakor Budapesten 17 fokot mértek, a tengerszintre átszámitott légnyomás 1012 hPa, alig változik.

Várható időjárás kedd estig:

Keleten is beborul az ég és országszerte tartósan esős, zivataros idő lesz, keleten helyenként heves zivatar, jégeső is előfordul. Holnap napközben nyugat felől szünik a tartós eső, lassan szakadozik fel a felhőzet. Ma a keleti zivatarokat helyenként viharos széllökések kisérik. Holnap egyre többfelé északnyugatira fordul és megerősödik, a Dunántúlon időnként viharossá fokozódik a szél. Hajnalban 11, 16, holnap kora délután 16, 21 fok között lesz a hőmérséklet.

H. Bóna Márta s.k.

TÁVOLABBI KILÁTÁSOK SZERDÁTÓL-SZOMBATIG:

Szerdán szeles idő várható, felhőátvonulásokból elszórtan futó zápor lehet. Csütörtökre mérséklődik a szél. Pénteken ismét felhősebb idő várható kisebb esőkkel, záporokkal. Szombaton több órás napsütés valószinü. A legalacsonyabb hajnali hőmérséklet eleinte 8, 13, majd 11, 16 fok között. A legmagasabb nappali hőmérséklet az időszak elején és végén 20, 25 fok, közben 22, 27 fok között várható. Jelentős mennyiségü /legalább 5 mm napi / csapadék az ország területének 30 százalékán várható. KÖZÉPTÁVÚ ELŐREJELZŐ CSOPORT

A hőmérséklet napi középértéke és eltérése a sokévi átlagtól / Budapest belterületén/:

| | | |
|---|---|---|
| 1988. augusztus 21. | 19,3°C | -1,4°C |

1871 óta ezen a napon Budapesten előfordult

| | |
|---|---|
| legmagasabb hőmérséklet: | 39,0°C /1943/ |
| legalacsonyabb hőmérséklet: | 10,0°C /1940/ |

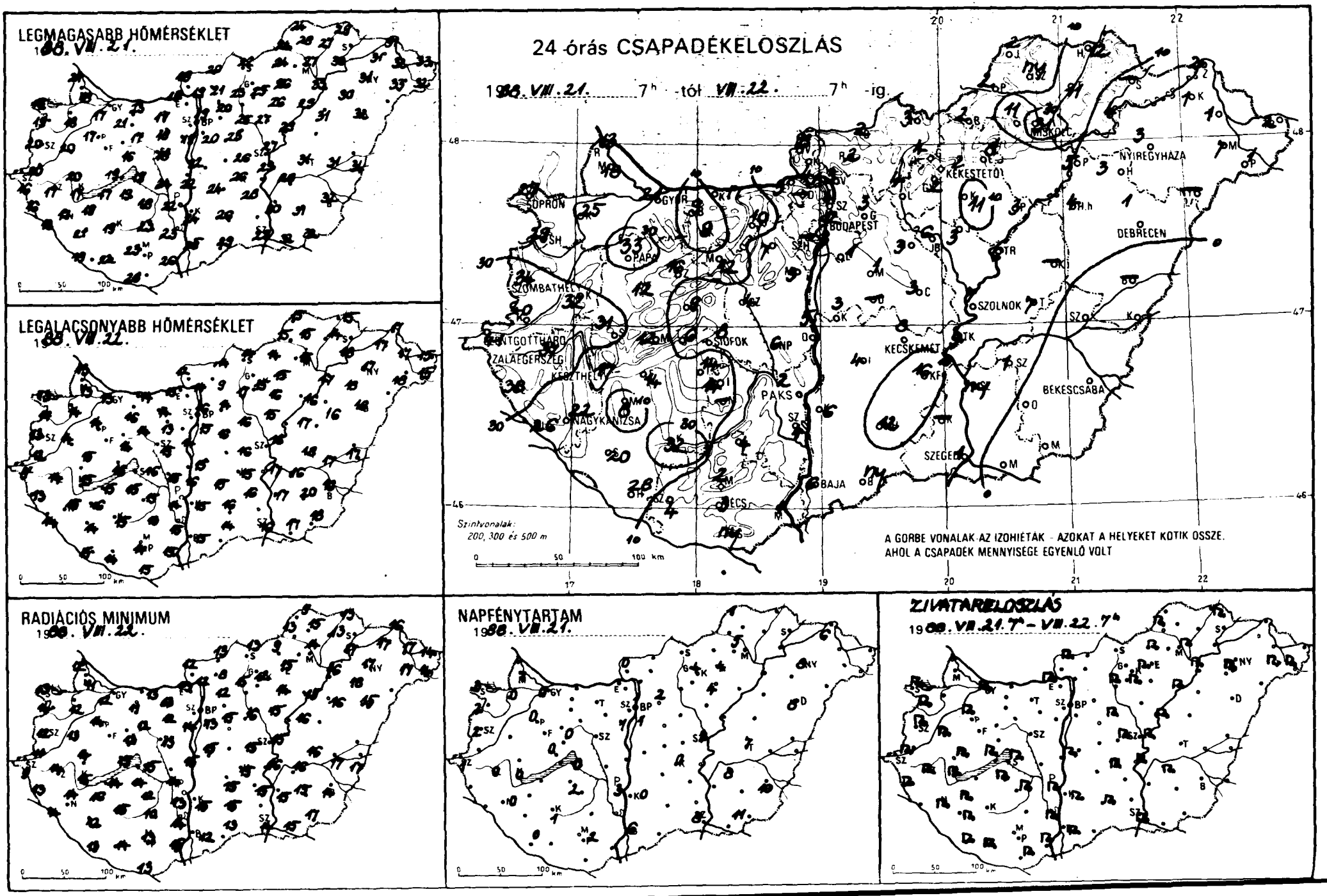
LEGMAGASABB HŐMÉRSÉKLET
1988. VII. 21.
LEGALACSONYABB HŐMÉRSÉKLET
1988. VII. 22.
RADIÁCIÓS MINIMUM
1988. VII. 22.
NAPFÉNYTARTAM
1988. VII. 21.
ZIVATARELOSZLÁS
1988. VII. 21. 7h – VII. 22. 7h
24 órás CSAPADÉKELOSZLÁS
1988. VII. 21. 7h -tól VII. 22. 7h -ig.
SOPRON
GYŐR
PAPA
SZOMBATHELY
SZENTGOTTHÁRD
ZALAEGERSZEG
KESZTHELY
NAGYKANIZSA
SIÓFOK
PAKS
BÉCS
BAJA
BUDAPEST
KECSKEMÉT
SZEGED
SZOLNOK
KÉKESTETŐ
MISKOLC
NYIREGYHÁZA
DEBRECEN
BÉKÉSCSABA
Szintvonalak:
200, 300 és 500 m
A GORBE VONALAK AZ IZOHIÉTÁK – AZOKAT A HELYEKET KÖTIK ÖSSZE.
AHOL A CSAPADÉK MENNYISÉGE EGYENLŐ VOLT

| 19 88. VIII. 22. 07h-ig az utolsó 24 óra adatai | | | | | | Előző nap napos órái |
|---|---|---|---|---|---|---|
| állomás | csapadék (mm) | | max. hőmérséklet | min. hőmérséklet | rad. min. | |
| Győr | 21 | | 17 | 13 | 12 | 0 |
| Kapuvár | 25 | | 18 | 14 | 12 | 0 |
| Mosonmagyaróvár | 18 | | 18 | 13 | 11 | 1 |
| Rajka | 13 | | 21 | 13 | 12 | |
| Sopron | 27 | | 19 | 13 | 13 | 3 |
| Sopronhorpács | 29 | | 19 | 14 | 14 | 2 |
| Káld | 32 | | 20 | 14 | 13 | |
| Körmend | 40 | | 20 | 12 | 11 | |
| Szentgotthárd | 41 | | 16 | 9 | 9 | 1 |
| Szombathely | 34 | | 20 | 13 | 12 | 2 |
| Lenti | 38 | | 16 | 13 | 13 | |
| Letenye | 26 | | 18 | 14 | 14 | |
| Nagykanizsa | 22 | | 17 | 15 | 14 | 0 |
| Zalaegerszeg | 37 | | 17 | 14 | 14 | 0 |
| Farkasgyepű | 12 | | 21 | 13 | 12 | |
| Keszthely | 17 | | 17 | 15 | 15 | 0 |
| Mencshely | 12 | | 20 | 15 | 11 | 0 |
| Pápa | 33 | | 17 | 14 | 14 | 0 |
| Sümeg | 31 | | 20 | 15 | 14 | |
| Tihany | 6 | | 19 | 16 | 15 | |
| Veszprém | 9 | | 16 | 14 | 13 | 0 |
| Zirc | 16 | | 15 | 12 | 12 | |
| Fonyód | 14 | | 17 | 15 | 14 | |
| Homokszt. György | 28 | | 19 | 15 | 13 | 0 |
| Kaposvár | 32 | | 19 | 15 | 15 | 1 |
| Marcali | 8 | | 19 | 16 | 16 | |
| Siófok | 8 | | 19 | 16 | 15 | 0 |
| Somogyszob | 20 | | 21 | 14 | 12 | |
| Tab | 14 | | 19 | 15 | 14 | |
| Bábolna | 9 | | 17 | 15 | 11 | |
| Esztergom | 3 | | 19 | 15 | 13 | |
| Kisbér | 9 | | 21 | 16 | 11 | |
| Komárom | 17 | | 23 | 14 | 13 | |
| Tatabánya | 10 | | 17 | 14 | 13 | |
| Alcsútdoboz | 7 | | 18 | 13 | 12 | |
| Dunaújváros | 5 | | 22 | 16 | 15 | |
| Martonvásár | 3 | | 19 | 14 | 14 | 1 |
| Mór | 12 | | 17 | 14 | 12 | |
| Sárbogárd | 6 | | 24 | 15 | 14 | |
| Szabadbattyán | 4 | | 18 | 15 | 13 | |
| Fegszemcse | 14 | | 18 | 15 | 12 | 2 |
| Fengyel | 4 | | 23 | 13 | 10 | |
| Paks | 2 | | 22 | 14 | 13 | 3 |
| Szekszárd | 4 | | 23 | 15 | 14 | |
| Árpádtető | 2 | | 20 | 15 | 14 | |
| Mohács | 1 | | 26 | 15 | 15 | |
| Pécs | 3 | | 23 | 14 | 13 | 2 |
| Siklós | ny | | 26 | 15 | 13 | |
| Szigetvár | 4 | | 22 | 14 | 14 | |
| Budaörs | 3 | | 19 | 15 | 14 | |
| Bp. Lőrinc | 1 | | 20 | 15 | 13 | 1 |
| Bp. Met. Int. | 2 | | 19 | 16 | – | 1 |
| Bp. Szab. hegy | – | | – | – | – | |
| Vegléd | 3 | | 26 | 15 | 15 | |
| Dobogókő | – | | – | – | – | |
| Godollő | 3 | | 20 | 14 | 12 | 2 |
| Királyrét | 4 | | 17 | 10 | 8 | |
| Monor | 1 | | 23 | 16 | 15 | |
| Nagykáta | 3 | | 25 | 16 | 16 | |
| Szentendre | 4 | | 20 | 15 | 14 | |

| 19 88. VIII. 22. 07h-ig az utolsó 24 óra adatai | | | | | | Előző nap napos órái |
|---|---|---|---|---|---|---|
| állomás | csapadék (mm) | | max. hőmérséklet | min. hőmérséklet | rad. min. | |
| Vác | 3 | | 19 | 14 | 12 | |
| Vámosmikola | 8 | | 18 | 12 | 12 | 0 |
| Baja | 6 | | 25 | 15 | 12 | 6 |
| Bácsalmás | ny | | 29 | 14 | 13 | |
| Izsák | 4 | | 24 | 15 | 15 | |
| Kalocsa | 6 | | 24 | 15 | 15 | 0 |
| Kecskemét | 8 | | 26 | 15 | 15 | 6 |
| Kiskunfélegyháza | 16 | | 28 | 16 | 15 | |
| Kiskunhalas | 12 | | 26 | 16 | 15 | |
| Kunszentmiklós | 3 | | 22 | 15 | 15 | |
| Tiszakécske | 9 | | 29 | 17 | 16 | |
| Balassagyarmat | 2 | | 20 | 14 | 13 | |
| Romhány | 2 | | 21 | 9 | 8 | |
| Salgótarján | 3 | | 22 | 14 | 13 | |
| Eger | 8 | | 26 | 15 | 15 | 4 |
| Galyatető | 4 | | 22 | 13 | 10 | |
| Gyöngyös | 2 | | 25 | 15 | 12 | |
| Kékestető | 2 | | 21 | 13 | 12 | 4 |
| Kompolt | 11 | | 26 | 16 | 14 | 4 |
| Lőrinci | 4 | | 23 | 17 | 15 | |
| Poroszló | 3 | | 29 | 16 | 15 | |
| Jászapáti | 3 | | 27 | 15 | 15 | |
| Jászberény | 6 | | 25 | 16 | 15 | |
| Karcag | – | | – | – | – | |
| Szolnok | 7 | | 27 | 16 | 15 | 7 |
| Tiszaroff | 6 | | 29 | 17 | 16 | |
| Túrkeve | 7 | | 31 | 18 | 16 | 7 |
| Kistelek | – | | – | – | – | |
| Makó | . | | 32 | 17 | 15 | |
| Szeged | 1 | | 29 | 16 | 14 | 8 |
| Szentes | ny | | 30 | 17 | 15 | |
| Borsodnádasd | 2 | | 24 | 14 | 9 | |
| Fügöd | 11 | | 27 | 14 | 13 | |
| Hidásnémeti | 12 | | 29 | 15 | 13 | |
| Jósvafő | 2 | | 24 | 15 | 9 | 1 |
| Lillafüred | 11 | | 25 | 18 | 13 | |
| Miskolc | 31 | | 27 | 15 | 14 | 5 |
| Putnok | 2 | | 24 | 15 | 13 | |
| Sárospatak | – | | – | – | – | |
| Szendrőlád | ny | | 28 | 15 | 15 | |
| Tokaj | 4 | | 30 | 18 | 17 | |
| Kisvárda | 1 | | 31 | 17 | 17 | 6 |
| Mátészalka | 7 | | 33 | 18 | 17 | |
| Nyíregyháza | 3 | | 31 | 17 | 17 | 8 |
| Nyírlugos | – | | – | – | – | |
| Pátyod | 1 | | 32 | 15 | 14 | |
| Tiszabecs | 2 | | 33 | 15 | 14 | |
| Vásárosnamény | 1 | | 32 | 17 | 17 | |
| Záhony | 2 | | 31 | 17 | 16 | |
| Berettyóújfalu | – | | – | – | – | |
| Debrecen | 1 | | 32 | 16 | 15 | 8 |
| Hajdúdorog | 3 | | 30 | 18 | 18 | |
| Hortobágy | 4 | | 31 | 16 | 16 | |
| Körösszakál | . | | 34 | 17 | 17 | |
| Polgár | 5 | | 33 | 17 | 16 | |
| Békéscsaba | . | | 32 | 16 | 14 | 10 |
| Mezőhegyes | . | | 32 | 18 | 17 | 11 |
| Orosháza | . | | 31 | 20 | 15 | |
| Szarvas | 1 | | 28 | 16 | 16 | 8 |
| Szeghalom | . | | 31 | 17 | 17 | |

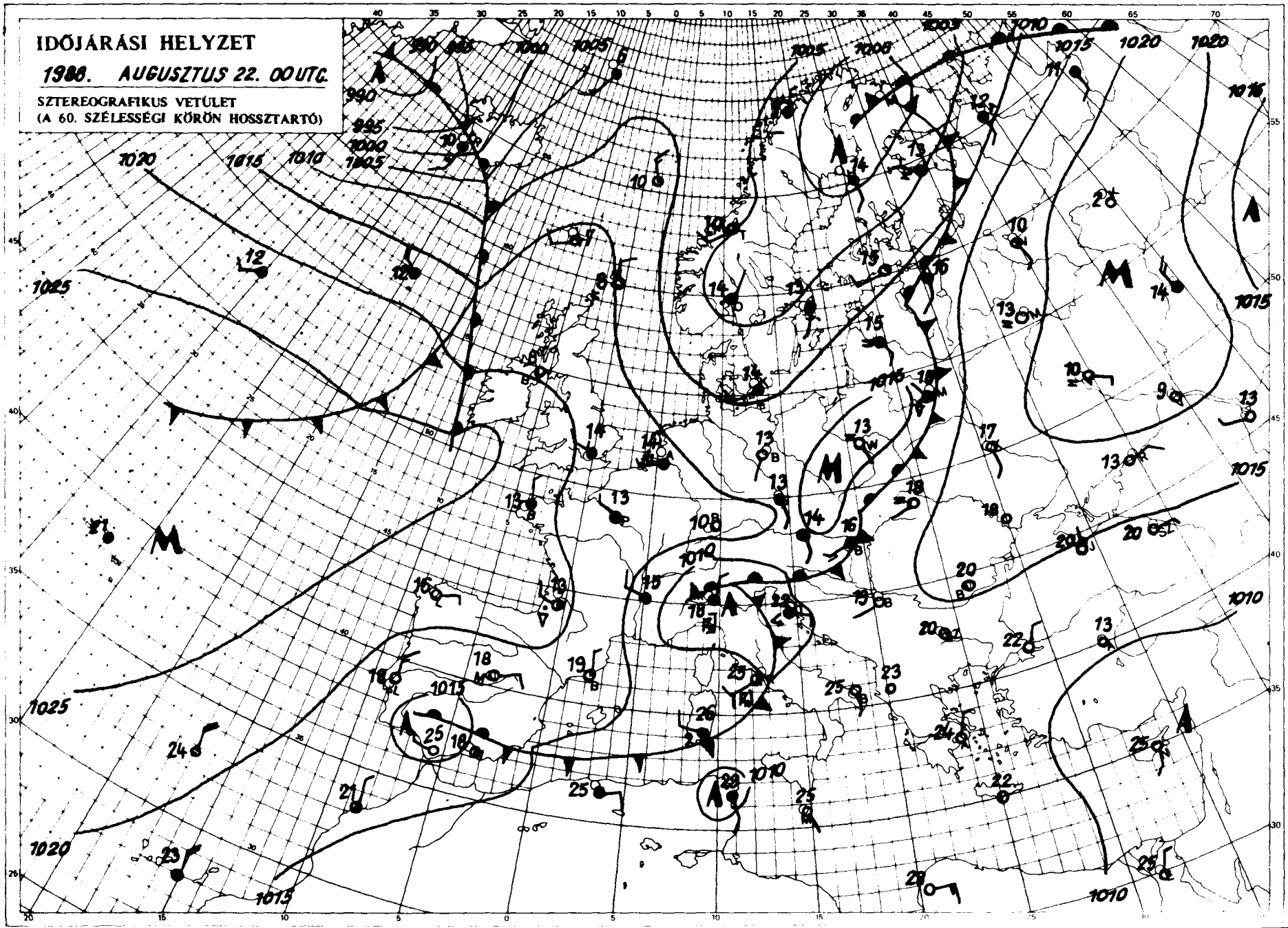


KIADJA: ORSZÁGOS METEOROLÓGIAI SZOLGÁLAT
Kiadásért felel: Barát József, az Országos Meteorológiai Szolgálat elnöke – Készült: az Országos Meteorológiai Szolgálat Nyomdájában Budapest – Felelős vezető: Máthis Gyuláné – Munka[illegible] – Szerkesztésért felel: Kapovits Albert, a Központi Előrejelző Intézet igazgatója
Készíti: a KEI Rövidtávú Előrejelző Osztálya – Szakmai felelős: Németh Lajos osztályvezető – Megjelenik naponként
Megrendelhető: 1024 Budapest, II., Kitaibel Pál utca 1 – Pénzügyi Osztály – Telefon: 353-500
Jelmagyarázat a havi mellékletben

# IDŐJÁRÁSI NAPIJELENTÉS

ЕЖЕДНЕВНЫЙ МЕТЕОРОЛОГИЧЕСКИЙ БЮЛЛЕТЕНЬ · DAILY WEATHER REPORT
BULLETIN QUOTIDIEN DE TEMPS · TÄGLICHER WETTERBERICHT

101. évfolyam 236. szám + Budapest + 1988.augusztus 23.kedd

**Az időjárási helyzet és a várható időjárás:**

A Német-Lengyel-sikság keleti része, a Kárpát-medence és a Balkán-félsziget északi része felett széles felhőzetü időjárási front halad lassan kelet felé. A front területén tartósan esik az eső, zivatarok vannak. Megérkezésével nagy területen megszünt a hőség, jelentősen lehült az idő. A front továbbra is lassan vonul, hatására szerda estig elsősorban a Kárpát-medence keleti felében kell számitani. Európa északkeleti- és délnyugati rész felett egy-egy anticiklon található. Ezeken a területeken sok a napsütés, száraz az idő. Hüvös, gyakran esős időt a Skandináv-félszigetről jelentenek az elmúlt 24 órában.

Magyarországon hétfőn a Szeged-Miskolc-vonaltól nyugatra a nap legnagyobb részében borult, esős idő volt. A csapadék mennyisége jelentős, általában 10 mm feletti volt. A Kis-Alföldön és a Duna-Tisza közén 1, 8 mm közötti értékeket mértek. A legtöbb esőt 50 mm-t Szigetvárról jelentettek. Ezen az esős területen délutánra csak 15, 22 fokig emelkedett a hőmérséklet. Az emlitett Szeged-Miskolc-vonaltól keletre napos, délutánig száraz, fülledt, meleg nyári idő volt. 25, 33 fokig melegedett fel a levegő. Ezen a területen a késő délutáni órákban kezdett esni az eső, törtek ki zivatarok. Kedd reggel 7 óráig 2, 14 mm eső hullott. A hajnali órákra 12, 19 fokig csökkent a hőmérséklet. Az éjszaka második felétől délnyugat felől ismét csapadékzóna érte el az országot, délelőtt mindenütt esett az eső, a legintenzivebben északkeleten. Késő délelőttre délnyugaton már szünni kezdett az eső. 11 órakor 13 és 18 fok között volt a hőmérséklet az országban.

A Balaton vizének hőmérséklete Sifóknál 11 órakor 19 fok volt.

Ma 12 órakor Budapesten 19 fokot mértek, a tengerszintre átszámitott légnyomás 1007 hPa, mérsékelten süllyed.

Várható időjárás szerda estig:

Eleinte többnyire borult idő lesz további esővel, többfelé zivatarral. Szerdán napközben lassan fölszakadozik a felhőzet, megszünik a tartós eső, és inkább csak kisebb záporok lehetnek. Sokfelé élénk, helyenként erős lesz az északnyugati szél. A legalacsonyabb éjszakai hőmérséklet 11 és 16, a legmagasabb nappali hőmérséklet szerdán 19 és 24 fok között várható.

Pálmási Judit s.k.

A hőmérséklet napi középértéke és eltérése a sokévi átlagtól / Budapest belterületén/:

| | | |
|---|---|---|
| 1988. augusztus 22. | 17,0°C | -3,2°C |

1871 óta ezen a napon Budapesten előfordult

| | |
|---|---|
| legmagasabb hőmérséklet: | 38,4°C /1943/ |
| legalacsonyabb hőmérséklet: | 9,5°C /1924/ |

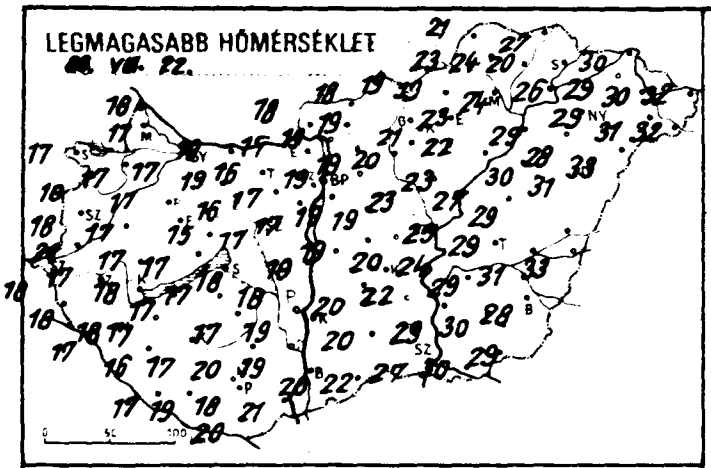
LEGMAGASABB HŐMÉRSÉKLET
08. VIII. 22.

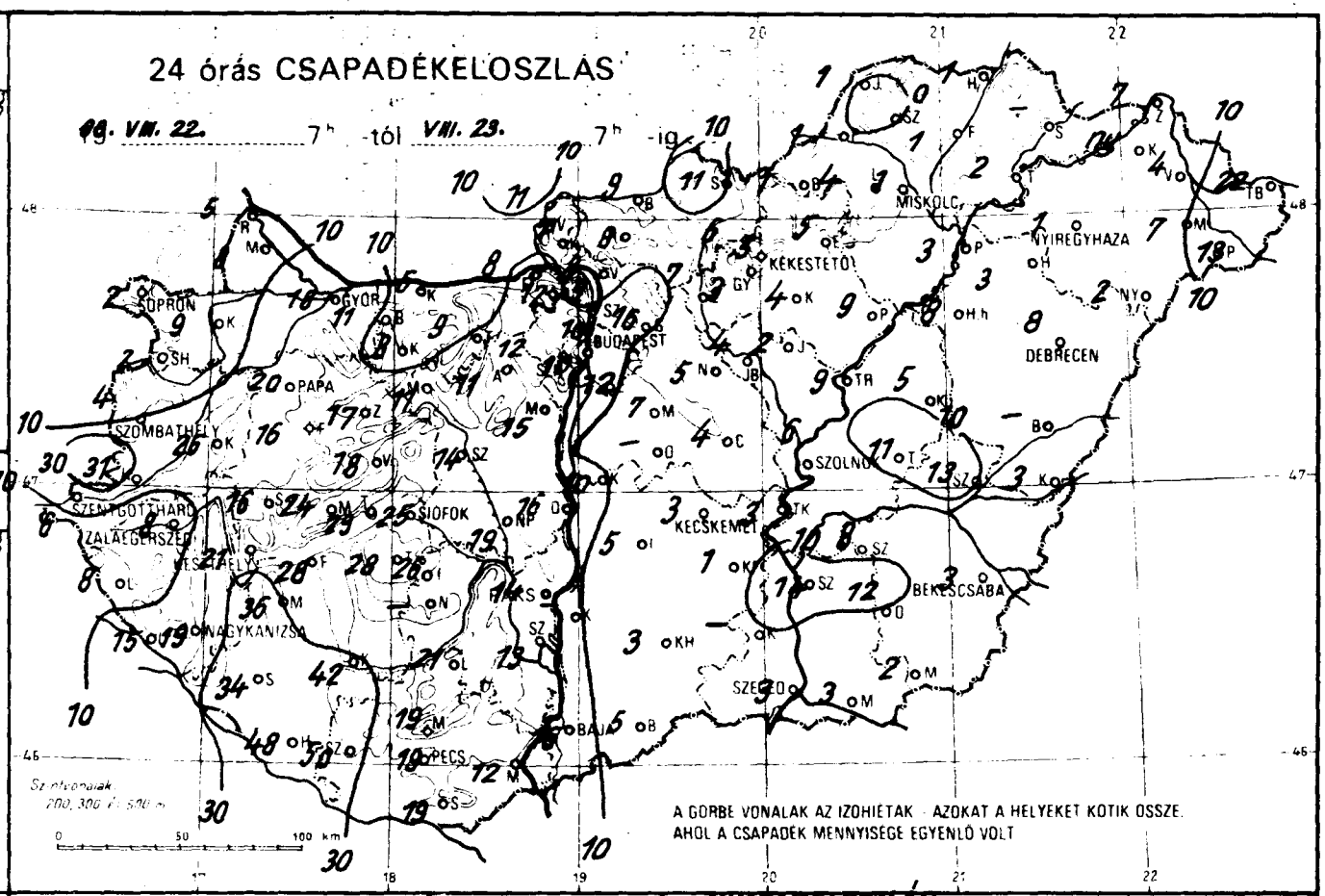
24 órás CSAPADÉKELOSZLÁS
08. VIII. 22. 7h -tól VIII. 23. 7h -ig
SOPRON
GYŐR
BUDAPEST
MISKOLC
NYÍREGYHÁZA
KÉKESTETŐ
DEBRECEN
PAPA
SZOMBATHELY
SZENTGOTTHÁRD
ZALAEGERSZEG
SIÓFOK
SZOLNOK
KECSKEMÉT
BÉKÉSCSABA
NAGYKANIZSA
SZEGED
PÉCS
BAJA
A GÖRBE VONALAK AZ IZOHIETAK - AZOKAT A HELYEKET KÖTIK ÖSSZE, AHOL A CSAPADÉK MENNYISÉGE EGYENLŐ VOLT

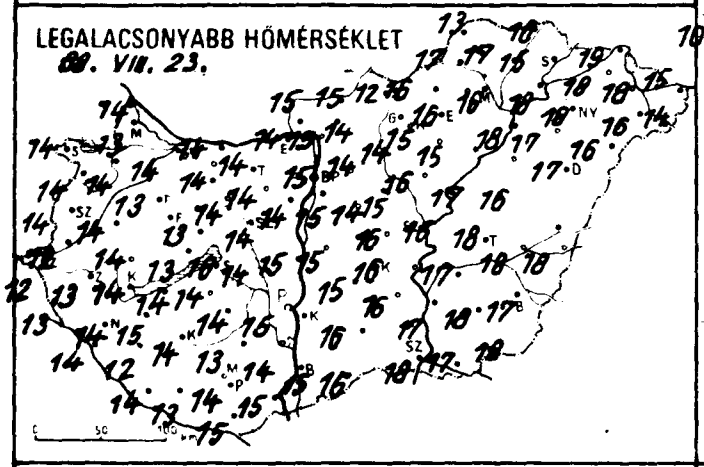
LEGALACSONYABB HŐMÉRSÉKLET
08. VIII. 23.

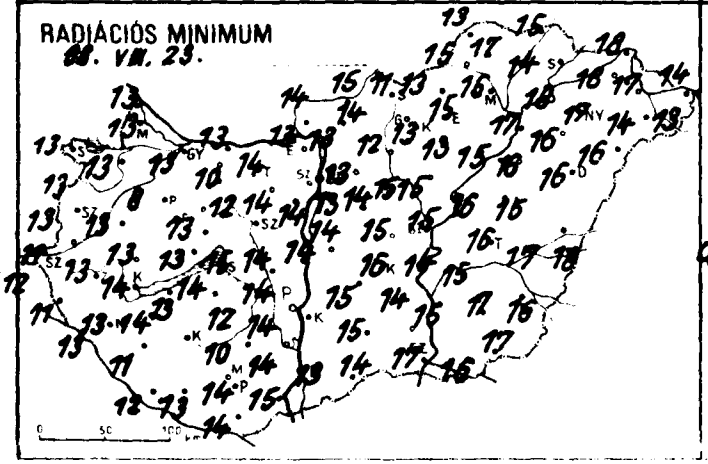
RADIÁCIÓS MINIMUM
08. VIII. 23.

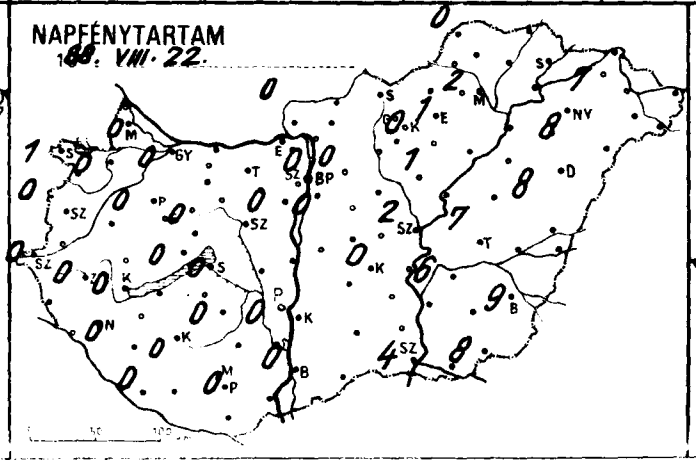
NAPFÉNYTARTAM
08. VIII. 22.

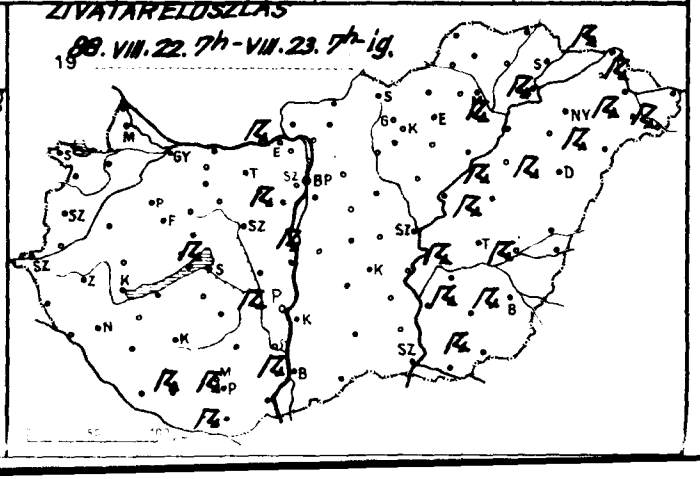
ZIVATARELOSZLÁS
08. VIII. 22. 7h - VIII. 23. 7h-ig.

| 1988. VIII. 02. 23 óra az utolsó 24 óra adatai | | | | | | Előző nap napos órái |
|---|---|---|---|---|---|---|
| állomás | csapadék (mm) | | max. hőmérséklet | min. hőmérséklet | rad. min. | |
| Győr | 18 | ▽ ∩ | 17 | 14 | 13 | 0 |
| Kapuvár | 9 | = | 17 | 14 | 13 | 0 |
| Sopronmagyaróvár | 8 | ▽ = | 17 | 13 | 13 | 0 |
| Rábca | 5 | | 18 | 14 | 13 | |
| Sopron | 2 | ▽ | 17 | 14 | 13 | 1 |
| Sopronhorpács | 2 | | 18 | 14 | 13 | |
| Kőszeg | 26 | ▽ | 17 | 14 | 13 | |
| Körmend | 31 | ▽ | 21 | 12 | 11 | |
| Szentgotthárd | 6 | | 18 | 12 | 12 | 0 |
| Szombathely | 4 | | 18 | 14 | 13 | 0 |
| Szombati | 8 | | 18 | 13 | 11 | |
| Szentgyörgyvár | 15 | | 17 | 14 | 13 | |
| Nagykanizsa | 19 | | 18 | 14 | 13 | 0 |
| Zalaegerszeg | 8 | | 17 | 13 | 13 | 0 |
| Farkasgyepű | 16 | ▽ ≡ | 15 | 13 | 10 | |
| Keszthely | 21 | ▽ | 18 | 14 | 14 | 0 |
| Mencshely | 24 | = | 18 | 13 | 12 | 0 |
| Tapa | 20 | ▽ = | 17 | 13 | 8 | 0 |
| Sümeg | 16 | | 17 | 14 | 13 | |
| Tihany | 29 | = | 17 | 13 | 13 | |
| Veszprém | 18 | ▽ = | 15 | 13 | 13 | 0 |
| Zirc | 17 | = | 15 | 12 | 12 | |
| Csornyód | 28 | ▽ | 17 | 14 | 13 | |
| Csömökszt. György | 48 | ▽ ∩ | 17 | 14 | 12 | 0 |
| Kaposvár | 42 | = | 17 | 14 | 14 | 0 |
| Marcali | 36 | | 17 | 15 | 14 | |
| Siófok | 25 | ⊿ | 18 | 16 | 15 | 0 |
| Csömogyszob | 34 | ▽ | 16 | 12 | 11 | |
| Tab | 28 | ▽ = | 17 | 14 | 14 | |
| Szántód-Révfülöp | 11 | = | 16 | 13 | 12 | |
| Esztergom | 8 | ⊿ | 17 | 14 | 13 | |
| Tata | 8 | = | 19 | 14 | 10 | |
| Komárom | 6 | | 19 | 14 | 13 | |
| Tatabánya | 9 | = | 16 | 14 | 14 | |
| Csesztreg | 11 | = | 17 | 14 | 14 | |
| Csornaújváros | 16 | | 19 | 15 | 14 | |
| Csartonvásár | 15 | ⊿ = | 17 | 14 | 14 | 0 |
| Tor | 11 | ▽ = | 16 | 14 | 12 | |
| Sárbogárd | 19 | | 18 | 14 | 14 | |
| Dunabadbattyán | 14 | = | 17 | 14 | 14 | |
| Ugszemcse | 26 | ▽ = | 17 | 14 | 12 | 0 |
| Dengyel | 21 | = | 20 | 13 | 10 | |
| Paks | 14 | ⊿ ≡ | 19 | 15 | 14 | 0 |
| Szekszárd | 13 | = | 19 | 14 | 14 | |
| Bátaapáti | 19 | | 19 | 13 | 12 | |
| Mohács | 12 | = | 21 | 15 | 15 | |
| Pécs | 19 | ⊿ | 18 | 14 | 14 | 0 |
| Pécsbánya | 19 | ⊿ = | 20 | 15 | 14 | |
| Nagyatádvár | 50 | ⊿ = | 19 | 13 | 13 | |
| Budaörs | 10 | ▽ = | 19 | 15 | 11 | |
| Budapest, Lőrinc | 12 | ▽ | 19 | 15 | 13 | 0 |
| Budapest, Met. Int. | 10 | = | 19 | 15 | – | 0 |
| Budapest, Szab. hegy | 12 | ≡ | 16 | 13 | 10 | |
| Budaörsi repülőtér | 4 | = | 20 | 16 | 15 | |
| Budaörsi repülőtér | 12 | ≡ | 16 | 13 | 12 | |
| Budapest, Pedellő | 16 | = | 19 | 14 | 13 | 0 |
| Budapest, Kelenföldi | 7 | = | 17 | 12 | 10 | |
| Budapest, Tétényi | 7 | = | 19 | 14 | 14 | |
| Budapest, Nagykáta | 5 | | 23 | 15 | 15 | |
| Budapest, Szentendre | 9 | ▽ = | 19 | 15 | 14 | |

| 1988. VIII. 02. 23 óra az utolsó 24 óra adatai | | | | | | Előző nap napos órái |
|---|---|---|---|---|---|---|
| állomás | csapadék (mm) | | max. hőmérséklet | min. hőmérséklet | rad. min. | |
| Vác | 8 | = | 19 | 15 | 13 | |
| Vámosmikola | 11 | = | 18 | 15 | 14 | 0 |
| Baja | 16 | ⊿ = | 20 | 15 | 13 | 0 |
| Bácsalmás | 5 | = | 22 | 16 | 14 | |
| Izsák | 5 | = | 20 | 15 | 15 | |
| Kalocsa | – | | – | – | – | – |
| Kecskemét | 3 | ▽ = | 20 | 16 | 16 | 0 |
| Kiskunfélegyháza | 1 | | 22 | 16 | 14 | |
| Kiskunhalas | 3 | = | 20 | 16 | 15 | |
| Kunszentmiklós | 10 | ⊿ = | 19 | 15 | 14 | |
| Tiszakécske | 3 | = | 24 | 16 | 14 | |
| Balassagyarmat | 9 | = | 18 | 15 | 15 | |
| Romhány | 8 | ▽ | 19 | 14 | 14 | |
| Salgótarján | 11 | ▽ = | 19 | 12 | 11 | |
| Eger | 5 | = | 23 | 16 | 15 | 1 |
| Galyatető | 6 | = | 17 | 13 | 10 | |
| Gyöngyös | 3 | | 21 | 15 | 13 | |
| Kékestető | 5 | ▽ ≡ | 15 | 12 | 12 | 0 |
| Kompolt | 4 | = | 22 | 15 | 13 | 1 |
| Lőrinci | 7 | ▽ ≡ | 20 | 14 | 12 | |
| Poroszló | 9 | ▽ = | 27 | 17 | 15 | |
| Jászapáti | 2 | ▽ = | 23 | 16 | 15 | |
| Jászberény | 4 | ▽ = | 22 | 16 | 14 | |
| Karcag | 5 | ⊿ = | 29 | 16 | 15 | |
| Szolnok | 6 | ▽ = | 25 | 16 | 15 | 2 |
| Tiszaroff | 9 | = | 27 | 17 | 16 | |
| Túrkeve | 11 | ⊿ | 29 | 18 | 16 | 7 |
| Kistelek | – | | – | – | – | |
| Makó | 3 | | 30 | 17 | 16 | |
| Szeged | 3 | ▽ ∩ | 27 | 18 | 17 | 4 |
| Szentes | 14 | ▽ | 29 | 17 | 15 | |
| Borsodnádasd | 1 | = | 19 | 16 | 13 | |
| Füzöd | 1 | = | 20 | 15 | 14 | |
| Hidasnémeti | 1 | = | 27 | 16 | 15 | |
| Jósvafő | 1 | ▽ ≡ | 21 | 13 | 13 | 0 |
| Lillafüred | 4 | = | 22 | 13 | 13 | |
| Miskolc | 1 | ▽ = | 24 | 16 | 16 | 2 |
| Putnok | 1 | = | 23 | 17 | 15 | |
| Sárospatak | – | | – | – | – | – |
| Szendrőlád | • | ∩ | 24 | 17 | 17 | |
| Tokaj | 2 | ⊿ | 26 | 18 | 18 | |
| Kisvárda | ny | = | 29 | 18 | 18 | 7 |
| Mátészalka | 7 | ⊿ | 31 | 16 | 14 | |
| Nyíregyháza | 1 | ▽ = | 29 | 18 | 17 | 8 |
| Nyírlugos | 2 | ⊿ ∩ | 33 | 16 | 16 | |
| Pátyod | 13 | ⊿ | 32 | 14 | 13 | |
| Tiszabecs | 22 | | 32 | 15 | 14 | |
| Vásárosnamény | 4 | ⊿ = | 30 | 18 | 17 | |
| Záhony | 7 | ⊿ = | 30 | 19 | 18 | |
| Berettyóújfalu | – | | – | – | – | |
| Debrecen | 8 | ⊿ = | 31 | 17 | 16 | 8 |
| Hajdúdorog | 3 | ▽ = | 28 | 17 | 16 | |
| Hortobágy | 8 | | 30 | 17 | 16 | |
| Kopócsakál | 3 | ▽ | 33 | 18 | 18 | |
| Polgár | 3 | ⊿ = | 29 | 18 | 17 | |
| Békéscsaba | 3 | ⊿ = | 28 | 17 | 16 | 9 |
| Mezőhegyes | 2 | ⊿ | 29 | 18 | 17 | 8 |
| Orosháza | 12 | ⊿ ∩ | 30 | 18 | 17 | |
| Szarvas | 8 | ⊿ = | 29 | 17 | 15 | 6 |
| Szeghalom | 13 | ⊿ | 31 | 18 | 17 | |

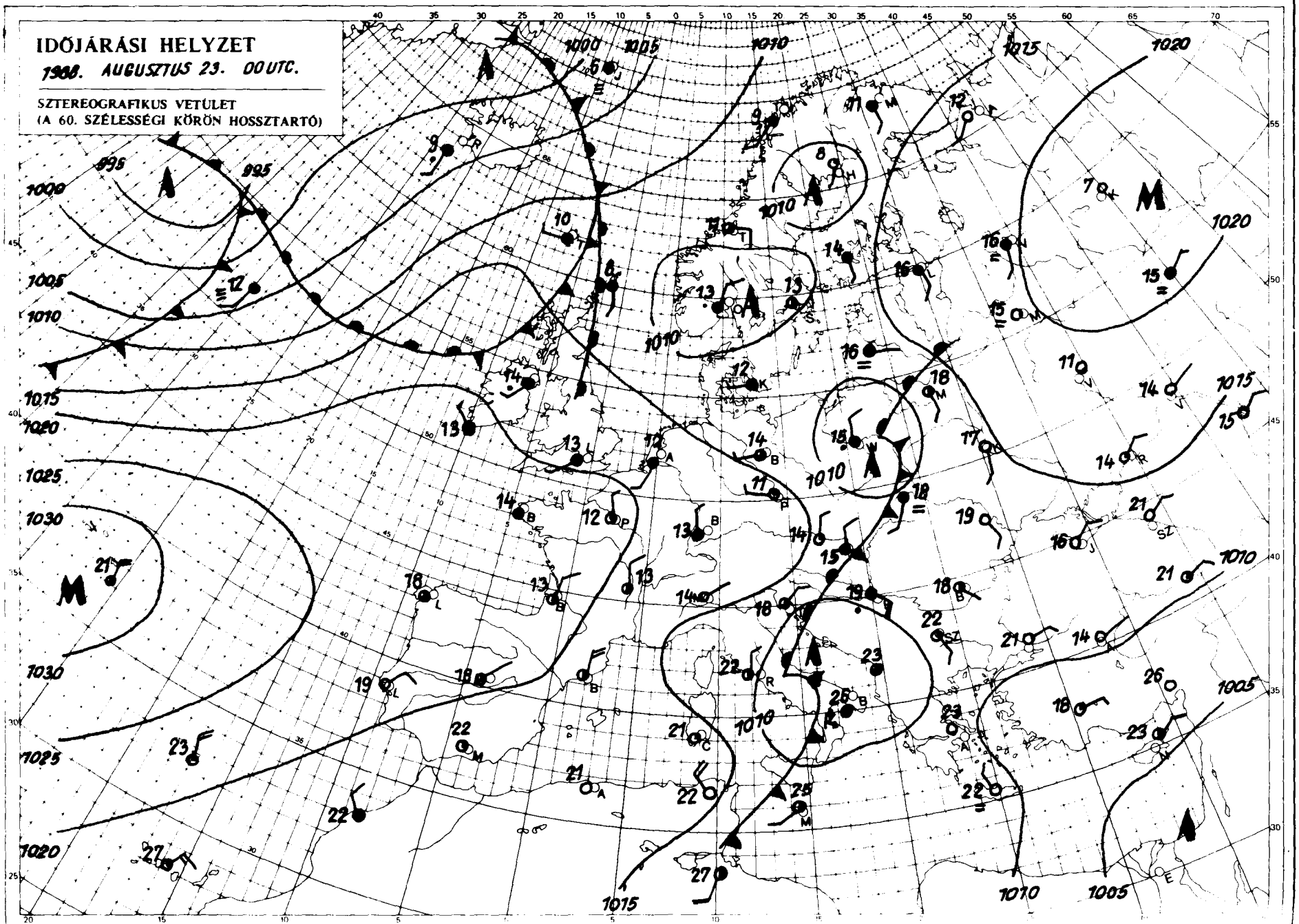


KIADJA ORSZÁGOS METEOROLÓGIAI SZOLGÁLAT
Kiadásért felel: Baráti József, az Országos Meteorológiai Szolgálat elnöke – Készült az Országos Meteorológiai Szolgálat Nyomdájában, Budapest – Felelős vezető: Mathe Gyuláné – Munka[illegible] – Szerkesztésért felel: Kapovits Albert, a Központi Előrejelző Intézet [illegible]ja
Készíti a KEI Rövidtávú Előrejelző Osztálya – Szakmai felelős: Németh Lajos osztályvezető – Megjelenik naponként
Megrendelhető: 1024 Budapest, II., Kitaibel Pál utca 1 – Pénzügyi Osztály – Telefon: 353 500
Jelmagyarázat a hátsó melléklettben

# IDŐJÁRÁSI NAPIJELENTÉS

ЕЖЕДНЕВНЫЙ МЕТЕОРОЛОГИЧЕСКИЙ БЮЛЛЕТЕНЬ · DAILY WEATHER REPORT
BULLETIN QUOTIDIEN DE TEMPS · TÄGLICHER WETTERBERICHT

101. évfolyam 237. szám + Budapest + 1988,augusztus 24.szerda

**Az időjárási helyzet és a várható időjárás:**

A Kelet-Európai-sikság fölött kevés a felhő és meleg nyár van. Meleg és napos az idő a Földközi-tenger környékén is. Ott még többfelé mérnek 30 fok fölötti hőmérsékletet. Kontinensünk nagyobb részét ugyanakkor az elmúlt napokban hüvösebb levegő árasztotta el. A Brit-szigetek közelében ciklon örvénylik, melynek hatására a szigetországban és Franciaországban borult, esős az idő. A ciklon kelet felé halad, és Magyarország időjárására is hatással lesz. A Balti-tengertől, Lengyelországon és a Kárpátok vidékén át a Balkán-félszigetig hidegfront széles felhőzete húzódik. Azokon a területeken is esik az eső és zivatarok alakulnak ki.

Hazánkat kedden még teljesen beboritotta a front felhőzónája, csak itt-ott szakadt föl kissé a felhőzet. Mindenhol esett eső, az ország keleti felén zivatar is kialakult. A tegnap reggel 7 órától ma reggel 7 óráig mért csapadék mennyisége a délnyugati, déli megyékben 1 és 10 mm között, az ország északi felén 20 és 50 mm között volt általában. Annál is többet jelentettek Kompoltról 63 mm-t, Diósgyőrből 69 mm-t, és Lillafüredről 78 mm-t. A hőmérséklet csúcsértéke kedden 15 és 20, a Tiszántúlon 20 és 24 fok között volt. Többfelé megerősödött az északi szél. Ma éjszaka is sokfelé esett az eső, és hajnalra 8, 16 fokig hült le a levegő. Délelőtt a Dunántúl nagy részén sütött a nap, máshol borult maradt az ég, és több helyen esett az eső. A hőmérséklet 11 órakor 14 és 19 fok között alakult.

A Balaton vizének hőmérséklete Siófoknál 11 órakor 17 fok volt.

Ma 12 órakor Budapesten 15 fokot mértek, a tengerszintre átszámitott légnyomás 1013 hPa, gyengén emelkedik.

Várható időjárás csütörtök estig:

Nyugat felől tovább csökken a felhőzet, keleten, északkeleten ma még elszórtan lesz kisebb eső, zápor. Holnap az ország nagy részén több órás napsütés várható, a nyugati és északi megyékben azonban a gyakran megnövekvő felhőzetből elszórt zápor, zivatar alakul ki. Az eleinte többfelé élénk északi szél mérséklődik, majd délire fordul és csütörtökön a Dunántúlon ismét megélénkül. Éjszaka helyenként köd képződik. A legalacsonyabb éjszakai hőmérséklet 7, 12, a legmagasabb nappali hőmérséklet csütörtökön 20 és 25 fok között alakul.

Nadrai Attila s.k.

A hőmérséklet napi középértéke és eltérése a sokévi átlagtól / Budapest belterületén/:

| | | |
|---|---|---|
| 1988. augusztus 23. | 15,6°C | -4,0°C |

1871 óta ezen a napon Budapesten előfordult:

| | |
|---|---|
| legmagasabb hőmérséklet: | 36,6°C /1943/ |
| legalacsonyabb hőmérséklet: | 10,5°C /1957/ |

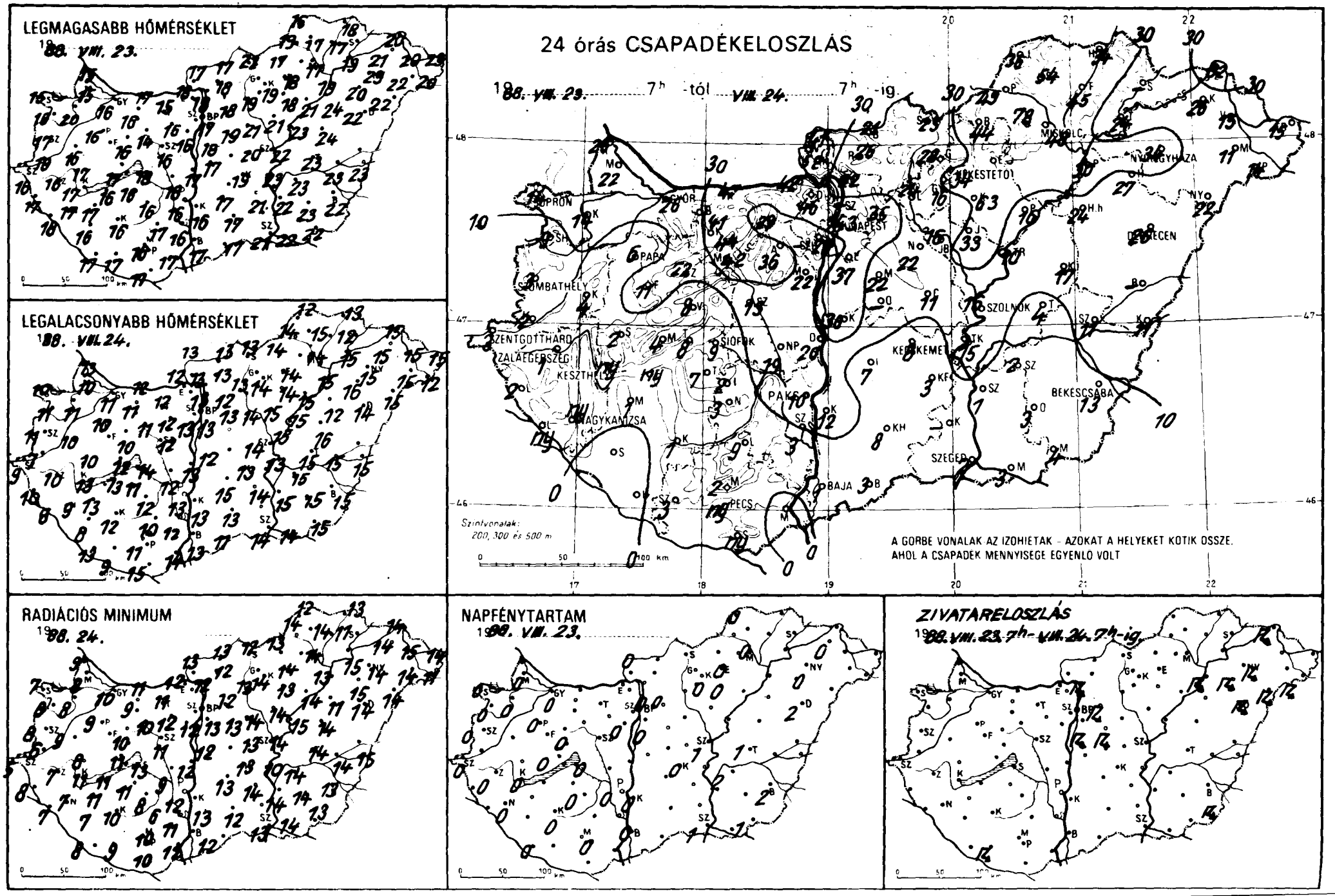
LEGMAGASABB HŐMÉRSÉKLET
1988. VIII. 23.
LEGALACSONYABB HŐMÉRSÉKLET
1988. VIII. 24.
RADIÁCIÓS MINIMUM
1988. 24.
24 órás CSAPADÉKELOSZLÁS
1988. VIII. 23. 7h -tól VIII. 24. 7h -ig.
Szintvonalak: 200, 300 és 500 m
A GORBE VONALAK AZ IZOHIETAK - AZOKAT A HELYEKET KOTIK OSSZE.
AHOL A CSAPADÉK MENNYISEGE EGYENLŐ VOLT
NAPFÉNYTARTAM
1988. VIII. 23.
ZIVATARELOSZLÁS
1988. VIII. 23. 7h - VIII. 24. 7h-ig.

| 1988. VIII. 17. 7h az utolsó 24 óra adatai | | | | | | Előző nap napos órái |
|---|---|---|---|---|---|---|
| állomás | csapadék (mm) | | max. hőmérséklet | min. hőmérséklet | rad. min. | |
| Győr | 26 | = | 16 | 11 | 10 | 0 |
| Kapuvár | 14 | ⌒ | 20 | 11 | 8 | 0 |
| Mosonmagyaróvár | 22 | ▽ = | 15 | 10 | 8 | 0 |
| Rajka | 26 | | 15 | 13 | 9 | |
| Sopron | 14 | ▽ | 15 | 10 | 7 | 0 |
| Sopronhorpács | 9 | ⌒ | 16 | 11 | 8 | 0 |
| Káld | 4 | | 16 | 10 | 9 | |
| Kőrmend | 2 | | 18 | 7 | 6 | |
| Szentgotthárd | 3 | = | 16 | 9 | 5 | 0 |
| Szombathely | 3 | | 17 | 11 | 8 | 0 |
| Lenti | 2 | | 17 | 10 | 8 | |
| Letenye | ny | ⌒ | 18 | 8 | 7 | |
| Nagykanizsa | ny | ⌒ | 17 | 9 | 7 | 0 |
| Zalaegerszeg | 1 | ▽ | 16 | 10 | 7 | 0 |
| Farkasgyepű | 11 | ▽ | 15 | 10 | 8 | |
| Keszthely | ny | | 17 | 13 | 11 | 0 |
| Mencshely | 4 | | 15 | 10 | 9 | 0 |
| Pápa | 6 | = | 16 | 10 | 9 | 0 |
| Sümeg | 2 | ⌒ | 17 | 10 | 8 | |
| Tihany | 8 | | 17 | 12 | 11 | |
| Veszprém | 8 | = | 16 | 10 | 10 | 0 |
| Zirc | 22 | = | 13 | 9 | 9 | |
| Csornyód | ny | ▽ | 16 | 13 | 11 | |
| Csömokszt. György | • | ⌒ | 17 | 13 | 8 | 0 |
| Kaposvár | 1 | = | 16 | 12 | 10 | 0 |
| Marcali | 1 | ⌒ | 17 | 13 | 11 | |
| Siófok | 9 | | 18 | 14 | 13 | 0 |
| Somogyszob | • | ⌒ | 16 | 8 | 7 | |
| Tab | 7 | ▽ = | 16 | 11 | 11 | |
| Babolna | 41 | ▽ = | 14 | 11 | 10 | |
| Esztergom | 42 | ▽ | 18 | 12 | 12 | |
| Kisbér | 44 | ▽ = | 16 | 11 | 9 | |
| Komárom | 47 | | 17 | 12 | 11 | |
| Tatabánya | 29 | ▽ = | 15 | 12 | 11 | |
| Alcsútdoboz | 36 | ▽ = | 16 | 12 | 12 | |
| Dunaújváros | 20 | | 17 | 13 | 12 | |
| Martonvásár | 22 | ▽ = | 16 | 13 | 12 | 0 |
| Mór | 42 | ▽ = | 14 | 11 | 10 | |
| Sárbogárd | 19 | | 18 | 12 | 9 | |
| Szabadbattyán | 13 | = | 16 | 12 | 11 | |
| Fregszemcse | 2 | | 16 | 12 | 8 | 0 |
| Lengyel | 9 | | 17 | 10 | 6 | |
| Paks | 10 | = | 16 | 13 | 12 | 0 |
| Szekszárd | 3 | = | 16 | 12 | 11 | |
| Árpádtető | 2 | | 14 | 11 | 9 | |
| Mohács | • | | 17 | 14 | 12 | |
| Pécs | ny | | 16 | 11 | 10 | 0 |
| Siklós | ny | = | 17 | 15 | 10 | |
| Szigetvár | 3 | = | 17 | 9 | 9 | |
| Budaörs | 24 | ▽ = | 17 | 13 | 13 | |
| Bp. Lőrinc | 37 | = | 18 | 13 | 13 | 0 |
| Bp. Met. Int. | 43 | = | 17 | 13 | – | 0 |
| Bp. Szab. hegy | – | | – | – | – | |
| Vecsés | 11 | | 20 | 14 | 13 | |
| Dobogókő | 46 | = | 15 | 9 | 8 | |
| Godollő | 35 | = | 18 | 12 | 12 | 0 |
| Kiralyrét | 52 | = | 16 | 12 | 11 | |
| Monor | 22 | = | 19 | 13 | 13 | |
| Nagykáta | 22 | | 21 | 14 | 14 | |
| Szentendre | – | | – | – | – | |

| 1988. VIII. 17. 7h az utolsó 24 óra adatai | | | | | | Előző nap napos órái |
|---|---|---|---|---|---|---|
| állomás | csapadék (mm) | | max. hőmérséklet | min. hőmérséklet | rad. min. | |
| Vác | 22 | = | 18 | 13 | 12 | |
| Vámosmikola | 41 | = | 17 | 13 | 13 | 0 |
| Baja | 1 | = | 17 | 13 | 12 | 0 |
| Bácsalmás | 3 | | 17 | 11 | 11 | |
| Izsák | 7 | = | 17 | 15 | 13 | |
| Kalocsa | 12 | | 16 | 13 | 13 | 0 |
| Kecskemét | 8 | ▽ = | 19 | 13 | 13 | 0 |
| Kiskunfélegyháza | 3 | | 21 | 14 | 14 | |
| Kiskunhalas | 8 | = | 17 | 13 | 12 | |
| Kunszentmiklós | 30 | ▽ = | 17 | 12 | 12 | |
| Tiszakécske | 15 | ▽ = | 23 | 13 | 10 | |
| Balassagyarmat | 21 | ▽ = | 17 | 13 | 13 | |
| Romhány | 26 | ▽ | 18 | 13 | 12 | |
| Salgótarján | 23 | | 22 | 13 | 12 | |
| Eger | 41 | ▽ = | 18 | 14 | 14 | 0 |
| Galyatető | 28 | = | 18 | 9 | 8 | |
| Gyöngyös | 16 | | 19 | 14 | 14 | |
| Kékestető | 34 | ▽ = | 13 | 9 | 9 | 0 |
| Kompolt | 63 | ▽ | 18 | 14 | 13 | 0 |
| Lőrinci | 24 | = | 19 | 13 | 13 | |
| Poroszló | 16 | ▽ | 21 | 15 | 14 | |
| Jászapáti | 33 | ▽ = | 21 | 15 | 14 | |
| Jászberény | 16 | = | 18 | 14 | 13 | |
| Karcag | 17 | = | 24 | 16 | 14 | |
| Szolnok | 16 | ▽ = | 22 | 15 | 14 | 1 |
| Tiszaroff | 10 | | 23 | 15 | 15 | |
| Túrkeve | 4 | ▽ = | 23 | 15 | 14 | 1 |
| Kistelek | – | | – | – | – | |
| Makó | 3 | | 22 | 14 | 14 | |
| Szeged | 2 | ▽ | 21 | 14 | 13 | 1 |
| Szentes | 1 | | 22 | 15 | 14 | |
| Borsodnádasd | 44 | ▽ = | 17 | 14 | 13 | |
| Füged | 45 | ▽ | 17 | 12 | 11 | |
| Hidasnémeti | 34 | ▽ = | 18 | 13 | 13 | |
| Jósvafő | 36 | ▽ = | 16 | 12 | 12 | 0 |
| Lillafüred | 78 | = | 21 | 13 | 13 | |
| Miskolc | 48 | = | 17 | 14 | 14 | 0 |
| Putnok | 49 | = | 19 | 14 | 14 | |
| Sárospatak | – | | – | – | – | |
| Szendrőlád | 54 | ⌒ | 17 | 15 | 14 | |
| Tokaj | 24 | ▽ | 19 | 15 | 15 | |
| Kisvárda | 26 | = | 21 | 15 | 14 | 0 |
| Mátészalka | 11 | ▽ | 22 | 15 | 14 | |
| Nyíregyháza | 34 | = | 23 | 15 | 14 | |
| Nyírlugos | 22 | = ⌒ | 22 | 15 | 14 | |
| Pátyod | 14 | = | 20 | 12 | 11 | |
| Tiszabecs | 15 | ▽ = | 23 | 15 | 14 | |
| Vásárosnamény | 15 | ▽ = | 20 | 15 | 15 | |
| Záhony | 32 | = | 20 | 15 | 14 | |
| Berettyóújfalu | – | | – | – | – | |
| Debrecen | 26 | = | 22 | 14 | 14 | 2 |
| Hajdúdorog | 27 | = | 20 | 16 | 15 | |
| Hortobágy | 24 | ▽ | 24 | 12 | 11 | |
| Körösszakál | 11 | ▽ | 23 | 15 | 15 | |
| Polgár | 30 | = | 19 | 15 | 13 | |
| Békéscsaba | 13 | = | 22 | 15 | 13 | 2 |
| Mezőhegyes | 4 | = | 22 | 15 | 13 | |
| Orosháza | 3 | ⌒ | 23 | 15 | 14 | |
| Szarvas | 2 | = | 23 | 15 | 14 | 2 |
| Szeghalom | 11 | = | 23 | 15 | 14 | |

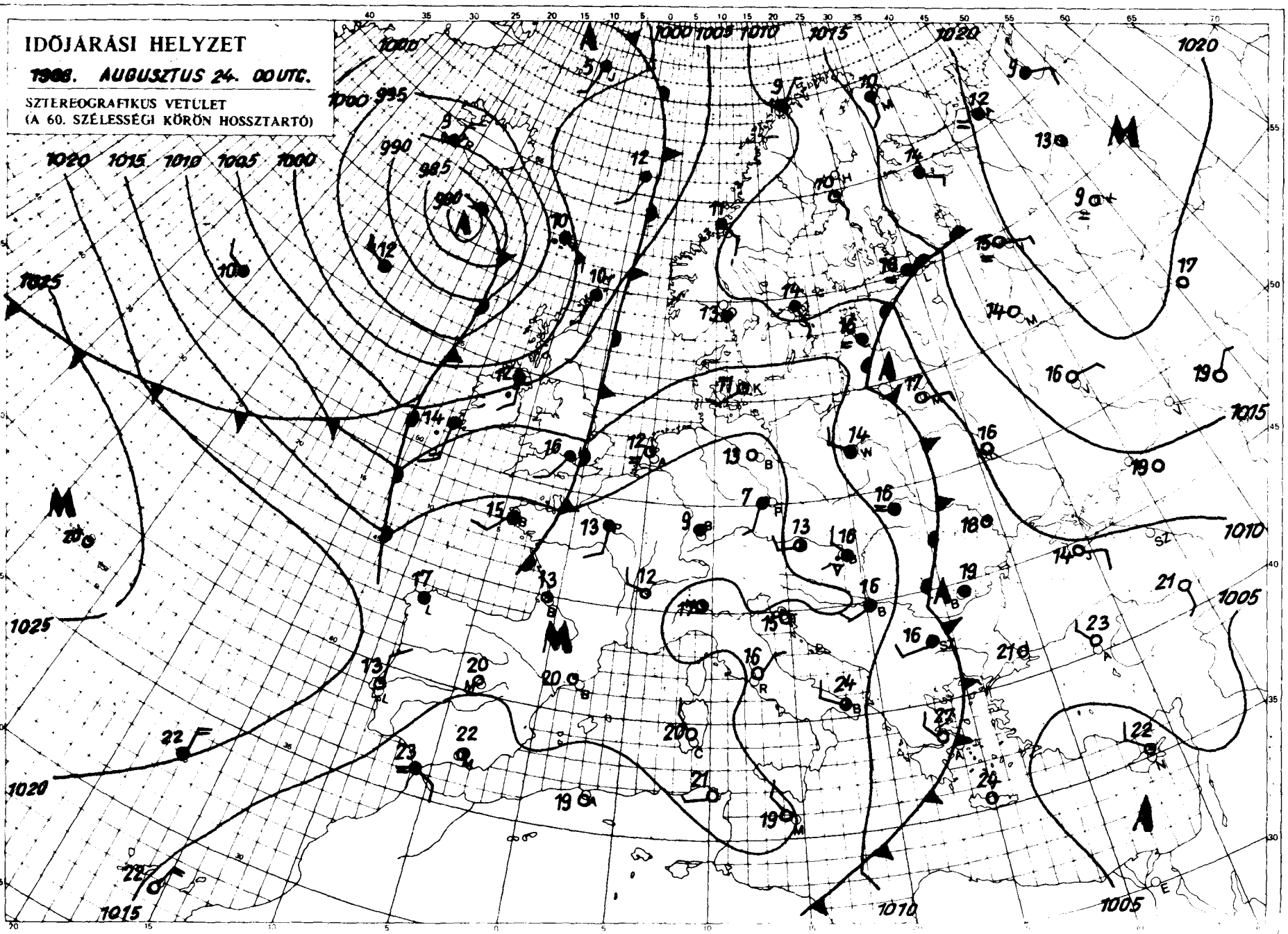


KIADJA: ORSZÁGOS METEOROLÓGIAI SZOLGÁLAT
Kiadásért felel: Baráti József, az Országos Meteorológiai Szolgálat elnöke – Készült: az Országos Meteorológiai Szolgálat Nyomdájában, Budapest – Felelős vezető: Mathé Gyuláné – Munkatársak – Szerkesztésért felel: Kapovits Albert, a Központi Előrejelző Intézet igazgatója

Készíti: a KEI Rövidtávú Előrejelző Osztálya – Szakmai felelős: Németh Lajos osztályvezető – Megjelenik naponként
Megrendelhető: 1024 Budapest, II., Kitaibel Pál utca 1. – Pénzügyi Osztály – Telefon: 353 500
Jelmagyarázat a tavi melléklapban.

# IDŐJÁRÁSI NAPIJELENTÉS

ЕЖЕДНЕВНЫЙ МЕТЕОРОЛОГИЧЕСКИЙ БЮЛЛЕТЕНЬ · DAILY WEATHER REPORT
BULLETIN QUOTIDIEN DE TEMPS · TÄGLICHER WETTERBERICHT

101. évfolyam 238. szám + Budapest + 1988.augusztus 25.csütörtök

**Az időjárási helyzet és a várható időjárás:**

Európa legnagyobb részén változékony, hüvös az időjárás. A Brit-szigetek északi része fölötti középponttal nagy méretü ciklon örvénylik, amely Észak- és Nyugat-Európában okoz sokfelé borongós, esős időt. Ezeken a területeken a hőmérséklet csúcsértéke mindössze 15 és 20 fok között alakul. Sok napsütést, meleg nyári időt csupán a Földközi-tenger környékéről, valamint a Kelet-Európaisikságról jelentenek, ahol délutánra többfelé 30 fokig is felmelegszik a levegő. A Kárpát-medencében az elkövetkező 36 óra folyamán változékony, szeles idő várható, erőteljesebb felmelegedésre a hét végén számithatunk.

Szerdán a Dunántúlon túlnyomórészt napos, száraz idő volt, a keleti országrészben ugyanakkor egész nap borult maradt az ég és kisebb eső, zápor is előfordult. Ott a ma reggel 7 óráig lehullott csapadék mennyisége csapadéknyom és 5 mm között alakult. Szerdán a hőmérséklet csúcsértéke elérte a 16, 23 fokot. Az éjszakai órákban a keleti tájakon is csökkent a felhőzet, és többfelé képződött köd. Hajnalban a hőmérséklet mélypontja 8 és 14 fok között volt. Délelőtt a pára, köd megszünését változóan felhős idő követte. A Dunántúlon időnként élénk déli szél fújt. A hőmérséklet 11 órakor 16 és 21 fok között alakult az országban.

A Balaton vizének hőmérséklete 11 órakor Siófoknál 19 fok volt.

Ma 12 órakor Budapesten 19 fokot mértek, a tengerszintre átszámitott légnyomás 1008 hPa, gyengén süllyed.

Várható időjárás péntek estig:

Ma nyugat felől gyakran erősen megnövekszik a felhőzet, és többfelé várható záporeső, helyenként zivatar is előfordul. Pénteken felhőátvonulások lesznek, szórványos záporesővel, és előbb a Dunántúlon, majd keleten is mind hosszabb ideig tartó napsütéssel. A megélénkülő déli szél ma a késő esti órák tól északnyugatira fordul, és főként a Dunántúlon gyakran megerősödik, helyenként viharos széllökések is lesznek. A várható legalacsonyabb éjszakai hőmérséklet 10, 15, a legmagasabb nappali hőmérséklet pénteken 18, 23 fok között alakul.

Bozóki István s.k.

TÁVOLABBI KILÁTÁSOK SZOMBATTÓL-KEDDIG:

Eleinte kevés felhő, sok napsütés, a hajnali reggeli órákban párás ság, helyenként köd várható. A jövő hét elején időnként erősen felhős idő, el szórtan záporokkal, helyenként zivatarral. A legalacsonyabb hajnali hőmérséklet eleinte 7, 12, az időszak végén 12, 17 fok között. A legmagasabb nappali hőmérséklet eleinte 20, 25, majd 25, 30 fok között. Jelentős mennyiségü / legalább 5 mm napi / csapadék az ország területének 20 százalékán várható.

KÖZÉPTÁVÚ ELŐREJELZŐ CSOPORT

A hőmérséklet napi középértéke és eltérése a sokévi átlagtól / Budapest belterület/:

| | | |
|---|---|---|
| 1988. augusztus 24. | 15,7°C | -3,8°C |

1871 óta ezen a napon Budapesten előfordult

| | |
|---|---|
| legmagasabb hőmérséklet: | 34,3°C /1918/ |
| legalacsonyabb hőmérséklet: | 10,3°C /1916/ |

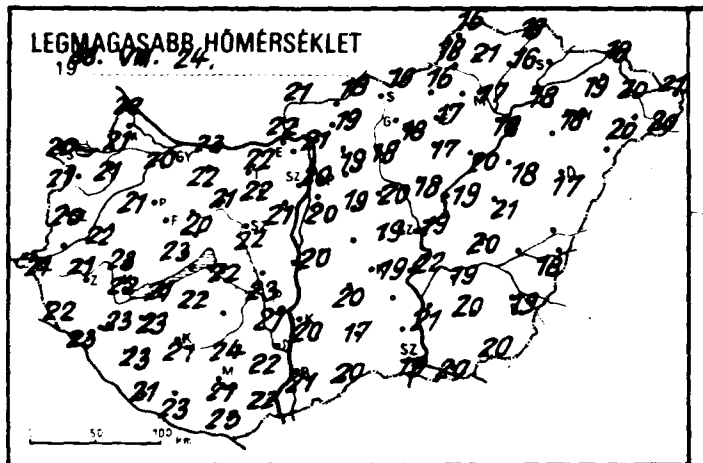
LEGMAGASABB HŐMÉRSÉKLET
19 88. VIII. 24.

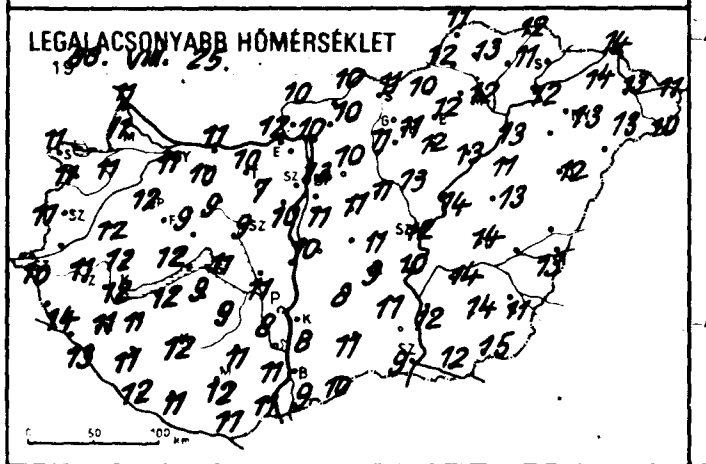
LEGALACSONYABB HŐMÉRSÉKLET
19 88. VIII. 25.

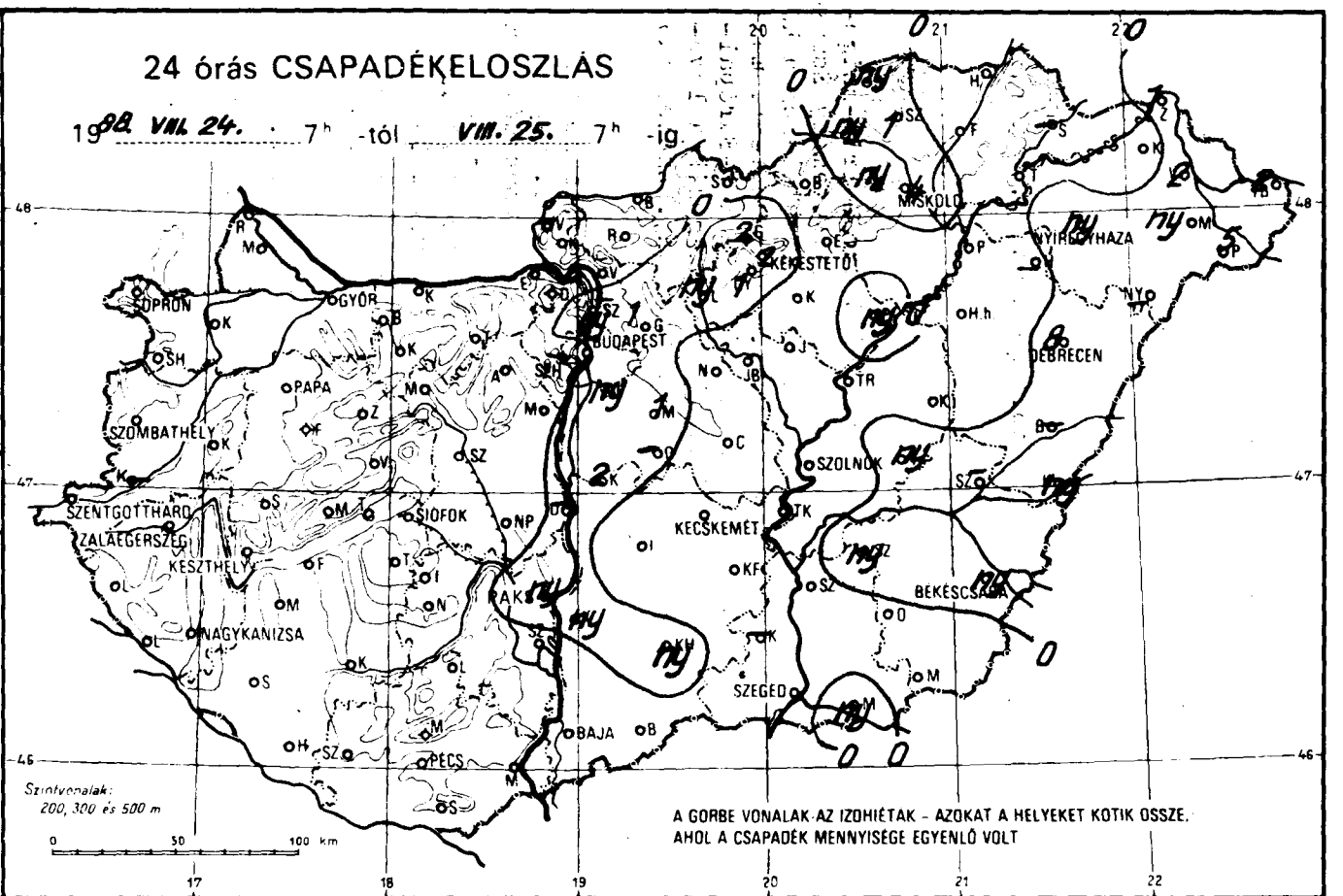
24 órás CSAPADÉKELOSZLÁS
19 88. VIII. 24. 7h -tól VIII. 25. 7h -ig
SOPRON
GYŐR
BUDAPEST
MISKOLC
NYÍREGYHÁZA
KÉKESTETŐ
DEBRECEN
PAPA
SZOMBATHELY
SZOLNOK
SZENTGOTTHÁRD
ZALAEGERSZEG
KESZTHELY
SIÓFOK
KECSKEMÉT
BÉKÉSCSABA
NAGYKANIZSA
SZEGED
BAJA
PÉCS
Szintvonalak: 200, 300 és 500 m
A GÖRBE VONALAK AZ IZOHIÉTÁK - AZOKAT A HELYEKET KÖTIK ÖSSZE, AHOL A CSAPADÉK MENNYISÉGE EGYENLŐ VOLT

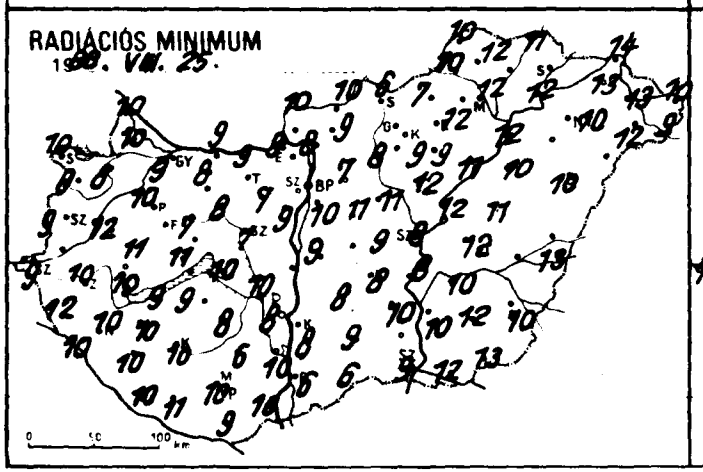
RADIÁCIÓS MINIMUM
19 88. VIII. 25.

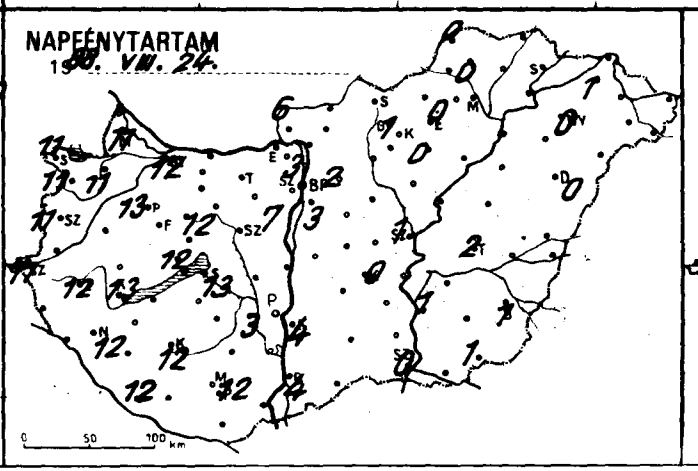
NAPFÉNYTARTAM
19 88. VIII. 24.

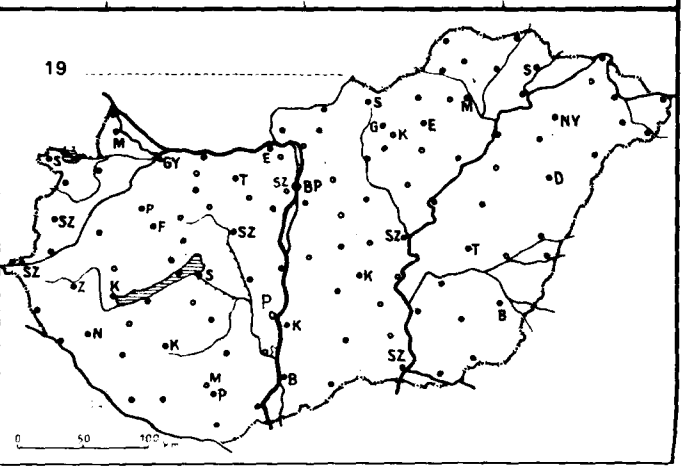
19

| 1988. VIII. 25. $7^h$ az utolsó 24 óra adatai | | | | | | Előző nap napos órái |
|---|---|---|---|---|---|---|
| állomás | csapadék (mm) | | max. hőmérséklet | min. hőmérséklet | rad. min. | |
| Győr | • | | 20 | 11 | 9 | 12 |
| Kapuvár | • | | 21 | 11 | 8 | 11 |
| Mosonmagyaróvár | • | | 21 | 11 | 10 | 11 |
| Rajka | • | | 22 | 11 | 10 | |
| Sopron | • | | 20 | 11 | 10 | 11 |
| Sopronhorpács | • | | 21 | 11 | 8 | 11 |
| Káld | • | | 22 | 12 | 12 | |
| Körmend | – | | – | – | – | |
| Szentgotthárd | • | | 21 | 10 | 9 | 11 |
| Szombathely | • | | 20 | 11 | 9 | 11 |
| Lenti | • | | 22 | 14 | 12 | |
| Letenye | • | | 23 | 13 | 10 | |
| Nagykanizsa | • | | 23 | 11 | 10 | 12 |
| Zalaegerszeg | • | | 21 | 11 | 10 | 12 |
| Farkasgyepű | • | | 20 | 13 | 10 | |
| Keszthely | • | | 22 | 12 | 10 | 13 |
| Mencshely | • | | 20 | 11 | 8 | 12 |
| Pápa | • | | 21 | 12 | 10 | 13 |
| Sümeg | • | | 23 | 12 | 11 | |
| Tihany | • | | 23 | 12 | 11 | |
| Veszprém | • | | 20 | 9 | 7 | 12 |
| Zirc | • | | 19 | 7 | 6 | |
| Tonyód | • | | 21 | 12 | 9 | |
| Homokszt. György | • | | 21 | 12 | 10 | 12 |
| Kaposvár | • | | 21 | 12 | 10 | 12 |
| Marcali | • | | 23 | 11 | 10 | |
| Siófok | • | | 22 | 11 | 10 | 13 |
| Somogyszob | • | | 23 | 11 | 10 | |
| Tab | • | | 22 | 9 | 9 | |
| Bábolna | • | | 20 | 9 | 8 | |
| Esztergom | • | | 22 | 12 | 9 | |
| Kisbér | • | | 22 | 10 | 8 | |
| Komárom | • | | 23 | 11 | 9 | |
| Tatabánya | • | | 22 | 10 | 9 | |
| Alcsútdoboz | • | | 22 | 7 | 7 | |
| Dunaújváros | – | | – | – | – | |
| Martonvásár | • | | 21 | 10 | 9 | 7 |
| Mór | • | | 21 | 9 | 8 | |
| Sárbogárd | • | | 23 | 11 | 10 | |
| Szabadbattyán | • | | 22 | 9 | 7 | |
| Tegszemcse | • | | 21 | 9 | 8 | – |
| Tengyel | • | | 24 | 11 | 6 | |
| Paks | ny | | 21 | 8 | 8 | 3 |
| Szekszárd | • | | 22 | 11 | 10 | |
| Árpádtető | • | | 20 | 13 | 12 | |
| Mohács | • | | 22 | 11 | 10 | |
| Pécs | • | | 21 | 12 | 10 | 12 |
| Siklós | • | | 23 | 11 | 9 | |
| Szigetvár | • | | 23 | 11 | 11 | |
| Budaörs | • | | 21 | 9 | 7 | |
| Bp. Lőrinc | ny | | 20 | 11 | 10 | 3 |
| Bp. Met. Int. | ny | | 20 | 13 | – | 3 |
| Bp. Szab. hegy | – | | – | – | – | |
| Cegléd | • | | 19 | 11 | 9 | |
| Dobogókő | • | | 16 | 11 | 9 | |
| Gödöllő | 1 | | 19 | 10 | 7 | 2 |
| Királyrét | • | | 19 | 8 | 6 | |
| Monor | 1 | | 19 | 11 | 11 | |
| Nagykata | • | | 20 | 11 | 11 | |
| Szentendre | – | | – | – | – | |

| 1988. VIII. 25. $7^h$ az utolsó 24 óra adatai | | | | | | Előző nap napos órái |
|---|---|---|---|---|---|---|
| állomás | csapadék (mm) | | max. hőmérséklet | min. hőmérséklet | rad. min. | |
| Vác | • | | 21 | 10 | 8 | |
| Vámosmikola | • | | 21 | 10 | 10 | 6 |
| Baja | • | | 21 | 9 | 6 | 4 |
| Bácsalmás | • | | 20 | 10 | 6 | |
| Izsák | • | | 20 | 8 | 8 | |
| Kalocsa | ny | | 20 | 8 | 8 | 4 |
| Kecskemét | • | | 19 | 9 | 8 | 0 |
| Kiskunfélegyháza | • | | 18 | 11 | 10 | |
| Kiskunhalas | ny | | 17 | 11 | 9 | |
| Kunszentmiklós | 2 | | 20 | 10 | 9 | |
| Tiszakécske | • | | 22 | 10 | 8 | |
| Balassagyarmat | • | | 18 | 10 | 10 | |
| Romhány | • | | 19 | 10 | 9 | |
| Salgótarján | • | | 16 | 11 | 6 | |
| Eger | • | | 17 | 12 | 12 | 0 |
| Galyatető | 2 | | 14 | 9 | 8 | |
| Gyöngyös | 1 | | 18 | 11 | 9 | |
| Kékestető | 2 | | 10 | 9 | 9 | 1 |
| Kompolt | • | | 17 | 12 | 9 | 0 |
| Lőrinci | ny | | 18 | 11 | 8 | |
| Poroszló | ny | | 20 | 13 | 11 | |
| Jászapáti | • | | 18 | 13 | 12 | |
| Jászberény | • | | 18 | 11 | 10 | |
| Karcag | • | | 21 | 13 | 11 | |
| Szolnok | • | | 19 | 12 | 8 | 1 |
| Tiszaroff | • | | 19 | 14 | 12 | |
| Túrkeve | ny | | 20 | 14 | 12 | 2 |
| Kistelek | – | | – | – | – | |
| Makó | ny | | 20 | 12 | 12 | |
| Szeged | • | | 19 | 9 | 9 | 0 |
| Szentes | • | | 21 | 12 | 10 | |
| Borsodnádasd | • | | 16 | 10 | 7 | |
| Füged | • | | 16 | 11 | 10 | 0 |
| Hidasnémeti | • | | 18 | 12 | 11 | |
| Jósvafő | ny | | 16 | 11 | 10 | 0 |
| Lillafüred | ny | | 15 | 9 | 9 | |
| Miskolc | 4 | | 17 | 12 | 12 | 0 |
| Putnok | ny | | 18 | 12 | 10 | |
| Sárospatak | – | | – | – | – | – |
| Szendrőlád | 1 | | 21 | 13 | 12 | |
| Tokaj | • | | 18 | 12 | 12 | |
| Kisvárda | • | | 19 | 14 | 13 | 1 |
| Mátészalka | ny | | 20 | 13 | 12 | |
| Nyíregyháza | ny | | 18 | 13 | 10 | 0 |
| Nyírlugos | – | | – | – | – | |
| Pátyod | 5 | | 20 | 10 | 9 | |
| Tiszabecs | 2 | | 21 | 11 | 10 | |
| Vásárosnamény | 2 | | 20 | 13 | 13 | |
| Záhony | 1 | | 18 | 14 | 14 | |
| Berettyóújfalu | – | | – | – | – | |
| Debrecen | 8 | | 17 | 12 | 10 | 0 |
| Hajdúdorog | – | | – | – | – | |
| Hortobágy | • | | 18 | 11 | 10 | |
| Körösszakál | ny | | 18 | 13 | 13 | |
| Polgár | • | | 18 | 13 | 12 | |
| Békéscsaba | ny | | 19 | 11 | 10 | 1 |
| Mezőhegyes | • | | 20 | 15 | 13 | |
| Orosháza | • | | 20 | 14 | 12 | |
| Szarvas | ny | | 19 | 14 | 10 | 1 |
| Szeghalom | – | | – | – | – | |

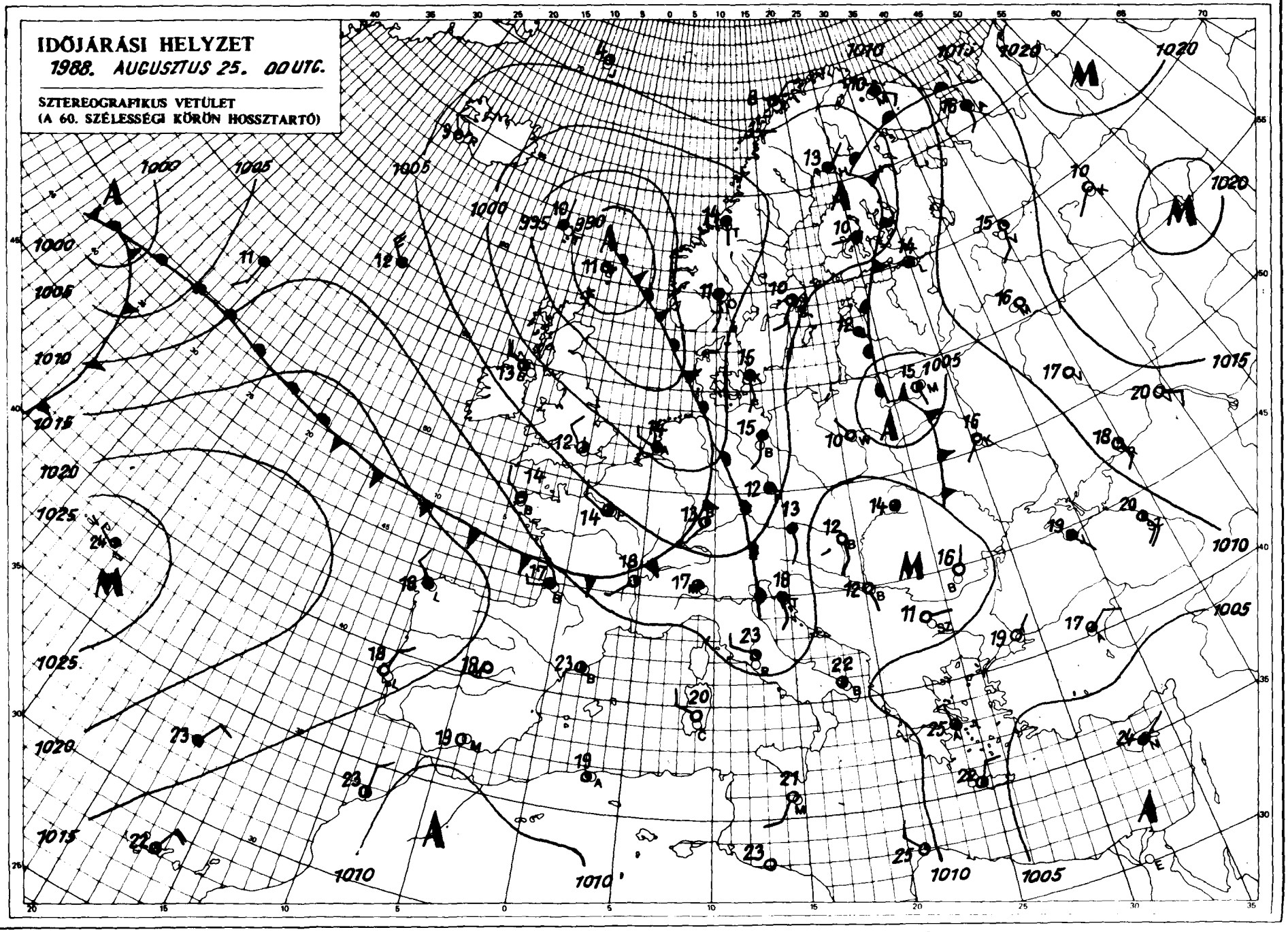


KIADJA: ORSZÁGOS METEOROLÓGIAI SZOLGÁLAT
Kiadásért felel: Baráti József, az Országos Meteorológiai Szolgálat elnöke – Készült: az Országos Meteorológiai Szolgálat Nyomdájában, Budapest – Felelős vezető: Mátyé Gyuláné – Munka[illegible] – Szerkesztésért felel: Kapovits Albert, a Központi Előrejelző Intézet igazgatója
Készíti: a KEI Rövidtávú Előrejelző Osztálya – Szakmai felelős: Németh Lajos osztályvezető – Megjelenik naponként
Megrendelhető: 1024 Budapest, II., Kitaibel Pál utca 1. – Pénzügyi Osztály – Telefon: 353-500
Jelmagyarázat a havi mellékletben

# IDŐJÁRÁSI NAPIJELENTÉS

ЕЖЕДНЕВНЫЙ МЕТЕОРОЛОГИЧЕСКИЙ БЮЛЛЕТЕНЬ · DAILY WEATHER REPORT
BULLETIN QUOTIDIEN DE TEMPS · TÄGLICHER WETTERBERICHT

101. évfolyam 239. szám + Budapest + 1988.augusztus 26., péntek

**Az időjárási helyzet és a várható időjárás:**

Dél-, és Kelet-Európában tartja magát a meleg nyár, a hőmérséklet csúcsértéke sokfelé eléri a 30 fokot. Ugyanakkor a kontinens nagyobbik részén változékony az időjárás. Az Északi-tenger feletti középponttal ciklon örvénylik, amely nagy sebességgel óceáni hüvös, nedves levegőt szállit a szárazföld belsejébe. A ciklon hidegfrontja ma a hajnali órákban elérte a Balgrád-Budapest-Varsó-Oslo-vonalat. Valószinü, hogy az elkövetkező időszakban - a hidegfront elhaladtával - a Kárpát-medencében erősödik a nappali felmelegedés.

Magyarországon csütörtökön nyugat felől időnként erősen megnövekedett a felhőzet. A késő délutáni óráktól egyre többfelé alakultak ki záporok, zivatarok. A péntek reggelig lehullott csapadék mennyisége általában 3-10 mm között alakult, helyenként azonban jóval többet mértek, pl. Zalaegerszegen 30, Sümegen 32, Veszprémben 45 mm eső esett zivatar alkalmával. A szél éjszaka sokfelé északnyugatira fordult, és helyenként viharos széllökések is voltak. Csütörtökön a hőmérséklet csúcsértéke 20, 25 fok között alakult. Péntek hajnalra pedig 8, 15 fokra hült le a levegő. Ma délelőtt folytatódtak a felhőátvonulások. Főként a keleti megyékben voltak záporok. Az északnyugati szelet gyakran kisérték széllökések. A hőmérséklet 11 órakor az országban 14, 19 fok között volt.

A Balaton vizének hőmérséklete Siófoknál 11 órakor 16 fok volt.

Ma 12 órakor Budapesten 18 fokot mértek, a tengerszintre átszámitott légnyomás 1011 hPa, mérsékelten emelkedik.

Várható időjárás szombat estig:

Felhőátvonulásból kisebb eső, futó zápor inkább csak a keleti országrészben fordul elő. A többfelé erős, néhol viharos északnyugati szél mérséklődik. Hüvös lesz az éjszaka. A hőmérséklet hajnalban 7 és 12, szombat délután 18 és 23 fok között alakul.

Wantuch Ferenc s.k.

A hőmérséklet napi középértéke és eltérése a sokévi átlagtól / Budapest belterületén/:

| | | |
|---|---|---|
| 1988. augusztus 25. | 17,0°C | -2,8°C |

1871 óta ezen a napon Budapesten előfordult

| | |
|---|---|
| legmagasabb hőmérséklet: | 34,6°C /1890/ |
| legalacsonyabb hőmérséklet: | 8,9°C /1922/ |

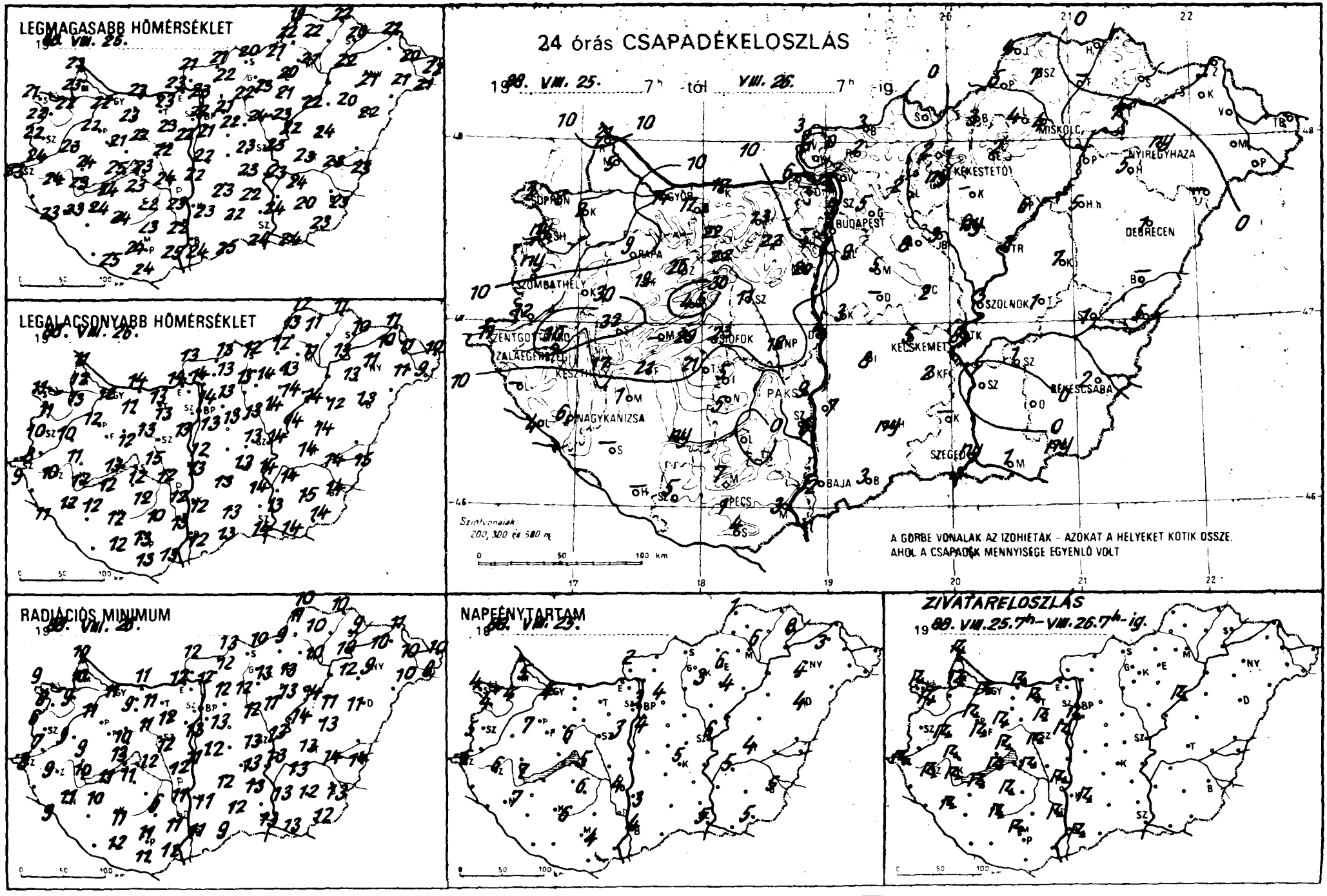
LEGMAGASABB HŐMÉRSÉKLET
1988. VIII. 25.
LEGALACSONYABB HŐMÉRSÉKLET
1988. VIII. 26.
24 órás CSAPADÉKELOSZLÁS
1988. VIII. 25. 7h -tól VIII. 26. 7h -ig.
SOPRON
GYŐR
RAPA
SZOMBATHELY
ZENTGOTTHARD
ZALAEGERSZEG
KESZTHELY
NAGYKANIZSA
SIÓFOK
PAKS
PÉCS
BAJA
BUDAPEST
KÉKESTETŐ
MISKOLC
NYIREGYHAZA
DEBRECEN
SZOLNOK
KECSKEMÉT
BÉKÉSCSABA
SZEGED
Szintvonalak: 200, 300 és 500 m
A GÖRBE VONALAK AZ IZOHIÉTÁK – AZOKAT A HELYEKET KÖTIK ÖSSZE, AHOL A CSAPADÉK MENNYISÉGE EGYENLŐ VOLT
RADIÁCIÓS MINIMUM
1988. VIII. 26.
NAPFÉNYTARTAM
1988. VIII. 25.
ZIVATARELOSZLÁS
1988. VIII. 25. 7h – VIII. 26. 7h -ig.

19 88.VIII.26. 07 -ig az utolsó 24 óra adatai

| állomás | csapadék (mm) | | max. hőmérséklet | min. hőmérséklet | rad. min. | Előző nap napos órái |
|---|---|---|---|---|---|---|
| Győr | 14 | | 22 | 12 | 11 | 4 |
| Kapuvár | 2 | | 22 | 13 | 9 | 4 |
| Mosonmagyaróvár | 5 | | 23 | 12 | 10 | 5 |
| Rajka | 21 | | 23 | 11 | 10 | |
| Sopron | 2 | | 21 | 11 | 9 | 4 |
| Sopronhorpács | ny | | 22 | 11 | 8 | 4 |
| Káld | 10 | | 23 | 10 | 9 | |
| Kőrmend | 12 | | 24 | 8 | 7 | |
| Szentgotthárd | 11 | | 23 | 9 | 8 | 6 |
| Szombathely | ny | | 22 | 10 | 6 | 5 |
| Lenti | – | | – | – | – | |
| Letenye | 4 | | 23 | 11 | 9 | |
| Nagykanizsa | 6 | | 23 | 12 | 11 | 7 |
| Zalaegerszeg | 30 | | 24 | 10 | 9 | 6 |
| Farkasgyepű | 19 | | 23 | 12 | 9 | |
| Keszthely | 17 | | 23 | 12 | 10 | 7 |
| Mencshely | – | | – | – | – | – |
| Pápa | 9 | | 22 | 12 | 11 | 7 |
| Sümeg | 32 | | 24 | 11 | 9 | |
| Tihany | 29 | | 25 | 13 | 13 | |
| Veszprém | 45 | | 21 | 12 | 10 | 6 |
| Zirc | 26 | | 20 | 10 | 9 | |
| Fonyód | 21 | | 24 | 12 | 11 | |
| Homokszt. György | – | | – | – | – | – |
| Kaposvár | ny | | 24 | 12 | 11 | 6 |
| Marcali | 1 | | 24 | 12 | 10 | |
| Siófok | 23 | | 23 | 15 | 12 | 5 |
| Somogyszob | – | | – | – | – | |
| Tab | 21 | | 23 | 12 | 11 | |
| Bábolna | 17 | | 23 | 11 | 9 | |
| Esztergom | 6 | | 23 | 14 | 12 | |
| Kisbér | 22 | | 23 | 11 | 9 | |
| Komárom | 17 | | 23 | 14 | 11 | |
| Tatabánya | 13 | | 23 | 13 | 11 | |
| Alcsútdoboz | 22 | | 23 | 13 | 12 | |
| Dunaújváros | 4 | | 22 | 13 | 11 | |
| Martonvásár | 20 | | 22 | 13 | 13 | 3 |
| Mór | 22 | | 22 | 13 | 11 | |
| Sárbogárd | 12 | | 24 | 12 | 12 | |
| Szabadbattyán | 11 | | 22 | 13 | 12 | |
| Iregszemcse | 5 | | 22 | 12 | – | 6 |
| Tengyel | 12 | | 23 | 10 | 6 | |
| Paks | 9 | | 23 | 12 | 11 | 4 |
| Szekszárd | 6 | | 22 | 13 | 11 | |
| Árpádtető | 7 | | 22 | 10 | 10 | |
| Mohács | 3 | | 25 | 13 | 12 | |
| Pécs | 1 | | 24 | 13 | 11 | 4 |
| Siklós | 4 | | 24 | 13 | 11 | |
| Szigetvár | 5 | | 25 | 12 | 12 | |
| Budaörs | 2 | | 22 | 14 | 13 | |
| Bp. Lőrinc | 9 | | 21 | 13 | 13 | 4 |
| Bp. Met. Int. | 9 | | 22 | 14 | – | 3 |
| Bp. Szab. hegy | – | | – | – | – | |
| Cegléd | 2 | | 23 | 13 | 13 | |
| Dobogókő | – | | – | – | – | |
| Gödöllő | 5 | | 21 | 13 | 12 | 4 |
| Királyrét | . | | 20 | 13 | 11 | |
| Monor | 5 | | 22 | 13 | 12 | |
| Nagykáta | 8 | | 24 | 13 | 11 | |
| Szentendre | – | | – | – | – | |

19 88.VIII.26. 07 -ig az utolsó 24 óra adatai

| állomás | csapadék (mm) | | max. hőmérséklet | min. hőmérséklet | rad. min. | Előző nap napos órái |
|---|---|---|---|---|---|---|
| Vác | 2 | | 23 | 14 | 12 | |
| Vámosmikola | 3 | | 21 | 13 | 12 | 2 |
| Baja | 2 | | 24 | 12 | 11 | 4 |
| Bácsalmás | 3 | | 25 | 13 | 9 | |
| Izsák | 8 | | 23 | 13 | 12 | |
| Kalocsa | 7 | | 23 | 12 | 11 | 3 |
| Kecskemét | 5 | | 23 | 13 | 13 | 5 |
| Kiskunfélegyháza | 2 | | 22 | 14 | 13 | |
| Kiskunhalas | ny | | 22 | 13 | 12 | |
| Kunszentmiklós | 3 | | 22 | 12 | 12 | |
| Tiszakécske | 8 | | 23 | 14 | 13 | |
| Balassagyarmat | 3 | | 21 | 13 | 13 | |
| Romhány | 2 | | 22 | 13 | 12 | |
| Salgótarján | . | | 20 | 12 | 10 | |
| Eger | 2 | | 20 | 13 | 13 | 6 |
| Gelyatető | 2 | | 15 | 9 | 8 | |
| Gyöngyös | ny | | 23 | 14 | 13 | |
| Kékestető | 1 | | 13 | 8 | 8 | 3 |
| Kompolt | – | | 21 | 14 | 13 | 4 |
| Lőrinci | 2 | | 22 | 13 | 12 | |
| Poroszló | 6 | | 22 | 14 | 14 | |
| Jászapáti | ny | | 23 | 14 | 13 | |
| Jászberény | 3 | | 22 | 13 | 13 | |
| Karcag | 7 | | 24 | 14 | 13 | |
| Szolnok | 3 | | 23 | 14 | 13 | 6 |
| Tiszaroff | 3 | | 22 | 14 | 14 | |
| Túrkeve | 1 | | 23 | 14 | 13 | 4 |
| Kistelek | – | | – | – | – | |
| Makó | 1 | | 24 | 14 | 13 | |
| Szeged | ny | | 24 | 14 | 13 | 5 |
| Szentes | . | | 24 | 13 | 13 | |
| Borsodnádasd | 3 | | 21 | 12 | 9 | |
| Füzöd | – | | – | – | – | |
| Hidasnémeti | . | | 22 | 11 | 10 | |
| Jósvafő | 4 | | 19 | 12 | 10 | 1 |
| Lillafüred | 4 | | 19 | 11 | 9 | |
| Miskolc | 4 | | 21 | 11 | 10 | 6 |
| Putnok | 5 | | 22 | 13 | 11 | |
| Sárospatak | . | | 20 | 10 | 9 | 8 |
| Szendrőlád | 7 | | 22 | 11 | 10 | |
| Tokaj | 7 | | 22 | 13 | 13 | |
| Kisvárda | . | | 22 | 10 | 10 | 3 |
| Mátészalka | . | | 21 | 11 | 10 | |
| Nyíregyháza | ny | | 21 | 11 | 9 | 4 |
| Nyírlugos | – | | – | – | – | |
| Pátyod | . | | 21 | 9 | 8 | |
| Tiszabecs | . | | 22 | 10 | 10 | |
| Vásárosnamény | . | | 20 | 11 | 10 | |
| Záhony | . | | 22 | 11 | 11 | |
| Berettyóújfalu | – | | – | – | – | |
| Debrecen | 1 | | 22 | 13 | 11 | 4 |
| Hajdúdorog | 5 | | 20 | 13 | 12 | |
| Hortobágy | 5 | | 23 | 12 | 11 | |
| Körösszakál | 5 | | 23 | 15 | 14 | |
| Polgár | – | | – | – | – | |
| Békéscsaba | 2 | | 23 | 14 | 13 | 5 |
| Mezőhegyes | ny | | 23 | 14 | 12 | 5 |
| Orosháza | . | | 20 | 15 | 12 | |
| Szarvas | 1 | | 24 | 14 | 13 | 5 |
| Szeghalom | 1 | | 23 | 14 | 14 | |

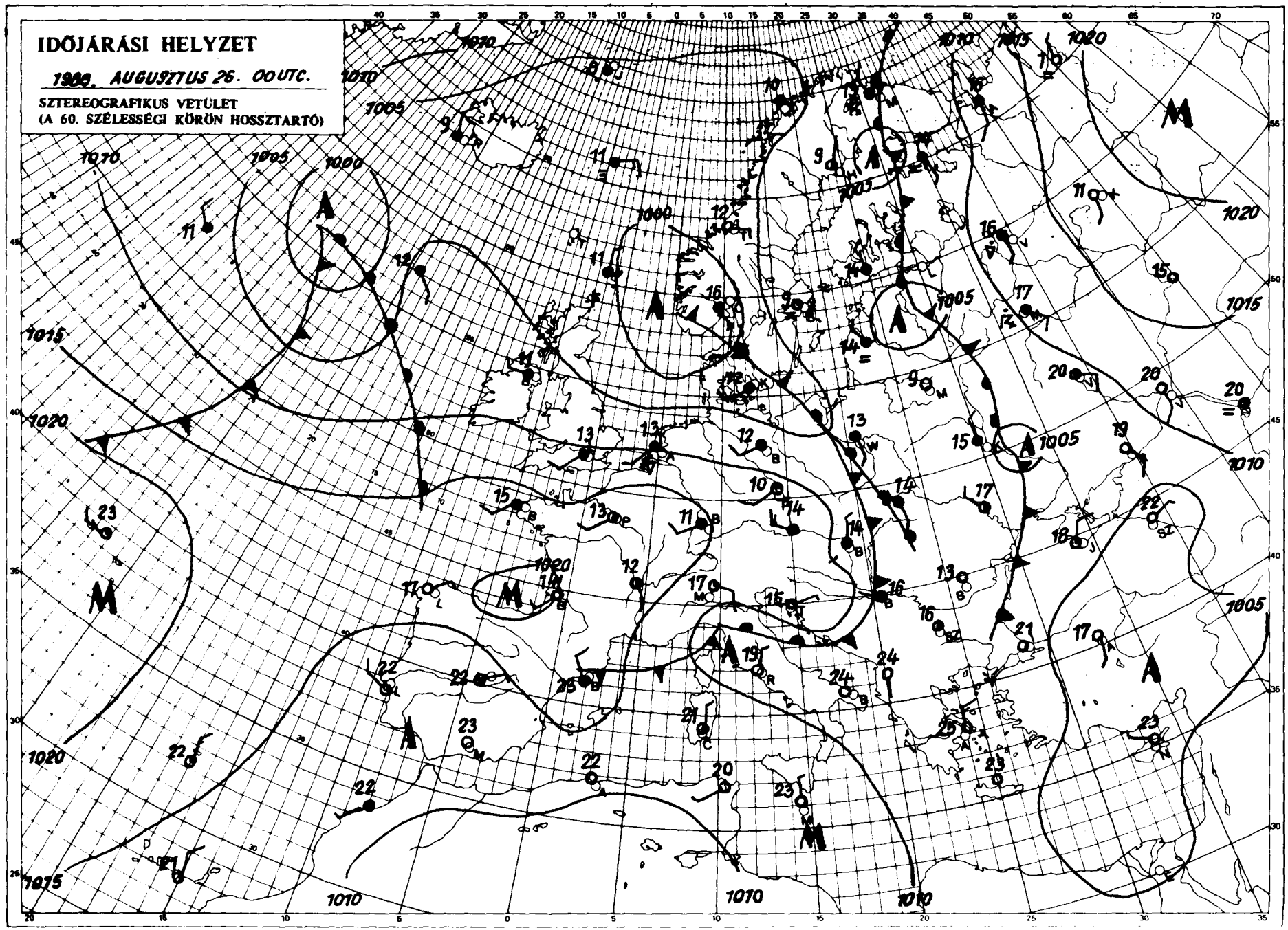


KIADJA: ORSZÁGOS METEOROLÓGIAI SZOLGÁLAT
Kiadásért felel: Baráti József, az Országos Meteorológiai Szolgálat elnöke – Készült: az Országos Meteorológiai Szolgálat Nyomdájában, Budapest – Felelős vezető: Máthé Gyuláné – Munkaszám: 537 – Szerkesztésért felel: Kapovits Albert, a Központi Előrejelző Intézet igazgatója
Készült: a KEI Rövidtávú Előrejelző Osztálya – Szakmai felelős: Németh Lajos osztályvezető – Megjelenik naponként
Megrendelhető: 1024 Budapest, II., Kitaibel Pál utca 1. – Pénzügyi Osztály – Telefon: 363-500
Jelmagyarázat a havi mellékletben

# IDŐJÁRÁSI NAPIJELENTÉS

ЕЖЕДНЕВНЫЙ МЕТЕОРОЛОГИЧЕСКИЙ БЮЛЛЕТЕНЬ · DAILY WEATHER REPORT
BULLETIN QUOTIDIEN DE TEMPS · TÄGLICHER WETTERBERICHT

101. évfolyam 240. szám + Budapest + 1988.augusztus 27.szombat

**Az időjárási helyzet és a várható időjárás:**

Közép-Európát lassanként elhagyják azok a hidegfrontok, amelyek az elmúlt hét csapadékos, kissé hüvös időjárását okozták. A frontok mögött egyre inkább a magas nyomású, leszálló légmozgású képződmény veszi át az időjárás alakitását. Ennek megfelelően mind kevesebb a felhő, a nappali felmelegedés erősödik, ismét eléri majd az augusztus végi átlagot. A csapadékos, változékony időjárás most már kontinensünk keleti és nyugati tájaira jellemző.

Magyarország legnagyobb részén pénteken felhőátvonulások voltak szórványos záporral, zivatarral. A csapadék mennyisége 4 mm alatt maradt. Ugyanakkor az északkeleti megyékben a nap nagyobb részében borult esős, hüvös idő volt. Általában 10 mm körüli eső esett, de Polgáron és Tokajban 17, Hidasnémetiben 22 mm-t mértek. A legmagasabb nappali hőmérséklet ezeken az esős területeken mindössze 12, 17 fok között, az ország többi részén 18, 24 fok között volt. Délelőtt változóan felhős idő volt, szórványosan fordult elő záporeső. 11 órakor 15, 20 fok közötti hőmérsékletet mértek.

A Balaton vizének hőmérséklete 11 órakor Siófoknál 18 fok volt.

Ma 12 órakor Budapesten a hőmérséklet 18 fok, a tengerszintre átszámitott légnyomás 1016 hPa, gyengén emelkedik.

Várható időjárás vasárnapestig:

Ma felhőátvonulásokból főként keleten lesznek futó záporok, holnap túlnyomóan napos, száraz idő lesz. A ma még többnyire élénk, időnként erős északnyugati szél estére mérséklődik, majd holnap gyenge, változó irányú szél várható. Hajnalban foltokban köd képződik, többfelé erősen párás lesz a levegő. A legalacsonyabb éjszakai hőmérséklet 8, 13, a legmagasabb nappali hőmérséklet 23, 28 fok között várható.

H. Bóna Márta s.k.

A hőmérséklet napi középértéke és eltérése a sokévi átlagtól / Budapest belterületén/:

| | | |
|---|---|---|
| 1988. augusztus 26. | 16,6°C | -3,2°C |

1871 óta ezen a napon Budapesten előfordult

| | |
|---|---|
| legmagasabb hőmérséklet: | 36,5°C /1950/ |
| legalacsonyabb hőmérséklet: | 7,0°C /1919/ |

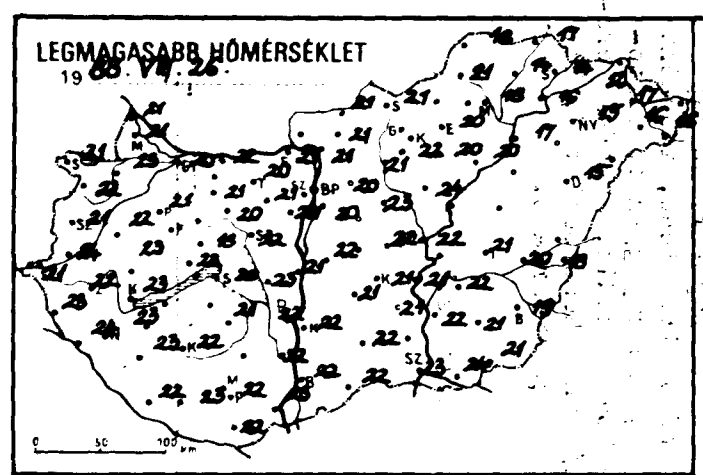
LEGMAGASABB HŐMÉRSÉKLET
19 88. VII. 26.

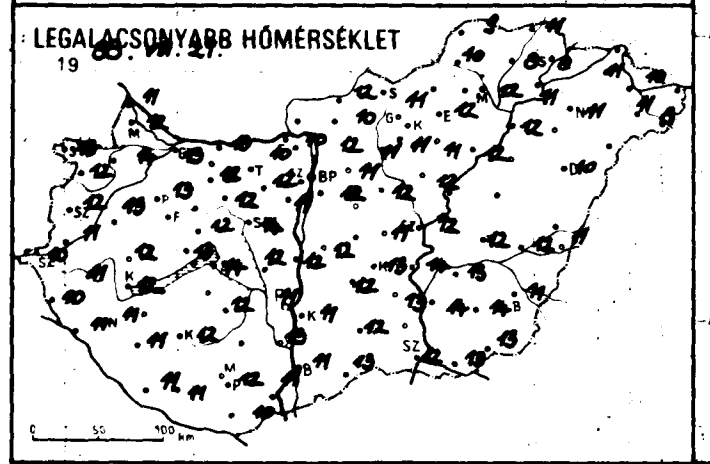
LEGALACSONYABB HŐMÉRSÉKLET
19 88. VII. 27.

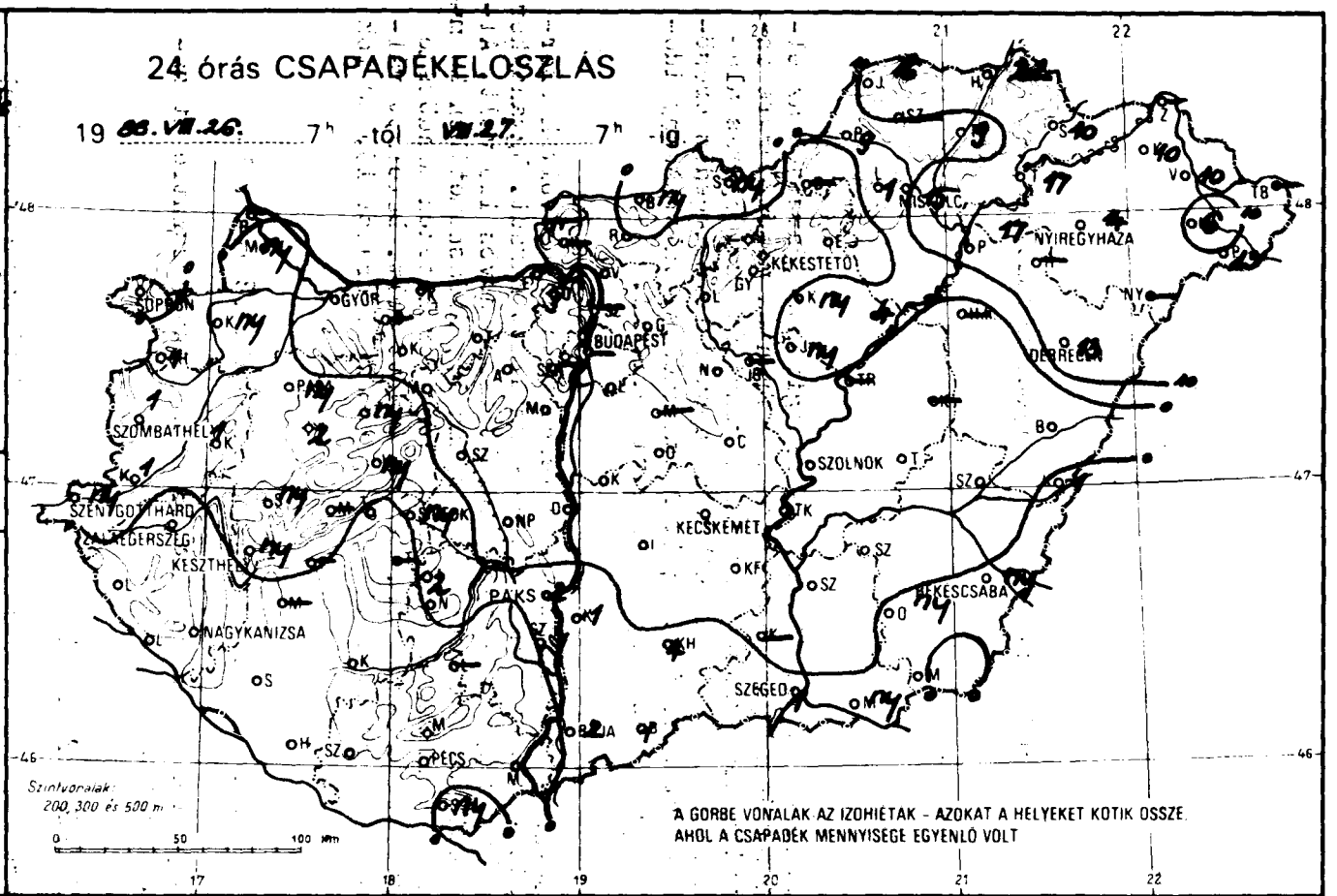
24 órás CSAPADÉKELOSZLÁS
19 88. VII. 26. 7h -tól VII. 27. 7h -ig
SOPRON
GYŐR
BUDAPEST
KÉKESTETŐ
NYÍREGYHÁZA
DEBRECEN
SZOMBATHELY
SZENTGOTTHÁRD
KESZTHELY
NAGYKANIZSA
PÁKS
KECSKEMÉT
SZOLNOK
BÉKÉSCSABA
SZEGED
PÉCS
Szintvonalak: 200, 300 és 500 m
A GÖRBE VONALAK AZ IZOHIÉTAK - AZOKAT A HELYEKET KÖTIK ÖSSZE, AHOL A CSAPADÉK MENNYISÉGE EGYENLŐ VOLT

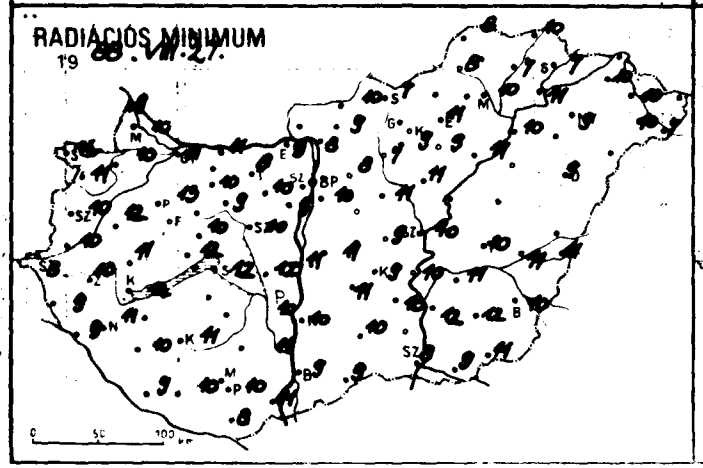
RADIÁCIÓS MINIMUM
19 88. VII. 27.

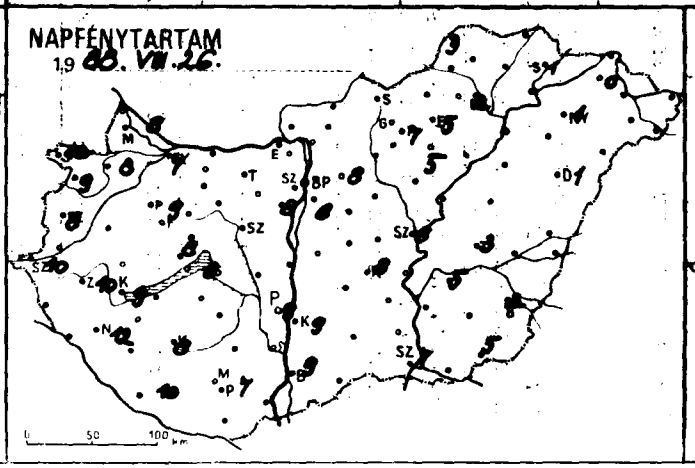
NAPFÉNYTARTAM
19 88. VII. 26.

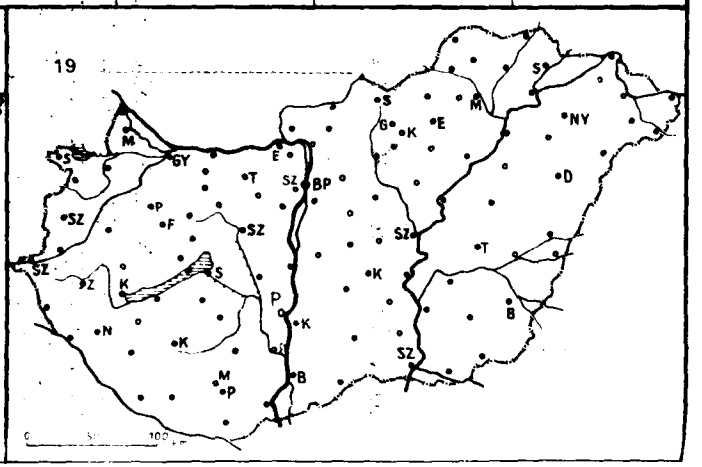
19

| 1988. VIII. 27. 7h az utolsó 24 óra adatai | | | | | | Előző nap napos órái |
|---|---|---|---|---|---|---|
| állomás | csapadék (mm) | | max. hőmérséklet | min. hőmérséklet | rad. min. | |
| Győr | • | | 20 | 13 | 11 | 7 |
| Kapuvár | ny | ✱ | 23 | 14 | 10 | 8 |
| Mosonmagyaróvár | ny | ✱▲ | 21 | 12 | 10 | 8 |
| Rajka | • | | 21 | 11 | 9 | |
| Sopron | • | | 21 | 13 | 11 | 10 |
| Sopronhorpács | 1 | ✱▲ | 22 | 12 | 11 | 9 |
| Kőszeg | 1 | | 22 | 13 | 12 | |
| Körmend | 1 | | 24 | 11 | 10 | |
| Szentgotthárd | ny | ✱▲ | 21 | 10 | 8 | 10 |
| Szombathely | 1 | ✱ | 21 | 12 | 10 | 8 |
| Lenti | • | | 23 | 9 | 9 | |
| Letenye | • | ▲ | 24 | 11 | 9 | |
| Nagykanizsa | • | ▲ | 23 | 11 | 11 | 12 |
| Zalaegerszeg | • | ▲ | 22 | 11 | 10 | 10 |
| Farkasgyepű | 2 | | 20 | 10 | 7 | |
| Keszthely | ny | ▲ | 23 | 12 | 12 | 9 |
| Mencshely | – | | – | – | – | |
| Pápa | ny | ✱▲ | 21 | 13 | 13 | 9 |
| Sümeg | ny | | 23 | 12 | 11 | |
| Tihany | • | | 22 | 13 | 12 | |
| Veszprém | ny | ✱ | 18 | 12 | 10 | 8 |
| Zirc | ny | | 18 | 10 | 8 | |
| Fonyód | – | | – | – | – | |
| Homokszt. György | • | ▲ | 22 | 11 | 9 | 10 |
| Kaposvár | • | ▲ | 22 | 12 | 11 | 8 |
| Marcali | – | | – | – | – | |
| Siófok | ny | ■ | 20 | 14 | 12 | 8 |
| Somogyszob | • | ▲ | 23 | 11 | 10 | |
| Tab | – | | – | – | – | |
| Bábolna | – | | – | – | – | |
| Esztergom | • | | 21 | 10 | 9 | |
| Kisbér | • | | 21 | 12 | 10 | |
| Komárom | • | ▲ | 22 | 13 | 11 | |
| Tatabánya | • | | 20 | 10 | 8 | |
| Alcsútdoboz | • | ▲ | 21 | 12 | 11 | |
| Dunaújváros | • | | 21 | 12 | 11 | |
| Martonvásár | • | ▲ | 20 | 11 | 9 | 8 |
| Mór | • | | 20 | 12 | 9 | |
| Sárbogárd | • | ▲ | 23 | 12 | 12 | |
| Szabadbattyán | • | | 22 | 14 | 10 | |
| Iregszemcse | 2 | | 21 | 12 | – | – |
| Lengyel | – | | – | – | – | |
| Paks | 2 | ✱ | 22 | 11 | 10 | 9 |
| Szekszárd | 1 | ✱■ | 22 | 13 | 11 | |
| Árpádtető | • | | 18 | 14 | 11 | |
| Mohács | • | | 23 | 11 | 11 | |
| Pécs | • | | 22 | 12 | 10 | 7 |
| Siklós | ny | ▲ | 22 | 10 | 8 | |
| Szigetvár | • | ▲ | 23 | 11 | 10 | |
| Budaörs | • | ▲ | 21 | 10 | 9 | |
| Bp. Lőrinc | • | | 20 | 12 | 10 | 8 |
| Bp. Met. Int. | • | | 20 | 14 | – | 8 |
| Bp. Szab. hegy | – | | – | – | – | |
| Cegléd | • | | 22 | 11 | 9 | |
| Dobogókő | • | | 15 | 10 | 8 | |
| Gödöllő | • | | 20 | 11 | 8 | 8 |
| Királyrét | – | | – | – | – | |
| Mónor | – | | – | – | – | |
| Nagykáta | • | ▲ | 23 | 12 | 11 | |
| Szentendre | – | | – | – | – | |

| 1988. VIII. 27. 7h az utolsó 24 óra adatai | | | | | | Előző nap napos órái |
|---|---|---|---|---|---|---|
| állomás | csapadék (mm) | | max. hőmérséklet | min. hőmérséklet | rad. min. | |
| Vác | • | ▲ | 21 | 12 | 8 | |
| Vámosmikola | – | | – | – | – | – |
| Baja | 2 | ✱▲ | 22 | 11 | 9 | 9 |
| Bácsalmás | 1 | ▲ | 22 | 13 | 9 | |
| Izsák | • | | 21 | 12 | 11 | |
| Kalocsa | 1 | | 22 | 11 | 10 | 9 |
| Kecskemét | • | ▲ | 21 | 13 | 9 | 8 |
| Kiskunfélegyháza | • | | 21 | 13 | 10 | |
| Kiskunhalas | 4 | ▲ | 22 | 12 | 10 | |
| Kunszentmiklós | • | ▲ | 22 | 12 | 11 | |
| Tiszakécske | • | ▲ | 21 | 14 | 10 | |
| Balassagyarmat | ny | | 21 | 12 | 10 | |
| Romhány | • | ▲ | 21 | 10 | 9 | |
| Salgótarján | ny | | 21 | 11 | 7 | |
| Eger | • | | 20 | 12 | 11 | 5 |
| Galyatető | • | ■ | 15 | 7 | 5 | |
| Gyöngyös | • | ▲ | 22 | 11 | 9 | |
| Kékestető | • | ■ | 13 | 6 | 6 | 7 |
| Kompolt | ny | | 20 | 11 | 9 | 5 |
| Lőrinci | • | ▲ | 21 | 11 | 7 | |
| Poroszló | 4 | | 20 | 12 | 11 | |
| Jászapáti | ny | | 24 | 12 | 11 | |
| Jászberény | – | | – | – | – | |
| Karcag | – | | – | – | – | |
| Szolnok | • | | 22 | 12 | 10 | 8 |
| Tiszaroff | – | | – | – | – | |
| Túrkeve | • | | 21 | 12 | 10 | 3 |
| Kistelek | – | | – | – | – | |
| Makó | ny | | 24 | 13 | 9 | |
| Szeged | 1 | ✱ | 23 | 12 | 8 | 7 |
| Szentes | • | | 22 | 13 | 12 | |
| Borsodnádasd | – | | – | – | – | |
| Füzesgyarmat | 9 | | 14 | 8 | 7 | |
| Hidasnémeti | 22 | ✱■ | 17 | 11 | 10 | |
| Jósvafő | 16 | ✱■ | 18 | 9 | 8 | 3 |
| Lillafüred | 1 | ▲ | 17 | 10 | 8 | |
| Miskolc | 15 | | 18 | 12 | 10 | 2 |
| Putnok | 9 | ■ | 21 | 10 | 8 | |
| Sárospatak | 10 | ▲ | 14 | 8 | 7 | 1 |
| Szendrőlád | – | | – | – | – | |
| Tokaj | 17 | | 16 | 11 | 11 | |
| Kisvárda | 10 | ■ | 12 | 11 | 10 | 0 |
| Mátészalka | 6 | | 16 | 11 | 10 | |
| Nyíregyháza | 14 | ▲ | 15 | 11 | 9 | 1 |
| Nyírlugos | – | | – | – | – | |
| Pátyod | 13 | ✱ | 16 | 8 | 7 | |
| Tiszabecs | – | | – | – | – | |
| Vásárosnamény | 10 | ■ | 17 | 10 | 10 | |
| Záhony | – | | – | – | – | |
| Berettyóújfalu | – | | – | – | – | |
| Debrecen | 13 | ✱■ | 15 | 10 | 9 | 1 |
| Hajdúdorog | – | | – | – | – | |
| Hortobágy | – | | – | – | – | |
| Körösszakál | 1 | ✱ | 18 | 11 | 11 | |
| Polgár | 17 | ■ | 17 | 12 | 10 | |
| Békéscsaba | ny | ▲ | 19 | 11 | 10 | 2 |
| Mezőhegyes | • | ▲ | 21 | 13 | 11 | 5 |
| Orosháza | ny | ▲ | 21 | 14 | 12 | |
| Szarvas | • | | 22 | 13 | 11 | 5 |
| Szeghalom | – | | 20 | 12 | 11 | |

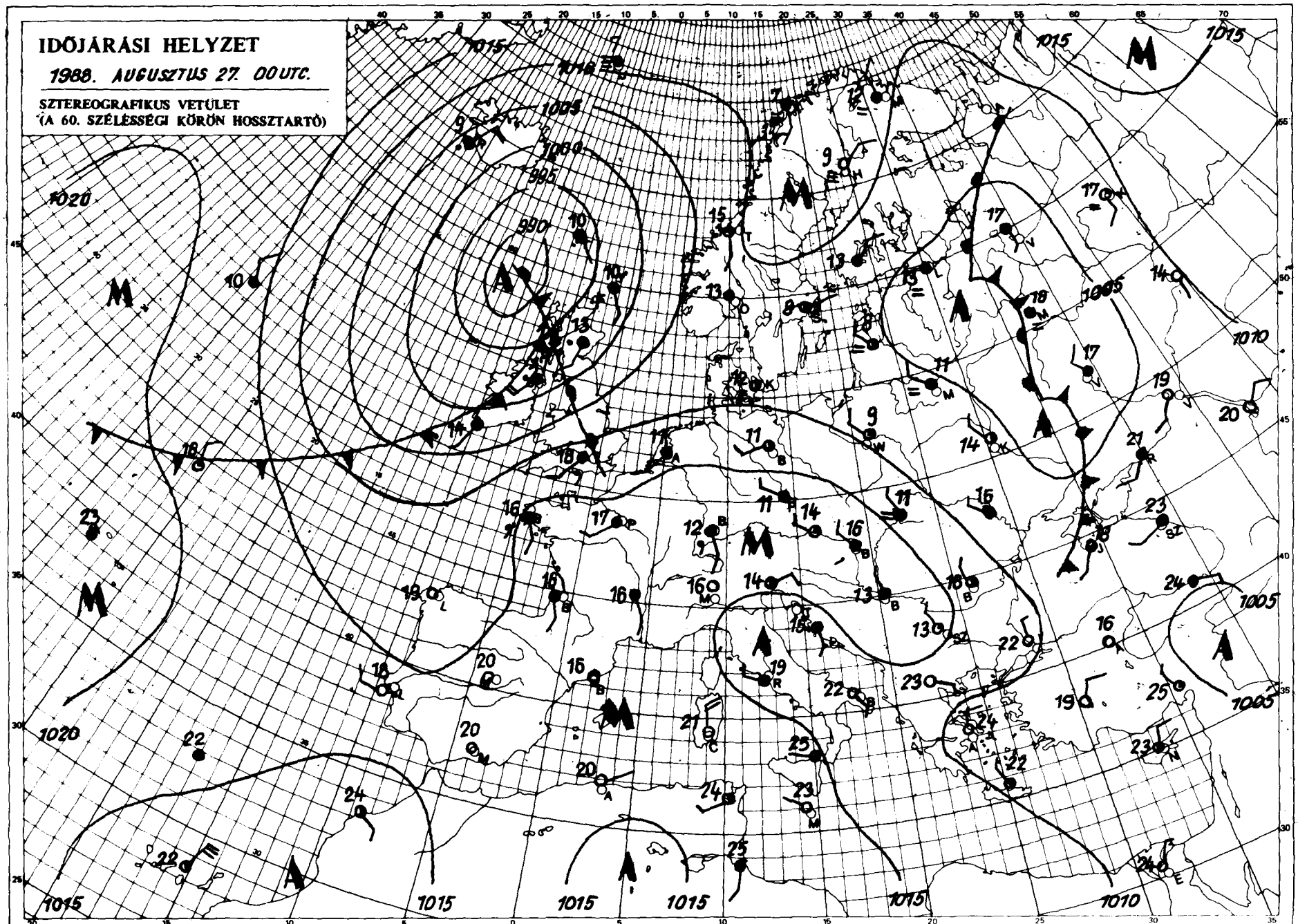


KIADJA: ORSZÁGOS METEOROLÓGIAI SZOLGÁLAT
Kiadásért felel: Baráti József, az Országos Meteorológiai Szolgálat elnöke – Készült: az Országos Meteorológiai Szolgálat Nyomdájában, Budapest – Felelős vezető: Máthé Gyuláné – Munkaszám: 1532 – Szerkesztésért felel: Kapovits Albert, a Központi Előrejelző Intézet igazgatója
Készíti: a KEI Rövidtávú Előrejelző Osztálya – Szakmai felelős: Németh Lajos osztályvezető – Megjelenik naponként
Megrendelhető: 1024 Budapest, II., Kitaibel Pál utca 1. – Pénzügyi Osztály – Telefon: 363-500
Jelmagyarázat a havi melléklatban

# IDŐJÁRÁSI NAPIJELENTÉS

ЕЖЕДНЕВНЫЙ МЕТЕОРОЛОГИЧЕСКИЙ БЮЛЛЕТЕНЬ · DAILY WEATHER REPORT
BULLETIN QUOTIDIEN DE TEMPS · TÄGLICHER WETTERBERICHT

101. évfolyam 241. szám + Budapest + 1988.augusztus 28.vasárnap

**Az időjárási helyzet és a várható időjárás:**

Közép-Európa felett egészen a Skandináv-félszigetig nyúló, magas nyomású zóna helyezkedik el. Ennek területén napos, száraz az idő. Mivel e terület fölé délnyugat felől igen meleg levegő érkezett, ezért a közel egy hetes szünet után kontinensünknek erre a részére is visszatért a nyár. Ugyanakkor nyugat felől - kissé lefékeződve - ismét hidegfront közelit az Alpok és Kárpátok vidéke felé. Várható, hogy hatásával a Kárpát-medencén belül majd csak a következő 36 óra után kell számolni.

Magyarország legnagyobb részén szombaton sok volt a napsütéses, általában 8, 11 órán át sütött a nap. Főként északkeleten és a nyugati határvidék mentén több izben megnövekedett a gomolyfelhőzet, emiatt csak 5, 8 órás napfénytartamot mértek. A gomolyfelhős területeken zápor, zivatar is előfordult. A lehullott csapadék mennyisége az 5, 6 mm-t sehol sem haladta meg. A legmagasabb nappali hőmérséklet északkeleten 17, 21, másutt 20, 24 fok között volt. Vasárnap hajnalra erősen lehült a levegő, a legalacsonyabb hőmérséklet 5, 13 fok között alakult. Vasárnap délelőtt országszerte napos, száraz idő volt. 11 órára 18, 22 fokig melegedett az idő.

A Balaton vizének hőmérséklete 11 órakor Siófoknál 18 fok volt.

Ma 12 órakor Budapesten a hőmérséklet 20 fok, a tengerszintre átszámitott légnyomás 1018 hPa, alig változik.

Várható időjárás hétfő estig:

Ma napos, száraz idő lesz, holnap a Dunántúlon időnként megnövekszik a felhőzet, és egy-egy futó zápor kialakulhat. A délnyugati szél élénk, időnként erős lesz. Többfelé erősen párás idő várható a hajnali órákban. A legalacsonyabb éjszakai hőmérséklet 8, 13, a legmagasabb nappali hőmérséklet 25, 30 fok között valószinü.

Pálóczi Györgyi s.k.

A hőmérséklet napi középértéke és eltérése a sokévi átlagtól / Budapest bel-területén/:

| | | |
|---|---|---|
| 1988. augusztus 27. | 16,7°C | -3,1°C |

1871 óta ezen a napon Budapesten előfordult

| | |
|---|---|
| legmagasabb hőmérséklet: | 35,8°C /1950/ |
| legalacsonyabb hőmérséklet: | 8,9°C /1899/ |

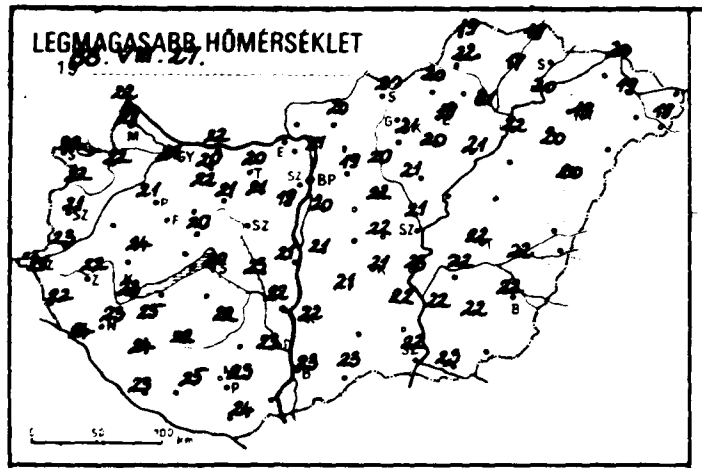
LEGMAGASABB HŐMÉRSÉKLET
19 88. VII. 27.

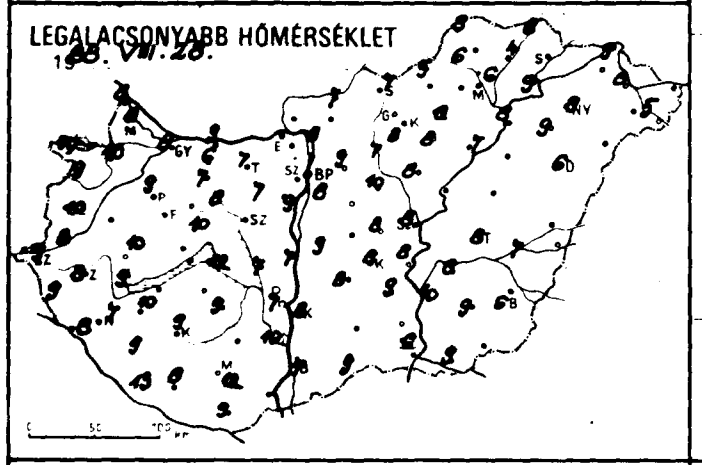
LEGALACSONYABB HŐMÉRSÉKLET
19 88. VII. 28.

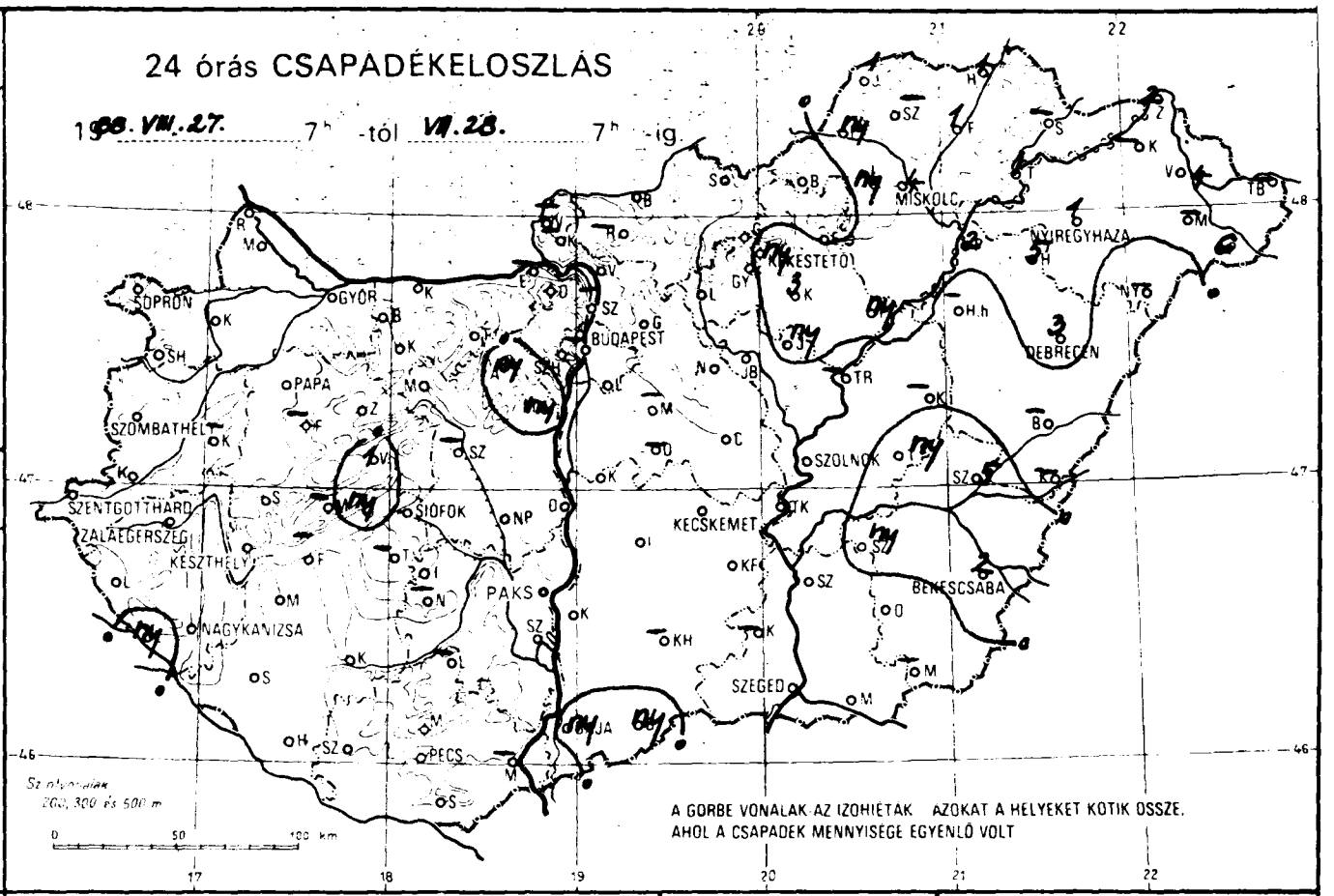
24 órás CSAPADÉKELOSZLÁS
1988. VII. 27. 7h -tól VII. 28. 7h -ig.
SOPRON
GYŐR
BUDAPEST
MISKOLC
NYÍREGYHÁZA
KESTETŐ
DEBRECEN
PAPA
SZOMBATHELY
SZENTGOTTHÁRD
ZALAEGERSZEG
KESZTHELY
SIÓFOK
SZOLNOK
KECSKEMÉT
BÉKÉSCSABA
PAKS
NAGYKANIZSA
SZEGED
PÉCS
A GÖRBE VONALAK AZ IZOHIÉTÁK AZOKAT A HELYEKET KÖTIK ÖSSZE, AHOL A CSAPADÉK MENNYISÉGE EGYENLŐ VOLT

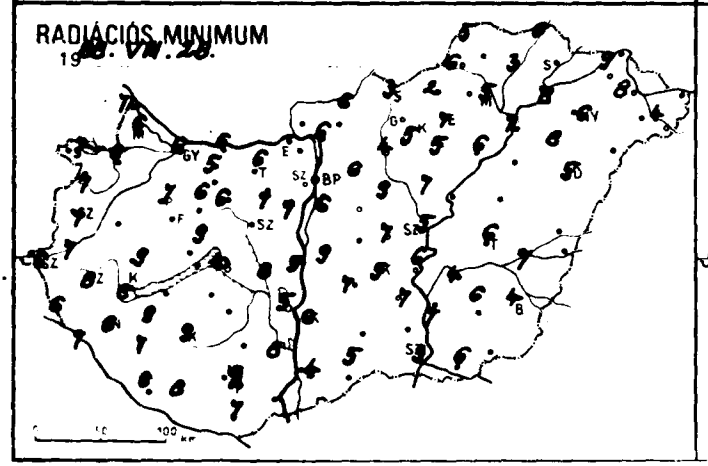
RADIÁCIÓS MINIMUM
19 88. VII. 28.

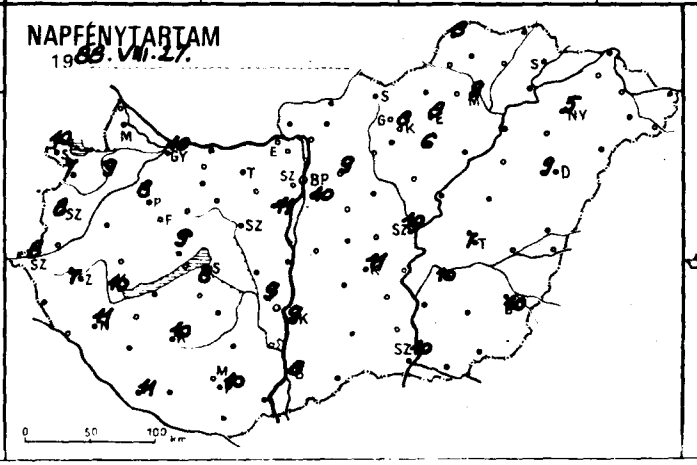
NAPFÉNYTARTAM
19 88. VII. 27.

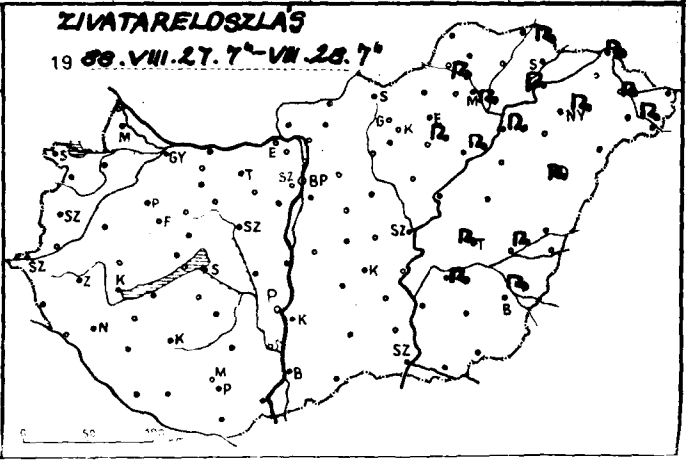
ZIVATARELOSZLÁS
19 88. VII. 27. 7h - VII. 28. 7h

19 88.VIII.28. 07 óra az utolsó 24 óra adatai

| állomás | csapadék (mm) | | max. hőmérséklet | min. hőmérséklet | rad. min. | Előző nap napos órái |
|---|---|---|---|---|---|---|
| Győr | • | ▲ | 21 | 8 | 6 | 10 |
| Komárom | • | ▲ | 22 | 10 | 6 | 9 |
| Mosonmagyaróvár | • | ≡ | 21 | 8 | 6 | |
| Szombathely | • | ≡ | 22 | 8 | 7 | |
| Sopron | • | ▲ | 22 | 10 | 7 | 10 |
| Sopronhorpács | • | ▲ | 22 | 9 | 7 | 7 |
| Kőszeg | – | | – | – | – | |
| Szentgotthárd | • | ▲ | 23 | 8 | 7 | |
| Szombathely | • | ▲ | 21 | 9 | 6 | 8 |
| Szentgotthárd | • | ▲ | 21 | 10 | 7 | 8 |
| Jánosháza | • | | 22 | 9 | 6 | |
| Lenti | ny | ▲ | 24 | 8 | 7 | |
| Nagykanizsa | • | ▼ | 23 | 7 | 6 | 11 |
| Zalaegerszeg | • | ▲ | 22 | 8 | 8 | 7 |
| Balatonfenyő | – | | – | – | – | |
| Keszthely | • | ▲ | 23 | 9 | 8 | 10 |
| Tihany | – | | – | – | – | |
| Pápa | ny | ▼ | 21 | 9 | 7 | 8 |
| Veszprém | • | ▲ | 24 | 10 | 9 | |
| Tihany | ny | ▲ | 22 | 12 | 11 | |
| Veszprém | 1 | ▼▲ | 20 | 10 | 9 | 9 |
| Tác | • | ▲ | 19 | 6 | 5 | |
| Tatabánya | – | | – | – | – | |
| Szentkirály | • | ▲ | 23 | 13 | 6 | 11 |
| Csákvár | • | ▲ | 22 | 9 | 9 | 10 |
| Budakeszi | • | ▲ | 25 | 10 | 9 | |
| Szécsény | • | ▲ | 20 | 12 | 10 | 8 |
| Nagymaros | • | ▲ | 24 | 9 | 7 | |
| Szob | – | | – | – | – | |
| Szécsény | • | ▲ | 20 | 6 | 5 | |
| Esztergom | – | | – | – | – | |
| Dorog | • | ▲ | 22 | 7 | 6 | |
| Komárom | • | ▲ | 22 | 9 | 6 | |
| Tatabánya | • | ≡ | 20 | 7 | 6 | |
| Piliscsütdoboz | ny | ▼▲ | 21 | 7 | 7 | |
| Dunaújváros | • | ▲ | 21 | 7 | 5 | |
| Martonvásár | ny | ▲ | 19 | 9 | 7 | 11 |
| Mór | • | ▲ | 21 | 8 | 6 | |
| Jánosbogárd | • | ▲ | 23 | 7 | 8 | |
| Szabadbattyán | – | | – | – | – | |
| Fegyszemcse | – | | – | – | – | |
| Dengyel | – | | – | – | – | |
| Baks | • | ▲ | 22 | 7 | 5 | 9 |
| Tekszárd | • | ≡ | 23 | 10 | 8 | |
| Szekszárd | • | | 20 | 12 | 11 | |
| Szekszárd | – | | – | – | – | |
| Bátaszék | • | ▲ | 23 | 12 | 9 | 10 |
| Paks | • | ▲ | 24 | 9 | 7 | |
| Szigetvár | • | ▲ | 25 | 8 | 8 | |
| Budaörs | • | ▲ | 21 | 9 | 7 | |
| Bp. Lőrinc | • | ▲ | 20 | 8 | 6 | 10 |
| Bp. Met. Int. | • | ▲ | 20 | 13 | – | 11 |
| Bp. Szab. hegy | – | | – | – | – | |
| Gödöllő | • | ▲ | 22 | 8 | 7 | |
| Jánosbogákő | • | | 15 | 10 | 8 | |
| Gödöllő | • | ▲ | 19 | 9 | 6 | 9 |
| Királyrét | – | | – | – | – | |
| Monor | – | | – | – | – | |
| Nagykata | • | ▲ | 22 | 10 | 9 | |
| Szentendre | – | | – | – | – | |

19 88.VIII.28. 07 óra az utolsó 24 óra adatai

| állomás | csapadék (mm) | | max. hőmérséklet | min. hőmérséklet | rad. min. | Előző nap napos órái |
|---|---|---|---|---|---|---|
| Vác | • | ▲ | 21 | 8 | 6 | |
| Vámosmikola | – | | – | – | – | |
| Baja | ny | ▼▲ | 23 | 7 | 4 | 8 |
| Bácsalmás | ny | ▲ | 23 | 9 | 5 | |
| Izsák | • | | 21 | 8 | 7 | |
| Kalocsa | • | ▲ | 22 | 8 | 6 | 9 |
| Kecskemét | • | ▲ | 21 | 8 | 5 | 11 |
| Kiskunfélegyháza | • | ▲ | 22 | 9 | 7 | |
| Kiskunhalas | – | | – | – | – | |
| Kunszentmiklós | • | | 21 | 9 | 9 | |
| Tiszakécske | • | ▲ | 23 | 8 | 6 | |
| Balassagyarmat | • | ▲ | 20 | 7 | 6 | |
| Romhány | – | | – | – | – | |
| Salgótarján | • | ▲ | 20 | 7 | 3 | |
| Eger | • | ▲ | 19 | 8 | 7 | 8 |
| Galyatető | • | ▲ | 14 | 6 | 3 | |
| Gyöngyös | • | ▲ | 21 | 8 | 5 | |
| Kékestető | ny | ▼ | 12 | 7 | 5 | 8 |
| Kompolt | 3 | ▲ | 20 | 8 | 5 | 6 |
| Lőrinci | • | ▲ | 20 | 7 | 4 | |
| Poroszló | ny | ▲ | 21 | 7 | 6 | |
| Jászapáti | ny | ▲ | 21 | 8 | 7 | |
| Jászberény | • | ▲ | 21 | 8 | 7 | |
| Karcag | – | | – | – | – | |
| Szolnok | • | ▲ | 21 | 8 | 5 | 10 |
| Tiszaroff | – | | – | – | – | |
| Túrkeve | ny | ▲ | 22 | 8 | 6 | 7 |
| Kistelek | – | | – | – | – | |
| Makó | • | ▲ | 23 | 9 | 6 | |
| Szeged | • | | 22 | 6 | 3 | 10 |
| Szentes | • | | 22 | 10 | 7 | |
| Borsodnádasd | • | ▲ | 20 | 5 | 2 | |
| Fügöd | 1 | ▼ | 17 | 4 | 3 | |
| Hidasnémeti | 1 | ▲ | 19 | 8 | 6 | |
| Jósvafő | 1 | ▲ | 19 | 8 | 5 | 8 |
| Lillafüred | ny | ▲ | 19 | 11 | 5 | |
| Miskolc | 4 | ▲ | 21 | 6 | 5 | 9 |
| Putnok | ny | | 22 | 6 | 6 | |
| Sárospatak | – | | – | – | – | |
| Szendrőlád | – | | – | – | – | |
| Tokaj | 1 | ▲ | 20 | 9 | 8 | |
| Kisvárda | – | | – | – | – | |
| Mátészalka | – | | – | – | – | |
| Nyíregyháza | 1 | ▲ | 19 | 9 | 6 | 5 |
| Nyírlugos | – | | – | – | – | |
| Pátyod | 6 | ▲ | 19 | 5 | 4 | |
| Tiszabecs | – | | – | – | – | |
| Vásárosnamény | 4 | ▲ | 19 | 8 | 8 | |
| Záhony | 2 | ▲ | 20 | 9 | 9 | |
| Berettyóújfalu | – | | – | – | – | |
| Debrecen | 3 | ▲ | 20 | 6 | 5 | 9 |
| Hajdúdorog | 5 | ▼ | 20 | 9 | 8 | |
| Hortobágy | – | | – | – | – | |
| Körösszakál | – | | – | – | – | |
| Polgár | 2 | ▲ | 22 | 8 | 7 | |
| Békéscsaba | 2 | ▲ | 22 | 6 | 4 | 10 |
| Mezőhegyes | – | | – | – | – | |
| Orosháza | • | ▲ | 22 | 9 | 6 | |
| Szarvas | ny | ▲ | 22 | 8 | 4 | 10 |
| Szeghalom | 5 | ▲ | 22 | 7 | 7 | |

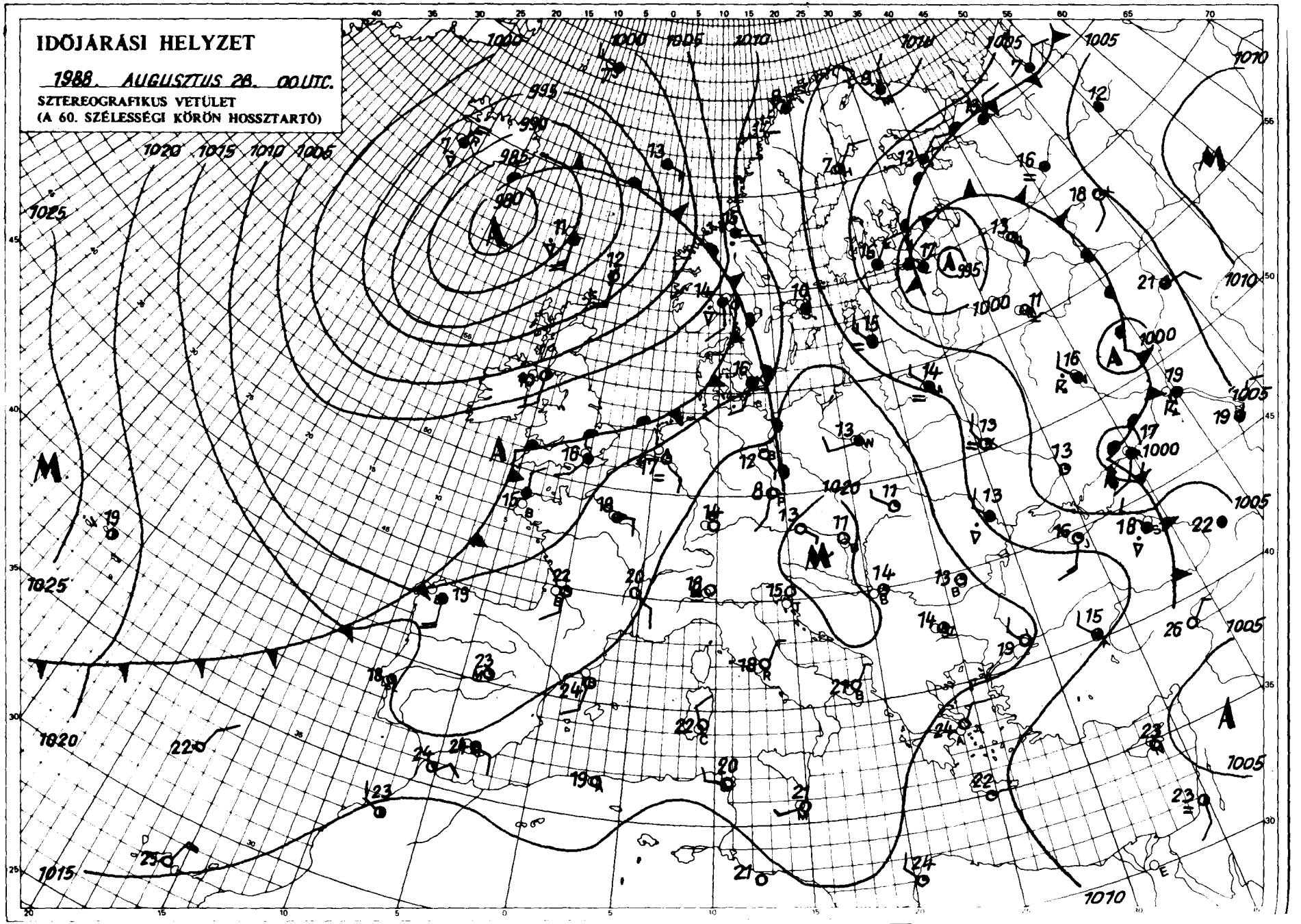


KIADJA: ORSZÁGOS METEOROLÓGIAI SZOLGÁLAT
Kiadásért felel: Baráti József, az Országos Meteorológiai Szolgálat elnöke. Készült: az Országos Meteorológiai Szolgálat Nyomdájában, Budapest – Felelős vezető: Máthé Gyuláné – Munkaszám: [illegible] – Szerkesztésért felel: Kapovits Albert, a Központi Előrejelző Intézet igazgatója
Készíti: a KEI Rövidtávú Előrejelző Osztálya – Szakmai felelős: Németh Lajos osztályvezető – Megjelenik naponként
Megrendelhető: 1024 Budapest, II., Kitaibel Pál utca 1. – Pénzügyi Osztály – Telefon: 353-500
Jelmagyarázat a havi melléklettben

# IDŐJÁRÁSI NAPIJELENTÉS

ЕЖЕДНЕВНЫЙ МЕТЕОРОЛОГИЧЕСКИЙ БЮЛЛЕТЕНЬ · DAILY WEATHER REPORT
BULLETIN QUOTIDIEN DE TEMPS · TÄGLICHER WETTERBERICHT

101. évfolyam 242. szám + Budapest + 1988.augusztus 29.hétfő

**Az időjárási helyzet és a várható időjárás:**

Kelet-, és Közép-Európában kellemes meleg nyári az idő. Még melegebb van a Földközi-tenger környékén, ahol a hőmérséklet sokfelé meghaladja a 30 fokot. Ciklon örvénylik a Kelet-Európai-sikság fölött. Ott többfelé esik az eső. Esőzést jelentenek a Skandináv-félszigetről, a Brit-szigetekről, a Benelux-államokból és az Alpok térségéből is. Azokat a területeket az Atlanti-óceán felől hüvösebb létömeg érte el. A hidegfront és felhőzete rövidesen Magyarországon is időjárásváltozást okoz.

Vasárnap országunkban csaknem zavartalan volt a napsütés. Többfelé megélénkült az északnyugati szél. A hőmérséklet csúcsértéke 20 és 27 fok között alakult, északkeleten volt kevésbé meleg. Ma éjszaka 6 és 15 fok közé hűlt le a levegő, szintén északkeleten volt hüvösebb. Délelőtt napos, száraz idő volt. 11 órára 17, 23 fokig emelkedett.

A Balaton vizének hőmérséklete 11 órakor Siófoknál 19 fok volt.

Ma 12 órakor Budapesten 23 fokot mértek, a tengerszintre átszámitott légnyomás 1011 hPa, alig változik.

Várható időjárás kedd estig:

Az esti óráktól nyugat felől átmenetileg erősen megnövekszik a felhőzet és előbb nyugaton, majd másutt is elszórt zápor, zivatar várható. Holnap napközben a Dunántúlon már felszakadozik a felhőzet, a keleti megyékben azonban erősen felhős marad az ég, és ott ismétlődő esőre, zivatarra kell számitani. A déli szél többfelé megélénkül, majd északnyugatira fordul és főként a Dunántúlon viharossá fokozódik. A hőmérséklet hajnalban 12, 17, kedden délután 18 és 23 fok között alakul.

Nadrai Attila s.k.

TÁVOLABBI KILÁTÁSOK SZERDÁTÓL-SZOMBATIG:

Eleinte napos idő várható. Az időszak végén nyugat felől erősen megnövekszik a felhőzet, ekkor záporeső, majd eső kialakulása valószinü. A legalacsonyabb hajnali hőmérséklet eleinte 9, 14 fok, majd 13, 18 fok között várható. A legmagasabb nappali hőmérséklet 24, 29 fok között lesz. Jelentős mennyiségu / legalább 5 mm napi / csapadék az ország területének 60 százalékán várható.

KÖZÉPTÁVÚ ELŐREJELZŐ CSOPORT

A hőmérséklet napi középértéke és eltérése a sokévi átlagtól / Budapest belterületén/:

| | | |
|---|---|---|
| 1988. augusztus 28. | 18,0°C | -1,8°C |

1871 óta ezen a napon Budapesten előfordult:

| | |
|---|---|
| legmagasabb hőmérséklet: | 36,1°C /1950/ |
| legalacsonyabb hőmérséklet: | 8,3°C /1922/ |

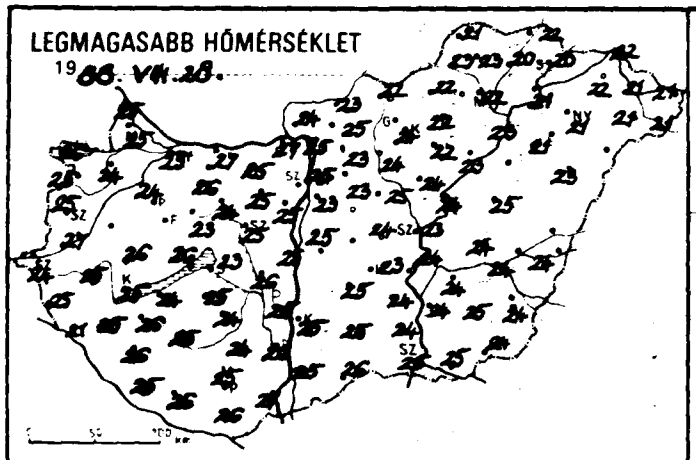
LEGMAGASABB HŐMÉRSÉKLET
1988. VII. 28.

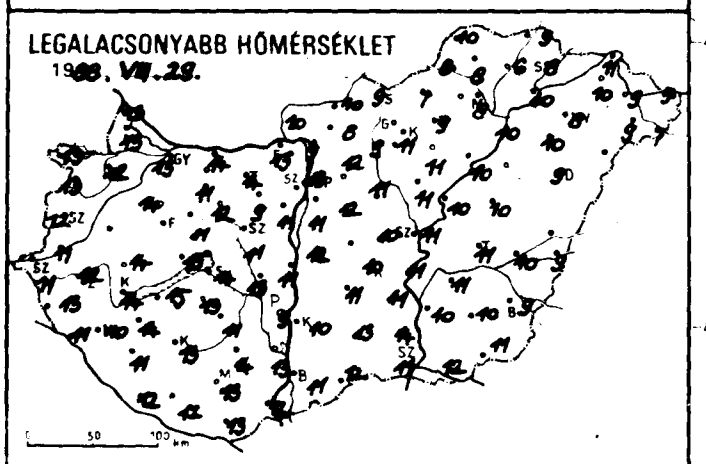
LEGALACSONYABB HŐMÉRSÉKLET
1988. VII. 29.

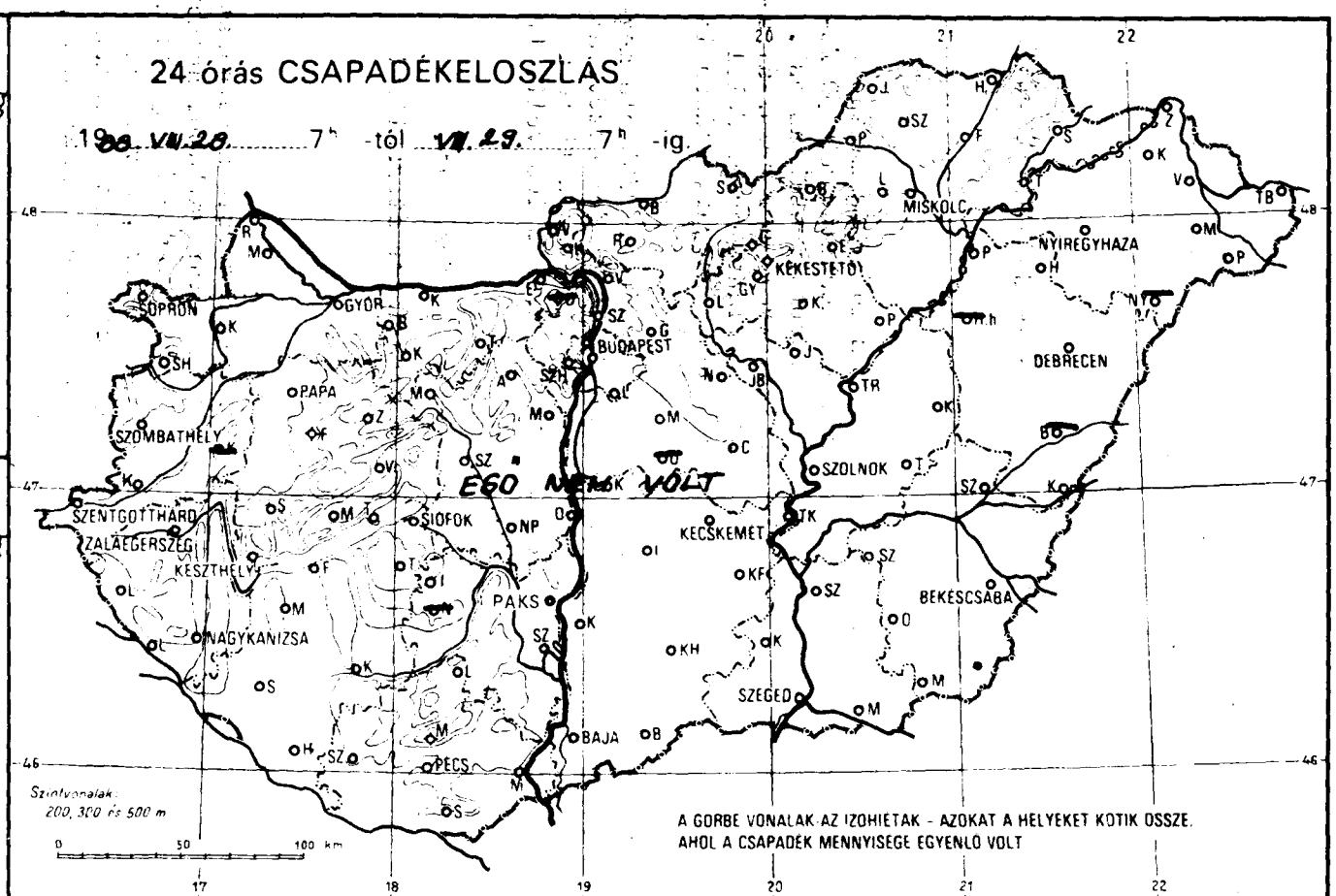
24 órás CSAPADÉKELOSZLÁS
1988. VII. 28. 7h -tól VII. 29. 7h -ig.
SOPRON
GYŐR
PAPA
SZOMBATHELY
SZENTGOTTHÁRD
ZALAEGERSZEG
KESZTHELY
NAGYKANIZSA
SIÓFOK
BUDAPEST
PAKS
PÉCS
BAJA
MISKOLC
KÉKESTETŐ
NYÍREGYHÁZA
DEBRECEN
SZOLNOK
KECSKEMÉT
BÉKÉSCSABA
SZEGED
EGŐ NEM VOLT
Szintvonalak: 200, 300 és 500 m
A GÖRBE VONALAK AZ IZOHIETAK - AZOKAT A HELYEKET KÖTIK ÖSSZE, AHOL A CSAPADÉK MENNYISÉGE EGYENLŐ VOLT

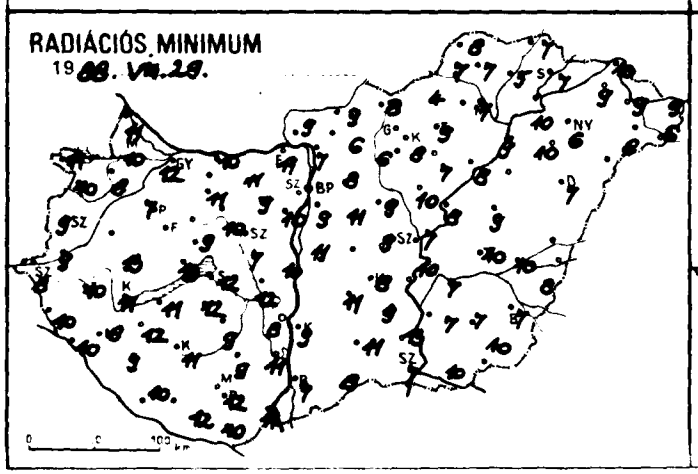
RADIÁCIÓS MINIMUM
1988. VII. 28.

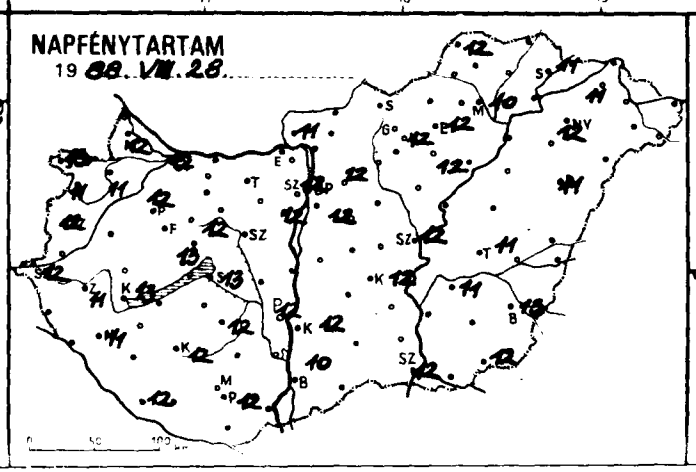
NAPFÉNYTARTAM
1988. VII. 28.

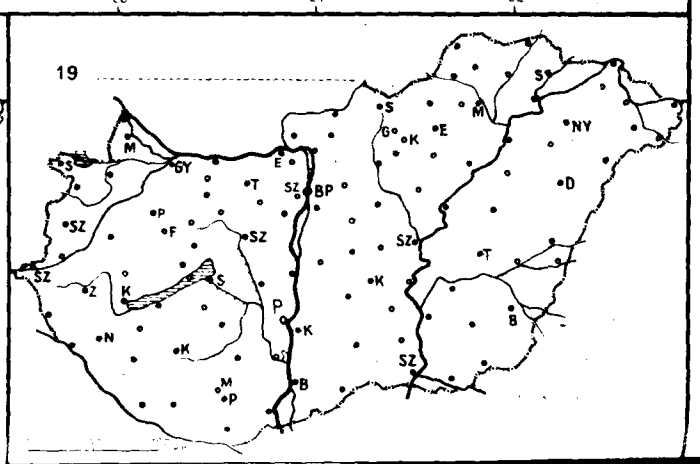
19

19 88.VIII.29. 07 -ig az utolsó 24 óra adatai

| állomás | csapadék (mm) | | max. hőmérséklet | min. hőmérséklet | rad. min. | Előző nap napos órái |
|---|---|---|---|---|---|---|
| Győr | • | ☂ | 25 | 13 | 12 | 12 |
| Sopuvár | • | ☂ | 24 | 12 | 8 | 11 |
| Mosonmagyaróvár | • | ☂ | 25 | 13 | 10 | 12 |
| Rajka | • | = | 25 | 13 | 11 | |
| Sopron | • | ☂ | 26 | 13 | 11 | 13 |
| Sopronhorpács | • | ☂ | 25 | 13 | 10 | 11 |
| Kőszeg | – | | – | – | – | |
| Körmend | • | ☂ | 27 | 11 | 9 | |
| Szentgotthárd | • | ☂ | 24 | 11 | 8 | 12 |
| Szombathely | • | ☂ | 25 | 12 | 9 | 12 |
| Szentgyörgyvölgy | • | | 25 | 13 | 10 | |
| Vasvár | • | ☂ | 21 | 11 | 10 | |
| Nagykanizsa | • | ☂ | 25 | 10 | 8 | 11 |
| Zalaegerszeg | • | ☂ | 25 | 12 | 10 | 11 |
| Farkasgyepű | • | | 25 | 13 | 9 | |
| Keszthely | • | ☂ | 25 | 14 | 11 | 12 |
| Tapolca | • | ☂ | 24 | 12 | 10 | 13 |
| Pápa | • | | 24 | 14 | 7 | 12 |
| Sümeg | • | ☂ | 26 | 14 | 13 | |
| Tihany | • | | 26 | 15 | 13 | |
| Veszprém | • | ☂ | 23 | 11 | 9 | 12 |
| Zirc | • | ☂ | 22 | 11 | 8 | |
| Tatabánya | • | ☂ | 24 | 15 | 11 | |
| Komárom | • | ☂ | 25 | 12 | 10 | 12 |
| Csákvár | • | ☂ | 25 | 13 | 11 | 12 |
| Martonvásár | • | ☂ | 26 | 14 | 12 | |
| Budaörs | • | ☂ | 23 | 14 | 12 | 13 |
| Budapest, Lőrinc | • | ☂ | 26 | 11 | 9 | |
| Budapest, Szabadhegy | • | ☂ | 25 | 13 | 12 | |
| Budapest, Szabadbattyán | • | ☂ | 25 | 11 | 7 | |
| Budapest, Szegszemcse | • | ☂ | 24 | 11 | 9 | 12 |
| Budapest, Tengyel | • | | 24 | 14 | 9 | |
| Budapest, Paks | • | ☂ | 25 | 9 | 8 | 12 |
| Budapest, Szekszárd | • | ☂ | 26 | 13 | 11 | |
| Budapest, Árpádtető | • | | 24 | 15 | 12 | |
| Budapest, Mohács | • | ☂ | 27 | 12 | 11 | |
| Budapest, Pécs | • | ☂ | 25 | 13 | 12 | 12 |
| Budapest, Siklós | • | ☂ | 26 | 13 | 10 | |
| Budapest, Szigetvár | • | ☂ | 26 | 12 | 12 | |
| Budapest, Budaörs | • | ☂ | 24 | 12 | 9 | |
| Budapest, Lőrinc | • | ☂ | 23 | 11 | 9 | 12 |
| Budapest, Met. Int. | • | | 25 | 13 | – | 12 |
| Budapest, Szab. hegy | – | | – | – | – | |
| Budapest, Gyöngyös | • | ☂ | 24 | 10 | 9 | |
| Budapest, Dobogókő | – | | – | – | – | |
| Budapest, Gödöllő | • | ☂ | 23 | 12 | 8 | 12 |
| Budapest, Királyrét | • | = | 23 | 8 | 6 | |
| Budapest, Monor | • | = | 23 | 12 | 11 | |
| Budapest, Nagykata | • | ☂ | 25 | 11 | 9 | |
| Budapest, Szentendre | • | | 27 | 11 | 11 | |

19 88.VIII.29. 07 -ig az utolsó 24 óra adatai

| állomás | csapadék (mm) | | max. hőmérséklet | min. hőmérséklet | rad. min. | Előző nap napos órái |
|---|---|---|---|---|---|---|
| Vác | • | ☂ | 25 | 9 | 7 | |
| Vámosmikola | • | = | 24 | 10 | 9 | 11 |
| Baja | • | ☂ | 25 | 11 | 7 | 10 |
| Bácsalmás | • | ☂ | 26 | 12 | 8 | |
| Izsák | • | | 25 | 11 | 11 | |
| Kalocsa | • | ☂ | 25 | 10 | 9 | 12 |
| Kecskemét | • | ☂ | 23 | 10 | 8 | 12 |
| Kiskunfélegyháza | • | ☂ | 24 | 11 | 9 | |
| Kiskunhalas | • | ☂ | 25 | 13 | 11 | |
| Kunszentmiklós | • | | 25 | 12 | 11 | |
| Tiszakécske | • | ☂ | 24 | 11 | 10 | |
| Balassagyarmat | • | ☂ | 23 | 10 | 9 | |
| Romhány | • | ☂ | 25 | 8 | 7 | |
| Salgótarján | • | = | 22 | 9 | 8 | |
| Eger | • | ☂ | 22 | 9 | 9 | 12 |
| Galyatető | • | | 18 | 11 | 8 | |
| Gyöngyös | • | ☂ | 24 | 11 | 8 | |
| Kékestető | • | | 15 | 11 | 10 | 12 |
| Kompolt | • | ☂ | 22 | 11 | 7 | 12 |
| Lőrinci | • | ☂ | 24 | 9 | 6 | |
| Poroszló | • | ☂ | 23 | 10 | 8 | |
| Jászapáti | • | ☂ | 24 | 11 | 10 | |
| Jászberény | • | ☂ | 24 | 10 | 8 | |
| Karcag | • | ☂ | 25 | 10 | 9 | |
| Szolnok | • | ☂ | 23 | 11 | 7 | 12 |
| Tiszaroff | • | ☂ | 24 | 10 | 8 | |
| Túrkeve | • | | 24 | 11 | 10 | 11 |
| Kistelek | • | = | 24 | 14 | 13 | |
| Makó | • | | 25 | 12 | 10 | |
| Szeged | • | ☂ | 25 | 11 | 7 | 12 |
| Szentes | • | | 24 | 10 | 7 | |
| Borsodnádasd | • | ☂ | 22 | 7 | 4 | |
| Füged | • | = | 20 | 6 | 5 | |
| Hidasnémeti | • | = | 22 | 9 | 7 | |
| Jósvafő | • | ☂ | 21 | 10 | 8 | 12 |
| Lillafüred | • | ☂ | 22 | 10 | 9 | |
| Miskolc | • | ☂ | 22 | 8 | 7 | 10 |
| Putnok | • | = | 23 | 8 | 7 | |
| Sárospatak | • | ☂ | 20 | 8 | 7 | 11 |
| Szendrőlád | • | ☂ | 23 | 8 | 7 | |
| Tokaj | • | | 21 | 10 | 10 | |
| Kisvárda | • | = | 22 | 10 | 9 | 11 |
| Mátészalka | • | ☂ | 21 | 9 | 8 | |
| Nyíregyháza | • | ☂ | 21 | 8 | 6 | 12 |
| Nyírlugos | – | | – | – | – | |
| Pátyod | • | ☂ | 21 | 7 | 6 | |
| Tiszabecs | • | = | 21 | 9 | 9 | |
| Vásárosnamény | • | ☂ | 21 | 9 | 9 | |
| Záhony | • | ☂ | 22 | 11 | 10 | |
| Berettyóújfalu | – | | – | – | – | |
| Debrecen | • | = | 23 | 9 | 7 | 11 |
| Hajdúdorog | • | | 21 | 10 | 10 | |
| Hortobágy | – | | – | – | – | |
| Körösszakál | • | ☂ | 24 | 9 | 8 | |
| Polgár | • | ☂ | 23 | 10 | 9 | |
| Békéscsaba | • | ☂ | 24 | 9 | 7 | 13 |
| Mezőhegyes | • | ☂ | 24 | 11 | 10 | 12 |
| Orosháza | • | ☂ | 25 | 10 | 7 | |
| Szarvas | • | ☂ | 24 | 11 | 7 | 11 |
| Szeghalom | • | | 24 | 10 | 10 | |

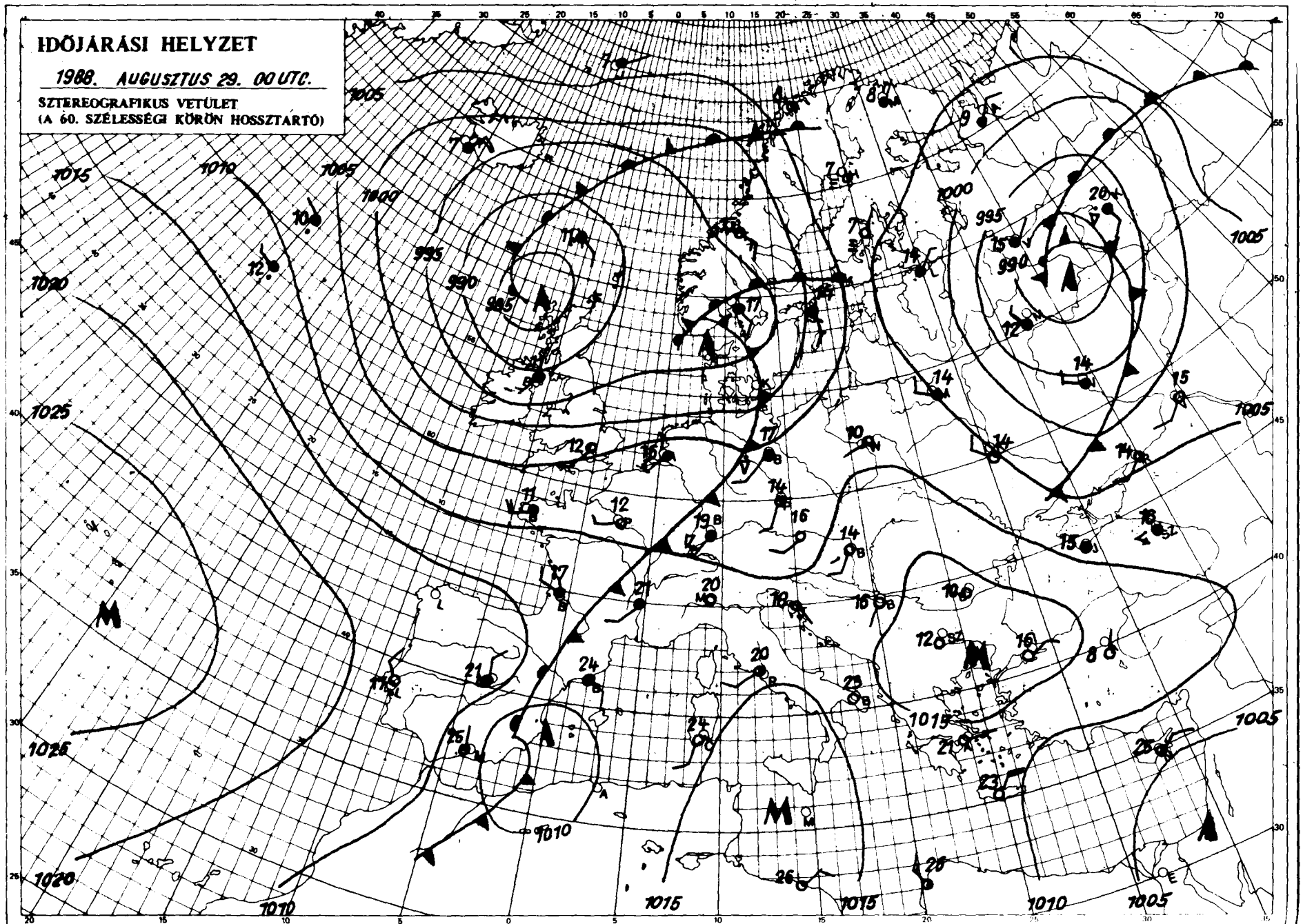


KIADJA: ORSZÁGOS METEOROLÓGIAI SZOLGÁLAT
Kiadásért felel: Baráti József az Országos Meteorológiai Szolgálat
Nyomdajában, Budapest – Felelős vezető: Máthé Gyuláné – Munkaszám: [illegible] – Szerkesztésért felel: Kapovitz Albert,
a Központi Előrejelző Intézet igazgatója
Készíti: a KEI Rövidtávú Előrejelző Osztálya – Szakmai felelős: Németh Lajos osztályvezető – Megjelenik naponként
Megrendelhető: 1024 Budapest, II., Kitaibel Pál utca 1. – Pénzügyi Osztály – Telefon: 353-500
Jelmagyarázat a havi mellékletben

# IDŐJÁRÁSI NAPIJELENTÉS

ЕЖЕДНЕВНЫЙ МЕТЕОРОЛОГИЧЕСКИЙ БЮЛЛЕТЕНЬ · DAILY WEATHER REPORT
BULLETIN QUOTIDIEN DE TEMPS · TÄGLICHER WETTERBERICHT

101. évfolyam 243. szám + Budapest + 1988. augusztus 30. kedd

**Az időjárási helyzet és a várható időjárás:**

Európa nagy részén változékony időjárás uralkodik. A Norvég-tenger fölötti középponttal nagy méretü ciklon örvénylik, amelynek frontrendszere a Brit-szigeteken, Észak-Európában, valamint az Alpok és a Kárpátok vidékén okoz többfelé felhős, gyakran csapadékos időt. Ezeken a területeken a délutáni hőmérsékletek elmaradnak az augusztus végén megszokottól. Ugyancsak ciklon okoz hüvös, felhős időt a Kelet-Európai-sikság északi részén. Ott is többfelé esik az eső. Meleg, nyári idő csupán a Földközi-tenger mentén van, ahol a délutáni órákra többfelé 30 fokig melegszik fel a levegő. A Kárpát-medencébe nyugat felől ismét száraz levegő érkezik, ezért szerdán sok napsütés, mérsékelten meleg nappal várható.

Magyarországon hétfőn országszerte napos, száraz, meleg idő volt. A hőmérséklet csúcsértéke elérte a 24-31 fokot. A késő délutáni, esti óráktól nyugat felől növekedni kezdett a felhőzet, és a hajnali, reggeli órákban a Dunántúlon záporok, zivatarok alakultak ki, amelyből ma kedd/ reggel 7 óráig általában csapadéknyom és 9 mm közötti mennyiség fordult elő, de Nagykanizsáról 12, Letenyéről 15 mm-t jelentettek. Az országot elért hidegfront nyomában egyre többfelé északnyugatira fordult a szél és a Dunántúlon időnként viharossá fokozódott. Ma hajnalra általában 13-19 fokig csökkent a hőmérséklet. Délelőtt az ország középső részén erősen, másutt változóan felhős volt az ég. A délkeleti megyékben gyenge zápor is előfordult. Az északnyugati szelet a Kisalföldön és a főváros környékén gyakran viharos lökések kisérték. A hőmérséklet 11 órakor 20 és 22 fok között alakult.

A Balaton vizének hőmérséklete Siófoknál 11 órakor 20 fok volt.

Ma 12 órakor Budapesten a hőmérséklet 21 fok, a tengerszintre átszámitott légnyomás 1014 hPa, mérsékelten emelkedik.

Várható időjárás szerda estig:

Eleinte a déli és a keleti megyékben a gyakran erősen felhős égből szórványosan zápor, zivatar várható. Később ott is csökken a felhőzet. Szerdán az ország nagy részén túlnyomóan napos idő lesz, zápor valószinüleg nem lesz. A sokfelé erős, helyenként viharos északnyugati szél ma az esti óráktól mérséklődik. Holnap többnyire mérsékelt, néha kissé élénk déli szél valószinü.
Várható legalacsonyabb éjszakai hőmérséklet 7-12,
legmagasabb nappali hőmérséklet szerdán 22-26 fok között alakul.

Bozóki István s.k.

A hőmérséklet napi középértéke és eltérése a sokévi átlagtól /Budapest belterületén/:

| | | |
|---|---|---|
| 1988. augusztus 29. | 20,5°C | +1,0°C |

1871 óta ezer a napon Budapesten előfordult

| | | |
|---|---|---|
| legmagasabb hőmérséklet: | 34,0°C /1917/ | |
| legalacsonyabb hőmérséklet: | 8,8°C /1884/ | 88.243. |

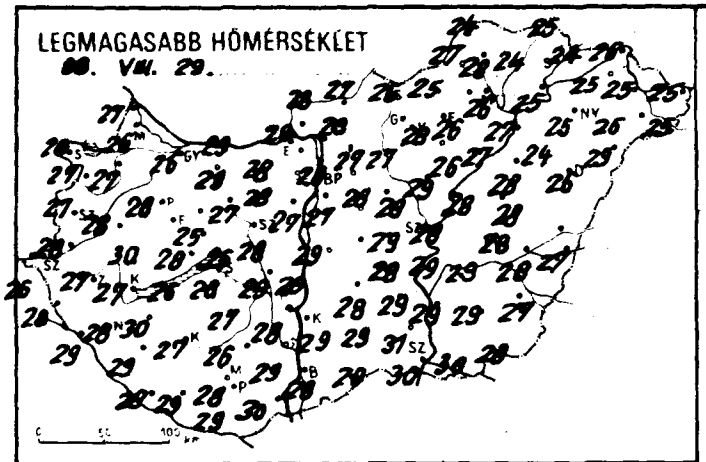
LEGMAGASABB HŐMÉRSÉKLET
88. VIII. 29.

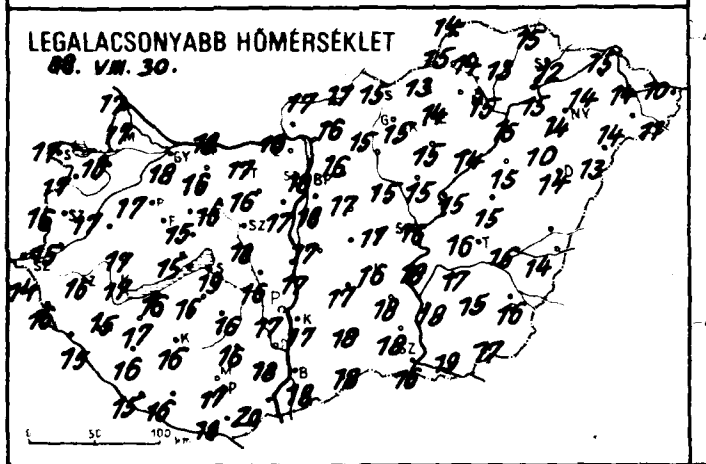
LEGALACSONYABB HŐMÉRSÉKLET
88. VIII. 30.

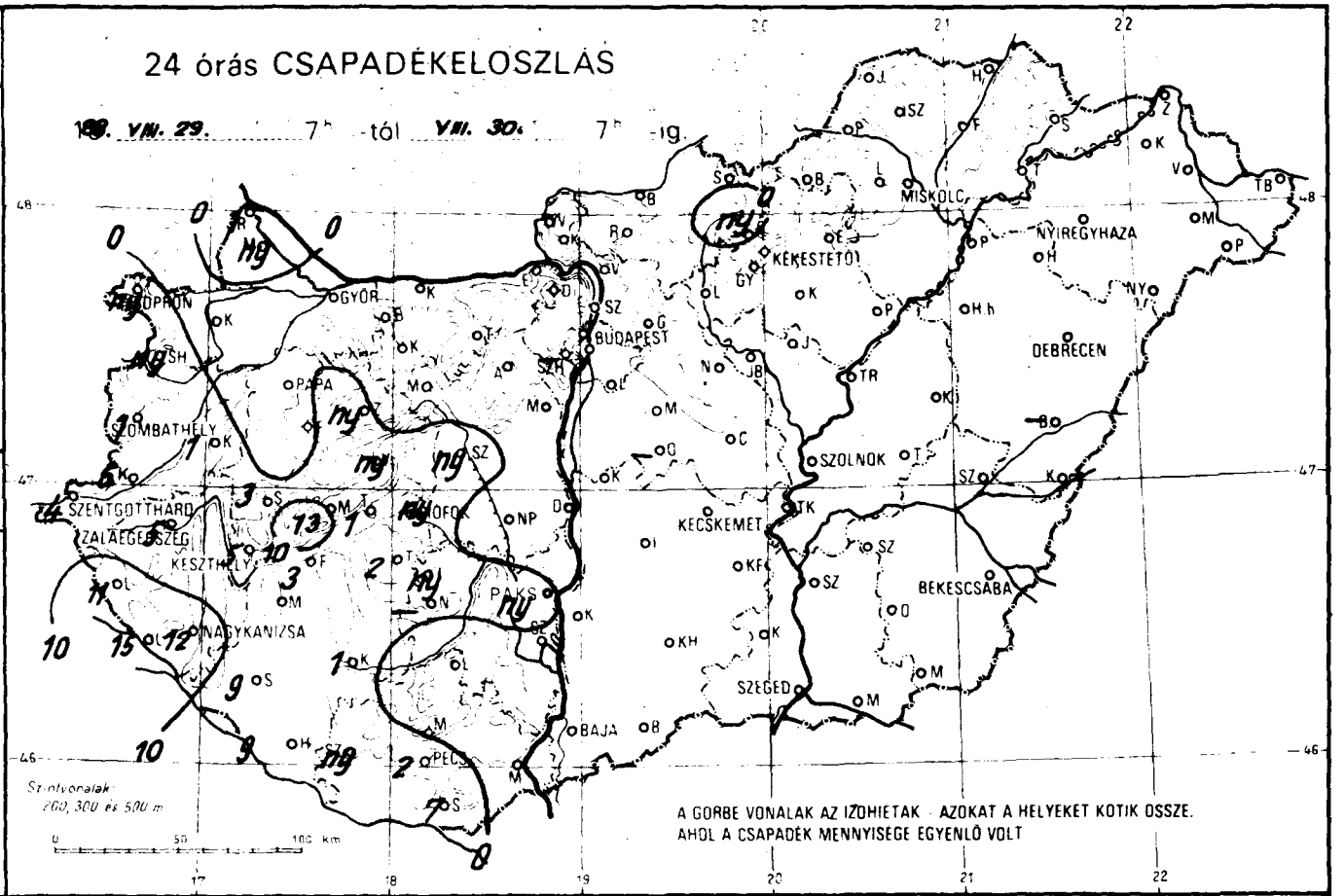
24 órás CSAPADÉKELOSZLÁS
88. VIII. 29. 7h -tól VIII. 30. 7h -ig.
GYŐR
BUDAPEST
MISKOLC
NYÍREGYHÁZA
KEKESTETŐ
DEBRECEN
SZOMBATHELY
SZENTGOTTHÁRD
ZALAEGERSZEG
KESZTHELY
NAGYKANIZSA
PÁPA
PAKS
KECSKEMÉT
SZOLNOK
BÉKÉSCSABA
SZEGED
BAJA
PÉCS
Szintvonalak 200, 300 és 500 m
A GÖRBE VONALAK AZ IZOHIETAK - AZOKAT A HELYEKET KÖTIK ÖSSZE, AHOL A CSAPADÉK MENNYISÉGE EGYENLŐ VOLT

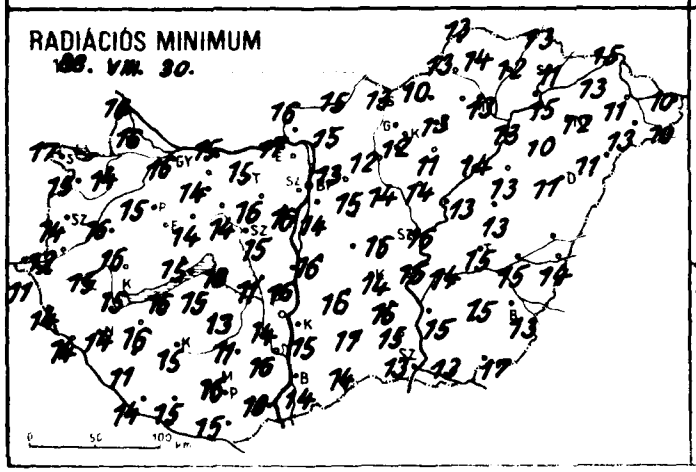
RADIÁCIÓS MINIMUM
88. VIII. 30.

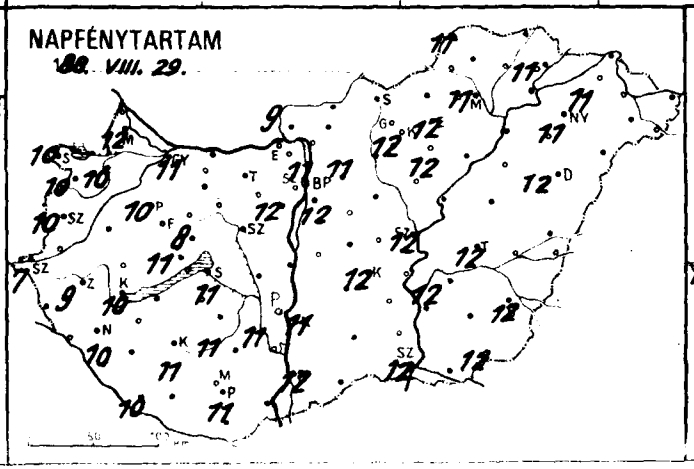
NAPFÉNYTARTAM
88. VIII. 29.

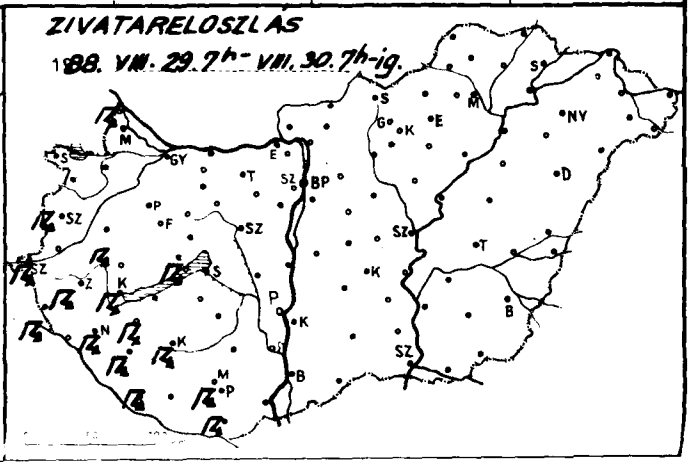
ZIVATARELOSZLÁS
1988. VIII. 29. 7h - VIII. 30. 7h-ig.

| 1988.VIII.30. 7 óra az utolsó 24 óra adatai | | | | | | Előző nap napos órái |
|---|---|---|---|---|---|---|
| állomás | csapadék (mm) | | max. hőmérséklet | min. hőmérséklet | rad. min. | |
| Győr | . | | 26 | 18 | 16 | 11 |
| Kapuvár | . | | 27 | 18 | 14 | 10 |
| Mosonmagyaróvár | ny | | 26 | 17 | 16 | 12 |
| Rajka | 1 | | 27 | 17 | 16 | |
| Sopron | ny | | 28 | 17 | 17 | 10 |
| Sopronhorpács | ny | | 27 | 17 | 15 | 10 |
| Káld | 1 | | 28 | 17 | 16 | |
| Körmend | 6 | | 28 | 15 | 12 | |
| Szentgotthárd | 4 | | 26 | 14 | 11 | 7 |
| Szombathely | 1 | | 27 | 16 | 14 | 10 |
| Perint | 11 | | 28 | 16 | 14 | |
| Csénye | 15 | | 29 | 15 | 14 | |
| Nagykanizsa | 12 | | 28 | 15 | 14 | 10 |
| Zalaegerszeg | 5 | | 27 | 16 | 15 | 9 |
| Farkasgyepű | . | | 28 | 13 | 10 | |
| Keszthely | 5 | | 27 | 17 | 15 | 10 |
| Sümeghely | 13 | | 26 | 15 | 14 | 11 |
| Pápa | . | | 28 | 17 | 15 | 10 |
| Ajka | 3 | | 30 | 17 | 16 | |
| Tihany | 1 | | 28 | 15 | 15 | |
| Veszprém | ny | | 25 | 15 | 14 | 8 |
| Bér | ny | | 26 | 15 | 13 | |
| Gyód | 3 | | 26 | 16 | 16 | |
| Csokszt. György | 9 | | 28 | 15 | 14 | 10 |
| Siófok | 1 | | 27 | 16 | 15 | 11 |
| Kaposvár | 1 | | 30 | 17 | 16 | |
| Tatik | ny | | 26 | 19 | 18 | 11 |
| Nagyszob | 9 | | 29 | 16 | 11 | |
| | 2 | | 28 | 16 | 15 | |
| Budapest Kelenföldi | . | | 28 | 17 | 15 | |
| Esztergom | . | | 28 | 18 | 17 | |
| Tatabánya | . | | 29 | 16 | 14 | |
| Komárom | . | | 29 | 18 | 15 | |
| Tatabánya | . | | 28 | 17 | 15 | |
| Budaörsi repülőtér | . | | 28 | 16 | 16 | |
| Dunaújváros | . | | 28 | 17 | 16 | |
| Martonvásár | . | | 27 | 17 | 16 | 12 |
| Gyór | . | | 27 | 16 | 14 | |
| Herbogárd | . | | 29 | 16 | 11 | |
| Szabadbattyán | ny | | 28 | 18 | 15 | |
| Fegszemcse | ny | | 27 | 16 | 13 | 11 |
| Szengyel | . | | 26 | 16 | 11 | |
| Paks | ny | | 28 | 17 | 14 | 11 |
| Szekszárd | . | | 29 | 18 | 16 | |
| Árpádtető | . | | 27 | 17 | 15 | |
| Mohács | . | | 30 | 20 | 18 | |
| Pécs | 2 | | 28 | 17 | 16 | 11 |
| Siklós | 7 | | 29 | 18 | 15 | |
| Szigetvár | ny | | 29 | 16 | 15 | |
| Budaörs | . | | 27 | 17 | 15 | |
| Szp. Lőrinc | . | | 27 | 18 | 14 | 12 |
| Szp. Met. Int. | . | | 28 | 18 | – | 11 |
| Szp. Szab. hegy | – | | – | – | – | |
| Szegled | . | | 29 | 17 | 16 | |
| Szobogókő | . | | 24 | 14 | 13 | |
| Szodoltó | . | | 27 | 16 | 13 | 11 |
| Királyrét | . | | 25 | 15 | 13 | |
| Monor | . | | 28 | 17 | 15 | |
| Nagykáta | . | | 28 | 15 | 14 | |
| Szentendre | . | | 29 | 18 | 16 | |

| 1988.VIII.30. 7 óra az utolsó 24 óra adatai | | | | | | Előző nap napos órái |
|---|---|---|---|---|---|---|
| állomás | csapadék (mm) | | max. hőmérséklet | min. hőmérséklet | rad. min. | |
| Vác | . | | 28 | 17 | 14 | |
| Vámosmikola | . | | 28 | 17 | 16 | 9 |
| Baja | . | | 28 | 18 | 14 | 12 |
| Bácsalmás | . | | 29 | 18 | 14 | |
| Izsák | . | | 29 | 17 | 16 | |
| Kalocsa | . | | 29 | 17 | 15 | 11 |
| Kecskemét | . | | 28 | 16 | 14 | 12 |
| Kiskunfélegyháza | . | | 29 | 18 | 16 | |
| Kiskunhalas | . | | 29 | 18 | 17 | |
| Kunszentmiklós | . | | 29 | 17 | 16 | |
| Tiszakécske | . | | 29 | 18 | 15 | |
| Balassagyarmat | . | | 27 | 17 | 15 | |
| Romhány | . | | 28 | 16 | 15 | |
| Salgótarján | . | | 25 | 15 | 13 | |
| Eger | . | | 26 | 14 | 13 | 12 |
| Galyatető | ny | | 20 | 13 | 12 | |
| Gyöngyös | . | | 28 | 15 | 12 | |
| Kékestető | ny | | 19 | 13 | 12 | 12 |
| Kompolt | . | | 26 | 15 | 11 | 12 |
| Lőrinci | . | | 27 | 15 | 12 | |
| Poroszló | . | | 27 | 14 | 14 | |
| Jászapáti | . | | 29 | 15 | 14 | |
| Jászberény | . | | 28 | 15 | 13 | |
| Karcag | . | | 28 | 15 | 13 | |
| Szolnok | . | | 28 | 16 | 16 | 12 |
| Tiszaroff | . | | 28 | 15 | 13 | |
| Túrkeve | . | | 28 | 16 | 15 | 12 |
| Kistelek | . | | 31 | 18 | 15 | |
| Makó | . | | 30 | 19 | 17 | |
| Szeged | . | | 30 | 16 | 13 | 12 |
| Szentes | . | | 29 | 18 | 15 | |
| Borsodnádasd | . | | 25 | 13 | 10 | |
| Füzöd | . | | 24 | 13 | 12 | |
| Hidasnémeti | . | | 25 | 15 | 13 | |
| Jósvafő | . | | 24 | 14 | 13 | 11 |
| Lillafüred | . | | 24 | 16 | 12 | |
| Miskolc | . | | 26 | 15 | 13 | 11 |
| Putnok | . | | 27 | 15 | 13 | |
| Sárospatak | . | | 24 | 12 | 11 | 11 |
| Szendrőlád | . | | 28 | 14 | 14 | |
| Tokaj | . | | 25 | 15 | 15 | |
| Kisvárda | . | | 25 | 14 | 13 | 11 |
| Mátészalka | . | | 26 | 14 | 13 | |
| Nyíregyháza | . | | 25 | 14 | 12 | 11 |
| Nyírlugos | . | | 29 | 13 | 11 | |
| Pátyod | . | | 25 | 11 | 10 | |
| Tiszabecs | . | | 25 | 10 | 10 | |
| Vásárosnamény | . | | 25 | 14 | 11 | |
| Záhony | . | | 26 | 15 | 15 | |
| Berettyóújfalu | – | | – | – | – | |
| Debrecen | . | | 26 | 14 | 11 | 12 |
| Hajdúdorog | . | | 24 | 10 | 10 | |
| Hortobágy | . | | 28 | 15 | 13 | |
| Körösszakál | . | | 27 | 14 | 14 | |
| Polgár | . | | 27 | 15 | 13 | |
| Békéscsaba | . | | 27 | 16 | 13 | 12 |
| Mezőhegyes | . | | 28 | 17 | 15 | 12 |
| Orosháza | . | | 29 | 15 | 15 | |
| Szarvas | . | | 29 | 17 | 14 | 12 |
| Szeghalom | . | | 28 | 16 | 15 | |

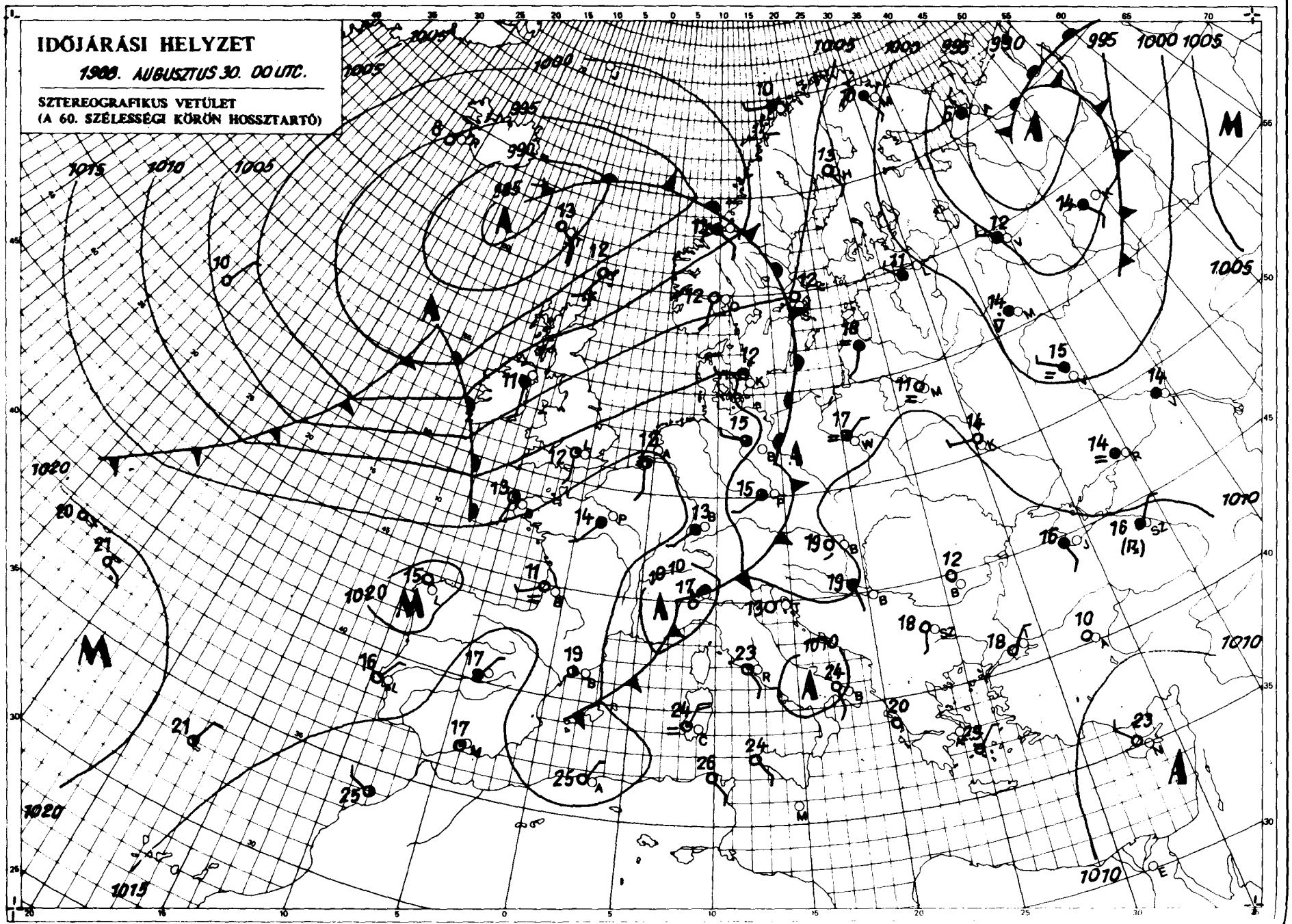


KIADJA: ORSZÁGOS METEOROLÓGIAI SZOLGÁLAT
Kiadásért felel: Barát József, az Országos Meteorológiai Szolgálat elnöke – Készült: az Országos Meteorológiai Szolgálat Nyomdájában, Budapest – Felelős vezető: Máthé Gyuláné – Munkaszám: – Szerkesztésért felel: Kapovits Albert, a Központi Előrejelző Intézet igazgatója
Készíti: a KEI Rövidtávú Előrejelző Osztálya – Szakmai felelős: Németh Lajos osztályvezető – Megjelenik naponként
Megrendelhető: 1024 Budapest, II., Kitaibel Pál utca 1. – Pénzügyi Osztály – Telefon: 353-500
Jelmagyarázat a havi mellékletben

# IDŐJÁRÁSI NAPIJELENTÉS

ЕЖЕДНЕВНЫЙ МЕТЕОРОЛОГИЧЕСКИЙ БЮЛЛЕТЕНЬ · DAILY WEATHER REPORT
BULLETIN QUOTIDIEN DE TEMPS · TÄGLICHER WETTERBERICHT

101. évfolyam 244. szám + Budapest + 1988. augusztus 31. szerda

**Az időjárási helyzet és a várható időjárás:**

Közép- és Dél-Európában - egy magas légnyomású öv hatására - a hajnali, reggeli pára megszünését túlnyomóan napos, száraz idő követi. A hőmérséklet csúcsértéke főként a délebbre fekvő területeken többfelé eléri a 30 fokot. Ugyanakkor a kontinens északi vidékein változékony az időjárás. Az Atlanti-óceán felett nagy kiterjedésü ciklon örvénylik. A Brit-szigeteken, valamint a szárazföld nyugati partvidékén erősen felhős az ég, és szórványosan fordulnak elő záporok. Valószinü, hogy az elkövetkező időszakaban a Kárpát-medencében kissé változékonra fordul az idő.

Magyarországon kedden szeles, változatos idő volt. Elsősorban a Kisalföldön, a Bakonyban, továbbá a főváros környékén fújt gyakran viharos északnyugati szél. A felhőátvonulásokat elszórtan záporok, zivatarok kisérték. A szerda reggelig lehullott csapadék mennyisége általában 1-7 mm között alakult. Kedden a hőmérséklet csúcsértéke többnyire 22-27 fok között váltakozott, szerda hajnalra pedig 7-16 fokig hült le a levegő. Ma délelőtt az országban túlnyomóan napos idő volt. Záporról nem érkezett jelentés. A hőmérséklet 11 órakor az országban 18-23 fok között alakult.

A Balaton vizének hőmérséklete Siófoknál 11 órakor 19 fok volt.

Ma 12 órakor Budapesten a hőmérséklet 22 fok, a tengerszintre átszámitott légnyomás 1019 hPa, alig változik.

Várható időjárás csütörtök estig:

Általában kevés lesz a felhő, száraz lesz az idő. Csütörtökön délután a Dunántúlon várható erősebb felhősödés, valamint helyi zápor. Napközben megélénkül a déli szél.
A legalacsonyabb éjszakai hőmérséklet 9 és 14,
a legmagasabb nappali hőmérséklet csütörtökön 25 és 30 fok között lesz.

Pálmási Judit s. k.

A hőmérséklet napi középértéke és eltérése a sokévi átlagtól /Budapest belterületén/:

| | | |
|---|---|---|
| 1988. augusztus 30. | 20,2°C | +0,7°C |

1871 óta ezen a napon Budapesten előfordult

| | | |
|---|---|---|
| legmagasabb hőmérséklet: | 35,6°C /1928/ | |
| legalacsonyabb hőmérséklet: | 7,5°C /1884/ | 88.536. |

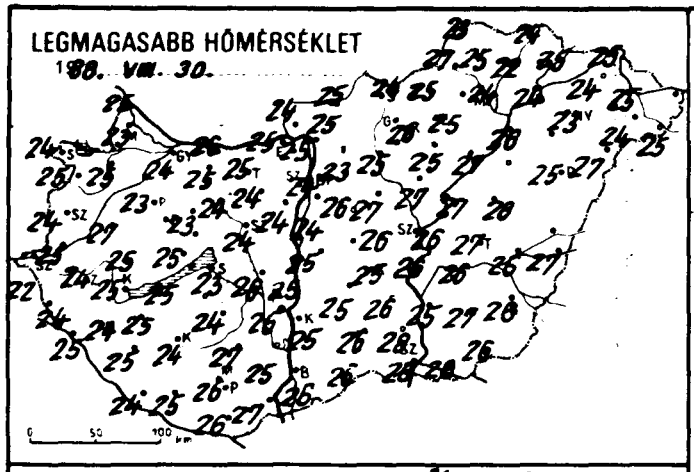
LEGMAGASABB HŐMÉRSÉKLET
1988. VIII. 30.

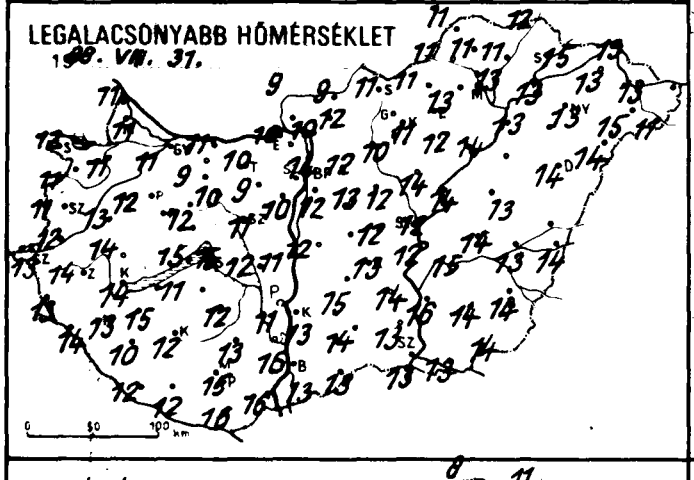
LEGALACSONYABB HŐMÉRSÉKLET
1988. VIII. 31.

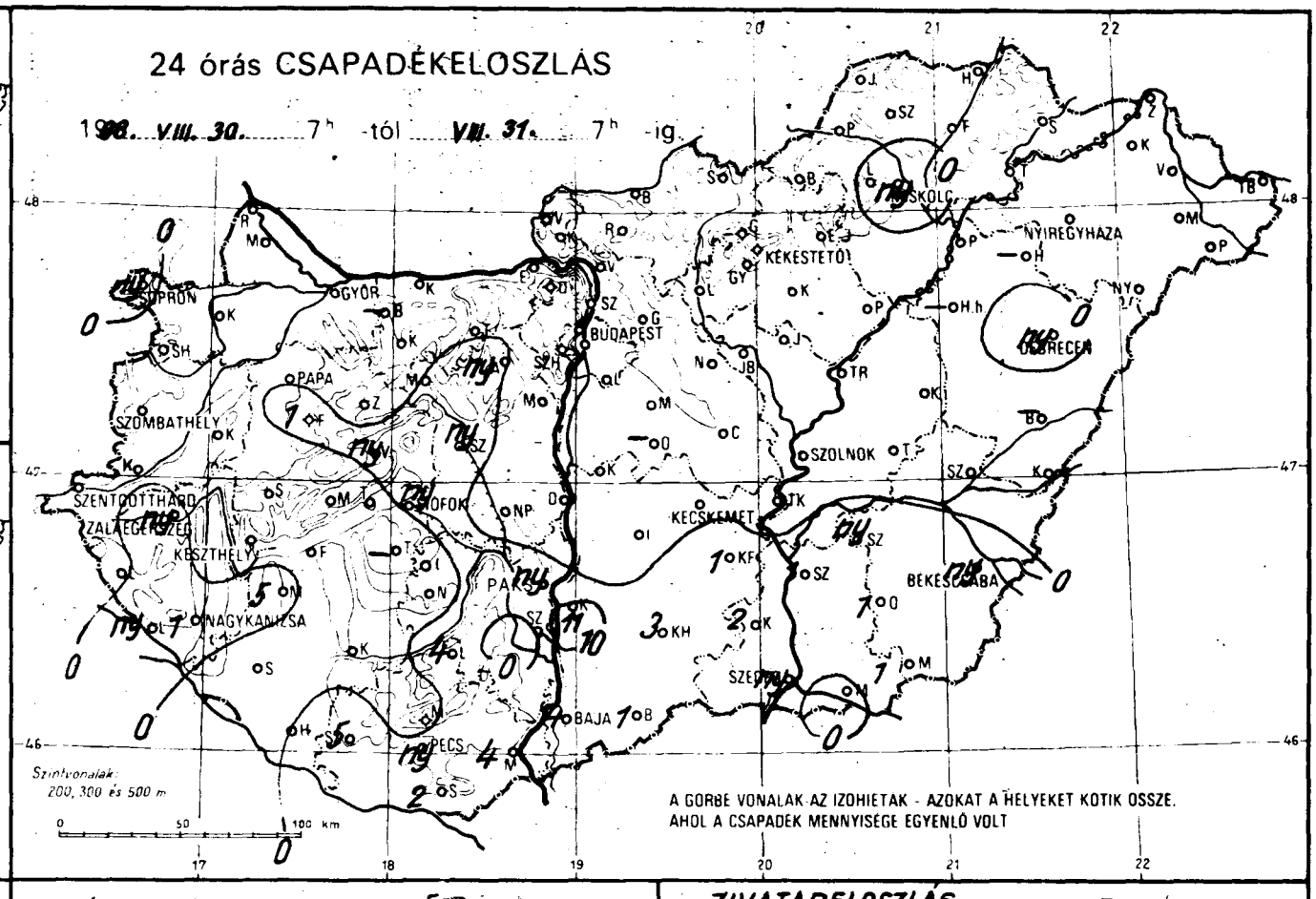
24 órás CSAPADÉKELOSZLÁS
1988. VIII. 30. 7h -tól VIII. 31. 7h -ig.
SOPRON
GYŐR
BUDAPEST
PAPA
SZOMBATHELY
SZENTGOTTHÁRD
ZALAEGERSZEG
KESZTHELY
NAGYKANIZSA
SZEKSZÁRD
PÉCS
BAJA
KECSKEMÉT
SZOLNOK
BÉKÉSCSABA
KEKESTETŐ
NYÍREGYHÁZA
DEBRECEN
MISKOLC
Szintvonalak: 200, 300 és 500 m
A GÖRBE VONALAK AZ IZOHIETÁK - AZOKAT A HELYEKET KÖTIK ÖSSZE, AHOL A CSAPADÉK MENNYISÉGE EGYENLŐ VOLT

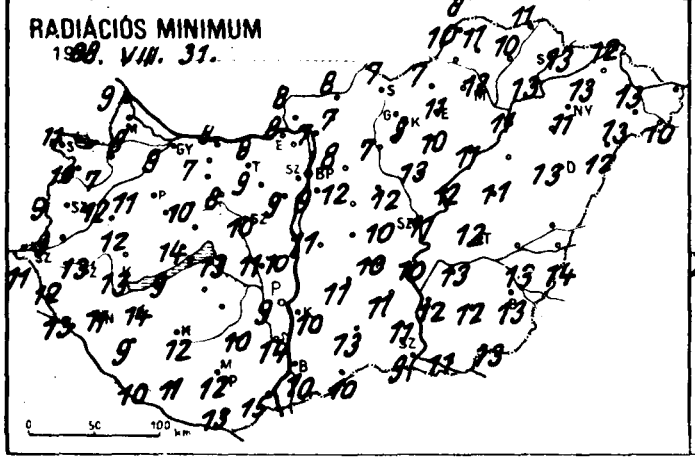
RADIÁCIÓS MINIMUM
1988. VIII. 31.

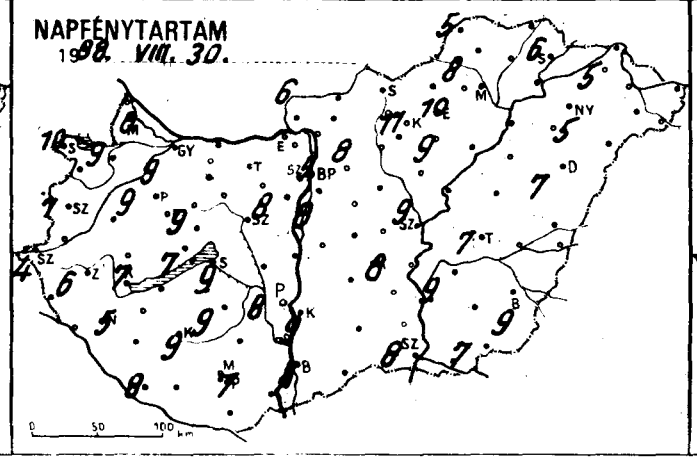
NAPFÉNYTARTAM
1988. VIII. 30.

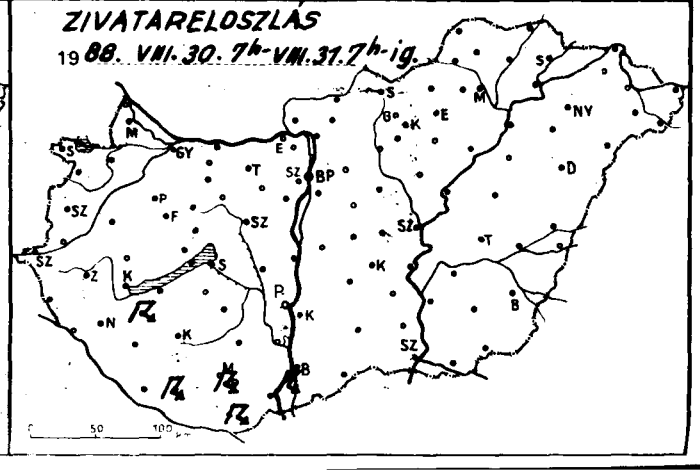
ZIVATARELOSZLÁS
1988. VIII. 30. 7h-VIII. 31. 7h-ig.

1988. VIII. 31. 07 óra az utolsó 24 óra adatai

| állomás | csapadék (mm) | | max. hőmérséklet | min. hőmérséklet | rad. min. | Előző nap napos órái |
|---|---|---|---|---|---|---|
| Győr | . | | 24 | 11 | 9 | 9 |
| Kapuvár | . | | 25 | 11 | 7 | 9 |
| Mosonmagyaróvár | . | | 23 | 11 | 8 | 8 |
| Rajka | . | | 25 | 11 | 9 | |
| Sopron | ny | | 24 | 12 | 11 | 10 |
| Sopronhorpács | . | | 25 | 11 | 10 | 8 |
| Káld | . | | 27 | 13 | 12 | |
| Körmend | . | | 25 | 12 | 9 | |
| Szentgotthárd | . | | 22 | 13 | 11 | 4 |
| Szombathely | . | | 24 | 11 | 9 | 7 |
| Lenti | . | | 24 | 13 | 12 | |
| Letenye | ny | | 25 | 14 | 13 | |
| Nagykanizsa | 1 | | 24 | 13 | 11 | 5 |
| Zalaegerszeg | ny | | 24 | 14 | 13 | 6 |
| Farkasgyepű | 1 | | 24 | 12 | 9 | |
| Keszthely | . | | 25 | 14 | 13 | 7 |
| Mencshely | . | | 23 | 13 | 11 | 9 |
| Pápa | . | | 23 | 12 | 11 | 9 |
| Sümeg | . | | 25 | 14 | 12 | |
| Tihany | . | | 25 | 15 | 14 | |
| Veszprém | ny | | 23 | 12 | 10 | 9 |
| Zirc | . | | 21 | 9 | 7 | |
| Tonyód | . | | 25 | 11 | 9 | |
| Homokszt. György | . | | 24 | 12 | 10 | 8 |
| Kaposvár | . | | 24 | 12 | 12 | 9 |
| Marcali | 5 | | 25 | 15 | 14 | |
| Siófok | ny | | 23 | 15 | 13 | 9 |
| Somogyszob | . | | 25 | 10 | 9 | |
| Tab | – | | – | – | – | |
| Bábolna | – | | – | – | – | |
| Esztergom | . | | 25 | 10 | 8 | |
| Kisbér | . | | 25 | 9 | 7 | |
| Komárom | . | | 26 | 11 | 8 | |
| Tatabánya | . | | 25 | 10 | 8 | |
| Alcsútdoboz | ny | | 24 | 9 | 9 | |
| Dunaújváros | . | | 25 | 11 | 10 | |
| Martonvásár | . | | 24 | 10 | 9 | 8 |
| Mór | . | | 24 | 10 | 8 | |
| Sárbogárd | . | | 26 | 12 | 11 | |
| Szabadbattyán | ny | | 24 | 11 | 10 | |
| Tregszemcse | . | | 24 | 12 | – | 9 |
| Lengyel | 4 | | 27 | 13 | 10 | |
| Paks | ny | | 26 | 11 | 9 | 8 |
| Szekszárd | . | | 25 | 16 | 14 | |
| Árpádtető | . | | 23 | 15 | 12 | |
| Mohács | 4 | | 27 | 16 | 15 | |
| Pécs | ny | | 26 | 15 | 12 | 7 |
| Siklós | 2 | | 26 | 16 | 13 | |
| Szigetvár | 5 | | 25 | 12 | 11 | |
| Budaörs | . | | 24 | 10 | 7 | |
| Bp. Lőrinc | . | | 24 | 12 | 9 | 8 |
| Bp. Met. Int. | . | | 24 | 14 | – | 5 |
| Bp. Szab. hegy | . | | 18 | 14 | 12 | |
| Cegléd | . | | 26 | 12 | 10 | |
| Dobogókő | . | | 19 | 11 | 10 | |
| Gödöllő | . | | 23 | 12 | 8 | 8 |
| Királyrét | . | | 24 | 7 | 5 | |
| Monor | . | | 26 | 13 | 12 | |
| Nagykáta | . | | 27 | 12 | 12 | |
| Szentendre | . | | 26 | 12 | 11 | |

1988. VIII. 31. 07 óra az utolsó 24 óra adatai

| állomás | csapadék (mm) | | max. hőmérséklet | min. hőmérséklet | rad. min. | Előző nap napos órái |
|---|---|---|---|---|---|---|
| Vác | . | | 25 | 10 | 7 | |
| Vámosmikola | . | | 24 | 9 | 8 | 6 |
| Baja | 4 | | 26 | 13 | 10 | 8 |
| Bácsalmás | 1 | | 26 | 13 | 10 | |
| Izsák | . | | 25 | 15 | 11 | |
| Kalocsa | 11 | | 25 | 13 | 10 | 9 |
| Kecskemét | . | | 25 | 13 | 10 | 8 |
| Kiskunfélegyháza | 1 | | 26 | 14 | 11 | |
| Kiskunhalas | 3 | | 26 | 14 | 13 | |
| Kunszentmiklós | . | | 25 | 12 | 11 | |
| Tiszakécske | . | | 26 | 12 | 10 | |
| Balassagyarmat | . | | 25 | 9 | 8 | |
| Romhány | . | | 25 | 12 | 7 | |
| Salgótarján | . | | 24 | 11 | 7 | |
| Eger | . | | 25 | 13 | 11 | 10 |
| Galyatető | . | | 9 | 10 | 7 | |
| Gyöngyös | . | | 26 | 11 | 9 | |
| Kékestető | . | | 18 | 10 | 8 | 11 |
| Kompolt | . | | 25 | 12 | 10 | 9 |
| Lőrinci | . | | 25 | 10 | 7 | |
| Poroszló | . | | 27 | 14 | 11 | |
| Jászapáti | . | | 27 | 14 | 13 | |
| Jászberény | . | | 25 | 13 | 10 | |
| Karcag | . | | 28 | 13 | 11 | |
| Szolnok | . | | 26 | 12 | 11 | 9 |
| Tiszaroff | . | | 27 | 14 | 12 | |
| Túrkeve | . | | 27 | 14 | 12 | 7 |
| Kistelek | 2 | | 28 | 13 | 11 | |
| Makó | . | | 28 | 13 | 11 | |
| Szeged | ny | | 28 | 13 | 9 | 8 |
| Szentes | 1 | | 25 | 16 | 12 | |
| Borsodnádasd | . | | 25 | 11 | 7 | |
| Füged | . | | 22 | 11 | 10 | |
| Hidasnémeti | . | | 24 | 12 | 11 | |
| Jósvafő | . | | 23 | 11 | 8 | 5 |
| Lillafüred | . | | 24 | 11 | 9 | |
| Miskolc | ny | | 24 | 13 | 12 | 8 |
| Putnok | . | | 27 | 11 | 10 | |
| Sárospatak | . | | 25 | 15 | 13 | 6 |
| Szendrőlád | . | | 25 | 11 | 11 | |
| Tokaj | . | | 24 | 13 | 13 | |
| Kisvárda | . | | 24 | 13 | 13 | 5 |
| Mátészalka | . | | 24 | 15 | 13 | |
| Nyíregyháza | . | | 23 | 13 | 11 | 5 |
| Nyírlugos | . | | 27 | 14 | 12 | |
| Pátyod | . | | 25 | 11 | 10 | |
| Tiszabecs | – | | – | – | – | |
| Vásárosnamény | . | | 25 | 13 | 13 | |
| Záhony | . | | 25 | 13 | 12 | |
| Berettyóújfalu | – | | – | – | – | |
| Debrecen | ny | | 25 | 14 | 13 | 7 |
| Hajdúdorog | – | | – | – | – | |
| Hortobágy | – | | – | – | – | |
| Körösszakál | . | | 27 | 14 | 14 | |
| Polgár | . | | 26 | 13 | 11 | |
| Békéscsaba | ny | | 26 | 14 | 13 | 9 |
| Mezőhegyes | 1 | | 26 | 14 | 13 | 7 |
| Orosháza | 1 | | 27 | 14 | 12 | |
| Szarvas | ny | | 26 | 15 | 13 | 9 |
| Szeghalom | . | | 26 | 13 | 13 | |

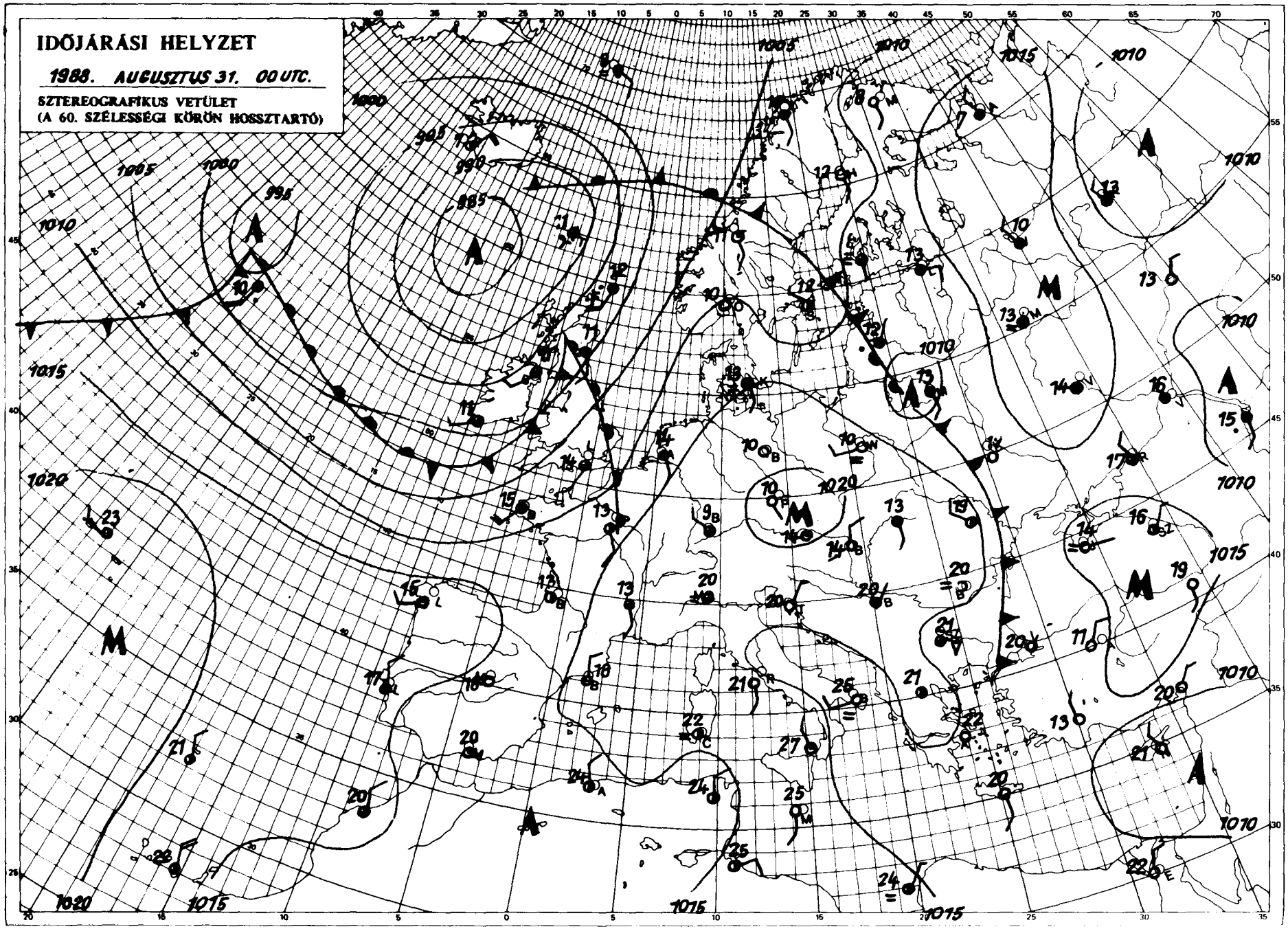


KIADJA: ORSZÁGOS METEOROLÓGIAI SZOLGÁLAT
Kiadásért felel: Barát József, az Országos Meteorológiai Szolgálat elnöke
Nyomdájában, Budapest – Felelős vezető: Máthé Gyu
a Központi
Készíti: a KEI Rövidtávú Előrejelző Osztálya – Sza
Megrendelhető: 1024 Budapest, II., Kitaibel Pál utca 1. – Pénzügyi Osztály – Telefon: 363-500
Jelmagyarázat a havi mellékletben

74653
775