IDŐJÁRÁSI NAPIJELENTÉS

ЕЖЕДНЕВНЫЙ МЕТЕОРОЛОГИЧЕСКИЙ БЮЛЛЕТЕНЬ • DAILY WEATHER REPORT
BULLETIN QUOTIDIEN DE TEMPS • TÄGLICHER WETTERBERICHT

102. évfolyam 91. szám + Budapest + 1989. április 1. szombat

Az időjárási helyzet és a várható időjárás:

Közép-Európában már napok óta túlnyomóan derült, száraz, igen meleg az idő. Ugyanakkor a kontinens északi része fölött igen hideg, sarkvidéki eredetű levegő halmozódott fel. Ez az említett hideg levegő fokozatosan délebbre húzódik, ezért hazánk időjárásában gyökeres átalakulás kezdődik. Egyre többfelé megnövekszik a felhőzet, és erős északi áramlattal hideg levegő árasztja el a Kárpát-medencét.

Pénteken Magyarországon túlnyomóan napos, száraz idő volt. A 9 - 10 órás napsütés mellett általában 21, 26 fokig melegedett a levegő. Szombaton hajnalban is enyhe idő volt, csupán 7, 14 fokig hűlt le a levegő. Délelőtt az ország nagy részén fátyolfelhős volt az ég, többfelé megerősödött a nyugati szél. A hőmérséklet 11 órakor 16 és 21 fok között alakult.

Ma 12 órakor Budapesten a hőmérséklet 19 fok, a tengerszintre átszámított légnyomás 1007 hPa, alig változik.

Várható időjárás vasárnap estig:

Erős lehűlés, csapadékos idő várható.
Ma (szombaton) egyre többfelé megnövekszik a felhőzet, és záporok, zivatarok alakulnak ki.
Holnap (vasárnap) eleinte borult, esős idő várható, majd észak felől lassan felszakadozik a felhőzet, de délen valószínűleg tartósan borult lesz az ég, ismétlődő esővel.
A hegyekben hózáporok is lesznek.
Eleinte a nyugati, majd az északi szél lesz gyakran erős, néhol viharos.
A hőmérséklet napközben nem sokat változik, hajnalban nagyrészt 10 fok fölött, napközben többnyire 10 fok alatt alakul.

LIBRARY
JUL
1989
N.O.A.A.
U.S. Dept. of Commerce

Pálóczi Györgyi s. k.

Távolabbi kilátások hétfőtől – péntekig:

Eleinte csökken a csapadékhajlam, de még kisebb esők lehetnek. A hét közepétől borult, csapadékos időre lehet számítani, a szél gyakran megerősödik.
A legalacsonyabb hajnali hőmérséklet eleinte -1, +4, majd 6, 11 fok között.
A legmagasabb nappali hőmérséklet eleinte 9, 14, majd 12, 17 fok között várható.
Jelentős mennyiségű csapadék (legalább napi 5 mm) az ország területének 100 százalékán várható.

Középtávú Előrejelző Csoport

A hőmérséklet napi középértéke és eltérése a sokévi átlagtól (Budapest belterületén):

1989. március 31.	17,7°C	+8,3°C

1871-óta ezen a napon Budapesten előfordult

legmagasabb hőmérséklet:	24,5°C (1968, 1989)
legalacsonyabb hőmérséklet:	-5,3°C (1931)

QC
989
.H9
I32
1989
Apr.-June

National Oceanic and Atmospheric Administration

Environmental Data Rescue Program

ERRATA NOTICE

One or more conditions of the original document may affect the quality of the image, such as:

Discolored pages
Faded or light ink
Binding intrudes into the text

This document has been imaged through the NOAA Environmental Data Rescue Program. To view the original document, please contact the NOAA Central Library in Silver Spring, MD at (301) 713-2607 x124 or www.reference@nodc.noaa.gov.

Information Manufacturing Corporation
Imaging Subcontractor
Rocket Center, West Virginia
September 14, 1999

National Oceanic and Atmospheric Administration

Environmental Data Rescue Program

ERRATA NOTICE

One or more conditions of the original document may affect the quality of the image, such as:

Discolored pages
Faded or light ink
Binding intrudes into the text

This document has been imaged through the NOAA Environmental Data Rescue Program. To view the original document, please contact the NOAA Central Library in Silver Spring, MD at (301) 713-2607 x124 or www.reference@nodc.noaa.gov.

Information Manufacturing Corporation
Imaging Subcontractor
Rocket Center, West Virginia
September 14, 1999

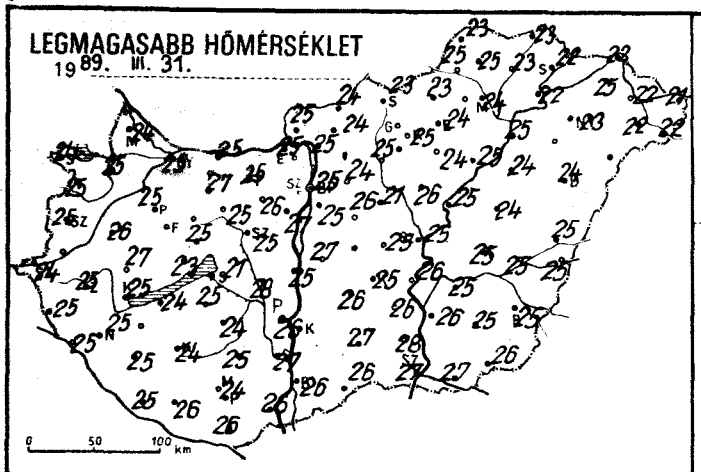
LEGMAGASABB HŐMÉRSÉKLET
1989. III. 31.

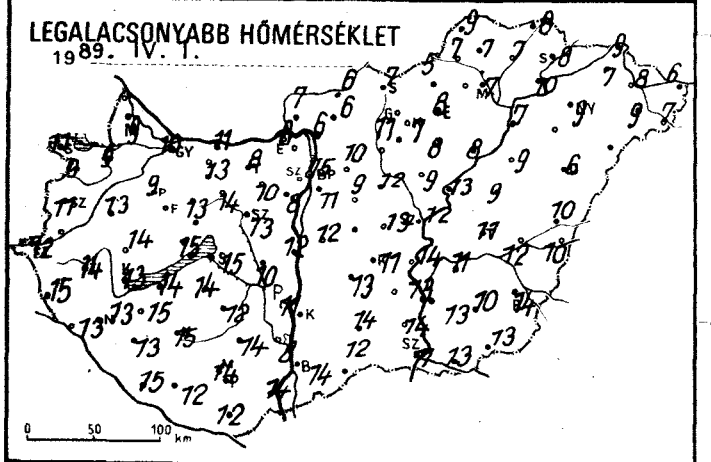
LEGALACSONYABB HŐMÉRSÉKLET
1989. IV. 1.

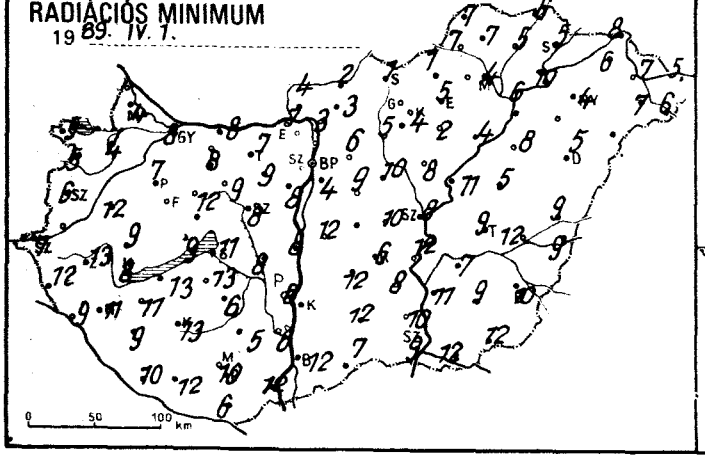
RADIÁCIÓS MINIMUM
1989. IV. 1.

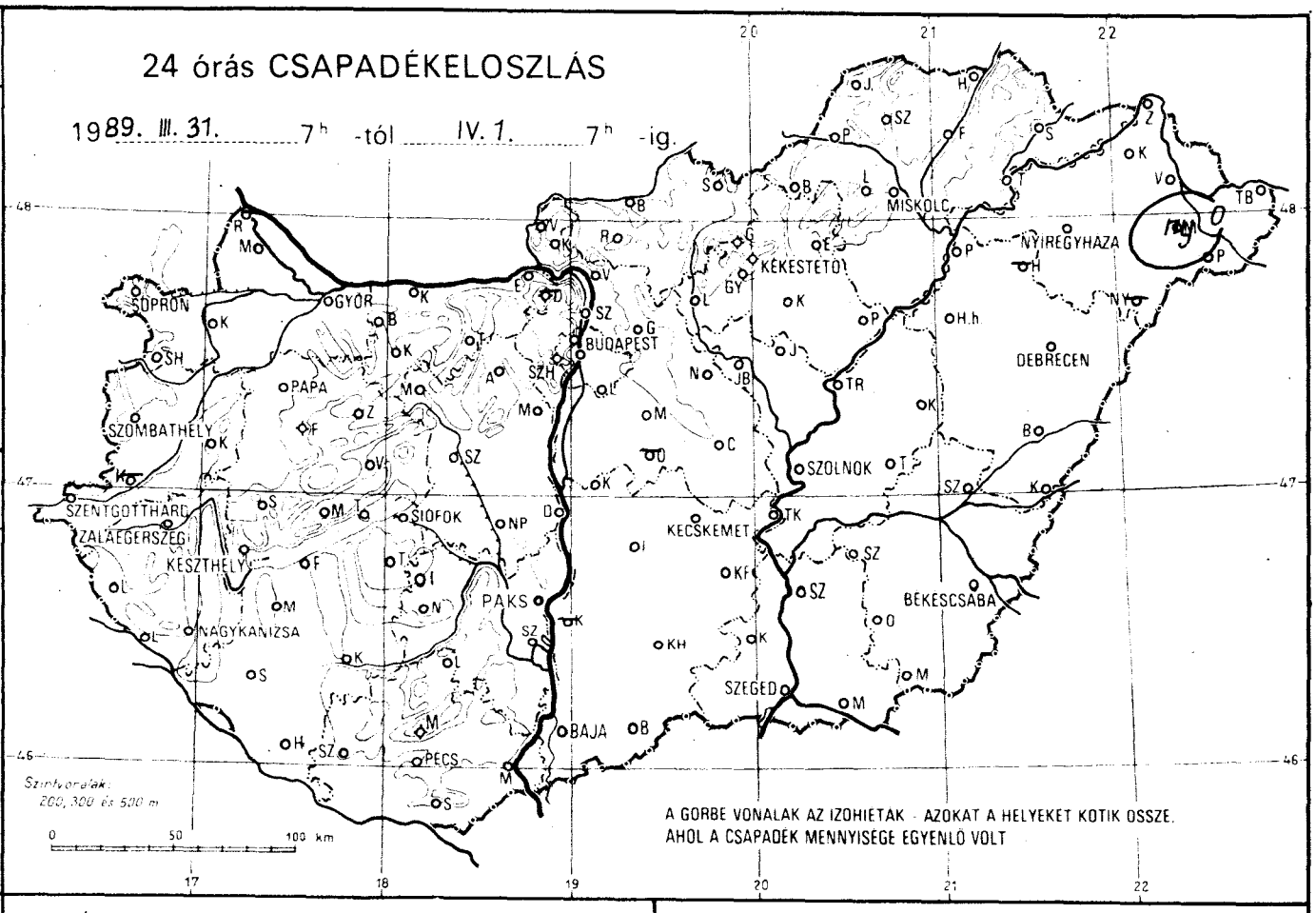
24 órás CSAPADÉKELOSZLÁS
1989. III. 31. 7h -tól IV. 1. 7h -ig.
SOPRON
GYŐR
BUDAPEST
MISKOLC
NYÍREGYHÁZA
KÉKESTETŐ
DEBRECEN
SZOLNOK
SZOMBATHELY
PAPA
SZENTGOTTHÁRD
ZALAEGERSZEG
KESZTHELY
SIÓFOK
KECSKEMÉT
BÉKÉSCSABA
PAKS
NAGYKANIZSA
SZEGED
BAJA
PÉCS
Szintvonalak: 200, 300 és 500 m
A GÖRBE VONALAK AZ IZOHIETÁK - AZOKAT A HELYEKET KÖTIK ÖSSZE, AHOL A CSAPADÉK MENNYISÉGE EGYENLŐ VOLT

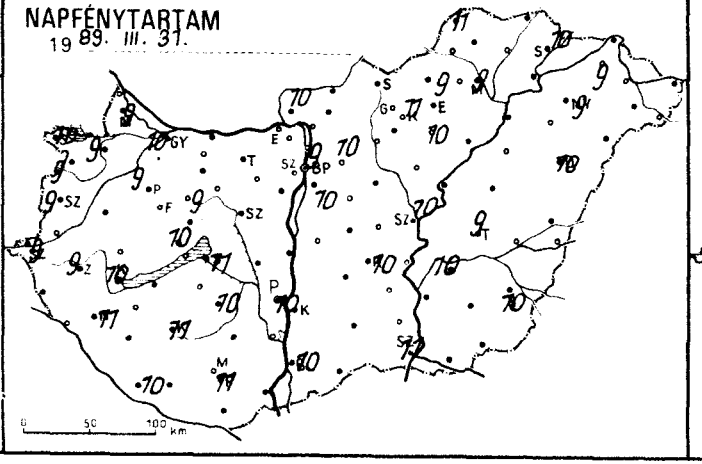
NAPFÉNYTARTAM
1989. III. 31.

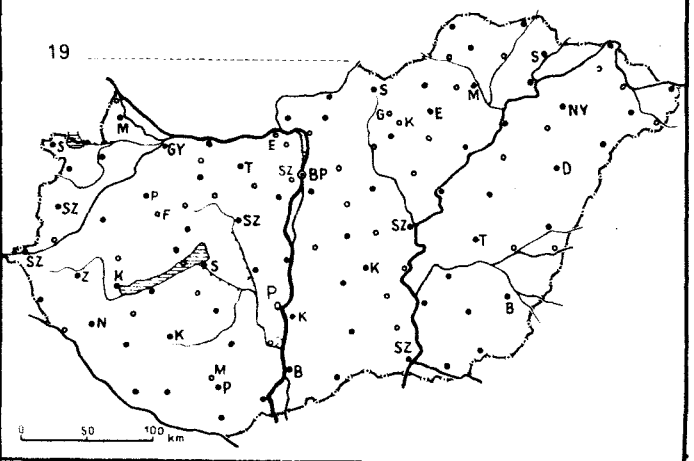
19

1989.IV.1. 07 h-ig az utolsó 24 óra adatai						Előző nap napos órái
állomás	csapadék (mm)		max. hőmérséklet	min. hőmérséklet	rad. min.	
Győr	.		25	10	8	10
Kapuvár	.	⌐	25	9	4	9
Mosonmagyaróvár	.	⌐	24	9	4	9
Rajka	—		—	—	—	
Sopron	.	=	24	11	5	10
Sopronhorpács	.	⌐	25	9	5	9
Káld	.		26	13	12	
Körmend	—		—	—	—	
Szentgotthárd	.		24	12	7	9
Szombathely	.		25	11	6	9
Lenti	.		25	15	12	
Letenye	.	⌐	25	13	9	
Nagykanizsa	.		25	13	11	11
Zalaegerszeg	.		25	14	13	9
Farkasgyepű	.		21	11	4	
Keszthely	.	=	25	13	8	10
Mencshely	.		23	13	8	10
Pápa	.		25	9	7	9
Sümeg	.		27	14	9	
Tihany	.		23	15	9	
Veszprém	.		25	13	12	9
Zirc	.		24	12	8	
Fonyód	.		24	14	13	
Homokszt. györgy	.		25	15	10	10
Kaposvár	.		24	15	13	11
Marcali	.		26	15	11	
Siófok	.	⌐	21	15	11	10
Somogyszob	.		25	13	9	
Tab	.	=	25	14	13	
Bábolna	—		—	—	—	
Esztergom	.		25	8	7	
Kisbér	.		27	13	8	
Komárom	.		25	11	8	
Tatabánya	.		25	8	7	
Alcsútdoboz	.	⌐	26	10	9	
Dunaújváros	.		25	12	8	
Martonvásár	.	⌐	27	8	8	
Mór	.	=	25	14	9	
Sárbogárd	.		28	10	8	
Szabadbattyán	.	=	25	13	8	
Iregszemcse	.		24	12	6	10
Lengyel	.		25	14	5	
Paks	.		26	11	6	10
Szekszárd	.	=	27	8	6	
Árpádtető	.		23	14	13	
Mohács	.	=	26	14	12	
Pécs	.		24	14	10	11
Siklós	.		26	12	6	
Szigetvár	.	⌐	26	12	12	
Budaörs	.	⌐	25	7	6	
Bp. Lőrinc	.	⌐	25	11	4	10
Bp. Met. Int.	.		25	15	–	9
Bp. Szab. hegy	.		22	8	8	
Cegléd	.	⌐	25	13	10	
Dobogókő	—		—	—	—	
Gödöllő	.		24	10	6	10
Királyrét	.		23	6	3	
Monor	.	⌐	26	9	9	
Nagykáta	.		21	12	10	
Szentendre	.		26	8	7	

1989.IV.1. 07 h-ig az utolsó 24 óra adatai						Előző nap napos órái
állomás	csapadék (mm)		max. hőmérséklet	min. hőmérséklet	rad. min.	
Vác	.	⌐	25	6	3	
Vámosmikola	.	=	25	7	4	10
Baja	.	=	26	14	12	10
Bácsalmás	.	⌐	26	12	7	
Izsák	.		26	13	12	
Kalocsa	—		—	—	—	—
Kecskemét	.	⌐	25	11	6	10
Kiskunfélegyháza	.	⌐	26	13	8	
Kiskunhalas	.	⌐	27	14	12	
Kunszentmiklós	.		27	12	12	
Tiszakécske	.		26	14	12	
Balassagyarmat	.	⌐	24	6	2	
Romhány	.	⌐	24	6	3	
Salgótarján	.	⌐	23	7	1	
Eger	.	=	24	8	5	9
Galyatető	.		21	9	4	
Gyöngyös	.	⌐	25	7	4	
Kékestető	.		18	10	8	11
Kompolt	.	⌐	24	8	2	10
Lőrinci	.	⌐	25	11	5	
Poroszló	.	⌐	25	8	4	
Jászapáti	.	⌐	26	9	8	
Jászberény	.	⌐	25	12	7	
Karcag	.	=	24	9	5	
Szolnok	.	⌐	25	12	8	10
Tiszaroff	.	=	25	13	11	
Túrkeve	.		25	11	9	9
Kistelek	.		28	14	10	
Makó	.		27	13	12	
Szeged	.	⌐	27	11	9	11
Szentes	.		26	13	11	
Borsodnádasd	.	⌐	23	5	1	
Füged	.	=	23	7	5	
Hidasnémeti	.	=	23	8	6	
Jósvafő	.	⌐	23	9	7	11
Lillafüred	.	=	22	7	5	
Miskolc	.	=	24	7	4	9
Putnok	.	=	25	7	7	
Sárospatak	.	=	22	8	5	10
Szendrőlád	.	=	25	7	7	
Tokaj	.		22	10	10	
Kisvárda	.	≡	25	7	6	9
Mátészalka	ny	⌐	22	9	7	
Nyíregyháza	.	=	23	9	4	9
Nyírlugos	—		—	—	—	
Pátyod	.	⌐	22	7	6	
Tiszabecs	.	⌐	21	6	5	
Vásárosnamény	.	⌐	22	8	7	
Záhony	.	⌐	22	9	8	
Berettyóújfalu	.		25	10	9	
Debrecen	.	⌐	24	6	5	10
Hajdúdorog	—		—	—	—	
Hortobágy	.		24	9	8	
Körösszakál	.		25	10	9	
Polgár	.	=	25	7	6	
Békéscsaba	.		25	14	10	10
Mezőhegyes	.		26	13	12	
Orosháza	.	⌐	25	10	9	
Szarvas	.		25	11	7	10
Szeghalom	.		25	12	12	

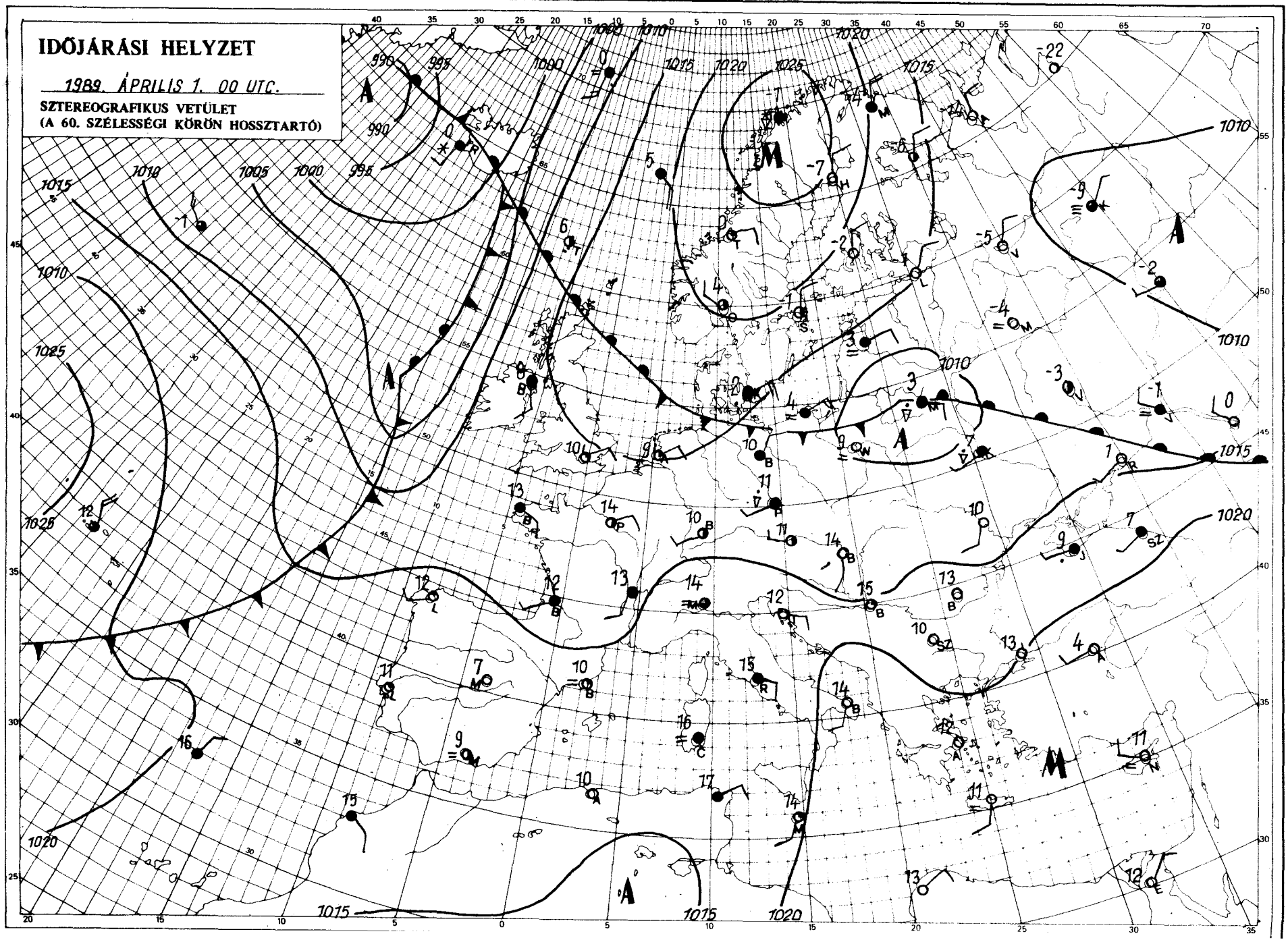

KIADJA: ORSZÁGOS METEOROLÓGIAI SZOLGÁLAT
Kiadásért felel: Baráth József, az Országos Meteorológiai Szolgálat elnöke – Készült: az Országos Meteorológiai Szolgálat Nyomdájában, Budapest – Felelős vezető: Máthé Gyuláné – Munkaszám: 89. 203. – Szerkesztésért felel: Kapovits Albert, a Központi Előrejelző Intézet igazgatója
Készíti: a KEI Rövidtávú Előrejelző Osztálya – Szakmai felelős: Németh Lajos osztályvezető – Megjelenik naponként
Megrendelhető: 1024 Budapest, II., Kitaibel Pál utca 1. – Pénzügyi Osztály – Telefon: 363-500
Jelmagyarázat a havi mellékletben

IDŐJÁRÁSI NAPIJELENTÉS

ЕЖЕДНЕВНЫЙ МЕТЕОРОЛОГИЧЕСКИЙ БЮЛЛЕТЕНЬ • DAILY WEATHER REPORT
BULLETIN QUOTIDIEN DE TEMPS • TÄGLICHER WETTERBERICHT

102. évfolyam 92. szám + Budapest + 1989. április 2. vasárnap

Az időjárási helyzet és a várható időjárás:

Európa északi részén a középpontjával Skandinávia fölött elhelyezkedő anticiklon határozza meg az időjárást. Az anticiklon területén általában csendes az idő, csupán elvétve fordul elő jelentéktelen futó eső, zápor. Ugyanakkor Ukrajna fölött egy erőteljes ciklon örvénylik, amelynek nyugati oldalán hideg légtömegek áramlanak a Német-Lengyel-alföldön át a Kárpát-medence térsége fölé. A hideg levegő első hulláma vasárnapra virradóan lépett be a Kárpát-medencébe, jelentős lehűlést okozva. A következő időszakban Közép-Európában nem várható jelentős változás az időjárásban, marad a borongós, hideg idő.

Hazánkban tegnap a nappali órákban még országszerte jobbára napos, nyáriasan meleg idő volt, a hőmérséklet kora délután általában 20 és 25 fok között alakult. Délutántól egyre többfelé erősen megnövekedett a felhőzet, sokfelé alakult ki heves záporeső, néhol jégeső, zivatar kíséretében. A ma reggel 7 óráig lehullott csapadék mennyisége délen csapadéknyom és 5 mm, északon általában 10 és 25 mm között alakult, egy-egy zivatargócban azonban még ennél is több eső esett. A zárt felhőzet miatt a lehűlés még nem volt erős: a legalacsonyabb hőmérséklet 2 és 10 fok között volt az országban. Délelőtt folytatódott a borult idő, északon havas eső, zápor is előfordult. A hőmérséklet 11 órakor 2 és 7 fok között volt, azaz hajnal óta nem emelkedett a hőmérséklet.

Ma 12 órakor Budapesten a hőmérséklet: 4 fok, a tengerszintre átszámított légnyomás 1008 hPa, gyengén emelkedik.

Várható időjárás hétfő estig:

Túlnyomóan borult lesz az ég, többfelé várható kisebb eső, eleinte északon havas eső, zápor is. Éjszaka helyenként köd képződik.
Az északkeleti, és keleti szelet időnként erős széllökések kísérik.
Várható legalacsonyabb éjszakai hőmérséklet 0 és 4 fok között,
legmagasabb nappali hőmérséklet hétfőn 6 és 11 fok között várható.

Rábai Attila s. k.

A hőmérséklet napi középértéke és eltérése a sokévi átlagtól (Budapest belterületén):

1989. április 1.	16,0°C	+6,4°C

1871 óta ezen a napon Budapesten előfordult

legmagasabb hőmérséklet:	22,7°C (1928)
legalacsonyabb hőmérséklet:	-3,0°C (1931)

LEGMAGASABB HŐMÉRSÉKLET

19 89. IV. 1.

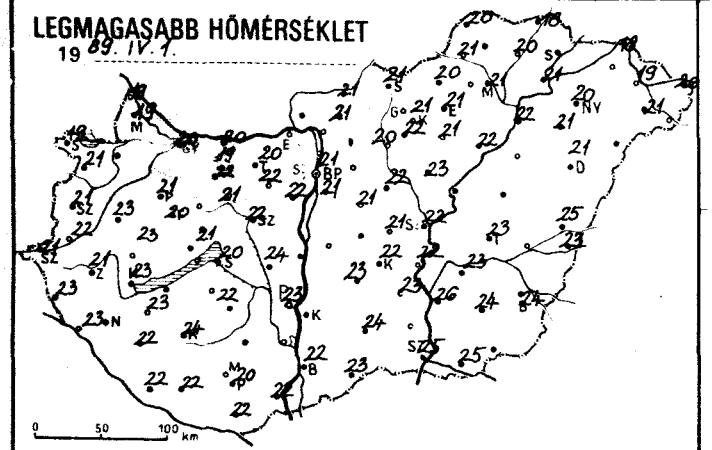

LEGALACSONYABB HŐMÉRSÉKLET

19 89. IV. 2.

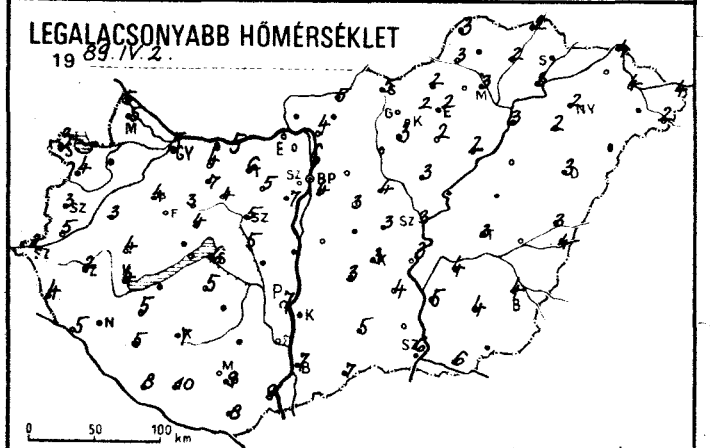

24 órás CSAPADÉKELOSZLÁS

19 89. IV. 1. 7h -tól IV. 2. 7h -ig.

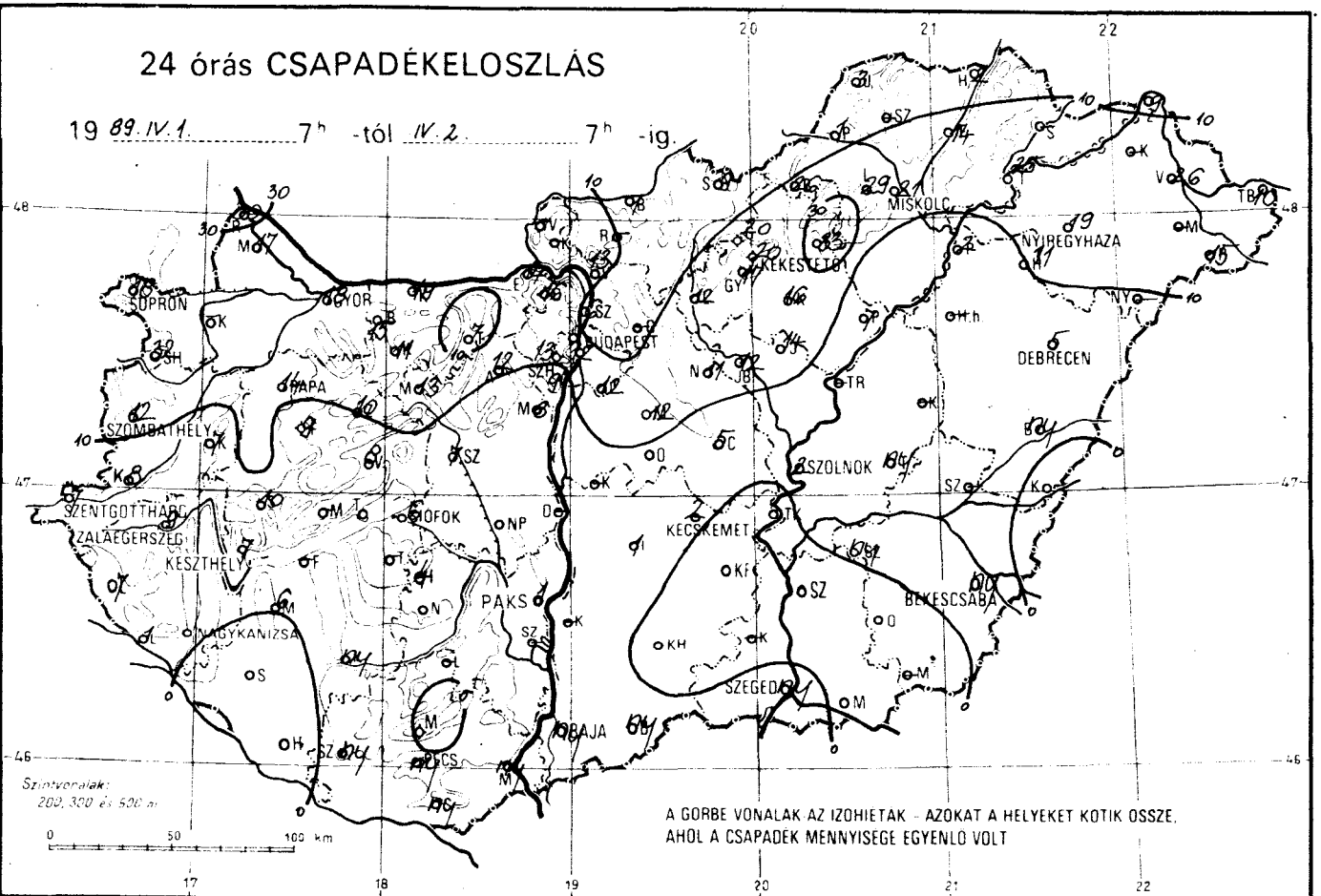

RADIÁCIÓS MINIMUM

19 89. IV. 2.

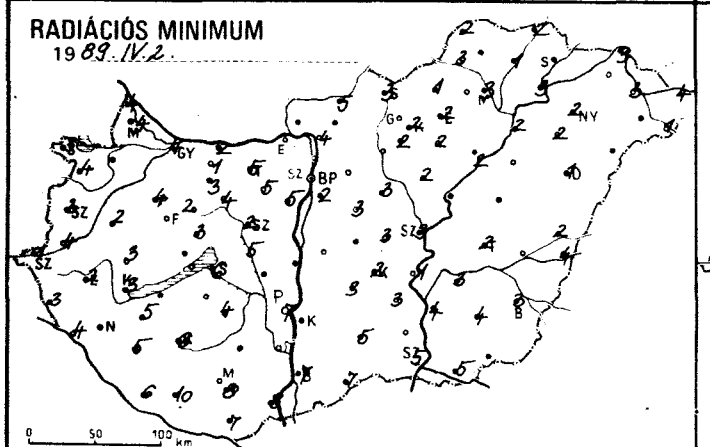

NAPFÉNYTARTAM

19 89. IV. 1.

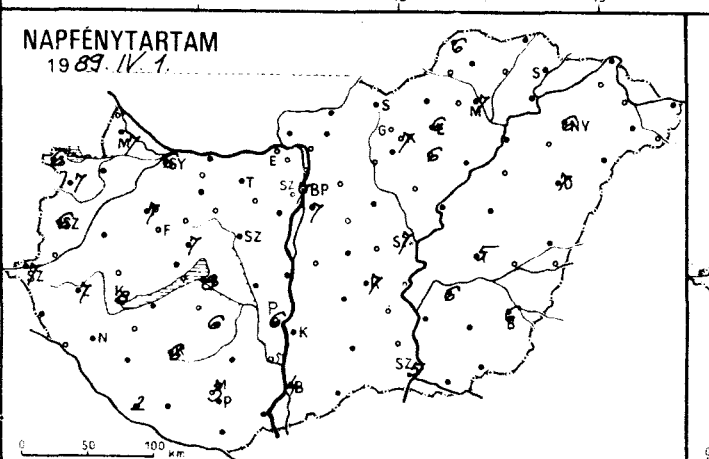

ZIVATARELOSZLÁS

19 89. IV. 1. 7h – IV. 2. 7h

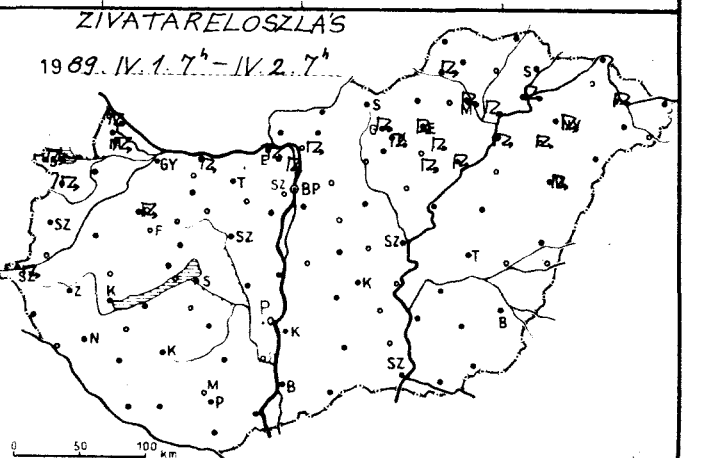

1989.IV.2.07 h-ig az utolsó 24 óra adatai

állomás	csapadék (mm)		max. hőmérséklet	min. hőmérséklet	rad. min.	Előző nap napos órái
Győr	18	⟋▲∩	20	5	4	6
Kapuvár	—		—	—	—	
Mosonmagyaróvár	17	⟋ =	19	5	4	7
Rajka	30	⟋	19	5	4	
Sopron	18	⟋	19	3	3	6
Sopronhorpács	32	⟋ ∩	21	4	4	7
Káld	7	=	23	3	2	
Körmend	8	▽	28	5	4	
Szentgotthárd	7	⟋	21	2	1	7
Szombathely	12	▽	21	3	3	6
Lenti	7	=	23	4	3	
Letenye	1		23	5	4	
Nagykanizsa	1		22	4	4	8
Zalaegerszeg	9		21	2	2	7
Farkasgyepű	9		22	6	4	
Keszthely	7	▽	23	4	3	8
Mencshely	—		—	—	—	—
Pápa	14	∩	21	4	4	7
Sümeg	10		23	4	3	
Tihany	—		—	—	—	
Veszprém	8	=	21	4	3	7
Zirc	10	=	20	3	2	
Fonyód	—		—	—	—	
Homokszt. györgy	.		22	8	6	
Kaposvár	ny		24	7	6	
Marcali	6		23	5	5	
Siófok	6	▽	20	6	6	8
Somogyszob	.	∩	22	5	5	
Tab	—		—	—	—	
Bábolna	15	▽	19	4	1	
Esztergom	14	⟋▲	21	6	5	
Kisbér	11	▽	22	7	3	
Komárom	19	⟋▲	20	5	2	
Tatabánya	7	.	20	6	5	
Alcsútdoboz	12	=	22	5	5	
Dunaújváros	—		—	—	—	
Martonvásár	8	=	22	7	5	
Mór	13	▽ =	22	4	4	
Sárbogárd	7		24	5	5	
Szabadbattyán	7	=	22	5	2	
Tregszemcse	4	=	22	5	4	6
Lengyel	—		—	—	—	
Paks	1		23	7	7	6
Szekszárd	—		—	—	—	
Árpádtető	.		18	7	7	
Mohács	ny	=	22	9	8	
Pécs	ny		20	9	8	3
Siklós	ny	=	22	8	7	
Szigetvár	ny	=	22	10	10	
Budaörs	9	▽ =	20	4	4	
Bp. Lőrinc	12	▽ =	21	4	2	7
Bp. Met. Int.	12	⟋ =	21	6	—	7
Bp. Szab. hegy	13	⟋ ≡	16	3	2	
Cegléd	5		22	3	3	
Dobogókő	16	⟋▲ =	15	3	2	
Gödöllő	—		—	—	—	
Királyrét	—		—	—	—	
Monor	12	=	21	3	3	
Nagykáta	11		22	4	3	
Szentendre	6		22	6	5	

Előző nap napos órái

állomás	csapadék (mm)		max. hőmérséklet	min. hőmérséklet	rad. min.	Előző nap napos órái
Vác	13	⟋ ∩	21	4	4	
Vámosmikola	—		—	—	—	—
Baja	ny	▽	22	7	7	4
Bácsalmás	ny		23	7	7	
Izsák	1	=	23	3	3	
Kalocsa	—		—	—	—	
Kecskemét	2	▽ =	22	3	2	7
Kiskunfélegyháza	.		23	4	3	
Kiskunhalas	.	∩	24	5	5	
Kunszentmiklós	—		—	—	—	
Tiszakécske	.	=	22	3	1	
Balassagyarmat	1	⟋ =	21	5	5	
Romhány	—		—	—	—	
Salgótarján	9		21	5	3	
Eger	33	⟋ ⚡	21	2	2	6
Galyatető	20	⟋ ≡	16	0	-0	
Gyöngyös	17	⟋	22	3	2	
Kékestető	20	⟋ ≡	15	-1	-1	7
Kompolt	16		21	2	2	6
Lőrinci	12	▽ =	20	—	—	
Poroszló	7	⟋	22	2	2	
Jászapáti	14	⟋	23	3	2	
Jászberény	12	⟋ =	22	3	2	
Karcag	—		—	—	—	
Szolnok	2	▽ ∩	22	3	3	7
Tiszaroff	—		—	—	—	
Túrkeve	ny		23	3	2	6
Kistelek	—		—	—	—	
Makó	.		25	6	5	
Szeged	ny		25	6	5	5
Szentes	1		26	5	4	
Borsodnádasd	26	*	20	2	1	
Füged	14		20	2	1	
Hidasnémeti	2	=	18	2	2	
Jósvafő	3	▽ ∩	20	3	2	6
Lillafüred	29	⟋ =	20	1	0	
Miskolc	21	⟋	21	3	3	7
Putnok	1	⟋ ⊔	21	3	3	
Sárospatak	—		—	—	—	
Szendrőlád	—		—	—	—	
Tokaj	25	⟋	21	3	3	
Kisvárda	—		—	—	—	—
Mátészalka	—		—	—	—	
Nyíregyháza	19	⟋	20	3	2	6
Nyírlugos	—		—	—	—	
Pátyod	15	⟋	21	2	1	
Tiszabecs	10	▽ =	20	4	4	
Vásárosnamény	26	⟋ =	19	4	3	
Záhony	9		18	4	3	
Berettyóújfalu	ny	=	25	3	2	
Debrecen	5	⟋ *	21	3	1	7
Hajdúdorog	11	⟋▲ =	21	2	2	
Hortobágy	—		—	—	—	
Körösszakál	.		23	4	4	
Polgár	2	⟋ =	22	3	2	
Békéscsaba	ny	▽	24	4	3	6
Mezőhegyes	—		—	—	—	
Orosháza	.		24	4	4	
Szarvas	ny		23	4	3	6
Szeghalom	—		—	—	—	

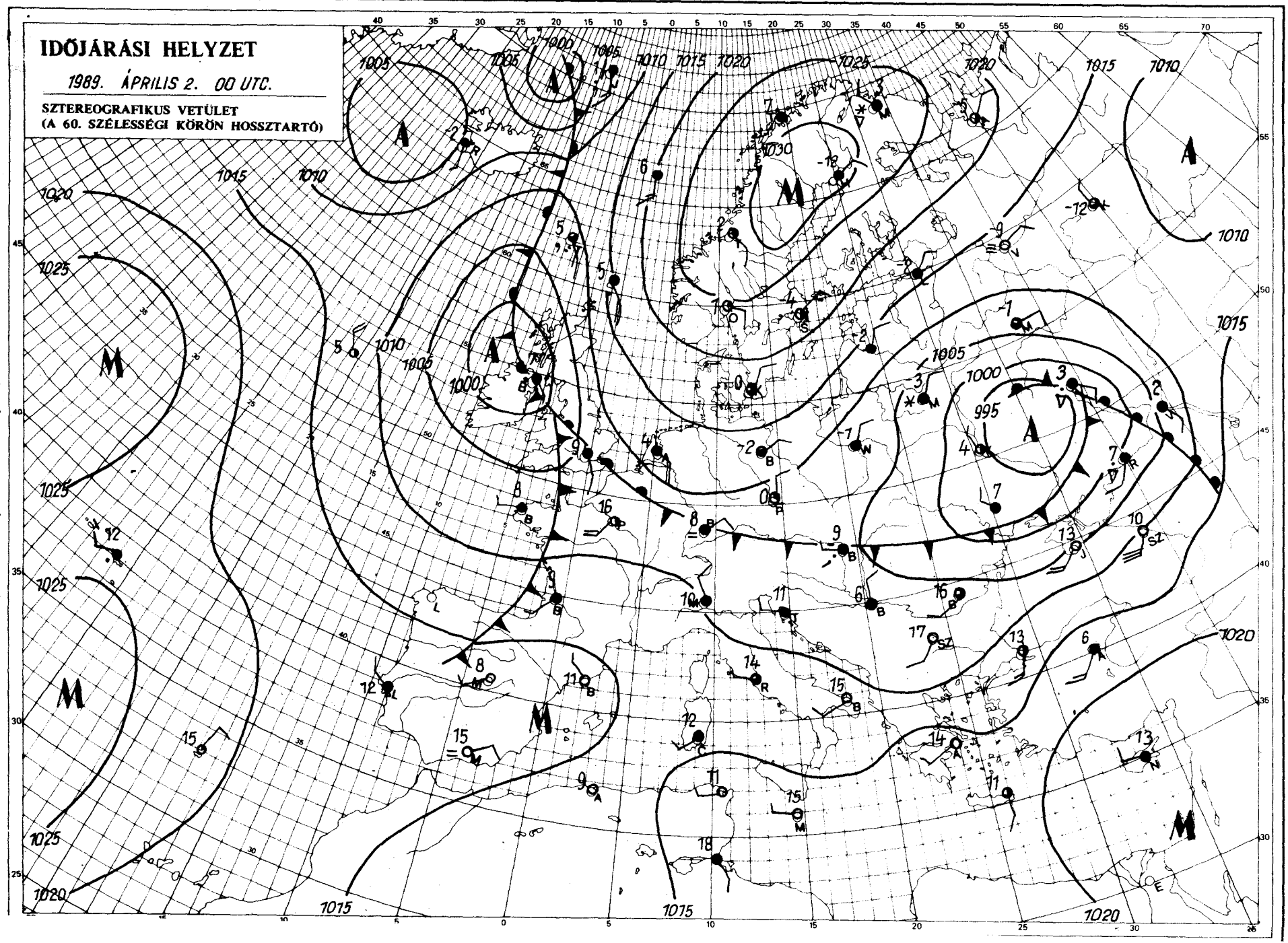

KIADJA: ORSZÁGOS METEOROLÓGIAI SZOLGÁLAT
Kiadásért felel: Baráth József, az Országos Meteorológiai Szolgálat elnöke – Készült: az Országos Meteorológiai Szolgálat Nyomdájában, Budapest – Felelős vezető: Máthé Gyuláné – Munkaszám: 89.204 – Szerkesztésért felel: Kapovits Albert, a Központi Előrejelző Intézet igazgatója

Készíti: a KEI Rövidtávú Előrejelző Osztálya – Szakmai felelős: Németh Lajos osztályvezető – Megjelenik naponként
Megrendelhető: 1024 Budapest, II., Kitaibel Pál utca 1. – Pénzügyi Osztály – Telefon: 353-500
Jelmagyarázat a havi mellékletben

IDŐJÁRÁSI NAPIJELENTÉS

ЕЖЕДНЕВНЫЙ МЕТЕОРОЛОГИЧЕСКИЙ БЮЛЛЕТЕНЬ · DAILY WEATHER REPORT
BULLETIN QUOTIDIEN DE TEMPS · TÄGLICHER WETTERBERICHT

102. évfolyam 93. szám + Budapest + 1989. április 3. hétfő

Az időjárási helyzet és a várható időjárás:

Téli idő van nagy területen Európában, a Skandináv-félszigeten, a Szovjetunió területén, valamint a Német-Lengyel-síkságon és az északi Kárpátok vidékén. A hőmérséklet napközben is csak néhány fokkal van fagypont fölött, és sokfelé esik a hó. Ugyanakkor az Appennini- és a Balkán-félsziget nagy részén majdnem nyár van, 20 fok fölé emelkedik a hőmérséklet. Az Ibériai-félsziget fölött egy hatalmas méretű ciklon alakult ki, melynek hatására az erős déli szél egyre melegebb levegőt hoz Közép-Európa felé. Az enyhülés kedden már az Alpok és a Kárpátok vidékén is érezhető lesz. A meleg és nedves léghullámok nagy felhőket hoznak létre, melyek jelentős esőzést okoznak.

Országunkban vasárnap nagyrészt borult idő volt, csak kicsit szakadt föl a felhőzet, az is inkább északkeleten. Szinte mindenütt esett az eső. A 24 órás csapadékmennyiség ma reggel 7 óráig általában csapadéknyom és 10 mm között volt, de helyenként 15 - 20 mm-t is mértek. A hőmérséklet csúcsértéke vasárnap 5 és 10 fok között alakult. Ma éjszaka általában 0 és +5 fok közé hűlt le a levegő. Délelőtt borult idő volt. Eső, hó, havas eső esett sokfelé. A hőmérséklet 11 órakor csupán 3 és 8 fok között volt.

Ma 12 órakor Budapesten a hőmérséklet: 4 fok, a tengerszintre átszámított légnyomás 1015 hPa, gyengén emelkedik.

Várható időjárás kedd estig:

Kedden napközben kissé felszakadozhat a felhőzet.
Újabb eső várható, de eleinte még lehet havas eső és hó is.
Napközben időnként megélénkül a déli, délkeleti szél.
A hőmérséklet éjszaka 2, 7 fokig csökken, kedden napközben 12, 17 fokig emelkedik.

Pálmási Judit s.k.

A hőmérséklet napi középértéke és eltérése a sokévi átlagtól (Budapest belterületén):

1989. április 2.	7,3°C	-2,0°C

1871-óta ezen a napon Budapesten előfordult

legmagasabb hőmérséklet:	22,7°C (1926, 1928)
legalacsonyabb hőmérséklet:	-3,1°C (1923)

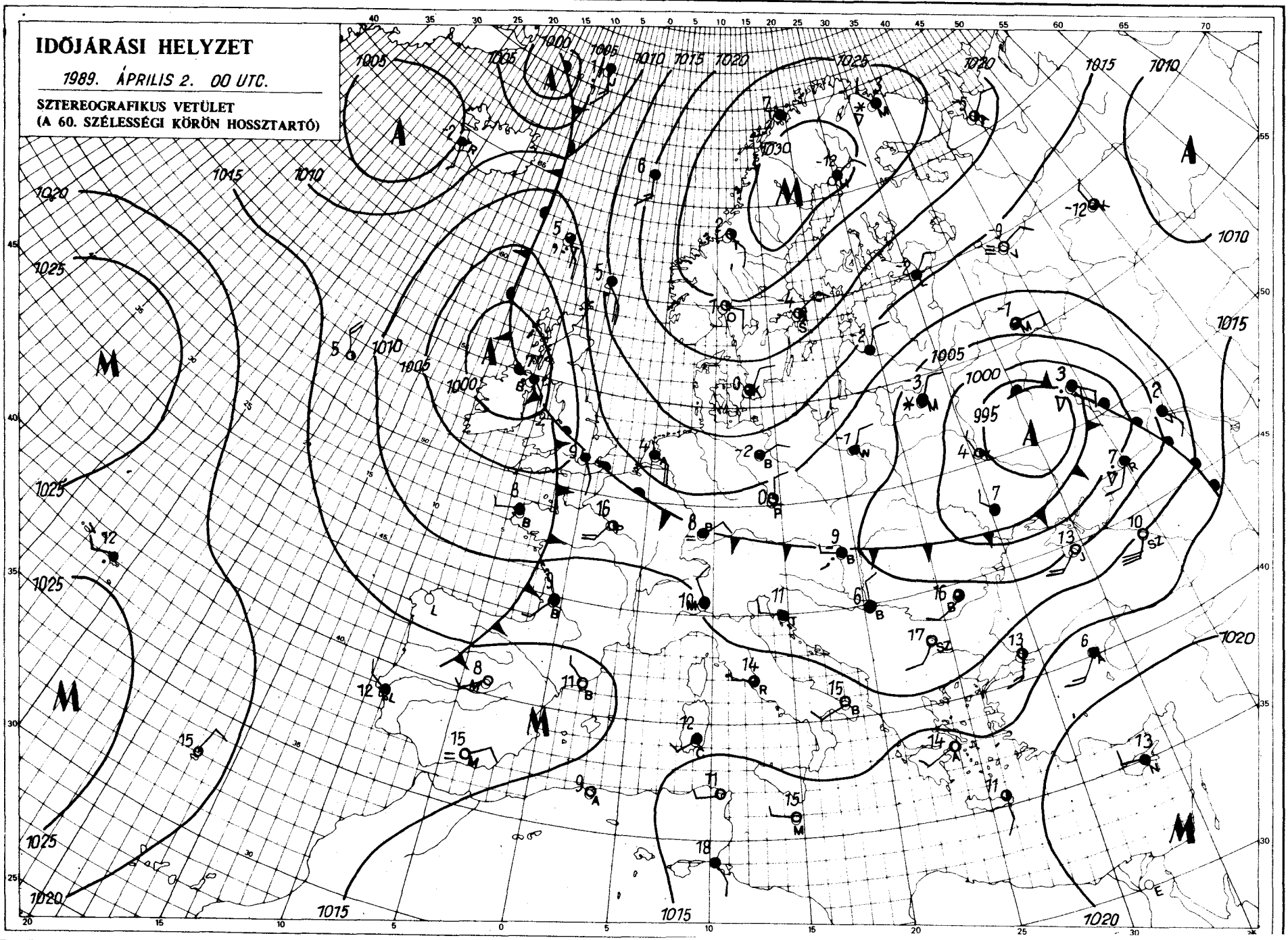

KIADJA: ORSZÁGOS METEOROLÓGIAI SZOLGÁLAT
Kiadásért felel: Barát József, az Országos Meteorológiai Szolgálat elnöke – Készült: az Országos Meteorológiai Szolgálat Nyomdájában, Budapest – Felelős vezető: Máthé Gyuláné – Munkaszám: 89.204 – Szerkesztésért felel: Kapovits Albert, a Központi Előrejelző Intézet igazgatója

Készíti: a KEI Rövidtávú Előrejelző Osztálya – Szakmai felelős: Németh Lajos osztályvezető – Megjelenik naponként
Megrendelhető: 1024 Budapest, II., Kitaibel Pál utca 1. – Pénzügyi Osztály – Telefon: 353-500
Jelmagyarázat a havi mellékletben

IDŐJÁRÁSI NAPIJELENTÉS

ЕЖЕДНЕВНЫЙ МЕТЕОРОЛОГИЧЕСКИЙ БЮЛЛЕТЕНЬ • DAILY WEATHER REPORT
BULLETIN QUOTIDIEN DE TEMPS • TÄGLICHER WETTERBERICHT

102. évfolyam 93. szám + Budapest + 1989. április 3. hétfő

Az időjárási helyzet és a várható időjárás:

Téli idő van nagy területen Európában, a Skandináv-félszigeten, a Szovjetunió területén, valamint a Német-Lengyel-síkságon és az északi Kárpátok vidékén. A hőmérséklet napközben is csak néhány fokkal van fagypont fölött, és sokfelé esik a hó. Ugyanakkor az Appennini- és a Balkán-félsziget nagy részén majdnem nyár van, 20 fok fölé emelkedik a hőmérséklet. Az Ibériai-félsziget fölött egy hatalmas méretű ciklon alakult ki, melynek hatására az erős déli szél egyre melegebb levegőt hoz Közép-Európa felé. Az enyhülés kedden már az Alpok és a Kárpátok vidékén is érezhető lesz. A meleg és nedves léghullámok nagy felhőket hoznak létre, melyek jelentős esőzést okoznak.

Országunkban vasárnap nagyrészt borult idő volt, csak kicsit szakadt föl a felhőzet, az is inkább északkeleten. Szinte mindenütt esett az eső. A 24 órás csapadékmennyiség ma reggel 7 óráig általában csapadéknyom és 10 mm között volt, de helyenként 15 - 20 mm-t is mértek. A hőmérséklet csúcsértéke vasárnap 5 és 10 fok között alakult. Ma éjszaka általában 0 és +5 fok közé hűlt le a levegő. Délelőtt borult idő volt. Eső, hó, havas eső esett sokfelé. A hőmérséklet 11 órakor csupán 3 és 8 fok között volt.

Ma 12 órakor Budapesten a hőmérséklet: 4 fok, a tengerszintre átszámított légnyomás 1015 hPa, gyengén emelkedik.

Várható időjárás kedd estig:

Kedden napközben kissé fölszakadozhat a felhőzet.
Újabb eső várható, de eleinte még lehet havas eső és hó is.
Napközben időnként megélénkül a déli, délkeleti szél.
A hőmérséklet éjszaka 2, 7 fokig csökken, kedden napközben 12, 17 fokig emelkedik.

Pálmási Judit s.k.

A hőmérséklet napi középértéke és eltérése a sokévi átlagtól (Budapest belterületén):

1989. április 2.	7,3°C	-2,0°C

1871 óta ezen a napon Budapesten előfordult

legmagasabb hőmérséklet:	22,7°C (1926, 1928)
legalacsonyabb hőmérséklet:	-3,1°C (1923)

LEGMAGASABB HŐMÉRSÉKLET

19 89. IV. 2.

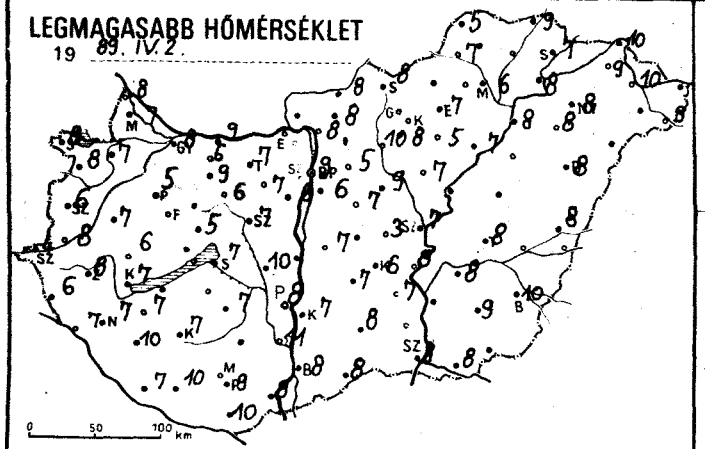

LEGALACSONYABB HŐMÉRSÉKLET

19 89. IV. 3.

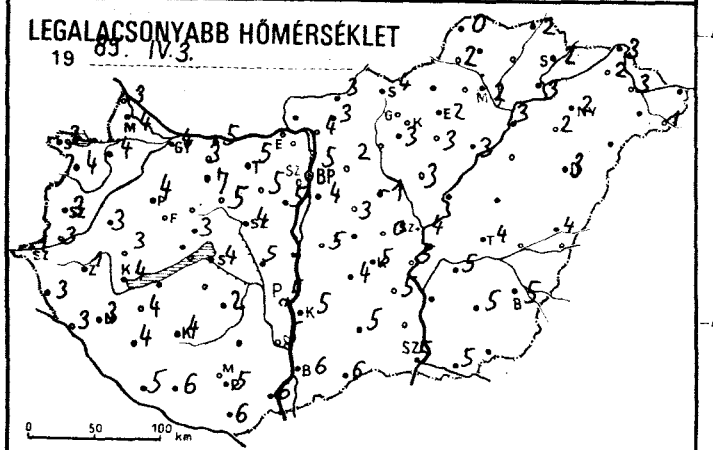

RADIÁCIÓS MINIMUM

19 89. IV. 3.

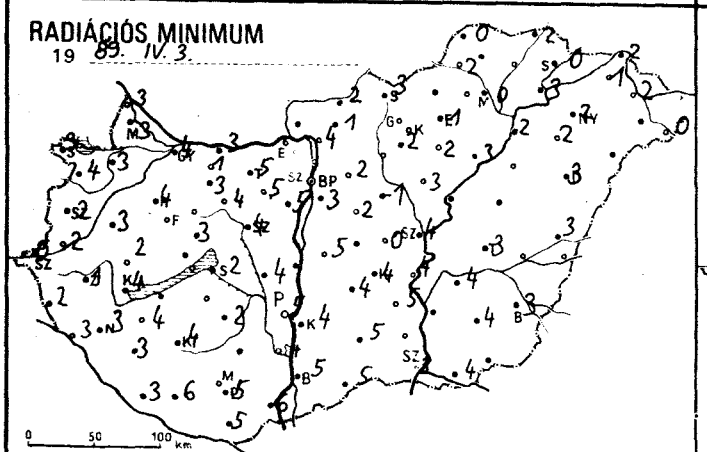

24 órás CSAPADÉKELOSZLÁS

19 89. IV. 2. 7h -tól IV. 3. 7h -ig.

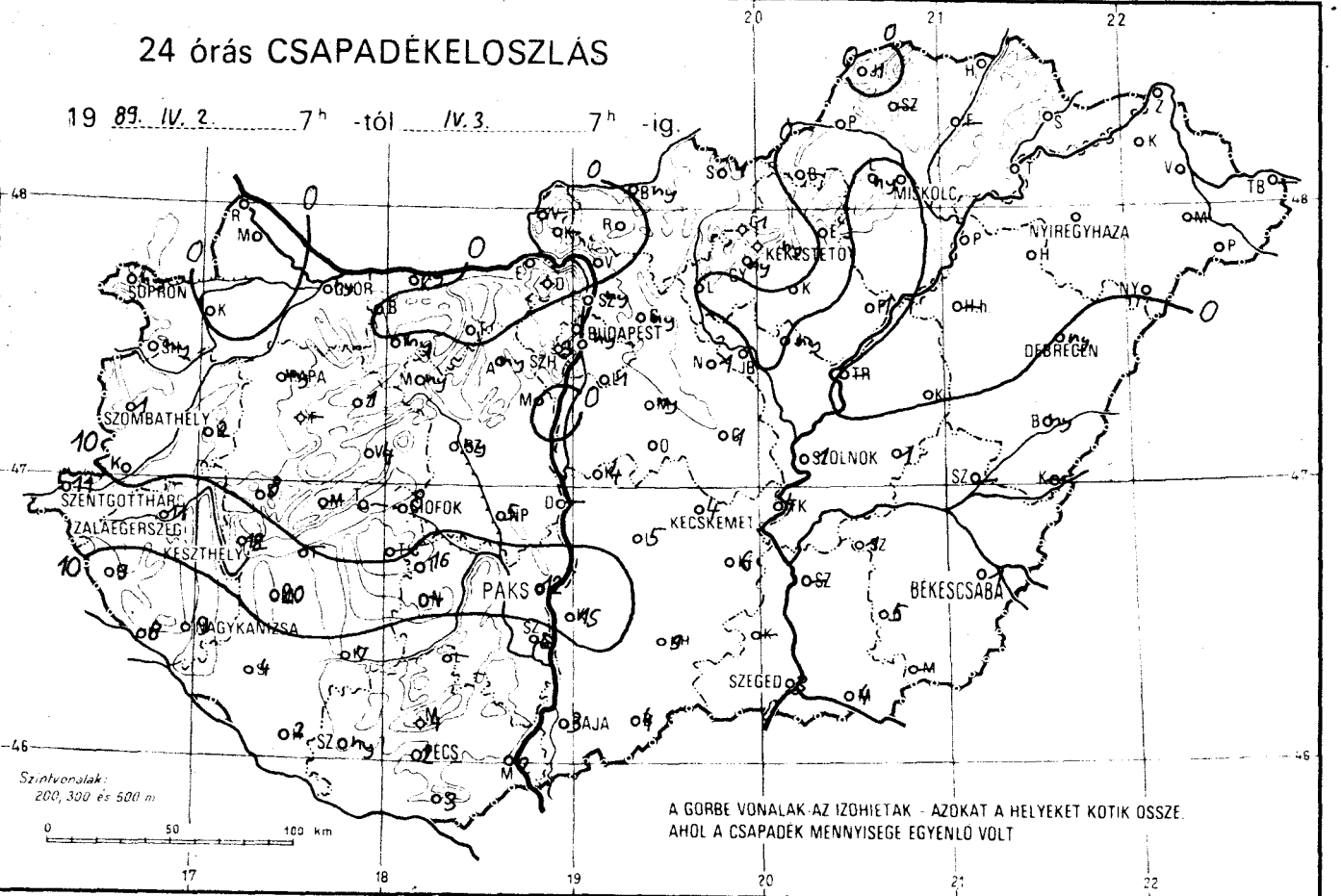

A GÖRBE VONALAK AZ IZOHIETÁK - AZOKAT A HELYEKET KÖTIK ÖSSZE, AHOL A CSAPADÉK MENNYISÉGE EGYENLŐ VOLT

NAPFÉNYTARTAM

19 89. IV. 2.

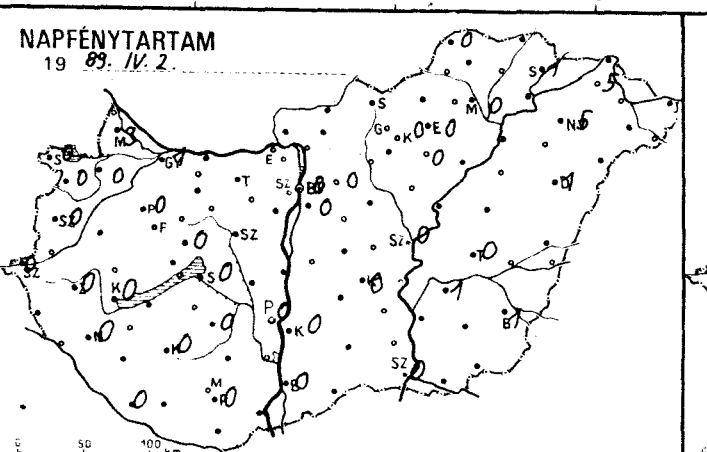

19

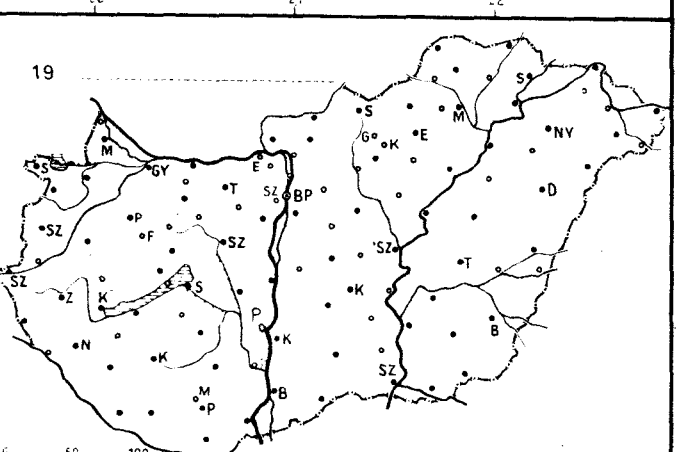

1989.IV.3 07 h-ig az utolsó 24 óra adatai						Előző nap napos órái	1980.IV.3 07 h-ig az utolsó 24 óra adatai						Előző nap napos órái
állomás	csapadék (mm)		max. hőmérséklet	min. hőmérséklet	rad. min.		állomás	csapadék (mm)		max. hőmérséklet	min. hőmérséklet	rad. min.	
Győr	ny	*	8	4	4	1	Vác	.	⌓	8	4	4	
Kapuvár	.	⌓	7	4	3	0	Vámosmikola	—		—	—	—	
Mosonmagyaróvár	.	=	7	4	3	3	Baja	3	=	8	6	5	0
Rajka	.		8	3	3		Bácsalmás	4	=	8	6	5	
Sopron	ny	* =	8	3	3	0	Izsák	5	=	7	4	4	
Sopronhorpács	ny	* ⌓	8	4	4	0	Kalocsa	15		7	5	4	0
Káld	2		7	3	3		Kecskemét	4	=	6	5	4	0
Körmend	8		8	3	2		Kiskunfélegyháza	6		7	5	5	
Szentgotthárd	11	* ≡	4	1	0	0	Kiskunhalas	9	=	8	5	5	
Szombathely	1		6	3	2	0	Kunszentmiklós	4	∇ =	7	5	5	
Lenti	9	=	6	3	2		Tiszakécske	4	=	9	5	4	
Letenye	8		7	3	3		Balassagyarmat	ny	=	8	3	2	
Nagykanizsa	9	≡	7	3	3	0	Romhány	.	⌓	8	3	1	
Zalaegerszeg	11	*	8	1	1	0	Salgótarján	1		8	4	1	
Farkasgyepű	—		—	—	—		Eger	.	=	7	2	1	0
Keszthely	18	=	7	4	4	0	Galyatető	1	* ∨	8	-3	-4	
Mencshely	—		—	—	—		Gyöngyös	ny		8	3	2	
Pápa	ny		5	4	4	0	Kékestető	ny	* ≡	-1	-4	-4	0
Sümeg	8	≡	6	3	2		Kompolt	.	⌓	5	3	2	0
Tihany	—		—	—	—		Lőrinci	.	⌓	10	—	—	
Veszprém	4	=	5	3	3	0	Poroszló	1		7	3	3	
Zirc	1	* =	4	2	2		Jászapáti	ny	=	7	3	3	
Fonyód	—		—	—	—		Jászberény	.	=	6	3	3	
Homokszt. györgy	2		7	5	3	0	Karcag	—		—	—	—	
Kaposvár	7		7	4	4	0	Szolnok	1	*	7	4	4	0
Marcali	20		7	4	4		Tiszaroff	—		—	—	—	
Siófok	8		7	4	2	0	Túrkeve	1		8	4	3	0
Somogyszob	4		10	4	3		Kistelek	—		—	—	—	
Tab	—		—	—	—		Makó	4		8	5	4	•
Bábolna	.	=	6	3	1		Szeged	3	=	8	5	3	0
Esztergom	—		—	—	—		Szentes	—		—	—	—	
Kisbér	ny	* =	9	7	3		Borsodnádasd	—		—	—	—	
Komárom	ny	* =	9	5	3		Füged	—		—	—	—	
Tatabánya	.		7	5	5		Hidasnémeti	.	=	9	2	2	
Alcsútdoboz	ny	=	7	5	5		Jósvafő	1	* =	5	0	0	0
Dunaújváros	—		—	—	—		Lillafüred	ny	⊓ =	8	1	-1	
Martonvásár	.		6	5	5		Miskolc	.	=	6	2	0	0
Mór	ny	=	6	5	4		Putnok	.	=	7	2	2	
Sárbogárd	5		10	5	4		Sárospatak	.		7	2	0	1
Szabadbattyán	ny	=	7	4	4		Szendrőlád	—		—	—	—	
Iregszemcse	16	=	7	2	2	0	Tokaj	.		8	3	3	
Lengyel	—		—	—	—		Kisvárda	.	=	9	2	1	5
Paks	12		8	5	5	0	Mátészalka	—		—	—	—	
Szekszárd	6	=	11	5	4		Nyíregyháza	.		8	2	2	5
Árpádtető	4	=	7	3	3		Nyírlugos	—		—	—	—	
Mohács	2	=	9	6	6		Pátyod	.	⌓	9	1	0	
Pécs	2	=	9	5	5	0	Tiszabecs	—		—	—	—	
Siklós	3	=	10	6	5		Vásárosnamény	.	=	10	3	2	
Szigetvár	ny	=	10	6	6		Záhony		*	10	3	2	
Budaörs	ny	* =	7	5	4		Berettyóújfalu	ny	∇	8	4	3	
Bp. Lőrinc	1	=	6	4	3	0	Debrecen	ny	*	8	3	3	1
Bp. Met. Int.	ny	=	9	5	—	0	Hajdúdorog	.	=	8	2	2	
Bp. Szab. hegy	3	≡	3	2	0		Hortobágy	—		—	—	—	
Cegléd	1	* =	3	0	0		Körösszakál	—		—	—	—	
Dobogókő	.	≡	3	0	0		Polgár	.		8	3	2	
Gödöllő	ny		5	2	2	0	Békéscsaba	1		10	5	3	1
Királyrét	—		—	—	—		Mezőhegyes	—		—	—	—	
Monor	ny	=	7	3	2		Orosháza	5	=	9	5	4	
Nagykáta	1		9	-1	-1		Szarvas	1		8	5	4	1
Szentendre	ny		8	5	4		Szeghalom	—		—	—	—	

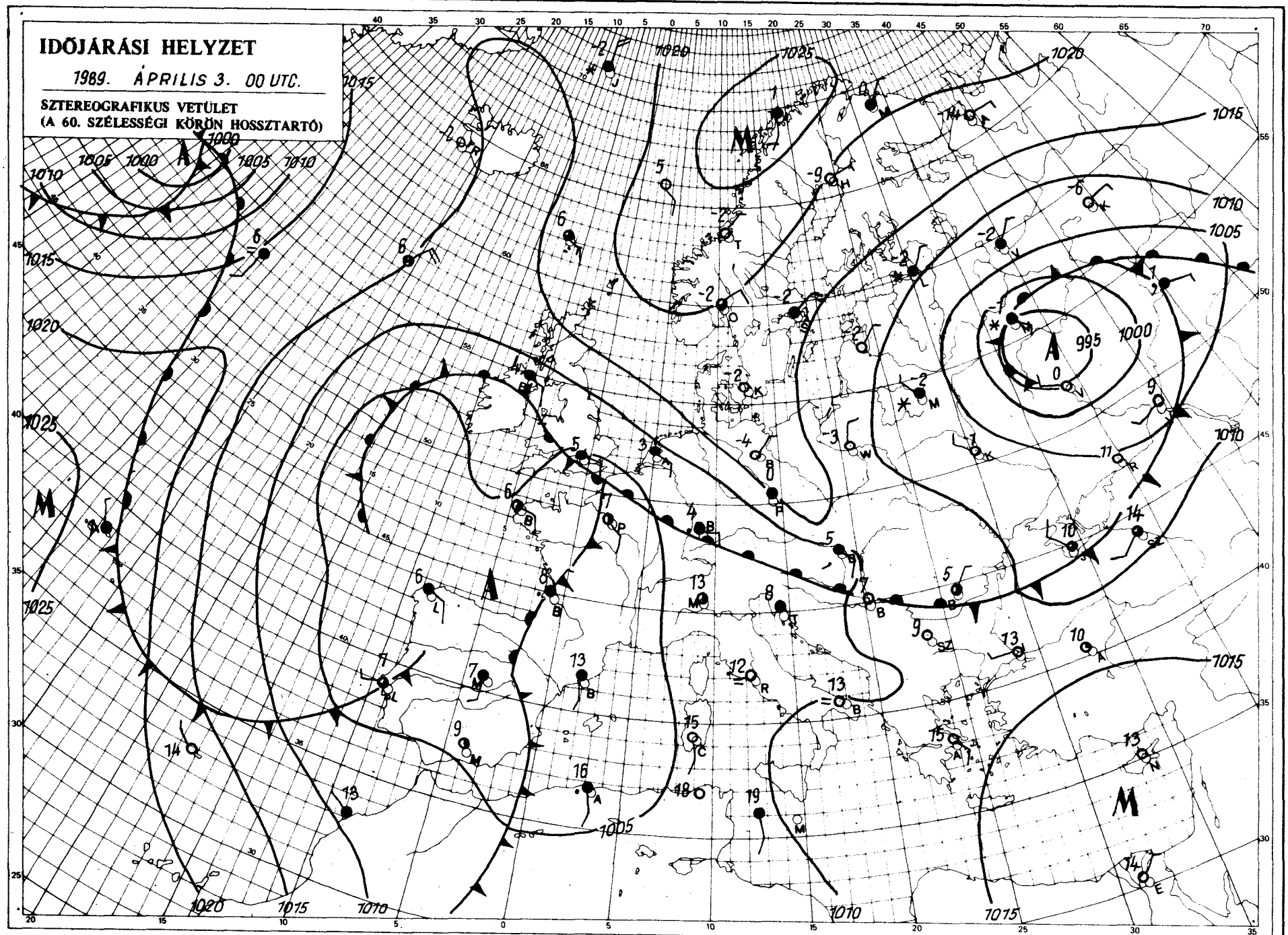

KIADJA: ORSZÁGOS METEOROLÓGIAI SZOLGÁLAT
Kiadásért felel: Barát József, az Országos Meteorológiai Szolgálat elnöke — Készült: az Országos Meteorológiai Szolgálat Nyomdájában, Budapest — Felelős vezető: Máthé Gyuláné — Munkaszám: 89.205. — Szerkesztésért felel: Kapovits Albert, a Központi Előrejelző Intézet igazgatója

Készíti: a KEI Rövidtávú Előrejelző Osztálya — Szaknai felelős: Németh Lajos osztályvezető — Megjelenik naponként
Megrendelhető: 1024 Budapest, II., Kitaibel Pál utca 1. — Pénzügyi Osztály — Telefon: 353-500
Jelmagyarázat a havi mellékletben

IDŐJÁRÁSI NAPIJELENTÉS

ЕЖЕДНЕВНЫЙ МЕТЕОРОЛОГИЧЕСКИЙ БЮЛЛЕТЕНЬ • DAILY WEATHER REPORT
BULLETIN QUOTIDIEN DE TEMPS • TÄGLICHER WETTERBERICHT

102. évfolyam 94. szám + Budapest + 1989. április 4. kedd

Az időjárási helyzet és a várható időjárás:

A Skandináv-félsziget felett anticiklon helyezkedik el, területén általában kevés a felhő, többnyire gyenge a légmozgás. A Kelet-Európai-síkság felett ciklon örvénylik, hatására sokfelé borult az ég, helyenként havazik. Ugyancsak nagy kiterjedésű alacsony nyomású légköri képződmény helyezkedik el, középpontjával a Pireneusok fölött. Ennek a ciklonnak az áramlási rendszerében több hullámban áramlik a Földközi-tenger meleg nedves levegője a szárazföld belseje felé. Közép-Európában változékony az idő, egy-egy csapadékot adó felhősáv nyomában átmenetileg kiderül az ég, és gyorsan emelkedik a hőmérséklet.

Hétfőn Magyarországon túlnyomóan borult idő volt, csak a déli országrészben szakadozott fel hosszabb-rövidebb időre a felhőzet. Esők, záporesők fordultak elő. A ma reggel 7 óráig lehullott csapadék mennyisége általában csapadéknyom és 5 mm között alakult. A hőmérséklet hétfőn délután 4 és 10 fok közé emelkedett, délen azonban 10 és 17 fok közötti hőmérsékletek is előfordultak. Ma hajnalra 4 és 10 fok közé süllyedt a hőmérő higanyszála, északon 4 fok alatti hőmérsékleteket is mértek. A délelőtti órákban dél felől felszakadozott a felhőzet, és egyre többfelé sütött ki a Nap. A hőmérséklet 11 órára északkeleten 7, délen 21 fokig emelkedett.

Ma 12 órakor Budapesten a hőmérséklet 13 fok, a tengerszintre átszámított légnyomás 1006 hPa, alig változik.

Várható időjárás szerda estig:

Ma dél felől ismét megnövekszik a felhőzet.
Szerda estig eső, zápores, zivatar várható.
Jégeső is előfordulhat.
A déli, délkeleti szél élénk, időnként erős lesz, zivatar idején átmenetileg viharossá fokozódik.
A legalacsonyabb éjszakai hőmérséklet 9 és 14 fok között alakul.
Szerda délutánra általában 17 és 22 fokig melegszik a levegő, délen azonban ennél magasabb hőmérsékletek is előfordulnak.

Wantuch Ferenc s. k.

A hőmérséklet napi középértéke és eltérése a sokévi átlagtól (Budapest belterületén):

1989. április 3.	5,0°C	-3,7°C

1871 óta ezen a napon Budapesten előfordult

legmagasabb hőmérséklet:	24,1°C (1945)
legalacsonyabb hőmérséklet:	-3,7°C (1891)

LEGMAGASABB HŐMÉRSÉKLET

19 89. IV. 3.

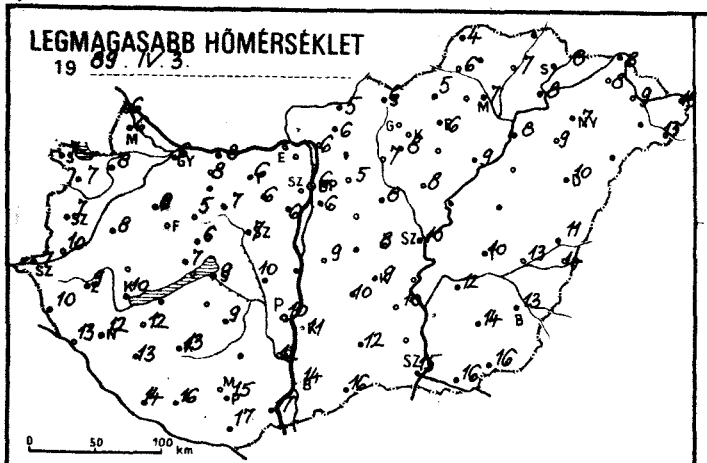

LEGALACSONYABB HŐMÉRSÉKLET

19 89. IV. 4.

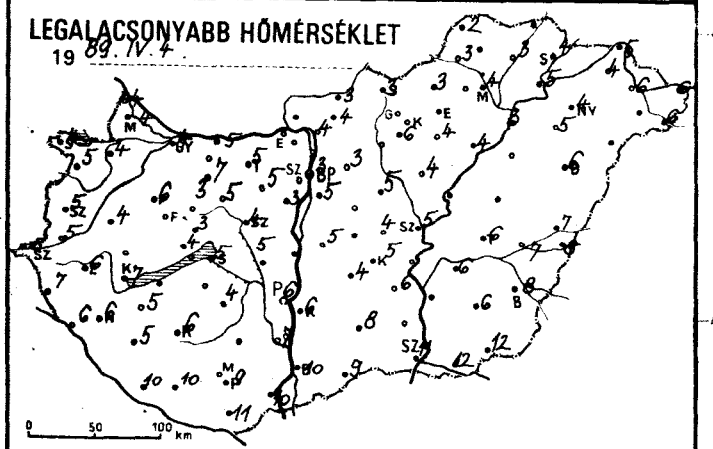

RADIÁCIÓS MINIMUM

19 89. IV. 4.

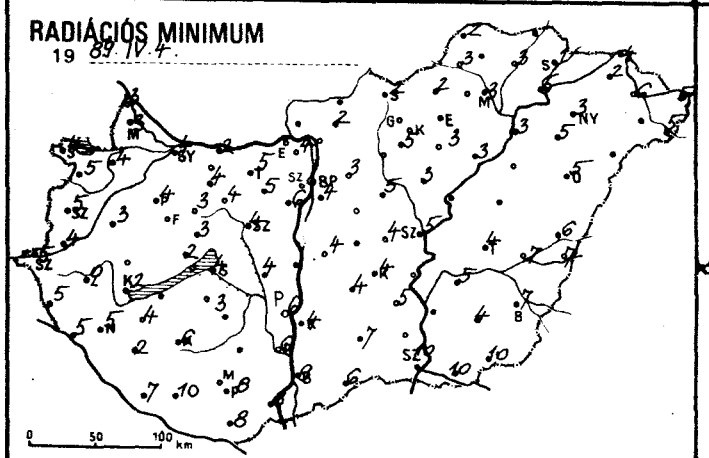

24 órás CSAPADÉKELOSZLÁS

19 89. IV. 3. 7h -tól IV. 4. 7h -ig.

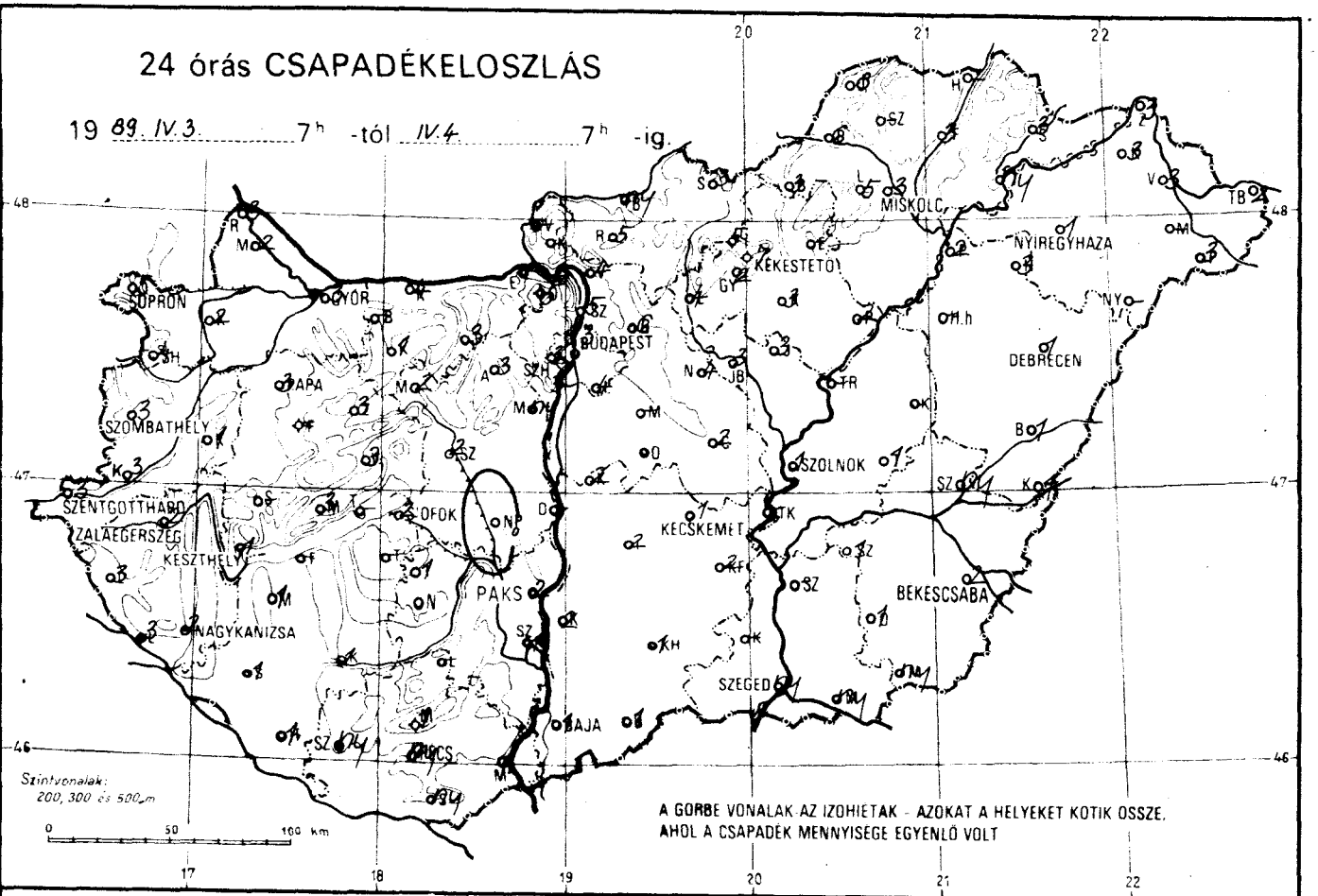

NAPFÉNYTARTAM

19 89. IV. 3.

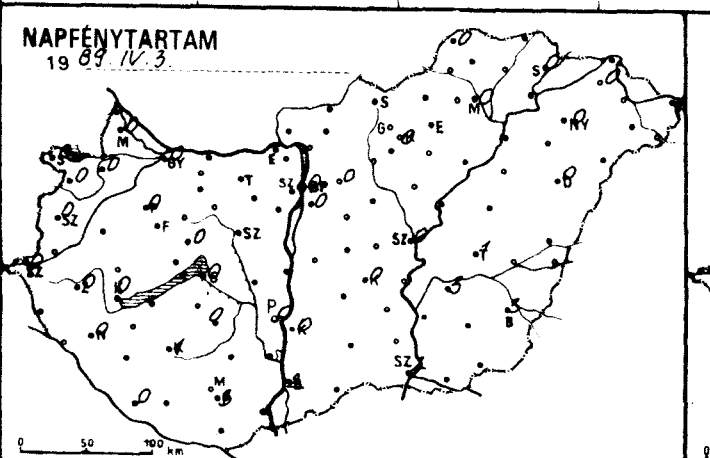

19

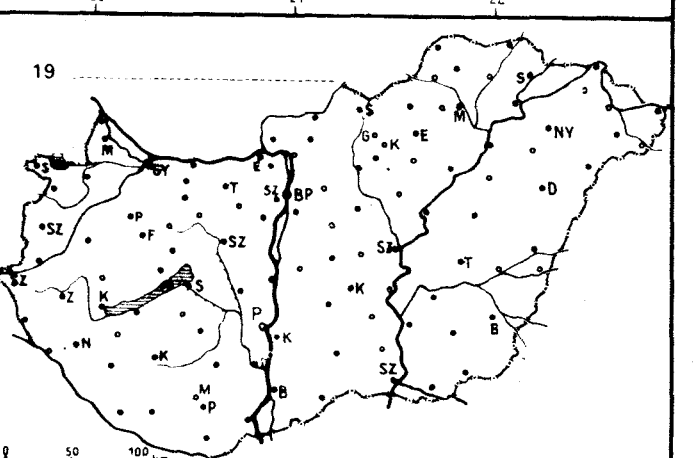

1989.IV.4.-07 h-ig az utolsó 24 óra adatai						Előző nap napos órái
állomás	csapadék (mm)		max. hőmérséklet	min. hőmérséklet	rad. min.	
Győr	3		6	4	4	0
Kaposvár	2	∇	8	4	4	0
Mosonmagyaróvár	2	=	6	4	3	0
Rajka	3	=	6	4	3	
Sopron	5	≡	7	4	4	0
Sopronhorpács	4	⌓	7	5	5	0
Záld	1	=	8	4	3	
Zörmend	3		10	5	4	
Szentgotthárd	3	≡	7	5	5	0
Szombathely	3	=	7	5	5	0
Tenti	3	=	10	7	5	
Tetenye	3		13	6	5	
Vagykanizsa	2	≡	12	6	5	0
Zalaegerszeg	2	=	9	6	0	0
Farkasgyepű	—		—	—	—	
Keszthely	1	≡	10	7	2	0
Fencshely	3	=	7	4	2	
Sápa	3	=	8	6	4	0
Sümeg	—		—	—	—	
Sihany	—		—	—	—	
Veszprém	3	=	6	3	3	0
Virc	3	≡	5	3	3	
Vonyód	—		—	—	—	
Somokszt. györgy	1		14	10	7	0
Kaposvár	1	=	13	6	6	1
Marcali	1	∇ =	12	5	4	
Siófok	2	=	9	5	4	0
Somogyszob	1		13	5	2	
Tab	—		—	—	—	
Tábolna	—		—	—	—	
Esztergom	—		—	—	—	
Tisbér	1		8	7	4	
Tomárom	4	=	8	5	2	
Batabánya	3		6	5	5	
Dcsútdoboz	3	=	6	5	5	
Dunaújváros	—		—	—	—	
Martonvásár	ny	=	7	6	3	
Mór	2	=	7	5	4	
Sárbogárd			10	5	4	
Szabadbattyán	2	=	7	4	4	
Tegszemcse	1	=	9	4	3	0
Tengyel	—		—	—	—	
Paks	2		10	6	6	0
Szekszárd	1	=	12	7	6	
Tarpádtető	1		12	9	8	
Mohács	1	=	17	10	8	
Pécs	ny	=	15	9	8	3
Siklós	ny	=	17	11	8	
Szigetvár	ny	=	16	10	10	
Budaörs	3	✳ =	7	5	3	
Dp. Lőrinc	4	✳ =	6	5	4	0
Dp. Met. Int.	3	≡	6	3	—	0
Dp. Szab. hegy	3	=	3	1	1	
Fegléd	2	≡	8	4	4	
Jobogókő	5	✳ =	2	2	2	
Jödöllő	6		5	3	3	0
Királyrét	—		—	—	—	
Monor	—		—	—	—	
Nagykáta	4	✳	8	5	5	
Szentendre	5		6	5	3	

1989.IV.4.-07 h-ig az utolsó 24 óra adatai						Előző nap napos órái
állomás	csapadék (mm)		max. hőmérséklet	min. hőmérséklet	rad. min.	
Vác	4	⌓	6	4	4	
Vámosmikola	—		—	—	—	—
Baja	1	=	14	10	9	2
Bácsalmás	1		16	9	6	
Izsák	2	=	10	4	4	
Kalocsa	2		11	6	4	0
Kecskemét	1	=	9	5	4	0
Kiskunfélegyháza	2		10	6	5	
Kiskunhalas	1	=	12	8	7	
Kunszentmiklós	2	∇ =	9	5	4	
Tiszakécske	—		—	—	—	
Balassagyarmat	ny	=	5	3	3	
Romhány	5	✳	6	4	2	
Salgótarján	3	=	6	3	2	
Eger	—		6	3	3	0
Galyatető	5	≡	1	-1	-2	
Gyöngyös	2		8	6	5	
Kékestető	7	✳ ≡	-1	-1	-1	0
Kompolt	3	=	6	4	3	0
Lőrinci	4		7	—	—	
Poroszló	2	=	9	4	3	
Jászapáti	3	∇ =	8	4	3	
Jászberény	3	=	7	4	3	
Karcag	—		—	—	—	
Szolnok	1	✳ =	10	5	5	0
Tiszaroff	—		—	—	—	
Túrkeve	1		10	6	4	1
Kistelek	—		—	—	—	
Makó	ny		16	12	10	
Szeged	ny	=	15	11	10	2
Szentes	—		—	—	—	
Borsodnádasd	3	=	5	3	2	
Füged	3	=	7	3	3	
Hidasnémeti	—		—	—	—	
Jósvafő	8	∇ ≡	4	2	2	0
Lillafüred	5	=	16	2	2	
Miskolc	3	=	7	4	3	0
Putnok	6		6	3	3	
Sárospatak	3	=	8	4	1	0
Szendrőlád	—		—	—	—	
Tokaj	ny	=	8	5	5	
Kisvárda	3	=	8	4	2	0
Mátészalka	—		—	—	—	
Nyíregyháza	1	=	7	4	3	0
Nyírlugos	—		—	—	—	
Pátyod	3		13	6	5	
Tiszabecs	2	≡	13	6	5	
Vásárosnamény	3	=	9	6	6	
Záhony	3		8	5	4	
Berettyóújfalu	1	=	11	7	6	
Debrecen	1		10	6	5	0
Hajdúdorog	3	=	9	5	5	
Hortobágy	—		—	—	—	
Körösszakál	1		14	8	7	
Polgár	2	=	8	3	3	
Békéscsaba	2		13	8	7	3
Mezőhegyes	ny		16	12	10	—
Orosháza	1	=	14	6	4	
Szarvas	1	=	12	6	5	3
Szeghalom	ny	=	13	7	7	

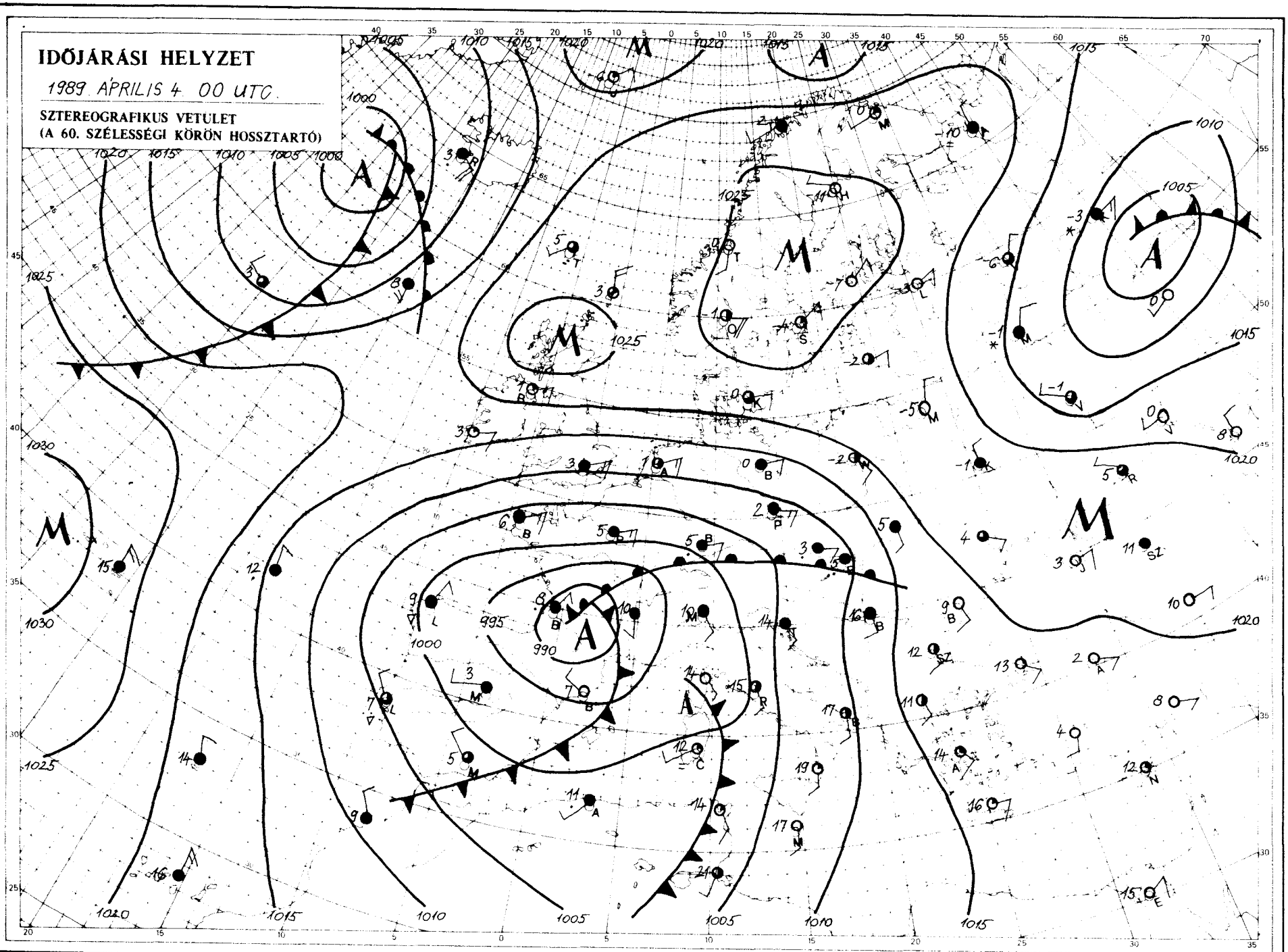

KIADJA: ORSZÁGOS METEOROLÓGIAI SZOLGÁLAT
Kiadásért felel: Barát József, az Országos Meteorológiai Szolgálat elnöke – Készült: az Országos Meteorológiai Szolgálat Nyomdájában, Budapest – Felelős vezető: Máthé Gyuláné – Munkaszám: 89.206 – Szerkesztésért felel: Kapovits Albert, a Központi Előrejelző Intézet igazgatója

Készíti: a KEI Rövidtávú Előrejelző Osztálya – Szakmai felelős: Németh Lajos osztályvezető – Megjelenik naponként
Megrendelhető: 1024 Budapest, II., Kitaibel Pál utca 1. – Pénzügyi Osztály – Telefon: 353-500
Jelmagyarázat a havi mellékletben

LEGMAGASABB HŐMÉRSÉKLET

19 89. IV. 4.

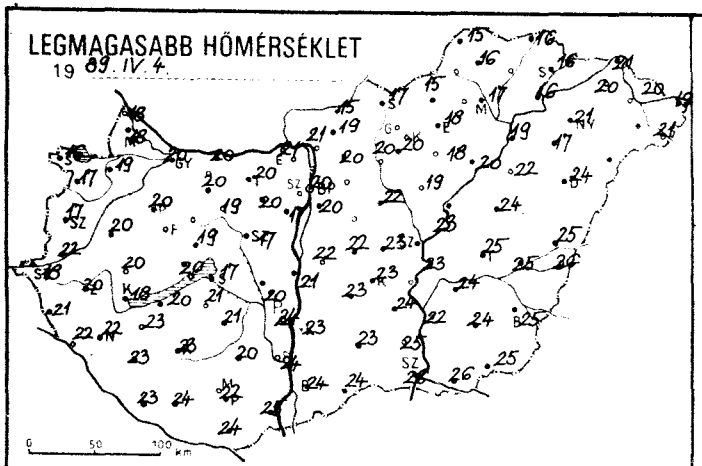

LEGALACSONYABB HŐMÉRSÉKLET

19 89. IV. 5.

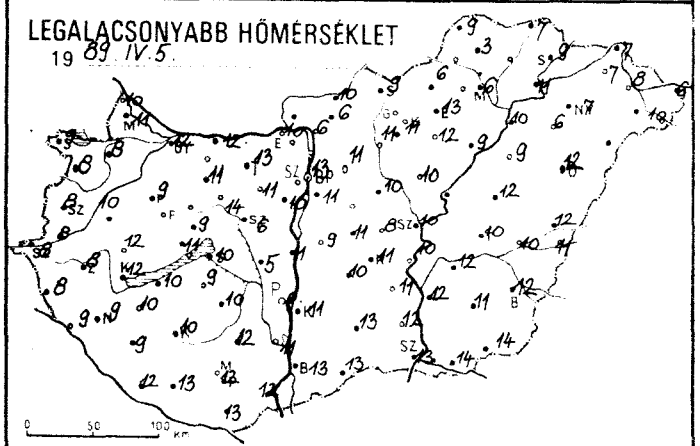

RADIÁCIÓS MINIMUM

19 89. IV. 5.

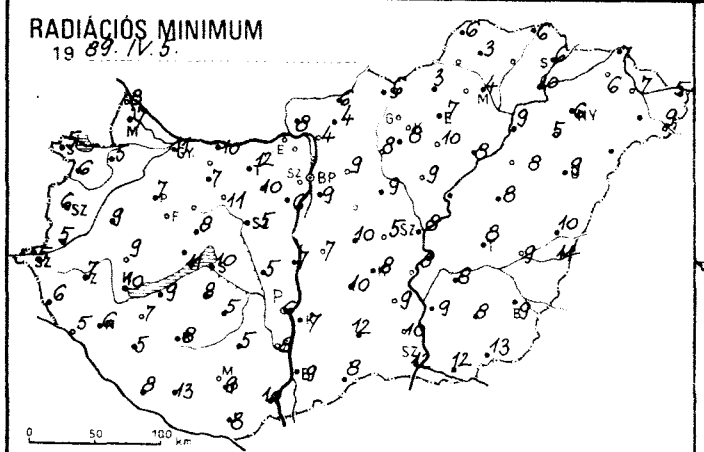

24 órás CSAPADÉKELOSZLÁS

19 89. IV. 4. 7h -tól IV. 5. 7h -ig.

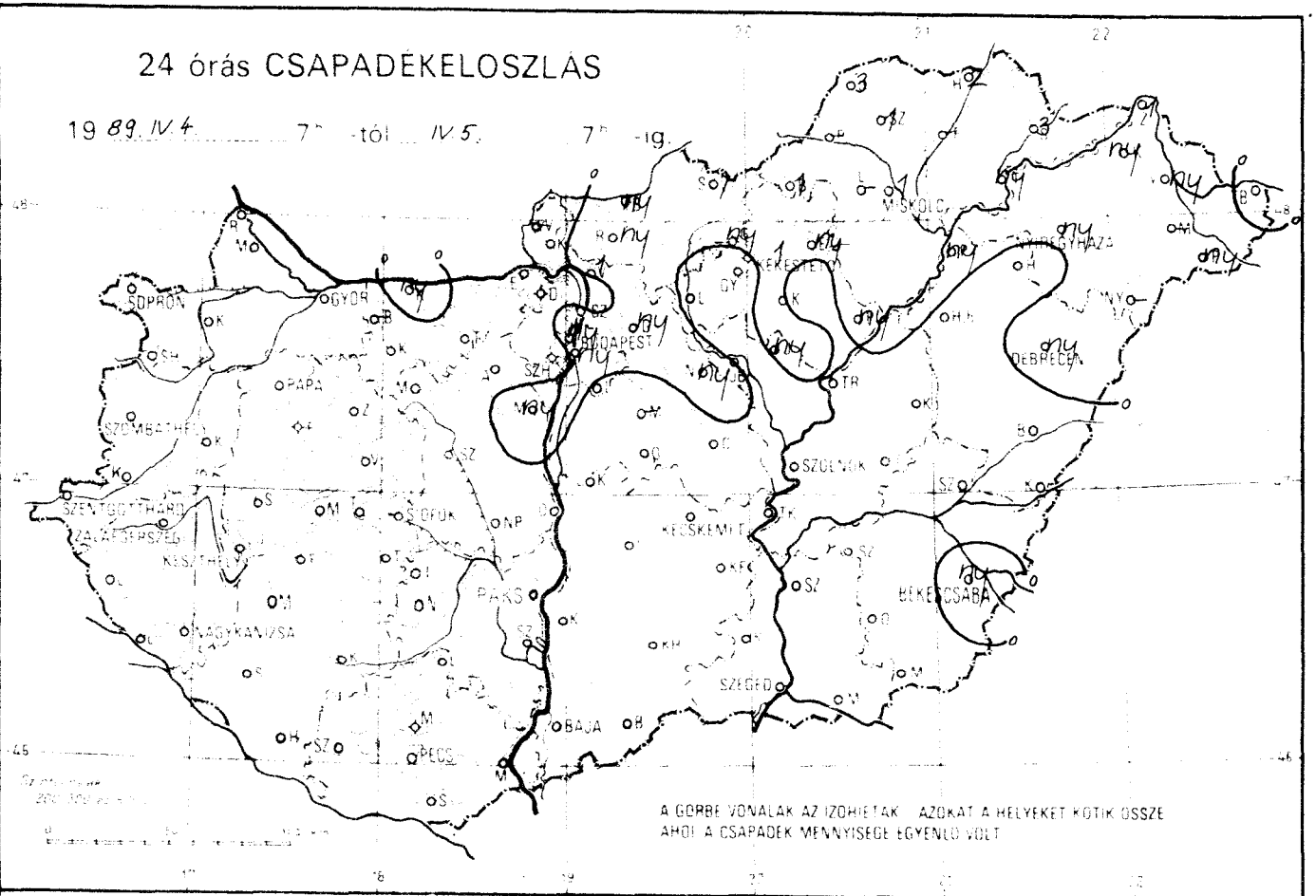

NAPFÉNYTARTAM

19 89. IV. 4.

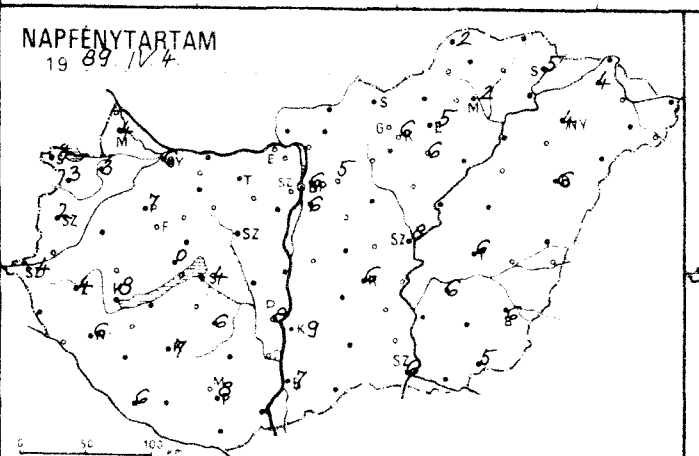

19

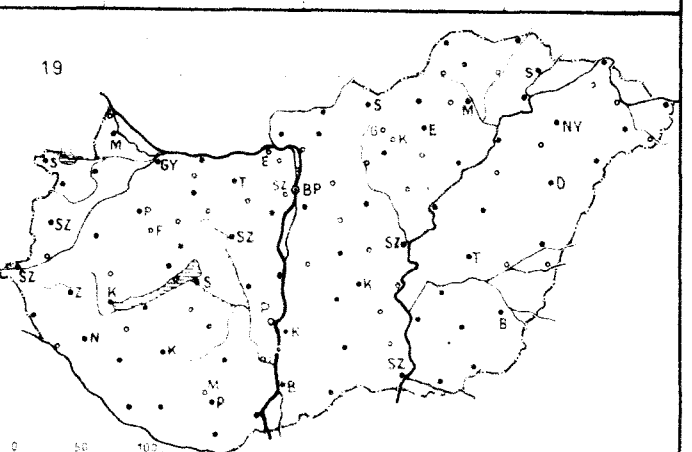

1989.IV.5. 07 h-ig az utolsó 24 óra adatai						Előző nap napos órái
állomás	csapadék (mm)		max. hőmérséklet	min. hőmérséklet	rad. min.	
Győr	.		20	12	11	6
Kapuvár	.	⌓	19	8	5	3
Mosonmagyaróvár	.	⌓	18	11	7	4
Rajka	.		18	10	8	
Sopron	.	≡	16	9	5	3
Sopronhorpács	.	≡	17	8	6	3
Káld	.	=	20	10	9	
Körmend	.	⌓	22	8	5	
Szentgotthárd	.	≡	18	8	5	4
Szombathely	.	⌓	17	8	6	2
Lenti	.	⌓	21	8	6	
Letenye	.		22	9	5	
Nagykanizsa	.	⌓	22	9	6	6
Zalaegerszeg	.	⌓	20	8	7	4
Farkasgyepű	.		19	6	4	
Keszthely	.	=	18	12	10	8
Mencshely	.	=	19	11	6	0
Pápa	.	⌓	20	9	7	7
Sümeg	.		20	12	9	
Tihany	.	=	20	11	11	
Veszprém	.	≡	19	9	8	3
Zirc	.		18	10	6	
Bonyhád	.		20	10	9	
Homokszt. györgy	.		23	12	8	6
Kaposvár	.		23	10	8	7
Marcali	.	⌓	23	10	7	
Siófok	.	⌓	17	10	10	4
Somogyszob	.	⌓	23	9	5	
Tab	.	=	21	9	8	
Bábolna	—		—	—	—	
Esztergom	.		21	10	8	
Kisbér	.		20	11	7	
Komárom	ny	=	20	12	10	
Tatabánya	.		20	13	12	
Alcsútdoboz	.	⌓	20	11	10	
Dunaújváros	.		21	11	7	
Martonvásár	ny	, ⌓	17	10	6	
Mór	.	=	19	14	11	
Sárbogárd	.		20	5	5	
Szabadbattyán	.	=	17	6	5	
Iregszemcse	.	=	21	10	5	6
Lengyel	.		20	12	5	
Paks	.		24	9	6	8
Szekszárd	.	=	24	11	8	
Árpádtető	.		21	15	12	
Mohács	.	=	25	12	10	
Pécs	.		22	12	9	8
Siklós	.	⌓	24	13	8	
Szigetvár	.	=	24	13	13	
Budaörs	ny	=	21	12	9	
Bp. Lőrinc	.	⌓	20	11	9	6
Bp. Met. Int.	ny	=	20	13	—	6
Bp. Szab. hegy	.	=	15	10	6	
Cegléd	.	⌓	23	8	5	
Dobogókő	.		15	9	5	
Gödöllő	ny		20	11	9	5
Királyrét	.	⌓	20	11	10	
Monor	—		—	—	—	
Nagykáta	ny	⌓	22	10	9	
Szentendre	.	=	21	10	9	

1989.IV.5. 07 h-ig az utolsó 24 óra adatai						Előző nap napos órái
állomás	csapadék (mm)		max. hőmérséklet	min. hőmérséklet	rad. min.	
Vác	1	⌓	21	6	4	
Vámosmikola	—		—	—	—	—
Baja	.		24	13	9	7
Bácsalmás	.		24	13	8	
Izsák	.		23	10	10	
Kalocsa	.	⌓	23	11	7	9
Kecskemét	.	⌓	23	11	8	6
Kiskunfélegyháza	.		24	11	9	
Kiskunhalas	.	⌓	23	13	12	
Kunszentmiklós	.	=	22	9	7	
Tiszakécske	.		23	10	8	
Balassagyarmat	ny	⌓	15	10	6	
Romhány	ny	, ≡	19	6	4	
Salgótarján	7		17	9	6	
Eger	ny	=	18	13	7	5
Galyatető	ny		16	10	7	
Gyöngyös	.		20	11	8	
Kékestető	1	▽ ≡	13	9	8	6
Kompolt	.	⌓	18	12	10	6
Lőrinci	.	≡	20	11	8	
Poroszló	ny	, ⌓	20	9	8	
Jászapáti	ny		19	10	9	
Jászberény	.	⌓	19	11	9	
Karcag	.	⌓	24	12	8	
Szolnok	.	⌓	23	10	8	8
Tiszaroff	—		—	—	—	
Túrkeve	.		25	10	8	6
Kistelek	.		25	12	10	
Makó	.		26	14	12	
Szeged	.		26	13	12	6
Szentes	.		22	12	9	
Borsodnádasd	1	≡	15	6	3	
Fugód	—		—	—	—	
Hidasnémeti	2	=	16	7	6	
Jósvafő	3	=	15	9	6	2
Lillafüred	—		—	—	—	
Miskolc	1	≡	17	6	4	2
Putnok	—		—	—	—	
Sárospatak	3		16	9	6	5
Szendrőlád	1	=	16	3	3	
Tokaj	ny		16	11	10	
Kisvárda	ny	=	20	7	6	4
Mátészalka	—		—	—	—	
Nyíregyháza	ny		21	7	6	4
Nyírlugos	—		—	—	—	
Pátyod	ny	⌓	21	10	9	
Tiszabecs	.	⌓	19	6	5	
Vásárosnamény	ny	=	20	8	7	
Záhony	1	=	21	7	7	
Berettyóújfalu	.		25	12	10	
Debrecen	ny		24	12	9	6
Hajdúdorog	.		17	6	5	
Hortobágy	.		22	9	8	
Körösszakál	.		26	11	11	
Polgár	ny	=	19	10	9	
Békéscsaba	ny		25	12	9	6
Mezőhegyes	.		25	14	13	5
Orosháza	.	⌓	24	11	8	
Szarvas	.	=	24	12	8	6
Szeghalom	.		25	10	9	

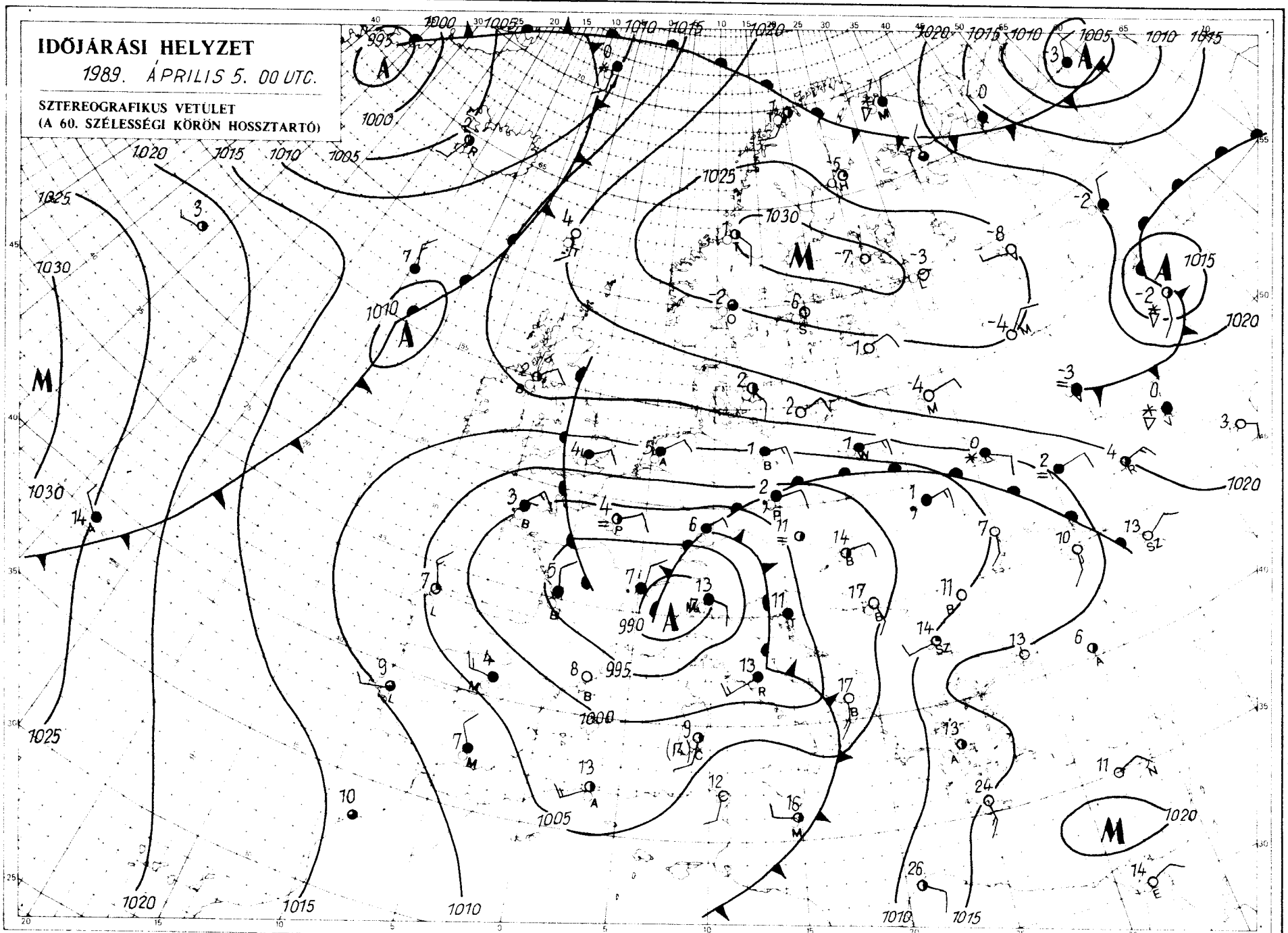

KIADJA: ORSZÁGOS METEOROLÓGIAI SZOLGÁLAT
Kiadásért felel: Barát József, az Országos Meteorológiai Szolgálat elnöke – Készült: az Országos Meteorológiai Szolgálat Nyomdájában, Budapest – Felelős vezető: Máthé Gyuláné – Munkaszám: 89.202 – Szerkesztésért felel: Kapovits Albert, a Központi Előrejelző Intézet igazgatója
Készíti: a KEI Rövidtávú Előrejelző Osztálya – Szakmai felelős: Németh Lajos osztályvezető – Megjelenik naponként
Megrendelhető: 1024 Budapest, II., Kitaibel Pál utca 1. – Pénzügyi Osztály – Telefon: 353-500
Jelmagyarázat a havi mellékletben

IDŐJÁRÁSI NAPIJELENTÉS

ЕЖЕДНЕВНЫЙ МЕТЕОРОЛОГИЧЕСКИЙ БЮЛЛЕТЕНЬ • DAILY WEATHER REPORT
BULLETIN QUOTIDIEN DE TEMPS • TÄGLICHER WETTERBERICHT

102. évfolyam 96. szám + Budapest + 1989. április 6. csütörtök

Az időjárási helyzet és a várható időjárás:

Nyugat-Európa fölött már napok óta egy ciklon örvénylik. Ennek délkeleti részén hol meleg, nedves, hol pedig kissé hűvösebb léghullámok áramlanak a Kárpát-medence fölé. Újabb időjárási front ugyan nem jön térségünkbe, azonban a korábbi záporokat, zivatarokat kiváltó légállapot csak lassan változik, ezért holnap estig még nem lesz gyökeres változás időjárásunkban.

Az elmúlt 24 órában Magyarország fölött gyakran volt erősen felhős az ég, és sokfelé alakult ki heves zápor, zivatar. Néhol jégeső is előfordult. Ezeket helyenként erős szélrohamok kísérték. A legnagyobb széllökések sebessége nem egy helyen elérte az óránkénti 100–110 km-t, ugyanakkor a csapadék mennyisége nem volt számottevő, az 5 mm-t sehol sem érte el. A legmagasabb nappali hőmérséklet nyugaton 16 és 21, másutt 20 és 29 fok között alakult. Éjszakára jelentősen mérséklődött a szél, hajnalra 2,9 fokig csökkent a hőmérséklet. Csütörtök délelőtt ismét sokfelé erősen megnövekedett a gomolyfelhőzet és a szórványos zápor mellett a Dél-Dunántúlon egy-egy zivatar is előfordult. A hőmérséklet 11 órakor 11 és 17 fok között volt az országban.

Ma 12 órakor Budapesten a hőmérséklet 15 fok a tengerszintre átszámított légnyomás 1009 hPa, változatlan.

Várható időjárás péntek estig:

Eleinte gyakran lesz erősen felhős az ég és főként a Dunántúlon többfelé várható zápor-eső. Helyenként az ég is megdördül.
Többnyire mérsékelt, vagy legfeljebb élénk szél a csapadékhullás idején átmenetileg megerősödik.
Éjszaka csökken a felhőzet, hajnalban ködfoltok alakulnak ki.
A legalacsonyabb hőmérséklet 4 és 9 fok között várható.
Pénteken már mindenütt várható több-kevesebb napsütés és inkább csak délután valószínű egy-egy átfutó zápor.
A hőmérséklet csúcsértéke 15 és 20 fok között lesz.

Rábai Attila s. k.

Távolabbi kilátások szombattól – keddig:

A hét végén sok lesz a napsütés. Csapadékra nem kell számítani. A jövő hét elején egyre gyakrabban növekszik meg a felhőzet és főleg az időszak végén alakulnak ki záporok.
A legalacsonyabb hőmérséklet eleinte 3, 8, az időszak végén 7, 12 fok között várható.
A legmagasabb nappali hőmérséklet eleinte 16, 21, majd 19, 24 fok között lesz.
Jelentős mennyiségű csapadék (legalább 5 mm napi) csapadék az ország területének 30 százalékán várható.

Középtávú Előrejelző Csoport

A hőmérséklet napi középértéke és eltérése a sokévi átlagtól (Budapest belterületén):

1989. április 5. 14,7°C +4,5°C

1871 óta ezen a napon Budapesten előfordult

legmagasabb hőmérséklet: 25,9°C (1946)
legalacsonyabb hőmérséklet: -4,1°C (1929)

LEGMAGASABB HŐMÉRSÉKLET

19 89. IV. 5.

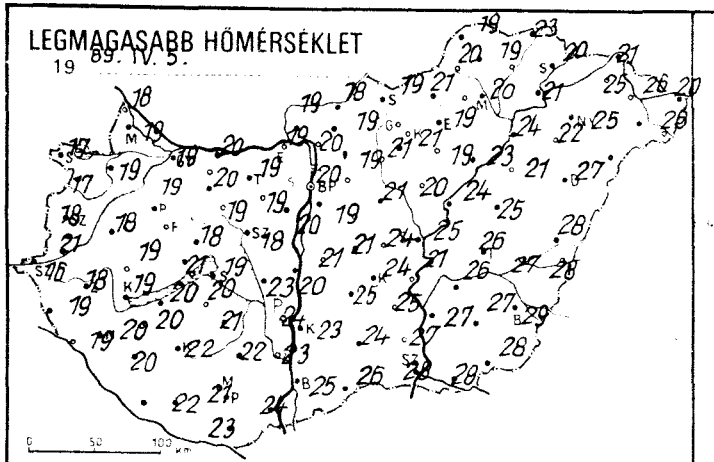

LEGALACSONYABB HŐMÉRSÉKLET

19 89. IV. 6.

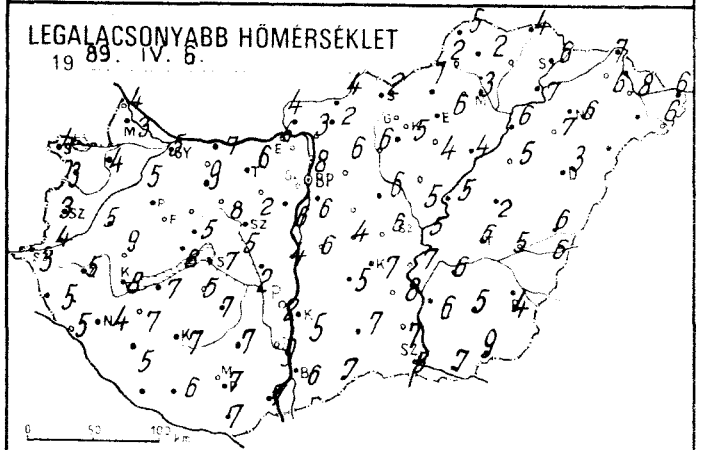

24 órás CSAPADÉKELOSZLÁS

19 89. IV. 5. 7h tól IV. 6. 7h -ig

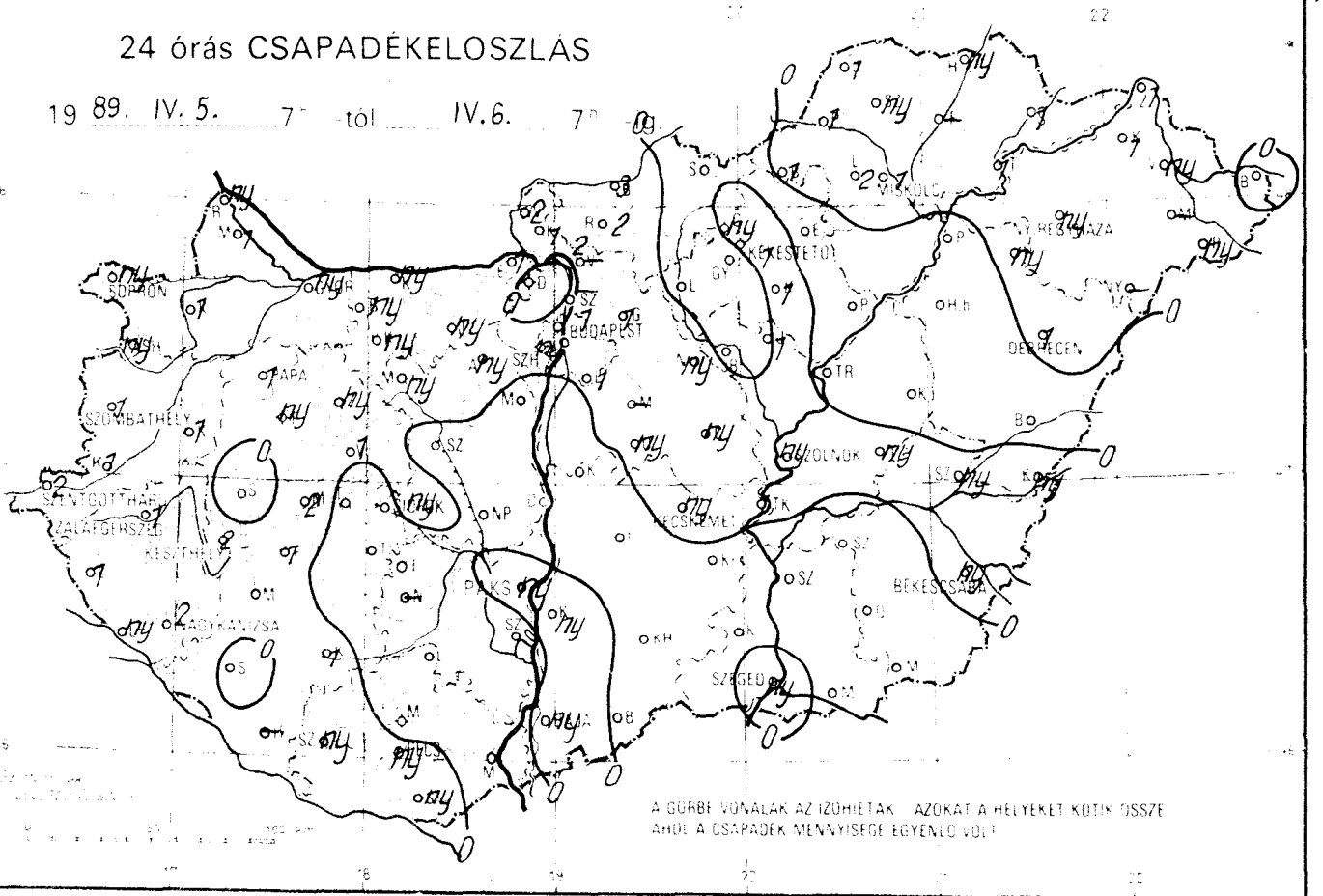

RADIÁCIÓS MINIMUM

19 89. IV. 6.

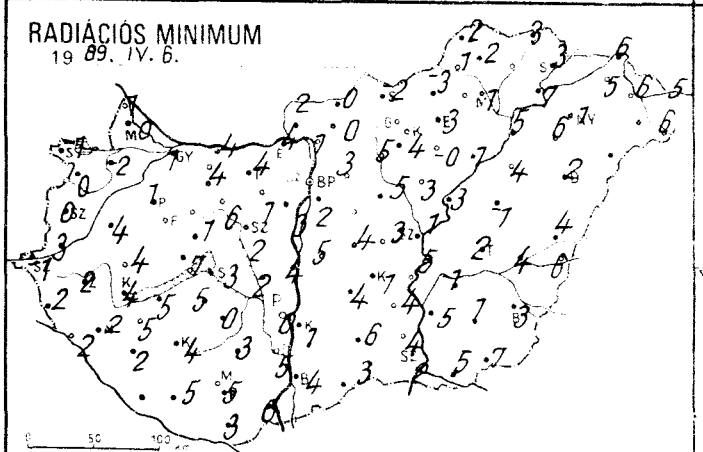

NAPFÉNYTARTAM

19 89. IV. 5.

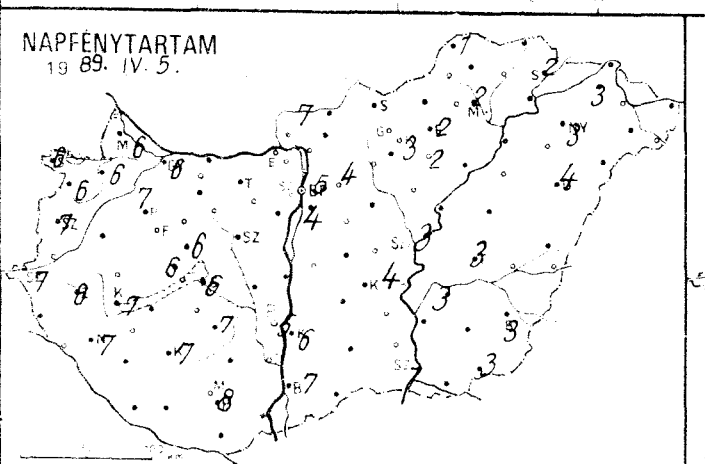

Zivatareloszlás

19 89. IV. 5. 7h - IV. 6. 7h -ig.

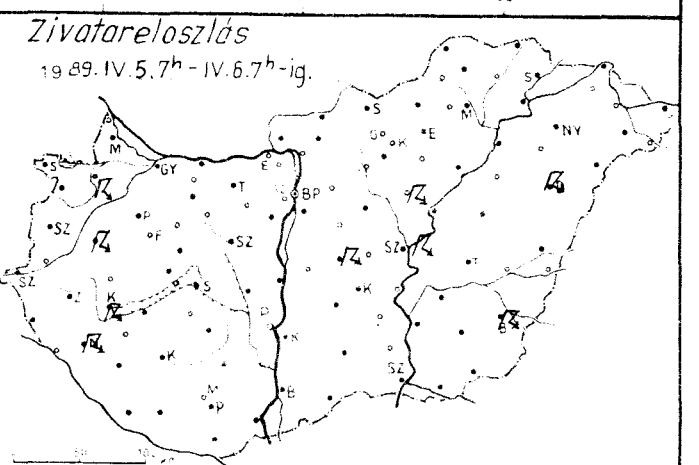

1989.IV.6. 07 h-ig az utolsó 24 óra adatai

állomás	csapadék (mm)		max. hőmérséklet	min. hőmérséklet	rad. min.	Előző nap napos órái
Győr	ny	⊽ ⊢	19	5	1	6
Kapuvár	1	↖ ⊢	19	4	-2	6
Mosonmagyaróvár	1	⊽ ⊢	19	3	0	6
Rajka	ny	⊽	18	4	1	
Sopron	ny	⊽ ≡	17	4	-1	6
Sopronhorpács	ny	≡	17	3	0	6
Kád	1	↖	18	5	4	
Kaposvár	1	⊽	21	4	3	
Szentgotthárd	2	⊽	16	3	-1	7
Szombathely	1	⊽ ⊢	18	3	0	7
Lenti	1	⊽ ⊢	19	5	2	
Letenye	ny	⊽ ⊢	19	5	2	
Nagykanizsa	2	↖ ⊢	20	4	2	7
Zalaegerszeg	1	⊽ ⊢	18	5	2	8
Farkasgyepű	ny		19	6	3	
Keszthely	2	↖ ⊢	19	8	4	7
Mencshely	2		17	7	4	6
Pápa	1	⊽ ⊢	19	5	1	7
Sümeg	.		19	9	4	
Tihany	.	⊢	21	8	7	
Veszprém	1	⊽ ⊢	18	5	1	6
Zirc	ny	⊢	17	4	0	
Fonyód	1	⊽ ⊢	20	7	5	
Homokszt. györgy	—	—	—	—	—	—
Kaposvár	1	⊽	22	7	4	7
Marcali	ny	⊽ ⊢	20	7	5	
Siófok	ny	⊽ ⊢	19	7	3	6
Somogyszob	.		20	5	2	
Tab	.	≡	20	5	5	
Bábolna	ny	⊽	17	5	-3	
Esztergom	1	⊽	19	6	4	
Kisbér	ny	⊽	20	9	4	
Komárom	ny		20	7	4	
Tatabánya	.		19	6	4	
Alcsútdoboz	ny	⊽	19	2	1	
Dunaújváros	.		20	4	4	
Martonvásár	.	≡	20	6	3	
Mór	ny	⊽ ≡	19	8	6	
Sárbogárd	.	⊢	23	2	2	
Szabadbattyán	.	≡	18	5	2	
Tegzsemese	.	⊢	21	7	0	7
Tengyel	.		22	7	3	
Paks	ny	⊽	24	2	0	5
Szekszárd	.	≡	23	9	5	
Árpádtető	.		20	10	6	
Mohács	.		24	7	6	
Pécs	ny		21	7	5	8
Siklós	ny	≡	23	7	3	
Szigetvár	ny	≡	22	6	5	
Budaörs	1	⊽	21	3	-1	
Bp. Lőrinc	1	⊽ ⊢	19	6	2	4
Bp. Met. Int.	1		20	8	—	5
Bp. Szab. hegy	ny	⊽	15	9	6	
Cegléd	ny	⊢	24	6	3	
Dobogókő	.		14	5	3	
Gödöllő	1	⊢	19	6	3	4
Királyrét	1	≡	17	1	-1	
Monor	—		—	—	—	
Nagykáta	ny	⊢	21	6	5	
Szentendre	—		—	—	—	

1989.IV.6. 07 h-ig az utolsó 24 óra adatai

állomás	csapadék (mm)		max. hőmérséklet	min. hőmérséklet	rad. min.	Előző nap napos órái
Vác	2	⊽ =	20	3	1	
Vámosmikola	2	=	19	4	2	7
Baja	ny	⊽	25	6	4	7
Bácsalmás	.		26	7	3	
Izsák	.		25	5	4	
Kalocsa	ny	⊢	23	5	1	6
Kecskemét	ny	⊢	24	7	1	4
Kiskunfélegyháza	.		25	8	4	
Kiskunhalas	.	⊢	24	7	6	
Kunszentmiklós	.	=	21	6	5	
Tiszakécske	1	⊽	21	7	5	
Balassagyarmat	3	⊽ ⊢	18	4	0	
Rimahany	2	⊽ ⊢	19	2	0	
Salgótarján	.		19	2	-2	
Eger	.	=	19	6	3	2
Galyatető	ny	⊽	16	5	2	
Gyöngyös	.	⊢	21	5	4	
Kékestető	1	⊽	14	5	2	3
Kompolt	1	⊢	19	4	-0	2
Lőrinci	.	⊢	21	6	5	
Poroszló	.	⊢	23	4	1	
Jászapáti	1	↖ ⊢	20	5	3	
Jászberény	.	⊢	20	4	1	
Karcag	.		25	2	-1	
Szolnok	ny	↖	25	5	1	3
Tiszaroff	.	⊢	24	5	3	
Túrkeve	ny	⊽ ⊢	26	6	2	3
Kistelek	.	=	27	7	4	
Makó	.		28	7	5	
Szeged	ny	⊽	28	5	2	1
Szentes	.		27	6	5	
Borsodnádasd	1	⊽ ≡	21	1	-3	
Fügöd	—		—	—	—	
Hidasnémeti	ny	=	23	4	3	
Jósvafő	1	⊢	19	5	2	1
Lillafüred	2	⊢	20	3	1	
Miskolc	1	⊽ ≡	20	3	1	2
Putnok	1	⊽ ≡	20	2	1	
Sárospatak	1	⊽	20	6	3	2
Szendrőlád	ny	≈	19	2	2	
Tokaj	1		21	7	7	
Kisvárda	1	=	25	6	5	3
Mátészalka	—		—	—	—	
Nyíregyháza	ny	⊽ ⊢	25	6	1	3
Nyírlugos	—		—	—	—	
Pátyod	ny	⊢	26	6	6	
Tiszabecs	.	⊢	20	6	5	
Vásárosnamény	ny	⊢	26	8	6	
Záhony	1		21	7	6	
Berettyóújfalu	.	=	28	6	4	
Debrecen	1	↖ ⊢	27	3	2	4
Hajdúdorog	ny		22	7	6	
Hortobágy	.		21	5	4	
Körösszakál	ny	⊽	28	6	6	
Polgár	.	=	24	6	5	
Békéscsaba	ny	↖	29	4	3	3
Mezőhegyes	.	⊢	28	9	7	3
Orosháza	.	⊢	27	5	1	
Szarvas	.	⊢	26	6	-1	3
Szeghalom	ny	=	27	5	4	

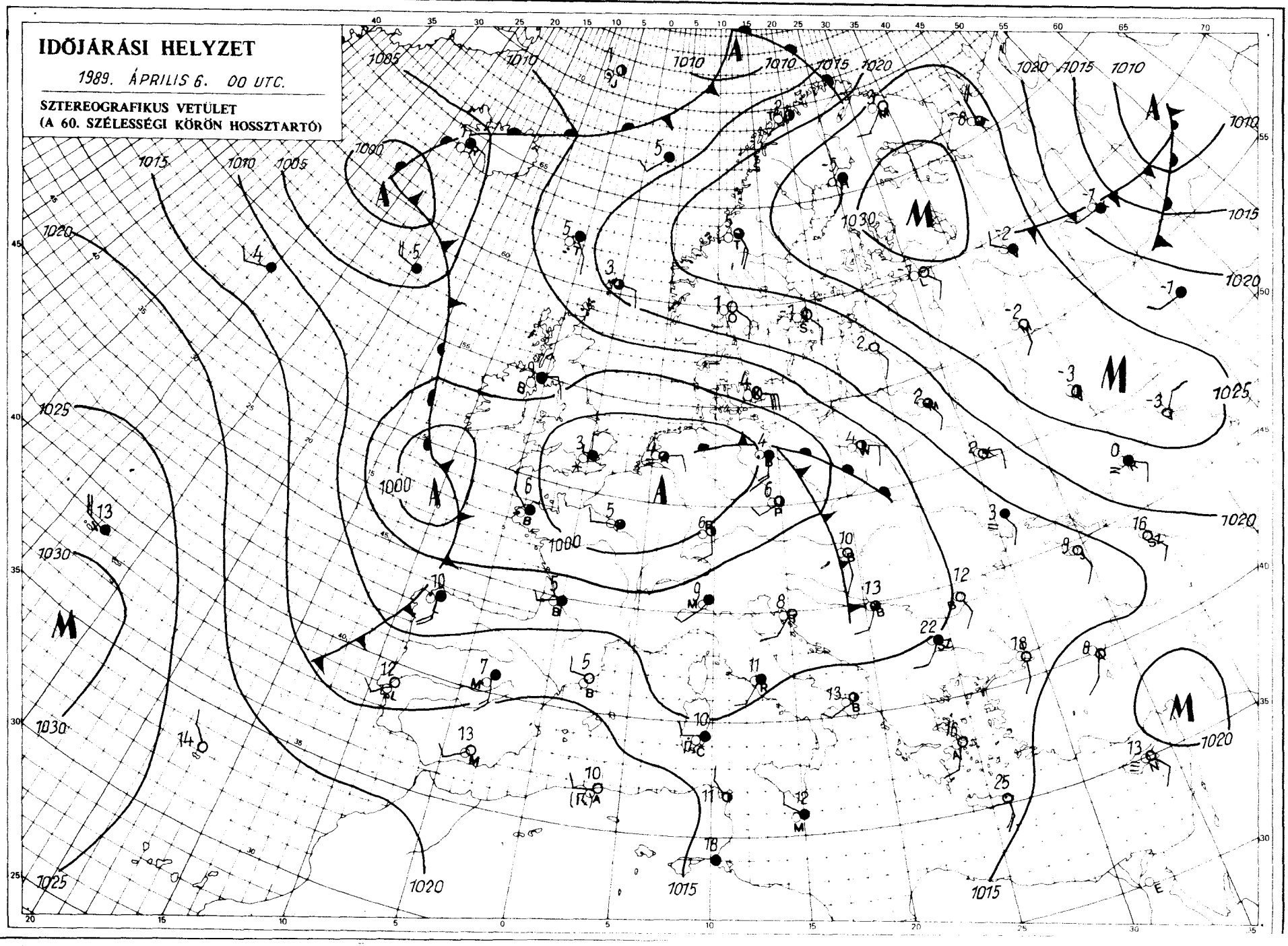

KIADJA: ORSZÁGOS METEOROLÓGIAI SZOLGÁLAT
Kiadásért felel: Barát József, az Országos Meteorológiai Szolgálat elnöke. Készült: az Országos Meteorológiai Szolgálat Nyomdájában, Budapest – Felelős vezető: Máthé Gyuláné – Munkaszám: 89.208. – Szerkesztésért felel: Kapovits Albert, a Központi Előrejelző Intézet igazgatója
Készíti: a KEI Rövidtávú Előrejelző Osztálya – Szakmai felelős: Németh Lajos osztályvezető – Megjelenik naponként
Megrendelhető: 1024 Budapest, II., Kitaibel Pál utca 1. – Pénzügyi Osztály – Telefon: 353-500
Jelmagyarázat a havi mellékletben

IDŐJÁRÁSI NAPIJELENTÉS

ЕЖЕДНЕВНЫЙ МЕТЕОРОЛОГИЧЕСКИЙ БЮЛЛЕТЕНЬ • DAILY WEATHER REPORT
BULLETIN QUOTIDIEN DE TEMPS • TÄGLICHER WETTERBERICHT

102. évfolyam 97. szám + Budapest + 1989. április 7. péntek

Az időjárási helyzet és a várható időjárás:

Szárazföldünk északkeleti és északi területein derült, száraz és hideg az idő. Hűvös van Nyugat-Európa nagy részén, ahol sok a felhő és esik az eső. A legmelegebb a Fekete-tenger környéke. Ott napközben 20 fok fölé emelkedik a hőmérséklet. A Lengyel-alföld és a Keleti-Kárpátok vidéke fölött egy ciklon örvénylik, melynek felhőzetéből sokfelé esik az eső. A felhőzóna lassan elhagyja Magyarországot, kelet felé mozog. Szombaton sok napsütésre, melegebb időre számíthatunk.

Csütörtökön is gyakran volt felhős az ég, általában 2 - 8 órát sütött a Nap. Sokfelé volt zápor-eső és zivatar. A ma reggel 7 óráig lehullott 24 órás csapadékmennyiség csapadéknyom és 10 mm között volt általában, de a Dunántúlon helyenként 12 - 17 mm is előfordult. A hőmérséklet csúcsértéke 16 és 22 fok között volt. Ma éjszaka 4, 10 fokig hűlt le a levegő. Délelőtt az ország nagy részén felhős idő volt, csak kisebb területeken, főleg a Dunántúlon sütött a Nap. Többfelé esett az eső. Helyenként megerősödött az északnyugati szél. A hőmérséklet 11 órakor 9 és 14 fok között volt.

Ma 12 órakor Budapesten a hőmérséklet 11 fok, a tengerszintre átszámított légnyomás 1012 hPa, mérsékelten emelkedik.

Várható időjárás szombat estig:

Eleinte még többfelé lehet kisebb eső, majd éjszaka jelentősen csökken a felhőzet. Az élénk, helyenként erős északnyugati szél is mérséklődik. A hőmérséklet 2, 7 fokig süllyed.
Szombaton többnyire napos és száraz idő várható mérsékelt nyugati, délnyugati széllel.
A hőmérséklet délután 20 fok körül valószínű.

Pálmási Judit s. k.

A hőmérséklet napi középértéke és eltérése a sokévi átlagtól (Budapest belterületén):

1989. április 6.	12,3°C	+2,0°C

1871 óta ezen a napon Budapesten előfordult

legmagasabb hőmérséklet:	25,9°C (1941, 1968)
legalacsonyabb hőmérséklet:	-3,2°C (1896)

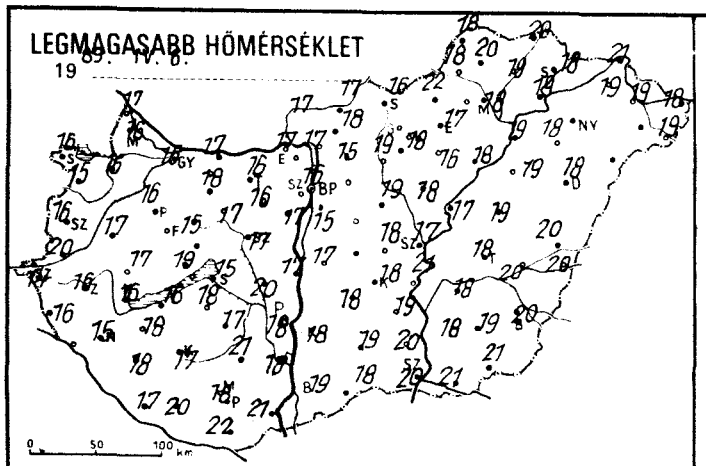
LEGMAGASABB HŐMÉRSÉKLET
1989. IV. 6.

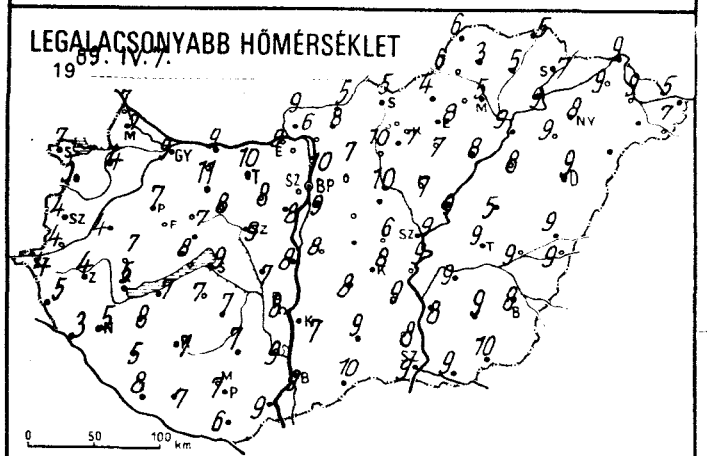
LEGALACSONYABB HŐMÉRSÉKLET
1989. IV. 7.

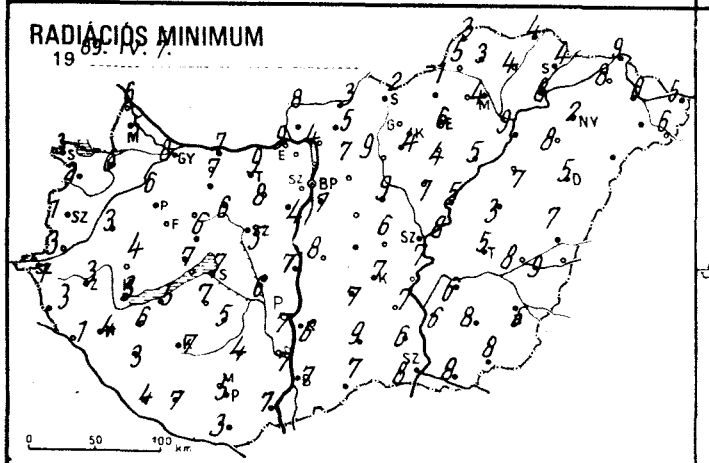
RADIÁCIÓS MINIMUM
1989. IV. 7.

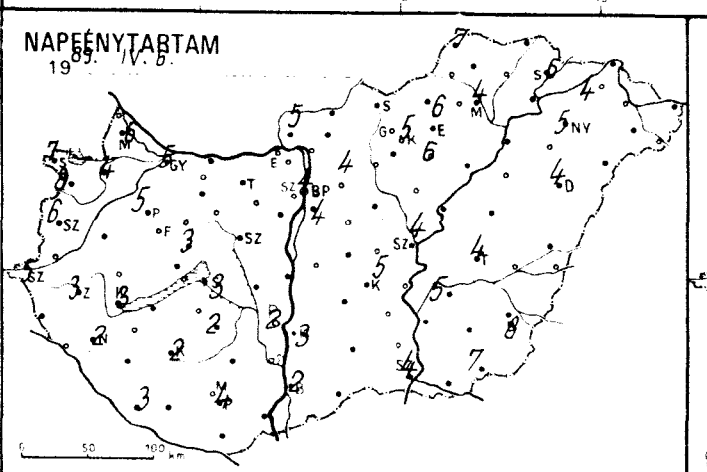
NAPFÉNYTARTAM
1989. IV. 6.

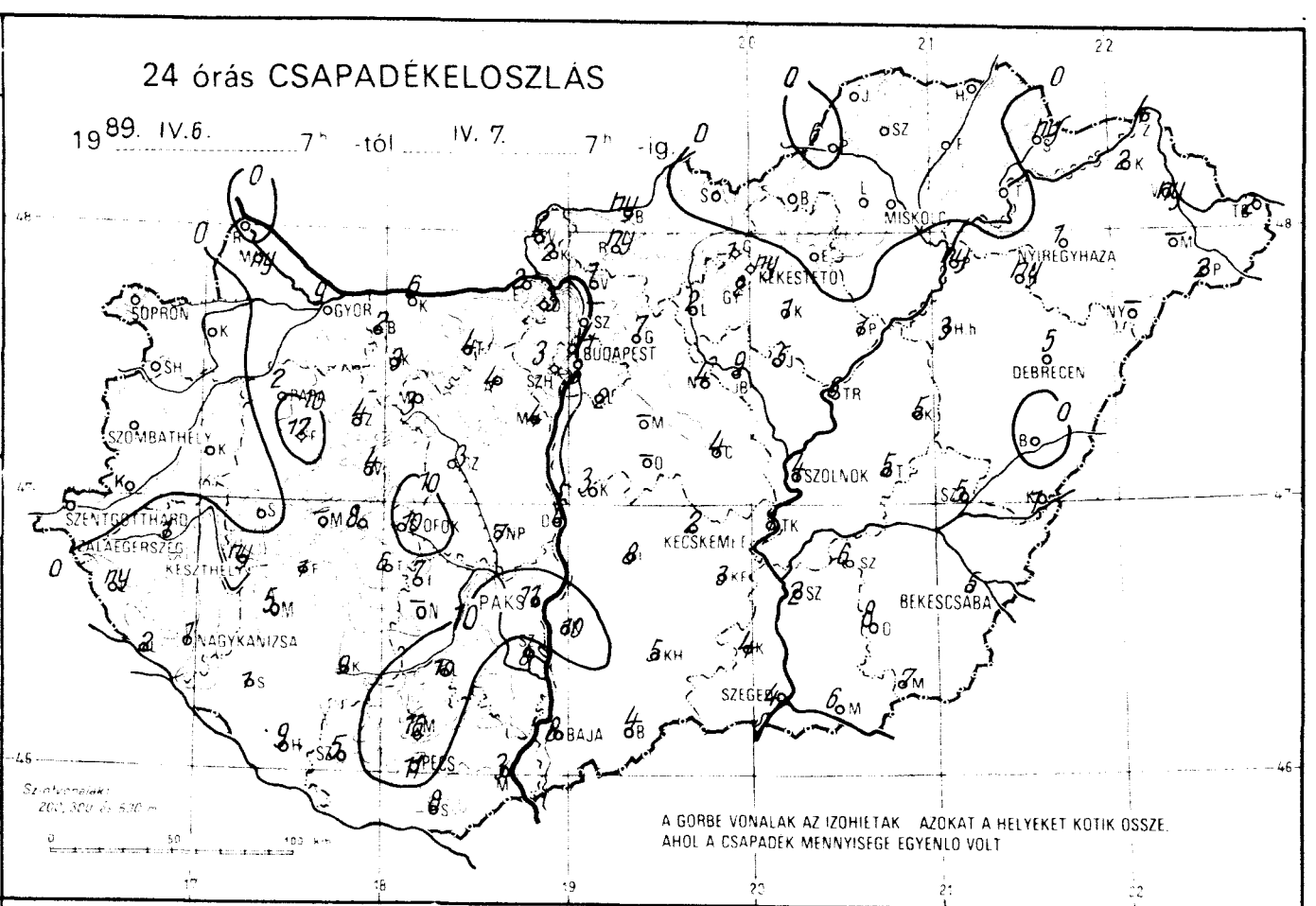
24 órás CSAPADÉKELOSZLÁS
1989. IV.6. 7h -tól IV. 7. 7h -ig.
SOPRON
GYŐR
BUDAPEST
MISKOLC
NYÍREGYHÁZA
DEBRECEN
SZOMBATHELY
SZOLNOK
SZENTGOTTHÁRD
KESZTHELY
KECSKEMÉT
PAKS
BÉKÉSCSABA
NAGYKANIZSA
SZEGED
BAJA
PÉCS
A GÖRBE VONALAK AZ IZOHIETAK AZOKAT A HELYEKET KÖTIK ÖSSZE,
AHOL A CSAPADÉK MENNYISÉGE EGYENLŐ VOLT

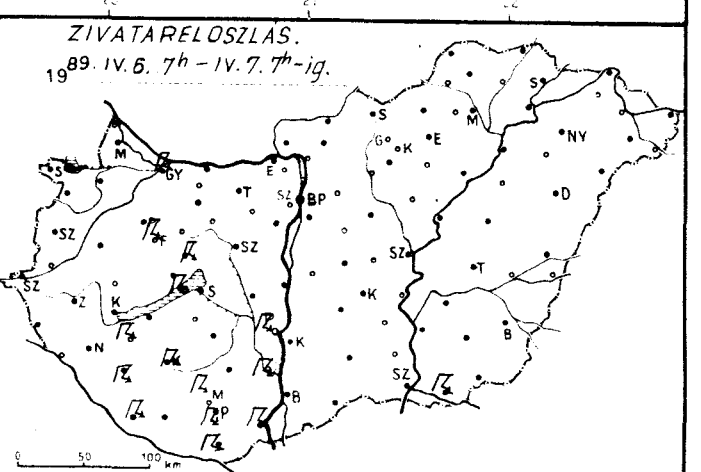
ZIVATARELOSZLÁS.
1989. IV.6. 7h – IV.7. 7h-ig.

1989.IV.7. 07 h-ig az utolsó 24 óra adatai						Előző nap napos órái
állomás	csapadék (mm)		max. hőmérséklet	min. hőmérséklet	rad. min.	
Győr	9	⟋ ⌓	15	9	8	5
Kapuvár	.	⌓	16	4	0	4
Mosonmagyaróvár	ny	, ⌓	16	7	5	6
Rajka	.		17	7	6	
Sopron	.	⌓	16	7	3	7
Sopronhorpács	.	⌓	15	5	2	8
Káld	.		17	4	3	
Körmend	.	⌓	20	4	3	
Szentgotthárd	.	⌓	14	4	-1	5
Szombathely	.	⌓	16	4	1	6
Lenti	ny	▽ ⌓	16	5	3	
Letenye	2	▽ ⌓	16	3	1	
Nagykanizsa	1	▽	15	5	4	2
Zalaegerszeg	1	▽ ⌓	16	4	3	3
Farkasgyepű	17	⟋	18	7	5	
Keszthely	ny	⌓	16	5	3	3
Mencshely	—		—	—	—	
Pápa	2	▽ ⌓	16	7	6	5
Sümeg	.		17	7	4	
Tihany	8	⟋ =	19	8	7	
Veszprém	4	⟋	15	7	6	3
Zirc	4		15	7	6	
Fonyód	1	▽	16	7	5	
Homokszt. györgy	9	⟋ ⌓	17	8	4	3
Kaposvár	9	⟋	17	7	7	2
Marcali	5	⟋	18	8	6	
Siófok	10	▽	15	9	7	3
Somogyszob	1	⟋	18	5	3	
Tab	6	=	18	7	7	
Bábolna	2	=	14	6	1	
Esztergom	2		17	9	9	
Kisbér	3		18	11	7	
Komárom	6		17	9	7	
Tatabánya	4	=	16	10	9	
Alcsútdoboz	4	▽ =	16	8	8	
Dunaújváros	6		17	8	7	
Martonvásár	4	=	17	8	4	
Mór	3	=	17	8	6	
Sárbogárd	7		20	7	6	
Szabadbattyán	3	=	17	9	5	
Iregszemcse	7	▽	17	7	5	2
Lengyel	16	=	21	7	4	
Paks	11	⟋	18	8	7	2
Szekszárd	8	⟋	18	9	7	
Árpádtető	16	⟋	16	6	6	
Mohács	3	⟋ =	21	9	8	
Pécs	11	⟋	18	7	5	4
Siklós	8	⟋ =	22	6	3	
Szigetvár	5	=	20	7	7	
Budaörs	3	▽ =	17	9	7	
Bp. Lőrinc	2	▽	15	9	7	4
Bp. Met. Int.	4	=	16	10	–	4
Bp. Szab. hegy	3	=	13	8	6	
Cegléd	4	=	18	6	6	
Dobogókő	5	≡	11	4	3	
Gödöllő	7	=	15	7	7	4
Királyrét	2	=	16	6	6	
Monor	—		—	—	—	
Nagykáta	4		19	10	9	
Szentendre	—		—	—	—	

1989.IV.7. 07 h-ig az utolsó 24 óra adatai						Előző 5 nap napos órái
állomás	csapadék (mm)		max. hőmérséklet	min. hőmérséklet	rad. min.	
Vác	1	⌓	17	6	4	
Vámosmikola	2	=	17	9	8	5
Baja	8	▽	19	9	7	2
Bácsalmás	4	▽ =	18	10	7	
Izsák	8	=	18	8	7	
Kalocsa	10		18	7	6	3
Kecskemét	2	▽ =	18	8	7	5
Kiskunfélegyháza	3		19	9	7	
Kiskunhalas	5	=	19	9	9	
Kunszentmiklós	3	=	17	8	8	
Tiszakécske	1		21	9	7	
Balassagyarmat	ny	▽	17	5	3	
Romhány	ny		18	8	5	
Salgótarján	.	⌓	16	5	2	
Eger	.	=	17	8	6	6
Galyatető	1	≡	15	4	0	
Gyöngyös	2		18	7	4	
Kékestető	ny	▽ ≡	12	3	1	5
Kompolt	1		16	7	4	6
Lőrinci	2		19	10	9	
Poroszló	1		18	8	5	
Jászapáti	5	▽ =	18	7	7	
Jászberény	9	=	18	8	6	
Karcag	5	=	19	5	3	
Szolnok	4	▽ =	17	9	8	4
Tiszaroff	6	=	17	9	5	
Túrkeve	5		18	9	5	4
Kistelek	4	▽ =	20	8	6	
Makó	6	⟋	21	9	8	
Szeged	4	▽	20	9	8	4
Szentes	2	▽	18	8	6	
Borsodnádasd	.		22	4	-1	
Fügöd	.		19	5	4	
Hidasnémeti	.	=	20	5	4	
Jósvafő	.	⌓	18	6	3	7
Lillafüred	.	⌓	11	5	3	
Miskolc	.	=	18	5	4	4
Putnok	6	▽	18	6	5	
Sárospatak	ny		18	7	4	6
Szendrőlád	.	=	20	3	3	
Tokaj	.		19	9	8	
Kisvárda	2	=	19	9	8	4
Mátészalka	—		—	—	—	
Nyíregyháza	1	▽ ⌓	19	8	2	5
Nyírlugos	—		—	—	—	
Pátyod	2	▽	19	7	6	
Tiszabecs	2	=	18	5	5	
Vásárosnamény	ny	=	19	9	8	
Záhony	4		21	9	9	
Berettyóújfalu	.	=	20	9	7	
Debrecen	5	▽ ⌓	18	9	5	4
Hajdúdorog	ny	=	18	9	8	
Hortobágy	3		19	8	7	
Körösszakál	1		20	9	9	
Polgár	ny	=	19	9	9	
Békéscsaba	5	▽	20	8	6	8
Mezőhegyes	7		21	10	8	7
Orosháza	8	⌓	19	9	8	
Szarvas	6	▽ ⌓	18	9	6	5
Szeghalom	5	=	20	9	8	

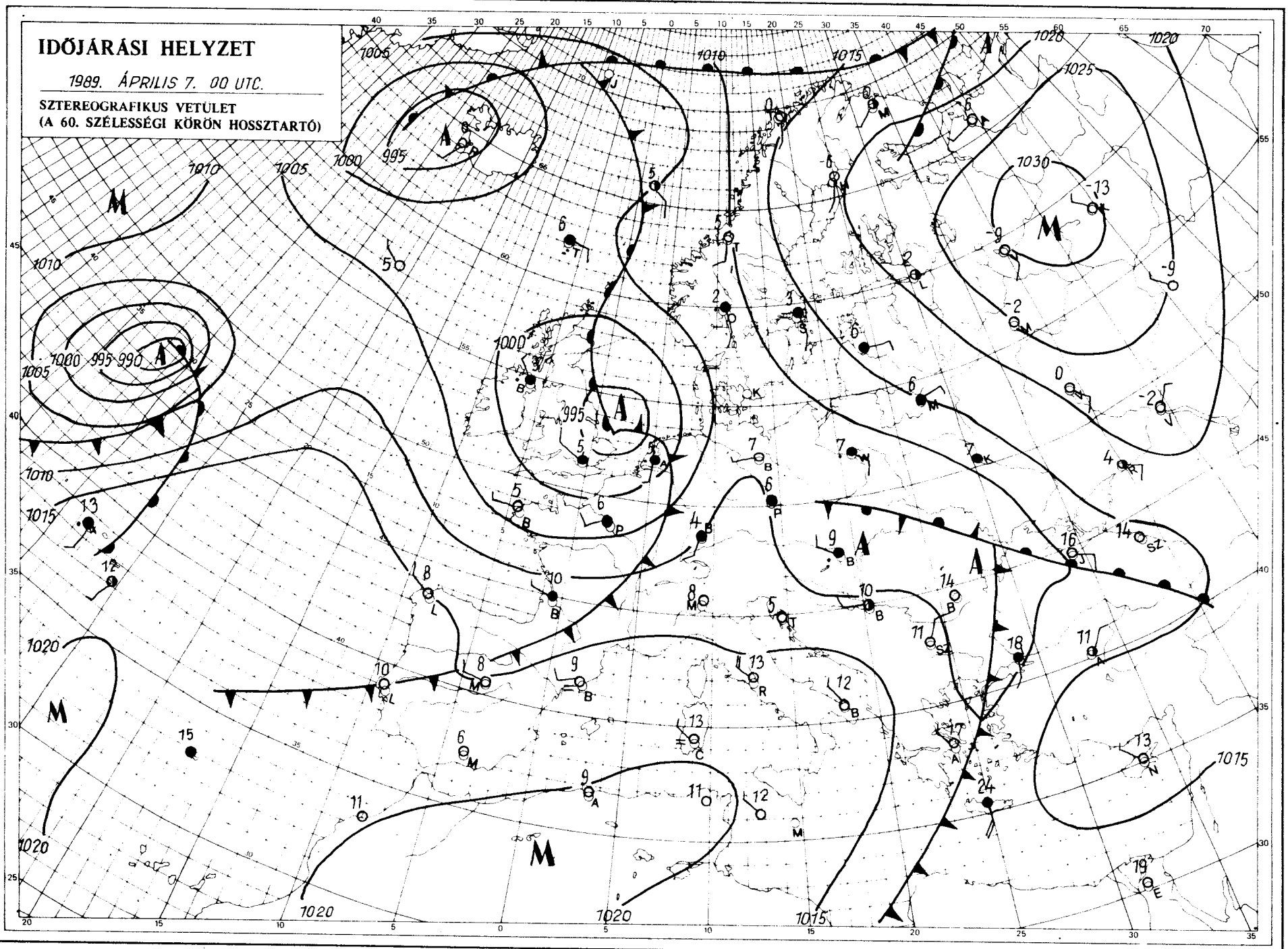

KIADJA: ORSZÁGOS METEOROLÓGIAI SZOLGÁLAT
Kiadásért felel: Baráth József, az Országos Meteorológiai Szolgálat elnöke — Készült: az Országos Meteorológiai Szolgálat Nyomdájában, Budapest — Felelős vezető: Máthé Gyuláné — Munkaszám: 89.208
A szerkesztésért felel: Kapovits Albert, a Központi Előrejelző Intézet igazgatója

Készíti: a KEI Rövidtávú Előrejelző Osztálya — Szakmai felelős: Németh Lajos osztályvezető — Megjelenik naponként
Megrendelhető: 1024 Budapest, II., Kitaibel Pál utca 1. — Pénzügyi Osztály — Telefon: 353-500
Jelmagyarázat a havi mellékletben

IDŐJÁRÁSI NAPIJELENTÉS

ЕЖЕДНЕВНЫЙ МЕТЕОРОЛОГИЧЕСКИЙ БЮЛЛЕТЕНЬ • DAILY WEATHER REPORT
BULLETIN QUOTIDIEN DE TEMPS • TÄGLICHER WETTERBERICHT

102. évfolyam 98. szám + Budapest + 1989. április 8. szombat

Az időjárási helyzet és a várható időjárás:

Az Északi-tenger feletti középponttal ciklon örvénylik a Brit-szigeteken, a Skandináv-félsziget déli részén, valamint a Balti-tenger medencéjében esők, záporesők gyakorta előfordulnak. Ugyancsak változékony az időjárás az Ibériai-félszigeten, ahová az óceán felől több hullámban hűvös, nedves levegő áramlik. Európa középső és keleti része felett anticiklon található, ezért az említett térségekben általában kevés a felhő, a hajnali órákban köd képződik.

Magyarországon pénteken délelőtt még sokfelé erősen felhős volt az ég, esők, záporesők fordultak elő. Néhol zivatar is kialakult. A ma reggel hét óráig lehullott csapadék mennyisége általában csapadéknyom és 5 mm között alakult, de a keleti országrész zivataros vidékein ennél nagyobb mennyiségek is előfordultak. Délután egyre többfelé kisütött a Nap. A hőmérséklet csúcsértéke 13 és 20 fok között alakult. Ma hajnalra 1 és 8 fok közé süllyedt a hőmérséklet, többfelé képződött köd. Ma (szombat) délelőtt túlnyomóan derült idő volt, mérsékelt déli szél mellett a hőmérséklet 11 órára 8 és 16 fok közé emelkedett.

Ma 12 órakor Budapesten a hőmérséklet 14 fok, a tengerszintre átszámított légnyomás 1019 hPa, változatlan.

Várható időjárás vasárnap estig:

Délutánonként erősen megnövekszik a gomolyfelhőzet, szórványos zápor, zivatar előfordul. A déli, délnyugati szél napközben többször megélénkül, a zivataros területeken a széllökések átmenetileg viharossá fokozódnak.
Várható legalacsonyabb éjszakai hőmérséklet 3 és 8 fok,
legmagasabb nappali hőmérséklet vasárnap 17 és 22 fok között alakul.

Wantuch Ferenc s. k.

A hőmérséklet napi középértéke és eltérése a sokévi átlagtól (Budapest belterületén):

1989. április 7.	12,0°C	+1,7°C

1871 óta ezen a napon Budapesten előfordult

legmagasabb hőmérséklet:	27,6°C (1939)
legalacsonyabb hőmérséklet:	-2,5°C (1956)

LEGMAGASABB HŐMÉRSÉKLET

19 89. IV. 7.

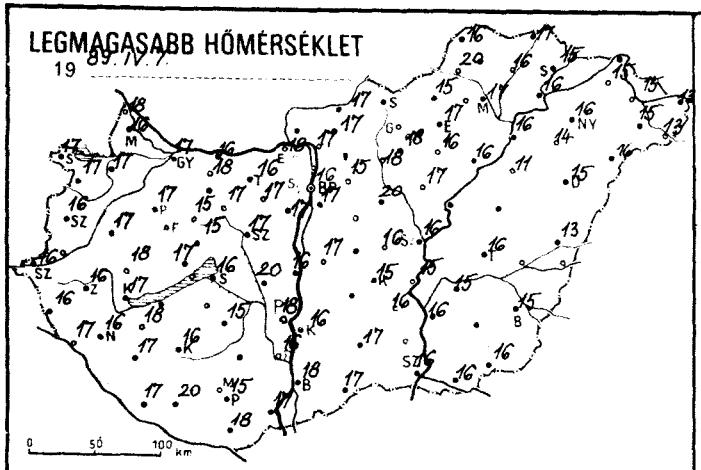

LEGALACSONYABB HŐMÉRSÉKLET

19 89. IV. 8.

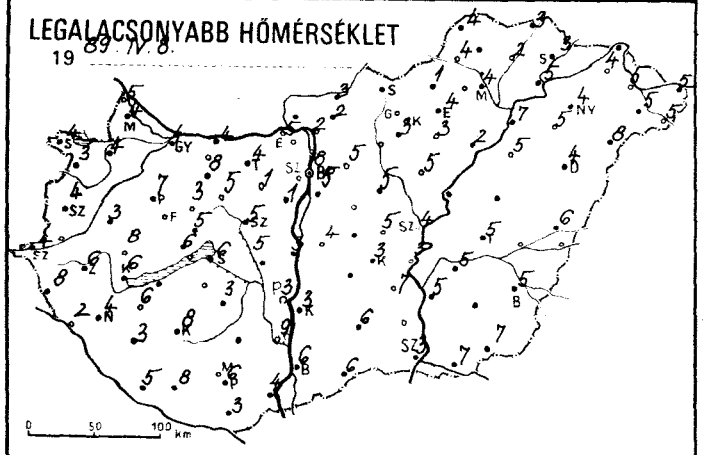

RADIÁCIÓS MINIMUM

19 89. IV. 8.

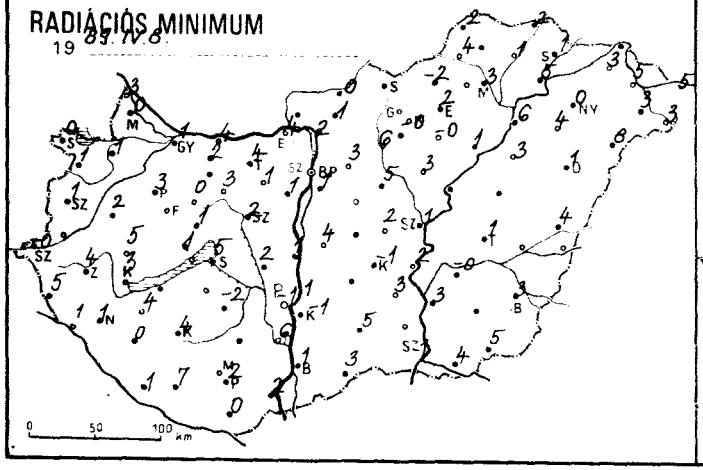

24 órás CSAPADÉKELOSZLÁS

19 89. IV. 7. 7^h -tól IV. 8. 7^h -ig

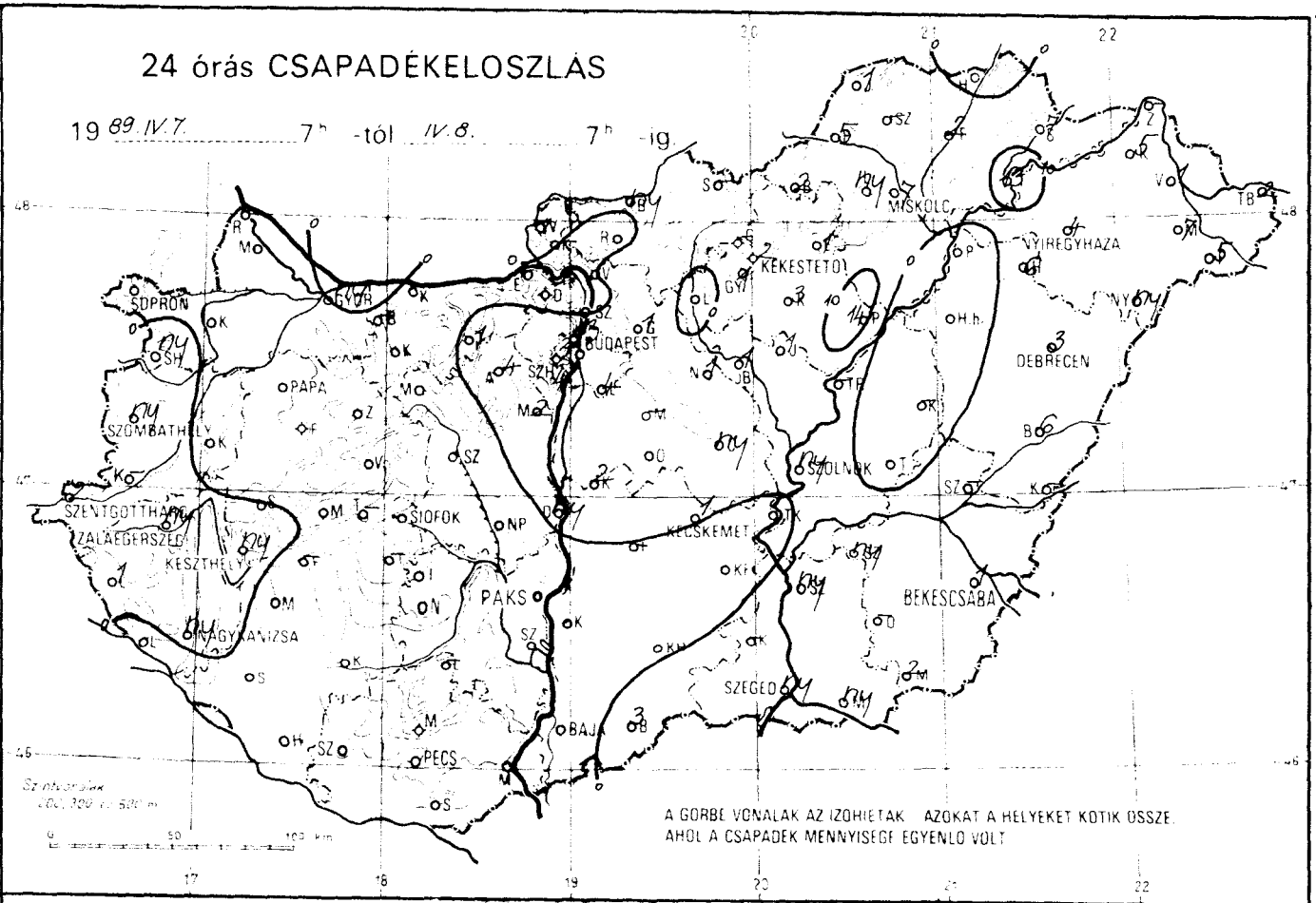

NAPFÉNYTARTAM

19 89. IV. 7.

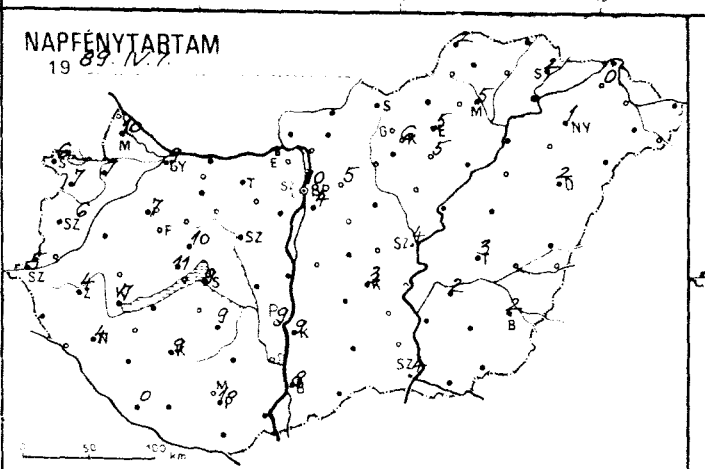

ZIVATARELOSZLÁS

19 89. IV. 7. 7^h - IV. 8. 7^h

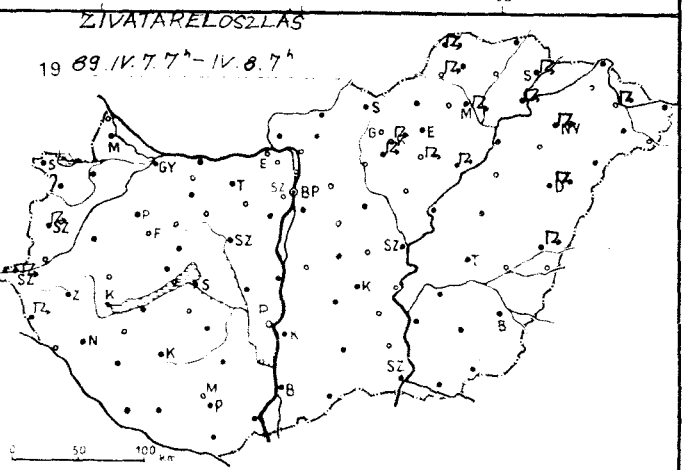

1989.IV.8. 07 h-ig az utolsó 24 óra adatai						Előző nap napos órái
állomás	csapadék (mm)		max. hőmérséklet	min. hőmérséklet	rad. min.	
Győr	ny	⩍	17	4	1	9
Kapuvár	.	⩍	17	4	1	7
Mosonmagyaróvár	.	⩍	16	4	0	10
Rajka	.	⩍	18	5	3	
Sopron	.	⩍	17	4	0	6
Sopronhorpács	ny	⩍	17	3	1	7
Káld	.	⩍	17	3	2	
Körmend	—		—	—	—	.
Szentgotthárd	2	⩍ ⩍	16	4	-0	5
Szombathely	ny	⩍ ⩍	16	4	1	6
Lenti	1	⩍ ⩍	16	8	5	
Letenye	.	⩍	17	2	1	
Nagykanizsa	ny	⩍	16	4	1	4
Zalaegerszeg	ny	⩔ ⩍	16	6	4	4
Farkasgyepű	.		18	8	2	
Keszthely	ny	⩔	17	6	3	7
Mencshely	.	=	17	6	1	11
Pápa	.	⩍	17	7	3	7
Sümeg	.	⩍	18	8	5	
Tihany	—		—	—	—	
Veszprém	.	⩍	15	5	1	10
Zirc	.	⩍	15	3	0	
Fonyód	—		—	—	—	
Homokszt. györgy	.	⩍	17	5	1	0
Kaposvár	.	⩍	16	8	4	9
Marcali	.	⩍	18	6	4	
Siófok	.	⩍	16	6	5	9
Somogyszob	.	⩍	17	3	0	
Tab	—		—	—	—	
Bábolna	—		—	—	—	
Esztergom	2		18	5	4	
Kisbér	.		18	8	2	
Komárom	.		17	5	4	
Tatabánya	1		16	4	4	
Alcsútdoboz	4	⩍	17	1	1	
Dunaújváros	ny		16	3	1	
Martonvásár	2	⩍	17	1	1	
Mór	.	=	17	5	3	
Sárbogárd	.	⩍	20	5	2	
Szabadbattyán	.	=	17	5	2	
Tregyszemcse	.	⩍	15	3	-2	9
Lengyel	—		—	—	—	
Paks	.		18	3	-1	9
Szekszárd	.	=	16	9	6	
Árpádtető	.		13	8	6	
Mohács	.		17	4	2	
Pécs	.	⩍	15	6	2	10
Siklós	.	⩍	18	3	0	
Szigetvár	.	⩍	20	8	7	
Budaörs	4	⩍	17	3	-1	
Bp. Lőrinc	4	⩔ ⩍	17	5	1	4
Bp. Met. Int.	3	⩔	16	8	—	10
Bp. Szab. hegy	3	≡	11	8	5	
Cegléd	ny	⩍	16	5	2	
Dobogókő	.		11	5	3	
Gödöllő	1	⩍	15	5	3	5
Királyrét	—		—	—	—	
Monor	—		—	—	—	
Nagykáta	1	⩍	20	5	5	
Szentendre			23	5	4	

1989.IV.8. 07 h-ig az utolsó 24 óra adatai						Előző nap napos órái
állomás	csapadék (mm)		max. hőmérséklet	min. hőmérséklet	rad. min.	
Vác	ny	⩍	17	2	2	
Vámosmikola	—		—	—	—	
Baja	.	⩍	16	6	1	8
Bácsalmás	3	⩍	17	6	3	
Izsák	—		—	—	—	
Kalocsa	.	⩍	16	3	-1	9
Kecskemét	1	⩍	15	3	-1	3
Kiskunfélegyháza	.	⩍	16	7	3	
Kiskunhalas	.	⩍	17	6	5	
Kunszentmiklós	2	=	17	4	4	
Tiszakécske	.		15	3	2	
Balassagyarmat	ny	⩍	17	3	0	
Romhány	.	⩍	17	2	1	
Salgótarján	—		—	—	—	
Eger	1	⩍	17	4	2	5
Galyatető	—		—	—	—	
Gyöngyös	1	⩍ ⩍	18	3	-0	
Kékestető	2	⩍ ≡	11	5	1	6
Kompolt	3	⩍ ⩍	16	3	-0	5
Lőrinci	.	⩍	18	—	6	
Poroszló	14	⩍ ⩍	16	2	1	
Jászapáti	1	⩔ ⩍	17	5	3	
Jászberény	1	⩍	17	4	2	
Karcag	—		—	—	—	
Szolnok	ny	≡	16	4	1	4
Tiszaroff	—		—	—	—	
Túrkeve	.	⩍	16	5	1	3
Kistelek	—		—	—	—	
Makó	ny	⩔	16	7	4	
Szeged	ny	⩔ ⩍	16	3	1	4
Szentes	ny	⩍	16	5	3	
Borsodnádasd	2	⩍ ≡	16	1	-2	
Füged	2	⩔ ≡	16	2	1	
Hidasnémeti	.	=	17	3	2	
Jósvafő	1	⩍ ▲	16	4	2	2
Lillafüred	ny	⩍	16	3	1	
Miskolc	7	⩍ ≡	17	4	3	5
Putnok	5	≡	20	4	4	
Sárospatak	7	⩍ ≡	15	3	1	2
Szendrőlád	—		—	—	—	
Tokaj	13	⩍ ≡	16	5	5	
Kisvarda	5	=	15	4	3	0
Mátészalka	7	⩔ ≡	15	5	3	
Nyíregyháza	4	⩍ ⩍	16	4	0	1
Nyírlugos	ny	⩍ ⩍	16	8	8	
Pátyod	5	≡	13	5	3	
Tiszabecs	2	=	13	5	5	
Vásárosnamény	1	⩍ ≡	15	5	5	
Záhony	—		—	—	—	
Berettyóújfalu	6	⩍ ⩍	13	6	4	
Debrecen	3	⩍	15	4	1	2
Hajdúdorog	6	⩍	14	5	4	
Hortobágy	.		11	5	3	
Körösszakál	—		—	—	—	
Polgár	.	≡	16	7	6	
Békéscsaba	1	⩔ ⩍	15	5	3	2
Mezőhegyes	2	⩍	16	7	5	—
Orosháza	—		—	—	—	
Szarvas	ny	⩍	15	5	-0	2
Szeghalom	—		—	—	—	

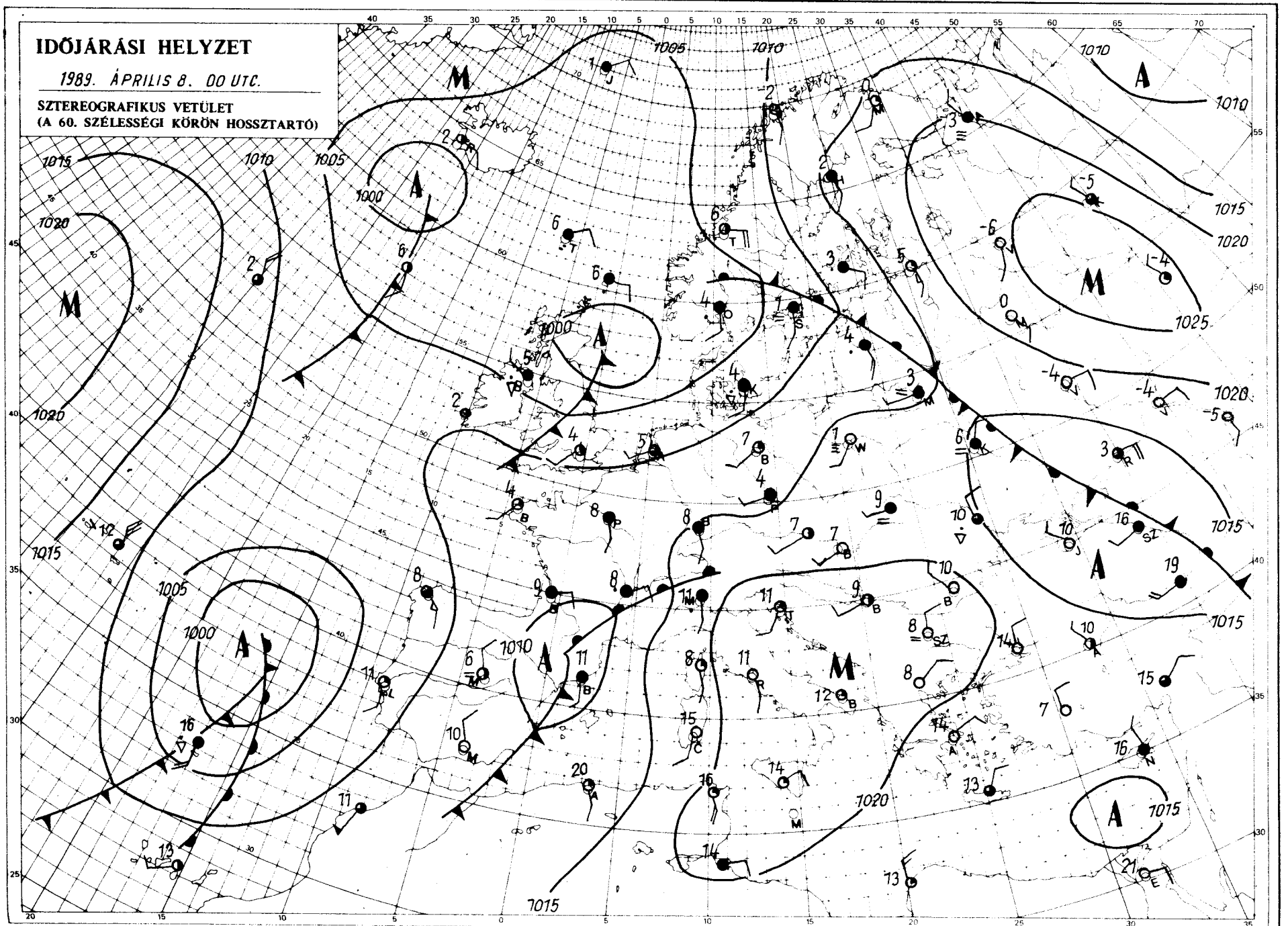

KIADJA: ORSZÁGOS METEOROLÓGIAI SZOLGÁLAT
Kiadásért felel: Baráth József, az Országos Meteorológiai Szolgálat elnöke – Készült: az Országos Meteorológiai Szolgálat Nyomdájában, Budapest – Felelős vezető: Máthé Gyuláné – Munkaszám: 9.210. – Szerkesztésért felel: Kapovits Albert, a Központi Előrejelző Intézet igazgatója

Készíti: a KEI Rövidtávú Előrejelző Osztálya – Szakmai felelős: Németh Lajos osztályvezető – Megjelenik naponként
Megrendelhető: 1024 Budapest, II., Kitaibel Pál utca 1. – Pénzügyi Osztály – Telefon: 353-500
Jelmagyarázat a havi mellékletben

IDŐJÁRÁSI NAPIJELENTÉS

ЕЖЕДНЕВНЫЙ МЕТЕОРОЛОГИЧЕСКИЙ БЮЛЛЕТЕНЬ • DAILY WEATHER REPORT
BULLETIN QUOTIDIEN DE TEMPS • TÄGLICHER WETTERBERICHT

102. évfolyam 99. szám + Budapest + 1989. április 9. vasárnap

Az időjárási helyzet és a várható időjárás:

Észak-, Északnyugat-Európa fölött több középpontú ciklonrendszer örvénylik. Hatására a Skandináv-félszigeten, a Brit-szigeteken, valamint az Ibériai-félszigeten többször erősen felhős az ég, esős az idő. A Kelet-Európai-síkság területén még mindig hideg idő van, napközben is csupán 5 - 10 fokot mérnek. Magyarország fölé holnap szárazabb légtömegek áramlanak, így sok lesz a napsütés, száraz idő várható. Ma azonban még bárhol számítani lehet záporok, zivatarok kialakulására.

Magyarországon szombaton változóan felhős volt az ég, csapadékot sehonnan sem jelentettek. Többfelé megerősödött a déli, délnyugati szél. A levegő hőmérséklete kora délutánra elérte a 17, 23 fokot. Vasárnap hajnalra általában 5, 10 fok közé hűlt le a levegő. Vasárnap délelőtt változóan felhős volt az ég, esőről nem érkezett jelentés. A nyugati, északnyugati szél főként a Dunántúlon erősödött meg. A hőmérséklet 11 órára 13 és 18 fok közé emelkedett.

Ma 12 órakor Budapesten a hőmérséklet 16 fok, a tengerszintre átszámított légnyomás 1015 hPa, alig változik.

Várható időjárás hétfő estig:

Ma (vasárnap) még többször lesz erősen felhős az ég, zápor, zivatar bárhol kialakulhat.
Holnap (hétfőn) kevés felhő, száraz idő várható, több órás napsütéssel.
Eleinte a nyugati, északnyugati szél még időnként erős lesz, holnap azonban már többnyire mérsékelt marad.
Várható legalacsonyabb éjszakai hőmérséklet 4 és 9 fok között,
legmagasabb nappali hőmérséklet 18 és 23 fok között alakul.

Pálóczi Györgyi s. k.

A hőmérséklet napi középértéke és eltérése a sokévi átlagtól (Budapest belterületén):

1989. április 8.	13,2°C	+3,3°C

1871 óta ezen a napon Budapesten előfordult

legmagasabb hőmérséklet:	26,6°C (1986)
legalacsonyabb hőmérséklet:	-1,4°C (1929)

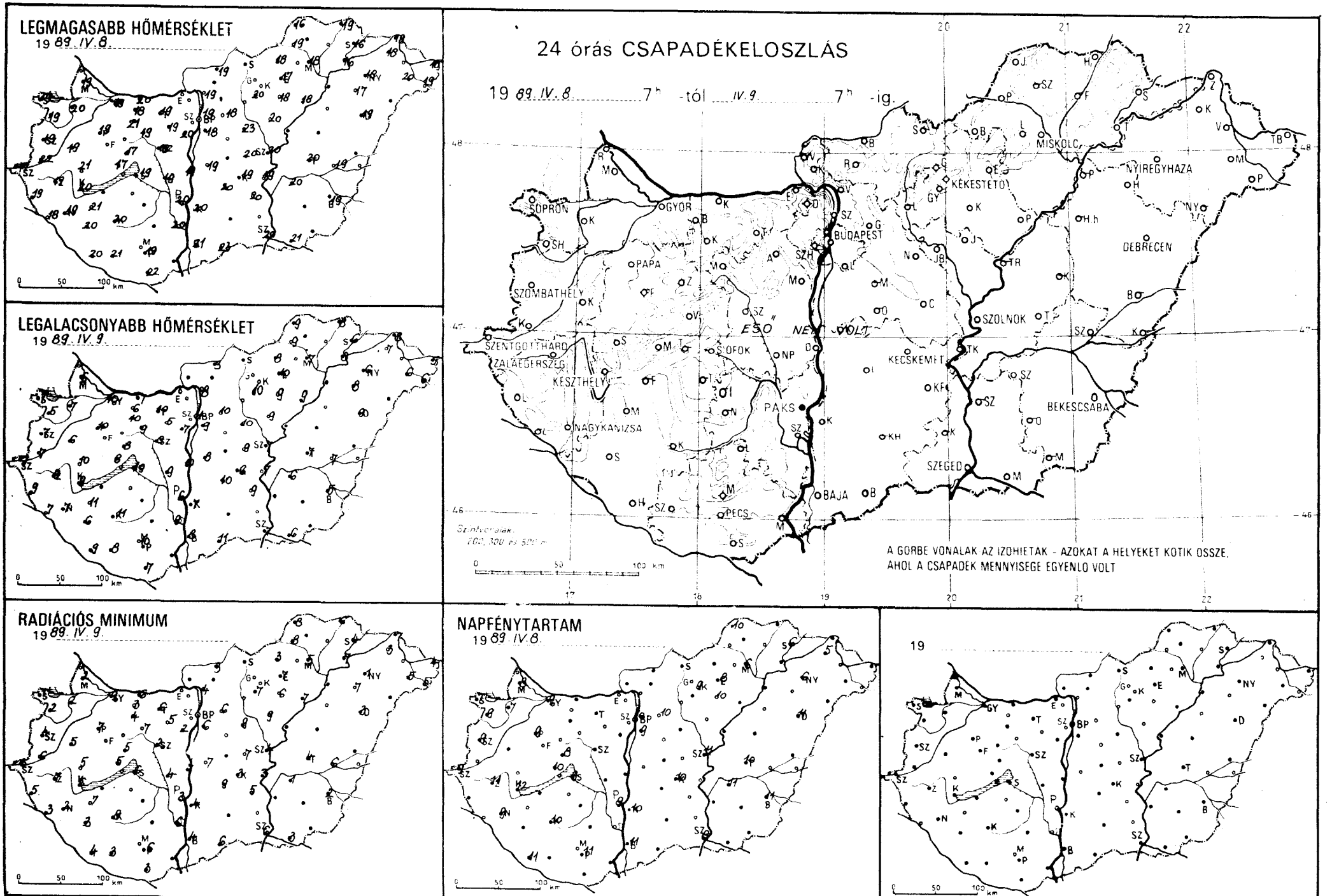
LEGMAGASABB HŐMÉRSÉKLET
19 89. IV. 8.
LEGALACSONYABB HŐMÉRSÉKLET
19 89. IV. 9.
RADIÁCIÓS MINIMUM
19 89. IV. 9.
NAPFÉNYTARTAM
19 89. IV. 8.
19
24 órás CSAPADÉKELOSZLÁS
19 89. IV. 8. 7h -tól IV. 9. 7h -ig.
ESŐ NEM VOLT
A GÖRBE VONALAK AZ IZOHIETAK - AZOKAT A HELYEKET KÖTIK ÖSSZE, AHOL A CSAPADÉK MENNYISÉGE EGYENLŐ VOLT
SOPRON
GYŐR
BUDAPEST
MISKOLC
NYÍREGYHÁZA
KEKESTETŐ
DEBRECEN
SZOMBATHELY
PAPA
SZOLNOK
SZENTGOTTHÁRD
ZALAEGERSZEG
KESZTHELY
SIÓFOK
KECSKEMÉT
BÉKÉSCSABA
NAGYKANIZSA
PAKS
SZEGED
BAJA
PÉCS
0 50 100 km

1989.IV.9. 07 h-ig az utolsó 24 óra adatai						Előző nap napos órái
állomás	csapadék (mm)		max. hőmérséklet	min. hőmérséklet	rad. min.	
Győr	.	⌓	19	10	9	9
Kapuvár	.	⌓	20	7	2	7
Mosonmagyaróvár	.	⌓	19	6	2	8
Rajka	—		—	—	—	
Sopron	.	≡	19	7	1	7
Sopronhorpács	.	⌓	19	5	2	9
Káld	.		19	6	5	
Körmend	.	⌓	22	7	6	
Szentgotthárd	.		17	7	3	9
Szombathely	.		19	7	4	9
Lenti	.	⌓	19	9	5	
Letenye	.	⌓	18	7	3	
Nagykanizsa	.	⌓	19	7	2	9
Zalaegerszeg	.		19	9	7	11
Farkasgyepű	—		—	—	—	
Keszthely	.	⌓	20	9	6	12
Mencshely	.		17	8	5	10
Pápa	.	⌓	19	10	7	9
Sümeg	.		21	10	5	
Tihany	—		—	—	—	
Veszprém	.		17	8	5	8
Zirc	.		18	9	5	
Fonyód	—		—	—	—	
Homokszt. györgy	.	⌓	20	9	4	11
Kaposvár	.		20	11	8	10
Marcali	.	⌓	21	11	7	
Siófok	.	⌓	19	10	6	9
Somogyszob	.	⌓	20	6	3	
Tab	—		—	—	—	
Bábolna	.		18	6	3	
Esztergom	—		—	—	—	
Kisbér	.		21	10	4	
Komárom	.	⌓	20	7	6	
Tatabánya			19	10	6	
Alcsútdoboz	.	⌓	19	5	5	
Dunaújváros	.		19	10	7	
Martonvásár	.	⌓	20	7	2	
Mór	.	=	19	9	7	
Sárbogárd	.	⌓	19	9	4	
Szabadbattyán	.	=	18	8	2	
Iregszemcse	—		—	—	—	
Lengyel	—		—	—	—	
Paks	.	⌓	20	6	3	9
Szekszárd	.	=	20	9	6	
Árpádtető	.		16	12	9	
Mohács	—		—	—	—	
Pécs	.	⌓	19	10	6	11
Siklós	.	⌓	22	7	3	
Szigetvár	.	⌓	21	8	3	
Budaörs	.	⌓	19	8	7	
Bp. Lőrinc	.		18	9	6	9
Bp. Met. Int.	.		19	11	—	10
Bp. Szab. hegy	.		15	10	7	
Cegléd	.		20	9	7	
Dobogókő	.		13	5	5	
Gödöllő	.	⌓	18	10	6	10
Királyrét	—		—	—	—	
Monor	—		—	—	—	
Nagykáta	.		23	10	9	
Szentendre	.		22	7	7	

1989.IV.9. 07 h-ig az utolsó 24 óra adatai						Előző nap napos órái
állomás	csapadék (mm)		max. hőmérséklet	min. hőmérséklet	rad. min.	
Vác	.	⌓	19	8	4	
Vámosmikola	—		—	—		
Baja	.	⌓	21	8	4	11
Bácsalmás	.		23	11	6	
Izsák	.		20	10	9	
Kalocsa	.	⌓	20	7	4	10
Kecskemét	.	⌓	19	6	3	10
Kiskunfélegyháza	.	⌓	20	9	5	
Kiskunhalas	—		—	—	—	
Kunszentmiklós	.	=	19	8	7	
Tiszakécske	.	⌓	19	7	3	
Balassagyarmat	.	⌓	19	3	3	
Romhány	—		—	—	—	
Salgótarján	—		—	—	—	
Eger	.	=	17	10	7	8
Galyatető	.		12	5	4	
Gyöngyös	.	⌓	20	10	7	
Kékestető	.		11	6	5	9
Kompolt	.	⌓	18	9	6	10
Lőrinci	—		—	—	—	
Poroszló	.	⌓	18	9	7	
Jászapáti	.		20	9	9	
Jászberény	.	⌓	20	9	7	
Karcag	—		—	—	—	
Szolnok	.		20	7	4	11
Tiszaroff	—		—	—	—	
Túrkeve	.		20	7	4	10
Kistelek	—		—	—	—	
Makó	.		21	6	3	
Szeged	.	⌓	20	7	6	8
Szentes	—		—	—	—	
Borsodnádasd	.	⌓	18	8	3	
Fügöd	—		—	—	—	
Hidasnémeti	.	=	19	8	6	
Jósvafő	.	⌓	16	9	8	10
Lillafüred	.	=	17	7	5	
Miskolc	.	≡	18	7	5	6
Putnok	.	=	19	9	8	
Sárospatak	.	⌓	16	6	4	6
Szendrőlád	—		—	—	—	
Tokaj	.		16	8	7	
Kisvárda	.	=	18	7	3	5
Mátészalka	.	⌓	20	6	5	
Nyíregyháza	.	⌓	18	6	1	6
Nyírlugos	—		—	—	—	
Pátyod	.	⌓	19	6	5	
Tiszabecs	.	⌓	15	5	4	
Vásárosnamény	—		—	—	—	
Záhony	.	⌓	19	8	7	
Berettyóújfalu	—		—	—	—	
Debrecen	.	⌓	19	9	3	11
Hajdúdorog	.		17	8	7	
Hortobágy	—		—	—	—	
Körösszakál	—		—	—	—	
Polgár	—		—	—	—	
Békéscsaba	.	⌓	19	5	2	11
Mezőhegyes	—		—	—	—	—
Orosháza	—		—	—	—	
Szarvas	.	⌓	20	6	1	11
Szeghalom	.	=	19	7	6	

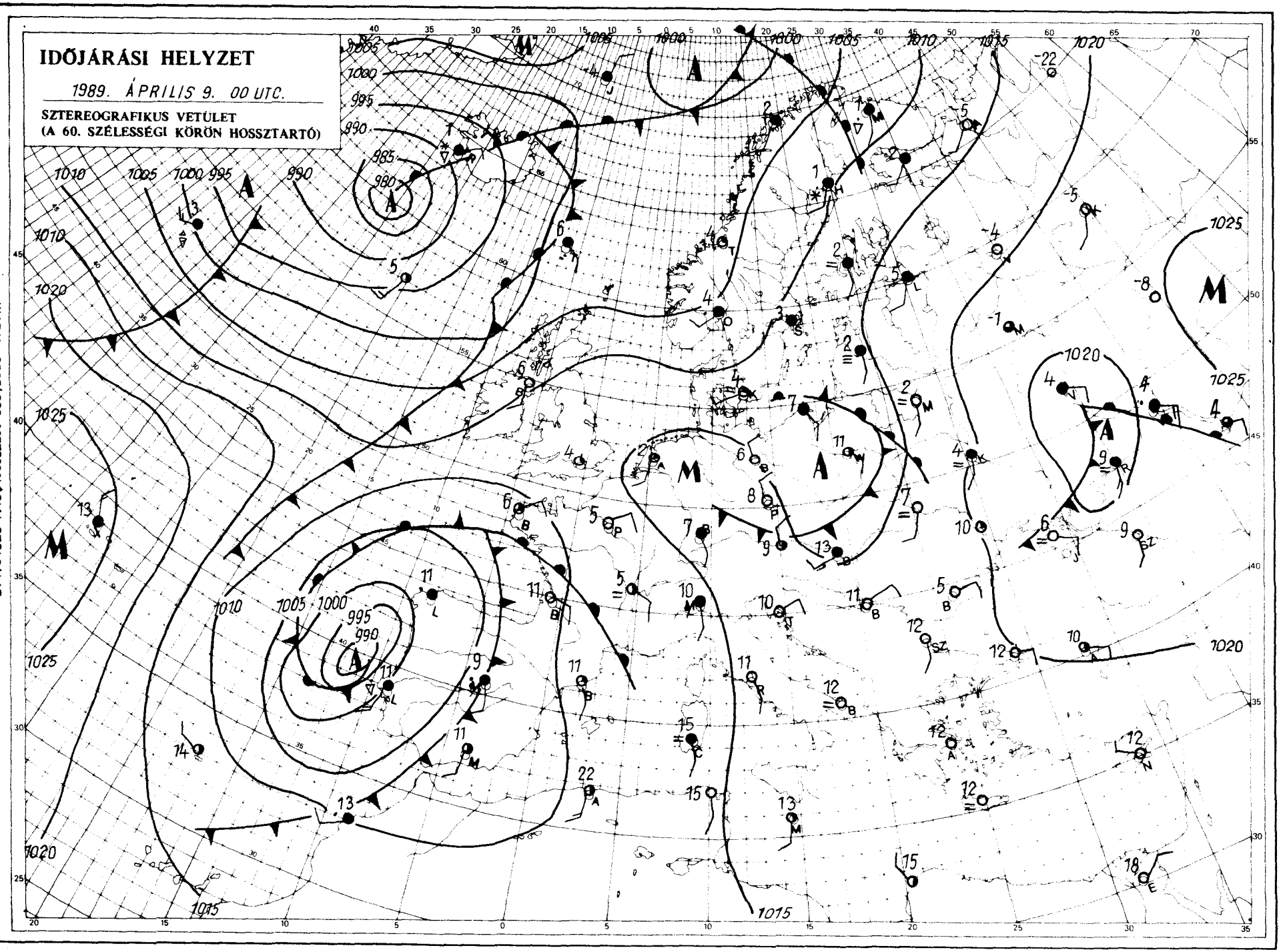

KIADJA: ORSZÁGOS METEOROLÓGIAI SZOLGÁLAT
Kiadásért felel: Barát József, az Országos Meteorológiai Szolgálat elnöke – Készült: az Országos Meteorológiai Szolgálat Nyomdájában, Budapest – Felelős vezető: Máthé Gyuláné – Munkaszám: 89.21 Szerkesztésért felel: Kapovits Albert, a Központi Előrejelző Intézet igazgatója

Készíti: a KEI Rövidtávú Előrejelző Osztálya – Szakmai felelős: Németh Lajos osztályvezető – Megjelenik naponként
Megrendelhető: 1024 Budapest, II., Kitaibel Pál utca 1. – Pénzügyi Osztály – Telefon: 353-500
Jelmagyarázat a havi mellékletben

IDŐJÁRÁSI NAPIJELENTÉS

ЕЖЕДНЕВНЫЙ МЕТЕОРОЛОГИЧЕСКИЙ БЮЛЛЕТЕНЬ • DAILY WEATHER REPORT
BULLETIN QUOTIDIEN DE TEMPS • TÄGLICHER WETTERBERICHT

102. évfolyam 100. szám + Budapest + 1989. április 10. hétfő

Az időjárási helyzet és a várható időjárás:

Középpontjával a Brit-szigetek déli része felett mérsékeltövi ciklon örvénylik. Ennek áramlási rendszeréhez kezd tartozni lassanként a Kárpát-medence is. Déli magassági áramlattal lassanként egyre melegebb levegő érkezik Közép-Európa felé. Ez a levegő egyelőre még száraz, ezért az áprilisi napsugárzás ereje korlátlanul érvényesülhet. Ennek köszönhetően a Kárpát-medencében és környékén a következő napokban nyárias, meleg idő várható. Ugyanakkor a kontinens nyugati területeit hűvösebb, igen nedves levegőfajta érte el. Franciaországban, Spanyolországban, a Benelux-államokban sokfelé esik az eső, a hőmérséklet arrafelé április elejének megfelelő.

Magyarország északnyugati felében vasárnap derült idő volt, 10, 11 órán át sütött a Nap. A déli és keleti területeken többfelé megnövekedett néha a felhőzet, 4, 9 órás napfénytartamot jegyeztek fel. A Dunántúlon egy-két helyen fordult elő kisebb eső, gyenge zivatar. A lehullott csapadék mennyisége nem volt számottevő. A hőmérséklet délután elérte a 17, 24 fokot. Hétfő hajnalra 2, 8 fokig hűlt le a levegő. Délelőtt országszerte derült volt az ég, egyre több helyen élénkült, illetve erősödött meg a délkeleti szél. 11 órára 15, 20 fokig emelkedett a hőmérő higanyszála.

Ma 12 órakor Budapesten a hőmérséklet 19 fok, a tengerszintre átszámított légnyomás 1017 hPa, alig változik.

Várható időjárás kedd estig:

Csak délutánonként növekszik meg kissé a felhőzet, eső nem várható.
A délkeleti szél napközben többfelé megélénkül.
Várható legalacsonyabb éjszakai hőmérséklet 6, 11,
legmagasabb nappali hőmérséklet 25 fok körül várható.

H. Bóna Márta s. k.

Távolabbi kilátások szerdától szombatig:

Folytatódik a meleg idő. Sok lesz a napsütés, csak rövid időszakokra növekszik meg a felhőzet csapadék eleinte nem várható. A hét végén záporok, zivatarok kialakulása valószínű.
A legalacsonyabb hajnali hőmérséklet 8, 13 fok között.
A legmagasabb nappali hőmérséklet eleinte 24, 29, majd az időszak végén 20, 25 fok között várható.
Jelentős mennyiségű (legalább napi 5 mm) csapadék az ország területének 20 százalékán várható.

Középtávú Előrejelző Csoport

A hőmérséklet napi középértéke és eltérése a sokévi átlagtól (Budapest belterületén):

1989. április 9. 14,7°C +5,0°C

1871 óta ezen a napon Budapesten előfordult

legmagasabb hőmérséklet: 26,6°C (1986)
legalacsonyabb hőmérséklet: -1,4°C (1929)

LEGMAGASABB HŐMÉRSÉKLET

19 89. IV. 9.

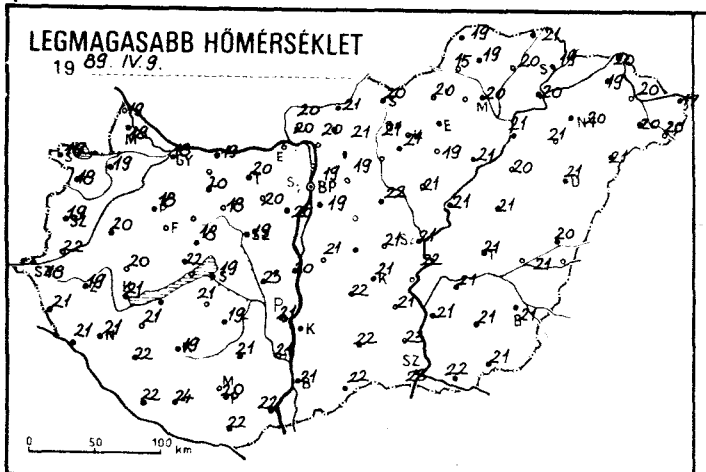

LEGALACSONYABB HŐMÉRSÉKLET

19 89. IV. 10.

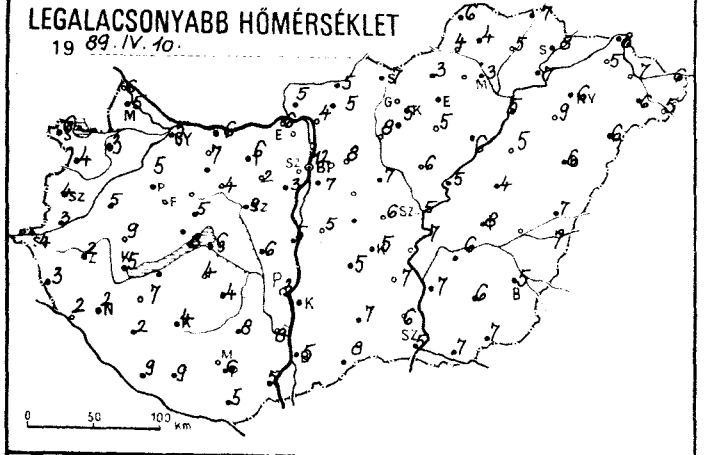

RADIÁCIÓS MINIMUM

19 89. IV. 10.

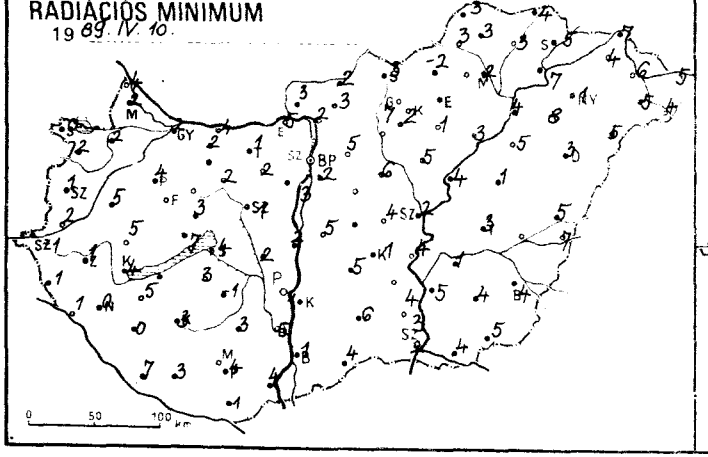

24 órás CSAPADÉKELOSZLÁS

19 89. IV. 9. 7h -tól IV. 10. 7h -ig.

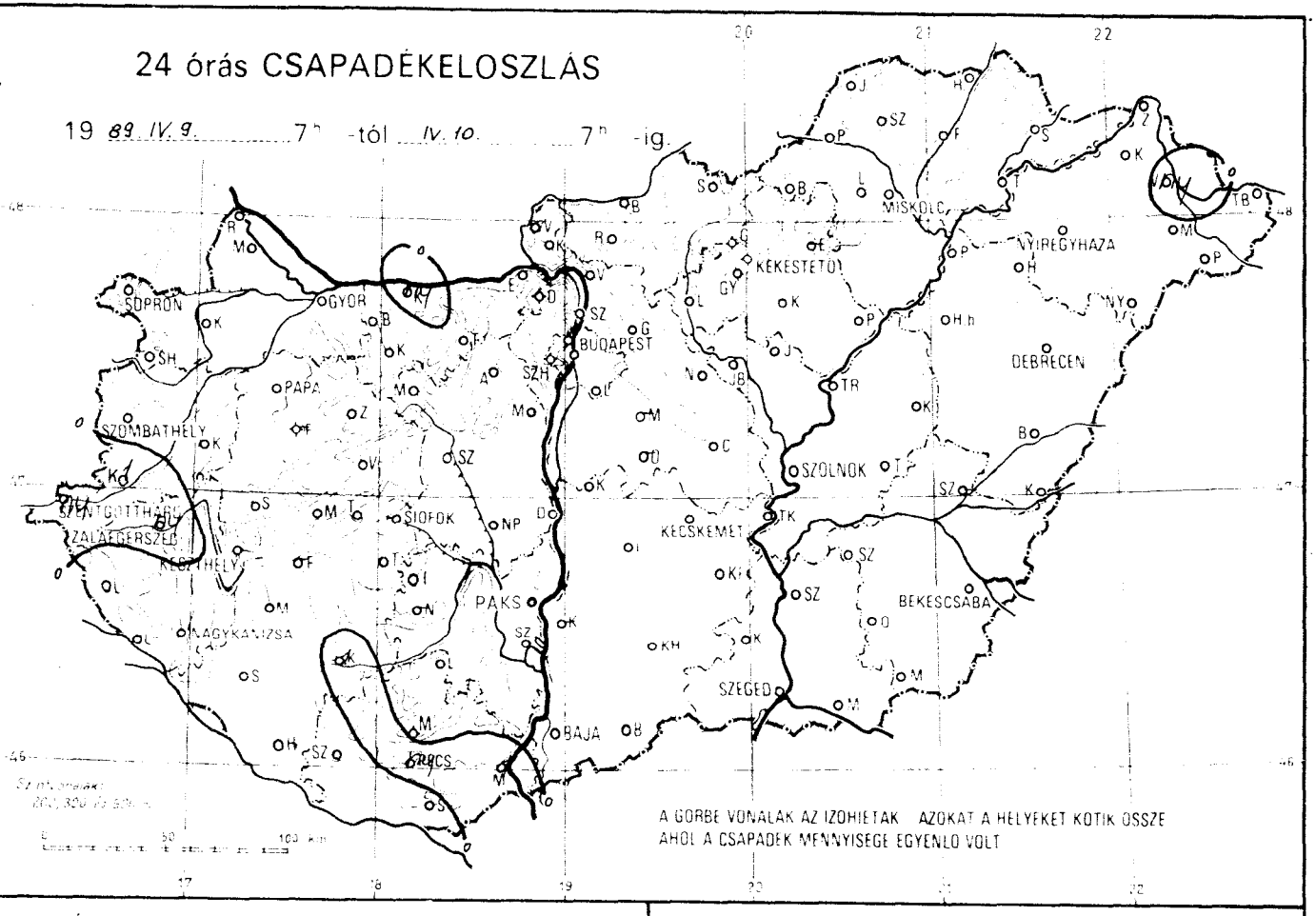

A GÖRBE VONALAK AZ IZOHIETAK AZOKAT A HELYEKET KÖTIK ÖSSZE AHOL A CSAPADÉK MENNYISÉGE EGYENLŐ VOLT

NAPFÉNYTARTAM

19 89. IV. 9.

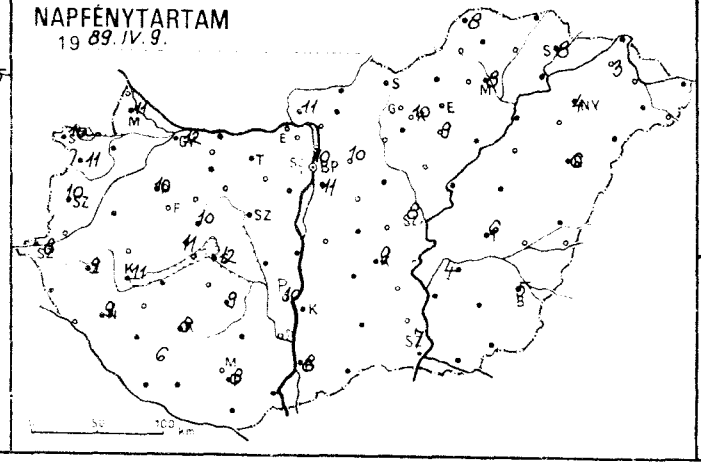

19

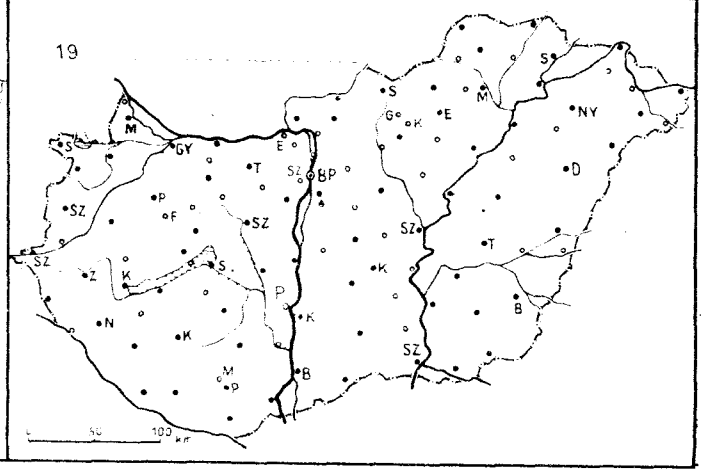

1989.IV.10. 07 h-ig az utolsó 24 óra adatai						Előző napnapos órái
állomás	csapadék (mm)		max. hőmérséklet	min. hőmérséklet	rad. min.	
Győr	.	⩍	18	5	2	12
Kapuvár	.	⩍	19	3	2	–
Mosonmagyaróvár	.	⩍	18	5	2	11
Rajka	.	⩍	19	6	4	
Sopron	.	⩍	18	6	0	10
Sopronhorpács	.	⩍	18	4	2	11
Káld	.	⩍	20	5	5	
Körmend	1	⩍	22	3	2	
Szentgotthárd	ny	⩍	18	4	-1	8
Szombathely	.	⩍	19	4	1	10
Lenti	.	⩍	21	3	1	
Letenye	.	⩍	21	2	1	
Nagykanizsa	.	⩍	21	2	0	9
Zalaegerszeg	ny	▽ ⩍	19	2	1	9
Farkasgyepű	–		–	–	–	
Keszthely	.	⩍	21	5	4	11
Mencshely	.	⩍	18	7	4	11
Pápa	.	⩍	18	5	4	10
Sümeg	.		20	9	5	
Tihany	.	≡	22	8	7	
Veszprém	.	⩍	18	5	3	10
Zirc	.	⩍	17	4	1	
Fonyód	–		–	–	–	
Homokszt. györgy	.	⩍	22	9	7	6
Kaposvár	1	⩍	19	4	3	8
Marcali	.	⩍	21	7	5	
Siófok	.	⩍	19	6	4	12
Somogyszob	.	⩍	22	2	0	
Tab	.	⩍	21	4	3	
Bábolna	.	=	19	4	3	
Esztergom	.		20	6	5	
Kisbér	.		20	7	2	
Komárom	ny	⩍	19	6	4	
Tatabánya	.	⩍	20	6	1	
Alcsútdoboz	.	≡	20	2	2	
Dunaújváros	.		20	5	2	
Martonvásár	.	⩍	20	3	3	
Mór	.	=	18	4	2	
Sárbogárd	.	⩍	23	6	2	
Szabadbattyán	.	=	19	9	1	
Tregszemcse	.	⩍	19	4	-1	9
Lengyel	.		21	8	3	
Paks	.	⩍	21	3	1	10
Szekszárd	.	⩍	21	8	5	
Árpádtető	.		19	11	7	
Mohács	1	▽ =	22	5	4	
Pécs	ny	▽ ⩍	20	6	4	8
Siklós	.	⩍	22	5	1	
Szigetvár	.	⩍	24	9	3	
Budaörs	.	⩍	19	4	1	
Bp. Lőrinc	.	⩍	19	7	2	11
Bp. Met. Int.	.	=	19	12	–	10
Bp. Szab. hegy	.	⩍	16	11	8	
Cegléd	.	⩍	21	6	4	
Dobogókő	.		14	8	4	
Gödöllő	.	⩍	19	8	5	10
Királyrét	.	⩍	18	3	0	
Monor	–		–	–	–	
Nagykáta	.	⩍	22	7	6	
Szentendre	.	=	22	7	6	

1989.IV.10. 07 h-ig az utolsó 24 óra adatai						Előző napnapos órái
állomás	csapadék (mm)		max. hőmérséklet	min. hőmérséklet	rad. min.	
Vác	.	⩍	20	4	2	
Vámosmikola	.	=	20	5	3	11
Baja	.	⩍	21	5	1	8
Bácsalmás	.	⩍	22	8	4	
Izsák	.		22	5	5	
Kalocsa	–		–	–	–	–
Kecskemét	.	⩍	21	5	1	9
Kiskunfélegyháza	.	⩍	21	7	4	
Kiskunhalas	.	⩍	22	7	6	
Kunszentmiklós	.	=	21	5	5	
Tiszakécske	.		22	7	4	
Balassagyarmat	.	⩍	21	5	2	
Romhány	.	⩍	21	5	3	
Salgótarján	.	⩍	20	7	3	
Eger	–		–	–	–	–
Galyatető	.		15	7	-0	
Gyöngyös	.	⩍	21	5	2	
Kékestető	.		13	7	4	10
Kompolt	.	⩍	19	5	1	9
Lőrinci	.	⩍	21	8	7	
Poroszló	.	⩍	21	6	3	
Jászapáti	.	⩍	21	6	5	
Jászberény	.	⩍	21	6	0	
Karcag	.	⩍	21	4	1	
Szolnok	.	⩍	21	5	2	8
Tiszaroff	.	⩍	21	5	4	
Túrkeve	.	⩍	21	8	3	6
Kistelek	.	=	23	6	3	
Makó	.	⩍	22	7	4	
Szeged	.	⩍	23	5	2	7
Szentes	.	⩍	21	7	5	
Borsodnádasd	.	⩍	20	3	-2	
Füged	.		20	5	3	
Hidasnémeti	.		21	7	4	
Jósvafő	.	⩍	19	6	3	8
Lillafüred	.	⩍	20	5	3	
Miskolc	.	⩍	20	3	2	8
Putnok	.	=	15	4	3	
Sárospatak	.	⩍	19	8	5	8
Szendrőlád	.	⩍	19	4	3	
Tokaj	.		20	7	7	
Kisvárda	.	=	19	5	4	3
Mátészalka	.	⩍	20	6	5	
Nyíregyháza	.		20	6	1	4
Nyírlugos	.	⩍	21	6	5	
Pátyod	.	⩍	20	5	4	
Tiszabecs	.	=	17	6	5	
Vásárosnamény	ny	⩍	20	7	6	
Záhony	.	⩍	20	8	7	
Berettyóújfalu	.	⩍	20	7	5	
Debrecen	.	⩍	21	6	3	6
Hajdúdorog	.		21	9	8	
Hortobágy	.		20	5	5	
Körösszakál	.		21	7	7	
Polgár	.	⩍	21	5	4	
Békéscsaba	.	⩍	21	5	4	5
Mezőhegyes	.	⩍	21	7	5	–
Orosháza	.	⩍	21	6	4	
Szarvas	.	⩍	21	6	1	4
Szeghalom	–		–	–	–	

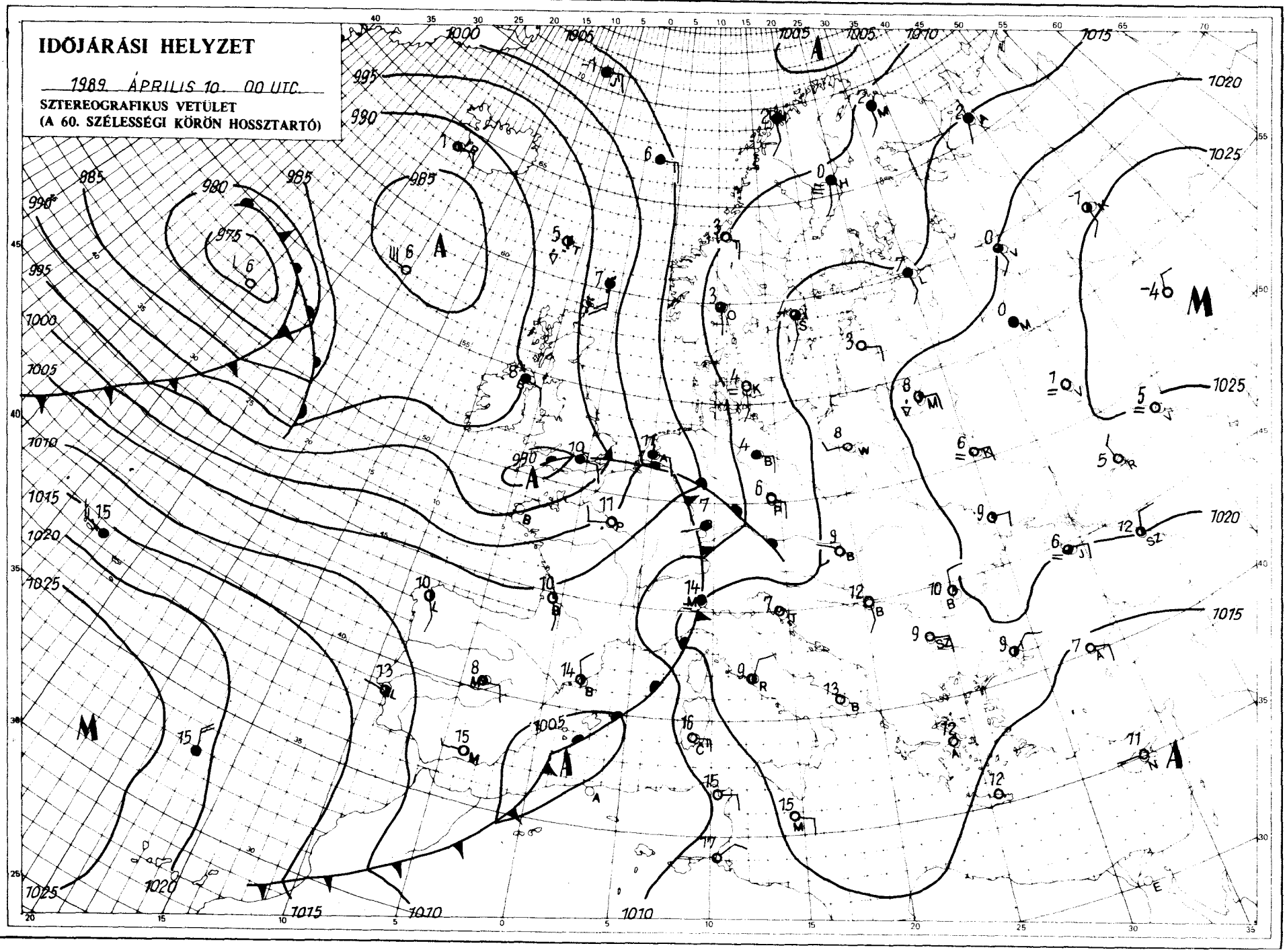

KIADJA: ORSZÁGOS METEOROLÓGIAI SZOLGÁLAT
Kiadásért felel: Bartt József, az Országos Meteorológiai Szolgálat elnöke – Készült: az Országos Meteorológiai Szolgálat Nyomdájában, Budapest – Felelős vezető: Mathé Gyuláné – Munkaszám: 89.212 – Szerkesztésért felel: Kapovits Albert, a Központi Előrejelző Intézet igazgatója
Készíti: a KEI Rövidtávú Előrejelző Osztálya – Szakmai felelős: Németh Lajos osztályvezető – Megjelenik naponként
Megrendelhető: 1024 Budapest, II., Kitaibel Pál utca 1. — Pénzügyi Osztály — Telefon: 353-500
Jelmagyarázat a havi melléklethen

IDŐJÁRÁSI NAPIJELENTÉS

ЕЖЕДНЕВНЫЙ МЕТЕОРОЛОГИЧЕСКИЙ БЮЛЛЕТЕНЬ • DAILY WEATHER REPORT
BULLETIN QUOTIDIEN DE TEMPS • TÄGLICHER WETTERBERICHT

102. évfolyam 101. szám + Budapest + 1989. április 11. kedd

Az időjárási helyzet és a várható időjárás:

Grönlandtól a Brit-szigeteken át Észak-Afrikáig – dél felé keskenyedő légörvény-láncolat húzódik. A légörvény-láncolat egésze alig változik, ugyanakkor a láncolatot alkotó egyes légörvények nagy sebességgel haladnak kelet, északkelet felé. Eközben Kelet-Európa nagy részét ún. magas nyomású képződmény borítja. Ez a globálisan közel állandó elrendeződés eredményezi, hogy Dél-, és Közép-Európa nagy részén napról napra melegebb az idő. A dél felől áramló meleg levegő nedvességtartalma igen alacsony. A Nyugat-Európát elárasztó hűvös, nagy nedvességtartalmú léghullámok, illetve az előbb említett meleg, száraz levegő határa kedden reggel körülbelül az Oszlo – Bécs – Róma vonal mentén húzódott. A számítások szerint a hűvösebb levegőnek legföljebb kisebb hullámai érik el szerda estig a Kárpát-medencét.

Magyarországon hétfőn 7, 12 órán át, azaz közel zavartalanul sütött a Nap. Száraz, meleg idő volt. Nyugat-, Északnyugat-Dunántúlon átmenetileg kissé befelhősödött az ég és megerősödött a szél. A hőmérséklet csúcsértéke 20, 24 fok között alakult. Kedd kora reggelre szeszélyes területi eloszlásban 4, 13 fok közé hűlt le a levegő. Délelőtt az ország nagy részén napos, északkeleten felhős idő volt. A hőmérséklet 11 órára 16, 22 fok közé emelkedett.

Ma 12 órakor Budapesten a hőmérséklet 20 fok, a tengerszintre átszámított légnyomás 1015 hPa, alig változik.

Várható időjárás szerda estig:

Folytatódik a nyáriasan meleg idő.
Számottevő felhősödés csak délutánonként valószínű.
Szerdán a Dunántúlon zápor, zivatar is előfordulhat.
A déli, délkeleti szél általában élénk, napközben – főként szerdán a Dunántúlon – gyakorta erős lesz.
Várható legalacsonyabb éjszakai hőmérséklet 7, 12 fok között,
legmagasabb nappali hőmérséklet szerdán 25 fok körül alakul.

Török Dénes s. k.

A hőmérséklet napi középértéke és eltérése a sokévi átlagtól (Budapest belterületén):

1989. április 10.	15,3°C	+5,5°C

1871 óta ezen a napon Budapesten előfordult

legmagasabb hőmérséklet:	24,4°C (1967, 1973)
legalacsonyabb hőmérséklet:	-2,0°C (1892)

LEGMAGASABB HŐMÉRSÉKLET

1989. IV. 10.

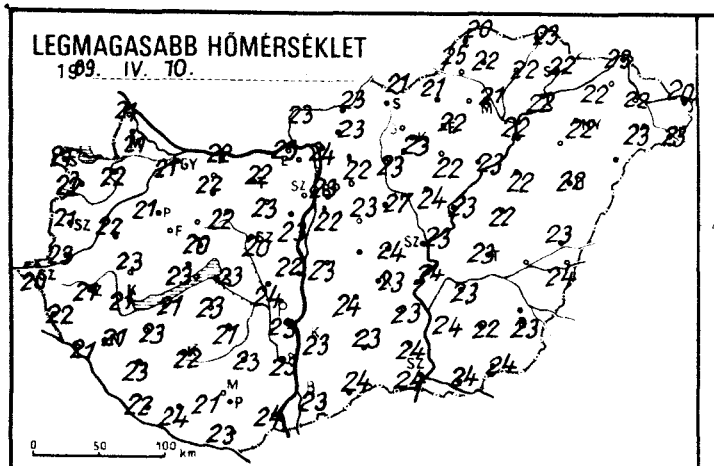

LEGALACSONYABB HŐMÉRSÉKLET

1989. IV. 11.

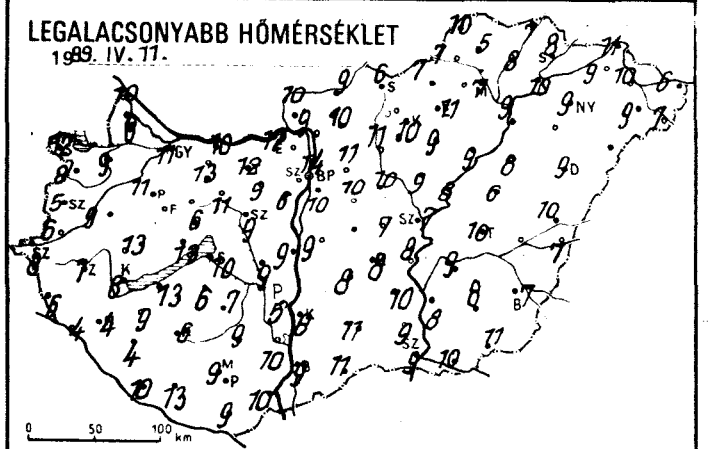

RADIÁCIÓS MINIMUM

1989. IV. 11.

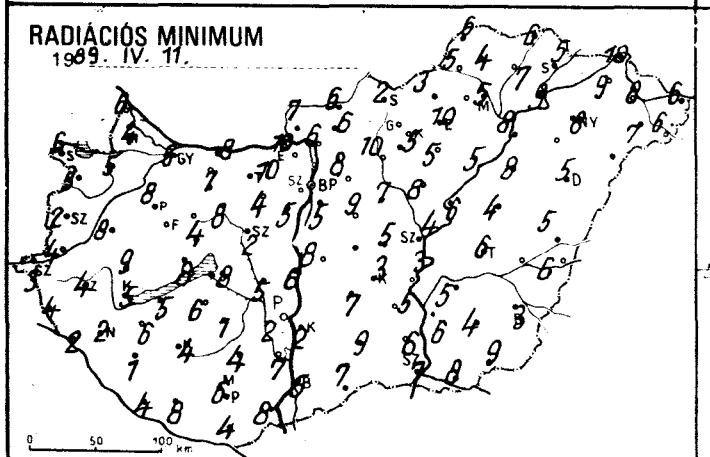

24 órás CSAPADÉKELOSZLÁS

1989. IV. 10. 7h -tól IV. 11. 7h -ig.

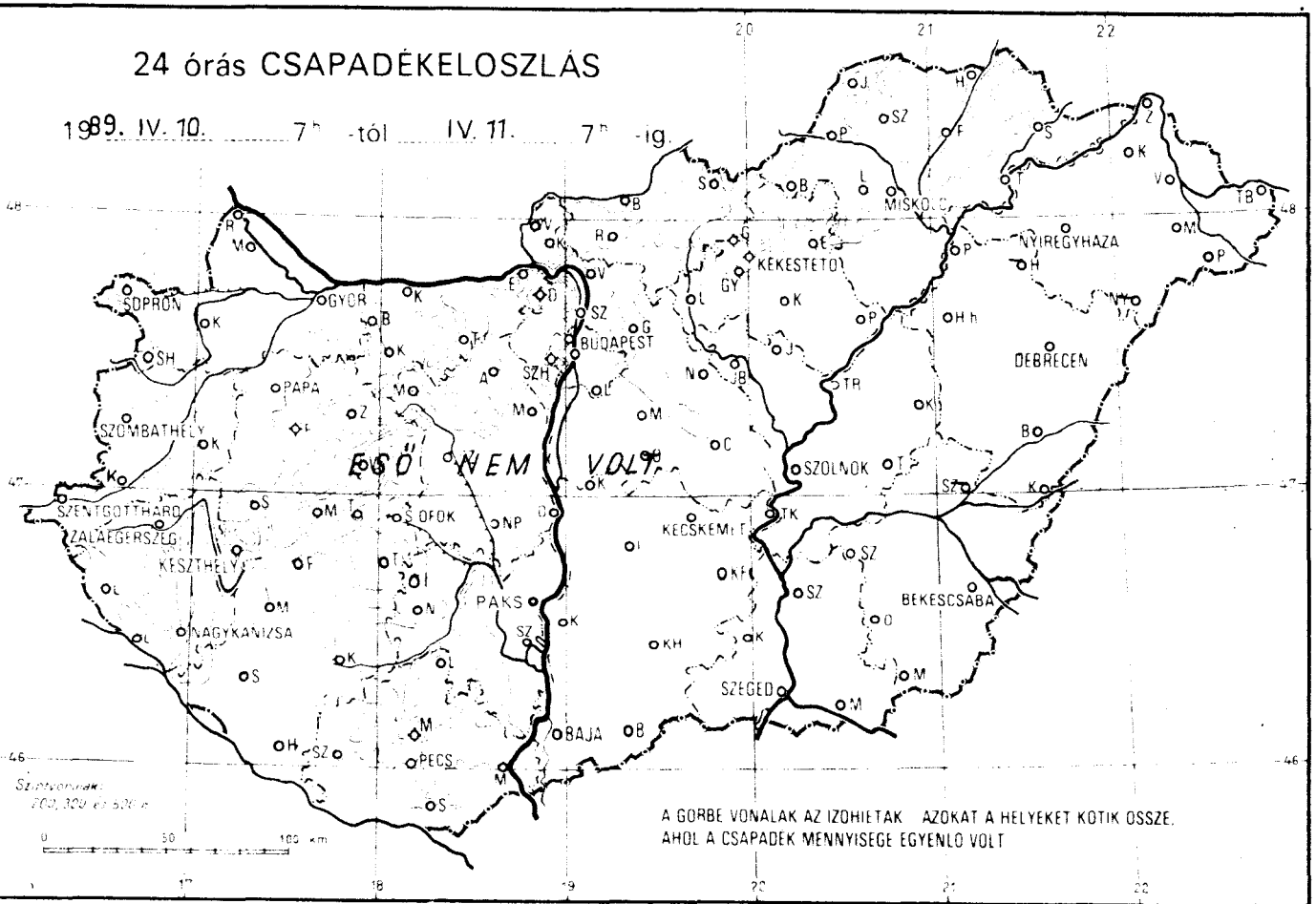

NAPFÉNYTARTAM

1989. IV. 10.

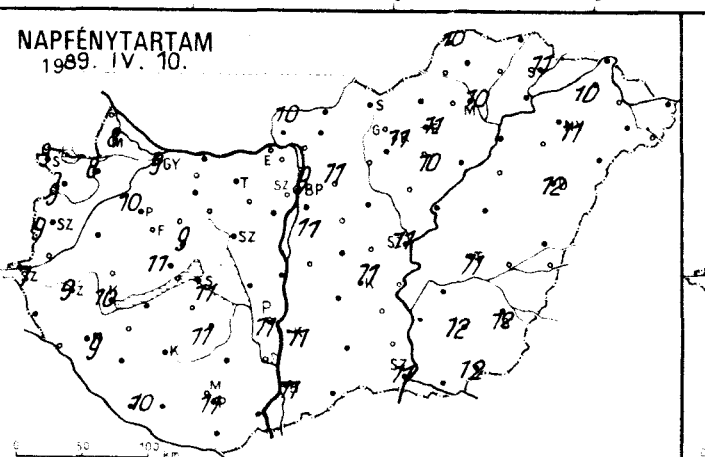

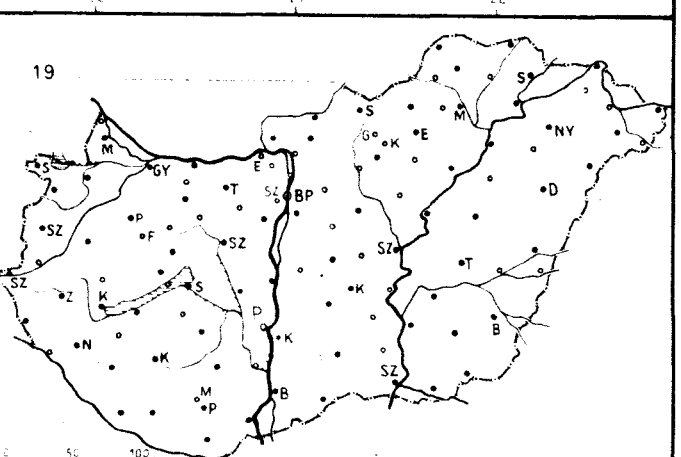

1989.IV.11.07 h-ig az utolsó 24 óra adatai						Előző nap napos órái
állomás	csapadék (mm)		max. hőmérséklet	min. hőmérséklet	rad. min.	
Győr	.	⌓	21	11	6	9
Kapuvár	.	⌓	22	9	5	8
Mosonmagyaróvár	.	⌓	21	8	4	8
Rajka	.		21	10	6	
Sopron	.	⌓	21	12	6	9
Sopronhorpács	.	⌓	22	8	5	9
Káld	.	⌓	22	9	8	
Körmend	.	⌓	23	6	4	
Szentgotthárd	.	⌓	20	8	3	7
Szombathely	.	⌓	21	5	2	9
Lenti	.	⌓	22	6	4	
Letenye	.	⌓	21	4	2	
Nagykanizsa	.	⌓	21	4	2	9
Zalaegerszeg	.	⌓	21	7	4	9
Farkasgyepű	.		20	7	4	
Keszthely	.	⌓	21	8	5	10
Mencshely	.	⌓	20	8	5	11
Pápa	.	⌓	21	11	8	10
Sumeg	.		23	13	9	
Tihany	.	⌓	23	13	8	
Veszprém	.	⌓	20	6	4	9
Zirc	.	⌓	20	3	2	
Fonyód	.	⌓	21	13	5	
Homokszt. györgy	.	⌓	22	10	4	10
Kaposvár	.	⌓	22	6	4	10
Marcali	.	⌓	23	9	6	
Siófok	.	⌓	23	10	8	11
Somogyszob	.	⌓	23	4	1	
Tab	.	⌓	23	6	6	
Bábolna	.		22	10	6	
Esztergom	.		23	12	10	
Kisbér	.		22	13	7	
Komárom	.		22	10	8	
Tatabánya	.		22	12	10	
Alcsútdoboz	.	⌓	23	9	4	
Dunaújváros	.		22	9	6	
Martonvásár	.	⌓	23	6	5	
Mór	.	=	22	11	8	
Sárbogárd	.	⌓	24	9	5	
Szabadbattyán	.	=	20	9	2	
Tregszemcse	.	⌓	21	7	1	11
Lengyel	.		23	9	4	
Paks	.	⌓	23	5	2	11
Szekszárd	.	=	23	10	7	
Árpádtető	.		21	13	10	
Mohács	.		24	10	8	
Pécs	.	⌓	21	9	6	11
Siklós	.	⌓	23	9	4	
Szigetvár	.	⌓	24	13	8	
Budaörs	.	⌓	23	7	4	
Bp. Lőrinc	.	=	22	10	5	11
Bp. Met. Int.	.	=	23	14	–	9
Bp. Szab. hegy	.		19	9	8	
Cegléd	.	⌓	24	7	5	
Dobogókő	.		17	8	8	
Gödöllő	.		22	11	8	11
Királyrét	.	⌓	21	5	3	
Monor	.	⌓	23	10	9	
Nagykáta	.	⌓	27	10	7	
Szentendre	.		24	7	6	

1989.IV.11.07 h-ig az utolsó 24 óra adatai						Előző nap napos órái
állomás	csapadék (mm)		max. hőmérséklet	min. hőmérséklet	rad. min.	
Vác	.	⌓	24	9	6	
Vámosmikola	.		23	10	7	10
Baja	.		23	9	5	11
Bácsalmás	.		24	11	7	
Izsák	.		24	8	7	
Kalocsa	.	⌓	23	8	2	11
Kecskemét	.	⌓	23	8	3	11
Kiskunfélegyháza	.	⌓	23	10	5	
Kiskunhalas	.	⌓	23	11	9	
Kunszentmiklós	.	=	23	9	8	
Tiszakécske	.		24	8	3	
Balassagyarmat	.	⌓	23	9	6	
Romhány	.	⌓	23	10	6	
Salgótarján	.	⌓	21	6	2	
Eger	.	=	22	11	10	11
Galyatető	.		17	8	5	
Gyöngyös	.	⌓	23	10	5	
Kékestető	.		15	8	6	11
Kompolt	.	⌓	22	9	5	10
Lőrinci	.	⌓	23	11	10	
Poroszló	.	⌓	23	9	5	
Jászapáti	.	⌓	24	9	8	
Jászberény	.	⌓	23	8	5	
Karcag	.	⌓	22	6	4	
Szolnok	.	⌓	23	7	4	11
Tiszaroff	.		23	8	6	
Túrkeve	.	⌓	23	10	6	11
Kistelek	.	=	24	9	6	
Makó	.		24	10	8	
Szeged	.	⌓	24	9	7	11
Szentes	.	⌓	24	8	6	
Borsodnádasd	.	⌓	21	7	3	
Fügöd	.		22	8	7	
Hidasnémeti	.	=	23	7	6	
Jósvafő	.	⌓	20	10	6	10
Lillafüred	.		20	7	5	
Miskolc	.	⌓	21	7	5	10
Putnok	.	=	25	7	5	
Sárospatak	.	⌓	22	8	5	11
Szendrőlád	.	⌓	22	5	4	
Tokaj	.		22	10	9	
Kisvárda	.	=	22	9	9	10
Mátészalka	.	⌓	23	9	7	
Nyíregyháza	.	⌓	22	9	8	11
Nyírlugos	—		—	—	—	
Pátyod	.	⌓	23	7	6	
Tiszabecs	.		20	6	6	
Vásárosnamény	.	⌓	23	10	8	
Záhony	.	⌓	23	11	10	
Berettyóújfalu	.	⌓	23	10	5	
Debrecen	.	⌓	22	9	5	12
Hajdúdorog	—		—	—	—	
Hortobágy	.		22	8	8	
Körösszakál	.		24	7	6	
Polgár	.	⌓	22	9	8	
Békéscsaba	.	⌓	23	7	3	12
Mezőhegyes	.	⌓	24	11	9	12
Orosháza	.	⌓	22	8	4	
Szarvas	.	⌓	23	9	5	12
Szeghalom	—		—	—	—	

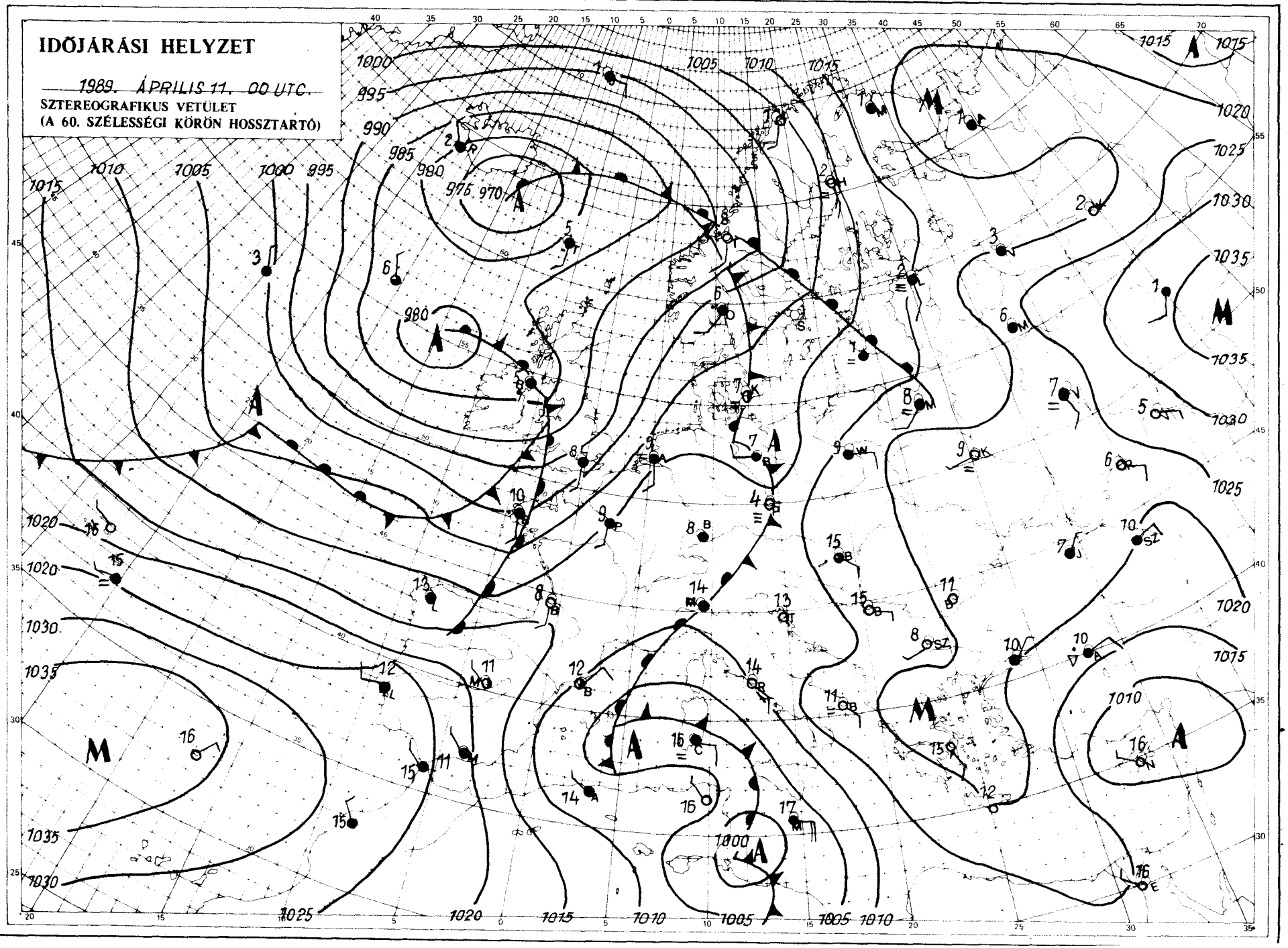

KIADJA: ORSZÁGOS METEOROLÓGIAI SZOLGÁLAT
Kiadásért felel: Baráth József, az Országos Meteorológiai Szolgálat elnöke — Készült: az Országos Meteorológiai Szolgálat Nyomdájában, Budapest — Felelős vezető: Máthé Gyuláné — Munkaszám: 89-238
a Központi Előrejelző Intézet igazgatója
Készítő: a KEI Rövidtávú Előrejelző Osztálya — Szakmai felelős: Németh Lajos osztályvezető — Megjelenik naponként
Megrendelhető: 1024 Budapest, II., Kitaibel Pál utca 1. — Pénzügyi Osztály — Telefon: 353-500
Jelmagyarázat a havi melléklethen

IDŐJÁRÁSI NAPIJELENTÉS

ЕЖЕДНЕВНЫЙ МЕТЕОРОЛОГИЧЕСКИЙ БЮЛЛЕТЕНЬ • DAILY WEATHER REPORT
BULLETIN QUOTIDIEN DE TEMPS • TÄGLICHER WETTERBERICHT

102. évfolyam 102. szám + Budapest + 1989. április 12. szerda

Az időjárási helyzet és a várható időjárás:

Nyugat-Európa fölött már régóta egy ciklon örvénylik. Ennek eredményeképpen a szárazföld középső részén jó ideje déli áramlás uralkodik, miáltal folyamatosan meleg levegő érkezik a Kárpát-medence térsége fölé. Mindez biztosítékot jelent arra, hogy a hőmérséklet a sokéves átlag fölött maradhasson. Ami némi változatosságot jelent, az a fölénk érkező levegő változó nedvességtartalma, és ezzel szoros összefüggésben a csapadék mennyisége és a napsütés időtartama. Ezúttal viszonylag nedves levegő jön fölénk, ezért csütörtök estig többször megnövekszik a felhőzet.

Magyarországon kedden — bár időnként megnövekedett a felhőzet — még a napos időszakok időtartama volt a nagyobb a beérkezett jelentések 6-10 órás napsütésről számoltak be. Meleg idő volt, délután 22 és 27 fok között változott a hőmérséklet. Éjszakára már többfelé megnövekedett a felhőzet, ezért meglehetősen enyhe volt a hajnal. A legalacsonyabb hőmérséklet általában 8 és 13 fok között alakult. Egy-két helyen jelentéktelen kisebb eső is előfordult. Szerdán délelőtt általában közepesen vagy erősen felhős volt az ég, itt-ott előfordult kisebb eső, futó zápor. A déli szél ismét többfelé megélénkült. A hőmérséklet 11 órakor 14 és 20 fok között volt az országban.

Ma 12 órakor Budapesten a hőmérséklet 19 fok, a tengerszintre átszámított légnyomás 1013 hPa, mérsékelten süllyed.

Várható időjárás csütörtök estig:

Többszöri erős felhősödés mellett csak jelentéktelen zápor fordul elő.
A déli szél gyakran megerősödik.
A hőmérséklet hajnalra 6 és 11 fok közé csökken.
Csütörtök délutánra 18 és 23 fok közé emelkedik.

Pártai Lucia s. k.

A hőmérséklet napi középértéke és eltérése a sokévi átlagtól (Budapest belterületén):

1989. április 11.	17,7°C	+7,5°C

1871 óta ezen a napon Budapesten előfordult

legmagasabb hőmérséklet:	25,3°C (1935)
legalacsonyabb hőmérséklet:	-1,6°C (1892)

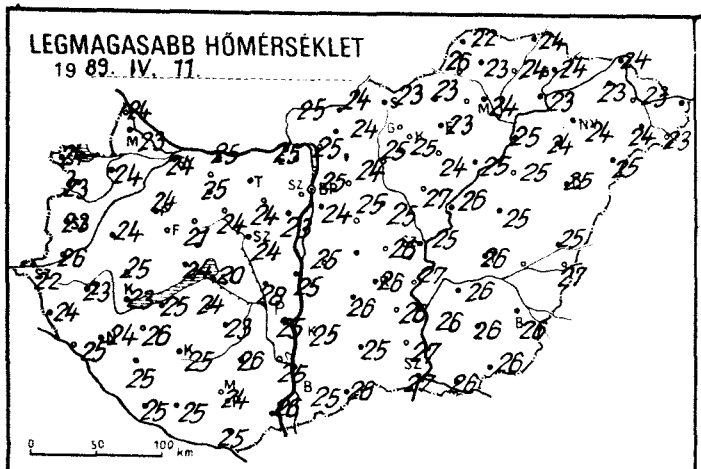
LEGMAGASABB HŐMÉRSÉKLET
19 89. IV. 11.

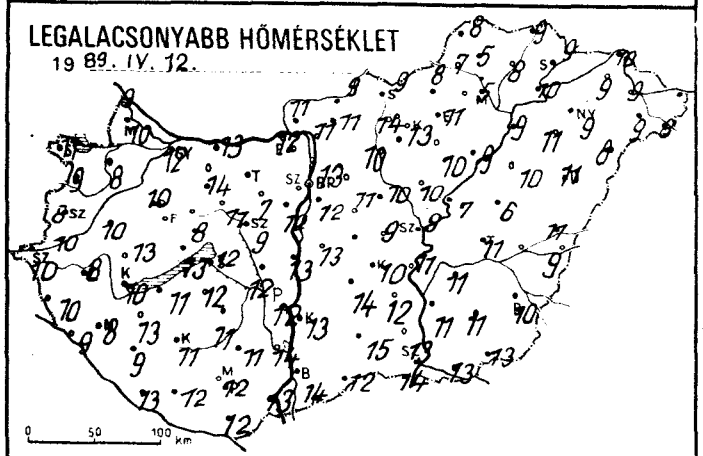
LEGALACSONYABB HŐMÉRSÉKLET
19 89. IV. 12.

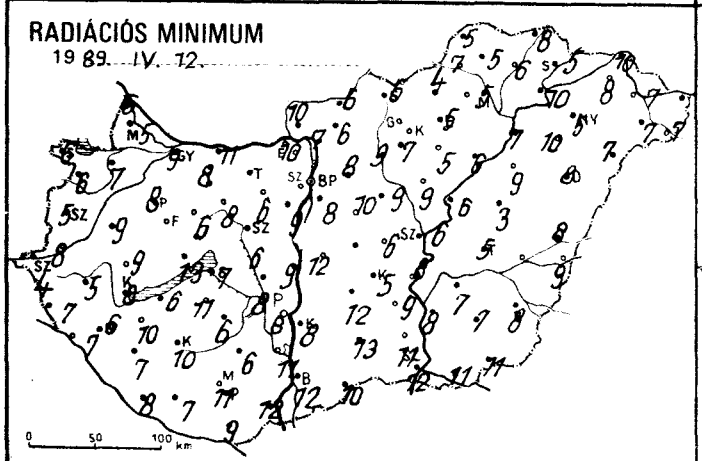
RADIÁCIÓS MINIMUM
19 89. IV. 12.

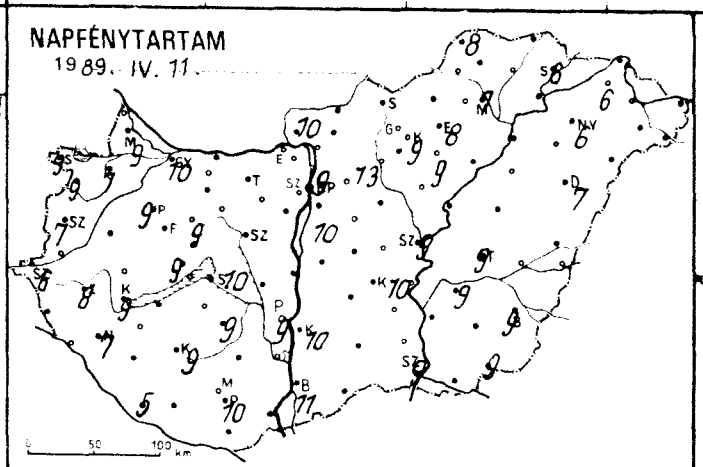
NAPFÉNYTARTAM
19 89. IV. 11.

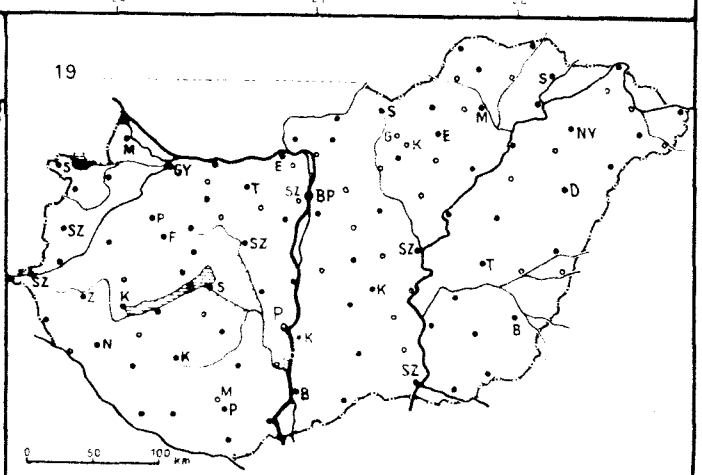
19

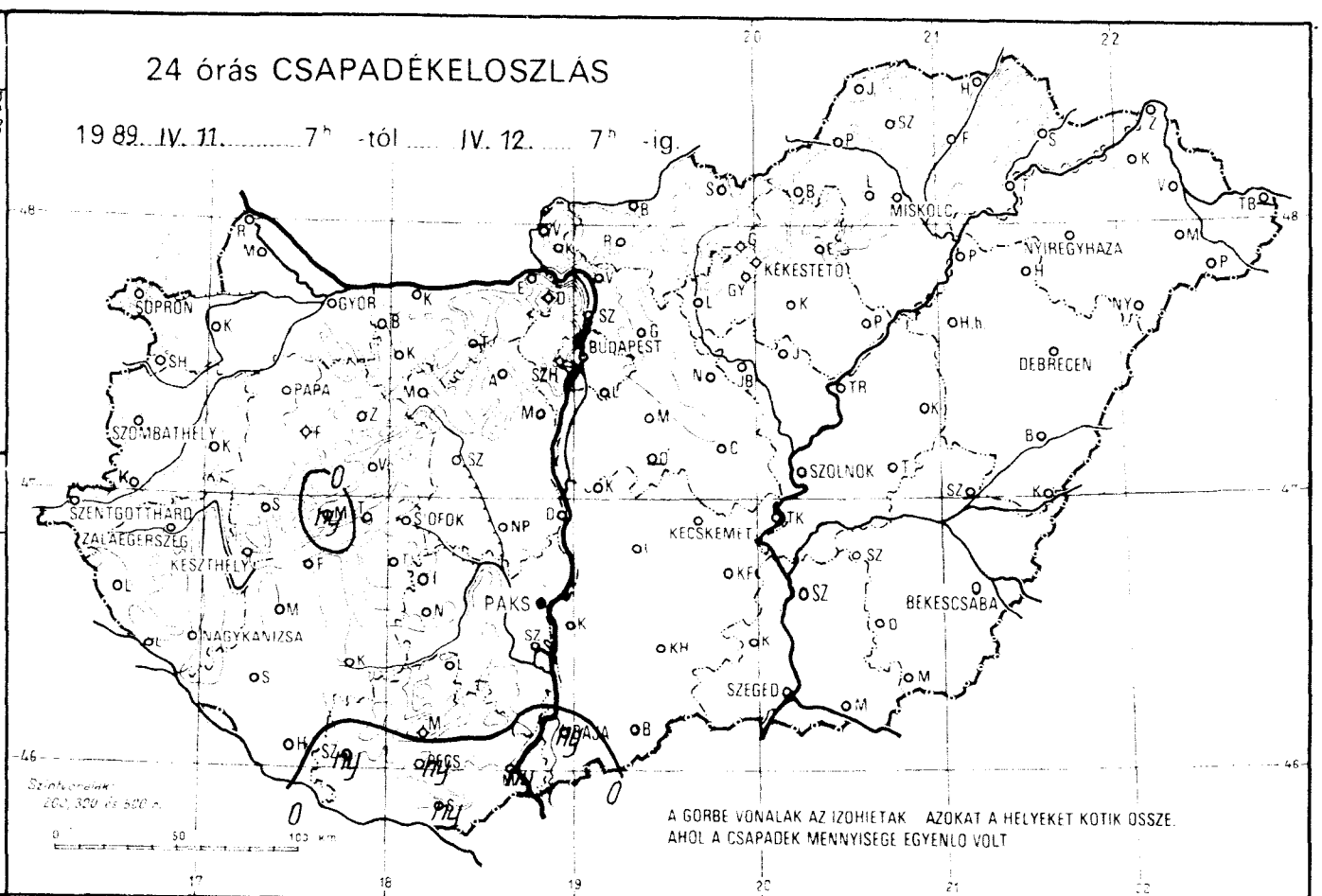
24 órás CSAPADÉKELOSZLÁS
19 89. IV. 11. 7h -tól IV. 12. 7h -ig.
SOPRON
GYŐR
BUDAPEST
MISKOLC
NYÍREGYHÁZA
KÉKESTETŐ
DEBRECEN
SZOMBATHELY
PAPA
SZOLNOK
SZENTGOTTHÁRD
ZALAEGERSZEG
KESZTHELY
SIÓFOK
KECSKEMÉT
BÉKÉSCSABA
PAKS
NAGYKANIZSA
SZEGED
A GÖRBE VONALAK AZ IZOHIETAK AZOKAT A HELYEKET KÖTIK ÖSSZE,
AHOL A CSAPADÉK MENNYISÉGE EGYENLŐ VOLT

1989.IV.12.07 h-ig az utolsó 24 óra adatai						Előző nap napos órái
állomás	csapadék (mm)		max. hőmérséklet	min. hőmérséklet	rad. min.	
Győr	.		24	12	9	10
Kapuvár	.	∩	24	8	7	7
Mosonmagyaróvár	.	∩	23	10	5	9
Rajka	.		24	9	6	
Sopron	.		24	11	6	9
Sopronhorpács	.	∩	23	9	6	9
Káld	.		24	10	9	
Körmend	.		26	10	8	
Szentgotthárd	.	∩	22	10	4	6
Szombathely	.		23	8	5	7
Lenti	.		24	10	7	
Letenye	.	∩	25	9	7	
Nagykanizsa	.		24	8	6	7
Zalaegerszeg	.	∩	23	8	5	8
Farkasgyepű	.		23	8	6	
Keszthely	.	∩	23	10	8	9
Mencshely	ny	=	23	11	8	9
Pápa	.	∩	24	10	8	9
Sümeg	.		25	13	9	
Tihany	.	∩	24	13	13	
Veszprém	.	∩	21	8	6	9
Zirc	.	∩	22	9	7	
Fonyód	.	∩	25	11	6	
Homokszt. györgy	.	∩	25	13	8	5
Kaposvár	.		25	11	10	9
Marcali	.	∩	26	13	10	
Siófok	.	∩	20	12	7	10
Somogyszob	.	∩	25	9	7	
Tab	.	=	24	12	11	
Bábolna	.		25	12	5	
Esztergom	.		25	12	10	
Kisbér	.		25	14	8	
Komárom	.		25	13	11	
Tatabánya	.		—	—	—	
Alcsútdoboz	.	∩	24	7	6	
Dunaújváros	.		25	13	9	
Martonvásár	.		23	12	9	
Mór	.	=	24	11	8	
Sárbogárd	.		28	12	8	
Szabadbattyán	.	=	24	9	6	
Tregszemcse	.		23	11	6	9
Lengyel	.		26	11	6	
Paks	.		25	12	8	9
Szekszárd	.	=	25	14	11	
Árpádtető	.		23	12	11	
Mohács	ny	=	26	13	12	
Pécs	ny		24	12	11	10
Siklós	ny		25	12	9	
Szigetvár	ny	=	25	12	7	
Budaörs	.	∩	25	11	7	
Bp. Lőrinc	.		24	12	8	10
Bp. Met. Int.	.		25	13	—	9
Bp. Szab. hegy	.	=	19	6	6	
Cegléd	.	∩	26	9	6	
Dohogókő	.		18	7	4	
Gödöllő	.		24	10	8	13
Királyrét	.	∩	23	7	4	
Monor	.	∩	25	11	10	
Nagykáta	.	∩	25	10	9	
Szentendre	.	=	26	10	9	

1989.IV.12.07 h-ig az utolsó 24 óra adatai						Előző nap napos órái
állomás	csapadék (mm)		max. hőmérséklet	min. hőmérséklet	rad. min.	
Vác	.	∩	25	11	7	
Vámosmikola	.		25	11	10	10
Baja	ny		25	14	12	11
Bácsalmás	.		26	12	10	
Izsák	.		26	14	12	
Kalocsa	.		25	13	8	10
Kecskemét	.		26	10	5	10
Kiskunfélegyháza	.		26	12	9	
Kiskunhalas	.	∩	25	15	13	
Kunszentmiklós	.		25	13	12	
Tiszakécske	.		27	11	8	
Balassagyarmat	.	∩	24	9	6	
Romhány	.		24	11	6	
Salgótarján	.	∩	23	9	6	
Eger	.	=	23	11	5	8
Galyatető	.		17	8	7	
Gyöngyös	.		25	13	7	
Kékestető	.		17	8	6	9
Kompolt	.	∩	24	10	5	9
Lőrinci	.	∩	25	14	9	
Poroszló	.	∩	25	9	6	
Jászapáti	.	∩	27	10	9	
Jászberény	.		25	11	9	
Karcag	.	∩	25	6	3	
Szolnok	.		25	9	6	9
Tiszaroff	.	∩	26	7	6	
Túrkeve	.		26	11	5	9
Kistelek	.		27	13	11	
Makó	.		26	13	11	
Szeged	.	∩	27	14	12	9
Szentes	.		26	11	8	
Borsodnádasd	.	∩	23	8	4	
Füged	.		24	8	6	
Hidasnémeti	.	=	24	9	8	
Jósvafő	.	∩	22	8	5	8
Lillafüred	.	=	22	9	7	
Miskolc	.	∩	24	5	5	7
Putnok	.	=	26	7	7	
Sárospatak	.		24	9	5	6
Szendrőlád	.	∩	23	5	5	
Tokaj	.		23	10	10	
Kisvárda	.	=	23	9	8	6
Mátészalka	.	∩	24	9	7	
Nyíregyháza	.		24	9	5	6
Nyírlugos	.	∩	25	8	7	
Pátyod	.	∩	23	8	7	
Tiszabecs	—		—	—	—	
Vásárosnamény	.	∩	23	9	7	
Záhony	.	∩	24	10	10	
Berettyóújfalu	.	∩	25	11	8	
Debrecen	.	∩	25	11	8	7
Hajdúdorog	.		24	11	10	
Hortobágy	.		25	10	9	
Körösszakál	.		27	9	9	
Polgár	.	∩	25	9	7	
Békéscsaba	.		26	10	8	9
Mezőhegyes	.		26	13	11	9
Orosháza	.	∩	26	11	7	
Szarvas	.		26	11	7	9
Szeghalom	—		—	—	—	

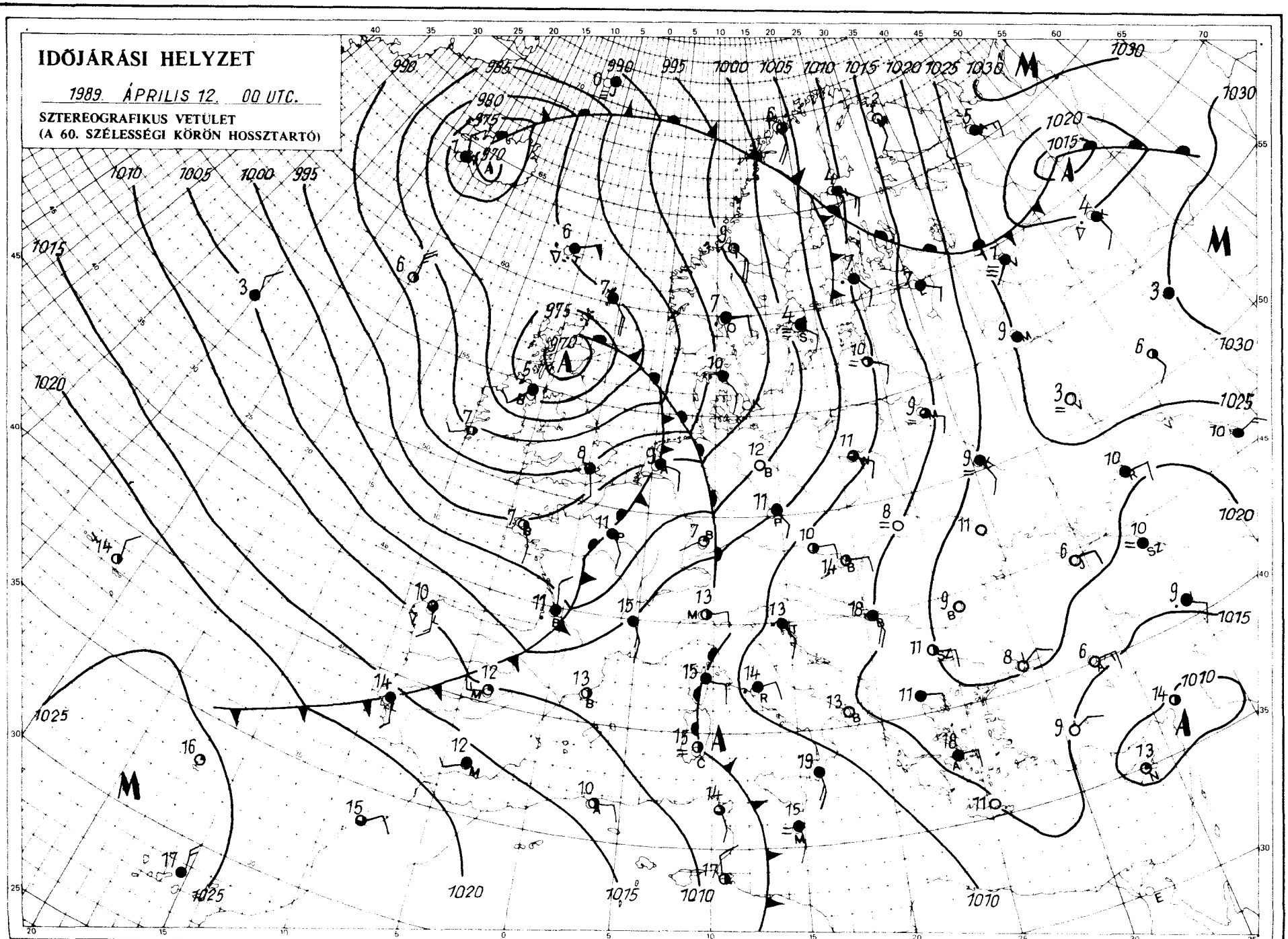

KIADJA: ORSZÁGOS METEOROLÓGIAI SZOLGÁLAT
Kiadásért felel: Baráth József, az Országos Meteorológiai Szolgálat elnöke – Készült: az Országos Meteorológiai Szolgálat Nyomdájában, Budapest – Felelős vezető: Máthé Gyuláné – Munkaszám: 89.2/5 – Szerkesztésért felel: Kapovits Albert, a Központi Előrejelző Intézet igazgatója
Készíti: a KEI Rövidtávú Előrejelző Osztálya – Szakmai felelős: Németh Lajos osztályvezető – Megjelenik naponként
Megrendelhető: 1024 Budapest, II., Kitaibel Pál utca 1. – Pénzügyi Osztály – Telefon: 353-500
Jelmagyarázat a havi melléklettben

IDŐJÁRÁSI NAPIJELENTÉS

ЕЖЕДНЕВНЫЙ МЕТЕОРОЛОГИЧЕСКИЙ БЮЛЛЕТЕНЬ • DAILY WEATHER REPORT
BULLETIN QUOTIDIEN DE TEMPS • TÄGLICHER WETTERBERICHT

102. évfolyam 103. szám + Budapest + 1989. április 13. csütörtök

Az időjárási helyzet és a várható időjárás:

Középpontjával Észak-Olaszország felett mediterrán ciklon örvénylik. A Kárpát-medence csütörtökön az említett ciklon ún. melegszektorában volt, de a déli órákra megközelítette Magyarországot a ciklon hidegfrontja. Várható, hogy péntek reggelig ez a hidegfront átvonul az országon. Lehűlést, sokfelé esőt, zivatart okoz. A további néhány napban Közép-Európa időjárása csapadékos, az eddiginél hűvösebb lesz. Ugyanakkor a Skandináv-félszigetet fölé érkezett az a meleg légtömeg amely eddig Közép-Európában volt az áprilisi nyár okozója. Emiatt Észak-Európában kellemesre, lényegesen enyhébbre fordul az idő.

Magyarországon szerdán változóan felhős volt az ég, csak egy-két helyen fordult elő jelentéktelen eső. Általában 1, 8 órán át sütött a Nap. Délutánra 19, 26 fokig melegedett a levegő. Az éjszaka nem volt hűvös, 7, 14 fokig csökkent kora reggelre a hőmérséklet. Délelőtt az ország nagy részén kevés volt a felhő, a délnyugati megyékben egy-két helyen záporesőt észleltek. 11 órára 13, 20 fokig emelkedett a hőmérő higanyszála.

Ma 12 órakor Budapesten a hőmérséklet 19 fok, a tengerszintre átszámított légnyomás 1004 hPa, gyengén süllyed.

Várható időjárás péntek estig:

Ma (csütörtökön) fokozatosan növekvő felhőzet, délutántól egyre többfelé várható eső, zápor, zivatar. Holnap (pénteken) a Dunántúlon borult, máshol gyakran erősen felhős időre, sokfelé további esőre számítunk.
Az élénk délkeleti, keleti, majd holnap északkeleti szél időnként megerősödik, viharos széllökések is lesznek – főként ma.
Várható legalacsonyabb éjszakai hőmérséklet 6, 11,
legmagasabb nappali hőmérséklet pénteken általában 12, 17 fok között, nyugaton 10 fok körül.

H. Bóna Márta s. k.

Távolabbi kilátások szombattól – keddig:

Változékony idő várható. Gyakran erősen felhős lesz az ég, sokfelé alakul ki eső, zápores. Az időszak elején valószínű nagyobb mennyiségű csapadék.
Legalacsonyabb hajnali hőmérséklet általában +5, +10 fok között.
Legmagasabb nappali hőmérséklet eleinte 11, 16, majd 14, 19 fok között várható.
Jelentős mennyiségű (legalább napi 5 mm) csapadék az ország területének eleinte 90, majd 40 százalékán várható.

Középtávú Előrejelző Csoport

A hőmérséklet napi középértéke és eltérése a sokévi átlagtól (Budapest belterületén):

1989. április 12.	17,2°C	+6,6°C

1871 óta ezen a napon Budapesten előfordult

legmagasabb hőmérséklet:	24,5°C (1935)
legalacsonyabb hőmérséklet:	-2,6°C (1913)

LEGMAGASABB HŐMÉRSÉKLET

19 89. IV. 12.

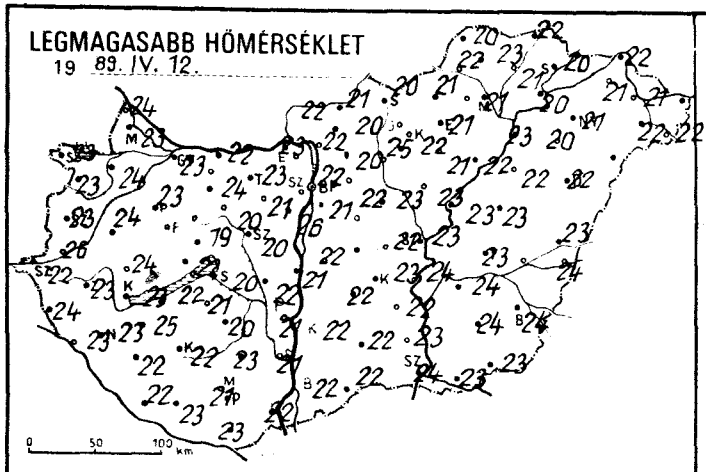

LEGALACSONYABB HŐMÉRSÉKLET

19 89. IV. 13.

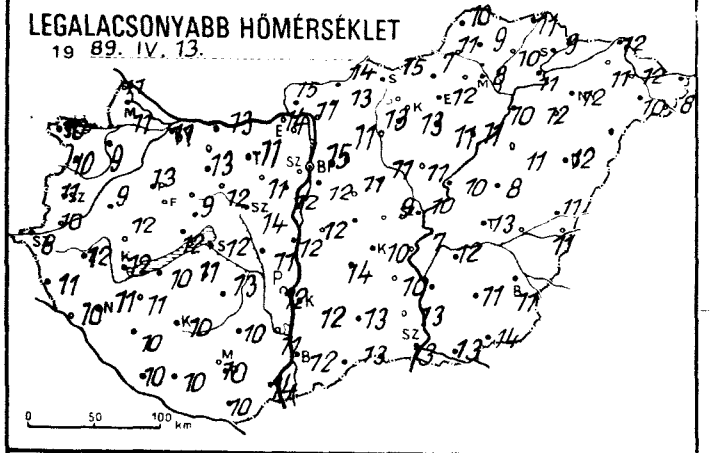

24 órás CSAPADÉKELOSZLÁS

19 89. IV. 12. 7h -tól IV. 13. 7h -ig.

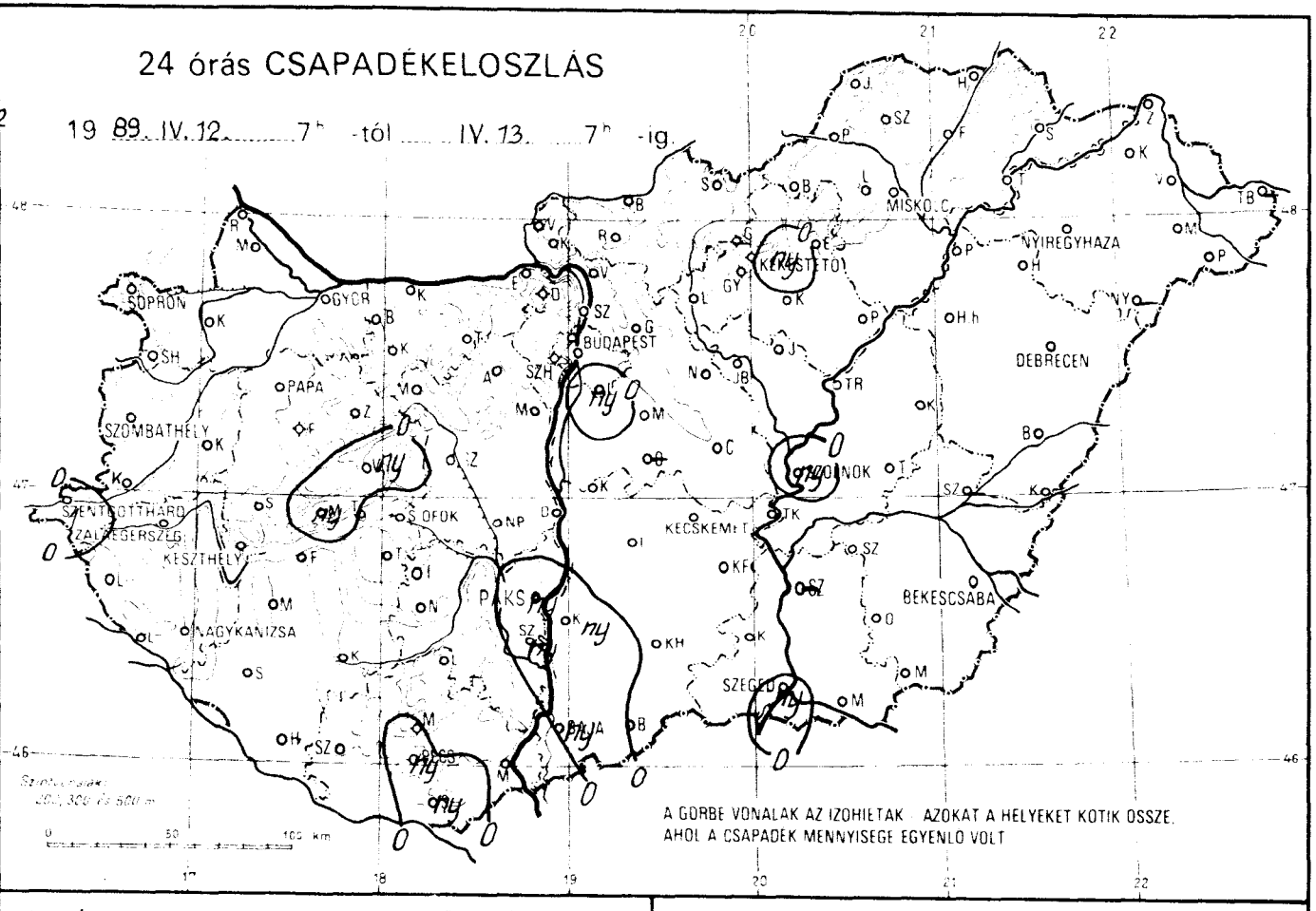

RADIÁCIÓS MINIMUM

19 89. IV. 13.

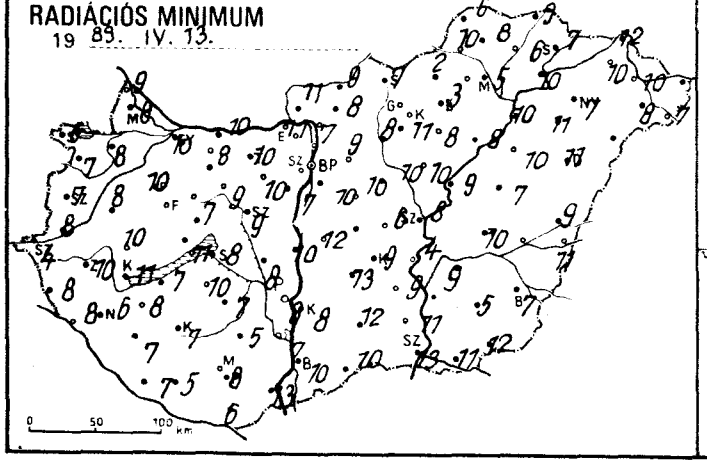

NAPFÉNYTARTAM

19 89. IV. 12.

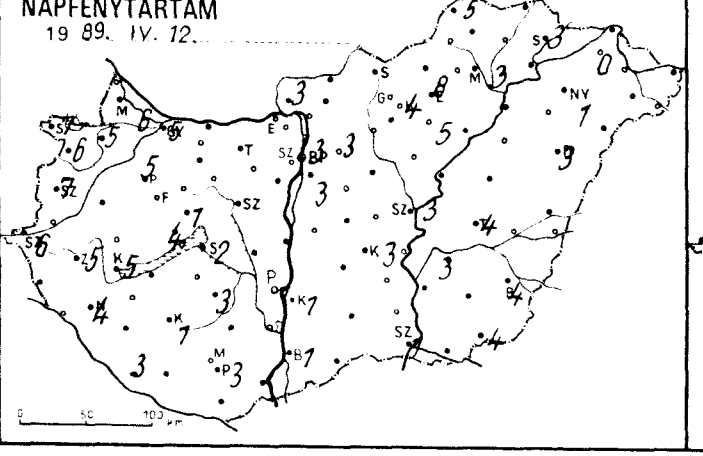

19

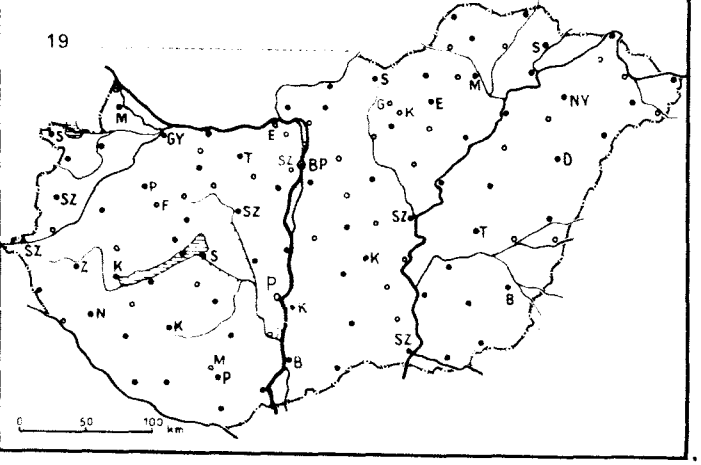

1989.IV.13 07 h-ig az utolsó 24 óra adatai						Előző nap napos órái
állomás	csapadék (mm)		max. hőmérséklet	min. hőmérséklet	rad. min.	
Győr	.		23	11	10	5
Kapuvár	.	⏃	24	9	8	5
Mosonmagyaróvár	.		23	11	8	6
Rajka	.		24	11	9	
Sopron	.		23	10	6	7
Sopronhorpács	.	⏃	23	10	7	6
Káld	.		24	9	8	
Körmend	.		26	10	8	
Szentgotthárd	1	▽ ⏃	22	8	4	6
Szombathely	.		23	11	7	7
Lenti	.	⏃	24	11	8	
Letenye	.	⏃	23	10	8	
Nagykanizsa	.		23	11	6	4
Zalaegerszeg	.		23	12	10	5
Farkasgyepű	.		21	11	9	
Keszthely	.	⏃	23	12	11	5
Meneshely	ny		20	10	7	4
Pápa	.		23	13	10	5
Sümeg	.		24	12	10	
Tihany	.	⏃	22	12	11	
Veszprém	ny	⏃	19	9	7	1
Zirc	.	⏃	20	10	9	
Fonyód	.	⏃	22	10	7	
Homokszt. györgy	.		22	10	7	3
Kaposvár	.		22	10	7	1
Marcali	.	⏃	25	11	8	
Siófok	.		20	12	8	2
Somogyszob	.		22	10	7	
Tab	.	=	21	11	10	
Bábolna	.		23	12	6	
Esztergom	.		23	14	11	
Kisbér	.		24	13	8	
Komárom	.		22	13	10	
Tatabánya	.		23	11	10	
Alcsútdoboz	.		21	11	10	
Dunaújváros	.		21	12	10	
Martonvásár	.		26	12	7	
Mór	.	=	20	12	9	
Sárbogárd	.		22	11	8	
Szabadbattyán	.	=	20	14	9	
Tregszemcse	.		20	13	7	3
Tengyel	.		23	10	5	
Paks	ny		21	12	8	1
Szekszárd	ny		21	11	7	
Árpádtető	.		19	10	5	
Mohács	.		22	14	13	
Pécs	ny		21	10	8	3
Siklós	ny	⏃	23	10	6	
Szigetvár	.	=	23	10	5	
Gudaörs	.	⏃	21	13	8	
Sp. Lőrinc	ny		21	12	10	3
Sp. Met. Int.	.		22	15	—	3
Sp. Szab. hegy	.		18	10	8	
Tegléd	.	⏃	22	9	6	
Tobogókő	.		16	8	7	
Tödöllő	.		20	11	9	3
Királyrét	.	⏃	20	8	4	
Monor	.	⏃	22	11	10	
Nagykáta	.		23	11	10	
Szentendre	.		23	11	9	

1989.IV.13 07 h-ig az utolsó 24 óra adatai						Előző nap napos órái
állomás	csapadék (mm)		max. hőmérséklet	min. hőmérséklet	rad. min.	
Vác	.	⏃	22	11	7	
Vámosmikola	.		22	15	11	3
Baja	ny		22	12	10	1
Bácsalmás	.		22	13	10	
Izsák	.		22	14	13	
Kalocsa	ny		22	12	8	1
Kecskemét	.		23	10	9	3
Kiskunfélegyháza	.		22	10	9	
Kiskunhalas	.	⏃	22	13	12	
Kunszentmiklós	.		22	12	12	
Tiszakécske	.		24	7	4	
Balassagyarmat	.	⏃	21	14	9	
Romhány	.		20	13	8	
Salgótarján	.	⏃	20	15	7	
Eger	.	=	21	12	3	8
Galyatető						
Gyöngyös	.	⏃	22	13	11	
Kékestető	ny	▽	14	7	5	4
Kompolt	.		21	11	8	5
Lőrinci	.		25	13	8	
Poroszló	.	⏃	22	11	8	
Jászapáti	.		23	11	10	
Jászberény	.		22	12	8	
Karcag	.	⏃	23	8	7	
Szolnok	ny		23	10	8	3
Tiszaroff	.	=	23	10	9	
Túrkeve	.		23	13	10	4
Kistelek	.		23	13	11	
Makó	.		23	13	11	
Szeged	ny		24	13	13	1
Szentes						
Borsodnádasd	.	⏃	21	7	2	
Fügöd	.		21	10	6	
Hidasnémeti	.	=	22	11	9	
Jósvafő	.	⏃	20	10	6	5
Lillafüred	.	⏃	20	7	4	
Miskolc	.	⏃	21	8	5	3
Putnok	.	=	22	11	10	
Sárospatak	.		20	9	7	3
Szendrőlád	.	⏃	23	9	8	
Tokaj	.		20	11	10	
Kisvárda	.	=	21	11	10	0
Mátészalka	.	⏃	22	10	8	
Nyíregyháza	.		21	12	7	1
Nyírlugos						
Pátyod	.		22	8	7	
Tiszabecs						
Vásárosnamény	.	⏃	21	12	10	
Záhony	.	⏃	22	12	12	
Berettyóújfalu	.	⏃	23	11	9	
Debrecen	.		22	12	11	3
Hajdúdorog	.		20	12	11	
Hortobágy	.		22	11	10	
Körösszakál	.		24	11	11	
Polgár	.	⏃	23	10	10	
Békéscsaba	.		24	11	7	4
Mezőhegyes	.		23	14	12	4
Orosháza	.	⏃	24	11	5	
Szarvas	.		24	12	9	3
Szeghalom	—		—	—	—	

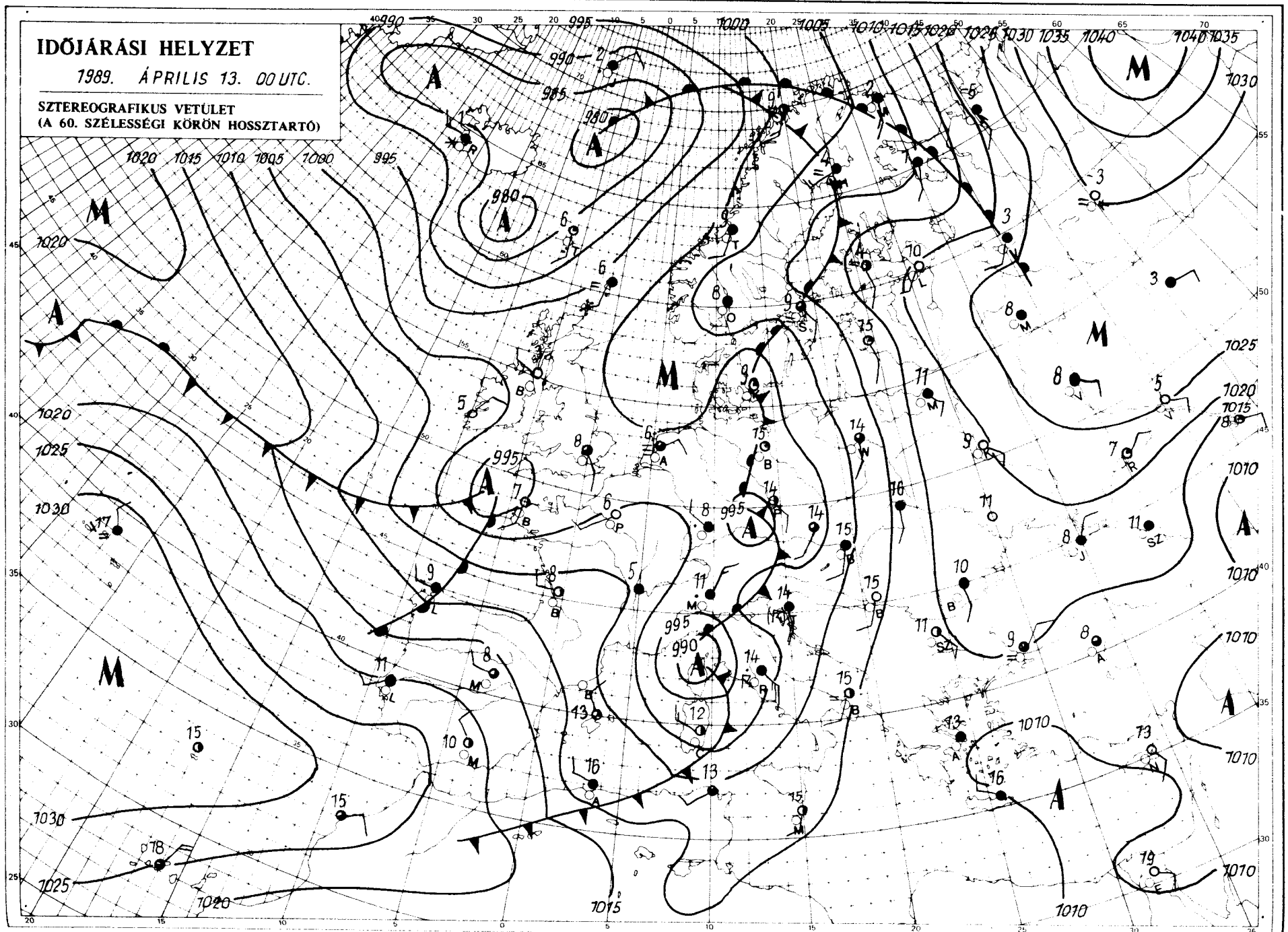

KIADJA: ORSZÁGOS METEOROLÓGIAI SZOLGÁLAT
Kiadásért felel: Barát József, az Országos Meteorológiai Szolgálat elnöke – Készült az Országos Meteorológiai Szolgálat Nyomdájában, Budapest – Felelős vezető: Máthé Gyuláné – Munkaszám: 89.715 – Szerkesztésért felel: Kapovits Albert, a Központi Előrejelző Intézet igazgatója
Készíti: a KEI Rövidtávú Előrejelző Osztálya – Szakmai felelős: Németh Lajos osztályvezető – Megjelenik naponként
Megrendelhető: 1024 Budapest, II., Kitaibel Pál utca 1. – Pénzügyi Osztály – Telefon: 353-500
Jelmagyarázat a havi melléklettben

IDŐJÁRÁSI NAPIJELENTÉS

ЕЖЕДНЕВНЫЙ МЕТЕОРОЛОГИЧЕСКИЙ БЮЛЛЕТЕНЬ • DAILY WEATHER REPORT
BULLETIN QUOTIDIEN DE TEMPS • TÄGLICHER WETTERBERICHT

102. évfolyam 104. szám + Budapest + 1989. április 14. péntek

Az időjárási helyzet és a várható időjárás:

Ismét átalakulóban van Európa időjárása. Pénteken még a Balkán-félszigettől Skandináviáig nyúlt az az időjárási front, amelynek több száz kilométeres környezetében csapadékos idő volt. A front előtt még meleg, páradús levegő áramlik, ezért Délkelet-Európában a gyakori zápor, zivatar ellenére mindenütt több fokkal 20 fok fölé melegszik a levegő a délutáni órákra. A front mögött vonuló hidegebb levegő Nyugat-Európa nagy részén szeles, hűvös időt okoz. A kontinens északkeleti felén erősödő anticiklon az időjárás meghatározója. Az az anticiklon nyugat felé terjeszkedik, ezzel a szárazföld belseje fölött húzódó időjárási frontot a Kárpát-medence felé tereli.

Csütörtökön hazánk legnagyobb részén derült idő volt, 8, 12 órán át sütött a Nap, csupán délnyugaton volt több a felhő, ott ma reggel 7 óráig csapadéknyom és 4 mm közötti mennyiségű eső is esett. A déli, délkeleti szél napközben sokfelé volt erős. A hőmérséklet csúcsértéke csütörtökön 19 és 25 fok között alakult, pénteken reggelre 8, 13 fokig hűlt le a levegő. Ma délelőtt délnyugat felől egyre erősebben megnövekedett a felhőzet, és előbb még csak délnyugaton, később a középső országrészben is megeredt az eső. A hőmérséklet 11 órakor a reggel óta esős délnyugati országrészben 10, 15, másutt 15, 19 fok között volt.

Ma 12 órakor Budapesten a hőmérséklet 17 fok, a tengerszintre átszámított légnyomás 1006 hPa, alig változott.

Várható időjárás szombat estig:

Fokozatosan mindenütt beborult az ég, és megered az eső, záporeső, néhol zivatar kíséretében.
A délkeleti, majd keleti-északkeleti szél időnként megélénkül.
Várható legalacsonyabb éjszakai hőmérséklet 7, 13 fok,
legmagasabb nappali hőmérséklet szombaton 12, 17 fok között valószínű.

Bártfai Erzsébet s. k.

A hőmérséklet napi középértéke és eltérése a sokévi átlagtól (Budapest belterületén):

1989. április 13.	17,9°C	+7,2°C

1871 óta ezen a napon Budapesten előfordult

legmagasabb hőmérséklet:	25,6°C (1939)
legalacsonyabb hőmérséklet:	-2,2°C (1913)

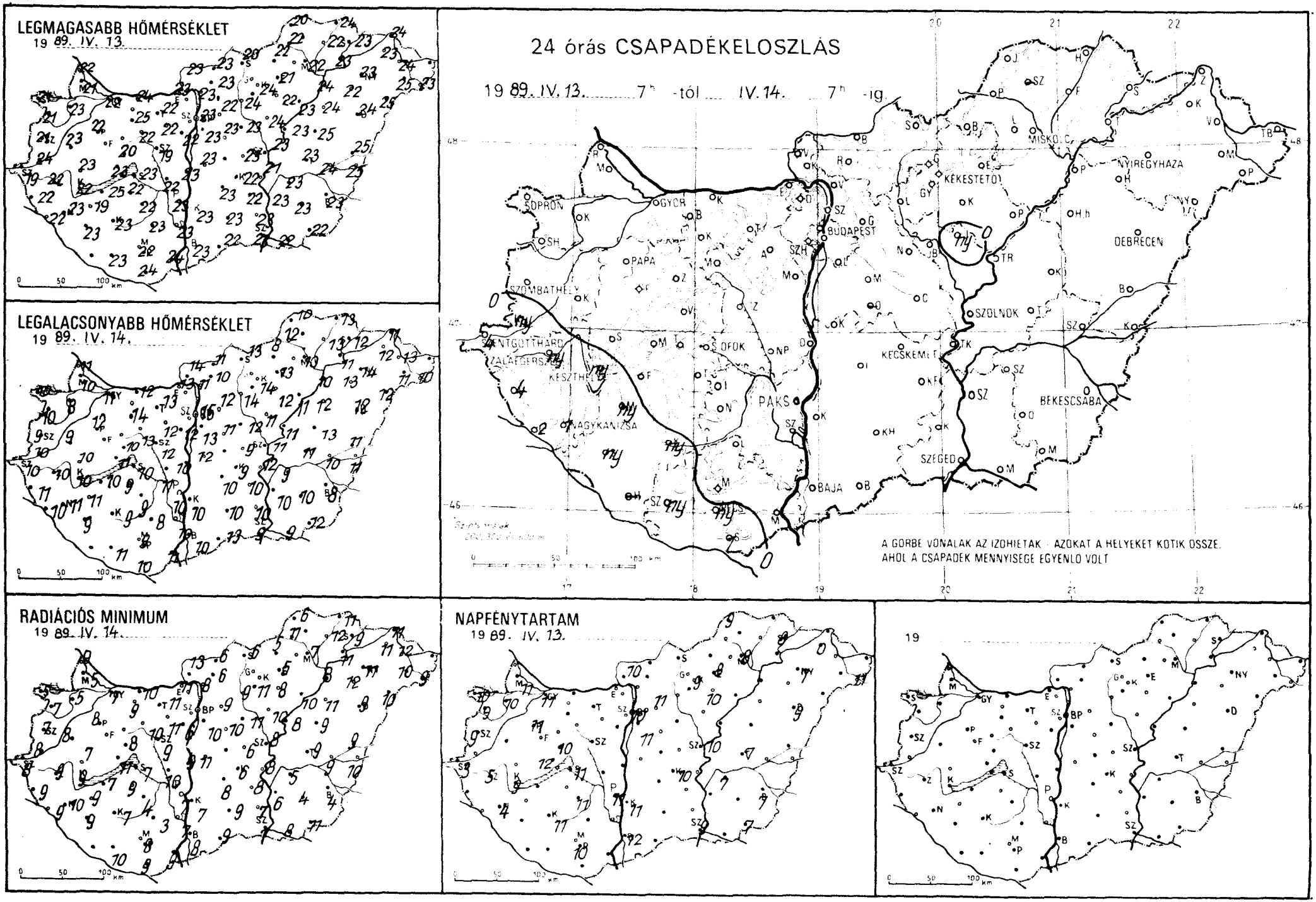
LEGMAGASABB HŐMÉRSÉKLET
19 89. IV. 13.
LEGALACSONYABB HŐMÉRSÉKLET
19 89. IV. 14.
24 órás CSAPADÉKELOSZLÁS
19 89. IV. 13. 7h -tól IV. 14. 7h -ig
A GÖRBE VONALAK AZ IZOHIETÁK - AZOKAT A HELYEKET KÖTIK ÖSSZE, AHOL A CSAPADÉK MENNYISÉGE EGYENLŐ VOLT
SOPRON
GYŐR
BUDAPEST
DEBRECEN
NYÍREGYHÁZA
KÉKESTETŐ
MISKOLC
SZOMBATHELY
PAPA
SZOLNOK
SOFOK
KESZTHELY
NAGYKANIZSA
PAKS
KECSKEMÉT
BÉKÉSCSABA
SZEGED
BAJA
RADIÁCIÓS MINIMUM
19 89. IV. 14.
NAPFÉNYTARTAM
19 89. IV. 13.
19

1989.IV.14 07 h-ig az utolsó 24 óra adatai						Előző nap napos órái
állomás	csapadék (mm)		max. hőmérséklet	min. hőmérséklet	rad. min.	
Győr	.		22	11	7	11
Kapuvár	.	⩍	23	8	5	10
Mosonmagyaróvár	.		21	10	5	11
Rajka	.		22	11	9	
Sopron	.		21	10	5	10
Sopronhorpács	.	⩍	21	10	7	9
Káld	.		23	9	8	
Körmend	ny	▽	23	10	8	
Szentgotthárd	4	▽ ⩍	19	10	8	3
Szombathely	.	⩍	21	9	7	9
Lenti	4	=	22	11	9	
Letenye	2	▽	22	10	9	
Nagykanizsa	1	▽	23	11	10	4
Zalaegerszeg	ny		22	10	9	5
Farkasgyepű	.		21	9	6	
Keszthely	ny	⩍	22	10	9	9
Mencshely	.	=	21	10	9	12
Pápa	.	⩍	22	12	8	11
Sümeg	.		23	10	7	
Tihany	.	⩍	23	11	11	
Veszprém	.		20	10	8	10
Zirc	.		20	10	8	
Fonyód	.	⩍	25	10	7	
Homokszt. györgy	—		—	—	—	—
Kaposvár	ny	⩍	23	9	7	11
Marcali	ny	▽ ⩍	19	11	9	
Siófok	.		23	10	7	11
Somogyszob	ny	▽	23	9	9	
Tab	.		22	9	9	
Bábolna	.		23	12	5	
Esztergom	.		23	13	11	
Kisbér	.		25	14	9	
Komárom	.		24	12	10	
Tatabánya	.		22	13	11	
Alcsútdoboz	.	=	22	12	11	
Dunaújváros	.		23	10	9	
Martonvásár	.		22	12	6	
Mór	.	=	22	13	10	
Sárbogárd	.		22	11	10	
Szabadbattyán	.	=	19	12	9	
Tregszemcse	.		22	9	4	11
Lengyel	.		23	8	3	
Paks	.		23	10	7	11
Szekszárd	.	=	23	10	7	
Arpádtető	.	=	20	9	7	
Mohács	.	=	24	11	9	
Pécs	ny		22	9	8	10
Siklós	1	=	24	10	9	
Szigetvár	ny	=	23	11	10	
Budaörs	.		23	12	10	
Bp. Lőrinc	.		23	13	10	11
Bp. Met. Int.	.		23	15	—	10
Bp. Szab. hegy	.		19	12	10	
Cegléd	.	⩍	23	9	6	
Dobogókő	.		17	9	7	
Gödöllő	.		22	11	9	11
Királyrét	.	=	21	7	4	
Monor	.	⩍	23	11	10	
Nagykáta	.		23	12	11	
Szentendre	.		25	12	11	

1989.IV.14 07 h-ig az utolsó 24 óra adatai						Előző nap napos órái
állomás	csapadék (mm)		max. hőmérséklet	min. hőmérséklet	rad. min.	
Vác	.		23	11	8	
Vámosmikola	.		23	14	13	10
Baja	.		23	10	8	12
Bácsalmás	.		22	13	9	
Izsák	.		23	10	8	
Kalocsa	.		23	10	7	11
Kecskemét	.		22	9	6	10
Kiskunfélegyháza	.		22	10	8	
Kiskunhalas	.		23	10	9	
Kunszentmiklós	.		23	12	11	
Tiszakécske	.		21	12	8	
Balassagyarmat	.		23	11	6	
Romhány	.	⩍	23	10	6	
Salgótarján	.	⩍	20	13	6	
Eger	.	=	21	13	5	8
Galyatető	.		17	8	7	
Gyöngyös	.		24	14	11	
Kékestető	.		15	7	7	9
Kompolt	.		22	12	8	10
Lőrinci	.		24	14	9	
Poroszló	.		23	11	10	
Jászapáti	ny	=	24	11	10	
Jászberény	.		23	11	8	
Karcag	.	=	25	13	9	
Szolnok	.		23	11	8	10
Tiszaroff	.	=	23	11	8	
Túrkeve	.		23	11	9	7
Kistelek	.		23	10	7	
Makó	.		22	9	8	
Szeged	.		23	9	7	9
Szentes	.		23	10	6	
Borsodnádasd	.	⩍	22	8	5	
Füged	.		22	13	12	
Hidasnémeti	.	=	24	13	11	
Jósvafő	.	⩍	20	10	6	9
Lillafüred	.	=	20	7	5	
Miskolc	.		22	10	7	8
Putnok	.	=	22	12	11	
Sárospatak	.		23	12	9	8
Szendrőlád	—		—	—	—	
Tokaj	.		23	11	11	
Kisvarda	.	=	23	12	11	0
Mátészalka	.	⩍	25	11	10	
Nyíregyháza	.		23	14	11	7
Nyírlugos	.	⩍	25	12	10	
Pátyod	.		23	10	9	11
Tiszabecs	—		—	—	—	
Vásárosnamény	.	⩍	24	13	12	
Záhony	.	⩍	24	11	11	
Berettyóújfalu	.		25	11	9	
Debrecen	.		24	12	9	9
Hajdúdorog	.		22	13	12	
Hortobágy	.		24	12	11	
Körösszakál	.		25	11	10	
Polgár	.	⩍	24	10	8	
Békéscsaba	.		23	8	4	7
Mezőhegyes	.		22	12	11	7
Orosháza	.	⩍	23	10	4	
Szarvas	.		23	9	5	7
Szeghalom	.	=	24	10	9	

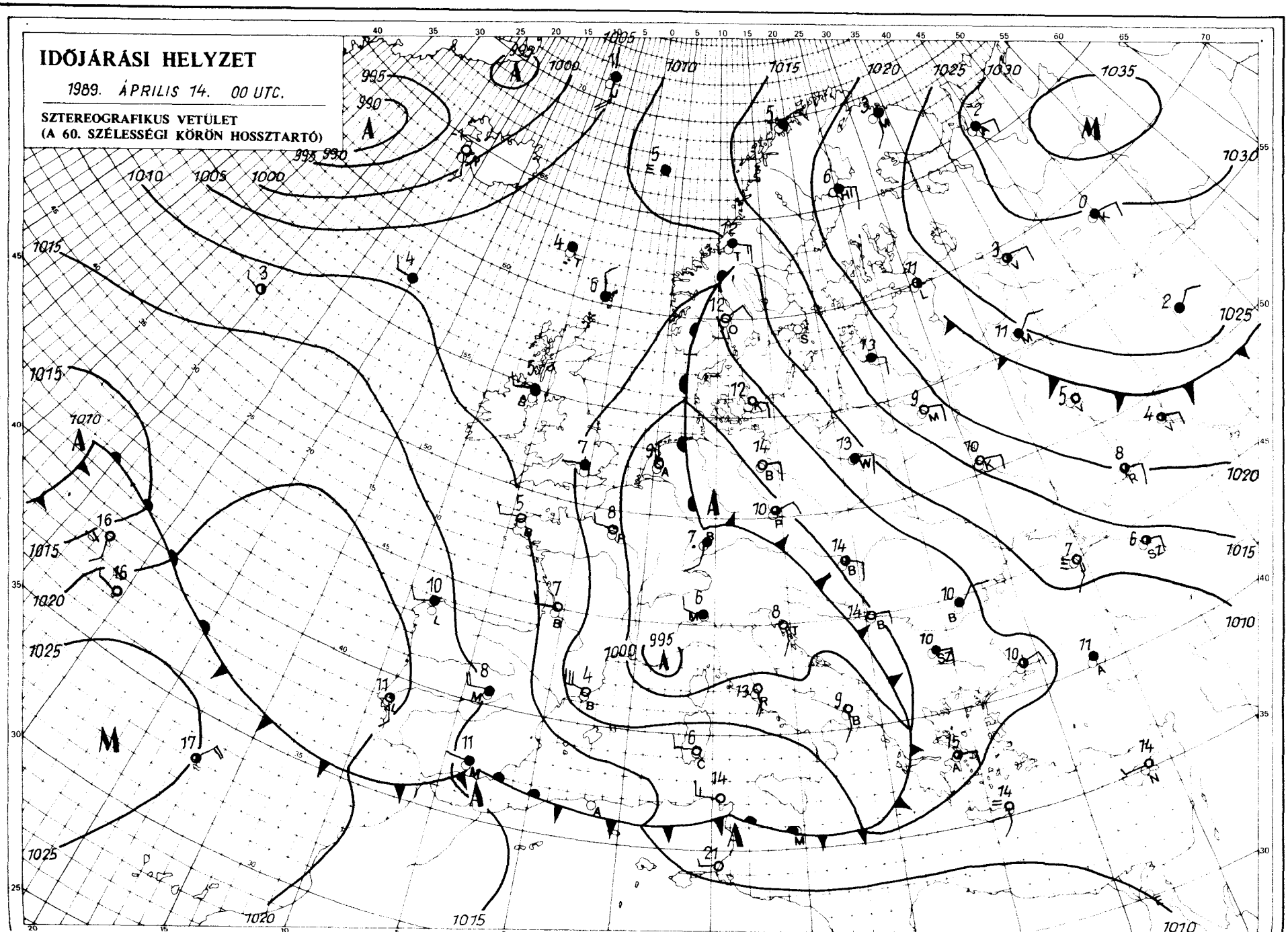

KIADJA: ORSZÁGOS METEOROLÓGIAI SZOLGÁLAT
Kiadásért felel: Barát József, az Országos Meteorológiai Szolgálat elnöke – Készült: az Országos Meteorológiai Szolgálat Nyomdájában, Budapest – Felelős vezető: Máthé Gyuláné – Munkaszám: 89. 216. – Szerkesztésért felel: Kapovits Albert, a Központi Előrejelző Intézet igazgatója

Készíti: a KEI Rövidtávú Előrejelző Osztálya – Szakmai felelős: Németh Lajos osztályvezető – Megjelenik naponként
Megrendelhető: 1024 Budapest, II., Kitaibel Pál utca 1. – Pénzügyi Osztály – Telefon: 353-500
Jelmagyarázat a havi mellékletben

IDŐJÁRÁSI NAPIJELENTÉS

ЕЖЕДНЕВНЫЙ МЕТЕОРОЛОГИЧЕСКИЙ БЮЛЛЕТЕНЬ • DAILY WEATHER REPORT
BULLETIN QUOTIDIEN DE TEMPS • TÄGLICHER WETTERBERICHT

102. évfolyam 105. szám + Budapest + 1989. április 15. szombat

Az időjárási helyzet és a várható időjárás:

Kontinensünk nagy részén változékony az idő. A Brit-szigetektől Közép-Európán át az Égei-tengerig légörvények láncolata húzódik. A légörvényekben keveredő enyhe, illetve hűvösebb, többnyire magas nedvességtartalmú léghullámok hatására az említett területeken gyakorta esős, szeles az idő. Szombaton reggel különösen az Alpok és a Keleti-Kárpátok vidékén hullott kiadós eső. Skandinávia, illetve a Kelet-Európai-alföld térségében leszálló légmozgás uralkodik, így ott többnyire kevés a felhő. Közép-Európa térségét átmenetileg szárazabb léghullám árasztja el, erősödik a nappali felmelegedés.

Pénteken előbb Magyarország déli, délnyugati részén, majd lassanként országszerte beborult az ég és egyre többfelé eleredt az eső. A hőmérséklet csúcsértéke a tartósan esős területeken csak 13, 18 fok, másutt 18, 23 fok között alakult. Éjszaka csaknem országszerte esett, kisebb-nagyobb megszakításokkal az eső. Reggelig a Budapest - Békéscsaba vonaltól délnyugatra eső területeken 5 mm fölötti, ezen belül a Dunántúl északi felén 10, helyenként 20 mm fölötti, az Alföld délnyugati harmadán 10, 17 mm-nyi eső hullott. Az Alföld, illetve az Északi-Középhegység északkeleti részén csak jelentéktelen mennyiség hullott. Reggelre a hőmérséklet 7, 13 fok közé csökkent. Délelőtt jobbára erősen felhős, illetve borult volt az ég, az északi országrészben néha kisütött a Nap, a déli és nyugati országrészben időnként esett az eső. Nyugat-Dunántúlon megerősödött az északi szél. A hőmérséklet 11 órakor az éppen esős területeken 7, 11 fok között, másutt 12, 17 fok között volt.

Ma 12 órakor Budapesten a hőmérséklet 15 fok, a tengerszintre átszámított légnyomás 1002 hPa, alig változik.

Várható időjárás vasárnap estig:

Szombaton még csak rövid időszakokra, vasárnap már hosszabb időre is kisüt a Nap. A gyakori esőzést lassanként a déli és a nyugati országrészben is szórványos, futó zápor váltja fel, illetve szombaton néhol még zivatar is előfordulhat.
A Dunántúlon eleinte még gyakorta erős északi, majd országszerte kissé élénk, változó irányú szél várható.
Éjszaka, reggel erősen párás lesz a levegő.
Várható legalacsonyabb éjszakai hőmérséklet 5, 10 fok között,
legmagasabb nappali hőmérséklet vasárnap 16, 21 fok között alakul.

Török Dénes s. k.

A hőmérséklet napi középértéke és eltérése a sokévi átlagtól (Budapest belterületén):

1989. április 14.	15,6°C	+4,3°C

1871 óta ezen a napon Budapesten előfordult

legmagasabb hőmérséklet:	26,6°C (1939)
legalacsonyabb hőmérséklet:	-4,6°C (1912)

LEGMAGASABB HŐMÉRSÉKLET

19 89. IV. 14.

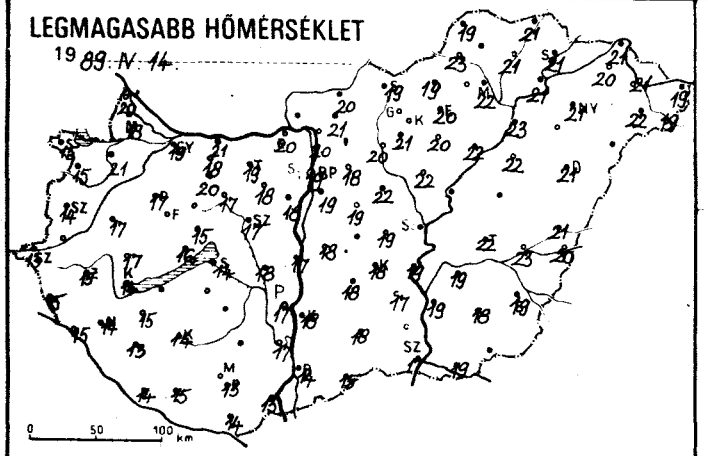

LEGALACSONYABB HŐMÉRSÉKLET

19 89. IV. 15.

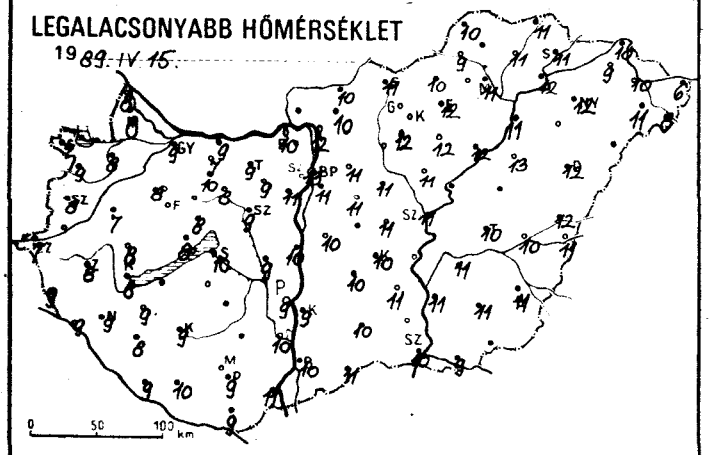

RADIÁCIÓS MINIMUM

19 89. IV. 15.

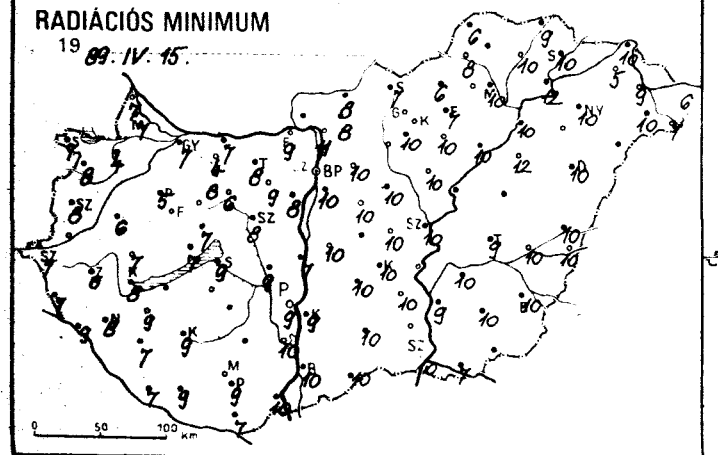

24 órás CSAPADÉKELOSZLÁS

19 89. IV. 14. 7 h -tól IV. 15. 7 h -ig.

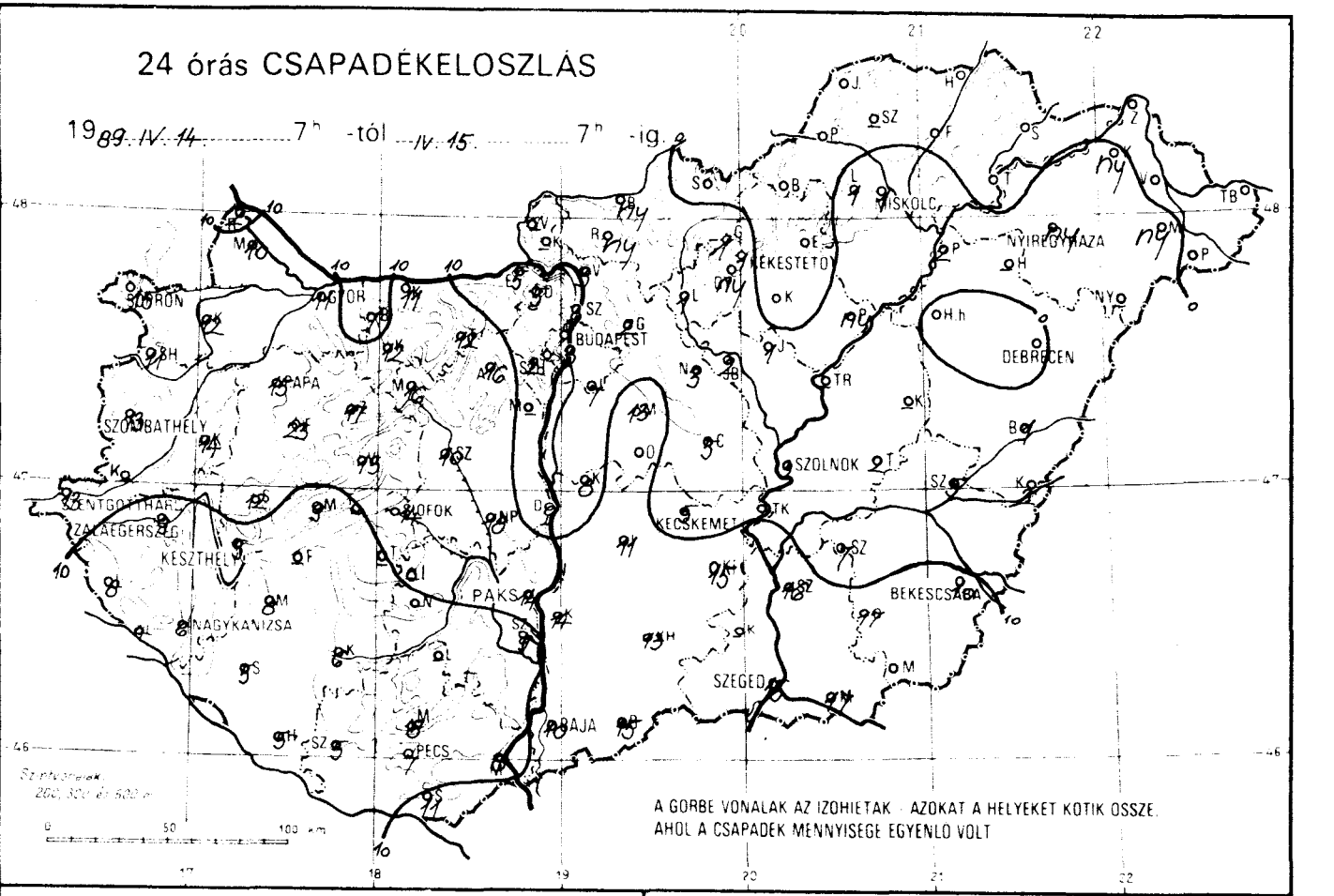

NAPFÉNYTARTAM

19 89. IV. 14.

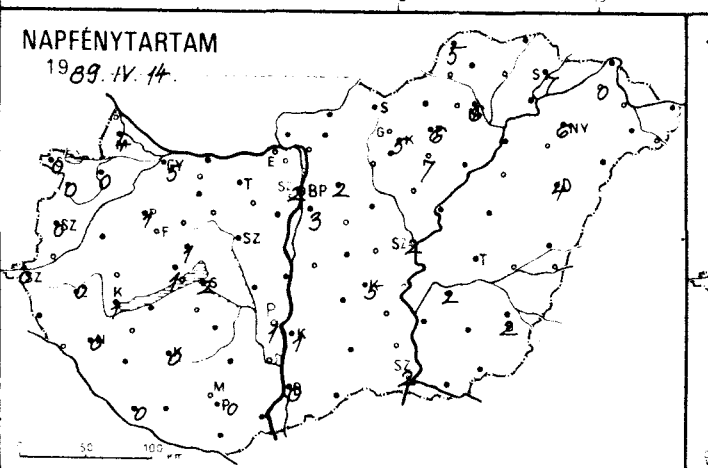

ZIVATARELOSZLÁS

19 89. IV. 14. 7 h - IV. 15. 7 h

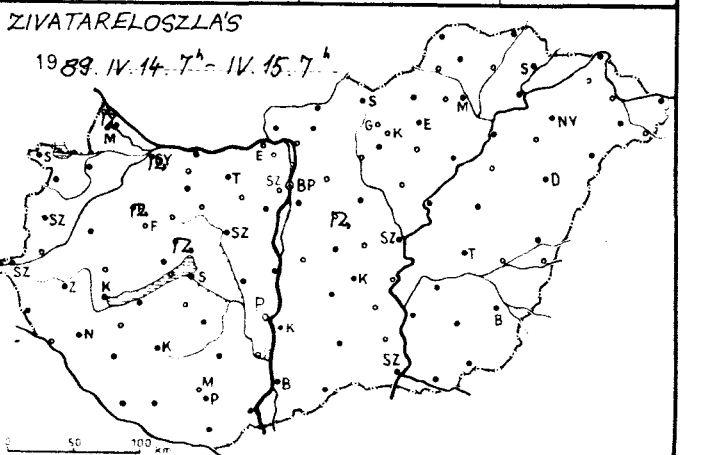

1989.IV.15 07^h-ig az utolsó 24 óra adatai						Előző nap napos órái
állomás	csapadék (mm)		max. hőmérséklet	min. hőmérséklet	rad. min.	
Győr	11		19	9	7	5
Kapuvár	12		21	8	4	0
Mosonmagyaróvár	10		18	8	7	4
Rajka	2		20	8	7	
Sopron	15	=	15	7	7	0
Sopronhorpács	11		15	9	8	0
Káld	14	=	17	7	6	
Körmend	—		—	—	—	
Szentgotthárd	13	=	13	7	7	0
Szombathely	13		14	8	8	0
Lenti	8	=	15	9	7	
Letenye	4		15	9	9	
Nagykanizsa	6		14	9	8	0
Zalaegerszeg	9		15	8	8	0
Farkasgyepű	23		18	8	5	
Keszthely	5	=	14	8	8	1
Mencshely	9		16	8	7	1
Pápa	15	=	17	8	5	1
Sümeg	12		17	8	7	
Tihany	—		—	—	—	
Veszprém	13	=	15	8	7	1
Zirc	17	=	17	7	7	
Fonyód	—		—	—	—	
Homokszt. györgy	5		14	9	7	0
Kaposvár	6		14	9	9	0
Marcali	8		15	9	9	
Siófok	14		14	10	9	2
Somogyszob	5		13	8	7	
Tab	—		—	—	—	
Bábolna	7		18	7	4	
Esztergom	5		20	10	9	
Kisbér	12		20	10	8	
Komárom	11	=	21	9	7	
Tatabánya	12	=	19	9	8	
Alcsútdoboz	16	=	18	9	9	
Dunaújváros	9		17	10	7	
Martonvásár	—		18	11	8	
Mór	16	=	17	8	6	
Sárbogárd	18		18	9	9	
Szabadbattyán	10	=	17	9	8	
Iregszemcse	—		—	—	—	
Lengyel	—		—	—	—	
Paks	14	=	17	9	9	1
Szekszárd	9	=	17	10	10	
Árpádtető	8		10	7	7	
Mohács	8	=	13	11	10	
Pécs	7		13	9	9	0
Siklós	11	=	14	9	7	
Szigetvár	5	=	15	10	9	
Budaörs	12		19	12	10	
Bp. Lőrinc	7	=	19	11	10	3
Bp. Met. Int.	3	=	19	13	—	2
Bp. Szab. hegy	2		19	8	4	
Cegléd	5		19	11	10	
Dobogókő	5		14	7	7	
Gödöllő	2		18	11	10	2
Királyrét	—		—	—	—	
Monor	13	=	19	11	10	
Nagykáta	3		22	11	10	
Szentendre	3		20	12	11	

1989.IV.15 07^h-ig az utolsó 24 óra adatai						Előző nap napos órái
állomás	csapadék (mm)		max. hőmérséklet	min. hőmérséklet	rad. min.	
Vác	3	=	20	12	11	
Vámosmikola	—		—	—	—	
Baja	10	=	14	10	10	0
Bácsalmás	15	=	15	11	10	
Izsák	11	=	18	10	10	
Kalocsa	14		18	9	9	1
Kecskemét	5	=	18	10	10	5
Kiskunfélegyháza	15		17	11	10	
Kiskunhalas	13	=	18	10	10	
Kunszentmiklós	8	=	18	10	10	
Tiszakécske	—		—	—		
Balassagyarmat	ny	=	20	10	8	
Romhány	ny		21	10	8	
Salgótarján	.		19	11	7	
Eger	.	=	20	12	7	6
Galyatető	1		14	6	4	
Gyöngyös	ny		21	12	10	
Kékestető	1		14	6	6	5
Kompolt	.		20	12	10	7
Lőrinci	1	=	2-	—	—	
Poroszló	ny		22	12	10	
Jászapáti	1	=	22	11	10	
Jászberény	2	=	19	12	8	
Karcag	—		—	—	—	
Szolnok	3	=	19	11	10	2
Tiszaroff	—		—	—	—	
Túrkeve	2		22	10	9	3
Kistelek	—		—	—	—	
Makó	17		19	9	7	
Szeged	15	=	17	10	10	2
Szentes	16		19	11	9	
Borsodnádasd	.		19	10	6	
Füged	.		21	11	10	
Hidasnémeti	.	=	21	11	9	
Jósvafő	.		19	10	6	5
Lillafüred	1	=	18	9	7	
Miskolc	1	=	22	11	10	6
Putnok	.	=	23	9	8	
Sárospatak	.		21	11	10	7
Szendrőlád	—		—	—	—	
Tokaj	ny		21	12	12	
Kisvárda	ny	=	20	9	5	0
Mátészalka	ny		22	11	10	
Nyíregyháza	ny		21	12	10	6
Nyírlugos	—		—	—	—	
Pátyod	.		19	8	7	
Tiszabecs	.		19	6	6	
Vásárosnamény	.		21	10	9	
Záhony	.		21	10	10	
Berettyóújfalu	1	=	21	12	10	
Debrecen	.		21	12	10	4
Hajdúdorog	—		—	—	—	
Hortobágy	.		22	13	12	
Körösszakál	2		10	11	10	
Polgár	2	=	23	11	10	
Békéscsaba	10	=	19	11	10	2
Mezőhegyes	—		—	—	—	—
Orosháza	17		18	11	10	
Szarvas	7	=	19	11	10	2
Szeghalom	5	=	23	10	10	

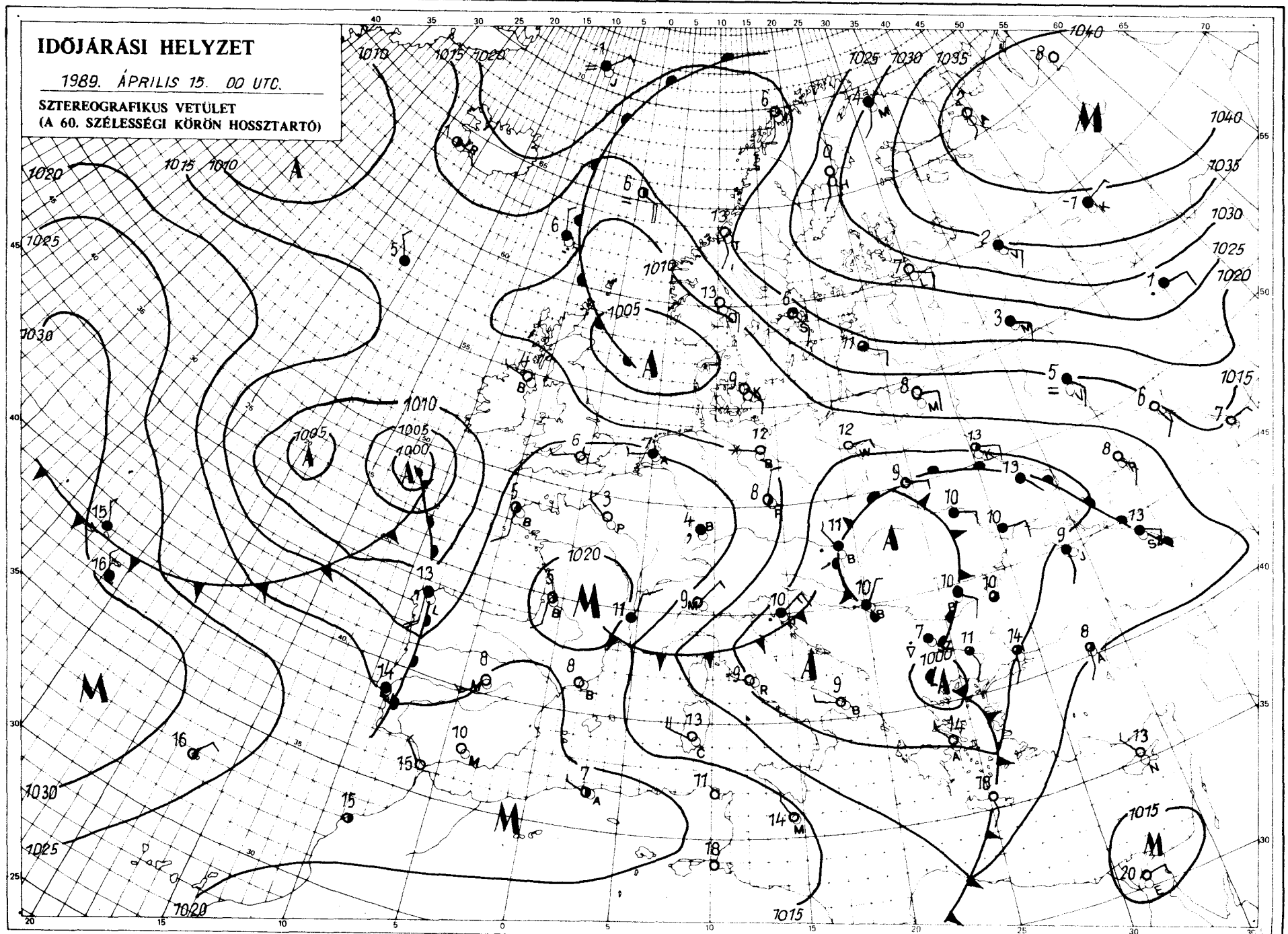

KIADJA: ORSZÁGOS METEOROLÓGIAI SZOLGÁLAT
Kiadásért felel: Barát József, az Országos Meteorológiai Szolgálat elnöke – Készült: az Országos Meteorológiai Szolgálat Nyomdájában, Budapest – Felelős vezető: Mátthé Gyuláné – Munkaszám: 917 – Szerkesztésért felel: Kapovits Albert, a Központi Előrejelző Intézet igazgatója
Készíti: a KEI Rövidtávú Előrejelző Osztálya – Szakmai felelős: Németh Lajos osztályvezető – Megjelenik naponként
Megrendelhető: 1024 Budapest, II., Kitaibel Pál utca 1. – Pénzügyi Osztály – Telefon: 353-500
Jelmagyarázat a havi mellékletben

IDŐJÁRÁSI NAPIJELENTÉS

ЕЖЕДНЕВНЫЙ МЕТЕОРОЛОГИЧЕСКИЙ БЮЛЛЕТЕНЬ • DAILY WEATHER REPORT
BULLETIN QUOTIDIEN DE TEMPS • TÄGLICHER WETTERBERICHT

102. évfolyam 106. szám + Budapest + 1989. április 16. vasárnap

Az időjárási helyzet és a várható időjárás:

Európaszerte változékony az idő. Gyakori az erős felhősödés és különösen a kontinens nyugati területén fúj erős szél. A Brit-szigetek fölött örvénylő ciklon áramlási rendszerében sokfelé esik az eső. Ugyszintén esik a Földközi-tenger térségében is. Közép-Európába átmenetileg szárazabb levegő érkezett és ha nem is zavartalanul, de kisütött a Nap. Hétfőn azonban egy újabb frontrendszer éri el a Kárpát-medencét, ismét várható eső.

Országunkban szombaton többnyire erősen felhős, vagy borult volt az ég, a keleti országrész kivételével esett az eső. Vasárnap reggel 7 óráig csapadéknyom és 5 mm közötti mennyiséget mértek. A legmagasabb hőmérséklet szombaton általában 10 és 18 fok között alakult, keleten, ahol kevés napsütés is volt, 18, 23 fokot mértek. Éjszaka mindenütt felszakadozott, csökkent a felhőzet, hajnalra 5 és 10 fok közé süllyedt a hőmérséklet. Szombaton délelőtt ha nem is zavartalanul, de mindenütt sütött a Nap. 11 órára 13, 18 fok közé melegedett a levegő.

JUL 1989 NOAA U.S. Dept. of Commerce

Ma 12 órakor Budapesten a hőmérséklet 17 fok, a tengerszintre átszámított légnyomás 1005 hPa, alig változik.

Várható időjárás hétfő estig:

Ma még a napsütés lesz a jellemző, hétfőn azonban többnyire erősen felhős idő várható, esővel, néhol zivatarral, gyakran megerősödő délnyugati széllel.
A hőmérséklet hajnalra 6 és 11 fok közé csökken.
Hétfőn délutánra 13 és 18 fok közé emelkedik.

Pártai Lucia s. k.

A hőmérséklet napi középértéke és eltérése a sokévi átlagtól (Budapest belterületén):

1989. április 15.	12,0°C	0,0°C

1871 óta ezen a napon Budapesten előfordult

legmagasabb hőmérséklet:	25,7°C (1952)
legalacsonyabb hőmérséklet:	-3,1°C (1893)

LEGMAGASABB HŐMÉRSÉKLET

19 89. IV. 15.

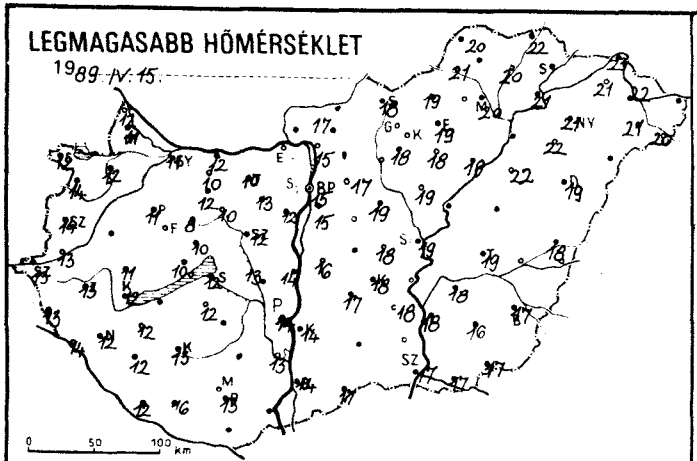

LEGALACSONYABB HŐMÉRSÉKLET

19 89. IV. 16.

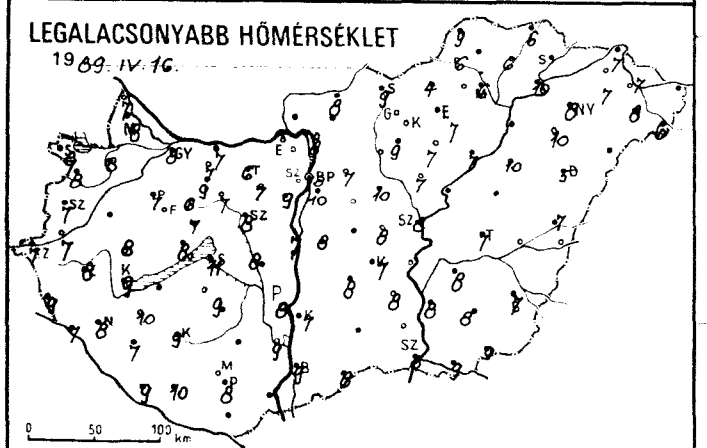

RADIÁCIÓS MINIMUM

19 89. IV. 16.

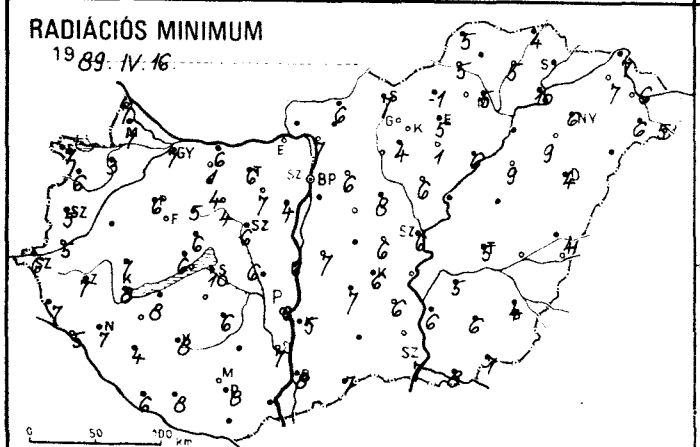

24 órás CSAPADÉKELOSZLÁS

19 89. IV. 15. 7 h -tól IV. 16. 7 h -ig.

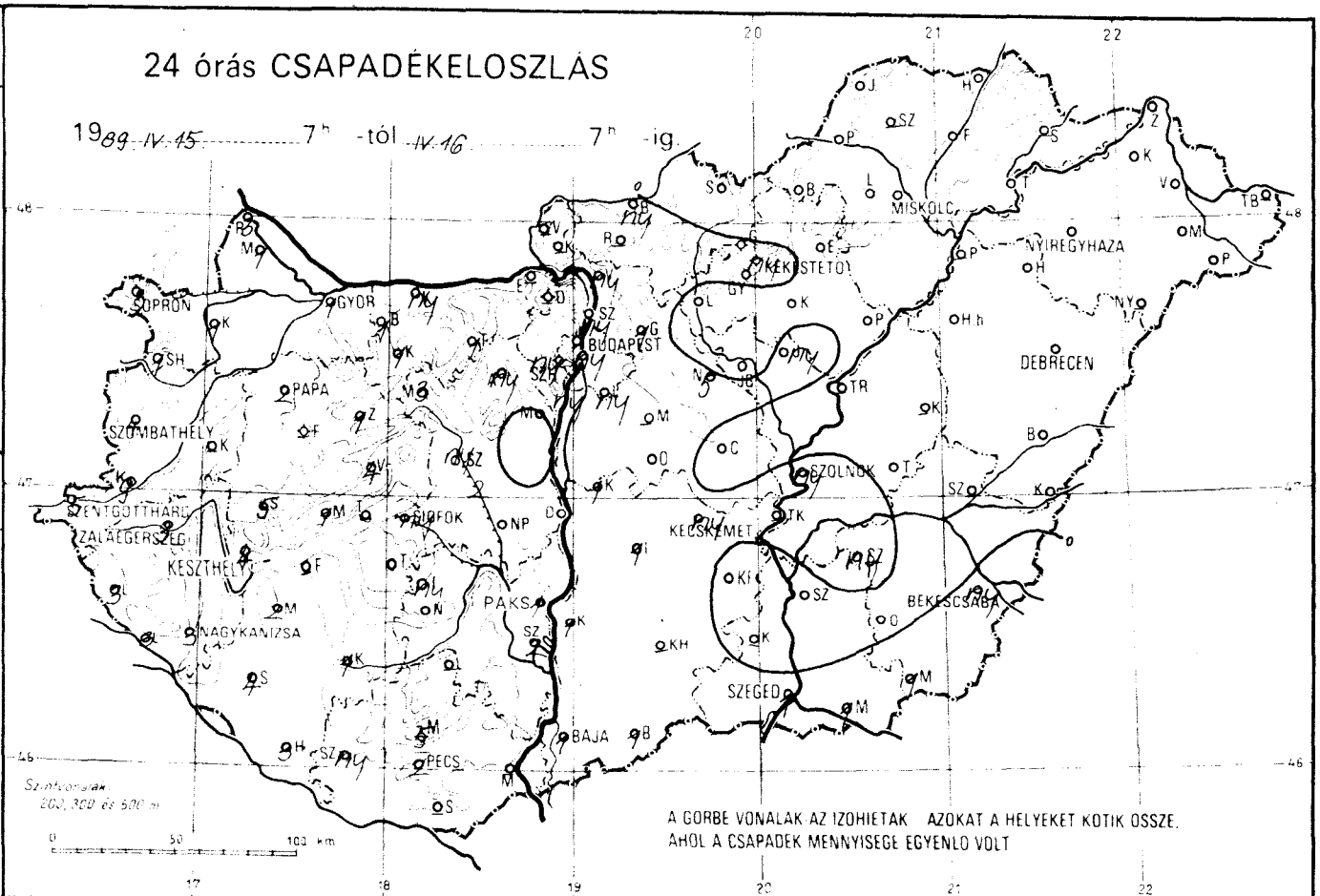

NAPFÉNYTARTAM

19 89. IV. 15.

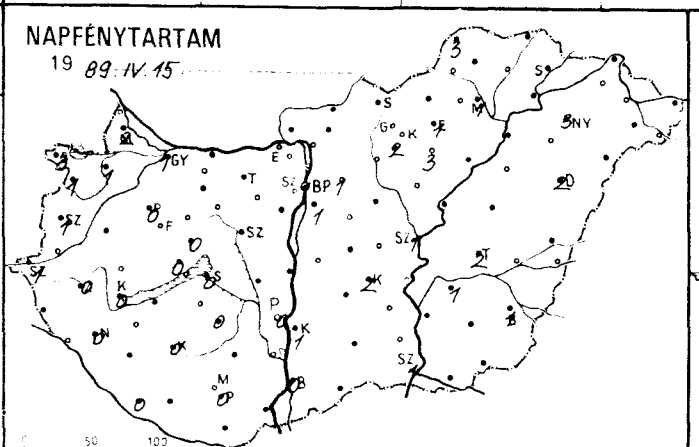

19

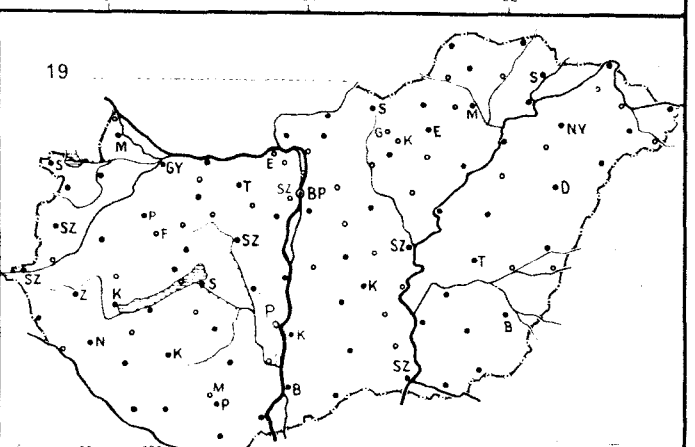

1989.IV.16. 07 h-ig az utolsó 24 óra adatai						Előző nap napos órái
állomás	csapadék (mm)		max. hőmérséklet	min. hőmérséklet	rad. min.	
Győr	1		11	8	7	1
Kapuvár	1	▽	12	8	3	1
Mosonmagyaróvár	1	▽ =	11	8	7	2
Rajka	3	❩	12	8	7	
Sopron	3	▽	12	8	7	3
Sopronhorpács	1	⩍	14	8	6	1
Káld	—		—	—	—	
Körmend	9	▽	15	8	6	
Szentgotthárd	5	▽	13	7	6	1
Szombathely	4	▽	13	7	5	1
Lenti	3	=	13	9	7	
Letenye	3	⩍	14	7	5	
Nagykanizsa	3	▽	12	8	7	0
Zalaegerszeg	3		13	8	6	0
Farkasgyepű	—		—	—	—	
Keszthely	4		12	9	8	0
Mencshely	1		10	8	6	0
Pápa	2		11	7	6	
Sümeg	5		11	8	7	
Tihany	—		—	—	—	
Veszprém	4		10	7	6	0
Zirc	1	=	8	6	5	
Fonyód	—		—	—	—	
Homokszt. györgy	3		12	9	6	0
Kaposvár	1		13	9	8	0
Marcali	2	▽ ⩍	12	10	8	
Siófok	ny		12	11	10	0
Somogyszob	4		12	7	4	
Tab	—		—	—	—	
Bábolna	1		10	7	1	
Esztergom	—		—	—	—	
Kisbér	1		12	9	4	
Komárom	ny	=	12	7	6	
Tatabánya	1	=	10	6	6	
Alcsútdoboz	ny	⩍	13	7	7	
Dunaújváros	.		14	7	6	
Martonvásár	.		12	9	1	
Mór	3	▽ =	10	7	4	
Sárbogárd	2		13	8	6	
Szabadbattyán	ny	=	12	8	6	
Iregszemcse	ny		12	9	6	0
Lengyel	—		—	—	—	
Paks	1	▽	14	8	6	0
Szekszárd	2	=	13	9	7	
Árpádtető	5	=	8	7	7	
Mohács	—		—	—	—	
Pécs	2		13	8	8	0
Siklós	—		—	—	—	
Szigetvár	ny	=	16	10	8	
Budaörs	ny	=	16	9	7	
Bp. Lőrinc	ny	▽ =	15	9	7	1
Bp. Met. Int.	ny	=	15	10	—	1
Bp. Szab. hegy	ny	❩ =	11	8	—	
Cegléd	.	⩍	18	8	6	
Dobogókő	—		—	—	—	
Gödöllő	1	▽ ⩍	17	7	6	1
Királyrét	—		—	—	—	
Monor	—		—	—	—	
Nagykáta	5		19	10	8	
Szentendre	ny	❩	16	7	6	

1989.IV.16. 07 h-ig az utolsó 24 óra adatai						Előző nap napos órái
állomás	csapadék (mm)		max. hőmérséklet	min. hőmérséklet	rad. min.	
Vác	ny	❩ ▽	15	8	7	
Vámosmikola	—		—	—	—	—
Baja	1	▽ =	14	9	8	0
Bácsalmás	1	=	17	8	7	
Izsák	1	=	17	8	7	
Kalocsa	1		14	7	5	1
Kecskemét	ny	⩍	18	7	6	2
Kiskunfélegyháza	.	⩍	18	8	6	
Kiskunhalas	—		—	—	—	
Kunszentmiklós	1	❩ =	16	8	7	
Tiszakécske	—		—	—	—	
Balassagyarmat	ny	=	17	8	6	
Romhány	—		—	—	—	
Salgótarján	.	⩍	18	9	7	
Eger	.	=	19	7	5	1
Galyatető	.		14	6	4	
Gyöngyös	.		18	9	4	
Kékestető	ny	▽	12	7	5	2
Kompolt	.		18	7	1	3
Lőrinci	.	⩍	21	.	9	
Poroszló	.	⩍	20	6	3	
Jászapáti	ny	⩍	19	7	6	
Jászberény	.	⩍	18	8	6	
Karcag	—		—	—	—	
Szolnok	ny	⩍	18	8	6	1
Tiszaroff	—		—	—	—	
Túrkeve	.	⩍	19	7	5	2
Kistelek	—		—	—	—	
Makó	1	▽	17	9	8	
Szeged	1	▽ ⩍	17	8	7	1
Szentes	.		18	8	6	
Borsodnádasd	.	⩍	19	4	-1	
Füged	.		20	6	5	
Hidasnémeti	.	=	22	6	4	
Jósvafő	.	⩍	20	9	5	3
Lillafüred	.	⩍	20	5	3	
Miskolc	.		20	6	5	1
Putnok	.	=	21	6	5	
Sárospatak	—		—	—	—	—
Szendrőlád	—		—	—	—	
Tokaj	.		21	10	10	
Kisvárda	.	=	21	7	7	3
Mátészalka	.	⩍	21	8	6	
Nyíregyháza	.		21	8	6	3
Nyírlugos	—		—	—	—	
Pátyod	.	⩍	20	6	5	
Tiszabecs	—		—	—	—	
Vásárosnamény	.	⩍	22	7	6	
Záhony	.	⩍	23	7	7	
Berettyóújfalu	.	⩍	18	7	4	
Debrecen	.	⩍	19	5	4	2
Hajdúdorog	.		22	10	9	
Hortobágy	.		22	10	9	
Körösszakál	—		—	—	—	
Polgár	—		—	—	—	
Békéscsaba	ny	⩍	17	7	4	1
Mezőhegyes	1	⩍	17	9	7	—
Orosháza	.	⩍	16	8	6	
Szarvas	ny	⩍	18	8	5	1
Szeghalom	—		—	—	—	

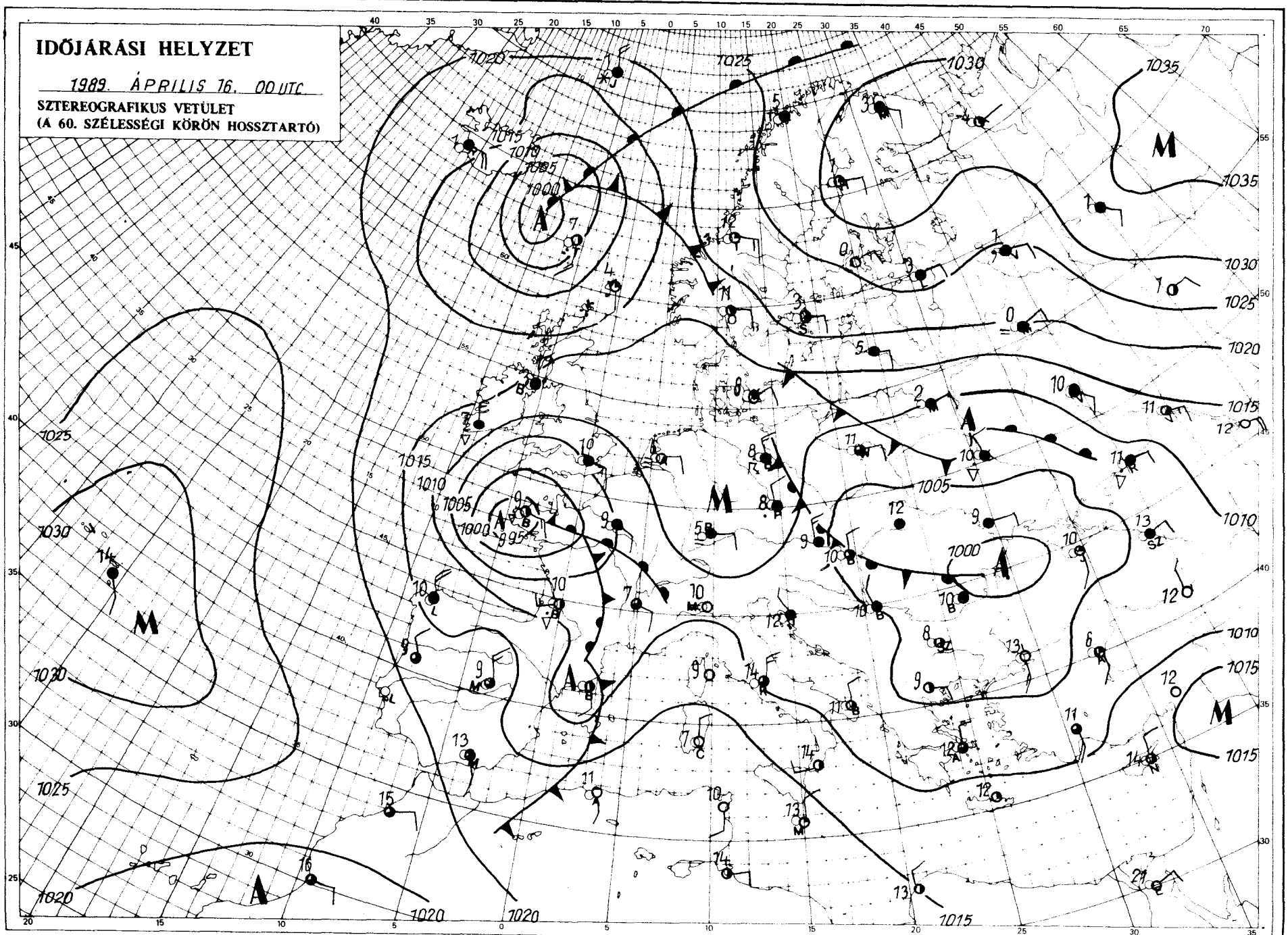

KIADJA: ORSZÁGOS METEOROLÓGIAI SZOLGÁLAT
Kiadásért felel: Baráth József, az Országos Meteorológiai Szolgálat elnöke 1989. Készült: az Országos Meteorológiai Szolgálat Nyomdájában, Budapest – Felelős vezető: Máthé Gyuláné – Munkaszám: 70 – Szerkesztésért felel: Kapovits Albert, a Központi Előrejelző Intézet igazgatója
Készíti: a KEI Rövidtávú Előrejelző Osztálya – Szakmai felelős: Németh Lajos osztályvezető – Megjelenik naponként
Megrendelhető: 1024 Budapest, II., Kitaibel Pál utca 1. – Pénzügyi Osztály – Telefon: 353-500
Jelmagyarázat a havi mellékletben

IDŐJÁRÁSI NAPIJELENTÉS

ЕЖЕДНЕВНЫЙ МЕТЕОРОЛОГИЧЕСКИЙ БЮЛЛЕТЕНЬ • DAILY WEATHER REPORT
BULLETIN QUOTIDIEN DE TEMPS • TÄGLICHER WETTERBERICHT

102. évfolyam 107. szám + Budapest + 1989. április 17. hétfő

Az időjárási helyzet és a várható időjárás:

Európa legnagyobb részén egy nagy kiterjedésű, több középpontú ciklonrendszer hatására igen változékony, gyakran felhős és sokfelé esős, szeles idő van. A szárazföld déli, délkeleti tájain még többfelé eléri a hőmérséklet a 15, 20 fokot, másutt a kora délutáni órákra is csak 5, 10 fok közé, Északkelet-Európában csupán kevéssel fagypont fölé emelkedik a hőmérséklet. A Kárpát-medence fölé nyugat felől nedves és egyre hűvösebb levegő áramlik, ezért a következő 36 órában térségünkben a felhős idő lesz a jellemző és mérséklődik a nappali felmelegedés.

Magyarországon vasárnap általában 8-11 órát sütött a Nap. Főként északon helyenként zápor eső is előfordult. A ma reggelig lehullott csapadék mennyisége 1 és 6 mm között volt. A hőmérséklet csúcsértéke általában 18 és 24 fok között alakult. Hétfő hajnalra 6, 12 fokig csökkent a hőmérséklet. Délelőtt többnyire felhős idő volt és elsősorban a nyugati és északi megyékből szórványosan kisebb esőt, záport is jelentettek. 11 órakor általában 11, 17 fokot mértek.

Ma 12 órakor Budapesten a hőmérséklet 16 fok, a tengerszintre átszámított légnyomás 1004 hPa, alig változik.

Várható időjárás kedd estig:

Jobbára erősen felhős idő várható, esővel, záporral, helyenként zivatarral.
A sokfelé erős déli, délnyugati szél kedden a Dunántúlon északnyugatira fordul.
Várható legalacsonyabb éjszakai hőmérséklet 6 és 11,
legmagasabb nappali hőmérséklet kedden általában 10 és 15 fok között alakul.

Jenki Szilvia s. k.

Távolabbi kilátások szerdától – szombatig:

Változóan felhős idő várható, szórványosan gyenge záporok kialakulhatnak. Mindegyik nap többórás napsütés valószínű. A szél általában gyenge lesz.
Legalacsonyabb hajnali hőmérséklet eleinte +3, +8, majd +5, +10 fok között várható.
Legmagasabb nappali hőmérséklet eleinte 13, 18, majd 18, 23 fok között lesz.
Jelentős mennyiségű (legalább 5 mm napi) csapadék az ország területén nem valószínű.

Középtávú Előrejelző Csoport

A hőmérséklet napi középértéke és eltérése a sokévi átlagtól (Budapest belterületén):

1989. április 16.	14,9°C	+2,8°C

1871 óta ezen a napon Budapesten előfordult

legmagasabb hőmérséklet:	26,5°C (1946)
legalacsonyabb hőmérséklet:	-0,7°C (1887)

LEGMAGASABB HŐMÉRSÉKLET

1989. IV. 16.

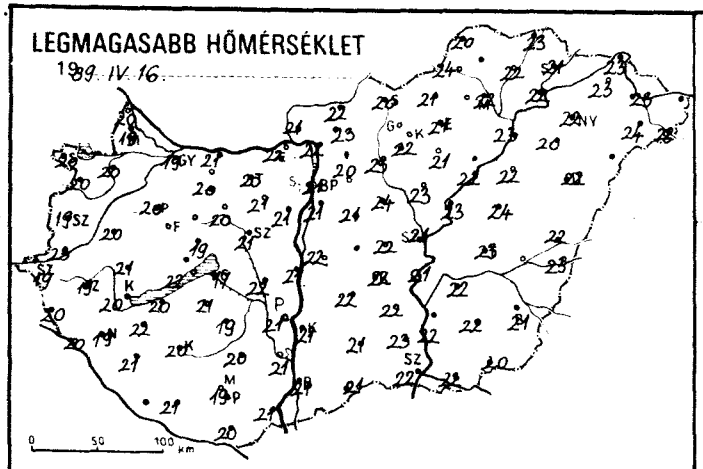

LEGALACSONYABB HŐMÉRSÉKLET

1989. IV. 17.

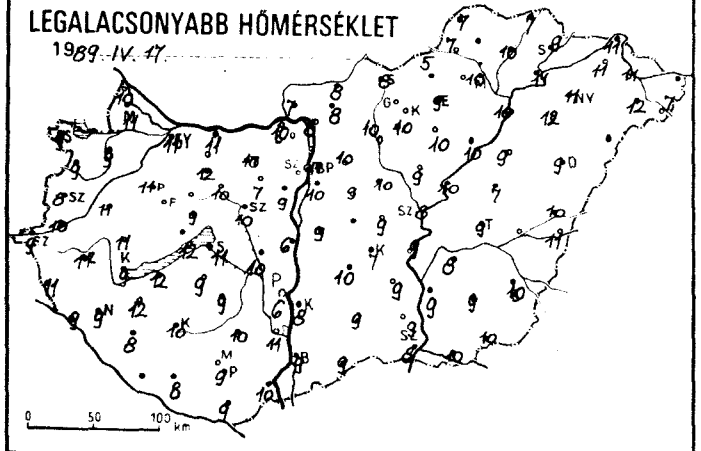

RADIÁCIÓS MINIMUM

1989. IV. 17.

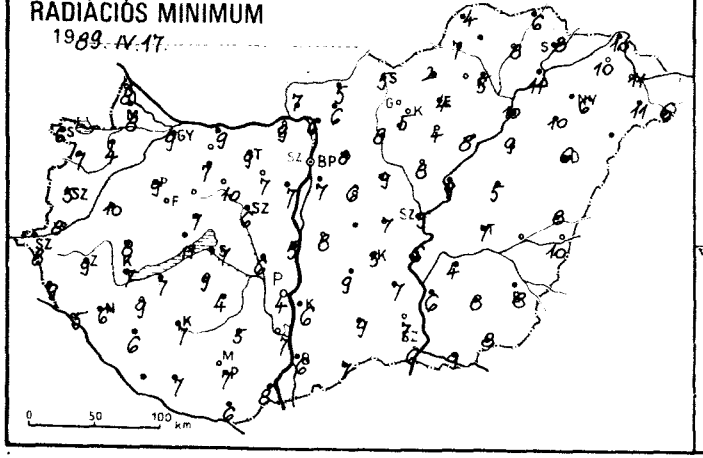

24 órás CSAPADÉKELOSZLÁS

1989. IV. 16. 7^h -tól IV. 17. 7^h -ig.

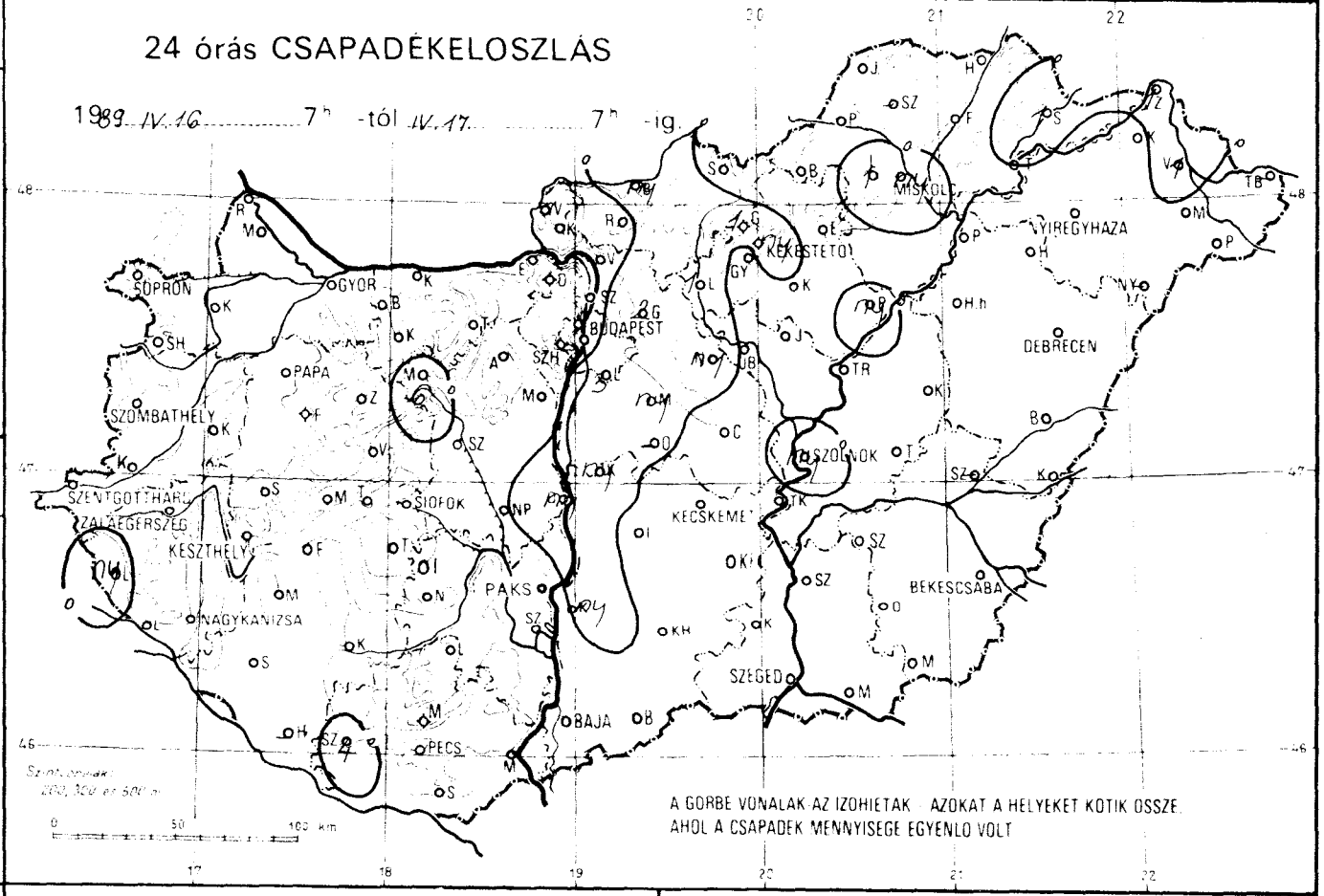

NAPFÉNYTARTAM

1989. IV. 16.

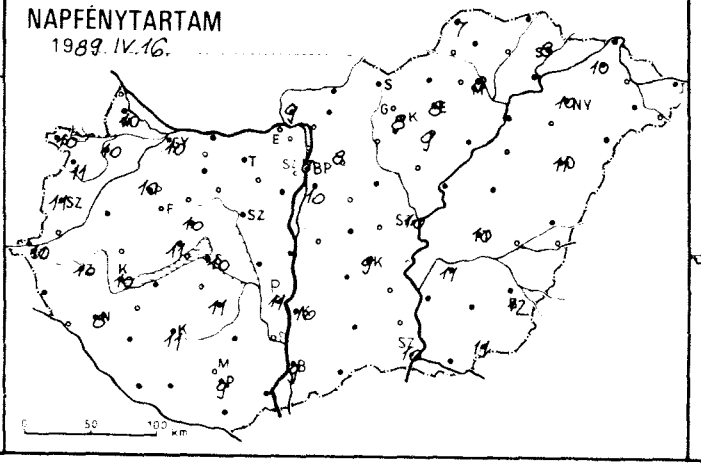

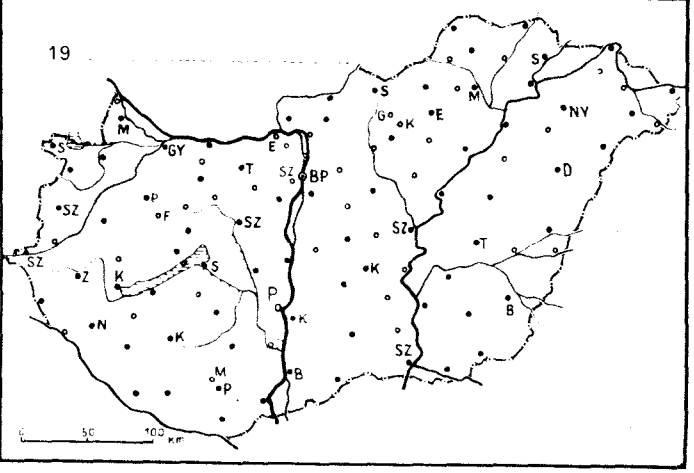

1989.IV.17 07^h-ig az utolsó 24 óra adatai						Előző nap napos órái
állomás	csapadék (mm)		max. hőmérséklet	min. hőmérséklet	rad. min.	
Győr	.		19	11	9	10
Kapuvár	.		20	9	4	10
Mosonmagyaróvár	.	⌓	19	11	8	10
Rajka	.		20	10	8	
Sopron	.	⌓	20	9	6	10
Sopronhorpács	.	⌓	20	9	7	11
Káld	.		20	11	10	
Körmend	.		23	10	8	
Szentgotthárd	.		19	9	8	10
Szombathely	.	⌓	19	8	5	11
Lenti	ny		20	11	9	
Letenye	.	⌓	20	9	5	
Nagykanizsa	.	⌓	19	9	6	8
Zalaegerszeg			19	11	9	10
Farkasgyepű	.		19	6	5	
Keszthely	.	⌓	20	9	7	10
Mencshely	.	⌓	19	9	7	11
Pápa	.		20	11	9	10
Sümeg	.		21	11	8	
Tihany	.	⌓	22	12	11	
Veszprém	.	⌓	19	9	7	10
Zirc	.	⌓	20	9	6	
Fonyód	.	⌓	20	12	7	
Homokszt. györgy						
Kaposvár	.		20	10	7	11
Marcali	.		22	12	9	
Siófok	.	⌓	17	11	7	10
Somogyszob	.	⌓	21	8	6	
Tab	.	=	21	9	9	
Bábolna	.	⌓	20	11	3	
Esztergom	.		22	10	9	
Kisbér	.		20	12	7	
Komárom	.	⌓	21	11	9	
Tatabánya	.		20	10	9	
Alcsútdoboz	.	⌓	21	7	7	
Dunaújváros	ny		21	6	5	
Martonvásár	.		21	9	7	
Mór	6	▽ =	20	10	10	
Sárbogárd	.	⌓	22	10	6	
Szabadbattyán	.	=	21	10	6	
Iregszemcse	.	⌓	19	9	4	11
Lengyel	.		20	10	5	
Paks	.	⌓	21	6	4	11
Szekszárd	.	⌓	21	11	7	
Árpádtető	.		18	11	8	
Mohács	.		21	10	8	
Pécs	.	⌓	19	9	7	9
Siklós	.	⌓	20	9	6	
Szigetvár	4	=	21	8	7	
Budaörs	.	=	21	8	6	
Bp. Lőrinc	3	▽ ⌓	21	10	7	10
Bp. Met. Int.	.		21	11	-	7
Bp. Szab. hegy	.		16	9	7	
Cegléd	.	⌓	22	9	7	
Dohogókő	.		16	8	7	
Gödöllő	2	⌓	20	10	8	8
Királyrét	.	⌓	20	6	3	
Monor	ny	=	21	9	6	
Nagykáta	ny		24	10	9	
Szentendre	.	=	24	10	8	

1989.IV.17 07^h-ig az utolsó 24 óra adatai						Előző nap napos órái
állomás	csapadék (mm)		max. hőmérséklet	min. hőmérséklet	rad. min.	
Vác	.	⌓	22	8	6	
Vámosmikola	.	=	21	7	7	9
Baja	.	⌓	21	9	6	9
Bácsalmás	.	⌓	21	9	7	
Izsák	.		22	10	9	
Kalocsa	ny		21	8	6	10
Kecskemét	.	⌓	22	7	3	9
Kiskunfélegyháza	.	⌓	22	9	7	
Kiskunhalas	.	=	21	9	9	
Kunszentmiklós	ny	, =	22	9	8	
Tiszakécske	.		21	9	6	
Balassagyarmat	ny	=	22	8	5	
Romhány	.	⌓	23	8	5	
Salgótarján	.		20	8	5	
Eger	.	=	21	9	4	8
Galyatető	1	≡	19	6	5	
Gyöngyös	.		22	10	5	
Kékestető	ny	▽	14	6	6	8
Kompolt	.	⌓	21	10	4	9
Lőrinci	1	▽ =	23	10	8	
Poroszló	ny		22	10	8	
Jászapáti	.	⌓	23	9	8	
Jászberény	.	⌓	23	10	7	
Karcag	.	⌓	24	7	5	
Szolnok	ny	▽ ⌓	21	8	5	10
Tiszaroff	.	=	23	10	9	
Túrkeve	.	⌓	23	9	7	10
Kistelek	.	=	23	9	7	
Makó	.	⌓	22	10	9	
Szeged	.	⌓	22	8	6	10
Szentes	.	⌓	22	9	6	
Borsodnádasd	.	⌓	21	5	2	
Füged	.	=	22	10	8	
Hidasnémeti	.	=	23	7	6	
Jósvafő	.	⌓	20	7	4	7
Lillafüred	1	=	20	8	6	
Miskolc	ny	▽	22	10	5	8
Putnok	.	=	24	7	7	
Sárospatak	1	=	21	9	8	8
Szendrőlád						
Tokaj	.		22	11	11	
Kisvárda	.	=	23	11	10	10
Mátészalka	.	⌓	24	12	11	
Nyíregyháza	.		22	11	6	10
Nyírlugos						
Pátyod	.	⌓	22	7	6	
Tiszabecs						
Vásárosnamény	1	=	23	11	11	
Záhony	1	=	23	11	10	
Berettyóújfalu	.	=	22	10	8	
Debrecen	.	⌓	22	9	6	11
Hajdúdorog	.		20	12	10	
Hortobágy	.		22	9	9	
Körösszakál	.		23	11	10	
Polgár	.	⌓	23	10	10	
Békéscsaba	.	⌓	21	10	8	12
Mezőhegyes	.	⌓	20	10	8	11
Orosháza	.	⌓	22	9	8	
Szarvas	.	⌓	22	8	4	11
Szeghalom	—		—	—	—	

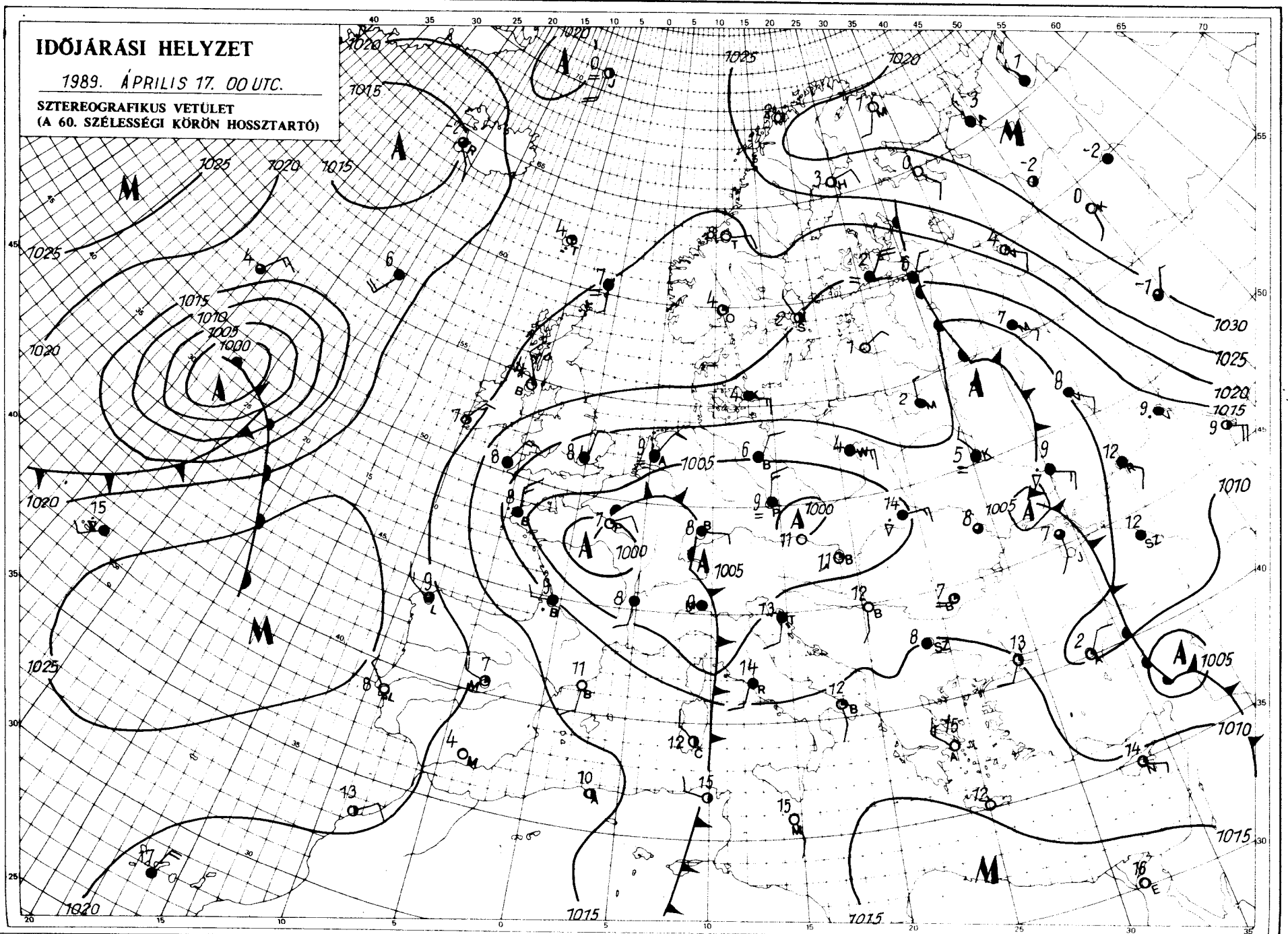

KIADJA: ORSZÁGOS METEOROLÓGIAI SZOLGÁLAT
Kiadásért felel: Barát József, az Országos Meteorológiai Szolgálat elnöke – Készült: az Országos Meteorológiai Szolgálat Nyomdájában, Budapest – Felelős vezető: Máthé Gyuláné – Munkaszám: 6919 – Szerkesztésért felel: Kapovits Albert, a Központi Előrejelző Intézet igazgatója

Készíti: a KEI Rövidtávú Előrejelző Osztálya – Szakmai felelős: Németh Lajos osztályvezető – Megjelenik naponként
Megrendelhető: 1024 Budapest, II., Kitaibel Pál utca 1. – Pénzügyi Osztály – Telefon: 353-500
Jelmagyarázat a havi mellékletben

IDŐJÁRÁSI NAPIJELENTÉS

ЕЖЕДНЕВНЫЙ МЕТЕОРОЛОГИЧЕСКИЙ БЮЛЛЕТЕНЬ • DAILY WEATHER REPORT
BULLETIN QUOTIDIEN DE TEMPS • TÄGLICHER WETTERBERICHT

102. évfolyam 108. szám + Budapest + 1989. április 18. kedd

Az időjárási helyzet és a várható időjárás:

Közép-Európa fölött nagy kiterjedésű ciklon örvénylik. Hatására az Alpok és a Kárpátok térségében, a Német-Lengyel-alföldön, valamint a Balti-tenger környékén gyakran esős, záporokkal, zivatarokkal tarkított időjárás alakult ki. Kontinensünk többi részén viszonylag csendes, csapadékmentes, de az évszakhoz képest hűvös időjárás uralkodik. A Szovjetunió európai területének középső részén a legmagasabb nappali hőmérséklet alig haladja meg az 5 fokot, de az Ibériai-félszigeten is csak kevéssel 15 fok fölé emelkedik a hőmérséklet a délutáni órákra. A Kárpát-medence fölé holnap napközben már szárazabb léghullámok érkeznek, egyre naposabb időre számíthatunk.

Hazánkban hétfőn gyakran erősen megnövekedett a gomolyfelhőzet, sokfelé alakult kis ismétlődő zápor, zivatar. A ma reggel 7 óráig lehullott eső mennyisége általában 1 és 10 mm között volt, de az erősebb zivatargócokban 12, 18, sőt Lillafüreden 24 mm-t mértek. Általában 2, 7 órán át sütött a Nap. A legmagasabb nappali hőmérséklet 15 és 22 fok között alakult. Ma hajnalra szeszélyes területi eloszlásban 2 és 10 fokig hűlt le a levegő. Ma délelőtt egyre több helyen megnövekedett a felhőzet és a Dunántúlon egyre több helyen eredt el az eső, záporeső, délkeleten helyenként zivatar alakult ki. A hőmérséklet 11 órakor az esős helyeken 6, 10, másutt 11, 15 fok között volt.

Ma 12 órakor Budapesten a hőmérséklet 13 fok, a tengerszintre átszámított légnyomás 1008 hPa, alig változik.

Várható időjárás szerda estig:

Kedden: gyakran erősen megnövekszik a felhőzet és többfelé alakul ki zápor, zivatar. A Dunántúlon megerősödik az északnyugati, másutt a délnyugati szél.
A zivatarokat átmenetileg viharossá fokozódó széllökések kísérik.
Szerdán: az időnkénti gomolyfelhőképződés mellett több órás napsütés várható. Elszórtan fordulhat elő futó zápor.
A változó irányú szél napközben megélénkül.
A hajnalban és kora reggel párás lesz a levegő.
A legalacsonyabb éjszakai hőmérséklet 2, 7 fok,
a legmagasabb nappali hőmérséklet szerdán: 12, 17 fok között várható.

Bartha Péterné s. k.

A hőmérséklet napi középértéke és eltérése a sokévi átlagtól (Budapest belterületén):

1989. április 17.	12,6°C	+0,7°C

1871 óta ezen a napon Budapesten előfordult

legmagasabb hőmérséklet:	26,6°C (1944)
legalacsonyabb hőmérséklet:	-0,6°C (1913)

LEGMAGASABB HŐMÉRSÉKLET

19 89. IV. 17.

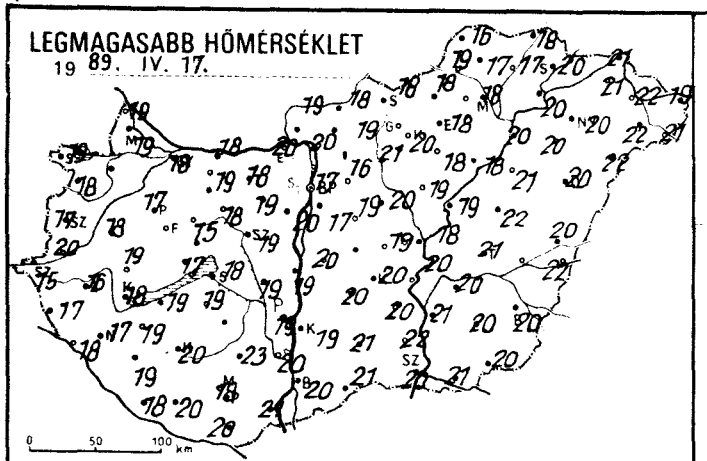

LEGALACSONYABB HŐMÉRSÉKLET

19 89. IV. 18.

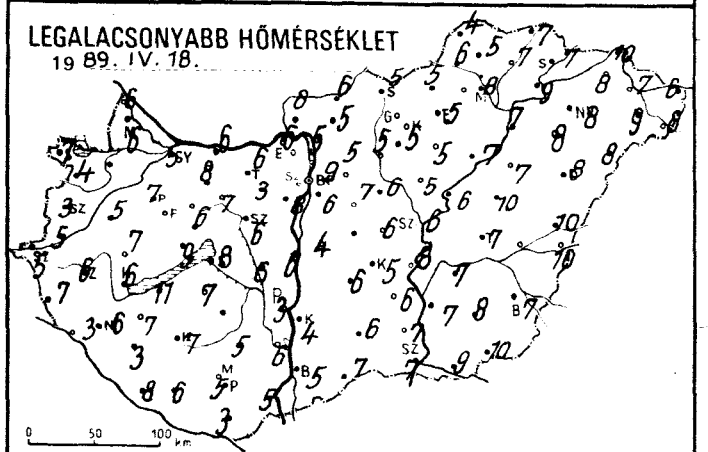

24 órás CSAPADÉKELOSZLÁS

19 89. IV.17. 7h -tól IV. 18. 7h -ig.

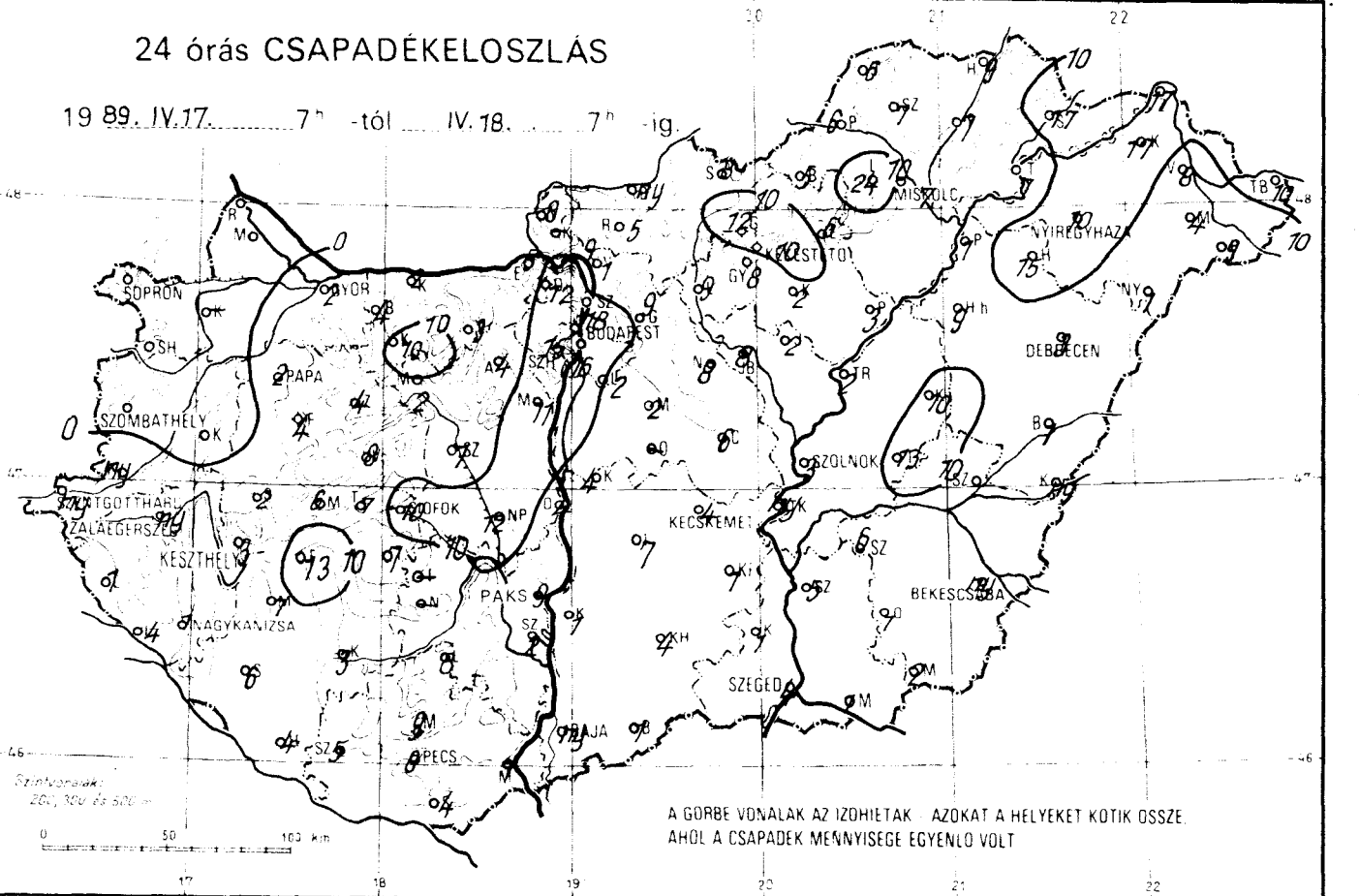

RADIÁCIÓS MINIMUM

19 89. IV. 18.

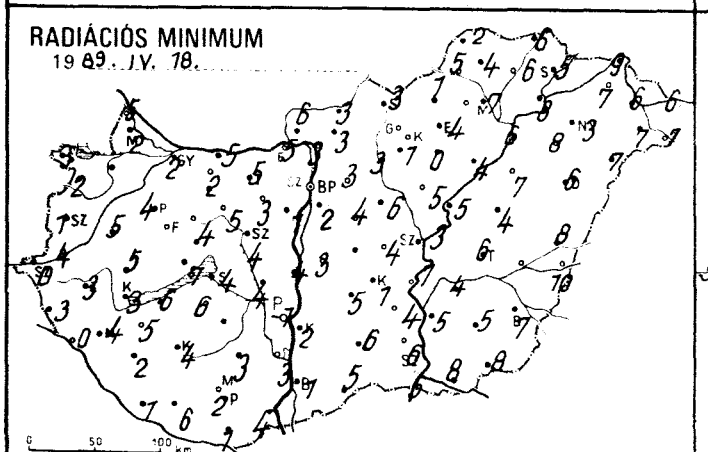

NAPFÉNYTARTAM

19 89. IV. 17.

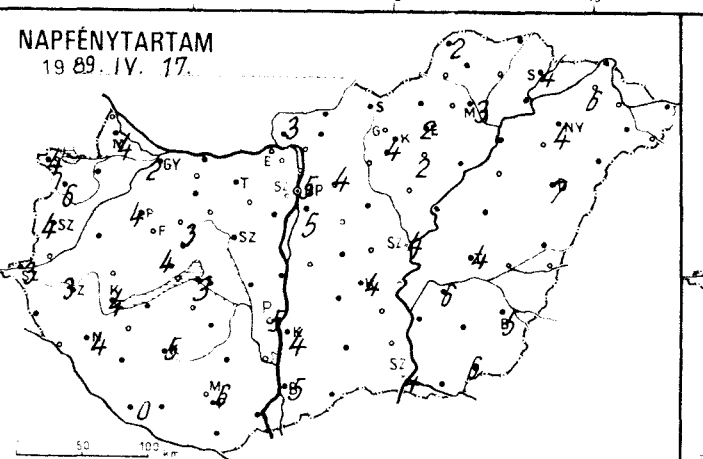

Zivatareloszlás

19 89. IV. 17. 7h - IV. 18. 7h -ig.

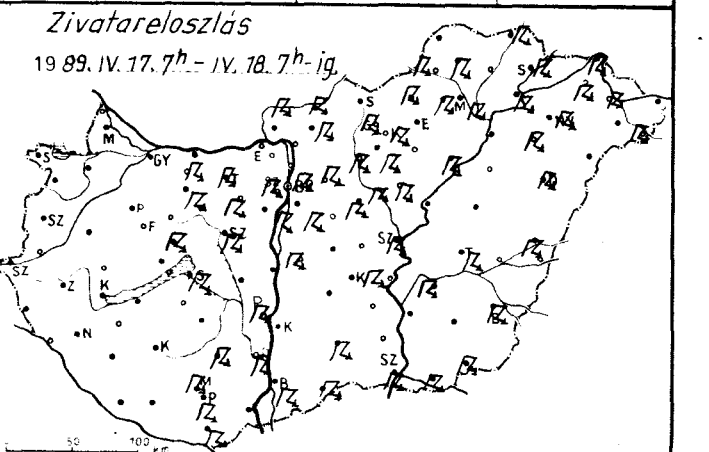

1989.IV.18 07 h-ig az utolsó 24 óra adatai						
állomás	csapadék (mm)		max. hőmérséklet	min. hőmérséklet	rad. min.	Előző nap napos órái
Győr	2	▽ ⌓	18	5	2	2
Kapuvár	—		—	—	—	—
Mosonmagyaróvár	.	⌓	19	6	2	4
Rajka	.		19	6	5	
Sopron	.	⌓	19	7	3	4
Sopronhorpács	.	⌓	18	4	2	6
Káld	.	⌓	18	5	5	
Körmend	ny	▽ ⌓	20	5	4	
Szentgotthárd	ny	▽	15	5	0	3
Szombathely	.	⌓	17	3	1	4
Lenti	1	⌓	17	7	3	
Letenye	4	▽ ⌓	18	3	0	
Nagykanizsa	1	▽	17	6	4	4
Zalaegerszeg	ny	▽	16	6	3	3
Farkasgyepű	4	▽	18	6	3	
Keszthely	3	▽ ⌓	18	6	3	4
Mencshely	6		16	6	4	4
Pápa	2	▽ ⌓	17	7	4	4
Sümeg	2	⌓	19	7	5	
Tihany	7	▽ ⌓	17	9	7	
Veszprém	8	◹ ⌓	15	6	4	3
Zirc	4	⌓	17	5	2	
Fonyód	13		19	11	6	
Homokszt. györgy	4	⌓	18	8	1	0
Kaposvár	3	▽ ⌓	20	7	4	5
Marcali	7	▽ ⌓ =	19	7	5	
Siófok	10	◹ ⌓	18	8	4	3
Somogyszob	6	▽ ⌓	19	3	2	
Tab	7	=	19	7	6	
Bábolna	4	◹	19	5	4	
Esztergom	5	▽	20	6	5	
Kisbér	10	◹	19	8	2	
Komárom	2	=	18	6	5	
Tatabánya	3	◹	18	6	5	
Alcsútdoboz	4	◹ ⌓	19	3	3	
Dunaújváros	4		19	6	4	
Martonvásár	11	▽ ⌓	20	8	1	
Mór	2	▽ =	18	7	5	
Sárbogárd	12	▽	19	6	4	
Szabadbattyán	7	◹ =	19	6	4	
Iregszemcse	—		—	—	—	—
Lengyel	8	◹	23	5	3	
Paks	9	◹ ⌓	19	3	-1	5
Szekszárd	2	◹ ⌓	20	6	3	
Árpádtető	9	◹	17	7	5	
Mohács	1	=	21	5	4	
Pécs	8	◹ ⌓	18	5	2	6
Siklós	4	◹ ⌓	20	3	1	
Szigetvár	5	=	20	6	6	
Budaörs	16	◹	18	4	1	
Bp. Lőrinc	2	◹ ⌓	17	6	2	5
Bp. Met. Int.	18	◹	17	9	—	5
Bp. Szab. hegy	15	◹	13	6	5	
Cegléd	6	▽ ⌓	19	6	4	
Dobogókő	12	▽ ≡	11	3	3	
Gödöllő	9	◹ ⌓	16	5	3	4
Királyrét	—		—	—	—	
Monor	2	▽ =	19	7	4	
Nagykáta	8	◹	20	6	6	
Szentendre	1	▽	19	5	5	

1989.IV.18 07 h-ig az utolsó 24 óra adatai						
állomás	csapadék (mm)		max. hőmérséklet	min. hőmérséklet	rad. min.	Előző nap napos órái
Vác	9	⌓	20	5	3	
Vámosmikola	8	◹ =	19	8	6	3
Baja	ny	◹ ⌓	20	5	1	5
Bácsalmás	1	◹ =	21	7	5	
Izsák	7	=	20	6	5	
Kalocsa	1	⌓	19	4	2	4
Kecskemét	4	◹ ⌓	20	5	1	4
Kiskunfélegyháza	1	▽ ⌓	20	6	4	
Kiskunhalas	4	◹ ⌓	21	6	6	
Kunszentmiklós	4	◹ =	20	4	3	
Tiszakécske	ny	▽ =	20	8	7	
Balassagyarmat	ny	◹	18	6	3	
Romhány	5	◹ ⌓	19	5	3	
Salgótarján	8	▽	18	5	3	
Eger	6	▽ =	18	5	4	2
Galyatető	12	◹ ≡	12	2	1	
Gyöngyös	8	◹	20	5	1	
Kékestető	10	◹ ▲ ≡	10	2	2	4
Kompolt	2	⌓	18	5	0	2
Lőrinci	9	◹ ⌓	21	5	3	
Poroszló	3	◹	18	7	4	
Jászapáti	2	◹ ⌓	19	5	5	
Jászberény	8	◹ ▲ =	19	5	3	
Karcag	10	◹ =	22	10	4	
Szolnok	3	◹ ⌓	18	6	3	4
Tiszaroff	2	=	19	6	5	
Túrkeve	13	◹ =	21	7	6	4
Kistelek	1	▽ =	22	7	6	
Makó	1	◹	21	9	8	
Szeged	4	◹	20	7	5	4
Szentes	5		21	7	5	
Borsodnádasd	5	◹ ⌓	18	5	1	
Füged	7	▽	17	7	6	
Hidasnémeti	9	◹ =	18	7	6	
Jósvafő	6	▽ ≡	16	4	2	2
Lillafüred	24	◹ ⌓	17	5	4	
Miskolc	7	◹	18	8	7	3
Putnok	6	◹ =	19	6	5	
Sárospatak	17	◹	20	7	5	4
Szendrőlád	7	◹ ≡	17	5	4	
Tokaj	7	◹	20	9	8	
Kisvárda	17	◹ ▲ =	21	8	7	6
Mátészalka	4	▽	22	9	7	
Nyíregyháza	10	◹	20	8	3	4
Nyírlugos	1	⌓	22	8	7	
Pátyod	9	◹	21	8	7	
Tiszabecs	10	▽ =	19	6	6	
Vásárosnamény	8	◹ =	22	7	6	
Záhony	17	◹ ≡	21	10	9	
Berettyóújfalu	1	◹ =	20	10	8	
Debrecen	3	◹ ⌓	20	8	6	7
Hajdúdorog	15	◹ ▲ =	20	8	8	
Hortobágy	9	▽ =	21	7	7	
Körösszakál	ny	▽	22	10	10	
Polgár	1	=	20	7	6	
Békéscsaba	ny	◹ ⌓	20	7	7	5
Mezőhegyes	2	◹	20	10	8	6
Orosháza	1	◹ ⌓	20	8	5	
Szarvas	6	◹	20	7	4	6
Szeghalom	—		—	—	—	

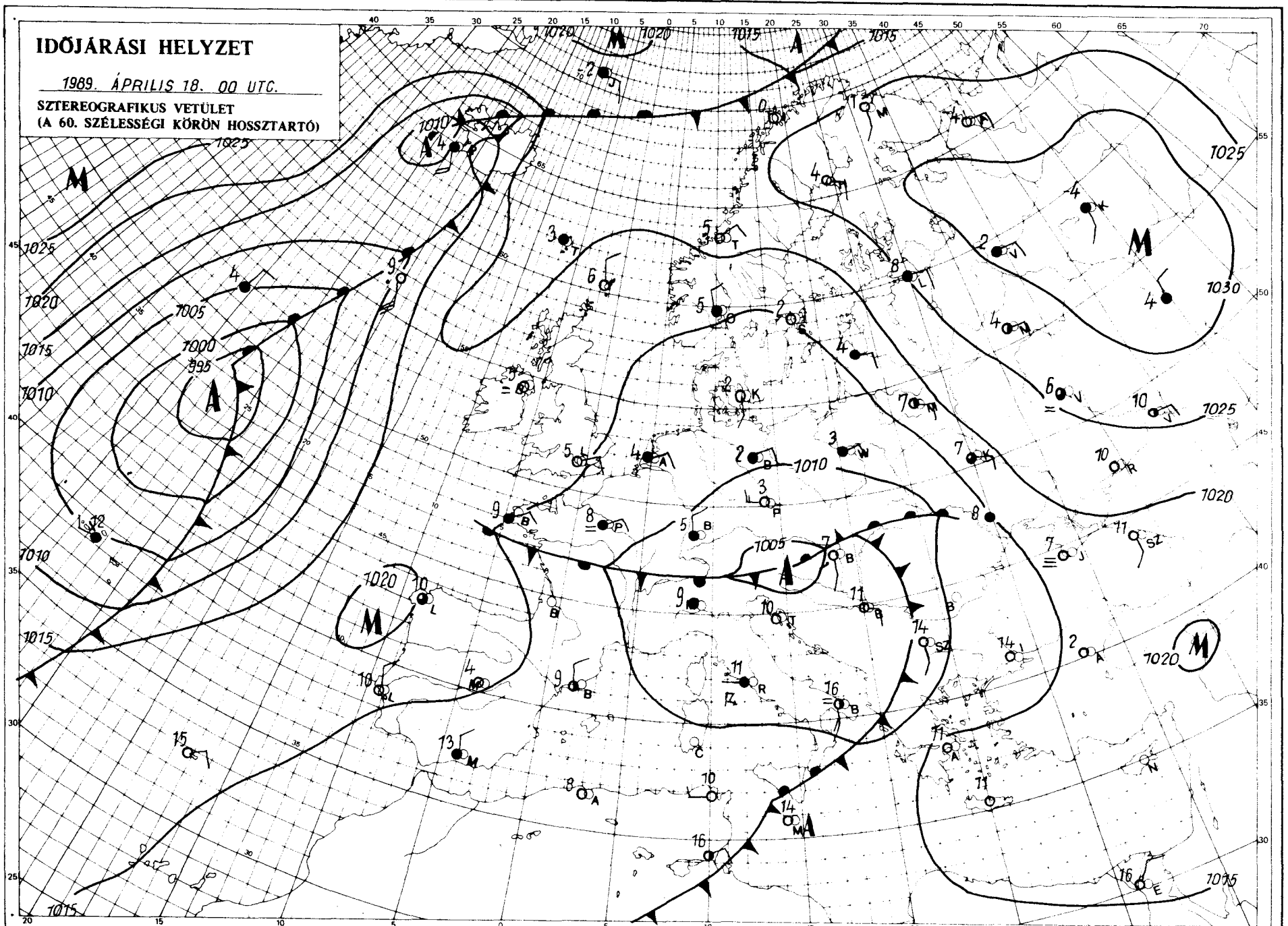

KIADJA: ORSZÁGOS METEOROLÓGIAI SZOLGÁLAT
Kiadásért felel: Barát József, az Országos Meteorológiai Szolgálat elnöke – Készült: az Országos Meteorológiai Szolgálat Nyomdájában, Budapest – Felelős vezető: Máthé Gyuláné – Munkaszám: 1020 – Szerkesztésért felel: Kapovits Albert, a Központi Előrejelző Intézet főigazgatója
Készíti: a KEI Rövidtávú Előrejelző Osztálya – Szakmai felelős: Németh Lajos osztályvezető – Megjelenik naponként
Megrendelhető: 1024 Budapest, II., Kitaibel Pál utca 1. – Pénzügyi Osztály – Telefon: 353-500
Jelmagyarázat a havi melléklethen

IDŐJÁRÁSI NAPIJELENTÉS

ЕЖЕДНЕВНЫЙ МЕТЕОРОЛОГИЧЕСКИЙ БЮЛЛЕТЕНЬ • DAILY WEATHER REPORT
BULLETIN QUOTIDIEN DE TEMPS • TÄGLICHER WETTERBERICHT

102. évfolyam 109. szám + Budapest + 1989. április 19. szerda

Az időjárási helyzet és a várható időjárás:

Dánia feletti középponttal nagy kiterjedésű ciklon örvénylik. Az említett ciklon áramlási rendszerében a nyugat-európai térség fölé hideg, ugyanakkor Közép-Európa fölé egyre melegebb levegő áramlik. Ezért holnap már erősödik a nappali fölmelegedés. Mivel a fölénk áramló levegő nedvességtartalma nem túl nagy, ezért csak elszórtan alakul ki záporeső.

Hazánkban kedden gyakran változott a felhőzet, főként a déli, és a keleti országrészből jelentettek zivatart. A ma reggel 7 óráig lehullott csapadék mennyisége általában csapadéknyom és 5 mm között volt, de egy-egy hevesebb zivatargócban 10, sőt 19 mm is esett. A középső országrészben 8 - 10, keleten és nyugaton 1 - 4 órán át sütött a Nap. A legmagasabb nappali hőmérséklet északnyugaton 8 és 14, másutt 13 és 18 fok között alakult. Ma hajnalra általában 1, 7 fokig hűlt le a levegő, de az északi országrészben helyenként fagypont alá csökkent a hőmérséklet. Ma délelőtt a Dunántúlon és északon volt erősen felhős az ég, másutt napos idő volt. Az Alpokalján néhol záporeső is kialakult. A hőmérséklet 11 órakor 7 és 12 fok között alakult.

Ma 12 órakor Budapesten a hőmérséklet 11 fok, a tengerszintre átszámított légnyomás 1018 hPa, alig változik.

Várható időjárás csütörtök estig:

Változóan felhős lesz az ég, több-kevesebb napsütéssel. Elszórtan várható eső, záporeső.
A déli, délnyugati szél időnként megélénkül.
Várható legalacsonyabb éjszakai hőmérséklet 2 és 7 fok között alakul, de egy-egy szélvédett helyen fagypont közelében lesz.
legmagasabb nappali hőmérséklet 15 és 20 fok között valószínű.

Pálóczi Györgyi s. k.

A hőmérséklet napi középértéke és eltérése a sokévi átlagtól (Budapest belterületén):

1989. április 18.	9,0°C	-2,6°C

1871 óta ezen a napon Budapesten előfordult

legmagasabb hőmérséklet:	28,7°C (1920)
legalacsonyabb hőmérséklet:	-1,4°C (1887)

LEGMAGASABB HŐMÉRSÉKLET

1989. IV. 18.

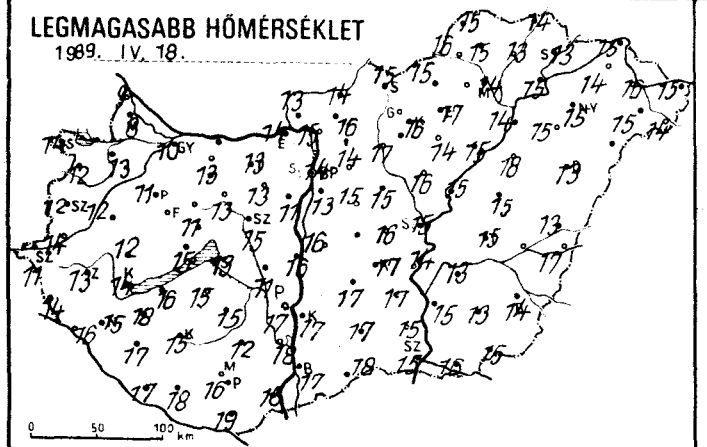

LEGALACSONYABB HŐMÉRSÉKLET

1989. IV. 19.

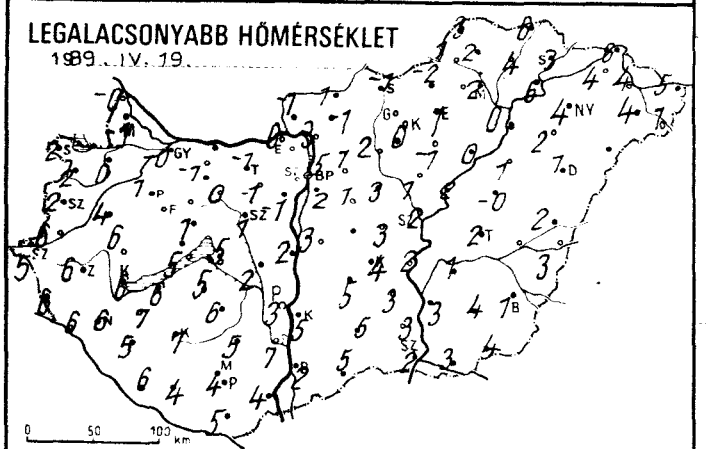

RADIÁCIÓS MINIMUM

1989. IV. 19.

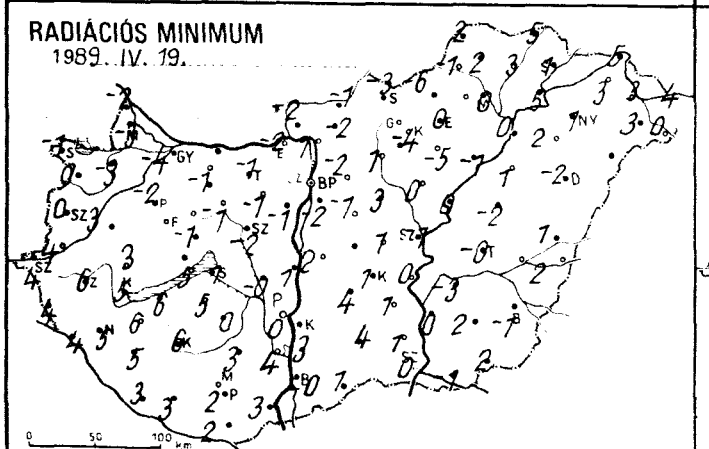

24 órás CSAPADÉKELOSZLÁS

1989. IV. 18. 7h -tól IV. 19. 7h -ig.

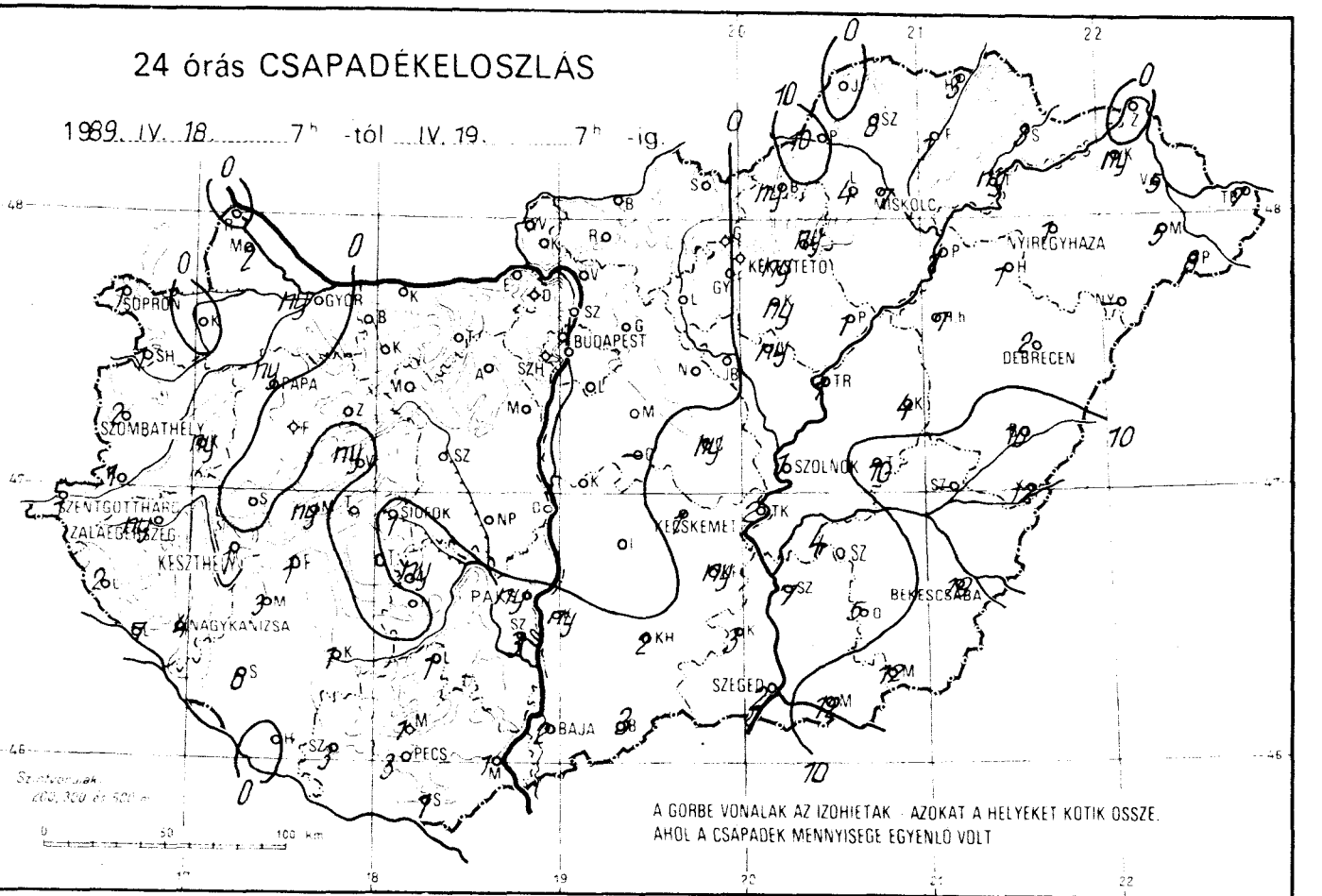

A GÖRBE VONALAK AZ IZOHIETÁK - AZOKAT A HELYEKET KÖTIK ÖSSZE, AHOL A CSAPADÉK MENNYISÉGE EGYENLŐ VOLT

NAPFÉNYTARTAM

1989. IV. 18.

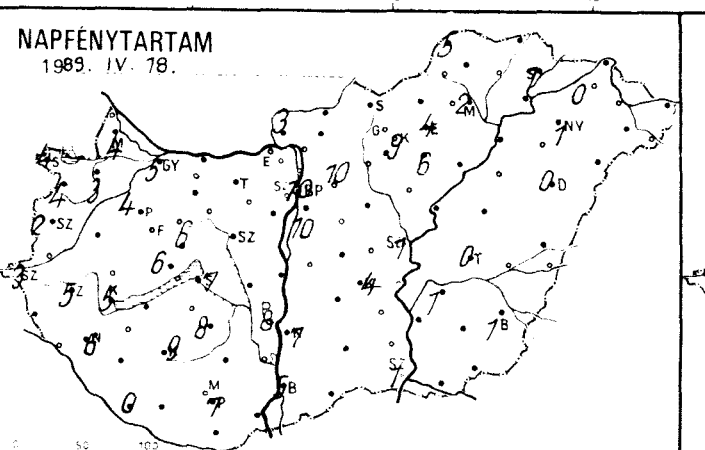

Zivatareloszlás

1989. IV. 18. 7h - IV. 19. 7h -ig.

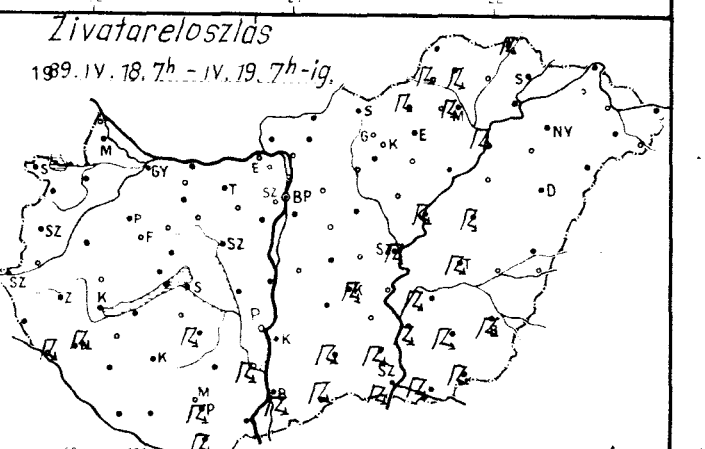

1989.IV.19 07 h-ig az utolsó 24 óra adatai

állomás	csapadék (mm)		max. hőmérséklet	min. hőmérséklet	rad. min.	Előző nap napos órái
Győr	ny		10	-0	-4	5
Kapuvár	.	⌴	13	0	-3	3
Mosonmagyaróvár	2	⌴	8	-1	-3	4
Rajka	.	⌴	9	-0	-2	
Sopron	1	▽ ∩	14	2	-1	4
Sopronhorpács	1	∩	12	2	0	4
Káld	ny	∩	12	4	3	
Körmend	1	∩	14	6	4	
Szentgotthárd	1	▽ =	11	5	4	3
Szombathely	2	▽ ∩	12	2	0	2
Lenti	2	=	14	6	4	
Letenye	7	◹ ▲	16	6	4	
Nagykanizsa	4	◹	15	6	5	6
Zalaegerszeg	ny	▽ ⌴	13	6	6	5
Farkasgyepű	.		14	2	0	
Keszthely	1	▽	14	6	5	5
Mencshely	ny		12	2	2	6
Pápa	ny	⌴	11	1	-2	4
Sümeg	.		12	6	3	
Tihany	.	∩	15	5	5	
Veszprém	ny	⌴	11	1	-1	6
Zirc	.	∩	11	-1	-2	
Fonyód	1	▽ ∩	16	6	6	
Homokszt. györgy	.	∩	17	6	3	0
Kaposvár	1	▽ ∩	15	7	6	9
Marcali	3	▽ ∩	18	7	6	
Siófok	1	▽ ∩	13	5	1	7
Somogyszob	6	▽	17	5	5	
Tab	.	=	15	5	5	
Bábolna	.	⌴	10	-1	-1	
Esztergom	.		14	0	-2	
Kisbér	.		13	-1	-1	
Komárom	.					
Tatabánya	.	=	13	-1	-1	
Alcsútdoboz	.	⌴	13	-1	-1	
Dunaújváros	.		16	2	1	
Martonvásár	.	=	11	-1	-1	
Mór	.	⌴	13	0	-1	
Sárbogárd	.	∩	11	2	-0	
Szabadbattyán	.	=	15	1	-2	
Iregszemcse	ny	◹ ▲ ∩	15	6	0	8
Lengyel	1	=	12	5	3	
Paks	ny	▽ ∩	17	3	0	8
Szekszárd	3	◹ ▲ =	18	7	4	
Árpádtető	1		15	5	3	
Mohács	1	=	18	4	3	
Pécs	3	◹ ∩	16	4	2	7
Siklós	1	◹ =	19	5	2	
Szigetvár	3	=	18	4	3	
Budaörs	.	∩	14	2	1	
Bp. Lőrinc	.	∩	13	2	-2	10
Bp. Met. Int.	.	=	14	5	—	10
Bp. Szab. hegy	.		8	2	2	
Cegléd	ny	▽ ∩	16	3	1	
Dobogókő	.		6	-1	-1	
Gödöllő	.	∩	14	1	-2	10
Királyrét	.	⌴	12	-1	-2	
Monor	.	⌴	15	1	-1	
Nagykáta	.		15	3	3	
Szentendre	.		15	2	2	

1989.IV.19 07 h-ig az utolsó 24 óra adatai

állomás	csapadék (mm)		max. hőmérséklet	min. hőmérséklet	rad. min.	Előző nap napos órái
Vác	.	∩	15	3	1	
Vámosmikola	.	⌴	13	-1	-2	3
Baja	2	◹ ∩	17	2	-0	5
Bácsalmás	3	◹ ∩	18	5	1	
Izsák	.		17	5	4	
Kalocsa	ny	∩	17	5	3	7
Kecskemét	1	◹ ∩	17	4	1	4
Kiskunfélegyháza	ny	▽ ∩	17	3	1	
Kiskunhalas	2	◹ =	17	5	4	
Kunszentmiklós	.	=	16	3	2	
Tiszakécske	2	▽ =	14	2	0	
Balassagyarmat	.	∩	14	1	-1	
Romhány	.	⌴	16	-1	-2	
Salgótarján	.	∩	15	-1	-3	
Eger	ny	∩	17	1	0	4
Galyatető	.	∩	11	-2	-6	
Gyöngyös	.	⌴	16	0	-4	
Kékestető	ny	▽ ∩	9	-1	-3	9
Kompolt	ny	⌴	14	-1	-5	6
Lőrinci	.	∩	17	2	1	
Poroszló	1	⌴	15	0	-1	
Jászapáti	ny	▽ ∩	16	1	0	
Jászberény	.	∩	10	0	-2	
Karcag	4	◹ ∩	15	-0	-2	
Szolnok	1	◹ ∩	15	2	-1	1
Tiszaroff	1	◹ =	15	2	0	
Túrkeve	10	◹ ∩	15	2	-0	0
Kistelek	3	◹ =	15	3	1	
Makó	12	◹	16	3	-1	
Szeged	2	◹	15	2	0	1
Szentes	7	◹ ∩	15	3	0	
Borsodnádasd	ny	◹ ⌴	15	-2	-6	
Füged	1	▽ =	13	4	3	
Hidasnémeti	3	◹ =	14	6	5	
Jósvafő	.	∩	15	3	2	5
Lillafüred	4	▽ ∩	12	0	-1	
Miskolc	7	◹ ∩	14	2	0	2
Putnok	10	◹	16	1	-1	.
Sárospatak	3		13	3	1	1
Szendrőlád	8	◹ ∩	15	2	2	
Tokaj	ny	▽	15	6	5	
Kisvárda	ny	=	14	4	3	0
Mátészalka	5		15	4	3	
Nyíregyháza	1	=	15	4	1	1
Nyírlugos	.		.	.	.	
Pátyod	9	▽ =	14	1	0	
Tiszabecs	7	=	15	5	4	
Vásárosnamény	5	=	16	4	3	
Záhony	.	∩	15	6	5	
Berettyóújfalu	10	▽ =	13	2	1	
Debrecen	2	▽	13	1	-2	0
Hajdúdorog	1		15	2	2	
Hortobágy	7	▽	18	1	1	
Körösszakál	12	▽	17	3	2	
Polgár	1	◹ ▲ =	14	0	0	
Békéscsaba	19	◹ ∩	14	1	-1	1
Mezőhegyes	12	◹	15	4	2	—
Orosháza	5	◹ ∩	13	4	2	
Szarvas	4	◹ ∩	13	1	-3	1
Szeghalom	—		—	—	—	

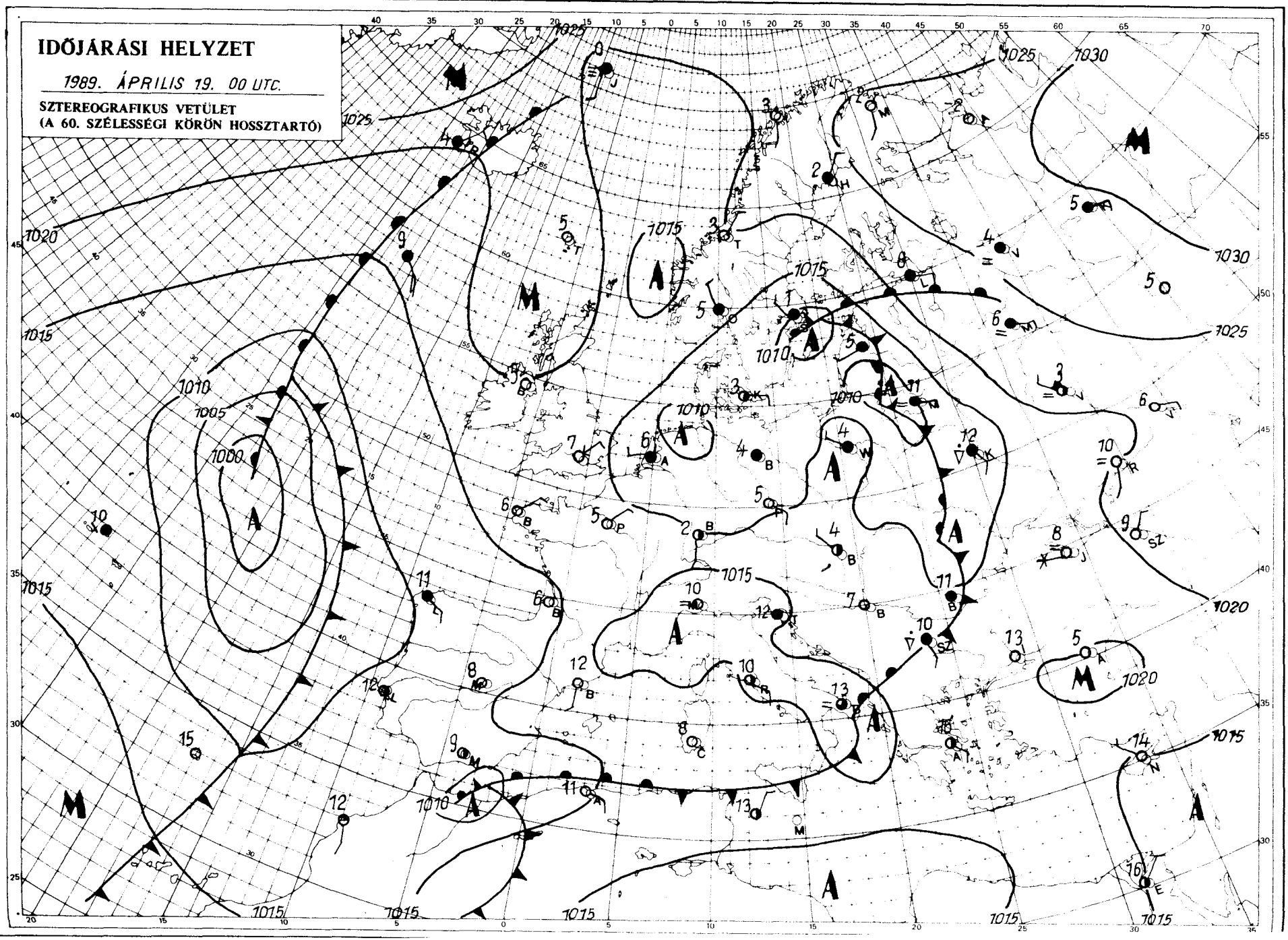

KIADJA: ORSZÁGOS METEOROLÓGIAI SZOLGÁLAT
Kiadásért felel: Barát József, az Országos Meteorológiai Szolgálat elnöke – Készült: az Országos Meteorológiai Szolgálat Nyomdájában, Budapest – Felelős vezető: Máthé Gyuláné – Munkaszám: 221 – Szerkesztésért felel: Kapovits Albert, a Központi Előrejelző Intézet igazgatója
Készíti: a KEI Rövidtávú Előrejelző Osztálya – Szakmai felelős: Németh Lajos osztályvezető – Megjelenik naponként
Megrendelhető: 1024 Budapest, II., Kitaibel Pál utca 1. – Pénzügyi Osztály – Telefon: 353-500
Jelmagyarázat a havi mellékletben

IDŐJÁRÁSI NAPIJELENTÉS

ЕЖЕДНЕВНЫЙ МЕТЕОРОЛОГИЧЕСКИЙ БЮЛЛЕТЕНЬ • DAILY WEATHER REPORT
BULLETIN QUOTIDIEN DE TEMPS • TÄGLICHER WETTERBERICHT

102. évfolyam 110. szám + Budapest + 1989. április 20. csütörtök

Az időjárási helyzet és a várható időjárás:

Európaszerte áprilisra jellemzően változékony az idő. A Skandináv-félszigettől a Német-Lengyel-síkságon át, keresztül az Alpok vonulatán egészen a Pireneusi-félszigetig szakadozott felhőrendszer húzódik. Ennek környezetében gyakori a szélerősödés. Sokfelé fordul elő zápor, délen helyenként zivatar. Az említett frontrendszer felhőzete folyamatosan Északkelet-Európa felé halad, miközben időnként érinti a Kárpát-medencét. Ezzel egyidőben dél felől melegebb levegő érkezik fölénk, erősödik a nappali fölmelegedés.

Magyarországon szerdán főként a Dunántúlon volt tartósan felhős az ég, délen és keleten 6, 13 órán keresztül sütött a Nap. A Dunántúlon és a Duna-Tisza közének északi részén gyönge esők, záporok fordultak elő. A hőmérséklet csúcsértéke általában 12 és 18 fok között alakult. Csütörtök hajnalra általában 2 és 10 fok közé süllyedt a hőmérséklet. Délelőtt eleinte még főként nyugaton előfordultak záporok, azután azonban egyre kevesebb lett a felhő, mind több a napsütés. 11 órakor 12, 17 fokot mértek az országban.

Ma 12 órakor Budapesten a hőmérséklet 16 fok, a tengerszintre átszámított légnyomás 1019 hPa, alig változik.

Várható időjárás péntek estig:

Átmeneti felhősödés többször is zavarja a napsütést, rövid ideig tartó záporok főként északon és nyugaton várhatók.
A déli, délnyugati szél elsősorban a Dunántúlon erősödik meg időnként.
Hajnalra 4 és 9 fok közé süllyed, délutánra 19 és 24 fok közé emelkedik a hőmérséklet.

Pártai Lucia s. k.

Távolabbi kilátások szombattól — keddig:

Eleinte gyakran erősen felhős lesz az égbolt, sokfelé várható zápor, helyenként zivatar. A jövő hét elején kevesebb lesz a felhő, erősödik az éjszakai lehűlés. Vasárnap, hétfőn a szél átmenetileg megerősödik.
A legalacsonyabb hajnali hőmérséklet 6, 11, majd 2, 7 fok között.
A legmagasabb nappali hőmérséklet eleinte 19, 24, majd 13, 18 fok között várható.
Jelentős mennyiségű (legalább napi 5 mm) csapadék az ország területének 60 százalékán várható.

Középtávú Előrejelző Csoport

A hőmérséklet napi középértéke és eltérése a sokévi átlagtól (Budapest belterületén):

1989. április 19.	9,3°C	-2,4°C

1871 óta ezen a napon Budapesten előfordult

legmagasabb hőmérséklet:	30,2°C (1920)
legalacsonyabb hőmérséklet:	-2,4°C (1893)

LEGMAGASABB HŐMÉRSÉKLET

19 89. IV. 19.

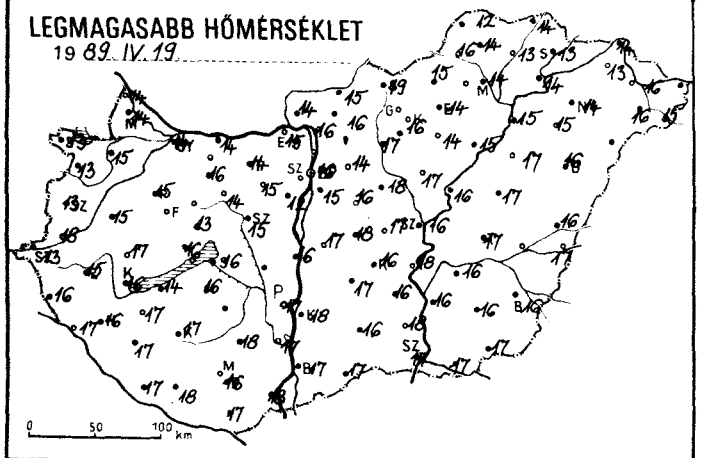

LEGALACSONYABB HŐMÉRSÉKLET

19 89. IV. 20.

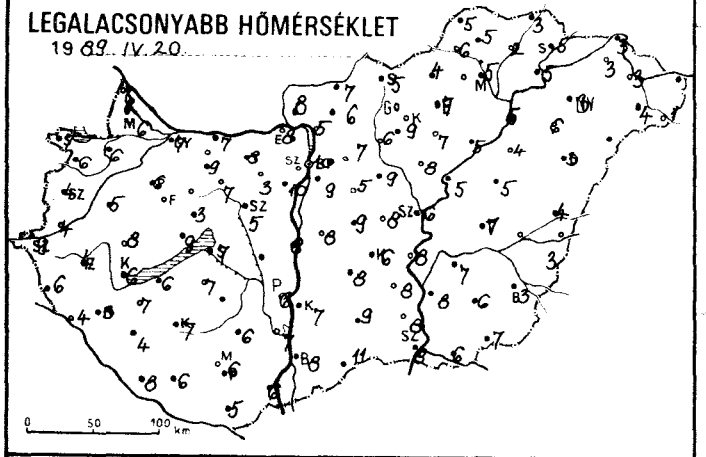

24 órás CSAPADÉKELOSZLÁS

19 89. IV. 19. 7h -tól IV. 20. 7h -ig

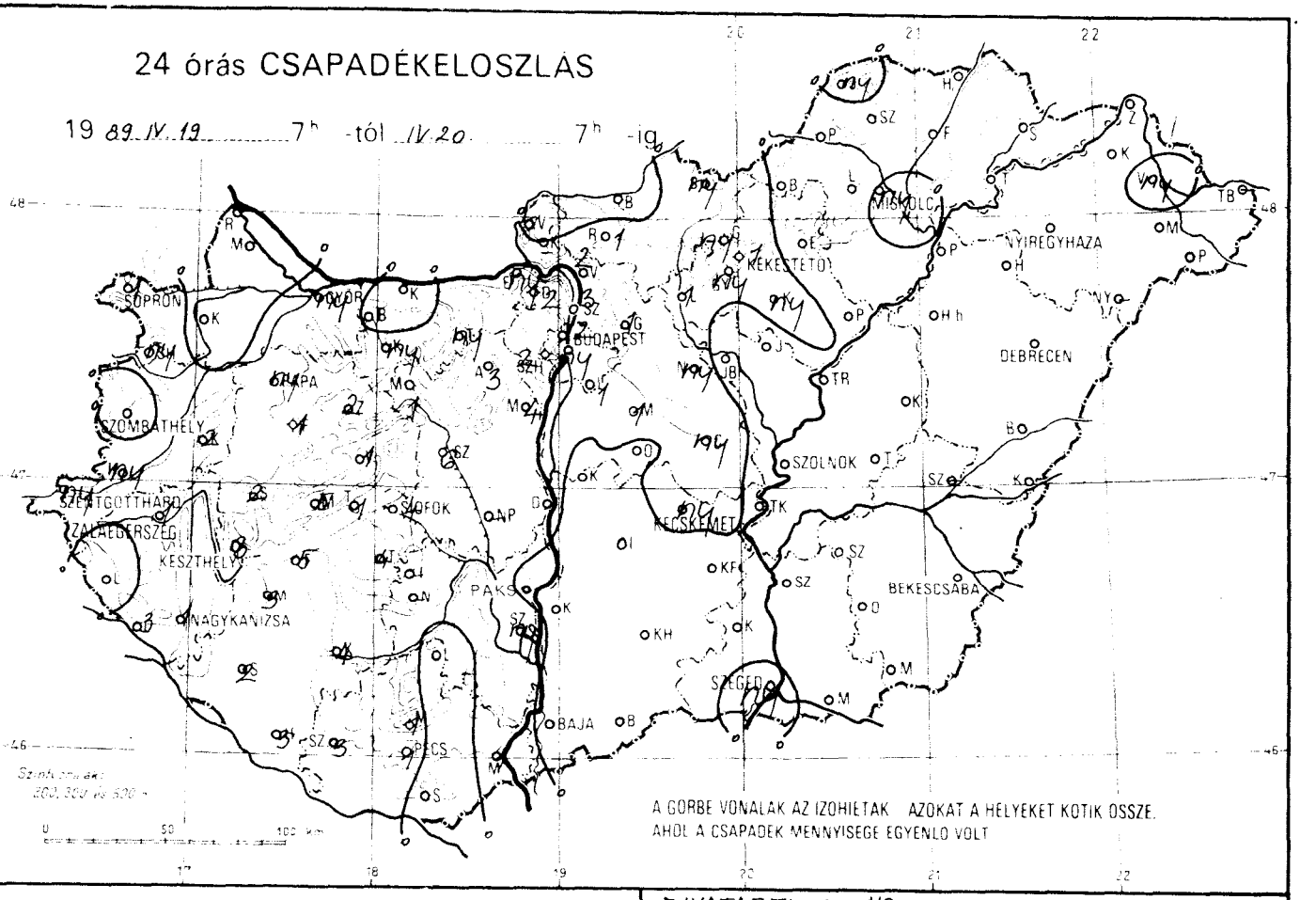

A GÖRBE VONALAK AZ IZOHIETÁK AZOKAT A HELYEKET KÖTIK ÖSSZE, AHOL A CSAPADÉK MENNYISÉGE EGYENLŐ VOLT

RADIÁCIÓS MINIMUM

19 89. IV. 20.

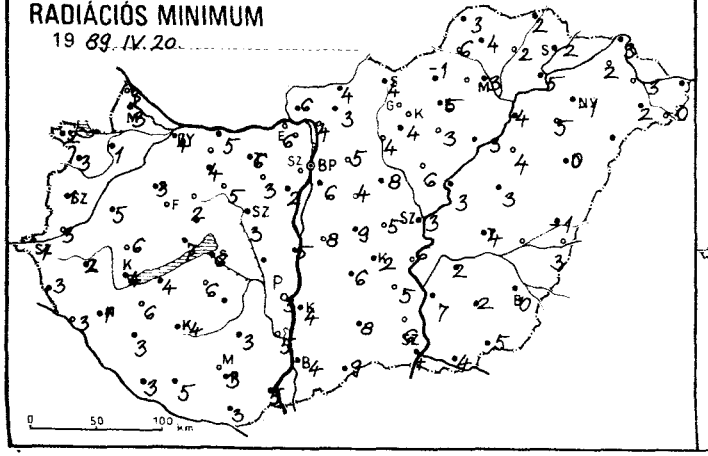

NAPFÉNYTARTAM

19 89. IV. 19.

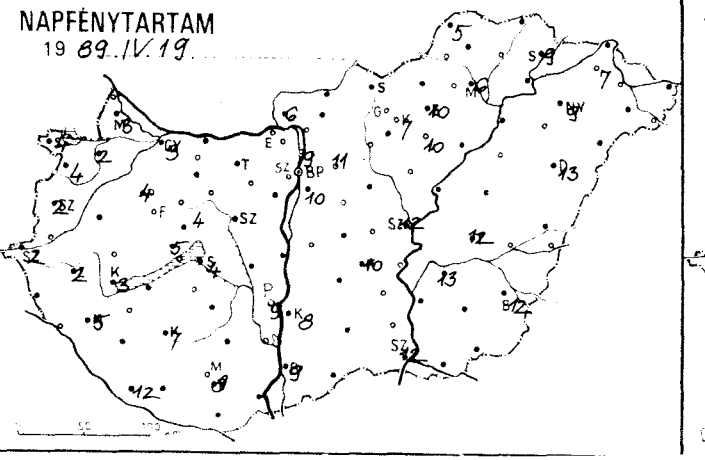

SZÉLVÁTOZÁS

19 89. IV. 19. 7h - IV. 20. 7h

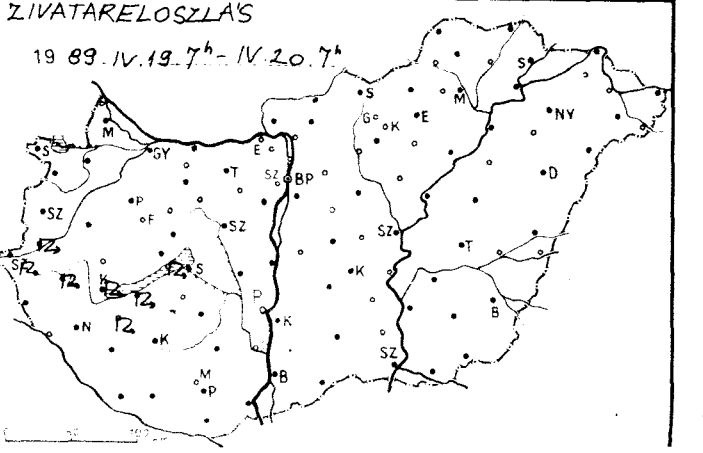

19 89.IV.20 07 h-ig az utolsó 24 óra adatai						Előző nap napos órái
állomás	csapadék (mm)		max. hőmérséklet	min. hőmérséklet	rad. min.	
Győr	ny	⌐	14	7	4	3
Kapuvár	.	⌂	15	6	1	2
Mosonmagyaróvár	.	⌂	14	6	3	3
Rajka	.	⌂	14	6	3	
Sopron	1	⌂	13	7	2	4
Sopronhorpács	ny	⌂	13	6	3	4
Káld	2	▽ =	15	5	5	
Körmend	ny	⊓	18	4	3	
Szentgotthárd	ny	⊓ =	13	9	1	2
Szombathely	.	⌂	13	4	1	2
Lenti	.	⌂	16	6	3	
Letenye	3	▽ ⌂	17	4	3	
Nagykanizsa	1	▽ ⌂	16	3	1	5
Zalaegerszeg	1	⊓ ⌂	15	4	2	2
Farkasgyepű	1		14	6	4	
Keszthely	3	⊓	16	6	4	3
Mencshely	5	=	14	6	4	5
Pápa	ny	▽ ⌂	15	6	3	4
Sümeg	2	▽	17	8	6	
Tihany	1	⊓ =	16	9	7	
Veszprém	1	▽ ≡	13	3	2	4
Zirc	2	=	12	6	3	
Fonyód	5	⊓	14	6	4	
Homokszt. györgy	3	⌂	17	8	3	12
Kaposvár	4	▽ =	17	7	4	7
Marcali	3	⊓ ⌂	17	7	6	
Siófok	4	▽ ⌂	16	7	6	4
Somogyszob	2	▽	17	4	3	
Tab	4	=	16	7	6	
Bábolna	.		14	7	2	
Esztergom	ny		15	8	6	
Kisbér	ny		16	9	4	
Komárom	.	⌂	14	7	5	
Tatabánya	ny		14	8	6	
Alcsútdoboz	3	≡	15	3	3	
Dunaújváros	1		16	8	5	
Martonvásár	4	=	12	10	2	
Mór	1	▽ =	14	7	5	
Sárbogárd	—		—	—	—	
Székesfehérvár	6	=	15	5	3	
Iregszemcse	—		—	—	—	
Lengyel	.		18	6	3	
Paks	.	⌂	17	6	3	9
Szekszárd	ny	=	17	7	5	
Árpádtető	1		13	7	6	
Mohács	1	=	18	6	5	
Pécs	1	▽ ⌂	16	6	3	8
Siklós	.	⌂	17	5	3	
Szigetvár	3	=	18	6	5	
Budaörs	ny	⌂	16	6	3	
Bp. Lőrinc	1	▽ ⌂	15	9	6	10
Bp. Met. Int.	2	=	16	10	—	9
Bp. Szab. hegy	2	▽	10	9	3	
Cegléd	ny	⌂	17	8	5	
Dobogókő	2		11	5	5	
Gödöllő	1		14	7	5	11
Királyrét	—		—	—	—	
Monor	1	=	16	5	4	
Nagykáta	ny		18	9	8	
Szentendre	3		17	6	6	

19 89.IV.20 07 h-ig az utolsó 24 óra adatai						Előző nap napos órái
állomás	csapadék (mm)		max. hőmérséklet	min. hőmérséklet	rad. min.	
Vác	2	⌂	16	5	4	
Vámosmikola	.	=	14	8	6	6
Baja	.	⌂	17	8	4	9
Bácsalmás	.		17	11	9	
Izsák	.		17	8	6	
Kalocsa	.	⌂	18	7	4	8
Kecskemét	ny		16	6	2	10
Kiskunfélegyháza	.		16	8	5	
Kiskunhalas	.	⌂	16	9	8	
Kunszentmiklós	.	=	17	8	8	
Tiszakécske	.	⌂	18	8	6	
Balassagyarmat	.	⌂	15	7	4	
Romhány	1	▽	16	6	3	
Salgótarján	ny		19	5	4	
Eger	.	=	14	7	5	10
Galyatető	ny		10	3	2	
Gyöngyös	ny		16	9	4	
Kékestető	1	▽ ⌐	8	3	3	7
Kompolt	ny		14	7	3	10
Lőrinci	1	=	17	6	4	
Poroszló	.	⌂	15	5	3	
Jászapáti	.	⌂	17	8	6	
Jászberény	.	=	17	8	7	
Karcag	.	⌂	17	5	3	
Szolnok	.	⌂	16	6	3	12
Tiszaroff	.	⌂	16	5	3	
Túrkeve	.	⌂	17	7	4	12
Kistelek	.	=	18	8	6	
Makó	.		17	6	4	
Szeged	ny	▽ ⌂	17	8	4	12
Szentes	.		16	8	7	
Borsodnádasd	.	⌂	15	4	-1	
Füged	.		13	2	2	
Hidasnémeti	.	=	14	3	2	
Jósvafő	ny	⌒ ≡	12	5	3	5
Lillafüred	.	⌂	12	4	3	
Miskolc	ny	▽ ⌂	14	5	3	6
Putnok	.	=	16	6	6	
Sárospatak	.		13	5	2	9
Szendrőlád	.	⌂	14	5	4	
Tokaj	.		14	5	5	
Kisvárda	.	=	13	3	2	7
Máté-zalka	.	⌂	16	4	2	
Nyíregyháza	.	⌂	14	3	-1	9
Nyírlugos	—		—	—	—	
Pátyod	.		15	1	-0	
Tiszabecs	—		—	—	—	
Vásárosnamény	ny	⌂	16	3	3	
Záhony	.	⌂	14	3	3	
Berettyóújfalu	.	⌂	16	4	-1	
Debrecen	.	⌂	16	3	0	13
Hajdúdorog	.		15	6	5	
Hortobágy	.		17	4	4	
Körösszakál	.		17	3	3	
Polgár	.	⌂	15	5	4	
Békéscsaba	.	⌂	16	3	0	12
Mezőhegyes	.	⌂	17	7	5	—
Orosháza	.	⌂	16	6	2	
Szarvas	.	⌂	16	7	2	13
Szeghalom	—		—	—	—	

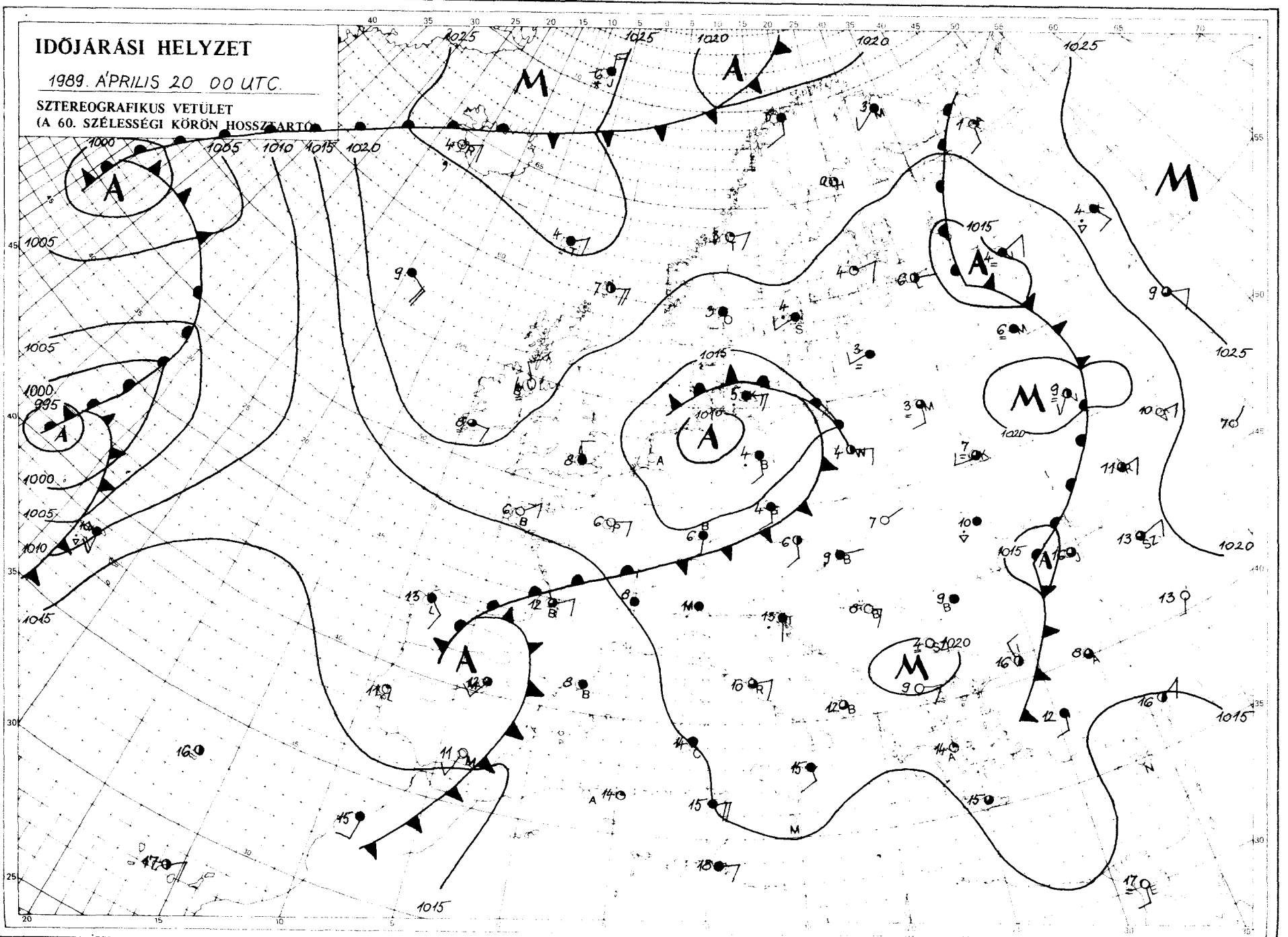

KIADJA: ORSZÁGOS METEOROLÓGIAI SZOLGÁLAT
Kiadásért felel: Barát József, az Országos Meteorológiai Szolgálat elnöke – Készült: az Országos Meteorológiai Szolgálat Nyomdájában, Budapest – Felelős vezető: Mathé Gyuláné – Munkaszám: 89.228 – Szerkesztésért felel: Kapovits Albert, a Központi Előrejelző Intézet igazgatója

Készíti: a KEI Rövidtávú Előrejelző Osztálya — Szakmai felelős: Németh Lajos osztályvezető – Megjelenik naponként
Megrendelhető: 1024 Budapest, II., Kitaibel Pál utca 1. — Pénzügyi Osztály — Telefon: 353-500
Jelmagyarázat a havi melléklethen

IDŐJÁRÁSI NAPIJELENTÉS

ЕЖЕДНЕВНЫЙ МЕТЕОРОЛОГИЧЕСКИЙ БЮЛЛЕТЕНЬ • DAILY WEATHER REPORT
BULLETIN QUOTIDIEN DE TEMPS • TÄGLICHER WETTERBERICHT

102. évfolyam 111. szám + Budapest + 1989. április 21. péntek

Az időjárási helyzet és a várható időjárás:

Európa nagy részén nincs határozott irányú és számottevő erősségű légmozgás, mégis változékony az időjárás. Különálló, néhány száz kilométer kiterjedésű, nagy nedvességtartalmú légörvények okoznak gyakori felhősödést, csapadékot Észak-Skandináviában, a Kelet-Európai-síkság déli részén, a Németalföldön, az Alpok környékén és a Földközi-tenger nyugati medencéjében. Az északnyugati tájakon a csapadékos időben a nappali fölmelegedés igen gyönge, helyenként a 10 fokot sem éri el a hőmérséklet csúcsértéke, Délkelet-Európában ezzel szemben 20, 25 fokos meleg van. A Földközi-tenger – Alpok fölött lévő légörvény a Kárpát-medence fölé egyelőre meleg, és egyre páradúsabb levegőt szállít, mind változékonyabb lesz emiatt időjárásunk.

Csütörtökön alapvetően derült idő volt hazánkban, 6 - 11 órán át sütött a Nap. Csak az Északi-Középhegységben, valamint a Dunántúlon fordult elő jelentéktelen csapadéknyom és 3 mm-nyi eső, zápores. A hőmérséklet csúcsértéke 16 és 22 fok között alakul. Ma reggelre 4, 12 fokig hűlt le a levegő. Kora reggel még túlnyomórészt borult volt az ég hazánk fölött, délelőtt azonban számottevően csökkent a felhőzet. A hőmérséklet 11 órára 14, 21 fokra emelkedett.

Ma 12 órakor Budapesten a hőmérséklet 19 fok, a tengerszintre átszámított légnyomás 1016 hPa, mérsékelten süllyed.

Várható időjárás szombat estig:

Ma (pénteken) délnyugat felől mind többfelé megnövekszik a gomolyfelhőzet, holnap (szombaton) túlnyomórészt borult idő várható. Ismétlődő záporok, zivatarok több ízben, elsősorban éjszaka és szombaton napközben várhatók.
A déli, délnyugati szél élénk, zivatar környezetében átmenetileg erős lesz.
A legalacsonyabb éjszakai hőmérséklet 8, 13 fok között,
a legmagasabb nappali hőmérséklet szombaton a nyugati országrészben 12 és 17 fok között, keleten még 20 fok körül várható.

Bártfai Erzsébet s. k.

A hőmérséklet napi középértéke és eltérése a sokévi átlagtól (Budapest belterületén):

1989. április 20.	17,6°C	+2,2°C

1871 óta ezen a napon Budapesten előfordult

legmagasabb hőmérséklet:	26,9°C (1943)
legalacsonyabb hőmérséklet:	-0,6°C (1955)

LEGMAGASABB HŐMÉRSÉKLET

19 89. IV. 20.

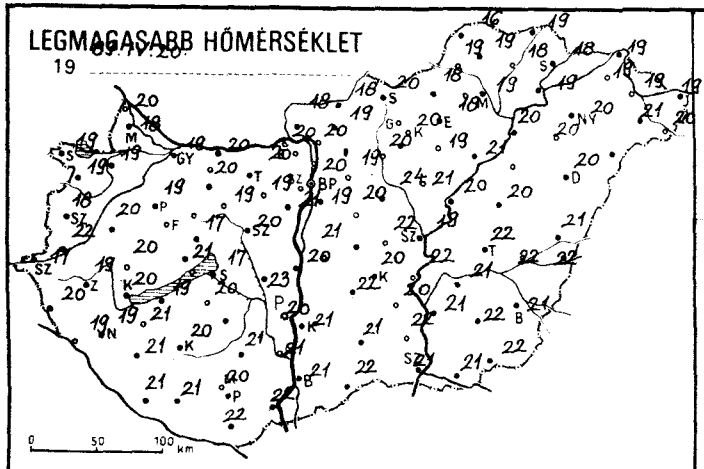

LEGALACSONYABB HŐMÉRSÉKLET

19 89. IV. 21.

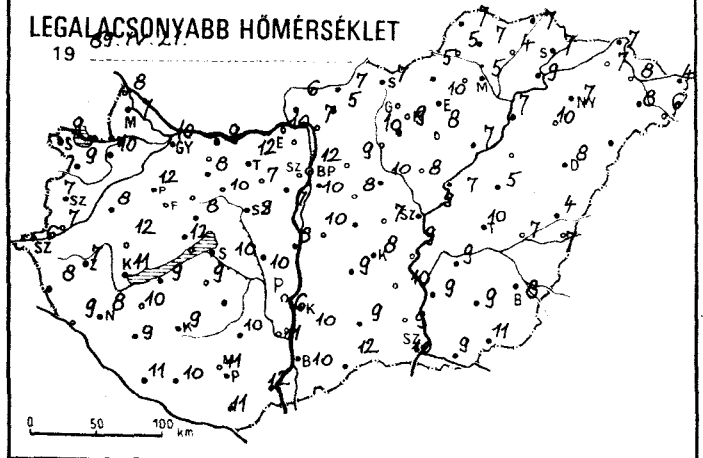

RADIÁCIÓS MINIMUM

19 89. IV. 21.

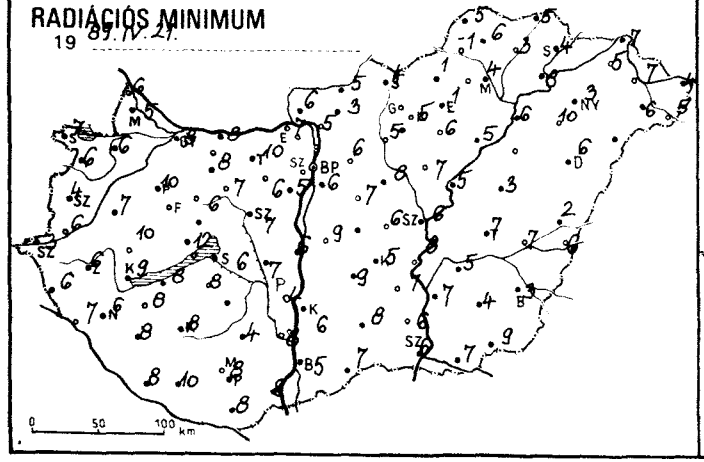

24 órás CSAPADÉKELOSZLÁS

19 89. IV. 20. 7h -tól IV. 21. 7h -ig.

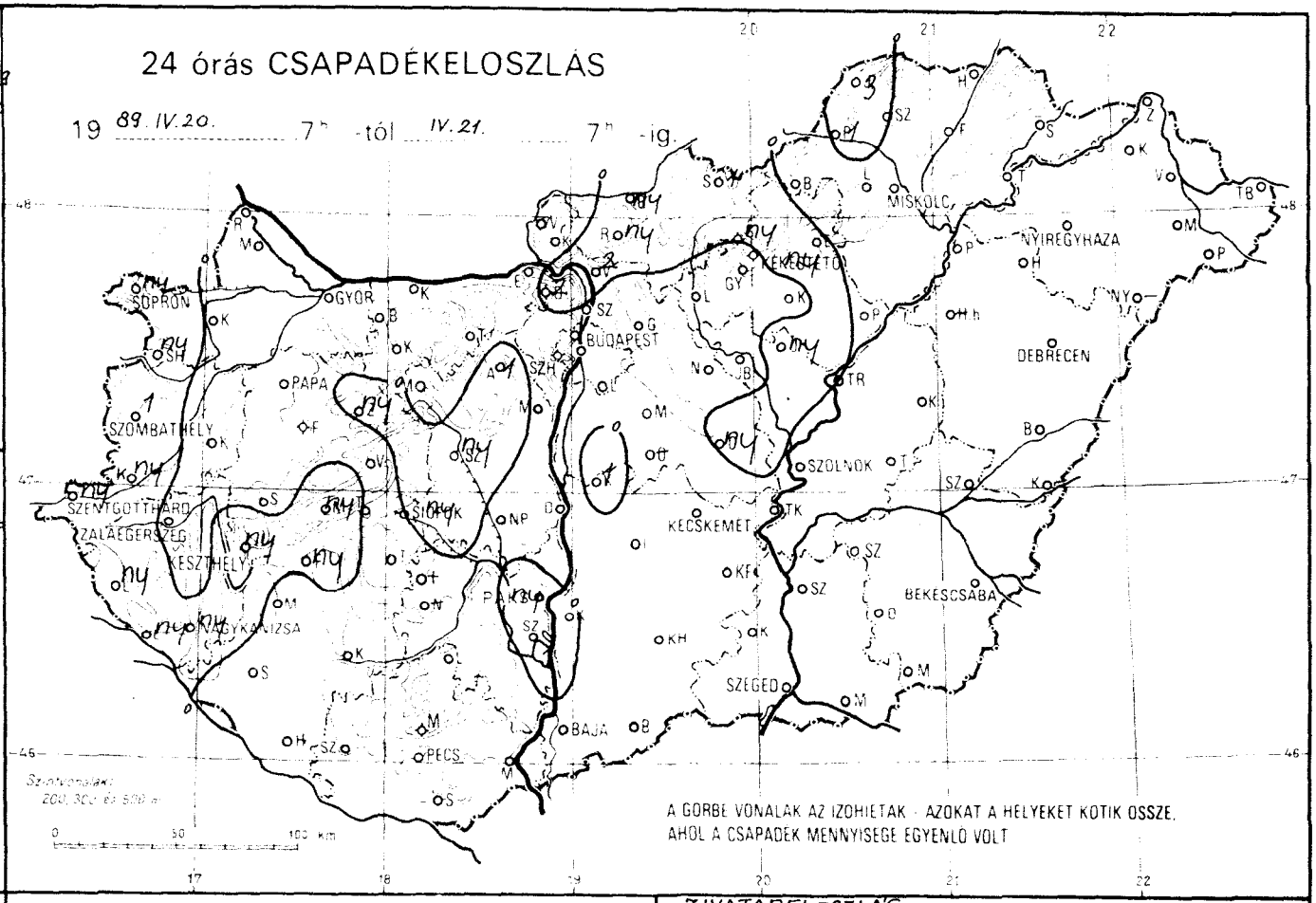

A GORBE VONALAK AZ IZOHIETAK - AZOKAT A HELYEKET KOTIK OSSZE, AHOL A CSAPADEK MENNYISEGE EGYENLO VOLT

NAPFÉNYTARTAM

19 89. IV. 20.

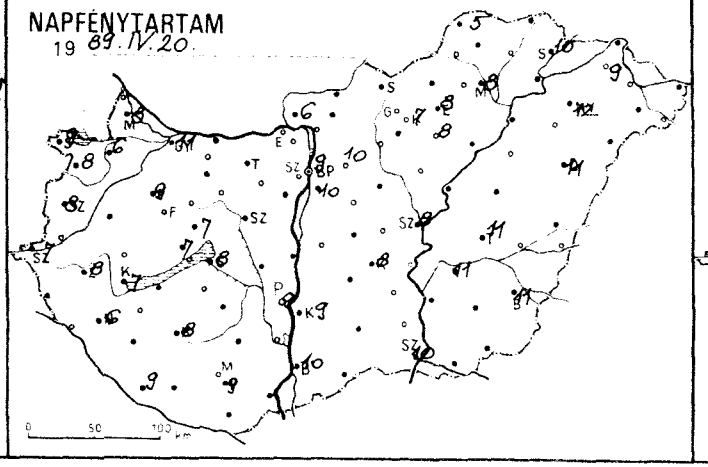

ZIVATAELOSZLÁS

19 89. IV. 20. 7h - IV. 21. 7h

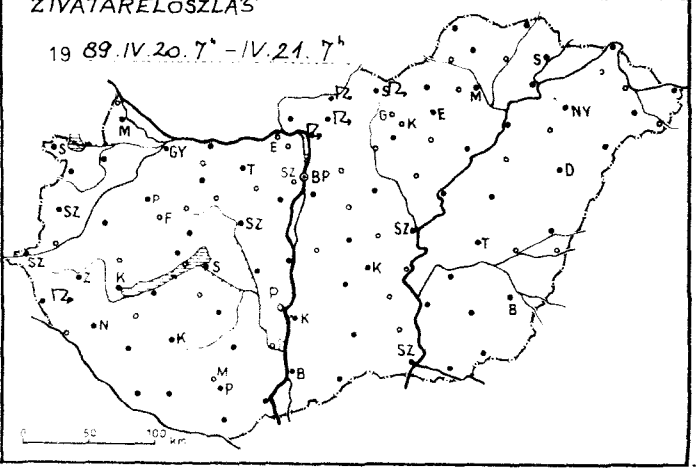

1989.IV.21. 07 h-ig az utolsó 24 óra adatai						Előző nap napos órái
állomás	csapadék (mm)		max. hőmérséklet	min. hőmérséklet	rad. min.	
Győr	.		19	10	8	11
Kapuvár	.	⌓	19	10	6	6
Mosonmagyaróvár	.	⌓	18	7	5	8
Rajka	.		20	8	6	
Sopron	ny		19	9	7	9
Sopronhorpács	ny	▽ ⌓	19	9	6	8
Káld	.	⌓	20	8	7	
Körmend	ny	▽ ⌓	22	7	6	
Szentgotthárd	ny	▽ ⌓	17	6	3	7
Szombathely	1	▽ ⌓	18	7	4	8
Lenti	ny	◹ ⌓	20	8	6	
Letenye	ny	▽ ⌓	19	9	7	
Nagykanizsa	ny	▽ ⌓	19	8	6	6
Zalaegerszeg	.	⌓	19	7	6	8
Farkasgyepű	.		17	8	6	
Keszthely	ny	▽ =	20	11	9	7
Mencshely	ny	⌓	18	9	7	7
Pápa	.		19	12	10	9
Sümeg	.		20	12	10	
Tihany	.	⌓	21	12	12	
Veszprém	.	⌓	17	8	6	7
Zirc	ny	⌓	18	7	7	
Fonyód	ny	⌓	19	9	8	
Homokszt. györgy	.	⌓	21	11	8	9
Kaposvár	.	⌓	20	9	8	8
Marcali	.	⌓	21	10	8	
Siófok	ny		17	10	6	8
Somogyszob	.	⌓	21	9	8	
Tab	.	=	20	9	8	
Bábolna	.		19	9	3	
Esztergom	.		20	10	7	
Kisbér	.		20	8	8	
Komárom	.	⌓	20	9	8	
Tatabánya	.		20	12	10	
Alcsútdoboz	1	▽ ⌓	19	7	6	
Dunaújváros	.		20	8	6	
Martonvásár	.	=	21	7	5	
Mór	.	=	19	10	7	
Sárbogárd	.		23	10	7	
Székesfehérvár	ny	=	20	9	7	
Iregszemcse	—		—	—	—	—
Lengyel	.		21	10	4	
Paks	ny	▽ ⌓	20	6	4	9
Szekszárd	1	▽ ⌓	21	11	8	
Árpádtető	.		18	12	10	
Mohács	.	=	22	12	9	
Pécs	.		20	11	8	9
Siklós	.	⌓	22	11	8	
Szigetvár	.	⌓	21	10	10	
Budaörs	.	=	20	9	4	
Bp. Lőrinc	.	⌓	19	10	6	10
Bp. Met. Int.	.	=	20	12	—	9
Bp. Szab. hegy	.		13	3	2	
Cegléd	ny	⌓	22	7	6	
Dobogókő	2		15	8	6	
Gödöllő	.	⌓	19	9	6	10
Királyrét	.	⌓	17	4	2	
Monor	.	=	20	8	7	
Nagykáta	.	⌓	24	10	8	
Szentendre	.		20	8	7	

1989.IV.21. 07 h-ig az utolsó 24 óra adatai						Előző nap napos órái
állomás	csapadék (mm)		max. hőmérséklet	min. hőmérséklet	rad. min.	
Vác	2	◹ ⌓	20	7	5	
Vámosmikola	.	-	18	6	6	6
Baja	.		21	10	5	10
Bácsalmás	.		22	12	7	
Izsák	.		22	9	9	
Kalocsa	.	⌓	21	10	6	9
Kecskemét	.	⌓	20	8	5	8
Kiskunfélegyháza	.		20	10	7	
Kiskunhalas	.	⌓	21	9	8	
Kunszentmiklós	1	◹ =	21	10	9	
Tiszakécske	.		22	9	8	
Balassagyarmat	ny	◹ ⌓	18	7	5	
Romhány	ny	◹ ⌓	19	5	3	
Salgótarján	1	◹	20	7	4	
Eger	.	⌓	18	10	1	8
Galyatető	ny		12	8	6	
Gyöngyös	.		20	9	5	
Kékestető	ny	▽	11	7	6	7
Kompolt	.		19	8	6	8
Lőrinci	.	⌓	20	10	5	
Poroszló	.	⌓	21	7	5	
Jászapáti	ny	▽ ⌓	21	8	7	
Jászberény	.	⌓	21	8	6	
Karcag	.	⌓	20	5	3	
Szolnok	.	⌓	19	9	6	8
Tiszaroff	.	=	20	7	5	
Túrkeve	.	⌓	22	10	7	11
Kistelek	.	=	22	9	6	
Makó	.		21	9	7	
Szeged	.		21	10	6	10
Szentes	.		21	9	7	
Borsodnádasd	.	≡	18	5	1	
Függöd	.		18	4	3	
Hidasnémeti	.	=	19	7	5	
Jósvafő	3	▽ ⌓	16	7	5	5
Lillafüred	.	⌓	16	6	5	
Miskolc	.	⌓	19	5	4	8
Putnok	1	◹ ≡	19	5	-1	
Sárospatak	.	⌓	18	7	4	10
Szendrőlád	.	⌓	19	7	6	
Tokaj			19	9	8	
Kisvárda	.	=	19	7	5	9
Mátészalka	.	=	21	8	6	
Nyíregyháza	.	⌓	20	7	3	12
Nyírlugos	—		—	—	—	
Pátyod	.	⌓	20	6	5	
Tiszabecs	.		19	4	4	
Vásárosnamény	.	⌓	19	8	7	
Záhony	.	⌓	19	7	7	
Berettyóújfalu	.	⌓	21	4	2	
Debrecen	.	⌓	20	8	6	11
Hajdúdorog	.		20	10	10	
Hortobágy	—		—	—	—	
Körösszakál	.	⌓	22	7	6	
Polgár	.	⌓	20	7	6	
Békéscsaba	.	⌓	21	8	3	11
Mezőhegyes	.	⌓	22	11	9	—
Orosháza	.	⌓	22	9	4	
Szarvas	.	⌓	21	9	5	11
Szeghalom	.		22	7	7	

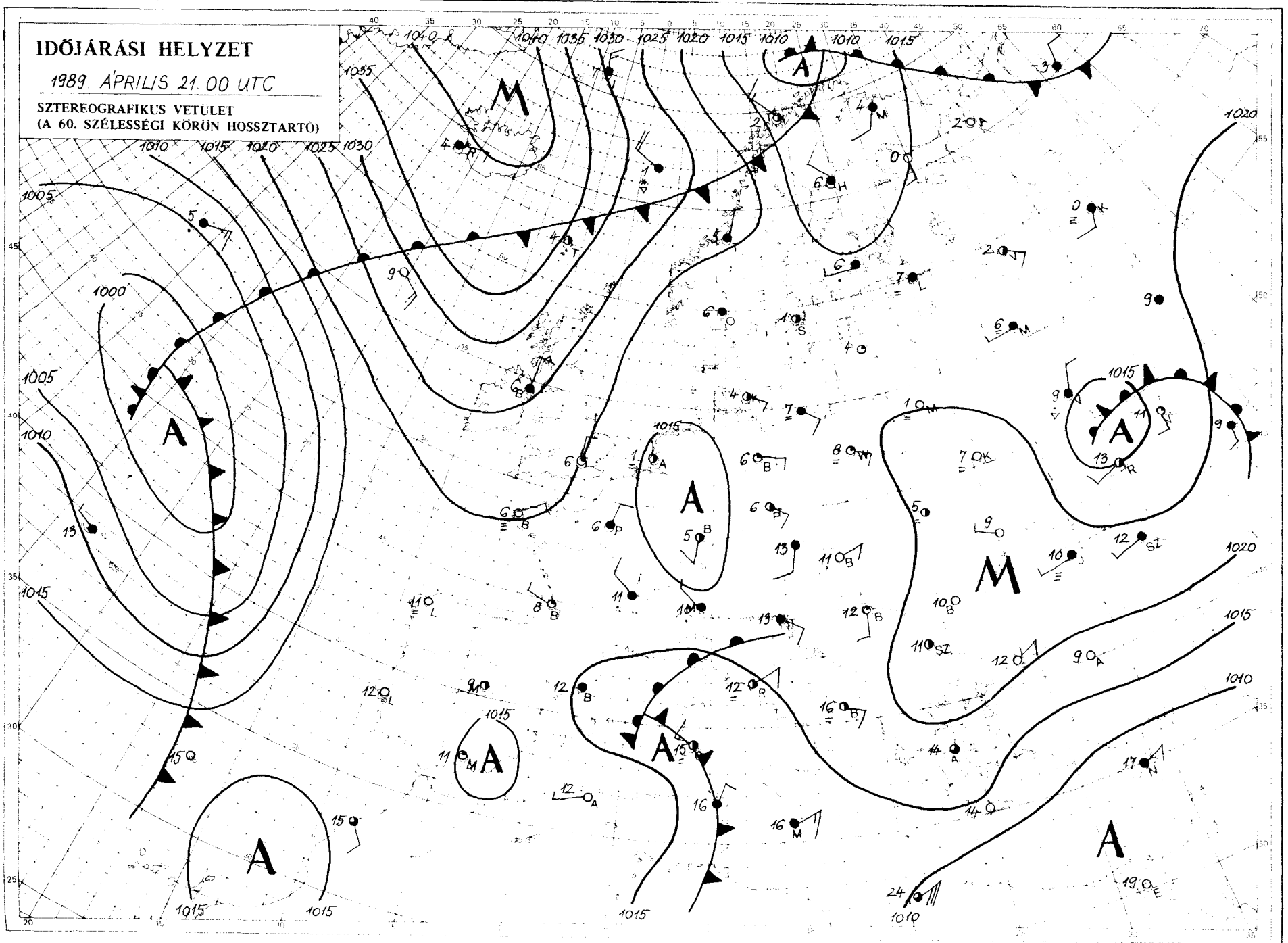

KIADJA: ORSZÁGOS METEOROLÓGIAI SZOLGÁLAT
Kiadásért felel: Baráth József, az Országos Meteorológiai Szolgálat elnöke – Készült: az Országos Meteorológiai Szolgálat Nyomdájában, Budapest – Felelős vezető: Máthé Gyuláné – Munkaszám: 89.223. – Szerkesztésért felel: Kapovits Albert, a Központi Előrejelző Intézet igazgatója
Készíti: a KEI Rövidtávú Előrejelző Osztálya – Szakmai felelős: Németh Lajos osztályvezető – Megjelenik naponként
Megrendelhető: 1024 Budapest, II., Kitaibel Pál utca 1. – Pénzügyi Osztály – Telefon: 353-500
Jelmagyarázat a havi mellékletben

IDŐJÁRÁSI NAPIJELENTÉS

ЕЖЕДНЕВНЫЙ МЕТЕОРОЛОГИЧЕСКИЙ БЮЛЛЕТЕНЬ • DAILY WEATHER REPORT
BULLETIN QUOTIDIEN DE TEMPS • TÄGLICHER WETTERBERICHT

102. évfolyam 112. szám + Budapest + 1989. április 22. szombat

Az időjárási helyzet és a várható időjárás:

Európa középső területei fölött észak-déli irányban elnyúló ciklon örvénylik. Magyarország szombaton épp a hidegebb és a melegebb levegő választóvonalán helyezkedett el. A ciklon ún. hátoldalán észak felől több hullámban egyre hidegebb levegő áramlik dél-délkelet felé. Szombaton elérte Magyarországot a hideg levegő első hulláma. Ez számottevő lehűlést még nem eredményezett. Vasárnapra viszont megérkezik a második hullám is, amelynek következtében gyengül a nappali felmelegedés, további esőre, záporra van kilátás.

Magyarországon pénteken változóan felhős idő volt, 3, 9 órás napfénytartamot jelentettek állomásaink. A legmagasabb nappali hőmérséklet általában 20, 25 fok között volt. A péntek reggel 7 órától szombat reggel 7 óráig terjedő időszakban főként az ország északkeleti felében sokfelé volt zápor, zivatar. A jelentősebb csapadékmennyiséget is ezen a területen mérték. A lehullott csapadék mennyisége általában 2, 10 mm között volt. Kékestetőn azonban 11, Sárospatakon 12 mm eső esett. Szombat hajnalra 8, 15 fokig süllyedt a hőmérséklet. Délelőtt keleten sokáig borult volt az ég, ott csendes eső, másutt a gyakran változó felhőzetből záporeső hullott. 11 órakor 15, 20 fok között volt a hőmérséklet.

Ma 12 órakor Budapesten a hőmérséklet 18 fok, a tengerszintre átszámított légnyomás 1010 hPa, alig változik.

Várható időjárás vasárnap estig:

Gyakran erősen megnövekszik a felhőzet, ma többórás, holnap legfeljebb 1 - 2 órás napsütés várható. Továbbra is sokfelé lesz eső, zápor, zivatar.
A délnyugati, nyugati szél többször megélénkül, holnap a Dunántúlon egyre erősebb északnyugati szél várható.
Vasárnap lehűlés kezdődik.
Várható legalacsonyabb éjszakai hőmérséklet 6, 11 fok között,
legmagasabb nappali hőmérséklet vasárnap északnyugaton 11 fok körül, máshol 16 fok körül lesz.

H. Bóna Márta s. k.

A hőmérséklet napi középértéke és eltérése a sokévi átlagtól (Budapest belterületén):

1989. április 21.	15,9°C	+3,7°C

1871 óta ezen a napon Budapesten előfordult

legmagasabb hőmérséklet:	29,6°C (1876)
legalacsonyabb hőmérséklet:	0,1°C (1959)

LEGMAGASABB HŐMÉRSÉKLET

19 89. IV. 21. .....

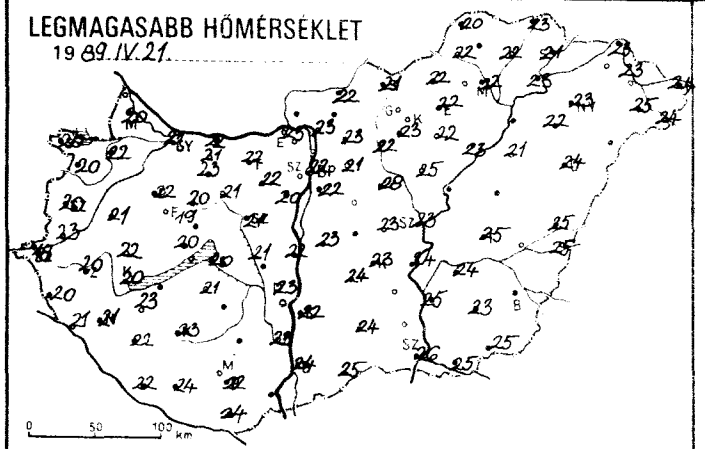

LEGALACSONYABB HŐMÉRSÉKLET

19 89. IV. 22. .....

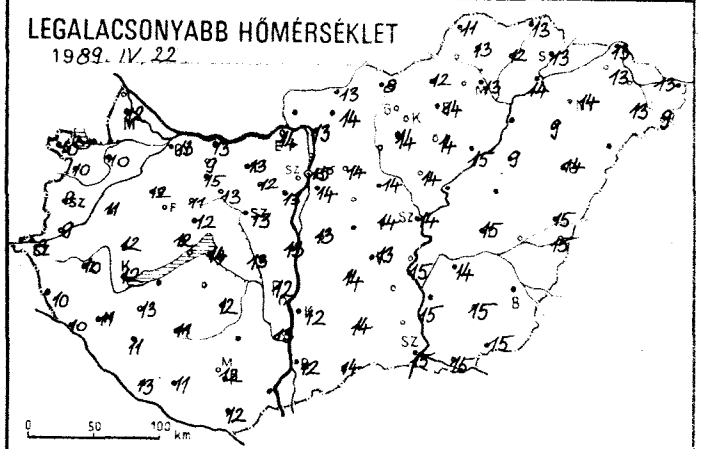

RADIÁCIÓS MINIMUM

19 89. IV. 22. .....

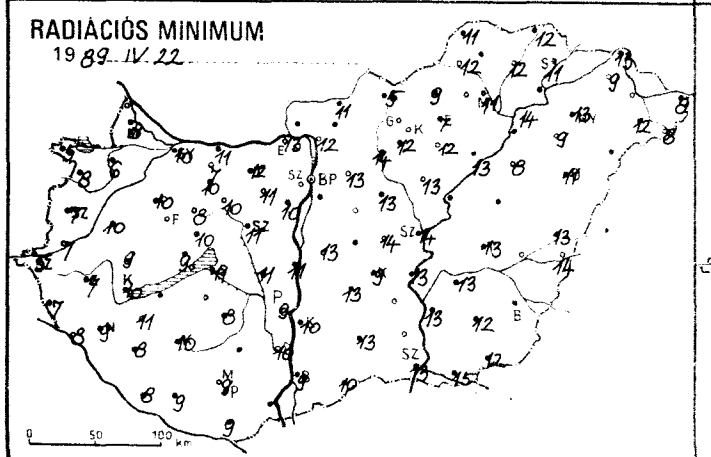

24 órás CSAPADÉKELOSZLÁS

19 89. IV. 21. ..... 7^h -tól IV. 22. 7^h -ig.

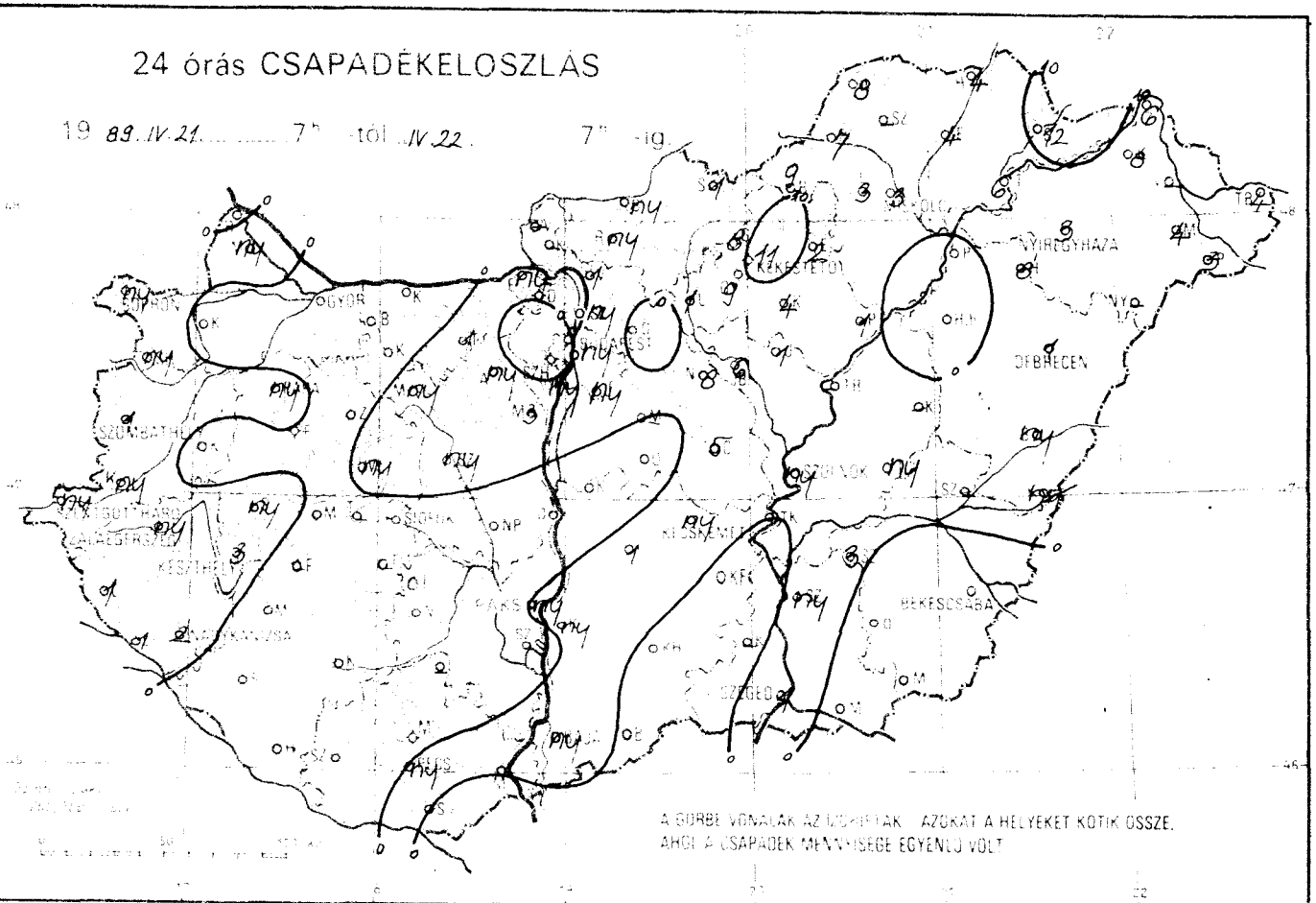

A GÖRBE VONALAK AZ OLYAN HELYEKET KÖTIK ÖSSZE, AHOL A CSAPADÉK MENNYISÉGE EGYENLŐ VOLT

NAPFÉNYTARTAM

19 89. IV. 21. .....

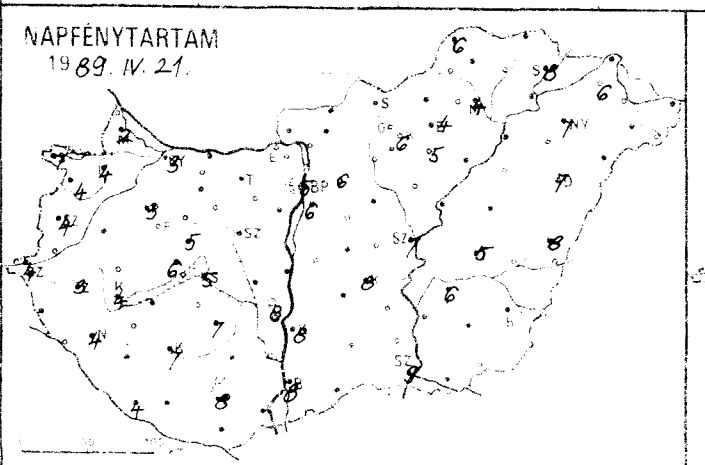

ZIVATARELOSZLÁS

19 89. IV. 21. 7^h - IV. 22. 7^h

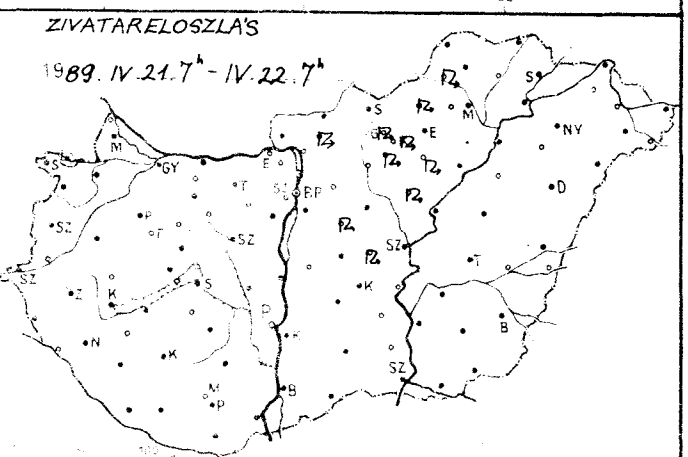

1989.IV.22-07 h-ig az utolsó 24 óra adatai						Előző nap napos órái
állomás	csapadék (mm)		max. hőmérséklet	min. hőmérséklet	rad. min.	
Győr	.		21	13	10	3
Kapuvár	.	⌒	22	10	6	4
Mosonmagyaróvár	ny	=	20	12	8	2
Rajka	.		21	11	9	
Sopron	ny	▽	20	10	5	7
Sopronhorpács	ny	⌒	20	10	8	4
Káld	.		21	11	10	
Körmend	ny	▽	23	9	7	
Szentgotthárd	ny	▽	18	8	5	4
Szombathely	1	▽ ⌒	20	9	7	4
Lenti	1	=	20	10	7	
Letenye	1		21	10	8	
Nagykanizsa	2	▽ ⌒	21	11	9	4
Zalaegerszeg	ny		20	10	7	3
Farkosgyepű	.		19	10	8	
Keszthely	3	▽ ⌒	20	12	10	4
Meneshely	.	=	20	12	9	6
Pápa	ny	▽	22	12	10	3
Sümeg	ny	▽	22	12	9	
Tihany	—		—	—	—	
Veszprém	ny		19	12	10	5
Zirc	.	⌒	20	11	8	
Nonyod	—		—	—	—	
Siómokszt. györgy	.	⌒	22	13	8	4
Kaposvár	.		23	11	10	7
Marcali	.		23	13	11	
Siófok	.		20	14	11	5
Szemogyszob	.	⌒	22	11	8	
Tab	—		—	—	—	
Gabolna	.		21	9	7	
Székesfehérvár	ny	▽	23	14	13	
Kisbér	.		23	15	10	
Komárom	.		22	13	11	
Tatabánya	1		22	13	12	
Ács-Vadkert	ny	▽	22	12	11	
Dunaújváros	.		22	13	11	
Martonvásár	3	) =	20	13	10	
Mór	ny	▽ =	21	13	10	
Sárbogárd	.		21	13	11	
Székesfehérvár	ny	=	21	13	11	
Tregszemese	.	⌒	21	12	8	7
Lengyel	—		—	—	—	
Paks	ny	▽	23	12	9	8
Szekszárd	.		23	13	10	
Árpádtető	.		19	13	10	
Mohács	—		—	—	—	
Pécs	ny	▽	22	12	9	8
Siklós	.	⌒	24	12	9	
Szigetvár	.	⌒	24	11	9	
Budaörs	ny		22	14	12	
Bp. Lőrinc	ny		22	14	13	6
Bp. Met. Int.	ny	▽	22	15	—	5
Bp. Szab. hegy	.		17	12	10	
Cegléd	5	⌒ ⌒	23	14	14	
Dobogókő	.		19	10	9	
Gödöllő	.		21	14	13	6
Királyrét	—		—	—	—	
Monor	—		—	—	—	
Nagykáta	8	⌒	28	14	13	
Szentendre	ny	,	24	14	13	

1989.IV.22-07 h-ig az utolsó 24 óra adatai						Előző nap napos órái
állomás	csapadék (mm)		max. hőmérséklet	min. hőmérséklet	rad. min.	
Vác	1	⌒	23	13	12	
Vámosmikola	—		—	—	—	—
Baja	ny	▽	24	12	9	8
Bácsalmás	.		25	14	10	
Izsák	1	=	24	14	13	
Kalocsa	ny		22	12	10	8
Kecskemét	ny	⌒ ⌒	23	13	9	8
Kiskunfélegyháza	1	▽	24	10	9	
Kiskunhalas	.	⌒	24	14	13	
Kunszentmiklós	.	=	23	13	13	
Tiszakécske	.		24	15	13	
Balassagyarmat	ny	⌒	22	13	11	
Rimahány	ny	⌒	23	14	11	
Salgótarján	1	=	21	8	5	
Eger	2	=	22	14	7	4
Galyatető	8	⌒ =	17	8	8	
Gyöngyös	9	⌒	23	14	12	
Kékestető	11	⌒ =	15	8	7	6
Kompolt	4	⌒	22	14	12	5
Lőrinci	1	▽ ⌒	22	—	14	
Parasztló	1		23	15	13	
Jászapáti	1	⌒	25	14	13	
Jászberény	6	⌒ =	24	14	13	
Karcag	—		—	—	—	
Szolnok	ny	▽ ⌒	23	14	14	7
Tiszaroff	—		—	—	—	
Túrkeve	ny	⌒	25	15	13	5
Kistelek	—		—	—	—	
Makó	.		25	15	15	
Szeged	1	▽	26	15	13	9
Szentes	ny	▽	25	15	13	
Borsodnádasd	9	⌒	22	12	9	
Vigántpetend	4	=	22	12	12	
Hidasnémeti	4	=	23	13	12	
Jósvafő	8	▽ =	20	11	11	6
Lillafüred	3	=	20	11	10	
Miskolc	3	⌒	22	13	11	4
Putnok	7	⌒ ⌒	22	13	12	
Sárospatak	12	=	21	13	11	8
Szendrőlád	—		—	—	—	
Tokaj	6	▽	23	14	14	
Kisvárda	8	=	23	13	9	6
Mátészalka	4		25	13	12	
Nyíregyháza	3	▽ =	23	14	13	7
Nyírlugos	—		—	—	—	
Pátyod	3		24	9	8	
Tiszabecs	4	=	19	8	8	
Vásárosnamény	—		—	—	—	
Záhony	6		23	13	13	
Berettyóújfalu	ny	=	25	15	14	
Debrecen	1	⌒	24	14	11	7
Hajdúdorog	8	=	22	9	9	
Hortobágy	.		21	9	8	
Körösszakál	ny		25	15	14	
Polgár	.		25	15	14	
Békéscsaba	ny	▽	25	15	13	8
Mezőhegyes	.		25	15	12	—
Orosháza	.		23	15	13	
Szarvas	3	▽	24	14	13	6
Szeghalom	.	=	25	15	14	

IDŐJÁRÁSI HELYZET

1989. ÁPRILIS 22. 00 UTC.

SZTEREOGRAFIKUS VETÜLET
(A 60. SZÉLESSÉGI KÖRÖN HOSSZTARTÓ)

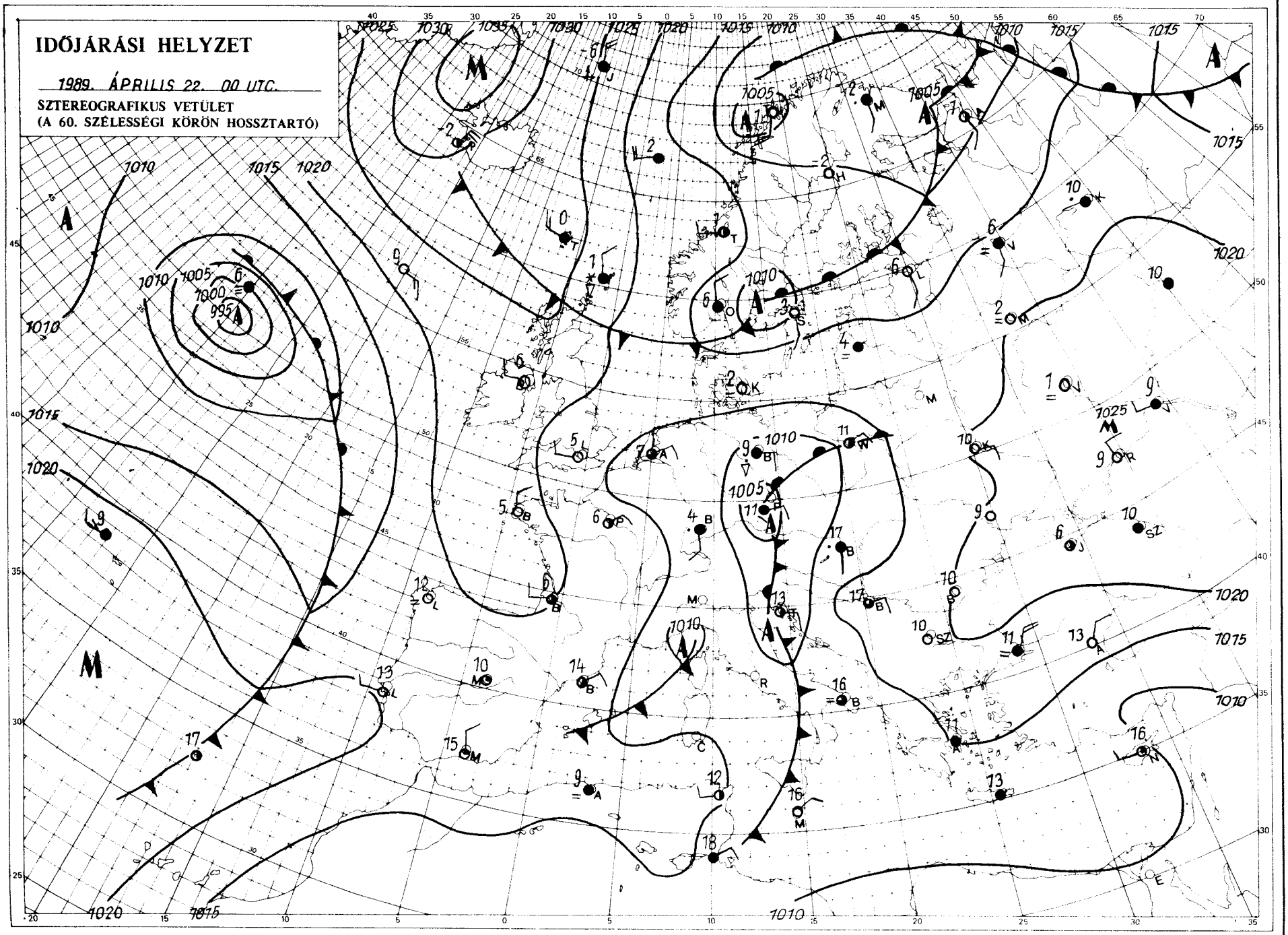

KIADJA: ORSZÁGOS METEOROLÓGIAI SZOLGÁLAT
Kiadásért felel: Barát József, az Országos Meteorológiai Szolgálat elnöke – Készült: az Országos Meteorológiai Szolgálat Nyomdájában, Budapest – Felelős vezető: Mathé Gyuláné – Munkaszám: 99724. – Szerkesztésért felel: Kapovits Albert, a Központi Előrejelző Intézet igazgatója

Készíti: a KEI Rövidtávú Előrejelző Osztálya – Szakmai felelős: Németh Lajos osztályvezető – Megjelenik naponként
Megrendelhető: 1024 Budapest, II., Kitaibel Pál utca 1. – Pénzügyi Osztály – Telefon: 353-500

Jelmagyarázat a havi melléklletben

IDŐJÁRÁSI NAPIJELENTÉS

ЕЖЕДНЕВНЫЙ МЕТЕОРОЛОГИЧЕСКИЙ БЮЛЛЕТЕНЬ • DAILY WEATHER REPORT
BULLETIN QUOTIDIEN DE TEMPS • TÄGLICHER WETTERBERICHT

102. évfolyam 113. szám + Budapest + 1989. április 23, vasárnap

Az időjárási helyzet és a várható időjárás:

Szinte kontinensszerte változékony, változatos időjárás uralkodik. Észak-Skandináviától, Közép-Európán át a Földközi-tenger középső vidékéig légörvénylancolat húzódik. Ennek nyugati peremvidékén hűvös, illetve hideg, viszonylag száraz, keleti oldalán viszont meleg, többnyire nagy nedvességtartalmú levegő áramlik. A légörvénylancolat középpontjai környékén keveredik a kétfajta levegő, így ezeken a területeken csapadékos az idő. Vasárnap reggel Észak-Skandináviában havazott, Dél-Skandináviában, a Német-Lengyel-alföld nagy részén, az Alpok, illetve a Keleti-Kárpátok térségében esett az eső, néhol heves zivatarok alakultak ki. Lassanként a Kárpát-medence egésze a légörvénylancolat „hideg-oldalára" kerül, majd a hét elején nyugat, délnyugat felől ismét enyhébb léghullám érkezik.

Magyarországon szombaton változóan felhős, meleg idő volt. Csaknem országszerte hullott kisebb-nagyobb mennyiségű csapadék. Délutántól egyre többfelé alakult ki heves zápor, zivatar, néhol jégeső is előfordult, viharos széllökések kíséretében. A csapadék mennyisége szeszélyes területi eloszlásban csapadéknyom és 16 mm között változott. A hőmérséklet csúcsértéke általában 20, 25 fok között, a tartósabban felhős északnyugati, illetve északkeleti országrészben kevéssel 20 fok alatt alakult. Vasárnap kora reggelre nyugaton 3, 7 fokig, másutt általában 7, 11 fokig csökkent a hőmérséklet. Délelőtt változóan felhős, egyre szelesebb idő volt, számottevő csapadékról nem érkezett jelentés. A hőmérséklet 11 órakor nyugaton 10 fok körül, másutt 12, 15 fok között volt.

Ma 12 órakor Budapesten a hőmérséklet 17,0 fok, a tengerszintre átszámított légnyomás 1013 hPa, alig változik.

Várható időjárás hétfő estig:

Vasárnap gyakorta lesz erősen felhős az ég, elsősorban délen és keleten várhatók helyi záporok, zivatarok.
Csaknem országszerte megerősödik az északi szél.
Hétfőn már nagyobbrészt napos idő lesz, számottevő csapadék nélkül, illetve legföljebb keleten valószínű egy-egy gyönge zápores.
A szél hétfőre jelentősen mérséklődik.
A legalacsonyabb éjszakai hőmérséklet nyugaton 0, +3 fok között (sokfelé talajmenti fagy), másutt 3, 7 fok között;
A legmagasabb nappali hőmérséklet hétfőn 15, 20 fok között alakul.

Török Dénes s. k.

A hőmérséklet napi középértéke és eltérése a sokévi átlagtól (Budapest belterületén):

1989. április 22.	17,0°C	+4,8°C

1871 óta ezen a napon Budapesten előfordult

legmagasabb hőmérséklet:	28,6°C (1876)
legalacsonyabb hőmérséklet:	-1,1°C (1877)

LEGMAGASABB HŐMÉRSÉKLET

19 89. IV. 22.

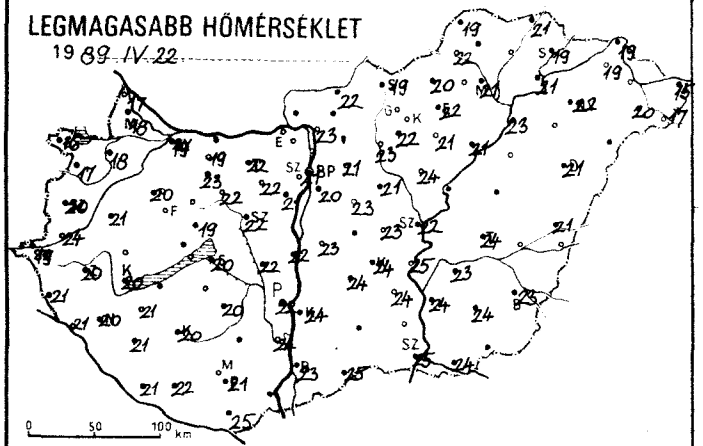

LEGALACSONYABB HŐMÉRSÉKLET

19 89. IV. 23.

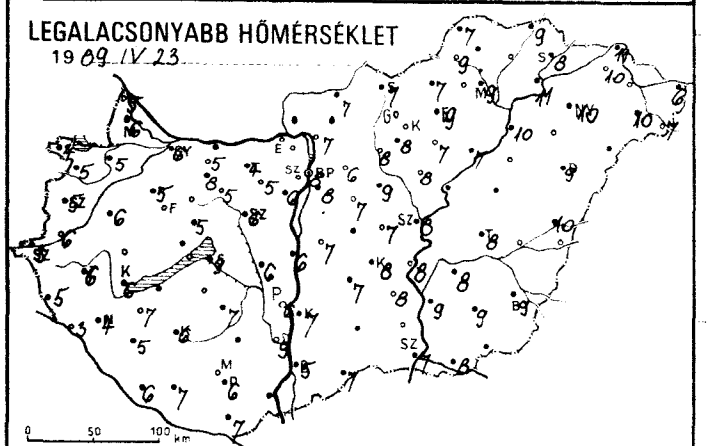

RADIÁCIÓS MINIMUM

19 89. IV. 23.

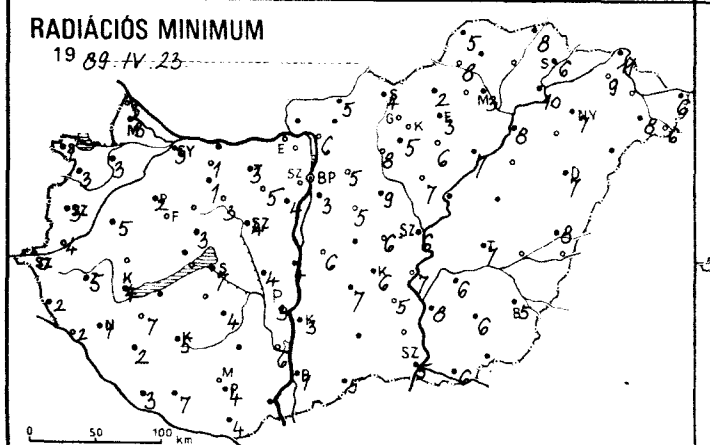

24 órás CSAPADÉKELOSZLÁS

19 89. IV. 22. 7^h -tól IV. 23. 7^h -ig.

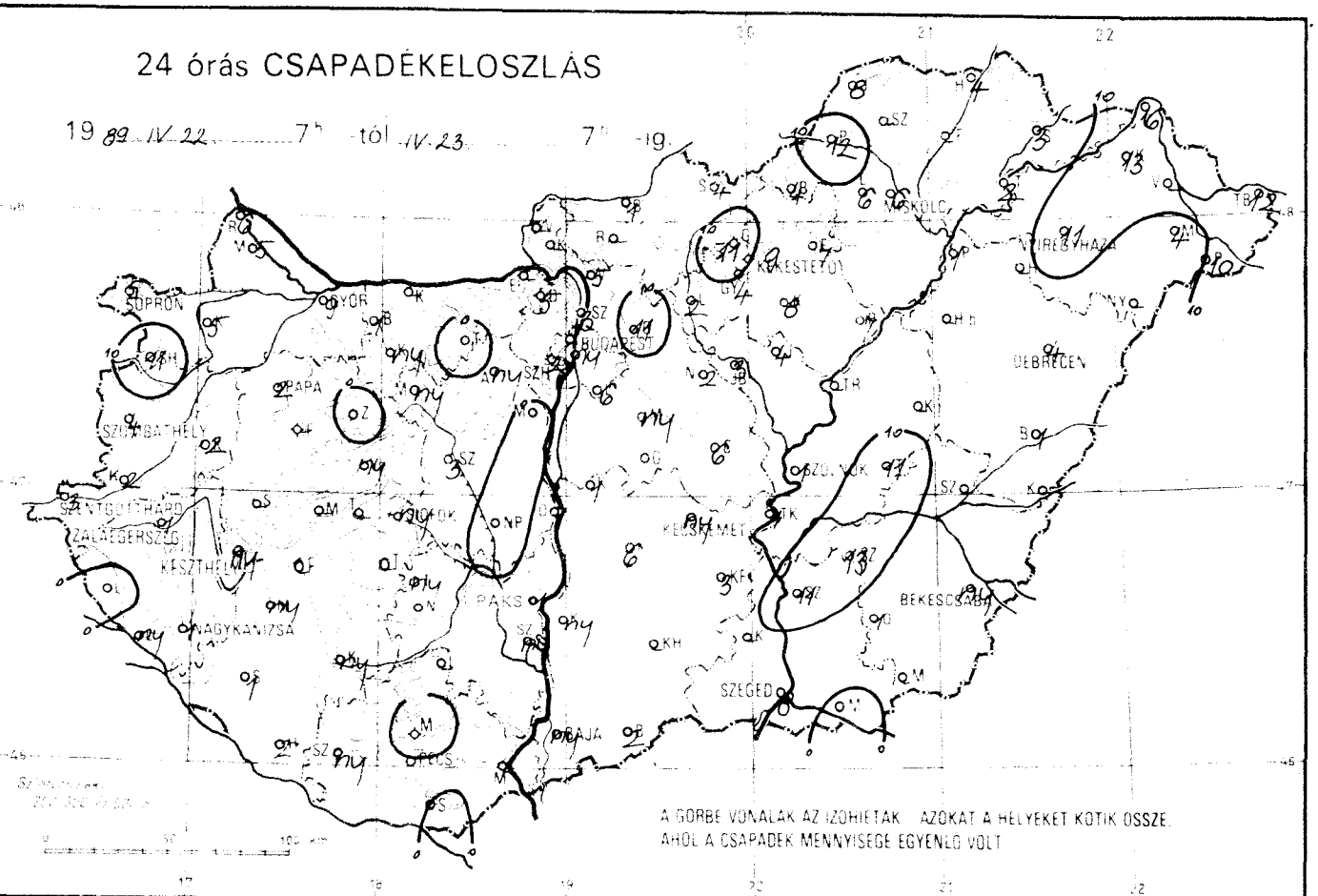

NAPFÉNYTARTAM

19 89. IV. 22.

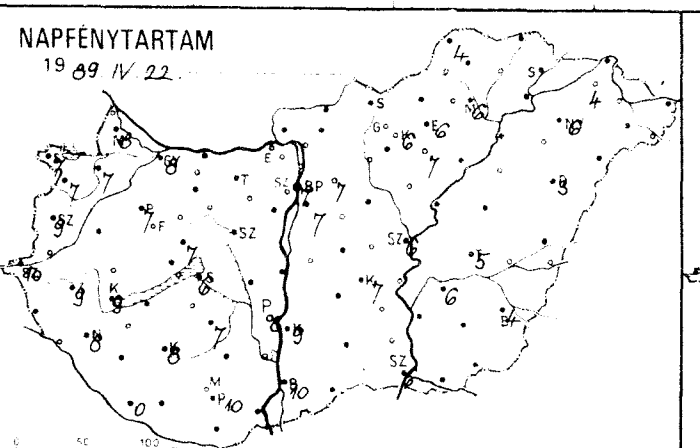

ZIVATARELOSZLÁS

19 89. IV. 22. 7^h – IV. 23. 7^h

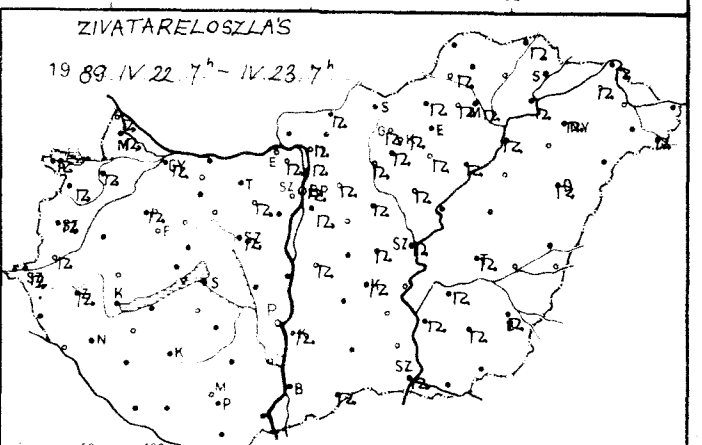

1989.IV.23. 07 h-ig az utolsó 24 óra adatai						
állomás	csapadék (mm)		max. hőmérséklet	min. hőmérséklet	rad. min.	Előző nap napos órái
Győr	9	↱	19	6	3	8
Kapuvár	5	↱	18	5	3	7
Mosonmagyaróvár	5	↱ =	18	6	3	8
Rajka	6	↱	17	5	3	
Sopron	5	↱	16	4	1	7
Sopronhorpács	11	↱ ⌒	17	5	3	7
Káld	2	▽ =	21	6	5	
Körmend	2	↱ ▲	24	6	4	
Szentgotthárd	3	↱ ⌒	19	3	0	10
Szombathely	4	↱ ⌒	20	5	3	9
Lenti	.	⌒	21	5	2	
Letenye	ny	⌒	21	3	2	
Nagykanizsa	1	▽ ⌒	20	4	1	8
Zalaegerszeg	1	↱	20	6	5	9
Farkasgyepű	—	≡	—	—	—	
Keszthely	ny	▽	20	6	4	9
Meneshely	—	=	—	—	—	
Pápa	2	↱	20	5	2	7
Sümeg	—		—	—	—	
Tihany	—		—	—	—	
Veszprém	ny	▽ ⌒	19	5	3	7
Zirc	.	⌒	19	4	3	
Fonyód	—		—	—	—	
Homokszt. györgy	2	▽	21	6	3	0
Kaposvár	ny	▽	20	6	5	8
Marcali	ny	▽ ⌒	21	7	7	
Siófok	ny	▽	20	9	7	6
Somogyszob	1	⌒	21	5	2	
Tab	—		—	—	—	
Bábolna	1	▽ =	19	5	1	
Esztergom	—		—	—	—	
Kisbér	ny		23	8	1	
Komárom	—		—	—	—	
Tatabánya	.		22	4	3	
Alcsútdoboz	ny	↱ ⌒	22	5	5	
Dunaújváros	1		22	6	4	
Martonvásár	.	≡	21	6	3	
Mór	ny	▽ =	22	5	3	
Sárbogárd	.		22	6	4	
Székesfehérvár	3	↱ =	22	6	4	
Iregszemcse	ny	⌒	20	7	4	7
Lengyel	—		—	—	—	
Paks	1	▽ ⌒	22	6	3	8
Szekszárd	ny		24	9	6	
Árpádtető	.	≡	20	8	5	
Mohács	—		—	—	—	
Pécs	ny	▽	21	6	4	10
Siklós	.	⌒	25	7	4	
Szigetvár	ny	≡	22	7	7	
Budaörs	1	↱	22	7	4	
Bp. Lőrinc	6	↱	20	8	3	7
Bp. Met. Int.	ny	▽	21	8	—	7
Bp. Szab. hegy	2	▽ =	17	4	4	
Cegléd	6	↱ ⌒	23	7	6	
Dobogókő	5	↱ ▲ ≡	18	3	3	
Gödöllő	11	↱ ⌒	21	6	5	7
Királyrét	—		—	—	—	
Monor	ny	▽ =	23	7	5	
Nagykáta	2	↱	21	9	9	
Szentendre	3	↱	25	7	6	

1989.IV.23. 07 h-ig az utolsó 24 óra adatai						
állomás	csapadék (mm)		max. hőmérséklet	min. hőmérséklet	rad. min.	Előző nap napos órái
Vác	5	↱ ⌒	23	7	6	
Vámosmikola	—		—	—	—	
Baja	ny	▽	23	5	1	10
Bácsalmás	2	↱	25	7	5	
Izsák	6	=	24	7	7	
Kalocsa	ny	↱	24	7	3	9
Kecskemét	ny	↱ ⌒	24	8	6	7
Kiskunfélegyháza	3	▽	24	8	5	
Kiskunhalas	—		—	—	—	
Kunszentmiklós	1	↱ =	23	7	6	
Tiszakécske	1	▽ ⌒	25	8	7	
Balassagyarmat	1	↱	22	7	5	
Romhány	—		—	—	—	
Salgótarján	4		19	6	4	
Eger	7	=	22	9	3	6
Galyatető	11	↱ ▲	16	9	8	
Gyöngyös	4	↱	22	8	5	
Kékestető	9	↱ ▲ ≡	14	4	3	6
Kompolt	8	↱	21	7	6	7
Lőrinci	2	↱ ⌒	23	8	8	
Poroszló	7	↱ ⌒	21	7	7	
Jászapáti	4	↱ =	24	8	7	
Jászberény	3	≡	24	8	6	
Karcag	—		—	—	—	
Szolnok	1	↱ ⌒	22	8	6	6
Tiszaroff	—		—	—	—	
Túrkeve	11	↱ ⌒	24	8	7	5
Kistelek	—		—	—	—	
Makó	.		24	8	6	
Szeged	8	↱ ⌒	25	7	5	6
Szentes	11	↱	24	9	8	
Borsodnádasd	4	↱ ⌒	20	7	2	
Füged	—		—	—	—	
Hidasnémeti	4	↱ =	21	9	8	
Jósvafő	8	▽ =	19	7	5	4
Lillafüred	6	↱ =	20	8	6	
Miskolc	6	↱ ≡	21	9	3	6
Putnok	12	↱ ≡	22	9	8	
Sárospatak	3	↱ =	19	8	6	3
Szendrőlád	—		—	—	—	
Tokaj	2	↱	21	11	10	
Kisvárda	13	↱ =	19	10	9	4
Mátészalka	4		20	10	8	
Nyíregyháza	11	↱	22	10	7	6
Nyírlugos	—		—	—	—	
Pátyod	10	↱	17	7	6	
Tiszabecs	12	⌐	15	6	6	
Vásárosnamény	—		—	—	—	
Záhony	16	↱	19	11	11	
Berettyóújfalu	1	↱ =	21	10	8	
Debrecen	4	↱	21	9	7	3
Hajdúdorog	—		—	—	—	
Hortobágy	—		—	—	—	
Körösszakál	—		—	—	—	
Polgár	1	↱ =	23	10	8	
Békéscsaba	ny	↱ ⌒	23	9	5	4
Mezőhegyes	—		—	—	—	
Orosháza	1	↱ ⌒	24	9	6	
Szarvas	13	↱ =	23	8	6	6
Szeghalom	—		—	—	—	

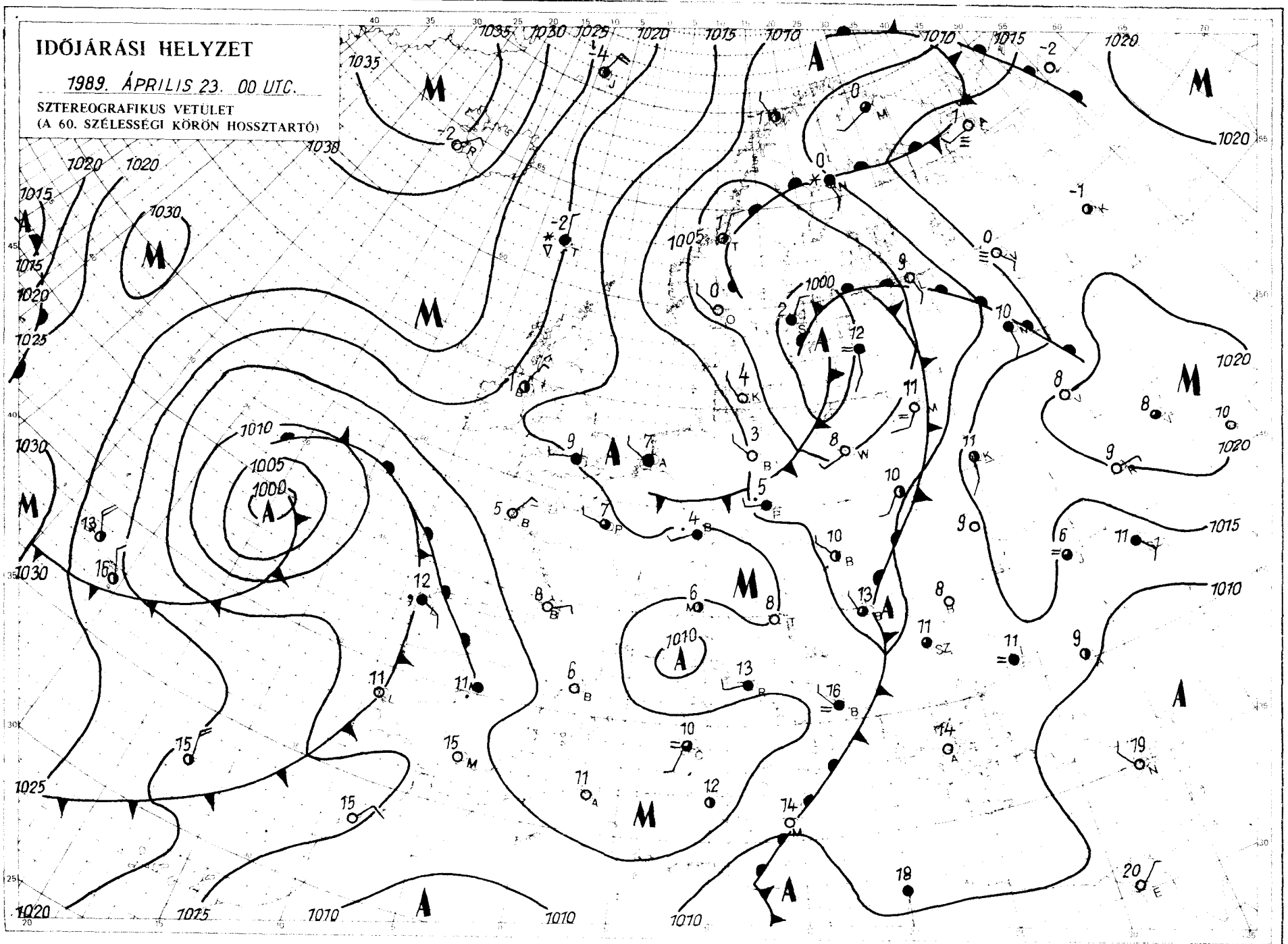

KIADJA: ORSZÁGOS METEOROLÓGIAI SZOLGÁLAT
Kiadásért felel: Baráth József, az Országos Meteorológiai Szolgálat elnöke — Készült: az Országos Meteorológiai Szolgálat Nyomdájában, Budapest — Felelős vezető: Máthé Gyuláné — Munkaszám: 89.125. — Szerkesztésért felel: Kajtovits Albert, a Központi Előrejelző Intézet igazgatója
Készíti: a KEI Rövidtávú Előrejelző Osztálya — Szakmai felelős: Németh Lajos osztályvezető — Megjelenik naponként
Megrendelhető: 1024 Budapest, II., Kitaibel Pál utca 1. — Pénzügyi Osztály — Telefon: 353-500
Jelmagyarázat a havi melléklettben

IDŐJÁRÁSI NAPIJELENTÉS

ЕЖЕДНЕВНЫЙ МЕТЕОРОЛОГИЧЕСКИЙ БЮЛЛЕТЕНЬ • DAILY WEATHER REPORT
BULLETIN QUOTIDIEN DE TEMPS • TÄGLICHER WETTERBERICHT

102. évfolyam 114. szám + Budapest + 1989. április 24. hétfő

Az időjárási helyzet és a várható időjárás:

Kontinensünk időjárását továbbra is a változékonyság jellemzi. A Skandináv-félsziget északi része, valamint az Ibériai- és a Balkán-félsziget fölött ciklonok helyezkednek el. A hajnali órákban kb. Leningrád - Kijev - Ungvár - Bukarest - Szofia - Athén vonalában egy időjárási front húzódott. A front mentén mintegy 400 - 700 km széles sávban borongós, esős idő volt. A front lassanként kelet felé távolodik el, mögötte egyre szárazabb levegő érkezik hazánk fölé, ezért kedden már túlnyomóan napos időre számíthatunk, erősödik a nappali felmelegedés.

Hazánkban vasárnap a déli országrészben erősen felhős idő volt, csak 1, 4 órán át sütött a Nap. Másutt csak időnként növekedett meg a felhőzet 5, 10 órás napsütést mértek. A Nagykanizsa - Jászberény - Záhony-vonalban főként éjszaka esett az eső, záporeső, néhol zivatar keletkezett. A ma reggel 7 óráig lehullott eső mennyisége általában 5 és 10, helyenként 15 és 30 mm között volt, sőt Kistelekről és Szentesről 32, Szarvasról 36, Orosházáról 40 mm-t jelentettek. A legmagasabb nappali hőmérséklet északnyugaton 10, 14, másutt általában 14, 19 fok között alakult. Ma hajnalra 3, 10 fokig hűlt le a levegő. Délelőtt a nyugati országrészben egyre több helyen felszakadozott a felhőzet, másutt általában erősen felhős, borult idő volt, a Tiszántúlon esett az eső. A hőmérséklet 11 órakor az esős helyeken 6, 9, máshol 10, 14 fok között volt.

Ma 12 órakor Budapesten a hőmérséklet 13 fok, a tengerszintre átszámított légnyomás 1015 hPa, alig változik.

Várható időjárás kedd estig:

A keleti országrészben is fokozatosan megszűnik az eső és felszakadozik a felhőzet.
Kedden napközben általában kevés lesz a felhő, eső nem várható.
Az időnként még erős északi, északnyugati szél éjszakára mérséklődik.
Hajnalban néhol párás lesz a levegő, foltokban köd lehet.
A legalacsonyabb éjszakai hőmérséklet 2, 7 fok között lesz, helyenként gyenge talajmenti fagy várható.
A legmagasabb nappali hőmérséklet kedden 15 és 20 fok között alakul.

Bartha Péterné s. k.

Távolabbi kilátások szerdától — szombatig:

Meleg idő várható, a hét közepén csak időnként növekszik meg a felhőzet, több órás napsütés valószínű. Az időszak végén többször lesz erősen felhős az ég, záporok, zivatarok kialakulására számíthatunk.
Legalacsonyabb hajnali hőmérséklet eleinte 9, 14, majd 6, 11 fok között várható.
Legmagasabb nappali hőmérséklet eleinte 24, 28, majd 18, 23 fok között lesz.
Jelentős mennyiségű (legalább napi 5 mm) csapadék az ország területének 40 százalékán várható.

Középtávú Előrejelző Csoport

A hőmérséklet napi középértéke és eltérése a sokévi átlagtól (Budapest belterületén):

1989. április 23.	10,3°C	-2,1°C

1871 óta ezen a napon Budapesten előfordult

legmagasabb hőmérséklet:	29,0°C (1876)
legalacsonyabb hőmérséklet:	-1,3°C (1877)

LEGMAGASABB HŐMÉRSÉKLET

19 89. IV. 25.

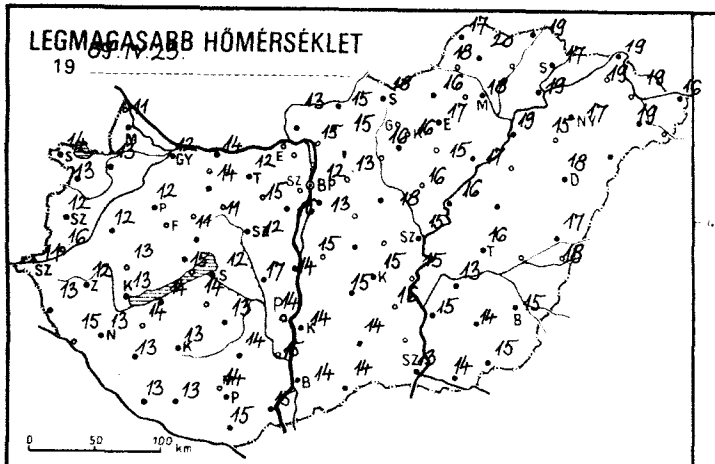

LEGALACSONYABB HŐMÉRSÉKLET

19 89. IV. 24.

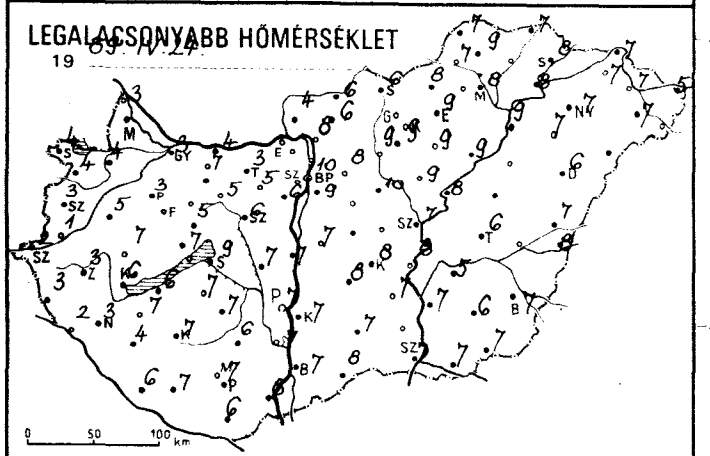

RADIÁCIÓS MINIMUM

19 89. IV. 24.

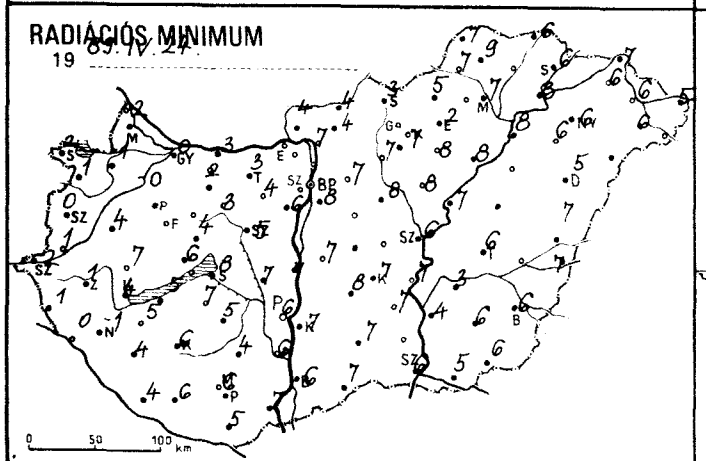

24 órás CSAPADÉKELOSZLÁS

19 89. IV. 23. 7h -tól IV. 24. 7h -ig

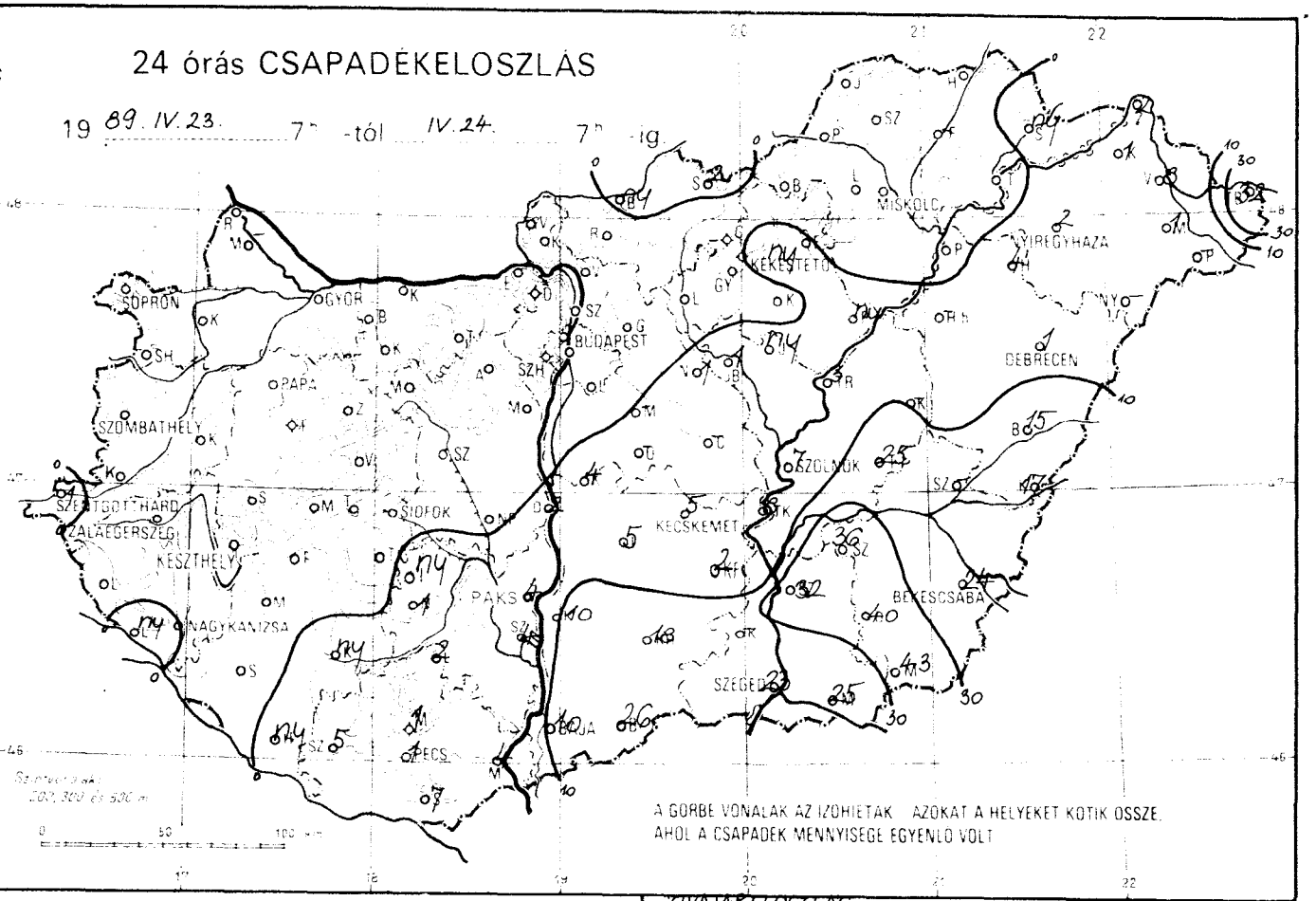

NAPFÉNYTARTAM

19 89. IV. 25.

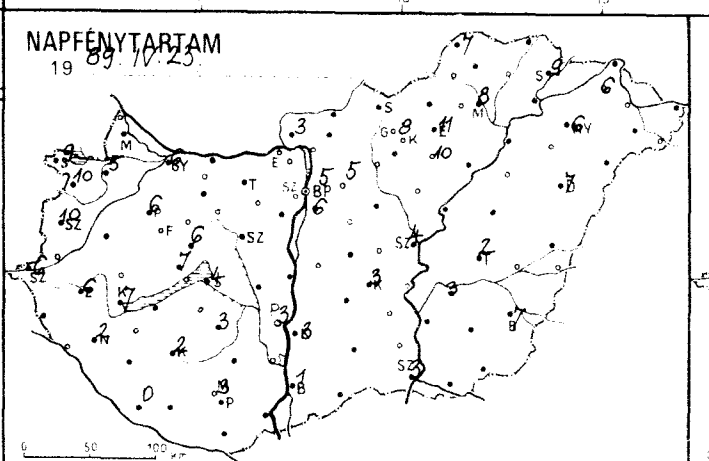

ZIVATAKELOSZLÁS

19 89. IV. 23. 7h - IV. 24. 7h

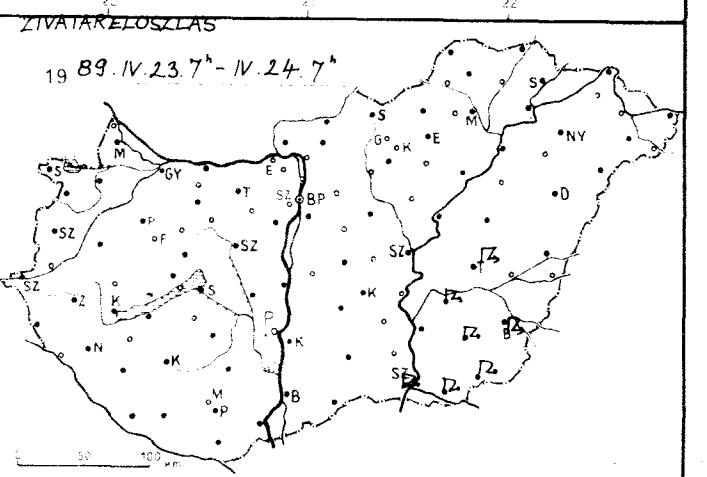

1989.IV.24. 07 h-ig az utolsó 24 óra adatai

állomás	csapadék (mm)		max. hőmérséklet	min. hőmérséklet	rad. min.	Előző nap napos órái
Győr	.	∩	12	3	-0	6
Kapuvár	.	∩	13	4	-1	5
Mosonmagyaróvár	—		—	—	—	—
Rajka	.	∩	11	3	2	
Sopron	.	∩	14	4	2	9
Sopronhorpács	.	∩	13	4	1	10
Káld	.		12	5	4	
Körmend	.	∩	16	1	1	
Szentgotthárd	1	▽ ∩	11	2	-2	6
Szombathely	.		12	3	0	10
Lenti	.	∩	13	3	1	
Letenye	ny	▽ ∩	15	2	0	
Nagykanizsa	.	∩	13	3	-1	2
Zalaegerszeg	.	∩	12	3	1	6
Farkasgyepű	.		14	1	0	
Keszthely	.	∩	13	6	4	7
Mencshely	.	=	11	4	3	7
Pápa	.	∩	12	3	-0	6
Sümeg	.		13	7	7	
Tihany	.	∩	15	7	6	
Veszprém	.		11	5	4	6
Zirc	.		10	4	2	
Fonyód	.		14	6	5	
Homokszt. györgy	ny	∩	13	6	4	0
Kaposvár	ny		13	7	6	2
Marcali	.	∩	14	7	5	
Siófok	.		12	9	8	4
Somogyszob	.	∩	13	4	2	
Tab	.	=	14	7	7	
Bábolna	.		11	4	3	
Esztergom	—		—	—	—	
Kisbér	.		14	7	2	
Komárom	.	∩	14	4	3	
Tatabánya	.		12	3	3	
Alcsútdoboz	.	∩	15	5	4	
Dunaújváros	2		14	7	7	
Martonvásár	.	=	16	6	6	
Mór	.	=	11	5	3	
Sárbogárd	.	∩	17	7	7	
Székesfehérvár	.	=	12	6	5	
Iregszemcse	ny		13	7	5	3
Lengyel	2	=	14	6	4	
Paks	4		14	7	6	3
Szekszárd	4	=	15	7	6	
Árpádtető	1	=	10	5	5	
Mohács	4	=	15	8	7	
Pécs	1		14	7	6	3
Siklós	7	▽ =	15	6	5	
Szigetvár	5	=	13	7	6	
Budaörs	.		13	8	6	
Bp. Lőrinc	.		13	9	8	6
Bp. Met. Int.	.		12	10	—	5
Bp. Szab. hegy	.		8	6	4	
Cegléd	—		—	—	—	
Dobogókő	—		—	—	—	
Gödöllő	.		13	8	7	5
Királyrét	.	∩	17	2	2	
Monor	—		—	—	—	
Nagykáta	1		18	10	8	
Szentendre	.	=	15	8	7	

1989.IV.24. 07 h-ig az utolsó 24 óra adatai

állomás	csapadék (mm)		max. hőmérséklet	min. hőmérséklet	rad. min.	Előző nap napos órái
Vác	.	∩	15	8	7	
Vámosmikola	.	=	13	4	4	3
Baja	10	=	14	7	6	1
Bácsalmás	26		14	8	7	
Izsák	5	=	15	8	8	
Kalocsa	10		14	7	7	3
Kecskemét	5	=	15	8	7	3
Kiskunfélegyháza	2	∩	16	7	7	
Kiskunhalas	18	▽ =	14	7	7	
Kunszentmiklós	4	▽ =	15	7	7	
Tiszakécske	8		15	8	7	
Balassagyarmat	ny	▽ ∩	15	6	4	
Romhány	.	∩	15	6	4	
Salgótarján	2		18	6	3	
Eger	.		17	9	2	11
Galyatető	.		11	2	1	
Gyöngyös	.	∩	16	9	7	
Kékestető	ny		9	1	1	8
Kompolt	.		15	9	8	10
Lőrinci	.		16	9	7	
Poroszló	ny	2	17	9	8	
Jászapáti	ny		16	9	8	
Jászberény	1	=	16	9	7	
Karcag	—		—	—	—	
Szolnok	7	▽	15	7	6	4
Tiszaroff	3	=	16	8	7	
Túrkeve	25	▽ =	16	6	6	2
Kistelek	—		—	—	—	
Makó	25	▽	14	7	5	
Szeged	23	▽ ∩	13	7	6	3
Szentes	32	▽	15	7	4	
Borsodnádasd	.		16	8	5	
Fügöd	—		—	—	—	
Hidasnémeti	.	=	19	7	6	
Jósvafő	.		17	7	7	7
Lillafüred	.		11	7	7	
Miskolc	.		18	8	7	8
Putnok	.		18	7	7	
Sárospatak	ny		17	8	6	9
Szendrőlád	.		20	9	9	
Tokaj			19	8	8	
Kisvárda	1	▽ =	19	7	6	6
Mátészalka	1		19	7	6	
Nyíregyháza	2		17	7	6	6
Nyírlugos	—		—	—	—	
Pátyod	—		—	—	—	
Tiszabecs	32	▽ =	16	5	5	
Vásárosnamény	8	=	19	7	6	
Záhony	2	=	19	7	7	
Berettyóújfalu	15	=	17	7	7	
Debrecen	1	▽	18	6	5	7
Hajdúdorog	4	=	15	7	6	
Hortobágy	—		—	—	—	
Körösszakál	17		18	8	7	
Polgár			19	9	8	
Békéscsaba	24	▽ =	15	7	6	7
Mezőhegyes	43	▽	15	7	6	—
Orosháza	40	▽	14	6	6	
Szarvas	36	▽ =	13	5	3	3
Szeghalom	—		—	—	—	

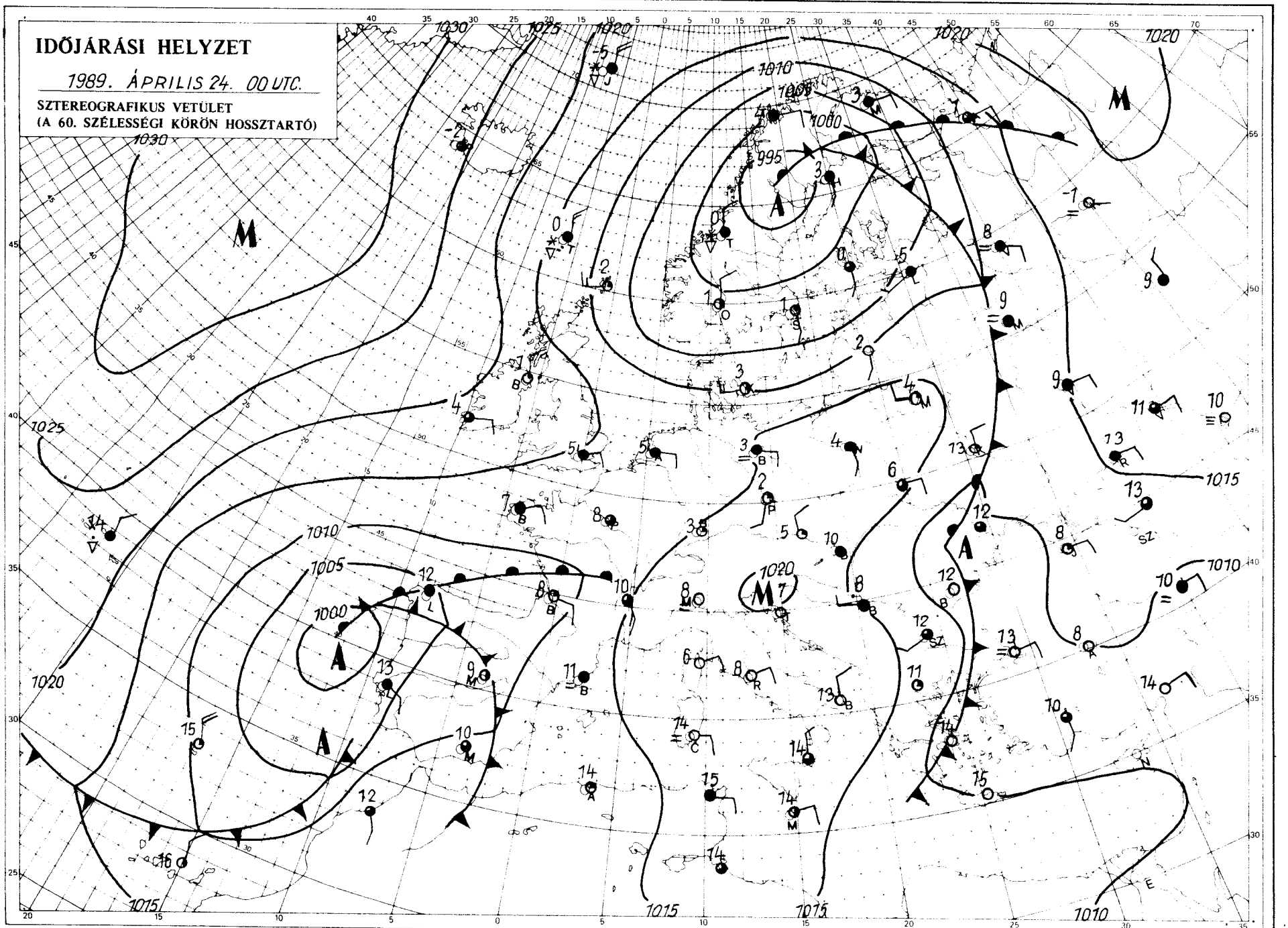

KIADJA: ORSZÁGOS METEOROLÓGIAI SZOLGÁLAT
Kiadásért felel: Baráth József, az Országos Meteorológiai Szolgálat elnöke — Készült: az Országos Meteorológiai Szolgálat Nyomdájában, Budapest — Felelős vezető: Máthé Gyuláné — Munkaszám: — Szerkesztésért felel: Kapovits Albert, a Központi Előrejelző Intézet igazgatója

Készíti: a KEI Rövidtávú Előrejelző Osztálya — Szakmai felelős: Németh Lajos osztályvezető — Megjelenik naponként
Megrendelhető: 1024 Budapest, II., Kitaibel Pál utca 1. — Pénzügyi Osztály — Telefon: 353-500
Jelmagyarázat a havi mellékletben

IDŐJÁRÁSI NAPIJELENTÉS

ЕЖЕДНЕВНЫЙ МЕТЕОРОЛОГИЧЕСКИЙ БЮЛЛЕТЕНЬ • DAILY WEATHER REPORT
BULLETIN QUOTIDIEN DE TEMPS • TÄGLICHER WETTERBERICHT

102. évfolyam 115. szám + Budapest + 1989. április 25. kedd

Az időjárási helyzet és a várható időjárás:

Hosszan elnyúló, északról dél felé hullámzó időjárási frontok vonulnak kontinensünk fölött. Egy ilyen frontzóna kedd hajnalra a Kelet-Európai-síkság fölé került, mögötte meglehetősen hideg levegő árasztotta el Északkelet- és Közép-Európát. Itt jelentősen gyöngült a nappali fölmelegedés, a hőmérséklet délutánra sokfelé alig emelkedett 10 fokig, 20 fokra melegedett viszont a levegő -- s hamarosan még melegebb is lesz -- Délnyugat-Európában, a soron következő, egyelőre a kontinens nyugati partjainál húzódó fronthullámok előtt egyre melegebb levegő áramlik dél-délnyugat felől északkeleti irányban. A front közelében elég nedves a levegő, ott ezért többfelé esik az eső, a fronttól távolabb azonban napos az idő. A Kárpát-medence fölé a nedves levegő egyelőre valószínűleg még nem érkezik meg, ezért csak kissé változékony, egyre melegebb időre van kilátásunk.

Hétfőn igen eltérő volt az időjárás hazánk nyugati és keleti tájai közt. Nyugat-Magyarországon derült volt az ég, 6-13 órán át sütött a Nap, számottevően mérséklődött a légmozgás. A hőmérséklet délutánra 16, 22 fokig emelkedett. Kelet-Magyarországon ezzel szemben csak nagyon lassan csökkent a felhőzet, estig még sokfelé esett az eső, Kékestetőn hózápor is előfordult. A lehullott csapadék mennyisége csapadéknyom és 12 mm között alakult. A hőmérséklet csúcsértéke csak a 8, 15 fokot érte el. A keddre virradó éjszaka országszerte kevés volt a felhő, ezért erősen lehűlt a levegő. A legalacsonyabb hőmérséklet -1 és +7 fok között volt (a fagypont körüli hőmérsékletet az északi-északkeleti országrészben mérték), délelőtt az ország nagy részén kevés volt a felhő, a Dunántúlon azonban délnyugat felől növekedni kezdett a felhőzet. A hőmérséklet 11 órára 12, 16 fokig emelkedett.

Ma 12 órakor Budapesten a hőmérséklet 14 fok, a tengerszintre átszámított légnyomás 1018 hPa, gyengén emelkedik.

Várható időjárás szerda estig:

Ma (kedden) délnyugat felől időnként megnövekszik a felhőzet, holnap (szerdán) kevés felhő, száraz idő várható.
A déli, délnyugati szél gyakran megélénkül.
Várható legalacsonyabb éjszakai hőmérséklet 5, 10,
legmagasabb nappali hőmérséklet szerdán 21, 26 fok között várható.

Bártfai Erzsébet s. k.

A hőmérséklet napi középértéke és eltérése a sokévi átlagtól (Budapest belterületén):

1989. április 24.	11,7°C	-1,0°C

1871 óta ezen a napon Budapesten előfordult

legmagasabb hőmérséklet:	29,1°C (1876)
legalacsonyabb hőmérséklet:	-1,8°C (1893)

LEGMAGASABB HŐMÉRSÉKLET

19 89. IV. 24.

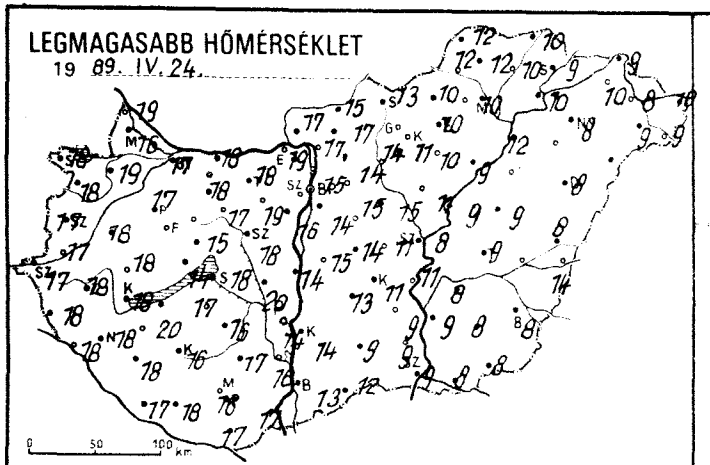

LEGALACSONYABB HŐMÉRSÉKLET

19 89. IV. 25.

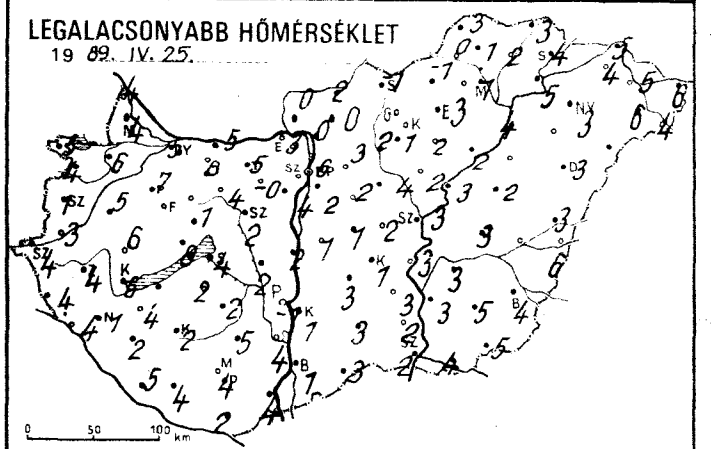

RADIÁCIÓS MINIMUM

19 89. IV. 25.

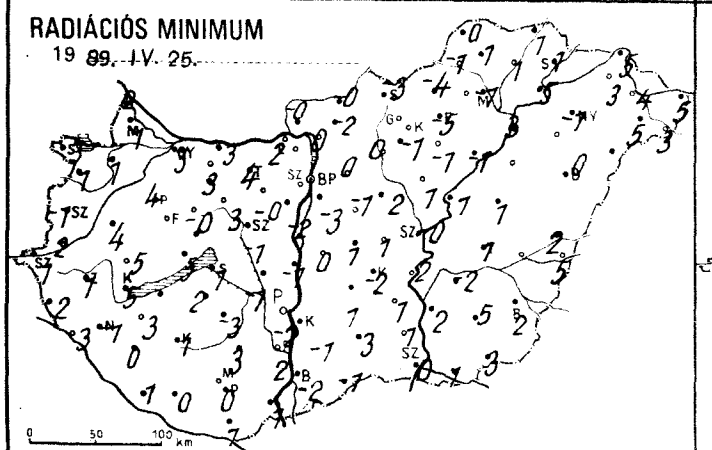

24 órás CSAPADÉKELOSZLÁS

19 89. IV. 24. 7h -tól IV. 25. 7h -ig

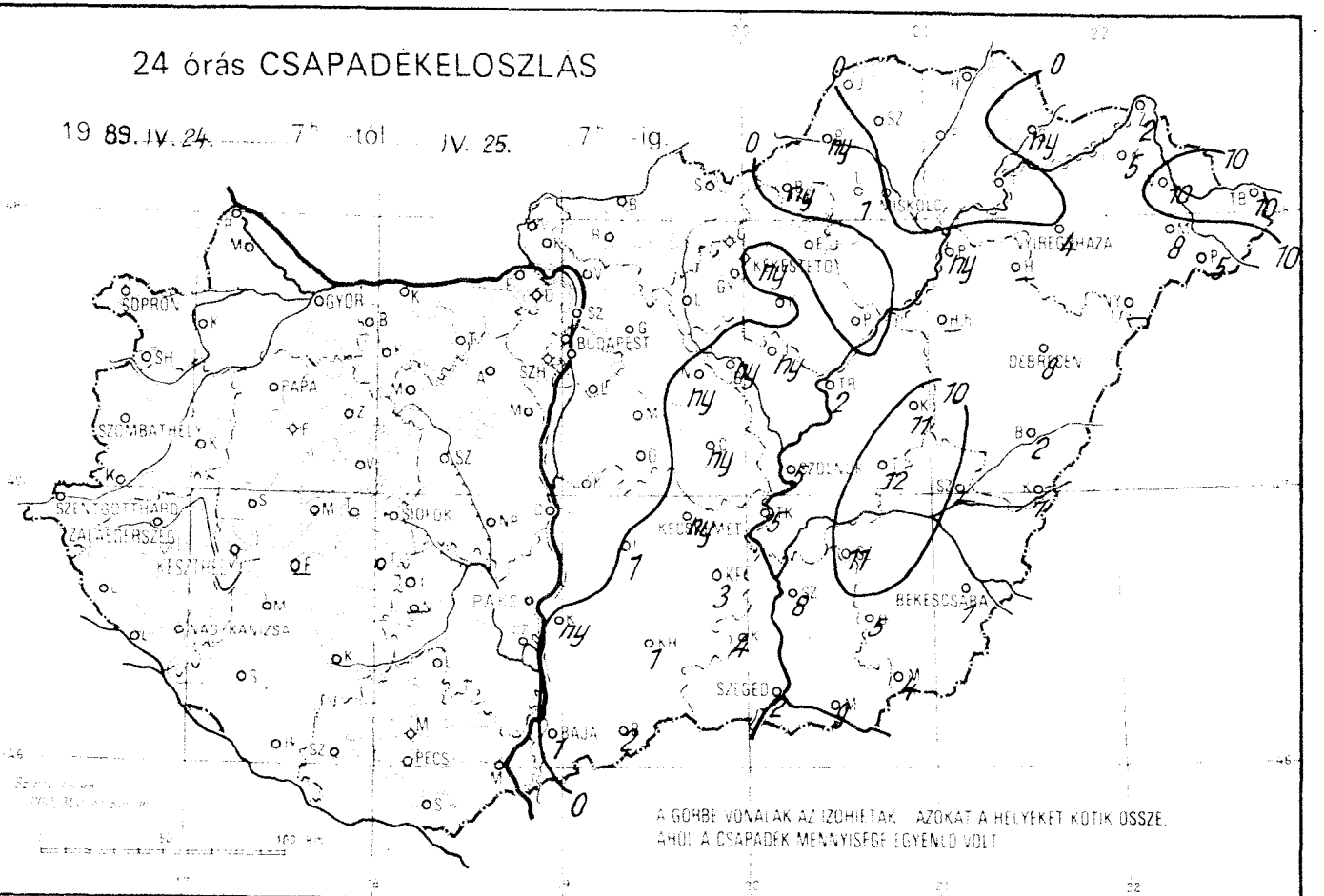

NAPFÉNYTARTAM

19 89. IV. 24.

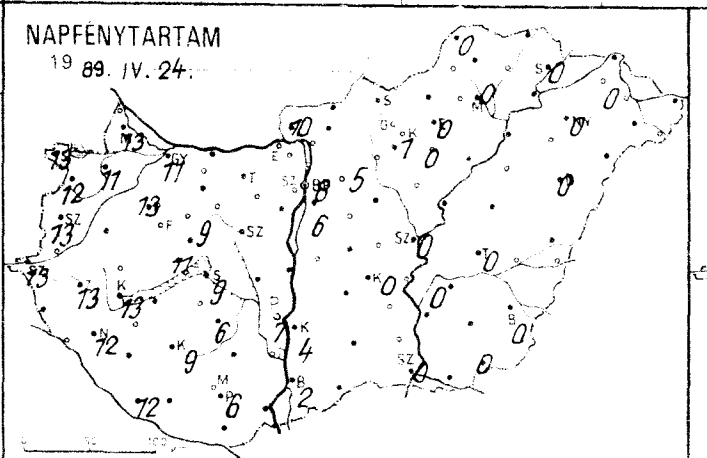

19

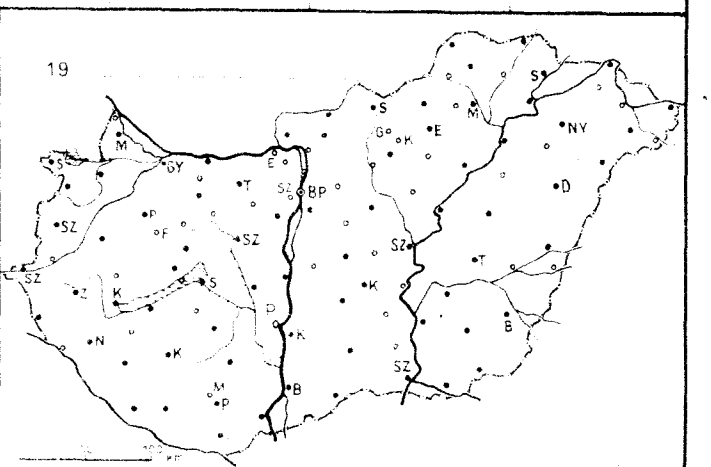

19 89.IV.25. 07 h-ig az utolsó 24 óra adatai						Előző nap napos órái
állomás	csapadék (mm)		max. hőmérséklet	min. hőmérséklet	rad. min.	
Győr	.	⌐	17	5	3	11
Kapuvár	.	⌓	19	6	1	11
Mosonmagyaróvár	.	⌓	16	4	1	13
Rajka	.	⌓	19	4	2	
Sopron	.	⌓	18	5	3	13
Sopronhorpács	.	⌓	18	4	1	12
Káld	.	⌓	18	5	4	
Kormend	.	⌓	17	3	2	
Szentgotthárd	.	⌓	17	4	1	13
Szombathely	.	⌐	17	1	-1	13
Lenti	.	⌓	18	4	2	
Letenye	.	≡	18	4	3	
Nagykanizsa	.	≡	18	1	-1	12
Zalaegerszeg	.	⌓	18	4	1	13
Farkasgyepű	.		16	4	0	
Keszthely	.	⌓	18	6	5	13
Meneshely	.	=	15	5	3	11
Pápa	.	⌓	17	7	4	13
Sumeg	.	⌓	18	6	5	
Tihany	.	⌓	14	8	5	
Veszprém	.	⌓	15	1	-0	9
Zirc	.	⌓	15	3	-0	
Bonyód	—		—	—	—	
Hlomokszt. györgy	.	⌓	17	5	1	12
Kaposvár	.	⌓	16	2	1	9
Marcali	.	⌓	20	4	3	
Siófok	.		18	4	1	9
Szántódszob	.	⌓	18	2	0	
Tab	.	=	17	2	2	
Csávolna	.		16	4	-1	
Esztergom	.		19	3	2	
Kisber	.		18	8	3	
Komárom	.	⌓	18	5	3	
Tatabánya	.		18	5	4	
Alcsútdoboz	.	⌐	19	-0	-0	
Dunaújváros	.	=	14	2	-1	
Martonvásár	.	⌐	16	4	-2	
Mór	.	=	17	4	3	
Sárbogárd	.	⌓	20	2	-1	
Székesfehérvár	.	⌓	18	2	-1	
Iregszemcse	.	⌓	16	2	-3	6
Lengyel	.		17	5	3	
Paks	.	⌐	14	-1	-2	7
Szekszárd	.	=	16	4	2	
Árpádtető	.		14	6	4	
Mohács	.	⌐	17	4	1	
Pécs	.	⌓	16	4	0	6
Siklós	.	⌓	17	2	1	
Szigetvár	.	⌓	18	4	0	
Budaörs	.	⌓	16	1	1	
Bp. Lőrinc	.	⌓	14	2	-3	6
Bp. Met. Int.	.		15	6	—	8
Bp. Szab. hegy	.		13	5	5	
Cegléd	ny	ↄ ⌐	11	2	1	
Dobogókő	.		14	5	3	
Gödöllő	.	⌓	14	3	0	5
Királyrét	.	⌐	16	-1	-2	
Monor	.	⌐	15	2	-1	
Nagykáta	ny	⌓	15	4	2	
Szentendre	.		19	3	2	

19 89.IV.25. 07 h-ig az utolsó 24 óra adatai						Előző nap napos órái
állomás	csapadék (mm)		max. hőmérséklet	min. hőmérséklet	rad. min.	
Vác	.	⌓	17	0	0	
Vámosmikola	.	≡	17	0	-0	10
Baja	1	⌓	13	1	-2	2
Bácsalmás	2	≡	12	3	-1	
Izsák	1	=	13	3	1	
Kalocsa	ny	⌓	14	1	-1	4
Kecskemét	ny	⌓	11	1	-2	0
Kiskunfélegyháza	3	⌓	9	3	1	
Kiskunhalas	1	⌓	9	3	3	
Kunszentmiklós	.	≡	15	1	0	
Tiszakécske	5	⌓	11	3	2	
Balassagyarmat	.	⌓	15	2	-0	
Romhany	.		17	-0	-2	
Salgótarján	.	⌐	13	-1	-3	
Eger	.		10	3	-5	0
Galyatető	.		7	1	-3	
Gyöngyös	.	⌓	11	1	-1	
Kékestető	ny	⛆	4	1	0	1
Kompolt	.	⌓	10	2	-1	0
Lőrinci	.	⌓	14	2	0	
Poroszló	.	⌓	9	2	-1	
Jászapáti	ny	⌓	11	2	1	
Jászberény	ny	⌓	10	2	0	
Karcag	11	=	9	2	1	
Szolnok	5	⌓	8	3	-0	0
Tiszaroff	2	=	9	3	1	
Túrkeve	12	⌐ ⌓	9	3	1	0
Kistelek	4	⛆ =	9	2	1	
Makó	9	⌐ =	8	4	1	
Szeged	2	≡	9	2	0	0
Szentes	8	⛆	9	3	2	
Borsodnádasd	ny	⌐	10	-1	-4	
Fügöd	.		10	2	1	
Hidasnémeti	.		10	3	1	
Jósvafő	.	⌓	12	3	0	0
Lillafüred	1	⌓	16	0	-1	
Miskolc	.	⌓	10	1	-1	0
Putnok	ny	=	12	0	-1	
Sárospatak	ny		9	4	1	0
Szendrőlád	.	⌓	12	1	1	
Tokaj	.		10	5	5	
Kisvárda	5	=	10	4	3	0
Mátészalka	8		9	6	5	
Nyíregyháza	4		8	3	-1	0
Nyírlugos	—		—	—	—	
Pátyod	5	⛆	9	4	3	
Tiszabecs	10	⛆ =	10	6	5	
Vásárosnamény	10	⛆ =	8	5	4	
Záhony	2	=	9	5	5	
Berettyóújfalu	2	⌓	8	3	2	
Debrecen	8	⌓	8	3	0	0
Hajdúdorog	—		—	—	—	
Hortobágy	—		—	—	—	
Körösszakál	1		14	6	5	
Polgár	ny	ↄ =	12	4	3	
Békéscsaba	1	⌓	8	4	2	0
Mezőhegyes	4	⌓	8	5	3	0
Orosháza	5	⌓	8	5	5	
Szarvas	11	⛆ ⌓	8	3	-2	0
Szeghalom	—		—	—	—	

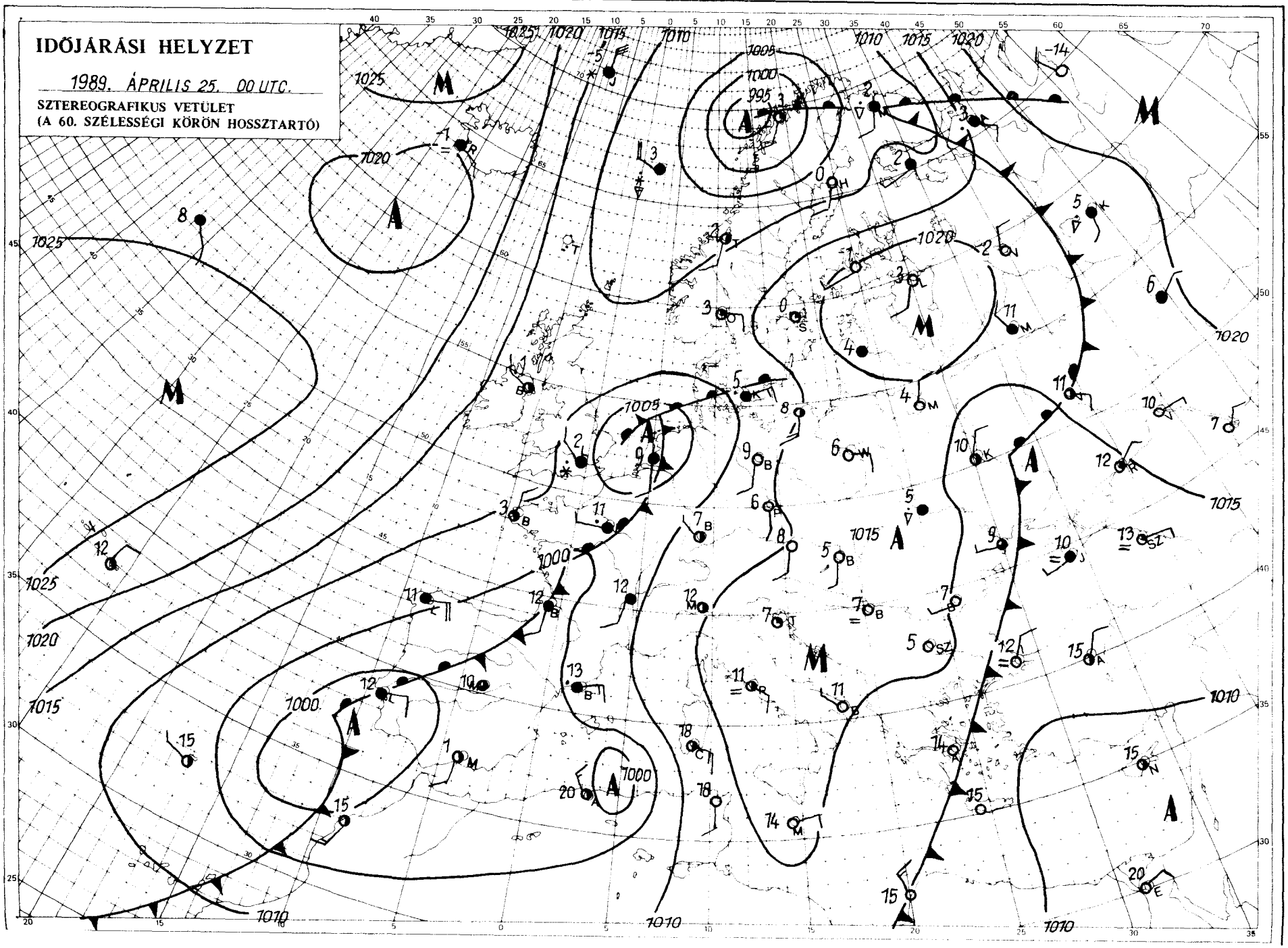

KIADJA: ORSZÁGOS METEOROLÓGIAI SZOLGÁLAT
Kiadásért felel: Barát József, az Országos Meteorológiai Szolgálat elnöke – Készült: az Országos Meteorológiai Szolgálat Nyomdájában, Budapest – Felelős vezető: Máthé Gyuláné – Munkaszám – Szerkesztésért felel: Kapovits Albert, a Központi Előrejelző Intézet igazgatója

Készíti: a KEI Rövidtávú Előrejelző Osztálya – Szakmai felelős: Németh Lajos osztályvezető – Megjelenik naponként
Megrendelhető: 1024 Budapest, II., Kitaibel Pál utca 1. – Pénzügyi Osztály – Telefon: 353-500
Jelmagyarázat a havi mellékletben

IDŐJÁRÁSI NAPIJELENTÉS

ЕЖЕДНЕВНЫЙ МЕТЕОРОЛОГИЧЕСКИЙ БЮЛЛЕТЕНЬ • DAILY WEATHER REPORT
BULLETIN QUOTIDIEN DE TEMPS • TÄGLICHER WETTERBERICHT

102. évfolyam 116. szám + Budapest + 1989. április 26. szerda

Az időjárási helyzet és a várható időjárás:

Az Oslo – Koppenhága – Genf – Gibraltár vonal mentén időjárási front húzódik. Ennek nyugati oldalán hideg levegő áramlik nagy sebességgel a Földközi-tenger nyugati medencéje fölé. Ugyanakkor a front keleti oldalán egyre melegebb, nedves levegő árasztja el Európa nagy részét. Magyarország fölött egyelőre erőteljes melegedés figyelhető meg egészen nagy magasságokig. Várható, hogy holnapra a légkör függőleges rétegződése a Kárpát-medence felett olyan lesz, amely mind jobban kedvez a záporok, zivatarok kialakulásának. Emiatt az átmeneti szárazabb idő után holnaptól egyre többfelé várható csapadék, az idő azonban meleg marad.

Magyarországon kedden változóan felhős volt az ég, a Nap általában 3, 8 óráig sütött. Esőt sehonnan sem jelentettek. A legmagasabb nappali hőmérséklet 14, 20 fok között alakult. Szerda hajnalra a legtöbb helyen 5, 10 fokig süllyedt a hőmérséklet. Délelőtt délnyugat felől gyakran megnövekedett a fátyolfelhőzet, a déli szél sokfelé megélénkült, illetve megerősödött. 11 órára 14, 17 fokig melegedett a levegő.

Ma 12 órakor Budapesten a hőmérséklet 16 fok, a tengerszintre átszámított légnyomás 1010 hPa, gyengén süllyed.

Várható időjárás csütörtök estig:

Többször megnövekszik a felhőzet, több-kevesebb napsütés mindenütt lesz. Főként csütörtöktől várható többfelé zápor, zivatar.
A délkeleti, déli szél gyakran élénk, néhol időnként erős lesz.
A legalacsonyabb éjszakai hőmérséklet 7, 12 fok között.
A legmagasabb nappali hőmérséklet csütörtökön 25 fok körül várható.

H. Bóna Márta s. k.

A hőmérséklet napi középértéke és eltérése a sokévi átlagtól (Budapest belterületén):

1989. április 25.	11,5°C	-1,4°C

1871 óta ezen a napon Budapesten előfordult

legmagasabb hőmérséklet:	27,2°C (1962)
legalacsonyabb hőmérséklet:	0,3°C (1896)

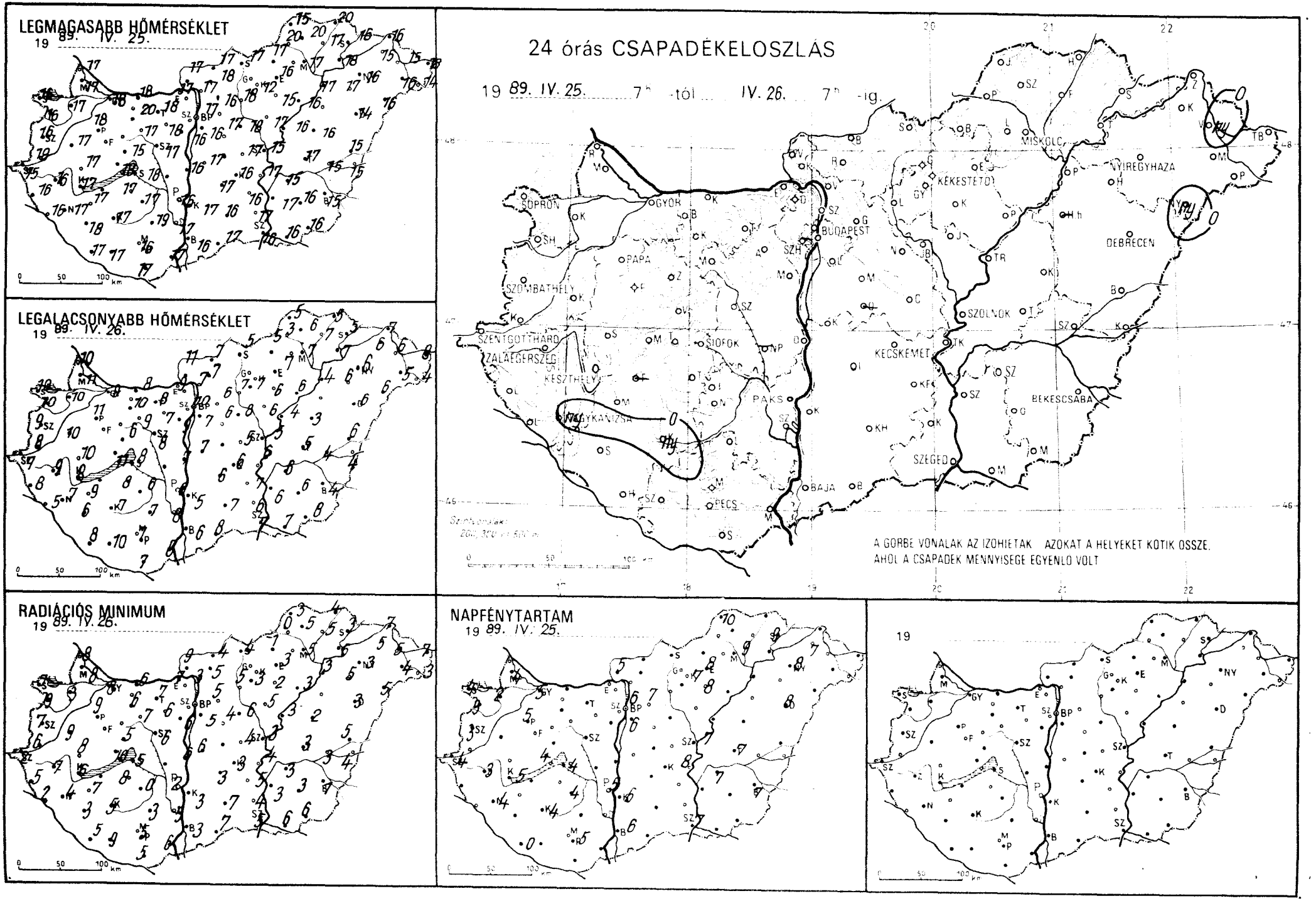
LEGMAGASABB HŐMÉRSÉKLET
19 89. IV. 25.
LEGALACSONYABB HŐMÉRSÉKLET
19 89. IV. 26.
RADIÁCIÓS MINIMUM
19 89. IV. 26.
24 órás CSAPADÉKELOSZLÁS
19 89. IV. 25. 7h -tól IV. 26. 7h -ig.
A GÖRBE VONALAK AZ IZOHIETAK AZOKAT A HELYEKET KÖTIK ÖSSZE,
AHOL A CSAPADÉK MENNYISÉGE EGYENLŐ VOLT
NAPFÉNYTARTAM
19 89. IV. 25.
19
SOPRON
GYŐR
BUDAPEST
MISKOLC
NYÍREGYHÁZA
KÉKESTETŐ
DEBRECEN
SZOMBATHELY
PAPA
SZENTGOTTHÁRD
ZALAEGERSZEG
KESZTHELY
SIÓFOK
PAKS
KECSKEMÉT
SZOLNOK
BÉKÉSCSABA
SZEGED
PÉCS
BAJA

1989.IV.26-07 h-ig az utolsó 24 óra adatai						Előző nap napos órái
állomás	csapadék (mm)		max. hőmérséklet	min. hőmérséklet	rad. min.	
Győr	.	∩	18	9	8	5
Kapuvár	.		17	10	3	2
Mosonmagyaróvár	.	∩	17	11	8	4
Rajka	.		17	10	8	
Sopron	.	∩	16	10	7	4
Sopronhorpács	.	∩	16	10	9	3
Káld	.		17	10	9	
Körmend	.		19	8	6	
Szentgotthárd	.		15	7	2	4
Szombathely	.		16	9	7	3
Lenti	.	∩	16	8	5	
Letenye	.	∩	16	5	2	
Nagykanizsa	ny	∩	17	7	4	4
Zalaegerszeg	.		16	9	7	3
Farkasgyepű	.		16	5	4	
Keszthely	.	∩	17	8	6	5
Mencshely	.	=	16	9	7	4
Pápa	.	∩	18	11	9	5
Sümeg	.		17	10	8	
Tihany	.	=	18	11	10	
Veszprém	.	=	15	6	5	5
Zirc	.	≡	15	7	5	
Fonyód	—	—	—	—	—	
Homokszt. györgy	.	∩	17	8	5	0
Kaposvár	ny	∩	17	7	5	4
Marcali	.	∩	17	9	7	
Siófok	.	∩	18	8	5	4
Somogyszob	.	∩	18	6	3	
Tab	.	=	17	8	8	
Bábolna	.		17	5	4	
Esztergom	.		17	9	7	
Kisbér	.		20	10	6	
Komárom	.		18	8	6	
Tatabánya	.		18	8	7	
Alcsútdoboz	.	∩	18	7	6	
Dunaújváros	.		16	7	6	
Martonvásár	.	∩	16	9	6	
Mór	.	=	17	9	7	
Sárbogárd	—	—	—	—	—	
Székesfehérvár	.	=	17	8	6	
Iregszemcse	.	∩	17	6	0	4
Lengyel	.		19	7	3	
Paks	.	∩	16	6	2	5
Szekszárd	.	∩	17	8	5	
Árpádtető	.		14	9	7	
Mohács	.	=	17	8	6	
Pécs	.	∩	16	7	5	5
Siklós	.	∩	17	7	5	
Szigetvár	.	∩	17	10	9	
Budaörs	.	∩	17	7	5	
Bp. Lőrinc	.		16	7	5	6
Bp. Met. Int.	.		17	10	—	6
Bp. Szab. hegy	—	—	—	—	—	
Cegléd	.	∩	17	5	4	
Dobogókő	.	=	13	4	4	
Gödöllő	.	∩	16	6	5	7
Királyrét	.	∩	15	4	2	
Monor	.	=	17	6	4	
Nagykáta	.	∩	18	8	6	
Szentendre	.	=	18	7	6	

1989.IV.26-07 h-ig az utolsó 24 óra adatai						Előző nap napos órái
állomás	csapadék (mm)		max. hőmérséklet	min. hőmérséklet	rad. min.	
Vác	.	∩	17	7	3	
Vámosmikola	.		17	11	9	5
Baja	.	∩	16	6	3	6
Bácsalmás	.		17	8	7	
Izsák	.		17	6	3	
Kalocsa	.	∩	17	5	3	6
Kecskemét	.	∩	16	6	3	8
Kiskunfélegyháza	.	∩	16	7	5	
Kiskunhalas	.	∩	16	7	7	
Kunszentmiklós	.	=	17	7	6	
Tiszakécske	.	∩	17	6	4	
Balassagyarmat	.	∩	17	7	4	
Romhány	.	∩	18	7	5	
Salgótarján	.	∩	17	5	4	
Eger	.	=	16	7	3	8
Galyatető	.		14	3	2	
Gyöngyös	.	∩	12	7	3	
Kékestető	.	≡	10	4	2	7
Kompolt	.	∩	15	6	2	8
Lőrinci	.	∩	18	7	5	
Poroszló	.	∩	16	6	3	
Jászapáti	.		17	6	5	
Jászberény	.	∩	17	6	4	
Karcag	.	∩	16	3	2	
Szolnok	.	∩	15	5	3	7
Tiszaroff	.	∩	16	4	3	
Túrkeve	.	∩	17	5	3	7
Kistelek	.	=	17	6	4	
Makó	.		16	7	6	
Szeged	.	∩	16	7	5	7
Szentes	.		17	6	3	
Borsodnádasd	.	∩	17	5	-1	
Füged	.	=	17	7	5	
Hidasnémeti	.	=	20	5	4	
Jósvafő	.	∩	15	5	3	10
Lillafüred	.	∩	17	6	4	
Miskolc	.	=	17	7	5	9
Putnok	.	=	20	3	0	
Sárospatak	.	∩	16	5	3	9
Szendrőlád	.	∩	20	6	5	
Tokaj	.		18	7	6	
Kisvárda	.	=	15	6	5	7
Mátészalka	.	∩	16	5	4	
Nyíregyháza	.	∩	16	6	3	8
Nyírlugos	ny	∩	16	6	5	
Pátyod	.	∩	14	4	3	
Tiszabecs	.	∩	18	8	7	
Vásárosnamény	ny	∩	15	6	5	
Záhony	.	∩	16	7	7	
Berettyóújfalu	.	∩	15	6	5	
Debrecen	.	∩	14	6	3	8
Hajdúdorog	.		17	6	5	
Hortobágy	—	—	—	—	—	
Körösszakál	.	∩	15	4	4	
Polgár	.	∩	17	4	3	
Békéscsaba	.	∩	15	4	1	7
Mezőhegyes	.	∩	16	8	6	—
Orosháza	.	∩	16	6	3	
Szarvas	.	∩	15	6	3	7
Szeghalom	.	=	15	4	3	

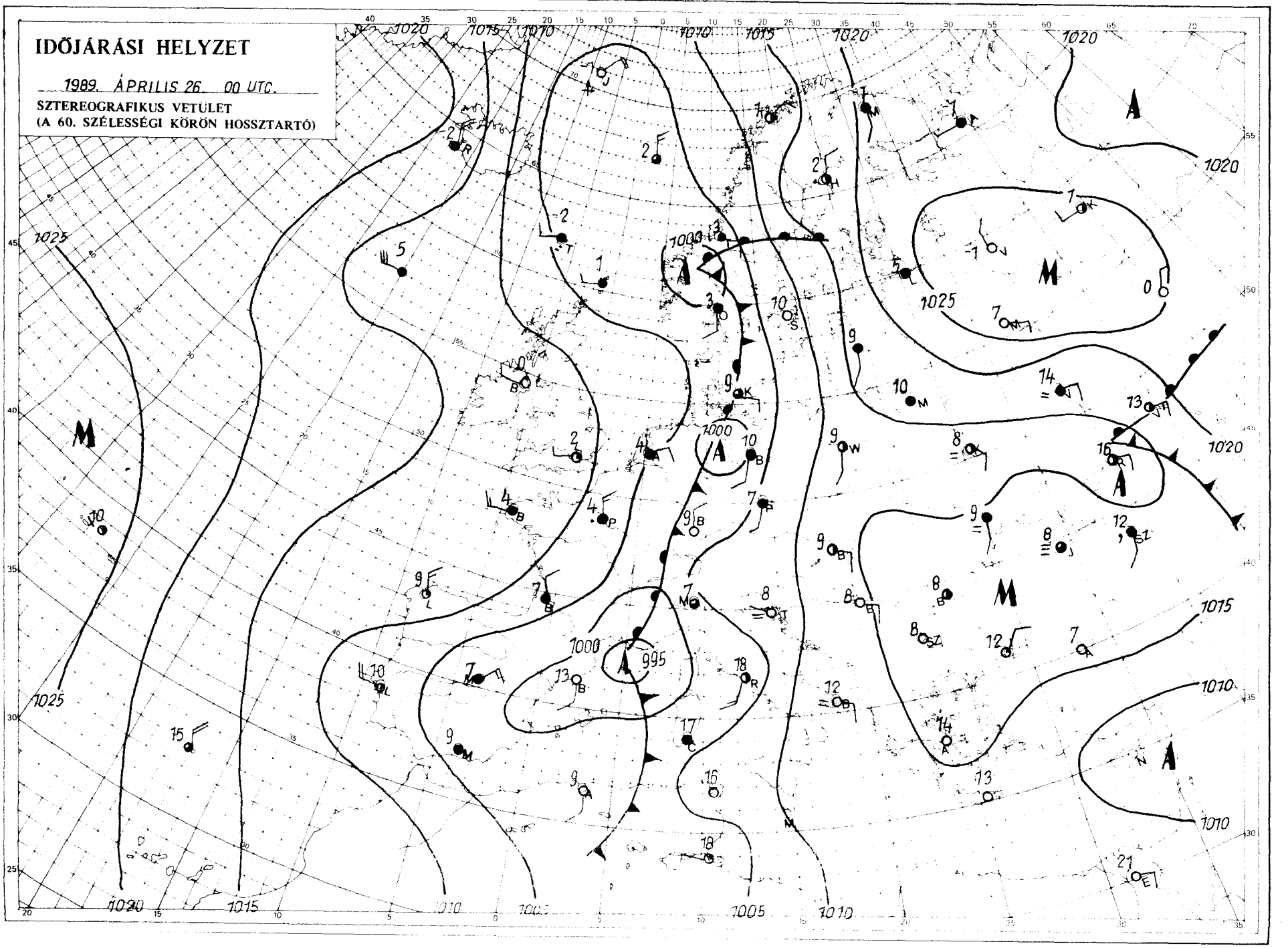

KIADJA: ORSZÁGOS METEOROLÓGIAI SZOLGÁLAT
Kiadásért felel: Barát József, az Országos Meteorológiai Szolgálat elnöke – Készült: az Országos Meteorológiai Szolgálat Nyomdájában, Budapest – Felelős vezető: Máthé Gyuláné – Munkaszám – Szerkesztésért felel: Kapovits Albert, a Központi Előrejelző Intézet igazgatója

Készíti: a KEI Rövidtávú Előrejelző Osztálya – Szakmai felelős: Németh Lajos osztályvezető – Megjelenik naponként
Megrendelhető: 1024 Budapest, II., Kitaibel Pál utca 1. – Pénzügyi Osztály – Telefon: 353-500
Jelmagyarázat a havi mellékletben

IDŐJÁRÁSI NAPIJELENTÉS

ЕЖЕДНЕВНЫЙ МЕТЕОРОЛОГИЧЕСКИЙ БЮЛЛЕТЕНЬ • DAILY WEATHER REPORT
BULLETIN QUOTIDIEN DE TEMPS • TÄGLICHER WETTERBERICHT

102. évfolyam 117. szám + Budapest + 1989. április 27. csütörtök

Az időjárási helyzet és a várható időjárás:

Délnyugat-Európában szinte zavartalanul süt a Nap. Ugyanakkor a kontinens nagyobbik részén változékony az időjárás. Nagyjából a Róma - Bécs - Berlin - Stockholm vonal mentén ciklonrendszer húzódik. Az Appennini-félsziget északi vidékén az Alpokban, a Német-síkságon, a Balti-tenger mentén, valamint a Skandináv-félsziget déli felén túlnyomóan borult az ég, és többfelé esik az eső, zápor. Szintén borongós, esős idő van a Brit-szigeteken. Nyugat- és Észak-Európában viszonylag hűvös van, a hőmérséklet csúcsértéke több fokkal elmarad az ilyenkor szokásostól. Valószínű, hogy az elkövetkező időszakban a Kárpát-medencében is egyre többfelé alakulnak ki záporok, zivatarok.

Magyarországon szerdán sokfelé egész nap fátyolfelhős volt az ég. Számottevő esőről sehonnan sem érkezett jelentés. A megélénkült déli, délkeleti szelet helyenként erős széllökések kísérték. Szerdán a hőmérséklet csúcsértéke általában 20 - 24 fok között alakult. Csütörtök hajnalra pedig - szeszélyes területi eloszlásban - jobbára 8 - 13 fokig hűlt le a levegő. Ma délelőtt az országban gyakran volt erősen felhős az ég. A nyugati megyékben néhol gyenge záporeső esett. A hőmérséklet 11 órakor az országban 13 és 22 fok között volt. A hűvösebbet a Dunántúlon mérték.

Ma 12 órakor Budapesten a hőmérséklet 19 fok, a tengerszintre átszámított légnyomás 1006 hPa, gyengén emelkedik.

Várható időjárás péntek estig:

Péntek estig az országban gyakran lesz erősen felhős az ég. Eső, zápor, időnként zivatar is várható. A Dunántúlon gyakran megerősödő északnyugati, másutt megélénkülő délkeleti szél lesz. Zivatar idején átmenetileg viharos széllökések is előfordulnak.
Várható legalacsonyabb éjszakai hőmérséklet 9 - 14 fok között,
legmagasabb nappali hőmérséklet pénteken északnyugaton 15 fok körül, délkeleten viszont 21 - 24 fok között alakul.

Bozóki István s. k.

Távolabbi kilátások szombattól – keddig:

A hét végén többször megnövekszik a felhőzet, főképp keleten valószínű zápor, zivatar. A jövő hét elején változóan felhős lesz az ég, egy-egy gyenge zápor lehet.
Legalacsonyabb hajnali hőmérséklet 6, 11 fok között várható.
Legmagasabb nappali hőmérséklet 18, 23 fok között lesz.
Jelentős mennyiségű (legalább 5 mm napi) csapadék az ország területének 20 százalékán várható.

Középtávú Előrejelző Csoport

A hőmérséklet napi középértéke és eltérése a sokévi átlagtól (Budapest belterületén):

1989. április 26.	15,2°C	+2,2°C

1871 óta ezen a napon Budapesten előfordult

legmagasabb hőmérséklet:	27,7°C (1962)
legalacsonyabb hőmérséklet:	0,8°C (1806)

LEGMAGASABB HŐMÉRSÉKLET

19 89. IV. 26.

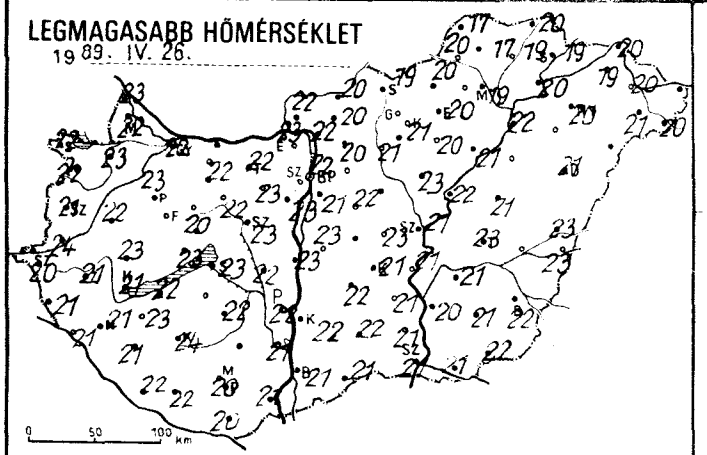

LEGALACSONYABB HŐMÉRSÉKLET

19 89. IV. 27.

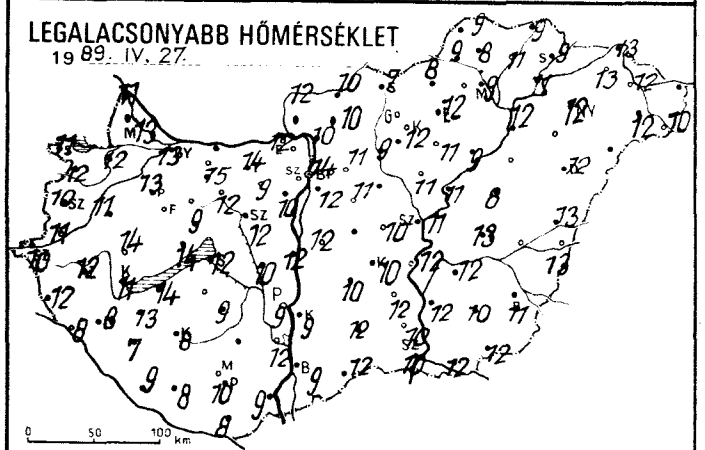

RADIÁCIÓS MINIMUM

19 89. IV. 27.

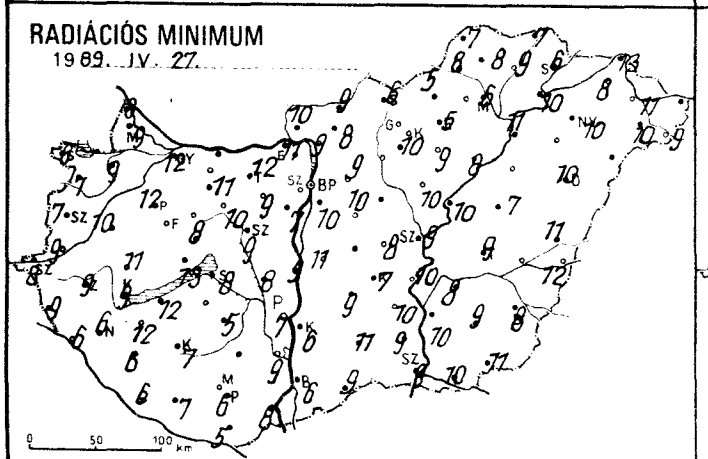

24 órás CSAPADÉKELOSZLÁS

19 89. IV. 26. 7h -tól IV. 27. 7h -ig.

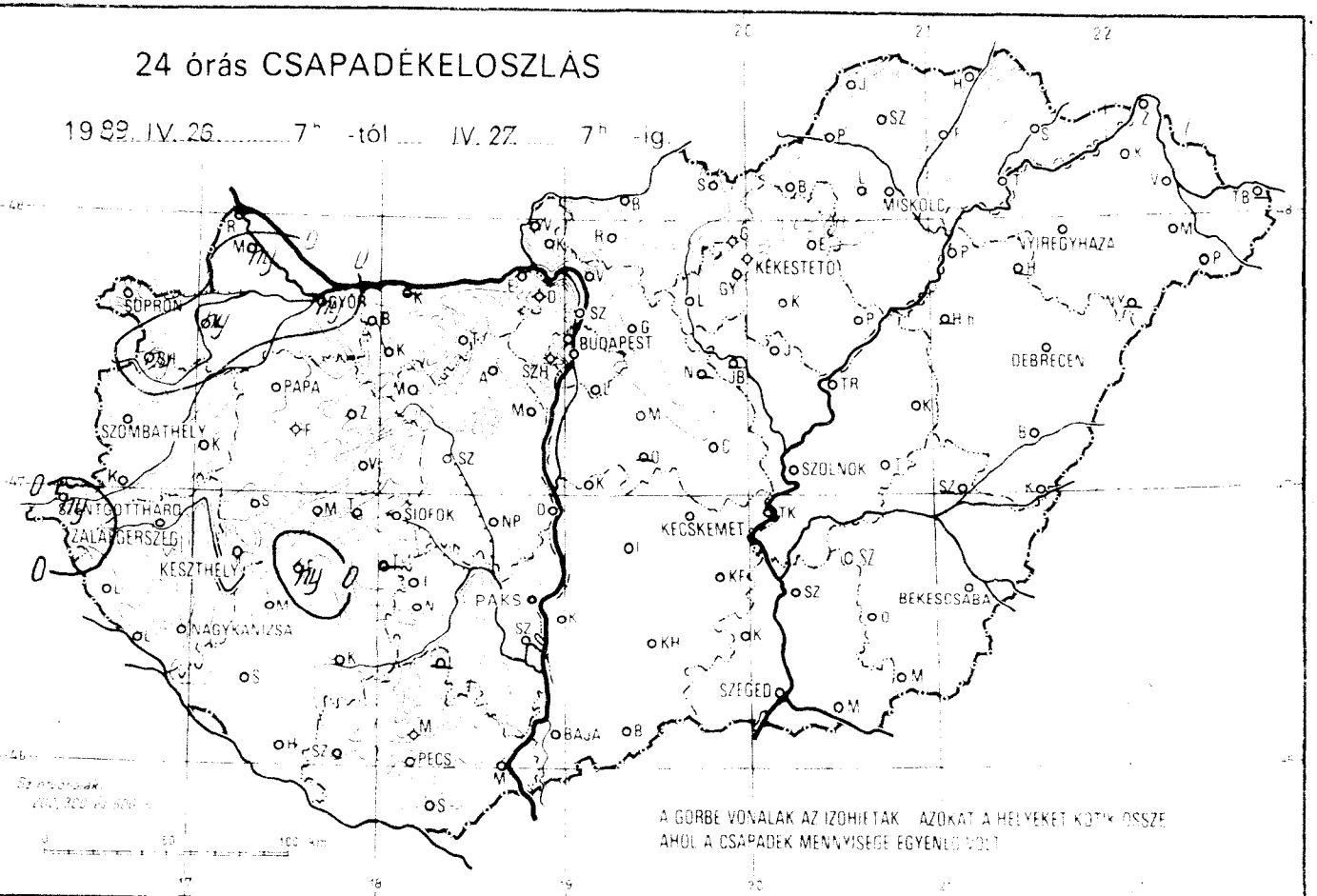

A GÖRBE VONALAK AZ IZOHIETÁK AZOKAT A HELYEKET KÖTIK ÖSSZE AHOL A CSAPADÉK MENNYISÉGE EGYENLŐ VOLT

NAPFÉNYTARTAM

19 89. IV. 26.

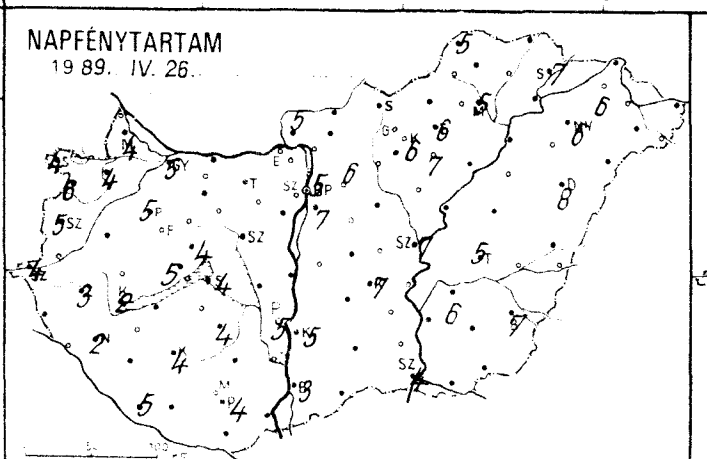

19

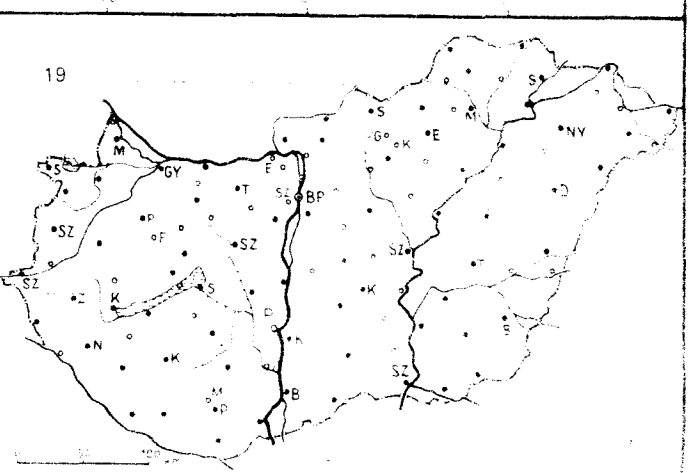

1989.IV.27 07 h-ig az utolsó 24 óra adatai						Előző nap napos órái
állomás	csapadék (mm)		max. hőmérséklet	min. hőmérséklet	rad. min.	
Győr	ny		22	13	12	5
Kaposvár	ny	▽	23	12	9	4
Mosonmagyaróvár	ny	=	22	13	9	4
Rajka	.		23	11	8	
Sopron	.		22	11	6	4
Sopronhorpács	ny	▽	22	12	7	6
Káld	.		22	11	10	
Körmend	.		24	11	9	
Szentgotthárd	ny	▽	20	10	8	4
Szombathely	.		21	10	7	5
Lenti	.		21	12	9	
Letenye	.	∩	21	8	6	
Nagykanizsa	.	∩	21	8	6	2
Zalaegerszeg	.		21	12	9	3
Farkasgyepű	.		21	12	6	
Keszthely	.	∩	21	11	9	2
Mencshely	.		21	12	8	5
Pápa	.		23	13	12	5
Sümeg	.		23	14	11	
Tihany	.	∩	23	14	13	
Veszprém	.	∩	20	9	8	4
Zirc	.		22	9	4	
Fonyód	ny		22	14	12	
Homokszt. györgy	.	∩	22	9	6	5
Kaposvár	.	=	24	8	7	4
Marcali	.	∩	23	13	12	
Siófok	.	∩	23	12	8	4
Somogyszob	.	∩	21	7	6	
Tab	.					
Bábolna	.		22	14	5	
Esztergom	.		23	12	11	
Kisbér	.		22	15	11	
Komárom	—		—	—	—	
Tatabánya	.		22	14	12	
Alcsútdoboz	.	∩	23	9	9	
Dunaújváros	.		23	12	9	
Martonvásár	.	=	23	10	7	
Mór	.	=	22	12	10	
Sárbogárd	.	∩	22	10	8	
Székesfehérvár	.	=	23	12	9	
Tregszemcse	.	∩	22	9	5	4
Lengyel	—		—	—	—	
Paks	.		22	9	7	5
Szekszárd	.	∩	21	12	9	
Árpádtető	.		18	13	9	
Mohács	.	=	21	9	8	
Pécs	.	∩	20	10	6	4
Siklós	.	∩	20	8	5	
Szigetvár	.	∩	22	8	7	
Budaörs	.	∩	22	12	9	
Bp. Lőrinc	.	∩	21	12	10	7
Bp. Met. Int.	.	=	22	14	—	5
Bp. Szab. hegy	.		17	13	13	
Cegléd	.	∩	23	10	8	
Dobogókő	.		18	11	9	
Gödöllő	.	∩	20	11	9	6
Királyrét	.	∩	19	8	7	
Monor	.	=	22	11	10	
Nagykáta	.		—	—	—	
Szentendre	.	=	24	12	11	

1989.IV.27 07 h-ig az utolsó 24 óra adatai						Előző nap napos órái
állomás	csapadék (mm)		max. hőmérséklet	min. hőmérséklet	rad. min.	
Vác	.	∩	22	10	9	
Vámosmikola	.		22	12	10	5
Baja	.	∩	21	9	6	3
Bácsalmás	.	=	21	12	9	
Izsák	.		22	10	9	
Kalocsa	.	∩	22	9	6	5
Kecskemét	.	∩	21	10	7	7
Kiskunfélegyháza	.	∩	21	12	10	
Kiskunhalas	.	∩	22	12	11	
Kunszentmiklós	.	=	23	12	11	
Tiszakécske	.	∩	21	12	10	
Balassagyarmat	.	∩	20	10	9	
Romhány	.	∩	20	10	8	
Salgótarján	.		19	7	6	
Eger	.	=	20	12	5	6
Galyatető	.		15	10	8	
Gyöngyös	.		21	12	10	
Kékestető	.		14	10	9	6
Kompolt	.	∩	20	11	9	7
Lőrinci	.	=	21	9	—	
Poroszló	.	∩	21	9	8	
Jászapáti	.	∩	23	11	10	
Jászberény	—		—	—	—	
Karcag	.	=	21	8	7	
Szolnok	.	∩	21	11	9	7
Tiszaroff	.	∩	22	11	10	
Túrkeve	.	∩	23	13	9	5
Kistelek	.	=	21	10	9	
Makó	.		21	12	10	
Szeged	.		21	10	9	4
Szentes	.		20	12	10	
Borsodnádasd	.	∩	20	8	5	
Fügöd	.		19	11	9	
Hidasnémeti	.	=	20	9	7	
Jósvafő	.	∩	17	9	7	5
Lillafüred	.	=	18	10	8	
Miskolc	.	=	19	9	6	5
Putnok	.	=	20	9	8	
Sárospatak	.		19	9	6	7
Szendrőlád	.	∩	17	8	8	
Tokaj	.		20	11	10	
Kisvárda	.	=	19	13	8	6
Mátészalka	.	∩	21	12	10	
Nyíregyháza	.	∩	20	12	10	6
Nyírlugos	—		—	—	—	
Pátyod	.		20	10	9	
Tiszabecs	—		—	—	—	
Vásárosnamény	.	∩	20	12	11	
Záhony	.	∩	20	13	13	
Berettyóújfalu	.		23	13	11	
Debrecen	.	∩	21	12	10	8
Hajdúdorog	—		—	—	—	
Hortobágy	—		—	—	—	
Körösszakál	.	∩	23	13	12	
Polgár	.	∩	22	12	11	
Békéscsaba	.	∩	22	11	8	7
Mezőhegyes	.	∩	22	12	11	—
Orosháza	.	∩	21	10	9	
Szarvas	.	∩	21	12	8	6
Szeghalom	—		—	—	—	

IDŐJÁRÁSI HELYZET

1989. ÁPRILIS 27. 00 UTC.

SZTEREOGRAFIKUS VETÜLET
(A 60. SZÉLESSÉGI KÖRÖN HOSSZTARTÓ)

KIADJA: ORSZÁGOS METEOROLÓGIAI SZOLGÁLAT
Kiadásért felel: Barát József, az Országos Meteorológiai Szolgálat elnöke – Készült: az Országos Meteorológiai Szolgálat Nyomdájában, Budapest – Felelős vezető: Máthé Gyuláné – Munkaszám: 93. 229. – Szerkesztésért felel: Kapovits Albert, a Központi Előrejelző Intézet igazgatója

Készíti: a KEI Rövidtávú Előrejelző Osztálya – Szakmai felelős: Németh Lajos osztályvezető – Megjelenik naponként
Megrendelhető: 1024 Budapest, II., Kitaibel Pál utca 1. – Pénzügyi Osztály – Telefon: 353-500
Jelmagyarázat a havi mellékletben

IDŐJÁRÁSI NAPIJELENTÉS

ЕЖЕДНЕВНЫЙ МЕТЕОРОЛОГИЧЕСКИЙ БЮЛЛЕТЕНЬ • DAILY WEATHER REPORT
BULLETIN QUOTIDIEN DE TEMPS • TÄGLICHER WETTERBERICHT

102. évfolyam 118. szám + Budapest + 1989. április 28. péntek

Az időjárási helyzet és a várható időjárás:

Kontinensünk délkeleti, keleti részén meleg, szubtrópusi eredetű levegő található. Körülbelül az Athén - Szofia - Budapest - Stockholm - Murmanszk vonaltól keletre lévő területeken az évszakhoz képest meleg az idő, a hőmérséklet esésértéke általában 5, 10 fokkal haladja meg az ilyenkor megszokott értéket. Ezzel szemben Nyugat- és Délnyugat-Európában hűvös az idő, a legmagasabb nappali hőmérséklet többfelé alig haladja meg a 10 fokot. A Skandináv-félszigettől a Kárpát-medencén át a Appennini-félszigetig több középpontú ciklonrendszer helyezkedik el. Áramlási rendszerében az előbb említett különböző hőmérsékletű léghullámok keverednek, így kedvezőek a feltételek záporok, zivatarok kialakulásához. Hazánkban is változékony az idő és a hétvégén sem számíthatunk jelentős átalakulásra.

Hazánkban csütörtökön általában erősen felhős idő volt, csak helyenként sütött ki 1, 4 órára a Nap. Többfelé volt eső, zápor, zivatar. A ma reggel 7 óráig lehullott eső mennyisége általában csapadéknyom és 8 mm között volt, de Sopronhorpácsról 10, Sopronból 12 mm-t jelentettek. A legmagasabb nappali hőmérséklet a Kisalföldön 13, 18, másutt általában 20 és 25 fok között volt. Ma hajnalra északnyugaton 5, 9, máshol 9, 14 fokig hűlt le a levegő. Delelőtt délen, délkeleten jobbára derült, másutt változóan felhős idő volt. A hőmérséklet 11 órakor a Dunántúlon 8 és 14 fok között volt, másutt 20, 24 fokig melegedett fel a levegő.

Ma 12 órakor Budapesten a hőmérséklet 20 fok, a tengerszintre átszámított légnyomás 1002 hPa, gyengén süllyed.

Várható időjárás szombat estig:

Gyakran lesz erősen felhős, illetve borult az ég és ismétlődő eső, zápor, zivatar várható.
A mérsékelt szél a zivatarok idején átmenetileg viharosság fokozódhat.
Főként pénteken az erős zivatargócokban felhőszakadás, jégeső is valószínű.
Hajnalban-kora reggel helyenként párás lesz a levegő.
A legalacsonyabb éjszakai hőmérséklet 5, 10;
A legmagasabb nappali hőmérséklet nyugaton 10, 15 fok között, keleten, délkeleten 20 fok közelében várható.

Bartha Péterné s. k.

A hőmérséklet napi középértéke és eltérése a sokévi átlagtól (Budapest belterületén):

1989. április 17.	16,7°C	+3,4°C

1871 óta ezen a napon Budapesten előfordult

legmagasabb hőmérséklet:	27,1°C (1880)
legalacsonyabb hőmérséklet:	1,3°C (1917)

LEGMAGASABB HŐMÉRSÉKLET

1989. IV. 27.

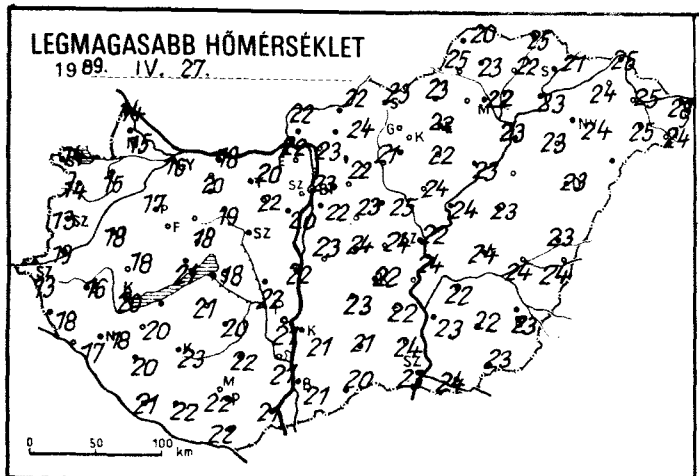

LEGALACSONYABB HŐMÉRSÉKLET

1989. IV. 28.

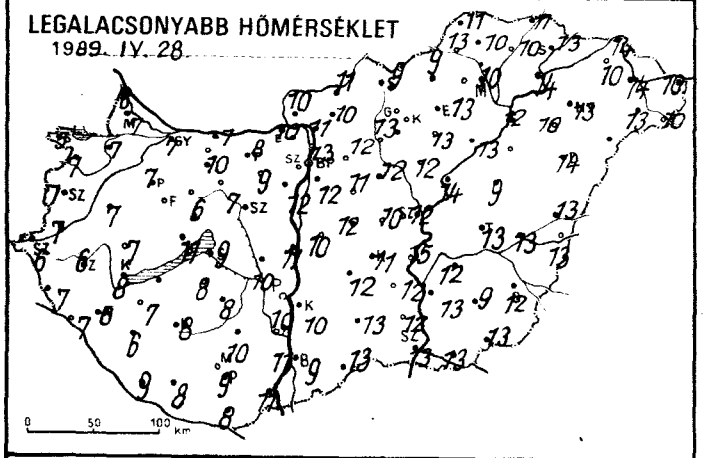

RADIÁCIÓS MINIMUM

1989. IV. 28.

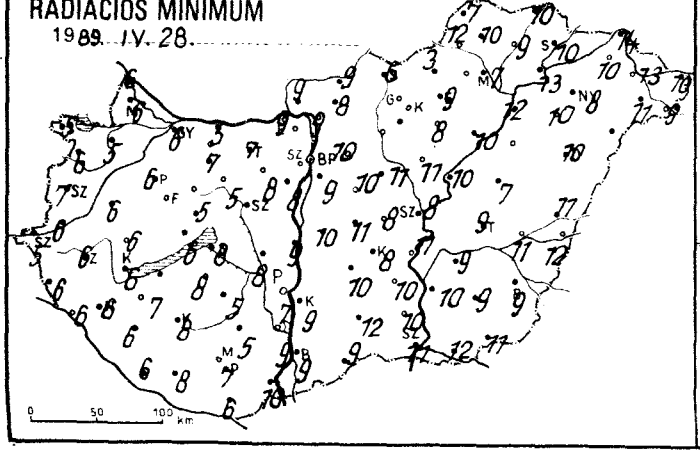

24 órás CSAPADÉKELOSZLÁS

1989. IV. 27. 7h -tól IV. 28. 7h -ig

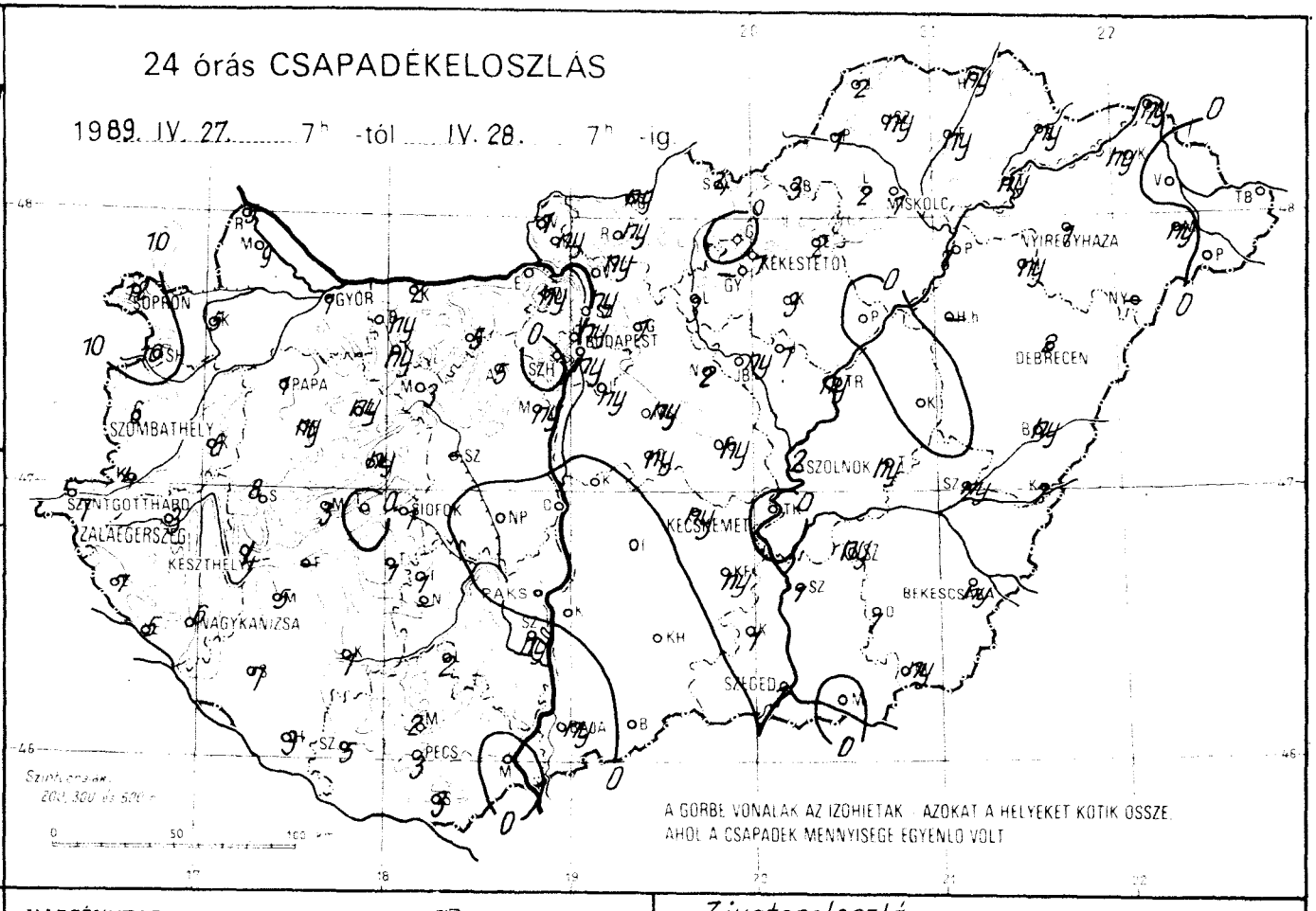

A GÖRBE VONALAK AZ IZOHIETAK - AZOKAT A HELYEKET KÖTIK ÖSSZE, AHOL A CSAPADÉK MENNYISÉGE EGYENLŐ VOLT

NAPFÉNYTARTAM

1989. IV. 27.

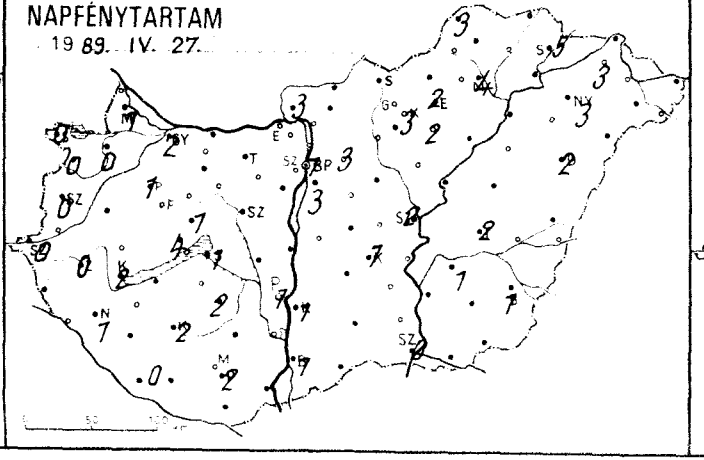

Zivatareloszlás.

1989. IV. 27. 7h - IV. 28. 7h-ig

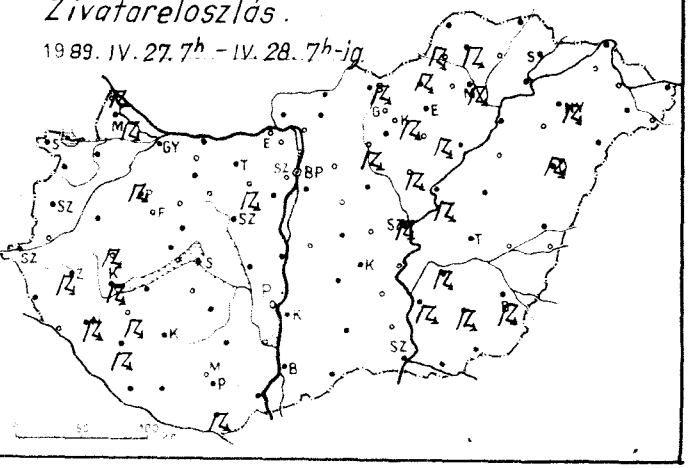

1989.IV.28 07^h-ig az utolsó 24 óra adatai						Előző nap napos órái
állomás	csapadék (mm)		max. hőmérséklet	min. hőmérséklet	rad. min.	
Győr	1	=	16	7	6	2
Kapuvár	5	∇ ⊥	15	7	5	0
Mosonmagyaróvár	9	⊏ =	15	7	6	1
Rajka	5	⊏	14	6	6	
Sopron	12	∇	14	5	5	0
Sopronhorpács	10	∇	14	7	6	0
Káld	6	=	18	7	6	
Körmend	4		19	7	6	
Szentgotthárd	7	∇ =	13	6	5	0
Szombathely	6	∇	13	7	7	0
Lenti	7	=	18	7	6	
Letenye	5		17	7	6	
Nagykanizsa	6	⊏ =	18	6	6	1
Zalaegerszeg	3	⊏	16	6	6	0
Farkasgyepű	ny		17	6	5	
Keszthely	4	⊏ ⊥	20	8	6	2
Mencshely	3	=	20	6	6	4
Papa	1	⊏ =	17	7	6	1
Sümeg	8	⊏ =	18	7	6	
Tihany	.	⊥	21	11	6	
Veszprém	ny	∇ =	18	6	5	1
Zirc	ny	=	18	6	4	
Fonyód	—		—	—	—	
Homokszt. györgy	3		21	9	6	0
Kaposvár	1	∇ =	23	8	8	2
Marcali	5	⊏ ⊥	20	7	7	
Siófok	1	∇ ⊥	18	9	8	1
Somogyszob	7	⊏	20	6	6	
Tab	1	❜ =	21	8	8	
Bábolna	ny		17	7	7	
Esztergom	1	∇	22	10	9	
Kisbér	ny		20	10	7	
Komárom	2	=	18	7	5	
Tatabánya	5	∇ =	20	8	7	
Alcsútdoboz	5	⊏ =	22	9	8	
Dunaújváros	.		22	11	9	
Martonvásár	ny	❜ =	20	12	8	
Mór	3	∇ =	19	7	5	
Sárbogárd	.	⊥	22	10	8	
Székesfehérvár	—		—	—	—	
Iregszemcse	1	=	20	8	5	2
Lengyel	2	=	22	10	5	
Paks	.	⊥	21	10	7	1
Szekszárd	ny	=	21	11	9	
Árpádtető	2	=	18	9	9	
Mohács	.	=	21	11	10	
Pécs	3	∇ ⊥	22	9	7	2
Siklós	3	⊏ =	22	8	6	
Szigetvár	5	=	22	8	8	
Budaörs	ny	∇ ⊥	23	12	10	
Bp. Lőrinc	ny	∇	22	12	9	3
Bp. Met. Int.	ny		23	13	—	1
Bp. Szab. hegy	.		19	12	10	
Cegléd	ny	∇ ⊥	24	10	8	
Dobogókő	ny	❜	18	11	9	
Gödöllő	1	⊥	22	12	10	3
Királyrét	ny		21	8	6	
Monor	ny	=	23	11	10	
Nagykáta	2		25	12	11	
Szentendre	ny	❜	25	12	11	

1989.IV.28 07^h-ig az utolsó 24 óra adatai						Előző nap napos órái
állomás	csapadék (mm)		max. hőmérséklet	min. hőmérséklet	rad. min.	
Vác	ny	⊥	23	11	9	
Vámosmikola	1	=	22	10	9	3
Baja	ny	∇ =	21	9	9	1
Bácsalmás	.	⊥	20	13	9	
Izsák	.		23	12	10	
Kalocsa	.	⊥	21	10	9	1
Kecskemét	ny	⊥	22	11	8	1
Kiskunfélegyháza	ny	∇	22	12	10	
Kiskunhalas	.	⊥	21	13	12	
Kunszentmiklós	.	=	23	10	10	
Tiszakécske	.		24	15	11	
Balassagyarmat	ny	∇ =	22	11	9	
Romhány	ny	∇	24	10	8	
Salgótarján	4	⊏	23	9	6	
Eger	2	∇ =	22	13	9	2
Galyatető	.		18	11	7	
Gyöngyös	—		—	—	—	
Kékestető	1	⊏	17	9	8	3
Kompolt	3	⊏	22	13	8	2
Lőrinci	3	⊏ =	21	13	—	
Poroszló	.		23	13	10	
Jászapáti	1	⊏ =	24	12	11	
Jászberény	ny	=	24	11	10	
Karcag	.	⊥	23	9	7	
Szolnok	2	⊏	22	12	8	2
Tiszaroff	ny	⊏ =	24	14	10	
Túrkeve	ny	❜	24	13	9	2
Kistelek	ny	∇ =	24	12	10	
Makó	.		24	13	12	
Szeged	1	∇	23	13	11	0
Szentes	1	⊏	23	13	10	
Borsodnádasd	3	⊏ =	23	9	3	
Füged	ny	❜	22	10	9	
Hidasnémeti	ny	=	25	11	10	
Jósvafő	2	⊥	20	11	7	3
Lillafüred	2	=	22	9	8	
Miskolc	1	⊏ =	22	10	7	4
Putnok	1	⊏	25	13	12	
Sárospatak	ny		21	13	10	5
Szendrőlád	ny	⊏ ⊥	23	10	10	
Tokaj	ny	∇	23	14	13	
Kisvárda	ny	=	24	10	10	3
Mátészalka	ny	❜	25	13	11	
Nyíregyháza	1	⊏	24	13	8	3
Nyírlugos	—		—	—	—	
Pátyod	.	⊥	24	10	9	
Tiszabecs	.	=	28	10	10	
Vásárosnamény	.	⊥	25	14	13	
Záhony	ny		25	14	14	
Berettyóújfalu	ny	=	23	13	11	
Debrecen	2	⊏ ⊥	23	14	10	2
Hajdúdorog	ny	=	23	10	10	
Hortobágy	—		—	—	—	
Körösszakál	1	∇	24	13	12	
Polgár	1	=	23	12	12	
Békéscsaba	ny	⊏ ⊥	23	12	9	1
Mezőhegyes	ny	⊥	23	13	11	—
Orosháza	1	⊏ ⊥	22	9	9	
Szarvas	ny	⊏ ⊥	22	12	9	1
Szeghalom	ny		24	13	11	

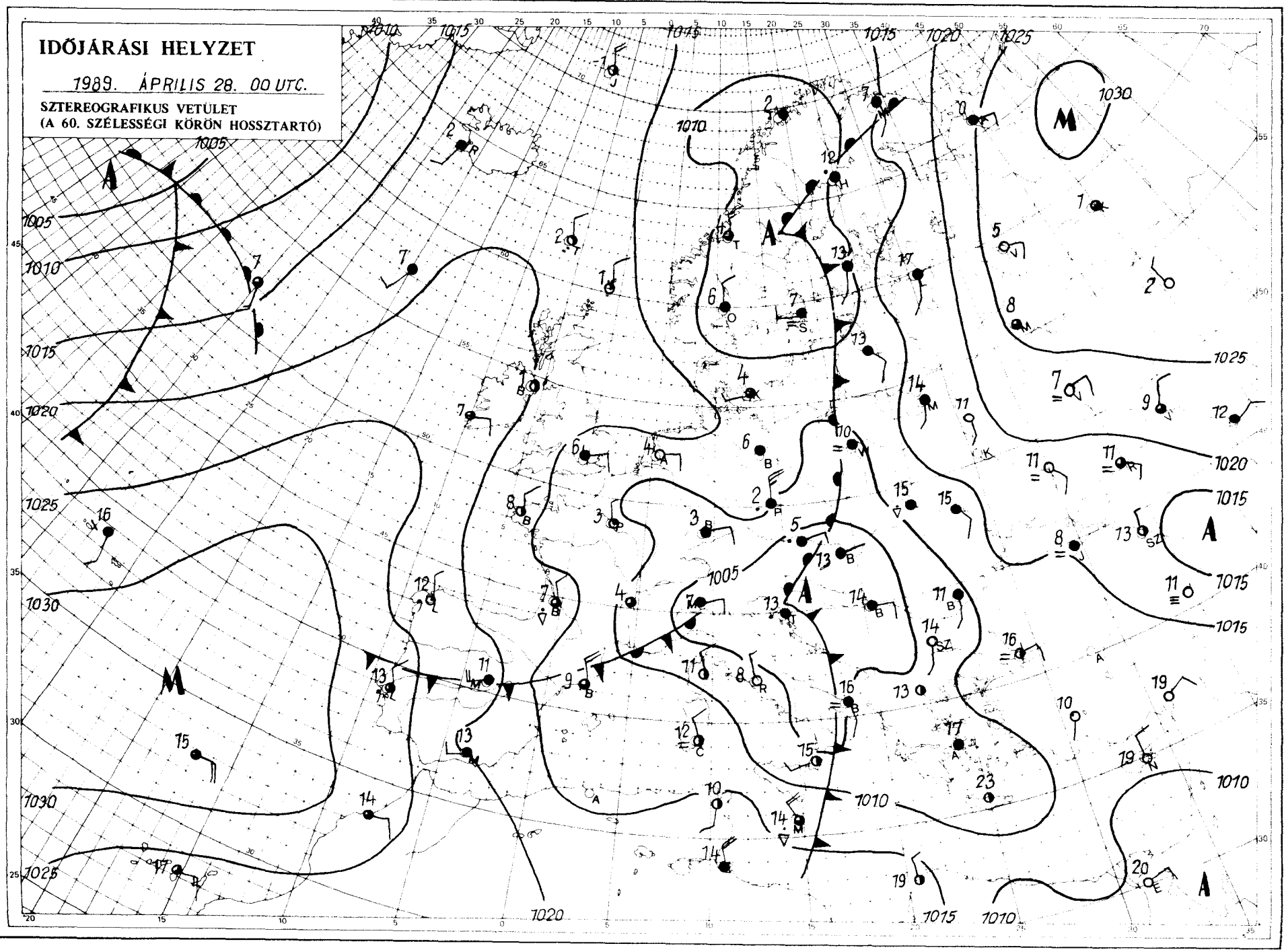

KIADJA: ORSZÁGOS METEOROLÓGIAI SZOLGÁLAT
Kiadásért felel: Baráth József, az Országos Meteorológiai Szolgálat elnöke – Készült: az Országos Meteorológiai Szolgálat Nyomdájában, Budapest – Felelős vezető: Máthé Gyuláné – Munkaszám: 89.230 – Szerkesztésért felel: Kapovits Albert, a Központi Előrejelző Intézet igazgatója

Készíti: a KEI Rövidtávú Előrejelző Osztálya – Szakmai felelős: Németh Lajos osztályvezető – Megjelenik naponként
Megrendelhető: 1024 Budapest, II., Kitaibel Pál utca 1. – Pénzügyi Osztály – Telefon: 353-500
Jelmagyarázat a havi mellékletben

IDŐJÁRÁSI NAPIJELENTÉS

ЕЖЕДНЕВНЫЙ МЕТЕОРОЛОГИЧЕСКИЙ БЮЛЛЕТЕНЬ • DAILY WEATHER REPORT
BULLETIN QUOTIDIEN DE TEMPS • TÄGLICHER WETTERBERICHT

102. évfolyam 119. szám + Budapest + 1989. április 29. szombat

Az időjárási helyzet és a várható időjárás:

A Szovjetunió európai területén általában kevés a felhő, csapadék nem hullik. Kontinensünk többi részén azonban a változékony, gyakran felhős, esős, szeles idő a jellemző. Északnyugat- és Közép-Európa egy részén néhol havas eső, hó is hullik. Igen nagy hőmérsékletkülönbség alakult ki. A szárazföld nyugati vidékein sokéves átlagnál többfelé 8 - 10 fokkal alacsonyabb a hőmérséklet a délutáni órákban. Helyenként csupán 5 fok körüli csúcshőmérsékletet mérnek. Ugyanakkor Kelet-Európában általában 20 - 25 fokig emelkedik a hőmérséklet.

A Kárpát-medence területén keveredik egymással a hideg és a meleg levegő. Emiatt marad a jelentős hőmérsékletkülönbség a nyugati és a keleti országrész között és folytatódik a borongós, sokfelé csapadékos idő. Pénteken a Dunántúlon jobbára borult idő volt. Keleten ugyanakkor 5 - 10 órára is kisütött a Nap. Sokfelé esett az eső, záporeső, keleten zivatar. Néhol jégeső is előfordult. A ma reggel 7 óráig lehullott csapadék mennyisége általában 1 és 8 mm között volt, északkeleten helyenként 10 - 15 mm-t is mértek. A hőmérséklet csúcsértéke a Dunántúlon 10 és 16, másutt 20 és 28 fok között alakult. Ma (szombat) hajnalra 4, 13 fokig hűlt le a levegő. Délelőtt többnyire erősen felhős volt az ég. Főként a Dunántúlon erős, néhol viharos északi szél fújt. 11 órakor 6, 16 fokot mértek.

Ma 12 órakor Budapesten a hőmérséklet 8 fok, a tengerszintre átszámított légnyomás 1012 hPa, gyengén emelkedik.

Várható időjárás vasárnap estig:

Többnyire erősen felhős lesz az ég. Ma szórványosan, vasárnap sokfelé várható eső. Helyenként zivatar is előfordul. Nyugaton néhol esetleg havas eső, a magasabban fekvő területeken hó is hullhat.
A Dunántúlon gyakran erős, időnként viharos lesz az északi szél.
A legalacsonyabb éjszakai hőmérséklet általában 4 és 9 fok között alakul.
A legmagasabb nappali hőmérséklet vasárnap nyugaton 6, 11, keleten 15, 20 fok között várható.

Jenki Szilvia s. k.

A hőmérséklet napi középértéke és eltérése a sokévi átlagtól (Budapest belterületén):

1989. április 28.	15,9°C	+2,5°C

1871 óta ezen a napon Budapesten előfordult

legmagasabb hőmérséklet:	28,7°C (1969)
legalacsonyabb hőmérséklet:	-1,0°C (1888)

LEGMAGASABB HŐMÉRSÉKLET

1989. IV. 28.

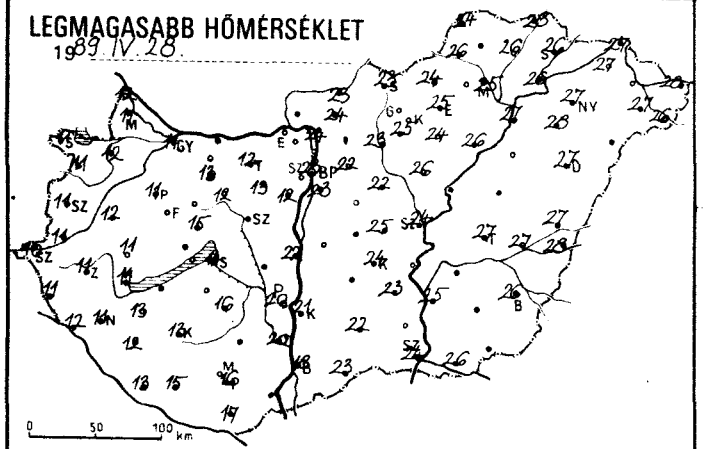

LEGALACSONYABB HŐMÉRSÉKLET

1989. IV. 29.

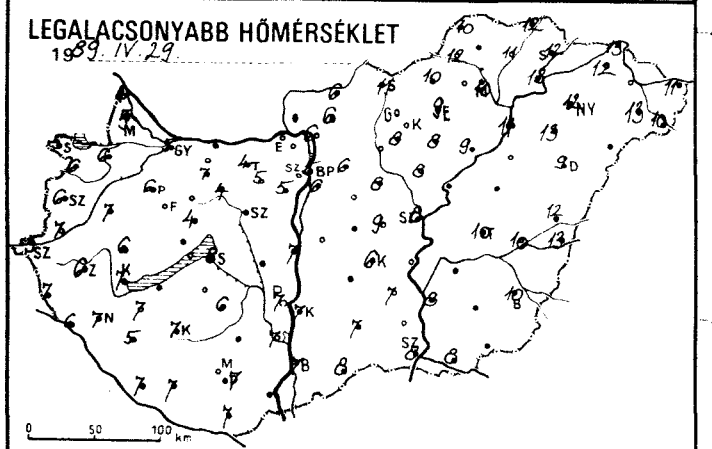

RADIÁCIÓS MINIMUM

1989. IV. 29.

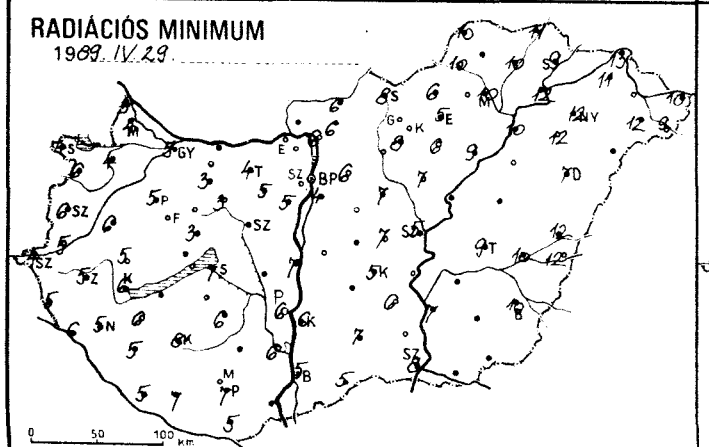

24 órás CSAPADÉKELOSZLÁS

1989. IV. 28. 7h -tól IV. 29. 7h -ig.

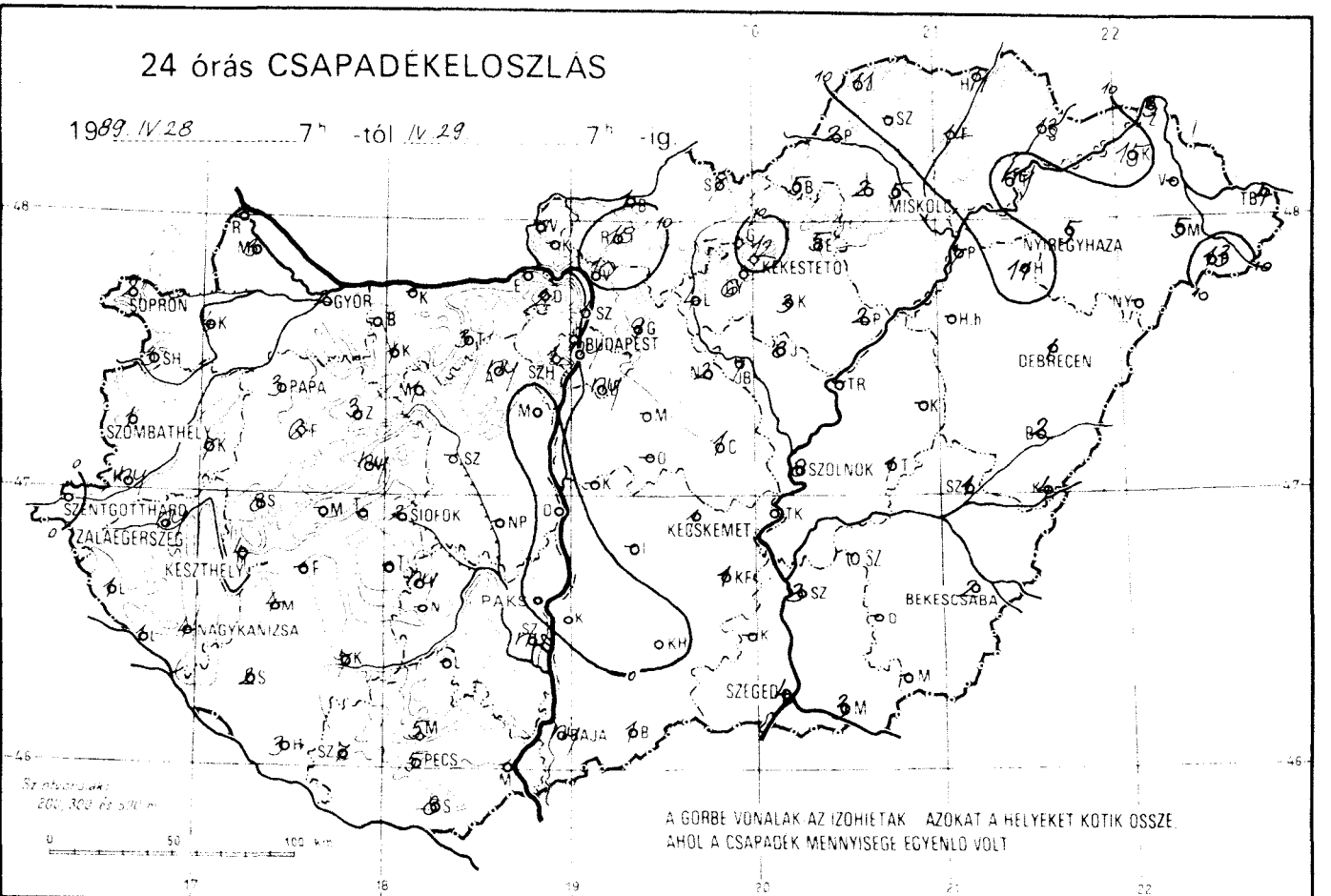

NAPFÉNYTARTAM

1989. IV. 28.

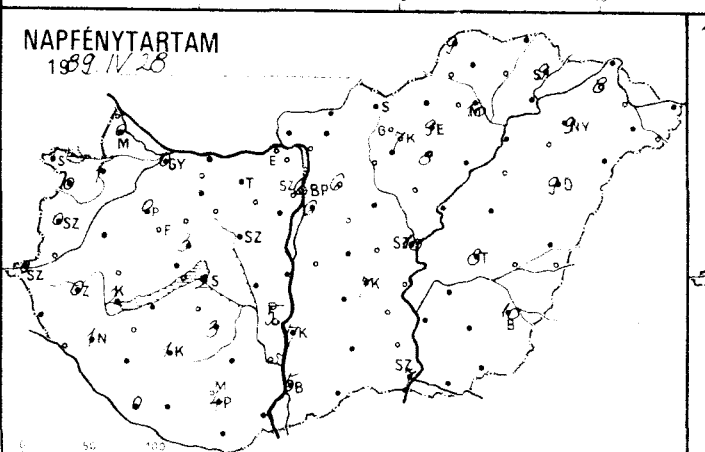

IZÓTARELOSZLÁS

1989. IV. 28. 7h – IV. 29. 7h

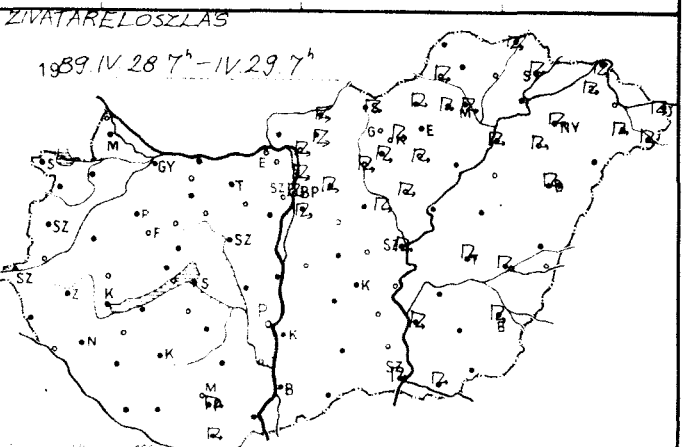

1989.IV.29.07 ^{h}-ig az utolsó 24 óra adatai						Előző nap napos órái
állomás	csapadék (mm)		max. hőmérséklet	min. hőmérséklet	rad. min.	
Győr	2	=	11	5	5	0
Kapuvár	4	▽	12	6	4	1
Mosonmagyaróvár	3	▽ =	11	5	4	0
Rajka	2		12	4	3	
Sopron	2	▽	11	5	4	1
Sopronhorpács	3		11	6	6	0
Káld	7	▽	12	7	6	
Körmend	ny		14	7	5	
Szentgotthárd			10	5	4	0
Szombathely	1	▽	11	6	6	0
Lenti	1	=	11	7	5	
Letenye	1		12	6	6	
Nagykanizsa	4		11	7	5	1
Zalaegerszeg	ny		11	6	5	0
Farkasgyepű	6		9	5	4	
Keszthely	4	▽	11	7	6	2
Mencshely	—		—	—	—	
Pápa	3	▽ =	11	6	5	0
Sümeg	8		11	6	5	
Tihany	—		—	—	—	
Veszprém	ny	▽	15	4	3	3
Zirc	3	=	10	3	2	
Fonyód						
Homokszt. györgy	3		13	7	5	0
Kaposvár	7		13	7	6	1
Marcali	4	▽ =	13	7	6	
Siófok	2	▽	14	8	7	2
Somogyszob	2		12	5	5	
Tab						
Bábolna						
Esztergom						
Kisbér	1		13	7	3	
Komárom						
Tatabánya	3	=	12	4	4	
Alcsútdoboz	ny	=	13	5	5	
Dunaújváros			22	7	7	
Martonvásár			12	5	5	
Mór	1	▽ =	12	4	3	
Sárbogárd						
Székesfehérvár						
Iregszemcse	ny		16	6	6	3
Lengyel						
Paks		⌒	20	7	6	5
Szekszárd	ny	=	20	7	6	
Árpádtető	5	=	12	4	4	
Mohács	—		—	—	—	
Pécs	5	⊏ =	16	7	7	4
Siklós	8	⊏ =	17	7	5	
Szigetvár	7	=	15	7	7	
Budaörs	ny	▽	21	6	4	
Bp. Lőrinc	ny	⊏ =	23	6	4	6
Bp. Met. Int.	ny	⊏ =	23	5	—	6
Bp. Szab. hegy	1	▽ ≡	19	3	2	
Cegléd	1	=	25	9	7	
Dobogókő	2	≡	18	1	1	
Gödöllő	9	⊏ =	22	6	6	6
Királyrét	—		—	—	—	
Monor	—		—	—	—	
Nagykáta	2		22	8	7	
Szentendre	1	⊏	24	6	6	

1989.IV.29.07 ^{h}-ig az utolsó 24 óra adatai						Előző nap napos órái
állomás	csapadék (mm)		max. hőmérséklet	min. hőmérséklet	rad. min.	
Vác	10	⊏ ⌒	24	6	6	
Vámosmikola						
Baja	ny	▽ =	18	7	5	5
Bácsalmás	1		23	8	5	
Izsák						
Kalocsa	.		21	7	6	7
Kecskemét	1	▽ ⌒	24	6	5	7
Kiskunfélegyháza	1	▽	23	7	6	
Kiskunhalas	.	⌒	22	7	7	
Kunszentmiklós						
Tiszakécske						
Balassagyarmat	1	⊏ =	23	6	6	
Romhány	18	⊏	24	6	6	
Salgótarján	7	⊏	23	11	8	
Eger	5	▽ =	25	9	5	9
Galyatető						
Gyöngyös	6	⊏ =	25	8	8	
Kékestető	12	⊏ ≡	17	6	5	7
Kompolt	3	⊏ ⌒	24	8	6	8
Lőrinci	4	⊏ =	23			
Poroszló	2		26	9	9	
Jászapáti	8	⊏	26	8	7	
Jászberény	7	⊏ =	25	7	7	
Karcag						
Szolnok	8	⊏ =	24	8	5	10
Tiszaroff						
Túrkeve	1	⊏ ⌒	27	10	9	8
Kistelek						
Makó	3	⊏	26	8	8	
Szeged	4	⊏ =	24	8	8	7
Szentes	3	⊏	25	8	7	
Borsodnádasd	5	⊏ =	24	10	6	
Függöd	14	▽ =	26	11	10	
Hidasnémeti	11	⊏ ≡	28	12	11	
Jósvafő	11	▽ =	24	10	10	9
Lillafüred	2	⊏ =	24	10	9	
Miskolc	5	⊏	25	10	10	10
Putnok	2	⊏	26	12	10	
Sárospatak	13	⊏ =	26	12	9	9
Szendrőlád						
Tokaj	ny	≡	26	13	12	
Kisvárda	15	⊏ =	27	12	11	8
Mátészalka	5	⊏	27	13	12	
Nyíregyháza	5	⊏	27	12	12	9
Nyírlugos	—		—	—	—	
Pátyod	13	⊏	26	10	9	
Tiszabecs	4	⊏ =	28	11	10	
Vásárosnamény	—		—	—	—	
Záhony	3	⊏ =	27	13	13	
Berettyóújfalu	2	=	27	12	10	
Debrecen	1	⊏ ⌒	27	9	7	9
Hajdúdorog	11	⊏ =	28	13	12	
Hortobágy	—		—	—	—	
Körösszakál	4		28	13	12	
Polgár	7	⊏ =	27	11	10	
Békéscsaba	2	⊏ ⌒	26	10	10	10
Mezőhegyes	—		—	—	—	—
Orosháza	—		—	—	—	—
Szarvas	—		—	—	—	—
Szeghalom	1	⊏ =	27	10	10	

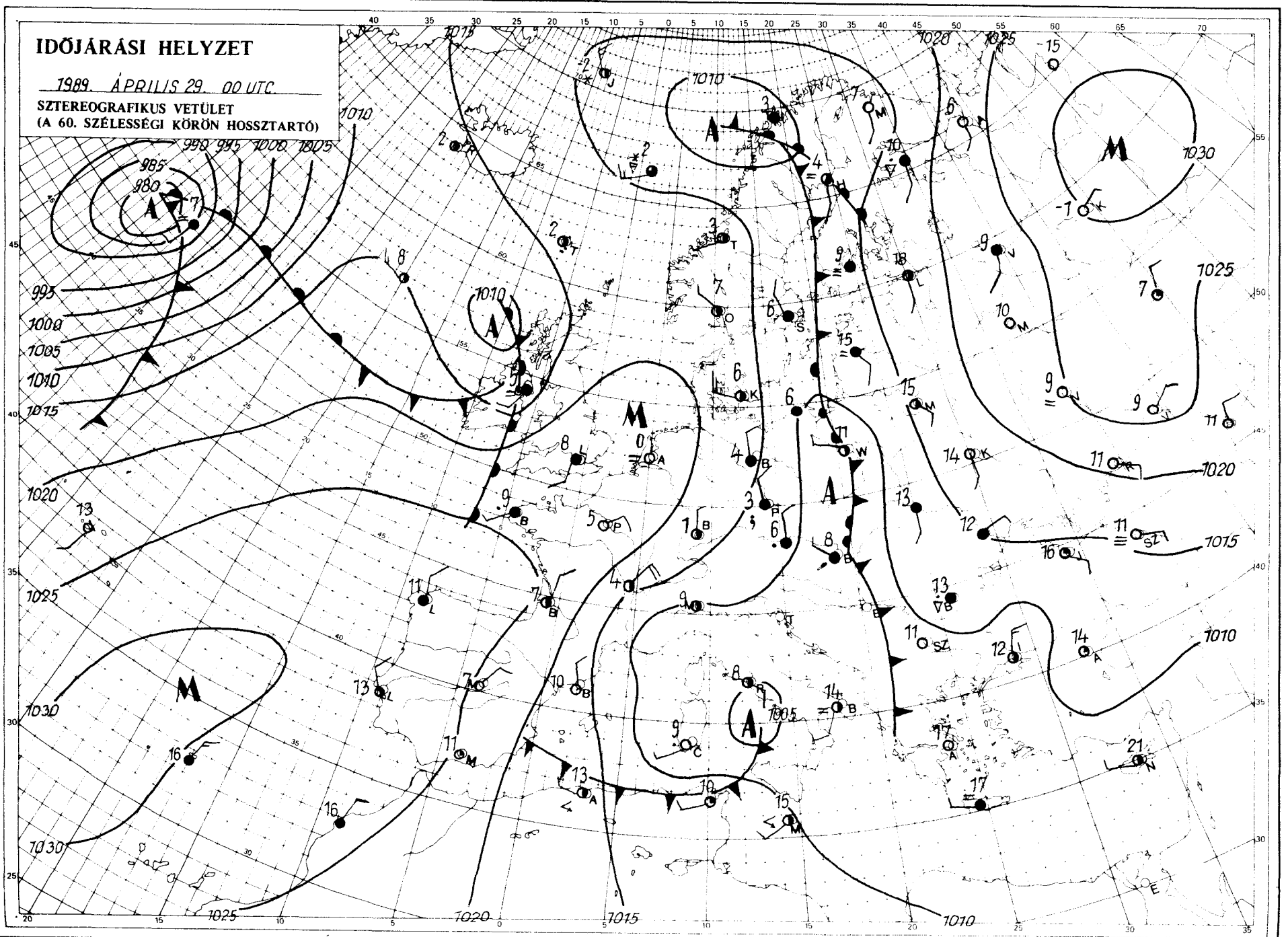

KIADJA: ORSZÁGOS METEOROLÓGIAI SZOLGÁLAT
Kiadásért felel: Barát József, az Országos Meteorológiai Szolgálat elnöke – Készült: az Országos Meteorológiai Szolgálat Nyomdájában, Budapest — Felelős vezető: Máthé Gyuláné – Munkaszám: 89 231 – Szerkesztésért felel: Kapovits Albert, a Központi Előrejelző Intézet igazgatója

Készíti: a KEI Rövidtávú Előrejelző Osztálya — Szakmai felelős: Németh Lajos osztályvezető – Megjelenik naponként
Megrendelhető: 1024 Budapest, II., Kitaibel Pál utca 1. — Pénzügyi Osztály — Telefon: 353-500
Jelmagyarázat a havi mellékletben

IDŐJÁRÁSI NAPIJELENTÉS

ЕЖЕДНЕВНЫЙ МЕТЕОРОЛОГИЧЕСКИЙ БЮЛЛЕТЕНЬ • DAILY WEATHER REPORT
BULLETIN QUOTIDIEN DE TEMPS • TÄGLICHER WETTERBERICHT

102. évfolyam 120. szám + Budapest + 1989. április 30. vasárnap

Az időjárási helyzet és a várható időjárás:

A Balkán-félszigettől csaknem az északi sarkig, több ezer kilométer hosszan időárási front húzódik már napok óta. A front időjárási szempontból Magyarországot is kettéosztotta, s ez a megosztottság egyelőre megmarad. A front nyugati oldalán – különösen az Alpok és környezetének országaiban rendkívül hűvös, már-már télies az idő. Nagyon sok eső hullott ezekre a területekre, havas eső, hózápor a síkvidéki területeken sem volt ritka. Ezzel szemben a front keleti oldalán csaknem nyárias az idő, a front közelében sok a zivatar.

A következő másfél nap során e frontálzona hullámzó mozgása miatt újabb országos esőre számíthatunk, a nyugati, délnyugati megyékben marad a szokatlanul hűvös idő.

Magyarországon szombaton változóan felhős, a főváros környékén és keleten néhol egész nap borult volt az ég. Többfelé volt – általában jelentéktelen – eső, keleten egy-két helyen zivatar. A lehullott eső mennyisége az 5 - 7 mm-t csak Pátyodon és Tiszabecsen haladta meg, ezeken a helyeken 14, illetve 18 mm-t mértek. A legmagasabb nappali hőmérséklet a Debrecen - Miskolc vonaltól délnyugatra 9, 15, ettől északkeletre 15, 20 fok között volt. Vasárnap kora reggelre 3, 10 fokig süllyedt a hőmérséklet. Délelőtt a Dunántúlon sokfelé esett az eső, keleten néhány órára kisütött a Nap. Késő délelőttől kezdve azonban ott is egyre többfelé keletkezett zivatar. 11 órakor 5, 15 fok között volt a hőmérséklet, az alacsonyabb értékeket nyugaton, délnyugaton mérték.

Ma 12 órakor Budapesten a hőmérséklet 13 fok, a tengerszintre átszámított légnyomás 1007 hPa, mérsékelten süllyed.

Várható időjárás hétfő estig:

Az ország keleti felében néha felszakadozik a felhőzet, általában azonban tartósan borult, országszerte gyakran esős idő várható, keleten zivatarok is lesznek.
A Dunántúlon erős, sokfelé viharos északi, máshol időnként megélénkülő északkeleti, keleti szél várható.
Várható legalacsonyabb éjszakai hőmérséklet 4, 9,
legmagasabb nappali hőmérséklet a tartósan esős nyugati, délnyugati területeken 10, máshol 16 fok körül lesz.

H. Bóna Márta s. k.

A hőmérséklet napi középértéke és eltérése a sokévi átlagtól (Budapest belterületén):

1989. április 29.	7,0°C	-6,6°C

1871 óta ezen a napon Budapesten előfordult

legmagasabb hőmérséklet:	29,9°C (1934)
legalacsonyabb hőmérséklet:	1,5°C (1874)

LEGMAGASABB HŐMÉRSÉKLET

19 89. IV. 29.

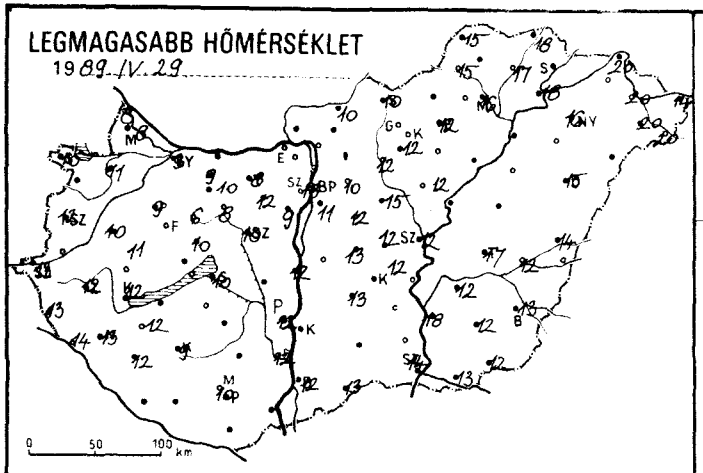

LEGALACSONYABB HŐMÉRSÉKLET

19 89. IV. 30.

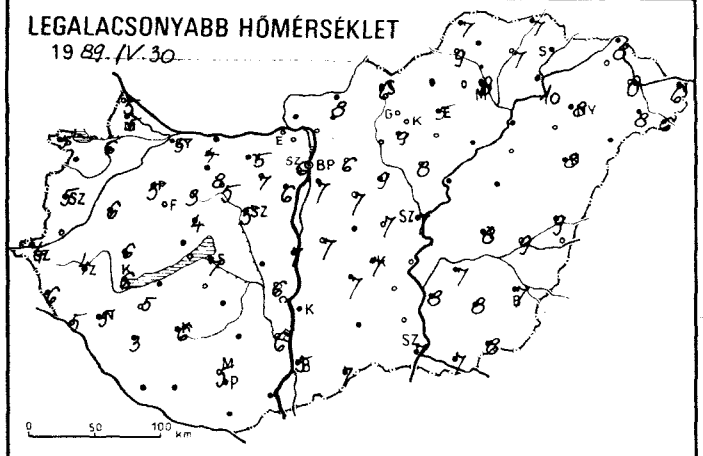

RADIÁCIÓS MINIMUM

19 89. IV. 30.

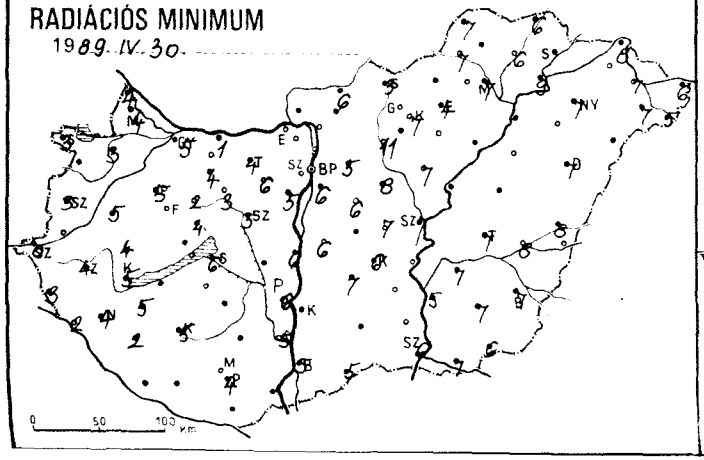

24 órás CSAPADÉKELOSZLÁS

19 89. IV. 29. 7h -tól IV. 30. 7h -ig

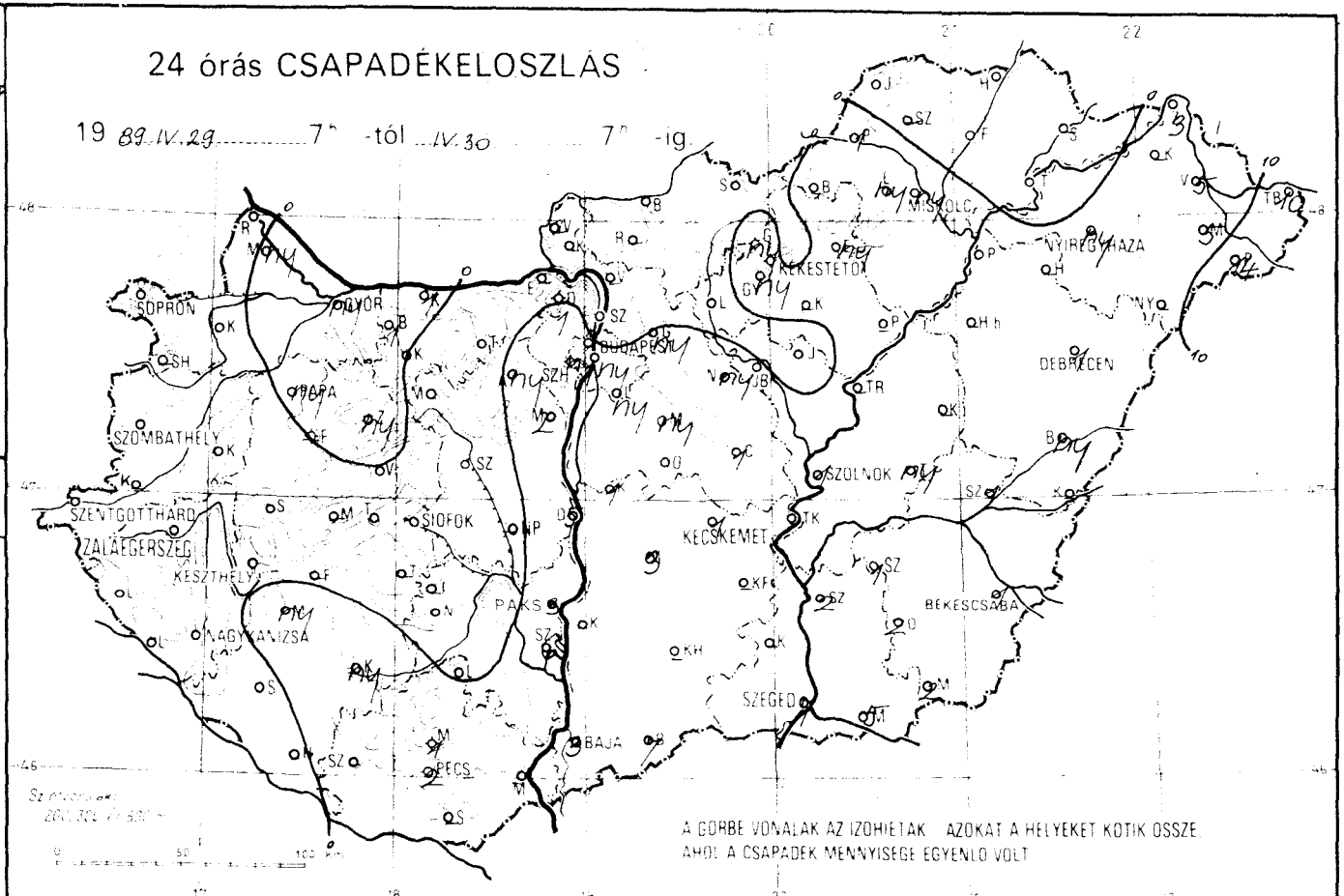

NAPFÉNYTARTAM

19 89. IV. 29.

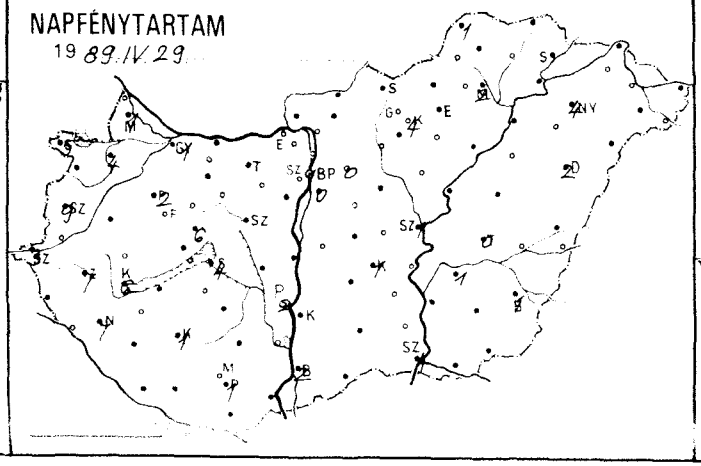

ZIVATARELOSZLÁS

19 89. IV. 29. 7h - IV. 30. 7h

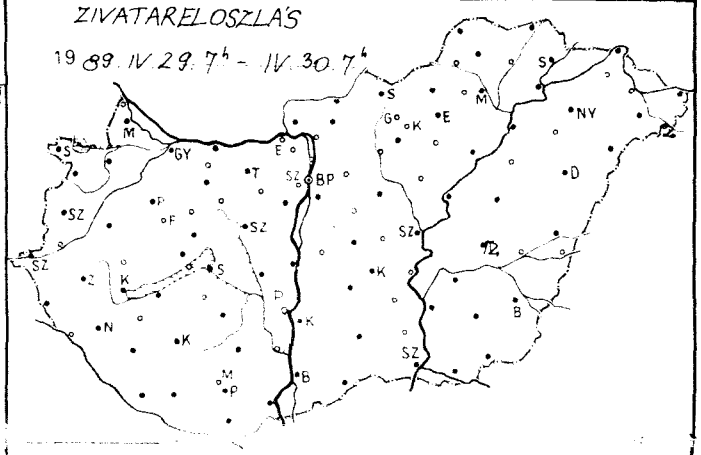

1989.IV.30 07 h-ig az utolsó 24 óra adatai						Előző nap napos órái
állomás	csapadék (mm)		max. hőmérséklet	min. hőmérséklet	rad. min.	
Győr	ny		9	6	5	1
Kapuvár	.		11	6	3	4
Mosonmagyaróvár	ny	, =	8	5	4	1
Rajka	.		8	5	4	
Sopron	.		10	5	3	5
Sopronhorpács	—		—	—	—	—
Bőd	.		10	6	5	
Dormend	—		—	—	—	
Szentgotthárd	.		13	4	0	3
Szombathely	.		12	5	3	9
Benti	.		13	6	3	
Petenye	.		14	5	2	
Nagykanizsa	.		13	5	4	7
Zalaegerszeg	.		12	4	4	7
Farkasgyepű	—		—	—	—	
Keszthely	.		12	6	5	6
Tihanyi	—		—	—	—	—
Tapa	ny		9	5	5	2
Siófok	.		11	6	4	
Dinnyés	—		—	—	—	
Veszprém	.		10	4	4	6
Pápa	ny	=	6	3	2	
Tényőd	—		—	—	—	
Komoksztgyörgy	—		—	—	—	—
Kaposvár	ny		9	6	5	1
Marcali	ny	,	12	5	5	
Siófok	.		10	7	6	4
Somogyszob	.		12	3	2	
Tab	—		—	—	—	
Gyöngyös	1		14	4	1	
Esztergom	—		—	—	—	
Kisbér	.		10	8	4	
Komárom	1	=	9	5	3	
Tatabánya	—	=	8	5	4	
Mecsútdoboz	ny	=	9	6	5	
Dunaújváros	5		12	7	6	
Martonvásár	2	=	9	6	5	
Mór	.	=	8	5	3	
Sárbogárd	—		—	—	—	
Székesfehérvár	.	=	10	6	5	
Tregszemcse	—		—	—	—	—
Lengyel	—		—	—	—	
Paks	3	▽	12	6	6	2
Szekszárd	6	=	12	6	5	
Árpádtető	1	≡	6	5	3	
Mohács	—		—	—	—	
Pécs	2		10	5	4	1
Siklós	—		—	—	—	
Szigetvár	—		—	—	—	
Budaörs	ny		10	6	5	
Bp. Lőrinc	ny	=	11	7	6	0
Bp. Met. Int.	ny		13	6	—	1
Bp. Szab. hegy	ny	,	8	2	1	
Cegléd	1	=	12	7	7	
Dobogókő	1	=	8	2	2	
Gödöllő	ny	=	10	6	5	0
Királyrét	—		—	—	—	
Monor	ny	=	12	7	6	
Nagykáta	ny		15	9	8	
Szentendre	.		13	7	7	

1989.IV.30 07 h-ig az utolsó 24 óra adatai						Előző nap napos órái
állomás	csapadék (mm)		max. hőmérséklet	min. hőmérséklet	rad. min.	
Vác	—		—	—	—	
Vámosmikola	—		—	—	—	
Baja	3		12	5	5	2
Bácsalmás	7		13	7	5	
Izsák	3	=	13	7	7	
Kalocsa	—		—	—	—	
Kecskemét	1	▽ =	12	7	6	1
Kiskunfélegyháza	—		—	—	—	
Kiskunhalas	—		—	—	—	
Kunszentmiklós	1	=	13	7	6	
Tiszakécske	—		—	—	—	
Balassagyarmat	.	⌓	10	8	4	
Romhány	—		—	—	—	
Salgótarján	.		10	6	3	
Eger	ny	=	12	5	4	1
Galyatető	ny	≡	9	5	5	
Gyöngyös	ny		12	9	7	
Kékestető	.	≡	8	4	4	4
Kompolt	—		—	—	—	
Lőrinci	.	=	12	—	11	
Poroszló	—		—	—	—	
Jászapáti	.	⌓	12	8	7	
Jászberény	—		—	—	—	
Karcag	—		—	—	—	
Szolnok	1	⌓	12	7	7	1
Tiszaroff	—		—	—	—	
Túrkeve	ny	⊏ ⌓	17	8	7	0
Kistelek	—		—	—	—	
Makó	5	▽	13	7	7	
Szeged	7		14	7	6	4
Szentes	2		18	8	5	
Borsodnádasd	—		—	—	—	
Fügöd	.		17	7	6	
Hidasnémeti	.	=	18	7	7	
Jósvafő	.	⌓	15	7	7	1
Lillafüred	ny	=	18	8	7	
Miskolc	ny	=	16	8	7	2
Putnok	1	, ⌓	15	9	7	
Sárospatak	—		—	—	—	—
Szendrőlád	—		—	—	—	
Tokaj	.	=	18	10	9	
Kisvazda	—		—	—	—	
Mátészalka	5		20	8	7	
Nyíregyháza	ny		16	8	7	4
Nyírlugos	—		—	—	—	
Pátyod	14	⊏ ⌓	20	6	5	
Tiszabecs	10	▽ =	14	6	6	
Vásárosnamény	5	⌓	20	8	7	
Záhony	3		20	8	8	
Berettyóújfalu	ny	=	14	9	8	
Debrecen	1	▽ =	15	8	7	2
Hajdúdorog	—		—	—	—	
Hortobágy	—		—	—	—	
Körösszakál	—		—	—	—	
Polgár	ny	=	15	9	—	
Békéscsaba	1	▽ ⌓	13	7	7	1
Mezőhegyes	2		12	8	6	—
Orosháza	2	⌓	12	8	7	
Szarvas	1	▽ ⌓	12	7	7	1
Szeghalom	1	=	12	9	8	

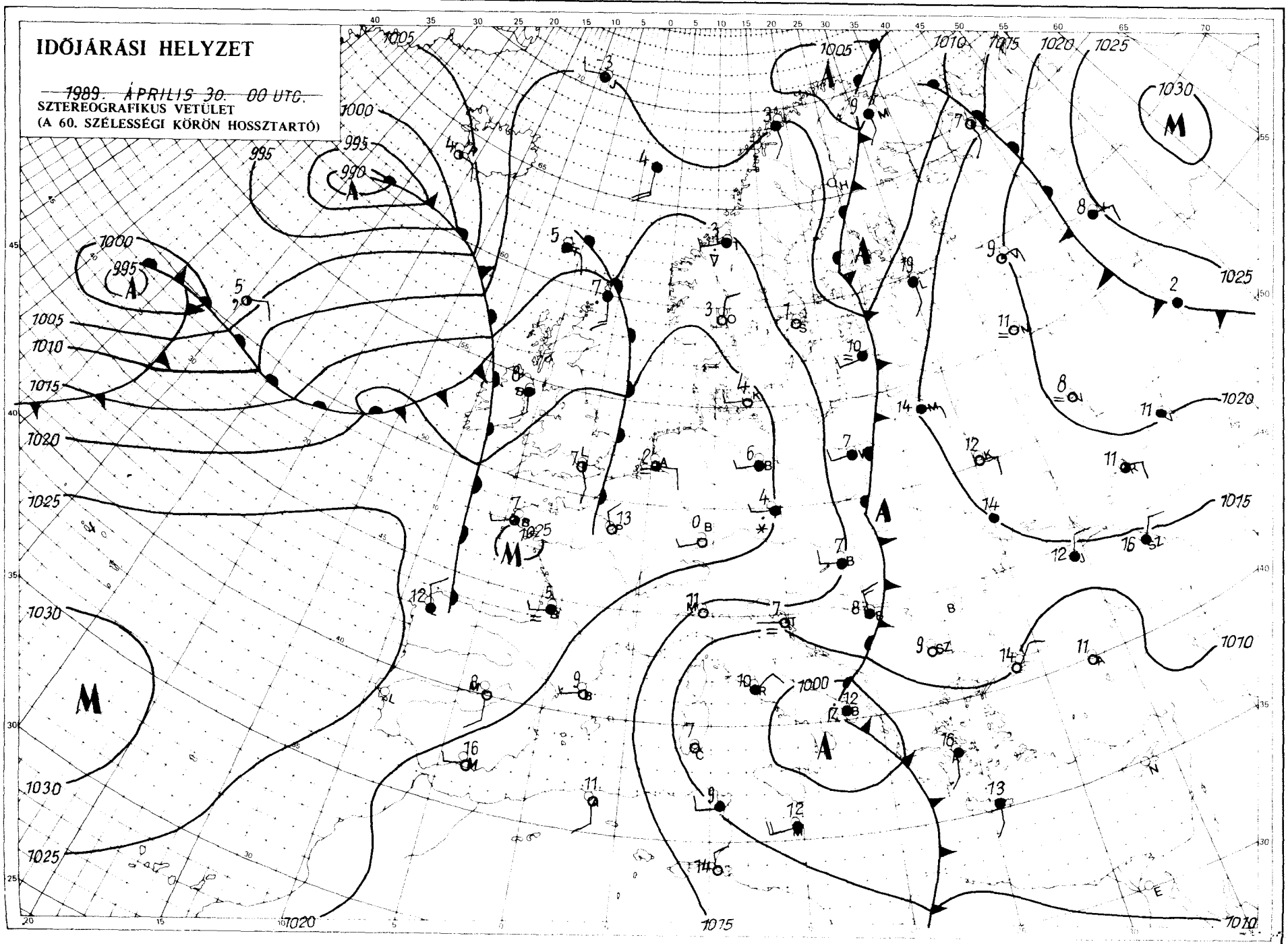

KIADJA: ORSZÁGOS METEOROLÓGIAI SZOLGÁLAT
Kiadásért felel: Bárát József, az Országos Meteorológiai Szolgálat elnöke – Készült: az Országos Meteorológiai Szolgálat Nyomdájában, Budapest – Felelős vezető: Máthé Gyuláné – Munkaszám: 89.232 – Szerkesztésért felel: Kapovits Albert, a Központi Előrejelző Intézet igazgatója

Készíti: a KEI Rövidtávú Előrejelző Osztálya – Szakmai felelős: Németh Lajos osztályvezető – Megjelenik naponként
Megrendelhető: 1024 Budapest, II., Kitaibel Pál utca 1. – Pénzügyi Osztály – Telefon: 353-500
Jelmagyarázat a havi melléklettben

IDŐJÁRÁSI NAPIJELENTÉS

ЕЖЕДНЕВНЫЙ МЕТЕОРОЛОГИЧЕСКИЙ БЮЛЛЕТЕНЬ • DAILY WEATHER REPORT
BULLETIN QUOTIDIEN DE TEMPS • TÄGLICHER WETTERBERICHT

102. évfolyam 121. szám + Budapest + 1989. május 1. hétfő

Az időjárási helyzet és a várható időjárás:

A Pireneusi-félszigettől Nyugat-Európa egy részén át egészen a Skandináv-félszigetig magas légnyomású öv húzódik, nagy területen túlnyomóan derült, száraz időt okozva. Ugyanakkor a kontinens más vidékein változékony az időjárás. A Keleti-Kárpátok feletti középponttal ciklon örvénylik. A Kárpát-medencében, az Alpok keleti és déli oldalán, valamint az Adriai-tenger mentén túlnyomóan borult az ég, és sokfelé esik az eső. Szintén gyakran esik az eső a Brit-szigeteken, továbbá a kontinens nyugati partvidékén. Valószínű, hogy az elkövetkező időszakban a Kárpát-medencében marad a borongós, esős idő.

Magyarországon vasárnap erősen felhős vagy borult, változékony időjárás volt. Sokfelé esett az eső, zápor, főként keleten zivatar is előfordult. A hétfő reggelig lehullott csapadék mennyisége általában 5 - 15 mm között volt, helyenként azonban jóval többet mértek. Például Kaposváron 34, Szigetváron 40, Tiszabecsen 55, Izsákon pedig 58 mm eső esett. Vasárnap az északnyugati, északi szél sokfelé erős, helyenként viharos volt. Vasárnap a hőmérséklet csúcsértéke a Dunántúlon általában 6 - 11 C fok, északkeleten viszont jobbára 13 - 18 fok között alakult. Hétfő hajnalra pedig - személyes területi eloszlásban - 4 - 11 fokig hűlt le a levegő. Ma délelőtt országszerte folytatódott a túlnyomóan borult, esős, sokfelé szeles idő. A hőmérséklet 11 órakor az országban 6 és 11 fok között váltakozott.

LIBRARY JUL 6 1989 U.S. Dept. of Commerce N.O.A.A.

A Balaton vizének hőmérséklete Siófoknál 9 fok volt.

Ma 12 órakor Budapesten a hőmérséklet 11 fok, a tengerszintre átszámított légnyomás 1010 hPa, mérsékelten emelkedik.

Várható időjárás kedd estig:

Kedd estig az országban erősen felhős vagy borult idő lesz. Inkább csak keleten csökken néha a felhőzet. Országszerte várható újabb eső, zápor, keleten délutánonként zivatar is valószínű. Éjszaka szórványosan ködfoltok képződnek. A Dunántúlon gyakran erős, időnként viharos északnyugati, északi, másutt élénk keleti szél várható.

Várható legalacsonyabb éjszakai hőmérséklet 4 - 9 fok között,
legmagasabb nappali hőmérséklet kedden nyugaton 10 fok körül, másutt 14 - 19 fok között alakul.

Bozóki István s. k.

A hőmérséklet napi középértéke és eltérése a sokévi átlagtól (Budapest belterületén):

1989. április 30.	10,2°C	-3,9°C

1871 óta ezen a napon Budapesten előfordult

legmagasabb hőmérséklet:	29,5°C (1934)
legalacsonyabb hőmérséklet:	1,5°C (1876)

LEGMAGASABB HŐMÉRSÉKLET

1989. IV. 30.

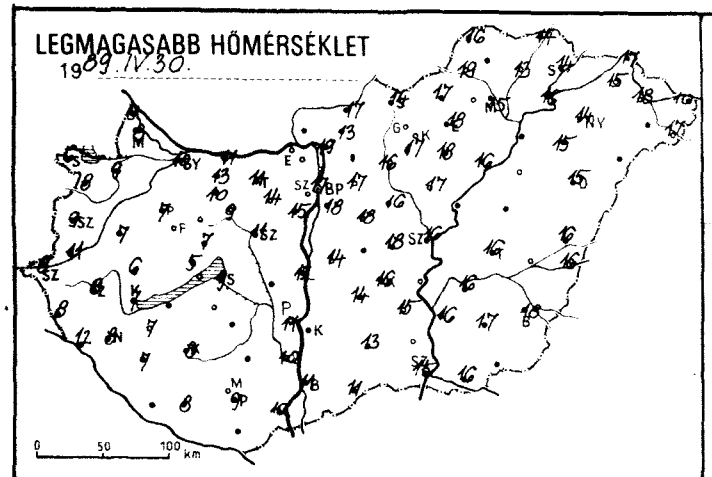

LEGALACSONYABB HŐMÉRSÉKLET

1989. V. 1.

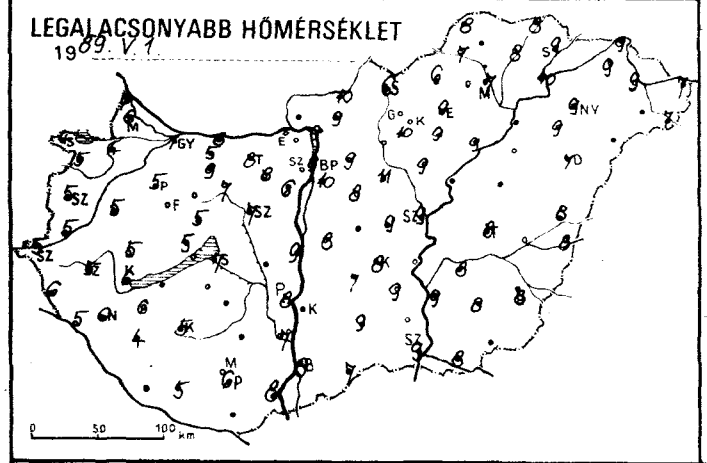

RADIÁCIÓS MINIMUM

1989. V. 1.

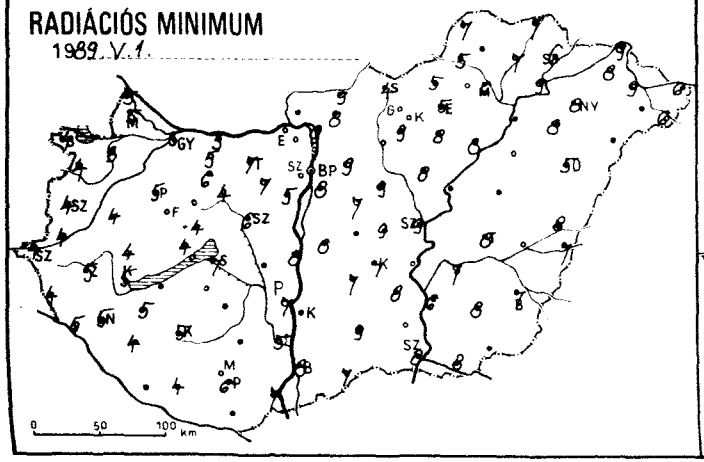

24 órás CSAPADÉKELOSZLÁS

1989. IV. 30. 7h -tól V. 1. 7h -ig.

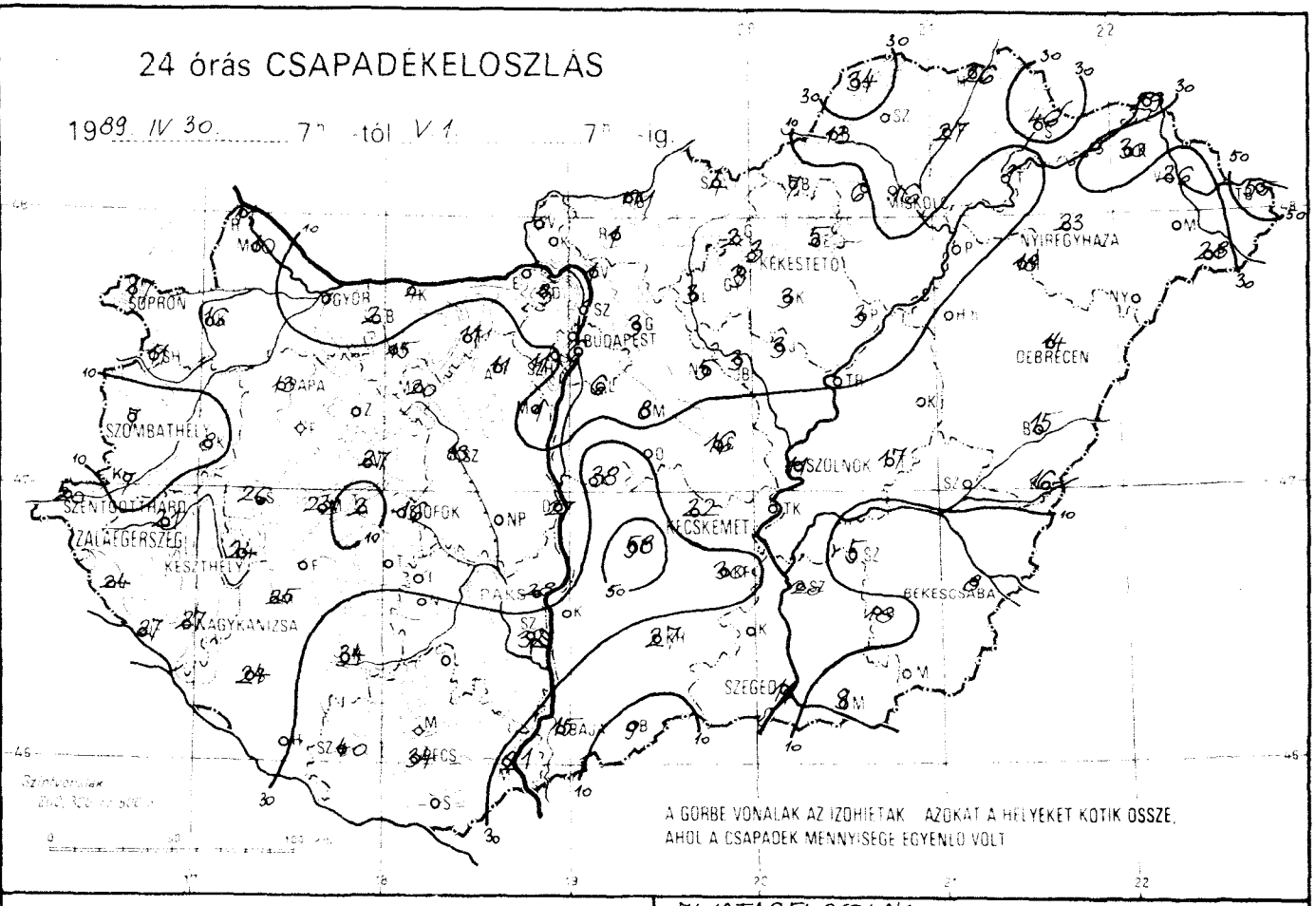

A GÖRBE VONALAK AZ IZOHIETÁK AZOKAT A HELYEKET KÖTIK ÖSSZE, AHOL A CSAPADÉK MENNYISÉGE EGYENLŐ VOLT

NAPFÉNYTARTAM

1989. IV. 30.

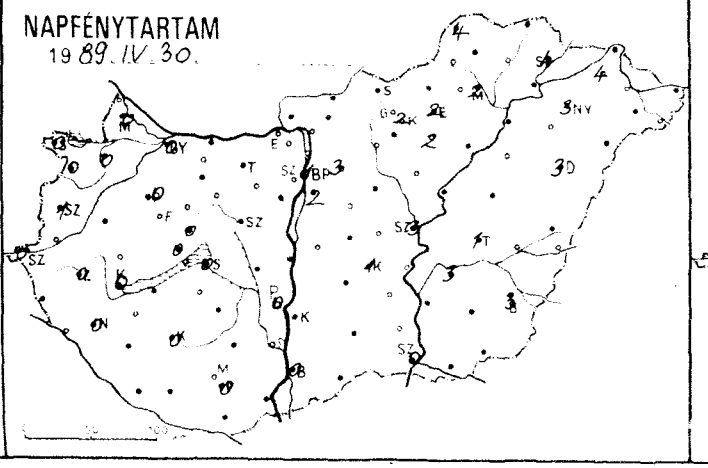

ZIVATARELOSZLÁS

1989. IV. 30. 7h - V. 1. 7h

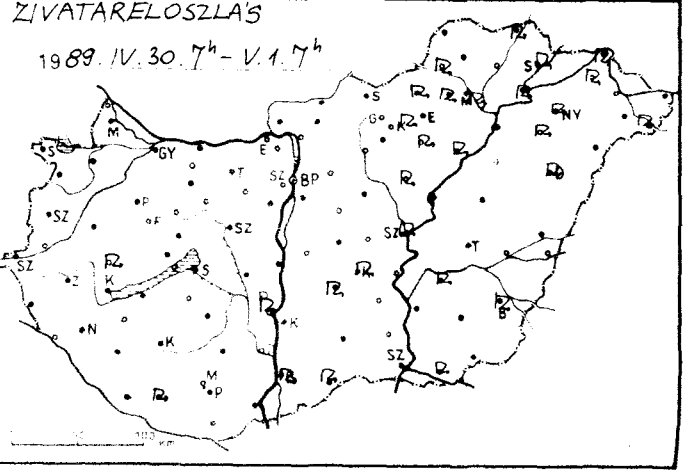

1989.V.1. 07 h-ig az utolsó 24 óra adatai						Előző nap napos órái
állomás	csapadék (mm)		max. hőmérséklet	min. hőmérséklet	rad. min.	
Győr	7		10	7	5	0
Kapuvár	16	=	9	4	3	0
Mosonmagyaróvár	10	▽ =	8	6	5	0
Rajka	11		9	7	5	
Sopron	17	▽	6	4	4	0
Sopronhorpács	11		8	5	4	0
Káld	8	▽	7	5	4	
Körmend	7		11	5	4	
Szentgotthárd	20		8	5	4	0
Szombathely	7		9	5	4	1
Lenti	24	=	8	6	4	
Letenye	27	▽	12	6	5	
Nagykanizsa	27		8	6	5	0
Zalaegerszeg	21	▽	8	5	5	0
Farkasgyepű	—		—	—	—	
Keszthely	24	▽ =	7	6	5	0
Mencshely	23	=	5	5	4	0
Pápa	13	=	7	5	5	0
Sumeg	26	◹	6	5	4	
Tihany	2	=	11	7	6	
Veszprém	27		7	5	4	0
Zirc	—		—	—	—	
Fonyód	—		—	—	—	
Homokszt. györgy			—	—	—	
Kaposvár	34	=	8	5	5	0
Marcali	25	=	7	6	5	
Siófok	16		9	7	7	0
Somogyszob	24	▽	7	4	4	
Tab	—		—	—	—	
Bábolna	2		13	5	5	
Esztergom	—		—	—	—	
Kisbér	15	▽	10	9	6	
Komárom	4	=	11	8	5	
Tatabánya	11	=	11	8	7	
Alcsútdoboz	11	▽ =	14	8	7	
Dunaújváros	27		12	9	8	
Martonvásár	1		15	6	5	
Mór	20	▽ =	9	7	4	
Sárbogárd	—		—	—	—	
Székesfehérvár	18	▽ =	11	7	6	
Iregszemcse	29	=	9	6	6	0
Lengyel	—		—	—	—	
Paks	28	◹	11	8	7	0
Szekszárd	32	▽ =	10	7	5	
Árpádtető	—		—	—	—	
Mohács	21	◹ =	10	8	7	
Pécs	23		9	6	6	0
Siklós	—		—	—	—	
Szigetvár	40	◹ =	8	5	4	
Budaörs	8	▽	17	10	9	
Bp. Lőrinc	6	▽ =	18	10	8	2
Bp. Met. Int.	6	=	17	9	—	1
Bp. Szab. hegy	11	=	14	8	6	
Cegléd	16	=	18	9	9	
Dobogókő	3	≡	12	6	6	
Gödöllő	3	=	17	9	9	3
Királyrét	—		—	—	—	
Monor	8	▽ =	18	8	7	
Nagykáta	5		16	11	9	
Szentendre	1		20	11	6	

1989.V.1. 07 h-ig az utolsó 24 óra adatai						Előző nap napos órái
állomás	csapadék (mm)		max. hőmérséklet	min. hőmérséklet	rad. min.	
Vác	1	=	19	9	9	
Vámosmikola	—		—	—	—	
Baja	15	◹ =	11	8	8	0
Bácsalmás	9	◹ =	11	7	7	
Izsák	58	◹ =	14	7	7	
Kalocsa	—		—	—	—	
Kecskemét	22	◹ =	16	8	7	1
Kiskunfélegyháza	30	▽	15	9	8	
Kiskunhalas	27	=	13	9	9	
Kunszentmiklós	38	▽ =	14	8	8	
Tiszakécske	—		—	—	—	
Balassagyarmat	ny	▽ =	17	10	9	
Romhány	1		13	9	8	
Salgótarján	4	=	14	6	4	
Eger	5	=	18	9	5	2
Galyatető	2	=	11	4	3	
Gyöngyös	3		17	10	9	
Kékestető	3	◹ =	9	4	4	2
Kompolt	3	◹	18	9	8	2
Lőrinci	2	=	16	—	—	
Poroszló	3	◹	16	9	8	
Jászapáti	3	◹ =	17	9	8	
Jászberény	3	=	18	9	8	
Karcag	—		—	—	—	
Szolnok	11	◹ =	16	9	9	3
Tiszaroff	—		—	—	—	
Túrkeve	17	▽ =	16	8	8	1
Kistelek	—		—	—	—	
Makó	9	◹	16	8	8	
Szeged	11	=	15	9	8	0
Szentes	20	▽	16	9	6	
Borsodnádasd	7	◹	17	6	5	
Füged	27		13	8	7	
Hidasnémeti	26	◹ =	14	8	7	
Jósvafő	34	▽ =	16	8	7	4
Lillafüred	6	◹ =	14	8	6	
Miskolc	16	◹ =	15	7	6	2
Putnok	13	◹ =	19	7	5	
Sárospatak	46	◹	14	9	6	4
Szendrőlád	—		—	—	—	
Tokaj	1	◹	16	10	9	
Kisvárda	30	◹ =	15	9	8	4
Mátészalka	—		—	—	—	
Nyíregyháza	23	◹	14	9	8	3
Nyírlugos	—		—	—	—	
Pátyod	28	◹	17	7	6	
Tiszabecs	55	▽ =	10	7	6	
Vásárosnamény	26	◹ =	18	9	9	
Záhony	29	◹ =	17	9	9	
Berettyóújfalu	15	=	16	8	8	
Debrecen	14	◹ =	15	7	5	3
Hajdúdorog	18	◹ =	15	9	8	
Hortobágy	—		—	—	—	
Körösszakál	16		16	8	7	
Polgár	—		—	—	—	
Békéscsaba	8	◹ =	18	8	7	3
Mezőhegyes	—		—	—	—	—
Orosháza	18	=	17	8	8	
Szarvas	5	◹ =	16	8	7	3
Szeghalom	—		—	—	—	

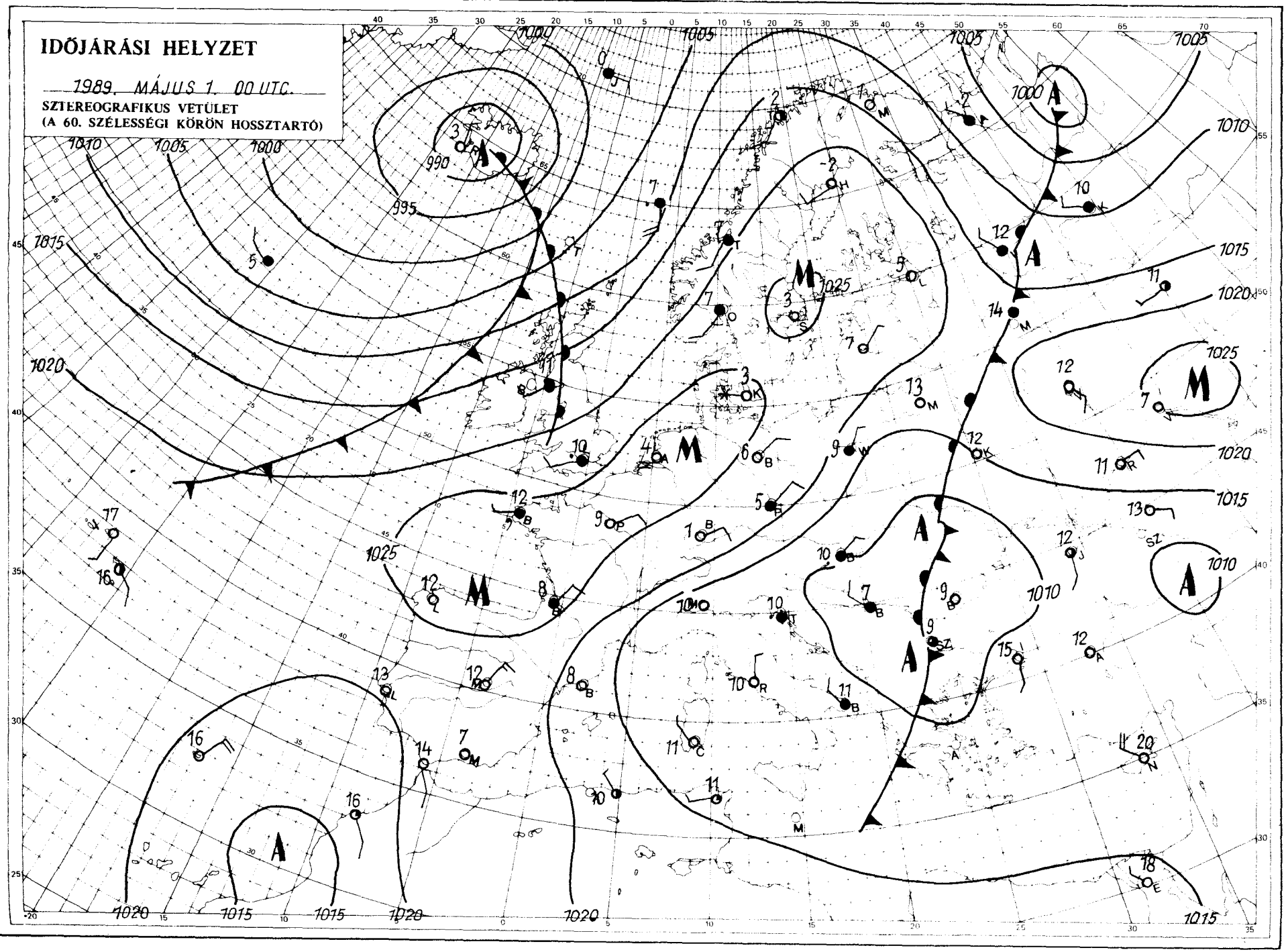

KIADJA: ORSZÁGOS METEOROLÓGIAI SZOLGÁLAT
Kiadásért felel: Barát József, az Országos Meteorológiai Szolgálat elnöke – Készült: az Országos Meteorológiai Szolgálat Nyomdájában, Budapest – Felelős vezető: Máthé Gyuláné – Munkaszám: 255. – Szerkesztésért felel: Kapovits Albert, a Központi Előrejelző Intézet igazgatója

Készíti: a KEI Rövidtávú Előrejelző Osztálya – Szakmai felelős: Németh Lajos osztályvezető – Megjelenik naponként
Megrendelhető: 1024 Budapest, II., Kitaibel Pál utca 1. – Pénzügyi Osztály – Telefon: 353-500
Jelmagyarázat a havi mellékletben

IDŐJÁRÁSI NAPIJELENTÉS

ЕЖЕДНЕВНЫЙ МЕТЕОРОЛОГИЧЕСКИЙ БЮЛЛЕТЕНЬ • DAILY WEATHER REPORT
BULLETIN QUOTIDIEN DE TEMPS • TÄGLICHER WETTERBERICHT

102. évfolyam 122. szám + Budapest + 1989. május 2. kedd

Az időjárási helyzet és a várható időjárás:

Kontinensünk legnagyobb részén folytatódik a változékony időjárás. Nyugat- Délnyugat-Európa, valamint a Szovjetunió európai területének északi része fölött magas légnyomású képződmény helyezkedik el. A felsorolt területeken jobbára derült, napos az idő, a hőmérséklet csúcsértéke általában 2, 6 fokkal haladja meg a sokéves átlagot. Ezzel szemben Közép-Európa időjárását a középpontjával Ukrajna fölött örvénylő ciklon határozza meg. Hazánkban is borongós, esős, hűvös az idő. A hőmérséklet csúcsértéke kb. 5 fokkal marad el az ilyenkor megszokottól. A következő időszakban fokozatosan javul az idő, erősödő nappali fölmelegedésre számíthatunk.

Hazánkban hétfőn borult, esős idő volt. A ma reggel 7 óráig lehullott eső mennyisége általában 5 és 15 mm között volt, helyenként 15, 25 mm-t is mértek, sőt Nagykanizsáról 26, Tabról és Borsodnádasdról 28, Kisvárdáról 33, Hidasnémetiből 48 mm-t jelentettek. A legmagasabb nappali hőmérséklet nyugaton általában 6 és 11, másutt 11 és 15 fok között alakult. Ma hajnalra 5, 10 fokig hűlt le a levegő. Délelőtt borult, sokfelé esős idő volt.

A Balaton vizének hőmérséklete Siófoknál 11 órakor 9 fok volt.

Ma 12 órakor Budapesten a hőmérséklet 11 fok, a tengerszintre átszámított légnyomás 1013 hPa, mérsékelten emelkedik.

Várható időjárás szerda estig:

Kedden folytatódik a jobbára erősen felhős idő, ismétlődő esővel, a keleti országrészben néhol zivatarral. Szerdán lassanként felszakadozik a felhőzet, felhőátvonulások lesznek, elszórtan várható újabb zápor, helyenként zivatar.
Az északi szél többfelé erős, a Dunántúlon gyakran viharos lesz.
A hajnali órákban a szélvédett helyeken foltokban köd képződik.
Várható legalacsonyabb éjszakai hőmérséklet 3 és 8,
legmagasabb nappali hőmérséklet szerdán 14, 19 fok között várható.

Bartha Péterné s. k.

Távolabbi kilátások csütörtöktől – vasárnapig:

A hét közepén a felhőzet felszakadozik, legfeljebb szórványosan alakul ki futó zápor. Melegszik az idő. A hét utolsó napjaiban megnövekszik a felhőzet, több alkalommal lehet záporeső, eső, majd erős északi széllel néhány fokos lehűlés.
Legalacsonyabb hajnali hőmérséklet eleinte 5, 10, majd 8, 13 fok között;
Legmagasabb nappali hőmérséklet eleinte 19, 23, később 15, 20 fok között várható.
Jelentős mennyiségű (legalább 5 mm napi) csapadék az ország területének 40 százalékán várható az időszak végén.

Középtávú Előrejelző Csoport

A hőmérséklet napi középértéke és eltérése a sokévi átlagtól (Budapest belterületén):

1989. május 1.	10,0°C	-4,1°C

1871 óta ezen a napon Budapesten előfordult

legmagasabb hőmérséklet:	29,2°C (1934)
legalacsonyabb hőmérséklet:	1,7°C (1916)

LEGMAGASABB HŐMÉRSÉKLET

1989. V. 1.

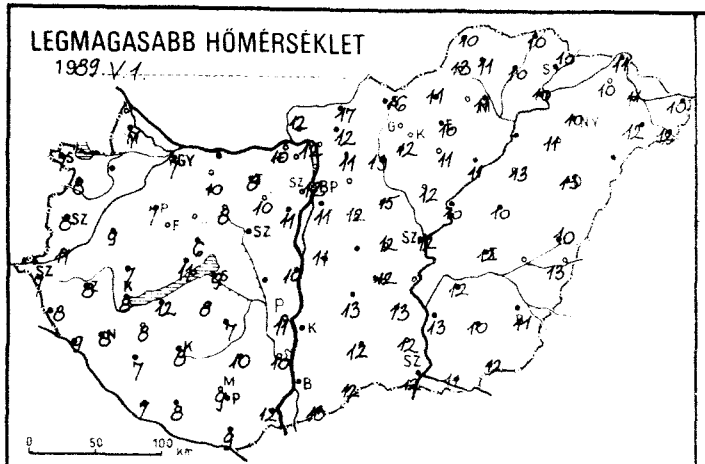

LEGALACSONYABB HŐMÉRSÉKLET

1989. V. 2.

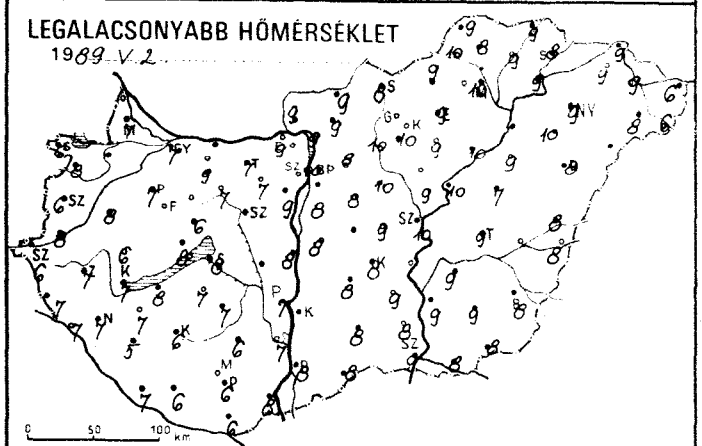

RADIÁCIÓS MINIMUM

1989. V. 2.

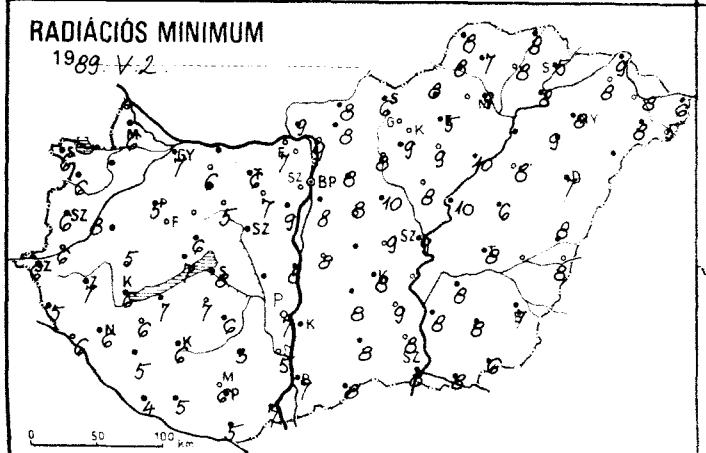

24 órás CSAPADÉKELOSZLÁS

1989. V. 1. ... 7^h tól V. 2. 7^h -ig.

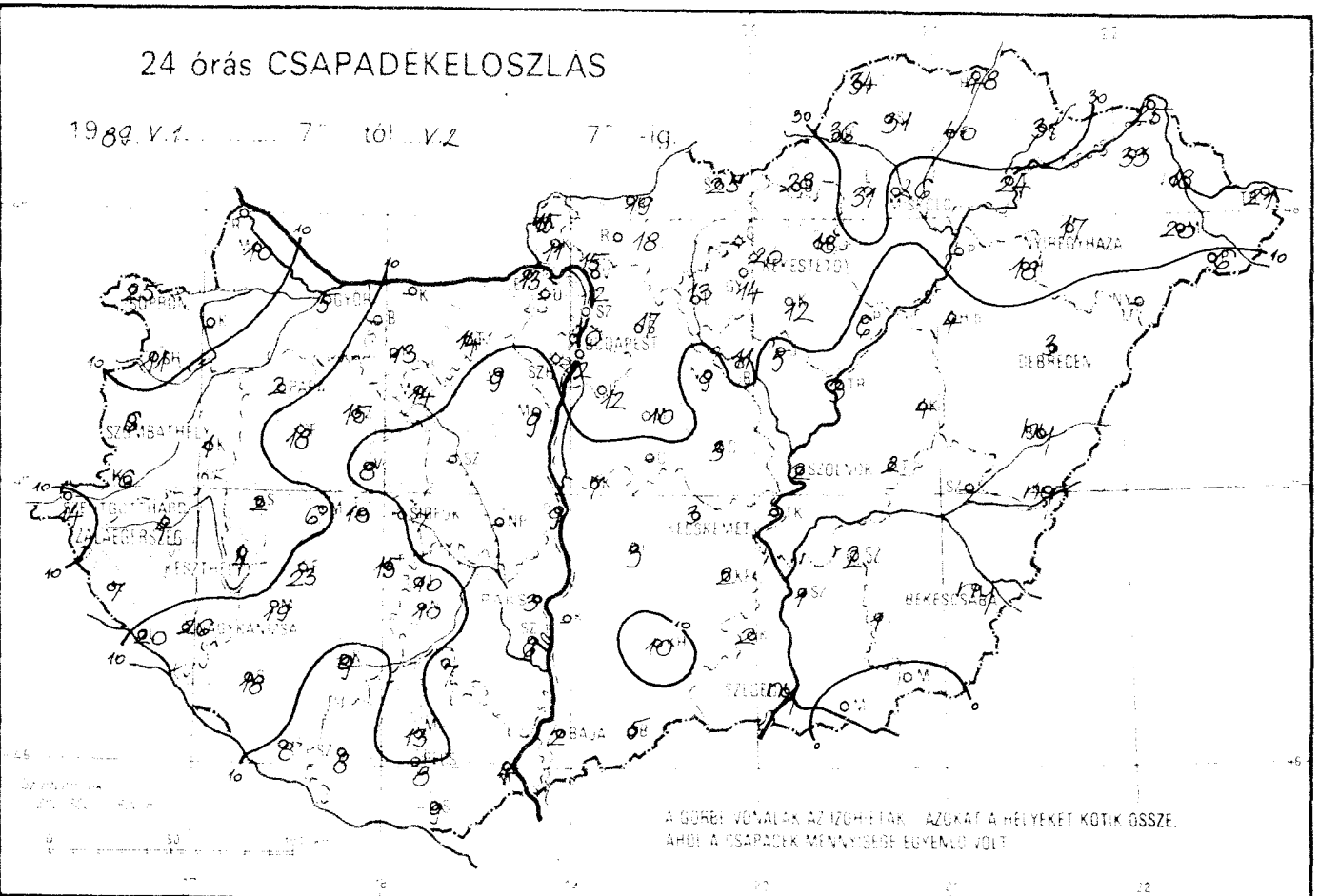

NAPFÉNYTARTAM

1989. V. 1.

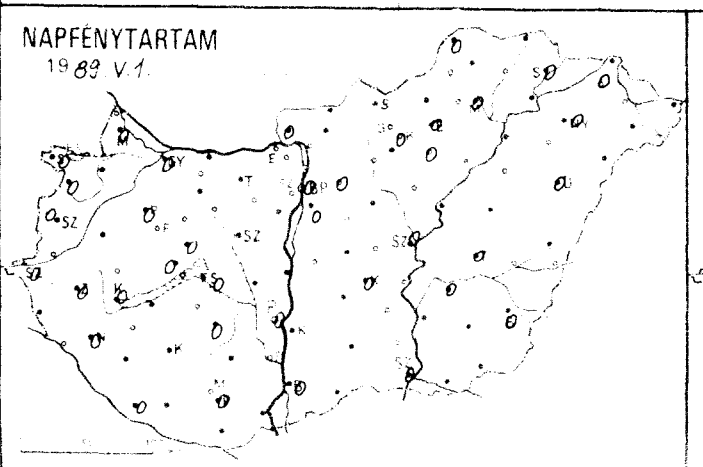

19

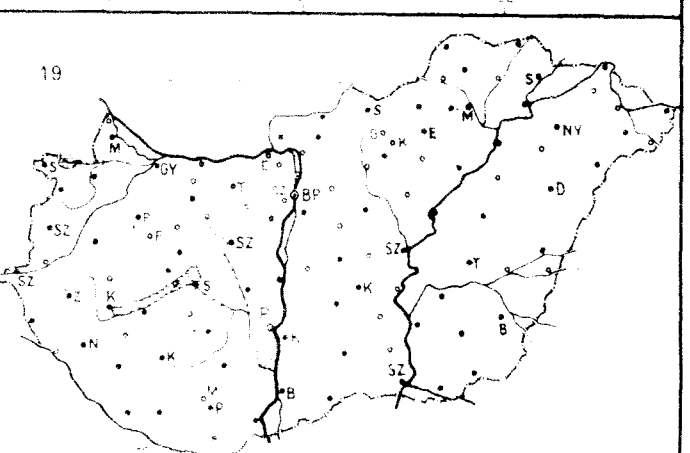

1989.V.2. 07 h-ig az utolsó 24 óra adatai

állomás	csapadék (mm)		max. hőmérséklet	min. hőmérséklet	rad. min.	Előző nap napos órái
Győr	5		7	7	7	0
Kapuvár	–		–	–	–	–
Mosonmagyaróvár	10	▽	7	7	6	0
Rajka	–		–	–	–	
Sopron	25	▽	7	6	6	0
Sopronhorpács	11		8	8	6	0
Kald	1		9	8	8	
Kormend	6		11	8	6	
Szergeszthárd	14	▽	7	6	6	0
Szombathely	6	▽	8	6	6	0
Celld	7		8	7	5	
Celldömölk	20	▽	9	7	6	
Nagykanizsa	26	▽	8	7	6	0
Zalaegerszeg	4		8	7	7	0
Farkasgyepű	18	▽	8	6	4	
Keszthely	4	▽	8	7	6	0
Mezőcsehely	6		6	5	5	0
Pápa	2		7	7	5	0
Sümeg	2		7	6	5	
Tihany	10	=	11	8	7	
Veszprém	8		6	6	6	0
Zirc	15	=	5	5	5	
Dunaföldvár	23		12	8	7	
Dunaújkeszt. György	8		7	7	4	0
Kaposvár	9	=	8	6	6	0
Marcali	19		8	7	6	
Siófok	7		9	8	8	0
Szekszárd-Bátaszék	18	▽	7	5	5	
Tab	15	=	8	7	7	
Dabronc	–		–	–	–	
Felsőcsatár	13		10	9	7	
Kőszeg	13		10	9	6	
Kőszegszerdahely	–		–	–	–	
Táplánszentkereszt	14	=	8	7	6	
Alcsútdoboz	9	=	10	7	7	
Dunaújváros	9		10	8	8	
Martonvásár	9	=	11	9	9	
Mór	14	▽ =	8	7	5	
Sárbogárd	–		–	–	–	
Székesfehérvár	–		–	–	–	
Fregszemcse	10	=	7	7	6	0
Lengyel	7	=	10	6	3	
Paks	3	=	11	7	7	0
Szekszárd	6	=	10	7	5	
Árpádtető	13		8	5	5	
Mohács	4	=	12	8	7	
Pécs	8		9	6	6	0
Siklós	9	=	9	6	5	
Szigetvár	8	=	8	6	5	
Budaörs	12	=	13	9	8	
Bp. Lőrinc	12	=	11	8	8	0
Bp. Met. Int.	10		12	10	–	0
Bp. Szab. hegy	–		–	–	–	
Cegléd	3	=	12	9	9	
Dobogókő	–		–	–	–	
Gödöllő	17	=	11	8	8	0
Királyrét	11	=	13	9	8	
Monor	10	=	12	8	8	
Nagykáta	9		15	10	10	
Szentendre	12		13	9	8	

1989.V.2. 07 h-ig az utolsó 24 óra adatai

állomás	csapadék (mm)		max. hőmérséklet	min. hőmérséklet	rad. min.	Előző nap napos órái
Vác	15	=	12	9	9	
Vámosmikola	15	=	12	9	9	0
Baja	2	=	13	8	7	0
Bácsalmás	5	=	12	8	8	
Izsák	3	=	13	8	8	
Kalocsa	–		–	–	–	
Kecskemét	3	▽ =	12	8	8	0
Kiskunfélegyháza	2		13	9	9	
Kiskunhalas	10	=	12	8	8	
Kunszentmiklos	7	▽ =	11	8	8	
Tiszakecske	–			–		
Balassagyarmat	19	▽ =	17	9	8	
Komhány	18	▽	12	9	8	
Salgótarján	25	=	16	8	6	
Eger	18	=	10	9	5	0
Galyatető			–	–	–	
Gyöngyös	14		12	10	9	
Kékestető	20	▽ =	6	5	5	0
Kompolt	12		11	9	9	0
Lőrinci	13	=	13	10	8	
Poroszló	6		11	10	10	
Jászapáti	5	∩	12	9	8	
Jászberény	11	=	12	9	8	
Karcag	4	=	10	7	6	
Szolnok	2	▽ =	12	10	9	0
Tiszaroff	3	=	10	10	10	
Törkeve	2	=	12	9	8	0
Kistelek	2	▽ =	12	8	8	
Makó	.		11	8	8	
Szeged	ny	=	12	9	8	0
Szentes	1	=	13	9	8	
Borsodnádasd	28	▽ =	11	9	8	
Fügod	40	=	10	9	8	
Hidasnémeti	48	=	10	9	8	
Jósvafő	34	▽ =	10	9	8	0
Lillafüred	31	=	14	8	8	
Miskolc	26	▽ =	11	10	9	0
Putnok	36		13	10	8	
Sárospatak	31		10	8	5	0
Szendrőlád	31	=	11	8	7	
Tokaj	24		10	9	8	
Kisvarsa	33	=	10	9	8	0
Mátészalka	20		12	8	8	
Nyíregyháza	17	=	10	9	8	0
Nyírlugos	--		–	–	–	
Pátyod	6	▽	12	6	5	
Tiszabecs	21	▽ =	10	6	6	
Vásárosnamény	18	=	11	9	8	
Záhony	25	▽ =	11	9	9	
Berettyóújfalu	ny	❜	10	8	8	
Debrecen	3	=	13	8	7	0
Hajdúdorog	18	=	11	10	9	
Hortobágy	4		13	9	8	
Körösszakál	ny		13	8	8	
Polgár	–		–	–	–	
Békéscsaba	ny	=	11	8	7	0
Mezőhegyes	.	=	12	8	6	–
Orosháza	1	∩	10	9	8	
Szarvas	2	=	12	9	8	0
Szeghalom	–		–	–	–	

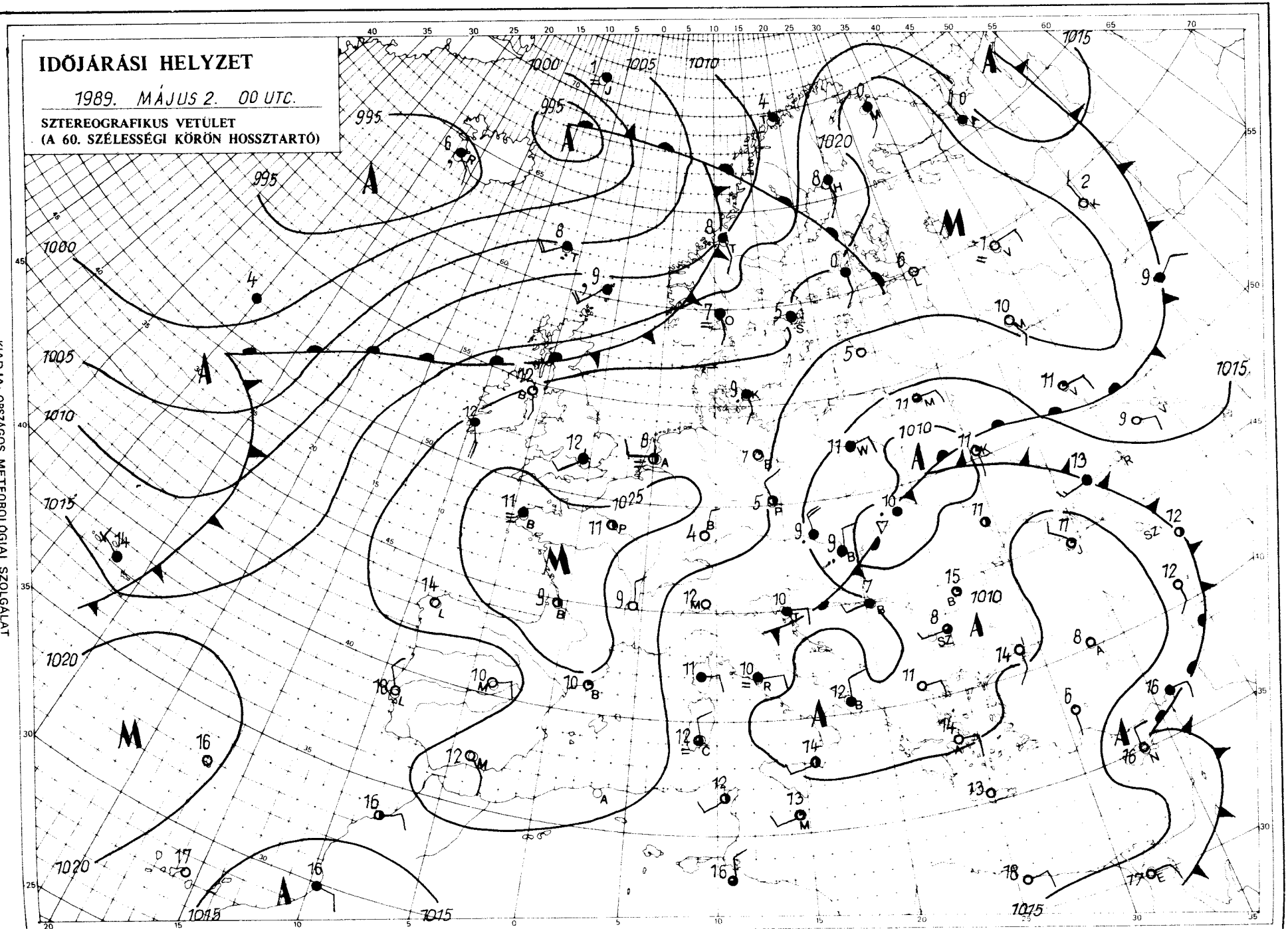

KIADJA: ORSZÁGOS METEOROLÓGIAI SZOLGÁLAT
Kiadásért felel: Barát József, az Országos Meteorológiai Szolgálat elnöke — Készült: az Országos Meteorológiai Szolgálat Nyomdájában, Budapest — Felelős vezető: Máthé Gyuláné — Munkaszám: 256. — Szerkesztésért felel: Kapovits Albert, a Központi Előrejelző Intézet igazgatója

Készíti: a KEI Rövidtávú Előrejelző Osztálya — Szakmai felelős: Németh Lajos osztályvezető — Megjelenik naponként
Megrendelhető: 1024 Budapest, II., Kitaibel Pál utca 1. — Pénzügyi Osztály — Telefon: 353-500
Jelmagyarázat a havi mellékletben

IDŐJÁRÁSI NAPIJELENTÉS

ЕЖЕДНЕВНЫЙ МЕТЕОРОЛОГИЧЕСКИЙ БЮЛЛЕТЕНЬ • DAILY WEATHER REPORT
BULLETIN QUOTIDIEN DE TEMPS • TÄGLICHER WETTERBERICHT

102. évfolyam 123. szám • Budapest • 1989. május 3. szerda

Az időjárási helyzet és a várható időjárás:

Nyugat-Európa nagy részén kevés a felhő, száraz és enyhe az idő. Kellemes meleg van a Szovjetunió déli területein. Bár ott gyakori a felhősödés és záporok alakulnak ki. Annak okozója egy hatalmas méretű ciklon, amely Közép-Európa és a Balkán-félsziget időjárását határozza meg. Azokon a területeken hűvös van, sok a felhő és sokfelé esik az eső. Az említett légörvény nem változtatja helyzetét, csupán lassan gyengül. Ezért kis mértékben és fokozatosan javul csak az idő Magyarországon is.

Kedden országunkban borult, gyakran esős idő volt. A ma reggel 7 óráig lehullott 24 órás csapadékmennyiség általában 1 és 10 mm között volt, de Hidasnémetiből 15 mm-t jelentettek. A hőmérséklet csúcsértéke csupán 9 és 16 fok között alakult. Ma éjszaka 7, 11 fokig hűlt le a levegő. Délelőtt sokfelé kisütött a Nap, a Dél-Dunántúlon még többfelé esett az eső, északnyugaton pedig erős északi szél fújt. A hőmérséklet 11 órakor 10 és 16 fok között volt.

A Balaton vizének hőmérséklete Siófoknál 11 órakor 9 fok volt.

Ma 12 órakor Budapesten a hőmérséklet 16 fok, a tengerszintre átszámított légnyomás 1018 hPa, gyengén emelkedik.

Várható időjárás csütörtök estig:

Mindenhol várható napsütés, de többször lesz erősen felhős az ég. Általában kisebb eső, keleten zivatar is lehet. Napközben megélénkül, a Dunántúlon megerősödik az északi szél.
A hőmérséklet éjszaka 6, 11 fokig csökken, napközben csütörtökön 16, 21 fokig emelkedik.

Pálmási Judit s. k.

A hőmérséklet napi középértéke és eltérése a sokévi átlagtól (Budapest belterületén):

1989. május 2.	11,8°C	-2,9°C

1871 óta ezen a napon Budapesten előfordult

legmagasabb hőmérséklet:	30,9°C (1934)
legalacsonyabb hőmérséklet:	0,0°C (1935)

LEGMAGASABB HŐMÉRSÉKLET
1989. V. 2.

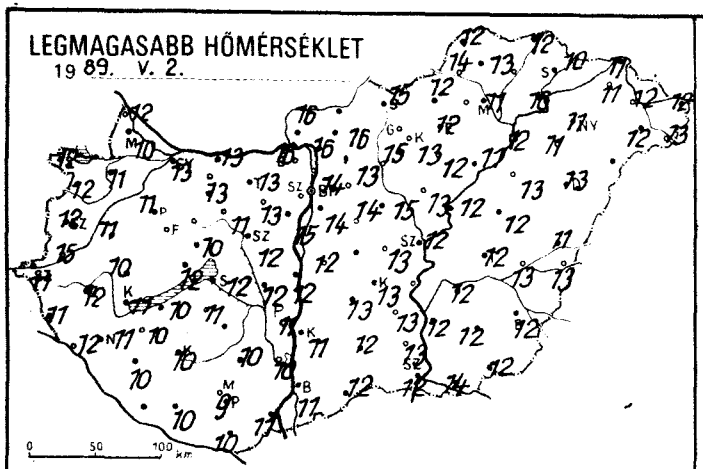

LEGALACSONYABB HŐMÉRSÉKLET
1989. V. 3.

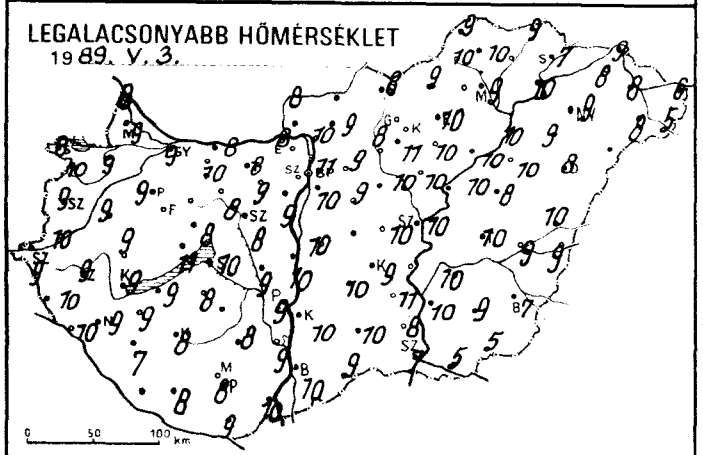

RADIÁCIÓS MINIMUM
1989. V. 3.

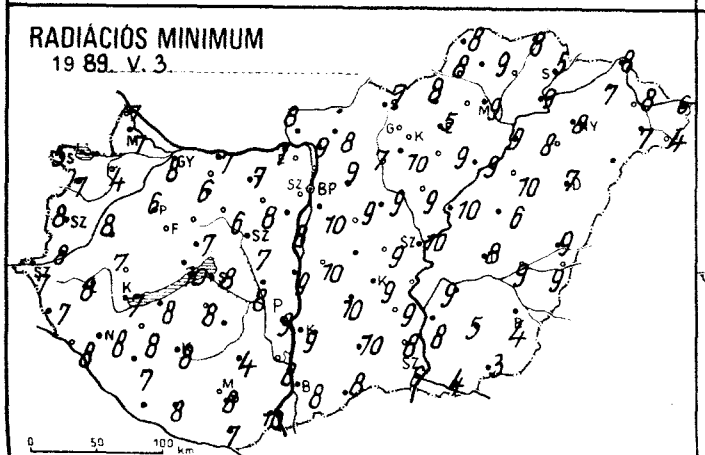

24 órás CSAPADÉKELOSZLÁS

1989. V. 2. 7^{h} -tól V. 3. 7^{h} -ig.

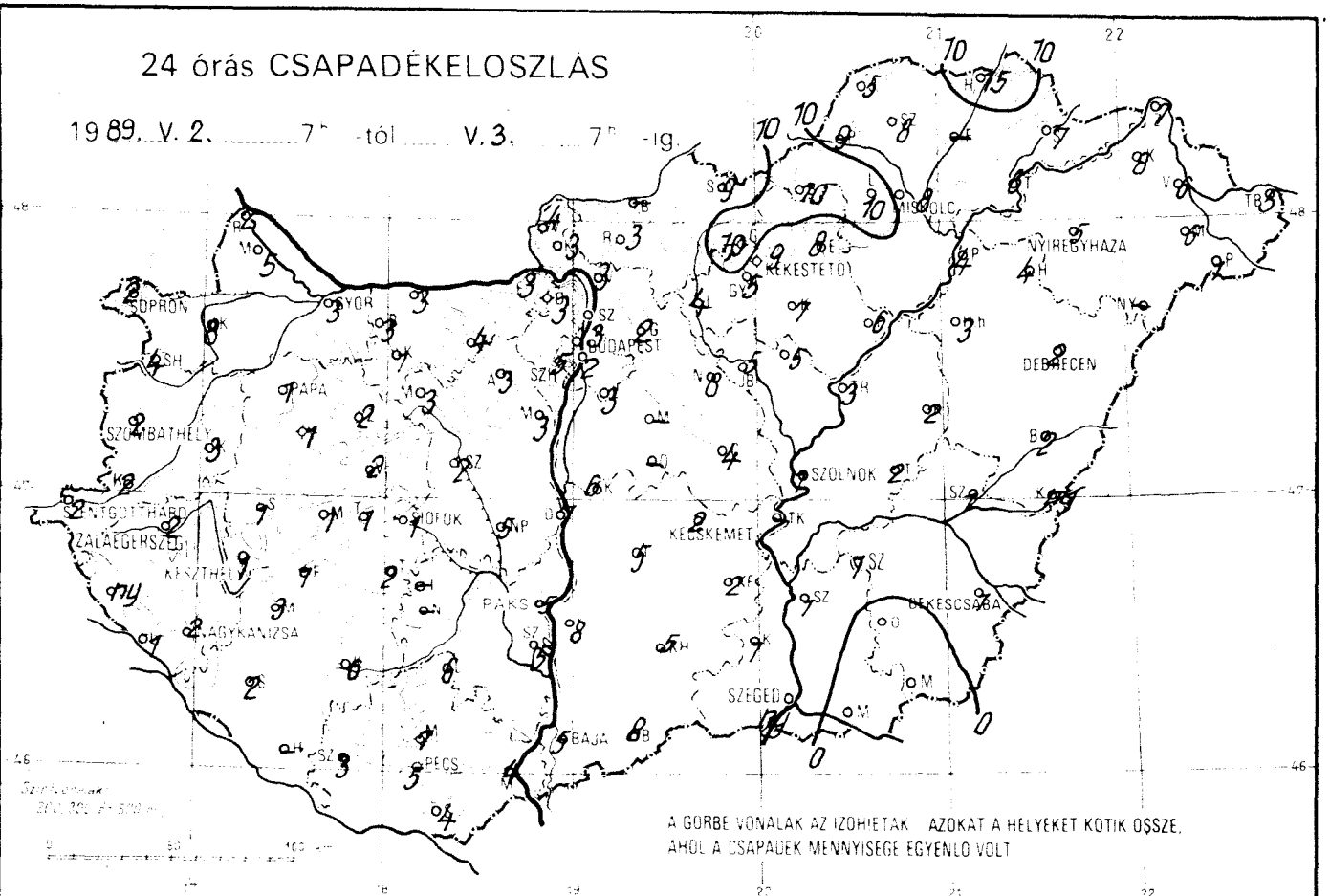

NAPFÉNYTARTAM
1989. V. 2.

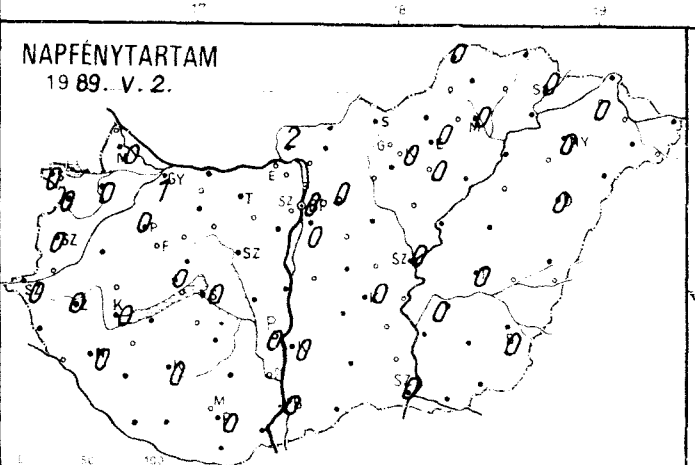

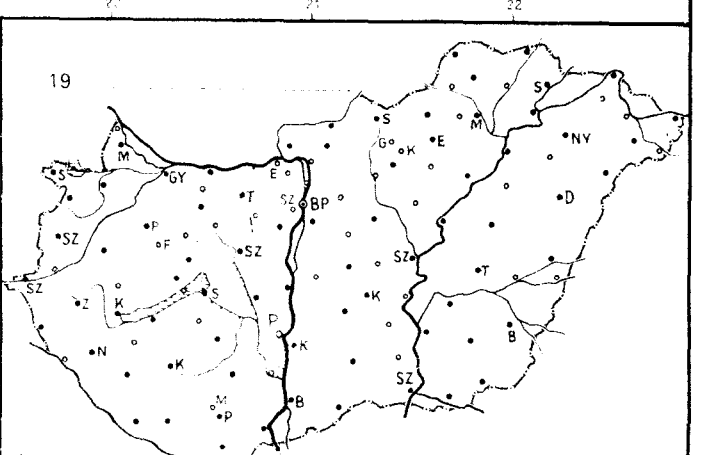

1989.V.3. 07 h-ig az utolsó 24 óra adatai						
állomás	csapadék (mm)		max. hőmérséklet	min. hőmérséklet	rad. min.	Előző nap napos órái
Győr	3	∀	13	9	8	1
Kapuvár	8		11	9	3	0
Mosonmagyaróvár	5	∀ =	10	9	7	0
Rajka	2		12	8	7	
Sopron	2	∀	12	8	5	0
Sopronhorpács	4		12	10	7	0
Káld	3		11	9	8	
Körmend	2		15	10	8	
Szentgotthárd	2		11	9	7	0
Szombathely	2	∀	12	9	8	0
Lenti	ny		11	10	7	
Letenye	1	∀	12	10	8	
Nagykanizsa	2		11	9	8	0
Zalaegerszeg	2		12	9	8	0
Farkasgyepű	1		11	6	5	
Keszthely	1		11	9	7	0
Mencshely	1	=	9	8	7	0
Pápa	1		11	9	6	0
Sümeg	1		10	9	7	
Tihany	1	=	12	11	10	
Veszprém	2		10	8	7	0
Zirc	2	=	9	7	6	
Tonyód	1		10	9	8	
Homokszt. györgy	—		—	—	—	—
Kaposvár	6		10	8	8	0
Marcali	3		10	9	8	
Siófok	1		12	10	8	0
Somogyszob	2	∀	10	7	7	
Cáb	2	=	11	8	8	
Bábolna	3		15	9	7	
Esztergom	3	∀	16	8	7	
Kisbér	1		13	10	6	
Komárom	3	=	13	8	7	
Tatabánya	4	=	13	8	7	
Alcsútdoboz	3	∀ =	13	9	8	
Dunaújváros	7		12	10	9	
Martonvásár	3	=	15	9	8	
Mór	3	=	11	8	6	
Sárbogárd	5	=	12	9	8	
Székesfehérvár	2	=	12	8	7	
Iregszemcse	—		—	—	—	—
Lengyel	6	=	10	8	4	
Paks	5	=	11	9	9	0
Szekszárd	5	=	10	9	8	
Árpádtető	7	≡	7	7	7	
Mohács	4	=	11	10	10	
Pécs	5		9	8	8	0
Siklós	4	≡	10	9	7	
Szigetvár	3	=	10	8	8	
Budaörs	2	∀ =	15	10	8	
Bp. Lőrinc	3	∀ =	14	10	10	0
Bp. Met. Int.	3	≡	13	11	—	0
Bp. Szab. hegy	5	≡	12	7	5	
Cegléd	4	≡	13	10	9	
Dobogókő	3		9	7	7	
Gödöllő	2	≡	13	9	9	0
Királyrét	3	=	14	8	7	
Monor	6	=	14	9	9	
Nagykáta	8		15	10	9	
Szentendre	6		15	11	10	

1989.V.3. 07 h-ig az utolsó 24 óra adatai						
állomás	csapadék (mm)		max. hőmérséklet	min. hőmérséklet	rad. min.	Előző nap napos órái
Vác	3	=	16	10	9	
Vámosmikola	4	=	16	8	8	2
Baja	5	≡	11	10	8	0
Bácsalmás	8	≡	12	9	8	
Izsák	5	=	13	10	10	
Kalocsa	8		11	10	9	0
Kecskemét	2	∀ =	13	9	9	0
Kiskunfélegyháza	2		13	11	9	
Kiskunhalas	5	=	12	10	10	
Kunszentmiklós	6	=	12	10	10	
Tiszakécske	—		—	—	—	
Balassagyarmat	—		—	—	—	
Romhány	3		16	9	8	
Salgótarján	9	=	15	8	7	
Eger	8	=	12	10	5	0
Galyatető	10	∀ ≡	7	5	5	
Gyöngyös	5		13	11	10	
Kékestető	9	≡	6	5	5	0
Kompolt	7		12	10	9	0
Lőrinci	4	∩	15	8	7	
Poroszló	6		11	10	9	
Jászapáti	5	=	13	10	9	
Jászberény	5	=	12	9	8	
Karcag	2	=	12	8	6	
Szolnok	1	∀	12	10	10	0
Tiszaroff	3	=	12	10	10	
Túrkeve	2	≡	12	10	8	0
Kistelek	1	∀ =	13	8	8	
Makó	.	≡	14	5	4	
Szeged	ny	∀ ≡	12	7	6	0
Szentes	1		12	10	8	
Borsodnádasd	10	∀	12	9	8	
Fügöd	—		—	—	—	
Hidasnémeti	15	∀ =	12	9	8	
Jósvafő	5	∀ =	12	9	8	0
Lillafüred	10	=	14	9	8	
Miskolc	8	=	11	9	9	0
Putnok	9	=	14	10	8	
Sárospatak	7		10	7	5	0
Szendrőlád	8	∩	13	10	9	
Tokaj	6	∀	16	10	9	
Kisvarda	8	≡	11	8	7	0
Mátészalka	6	=	12	8	7	
Nyíregyháza	5	=	11	9	8	0
Nyírlugos	—		—	—	—	
Pátyod	1	∩	13	5	4	
Tiszabecs	5	=	12	6	6	
Vásárosnamény	6	≡	12	8	8	
Záhony	7	=	11	9	8	
Berettyóújfalu	2	=	11	10	9	
Debrecen	2	∀ =	13	8	7	0
Hajdúdorog	4	=	11	9	8	
Hortobágy	3		13	10	10	
Körösszakál	ny	∀	13	9	9	
Polgár	4	=	12	10	9	
Békéscsaba	1	∀ ≡	12	7	4	0
Mezőhegyes	.	≡	12	5	3	—
Orosháza	.	≡	12	9	5	
Szarvas	1	∩	12	10	9	0
Szeghalom	1	, =	13	9	9	

KIADJA: ORSZÁGOS METEOROLÓGIAI SZOLGÁLAT
Kiadásért felel: Baráth József, az Országos Meteorológiai Szolgálat elnöke – Készült: az Országos Meteorológiai Szolgálat Nyomdájában, Budapest – Felelős vezető: Máthé Gyuláné – Munkaszám: 89.257 – Szerkesztésért felel: Kapovits Albert, a Központi Előrejelző Intézet igazgatója

Készíti: a KEI Rövidtávú Előrejelző Osztálya – Szakmai felelős: Németh Lajos osztályvezető – Megjelenik naponként
Megrendelhető: 1024 Budapest, II., Kitaibel Pál utca 1. – Pénzügyi Osztály – Telefon: 353-500
Jelmagyarázat a havi mellékletben

IDŐJÁRÁSI NAPIJELENTÉS

ЕЖЕДНЕВНЫЙ МЕТЕОРОЛОГИЧЕСКИЙ БЮЛЛЕТЕНЬ • DAILY WEATHER REPORT
BULLETIN QUOTIDIEN DE TEMPS • TÄGLICHER WETTERBERICHT

102. évfolyam 124. szám + Budapest + 1989. május 4. csütörtök

Az időjárási helyzet és a várható időjárás:

Középpontjával az Északi-tenger felett magas nyomású zona alakult ki. Ennek területén – a Brit-szigeteken, Közép- és Nyugat-Európában – napos, száraz az idő. A következő másfél nap során a Kárpát-medencében is ez a légköri képződmény lesz az időjárás meghatározója, ennek megfelelően szép tavaszi idő várható. Ettől a magas nyomású zonától északra hideg levegő kezd felhalmozódni. Ez a hideg levegő a hét második felében egyre inkább felgyorsuló mozgást végez majd, haladási iránya a Kárpát-medencén át a Balkán-félsziget felé mutat. Emiatt a hét végén – várhatóan vasárnaptól – nálunk is lehűl az idő.

Magyarországon szerdán még gyakran volt erősen felhős az ég, általában 1, 5 órán át sütött a Nap, a Kisalföldről azonban 9, 12 órás napfénytartamot jelentettek. Az elmúlt napokéhoz viszonyítva lényegesen kevesebb helyen esett az eső. Mennyisége többnyire nem volt számottevő, a déli megyékben azonban 4 – 5 mm-t mértek. A legmagasabb nappali hőmérséklet 14, 20 fok között volt. Csütörtök hajnalra 4, 11 fokig hűlt le a levegő. Délelőtt néhol megnövekedett kissé a felhőzet, általában azonban napos idő volt. 11 órára 15, 18 fokig emelkedett a hőmérséklet.

A Balaton vizének hőmérséklete Siófoknál 11 órakor 9 fok volt.

Ma 12 órakor Budapesten a hőmérséklet 18 fok, a tengerszintre átszámított légnyomás 1020 hPa, alig változik.

Várható időjárás péntek estig:

Ma (csütörtökön) időnként megnövekszik a felhőzet, néhány helyen előfordul futó eső.
Holnap többórás napsütés, néha kissé felhős ég várható, eső nem lesz.
Az északi szél többfelé élénk, időnként még erős lesz.
A legalacsonyabb éjszakai hőmérséklet 6, 11;
A legmagasabb nappali hőmérséklet pénteken 19, 24 fok között várható.

H. Bóna Márta s. k.

Távolabbi kilátások szombattól – keddig:

Szombaton még enyhe időre számíthatunk, vasárnap erős lehűlés várható. A jövő hét elején is hűvös marad az idő, a szélvédett helyeken gyenge talajmenti fagy is kialakulhat.
Legalacsonyabb hajnali hőmérséklet eleinte 7, 12, majd +3, +8 fok között várható.
Legmagasabb nappali hőmérséklet eleinte 17, 22, majd 12, 17 fok között lesz.
Jelentős mennyiségű (legalább 5 mm napi) csapadék az ország területének 40 százalékán várható.

Középtávú Előrejelző Csoport

A hőmérséklet napi középértéke és eltérése a sokévi átlagtól (Budapest belterületén):

1989. május 3.	13,8°C	-0,8°C

1871 óta ezen a napon Budapesten előfordult:

legmagasabb hőmérséklet:	30,2°C (1947)
legalacsonyabb hőmérséklet:	0,5°C (1935)

LEGMAGASABB HŐMÉRSÉKLET

19 89. V. 3.

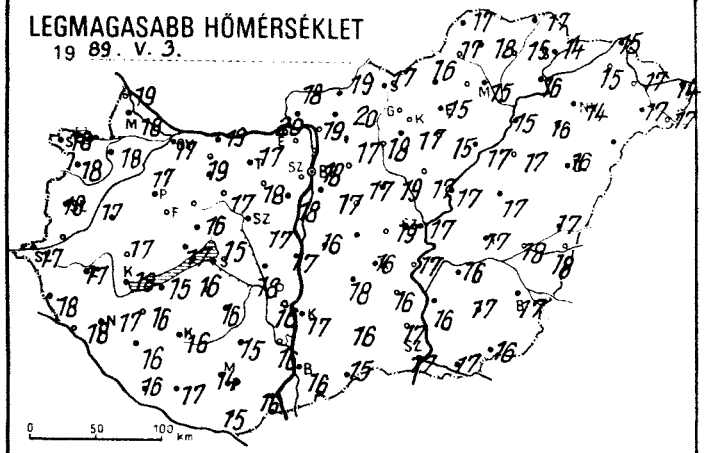

LEGALACSONYABB HŐMÉRSÉKLET

19 89. V. 4.

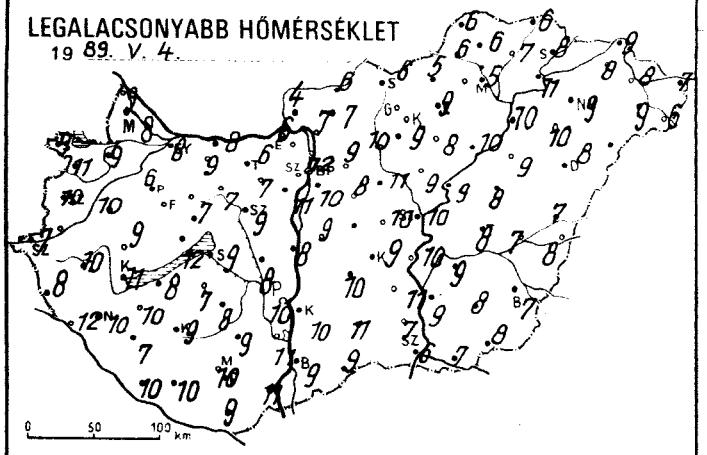

24 órás CSAPADÉKELOSZLÁS

19 89. V. 3. 7h -tól V. 4. 7h -ig.

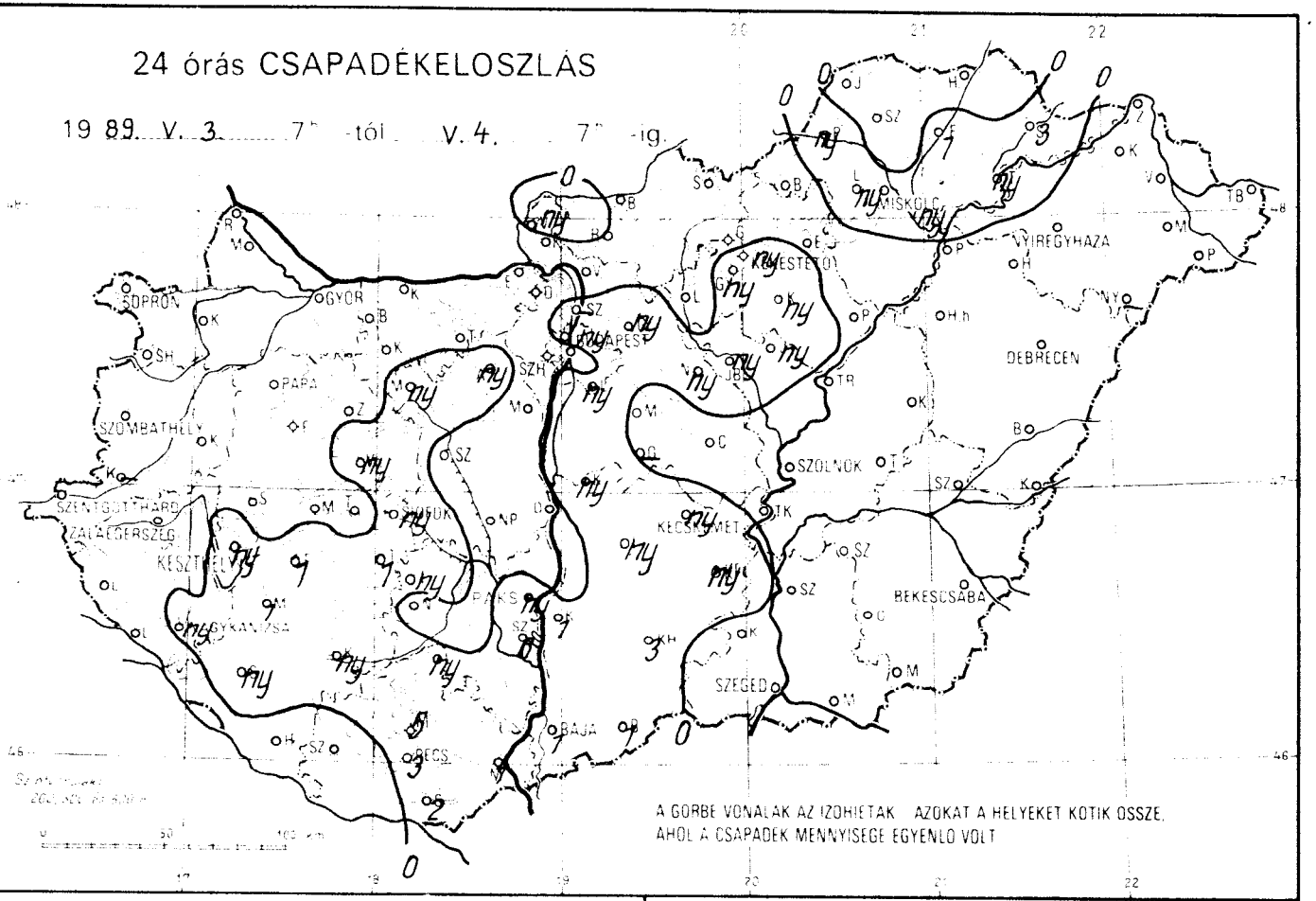

RADIÁCIÓS MINIMUM

19 89. V. 4.

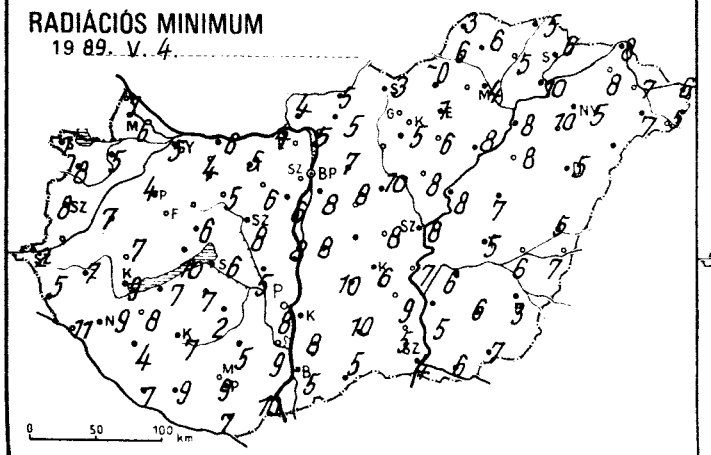

NAPFÉNYTARTAM

19 89. V. 3.

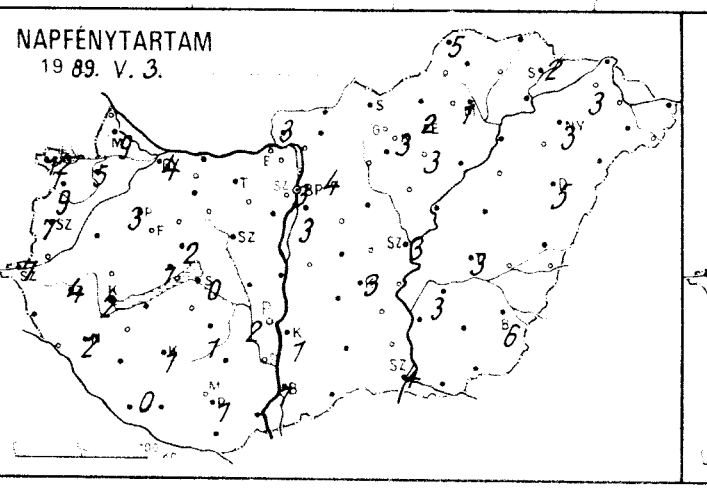

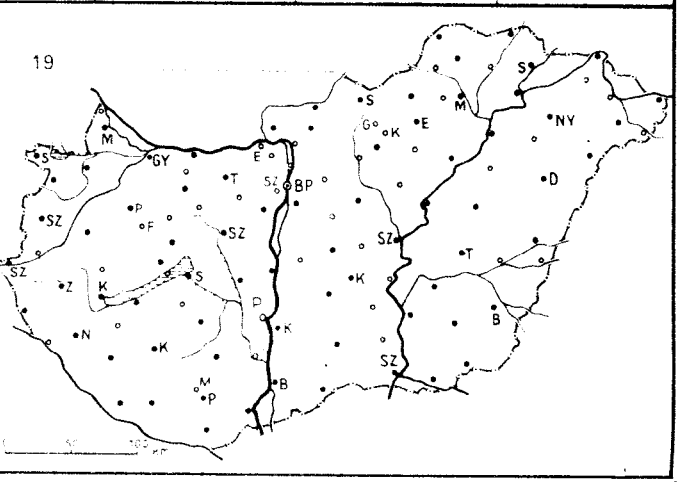

1989.V.4. 07 h-ig az utolsó 24 óra adatai						Előző nap napos órái
állomás	csapadék (mm)		max. hőmérséklet	min. hőmérséklet	rad. min.	
Győr	.	∩	17	8	5	4
Kapuvár	.	∩	18	9	5	5
Fertőszentmiklós	.	∩	18	8	6	9
Fertőújlak	.	∩	19	9	7	
Sopron	.	∩	18	9	7	12
Sopronhorpács	.	∩	18	11	8	9
Zalaszentmihály	.		17	10	7	
Zalaszentmárton	...			—		
Zalaszentgotthárd	.	∩	17	7	2	7
Szombathely	.		18	10	8	7
Körmend	.	∩	18	8	5	
Vasvár	.		18	12	11	
Nagykanizsa	ny	=	17	10	9	2
Balatonszentgyörgy	.		17	10	7	4
Farkasgyepű	.		15	7	4	
Keszthely	ny	∩	18	11	9	2
Tihany	.	=	16	7	6	1
Siófok	.	≡	17	6	4	3
Dunaújváros	.	∩	17	9	7	
Dunaújváros	.	=	17	12	10	
Veszprém	ny	∩	16	7	6	2
Pápa	.	=	16	8	6	
Tényő	1	∩	15	8	7	
Tomboktsz. györgy	.	∩	16	10	7	0
Kaposvár	ny	∩	16	9	7	1
Marcali	1	∩	16	10	8	
Siófok	ny	∩	15	9	6	0
Balatonfüredgyszob	ny	∩	16	7	4	
Tab	1	, =	16	7	7	
Dabolna	.	=	19	7	4	
Esztergom	.		20	6	4	
Csákvár	.		19	9	4	
Komárom	.	∩	19	8	6	
Tatabánya	.	=	17	6	5	
Mesterutdoboz	ny	∩	18	7	6	
Dunaújváros	.		17	8	8	
Martonvásár	.	∩	18	11	6	
Mór	ny	=	17	7	5	
Sárbogárd	.	∩	18	8	5	
Székesfehérvár	.	=	17	9	8	
Fegyszemcse	ny	∩	16	8	2	1
Tengyel	ny		15	9	5	
Paks	ny	▽	16	10	8	2
Szekszárd	6	=	16	11	9	
Árpádtető	5	=	13	9	8	
Mohács	1	=	16	11	10	
Pécs	3	=	14	10	9	1
Siklós	2	=	15	9	7	
Szigetvár	.	∩	17	10	9	
Budaörs	.	∩	18	7	6	
Bp. Lőrinc	ny	▽ ∩	17	10	8	3
Bp. Met. Int.	ny		18	12	—	3
Bp. Szab. hegy	.		11	9	6	
Cegléd	.	∩	19	10	8	
Dobogókő	.		13	8	8	
Gödöllő	ny	∩	17	9	7	4
Királyrét	.	=	18	4	3	
Monor	.	=	17	8	8	
Nagykáta	ny		19	11	10	
Szentendre	—		—	—	—	

1989.V.4. 07 h-ig az utolsó 24 óra adatai						Előző nap napos órái
állomás	csapadék (mm)		max. hőmérséklet	min. hőmérséklet	rad. min.	
Vác	.	∩	19	7	5	
Vámosmikola	ny	=	18	4	4	3
Baja	1	, ≡	16	9	5	1
Bácsalmás	1		15	9	5	
Izsák	ny	=	18	10	10	
Kalocsa	1		17	10	8	1
Kecskemét	ny	∩	16	9	6	3
Kiskunfélegyháza	ny	, ∩	16	11	9	
Kiskunhalas	3	=	16	11	10	
Kunszentmiklós	ny	, =	16	9	8	
Tiszakécske	.	-	17	10	7	
Balassagyarmat	.	∩	19	6	5	
Romhány	.	∩	20	7	6	
Salgótarján	.	∩	17	6	3	
Eger	.	=	15	9	1	2
Galyatető	.		13	6	2	
Gyöngyös	ny	∩	17	9	5	
Kékestető	ny	▽ =	8	6	5	1
Kompolt	ny	, ∩	15	8	6	3
Lőrinci	.	∩	18	10	...	
Poroszló	.	∩	17	10	8	
Jászapáti	ny		17	9	8	
Jászberény	ny	=	16	8	6	
Karcag	.	∩	17	8	7	
Szolnok	.	∩	17	10	8	3
Tiszaroff	.	∩	17	9	8	
Túrkeve	.	∩	17	8	5	3
Kistelek	.	=	17	7	5	
Makó	.	∩	17	7	6	
Szeged	.	∩	17	6	4	4
Szentes	.	∩	16	9	5	
Borsodnádasd	.	∩	16	5	-0	
Fügöd	1	▽	15	7	5	
Hidasnémeti	.		17	6	5	
Jósvafő	.	∩	17	6	3	5
Lillafüred	ny	∩	14	4	2	
Miskolc	ny	▽ =	15	5	4	1
Putnok	ny		17	6	6	
Sárospatak	3		14	8	6	2
Szendrőlád	.	∩	18	6	6	
Tokaj	ny		16	11	10	
Kisvárda	.	=	15	8	8	3
Mátészalka	.	∩	17	9	7	
Nyíregyháza	.	∩	14	9	5	3
Nyírlugos	—		—	—	—	
Pátyod	.	∩	17	6	5	
Tiszabecs	.		14	7	6	
Vásárosnamény	.	∩	17	8	7	
Záhony	.	∩	15	9	8	
Berettyóújfalu	.	∩	17	7	5	
Debrecen	.	∩	16	8	5	5
Hajdúdorog	.		16	10	10	
Hortobágy	.		17	9	8	
Körösszakál	.	∩	18	8	7	
Polgár	.	=	15	10	8	
Békéscsaba	.	∩	17	7	3	6
Mezőhegyes	.	∩	16	8	7	—
Orosháza	.	∩	17	8	6	
Szarvas	.	∩	16	9	6	3
Szeghalom	.		18	7	6	

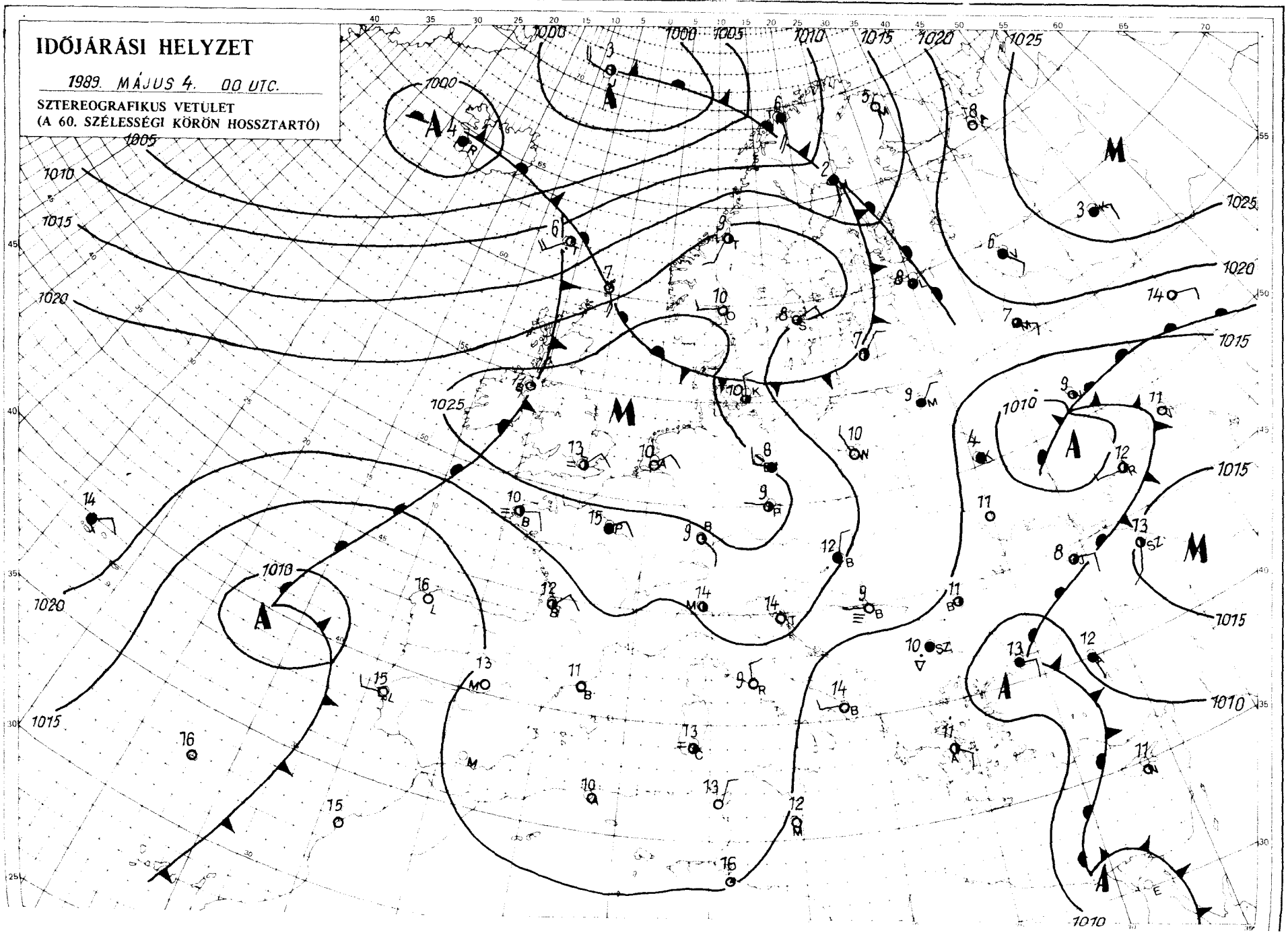

KIADJA: ORSZÁGOS METEOROLÓGIAI SZOLGÁLAT
Kiadásért felel: Baráth József, az Országos Meteorológiai Szolgálat elnöke – Készült az Országos Meteorológiai Szolgálat Nyomdájában, Budapest – Felelős vezető: Máthé Gyuláné – Munkaszám: 89.258. – Szerkesztésért felel: Kapovits Albert, a Központi Előrejelző Intézet igazgatója

Készíti: a KEI Rövidtávú Előrejelző Osztálya – Szakmai felelős: Németh Lajos osztályvezető – Megjelenik naponként
Megrendelhető: 1024 Budapest, II., Kitaibel Pál utca 1. – Pénzügyi Osztály – Telefon: 353-500
Jelmagyarázat a havi melléklekben

IDŐJÁRÁSI NAPIJELENTÉS

ЕЖЕДНЕВНЫЙ МЕТЕОРОЛОГИЧЕСКИЙ БЮЛЛЕТЕНЬ • DAILY WEATHER REPORT
BULLETIN QUOTIDIEN DE TEMPS • TÄGLICHER WETTERBERICHT

102. évfolyam 125. szám + Budapest + 1989. május 5 péntek

Az időjárási helyzet és a várható időjárás:

Nyugat–Európa fölött már napok óta anticiklon helyezkedik el, arrafelé túlnyomóan napos, száraz, kora nyárias időjárás uralkodik. Középpontjával a Skandináv–félsziget északi része fölött ugyanakkor nagyméretű ciklon található. A légörvény miközben délkelet felé helyeződik, nyugati oldalán egyre hidegebb levegőt szállít Európa középső területei fölé. A hideg levegő várhatóan szombaton éri el országunkat, délutántól tehát nálunk is jelentős lehűlés kezdődik.

Magyarországon csütörtökön változóan felhős idő volt, csapadékról nem érkezett jelentés. Sokfelé fújt élénk, helyenként erős északi szél, majd estétől jelentősen mérséklődött. Ma reggelre általában 6, 12 fokig csökkent a hőmérséklet. Délelőtt az ország nagy részén napos idő volt, ismét megélénkült az északi szél. A hőmérséklet 11 órára 15, 19 fokig emelkedett az országban.

A Balaton vizének hőmérséklete Siófoknál 11 órakor 11 fok volt.

Ma 12 órakor Budapesten a hőmérséklet 20 fok, a tengerszintre átszámított légnyomás 1019 hPa, alig változik.

Várható időjárás szombat estig:

Ma még többnyire napos idő lesz, majd holnap észak felől erősen megnövekszik a felhőzet és többfelé várható zápor, zivatar. A többfelé élénk északi szél éjszaka mérséklődik, majd szombaton gyakran viharossá fokozódik.
A legalacsonyabb éjszakai hőmérséklet 7, 12, a legmagasabb nappali hőmérséklet 16 és 20 fok között, délen 22 fok körül alakul. Délutántól jelentős lehűlés kezdődik.

Nadrai Attila s. k.

A hőmérséklet napi középértéke és eltérése a sokévi átlagtól (Budapest belterületén):

1989. május 5.	15,1°C	+0,7°C

1871 óta ezen a napon Budapesten előfordult

legmagasabb hőmérséklet:	29,2°C (1977)
legalacsonyabb hőmérséklet:	0,3°C (1935)

LEGMAGASABB HŐMÉRSÉKLET

1989. V. 4.

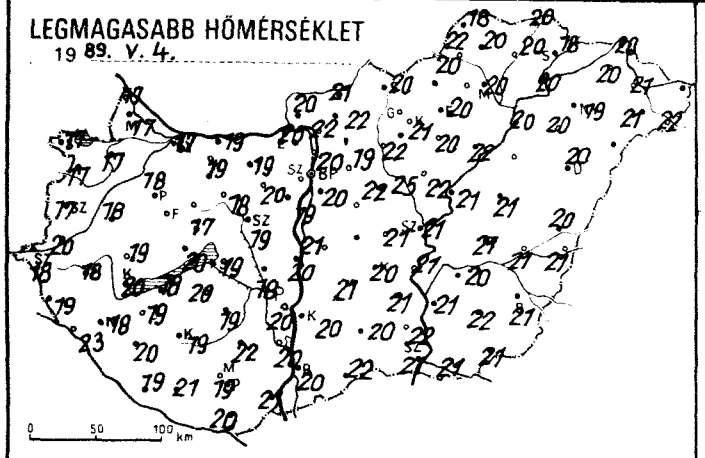

LEGALACSONYABB HŐMÉRSÉKLET

1989. V. 5.

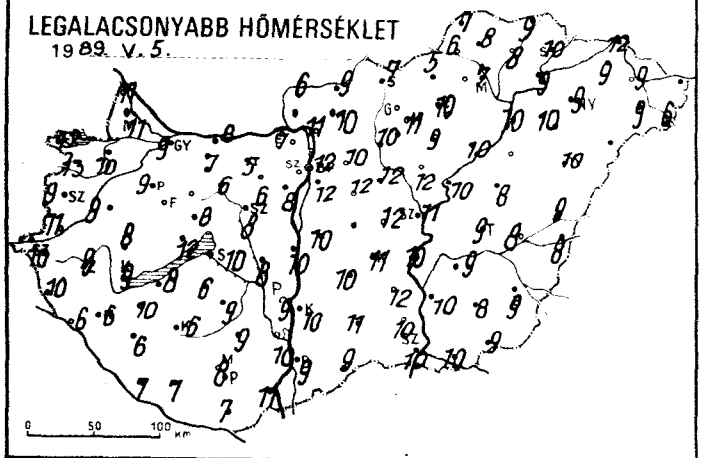

RADIÁCIÓS MINIMUM

1989. V. 5.

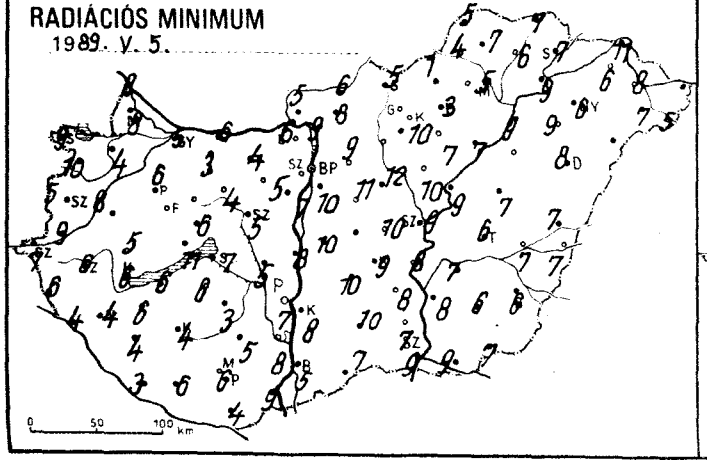

24 órás CSAPADÉKELOSZLÁS

1989. V. 4. 7[illegible]-tól V. 5. 7[illegible]-ig

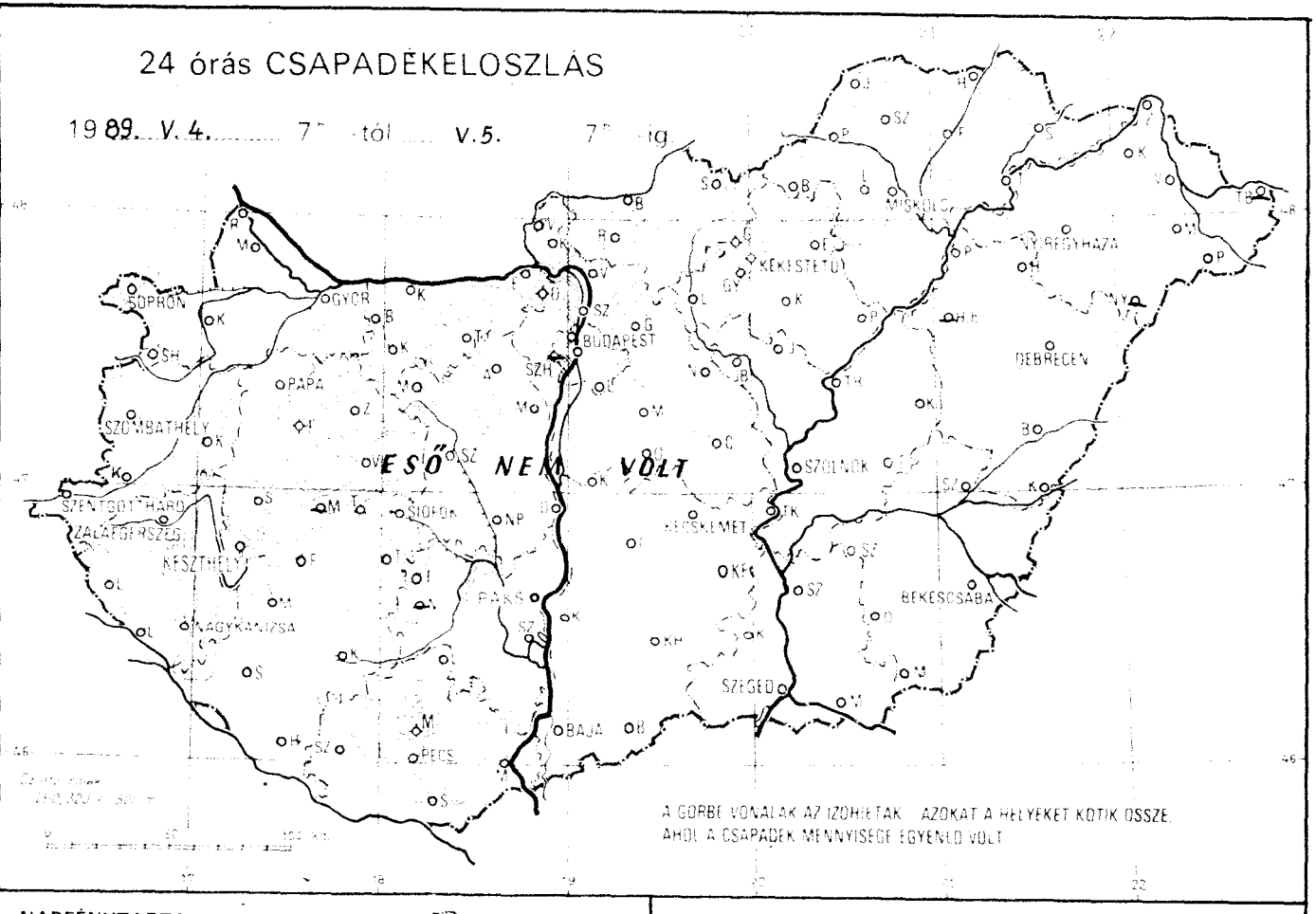

NAPFÉNYTARTAM

1989. V. 4.

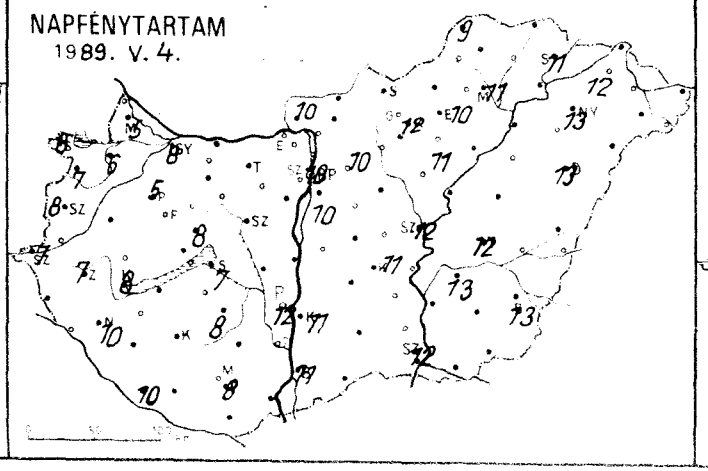

19

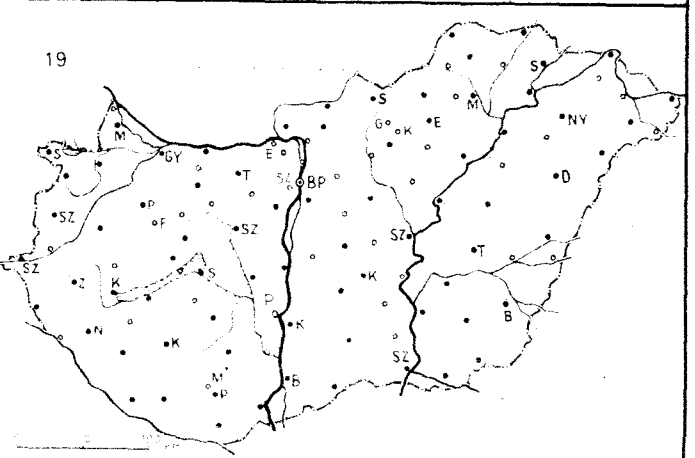

1989. V. 5. 07 h-ig az utolsó 24 óra adatai						Előző nap napos órái
állomás	csapadék (mm)		max. hőmérséklet	min. hőmérséklet	rad. min.	
[illegible]vár	.	⌓	17	9	5	8
[illegible]apuvár	.	=	17	10	4	6
[illegible]sonmagyaróvár	.	=	17	11	8	5
[illegible]jka	.		17	11	8	
[illegible]prem	.		17	12	9	8
[illegible]rcsenhorpács	.	⌓	17	13	10	7
[illegible]ár	.		18	9	8	
[illegible]mend	.		20	11	9	
[illegible]rgesárthárd	.		18	10	7	7
[illegible]nhárthely	.		17	9	5	8
[illegible]ár	.	⌓	19	10	6	0
[illegible]nye	.	⌓	23	6	4	
[illegible]gykanizsa	.	⌓	18	6	4	10
[illegible]negerszeg	.	⌓	18	9	6	7
[illegible]rkasgyepű	.		16	7	4	
[illegible]osthely	.	⌓	20	9	6	8
[illegible]ssheiy	—		—	—	—	—
[illegible]sár	.	⌓	18	9	6	5
[illegible]meg	.	⌓	19	8	5	
[illegible]hany	.	⌓	20	12	11	
[illegible]szprém	.		17	8	6	8
[illegible]ár	.	⌓	17	9	6	
[illegible]nyód	.		18	8	6	
[illegible]nekszt györgy	.	⌓	19	7	3	10
[illegible]sonvár	.	⌓	19	6	4	8
[illegible]rcali	.	⌓	19	10	6	
[illegible]ölök	.	⌓	19	10	7	7
[illegible]rnagyszob	.	⌓	20	6	4	
[illegible]ab	.	=	20	6	6	
[illegible]abolna	.	=	20	7	3	
[illegible]sztergom	.		20	7	6	
[illegible]sbér	.		19	7	3	
Komárom	.	⌓	19	8	6	
[illegible]tatabánya	.	=	19	5	4	
[illegible]lesútdoboz	.	⌓	20	6	5	
[illegible]naújváros	.		20	10	8	
Martonvásár	.	=	19	8	7	
Mór	.	=	18	6	4	
[illegible]rbogárd	.	⌓	18	8	5	
Székesfehérvár	.	=	19	8	5	
[illegible]regszemcse	.	⌓	19	9	3	8
Lengyel	.		22	9	5	
Paks	.		20	9	7	12
Szekszárd	.	=	20	10	8	
Árpádtető	.		17	8	7	
Mohács	.	=	21	11	9	
Pécs	.		19	8	6	8
Siklós	.	⌓	20	7	4	
Szigetvár	.	⌓	21	7	6	
Budaörs	.	⌓	19	10	9	
Bp. Lőrinc	.	⌓	20	12	10	10
Bp. Met. Int.	.		20	12	–	10
Bp. Szab. hegy	—		—	—	—	
Cegléd	.	⌓	21	12	10	
Dobogókő	.		17	9	8	
Gödöllő	.	⌓	19	10	9	10
Királyrét	.	⌓	19	7	5	
Monor	.	⌓	22	12	11	
Nagykáta	.	⌓	25	12	12	
Szentendre	.		22	11	10	

1989. V. 5. 07 h-ig az utolsó 24 óra adatai						Előző nap napos órái
állomás	csapadék (mm)		max. hőmérséklet	min. hőmérséklet	rad. min.	
Vác	.	⌓	22	11	9	
Vámosmikola	.	=	20	6	5	10
Baja	.	⌓	20	9	5	11
Bácsalmás	.	=	22	9	7	
Izsák	.		21	10	10	
Kalocsa	.		20	10	8	11
Kecskemét	.	⌓	20	11	9	11
Kiskunfélegyháza	.	⌓	21	12	8	
Kiskunhalas	.	⌓	20	11	10	
Kunszentmiklós	.	=	21	10	10	
Tiszakécske	.	⌓	21	10	8	
Balassagyarmat	.	⌓	21	9	6	
Romhány	.	⌓	22	10	8	
Salgótarján	.	⌓	20	7	5	
Eger	.	=	20	10	3	10
Galyatető	.		16	5	2	
Gyöngyös	.	⌓	21	11	10	
Kékestető	.		13	6	4	12
Kompolt	.	⌓	20	9	7	11
Lőrinci	.	⌓	22	10	—	
Poroszló	.	⌓	22	10	7	
Jászapáti	.	⌓	22	12	10	
Jászberény	.	=	21	12	11	
Karcag	.	⌓	21	8	7	
Szolnok	.		21	11	9	12
Tiszaroff	.		21	10	9	
Túrkeve	.	⌓	21	9	6	12
Kistelek	.	=	22	10	7	
Makó	.	⌓	21	10	9	
Szeged	.	⌓	21	10	9	12
Szentes	.		21	10	8	
Borsodnádasd	.	⌓	20	5	1	
Fügöd	.		20	8	6	
Hidasnémeti	.	=	20	9	7	
Jósvafő	.	⌓	18	7	5	9
Lillafüred	.	⌓	18	6	4	
Miskolc	.	=	20	7	5	11
Putnok	.	=	22	6	4	
Sárospatak	.		18	10	7	11
Szendrőlád	.	⌓	20	8	7	
Tokaj	.		20	9	9	
Kisvárda	.	=	20	9	6	12
Mátészalka	.	⌓	21	9	7	
Nyíregyháza	.		19	9	6	13
Nyírlugos	—		—	—	—	
Pátyod	.	⌓	22	6	5	
Tiszabecs	—		—	—	—	
Vásárosnamény	.	⌓	21	9	8	
Záhony	.	⌓	20	12	11	
Berettyóújfalu	.	⌓	20	9	7	
Debrecen	.	⌓	20	10	8	13
Hajdúdorog	.		20	10	9	
Hortobágy	—		—	—	—	
Körösszakál	.	⌓	21	8	7	
Polgár	.	=	20	10	9	
Békéscsaba	.	⌓	21	9	6	13
Mezőhegyes	.	⌓	21	9	7	–
Orosháza	.	⌓	22	8	6	
Szarvas	.	⌓	20	9	7	13
Szeghalom	.		21	8	7	

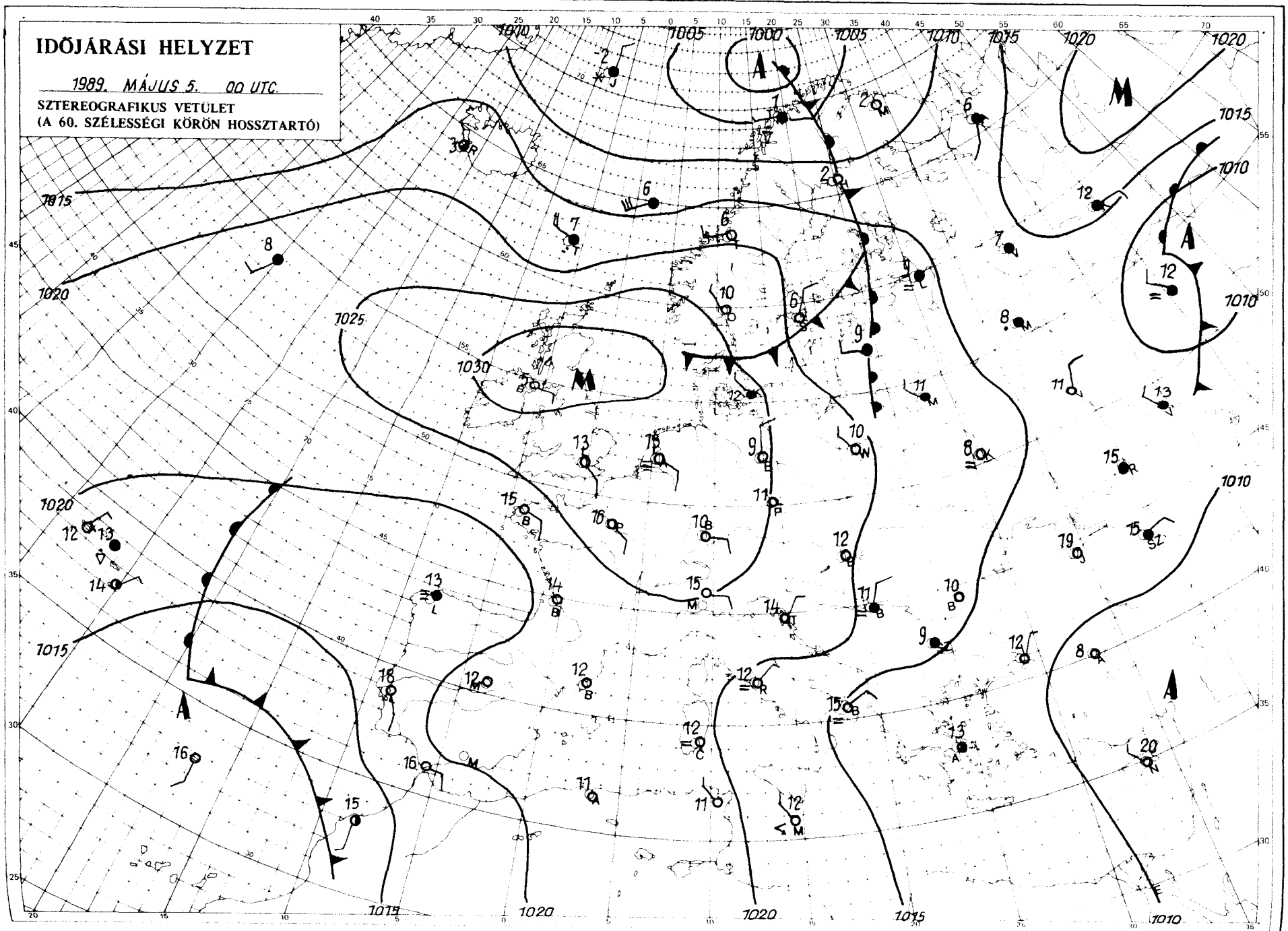

KIADJA: ORSZÁGOS METEOROLÓGIAI SZOLGÁLAT
Kiadásért felel: Bartal József, az Országos Meteorológiai Szolgálat elnöke – Készült: az Országos Meteorológiai Szolgálat Nyomdájában, Budapest – Felelős vezető: Mathé Gyuláné – Munkaszám: 89. 255. – Szerkesztésért felel: Kapovits Albert, a Központi Előrejelző Intézet igazgatója
Készíti: a KEI Rövidtávú Előrejelző Osztálya – Szakmai felelős: Németh Lajos osztályvezető – Megjelenik naponként
Megrendelhető: 1024 Budapest, II., Kitaibel Pál utca 1. – Pénzügyi Osztály – Telefon: 353-500
Jelmagyarázat a havi mellékletben

IDŐJÁRÁSI NAPIJELENTÉS

ЕЖЕДНЕВНЫЙ МЕТЕОРОЛОГИЧЕСКИЙ БЮЛЛЕТЕНЬ • DAILY WEATHER REPORT
BULLETIN QUOTIDIEN DE TEMPS • TÄGLICHER WETTERBERICHT

102. évfolyam 126. szám + Budapest + 1989. május 6. szombat

Az időjárási helyzet és a várható időjárás:

Kontinensünk legnagyobb részén változékonyra fordult az időjárás. Grönland, valamint Északkelet- és Kelet-Európa fölött több középpontú alacsony légnyomású rendszer helyezkedik el. Ugyanakkor a Brit-szigetektől Nyugat-Európán át az Ibériai-félszigetig anticiklon található. A két ellentétes hatású légköri képződmény átmeneti zónájában erőteljes északi áramlás jött létre, amellyel egymást követően különböző nedvességtartalmú, egyre hűvösebb léghullámok érkeznek Közép-Európa fölé. Ezek határozzák meg hazánk időjárását a hétvégén.

Hazánkban pénteken még kellemesen meleg, nyárias idő volt. Az ország legnagyobb részén 9, 12 órán át sütött a Nap. A legmagasabb nappali hőmérséklet 19 és 24 fok között alakult. Az elmúlt 24 órában a keleti országrészben csak kevés helyen volt záporeső, az északnyugati országrészben – főként ma kora reggel – zápor, zivatar alakult ki. A ma reggel 7 óráig lehullott eső mennyisége északon, északnyugaton 1 és 8 mm között volt. Ma hajnalra általában 7, 12 fokig hűlt le a levegő. Délelőtt folytatódott a változékony idő, egyre több helyen beborult az ég és zápor, zivatar alakult ki. A zivatarok alakulását viharossá fokozódó szél kísére. A hőmérséklet 11 órára az esős helyeken csak 11, 14, máshol 15, 19 fokig emelkedett.

A Balaton vizének hőmérséklete Siófoknál 11 órakor 14 fok volt.

Ma 12 órakor Budapesten a hőmérséklet 15 fok, a tengerszintre átszámított légnyomás 1011 hPa, erősen süllyed.

Várható időjárás vasárnap estig:

Eleinte gyakran lesz borult az ég és záporok, zivatarok várhatók.
Vasárnap már felszakadozik a felhőzet, felhőátvonulások lesznek, elszórtan alakul ki újabb zápor, zivatar.
Az északi szél tovább erősödik, néhol viharossá fokozódik.
Várható legalacsonyabb éjszakai hőmérséklet 2 és 7,
legmagasabb nappali hőmérséklet vasárnap 11 és 16 fok között várható.

Bartha Péterné s. k.

A hőmérséklet napi középértéke és eltérése a sokévi átlagtól (Budapest belterületén):

1989. május 5.	16,8°C	+2,0°C

1871 óta ezen a napon Budapesten előfordult

legmagasabb hőmérséklet:	31,4°C (1969)
legalacsonyabb hőmérséklet:	1,5°C (1882)

LEGMAGASABB HŐMÉRSÉKLET

19 89.V.5.

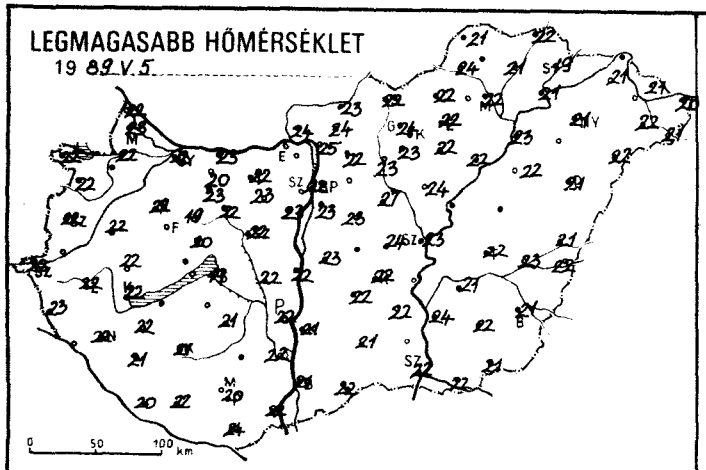

LEGALACSONYABB HŐMÉRSÉKLET

19 89.V.6.

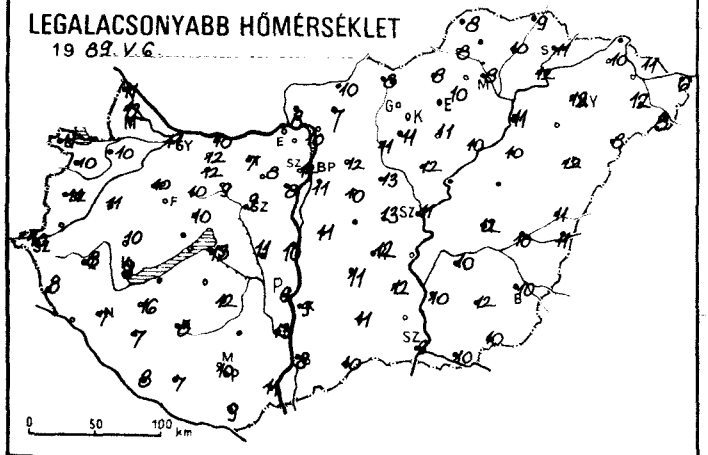

24 órás CSAPADÉKELOSZLÁS

19 89.V.5. 7h -tól V.6. 7h -ig

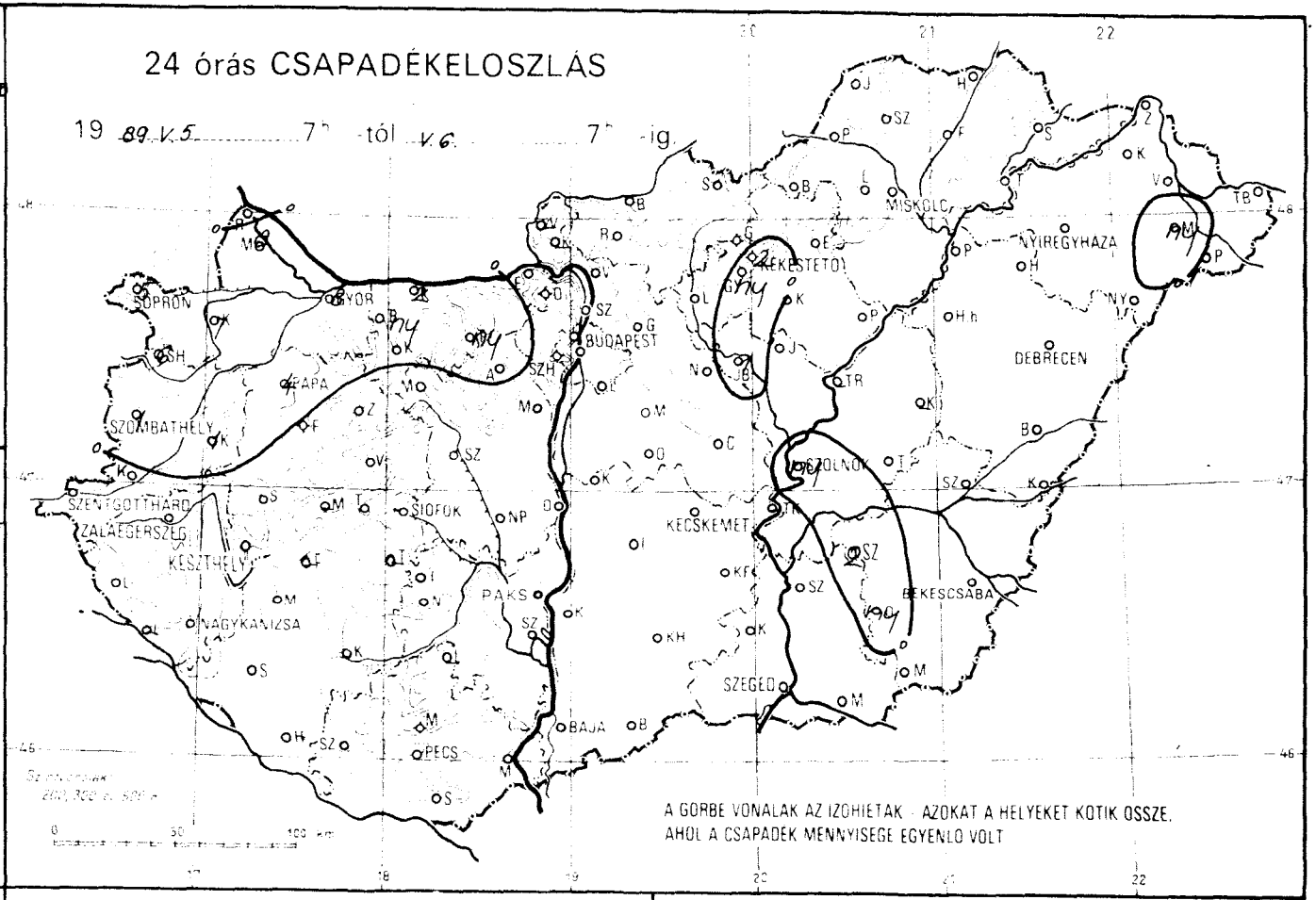

A GÖRBE VONALAK AZ IZOHIETÁK - AZOKAT A HELYEKET KÖTIK ÖSSZE, AHOL A CSAPADÉK MENNYISÉGE EGYENLŐ VOLT

RADIÁCIÓS MINIMUM

1989.V.6.

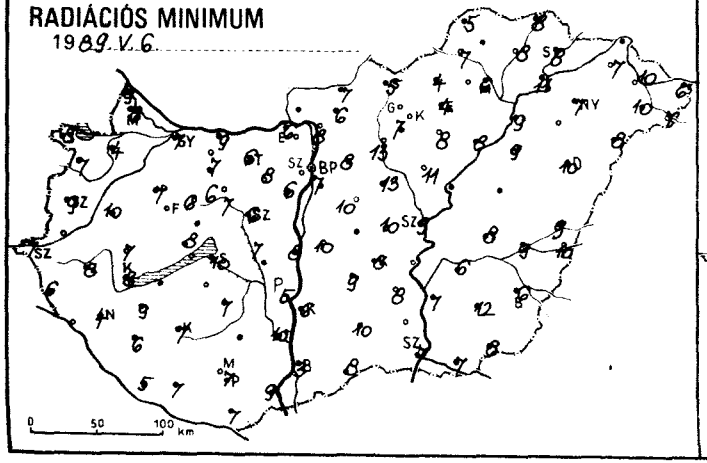

NAPFÉNYTARTAM

1989.V.5.

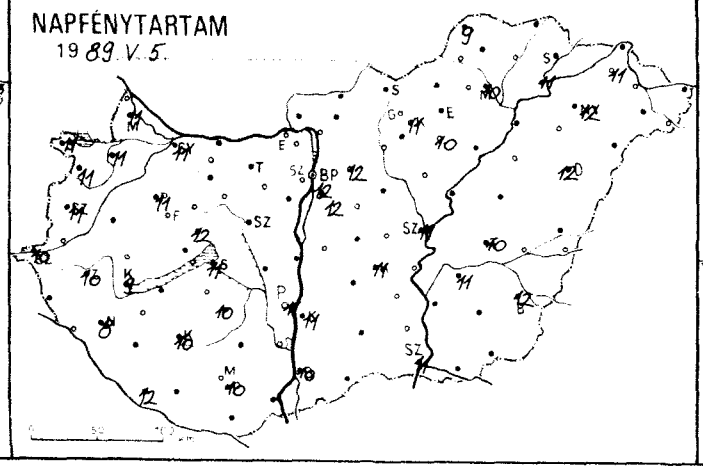

ZIVATARELOSZLÁS

1989.V.5. 7h - V.6. 7h

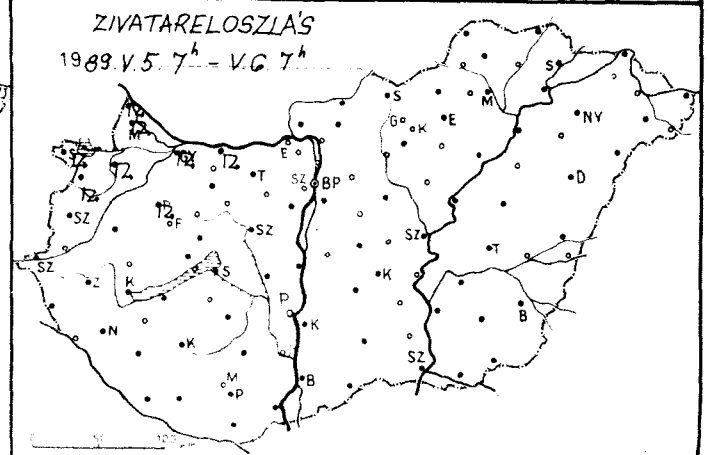

1989.V.6. 07 h-ig az utolsó 24 óra adatai						Előző nap napos órái
állomás	csapadék (mm)		max. hőmérséklet	min. hőmérséklet	rad. min.	
Győr	8	⌐ ⌂	22	11	7	11
Kapuvár	7	⌐	22	10	4	11
Mosonmagyaróvár	8	⌐	23	12	8	11
Rajka	3	⌐	22	11	9	
Sopron	5	⌐ ⌂	22	11	8	11
Sopronhorpács	6	⌐	22	10	7	11
Káld	1	⌐	22	11	10	
Körmend	—		—	—	—	
Szentgotthárd	.	⌂	22	10	7	10
Szombathely	1	▽	22	11	9	11
Lentt	.	⌂	23	8	6	
Letenye	—		—	—	—	
Nagykanizsa	.	⌂	22	7	4	8
Zalaegerszeg	.		22	8	8	10
Farkasgyepű	.		19	8	5	
Keszthely	.	⌂	22	9	8	9
Mencshely	—		—	—	—	—
Pápa	4	⌐ ⌂	22	10	7	11
Sümeg	.	⌂	22	10	7	
Tihany	.	⌂	23	12	12	
Veszprém	.		20	10	8	12
Zirc	.	=	19	10	6	
Fonyód	—		—	—	—	
Homokszt. györgy	.	⌂	20	8	5	12
Kaposvár	.	=	21	8	7	10
Marcali	.		22	16	9	
Siófok	.	⌂	19	13	10	11
Somogyszob	.	⌂	21	7	6	
Tab	—		—	—	—	
Baboina	ny		20	12	2	
Esztergom	.		24	11	8	
Kisbér	.		23	12	6	
Komárom	2	⌐ =	23	10	9	
Tatabánya	ny	=	22	7	6	
Alcsútdoboz	.	⌂	23	8	8	
Dunaújváros	.		22	10	8	
Martonvásár	.		23	8	6	
Mór	.	=	22	9	7	
Sárbogárd	.		22	11	7	
Székesfehérvár	.	=	22	9	6	
Iregszemcse	.	⌂	21	12	7	10
Lengyel	—		—	—	—	
Paks	.	⌂	22	9	5	11
Szekszárd	.	=	22	13	10	
Árpádtető	.		18	11	8	
Mohács	.	=	22	11	9	
Pécs	.		20	10	7	10
Siklós	.	⌂	24	9	7	
Szigetvár	.	⌂	22	7	7	
Budaörs	.		22	12	9	
Bp. Lőrinc	.	⌂	23	11	7	12
Bp. Met. Int.	.	=	22	14	—	12
Bp. Szab. hegy	.		16	11	5	
Cegléd	.	⌂	24	13	10	
Dobogókő	.		19	10	8	
Gödöllő	.	⌂	22	12	8	12
Királyrét	—		—	—	—	
Monor	.	⌂	23	10	10	
Nagykáta	.	⌂	27	13	13	
Szentendre	.		25	12	10	

1989.V.6. 07 h-ig az utolsó 24 óra adatai						Előző nap napos órái
állomás	csapadék (mm)		max. hőmérséklet	min. hőmérséklet	rad. min.	
Vác	.	⌂	25	10	8	
Vámosmikola	—		—	—	—	—
Baja	.	⌂	21	8	3	10
Bácsalmás	.	⌂	22	10	8	
Izsák	.		22	11	9	
Kalocsa	.		21	9	6	11
Kecskemét	.		22	12	8	11
Kiskunfélegyháza	.		22	12	8	
Kiskunhalas	.	⌂	21	11	10	
Kunszentmiklós	.		23	11	10	
Tiszakécske	—		—	—	—	
Balassagyarmat	.	⌂	23	10	7	
Romhány	.	⌂	24	7	6	
Salgótarján	.	⌂	22	8	5	
Eger	.	=	22	10	4	10
Galyatető	.	⌂	19	7	4	
Gyöngyös	ny	⌂	23	11	7	
Kékestető	2	▽	16	8	7	11
Kompolt	.		22	11	8	10
Lőrinci	.	⌂	24	—	13	
Poroszló	.		22	10	8	
Jászapáti	.		24	12	11	
Jászberény	1	▽ =	23	12	10	
Karcag	—		—	—	—	
Szolnok	ny		23	11	9	11
Tiszaroff	—		—	—	—	
Túrkeve	.	⌂	22	12	8	10
Kistelek	—		—	—	—	
Makó	.	⌂	22	10	7	
Szeged	.	⌂	22	9	7	11
Szentes	.		24	10	7	
Borsodnádasd	.	⌂	22	8	4	
Füged	.	=	21	10	8	
Hidasnémeti	.	=	22	9	8	
Jósvafő	.	⌂	21	8	5	9
Lillafüred	.	⌂	21	8	6	
Miskolc	.	=	22	8	6	10
Putnok	.	=	24	8	7	
Sárospatak	.		19	11	8	11
Szendrőlád	—		—	—	—	
Tokaj	.		21	12	11	
Kisvárda	.	=	21	10	7	11
Mátészalka	ny	⌂	22	12	10	
Nyíregyháza	.	⌂	21	12	7	12
Nyírlugos	.	⌂	22	8	8	
Pátyod	.		21	8	7	
Tiszabecs	.	⌂	20	6	6	
Vásárosnamény	.	⌂	21	11	10	
Záhony	—		—	—	—	
Berettyóújfalu	.	⌂	21	11	9	
Debrecen	.		21	12	10	12
Hajdúdorog	—		—	—	—	
Hortobágy	.		20	10	9	
Körösszakál	.	⌂	22	11	10	
Polgár	.	=	23	11	9	
Békéscsaba	.	⌂	21	10	6	12
Mezőhegyes	.	⌂	21	10	8	—
Orosháza	ny	⌂	22	12	12	
Szarvas	2	▽ ⌂	21	10	6	11
Szeghalom	.		23	10	9	

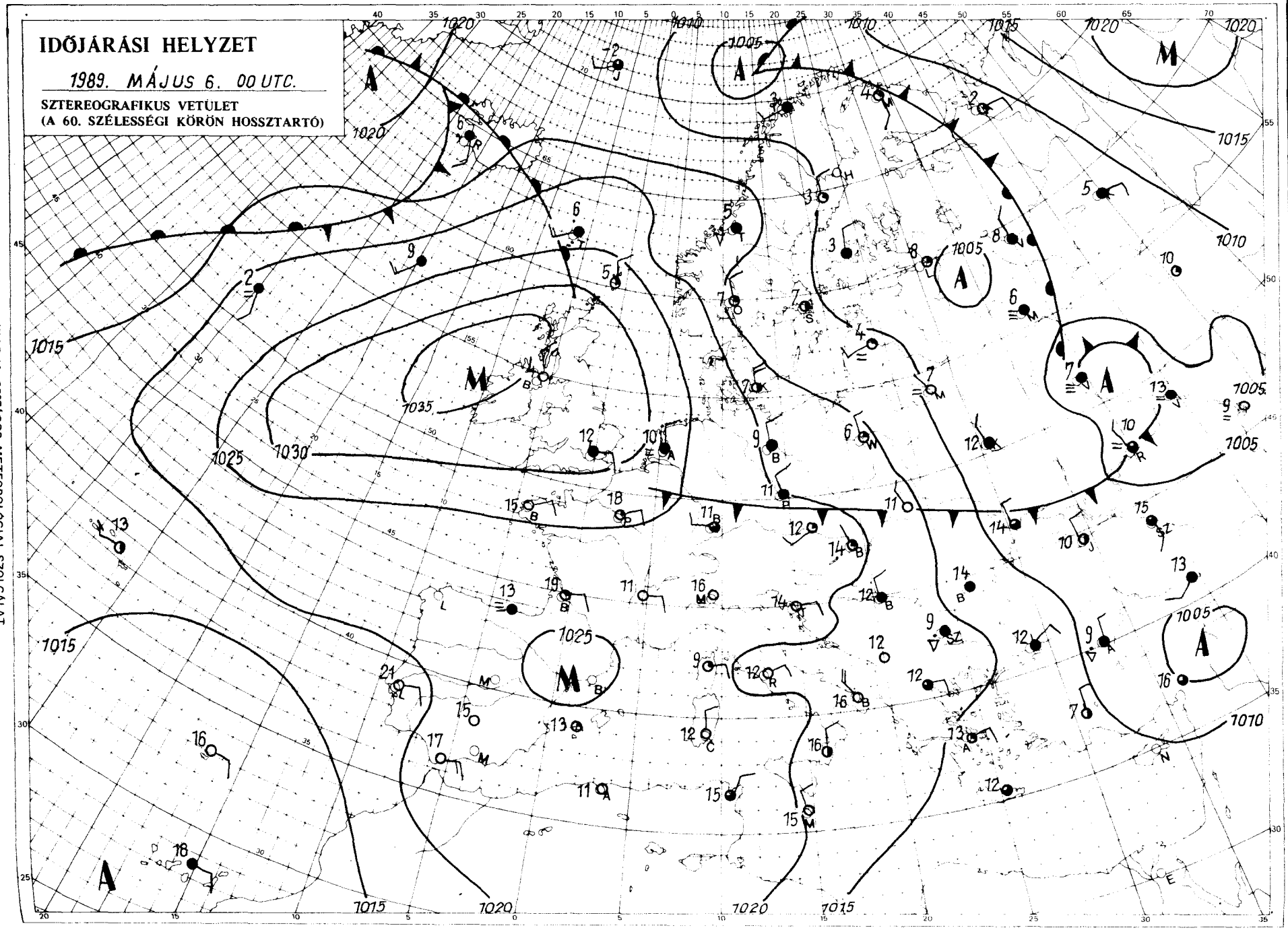

KIADJA: ORSZÁGOS METEOROLÓGIAI SZOLGÁLAT
Kiadásért felel: Barát József, az Országos Meteorológiai Szolgálat elnöke – Készült: az Országos Meteorológiai Szolgálat Nyomdájában, Budapest – Felelős vezető: Máthé Gyuláné – Munkaszám: 89.260. – Szerkesztésért felel: Kapovits Albert, a Központi Előrejelző Intézet igazgatója

Készíti: a KEI Rövidtávú Előrejelző Osztálya – Szakmai felelős: Németh Lajos osztályvezető – Megjelenik naponként
Megrendelhető: 1024 Budapest, II., Kitaibel Pál utca 1. – Pénzügyi Osztály – Telefon: 353-500
Jelmagyarázat a havi melléklletben

IDŐJÁRÁSI NAPIJELENTÉS

ЕЖЕДНЕВНЫЙ МЕТЕОРОЛОГИЧЕСКИЙ БЮЛЛЕТЕНЬ • DAILY WEATHER REPORT
BULLETIN QUOTIDIEN DE TEMPS • TÄGLICHER WETTERBERICHT

102. évfolyam 127. szám + Budapest + 1989. május 7. vasárnap

Az időjárási helyzet és a várható időjárás:

Hűvös van kontinensünk nagy részén, kivéve a Brit-szigeteket, Franciaországot, az Ibériai-félszigetet, valamint a Szovjetunió déli területeit. Nyugat-Európában kellemes, napos és száraz az idő, máshol viszont gyakran felhős és sokfelé esik az eső. Az elmúlt napokban a sarkvidék közelében ciklonok keletkeztek és azok kelet és dél felé mozognak. Közben hideg levegővel árasztanak el egyre nagyobb területet. Szombaton tört be egy hideg légtömeg Közép-Európába, ma reggel pedig már elérte a Földközi-tenger térségét. Most Ukrajna fölött van az a légörvény, melynek hatására erős északi áramlás alakult ki Közép- és Dél-Európa térségében. A ciklon felhőzete ismét erősödik és Magyarország fölé húzódik, ezért további eső várható. A szél nem mérséklődik, és igen hűvös marad az idő.

Szombaton többnyire erősen felhős vagy borult volt az ég. Esőt, záporokat, zivatarokat jelentettek. Helyenként a zivatar jégeső vel járt együtt. Sokfelé megerősödött, illetve viharos lett az északi szél. A hőmérséklet csúcsértéke 14 és 20 fok között alkult. Ma éjszaka a keleti megyékben tartósan esett az eső, másutt kevés helyen volt gyönge zápor, és többfelé kiderült az ég. A szombat reggel 7 órától ma reggel 7 óráig mért csapadékmennyiség csak kevés helyen nem érte el az 5 mm-t. Általában 5 és 26 mm között volt, de Bábolnán 32 mm-t mértek, Szabolcsban pedig többfelé 22 és 43 mm közötti mennyiséget. A legalacsonyabb éjszakai hőmérséklet 2 és 7 fok között volt, a nyugati határ mentén néhol talajmenti fagy volt. Ma délelőtt az ország középső vidékein sütött a Nap, keleten borult maradt az ég, és esett az eső. Nyugaton megnőtt a gomolyfelhőzet és néhol gyönge zápor alakult ki, erős, többfelé viharos északi szél fújt, és csak 8, 12 fokig emelkedett a hőmérséklet 11 órára.

A Balaton vizének hőmérséklete Siófoknál 11 órakor 10 fok volt.

Ma 12 órakor Budapesten a hőmérséklet 11 fok, a tengerszintre átszámított légnyomás 1013 hPa, gyengén emelkedik.

Várható időjárás hétfő estig:

Keleten borult idő lesz ismétlődő esővel. Máshol időnként csökken a felhő, és kisebb záporok lehetnek.
Továbbra is erősen szeles marad az idő, többfelé viharos északi szél várható.
A hőmérséklet éjszaka 1, 6 fokig csökken, nyugaton a szélvédett helyeken talajmenti fagyra kell számítani.
A legmagasabb hőmérséklet hétfőn 9 és 14 fok között lesz.

Pálmási Judit s. k.

A hőmérséklet napi középértéke és eltérése a sokévi átlagtól (Budapest belterületén):

1989. május 6.	13,1°C	-2,2°C

1871 óta ezen a napon Budapesten előfordult

legmagasabb hőmérséklet:	30,5°C (1973)
legalacsonyabb hőmérséklet:	1,8°C (1886)

LEGMAGASABB HŐMÉRSÉKLET

19 89. V. 6.

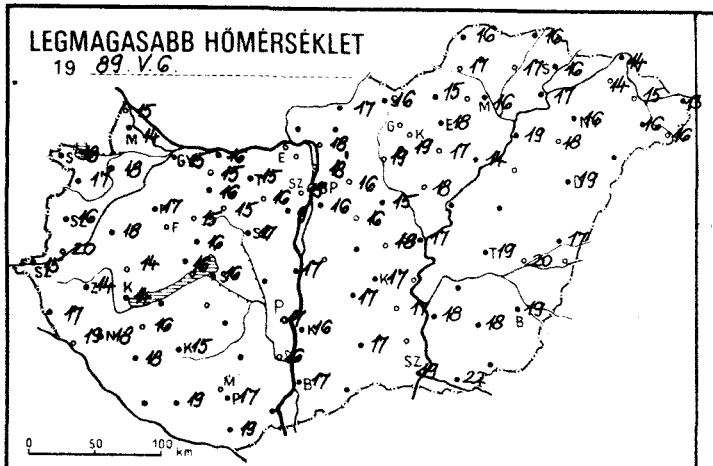

LEGALACSONYABB HŐMÉRSÉKLET

19 89. V. 7.

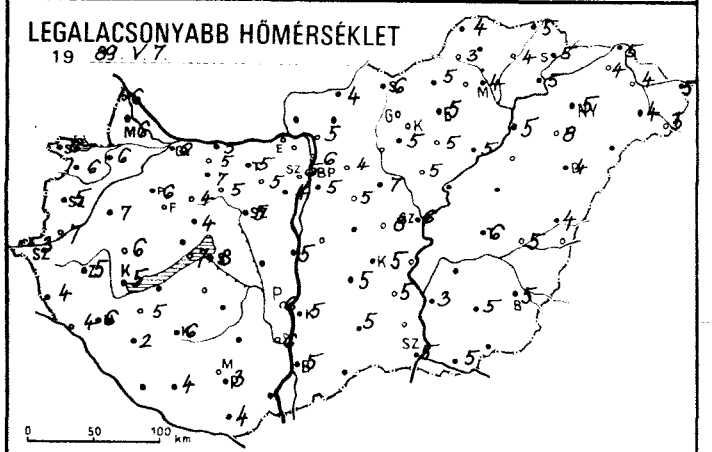

RADIÁCIÓS MINIMUM

19 89. V. 7.

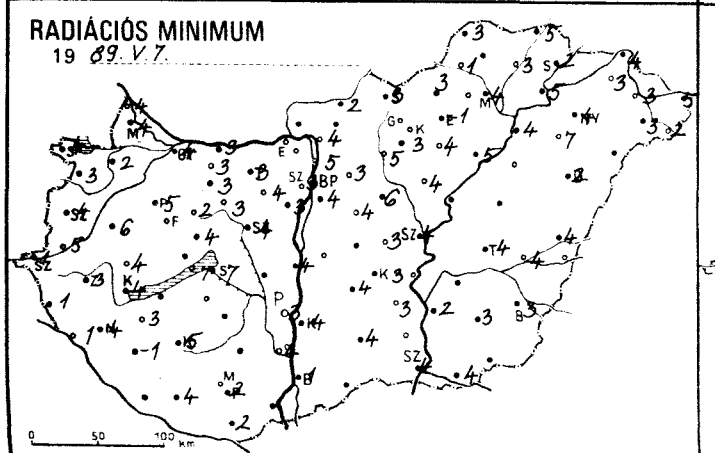

24 órás CSAPADÉKELOSZLÁS

19 89. V. 6. ..... 7^h -tól ... V. 7. ... 7^h -ig.

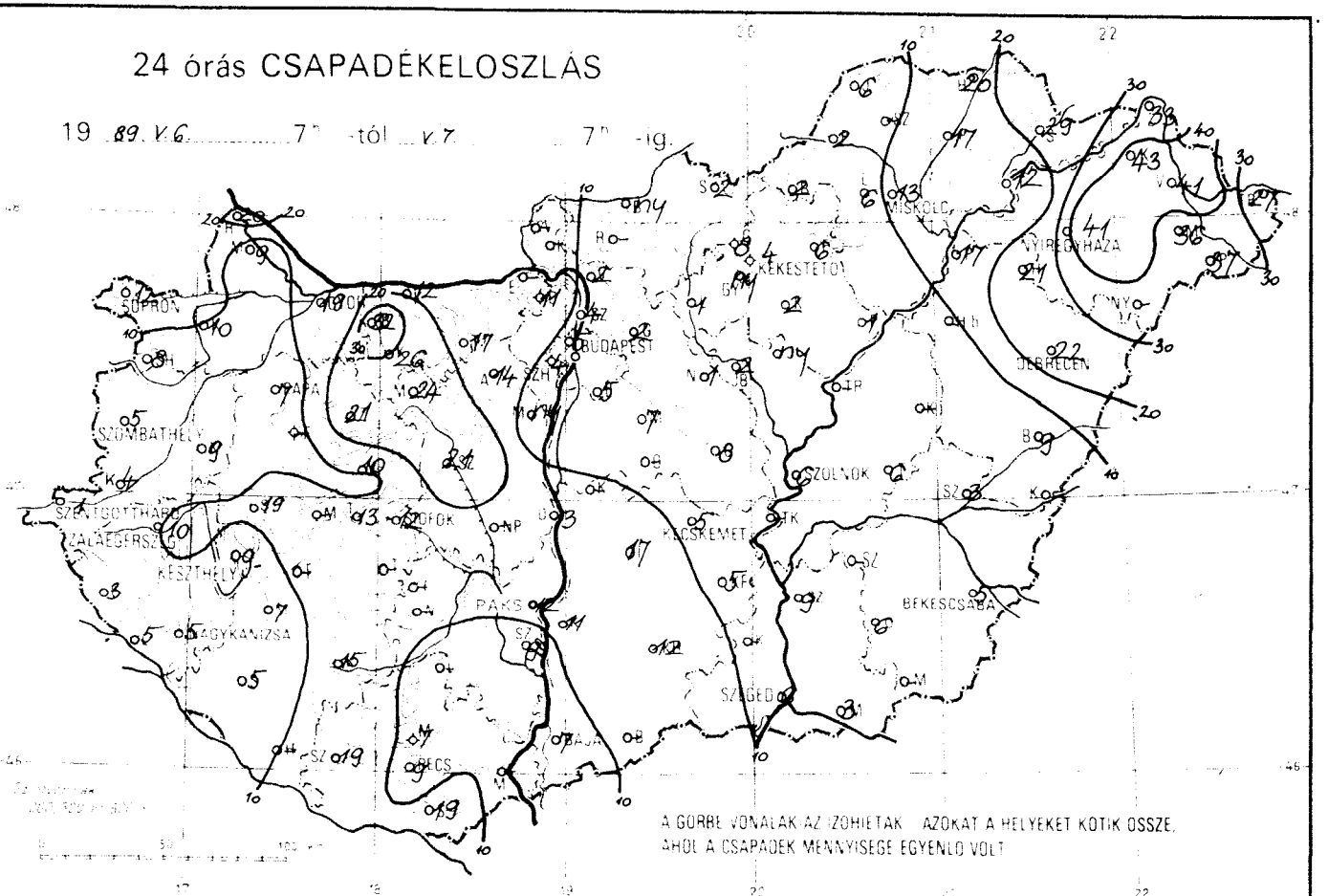

NAPFÉNYTARTAM

19 89. V. 6.

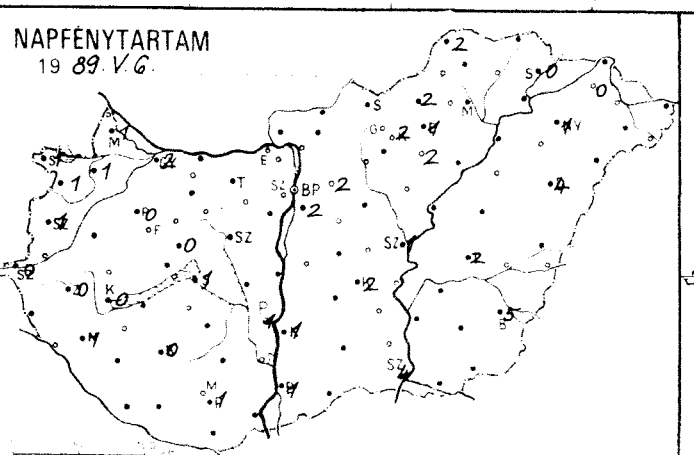

19 89. V. 6. 7^h - V. 7. 7^h

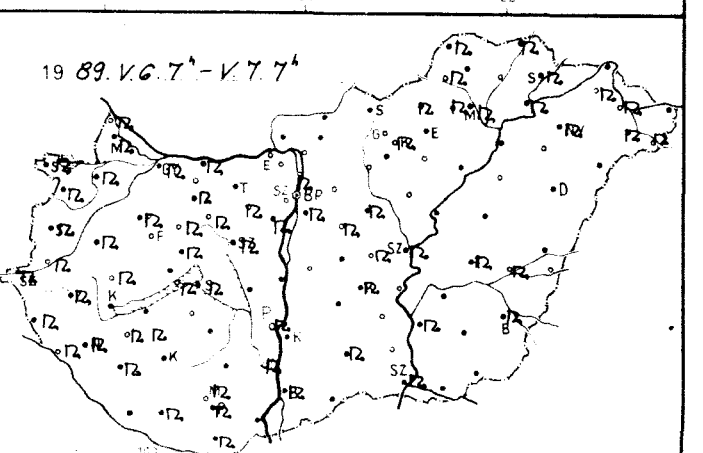

1989.V.7. 07 h-ig az utolsó 24 óra adatai						
állomás	csapadék (mm)		max. hőmérséklet	min. hőmérséklet	rad. min.	Előző nap napos órái
Győr	19	⌐ ≈	15	6	4	2
Kapuvár	10	⌐	18	6	2	1
Mosonmagyaróvár	9	⌐ ≈	14	6	4	1
Rajka	20	⌐	15	6	4	
Sopron	12	⌐	18	6	4	1
Sopronhorpács	8	⌐	17	6	3	1
Káld	9	⌐	18	7	6	
Körmend	4	⌐	20	7	5	
Szentgotthárd	1	⌐	15	3	-1	0
Szombathely	5	⌐	16	5	4	1
Lenti	3	⌐	17	4	1	
Letenye	5	⌐	19	4	1	
Nagykanizsa	5	⌐	18	6	4	1
Zalaegerszeg	10	⌐	14	5	3	0
Farkasgyepű	—		—	—	—	
Keszthely	9	▽ ⊥	14	5	4	0
Mencshely	—		—	—	—	
Pápa	7	⌐ ▲	17	6	5	0
Sümeg	19	⌐ ⊥	14	6	4	
Tihany	13	⌐ ⊥	16	7	7	
Veszprém	10	⌐	16	4	4	0
Zirc	21	⌐	15	4	2	
Fonyód	—		—	—	—	
Homokszt. györgy	—		—	—	—	
Kaposvár	5		15	6	5	0
Marcali	7	⌐ +	16	5	3	
Siófok	12	⌐	16	8	7	1
Somogyszob	5	⌐	18	2	-1	
Tab	—		—	—	—	
Babolna	32	▽	15	5	3	
Esztergom	—		—	—	—	
Kisnér	26	⌐ ▲	16	7	3	
Komárom	12	⌐ =	16	5	3	
Tatabánya	17	▽ =	15	5	3	
Alcsútdoboz	14	⌐	16	5	4	
Dunaújváros	13		17	5	4	
Martonvásár	ny	⌐ ▲ =	9	4	3	
Mór	24	⌐ ▲ ≈	15	5	3	
Sárbogárd	—		—	—	—	
Székesfehérvár	21	⌐ =	17	5	4	
Iregszemcse	—		—	—	—	
Lengyel	—		—	—	—	
Paks	12	⌐	17	6	3	1
Szekszárd	9	⌐	16	6	4	
Árpádtető	7	⌐	14	4	3	
Mohács	—		—	—	—	
Pécs	9	⌐	17	3	2	1
Siklós	19	⌐ ≈	19	4	2	
Szigetvár	19	⌐ ≈	19	4	4	
Budaörs	5	⌐ =	15	5	3	
Bp. Lőrinc	5	⌐ ≈	16	5	4	2
Bp. Met. Int.	2		20	6	—	
Bp. Szab. hegy	4	≡	12	4	2	
Cegléd	8	⌐	18	8	3	
Dobogókő	11		12	1	1	
Gödöllő	2	▽	16	4	3	2
Királyrét	—		—	—	—	
Monor	7	⌐	16	5	4	
Nagykáta	1	⌐	15	7	6	
Szentendre	4		18	6	5	

1989.V.7. 07 h-ig az utolsó 24 óra adatai						
állomás	csapadék (mm)		max. hőmérséklet	min. hőmérséklet	rad. min.	Előző nap napos órái
Vác	2	⊥	18	5	4	
Vámosmikola	—		—	—	—	
Baja	7	⌐	17	5	1	1
Bácsalmás	—		—	—	—	
Izsák	17	=	17	5	4	
Kalocsa	11		16	5	4	1
Kecskemét	5	⌐ ⊥	17	5	3	2
Kiskunfélegyháza	5	▽	17	5	3	
Kiskunhalas	—		—	—	—	
Kunszentmiklós	12	⌐ =	17	5	4	
Tiszakécske	—		—	—	—	
Balassagyarmat	ny	▽ ⊥	17	4	2	
Romhány	—		—	—	—	
Salgótarján	2	▽ ⊥	16	6	3	
Eger	6	▽ =	18	5	-1	1
Galyatető	8	▽ ⊔	12	-1	-2	
Gyöngyös	ny	▽	19	5	3	
Kékestető	4	⌐ ≡	11	-1	-2	2
Kompolt	2		17	5	4	2
Lőrinci	1		19	—	10	
Poroszló	1		14	5	5	
Jászapáti	ny		18	5	5	
Jászberény	2	⊥	18	5	4	
Karcag	—		—	—	—	
Szolnok	6	⌐	17	6	4	1
Tiszaroff	—		—	—	—	
Túrkeve	6	⌐	19	6	4	2
Kistelek	—		—	—	—	
Makó	3	▽	22	5	4	
Szeged	6	⌐ ⊥	19	5	4	4
Szentes	9	⌐	18	3	2	
Borsodnádasd	2	⌐ ⊥	17	3	1	
Füged	17	▽	17	4	3	
Hidasnémeti	20	⌐ =	16	5	5	
Jósvafő	6	⌐ ⊥	16	4	3	2
Lillafüred	6	⌐ ⊥	16	3	3	
Miskolc	13	⌐ =	16	4	4	
Putnok	2	⌐ =	15	5	3	2
Sárospatak	29	⌐	5	2	0	
Szendrőlád	—		—	—	—	
Tokaj	12	⌐	17	5	5	
Kisvárda	43	⌐ =	14	4	3	0
Mátészalka	36	⌐	16	4	3	
Nyíregyháza	41	⌐	16	5	4	1
Nyírlugos	—		—	—	—	
Pátyod	37	⌐	16	3	2	
Tiszabecs	27	=	13	5	5	
Vásárosnamény	41	⌐ =	15	4	3	
Záhony	33	▽ ≈	14	5	4	
Berettyóújfalu	9	=	17	4	4	
Debrecen	22	▽	19	4	2	4
Hajdúdorog	21	=	18	8	7	
Hortobágy	—		—	—	—	
Körösszakál	—		—	—	—	
Polgár	17	=	19	5	4	
Békéscsaba	5	⌐	19	5	3	5
Mezőhegyes	—		—	—	—	—
Orosháza	6	⊥	18	5	3	
Szarvas	—		—	—	—	—
Szeghalom	3	⌐ ≈	20	5	4	

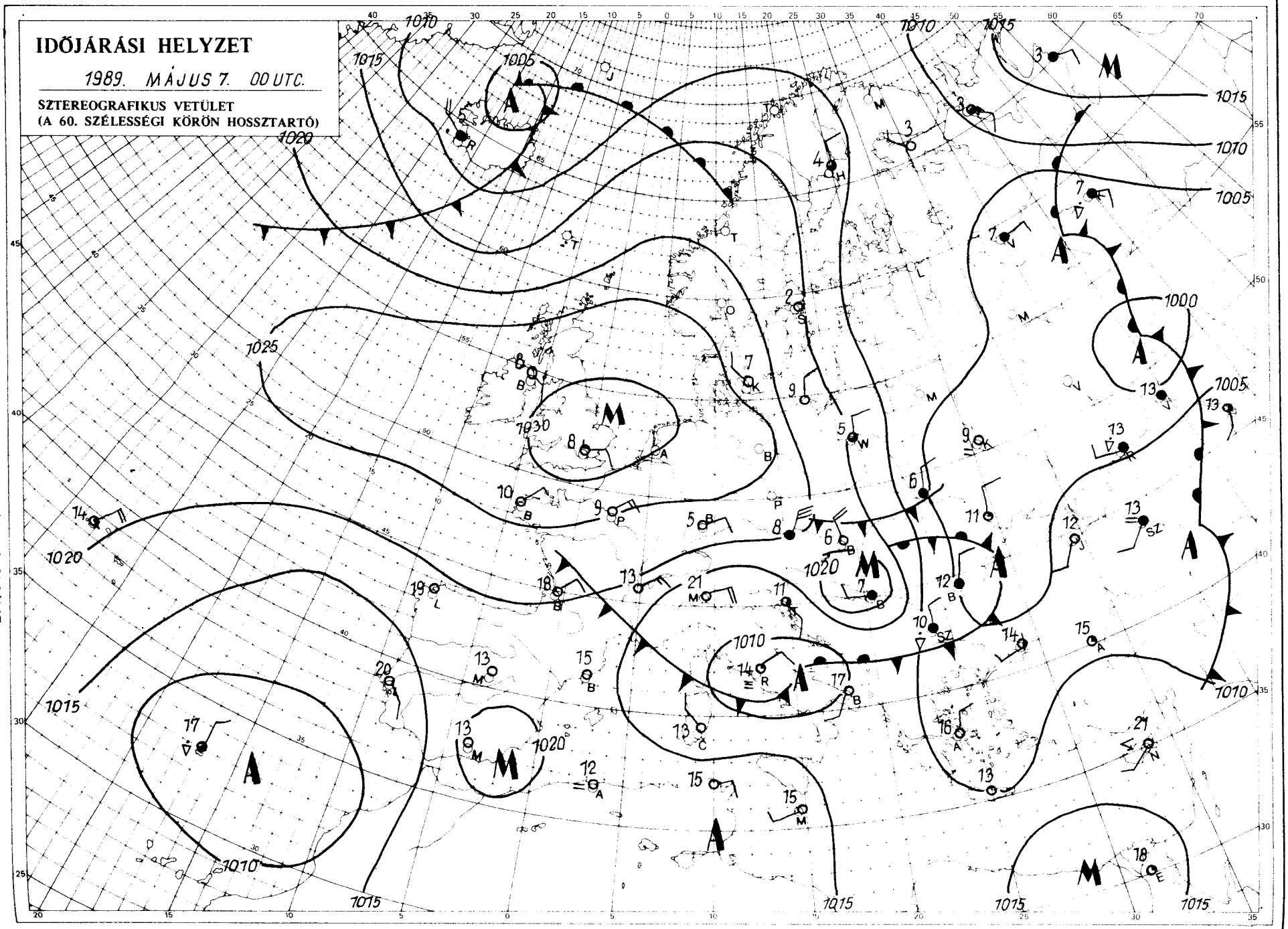

KIADJA: ORSZÁGOS METEOROLÓGIAI SZOLGÁLAT
Kiadásért felel: Barát József, az Országos Meteorológiai Szolgálat elnöke – Készült: az Országos Meteorológiai Szolgálat Nyomdájában, Budapest – Felelős vezető: Máthé Gyuláné – Munkaszám: 89.261. – Szerkesztésért felel: Kapovits Albert, a Központi Előrejelző Intézet igazgatója

Készíti: a KEI Rövidtávú Előrejelző Osztálya – Szakmai felelős: Németh Lajos osztályvezető – Megjelenik naponként
Megrendelhető: 1024 Budapest, II., Kitaibel Pál utca 1. – Pénzügyi Osztály – Telefon: 353-500
Jelmagyarázat a havi mellékletben

IDŐJÁRÁSI NAPIJELENTÉS

ЕЖЕДНЕВНЫЙ МЕТЕОРОЛОГИЧЕСКИЙ БЮЛЛЕТЕНЬ • DAILY WEATHER REPORT
BULLETIN QUOTIDIEN DE TEMPS • TÄGLICHER WETTERBERICHT

102. évfolyam 128. szám + Budapest + 1989. május 8. hétfő

Az időjárási helyzet és a várható időjárás:

Viszonylag kis méretű örvény határozta meg a Kárpát-medence időjárását az elmúlt 24 órában. Az örvény középpontja hétfő reggel az Északkeleti-Kárpátok felett volt. A következő 24-36 óra folyamán az örvény lassan tovább helyeződik kelet felé. Emiatt Magyarországon egyre nagyobb terület felett csökken a felhőzet, ugyanakkor nyugat felől meleg levegő kezd a terület fölé áramlani. Ezzel egyidőben Európa nyugati területein a leszálló légmozgások hatására tartósan napos, kellemes hőmérsékletű az idő. Nincs hideg a Szovjetunió európai területén sem. Csupán a Balkán-félszigeten és a Fekete-tengert közrefogó területeken esett, illetve esik vissza a hőmérséklet — de ott is csak átmenetileg.

Magyarország nagy részén vasárnap felhőátvonulások voltak szórványos záporokkal. Ugyanakkor keleten, északkeleten borult maradt az ég, sokfelé esett tartósan az eső. A lehullott csapadék mennyisége általában néhány mm volt csak, keleten azonban többfelé mértek 10-20 mm közötti értéket. A legmagasabb nappali hőmérséklet általában 9, 15 fok között volt. Hétfő hajnalra 4, 10 fokig csökkent a hőmérséklet. Délelőtt az ország nagyobb részén borult volt az ég, esett az eső, nyugaton viszont sütött a Nap. 11 órára csak 8, 14 fokig emelkedett a hőmérséklet. Sokfelé fújt erős, időnként viharos északi szél.

A Balaton vizének hőmérséklete Siófoknál 11 órakor 9 fok volt.

Ma 12 órakor Budapesten a hőmérséklet 10 fok, a tengerszintre átszámított légnyomás 1011 hPa, gyengén emelkedik.

Várható időjárás kedd estig:

Ma (hétfőn) az ország nagy részén túlnyomóan borult idő várható, sokfelé esővel. Nyugaton csak néha lesz felhős az ég. Holnap napközben mind nagyobb terület felett szakadozik fel a felhőzet, már csak keleten fordul elő egy-két helyen eső.
A sokfelé erős, időnként viharos északi szél számottevően csak holnaptól mérséklődik.
A legalacsonyabb éjszakai hőmérséklet 1, 6 fok között várható, délnyugaton gyenge talajmenti fagy is lesz.
A legmagasabb nappali hőmérséklet északkeleten 17, máshol 21 fok körül alakul.

H. Bóna Márta s. k.

Távolabbi kilátások szerdától — szombatig:

Eleinte többnyire derült, majd változóan felhős idő záporokkal, helyenként zivatarral. A hajnali minimum eleinte 4, 9, majd 8, 13 fok között,
a legmagasabb nappali hőmérséklet eleinte 20, 25, majd 22, 27 fok között.
Jelentős mennyiségű (legalább 5 mm napi) csapadék az ország területének 10 százalékán várható.

Középtávú Előrejelző Csoport

A hőmérséklet napi középértéke és eltérése a sokévi átlagtól (Budapest belterületén):

1989. május 7.	9,0°C	-6,9°C

1871 óta ezen a napon Budapesten előfordult

legmagasabb hőmérséklet:	29,1°C (1923)
legalacsonyabb hőmérséklet:	-0,5°C (1893)

LEGMAGASABB HŐMÉRSÉKLET

19 89. V. 7.

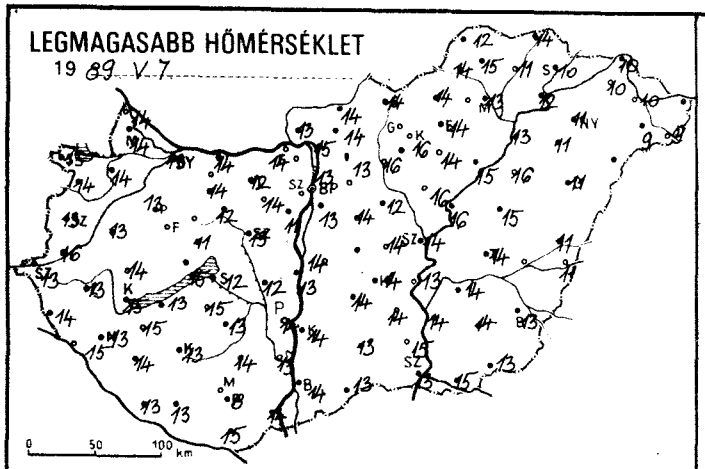

LEGALACSONYABB HŐMÉRSÉKLET

19 89. V. 8.

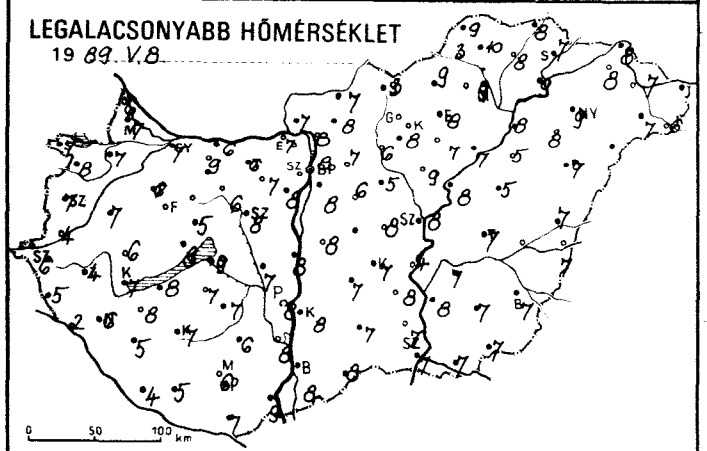

RADIÁCIÓS MINIMUM

19 89. V. 8.

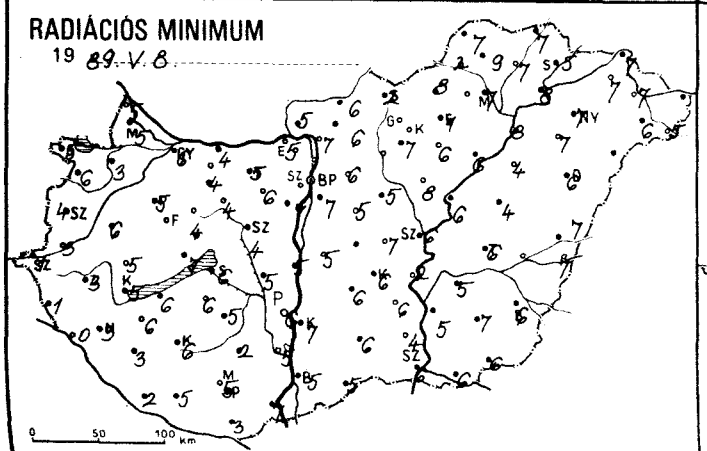

24 órás CSAPADÉKELOSZLÁS

19 89. V. 7. ..... 7^h -tól V. 8. ..... 7^h -ig.

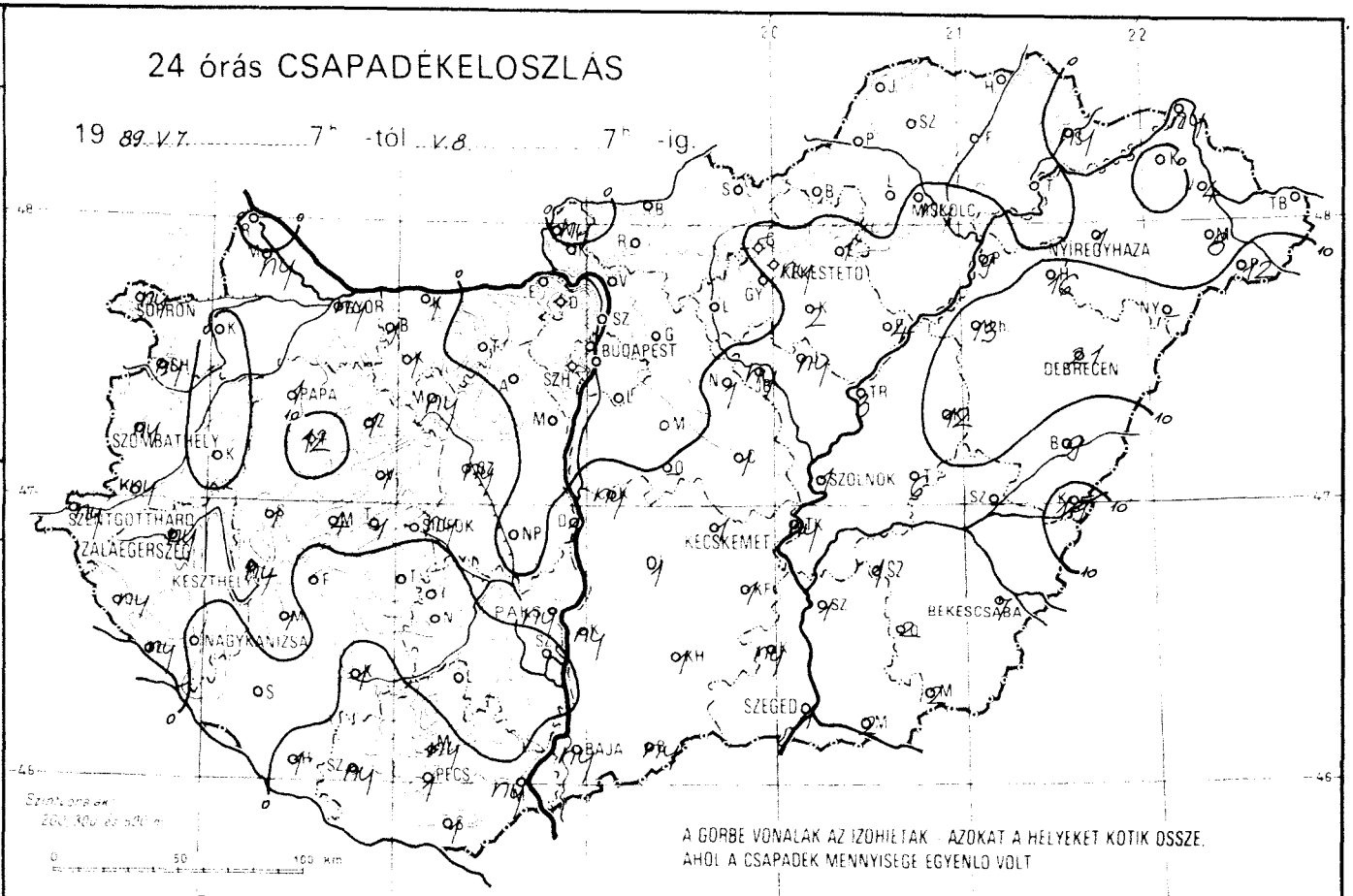

A GÖRBE VONALAK AZ IZOHIETAK. AZOKAT A HELYEKET KÖTIK ÖSSZE, AHOL A CSAPADÉK MENNYISÉGE EGYENLŐ VOLT

NAPFÉNYTARTAM

19 89. V. 7.

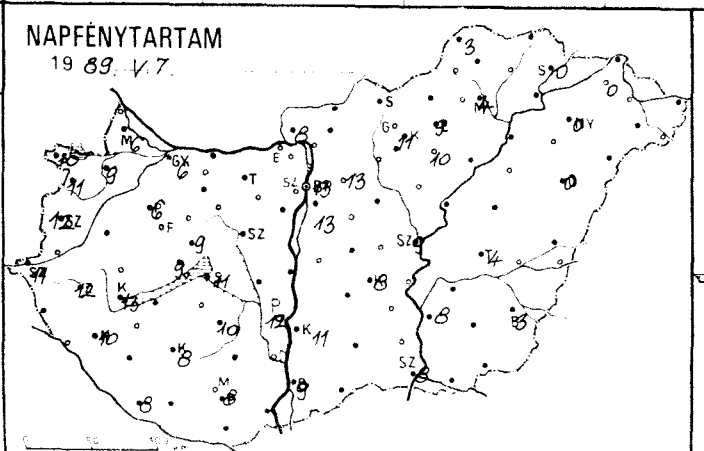

ZIVATARELOSZLÁS

19 89. V. 7. 7^h - V. 8. 7^h

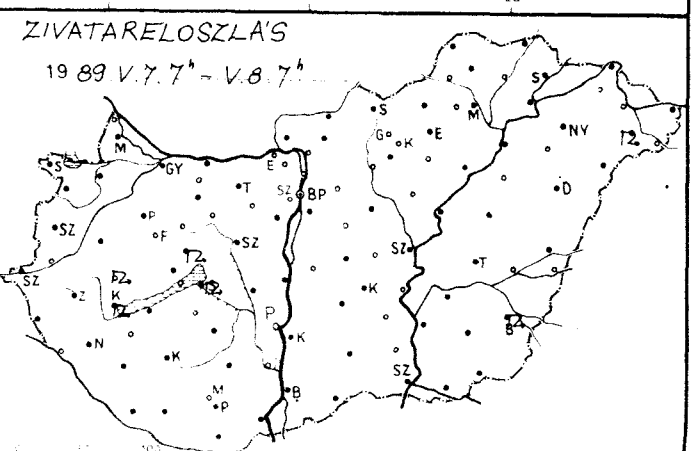

1989.V.8. 07 h-ig az utolsó 24 óra adatai						Előző nap napos órái
állomás	csapadék (mm)		max. hőmérséklet	min. hőmérséklet	rad. min.	
Győr	ny	▽	13	7	6	6
Kapuvár	.		14	7	3	9
Mosonmagyaróvár	ny	▽ ⌓	14	7	5	6
Rajka	.		14	6	5	
Sopron	ny	▽	13	7	5	10
Sopronhorpács	ny	▽	14	8	6	11
Káld	.		13	7	6	
Körmend	ny	▽	16	4	3	
Szentgotthárd	ny	▽	13	6	1	11
Szombathely	ny	▽	13	7	4	12
Lenti	ny	▽ ⌓	14	5	1	
Letenye	ny	▽ ⌓	15	2	0	
Nagykanizsa	.		13	6	3	10
Zalaegerszeg	ny	▽	13	4	3	12
Farkasgyepű	12		16	5	3	
Keszthely	ny	⊏	15	7	5	13
Mencshely	4		11	5	4	9
Pápa	1	▽	13	6	3	6
Sümeg	1	⊏	14	6	5	
Tihany	1	⌓	15	8	7	
Veszprém	1	⊏	11	5	4	9
Zirc	1		11	4	3	
Fonyód	.		13	8	6	
Homokszt. György	1		13	4	2	8
Kaposvár	1	▽	13	7	6	8
Marcali	1	▽	15	8	6	
Siófok	ny	⊏	12	9	6	11
Somogyszob	.		14	5	3	
Tab	.	=	15	7	6	
Bábolna	1	▽	14	7	-1	
Esztergom	.		14	7	5	
Kisbér	1		14	9	4	
Komárom	1	=	14	6	4	
Tatabánya	.		12	6	5	
Alcsútdoboz	.		14	7	6	
Dunaújváros	1		13	8	5	
Martonvásár	.		11	8	7	
Mór	ny	▽ =	12	6	4	
Sárbogárd	.		12	7	5	
Székesfehérvár	ny		13	8	4	
Iregszemcse	.		13	7	5	10
Lengyel	.	=	14	6	2	
Paks	ny	▽	14	8	6	12
Szekszárd	.		13	8	5	
Árpádtető	ny		10	6	4	
Mohács	ny	=	14	9	7	
Pécs	1	▽	8	6	5	8
Siklós	1	▽ =	15	7	3	
Szigetvár	ny	=	13	5	5	
Budaörs	.		14	8	5	
Bp. Lőrinc	.		13	8	7	13
Bp. Met. Int.	.		13	8	—	13
Bp. Szab. hegy	.		9	5	2	
Cegléd	1	▽	14	8	7	
Dobogókő	.		8	3	3	
Gödöllő	.		13	7	6	13
Királyrét	.		12	7	6	
Monor	.	=	14	6	5	
Nagykáta	1		12	5	5	
Szentendre	.		16	9	8	

1989.V.8. 07 h-ig az utolsó 24 óra adatai						Előző nap napos órái
állomás	csapadék (mm)		max. hőmérséklet	min. hőmérséklet	rad. min.	
Vác	.		15	8	7	
Vámosmikola	ny		13	7	5	8
Baja	ny	▽	14	8	5	9
Bácsalmás	ny		13	8	5	
Izsák	1	=	14	7	6	
Kalocsa	ny		14	8	7	11
Kecskemét	1	▽	14	7	6	8
Kiskunfélegyháza	1		14	8	6	
Kiskunhalas	1	=	13	7	6	
Kunszentmiklós	ny	, =	14	8	5	
Tiszakécske	ny	=	13	4	2	
Balassagyarmat	.	⌓	14	7	6	
Romhány	.		14	8	6	
Salgótarján	.		14	3	2	
Eger	1	=	14	8	1	9
Galyatető	—		—	—	—	
Gyöngyös	.		16	8	7	
Kékestető	ny	⚡	7	2	2	11
Kompolt	2		14	7	6	10
Lőrinci	.		16	6	—	
Poroszló	4		15	7	6	
Jászapáti	ny		16	9	8	
Jászberény	ny		15	9	7	
Karcag	12	=	15	5	4	
Szolnok	1		14	8	6	9
Tiszaroff	3	=	16	8	6	
Túrkeve	6	▽	14	7	6	4
Kistelek	ny	▽ =	15	7	4	
Makó	2	▽	15	7	6	
Szeged	1	▽	13	7	6	8
Szentes	1		14	8	5	
Borsodnádasd	.		14	9	8	
Füged	.		11	8	7	
Hidasnémeti	.	=	14	8	7	
Jósvafő	.	⌓	12	9	7	3
Lillafüred	.		16	9	6	
Miskolc	ny		13	9	7	4
Putnok	.		14	3	2	
Sárospatak	ny		10	7	5	0
Szendrőlád	.		15	10	9	
Tokaj	.		12	9	8	
Kisvárda	.	=	10	8	7	0
Mátészalka	8	⊏	9	7	6	
Nyíregyháza	1		11	9	7	0
Nyírlugos	—		—	—	—	
Pátyod	12	▽	9	6	5	
Tiszabecs	—		—	—	—	
Vásárosnamény	4	=	10	7	7	
Záhony	ny	=	10	8	7	
Berettyóújfalu	9	=	11	7	7	
Debrecen	21	▽	11	7	6	0
Hajdúdorog	16	=	11	8	7	
Hortobágy	13		16	5	4	
Körösszakál	19		11	7	7	
Polgár	9	=	13	8	8	
Békéscsaba	7	⊏ =	13	7	6	3
Mezőhegyes	2		13	7	6	—
Orosháza	2		14	7	7	
Szarvas	1	▽	14	7	5	8
Szeghalom	—		—	—	—	

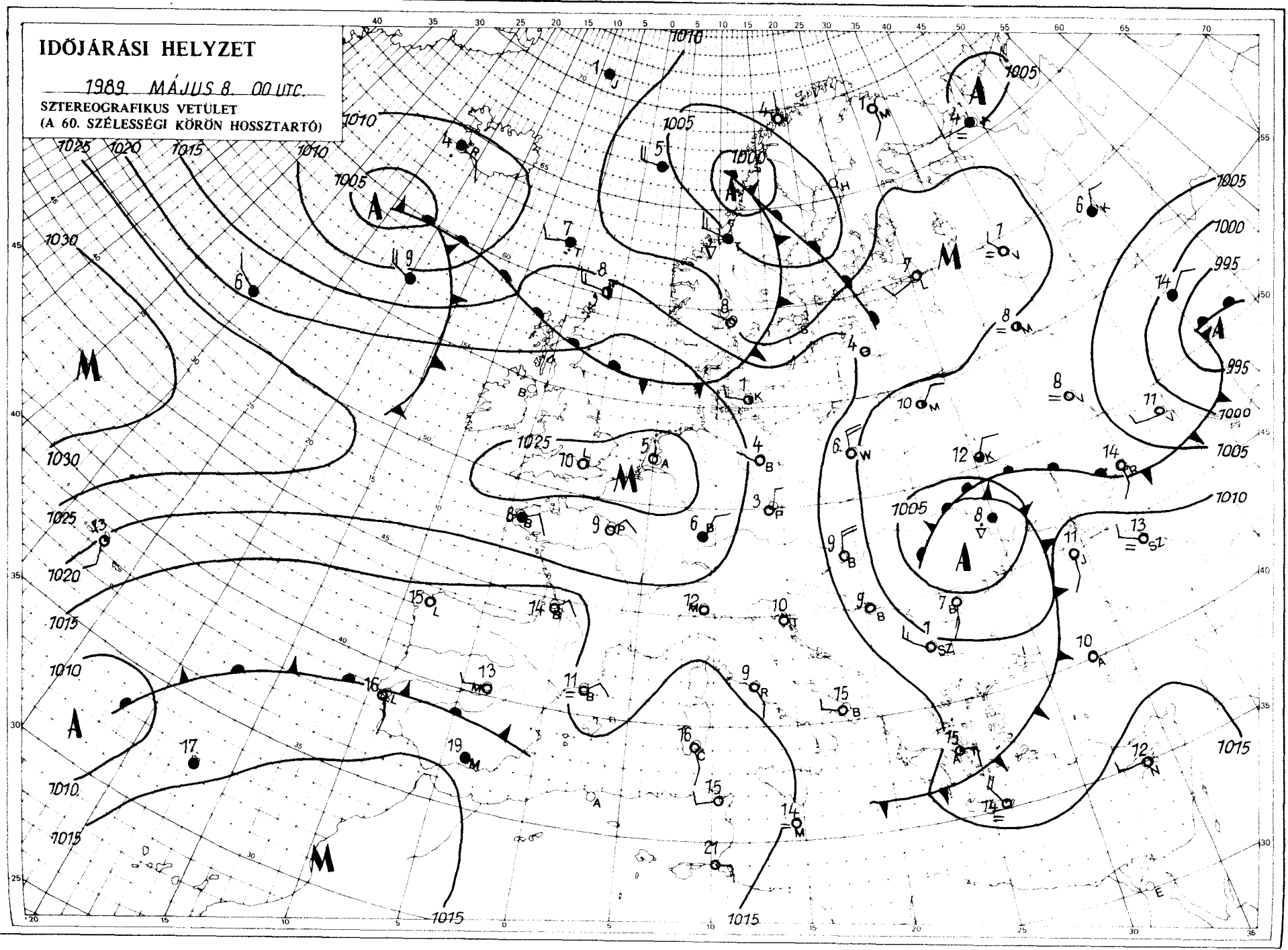

KIADJA: ORSZÁGOS METEOROLÓGIAI SZOLGÁLAT
Kiadásért felel: Baráth József, az Országos Meteorológiai Szolgálat elnöke – Készült: az Országos Meteorológiai Szolgálat Nyomdájában, Budapest – Felelős vezető: Máthé Gyuláné – Munkaszám: **89 262**. – Szerkesztésért felel: Kapovits Albert, a Központi Előrejelző Intézet igazgatója

Készíti: a KEI Rövidtávú Előrejelző Osztálya – Szakmai felelős: Németh Lajos osztályvezető – Megjelenik naponként
Megrendelhető: 1024 Budapest, II., Kitaibel Pál utca 1. – Pénzügyi Osztály – Telefon: 353-500
Jelmagyarázat a havi mellékletben

IDŐJÁRÁSI NAPIJELENTÉS

ЕЖЕДНЕВНЫЙ МЕТЕОРОЛОГИЧЕСКИЙ БЮЛЛЕТЕНЬ • DAILY WEATHER REPORT
BULLETIN QUOTIDIEN DE TEMPS • TÄGLICHER WETTERBERICHT

102. évfolyam 129. szám + Budapest + 1989. május 9. kedd

Az időjárási helyzet és a várható időjárás:

A Földközi-tenger partvidékétől Nyugat- és Közép-Európa nagy részén át egészen a Balti-tengerig magas légnyomású öv húzódik sokfelé napos, száraz időt okozva. Ugyanakkor a kontinens más vidékein változékony az időjárás. Dobrudzsa feletti középponttal ciklon örvénylik. Hatására Erdélyben, a Keleti-Kárpátokban, valamint a Fekete-tenger mentén erősen felhős az ég, és gyakran esik az eső, zápor. Szintén változatos, gyakran esős, szeles idő van a Skandináv-félszigeten. Az északabbra fekvő területeken hózáporok is előfordulnak. Valószínű, hogy az elkövetkező időszakban a keleti ciklon távolodik térségünktől, a Kárpát-medence fölé egyre melegebb és száraz léghullámok érkeznek.

Magyarországon hétfőn szeles, a Dunántúlon jobbára napos, száraz, a keleti megyékben viszont túlnyomóan borult és többfelé esős idő volt. A kedd reggelig lehullott csapadék mennyisége általában 4 - 9 mm között alakult, helyenként azonban többet mértek. Például Körösszakálon 11, Pátyodon viszont 15 mm eső esett. Hétfőn a hőmérséklet csúcsértéke többnyire 10 - 17 fok között alakult. Kedd hajnalra pedig - szeszélyes területi eloszlásban - jobbára 3 - 8 fokig hűlt le a levegő. Ma délelőtt keleten is csökkent a felhőzet. Az ország nagy részén napos idő volt. A tegnap még gyakran viharos északnyugati szél mára sokfelé lecsendesedett. A hőmérséklet 11 órakor az országban 12 és 16 fok között alakult.

A Balaton vizének hőmérséklete Siófoknál 11 órakor 10 fok volt.

Ma 12 órakor Budapesten a hőmérséklet 15 fok, a tengerszintre átszámított légnyomás 1016 hPa, alig változik.

Várható időjárás szerda estig:

Szerda estig az országban túlnyomóan napos idő lesz. Csak időnként növekszik meg a felhőzet. Számottevő csapadék nem lesz, legfeljebb futó zápor fordulhat elő. A változó irányú szél időnként megélénkül.
Várható legalacsonyabb éjszakai hőmérséklet 4 - 9,
legmagasabb nappali hőmérséklet szerdán 21 - 26 fok között alakul.

Bozóki István s. k.

A hőmérséklet napi középértéke és eltérése a sokévi átlagtól (Budapest belterületén):

1989. május 8.	11,4°C	-4,1°C

1871 óta ezen a napon Budapesten előfordult

legmagasabb hőmérséklet:	31,1°C (1923)
legalacsonyabb hőmérséklet:	2,1°C (1913)

LEGMAGASABB HŐMÉRSÉKLET

1989. V. 8.

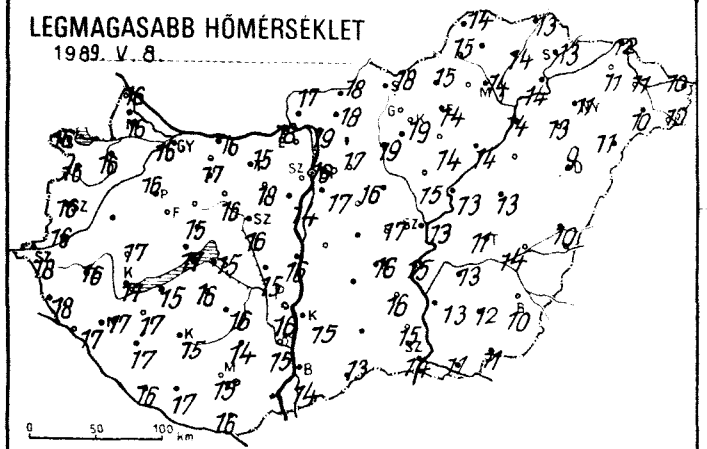

LEGALACSONYABB HŐMÉRSÉKLET

1989. V. 9.

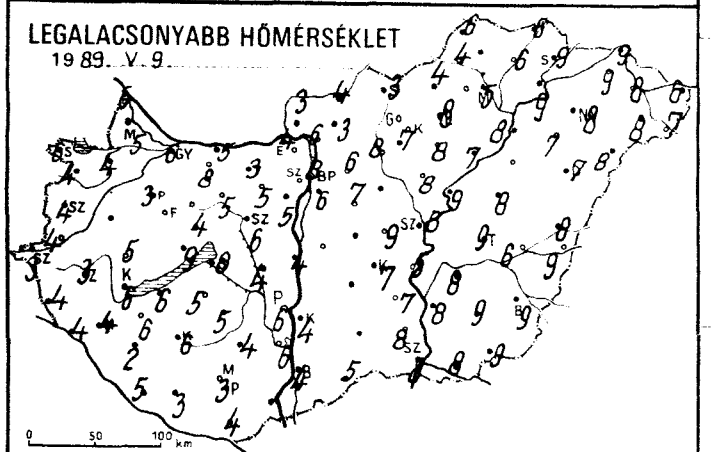

RADIÁCIÓS MINIMUM

1989. V. 9.

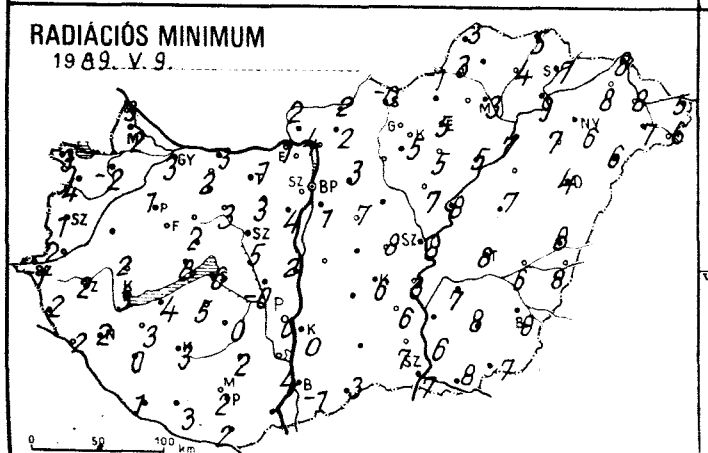

24 órás CSAPADÉKELOSZLÁS

1989. V. 8. 7h -tól V. 9. 7h -ig

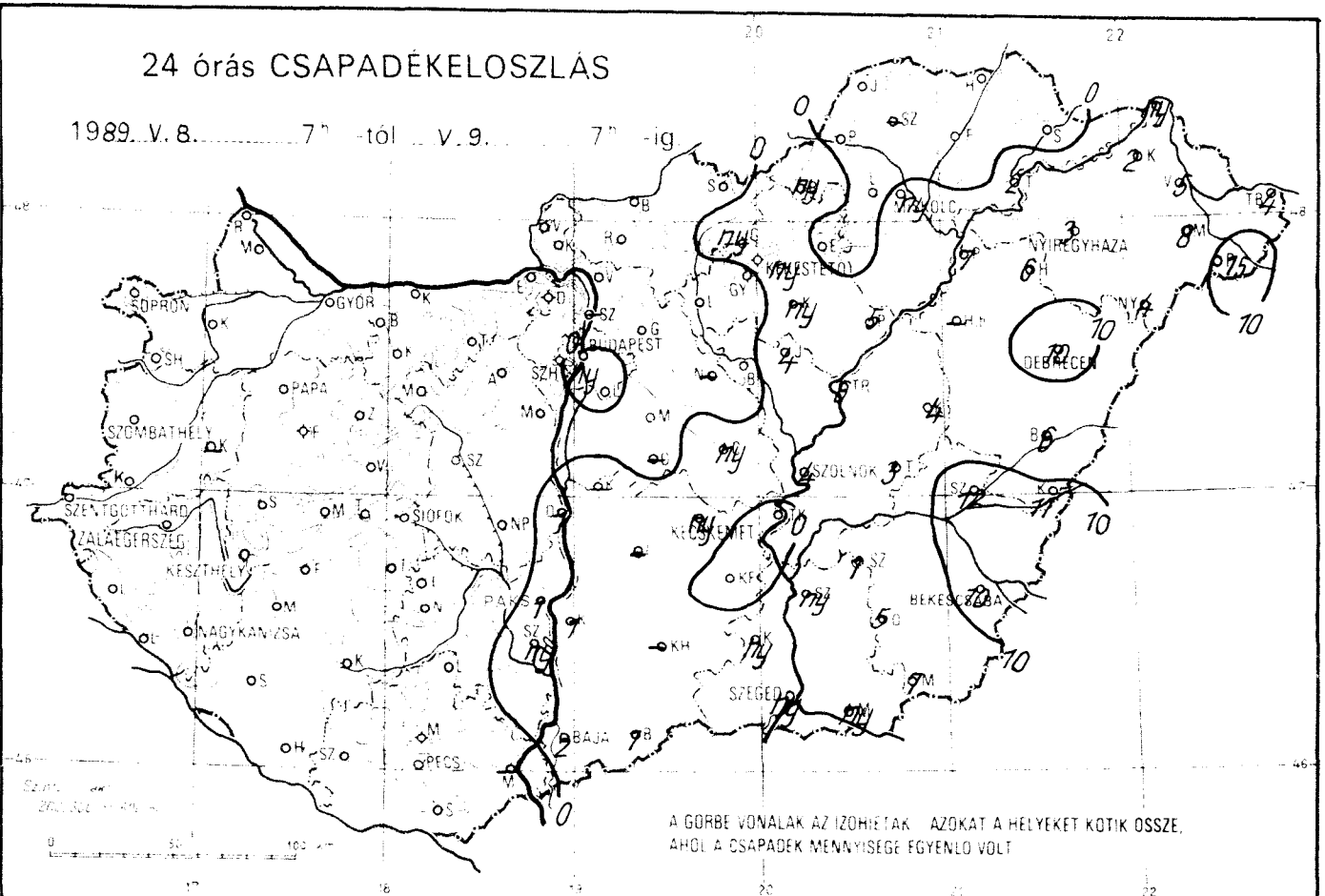

NAPFÉNYTARTAM

1989. V. 8.

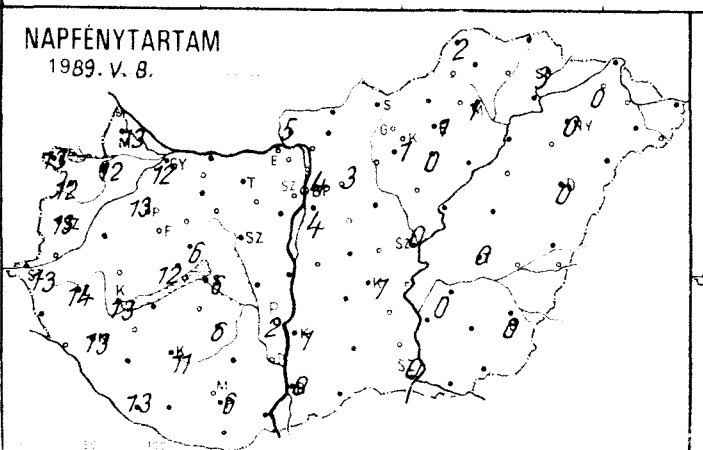

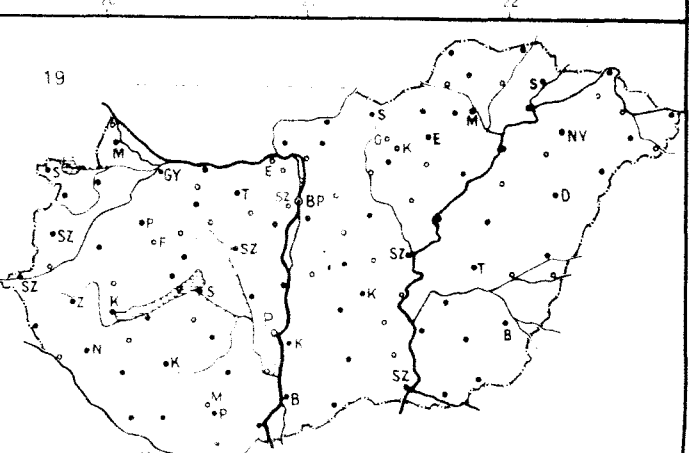

1989.V.9. 07 h-ig az utolsó 24 óra adatai						Előző nap napos órái
állomás	csapadék (mm)		max. hőmérséklet	min. hőmérséklet	rad. min.	
Győr	.	⊥	16	6	3	12
Kapuvár	.	⊥	16	4	-2	12
Mosonmagyaróvár	.	⊥	16	5	2	13
Rajka	.		16	5	3	
Sopron	.	⊥	16	6	3	13
Sopronhorpács	.	⊥	16	4	4	12
Kőszeg	–		–	–	–	
Körmend	.	⊥	16	4	2	
Szentgotthárd	.	⊥	18	3	-1	13
Szombathely	.		16	4	1	13
Celldömölk	.	⊥	18	4	2	
Lenti	.	⊥	17	4	2	
Letenye	.	⊥	17	4	2	
Nagykanizsa	.	⊥	17	4	2	13
Zalaegerszeg	.	⊥	16	3	2	14
Farkasgyepű	.	⊥	14	3	0	
Keszthely	.	⊥	17	6	3	13
Menesh ely	.		15	4	2	12
Pápa	.	=	16	3	1	13
Sümeg	.	⊥	17	5	2	
Tihany	.	⊥	17	9	8	
Veszprém	.		15	4	2	6
Zirc	.	⊥	14	4	2	
Bonyhád	.		15	6	4	
Homokszt. György	.	⊥	16	5	1	13
Kaposvár	.		15	6	3	11
Marcali	.	⊥	17	6	3	
Siófok	.		15	8	6	6
Somogyszob	.	⊥	17	2	0	
Tab	.	=	16	5	5	
Bábolna	.		17	6	3	
Esztergom	.		18	4	1	
Kisbér	.		17	8	2	
Komárom	.	⊥	16	5	3	
Tatabánya	.		15	3	1	
Ajkarendek	–		–	–	–	
Ajkatudoboz	.	⊥	18	5	3	
Dunaújváros	1		16	4	2	
Martonvásár	.		14	5	4	
Mór	.	=	16	5	3	
Sárbogárd	.	⊥	15	4	-0	
Székesfehérvár	.		16	6	5	
Tiregszemcse	.	⊥	16	5	0	6
Lengyel	.		14	4	2	
Paks	1		16	6	0	2
Szekszárd	ny		15	6	4	
Árpádtető	.	=	14	4	3	
Mohács	–		–	–	–	
Pécs	.		15	3	2	6
Siklós	.	=	16	4	2	
Szigetvár	.	⊥	17	3	3	
Budaörs	ny	▽	16	7	3	
Bp. Lőrinc	.		17	6	1	4
Bp. Met. Int.	.		16	8	–	4
Bp. Szab. hegy	.		8	5	3	
Cegléd	ny	⊥	17	9	8	
Dobogókő	.		12	5	5	
Gödöllő	.		17	6	3	
Királyrét	.	=	13	2	-1	
Monor	.	=	16	7	7	
Nagykáta	–		–	–	–	
Szentendre	–		–	–	–	

1989.V.9. 07 h-ig az utolsó 24 óra adatai						Előző nap napos órái
állomás	csapadék (mm)		max. hőmérséklet	min. hőmérséklet	rad. min.	
Vác	.		19	6	4	
Vámosmikola	.		17	3	2	5
Baja	2	⊥	14	4	-1	0
Bácsalmás	1		13	5	3	
Izsák	–		–	–	–	
Kalocsa	1	⊥	15	4	0	1
Kecskemét	ny	▽⊥	16	7	6	1
Kiskunfélegyháza	.		16	7	6	
Kiskunhalas	–		–	–	–	
Kunszentmiklós	–		–	–	–	
Tiszakécske	.		15	5	3	
Balassagyarmat	.	⊥	18	4	2	
Romhány	.	⊥	18	3	2	
Salgótarján	.	⊥	18	3	-0	
Eger	.	=	14	8	5	1
Galyatető	ny	▽*	13	4	0	
Gyöngyös	.	⊥	19	7	5	
Kékestető	ny	▽	9	4	3	1
Kompolt	ny	⊥	14	8	5	0
Lőrinci	.	⊥	19	8	–	–
Poroszló	5	⊥	14	7	5	
Jászapáti	4	=	15	8	7	
Jászberény	.		17	8	6	
Karcag	4	=	13	8	6	
Szolnok	4		13	8	8	0
Tiszaroff	6	=	13	9	8	
Túrkeve	3	▽ =	11	9	8	0
Kistelek	ny	▽ =	15	8	7	
Makó	ny		11	8	8	
Szeged	ny		14	8	7	0
Szentes	ny		13	8	6	
Borsodnádasd	ny	▽⊥	15	4	-1	
Füged	.		14	6	4	
Hidasnémeti	.		13	6	5	
Jósvafő	.	⊥	14	6	3	2
Lillafüred	.	⊥	12	5	3	
Miskolc	ny		14	5	3	1
Putnok	.	=	15	4	3	
Sárospatak	.		13	9	7	3
Szendrőlád	–		–	–	–	
Tokaj	2		14	9	9	
Kisvárda	2	=	11	9	8	0
Mátészalka	8	⊥	10	8	7	
Nyíregyháza	3	▽ =	11	8	6	0
Nyírlugos	4		11	8	6	
Pátyod	15	▽	10	7	6	
Tiszabecs	4	=	10	6	5	
Vásárosnamény	5	=	11	8	8	
Záhony	ny		12	9	8	
Berettyóújfalu	6		10	8	8	
Debrecen	10	▽	9	7	4	0
Hajdúdorog	6		13	7	7	
Hortobágy	–		–	–	–	
Körösszakál	11		10	9	8	
Polgár	7	=	14	8	7	
Békéscsaba	10		10	9	8	0
Mezőhegyes	7		11	9	7	–
Orosháza	5	=	12	9	8	
Szarvas	1	=	13	8	7	0
Szeghalom	12	=	14	6	6	

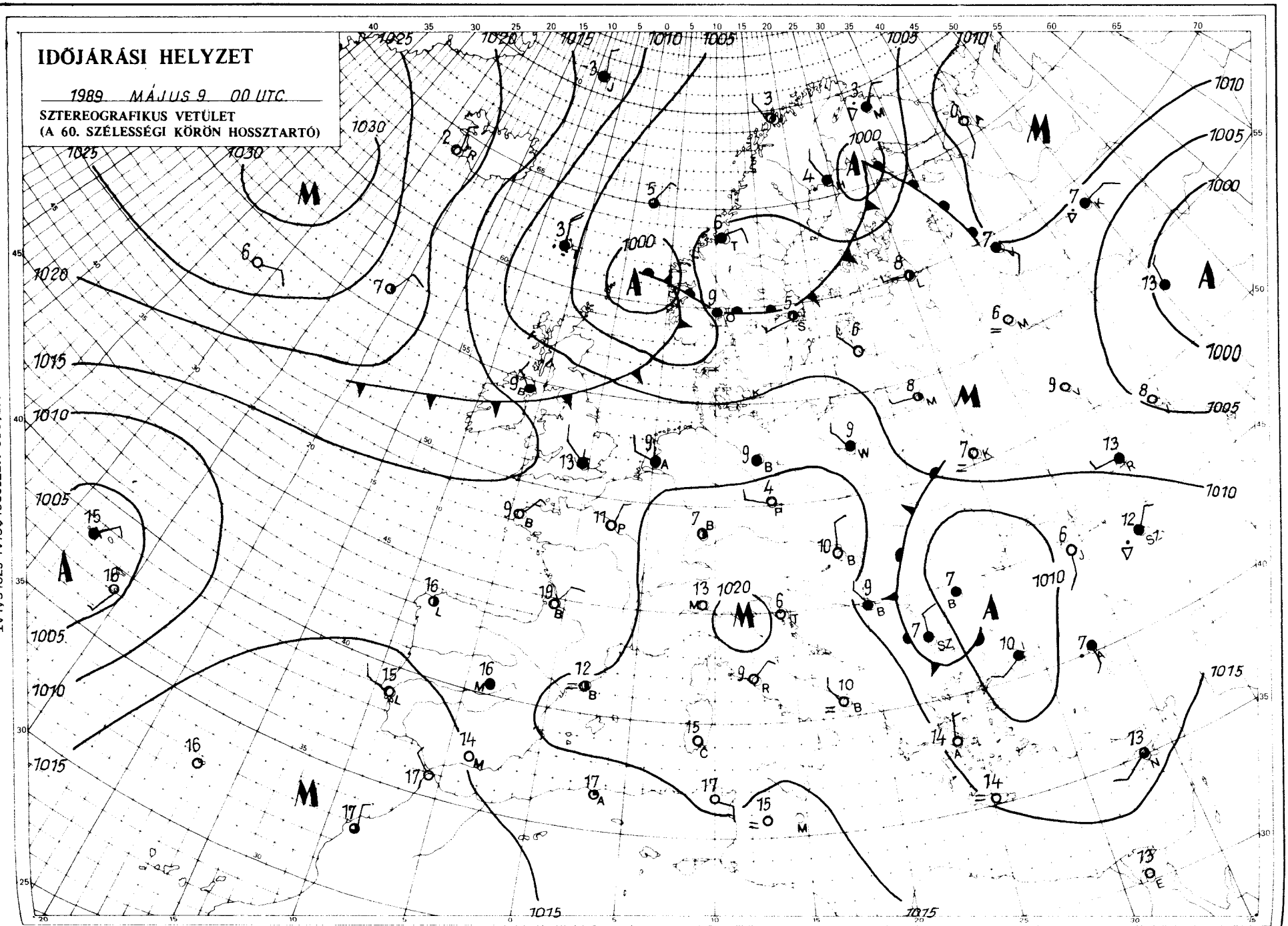

KIADJA: ORSZÁGOS METEOROLÓGIAI SZOLGÁLAT
Kiadásért felel: Baráth József, az Országos Meteorológiai Szolgálat elnöke – Készült: az Országos Meteorológiai Szolgálat Nyomdájában, Budapest – Felelős vezető: Mathé Gyuláné – Munkaszám: 89 263 – Szerkesztésért felel: Kapovits Albert, a Központi Előrejelző Intézet igazgatója

Készíti: a KEI Rövidtávú Előrejelző Osztálya – Szakmai felelős: Németh Lajos osztályvezető – Megjelenik naponként
Megrendelhető: 1024 Budapest, II., Kitaibel Pál utca 1. – Pénzügyi Osztály – Telefon: 353-500
Jelmagyarázat a havi mellékletben

IDŐJÁRÁSI NAPIJELENTÉS

ЕЖЕДНЕВНЫЙ МЕТЕОРОЛОГИЧЕСКИЙ БЮЛЛЕТЕНЬ • DAILY WEATHER REPORT
BULLETIN QUOTIDIEN DE TEMPS • TÄGLICHER WETTERBERICHT

102. évfolyam 130. szám + Budapest + 1989. május 10. szerda

Az időjárási helyzet és a várható időjárás:

Középpontjukkal Izland és a Skandináv-félsziget középső része fölött ciklonok helyezkednek el. Az alacsony légnyomású mező körülbelül a 45-ik szélességi körig húzódik. Áramlási rendszerében délnyugat, nyugat felől egymást követően különböző nedvességtartalmú, egyre melegebb léghullámok érkeznek Nyugat-Európán át Közép- és Északkelet-Európa fölé. Vonulásukat változékony idő kíséri, az időnkénti erősebb felhősödésből helyenként zápor, zivatar alakul ki. Nyugat-Európában a hőmérséklet csúcsértéke általában 5, 7 fokkal haladja meg a sokéves átlagot. A Kárpát-medencét is egyre melegebb, de már nedvesebb levegő éri el, így a következő időszakban kissé változékonyabb időre számíthatunk Hazánkban.

Kedden általában gyengén felhős, napos idő volt országunkban, csak időnként növekedett meg erősebben a felhőzet. Általában 7, 13 órán át sütött a Nap. Esőt nem jelentettek. A déli, délnyugati szél időnként megélénkült. A hőmérséklet csúcsértéke általában 16 és 21 fok között alakult. Az éjszakai órákban is derült volt az ég, a hajnali órákban szeszélyes területi eloszlásban 4 és 12 fokig hűlt le a levegő. Délelőtt derült, napos idő volt. 11 órakor 15, 20 fokot mértek az országban.

A Balaton vizének hőmérséklete Siófoknál 11 órakor 12 fok volt.

Ma 12 órakor Budapesten a hőmérséklet 19 fok, a tengerszintre átszámított légnyomás 1015 hPa, gyengén süllyed.

Várható időjárás csütörtök estig:

Szerdán folytatódik a túlnyomóan napos, száraz idő.
Csütörtökön inkább csak északon növekszik meg időnként erősebben a felhőzet és ott elszórtan zápor, néhol zivatar alakul ki.
A délnyugati, nyugati szél napközben megélénkül.
Várható legalacsonyabb éjszakai hőmérséklet 8 és 13,
legmagasabb nappali hőmérséklet csütörtökön 23, 28 fok között várható.

Bartha Péterné s. k.

A hőmérséklet napi középértéke és eltérése a sokévi átlagtól (Budapest belterületén):

1989. május 9.	13,9°C	-1,4°C

1871 óta ezen a napon Budapesten előfordult

legmagasabb hőmérséklet:	29,8°C (1907)
legalacsonyabb hőmérséklet:	2,0°C (1941)

LEGMAGASABB HŐMÉRSÉKLET

1989. V. 9.

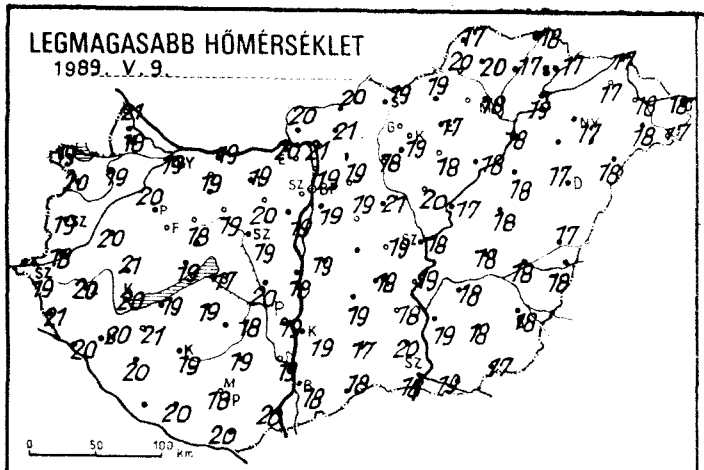

LEGALACSONYABB HŐMÉRSÉKLET

1989. V. 10.

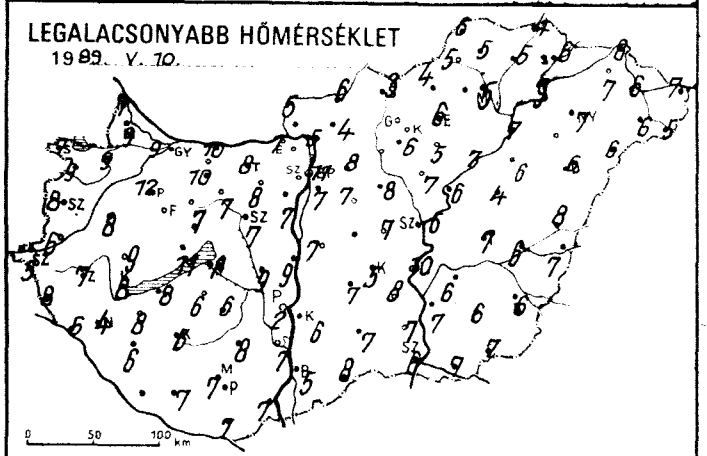

RADIÁCIÓS MINIMUM

1989. V. 10.

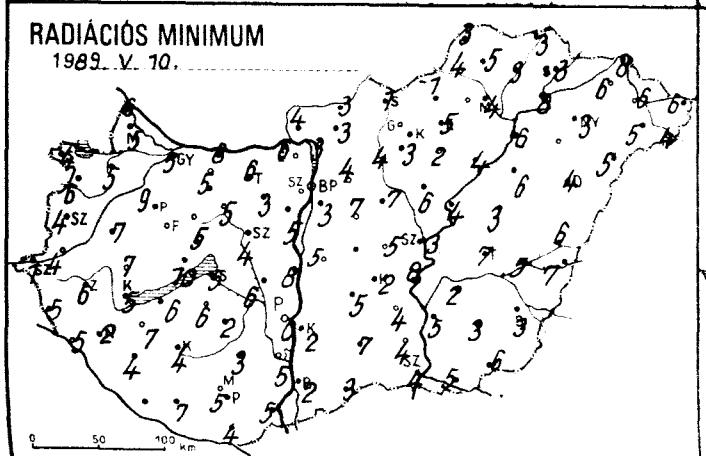

24 órás CSAPADÉKELOSZLÁS

1989. V. 9. 7h -tól V. 10. 7h -ig.

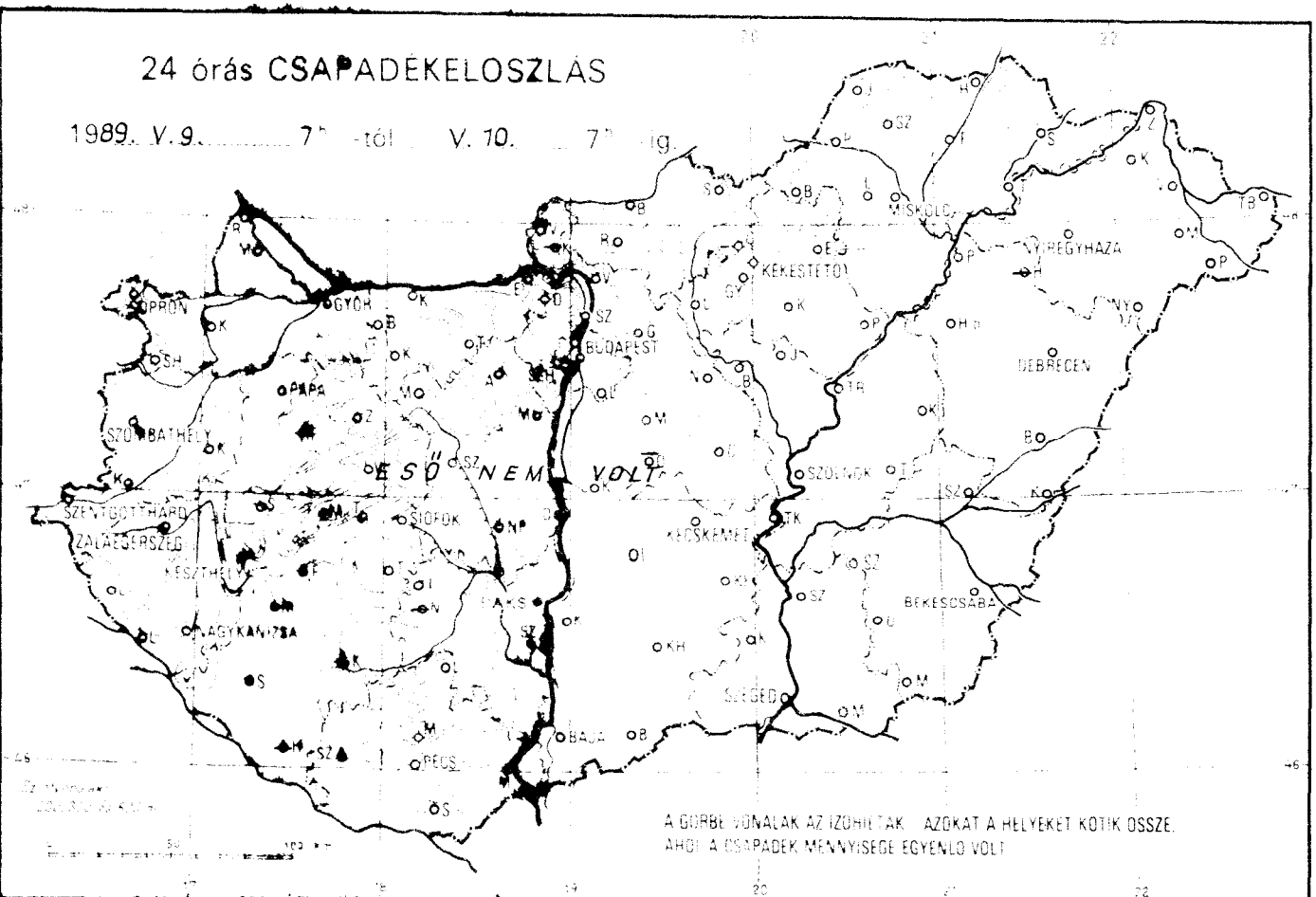

NAPFÉNYTARTAM

1989. V. 9.

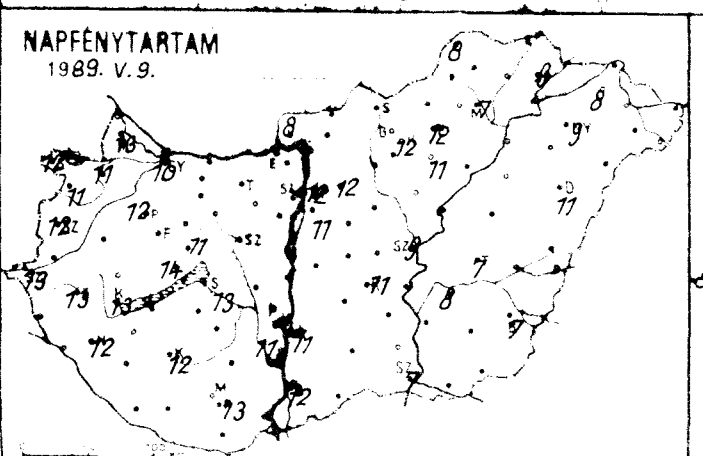

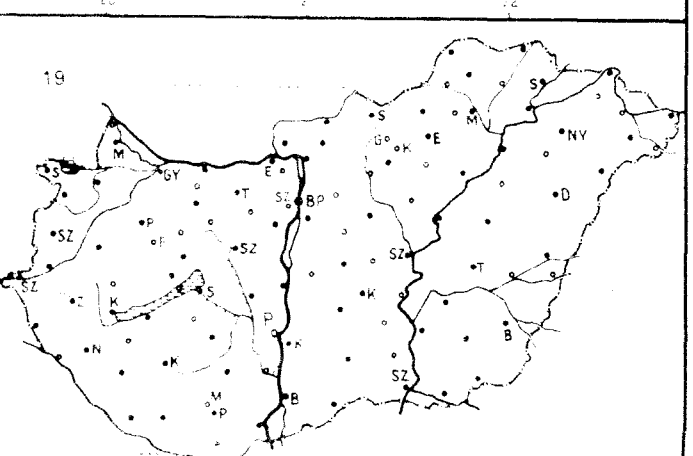

1989.V.10. 07 h-ig az utolsó 24 óra adatai						Előző nap napos órái
állomás	csapadék (mm)		max. hőmérséklet	min. hőmérséklet	rad. min.	
Győr	.	∩	19	9	5	10
Kapuvár	.	∩	19	9	5	11
Mosonmagyaróvár	.	∩	18	9	5	13
Rajka	.	∩	21	7	6	
Sopron	.	∩	19	7	4	12
Sopronhorpács	.	∩	20	9	6	11
Káld	.	∩	20	8	7	
Körmend	.		18	6	4	
Szentgotthárd	.	∩	19	5	1	13
[illegible]mbathely	.		19	8	4	12
Lenti	.	∩	21	8	5	
Letenye	.	∩	20	6	5	
Nagykanizsa	.	∩	20	4	2	12
Zalaegerszeg	.	∩	20	7	6	13
Farkasgyepű	.		18	7	5	
Keszthely	.	∩	20	8	5	13
Mencshely	.	∩	18	8	6	14
Papa	.		20	12	9	12
Sümeg	.		21	9	7	
Tihany	.	=	19	11	10	
Veszprém	.	∩	18	7	5	11
Zirc	.		17	6	3	
Ponyód	.	∩	19	8	6	
Homokszt. györgy	–		–	–	–	
Kaposvár	.	∩	19	6	4	12
Marcali	.	∩	21	8	7	
Siófok	.		17	8	5	13
Somogyvámos	.	∩	20	6	4	
Tab	.	∩	19	6	6	
Gárdonyi	.		19	6	3	
Esztergom	.		20	7	6	
Kisbér	.		19	10	5	
Komárom	.	∩	19	10	8	
Tatabánya	.		19	8	6	
Alcsútdoboz	.	∩	20	8	3	
Dunaújváros	.	∩	18	9	8	
Martonvásár	.	=	19	7	5	
Mór	.	=	19	7	5	
Sárbogárd	.	∩	20	9	6	
Székesfehérvár	.	=	19	7	4	
Iregszemcse	.	∩	18	6	2	12
Lengyel	.		19	8	3	
Paks	.	∩	19	2	0	11
Szekszárd	.	∩	19	7	5	
Árpádtető	.		17	10	6	
Mohács	.	=	20	7	5	
Pécs	.	∩	18	7	5	13
Siklós	.	∩	20	7	4	
Szigetvár	.	∩	20	7	7	
Budaörs	.	∩	19	4	1	
Bp. Lőrinc	.	∩	19	7	3	11
Bp. Met. Int.	.	=	19	11	–	12
Bp. Szab. hegy	.		16	9	7	
Cegléd	.	∩	19	7	5	
Dobogókő	.		15	9	9	
Gödöllő	.	∩	19	8	4	12
Királyrét	–		–	–	–	
Monor	.	∩	19	7	7	
Nagykáta	.	∩	21	8	7	
Szentendre	.		22	7	6	

1989.V.10. 07 h-ig az utolsó 24 óra adatai						Előző nap napos órái
állomás	csapadék (mm)		max. hőmérséklet	min. hőmérséklet	rad. min.	
Vác	.	∩	21	5	3	
Vámosmikola	.	=	20	5	4	8
Baja	.	∩	18	5	2	12
Bácsalmás	.	∩	18	8	3	
Izsák	.		19	7	5	
Kalocsa	.	∩	19	6	2	11
Kecskemét	.	∩	18	5	2	11
Kiskunfélegyháza	.		18	8	4	
Kiskunhalas	.	∩	17	7	7	
Kunszentmiklós	.	=	19	7	5	
Tiszakécske	.	∩	19	10	8	
Balassagyarmat	.	∩	20	6	3	
Romhány	.	∩	21	4	3	
Salgótarján	.	∩	19	3	1	
Eger	.	=	17	6	5	12
Galyateető	.		14	7	3	
Gyöngyös	.	∩	19	6	3	
Kékestető	.		12	6	5	12
Kompolt	.	∩	18	5	2	11
Lőrinci	.	∩	18	–	4	
Poroszló	.	∩	18	7	4	
Hatvan	.	∩	20	7	6	
Jászberény	.	∩	19	6	4	
Karcag	.	∩	18	4	3	
Szolnok	.	∩	18	6	3	9
Tiszaroff	.	∩	17	6	4	
Túrkeve	.	∩	18	7	7	7
Abertelek	.	=	20	7	4	
Mátészalka	.	∩	19	7	5	
Nagykálló	.	∩	18	6	4	7
Szamotszellő	.	∩	19	7	5	
Borsodnádasd	.	∩	19	4	-1	
Fügöd	.	=	17	5	3	
Hidasnémeti	.	=	18	4	3	
Jósvafő	.	∩	17	6	3	8
Lillafüred	.	∩	17	5	3	
Miskolc	.	=	18	5	4	7
Putnok	.	=	20	5	4	
Sárospatak	.	∩	17	6	3	9
Szendrőlád	.	≡	20	5	5	
Tokaj	.		19	9	8	
Kisvarda	.	=	17	7	6	8
Mátészalka	.	∩	18	6	5	
Nyíregyháza	.	∩	17	7	3	9
Nyírlugos	.	∩	18	6	5	
Pátyod	.	∩	17	5	4	
Tiszabecs	.	∩	18	7	6	
Vásárosnamény	.	∩	18	6	6	
Záhony	.	∩	17	8	8	
Berettyóújfalu	.	∩	17	8	6	
Debrecen	.	∩	17	6	4	11
Hajdúdorog	–		–	–	–	
Hortobágy	.		18	6	6	
Körösszakál	.	∩	18	7	7	
Polgár	.	∩	18	7	6	
Békéscsaba	.	∩	18	6	3	7
Mezőhegyes	.	∩	17	7	6	–
Orosháza	.	≡	18	6	3	
Szarvas	.	∩	18	6	2	8
Szeghalom	.	∩	18	6	5	

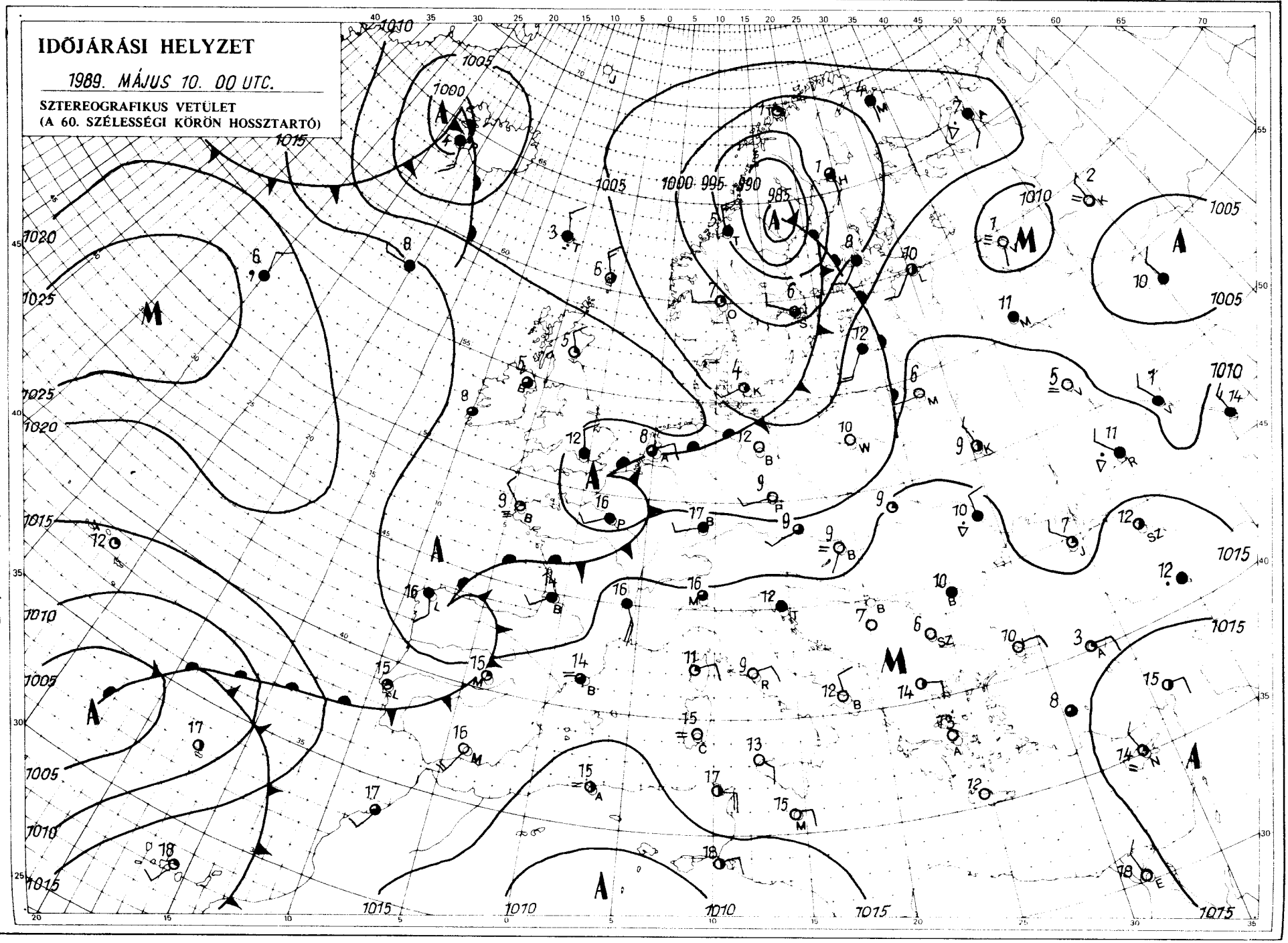

KIADJA: ORSZÁGOS METEOROLÓGIAI SZOLGÁLAT
Kiadásért felel: Barát József, az Országos Meteorológiai Szolgálat elnöke – Készült: az Országos Meteorológiai Szolgálat Nyomdájában, Budapest – Felelős vezető: Máthé Gyuláné – Munkaszám: 89.263. – Szerkesztésért felel: Kapovits Albert, a Központi Előrejelző Intézet igazgatója

Készíti: a KEI Rövidtávú Előrejelző Osztálya – Szakmai felelős: Németh Lajos osztályvezető – Megjelenik naponként
Megrendelhető: 1024 Budapest, II., Kitaibel Pál utca 1. – Pénzügyi Osztály – Telefon: 353-500
Jelmagyarázat a havi mellékletben

IDŐJÁRÁSI NAPIJELENTÉS

ЕЖЕДНЕВНЫЙ МЕТЕОРОЛОГИЧЕСКИЙ БЮЛЛЕТЕНЬ • DAILY WEATHER REPORT
BULLETIN QUOTIDIEN DE TEMPS • TÄGLICHER WETTERBERICHT

102. évfolyam 131. szám + Budapest + 1989. május 11. csütörtök

Az időjárási helyzet és a várható időjárás:

A május közepének megfelelő vagy annál is melegebb az idő szárazföldünk nagy részén. Hűvösebb van a Brit-szigeteken, a Benelux-államokban és a Skandináv-félszigeten. Sok a napsütés a Földközi-tenger környékén, máshol gyakori a felhősödés, és többfelé esik az eső. Magyarország felé nyugat, délnyugat felől meleg levegő áramlik, melyben kisebb-nagyobb felhőtömbök keletkeznek. Emiatt változékony, de nyári meleg idő várható.

Szerdán országunkban derült volt az ég. Többfelé fújt élénk, helyenként erős szél. A hőmérséklet 19, 26 fokig emelkedett. Ma éjszaka nyugat felől növekedni kezdett a felhőzet, és reggel 7 óráig az északnyugati határvidéken helyenként esett az eső, de 1 mm-nél többet nem mértek. A hőmérséklet minimuma 8 és 14 fok között volt. Délelőtt változóan, időnként erősen felhős idő volt. Néhány helyről kisebb esőt jelentettek. A hőmérséklet 11 órára elérte a 15, 21 fokot.

A Balaton vizének hőmérséklete Siófoknál 11 órakor 15 fok volt.

Ma 12 órakor Budapesten a hőmérséklet 20 fok volt, a tengerszintre átszámított légnyomás 1011 hPa, alig változik.

Várható időjárás péntek estig:

Változóan felhős idő lesz, legalább néhány órás napsütéssel, elszórtan várható záporeső, zivatar.
Napközben megélénkül, néhol megerősödik a nyugati, délnyugati szél.
A hőmérséklet éjszaka 10, 15 fokig csökken, pénteken napközben 24, 29 fokig emelkedik.

Pálmási Judit s. k.

Távolabbi kilátások szombattól — keddig:

Az időszak elején többször megnövekszik a felhőzet, záporokra lehet számítani. A szél gyakran megélénkül. A jövő hét elején sok lesz a napsütés, csapadék nem valószínű.
Legalacsonyabb hajnali hőmérséklet 8, 13 fok között várható.
Legmagasabb nappali hőmérséklet eleinte 20, 25, majd 22, 27 fok között lesz.
Jelentős mennyiségű (legalább 5 mm napi) csapadék az ország területének 30 százalékán várható.

Középtávú Előrejelző Csoport

A hőmérséklet napi középértéke és eltérése a sokévi átlagtól (Budapest belterületén):

1989. május 10.	16,7°C	+1,4°C

1871 óta ezen a napon Budapesten előfordult

legmagasabb hőmérséklet:	31,0°C (1958)
legalacsonyabb hőmérséklet:	3,0°C (1953)

LEGMAGASABB HŐMÉRSÉKLET

1989. V. 10.

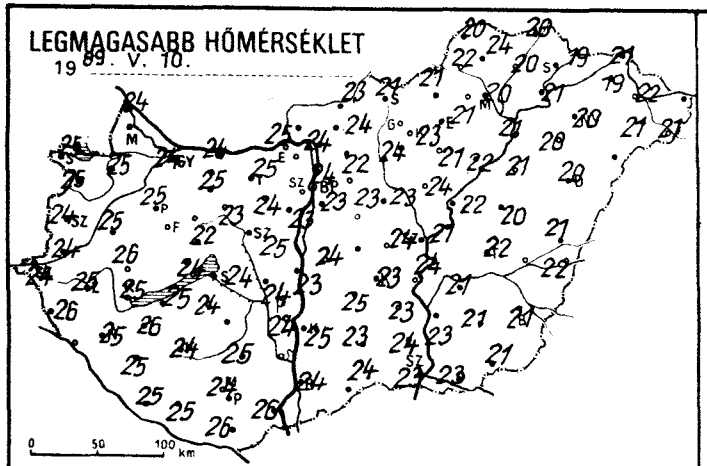

LEGALACSONYABB HŐMÉRSÉKLET

1989. V. 11.

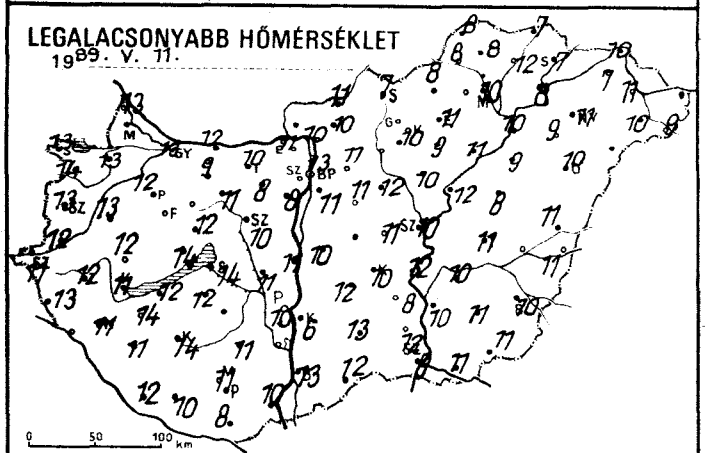

RADIÁCIÓS MINIMUM

1989. V. 11.

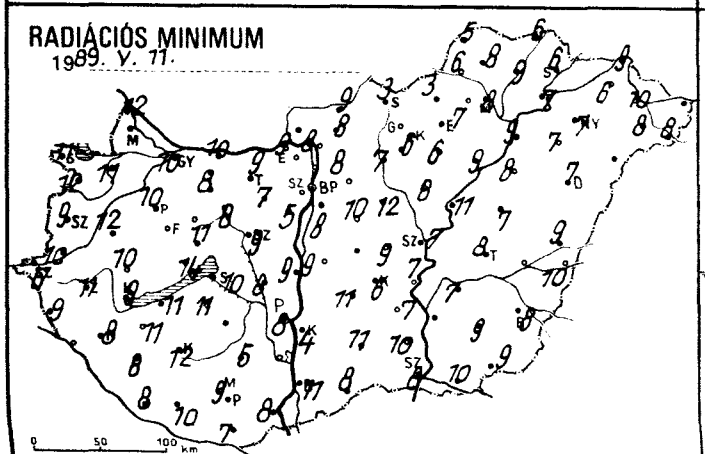

24 órás CSAPADÉKELOSZLÁS

1989. V. 10. 7h -tól V. 11. 7h -ig

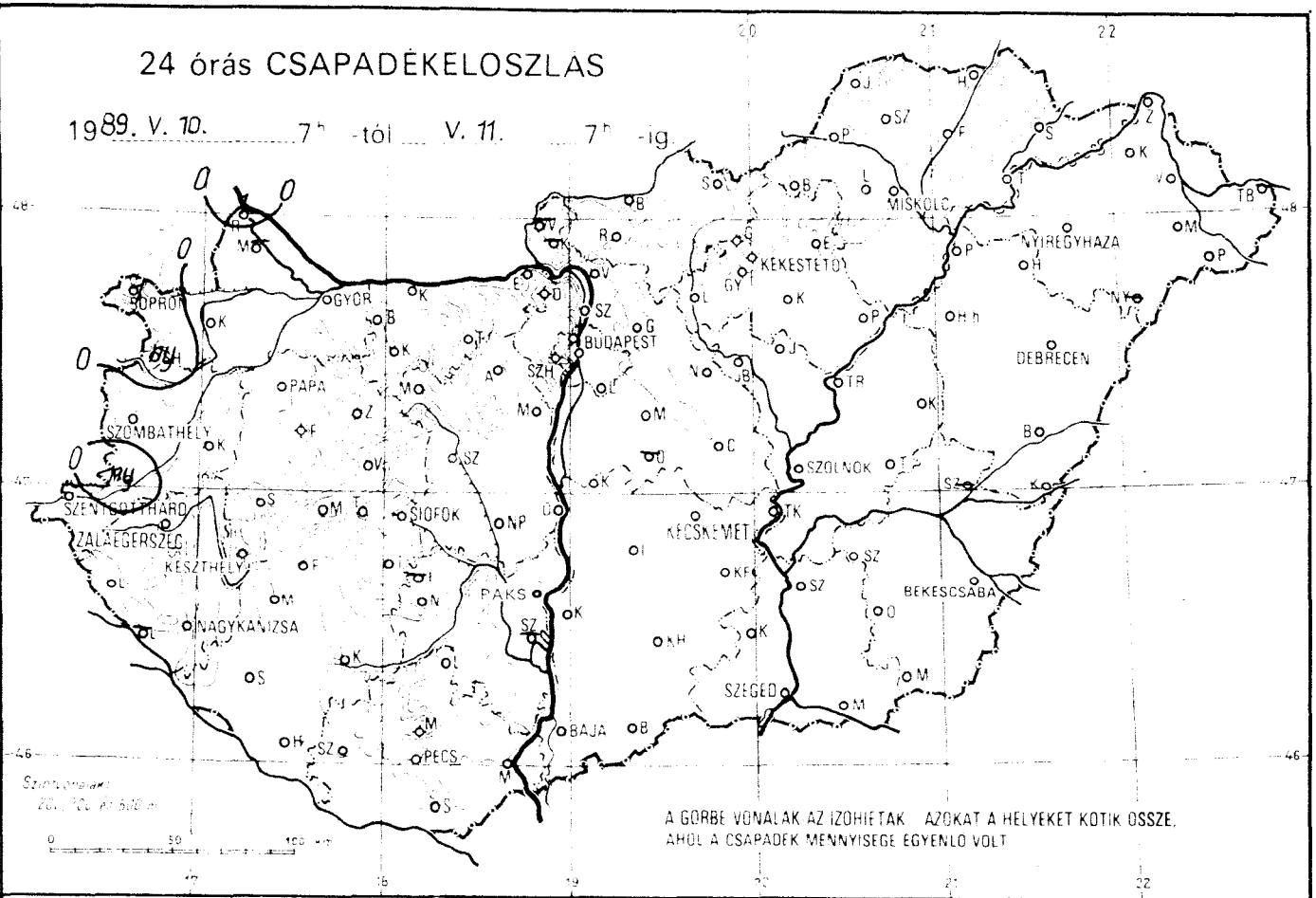

A GÖRBE VONALAK AZ IZOHIETÁK AZOKAT A HELYEKET KÖTIK ÖSSZE, AHOL A CSAPADÉK MENNYISÉGE EGYENLŐ VOLT

NAPFÉNYTARTAM

1989. V. 10.

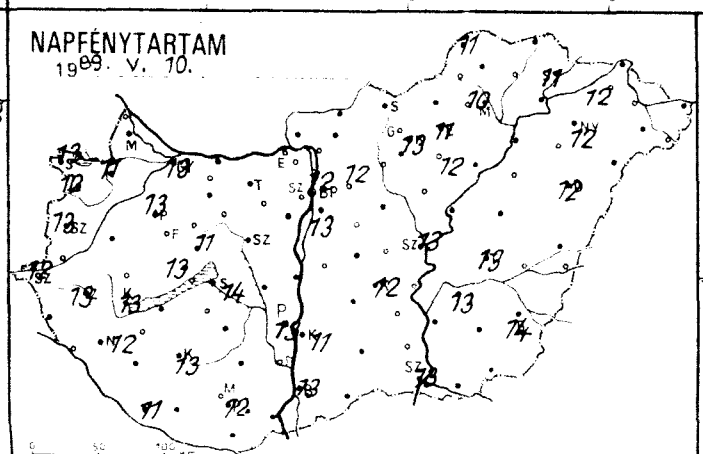

19

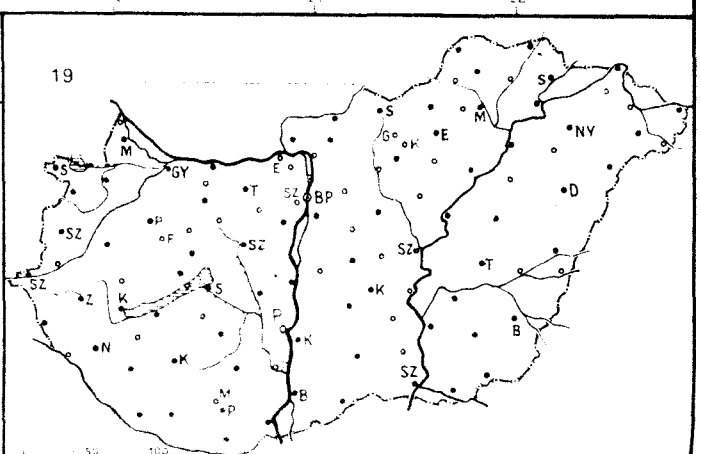

1989.V.11. 07 h-ig az utolsó 24 óra adatai						Előző nap napos órái
állomás	csapadék (mm)		max. hőmérséklet	min. hőmérséklet	rad. min.	
Győr	.	∩	24	13	10	13
Kapuvár	.	∩	25	13	11	11
Mosonmagyaróvár	—		—	—	—	—
Rajka	1		24	13	12	
Sopron	1	▽ ∩	25	13	11	13
Sopronhorpács	ny	▽ ∩	25	14	10	12
Káld	.		25	13	12	
Körmend	ny		24	12	10	
Szentgotthárd	.		24	11	6	12
Szombathely	.		24	13	9	13
Lenti	.		26	13	9	
Letenye	—		—	—	—	
Nagykanizsa	.		25	11	8	12
Zalaegerszeg	.	∩	25	12	11	13
Farkasgyepű	.		23	10	7	
Keszthely	.	∩	25	11	9	13
Mencshely	.	=	23	10	10	13
Pápa	.	∩	25	12	10	13
Sümeg	.		26	12	10	
Tihany	.	=	24	14	14	
Veszprém	.	∩	22	12	11	13
Zirc	.	∩	22	11	8	
Bonyhád	.		25	12	11	
Homokszt. györgy	.		25	12	8	11
Kaposvár	.		24	14	12	13
Marcali	.	∩	26	14	11	
Siófok	.		24	14	10	14
Somogyszob	.		25	11	8	
Tab	.	=	24	12	11	
Bábolna	.		24	11	10	
Esztergom	.		25	11	9	
Kisbér	.		25	9	8	
Komárom	.	∩	24	12	10	
Tatabánya	.		25	10	9	
Aicsútdoboz	.	∩	24	8	7	
Dunaújváros	.		23	11	9	
Martonvásár	.	∩	23	8	5	
Mór	.	=	23	11	8	
Sárbogárd	.		24	11	8	
Székesfehérvár	.	=	25	10	9	
Iregszemcse	—		—	—	—	—
Lengyel	.		25	11	5	
Paks	.	=	24	10	8	13
Szekszárd	—		—	—	—	
Árpádtető	.		22	13	11	
Mohács	.		26	10	8	
Pécs	.	∩	24	11	9	12
Siklós	.	∩	26	8	7	
Szigetvár	.	∩	25	10	10	
Budaörs	.	∩	23	9	6	
Bp. Lőrinc	.	∩	23	11	8	13
Bp. Met. Int.	.	=	24	13	—	12
Bp. Szab. hegy	.		20	11	7	
Cegléd	.	∩	24	11	9	
Dobogókő	.		20	11	10	
Gödöllő	.		22	11	8	12
Királyrét	—		—	—	—	
Monor	.	∩	23	11	10	
Nagykáta	.	∩	23	12	12	
Szentendre	.	=	25	11	10	

1989.V.11. 07 h-ig az utolsó 24 óra adatai						Előző nap napos órái
állomás	csapadék (mm)		max. hőmérséklet	min. hőmérséklet	rad. min.	
Vác	.	∩	24	10	8	
Vámosmikola	—		—	—	—	—
Baja	.		24	13	11	13
Bácsalmás	.	∩	24	12	8	
Izsák	.		25	12	11	
Kalocsa	.	∩	25	6	4	11
Kecskemét	.	∩	23	10	6	12
Kiskunfélegyháza	.	∩	23	8	7	
Kiskunhalas	.	∩	23	13	11	
Kunszentmiklós	.	=	24	10	9	
Tiszakécske	.		24	12	7	
Balassagyarmat	.	∩	23	11	9	
Romhány	.	∩	24	10	8	
Salgótarján	.	∩	21	7	3	
Egér	.	=	21	11	7	11
Galyatető	.		16	9	6	
Gyöngyös	.	∩	23	10	6	
Kékestető	.		15	8	7	13
Kompolt	.	∩	21	9	6	12
Lőrinci	.		24	—	7	
Poroszló	.	∩	22	11	9	
Jászapáti	.	∩	24	10	8	
Jászberény	.	∩	23	10	8	
Karcag	.	∩	20	8	7	
Szolnok	.	∩	21	10	7	13
Tiszaroff	.	=	22	12	11	
Túrkeve	.	∩	22	11	8	12
Kistelek	.	=	24	12	10	
Makó	.		23	11	10	
Szeged	.	∩	23	9	8	13
Szentes	.		23	10	7	
Borsodnádasd	.	∩	21	8	3	
Füzöd	.	=	20	12	9	
Hidasnémeti	.	=	20	7	6	
Jósvafő	.	∩	20	8	5	11
Lillafüred	.	∩	19	9	6	
Miskolc	.	=	20	10	8	10
Putnok	.	=	22	8	6	
Sárospatak	.	∩	19	7	6	11
Szendrőlád	.	∩	24	8	8	
Tokaj	.		21	8	7	
Kisvárda	.	=	19	7	6	12
Mátészalka	.	∩	21	10	8	
Nyíregyháza	.	∩	20	11	7	12
Nyírlugos	.	∩	23	8	8	
Pátyod	.	∩	21	9	8	
Tiszabecs	.	=	22	7	6	
Vásárosnamény	.	∩	22	11	10	
Záhony	.	∩	21	10	9	
Berettyóújfalu	.		21	11	9	
Debrecen	.	∩	20	10	7	12
Hajdúdorog	.		20	9	7	
Hortobágy	.		21	9	8	
Körösszakál	.	∩	22	11	10	
Polgár	.	=	21	10	9	
Békéscsaba	.	∩	21	10	8	14
Mezőhegyes	.		21	11	9	—
Orosháza	.	∩	21	11	9	
Szarvas	.	∩	21	10	7	13
Szeghalom	—		—	—	—	

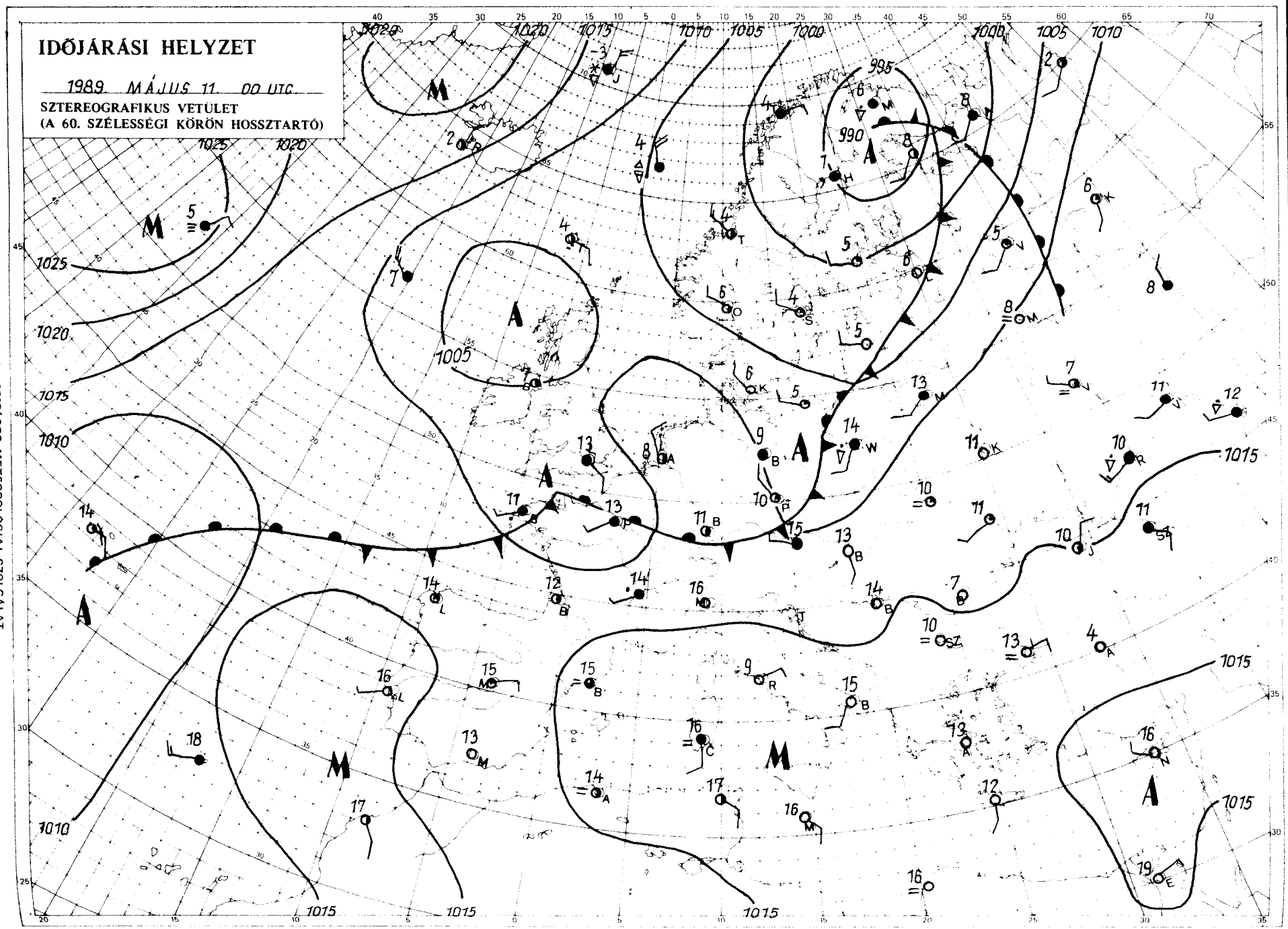

KIADJA: ORSZÁGOS METEOROLÓGIAI SZOLGÁLAT
Kiadásért felel: Baráth József, az Országos Meteorológiai Szolgálat elnöke — Készült: az Országos Meteorológiai Szolgálat Nyomdájában, Budapest — Felelős vezető: Mathé Gyuláné — Munkaszám: 89.265 — Szerkesztésért felel: Kapovits Albert, a Központi Előrejelző Intézet igazgatója

Készíti: a KEI Rövidtávú Előrejelző Osztálya — Szakmai felelős: Németh Lajos osztályvezető — Megjelenik naponként
Megrendelhető: 1024 Budapest, II., Kitaibel Pál utca 1. — Pénzügyi Osztály — Telefon: 353-500
Jelmagyarázat a havi mellékletben

IDŐJÁRÁSI NAPIJELENTÉS

ЕЖЕДНЕВНЫЙ МЕТЕОРОЛОГИЧЕСКИЙ БЮЛЛЕТЕНЬ • DAILY WEATHER REPORT
BULLETIN QUOTIDIEN DE TEMPS • TÄGLICHER WETTERBERICHT

102. évfolyam 132. szám + Budapest + 1989. május 12. péntek

Az időjárási helyzet és a várható időjárás:

A Brit-szigetek fölött egy ciklon örvénylik. Ennek déli oldalán nyugat felől nedves, labilis egyensúlyi állapotú levegő áramlik a szárazföld belseje felé. Az érintett területeken – tehát Nyugat-Európa nagy részén – gyakran megnövekszik a felhőzet, és záporok, zivatarok alakulnak ki. A következő időszakban a Kárpát-medencét is nedvesebb levegő éri el, ezért a hét végén változékonyabbra fordul az idő.

Hazánkban csütörtökön inkább csak északon növekedett meg helyenként erősen a felhőzet, másutt többnyire napos időjárás volt a jellemző. A hőmérséklet csúcsértéke 21 és 28 fok között alakult. Az északi, északnyugati vidékeken elszórtan előfordult zápor, néhol zivatar is, azonban a ma reggel 7 óráig lehullott csapadék mennyisége nem volt jelentős, egyedül Mosonmagyaróváron érte el a 8 mm-t. Enyhe volt az éjszaka, a hőmérséklet hajnalban 8 és 15 fok között alakult. Péntek délelőtt országszerte napos, száraz idő volt, a szél csak néhol élénkült meg kissé. A hőmérséklet 11 órakor 18 és 23 fok között alakult.

A Balaton vizének hőmérséklete Siófoknál 11 órakor 14 fok volt.

Ma 12 órakor Budapesten a hőmérséklet 20 fok, a tengerszintre átszámított légnyomás 1009 hPa, gyengén emelkedik.

Várható időjárás szombat estig:

Ma északon, holnap főként nyugaton növekszik meg időnként erősen a felhőzet és várható szórványos záporeső, zivatar.
A többnyire délies szél csak a zivatarokban erősödik meg.
A legalacsonyabb éjszakai hőmérséklet 10 és 15, a szombati maximum 24 és 29 fok között várható.

Rábai Attila s. k.

A hőmérséklet napi középértéke és eltérése a sokévi átlagtól (Budapest belterületén):

1989. május 11.	18,1°C	+2,8°C

1871 óta ezen a napon Budapesten előfordult

legmagasabb hőmérséklet:	31,6°C (1958)
legalacsonyabb hőmérséklet:	2,5°C (1953)

LEGMAGASABB HŐMÉRSÉKLET

19 89. V. 11.

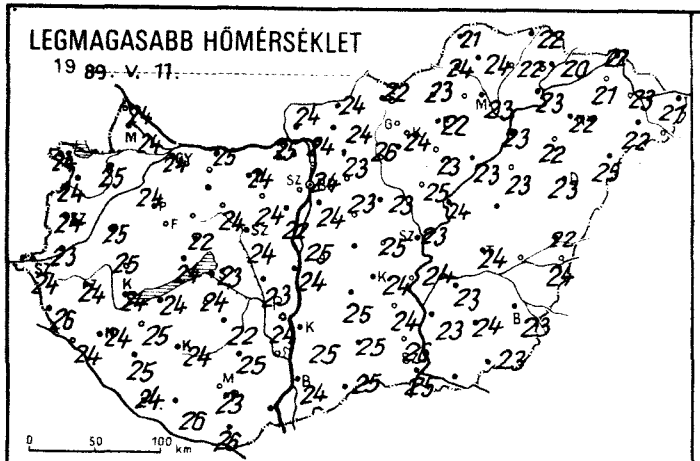

LEGALACSONYABB HŐMÉRSÉKLET

19 89. V. 12.

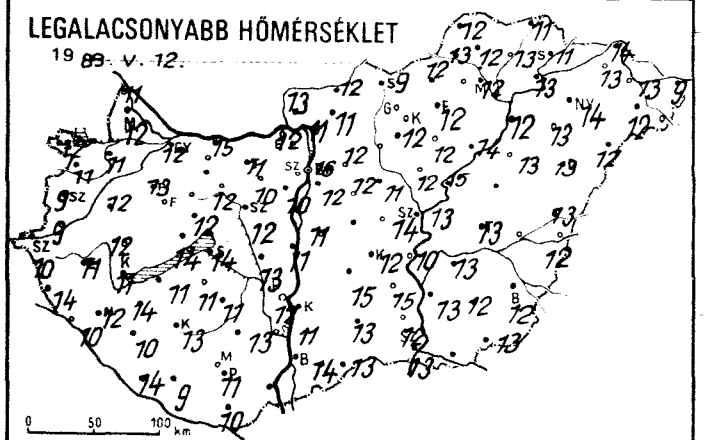

24 órás CSAPADÉKELOSZLÁS

19 89. V. 11. 7h -tól V. 12. 7h -ig.

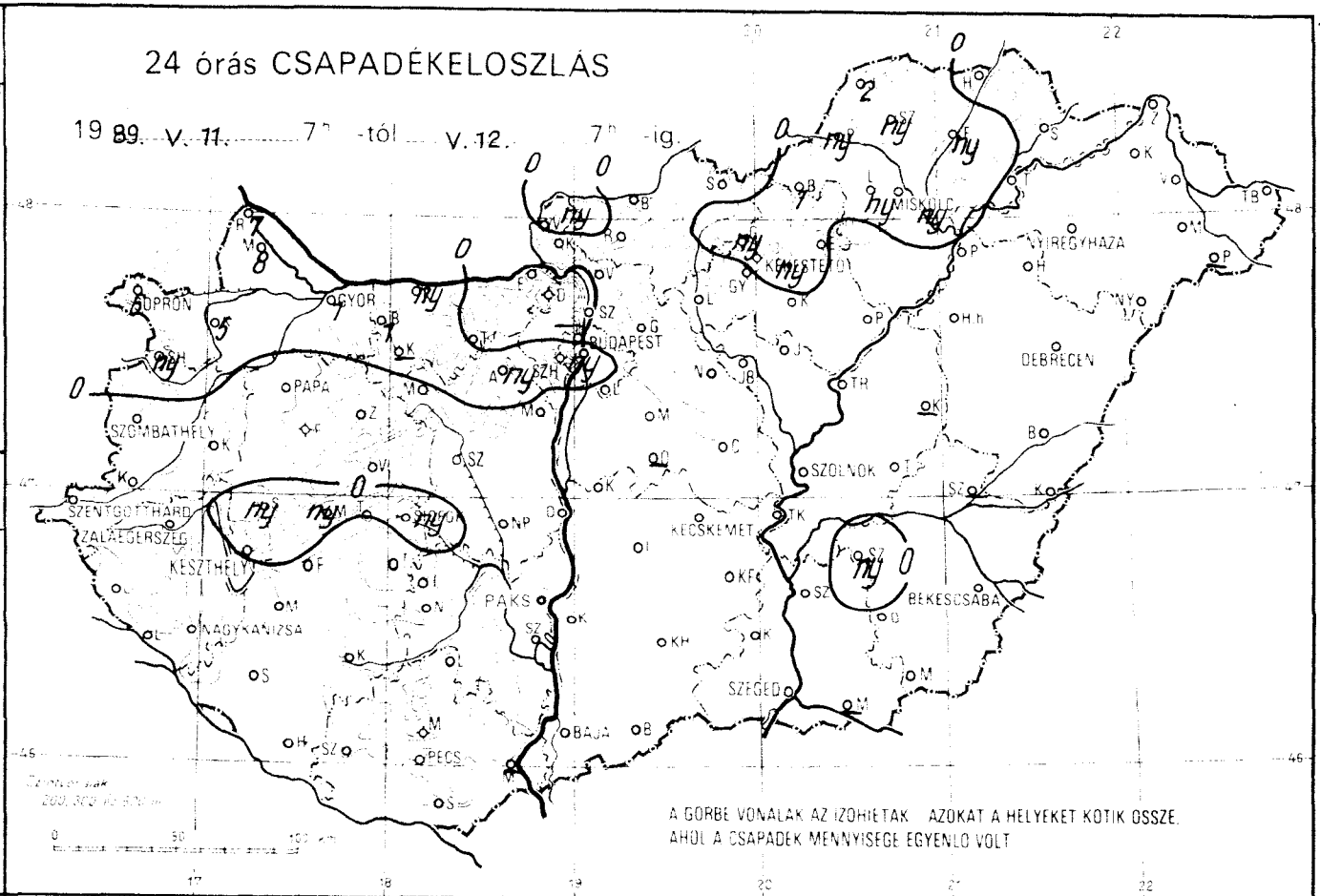

A GÖRBE VONALAK AZ IZOHIETAK AZOKAT A HELYEKET KÖTIK ÖSSZE, AHOL A CSAPADÉK MENNYISÉGE EGYENLŐ VOLT

RADIÁCIÓS MINIMUM

19 89. V. 12.

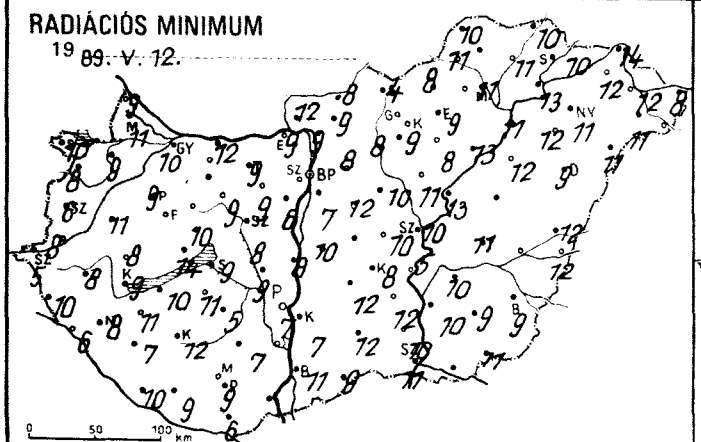

NAPFÉNYTARTAM

19 89. V. 11.

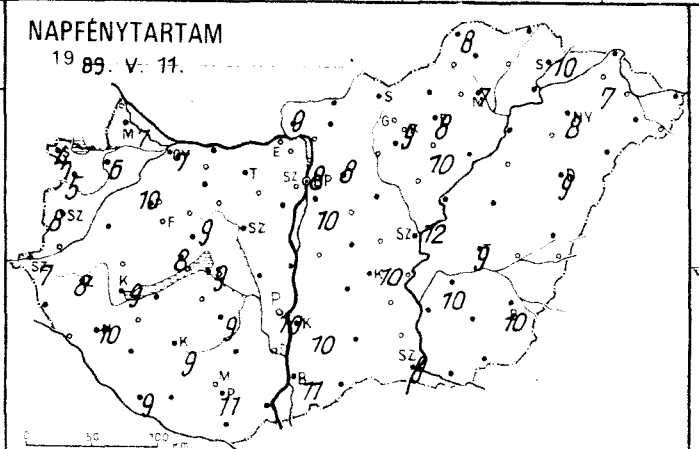

Zivatareloszlás.

19 89. V. 11. 7h – V. 12. 7h-ig.

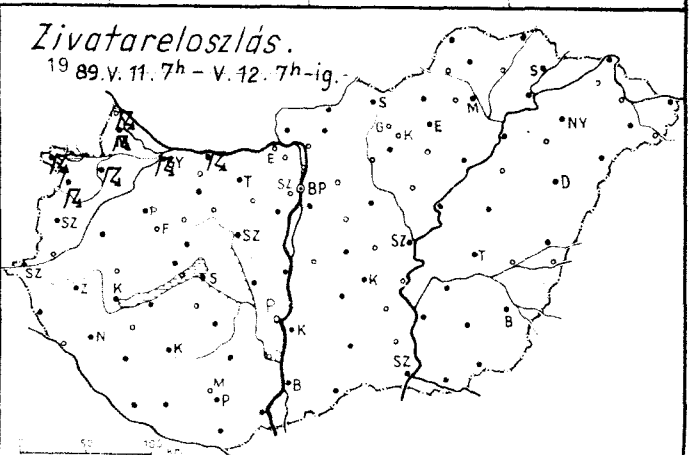

1989.V.12.07 h-ig az utolsó 24 óra adatai						Előző nap napos órái
állomás	csapadék (mm)		max. hőmérséklet	min. hőmérséklet	rad. min.	
Győr	1	≡	24	12	10	7
Kapuvár	5		25	11	9	6
Mosonmagyaróvár	8	≡	24	12	11	7
Rajka	7		24	11	9	
Sopron	6	≡	24	12	10	4
Sopronhorpács	ny	⌓	24	11	8	5
Káld	.		25	12	11	
Körmend	.	⌓	23	9	8	
Szentgotthárd	.		24	10	5	7
Szombathely	.	≡	24	9	6	8
Lenti	.		26	14	10	
Letenye	.	⌓	24	10	6	
Nagykanizsa	.		24	12	8	10
Zalaegerszeg	.		24	11	8	8
Farkasgyepű	.		24	13	10	
Keszthely	.	⌓	24	11	9	9
Mencshely	ny		22	11	8	8
Pápa	.	⌓	24	13	9	10
Sümeg	ny		25	12	8	
Tihany	.	⌓	24	14	14	
Veszprém	.		22	12	10	9
Zirc	.	⌓	22	11	8	
Fonyód	.		24	11	10	
Homokszt. györgy	.		24	14	10	9
Kaposvár	.		24	13	12	9
Marcali	.	⌓	25	14	11	
Siófok	ny		23	14	9	9
Somogyszob	.	⌓	25	10	7	
Tab	.	⌓	24	11	11	
Bábolna	1	▽ ⌓	24	12	8	
Esztergom	.		25	12	9	
Kisbér	—		—	—	—	
Komárom	ny	≡	25	15	12	
Tatabánya	.		24	11	9	
Alcsútdoboz	ny	▽ ⌓	24	10	9	
Dunaújváros	.		24	11	8	
Martonvásár	.	⌓	22	10	6	
Mór	.	⌓	24	12	9	
Sárbogárd	.		23	13	9	
Székesfehérvár	.	≡	24	12	8	
Iregszemcse	.	⌓	22	11	5	9
Lengyel	.		25	13	7	
Paks	.		24	12	7	10
Szekszárd	—		—	—	—	
Árpádtető	.		21	15	12	
Mohács	—		—	—	—	
Pécs	.		23	11	9	11
Siklós	.	⌓	26	10	6	
Szigetvár	.	⌓	26	9	9	
Budaörs	ny	⌓	24	11	7	
Bp. Lőrinc	.		24	12	7	10
Bp. Met. Int.	.		24	16	—	8
Bp. Szab. hegy	—		—	—	—	
Cegléd	.	⌓	25	14	10	
Dobogókő	.		20	11	11	
Gödöllő	.		23	12	8	8
Királyrét	—		—	—	—	
Monor	.	⌓	23	12	12	
Nagykáta	.		23	11	10	
Szentendre	.		26	12	11	

1989.V.12.07 h-ig az utolsó 24 óra adatai						Előző nap napos órái
állomás	csapadék (mm)		max. hőmérséklet	min. hőmérséklet	rad. min.	
Vác	.	⌓	24	11	9	
Vámosmikola	ny	≡	24	13	12	6
Baja	.		24	14	11	11
Bácsalmás	.		25	13	9	
Izsák	.		25	15	12	
Kalocsa	.		25	11	7	10
Kecskemét	.	⌓	24	12	8	10
Kiskunfélegyháza	.		24	15	12	
Kiskunhalas	.	⌓	25	13	12	
Kunszentmiklós	.		25	11	10	
Tiszakécske	.		24	10	5	
Balassagyarmat	.	⌓	24	12	8	
Romhány	.	⌓	24	11	9	
Salgótarján	.	⌓	22	9	4	
Eger	.	≡	22	12	9	8
Galyatető	ny	▽ ⌓	20	9	6	
Gyöngyös	.	⌓	24	12	9	
Kékestető	ny	▽	17	8	7	9
Kompolt	.		23	12	8	10
Lőrinci	.	⌓	26	—	8	
Poroszló	.		23	14	13	
Jászapáti	.	⌓	25	12	11	
Jászberény	.	⌓	25	14	11	
Karcag	—		—	—	—	
Szolnok	.	⌓	23	13	10	12
Tiszaroff	.		24	15	13	
Túrkeve	.	⌓	24	13	11	9
Kistelek	.	≡	26	12	10	
Makó	—		—	—	—	
Szeged	.		25	13	11	9
Szentes	.	⌓	23	13	10	
Borsodnádasd	1	▽ ≡	23	12	8	
Füged	ny	▽	22	13	11	
Hidasnémeti	.	≡	22	11	10	
Jósvafő	2	⌓	21	12	10	8
Lillafüred	ny	⌓	22	11	10	
Miskolc	ny	▽ ≡	23	12	11	7
Putnok	ny	≡	24	13	11	
Sárospatak	.	⌓	20	11	10	10
Szendrőlád	ny	≡	24	12	12	
Tokaj	.		23	13	13	
Kisvárda	.	≡	21	13	12	7
Mátészalka	.	⌓	22	12	11	
Nyíregyháza	.	⌓	22	14	11	8
Nyírlugos	.	⌓	25	12	11	
Pátyod	—		—	—	—	
Tiszabecs	.		21	9	8	
Vásárosnamény	.	⌓	23	13	12	
Záhony	.	⌓	22	14	14	
Berettyóújfalu	.		22	13	12	
Debrecen	.	⌓	23	13	9	9
Hajdúdorog	.		22	13	12	
Hortobágy	.		23	13	12	
Körösszakál	.	⌓	24	12	12	
Polgár	.	≡	23	12	11	
Békéscsaba	.	⌓	23	12	9	10
Mezőhegyes	.	⌓	23	13	11	—
Orosháza	.	⌓	24	12	9	
Szarvas	ny	▽ ⌓	23	13	10	10
Szeghalom	—		—	—	—	

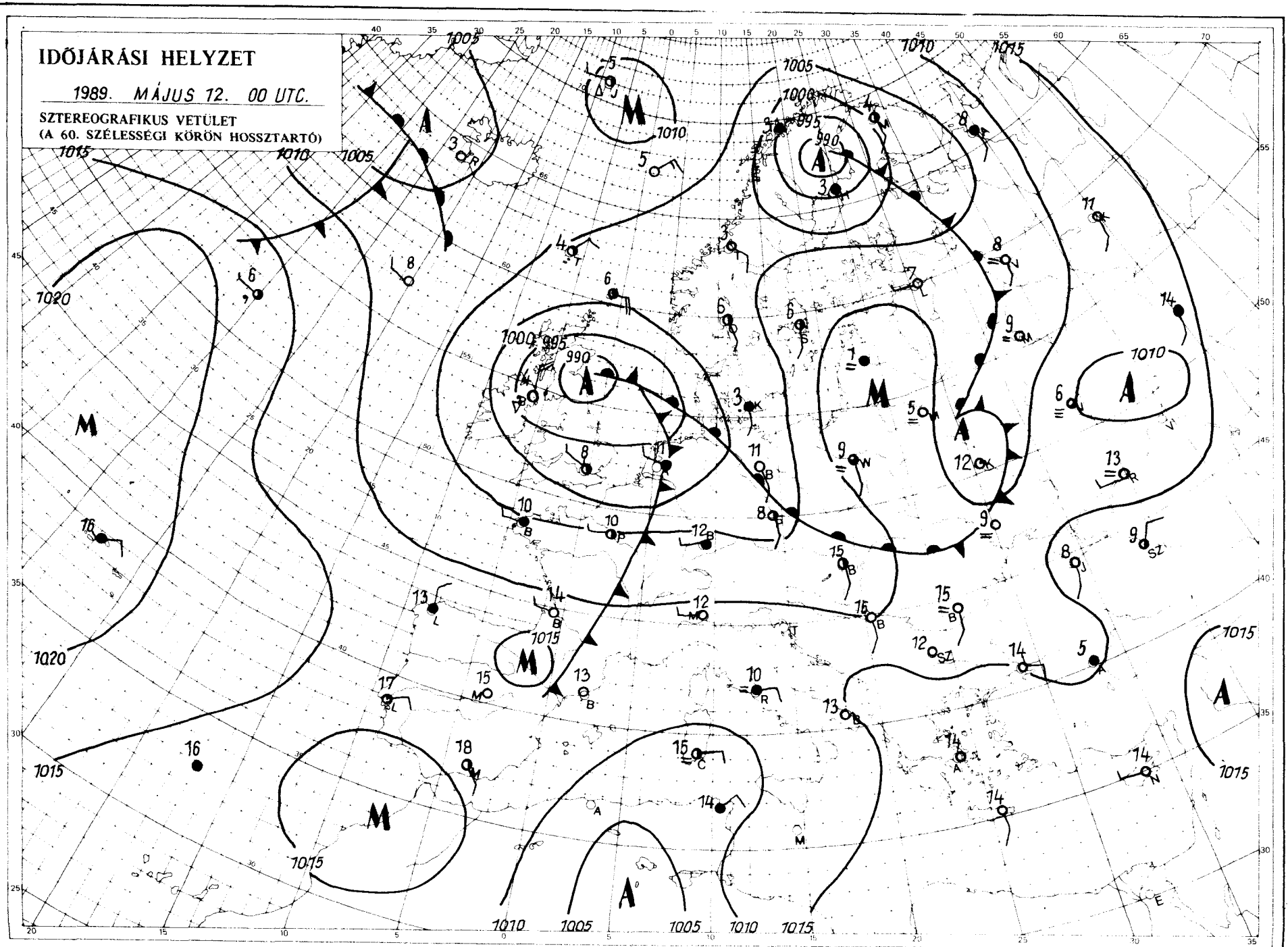

KIADJA: ORSZÁGOS METEOROLÓGIAI SZOLGÁLAT
Kiadásért felel: Barát József, az Országos Meteorológiai Szolgálat elnöke – Készült: az Országos Meteorológiai Szolgálat Nyomdájában, Budapest – Felelős vezető: Máthé Gyuláné – Munkaszám: 89.266. – Szerkesztésért felel: Kapovits Albert, a Központi Előrejelző Intézet igazgatója

Készíti: a KEI Rövidtávú Előrejelző Osztálya – Szakmai felelős: Németh Lajos osztályvezető – Megjelenik naponként
Megrendelhető: 1024 Budapest, II., Kitaibel Pál utca 1. – Pénzügyi Osztály – Telefon: 353-500
Jelmagyarázat a havi melléklet

IDŐJÁRÁSI NAPIJELENTÉS

ЕЖЕДНЕВНЫЙ МЕТЕОРОЛОГИЧЕСКИЙ БЮЛЛЕТЕНЬ • DAILY WEATHER REPORT
BULLETIN QUOTIDIEN DE TEMPS • TÄGLICHER WETTERBERICHT

102. évfolyam 133. szám + Budapest + 1989. május 13. szombat

Az időjárási helyzet és a várható időjárás:

Nagy méretű ciklon örvénylik a Brit-szigetek és a Skandináv-félsziget közelében. A légörvény hatására a sarkvidék térségéből egyre hűvösebb levegő áramlik a szárazföld felé. A lehűlés egyelőre még csak Nyugat-Európában érezhető, de a következő napokban eléri Közép- és Kelet-Európát is. Most még ott, valamint a Földközi-tenger környékén meleg, nyárias idő van, jóval 20 fok fölé emelkedik a hőmérséklet. Az északnyugat felől érkező hűvösebb léghullámok hatására szeles felhőzóna alakult ki, amely Magyarország felé közeledik. El is éri hazánkat és jelentősebb mennyiségű esőt okozhat.

Pénteken napközben az északkeleti megyékből jelentettek záport és zivatart, 1 - 4 mm csapadékot. Csak az északi határvidék mentén növekedett meg tartósabban a felhőzet, máshol csaknem derült idő volt. A hőmérséklet csúcsértéke 20 és 27 fok között alakult. Ma éjszaka az ország nagy részén befelhősödött az ég, és délen esett az eső, de a lehullott csapadék mennyiség reggel 7 óráig 1 mm alatt maradt. A hőmérséklet éjszaka általában 9, 14 fokig csökkent. Délelőtt északnyugat felől csökkent a felhőzet, egyre nagyobb területen sütött ki a Nap. 1 - 1 gyönge esőt jelentettek. A hőmérséklet 11 órakor elérte a 17, 22 fokot.

A Balaton vizének hőmérséklete Siófoknál 11 órakor 15 fok volt.

Ma 12 órakor Budapesten a hőmérséklet 19 fok, a tengerszintre átszámított légnyomás 1010 hPa, alig változik.

Várható időjárás vasárnap estig:

Nyugat felől újabb erős felhősödés várható és záporok, zivatarok alakulnak ki.
Vasárnap napközben lassan csökken a felhőzet. Zivatar idején, valamint vasárnap főleg a Dunántúlon megerősödik, helyenként viharos lesz az északnyugati szél.
A hőmérséklet éjszaka csupán 12, 17 fokig süllyed, napközben pedig általában 20, 25 fokig emelkedik, de nyugaton, északnyugaton 20 fok alatt marad.

Pálmási Judit s. k.

A hőmérséklet napi középértéke és eltérése a sokévi átlagtól (Budapest belterületén):

1989. május 12.	19,8°C	+4,0°C

1871 óta ezen a napon Budapesten előfordult

legmagasabb hőmérséklet:	34,0°C (1968)
legalacsonyabb hőmérséklet:	0,5°C (1927)

LEGMAGASABB HŐMÉRSÉKLET

1989. V. 12.

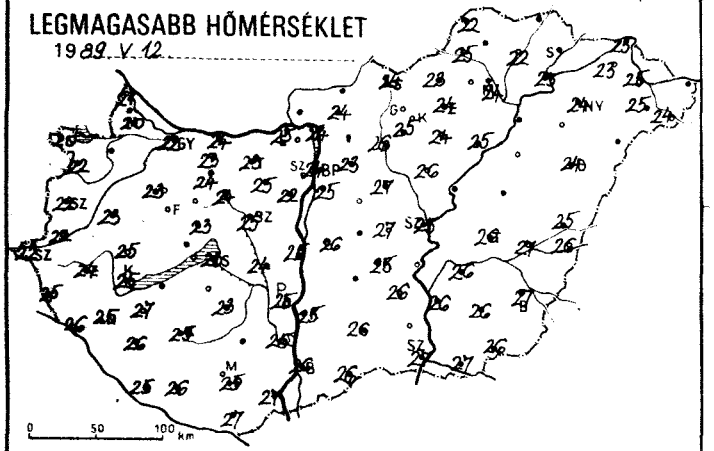

LEGALACSONYABB HŐMÉRSÉKLET

1989. V. 13.

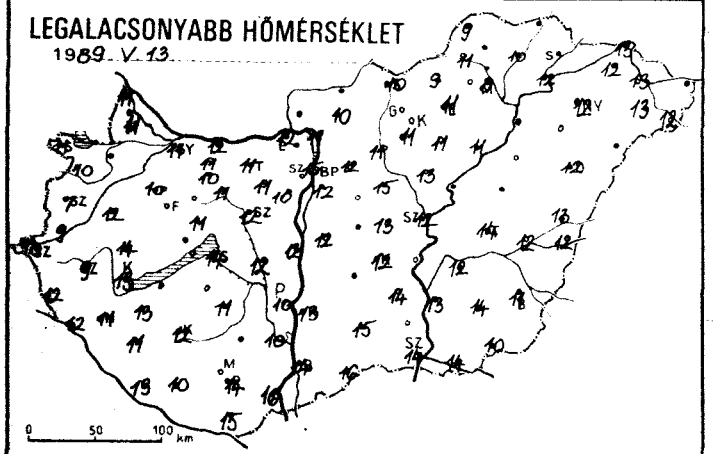

24 órás CSAPADÉKELOSZLÁS

1989. V. 12. 7h -tól V. 13. 7h -ig.

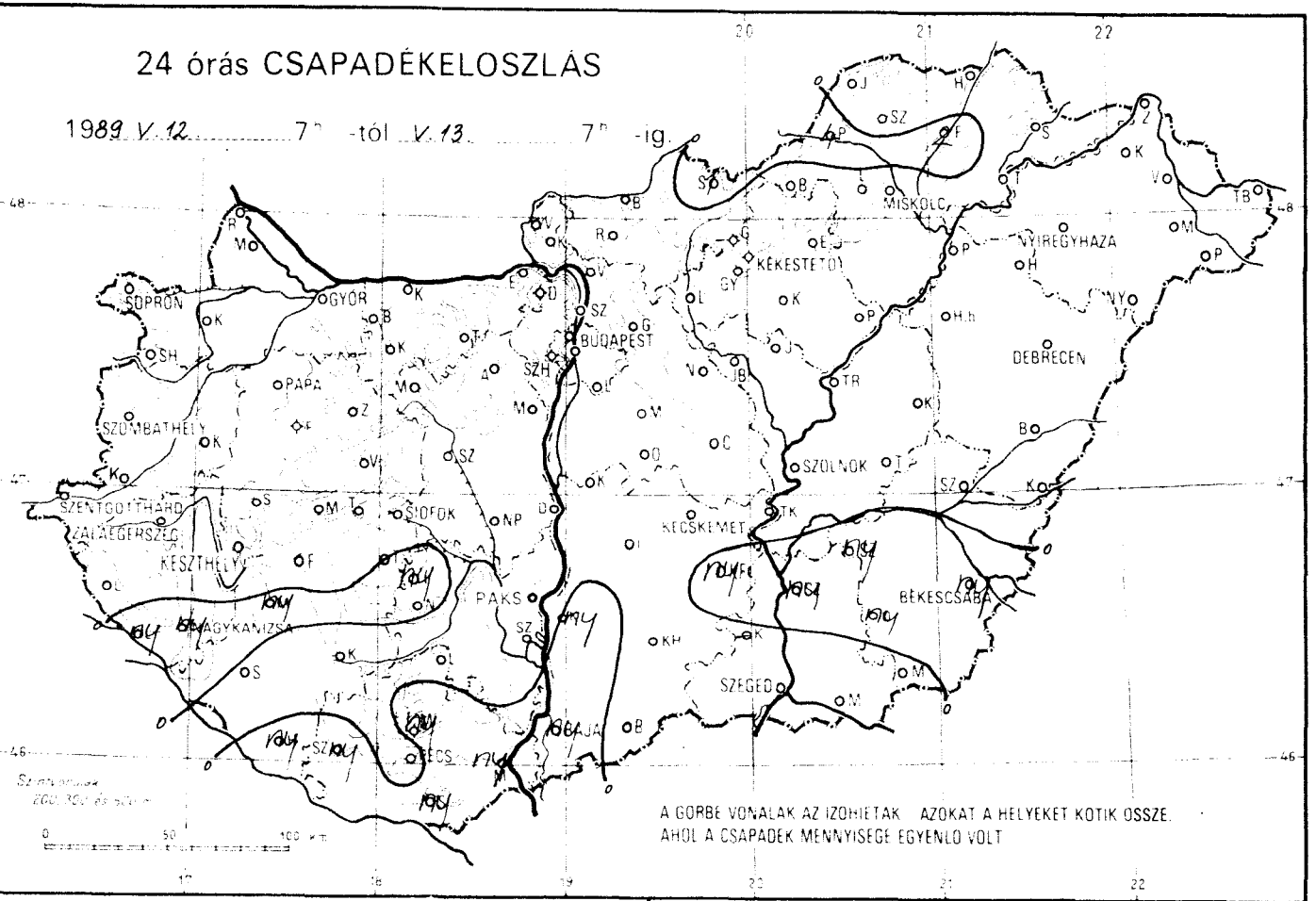

A GÖRBE VONALAK AZ IZOHIETÁK AZOKAT A HELYEKET KÖTIK ÖSSZE, AHOL A CSAPADÉK MENNYISÉGE EGYENLŐ VOLT

RADIÁCIÓS MINIMUM

1989. V. 13.

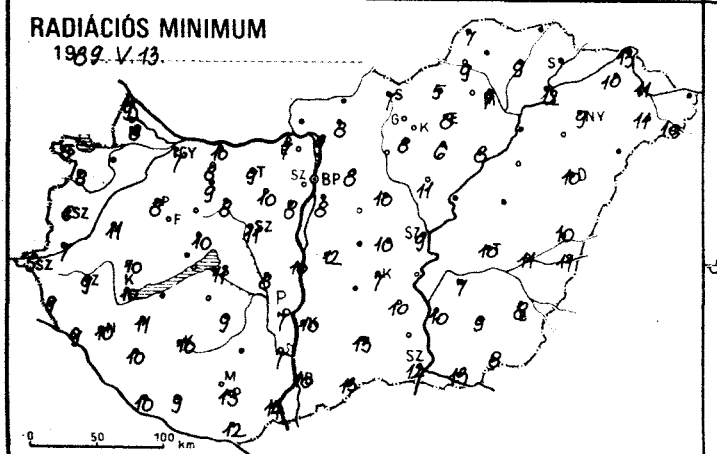

NAPFÉNYTARTAM

1989. V. 12.

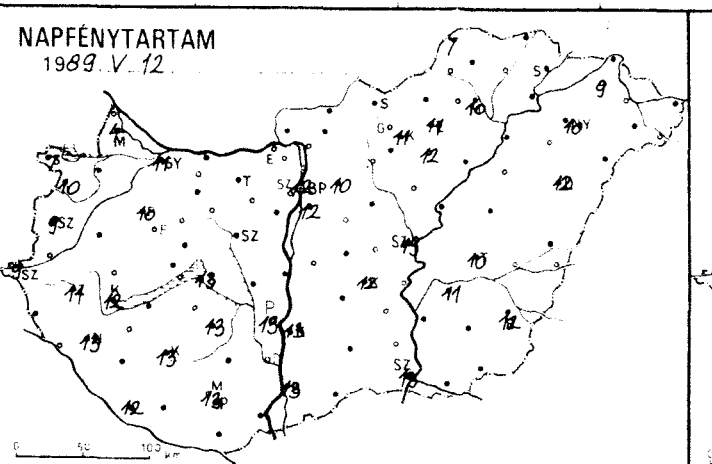

19

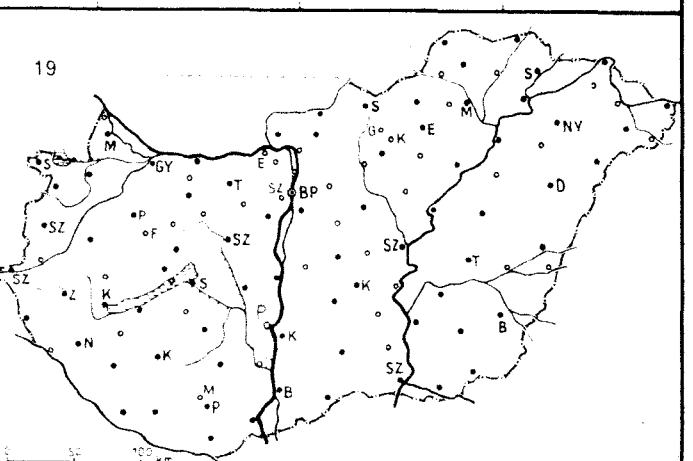

1989.V.13. 07 h-ig az utolsó 24 óra adatai						Előző nap napos órái
állomás	csapadék (mm)		max. hőmérséklet	min. hőmérséklet	rad. min.	
Győr	.	⌓	22	11	7	11
Kapuvár	—		—	—	—	
Mosonmagyaróvár	.	⌓	20	11	8	4
Rajka	.	⌓	21	11	9	
Sopron	.	≡	20	11	8	7
Sopronhorpács	.	⌓	22	10	8	10
Káld	.		23	12	11	
Körmend	.	⌓	22	9	7	
Szentgotthárd	.	⌓	22	10	5	9
Szombathely	.	⌓	22	7	6	9
Lenti	.		25	12	9	
Letenye	ny		26	12	9	
Nagykanizsa	ny	⌓	25	11	10	13
Zalaegerszeg	.	⌓	24	9	9	11
Farkasgyepű	.		23	12	7	
Keszthely	.	⌓	25	13	10	12
Mencshely	—		—	—	—	
Pápa	.	⌓	23	10	8	10
Sümeg	.		25	14	10	
Tihany	.	⌓	25	15	9	
Veszprém	.		23	11	10	
Zirc	.		21	11	8	
Fonyód	—		—	—	—	
Homokszt. györgy	ny		25	13	10	12
Kaposvár	.		25	12	10	13
Marcali	ny	▽ ⌓	27	13	11	
Siófok	.	⌓	23	14	11	13
Somogyszob	.	⌓	26	11	10	
Tab	—		—	—	—	
Bábolna	.		23	11	8	
Esztergom	.		25	12	7	
Kisbér	.		24	10	9	
Komárom	.	⌓	24	12	10	
Tatabánya	.		23	11	9	
Alcsútdoboz	.	⌓	25	11	10	
Dunaújváros	.		25	12	10	
Martonvásár	.	⌓	22	10	8	
Mór	.	⌓	24	11	8	
Sárbogárd	.	⌓	24	12	8	
Székesfehérvár	.	≡	25	12	11	
Iregszemcse	ny	≡	23	11	9	13
Lengyel	—		—	—	—	
Paks	.		25	10	7	13
Szekszárd	.	≡	25	10	7	
Árpádtető	ny		21	12	12	
Mohács	ny	≡	27	16	14	
Pécs	ny		25	14	13	13
Siklós	ny	≡	27	15	12	
Szigetvár	ny	≡	26	10	9	
Budaörs	.	⌓	25	14	7	
Bp. Lőrinc	.	⌓	25	12	8	12
Bp. Met. Int.	.		24	15	—	10
Bp. Szab. hegy	.		21	12	10	
Cegléd	.	⌓	27	13	10	
Dobogókő	.		20	10	10	
Gödöllő	.	⌓	23	12	8	10
Királyrét	—		—	—	—	
Monor	. —		—	—	—	
Nagykáta	.		27	15	10	
Szentendre	.		26	13	12	

1989.V.13. 07 h-ig az utolsó 24 óra adatai						Előző nap napos órái
állomás	csapadék (mm)		max. hőmérséklet	min. hőmérséklet	rad. min.	
Vác	.	⌓	24	11	9	
Vámosmikola	—		—	—	—	
Baja	ny		26	14	10	13
Bácsalmás	.		26	16	13	
Izsák	—		—	—	—	
Kalocsa	ny		25	13	10	13
Kecskemét	.	⌓	25	12	7	12
Kiskunfélegyháza	ny		26	14	10	
Kiskunhalas	.	⌓	26	15	13	
Kunszentmiklós	.		26	12	12	
Tiszakécske	—		—	—	—	
Balassagyarmat	—		—	—	—	
Romhány	.	⌓	24	10	8	
Salgótarján	1	⌓	24	10	7	
Eger	.	≡	24	11	8	11
Galyatető	.		18	10	7	
Gyöngyös	.	⌓	25	11	8	
Kékestető	.		17	10	9	11
Kompolt	.	⌓	24	11	6	12
Lőrinci	.	⌓	26	11	—	
Poroszló	.	⌓	25	11	8	
Jászapáti	.	⌓	26	13	11	
Jászberény	.	⌓	26	12	9	
Karcag	—		—	—	—	
Szolnok	.	⌓	25	12	9	13
Tiszaroff	—		—	—	—	
Túrkeve	.	⌓	26	14	10	10
Kistelek	—		—	—	—	
Makó	.		27	14	13	
Szeged	.		27	14	12	13
Szentes	ny		26	13	10	
Borsodnádasd	.	⌓	23	9	5	
Függő d	2	▽	22	10	9	
Hidasnémeti	—		—	—	—	
Jósvafő	.	⌓	22	9	7	7
Lillafüred	.	⌓	23	10	9	
Miskolc	.	⌓	24	8	7	10
Putnok	4	⌐ ≡	25	11	9	
Sárospatak	—		—	—	—	
Szendrőlád	—		—	—	—	
Tokaj	.		25	12	12	
Kisvárda	.	≡	23	12	10	9
Mátészalka	.	⌓	25	13	11	
Nyíregyháza	.	⌓	24	12	9	10
Nyírlugos	—		—	—	—	
Pátyod	.	⌓	24	12	10	
Tiszabecs	—		—	—	—	
Vásárosnamény	.	⌓	25	13	11	
Záhony	.	⌓	25	13	13	
Berettyóújfalu	.		25	13	10	
Debrecen	.	⌓	24	12	10	12
Hajdúdorog	—		—	—	—	
Hortobágy	—		—	—	—	
Körösszakál	.	⌓	26	12	11	
Polgár	—		—	—	—	
Békéscsaba	ny	⌓	27	11	8	12
Mezőhegyes	.	⌓	26	10	8	—
Orosháza	ny		26	14	9	
Szarvas	ny	⌓	26	12	7	11
Szeghalom	.	≡	27	12	11	

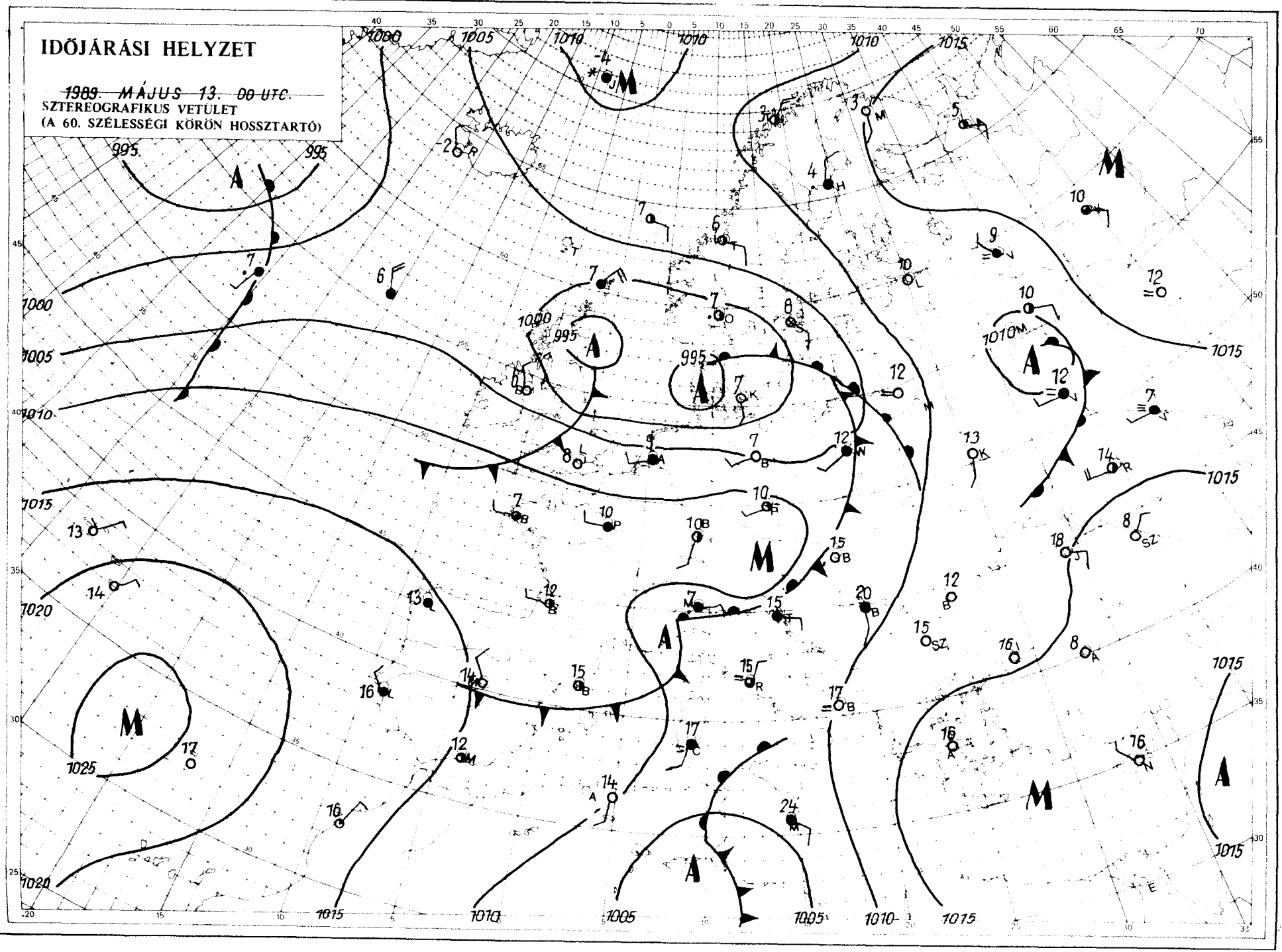

KIADJA: ORSZÁGOS METEOROLÓGIAI SZOLGÁLAT
Kiadásért felel: Barát József, az Országos Meteorológiai Szolgálat elnöke – Készült: az Országos Meteorológiai Szolgálat Nyomdájában, Budapest – Felelős vezető: Máthé Gyuláné – Munkaszám: **89.267.** Szerkesztésért felel: Kapovits Albert, a Központi Előrejelző Intézet igazgatója

Készíti: a KEI Rövidtávú Előrejelző Osztálya – Szakmai felelős: Németh Lajos osztályvezető – Megjelenik naponként
Megrendelhető: 1024 Budapest, II., Kitaibel Pál utca 1. – Pénzügyi Osztály – Telefon: 353-500
Jelmagyarázat a havi melléklethen

IDŐJÁRÁSI NAPIJELENTÉS

ЕЖЕДНЕВНЫЙ МЕТЕОРОЛОГИЧЕСКИЙ БЮЛЛЕТЕНЬ • DAILY WEATHER REPORT
BULLETIN QUOTIDIEN DE TEMPS • TÄGLICHER WETTERBERICHT

102. évfolyam 134. szám + Budapest + 1989. május 14. vasárnap

Az időjárási helyzet és a várható időjárás:

Nyugat-Európa felett nagy kiterjedésű anticiklon található. Területén általában kevés a felhő, néhol köd képződik a reggeli órákban. Európa északi részének időjárását az óceán felől több hullámban érkező nedves levegő alakítja. Az Appennini-félszigettől a Kárpát-medencén át a Kelet-Európai-síkság északi részéig hosszan elnyúlt időjárási frontláncolat húzódik. Ennek a frontláncolatnak a mozgása jelentősen lelassult, ezért az elkövetkező 24 órában még alapvetően meghatározza Magyarország időjárását. Esők, zivatarok egyre többfelé alakulnak ki majd.

Szombaton Magyrországon változóan felhős idő volt. Reggel esők, az esti órákban záporok, zivatarok fordultak elő. A ma reggel 7 óráig lehullott csapadék mennyisége általában csapadéknyom és 3 mm között volt, a zivataros nyugati határvidéken 5 és 11 mm közötti mennyiséget mértek. A hőmérséklet csúcsértéke szombaton nyugaton 20 és 26, másutt 24, 29 fok között alakult. Ma hajnalra 10 és 16 fok közé süllyedt a hőmérséklet. Délelőtt nyugat felől megnövekedett a felhőzet, esők, záporok, zivatarok fordultak elő. Az északi szél élénk volt, keleten erős széllökések is előfordultak. A hőmérséklet 11 órára 12 és 22 fok közé emelkedett.

A Balaton vizének hőmérséklete Siófoknál 11 órakor 15 fok volt.

Ma 12 órakor Budapesten a hőmérséklet 16 fok, a tengerszintre átszámított légnyomás 1015 hPa, gyengén emelkedik.

Várható időjárás hétfő estig:

Túlnyomóan borult idő várható esővel, zivatarral.
Az északi, északkeleti szél erős, többször viharos lesz.
A legalacsonyabb éjszakai hőmérséklet 8 és 13 fok között alakul.
A legmagasabb nappali hőmérséklet hétfőn 15 és 20 fok között, a tartósan esős vidékeken kevéssel 15 fok alatt valószínű.

Wantuch Ferenc s. k.

A hőmérséklet napi középértéke és eltérése a sokévi átlagtól (Budapest belterületén):

1989. május 13.	19,2°C	+3,3°C

1871 óta ezen a napon Budapesten előfordult

legmagasabb hőmérséklet:	31,8°C (1945)
legalacsonyabb hőmérséklet:	1,0°C (1885)

LEGMAGASABB HŐMÉRSÉKLET

1989. V. 13.

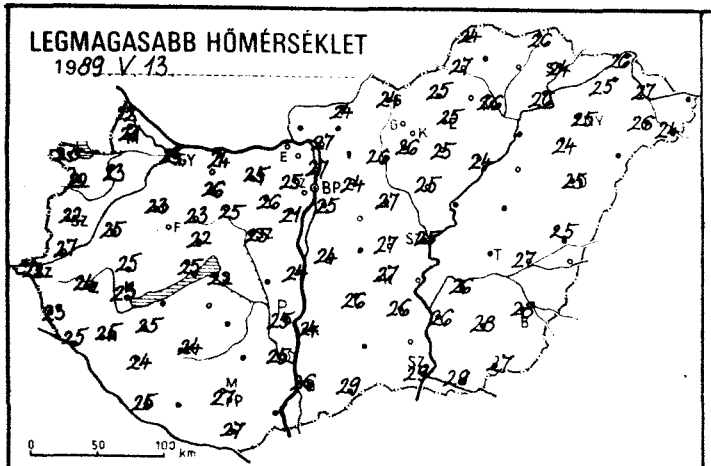

LEGALACSONYABB HŐMÉRSÉKLET

1989. V. 14.

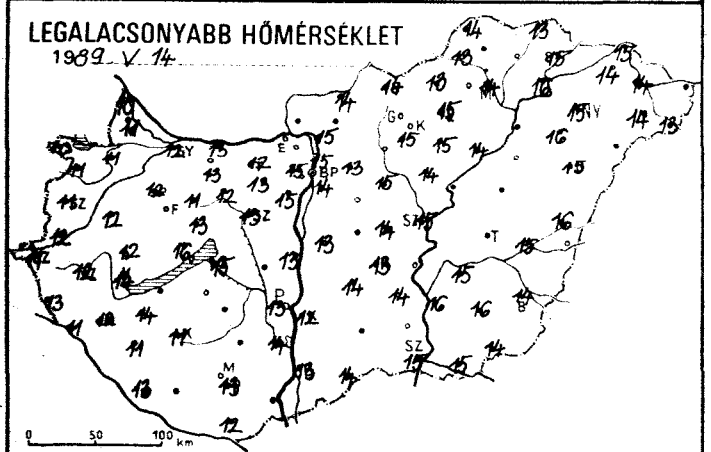

RADIÁCIÓS MINIMUM

1989. V. 14.

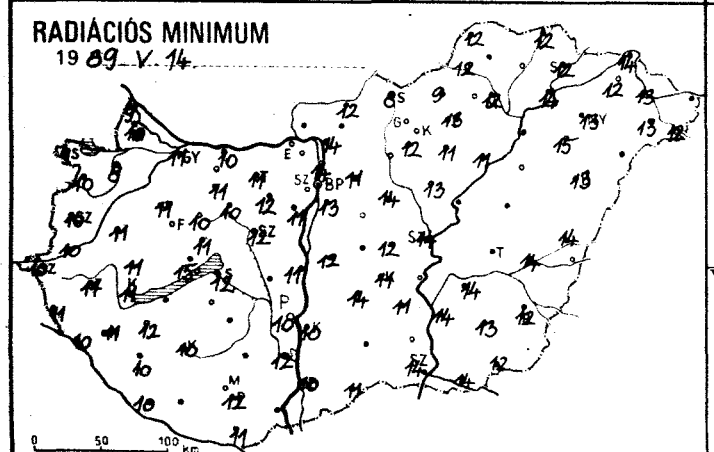

24 órás CSAPADÉKELOSZLÁS

1989. V. 13. 7^h -tól V. 14. 7^h -ig.

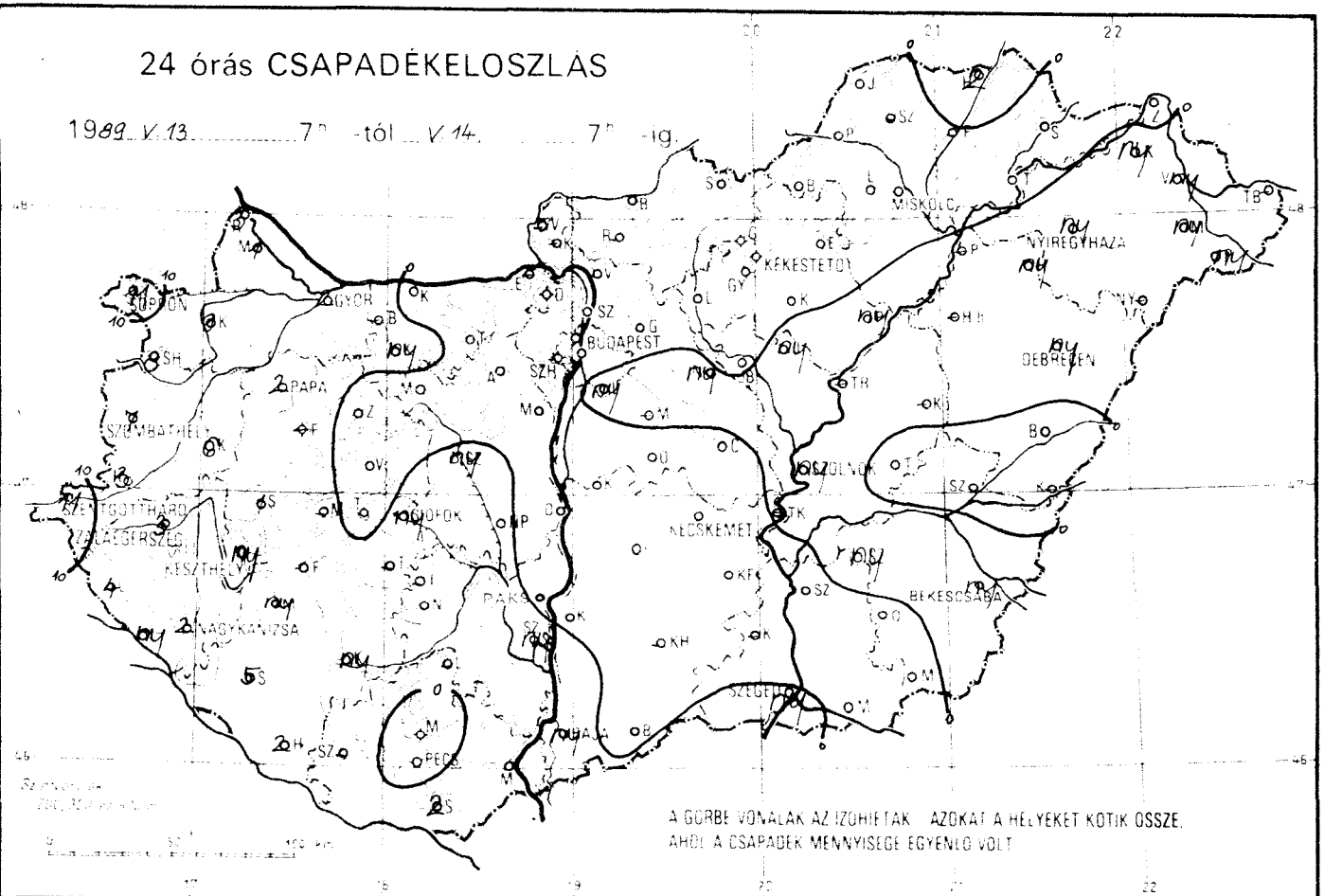

A GÖRBE VONALAK AZ IZOHIETÁK AZOKAT A HELYEKET KÖTIK ÖSSZE, AHOL A CSAPADÉK MENNYISÉGE EGYENLŐ VOLT

NAPFÉNYTARTAM

1989. V. 13.

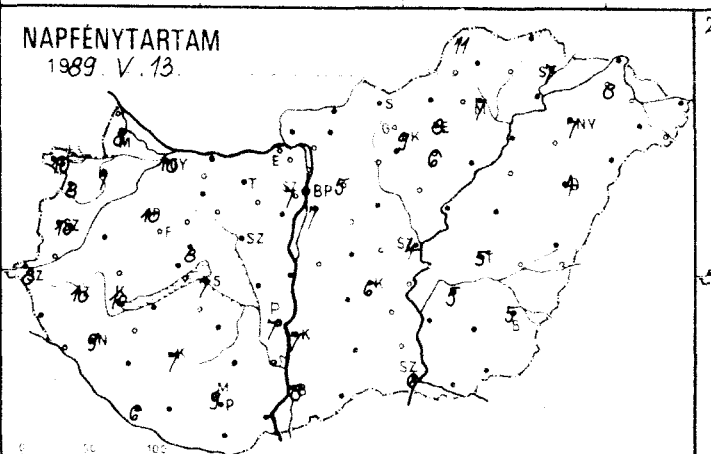

ZIVATARELOSZLÁS

1989. V. 13. 7^h - V. 14. 7^h

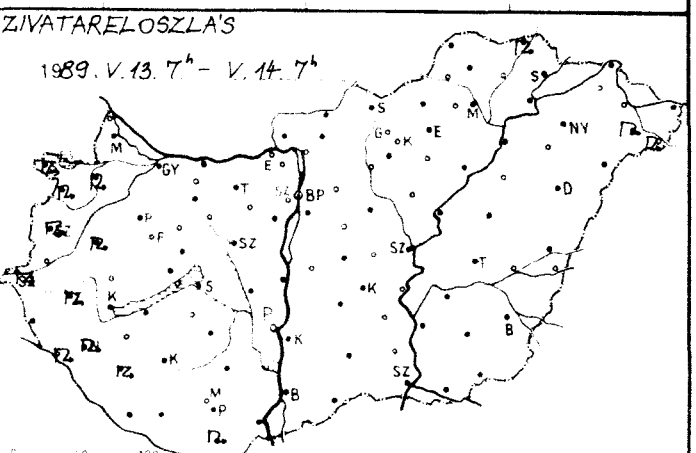

1989.V.14. 07 h-ig az utolsó 24 óra adatai						Előző nap napos órái
állomás	csapadék (mm)		max. hőmérséklet	min. hőmérséklet	rad. min.	
Győr	2	▽ ⌓	23	12	11	10
Kapuvár	9	⌐	23	11	8	7
Mosonmagyaróvár	1		21	11	10	8
Rajka	3		22	10	9	
Sopron	11	⌐ ⌓	20	10	9	10
Sopronhorpács	8	⌐ ⌓	22	11	10	8
Káld	6	⌐	25	12	11	
Körmend	3		27	12	10	
Szentgotthárd	11	⌐	22	11	10	8
Szombathely	7	⌐	22	11	10	10
Lenti	4		23	13	11	
Letenye	ny	⌐	25	11	10	
Nagykanizsa	2	⌐	25	12	11	9
Zalaegerszeg	3	⌐	24	12	11	10
Farkasgyepű	—		—	—	—	
Keszthely	ny	⌓	23	14	11	10
Mencshely	—		—	—	—	
Pápa	2	▽ ⌓	23	12	11	10
Sümeg	1		25	12	11	
Tihany	.	⌓	25	16	15	
Veszprém	.		22	13	11	8
Zirc	.	⌓	23	11	10	
Fonyód	—		—	—	—	
Homokszt. györgy	2		25	13	10	6
Kaposvár	ny	▽	24	11	10	7
Marcali	ny	▽ ⌓	25	14	12	
Siófok	ny	⌓	22	15	12	7
Somogyszob	5	⌐	24	11	10	
Tab	—		—	—	—	
Bábolna	—		—	—	—	
Esztergom	—		—	—	—	
Kisbér	ny	▽	26	13	11	
Komárom	.	⌓	24	13	10	
Tatabánya	.		25	12	11	
Alcsútdoboz	.	⌓	26	13	12	
Dunaújváros	.		24	13	11	
Martonvásár	.		21	15	11	
Mór	.	=	25	12	10	
Sárbogárd	—		—	—	—	
Székesfehérvár	ny	=	25	13	12	
Iregszemcse	—		—	—	—	—
Lengyel	—		—	—	—	
Paks	.		25	13	10	7
Szekszárd	ny	=	25	14	12	
Árpádtető	.		23	11	11	
Mohács	—		—	—	—	
Pécs	.		27	13	12	9
Siklós	2	⌐ =	27	12	11	
Szigetvár	—		—	—	—	
Budaörs	.	⌓	26	14	11	
Bp. Lőrinc	ny		25	14	13	7
Bp. Met. Int.	.		25	15	—	7
Bp. Szab. hegy	—		—	—	—	—
Cegléd	.	⌓	27	14	12	
Dobogókő	.		21	10	10	
Gödöllő	.		24	13	11	5
Királyrét	—		—	—	—	
Monor	—		—	—	—	
Nagykáta	ny		27	15	14	
Szentendre	.		27	15	14	

1989.V.14. 07 h-ig az utolsó 24 óra adatai						Előző nap napos órái
állomás	csapadék (mm)		max. hőmérséklet	min. hőmérséklet	rad. min.	
Vác	.	⌓	27	15	14	
Vámosmikola	—		—	—	—	—
Baja	ny	▽	26	13	10	8
Bácsalmás	.		29	14	11	
Izsák	.		26	14	14	
Kalocsa	.		24	12	10	7
Kecskemét	.		27	13	11	6
Kiskunfélegyháza	.		26	14	11	
Kiskunhalas	—		—	—	—	
Kunszentmiklós	.		24	13	12	
Tiszakécske	—		—	—	—	
Balassagyarmat	.	⌓	24	14	12	
Romhány	—		—	—	—	
Salgótarján	.	⌓	24	14	8	
Eger	.	=	25	15	13	8
Galyatető	.		20	11	7	
Gyöngyös	.	⌓	26	15	12	
Kékestető	.		19	11	10	9
Kompolt	.		25	15	11	6
Lőrinci	.	⌓	26	—	—	
Poroszló	ny		24	14	11	
Jászapáti	ny	⌓	25	14	13	
Jászberény	.		26	15	12	
Karcag	—		—	—	—	
Szolnok	ny		25	15	14	4
Tiszaroff	—		—	—	—	
Túrkeve	.	⌓	15	13	13	5
Kistelek	—		—	—	—	
Makó	.		29	15	14	
Szeged	ny		29	15	14	6
Szentes	.		26	16	14	
Borsodnádasd	.	⌓	25	13	9	
Fügöd	—		—	—	—	
Hidasnémeti	2	⌐ =	26	13	12	
Jósvafő	.		24	14	12	11
Lillafüred	.	⌓	25	12	10	
Miskolc	.		26	14	12	7
Putnok	.	=	27	13	12	
Sárospatak	.		24	15	12	7
Szendrőlád	—		—	—	—	
Tokaj	.		26	16	14	
Kisvárda	ny	=	25	14	12	8
Mátészalka	ny	⌐ ⌓	26	14	13	
Nyíregyháza	ny	▽	25	15	13	7
Nyírlugos	—		—	—	—	
Pátyod	ny	⌐ ⌓	24	13	12	
Tiszabecs	—		—	—	—	
Vásárosnamény	ny	▽ =	27	14	13	
Záhony	.	⌓	26	15	14	
Berettyóújfalu	.	=	25	16	14	
Debrecen	ny		25	15	13	4
Hajdúdorog	ny		24	16	15	
Hortobágy	—		—	—	—	
Körösszakál	—		—	—	—	
Polgár	—		—	—	—	
Békéscsaba	ny	⌓	28	14	12	5
Mezőhegyes	.	⌓	27	14	12	—
Orosháza	.	⌓	28	16	13	
Szarvas	ny		26	15	14	5
Szeghalom	.		27	15	14	

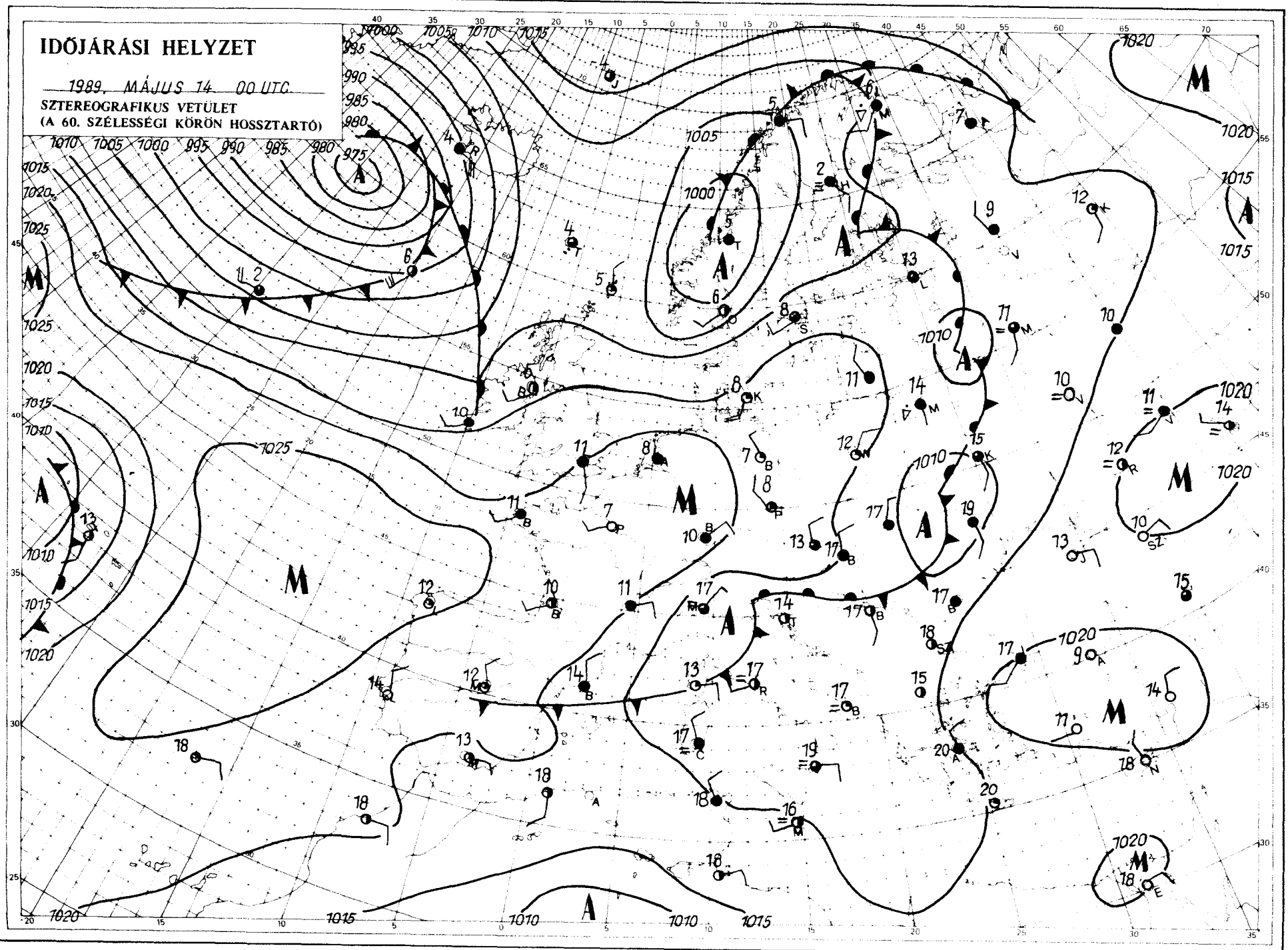

KIADJA: ORSZÁGOS METEOROLÓGIAI SZOLGÁLAT
Kiadásért felel: Barát József, az Országos Meteorológiai Szolgálat elnöke – Készült: az Országos Meteorológiai Szolgálat Nyomdájában, Budapest – Felelős vezető: Máthé Gyuláné – Munkaszám: 89.260. – Szerkesztésért felel: Kapovits Albert, a Központi Előrejelző Intézet igazgatója

Készíti: a KEI Rövidtávú Előrejelző Osztálya – Szakmai felelős: Németh Lajos osztályvezető – Megjelenik naponként
Megrendelhető: 1024 Budapest, II. Kitaibel Pál utca 1. – Pénzügyi Osztály – Telefon: 353 500
Jelmagyarázat a havi mellékletben

IDŐJÁRÁSI NAPIJELENTÉS

ЕЖЕДНЕВНЫЙ МЕТЕОРОЛОГИЧЕСКИЙ БЮЛЛЕТЕНЬ • DAILY WEATHER REPORT
BULLETIN QUOTIDIEN DE TEMPS • TÄGLICHER WETTERBERICHT

102. évfolyam 135. szám + Budapest + 1989. május 15. hétfő

Az időjárási helyzet és a várható időjárás:

Nyugat-Európa fölött egy délnyugat-északkelet irányban hosszan elnyúló anticiklon alakult ki. Ennek területén hűvös levegő halmozódott föl, ezért jelentősen gyengült a nappali fölmelegedés. Ugyanakkor az Alpok és a Kárpátok térségében nem sok változás történt, továbbra is felhős, csapadékra hajló az időjárás. Kedd estig – bár nyugat felől lassanként fölénk húzódik az anticiklon – gyökeres fordulat még nem várható időjárásunkban.

Hazánkban vasárnap gyakran volt erősen felhős az ég, főként keleten volt több-kevesebb napsütés. A legmagasabb nappali hőmérséklet nyugaton általában 15 és 20, másutt még többnyire 20 és 25 fok között alakult. Sokfelé volt eső, zivatar. Az északi szelet főként a Dunántúlon kísérték gyakran erős széllökések. Jobbára borult, esős idő volt éjszaka is. A hőmérséklet hajnalban általában 10 és 15 fok között alakult. Hétfőn az ország nagy részén folytatódott a borult idő, csupán északkeleten volt némi napsütés. A hőmérséklet 11 órakor az esős nyugati országrészben 9 és 14, másutt 15 és 19 fok között alakult. Többfelé fújt erős északi szél.

A Balaton vizének hőmérséklete Siófoknál 11 órakor 14 fok volt.

Ma 12 órakor Budapesten a hőmérséklet 16 fok, a tengerszintre átszámított légnyomás 1021 hPa, alig változik.

Várható időjárás kedd estig:

A délnyugati országrészben továbbra is jobbára borult lesz az ég, és többfelé várható ismétlődő eső, záporeső, helyenként viharos északi széllel is kísérve.
Másutt változóan felhős idő várható, többfelé valószínű záporeső, zivatar. A szél északkeletire, keletire fordul és némiképp mérséklődik.
A legalacsonyabb éjszakai hőmérséklet 8 és 13 fok között, a keddi maximum délnyugaton 17, északkeleten 21 fok körül alakul.

Rábai Attila s. k.

Távolabbi kilátások szerdától – szombatig:

Eleinte főként délen, délnyugaton még felhős idő kisebb eső, zápor valószínű, majd időnként felhős idő elszórtan záporral, helyenként zivatarral.
Legalacsonyabb hajnali hőmérséklet eleinte 8, 13, majd 10, 15,
legmagasabb nappali hőmérséklet eleinte 19, 24, majd 22, 27 fok között.
Jelentős mennyiségű (legalább napi 5 mm) csapadék nem várható.

Középtávú Előrejelző Csoport

A hőmérséklet napi középértéke és eltérése a sokévi átlagtól (Budapest belterületén):

1989. május 14.	17,1°C	+0,8°C

1871 óta ezen a napon Budapesten előfordult

legmagasabb hőmérséklet:	32,0°C (1969)
legalacsonyabb hőmérséklet:	2,3°C (1885)

LEGMAGASABB HŐMÉRSÉKLET

1989. V. 14.

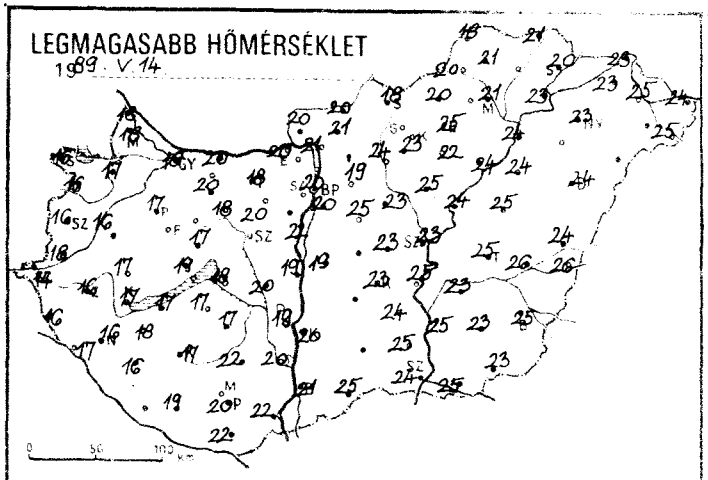

LEGALACSONYABB HŐMÉRSÉKLET

1989. V. 15.

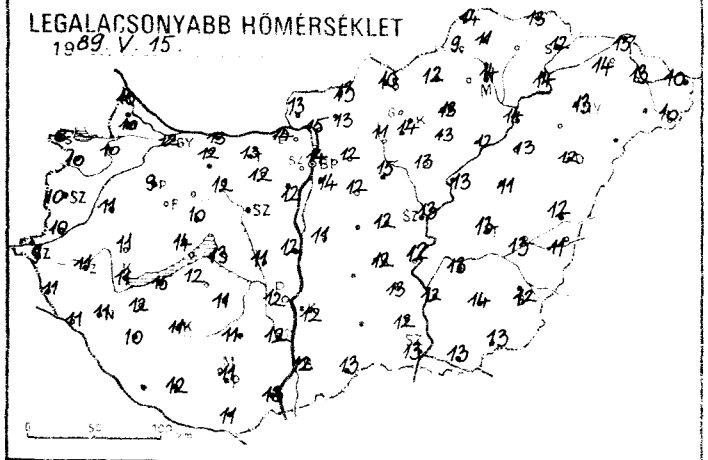

24 órás CSAPADÉKELOSZLÁS

1989. V. 14. 7^h -tól V. 15. 7^h -ig

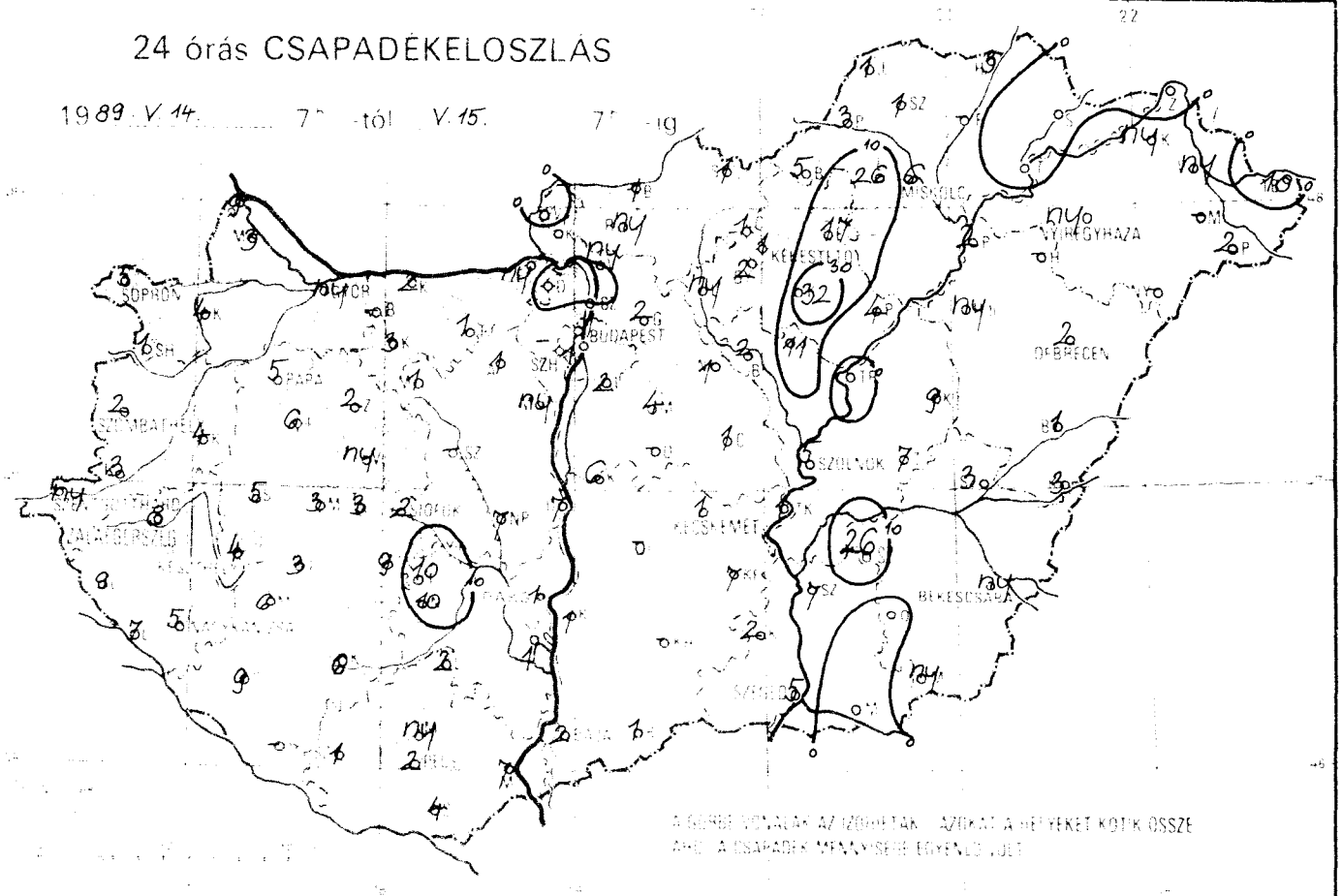

RADIÁCIÓS MINIMUM

1989. V. 15.

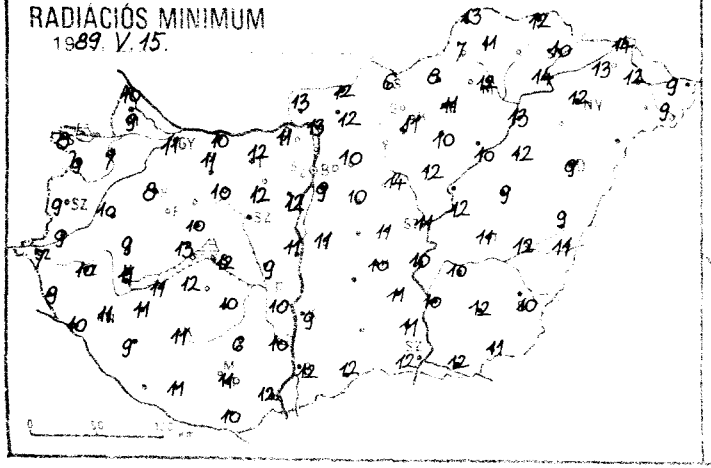

NAPFÉNYTARTAM

1989. V. 14.

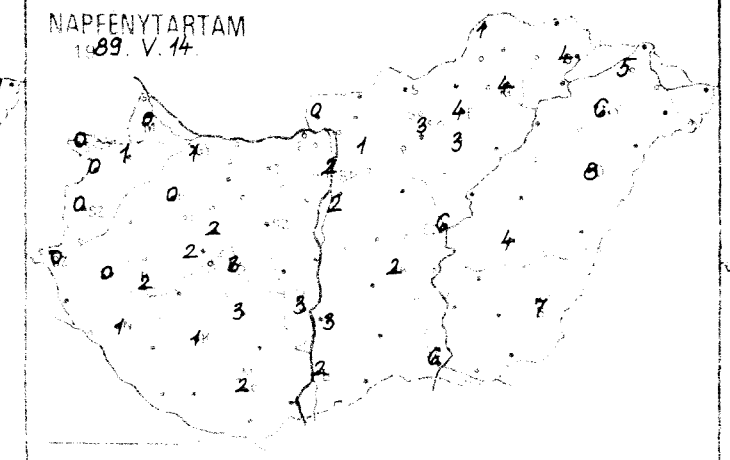

SZÍVÁRÁSELOSZLÁS

1989. V. 14. 7^h - V. 15. 7^h

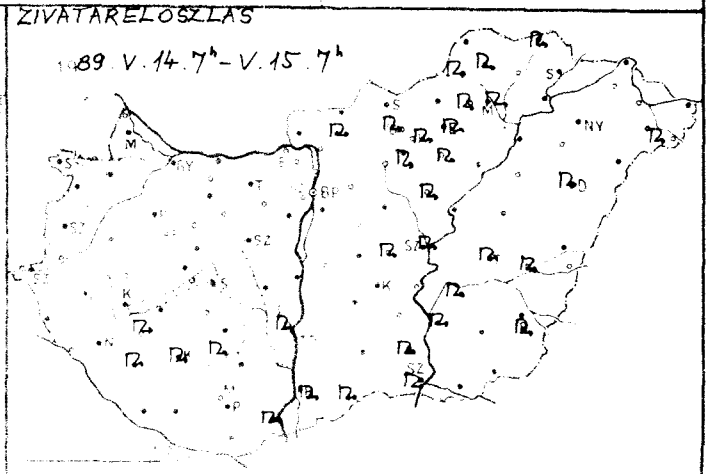

1989.V.15., 07 h-ig az utolsó 24 óra adatai						Előző nap napos órái
állomás	csapadék (mm)		max. hőmérséklet	min. hőmérséklet	rad. min.	
Győr	ny		18	12	11	1
Kaposvár	4	▽	17	10	7	1
Mosonmagyaróvár	3	▽	18	10	9	0
Rajka	9	▽	18	10	10	
Sopron	5	▽	16	8	8	0
Sopronhorpács	1		16	10	9	0
Bánd	4	▽	16	11	10	
Szekszárd	3	▽	18	10	9	
Szentgotthárd	ny		14	9	7	0
Tatabánya	2	▽	16	10	9	0
Tét	9		16	11	9	
Tihany	7		17	11	10	
Nagykanizsa	5	▽	16	11	11	1
Balatonkeresztúr	8	▽	16	11	10	0
Farkasgyepű	6	▽	18	9	6	
Keszthely	4	▽	17	11	11	2
Keszthely	2		17	10	9	2
Kapa	5	▽	17	9	8	0
Sármez	5		17	11	9	
Tihany	3	▽ ⌓	19	14	13	
Veszprém	ny		17	10	10	2
Zirc	2	=	15	9	9	
Dombóvár	3		17	15	11	
Dunaföldvár						
Kaposvár	6	⌐	17	11	11	1
Marcali	6	⌐	18	12	11	
Siófok	2	▽	18	13	12	3
Tamási	9	⌐	16	10	9	
Tét	9	=	17	12	12	
Balaton						
Balatonfüred	ny		20	14	11	
Kisber	3	▽	20	12	11	
Kisbárapáti	2	=	20	13	10	
Csabrendek	1		18	13	12	
Mesztegnyő	1	▽ ⌓	20	12	12	
Dunaújváros	7		19	12	11	
Martonvásár	ny	⌓	22	12	12	
Mór	1	▽ =	18	12	10	
Sárbogárd	7		20	11	9	
Székesfehérvár						
Dégsvemese	10	=	17	11	10	3
Lengyel	2	=	22	11	6	
Paks	1	⌐	19	12	10	3
Szekszárd	1	▽ =	20	12	10	
Árpádtető	ny		17	10	10	
Mohács	7	⌐ =	22	13	12	
Pécs	2	▽ =	20	11	11	2
Siklós	4	▽ =	22	11	10	
Szigetvár	1	=	19	12	11	
Budaörs	1		20	15	10	
Bp. Lőrinc	2		20	14	9	2
Bp. Met. Int.	1	▽	20	14	–	2
Bp. Szab. hegy						
Cegléd	1	⌐ ⌓	23	12	11	
Dobogókő	.		17	10	10	
Gödöllő	2	=	19	12	10	1
Királyrét						
Monor	4	▽ =	25	12	10	
Nagykáta	1		23	15	14	
Szentendre	.	=	21	13	10	

1989.V.15., 07 h-ig az utolsó 24 óra adatai						Előző nap napos órái
állomás	csapadék (mm)		max. hőmérséklet	min. hőmérséklet	rad. min.	
Vác	ny	=	21	15	13	
Vámosmikola	.	=	20	13	13	0
Baja	2	⌐ =	21	12	12	2
Bácsalmás	1	⌐	25	13	12	
Izsák	–		–	–	–	
Kalocsa	1		20	12	9	3
Kecskemét	1	⌓	23	12	10	2
Kiskunfélegyháza	7	▽	24	13	11	
Kiskunhalas	–		–	–	–	
Kunszentmiklós	6	▽ =	19	11	11	
Tiszakécske	1	▽ ⌓	25	12	10	
Balassagyarmat	1	▽ ⌓	20	13	12	
Bánhány	ny	⌐ ⌓	21	13	12	
Balgotorjan	1		18	10	6	
Eger	17	⌐ =	25	13	11	4
Galyatető	1	⌐	20	7	6	
Gyöngyös	2	⌐	23	14	11	
Kékestető	1	⌐ ≡	15	7	7	3
Kompolt	32	⌐	22	13	10	3
Lőrinci	ny	▽	24	11	–	
Parád	4		24	12	10	
Jászapáti	11	⌐	25	13	12	
Jászberény	2	⌓	23	12	11	
Karcag	9	=	25	11	9	
Szolnok	5	⌐ ⌓	23	13	11	6
Tiszafüred	.	=	24	13	12	
Törökszentmiklós	7	⌐	25	13	11	4
Kistelek	2	⌐ =	25	12	11	
Makó	.		25	13	12	
Szeged	5	⌐ ⌓	24	13	12	6
Szentes	7	⌐	25	12	10	
Borsodnádasd	5	▽ ⌓	20	12	8	
Encsencs	–		–	–	–	
Hidasnémeti	3	⌐ =	21	13	12	
Jósvafő	1		18	14	13	1
Sátoraljaújhely	26	⌐ =	20	11	11	
Miskolc	6	⌐	21	14	12	4
Putnok	3	⌐	20	9	7	
Sárospatak	.		20	12	10	4
Szendrőlád	1	⌐	21	11	11	
Tokaj	.		23	14	14	
Kisvárda	ny	=	23	14	13	5
Máriapócs	–		–	–	–	
Nyíregyháza	ny	▽	23	13	12	6
Nyírlugos	–		–	–	–	
Pátyod	2	⌐	25	10	9	
Tiszabecs	10	▽ ⌓	24	10	9	
Vásárosnamény	ny	⌓	25	13	12	
Zahony	.	⌓	23	15	14	
Berettyóújfalu	1	▽ =	24	12	9	
Debrecen	2	⌐ ⌓	24	12	9	8
Hajdúböszörmény	–		–	–	–	
Hortobágy	ny		24	13	12	
Körösszakál	3	▽	26	11	11	
Polgár	2	=	24	14	13	
Békéscsaba	ny	⌐ ⌓	25	12	10	7
Mezőhegyes	ny	⌐ ⌓	23	13	11	–
Orosháza	.	⌓	23	14	12	
Szarvas	26	⌐ ▲	23	13	10	5
Szeghalom	3	⌐	26	13	12	

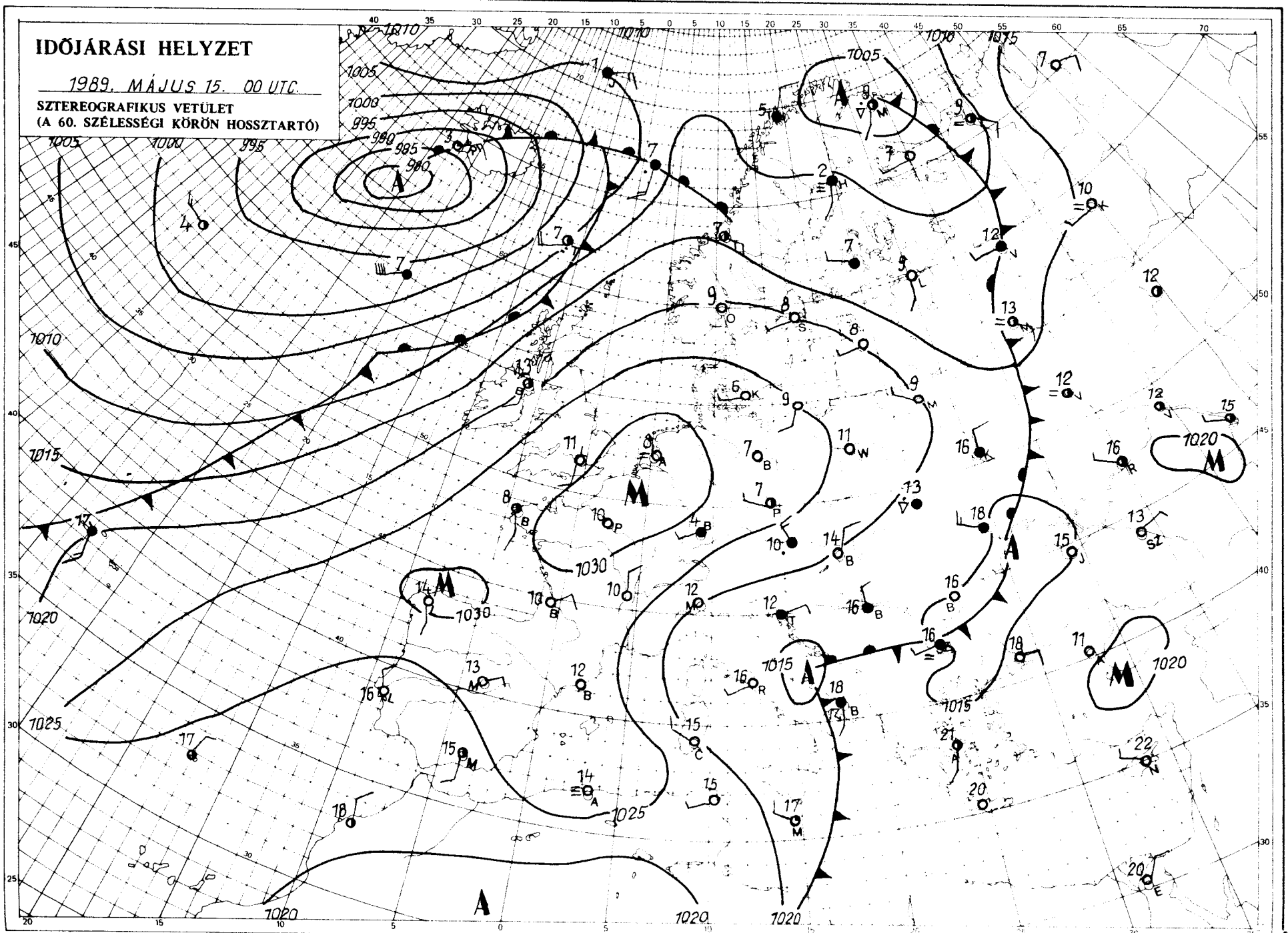

KIADJA: ORSZÁGOS METEOROLÓGIAI SZOLGÁLAT
Kiadásért felel: Barát József, az Országos Meteorológiai Szolgálat elnöke – Készült: az Országos Meteorológiai Szolgálat Nyomdájában, Budapest – Felelős vezető: Máthé Gyuláné – Munkaszám: 89-2 – Szerkesztésért felel: Kapovits Albert, a Központi Előrejelző Intézet igazgatója

Készíti: a KEI Rövidtávú Előrejelző Osztálya – Szakmai felelős: Németh Lajos osztályvezető – Megjelenik naponként
Megrendelhető: 1024 Budapest, II., Kitaibel Pál utca 1. – Pénzügyi Osztály – Telefon: 353-500
Jelmagyarázat a havi mellékletben

IDŐJÁRÁSI NAPIJELENTÉS

ЕЖЕДНЕВНЫЙ МЕТЕОРОЛОГИЧЕСКИЙ БЮЛЛЕТЕНЬ · DAILY WEATHER REPORT
BULLETIN QUOTIDIEN DE TEMPS · TAGLICHER WETTERBERICHT

102. évfolyam 136. szám + Budapest + 1989. május 16. kedd

JUL 6 1989
N.O.A.A.
U.S. Dept. of Comm.

Az időjárási helyzet és a várható időjárás

Az Ibériai-félszigettől az Ural északi részéig magas nyomású légköri képződmény széli át Európát. A képződmény területén jobbára derült, száraz, ennek ellenére az átlagosnál hűvösebb időjárás uralkodik. Az említett képződményt minden irányból légörvények határolják. E légörvények közül az északnyugat-európai, illetve a délkelet-európai a legmarkánsabb. Előbbi a Brit-szigeteken, utóbbi a Kárpát-medence délnyugati vidékein, a Keleti-Kárpátokban, az Adria és az Alpok térségében okoz gyakorta esős időjárást. A következő másfél napon valószínű, hogy bár erősödik a magas nyomású képződmény, a délkelet-európai légörvény mégis hatással marad Magyarország időjárására.

Magyarország északkeleti vidékein hétfőn 4, 9 órán át sütött a Nap, másutt borult idő volt, gyakorta ismétlődött az eső, záporeső. A több hullámban érkező esőzés eredményeképpen kedd reggel 7 óráig a Dunántúl délnyugati felén és a Duna-Tisza köz egyes vidékein 10 mm fölötti, helyenként 20 mm fölötti mennyiséget, Fonyódon 25 mm-t mértek. A hőmérséklet csúcsértéke hétfőn a borongós vidékeken 12, 18 fok között, az átmenetileg napos északkeleti országrészben 19, 24 fok között alakult. Kedd reggelre 9, 14 fok közé hűlt le a levegő. Délelőtt a déli, és nyugati országrészben borongós, időnként esős idő volt, másutt többnyire sütött a Nap. A hőmérséklet 11 órakor a borongós vidékeken 10 fok közelében, másutt 15, 20 fok között volt.

A Balaton vizének hőmérséklete Siófoknál 11 órakor 14 fok volt.

Ma 12 órakor Budapesten a hőmérséklet 17 fok, a tengerszintre átszámított légnyomás 1024 hPa, alig változik.

Várható időjárás szerda estig:

A nyugati, délnyugati országrészben folytatódik a borongós, időnként esős idő.
Másutt csak időnként lesz erősen felhős az ég, délutánonként szórványos, helyi zápor, zivatar valószínű.
A keleti, északkelti szél – főként az északi és keleti országrészben – időnként erős lesz.
Várható legalacsonyabb éjszakai hőmérséklet 10 fok körül,
legmagasabb nappali hőmérséklet szerdán nyugaton, délnyugaton 15 fok, másutt 23 fok körül alakul.

Török Dénes s. k.

A hőmérséklet napi középértéke és eltérése a sokévi átlagtól (Budapest belterületén):

1989. május 15.	15,9°C	-1,0°C

1871 óta ezen a napon Budapesten előfordult

legmagasabb hőmérséklet:	32,6°C (1959)
legalacsonyabb hőmérséklet:	3,4°C (1928)

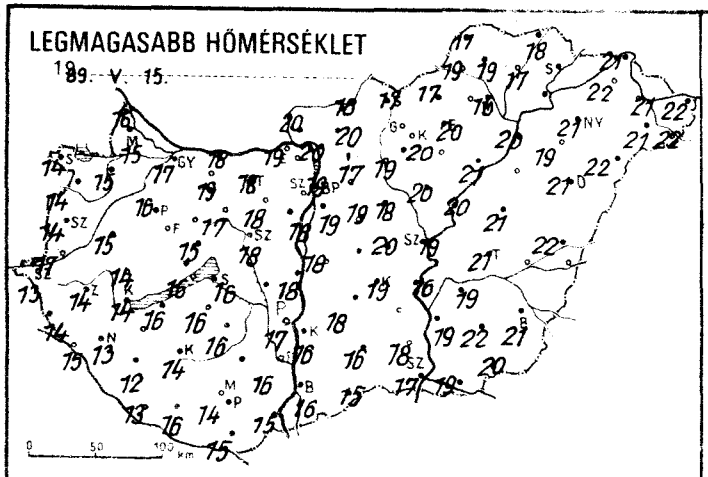
LEGMAGASABB HŐMÉRSÉKLET
1989. V. 15.

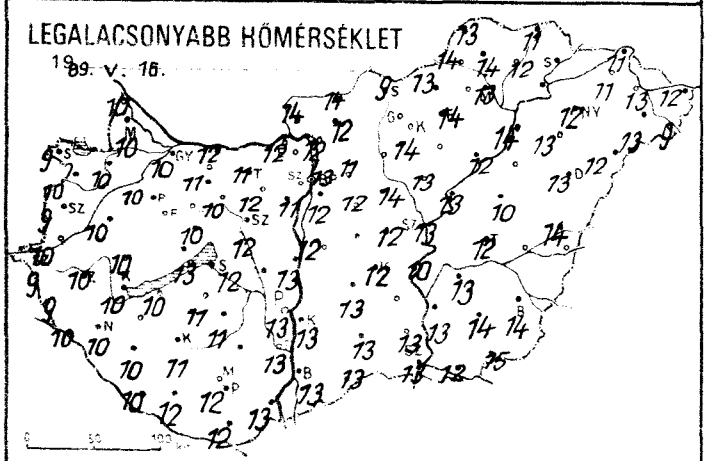
LEGALACSONYABB HŐMÉRSÉKLET
1989. V. 16.

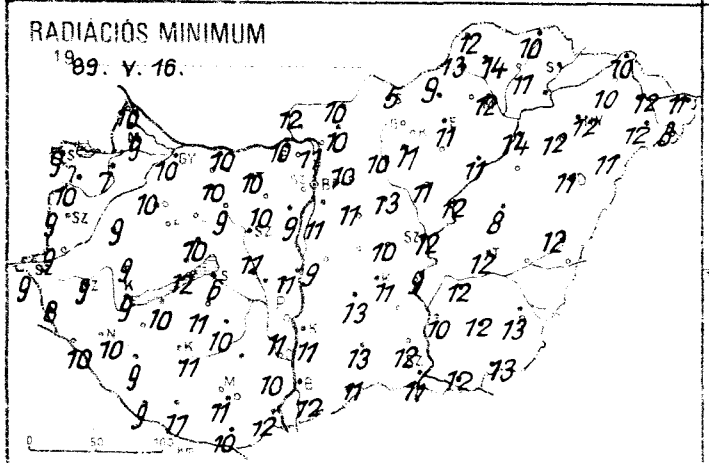
RADIÁCIÓS MINIMUM
1989. V. 16.

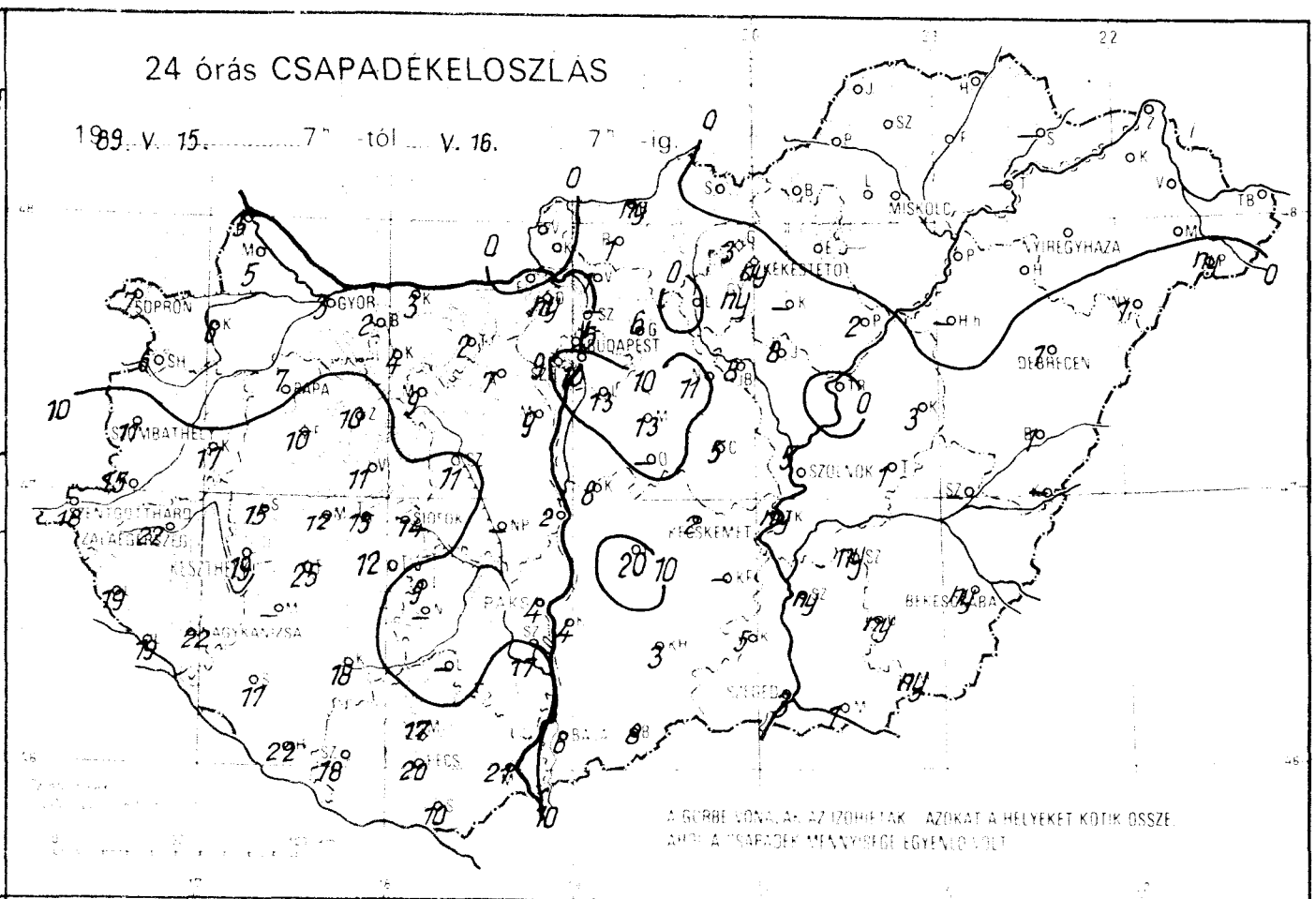
24 órás CSAPADÉKELOSZLÁS
1989. V. 15. 7h -tól V. 16. 7h -ig
A GÖRBE VONALAK AZ IZOHIETÁK AZOKAT A HELYEKET KÖTIK ÖSSZE
AHOL A CSAPADÉK MENNYISÉGE EGYENLŐ VOLT

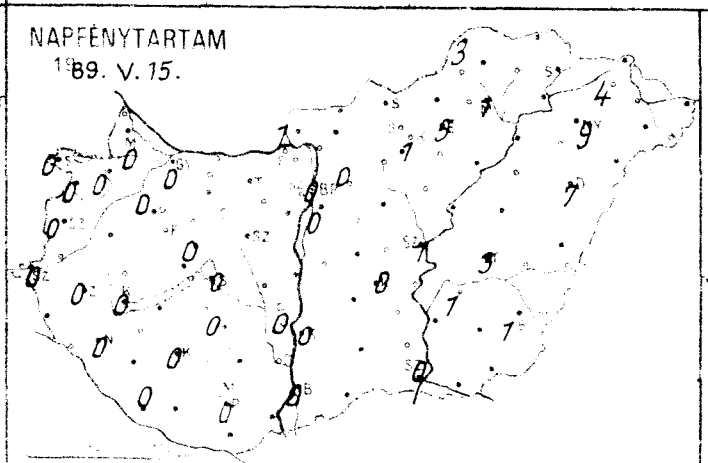
NAPFÉNYTARTAM
1989. V. 15.

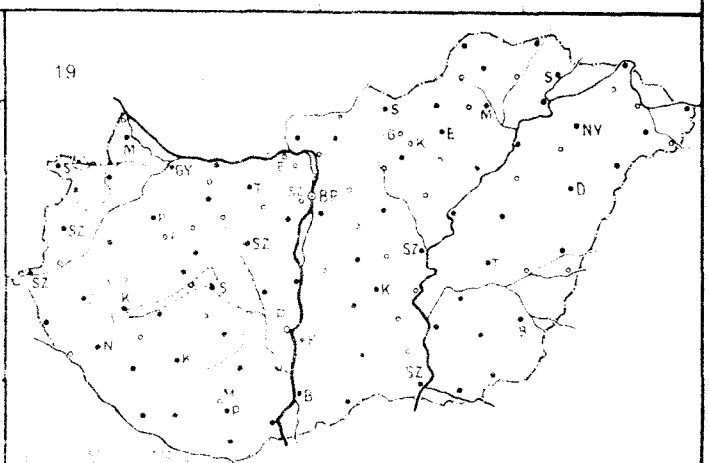
19

1989.V.16. 07 h-ig az utolsó 24 óra adatai						Előző nap napos órái
állomás	csapadék (mm)		max. hőmérséklet	min. hőmérséklet	rad. min.	
Győr	3		17	10	10	0
Kaposvár	6	▽	15	10	7	0
Mosonmagyaróvár	5	▽ =	15	10	9	0
Rajka	5		16	10	10	
Sopron	7		14	9	9	0
Sopronhorpács	6		14	10	10	0
Káld	17	▽	15	10	9	
Körmend	15		17	10	9	
Szentgotthárd	18		13	9	9	0
Szombathely	11		14	9	9	0
Lenti	19		14	9	8	
Letenye	19		15	10	10	
Nagykanizsa	22		13	10	10	0
Zalaegerszeg	22	=	14	10	9	0
Farkasgyepű	10	▽	18	10	8	
Keszthely	19		14	10	9	0
Mencshely	12		14	10	10	0
Pápa	7	=	16	10	10	0
Sümeg	15		14	10	9	
Tihany	15		16	13	12	
Veszprém	11		15	10	10	0
Zirc	10	=	14	4	4	
Fonyód	25		16	10	10	
Homokszt. György	22		13	10	9	0
Kaposvár	18		14	11	11	0
Marcali	.		—	—	—	
Siófok	14		16	12	6	0
Somogyszob	17	▽	12	10	9	
Tab	12	=	16	11	11	
Bábolna	2		18	10	8	
Esztergom	.		19	12	10	
Kisbér	4		19	11	10	
Komárom	3	=	18	12	10	
Tatabánya	2		18	11	10	
Alcsútdoboz	7		18	12	10	
Dunaújváros	2		18	13	11	
Martonvásár	9	=	18	11	9	
Mor	9	=	17	10	9	
Sárbogárd	—		—	—	—	
Székesfehérvár	11	=	18	12	11	
Tregszemcse	9		16	11	10	0
Lengyel	—		—	—	—	
Paks	4	▽	17	13	11	0
Szekszárd	17	▽ =	16	13	10	
Árpádtető	17	=	13	10	10	
Mohács	21		15	13	12	
Pécs	20	=	14	12	11	0
Siklós	10	=	15	12	10	
Szigetvár	18	=	16	12	11	
Budaörs	10	▽	19	12	9	
Bp. Lőrinc	13	▽ =	19	12	11	0
Bp. Met. Int.	5		19	13	–	0
Bp. Szab. hegy	9	▽ =	15	9	8	
Cegléd	5		20	12	10	
Dabogókő	ny		15	9	8	
Gödöllő	6		17	11	10	0
Királyrét	.	⌒	19	11	9	
Monor	13	▽ ⌒	19	12	11	
Nagykáta	11		18	14	13	
Szentendre	2		19	13	11	

1989.V.16. 07 h-ig az utolsó 24 óra adatai						Előző nap napos órái
állomás	csapadék (mm)		max. hőmérséklet	min. hőmérséklet	rad. min.	
Vác	1		20	12	11	
Vámosmikola	.		20	14	12	1
Baja	6	=	16	13	12	0
Bácsalmás	8	▽ =	15	13	11	
Izsák	20	=	18	13	13	
Kalocsa	4		16	13	11	0
Kecskemét	2	▽	19	12	11	0
Kiskunfélegyháza	—		—	—	—	
Kiskunhalas	3	⌒	16	13	13	
Kunszentmiklós	8	▽ =	18	12	9	
Tiszakécske	ny	=	16	10	9	
Balassagyarmat	ny	▽	18	14	10	
Rombány	1	▽ ⌒	20	12	10	
Salgótarján	.		17	9	5	
Eger	.	=	20	14	11	5
Galyatető	3		11	6	5	
Gyöngyös	ny		20	14	11	
Kékestető	ny	▽	9	6	5	1
Kompolt	—	=	—	—	—	—
Lőrinci	.	⌒	19	—	10	
Poroszló	2		21	12	11	
Jászapáti	8	▽	20	13	11	
Jászberény	8	=	19	13	11	
Karcag	3		21	10	8	
Szolnok	5	▽	19	13	12	1
Tiszatoff	.		20	13	12	
Túrkeve	1		21	12	12	3
Kistelek	5	▽ =	18	13	12	
Makó	1	▽	19	12	12	
Szeged	3		17	13	11	0
Szentes	ny		19	13	10	
Borsodnádasd	.		17	13	9	
Fegöd	.		17	12	11	
Hidasnémeti	.	=	18	11	10	
Jósvafő	.	⌒	17	13	12	3
Lillafüred	.	⌒	15	11	10	
Miskolc	.		16	13	12	1
Putnok	.	=	19	14	13	
Sárospatak	—		—	—	—	—
Szendrőlád	.		19	14	14	
Tokaj	—		—	—	—	
Kisvárda	.	=	22	11	10	4
Mátészalka	.	⌒	21	13	12	
Nyíregyháza	.		21	12	12	9
Nyírlugos	1	⌒	22	12	11	
Pátyod	ny	⌒	22	9	8	
Tiszabecs	.	⌒	22	12	11	
Vásárosnamény	.	⌒	21	13	12	
Záhony	.	⌒	21	11	10	
Berettyóújfalu	1		22	14	12	
Debrecen	1		21	13	11	7
Hajdúdorog	.		19	13	12	
Hortobágy	—		—	—	—	
Körösszakál	—		—	—	—	
Polgár	.	=	20	14	14	
Békéscsaba	ny		21	14	13	1
Mezőhegyes	ny	⌒	20	15	13	—
Orosháza	ny	⌒	22	14	12	
Szarvas	ny		19	13	12	1
Szeghalom	—		—	—	—	

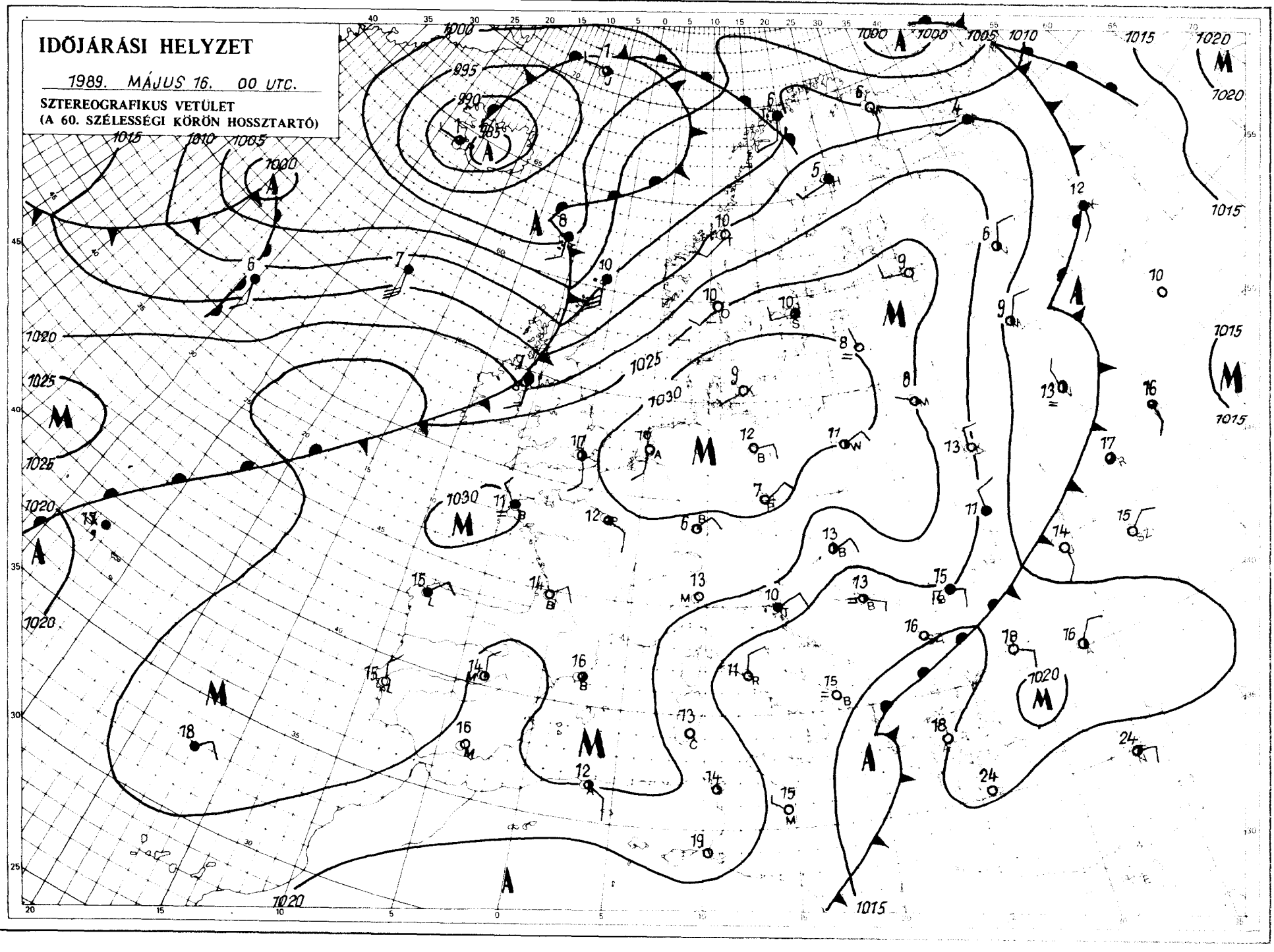

KIADJA: ORSZÁGOS METEOROLÓGIAI SZOLGÁLAT
Kiadásért felel: Barát József, az Országos Meteorológiai Szolgálat elnöke – Készült: az Országos Meteorológiai Szolgálat Nyomdájában, Budapest – Felelős vezető: Máthé Gyuláné – Munkaszám: 89.256
Térképkészítésért felel: Kapovits Albert, a Központi Előrejelző Intézet igazgatója

Készíti: a KEI Rövidtávú Előrejelző Osztálya – Szakmai felelős: Németh Lajos osztályvezető – Megjelenik naponként
Megrendelhető: 1024 Budapest, II., Kitaibel Pál utca 1. – Pénzügyi Osztály – Telefon: 353-500
Jelmagyarázat a havi mellékletben

IDŐJÁRÁSI NAPIJELENTÉS

ЕЖЕДНЕВНЫЙ МЕТЕОРОЛОГИЧЕСКИЙ БЮЛЛЕТЕНЬ • DAILY WEATHER REPORT
BULLETIN QUOTIDIEN DE TEMPS • TÄGLICHER WETTERBERICHT

102. évfolyam 137. szám + Budapest + 1989. május 17. szerda

Az időjárási helyzet és a várható időjárás:

Kontinensünk nagy részén, pontosan a Balti-tengertől az Alpok és a Kárpátok vidékéig, valamint a Brit-szigetektől Ukrajna térségéig terjedő területen napos, száraz idő van, és kellemes meleg. Délután 20 fok fölé emelkedik a hőmérséklet. Észak-Európában ezzel szemben hűvös az idő, és frontok okoznak felhősödést, valamint esőket. Ugyancsak sokfelé esik az eső a Balkán-félszigeten, az Alpok vidékén és az Appennini-félszigeten. Az ott örvénylő ciklon felhőzónája benyúlik a Kárpát-medencébe is. Holnap sem mozdul el, csupán kicsit változtatja helyzetét. Hol északabbra, hol délebbre helyeződik, emiatt az ország középső vidékein több vagy kevesebb lesz a felhő. Délnyugaton továbbra is sok felhő és eső várható.

Kedden is derült, száraz idő volt az északkeleti megyékben. Délnyugaton, nyugaton borult, esős, többfelé zivatarral. Máshol 2-6 órát sütött a Nap. A hőmérséklet csúcsértéke általában 20 és 25 fok között alakult, nyugaton, délnyugaton viszont csak a 12, 17 fokot érte el. Ma éjszaka 7, 15 fokig hűlt le a levegő. Délen és nyugaton éjszaka is esett. A 24 órás csapadékmennyiség, melyet ma reggel 7 óráig mértek csapadéknyom és 5 mm között volt általában, de többfelé esett 14-28 mm, Letenyén 36 mm. Ma délelőtt is esett az eső, és zivatarok alakultak ki délnyugaton. Északkeleten derült volt az ég, a középső vidékeken változóan felhős idő volt. A hőmérséklet 11 órakor az esős vidékeken 13, 17, másutt 18 és 21 fok között volt.

A Balaton vizének hőmérséklete Siófoknál 11 órakor 14 fok volt.

Ma 12 órakor Budapesten a hőmérséklet 19 fok, a tengerszintre átszámított légnyomás 1024 hPa, alig változik.

Várható időjárás csütörtök estig:

Északkeleten marad a derült, száraz idő. Délnyugaton továbbra is borult lesz az ég, és eső, zivatar várható. Másutt változóan felhős idő lesz helyenként záporral, zivatarral.
Napközben megélénkülhet a keleti szél.
A hőmérséklet éjszaka 8, 13 fokig csökken, napközben általában 20, 25 fokig emelkedik, délnyugaton csak 15 fok körül lesz.

Pálmási Judit s. k.

A hőmérséklet napi középértéke és eltérése a sokévi átlagtól (Budapest belterületén):

1989. május 16.	16,8°C	-0,1°C

1871 óta ezen a napon Budapesten előfordult

legmagasabb hőmérséklet:	32,7°C (1983)
legalacsonyabb hőmérséklet:	2,0°C (1885)

LEGMAGASABB HŐMÉRSÉKLET

19 89. V. 16.

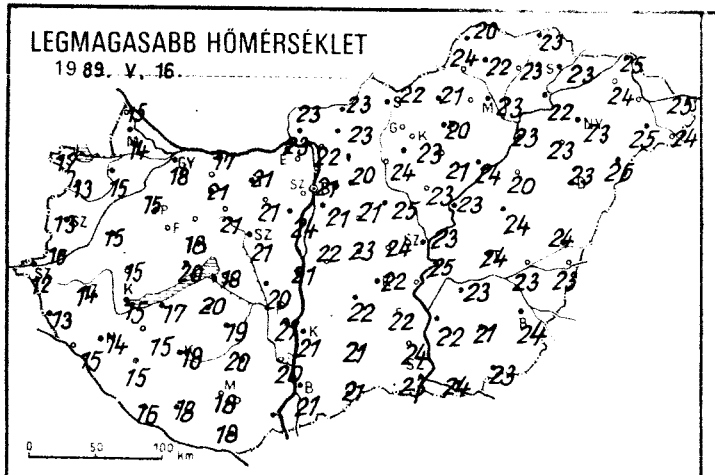

LEGALACSONYABB HŐMÉRSÉKLET

19 89. V. 17.

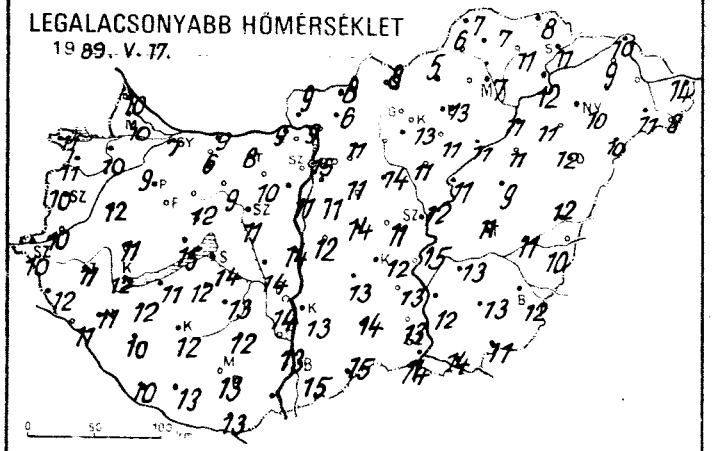

24 órás CSAPADÉKELOSZLÁS

19 89. V. 16. 7h -tól V. 17. 7h -ig.

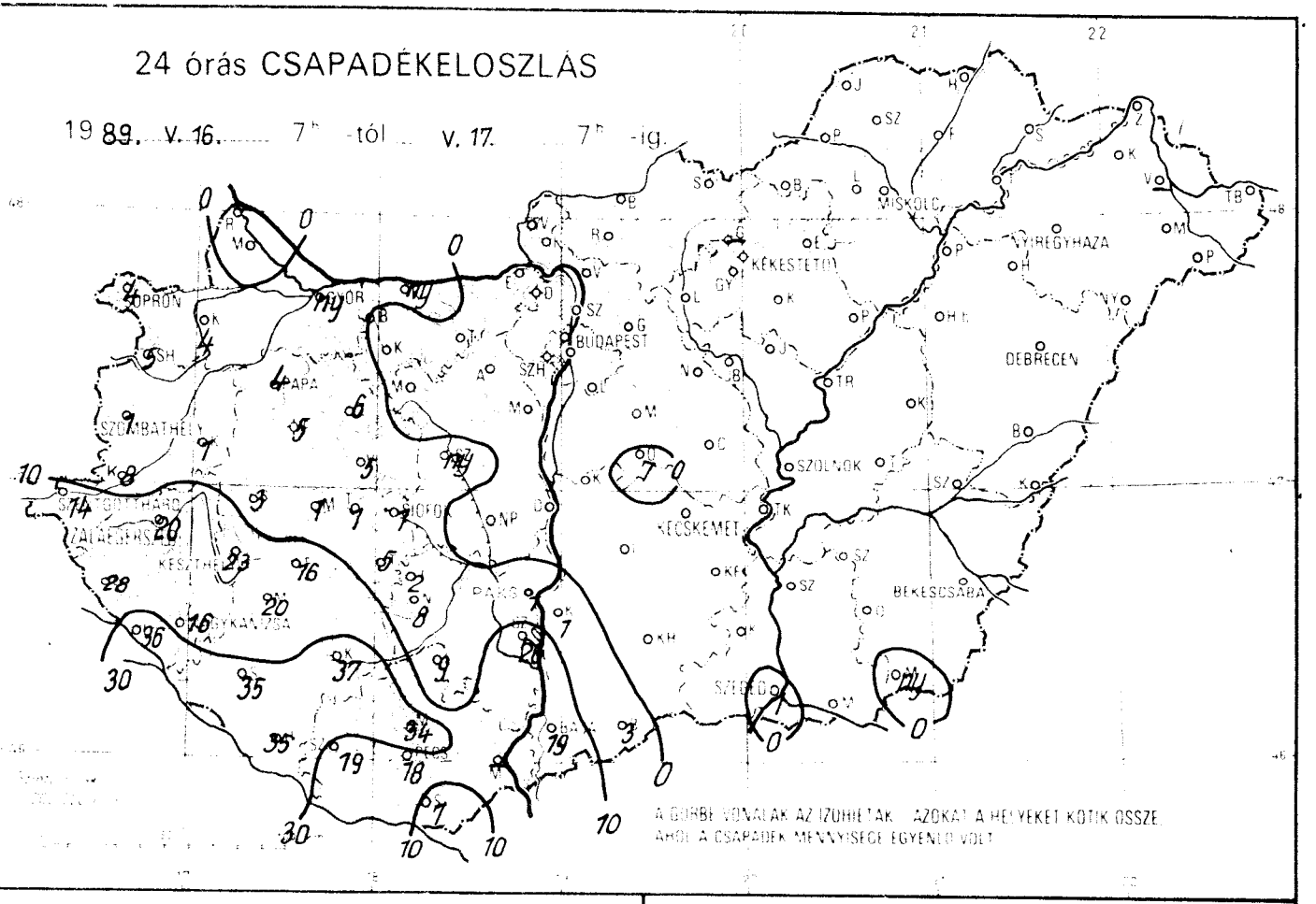

RADIÁCIÓS MINIMUM

19 89. V. 17.

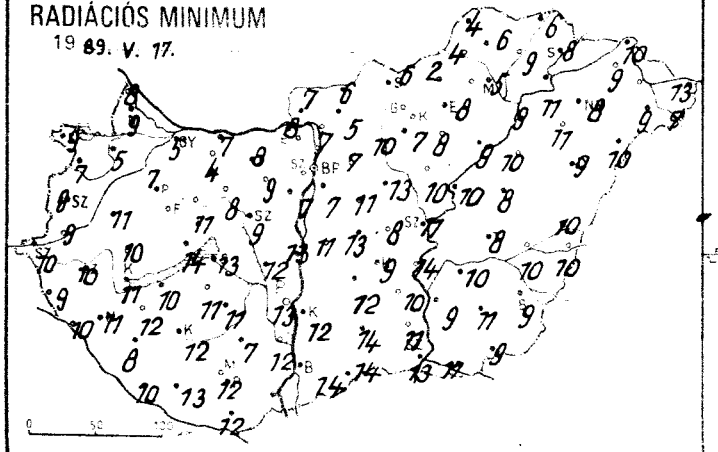

NAPFÉNYTARTAM

19 89. V. 16.

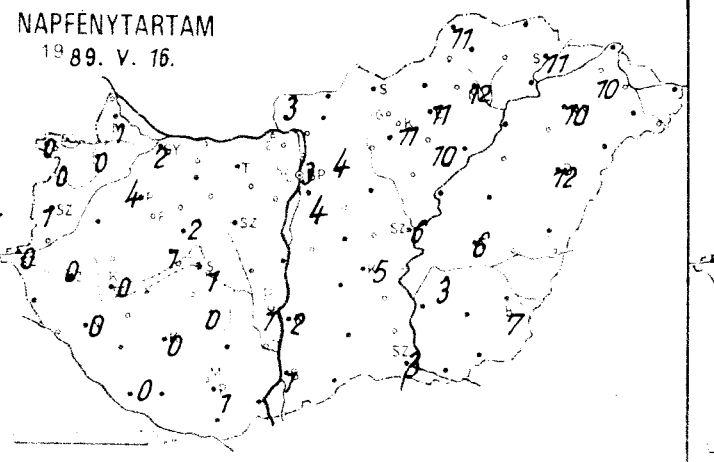

Zivatareloszlás

19 89. V. 16. 7h - V. 17. 7h - ig.

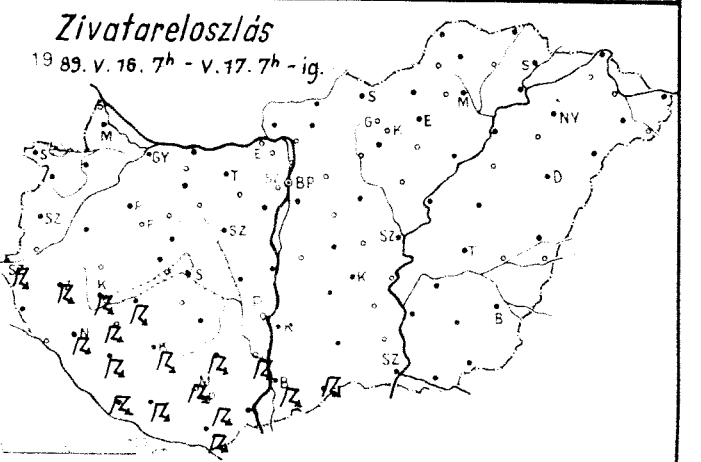

19 89.V.17.-07 h-ig az utolsó 24 óra adatai						Előző nap napos órái
állomás	csapadék (mm)		max. hőmérséklet	min. hőmérséklet	rad. min.	
Győr	ny	⏃	18	7	5	2
Kapuvár	4	⏀	15	10	5	0
Mosonmagyaróvár	.	⏃	14	10	9	1
Rajka	.	⏃	15	10	8	
Sopron	4	⏃	12	11	9	0
Sopronhorpács	5	⏃	13	11	7	0
Káld	1	⏀	15	12	11	
Körmend	8		16	10	9	
Szentgotthárd	14	⏄	12	10	10	0
Szombathely	1		13	10	9	1
Lenti	28	⏀ =	13	12	9	
Letenye	36	⏀	15	11	10	
Nagykanizsa	16	⏄ =	14	11	11	0
Zalaegerszeg	20	⏄	14	11	10	0
Farkasgyepű	5		18	9	5	
Keszthely	23	⏄ =	15	12	11	0
Mencshely	1		17	11	11	1
Pápa	4	⏃	15	9	7	4
Sümeg	3	⏀	15	11	10	
Tihany	1	=	20	15	14	
Veszprém	5		18	12	11	2
Zirc	6	=	17	10	7	
Komyód	16	⏄ =	17	11	10	
Hornokszt. györgy	35	⏄	16	10	10	0
Kaposvár	37	⏄	18	12	12	0
Marcali	20	⏄	15	12	12	
Siófok	1	⏀	18	14	13	1
Somogyszob	35	⏄	15	10	8	
Tab	5	=	20	12	11	
Bábolna	.	⏃	22	10	7	
Esztergom	.	=	23	9	8	
Kisbér	.		21	6	3	
Komárom	ny	=	17	9	7	
Tatabánya	.	=	21	8	8	
Mesterdoboz	.	⏃	21	10	9	
Dunaújváros	.		21	14	13	
Martonvásár	.	⏃	24	11	7	
Mór	.	=	21	9	8	
Sárbogárd	.		20	14	12	
Székesfehérvár	ny	=	21	11	9	
Fregszemcse	2	=	19	13	11	0
Tengyel	9	⏄ =	20	12	7	
Paks	1	⏀	21	14	13	1
Szekszárd	26	⏄ =	20	13	12	
Árpádtető	34	⏄	16	12	12	
Mohács	—		—	—	—	
Pécs	18	⏄ =	18	13	12	1
Siklós	7	⏄ =	18	13	12	
Szigetvár	19	⏄ =	18	13	13	
Budaörs	.		21	13	8	
Bp. Lőrinc	.	⏃	21	11	7	4
Bp. Met. Int.	.		21	15	–	3
Bp. Szab. hegy	.		18	14	11	
Cegléd	.	⏃	24	11	8	
Dobogókő	.		17	11	11	
Gödöllő	.		20	11	7	4
Királyrét	.	⏃	21	8	7	
Monor	.	⏃	21	11	11	
Nagykáta	.	⏃	25	14	13	
Szentendre	.		23	11	10	

19 89.V.17.-07 h-ig az utolsó 24 óra adatai						Előző nap napos órái
állomás	csapadék (mm)		max. hőmérséklet	min. hőmérséklet	rad. min.	
Vác	.	⏃	22	9	7	
Vámosmikola	.	=	23	9	7	3
Baja	19	⏄ =	21	15	14	1
Bácsalmás	3	⏄ =	21	15	14	
Izsák	.		22	13	12	
Kalocsa	1		21	13	12	2
Kecskemét	.	⏃	22	12	9	5
Kiskunfélegyháza	.		22	13	10	
Kiskunhalas	.	⏃	21	14	14	
Kunszentmiklós	.	=	22	12	11	
Tiszakécske	.		25	15	14	
Balassagyarmat	.	⏃	23	8	6	
Rombany	.	⏃	23	6	5	
Salgótarján	.		22	8	6	
Eger	.	=	20	13	8	11
Galyatető	—		—	—	—	
Gyöngyös	.		23	13	7	
Kékestető	.		15	9	7	11
Kompolt	.	⏃	21	11	8	10
Lőrinci	.		24	—	10	
Poroszló	.		24	11	9	
Jászapáti	.		23	11	10	
Jászberény	.		22	11	7	
Karcag	.	⏃	24	9	8	
Szolnok	.	⏃	23	12	11	6
Tiszaroff	.		23	11	10	
Túrkeve	.	⏃	24	11	8	6
Kisteleki	.	=	24	13	11	
Makó	.		24	14	11	
Szeged	1		23	14	13	3
Szentes	.		22	12	9	
Borsodnádasd	.	⏃	21	5	2	
Fugód	.		23	11	9	
Hidasnémeti	.		23	8	6	
Jósvafő	.	⏃	20	7	4	11
Lillafüred	.	⏃	20	7	6	
Miskolc	.	⏃	23	7	5	12
Putnok	.	=	24	6	4	
Sárospatak	.	⏃	23	11	8	11
Szendrőlád	.	⏃	22	7	6	
Tokaj	.		22	12	11	
Kisvarda	.	⏃	24	9	9	10
Mátészalka	.	⏃	25	11	9	
Nyíregyháza	.		23	10	8	10
Nyírlugos	.		26	10	10	
Pátyod	.	⏃	24	8	7	
Tiszabecs	.	⏃	25	14	13	
Vásárosnamény	—		—	—	—	
Záhony	.	⏃	25	10	10	
Berettyóújfalu	.		24	12	10	
Debrecen	.		23	12	9	12
Hajdúdorog	.		23	11	11	
Hortobágy	.		20	11	10	
Körösszakál	.	⏃	23	10	10	
Polgár	.	=	23	11	9	
Békéscsaba	.	⏃	24	12	9	7
Mezőhegyes	ny	⏃	23	11	9	–
Orosháza	.	⏃	21	13	11	
Szarvas	.		23	13	10	3
Szeghalom	.		23	11	10	

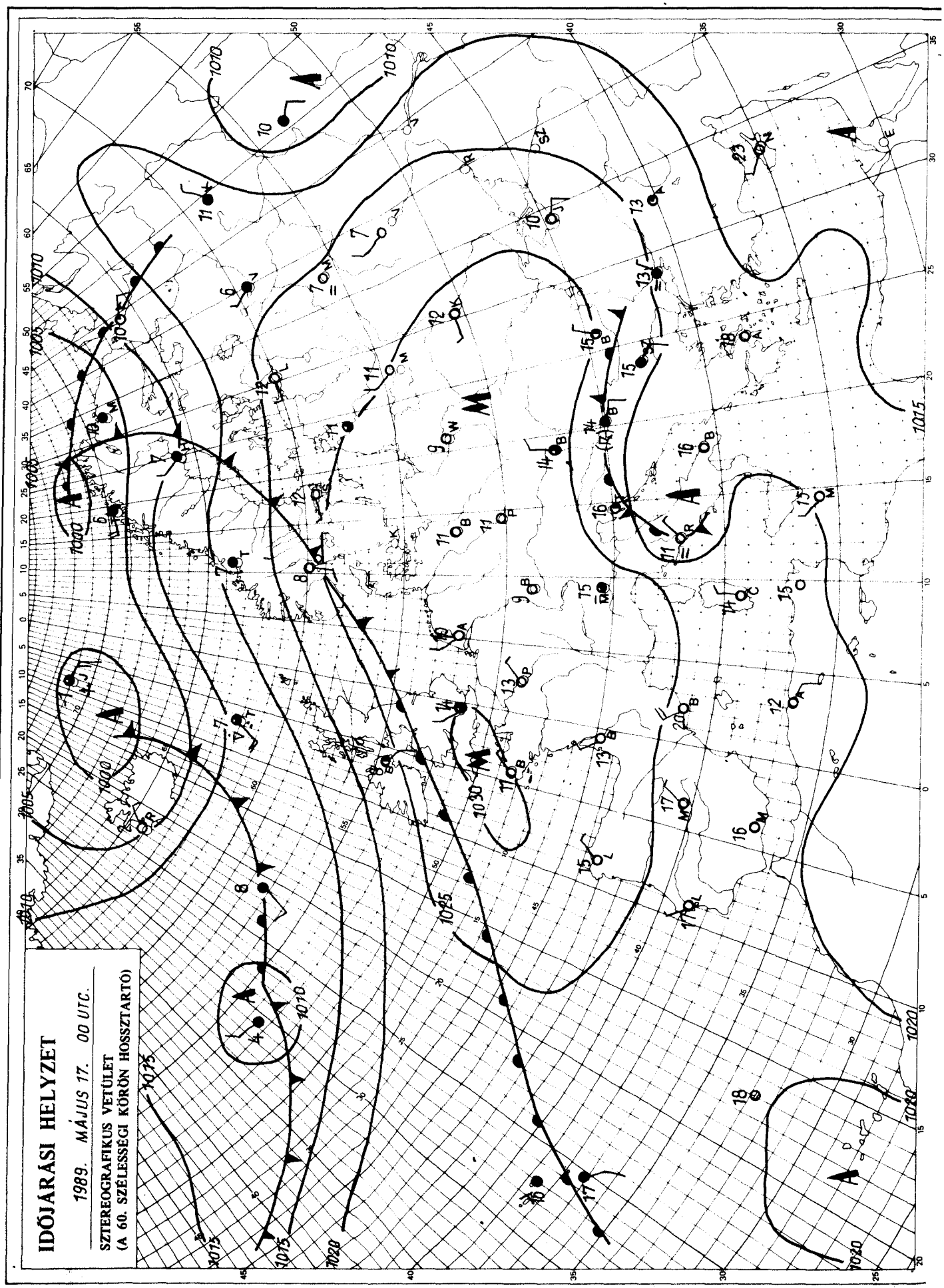

KIADJA: ORSZÁGOS METEOROLÓGIAI SZOLGÁLAT
Kiadásért felel: Barát József, az Országos Meteorológiai Szolgálat elnöke – Készült: az Országos Meteorológiai Szolgálat Nyomdájában, Budapest – Felelős vezető: Máthé Gyuláné – Munkaszám: 89.278 Szerkesztésért felel: Kapovits Albert, a Központi Előrejelző Intézet igazgatója

Készíti: a KEI Rövidtávú Előrejelző Osztálya – Szakmai felelős: Németh Lajos osztályvezető – Megjelenik naponként
Megrendelhető: 1024 Budapest, II., Kitaibel Pál utca 1. – Pénzügyi Osztály – Telefon: 353-500
Jelmagyarázat a havi mellékletben

IDŐJÁRÁSI NAPIJELENTÉS

102. évfolyam 138. szám + Budapest + 1989. május 18. csütörtök

Az időjárási helyzet és a várható időjárás:

Európa középső részén nagy kiterjedésű anticiklon helyezkedik el, területén általában kevés a felhő, hajnalban helyenként köd képződik. Jóval változékonyabb az időjárás Európa északi részén, ahol az óceán felől érkező változó hőmérsékletű nagy nedvességtartalmú levegő hatására esők, záporok alakulnak ki. A bevezetőben említett anticiklon keleti peremén hideg léghullámok haladnak a Kelet-Európai-síkságon keresztül. A Kárpát-medence déli, délnyugati részének időjárását az Appennini-félsziget fölött örvénylő ciklon felhőzete és csapadék viszonyai fogják meghatározni.

Tegnap Magyarország délnyugati részén túlnyomóan borult idő volt esőkkel, záporesőkkel. A ma reggel 7 óráig lehullott csapadék mennyisége általában 1 és 8 mm között alakult. Az ország nagy részén azonban zavartalanul sütött a Nap. A hőmérséklet csúcsértéke délnyugaton 16 és 20, másutt 20 és 25 fok között alakult. Ma reggelre 9 és 16 fok közé hűlt le a levegő. Délelőtt délnyugaton is mindenütt megszűntek az esők, záporok. A hőmérséklet 11 órára nyugaton 17, keleten 24 fokig emelkedett.

A Balaton vizének hőmérséklete Siófoknál 11 órakor 15 fok volt.

Ma 12 órakor Budapesten a hőmérséklet 23 fok, a tengerszintre átszámított légnyomás 1022 hPa, nem változik.

Várható időjárás péntek estig:

Az ország nagy részén általában kevés lesz a felhő, több órás napsütésre lehet számítani. Délnyugaton azonban továbbra is erősen felhős marad az ég.
Esők, záporok várhatók. Helyenként zivatar alakul ki.
A délkelti, keleti szél megélénkül.
A legalacsonyabb nappali hőmérséklet délnyugaton kevéssel 20 fok fölött, másutt 25 fok körül alakul.

Wantuch Ferenc s. k.

Távolabbi kilátások szombattól – keddig:

Eleinte még főként nyugaton lehet időnkénti felhősödés kisebb záporokkal, majd országszerte napos, száraz időre lehet számítani.
A legalacsonyabb hajnali hőmérséklet 10, 15 fok között,
a legmagasabb nappali hőmérséklet 23, 28 fok között várható.
Jelentős mennyiségű (legalább napi 5 mm) csapadék az ország területének 20 százalékán várható.

Középtávú Előrejelző Csoport

A hőmérséklet napi középértéke és eltérése a sokévi átlagtól (Budapest belterületén):

1989. május 17.	18,4°C	+1,3°C

1871 óta ezen a napon Budapesten előfordult

legmagasabb hőmérséklet:	30,8°C (1983)
legalacsonyabb hőmérséklet:	1,6°C (1874)

LEGMAGASABB HŐMÉRSÉKLET

1989. V. 17.

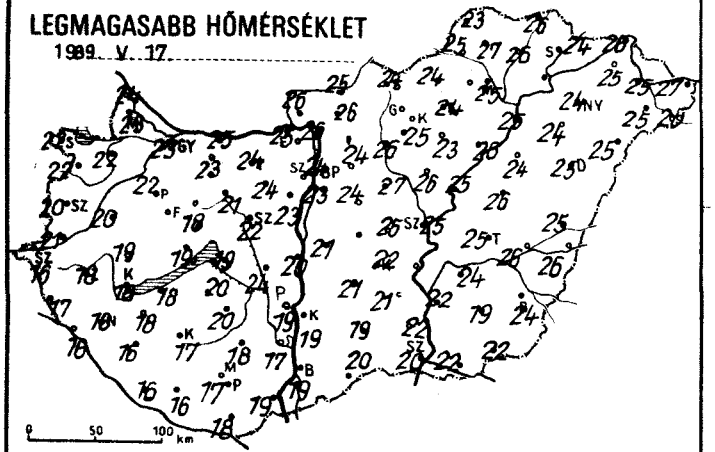

LEGALACSONYABB HŐMÉRSÉKLET

1989. V. 18.

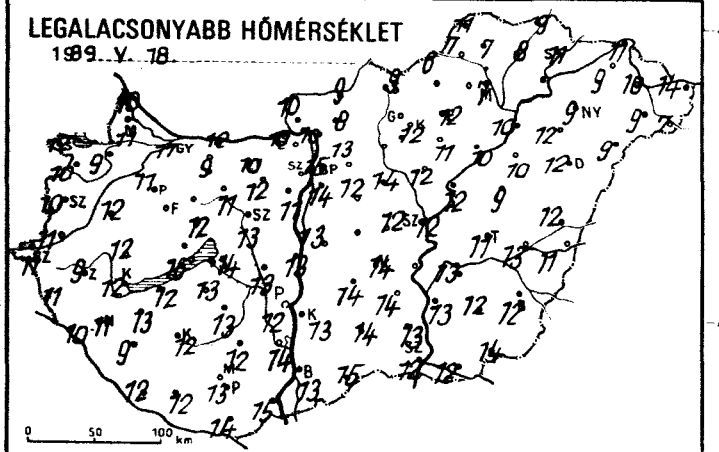

24 órás CSAPADÉKELOSZLÁS

1989. V. 17. 7^{h} -tól V. 18. 7^{h} -ig.

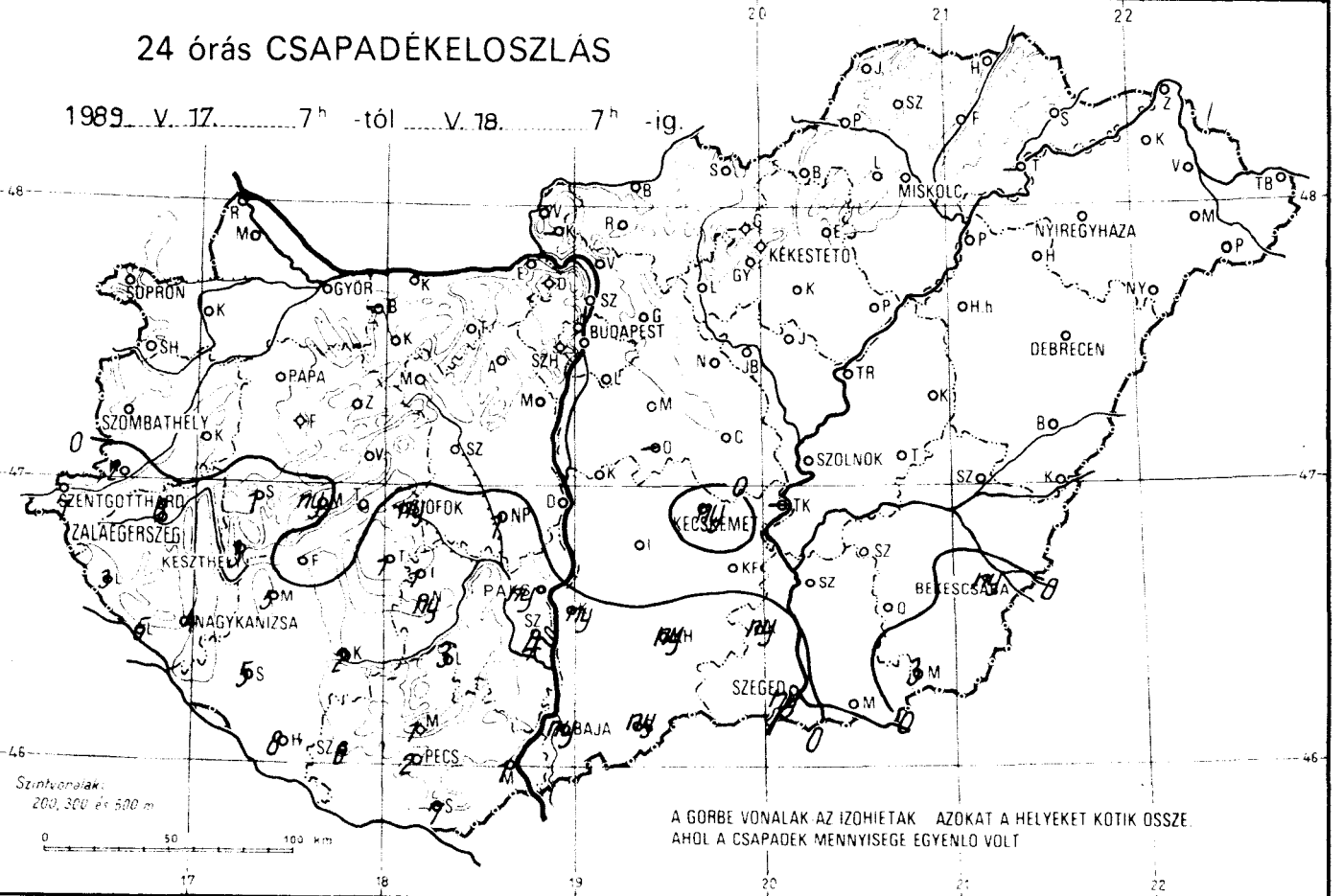

RADIÁCIÓS MINIMUM

1989. V. 18.

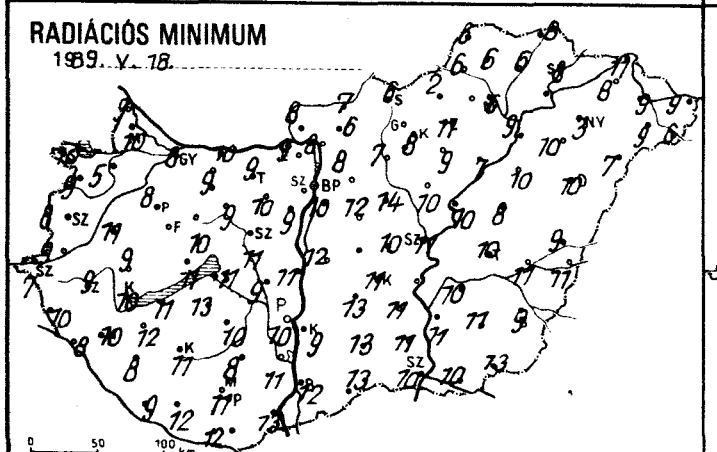

NAPFÉNYTARTAM

1989. V. 17.

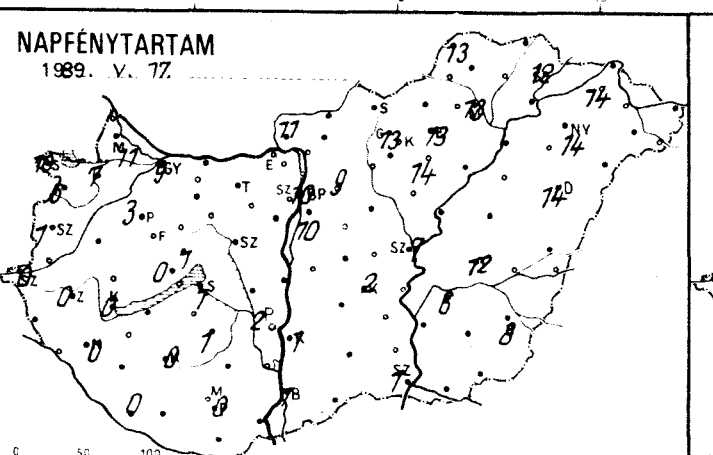

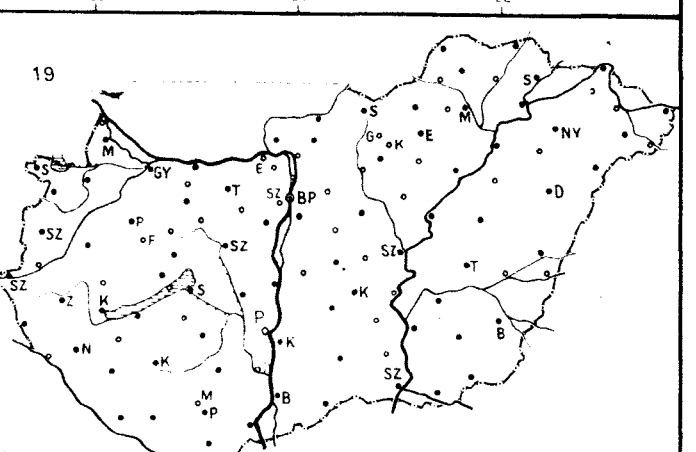

1989.V.18. 07 h-ig az utolsó 24 óra adatai						Előző nap napos órái
állomás	csapadék (mm)		max. hőmérséklet	min. hőmérséklet	rad. min.	
Győr	.	∩	23	11	8	9
Kapuvár	.	∩	22	9	5	7
Mosonmagyaróvár	.	=	23	11	10	11
Rajka	.	∩	24	10	9	
Sopron	.	∩	22	12	10	10
Sopronhorpács	.	∩	22	10	9	6
Káld	.	=	20	12	11	
Körmend	2	≡	21	11	9	
Szentgotthárd	7	▽ ≡	16	11	7	0
Szombathely	.	∩	20	10	8	1
Lenti	3	=	17	11	10	
Letenye	5	▽ ≡	16	10	8	
Nagykanizsa	4	≡	16	11	10	0
Zalaegerszeg	8	▽ ≡	18	9	9	0
Farkasgyepű	.	∩	23	12	7	
Keszthely	3	▽ ∩	18	12	10	0
Mencshely	ny	=	19	11	10	0
Pápa	.	∩	22	11	8	3
Sümeg	1		19	12	9	
Tihany	.	∩	19	16	11	
Veszprém	.	∩	18	12	10	1
Zirc	.	∩	19	9	7	
Fonyód	.		18	12	11	
Homokszt. györgy	8	▽ ∩	16	12	9	0
Kaposvár	2	≡	17	12	11	0
Marcali	5	∩	18	13	12	
Siófok	ny		19	14	11	1
Somogyszob	5	▽	16	9	8	
Tab	1	⸗ =	20	13	13	
Bábolna	—		—	—	—	
Esztergom	.		25	10	9	
Kisbér	.		23	9	9	
Komárom	.	∩	25	12	10	
Tatabánya			24	10	9	
Alcsútdoboz	.	∩	24	12	10	
Dunaújváros	.	∩	20	13	11	
Martonvásár	.	∩	23	11	9	
Mór	.	∩	21	11	9	
Sárbogárd	1		24	13	9	
Székesfehérvár			22	13	11	
Iregszemcse	1	=	20	13	10	1
Lengyel	3		18	12	8	
Paks	ny	▽ =	19	12	10	2
Szekszárd	4	▽ =	17	14	11	
Árpádtető	1	=	14	12	11	
Mohács	1	=	19	15	13	
Pécs	2	∩	17	13	11	0
Siklós	7	▽ =	18	14	12	
Szigetvár	6	⸗ =	16	12	12	
Budaörs	.	=	23	10	7	
Bp. Lőrinc	.	=	23	14	10	10
Bp. Met. Int.	.	=	24	15	—	10
Bp. Szab. hegy	.		18	16	13	
Cegléd	.	∩	25	12	10	
Dobogókő	.		23	12	11	
Gödöllő	.	∩	24	13	8	9
Királyrét	—		—	—	—	
Monor	.	∩	24	12	12	
Nagykáta	.	∩	27	14	14	
Szentendre	.		27	12	11	

1989.V.18. 07 h-ig az utolsó 24 óra adatai						Előző nap napos órái
állomás	csapadék (mm)		max. hőmérséklet	min. hőmérséklet	rad. min.	
Vác	.	∩	26	10	8	
Vámosmikola	.	=	26	10	8	11
Baja	ny	=	19	13	12	1
Bácsalmás	ny	=	20	15	13	
Izsák	.		21	14	13	
Kalocsa	ny	∩	19	13	9	1
Kecskemét	ny	▽ ∩	22	14	11	2
Kiskunfélegyháza	.		21	14	11	
Kiskunhalas	ny	∩	19	14	13	
Kunszentmiklós	.	=	21	13	12	
Tiszakécske	—		—	—	—	
Balassagyarmat	.	∩	25	9	7	
Romhány	.	∩	26	8	6	
Salgótarján	.	∩	24	9	6	
Eger	.	=	24	12	11	13
Galyatető	.		19	11	5	
Gyöngyös	.		25	12	8	
Kékestető	.		17	11	9	13
Kompolt	.	∩	23	11	9	14
Lőrinci	.	∩	26	—	7	
Poroszló	.	∩	26	10	7	
Jászapáti	.	∩	26	12	10	
Jászberény	.	∩	24	10	8	
Karcag	.	∩	26	9	8	
Szolnok	.	∩	25	12	11	7
Tiszaroff	.	∩	25	12	10	
Túrkeve	.	∩	25	11	10	12
Kistelek	ny	⸗ =	22	13	11	
Makó	.	∩	22	12	10	
Szeged	ny	∩	20	12	10	1
Szentes	.		22	13	11	
Borsodnádasd	.	∩	24	6	2	
Füged	.		26	8	6	
Hidasnémeti	.		26	9	8	
Jósvafő	.	∩	23	11	6	13
Lillafüred	.	∩	22	8	7	
Miskolc	.	∩	25	7	6	13
Putnok	.	=	25	7	6	
Sárospatak	.		24	11	8	12
Szendrőlád	.	∩	27	7	6	
Tokaj	—		—	—	—	
Kisvárda	.	∩	25	9	8	14
Mátészalka	.	∩	25	9	9	
Nyíregyháza	.	∩	24	9	3	14
Nyírlugos	.	∩	25	9	7	
Pátyod	.	∩	25	7	6	
Tiszabecs	.	∩	27	14	9	
Vásárosnamény	.	∩	25	10	9	
Záhony	.	∩	26	11	11	
Berettyóújfalu	.	∩	25	12	9	
Debrecen			25	12	10	14
Hajdúdorog	.		24	12	10	
Hortobágy	.		24	10	10	
Körösszakál	.	∩	26	11	11	
Polgár	.	∩	25	10	9	
Békéscsaba	ny	▽ ∩	24	12	9	8
Mezőhegyes	3	∩	22	14	13	—
Orosháza	.	∩	19	12	11	
Szarvas	.		24	13	10	6
Szeghalom	.		26	13	11	

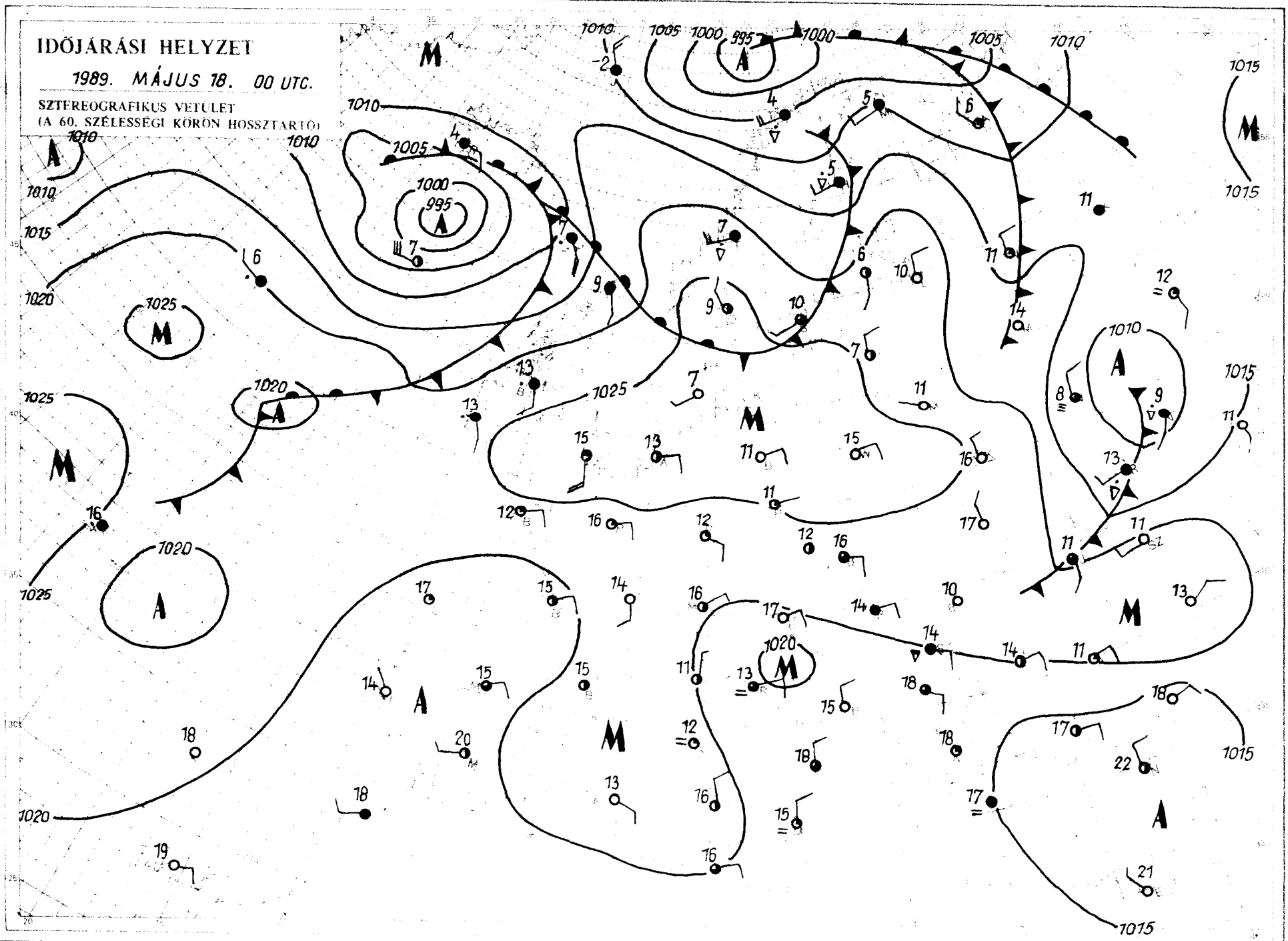

KIADJA: ORSZÁGOS METEOROLÓGIAI SZOLGÁLAT
Kiadásért felel: Barát József, az Országos Meteorológiai Szolgálat elnöke – Készült: az Országos Meteorológiai Szolgálat Nyomdájában, Budapest – Felelős vezető: Máthé Gyuláné – Munkaszám: 89.252 – Kerkesztésért felel: Kapovits Albert, a Központi Előrejelző Intézet igazgatója

Készíti: a KEI Rovidtávú Előrejelző Osztálya – Szakmai felelős: Németh Lajos osztályvezető – Megjelenik naponként
Megrendelhető: 1024 Budapest, 11., Kitaibel Pál utca 1. – Pénzügyi Osztály – Telefon: 353-500
Jelmagyarázat a havi mellékletben

IDŐJÁRÁSI NAPIJELENTÉS

ЕЖЕДНЕВНЫЙ МЕТЕОРОЛОГИЧЕСКИЙ БЮЛЛЕТЕНЬ • DAILY WEATHER REPORT
BULLETIN QUOTIDIEN DE TEMPS • TÄGLICHER WETTERBERICHT

102. évfolyam 139. szám + Budapest + 1989. május 19. péntek

Az időjárási helyzet és a várható időjárás:

Kontinensünk északi felén gyors mozgású légköri frontok okoznak változékony, szeles, gyakorta csapadékos időjárást. Az egymást követő, nagy nedvességtartalmú léghullámok többnyire óceáni, néha azonban sarkvidéki eredetűek. Ez utóbbi okozott pénteken reggel Észak-Skandináviában házáporokat. Kontinensünk nagy részén kora nyáriasan meleg az idő, a hőmérséklet csúcsértéke néhol közel 10 fokkal magasabb az évszakos átlagnál. Dél-, Délkelet-Európa, valamint Közép-Európa egy része fölött alig mozduló, bizonytalan egyensúlyú, viszonylag magas nedvességtartalmú levegő helyezkedik el. Mindez kedvez a helyi záporok, zivatarok kialakulásának.

Csütörtökön Magyarország északkeleti harmadán 10, 13 órán át, középső harmadán általában 4, 9 órán át, míg délnyugati harmadán csupán 1 - 2 órán át sütött a Nap. A hőmérséklet csúcsértéke délnyugaton 21, 25 fok között, másutt 25, 29 fok között alakult. Nagyjából a Komárom - Szeged vonaltól délnyugatra eső területeken hullott csapadék, eső, záporeső. Sokfelé zivatar is kialakult. A csapadék összmennyisége általában 10 mm alatt volt, de egy-egy intenzív zivatargócban lényegesen több is hullott. Így például Körmenden 23 mm-t, Somogyszobon pedig 36 mm-t mértek. Egy-két helyen rövid ideig tartó jégeső is előfordult. Péntek kora reggelre 10, 15 fok közé csökkent a hőmérséklet. Délelőtt változóan, jobbára erősen felhős idő volt, többfelé esett az eső, záporeső. A hőmérséklet 11 órakor délnyugaton 14, 18 fok, másutt 18, 23 fok között volt.

A Balaton vizének hőmérséklete Siófoknál 11 órakor 16 fok volt.

Ma 12 órakor Budapesten a hőmérséklet 21 fok, a tengerszintre átszámított légnyomás 1022 hPa, alig változik.

Várható időjárás szombat estig:

A gyakran változó felhőzetből továbbra is nyárias záporok, zivatarok várhatók. Emellett hosszabb-rövidebb időszakokra mindenütt kisüt a Nap.
A változó irányú szél általában mérsékelt, egyes zivatarok környezetében átmenetileg viharos lesz.
Várható legalacsonyabb éjszakai hőmérséklet 10, 15 fok között,
legmagasabb nappali hőmérséklet szombaton 22, 27 fok között alakul.

Török Dénes s. k.

A hőmérséklet napi középértéke és eltérése a sokévi átlagtól (Budapest belterületén):

1989. május 18.	19,8°C	+2,3°C

1871 óta ezen a napon Budapesten előfordult

legmagasabb hőmérséklet:	30,6°C (1945)
legalacsonyabb hőmérséklet:	3,2°C (1895)

LEGMAGASABB HŐMÉRSÉKLET

1989. V. 18.

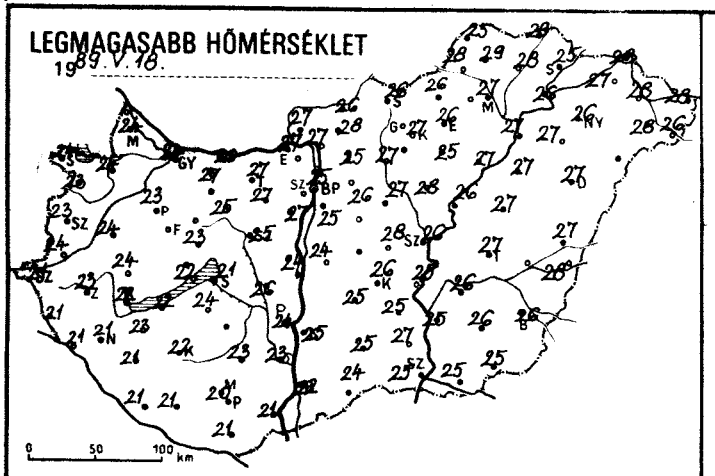

LEGALACSONYABB HŐMÉRSÉKLET

1989. V. 19.

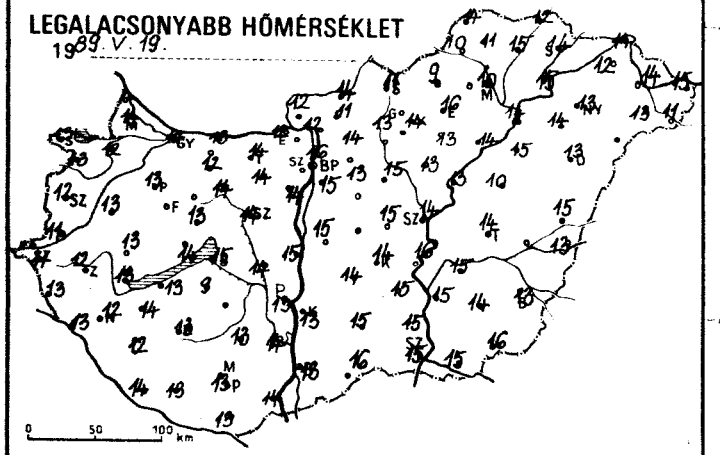

RADIÁCIÓS MINIMUM

1989. V. 19.

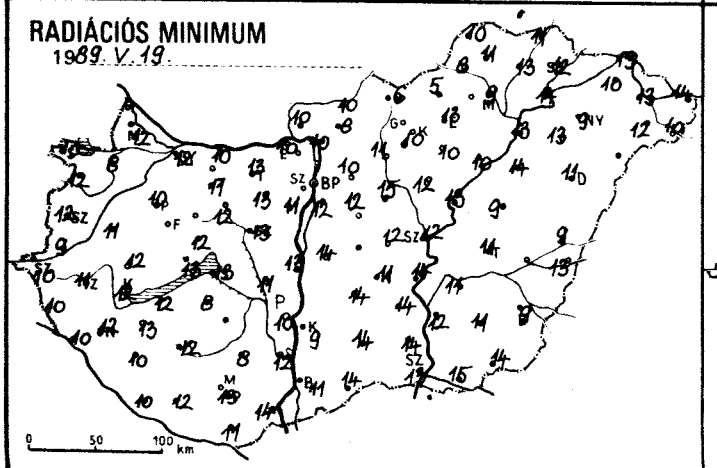

24 órás CSAPADÉKELOSZLÁS

1989. V. 18. 7h -tól V. 19. 7h -ig.

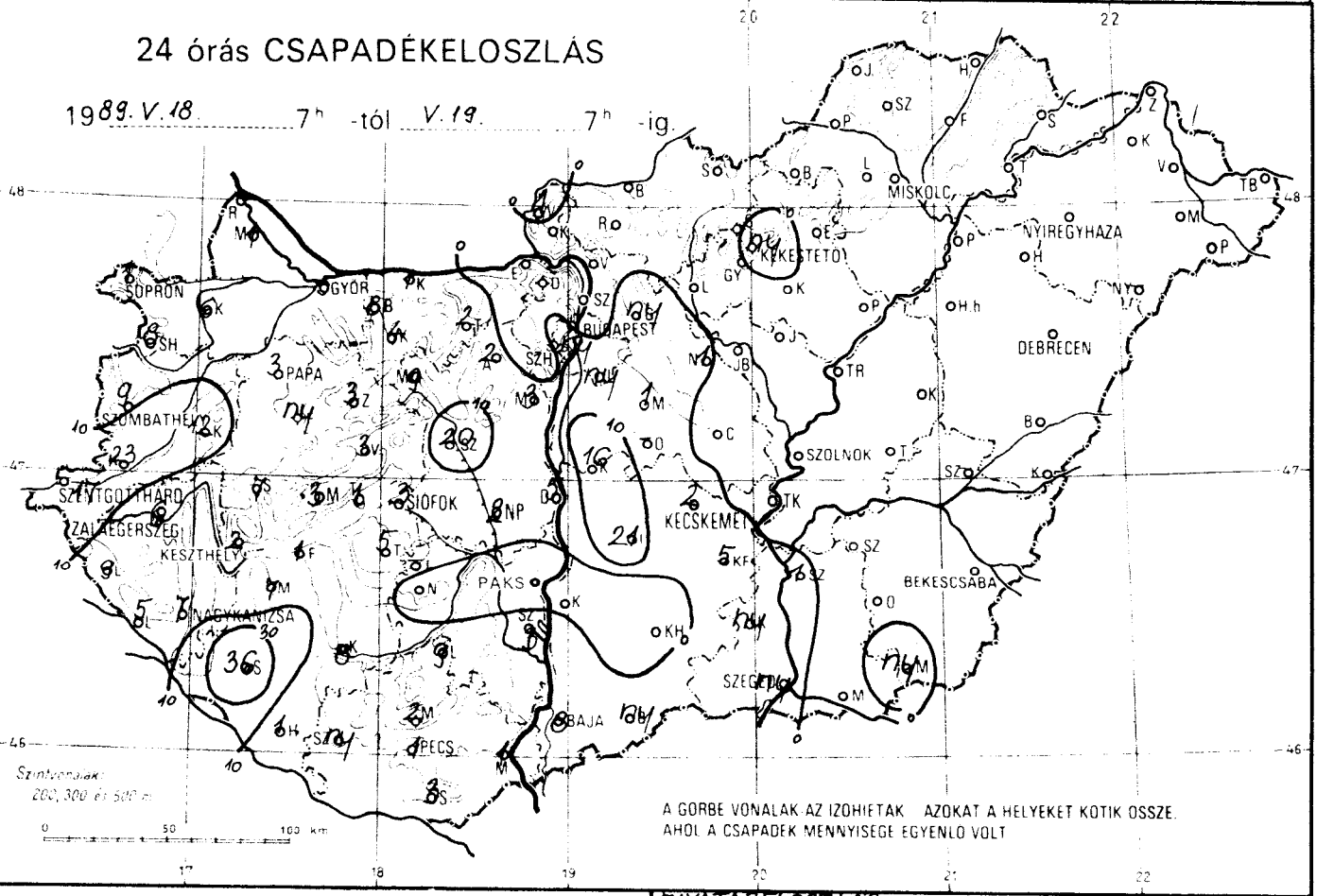

A GÖRBE VONALAK AZ IZOHIETÁK AZOKAT A HELYEKET KÖTIK ÖSSZE, AHOL A CSAPADÉK MENNYISÉGE EGYENLŐ VOLT

NAPFÉNYTARTAM

1989. V. 18.

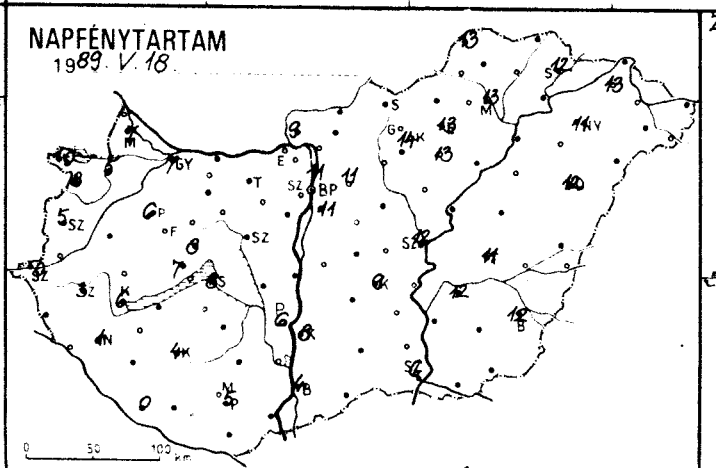

ZIVATARELOSZLÁS

1989. V. 18. 7h - V. 19. 7h

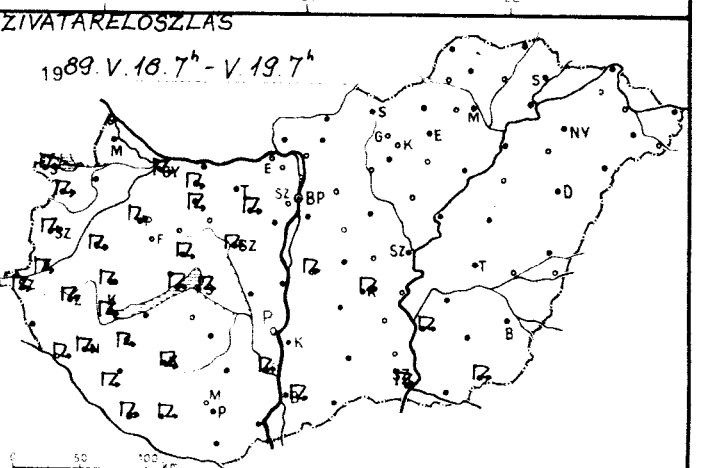

1989.V.19. 07 h-ig az utolsó 24 óra adatai						Előző nap napos órái
állomás	csapadék (mm)		max. hőmérséklet	min. hőmérséklet	rad. min.	
Győr	5	⌐ ⌓	24	14	12	7
Kapuvár	6	▽ =	24	12	8	5
Mosonmagyaróvár	1	▽ =	24	14	12	7
Rajka	—		—	—	—	
Sopron	1	⌐ ⌓	24	13	10	10
Sopronhorpács	8	⌐ ⌓	23	13	12	8
Káld	12	⌐ ▲ =	24	13	11	
Körmend	23	⌐	24	11	9	
Szentgotthárd	17	⌐ =	21	11	10	0
Szombathely	9	⌐ =	23	12	12	5
Lenti	9	▽ =	21	13	10	
Letenye	5	⌐	21	13	10	
Nagykanizsa	7	⌐ =	21	12	12	1
Zalaegerszeg	6	⌐ =	23	12	11	3
Farkasgyepű	ny		24	13	9	
Keszthely	2	⌐	22	13	12	6
Mencshely	3	=	23	13	11	7
Pápa	3	⌐ ⌓	23	13	10	6
Sümeg	7	⌐ =	24	13	12	
Tihany	1	⌐ ⌓	22	14	13	
Veszprém	3	⌐ =	23	13	12	8
Zirc	3	▽ =	23	11	10	
Fonyód	1		22	13	12	
Homokszt. györgy	1	⌐	21	14	10	0
Kaposvár	8	⌐ =	22	13	12	4
Marcali	7	⌐ ⌓	23	14	13	
Siófok	3	⌐	21	15	13	8
Somogyszob	36	⌐	21	12	10	
Tab	5	=	24	9	8	
Bábolna	8	⌐ =	25	12	9	
Esztergom	.		27	12	10	
Kisbér	4	⌐	27	12	11	
Komárom	1	=	26	13	10	
Tatabánya	2	=	27	14	13	
Alcsútdoboz	2	⌐ =	27	14	13	
Dunaújváros	5		24	15	13	
Martonvásár	3	=	27	14	11	
Mór	9	▽ =	25	14	12	
Sárbogárd	2		26	14	11	
Székesfehérvár	20	⌐ =	25	14	13	
Iregszemcse	—		—	—	—	—
Lengyel	9		23	13	8	
Paks	.		24	13	10	6
Szekszárd	3	⌐ =	23	14	12	
Árpádtető	2	=	18	12	12	
Mohács	1	=	21	14	14	
Pécs	1	=	20	13	13	5
Siklós	3	▽ =	21	13	11	
Szigetvár	ny	⌐ =	21	13	12	
Budaörs	ny	▽ ⌓	26	13	10	
Bp. Lőrinc	ny	▽ =	25	15	12	11
Bp. Met. Int.	.		25	16	—	11
Bp. Szab. hegy	.		23	14	12	
Cegléd	.	⌓	28	15	12	
Dobogókő	.		27	12	12	
Gödöllő	ny		25	14	10	11
Királyrét	.	⌓	26	10	7	
Monor	1	▽ ⌓	26	13	12	
Nagykáta	1		27	15	15	
Szentendre	.	=	29	13	12	

1989.V.19. 07 h-ig az utolsó 24 óra adatai						Előző nap napos órái
állomás	csapadék (mm)		max. hőmérséklet	min. hőmérséklet	rad. min.	
Vác	.	⌓	27	12	10	
Vámosmikola	1	=	27	12	10	9
Baja	8	⌐ =	22	13	11	4
Bácsalmás	ny		24	16	14	
Izsák	21	▽ =	25	14	14	
Kalocsa	.	⌓	25	13	9	8
Kecskemét	2	⌐ ⌓	26	14	11	9
Kiskunfélegyháza	5	▽	25	15	14	
Kiskunhalas	.	⌓	25	15	14	
Kunszentmiklós	16	⌐ =	24	15	14	
Tiszakécske	.		25	16	14	
Balassagyarmat	.	⌓	26	14	10	
Romhány	.	⌓	28	11	8	
Salgótarján	.	⌓	26	11	6	
Eger	.	=	26	16	13	13
Galyatető	.		21	13	10	
Gyöngyös	.		27	14	10	
Kékestető	ny	▽	18	13	11	14
Kompolt	.	⌓	25	13	10	13
Lőrinci	.	⌓	27	13	11	
Poroszló	.		27	14	10	
Jászapáti	.	⌓	28	13	12	
Jászberény	.	⌓	25	10	9	
Karcag	.	⌓	27	10	9	
Szolnok	.	⌓	26	14	12	12
Tiszaroff	.	⌓	26	13	13	
Túrkeve	.	⌓	27	14	11	11
Kistelek	ny	=	27	15	14	
Makó	.	⌓	25	15	15	
Szeged	ny	⌐ ⌓	25	15	13	6
Szentes	1	⌐	25	15	12	
Borsodnádasd	.	⌓	26	9	5	
Füged	.		28	15	13	
Hidasnémeti	.	=	29	12	11	
Jósvafő	.	⌓	25	14	10	13
Lillafüred	.	⌓	24	9	8	
Miskolc	.		27	10	9	13
Putnok	.	=	28	10	8	
Sárospatak	.		25	14	12	12
Szendrőlád	.	⌓	29	11	11	
Tokaj	.		26	15	14	
Kisvárda	.	⌓	27	12	10	13
Mátészalka	.	⌓	28	13	12	
Nyíregyháza	.	⌓	26	13	9	11
Nyírlugos	—		—	—	—	
Pátyod	.	⌓	26	11	10	
Tiszabecs	.	⌓	28	15	14	
Vásárosnamény	.		28	14	13	
Záhony	.	⌓	28	14	13	
Berettyóújfalu	.	⌓	27	15	9	
Debrecen	.	⌓	27	13	11	12
Hajdúdorog	.		27	14	13	
Hortobágy	.		27	15	14	
Körösszakál	.	⌓	28	13	13	
Polgár	.	⌓	27	14	13	
Békéscsaba	.	⌓	26	13	9	12
Mezőhegyes	ny	⌐	25	16	14	—
Orosháza	.	⌓	26	14	11	
Szarvas	.	⌓	26	15	11	12
Szeghalom	—		—	—	—	

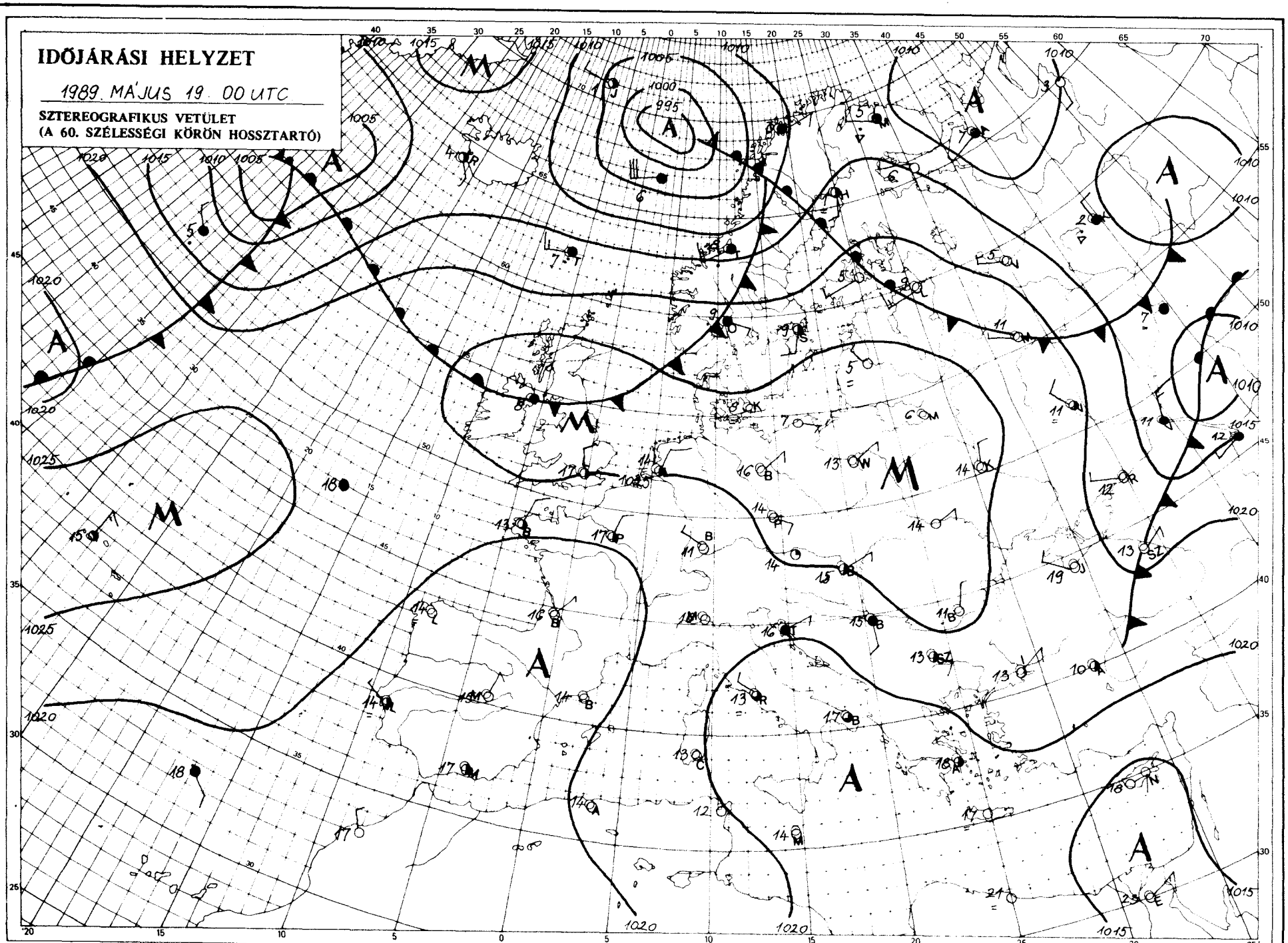

KIADJA: ORSZÁGOS METEOROLÓGIAI SZOLGÁLAT
Kiadásért felel: Barát József, az Országos Meteorológiai Szolgálat elnöke – Készült: az Országos Meteorológiai Szolgálat Nyomdájában, Budapest – Felelős vezető: Máthé Gyuláné – Munkaszám: 89-[illegible] Sorkesztésért felel: Kapovits Albert, a Központi Előrejelző Intézet igazgatója
Készíti: a KEI Rövidtávú Előrejelző Osztálya – Szakmai felelős: Németh Lajos osztályvezető – Megjelenik naponként
Megrendelhető: 1024 Budapest, II., Kitaibel Pál utca 1. – Pénzügyi Osztály – Telefon: 353-500
Jelmagyarázat a havi mellékletben

IDŐJÁRÁSI NAPIJELENTÉS

ЕЖЕДНЕВНЫЙ МЕТЕОРОЛОГИЧЕСКИЙ БЮЛЛЕТЕНЬ • DAILY WEATHER REPORT
BULLETIN QUOTIDIEN DE TEMPS • TÄGLICHER WETTERBERICHT

102. évfolyam 140. szám + Budapest + 1989. május 20. szombat

Az időjárási helyzet és a várható időjárás:

Miközben Európa északi részén egymást követik a gyorsan kelet felé haladó időjárási frontok, addig a kontinens déli részén szinte alig változik az időjárás. Különösen igaz ez a Kárpát-medence térségére, ahol változatlanul nagy nedvességtartalmú levegő található, és továbbra is erős gomolyfelhőképződés, záporok, zivatarok jellemzik az időjárást. Lényeges változás vasárnap estig sem várható: fülledt időre számíthatunk, zivatarokkal.

Hazánkban pénteken sokfelé megnövekedett a felhőzet, és – főként délutántól – heves záporok, zivatarok alakultak ki, néhol jégeső is előfordult. A csapadék mennyisége általában csapadéknyom és 5 mm között volt, a 10 mm-t csak néhány helyen haladta meg. Több-kevesebb ideig mindenütt sütött a Nap, ezért kora délutánra 20 és 29 fok közé emelkedett a hőmérséklet. Éjszaka a zivatarok lassanként megszűntek, többfelé kiderült az ég, a levegő hőmérséklete hajnalban 8 és 15 fok között alakult. Szombat délelőtt változó felhőzet volt a jellemző, néhány helyről már a reggeli órákban záporesőt jelentettek. A hőmérséklet 11 órakor 14 és 22 fok között volt.

A Balaton vizének hőmérséklete Siófoknál 11 órakor 25 fok volt.

Ma 12 órakor Budapesten a hőmérséklet 21 fok, a tengerszintre átszámított légnyomás 1019,3 hPa, gyengén süllyed.

Várható időjárás vasárnap estig:

Gyakran lesz erősen felhős az ég, sokfelé valószínű záporeső, zivatar.
A szél legfeljebb egy-egy zivatargócban erősödik meg.
Várható legalacsonyabb éjszakai hőmérséklet 9 és 14,
legmagasabb nappali hőmérséklet vasárnap 22 és 27 fok között alakul.

Rábai Attila s. k.

A hőmérséklet napi középértéke és eltérése a sokévi átlagtól (Budapest belterületén):

1989. május 19.	18,9°C	+1,6°C

1871 óta ezen a napon Budapesten előfordult

legmagasabb hőmérséklet:	30,5°C (1945)
legalacsonyabb hőmérséklet:	4,1°C (1891)

LEGMAGASABB HŐMÉRSÉKLET

1989. V. 19.

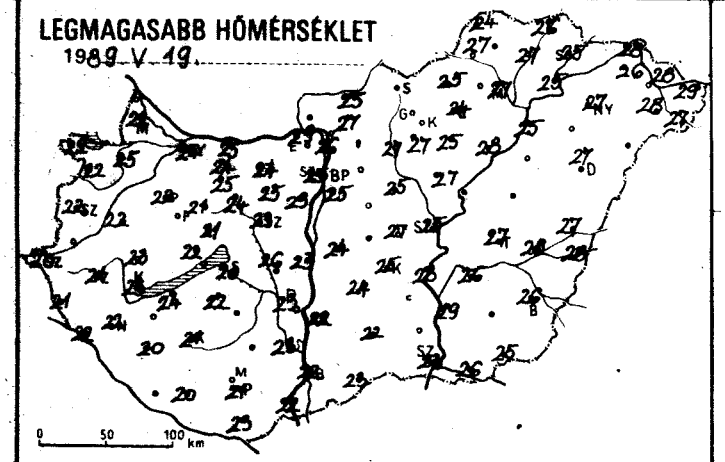

LEGALACSONYABB HŐMÉRSÉKLET

1989. V. 20.

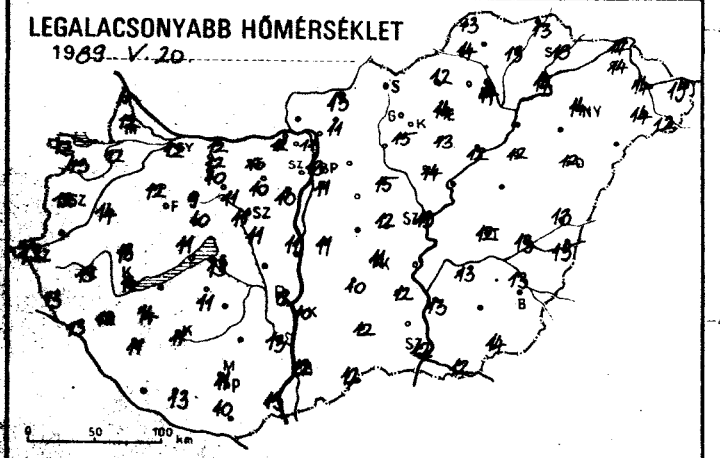

RADIÁCIÓS MINIMUM

1989. V. 20.

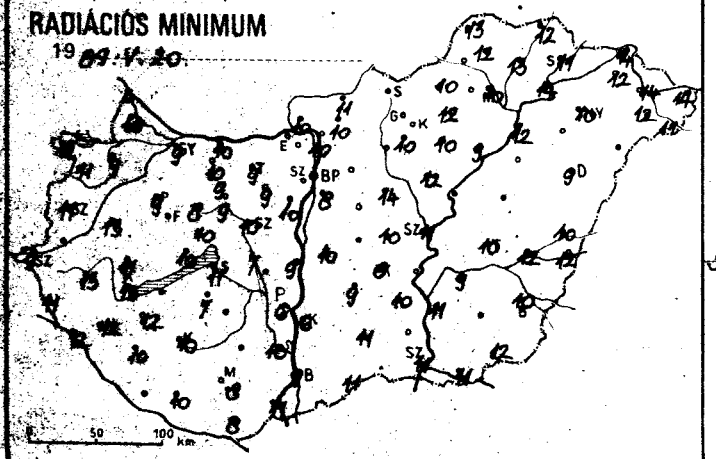

24 órás CSAPADÉKELOSZLÁS

1989. V. 19. 7h -tól V. 20. 7h -ig.

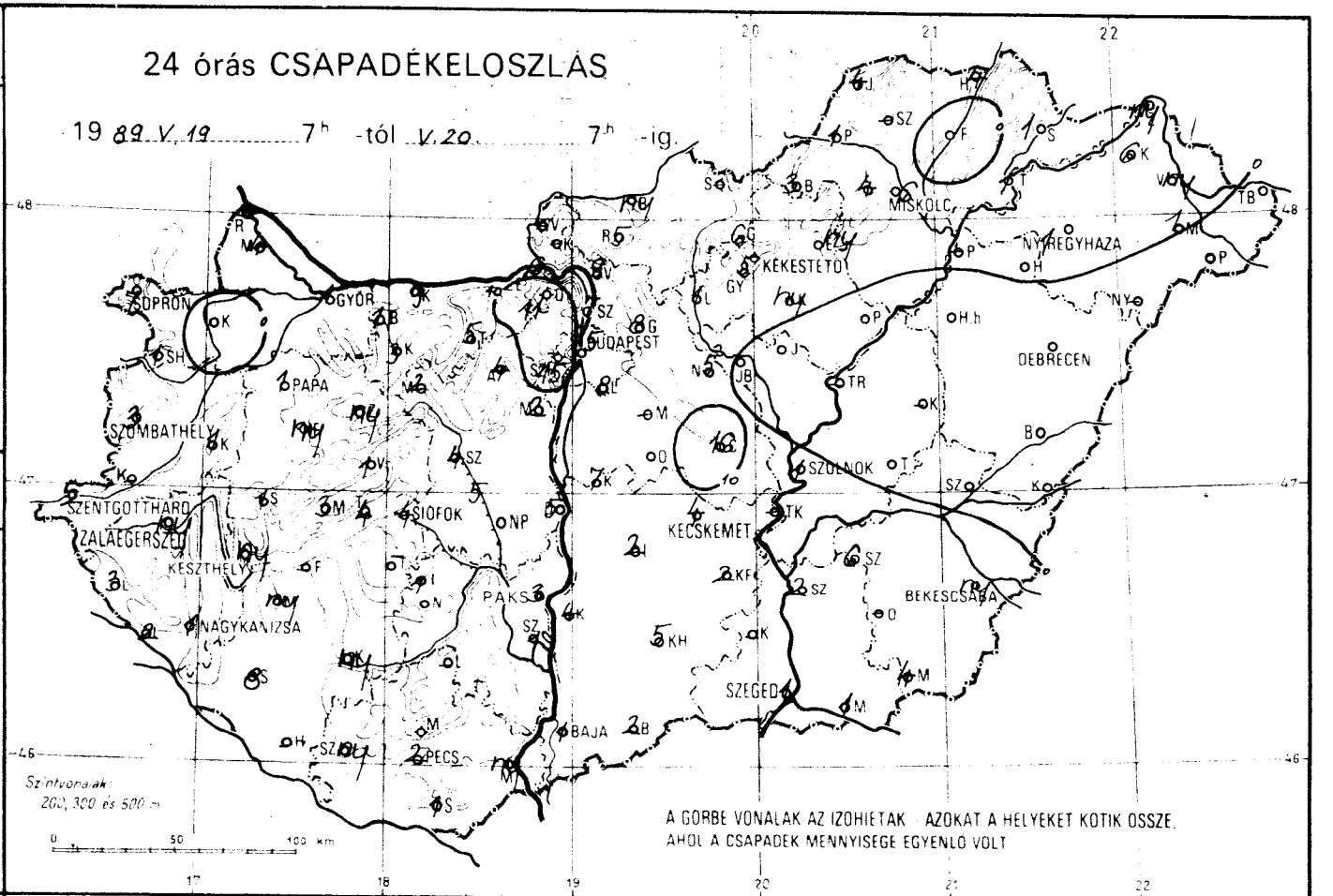

NAPFÉNYTARTAM

1989. V. 19.

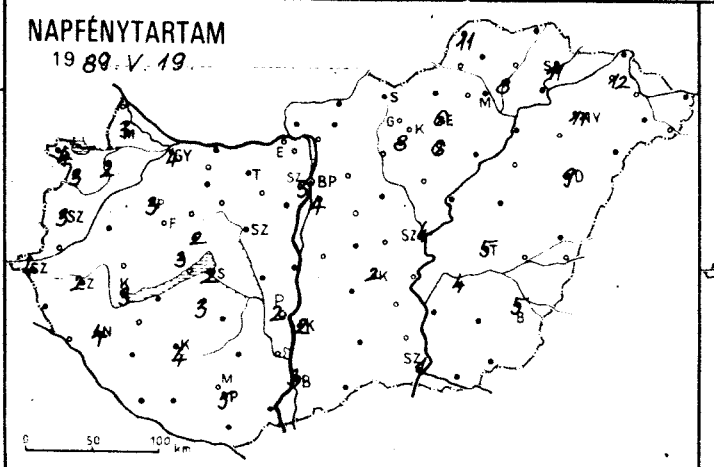

ZIVATARELOSZLÁS

1989. V. 19. 7h - V. 20. 7h

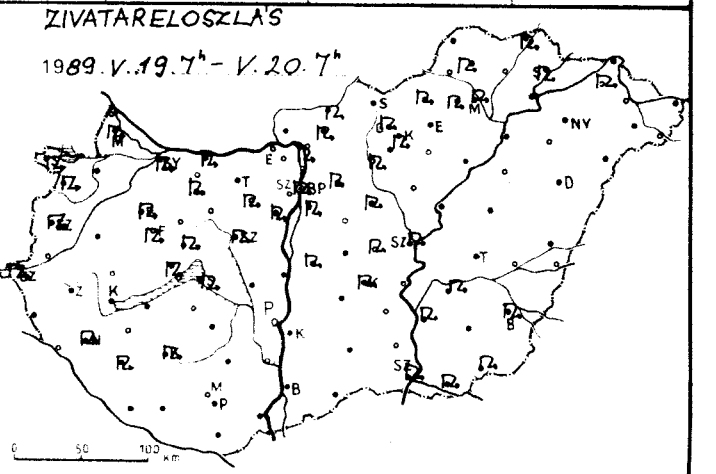

1989.V.20. 07 h-ig az utolsó 24 óra adatai						Előző nap napos órái
állomás	csapadék (mm)		max. hőmérséklet	min. hőmérséklet	rad. min.	
Győr	1	⊓ =	24	12	9	4
Kapuvár	.	⊥	25	12	9	2
Mosonmagyaróvár	4	⊓ =	22	12	10	3
Rajka	—		—	—	—	
Sopron	7	⊓	22	12	11	4
Sopronhorpács	1	⊓ ⊥	22	13	11	3
Káld	1	▽ =	22	14	13	
Körmend	—		—	—	—	
Szentgotthárd	2	⊓ =	20	12	9	4
Szombathely	3	⊓	22	12	11	3
Lenti	3	=	21	13	11	
Letenye	2		22	13	12	
Nagykanizsa	1	⊓ =	22	13	12	4
Zalaegerszeg	ny	=	21	13	13	2
Farkasgyepű	ny	⊓	24	12	9	
Keszthely	ny	▽	23	14	13	3
Mencshely	3	=	22	11	10	3
Pápa	1	⊓ =	22	12	9	3
Sümeg	1	⊥	23	13	11	
Tihany	4	⊓ =	24	12	12	
Veszprém	1	⊓ ⊥	21	10	10	2
Zirc	ny	=	21	9	8	
Fonyód	—		—	—	—	
Homokszt. györgy	—		—	—	—	—
Kaposvár	ny	▽ ⊥	22	11	10	4
Marcali	ny	▽ ⊥	24	14	12	
Siófok	4	⊓	20	13	11	2
Somogyszob	8	⊓	20	11	10	
Tab	—		—	—	—	
Bábolna	1	▽ =	24	12	10	
Esztergom	6	▽	29	12	10	
Kisbér	3	⊓	25	10	9	
Komárom	9	⊓ =	25	12	10	
Tatabánya	5	▽ =	24	10	9	
Alcsútdoboz	4	⊓ =	25	10	9	
Dunaújváros	5		23	11	9	
Martonvásár	2	▽ =	23	10	10	
Mór	2	▽ =	24	11	9	
Sárbogárd	5		26	11	7	
Székesfehérvár	4	⊓ =	23	11	10	
Iregszemcse	1	=	22	11	7	3
Lengyel	—		—	—	—	
Paks	3	▽ =	23	8	6	2
Szekszárd	1	=	23	13	10	
Árpádtető	.		18	11	10	
Mohács	ny	=	22	13	11	
Pécs	2	⊓ =	21	11	8	5
Siklós	1	⊓ =	23	10	8	
Szigetvár	ny	⊓ =	20	12	10	
Budaörs	15	⊓	25	12	7	
Bp. Lőrinc	8	⊓	25	11	8	4
Bp. Met. Int.	5	⊓	25	13	—	3
Bp. Szab. hegy	—		—	—	—	
Cegléd	16	⊓ ⊥	27	12	10	
Dobogókő	11	=	22	11	10	
Gödöllő	8	⊓ ⊥	24	12	10	4
Királyrét	—		—	—	—	
Monor	—		—	—	—	
Nagykáta	5	⊓	25	15	14	
Szentendre	7	▽	27	12	11	

1989.V.20. 07 h-ig az utolsó 24 óra adatai						Előző nap napos órái
állomás	csapadék (mm)		max. hőmérséklet	min. hőmérséklet	rad. min.	
Vác	9	⊓ ⊥	26	11	10	
Vámosmikola	—		—	—	—	—
Baja	1	⊓	22	12	9	3
Bácsalmás	2	▽ =	23	12	11	
Izsák	2	=	24	10	9	
Kalocsa	4		22	10	6	2
Kecskemét	4	⊓ =	25	11	8	2
Kiskunfélegyháza	2	▽	23	12	10	
Kiskunhalas	5	=	22	12	11	
Kunszentmiklós	7	⊓ =	24	11	10	
Tiszakécske	—		—	—	—	
Balassagyarmat	ny	⊓	25	13	11	
Romhány	5	⊓	27	11	10	
Salgótarján	—		—	—	—	
Eger	ny	▽ =	24	14	12	6
Galyatető	6	⊓ ⊥	20	8	5	
Gyöngyös	5	⊓	27	15	10	
Kékestető	1	⊓	18	9	8	8
Kompolt	ny	⊥	25	13	10	6
Lőrinci	1	⊓ ⊥	27	—	—	
Poroszló	.	⊥	28	12	9	
Jászapáti	.		27	14	12	
Jászberény	.		25	12	11	
Karcag	—		—	—	—	
Szolnok	1	⊓	25	13	11	4
Tiszaroff	—		—	—	—	
Túrkeve	.	⊥	27	12	10	5
Kistelek	—		—	—	—	
Makó	1	⊓	26	12	11	
Szeged	1	⊓ ⊥	23	12	11	1
Szentes	2	⊓	29	13	11	
Borsodnádasd	3	⊓ =	25	12	10	
Fügöd	.		27	13	13	
Hidasnémeti	4	⊓ =	26	13	12	
Jósvafő	4	▽ ⊥	24	13	13	11
Lillafüred	4	⊓ =	24	11	10	
Miskolc	6	⊓ =	27	14	10	8
Putnok	1	⊓ =	27	14	12	
Sárospatak	1	⊓	25	13	11	11
Szendrőlád	—		—	—	—	
Tokaj	1	▽	25	14	14	
Kisvárda	6	⊓ =	26	14	12	12
Mátészalka	1	⊓	28	14	12	
Nyíregyháza	1	▽	27	14	10	11
Nyírlugos	—		—	—	—	
Pátyod	.	⊥	27	12	11	
Tiszabecs	.	⊥	29	15	14	
Vásárosnamény	ny	⊥	28	14	14	
Záhony	ny	⊓	28	14	14	
Berettyóújfalu	.	⊥	27	13	10	
Debrecen	.	⊥	27	12	9	9
Hajdúdorog	—		—	—	—	
Hortobágy	.		25	12	12	
Körösszakál	.	⊥	28	13	12	
Polgár	—		—	—	—	
Békéscsaba	ny	⊓ ⊥	26	13	10	5
Mezőhegyes	4	⊓ ⊥	25	14	12	—
Orosháza	—		—	—	—	
Szarvas	6	⊓ ⊥	26	13	9	4
Szeghalom	.		28	13	12	

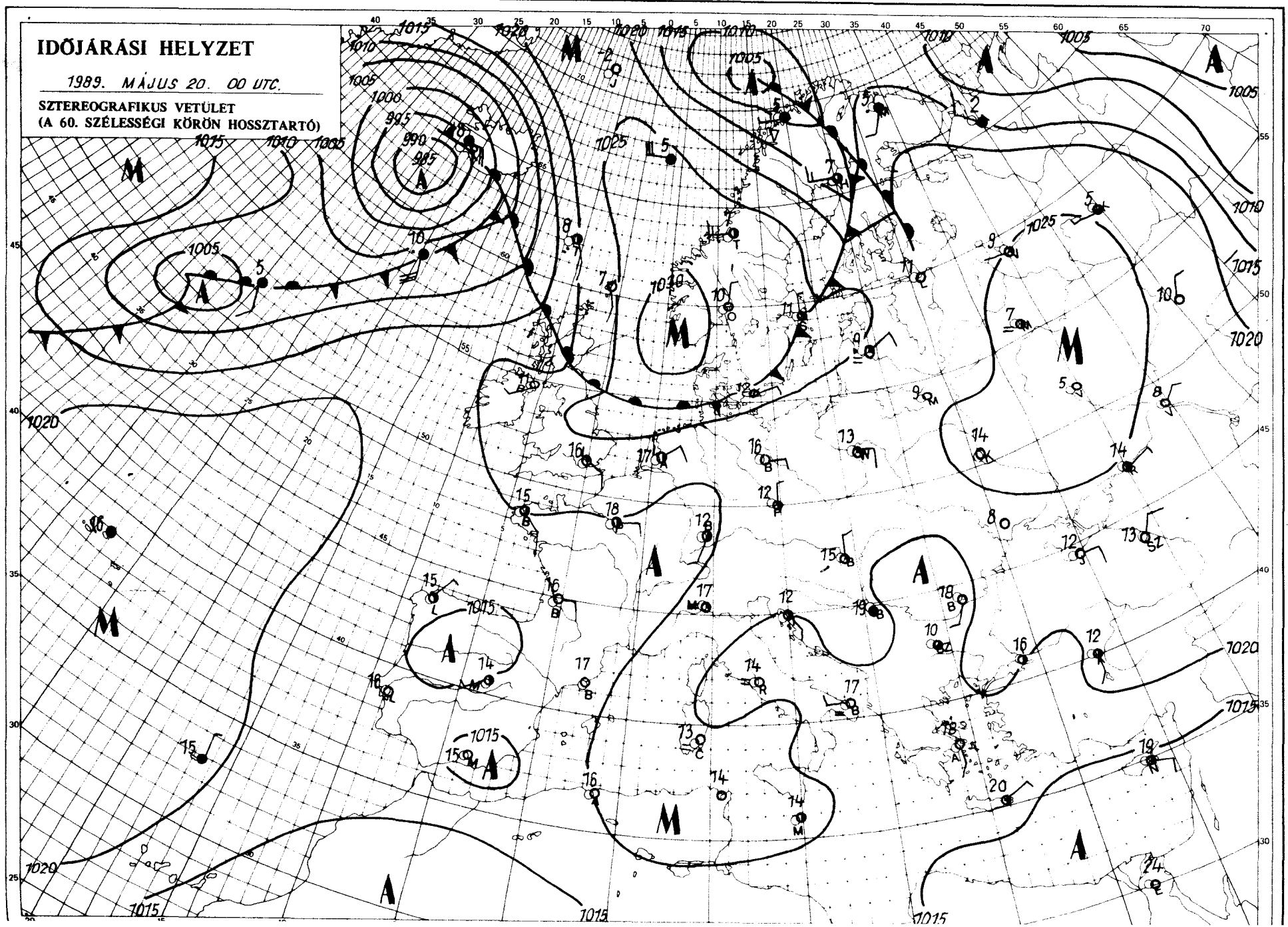

KIADJA: ORSZÁGOS METEOROLÓGIAI SZOLGÁLAT
Kiadásért felel: Barát József, az Országos Meteorológiai Szolgálat elnöke – Készült: az Országos Meteorológiai Szolgálat Nyomdájában, Budapest – Felelős vezető: Máthé Gyuláné – Munkaszám: 89. 2. Szerkesztésért felel: Kapovits Albert, a Központi Előrejelző Intézet igazgatója
Készíti: a KEI Rövidtávú Előrejelző Osztálya – Szakmai felelős: Németh Lajos osztályvezető – Megjelenik naponként
Megrendelhető: 1024 Budapest, II., Kitaibel Pál utca 1. – Pénzügyi Osztály – Telefon: 353-500
Jelmagyarázat a havi mellékletben

IDŐJÁRÁSI NAPIJELENTÉS

ЕЖЕДНЕВНЫЙ МЕТЕОРОЛОГИЧЕСКИЙ БЮЛЛЕТЕНЬ • DAILY WEATHER REPORT
BULLETIN QUOTIDIEN DE TEMPS • TÄGLICHER WETTERBERICHT

102. évfolyam 141. szám + Budapest + 1989. május 21. vasárnap

Az időjárási helyzet és a várható időjárás:

Nyári meleg az idő kontinensünk nagy részén. Az Ibériai-félszigeten, a Balkán-félszigeten, valamint az Alpok és a Kárpátok vidékén kevés a napsütés, gyakori a zápor és zivatar. Záporokat jelentettek a szárazföld északi részéből is. Oda hűvös levegő áramlik a sarkvidék térségéből. A hűvös léghullámok dél, délkelet felé haladnak, s elérik Közép-Európát is. Ezért nálunk is lehűlésre kell számítani, azzal együtt száraz lesz az idő, megszűnnek a záporok, zivatartok.

Szombaton is sokfelé volt záporeső és zivatar. Változóan felhős idő volt, általában 2 - 7 órát sütött a Nap. Nyugaton többet, a Dél-Alföldön kevesebbet. A hőmérséklet csúcsértéke 19 és 27 fok között volt. Ma éjszaka 8, 15 fokig hűlt le a levegő. A reggel 7 óráig mért csapadékmennyiség 24 óra alatt általában csapadéknyom és 10 mm között változott, de helyenként 12 - 15 mm-t mértek, Gyöngyösről pedig 29 mm-t jelentettek. Ma délelőtt egyes területeken napos, máshol gyakran felhős idő volt. Helyenként zápores esett. A hőmérséklet 11 órakor 17 és 23 fok között volt.

A Balaton vizének hőmérséklete Siófoknál 11 órakor 17 fok volt.

Ma 12 órakor Budapesten a hőmérséklet 20 fok, a tengerszintre átszámított légnyomás 1017 hPa, nem változik.

Várható időjárás hétfő estig:

Eleinte gyakran lesz erősen felhős az ég, és záporok, zivatarok alakulnak ki.
Hétfőn megszűnik az eső, és csökken a felhő, legkésőbb délnyugaton.
Többfelé megerősödik az északi, északkeleti szél.
A hőmérséklet éjszaka 6, 11 fokig süllyed, napközben 16, 21 fokig emelkedik.

Pálmási Judit s. k.

A hőmérséklet napi középértéke és eltérése a sokévi átlagtól (Budapest belterületén):

1989. május 20.	16,8°C	0,0°C

1871 óta ezen a napon Budapesten előfordult

legmagasabb hőmérséklet:	32,4°C (1979)
legalacsonyabb hőmérséklet:	3,5°C (1952)

LEGMAGASABB HŐMÉRSÉKLET

1989. V. 20.

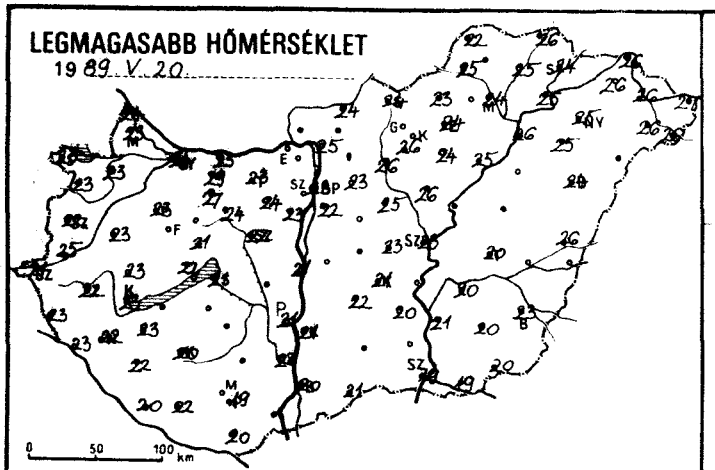

LEGALACSONYABB HŐMÉRSÉKLET

1989. V. 21.

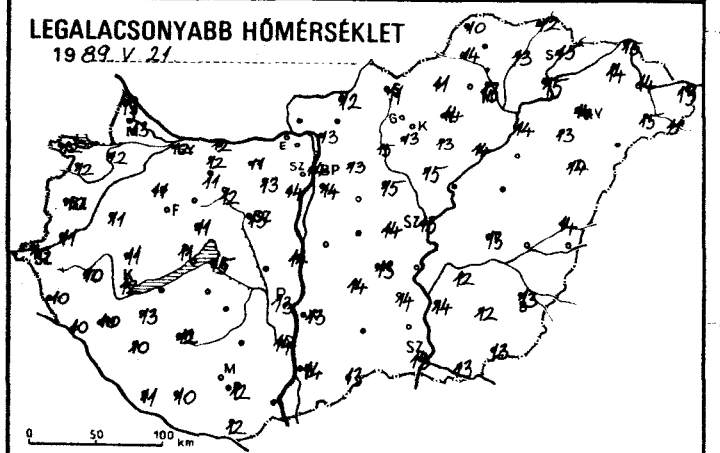

24 órás CSAPADÉKELOSZLÁS

1989. V. 20. 7^{h} -tól V. 21. 7^{h} -ig.

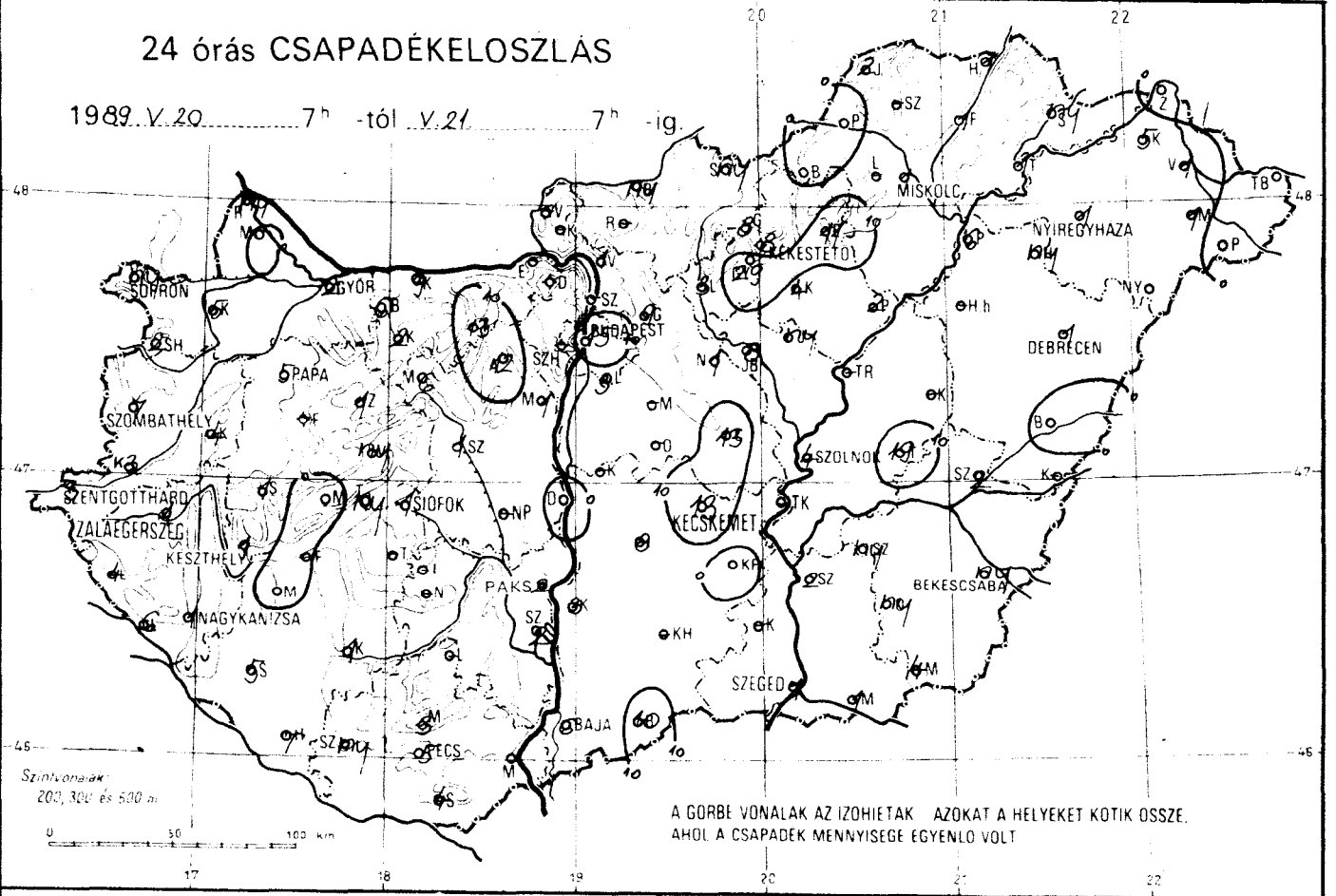

RADIÁCIÓS MINIMUM

1989. V. 21.

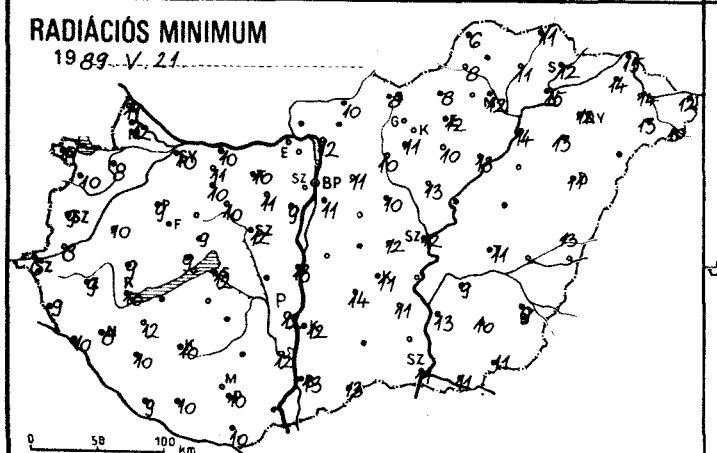

NAPFÉNYTARTAM

1989. V. 20.

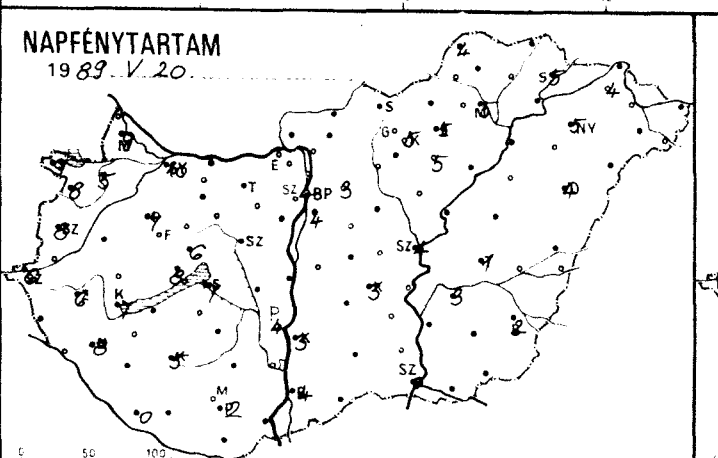

ZIVATAELOSZLÁS

1989. V. 20. 7^{h} - V. 21. 7^{h}

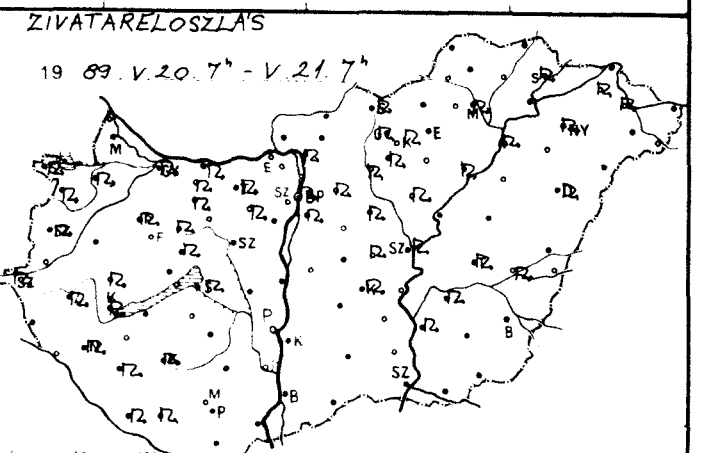

1989.V.21. 07 h-ig az utolsó 24 óra adatai						Előző nap napos órái
állomás	csapadék (mm)		max. hőmérséklet	min. hőmérséklet	rad. min.	
Győr	2	⌐ ⌓	24	12	10	10
Kapuvár	5	⌐ =	23	12	8	5
Mosonmagyaróvár	.	⌓	23	13	12	9
Rajka	ny		24	13	11	
Sopron	ny	⌐ ⌓	23	12	11	9
Sopronhorpács	2	⌐ ⌓	23	12	10	8
Káld	4	=	23	11	10	
Körmend	3	▽	25	11	8	
Szentgotthárd	3	⌐ =	21	10	6	6
Szombathely	7	⌐	22	10	9	8
Lenti	4	▽ =	23	10	9	
Letenye	6	▽ ≡	23	10	10	
Nagykanizsa	1	⌐ =	22	10	8	8
Zalaegerszeg	1	⌐ =	22	10	9	6
Farkasgyepű						
Keszthely	1	⌐ =	23	12	10	7
Mencshely	.	⌓	22	11	9	8
Pápa	5	⌐ =	23	11	9	7
Sümeg	1	⌐ ⌓	23	11	9	
Tihany	ny	=	23	13	12	
Veszprém	ny	⌐ ⌓	21	11	9	6
Zirc	1	⌐ ⌓	21	10	9	
Fonyód	.					
Homokszt. györgy	7	⌐ ⌓	20	11	9	0
Kaposvár	1	⌐ ⌓	20	12	10	5
Marcali	.	⌓	23	13	12	
Siófok	1	⌐	21	15	12	7
Somogyszob	5	⌐ ⌓	22	10	10	
Tab						
Bábolna	6	⌐ =	29	12	11	
Esztergom						
Kisbér	2	⌐	27	11	10	
Komárom	9	⌐ =	25	12	10	
Tatabánya	13	⌐ =	23	11	10	
Alcsútdoboz	12	⌐▲ =	24	13	11	
Dunaújváros	.		21	14	13	
Martonvásár	1	=	23	14	9	
Mór	6	▽ =	24	12	10	
Sárbogárd						
Székesfehérvár	1	=	22	13	12	
Iregszemcse						
Lengyel						
Paks	2	▽ =	21	13	12	4
Szekszárd	2	=	21	14	12	
Árpádtető	3		16	12	11	
Mohács						
Pécs	5	⌓	19	12	10	2
Siklós	4	▽ =	20	12	10	
Szigetvár	ny	⌐ =	22	10	10	
Budaörs	2	⌐ =	23	13	11	
Bp. Lőrinc	3	⌐ =	22	14	11	4
Bp. Met. Int.	15	⌐ =	23	14		4
Bp. Szab. hegy						
Cegléd	13	⌐ =	23	14	12	
Dobogókő						
Gödöllő	9	⌐ =	23	13	11	3
Királyrét						
Monor						
Nagykáta	1	⌐	25	15	10	
Szentendre						

1989.V.21. 07 h-ig az utolsó 24 óra adatai						Előző nap napos órái
állomás	csapadék (mm)		max. hőmérséklet	min. hőmérséklet	rad. min.	
Vác	1	⌐ ⌓	25	13	12	
Vámosmikola						
Baja	6	▽ =	20	14	13	4
Bácsalmás	10	▽ =	21	13	13	
Izsák	8	=	22	14	14	
Kalocsa	3	=	21	13	12	3
Kecskemét	13	⌐ ⌓	21	13	11	3
Kiskunfélegyháza	.		20	14	11	
Kiskunhalas						
Kunszentmiklós						
Tiszakécske						
Balassagyarmat	ny	▽ ⌓	24	12	10	
Romhány						
Salgótarján	ny	⌐ =	24	11	8	
Eger	11	▽ =	24	14	12	5
Galyatető	8	⌐	29	10	9	
Gyöngyös	29	⌐▲	26	13	11	
Kékestető	8	⌐▲	16	9	8	5
Kompolt	4	⌓	24	13	10	5
Lőrinci	3	⌐ =	26	15	10	
Poroszló	2	⌐ ⌓	25	14	13	
Jászapáti	ny	⌐ =	26	15	13	
Jászberény	8	⌐ =	25	14	8	
Karcag						
Szolnok	4	⌐ =	23	13	12	4
Tiszaroff						
Túrkeve	19	⌐	20	13	11	1
Kistelek						
Makó	1	▽	19	13	11	
Szeged	1	▽ =	19	13	11	0
Szentes						
Borsodnádasd	.	⌓	23	11	8	
Füged	1		25	13	11	
Hidasnémeti	1	=	26	12	11	
Jósvafő	2	▽ =	22	10	6	4
Lillafüred						
Miskolc	1	⌐ =	24	13	12	5
Putnok	.	=	25	14	8	
Sárospatak	ny	⌐	24	15	12	5
Szendrőlád						
Tokaj	1	▽	25	15	15	
Kisvárda	5	⌐ =	26	14	14	4
Mátészalka	1	▽ ≡	26	15	13	
Nyíregyháza	1	⌐ =	25	14	12	5
Nyírlugos						
Pátyod	.	=	26	11	10	
Tiszabecs	.	⌓	27	13	12	
Vásárosnamény	1	⌐ ⌓	26	14	14	
Záhony	.	⌓	26	15	15	
Berettyóújfalu	.	⌓	26	14	13	
Debrecen	1	⌐ =	24	14	11	4
Hajdúdorog	ny	▽ =	25	13	13	
Hortobágy						
Körösszakál						
Polgár	6	⌐ =	26	14	14	
Békéscsaba	ny	=	23	13	9	2
Mezőhegyes	4	=	20	13	11	
Orosháza	ny	⌓	20	12	10	
Szarvas	ny	⌐ ⌓	20	12	9	3
Szeghalom	2	⌐	21	14	13	

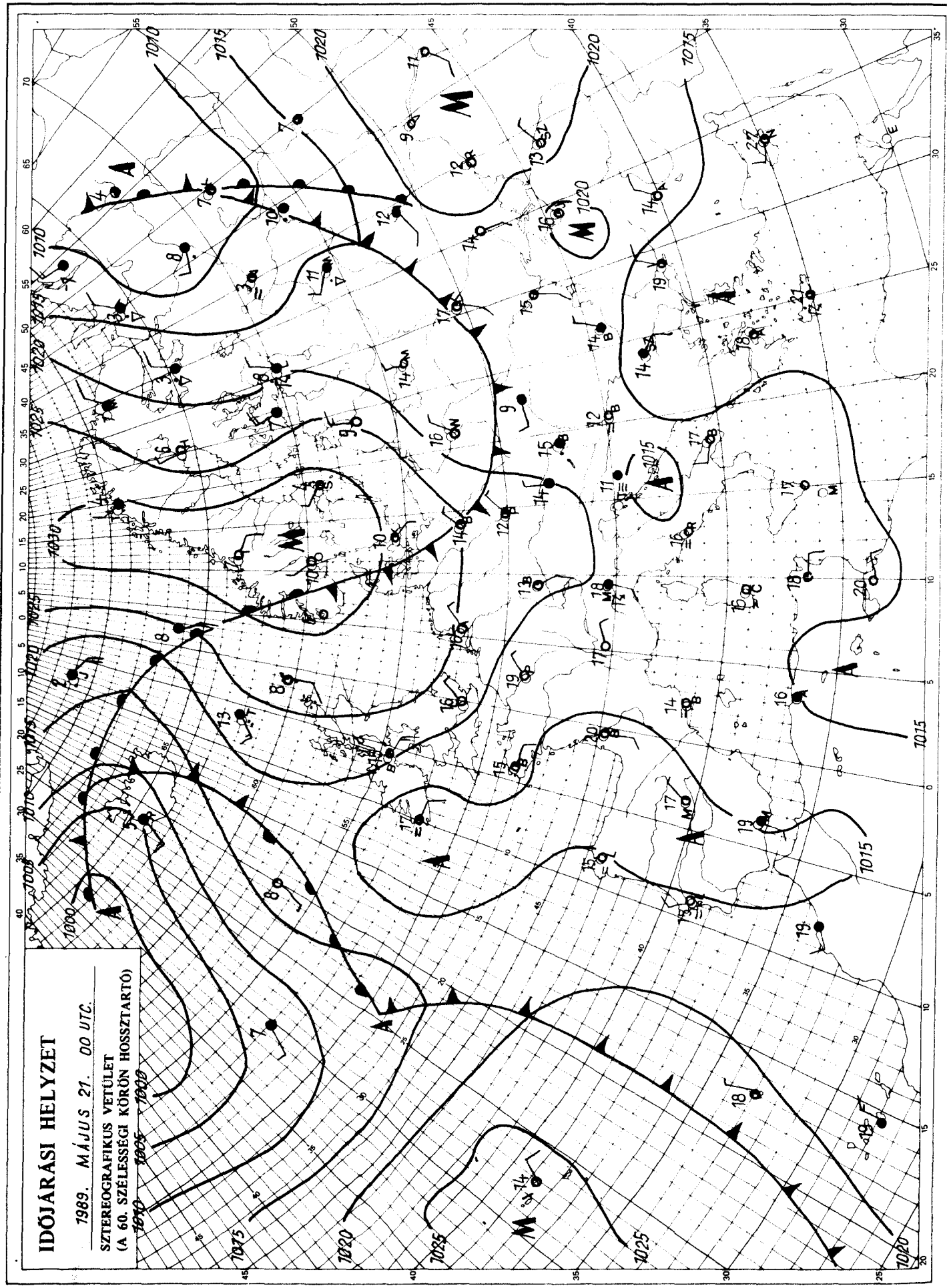

KIADJA: ORSZÁGOS METEOROLÓGIAI SZOLGÁLAT
Kiadásért felel: Barát József, az Országos Meteorológiai Szolgálat elnöke – Készült: az Országos Meteorológiai Szolgálat Nyomdájában, Budapest — Felelős vezető: Máthé Gyuláné — Munkaszám: 89-25 Szerkesztésért felel: Kapovits Albert, a Központi Előrejelző Intézet igazgatója

Készíti: a KEI Rövidtávú Előrejelző Osztálya – Szakmai felelős: Németh Lajos osztályvezető — Megjelenik naponként
Megrendelhető: 1024 Budapest, II., Kitaibel Pál utca 1. – Pénzügyi Osztály – Telefon: 353-500
Jelmagyarázat a havi mellékletben

IDŐJÁRÁSI NAPIJELENTÉS

ЕЖЕДНЕВНЫЙ МЕТЕОРОЛОГИЧЕСКИЙ БЮЛЛЕТЕНЬ • DAILY WEATHER REPORT
BULLETIN QUOTIDIEN DE TEMPS • TÄGLICHER WETTERBERICHT

102. évfolyam 142. szám + Budapest + 1989. május 22. hétfő

Az időjárási helyzet és a várható időjárás:

A Skandináv-félsziget feletti középponttal nagy kiterjedésű anticiklon helyezkedik el. Ez a magas nyomású légköri képződmény határozza meg Európa nagy részének időjárását. Általában kevés a felhő kontinensünkön, csupán a Fekete-tenger medencéjében változékony az idő, ott esők, záporesők sokfelé előfordulnak. A Kárpát-medencébe északkelet felől nagy sebességgel jó néhány fokkal alacsonyabb levegő áramlik. Napközben zavartalanul süt, majd a Nap, az esti óráktól gyorsan süllyed majd a hőmérséklet.

Vasárnap Magyarországon többfelé megnövekedett a gomolyfelhőzet. Főként a délutáni órától fordultak elő záporok, zivatarok, néhol jégeső is előfordult. A ma reggel 7 óráig lehullott csapadék mennyisége szeszélyes területi megoszlásban csapadéknyom és 10 mm között alakult, de Dobogókőn jégeső kíséretében 22 mm hullott. Délutánra 19 és 27 fok közé melegedett a levegő. Ma reggel 9 és 16 fok közötti hőmérsékleteket mértek. Délelőtt túlnyomóan napos idő volt a délkelti országrészben is egyre csökkent a felhőzet. A hőmérséklet 11 órára – a többfelé megerősödő északkeleti szél mellett – 17 és 19 fokig emelkedett.

A Balaton vizének hőmérséklete Siófoknál 11 órakor 18 fok volt.

Ma 12 órakor Budapesten a hőmérséklet 19 fok, a tengerszintre átszámított légnyomás 1021 hPa, gyengén emelkedik.

Várható időjárás kedd estig:

Túlnyomóan napos száraz idő várható.
Az északi, északkeleti szél továbbra is gyakran erős lesz.
A legalacsonyabb éjszakai hőmérséklet 3 és 8 fok között alakul, de a tartósan szélvédett helyeken taljmenti fagy is előfordulhat.
A legmagasabb nappali hőmérséklet hétfőn 17 és 22 fok között lesz.

Wantuch Ferenc s. k.

Távolabbi kilátások szerdától – szombatig:

A hét közepén sok lesz a napsütés, csapadék nem várható. A hét vége felé többször megnövekszik a felhőzet, főként szombaton valószínű zápor, zivatar.
A legalacsonyabb hajnali hőmérséklet eleinte 5, 10, az időszak végén 10, 15 fok között alakul.
A legmagasabb nappali hőmérséklet eleinte 20, 25, majd 22, 27 fok között lesz.
Jelentős mennyiségű (legalább napi 5 mm) csapadék az időszak legvégén az ország területének 20 százalékán várható.

Középtávú Előrejelző Csoport

A hőmérséklet napi középértéke és eltérése a sokévi átlagtól (Budapest belterületén):

1989. május 21.	17,6°C	+0,6°C

1871 óta ezen a napon Budapesten előfordult

legmagasabb hőmérséklet:	33,1°C (1872)
legalacsonyabb hőmérséklet:	3,5°C (1952)

LEGMAGASABB HŐMÉRSÉKLET

1989. V. 21.

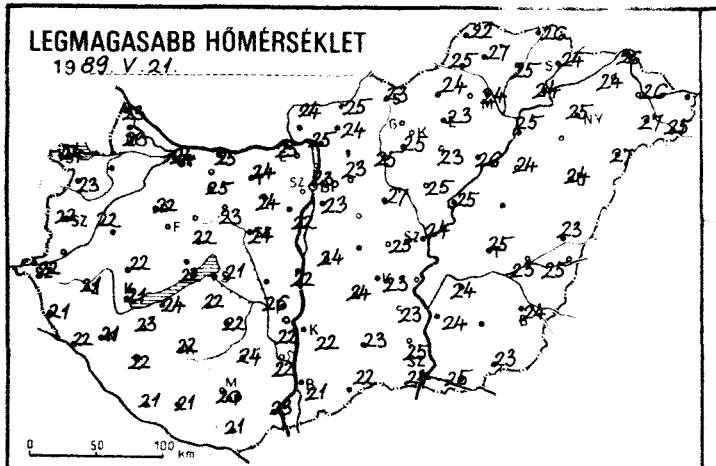

LEGALACSONYABB HŐMÉRSÉKLET

1989. V. 22.

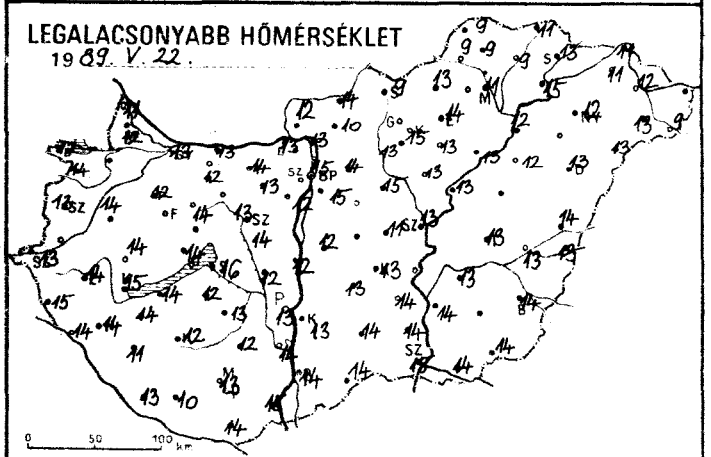

24 órás CSAPADÉKELOSZLÁS

1989. V. 21. 7^h -tól V. 22. 7^h -ig

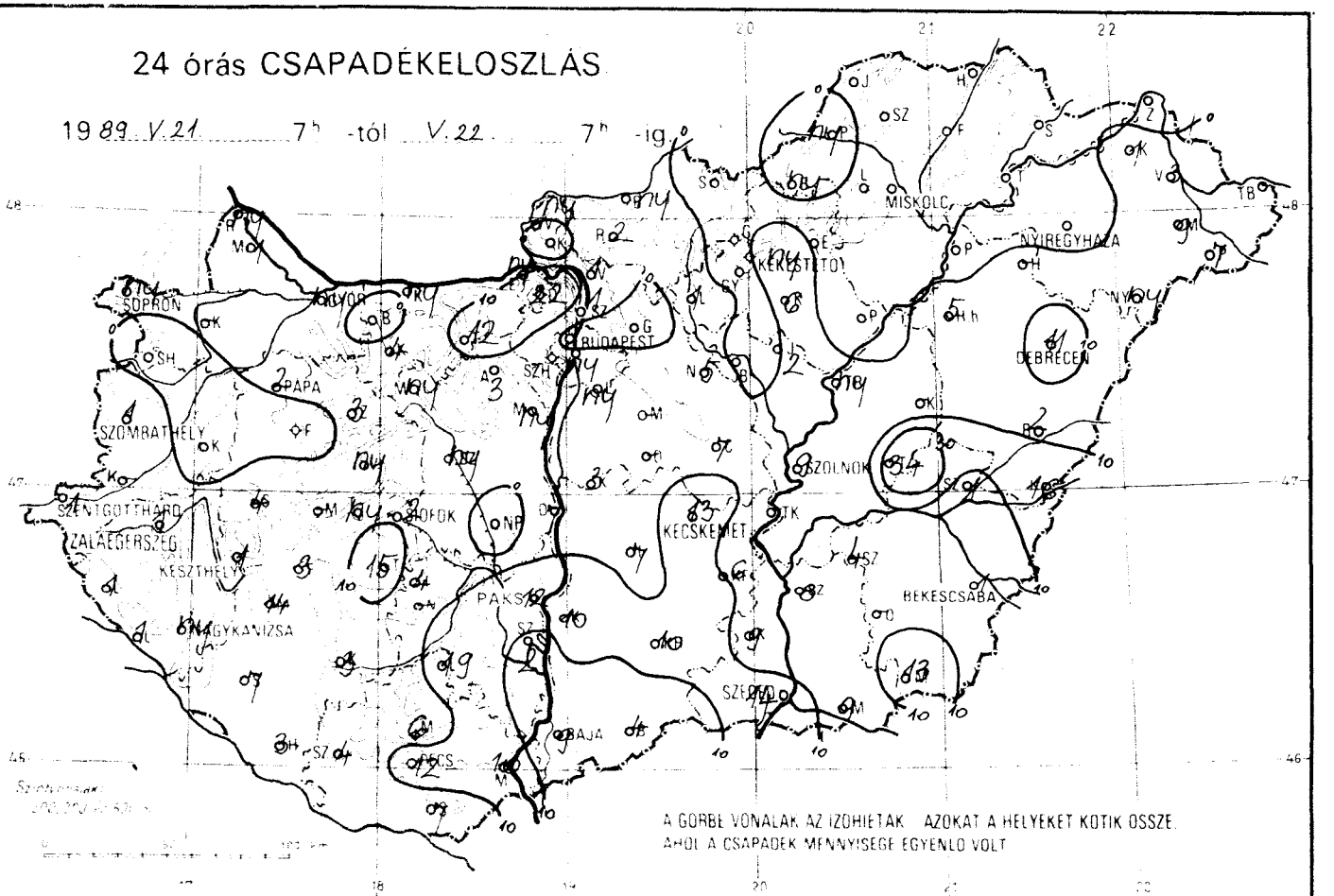

A GÖRBE VONALAK AZ IZOHIETÁK AZOKAT A HELYEKET KÖTIK ÖSSZE, AHOL A CSAPADÉK MENNYISÉGE EGYENLŐ VOLT

RADIÁCIÓS MINIMUM

1989. V. 22.

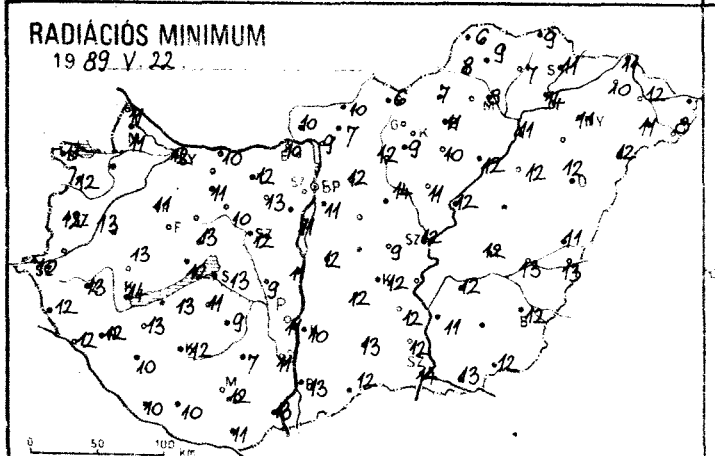

NAPFÉNYTARTAM

1989. V. 21.

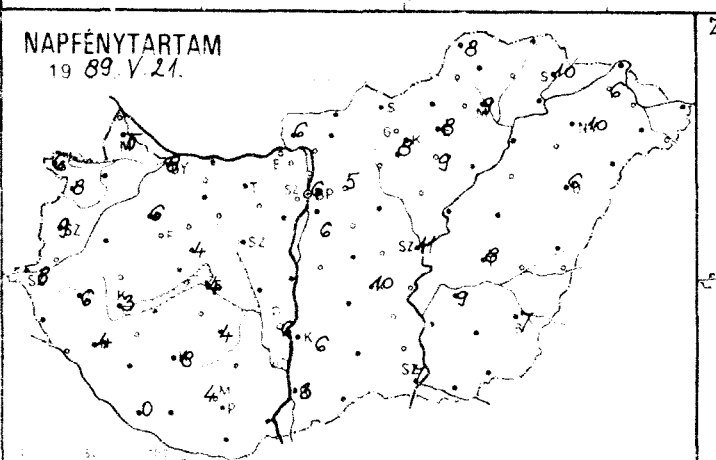

SZÍVÁRÁRELOSZLÁS

1989. V. 21. 7^h - V. 22. 7^h

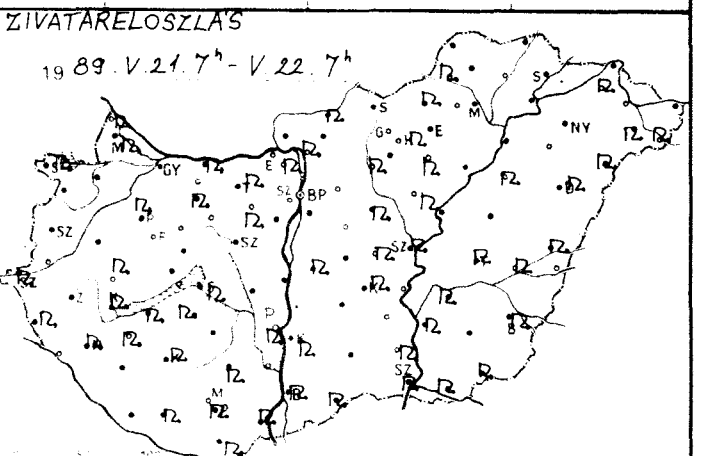

1989.V.22. 07 h-ig az utolsó 24 óra adatai						Előző napnapos órái
állomás	csapadék (mm)		max. hőmérséklet	min. hőmérséklet	rad. min.	
Győr	ny	▽ ⌓	24	13	12	8
Kapuvár	—		—	—	—	—
Mosonmagyaróvár	1	⌐ =	23	12	11	5
Rajka	ny	⌐	23	11	11	
Sopron	ny	⌐ ⌓	24	12	11	6
Sopronhorpács	.		23	14	12	8
Káld	.	⌓	22	14	13	
Körmend	—		—	—	—	
Szentgotthárd	1	⌐	22	13	10	8
Szombathely	1	▽	22	13	12	9
Lenti	1	⌐	21	15	12	
Letenye	1	▽	22	14	12	
Nagykanizsa	ny	⌐	21	14	12	4
Zalaegerszeg	1	▽	21	14	13	6
Farkasgyepű	.	⌓	24	14	9	
Keszthely	1	⌐	21	15	14	3
Mencshely	—		—	—	—	—
Pápa	2	⌐ ⌓	22	12	11	6
Sümeg	4	⌐	22	14	13	
Tihany	ny	⌓	22	14	12	
Veszprém	ny	▽ ⌓	22	14	13	4
Zirc	3		21	13	11	
Tonyód	3	⌐	24	14	13	
Homokszt. györgy	3	▽ ⌓	23	13	10	0
Kaposvár	3	⌐ =	22	12	12	8
Marcali	14	⌐ ⌓	23	14	13	
Siófok	2	⌐	21	16	13	4
Somogyszob	7	▽	22	11	10	
Tab	15	⌐ =	22	12	11	
Bábolna	.		24	13	10	
Esztergom	ny	▽	25	13	10	
Kisbér	4	⌐	25	12	11	
Komárom	ny	⌐ =	25	13	10	
Tatabánya	12	⌐	24	14	12	
Alcsútdoboz	3	⌐ ⌓	24	13	13	
Dunaújváros	7		22	12	11	
Martonvásár	ny	❜ =	22	12	11	
Mór	ny	▽ =	23	13	10	
Sárbogárd	.		26	12	9	
Székesfehérvár	ny	=	24	14	12	
Fregszemcse	4		22	13	9	4
Lengyel	19	⌐	24	12	7	
Paks	12	⌐ =	22	13	11	6
Szekszárd	2	▽	22	14	11	
Árpádtető	6		19	12	11	
Mohács	10	⌐ =	23	15	13	
Pécs	12	⌐	20	13	12	4
Siklós	7	⌐ =	21	14	11	
Szigetvár	4	⌐ =	21	10	10	
Budaörs	ny		24	16	13	
Bp. Lőrinc	ny	▽	23	15	11	6
Bp. Met. Int.	.		23	15	–	6
Bp. Szab. hegy	—		—	—	—	
Cegléd	7	⌐ ⌓	25	11	9	
Dobogókő	22	⌐ ▲	20	10	9	
Gödöllő	.		23	14	12	5
Királyrét	.	⌓	24	12	10	
Monor	—		—	—	—	
Nagykáta	5	⌐	27	15	14	
Szentendre	1		27	15	14	

1989.V.22. 07 h-ig az utolsó 24 óra adatai						Előző napnapos órái
állomás	csapadék (mm)		max. hőmérséklet	min. hőmérséklet	rad. min.	
Vác	1	⌐ ⌓	25	13	9	
Vámosmikola	ny	=	24	12	10	6
Baja	9	⌐ =	21	14	13	3
Bácsalmás	4	⌐ =	22	14	12	
Izsák	7	=	24	13	12	
Kalocsa	10	⌐ ⌓	22	13	10	6
Kecskemét	13	⌐ ⌓	23	13	12	10
Kiskunfélegyháza	6	▽	23	14	12	
Kiskunhalas	10		23	14	13	
Kunszentmiklós	3	⌐ =	24	12	12	
Tiszakécske	—		—	—	—	
Balassagyarmat	ny	⌐	25	14	10	
Romhány	2	▽ ⌓	24	10	7	
Salgótarján	.		23	9	6	
Eger	.	=	23	14	11	8
Galyatető	.		19	7	5	
Gyöngyös	.		25	15	9	
Kékestető	ny	⌐	15	7	6	8
Kompolt	6	⌐	23	13	10	9
Lőrinci	1	⌐	25	13	12	
Poroszló	.		26	13	12	
Jászapáti	2	⌐	25	13	11	
Jászberény	.		23	15	13	
Karcag	—		—	—	—	
Szolnok	9	⌐ ⌓	24	13	12	11
Tiszaroff	ny		25	13	12	
Túrkeve	34	⌐	25	13	12	8
Kistelek	9	⌐ =	25	14	12	
Makó	9	⌐	25	14	13	
Szeged	14	⌐	24	15	14	7
Szentes	8	⌐	24	14	11	
Borsodnádasd	ny	⌐	24	13	7	
Fügöd	.		25	9	7	
Hidasnémeti	.		26	11	9	
Jósvafő	.	⌓	22	9	6	8
Lillafüred	.		22	10	8	
Miskolc	.		24	11	8	9
Putnok	ny	⌐ =	25	9	8	
Sárospatak	.		24	13	11	10
Szendrőlád	.		27	9	9	
Tokaj	.		24	15	14	
Kisvárda	1	⌐ =	24	11	10	6
Mátészalka	9	⌐	27	13	11	
Nyíregyháza	.		25	12	11	10
Nyírlugos	ny	⌐ ⌓	27	13	12	
Pátyod	7	⌐	25	9	8	
Tiszabecs	—		—	—	—	
Vásárosnamény	3	⌓	26	12	12	
Záhony	.	⌓	26	11	11	
Berettyóújfalu	2	⌐	23	14	11	
Debrecen	11	⌐ ≡	24	13	12	6
Hajdúdorog	—		—	—	—	
Hortobágy	5	⌐	24	12	12	
Körösszakál	16	▽	25	13	13	
Polgár	.		25	12	11	
Békéscsaba	1	⌐ =	24	14	12	7
Mezőhegyes	13	⌐	23	14	12	–
Orosháza	—		—	—	—	
Szarvas	4	⌐ ⌓	24	13	12	9
Szeghalom	1	⌐	23	13	13	

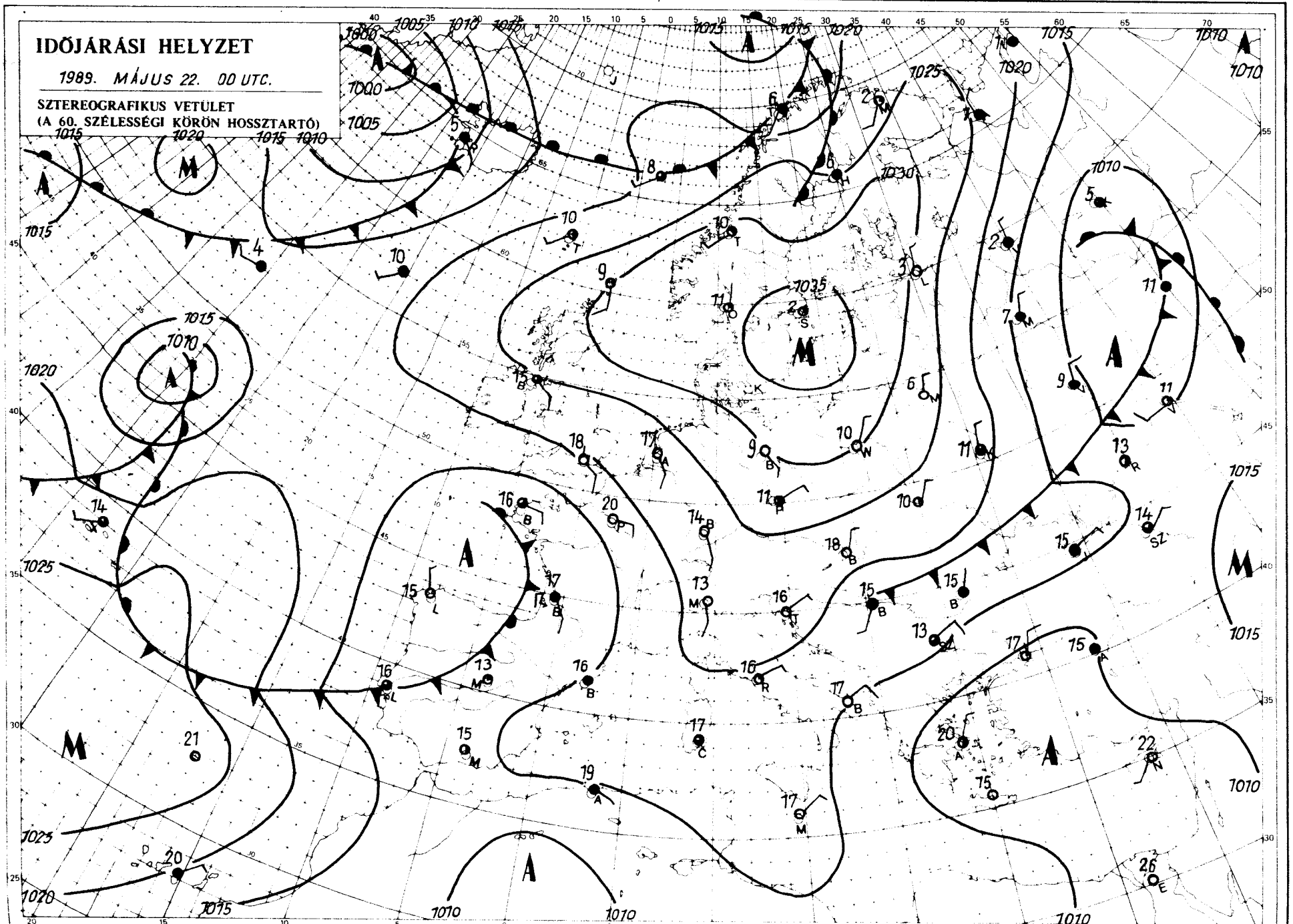

KIADJA: ORSZÁGOS METEOROLÓGIAI SZOLGÁLAT
Kiadásért felel: Barát József, az Országos Meteorológiai Szolgálat elnöke – Készült az Országos Meteorológiai Szolgálat Nyomdájában, Budapest – Felelős vezető: Máthé Gyuláné – Munkaszám: 89.278 Szerkesztésért felel: Kapovits Albert, a Központi Előrejelző Intézet igazgatója

Készíti: a KEI Rövidtávú Előrejelző Osztálya – Szakmai felelős: Németh Lajos osztályvezető – Megjelenik naponként
Megrendelhető: 1024 Budapest, II., Kitaibel Pál utca 1. – Pénzügyi Osztály – Telefon: 353 500
Jelmagyarázat a havi mellékletben

IDŐJÁRÁSI NAPIJELENTÉS

ЕЖЕДНЕВНЫЙ МЕТЕОРОЛОГИЧЕСКИЙ БЮЛЛЕТЕНЬ • DAILY WEATHER REPORT
BULLETIN QUOTIDIEN DE TEMPS • TÄGLICHER WETTERBERICHT

102. évfolyam 143. szám + Budapest + 1989. május 23. kedd

Az időjárási helyzet és a várható időjárás:

Európa nagy részének időjárását egyetlen hatalmas méretű anticiklon alakítja. A magas nyomású terület keleti peremén több hullámban hideg levegő halad a Fekete-tenger irányába. A hideg levegő nedvességtartalma meglehetősen alacsony, ezért csupán egy-egy záport okoz. A hideg levegővel elárasztott területeken a délutáni órákban csak 15 fok körüli hőmérsékletek a jellemzőek. Nyugat-Európában ugyanakkor nyáriasan meleg van, 25 fok körüli csúcshőmérsékletekkel. A Kárpát-medence időjárását egyelőre még a hűvös, száraz levegő határozza meg, emiatt erős lesz az éjszakai lehűlés. A sok napsütés hatására napközben viszont mérsékelten meleg időre számíthatunk.

Magyarországon hétfőn csaknem zavartalanul sütött a Nap, csupán délnyugaton fordultak elő felhős területek. Esőt azonban onnan sem jelentettek. Sokfelé fújt élénk, időnként erős északi, északkeleti szél. A hőmérséklet csúcsértéke 20 fok körül alakult. Ma hajnalra szeszélyes területi eloszlásban 3, 13 fok közé csökkent a hőmérséklet. Délelőtt országszerte napos idő volt, ismét sokfelé fújt élénk, néhol erős északkeleti szél. A hőmérséklet 11 órára 15, 18 fokig emelkedett.

A Balaton vizének hőmérséklete Siófoknál 11 órakor 16 fok volt.

Ma 12 órakor Budapesten a hőmérséklet 17 fok, a tengerszintre átszámított légnyomás 1027 hPa, alig változik.

Várható időjárás szerda estig:

Folytatódik a napos, száraz idő. A keleti, északkeleti szél ma még többfelé élénk, időnként erős lesz, majd délutántól jelentősen gyengül. Holnap többnyire mérsékelt változó irányú szél várható. A legalacsonyabb éjszakai hőmérséklet 3, 8, a legmagasabb nappali hőmérséklet szerdán 19 és 23 fok között alakul.

Nadrai Attila s. k.

A hőmérséklet napi középértéke és eltérése a sokévi átlagtól (Budapest belterületén):

1989. május 22.	18,0°C	+1,3°C

1871 óta ezen a napon Budapesten előfordult

legmagasabb hőmérséklet:	30,8°C (1983)
legalacsonyabb hőmérséklet:	2,0°C (1885)

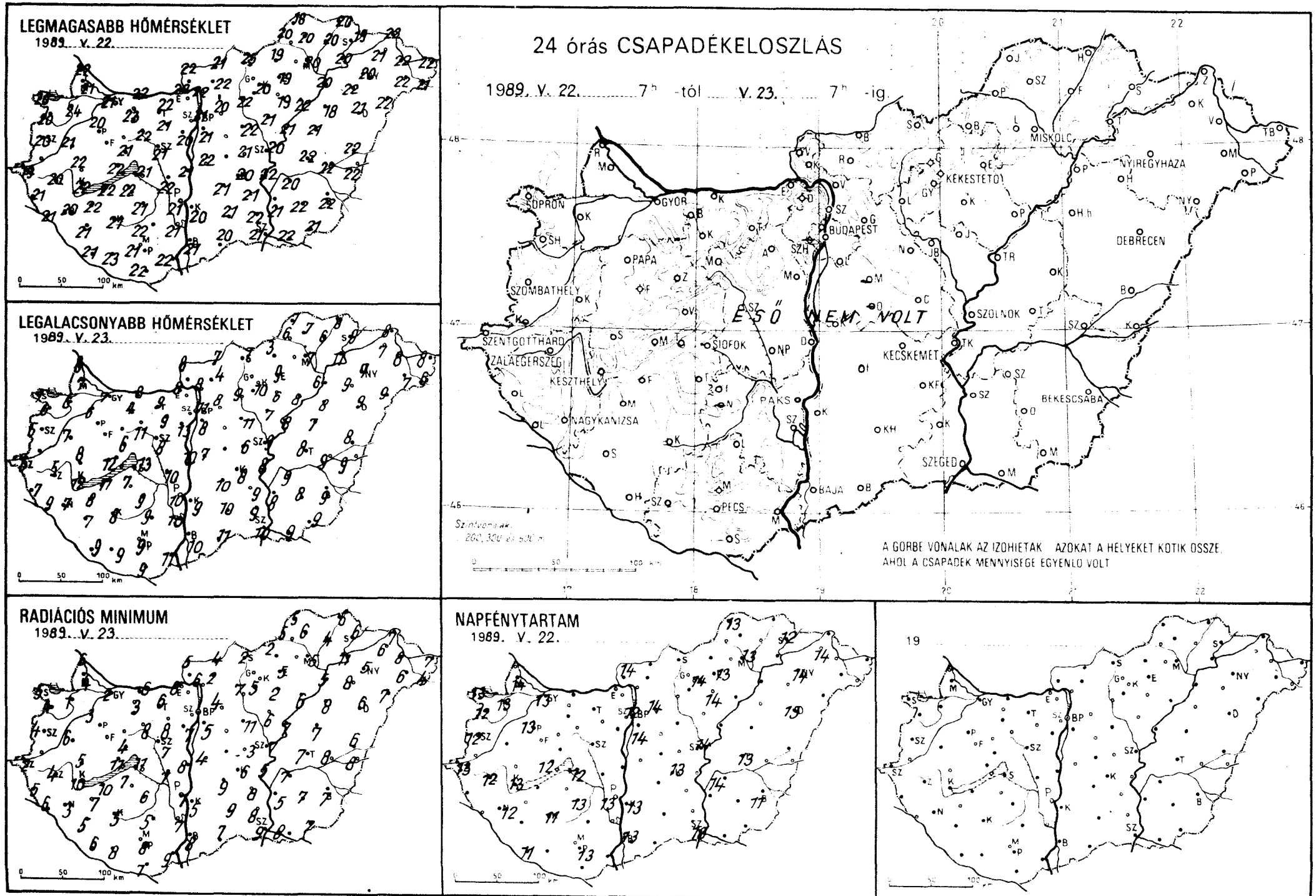
LEGMAGASABB HŐMÉRSÉKLET
1989. V. 22.
LEGALACSONYABB HŐMÉRSÉKLET
1989. V. 23.
RADIÁCIÓS MINIMUM
1989. V. 23.
24 órás CSAPADÉKELOSZLÁS
1989. V. 22. 7h -tól V. 23. 7h -ig.
ESŐ NEM VOLT
A GÖRBE VONALAK AZ IZOHIETÁK AZOKAT A HELYEKET KÖTIK ÖSSZE AHOL A CSAPADÉK MENNYISÉGE EGYENLŐ VOLT
NAPFÉNYTARTAM
1989. V. 22.
SOPRON
GYŐR
BUDAPEST
MISKOLC
NYÍREGYHÁZA
KEKESTETŐ
DEBRECEN
SZOMBATHELY
PAPA
SZOLNOK
SZENTGOTTHÁRD
ZALAEGERSZEG
SIÓFOK
KECSKEMÉT
KESZTHELY
PAKS
BÉKÉSCSABA
NAGYKANIZSA
SZEGED
BAJA
PÉCS
0 50 100 km

1989.V.23. 07 h-ig az utolsó 24 óra adatai						Előző nap napos órái
állomás	csapadék (mm)		max. hőmérséklet	min. hőmérséklet	rad. min.	
Győr	.	∩	21	7	2	13
Kapuvár	.	∩	24	6	1	13
Mosonmagyaróvár	.	∩	21	7	4	14
Rajka	.		22	8	6	
Sopron	.	∩	20	7	5	13
Sopronhorpács	.	∩	20	6	4	12
Káld	.	∩	21	7	6	
Körmend	–		–	–	–	
Szentgotthárd	.	∩	19	6	2	13
Szombathely	.	∩	20	5	4	12
Lenti	.	∩	21	7	5	
Letenye	.	∩	21	9	6	
Nagykanizsa	.	∩	20	7	3	12
Zalaegerszeg	.	∩	20	5	4	12
Farkasgyepű	.		23	12	8	
Keszthely	.	∩	22	12	10	13
Meneshely	.		20	10	8	12
Pápa	.	∩	20	6	3	13
Sümeg	.	∩	22	8	5	
Tihany	.		22	12	11	
Veszprém	.		21	6	4	11
Zirc	.	∩	19	5	3	
Fonyód	.		22	11	10	
Homokszt. györgy	.		21	9	6	11
Kaposvár	.	∩	21	8	5	11
Marcali	.	∩	22	8	7	
Siófok	.		21	13	11	12
Somogyszob	.	∩	21	7	5	
Tab	.	=	22	7	7	
Bábolna	.		21	8	4	
Esztergom	.		22	8	8	
Kisbér	.		23	4	3	
Komárom	.	∩	22	8	6	
Tatabánya	.		22	9	6	
Alcsútdoboz	.	∩	21	9	8	
Dunaújváros	.		21	10	8	
Martonvásár	.		20	13	7	
Mór	.	=	22	11	8	
Sárbogárd	.		22	10	7	
Székesfehérvár	.	=	21	8	7	
Tregszemcse	.		21	9	6	13
Lengyel	.		22	9	5	
Paks	.		21	10	7	13
Szekszárd	.		21	10	7	
Árpádtető	.		20	11	8	
Mohács	.		22	11	9	
Pécs	.		21	9	8	13
Siklós	.	∩	22	9	7	
Szigetvár	.	∩	23	9	8	
Budaörs	.		20	11	10	
Bp. Lőrinc	.		21	8	5	14
Bp. Met. Int.	.		21	11	–	12
Bp. Szab. hegy	–		–	–	–	
Cegléd	.	∩	21	6	3	
Dobogókő	.		17	7	7	
Gödöllő	.		20	8	4	14
Királyrét	.	∩	20	4	3	
Monor	–		–	–	–	
Nagykáta	.		22	11	11	
Szentendre	.		25	11	9	

1989.V.23. 07 h-ig az utolsó 24 óra adatai						Előző nap napos órái
állomás	csapadék (mm)		max. hőmérséklet	min. hőmérséklet	rad. min.	
Vác	.	∩	22	8	6	
Vámosmikola	.		22	8	5	14
Baja	.		21	10	8	13
Bácsalmás	.		20	11	7	
Izsák	.		21	10	9	
Kalocsa	.		20	9	5	13
Kecskemét	.		20	8	6	13
Kiskunfélegyháza	.		21	9	8	
Kiskunhalas	.	∩	21	10	9	
Kunszentmiklós	.	=	22	7	7	
Tiszakécske	.		22	8	5	
Balassagyarmat	.		21	7	4	
Romhány	.	∩	22	4	2	
Salgótarján	.	∩	25	7	2	
Eger	.		19	9	5	13
Galyatető	.		18	3	2	
Gyöngyös	.		20	10	5	
Kékestető	.		11	3	2	14
Kompolt	.		19	6	2	14
Lőrinci	.		22	9	7	
Poroszló	.		22	8	6	
Jászapáti	.		21	7	6	
Jászberény	.		20	8	6	
Karcag	.	∩	21	7	7	
Szolnok	.	∩	20	9	7	14
Tiszaroff	.		21	8	7	
Túrkeve	.		22	8	7	13
Kistelek	.	=	22	9	8	
Makó	.	∩	22	9	8	
Szeged	.		21	10	9	10
Szentes	.		21	8	5	
Borsodnádasd	.	∩	19	3	-2	
Füged	.		20	6	4	
Hidasnémeti	.		20	8	6	
Jósvafő	.	∩	18	7	5	13
Lillafüred	.	∩	17	3	3	
Miskolc	.		20	7	5	13
Putnok	.	=	20	6	5	
Sárospatak	.		19	9	6	12
Szendrőlád	.		20	7	6	
Tokaj	.		20	11	11	
Kisvárda	.	=	21	7	6	14
Mátészalka	.	∩	22	7	6	
Nyíregyháza	.		20	7	5	14
Nyírlugos	.		22	9	7	
Pátyod	.	∩	21	6	4	
Tiszabecs	.	∩	22	8	7	
Vásárosnamény	.		22	8	8	
Záhony	.	∩	22	8	7	
Berettyóújfalu	.		22	8	6	
Debrecen	.		21	9	6	13
Hajdúdorog	.		22	9	8	
Hortobágy	.		18	8	8	
Körösszakál	.		22	9	8	
Polgár	.	∩	20	6	5	
Békéscsaba	.		22	9	7	11
Mezőhegyes	.	∩	21	9	7	–
Orosháza	.	∩	22	8	7	
Szarvas	.		20	9	7	14
Szeghalom	.		22	9	8	

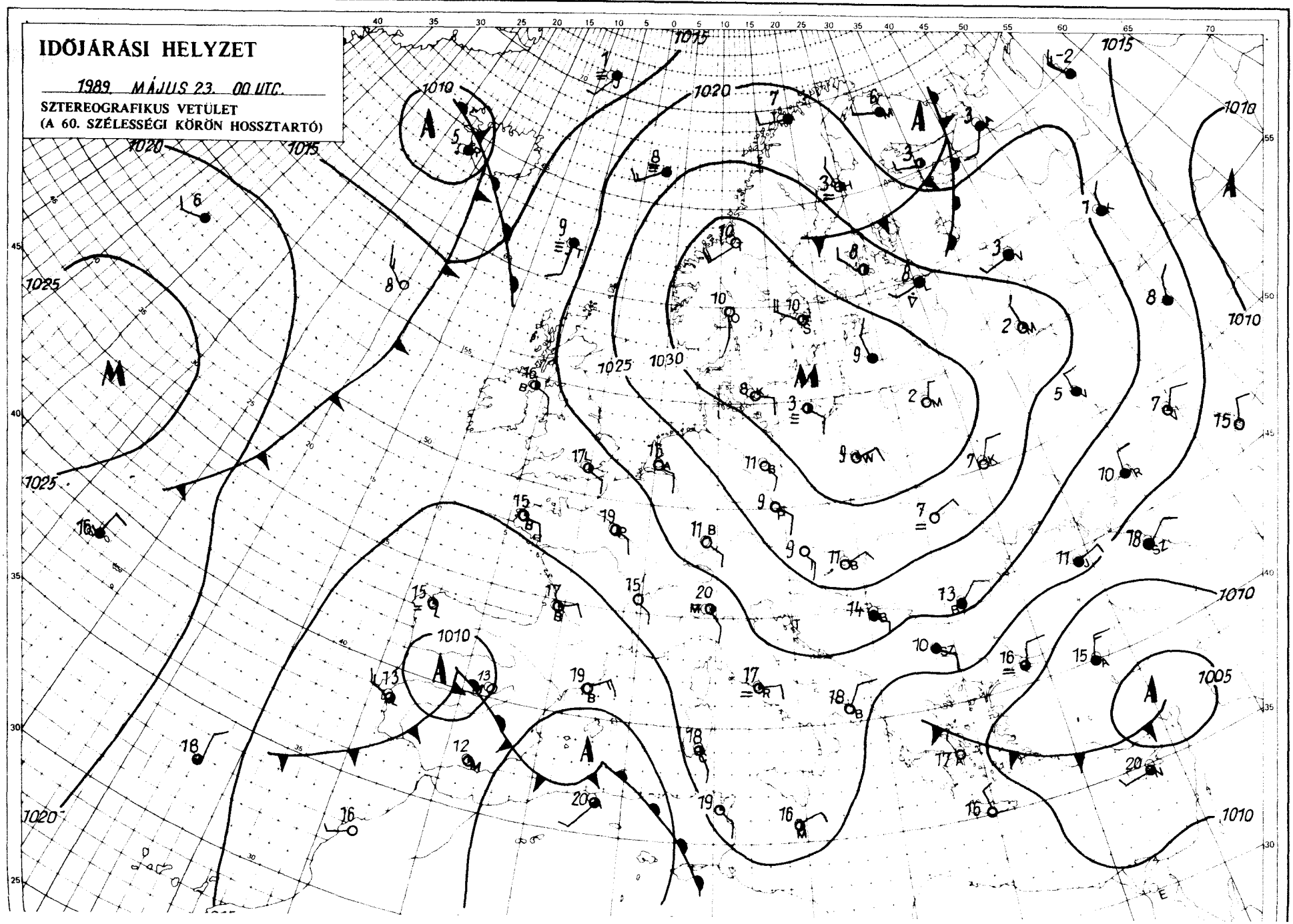

KIADJA: ORSZÁGOS METEOROLÓGIAI SZOLGÁLAT
Kiadásért felel: Barát József, az Országos Meteorológiai Szolgálat elnöke – Készült: az Országos Meteorológiai Szolgálat Nyomdájában, Budapest – Felelős vezető: Mathé Gyuláné – Munkaszám: 89-258 – Szerkesztésért felel: Kapovits Albert, a Központi Előrejelző Intézet igazgatója

Készíti: a KEI Rövidtávú Előrejelző Osztálya – Szakmai felelős: Németh Lajos osztályvezető – Megjelenik naponként
Megrendelhető: 1024 Budapest, II., Kitaibel Pál utca 1. – Pénzügyi Osztály – Telefon: 353-500
Jelmagyarázat a havi mellékletben

IDŐJÁRÁSI NAPIJELENTÉS

ЕЖЕДНЕВНЫЙ МЕТЕОРОЛОГИЧЕСКИЙ БЮЛЛЕТЕНЬ • DAILY WEATHER REPORT
BULLETIN QUOTIDIEN DE TEMPS • TÄGLICHER WETTERBERICHT

102. évfolyam 144. szám + Budapest + 1989. május 24.szerda

Az időjárási helyzet és a várható időjárás:

Európa nagy részének időjárását továbbra is egy nagy kiterjedésű anticiklon határozza meg, területén általában kevés a felhő. Az Ibériai-félszigeten és Észak Európában fordulnak elő esők, záporok. Mivel az időjárási helyzetben lényeges változás toyábbra sem várható, számitani kell arra, hogy Európa szerte, igy a Kárpát-medencében is a csaknem zavartalan napsütés hatására erősödik a nappali felmelegedés. A hőmérséklet csúcsértéke a Földközi-tenger egyes vidékein eléri a 30 fokot is.

Tegnap Magyarországon kevés volt a felhő, csapadék seholsem fordult elő. A hőmérséklet tegnap délután többnyire 18 és 23 fok között volt. Ma reggel gyenge légmozgás mellett 3 és 13 fok közé hűlt a levegő. Ma délelőtt derült, az ország nagy részén felhőtlen volt az ég. A hőmérséklet 11 órakor 16 és 19 fok között alakult.

A Balaton vize Siófoknál 11 órakor 17 fok volt.

Ma 12 órakor Budapesten 19 fokot mértek, a tengerszintre átszámitott légnyomás 1027 hPa, gyengén süllyed.

Várható időjárás csütörtök estig:

Általában kevés lesz a felhő, folytatódik a túlnyomoan napos, száraz idő. A változó irányú szél mérsékelt marad.

A legalacsonyabb éjszakai hőmérséklet 5 és 10, a legmagasabb nappali hőmérséklet 20 és 24 fok között várható.

Wantuch Ferenc s.k.

A hőmérséklet napi középértéke és eltérése a sokévi átlagtól (Budapest belterületén):

1989. május 23.	15,5 °C	-1,4°C.

1871 óta ezen a napon Budapesten előfordult:

legmagasabb hőmérséklet:	31,8°C (1950)
legalacsonyabb hőmérséklet:	3,3°C (1917)

LEGMAGASABB HŐMÉRSÉKLET

1989. V. 23.

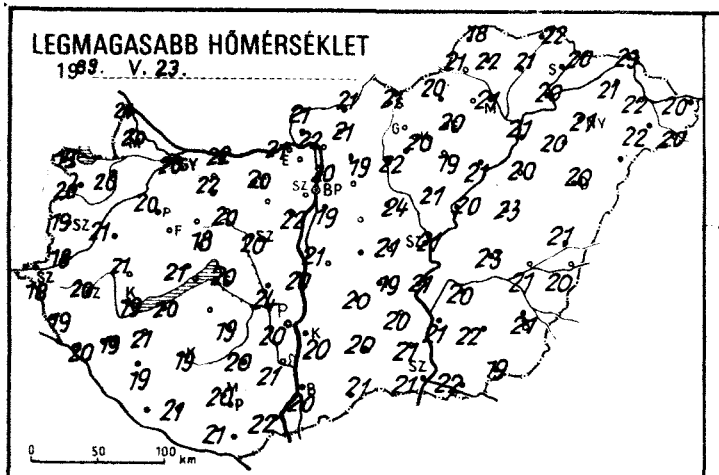

LEGALACSONYABB HŐMÉRSÉKLET

1989. V. 24.

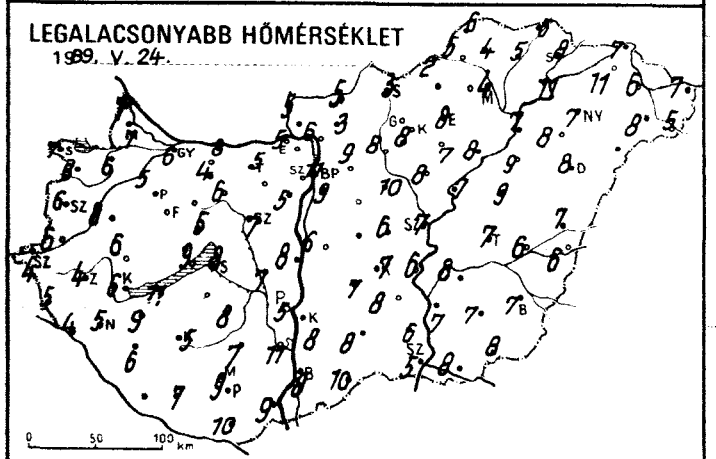

RADIÁCIÓS MINIMUM

1989. V. 24.

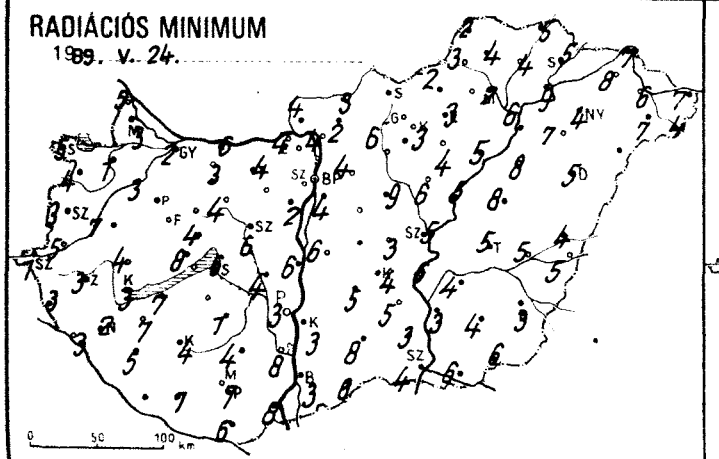

24 órás CSAPADÉKELOSZLÁS

1989. V. 23. 7h -tól V. 24. 7h -ig.

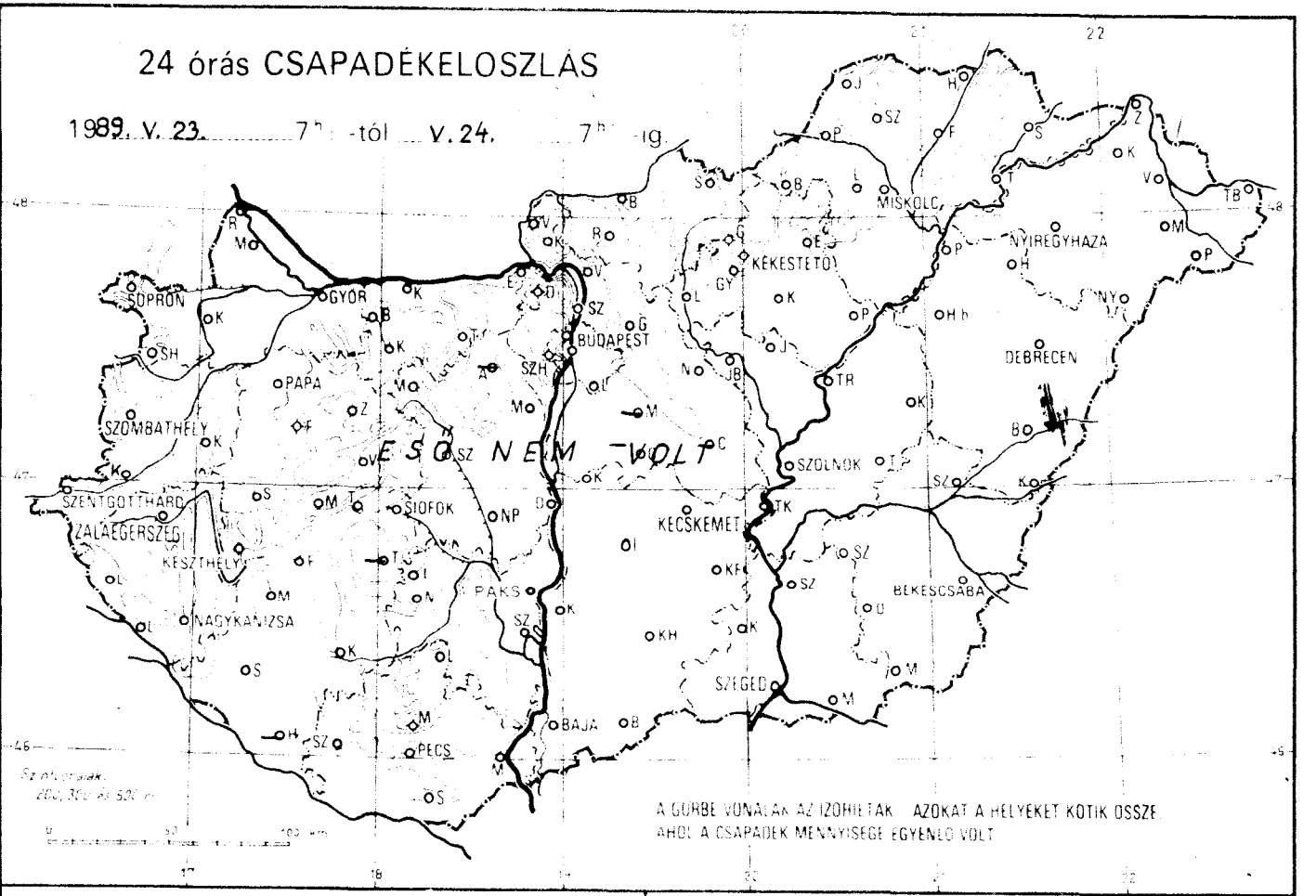

NAPFÉNYTARTAM

1989. V. 23.

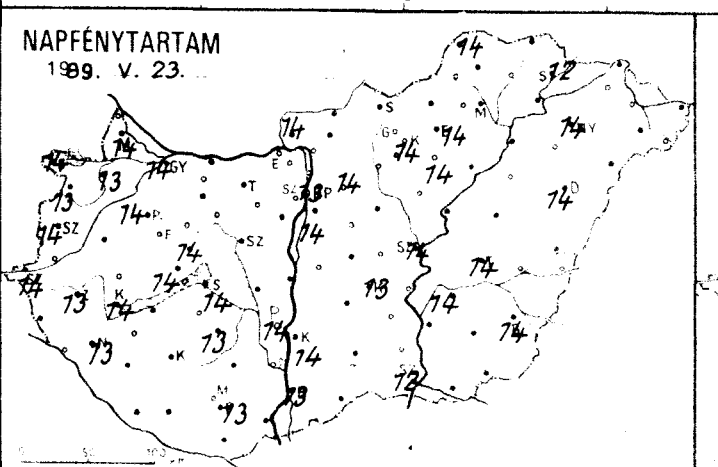

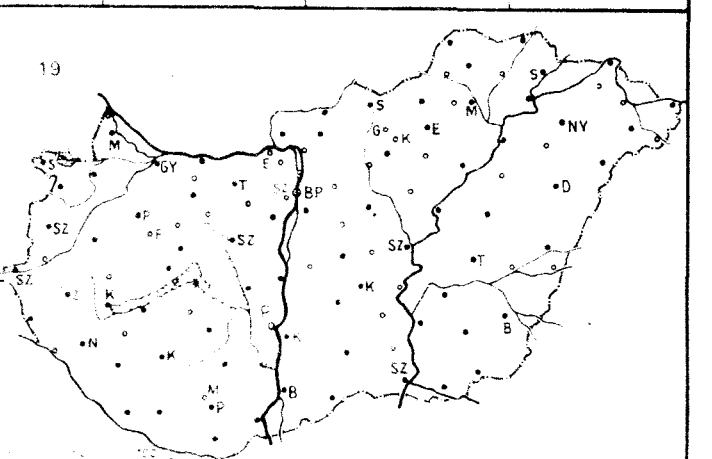

1989. V. 24. 07 h-ig az utolsó 24 óra adatai						Előző nap napos órái
állomás	csapadék (mm)		max. hőmérséklet	min. hőmérséklet	rad. min.	
Győr	.	∩	20	6	2	14
Kapuvár	.	∩	20	6	1	13
Mosonmagyaróvár	.	∩	20	7	3	14
Rajka	.		21	7	5	
Sopron	.	∩	19	7	5	14
Sopronhorpács	.	∩	20	6	4	13
Kald	.	∩	21	8	7	
Kormend	.	∩	18	6	5	
Szentgotthárd	.	∩	18	4	1	14
Szombathely	.	∩	19	6	3	14
Cenk	.	∩	19	5	3	
Lefenye	.	∩	20	4	3	
Nagykanizsa	.	∩	19	5	2	13
Zalaegerszeg	.	∩	20	4	3	13
Farkasgyepű	.		19	8	4	
Keszthely	.	∩	19	6	5	14
Mencshely	.		18	6	4	14
Papa	.	∩	20	5	3	14
Sárrég	.	∩	21	6	4	
Tihany	.	∩	21	9	8	
Veszprém	.	∩	18	5	4	14
Zirc	.	∩	18	3	2	
Fonyód	.	∩	20	11	7	
Homokszt. györgy	–		—	—	—	—
Kaposvár	.	∩	19	5	4	13
Marcali	.	∩	21	9	7	
Siófok	.		20	8	6	14
Somogyszob	.	∩	19	6	5	
Tab	–		—	—	—	
Bábolna	.		21	7	3	
Esztergom	.		21	5	4	
Kisbér	.		22	4	3	
Komárom	.	∩	22	8	6	
Tatabánya	.		20	5	4	
Alcsútdoboz	–		—	—	—	
Dunaújváros	.		20	8	6	
Martonvásár	.		22	5	2	
Mór	.	∩	20	6	4	
Sárbogárd	.	∩	24	7	4	
Székesfehérvár	.	∩	20	7	6	
Iregszemcse	.	∩	19	8	1	13
Lengyel	.		20	7	4	
Paks	.	∩	20	5	3	14
Szekszárd	.		21	11	8	
Árpádtető	.		17	11	6	
Mohács	.		22	9	8	
Pécs	.		20	9	7	13
Siklós	.	∩	21	10	6	
Szigetvár	.	∩	21	7	7	
Budaörs	.	∩	21	4	2	
Bp. Lőrinc	.		19	9	4	14
Bp. Met. Int.	.		20	11	–	13
Bp. Szab. hegy	.		19	10	9	
Cegléd	.	∩	21	6	3	
Dobogókő	.		17	8	8	
Gödöllő	.		19	9	4	14
Királyrét	.	∩	20	3	2	
Monor	–		—	—	—	
Nagykáta	.	∩	24	10	9	
Szentendre	.		24	8	7	

1989. V. 24. 07 h-ig az utolsó 24 óra adatai						Előző nap napos órái
állomás	csapadék (mm)		max. hőmérséklet	min. hőmérséklet	rad. min.	
Vác	.	∩	22	6	4	
Vámosmikola	.	=	21	5	4	14
Baja	.		20	8	3	13
Bácsalmás	.		21	10	6	
Izsák	.		20	7	5	
Kalocsa	.	∩	20	8	3	14
Kecskemét	.	∩	19	7	4	13
Kiskunfélegyháza	.	∩	20	8	5	
Kiskunhalas	.	∩	20	8	8	
Kunszentmiklós	.	=	21	6	6	
Tiszakécske	.		21	6	6	
Balassagyarmat	.		21	5	3	
Romhány	.	∩	21	3	2	
Salgótarján	.	∩	21	3	—	
Eger	.		20	8	3	14
Galyatető	.		16	5	3	
Gyöngyös	.	∩	20	8	3	
Kékestető	.		11	5	4	14
Kompolt	.	∩	19	7	4	14
Lőrinci	.	∩	22	8	6	
Poroszló	.		21	8	5	
Jászapáti	.		21	8	6	
Jászberény	.		19	5	5	
Karcag	.	∩	23	9	8	
Szolnok	.		21	7	5	14
Tiszaroff	.		20	7	5	
Túrkeve	.		23	7	5	14
Kistelek	.	=	21	6	3	
Makó	.	∩	22	8	6	
Szeged	.	∩	21	5	4	
Szentes	.		21	7	3	
Borsodnádasd	.	∩	20	2	-2	
Füged	.		21	5	4	
Hidasnémeti	.	=	22	6	5	
Jósvafő	.	∩	18	6	2	14
Lillafüred	.	∩	17	3	2	
Miskolc	.		21	4	2	14
Putnok	.	=	21	5	3	
Sárospatak	.		20	8	5	12
Szendrőlád	.		22	4	4	
Tokaj	.		20	11	9	
Kisvárda	.	=	21	11	8	13
Mátészalka	.	∩	22	8	7	
Nyíregyháza	.		21	7	4	14
Nyírlugos	—		—	—	—	—
Pátyod	.	∩	20	5	4	
Tiszabecs	.	∩	20	7	7	
Vásárosnamény	.		22	6	6	
Záhony	.	∩	23	7	7	
Berettyóújfalu	.	∩	21	7	4	
Debrecen	.		20	8	5	14
Hajdúdorog	.		20	8	7	
Hortobágy	.		20	9	8	
Körösszakál	.	∩	20	6	5	
Polgár	.		21	7	6	
Békéscsaba	.	∩	21	7	3	14
Mezőhegyes	.	∩	19	8	6	—
Orosháza	.	∩	22	7	4	
Szarvas	.		20	8	4	14
Szeghalom	.		21	6	5	

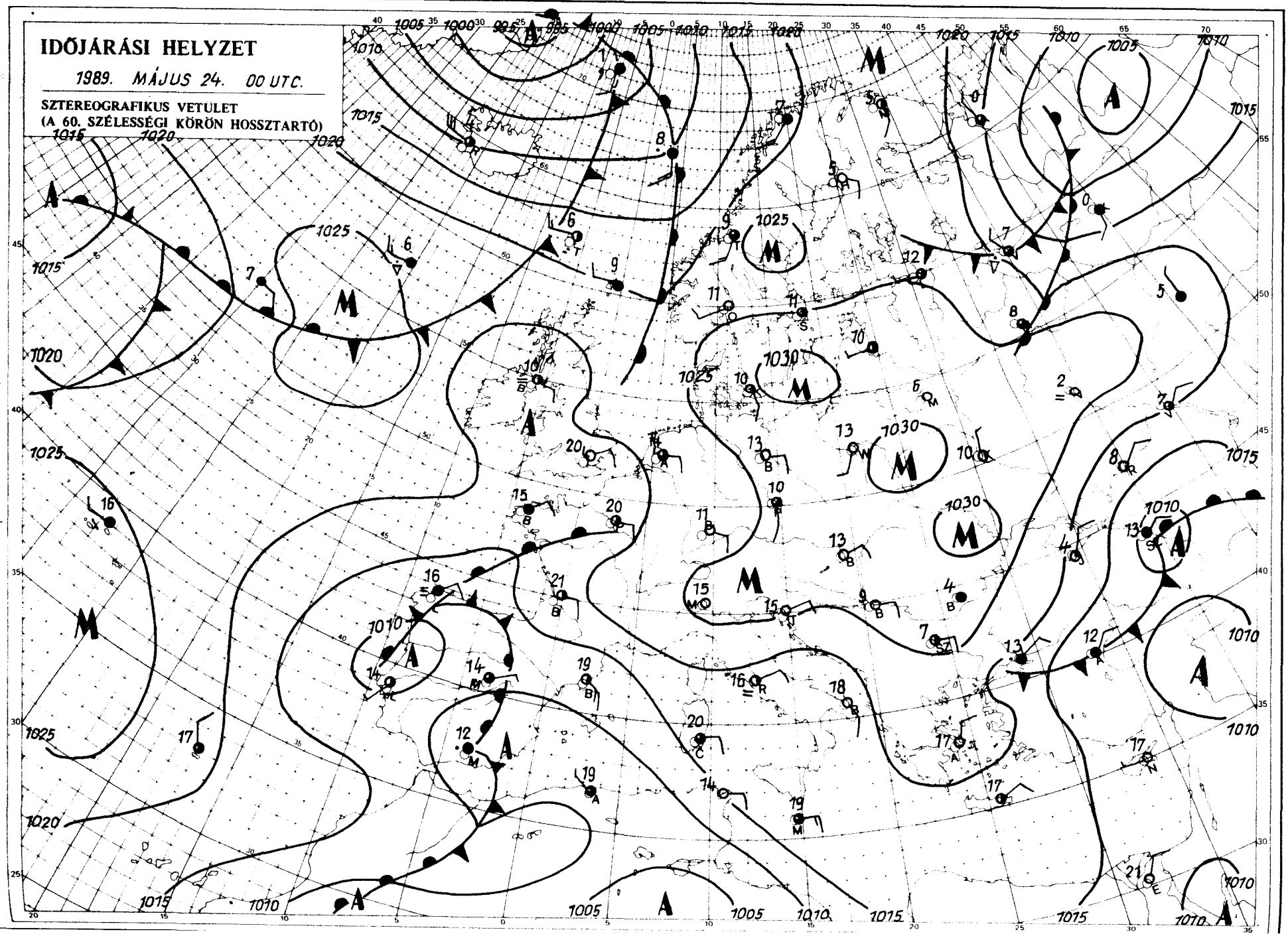

KIADJA: ORSZÁGOS METEOROLÓGIAI SZOLGÁLAT
Kiadásért felel: Baráth József, az Országos Meteorológiai Szolgálat elnöke – Készült az Országos Meteorológiai Szolgálat Nyomdájában, Budapest – Felelős vezető: Máthé Gyuláné – Munkaszám: 15.279 Szerkesztésért felel: Kapovits Albert, a Központi Előrejelző Intézet igazgatója

Készíti: a KEI Rövidtávú Előrejelző Osztálya – Szakmai felelős: Németh Lajos osztályvezető – Megjelenik naponként
Megrendelhető: 1024 Budapest, II., Kitaibel Pál utca 1. – Pénzügyi Osztály – Telefon: 353-500
Jelmagyarázat a havi melléklethen

IDŐJÁRÁSI NAPIJELENTÉS

ЕЖЕДНЕВНЫЙ МЕТЕОРОЛОГИЧЕСКИЙ БЮЛЛЕТЕНЬ • DAILY WEATHER REPORT
BULLETIN QUOTIDIEN DE TEMPS • TÄGLICHER WETTERBERICHT

102. évfolyam 145. szám + Budapest + 1989. május 25. csütörtök

Az időjárási helyzet és a várható időjárás:

A Földközi-tenger partvidékétől Európa belsején át egészen a Szovjetunió északi vidékéig magas légnyomású öv húzódik. Hatására a hajnali, reggeli pára megszűnését túlnyomóan napos, száraz idő követi. Különösen a kontinens déli részén nyárias meleg van, a hőmérséklet csúcsértéke sokfelé eléri a 25 fokot. Norvég-tenger feletti középponttal ciklon örvénylik. Az óceáni páradús léghullámok útját a Brit-szigeteken, de főként a Skandinév-félszigeten gyakori felhősödés és esők, záporok jelzik. Valószínű, hogy az elkövetkező időszakban a Kárpát-medencében erősödik a nappali felmelegedés, ugyanakkor kissé változékonyra fordul az időjárás.

Magyarországon szerdán túlnyomóan napos, száraz idő volt. Általában 11 - 14 órán keresztül sütött a Nap. Mérsékelt maradt a légmozgás. Szerdán a hőmérséklet csúcsértéke jobbára 20 - 25 fok között alakult. Csütörtök hajnalra pedig – szeszélyes területi eloszlásban – többnyire 6 - 11 fokig hűlt le a levegő. Ma délelőtt a keleti megyékben időnként erősen megnövekedett a felhőzet. Másutt folytatódott a túlnyomóan derült idő. A hőmérséklet 11 órakor az országban 16 és 21 fok között alakult.

A Balaton vizének hőmérséklete Siófoknál 11 órakor 17 fok volt.

Ma 12 órakor Budapesten a hőmérséklet 20 fok, a tengerszintre átszámított légnyomás 1027 hPa, alig változik.

Várható időjárás péntek estig:

Péntek estig az országban túlnyomóan napos idő lesz. Időnként azonban erősen megnövekszik a felhőzet. Főként éjszaka és holnap napközben és elsősorban a déli és a keleti megyékben szórványosan zápor, zivatar várható. Többnyire gyenge változó irányú, időnként azonban élénk keleti, délkeleti szél valószínű.
Várható legalacsonyabb éjszakai hőmérséklet 7 - 12,
legmagasabb nappali hőmérséklet pénteken 20 - 25 fok között alakul.

Bozóki István s. k.

Távolabbi kilátások szombattól – keddig:

Változékony idő lesz. Gyakran erősen megnövekszik a felhőzet, zápor, zivatar többfelé valószínű. Néhány órás napsütés mindenütt várható.
A legalacsonyabb hajnali hőmérséklet eleinte 8 - 13, majd 10 - 15 fok között, a legmagasabb nappali hőmérséklet általában 22 - 27 fok között alakul.
Jelentős mennyiségű (legalább napi 5 mm) csapadék az ország területének 60 százalékán várható.

Középtávú Előrejelző Csoport

A hőmérséklet napi középértéke és eltérése a sokévi átlagtól (Budapest belterületén):

1989. május 24.	16,6°C	-0,7°C

1871 óta ezen a napon Budapesten előfordult

legmagasabb hőmérséklet:	31,7°C (1950)
legalacsonyabb hőmérséklet:	4,5°C (1955)

LEGMAGASABB HŐMÉRSÉKLET

19 89. V. 24.

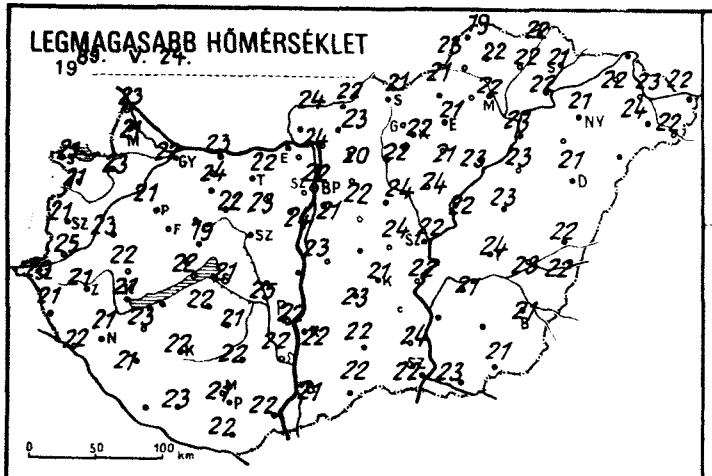

LEGALACSONYABB HŐMÉRSÉKLET

19 89. V. 25.

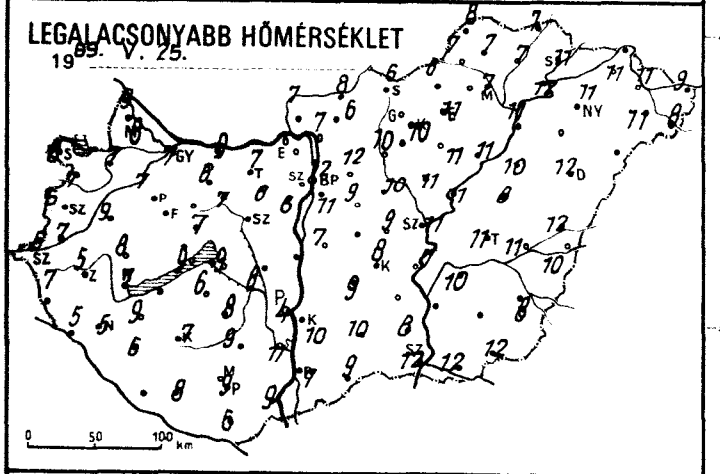

RADIÁCIÓS MINIMUM

19 89. V. 25.

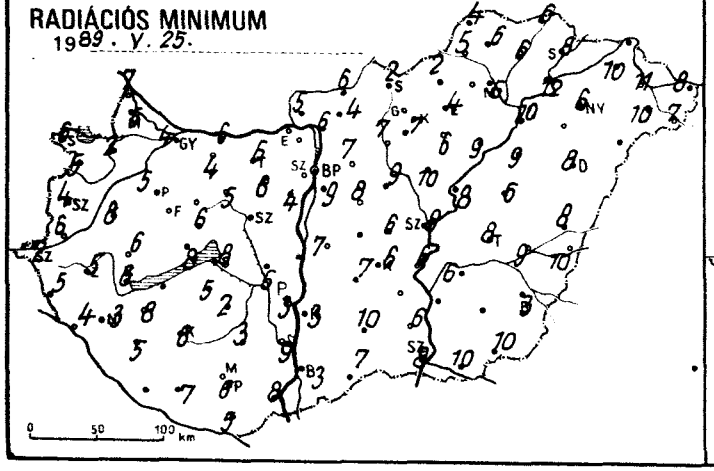

24 órás CSAPADÉKELOSZLÁS

19 89. V. 24. 7 h -tól V. 25. 7 h -ig.

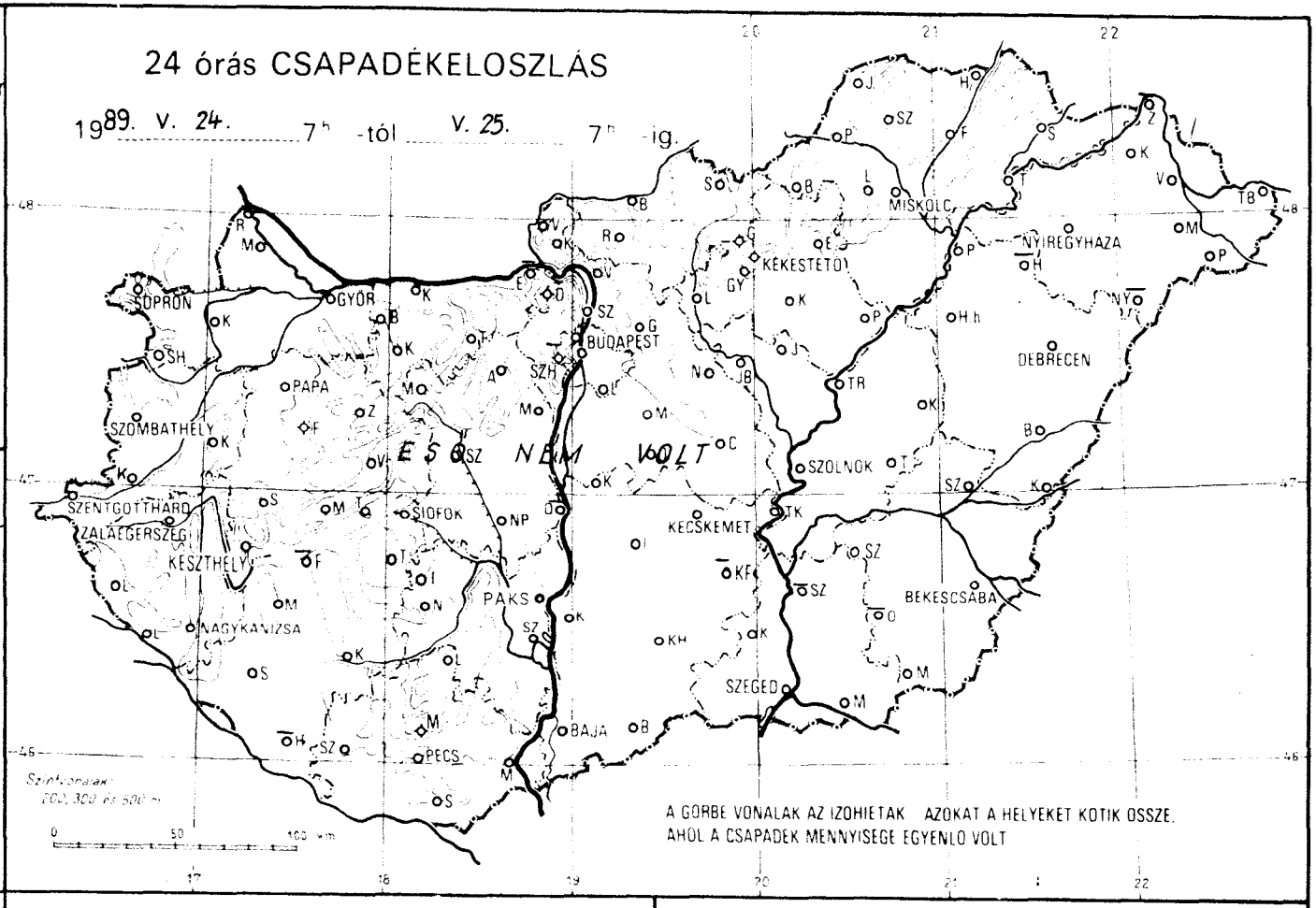

NAPFÉNYTARTAM

19 89. V. 24.

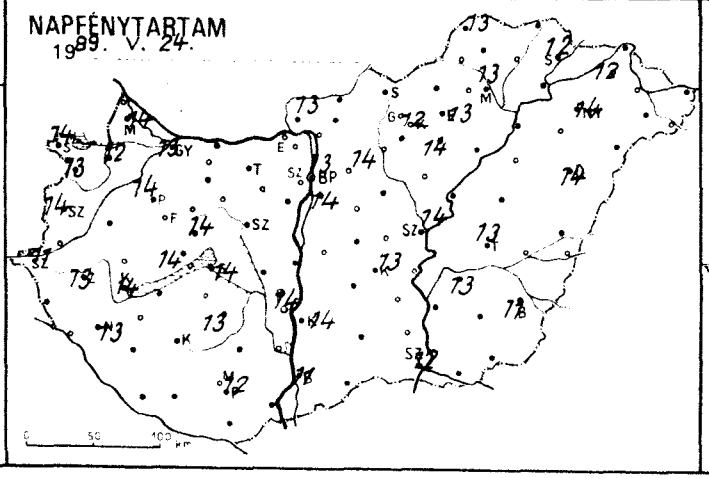

19

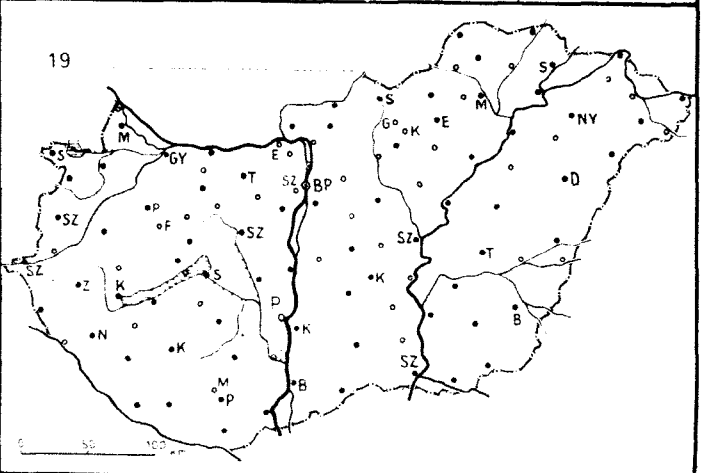

1989.V.25. 07 h-ig az utolsó 24 óra adatai						Előző nap napos órái
állomás	csapadék (mm)		max. hőmérséklet	min. hőmérséklet	rad. min.	
Győr	.	⊥	22	7	4	13
Kapuvár	.	⊥	23	7	2	12
Mosonmagyaróvár	.	⊥	21	8	5	14
Rajka	.	⊥	23	9	7	
Sopron	.	⊥	21	8	6	14
Sopronhorpács	.	⊥	21	7	5	13
Káld	.	⊥	23	9	8	
Körmend	.	⊥	25	7	6	
Szentgotthárd	.	⊥	20	6	2	11
Szombathely	.	⊥	21	6	4	14
Lenti	.	⊥	21	7	5	
Letenye	.	⊥	22	5	4	
Nagykanizsa	.	⊥	21	5	3	13
Zalaegerszeg	.	⊥	21	5	5	13
Farkasgyepű	.	⊥	22	8	5	
Keszthely	.	⊥	21	7	6	14
Mencshely	.	⊥	20	7	5	14
Pápa	.	⊥	21	7	5	14
Sümeg	.		22	8	6	
Tihany	.	⊥	22	9	8	
Veszprém	.		29	7	6	14
Zirc	.	⊥	20	4	3	
Fonyód	—		—	—	—	
Homokszt. györgy	—		—	—	—	
Kaposvár	.	⊥	22	7	6	14
Marcali	.	⊥	23	9	8	
Siófok	.	⊥	21	9	8	14
Somogyszob	.	⊥	21	6	5	
Tab	.	=	22	6	5	
Bábolna	.	⊥	23	7	1	
Esztergom	—		—	—	—	
Kisbér	.	⊥	24	6	4	
Komárom	.	⊥	23	9	6	
Tatabánya	.		22	7	6	
Alcsútdoboz	.	⊥	23	6	6	
Dunaújváros	—		—	—	—	
Martonvásár	.		24	6	4	
Mór	.	⊥	22	7	5	
Sárbogárd	.	⊥	25	8	6	
Székesfehérvár	—		—	—	—	
Iregszemcse	.	⊥	21	8	2	13
Lengyel	.		22	9	3	
Paks	.	⊥	22	4	3	14
Szekszárd	.	=	22	11	9	
Árpádtető	.		19	11	7	
Mohács	.		22	9	8	
Pécs	.	⊥	21	9	6	12
Siklós	.	⊥	22	6	5	
Szigetvár	.	⊥	23	8	7	
Budaörs	.	⊥	22	8	4	
Bp. Lőrinc	.		21	11	9	14
Bp. Met. Int.	.		22	12	—	13
Bp. Szab. hegy	—		—	—	—	
Cegléd	.	⊥	24	9	6	
Dobogókő	.		19	10	8	
Gödöllő	.		20	12	7	14
Királyrét	.	⊥	21	4	4	
Monor	.	=	22	9	8	
Nagykáta	.		24	10	9	
Szentendre	.		25	10	9	

1989.V.25. 07 h-ig az utolsó 24 óra adatai						Előző nap napos órái
állomás	csapadék (mm)		max. hőmérséklet	min. hőmérséklet	rad. min.	
Vác	.	⊥	24	7	6	
Vámosmikola	.	=	24	7	5	13
Baja	.	⊥	21	7	3	11
Bácsalmás	.		22	9	7	
Izsák	.		23	9	7	
Kalocsa	.	⊥	22	10	3	14
Kecskemét	.	⊥	21	8	6	13
Kiskunfélegyháza	—		—	—	—	
Kiskunhalas	.	⊥	22	10	10	
Kunszentmiklós	.	=	23	7	7	
Tiszakécske	.	⊥	22	7	6	
Balassagyarmat	.	⊥	22	8	6	
Romhány	.	⊥	23	6	4	
Salgótarján	.	⊥	21	6	2	
Eger	.		21	11	4	13
Galyatető	.		17	9	6	
Gyöngyös	.	⊥	22	10	7	
Kékestető	.		13	8	7	12
Kompolt	.	⊥	21	11	6	14
Lőrinci	.	⊥	22	10	7	
Poroszló	.		23	11	9	
Jászapáti	.	⊥	24	11	10	
Jászberény	.		21	10	8	
Karcag	.	=	23	8	6	
Szolnok	.	⊥	22	11	8	14
Tiszaroff	.	⊥ =	22	11	8	
Túrkeve	.		24	11	8	13
Kistelek	.	=	24	8	6	
Makó	.		23	12	10	
Szeged	.	⊥	22	12	8	12
Szentes	—		—	—	—	
Borsodnádasd	.	⊥	21	6	2	
Füged	.		22	7	6	
Hidasnémeti	.	=	22	7	6	
Jósvafő	.	⊥	19	8	4	13
Lillafüred	.	⊥	19	7	6	
Miskolc	.	=	22	7	6	13
Putnok	.	=	23	7	5	
Sárospatak	.		21	11	8	12
Szendrőlád	.	⊥	22	7	6	
Tokaj	.		22	12	12	
Kisvárda	.	=	22	11	10	12
Mátészalka	.	⊥	24	11	10	
Nyíregyháza	.		21	11	6	14
Nyírlugos	—		—	—	—	
Pátyod	.	⊥	22	8	7	
Tiszabecs	.	⊥	22	9	8	
Vásárosnamény	.		23	11	11	
Záhony	—		—	—	—	
Berettyóújfalu	.		22	12	8	
Debrecen	.	⊥	21	12	8	14
Hajdúdorog	—		—	—	—	
Hortobágy	.		23	10	9	
Körösszakál	.	⊥	22	10	10	
Polgár	.	=	23	11	10	
Békéscsaba	.	⊥	21	8	3	11
Mezőhegyes	.	⊥	21	12	10	—
Orosháza	—		—	—	—	
Szarvas	.		21	10	6	13
Szeghalom	.	=	23	11	9	

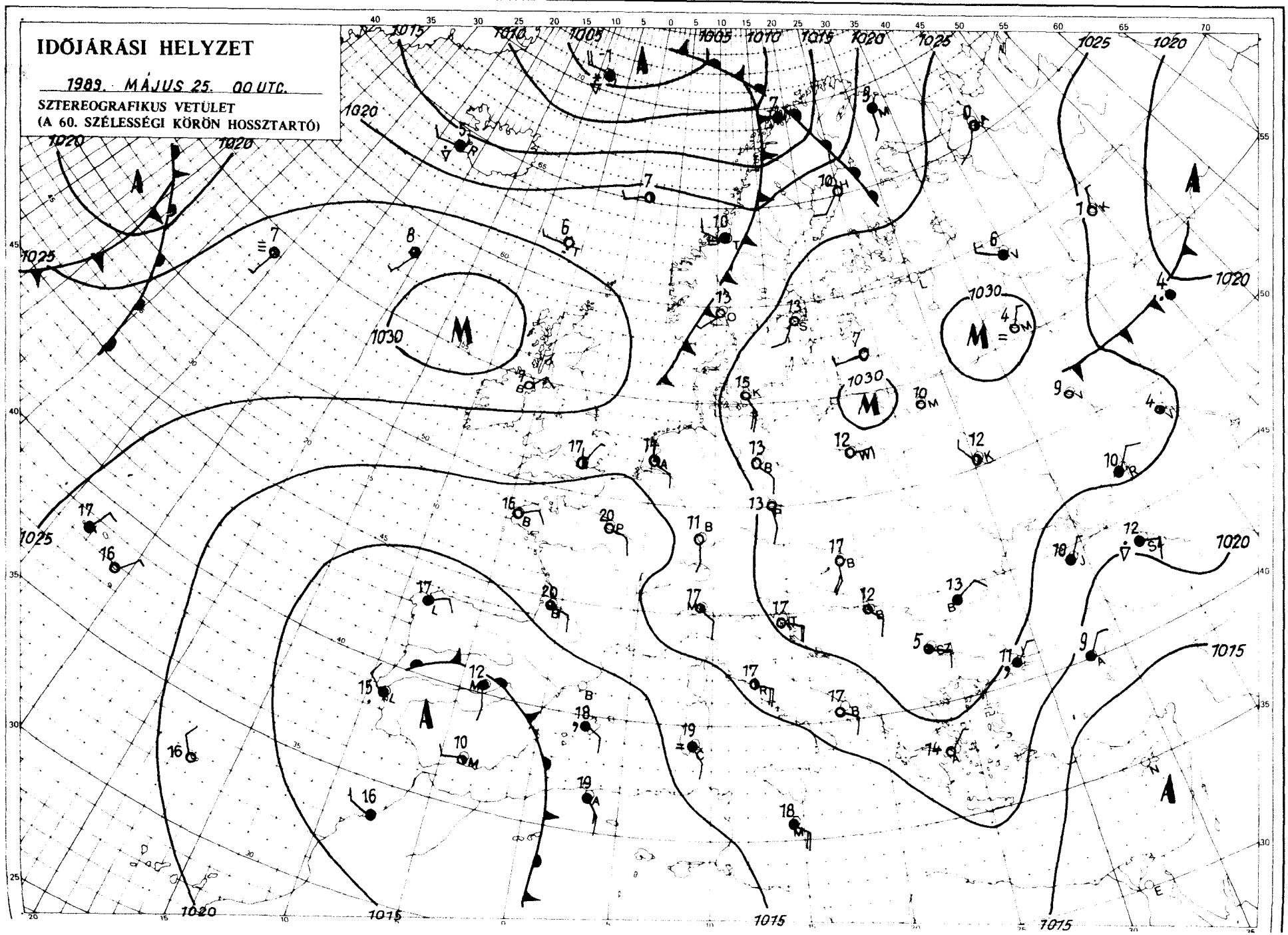

KIADJA: ORSZÁGOS METEOROLÓGIAI SZOLGÁLAT
Kiadásért felel: Baráth József, az Országos Meteorológiai Szolgálat elnöke – Készült az Országos Meteorológiai Szolgálat Nyomdájában, Budapest – Felelős vezető: Mátthé Gyuláné – Munkaszám: 89.275
a Központi Előrejelző Intézet igazgatója
Szerkesztésért felel: Kapovits Albert.

Készíti: a KEI Rövidtávú Előrejelző Osztálya – Szakmai felelős: Németh Lajos osztályvezető – Megjelenik naponként
Megrendelhető: 1024 Budapest, II., Kitaibel Pál utca 1. – Pénzügyi Osztály – Telefon: 353-500
Jelmagyarázat a havi mellékletben

IDŐJÁRÁSI NAPIJELENTÉS

ЕЖЕДНЕВНЫЙ МЕТЕОРОЛОГИЧЕСКИЙ БЮЛЛЕТЕНЬ • DAILY WEATHER REPORT
BULLETIN QUOTIDIEN DE TEMPS • TÄGLICHER WETTERBERICHT

102. évfolyam 146. szám + Budapest + 1989. május 26. péntek

Az időjárási helyzet és a várható időjárás:

A Kelet-Európai-síkság felett nagy kiterjedésű anticiklon helyezkedik el. Ennek az anticiklonnak a déli peremén, a Fekete-tenger medencéjében változékony az idő, esők, záporok fordulnak elő. A Földközi-tenger felől meleg levegő áramlik a Skandináv-félsziget fölé, ezért Észak-Európában az ilyenkor megszokottnál jó néhány fokkal magasabb a hőmérséklet. A Kárpát-medencét továbbra is elkerülik a jelentős időjárásváltozást okozó légköri frontok, így elsősorban a helyi hatások fogják meghatározni országunk időjárását.

Magyarországon csütörtökön túlnyomóan napos idő volt, főként a délutáni óráktól növekedett meg a gomolyfelhőzet, de számottevő csapadék sehol sem hullott. A hőmérséklet csúcsértéke általában 19 és 26 fok között alakult. Ma reggelre 7 és 15 fok közé csökkent a hőmérséklet. Ma délelőtt változóan felhős, a középső országrészben túlnyomóan napos idő volt. 11 órakor 15 és 20 fok közötti hőmérsékleteket mértek.

A Balaton vizének hőmérséklete Siófoknál 11 órakor 17 fok volt.

Ma 12 órakor Budapesten a hőmérséklet 20 fok, a tengerszintre átszámított légnyomás 1025 hPa, alig változik.

Várható időjárás szombat estig:

Az időnként erősen megnövekedett gomolyfelhőzetből ma inkább csak keleten, holnap szórványosan várható zápor.
Szombat délután egy-egy zivatar is kialakulhat.
Mérsékelt keleti, délkeleti szélre lehet számítani, a szél a zivataros területeken átmenetileg megerősödik.
Várható legalacsonyabb éjszakai hőmérséklet 10, 15,
legmagasabb nappali hőmérséklet szombaton 20 - 25 fok között alakul.

Wantuch Ferenc s. k.

A hőmérséklet napi középértéke és eltérése a sokévi átlagtól (Budapest belterületén):

1989. május 25.	16,7°C	-0,8°C

1871 óta ezen a napon Budapesten előfordult

legmagasabb hőmérséklet:	31,4°C (1953)
legalacsonyabb hőmérséklet:	7,2°C (1944)

LEGMAGASABB HŐMÉRSÉKLET

1989. V. 25.

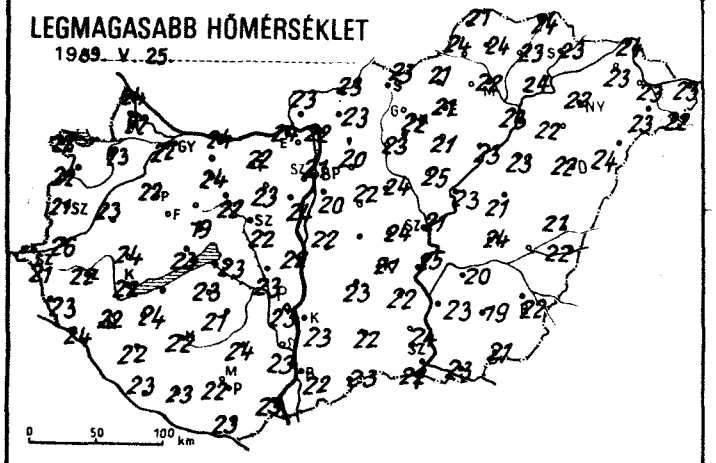

LEGALACSONYABB HŐMÉRSÉKLET

1989. V. 26.

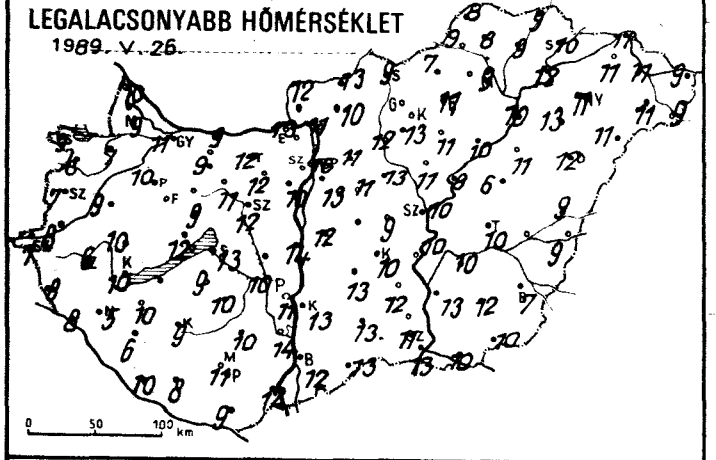

RADIÁCIÓS MINIMUM

1989. V. 26.

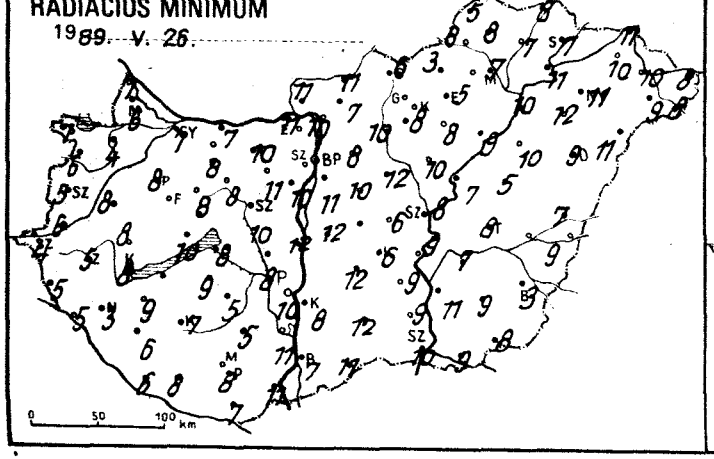

24 órás CSAPADÉKELOSZLÁS

1989. V. 25. 7h -tól V. 26. 7h -ig.

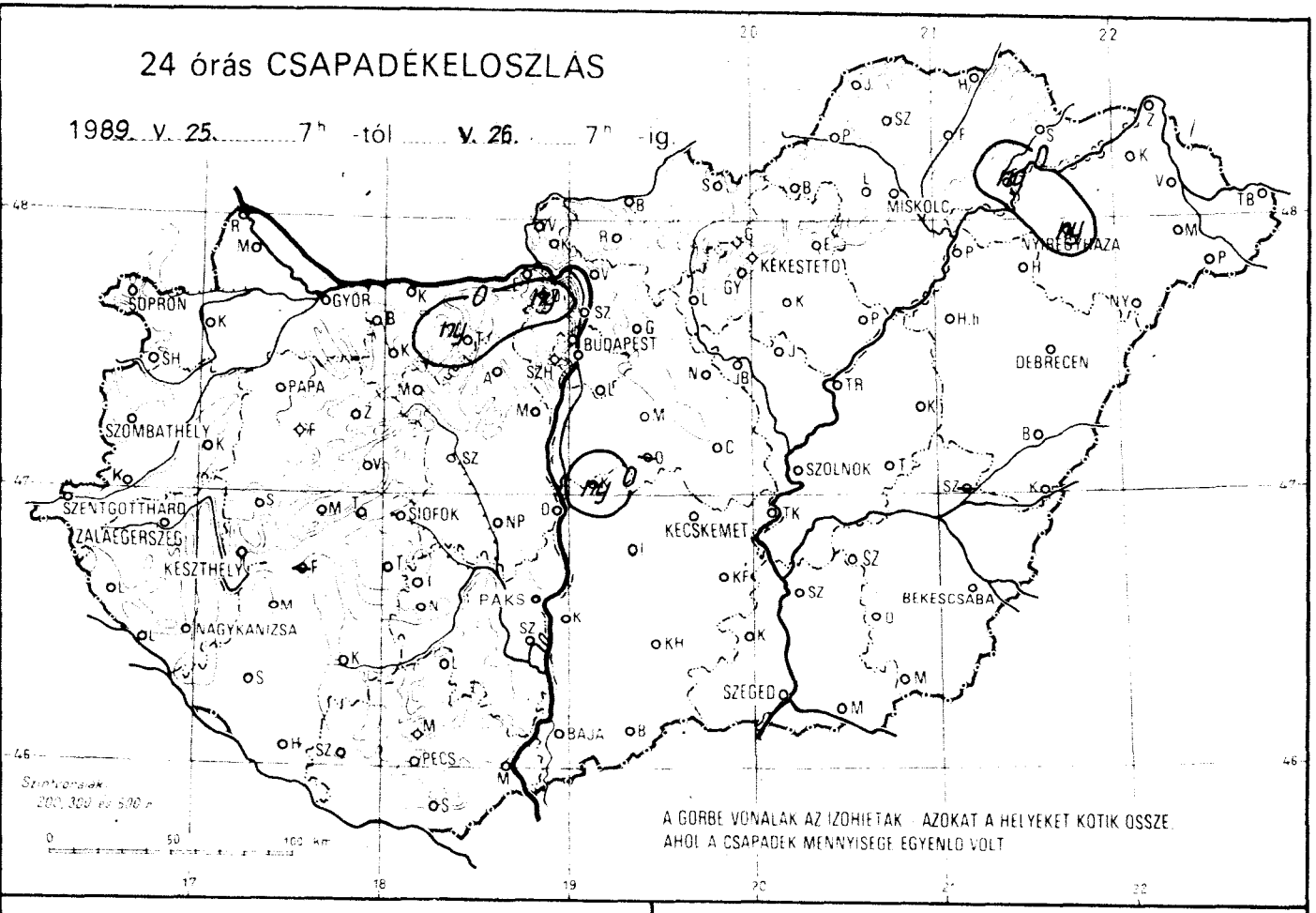

A GÖRBE VONALAK AZ IZOHIETÁK - AZOKAT A HELYEKET KÖTIK ÖSSZE, AHOL A CSAPADÉK MENNYISÉGE EGYENLŐ VOLT

NAPFÉNYTARTAM

1989. V. 25.

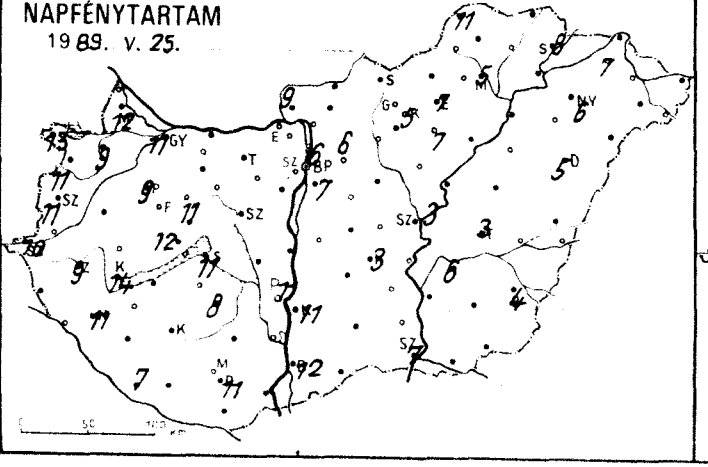

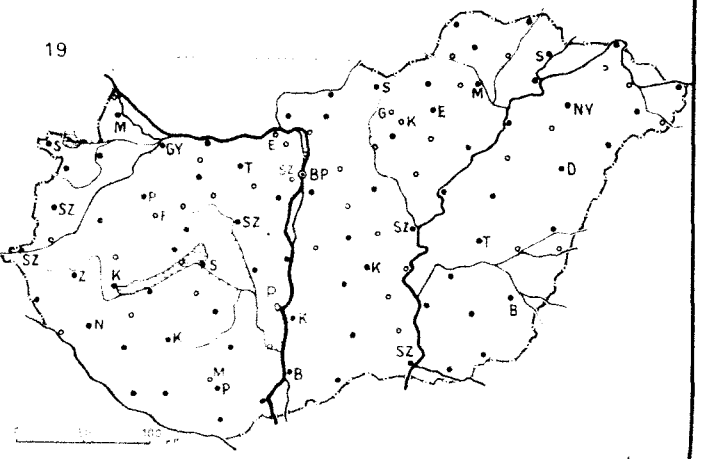

1989.V.26. 07 h-ig az utolsó 24 óra adatai						Előző nap napos órái
állomás	csapadék (mm)		max. hőmérséklet	min. hőmérséklet	rad. min.	
Győr	.	⌂	22	11	7	11
Kapuvár	.	⌂	23	7	4	9
Mosonmagyaróvár	.	⌂	22	9	6	12
Rajka	.	⌂	24	10	7	
Sopron	.	⌂	22	9	7	13
Sopronhorpács	.	⌂	22	8	6	11
Káld	.	⌂	23	9	8	
Körmend	.		26	8	6	
Szentgotthárd	.	⌂	21	7	4	10
Szombathely	.	⌂	21	7	5	11
Lenti	.	⌂	23	8	5	
Letenye	.	⌂	24	8	5	
Nagykanizsa	.	⌂	22	5	3	11
Zalaegerszeg	.	⌂	22	6	5	9
Farkasgyepű	.		22	8	6	
Keszthely	.	⌂	22	10	8	14
Mencshely	.	=	21	10	8	12
Pápa	.	⌂	22	10	8	9
Sümeg	.		24	10	8	
Tihany	.	⌂	23	12	10	
Veszprém	.		19	9	8	11
Zirc	.	⌂	21	8	6	
Fonyód	—		—	—	—	
Homokszt. györgy	.	⌂	23	10	6	7
Kaposvár	.	⌂	22	9	7	11
Marcali	.	⌂	24	10	9	
Siófok	.	⌂	23	13	8	11
Somogyszob	.	⌂	22	6	6	
Tab	.	=	23	9	9	
Bábolna	.		22	7	7	
Esztergom	.		24	13	11	
Kisbér	.		24	9	8	
Komárom	.		24	9	7	
Tatabánya	ny		22	12	10	
Alcsútdoboz	.	⌂	23	12	11	
Dunaújváros	.		22	14	12	
Martonvásár	.	⌂	24	10	10	
Mór	.	⌂	22	11	8	
Sárbogárd	.		23	10	8	
Székesfehérvár	.	⌂	22	12	10	
Iregszemcse	.	⌂	21	10	5	8
Lengyel	.		24	10	5	
Paks	.		23	11	10	11
Szekszárd	.	=	23	14	11	
Árpádtető	.		19	12	8	
Mohács	.		23	12	11	
Pécs	.	⌂	22	11	8	11
Siklós	.	⌂	23	9	7	
Szigetvár	.	⌂	23	8	8	
Budaörs	.	⌂	22	12	10	
Bp. Lőrinc	.		20	13	11	7
Bp. Met. Int.	.		21	15	—	6
Bp. Szab. hegy	.		20	11	10	
Cegléd	.	⌂	24	9	6	
Dobogókő	ny	⌂	18	10	9	
Gödöllő	.		20	11	8	6
Királyrét	.	⌂	22	10	9	
Monor	.	=	22	11	10	
Nagykáta	.		24	13	12	
Szentendre	.		23	14	12	

1989.V.26. 07 h-ig az utolsó 24 óra adatai						Előző nap napos órái
állomás	csapadék (mm)		max. hőmérséklet	min. hőmérséklet	rad. min.	
Vác	.	⌂	22	11	10	
Vámosmikola	.		23	12	11	9
Baja	.		22	12	7	12
Bácsalmás	.		23	13	11	
Izsák	.		23	13	12	
Kalocsa	.		23	13	8	11
Kecskemét	.	⌂	21	10	6	3
Kiskunfélegyháza	.		22	12	9	
Kiskunhalas	.	⌂	22	13	12	
Kunszentmiklós	ny	▽ =	22	12	12	
Tiszakécske	.		25	10	9	
Balassagyarmat	.	⌂	23	13	11	
Romhány	.	⌂	23	10	7	
Salgótarján	.		23	9	6	
Eger	.		21	11	5	7
Galyatető	.		19	8	6	
Gyöngyös	.		22	13	8	
Kékestető	.		13	7	6	5
Kompolt	.	⌂	21	11	8	7
Lőrinci	.		23	12	10	
Poroszló	.		23	10	9	
Jászapáti	.		25	11	10	
Jászberény	.		23	11	9	
Karcag	.	⌂	21	6	5	
Szolnok	.	⌂	21	10	8	3
Tiszaroff	.	⌂	23	8	7	
Túrkeve	.	⌂	24	10	8	3
Kistelek	.	=	24	11	9	
Makó	.		23	10	9	
Szeged	.		22	13	10	7
Szentes	.		23	13	11	
Borsodnádasd	.	⌂	21	7	3	
Füged	.		23	9	7	
Hidasnémeti	.	=	24	9	8	
Jósvafő	.	⌂	21	8	5	11
Lillafüred	.	⌂	21	7	6	
Miskolc	.	=	22	9	7	5
Putnok	.	=	24	9	8	
Sárospatak	.		23	10	7	8
Szendrőlád	.	⌂	24	8	8	
Tokaj	ny		24	12	11	
Kisvárda	.	=	23	11	10	7
Mátészalka	.	⌂	23	11	9	
Nyíregyháza	ny	▽ ⌂	22	11	11	6
Nyírlugos	.	⌂	24	11	11	
Pátyod	.	⌂	22	9	8	
Tiszabecs	.	⌂	23	9	8	
Vásárosnamény	.	⌂	23	11	10	
Záhony	.	⌂	24	11	11	
Berettyóújfalu	.		21	9	7	
Debrecen	.	⌂	22	12	9	5
Hajdúdorog	.		22	13	12	
Hortobágy	.		23	11	10	
Körösszakál	.	⌂	22	9	9	
Polgár	.	⌂	23	10	10	
Békéscsaba	.	⌂	22	7	3	4
Mezőhegyes	.	⌂	21	10	8	—
Orosháza	.	⌂	19	12	9	
Szarvas	.	⌂	20	10	7	6
Szeghalom	—		—	—	—	

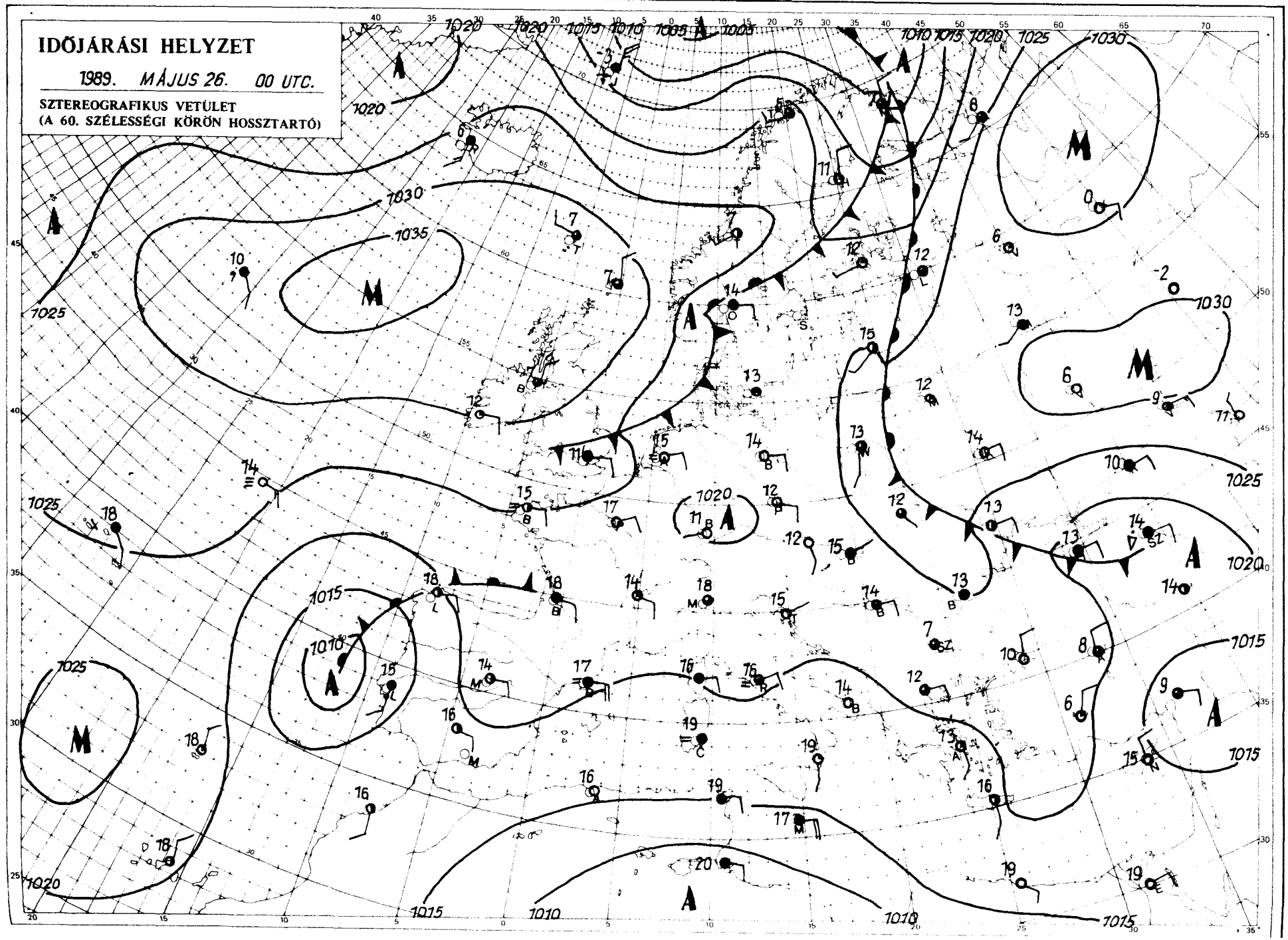

KIADJA: ORSZÁGOS METEOROLÓGIAI SZOLGÁLAT
Kiadásért felel: Barát József, az Országos Meteorológiai Szolgálat elnöke – Készült: az Országos Meteorológiai Szolgálat Nyomdájában, Budapest – Felelős vezető: Máthé Gyuláné – Munkaszám: 15.285 – Szerkesztésért felel: Kapovits Albert, a Központi Előrejelző Intézet igazgatója

Készíti: a KEI Rövidtávú Előrejelző Osztályva – Szakmai felelős: Németh Lajos osztályvezető – Megjelenik naponként
Megrendelhető: 1024 Budapest, II., Kitaibel Pál utca 1. – Pénzügyi Osztály – Telefon: 353-500
Jelmagyarázat a havi mellékletben

IDŐJÁRÁSI NAPIJELENTÉS

ЕЖЕДНЕВНЫЙ МЕТЕОРОЛОГИЧЕСКИЙ БЮЛЛЕТЕНЬ • DAILY WEATHER REPORT
BULLETIN QUOTIDIEN DE TEMPS • TÄGLICHER WETTERBERICHT

102. évfolyam 147. szám + Budapest + 1989. május 27. szombat

Az időjárási helyzet és a várható időjárás:

A Brit-szigetek és a Kelet-Európai-síkság térségében magas nyomású öv húzódik. Hatására ezeken a területeken napos, száraz az idő. Ugyanakkor Délnyugat- és Észak-Európa fölött ciklonok okoznak változékony, gyakran csapadékos időt. A Skandináv-félsziget északi része fölött található annak a ciklonnak a középpontja, melynek hosszan elnyúló frontrendszere ma reggel a Helsinki - Stockholm - Berlin - Genf - Bordeaux vonalban húzódott. A frontrendszer csak lassanként halad kelet felé. Várható azonban, hogy vasárnap napközben a hidegfront eléri hazánkat, és záporokat, zivatarokat okoz.

Magyarországon pénteken többnyire kevés volt a felhő, elszórtan záporeső is esett. Záhony térségéből zivatart jelentettek, és itt 10 mm eső esett, másutt azonban csak jelentéktelen eső hullott. A hőmérséklet csúcsértéke pénteken 20 és 25 fok között alakult. Ma reggelre 7 és 14 fokig hűlt le a levegő. Szombaton délelőtt északon és keleten felhős volt az ég, a Mátra térségében zivatar is kialakult. Másutt többnyire napos idő volt, 11 órakor 18 és 22 fok között alakult a hőmérséklet.

A Balaton vizének hőmérséklete Siófoknál 11 órakor 17 fok volt.

Ma 12 órakor Budapesten a hőmérséklet 21 fok, a tengerszintre átszámított légnyomás 1022 hPa, alig változik.

Várható időjárás vasárnap estig:

Főként délutánonként növekszik meg gyakran a gomolyfelhőzet, záporok, zivatarok várhatók.
Több-kevesebb napsütés mindenütt valószínű.
A többnyire mérsékelt keleti, délkeleti szél a zivatarok idején átmenetileg megerősödik.
Várható legalacsonyabb hajnali hőmérséklet 9, 14 fok között,
legmagasabb nappali hőmérséklet vasárnap 21 és 26 fok között alakul.

Pálóczi Györgyi s. k.

A hőmérséklet napi középértéke és eltérése a sokévi átlagtól (Budapest belterületén):

1989. május 26.	18,4°C	+0,4°C

1871 óta ezen a napon Budapesten előfordult

legmagasabb hőmérséklet:	32,4°C (1950)
legalacsonyabb hőmérséklet:	5,7°C (1927)

LEGMAGASABB HŐMÉRSÉKLET

19 89. V. 26.

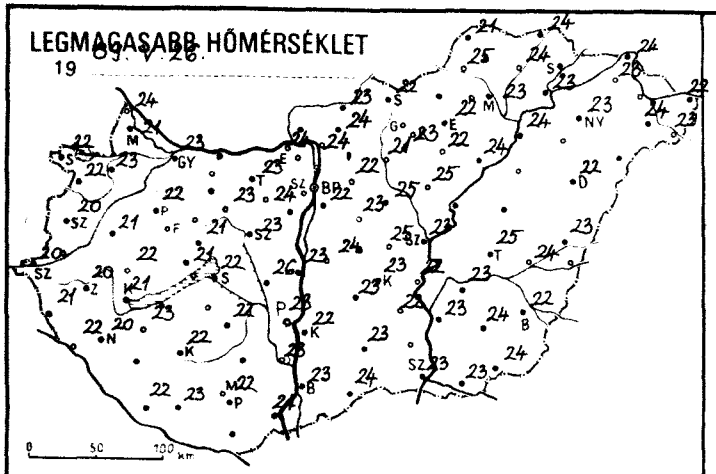

LEGALACSONYABB HŐMÉRSÉKLET

19 89. V. 27.

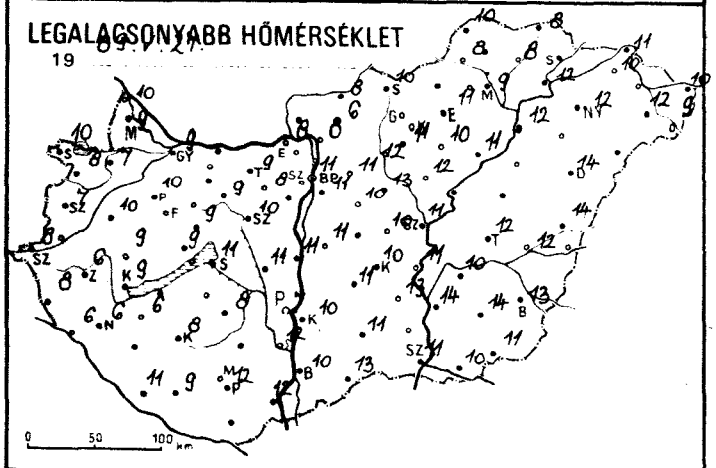

24 órás CSAPADÉKELOSZLÁS

19 89. V. 26. 7h -tól V. 27. 7h -ig.

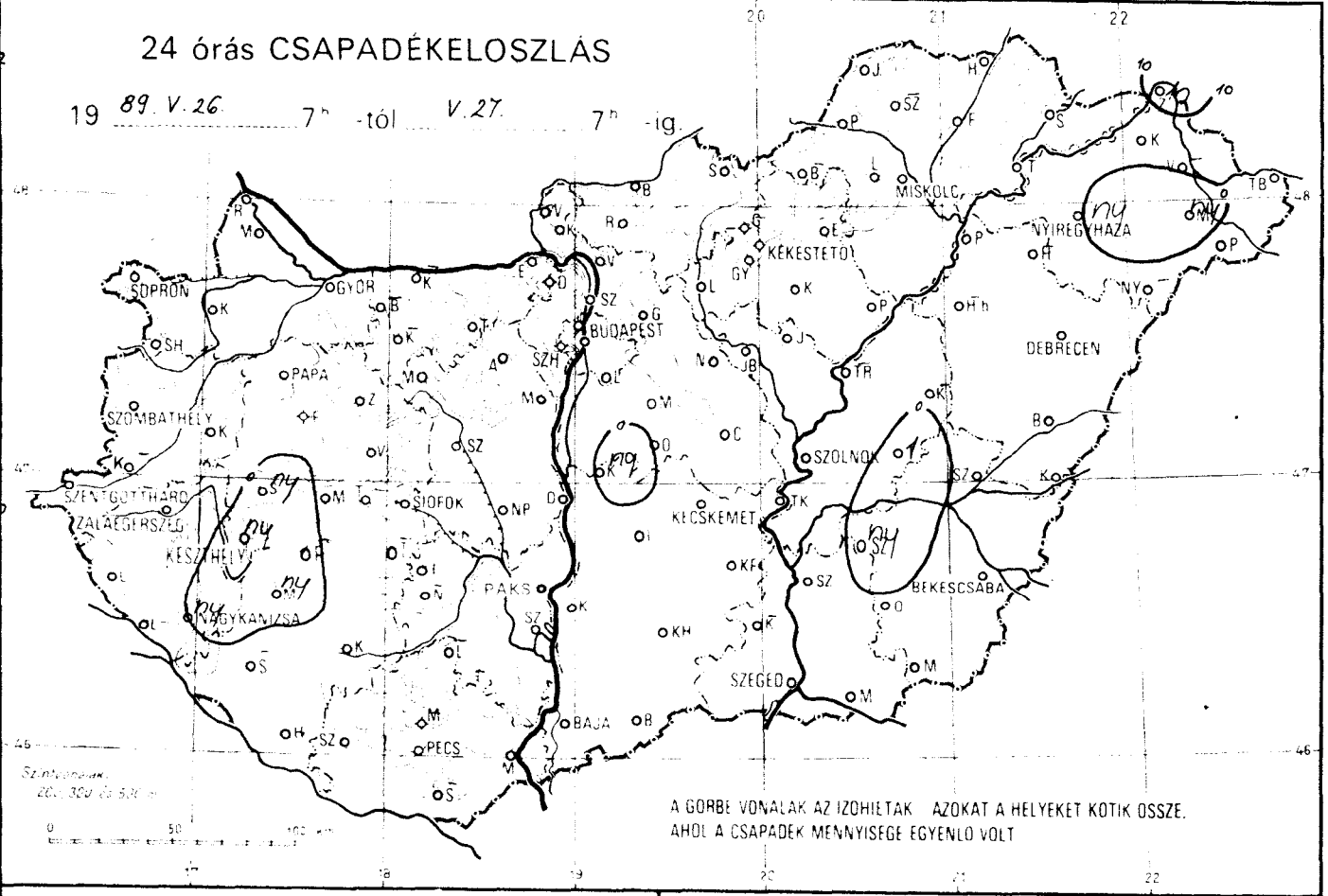

A GÖRBE VONALAK AZ IZOHIETAK AZOKAT A HELYEKET KÖTIK ÖSSZE.
AHOL A CSAPADÉK MENNYISÉGE EGYENLŐ VOLT

RADIÁCIÓS MINIMUM

19 89. V. 27.

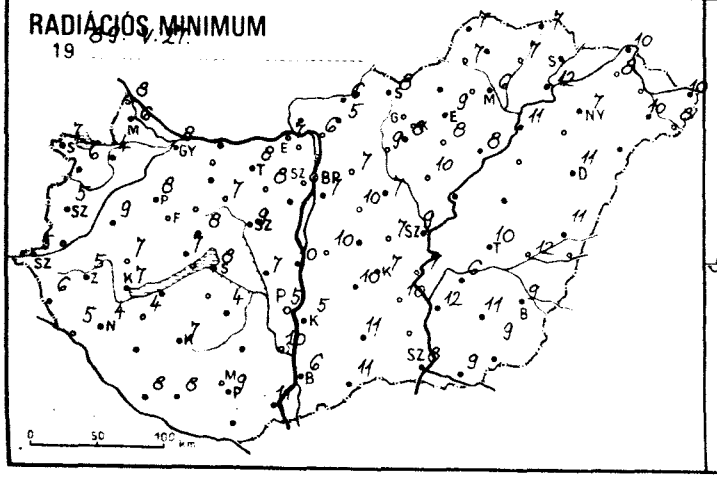

NAPFÉNYTARTAM

19 89. V. 26

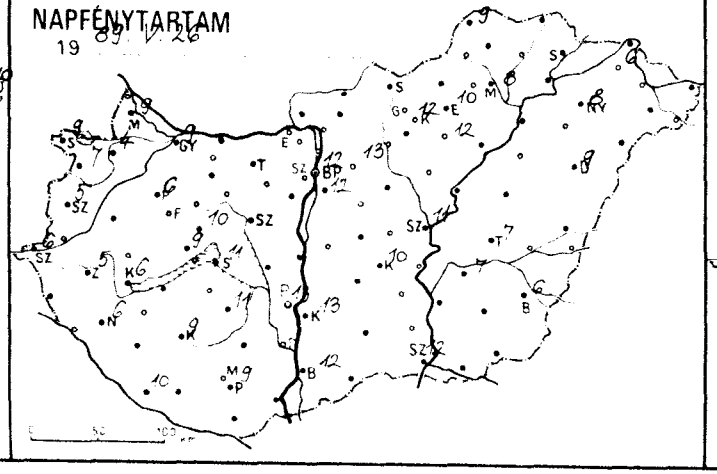

19

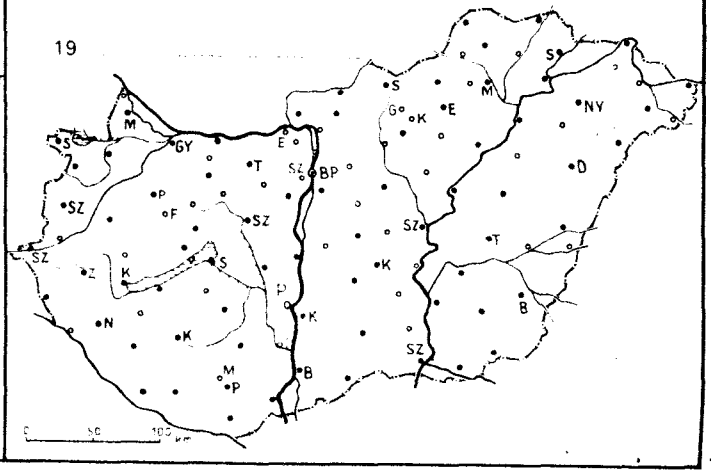

1989.V.27. 07 h-ig az utolsó 24 óra adatai						Előző nap napos órái
állomás	csapadék (mm)		max. hőmérséklet	min. hőmérséklet	rad. min.	
Győr	.	⏃	23	9	8	9
Kapuvár	.	⏃	23	7	4	4
Mosonmagyaróvár	.	⏃	21	9	6	9
Rajka	.	⏃	24	10	8	
Sopron	.	⏃	22	10	7	9
Sopronhorpács	.	⏃	22	8	6	7
Káld	.	⏃	21	10	9	
Körmend	—		—	—	—	
Szentgotthárd	.	⏃	20	8	5	6
Szombathely	.	⏃	20	7	5	5
Lenti	.	⏃	21	8	6	
Letenye	.	⏃	22	6	5	
Nagykanizsa	ny	▽ ⏃	20	6	4	6
Zalaegerszeg	.	⏃	20	6	5	5
Farkasgyepű	.		21	9	6	
Keszthely	ny	▽	21	9	7	6
Mencshely	.	⏃	21	9	7	9
Pápa	.	⏃	22	10	8	6
Sümeg	ny	▽ ⏃	22	9	7	
Tihany	—		—	—	—	
Veszprém	.		21	9	8	10
Zirc	.	⏃	21	7	6	
Fonyód	—		—	—	—	
Homokszt. györgy	.	⏃	22	11	8	10
Kaposvár	.	⏃	22	8	7	9
Marcali	ny	▽ ⏃	23	6	4	
Siófok	.	⏃	22	11	8	11
Somogyszob	.		22	7	7	
Tab	—		—	—	—	
Bábolna	—		—	—	—	
Esztergom	.		24	8	7	
Kisbér	—		—	—	—	
Komárom	—		—	—	—	
Tatabánya	.		23	9	8	
Alcsútdoboz	.	⏃	24	8	8	
Dunaújváros	.	⏃	23	11	10	
Martonvásár	—		—	—	—	
Mór	.	⏃	23	9	7	
Sárbogárd	.	⏃	26	11	7	
Székesfehérvár	.	⏃	23	10	9	
Iregszemcse	.	⏃	22	8	4	11
Lengyel	—		—	—	—	
Paks	.	⏃	23	7	5	13
Szekszárd	.	⏃	23	12	10	
Árpádtető	—		—	—	—	
Mohács	.		24	12	11	
Pécs	.		22	12	9	9
Siklós	—		—	—	—	
Szigetvár	.	⏃	23	9	8	
Budaörs	.		22	9	8	
Bp. Lőrinc	.	⏃	22	11	7	12
Bp. Met. Int.	.		23	11	—	12
Bp. Szab. hegy	.		19	8	8	
Cegléd	.	⏃	25	10	7	
Dobogókő	.		19	12	11	
Gödöllő	.	⏃	22	11	7	13
Királyrét	—		—	—	—	
Monor	.		23	10	10	
Nagykáta	.	⏃	25	13	7	
Szentendre	.		25	11	10	

1989.V.27. 07 h-ig az utolsó 24 óra adatai						Előző nap napos órái
állomás	csapadék (mm)		max. hőmérséklet	min. hőmérséklet	rad. min.	
Vác	.	⏃	24	8	6	
Vámosmikola	—		—	—	—	
Baja	.	⏃	23	10	6	12
Bácsalmás	.		24	13	11	
Izsák	.		23	11	10	
Kalocsa	.	⏃	22	10	5	13
Kecskemét	.	⏃	23	10	7	10
Kiskunfélegyháza	.		22	13	10	
Kiskunhalas	.	⏃	23	11	11	
Kunszentmiklós	ny	▽ =	24	11	10	
Tiszakécske	.		22	11	7	
Balassagyarmat	.		23	8	6	
Romhány	.	⏃	24	6	5	
Salgótarján	.	=	22	10	8	
Eger	.		22	10	9	10
Galyatető	—		—	—	—	
Gyöngyös	.	⏃	23	11	8	
Kékestető	.		14	10	7	12
Kompolt	.		22	10	8	12
Lőrinci	.	⏃	21	12	9	
Poroszló	.		24	11	8	
Jászapáti	.	=	25	12	10	
Jászberény	.		22	10	8	
Karcag	—		—	—	—	
Szolnok	.	⏃	23	11	9	11
Tiszaroff	—		—	—	—	
Túrkeve	1	▽	25	12	10	7
Kistelek	—		—	—	—	
Makó	.		23	10	9	
Szeged	.		23	11	8	12
Szentes	.		23	14	12	
Borsodnádasd	—		—	—	—	
Fügöd	.		24	8	7	
Hidasnémeti	.	=	24	8	7	
Jósvafő	.	⏃	21	10	7	9
Lillafüred	.	⏃	24	8	7	
Miskolc	.	⏃	23	9	6	8
Putnok	.	=	25	8	7	
Sárospatak	—		—	—	—	
Szendrőlád	—		—	—	—	
Tokaj	.		23	12	12	
Kisvárda	.	=	23	10	8	6
Mátészalka	ny	⏃	24	12	10	
Nyíregyháza	ny	⏃	23	12	7	8
Nyírlugos	—		—	—	—	
Pátyod	.	⏃	23	9	8	
Tiszabecs	.	⏃	22	10	10	
Vásárosnamény	—		—	—	—	
Záhony	10	▽	24	11	10	
Berettyóújfalu	.	⏃	23	14	11	
Debrecen	.	⏃	22	14	11	9
Hajdúdorog	—		—	—	—	
Hortobágy	—		—	—	—	
Körösszakál	—		—	—	—	
Polgár	.	⏃	24	12	11	
Békéscsaba	.		22	13	9	6
Mezőhegyes	.	⏃	21	11	9	—
Orosháza	.		24	14	11	
Szarvas	ny	▽	23	10	6	7
Szeghalom	.	=	24	12	12	

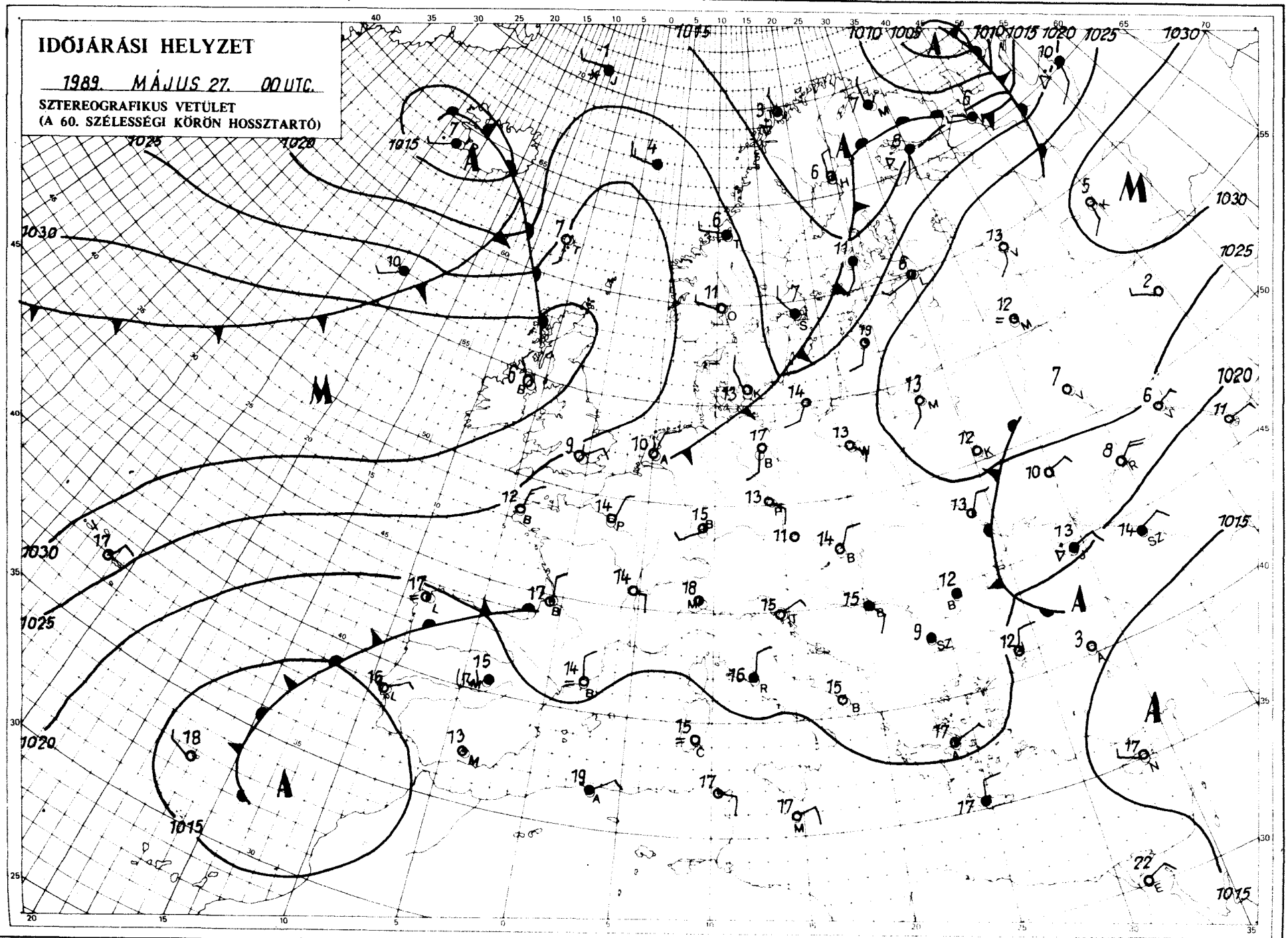

KIADJA: ORSZÁGOS METEOROLÓGIAI SZOLGÁLAT
Kiadásért felel: Baráth József, az Országos Meteorológiai Szolgálat elnöke – Készült: az Országos Meteorológiai Szolgálat Nyomdájában, Budapest – Felelős vezető: Máthé Gyuláné – Munkaszám: 89.201. – Szerkesztésért felel: Kapovits Albert, a Központi Előrejelző Intézet igazgatója

Készíti: a KEI Rövidtávú Előrejelző Osztálya – Szakmai felelős: Németh Lajos osztályvezető – Megjelenik naponként
Megrendelhető: 1024 Budapest, II., Kitaibel Pál utca 1. – Pénzügyi Osztály – Telefon: 353-500
Jelmagyarázat a havi mellékletben

IDŐJÁRÁSI NAPIJELENTÉS

ЕЖЕДНЕВНЫЙ МЕТЕОРОЛОГИЧЕСКИЙ БЮЛЛЕТЕНЬ • DAILY WEATHER REPORT
BULLETIN QUOTIDIEN DE TEMPS • TÄGLICHER WETTERBERICHT

102. évfolyam 148. szám + Budapest + 1989. május 28. vasárnap

Az időjárási helyzet és a várható időjárás:

Európa területének jelentős részén, a talajközeli 500 - 1000 m-es rétegben nincsenek erőteljes légmozgások. Ennek következtében az Ibériai-félszigettől északkeleti irányban egészen Ukrajnáig a nappali órákban kialakuló helyi záporok, zivatarok jellemzik leginkább az időjárást. Nyáriasan meleg van, a hőmérséklet megegyezik a május végi átlaggal. Mozgalmasabb időjárás csupán kontinensünk északi tájain található. Ott hidegfrontok követik egymást nyugatról kelet felé haladva. A Kárpát-medencében egyelőre még nem kezdődik változás az időjárásban.

Magyarország legnagyobb részén szombaton napos, meleg idő volt, 10, 15 órán át sütött a Nap. A hőmérséklet délutánra 22, 26 fokig emelkedett. Az Alföld északi felén, valamint az Északi-Középhegység területén többfelé volt zápor, zivatar. Ez a zivatarzóna később a Dunántúl fölé húzódott. A zivatarokból számottevő csapadék csak kevés helyen volt. A legtöbbet, 21 mm-t Kékestetőn jegyeztek fel, ott jégeső is volt. Vasárnap hajnalra 8, 16 fokig süllyedt a hőmérséklet. Délelőtt általában napos volt az idő, később azonban egyre többfelé erősödő gomolyfelhőképződés kezdődött. Délre kitörtek az első zivatarok is. 11 órára 20, 23 fokig emelkedett a hőmérséklet.

A Balaton vizének hőmérséklete Siófoknál 11 órakor 18 fok volt.

Ma 12 órakor Budapesten a hőmérséklet 23 fok, a tengerszintre átszámított légnyomás 1018,3 hPa, gyengén süllyed.

Várható időjárás hétfő estig:

Nappali gomolyfelhőképződés mellett több-kevesebb napsütés, helyi záporok, zivatarok várhatók helyenként jégesővel.
A szél csak zivatarok idején lesz viharos.
Várható legalacsonyabb éjszakai hőmérséklet 10, 15,
legmagasabb nappali hőmérséklet hétfőn 22, 27 fok között.

H. Bóna Márta s. k.

A hőmérséklet napi középértéke és eltérése a sokévi átlagtól (Budapest belterületén):

1989. május 27.	18,3°C	+0,3°C

1871 óta ezen a napon Budapesten előfordult

legmagasabb hőmérséklet:	33,9°C (1958)
legalacsonyabb hőmérséklet:	5,1°C (1927)

LEGMAGASABB HŐMÉRSÉKLET

19 89. V. 27.

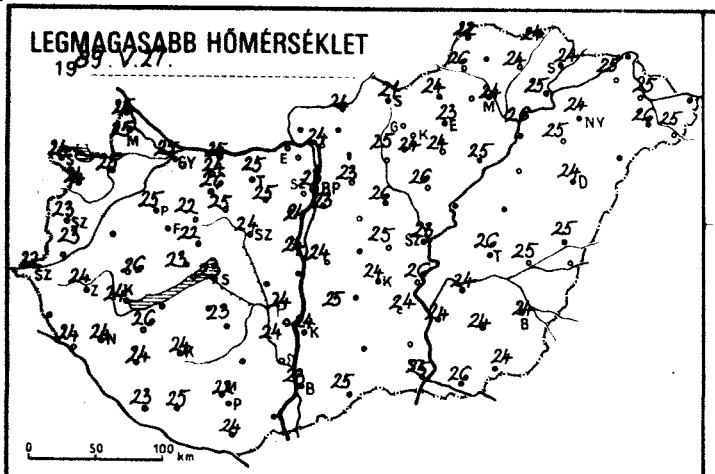

LEGALACSONYABB HŐMÉRSÉKLET

19 89. V. 28.

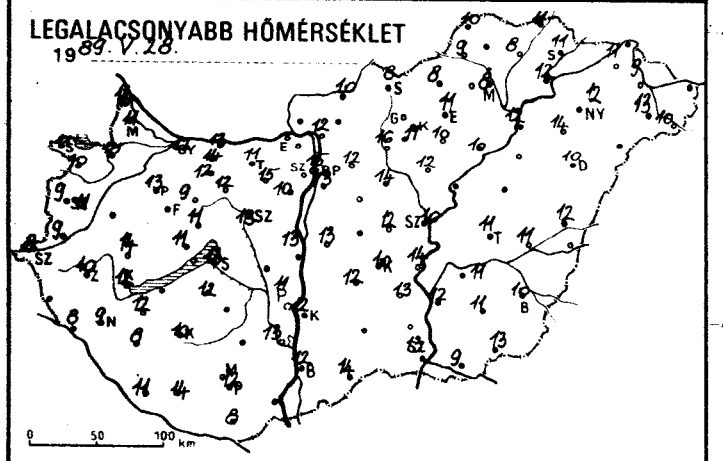

RADIÁCIÓS MINIMUM

19 89. V. 28.

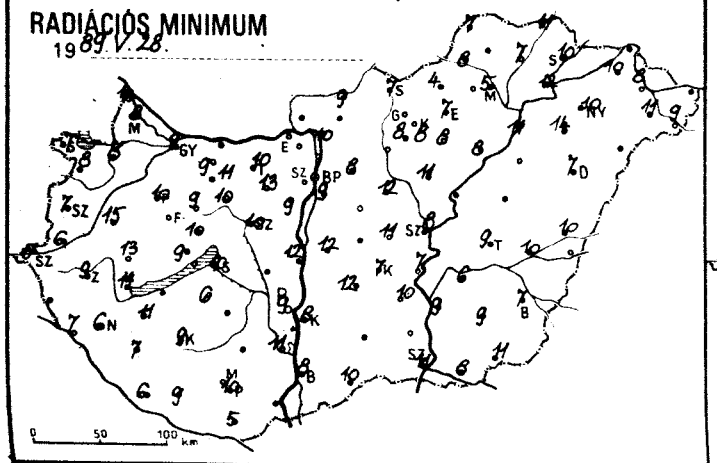

24 órás CSAPADÉKELOSZLÁS

19 89. V. 27. 7 h -tól V. 28. 7 h -ig.

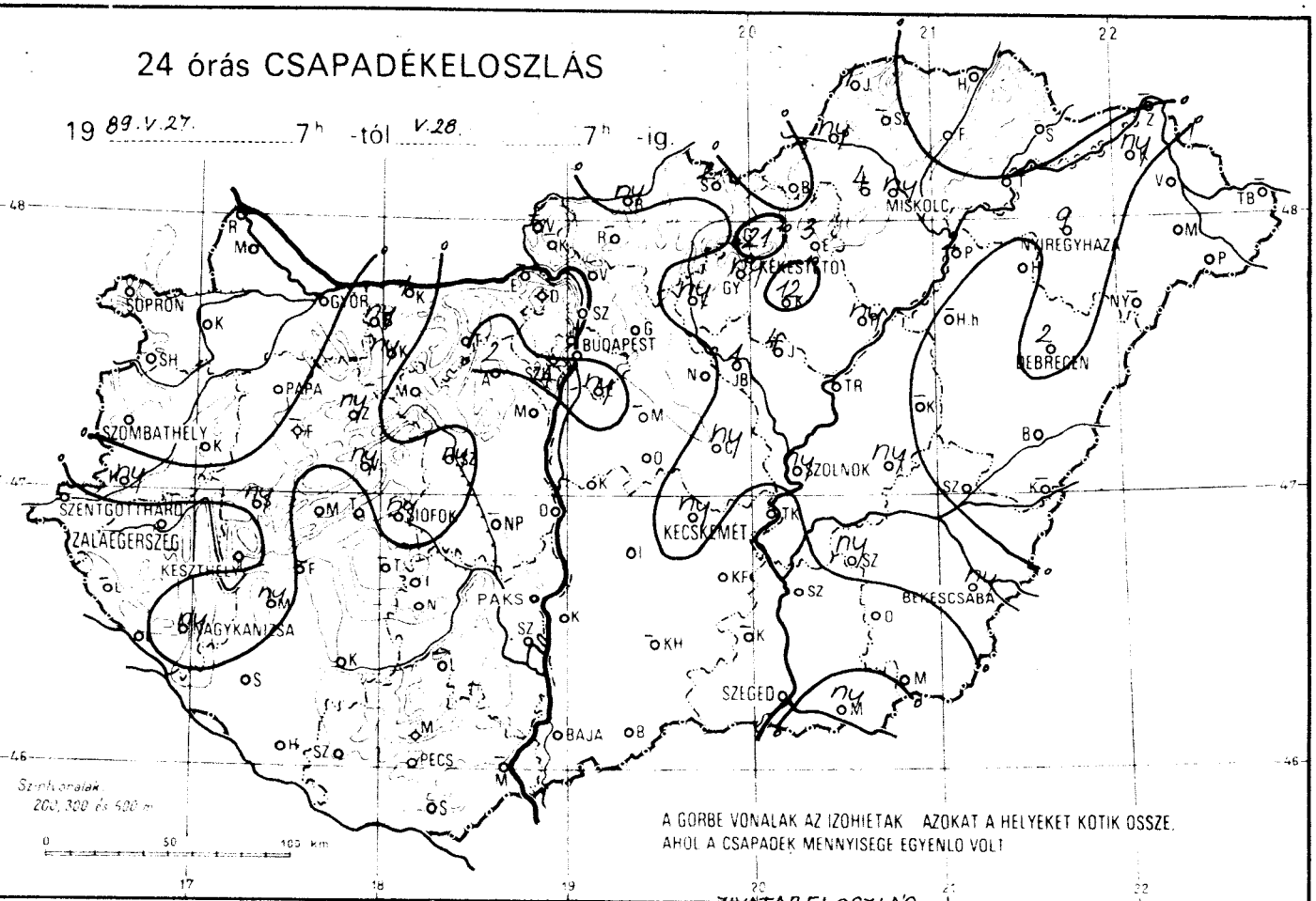

NAPFÉNYTARTAM

19 89. V. 27.

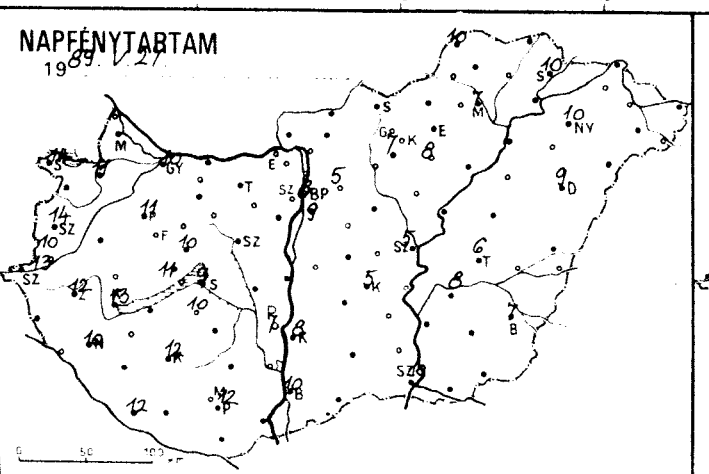

ZIVATARELOSZLÁS

19 89. V. 27. 7 h - V. 28. 7 h

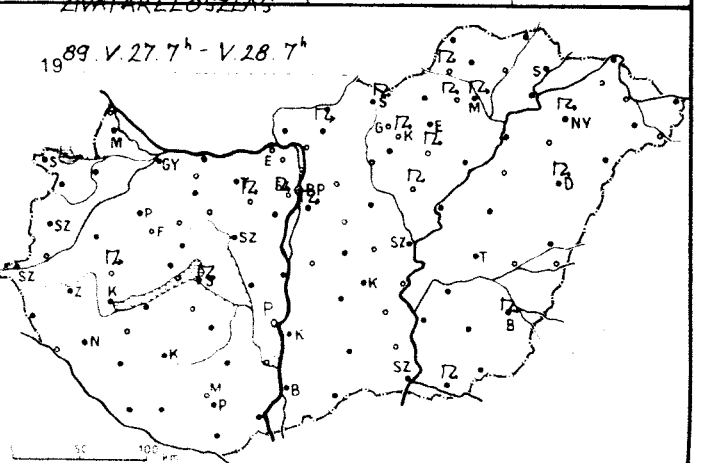

1989.V.28. 07 h-ig az utolsó 24 óra adatai						Előző nap napos órái
állomás	csapadék (mm)		max. hőmérséklet	min. hőmérséklet	rad. min.	
Győr	.	⏍	25	12	9	10
Kapuvár	.		25	10	8	11
Mosonmagyaróvár	.	⏍	25	11	8	—
Rajka	.		25	11	10	
Sopron	.	⏍	24	11	7	14
Sopronhorpács	.	⏍	24	10	8	—
Káld	.	⏍	25	16	15	
Körmend	.	⏍	23	13	10	
Szentgotthárd	.	⏍	22	8	5	13
Szombathely	.	⏍	23	9	7	14
Lenti	—		—	—	—	
Letenye	.	⏍	24	8	7	
Nagykanizsa	ny	⏍	24	9	6	10
Zalaegerszeg	.	⏍	24	10	9	12
Farkasgyepű	—		—	—	—	
Keszthely	.	⏍	24	12	11	13
Mencshely	.	⏍	23	11	9	11
Pápa	.	⏍	25	13	10	11
Sümeg	ny	⏍	26	14	13	
Tihany	.	⏍	25	13	12	
Veszprém	ny	▽ ⏍	22	11	10	10
Zirc	ny	=	22	9	9	
Fonyód	—		—	—	—	
Homokszt. györgy	.	⏍	23	11	6	12
Kaposvár	.	⏍	24	10	8	12
Marcali	ny	▽ ⏍	26	12	11	
Siófok	ny	⏍	23	12	10	9
Somogyszob	.	⏍	24	8	7	
Tab	—		—	—	—	
Bábolna	ny	❜	24	14	9	
Esztergom	—		—	—	—	
Kisbér	ny	▽	26	12	11	
Komárom	1	=	25	19	13	
Tatabánya	.		25	11	10	
Alcsútdoboz	2	⏍	25	15	13	
Dunaújváros	.		24	13	12	
Martonvásár	.	⏍	24	10	9	
Mór	.	⏍	25	12	10	
Sárbogárd	—		—	—	—	
Székesfehérvár	ny	⏍	24	13	10	
Iregszemcse	.	⏍	23	12	6	10
Lengyel	—		—	—	—	
Paks	.		24	11	9	7
Szekszárd	.	=	24	13	11	
Árpádtető	.		21	14	9	
Mohács	—		—	—	—	
Pécs	.		22	12	10	12
Siklós	.	⏍	24	8	5	
Szigetvár	.	⏍	25	14	9	
Budaörs	4	⏍	24	13	—	
Bp. Lőrinc	ny	⏍	23	13	9	9
Bp. Met. Int.	.		23	15	—	8
Bp. Szab. hegy	.		22	14	11	
Cegléd	ny	▽ ⏍	25	12	11	
Dobogókő	.		19	13	13	
Gödöllő	.		23	12	8	5
Királyrét	—		—	—	—	
Monor	—		—	—	—	
Nagykáta	.		25	15	15	
Szentendre	.		26	14	12	

1989.V.28. 07 h-ig az utolsó 24 óra adatai						Előző nap napos órái
állomás	csapadék (mm)		max. hőmérséklet	min. hőmérséklet	rad. min.	
Vác	.	⏍	24	12	10	
Vámosmikola	—		—	—	—	—
Baja	.	⏍	23	12	8	10
Bácsalmás	.		25	14	10	
Izsák	.		25	12	12	
Kalocsa	.	⏍	24	12	8	8
Kecskemét	ny	⏍	24	10	7	5
Kiskunfélegyháza	.		24	13	10	
Kiskunhalas	—		—	—	—	
Kunszentmiklós	.		24	13	12	
Tiszakécske	.	⏍	26	14	7	
Balassagyarmat	ny	⏍	24	10	9	
Romhány	—		—	—	—	
Salgótarján	2	⏍ =	21	8	7	
Eger	3	=	23	11	7	—
Galyatető	.		19	9	5	
Gyöngyös	ny	▽	24	11	8	
Kékestető	21	⏍▲	15	10	8	7
Kompolt	12	⏍ ⏍	24	10	8	8
Lőrinci	ny	▽	25	18	16	
Poroszló	ny	⏍	25	10	8	
Jászapáti	4	⏍ =	26	12	11	
Jászberény	1	=	24	13	11	
Karcag	—		—	—	—	
Szolnok	ny	⏍ ⏍	23	10	8	5
Tiszaroff	—		—	—	—	
Túrkeve	ny	❜ ⏍	26	11	9	6
Kistelek	—		—	—	—	
Makó	ny	⏍ =	26	9	8	
Szeged	.		25	13	11	10
Szentes	.		24	12	9	
Borsodnádasd	.	⏍	24	8	4	
Füged	.		24	8	7	
Hidasnémeti	.		29	11	11	
Jósvafő	1	⏍	22	10	7	10
Lillafüred	4	⏍ ⏍	22	9	8	
Miskolc	ny	⏍ ⏍	24	8	5	7
Putnok	ny	⏍ =	26	9	8	
Sárospatak	.		24	11	10	10
Szendrőlád	—		—	—	—	
Tokaj	.		25	12	12	
Kisvárda	ny	=	25	11	10	9
Mátészalka	.	⏍	26	13	11	
Nyíregyháza	9	⏍	24	12	10	10
Nyírlugos	—		—	—	—	
Pátyod	.		25	10	9	
Tiszabecs	—		—	—	—	
Vásárosnamény	.	⏍	25	9	8	
Záhony	—		—	—	—	
Berettyóújfalu	.		25	12	10	
Debrecen	2	⏍ ⏍	24	10	7	9
Hajdúdorog	.		25	14	14	
Hortobágy	—		—	—	—	
Körösszakál	—		—	—	—	
Polgár	2	=	26	12	11	
Békéscsaba	ny	⏍ ⏍	24	10	7	7
Mezőhegyes	.	⏍	24	13	11	—
Orosháza	.	⏍	24	11	9	
Szarvas	ny		24	11	6	8
Szeghalom	.		25	11	10	

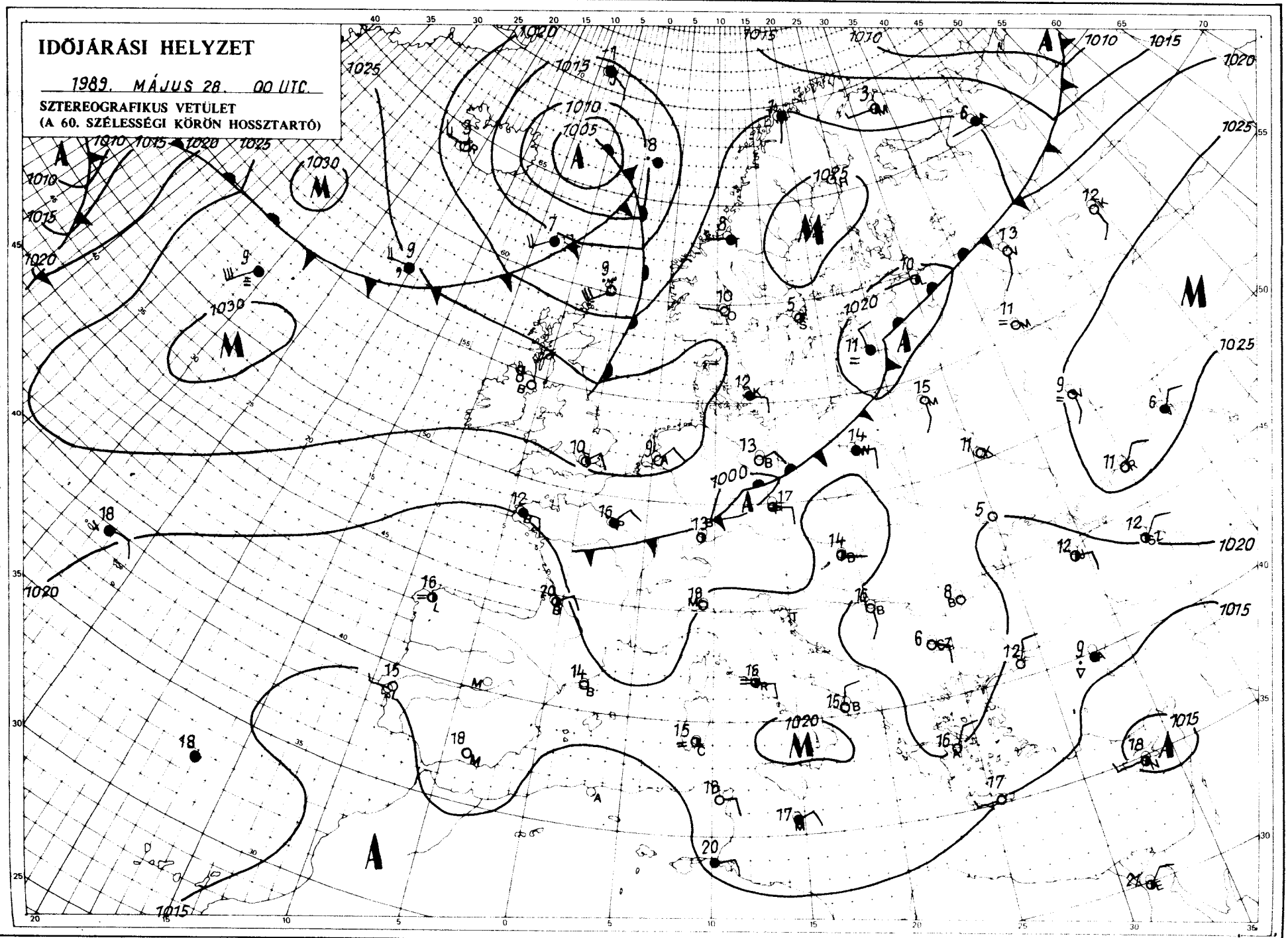

KIADJA: ORSZÁGOS METEOROLÓGIAI SZOLGÁLAT
Kiadásért felel: Barát József, az Országos Meteorológiai Szolgálat elnöke – Készült: az Országos Meteorológiai Szolgálat Nyomdájában, Budapest – Felelős vezető: Máthé Gyuláné – Munkaszám: 89-28 – Szerkesztésért felel: Kapovits Albert, a Központi Előrejelző Intézet igazgatója

Készíti: a KEI Rövidtávú Előrejelző Osztálya – Szakmai felelős: Németh Lajos osztályvezető – Megjelenik naponként
Megrendelhető: 1024 Budapest, II., Kitaibel Pál utca 1. – Pénzügyi Osztály – Telefon: 353-500
Jelmagyarázat a havi mellékletben

IDŐJÁRÁSI NAPIJELENTÉS

ЕЖЕДНЕВНЫЙ МЕТЕОРОЛОГИЧЕСКИЙ БЮЛЛЕТЕНЬ · DAILY WEATHER REPORT
BULLETIN QUOTIDIEN DE TEMPS · TÄGLICHER WETTERBERICHT

102. évfolyam 149. szám + Budapest + 1989. május 29. hétfő

Az időjárási helyzet és a várható időjárás:

Kontinensünk északi, északnyugati részén továbbra is változékony, szeles, gyakorta csapadékos időjárás uralkodik. Az átlagosnál ott kissé hűvösebb az idő. Európa nagyobb részén – többek között a Kárpát-medencében is – szinte mozdulatlan a levegő, több kilométer magasságig gyenge az áramlás. Így nagyrészt a helyi tényezők, illetve a levegő nedvességtartalma, rétegzettsége vezérli az időjárást. A többnyire napos délelőtti órákat erős gomolyfelhőképződés követi, helyi záporok, zivatarok alakulnak ki, néhol felhőszakadás, jégeső is előfordul. A Kárpát-medencében ez az időjárási alaphelyzet a következő másfél napon sem változik.

Vasárnap Magyarországon általában 4-10 órán át sütött a Nap. Meleg idő volt, a csúcshőmérséklet általában 22,27 fok között alakult. Délutántól gyakorta erősen megnövekedett a gomolyfelhőzet és egyre többfelé alakult ki zápor, zivatar. Az ország középső vidékein jelentős csapadék hullott, a legtöbbet – 35 mm-t – a főváros belterületén mérték. Hétfő reggelre 8, 14 fok közé hűlt le a levegő, átmenetileg sokfelé volt ködös az idő. Délelőtt a köd mindenütt megszűnt, jobbára napos, száraz idő volt. A hőmérséklet 11 órára általában 18, 21 fokig emelkedett.

A Balaton vizének hőmérséklete Siófoknál 11 órakor 19 fok volt.

Ma 12 órakor Budapesten a hőmérséklet 19 fok, a tengerszintre átszámított légnyomás 1016 hPa, alig változik.

Várható időjárás kedd estig:

Folytatódik a nyáriasan meleg idő.
A több-kevesebb napsütés mellett főként délutánonként lesz gyakorta erősen gomolyfelhős az ég, helyi záporok, zivatarok várhatók, egy-két helyen felhőszakadás is valószínű. A légmozgás általában mérsékelt, egyes zivatarok környezetében átmenetileg viharos lesz.
Várható legalacsonyabb éjszakai hőmérséklet 10, 15 fok között,
legmagasabb nappali hőmérséklet kedden 23, 28 fok között alakul.

Török Dénes s. k.

Távolabbi kilátások szerdától – szombatig:

Meleg idő. Az időnként erősen megnövekvő gomolyfelhőzetből elszórtan záporok, zivatarok várhatók, helyenként nagyobb mennyiségű csapadékkal.
Legalacsonyabb hajnali hőmérséklet 12, 17 fok között, legmagasabb nappali hőmérséklet 24, 29 fok között várható.
Jelentős mennyiségű (legalább napi 5 mm) csapadék az ország területének 30 százalékán várható.

Középtávú Előrejelző Csoport

A hőmérséklet napi középértéke és eltérése a sokévi átlagtól (Budapest belterületén):

1989. május 28.	17,8°C	-0,2°C

1871 óta ezen a napon Budapesten előfordult

legmagasabb hőmérséklet:	32,3°C (1958)
legalacsonyabb hőmérséklet:	6,2°C (1918)

LEGMAGASABB HŐMÉRSÉKLET

19 89. V. 28.

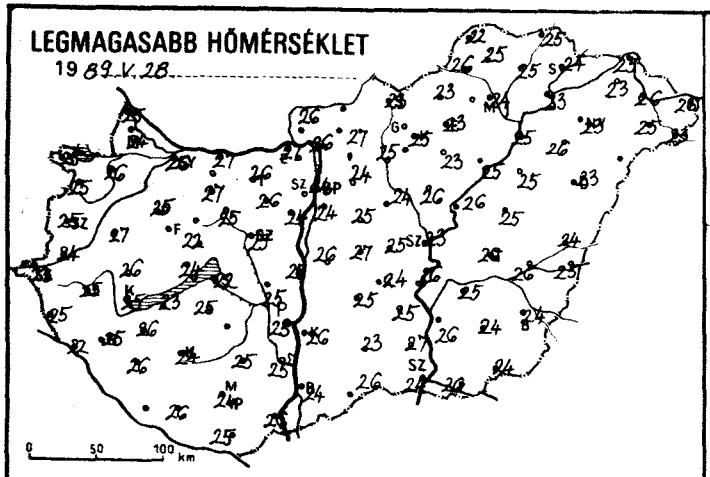

LEGALACSONYABB HŐMÉRSÉKLET

19 89. V. 29.

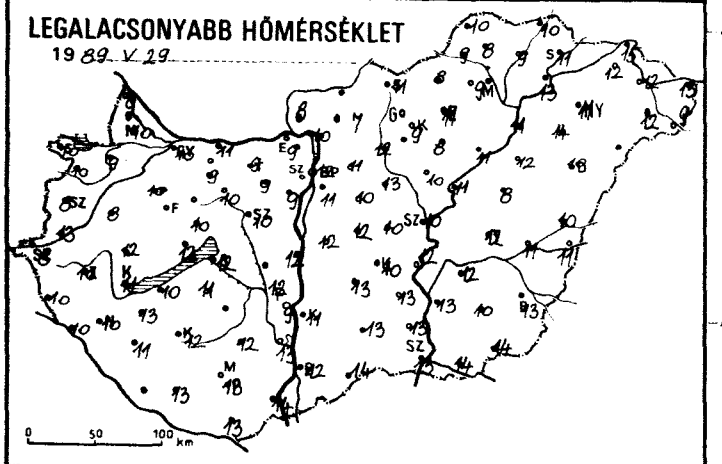

RADIÁCIÓS MINIMUM

19 89. V. 29.

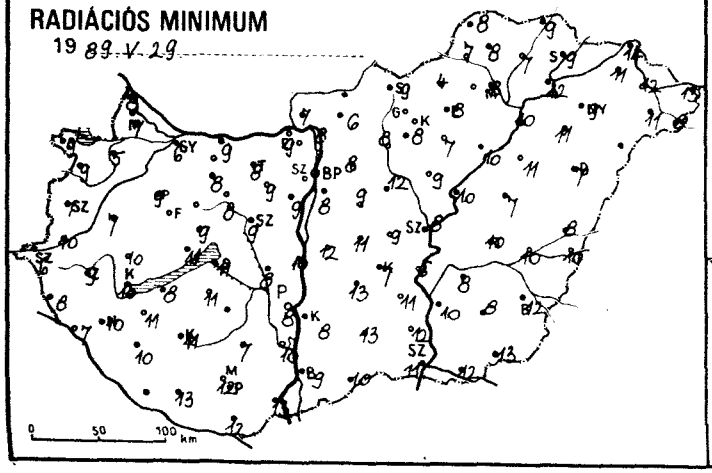

24 órás CSAPADÉKELOSZLÁS

19 89. V. 28. 7h -tól V. 29. 7h -ig.

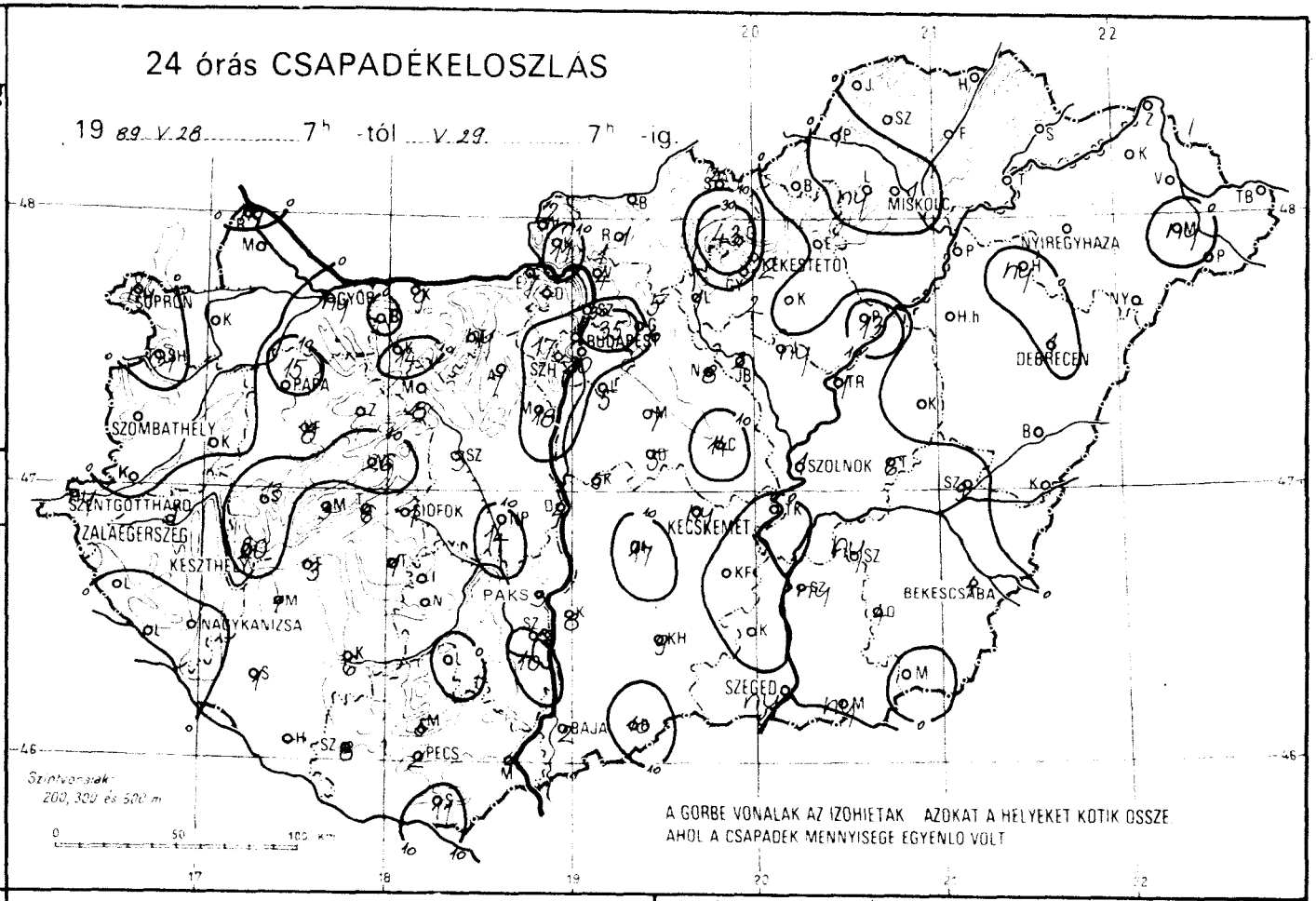

NAPFÉNYTARTAM

19 89. V. 28.

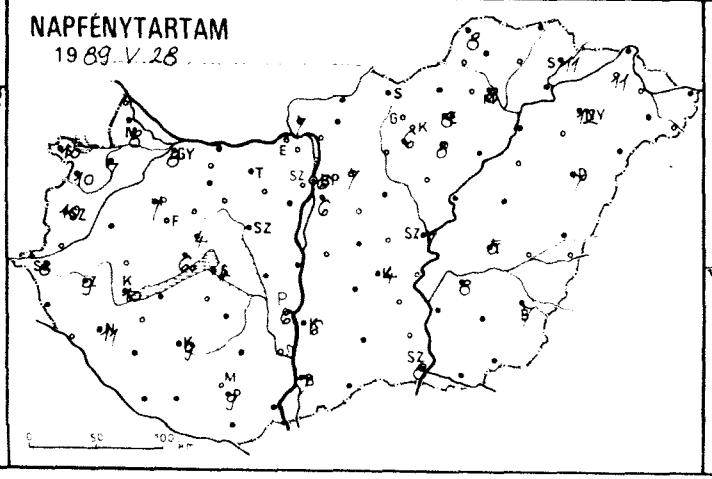

ZIVATARELOSZLÁS

19 89. V. 28. 7h - V. 29. 7h

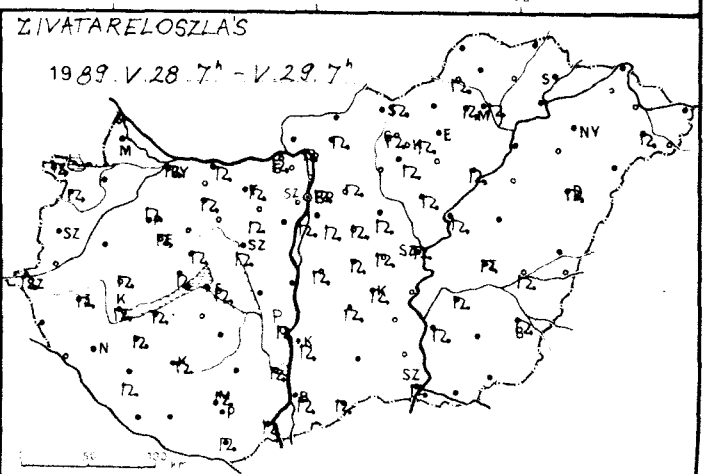

1989.V.29. 07 h-ig az utolsó 24 óra adatai						Előző nap napos órái
állomás	csapadék (mm)		max. hőmérséklet	min. hőmérséklet	rad. min.	
Győr	ny	⟋ ⌒	26	10	6	8
Kapuvár	.	⌒	26	9	5	7
Mosonmagyaróvár	.	⌒	24	10	7	8
Rajka	ny	⋎ ⌒	25	9	8	
Sopron	ny	⟋ ⌒	25	10	9	10
Sopronhorpács	ny	⟋ ⌒	25	10	9	10
Káld	.	⌒	27	8	7	
Körmend	.	⌒	24	13	10	
Szentgotthárd	ny	⟋ ⌒	23	8	6	8
Szombathely	.	⌒	25	8	7	10
Lenti	.	⌒	25	10	8	
Letenye	.	⌒	22	10	7	
Nagykanizsa	.	≡	25	10	10	11
Zalaegerszeg	1	⟋ ≡	25	10	9	9
Farkasgyepű	8	⟋	23	9	6	
Keszthely	20	⟋ ⌒	25	11	10	10
Mencshely	3	=	23	9	9	6
Pápa	15	⟋	25	10	9	7
Sümeg	13	⟋ =	26	12	10	
Tihany	6	⟋ =	24	12	11	
Veszprém	26		22	10	9	4
Zirc	—		—	—	—	
Fonyód	3	⟋	23	10	8	
Homokszt. györgy	—		—	—	—	—
Kaposvár	6	⟋	24	12	11	9
Marcali	1	⟋ ⌒	26	13	11	
Siófok	1	⟋ ⌒	22	12	11	4
Somogyszob	1	⟋	26	11	10	
Tab	1	=	25	11	11	
Bábolna	.		25	9	7	
Esztergom	7	⟋ ≡	27	9	9	
Kisbér	14	⟋	27	9	8	
Komárom	9	⟋ ⌒	27	11	9	
Tatabánya	ny	⟋	26	9	8	
Alcsútdoboz	7	⟋ ≡	26	9	9	
Dunaújváros	4		25	12	10	
Martonvásár	18	⋎ ⌒	24	9	9	
Mór	8	⋎ =	25	10	8	
Sárbogárd	14		25	12	8	
Székesfehérvár	3	⟋ ⌒	25	10	9	
Tregszemcse	—		—	—	—	—
Lengyel	.		25	12	7	
Paks	3	⟋ ⌒	25	9	8	6
Szekszárd	10	⟋ =	25	13	10	
Árpádtető	5	⟋ =	22	13	10	
Mohács	1	⟋ =	26	14	13	
Pécs	2	⋎	24	13	12	9
Siklós	11	⟋ =	25	13	12	
Szigetvár	8	=	26	13	13	
Budaörs	20	⟋ ≡	24	10	7	
Bp. Lőrinc	5	⟋ ≡	24	11	8	6
Bp. Met. Int.	35	⟋ =	24	12	—	6
Bp. Szab. hegy	17	⋎ =	20	11	7	
Cegléd	14	⟋ ⌒	25	10	9	
Dobogókő	—		—	—	—	
Gödöllő	5	⟋ ⌒	24	11	8	7
Királyrét	11	⋎ ⌒	22	6	5	
Monor	7	⟋ ▲ =	25	10	9	
Nagykáta	8	⟋	24	13	12	
Szentendre	4	≡	27	11	10	

1989.V.29. 07 h-ig az utolsó 24 óra adatai						Előző nap napos órái
állomás	csapadék (mm)		max. hőmérséklet	min. hőmérséklet	rad. min.	
Vác	1	⟋ ≡	26	10	8	
Vámosmikola	2	=	26	8	7	7
Baja	2	⟋ =	24	12	9	7
Bácsalmás	10	⟋	26	14	10	
Izsák	17	⟋	25	13	13	
Kalocsa	8	⟋	26	11	8	6
Kecskemét	ny	⟋ ⌒	24	10	7	4
Kiskunfélegyháza	.		25	13	11	
Kiskunhalas	9	⌒	23	13	13	
Kunszentmiklós	5	⟋ =	26	12	12	
Tiszakécske	.	⌒	26	12	6	
Balassagyarmat	—		—	—	—	
Romhány	1	⟋ ⌒	27	7	6	
Salgótarján	4	⟋ =	23	11	9	
Eger	.		23	11	8	8
Galyatető	43	⟋ ▲	18	10	6	
Gyöngyös	2	⟋ =	25	9	8	
Kékestető	2	⟋	16	9	7	6
Kompolt	.	⌒	23	8	7	8
Lőrinci	1	⌒	25	12	8	
Poroszló	13	⟋ ▲ ≡	25	11	10	
Jászapáti	ny	⟋ ≡	26	10	9	
Jászberény	2	=	25	10	8	
Karcag	.	⌒	25	8	7	
Szolnok	1	⟋ ≡	23	10	8	7
Tiszaroff	1	⟋ ⌒	26	11	10	
Túrkeve	6	⟋ =	26	12	10	5
Kistelek	.	=	27	13	12	
Makó	ny	⋎	26	14	12	
Szeged	ny	⟋	24	13	11	8
Szentes	ny	⟋	26	13	10	
Borsodnádasd	.	≡	23	8	4	
Füged	.	=	25	9	7	
Hidasnémeti	.	=	25	10	9	
Jósvafő	.	⌒	22	10	8	8
Lillafüred	ny	⟋ ⌒	22	9	7	
Miskolc	1	⟋ ≡	24	9	8	8
Putnok	1	⟋ ≡	26	9	7	
Sárospatak	.		24	11	9	11
Szendrőlád	.	≡	25	8	8	
Tokaj	.		23	13	12	
Kisvárda	.	=	23	12	11	11
Mátészalka	ny	⟋ ⌒	25	12	11	
Nyíregyháza	.	=	23	11	9	12
Nyírlugos	—		—	—	—	
Pátyod	.	⌒	23	9	8	
Tiszabecs	.	⌒	26	13	13	
Vásárosnamény	.	⌒	26	12	12	
Záhony	.	⌒	25	15	14	
Berettyóújfalu	.	=	24	10	8	
Debrecen	1	⟋ ⌒	23	10	7	7
Hajdúdorog	ny		26	14	11	
Hortobágy	.		25	12	11	
Körösszakál	.	⌒	25	11	10	
Polgár	.	⌒	25	11	10	
Békéscsaba	4	⟋	24	13	12	7
Mezőhegyes	.	⌒	24	14	13	—
Orosháza	4	⌒	24	10	8	
Szarvas	ny	⟋ ⌒	25	12	8	8
Szeghalom	9	⟋ =	26	11	10	

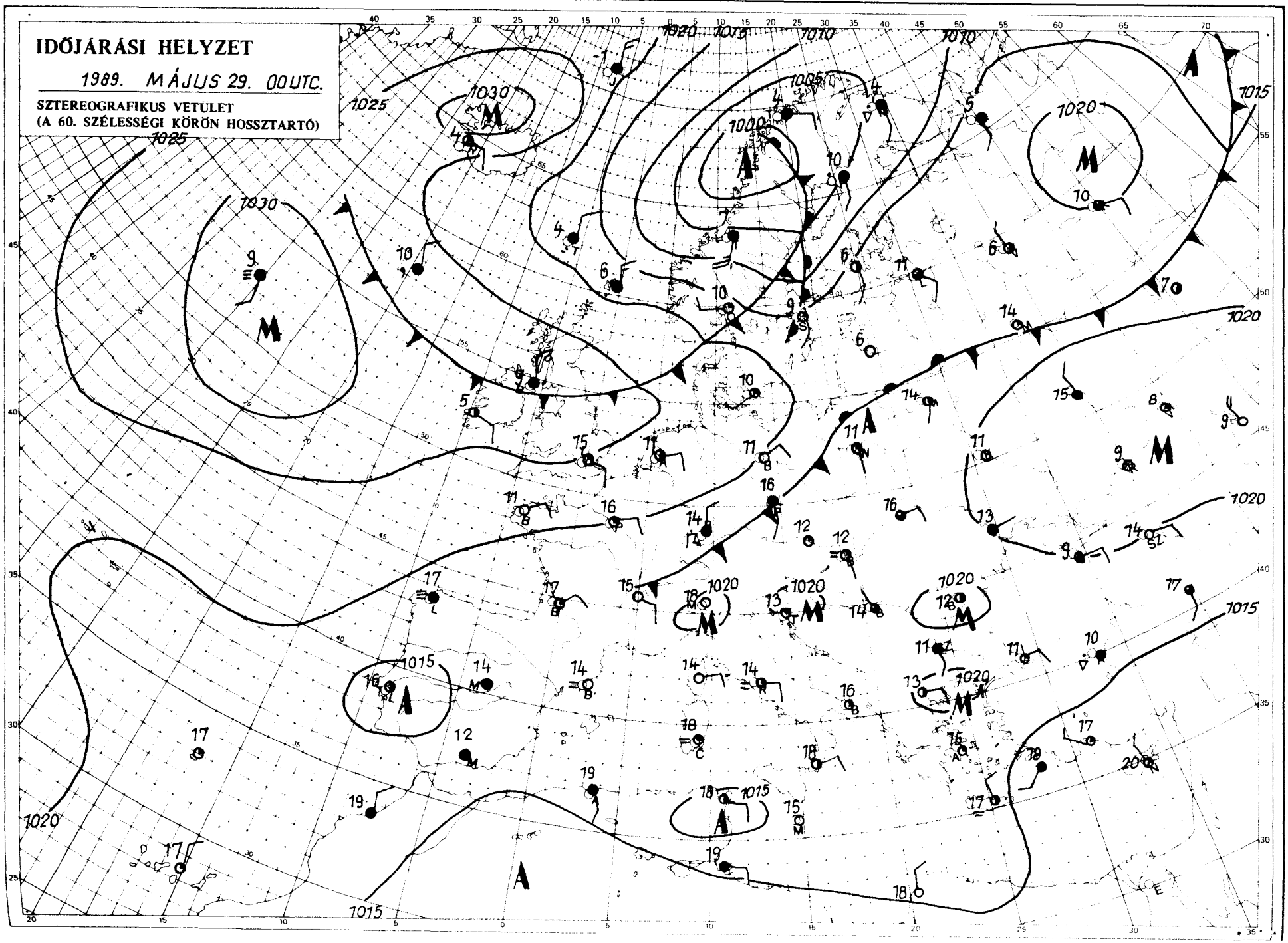

KIADJA: ORSZÁGOS METEOROLÓGIAI SZOLGÁLAT
Kiadásért felel: Barát József, az Országos Meteorológiai Szolgálat elnöke – Készült az Országos Meteorológiai Szolgálat Nyomdájában, Budapest – Felelős vezető: Máthé Gyuláné – Munkaszám: 89.124 – Szerkesztésért felel: Kapovits Albert, a Központi Előrejelző Intézet igazgatója

Készíti: a KEI Rövidtávú Előrejelző Osztálya – Szakmai felelős: Németh Lajos osztályvezető – Megjelenik naponként
Megrendelhető: 1024 Budapest, II., Kitaibel Pál utca 1. – Pénzügyi Osztály – Telefon: 353-500
Jelmagyarázat a havi mellékletben

IDŐJÁRÁSI NAPIJELENTÉS

ЕЖЕДНЕВНЫЙ МЕТЕОРОЛОГИЧЕСКИЙ БЮЛЛЕТЕНЬ • DAILY WEATHER REPORT
BULLETIN QUOTIDIEN DE TEMPS • TÄGLICHER WETTERBERICHT

102. évfolyam 150. szám + Budapest + 1989. május 30. kedd

Az időjárási helyzet és a várható időjárás:

Európa középső és keleti része felett anticiklon helyezkedik el. E térségek időjárását a helyi hatások alakítják. Délutánonként záporok, zivatarok fordulnak elő. A Skandináv-félsziget északi részétől, az Északi-tengeren keresztül egészen a Brit-szigetekig időjárási frontláncolat húzódik. Ez a frontláncolat a szárazföld belseje felé halad, mozgása azonban jelentősen lelassult ezért az elkövetkező 24 órában alapvetően nem befolyásolja országunk időjárását.

Tegnap Magyarországon délelőtt általában napos idő volt. Délutántól többfelé erősen megnövekedett a gomolyfelhőzet záporok, zivatarok sokfelé kialakultak helyenként jégeső is előfordult. A ma reggel 7 óráig lehullott csapadék mennyisége szeszélyes területi eloszlásban általában csapadéknyom és 12 mm között volt, de Szegeden 30 mm-t mértek. A hőmérséklet csúcsértéke 21 és 27 fok között alakult. Ma hajnalra 6 és 13 fok közé hűlt le a levegő. Délelőtt túlnyomóan derült időben gyenge légmozgás mellett 11 órára 19, 23 fokig emelkedett a hőmérséklet.

A Balaton vizének hőmérséklete Siófoknál 11 órakor 20 fok volt.

Ma 12 órakor Budapesten a hőmérséklet 21 fok, a tengerszintre átszámított légnyomás 1014 hPa, gyengén süllyed.

Várható időjárás szerda estig:

Délutánonként erős gomolyfelhőképződésre, záporra, zivatarra kell számítani. Helyenként felhőszakadás, jégeső is előfordul. Napsütés a délelőtti órákban várható.
A déli, délnyugati szél általában mérsékelt lesz.
A zivataros területeken megerősödik a szél.
Várható legalacsonyabb éjszakai hőmérséklet 5 és 10 fok között,
legmagasabb nappali hőmérséklet 25 fok körül alakul.

Wantuch Ferenc s. k.

A hőmérséklet napi középértéke és eltérése a sokévi átlagtól (Budapest belterületén):

1989. május 29.	16,5°C	-1,7°C

1871 óta ezen a napon Budapesten előfordult

legmagasabb hőmérséklet:	32,0°C (1892)
legalacsonyabb hőmérséklet:	7,0°C (1894)

LEGMAGASABB HŐMÉRSÉKLET

19 89. V. 29.

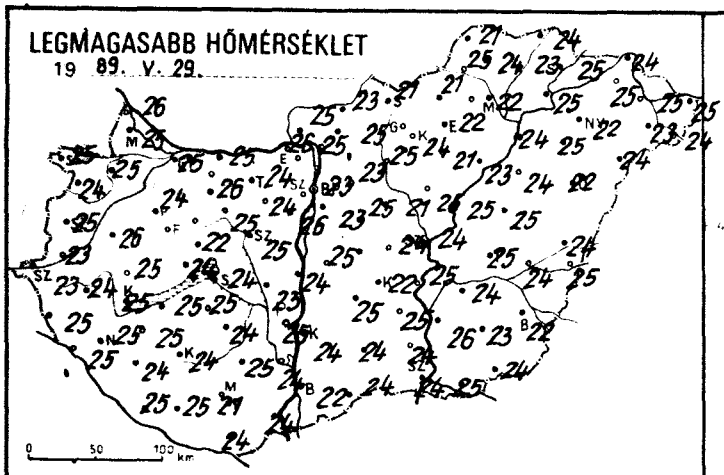

LEGALACSONYABB HŐMÉRSÉKLET

19 89. V. 30.

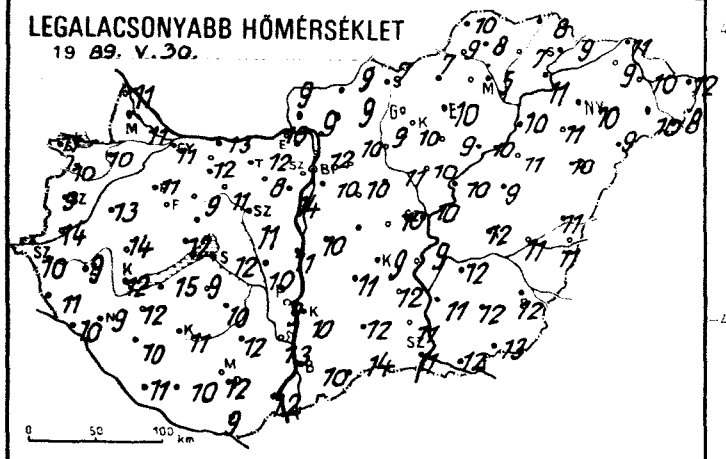

24 órás CSAPADÉKELOSZLÁS

19 89. V. 29. 7h -tól V. 30. 7h -ig.

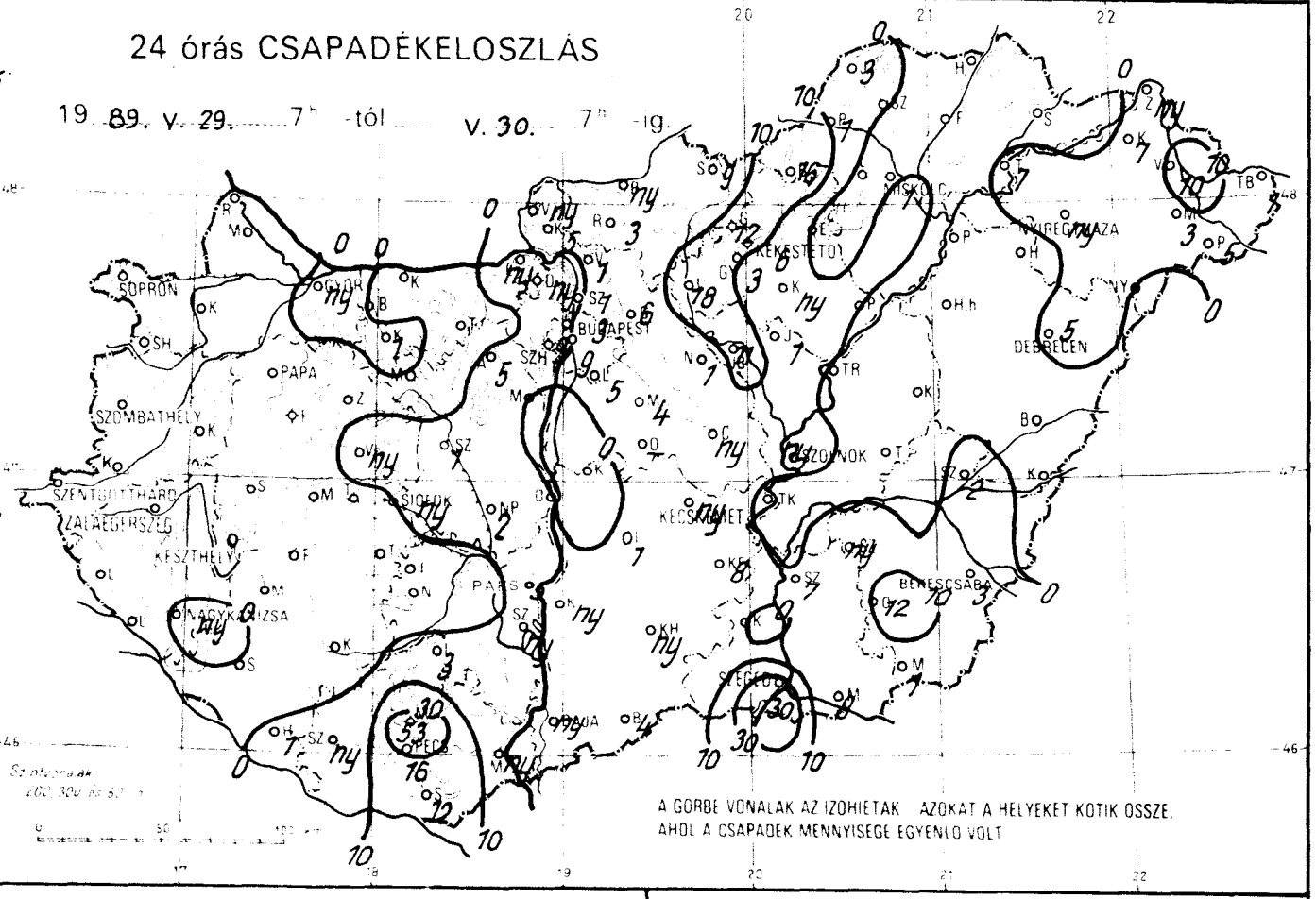

A GÖRBE VONALAK AZ IZOHIETAK AZOKAT A HELYEKET KÖTIK ÖSSZE, AHOL A CSAPADÉK MENNYISÉGE EGYENLŐ VOLT

RADIÁCIÓS MINIMUM

19 89. V. 30.

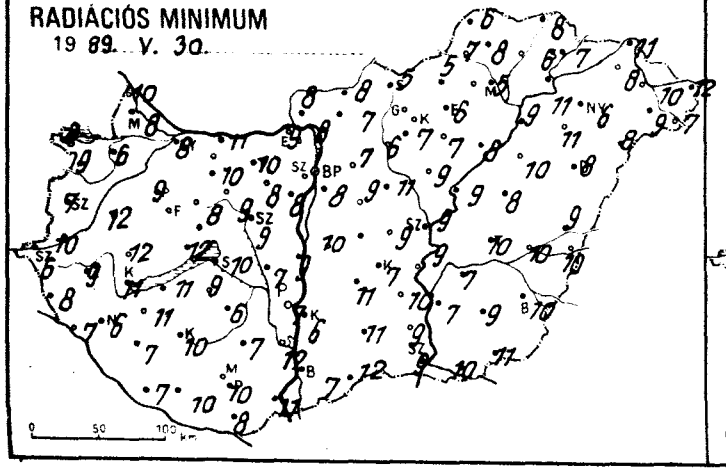

NAPFÉNYTARTAM

19 89. V. 29.

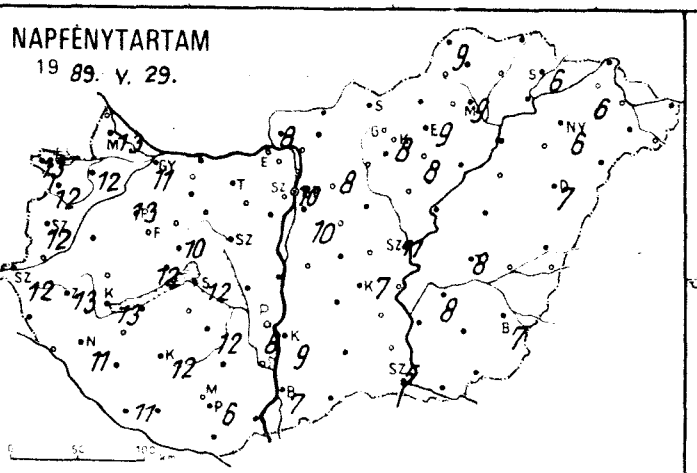

Zivatareloszlás

19 89. V. 29. 7h – V. 30. 7h -ig

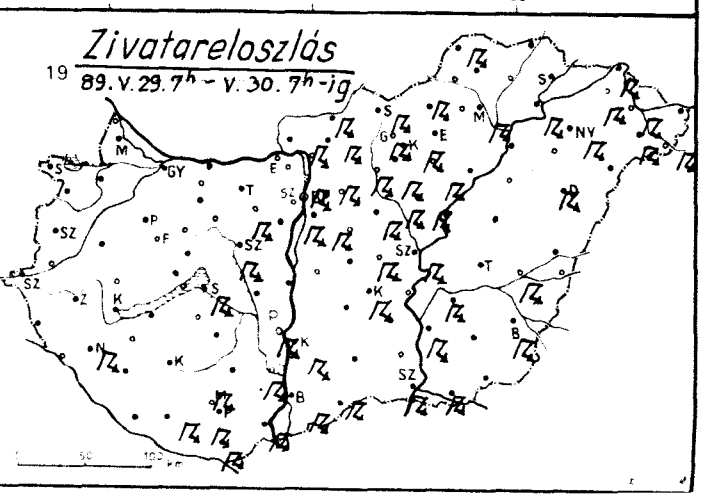

19 89.V.30. 07 h ig az utolsó 24 óra adatai						Előző nap napos órái
állomás	csapadék (mm)		max. hőmérséklet	min. hőmérséklet	rad. min.	
Győr	ny	▽ ⌓	25	11	8	11
Kapuvár	.	⌓	25	10	6	12
Mosonmagyaróvár	.	⌓	25	11	8	13
Rajka	.		26	11	10	
Sopron	.	⌓	25	11	8	13
Sopronhorpács	.	⌓	24	10	9	12
Káld	.	⌓	26	13	12	
Körmend	.	⌓	23	14	10	
Szentgotthárd	.	=	23	10	6	12
Szombathely	.	⌓	25	9	7	12
Lenti	.	⌓	25	11	8	
Letenye	.	⌓	25	10	7	
Nagykanizsa	ny	⌐ =	25	9	6	11
Zalaegerszeg	.	⌓	24	9	9	13
Farkasgyepű	.		22	9	6	
Keszthely	.	⌓	25	12	11	13
Mencshely	.	=	23	11	10	12
Pápa	.	⌓	24	11	9	13
Sümeg	.	⌓	25	14	12	
Tihany	.	⌓	24	12	12	
Veszprém	ny	▽ ⌓	22	9	8	10
Zirc	.	⌓	22	10	8	
Fonyód	.	⌓	25	15	11	
Homokszt. györgy	1	⌓	25	11	7	11
Kaposvár	.	⌓	24	11	10	12
Marcali	.	⌓	25	12	11	
Siófok	ny	⌐ ⌓	24	12	10	12
Somogyszob	.	⌓	24	10	7	
Tab	.	⌓	25	9	9	
Bábolna	.		25	10	8	
Esztergom	ny	▽	26	10	9	
Kisbér	1	▽	26	12	10	
Komárom	.	⌓	25	13	11	
Tatabánya	.		24	12	10	
Alcsútdoboz	5	⌐ ≡	24	8	8	
Dunaújváros	.	⌓	24	11	9	
Martonvásár	.	=	26	14	8	
Mór	.	⌓	25	11	9	
Sárbogárd	2		23	10	7	
Székesfehérvár	1	⌐ =	25	11	9	
Iregszemcse	.	⌓	24	10	6	12
Lengyel	3	▽	25	12	7	
Paks	5	⌐ ≡	25	9	7	8
Szekszárd	ny	⌐ ⌓	24	13	12	
Árpádtető	53	⌐	21	14	6	
Mohács	ny	⌐ =	24	12	11	
Pécs	16	⌐ ⌓	21	12	10	6
Siklós	12	⌐	24	9	8	
Szigetvár	ny	⌐ =	25	10	10	
Budaörs	9	⌐	24	8	5	
Bp. Lőrinc	5	⌐ ⌓	23	10	8	10
Bp. Met. Int.	3	⌐ =	23	12	–	10
Bp. Szab. hegy	9	▽ =	19	13	12	
Cegléd	ny	⌐ ≡	24	10	9	
Dobogókő	ny	?	22	12	10	
Gödöllő	6	⌐ ⌓	23	10	7	8
Királyrét	5	⌓	21	6	5	
Monor	4	▽ =	25	10	8	
Nagykáta	1	⌐	21	11	11	
Szentendre	1		26	10	9	

19 89.V.30. 07 h -ig az utolsó 24 óra adatai						Előző nap napos órái
állomás	csapadék (mm)		max. hőmérséklet	min. hőmérséklet	rad. min.	
Vác	1	⌐ ≡	25	9	8	
Vámosmikola	ny	=	25	9	8	8
Baja	ny	⌐ ≡	22	10	7	7
Bácsalmás	4	⌐ =	24	14	12	
Izsák	1	=	25	11	11	
Kalocsa	ny	⌐ ⌓	24	10	6	9
Kecskemét	ny	⌐ ⌓	22	9	7	7
Kiskunfélegyháza	8	▽ ⌓	25	12	10	
Kiskunhalas	ny	⌓	24	12	11	
Kunszentmiklós	.	=	25	10	10	
Tiszakécske	.	⌓	25	9	9	
Balassagyarmat	ny	⌐ ⌓	23	9	8	
Romhány	3	⌐ ≡	25	9	7	
Salgótarján	9	⌐ =	21	7	5	
Eger	.	=	22	10	6	9
Galyatető	12	⌐ ▲ ⌓	15	9	3	
Gyöngyös	3	⌐ ⌓	24	10	7	
Kékestető	6	⌐	15	9	7	8
Kompolt	ny	⌐ ⌓	21	9	7	8
Lőrinci	18	⌐ =	25	9	6	
Poroszló	.	⌓	23	10	8	
Jászapáti	1	⌐ ⌓	25	10	9	
Jászberény	11	⌐ =	25	9	7	
Karcag	.	⌓	25	9	8	
Szolnok	ny	⌐	24	10	9	11
Tiszaroff	.	≡	25	10	9	
Túrkeve	.	⌓	25	12	10	8
Kistelek	.	=	27	11	9	
Makó	8	⌐	25	12	10	
Szeged	30	⌐ ≡	24	11	9	5
Szentes	7	⌐ ▲ ⌓	26	11	7	
Borsodnádasd	16	⌐ ▲ ≡	21	7	5	
Fügöd	.		23	7	6	
Hidasnémeti	.	=	24	8	8	
Jósvafő	3	⌐ ⌓	21	10	6	9
Lillafüred	.	⌓	18	8	6	
Miskolc	1	⌐ =	22	5	5	9
Putnok	1	≡	25	9	7	
Sárospatak	.	⌓	25	9	7	6
Szendrőlád	.	⌓	24	8	8	
Tokaj	7	⌐ ▲	25	11	11	
Kisvárda	7	⌐ =	25	9	8	6
Mátészalka	3	⌐ ≡	23	10	9	
Nyíregyháza	ny	⌐	22	10	6	6
Nyírlugos	.	⌓	24	9	8	
Pátyod	5	⌐ ≡	24	8	7	
Tiszabecs	1	▽ =	25	12	12	
Vásárosnamény	10	⌐ =	25	10	10	
Záhony	ny	⌐	24	11	11	
Berettyóújfalu	.	⌓	24	11	9	
Debrecen	5	⌐ ⌓	22	10	8	7
Hajdúdorog	.		25	11	11	
Hortobágy	.		24	11	10	
Körösszakál	.	⌓	25	11	10	
Polgár	.	⌓	24	10	9	
Békéscsaba	3	⌐ ⌓	22	12	10	7
Mezőhegyes	1	⌓	24	13	11	–
Orosháza	12	▽ ⌓	23	12	9	
Szarvas	ny	⌐ ⌓	24	12	7	8
Szeghalom	2	⌐	24	11	10	

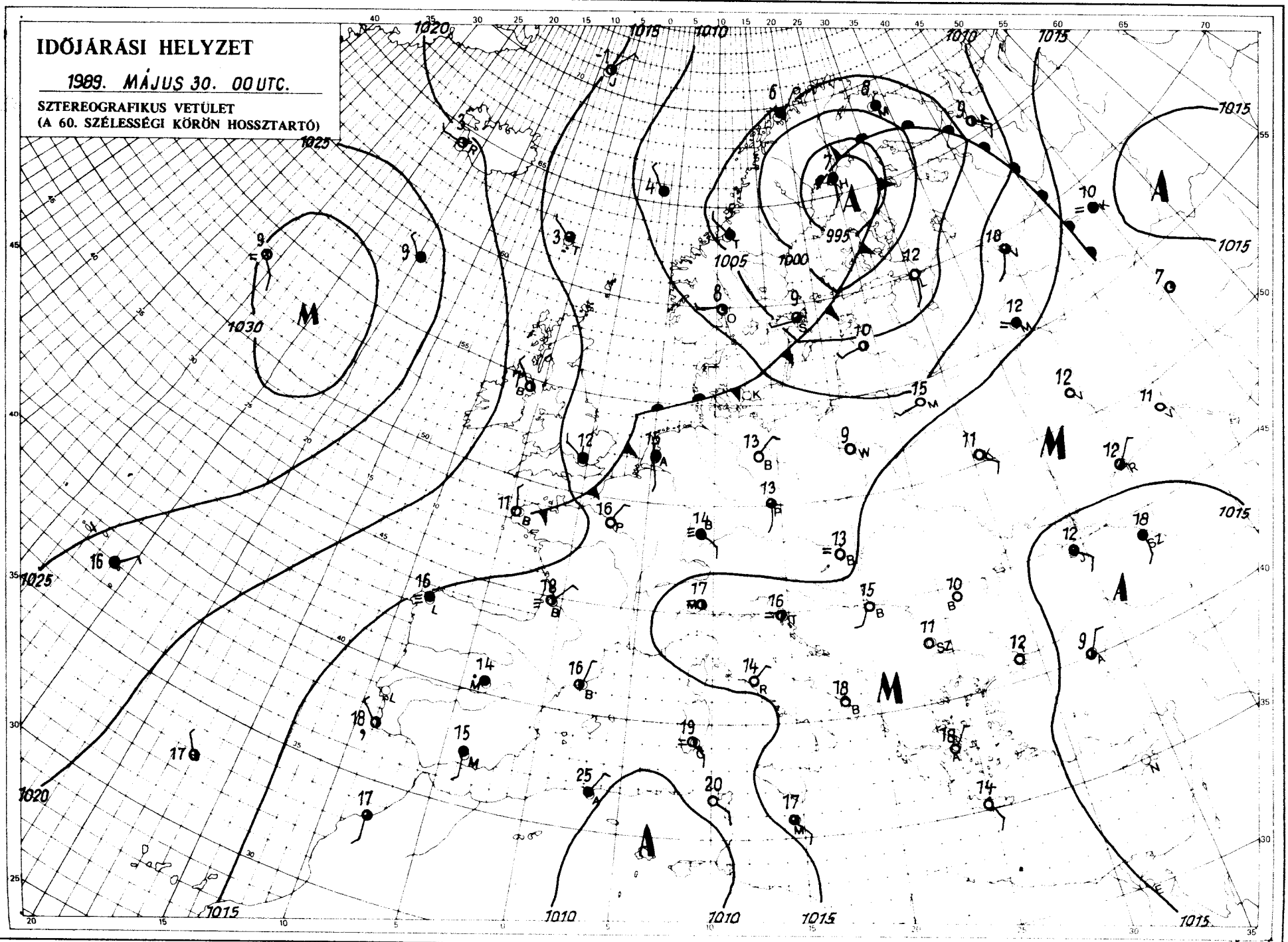

KIADJA: ORSZÁGOS METEOROLÓGIAI SZOLGÁLAT
Kiadásért felel: Barát József, az Országos Meteorológiai Szolgálat elnöke — Készült: az Országos Meteorológiai Szolgálat Nyomdájában, Budapest — Felelős vezető: Mátné Gyuláné — Munkaszám: 89.284. — Szerkesztésért felel: Kapovits Albert, a Központi Előrejelző Intézet igazgatója

Készíti: a KEI Rövidtávú Előrejelző Osztálya — Szakmai felelős: Németh Lajos osztályvezető — Megjelenik naponként
Megrendelhető: 1024 Budapest, II., Kitaibel Pál utca 1. — Pénzügyi Osztály — Telefon: 353-500
Jelmagyarázat a havi mellékletben

IDŐJÁRÁSI NAPIJELENTÉS

ЕЖЕДНЕВНЫЙ МЕТЕОРОЛОГИЧЕСКИЙ БЮЛЛЕТЕНЬ • DAILY WEATHER REPORT
BULLETIN QUOTIDIEN DE TEMPS • TÄGLICHER WETTERBERICHT

102. évfolyam 151. szám + Budapest + 1989. május 31. szerda

Az időjárási helyzet és a várható időjárás:

Nyugat- és Kelet-Európa nagy részének időjárását anticiklon alakítja. Ezeken a területeken sokfelé napos, száraz az idő. A Skandináv-félszigettől Közép-Európán át egészen a Földközi-tenger nyugati medencéjéig alacsony nyomású öv húzódik. Ezeken a területeken nedves, labilis egyensúlyi állapotú levegő található. Gyakran felhős idő van és ismétlődő záporok, zivatarok alakulnak ki. Holnap estig hazánkban gyakran lesz felhős az ég, és további záporok, zivatarok alakulnak ki.

Kedden Magyarországon délelőtt még napos idő volt, délután azonban sokfelé megnövekedett a gomolyfelhőzet, és főként északon és keleten alakult ki zivatar, néhol jégeső. A ma reggel 7 óráig lehullott csapadék mennyisége általában 1 és 8 mm között volt, de egy-egy zivatargócban 10, 18 mm is előfordult. A hőmérséklet csúcsértéke 23, 27 fok között alakult. Ma hajnalra általában 10, 16 fokig hűlt le a levegő. Szerdán hajnalban keleten néhol zivatar alakult ki, majd itt csökkent a felhőzet, kisütött a Nap. Nyugaton, délnyugaton azonban megnövekedett a felhőzet, és elszórtan eleredt az eső. 11 órára 18, 24 fok közé melegedett föl a levegő.

A Balaton vizének hőmérséklete Siófoknál 11 órakor 19 fok volt.

Ma 12 órakor Budapesten a hőmérséklet 22 fok, a tengerszintre átszámított légnyomás 1009 hPa, alig változik.

Várható időjárás csütörtök estig:

Változóan, időnként erősen felhős lesz az ég, ismétlődő záporok, zivatarok alakulnak ki, néhol felhőszakadás, jégeső is kialakulhat.
Általában élénk délnyugati, átmenetileg időnként erős északnyugati szél várható. Zivatarok idején viharos széllökések is lehetnek.
Várható legalacsonyabb hajnali hőmérséklet 12, 17 fok között,
legmagasabb nappali hőmérséklet 21 és 26 fok között alakul.

Pálóczi Györgyi s. k.

HIBAIGAZITÁS:

A tegnapi (1989. május 30.) Időjárási Napijelentés „Várható időjárás" részében az előrejelzett legalacsonyabb éjszakai hőmérséklet helyesen: 10 és 15 fok.

A hőmérséklet napi középértéke és eltérése a sokévi átlagtól (Budapest belterületén):

1989. május 30.	18,7°C	+0,3°C

1871 óta ezen a napon Budapesten előfordult

legmagasabb hőmérséklet:	32,3°C (1892)
legalacsonyabb hőmérséklet:	6,6°C (1966)

LEGMAGASABB HŐMÉRSÉKLET

19 89. V. 30.

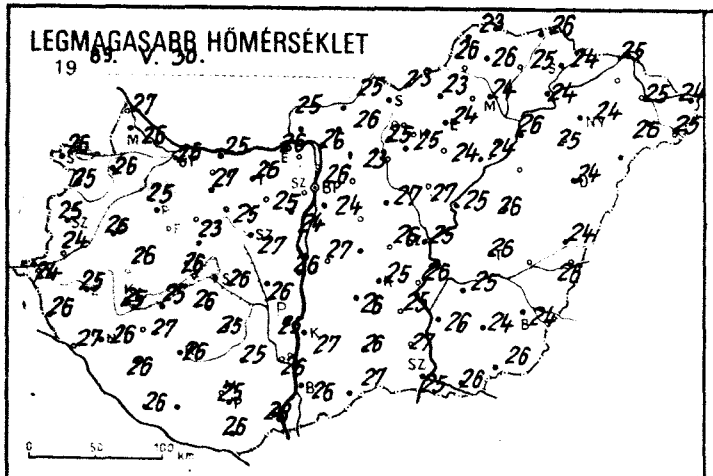

LEGALACSONYABB HŐMÉRSÉKLET

19 89. V. 31.

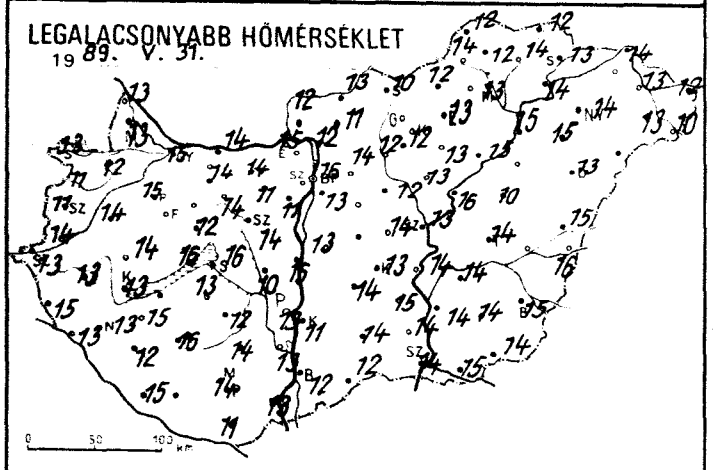

RADIÁCIOS MINIMUM

19 89. V. 31.

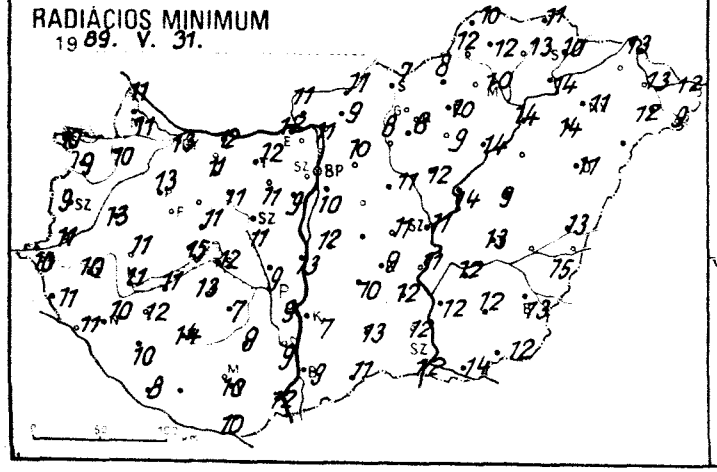

24 órás CSAPADÉKELOSZLÁS

19 89. V. 30. 7h tól V. 31. 7h -ig

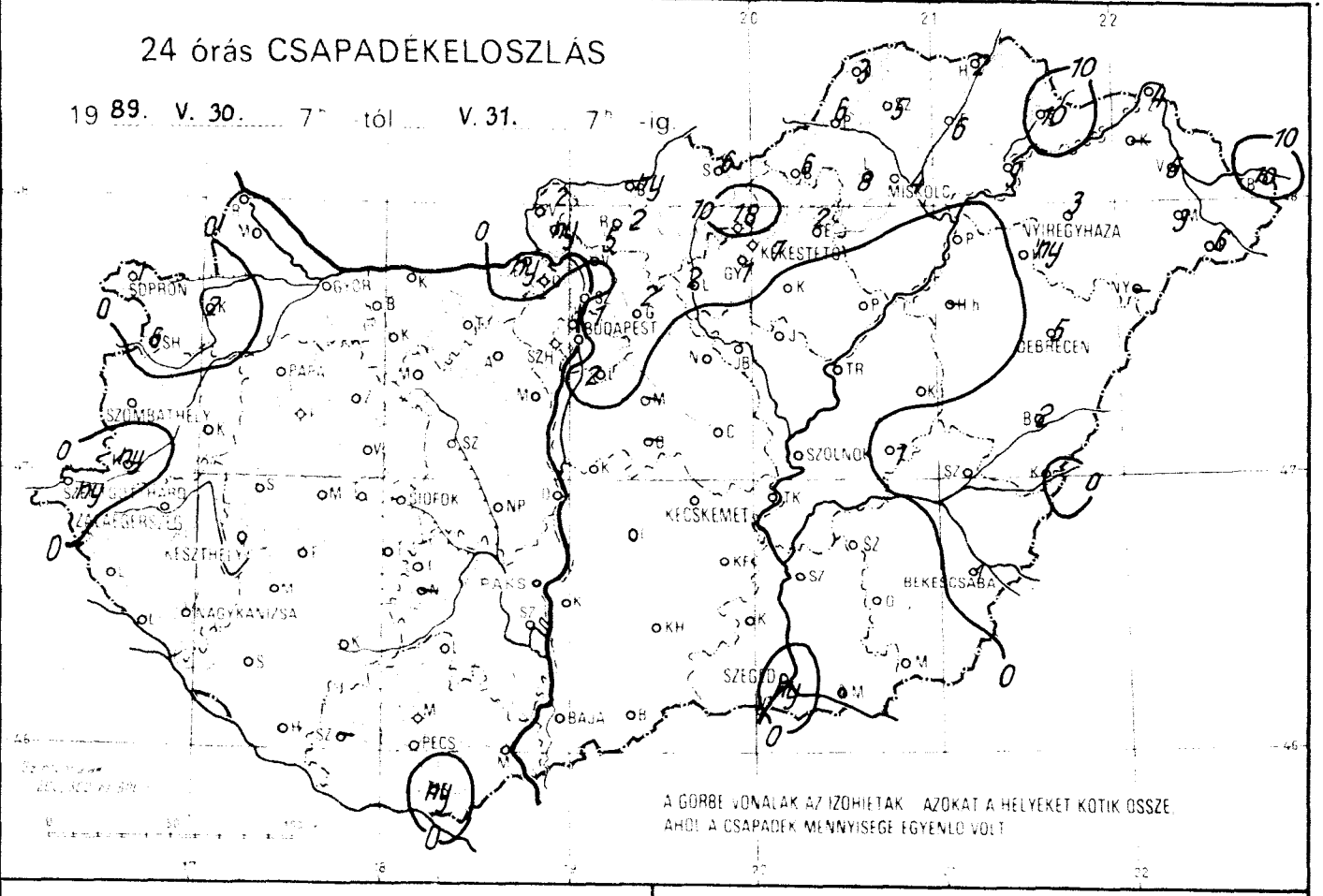

NAPFÉNYTARTAM

19 89. V. 30.

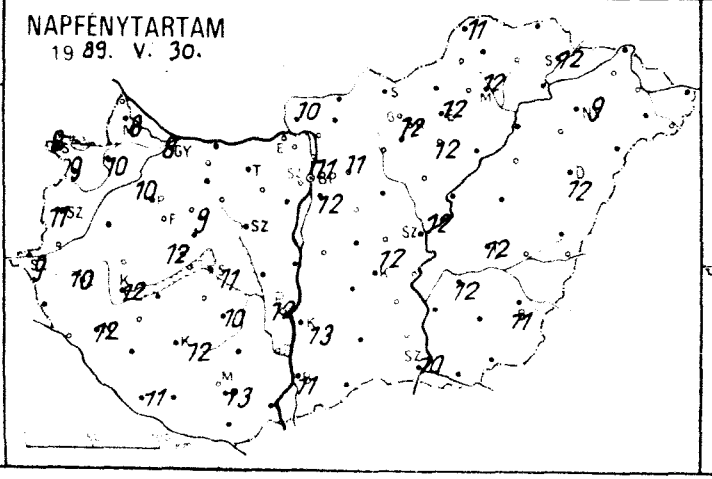

Zivatareloszlás

19 89. V. 30. 7h – V. 31. 7h -ig.

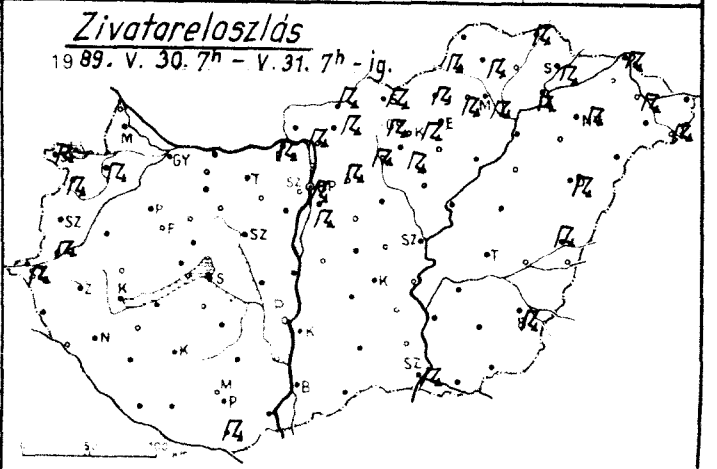

1989.V.31. 07 h-ig az utolsó 24 óra adatai						Előző nap napos órái
állomás	csapadék (mm)		max. hőmérséklet	min. hőmérséklet	rad. min.	
Győr	.	⌓	26	15	13	8
Kapuvár	2	⌇	26	12	10	10
Mosonmagyaróvár	.	⌓	26	13	11	8
Rajka	.	⌓	27	13	11	
Sopron	1	⌇ ⌓	26	13	10	8
Sopronhorpács	6	⌇ ⌓	25	11	9	9
Káld	.	⌓	26	14	13	
Körmend	ny	⌇	24	14	11	
Szentgotthárd	ny	⌇	24	13	10	9
Szombathely	.	⌓	25	11	9	11
Lenti	.		26	15	11	
Letenye	.		27	13	11	
Nagykanizsa	.	=	26	13	10	12
Zalaegerszeg	.		25	13	10	10
Farkasgyepű	.		23	9	7	
Keszthely	.	⌓	25	13	11	12
Mencshely	.		24	12	10	12
Pápa	.	⌓	25	15	13	10
Sümeg	.	⌓	26	14	11	
Tihany	.	⌓	26	16	15	
Veszprém	.	⌓	23	12	11	9
Zirc	.	⌓	23	13	10	
Fonyód	.		25	12	11	
Homokszt. györgy	.		26	15	8	11
Kaposvár	.		26	16	14	12
Marcali	.	⌓	27	15	12	
Siófok	.	⌓	26	16	12	11
Somogyszob	.		26	12	10	
Tab	.	=	26	13	13	
Bábolna	.		26	14	10	
Esztergom	ny	⌇	26	15	12	
Kisbér	.		27	14	11	
Komárom	.	⌓	25	14	12	
Tatabánya	.		26	14	12	
Alcsutdoboz	.	⌓	25	11	11	
Dunaújváros	.		25	15	13	
Martonvásár	.	⌓	24	11	9	
Mór	.	⌓	25	14	11	
Sárbogard	.		26	10	9	
Székesfehérvár	.	=	27	14	11	
Iregszemcse	.	⌓	25	12	7	10
Lengyel	.		25	14	9	
Paks	.		25	13	9	12
Szekszárd	.		26	13	9	
Arpádtető	.		23	16	13	
Mohács	.		28	13	12	.
Pécs	.	⌓	25	14	10	13
Siklós	ny	⌇	26	11	10	
Szigetvár	—		—	—	—	
Budaörs	.	⌓	25	14	8	
Bp. Lőrinc	2	⌇ =	24	13	10	12
Bp. Met. Int.	1	⌇ =	26	16	–	11
Bp. Szab. hegy	.	=	22	13	9	
Cegléd	.	⌓	26	14	11	
Dobogókő	—		—	—	–	
Gödöllő	2	⌇ ⌓	23	14	10	11
Királyrét	ny	⌓	23	8	7	
Monor	—		—	—	–	
Nagykáta	.		27	12	11	
Szentendre	.		27	12	11	

1989.V.31. 07 h-ig az utolsó 24 óra adatai						Előző nap napos órái
állomás	csapadék (mm)		max. hőmérséklet	min. hőmérséklet	rad. min.	
Vác	5	⌇ ⌓	26	12	11	
Vámosmikola	2	=	15	12	11	10
Baja	.	⌓	26	12	9	11
Bácsalmás	.		27	12	11	
Izsák	.		26	14	10	
Kalocsa	.	⌓	27	11	7	13
Kecskemét	.	⌓	25	13	9	12
Kiskunfélegyháza	.		25	15	12	
Kiskunhalas	.	⌓	26	14	13	
Kunszentmiklós	.		27	13	12	
Tiszakécske	.		26	14	11	
Balassagyarmat	ny	⌇ ⌓	25	13	11	
Romhány	2	⌇	26	11	9	
Salgótarján	6	⌇	23	10	7	
Eger	2	▽ =	24	13	10	12
Galyatető	18	⌇ ▲ ⌓	18	10	7	
Gyöngyös	1	⌇	25	12	8	
Kékestető	7	⌇	17	9	8	12
Kompolt	.	⌓	24	13	9	12
Lőrinci	2	⌇ ⌓	25	12	8	
Poroszló	.	⌓	24	15	14	
Jászapáti	.	⌓	27	13	12	
Jászberény	.	⌓	25	13	10	
Karcag	.	⌓	26	10	9	
Szolnok	.	⌓	25	13	11	12
Tiszaroff	.		25	16	14	
Túrkeve	1	▽ ⌓	26	14	13	12
Kistelek	.	=	27	14	12	
Makó	.		26	15	14	
Szeged	ny	⌇ ⌓	25	14	12	10
Szentes	.		26	14	12	
Borsodnádasd	6	⌇ ≡	23	12	8	
Fügöd	6	▽ =	25	14	13	
Hidasnémeti	2	⌇ =	26	12	11	
Jósvafő	3	▽ ≡	23	12	10	11
Lillafüred	8	⌇ =	22	11	10	
Miskolc	4	⌇ =	24	13	10	12
Putnok	6	⌇ =	26	14	12	
Sárospatak	10	⌇	24	13	10	12
Szendrőlád	5	⌇ ⌓	26	12	12	
Tokaj	9	⌇	25	14	14	
Kisvárda	—		—	—	—	—
Mátészalka	3		26	13	12	
Nyíregyháza	3	⌇ ≡	24	14	11	9
Nyírlugos	—		—	—	—	
Pátyod	6	⌇	25	10	9	
Tiszabecs	10	▽ =	24	12	12	
Vásárosnamény	6	⌇ =	25	13	13	
Záhony	4	⌇ =	25	14	13	
Berettyóújfalu	2	⌇ =	24	15	13	
Debrecen	5	⌇	24	13	11	12
Hajdúdorog	ny	▽	25	15	14	
Hortobágy	—		—	—	—	
Körösszakál	.	⌓	26	16	15	
Polgár	.		26	15	14	
Békéscsaba	1	⌇ ⌓	24	15	13	11
Mezőhegyes	.	⌓	26	14	12	–
Orosháza	.	⌓	24	14	12	
Szarvas	.		25	14	12	12
Szeghalom	—		—	—	—	

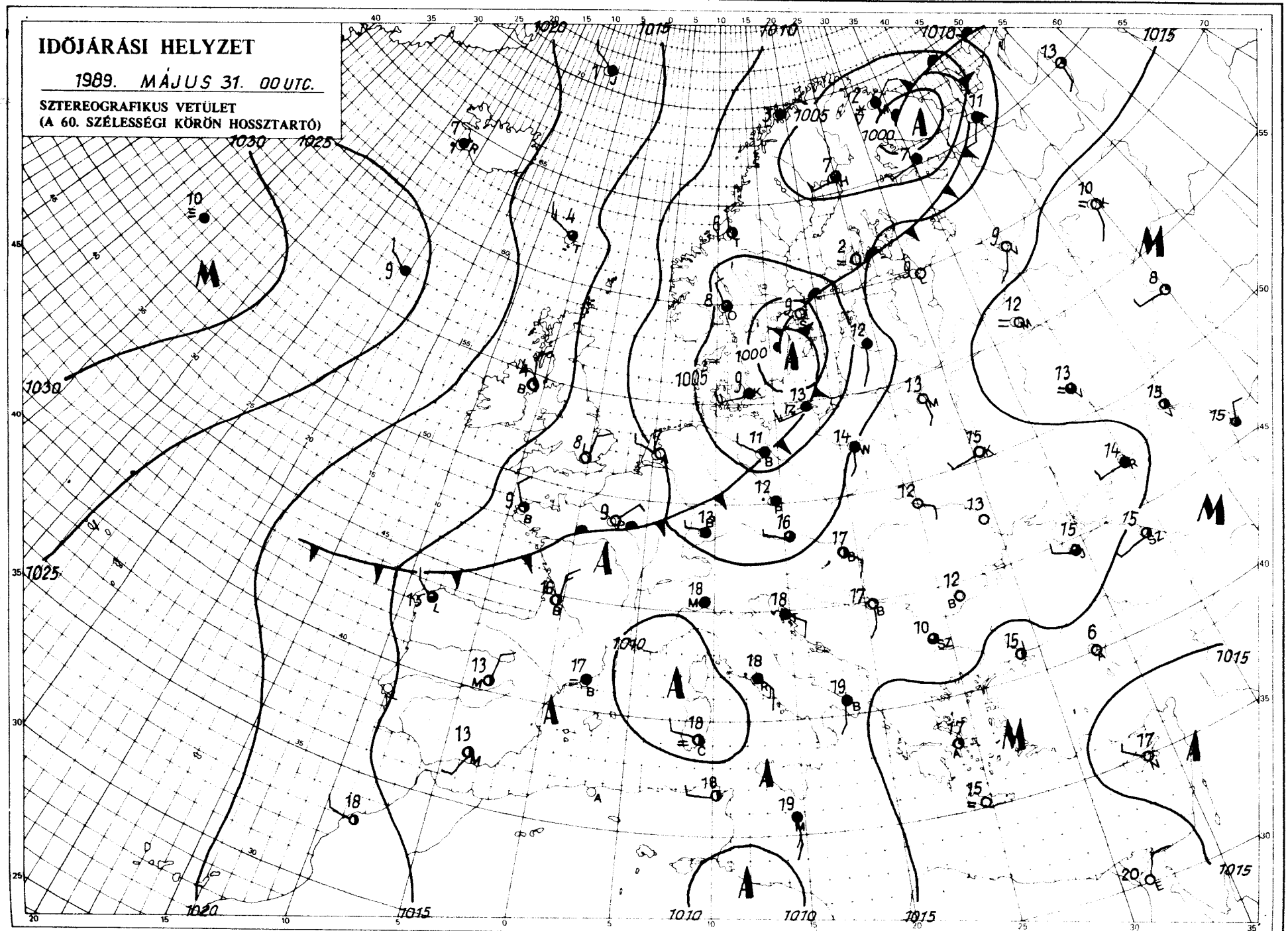

KIADJA: ORSZÁGOS METEOROLÓGIAI SZOLGÁLAT
Kiadásért felel: Barát József, az Országos Meteorológiai Szolgálat elnöke — Készült: az Országos Meteorológiai Szolgálat Nyomdájában, Budapest — Felelős vezető: Mátté Gyuláné — Munkaszám: 95. 285. — Szerkesztésért felel: Kapovits Albert, a Központi Előrejelző Intézet igazgatója
Készíti: a KEI Rövidtávú Előrejelző Osztálya — Szakmai felelős: Németh Lajos osztályvezető — Megjelenik naponként
Megrendelhető: 1024 Budapest, II., Kitaibel Pál utca 1. — Pénzügyi Osztály — Telefon: 353-500
Jelmagyarázat a havi mellékletben

QC989 .H9 I32

IDŐJÁRÁSI NAPIJELENTÉS

ЕЖЕДНЕВНЫЙ МЕТЕОРОЛОГИЧЕСКИЙ БЮЛЛЕТЕНЬ • DAILY WEATHER REPORT
BULLETIN QUOTIDIEN DE TEMPS • TÄGLICHER WETTERBERICHT

102. évfolyam 152. szám + Budapest + 1989. június 1. csütörtök

Az időjárási helyzet és a várható időjárás:

A Barcelona - Genova - Velence - Krakkó vonalon keresztül időjárási frontzóna húzódik. A front közvetlen környezetében sok a felhő, esős, záporos, zivataros az idő. Várható, hogy a front átmeneti veszteglés után pénteken északnyugat felé mozdul majd el. Lényeges változás azonban nem kezdődik a Kárpát-medence időjárásában, továbbra is a sok felhő, a záporok, zivatarok jellemzik az időt. Az előbbinél lényegesen változékonyabb az idő Észak-Európában, ahol ciklon örvénylik. A Skandináv-félszigetet több hullámban hűvös levegő árasztotta el, míg a Szovjetunió európai területének északi felén jelentős felmelegedés kezdődött.

Magyarország legnagyobb részén szerdán túlnyomóan napos idő volt, északnyugaton azonban mindössze 1 - 2 órán át sütött a Nap. Sokfelé volt kisebb-nagyobb mennyiséget adó zápor, zivatar. A legtöbb esőt 25 mm-t Káldról jelentettek. A legmagasabb nappali hőmérséklet 21, 28 fok között volt. Csütörtök hajnalra 11, 17 fokig hűlt le a levegő. A szerdán kezdődött esők, zivatarok részben átnyúltak csütörtök délelőttre is, sőt ekkor délnyugaton újabb helyeken kezdett esni az eső. 11 órakor 14, 23 fok között volt a hőmérséklet, a hűvösebb idő délnyugaton volt.

A Balaton vizének hőmérséklete Siófoknál 11 órakor 19 fok volt.

Ma 12 órakor Budapesten a hőmérséklet 22 fok, a tengerszintre átszámított légnyomás 1010 hpa, gyengén süllyed.

LIBRARY
SEP 2 0 1989
N.O.A.A
U.S. Dept. of Commerce

Várható időjárás péntek estig:

A Dunántúlon túlnyomóan borult, gyakran esős idő lesz. Máshol az időnként erősen megnövekvő felhőzet mellett kevés napsütés, sokfelé zápor, zivatar várható.
Mérsékelt, napközben több helyen élénk délkeleti, déli szél, zivatarokban szélerősödés.
A legalacsonyabb éjszakai hőmérséklet 15, a legmagasabb nappali hőmérséklet a Dunántúlon 18, másutt 24 fok körül lesz.

H. Bóna Márta s. k.

Távolabbi kilátások szombattól – keddig:

A hét végén időnként erősen megnövekvő felhőzetből elszórtan várhatók záporok, zivatarok.
Az időszak végén gyakran lesz felhős az idő és sokfelé várhatók záporok, zivatarok.
A legalacsonyabb hajnali hőmérséklet 12, 17 fok között, a legmagasabb nappali hőmérséklet az időszak elején és végén 21, 26, közben 23, 28 fok között lesz.
Jelentős mennyiségű, legalább napi 5 mm csapadék az ország területének 40 százalékán várható.

Középtávú Előrejelző Csoport

A hőmérséklet napi középértéke és eltérése a sokévi átlagtól (Budapest belterületén):

1989. május 31.	19,9°C	+1,4°C

1871 óta ezen a napon Budapesten előfordult

legmagasabb hőmérséklet:	32,4°C (1924)
legalacsonyabb hőmérséklet:	4,4°C (1955)

LEGMAGASABB HŐMÉRSÉKLET

19 89. V. 31.

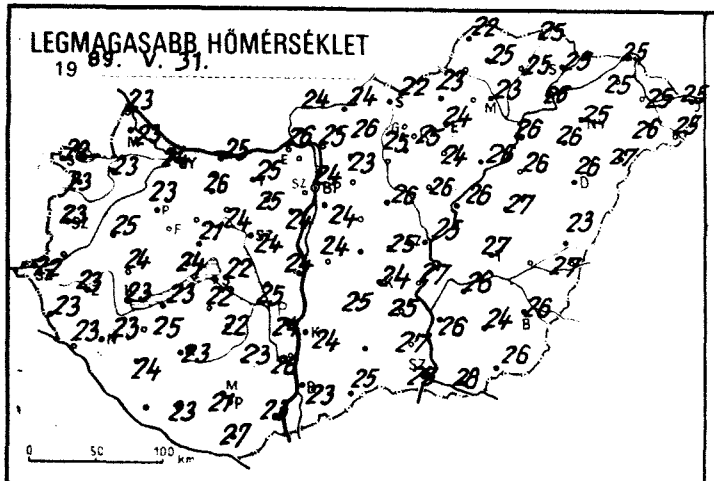

LEGALACSONYABB HŐMÉRSÉKLET

19 89. VI. 1.

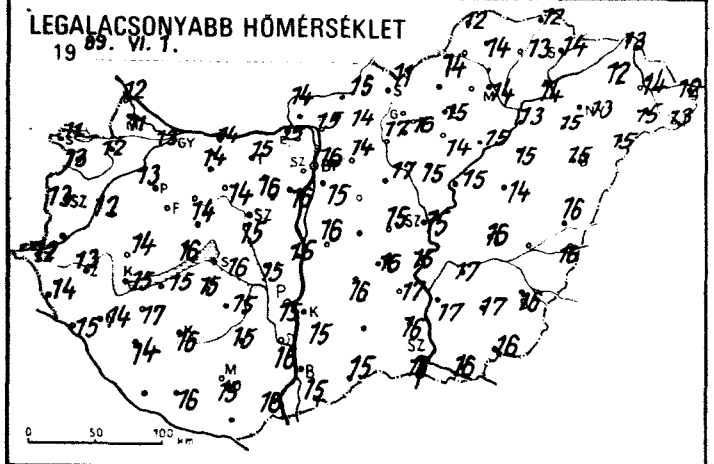

24 órás CSAPADÉKELOSZLÁS

19 89. V. 31. 7h -tól VI. 1. 7h -ig.

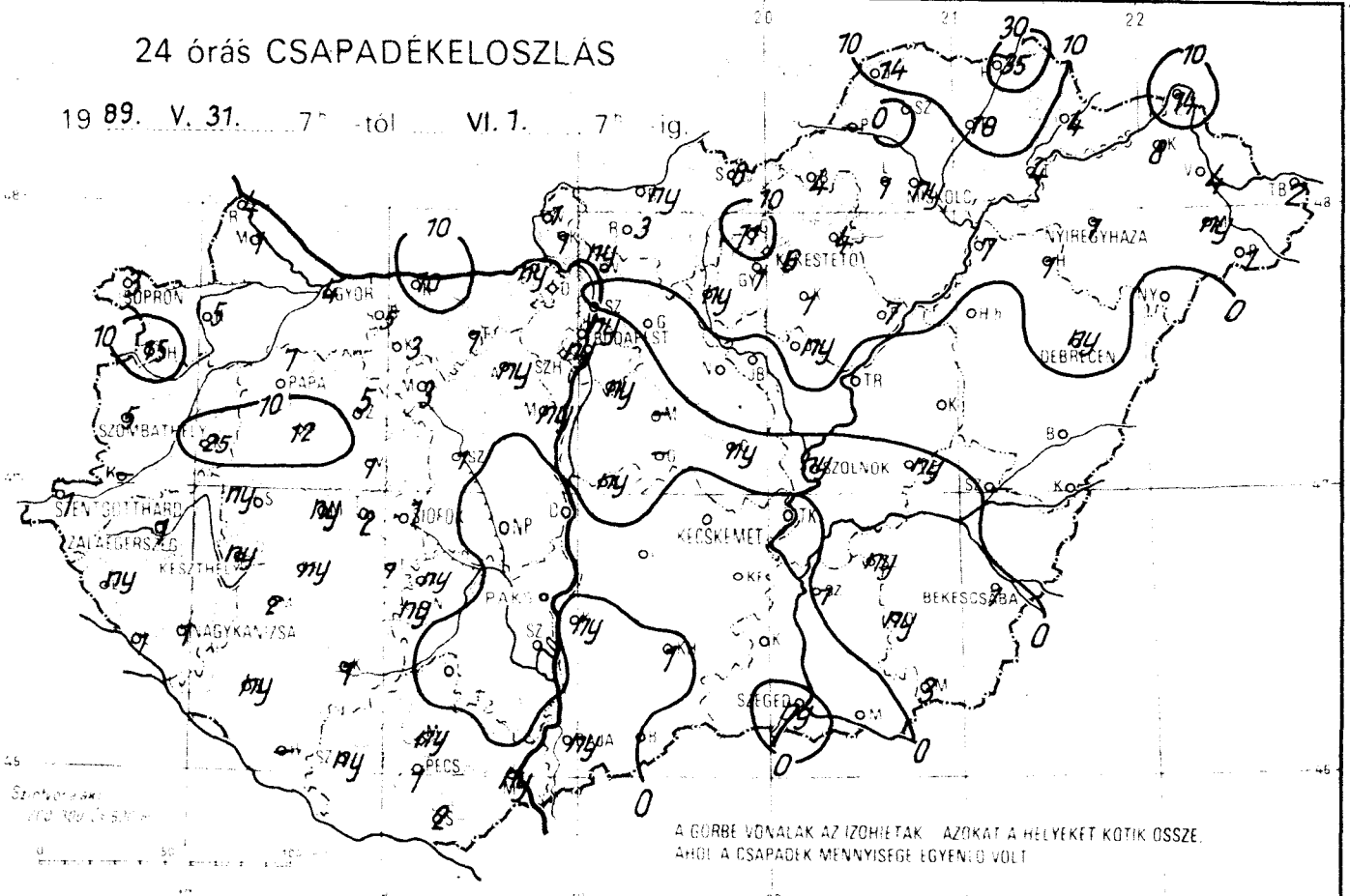

A GÖRBE VONALAK AZ IZOHIETÁK AZOKAT A HELYEKET KÖTIK ÖSSZE, AHOL A CSAPADÉK MENNYISÉGE EGYENLŐ VOLT

RADIÁCIÓS MINIMUM

19 89. VI. 1.

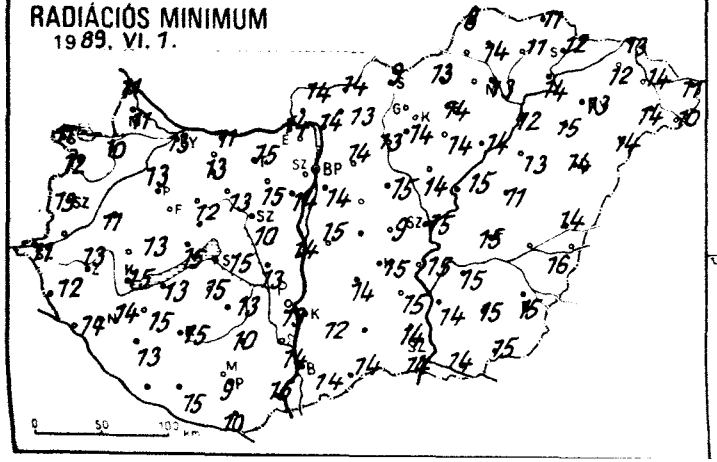

NAPFÉNYTARTAM

19 89. V. 31.

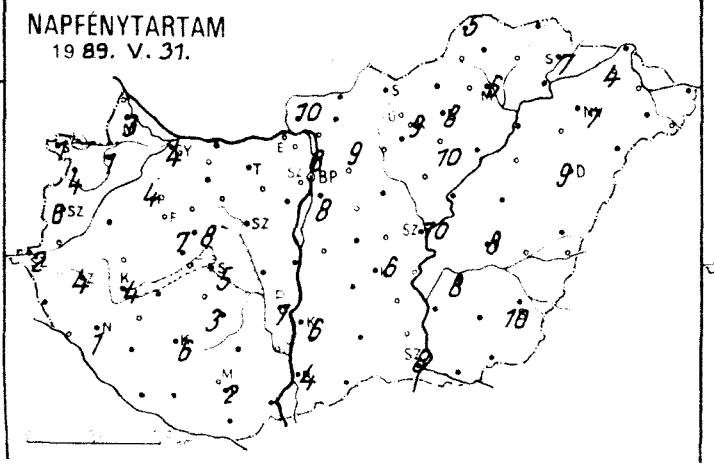

Zivatareloszlás

19 89. V. 31. 7h - VI. 1. 7h -ig.

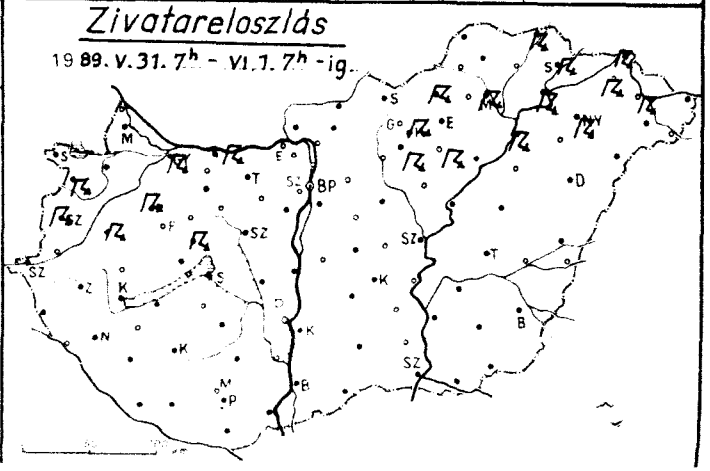

1989.VI.1. 07 h-ig az utolsó 24 óra adatai						Előző nap napos órái
állomás	csapadék (mm)		max. hőmérséklet	min. hőmérséklet	rad. min.	
Győr	4	⟋ =	24	13	13	4
Kaposvár	5	▽ =	23	12	10	1
Mosonmagyaróvár	1	▽	23	11	11	3
Rajka	4	▽	23	12	11	
Sopron	3	▽ =	22	11	11	1
Sopronhorpács	15	⟋	23	13	12	4
Kald	25	⟋ =	25	12	11	
Körmend	—		—	—	—	
Szentgotthárd	1	▽ =	22	12	11	2
Szombathely	5	⟋	23	13	13	6
Lenti	ny	=	23	14	12	
Letenye	1		23	15	14	
Nagykanizsa	1	▽ =	23	14	14	1
Zalaegerszeg	1	▽ =	23	13	13	4
Farkasgyepű	12	▽ ≡	24	13	9	
Keszthely	ny	▽ ∩	23	15	15	4
Mencshely	ny	=	22	14	13	7
Pápa	7	⟋ =	23	13	13	4
Sumeg	ny	∩	24	14	13	
Tihany	2	=	24	16	15	
Veszprém	1	⟋ =	21	14	12	8
Zirc	5	=	21	12	12	
Fonyód	ny	▽ ∩	23	15	13	
Homokszt. györgy	—		—	—	—	—
Kaposvár	1	▽ =	23	16	15	6
Marcali	2	▽ ∩	25	17	15	
Siófok	1	▽	22	16	15	5
Somogyszob	ny	▽	24	14	13	
Tab	1	❜ =	22	15	15	
Bábolna	5		24	14	10	
Esztergom	ny	▽	26	15	14	
Kisbér	3	▽	26	14	13	
Komárom	10	⟋ =	25	14	11	
Tatabánya	1	▽ =	25	15	15	
Alcsútdoboz	ny	=	25	16	15	
Dunaújváros	.		24	15	14	
Martonvásár	ny	▽ =	24	16	14	
Mór	3	▽ =	24	14	13	
Sárbogárd	.	∩	25	15	13	
Székesfehérvár	1	=	24	15	10	
Iregszemcse	ny	=	22	15	13	3
Lengyel	.		23	15	10	
Paks	.		24	15	13	7
Szekszárd		=	26	16	14	
Árpádtető	ny		19	14	13	
Mohács	ny	▽ =	23	16	15	
Pécs	1		21	15	9	2
Siklós	2	▽ =	27	11	10	
Szigetvár	ny	=	23	16	15	
Budaörs	ny	▽ ∩	25	15	14	
Bp. Lőrinc	ny	▽	24	15	14	8
Bp. Met. Int.	ny	=	24	16	—	8
Bp. Szab. hegy	—		—	—	—	
Cegléd	ny	❜ ∩	25	15	9	
Dobogókő	—		—	—	—	
Gödöllő	.		23	14	14	9
Királyrét	1	∩	23	15	13	
Monor	—		—	—	—	
Nagykáta	.	=	26	17	15	
Szentendre	.		28	16	15	

1989.VI.1. 07 h-ig az utolsó 24 óra adatai						Előző nap napos órái
állomás	csapadék (mm)		max. hőmérséklet	min. hőmérséklet	rad. min.	
Vác	ny	∩	25	15	14	
Vámosmikola	1	≈	24	14	14	10
Baja	ny	=	23	15	14	4
Bácsalmás	.		25	15	14	
Izsák	.		25	16	14	
Kalocsa	ny		24	15	12	6
Kecskemét	.		24	16	15	6
Kiskunfélegyháza	.		25	16	15	
Kiskunhalas	1	∩	24	17	16	
Kunszentmiklós	ny	▽ =	24	16	15	
Tiszakécske	.		27	15	15	
Balassagyarmat	ny	▽ =	24	15	14	
Romhány	3	▽	26	14	13	
Salgótarján	8	≈	22	11	9	
Eger	4	≈	24	15	14	8
Galyatető	11	▽ ≡	20	10	10	
Gyöngyös	1	⟋	25	16	14	
Kékestető	6	⟋ ≈	17	10	9	9
Kompolt	1	⟋	24	14	14	10
Lőrinci	ny	❜ =	25	17	13	
Poroszló	7	▽	26	15	14	
Jászapáti	ny	▽ =	26	15	14	
Jászberény	.		25	15	11	
Karcag	.	∩	27	14	11	
Szolnok	ny	▽ ∩	25	15	15	10
Tiszaroff	.	≈	26	15	15	
Túrkeve	ny	❜ ≈	27	16	15	8
Kistelek	.	=	27	16	14	
Makó	.		28	16	14	
Szeged	ny	▽	25	16	14	8
Szentes	1		26	17	14	
Borsodnádasd	4	⟋ =	23	14	13	
Füzöd	18	▽ ≈	25	13	11	
Hidasnémeti	35	⟋ ≈	25	12	11	
Jósvafő	14	▽ ≈	22	12	8	5
Lillafüred	1	∩	23	13	12	
Miskolc	ny	⟋ ≈	23	14	13	6
Putnok	—		—	—	—	
Sárospatak	4	⟋	25	14	12	7
Szendrőlád	.	∩	25	14	14	
Tokaj	4	⟋	26	14	14	
Kisvárda	8	⟋ =	25	12	12	
Mátészalka	ny	▽	26	15	14	
Nyíregyháza	1	⟋	25	13	13	7
Nyírlugos	.	∩	27	15	14	
Pátyod	1		25	13	10	
Tiszabecs	2	▽ ∩	25	12	11	
Vásárosnamény	4	⟋ =	25	14	14	
Záhony	14	⟋	25	13	13	
Berettyóújfalu	.		23	16	14	
Debrecen	ny	▽ ∩	26	15	14	9
Hajdúdorog	1		26	15	15	
Hortobágy	.		26	15	13	
Körösszakál	.	∩	27	16	16	
Polgár	7	⟋ ≈	26	13	12	
Békéscsaba	1	▽ ≡	26	16	15	10
Mezőhegyes	3		26	16	15	—
Orosháza	ny	∩	24	17	15	
Szarvas	ny	∩	26	17	15	8
Szeghalom	—		—	—	—	

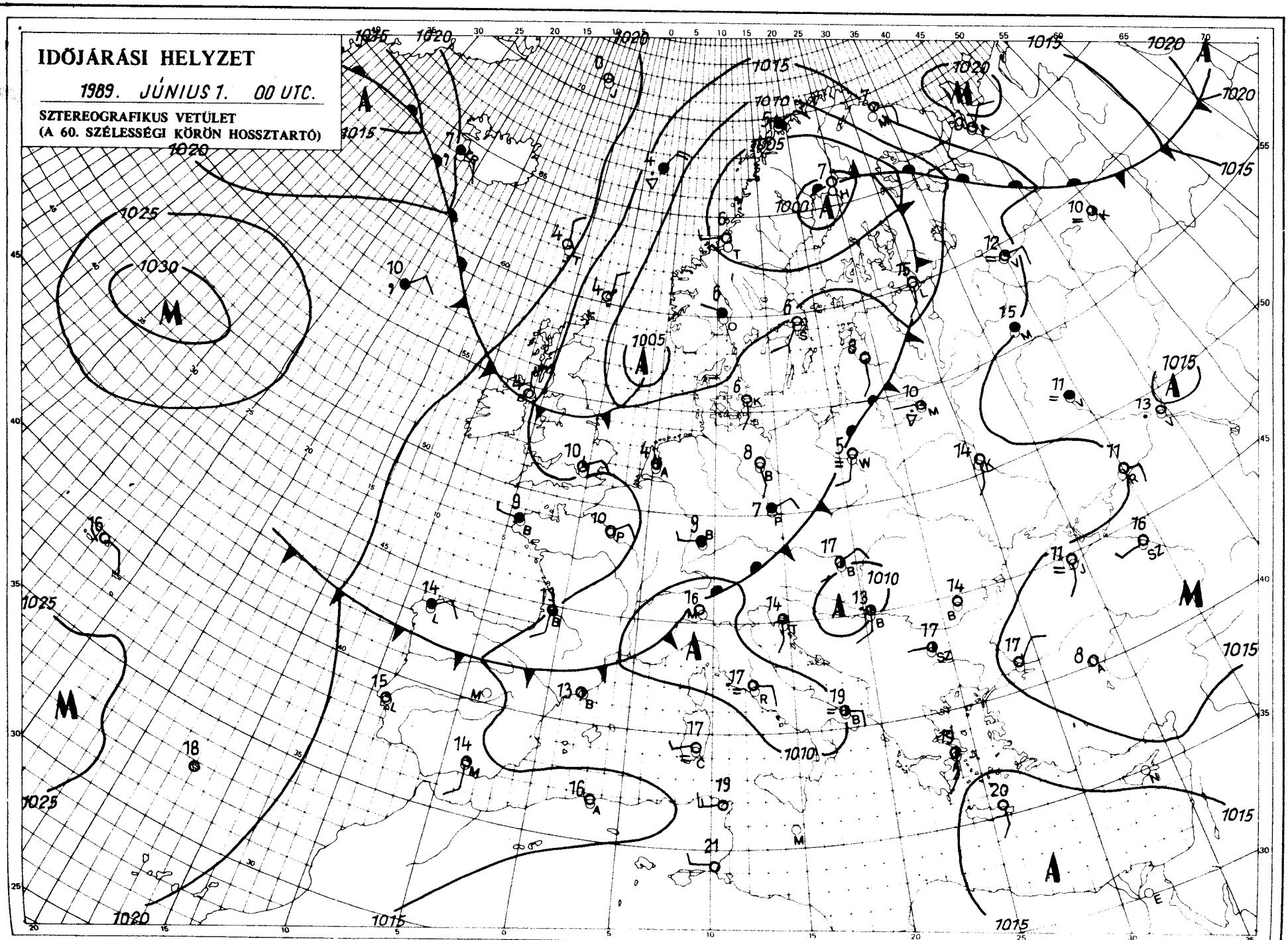

KIADJA: ORSZÁGOS METEOROLÓGIAI SZOLGÁLAT
Kiadásért felel: Barát József, az Országos Meteorológiai Szolgálat elnöke – Készült: az Országos Meteorológiai Szolgálat Nyomdájában, Budapest – Felelős vezető: Máthé Gyuláné – Munkaszám: 39. 310. – Szerkesztésért felel: Kapovits Albert, a Központi Előrejelző Intézet igazgatója
Készíti: a KEI Rövidtávú Előrejelző Osztálya – Szakmai felelős: Németh Lajos osztályvezető – Megjelenik naponként
Megrendelhető: 1024 Budapest, II., Kitaibel Pál utca 1. – Pénzügyi Osztály – Telefon: 353-500
Jelmagyarázat a havi melléklerben

IDŐJÁRÁSI NAPIJELENTÉS

ЕЖЕДНЕВНЫЙ МЕТЕОРОЛОГИЧЕСКИЙ БЮЛЛЕТЕНЬ • DAILY WEATHER REPORT
BULLETIN QUOTIDIEN DE TEMPS • TÄGLICHER WETTERBERICHT

102. évfolyam 153. szám + Budapest + 1989. június 2. péntek

Az időjárási helyzet és a várható időjárás:

Észak-Skandináviától Közép-Európán át a Földközi-tenger középső medencéjéig légörvényláncolat húzódik. A légörvényláncolat nyugati oldalán hűvös, keleti oldalán igen meleg levegő áramlik. Egy-egy markáns légörvény területén keveredik a két levegőfajta és emiatt ezeken a területeken gyakorta csapadékos az idő. Ilyen markáns légörvény található Észak-Skandinávia, illetve Dél-Európa fölött, ez utóbbi okoz a Kárpát-medencében változékony időjárást. A légörvények, illetve időjárási frontjaik mozgása igen lassú, így gyökeres időjárási fordulatra a hét végén sem számíthatunk.

Csütörtökön Kelet-Magyarországon 4, 8 órán át, az ország középső vidékein 1, 4 órán át, Nyugat-Dunántúlon viszont egyetlen órát sem sütött a Nap. Országszerte hullott kisebb-nagyobb mennyiségű csapadék, csendes eső, illetve délután zápor, zivatar, helyenként jégeső. Jelentős csapadék hullott a főváros környékén, illetve a Dunakanyarban, Dél-Dunántúl egy részén, valamint a Tisza felső szakaszán. Ez utobbi térségben mérték a legtöbbet, Hajdúdorogon 40, Tokajon 35 mm-t. A csúcshőmérséklet csütörtökön nyugaton csak 16, 21 fok, másutt 22, 28 fok között alakult. Péntek reggelre 12, 16 fok közé hűlt le a levegő. Délelőtt változóan felhős idő volt, több helyről jelentettek gyönge esőt. A hőmérséklet 11 órára nyugaton 16, 20, másutt 20, 23 fokig emelkedett.

A Balaton vizének hőmérséklete Siófoknál 11 órakor 19 fok volt.

Ma 12 órakor Budapesten a hőmérséklet 20 fok, a tengerszintre átszámított légnyomás 1007 hPa, gyengén süllyed.

Várható időjárás szombat estig:

Folytatódik a változékony idő.
A többnyire csak rövid – napos időszakok mellett gyakorta lesz borult az ég, főként délutánonként várható ismétlődő zápor, zivatar, néhol felhőszakadás, jégeső is valószínű.
A változó irányú szél általában mérsékelt, zivatar idején viharos lesz.
Várható legalacsonyabb éjszakai hőmérséklet 11, 16 fok között,
legmagasabb nappali hőmérséklet szombaton 22, 27 fok között várható.

Török Dénes s. k.

A hőmérséklet napi középértéke és eltérése a sokévi átlagtól (Budapest belterületén):

1989. június 1.	18,4°C	-0,1°C

1871 óta ezen a napon Budapesten előfordult

legmagasabb hőmérséklet:	32,5°C (1979)
legalacsonyabb hőmérséklet:	7,6°C (1955)

LEGMAGASABB HŐMÉRSÉKLET

1989. VI. 1.

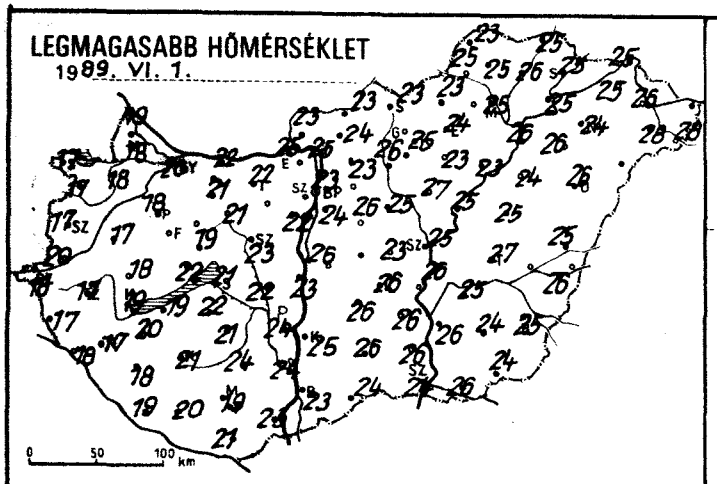

LEGALACSONYABB HŐMÉRSÉKLET

1989. VI. 2.

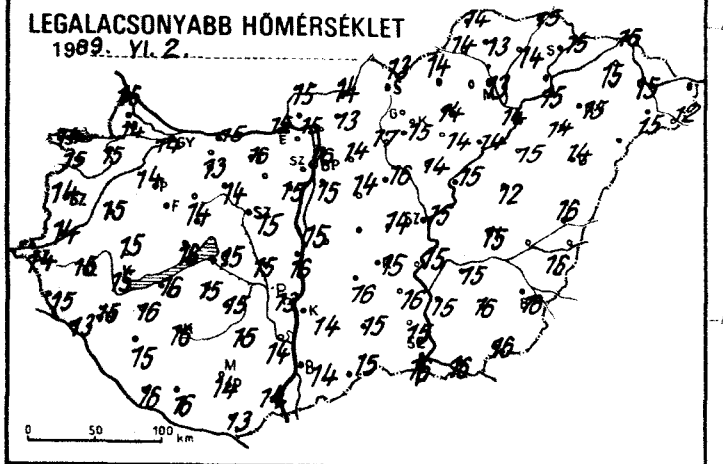

24 órás CSAPADÉKELOSZLÁS

1989. VI. 1. 7h -tól VI. 2. 7h -ig

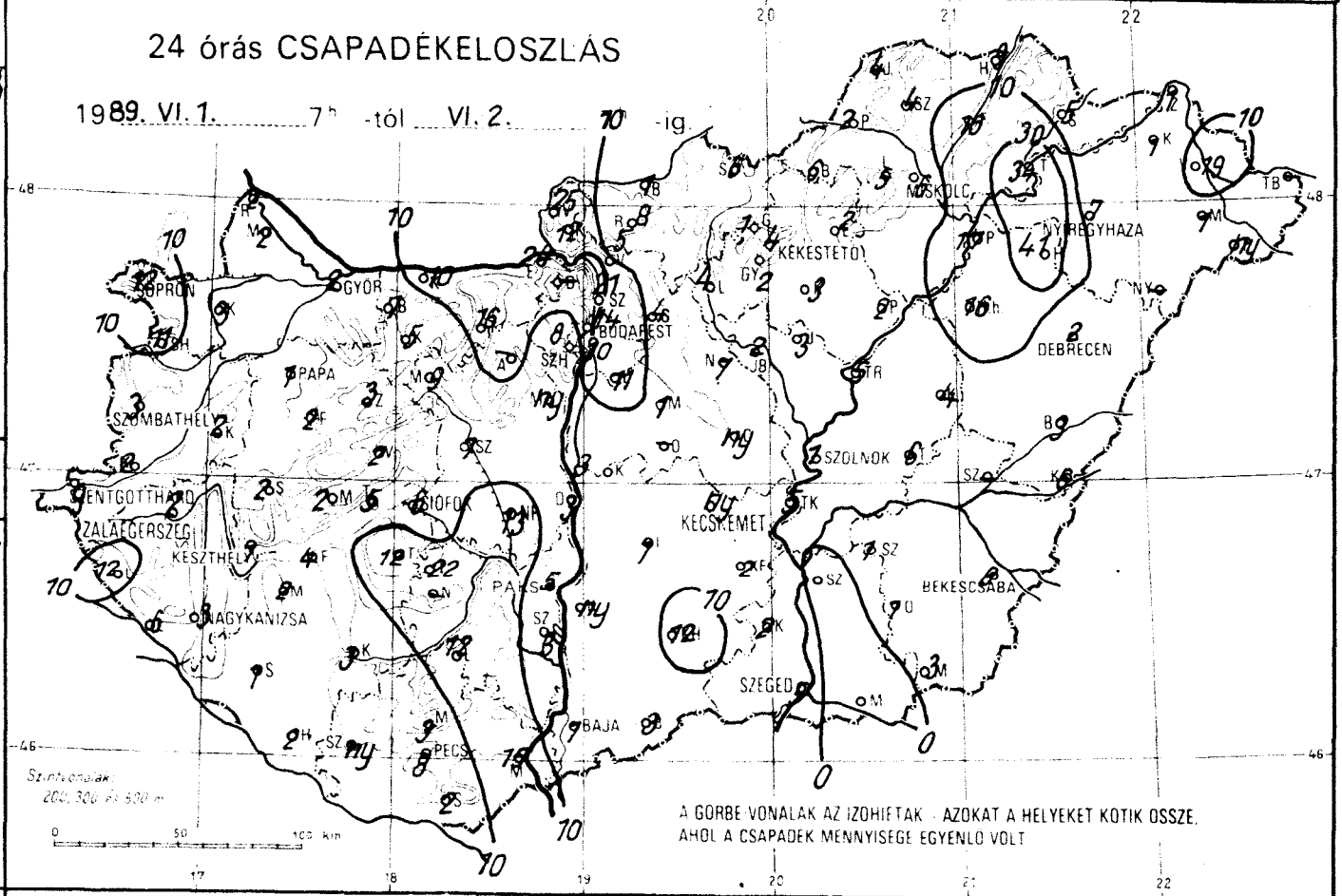

RADIÁCIÓS MINIMUM

1989. VI. 2.

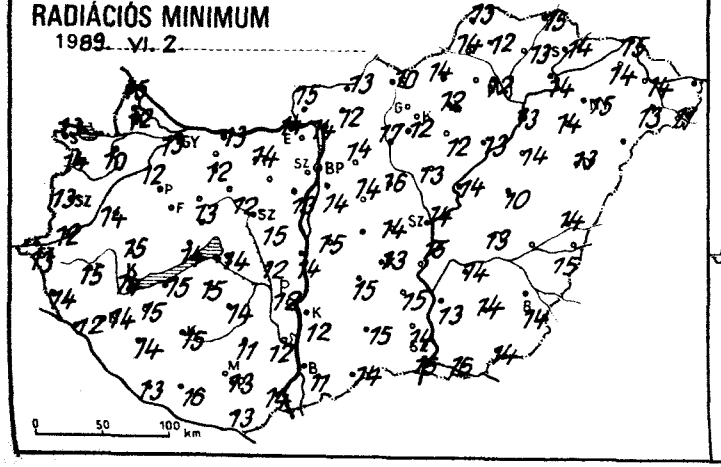

NAPFÉNYTARTAM

1989. VI. 1.

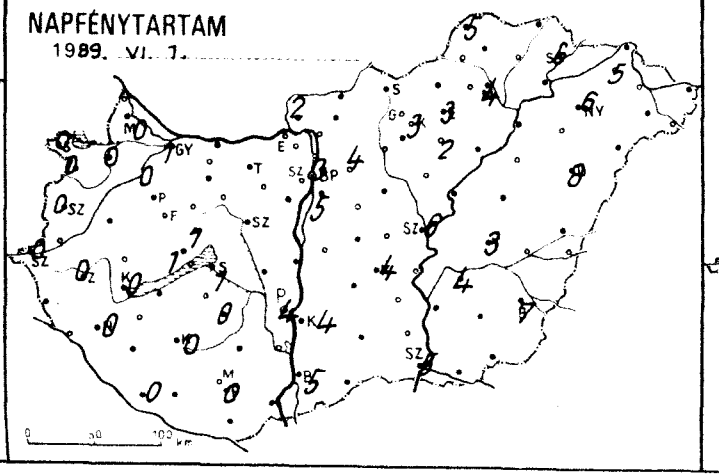

Zivatareloszlás

1989. VI. 1. 7h - VI. 2. 7h -ig.

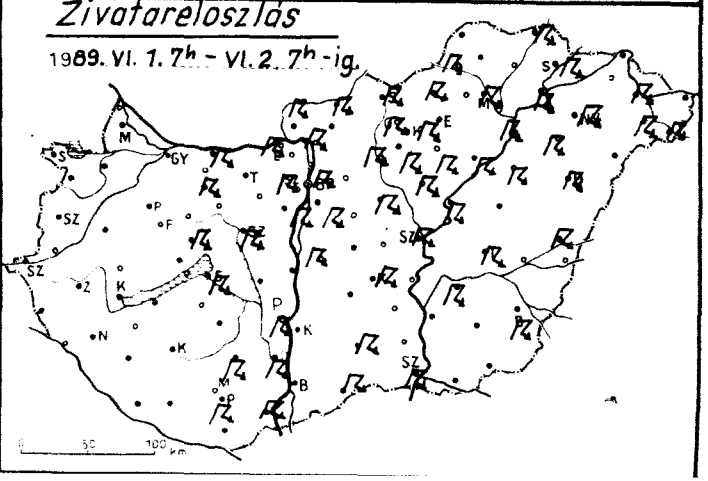

1989.VI.2. 07 h-ig az utolsó 24 óra adatai

állomás	csapadék (mm)		max. hőmérséklet	min. hőmérséklet	rad. min.	Előző nap napos órái
Győr	2		20	14	13	1
Kapuvár	3		18	15	10	0
Mosonmagyaróvár	2		18	14	12	0
Rajka	2		19	15	15	
Sopron	12		17	14	13	0
Sopronhorpács	11		17	15	14	0
Káld	2		17	15	14	
Körmend	2		20	14	12	
Szentgotthárd	9		16	14	13	0
Szombathely	3		17	14	13	0
Lenti	12		17	15	14	
Letenye	6		18	13	12	
Nagykanizsa	3		17	15	14	0
Zalaegerszeg	2		17	15	15	0
Farkasgyepű	2		20	12	10	
Keszthely	1		19	15	14	0
Mencshely	2		20	14	14	1
Pápa	1		18	14	12	0
Sümeg	2		18	15	15	
Tihany	5		22	16	14	
Veszprém	2		19	14	13	1
Zirc	3		17	13	12	
Fonyód	4		19	16	15	
Homokszt. györgy	2		19	16	13	0
Kaposvár	3		21	16	15	0
Marcali	2		20	16	15	
Siófok	6		21	15	14	1
Somogyszob	1		18	15	14	
Tab	12		22	15	15	
Bábolna	7		23	15	14	
Esztergom	24	▲	25	15	14	
Kisbér	5		21	13	12	
Komárom	10		22	15	13	
Tatabánya	16		22	16	14	
Alcsútdoboz	–		–	–	–	
Dunaújváros	3		23	16	14	
Martonvásár	ny		22	15	13	
Mór	9		21	14	12	
Sárbogárd	13		22	15	12	
Székesfehérvár	7		23	15	15	
Iregszemcse	22		21	15	14	0
Lengyel	12		24	15	11	
Paks	5		24	13	12	4
Szekszárd	3	▲	24	14	12	
Árpádtető	3		19	12	11	
Mohács	15	▲	23	14	14	
Pécs	8		19	14	13	0
Siklós	2		21	13	13	
Szigetvár	ny		20	16	16	
Budaörs	10		24	15	14	
Bp. Lőrinc	11		24	15	14	5
Bp. Met. Int.	14		23	16	–	3
Bp. Szab. hegy	8		17	13	8	
Cegléd	ny		23	14	14	
Dobogókő	–		–	–	–	
Gödöllő	4		23	14	14	4
Királyrét	12		23	13	8	
Monor	1		26	14	14	
Nagykáta	7		25	16	16	
Szentendre	21		26	16	15	

1989.VI.2. 07 h-ig az utolsó 24 óra adatai

állomás	csapadék (mm)		max. hőmérséklet	min. hőmérséklet	rad. min.	Előző nap napos órái
Vác	5		25	15	14	
Vámosmikola	25		23	15	15	2
Baja	1		23	14	11	5
Bácsalmás	3		24	15	14	
Izsák	1		26	16	15	
Kalocsa	ny		25	14	12	4
Kecskemét	ny		26	15	13	4
Kiskunfélegyháza	2		26	16	15	
Kiskunhalas	12		25	16	15	
Kunszentmiklós	3		26	15	15	
Tiszakécske	5		26	15	15	
Balassagyarmat	1		23	14	13	
Romhány	8		24	13	12	
Salgótarján	6		23	13	10	
Eger	2		24	14	12	3
Galyatető	1		18	11	9	
Gyöngyös	2		25	15	12	
Kékestető	4		16	11	10	3
Kompolt	3		23	14	12	2
Lőrinci	4		26	17	17	
Poroszló	2		23	14	13	
Jászapáti	3		27	14	13	
Jászberény	2		25	14	13	
Karcag	4		25	12	10	
Szolnok	1		25	15	14	6
Tiszaroff	5		25	15	14	
Túrkeve	6		27	15	13	3
Kistelek	2		26	15	14	
Makó	.		26	16	16	
Szeged	5		24	16	15	5
Szentes	.		26	15	13	
Borsodnádasd	6		23	14	14	
Füged	16		26	14	13	
Hidasnémeti	9		25	15	15	
Jósvafő	4		23	14	13	5
Lillafüred	5		22	12	11	
Miskolc	6		25	13	12	4
Putnok	2		25	14	14	
Sárospatak	5		25	15	14	6
Szendrőlád	4		25	13	12	
Tokaj	34		25	15	14	
Kisvárda	1		25	15	14	5
Mátészalka	1		28	15	13	
Nyíregyháza	7		24	15	15	6
Nyírlugos	–		–	–	–	
Pátyod	ny		28	12	11	
Tiszabecs	–		–	–	–	
Vásárosnamény	19	▲	26	15	14	
Záhony	1		25	16	15	
Berettyóújfalu	3		25	16	14	
Debrecen	2		26	14	13	8
Hajdúdorog	41	▲	26	14	14	
Hortobágy	16		24	15	14	
Körösszakál	6		26	16	15	
Polgár	17		26	14	13	
Békéscsaba	8		25	16	14	7
Mezőhegyes	3		24	16	14	–
Orosháza	1		24	16	14	
Szarvas	1		25	15	14	4
Szeghalom	–		–	–	–	

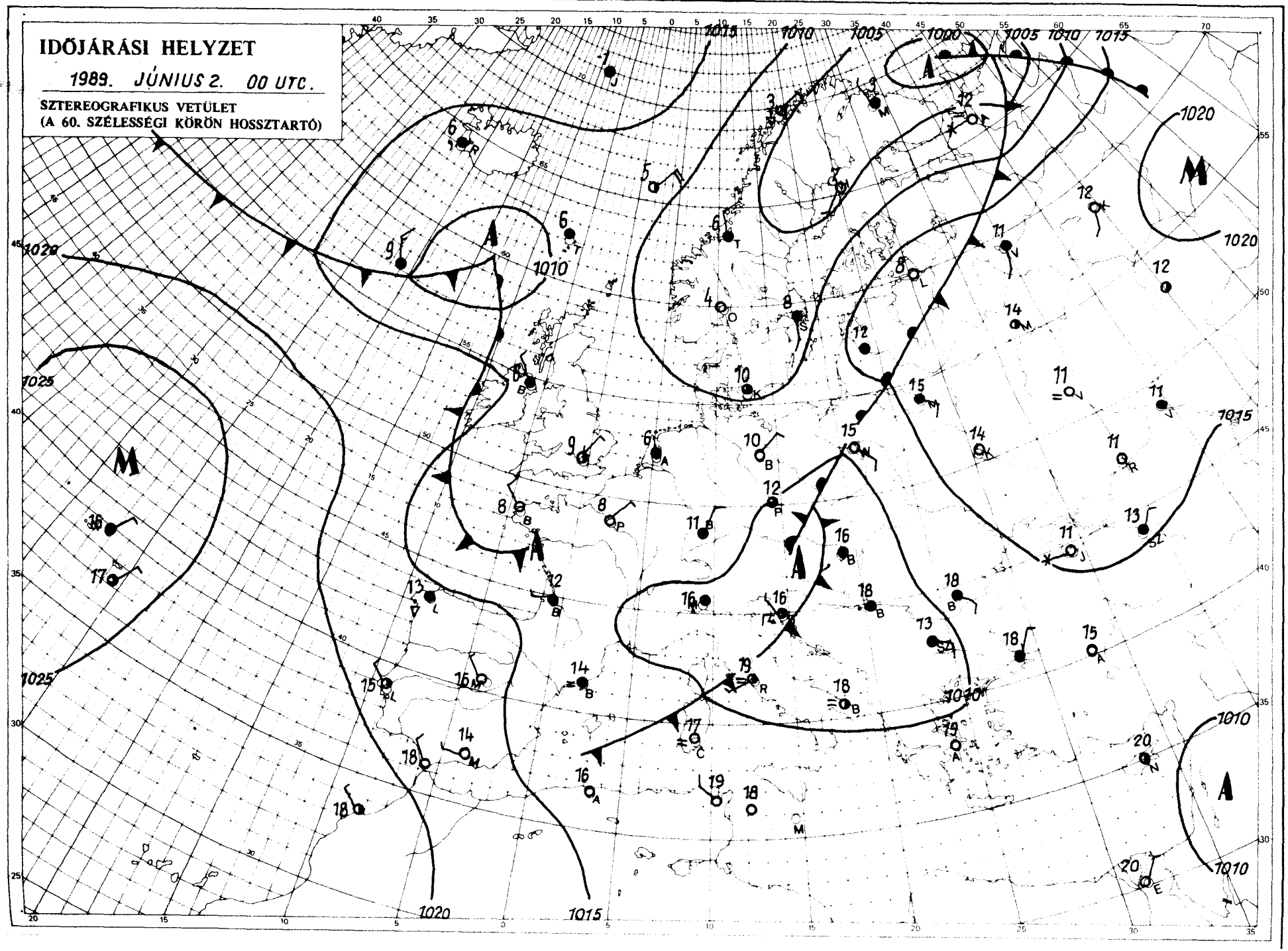

KIADJA: ORSZÁGOS METEOROLÓGIAI SZOLGÁLAT
Kiadásért felel: Barát József, az Országos Meteorológiai Szolgálat elnöke – Készült: az Országos Meteorológiai Szolgálat Nyomdájában, Budapest – Felelős vezető: Mátné Gyuláné – Munkaszám: sz. 311. – Szerkesztésért felel: Kapovits Albert, a Központi Előrejelző Intézet igazgatója

Készíti: a KEI Rövidtávú Előrejelző Osztálya – Szakmai felelős: Németh Lajos osztályvezető – Megjelenik naponként
Megrendelhető: 1024 Budapest, II., Kitaibel Pál utca 1. – Pénzügyi Osztály – Telefon: 353-500
Járműveket a havi mellékletben

IDŐJÁRÁSI NAPIJELENTÉS

ЕЖЕДНЕВНЫЙ МЕТЕОРОЛОГИЧЕСКИЙ БЮЛЛЕТЕНЬ · DAILY WEATHER REPORT
BULLETIN QUOTIDIEN DE TEMPS · TÄGLICHER WETTERBERICHT

102. évfolyam 154. szám + Budapest + 1989. június 3. szombat

Az időjárási helyzet és a várható időjárás:

Közép-Európa felett nagy kiterjedésű ciklon örvénylik. A Finn-öböltől a Balti-tenger déli medencéjén át egészen a Földközi-tenger középső vidékéig, csaknem összefüggő, széles felhőtakaró húzódik. Az említett területeken sokfelé esik az eső, záporok, zivatarok alakulnak ki. Nem ritka a felhőszakadás méretű esőzés és a jégeső sem. A Kelet-Európai-síkság felett ugyanakkor anticiklon található, így ott kevés a felhő. Mivel a Fekete-tenger medencéje felől enyhe levegő áramlik észak felé ezért a Szovjetunió európai területén az ilyankor megszokottnál magasabb, Eruópa többi részén azonban alacsonyabb a hőmérséklet.

Tegnap Magyarországon túlnyomóan borult volt az ég. Eső, záporeső sokfelé előfordult, helyenként jégeső is előfordult. A ma reggel 7 óráig lehullott csapadék mennyisége általában 3 és 20 mm között volt, de Bajáról jégesőt és 57 mm-nyi csapadékot jelentettek. A hőmérséklet péntek délután 21 és 27 fok között alakult. Ma hajnalban párás volt a levegő. A reggeli órákra 11 és 18 fok közé hűlt le a levegő. Ma délelőtt túlnyomóan borult idő volt. Eső, záporeső fordult elő. Többnyire gyenge légmozgás mellett a hőmérséklet 11 órára 14 és 20 fok közé emelkedett.

A Balaton vizének hőmérséklete Siófoknál 11 órakor 19 fok volt.

Ma 12 órakor Budapesten a hőmérséklet 18 fok, a tengerszintre átszámított légnyomás 1010 hPa, gyengén emelkedik.

Várható időjárás vasárnap estig:

Időnként felszakadozik ugyan a felhőzet, de általában erősen felhős marad az ég. További záporok, zivatarok várhatók. Néhol felhőszakadás és jégeső is előfordul.
A déli szél többnyire mérsékelt lesz. A zivataros területeken átmenetileg erős széllökésekre kell számítani.
Várható legalacsonyabb éjszakai hőmérséklet 11 és 16 fok,
legmagasabb nappali hőmérséklet 21 és 26 fok között alakul.

Wantuch Ferenc s. k.

A hőmérséklet napi középértéke és eltérése a sokévi átlagtól (Budapest belterületén):

1989. június 2.	17,5°C	-1,1°C

1871 óta ezen a napon Budapesten előfordult

legmagasabb hőmérséklet:	35,1°C (1927)
legalacsonyabb hőmérséklet:	5,7°C (1928)

LEGMAGASABB HŐMÉRSÉKLET

19 89. VI. 2.

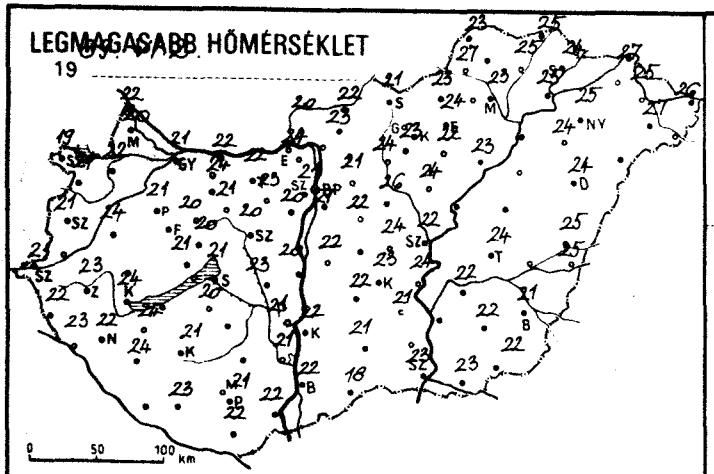

LEGALACSONYABB HŐMÉRSÉKLET

19 89. VI. 3.

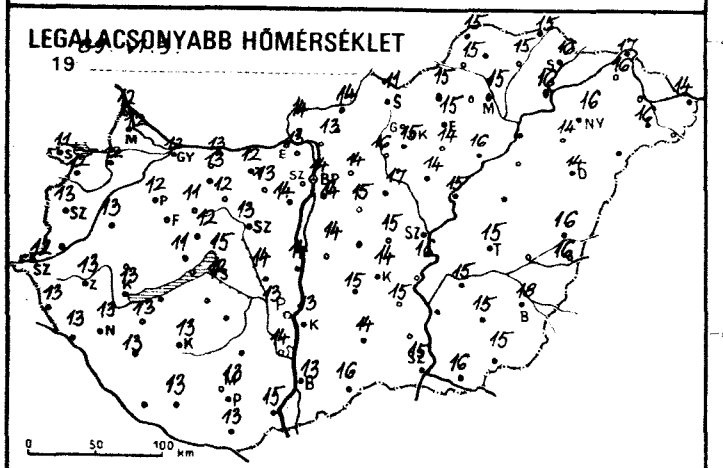

RADIÁCIÓS MINIMUM

19 89. VI. 3.

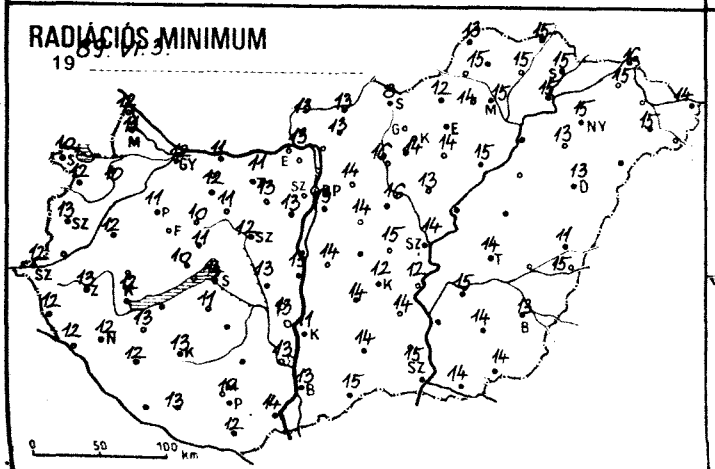

24 órás CSAPADÉKELOSZLÁS

19 89. VI. 2. 7h -tól VI. 3. 7h -ig.

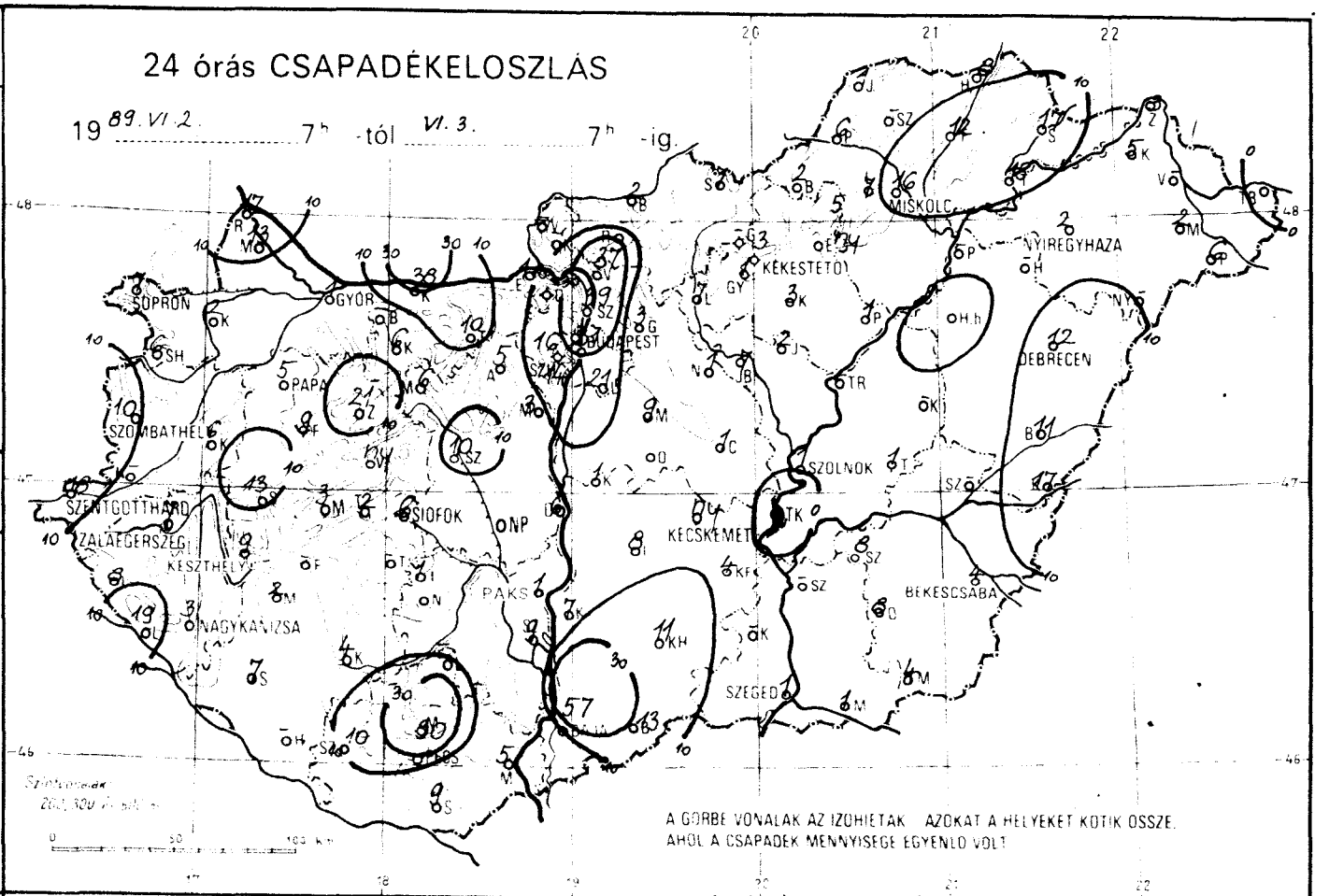

A GÖRBE VONALAK AZ IZOHIETÁK AZOKAT A HELYEKET KÖTIK ÖSSZE, AHOL A CSAPADÉK MENNYISÉGE EGYENLŐ VOLT

NAPFÉNYTARTAM

19 89. VI. 2.

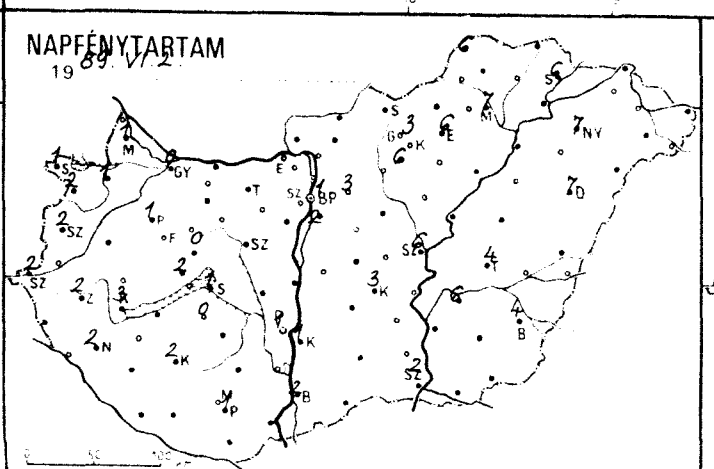

ZIVATAKELOSZLÁS

19 89. VI. 2. 7h - VI. 3. 7h

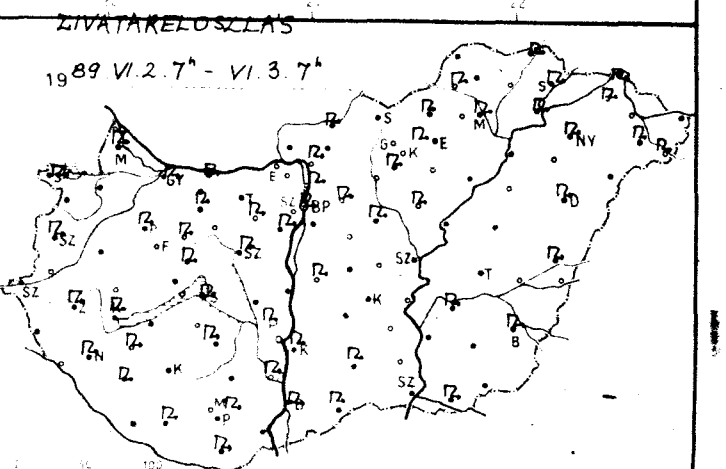

1989.VI.3. 07 h-ig az utolsó 24 óra adatai						Előző nap napos órái
állomás	csapadék (mm)		max. hőmérséklet	min. hőmérséklet	rad. min.	
Győr	1		21	12	12	0
Kapuvár	2		22	12	10	1
Mosonmagyaróvár	12		20	12	11	1
Rajka	17		22	12	12	
Sopron	7		19	11	10	1
Sopronhorpács	6		21	12	12	2
Káld	6		24	13	12	
Körmend	—		—	—	—	
Szentgotthárd	18		21	12	12	2
Szombathely	10		21	13	13	2
Lenti	8		22	13	12	
Letenye	19		23	13	12	
Nagykanizsa	3		22	13	12	2
Zalaegerszeg	7		23	13	13	2
Farkasgyepű	9		22	12	9	
Keszthely	9		24	13	12	3
Mencshely	3		21	11	10	2
Pápa	5		21	12	11	1
Sümeg	13		23	12	11	
Tihany	2		21	13	13	
Veszprém	ny		20	12	11	0
Zirc	21		20	11	10	
Fonyód	—		—	—	—	
Homokszt. györgy	—		—	—	—	—
Kaposvár	4		21	13	13	2
Marcali	2		24	13	13	
Siófok	6		21	15	14	1
Somogyszob	7		24	13	12	
Tab	—		—	—	—	
Bábolna	—		—	—	—	
Esztergom	1		24	13	13	
Kisbér	6		24	13	12	
Komárom	38		22	13	11	
Tatabánya	10		22	12	11	
Alcsútdoboz	5		23	13	13	
Dunaújváros	6		20	14	13	
Martonvásár	3		20	14	13	
Mór	6		21	12	11	
Sárbogárd	.		23	14	13	
Székesfehérvár	10		20	13	12	
Iregszemcse	1		20	12	11	0
Lengyel	—		—	—	—	
Paks	1		21	13	13	1
Szekszárd	9		21	14	13	
Árpádtető	—		—	—	—	
Mohács	5		22	15	14	
Pécs	30		21	13	12	1
Siklós	9		22	13	12	
Szigetvár	10		23	13	13	
Budaörs	14		21	14	12	
Bp. Lőrinc	21		21	14	13	2
Bp. Met. Int.	31		21	14	—	1
Bp. Szab. hegy	16		17	11	11	
Cegléd	1		24	15	15	
Dobogókő	—		—	—	—	
Gödöllő	3		21	14	14	3
Királyrét	—		—	—	—	
Monor	9		22	15	14	
Nagykáta	1		26	17	16	
Szentendre	39		23	14	14	

1989.VI.3. 07 h-ig az utolsó 24 óra adatai						Előző nap napos órái
állomás	csapadék (mm)		max. hőmérséklet	min. hőmérséklet	rad. min.	
Vác	37		23	13	13	
Vámosmikola	—		—	—	—	—
Baja	57		22	13	13	2
Bácsalmás	13		18	16	15	
Izsák	8		22	15	14	
Kalocsa	7		22	13	12	1
Kecskemét	ny		23	14	12	3
Kiskunfélegyháza	4		21	15	14	
Kiskunhalas	11		21	14	14	
Kunszentmiklós	1		22	14	14	
Tiszakécske	.		24	16	12	
Balassagyarmat	2		22	14	13	
Romhány	—		—	—	—	
Salgótarján	7		21	11	8	
Eger	ny		24	15	14	6
Galyatető	—		—	—	—	
Gyöngyös	1		23	15	14	
Kékestető	3		15	11	11	3
Kompolt	3		22	14	14	6
Lőrinci	7		24	16	16	
Poroszló	1		23	16	15	
Jászapáti	2		24	14	13	
Jászberény	7		27	15	14	
Karcag	—		—	—	—	
Szolnok	1		22	15	14	6
Tiszaroff	—		—	—	—	
Túrkeve	1		24	15	14	4
Kistelek	—		—	—	—	
Makó	1		23	16	14	
Szeged	1		23	15	15	2
Szentes	—		—	—	—	
Borsodnádasd	2		23	15	12	
Füged	12		25	15	15	
Hidasnémeti	8		25	15	15	
Jósvafő	1		23	15	13	6
Lillafüred	5		22	14	13	
Miskolc	16		23	15	15	7
Putnok	6		27	15	15	
Sárospatak	17		24	16	15	6
Szendrőlád	—		—	—	—	
Tokaj	15		25	16	15	
Kisvarda	5		25	16	16	5
Máteszalka	2		27	16	15	
Nyíregyháza	2		25	16	15	7
Nyírlugos	—		—	—	—	
Pátyod	6		26	11	10	
Tiszabecs	.		26	14	14	
Vásárosnamény	—		—	—	—	
Záhony	3		27	17	16	
Berettyóújfalu	11		25	16	11	
Debrecen	12		24	14	13	7
Hajdúdorog	—		—	—	—	
Hortobágy	.		24	14	13	
Körösszakál	17		25	16	15	
Polgár	—		—	—	—	
Békéscsaba	4		21	18	13	4
Mezőhegyes	4		22	15	14	—
Orosháza	8		22	15	14	
Szarvas	8		22	15	15	6
Szeghalom	—		—	—	—	

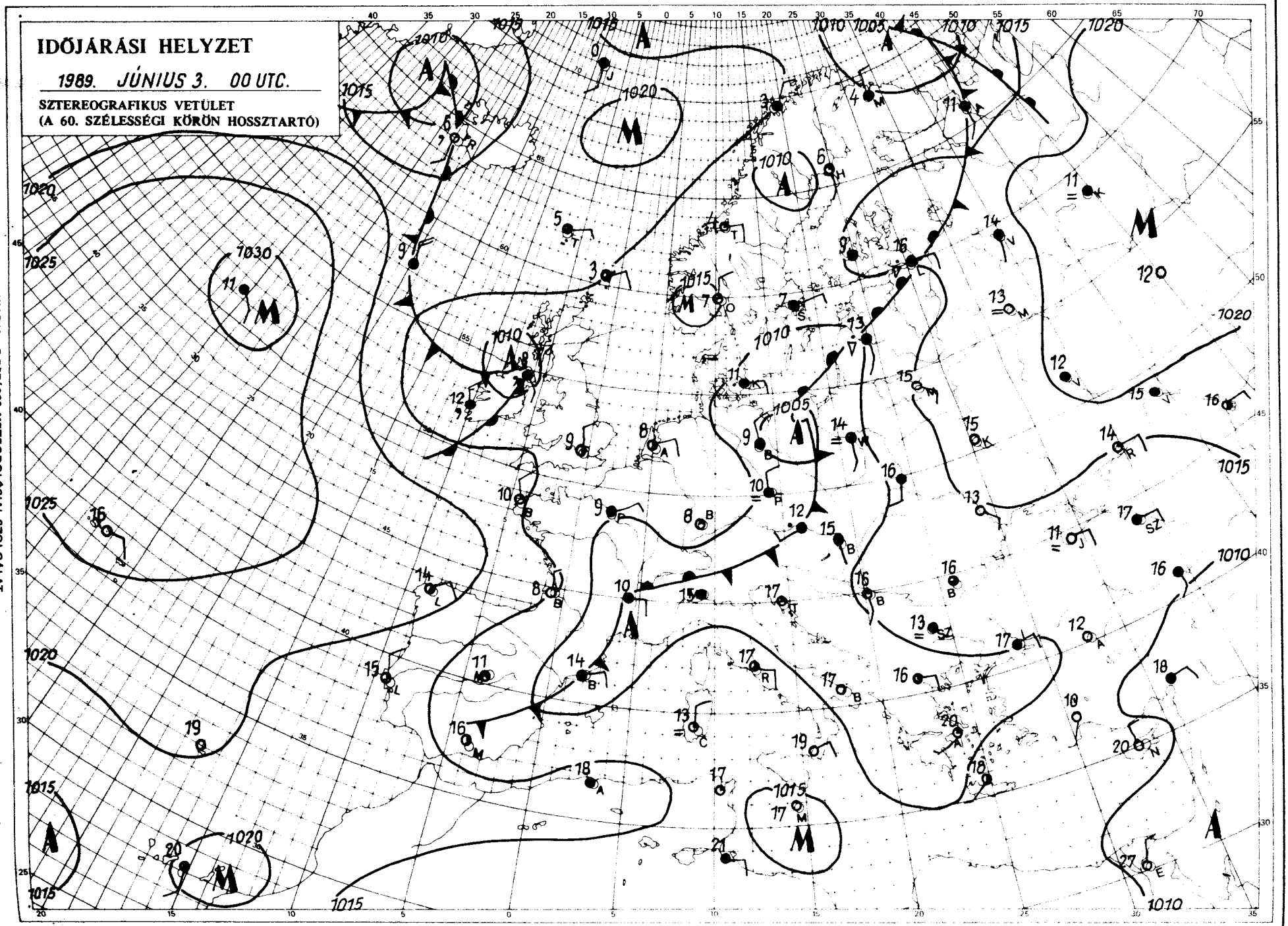

KIADJA: ORSZÁGOS METEOROLÓGIAI SZOLGÁLAT
Kiadásért felel: Bartó József, az Országos Meteorológiai Szolgálat elnöke – Készült: az Országos Meteorológiai Szolgálat Nyomdájában, Budapest – Felelős vezető: Máthé Gyuláné – Munkaszám: 89.918 – Szerkesztésért felel: Kapovits Albert, a Központi Előrejelző Intézet igazgatója

Készíti: a KEI Rövidtávú Előrejelző Osztálya – Szakmai felelős: Németh Lajos osztályvezető – Megjelenik naponként
Megrendelhető: 1024 Budapest, II., Kitaibel Pál utca 1. – Pénzügyi Osztály – Telefon: 363-500
Jelmagyarázat a havi mellékletben.

IDŐJÁRÁSI NAPIJELENTÉS

ЕЖЕДНЕВНЫЙ МЕТЕОРОЛОГИЧЕСКИЙ БЮЛЛЕТЕНЬ • DAILY WEATHER REPORT
BULLETIN QUOTIDIEN DE TEMPS • TÄGLICHER WETTERBERICHT

102. évfolyam 155. szám + Budapest + 1989. június 4. vasárnap

Az időjárási helyzet és a várható időjárás:

Észak-Európától szárazföldünk középső vidékén át az Ibériai-félszigetig hosszan elnyúlt több középponttal rendelkező időjárási frontláncolat húzódik. Európa nagy részén változékony az időjárás heves záporok, zivatarok sokfelé előfordulnak. A Szovjetunió európai területe felett magas nyomású légköri képződmény helyezkedik el. A csaknem zavartalan napsütés és a száraz délkeleti levegő beáramlás miatt az ilyenkor szokásosnál melegebb az idő. A délutáni órákra 26 és 29 fok közé emelkedik a hőmérséklet. A Kárpát-medence időjárásában alapvető változás továbbra sem várható, változékony marad az idő és további záporok, zivatarok kialakulása várható.

Magyarországon szombaton gyakran volt erősen felhős az ég, a délutáni órákban először keleten, délkeleten, majd egyre többfelé alakult ki zápor, zivatar. A ma reggel 7 óráig lehullott csapadék mennyisége általában csapadéknyom és 10 mm között alakult, de Fügödről 22, Záhonyból 21 mm-t jelentettek. A hőmérséklet csúcsértéke szombaton 19 és 25 fok között volt. Ma reggelre 11 és 15 fok közé hűlt le a levegő. Délelőtt változóan, gyakran erősen felhős volt az ég, néhol gyenge eső is előfordult. A mérséklet változó irányú szél mellett a hőmérséklet 11 órára 15 és 21 fok közé emelkedett.

A Balaton vizének hőmérséklete Siófoknál 11 órakor 21 fok volt.

Ma 12 órakor Budapesten a hőmérséklet 19 fok, a tengerszintre átszámított légnyomás 1010 hPa, nem változik.

Várható időjárás hétfő estig:

Gyakran erősen megnövekszik a felhőzet. Néhány órás napsütés azonban mindenütt valószínű.
Főként délutánonként várható zápor, zivatar. Helyenként felhőszakadás és jégeső is előfordul.
A többnyire mérsékelt változó irányú szél csak a zivataros területeken erősödik meg.
Várható legalacsonyabb éjszakai hőmérséklet 10 és 15 fok,
legmagasabb nappali hőmérséklet hétfőn 20 és 25 fok között alakul.

Wantuch Ferenc s. k.

A hőmérséklet napi középértéke és eltérése a sokévi átlagtól (Budapest belterületén):

1989. június 3.	17,4°C	-1,2°C

1871 óta ezen a napon Budapesten előfordult

legmagasabb hőmérséklet:	34,9°C (1947)
legalacsonyabb hőmérséklet:	3,0°C (1928)

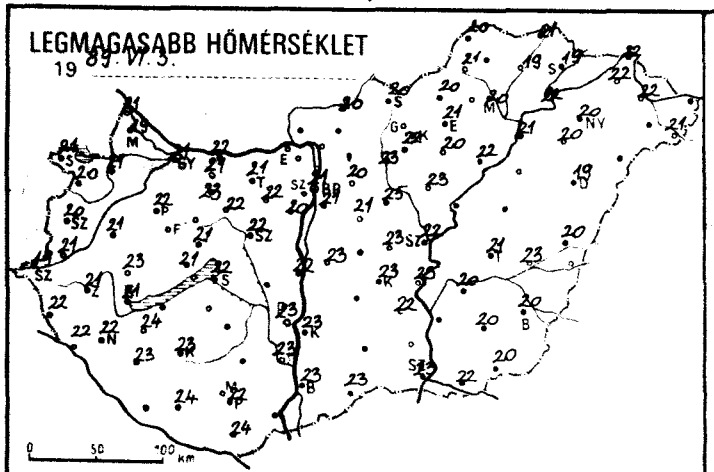
LEGMAGASABB HŐMÉRSÉKLET
19 89. VI. 3.
0 50 100 km

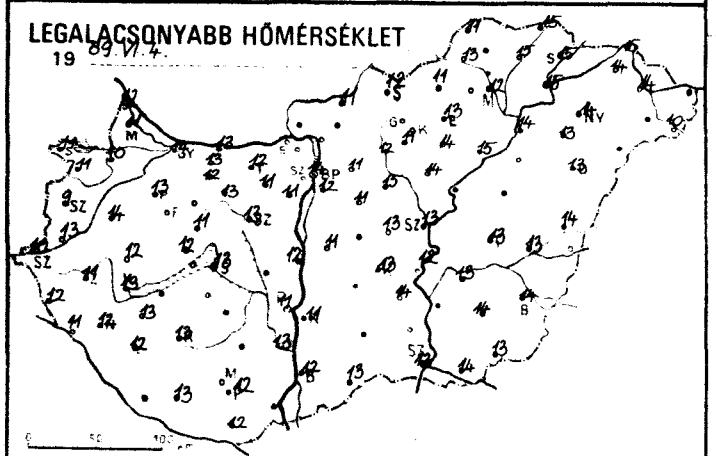
LEGALACSONYABB HŐMÉRSÉKLET
19 89. VI. 4.
0 50 100 km

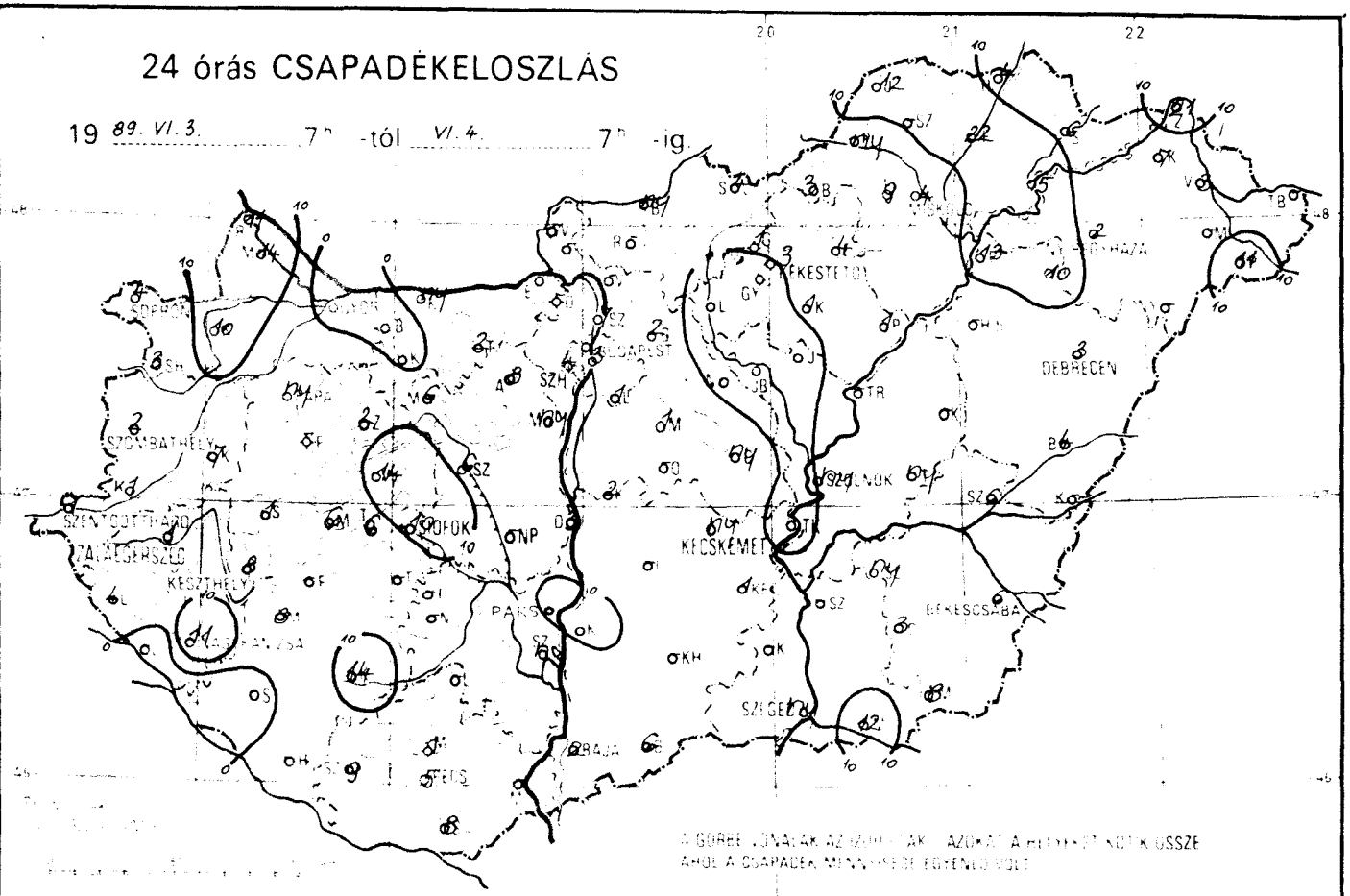
24 órás CSAPADÉKELOSZLÁS
19 89. VI. 3. 7h -tól VI. 4. 7h -ig.
SZOMBATHELY
SZENTGOTTHÁRD
ZALAEGERSZEG
KESZTHELY
SIÓFOK
PÁKS
BUDAPEST
KECSKEMÉT
SZOLNOK
DEBRECEN
BÉKÉSCSABA
SZEGED
BAJA
PÉCS
A GÖRBE VONALAK AZ IZOHIETÁK, AZOKAT A HELYEKET KÖTIK ÖSSZE AHOL A CSAPADÉK MENNYISÉGE EGYENLŐ VOLT

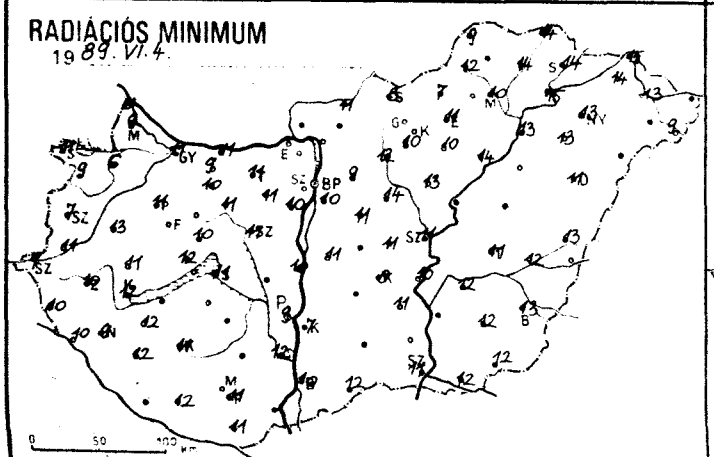
RADIÁCIÓS MINIMUM
19 89. VI. 4.
0 50 100 km

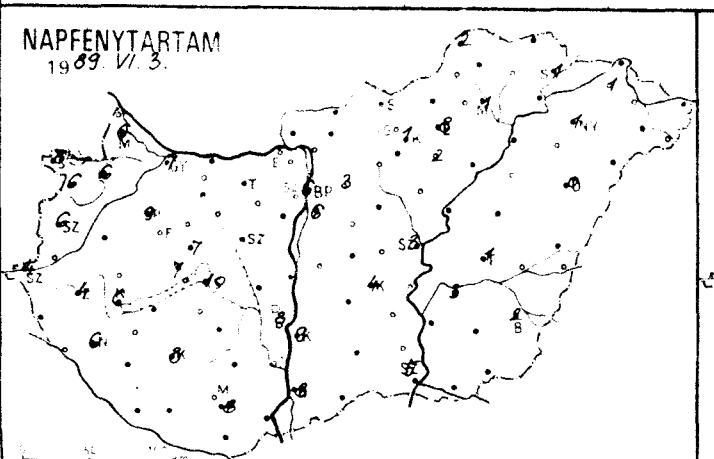
NAPFÉNYTARTAM
19 89. VI. 3.

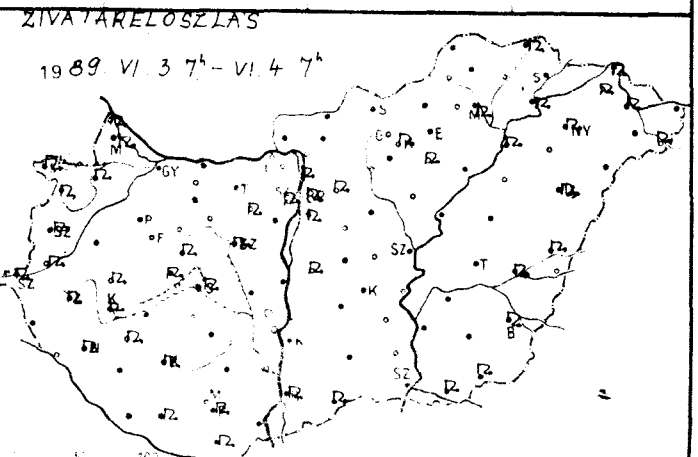
ZIVATARELOSZLÁS
19 89. VI. 3. 7h – VI. 4. 7h

1989.VI.4. 07 h-ig az utolsó 24 óra adatai						Előző nap napos órái
állomás	csapadék (mm)		max. hőmérséklet	min. hőmérséklet	rad. min.	
Győr	.	⌓	21	14	11	7
Kapuvár	10	⌐	21	10	6	6
Mosonmagyaróvár	14	⌐ =	19	11	9	6
Rajka	11	⌐	21	12	11	
Sopron	4	⌐	21	11	11	8
Sopronhorpács	3	⌐ ⌓	20	11	9	6
Káld	7	▽ =	21	14	13	
Körmend	1	⌐ ⌓	21	13	11	
Szentgotthárd	1	⌐ ⌓	19	10	7	4
Szombathely	2	⌐ ⌓	20	9	7	6
Lenti	4		22	12	10	
Letenye	.		22	11	10	
Nagykanizsa	11	⌐	22	12	9	6
Zalaegerszeg	1	⌐ ⌓	21	11	10	4
Farkasgyepű	—		—	—	—	
Keszthely	8	⌐	21	13	12	6
Mencshely	6	⌐ =	21	12	12	7
Pápa	ny	▽	22	13	11	9
Sümeg	1	⌐ ⌓	23	12	11	
Tihany	6	⌐ =	22	13	12	
Veszprém	14	⌐	21	11	10	7
Zirc	2	⌐	10	11	9	
Fonyód	—		—	—	—	
Homokszt. györgy	—		—	—	—	
Kaposvár	14	⌐	23	13	11	8
Marcali	8	⌐ ⌓	24	13	12	
Siófok	10	⌐	22	13	11	10
Somogyszob	.	⌓	23	12	12	
Tab	—		—	—	—	
Bábolna	.		21	13	9	
Esztergom	—		—	—	—	
Kisbér	.		23	12	10	
Komárom	ny	=	22	13	11	
Tatabánya	2		21	12	11	
Alcsútdoboz	8	⌐ =	22	11	11	
Dunaújváros	3		22	12	10	
Martonvásár	ny	▽	20	11	10	
Mór	6	▽ =	22	13	11	
Sárbogárd	—		—	—	—	
Székesfehérvár	6	⌐ =	22	13	11	
Iregszemcse	—		—	—	—	
Lengyel	—		—	—	—	
Paks	.	⌓	23	11	9	8
Szekszárd	ny	=	23	13	12	
Árpádtető	1		19	11	10	
Mohács	—		—	—	—	
Pécs	5	⌐	22	12	11	8
Siklós	8	⌐ =	24	12	11	
Szigetvár	9	⌐ =	24	13	12	
Budaörs	ny	=	21	13	11	
Bp. Lőrinc	1	⌐ ⌓	21	12	10	6
Bp. Met. Int.	3	⌐	21	14	—	6
Bp. Szab. hegy	4	⌐ =	22	12	10	
Cegléd	ny	⌓	23	13	11	
Dobogókő	—		—	—	—	
Gödöllő	2	⌐ ⌓	20	11	9	3
Királyrét	—		—	—	—	
Monor	1	▽ =	21	11	11	
Nagykáta	.	⌓	25	15	14	
Szentendre	7	⌐	23	12	11	

1989.VI.4. 07 h-ig az utolsó 24 óra adatai						Előző nap napos órái
állomás	csapadék (mm)		max. hőmérséklet	min. hőmérséklet	rad. min.	
Vác	—		—	—	—	
Vámosmikola	—		—	—	—	—
Baja	2	⌐ =	23	12	10	8
Bácsalmás	6	⌐ =	23	13	12	
Izsák	—		—	—	—	
Kalocsa	.	⌓	23	11	7	9
Kecskemét	ny	▽	23	13	8	4
Kiskunfélegyháza	1		22	14	11	
Kiskunhalas	—		—	—	—	
Kunszentmiklós	2	⌐ =	23	11	11	
Tiszakécske	.		23	12	10	
Balassagyarmat	ny	▽ =	20	11	11	
Romhány	—		—	—	—	
Salgótarján	4	=	20	12	8	
Eger	4	=	21	13	11	8
Galyatető	1	▽ ⌓	16	9	7	
Gyöngyös	.		22	11	10	
Kékestető	3	⌐ ≡	13	9	8	1
Kompolt	1	⌐ ⌓	20	14	10	2
Lőrinci	.	⌓	23	12	12	
Poroszló	1		22	15	14	
Jászapáti	.	⌓	23	14	13	
Jászberény	.	⌓	22	13	11	
Karcag	—		—	—	—	
Szolnok	ny	≡	22	13	11	3
Tiszaroff	—		—	—	—	
Túrkeve	ny	▽ ⌓	21	13	11	1
Kistelek	—		—	—	—	
Makó	12	⌐	22	14	12	
Szeged	ny	▽	23	13	11	5
Szentes	—		—	—	—	
Borsodnádasd	3	=	20	11	7	
Függöd	22	▽ =	19	15	14	
Hidasnémeti	4	⌐ =	21	15	14	
Jósvafő	12	▽ ≡	20	11	9	2
Lillafüred	9	⌓	21	12	11	
Miskolc	4	⌐ ≡	20	12	10	1
Putnok	ny	≡	21	13	12	
Sárospatak	6	=	19	15	14	1
Szendrőlád	—		—	—	—	
Tokaj	15	⌐	22	15	15	
Kisvárda	7	⌐ =	22	14	14	1
Mátészalka	—		—	—	—	
Nyíregyháza	2	⌐	10	14	13	1
Nyírlugos	—		—	—	—	
Pátyod	11	⌐	21	10	9	
Tiszabecs	—		—	—	—	
Vásárosnaményi	3	⌐ =	22	14	13	
Záhony	21	⌐	22	15	15	
Berettyóújfalu	4	⌐ =	20	14	13	
Debrecen	3	⌐ =	19	13	11	0
Hajdúdorog	10	=	20	13	13	
Hortobágy	—		—	—	—	
Körösszakál	—		—	—	—	
Polgár	13	⌐ =	21	14	13	
Békéscsaba	6	⌐ ⌓	20	14	13	2
Mezőhegyes	8	⌐ ⌓	20	13	12	—
Orosháza	3	⌓	20	14	12	
Szarvas	ny	▽ ⌓	20	13	12	3
Szeghalom	6	⌐	23	13	12	

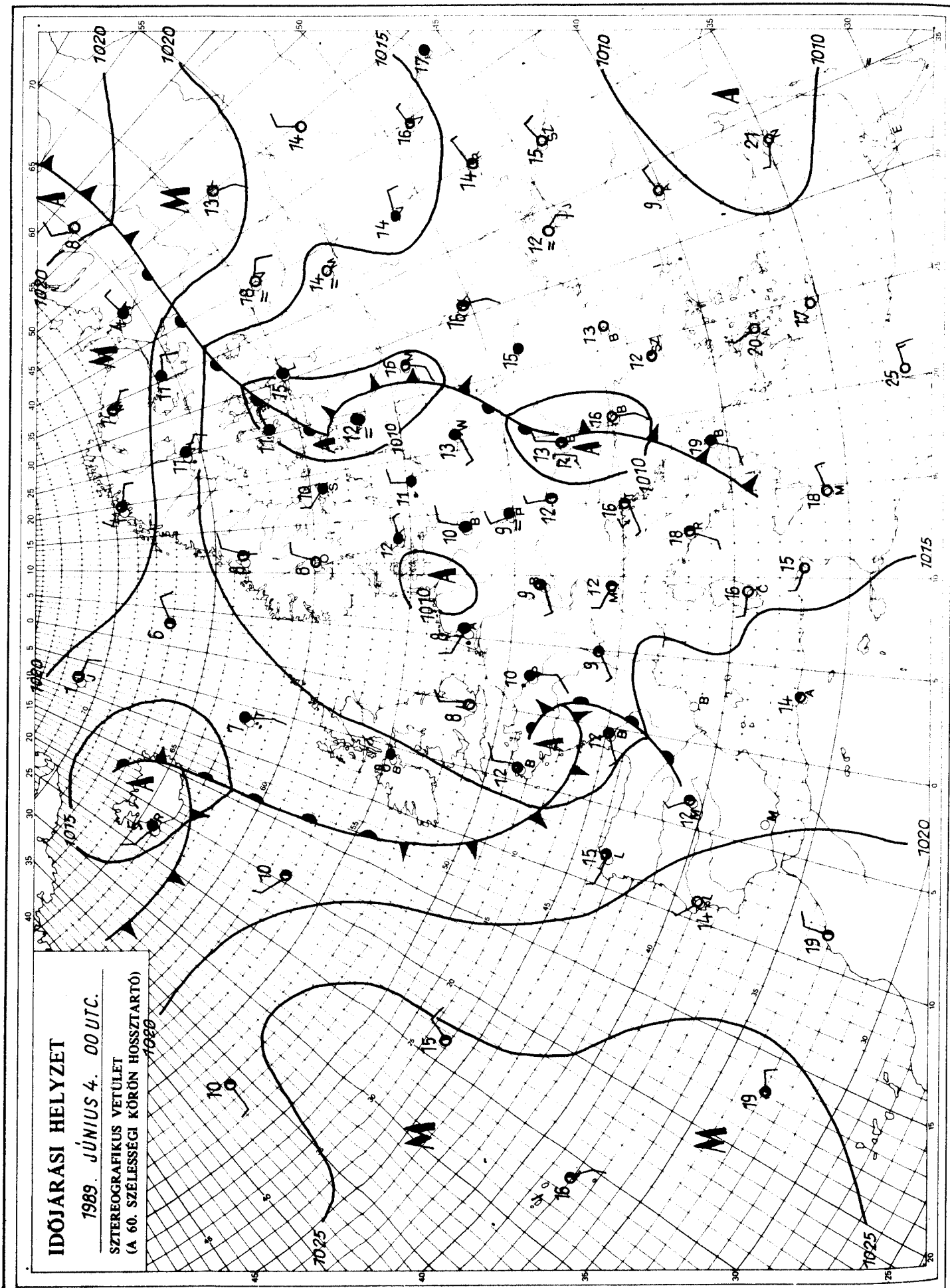

KIADJA: ORSZÁGOS METEOROLÓGIAI SZOLGALAT
Kiadásért felel: Barát József, az Országos Meteorológiai Szolgálat elnöke — Készült: az Országos Meteorológiai Szolgálat Nyomdájában, Budapest — Felelős vezető: Máthé Gyuláné — Munkaszám: 89-333 Szerkesztésért felel: Kapovits Albert, a Központi Előrejelző Intézet igazgatója

Készíti: a KEI Rövidtávú Előrejelző Osztálya — Szakmai felelős: Németh Lajos osztályvezető — Megjelenik naponként
Megrendelhető: 1024 Budapest, II., Kitaibel Pál utca 1. — Pénzügyi Osztály — Telefon: 353-500
Jelmagyarázat a havi mellékletben

IDŐJÁRÁSI NAPIJELENTÉS

ЕЖЕДНЕВНЫЙ МЕТЕОРОЛОГИЧЕСКИЙ БЮЛЛЕТЕНЬ • DAILY WEATHER REPORT
BULLETIN QUOTIDIEN DE TEMPS • TÄGLICHER WETTERBERICHT

102. évfolyam 156. szám + Budapest + 1989. június 5. hétfő

Az időjárási helyzet és a várható időjárás:

Kontinensünk legnagyobb részén már napok óta tart a változékony időjárás. A Skandináv-félszigettől Közép-Európán át egészen a Földközi-tenger medencéjéig nagy kiterjedésű, több középpontú, alacsony légnyomású képződmény helyezkedik el. Hatására ezeken a területeken folytatódik a gyakran erősen felhős, záporokkal, zivatarokkal tartkított időjárás. Nyugat-Európában a hőmérséklet csúcsértéke átlagosan 5 fokkal marad el az ilyenkor megszokottól. Csupán a Szovjetunió európai területének déli részén és Kisázsiában meleg, napos az idő, ott a legmagasabb nappali hőmérséklet helyenként a 30 fokot is eléri. Hazánkban kedd estig számottevő időjárásváltozás nem várható, főként délután újabb zápor, zivatar alakul ki.

Magyarországon vasárnap gyakran volt erősen felhős az ég. Általában 3, 8 órán át sütött a Nap. A déli, délutáni óráktól egyre több helyen zápor, zivatar alakult ki. A ma reggel 7 óráig lehullott csapadék mennyiség általában 1 és 5 mm között alakult, de helyenként 10, 20 mm-t mértek, sőt Vásárosnaményről 23, Miskolcról 26, Tabról 27, Szarvasról 34, Záhonyról 36 mm-t jelentettek. A legmagasabb nappali hőmérséklet északnyugaton 18, 20, másutt 21, 24 fok között volt. Ma hajnalra a Dunántúlon 7, 11, keleten 12, 15 fokig hűlt le a levegő. A hajnali páraköd megszűnt, átmenetileg a Nap is kisütött, majd megkezdődött a gomolyfelhőképződés és egy-két helyről záport, zivatart jelentettek. A hőmérséklet 11 órakor 16, 20 fok között alakult.

A Balaton vizének hőmérséklete Siófoknál 11 órakor 19 fok volt.

Ma 12 órakor Budapesten a hőmérséklet 20 fok, a tengerszintre átszámított légnyomás 1011 hPa, alig változik.

Várható időjárás kedd estig:

Gyakran erősen megnövekszik a felhőzet. Néhány órás napsütés azonban mindenütt valószínű.
Főként délutánonként várható zápor, zivatar. Helyenként felhőszakadás és jégeső is előfordul.
A többnyire mérsékelt déli, délnyugati szél csak a zivatarok idején erősödik meg.
Hajnalban és kora reggel párás lesz a levegő, foltokban köd képződik.
Várható legalacsonyabb éjszakai hőmérséklet 9 és 14,
legmagasabb nappali hőmérséklet kedden 20 és 25 fok között alakul.

Bartha Péterné s. k.

Távolabbi kilátások szerdától – szombatig:

Lényeges változás nem lesz. A több órás napsütés mellett főként délutánonként záporok, zivatarok alakulnak ki.
A legalacsonyabb hajnali hőmérséklet eleinte 10, 15, később 12, 17 fok között várható.
A legmagasabb nappali hőmérséklet általában 21, 26 fok között alakul.
Jelentős mennyiségű (legalább napi 5 mm) csapadék az ország területének 40 százalékán várható.

Középtávú Előrejelző Csoport

A hőmérséklet napi középértéke és eltérése a sokévi átlagtól (Budapest belterületén):

1989. június 4.	17,2°C	-1,2°C

1871 óta ezen a napon Budapesten előfordult

legmagasabb hőmérséklet:	34,5°C (1927)
legalacsonyabb hőmérséklet:	5,3°C (1918)

LEGMAGASABB HŐMÉRSÉKLET

19 89. VI. 4.

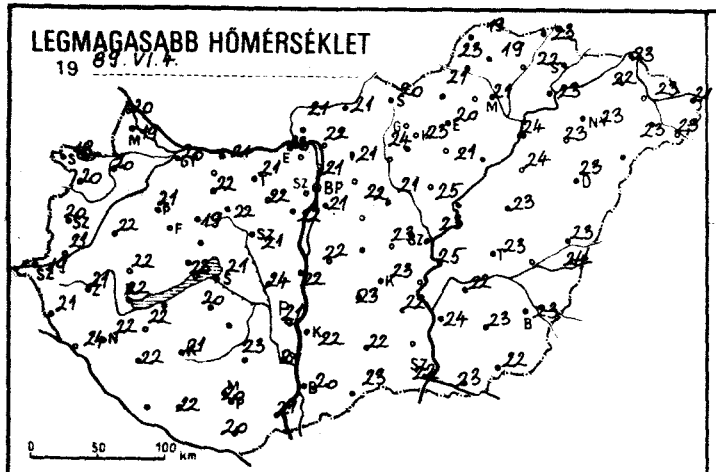

LEGALACSONYABB HŐMÉRSÉKLET

19 89. VI. 5.

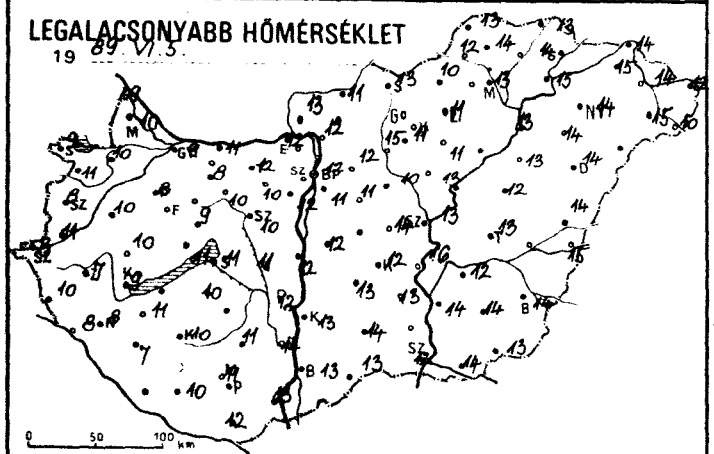

RADIÁCIÓS MINIMUM

19 89. VI. 5.

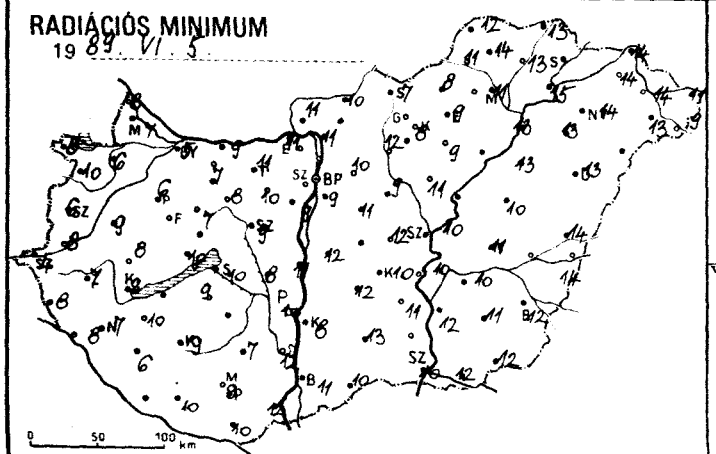

24 órás CSAPADÉKELOSZLÁS

19 89. VI. 4. 7h -tól VI. 5. 7h -ig.

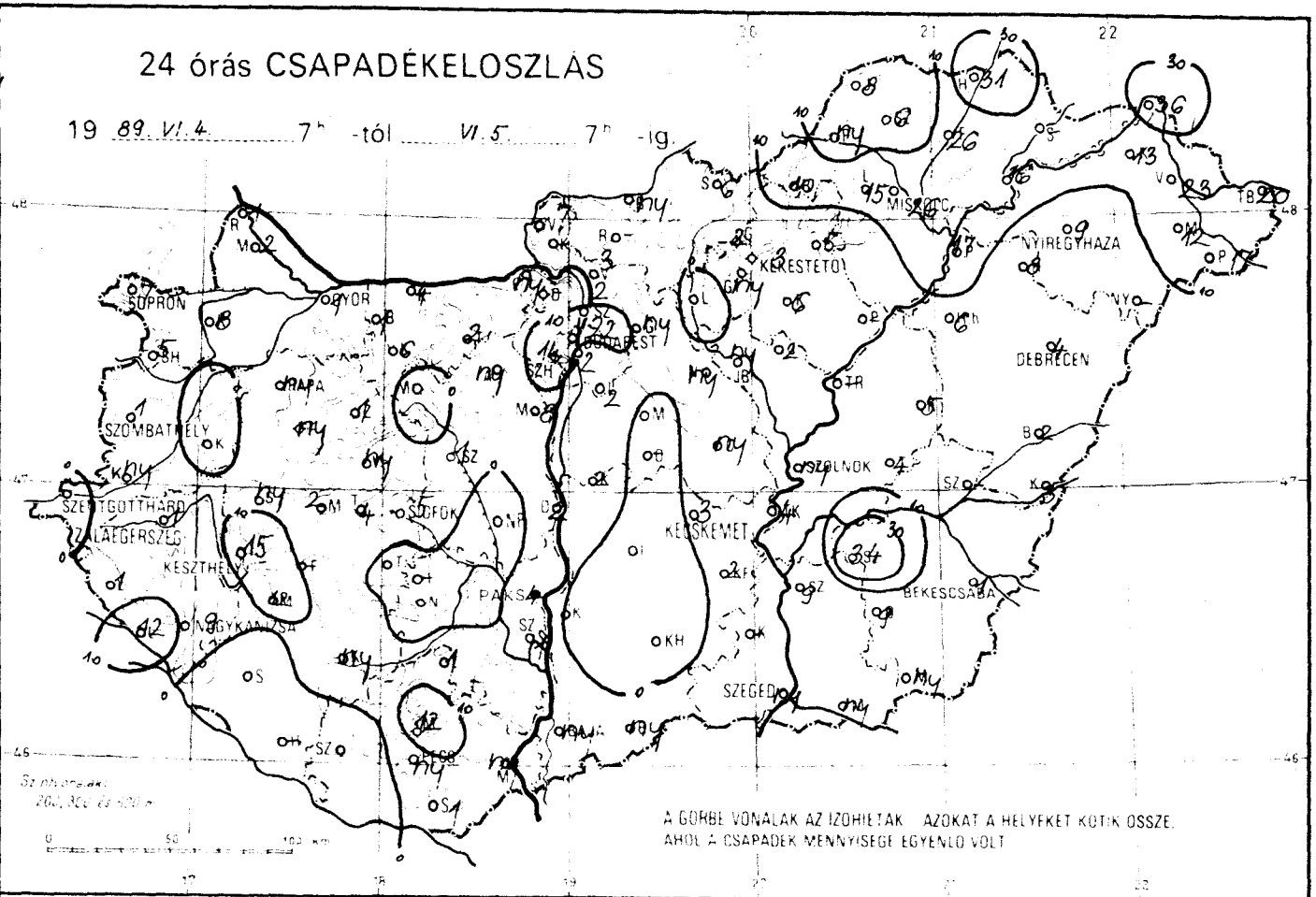

NAPFÉNYTARTAM

19 89. VI. 4.

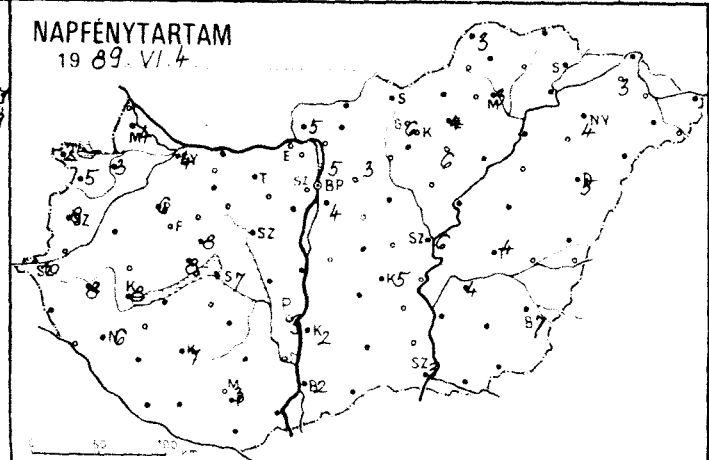

ZIVATARELOSZLÁS

19 89. VI. 4. 7h - VI. 5. 7h

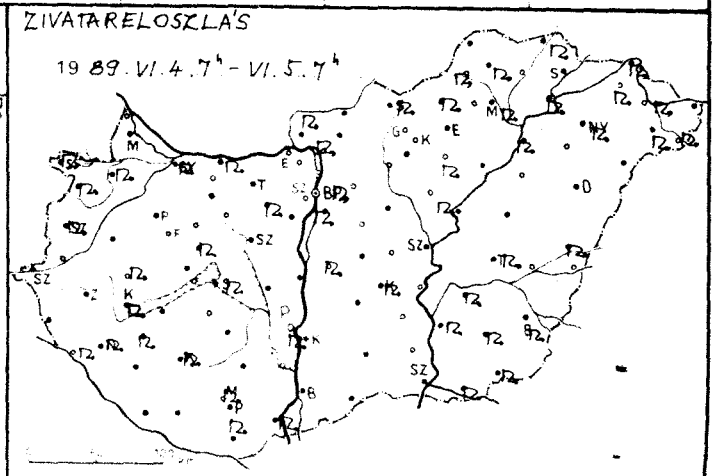

19 89.VI.5. 07 h-ig az utolsó 24 óra adatai						Előző nap napos órái
állomás	csapadék (mm)		max. hőmérséklet	min. hőmérséklet	rad. min.	
Győr	1	⟋ ⌓	20	9	5	4
Kapuvár	8	⟋	20	10	6	3
Mosonmagyaróvár	2	⌓	19	10	7	4
Rajka	1	▽ ⌓	20	9	8	
Sopron	7	⟋	18	9	8	2
Sopronhorpács	5	⟋▲ ⌓	20	11	10	5
Káld	.	⌓	22	10	9	
Körmend	ny	▽	21	11	8	
Szentgotthárd	.	⌓	19	8	4	10
Szombathely	1	⟋ ⌓	20	8	6	8
Lenti	1	=	21	10	8	
Letenye	12	⟋	24	8	8	
Nagykanizsa	9	⟋ ≡	22	8	7	6
Zalaegerszeg	1	▽ ⌓	21	7	7	8
Farkasgyepű	ny		22	10	6	
Keszthely	15	⟋ =	22	9	9	8
Mencshely	2	▽	20	9	9	8
Pápa	ny	▽ ≡	21	8	6	6
Sümeg	ny	⟋ ≡	22	10	8	
Tihany	4	⌓	23	11	10	
Veszprém	ny	⟋ ⌓	19	9	7	8
Zirc	1		20	7	6	
Fonyód	–		–	–	–	
Homokszt. György	–		–	–	–	–
Kaposvár	ny	⟋ ⌓	21	10	9	7
Marcali	12	⟋ ⌓	22	11	10	
Siófok	5	⟋	21	11	10	7
Somogyszob	.	⌓	22	7	6	
Tab	.	⌓	20	10	9	
Bábolna	1	▽ =	21	11	9	
Esztergom	ny	▽	23	12	11	
Kisbér	6	▽	22	8	7	
Komárom	4	⟋ ⌓	21	11	9	
Tatabánya	2		21	12	11	
Alcsútdoboz	ny	⟋ ≡	22	10	10	
Dunaújváros	2	⌓	22	12	11	
Martonvásár	8	▽ =	22	12	9	
Mór	.	≡	22	10	8	
Sárbogárd	.	⌓	24	11	8	
Székesfehérvár	1	=	21	10	9	
Iregszemcse	–		–	–	–	–
Lengyel	1		23	11	7	
Paks	4	⟋ =	21	12	10	3
Szekszárd	1	▽ =	21	14	12	
Árpádtető	12	⟋	17	11	10	
Mohács	ny	⟋ =	21	13	12	
Pécs	ny	⟋ ≡	20	11	9	3
Siklós	1	▽ ≡	20	12	10	
Szigetvár	.	⌓	22	10	10	
Budaörs	2	⟋ ≡	21	10	8	
Bp. Lőrinc	2	▽ ≡	21	11	9	4
Bp. Met. Int.	22	⟋ ≡	21	12	–	5
Bp. Szab. hegy	14	▽	18	12	11	
Cegléd	ny	▽ ⌓	23	14	12	
Dobogókő	–		–	–	–	
Gödöllő	ny	⌓	21	12	10	3
Királyrét	–		–	–	–	
Monor	.	=	22	11	11	
Nagykáta	ny		21	10	9	
Szentendre	2	=	23	12	11	

19 89.VI.5. 07 h-ig az utolsó 24 óra adatai						Előző nap napos órái
állomás	csapadék (mm)		max. hőmérséklet	min. hőmérséklet	rad. min.	
Vác	3	⟋ ≡	22	12	11	
Vámosmikola	7	⟋ =	21	13	11	5
Baja	ny	▽ ≡	20	13	11	2
Bácsalmás	ny		23	13	10	
Izsák	.		23	13	12	
Kalocsa	.	⌓	22	13	8	2
Kecskemét	3	⟋ ⌓	23	12	10	5
Kiskunfélegyháza	2	▽ =	22	13	11	
Kiskunhalas	.	⌓	22	14	13	
Kunszentmiklós	2	⟋ ≡	22	12	12	
Tiszakécske	4	▽ =	25	16	10	
Balassagyarmat	ny	▽ =	21	11	10	
Romhány	–		–	–	–	
Salgótarján	6	⟋ =	20	13	7	
Eger	5	=	20	11	9	4
Galyatető	2	▽ ≡	16	9	7	
Gyöngyös	ny	▽	23	11	8	
Kékestető	3	▽ ≡	14	8	8	6
Kompolt	6	⟋	21	11	9	6
Lőrinci	.	⌓	24	15	12	
Poroszló	–		–	–	–	
Jászapáti	2	⟋ =	25	13	11	
Jászberény	ny	=	23	12	10	
Karcag	5	⌓	23	12	10	
Szolnok	ny	▽ =	23	13	10	6
Tiszaroff	–		–	–	–	
Túrkeve	4	⟋	23	13	11	4
Kistelek	–		–	–	–	
Makó	ny	⟋ ⌓	23	14	12	
Szeged	ny	▽	22	12	10	3
Szentes	9	⟋	24	14	12	
Borsodnádasd	10	⟋	21	10	8	
Füged	26	▽ =	22	14	13	
Hidasnémeti	31	⟋ =	23	13	13	
Jósvafő	8	▽ ≡	19	13	12	3
Lillafüred	15	⌓	20	10	9	
Miskolc	26	⟋ ≡	21	13	11	3
Putnok	ny	⟋ ≡	23	12	11	
Sárospatak	–		–	–	–	
Szendrőlád	6	⟋ ⌓	19	14	14	
Tokaj	16	⟋ =	23	15	15	
Kisvárda	13	⟋	22	15	14	3
Mátészalka	12	⟋	23	15	13	
Nyíregyháza	9	⟋ =	23	14	14	4
Nyírlugos	–		–	–	–	
Pátyod	17	⟋	23	10	9	
Tiszabecs	20	▽ =	21	12	11	
Vásárosnamény	23	⟋ =	23	14	14	
Záhony	36	⟋ =	23	14	14	
Berettyóújfalu	2	⟋ =	23	14	14	
Debrecen	4	▽ ⌓	23	14	13	5
Hajdúdorog	8	▽	23	14	13	
Hortobágy	6	⟋	24	13	13	
Körösszakál	3	▽	24	15	14	
Polgár	17	⟋ ⌓	24	13	13	
Békéscsaba	1	⟋▲ =	23	14	12	7
Mezőhegyes	ny	⟋ ≡	22	13	12	–
Orosháza	9	⟋ ⌓	23	14	11	
Szarvas	34	⟋ ⌓	22	12	10	4
Szeghalom	–		–	–	–	

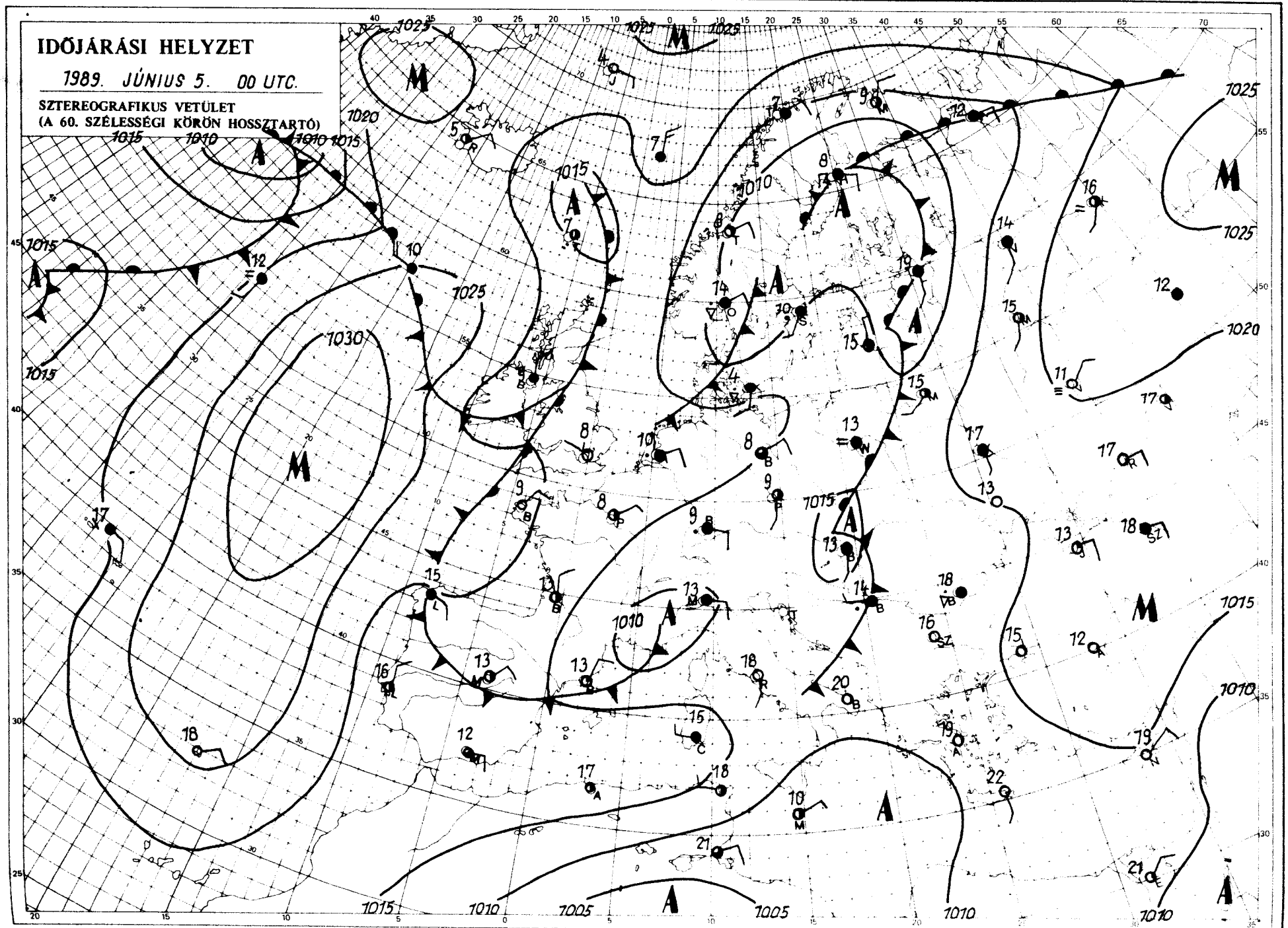

KIADJA: ORSZÁGOS METEOROLÓGIAI SZOLGÁLAT
Kiadásért felel: Barát József, az Országos Meteorológiai Szolgálat elnöke – Készült: az Országos Meteorológiai Szolgálat Nyomdájában, Budapest – Felelős vezető: Máthé Gyuláné – Munkaszám: 89.-34. Szerkesztésért felel: Kapovits Albert, a Központi Előrejelző Intézet igazgatója

Készíti: a KEI Rövidtávú Előrejelző Osztálya – Szakmai felelős: Németh Lajos osztályvezető – Megjelenik naponként
Megrendelhető: 1024 Budapest, II., Kitaibel Pál utca 1. – Pénzügyi Osztály – Telefon: 353-500
Jelmagyarázat a havi mellékletben

IDŐJÁRÁSI NAPIJELENTÉS

ЕЖЕДНЕВНЫЙ МЕТЕОРОЛОГИЧЕСКИЙ БЮЛЛЕТЕНЬ • DAILY WEATHER REPORT
BULLETIN QUOTIDIEN DE TEMPS • TÄGLICHER WETTERBERICHT

102. évfolyam 157. szám + Budapest + 1989. június 6. kedd

Az időjárási helyzet és a várható időjárás:

Az alacsony nyomású légörvények szinte Európaszerte változatos, változékony időjárást okoznak. Csendes, napos idő csupán Kelet-, Délkelet-Európa nagy részén, illetve Délnyugat-Európa kis hányadán van. A Skandináviától a Földközi-tengerig, illetve a Brit-szigetektől a Közép-Orosz-hátságig terjedő légörvényláncolat nyugati, északnyugati oldalán hűvös, míg keleti, délkeleti oldalán meleg levegő áramlik. A két levegőfajta – légörvények okozta – keveredése sokfelé okoz borongós, csapadékos időjárást. Kedden délelőtt esett az eső, záporeső a Brit-szigetek nagy részén, a Német-Lengyel-alföld egy részén, Dél-Skandináviában, az Alpok térségében, a Kárpát-medence nagyobb részén, valamint a Appennini-félsziget déli felén. A Kárpát-medence időjárásának jellege a következő másfél napon csupán kis mértékben változik.

Magyarországon hétfőn általában 7-12 órán át sütött a Nap, meleg idő volt, a hőmérséklet csúcsértéke általában 20, 26 fok között alakult. Napközben csupán keleten egy-két helyen alakult ki zápor, zivatar. Éjszakától azonban egyre többfelé eredt el az eső, záporeső, sokfelé volt zivatar, egy-két helyen jégeső is előfordult. A csapadék mennyisége az ország nagy részén 10 mm alatt maradt, helyenként előfordult 30 mm fölötti is, így Jászapátiban 30, Gödöllőn 31, Mohácson pedig 35 mm-t mértek. Kedd reggelre 8, 17 fok közé csökkent a hőmérséklet. Délelőtt az ország nagy részén borongós, gyakorta esős idő volt, csupán a nyugati, északnyugati országrészben maradt száraz az idő és bukkant elő néha a Nap. A hőmérséklet 11 órakor 13, 16 fok között volt.

A Balaton vizének hőmérséklete Siófoknál 11 órakor 18 fok volt.

Ma 12 órakor Budapesten a hőmérséklet 15 fok, a tengerszintre átszámított légnyomás 1010 hPa, alig változik.

Várható időjárás szerda estig:

A keleti, délkeleti országrészben csak néha szakadozik fel a felhőzet, ismétlődő eső, záporeső, délutánonként helyi zivatar várható.
A nyugati, északnyugati országrészben – főként szerdán – már hosszabb időszakokra is kisüt a Nap, csupán szórványos, délutáni zápor, zivatar várható.
Az északnyugati szél többnyire élénk, a Dunántúlon – főként szerdán napközben – időnként erős, zivatarok környezetében rövid ideig viharos lesz.
Várható legalacsonyabb éjszakai hőmérséklet 10, 15 fok között,
legmagasabb nappali hőmérséklet szerdán 20 fok körül alakul.

Török Dénes s. k.

A hőmérséklet napi középértéke és eltérése a sokévi átlagtól (Budapest belterületén):

1989. június 5.	17,7°C	-0,9°C

1871 óta ezen a napon Budapesten előfordult

legmagasabb hőmérséklet:	32,5°C (1921)
legalacsonyabb hőmérséklet:	3,9°C (1918)

LEGMAGASABB HŐMÉRSÉKLET

1989. VI. 5.

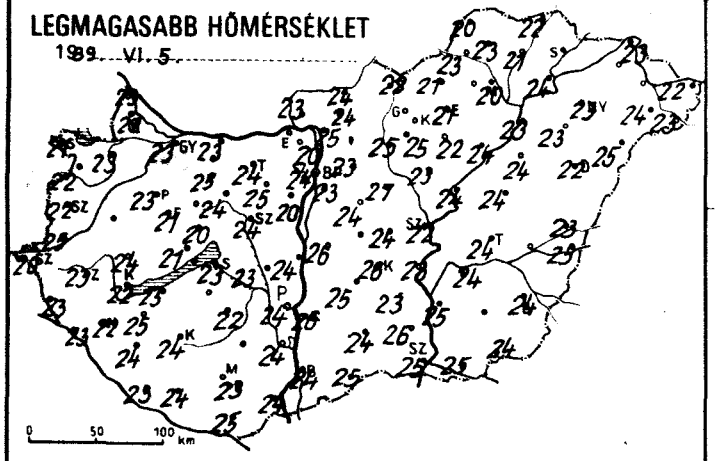

LEGALACSONYABB HŐMÉRSÉKLET

1989. VI. 6.

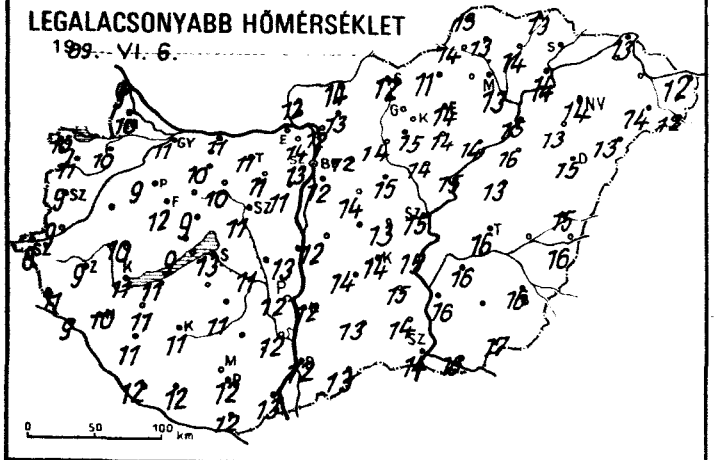

24 órás CSAPADÉKELOSZLÁS

1989. VI. 5. 7h -tól VI. 6. 7h -ig.

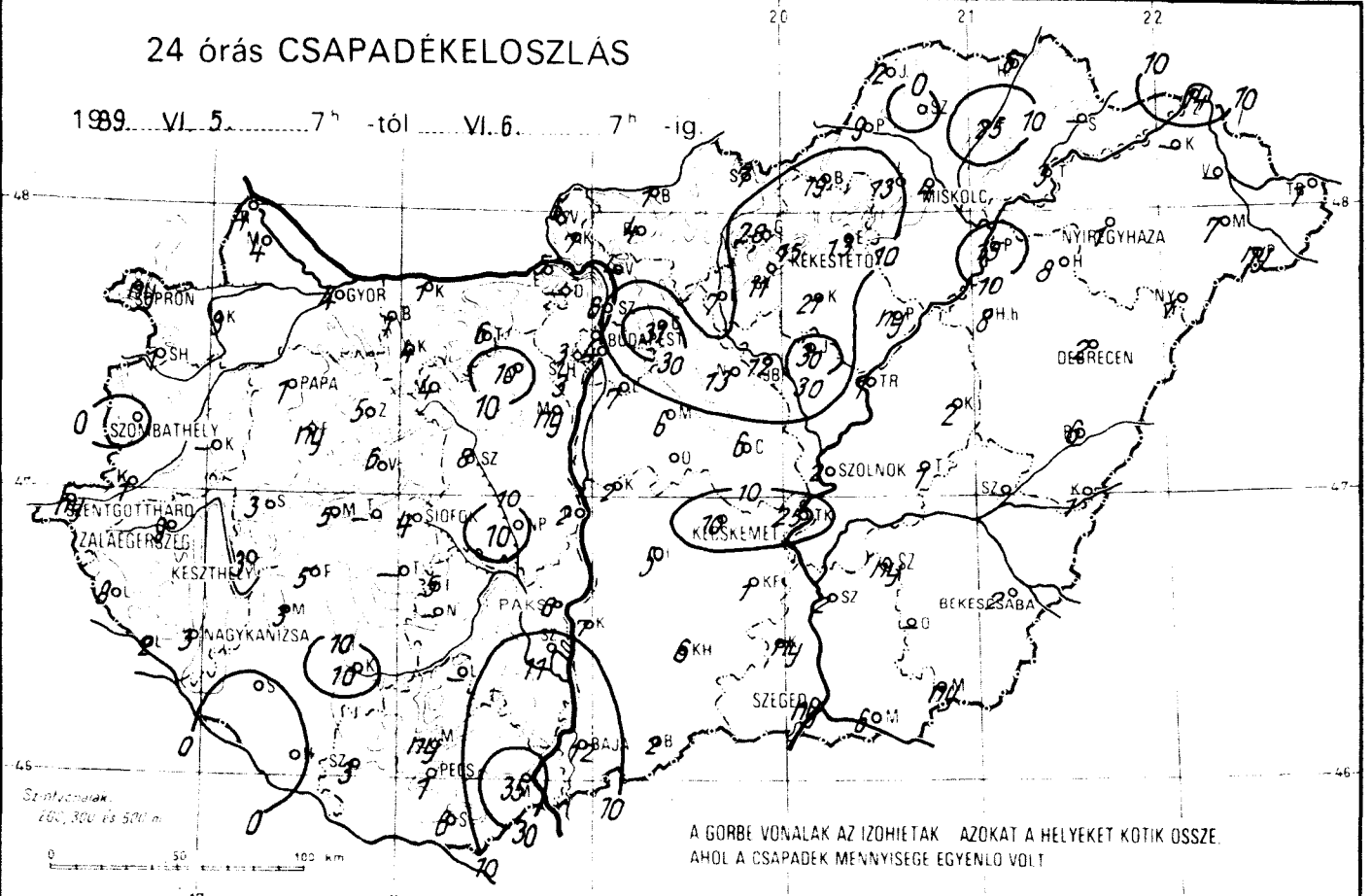

RADIÁCIÓS MINIMUM

1989. VI. 6.

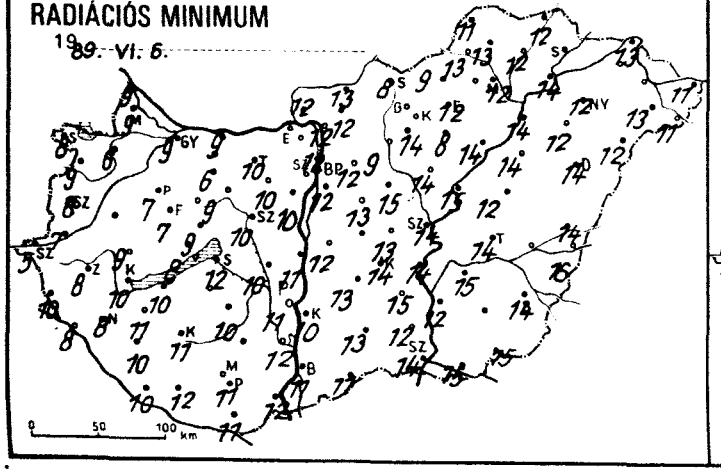

NAPFÉNYTARTAM

1989. VI. 5.

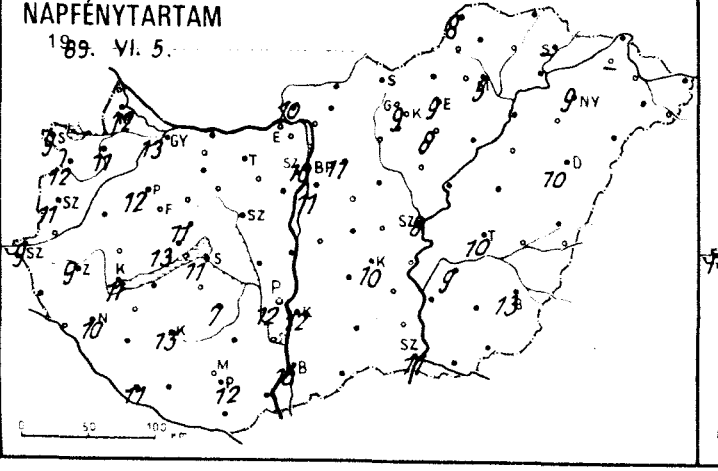

Zivatareloszlás

1989. VI. 5. 7h - VI. 6. 7h -ig.

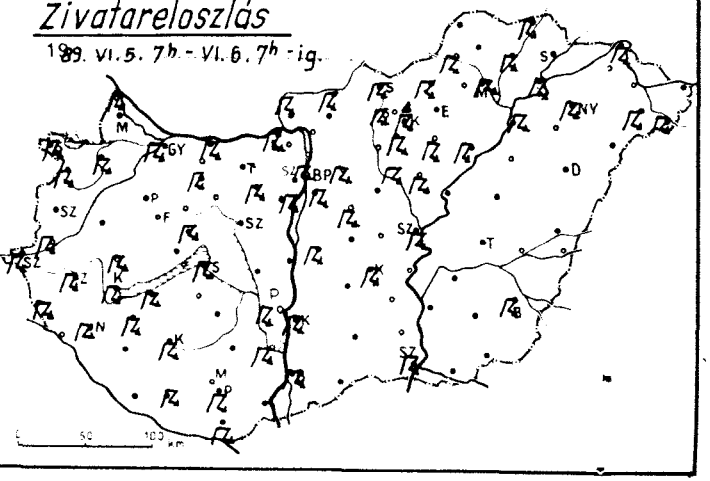

1989.VI.6. 07 h-ig az utolsó 24 óra adatai						Előző nap napos órái
állomás	csapadék (mm)		max. hőmérséklet	min. hőmérséklet	rad. min.	
Győr	4		23	11	9	13
Kapuvár	3		23	10	6	11
Mosonmagyaróvár	4		22	10	9	12
Rajka	4		23	9	9	
Sopron	ny		21	10	8	9
Sopronhorpács	1		22	11	9	12
Káld	–		–	–	–	
Körmend	1		25	9	7	
Szentgotthárd	ny		20	8	5	9
Szombathely	.		22	9	8	11
Lenti	8		23	11	10	
Letenye	2		23	9	8	
Nagykanizsa	3		22	10	8	10
Zalaegerszeg	9		23	9	8	9
Farkasgyepű	ny		21	12	7	
Keszthely	3		22	11	10	11
Mencshely	5		21	9	8	13
Pápa	1		23	9	7	12
Sümeg	3		24	10	9	
Tihany	–		–	–	–	
Veszprém	6		20	9	9	11
Zirc	5		20	9	8	
Fonyód	5		23	11	10	
Homokszt. györgy	.		23	12	10	11
Kaposvár	10		24	11	11	13
Marcali	3		25	11	11	
Siófok	4		23	13	12	11
Somogyszob	.		24	11	10	
Tab	–		–	–	–	
Bábolna	1		23	13	10	
Esztergom	5		25	12	12	
Kisbér	4		25	10	6	
Komárom	1		23	11	9	
Tatabánya	6		24	11	10	
Alcsútdoboz	10		25	11	10	
Dunaújváros	2		24	13	11	
Martonvásár	ny		20	11	10	
Mór	4		24	10	9	
Sárbogárd	10		23	11	10	
Székesfehérvár	8		24	11	10	
Iregszemcse	5		22	11	10	7
Lengyel	–		–	–	–	
Paks	6		24	12	11	12
Szekszárd	11		24	12	12	
Árpádtető	ny		21	11	10	
Mohács	35		24	13	12	
Pécs	1		23	12	11	12
Siklós	6		25	12	11	
Szigetvár	3		24	12	12	
Budaörs	3		24	12	11	
Bp. Lőrinc	7		23	12	12	11
Bp. Met. Int.	4		24	13	–	10
Bp. Szab. hegy	3		21	11	9	
Cegléd	6		24	13	13	
Dobogókő	–		–	–	–	
Gödöllő	31		23	12	12	11
Királyrét	7		22	12	11	
Monor	6		24	14	13	
Nagykáta	13		27	15	15	
Szentendre	6		20	14	12	

1989.VI.6. 07 h-ig az utolsó 24 óra adatai						Előző nap napos órái
állomás	csapadék (mm)		max. hőmérséklet	min. hőmérséklet	rad. min.	
Vác	4		25	12	12	
Vámosmikola	6		23	12	12	10
Baja	12		24	12	11	10
Bácsalmás	2		25	13	11	
Izsák	5		25	14	13	
Kalocsa	7		26	12	10	12
Kecskemét	10		26	14	14	10
Kiskunfélegyháza	1		23	15	15	
Kiskunhalas	6		24	13	13	
Kunszentmiklós	2		26	12	12	
Tiszakécske	25		13	15	14	
Balassagyarmat	1		24	14	13	
Romhány	4		24	13	12	
Salgótarján	7		22	12	8	
Eger	13		21	14	12	9
Galyatető	28		17	10	7	
Gyöngyös	11		25	15	14	
Kékestető	15	▲	16	10	10	9
Kompolt	21		22	14	8	8
Lőrinci	7		25	14	9	
Poroszló	ny		24	14	14	
Jászapáti	30		23	14	14	
Jászberény	12		23	14	13	
Karcag	2		24	13	12	
Szolnok	2		22	15	14	8
Tiszaroff	1		24	15	15	
Túrkeve	1		24	16	14	10
Kistelek	ny		26	14	12	
Makó	6		25	16	13	
Szeged	ny		25	14	14	11
Szentes	2		25	16	12	
Borsodnádasd	19		21	11	9	
Füged	25		21	14	12	
Hidasnémeti	6		22	13	12	
Jósvafő	2		20	13	11	8
Lillafüred	13		19	11	10	
Miskolc	4		20	13	12	5
Putnok	9		23	14	13	
Sárospatak	–		–	–	–	–
Szendrőlád	.		23	13	13	
Tokaj	3		24	14	14	
Kisvárda	–		–	–	–	–
Mátészalka	7		24	14	13	
Nyíregyháza	1		23	14	12	9
Nyírlugos	1		25	13	12	
Pátyod	ny		23	12	11	
Tiszabecs	1		22	12	11	
Vásárosnamény	–		–	–	–	
Záhony	14		23	13	13	
Berettyóújfalu	6		23	16	15	
Debrecen	2		22	15	14	10
Hajdúdorog	8		23	13	12	
Hortobágy	8		24	16	14	
Körösszakál	1		25	16	16	
Polgár	15		23	15	14	
Békéscsaba	2		24	16	14	13
Mezőhegyes	ny		24	17	15	–
Orosháza	–		–	–	–	
Szarvas	ny		24	16	15	9
Szeghalom	–		–	–	–	

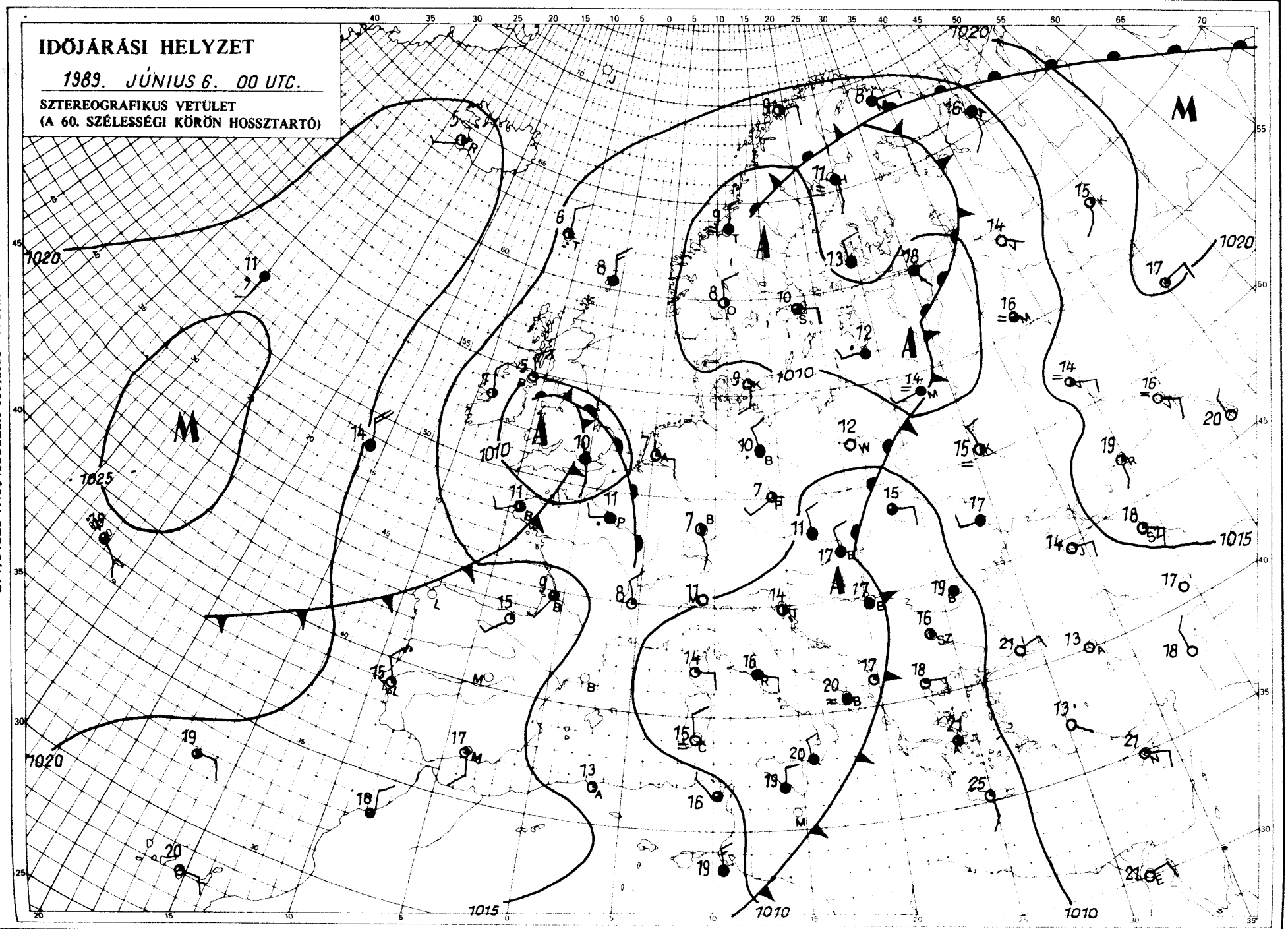

KIADJA: ORSZÁGOS METEOROLÓGIAI SZOLGÁLAT
Kiadásért felel: Barát József, az Országos Meteorológiai Szolgálat elnöke – Készült: az Országos Meteorológiai Szolgálat Nyomdájában, Budapest – Felelős vezető: Máthé Gyuláné – Munkaszám: 89-385 – Szerkesztésért felel: Kapovits Albert, a Központi Előrejelző Intézet igazgatója
Készíti: a KEI Rövidtávú Előrejelző Osztálya – Szakmai felelős: Németh Lajos osztályvezető – Megjelenik naponként
Megrendelhető: 1024 Budapest, II., Kitaibel Pál utca 1. – Pénzügyi Osztály – Telefon: 353-500
Jelmagyarázat a havi mellékletben

IDŐJÁRÁSI NAPIJELENTÉS

ЕЖЕДНЕВНЫЙ МЕТЕОРОЛОГИЧЕСКИЙ БЮЛЛЕТЕНЬ • DAILY WEATHER REPORT
BULLETIN QUOTIDIEN DE TEMPS • TÄGLICHER WETTERBERICHT

102. évfolyam 158. szám + Budapest + 1989. június 7. szerda

Az időjárási helyzet és a várható időjárás:

Európa fölött több kis méretű alacsony nyomású légörvény található, ezért változatos időjárási kép a jellemző. A kontinens nyugati részén ezen felül hűvös levegő halmozódott föl, ezért a hőmérséklet elmarad a sokévi átlagtól. Általánosan elmondható, hogy gyakori a felhősödés, és záporok, zivatarok alakulnak ki. Igazán meleg, nyári idő a szárazföld keleti részén található. A következő időszakban a Kárpát-medence fölé szárazabb levegő érkezik, ezért több órás napsütésre számíthatunk.

Hazánkban kedden csak a Nyugat-Dunántúlon volt néhány órás napsütés, másutt borult, egésznap esős idő volt. A legmagasabb nappali hőmérséklet általában 16 és 21 fok között alakult. Az Alföldön helyenként felhőszakadás méretű csapadék hullott. A Tiszántúlon néhol 50-60 mm-nyi eső is előfordult. Az ország keleti részében éjszaka is folytatódott az esőzés. A hőmérséklet hajnalban 9 és 15 fok között alakult. Szerdán délelőtt már csak északkeleten volt tartósan borult az ég, az ország többi részén a napsütés volt a jellemző. További esőt a Tiszántúlról és az Északi-hegyvidék térségéből jelentettek. A hőmérséklet 11 órakor 13 és 19 fok között alakult.

A Balaton vizének hőmérséklete Siófoknál 11 órakor 17 fok volt.

Ma 12 órakor Budapesten a hőmérséklet 19 fok, a tengerszintre átszámított légnyomás 1008 hPa, erősen emelkedik.

Várható időjárás csütörtök estig:

Néhány órán belül északkeleten is jelentősen csökken a felhőzet, az eső megszűnik.
Ezután országszerte gyengén felhős idő várható, csapadék nélkül.
Az északnyugati szél eleinte még többfelé élénk, néha erős lesz.
Éjszakára a szél mérséklődik, helyenként köd képződik. A hőmérséklet hajnalban 8 és 13 fok között várható.
Csütörtökön több órás napsütés várható, inkább csak délután növekszik meg időnként a gomolyfelhőzet.
Szórványos zápores, egy-egy zivatar nyugaton valószínű. A szél délnyugatira fordul és a Dunántúlon kissé megélénkül.
A legmagasabb hőmérséklet 20 és 25 fok között alakul.

Rábai Attila s. k.

A hőmérséklet napi középértéke és eltérése a sokévi átlagtól (Budapest belterületén):

1989. június 6.	14,9°C	-4,0°C

1871 óta ezen a napon Budapesten előfordult

legmagasabb hőmérséklet:	31,5°C (1979, 1982)
legalacsonyabb hőmérséklet:	6,1°C (1918)

LEGMAGASABB HŐMÉRSÉKLET

19 89. VI. 6.

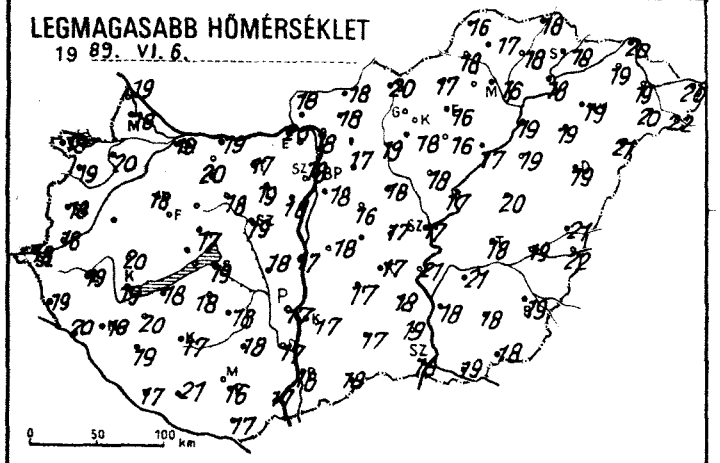

LEGALACSONYABB HŐMÉRSÉKLET

19 89. VI. 7.

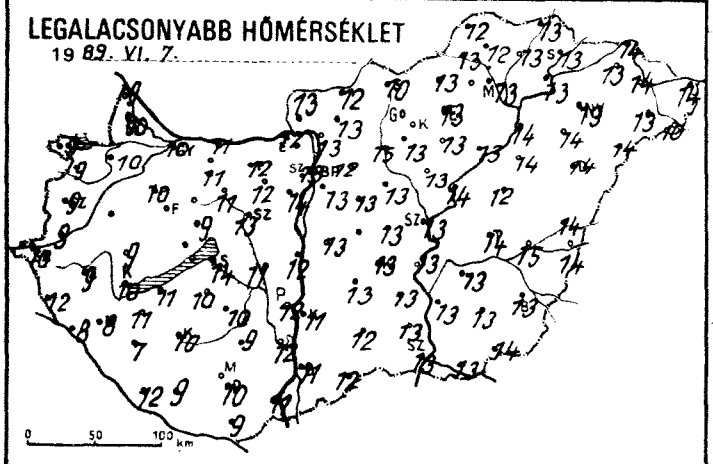

RADIÁCIÓS MINIMUM

19 89. VI. 7.

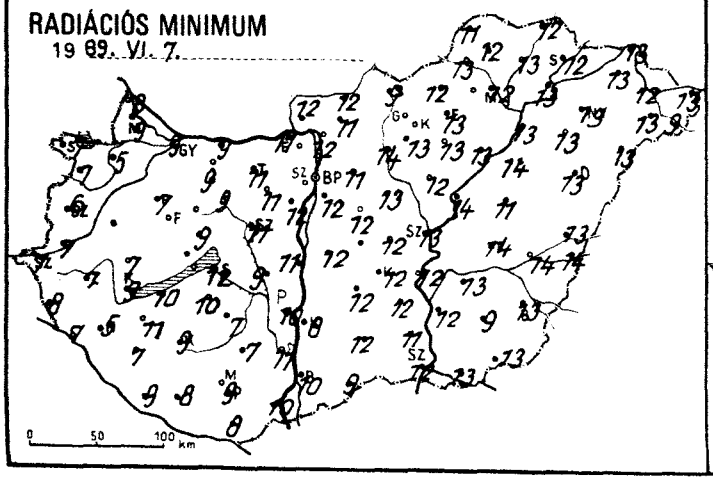

24 órás CSAPADÉKELOSZLÁS

19 89. VI. 6. 7h -tól VI. 7. 7h -ig

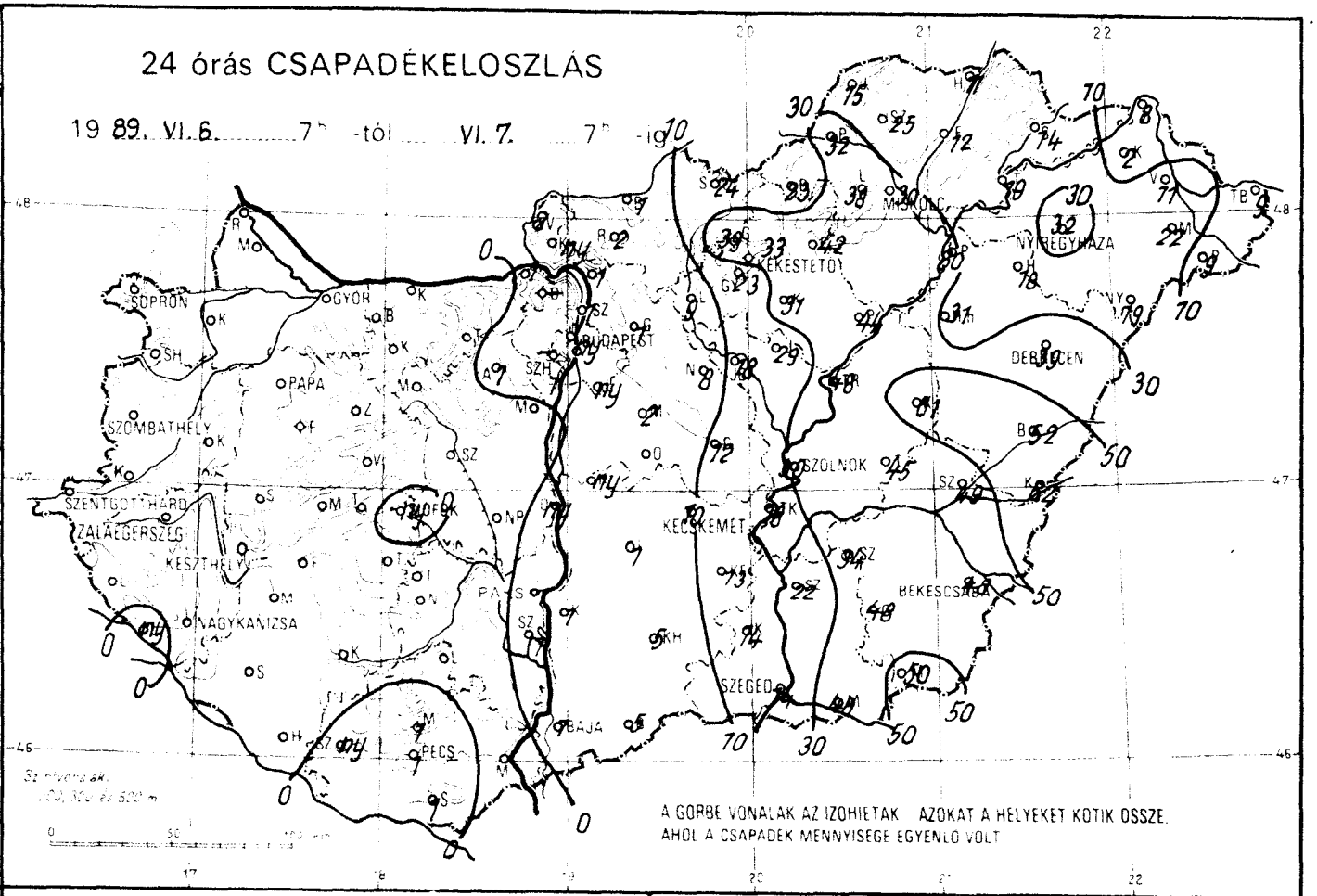

NAPFÉNYTARTAM

19 89. VI. 6.

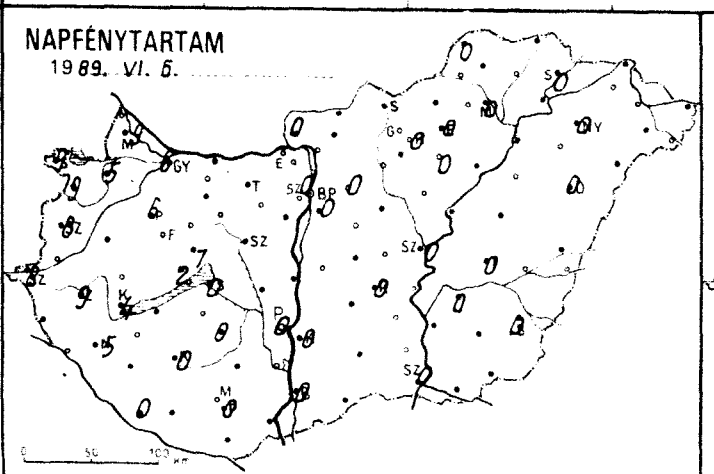

Zivatareloszlás

19 89. VI. 6. 7h – VI. 7. 7h -ig

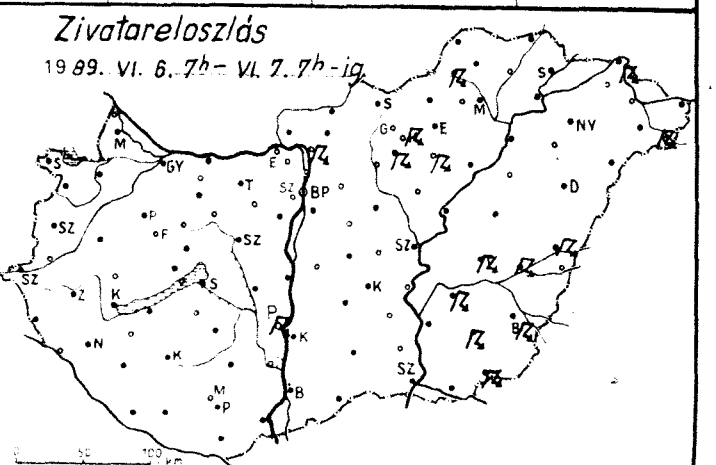

1989.VI.7. 07 h-ig az utolsó 24 óra adatai						Előző nap napos órái
állomás	csapadék (mm)		max. hőmérséklet	min. hőmérséklet	rad. min.	
Győr	.	⩍	19	10	9	6
Kapuvár	.	⩍	20	10	5	5
Mosonmagyaróvár	.	⩍	18	10	9	9
Rajka	.	⩍	19	9	8	
Sopron	.		18	9	7	9
Sopronhorpács	.	⩍	19	9	7	9
Káld	.	⩍	19	13	12	
Körmend	.	⩍	18	9	7	
Szentgotthárd	.	⩍	18	10	7	8
Szombathely	.		18	9	6	8
Lenti	.	⩍	19	12	8	
Letenye	ny	⩍	20	8	7	
Nagykanizsa	.	⩍	18	8	5	5
Zalaegerszeg	.	⩍	19	9	7	9
Farkasgyepű	.		21	8	5	
Keszthely	.		19	10	9	4
Mencshely	.		17	9	8	2
Pápa	.		18	10	7	6
Sümeg	.	⩍	20	9	7	
Tihany	.	⩍	19	10	9	
Veszprém	.		17	9	9	1
Zirc	.		17	9	8	
Fonyod	.		18	11	10	
Homokszt. györgy	.	⩍	17	12	9	0
Kaposvár	.		17	10	9	0
Marcali	.	⩍	20	11	11	
Siófok	ny		19	14	12	0
Somogyszob	.	⩍	19	7	7	
Tab	.	=	18	10	10	
Bábolna	.	=	20	13	11	
Esztergom	1	▽	20	12	11	
Kisbér	.		20	11	9	
Komárom	.	⩍	19	11	9	
Tatabánya	.		17	12	11	
Alcsútdoboz	1	⩍	19	12	11	
Dunaújváros	ny		17	12	11	
Martonvásár	.	⩍	18	14	12	
Mór	.	=	18	11	9	
Sárbogárd	.	⩍	18	11	9	
Székesfehérvár	.	=	19	13	11	
Iregszemcse	.		18	10	7	0
Lengyel	.		18	9	7	
Paks	1	⩍	17	12	10	0
Szekszárd	1		17	12	11	
Árpádtető	1		15	11	9	
Mohács	.		17	11	10	
Pécs	1		16	10	9	0
Siklós	1	=	17	9	8	
Szigetvár	ny	⩍ =	21	9	8	
Budaörs	1	▽ =	19	13	11	
Bp. Lőrinc	ny	▽ =	18	13	12	0
Bp. Met. Int.	ny	=	18	13	—	0
Bp. Szab. hegy	—		—	—	—	
Cegléd	12	▽ =	17	13	12	
Dobogókő	—		—	—	—	
Gödöllő	1	⩍	17	12	11	0
Királyrét	ny	⩍	17	11	11	
Monor	2	▽ =	16	13	12	
Nagykáta	8		18	13	13	
Szentendre	1		19	13	12	

1989.VI.7. 07 h-ig az utolsó 24 óra adatai						Előző nap napos órái
állomás	csapadék (mm)		max. hőmérséklet	min. hőmérséklet	rad. min.	
Vác	1	⩍ =	18	13	12	
Vámosmikola	2	=	18	13	12	0
Baja	1	=	16	11	10	0
Bácsalmás	5		18	12	9	
Izsák	1	=	17	13	12	
Kalocsa	1		17	11	8	0
Kecskemét	10	=	17	13	12	0
Kiskunfélegyháza	13		18	13	12	
Kiskunhalas	5	⩍	17	12	12	
Kunszentmiklós	ny	▽ =	18	13	12	
Tiszakécske	18		21	13	12	
Balassagyarmat	1	▽ =	18	12	12	
Romhány	2	▽	18	13	11	
Salgótarján	24	=	20	10	9	
Eger	42	=	16	13	13	0
Galyatető	39	≡	18	8	8	
Gyöngyös	23	⩍	18	13	13	
Kékestető	33	⩍ ≡	10	7	7	0
Kompolt	31	⩍	16	13	13	0
Lőrinci	9	=	19	15	14	
Poroszló	44		17	13	13	
Jászapáti	29	▽ =	18	13	12	
Jászberény	18	=	18	13	12	
Karcag	61	=	20	12	11	
Szolnok	30	=	17	13	13	0
Tiszaroff	48	=	17	14	14	
Túrkeve	45	⩍	18	14	14	0
Kistelek	14	▽ =	19	13	11	
Makó	48	▽	19	13	13	
Szeged	14	▽	18	13	12	0
Szentes	22	▽	18	13	12	
Borsodnádasd	23	▽	17	13	12	
Fügöd	12		18	13	13	
Hidasnémeti	11	▽ =	18	13	12	
Jósvafő	15	▽ =	16	12	11	0
Lillafüred	38	=	14	12	11	
Miskolc	30	▽	16	13	12	0
Putnok	32	⩍	18	13	13	
Sárospatak	14	=	18	13	12	0
Szendrőlád	25	⩍	17	12	12	
Tokaj	19		18	13	13	
Kisvárda	2	=	19	13	13	
Mátészalka	22		19	14	12	
Nyíregyháza	32	▽	19	13	13	0
Nyírlugos	19	⩍	21	14	13	
Pátyod	9	⩍	22	10	9	
Tiszabecs	9	=	20	14	13	
Vásárosnamény	11	=	20	13	13	
Záhony	8	⩍ =	20	14	13	
Berettyóújfalu	52	⩍ =	21	14	13	
Debrecen	39	▽ =	19	14	13	0
Hajdúdorog	18	=	19	14	13	
Hortobágy	31		19	14	14	
Körösszakál	62	▽	22	14	14	
Polgár	30	=	19	14	13	
Békéscsaba	48	⩍ =	19	13	13	0
Mezőhegyes	50	⩍	18	14	13	—
Orosháza	48	⩍ ⩍	18	13	9	
Szarvas	34	⩍ =	21	13	13	0
Szeghalom	49	⩍ =	19	15	14	

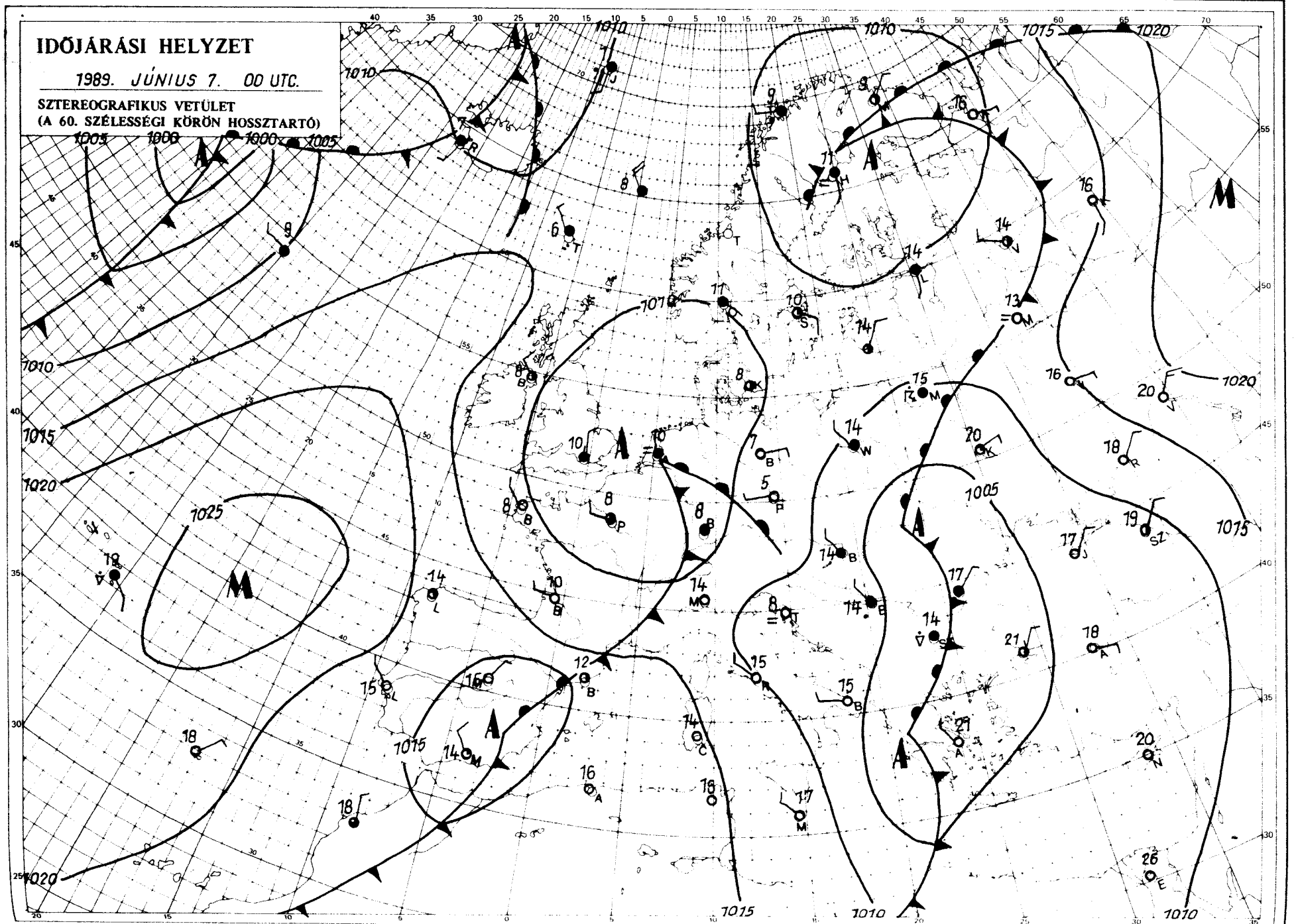

KIADJA: ORSZÁGOS METEOROLÓGIAI SZOLGÁLAT
Kiadásért felel: Barát József, az Országos Meteorológiai Szolgálat elnöke – Készült: az Országos Meteorológiai Szolgálat Nyomdájában, Budapest – Felelős vezető: Máthé Gyuláné – Munkaszám: 9.316. – Szerkesztésért felel: Kapovits Albert, a Központi Előrejelző Intézet igazgatója

Készíti: a KEI Rövidtávú Előrejelző Osztálya – Szakmai felelős: Németh Lajos osztályvezető – Megjelenik naponként
Megrendelhető: 1024 Budapest, II., Kitaibel Pál utca 1. — Pénzügyi Osztály — Telefon: 353-500
Jelmagyarázat a havi melléklethen

IDŐJÁRÁSI NAPIJELENTÉS

ЕЖЕДНЕВНЫЙ МЕТЕОРОЛОГИЧЕСКИЙ БЮЛЛЕТЕНЬ • DAILY WEATHER REPORT
BULLETIN QUOTIDIEN DE TEMPS • TÄGLICHER WETTERBERICHT

102. évfolyam 159. szám + Budapest + 1989. június 8. csütörtök

Az időjárási helyzet és a várható időjárás:

Európa középső részén továbbra sincs határozott irányú, és számottevő sebességű légmozgás. Bár az eddiginél szárazabb levegő áramlik a Kárpát-medence térsége fölé, a légállapot van annyira labilis, hogy szórványosan kialakulhassanak záporok, zivatarok. Ebben a helyzetben csak lassú változás várható, igazi, zavartalan napos idő csak a hét végén valószínű.

Hazánkban tegnap északkeleten még jobbára borult idő volt, sokfelé esett az eső. A hőmérséklet csúcsértéke a tartósan esős helyeken 15 és 18 fok között alakult. Másutt a napsütés volt jellemző, kora délután 20-25 fokot mutattak a hőmérők. Az esti óráktól kezdődően nyugaton helyenként megnövekedett a felhőzet, és záporok, zivatarok alakultak ki. A ma reggel 7 óráig lehullott csapadék mennyisége általában nem haladta meg a 10 mm-t. Kissé hűvös volt a reggel, a legalacsonyabb hőmérséklet 7 és 14 fok között alakult. Délelőtt nyugaton változóan felhős, másutt többnyire derült volt az ég. A Dunántúlról néhány helyről záporokat, zivatarokat jelentettek. A hőmérséklet 11 órakor 12 és 20 fok között volt.

A Balaton vizének hőmérséklete Siófoknál 11 órakor 18 fok volt.

Ma 12 órakor Budapesten a hőmérséklet 19 fok, a tengerszintre átszámított légnyomás 1017 hPa, változatlan.

Várható időjárás péntek estig:

Eleinte többfelé megnövekszik a felhőzet, főként nyugaton és északon záporok, zivatarok várhatók.
Holnap az ország nagy részén több órás napsütés várható, szórványos zápor, egy-egy délutáni zivatar inkább keleten valószínű.
A ma még többfelé élénk északi szél éjszakára mérséklődik. Holnap mérsékelt légmozgás várható.
Várható legalacsonyabb hajnali hőmérséklet 8 és 13,
legmagasabb nappali hőmérséklet pénteken 20 és 25 fok között alakul.

Rábai Attila s. k.

Távolabbi kilátások szombattól – keddig:

Változóan felhős lesz az ég, több órás napsütés várható. Az északi, északnyugati szél időnként megélénkül. Az ország keleti területein futó zápor még kialakulhat.
Legalacsonyabb hajnali hőmérséklet eleinte 10, 15, majd 12, 17 fok között.
Legmagasabb nappali hőmérséklet 25 fok körül.
Jelentős mennyiségű (legalább napi 5 mm) csapadék az ország területének 10 százalékán várható.

Középtávú Előrejelző Csoport

A hőmérséklet napi középértéke és eltérése a sokévi átlagtól (Budapest belterületén):

1989. június 7.	16,7°C	-2,2°C

1871 óta ezen a napon Budapesten előfordult

legmagasabb hőmérséklet:	32,2°C (1945)
legalacsonyabb hőmérséklet:	7,6°C (1986)

LEGMAGASABB HŐMÉRSÉKLET

1989. VI. 7.

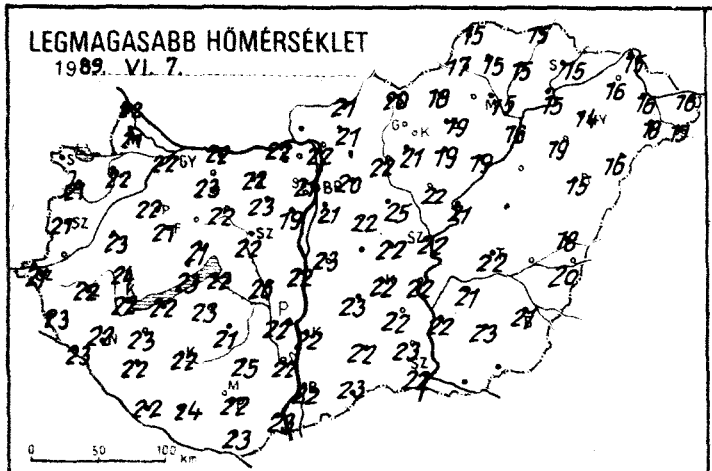

LEGALACSONYABB HŐMÉRSÉKLET

1989. VI. 8.

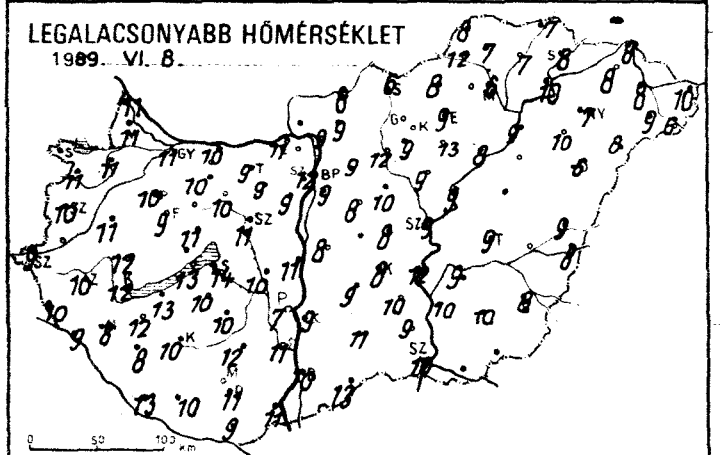

RADIÁCIÓS MINIMUM

1989. VI. 8.

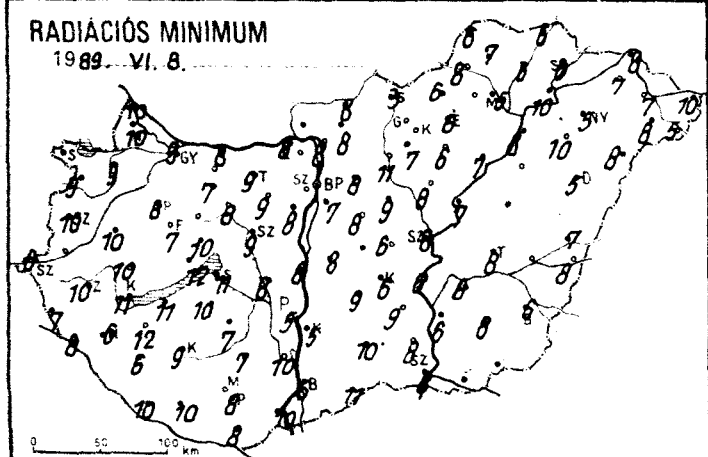

24 órás CSAPADÉKELOSZLÁS

1989. VI. 7. 7^h tól VI. 8. 7^h -ig.

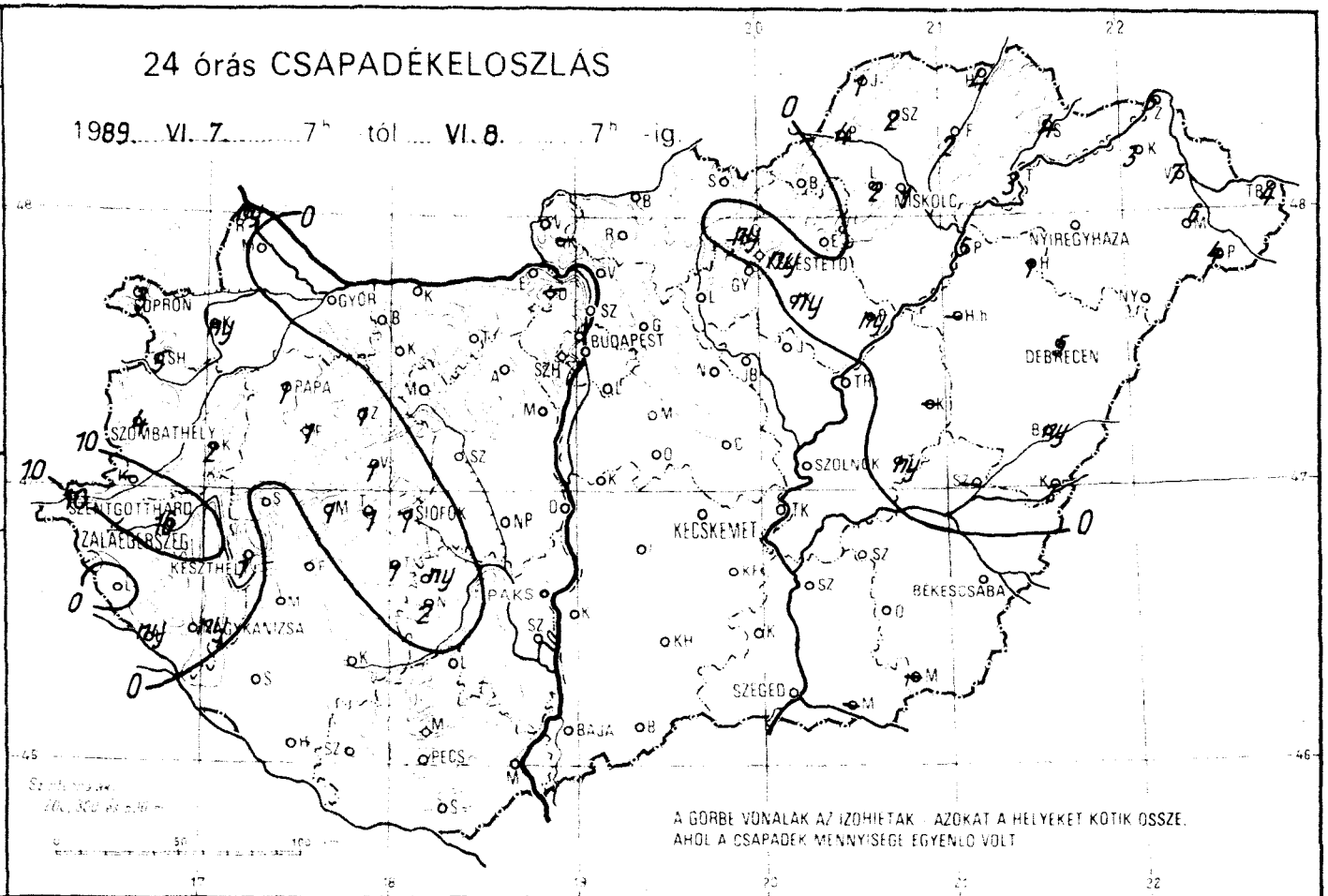

NAPFÉNYTARTAM

1989. VI. 7.

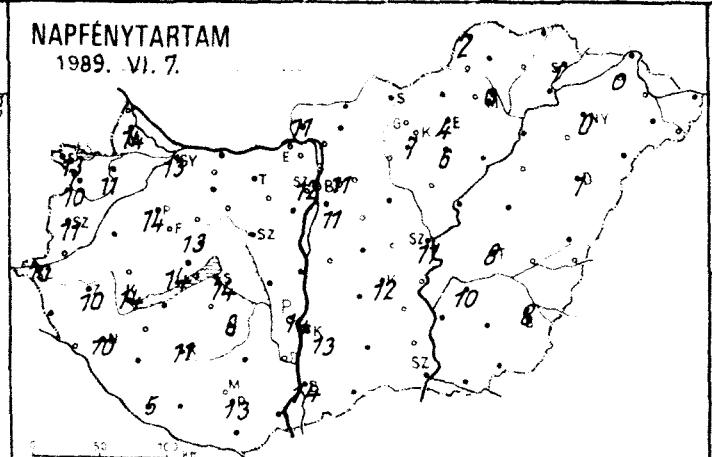

Zivatareloszlás

1989. VI. 7. 7^h – VI. 8. 7^h-ig.

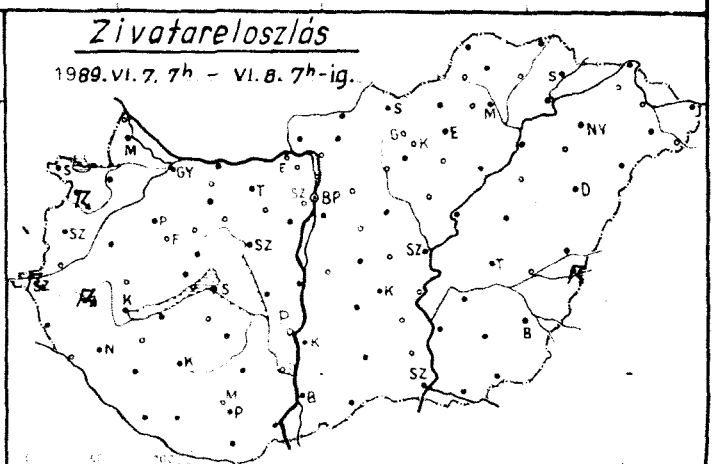

1989.VI.8. 07 h-ig az utolsó 24 óra adatai						Előző nap napos órái
állomás	csapadék (mm)		max. hőmérséklet	min. hőmérséklet	rad. min.	
Győr	.		22	11	9	13
Kapuvár	ny		22	11	9	11
Mosonmagyaróvár	.		21	11	10	14
Rajka	ny		22	11	10	
Sopron	3		22	9	9	13
Sopronhorpács	5		21	11	9	10
Káld	2		23	11	10	
Körmend	—		—	—	—	
Szentgotthárd	10		21	9	6	10
Szombathely	4		21	10	10	11
Lenti	.		23	10	7	
Letenye	ny		23	9	8	
Nagykanizsa	ny		22	8	6	10
Zalaegerszeg	16		22	10	10	10
Farkasgyepű	1		21	9	7	
Keszthely	1		22	12	11	14
Mencshely	1		21	11	9	14
Pápa	1		22	10	8	14
Sümeg	.		24	12	10	
Tihany	1		23	13	12	
Veszprém	1		21	11	10	13
Zirc	1		20	8	7	
Fonyód	.		22	13	11	
Homokszt. györgy	.		22	13	10	5
Kaposvár	.		22	10	9	11
Marcali	.		23	12	12	
Siófok	1		22	14	11	14
Somogyszob	.		22	8	6	
Tab	1		23	10	10	
Bábolna	.		22	11	10	
Esztergom	.		22	11	8	
Kisbér	.		23	10	7	
Komárom	.		22	10	8	
Tatabánya	.		22	9	9	
Alcsútdoboz	.		23	9	9	
Dunaújváros	.		22	11	8	
Martonvásár	.		19	9	8	
Mór	.		22	10	8	
Sárbogard	.		26	10	8	
Székesfehérvár	.		22	11	9	
Iregszemcse	ny		21	10	7	8
Lengyel	.		25	12	7	
Paks	.		22	7	5	14
Szekszárd	.		22	11	10	
Árpádtető	.		19	14	10	
Mohács	.		23	11	10	
Pécs	.		22	11	8	13
Siklós	.		23	9	8	
Szigetvár	.		24	10	10	
Budaörs	.		21	9	9	
Bp. Lőrinc	.		21	9	7	11
Bp. Met. Int.	.		21	12	—	12
Bp. Szab. hegy	.		19	13	12	
Cegléd	.		22	8	8	
Dobogókő	—		—	—	—	
Gödöllő	.		20	9	8	11
Királyrét	—		—	—	—	
Monor	.		22	8	8	
Nagykáta	.		25	10	9	
Szentendre	.		23	11	9	

1989.VI.8. 07 h-ig az utolsó 24 óra adatai						Előző nap napos órái
állomás	csapadék (mm)		max. hőmérséklet	min. hőmérséklet	rad. min.	
Vác	.		22	9	8	
Vámosmikola	.		21	8	8	11
Baja	.		22	10	6	14
Bácsalmás	.		22	13	11	
Izsák	.		23	9	9	
Kalocsa	.		22	9	5	13
Kecskemét	.		22	8	6	12
Kiskunfélegyháza	.		22	10	9	
Kiskunhalas	.		22	11	10	
Kunszentmiklós	.		23	8	8	
Tiszakécske	.		22	12	6	
Balassagyarmat	.		21	8	8	
Romhány	.		21	9	8	
Salgótarján	.		20	6	3	
Eger	.		19	9	6	4
Galyatető	ny		15	7	4	
Gyöngyös	.		21	9	7	
Kékestető	ny		12	7	5	7
Kompolt	ny		19	13	6	6
Lőrinci	.		22	12	11	
Poroszló	ny		19	8	7	
Jászapáti	.		22	9	8	
Jászberény	.		22	8	8	
Karcag	—		—	—	—	
Szolnok	.		22	9	8	11
Tiszaroff	.		21	9	7	
Túrkeve	ny		22	9	8	8
Kistelek	.		23	9	8	
Makó	—		—	—	—	
Szeged	.		22	10	8	13
Szentes	.		22	10	6	
Borsodnádasd	.		18	8	6	
Füged	2		15	7	6	
Hidasnémeti	4		15	7	6	
Jósvafő	1		15	8	6	2
Lillafüred	2		15	6	5	
Miskolc	1		15	6	5	0
Putnok	4		17	12	8	
Sárospatak	ny		15	8	6	1
Szendrőlád	2		15	7	7	
Tokaj	3		15	10	10	
Kisvárda	3		16	8	7	0
Mátészalka	6		18	9	8	
Nyíregyháza	2		14	7	5	0
Nyírlugos	3		16	8	8	
Pátyod	4		15	6	5	
Tiszabecs	4		16	10	10	
Vásárosnamény	7		16	8	7	
Záhony	5		15	8	8	
Berettyóújfalu	ny		18	9	7	
Debrecen	5		15	6	5	1
Hajdúdorog	1		19	10	10	
Hortobágy	—		—	—	—	
Körösszakál	1		20	8	8	
Polgár	5		16	9	8	
Békéscsaba	.		21	8	6	8
Mezőhegyes	—		—	—	—	—
Orosháza	.		23	10	8	
Szarvas	.		21	9	6	10
Szeghalom	—		—	—	—	

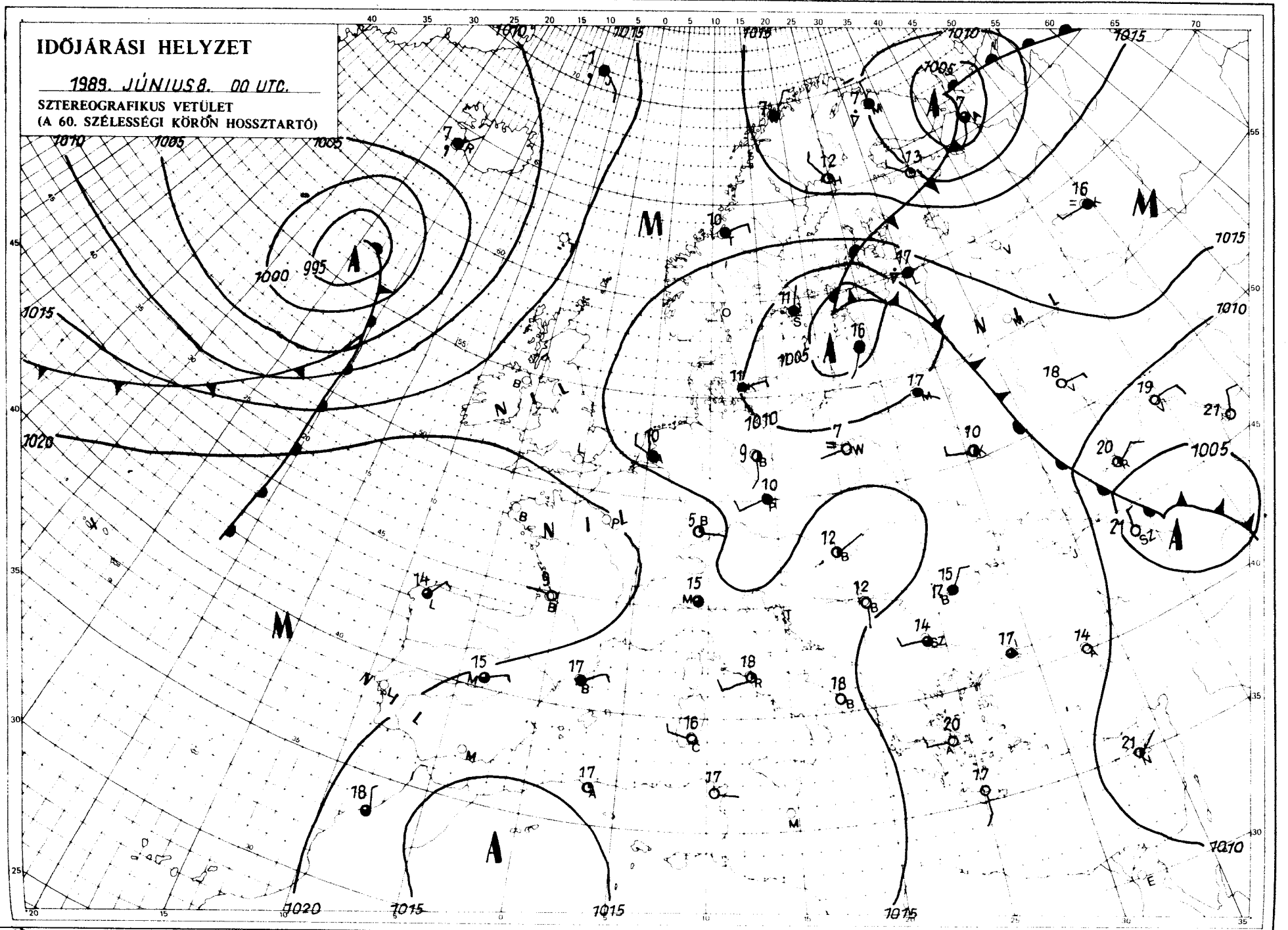

KIADJA: ORSZÁGOS METEOROLÓGIAI SZOLGÁLAT
Kiadásért felel: Baráth József, az Országos Meteorológiai Szolgálat elnöke – Készült: az Országos Meteorológiai Szolgálat Nyomdájában, Budapest – Felelős vezető: Mathé Gyuláné – Munkaszám: 89.317.– Szerkesztésért felel: Kapovits Albert, a Központi Előrejelző Intézet igazgatója

Készíti: a KEI Rövidtávú Előrejelző Osztálya – Szakmai felelős: Németh Lajos osztályvezető – Megjelenik naponként
Megrendelhető: 1024 Budapest, II., Kitaibel Pál utca 1. – Pénzügyi Osztály – Telefon: 353 500
Jelmagyarázat a havi melléklethen

IDŐJÁRÁSI NAPIJELENTÉS

ЕЖЕДНЕВНЫЙ МЕТЕОРОЛОГИЧЕСКИЙ БЮЛЛЕТЕНЬ • DAILY WEATHER REPORT
BULLETIN QUOTIDIEN DE TEMPS • TÄGLICHER WETTERBERICHT

102. évfolyam 160. szám + Budapest + 1989. június 9. péntek

Az időjárási helyzet és a várható időjárás:

Közép-Európa egésze, valamint Nyugat-Európa egy része felett magas nyomású zóna épült fel. Ugyanakkor középpontjával a Fekete-tenger északi része felett mérsékeltövi ciklon található. Magyarország jelenleg épp e két légköri képződmény közti határterületen van és marad szombat estig. Emiatt mérsékelten meleg, a keleti területeken szeles idő várható. Kelet-Európában, elsősorban a Szovjetunió európai területén igen meleg, nyári idő uralkodik. Sok a napsütés, de gyakoriak a délutáni záporok, zivatarok is. A csúcshőmérséklet csaknem mindenütt 25 fok feletti. Nyugat-Európa partjaihoz közel sekély ciklon található. Ennek a szárazföld időjárása szempontjából egyelőre nincs meghatározó szerepe.

Magyarországon csütörtökön az északnyugati megyék kivételével túlnyomóan napos volt az idő, 8, 14 órán át sütött a Nap. Északnyugaton viszont csak 2, 6 órás napfénytartamokat mértek. Főként a Dunántúlon fordult elő több helyen zápor, néhol zivatar. A péntek reggel 7 óráig lehullott eső mennyisége az 5 mm-t sehol sem haladta meg csupán Pécsett, ahol heves zivatar alkalmával 20 mm esőt mértek. A legmagasabb nappali hőmérséklet csütörtökön a felhős északnyugati megyékben 17, 20, másutt 20, 24 fok között volt. Péntek hajnalra 7, 13 fokig csökkent a hőmérséklet. Délelőtt eleinte kevés volt a felhő, majd többfelé gomolyfelhőképződés kezdődött, északon néhol záporeső is előfordult. 11 órára 18, 21 fokig emelkedett a hőmérséklet.

A Balaton vizének hőmérséklete Siófoknál 11 órakor 18 fok volt.

Ma 12 órakor Budapesten a hőmérséklet 19 fok, a tengerszintre átszámított légnyomás 1018 hPa, alig változik.

Várható időjárás szombat estig:

Főként nappali felhőképződés, ma több helyen, holnap már csak keleten helyi záporral, zivatarral.
Az északnyugati szél napközben többfelé megélénkül, a Tiszántúlon néhol erős széllökések is lehetnek.
Várható legalacsonyabb éjszakai hőmérséklet 8, 13,
legmagasabb nappali hőmérséklet szombaton 21, 26 fok között várható.

H. Bóna Márta s. k.

A hőmérséklet napi középértéke és eltérése a sokévi átlagtól (Budapest belterületén):

1989. június 8.	16,9°C	-2,6°C

1871 óta ezen a napon Budapesten előfordult

legmagasabb hőmérséklet:	33,4°C (1945)
legalacsonyabb hőmérséklet:	7,3°C (1933)

LEGMAGASABB HŐMÉRSÉKLET

1989. VI. 8.

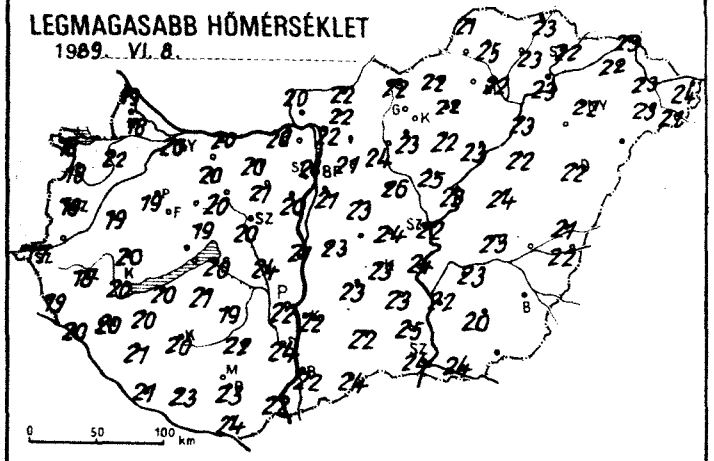

LEGALACSONYABB HŐMÉRSÉKLET

1989. VI. 9.

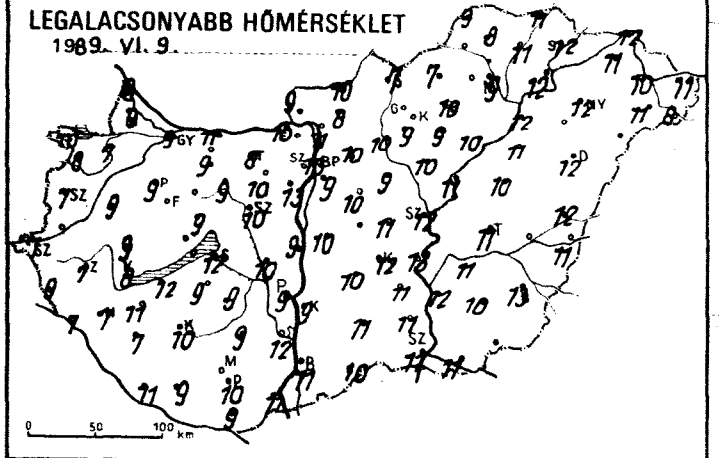

RADIÁCIÓS MINIMUM

1989. VI. 9.

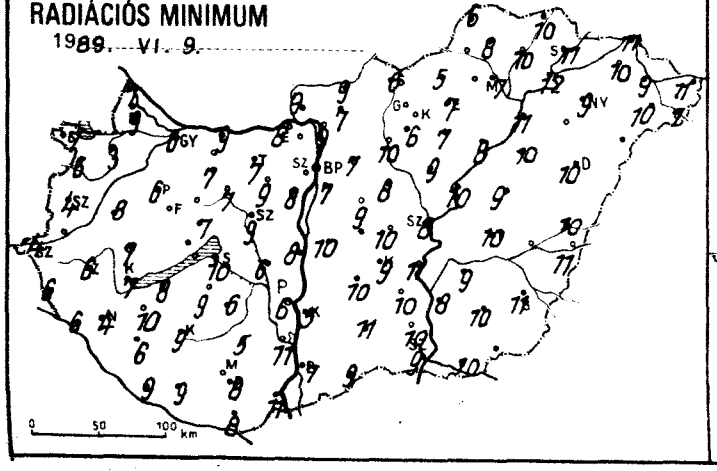

24 órás CSAPADÉKELOSZLÁS

1989. VI. 8. 7h -tól VI. 9. 7h -ig.

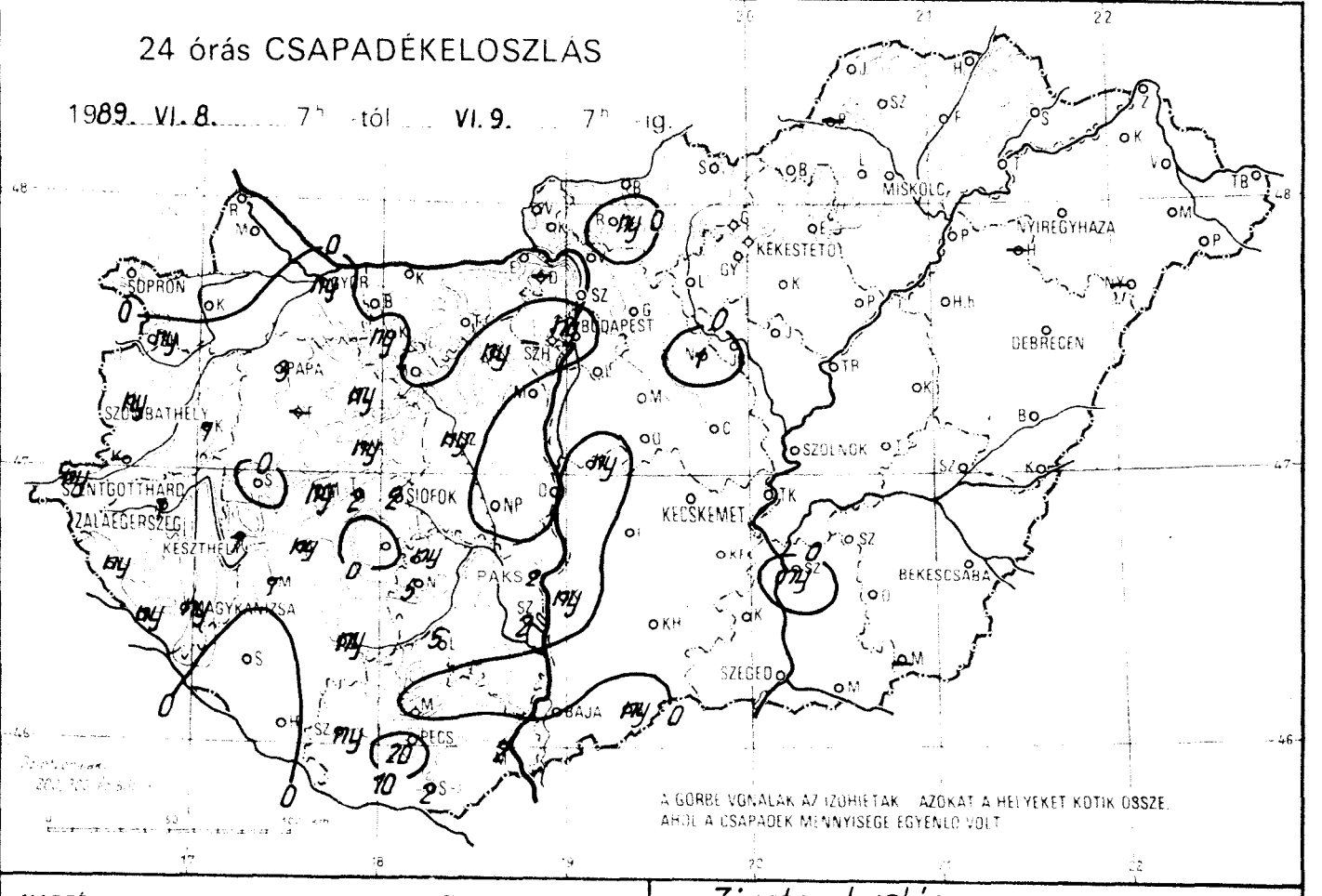

A GÖRBE VONALAK AZ IZOHIETÁK AZOKAT A HELYEKET KÖTIK ÖSSZE, AHOL A CSAPADÉK MENNYISÉGE EGYENLŐ VOLT

NAPFÉNYTARTAM

1989. VI. 8.

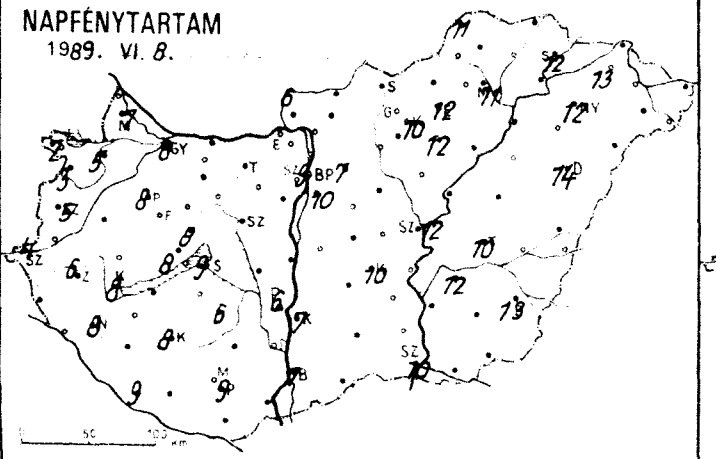

Zivatareloszlás

1989. VI. 8. 7h - VI. 9. 7h -ig.

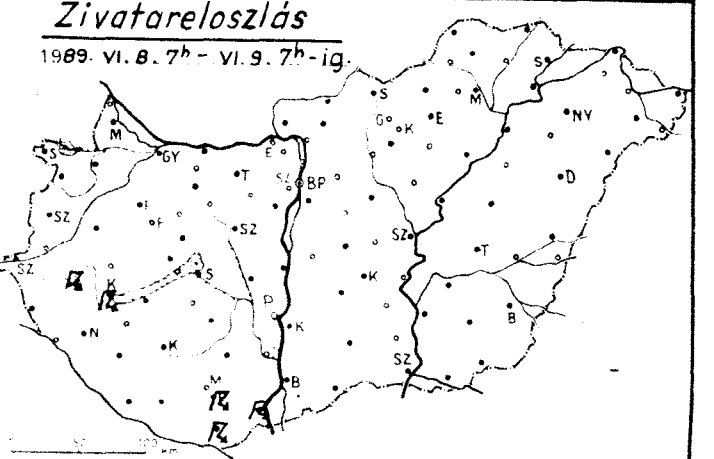

1989.VI.9. 07 h-ig az utolsó 24 óra adatai						Előző nap napos órái
állomás	csapadék (mm)		max. hőmérséklet	min. hőmérséklet	rad. min.	
Győr	ny	▽ ⌓	20	9	6	8
Kapuvár	.	⌓	22	7	3	5
Mosonmagyaróvár	.	⌓	18	9	9	7
Rajka	.	⌓	19	8	7	
Sopron	.		18	10	7	2
Sopronhorpács	ny	⌓	18	8	6	3
Káld	1	▽ ⌓	19	9	8	
Körmend	—		—	—	—	
Szentgotthárd	ny	▽ ⌓	17	7	4	4
Szombathely	ny	▽ ⌓	18	7	4	5
Lenti	ny	⌓	19	9	6	
Letenye	ny	▽ ⌓	20	7	6	
Nagykanizsa	ny	▽ ⌓	20	7	4	8
Zalaegerszeg	1	◹ ⌓	18	7	6	6
Farkasgyepű	—		—	—	—	
Keszthely	1	◹ ⌓	20	8	7	8
Mencshely	ny		19	8	7	8
Pápa	3	▽ ⌓	19	9	6	8
Sümeg	.	⌓	20	9	7	
Tihany	2	▽ ⌓	20	10	8	
Veszprém	ny	▽	19	9	7	8
Zirc	ny	▽ ⌓	17	9	6	
Fonyód	ny	⌓	20	12	8	
Homokszt. györgy	.	⌓	21	11	9	9
Kaposvár	ny	⌓	20	10	9	8
Marcali	1	▽ ⌓	20	11	10	
Siófok	2	▽	20	12	10	9
Somogyszob	.	⌓	21	7	6	
Tab	.	⌓	21	9	9	
Bábolna	.		20	10	9	
Esztergom	.		20	10	8	
Kisbér	ny	▽	20	9	7	
Komárom	.	⌓	20	11	9	
Tatabánya	.		20	8	7	
Alcsútdoboz	ny	▽ ⌓	21	10	9	
Dunaújváros	.		21	9	8	
Martonvásár	.	⌓	20	13	8	
Mór	.	⌓	20	9	7	
Sárbogárd	.	⌓	24	10	6	
Székesfehérvár	ny		20	10	9	
Iregszemcse	ny	⌓	19	9	6	6
Lengyel	5		22	9	5	
Paks	2	▽ ⌓	22	9	6	6
Szekszárd	2	=	24	12	11	
Árpádtető	.		18	10	8	
Mohács	2	◹ =	22	11	11	
Pécs	20	◹	23	10	8	9
Siklós	2	◹ =	24	9	8	
Szigetvár	ny	❜ =	23	9	9	
Budaörs	.	⌓	21	12	9	
Bp. Lőrinc	.	⌓	21	9	7	10
Bp. Met. Int.	ny		21	13	—	9
Bp. Szab. hegy	—		—	—	—	
Cegléd	.	⌓	24	11	10	
Dobogókő	—		—	—	—	
Gödöllő	.	⌓	21	10	7	7
Királyrét	.	⌓	20	7	6	
Monor	.	=	23	10	9	
Nagykáta	1	▽ ⌓	26	9	8	
Szentendre	.		24	12	11	

1989.VI.9. 07 h-ig az utolsó 24 óra adatai						Előző nap napos órái
állomás	csapadék (mm)		max. hőmérséklet	min. hőmérséklet	rad. min.	
Vác	.	⌓	22	11	9	
Vámosmikola	.	=	20	9	9	6
Baja	.	⌓	22	11	7	7
Bácsalmás	ny		24	10	9	
Izsák	.		23	10	10	
Kalocsa	ny	⌓	22	9	5	7
Kecskemét	.	⌓	23	12	9	10
Kiskunfélegyháza	.	⌓	23	11	10	
Kiskunhalas	.	⌓	22	11	11	
Kunszentmiklós	ny	❜ =	23	10	10	
Tiszakécske	.	⌓	24	13	11	
Balassagyarmat	.	⌓	22	10	9	
Romhány	ny		22	8	7	
Salgótarján	.	⌓	22	7	6	
Eger	.	=	22	10	7	12
Galyatető	.	⌓	17	8	4	
Gyöngyös	.	⌓	23	9	6	
Kékestető	.	⌓	14	9	6	10
Kompolt	.	⌓	22	9	7	12
Lőrinci	.	⌓	24	10	10	
Poroszló	.	⌓	23	10	8	
Jászapáti	.	⌓	25	10	9	
Jászberény	.	⌓	24	11	9	
Karcag	.	⌓	24	10	9	
Szolnok	.	⌓	22	12	8	12
Tiszaroff	.	⌓	23	11	10	
Túrkeve	.	⌓	23	11	10	10
Kistelek	.	=	25	11	10	
Makó	.	⌓	24	11	10	
Szeged	.	⌓	24	11	9	10
Szentes	ny		22	12	8	
Borsodnádasd	.	=	22	7	5	
Füged	.	=	23	11	10	
Hidasnémeti	.	=	23	11	10	
Jósvafő	.	⌓	21	9	6	11
Lillafüred	.	⌓	21	8	7	
Miskolc	.	=	22	9	7	11
Putnok	—		—	—	—	
Sárospatak	.		22	12	11	12
Szendrőlád	.	⌓	25	8	8	
Tokaj	.		23	12	12	
Kisvárda	.	=	22	11	10	13
Mátészalka	.	⌓	23	11	10	
Nyíregyháza	.	⌓	22	12	9	12
Nyírlugos	—		—	—	—	
Pátyod	.	⌓	21	8	7	
Tiszabecs	.	⌓	24	11	11	
Vásárosnamény	.	⌓	23	10	9	
Záhony	.	⌓	23	12	11	
Berettyóújfalu	.	⌓	21	12	10	
Debrecen	.	⌓	22	12	10	14
Hajdúdorog	—		—	—	—	
Hortobágy	.		22	11	10	
Körösszakál	.	⌓	22	11	11	
Polgár	.	=	23	12	11	
Békéscsaba	.	⌓	22	13	11	13
Mezőhegyes	—		—	—	—	—
Orosháza	.	⌓	20	10	10	
Szarvas	.	⌓	23	11	9	12
Szeghalom	.		23	11	10	

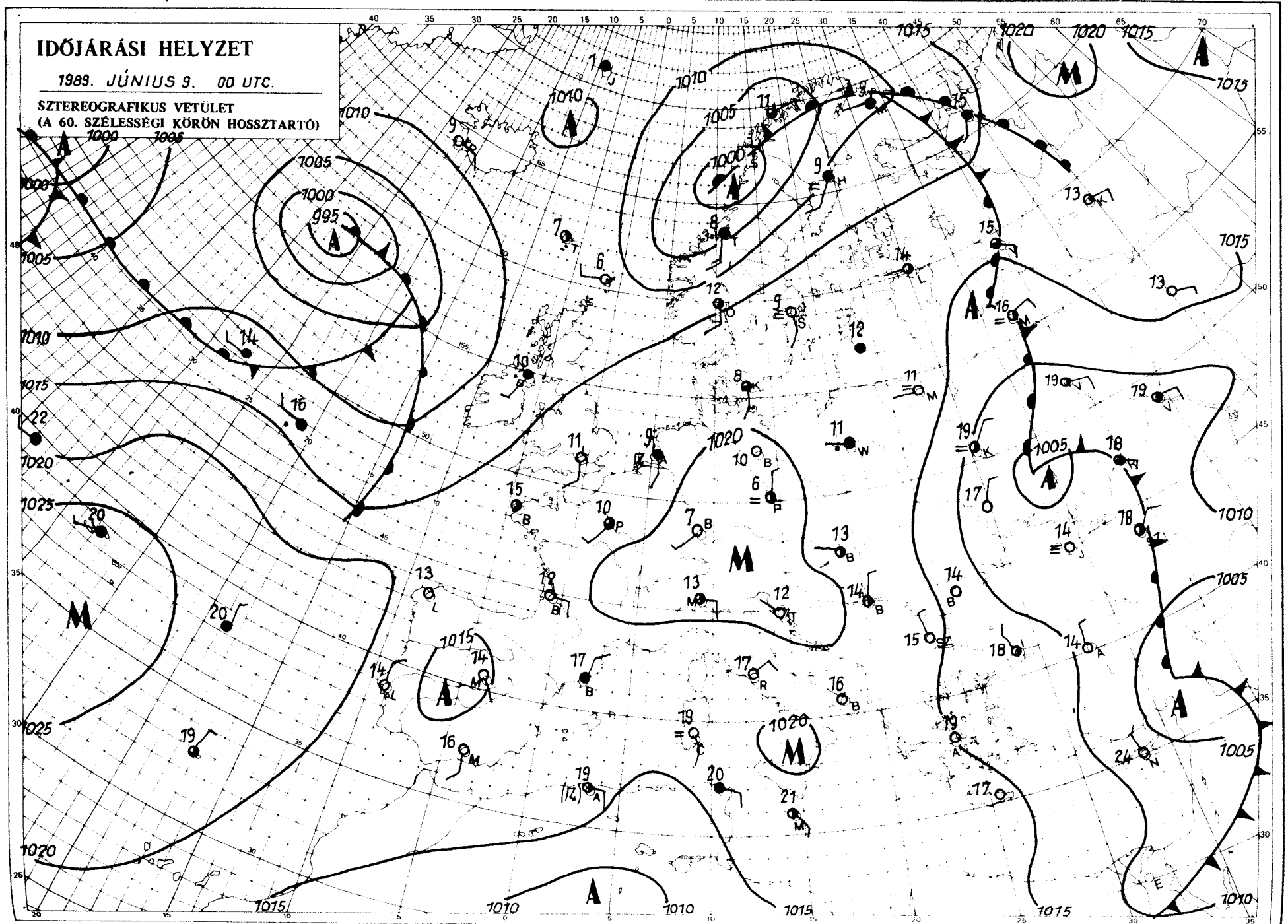

KIADJA: ORSZÁGOS METEOROLÓGIAI SZOLGÁLAT
Kiadásért felel: Bartt József, az Országos Meteorológiai Szolgálat elnöke – Készült: az Országos Meteorológiai Szolgálat Nyomdájában, Budapest – Felelős vezető: Mathé Gyuláné – Munkaszám: 99. 310. – Szerkesztésért felel: Kapovits Albert, a Központi Előrejelző Intézet igazgatója

Készíti: a KEI Rövidtávú Előrejelző Osztálya – Szakmai felelős: Németh Lajos osztályvezető – Megjelenik naponként
Megrendelhető: 1024 Budapest, II., Kitaibel Pál utca 1. – Pénzügyi Osztály – Telefon: 363-500
Jelmagyarázat a havi melléklethen

IDŐJÁRÁSI NAPIJELENTÉS

ЕЖЕДНЕВНЫЙ МЕТЕОРОЛОГИЧЕСКИЙ БЮЛЛЕТЕНЬ • DAILY WEATHER REPORT
BULLETIN QUOTIDIEN DE TEMPS • TÄGLICHER WETTERBERICHT

102. évfolyam 161. szám + Budapest + 1989. június 10. szombat

Az időjárási helyzet és a várható időjárás:

Nyugat- és Észak-Európában gyors mozgású, Kelet-, Délkelet-Európa térségében viszont napok óta egyhelyben kavargó légörvény okoz változékony időjárást. A Brit-szigetek, Észak-Ibéria, valamint Skandinávia térségében sokfelé tartósan esik az eső, a Kelet-Európai-alföld déli részén és a Fekete-tenger környékén heves záporok, zivatarok alakulnak ki. A kelet-európai légörvény erősen szakadozott felhőzetének határa a Kárpátok mentén húzódik. Az említett légörvény időnként közelít ugyan a Kárpát-medencéhez, de a számítások szerint továbbra sem lesz lényeges hatással Magyarország időjárására, amelyet döntően a Nyugat- és Közép-Európát észak-déli irányban átszelő magas nyomású képződmény határoz meg.

Magyarországon pénteken általában 10, 15 órán át sütött a Nap, a hőmérséklet csúcsértéke az ország nagy részén 20, 26 fok között alakult. A keleti, északkeleti országrészben többfelé kialakult zápor, zivatar, de a legtöbb mért csapadékennyiség is csak 8 mm volt. Szombat kora reggelre a nagyrészt derült ég alatt 7, 13 fokig csökkent a hőmérséklet. Délelőtt napos, száraz idő volt, megélénkült a szél. Gyorsan melegedett a levegő, hőmérséklete 11 órára elérte a 20, 23 fokot.

A Balaton vizének hőmérséklete Siófoknál 11 órakor 20 fok volt.

Ma 12 órakor Budapesten a hőmérséklet 22 fok, a tengerszintre átszámított légnyomás 1018 hPa, gyengén süllyed.

Várható időjárás vasárnap estig:

Folytatódik a nagyrészt napos, illetve derült idő.
Számottevő, de átmeneti felhősödés és egy-egy gyönge zápor inkább csak a keleti országrészben valószínű.
Az északi szél napközben gyakorta megélénkül, néhol átmenetileg kissé megerősödik.
Várható legalacsonyabb éjszakai hőmérséklet 9, 14 fok között,
legmagasabb nappali hőmérséklet vasárnap 22, 27 fok között alakul.

Török Dénes s. k.

A hőmérséklet napi középértéke és eltérése a sokévi átlagtól (Budapest belterületén):

1989. június 9.	17,8°C	-1,8°C

1871 óta ezen a napon Budapesten előfordult

legmagasabb hőmérséklet:	33,1°C (1949)
legalacsonyabb hőmérséklet:	5,9°C (1933)

LEGMAGASABB HŐMÉRSÉKLET

1989. VI. 9.

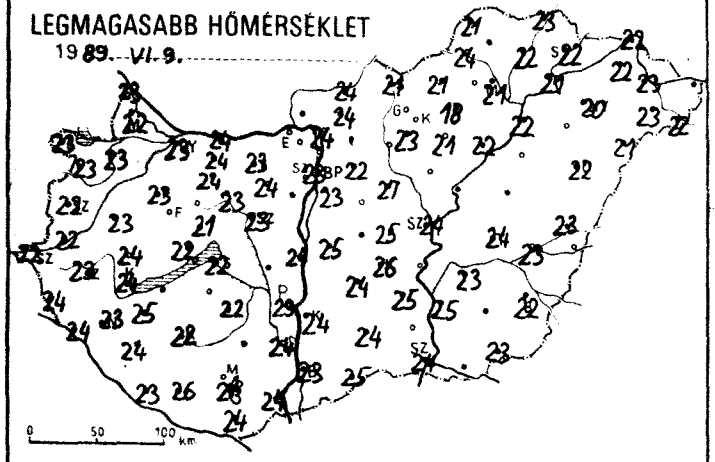

LEGALACSONYABB HŐMÉRSÉKLET

1989. VI. 10.

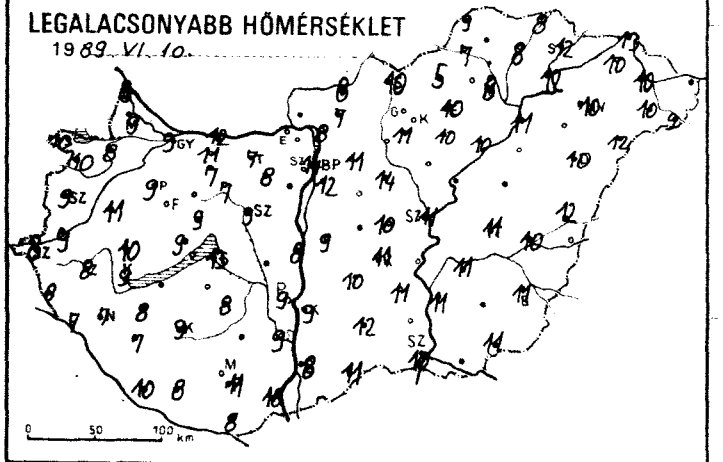

24 órás CSAPADÉKELOSZLÁS

1989. VI. 9. ..... 7^h -tól VI. 10. ..... 7^h -ig.

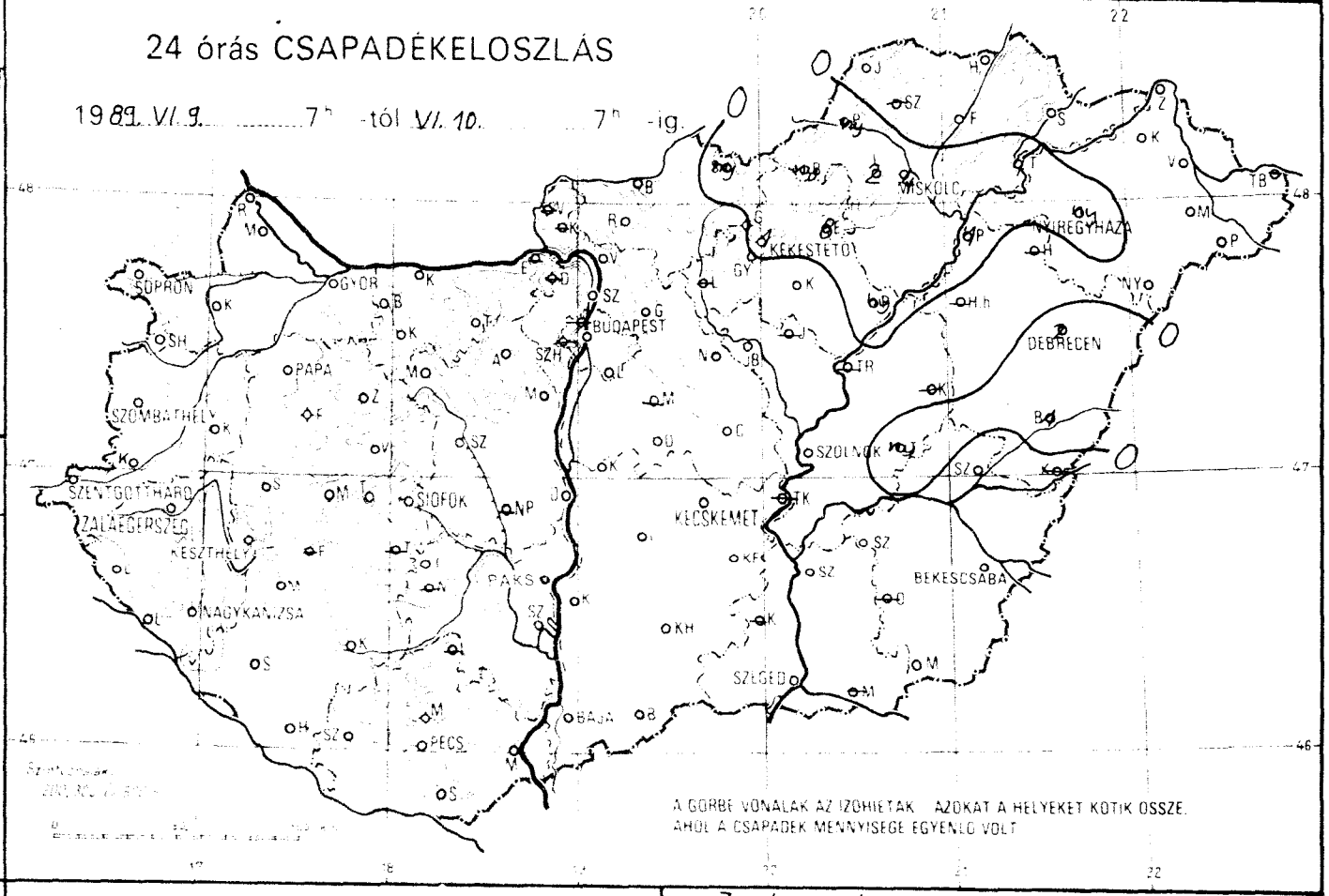

A GÖRBE VONALAK AZ IZOHIETÁK. AZOKAT A HELYEKET KÖTIK ÖSSZE, AHOL A CSAPADÉK MENNYISÉGE EGYENLŐ VOLT

RADIÁCIÓS MINIMUM

1989. VI. 10.

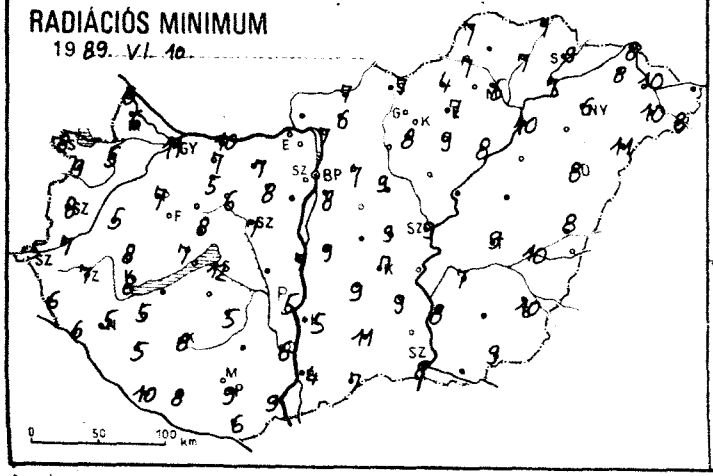

NAPFÉNYTARTAM

1989. VI. 9.

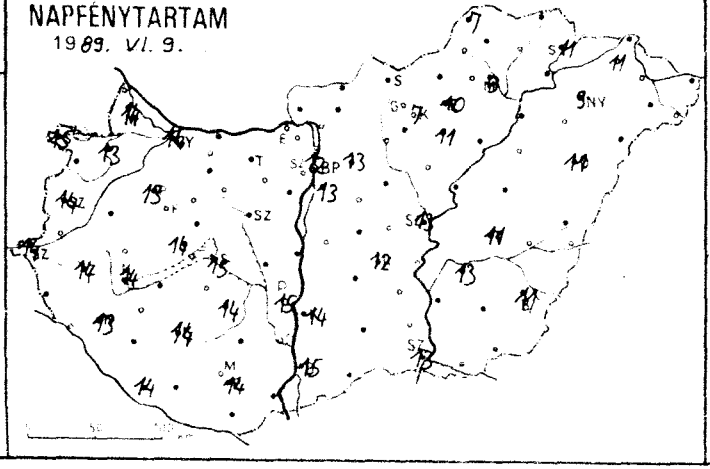

Zivatareloszlás

1989. VI. 9. 7^h - VI. 10. 7^h-ig

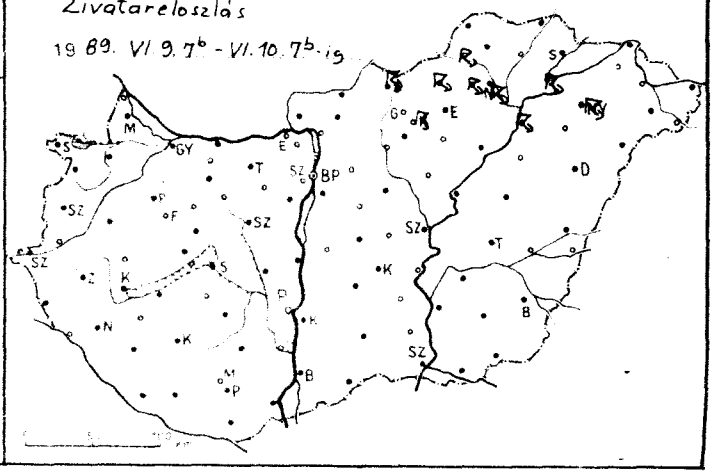

1989.VI.10. 07 h-ig az utolsó 24 óra adatai						Előző nap napos órái
állomás	csapadék (mm)		max. hőmérséklet	min. hőmérséklet	rad. min.	
Győr	.		23	9	4	14
Kapuvár	.		23	8	5	13
Mosonmagyaróvár	.		22	9	6	14
Rajka	.		23	9	8	
Sopron	.		23	10	8	15
Sopronhorpács	.		23	10	9	13
Káld	.		23	11	5	
Körmend	.		22	9	7	
Szentgotthárd	.		22	8	5	14
Szombathely	.		22	9	8	14
Lenti	.		24	8	6	
Lenti	.		24	7	6	
Nagykanizsa	.		23	7	5	13
Zalaegerszeg	.		23	8	7	14
Farkasgyepű	.		23	12	7	
Keszthely	.		24	9	8	14
Mencshely	.		22	9	7	14
Pápa	.		23	9	7	13
Sumeg	.		24	10	8	
Tihany	.		24	12	10	
Veszprém	.		21	9	8	14
Zirc	.		20	6	5	
Fonyód	–		–	–	–	
Hódmezővásárhely	.		23	10	10	14
Kaposvár	.		22	9	8	14
Marcali	.		25	8	5	
Siófok	.		22	13	12	15
Somogyszob	.		24	7	5	
Tab	–		–	–	–	
Bábolna	.		24	11	7	
Esztergom	–		–	–	–	
Kisbér	.		24	7	5	
Komarom	.		24	12	10	
Tatabánya	.		23	7	7	
Alcsútdoboz	.		24	8	8	
Dunaújváros	.		24	8	7	
Martonvásár	–		–	–	–	–
Mór	.		23	7	6	
Sárbogárd	–		–	–	–	
Székesfehérvár	.		23	9	7	
Iregszemcse	.		22	8	5	14
Lengyel	–		–	–	–	
Paks	.		23	9	5	15
Szekszárd	.	=	24	9	6	
Arpádtető	.		20	13	9	
Mohács	.		24	10	9	
Pécs	.		23	11	9	14
Siklós	.		24	8	6	
Szigetvár	.		26	8	8	
Budaörs	.		23	10	6	
Bp. Lőrinc	.		23	12	8	13
Bp. Met. Int.	.		23	14	–	12
Bp. Szab. hegy	–		–	–	–	
Cegléd	.		25	10	9	
Dobogókő	–		–	–	–	
Gödöllő	.		22	11	7	13
Királyrét	–		–	–	–	
Monor	–		–	–	–	
Nagykáta	.		27	14	14	
Szentendre	.		26	11	10	

1989.VI.10. 07 h-ig az utolsó 24 óra adatai						Előző nap napos órái
állomás	csapadék (mm)		max. hőmérséklet	min. hőmérséklet	rad. min.	
Vác	.		24	8	7	
Vámosmikola	–		–	–	–	–
Baja	.		23	8	4	15
Bácsalmás	.		25	11	7	
Izsák	.		24	10	9	
Kalocsa	.		24	9	5	14
Kecskemét	.		26	11	7	12
Kiskunfélegyháza	.		25	11	9	
Kiskunhalas	.		24	12	11	
Kunszentmiklós	.		25	9	9	
Tiszakécske	–		–	–	–	
Balassagyarmat	.	=	24	8	7	
Romhány	.		24	7	6	
Salgótarján	ny		21	10	7	
Eger	8	=	18	10	7	10
Galyatető	.		18	8	4	
Gyöngyös	.		23	11	8	
Kékestető	1		13	9	6	7
Kompolt	.		21	10	9	11
Lőrinci	–		–	–	–	
Poroszló	ny		22	10	8	
Jászapáti	–		–	–	–	
Jászberény	.		24	10	8	
Karcag	–		–	–	–	
Szolnok	.		24	11	9	13
Tiszaroff	–		–	–	–	
Túrkeve	ny		24	11	9	11
Kistelek	–		–	–	–	
Makó	–		–	–	–	
Szeged	.		24	10	8	13
Szentes	.		25	11	8	
Borsodnádasd	ny	=	21	5	4	
Füged	.	=	22	8	7	
Hidasnémeti	.	=	23	8	7	
Jósvafő	.		21	9	7	7
Lillafüred	2		19	8	7	
Miskolc	4	=	21	8	5	9
Putnok	ny	=	24	7	7	
Sárospatak	.		22	12	9	11
Szendrőlád	–		–	–	–	
Tokaj	4		21	12	7	
Kisvárda	.	=	22	10	8	11
Mátészalka	.		23	10	10	
Nyíregyháza	ny		20	10	6	9
Nyírlugos	.		21	12	11	
Pátyod	.		22	9	8	
Tiszabecs	–		–	–	–	
Vásárosnamény	.		23	10	10	
Záhony	.		22	13	8	
Berettyóújfalu	1		23	12	8	
Debrecen	2		22	10	8	11
Hajdúdorog	–		–	–	–	
Hortobágy	–		–	–	–	
Körösszakál	–		–	–	–	
Polgár	1	=	22	11	10	
Békéscsaba	.		22	11	10	11
Mezőhegyes	.		23	11	9	–
Orosháza	–		–	–	–	
Szarvas	.	=	23	11	7	13
Szeghalom	.		23	10	10	

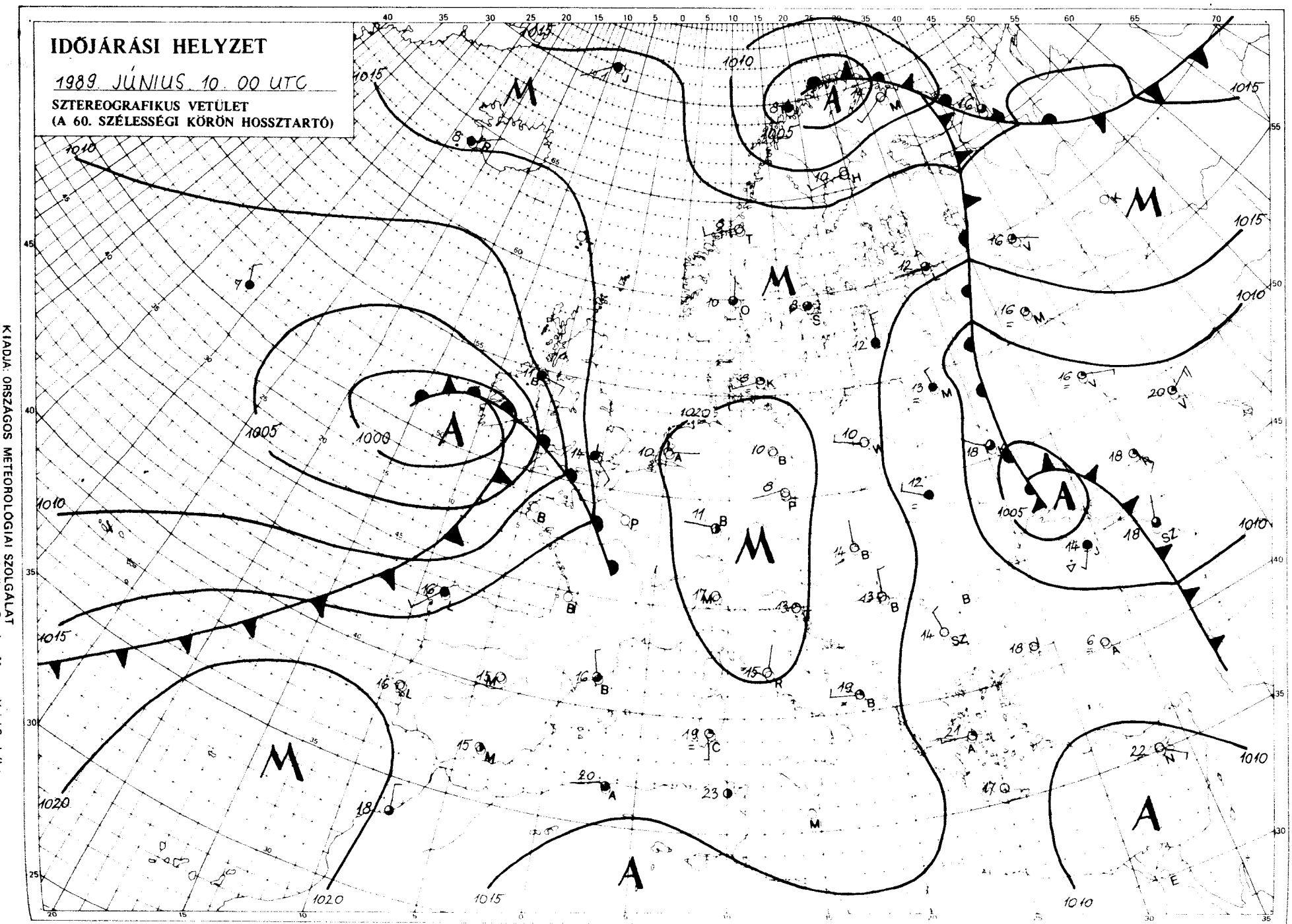

KIADJA: ORSZÁGOS METEOROLÓGIAI SZOLGÁLAT
Kiadásért felel: Baráth József, az Országos Meteorológiai Szolgálat elnöke – Készült: az Országos Meteorológiai Szolgálat Nyomdájában, Budapest – Felelős vezető: Máthé Gyuláné – Munkaszám: 49.119 – Szerkesztésért felel: Kapovits Albert, a Központi Előrejelző Intézet igazgatója

Készíti: a KEI Rövidtávú Előrejelző Osztálya – Szakmai felelős: Németh Lajos osztályvezető – Megjelenik naponként
Megrendelhető: 1024 Budapest, II., Kitaibel Pál utca 1. — Pénzügyi Osztály – Telefon: 353-500
Jelmagyarázat a havi mellékletben

IDŐJÁRÁSI NAPIJELENTÉS

ЕЖЕДНЕВНЫЙ МЕТЕОРОЛОГИЧЕСКИЙ БЮЛЛЕТЕНЬ • DAILY WEATHER REPORT
BULLETIN QUOTIDIEN DE TEMPS • TÄGLICHER WETTERBERICHT

102. évfolyam 162. szám + Budapest + 1989. június 11. vasárnap

Az időjárási helyzet és a várható időjárás:

Meleg nyár van, Kelet-Európa nagy részén, valamint a Földközi-tengert övező országokban. Mérsékelten meleg az idő Közép-Európában és környékén. Hűvös levegő érte el a Brit-szigeteket és a Skandináv-félszigetet, ahol a hőmérséklet maximuma 20 fok alatt marad. Az Atlanti-óceán fölött hatalmas méretű ciklon alakult ki, amely egyelőre a Brit-szigeteken okoz felhősödést és esőket. Ma reggel többfelé esett az eső a Német-alföldön is. Onnan a felhőzóna a Lengyel-síkság felé tart. Ciklonok széles felhőzónái takarják a Skandináv-félszigettől, Ukrajnán és a Keleti-Kárpátok vidékén át a Balkán-félszigetig terjedő nagy területet is. Arrafelé sok helyen esik az eső, illetve záporok és zivatarok alakulnak ki. A Fekete-tenger közelében lévő légörvény kissé nyugatabbra helyeződik, és jobban érinti a Kárpátok térségét, amiatt Magyarország keleti részén is több lesz a felhő, és többfelé lehet záporeső.

Szombaton napos, száraz idő volt majdnem az egész országban. Csupán keleten növekedett meg erősen a felhőzet a késő délutáni órákban és onnan néhány helyről kisebb záport és zivatart jelentettek. 1 mm-nél nem volt több csapadék. A hőmérséklet csúcsértéke 22 és 26 fok között alakult. Ma éjszaka általában 8, 14 fokig hűlt le a levegő. Délelőtt az ország nagy részén napos idő volt, csak északkeleten nőtt meg erősebben a felhő. Többfelé megélénkült, helyenként megerősödött az északi szél. A hőmérséklet 11 órára 19 és 22 fok között volt.

A Balaton vizének hőmérséklete Siófoknál 11 órakor 21 fok volt.

Ma 12 órakor Budapesten a hőmérséklet 22 fok, a tengerszintre átszámított légnyomás 1018 hPa, alig változik.

Várható időjárás hétfő estig:

Inkább csak az ország keleti felén lesz időnként erősen felhős az ég, és ott helyi zápor is kialakulhat.
Napközben élénk, többfelé erős északi szél várható.
A hőmérséklet éjszaka 8, 13 fokig süllyed, napközben 21, 26 fokig emelkedik.

Pálmási Judit s. k.

A hőmérséklet napi középértéke és eltérése a sokévi átlagtól (Budapest belterületén):

1989. június 10.	19,7°C	0,0°C

1871 óta ezen a napon Budapesten előfordult

legmagasabb hőmérséklet:	33,5°C (1937, 1949)
legalacsonyabb hőmérséklet:	7,0°C (1890)

LEGMAGASABB HŐMÉRSÉKLET

19 89. VI. 10.

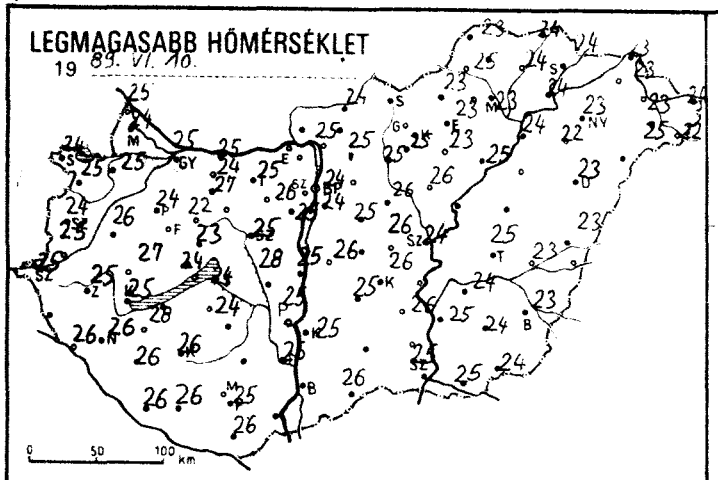

LEGALACSONYABB HŐMÉRSÉKLET

19 89. VI. 11.

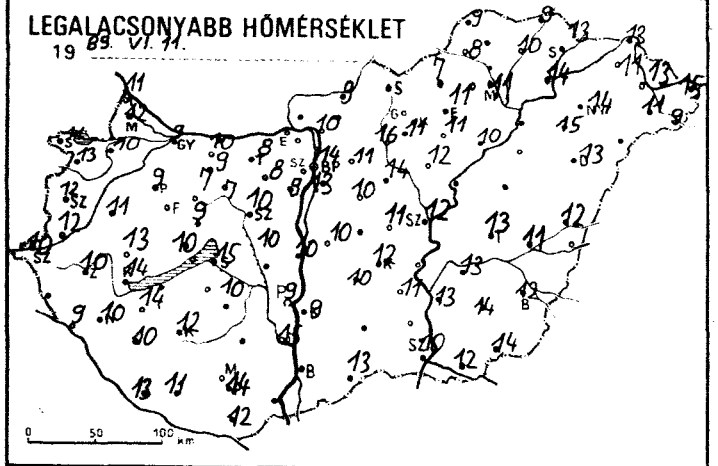

RADIÁCIÓS MINIMUM

19 89. VI. 11.

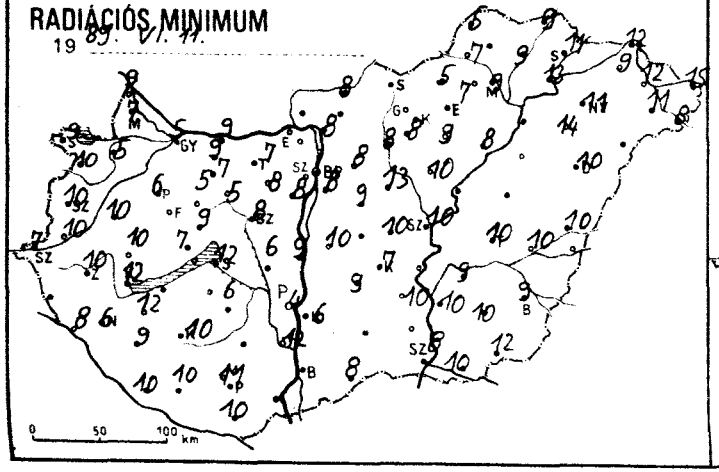

24 órás CSAPADÉKELOSZLÁS

19 89. VI. 10. 7^h -tól VI. 11. 7^h -ig.

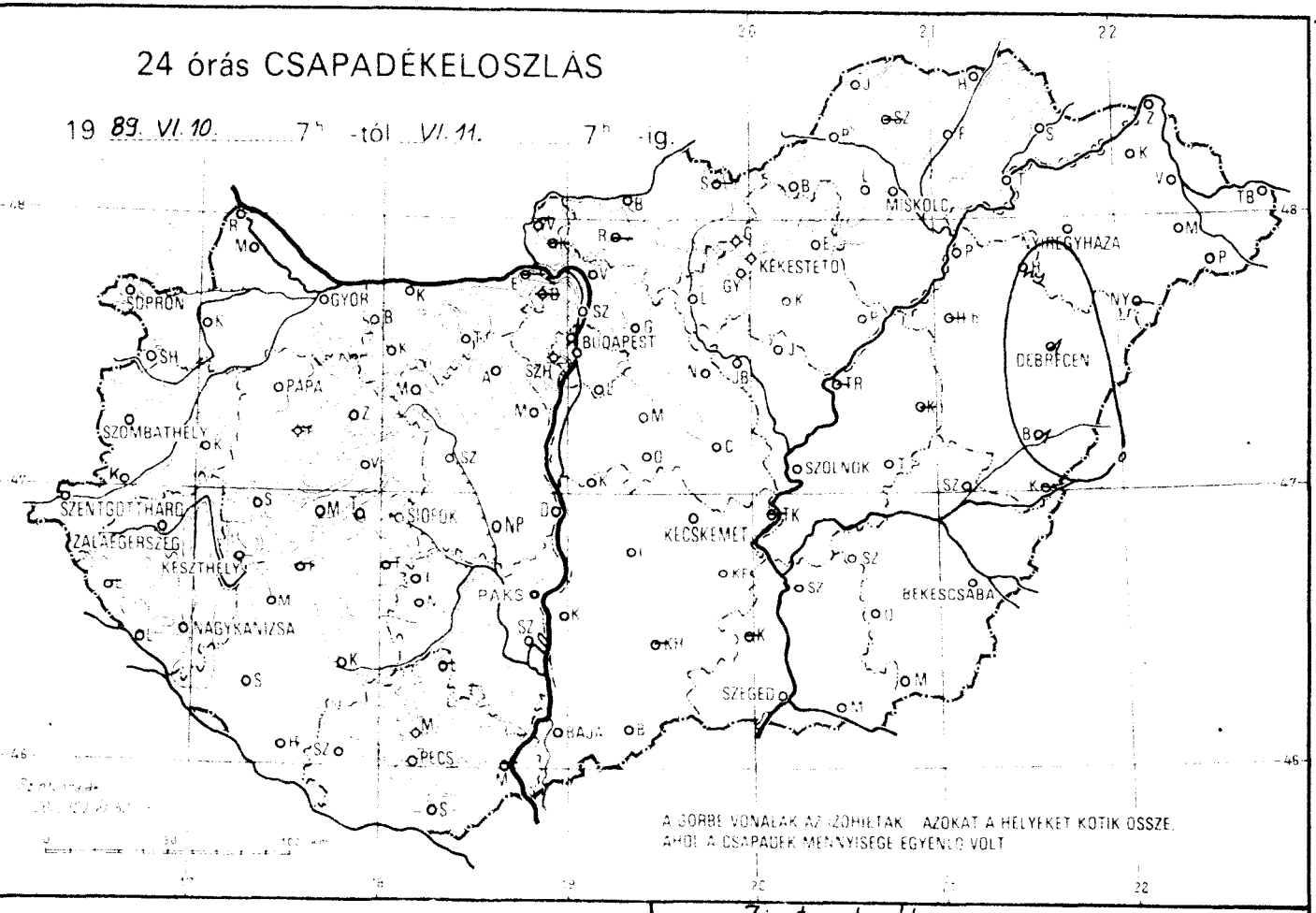

A SORBE VONALAK AZ AZONOS ÉRTÉKEKET AZOKAT A HELYEKET KÖTIK ÖSSZE, AHOL A CSAPADÉK MENNYISÉGE EGYENLŐ VOLT

NAPFÉNYTARTAM

19 89. VI. 10.

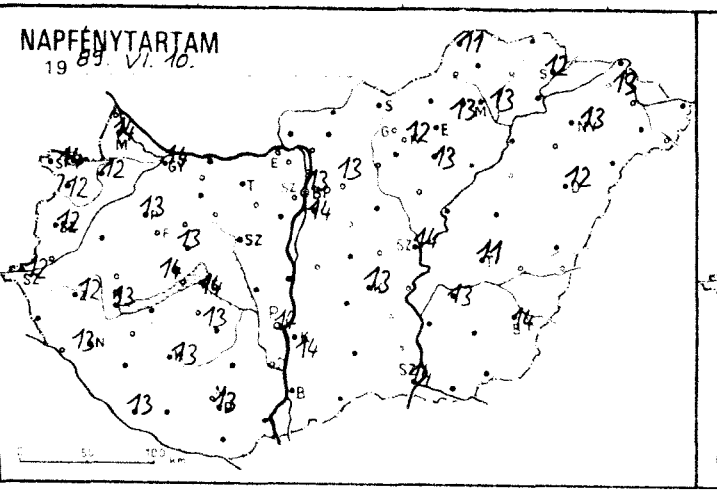

Zivatareloszlás

19 89. VI. 10. 7^h - 11. 7^h-ig

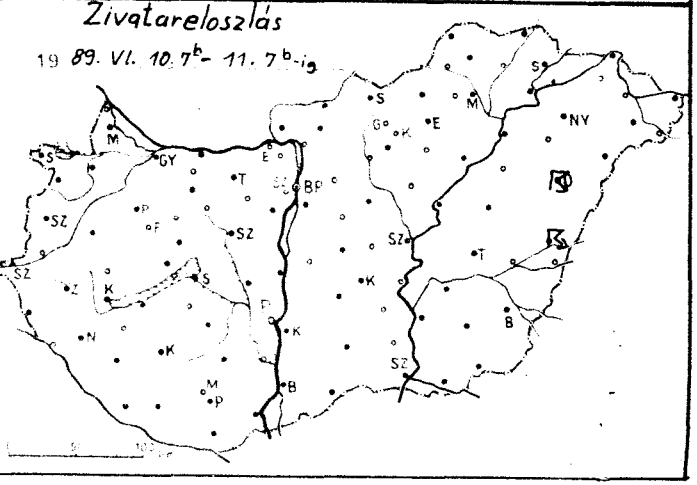

1989.VI.11. 07 h-ig az utolsó 24 óra adatai						Előző nap napos órái
állomás	csapadék (mm)		max. hőmérséklet	min. hőmérséklet	rad. min.	
Győr	.	⌒	25	9	5	14
Kapuvár	.	⌒	25	10	5	12
Mosonmagyaróvár	.	⌒	24	12	7	14
Rajka	.		25	11	9	
Sopron	.		24	11	9	14
Sopronhorpács	.	⌒	25	13	10	12
Káld	.	⌒	26	11	10	
Körmend	.	⌒	25	12	10	
Szentgotthárd	.	⌒	25	10	7	12
Szombathely	.		24	12	10	12
Lenti	–		–	–	–	
Letenye	.	⌒	26	9	8	
Nagykanizsa	.	⌒	26	10	6	13
Zalaegerszeg	.	⌒	25	10	10	12
Farkasgyepű	–		–	–	–	
Keszthely	.	⌒	25	14	12	13
Mencshely	.		24	10	7	14
Pápa	.	⌒	24	9	6	13
Sümeg	.		27	13	10	
Tihany	.	⌒	25	13	11	
Veszprém	.		23	9	9	13
Zirc	.	⌒	22	7	5	
Fonyód	–		–	–	–	
Homokszt. györgy	.		26	13	10	13
Kaposvár	.		26	12	10	13
Marcali	.	⌒	28	14	12	
Siófok	.		24	15	12	14
Somogyszob	.	⌒	26	10	9	
Tab	–		–	–	–	
Bábolna	.		24	14	9	
Esztergom	–		–	–	–	
Kisbér	.		27	7	5	
Komárom	.	⌒	25	10	9	
Tatabánya	.		25	8	7	
Alcsútdoboz	.	⌒	26	8	8	
Dunaújváros	.	⌒	25	10	9	
Martonvásár	.	⌒	25	9	8	
Mór	.	⌒	25	9	7	
Sárbogárd	.	⌒	28	10	6	
Székesfehérvár	.	⌒	25	10	8	
Iregszemcse	.	⌒	24	10	6	13
Lengyel	–		–	–	–	
Paks	.	⌒	25	9	4	14
Szekszárd	.	=	26	15	12	
Árpádtető	.		22	15	10	
Mohács	–		–	–	–	
Pécs	.		25	14	11	13
Siklós	.	⌒	26	12	10	
Szigetvár	.	⌒	26	11	10	
Budaörs	.	⌒	24	11	6	
Bp. Lőrinc	.		24	13	8	14
Bp. Met. Int.	.		24	14	–	13
Bp. Szab. hegy	.		20	14	13	
Cegléd	.	⌒	26	11	10	
Dobogókő	–		–	–	–	
Gödöllő	.	⌒	25	11	8	13
Királyrét	–		–	–	–	
Monor	.	=	25	10	9	
Nagykáta	.	⌒	26	14	13	
Szentendre	.		27	12	11	

1989.VI.11. 07 h-ig az utolsó 24 óra adatai						Előző nap napos órái
állomás	csapadék (mm)		max. hőmérséklet	min. hőmérséklet	rad. min.	
Vác	.	⌒	25	10	8	
Vámosmikola	–		–	–	–	–
Baja	.	⌒	25	10	6	14
Bácsalmás	.	⌒	26	13	8	
Izsák	.		25	10	9	
Kalocsa	.	⌒	25	0	6	14
Kecskemét	.	⌒	26	12	7	13
Kiskunfélegyháza	.		26	11	10	
Kiskunhalas	–		–	–	–	
Kunszentmiklós	.		26	10	10	
Tiszakécske	–		–	–	–	
Balassagyarmat	.	⌒	24	9	8	
Romhány	–		–	–	–	
Salgótarján	–		–	–	–	
Eger	.		23	11	7	13
Galyatető	.		18	9	6	
Gyöngyös	.	⌒	25	11	8	
Kékestető	.		16	9	7	12
Kompolt	.	=	23	11	9	13
Lőrinci	.		25	16	8	
Poroszló	.	⌒	25	10	9	
Jászapáti	.	⌒	26	12	10	
Jászberény	.	⌒	25	10	9	
Karcag	–		–	–	–	
Szolnok	.	⌒	24	12	10	14
Tiszaroff	–		–	–	–	
Túrkeve	.	⌒	25	13	10	11
Kistelek	–		–	–	–	
Makó	.		25	12	10	
Szeged	.	⌒	25	10	8	14
Szentes	.		25	13	10	
Borsodnádasd	.	=	23	7	5	
Fügöd	.		24	10	9	
Hidasnémeti	.	=	24	9	9	
Jósvafő	.	⌒	23	9	5	11
Lillafüred	.	⌒	22	7	6	
Miskolc	.	⌒	23	11	9	13
Putnok	.	=	25	8	7	
Sárospatak	.		24	13	11	12
Szendrőlád	–		–	–	–	
Tokaj	.		24	14	13	
Kisvárda	.	=	23	11	9	13
Mátészalka	.	⌒	25	13	12	
Nyíregyháza	.		23	14	11	13
Nyírlugos	–		–	–	–	
Pátyod	.		22	9	8	
Tiszabecs	.	⌒	24	15	15	
Vásárosnamény	.	⌒	23	11	11	
Záhony	.	⌒	23	13	12	
Berettyóújfalu	1	⌒	23	12	10	
Debrecen	1	= ⌒	23	13	10	12
Hajdúdorog	ny	▽	22	15	14	
Hortobágy	–		–	–	–	
Körösszakál	–		–	–	–	
Polgár			24	–	–	
Békéscsaba	.	⌒	23	12	9	14
Mezőhegyes	.	⌒	24	14	12	–
Orosháza	.	⌒	24	14	10	
Szarvas			24	13	9	13
Szeghalom	.		23	11	10	

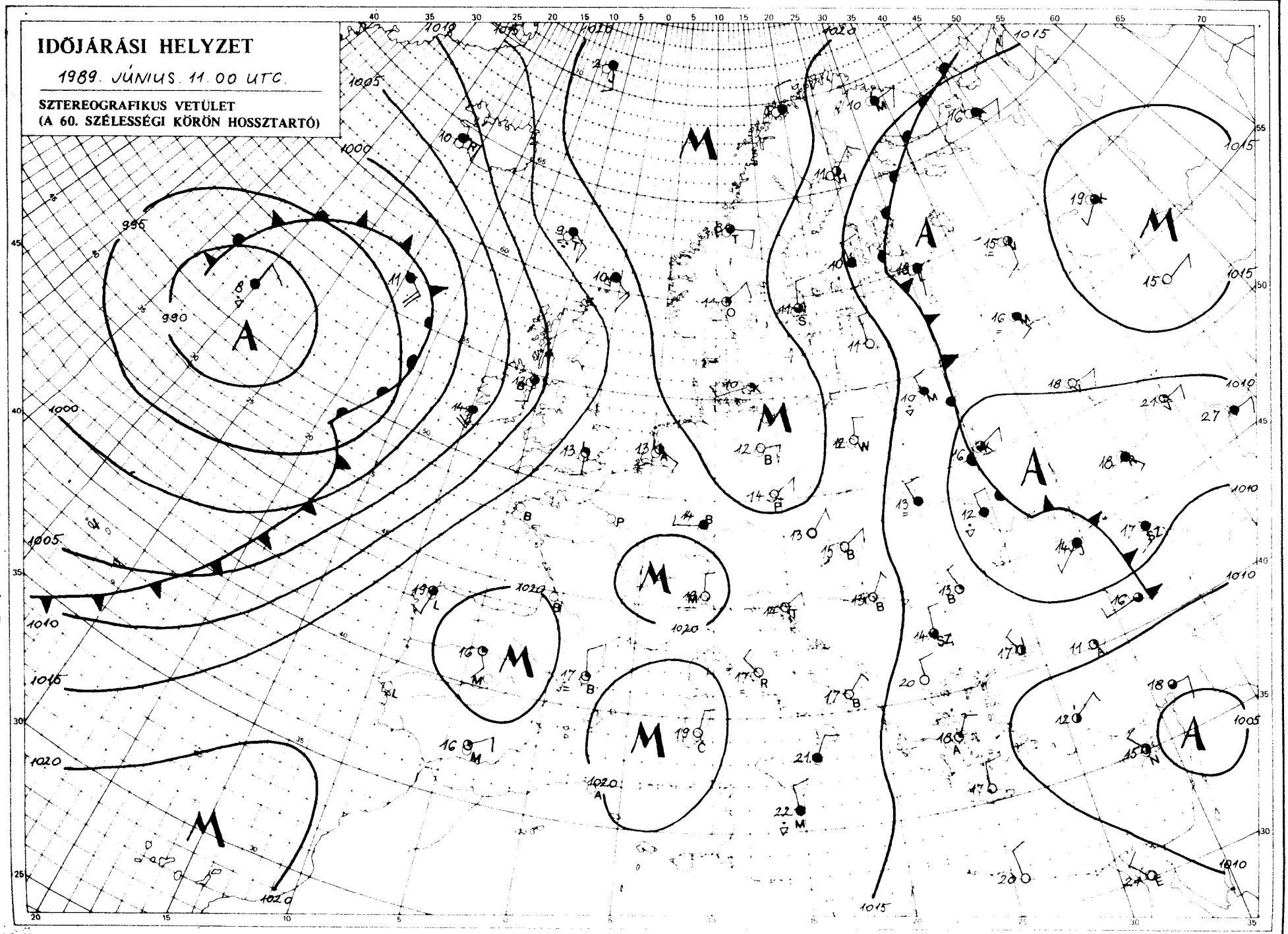

KIADJA: ORSZÁGOS METEOROLÓGIAI SZOLGÁLAT
Kiadásért felel: Baráth József, az Országos Meteorológiai Szolgálat elnöke – Készült: az Országos Meteorológiai Szolgálat Nyomdájában, Budapest – Felelős vezető: Mátté Gyuláné – Munkaszám: 89.320. – Szerkesztésért felel: Kapovits Albert, a Központi Előrejelző Intézet igazgatója

Készíti: a KEI Rövidtávú Előrejelző Osztálya – Szakmai felelős: Németh Lajos osztályvezető – Megjelenik naponként
Megrendelhető: 1024 Budapest, II., Kitaibel Pál utca 1. – Pénzügyi Osztály – Telefon: 353-500
Jelmagyarázat a havi mellékletben

IDŐJÁRÁSI NAPIJELENTÉS

ЕЖЕДНЕВНЫЙ МЕТЕОРОЛОГИЧЕСКИЙ БЮЛЛЕТЕНЬ • DAILY WEATHER REPORT
BULLETIN QUOTIDIEN DE TEMPS • TÄGLICHER WETTERBERICHT

102. évfolyam 164. szám + Budapest + 1989. június 13. kedd

Az időjárási helyzet és a várható időjárás:

Középpontjával a Skandinév-félsziget északi része felett észak-déli irányban magas nyomású zóna húzódik. Keleti oldalán észak felől igen hideg, sarkvidéki eredetű levegő indult el kontinensünk belseje felé. A hideg levegő egyelőre még csak Észak-Európában érezteti hatását, arrafelé jóval az évszakos átlag alatt alakul a délutáni hőmérséklet. Európa többi részén az évszaknak megfelelő időjárás a jellemző, nyári záporokkal, zivatarokkal. A legmelegebbet Délnyugat-Európából jelentik. A Kárpát-medencét holnap (szerda) megközelíti a hűvösebb levegő, hatása elsősorban záporok, zivatarok kialakulásában nyilvánul meg.

Magyarországon hétfőn a keleti és középső országrészben gyakran volt erősen felhős az ég és jelentéktelen zápor is előfordult. A Dunántúlon túlnyomóan napos idő volt és csupán az esti óráktól növekedett meg a felhőzet és eredt el az eső. Dél-Dunántúlon ma reggel 7 óráig 7 - 10 mm-nyi csapadék hullott. Sokfelé fújt erős, a Dunántúlon időnként viharos északi szél. A hőmérséklet csúcsértéke keleten, északkeleten 16, 22, másutt 23, 26 fok között alakult. Ma (szerda) reggelre 9, 15 fokig csökkent a hőmérséklet. Délelőtt gyakran változott a felhőzet az országban, néhány helyről kisebb esőt, záport is jelentettek. A hőmérséklet 11 órára 14, 21 fokig emelkedett.

A Balaton vizének hőmérséklete Siófoknál 11 órakor 19 fok volt.

Ma 12 órakor Budapesten a hőmérséklet 21 fok, a tengerszintre átszámított légnyomás 1016 hPa, nem változik.

Várható időjárás szerda estig:

A gyakran erősen megnövekvő felhőzetből többfelé várható zápor, zivatar, majd szerdán napközben északnyugat felől csökken a felhőzet. Az északi szél gyakran erős, a Dunántúlon időnként viharos lesz. A legalacsonyabb éjszakai hőmérséklet 11, 16, a legmagasabb nappali hőmérséklet szerdán 20 és 25 fok között alakul.

Nadrai Attila s. k.

A hőmérséklet napi középértéke és eltérése a sokévi átlagtól (Budapest belterületén):

1989. június 12.	18,9°C	-0,6°C

1871 óta ezen a napon Budapesten előfordult

legmagasabb hőmérséklet:	33,5°C (1957)
legalacsonyabb hőmérséklet:	5,4°C (1899)

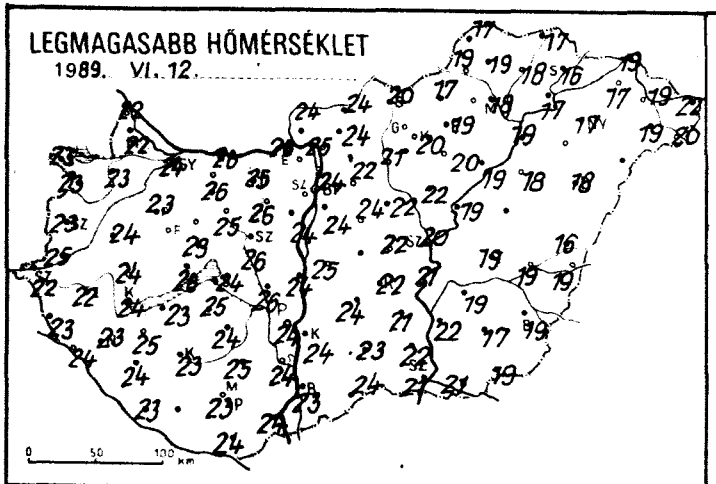
LEGMAGASABB HŐMÉRSÉKLET
1989. VI. 12.

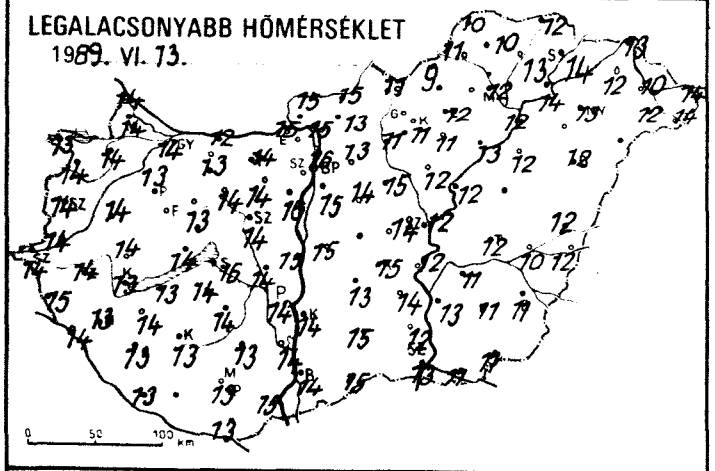
LEGALACSONYABB HŐMÉRSÉKLET
1989. VI. 13.

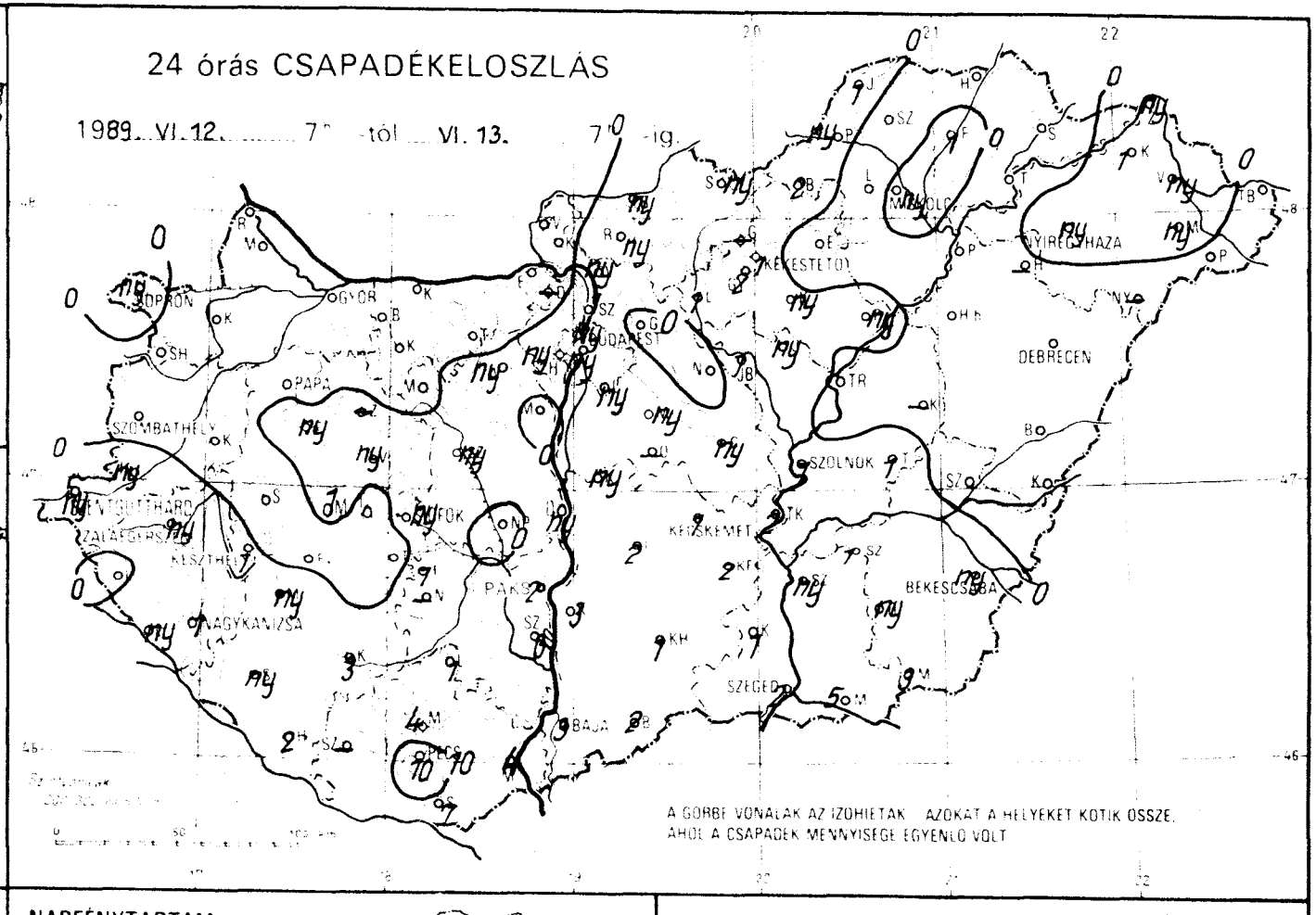
24 órás CSAPADÉKELOSZLÁS
1989. VI. 12. 7h -tól VI. 13. 7h -ig.
A GÖRBE VONALAK AZ IZOHIETAK AZOKAT A HELYEKET KÖTIK ÖSSZE, AHOL A CSAPADÉK MENNYISÉGE EGYENLŐ VOLT

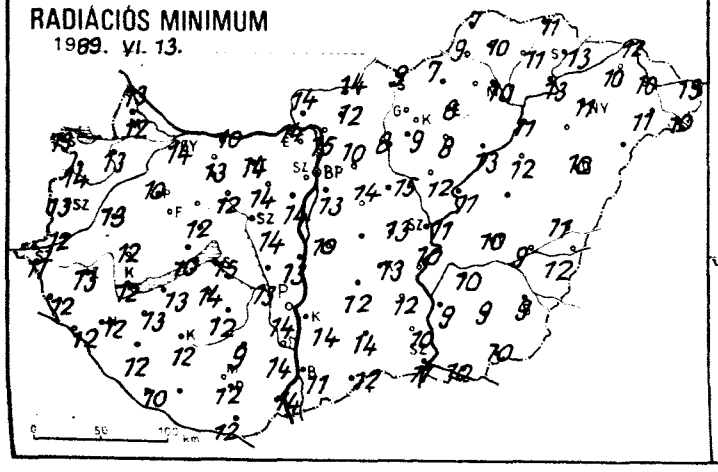
RADIÁCIÓS MINIMUM
1989. VI. 13.

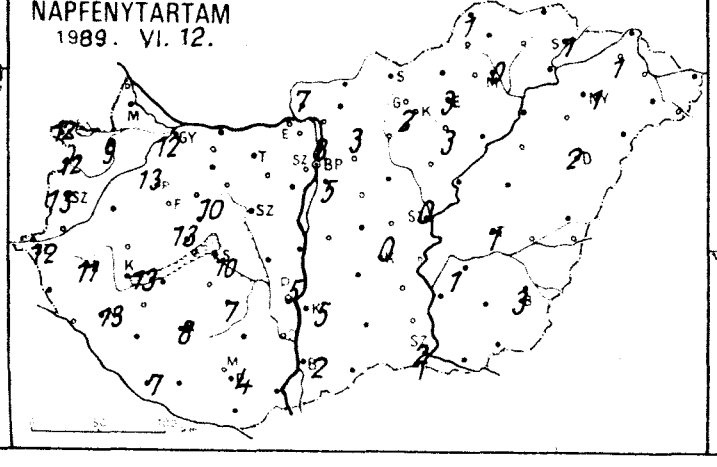
NAPFÉNYTARTAM
1989. VI. 12.

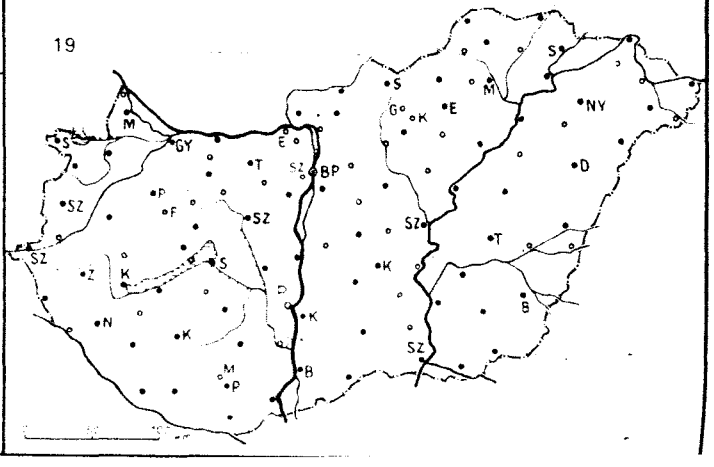
19

1989.VI.13.07 h-ig az utolsó 24 óra adatai						Előző nap napos órái
állomás	csapadék (mm)		max. hőmérséklet	min. hőmérséklet	rad. min.	
Győr	.	∩	24	14	14	12
Kapuvár	.		23	14	13	9
Mosonmagyaróvár	.		22	14	12	10
Rajka	.		22	14	13	
Sopron	ny		23	13	13	12
Sopronhorpács	.		23	14	14	12
Káld	.		24	14	13	
Körmend	ny		25	14	12	
Szentgotthárd	ny	▽	22	14	11	12
Szombathely	.		23	14	13	13
Lenti	.		23	15	12	
Letenye	ny		24	14	12	
Nagykanizsa	1		23	13	12	13
Zalaegerszeg	ny		22	14	13	11
Farkasgyepű	ny		22	10	10	
Keszthely	1	▽	24	13	12	13
Mencshely	1		23	12	11	13
Pápa	.		23	13	10	13
Sümeg	.		24	14	12	
Tihany	.	∩	26	14	10	
Veszprém	ny		23	13	12	10
Zirc	—		—	—	—	
Fonyod	.		23	13	13	
Homokszt. györgy	2		23	13	10	7
Kaposvár	3		23	13	12	8
Marcali	ny	▽ ∩	25	14	13	
Siófok	ny	▽	24	16	15	10
Somogyszob	ny		24	13	12	
Tab	.	=	25	14	14	
Bábolna	—		—	—	—	
Esztergom	.		26	15	14	
Kisbér	.		26	13	13	
Komárom	.	∩	26	12	10	
Tatabánya	.		25	14	14	
Alcsútdoboz	ny	▽ ∩	26	14	14	
Dunaújváros	ny		24	15	13	
Martonvásár	.		24	16	14	
Mór	.	=	25	14	12	
Sárbogárd	.	∩	26	14	13	
Székesfehérvár	ny		26	14	14	
Iregszemcse	1		24	14	12	7
Lengyel	1	=	25	13	9	
Paks	2	▽	24	14	14	5
Szekszárd	3	=	24	14	14	
Árpádtető	4	=	21	12	9	
Mohács	4	=	24	15	14	
Pécs	10		23	13	12	4
Siklós	7	▽ =	24	13	12	
Szigetvár	—		—	—	—	
Budaörs	ny	▽	25	15	14	
Bp. Lőrinc	ny		24	15	13	5
Bp. Met. Int.	ny		24	16	—	8
Bp. Szab. hegy	ny		21	14	12	
Cegléd	ny	∩	22	14	13	
Dobogókő	—		—	—	—	
Gödöllő	.		22	13	10	3
Királyrét	.	∩	23	13	12	
Monor	ny	▽ =	24	14	14	
Nagykáta	.	∩	22	15	15	
Szentendre	ny	=	27	16	15	

1989.VI.13.07 h-ig az utolsó 24 óra adatai						Előző nap napos órái
állomás	csapadék (mm)		max. hőmérséklet	min. hőmérséklet	rad. min.	
Vác	ny	∩	25	15	15	
Vámosmikola	.	=	24	15	14	7
Baja	3	▽ =	23	14	11	2
Bácsalmás	2	▽ =	24	15	12	
Izsák	2	=	24	13	12	
Kalocsa	3		24	14	14	5
Kecskemét	1	∩	22	15	13	0
Kiskunfélegyháza	2	=	21	14	12	
Kiskunhalas	1	∩	23	15	14	
Kunszentmiklós	ny	, =	25	15	10	
Tiszakécske	2	=	21	12	10	
Balassagyarmat	ny	▽ ∩	24	15	14	
Romhány	ny		24	13	12	
Salgótarján	ny	∩	20	11	9	
Eger	.	=	19	12	8	3
Galyatető	—		—	—	—	
Gyöngyös	2	▽	20	11	9	
Kékestető	1	≡	11	9	8	2
Kompolt	ny	, ∩	20	11	8	3
Lőrinci	1	∩	21	11	8	
Poroszló	ny	∩	19	13	13	
Jászapáti	ny	∩	22	12	12	
Jászberény	1	∩	20	13	11	
Karcag	—		—	—	—	
Szolnok	1	∩	20	12	11	0
Tiszaroff	.	=	19	12	11	
Túrkeve	1	▽	19	12	10	1
Kistelek	1	=	22	12	10	
Makó	5	▽	21	11	10	
Szeged	2	∩	21	13	11	2
Szentes	ny		22	13	9	
Borsodnádasd	2	▽ =	17	9	7	
Füged	1		18	13	11	
Hidasnémeti	.	=	17	12	11	
Jósvafő	1	∩	17	10	7	1
Lillafüred	.	∩	17	10	9	
Miskolc	ny	=	18	12	10	0
Putnok	ny	=	19	11	9	
Sárospatak	.		16	14	13	1
Szendrőlád	.	∩	19	10	10	
Tokaj	.		17	14	13	
Kisvárda	1	=	17	12	10	1
Mátészalka	ny	, ∩	19	12	11	
Nyíregyháza	ny	∩	17	13	11	1
Nyírlugos	—		—	—	—	
Pátyod	.	∩	20	14	10	
Tiszabecs	.	∩	22	14	13	
Vásárosnamény	ny	▽ =	19	10	10	.
Záhony	ny	=	19	13	12	
Berettyóújfalu	.	=	16	12	11	
Debrecen	.		18	12	10	2
Hajdúdorog	—		—	—	—	
Hortobágy	.		18	12	12	
Körösszakál	.	∩	19	12	12	
Polgár	.	=	19	12	11	
Békéscsaba	ny	▽ ∩	19	11	9	3
Mezőhegyes	3	∩	19	11	10	—
Orosháza	ny	∩	17	11	7	
Szarvas	1	▽ ∩	19	11	10	1
Szeghalom	.		19	10	9	

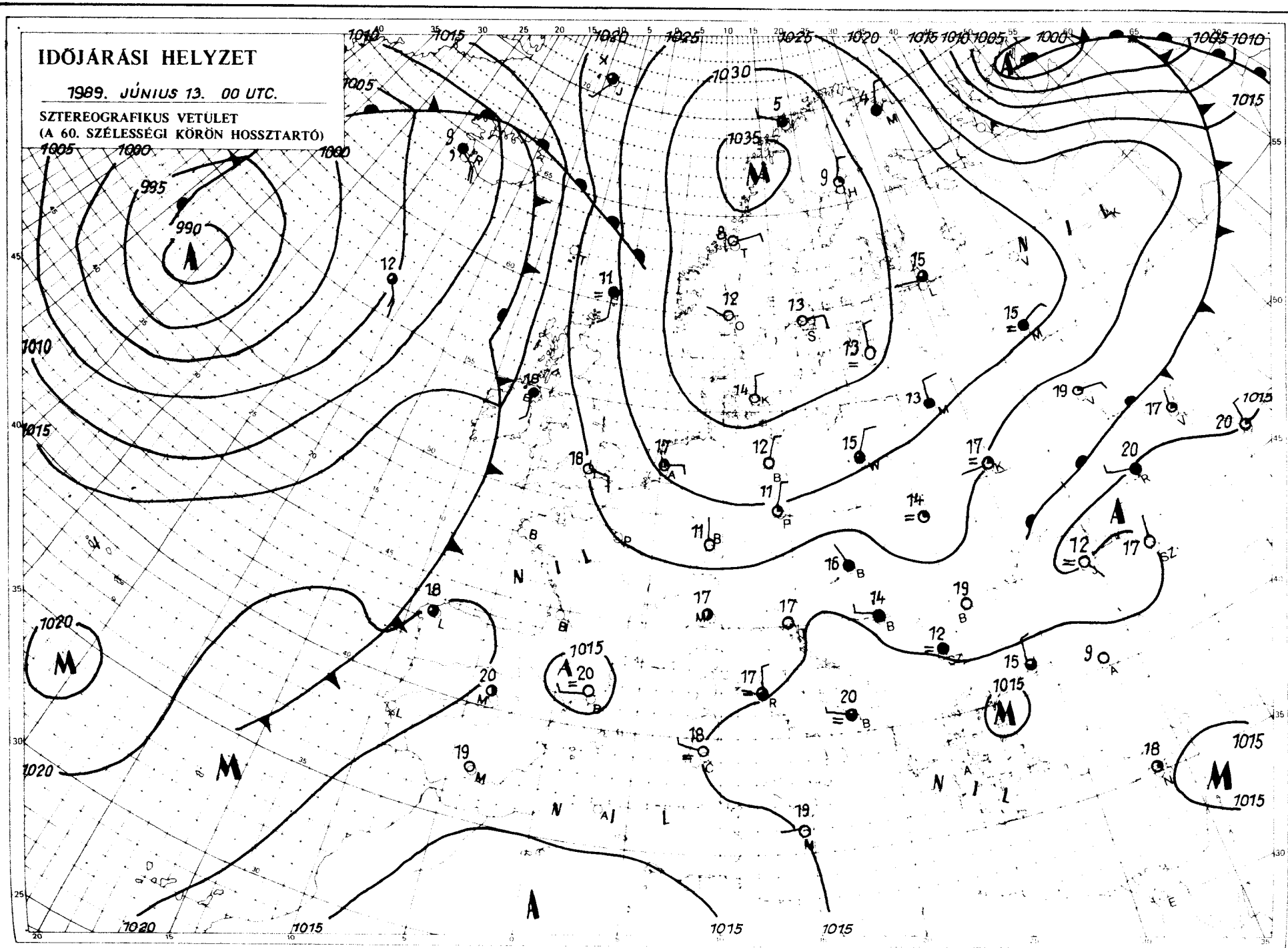

KIADJA: ORSZÁGOS METEOROLÓGIAI SZOLGÁLAT
Kiadásért felel: Barát József, az Országos Meteorológiai Szolgálat elnöke – Készült: az Országos Meteorológiai Szolgálat Nyomdájában, Budapest – Felelős vezető: Máthé Gyuláné – Munkaszám: 99 322. – Szerkesztésért felel: Kapovits Albert, a Központi Előrejelző Intézet igazgatója
Készíti: a KEI Rövidtávú Előrejelző Osztálya – Szakmai felelős: Németh Lajos osztályvezető – Megjelenik naponként
Megrendelhető: 1024 Budapest, II., Kitaibel Pál utca 1. – Pénzügyi Osztály – Telefon: 353-500
Jelmagyarázat a havi melléklettben

IDŐJÁRÁSI NAPIJELENTÉS

ЕЖЕДНЕВНЫЙ МЕТЕОРОЛОГИЧЕСКИЙ БЮЛЛЕТЕНЬ • DAILY WEATHER REPORT
BULLETIN QUOTIDIEN DE TEMPS • TÄGLICHER WETTERBERICHT

102. évfolyam 165. szám + Budapest + 1989. június 14. szerda

Az időjárási helyzet és a várható időjárás:

Változatosan alakul Európa időjárása. A Skandináv-félsziget feletti középponttal magas légnyomású öv helyezkedik el. Az anticiklon keleti oldalán hideg, sarkvidéki eredetű léghullámok sodródnak a szárazföld belsejébe. A Kelet-Európai-síkságon mérsékeltövi ciklon örvénylik. Hatására a Szovjetunió európai területén, valamint Közép-Európában többfelé esik az eső, zápor, helyenként zivatarok alakulnak ki. Igazi nyári meleg inkább csak Dél-Európában van. A Földközi-tenger mentén változóan felhős, túlnyomóan napos az idő. Valószínű, hogy az elkövetkező időszakban a Kárpát-medencét eléri az északi eredetű levegő első hulláma, emiatt változékonyan alakul időjárásunk.

Magyarországon kedden gyakran volt erősen felhős az ég. Általában 1 - 7 órán keresztül sütött a Nap. Többfelé fordult elő záporeső, zivatar. A szerda reggelig lehullott csapadék mennyisége jobbára 5 - 12 mm között volt, helyenként azonban jóval többet mértek. Például Móron 18, Monoron 23, Nagykátán pedig 25 mm eső esett. Az északnyugati, északi szél sokfelé megerősödött. Kedden a hőmérséklet csúcsértéke nyugaton 16 - 20, máshol 20 - 25 fok között alakult. Szerda hajnalra pedig többnyire 9 - 15 fokig hült le a levegő. Ma délelőtt országszerte túlnyomóan borult idő volt. Sokfelé esett újabb eső, zápor. Az északi szél helyenként megerősödött. A hőmérséklet 11 órakor az országban 14 - 19 fok között volt.

A Balaton vizének hőmérséklete Siófoknál 11 órakor 18 fok volt.

Ma 12 órakor Budapesten a hőmérséklet 16 fok, a tengerszintre átszámított légnyomás 1017 hPa, mérsékelten emelkedik.

Várható időjárás csütörtök estig:

Szerda estig az országban északnyugat felől csökken a felhőzet. Előbb a Dunántúlon, majd másutt is szünni kezdenek az esők. Szerdán nyugaton változóan, máshol még erősen felhős lesz az ég. Főként keleten és délen várhatók záporok, zivatarok.
Az északi, északkeleti szél gyakran megerősödik, helyenként viharos széllökések is lesznek.
Várható legalacsonyabb éjszakai hőmérséklet északnyugaton 9, másutt 13 fok körül
legmagasabb nappali hőmérséklet általában 17 - 22 fok között, délen és keleten viszont 15 fok közelében alakul.

Bozóki István s. k.

A hőmérséklet napi középértéke és eltérése a sokévi átlagtól (Budapest belterületén):

1989. június 13.	18,2°C	-1,4°C

1871 óta ezen a napon Budapesten előfordult

legmagasabb hőmérséklet:	31,8°C (1977)
legalacsonyabb hőmérséklet:	6,4°C (1891)

LEGMAGASABB HŐMÉRSÉKLET
1989. VI. 13.

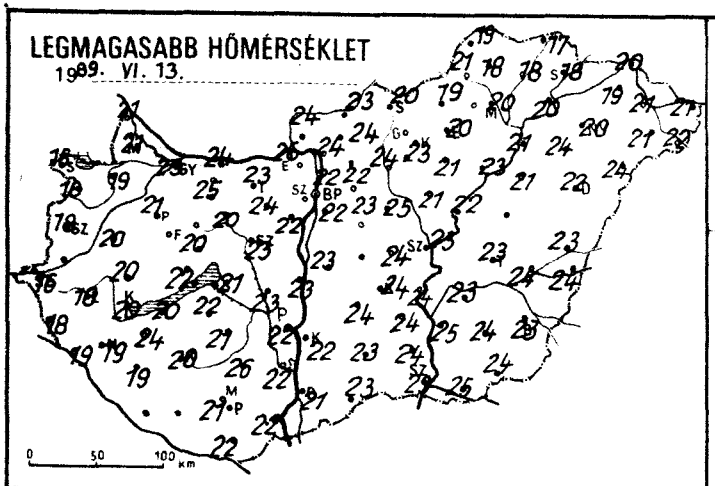

LEGALACSONYABB HŐMÉRSÉKLET
1989. VI. 14.

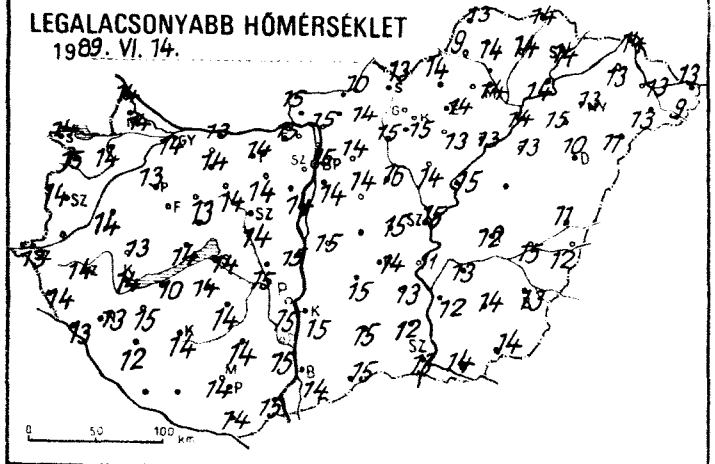

RADIÁCIÓS MINIMUM
1989. VI. 14.

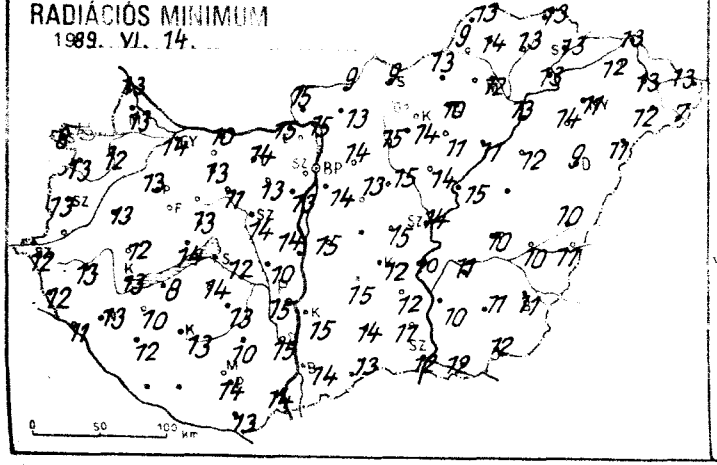

24 órás CSAPADÉKELOSZLÁS

1989. VI. 13. 7^h -tól VI. 14. 7^h -ig

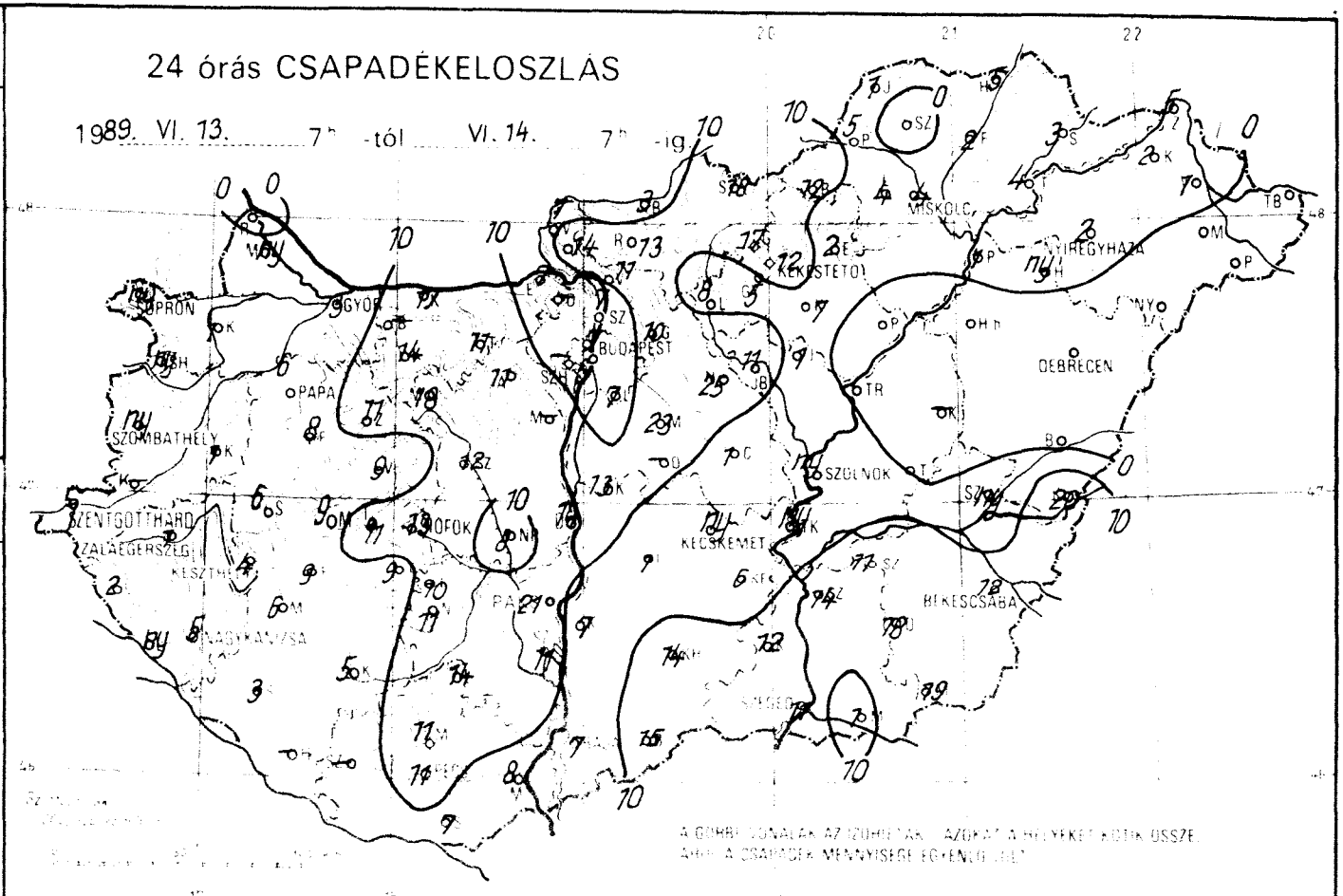

NAPFÉNYTARTAM
1989. VI. 13.

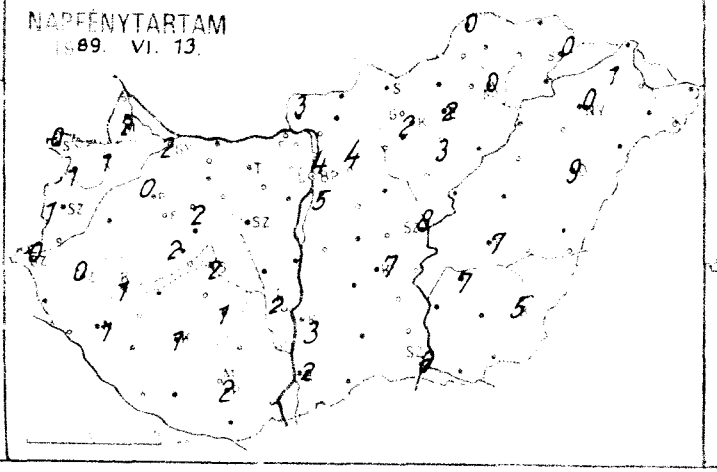

Zivatareloszlás
1989. VI. 13. 7^h – VI. 14

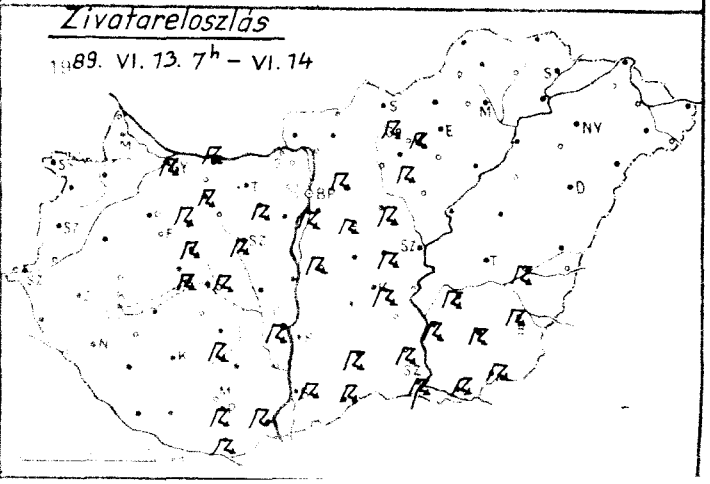

1989.VI.14. 07 h-ig az utolsó 24 óra adatai

állomás	csapadék (mm)		max. hőmérséklet	min. hőmérséklet	rad. min.	Előző nap napos órái
Győr	3	↙ =	23	14	14	2
Kaposvár	1	▽	19	14	12	1
Mosonmagyaróvár	ny	,	21	14	13	2
Rajka	.		21	14	13	
Sopron	ny		16	14	8	0
Sopronhorpács	ny		18	15	13	1
Káld	1		20	14	13	
Körmend	--		--	--	--	
Szentgotthárd	1	▽	16	13	12	0
Szombathely	ny	▽	18	14	13	1
Lenti	2	=	18	14	12	
Letenye	ny		19	13	11	
Nagykanizsa	5	=	19	13	13	1
Zalaegerszeg	1		18	14	13	0
Farkasgyepű	8	≡	22	12	10	
Keszthely	4	▽ =	20	14	13	1
Mencshely	9	=	20	13	12	2
Pápa	6	▽ =	21	13	13	0
Sumeg	6	≡	20	13	12	
Tihany	11	↙ =	22	14	14	
Veszprém	9	↙ =	20	13	13	2
Zirc	11	↙ =	20	12	12	
Fonyód	9		20	10	8	
Homokszentgyörgy						--
Kaposvár	5	▽ =	20	14	13	2
Marcali	6	∩	24	15	10	
Siófok	13	↙	21	14	12	2
Somogyszob	3		19	12	12	
Tab	9	=	22	14	14	
Bábolna	--			--	--	
Esztergom	7	▽	25	15	15	
Kisbér	14	↙	25	14	13	
Komárom	17	↙ =	24	13	10	
Tatabánya	11	=	23	14	14	
Alcsútdoboz	11	↙	24	14	13	
Dunaújváros	14		23	15	14	
Martonvásár	--		22	14	13	
Mór	18	▽ =	20	14	11	
Sárbogárd	8		23	15	10	
Székesfehérvár	12	↙ =	23	14	14	
Iregszemcse	10	=	21	14	13	1
Lengyel	14	▽ =	26	14	10	
Paks	21	↙	22	15	15	2
Szekszárd	11	=	22	15	15	
Árpádtető	11		19	13	8	
Mohács	8	↙ =	22	15	14	
Pécs	11	↙ =	21	14	14	2
Siklós	7	↙ =	22	14	13	
Szigetvár	--		--	--	--	
Budaörs	6	↙	23	14	12	
Bp. Lőrinc	7	▽ =	22	14	14	5
Bp. Met. Int.	7	▽	22	15	--	4
Bp. Szab. hegy	--		--	--	--	
Cegléd	1	↙ =	24	15	15	
Dobogókő	--		--	--	--	
Gödöllő	10	↙ =	22	14	14	4
Királyrét	14	∩	23	14	13	
Monor	23	↙ =	23	14	13	
Nagykáta	25	↙	25	16	15	
Szentendre	7	=	24	15	14	

1989.VI.14. 07 h-ig az utolsó 24 óra adatai

állomás	csapadék (mm)		max. hőmérséklet	min. hőmérséklet	rad. min.	Előző nap napos órái
Vác	11	∩	24	15	15	
Vámosmikola	7	=	24	15	15	3
Baja	7	↙ =	21	14	14	2
Bácsalmás	15	↙ =	23	15	13	
Izsák	1	=	24	15	15	
Kalocsa	7		22	15	15	3
Kecskemét	ny	↙ ∩	24	14	12	7
Kiskunfélegyháza	6	▽	24	13	12	
Kiskunhalas	14	↙ ∩	23	15	14	
Kunszentmiklós	13	↙ =	23	15	15	
Tiszakécske	ny	▽ ∩	24	11	10	
Balassagyarmat	3	▽ =	23	10	9	
Romhány	13	▽	24	14	13	
Salgótarján	18	▽ =	20	13	9	
Eger	2	=	20	14	10	2
Galyatető	17	↙ ≡	15	9	9	
Gyöngyös	5	↙	23	15	14	
Kékestető	12	↙ ≡	12	9	9	2
Kompolt	7		21	13	11	3
Lőrinci	8	=	24	15	15	
Poroszló	.		23	13	11	
Jászapáti	1	=	21	14	14	
Jászberény	11	▽ =	22	15	14	
Karcag	—		—	—	—	
Szolnok	ny	∩	23	15	14	8
Tiszaroff	.	=	22	15	15	
Túrkeve	.		23	12	10	7
Kistelek	12	↙ =	24	12	11	
Makó	1	↙	25	14	12	
Szeged	11	↙	23	13	12	6
Szentes	14	↙	25	12	10	
Borsodnádasd	12	▽	19	14	13	
Fügöd	2		18	14	13	
Hidasnémeti	5	=	17	14	13	
Jósvafő	1	∩	19	13	13	0
Lillafüred	4	=	17	13	12	
Miskolc	4	▽ =	20	14	12	0
Putnok	5		21	9	9	
Sárospatak	3	=	18	14	13	0
Szendrőlád	.	∩	18	14	14	
Tokaj	4		20	14	13	
Kisvárda	2	=	19	13	12	1
Matészalka	.	∩	21	13	12	
Nyíregyháza	2		20	13	11	0
Nyírlugos	.	∩	24	11	11	
Pátyod	.	∩	22	9	7	
Tiszabecs	.	=	21	13	13	
Vásárosnamény	1	∩	21	13	13	
Záhony	5	=	20	14	13	
Berettyóújfalu	.	=	23	11	10	
Debrecen	.	∩	22	10	9	9
Hajdúdorog	ny	▽ =	20	14	13	
Hortobágy	.		21	13	12	
Körösszakál	20	▽	24	12	11	
Polgár	1	=	21	14	13	
Békéscsaba	12	↙ ∩	23	13	11	5
Mezőhegyes	19	↙	24	14	12	—
Orosháza	18	↙ ∩	24	14	11	
Szarvas	11	↙ ∩	23	13	11	7
Szeghalom	ny	↙ =	24	15	10	

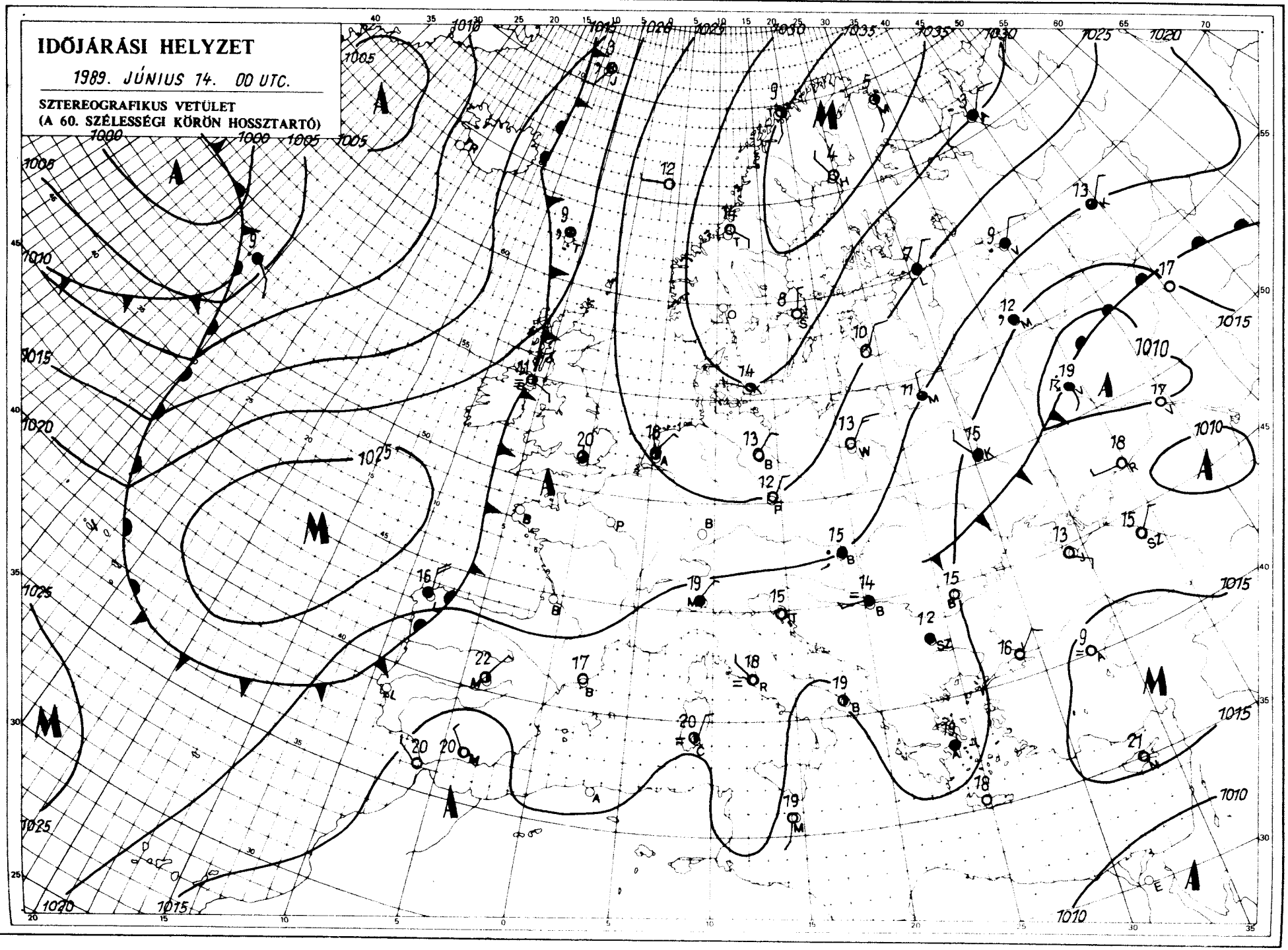

KIADJA: ORSZÁGOS METEOROLÓGIAI SZOLGÁLAT
Kiadásért felel: Barát József, az Országos Meteorológiai Szolgálat elnöke – Készült: az Országos Meteorológiai Szolgálat Nyomdájában, Budapest – Felelős vezető: Máthé Gyuláné – Munkaszám: 89.9 Szerkesztésért felel: Kapovits Albert, a Központi Előrejelző Intézet igazgatója
Készíti: a KEI Rövidtávú Előrejelző Osztálya – Szakmai felelős: Németh Lajos osztályvezető – Megjelenik naponként
Megrendelhető: 1024 Budapest, II., Kitaibel Pál utca 1. – Pénzügyi Osztály – Telefon: 353-500
Jelmagyarázat a havi mellékletben

IDŐJÁRÁSI NAPIJELENTÉS

ЕЖЕДНЕВНЫЙ МЕТЕОРОЛОГИЧЕСКИЙ БЮЛЛЕТЕНЬ • DAILY WEATHER REPORT
BULLETIN QUOTIDIEN DE TEMPS • TÄGLICHER WETTERBERICHT

102. évfolyam 166. szám + Budapest + 1989. június 15. csütörtök

Az időjárási helyzet és a várható időjárás:

Nyugat-Európa nagy részén napos, száraz az idő és meleg. Ugyancsak meleg van a Földközi-tenger környékén, valamint a Szovjetunió déli részén, de ott sok a felhő és többfelé esik az eső. A Skandináv-félsziget térségéből hűvös léghullámok érik el Közép-Európát. A hűvös levegő egyre nedvesebb lesz, ezért növekszik a felhőzet, és záporok alakulnak ki Magyarországon is.

Országunkban tegnap is sokfelé esett az eső. Délelőtt mindenhol borult idő volt, aztán nyugat felől csökkent a felhő, és lassan megszűnt az eső. A lehullott csapadék mennyisége általában csapadéknyom és 5 mm között volt, de helyenként 8 - 11 mm-t is mértek. A hőmérséklet csúcsértéke 16 és 23 fok között alakult. Ma éjszaka 7, 12 fokig hűlt le a levegő. Délelőtt általában napos, száraz idő volt. Csak délnyugaton és északkeleten a határmentén nőtt meg a felhőzet. Megélénkült, helyenként megerősödött az északnyugati szél. A hőmérséklet 11 órakor 17 és 20 fok között volt.

A Balaton vizének hőmérséklete Siófoknál 11 órakor 19 fok volt.

Ma 12 órakor Budapesten a hőmérséklet 19 fok, a tengerszintre átszámított légnyomás 1020 hPa, alig változik.

Várható időjárás péntek estig:

Mindenütt megnő a felhőzet, és pénteken többször lesz erősen felhős az ég. Záporok és zivatarok keletkeznek.
Napközben megélénkül, helyenként megerősödik az északnyugati szél.
A hőmérséklet éjszaka 7, 12 fokig süllyed, pénteken nappal 19, 24 fokig emelkedik.

Pálmási Judit s. k.

Távolabbi kilátások szombattól – keddig:

Eleinte még többfelé, a jövő hét elején már csak elszórtan kell záporokra, zivatarokra számítani. Kissé melegszik az idő.
Legalacsonyabb hajnali hőmérséklet eleinte 10, 15, majd 12, 17 fok között.
Legmagasabb nappali hőmérséklet eleinte 20, 25, majd 22, 27 fok között.
Jelentős mennyiségű (legalább napi 5 mm) csapadék az ország területének 30 százalékán várható.

Középtávú Előrejelző Csoport

A hőmérséklet napi középértéke és eltérése a sokévi átlagtól (Budapest belterületén):

1989. június 14.	16,5°C	-3,1°C

1871 óta ezen a napon Budapesten előfordult

legmagasabb hőmérséklet:	33,5°C (1977)
legalacsonyabb hőmérséklet:	6,6°C (1891)

LEGMAGASABB HŐMÉRSÉKLET

1989. VI. 14.

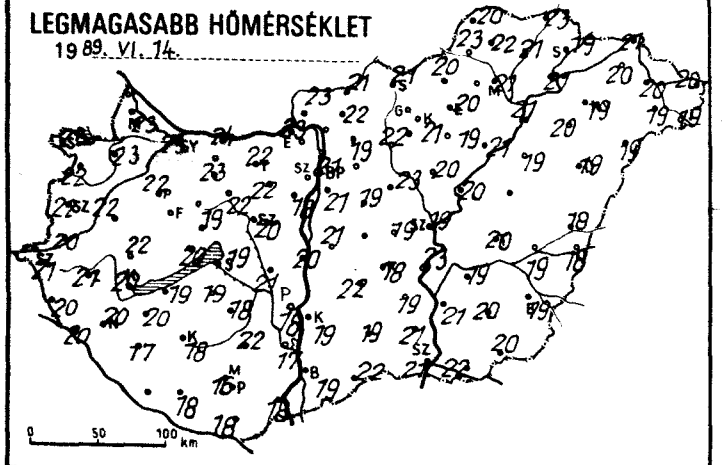

LEGALACSONYABB HŐMÉRSÉKLET

1989. VI. 15.

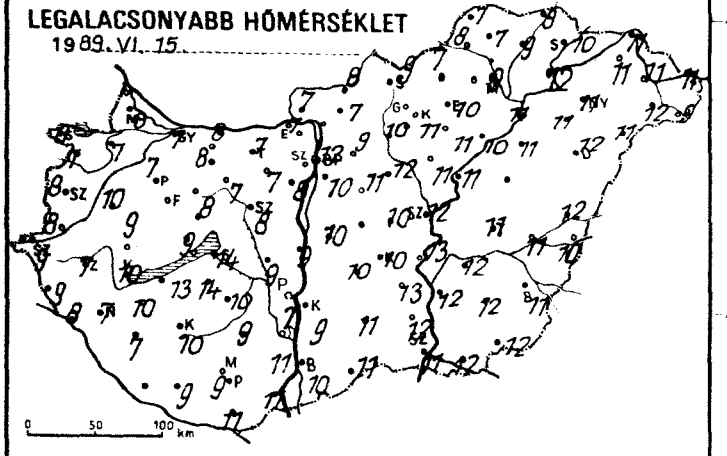

RADIÁCIÓS MINIMUM

1989. VI. 15.

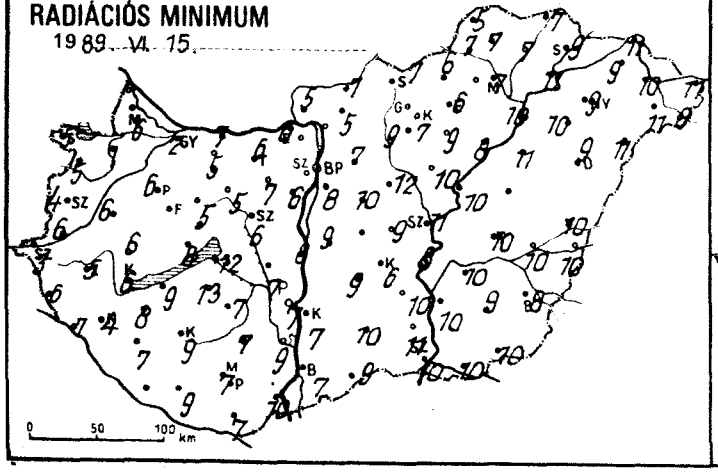

24 órás CSAPADÉKELOSZLÁS

1989. VI. 14. 7^{h} -tól VI. 15. 7^{h} -ig.

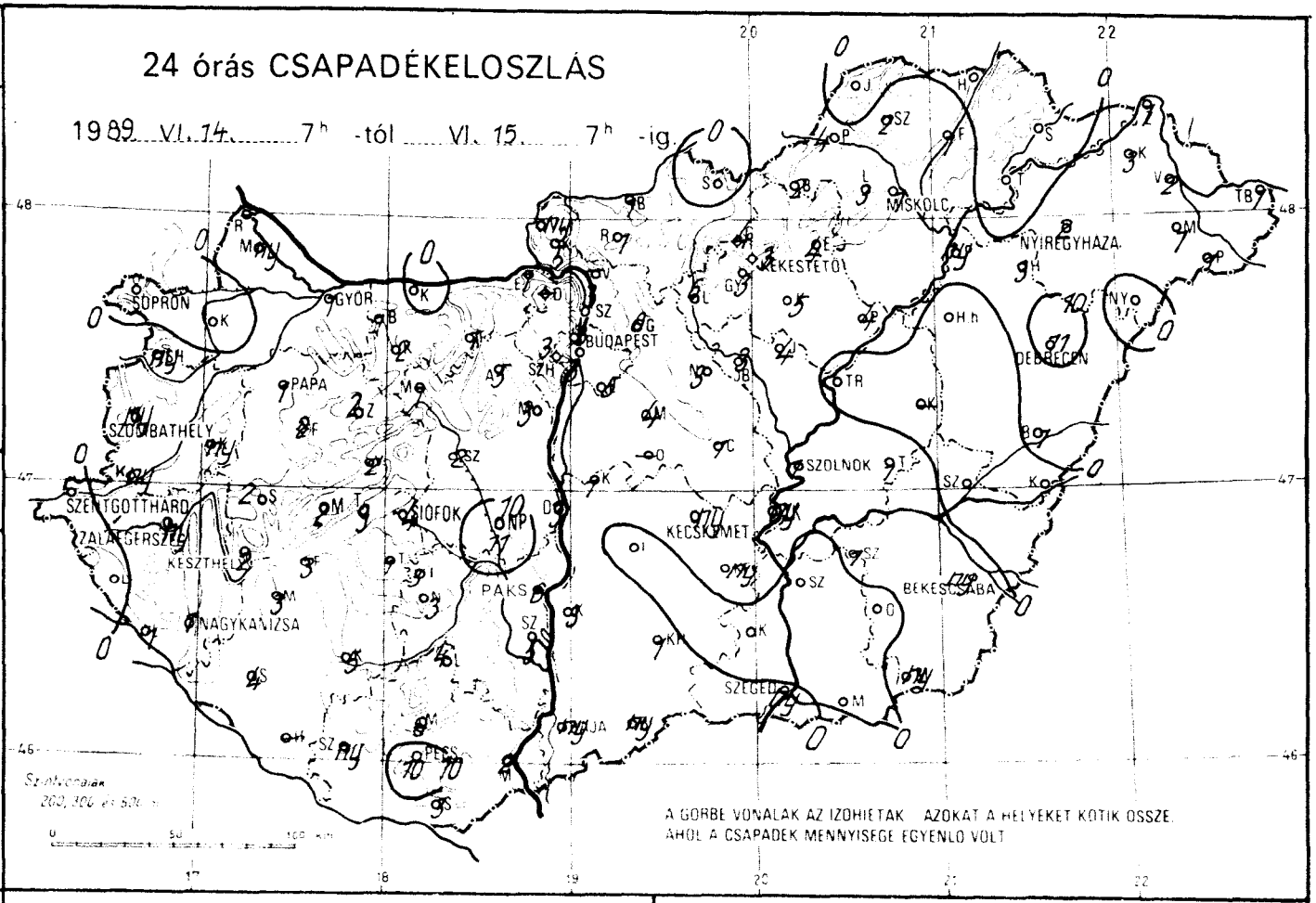

NAPFÉNYTARTAM

1989. VI. 14.

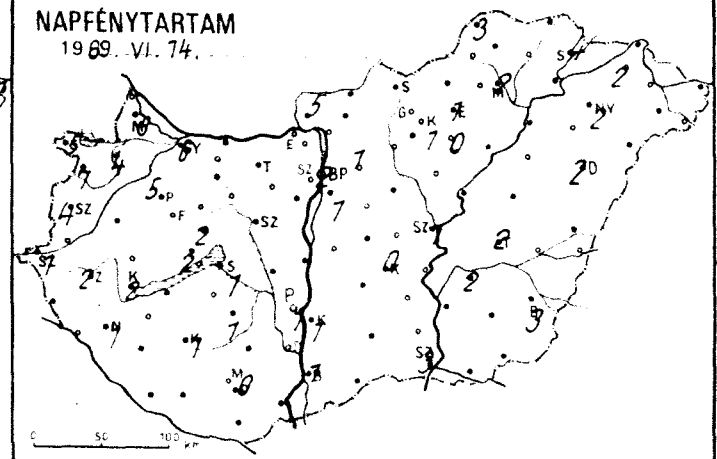

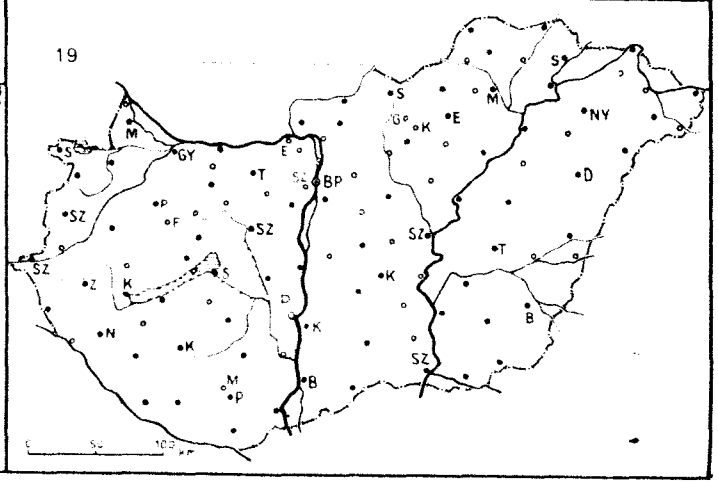

1989.VI.15.-07 h-ig az utolsó 24 óra adatai						Előző nap napos órái
állomás	csapadék (mm)		max. hőmérséklet	min. hőmérséklet	rad. min.	
Győr	1	=	23	7	2	6
Kapuvár	.	⊥	23	7	1	4
Mosonmagyaróvár	ny	, =	23	8	6	8
Rajka	—		—	—	—	
Sopron	.		23	8	5	5
Sopronhorpács	ny	⊥	22	7	5	7
Káld	ny	⊥	22	10	6	
Körmend	ny		25	8	6	
Szentgotthárd	.	⊥	21	9	3	1
Szombathely	ny	▽	22	8	4	4
Lenti	.	⊥	20	9	6	
Letenye	1	⊥	20	8	7	
Nagykanizsa	1	⊥	20	7	4	1
Zalaegerszeg	ny	⊥	21	7	5	2
Farkasgyepű	2		23	8	6	
Keszthely	2		20	10	6	2
Mencshely	2	⊥	19	7	5	2
Pápa	1	⊥	22	7	6	5
Sümeg	2	⊥	22	9	6	
Tihany	3	⊥	20	9	8	
Veszprém	2		19	8	5	2
Zirc	2	⊥	19	8	5	
Fonyód	3		19	13	9	
Homokszt. györgy	—		—	—	—	—
Kaposvár	5		18	10	9	1
Marcali	3	▽ ⊥	20	10	8	
Siófok	4		19	14	12	1
Somogyszob	4	⊥	17	7	7	
Tab	1	⊥	19	14	13	
Bábolna	1		24	11	11	
Esztergom	1	▽	23	7	6	
Kisbér	2		23	8	5	
Komárom	.	⊥	24	8	7	
Tatabánya	1		22	7	6	
Alcsútdoboz	5	⊥	22	7	7	
Dunaújváros	3		20	9	8	
Martonvásár	3	⊥	18	8	6	
Mór	1	▽ =	22	7	5	
Sárbogárd	11		21	9	7	
Székesfehérvár	2		20	8	6	
Iregszemcse	3		18	10	7	1
Lengyel	4		22	9	7	
Paks	6		18	7	7	1
Szekszárd	5	=	17	11	9	
Árpádtető	8	=	14	9	7	
Mohács	2	⊏ =	18	11	10	
Pécs	10	⊥	16	9	7	0
Siklós	3	=	18	11	7	
Szigetvár	ny	=	18	9	9	
Budaörs	3		21	9	7	
Bp. Lőrinc	5		21	10	8	1
Bp. Met. Int.	3		21	12	—	2
Bp. Szab. hegy	3	⊥	19	11	9	
Cegléd	1	, ⊥	19	10	9	
Dobogókő	—		—	—	—	
Gödöllő	8	▽ ⊥	19	9	7	1
Királyrét	5	⊥	19	6	5	
Monor	4	⊏ =	19	11	10	
Nagykáta	3		23	12	12	
Szentendre	3		22	19	8	

1989.VI.15.-07 h-ig az utolsó 24 óra adatai						Előző nap napos órái
állomás	csapadék (mm)		max. hőmérséklet	min. hőmérséklet	rad. min.	
Vác	—		—	—	—	
Vámosmikola	ny	=	23	7	5	5
Baja	ny	▽ ⊥	19	10	7	1
Bácsalmás	ny	=	22	11	9	
Izsák	.		22	10	9	
Kalocsa	3		19	9	7	1
Kecskemét	ny	▽ ⊥	18	10	6	0
Kiskunfélegyháza	ny		19	13	10	
Kiskunhalas	1	⊥	19	11	10	
Kunszentmiklós	1	▽ =	21	10	9	
Tiszakécske	ny	⊥	23	13	8	
Balassagyarmat	1	⊏ ⊥	21	8	7	
Romhány	1		22	7	5	
Salgótarján	.	⊥	21	9	7	
Eger	4	=	20	10	6	1
Galyatető	4	⊥	15	5	3	
Gyöngyös	3		21	11	7	
Kékestető	3	=	11	5	4	1
Kompolt	5		19	11	9	0
Lőrinci	6	⊥	22	10	9	
Poroszló	4	⊥	21	10	8	
Jászapáti	4	⊥	20	11	10	
Jászberény	3	=	18	10	9	
Karcag	—		—	—	—	
Szolnok	1	⊥	19	12	11	1
Tiszaroff	.		20	11	10	
Túrkeve	1	▽	20	11	10	2
Kistelek	.	=	21	12	11	
Makó	.		22	12	10	
Szeged	ny	⊥	21	11	10	3
Szentes	.		21	12	10	
Borsodnádasd	2	▽ =	20	7	6	
Füzöd	1		21	9	7	
Hidasnémeti	.		23	8	7	
Jósvafő	.	⊥	20	7	5	3
Lillafüred	3	⊥	19	6	5	
Miskolc	1		21	8	7	2
Putnok	4	=	23	8	7	
Sárospatak	.		19	10	9	4
Szendrőlád	2	⊥	22	7	7	
Tokaj	.		21	12	11	
Kisvárda	3	=	20	11	9	2
Mátészalka	1	⊥	19	12	11	
Nyíregyháza	2	▽	19	11	9	2
Nyírlugos	.	⊥	19	11	11	
Pátyod	1	▽	19	9	8	
Tiszabecs	1	=	20	11	11	
Vásárosnamény	2	⊥	20	11	10	
Záhony	1		21	11	11	
Berettyóújfalu	1	⊥	18	12	10	
Debrecen	11		19	12	9	2
Hajdúdorog	3	▽	20	11	10	
Hortobágy	.		19	11	11	
Körösszakál	.	⊥	18	10	10	
Polgár	ny	⊥	21	11	10	
Békéscsaba	ny	▽ ⊥	19	11	8	3
Mezőhegyes	ny	, ⊥	20	12	10	—
Orosháza	.	⊥	20	12	9	
Szarvas	1	▽ ⊥	19	12	10	2
Szeghalom	.		19	11	10	

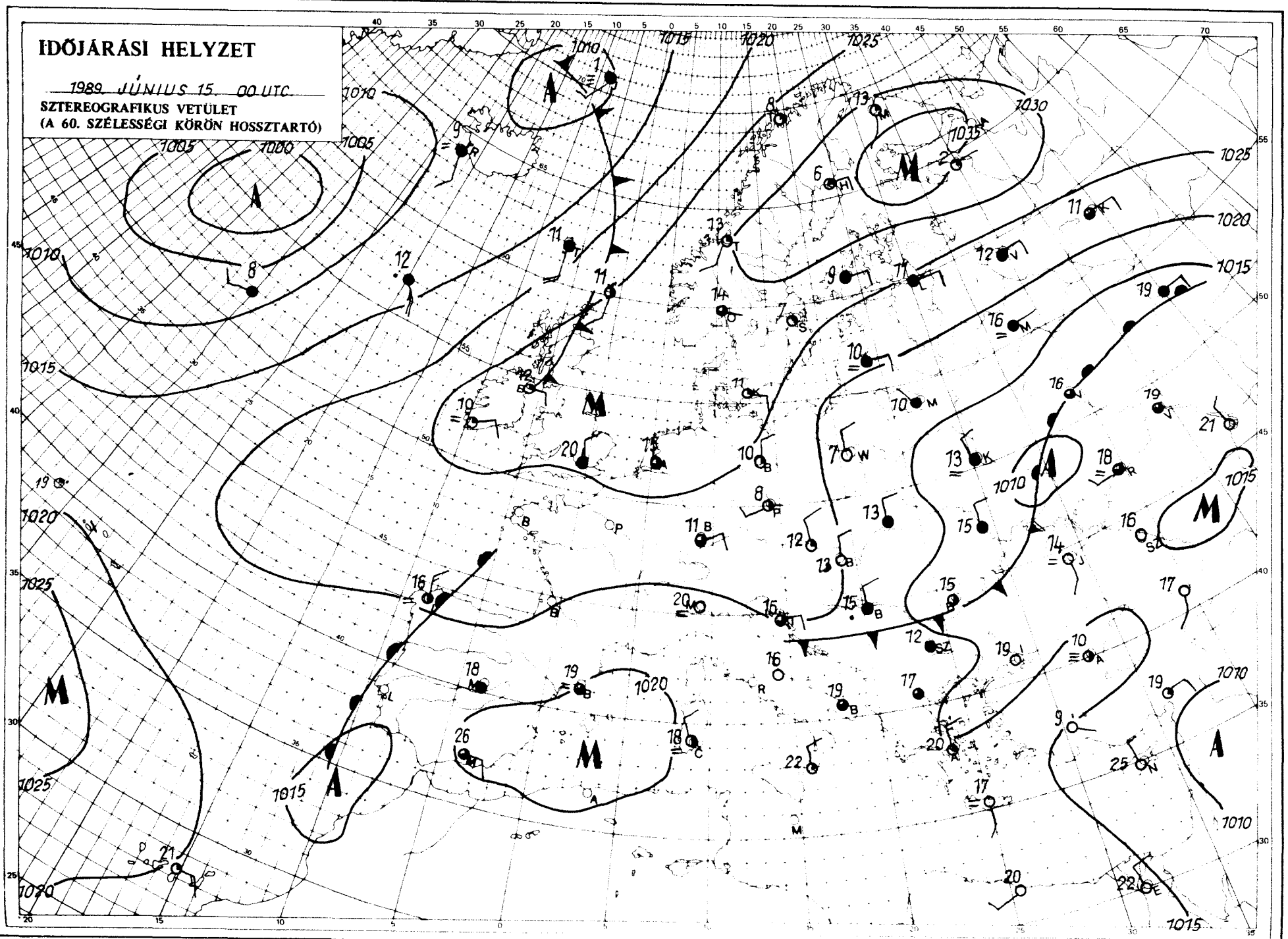

KIADJA: ORSZÁGOS METEOROLÓGIAI SZOLGÁLAT
Kiadásért felel: Barát József, az Országos Meteorológiai Szolgálat elnöke – Készült: az Országos Meteorológiai Szolgálat Nyomdájában, Budapest – Felelős vezető: Máthé Gyuláné – Munkaszám: 89-2[illegible] – Szerkesztésért felel: Kapovits Albert, a Központi Előrejelző Intézet igazgatója

Készíti: a KEI Rövidtávú Előrejelző Osztálya – Szakmai felelős: Németh Lajos osztályvezető – Megjelenik naponként
Megrendelhető: 1024 Budapest, II., Kitaibel Pál utca 1. – Pénzügyi Osztály – Telefon: 353-500
Jelmagyarázat a havi mellékletben

IDŐJÁRÁSI NAPIJELENTÉS

ЕЖЕДНЕВНЫЙ МЕТЕОРОЛОГИЧЕСКИЙ БЮЛЛЕТЕНЬ • DAILY WEATHER REPORT
BULLETIN QUOTIDIEN DE TEMPS • TÄGLICHER WETTERBERICHT

102. évfolyam 167. szám + Budapest + 1989. június 16. péntek

Az időjárási helyzet és a várható időjárás:

A kontinens északnyugati, nyugati vidékeinek időjárását anticiklon alakítja. A leszálló légmozgás hatására általában száraz az idő, csak kevés felhő zavarja a napsütést. Ugyanakkor Európa keleti felén több középpontú ciklonrendszer található. Emiatt ezeken a területeken, többek között az Alpok és a Kárpátok vidékén is változékony, és az évszakhoz képest hűvös az idő. Gyakran befelhősödik az ég és záporokat, zivatarokat jelentenek. A következő 36 órában hazánkban nem várható lényeges időjárásváltozás.

Magyarországon csütörtökön általában 8 - 13 órán át sütött a Nap. Az időnként erősen megnövekvő gomolyfelhőzetből főleg az ország északi tájain fordult elő többfelé záporeső. A ma reggel 7 óráig lehullott csapadék mennyisége általában 1 és 6 mm között volt, de például Hidasnémetiből 12, Záhonyból pedig 18 mm-t jelentettek. A hőmérséklet csúcsértéke csütörtökön általában 18 és 24 fok között alakult. Ma (péntek) hajnalra 5, 13 fokig hűlt le a levegő. Délelőtt változóan, többnyire erősen felhős volt az ég és szórványosan záporeső, egy-egy zivatar is előfordult. 11 órakor általában 12, 17 fokot mértek.

A Balaton vizének hőmérséklete Siófoknál 11 órakor 18 fok volt.

Ma 12 órakor Budapesten a hőmérséklet 17 fok, a tengerszintre átszámított légnyomás 1019 hPa, alig változik.

Várható időjárás szombat estig:

Gyakran erősen megnövekszik a felhőzet és többfelé várható záporeső, helyenként zivatar.
Az északi, északnyugati szél sokfelé élénk, néhol erős lesz.
Várható legalacsonyabb éjszakai hőmérséklet 7 és 12,
legmagasabb nappali hőmérséklet szombaton 17 és 22 fok között alakul.

Jenki Szilvia s. k.

A hőmérséklet napi középértéke és eltérése a sokévi átlagtól (Budapest belterületén):

1989. június 15.	16,2°C	-3,6°C

1871 óta ezen a napon Budapesten előfordult

legmagasabb hőmérséklet:	33,4°C (1935)
legalacsonyabb hőmérséklet:	6,8°C (1913)

LEGMAGASABB HŐMÉRSÉKLET

1989. VI. 15.

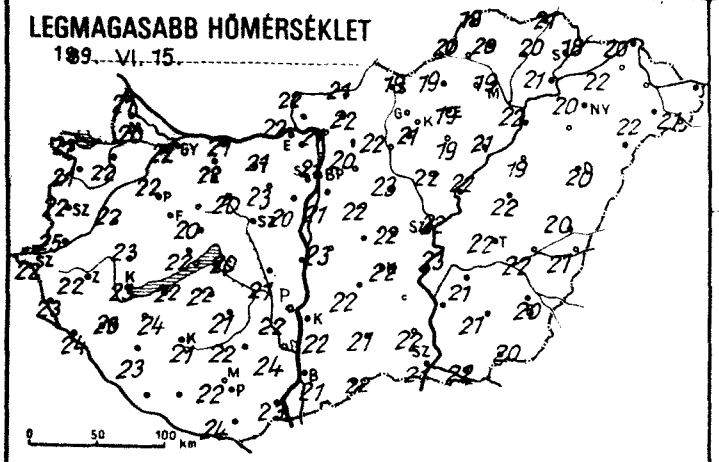

LEGALACSONYABB HŐMÉRSÉKLET

1989. VI. 16.

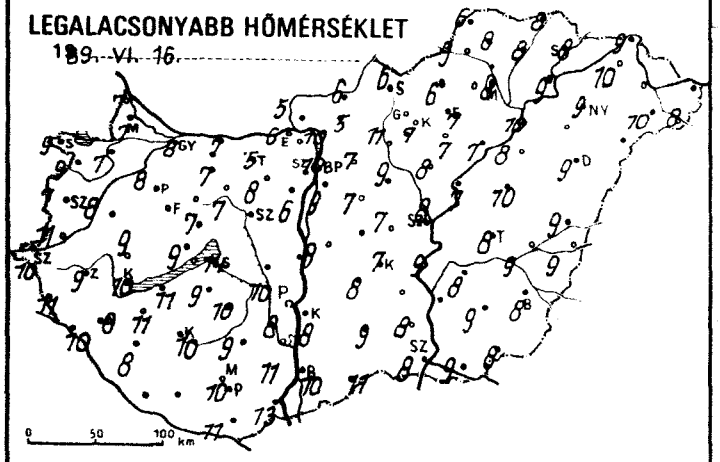

24 órás CSAPADÉKELOSZLÁS

1989. VI. 15. 7h -tól VI. 16. 7h -ig

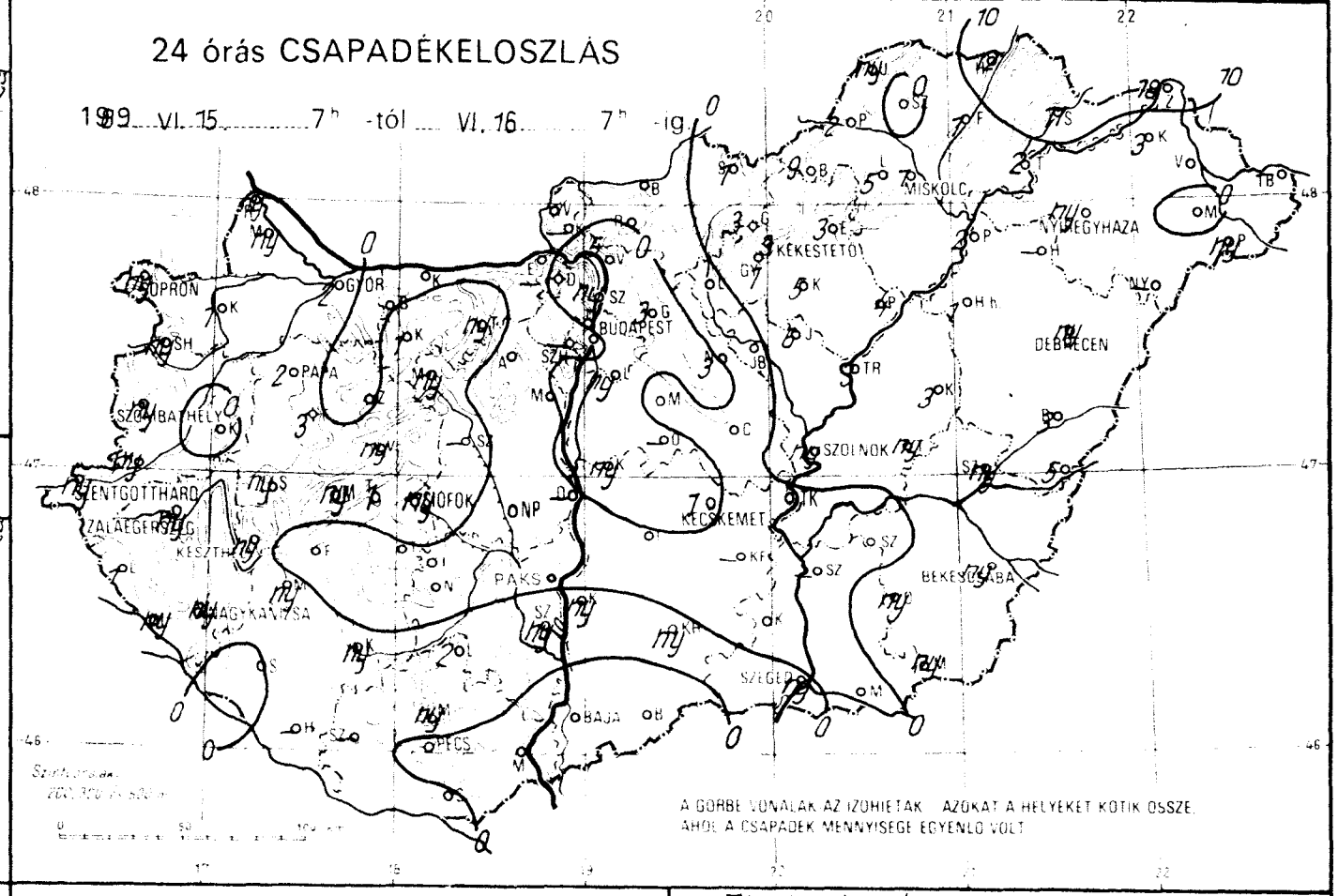

RADIÁCIÓS MINIMUM

1989. VI. 16.

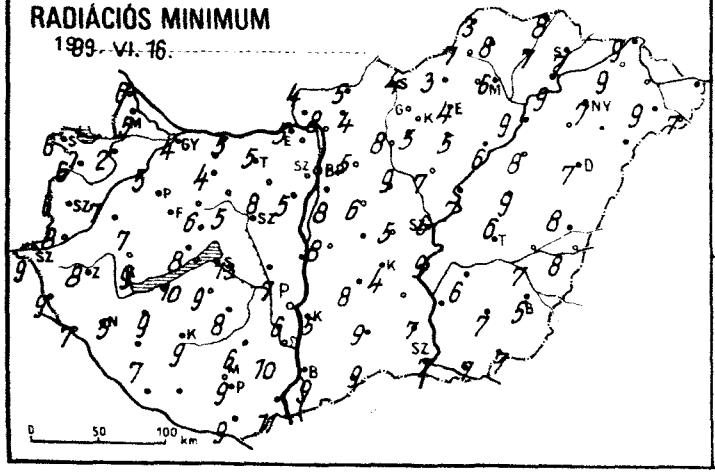

NAPFÉNYTARTAM

1989. VI. 15.

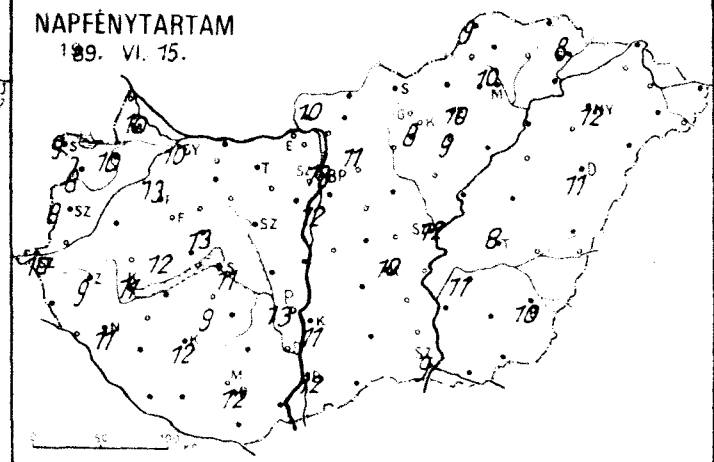

Zivatareloszlás

1989. VI. 15. 7h – VI. 16. 7h -ig.

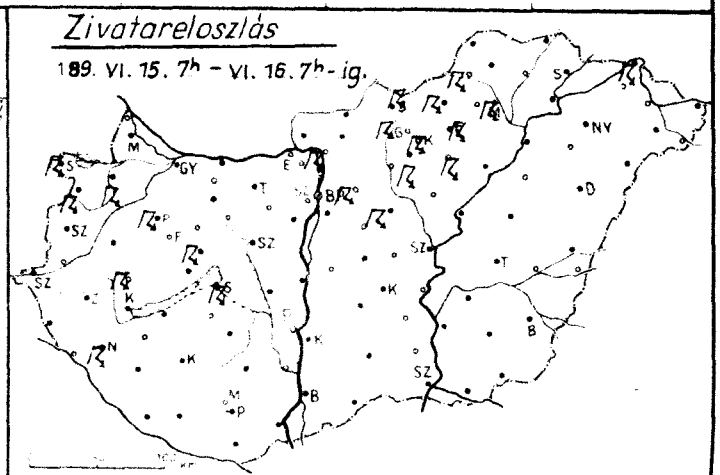

1989.VI.16 07 h-ig az utolsó 24 óra adatai						Előző nap napos órái
állomás	csapadék (mm)		max. hőmérséklet	min. hőmérséklet	rad. min.	
Győr	2	▽ ⌓	22	8	4	10
Kapuvár	1	◸ ⌓	22	7	2	10
Mosonmagyaróvár	ny	,	20	7	5	10
Rajka	ny	,	21	7	6	
Sopron	ny	◸	22	9	6	9
Sopronhorpács	ny	◸ ⌓	21	9	6	8
Káld	.	⌓	22	8	7	
Körmend	ny		25	11	8	
Szentgotthárd	ny	▽	22	10	9	10
Szombathely	ny	▽	22	7	6	8
Lenti	1	=	23	11	9	
Letenye	ny	▽ ⌓	24	10	7	
Nagykanizsa	ny	◸ ⌓	23	8	5	11
Zalaegerszeg	ny	▽	22	9	8	9
Farkasgyepű	3		21	7	5	
Keszthely	ny	▽ ⌓	23	10	9	11
Mencshely	ny		21	7	6	12
Pápa	2	◸ ⌓	22	8	5	13
Sümeg	ny	◸ ⌓	23	9	7	
Tihany	1	⌓	22	9	8	
Veszprém	ny	◸ ⌓	20	7	6	
Zirc	.		19	5	4	
Fonyód	.		22	11	10	
Homokszt. györgy	.		.	.	.	
Kaposvár	ny	▽ ⌓	21	10	9	12
Marcali	ny	⌓	24	11	9	
Siófok	ny	◸	20	14	13	11
Somogyszob	.	⌓	23	8	7	
Tab	.	=	22	9	9	
Bábolna	.		22	10	8	
Esztergom	.		22	6	5	
Kisbér	1	▽	22	7	4	
Komárom	.	⌓	21	7	5	
Tatabánya	ny	▽	21	5	5	
Alcsútdoboz	.	⌓	23	8	8	
Dunaújváros	.		.	.	.	
Martonvásár	.	⌓	20	6	5	
Mór	ny	▽ =	20	7	5	
Sárbogárd	.	⌓	21	10	7	
Székesfehérvár	.		.	.	.	
Tregszemcse	.		21	10	8	9
Lengyel	2		22	9	6	
Paks	.	⌓	22	8	6	13
Szekszárd	ny	=	24	11	10	
Árpádtető	ny		19	10	8	
Mohács	.	=	23	13	11	
Pécs	.	⌓	22	10	9	12
Siklós	ny	=	24	11	9	
Szigetvár	.		.	.	.	
Budaörs	.		20	9	6	
Bp. Lőrinc	ny	▽ ⌓	21	9	8	12
Bp. Met. Int.	.		21	10	–	13
Bp. Szab. hegy	–		–	–	–	
Cegléd	.	⌓	22	7	5	
Dobogókő	–		–	–	–	
Gödöllő	3	◸ ⌓	20	7	5	11
Királyrét	–		–	–	–	
Monor	.	=	22	7	6	
Nagykáta	3	◸	23	9	9	
Szentendre	ny	▽	23	8	7	

1989.VI.16 07 h-ig az utolsó 24 óra adatai						Előző nap napos órái
állomás	csapadék (mm)		max. hőmérséklet	min. hőmérséklet	rad. min.	
Vác	5	◸ ⌓	21	10	8	
Vámosmikola	.	-	22	5	4	10
Baja	.		21	10	9	12
Bácsalmás	.		22	11	9	
Izsák	.		22	8	8	
Kalocsa	ny	⌓	22	8	5	11
Kecskemét	1	▽ ⌓	22	7	4	10
Kiskunfélegyháza	–		–	–	–	
Kiskunhalas	ny	⌓	21	9	9	
Kunszentmiklós	ny	, =	23	8	8	
Tiszakécske	.	⌓	23	9	9	
Balassagyarmat	.	⌓	21	6	5	
Romhány	.	⌓	22	5	4	
Salgótarján	1	◸ ⌓	19	6	4	
Eger	3	▽ =	19	7	4	10
Galyatető	3	◸ ⌓	15	5	2	
Gyöngyös	1	◸	21	7	5	
Kékestető	3	◸ ⌓	12	3	3	8
Kompolt	5	◸	19	7	5	9
Lőrinci	.	⌓	22	11	8	
Poroszló	4	⌓	21	7	6	
Jászapáti	6	▽ ⌓	22	8	7	
Jászberény	.	⌓	22	6	6	
Karcag	3	⌓	22	10	9	
Szolnok	ny	▽ ⌓	22	8	6	12
Tiszaroff	3	▽ =	22	7	7	
Túrkeve	ny	▽ ⌓	22	8	6	8
Kistelek	.	=	22	8	7	
Makó	.	⌓	22	9	7	
Szeged	ny	▽ ⌓	21	8	7	9
Szentes	–		–	–	–	
Borsodnádasd	9	◸ =	19	6	3	
Füged	1		20	8	7	
Hidasnémeti	12	=	21	8	8	
Jósvafő	ny	⌓	18	6	3	9
Lillafüred	5	◸ ⌓	18	5	4	
Miskolc	1	◸ =	19	8	6	10
Putnok	2	◸ =	20	9	7	
Sárospatak	11	=	18	8	7	8
Szendrőlád	.	⌓	20	8	8	
Tokaj	2	▽	21	9	9	
Kisvárda	3	◸ =	20	9	8	13
Mátészalka	.	⌓	22	10	9	
Nyíregyháza	ny	▽	20	9	7	12
Nyírlugos	–		–	–	–	
Pátyod	ny		21	8	7	
Tiszabecs	–		–	–	–	
Vásárosnamény	–		–	–	–	
Záhony	18	◸ =	20	9	9	
Berettyóújfalu	3	▽ =	20	9	8	
Debrecen	ny	▽ ⌓	20	9	7	11
Hajdúdorog	–		–	–	–	
Hortobágy	1		19	8	8	
Körösszakál	5	▽	21	9	8	
Polgár	2	⌓	22	10	9	
Békéscsaba	ny	▽ ⌓	20	8	5	10
Mezőhegyes	ny	⌓	20	8	7	–
Orosháza	ny	⌓	21	9	7	
Szarvas	.	⌓	21	8	6	11
Szeghalom	ny		22	9	7	

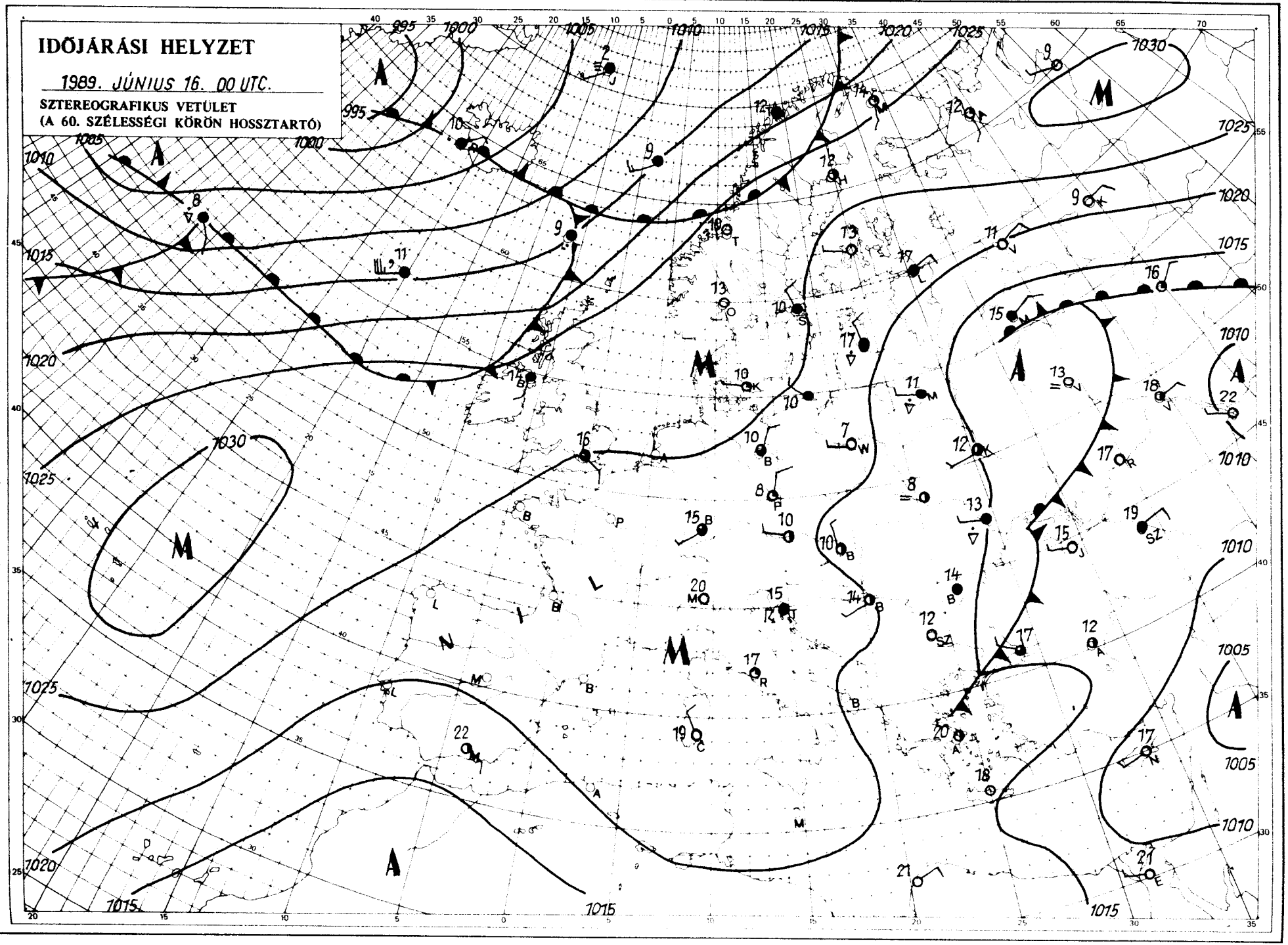

KIADJA: ORSZÁGOS METEOROLÓGIAI SZOLGÁLAT
Kiadásért felel: Barát József, az Országos Meteorológiai Szolgálat elnöke – Készült: az Országos Meteorológiai Szolgálat Nyomdájában, Budapest – Felelős vezető: Máthé Gyuláné – Munkaszám: 89-3 Szerkesztésért felel: Kapovits Albert, a Központi Előrejelző Intézet igazgatója
Készíti: a KEI Rövidtávú Előrejelző Osztálya – Szakmai felelős: Németh Lajos osztályvezető – Megjelenik naponként
Megrendelhető: 1024 Budapest, II., Kitaibel Pál utca 1. – Pénzügyi Osztály – Telefon: 353-500
Jelmagyarázat a havi mellékletben

IDŐJÁRÁSI NAPIJELENTÉS

ЕЖЕДНЕВНЫЙ МЕТЕОРОЛОГИЧЕСКИЙ БЮЛЛЕТЕНЬ • DAILY WEATHER REPORT
BULLETIN QUOTIDIEN DE TEMPS • TÄGLICHER WETTERBERICHT

102. évfolyam 168. szám + Budapest + 1989. június 17. szombat

Az időjárási helyzet és a várható időjárás:

Változatos képet mutat Európa időjárása. Ukrajnától a Fekete-tengeren át a Balkán-félszigetig sekély alacsony nyomású zóna található. Hatására az említett területeken, valamint az Alpok és a Kárpát-medence környékén többfelé esik az eső, zápor, a délutáni órákban zivatarok alakulnak ki. Errefelé hűvös van, mintegy 3 - 4 fokkal maradnak el a délutáni hőmérsékletek a sokévi átlagtól. Egy másik, több középpontú alacsony nyomású képződmény Izland és a Skandináv-félsziget mentén okoz sokfelé esőt. Igazi nyári meleget, sok napsütést csupán Nyugat-, Délnyugat-Európából jelentenek. Spanyolországban például nem egy helyen 30 fok fölé melegszik fel délutánra a levegő. A Kárpát-medence időjárását a tőlünk keletre, délkeletre lévő sekély alacsony nyomású rendszer határozza meg, ezért változékony, az évszakhoz képest továbbra is hűvös időre számíthatunk.

Magyarországon pénteken gyakran volt erősen felhős az ég és záporok, zivatarok alakultak ki, délnyugaton és északkeleten néhol jégeső is előfordult. A ma (szombat) reggel 7 óráig lehullott csapadék mennyisége általában csapadéknyom és 3 mm között volt, de egy-egy erősebb zivatargócban 10 - 11 mm is előfordult. A hőmérséklet csúcsértéke 17 és 21 fok között alakult. Ma reggelre többnyire 7, 12 fokig csökkent a hőmérséklet. Délelőtt a nyugati megyékben borult volt az ég, helyenként esett az eső. Az ország többi részén napos és felhős időszakok váltakoztak. A hőmérséklet 11 órára 11 és 19 fok közé emelkedett.

A Balaton vizének hőmérséklete Siófoknál 11 órakor 17 fok volt.

Ma 12 órakor Budapesten a hőmérséklet 18 fok, a tengerszintre átszámított légnyomás 1017 hPa, gyengén süllyed.

Várható időjárás vasárnap estig:

Többször lesz erősen felhős az ég, elszórtan várható eső, zápor, főként ma helyenként zivatar. Az északi szél gyakran lesz élénk, időnként erős. Folytatódik az évszakhoz képest hűvös idő. Várható legalacsonyabb éjszakai hőmérséklet 7, 13 fok,
legmagasabb nappali hőmérséklet vasárnap 17 és 22 fok között alakul.

Nadrai Attila s. k.

A hőmérséklet napi középértéke és eltérése a sokévi átlagtól (Budapest belterületén):

1989. június 16.	12,8°C	-6,5°C

1871 óta ezen a napon Budapesten előfordult

legmagasabb hőmérséklet:	32,6°C (1962)
legalacsonyabb hőmérséklet:	6,5°C (1923)

LEGMAGASABB HŐMÉRSÉKLET

19 89. VI. 16.

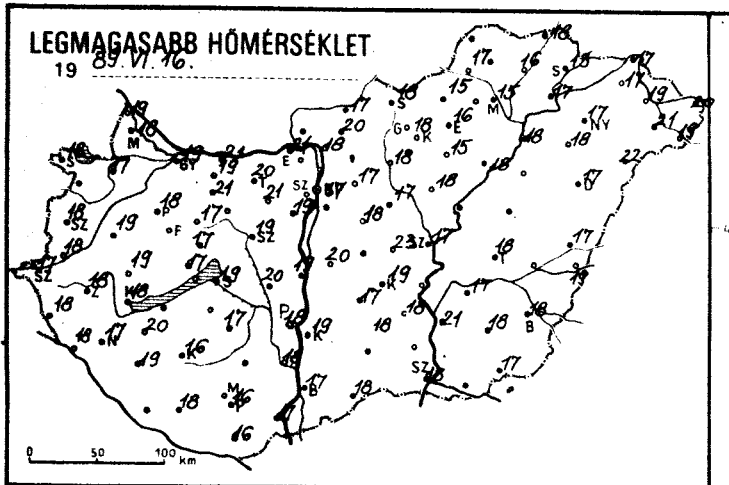

LEGALACSONYABB HŐMÉRSÉKLET

19 89. VI. 17.

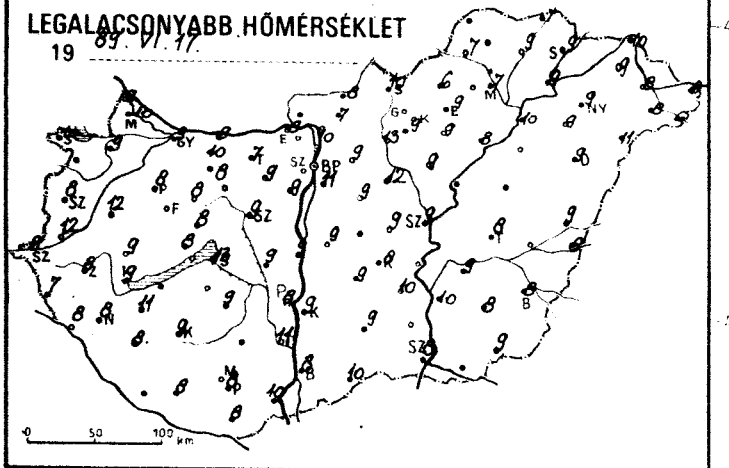

RADIÁCIÓS MINIMUM

19 89. VI. 17.

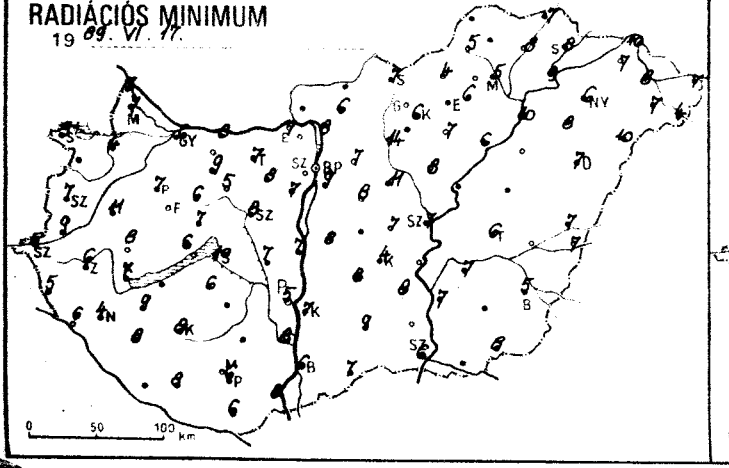

24 órás CSAPADÉKELOSZLÁS

19 89. VI. 16. 7h -tól VI. 17. 7h -ig.

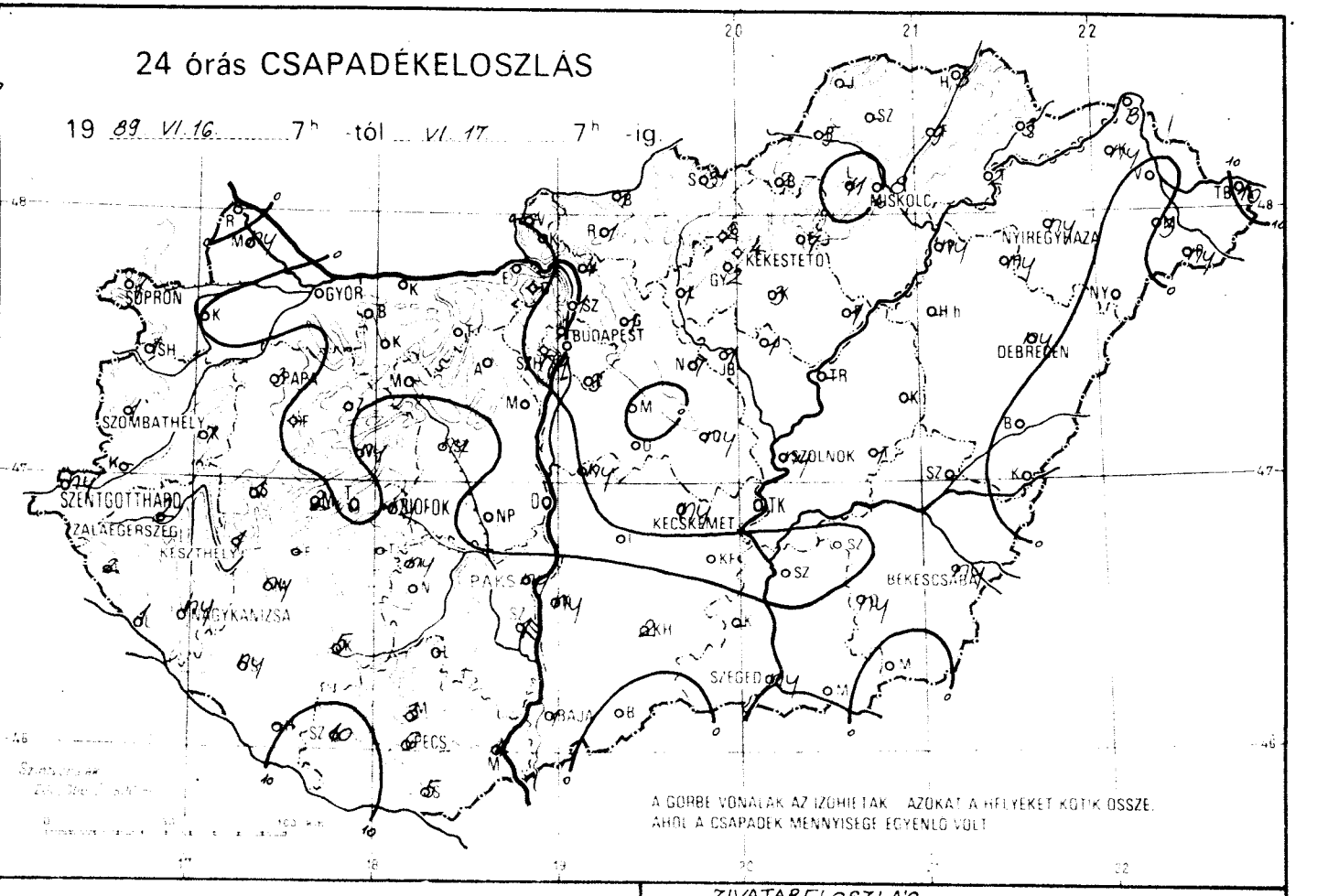

A GÖRBE VONALAK AZ IZOHIETAK - AZOKAT A HELYEKET KÖTIK ÖSSZE, AHOL A CSAPADÉK MENNYISÉGE EGYENLŐ VOLT

NAPFÉNYTARTAM

19 89 VI 16

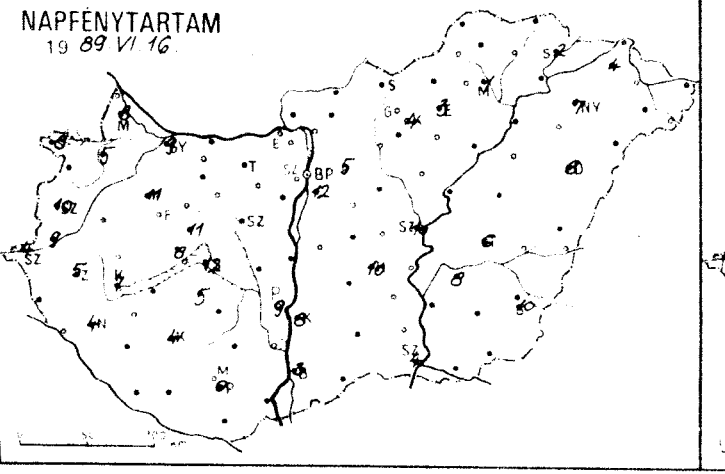

ZIVATARELOSZLÁS

1989. VI. 16. 7h - VI. 17. 7h

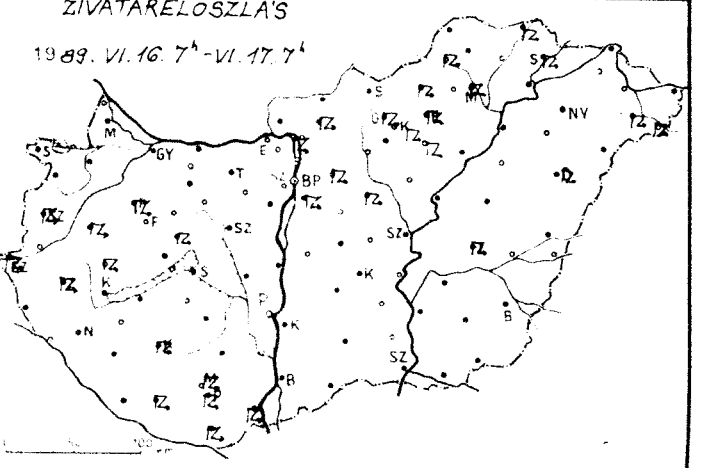

19 89.VI.17 07 h-ig az utolsó 24 óra adatai						Előző nap napos órái
állomás	csapadék (mm)		max. hőmérséklet	min. hőmérséklet	rad. min.	
Győr	.	∩	19	9	6	9
Kapuvár	.	∩	17	9	4	5
Mosonmagyaróvár	ny	▽ =	18	10	7	8
Rajka	.		19	9	7	
Sopron	1	▽	18	10	9	8
Sopronhorpács	1	◹ ∩	18	12	9	9
Káld	7	◹ ∩	19	12	11	
Körmend	—		—	—	—	
Szentgotthárd	ny	◹	17	9	5	4
Szombathely	1	◹	18	8	7	10
Lenti	2	▽ =	18	7	5	
Letenye	1	∩	18	8	6	
Nagykanizsa	ny	▽	17	8	4	4
Zalaegerszeg	2	◹	18	8	6	5
Farkasgyepű	—		—	—	—	
Keszthely	1	▽ ∩	18	9	7	7
Mencshely	2		17	8	6	8
Pápa	3	◹ ∩	18	8	7	11
Sümeg	1	◹ ∩	19	9	8	
Tihany	.	∩	20	9	7	
Veszprém	ny	◹ ∩	17	8	7	11
Zirc	.	∩	17	8	6	
Fonyód	—		—	—	—	
Homokszt. györgy	—		—	—	—	—
Kaposvár	5	◹ ∩	16	9	8	4
Marcali	ny	, ∩	20	11	9	
Siófok	ny	▽	19	13	10	12
Somogyszob	ny	∩	19	8	8	
Tab	—		—	—	—	
Bábolna	.		19	10	9	
Esztergom	.		21	8	7	
Kisbér	.		21	8	5	
Komárom	.	∩	21	9	8	
Tatabánya	.		20	7	7	
Alcsútdoboz	.	∩	21	9	8	
Dunaújváros	.		19	9	7	
Martonvásár	2	∩	19	9	8	
Mór	—		—	—	—	
Sárbogárd	.	∩	20	9	7	
Székesfehérvár	ny	=	19	9	8	
Iregszemcse	ny	∩	17	9	6	5
Lengyel	—		—	—	—	
Paks	ny	▽ ∩	18	8	5	9
Szekszárd	1	=	18	11	9	
Árpádtető	3	◹ =	13	7	7	
Mohács	4	◹ =	17	10	8	
Pécs	6	◹	16	8	6	0
Siklós	5	◹ =	16	8	6	
Szigetvár	10	◹▲ =	18	8	8	
Budaörs	ny	▽	19	10	6	
Bp. Lőrinc	3	◹	17	11	9	12
Bp. Met. Int.	ny		18	11	—	13
Bp. Szab. hegy	—		—	—	—	
Cegléd	ny	∩	23	9	7	
Dobogókő	—		—	—	—	
Gödöllő	1	◹ ∩	17	9	7	5
Királyrét	—		—	—	—	
Monor	.	=	18	9	8	
Nagykáta	7	◹▲	17	12	11	
Szentendre	1	▽	22	10	9	

19 89.VI.17 07 h-ig az utolsó 24 óra adatai						Előző nap napos órái
állomás	csapadék (mm)		max. hőmérséklet	min. hőmérséklet	rad. min.	
Vác	4	◹ ∩	18	10	8	
Vámosmikola	—		—	—	—	—
Baja	1	◹ ∩	17	8	6	3
Bácsalmás	.		18	10	7	
Izsák	.		17	9	8	
Kalocsa	ny	∩	19	9	7	8
Kecskemét	ny	▽ ∩	19	8	4	10
Kiskunfélegyháza	.		18	10	8	
Kiskunhalas	2	▽	18	9	9	
Kunszentmiklós	ny	, =	20	9	8	
Tiszakécske	—		—	—	—	
Balassagyarmat	1	▽ =	17	8	—	
Romhány	1	◹ ∩	20	7	6	
Salgótarján	3	=	18	10	7	
Eger	7	▽ =	16	9	6	3
Galyatető	2	◹ =	10	5	2	
Gyöngyös	2	▽	18	9	6	
Kékestető	4	◹ =	8	5	4	4
Kompolt	3	◹ ∩	15	9	7	—
Lőrinci	1	▽ ∩	18	9	8	
Poroszló	1	∩	18	8	6	
Jászapáti	1	∩	18	9	8	
Jászberény	1	▽ ∩	17	9	8	
Karcag	—		—	—	—	
Szolnok	ny	▽ ∩	17	9	7	10
Tiszaroff	—		—	—	—	
Túrkeve	1	◹	18	8	6	6
Kistelek	—		—	—	—	
Makó	—		—	—	—	
Szeged	ny	▽ ∩	18	8	6	4
Szentes	.		21	10	7	
Borsodnádasd	2	◹ ≡	15	6	4	
Füged	9	▽	16	9	8	
Hidasnémeti	3	◹ =	18	7	7	
Jósvafő	—		—	—	—	—
Lillafüred	11	∩	14	6	5	
Miskolc	8	◹ =	15	7	5	1
Putnok	5	◹ ≡	17	7	5	
Sárospatak	3	◹	13	9	8	2
Szendrőlád	—		—	—	—	
Tokaj	2		17	9	9	
Kisvárda	ny	=	17	9	7	4
Mátészalka	3	◹▲	21	8	7	
Nyíregyháza	ny	▽ ∩	17	9	6	7
Nyírlugos	.	∩	22	11	10	—
Pátyod	ny	◹ ∩	19	6	4	
Tiszabecs	10	▽ =	20	8	7	
Vásárosnamény	.	∩	19	8	8	
Záhony	3		17	10	10	
Berettyóújfalu	.	=	17	9	7	
Debrecen	ny	◹ ∩	17	9	7	8
Hajdúdorog	ny	▽	18	9	8	
Hortobágy	—		—	—	—	
Körösszakál	.	∩	19	8	7	
Polgár	ny	∩	18	10	10	
Békéscsaba	ny	▽ ∩	18	8	5	10
Mezőhegyes	.	∩	17	9	8	—
Orosháza	ny	∩	18	8	—	
Szarvas	.	∩	17	9	7	8
Szeghalom	—		—	—	—	

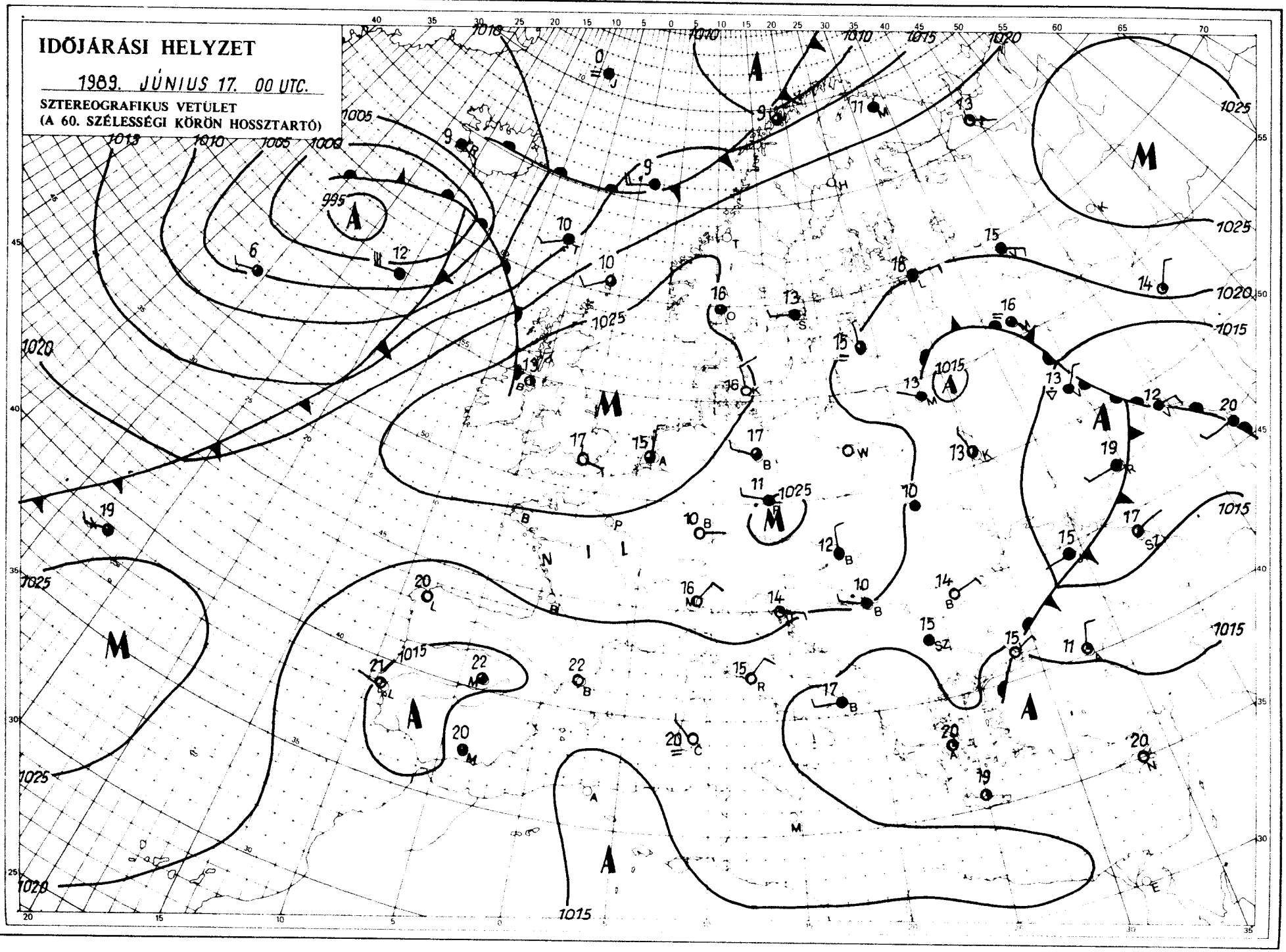

KIADJA: ORSZÁGOS METEOROLÓGIAI SZOLGÁLAT
Kiadásért felel: Barát József, az Országos Meteorológiai Szolgálat elnöke – Készült: az Országos Meteorológiai Szolgálat Nyomdájában, Budapest – Felelős vezető: Máthé Gyuláné – Munkaszám: 89.32 – Sokszorosításért felel: Kapovits Albert, a Központi Előrejelző Intézet igazgatója
Készíti: a KEI Rövidtávú Előrejelző Osztálya – Szakmai felelős: Németh Lajos osztályvezető – Megjelenik naponként
Megrendelhető: 1024 Budapest, II., Kitaibel Pál utca 1. – Pénzügyi Osztály – Telefon: 353-500
Jelmagyarázat a havi mellékletben

IDŐJÁRÁSI NAPIJELENTÉS

ЕЖЕДНЕВНЫЙ МЕТЕОРОЛОГИЧЕСКИЙ БЮЛЛЕТЕНЬ • DAILY WEATHER REPORT
BULLETIN QUOTIDIEN DE TEMPS • TÄGLICHER WETTERBERICHT

102. évfolyam 169. szám + Budapest + 1989. június 18. vasárnap

Az időjárási helyzet és a várható időjárás:

Változóan alakul Európa időjárása. A Földközi-tenger keleti medencéjétől a szárazföld belsején át egészen a Botteni-öbölig sekély ciklonális rendszer húzódik. Főként a Balkán-félszigeten, a Kárpát-medencében, a Lengyel-síkságon, valamint a Balti-tenger mentén növekszik meg gyakran erősen a gomolyfelhőzet, és záporok, zivatarok alakulnak ki. Közép-Európa szerte a hőmérséklet csúcsértéke több fokkal elmarad az ilyenkor szokásostól. Nyugat-Európa egy része felett magas légnyomású öv helyezkedik el. A Brit-szigeteken, valamint a kontinens nyugati partvidékén változóan felhős, túlnyomóan napos az idő. Az óceáni eredetű, páradús léghullámok inkább csak a kontinens északi vidékeit érik el. Valószínű, hogy az elkövetkező időszakban a Kárpát-medencében újabb záporok, zivatarok alakulnak ki.

Magyarországon szombaton a nyugati határvidéken túlnyomóan borult, másutt változóan felhős volt az ég. Szórványosan fordult elő kisebb eső, zápor. A vasárnap reggelig lehullott csapadék mennyisége csapadéknyom és 5 mm között volt. Napközben az északnyugati szél helyenként megerősödött. Szombaton a hőmérséklet csúcsértéke a nyugati határvidékeken 15, az ország nagyobbik részén viszont 20 fok körül alakult. Vasárnap hajnalra általában 7 - 12 fokig hűlt le a levegő. Ma délelőtt a Dunántúlon túlnyomóan borult idő volt szórványosan esővel, záporral. Ugyanakkor keleten többfelé szinte zavartalanul sütött a Nap. A hőmérséklet 11 órakor az országban 13 és 22 fok között alakult.

A Balaton vizének hőmérséklete Siófoknál 11 órakor 18 fok volt.

Ma 12 órakor Budapesten a hőmérséklet 19 fok, a tengerszintre átszámított légnyomás 1017 hPa, alig változik.

Várható időjárás hétfő estig:

Hétfő estig nyugaton túlnyomóan borult idő lesz. Másutt is gyakran erősen megnövekszik a gomolyfelhőzet. Főként ma (vasárnap) és éjszaka várható eső, zápor, helyenként zivatar is előfordul. Általában rövid időre és inkább csak keleten süt ki a Nap.
Az északnyugati szél többször megélénkül, időnként erős széllökések is előfordulnak.
Várható legalacsonyabb éjszakai hőmérséklet 8 - 13,
legmagasabb nappali hőmérséklet hétfőn általában 18 - 23 fok között alakul.

Bozóki István s. k.

A hőmérséklet napi középértéke és eltérése a sokévi átlagtól (Budapest belterületén):

1989. június 17.	16,1°C	-3,2°C

1871 óta ezen a napon Budapesten előfordult

legmagasabb hőmérséklet:	33,0°C (1885)
legalacsonyabb hőmérséklet:	6,5°C (1913)

LEGMAGASABB HŐMÉRSÉKLET

19 89. VI. 17.

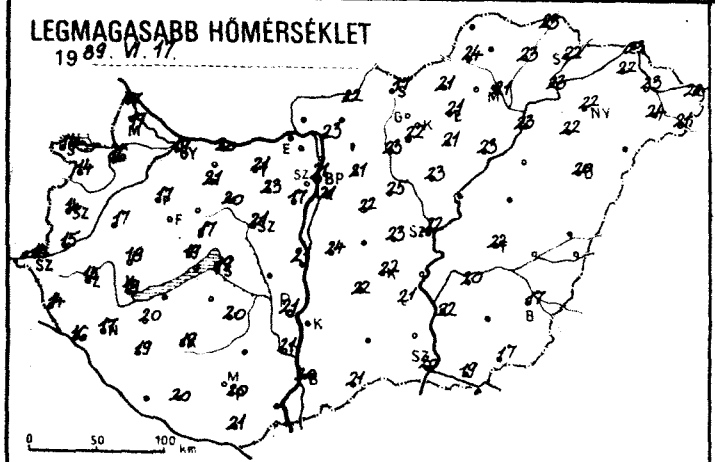

LEGALACSONYABB HŐMÉRSÉKLET

19 89. VI. 18.

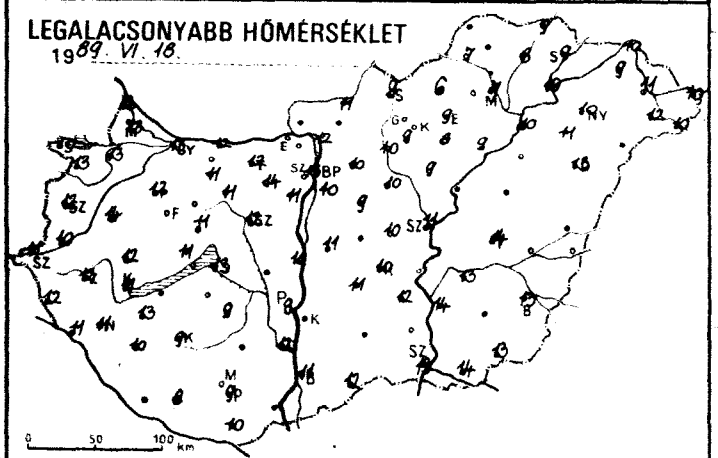

RADIÁCIÓS MINIMUM

19 89. VI. 18.

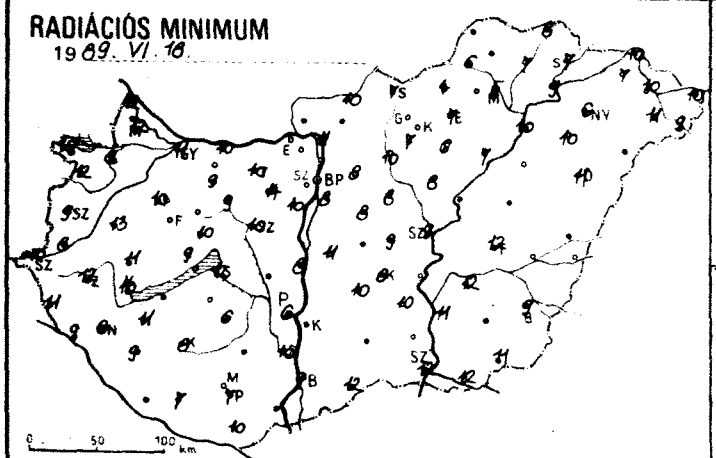

24 órás CSAPADÉKELOSZLÁS

19 89. VI. 17. 7h -tól VI. 18. 7h -ig.

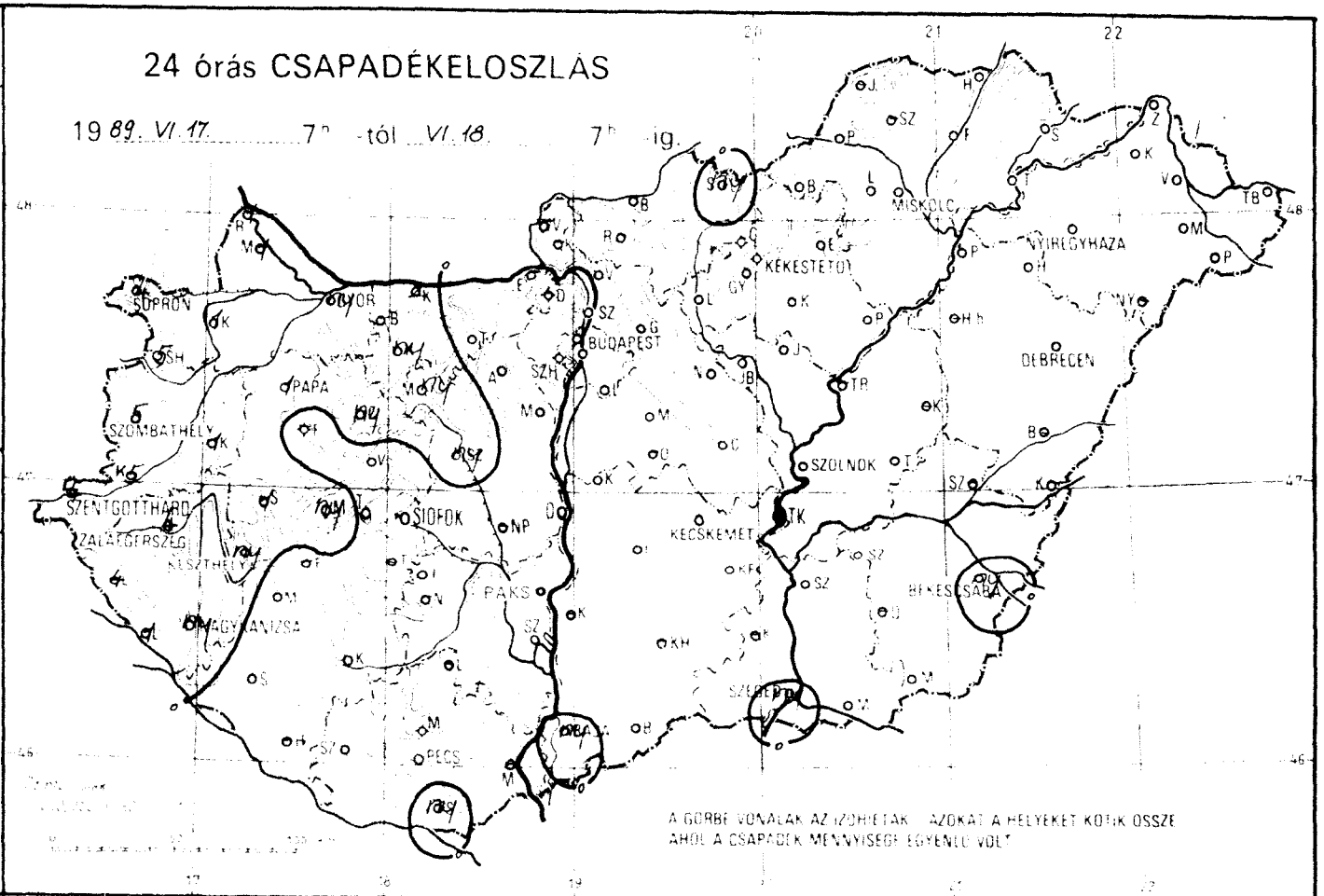

NAPFÉNYTARTAM

19 89 VI 17

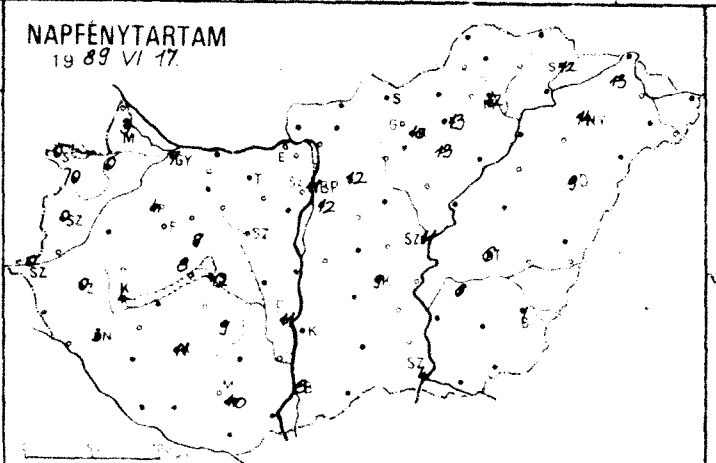

19

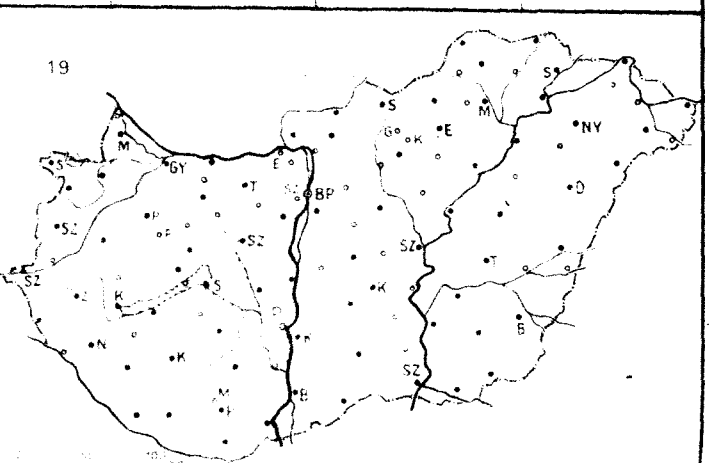

1989.VI.18.07 h-ig az utolsó 24 óra adatai						Előző nap napos órái
állomás	csapadék (mm)		max. hőmérséklet	min. hőmérséklet	rad. min.	
Győr	ny		19	13	11	7
Kapuvár	1		16	13	8	0
Mosonmagyaróvár	1	=	17	13	12	3
Rajka	1		17	13	12	
Sopron	4		14	10	10	0
Sopronhorpács	5		14	13	12	0
Káld	1	=	17	14	13	
Körmend	5		15	10	8	
Szentgotthárd	4	=	14	11	10	0
Szombathely	5	=	14	12	9	0
Lenti	4	=	14	12	11	
Letenye	1		16	11	9	
Nagykanizsa	ny		17	11	8	3
Zalaegerszeg	4		15	12	12	0
Farkasgyepű	—		—	—	—	
Keszthely	ny		19	11	10	4
Mencshely	ny	=	19	11	9	8
Pápa	1		17	12	10	4
Sümeg	1		18	12	11	
Tihany	.		20	11	10	
Veszprém	.		17	11	10	9
Zirc	ny	≡	17	12	11	
Tonyód	—		—	—	—	
Homokszt. györgy	—		—	—	—	
Kaposvár	.		19	9	8	11
Marcali	.		20	13	11	
Siófok	.		19	13	12	12
Somogyszob	.		19	10	9	
Tab	—		—	—	—	
Bábolna	—		—	—	—	
Esztergom	—		—	—	—	
Kisbér	ny		21	11	9	
Komárom	2	=	20	12	10	
Tatabánya	.	=	21	12	10	
Alcsútdoboz	.	=	23	14	14	
Dunaújváros	.		21	10	8	
Martonvásár	.		17	11	10	
Mór	ny	=	20	11	9	
Sárbogárd	—		—	—	—	
Székesfehérvár	ny	=	21	12	10	
Tregszemcse	.		20	9	6	9
Lengyel	—		—	—	—	
Paks	.		21	9	6	11
Szekszárd	.	=	21	12	10	
Árpádtető	.	=	15	9	9	
Mohács	—		—	—	—	
Pécs	.		20	9	7	10
Siklós	ny	≡	21	10	10	
Szigetvár	.		20	8	7	
Budaörs	.		21	12	9	
Bp. Lőrinc	.		21	10	8	12
Bp. Met. Int.	.		21	13	—	11
Bp. Szab. hegy	.		17	11	5	
Cegléd	.		23	10	9	
Dobogókő	—		—	—	—	
Gödöllő	.		21	10	8	12
Királyrét	—		—	—	—	
Monor	.	=	22	9	8	
Nagykáta	.		25	10	8	
Szentendre	.	=	25	12	11	

1989.VI.18.07 h-ig az utolsó 24 óra adatai						Előző nap napos órái
állomás	csapadék (mm)		max. hőmérséklet	min. hőmérséklet	rad. min.	
Vác	.		23	12	11	
Vámosmikola	—		—	—	—	—
Baja	ny		20	11	9	8
Bácsalmás	.		21	12	12	
Izsák	.		22	11	10	
Kalocsa	.		21	9	7	11
Kecskemét	.		22	10	8	9
Kiskunfélegyháza	.		21	12	10	
Kiskunhalas	—		—	—	—	
Kunszentmiklós	.	=	24	11	11	
Tiszakécske	—		—	—	—	
Balassagyarmat	.		22	11	10	
Romhány	—		—	—	—	
Salgótarján	ny	=	17	9	7	
Eger	.		21	9	7	13
Galyatető	.		17	8	4	
Gyöngyös	.		22	9	7	
Kékestető	.		13	8	6	10
Kompolt	.		21	8	6	13
Lőrinci	.		23	10	10	
Poroszló	.		23	9	7	
Jászapáti	.		23	9	8	
Jászberény	.		21	10	9	
Karcag	—		—	—	—	
Szolnok	.		22	11	9	11
Tiszaroff	—		—	—	—	
Túrkeve	.		22	14	12	6
Kistelek	—		—	—	—	
Makó	.		19	14	12	
Szeged	ny		20	13	12	4
Szentes	.		22	14	11	
Borsodnádasd	.		21	6	4	
Füged	.		23	8	7	
Hidasnémeti	.	=	23	9	8	
Jósvafő	—		—	—	—	
Lillafüred	.		19	7	6	
Miskolc	.		21	7	5	12
Putnok	.	=	24	7	6	
Sárospatak	.		22	9	7	12
Szendrőlád	—		—	—	—	
Tokaj	.		23	10	9	
Kisvárda	.	=	22	9	7	13
Mátészalka	.		24	12	11	
Nyíregyháza	.		22	10	6	14
Nyírlugos	—		—	—	—	
Pátyod	.		21	10	9	
Tiszabecs	.		22	10	10	
Vásárosnamény	.		23	11	10	
Záhony	.		23	10	10	
Berettyóújfalu	—		—	—	—	
Debrecen	.		20	13	11	9
Hajdúdorog	.		22	11	10	
Hortobágy	—		—	—	—	
Körösszakál	—		—	—	—	
Polgár	.		23	10	10	
Békéscsaba	ny		17	13	9	1
Mezőhegyes	.		17	13	11	—
Orosháza	—		—	—	—	
Szarvas	.		20	13	12	6
Szeghalom	—		—	—	—	

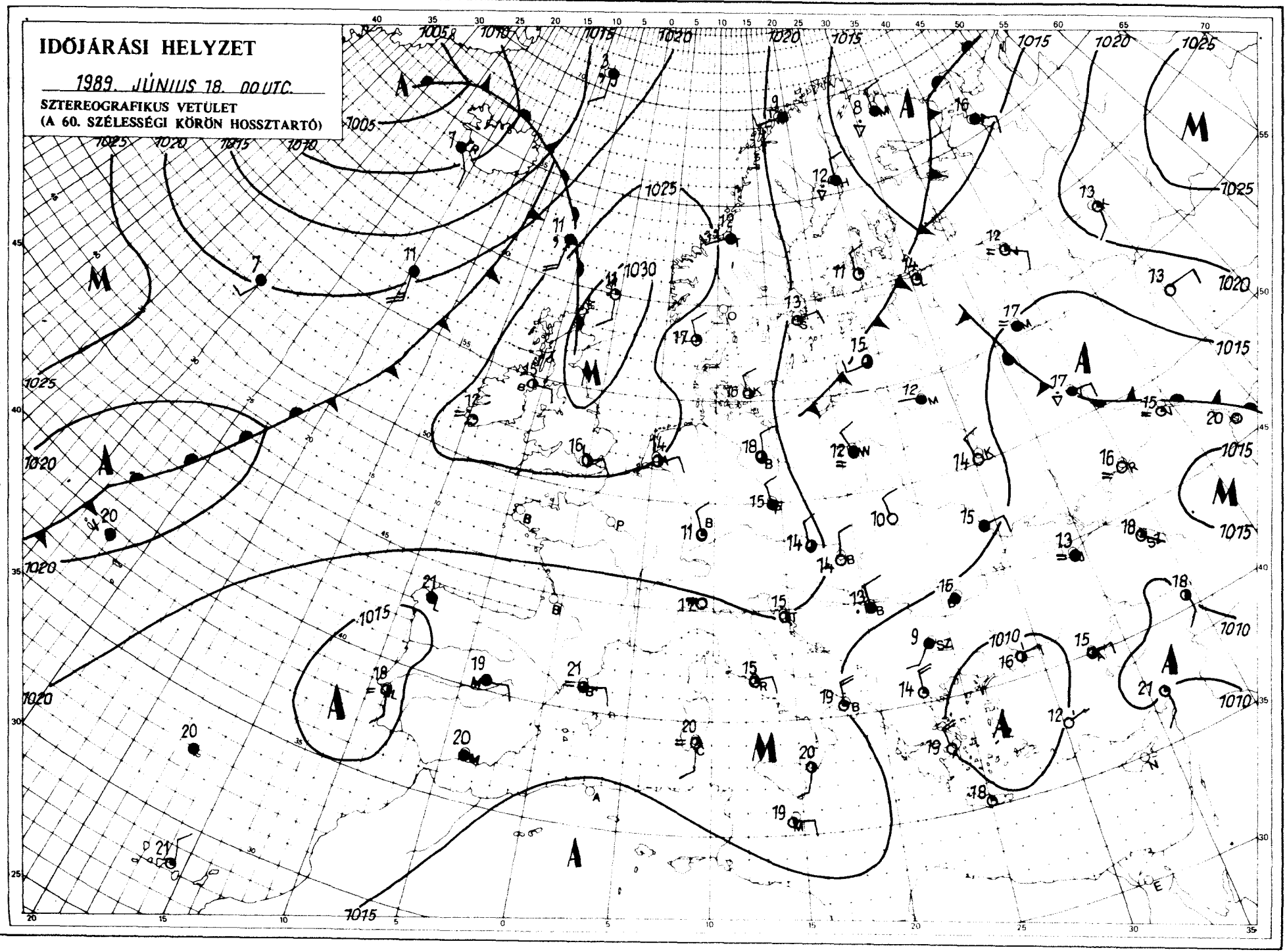

KIADJA: ORSZÁGOS METEOROLÓGIAI SZOLGÁLAT
Kiadásért felel: Barát József, az Országos Meteorológiai Szolgálat elnöke – Készült: az Országos Meteorológiai Szolgálat Nyomdájában, Budapest – Felelős vezető: Mátté Gyuláné – Munkaszám: 89-382 – Szerkesztésért felel: Kapovits Albert, a Központi Előrejelző Intézet igazgatója

Készíti: a KEI Rövidtávú Előrejelző Osztálya – Szakmai felelős: Németh Lajos osztályvezető – Megjelenik naponként
Megrendelhető: 1024 Budapest, II., Kitaibel Pál utca 1. – Pénzügyi Osztály – Telefon: 353-500
Jelmagyarázat a havi melléklethen

IDŐJÁRÁSI NAPIJELENTÉS

ЕЖЕДНЕВНЫЙ МЕТЕОРОЛОГИЧЕСКИЙ БЮЛЛЕТЕНЬ • DAILY WEATHER REPORT
BULLETIN QUOTIDIEN DE TEMPS • TÄGLICHER WETTERBERICHT

102. évfolyam 170. szám + Budapest + 1989. június 19. hétfő

Az időjárási helyzet és a várható időjárás:

Az Atlanti-óceántól a Brit-szigeteken és a Skandináv-félsziget déli részén, valamint Nyugat-Európán át egészen az Ibériai-félszigetig anticiklon helyezkedik el. A felsorolt területeken jobbára száraz, napos, meleg az idő. A hőmérséklet csúcsértéke általában 25 fok körül alakul. Ezzel szemben szárazföldünk többi részén továbbra is változékony időjárás uralkodik. Középpontjával Moszkva - Minszk térsége fölött ciklon örvénylik. Hatására a Szovjetunió európai területének középső részén borongós, helyenként esős az idő. Egy másik ciklooncentrum a Fekete-tenger térsége fölött található, ott elszórtan alakul ki zápor, zivatar. A következő időszakban a Kárpát-medencét észak felől kissé hűvösebb, nedvesebb levegő éri el, így továbbra is változékony időre számíthatunk.

Magyarországon vasárnap az ország keleti, északkeleti részén csaknem zavartalanul sütött a Nap, nyugaton, északnyugaton viszont jobbára erősen felhős, illetve borult volt az ég. Főleg a Dunántúl nyugati és északi vidékein volt sokfelé ismétlődő zápor, zivatar. A hétfő reggel 7 óráig lehullott eső mennyisége egy-egy erősebb zivatargócban meghaladta a 10 mm-t, sőt Zalaegerszegről 15, Lentiből 17 mm-t jelentettek. A legmagasabb nappali hőmérséklet vasárnap a napsütéstől függően 16 és 26 fok között alakult. Hétfő hajnalra általában 8, 13 fok közé hűlt le a levegő. Délelőtt országszerte napos idő volt. 11 órára 19 és 23 fokig melegedett fel a levegő.

A Balaton vizének hőmérséklete Siófoknál 11 órakor 18 fok volt.

Ma 12 órakor Budapesten a hőmérséklet 24 fok, a tengerszintre átszámított légnyomás 1019 hPa, alig változik.

Várható időjárás kedd estig:

Időnként erősen megnövekszik a gomolyfelhőzet és főként délután (hétfőn és kedden is) szórványosan zápor, zivatar alakul ki.
A mérsékelt északi, északnyugati szél napközben megélénkül, egy-egy erősebb zivatarban átmenetileg megerősödik.
Várható legalacsonyabb éjszakai hőmérséklet 8, 13,
legmagasabb nappali hőmérséklet kedden 19 és 24 fok között alakul.

Bartha Péterné s. k.

Távolabbi kilátások szerdától – szombatig:

Időnként erősen megnövekszik a felhőzet, főleg délutánonként várható záporeső.
A legalacsonyabb hajnali hőmérséklet 9, 14 fok között, a legmagasabb nappali hőmérséklet eleinte 20, 25, majd 22, 27 fok között várható.
Jelentős mennyiségű (legalább napi 5 mm) csapadék az ország területének 20 százalékán várható.

Középtávú Előrejelző Csoport

A hőmérséklet napi középértéke és eltérése a sokévi átlagtól (Budapest belterületén):

1989. június 18.	16,9°C	-2,7°C

1871 óta ezen a napon Budapesten előfordult

legmagasabb hőmérséklet:	34,8°C (1918)
legalacsonyabb hőmérséklet:	7,6°C (1884)

LEGMAGASABB HŐMÉRSÉKLET

19 89. VI. 18.

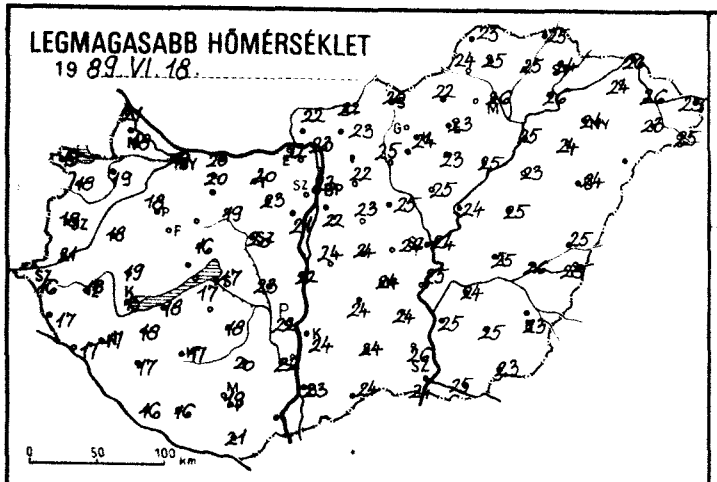

LEGALACSONYABB HŐMÉRSÉKLET

19 89. VI. 19.

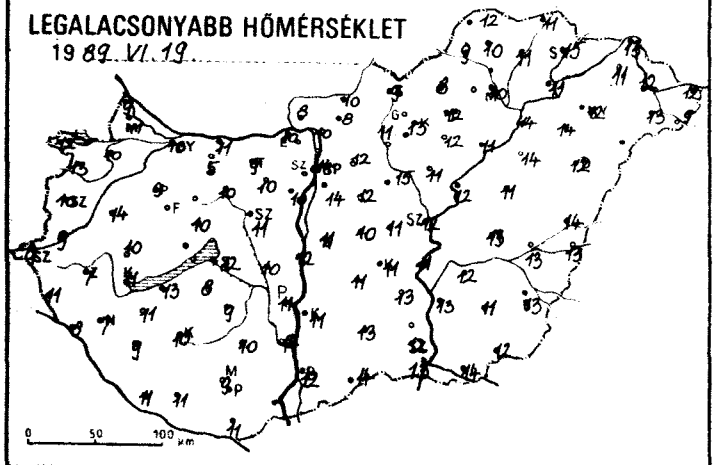

RADIÁCIÓS MINIMUM

19 89. VI. 19.

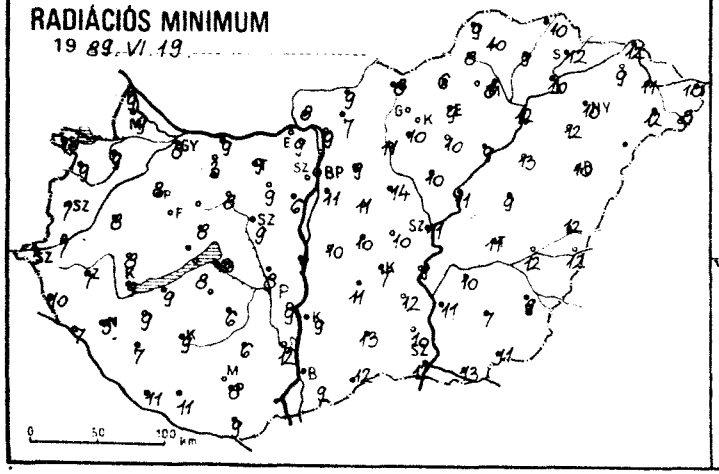

24 órás CSAPADÉKELOSZLÁS

19 89. VI. 18. 7^h -tól VI. 19. 7^h -ig

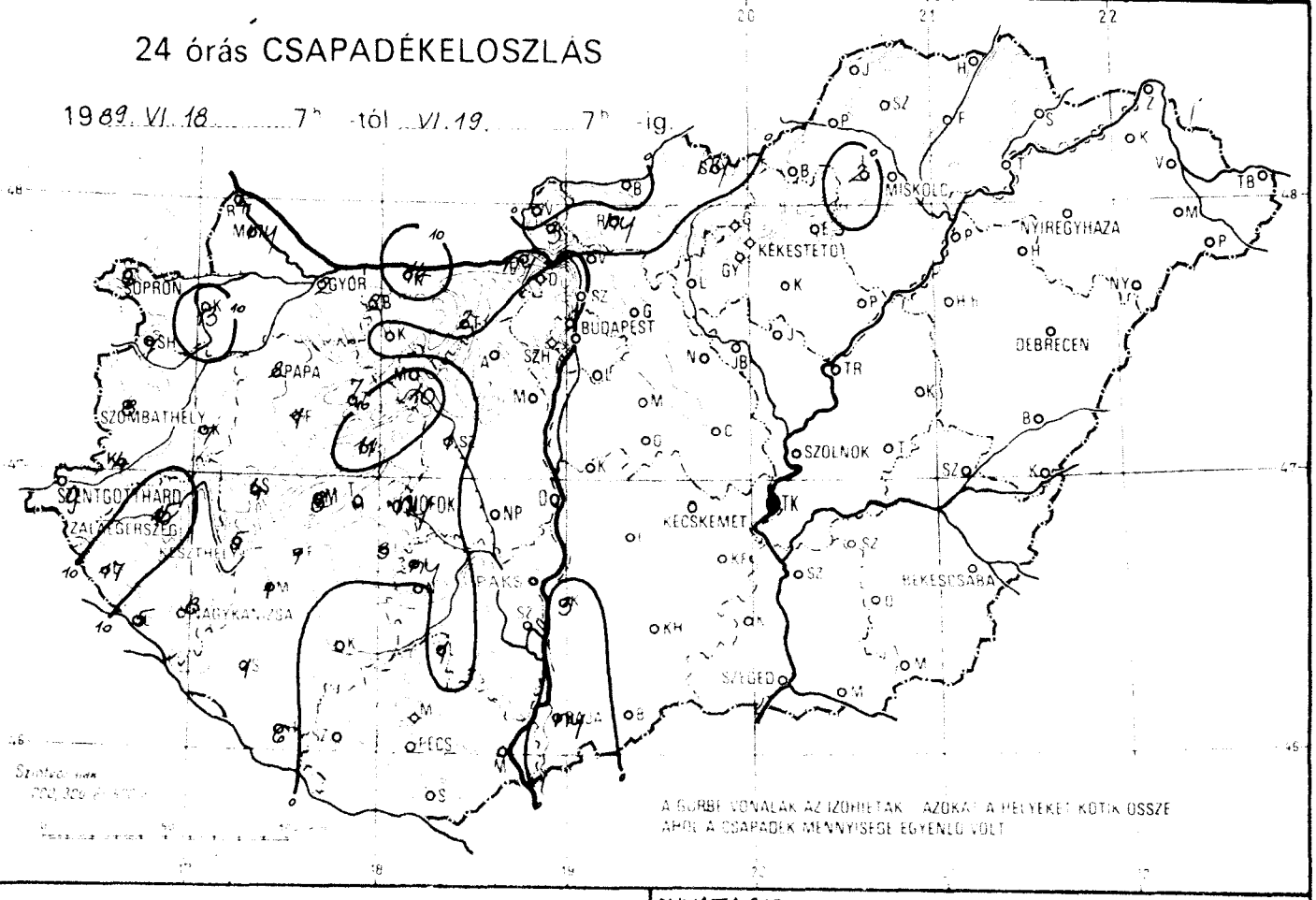

A GÖRBE VONALAK AZ IZOHIETÁK. AZOKAT A HELYEKET KÖTIK ÖSSZE AHOL A CSAPADÉK MENNYISÉGE EGYENLŐ VOLT

NAPFÉNYTARTAM

1989 VI. 18.

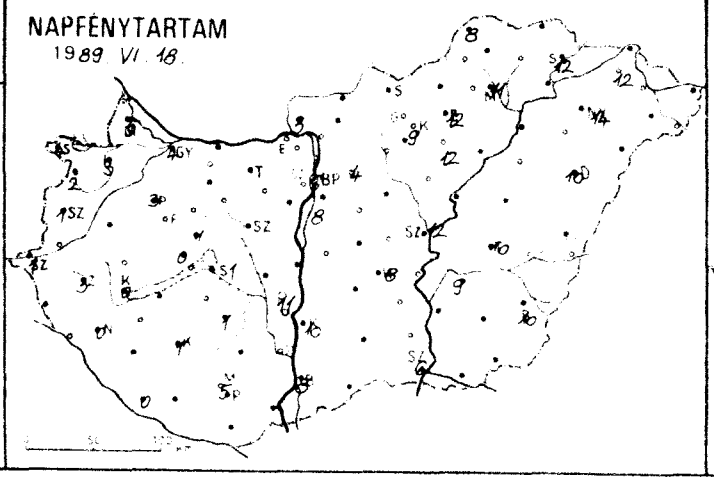

ZIVATARELOSZLÁS

1989 VI. 18. 7^h - VI. 19. 7^h

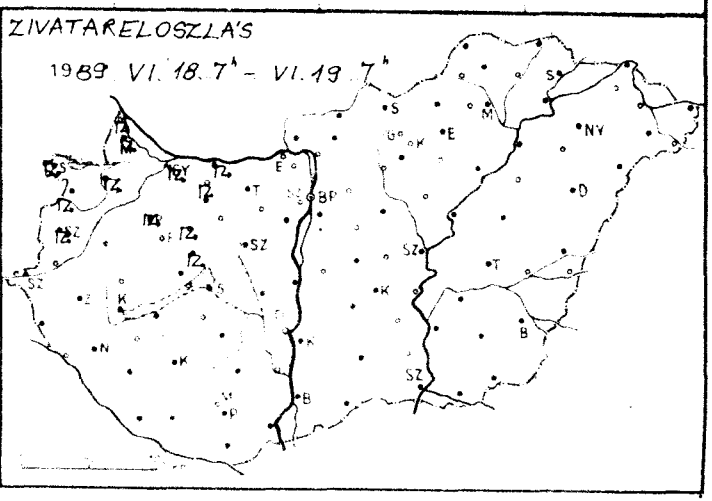

19 89.VI.19 07 h-ig az utolsó 24 óra adatai						Előző nap napos órái
állomás	csapadék (mm)		max. hőmérséklet	min. hőmérséklet	rad. min.	
Győr	2		19	10	8	4
Kapuvár	13		19	10	9	3
Mosonmagyaróvár	ny		18	11	9	5
Rajka	4		21	9	9	
Sopron	6		19	12	10	4
Sopronhorpács	7		18	13	9	2
Káld	7		18	14	8	
Körmend	4		21	9	7	
Szentgotthárd	9		16	9	5	1
Szombathely	8		18	10	7	1
Lenti	17		17	11	10	
Letenye	5		17	8	7	
Nagykanizsa	8		17	7	5	0
Zalaegerszeg	15		18	7	7	3
Farkasgyepű	1		21	9	5	
Keszthely	5		15	11	9	0
Mencshely	8		17	9	7	0
Pápa	2		18	9	8	3
Sümeg	4		19	10	8	
Tihany	—		—	—	—	
Veszprém	11		16	10	8	1
Zirc	7		16	7	5	
Fonyód	1		18	13	9	
Homokszt. györgy	6		16	11	11	0
Kaposvár	.		17	10	9	1
Marcali	1		18	11	9	
Siófok	ny		17	12	10	1
Somogyszob	1		17	9	7	
Tab	3		17	8	8	
Bábolna	2		20	11	5	
Esztergom	ny		22	10	9	
Kisbér	.		20	5	3	
Komárom	14		20	11	9	
Tatabánya	2		20	9	9	
Alcsútdoboz	.		23	10	9	
Dunaújváros	.		22	12	9	
Martonvásár	.		21	10	6	
Mór	10		19	10	8	
Sárbogárd	.		23	10	8	
Székesfehérvár	1		20	11	9	
Iregszemcse	ny		18	9	6	1
Lengyel	1		20	10	6	
Paks	.		22	11	9	11
Szekszárd	.		22	14	12	
Árpádtető	.		16	11	10	
Mohács	—		—	—	—	
Pécs	.		19	9	8	5
Siklós	.		21	11	9	
Szigetvár	.		16	11	11	
Budaörs	.		22	12	10	
Bp. Lőrinc	.		22	14	11	8
Bp. Met. Int.	.		23	14	—	6
Bp. Szab. hegy	.		18	14	9	
Cegléd	.		24	11	10	
Dobogókő	—		—	—	—	
Gödöllő	.		22	12	9	4
Királyrét	3		21	7	7	
Monor	.		23	12	11	
Nagykáta	.		25	15	14	
Szentendre	.		24	13	11	

19 89.VI.19 07 h-ig az utolsó 24 óra adatai						Előző nap napos órái
állomás	csapadék (mm)		max. hőmérséklet	min. hőmérséklet	rad. min.	
Vác	.		23	10	9	
Vámosmikola	.		22	8	8	3
Baja	ny		23	12	9	8
Bácsalmás	.		24	14	12	
Izsák	.		24	11	11	
Kalocsa	3		24	11	9	10
Kecskemét	.		24	11	7	8
Kiskunfélegyháza	.		24	13	12	
Kiskunhalas	.		24	13	13	
Kunszentmiklós	.		24	11	10	
Tiszakécske	.		25	11	9	
Balassagyarmat	.		22	10	9	
Romhány	ny		23	8	7	
Salgótarján	ny		20	9	8	
Eger	.		23	12	9	12
Galyatető	.		19	10	6	
Gyöngyös	.		24	13	10	
Kékestető	.		16	10	8	9
Kompolt	.		23	12	10	12
Lőrinci	.		25	11	11	
Poroszló	.		25	11	9	
Jászapáti	.		25	11	10	
Jászberény	.		26	11	10	
Karcag	.		25	11	9	
Szolnok	.		24	12	11	12
Tiszaroff	.		24	12	11	
Törökeve	.		25	13	11	10
Kistelek	.		26	12	10	
Makó	.		25	14	13	
Szeged	.		24	13	12	6
Szentes	.		25	13	11	
Borsodnádasd	.		22	8	6	
Füged	.		25	11	9	
Hidasnémeti	.		25	11	10	
Jósvafő	.		23	12	9	8
Lillafüred	2		21	9	8	
Miskolc	.		26	10	8	11
Putnok	.		24	9	8	
Sárospatak	.		24	15	12	12
Szendrőlád	.		25	10	10	
Tokaj	.		26	11	10	
Kisvárda	.		24	11	9	12
Mátészalka	.		23	13	12	
Nyíregyháza	.		24	12	10	14
Nyírlugos	—		—	—	—	
Pátyod	.		25	9	8	
Tiszabecs	.		23	12	10	
Vásárosnamény	.		26	12	11	
Záhony	.		26	13	12	
Berettyóújfalu	.		25	14	12	
Debrecen	.		24	12	10	10
Hajdúdorog	.		24	14	12	
Hortobágy	.		23	14	13	
Körösszakál	.		28	13	12	
Polgár	.		25	14	12	
Békéscsaba	.		23	13	9	10
Mezőhegyes	.		23	12	11	—
Orosháza	.		25	11	7	
Szarvas	.		24	12	10	9
Szeghalom	.		26	13	12	

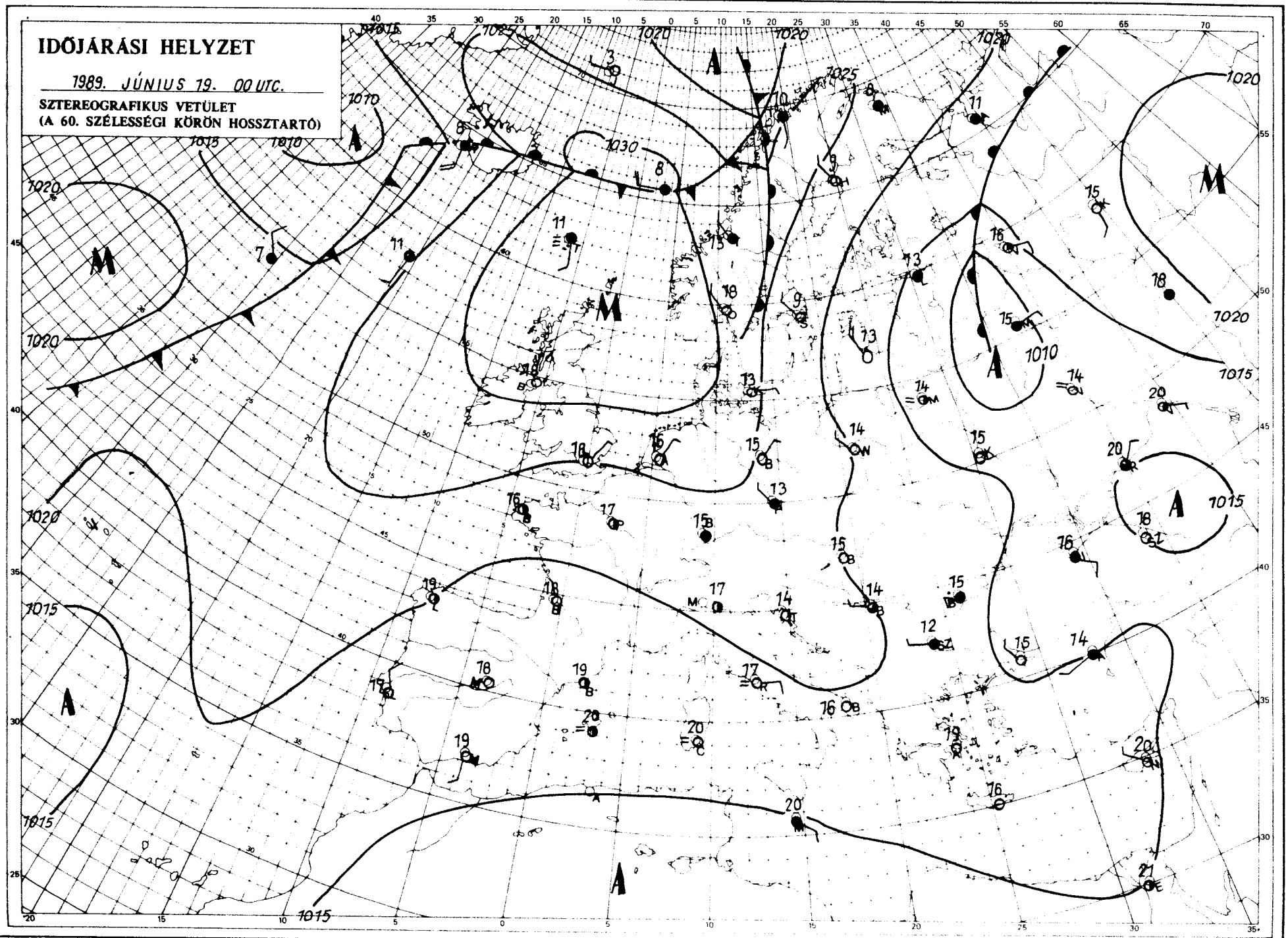

KIADJA: ORSZÁGOS METEOROLÓGIAI SZOLGÁLAT
Kiadásért felel: Barát József, az Országos Meteorológiai Szolgálat elnöke – Készült: az Országos Meteorológiai Szolgálat Nyomdájában, Budapest – Felelős vezető: Máthé Gyuláné – Munkaszám: 89-388 – Szerkesztésért felel: Kapovits Albert, a Központi Előrejelző Intézet igazgatója
Készíti: a KEI Rövidtávú Előrejelző Osztálya – Szakmai felelős: Németh Lajos osztályvezető – Megjelenik naponként
Megrendelhető: 1024 Budapest, II., Kitaibel Pál utca 1. – Pénzügyi Osztály – Telefon: 353-500
Jelmagyarázat a havi mellékletben

IDŐJÁRÁSI NAPIJELENTÉS

ЕЖЕДНЕВНЫЙ МЕТЕОРОЛОГИЧЕСКИЙ БЮЛЛЕТЕНЬ • DAILY WEATHER REPORT
BULLETIN QUOTIDIEN DE TEMPS • TÄGLICHER WETTERBERICHT

102. évfolyam 171. szám + Budapest + 1989. június 20. kedd

Az időjárási helyzet és a várható időjárás:

Az Atlanti-óceán felől érkező légköri frontok messze észak felé haladnak, csupán a Skandinávfélsziget északi vidékein okoznak szórványos esőt. A szárazföld nyugati felén a leszálló légmozgás hatására többnyire szép napos idő van és a nappali felmelegedés általában 4 - 6 fokkal meghaladja az ilyenkor szokásosat. Ugyanakkor a Fekete-tengertől északra lévő középponttal ciklon örvénylik. Emiatt a kontinens keleti tájain változékony, gyakran felhős, az évszakhoz képest hűvös az idő és záporok, zivatarok alakulnak ki. A ciklon áramlási rendszerében a Kárpát-medence térségébe is nagy nedvességtartalmú, viszonylag hűvös levegő érkezik, ezért lényeges változásra a következő 36 órában nem számíthatunk.

Magyarországon hétfőn általában 8, 13 órán át sütött a Nap. A délutáni óráktól erősebben megnövekedett a felhőzet és többfelé volt záporeső, főleg keleten zivatar. A ma reggel 7 óráig lehullott csapadék mennyisége általában 1 és 9 mm között volt, az északkeleti országrészben 10 - 16 mm-t is mértek. A hőmérséklet csúcsértéke 22 és 27 fok között alakult. Ma (kedd) hajnalra 9, 16 fokig hült le a levegő. Délelőtt északnyugaton csökkent a felhőzet, az ország nagy részén azonban jobbára erősen felhős volt az ég. Szórványosan záporeső, egy-egy zivatar is előfordult. 11 órakor általában 13, 18 fokot mértek.

A Balaton vizének hőmérséklete Siófoknál 11 órakor 19 fok volt.

Ma 12 órakor Budapesten a hőmérséklet 16 fok, a tengerszintre átszámított légnyomás 1018 hPa, változatlan.

Várható időjárás szerda estig:

Ma keleten is egyre többfelé felszakadozik, majd szerdán ismét gyakran megnövekszik a felhőzet. Sokfelé várható záporeső, helyenként zivatar.
Az északi, északnyugati szél gyakran élénk, néhol erős lesz.
Várható legalacsonyabb éjszakai hőmérséklet 10 és 15,
legmagasabb nappali hőmérséklet szerdán keleten általában 18, nyugaton 22 fok körül alakul.

Jenki Szilvia s. k.

A hőmérséklet napi középértéke és eltérése a sokévi átlagtól (Budapest belterületén):

1989. június 19.	19,7°C	-0,3°C

1871 óta ezen a napon Budapesten előfordult

legmagasabb hőmérséklet:	33,5°C (1968)
legalacsonyabb hőmérséklet:	8,0°C (1882)

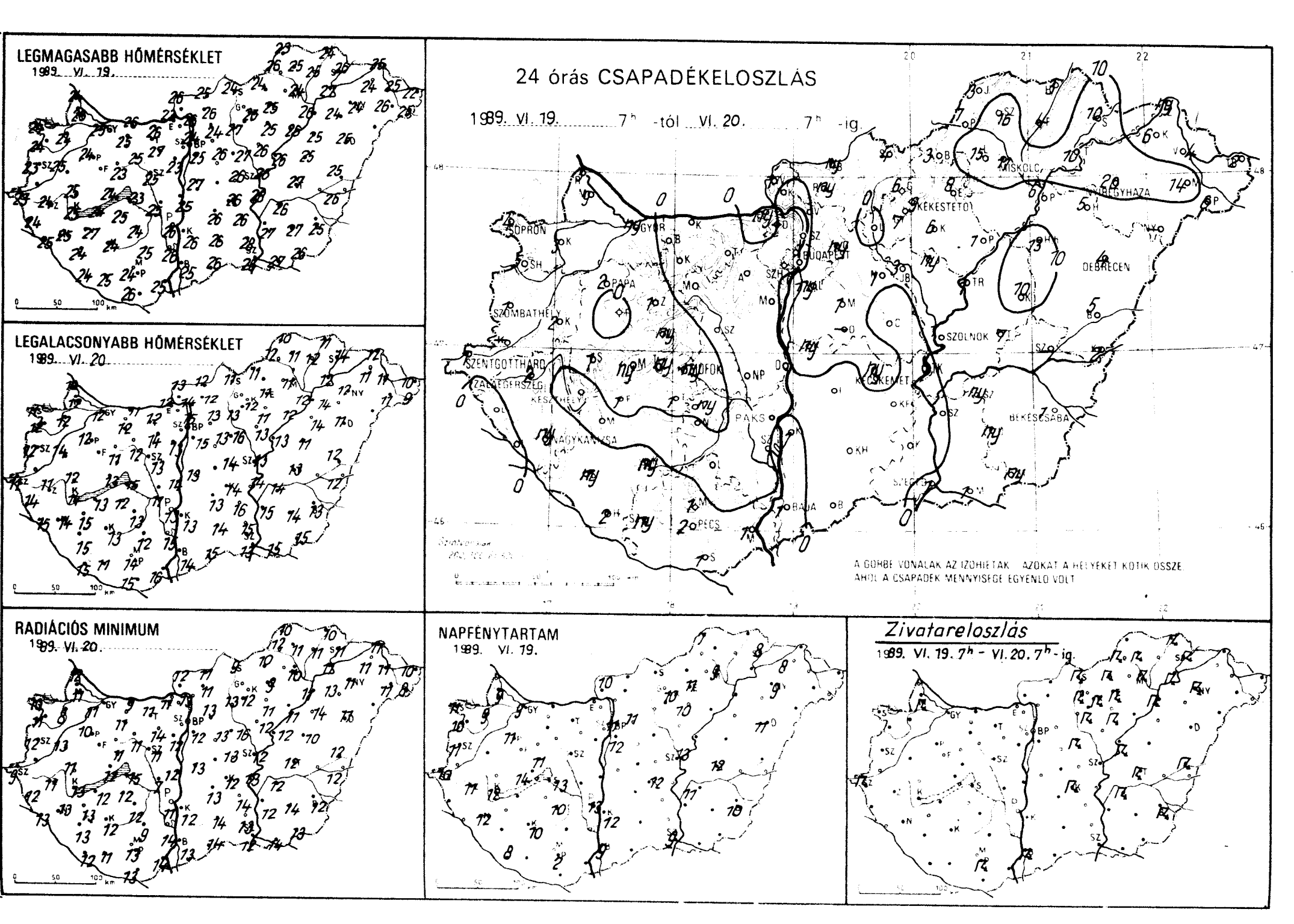
LEGMAGASABB HŐMÉRSÉKLET
1989. VI. 19.
LEGALACSONYABB HŐMÉRSÉKLET
1989. VI. 20.
24 órás CSAPADÉKELOSZLÁS
1989. VI. 19. 7h -tól VI. 20. 7h -ig.
A GÖRBE VONALAK AZ IZOHIETÁK AZOKAT A HELYEKET KÖTIK ÖSSZE AHOL A CSAPADÉK MENNYISÉGE EGYENLŐ VOLT
RADIÁCIÓS MINIMUM
1989. VI. 20.
NAPFÉNYTARTAM
1989. VI. 19.
Zivatareloszlás
1989. VI. 19. 7h - VI. 20. 7h - ig.

1989.VI.20. 07 h-ig az utolsó 24 óra adatai						Előző nap napos órái
állomás	csapadék (mm)		max. hőmérséklet	min. hőmérséklet	rad. min.	
Győr	ny	▽ ⌓	25	12	11	9
Kapuvár	3	▽	24	12	8	9
Mosonmagyaróvár	9	⌐ =	23	12	11	9
Rajka	3		24	12	12	
Sopron	4	▽ =	24	11	10	11
Sopronhorpács	5	▽ ⌓	24	12	11	10
Káld	2	≈	25	14	13	
Körmend	—		—	—	—	
Szentgotthárd	1	⌐	23	11	9	10
Szombathely	1	▽	23	12	12	11
Lenti	.		24	14	12	
Letenye	.	⌓	25	15	13	
Nagykanizsa	ny	▽ ⌓	25	14	13	12
Zalaegerszeg	2	▽ ⌓	24	11	11	11
Farkasgyepű	.		22	11	7	
Keszthely	.	⌓	25	14	13	12
Mencshely	ny	=	23	11	11	14
Pápa	2	▽ ⌓	24	12	10	11
Sümeg	1		25	12	11	
Tihany	ny	=	24	13	13	
Veszprém	ny	⌓	23	11	11	11
Zirc	1		22	10	10	
Fonyód	1		24	13	12	
Homokszt. györgy	2		24	15	12	8
Kaposvár	ny		24	13	12	10
Marcali	.	⌓	27	15	13	
Siófok	ny	▽ ⌓	23	15	15	13
Somogyszob	ny	⌓	24	15	13	
Tab	1	, =	25	12	12	
Bábolna	.		25	9	8	
Esztergom	ny	▽	23	12	11	
Kisbér	.		25	12	11	
Komárom	.	⌓	26	11	9	
Tatabánya	.		26	12	11	
Alcsútdoboz	.	=	27	14	14	
Dunaújváros	.		25	14	12	
Martonvásár	.	⌓	23	13	12	
Mór	.	=	25	12	11	
Sárbogárd	.	⌓	25	11	7	
Székesfehérvár	.	=	25	13	11	
Iregszemcse	ny	=	24	13	12	10
Lengyel	.		25	12	9	
Paks	.	⌓	26	13	11	13
Szekszárd	.	=	26	15	14	
Árpádtető	1	=	23	14	13	
Mohács	1	=	25	16	14	
Pécs	2	⌐ ≡	24	14	13	2
Siklós	1	▽ =	26	15	13	
Szigetvár	ny	, =	25	11	11	
Budaörs	.		24	13	11	
Bp. Lőrinc	ny	⌓	25	15	12	12
Bp. Met. Int.	.		24	15	—	11
Bp. Szab. hegy	.		23	11	9	
Cegléd	.	⌓	26	14	13	
Dobogókő	—		—	—	—	
Gödöllő	ny		24	13	13	11
Királyrét	.		24	11	11	
Monor	1	=	26	13	13	
Nagykáta	1	⌐	27	16	16	
Szentendre	.		27	14	12	

1989.VI.20. 07 h-ig az utolsó 24 óra adatai						Előző nap napos órái
állomás	csapadék (mm)		max. hőmérséklet	min. hőmérséklet	rad. min.	
Vác	.	⌓	26	14	13	
Vámosmikola	1	=	26	13	12	10
Baja	1	▽ =	25	14	13	9
Bácsalmás	.	=	26	15	14	
Izsák	.		26	13	13	
Kalocsa	1		26	13	12	12
Kecskemét	ny	⌐	26	14	12	12
Kiskunfélegyháza	.		26	16	14	
Kiskunhalas	.	⌓	26	14	14	
Kunszentmiklós	ny	▽ =	27	13	13	
Tiszakécske	.	⌓	28	14	13	
Balassagyarmat	ny	▽ ⌓	25	12	11	
Romhány	ny		26	12	11	
Salgótarján	4	⌐ =	24	11	9	
Eger	8	⌐ =	25	11	9	11
Galyatető	6	⌐	19	7	4	
Gyöngyös	7	⌐	26	12	12	
Kékestető	9	⌐ ≡	18	6	6	10
Kompolt	6	⌐	25	11	11	10
Lőrinci	.	⌓	27	13	13	
Poroszló	1		26	12	11	
Jászapáti	ny	▽ =	26	13	12	
Jászberény	3	=	26	13	12	
Karcag	10	▽ =	25	11	10	
Szolnok	1	▽ ⌓	26	13	12	13
Tiszaroff	1	⌐ =	26	13	12	
Túrkeve	7	⌐ =	27	13	12	12
Kistelek	.	=	28	15	13	
Makó	1	▽	27	15	14	
Szeged	1	▽ ⌓	26	13	12	9
Szentes	.		27	15	12	
Borsodnádasd	3	⌐	24	11	10	
Fügöd	4		25	12	11	
Hidasnémeti	3	⌐ =	24	11	10	
Jósvafő	3	▽ ⌓	23	10	10	7
Lillafüred	15	▽ =	23	10	10	
Miskolc	11	⌐ =	24	11	10	9
Putnok	7	⌐ =	26	12	12	
Sárospatak	10	⌐	26	14	11	8
Szendrőlád	16	⌐ ⌓	25	11	11	
Tokaj	10	⌐	27	12	11	
Kisvárda	6	=	24	11	11	8
Mátészalka	14	▽	26	11	11	
Nyíregyháza	20	⌐	24	12	11	9
Nyírlugos	—		—	—	—	
Pátyod	6	▽	25	9	8	
Tiszabecs	2	=	22	10	10	
Vásárosnamény	4	=	25	11	11	
Záhony	ny	=	25	12	11	
Berettyóújfalu	5	⌐ =	25	12	12	
Debrecen	4	▽	25	11	11	11
Hajdúdorog	5	=	24	14	13	
Hortobágy	13		25	14	14	
Körösszakál	2		26	12	12	
Polgár	6	⌐ =	26	12	11	
Békéscsaba	1	⌐ =	25	13	12	10
Mezőhegyes	ny	,	26	15	13	—
Orosháza	ny	⌓	27	14	14	
Szarvas	ny	⌐ ⌓	26	14	12	11
Szeghalom	—		—	—	—	

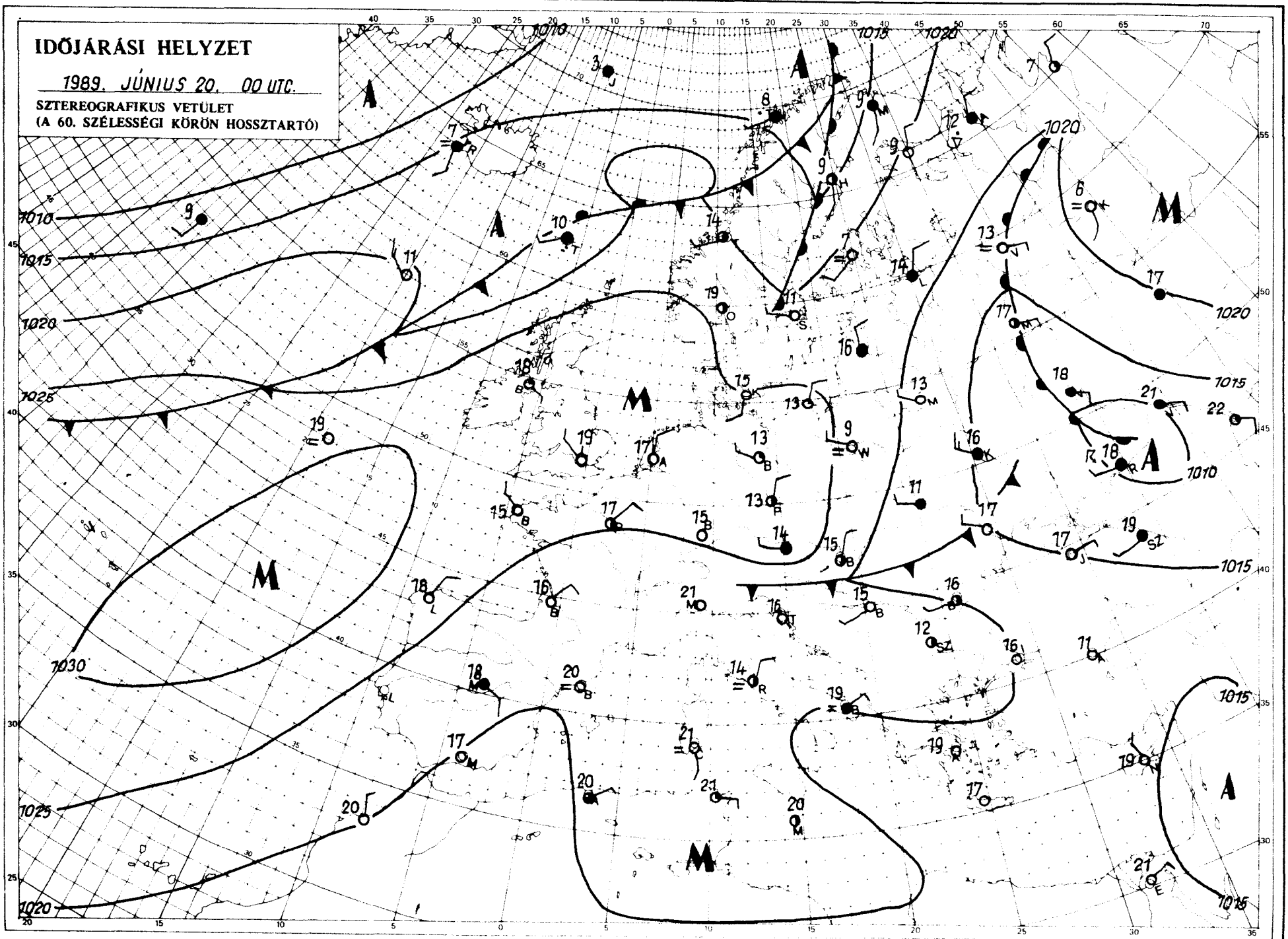

KIADJA: ORSZÁGOS METEOROLÓGIAI SZOLGÁLAT
Kiadásért felel: Bardt József, az Országos Meteorológiai Szolgálat elnöke – Készült: az Országos Meteorológiai Szolgálat Nyomdájában, Budapest – Felelős vezető: Máthé Gyuláné – Munkaszám: 89-38
A térképszerkesztésért felel: Kapovits Albert, a Központi Előrejelző Intézet igazgatója
Készíti: a KEI Rövidtávú Előrejelző Osztálya – Szakmai felelős: Németh Lajos osztályvezető – Megjelenik naponként
Megrendelhető: 1024 Budapest, II., Kitaibel Pál utca 1. – Pénzügyi Osztály – Telefon: 353-500
Jelmagyarázat a havi mellékletben

IDŐJÁRÁSI NAPIJELENTÉS

ЕЖЕДНЕВНЫЙ МЕТЕОРОЛОГИЧЕСКИЙ БЮЛЛЕТЕНЬ • DAILY WEATHER REPORT
BULLETIN QUOTIDIEN DE TEMPS • TÄGLICHER WETTERBERICHT

102. évfolyam 172. szám + Budapest + 1989. június 21. szerda

Az időjárási helyzet és a várható időjárás:

Európa nagy részén az évszakhoz képest hűvös az idő. Középpontjával Ukrajna fölött ciklon örvénylik, amely észak felől továbbra is nedves, hűvös levegőt szállít kontinensünk belsejébe. Közép- és Kelet-Európában sok a felhő, gyakran esik az eső, helyenként zivatar is előfordul. Ezzel szemben Nyugat-Délnyugat-Európában folytatódik a napos, igazi nyári idő. Arrafelé nem egy helyen 30 fok fölé melegszik délutánra a levegő. A Kárpát-medence időjárását továbbra is a kelet-európai ciklon határozza meg, ezért javulásra egyelőre nem számíthatunk, folytatódik az évszakhoz képest hűvös idő.

Magyarországon kedden eleinte országszerte erősen felhős volt az ég, több helyről jelentettek záport, zivatart. A déli óráktól északnyugat felől csökkent a felhőzet, de északkeleten tartósan borult maradt az ég. A ma reggel 7 óráig lehullott csapadék mennyisége általában csapadéknyom és 5 mm között volt, de a Duna-Tisza közén, valamint északkeleten 10 mm-t meghaladó csapadék is előfordult. A hőmérséklet csúcsértéke 16 és 22 fok között alakult. Ma reggelre általában 8, 14 fokig csökkent a hőmérséklet. Délelőtt kisebb körzetek kivételével erősen felhős volt az ég, néhány helyről kisebb esőt, záport jelentettek. A hőmérséklet 11 órára 13, 20 fok közé emelkedett.

A Balaton vizének hőmérséklete Siófoknál 11 órakor 18 fok volt.

Ma 12 órakor Budapesten a hőmérséklet 18 fok, a tengerszintre átszámított légnyomás 1011 hPa, alig változik.

Várható időjárás csütörtök estig:

Gyakran lesz erősen felhős az ég, többfelé esővel, helyenként zivatarral.
Az északi szél megélénkül, holnap a Dunántúlon időnként megerősödik.
Folytatódik az évszakhoz képest hűvös idő.
Várható legalacsonyabb éjszakai hőmérséklet 9, 14,
legmagasabb nappali hőmérséklet csütörtökön 16 és 21 fok között alakul.

Nadrai Attila s. k.

A hőmérséklet napi középértéke és eltérése a sokévi átlagtól (Budapest belterületén):

1989. június 20.	15,5°C	-4,7°C

1871 óta ezen a napon Budapesten előfordult

legmagasabb hőmérséklet:	35,1°C (1908)
legalacsonyabb hőmérséklet:	8,7°C (1923)

LEGMAGASABB HŐMÉRSÉKLET

1989. VI. 20.

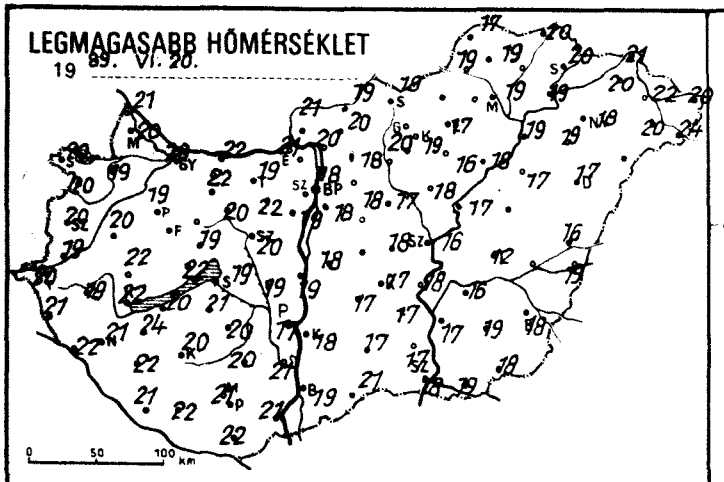

LEGALACSONYABB HŐMÉRSÉKLET

1989. VI. 21.

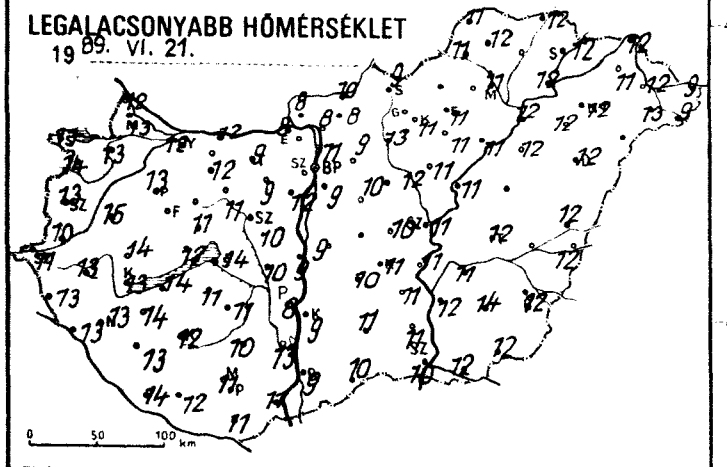

RADIÁCIÓS MINIMUM

1989. VI. 21.

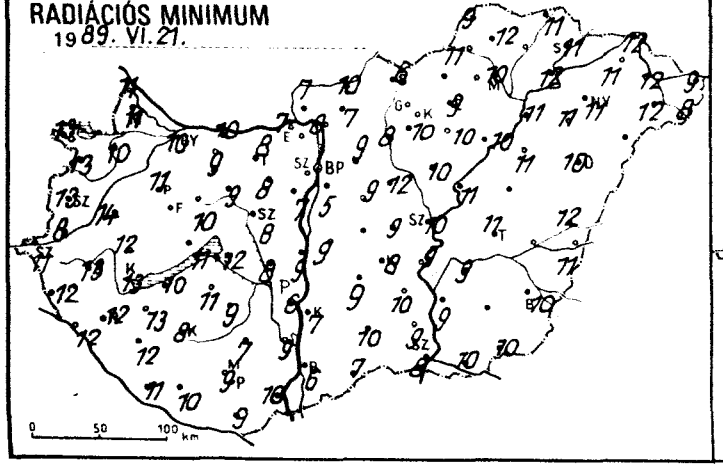

24 órás CSAPADÉKELOSZLÁS

1989. VI. 20. 7h -tól VI. 21. 7h -ig.

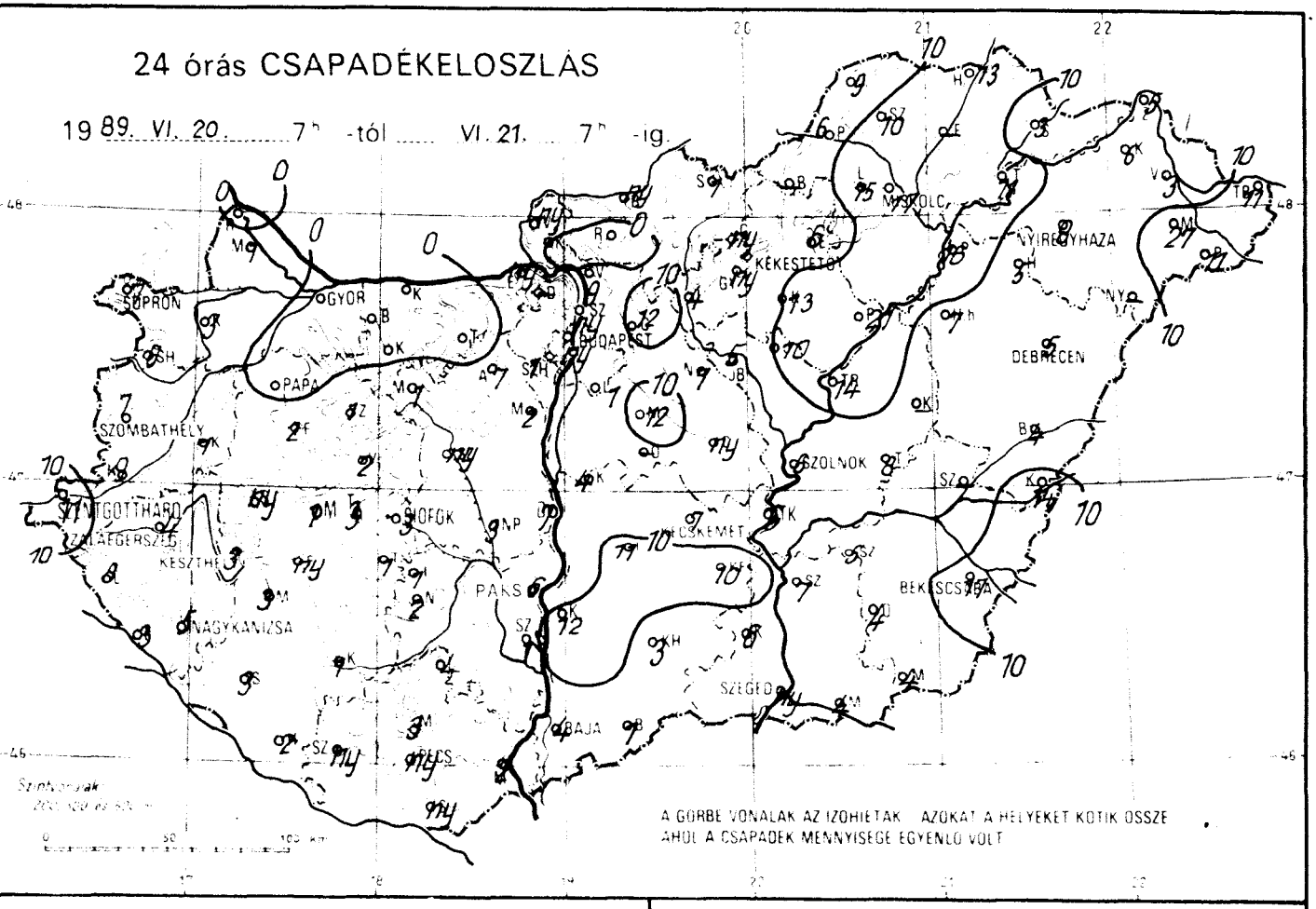

A GÖRBE VONALAK AZ IZOHIETÁK AZOKAT A HELYEKET KÖTIK ÖSSZE AHOL A CSAPADÉK MENNYISÉGE EGYENLŐ VOLT

NAPFÉNYTARTAM

1989. VI. 20.

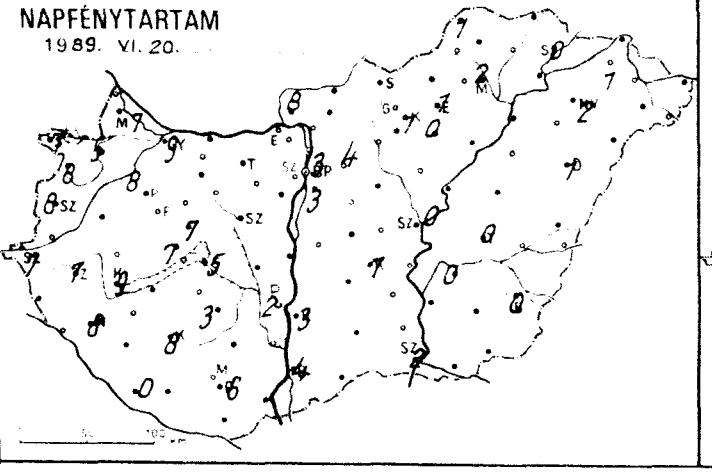

Zivatareloszlás.

1989. VI. 20. 7h - VI. 21. 7h -ig.

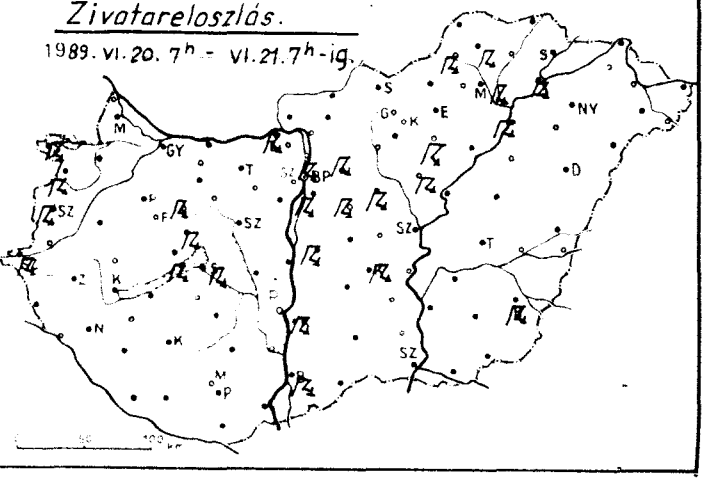

19 89.VI.21 07 h-ig az utolsó 24 óra adatai						Előző nap napos órái
állomás	csapadék (mm)		max. hőmérséklet	min. hőmérséklet	rad. min.	
Győr	.		20	12	10	9
Kapuvár	3	▽	19	13	10	5
Mosonmagyaróvár	1	▽ =	20	13	11	7
Rajka	.	=	21	12	11	
Sopron	7	◸	20	13	13	7
Sopronhorpács	6	◸	20	14	13	8
Káld	1	=	20	15	14	
Körmend	9		19	10	8	
Szentgotthárd	11	◸	20	11	11	7
Szombathely	7	◸	20	13	13	8
Lenti	8	=	21	13	12	
Letenye	3		22	13	12	
Nagykanizsa	5	▽ =	21	13	12	8
Zalaegerszeg	4	▽	19	13	13	7
Farkasgyepű	2	▽ ∩	19	9	7	
Keszthely	3	▽	22	13	13	9
Mencshely	1	=	19	12	10	7
Pápa	.	∩	19	13	11	8
Sumeg	ny		22	14	12	
Tihany	3	◸ =	22	12	11	
Veszprém	2	◸	19	11	10	7
Zirc	1	◸ ▲ =	18	10	8	
Fonyód	ny	∩	20	14	10	
Homokszt. györgy	2		21	14	11	0
Kaposvár	1	∩	20	12	8	8
Marcali	3	▽ ∩	24	14	13	
Siófok	3	◸	19	14	12	5
Somogyszob	3	∩	22	13	12	
Tab	1	, =	21	11	11	
Bábolna	.		21	13	8	
Esztergom	ny	◸	21	8	7	
Kisbér	.		22	12	9	
Komárom	.	∩	22	12	10	
Tatabánya	.	=	19	9	8	
Alcsútdoboz	7	▽ ∩	22	9	8	
Dunaújváros	7		19	9	9	
Martonvásár	2	=	19	12	7	
Mór	1	▽ =	20	11	9	
Sárbogárd	3		19	10	8	
Székesfehérvár	ny	=	20	10	8	
Iregszemcse	1	∩	20	11	9	3
Lengyel	4	▽	20	10	7	
Paks	6	▽ ∩	17	8	6	2
Szekszárd	1		21	13	9	
Árpádtető	3	=	19	12	9	
Mohács	2	▽ =	21	11	10	
Pécs	ny	∩	21	11	9	6
Siklós	ny	=	22	11	9	
Szigetvár	ny	, =	22	12	10	
Budaörs	ny	◸	18	8	4	
Bp. Lőrinc	1	▽ ∩	18	9	5	3
Bp. Met. Int.	ny	◸	18	11	–	3
Bp. Szab. hegy	1	, =	16	11	5	
Cegléd	ny	∩	18	10	9	
Dobogókő	—		—	—	—	
Gödöllő	12	◸ ∩	18	9	9	4
Királyrét	.	∩	19	5	5	
Monor	12	◸ ▲ =	18	10	9	
Nagykáta	7	◸	17	12	12	
Szentendre	9	▽ =	22	10	9	

19 89.VI.21 07 h-ig az utolsó 24 óra adatai						Előző nap napos órái
állomás	csapadék (mm)		max. hőmérséklet	min. hőmérséklet	rad. min.	
Vác	.	∩	20	8	8	
Vámosmikola	ny	=	21	8	7	8
Baja	4	◸ ∩	19	9	6	4
Bácsalmás	1		21	10	7	
Izsák	11	=	17	10	9	
Kalocsa	12	◸ ∩	18	9	7	3
Kecskemét	7	◸ ∩	17	11	8	1
Kiskunfélegyháza	10	▽	17	11	10	
Kiskunhalas	3	∩	17	11	10	
Kunszentmiklós	4	◸ =	18	9	9	
Tiszakécske	6	=	18	11	9	
Balassagyarmat	ny	▽ ∩	19	10	10	
Romhány	.	∩	20	8	7	
Salgótarján	1	=	18	9	6	
Eger	6	▽ =	17	11	9	1
Galyatető	ny		14	7	4	
Gyöngyös	ny	▽	19	11	10	
Kékestető	1	=	9	6	6	1
Kompolt	13	◸	16	11	10	0
Lőrinci	4	=	20	13	8	
Poroszló	21		18	11	10	
Jászapáti	10	◸ =	18	11	10	
Jászberény	5	=	18	10	9	
Karcag	—		—	—	—	
Szolnok	6	▽ ∩	16	11	10	0
Tiszaroff	14	=	17	11	11	
Túrkeve	8	=	17	12	11	0
Kistelek	6	▽ =	17	11	9	
Makó	4	▽	19	12	10	
Szeged	ny	▽ ∩	18	10	8	2
Szentes	7	▽	17	12	9	
Borsodnádasd	—		—	—	—	
Füged	—		—	—	—	
Hidasnémeti	13	=	20	12	11	
Jósvafő	9	=	17	11	9	1
Lillafüred	15	=	18	10	9	
Miskolc	17	◸ =	19	11	10	2
Putnok	6	◸	19	11	11	
Sárospatak	3		20	12	11	0
Szendrőlád	10	◸ ∩	19	12	12	
Tokaj	11	◸	19	12	12	
Kisvárda	6	=	20	11	11	1
Mátészalka	27	▽	20	13	12	
Nyíregyháza	8	▽ =	18	12	11	2
Nyírlugos	—		—	—	—	
Pátyod	11	▽	24	9	8	
Tiszabecs	11	▽ =	20	9	9	
Vásárosnamény	3	=	22	12	12	
Záhony	5	▽ =	21	12	12	
Berettyóújfalu	4	=	16	12	12	
Debrecen	5	▽ =	17	12	10	1
Hajdúdorog	5	▽ =	19	12	11	
Hortobágy	7		17	12	11	
Körösszakál	14	▽ =	19	12	11	
Polgár	16	◸ =	19	12	11	
Békéscsaba	17	◸ =	18	12	10	0
Mezőhegyes	4		18	12	10	—
Orosháza	4	∩	19	14	–	
Szarvas	5	▽ ∩	16	11	9	0
Szeghalom	—		—	—	—	

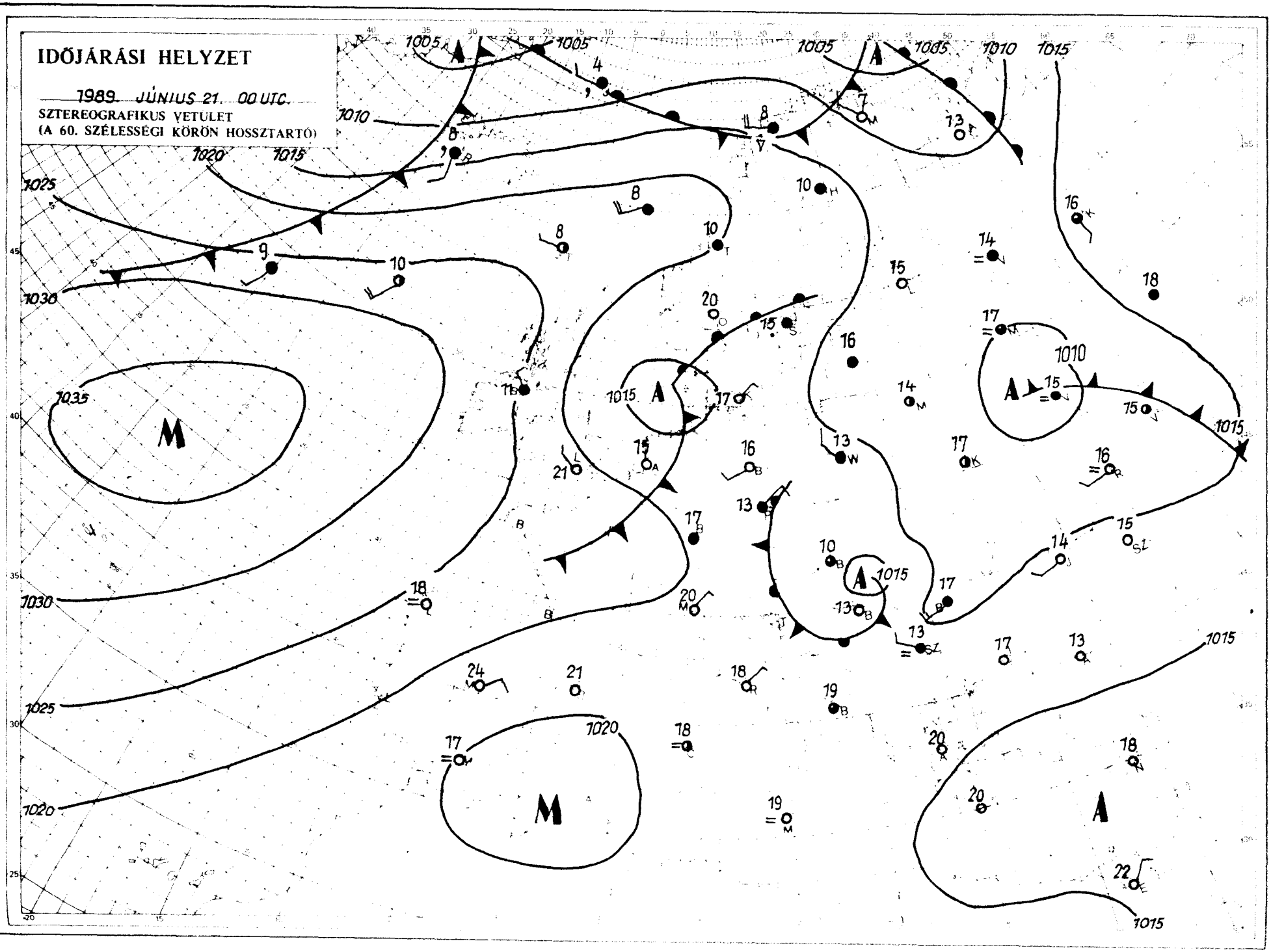

KIADJA: ORSZÁGOS METEOROLÓGIAI SZOLGÁLAT
Kiadásért felel: Barát József, az Országos Meteorológiai Szolgálat elnöke – Készült: az Országos Meteorológiai Szolgálat Nyomdájában, Budapest – Felelős vezető: Máthé Gyuláné – Munkaszám: 89-530 – Sokszorkesztésért felel: Kapovits Albert, a Központi Előrejelző Intézet igazgatója
Készíti: a KEI Rövidtávú Előrejelző Osztálya – Szakmai felelős: Németh Lajos osztályvezető – Megjelenik naponként
Megrendelhető: 1024 Budapest, II., Kitaibel Pál utca 1. – Pénzügyi Osztály – Telefon: 353-500
Jelmagyarázat a havi mellékletben

IDŐJÁRÁSI NAPIJELENTÉS

ЕЖЕДНЕВНЫЙ МЕТЕОРОЛОГИЧЕСКИЙ БЮЛЛЕТЕНЬ • DAILY WEATHER REPORT
BULLETIN QUOTIDIEN DE TEMPS • TÄGLICHER WETTERBERICHT

102. évfolyam 173. szám + Budapest + 1989. június 22. csütörtök

Az időjárási helyzet és a várható időjárás:

A Brit-szigetek felett magas nyomású légköri képződmény helyezkedik el, szárazföldünk nyugati partvidékén, valamint a Földközi-tenger medencéjében csaknem zavartalanul süt a Nap. Az Ibériai-félszigeten a hőmérséklet csúcsértéke a 30 fokot is meghaladja.

Magyarországon szerdán keleten erősen, másutt változóan felhős volt az ég. Szórványosan záporok is kialakultak. A ma reggel 7 óráig lehullott csapadék mennyisége szeszélyes területi eloszlásban csapadéknyom és 13 mm között alakult. Tegnap a hőmérséklet a kora délutáni órákra 15 és 23 fok közé emelkedett, ma reggelre pedig 8 és 15 fok közé hült le a levegő. Ma délelőtt keleten felhős, nyugaton napsütéses idő volt. A hőmérséklet 11 órakor 15 és 22 fok között volt.

A Balaton vizének hőmérséklete Siófoknál 11 órakor 19 fok volt.

Ma 12 órakor Budapesten a hőmérséklet 22 fok, a tengerszintre átszámított légnyomás 1013 hPa, alig változik.

Várható időjárás péntek estig:

Nyugaton eleinte gyengén, holnap gyakran erősen felhős lesz az ég, záporok, zivatarok előfordulnak. Az ország többi részén változóan felhős idő várható több órás napsütéssel.
Az északnyugati szél mérsékelt marad, erős széllökések csak a zivataros területeken fordulnak elő.
Várható legalacsonyabb éjszakai hőmérséklet 11 és 16,
legmagasabb nappali hőmérséklet 21 és 26 fok között alakul.

Wantuch Ferenc s. k.

Távolabbi kilátások szombattól – keddig:

Szombaton keleten még lehetnek elszórt záporok, vasárnaptól sok lesz a napsütés, csapadék nem valószínű.
A hét végén az északi szél többször megélénkül.
A legalacsonyabb éjszakai hőmérséklet 11 és 16, a legmagasabb nappali hőmérséklet eleinte 22 és 27, majd 24 és 29 fok között alakul.
Jelentős mennyiségű (legalább napi 5 mm) csapadék az ország területének 10 százalékán várható.

Középtávú Előrejelző Csoport

A hőmérséklet napi középértéke és eltérése a sokévi átlagtól (Budapest belterületén):

1989. június 21.	15,9°C	-4,2°C

1871 óta ezen a napon Budapesten előfordult

legmagasabb hőmérséklet:	32,7°C (1908)
legalacsonyabb hőmérséklet:	8,0°C (1910)

LEGMAGASABB HŐMÉRSÉKLET

1989. VI. 21.

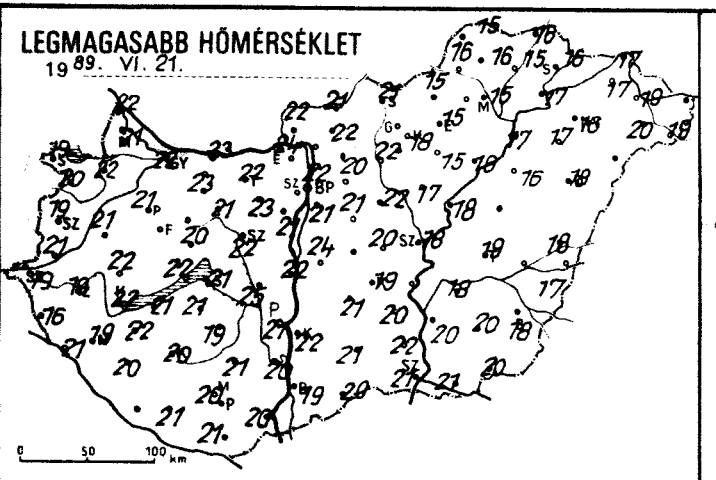

LEGALACSONYABB HŐMÉRSÉKLET

1989. VI. 22.

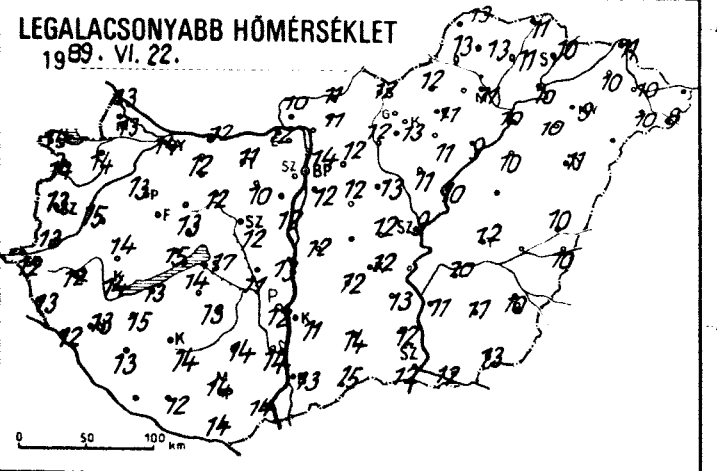

24 órás CSAPADÉKELOSZLÁS

1989. VI. 21. 7h -tól VI. 22. 7h -ig.

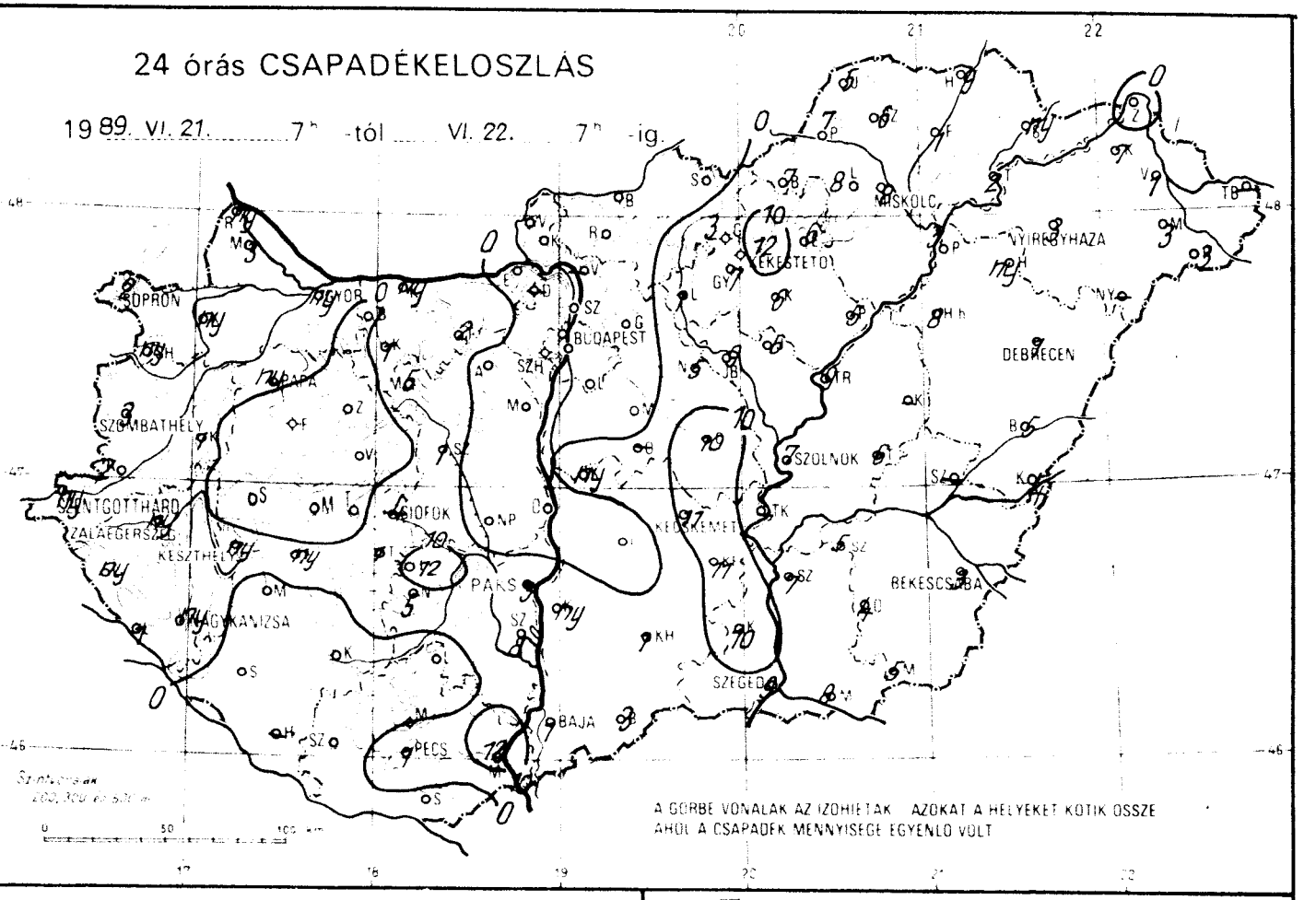

A GÖRBE VONALAK AZ IZOHIETÁK AZOKAT A HELYEKET KÖTIK ÖSSZE AHOL A CSAPADÉK MENNYISÉGE EGYENLŐ VOLT

RADIÁCIÓS MINIMUM

1989. VI. 22.

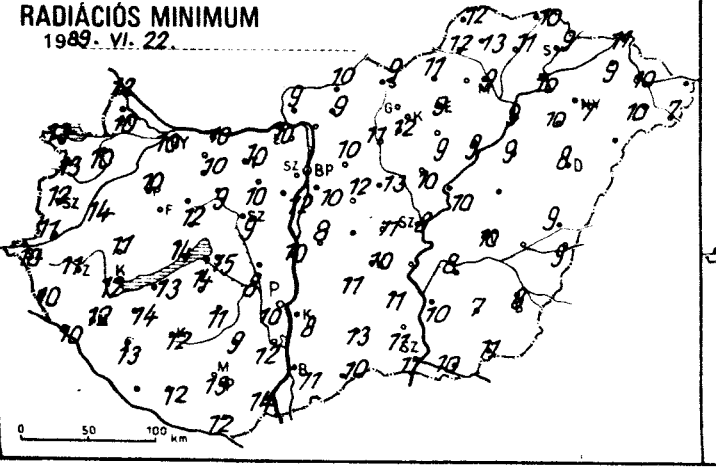

NAPFÉNYTARTAM

1989. VI. 21.

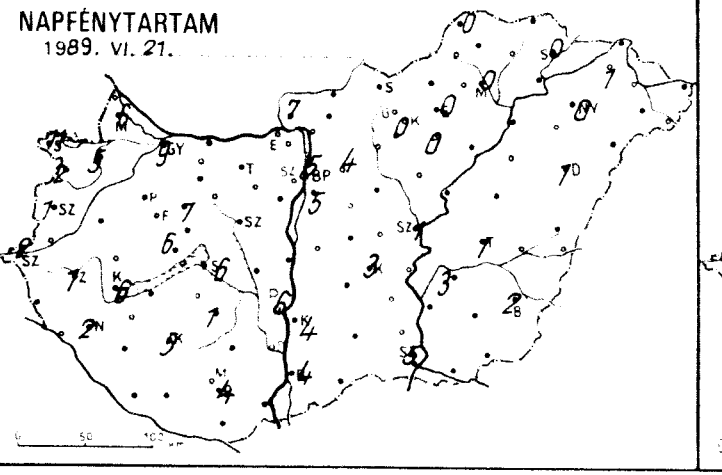

Zivatareloszlás

1989. VI. 21. 7h – VI. 22. 7h-ig.

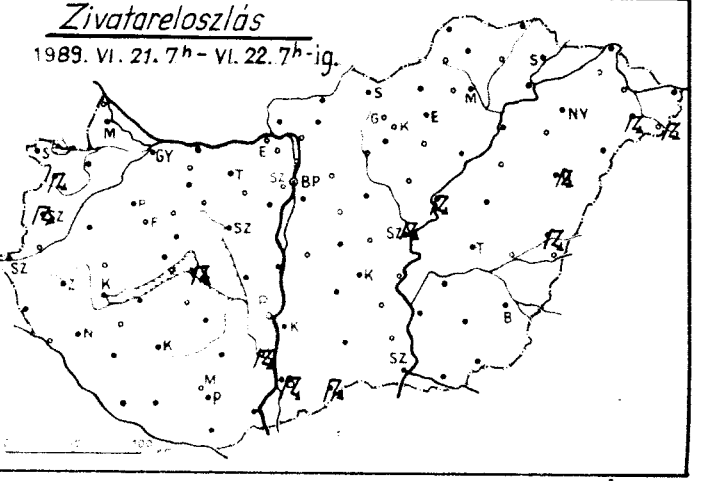

1989.VI.22.07 h-ig az utolsó 24 óra adatai						Előző nap napos órái
állomás	csapadék (mm)		max. hőmérséklet	min. hőmérséklet	rad. min.	
Győr	ny	▽	22	14	10	9
Kapuvár	ny	▽ =	22	14	10	5
Mosonmagyaróvár	3	▽ =	21	13	10	6
Rajka	ny	,	22	13	12	
Sopron	2	▽ ∩	19	14	13	11
Sopronhorpács	ny	⌐	20	14	13	2
Káld	1	=	21	15	14	
Körmend	2	▽	21	13	11	
Szentgotthárd	ny	▽ ∩	19	12	10	2
Szombathely	3	⌐ ∩	19	13	12	1
Lenti	ny	=	16	13	10	
Letenye	1	∩	21	12	10	
Nagykanizsa	ny	▽ ∩	19	13	12	2
Zalaegerszeg	ny	∩	19	12	11	1
Farkasgyepű	.	∩	19	10	9	
Keszthely	ny	▽ ∩	22	14	12	6
Mencshely	.	=	20	13	11	6
Pápa	ny	▽ ∩	21	13	10	7
Sumeg	.	∩	22	14	11	
Tihany	.	∩	22	15	14	
Veszprém	.	∩	20	13	12	7
Zirc	.	∩	19	12	10	
Fonyód	ny		21	13	13	
Homokszt. györgy	–		–	–	–	–
Kaposvár	.		20	14	12	5
Marcali	.	∩	22	15	14	
Siófok	4	⌐	21	17	15	6
Somogyszob	.	∩	20	13	13	
Tab	1	, =	21	14	14	
Bábolna	.		22	12	11	
Esztergom	.		24	12	10	
Kisbér	1		23	12	10	
Komárom	ny	∩	23	12	10	
Tatabánya	2	▽	22	11	10	
Alcsútdoboz	.	∩	23	10	10	
Dunaújváros	.	∩	22	13	10	
Martonvásár	.	∩	21	12	12	
Mór	5	▽ =	21	12	9	
Sárbogárd	.		25	11	8	
Székesfehérvár	1	∩	22	12	9	
Iregszemcse	12	▽ =	19	13	11	1
Lengyel	.		21	14	9	
Paks	3	▽	21	12	10	6
Szekszárd	8	⌐ =	20	14	12	
Árpádtető	.	∩	18	13	11	
Mohács	12	▽ =	20	14	14	
Pécs	1	▽ =	20	14	13	4
Siklós	.	∩	21	14	12	
Szigetvár	.	∩	21	12	12	
Budaörs	.		22	12	8	
Bp. Lőrinc	.		21	12	10	5
Bp. Met. Int.	.		22	14	–	5
Bp. Szab. hegy	.	=	19	11	6	
Cegléd	10	▽ ∩	20	12	11	
Dobogókő	–		–	–	–	
Gödöllő	.	∩	20	12	10	4
Királyrét	.	∩	21	8	8	
Monor	.	=	21	12	12	
Nagykáta	5		22	13	13	
Szentendre	.		24	13	12	

1989.VI.22.07 h-ig az utolsó 24 óra adatai						Előző nap napos órái
állomás	csapadék (mm)		max. hőmérséklet	min. hőmérséklet	rad. min.	
Vác	–		–	–	–	
Vámosmikola	.	=	22	10	9	7
Baja	1	⌐ ∩	19	13	11	4
Bácsalmás	3	⌐ =	20	15	10	
Izsák	.		21	12	11	
Kalocsa	ny	,	22	11	8	4
Kecskemét	11	▽ ∩	19	12	10	3
Kiskunfélegyháza	11		20	13	11	
Kiskunhalas	1	∩	21	14	13	
Kunszentmiklós	ny	▽ =	24	12	8	
Tiszakécske	–		–	–	–	
Balassagyarmat	.	∩	21	11	10	
Romhány	.	∩	22	11	9	
Salgótarján	.	∩	21	12	9	
Eger	6	▽ =	15	11	9	0
Galyatető	3		14	8	8	
Gyöngyös	7	▽	18	13	12	
Kékestető	12	▽ ≡	10	8	8	0
Kompolt	6		15	11	9	0
Lőrinci	1	∩	22	12	11	
Poroszló	5	=	16	9	9	
Jászapáti	6	▽	17	11	10	
Jászberény	9	=	18	12	11	
Karcag	–		–	–	–	
Szolnok	7	⌐ ≡	18	9	8	1
Tiszaroff	9	⌐ ≡	18	10	10	
Túrkeve	6	=	19	12	10	1
Kistelek	10	=	22	12	11	
Makó	8		21	12	10	
Szeged	9	∩	21	12	11	5
Szentes	7	▽	20	11	10	
Borsodnádasd	7	▽ =	15	12	11	
Füged	1	=	15	11	11	
Hidasnémeti	9	=	16	11	10	
Jósvafő	5	∩	15	13	12	0
Lillafüred	8	=	17	10	9	
Miskolc	8	▽ =	15	11	9	0
Putnok	7	=	16	13	12	
Sárospatak	ny	=	16	10	9	0
Szendrőlád	6	∩	16	13	13	
Tokaj	2	=	17	10	10	
Kisvárda	7	≡	17	10	9	1
Mátészalka	3	⌐ =	20	10	10	
Nyíregyháza	3	▽ ≡	16	9	7	0
Nyírlugos	–		–	–	–	
Pátyod	3	⌐ ≡	19	8	7	
Tiszabecs	–		–	–	–	
Vásárosnamény	1	≡	19	10	10	
Záhony	.	≡	17	11	11	
Berettyóújfalu	5	⌐ ≡	18	10	9	
Debrecen	1	⌐ ≡	18	11	8	1
Hajdúdorog	ny	, ≡	17	10	10	
Hortobágy	8	▽	16	10	9	
Körösszakál	4	▽	17	10	9	
Polgár	3	=	17	10	9	
Békéscsaba	3	▽ ≡	18	10	8	2
Mezőhegyes	5	▽	20	13	11	–
Orosháza	4		20	11	7	
Szarvas	5	≡	18	10	8	3
Szeghalom	–		–	–	–	

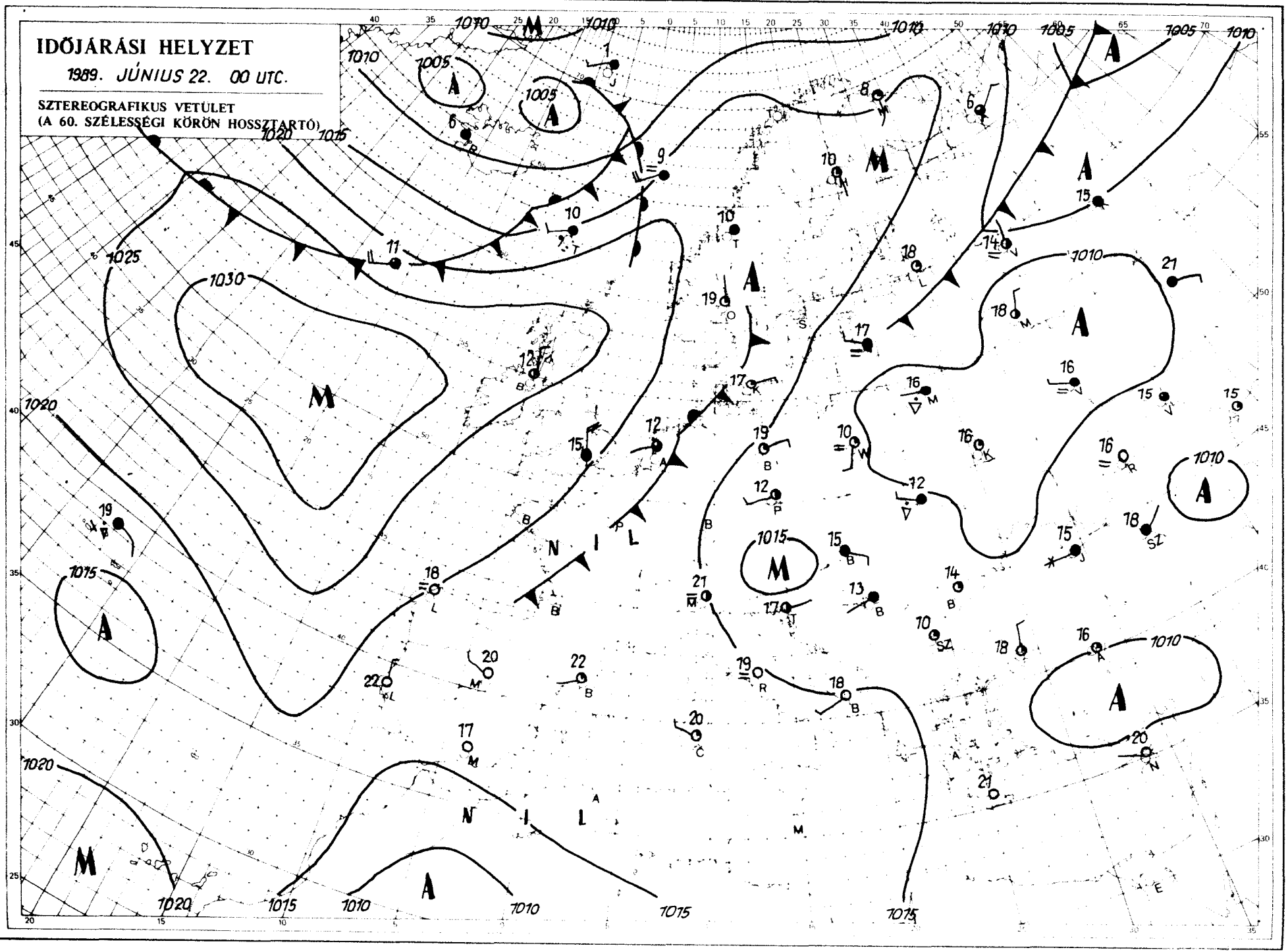

KIADJA: ORSZÁGOS METEOROLÓGIAI SZOLGÁLAT
Kiadásért felel: Barát József, az Országos Meteorológiai Szolgálat elnöke – Készült: az Országos Meteorológiai Szolgálat Nyomdájában, Budapest – Felelős vezető: Máthé Gyuláné – Munkaszám: 89. 23 Szerkesztésért felel: Kapovits Albert, a Központi Előrejelző Intézet igazgatója

Készíti: a KEI Rövidtávú Előrejelző Osztálya – Szakmai felelős: Németh Lajos osztályvezető – Megjelenik naponként
Megrendelhető: 1024 Budapest, II., Kisiabel Pál utca 1. – Pénzügyi Osztály – Telefon: 353-500
Jelmagyarázat a havi mellékletben

IDŐJÁRÁSI NAPIJELENTÉS

ЕЖЕДНЕВНЫЙ МЕТЕОРОЛОГИЧЕСКИЙ БЮЛЛЕТЕНЬ • DAILY WEATHER REPORT
BULLETIN QUOTIDIEN DE TEMPS • TÄGLICHER WETTERBERICHT

102. évfolyam 174. szám + Budapest + 1989. június 23. péntek

Az időjárási helyzet és a várható időjárás:

Kontinensünk legnagyobb részén a időjárást a változékonyság jellemzi. Középpontjával a Norvég-tenger térsége fölött ciklon örvénylik, hatására a Brit-szigetek északi részén és a Skandináv-félszigeten helyenként esik az eső, záporeső. Ezzel szemben Nyugat-Európa partvidékein és az Ibériai-félszigeten többnyire napos, meleg az idő. Az Alpok és a Kárpátok térségét délnyugat felől egyre melegebb, de nedves és labilis egyensúlyi állapotú levegő tölti ki, így kedvezőek a feltételek a zápor, zivatar kialakulásához. A hétvégén nyári meleg időre számíthatunk, de főként délutánonként gyakori lesz a zápor, zivatar.

Hazánkban csütörtökön az északkeleti országrészben erősen felhős idő volt, így csupán 2, 4 órán át sütött a Nap. Másutt csak időnként növekedett meg erősen a felhőzet, általában 6, 11 órás napsütést mértek. Főként a Dunántúlon és az északkeleti országrészben volt eső, zápor, zivatar. A ma reggel 7 óráig lehullott eső mennyisége többnyire 5 mm alatt maradt, de néhány erős zivatarban 5, 15 mm-t, sőt Szabadbattyánban 20, Körmenden 35 mm-t mértek. A legmagasabb nappali hőmérséklet a Tiszántúlon és a Duna - Tisza-közének északi felén 20, 24, másutt általában 24 és 28 fok között alakult. A hajnali - kora reggeli órákban többfelé párás volt a levegő. A legalacsonyabb éjszakai hőmérséklet általában 10 és 16 fok között alakult. Ma délelőtt változóan felhős idő volt, a Dunántúlon egy-egy zápor is előfordult. A hőmérséklet 11 órára 18 és 24 fokig emelkedett.

A Balaton vizének hőmérséklete Siófoknál 11 órakor 21 fok volt.

Ma 12 órakor Budapesten a hőmérséklet 25 fok, a tengerszintre átszámított légnyomás 1011 hPa, alig változik.

Várható időjárás szombat estig:

A gyakori erős gomolyfelhőképződés mellett több-kevesebb napsütés mindenütt valószínű.
Főként délutánonként (pénteken és szombaton is) várható többfelé zápor, zivatar.
Az erős zivatargócokban felhőszakadás is előfordulhat.
A többnyire mérsékelt változó irányú szél csak a zivatarok környezetében erősödik meg átmenetileg.
Hajnalban néhol párás lesz a levegő.
Várható legalacsonyabb éjszakai hőmérséklet 11, 16,
legmagasabb nappali hőmérséklet szombaton 22, 27 fok között várható.

Bartha Péterné s. k.

A hőmérséklet napi középértéke és eltérése a sokévi átlagtól (Budapest belterületén):

1989. június 22.	19,6°C	-0,9°C

1871 óta ezen a napon Budapesten előfordult

legmagasabb hőmérséklet:	33,0°C (1945)
legalacsonyabb hőmérséklet:	6,6°C (1910)

LEGMAGASABB HŐMÉRSÉKLET

19 89. VI. 22.

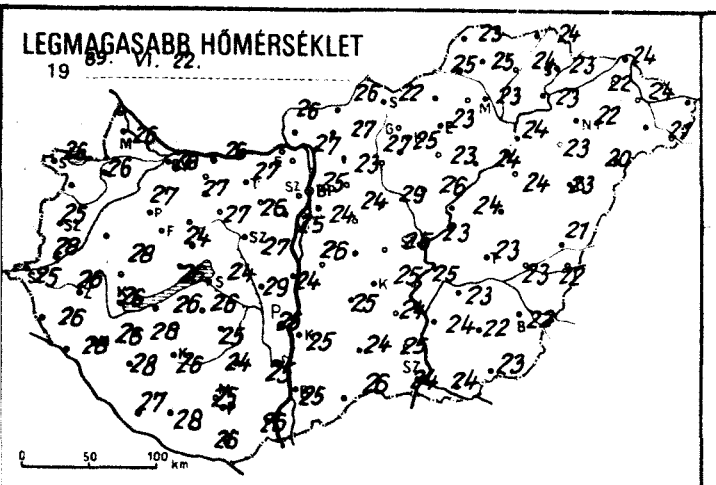

LEGALACSONYABB HŐMÉRSÉKLET

19 89. VI. 23.

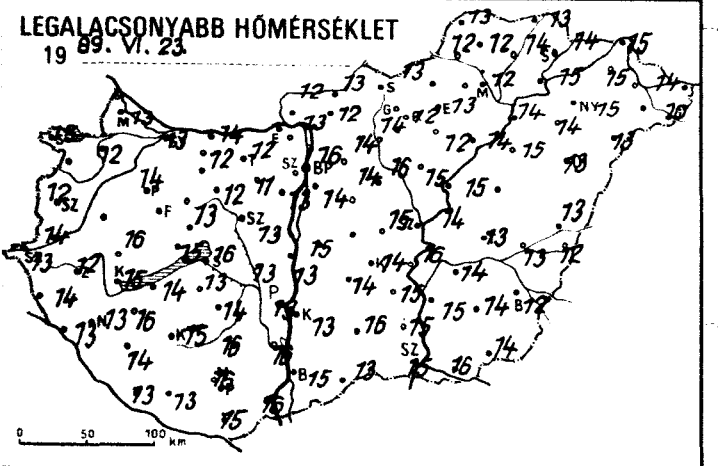

24 órás CSAPADÉKELOSZLÁS

19 89. VI. 22. 7h -tól VI. 23. 7h -ig.

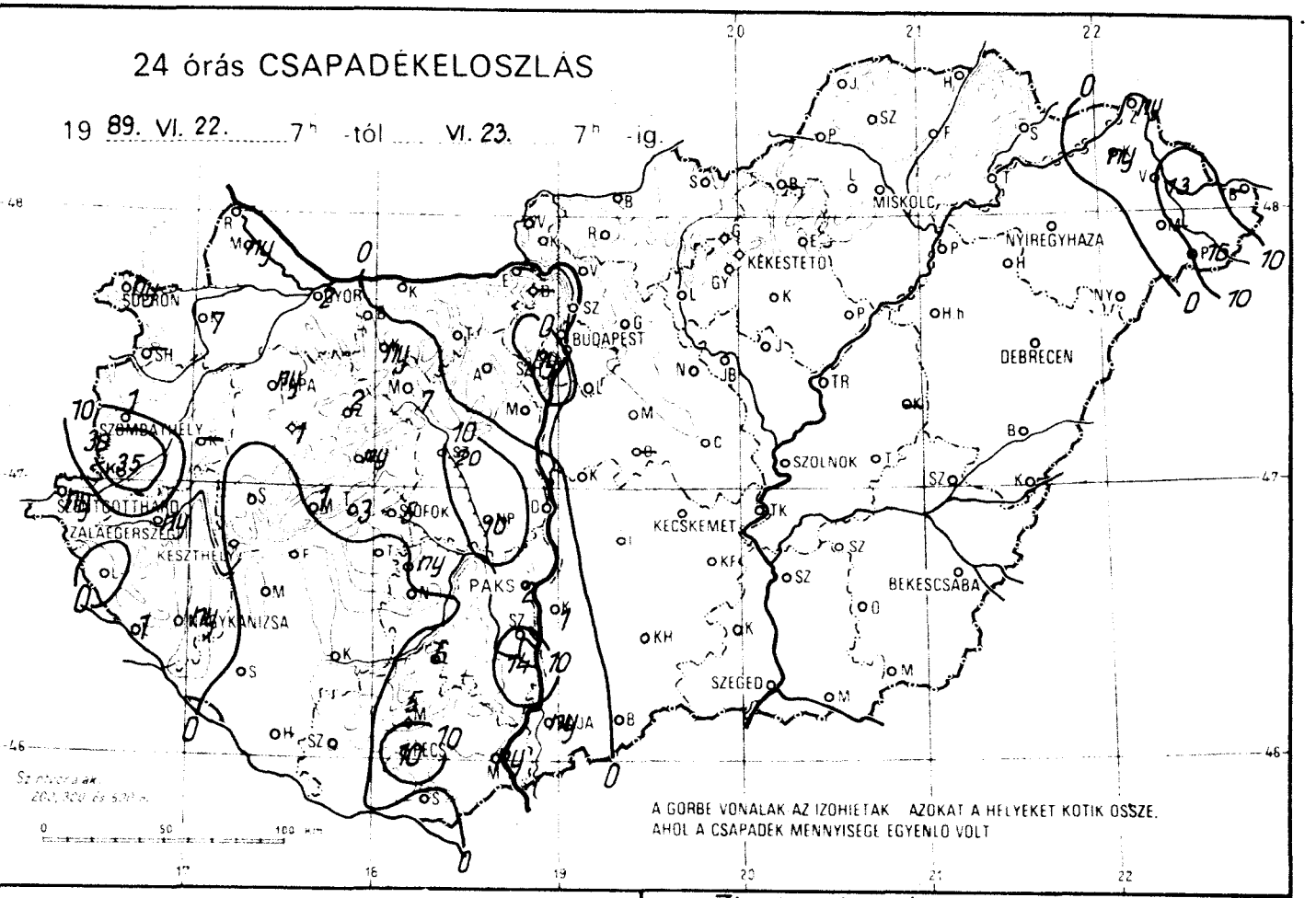

RADIÁCIÓS MINIMUM

19 89. VI. 23.

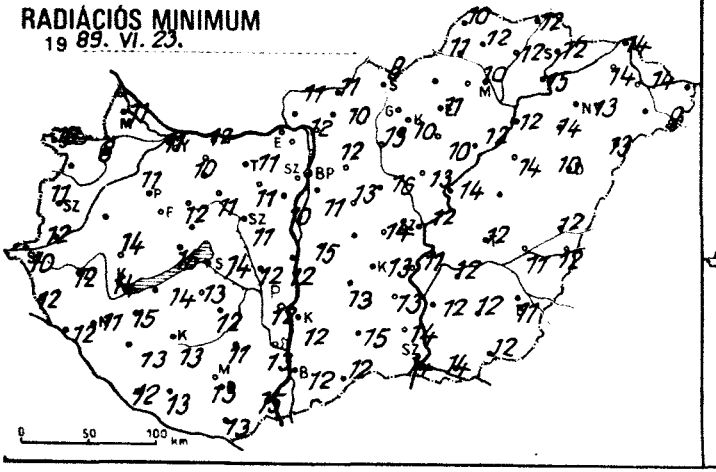

NAPFÉNYTARTAM

19 89. VI. 22.

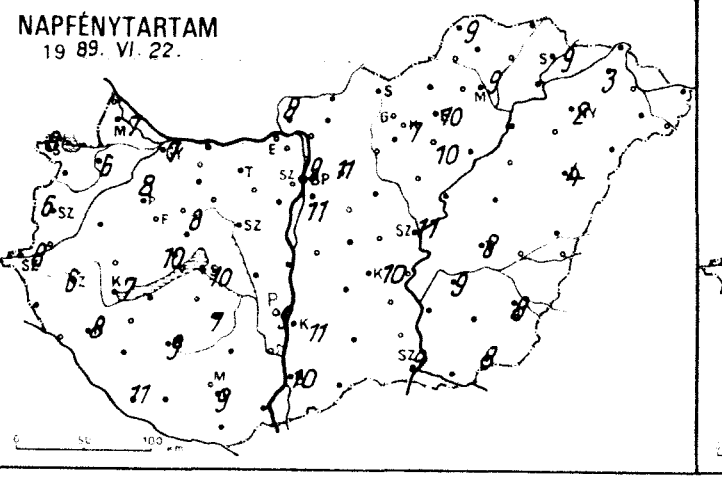

Zivatareloszlás

19 89. VI. 22. 7h - VI. 23. 7h -ig.

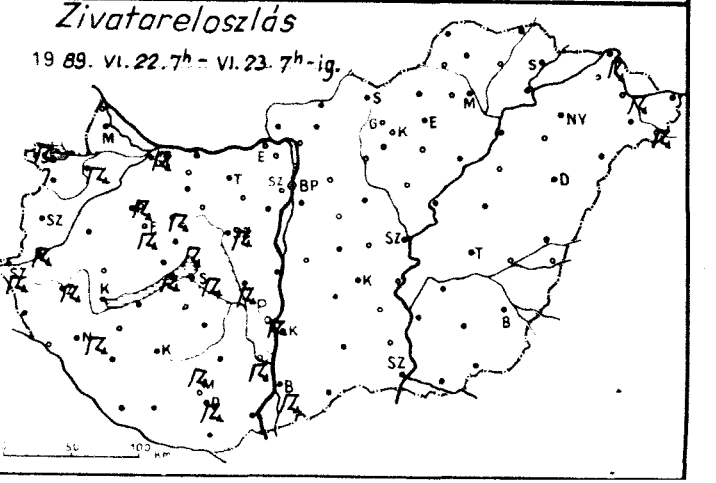

19 89.VI.23 07 h-ig az utolsó 24 óra adatai						Előző nap napos órái
állomás	csapadék (mm)		max. hőmérséklet	min. hőmérséklet	rad. min.	
Győr	2		28	13	11	7
Kapuvár	7		26	12	8	6
Mosonmagyaróvár	ny		26	13	11	7
Rajka	—		—	—	—	
Sopron	ny		26	13	10	8
Sopronhorpács	—		—	—	—	—
Káld	—		—	—	—	
Körmend	35		28	14	12	
Szentgotthárd	ny		25	13	10	8
Szombathely	1		25	12	11	6
Lenti	.		26	14	12	
Letenye	1		26	13	12	
Nagykanizsa	ny		26	13	11	8
Zalaegerszeg	ny		26	12	12	6
Farkasgyepű	1		23	10	10	
Keszthely	.		26	15	14	7
Mencshely	1		24	12	12	10
Pápa	ny		27	14	11	8
Sümeg	.		28	16	14	
Tihany	3		26	15	15	
Veszprém	ny		24	13	12	8
Zirc	2		24	10	10	
Fonyód	.		26	14	14	
Homokszt. györgy	.		27	13	12	11
Kaposvár	.		26	15	13	9
Marcali	.		28	16	15	
Siófok	5		24	16	14	10
Somogyszob	.		28	14	13	
Tab	.		26	13	13	
Bábolna	.		26	12	12	
Esztergom	.		—	—	—	
Kisbér	ny		27	12	10	
Komárom	.		26	14	12	
Tatabánya	.		27	12	11	
Alcsútdoboz	.		26	11	11	
Dunaújváros	1		24	13	12	
Martonvásár	.		25	13	10	
Mór	7		27	12	11	
Sárbogárd	10		29	13	12	
Székesfehérvár	20		27	13	11	
Iregszemcse	ny		25	14	12	7
Lengyel	6		24	16	11	
Paks	2		25	13	12	9
Szekszárd	14		25	16	13	
Árpádtető	5		22	17	14	
Mohács	ny		26	16	15	
Pécs	10		25	16	13	9
Siklós	.		26	15	13	
Szigetvár	.		28	13	13	
Budaörs	.		25	13	10	
Bp. Lőrinc	.		24	14	11	11
Bp. Met. Int.	.		25	16	—	9
Bp. Szab. hegy	ny		20	15	11	
Cegléd	.		25	15	14	
Dobogókő	—		—	—	—	
Gödöllő	.		23	14	12	11
Királyrét	.		25	11	10	
Monor	.		24	14	13	
Nagykáta	.		29	16	16	
Szentendre	.		28	15	13	

19 89.VI.23 07 h-ig az utolsó 24 óra adatai						Előző nap napos órái
állomás	csapadék (mm)		max. hőmérséklet	min. hőmérséklet	rad. min.	
Vác	.		27	13	12	
Vámosmikola	.		26	12	11	8
Baja	ny		25	15	12	10
Bácsalmás	.		26	13	12	
Izsák	.		25	14	13	
Kalocsa	1		25	13	12	11
Kecskemét	.		25	14	13	10
Kiskunfélegyháza	.		24	15	13	
Kiskunhalas	.		24	16	15	
Kunszentmiklós	.		26	15	15	
Tiszakécske	.		25	16	11	
Balassagyarmat	.		26	13	11	
Romhány	.		27	12	10	
Salgótarján	.		22	13	8	
Eger	.		23	13	11	10
Galyatető	.		17	13	10	
Gyöngyös	.		25	12	10	
Kékestető	.		17	12	10	7
Kompolt	.		23	12	10	10
Lőrinci	.		27	14	13	
Poroszló	.		24	14	12	
Jászapáti	.		26	15	13	
Jászberény	.		26	15	13	
Karcag	—		—	—	—	
Szolnok	.		23	14	12	11
Tiszaroff	.		24	15	14	
Túrkeve	.		23	13	12	8
Kistelek	.		25	15	14	
Makó	.		24	16	14	
Szeged	.		24	15	14	9
Szentes	.		24	15	12	
Borsodnádasd	—		—	—	—	
Füged	.		24	14	12	
Hidasnémeti	.		24	13	12	
Jósvafő	.		23	13	10	9
Lillafüred	.		21	12	11	
Miskolc	.		23	12	10	9
Putnok	.		25	12	11	
Sárospatak	.		23	14	12	9
Szendrőlád	.		25	12	12	
Tokaj	.		23	15	15	
Kisvárda	ny		22	15	14	3
Mátészalka	—		—	—	—	
Nyíregyháza	.		22	15	13	2
Nyírlugos	.		20	13	13	
Pátyod	16		21	10	9	
Tiszabecs	—		—	—	—	
Vásárosnamény	13		24	14	14	
Záhony	ny		24	15	14	
Berettyóújfalu	.		21	13	12	
Debrecen	.		23	13	10	4
Hajdúdorog	.		23	14	14	
Hortobágy	.		24	15	14	
Körösszakál	.		22	12	12	
Polgár	.		24	14	12	
Békéscsaba	.		22	12	11	8
Mezőhegyes	.		23	14	12	8
Orosháza	.		22	14	12	
Szarvas	.		23	14	12	9
Szeghalom	.		23	13	11	

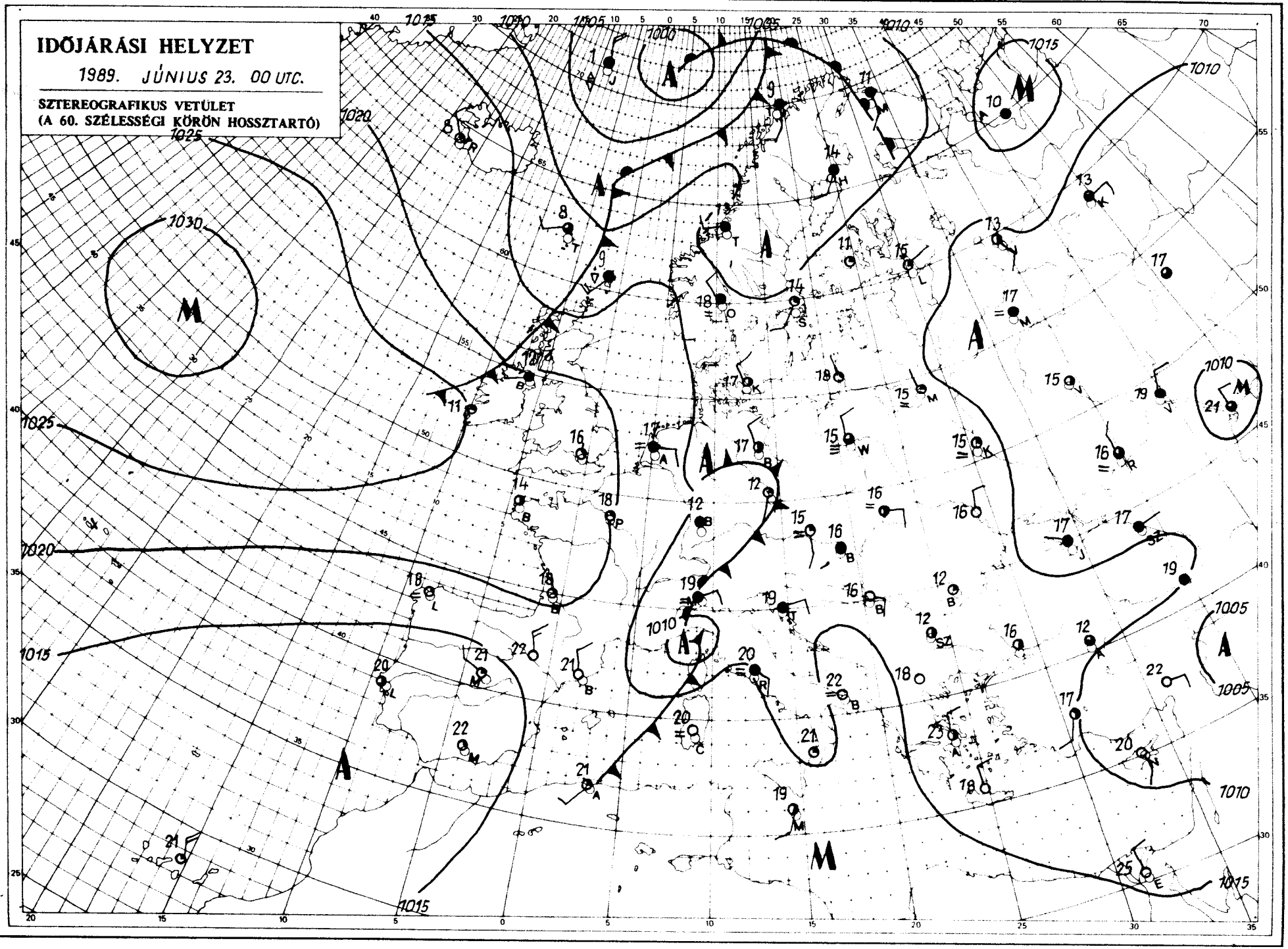

KIADJA: ORSZÁGOS METEOROLÓGIAI SZOLGÁLAT
Kiadásért felel: Barát József, az Országos Meteorológiai Szolgálat elnöke – Készült: az Országos Meteorológiai Szolgálat Nyomdájában, Budapest – Felelős vezető: Máthé Gyuláné – Munkaszám: 89.398 – Szerkesztésért felel: Kapovits Albert, a Központi Előrejelző Intézet igazgatója

Készíti: a KEI Rövidtávú Előrejelző Osztálya – Szakmai felelős: Németh Lajos osztályvezető – Megjelenik naponként
Megrendelhető: 1024 Budapest, II., Kitaibel Pál utca 1. – Pénzügyi Osztály – Telefon: 353-500
Jelmagyarázat a havi mellékletben

IDŐJÁRÁSI NAPIJELENTÉS

ЕЖЕДНЕВНЫЙ МЕТЕОРОЛОГИЧЕСКИЙ БЮЛЛЕТЕНЬ • DAILY WEATHER REPORT
BULLETIN QUOTIDIEN DE TEMPS • TÄGLICHER WETTERBERICHT

102. évfolyam 175. szám + Budapest + 1989. június 24. szombat

Az időjárási helyzet és a várható időjárás:

Az időjárási frontok pályája Európa északi területei felett húzódik. A Skandináv-félszigetet az óceán felől mintegy 10 - 15 fokkal alacsonyabb hőmérsékletű levegő éri el. Szárazföldünk középső része felett szakadozott felhőzetű, kis méretű ciklon alakítja az időjárást. A Kárpát-medence időjárását az elkövetkező 24 órában elsősorban a helyi hatások alakítják majd, záporok, zivatarok kialakulására továbbra is számítani kell.

Pénteken Magyarország délnyugati részén csak néhány órát, másutt hosszabb ideig sütött a Nap. Záporok, zivatarok sokfelé kialakultak. A ma reggel 7 óráig lehullott csapadék mennyisége általában csapadéknyom és 10 mm között alakult, az erősen zivataros területeken azonban ennek a többszöröse is előfordult, Zircen 45 mm, tőle nem messze Lókuton rövid idő alatt 72 mm-nyi csapadék hullott. A hőmérséklet csúcsértéke pénteken 20 és 28 fok között volt az országban, néhol azonban 30 fokig is felmelegedett a levegő. Ma reggelre 13 és 18 fok közé csökkent a hőmérséklet. Délelőtt általában erősen felhős volt az ég. Mérsékelt változó irányú szél mellett 11 órára 18, 22 fokig emelkedett a hőmérő higanyszála.

A Balaton vizének hőmérséklete Siófoknál 11 órakor 20 fok volt.

Ma 12 órakor Budapesten a hőmérséklet 22 fok, a tengerszintre átszámított légnyomás 1012 hPa, gyengén emelkedik.

Várható időjárás vasárnap estig:

Többször erősen megnövekszik a felhőzet. Záporok, zivatarok várhatók. Felhőszakadás és jégeső is előfordulhat.
Hosszabb-rövidebb ideig tartó napsütésre mindenütt számítani lehet.
Az északnyugati szél megélénkül. A zivataros területeken erős széllökések lesznek.
A hőmérséklet reggel 13 és 18, vasárnap délután 22 és 27 fok között alakul.

Wantuch Ferenc s. k.

A hőmérséklet napi középértéke és eltérése a sokévi átlagtól (Budapest belterületén):

1989. június 23.	21,4°C	+0,5°C

1871 óta ezen a napon Budapesten előfordult

legmagasabb hőmérséklet:	32,3°C (1970)
legalacsonyabb hőmérséklet:	9,2°C (1885)

LEGMAGASABB HŐMÉRSÉKLET

19 89. VI. 25.

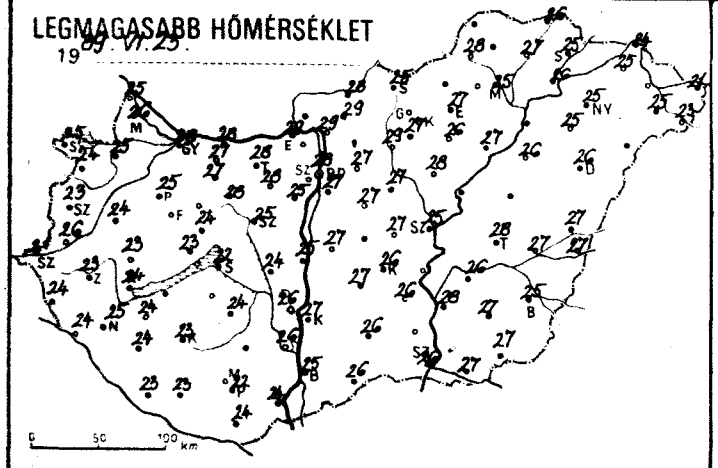

LEGALACSONYABB HŐMÉRSÉKLET

19 89. VI. 24.

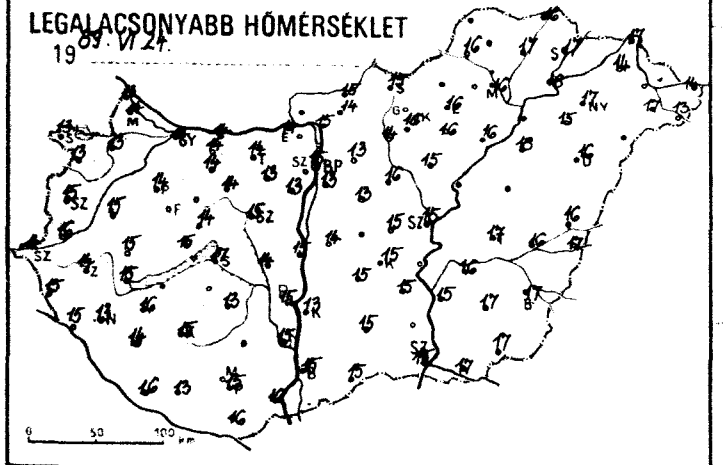

RADIÁCIÓS MINIMUM

19 89. VI. 24.

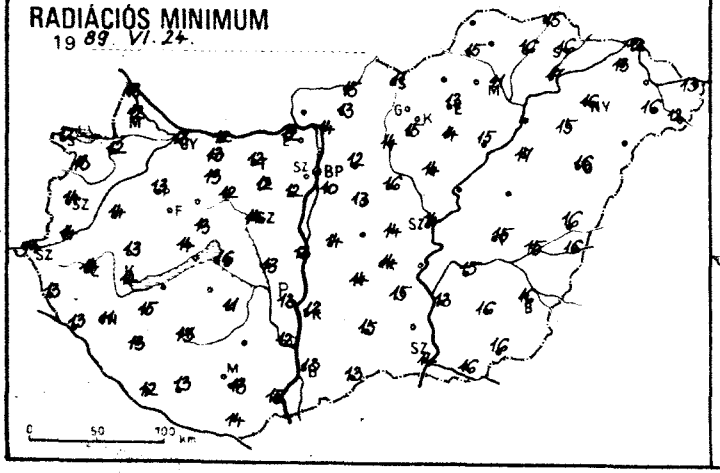

24 órás CSAPADÉKELOSZLÁS

19 89. VI. 23. 7^h -tól VI. 24. 7^h -ig

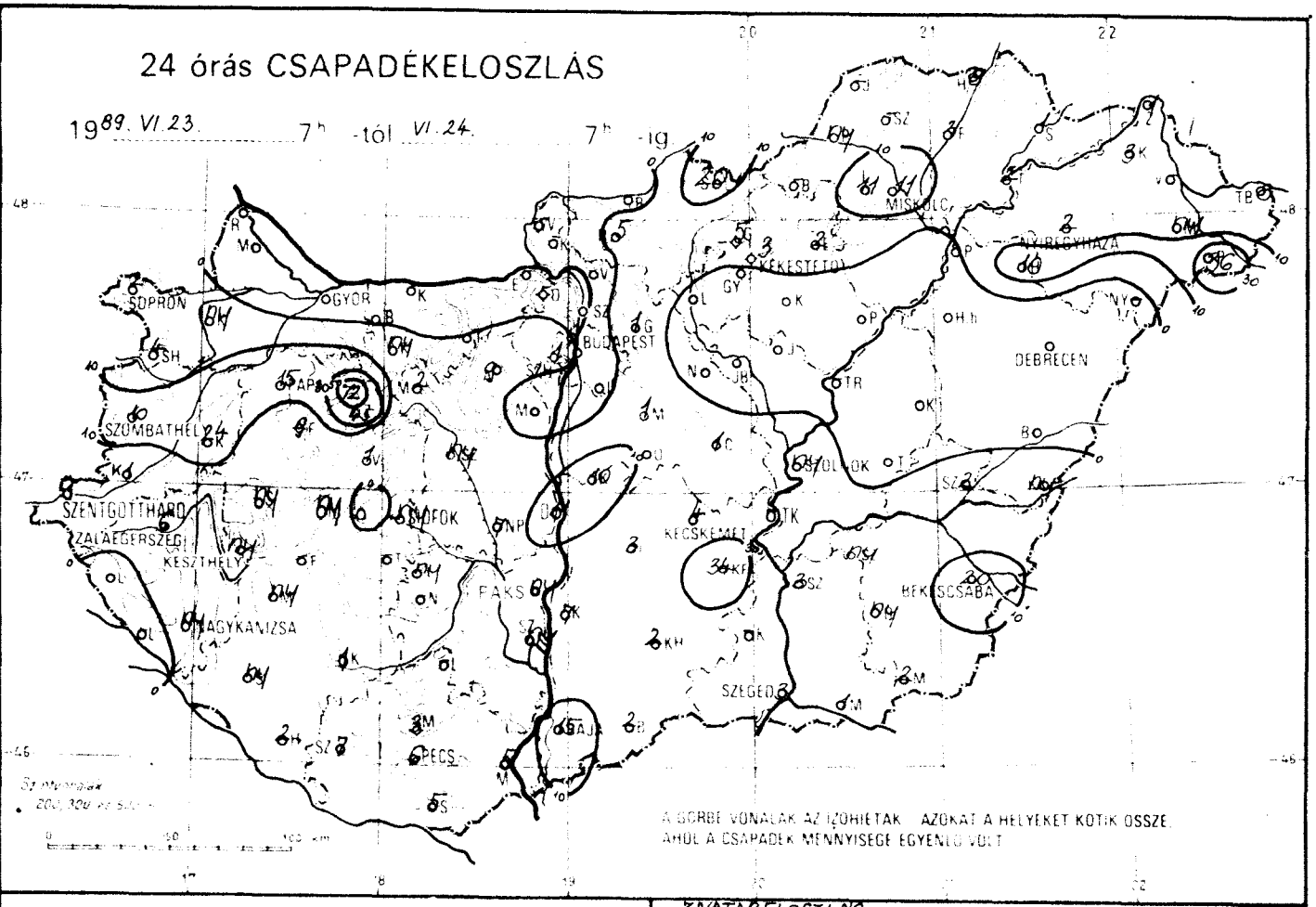

NAPFÉNYTARTAM

19 89. VI. 23.

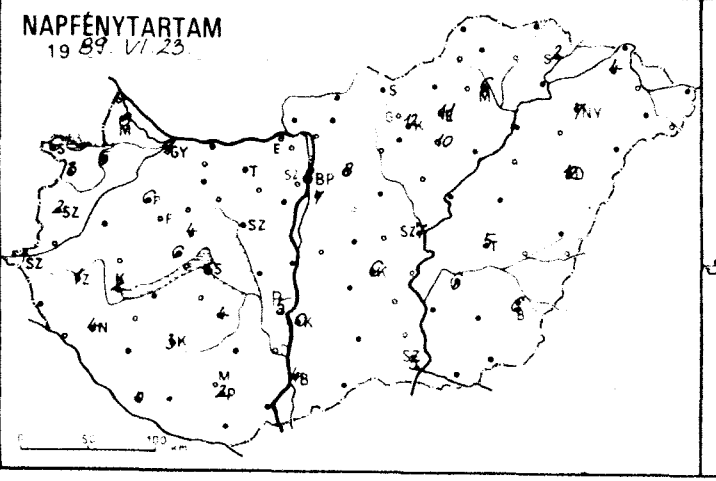

ZNATARELOSZLÁS

19 89. VI. 23. 7^h - VI. 24. 7^h

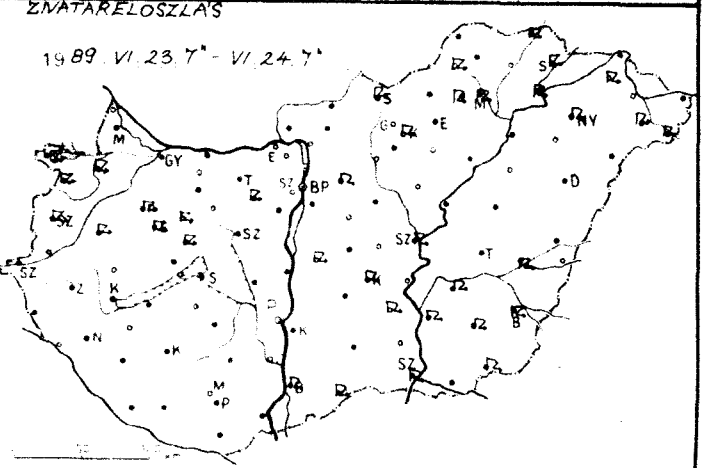

1989.VI.24-07 h-ig az utolsó 24 óra adatai						Előző nap napos órái
állomás	csapadék (mm)		max. hőmérséklet	min. hőmérséklet	rad. min.	
Győr	.	⌓	28	14	13	9
Kapuvár	ny	⌐ ⌓	25	13	12	5
Mosonmagyaróvár	.	⌓	26	14	12	8
Rajka	.		25	13	13	
Sopron	2	⌐ =	25	13	12	6
Sopronhorpács	4	⌐ ⌓	24	13	13	3
Kálló	24	⌐ =	24	15	14	
Kormend	1	▽	26	16	14	
Szentgotthárd	1	▽ ⌓	21	14	14	1
Szombathely	10	⌐ =	23	15	14	2
Lenti	.	=	24	15	13	
Lenyve	.	⌓	24	15	13	
Nagykanizsa	ny	▽ ⌓	25	13	11	4
Zalaegerszeg	6	▽	23	14	14	1
Farkasgyepű	9	⌐	22	12	10	
Keszthely	ny	▽ ⌓	24	15	14	2
Mencshely	ny		23	15	14	6
Pápa	15	⌐	25	14	13	6
Sümeg	ny		23	15	13	
Tihany	.	⌓	24	16	15	
Veszprém	1	⌐ ⌓	24	14	13	4
Zirc	45	⌐	23	12	12	
Fonyód	—		—	—	—	
Homokszt. györgy	2	⌓	23	16	12	0
Kaposvár	1	▽	23	15	13	3
Marcali	ny	▽ ⌓	24	16	15	
Siófok	ny	▽ ⌓	22	17	16	6
Somogyszob	ny	⌓	24	14	13	
Táb	—		—	—	—	
Bábolna	.		27	14	13	
Esztergom	.		29	14	12	
Kisbér	ny		27	14	13	
Komárom	.	⌓	28	14	12	
Tatabánya	.		28	14	12	
Alcsútdoboz	9	⌐ =	28	13	12	
Dunaújváros	11		25	15	13	
Martonvásár	.		25	13	12	
Mór	2	▽ =	28	14	12	
Sárbogárd	7	▽	29	14	13	
Székesfehérvár	ny	=	25	15	14	
Iregszemcse	ny	⌓	24	13	11	4
Lengyel	—		—	—	—	
Paks	ny	▽ ⌓	26	15	13	5
Szekszárd	ny	=	26	15	12	
Árpádtető	3	⌓	20	14	13	
Mohács	5	▽ =	24	16	15	
Pécs	6	▽ ⌓	22	15	13	2
Siklós	5	⌓	24	16	14	
Szigetvár	7	=	23	13	13	
Budaörs	.	⌓	26	15	10	
Bp. Lőrinc	.		27	13	10	7
Bp. Met. Int.	.		28	15	—	8
Bp. Szab. hegy	1	=	24	13	7	
Cegléd	1	▽ ⌓	27	15	14	
Dobogókő	—		—	—	—	
Gödöllő	1	⌐ ⌓	27	13	12	8
Királyrét	—		—	—	—	
Monor	1	▽ =	27	13	13	
Nagykáta	.	⌓	27	16	16	
Szentendre	.		30	15	14	

1989.VI.24-07 h-ig az utolsó 24 óra adatai						Előző nap napos órái
állomás	csapadék (mm)		max. hőmérséklet	min. hőmérséklet	rad. min.	
Vác	.	⌓	29	15	14	
Vámosmikola	—		—	—	—	—
Baja	15	⌐ ▲ =	25	15	13	4
Bácsalmás	2	⌐ =	26	15	13	
Izsák	3	=	27	15	14	
Kalocsa	7	⌓	27	13	12	0
Kecskemét	4	⌐ ⌓	26	15	14	6
Kiskunfélegyháza	34	⌐	26	15	15	
Kiskunhalas	2	⌓	26	15	15	
Kunszentmiklós	10	⌐ =	27	14	14	
Tiszakécske	—		—	—	—	
Balassagyarmat	.		28	15	15	
Romhány	5	▽ ⌓	29	14	13	
Salgótarján	20	⌐ =	25	15	11	
Eger	2	▽ =	27	16	13	11
Galyatető	5	▽ =	23	12	10	
Gyöngyös	.	⌓	27	16	15	
Kékestető	3	⌐ ⌓	20	13	12	12
Kompolt	.	⌓	26	16	14	10
Lőrinci	.	⌓	29	14	14	
Poroszló	.	⌓	27	16	15	
Jászapáti	.	⌓	28	15	14	
Jászberény	.	⌓	28	15	14	
Karcag	—		—	—	—	
Szolnok	ny	⌐ ⌓	25	15	14	7
Tiszaroff	—		—	—	—	
Túrkeve	.	⌓	28	17	15	5
Kistelek	—		—	—	—	
Makó	1	▽	27	17	16	
Szeged	3	⌐ ⌓	26	15	14	5
Szentes	3	⌐	28	15	13	
Borsodnádasd	—		—	—	—	
Füged	3	=	27	17	16	
Hidasnémeti	8	⌐ =	26	16	15	
Jósvafő	—		—	—	—	—
Lillafüred	11	⌐ =	24	14	14	
Miskolc	11	⌐ =	25	16	11	6
Putnok	ny	⌐ =	28	16	15	
Sárospatak	1	⌐ =	25	17	16	2
Szendrőlád	—		—	—	—	
Tokaj	2	⌐ =	26	18	17	
Kisvárda	3	⌐ =	25	14	13	4
Mátészalka	ny	⌐	25	17	16	
Nyíregyháza	2	⌐ =	25	17	16	7
Nyírlugos	—		—	—	—	
Pátyod	36	⌐	23	13	12	
Tiszabecs	8	=	21	14	13	
Vásárosnamény	—		—	—	—	
Záhony	1	=	24	17	12	
Berettyóújfalu	.	=	27	16	16	
Debrecen	.	⌓	26	16	16	12
Hajdúdorog	10	▽ =	25	15	15	
Hortobágy	.	=	26	18	17	
Körösszakál	ny	▽	27	17	16	
Polgár	—		—	—	—	
Békéscsaba	20	⌐ ⌓	25	17	16	6
Mezőhegyes	2	⌐ ⌓	27	17	16	—
Orosháza	ny	⌐ ⌓	27	17	16	
Szarvas	ny	⌐ ⌓	26	16	15	6
Szeghalom	2	⌐ =	27	16	15	

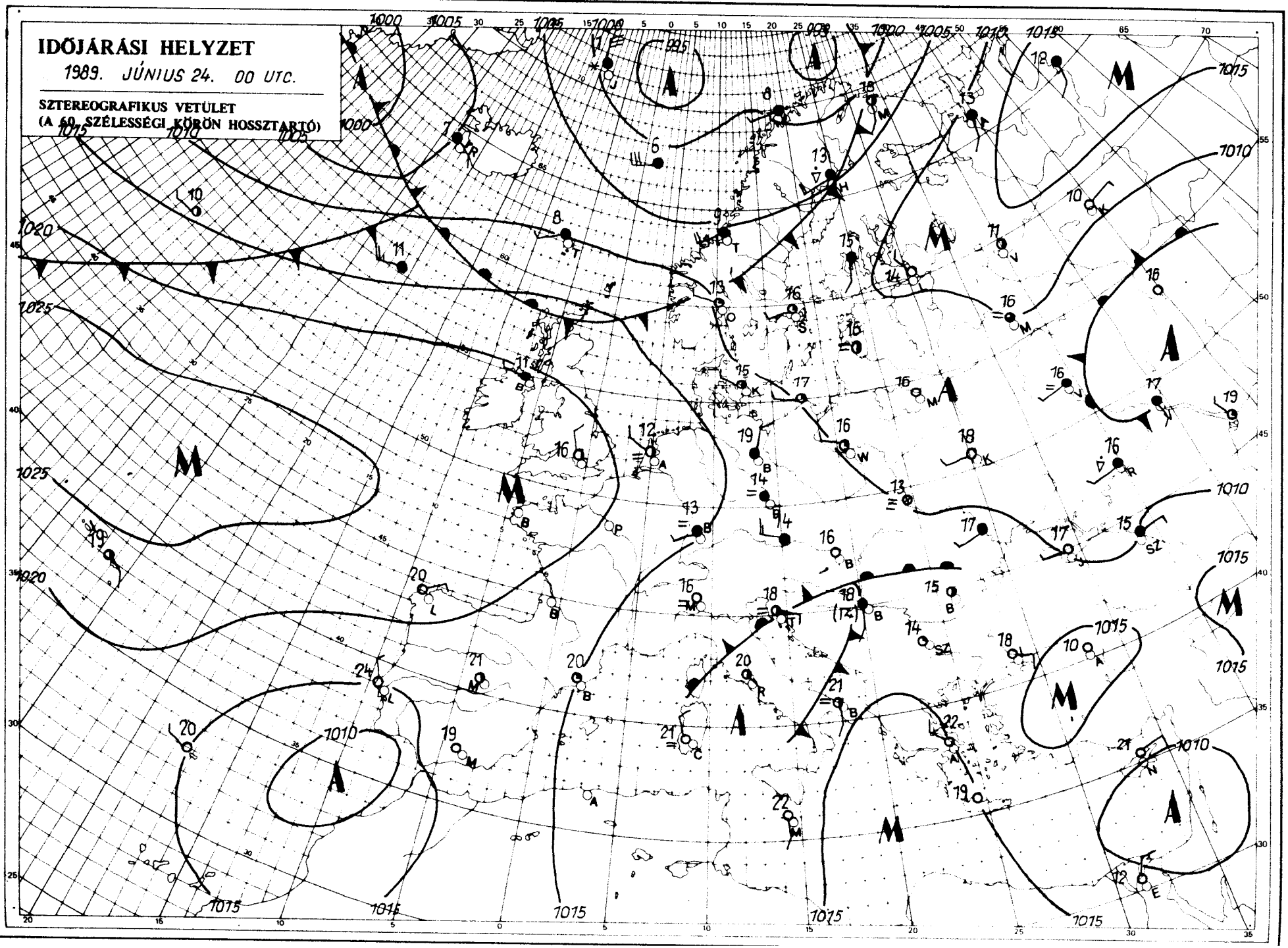

KIADJA: ORSZÁGOS METEOROLÓGIAI SZOLGÁLAT
Kiadásért felel: Barát József, az Országos Meteorológiai Szolgálat elnöke – Készült: az Országos Meteorológiai Szolgálat Nyomdájában, Budapest – Felelős vezető: Máthé Gyuláné – Munkaszám: 89. 331 – Szerkesztésért felel: Kapovits Albert, a Központi Előrejelző Intézet igazgatója
Készíti: a KEI Rövidtávú Előrejelző Osztálya – Szakmai felelős: Németh Lajos osztályvezető – Megjelenik naponként
Megrendelhető: 1024 Budapest, II., Kitaibel Pál utca 1. – Pénzügyi Osztály – Telefon: 353-500
Jelmagyarázat a havi mellékletben

IDŐJÁRÁSI NAPIJELENTÉS

ЕЖЕДНЕВНЫЙ МЕТЕОРОЛОГИЧЕСКИЙ БЮЛЛЕТЕНЬ • DAILY WEATHER REPORT
BULLETIN QUOTIDIEN DE TEMPS • TÄGLICHER WETTERBERICHT

102. évfolyam 176. szám + Budapest + 1989. június 25. vasárnap

Az időjárási helyzet és a várható időjárás:

Európa nagy részéről meleg, nyári időt jelentenek, és csupán délutánonként alakul ki zápor, zivatar. Középpontjával a Brit-szigetektől kissé északra markáns ciklon örvénylik, amelynek széles felhőzete Észak-Angliában, valamint a Skandináv-félsziget egy részén okoz borongós, esős időt. Arrafelé a hőmérséklet jó pár fokkal elmarad a június végén megszokottól. A Kárpát-medence időjárását továbbra is a meleg, ugyanakkor egyre szárazabb levegő határozza meg, ezért holnap már kevesebb helyen alakul ki zápor, zivatar.

Magyarországon szombaton többször erősen megnövekedett a felhőzet és főként délután alakultak ki záporok, zivatarok. A ma reggel 7 óráig lehullott csapadék mennyisége általában csapadéknyom és 4 mm között volt, de Mátészalkáról 11, Nagykátáról pedig 29 mm-t jelentettek. A hőmérséklet csúcsértéke 21 és 27 fok között alakult. Enyhe volt az éjszaka is, reggelre csupán 13, 18 fokig csökkent a hőmérséklet. Délelőtt többnyire erősen felhős volt az ég, néhány helyről záport, zivatart is jelentettek. A hőmérséklet 11 órára 19, 24 fokig emelkedett.

A Balaton vizének hőmérséklete Siófoknál 11 órakor 21 fok volt.

Ma 12 órakor Budapesten a hőmérséklet 24 fok, a tengerszintre átszámított légnyomás 1014 hPa, alig változik.

Várható időjárás hétfő estig:

A gyakran megnövekvő felhőzetből eleinte többfelé, később kevesebb helyen várható zápor, zivatar. Ma néhol felhőszakadás is lehet.
Az északi szél napközben élénk, zivatarok környezetében átmenetileg erős lesz.
A legalacsonyabb éjszakai hőmérséklet 13, 18, a legmagasabb nappali hőmérséklet hétfőn 23, 28 fok között alakul.

Nadrai Attila s. k.

A hőmérséklet napi középértéke és eltérése a sokévi átlagtól (Budapest belterületén):

1989. június 24.	19,7°C	-1,4°C

1871 óta ezen a napon Budapesten előfordult

legmagasabb hőmérséklet:	33,8°C (1962)
legalacsonyabb hőmérséklet:	9,8°C (1921)

LEGMAGASABB HŐMÉRSÉKLET

1989. VI. 24.

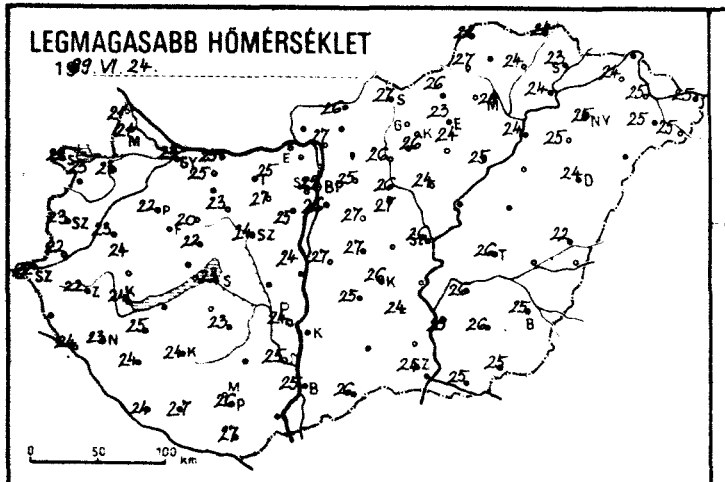

LEGALACSONYABB HŐMÉRSÉKLET

1989. VI. 25.

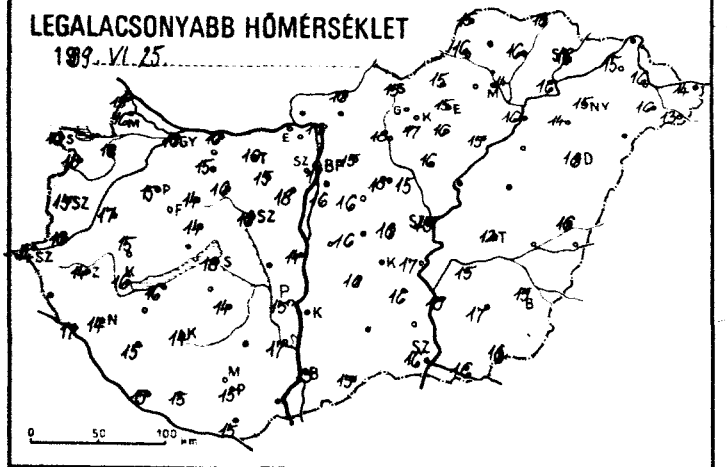

RADIÁCIÓS MINIMUM

1989. VI. 25.

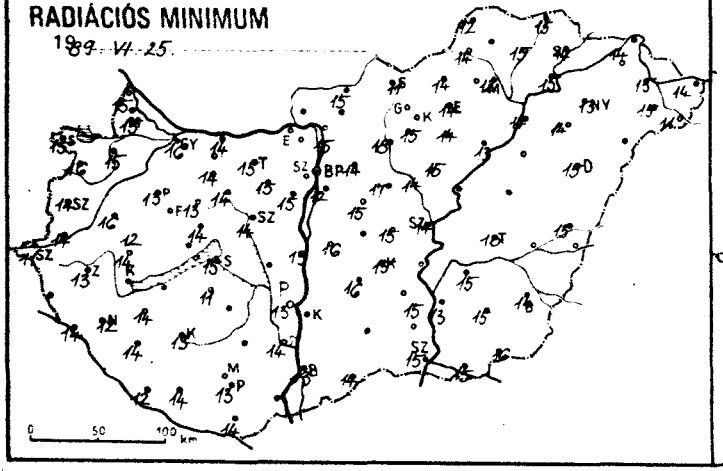

24 órás CSAPADÉKELOSZLÁS

1989. VI. 24. 7^h -tól VI. 25. 7^h -ig.

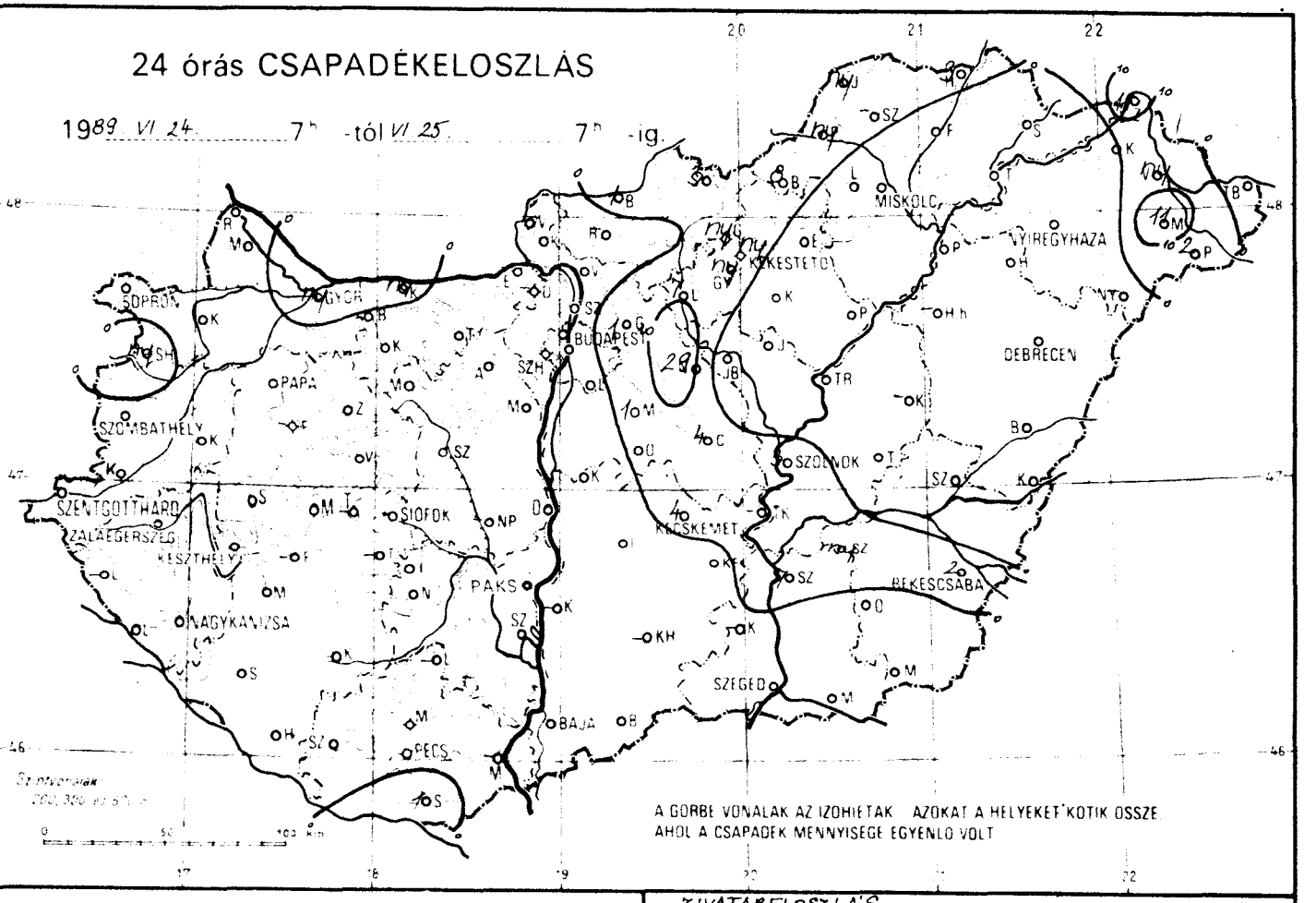

A GÖRBE VONALAK AZ IZOHIETAK AZOKAT A HELYEKET KÖTIK ÖSSZE AHOL A CSAPADÉK MENNYISÉGE EGYENLŐ VOLT

NAPFÉNYTARTAM

1989. VI. 24.

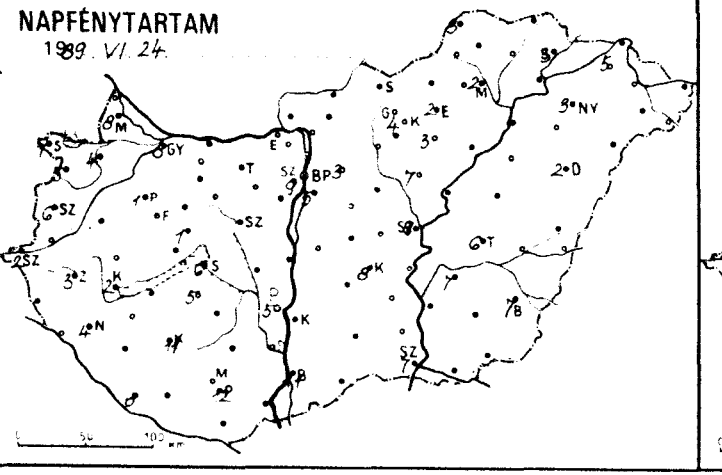

ZIVATÁRELOSZLÁS

1989. VI. 24. 7^h – VI. 25. 7^h

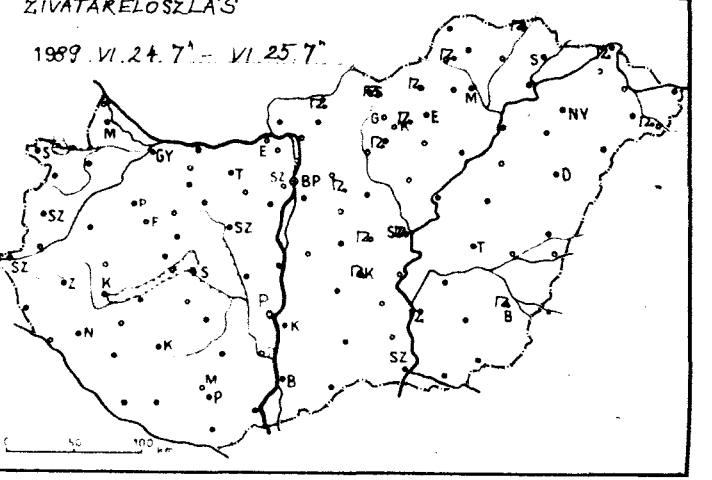

1989.VI.25.07 h-ig az utolsó 24 óra adatai						Előző nap napos órái
állomás	csapadék (mm)		max. hőmérséklet	min. hőmérséklet	rad. min.	
Győr	ny		23	16	16	8
Kapuvár	.	=	23	16	15	4
Mosonmagyaróvár	.	=	21	16	15	8
Rajka	.		21	15	15	
Sopron	.		22	16	15	7
Sopronhorpács	ny		23	18	16	5
Káld	.		23	17	16	
Körmend	.	⌒	22	16	14	
Szentgotthárd	.	⌒	22	14	11	2
Szombathely	.	=	23	15	14	6
Lenti	—		—	—	—	
Letenye	.	⌒	24	17	14	
Nagykanizsa	.	⌒	23	14	12	4
Zalaegerszeg	.		22	14	13	3
Farkasgyepű	—		—	—	—	
Keszthely	.		24	16	14	2
Mencshely	.	≈	23	15	13	9
Pápa	.	⌒	22	15	13	1
Sümeg	.		24	15	12	
Tihany	—		—	—	—	
Veszprém	.	⌒	22	14	14	1
Zirc	.	⌒	20	14	13	
Fonyód	—		—	—	—	
Homokszt. György	.		24	15	12	0
Kaposvár	.	⌒	24	14	13	11
Marcali	.		25	16	14	
Siófok	.	⌒	23	18	15	6
Somogyszob	.	⌒	29	15	14	
Tab	—		—	—	—	
Bábolna	—		—	—	—	
Esztergom	—		—	—	—	
Kisbér	.		25	15	14	
Komárom	ny	⌒	25	16	14	
Tatabánya	.		25	16	15	
Alcsútdoboz	.	⌒	27	15	15	
Dunaújváros	.	⌒	24	14	13	
Martonvásár	.		25	18	15	
Mór	.	=	23	16	14	
Sárbogárd	—		—	—	—	
Székesfehérvár	.	⌒	24	16	14	
Iregszemcse	.	⌒	23	14	11	5
Lengyel	—		—	—	—	
Paks	.	⌒	24	15	13	5
Szekszárd	.	≈	25	17	14	
Árpádtető	.		23	15	14	
Mohács	—		—	—	—	
Pécs	.	⌒	26	15	13	12
Siklós	1	≈	27	15	14	
Szigetvár	.	⌒	27	15	14	
Budaörs	.	⌒	26	16	13	
Bp. Lőrinc	.		26	16	12	5
Bp. Met. Int.	.	≈	25	17	—	9
Bp. Szab. hegy	.		21	15	12	
Cegléd	4	⌐ ⌒	27	16	15	
Dobogókő	—		—	—	—	
Gödöllő	1	⌐ ⌒	25	15	14	3
Királyrét	—		—	—	—	
Monor	1	▽ =	27	16	15	
Nagykáta	29	⌐	17	18	17	
Szentendre	.	≈	28	17	16	

1989.VI.25.07 h-ig az utolsó 24 óra adatai						Előző nap napos órái
állomás	csapadék (mm)		max. hőmérséklet	min. hőmérséklet	rad. min.	
Vác	.	=	27	16	15	
Vámosmikola	—		—	—	—	—
Baja	.	⌒	25	15	13	11
Bácsalmás	.	⌒	26	15	14	
Izsák	.		25	16	16	
Kalocsa	—		—	—	—	—
Kecskemét	4	⌐ ⌒	26	17	15	8
Kiskunfélegyháza	.	⌒	24	16	15	
Kiskunhalas	—		—	—	—	
Kunszentmiklós	.	=	27	16	15	
Tiszakécske	—		—	—	—	
Balassagyarmat	1	⌐ ⌒	26	16	15	
Romhány	—		—	—	—	
Salgótarján	3	⌐	27	15	11	
Eger	.	=	23	15	14	2
Galyatető	ny	⌒	20	13	11	
Gyöngyös	ny	⌐	26	17	15	
Kékestető	ny	⌐ ≡	17	13	12	4
Kompolt	.	⌒	24	16	14	3
Lőrinci	7	▽ =	26	18	18	
Poroszló	.	⌒	25	15	13	
Jászapáti	.	=	24	16	15	7
Jászberény	.		26	15	14	
Karcag	—		—	—	—	
Szolnok	3	⌐ ⌒	26	15	14	9
Tiszaroff	—		—	—	—	—
Túrkeve	.		26	12	10	6
Kistelek	—		—	—	—	
Makó	.	⌒	25	16	15	
Szeged	.	≈	24	16	15	7
Szentes	7	⌐	28	15	13	
Borsodnádasd	8	⌐ ≈	26	15	14	
Füged	.		24	16	15	
Hidasnémeti	3	⌐ ≈	24	16	15	
Jósvafő	ny	⌒	22	15	12	3
Lillafüred	.	⌒	22	13	12	
Miskolc	.	≈	24	14	12	2
Putnok	ny	⌐ ≈	27	16	14	
Sárospatak	.	≈	23	16	14	3
Szendrőlád	—		—	—	—	
Tokaj	.		24	16	15	
Kisvárda	.	≈	24	15	14	5
Mátészalka	11	⌐ ⌒	25	16	15	
Nyíregyháza	.	⌒	24	15	13	3
Nyírlugos	—		—	—	—	
Pátyod	2	⌐ ≈	25	13	11	
Tiszabecs	.	≈	25	14	14	
Vásárosnamény	ny	⌒	25	15	15	
Záhony	11	⌐ ⌒	25	16	15	
Berettyóújfalu	.	≈	22	16	15	
Debrecen	.	⌒	24	16	15	2
Hajdúdorog	.		25	15	14	
Hortobágy	—		—	—	—	
Körösszakál	—		—	—	—	
Polgár	.	⌒	24	16	14	
Békéscsaba	2	⌐ ≈	25	15	14	7
Mezőhegyes	.	⌒	25	16	16	—
Orosháza	.	≈	26	17	15	
Szarvas	ny	⌐ ⌒	26	16	15	7
Szeghalom	—		—	—	—	

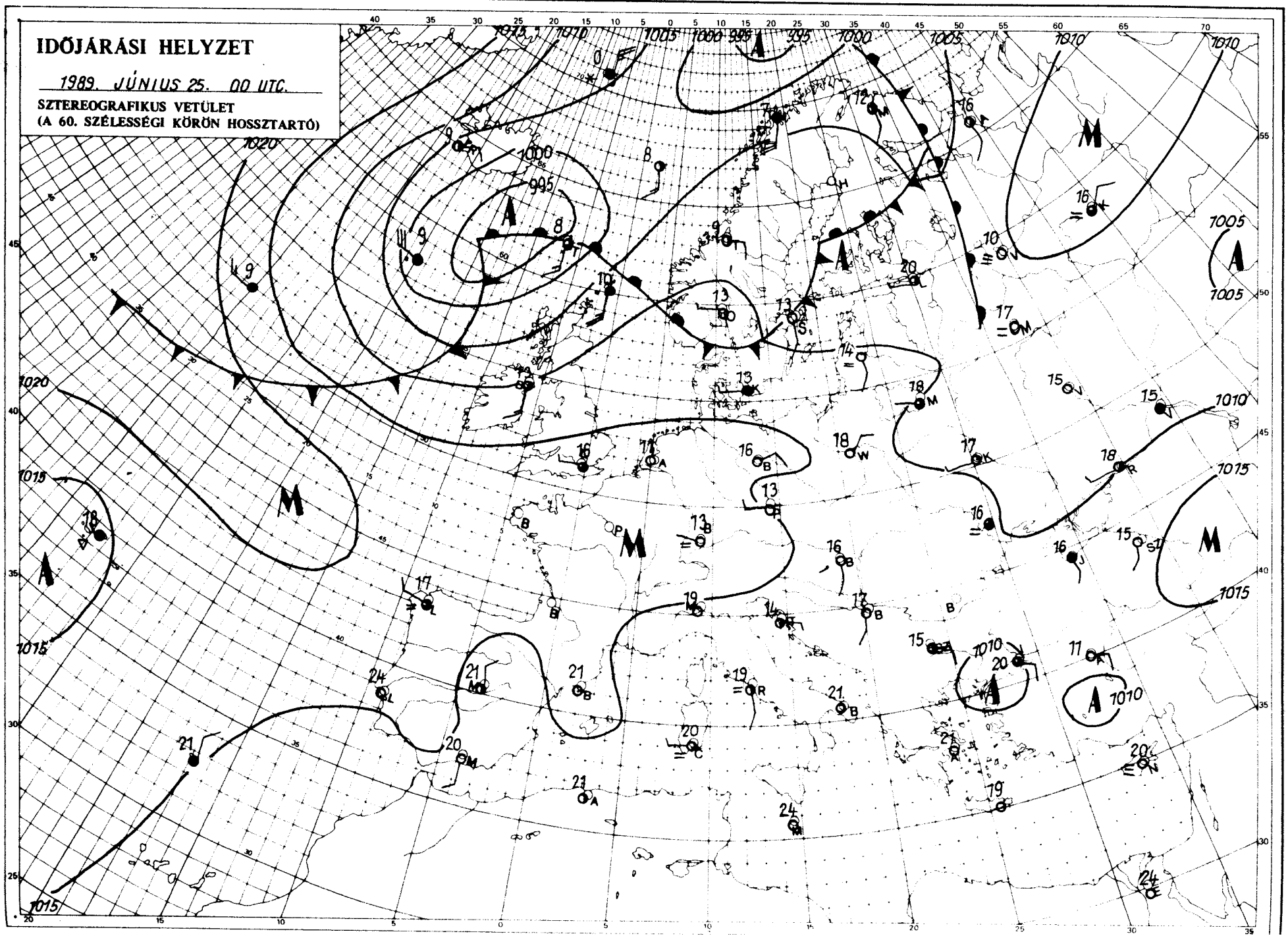

KIADJA: ORSZÁGOS METEOROLÓGIAI SZOLGÁLAT
Kiadásért felel: Barát József, az Országos Meteorológiai Szolgálat elnöke – Készült: az Országos Meteorológiai Szolgálat Nyomdájában, Budapest – Felelős vezető: Mátné Gyuláné – Munkaszám: 89 314. – Szerkesztésért felel: Kapovits Albert, a Központi Előrejelző Intézet igazgatója

Készíti: a KEI Rövidítővű Előrejelző Osztálya – Szakmai felelős: Németh Lajos osztályvezető – Megjelenik naponként
Megrendelhető: 1024 Budapest, II., Kitaibel Pál utca 1. – Pénzügyi Osztály – Telefon: 353-500
Jelmagyarázat a havi melléklettben

IDŐJÁRÁSI NAPIJELENTÉS

ЕЖЕДНЕВНЫЙ МЕТЕОРОЛОГИЧЕСКИЙ БЮЛЛЕТЕНЬ • DAILY WEATHER REPORT
BULLETIN QUOTIDIEN DE TEMPS • TÄGLICHER WETTERBERICHT

102. évfolyam 177. szám + Budapest + 1989. június 26. hétfő

Az időjárási helyzet és a várható időjárás:

Európa nagy részén a helyi hatások alakítják az időjárást. Összefüggő frontzóna csupán a kontinens nyugati részén található. A Brit-szigeteken, valamint a Skandináv-félsziget nyugati felén felhős, esős idő van. A Kárpát-medence fölött igen telített, labilis egyensúlyi állapotú levegő található. Holnap várhatóan tovább melegszik az idő, de már kevesebb helyen lesznek záporok, zivatarok.

Hazánkban tegnap változóan, időnként erősen felhős volt az ég, sokfelé zápor, zivatar alakult ki. A hétfő reggel 7 óráig lehullott csapadék mennyisége általában csapadéknyom és 10 mm között volt, de pl. Szolnok és Kompolt térségében 50 mm-t meghaladó csapadék hullott. A hőmérséklet csúcsértéke általában 24 és 27 fok között alakult. Hétfő hajnalra 13, 17 fokig hült le a levegő. Ma délelőtt változóan felhős volt az ég, elszórtan eső, záporeső is hullott. Gyenge volt a légmozgás. A hőmérséklet 11 órakor 20 és 24 fok között alakult.

A Balaton vizének hőmérséklete Siófoknál 11 órakor 21 fok volt.

Ma 12 órakor Budapesten a hőmérséklet 24 fok, a tengerszintre átszámított légnyomás 1016 hPa, alig változik.

Várható időjárás kedd estig:

Ma (hétfőn) többször lesz erősen felhős az ég, sokfelé várható zápor, zivatar, helyenként felhőszakadás is valószínű. Egyre fülledtebbé válik a levegő.
Holnap (kedden) kevesebb felhő, túlnyomóan napos idő lesz, főként délután lesz elszórtan zápor, zivatar.
A többnyire mérsékelt változó irányú szél csak zivatarok környezetében erősödik meg átmenetileg.
Hajnalban sokfelé erősen párássá válik a levegő.
A minimumhőmérséklet kedden: 14 és 19 fok között, a maximumhőmérséklet 25 és 30 fok között alakul.

Pálóczi Györgyi s. k.

Távolabbi kilátások szerdától – szombatig:

Fülledt, meleg idő, főként az időszak első felében várható többfelé zápor, zivatar.
Legalacsonyabb hajnali hőmérséklet 15, 20 fok között.
Legmagasabb nappali hőmérséklet 27, 32 fok között.
Jelentős mennyiségű csapadék (legalább napi 5 mm) az ország területének 40 százalékán várható.

Középtávú Előrejelző Csoport

A hőmérséklet napi középértéke és eltérése a sokévi átlagtól (Budapest belterületén):

1989. június 25.	20,7°C	-0,1°C

1871 óta ezen a napon Budapesten előfordult

legmagasabb hőmérséklet:	33,9°C (1876)
legalacsonyabb hőmérséklet:	8,1°C (1918)

LEGMAGASABB HŐMÉRSÉKLET

19 89. VI. 25.

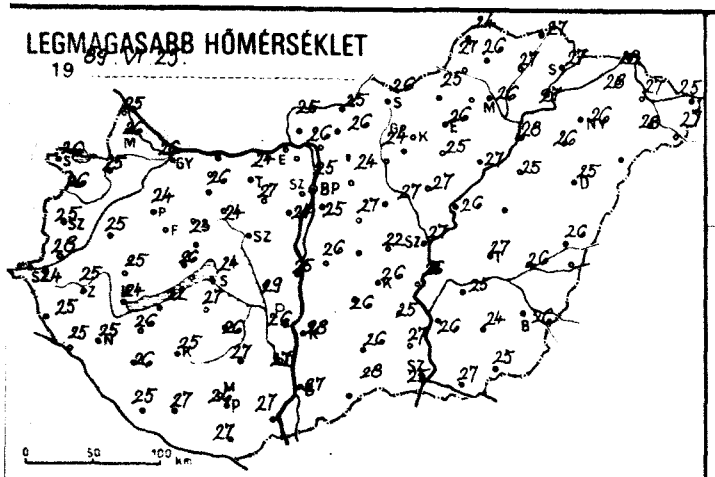

LEGALACSONYABB HŐMÉRSÉKLET

19 89. VI. 26.

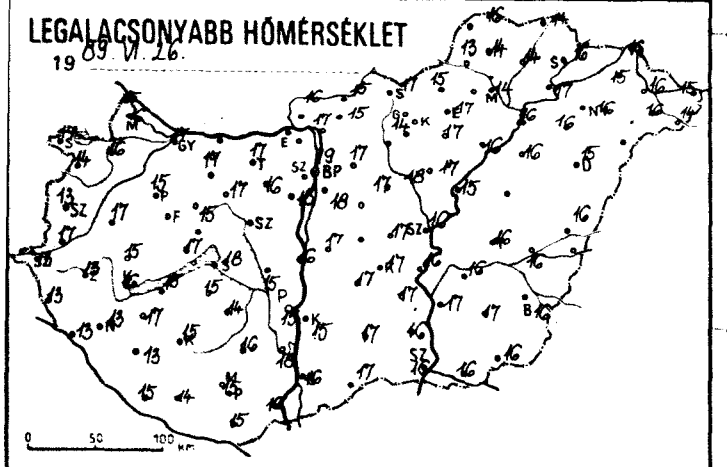

RADIÁCIÓS MINIMUM

19 89. VI. 26.

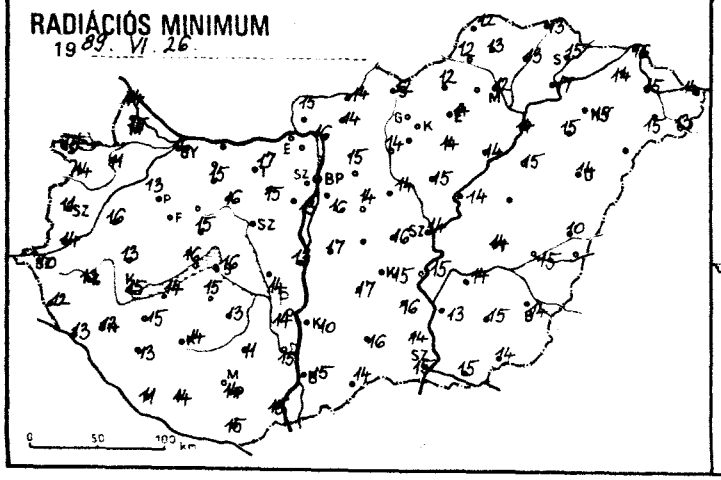

24 órás CSAPADÉKELOSZLÁS

19 89. VI. 25. 7h -tól V. 26. 7h -ig.

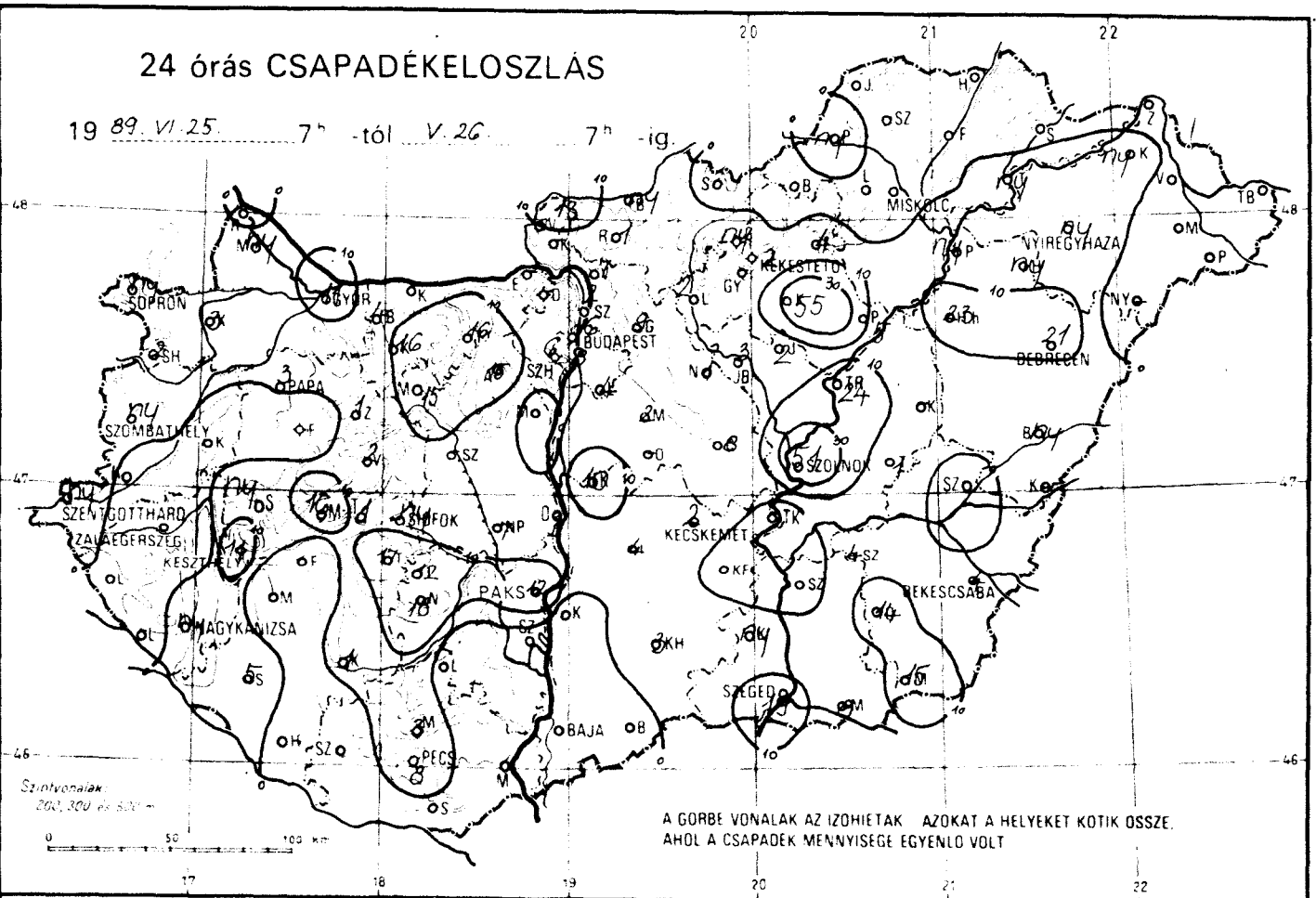

NAPFÉNYTARTAM

1989 VI 25

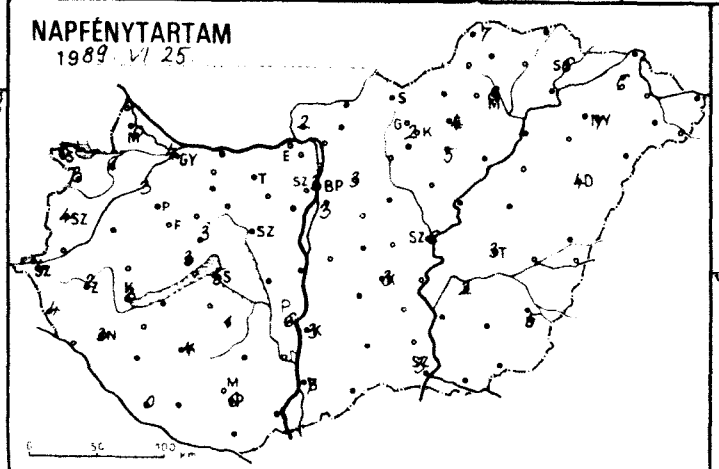

ZIVATARELOSZLÁS

1989 VI 25 7h - VI 26 7h

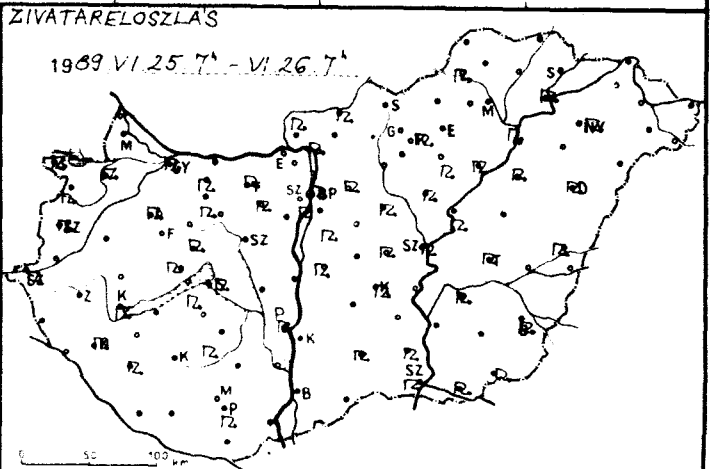

19 89.VI.26 07 h-ig az utolsó 24 óra adatai						Előző nap napos órái
állomás	csapadék (mm)		max. hőmérséklet	min. hőmérséklet	rad. min.	
Győr	11	⌐ ⌓	26	17	16	4
Kapuvár	3	⌐	25	16	11	1
Mosonmagyaróvár	ny	, =	26	16	15	0
Rajka	.	=	25	15	14	
Sopron	ny	⌐ ⌓	26	17	15	5
Sopronhorpács	2	⌐ ⌓	26	14	14	3
Káld	.	⌓	25	17	16	
Körmend	.	⌓	28	17	14	
Szentgotthárd	ny	⌐ ⌓	24	13	10	4
Szombathely	ny	⌐	25	13	11	4
Lenti	.	⌓	25	13	12	
Letenye	.	≡	25	13	13	
Nagykanizsa	ny	⌐ ≡	25	13	12	3
Zalaegerszeg	.	⌓	25	13	12	2
Farkasgyepű	.	⌓	23	14	10	
Keszthely	11	⌐	24	16	15	3
Mencshely	16	⌐ =	21	15	13	3
Pápa	3	⌐ ⌓	24	15	13	3
Sümeg	ny	⌓	25	15	13	
Tihany	1	=	26	17	16	
Veszprém	2	⌐ ⌓	23	15	15	3
Zirc	1	=	22	14	12	
Fonyód	.		22	15	14	
Homokszt. györgy	.	≡	25	15	11	0
Kaposvár	1	▽ ≡	25	15	14	4
Marcali	.	⌓	26	17	15	
Siófok	ny	⌐ ⌓	24	18	16	5
Somogyszob	5	⌐ ⌓	26	13	13	
Tab	17	⌐ =	27	15	15	
Bábolna	4	⌐ =	28	18	17	
Esztergom	—		—	—	—	
Kisbér	16	⌐	26	17	15	
Komárom	—		—	—	—	
Tatabánya	16	⌐ =	24	17	17	
Alcsútdoboz	15	⌐ =	27	16	15	
Dunaújváros	3		25	16	13	
Martonvásár	.		24	13	13	
Mór	15	▽ =	24	17	16	
Sárbogárd	7		29	15	14	
Székesfehérvár	—		—	—	—	
Iregszemcse	12	▽ ⌓	26	14	13	1
Lengyel	.		27	16	11	
Paks	12	⌐ ⌓	26	15	14	6
Szekszárd	.	⌓	27	18	15	
Árpádtető	3	▽ =	23	16	14	
Mohács	1	▽ =	27	16	15	
Pécs	8	⌐ ⌓	26	15	14	6
Siklós	.	⌓	27	15	15	
Szigetvár	.	⌓	27	14	14	
Budaörs	8	⌐ ⌓	26	18	15	
Bp. Lőrinc	4	⌐ ⌓	25	18	16	3
Bp. Met. Int.	6	⌐ =	25	19	–	3
Bp. Szab. hegy	6	=	18	17	15	
Cegléd	8	⌐ =	22	17	16	
Dobogókő	—		—	—	—	
Gödöllő	9	⌐ ⌓	24	17	15	3
Királyrét	—		—	—	—	
Monor	2	▽ =	27	17	14	
Nagykáta	1	⌐	27	18	14	
Szentendre	2	▽ =	27	18	17	

19 89.VI.26 07 h-ig az utolsó 24 óra adatai						Előző nap napos órái
állomás	csapadék (mm)		max. hőmérséklet	min. hőmérséklet	rad. min.	
Vác	7	⌐ ⌓	26	17	16	
Vámosmikola	13	⌐ =	25	16	15	2
Baja	.	≡	27	16	15	7
Bácsalmás	.	=	28	17	14	
Izsák	4	=	26	17	17	
Kalocsa	.	⌓	28	15	10	3
Kecskemét	2	⌐ ⌓	26	17	15	3
Kiskunfélegyháza	.	=	25	17	16	
Kiskunhalas	3	⌐ ⌓	26	17	16	
Kunszentmiklós	10	⌐ =	26	17	17	
Tiszakécske	.	⌓	26	16	15	
Balassagyarmat	ny	⌐ ⌓	25	15	14	
Romhány	1		26	15	14	
Salgótarján	.	⌓	26	17	12	
Eger	4	▽	26	17	14	4
Galyatető	ny	⌐	20	13	10	
Gyöngyös	—		—	—	—	
Kékestető	2	⌐	16	12	11	2
Kompolt	55	⌐	25	17	14	5
Lőrinci	2	▽ =	24	14	14	
Poroszló	5	⌐	27	16	14	
Jászapáti	2	⌐ =	27	17	15	
Jászberény	3	=	25	16	15	
Karcag	—		—	—	—	
Szolnok	51	⌐	27	16	14	6
Tiszaroff	24	⌐ =	26	15	14	
Túrkeve	1	⌐ =	27	16	14	3
Kistelek	ny	⌐ =	27	16	14	
Makó	8	⌐ ≡	27	16	15	
Szeged	19	⌐ ⌓	25	16	15	3
Szentes	.		26	17	13	
Borsodnádasd	.	=	25	15	12	
Füged	.		27	14	13	
Hidasnémeti	.	=	27	14	13	
Jósvafő	.	⌓	24	16	12	7
Lillafüred	.	⌓	22	12	11	
Miskolc	.	≡	26	14	12	8
Putnok	ny	⌐ =	27	13	12	
Sárospatak	.		27	16	15	6
Szendrőlád	.	⌓	26	14	13	
Tokaj	ny	⌐	27	17	17	
Kisvárda	ny	=	28	15	14	6
Mátészalka	.	⌓	28	16	15	
Nyíregyháza	ny	⌐ ⌓	26	16	15	7
Nyírlugos	ny	,	26	16	15	
Pátyod	.	⌓	27	14	13	
Tiszabecs	.	=	25	15	14	
Vásárosnamény	.	⌓	27	16	15	
Záhony	.	⌓	28	16	16	
Berettyóújfalu	ny	⌐ ⌓	26	16	10	
Debrecen	21	⌐ ≡	25	15	14	4
Hajdúdorog	—		—	—	—	
Hortobágy	23	⌐	25	16	15	
Körösszakál	—		—	—	—	
Polgár	ny	⌐ ⌓	28	16	14	
Békéscsaba	4	⌐ ≡	26	16	14	5
Mezőhegyes	15	⌐ ≡	25	16	14	–
Orosháza	14	⌐ ⌓	24	17	15	
Szarvas	4	⌐ ⌓	25	16	14	2
Szeghalom	.	=	26	16	15	

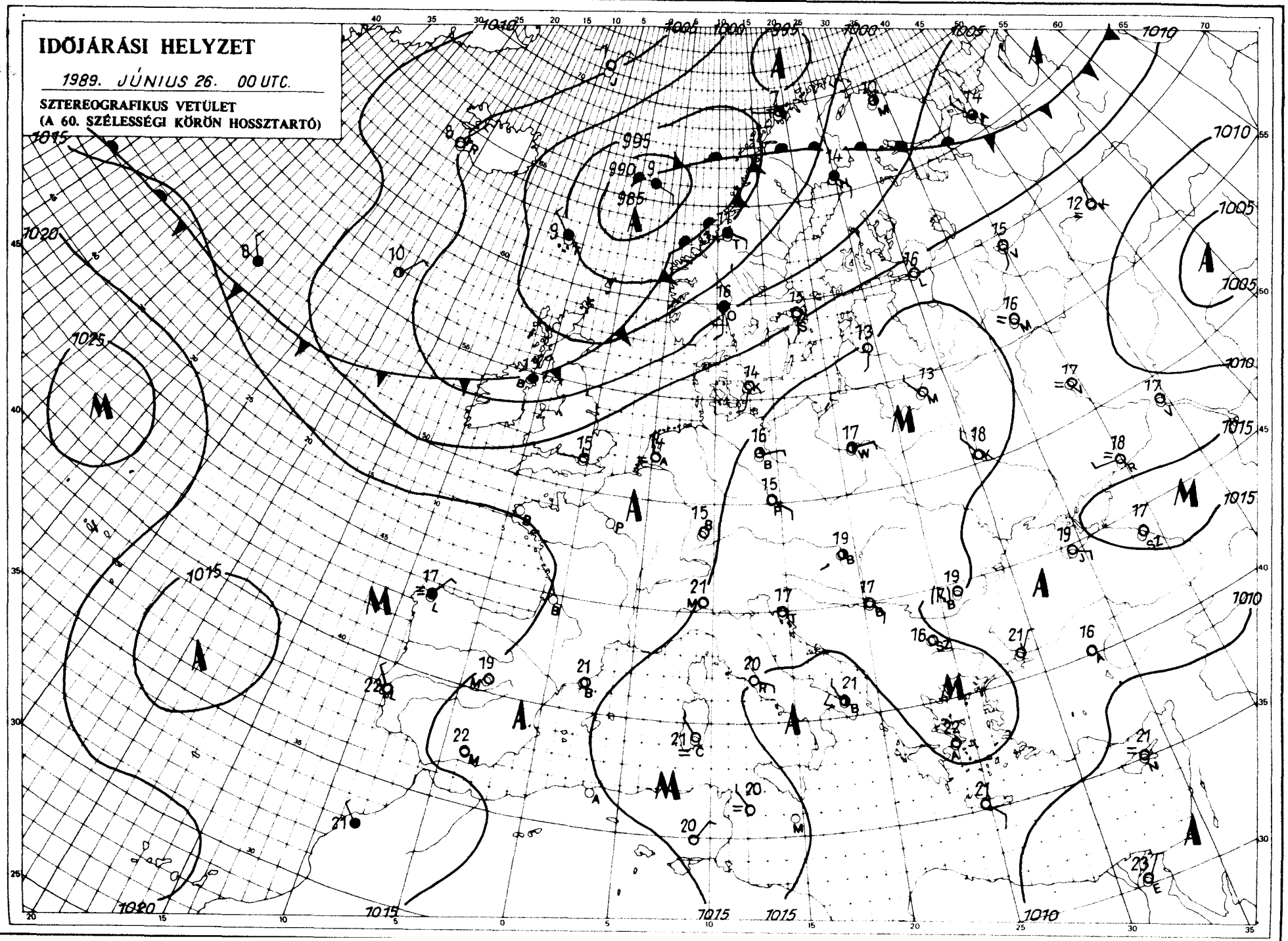

KIADJA: ORSZÁGOS METEOROLÓGIAI SZOLGÁLAT
Kiadásért felel: Barát József, az Országos Meteorológiai Szolgálat elnöke – Készült: az Országos Meteorológiai Szolgálat Nyomdájában, Budapest – Felelős vezető: Máthé Gyuláné – Munkaszám: 89. 335. – Szerkesztésért felel: Kapovits Albert, a Központi Előrejelző Intézet igazgatója

Készíti: a KEI Rövidítővú Előrejelző Osztálya – Szakmai felelős: Németh Lajos osztályvezető – Megjelenik naponként
Megrendelhető: 1024 Budapest, II., Kitaibel Pál utca 1. — Pénzügyi Osztály — Telefon: 353-500
Jelmagyarázat a havi melléklekben

IDŐJÁRÁSI NAPIJELENTÉS

ЕЖЕДНЕВНЫЙ МЕТЕОРОЛОГИЧЕСКИЙ БЮЛЛЕТЕНЬ • DAILY WEATHER REPORT
BULLETIN QUOTIDIEN DE TEMPS • TÄGLICHER WETTERBERICHT

102. évfolyam 178. szám + Budapest + 1989. június 27. kedd

Az időjárási helyzet és a várható időjárás:

Középpontjával a Norvég-tenger térsége, valamint a Brit-szigetek fölött ciklonok helyezkednek el. Hatásukra ott jobbára borult, esős az idő. Közép- és Kelet-Európa fölött egyelőre nincs számottevő légmozgás, a helyi tényezők alakítják az időjárást, főként délután alakulnak ki záporok, zivatarok.

Hazánkban hétfőn főként a déli, délutáni óráktól növekedett meg erősen a gomolyfelhőzet és egyre több helyen alakult ki zápor, zivatar. Egy-egy erősebb zivatargócban felhőszakadás méretű eső, néhol jégeső is előfordult. A ma reggel 7 óráig lehullott eső mennyisége sokfelé meghaladta a 10 mm-t, sőt több helyen rövid idő alatt 30-50 mm-nyi csapadék is lezúdult, a főváros budai oldaláról pedig 75 mm-t jelentettek. A legmagasabb nappali hőmérséklet 24 és 30 fok között alakult, kedd hajnalra pedig 12, 18 fokig hült le a levegő. Délelőtt túlnyomóan napos, fülledt, meleg idő volt. 11 órára már 22, 26 fokig emelkedett a hőmérséklet.

A Balaton vizének hőmérséklete Siófoknál 11 órakor 21 fok volt.

Ma 12 órakor Budapesten a hőmérséklet 24 fok, a tengerszintre átszámított légnyomás 1013 hPa, alig változik.

Várható időjárás szerda estig:

Gyakran lesz erősen felhős az ég.
Ujabb zápor, zivatar, néhol felhőszakadás, jégeső várható.
A változó irányú szél eleinte csak zivatarok idején erősödik meg, de szerdán délután a Dunántúlon északnyugatira fordul, és tartósan erős lesz.
Várható legalacsonyabb éjszakai hőmérséklet 15 és 20,
legmagasabb nappali hőmérséklet szerdán 25 és 30 fok között várható.

Bartha Péterné s. k.

A hőmérséklet napi középértéke és eltérése a sokévi átlagtól (Budapest belterületén):

1989. június 26.	20,5°C	-0,4°C

1871 óta ezen a napon Budapesten előfordult

legmagasabb hőmérséklet:	34,9°C (1935)
legalacsonyabb hőmérséklet:	8,5°C (1918)

LEGMAGASABB HŐMÉRSÉKLET
1989. VI. 26.

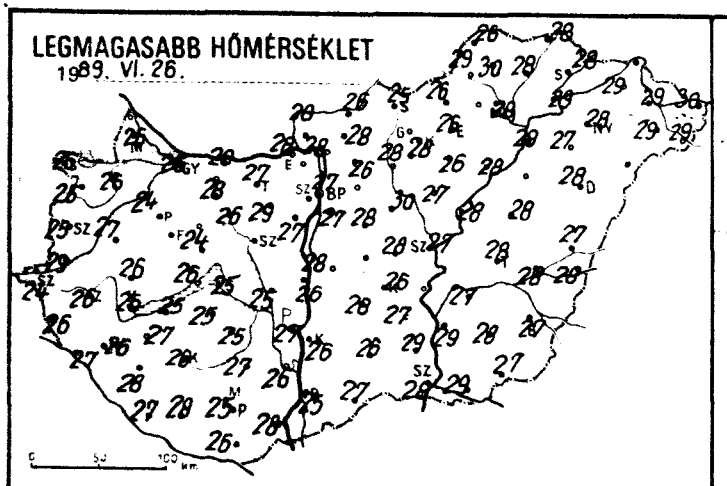

LEGALACSONYABB HŐMÉRSÉKLET
1989. VI. 27.

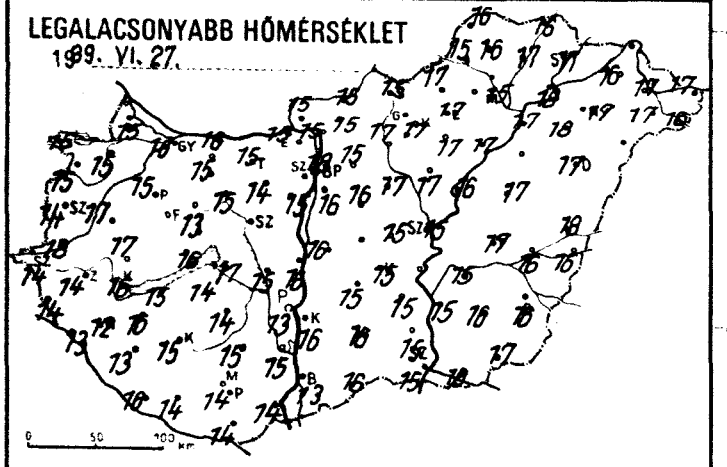

RADIÁCIÓS MINIMUM
1989. VI. 27.

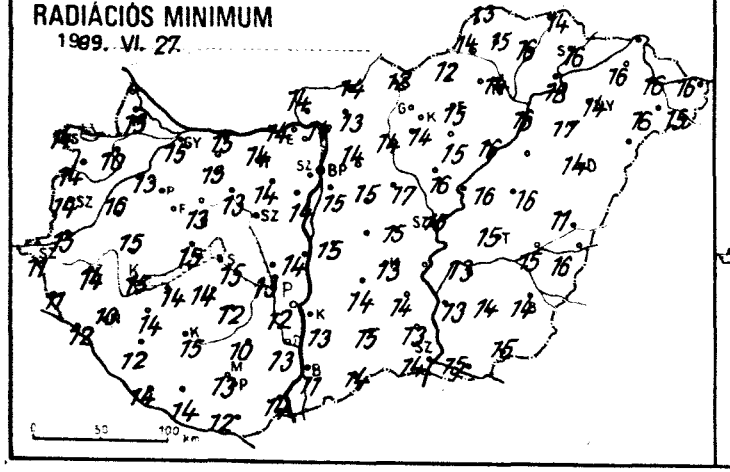

24 órás CSAPADÉKELOSZLÁS

1989. VI. 26. 7h -tól VI. 27. 7h -ig.

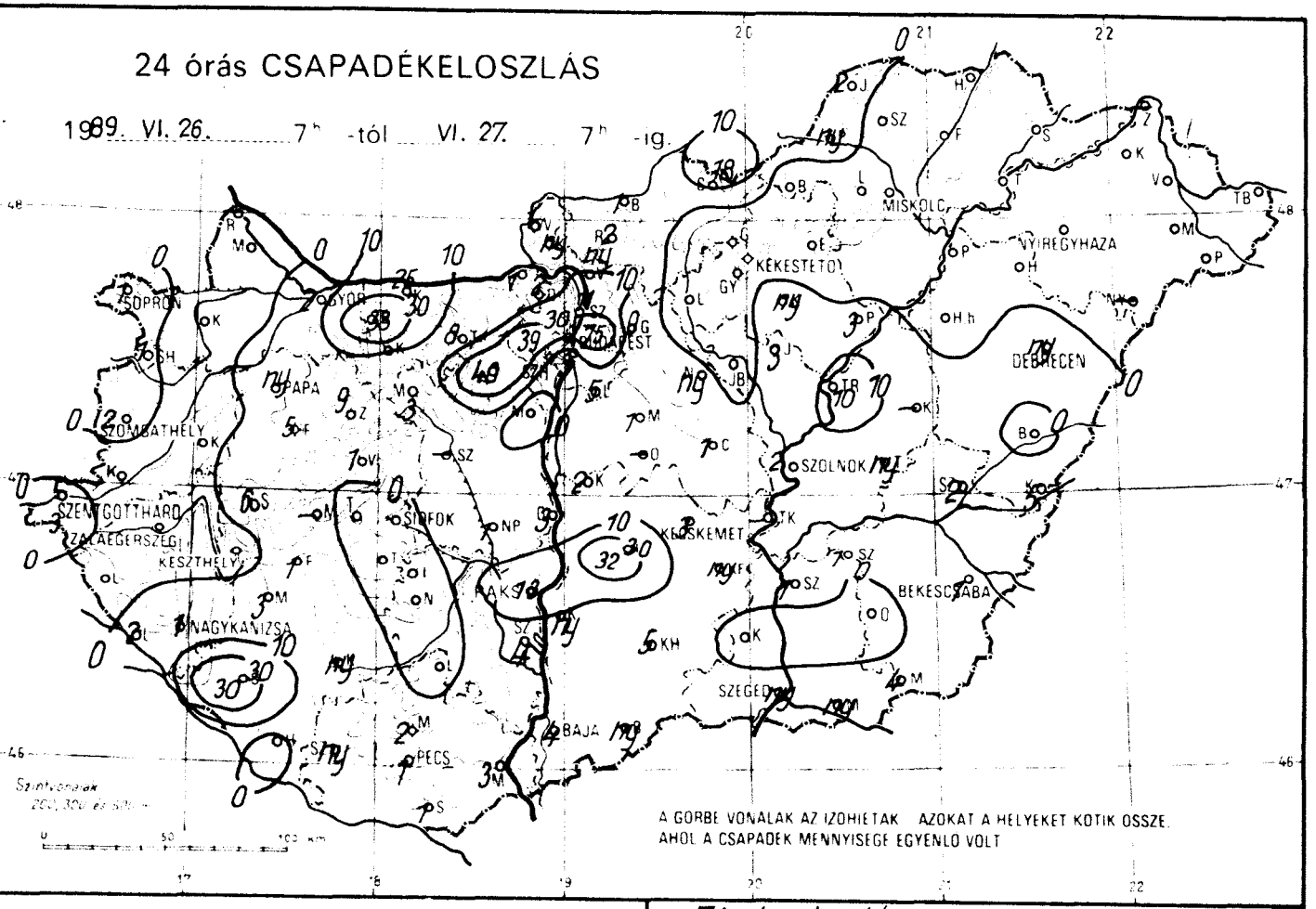

NAPFÉNYTARTAM
1989. VI. 26.

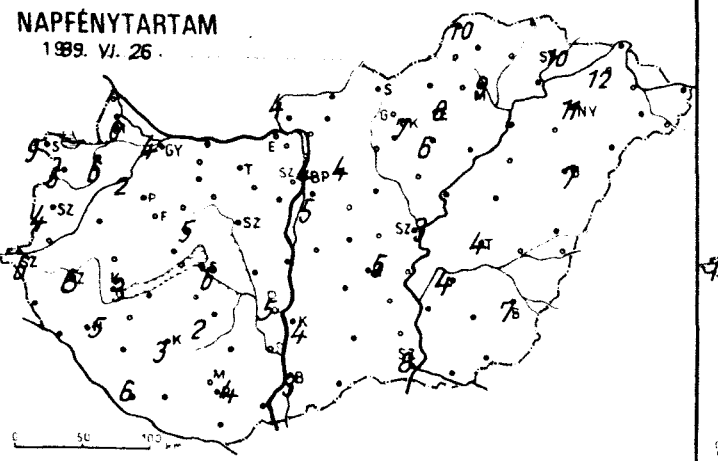

Zivatareloszlás
1989. VI. 26. 7h - VI. 27. 7h-ig.

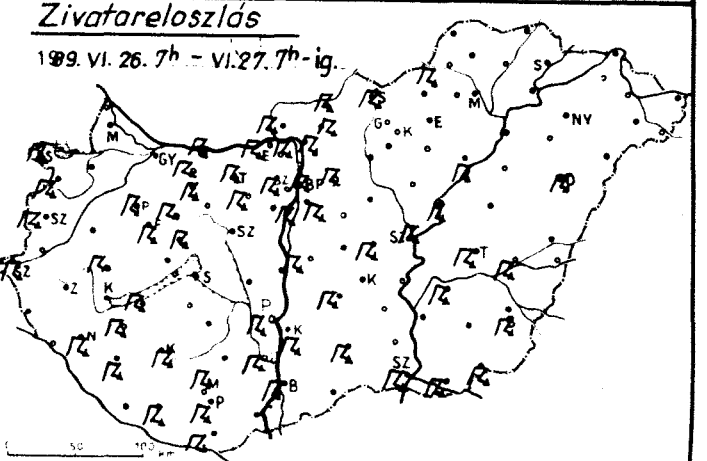

19 89.VI.2707 h-ig az utolsó 24 óra adatai						Előző nap napos órái
állomás	csapadék (mm)		max. hőmérséklet	min. hőmérséklet	rad. min.	
Győr	2		26	16	15	4
Kapuvár	.		26	15	10	6
Mosonmagyaróvár	.		26	15	13	6
Rajka	—		—	—	—	
Sopron	1		26	15	14	9
Sopronhorpács	1		25	15	14	6
Káld	.		27	17	16	
Körmend	.		29	18	15	
Szentgotthárd	3		24	14	11	6
Szombathely	2		25	14	14	4
Lenti	.		26	14	11	
Letenye	2		27	13	12	
Nagykanizsa	1		26	12	10	5
Zalaegerszeg	.		26	14	14	6
Farkasgyepű	5		23	15	8	
Keszthely	.		26	16	15	3
Mencshely	—		—	—	—	—
Pápa	ny		24	15	13	2
Sümeg	6		26	17	15	
Tihany	.		26	16	15	
Veszprém	1		24	13	13	5
Zirc	9		24	12	11	
Fonyód	1		25	15	14	
Homokszt. györgy	.		27	16	14	6
Kaposvár	ny		26	15	15	3
Marcali	3		27	16	14	
Siófok	.		25	17	15	6
Somogyszob	30		28	13	12	
Tab	.		25	14	14	
Bábolna	33		27	15	15	
Esztergom	1		28	15	14	
Kisbér	1		28	15	13	
Komárom	25		28	16	15	
Tatabánya	8		27	15	14	
Alcsútdoboz	40		29	14	14	
Dunaújváros	3		26	16	14	
Martonvásár	.		27	15	14	
Mór	3		26	15	13	
Sárbogárd	1		25	15	13	
Székesfehérvár	—		—	—	—	
Iregszemcse	.		25	14	12	2
Lengyel	.		27	15	10	
Paks	13		27	13	12	5
Szekszárd	4		26	15	13	
Árpádtető	2		23	17	14	
Mohács	3		28	14	14	
Pécs	1		25	14	13	4
Siklós	1		26	14	12	
Szigetvár	ny		28	14	14	
Budaörs	3		29	16	13	
Bp. Lőrinc	5		27	16	15	5
Bp. Met. Int.	75		27	18	—	4
Bp. Szab. hegy	39		24	17	14	
Cegléd	1		28	15	15	
Dobogókő	2		22	16	11	
Gödöllő	9		26	15	14	4
Királyrét	ny		28	12	12	
Monor	1		28	16	15	
Nagykáta	ny		30	17	17	
Szentendre	11		30	16	15	

19 89.VI.2707 h-ig az utolsó 24 óra adatai						Előző nap napos órái
állomás	csapadék (mm)		max. hőmérséklet	min. hőmérséklet	rad. min.	
Vác	ny		28	15	14	
Vámosmikola	1		28	15	15	4
Baja	4		25	13	11	3
Bácsalmás	ny		27	16	14	
Izsák	32		28	15	14	
Kalocsa	ny		26	16	13	4
Kecskemét	3		26	15	13	5
Kiskunfélegyháza	ny		27	15	14	
Kiskunhalas	5		26	16	15	
Kunszentmiklós	2		28	16	15	
Tiszakécske	—		—	—	—	
Balassagyarmat	1		26	15	14	
Romhány	2		28	15	13	
Salgótarján	18		25	15	12	
Eger	.		26	17	15	8
Galyatető	.		22	15	8	
Gyöngyös	.		28	17	14	
Kékestető	.		19	15	15	7
Kompolt	ny		26	17	15	6
Lőrinci	.		28	19	14	
Poroszló	3		28	17	16	
Jászapáti	3		27	17	16	
Jászberény	.		27	16	15	
Karcag	—		—	—	—	
Szolnok	2		27	15	15	3
Tiszaroff	10		28	16	16	
Túrkeve	ny		28	17	15	4
Kistelek	.		29	15	13	
Makó	ny		29	16	15	
Szeged	ny		28	15	14	8
Szentes	1		29	15	13	
Borsodnádasd	.		26	17	12	
Füged	.		28	17	16	
Hidasnémeti	.		28	16	14	
Jósvafő	2		26	16	13	10
Lillafüred	.		21	14	13	
Miskolc	.		28	17	14	9
Putnok	ny		29	15	14	
Sárospatak	.		28	17	16	10
Szendrőlád	.		30	16	15	
Tokaj	.		29	18	18	
Kisvárda	.		29	16	16	12
Mátészalka	.		29	17	16	
Nyíregyháza	.		28	17	14	11
Nyírlugos	—		—	—	—	
Pátyod	.		29	16	15	
Tiszabecs	.		30	17	16	
Vásárosnamény	.		29	17	16	
Záhony	—		—	—	—	
Berettyóújfalu	.		27	18	11	
Debrecen	ny		28	17	14	7
Hajdúdorog	.		27	18	17	
Hortobágy	.		28	17	16	
Körösszakál	5		28	16	16	
Polgár	.		29	17	16	
Békéscsaba	1		27	16	14	7
Mezőhegyes	4		27	17	15	—
Orosháza	.		28	16	14	
Szarvas	1		27	15	13	4
Szeghalom	2		28	16	15	

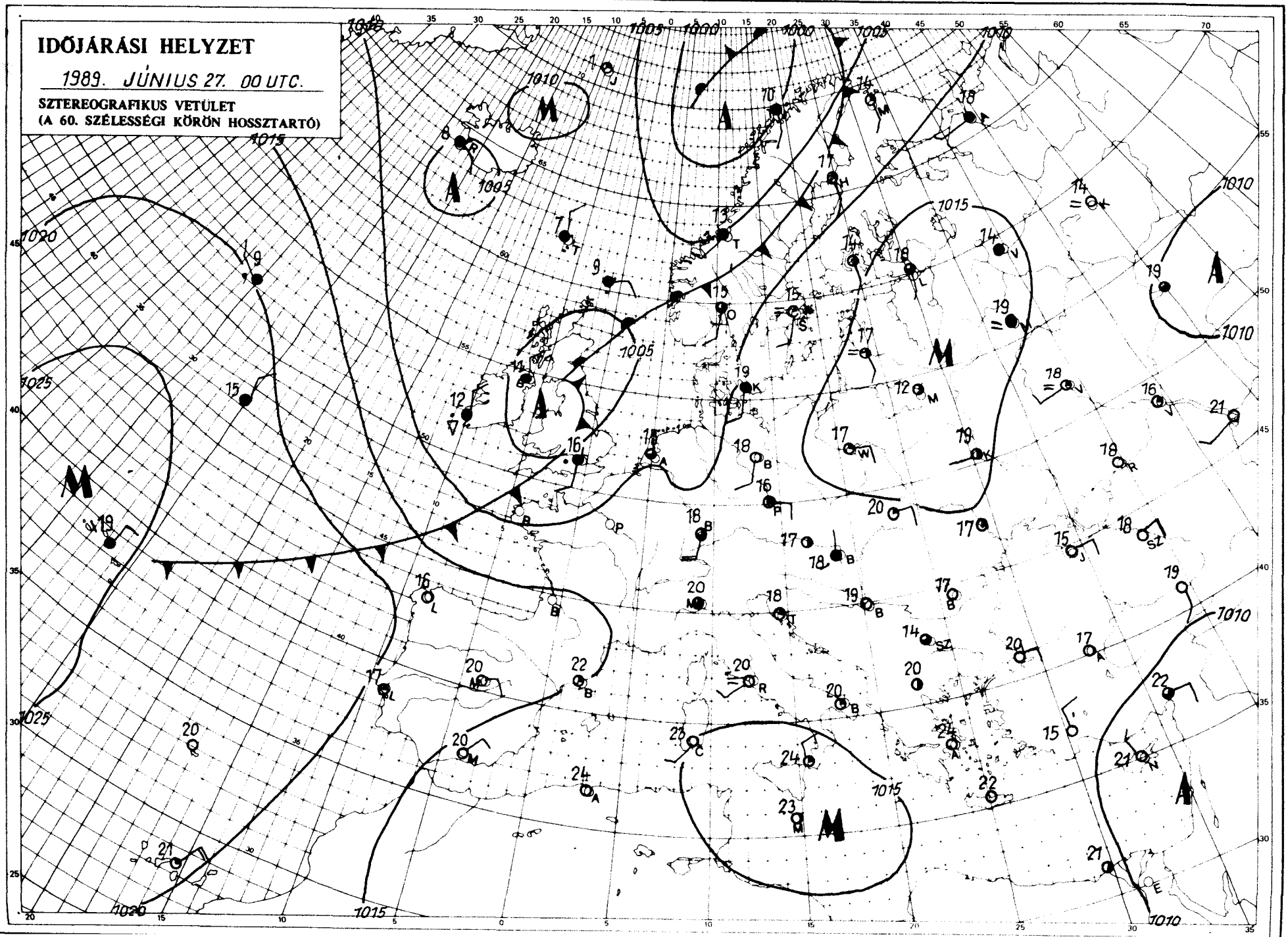

KIADJA: ORSZÁGOS METEOROLÓGIAI SZOLGÁLAT
Kiadásért felel: Barát József, az Országos Meteorológiai Szolgálat elnöke – Készült: az Országos Meteorológiai Szolgálat Nyomdájában, Budapest – Felelős vezető: Máthé Gyuláné – Munkaszám: 88 336. – Szerkesztésért felel: Kapovits Albert, a Központi Előrejelző Intézet igazgatója

Készíti: a KEI Rövidtávú Előrejelző Osztálya – Szakmai felelős: Németh Lajos osztályvezető – Megjelenik naponként
Megrendelhető: 1024 Budapest, II., Kitaibel Pál utca 1. – Pénzügyi Osztály – Telefon: 353-500
Jelmagyarázat a havi melléklettben

IDŐJÁRÁSI NAPIJELENTÉS

ЕЖЕДНЕВНЫЙ МЕТЕОРОЛОГИЧЕСКИЙ БЮЛЛЕТЕНЬ • DAILY WEATHER REPORT
BULLETIN QUOTIDIEN DE TEMPS • TÄGLICHER WETTERBERICHT

102. évfolyam 179. szám + Budapest + 1989. június 28. szerda

Az időjárási helyzet és a várható időjárás:

Középpontjával az Északi-tenger térsége fölött ciklon örvénylik. A hajnali órákban kb. Oslo-Gdanszk-Krakkó-Bécs-Milánó-Barcelona-vonalában egy időjárási front húzódott. Az említett vonal mentén mintegy 500-600 km széles sávban borongós, esős idő volt, elszórtan zivatarokat jelentettek A front kelet felé halad, mögötte már szárazabb, pár fokkal hűvösebb levegő árasztja el hazánkat. Csütörtökön megszűnik a fülledtség, kissé gyengül a nappali felmelegedés.

Magyarországon kedden időnként erősen megnövekedett a gomolyfelhőzet és elszórtan zápor, zivatar alakult ki. A ma reggel 7 óráig lehullott eső mennyisége általában 5 mm alatt maradt, de a Dunántúlon helyenként a 20, a Tiszántúlon pedig néhol a 30 mm-t is meghaladta. A legmagasabb nappali hőmérséklet 26 és 31 fok között alakult, szerda hajnalra pedig 12, 18 fokig hűlt le a levegő. Délelőtt az ország nagy részén napos idő volt, erős felhősödést, egy-egy zivatart a délkeleti országrészből, valamint a főváros környékéről jelentettek. Fülledt, meleg idő volt, 11 órára már 23, 27 fokig emelkedett a hőmérséklet.

A Balaton vizének hőmérséklete Siófoknál 11 órakor 22 fok volt.

Ma 12 órakor Budapesten a hőmérséklet 20 fok, a tengerszintre átszámított légnyomás 1010 hPa, alig változik.

Várható időjárás csütörtök estig:

Átmenetileg erősen megnövekszik a felhőzet, záporok, zivatarok alakulnak ki, néhol felhőszakadás és jégeső is várható.
Csütörtökön a felhőátvonulások mellett egyre naposabb idő lesz, legfeljebb keleten, délkeleten fordulhat elő egy-egy futó zápor.
Az északnyugati, északi szél gyakran erős, főként a Dunántúlon időnként viharos lesz.
Várható legalacsonyabb éjszakai hőmérséklet 13 és 18,
legmagasabb nappali hőmérséklet csütörtökön 22 és 27 fok között várható.

Bartha Péterné s. k.

A hőmérséklet napi középértéke és eltérése a sokévi átlagtól (Budapest belterületén):

1989. június 27.	22,6°C	+1,8°C

1871 óta ezen a napon Budapesten előfordult

legmagasabb hőmérséklet:	36,5°C (1935)
legalacsonyabb hőmérséklet:	10,6°C (1921)

LEGMAGASABB HŐMÉRSÉKLET

1989. VI. 27.

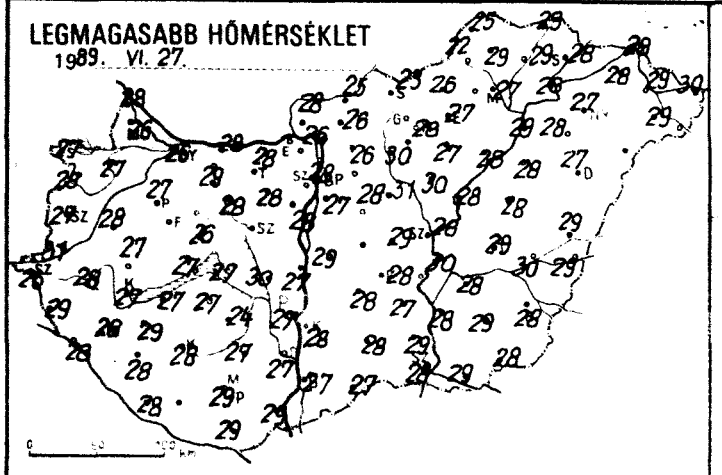

LEGALACSONYABB HŐMÉRSÉKLET

1989. VI. 28.

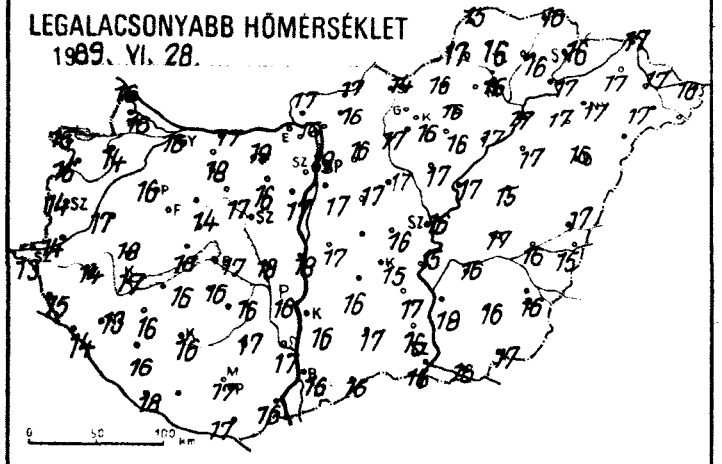

24 órás CSAPADÉKELOSZLÁS

1989. VI. 27. 7h -tól VI. 28. 7h -ig.

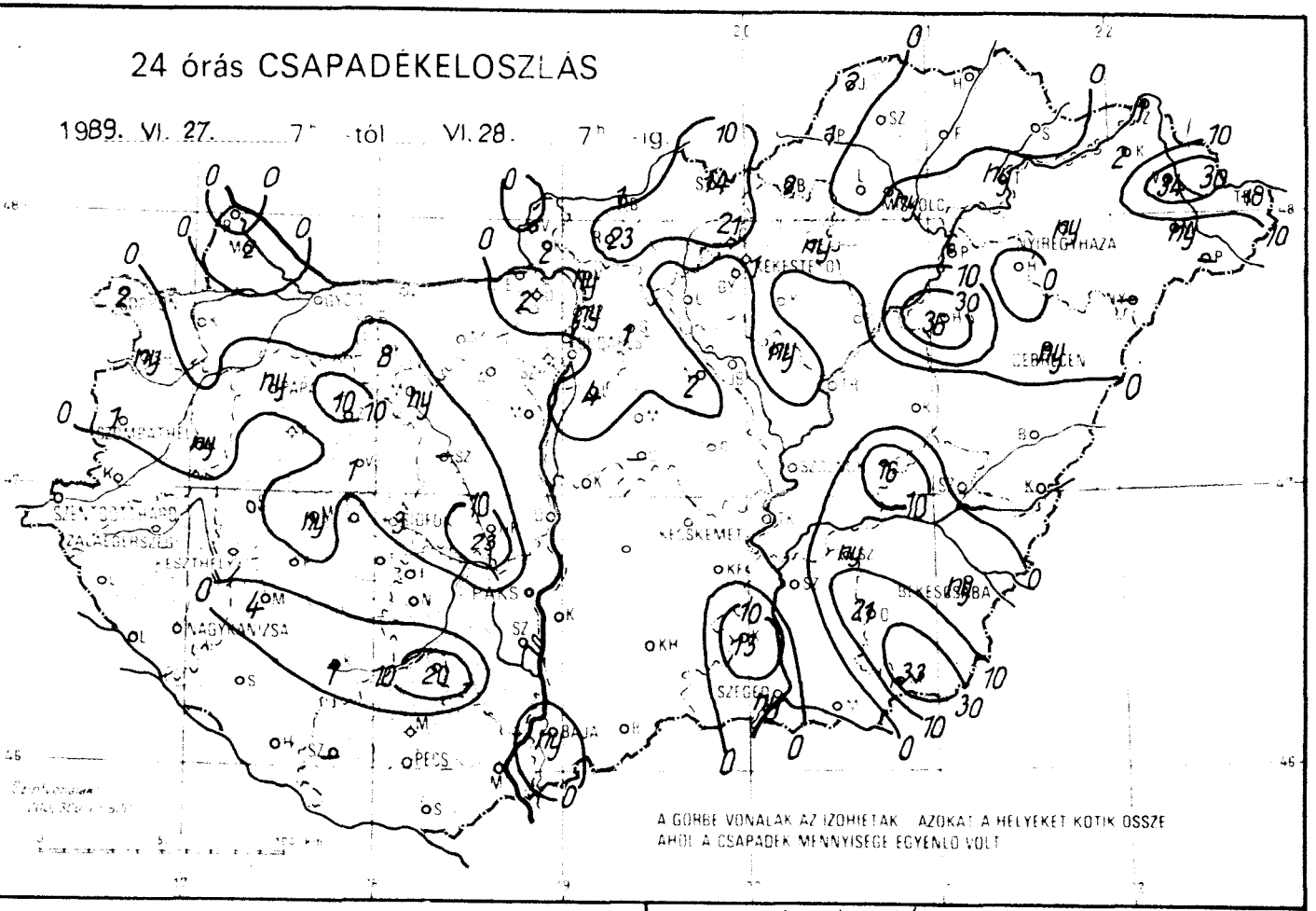

RADIÁCIÓS MINIMUM

1989. VI. 28.

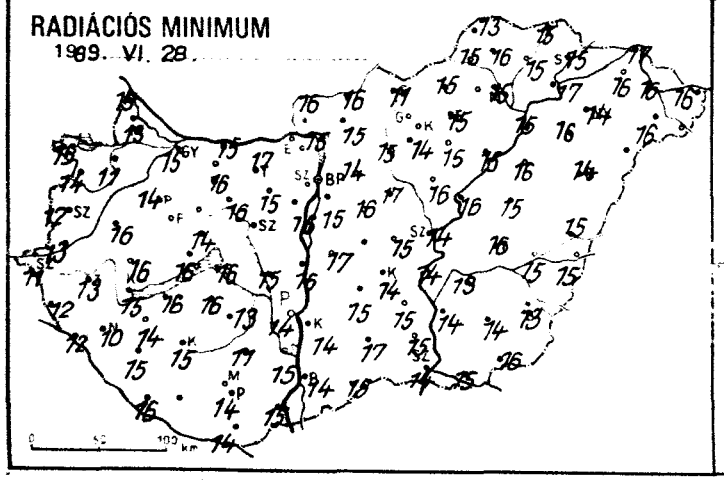

NAPFÉNYTARTAM

1989. VI. 27.

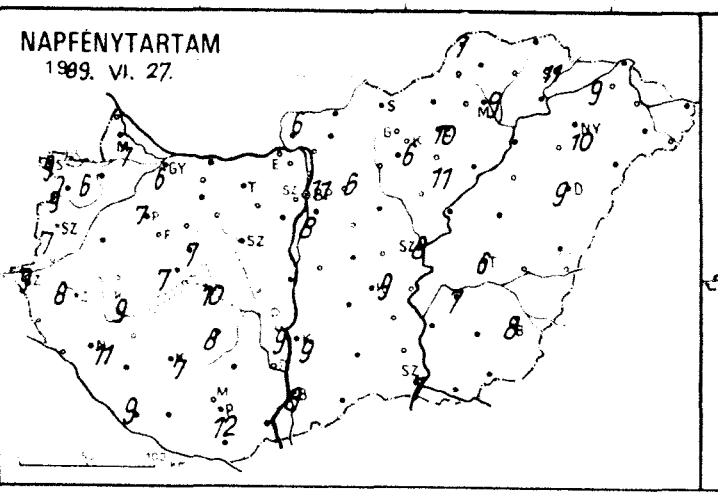

Zivatareloszlás

1989. VI. 27. 7h – VI. 28. 7h -ig.

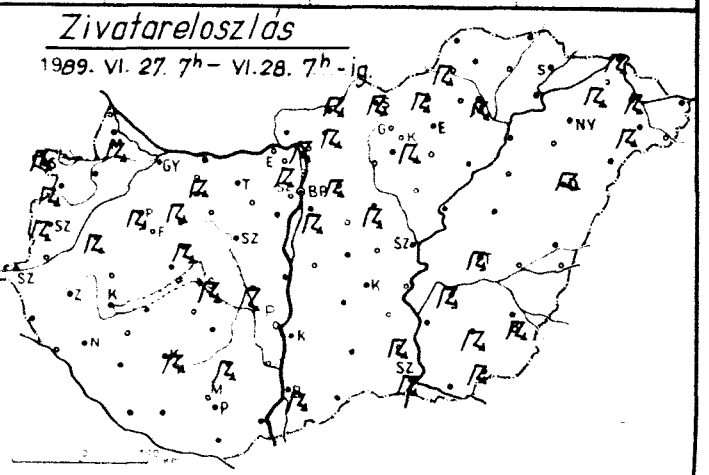

1989.VI.28.07 h-ig az utolsó 24 óra adatai						Előző nap napos órái
állomás	csapadék (mm)		max. hőmérséklet	min. hőmérséklet	rad. min.	
Győr	.		26	16	15	6
Kapuvár	.		27	14	11	6
Mosonmagyaróvár	2		26	16	13	7
Rajka	.		28	16	15	
Sopron	2		27	16	15	9
Sopronhorpács	ny		28	16	14	9
Káld	ny		28	17	16	
Körmend	.		31	14	13	
Szentgotthárd	.		26	13	11	9
Szombathely	1		27	14	12	7
Lenti	.		29	15	12	
Letenye	.		28	14	12	
Nagykanizsa	.		28	13	10	11
Zalaegerszeg	.		28	14	13	8
Farkasgyepű	.		26	17	12	
Keszthely	.		27	17	15	9
Mencshely	ny		27	18	15	7
Pápa	ny		27	16	14	7
Sumeg	.		27	18	16	
Tihany	.		27	18	16	
Veszprém	1		26	14	14	7
Zirc	10		24	15	12	
Tonyód	.		27	16	16	
Homokszt. györgy	.		28	18	16	9
Kaposvár	1		28	16	15	7
Marcali	4		29	16	14	
Siófok	3		27	17	16	10
Somogyszob	.		28	16	15	
Tab	.		27	16	16	
Bábolna	.		27	19	13	
Esztergom						
Kisbér	8		29	18	16	
Komárom	.		28	17	15	
Tatabánya	.		28	19	17	
Alcsútdoboz	.		28	16	15	
Dunaújváros	.		27	18	16	
Martonvásár			28	17	16	
Mór	ny		28	17	16	
Sárbogárd	23		20	18	15	
Székesfehérvár						
Iregszemcse	.		24	16	13	8
Lengyel	20		27	17	11	
Paks	.		27	16	14	9
Szekszárd	.		27	17	15	
Árpádtető	.		26	19	16	
Mohács	.		29	16	15	
Pécs	.		29	17	14	12
Siklós	.		29	17	14	
Szigetvár						
Budaörs	.		27	17	14	
Bp. Lőrinc	4		27	17	15	8
Bp. Met. Int.	.		28	19	—	11
Bp. Szab. hegy	.		24	19	13	
Cegléd	.		29	16	15	
Dobogókő	2		22	18	13	
Gödöllő	1		26	16	14	6
Királyrét	2		25	13	13	
Monor	.		28	17	16	
Nagykáta	2		31	17	17	.
Szentendre	ny		28	17	16	

1989.VI.28.07 h-ig az utolsó 24 óra adatai						Előző nap napos órái
állomás	csapadék (mm)		max. hőmérséklet	min. hőmérséklet	rad. min.	
Vác	ny		26	16	15	
Vámosmikola	.		28	17	16	6
Baja	ny		27	16	14	8
Bácsalmás	.		27	16	15	
Izsák	.		28	16	15	
Kalocsa	.		28	16	14	9
Kecskemét	.		28	15	14	9
Kiskunfélegyháza	.		27	17	15	
Kiskunhalas	.		28	17	17	
Kunszentmiklós	.		29	17	17	
Tiszakécske	.		30	15	14	
Balassagyarmat	1		25	17	16	
Romhány	23		26	16	15	
Salgótarján	14		23	14	11	
Eger	ny		27	16	15	10
Galyatető	21		21	15	12	
Gyöngyös	.		28	16	14	
Kékestető	1		18	14	12	6
Kompolt	.		27	16	15	11
Lőrinci	.		30	17	15	
Poroszló	.		28	17	15	
Jászapáti	ny		30	17	16	
Jászberény	.		30	16	15	
Karcag	.		28	15	15	
Szolnok	.		28	16	14	8
Tiszaroff	.		28	17	16	
Túrkeve	16		29	17	16	6
Kistelek	13		29	16	15	
Makó	.		29	16	15	
Szeged	ny		28	16	14	7
Szentes	.		28	18	14	
Borsodnádasd	2		26	16	15	
Füged	.		29	16	15	
Hidasnémeti	.		29	16	15	
Jósvafő	2		25	15	13	7
Lillafüred	.		26	14	13	
Miskolc	ny		27	16	15	9
Putnok	1		22	17	15	
Sárospatak	.		28	16	15	11
Szendrőlád	.		29	16	16	
Tokaj	ny		28	17	17	
Kisvárda	2		28	17	16	9
Mátészalka	ny		29	17	16	
Nyíregyháza	ny		27	17	14	10
Nyírlugos	—		—	—	—	
Pátyod	—		—	—	—	
Tiszabecs	10		30	16	16	
Vásárosnamény	34		29	17	16	
Záhony	1		28	17	17	
Berettyóújfalu	.		29	17	15	
Debrecen	ny		27	16	14	9
Hajdúdorog	.		28	17	16	
Hortobágy	36		28	17	16	
Körösszakál	.		29	15	15	
Polgár	6		29	17	15	
Békéscsaba	ny		28	16	13	8
Mezőhegyes	33		28	17	16	—
Orosháza	21		29	16	14	
Szarvas	ny		28	16	13	7
Szeghalom	.		30	16	15	

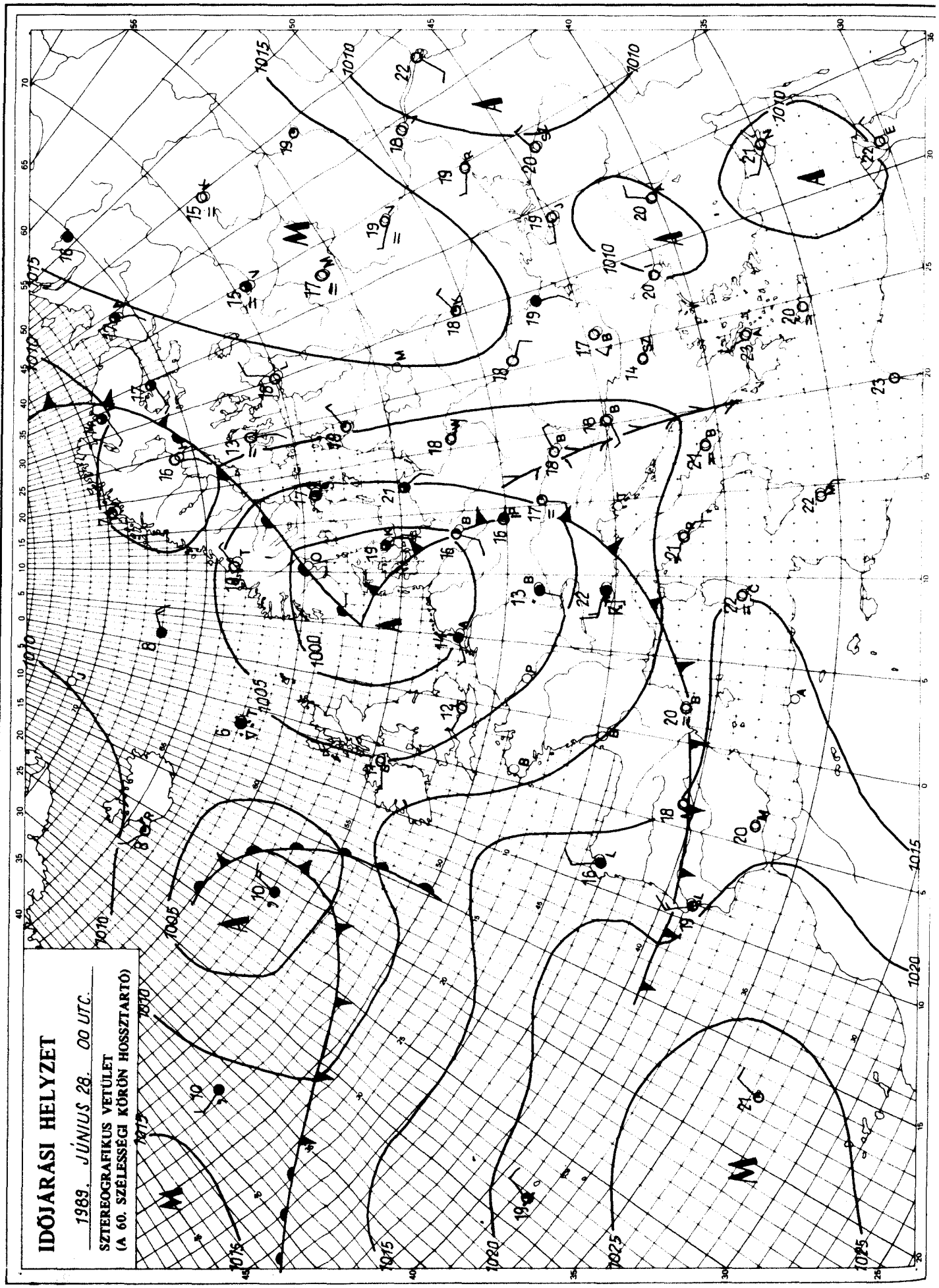

KIADJA: ORSZÁGOS METEOROLÓGIAI SZOLGÁLAT
Kiadásért felel: Barát József, az Országos Meteorológiai Szolgálat elnöke – Készült: az Országos Meteorológiai Szolgálat Nyomdájában, Budapest – Felelős vezető: Máthé Gyuláné – Munkaszám: 99 337 – Szerkesztésért felel: Kapovits Albert, a Központi Előrejelző Intézet igazgatója

Készíti: a KEI Rövidtávú Előrejelző Osztálya – Szakmai felelős: Németh Lajos osztályvezető – Megjelenik naponként
Megrendelhető: 1024 Budapest, II., Kitaibel Pál utca 1. – Pénzügyi Osztály – Telefon: 353-500
Jelmagyarázat a havi mellékletben

IDŐJÁRÁSI NAPIJELENTÉS

ЕЖЕДНЕВНЫЙ МЕТЕОРОЛОГИЧЕСКИЙ БЮЛЛЕТЕНЬ • DAILY WEATHER REPORT
BULLETIN QUOTIDIEN DE TEMPS • TÄGLICHER WETTERBERICHT

102. évfolyam 180. szám + Budapest + 1989. június 29. csütörtök

Az időjárási helyzet és a várható időjárás:

Az Északi-tenger térsége fölött egy ciklon örvénylik. Ennek déli peremén nyugati áramlással óceáni léghullámok haladnak a szárazföld belseje felé. Emiatt a nyugat-európai államokban változékonyabbra fordult az idő. Egyelőre a Kárpát-medence térségében is a nyugati légáramlás lesz a meghatározó, ezért időjárásunk jellegében nem várható számottevő változás.

Hazánkban szerdán változékony idő volt. Már délelőtt többfelé erősen megnövekedett a gomolyfelhőzet, és a déli óráktól kezdődően mennydörgés és villámlás kíséretében heves záporok alakultak ki. A legmagasabb nappali hőmérséklet az ország nagy részén 24 és 29 fok között alakult. Délután tovább növekedett a felhőzet és újabb zivatarok alakultak ki. A szél a Dunántúlon északira fordult és helyenként viharossá fokozódott. Estétől nyugat felől egyre jobban csökkent a felhőzet, éjszaka már csak keleten volt jelentősebb eső. A ma reggel 7 óráig lehullott csapadék mennyisége általában csapadéknyom és 20 mm között alakult, de egy-egy zivatargócban felhőszakadás is előfordult. A többnyire élénk szél következtében az éjszakai lehűlés nem volt erős, a legalacsonyabb hajnali hőmérséklet 10 és 18 fok között alakult. Csütörtök délelőtt felhőátvonulások voltak, csupán néhány helyről jelentettek futó záporesőt. A hőmérséklet 11 órakor 16 és 21 fok között változott.

A Balaton vizének hőmérséklete Siófoknál 11 órakor 19 fok volt.

Ma 12 órakor Budapesten a hőmérséklet 19 fok, a tengerszintre átszámított légnyomás 1013,6 hPa, alig változik.

Várható időjárás péntek estig:

Átmeneti erősen felhős időszakok mellett több-kevesebb napsütés is várható.
Elszórtan valószínű kisebb eső, záporeső.
A nyugati szél időnként élénk lesz.
Várható legalacsonyabb éjszakai hőmérséklet 11 - 16,
legmagasabb nappali hőmérséklet pénteken 22 - 27 fok között várható.

Rábai Attila s. k.

Távolabbi kilátások szombattól – keddig:

Időnként erősen megnövekszik a felhőzet, többfelé lehet zápor, zivatar.
A legalacsonyabb hajnali hőmérséklet 12 - 17 fok között, a legmagasabb nappali hőmérséklet eleinte 22 - 27, majd 24 - 29 fok között várható.
Jelentős mennyiségű (legalább napi 5 mm) csapadék az ország területének 30 százalékán várható.

Középtávú Előrejelző Csoport

A hőmérséklet napi középértéke és eltérése a sokévi átlagtól (Budapest belterületén):

1989. június 28.	20,0°C	-0,5°C

1871 óta ezen a napon Budapesten előfordult

legmagasabb hőmérséklet:	39,5°C (1935)
legalacsonyabb hőmérséklet:	8,7°C (1871)

LEGMAGASABB HŐMÉRSÉKLET

1989. VI. 28.

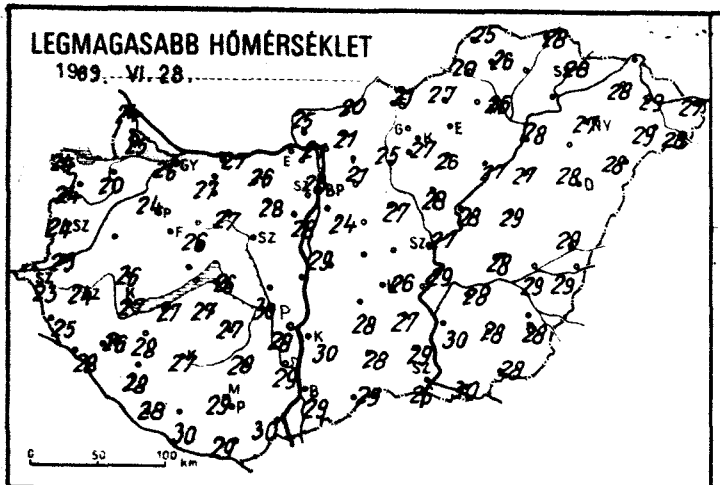

LEGALACSONYABB HŐMÉRSÉKLET

1989. VI. 29.

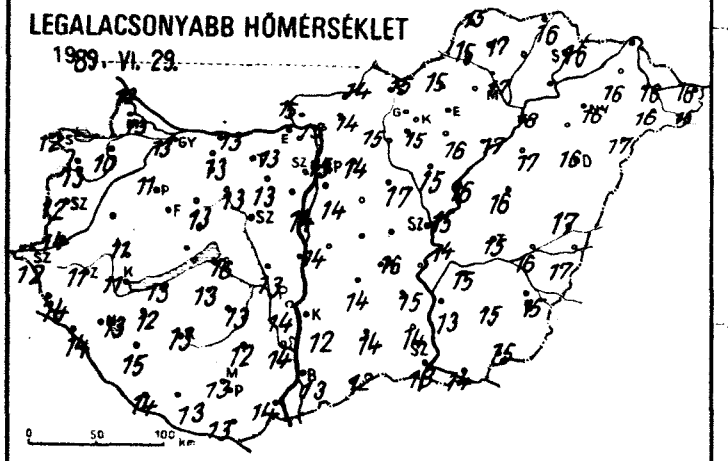

RADIÁCIÓS MINIMUM

1989. VI. 29.

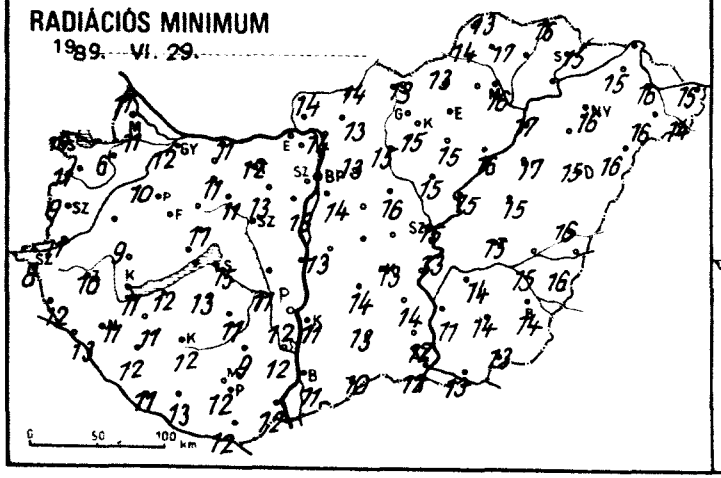

24 órás CSAPADÉKELOSZLÁS

1989. VI. 28. 7h -tól VI. 29. 7h -ig

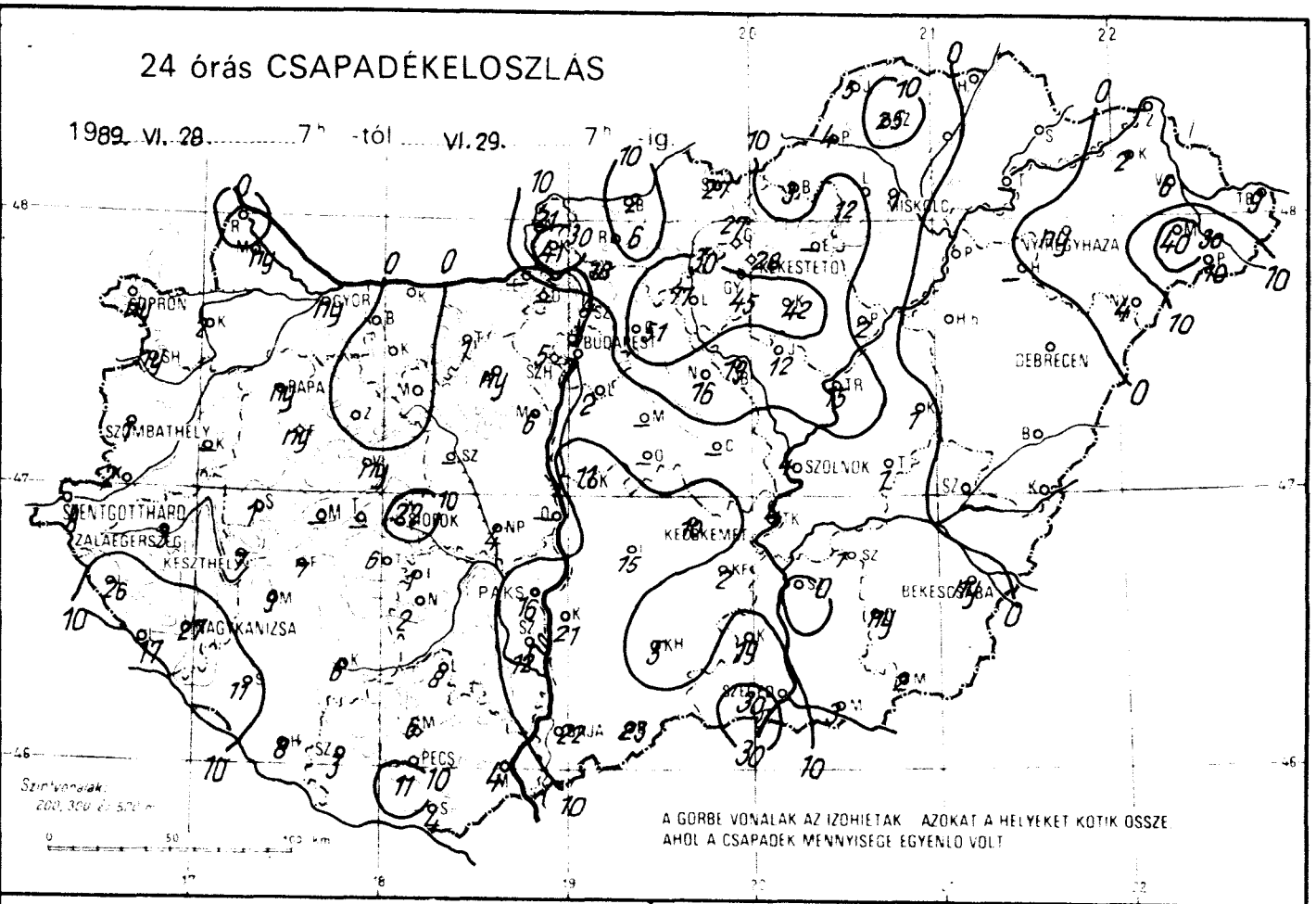

NAPFÉNYTARTAM

1989. VI. 28.

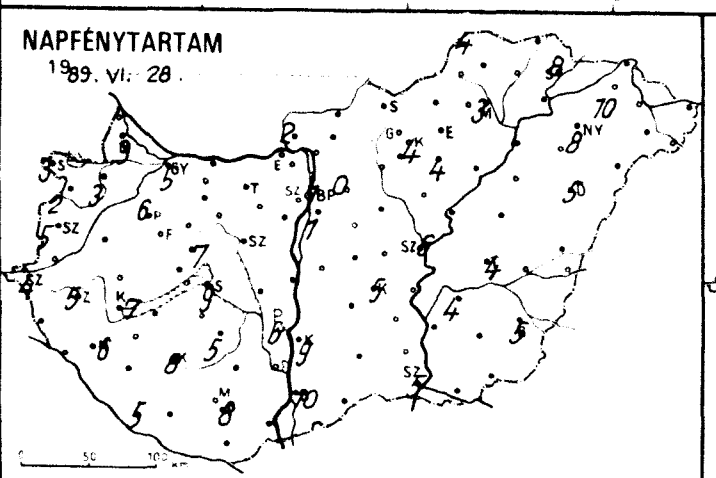

Zivatareloszlás

1989. VI. 28. 7h – VI. 29. 7h -ig

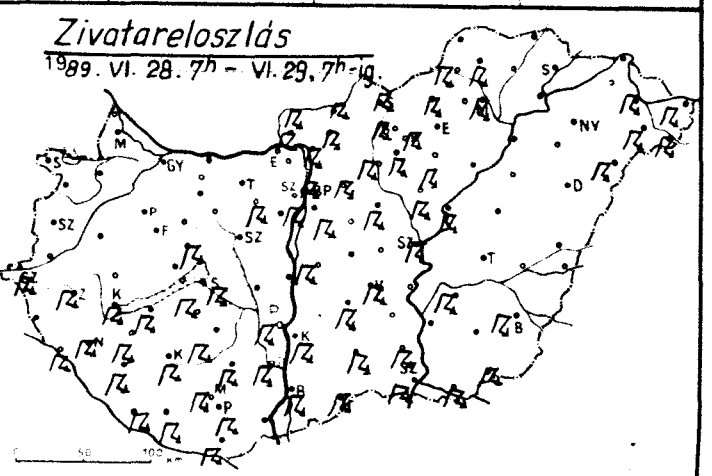

19 89.VI.29. 07 h-ig az utolsó 24 óra adatai						Előző nap napos órái
állomás	csapadék (mm)		max. hőmérséklet	min. hőmérséklet	rad. min.	
Győr	ny	▽ ⌓	26	13	12	5
Kapuvár	2	▽ ⌓	25	10	6	3
Mosonmagyaróvár	ny	⌓	25	13	11	3
Rajka	.		24	12	11	
Sopron	ny	▽ =	24	12	10	3
Sopronhorpács	ny	⌓	24	13	11	2
Káld	–		–	–	–	
Körmend	2	▽	23	14	11	
Szentgotthárd	8	◹ ⌓	23	12	8	4
Szombathely	1	▽	24	12	9	5
Lenti	26	▽	25	14	12	
Letenye	17	◹	28	14	13	
Nagykanizsa	27	◹ ⌓	26	13	11	6
Zalaegerszeg	3	◹ ⌓	24	11	10	5
Farkasgyepű	ny		25	13	8	
Keszthely	7	◹ ⌓	27	11	11	7
Mencshely	–		–	–	–	–
Pápa	ny	▽ ⌓	24	11	10	6
Sümeg	1	⌓	26	11	9	
Tihany	–		–	–	–	
Veszprém	ny	◹ =	26	13	11	7
Zirc	.	⌓	24	11	10	
Fonyód	7	◹	27	13	12	
Homokszt. györgy	8	◹ ⌓	28	14	11	5
Kaposvár	6	◹ ▲ =	27	13	12	8
Marcali	9	◹ ⌓	28	12	11	
Siófok	22	◹	26	16	15	9
Somogyszob	11	◹	28	15	12	
Tab	6	◹ =	27	13	13	
Bábolna	.		26	13	12	
Esztergom	–		–	–	–	
Kisbér	.		27	13	11	
Komárom	.	⌓	27	13	11	
Tatabánya	1		26	13	12	
Alcsútdoboz	ny	◹ =	28	13	13	
Dunaújváros	–		–	–	–	
Martonvásár	6	▽	28	14	13	
Mór	.	=	27	13	11	
Sárbogárd	4		30	13	11	
Székesfehérvár	–		–	–	–	
Iregszemcse	1		27	13	11	5
Lengyel	8	◹	28	12	9	
Paks	16	◹	28	14	12	6
Szekszárd	12	◹	29	14	12	
Árpádtető	6	◹	26	12	11	
Mohács	4	▽ =	30	14	13	
Pécs	11	◹	29	13	12	8
Siklós	4	◹ =	29	13	12	
Szigetvár	3	◹ =	30	13	13	
Budaörs	7	◹ =	24	15	13	
Bp. Lőrinc	2	◹ =	24	14	14	1
Bp. Met. Int.	3	◹	23	15	–	1
Bp. Szab. hegy	5	=	20	12	10	
Cegléd	–		–	–	–	
Dobogókő	–		–	–	–	
Gödöllő	51	◹ =	21	14	13	0
Királyrét	41	◹ ⌓	22	14	13	
Monor	–		–	–	–	
Nagykáta	16	◹	27	17	16	
Szentendre	4		22	16	15	

19 89.VI.29. 07 h-ig az utolsó 24 óra adatai						Előző nap napos órái
állomás	csapadék (mm)		max. hőmérséklet	min. hőmérséklet	rad. min.	
Vác	18	◹ =	21	15	14	
Vámosmikola	21	◹ =	25	15	14	2
Baja	22	◹ =	29	13	11	10
Bácsalmás	23	◹	19	12	10	
Izsák	15	◹ =	28	14	14	
Kalocsa	21	◹	20	12	11	9
Kecskemét	10	◹ ⌓	26	16	13	5
Kiskunfélegyháza	2	▽ =	27	15	14	
Kiskunhalas	5	◹ ⌓	28	14	13	
Kunszentmiklós	11	◹ =	29	14	14	
Tiszakécske	4	▽ ⌓	29	14	13	
Balassagyarmat	2	◹ =	20	14	14	
Romhány	6	◹	21	14	13	
Salgótarján	27	◹ =	21	15	13	
Eger	–		–	–	–	–
Galyatető	27	◹ =	19	12	10	
Gyöngyös	45	◹	27	15	15	
Kékestető	28	◹ =	19	12	11	4
Kompolt	42	◹	26	16	15	4
Lőrinci	77	◹ ⌓	25	15	15	
Poroszló	2	⌓	27	17	16	
Jászapáti	12	◹ =	28	15	15	
Jászberény	19	▽ =	29	15	14	
Karcag	1	=	29	16	15	
Szolnok	4	◹ ⌓	27	15	15	6
Tiszaroff	15	◹ =	28	16	15	
Túrkeve	1	▽	28	15	15	4
Kistelek	19	◹ =	29	14	12	
Makó	3	◹	20	14	13	
Szeged	30	◹ ⌓	26	13	12	5
Szentes	.		30	13	11	
Borsodnádasd	3	◹ =	27	15	13	
Füged	–		–	–	–	
Hidasnémeti	.	=	28	16	16	
Jósvafő	5	▽ ⌓	25	15	13	4
Lillafüred	12	▽ =	25	15	14	
Miskolc	1	◹ =	26	17	16	3
Putnok	4	◹	20	15	14	
Sárospatak	.		28	16	15	8
Szendrőlád	25	◹ ⌓	26	17	17	
Tokaj	–		–	–	–	
Kisvárda	2	=	28	16	15	10
Mátészalka	40	◹	29	16	16	
Nyíregyháza	ny	▽	27	16	16	8
Nyírlugos	4	◹ ⌓	28	17	16	
Pátyod	10	◹ =	28	15	14	
Tiszabecs	9	◹ =	27	16	15	
Vásárosnamény	6	◹ =	29	16	16	
Záhony	–		–	–	–	
Berettyóújfalu	.	=	29	17	16	
Debrecen	.	⌓	28	16	15	5
Hajdúdorog	–		–	–	–	
Hortobágy	.		27	17	17	
Körösszakál	.	⌓	29	17	16	
Polgár	.	⌓	28	18	17	
Békéscsaba	ny	◹ ⌓	28	15	14	5
Mezőhegyes	2	◹ ⌓	28	15	13	–
Orosháza	ny	⌓	28	15	14	
Szarvas	1	◹	28	15	14	4
Szeghalom	.	=	29	16	15	

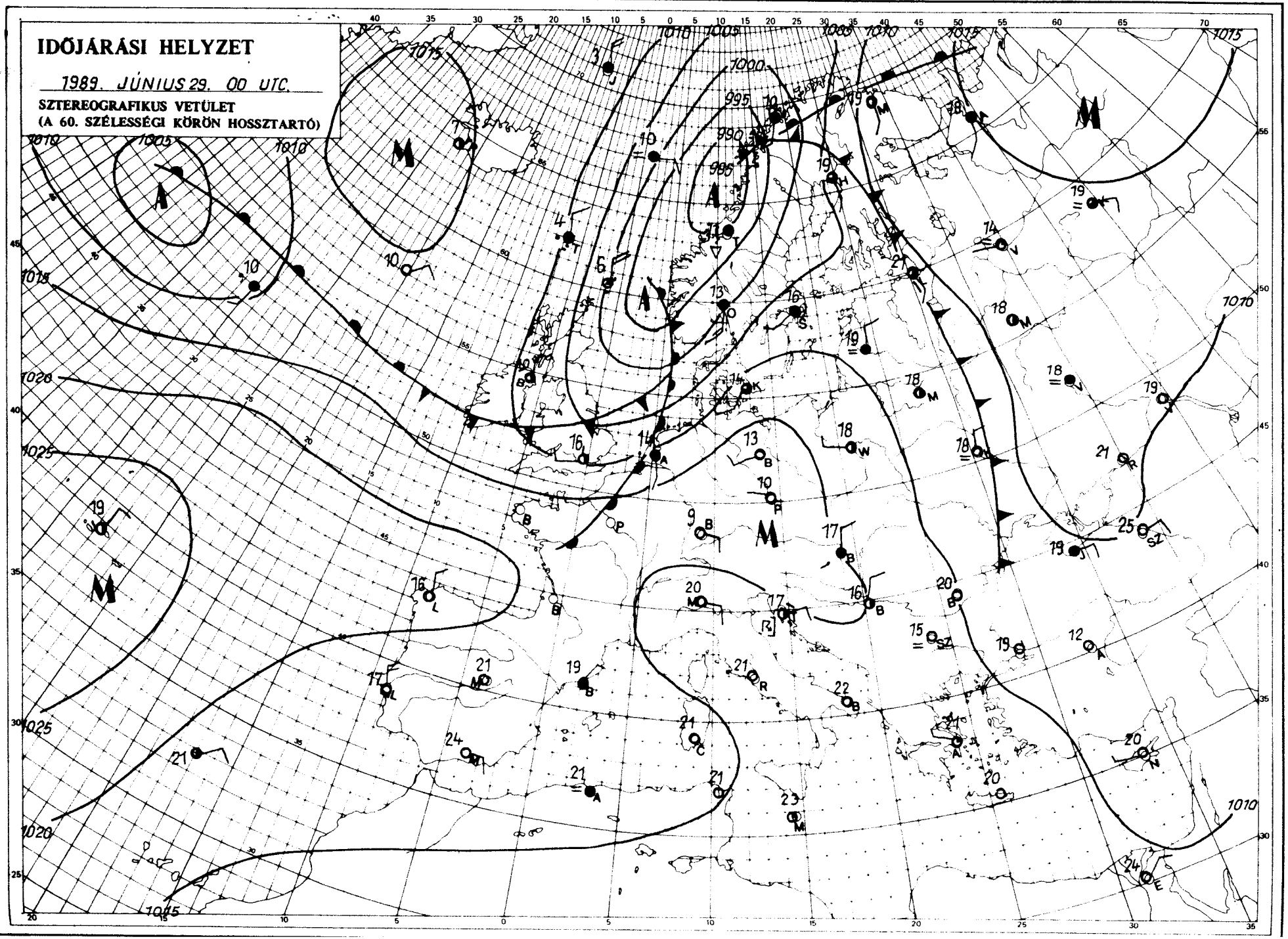

KIADJA: ORSZÁGOS METEOROLÓGIAI SZOLGÁLAT
Kiadásért felel: Barát József, az Országos Meteorológiai Szolgálat elnöke – Készült: az Országos Meteorológiai Szolgálat Nyomdájában, Budapest – Felelős vezető: Máthé Gyuláné – Munkaszám: 89. 338 – Szerkesztésért felel: Kapovits Albert, a Központi Előrejelző Intézet igazgatója

Készíti: a KEI Rövidtávú Előrejelző Osztálya – Szakmai felelős: Németh Lajos osztályvezető – Megjelenik naponként
Megrendelhető: 1024 Budapest, II., Kitaibel Pál utca 1. — Pénzügyi Osztály — Telefon: 353-500
Jelmagyarázat a havi mellékletben

IDŐJÁRÁSI NAPIJELENTÉS

ЕЖЕДНЕВНЫЙ МЕТЕОРОЛОГИЧЕСКИЙ БЮЛЛЕТЕНЬ • DAILY WEATHER REPORT
BULLETIN QUOTIDIEN DE TEMPS • TÄGLICHER WETTERBERICHT

102. évfolyam 181. szám + Budapest + 1989. június 30. péntek

Az időjárási helyzet és a várható időjárás:

A Brit-szigetektől a Skandináv-félsziget északi részéig több középpontú ciklonrendszer található. A légörvénylancolat frontjai főként Nyugat- és Észak-Európában okoznak felhős, gyakran esős időt. Egy másik alacsony nyomású képződmény figyelhető meg a Kelet-Európai-síkság fölött, onnan is többhelyről jelentenek esőt. A Kárpát-medence időjárását eleinte a nyugat felől érkező nedves levegő határozza meg, majd holnap már száraz levegő érkezése várható.

Magyarország nagy részén csütörtökön napos, száraz idő volt. A keleti, északkeleti megyékben ugyanakkor egész nap borult maradt az ég és sokfelé esett az eső, helyenként zivatar is előfordult. A ma reggel 7 óráig lehullott csapadék mennyisége csapadéknyom és 8 mm között volt, de Borsodnádasdon zivatarból 22 mm esett. A hőmérséklet csúcsértéke a napos tájakon 23, 27, a felhős vidékeken 17 és 23 fok között alakult. Ma reggelre 9, 15 fok közé csökkent a hőmérséklet. Délelőtt a nyugati megyékben felhős, másutt napos idő volt. A hőmérséklet 11 órára 17, 24 fokig emelkedett.

A Balaton vizének hőmérséklete Siófoknál 11 órakor 21 fok volt.

Ma 12 órakor Budapesten a hőmérséklet 24 fok, a tengerszintre átszámított légnyomás 1014 hPa, nem változik.

Várható időjárás szombat estig:

Ma nyugat felől többször erősen megnövekszik a felhőzet és elszórtan alakul ki kisebb eső, zápor. Holnap túlnyomóan napos idő várható, és csak időnként növekszik meg a felhőzet. A nyugati, északnyugati szél többfelé megélénkül.
Várható legalacsonyabb éjszakai hőmérséklet 11, 16,
legmagasabb nappali hőmérséklet szombaton 23, 28 fok között alakul.

Nadrai Attila s. k.

A hőmérséklet napi középértéke és eltérése a sokévi átlagtól (Budapest belterületén):

1989. június 29.	19,1°C	-1,2°C

1871 óta ezen a napon Budapesten előfordult

legmagasabb hőmérséklet:	34,5°C (1938)
legalacsonyabb hőmérséklet:	9,0°C (1929)

LEGMAGASABB HŐMÉRSÉKLET
1989. VI. 29.

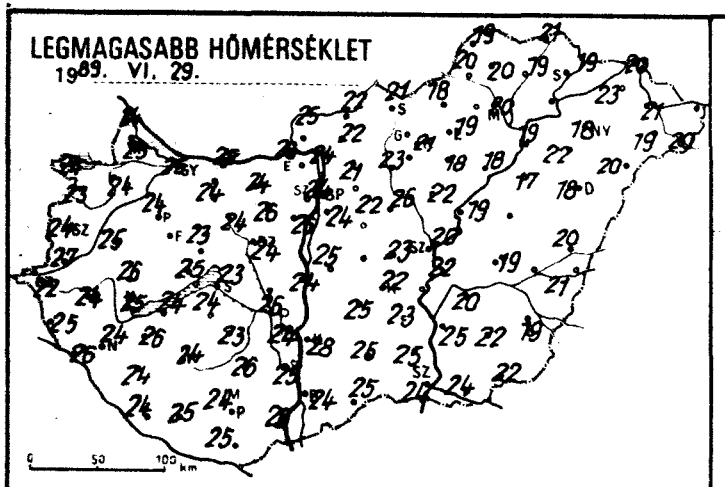

LEGALACSONYABB HŐMÉRSÉKLET
1989. VI. 30.

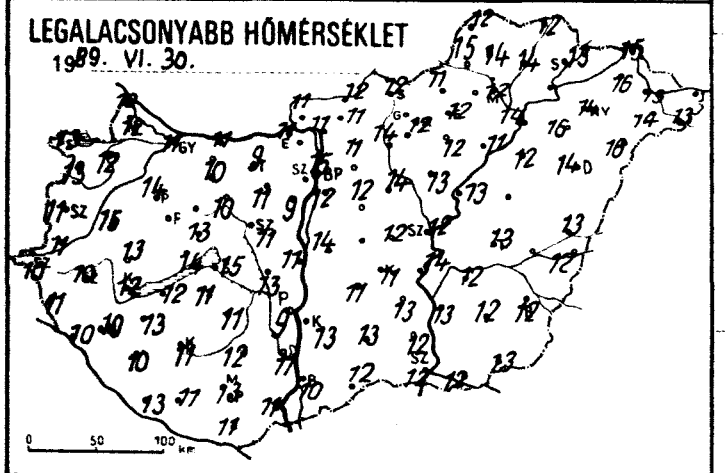

24 órás CSAPADÉKELOSZLÁS

1989. VI. 29. 7h -tól VI. 30. 7h -ig.

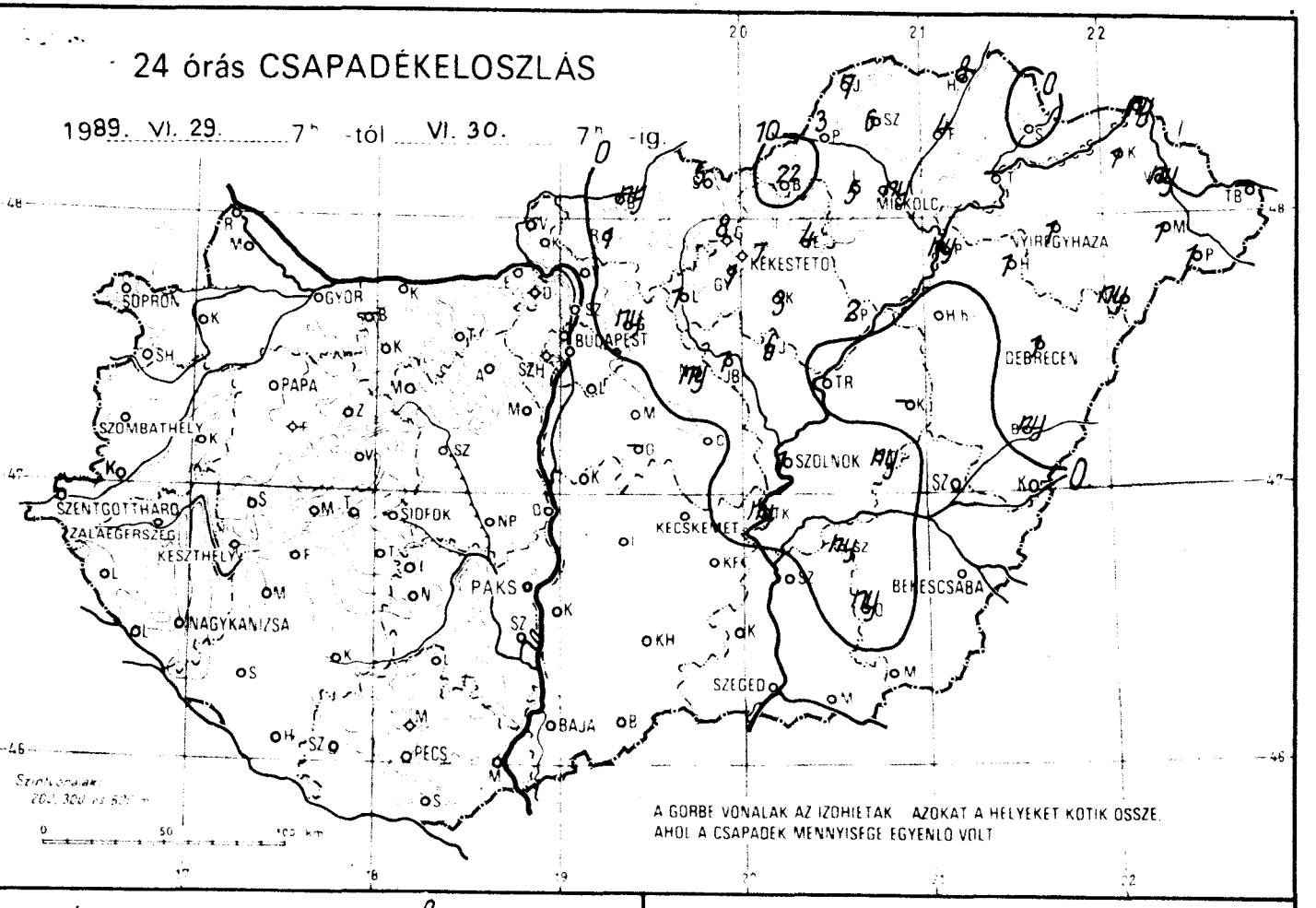

A GÖRBE VONALAK AZ IZOHIETÁK AZOKAT A HELYEKET KÖTIK ÖSSZE, AHOL A CSAPADÉK MENNYISÉGE EGYENLŐ VOLT

RADIÁCIÓS MINIMUM
1989. VI. 30.

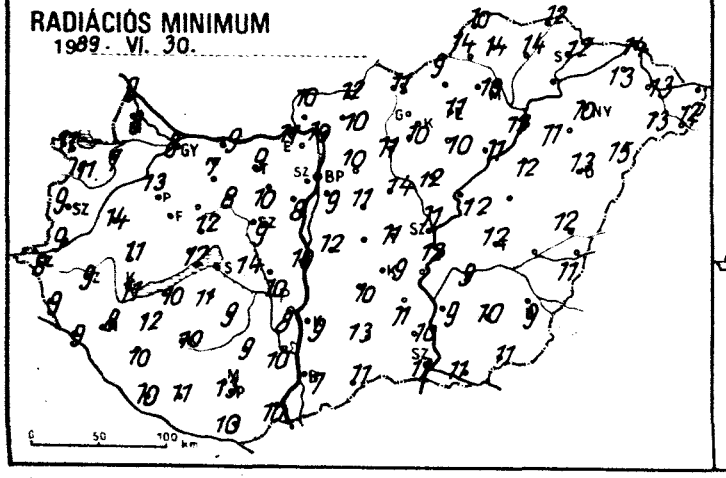

NAPFÉNYTARTAM
1989. VI. 29.

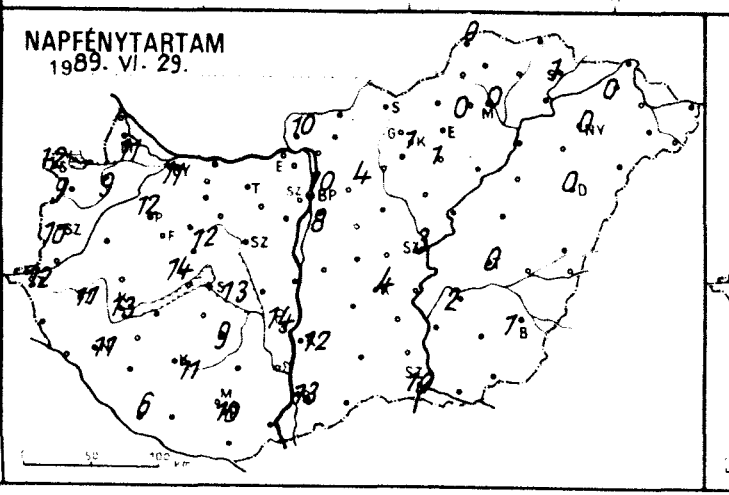

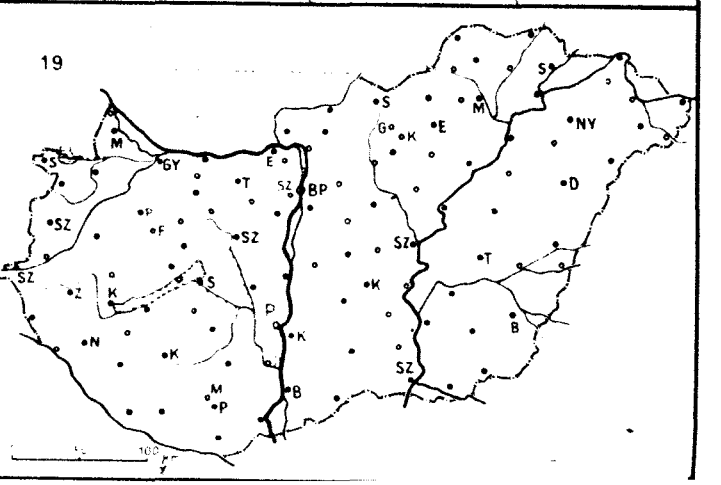

1989.VI.30 07 h-ig az utolsó 24 óra adatai						Előző nap napos órái
állomás	csapadék (mm)		max. hőmérséklet	min. hőmérséklet	rad. min.	
Győr	.	∩	25	11	8	11
Kapuvár	.	∩	24	12	7	9
Mosonmagyaróvár	.	∩	23	12	8	11
Rajka	.	∩	24	10	9	
Sopron	.		24	13	11	12
Sopronhorpács	.	∩	23	13	11	9
Káld	.	∩	25	15	14	
Körmend	.	∩	27	11	9	
Szentgotthárd	.	∩	22	10	8	12
Szombathely	.	=	24	11	9	10
Lenti	.	∩	25	11	9	
Letenye	.	∩	26	10	9	
Nagykanizsa	.	∩	24	10	8	11
Zalaegerszeg	.	∩	24	10	9	11
Farkasgyepű	.	∩	23	12	9	
Keszthely	.	∩	25	12	11	13
Mencshely	.	∩	23	12	10	14
Pápa	.	∩	24	14	13	12
Sümeg	.	∩	26	13	11	
Tihany	.	∩	25	14	12	
Veszprém	.		23	13	12	12
Zirc	.	∩	22	11	10	
Fonyód	.	∩	24	12	10	
Homokszt. györgy	.	∩	24	13	10	6
Kaposvár	.	∩	24	11	10	11
Marcali	.	∩	26	13	12	
Siófok	.		23	15	14	13
Somogyszob	.	∩	24	10	10	
Tab	.	∩	24	11	11	
Bábolna	—		—	—	—	
Esztergom	.		26	11	11	
Kisbér	.	∩	24	10	7	
Komárom	.	∩	25	11	9	
Tatabánya	.		24	9	9	
Alcsútdoboz	.	∩	26	11	10	
Dunaújváros	.	∩	24	11	10	
Martonvásár	.	∩	26	9	8	
Mór	.	∩	24	10	8	
Sárbogárd	.	∩	26	13	10	
Székesfehérvár	.	∩	24	11	9	
Iregszemcse	.	∩	23	11	9	9
Lengyel	.		26	12	9	
Paks	.	∩	24	9	8	14
Szekszárd	.	=	25	11	10	
Árpádtető	.		21	15	11	
Mohács	.		26	11	10	
Pécs	.	∩	24	13	13	10
Siklós	.	∩	25	11	10	
Szigetvár	.	∩	25	11	11	
Budaörs	.	∩	24	14	10	
Bp. Lőrinc	.	∩	24	12	9	8
Bp. Met. Int.	.		24	15	—	10
Bp. Szab. hegy	.		21	15	14	
Cegléd	.	≡	23	12	11	
Dobogókő	.		18	16	11	
Gödöllő	ny	∩	21	11	10	4
Királyrét	.	∩	22	8	8	
Monor	.	=	22	12	11	
Nagykáta	ny	≡	26	14	14	
Szentendre	.		27	13	12	

1989.VI.30. 07 h-ig az utolsó 24 óra adatai						Előző nap napos órái
állomás	csapadék (mm)		max. hőmérséklet	min. hőmérséklet	rad. min.	
Vác	.	∩	24	11	10	
Vámosmikola	.	=	25	11	10	10
Baja	.	∩	24	10	7	13
Bácsalmás	.		25	12	11	
Izsák	.		25	11	10	
Kalocsa	.	∩	28	13	9	12
Kecskemét	.	∩	22	11	9	4
Kiskunfélegyháza	.	∩	23	13	11	
Kiskunhalas	.	∩	25	13	13	
Kunszentmiklós	.	=	25	14	12	
Tiszakécske	ny	∩	22	14	12	
Balassagyarmat	ny	∩	22	12	12	
Romhány	1	≡	22	11	10	
Salgótarján	5	=	21	12	11	
Eger	4	=	19	12	11	0
Galyatető	8	∩	15	9	8	
Gyöngyös	1	-	21	12	10	
Kékestető	7	≡	12	9	7	1
Kompolt	3	∩	18	12	10	1
Lőrinci	1	∩	23	14	11	
Poroszló	2	∩	18	11	11	
Jászapáti	6	≡	22	13	12	
Jászberény	1	=	21	13	11	
Karcag	—		—	—	—	
Szolnok	1	≡	20	12	11	3
Tiszaroff	.	≡	19	13	12	
Túrkeve	ny	∩	19	13	12	0
Kistelek	.	=	25	12	10	
Makó	.	≡	24	12	11	
Szeged	.	∩	24	12	11	10
Szentes	.		25	13	9	
Borsodnádasd	22	≡	18	11	9	
Füged	4		19	14	14	
Hidasnémeti	8	=	21	12	12	
Jósvafő	7	∩	19	12	10	0
Lillafüred	5	∩	18	11	10	
Miskolc	ny	=	20	12	10	0
Putnok	3	=	20	15	14	
Sárospatak	.		19	13	12	1
Szendrőlád	6	∩	20	14	14	
Tokaj	—		—	—	—	
Kisvárda	1	=	23	16	13	0
Mátészalka	1		19	14	13	
Nyíregyháza	1	∩	18	14	10	0
Nyírlugos	ny	∩	20	16	15	
Pátyod	1	∩	20	13	12	
Tiszabecs	—		—	—	—	
Vásárosnamény	ny	≡	21	13	13	
Záhony	ny	=	20	15	14	
Berettyóújfalu	ny	≡	20	13	12	
Debrecen	1	≡	18	14	13	0
Hajdúdorog	1		22	16	11	
Hortobágy	.	=	17	12	12	
Körösszakál	.	∩	21	12	11	
Polgár	ny	∩	19	14	12	
Békéscsaba	.	≡	19	12	9	1
Mezőhegyes	.	≡	22	13	11	—
Orosháza	ny	≡	22	12	10	
Szarvas	ny	≡	20	12	9	2
Szeghalom	—		—	—	—	

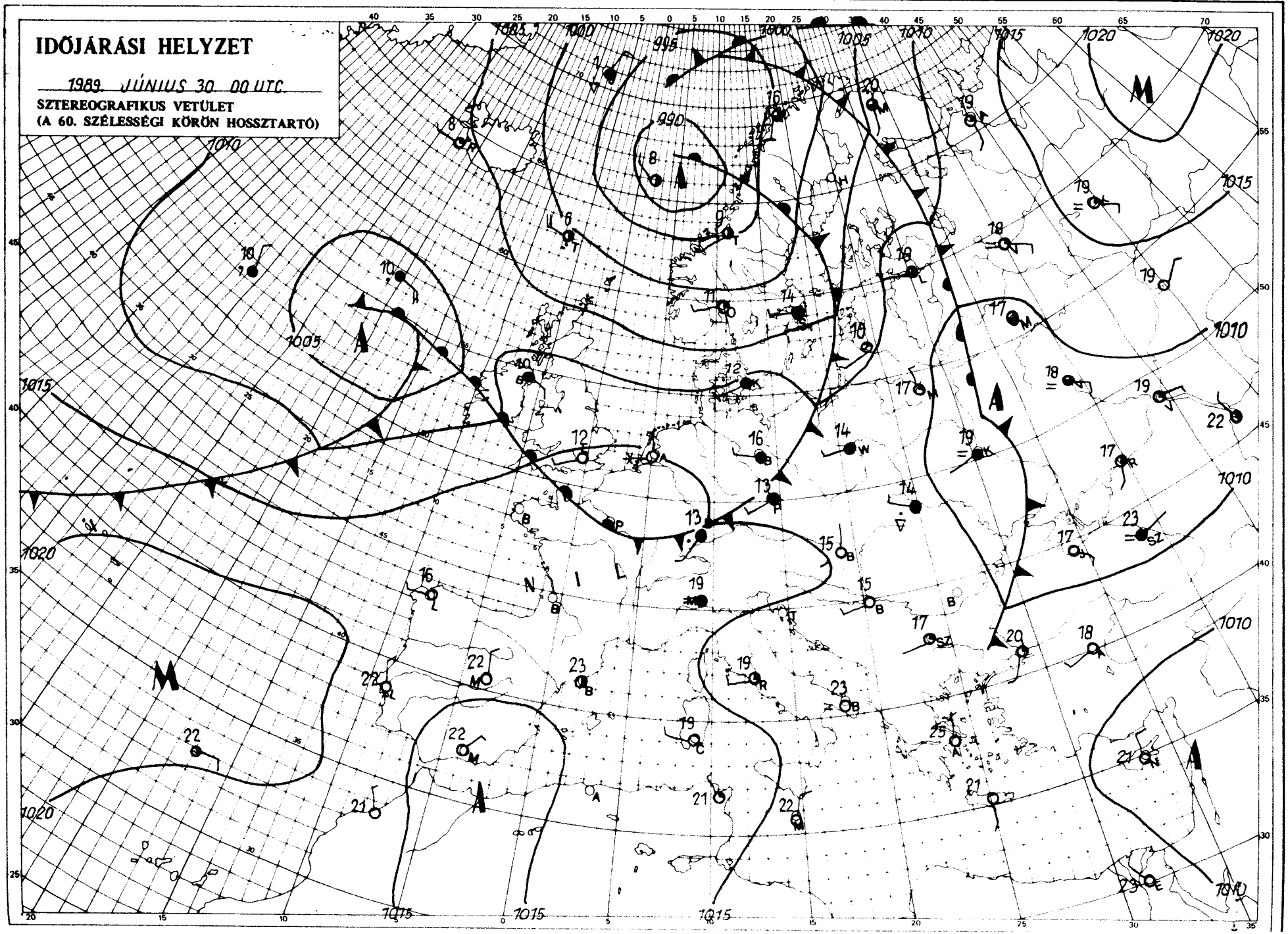

KIADJA: ORSZÁGOS METEOROLÓGIAI SZOLGÁLAT
Kiadásért felel: Barát József, az Országos Meteorológiai Szolgálat elnöke – Készült: az Országos Meteorológiai Szolgálat
Nyomdájában, Budapest – Felelős vezető: Máthé Gyulá[illegible] Kiadásért felel: Kapovits Albert,
a Központi Elő[illegible]
74653
774
Készíti: a KEI Rövidtávú Előrejelző Osztálya – Szakm[illegible] – Megjelenik naponként
Megrendelhető: 1024 Budapest, II., Kitaibel Pál utca 1. – Pénzügyi Osztály – Telefon: 353-500
Jelmagyarázat a havi mellékletben