C
9
+9
32
91

IDŐJÁRÁSI NAPIJELENTÉS

n.-Mar. ЕЖЕДНЕВНЫЙ МЕТЕОРОЛОГИЧЕСКИЙ БЮЛЛЕТЕНЬ • DAILY WEATHER REPORT
BULLETIN QUOTIDIEN DE TEMPS • TÄGLICHER WETTERBERICHT

104. évfolyam 1. szám + Budapest + 1991. január 1. kedd

APR 1 2 1991
U.S. Dept. of Commerce

Az időjárási helyzet és a várható időjárás:

Az Óév végén, az Új év elejére majdnem egész Európában megenyhült az idő. Most már csak a Kelet-európai-síkság északi felén esik a hó, és ott napközben is fagypont alatt marad a hőmérséklet. A szárazföld más tájaira az erőteljes nyugati légáramlás enyhe levegőt hoz. Hatására – a sok felhő és eső ellenére – erős a nappali fölmelegedés. Az óceáni léghullámok határozzák meg a Kárpát-medence időjárását is, ezért nálunk is marad a változékony, de enyhe idő.

Hétfőn hazánk legnagyobb részén borult, párás idő volt, csupán a Dunántúl középső és déli részén sütött ki 1, 4 órára a Nap. Gyenge eső főként a keleti országrészben fordult elő napközben. Éjszaka azután mind több helyen eredt el, s ma reggel 7 óráig csapadéknyom és 7 mm közötti mennyiségű eső esett az országban. A hőmérséklet csúcsértéke hétfőn elérte az 1, 8 fokot (melegebb délnyugaton volt), ma hajnalra 0, 4 fokig csökkent a hőmérséklet. Délelőtt esős, erősen párás, helyenként ködös idő volt. A hőmérséklet 11 órakor 1 és 6 fok között volt.

Ma 12 órakor Budapesten a hőmérséklet 2 fok, a tengerszintre átszámított légnyomás 1016 hPa, mérsékelten süllyed.

Várható időjárás szerda estig:

Ma (kedd) estétől átmenetileg vékonyodik, fölszakadozik, holnap (szerdán) napközben viszont nyugat felől ismét erősen megnövekszik a felhőzet. Az eső egyre többfelé szűnik meg – legkésőbb keleten –, s valószínűleg csak holnap késő délután ered el újból.
Az északnyugatira forduló szél csupán átmenetileg élénkül meg, a Dunántúlon néha megerősödhet.
Ködre napközben elszórtan, hajnalban és reggel sokfelé kell számítani.
A legalacsonyabb éjszakai hőmérséklet 0 fok körül, a legmagasabb nappali hőmérséklet szerdán 1 és 5 fok között várható.

Bártfai Erzsébet s. k.

QC
989
.H9
I32
1991
Jan-Mar.

A hőmérséklet napi középértéke és eltérése a sokévi átlagtól (Budapest belterületén):

1990. december 31.	2,5°C	+2,2°C

1871 óta ezen a napon Budapesten előfordult

legmagasabb hőmérséklet:	13,5°C (1925)
legalacsonyabb hőmérséklet:	-16,0°C (1895)

National Oceanic and Atmospheric Administration

Environmental Data Rescue Program

ERRATA NOTICE

One or more conditions of the original document may affect the quality of the image, such as:

Discolored pages
Faded or light ink
Binding intrudes into the text

This document has been imaged through the NOAA Environmental Data Rescue Program. To view the original document, please contact the NOAA Central Library in Silver Spring, MD at (301) 713-2607 x124 or www.reference@nodc.noaa.gov.

Information Manufacturing Corporation
Imaging Subcontractor
Rocket Center, West Virginia
September 14, 1999

National Oceanic and Atmospheric Administration

Environmental Data Rescue Program

ERRATA NOTICE

One or more conditions of the original document may affect the quality of the image, such as:

Discolored pages
Faded or light ink
Binding intrudes into the text

This document has been imaged through the NOAA Environmental Data Rescue Program. To view the original document, please contact the NOAA Central Library in Silver Spring, MD at (301) 713-2607 x124 or www.reference@nodc.noaa.gov.

Information Manufacturing Corporation
Imaging Subcontractor
Rocket Center, West Virginia
September 14, 1999

LEGMAGASABB HŐMÉRSÉKLET
1990. XII. 31.

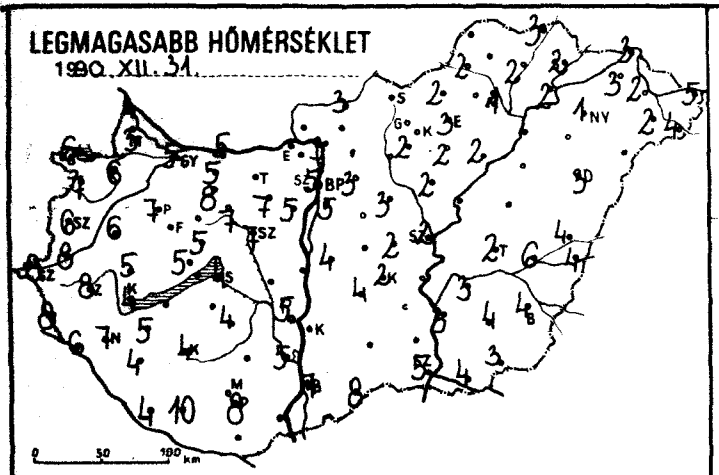

LEGALACSONYABB HŐMÉRSÉKLET
1991. I. 1.

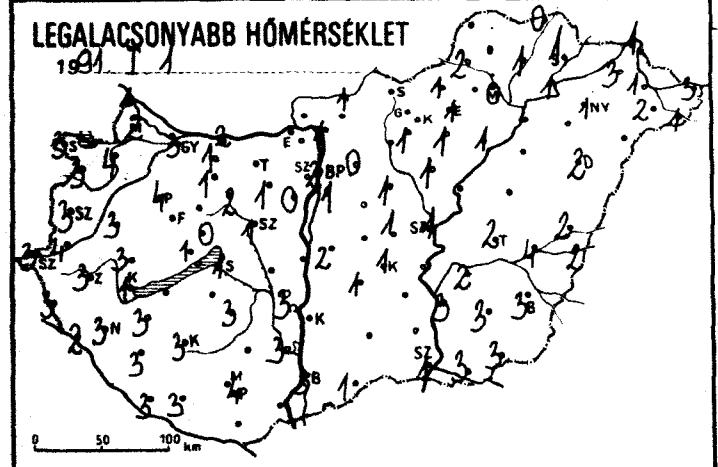

24 órás CSAPADÉKELOSZLÁS
1990. XII. 31. 7h -tól 1991. I. 1. 7h -ig

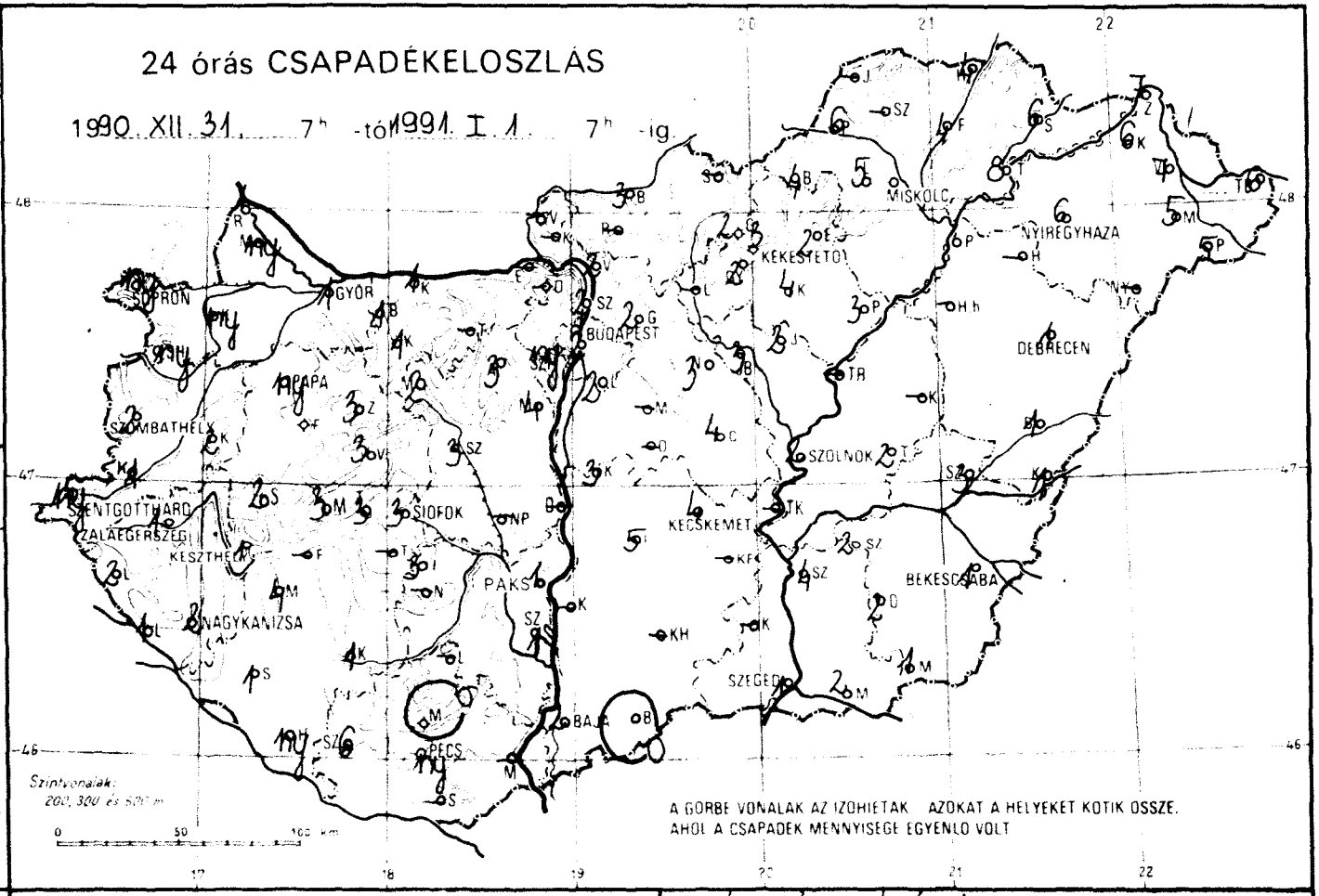

RADIÁCIÓS MINIMUM
1991. I. 1.

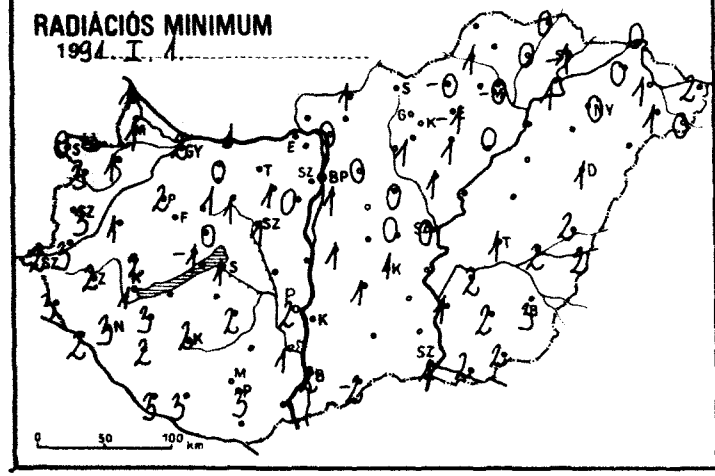

NAPFÉNYTARTAM
1990. XII. 31.

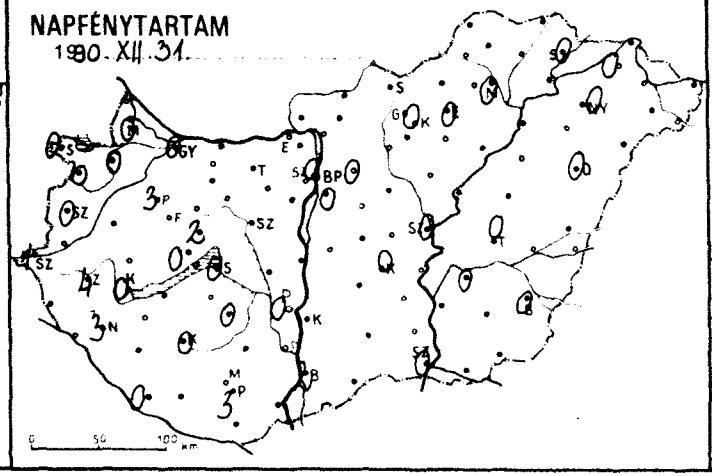

Hóvastagság (cm)
1991. I. 1. 7h

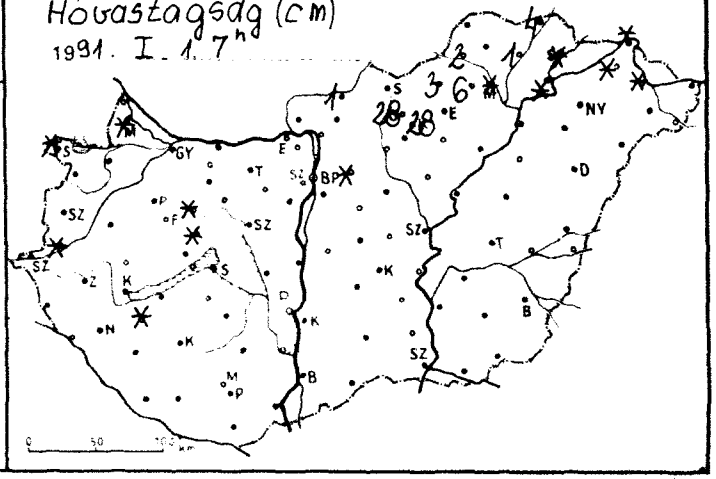

1991.1.1. — 07 h-ig az utolsó 24 óra adatai							1991.1.1. — 07 h-ig az utolsó 24 óra adatai						
állomás	csapadék (mm)	Hó cm	max. hőmérséklet	min. hőmérséklet	rad. min.	Előző nap napos órái	állomás	csapadék (mm)	Hó cm	max. hőmérséklet	min. hőmérséklet	rad. min.	Előző nap napos órái
Győr	1 =		5	3	2	0	Vác	2 ≡		3	1	-0	
Kapuvár	ny ▽ ⌣		6	4	1	0	Vámosmikola	–		–	–	–	–
Mosonmagyaróvár	ny ≡	folt	3	2	1	0	Baja	2 ≡		7	3	2	1
Rajka	1 ≡) ≡		4	1	1		Bácsalmás	. =		8	1	-2	
Sopron	ny ≡	folt	6	3	0	0	Izsák	5 =		4	1	1	
Sopronhorpács	ny ≡		7	3	3	0	Kalocsa	–		–	–	–	
Káld	3 =		6	3	1		Kecskemét	4 ≡		2	1	1	0
Körmend	1	folt	8	4	3		Kiskunfélegyháza	–		–	–	–	
Szentgotthárd	ny ≡		8	3	2	1	Kiskunhalas	–		–	–	–	
Szombathely	2 ≡		6	3	3	0	Kunszentmiklós	3 ≡		4	2	1	
Lenti	2 ≡		8	3	3		Tiszakécske	–		–	–	–	
Letenye	1 ≡		6	2	2		Balassagyarmat	3) ≡	1	3	1	1	
Nagykanizsa	2 ≡		7	3	3	3	Romhány	–		–	–	–	
Zalaegerszeg	1 =		8	3	2	4	Salgótarján	–		–	–	–	
Farkasgyepű	–		–	–	–		Eger	2 =		3	1	-1	0
Keszthely	1		4	1	1	0	Galyatető	2 ≡	28	4	-1	-2	
Mencshely	3 ≡		5	1	-1	0	Gyöngyös	2 ✕		2	1	-1	
Pápa	ny =		7	4	2	3	Kékestető	3 ≡	28	2	0	0	0
Sümeg	2 ≡		5	3	2		Kompolt	4		2	1	1	0
Tihany	3 ≡		4	2	2		Lőrinci	–		–	–	–	
Veszprém	3 ≡	folt	5	0	0	2	Poroszló	3 ≡		2	1	0	
Zirc	3 =	folt	8	1	1		Jászapáti	2 =		2	1	1	
Fonyód	–		–	–	–		Jászberény	3 =		3	1	0	
Homokszt. györgy	ny		4	3	3	0	Karcag	–		–	–	–	
Kaposvár	1 ≡		4	3	2	0	Szolnok	2 ≡		2	1	0	0
Marcali	4 ≡	folt	5	3	3		Tiszaroff	–		–	–	–	
Siófok	3 ≡		4	1	1	0	Túrkeve	2 =		2	2	1	0
Somogyszob	1		4	3	2		Kistelek	–		–	–	–	
Tab	–		–	–	–		Makó	2		4	3	2	
Bábolna	1 ▽ =		5	1	0		Szeged	1 ≡		5	1	1	0
Esztergom	–		–	–	–		Szentes	4 =		3	3	1	
Kisbér	1		8	1	1		Borsodnádasd	4 ≡	3	2	1	-0	
Komárom	1 =		5	2	1		Füged	4	1	2	1	0	
Tatabánya	–		–	–	–		Hidasnémeti	–		–	–	–	
Alcsútdoboz	3 ≡		7	1	1		Jósvafő	–		–	–	–	
Dunaújváros	–		–	–	–		Lillafüred	5 ≡	6	2	0	-1	
Martonvásár	4 =		5	0	0		Miskolc	3 ≡	folt	1	0	-0	0
Mór	2 =		7	2	1		Putnok	6	2	2	2	1	
Sárbogárd	–		–	–	–		Sárospatak	6 ≡	folt	2	1	-1	0
Székesfehérvár	3 ≡		7	1	1		Szendrőlád	–		–	–	–	
Iregszemcse	3 ≡		4	3	2	0	Tokaj	8 =	folt	2	1	1	
Lengyel	–		–	–	–		Kisvárda	6 ≡	folt	3	3	0	0
Paks	1 ≡		5	3	2	0	Mátészalka	5		2	2	1	
Szekszárd	1 ≡		5	3	1		Nyíregyháza	6 ≡		1	1	0	0
Árpádtető	=		8	2	1		Nyírlugos	–		–	–	–	
Mohács	–		–	–	–		Pátyod	5 ▽ ≡		4	1	0	
Pécs	ny ≡		8	4	3	3	Tiszabecs	6 =		5	3	2	
Siklós	2 =		5	3	3		Vásárosnamény	7 ≡	folt	2	1	1	
Szigetvár	6 =		10	3	3		Záhony	7 =	folt	3	1	0	
Budaörs	2 ≡		6	1	0		Berettyóújfalu	1 =		4	2	2	
Bp. Lőrinc	2 ≡		5	1	1	0	Debrecen	1 ≡		3	2	1	0
Bp. Met. Int.	2		5	2	–	0	Hajdúdorog	–		–	–	–	
Bp. Szab. hegy	ny		6	0	0		Hortobágy	–		–	–	–	
Cegléd	4 ≡		2	1	0		Körösszakál	1		4	2	2	
Dobogókő	–		–	–	–		Polgár	–		–	–	–	
Gödöllő	2 ≡	folt	3	0	0	0	Békéscsaba	1 =		4	3	3	0
Királyrét	–		–	–	–		Mezőhegyes	1		3	3	2	–
Monor	–		–	–	–		Orosháza	2		4	3	2	
Nagykáta	3 ≡		3	1	0		Szarvas	2 ≡		3	2	2	0
Szentendre	2 ≡		4	1	1		Szeghalom	3 =		6	4	2	

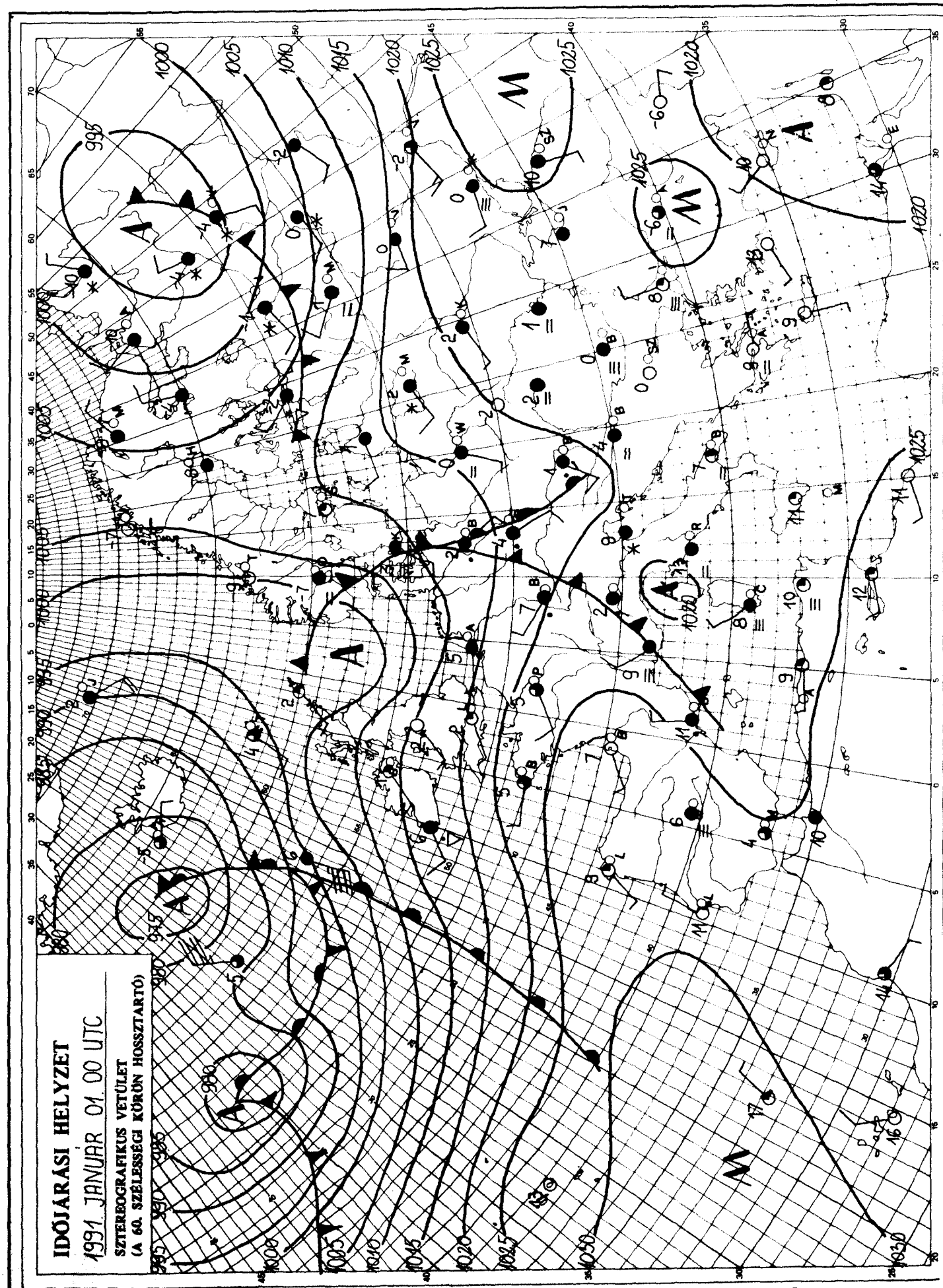

KIADJA: ORSZÁGOS METEOROLÓGIAI SZOLGÁLAT
Kiadásért felel: Barát József, az Országos Meteorológiai Szolgálat elnöke – Készült: az Országos Meteorológiai Szolgálat Nyomdájában, Budapest – Felelős vezető: Máthé Gyuláné – Munkaszám: 1/ – Szerkesztésért felel: Kapovits Albert, a Központi Előrejelző Intézet igazgatója

Készíti: a KEI Rövidtávú Előrejelző Osztálya – Szakmai felelős: Németh Lajos osztályvezető – Megjelenik naponként
Megrendelhető: 1024 Budapest, II., Kitaibel Pál utca 1. – Pénzügyi Osztály – Telefon: 353-600
Jelmagyarázat a havi melléklethen

IDŐJÁRÁSI NAPIJELENTÉS

ЕЖЕДНЕВНЫЙ МЕТЕОРОЛОГИЧЕСКИЙ БЮЛЛЕТЕНЬ • DAILY WEATHER REPORT
BULLETIN QUOTIDIEN DE TEMPS • TÄGLICHER WETTERBERICHT

104. évfolyam 2. szám + Budapest + 1991. január 2. szerda

Az időjárási helyzet és a várható időjárás:

Északkelet-Európában igazi hideg tél van, sokfelé havazik. A kontinens nagy részén viszonylag enyhe az időjárás. A Földközi-tenger mentén túlnyomóan derült az ég, a csúcshőmérséklet többhelyütt meghaladja a 15 fokot. A Norvég-tenger feletti középponttal ciklon örvénylik. Nyugati áramlással váltakozó nedvességtartalmú, enyhe léghullámok sodródnak a szárazföld belsejébe. A Brit-szigeteken, az Északi- és a Balti-tenger mentén, valamint a Német-síkságon gyakran esik az eső, az Alpokban helyenként havazik. A Kárpát-medencét lassan elhagyja egy légköri front, nyugat felől azonban újabb csapadékot adó felhők haladnak Közép-Európa felé.

Magyarországon kedden túlnyomóan borult, párás, ködös idő volt. Sokfelé esett az eső. Mára virradóan nyugat felől csökkent a felhőzet, és elállt az eső. A szerda reggelig lehullott csapadék mennyisége általában 1 6, délen, délkeleten azonban jobbára 10 15 mm volt. Kedden a csúcshőmérséklet többnyire 3 8 fok között alakult. Szerda hajnalra pedig zömében -3, +2 fokig hűlt le a levegő. Ma délelőtt tovább csökkent a felhőzet. Északkeleten helyenként megmaradt a köd. A hőmérséklet 11 órakor az országban 2 5 fok között alakult.

Ma 12 órakor Budapesten a hőmérséklet 5 fok, a tengerszintre átszámított légnyomás 1020 hPa, nem változik.

Várható időjárás csütörtök estig:

Átmenetileg országszerte beborul az ég, és sokfelé várható kisebb eső, északkeleten eleinte ónos eső is lehet.
Holnap a felhőátvonulásokból szórványos zápor valószínű.
Északkeleten helyenként tartósan, másutt inkább csak éjszaka lesz erősen párás, elszórtan ködös az idő.
A megélénkülő déli, délnyugati szél holnap északnyugatira fordul, és délelőtt erős széllökések várhatók.
A várható legalacsonyabb éjszakai hőmérséklet -2, +3,
legmagasabb nappali hőmérséklet csütörtökön 5, 10 fok között alakul.

Bozóki István s. k.

A hőmérséklet napi középértéke és eltérése a sokévi átlagtól (Budapest belterületén):

1991. január 1.	2,8°C	+2,7°C

1871 óta ezen a napon Budapesten előfordult

legmagasabb hőmérséklet:	12,8°C (1921)
legalacsonyabb hőmérséklet:	-18,9°C (1888)

LEGMAGASABB HŐMÉRSÉKLET

1991. 1. 1.

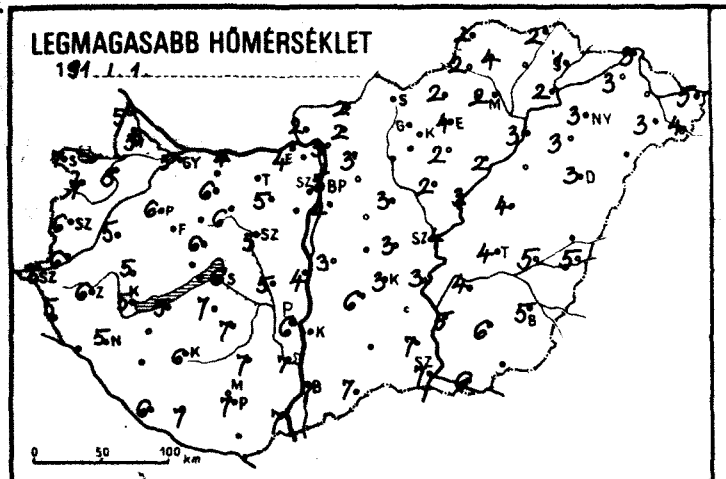

LEGALACSONYABB HŐMÉRSÉKLET

1991. 1. 2.

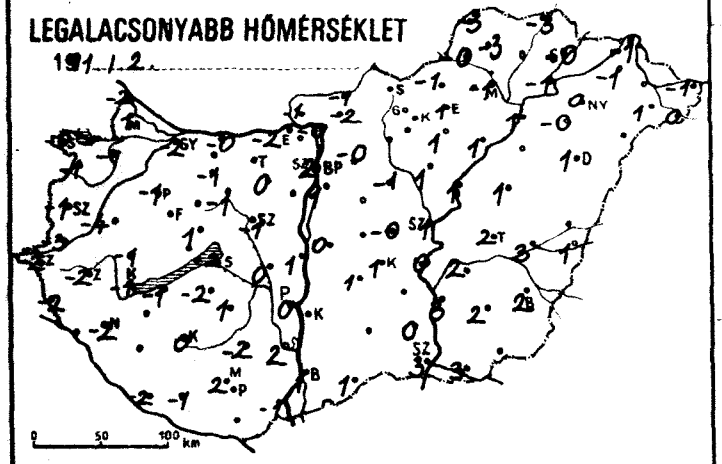

24 órás CSAPADÉKELOSZLÁS

1991. 1. 1. 7h -tól 1. 2. 7h -ig.

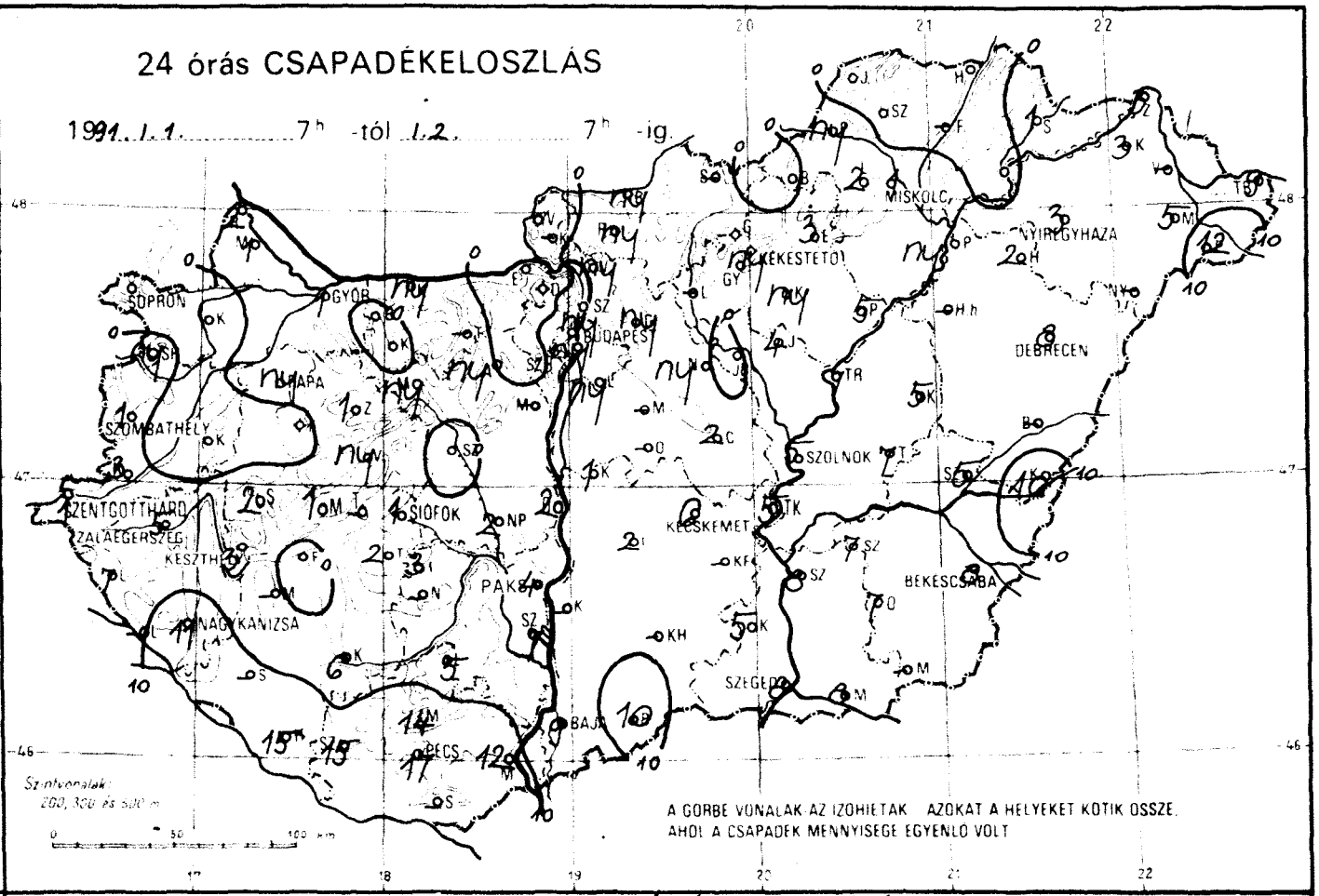

RADIÁCIÓS MINIMUM

1991. 1. 2.

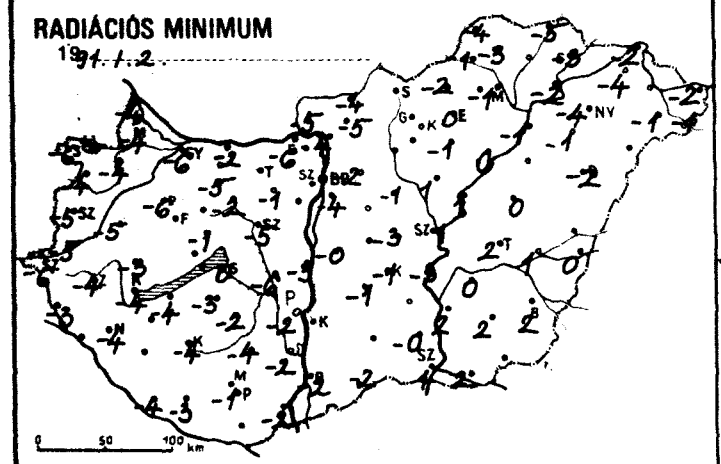

NAPFÉNYTARTAM

1991. 1. 1.

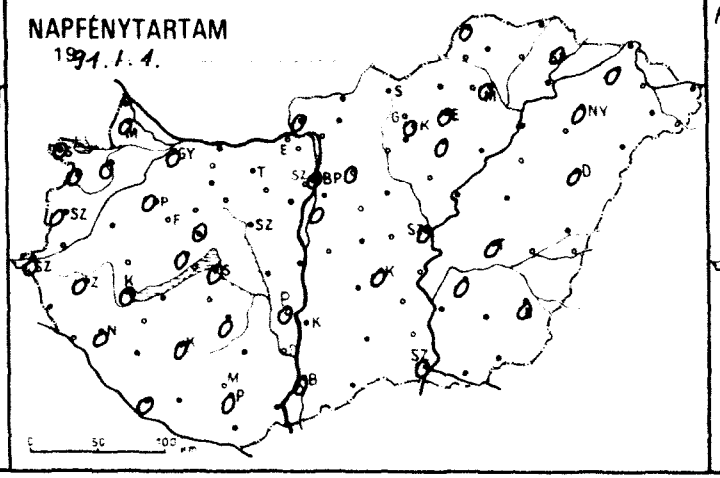

HÓVASTAGSÁG (cm)

1991. 1. 2. 7h

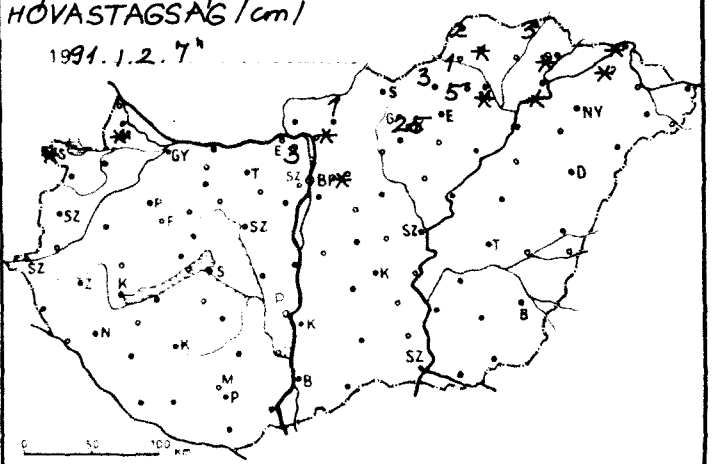

1991.12. 07 h-ig az utolsó 24 óra adatai						Előző nap napos órái
állomás	csapadék (mm)	Hó cm	max. hőmérséklet	min. hőmérséklet	rad. min.	
Győr	1 ⌴		5	-2	-6	0
Kapuvár	. ⌴		8	-1	-4	0
Mosonmagyaróvár	1 ❩ ⌴	folt	5	1	-4	0
Rajka	2 ⌴		5	-2	-4	
Sopron	. ⌴	folt	7	-0	-6	0
Sopronhorpács	ny =		7	-1	-4	0
Káld	. ⌴		5	-4	-5	
Körmend	3 ⌴		6	-3	-5	
Szentgotthárd	1 ⌴		5	-2	-6	0
Szombathely	1 ≡		6	-1	-5	0
Lenti	7		5	-2	-3	
Letenye	—		—	—	—	
Nagykanizsa	11 ≡		5	-2	-4	0
Zalaegerszeg	5 ≡		6	-2	-4	0
Farkasgyepű	.		7	-1	-3	
Keszthely	3 ≡		5	-1	-4	0
Mencshely	1 =		5	-1	-6	0
Pápa	ny ⌴		6	-1	-6	0
Sümeg	2 ⌴		5	-1	-3	
Tihany	—		—	—	—	
Veszprém	ny ≡		6	1	-1	0
Zirc	1		6	0	-3	
Fonyód	⌴		5	-1	-4	
Homokszt. györgy	15 ⌴		6	-2	-4	0
Kaposvár	6 =		6	0	-4	0
Marcali	—		—	—	—	
Siófok	1 ≡		6	2	0	0
Somogyszob	—		—	—	—	
Tab	2		7	-2	-3	
Bábolna	.		5	-1	-7	
Esztergom	.		4	-2	-6	
Kisbér	.		6	-1	-5	
Komárom	ny =		4	-0	-2	
Tatabánya	—		—	—	—	
Alcsútdoboz	ny ⌴		5	0	-1	
Dunaújváros	2		4	1	-3	
Martonvásár	—		—	—	—	
Mór	ny =		6	-1	-2	
Sárbogárd	2 =		5	0	-6	
Székesfehérvár	.		6	1	-5	
Iregszemcse	3		7	1	-2	0
Lengyel	5		7	-2	-4	
Paks	4 ≡		6	0	-2	0
Szekszárd	7		7	2	2	
Árpádtető	14 =		7	-0	-2	
Mohács	12 =		7	-1	-2	
Pécs	17 =		7	2	-1	0
Siklós	—		—	—	—	
Szigetvár	15 =		7	-1	-3	
Budaörs	ny ❩ =		5	0	-5	
Bp. Lőrinc	ny ❩ ≡		4	1	-4	0
Bp. Met. Int.	ny =		5	2	—	0
Bp. Szab. hegy	. =		4	-1	-2	
Cegléd	2 ⌴		3	-0	-3	
Dobogókő	. ∀	3	2	-3	-7	
Gödöllő	ny =	folt	3	-0	-2	0
Királyrét	—		—	—	—	
Monor	—		—	—	—	
Nagykáta	ny ⌴		3	-1	-1	
Szentendre	. =		4	1	0	

1991.12. 07 h-ig az utolsó 24 óra adatai						Előző nap napos órái
állomás	csapadék (mm)	Hó cm	max. hőmérséklet	min. hőmérséklet	rad. min.	
Vác	ny ≡ ❩		3	-0	-4	
Vámosmikola	. =		2	-1	-5	0
Baja	9 ≡		7	1	-2	0
Bácsalmás	10 =		7	1	-2	
Izsák	2 =		6	1	-1	
Kalocsa	—		—	—	—	
Kecskemét	6 =		3	1	-1	0
Kiskunfélegyháza	—		—	—	—	
Kiskunhalas	—		—	—	—	
Kunszentmiklós	1 ❩ =		3	0	-0	
Tiszakécske	5 =		3	0	-3	
Balassagyarmat	ny ❩ ⌴	1	2	-1	-4	
Romhány	ny	folt	2	-2	-5	
Salgótarján	—		—	—	—	
Eger	3 =		4	1	0	0
Galyatető	—		—	—	—	
Gyöngyös	—		—	—	—	
Kékestető	ny ≡	25	2	-3	-5	0
Kompolt	ny ≡		2	1	-1	0
Lőrinci	—		—	—	—	
Poroszló	5		2	1	0	
Jászapáti	4 =		2	1	1	
Jászberény	.		3	0	-2	
Karcag	5 =		4	1	0	
Szolnok	5 ≡		4	1	1	0
Tiszaroff	7 ≡		3	1	1	
Túrkeve	7 =		4	2	2	0
Kistelek	5 ∀ ⌴		7	0	-0	
Makó	8		6	3	2	
Szeged	8 ≡		7	3	1	0
Szentes	8 =		5	3	2	
Borsodnádasd	. ≡	3	2	-1	-2	
Füged	—		—	—	—	
Hidasnémeti	. =	3	2	-3	-5	
Jósvafő	. ≡	2	2	-3	-4	0
Lillafüred	2 ✱ ≡	5	2	1	0	
Miskolc	1	folt	2	-1	-1	0
Putnok	ny ≡	1	2	-0	-1	
Sárospatak	1	folt	1	-0	-3	0
Szendrőlád	.	folt	4	-3	-3	
Tokaj		folt	2	-1	-2	
Kisvárda	3 =	folt	3	-1	-4	0
Mátészalka	5		3	1	-1	
Nyíregyháza	3 ≡		3	0	-4	0
Nyírlugos	—		—	—	—	
Pátyod	12 ∀		4	0	-1	
Tiszabecs	9 ⌴		5	-1	-2	
Vásárosnamény	—		—	—	—	
Záhony	3	folt	3	-1	-2	
Berettyóújfalu	—		—	—	—	
Debrecen	8 ≡		3	1	-2	0
Hajdúdorog	2		3	-0	-1	
Hortobágy	—		—	—	—	
Körösszakál	10		5	1	0	
Polgár	ny =		3	1	-1	
Békéscsaba	8 =		5	2	2	0
Mezőhegyes	—		—	—	—	—
Orosháza	7 =		6	2	2	
Szarvas	7 =		4	2	0	0
Szeghalom	5 =		5	3	1	

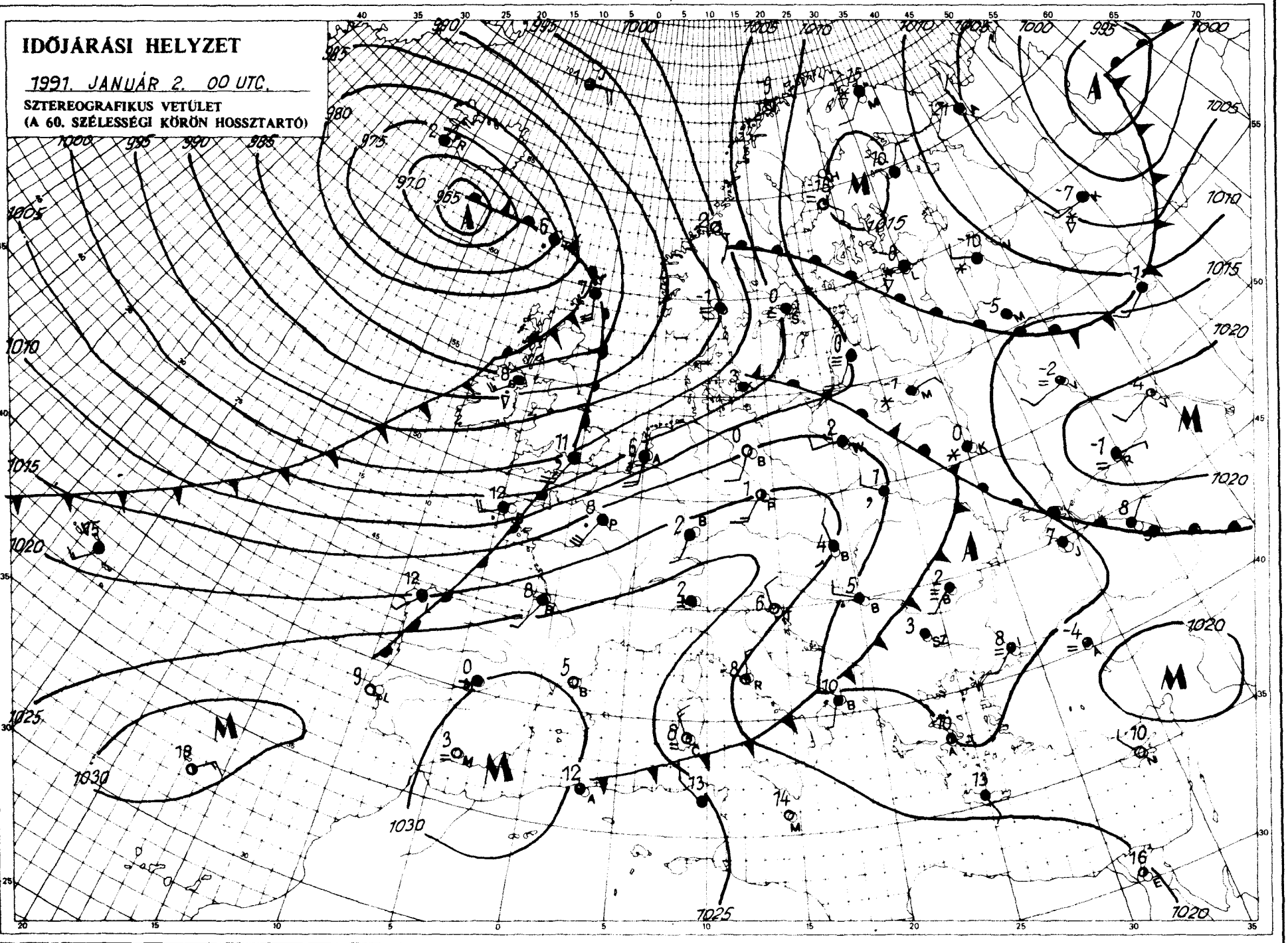

KIADJA: ORSZÁGOS METEOROLÓGIAI SZOLGÁLAT
Kiadásért felel: Barát József, az Országos Meteorológiai Szolgálat elnöke – Készült: az Országos Meteorológiai Szolgálat Nyomdájában, Budapest – Felelős vezető: Máthé Gyuláné – Munkaszám: 91.002. – Szerkesztésért felel: Kapovits Albert, a Központi Előrejelző Intézet igazgatója

Készíti: a KEI Rövidtávú Előrejelző Osztálya – Szakmai felelős: Németh Lajos osztályvezető – Megjelenik naponként
Megrendelhető: 1024 Budapest, II., Kitaibel Pál utca 1. — Pénzügyi Osztály — Telefon: 353-500
Járműgyárrészt a havi mellékletben

IDŐJÁRÁSI NAPIJELENTÉS

ЕЖЕДНЕВНЫЙ МЕТЕОРОЛОГИЧЕСКИЙ БЮЛЛЕТЕНЬ • DAILY WEATHER REPORT
BULLETIN QUOTIDIEN DE TEMPS • TÄGLICHER WETTERBERICHT

104. évfolyam 3. szám + Budapest + 1991. január 3. csütörtök

Az időjárási helyzet és a várható időjárás:

Éles különbség alakult ki kontinensünk északkeleti, illetve többi területének időjárása között. Amíg Északkelet-Európában zord, kemény téli idő van, sokfelé havazással, a hajnali órákban helyenként -20, sőt néhol -30 fok körüli faggyal, a szárazföld legnagyobb részén az ilyenkor szokásosnál enyhébb az idő, Dél-, Délnyugat-Európában a délutáni órákra több helyütt 15 fok fölé is felmelegszik a levegő. A következő 36 órában a Kárpát-medence térségébe váltakozó nedvességtartalmú, továbbra is enyhe léghullámok érkeznek, emiatt egyelőre kissé változékony időre számíthatunk, az átlagosnál magasabb hőmérsékletekkel.

Magyarországon szerdán változóan felhős idő volt, néhol gyenge esővel. A hőmérséklet csúcsértéke általában 3 és 8 fok között alakult. Éjszaka országszerte erősen megnövekedett a felhőzet és többfelé hullott kisebb eső. A csapadék mennyisége nem volt számottevő, Mosonmagyaróvárról is csupán 2, illetve Rajkáról 3 mm-t jelentettek. Ma (csütörtök) hajnalra általában -1, +4 fok közé hűlt le a levegő. Délelőtt változóan felhős idő volt, néhol még előfordult gyenge eső. 11 órakor az ország nagy részén 3, 7 fokot mértek.

Ma 12 órakor Budapesten a hőmérséklet 6 fok, a tengerszintre átszámított légnyomás 1017 hPa, változatlan.

Várható időjárás péntek estig:

Változóan, időnként erősen felhős idő várható. Elszórtan számítani lehet kisebb esőre. A nyugati, délnyugati szél többfelé megélénkül, helyenként megerősödik.
Éjszaka foltokban köd képződik.
A legalacsonyabb éjszakai hőmérséklet 0 és +5 fok között,
a legmagasabb nappali hőmérséklet pénteken északkeleten 5, másutt 10 fok körül alakul.

Jenki Szilvia s. k.

Távolabbi kilátások szombattól – keddig:

Folytatódik az évszakhoz képest enyhe idő. Többször várható felhősödés, kisebb esők kialakulhatnak. A délnyugati, nyugati szél időnként megerősödik.
Legalacsonyabb hajnali hőmérséklet eleinte -1, +4 majd -3, +2 fok között várható.
A legmagasabb nappali hőmérséklet eleinte +4, +9 majd +2, +7 fok között alakul.
Jelentős mennyiségű (legalább napi 5 mm) csapadék az ország területének 10 százalékán várható.

Középtávú Előrejelző Csoport

A hőmérséklet napi középértéke és eltérése a sokévi átlagtól (Budapest belterületén):

1991. január 2.	4,0°C	+4,4°C

1871 óta ezen a napon Budapesten előfordult

legmagasabb hőmérséklet:	12,8°C (1984)
legalacsonyabb hőmérséklet:	-21,6°C (1988)

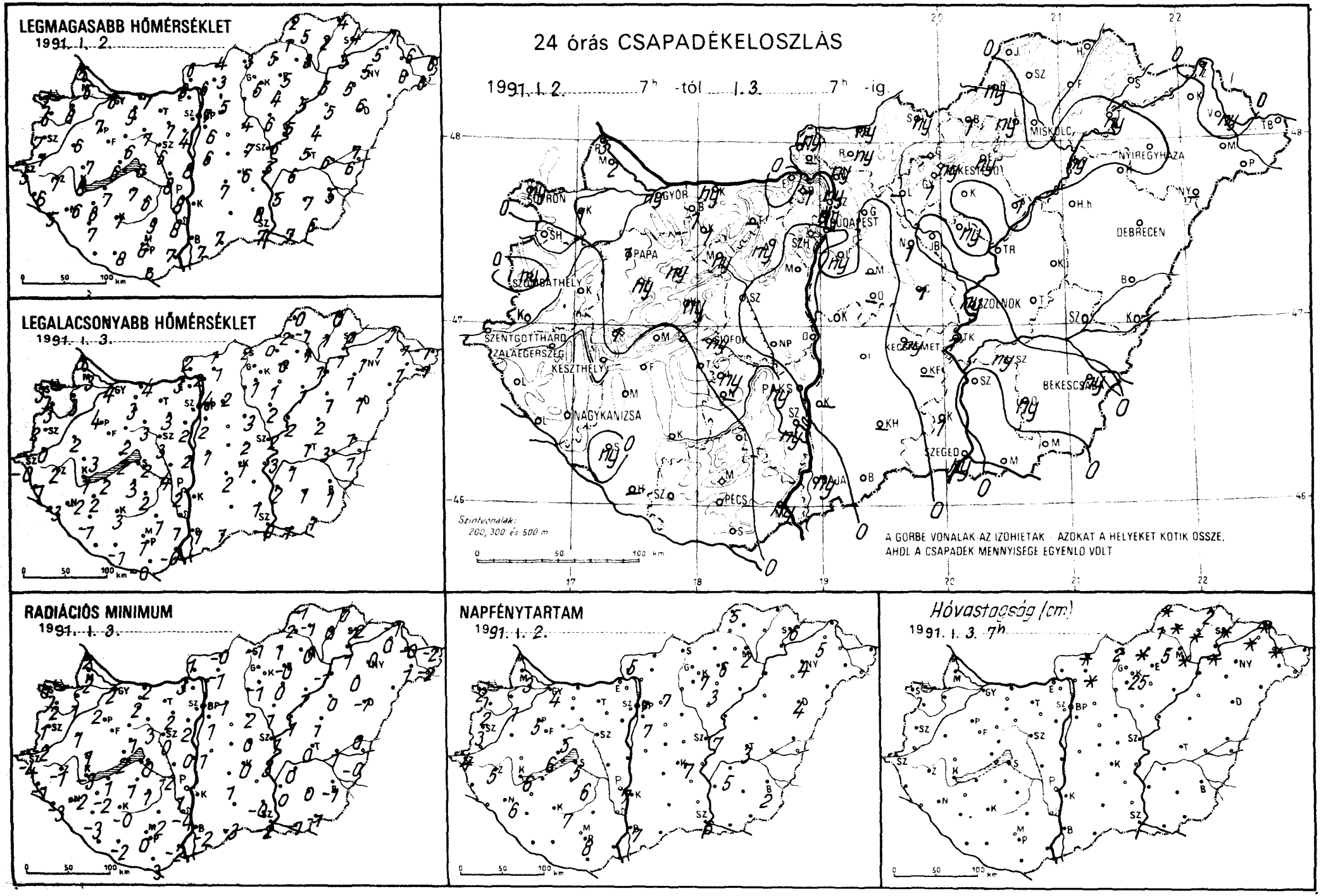
LEGMAGASABB HŐMÉRSÉKLET
1991. I. 2.
LEGALACSONYABB HŐMÉRSÉKLET
1991. I. 3.
24 órás CSAPADÉKELOSZLÁS
1991. I. 2. 7h -tól I. 3. 7h -ig
Szintvonalak: 200, 300 és 500 m
A GÖRBE VONALAK AZ IZOHIETÁK - AZOKAT A HELYEKET KÖTIK ÖSSZE, AHOL A CSAPADÉK MENNYISÉGE EGYENLŐ VOLT
RADIÁCIÓS MINIMUM
1991. I. 3.
NAPFÉNYTARTAM
1991. I. 2.
Hóvastagság (cm)
1991. I. 3. 7h
0 50 100 km

19 91.1.3. 07 h-ig az utolsó 24 óra adatai						Előző nap napos órái
állomás	csapadék (mm)	Hó cm	max. hőmérséklet	min. hőmérséklet	rad. min.	
Győr	ny ⌴		6	4	2	4
Kapuvár	1 ∀̇		8	3	1	1
Mosonmagyaróvár	2 ∀̇		6	3	2	3
Rajka	3		5	3	2	
Sopron	ny ⌴		7	3	0	2
Sopronhorpács	. ⌴		6	3	2	2
Káld	. =		6	2	1	
Körmend	.		7	-0	-2	
Szentgotthárd	.		5	-0	-4	4
Szombathely	ny ⌴		7	2	1	3
Lenti	.		6	1	-1	
Letenye	.		5	-3	-3	
Nagykanizsa	. ⌴		6	2	-2	6
Zalaegerszeg	. ⌴		7	2	-1	5
Farkasgyepű	ny		7	1	-0	
Keszthely	. ⌴		8	1	-3	6
Mencshely	. =		5	1	-2	6
Pápa	1		7	4	2	5
Sümeg	1		7	3	1	
Tihany	.		6	2	2	
Veszprém	ny		6	2	1	5
Zirc	ny , =		5	3	1	
Fonyód	.		7	2	1	
Homokszt. györgy	—		—	—	—	—
Kaposvár	.		7	3	-0	7
Marcali	. ⌴		8	2	-2	
Siófok	ny		6	2	0	5
Somogyszob	ny		7	-1	-3	
Tab	. =		7	3	1	
Bábolna	1		8	-1	-3	
Esztergom	.		8	3	3	
Kisbér	1 ,		9	3	2	
Komárom	ny =		7	4	2	
Tatabánya	—		—	—	—	
Alcsútdoboz	ny =		7	3	2	
Dunaújváros	.		8	2	0	
Martonvásár	. =		4	2	2	
Mór	ny =		7	3	3	
Sárbogárd	. =		8	4	-2	
Székesfehérvár	.		6	3	0	
Iregszemcse	ny		6	2	1	6
Lengyel	.		9	1	-2	
Paks	ny		8	2	-1	7
Szekszárd	ny =		8	1	-4	
Árpádtető	.		6	2	1	
Mohács	ny =		7	-0	-2	
Pécs	. ⌓		6	1	0	8
Siklós	. ⌴		8	-0	-3	
Szigetvár	. =		8	-1	-2	
Budaörs	. ⌴		7	3	1	
Bp. Lőrinc	ny		6	2	1	7
Bp. Met. Int.	ny		7	4	—	7
Bp. Szab. hegy	.		6	1	-2	
Cegléd	1		7	2	0	
Dobogókő	1 ∀	1	3	-3	-6	
Gödöllő	. =		5	2	1	7
Királyrét	—		—	—	—	
Monor	—		—	—	—	
Nagykáta	1 =		4	3	2	
Szentendre	ny ≡ ,		6	3	2	

19 91.1.3. 07 h-ig az utolsó 24 óra adatai						Előző nap napos órái
állomás	csapadék (mm)	Hó cm	max. hőmérséklet	min. hőmérséklet	rad. min.	
Vác	ny ⌴		6	2	1	
Vámosmikola	ny =		6	2	1	5
Baja	ny		7	1	-2	7
Bácsalmás	.		7	1	-3	
Izsák	. .		7	2	1	
Kalocsa	—		—	—	—	—
Kecskemét	ny =		6	1	0	7
Kiskunfélegyháza	—		—	—	—	
Kiskunhalas	—		—	—	—	
Kunszentmiklós	. =		6	1	1	
Tiszakécske	1 =		3	3	3	
Balassagyarmat	ny , =	folt	4	1	-0	
Romhány	ny	folt	3	1	-1	
Salgótarján	ny =	2	3	2	-1	
Eger	ny =		5	0	-0	6
Galyatető	—		—	—	—	
Gyöngyös	1 , =		6	1	-1	
Kékestető	ny ∀	25	-1	-3	-3	7
Kompolt	.		4	1	0	3
Lőrinci	—		—	—	—	
Poroszló	1 =		5	1	1	
Jászapáti	ny		6	2	1	
Jászberény	.		7	2	1	
Karcag	. =		4	2	1	
Szolnok	ny ⌓		6	2	1	7
Tiszaroff	. =		5	2	1	
Túrkeve	.		5	1	0	3
Kistelek	1 ∀̇ =		8	1	-0	
Makó	.		7	1	-1	
Szeged	ny ⌴		7	-0	-2	6
Szentes	.		5	2	0	
Borsodnádasd	1	folt	5	0	-1	
Füged	.	folt	2	1	0	
Hidasnémeti	. =	2	4	0	0	
Jósvafő	. =	folt	2	-0	-1	5
Lillafüred	ny , =	5	4	-1	-2	
Miskolc	. ≡	folt	3	1	0	2
Putnok	ny ≡	1	1	-2	-2	
Sárospatak	.	folt	4	0	-2	6
Szendrőlád	. ≡	folt	5	-1	-1	
Tokaj	ny ≃	folt	5	1	1	
Kisvárda	. =	folt	5	1	0	5
Mátészalka	.		6	1	1	
Nyíregyháza	ny		5	1	0	4
Nyírlugos	—		—	—	—	
Pátyod	.		6	-1	-2	
Tiszabecs	. ⌴		6	-1	-2	
Vásárosnamény	ny ≃	folt	6	1	-0	
Záhony	1 ⁂ =	folt	7	1	-1	
Berettyóújfalu	. =		7	1	0	
Debrecen	. =		6	1	-1	4
Hajdúdorog	. =		5	1	0	
Hortobágy	.		5	1	0	
Körösszakál	.		6	1	-0	
Polgár	ny =		5	1	-1	
Békéscsaba	ny ⌴		5	1	-1	2
Mezőhegyes	.		6	1	-1	—
Orosháza	ny		7	1	0	
Szarvas	ny ⌴		6	1	0	5
Szeghalom	. ≃		6	3	1	

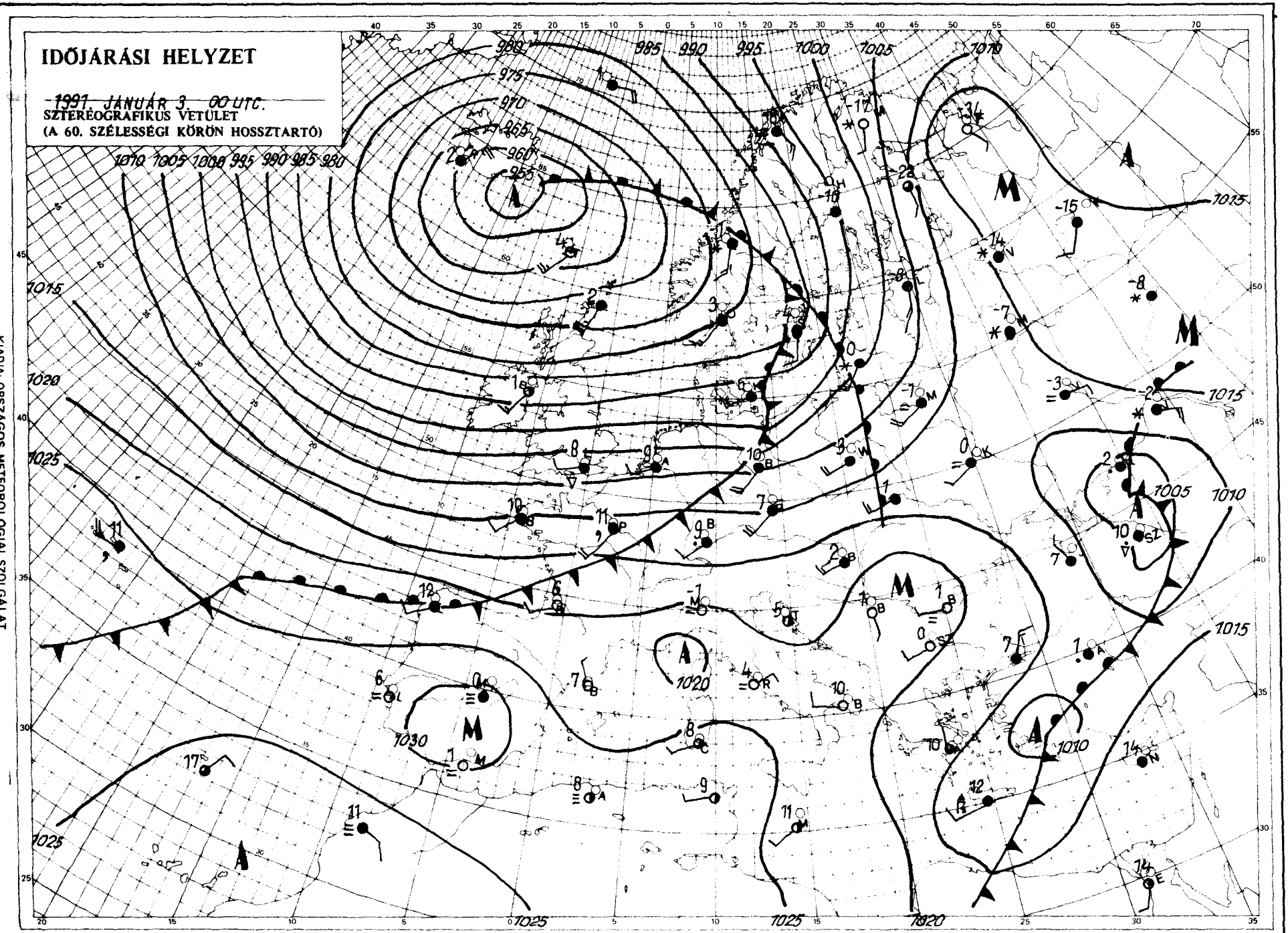

KIADJA: ORSZÁGOS METEOROLÓGIAI SZOLGÁLAT
Kiadásért felel: Barát József, az Országos Meteorológiai Szolgálat elnöke – Készült: az Országos Meteorológiai Szolgálat Nyomdájában, Budapest – Felelős vezető: Mátyé Gyuláné – Munkaszám: 91.003. Szerkesztésért felel: Kapovits Albert, a Központi Előrejelző Intézet igazgatója

Készíti: a KEI Rövidtávú Előrejelző Osztálya – Szakmai felelős: Németh Lajos osztályvezető – Megjelenik naponként
Megrendelhető: 1024 Budapest, II., Kitaibel Pál utca 1. – Pénzügyi Osztály – Telefon: 353-500
Jelmagyarázat a havi melléklettben

IDŐJÁRÁSI NAPIJELENTÉS

ЕЖЕДНЕВНЫЙ МЕТЕОРОЛОГИЧЕСКИЙ БЮЛЛЕТЕНЬ • DAILY WEATHER REPORT
BULLETIN QUOTIDIEN DE TEMPS • TÄGLICHER WETTERBERICHT

104. évfolyam 4. szám + Budapest + 1991. január 4. péntek

Az időjárási helyzet és a várható időjárás:

Európa legnagyobb részének időjárását már napok óta egyetlen hatalmas méretű ciklon alakítja. A légörvény áramlási rendszerében gyors mozgású frontok haladnak nyugatról kelet felé. A frontok által érintett területeken változatos, ugyanakkor az évszakhoz képest enyhe az idő. Igazi téli idő, havazás, csupán a Szovjetunió európai területének északi részén van. Ott sokfelé még napközben is -20 fok alatt marad a hőmérséklet. A Kárpát-medencét rövidesen eléri egy gyenge hidegfront, jelentős lehűlést azonban nem okoz, marad tehát az évszakhoz képest enyhe idő.

Magyarországon csütörtökön változóan felhős, szinte tavasziasan enyhe idő volt. Elszórtan kisebb eső, futó zápor is előfordult. A ma reggel 7 óráig lehullott csapadék mennyisége sehol sem haladta meg az 1 mm-t. A hőmérséklet csúcsértéke északkeleten 2, 7, az ország nagyobbik részén 7 és 12 fok között alakult. Éjszaka foltokban köd képződött és hajnalra -2, +6 fok közé csökkent a hőmérséklet. Délelőtt változóan felhős, nagyobbrészt napos idő volt, többfelé megélénkült a déli szél. A hőmérséklet 11 órára 1 és 12 fok közé emelkedett.

Ma 12 órakor Budapesten a hőmérséklet 7 fok, a tengerszintre átszámított légnyomás 1015 hPa, alig változik.

Várható időjárás szombat estig:

Ma (péntek) változóan felhős idő várható. Valószínűleg eső nélkül. Az éjszakai órákban nyugat felől átmenetileg erősen megnövekszik a felhőzet és szórványosan kisebb esőre lehet számítani. Napközben felszakadozik a felhőzet és a felhőátvonulásokból legfeljebb egy-egy jelentéktelen zápor lehet.
A déli szél megélénkül, majd északnyugatira fordul és időnként megerősödik.
A legalacsonyabb éjszakai hőmérséklet 0, +5, a legmagasabb nappali hőmérséklet szombaton 4 és 9 fok között alakul.

Nadrai Attila s. k.

A hőmérséklet napi középértéke és eltérése a sokévi átlagtól (Budapest belterületén):

1991. január 3.	5,9°C	+5,9°C

1871 óta ezen a napon Budapesten előfordult

legmagasabb hőmérséklet:	11,8°C (1984)
legalacsonyabb hőmérséklet:	-18,3°C (1891)

LEGMAGASABB HŐMÉRSÉKLET

1991. I. 3.

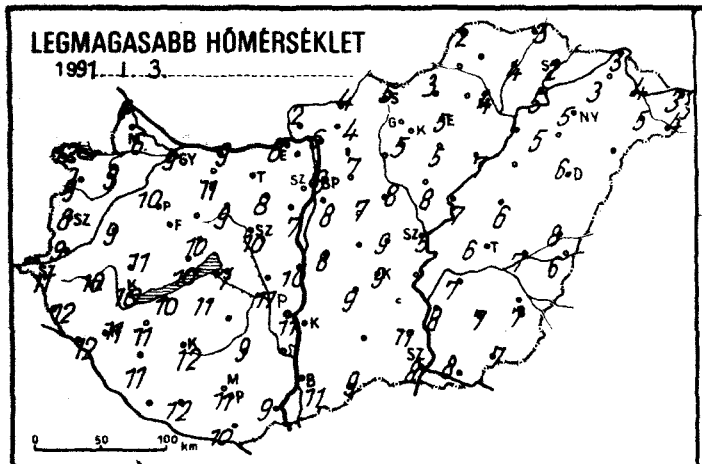

LEGALACSONYABB HŐMÉRSÉKLET

1991. I. 4.

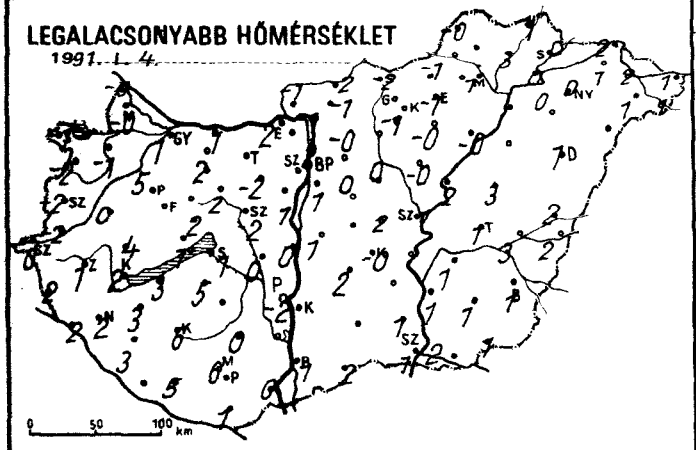

24 órás CSAPADÉKELOSZLÁS

1991. I. 3. 7^{h} -tól I. 4. 7^{h} -ig.

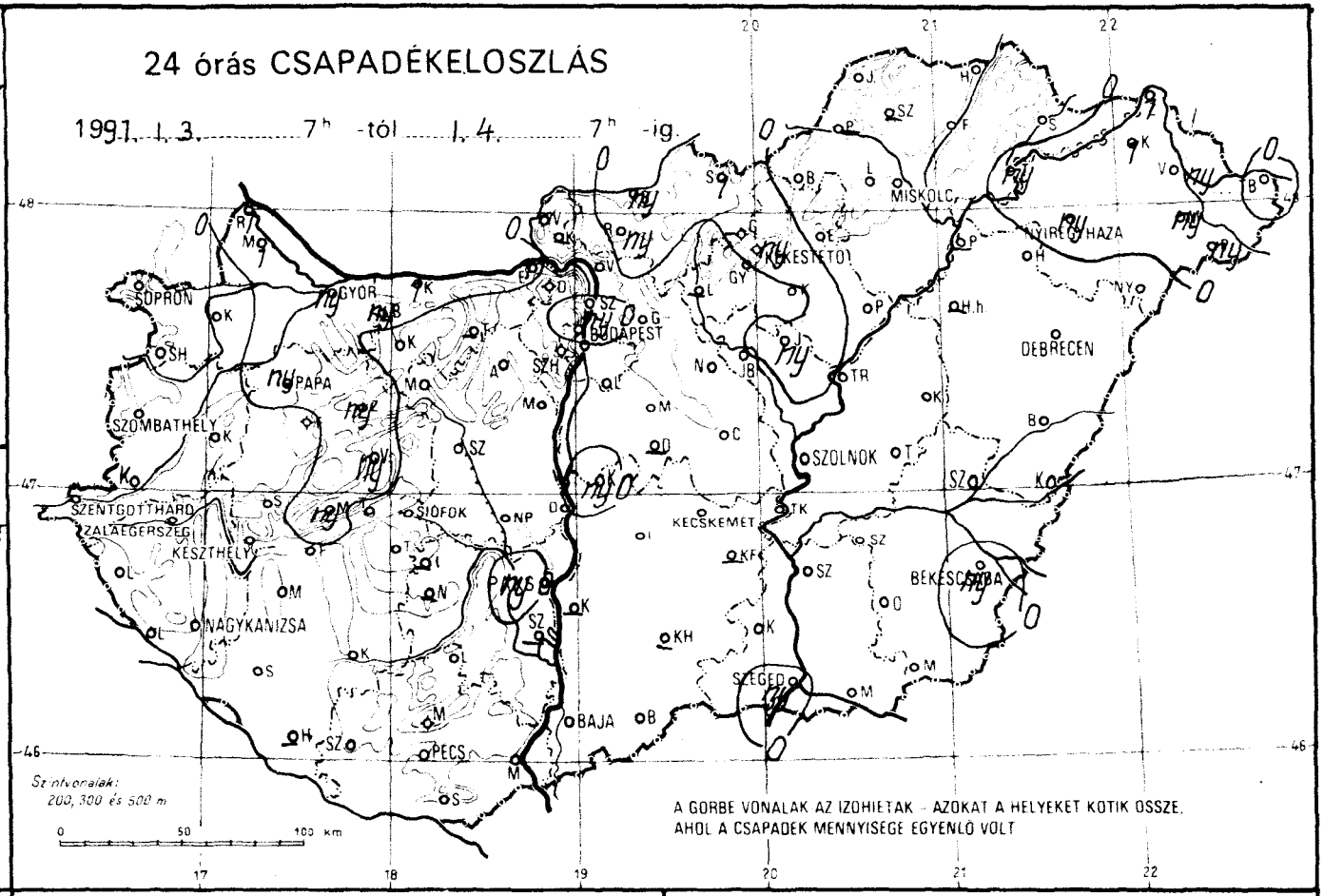

RADIÁCIÓS MINIMUM

1991. I. 4.

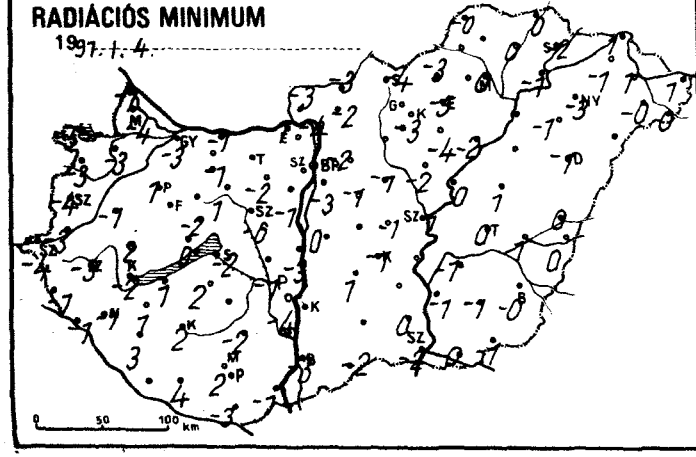

NAPFÉNYTARTAM

1991. I. 3.

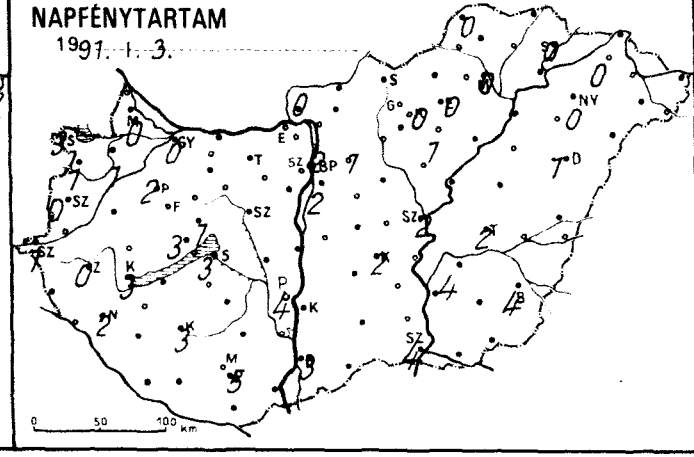

Hóvastagság (cm)

1991. I. 4. 7^{h}

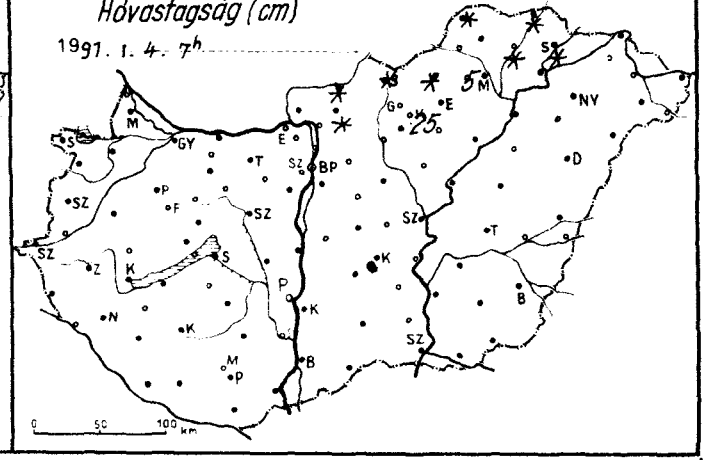

1991.1.4. 07 h-ig az utolsó 24 óra adatai						Előző nap napos órái
állomás	csapadék (mm)	Hó cm	max. hőmérséklet	min. hőmérséklet	rad. min.	
Győr	ny		9	1	-3	0
Kapuvár	.		9	-1	-3	1
Mosonmagyaróvár	1		6	-0	-4	0
Rajka	1		6	-0	-1	
Sopron	.		12	-1	-5	3
Sopronhorpács	.		9	-2	-3	1
Káld	.		9	0	-1	
Körmend	.		9	-2	-3	
Szentgotthárd	.		11	0	-4	1
Szombathely	.		8	-2	-4	0
Lenti	.		12	2	-1	
Letenye	.		12	2	-1	
Nagykanizsa	.		11	2	-1	2
Zalaegerszeg	.		10	1	-3	0
Farkasgyepű	.		5	0	-0	
Keszthely	.		10	2	-2	3
Mencshely	ny		8	3	-2	3
Pápa	ny		10	5	1	2
Sümeg	.		11	4	2	
Tihany	.		10	1	0	
Veszprém	ny		10	2	-2	1
Zirc	ny		10	3	-2	
Fonyód	.		10	3	1	
Homokszt. györgy	—		—	—	—	—
Kaposvár	.		12	6	2	3
Marcali	.		11	3	1	
Siófok	.		7	1	-2	3
Somogyszob	.		11	3	3	
Tab	.		11	5	2	
Bábolna	ny		9	1	-5	
Esztergom	1		8	2	-1	
Kisbér	.		11	2	-1	
Komárom	1		9	1	-1	
Tatabánya	—		—	—	—	
Alcsútdoboz	.		8	-2	-2	
Dunaújváros	.		10	0	-3	
Martonvásár	.		7	1	-1	
Mór	.		9	2	1	
Sárbogárd	.		11	0	-1	
Székesfehérvár	.		10	-2	-6	
Iregszemcse	—		—	—	—	
Lengyel	.		9	5	-2	
Paks	ny		11	-2	-4	4
Szekszárd	—		—	—	—	
Árpádtető	.		10	7	4	
Mohács	.		9	0	-1	
Pécs	.		11	6	2	5
Siklós	.		10	1	-3	
Szigetvár	.		12	5	4	
Budaörs	.		8	-3	-5	
Bp. Lőrinc	.		8	1	-3	2
Bp. Met. Int.	ny		9	2	—	2
Bp. Szab. hegy	.		9	2	1	
Cegléd	.		9	2	-1	
Dobogókő	.		9	1	-2	
Gödöllő	.		7	-0	-2	1
Királyrét	—		—	—	—	
Monor	.		7	0	-1	
Nagykáta	.		8	0	-1	
Szentendre	—		—	—	—	

1991.1.4. 07 h-ig az utolsó 24 óra adatai						Előző nap napos órái
állomás	csapadék (mm)	Hó cm	max. hőmérséklet	min. hőmérséklet	rad. min.	
Vác	.		6	-1	-4	
Vámosmikola	.		2	-1	-3	0
Baja	.		11	1	-3	3
Bácsalmás	.		9	2	-2	
Izsák	.		9	2	1	
Kalocsa	—		—	—	—	—
Kecskemét	.		9	-0	-1	2
Kiskunfélegyháza	—		—	—	—	
Kiskunhalas	—		—	—	—	
Kunszentmiklós	ny		8	1	0	
Tiszakécske	—		—	—	—	
Balassagyarmat	ny	folt	4	-2	-3	
Romhány	ny	folt	4	-1	-2	
Salgótarján	1	folt	5	-2	-4	
Eger	.		5	-1	-5	0
Galyatető	—		—	—	—	
Gyöngyös	.		5	-1	-3	
Kékestető	ny	25	4	1	0	0
Kompolt	.		5	-0	-4	1
Lőrinci	—		—	—	—	
Poroszló	.		7	-0	-2	
Jászapáti	ny		8	-0	-2	
Jászberény	.		8	0	-2	
Karcag	.		6	3	1	
Szolnok	.		5	1	-1	2
Tiszaroff	.		7	2	0	
Túrkeve	.		6	1	0	2
Kistelek	.		11	1	0	
Makó	.		8	2	0	
Szeged	ny		8	-1	-2	4
Szentes	.		8	1	-1	
Borsodnádasd	.	folt	3	-1	-3	
Füged	.	folt	4	3	0	
Hidasnémeti	.	folt	3	1	0	
Jósvafő	.	folt	2	-0	-0	0
Lillafüred	.	5	5	0	-1	
Miskolc	.		4	1	0	0
Putnok	—		—	—	—	
Sárospatak	.	folt	2	0	-2	0
Szendrőlád	—		—	—	—	
Tokaj	ny		5	0	-1	
Kisvárda	1		3	1	-1	0
Mátészalka	ny		5	1	-0	
Nyíregyháza	ny		5	0	-3	0
Nyírlugos	—		—	—	—	
Pátyod	ny		4	1	0	
Tiszabecs	.		3	1	1	
Vásárosnamény	ny		4	2	1	
Záhony	1		3	2	1	
Berettyóújfalu	.		8	2	0	
Debrecen	.		6	1	-1	1
Hajdúdorog	.		5	0	-1	
Hortobágy	—		—	—	—	
Körösszakál	.		6	2	0	
Polgár	—		—	—	—	
Békéscsaba	ny		7	1	-0	4
Mezőhegyes	.		7	1	-1	—
Orosháza	.		7	1	-1	
Szarvas	.		7	1	-1	4
Szeghalom	.		7	3	1	

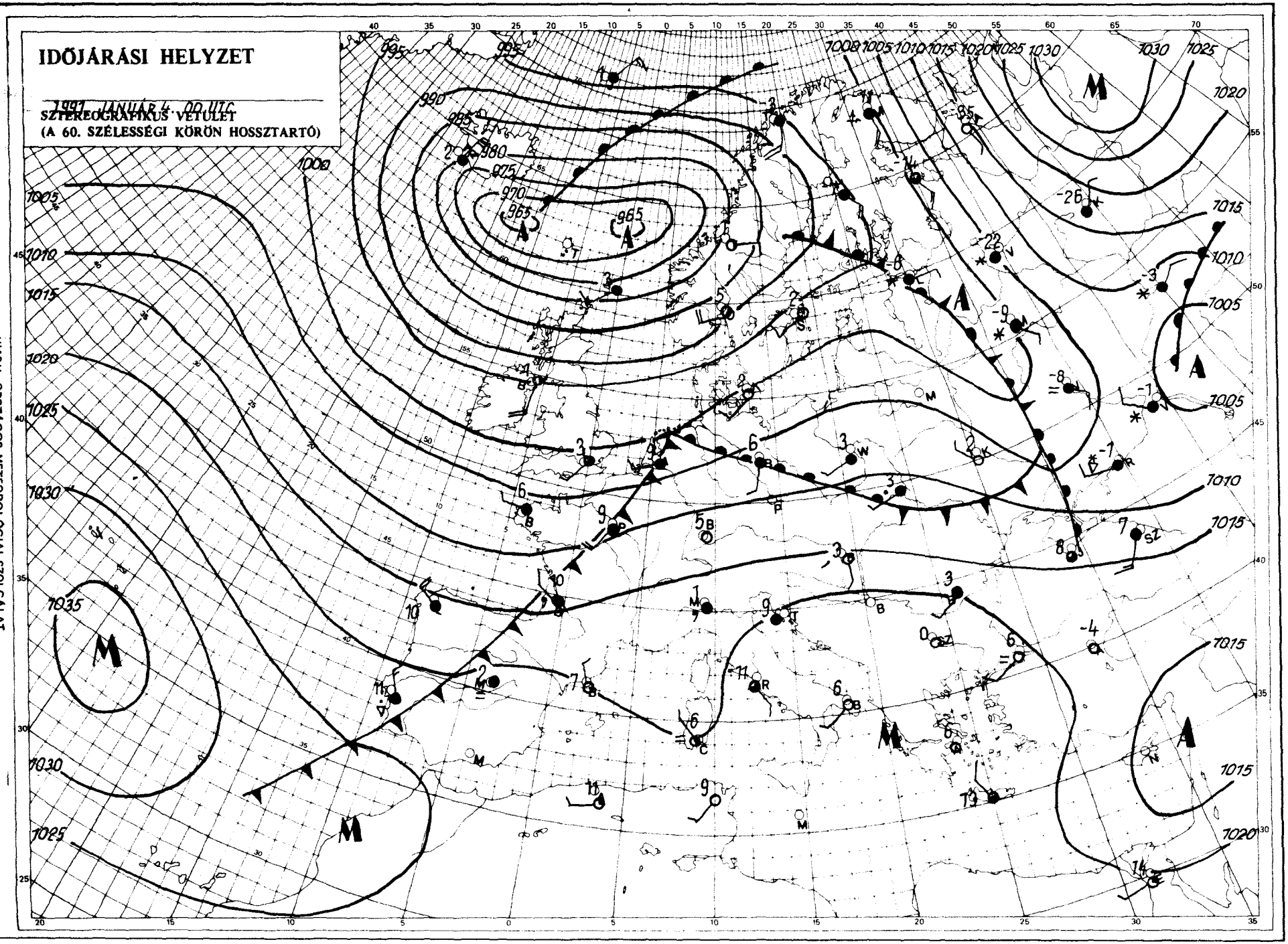

KIADJA: ORSZÁGOS METEOROLÓGIAI SZOLGÁLAT
Kiadásért felel: Barát József, az Országos Meteorológiai Szolgálat elnöke – Készült: az Országos Meteorológiai Szolgálat Nyomdájában, Budapest – Felelős vezető: Máthé Gyuláné – Munkaszám: 91.064 Szerkesztéért felel: Kapovits Albert, a Központi Előrejelző Intézet igazgatója

Készíti: a KEI Rövidtávú Előrejelző Osztálya – Szakmai felelős: Németh Lajos osztályvezető – Megjelenik naponként
Megrendelhető: 1024 Budapest, II., Kitaibel Pál utca 1. – Pénzügyi Osztály – Telefon: 353-500
Jelmagyarázat a havi mellékletben

IDŐJÁRÁSI NAPIJELENTÉS

ЕЖЕДНЕВНЫЙ МЕТЕОРОЛОГИЧЕСКИЙ БЮЛЛЕТЕНЬ • DAILY WEATHER REPORT
BULLETIN QUOTIDIEN DE TEMPS • TÄGLICHER WETTERBERICHT

104. évfolyam 5. szám Budapest 1991. január 5. szombat

Az időjárási helyzet és a várható időjárás:

Kontinensünkön csupán kis területen, a Kelet—Európai—síkság északi részén csendes az idő, ott igen hideg van, néhol még napközben is -40 fok alatt marad a hőmérséklet. A szárazföld más részein a tartósan és erősen nyugati légáramlás a meghatározó. Ezzel igen enyhe léghullámok érkeznek, ezért a gyakori felhősödés és eső ellenére, erős a nappali felmelegedés.

Pénteken hazánk délnyugati tájain napos, a Dunántúl északi részén, valamint északkeleten felhős, néhol egész nap ködös idő volt. A hőmérséklet délutánra délnyugaton 9, 15, másutt 2, 8 fokig emelkedett. Éjszaka mindenütt erősen megnövekedett a felhőzet, a Dunántúl nyugati részén 1—2 mm-nyi eső is esett, északkeleten sűrűsödött a köd. Hajnalra az ország nagy részén -2, +4 fokig csökkent a hőmérséklet, délnyugaton azonban csak 2, 7 fokig hült le a levegő. Délelőtt többnyire borult volt az ég, gyenge eső többfelé előfordult, éppen csak vékonyodott a köd. A hőmérséklet 11 órakor 2, 7 fok között volt.

Ma 12 órakor a fővárosban 7 fokot mértek, a tengerszintre átszámított légnyomás 1019 hPa volt, gyengén emelkedett.

Várható időjárás vasárnap estig:

Eleinte túlnyomórészt borult, keleten még erősen párás idő lesz, sokfelé gyenge esővel, később számottevően csökken a felhőzet, és megszűnik az eső.
Újabb erős felhősödés holnap várható nyugat felől, estig azonban eső még nem valószínű.

A legalacsonyabb éjszakai hőmérséklet: -2, +4,
a legmagasabb nappali hőmérséklet vasárnap 4 és 9 fok között alakul.

Bártfai Erzsébet s.k.

A hőmérséklet napi középértéke és eltérése a sokévi átlagtól (Budapest belterületén):

1991. január 4. 3,6 °C, +3,7 °C

1881 óta ezen a napon Budapesten előfordult

legmagasabb hőmérséklet: 14,0 °C (1917)
legalacsonyabb hőmérséklet: -18,1 °C (1891)

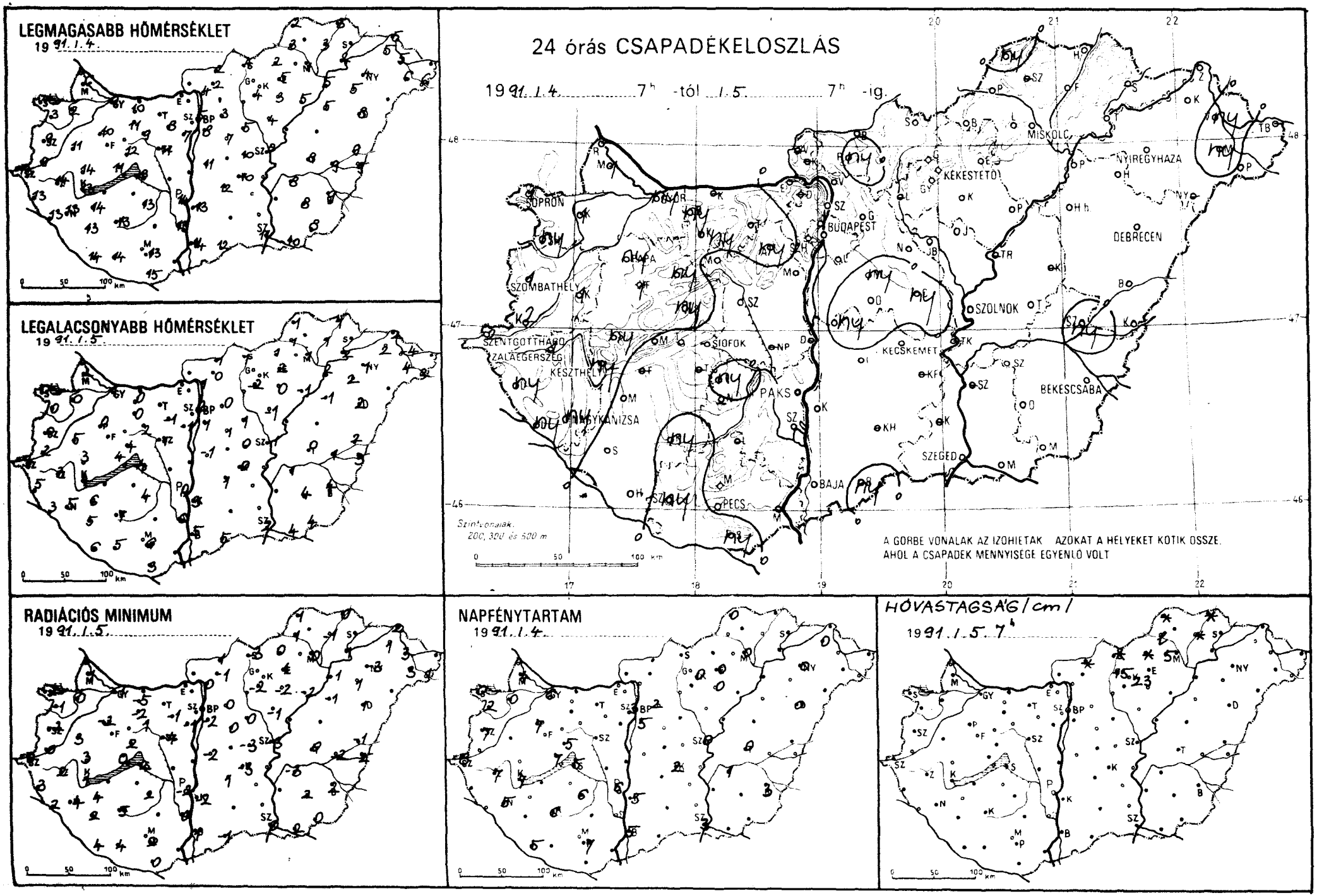
LEGMAGASABB HŐMÉRSÉKLET
1991.1.4.
LEGALACSONYABB HŐMÉRSÉKLET
1991.1.5.
24 órás CSAPADÉKELOSZLÁS
1991.1.4. 7h -tól 1.5. 7h -ig.
SOPRON
BUDAPEST
MISKOLC
NYIREGYHAZA
KEKESTETO
DEBRECEN
SZOMBATHELY
SZOLNOK
SZENTGOTTHARD
ZALAEGERSZEG
KESZTHELY
SIOFOK
KECSKEMET
BEKESCSABA
PAKS
SZEGED
BAJA
PECS
Szintvonalak: 200, 300 és 500 m
A GÖRBE VONALAK AZ IZOHIETAK AZOKAT A HELYEKET KÖTIK ÖSSZE, AHOL A CSAPADÉK MENNYISÉGE EGYENLŐ VOLT
RADIÁCIÓS MINIMUM
1991.1.5.
NAPFÉNYTARTAM
1991.1.4.
HÓVASTAGSÁG/cm/
1991.1.5. 7h

1991. I. 5. 07 h-ig az utolsó 24 óra adatai						Előző nap napos órái
állomás	csapadék (mm)	Hó cm	max. hőmérséklet	min. hőmérséklet	rad. min.	
Győr	ny ≡		9	1	-1	6
Kapuvár	1 ▽		2	0	0	0
Mosonmagyaróvár	1 =		6	2	1	4
Rajka	1		4	3	3	
Sopron	1 ≡		4	0	-2	0
Sopronhorpács	ny ≡		3	0	-1	2
Káld	1 =		11	5	3	
Körmend	2		9	2	0	
Szentgotthárd	2		13	3	0	8
Szombathely	1 ⌐		9	0	-2	7
Lenti	ny =		13	5	3	
Letenye	ny		13	3	2	
Nagykanizsa	ny ⌒		13	5	4	5
Zalaegerszeg	1 =		14	3	2	7
Farkasgyepű	1		7	1	0	
Keszthely	ny ⌐		13	4	1	7
Mencshely	. =		11	4	0	7
Pápa	ny ⌒		10	0	-2	7
Sümeg	ny		14	3	3	
Tihany	. =		12	6	6	
Veszprém	ny ✱ ▽		12	4	2	5
Zirc	ny =		11	4	2	
Fonyód	—		—	—	—	
Homokszt. györgy	. ⌒		14	6	4	5
Kaposvár	ny		13	7	5	6
Marcali	. ⌒		14	6	4	
Siófok	. ⌒		8	4	2	5
Somogyszob	.		13	5	2	
Tab	—		—	—	—	
Bábolna	ny =		10	0	-5	
Esztergom	—		—	—	—	
Kisbér	ny		11	0	-2	
Komárom	—		—	—	—	
Tatabánya	—		—	—	—	
Alcsútdoboz	ny =		8	-1	-1	
Dunaújváros	—		—	—	—	
Martonvásár	. ≡		7	-1	-1	
Mór	. =		9	2	1	
Sárbogárd	-		—	—	—	
Székesfehérvár	. =		11	-1	-4	
Iregszemcse	ny =		13	4	2	6
Lengyel	—		—	—	—	
Paks	.		14	0	-2	6
Szekszárd	. =		13	6	0	
Árpádtető	. =		11	4	4	
Mohács	—		—	—	—	
Pécs	.		13	6	2	7
Siklós	ny =		15	3	0	
Szigetvár	ny =		14	5	4	
Budaörs	. ⌐		7	-1	-4	
Bp. Lőrinc	. ≡		8	1	-2	5
Bp. Met. Int.	. =		5	2		3
Bp. Szab. hegy	. =		3	1	1	
Cegléd	ny =		10	0	-3	
Dobogókő	—		—	—	—	
Gödöllő	. =		3	0	0	2
Királyrét	—		—	—	—	
Monor	ny ≡		7	1	0	
Nagykáta	. ≡		5	1	0	
Szentendre	. =		4	2	2	

1991. I. 5. 07 h-ig az utolsó 24 óra adatai						Előző nap napos órái
állomás	csapadék (mm)	Hó cm	max. hőmérséklet	min. hőmérséklet	rad. min.	
Vác	. ⌒		4	1	0	
Vámosmikola	—		—	—	—	
Baja	. ⌒		14	5	1	5
Bácsalmás	ny =		12	5	-1	
Izsák	.		12	1	1	
Kalocsa	.		13	3	-2	5
Kecskemét	. ⌒		10	0	-3	2
Kiskunfélegyháza	—		—	—	—	
Kiskunhalas	—		—	—	—	
Kunszentmiklós	ny =		11	-1	-2	
Tiszakécske	—		—	—	—	
Balassagyarmat	. =	folt	2	1	1	
Romhány	ny ≡) ≡		2	0	-1	
Salgótarján	. ≡	folt	4	1	-3	
Eger	. =		5	2	1	0
Galyatető	. ≡	15	3	1	-1	
Gyöngyös	. ≡		4	-2	-2	
Kékestető	. ≡	23	2	1	0	0
Kompolt	.		3	0	-2	0
Lőrinci	—		—	—	—	
Poroszló	. ≡		5	-1	-2	
Jászapáti	. ≡		4	-1	-1	
Jászberény	.		4	1	-2	
Karcag	—		—	—	—	
Szolnok	. ≡		8	-1	-3	0
Tiszaroff	—		—	—	—	
Túrkeve	. ≡		8	0	0	0
Kistelek	—		—	—	—	
Makó	.		10	4	2	
Szeged	. ⌒		11	2	0	3
Szentes	—		—	—	—	
Borsodnádasd	. ≡	folt	2	1	0	
Füged	. =	folt	3	1	1	
Hidasnémeti	. =	folt	3	1	0	
Jósvafő	ny ≡	folt	2	1	1	0
Lillafüred	. ≡	5	4	-1	-2	
Miskolc	. ≡		1	1	0	0
Putnok	. ≡	lep.	3	1	1	
Sárospatak	.		2	1	0	0
Szendrőlád	—		—	—	—	
Tokaj	. =		4	2	1	
Kisvárda	. ≡		5	2	1	0
Mátészalka	ny ≡		6	4	3	
Nyíregyháza	. ≡		4	1	-3	0
Nyírlugos	—		—	—	—	
Pátyod	.		6	2	1	
Tiszabecs	. ≡		5	2	1	
Vásárosnamény	ny ≡		5	4	3	
Záhony	. ≡		5	2	2	
Berettyóújfalu	. =		9	2	-1	
Debrecen	. ≡		8	2	1	0
Hajdúdorog	. =		5	2	1	
Hortobágy	.		5	-1	-1	
Körösszakál	.		9	3	2	
Polgár	. =		5	2	-1	
Békéscsaba	. ⌒		9	4	2	3
Mezőhegyes	.		8	4	0	
Orosháza	.		8	4	2	
Szarvas	. ⌐		8	1	-3	1
Szeghalom	ny =		9	1	-2	

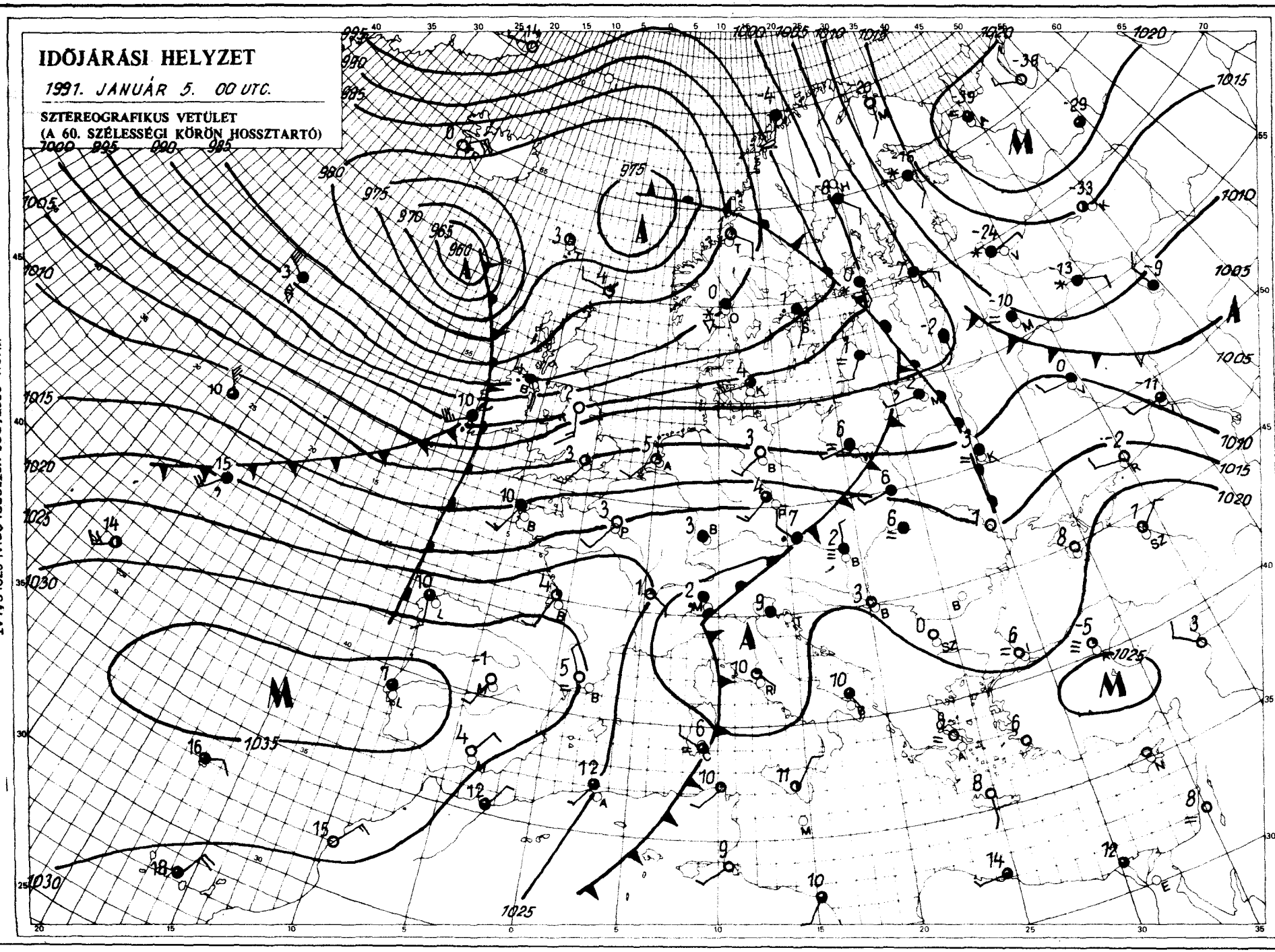

KIADJA: ORSZÁGOS METEOROLÓGIAI SZOLGÁLAT
Kiadásért felel: Bartt József, az Országos Meteorológiai Szolgálat elnöke – Készült: az Országos Meteorológiai Szolgálat Nyomdájában, Budapest – Felelős vezető: Máthé Gyuláné – Munkaszám: 91.005. – Szerkesztésért felel: Kapovits Albert, a Központi Előrejelző Intézet igazgatója

Készíti: a KEI Rövidtávú Előrejelző Osztálya – Szakmai felelős: Németh Lajos osztályvezető – Megjelenik naponként
Megrendelhető: 1024 Budapest, II., Kitaibel Pál utca 1. – Pénzügyi Osztály – Telefon: 353-500
Jelmagyarázat a havi melléklethen

IDŐJÁRÁSI NAPIJELENTÉS

ЕЖЕДНЕВНЫЙ МЕТЕОРОЛОГИЧЕСКИЙ БЮЛЛЕТЕНЬ • DAILY WEATHER REPORT
BULLETIN QUOTIDIEN DE TEMPS • TÄGLICHER WETTERBERICHT

104. évfolyam 6. szám. + Budapest + 1991. január 6. vasárnap

Az időjárási helyzet és a várható időjárás:

Északkelet—Európában kemény tél van, a csúcshőmérséklet sokfelé a -30 fokot is megközelíti. A kontinens nagy részén azonban viszonylag enyhe az időjárás. A Földközi—tenger mentén túlnyomóan derült az ég, tavaszias az idő. Skócia feletti középponttal ciklon örvénylik. Nagy sebességgel változó nedvességtartalmú léghullámok sodródnak a szárazföld belsejébe. A Brit—szigeteken, a Balti—tenger partvidékén, valamint a Német—síkságon többfelé esik az eső. Az Alpokban eső, havazás egyaránt előfordul. Szintén szórványosan havazik Kelet—Európában. Valószínű, hogy az elkövetkező időszakban a Kárpát—medencében marad az enyhe időjárás.

Magyarország nagy részén túlnyomóan borult volt az ég, többfelé esett gyenge eső, északkeleten tartós maradt a köd. A nyugati megyékben átmenetileg megerősödött az északnyugati szél. Szombaton a csúcshőmérséklet általában 3, 8 fok között alakult, vasárnap hajnalra jobbára +1, —4 fokig hűlt le a levegő.

Ma délelőtt országszerte változóan felhős, párás, sokfelé ködös idő volt, néhol gyenge zápor hullott. A hőmérséklet 11 órakor az országban zömében 1, 6 fok között, északkeleten azonban fagypont közelében alakult.

Ma 12 órakor Budapesten 2 fokot mértek, a tengerszintre átszámított légnyomás 1015 hPa, gyengén süllyed.

Várható időjárás hétfő estig:

A változóan felhős égből szórványosan gyenge eső, zápor várható, északkeleten ónos eső, hószállingózás is lehet. Hétfőn délután nyugat felől erősen megnövekszik a felhőzet. Főként az északi, reggeli órákban lesz párás, elszórtan ködös a levegő. Északkeleten a köd helyenként hosszabb ideig is megmarad. A megélénkülő déli, délnyugati szél a Dunántúlon időnként megerősödik, majd átmenetileg nyugatira, északnyugatira fordul.

Várható legalacsonyabb éjszakai hőmérséklet -3, +2,
legmagasabb nappali hőmérséklet hétfőn 4, 9 fok között alakul.

Bozóki István s.k.

A hőmérséklet napi középértéke és eltérése a sokévi átlagtól (Budapest belterületén):

1991. január 5.	4,7 °C	+5,7 °C

1871 óta ezen a napon Budapesten előfordult:

legmagasabb hőmérséklet:	12,3 °C (1982)
legalacsonyabb hőmérséklet:	-19,3 °C (1891)

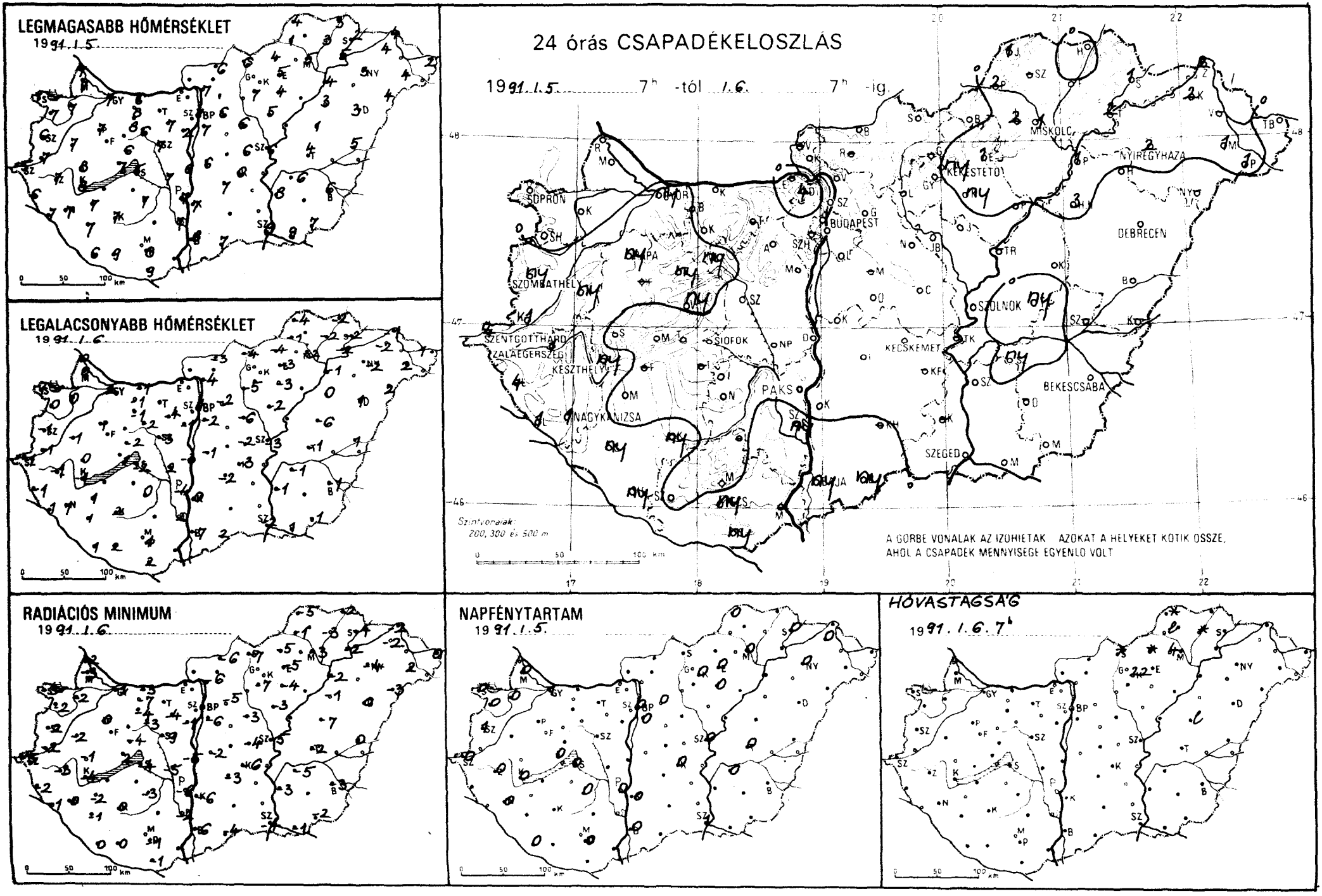
LEGMAGASABB HŐMÉRSÉKLET
1991.1.5
LEGALACSONYABB HŐMÉRSÉKLET
1991.1.6
24 órás CSAPADÉKELOSZLÁS
1991.1.5 7h -tól 1.6. 7h -ig
SOPRON
BUDAPEST
DEBRECEN
MISKOLC
NYIREGYHAZA
KEKESTETO
SZOMBATHELY
SZENTGOTTHARD
ZALAEGERSZEG
KESZTHELY
SIOFOK
PAKS
NAGYKANIZSA
KECSKEMET
SZOLNOK
BEKESCSABA
SZEGED
Szintvonalak: 200, 300 és 500 m
A GÖRBE VONALAK AZ IZOHIETAK AZOKAT A HELYEKET KÖTIK ÖSSZE, AHOL A CSAPADÉK MENNYISÉGE EGYENLŐ VOLT
RADIÁCIÓS MINIMUM
1991.1.6.
NAPFÉNYTARTAM
1991.1.5.
HÓVASTAGSÁG
1991.1.6.7h

1981. I. 6. 07 h-ig az utolsó 24 óra adatai						Előző nap napos órái
állomás	csapadék (mm)	Hó cm	max. hőmérséklet	min. hőmérséklet	rad. min.	
Győr	ny ⊔		7	2	-1	1
Kapuvár	. ⊔		7	0	-2	0
Mosonmagyaróvár	. ⊔		7	1	-3	0
Rajka	. ⊔		7	0	-2	
Sopron	.		7	1	-3	0
Sopronhorpács	. ⊔		7	0	-2	0
Káld	ny ⊔		7	-1	-2	
Körmend	1 ⊔		7	-1	-2	
Szentgotthárd	4 ⊔		5	-1	-5	0
Szombathely	ny ≡		6	-1	-2	1
Lenti	4 ⊔		6	-1	-2	
Letenye	1 ⌓		7	1	-1	
Nagykanizsa	1 ≡		7	1	0	0
Zalaegerszeg	1 ⊔		7	-1	-3	0
Farkasgyepű	—		—	—	—	
Keszthely	ny ⊔		8	-1	-4	0
Mencshely	. ≡		5	-1	-4	0
Pápa	ny ⌓		7	1	0	
Sümeg	. ⊔		8	0	-1	
Tihany	. ≡		7	1	2	
Veszprém	ny ⊔		6	-2	-4	
Zirc	ny ; ⊔		5	0	-4	
Fonyód	—		—	—	—	
Homokszt. györgy	ny ≡		6	1	0	0
Kaposvár	ny ⌓		7	2	0	
Marcali	. ⊔		7	1	-2	
Siófok	. ≡		5	-2	-4	0
Somogyszob	ny		7	1	-1	
Tab	—		—	—	—	
Bábolna	. ⊔		8	-1	-7	
Esztergom	—		—	—	—	
Kisbér	. ≡		8	-1	-4	
Komárom	. ∀		6	-1	-3	
Tatabánya	—		—	—	—	
Alcsútdoboz	. ≡		7	-4	-4	
Dunaújváros	.		6	-3	-5	
Martonvásár	. ⊔		2	-1	-1	
Mór	ny ≡		6	-2	-3	
Sárbogárd	. ⊔		7	2	-5	
Székesfehérvár	. ⊔		7	-3	-9	
Iregszemcse	. ⌓		7	0	-3	0
Lengyel	—		—	—	—	
Paks	.		7	-4	-6	0
Szekszárd	ny		7	2	-2	
Árpádtető	. ⌓		4	1	-1	
Mohács	—		—	—	—	
Pécs	ny ≡		8	1	-1	0
Siklós	ny ≡		9	2	-1	
Szigetvár	. ≡		9	2	0	
Budaörs	. ⌓		7	-5	-7	
Bp. Lőrinc	. ⊔		7	-2	-6	0
Bp. Met. Int.	. ⌓		7	1	—	0
Bp. Szab. hegy	—		—	—	—	
Cegléd	. ⊔		6	-2	-4	
Dobogókő	4 ✶		1	-5	-6	
Gödöllő	. ⊔		6	-2	-5	0
Királyrét	. ⊔		2	-8	-9	
Monor	—		—	—	—	
Nagykáta	. ≡		6	-6	-3	
Szentendre	. ∨		7	-2	-3	

1981. I. 6. 07 h-ig az utolsó 24 óra adatai						Előző nap napos órái
állomás	csapadék (mm)	Hó cm	max. hőmérséklet	min. hőmérséklet	rad. min.	
Vác	. ∨		7	-4	-6	
Vámosmikola	—		—	—	—	
Baja	ny ⊔		8	-2	-6	0
Bácsalmás	ny ⌓		7	2	-4	
Izsák	.		7	-2	-3	
Kalocsa	.		7	0	-6	0
Kecskemét	. ⊔		6	-3	-6	0
Kiskunfélegyháza	—		—	—	—	
Kiskunhalas	—		—	—	—	
Kunszentmiklós	. ⊔		6	-1	-2	
Tiszakécske	-		—	—	—	
Balassagyarmat	. ∨		6	-3	-5	
Romhány	—		—	—	—	
Salgótarján	. ⌓	folt	6	-4	-7	
Eger	1 ≡		5	-3	-5	0
Galyatető	—		—	—	—	
Gyöngyös	. ∨		7	-5	-7	
Kékestető	ny ✶ ∀	22	1	-3	-5	0
Kompolt	ny ≡		4	-3	-4	0
Lőrinci	—		—	—	—	
Poroszló	—		—	—	—	
Jászapáti	. ≡		5	-2	-3	
Jászberény	. ∨		7	-3	-4	
Karcag	. ⊔	lep.	1	-6	-7	
Szolnok	. ∨		6	-3	-5	0
Tiszaroff	—		—	—	—	
Túrkeve	ny ≡		4	-1	-2	0
Kistelek	—		—	—	—	
Makó	.		9	1	-1	
Szeged	, ≡		8	-2	-4	1
Szentes	.		8	-1	-3	
Borsodnádasd	. ≡	folt	4	-4	-5	
Függöd	2 ≡	folt	3	-2	-3	
Hidasnémeti	. ≡		3	-2	-2	
Jósvafő	1 ≡	folt	4	-4	-5	0
Lillafüred	2 ≡	4	4	-3	-4	
Miskolc	1 ≡		5	-2	-3	0
Putnok	2 ≡	lep.	1	-1	-1	
Sárospatak	1 ≡		2	-2	-4	0
Szendrőlád	—	—	—	—	—	
Tokaj	2 ≡		5	-2	-2	
Kisvárda	2 ⊔		4	-2	-2	0
Mátészalka	1 ≡		4	2	2	
Nyíregyháza	2 ≡		3	-2	-4	0
Nyírlugos	—		—	—	—	
Pátyod	1 ≡		4	-2	-3	
Tiszabecs	. ≡		2	1	0	
Vásárosnamény	—		—	—	—	
Záhony	2 ≡		4	-1	-2	
Berettyóújfalu	. ⌓		5	1	0	
Debrecen	. ≡		3	1	0	
Hajdúdorog	3 ≡		3	0	-1	
Hortobágy	—		—	—	—	
Körösszakál	—		—	—	—	
Polgár	1 ⌓		4	-1	-2	
Békéscsaba	. ≡		6	-1	-3	
Mezőhegyes	. ≡		7	-1	-2	
Orosháza	—		—	—	—	
Szarvas	ny ≡		6	-1	-5	0
Szeghalom	—		—	—	—	

IDŐJÁRÁSI HELYZET

1991. JANUÁR 6. 00 UTC.

SZTEREOGRAFIKUS VETÜLET
(A 60. SZÉLESSÉGI KÖRÖN HOSSZTARTÓ)

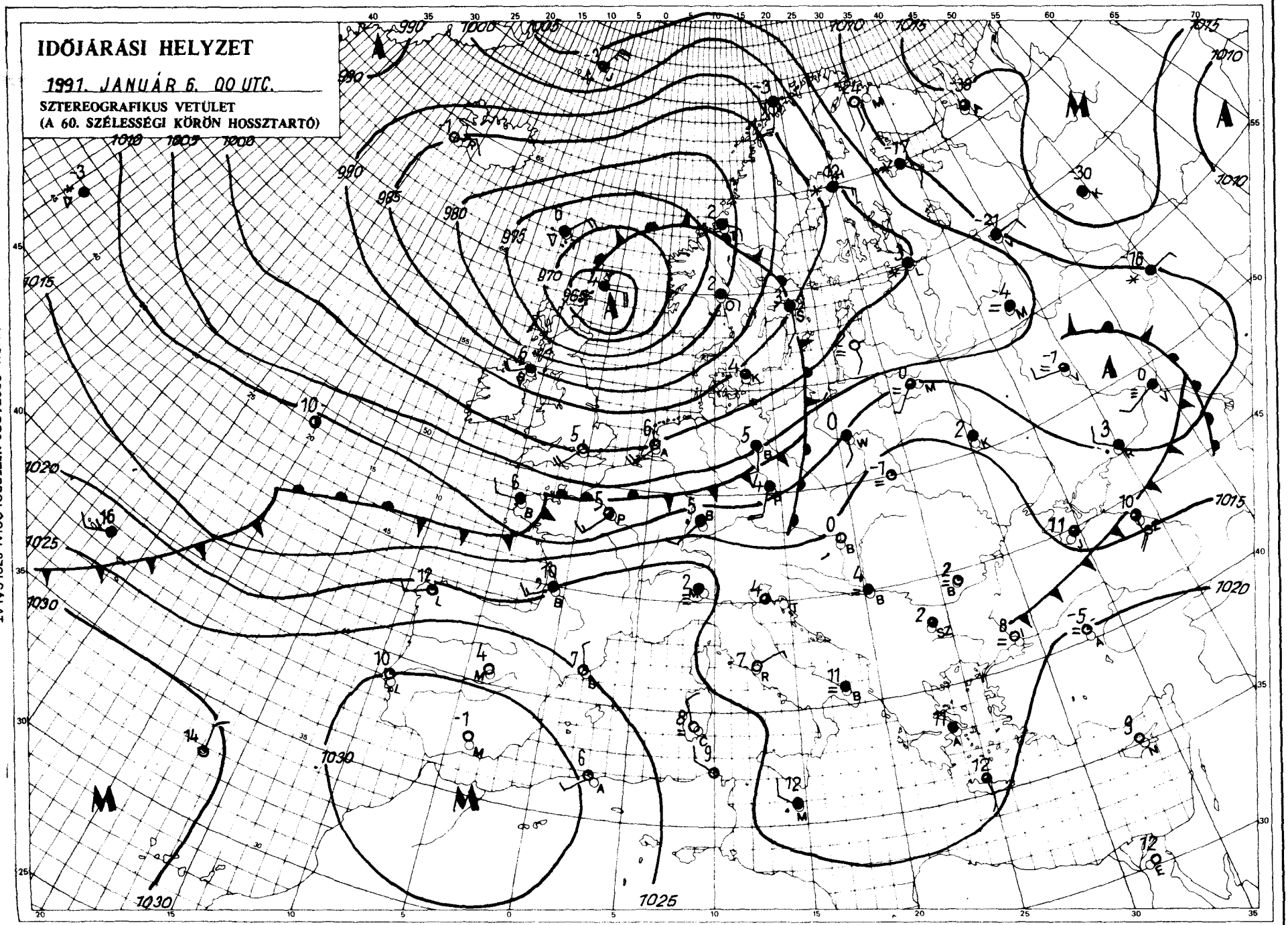

KIADJA: ORSZÁGOS METEOROLÓGIAI SZOLGÁLAT
Kiadásért felel: Bartt József, az Országos Meteorológiai Szolgálat elnöke – Készült: az Országos Meteorológiai Szolgálat Nyomdájában, Budapest – Felelős vezető: Máthé Gyuláné – Munkaszám: 91.006 – Szerkesztésért felel: Karpovits Albert, a Központi Előrejelző Intézet igazgatója

Készíti: a KEI Rövidtávú Előrejelző Osztálya – Szakmai felelős: Németh Lajos osztályvezető – Megjelenik naponként
Megrendelhető: 1024 Budapest, II., Kitaibel Pál utca 1. – Pénzügyi Osztály – Telefon: 353-500
Jelmagyarázat a havi mellékletben

IDŐJÁRÁSI NAPIJELENTÉS

ЕЖЕДНЕВНЫЙ МЕТЕОРОЛОГИЧЕСКИЙ БЮЛЛЕТЕНЬ • DAILY WEATHER REPORT
BULLETIN QUOTIDIEN DE TEMPS • TÄGLICHER WETTERBERICHT

104. évfolyam 7. szám + Budapest + 1991. január 7. hétfő

Az időjárási helyzet és a várható időjárás:

Északnyugat—Európa felett több középpontú ciklonrendszer található. Hatására az óceán felől nagy sebességgel felváltva hideg illetve melegfrontok haladnak a szárazföld középső és keleti területei felé. Emiatt a kontinens legnagyobb részén meglehetösen változékony, többfelé csapadékos, szeles idő van.

A következő 36 órában a Kárpát-medence fölé váltakozó nedvességtartalmú, továbbra is enyhe levegő áramlik, ezért kissé változékony időre számíthatunk, az ilyenkor szokásosnál néhány fokkal magasabb hőmérsékletekkel.

Magyarországon vasárnap jobbára erősen felhős idő volt, inkább csak a nyugati és déli megyékben sütött ki néhány órára a nap. Északkeleten helyenként egész nap megmaradt a köd, elszórtan jelentéktelen eső, ónos szitálás is előfordult. A hőmérséklet csúcsértéke általában 4 és 9 fok között, északkeleten fagypont közelében alakult. Ma (hétfőn) hajnalra +2, -3 fokig hűlt le a levegő. Délelött keleten jobbára erősen felhős, párás, többfelé ködös idő volt, másutt változóan felhős volt az ég. 11 órakor általában 0 és +9 fok között alakult a hőmérséklet.

Ma 12 órakor Budapesten 5 fokot mértek, a tengerszintre átszámított légnyomás 1013 hPa, gyengén süllyed.

Várható időjárás kedd estig:

Keleten jobbára felhős, párás, helyenként tartósan ködös idő várható. Másutt eleinte változóan, estétől átmenetileg erősen felhős lesz az ég, éjszaka foltokban ködre lehet számítani. Szorványosan várható eső, északkeleten néhol ónos eső is előfordulhat. Többfelé megélénkül a délnyugati, nyugati szél.
A legalacsonyabb éjszakai hőmérséklet: -1 és +4,
a legmagasabb nappali hőmérséklet kedden általában 2 és 7 fok között alakul.

Jenki Szilvia s.k.

Távolabbi kilátások szerdától—szombatig:

Folytatódik az évszakhoz képest enyhe változékony idő. A hét közepén sokfelé kialakul erős köd. Az időszak végén kisebb esők lehetnek.
A legalacsonyabb hajnali hőmérséklet -2, +3 fok között,
a legmagasabb nappali hőmérséklet általában +3, +8 fok között a ködös helyeken +2 fok körül alakul.
Jelentős mennyiségű (legalább napi 5 mm) csapadék az ország területének 40 százalékán várható az időszak végén.

Középtávú Előrejelző Csoport

A hőmérséklet napi középértéke a sokévi átlagtól (Budapest belterületén):

1991. január 6.	2,7 °C,	+3,4 °C.

1871. óta ezen a napon Budapesten előfordult

legmagasabb hőmérséklet:	13,7 °C (1975)
legalacsonyabb hőmérséklet:	-17,8 °C (1938)

LEGMAGASABB HŐMÉRSÉKLET

1991. I. 6.

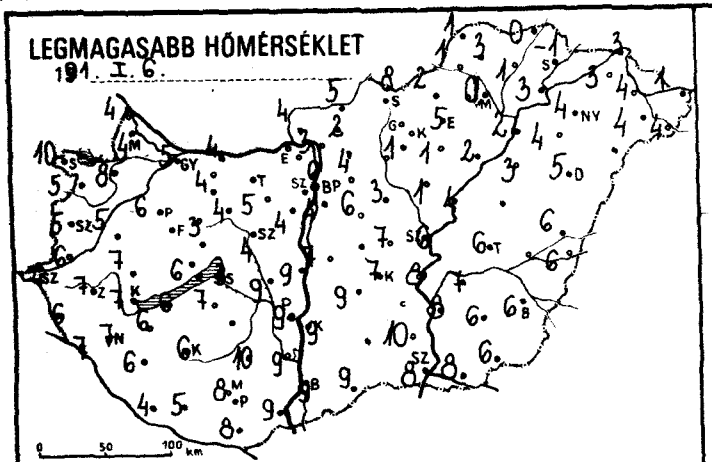

LEGALACSONYABB HŐMÉRSÉKLET

1991. I. 7.

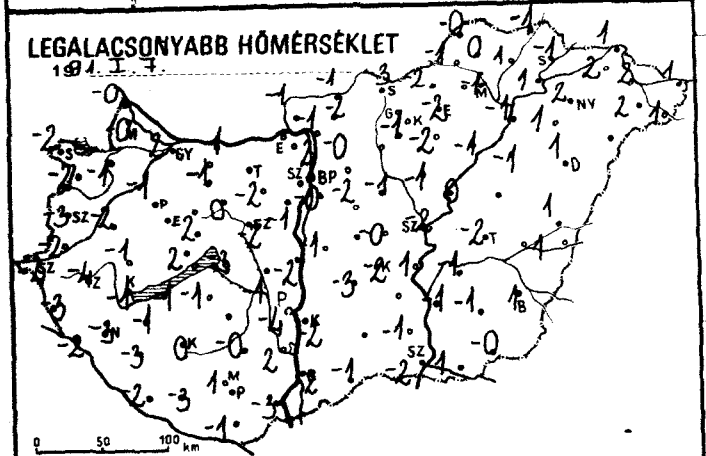

RADIÁCIÓS MINIMUM

1991. I. 7.

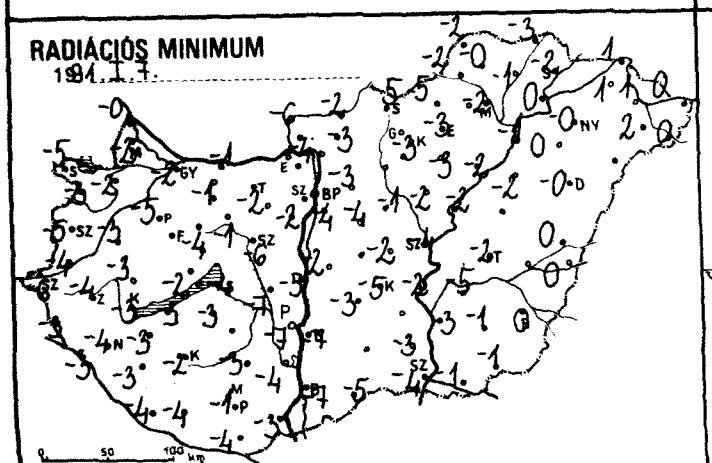

24 órás CSAPADÉKELOSZLÁS

1991. I. 6. 7h -tól I. 7. 7h -ig

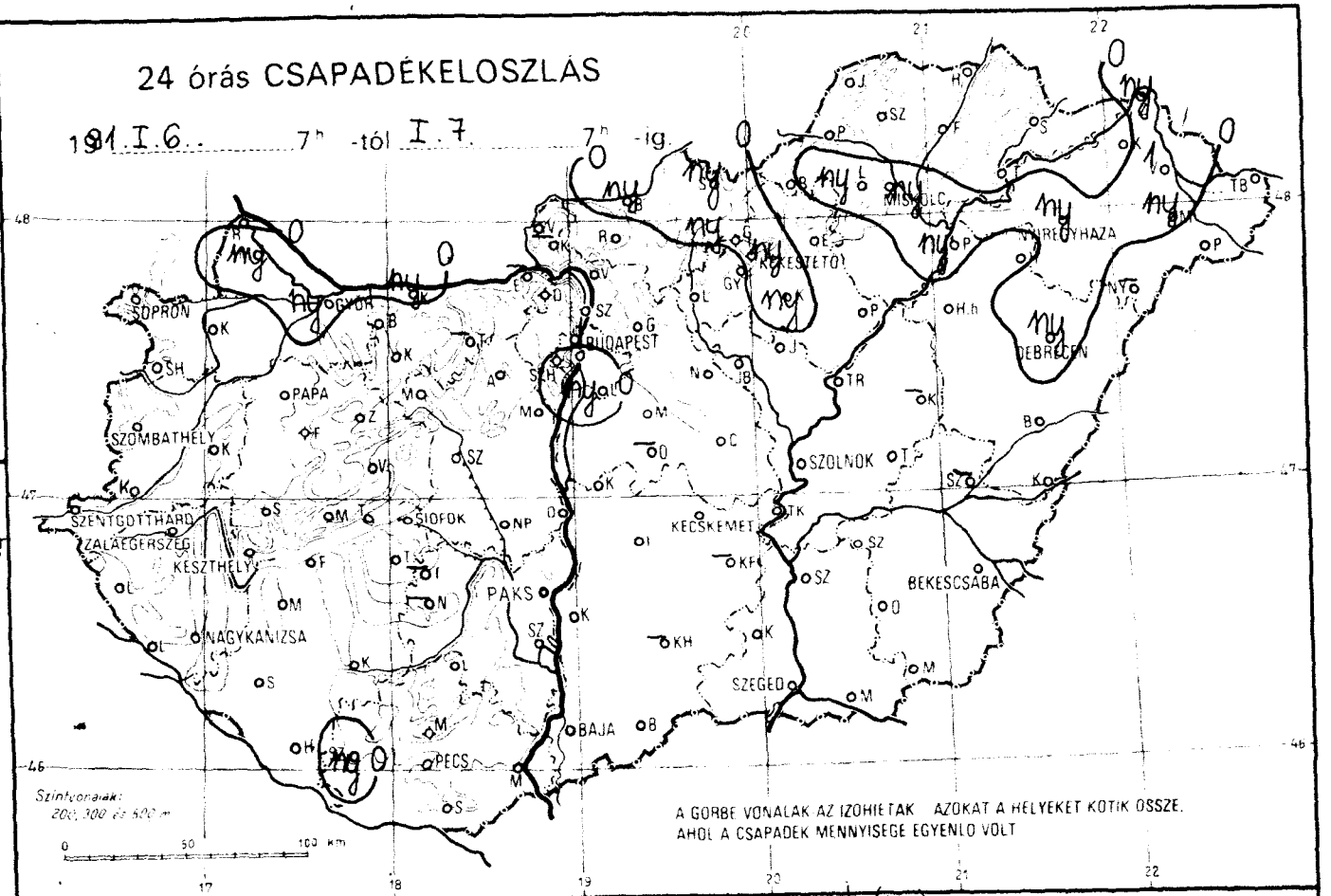

NAPFÉNYTARTAM

1991. I. 6.

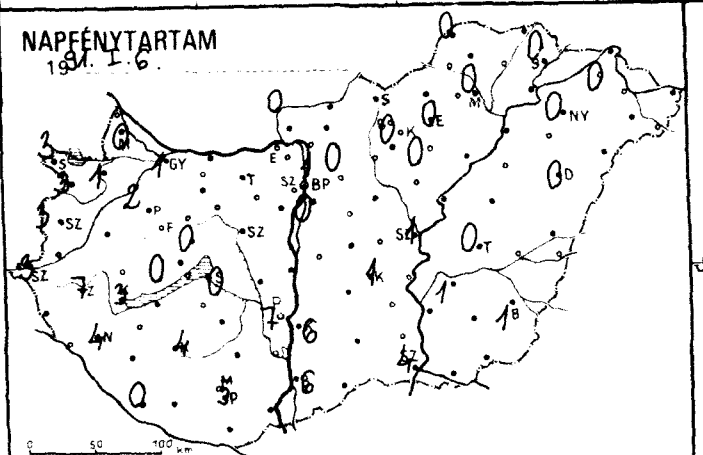

Hőösszegség (C°)

1991. I. 7. 7h

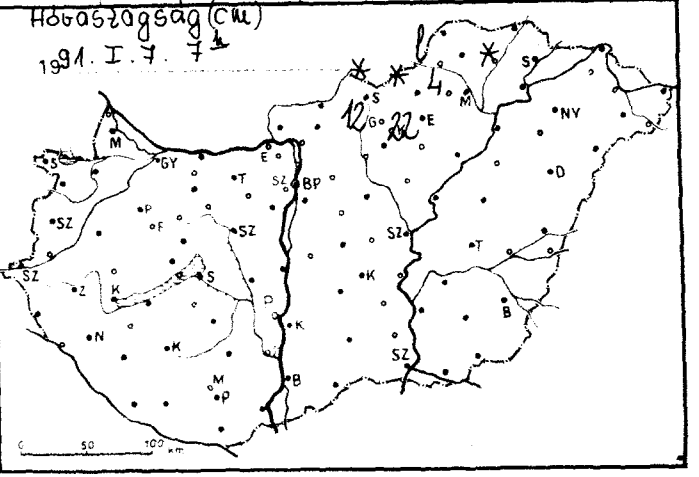

1991. I. 7. — 07 h-ig az utolsó 24 óra adatai						Előző nap napos órái
állomás	csapadék (mm)	Hó cm	max. hőmérséklet	min. hőmérséklet	rad. min.	
Győr	ny ⩔ ⌴		5	2	-2	1
Kapuvár	. ⌴		8	-1	-2	1
Mosonmagyaróvár	ny , ⌴		4	-0	-2	0
Rajka	. ≡		4	-0	-0	
Sopron	. =		10	-2	-5	4
Sopronhorpács	. ⌴		5	-2	-3	3
Káld	. ⌴		5	-2	-3	
Körmend	. ⌴		6	-2	-4	
Szentgotthárd	. ≡		4	-4	-6	3
Szombathely	. ⌴		5	-3	-5	3
Lenti	. V		6	-3	-3	
Letenye	. ⌴		7	-2	-3	
Nagykanizsa	. ≡		7	-3	-4	4
Zalaegerszeg	. ≡		7	-4	-4	7
Farkasgyepű	.		8	-0	-4	
Keszthely	. ≡		7	-1	-3	3
Mencshely	. =		3	-1	-5	0
Pápa	. ⌴		6	-1	-5	2
Sümeg	. ⌴		7	-1	-3	
Tihany	. ≡		6	2	-2	
Veszprém	. ≡		3	-2	-4	0
Zirc	. ⌴		5	-1	-5	
Fonyód	. ⌴		6	-1	-3	
Homokszt. György	. ⌴		4	-2	-4	0
Kaposvár	. ⌓		6	0	-2	4
Marcali	. ⌴		6	-1	-3	
Siófok	. ≡		3	-3	-4	0
Somogyszob	. ⌴		6	-3	-3	
Tab	. ⌴		7	-1	-3	
Bábolna	. ⌴		5	0	-4	
Esztergom	—		—	—	—	
Kisbér	.		4	-1	-1	
Komárom	ny =		4	1	-1	
Tatabánya	—		—	—	—	
Alcsútdoboz	. ≡		5	-2	-2	
Dunaújváros	.		9	-2	-5	
Martonvásár	. ⌴		4	-1	-2	
Mór	. =		4	0	-1	
Sárbogárd	. ⌴		9	-1	-7	
Székesfehérvár	. =		4	-2	-6	
Iregszemcse	—		—	—	—	
Lengyel	. =		10	-0	-3	
Paks	. ⌴		9	-4	-7	7
Szekszárd	. =		9	2	-4	
Árpádtető	. ⌴		7	2	-2	
Mohács	. ⌴		9	-3	-3	
Pécs	. ≡		8	1	-1	5
Siklós	. ⌴		8	-1	-4	
Szigetvár	ny ≡ ,		5	-3	-4	
Budaörs	. =		4	-3	-5	
Bp. Lőrinc	ny ⌓		4	-0	-4	0
Bp. Met. Int.	. =		6	2	—	1
Bp. Szab. hegy	—		—	—	—	
Cegléd	. ⌴		7	-0	-2	
Dobogókő	.		4	-1	-4	
Gödöllő	. ⌴		4	-0	-3	0
Királyrét	—		—	—	—	
Monor	. ⌴		6	-2	-4	
Nagykáta	. ≡		3	-1	-1	
Szentendre	. =		5	-0	-1	

1991. I. 7. — 07 h-ig az utolsó 24 óra adatai						Előző nap napos órái
állomás	csapadék (mm)	Hó cm	max. hőmérséklet	min. hőmérséklet	rad. min.	
Vác	. V		3	-1	-4	
Vámosmikola	. =		4	-1	-6	0
Baja	. =		9	-2	-7	6
Bácsalmás	. =		9	-1	-5	
Izsák	.		9	-3	-3	
Kalocsa	. V		9	-2	-7	6
Kecskemét	. ≡		7	-2	-5	1
Kiskunfélegyháza	—		—	—	—	
Kiskunhalas	—		—	—	—	
Kunszentmiklós	. =		7	-1	-2	
Tiszakécske	=		8	1	-2	
Balassagyarmat	ny * =		5	-1	-2	
Romhány	. ⌴		2	-2	-3	
Salgótarján	ny * =	folt	8	-3	-6	
Eger	. ≡		5	-2	-3	0
Galyatető	ny *	12	-0	-2	-3	
Gyöngyös	. V		1	-1	-3	
Kékestető	ny * ⩔ =	22	-1	-2	-3	0
Kompolt	ny =		1	-2	-3	0
Lőrinci	—		—	—	—	
Poroszló	=		2	-1	-2	
Jászapáti	. ⌴		1	-1	-2	
Jászberény	. ⌴		1	-2	-3	
Karcag	—		—	—	—	
Szolnok	. =		6	-2	-4	1
Tiszaroff	. ⌴		4	0	-2	
Túrkeve	=		6	-2	-2	0
Kistelek	. =		10	-1	-3	
Makó	. =		8	1	-1	
Szeged	. =		8	-2	-4	4
Szentes	. =		8	-1	-3	
Borsodnádasd	. =	folt	2	-2	-5	
Füged	. =	folt	1	1	-1	
Hidasnémeti	. =		0	-1	-3	
Jósvafő	. =		1	-0	-2	0
Lillafüred	ny =,	4	4	-2	-3	
Miskolc	ny , =		0	-1	-2	0
Putnok	. =	lep.	1	-1	-2	
Sárospatak	. =		-1	-1	-2	0
Szendrőlád	. =		3	0	-0	
Tokaj	=		3	1	0	
Kisvárda	. =		3	2	1	0
Mátészalka	ny , =		4	2	2	
Nyíregyháza	ny =,		4	2	-0	0
Nyírlugos	—		—	—	—	
Pátyod	. =		4	1	0	
Tiszabecs	. =		1	1	0	
Vásárosnamény	1 , =		4	2	1	
Záhony	ny , =		3	1	1	
Berettyóújfalu	. =		6	1	0	
Debrecen	ny =		5	1	-0	0
Hajdúdorog	. =		4	1	0	
Hortobágy	. =		3	-1	-2	
Körösszakál	=		6	1	0	
Polgár	ny =		2	-1	-1	
Békéscsaba	. =		6	1	0	1
Mezőhegyes	. =		6	-0	-1	—
Orosháza	. =		6	-1	-1	
Szarvas	. =		7	-1	-5	1
Szeghalom	—		—	—	—	

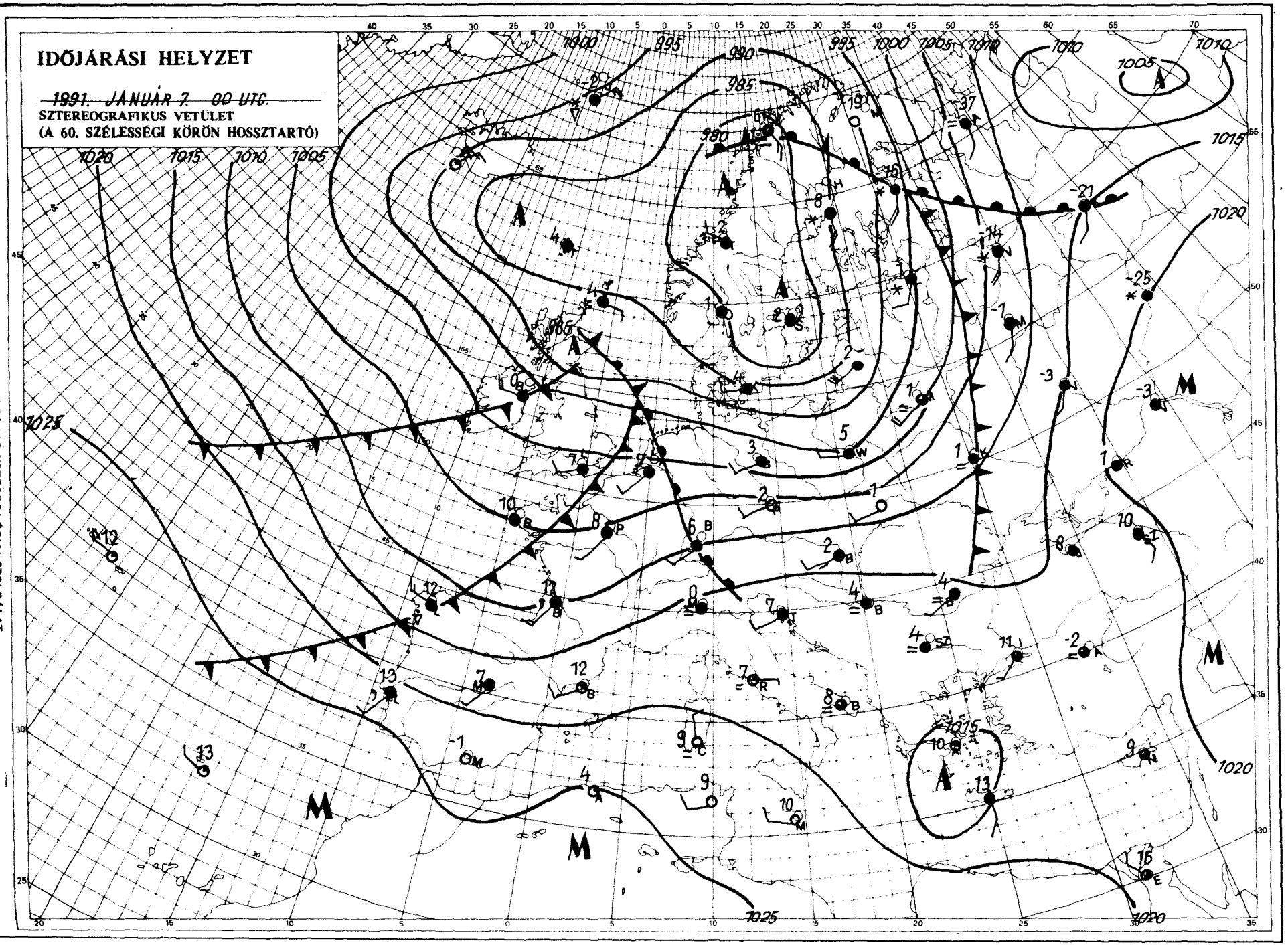

KIADJA: ORSZÁGOS METEOROLÓGIAI SZOLGÁLAT
Kiadásért felel: Barát József az Országos Meteorológiai Szolgálat elnöke – Készült: az Országos Meteorológiai Szolgálat Nyomdájában, Budapest – F. felelős vezető: Máthé Gyuláné – Munkaszám: 91.007 – Szerkesztésért felel: Kapovits Albert, a Központi Előrejelző Intézet igazgatója

Készíti: a KEI Rövidtávú Előrejelző Osztálya – Szakmai felelős: Németh Lajos osztályvezető – Megjelenik naponként
Megrendelhető: 1024 Budapest, II., Kitaibel Pál utca 1. – Pénzügyi Osztály – Telefon: 353-500
Jelmagyarázat a havi mellékletben

IDŐJÁRÁSI NAPIJELENTÉS

ЕЖЕДНЕВНЫЙ МЕТЕОРОЛОГИЧЕСКИЙ БЮЛЛЕТЕНЬ • DAILY WEATHER REPORT
BULLETIN QUOTIDIEN DE TEMPS • TÄGLICHER WETTERBERICHT

104. évfolyam 8. szám + Budapest + 1991. január 8. kedd

Az időjárási helyzet és a várható időjárás:

Igazi téli idő továbbra is csupán Északkelet–Európában van, ott többfelé havazik és napközben is helyenként –10 fok alatt alakúl a hőmérséklet. Kontinensünk legnagyobb részén már hetek óta az évszakhoz képest enyhe az idő, amelyet egy stabil, izlandi középpontú hatalmas ciklon okoz. A légörvény az elkövetkező 36 órában sem változtat lényegesen helyzetén, így Közép–Európában is folytatódik az enyhe idő.

Magyarországon hétfőn változóan felhős idő volt, néhány helyen gyenge eső is előfordult. A ma reggel 7 óráig lehullott csapadék mennyisége általában 1 mm alatt volt, de északkeleten néhol a 3 mm-t is elérte. A hőmérséklet csúcsértéke a tartósan ködös északkeleten csupán 1, 5, másutt 7 és 11 fok között alakult. Ma hajnalra –1, +8 fok közé csökkent a hőmérséklet, az enyhébb idő a Dunántúl déli, délnyugati területein volt. Délelőtt többnyire erősen felhős volt az ég. A Dunántúlon többfelé esett az eső. Északkeleten tartósan megmaradt a köd, a hőmérséklet 11 órakor 2 és 9 fok között alakult.

Ma 12 órakor Budapesten 7 fokot mértek, a tengerszintre átszámított légnyomás 1019 hPa, gyengén emelkedik.

Várható időjárás szerda estig:

Ma többnyire erősen felhős lesz az ég, elszórtan kisebb esővel. Szerdán változóan felhős időre számíthatunk, valószínüleg eső nélkül. Éjszaka többfelé képződik köd, amely északkeleten tartósan megmarad. A déli, délnyugati szél csak kissé élénkül meg.

A legalacsonyabb éjszakai hőmérséklet –1, +4,
a legmagasabb nappali hőmérséklet szerdán általában 5 és 10 fok között, a tartósan ködös északkeleten kevéssel 5 fok alatt alakult.

Nadrai Attila s.k.

A hőmérséklet napi középértéke és eltérése a sokévi átlagtól (Budapest belterületén):

1991. január 7. 4,0 °C, +4,3 °C.

1871 óta ezen a napon Budapesten előfordult:

legmagasabb hőmérséklet	10,2 °C (1975)
legalacsonyabb hőmérséklet	-16,5 °C (1947)

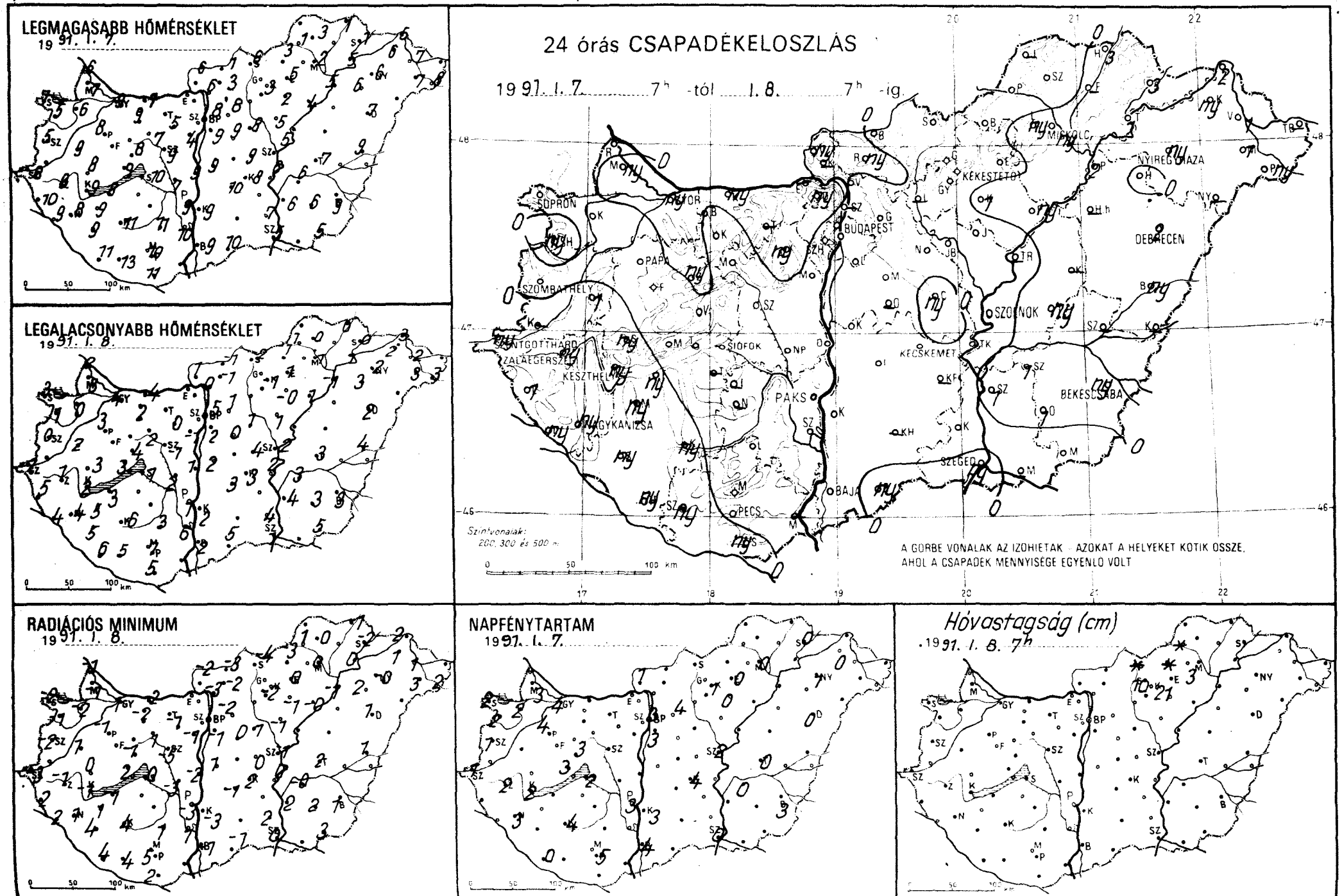
LEGMAGASABB HŐMÉRSÉKLET
1991. I. 7.
LEGALACSONYABB HŐMÉRSÉKLET
1991. I. 8.
24 órás CSAPADÉKELOSZLÁS
1991. I. 7. 7h -tól I. 8. 7h -ig.
SOPRON
BUDAPEST
DEBRECEN
NYIREGYHAZA
KEKESTETO
SZOMBATHELY
PAPA
SZOLNOK
SIOFOK
KESZTHELY
KECSKEMET
BEKESCSABA
PAKS
NAGYKANIZSA
SZEGED
BAJA
PECS
Szintvonalak: 200, 300 és 500 m
A GÖRBE VONALAK AZ IZOHIETÁK - AZOKAT A HELYEKET KÖTIK ÖSSZE, AHOL A CSAPADÉK MENNYISÉGE EGYENLŐ VOLT
RADIÁCIÓS MINIMUM
1991. I. 8.
NAPFÉNYTARTAM
1991. I. 7.
Hóvastagság (cm)
1991. I. 8. 7h

1991. 1. 8. 07 h-ig az utolsó 24 óra adatai						Előző nap napos órái
állomás	csapadék (mm)	Hó cm	max. hőmérséklet	min. hőmérséklet	rad. min.	
Győr	ny ⌴		9	4	1	4
Kapuvár	. ⌒		6	0	-2	2
Mosonmagyaróvár	ny , =		7	3	-1	3
Rajka	.		6	2	-1	
Sopron	. ⌒		7	3	-2	2
Sopronhorpács	ny ⌴		5	1	-1	2
Káld	1 ≈		9	2	1	
Körmend	—		—	—	—	
Szentgotthárd	ny ≈		8	2	-3	1
Szombathely	⌴		5	0	-2	1
Lenti	1 ≈		10	5	2	
Letenye	ny		9	4	2	
Nagykanizsa	ny		8	4	1	3
Zalaegerszeg	ny ⌒		9	1	-1	2
Farkasgyepű	.		7	1	-2	
Keszthely	ny ≡		9	2	-1	2
Mencshely	. =		7	2	-1	3
Pápa	. ⌒		8	3	-1	4
Sümeg	ny		8	3	0	
Tihany	. =		9	3	2	
Veszprém	. ⌴		8	4	-1	3
Zirc	ny , =		7	2	-2	
Fonyód	ny ▽		8	3	-1	
Homokszt. györgy	ny		11	6	4	0
Kaposvár	ny		11	6	4	4
Marcali	ny , ⌒		9	5	1	
Siófok	. ⌒		10	1	0	2
Somogyszob	ny		9	5	4	
Tab	—		—	—	—	
Bábolna	.		10	0	-2	
Esztergom	—		—	—	—	
Kisbér	.		9	2	-2	
Komárom	ny =		7	4	2	
Tatabánya	.		—	—	—	
Alcsútdoboz	ny =		5	0	-1	
Dunaújváros	.		9	1	-2	
Martonvásár	. ⌴		4	-1	-1	
Mór	. =		7	2	1	
Sárbogárd	. =		7	2	-3	
Székesfehérvár	. ≡		9	-1	-5	
Iregszemcse	—		—	—	—	
Lengyel	.		11	3	1	
Paks	. ⌒		9	1	-3	3
Szekszárd	. ⌒		10	6	1	
Árpádtető	. =		9	8	5	
Mohács	—		—	—	—	
Pécs	. ⌴		10	7	5	5
Siklós	ny , =		11	5	2	
Szigetvár	ny , =		13	5	4	
Budaörs	. ≡		8	1	-2	
Bp. Lőrinc	. ≡		9	2	-1	3
Bp. Met. Int.	.		8	5	—	3
Bp. Szab. hegy	. =		3	0	-2	
Cegléd	ny ,		9	4	0	
Dobogókő	ny ,		3	-3	-4	
Gödöllő	. =		8	1	-2	4
Királyrét	—		—	—	—	
Monor	. =		9	0	0	
Nagykáta	. ≡		8	1	1	
Szentendre	—		—	—	—	

1991. 1. 8. 07 h-ig az utolsó 24 óra adatai						Előző nap napos órái
állomás	csapadék (mm)	Hó cm	max. hőmérséklet	min. hőmérséklet	rad. min.	
Vác	. ≡		6	0	-3	
Vámosmikola	ny , =		6	1	-2	1
Baja	. ≡		9	2	-1	4
Bácsalmás	ny ≈		10	5	-1	
Izsák	.		10	3	-1	
Kalocsa	.		9	2	-3	3
Kecskemét	. ≈		8	3	2	4
Kiskunfélegyháza	—		—	—	—	
Kiskunhalas	—		—	—	—	
Kunszentmiklós	. ≈		9	2	1	
Tiszakécske	. ≈		6	2	0	
Balassagyarmat	. ≡		1	-1	-3	
Romhány	ny ≡ ,		3	-1	-2	
Salgótarján	≡	folt	6	-2	-4	
Eger	. ≈		5	1	0	0
Galyatető	. ≡	10	0	0	-0	
Gyöngyös	. ≡		3	-1	-2	
Kékestető	. ≡	21	1	0	-0	1
Kompolt	1 ≡		2	-0	-1	0
Lőrinci	—		—	—	—	
Poroszló	ny ≡ ,		4	1	-0	
Jászapáti	. ⌒		5	1	-1	
Jászberény	.		6	1	-2	
Karcag	—		—	—	—	
Szolnok	. ≡		5	2	-1	2
Tiszaroff	—		—	—	—	
Túrkeve	ny ≈		7	3	2	0
Kistelek	. ≈		7	4	2	
Makó	—		—	—	—	
Szeged	ny ≡		5	1	0	0
Szentes	1		6	4	2	
Borsodnádasd	. ≈	folt	3	-1	-3	
Füged	—		—	—	—	
Hidasnémeti	3 ≡		1	0	-1	
Jósvafő	—		—	—	—	—
Lillafüred	ny ≈	3	2	-1	-2	
Miskolc	ny ≡ ,		2	1	0	0
Putnok	. ≡	folt	1	1	1	
Sárospatak	3 ≡		1	0	-2	0
Szendrőlád	. ≡		3	0	0	
Tokaj	1 ≡		5	1	0	
Kisvárda	ny ≡		6	2	1	0
Mátészalka	1 , =		7	3	3	
Nyíregyháza	ny , ≡		6	2	-0	1
Nyírlugos	—		—	—	—	
Pátyod	ny		8	3	2	
Tiszabecs	—		—	—	—	
Vásárosnamény	1 ≡		7	2	1	
Záhony	2 =		5	3	2	
Berettyóújfalu	ny ≈		9	4	1	
Debrecen	2 ≡		7	2	1	0
Hajdúdorog	. ≡		6	3	2	
Hortobágy	—		—	—	—	
Körösszakál	—		—	—	—	
Polgár	2 ≈		5	-1	-1	
Békéscsaba	ny ⌒		9	3	1	3
Mezőhegyes	. ≡		5	5	3	
Orosháza	1 ≈		6	3	2	
Szarvas	1 ≡		6	3	-0	0
Szeghalom	—		—	—	—	

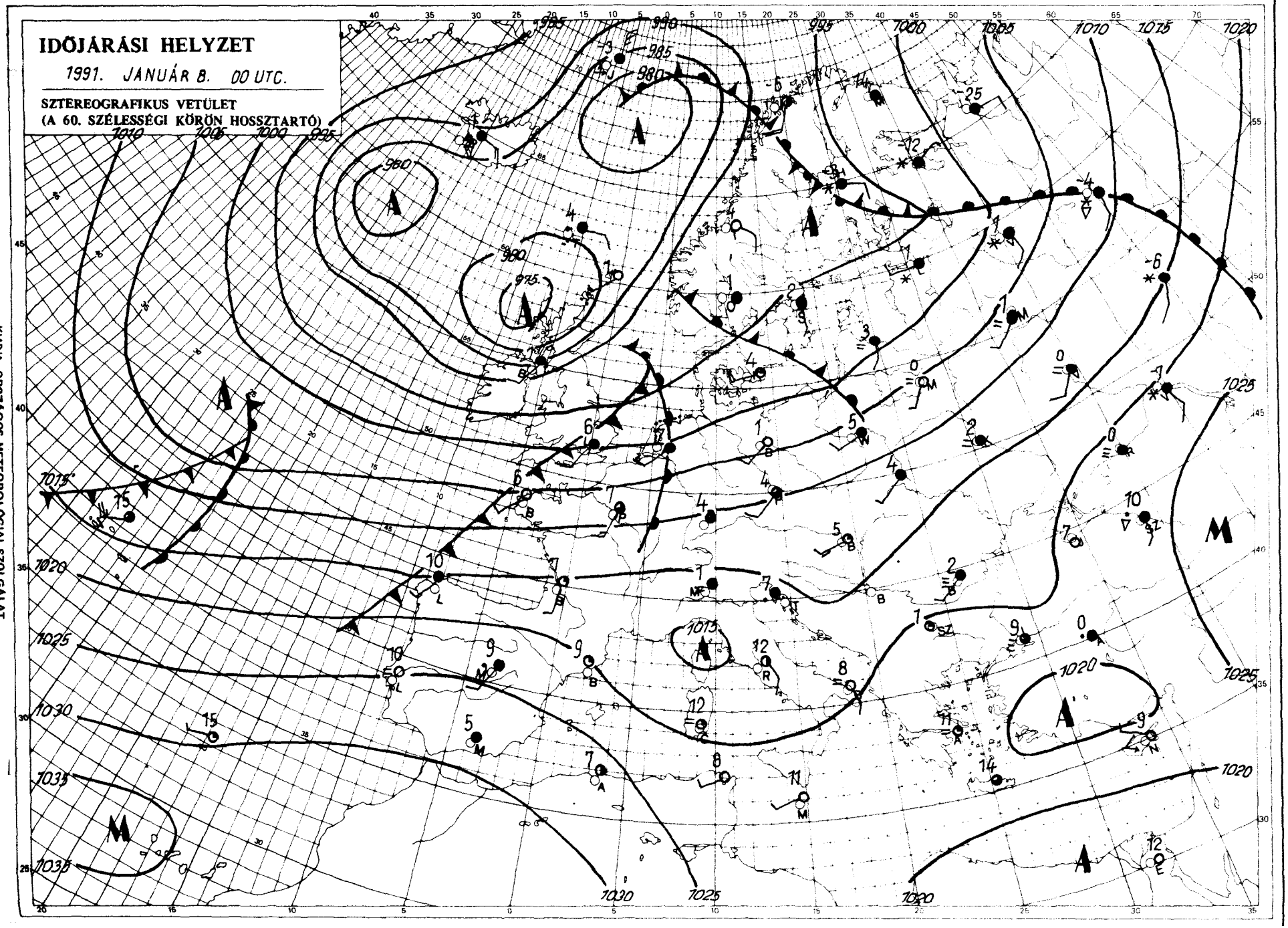

KIADJA: ORSZÁGOS METEOROLÓGIAI SZOLGÁLAT
Kiadásért felel: Barát József, az Országos Meteorológiai Szolgálat elnöke. – Készült: az Országos Meteorológiai Szolgálat Nyomdájában, Budapest – Felelős vezető: Máthé Gyuláné – Munkaszám: 1.000. – Szerkesztésért felel: Kapovits Albert, a Központi Előrejelző Intézet igazgatója
Készíti: a KEI Rövidtávú Előrejelző Osztálya – Szakmai felelős: Németh Lajos osztályvezető – Megjelenik naponként
Megrendelhető: 1024 Budapest, II., Kitaibel Pál utca 1. – Pénzügyi Osztály – Telefon: 363-500
Jelmagyarázat a havi mellékletben

IDŐJÁRÁSI NAPIJELENTÉS

ЕЖЕДНЕВНЫЙ МЕТЕОРОЛОГИЧЕСКИЙ БЮЛЛЕТЕНЬ • DAILY WEATHER REPORT
BULLETIN QUOTIDIEN DE TEMPS • TÄGLICHER WETTERBERICHT

104. évfolyam 9. szám + Budapest + 1991. január 9. szerda

Az időjárási helyzet és a várható időjárás:

Még mindig az a hatalmas ciklonrendszer irányítja Európa időjárását, amelynek a középpontja messze északon van, frontjai azonban az egész kontinensre hatással vannak. A sok felhő és eső ellenére ezért még mindenütt erős a nappali felmelegedés.

Kedden hazánk nagy részén borult idő volt, sokfelé — főként délnyugaton — esett az eső. Mennyisége általában 1 és 10 mm között volt, Zalában és Somogyban azonban nem egy helyen 10, 17 mm-t mértek. Kevés napsütés (a reggeli köd feloszlása után) csupán a Tiszántúlon fordult elő. A hőmérséklet csúcsértéke általában 3 és 8 fok között volt, délnyugaton azonban néhány helyen 9, 12 fokra emelkedett a hőmérséklet. A szerdára virradó éjszaka az eső elállt, sokfelé újabb köd képződött. A levegő hajnalra —1, +5 fokig hült le. Délelőtt a nyugati országrészben napos, másutt ködös idő volt. A hőmérséklet a ködös tájakon alig emelkedett, 11 órakor is 1 és 6 fok között volt, másutt 4, 9 fokot mértek.

Ma 12 órakor a fővárosban 4 fokot mértek, a tengerszintre átszámított légnyomás 1021 hPa volt, alig változott.

Várható időjárás csütörtök estig:

Általában ködös idő lesz, inkább csak a Dunántúlon valószínű a nappali órákban a változó felhőzet mellett kevés napsütés. A déli, délnyugati szél napközben a Dunántúlon megélénkül.

A legalacsonyabb éjszakai hőmérséklet: 0, +5 fok között,
a legmagasabb nappali hőmérséklet csütörtökön a ködös tájakon 5 fok körül, másutt 7 és 12 fok között várható.

Bártfai Erzsébet s. k.

A hőmérséklet napi középértéke és eltérése a sokévi átlagtól (Budapest belterületén):

1991. január 8. 6,8 °C, +7,5 °C.

1871 óta ezen a napon Budapesten előfordult:

legmagasabb hőmérséklet 13,9 °C (1916)
legalacsonyabb hőmérséklet -16,8 °C (1947)

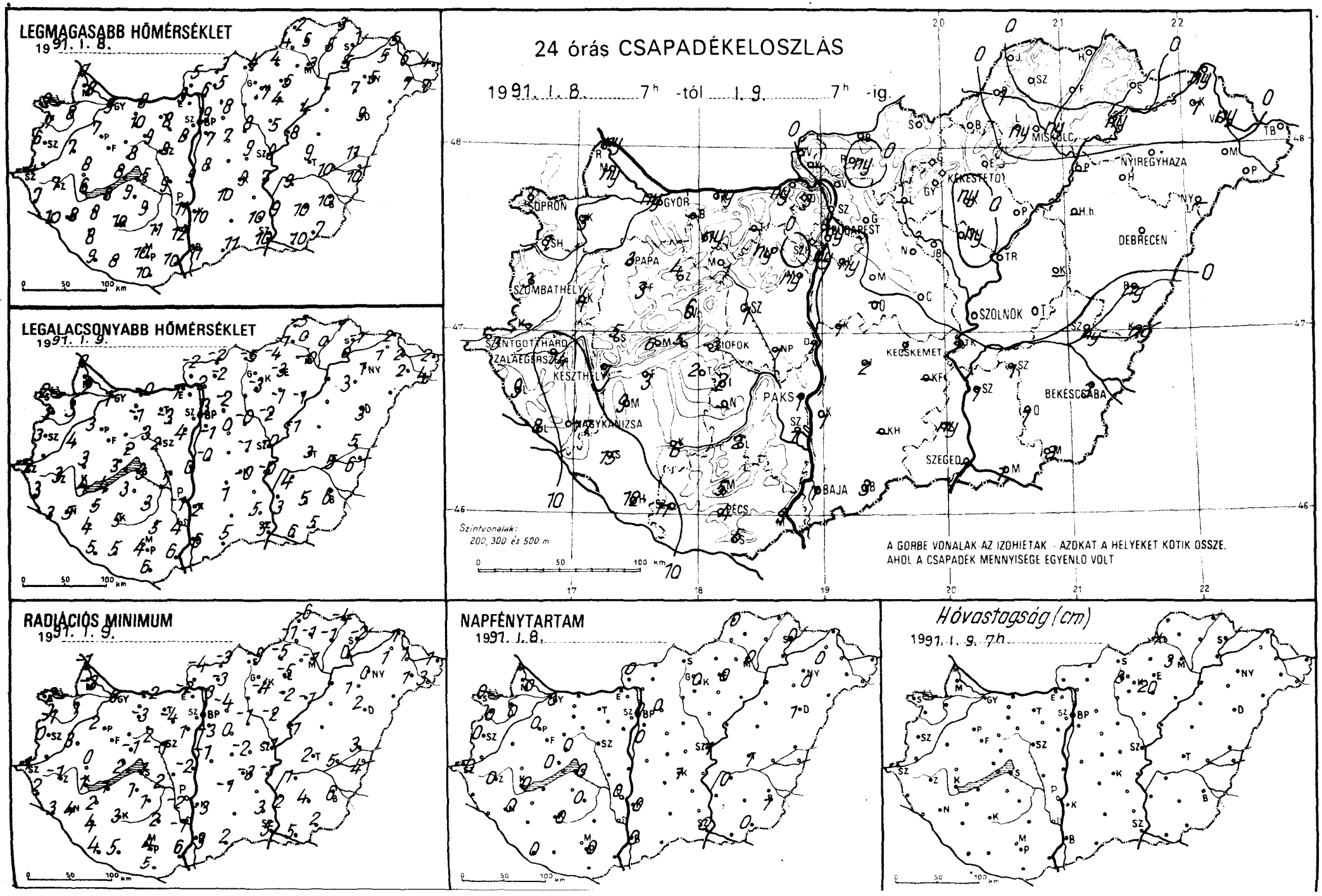
LEGMAGASABB HŐMÉRSÉKLET
1991. I. 8.
LEGALACSONYABB HŐMÉRSÉKLET
1991. I. 9.
RADIÁCIÓS MINIMUM
1991. I. 9.
24 órás CSAPADÉKELOSZLÁS
1991. I. 8. 7h -tól I. 9. 7h -ig.
Szintvonalak:
200, 300 és 500 m
A GÖRBE VONALAK AZ IZOHIETÁK - AZOKAT A HELYEKET KÖTIK ÖSSZE,
AHOL A CSAPADÉK MENNYISÉGE EGYENLŐ VOLT
NAPFÉNYTARTAM
1991. I. 8.
Hóvastagság (cm)
1991. I. 9. 7h
SOPRON
GYŐR
BUDAPEST
MISKOLC
NYÍREGYHÁZA
DEBRECEN
SZOLNOK
SZOMBATHELY
PAPA
SZENTGOTTHÁRD
ZALAEGERSZEG
KESZTHELY
SIÓFOK
PAKS
KECSKEMÉT
BÉKÉSCSABA
SZEGED
BAJA
PÉCS

1991. I. 9. 07 h-ig az utolsó 24 óra adatai						Előző nap napos órái
állomás	csapadék (mm)	Hó cm	max. hőmérséklet	min. hőmérséklet	rad. min.	
Győr	ny ⌒		9	1	0	0
Kapuvár	3 ⩔		8	3	1	0
Mosonmagyaróvár	ny , =		8	2	-3	0
Rajka	ny , =		7	0	-1	
Sopron	5 ⌒		9	2	-2	0
Sopronhorpács	1 =		7	2	-1	0
Káld	4 =		7	4	3	
Körmend	—		—	—	—	
Szentgotthárd	3 =		4	2	1	0
Szombathely	3 =		6	3	0	0
Lenti	9		7	3	2	
Letenye	8		10	3	3	
Nagykanizsa	17 =		8	5	4	0
Zalaegerszeg	14 =		7	3	-1	0
Farkasgyepű	3		7	1	0	
Keszthely	7 =		6	4	1	0
Mencshely	6 =		7	3	-1	0
Pápa	3 ⌒		7	3	2	0
Sümeg	5		8	3	0	
Tihany	5 =		8	3	2	
Veszprém	6 =		8	2	-1	0
Zirc	4 =		7	1	-3	
Fonyód	3 =		8	4	1	
Homokszt. györgy	12 ⌒		9	5	4	0
Kaposvár	6 =		10	5	3	0
Marcali	9 ⌒		8	5	2	
Siófok	3 ⌒		5	3	1	0
Somogyszob	15		8	4	4	
Tab	2 =		9	3	1	
Bábolna	—		—	—	—	
Esztergom	ny =,		9	1	-2	
Kisbér	ny ,		10	-1	-3	
Komárom	ny =		9	-0	-2	
Tatabánya	—		—	—	—	
Alcsútdoboz	ny =		8	-3	-4	
Dunaújváros	1		9	0	-2	
Martonvásár	ny =,		8	4	1	
Mór	1 =		9	3	2	
Sárbogárd	1 =		9	5	2	
Székesfehérvár	1 =		8	2	-1	
Iregszemcse	2 =		9	3	1	0
Lengyel	2 =		11	5	2	
Paks	1 ⩔ =		11	-1	-2	0
Szekszárd	1 =		12	4	-1	
Árpádtető	5 =		9	3	1	
Mohács	3 =		10	6	6	
Pécs	4 =		10	4	4	0
Siklós	5 =		10	6	5	
Szigetvár	11 =		8	5	5	
Budaörs	ny , =		9	-3	-6	
Bp. Lőrinc	ny =		7	-1	-3	0
Bp. Met. Int.	ny ,		9	3	—	0
Bp. Szab. hegy	. =		8	2	2	
Cegléd	. =		9	-1	-2	
Dobogókő	3 =		5	1	-1	
Gödöllő	. =		8	-2	-4	0
Királyrét	—		—	—	—	
Monor	. =		7	0	0	
Nagykáta	. =		8	-0	-1	
Szentendre	. =		7	-2	-2	

1991. I. 9. 07 h-ig az utolsó 24 óra adatai						Előző nap napos órái
állomás	csapadék (mm)	Hó cm	max. hőmérséklet	min. hőmérséklet	rad. min.	
Vác	. =		6	-2	-3	
Vámosmikola	. =		5	-2	-4	0
Baja	1 =		11	6	3	0
Bácsalmás	3 =		11	5	2	
Izsák	2 =		10	1	-1	
Kalocsa	1 =		10	2	-3	0
Kecskemét	1 =		9	-0	-3	1
Kiskunfélegyháza	—		—	—	—	
Kiskunhalas	—		—	—	—	
Kunszentmiklós	1 =,		8	-0	-1	
Tiszakécske	1 , =		7	-0	-1	
Balassagyarmat	. =		3	-2	-3	
Romhány	ny =,		5	-2	-3	
Salgótarján			4	-5	-9	
Eger	. =		5	-3	-5	0
Galyatető	. =	8	5	1	-1	
Gyöngyös	. =		7	-3	-4	
Kékestető	. =	20	3	0	-1	0
Kompolt	ny =,		4	-1	-2	0
Lőrinci	—		—	—	—	
Poroszló	=		4	-1	-1	
Jászapáti	ny =,		5	-2	-2	
Jászberény	. ⌴		7	-2	-3	
Karcag	—		—	—	—	
Szolnok	. =		9	-0	-1	1
Tiszaroff	. =		8	-1	-1	
Túrkeve	. =		9	3	2	1
Kistelek	ny ⩔ =		10	5	3	
Makó	1		10	6	5	
Szeged	1 =		10	5	5	0
Szentes	1 =		9	3	2	
Borsodnádasd	. =		4	-4	-5	
Füged	. =		5	0	-1	
Hidasnémeti	. =		3	-1	-4	
Jósvafő	. ⩒ .		2	-5	-6	0
Lillafüred	ny , =	3	4	-2	-3	
Miskolc	ny , =		3	-0	-1	0
Putnok	1 =,	folt	4	-1	-1	
Sárospatak	. =		1	-1	-2	0
Szendrőlád	. =		5	0	-1	
Tokaj	ny =,		5	0	0	
Kisvárda	1 =		5	1	1	0
Mátészalka	. =		7	2	1	
Nyíregyháza	. =		5	1	0	
Nyírlugos	—		—	—	—	
Pátyod	. =		7	4	3	
Tiszabecs	. =		4	2	1	
Vásárosnamény	ny , =		6	2	1	
Záhony	ny , =		5	2	1	
Berettyóújfalu	ny =,		11	5	3	
Debrecen	. =		9	3	2	1
Hajdúdorog	. =		7	3	1	
Hortobágy	—		—	—	—	
Körösszakál	ny ,		10	6	4	
Polgár	—		—	—	—	
Békéscsaba	3 =		10	6	6	1
Mezőhegyes	3 =		7	5	2	0
Orosháza	1 =		10	5	4	
Szarvas	1 =		9	4	1	0
Szeghalom	ny =,		10	5	5	

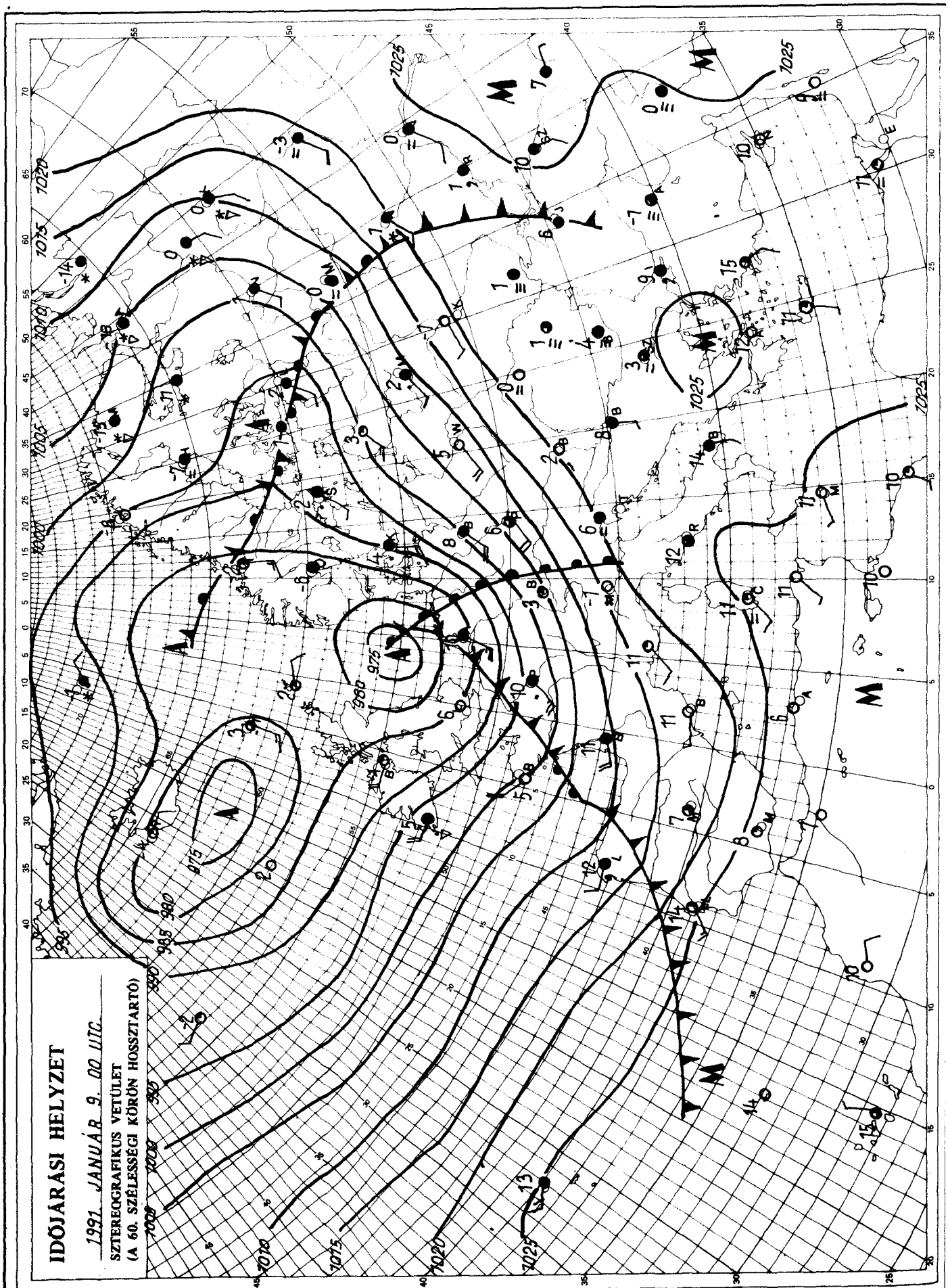

KIADJA: ORSZÁGOS METEOROLÓGIAI SZOLGÁLAT
Kiadásért felel: Barát József, az Országos Meteorológiai Szolgálat elnöke — Készült: az Országos Meteorológiai Szolgálat Nyomdájában, Budapest — Felelős vezető: Máthé Gyuláné — Munkaszám: 91.009 — Szerkesztésért felel: Kapovits Albert, a Központi Előrejelző Intézet igazgatója

Készíti: a KEI Rövidtávú Előrejelző Osztálya — Szakmai felelős: Németh Lajos osztályvezető — Megjelenik naponként
Megrendelhető: 1024 Budapest, II., Kitaibel Pál utca 1. — Pénzügyi Osztály — Telefon: 353-500
Jelmagyarázat a havi mellékletben

IDŐJÁRÁSI NAPIJELENTÉS

ЕЖЕДНЕВНЫЙ МЕТЕОРОЛОГИЧЕСКИЙ БЮЛЛЕТЕНЬ • DAILY WEATHER REPORT
BULLETIN QUOTIDIEN DE TEMPS • TÄGLICHER WETTERBERICHT

104. évfolyam 10. szám + Budapest + 1991. január 10. csütörtök

Az időjárási helyzet és a várható időjárás:

Európa legnagyobb része fölé nyugat felől változatlanul igen enyhe levegő áramlik. Várható azonban, hogy az Atlanti térség felett örvénylő ciklon néhány nap múlva hideg levegőt szállít kontinensünkre. Péntek estig azonban még marad az egész Európára jellemző enyheség, itt a Kárpát–medencében a ködmentes területeken szokatlanúl enyhe időre lehet számítani.

Magyarország északkeleti felén szerdán borúlt, ködös idő volt, az ország másik felében 2, 5 órára kisütött a nap. Ködszitálásból többfelé gyűlt össze 1 mm-nyi csapadékmennyiség. A legmagasabb nappali hőmérséklet a ködös helyeken 2, 7, másutt 8, 12 fok között alakult. Csütörtök reggelre a Dunántúlon –3, +2, az ország többi részén csak 0, +5 fokig süllyedt a hőmérséklet. Délelőtt északkeleten makacsul megmaradt a köd, ezeken a helyeken csak 0, +5 fokot, mig a változóan felhős többi országrészben 7, 12 fok közötti hőmérsékletet mértek 11 órakor.

Ma 12 órakor Budapesten a hőmérséklet 4 fok, a tengerszintre átszámított légnyomás 1023 hPa, gyengén süllyed.

Várható időjárás péntek estig:

Az ország északkeleti felében folytatódik a ködös idő helyenként ködszitálással, gyenge légmozgással. Másutt változóan felhős, szokatlanúl enyhe idő várható, a Dunántúlon időnként megélénkülő déli, délnyugati széllel, eső nem valószínű.
A legalacsonyabb éjszakai hőmérséklet 0, +5,
a legmagasabb nappali hőmérséklet pénteken a ködös területeken 5 fok körül, máshol 9, 14 fok között lesz.

H. Bóna Márta s.k.

TÁVOLABBI KILÁTÁSOK SZOMBATTÓL–KEDDIG:

A hétvégén lehülés kezdődik, vasárnaptól havazás is kialakulhat.
A legalacsonyabb hajnali hőmérséklet eleinte –3, +2 majd –1, –6 fok között,
a legmagasabb nappali hőmérséklet eleinte +3, +8 majd –2, +2 fok között valószínű.
Jelentős mennyiségű (legalább napi 5 mm) csapadék az ország területének 40 százalékán várható az időszak második felében.

Középtávú Előrejelző Csoport

A hőmérséklet napi középértéke és eltérése a sokévi átlagtól (Budapest belterületén):

1991. január 9.	3,9 °C,	+5,1 °C.
1871 óta ezen a napon Budapesten előfordult:		
legmagasabb hőmérséklet	11,7 °C (1919)	
legalacsonyabb hőmérséklet	-17,6 °C (1893)	

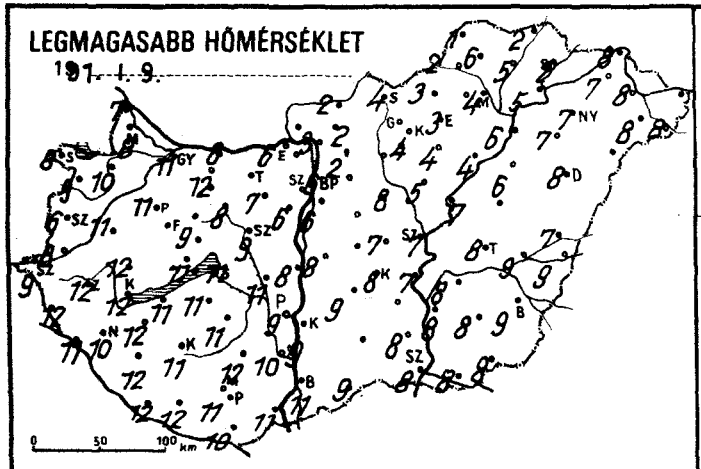
LEGMAGASABB HŐMÉRSÉKLET
1991. I. 9.

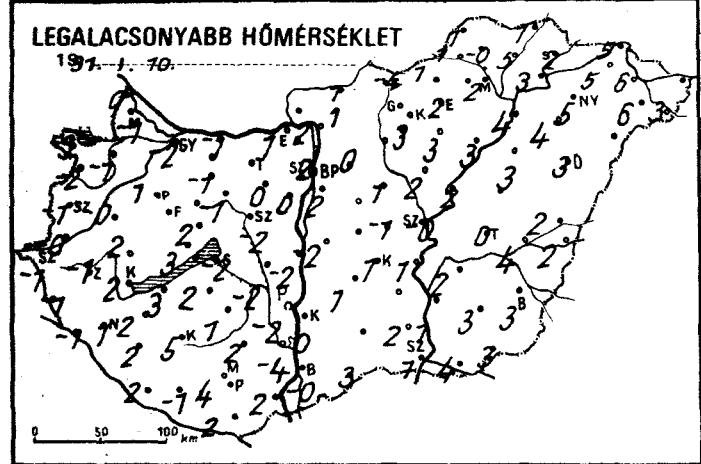
LEGALACSONYABB HŐMÉRSÉKLET
1991. I. 10.

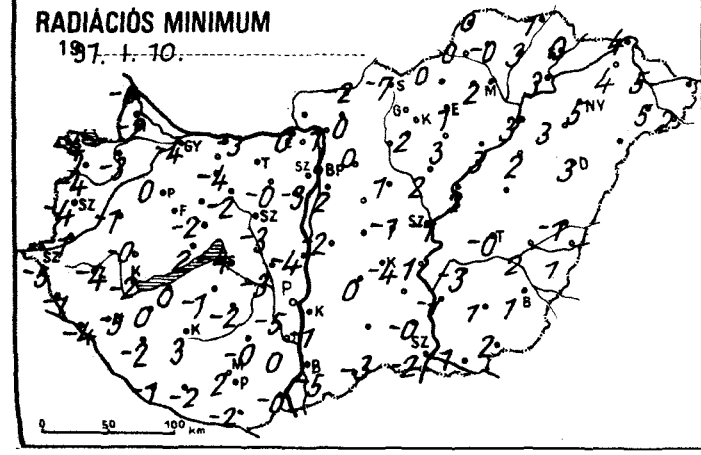
RADIÁCIÓS MINIMUM
1991. I. 10.

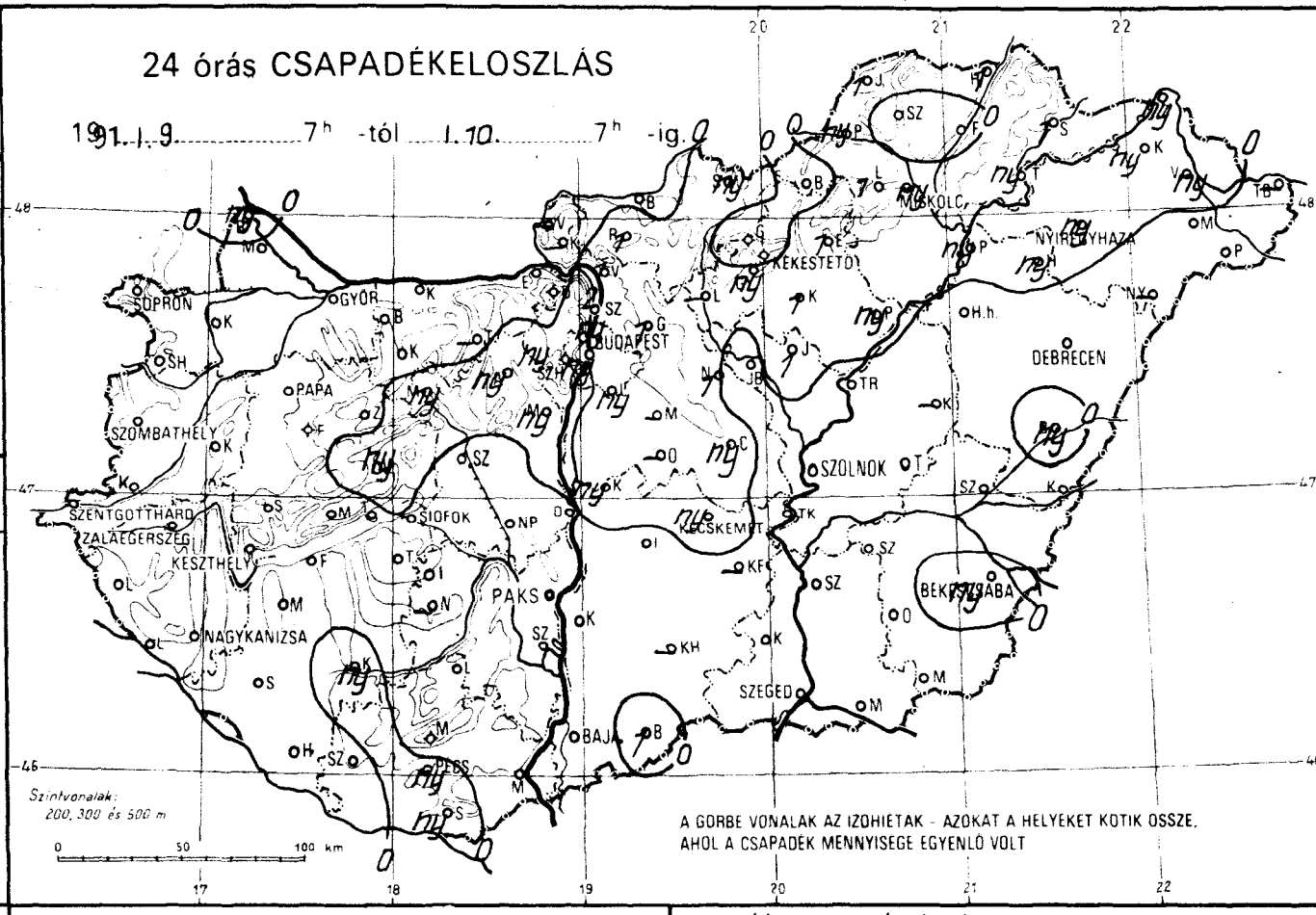
24 órás CSAPADÉKELOSZLÁS
1991. I. 9. 7h -tól I. 10. 7h -ig.
SOPRON
GYŐR
BUDAPEST
KEKESTETŐ
MISKOLC
NYÍREGYHÁZA
DEBRECEN
PAPA
SZOMBATHELY
SZOLNOK
SZENTGOTTHÁRD
ZALAEGERSZEG
KESZTHELY
SIÓFOK
KECSKEMÉT
BÉKÉSCSABA
PAKS
NAGYKANIZSA
SZEGED
BAJA
PÉCS
Szintvonalak: 200, 300 és 500 m
A GÖRBE VONALAK AZ IZOHIETÁK - AZOKAT A HELYEKET KÖTIK ÖSSZE, AHOL A CSAPADÉK MENNYISÉGE EGYENLŐ VOLT

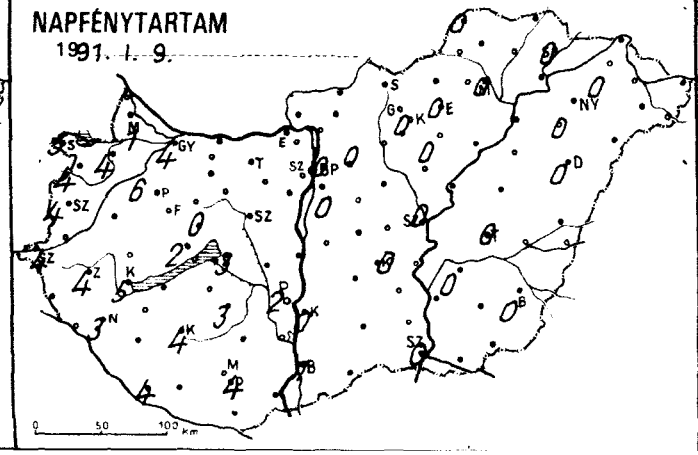
NAPFÉNYTARTAM
1991. I. 9.

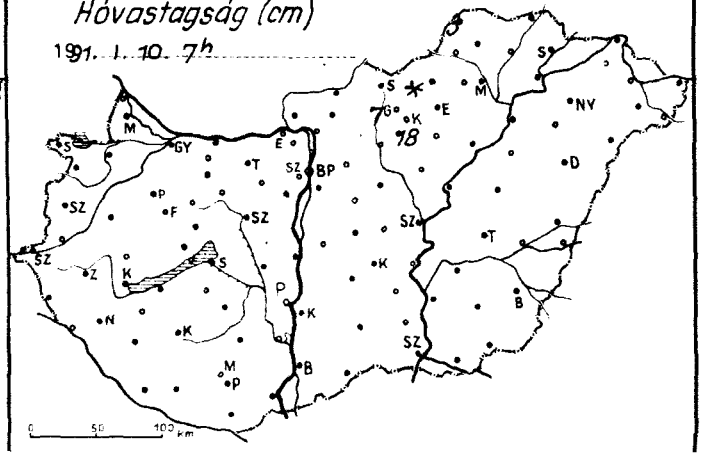
Hóvastagság (cm)
1991. I. 10. 7h

1981. I. 10. 07 h-ig az utolsó 24 óra adatai						Előző nap napos órái
állomás	csapadék (mm)	Hó cm	max. hőmérséklet	min. hőmérséklet	rad. min.	
Győr	. ≡		11	-2	-4	4
Kapuvár	. ⌐		10	-1	-3	4
Mosonmagyaróvár	.		8	-1	-2	1
Rajka	ny ≡,		7	0	-0	
Sopron	. ≡		8	-3	-4	5
Sopronhorpács	. ⌐		9	-2	-4	4
Káld	. ⌐		11	-0	-1	
Körmend	. ⌐		8	-0	-1	
Szentgotthárd	. ⌐		9	-1	-5	4
Szombathely	. ≡		6	-1	-4	4
Lenti	. ⌐		12	-1	-1	
Letenye	. ⌐		11	-1	-4	
Nagykanizsa	. ⌐		10	-1	-5	3
Zalaegerszeg	V		12	-1	-4	4
Farkasgyepű	.		9	0	-2	
Keszthely	. ⌐		12	2	-2	5
Mencshely	. =		9	2	-3	2
Pápa	. ⌐		11	1	0	6
Sümeg	. ⌐		12	2	-0	
Tihany	. ⌐		11	3	2	
Veszprém	ny , ≡		9	2	-2	0
Zirc	. ⌐		7	-1	-4	
Fonyód	. .		11	3	0	.
Homokszt. györgy	. ⌐		12	2	-1	4
Kaposvár	ny , ⌐		11	5	3	4
Marcali	. ⌐		12	2	0	
Siófok	. ≡		11	-2	-4	3
Somogyszob	.		12	2	-2	
Tab	. ≡		11	2	-1	
Bábolna	. ⌐		10	-2	-5	
Esztergom	. ≡		6	1	0	
Kisbér	. ⌐		12	-1	-4	
Komárom	. ≡		8	-1	-3	
Tatabánya	—		—	—	—	
Alcsútdoboz	ny ≡		7	0	-0	
Dunaújváros	.		8	-2	-4	
Martonvásár	ny ≡,		6	0	-3	
Mór	ny ≡		8	-1	-2	
Sárbogárd	. ⌐		11	-2	-3	
Székesfehérvár	. ≡		9	-2	-3	
Iregszemcse	. ⌐		11	1	-2	3
Lengyel	.		12	2	-0	
Paks	. ≡		9	-2	-5	2
Szekszárd	.		10	4	0	
Árpádtető	.		10	6	4	
Mohács	. =		11	2	-0	
Pécs	ny , ≡		11	4	2	4
Siklós	ny , ≡		10	1	-2	
Szigetvár	. ⌐		12	-1	-2	
Budaörs	ny , ≡		6	0	0	
Bp. Lőrinc	ny , ≡		6	2	2	0
Bp. Met. Int.	ny , ≡		6	2	—	0
Bp. Szab. hegy	ny ≡,		7	4	0	
Cegléd	ny ≡,		7	-1	-1	
Dobogókő	.		4	0	-2	
Gödöllő	1 ≡,		2	0	0	0
Királyrét	—		—	—	—	
Monor	—		—	—	—	
Nagykáta	1 ≡,		8	1	1	
Szentendre	2 ≡,		4	2	1	

1981. I. 10. 07 h-ig az utolsó 24 óra adatai						Előző nap napos órái
állomás	csapadék (mm)	Hó cm	max. hőmérséklet	min. hőmérséklet	rad. min.	
Vác	1 , ≡		3	2	1	
Vámosmikola	—		—	—	—	—
Baja	. ≡		11	-0	-5	1
Bácsalmás	1 =		9	3	-3	
Izsák	.		9	1	0	
Kalocsa	. ⌐		9	0	-5	0
Kecskemét	ny ≡,		8	1	-4	0
Kiskunfélegyháza	—		—	—	—	
Kiskunhalas	—		—	—	—	
Kunszentmiklós	ny ≡,		8	-2	-2	
Tiszakécske	. =		7	1	1	
Balassagyarmat	. ≡		2	1	-2	
Romhány	1 ≡,		2	1	0	
Salgótarján	ny ≡,		4	-4	-7	
Eger	1 , ≡		3	2	1	0
Galyatető	.	7	2	1	-0	
Gyöngyös	ny ≡,		4	3	2	
Kékestető	. ≡	18	1	1	-1	0
Kompolt	1 ≡,		4	3	3	0
Lőrinci	—		—	—	—	
Poroszló	ny ≡,		4	3	3	
Jászapáti	1 ≡,		5	2	2	
Jászberény	. ⌐		5	1	1	
Karcag	—		—	—	—	
Szolnok	. ≡		7	-0	-1	0
Tiszaroff	. =		7	2	2	
Túrkeve	. ≡		8	0	-0	0
Kistelek	. =		8	2	-0	
Makó	. ≡		8	4	1	
Szeged	. ≡		8	1	-2	0
Szentes	. =		8	1	-1	
Borsodnádasd	. ≡	folt	3	1	0	
Füged	. =		5	5	3	
Hidasnémeti	1 , ≡		2	1	1	
Jósvafő	1 , ≡	3	1	1	0	0
Lillafüred	1 , ≡		4	0	-1	
Miskolc	ny , ≡		4	2	2	0
Putnok	ny ≡, ⌐		2	1	0	
Sárospatak	1 ≡,		2	2	0	0
Szendrőlád	. =		6	-0	-0	
Tokaj	. ny ≡,		5	3	3	
Kisvárda	ny ≡		7	5	4	0
Mátészalka	. =		8	6	5	
Nyíregyháza	ny , ≡		7	5	5	0
Nyírlugos	—		—	—	—	
Pátyod	. ≡		8	3	2	
Tiszabecs	—		—	—	—	
Vásárosnamény	ny , ≡		8	6	5	
Záhony	ny , =		8	5	4	
Berettyóújfalu	ny ≡,		7	2	-1	
Debrecen	. ≡		8	3	3	0
Hajdúdorog	ny , ≡		7	4	3	
Hortobágy	. ≡		6	3	2	
Körösszakál	.		9	2	1	
Polgár	ny , ≡		6	4	3	
Békéscsaba	ny , ≡		9	3	1	0
Mezőhegyes	. ≡		8	3	2	—
Orosháza	. ≡		8	3	1	
Szarvas	. ≡		8	2	-3	0
Szeghalom	.		9	4	2	

IDŐJÁRÁSI HELYZET

1991. JANUÁR 10. 00 UTC.

SZTEREOGRAFIKUS VETÜLET
(A 60. SZÉLESSÉGI KÖRÖN HOSSZTARTÓ)

KIADJA: ORSZÁGOS METEOROLÓGIAI SZOLGÁLAT
Kiadásért felel: Barát József, az Országos Meteorológiai Szolgálat elnöke – Készült: az Országos Meteorológiai Szolgálat Nyomdájában, Budapest – Felelős vezető: Máthé Gyuláné – Munkaszám: 1.010. – Szerkesztésért felel: Kapovits Albert, a Központi Előrejelző Intézet igazgatója

Készíti: a KEI Rövidtávú Előrejelző Osztálya – Szakmai felelős: Németh Lajos osztályvezető – Megjelenik naponként
Megrendelhető: 1024 Budapest, II., Kitaibel Pál utca 1. – Pénzügyi Osztály – Telefon: 353-500
Jelmagyarázat a havi mellékletben

IDŐJÁRÁSI NAPIJELENTÉS

ЕЖЕДНЕВНЫЙ МЕТЕОРОЛОГИЧЕСКИЙ БЮЛЛЕТЕНЬ • DAILY WEATHER REPORT
BULLETIN QUOTIDIEN DE TEMPS • TÄGLICHER WETTERBERICHT

104. évfolyam 11. szám + Budapest + 1991. január 11. péntek

Az időjárási helyzet és a várható időjárás:

Európa déli vidékein csendes, változóan felhős idő van, több órás napsütéssel, sok helyütt 15 fok körüli csúcshőmérséklettel. A szárazföld középső, illetve északi területein több középpontú ciklonrendszer okoz meglehetősen változékony, sokfelé csapadékos, szeles időt. Északkelet—Európában helyenként napközben is fagypont alatt marad a hőmérséklet. A következő 36 órában a Kárpát—medence fölé váltakozó nedvességtartalmú, egyre hidegebb levegő áramlik, emiatt megszünik a szokatlanul enyhe idő, a következő napokban visszatér a tél.

Magyarországon csütörtökön jobbára erősen felhös volt az ég, inkább csak a déli vidékeken sütött ki néhány órára a nap. Északkeleten helyenként tartósan megmaradt a köd, arrafelé néhol ködszitálás is előfordult. A hőmérséklet csúcsértéke általában 8 és 13 fok között, északkeleten 5 fok körül alakult. Ma hajnalra az ország nagy részén 0, +7 fokig hűlt le a levegő. Délelött változóan felhős, északon helyenként párás, ködös idő volt. 11 órakor általában 4 és 13 fok között alakult a hőmérséklet.

Ma 12 órakor Budapesten 5 fokot mértek, a tengerszintre átszámított légnyomás 1021 hPa, alig változik.

Várható időjárás szombat estig:

Ma változóan felhős idő várható, holnap többnyire erősen felhős lesz az ég és szórványos esőre is számítani kell.
Éjszaka sokfelé képződik köd, mely néhol holnap napközben is megmarad.
Több helyütt élénk nyugati, a Dunántúlon holnap megerősödő északi szél várható.

A legalacsonyabb éjszakai hőmérséklet 0 és +5,
a legmagasabb nappali hőmérséklet általában 2 és 7 fok között, délen helyenként 10 fok körül alakul.

Jenki Szilvia s.k.

A hőmérséklet napi középértéke és eltérése a sokévi átlagtól (Budapest belterületén):

1991. január 10.	4,1 °C,	+5,3 °C.

1871 óta ezen a napon Budapesten előfordult:

legmagasabb hőmérséklet	13,6 °C (1921)
legalacsonyabb hőmérséklet	-16,9 °C (1901)

LEGMAGASABB HŐMÉRSÉKLET

1991. I. 10.

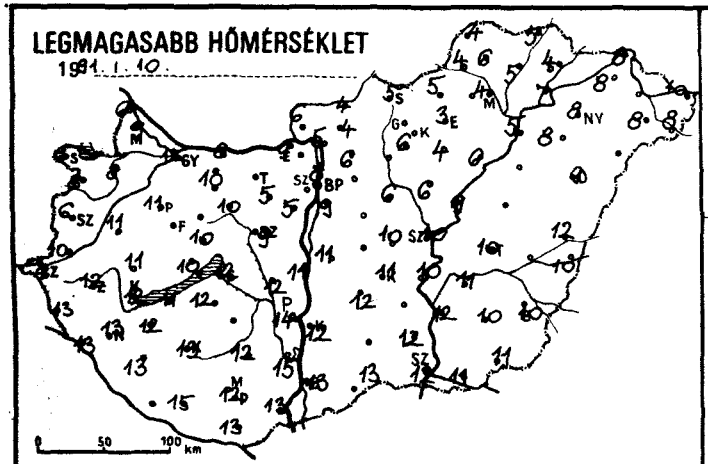

LEGALACSONYABB HŐMÉRSÉKLET

1991. I. 11.

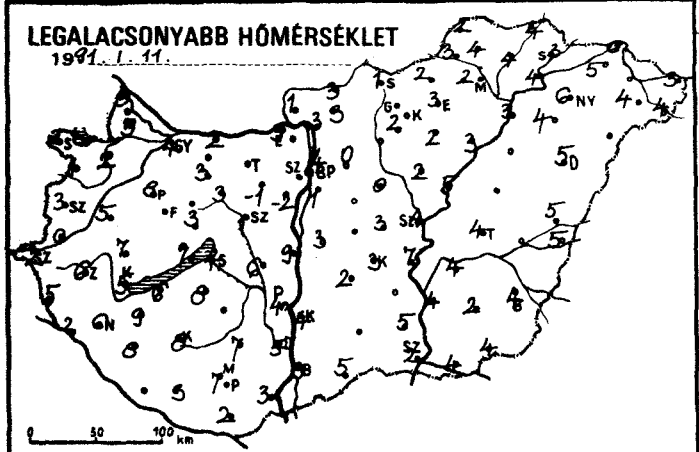

RADIÁCIÓS MINIMUM

1991. I. 11.

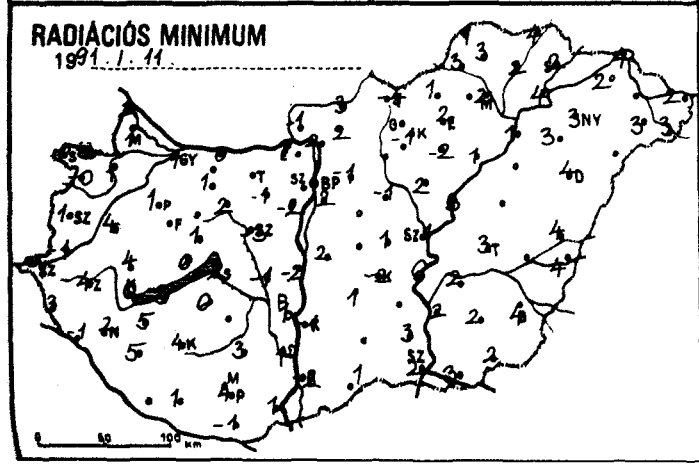

24 órás CSAPADÉKELOSZLÁS

1991. I. 10. 7h -tól I. 11. 7h -ig.

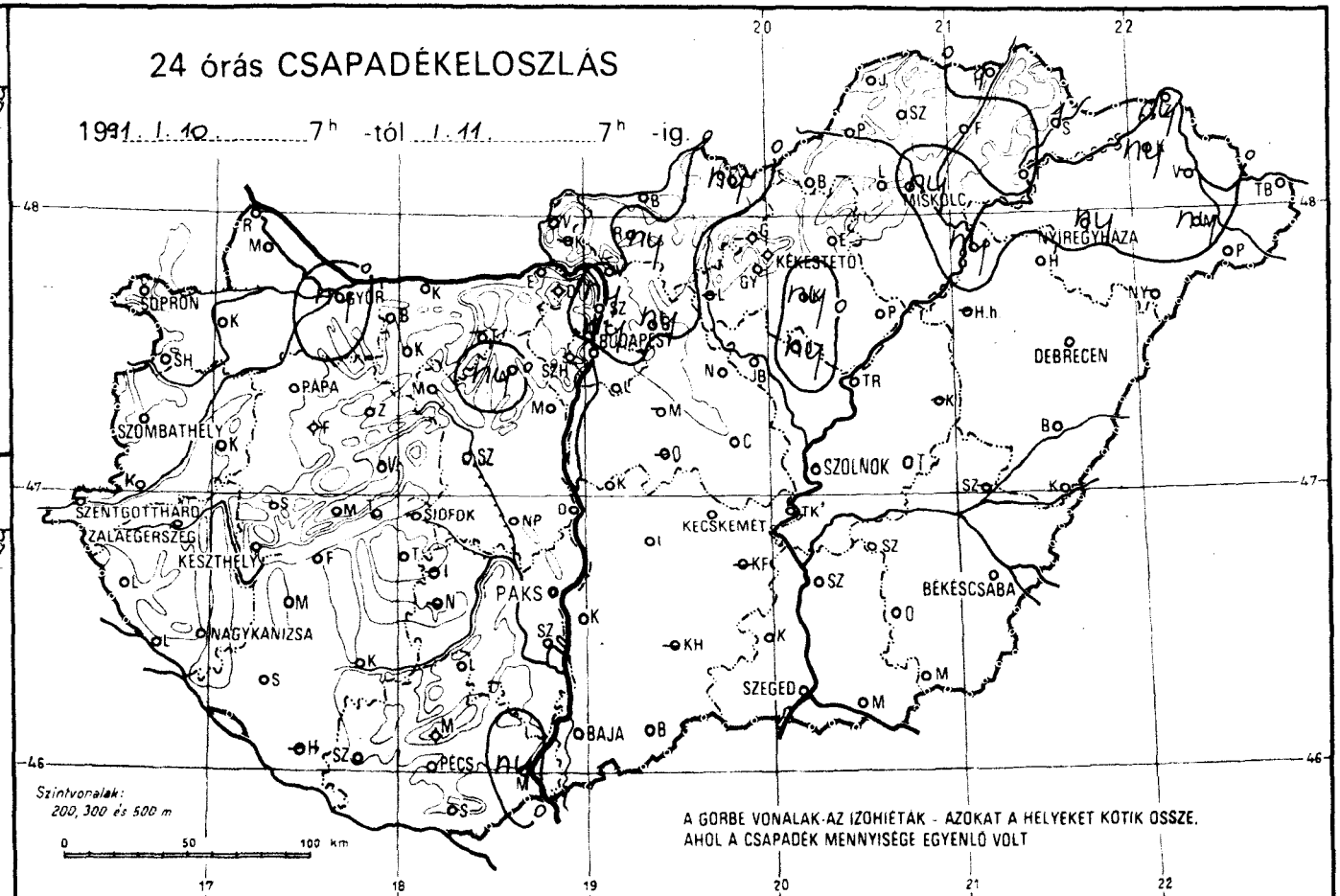

NAPFÉNYTARTAM

1991. I. 10.

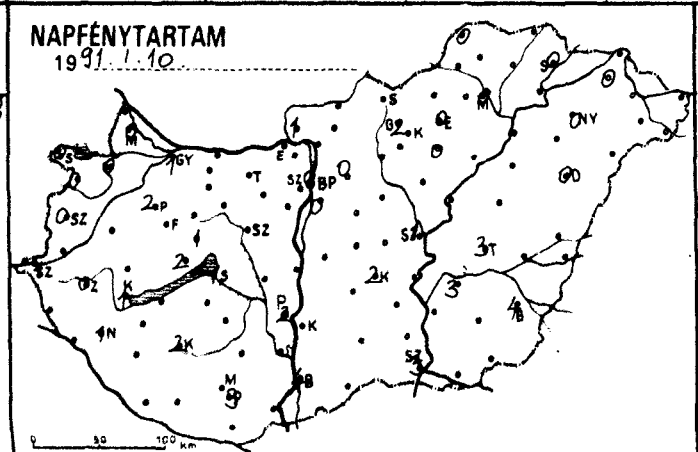

HÓVASTAGSÁG (cm)

1991. I. 11. 7h

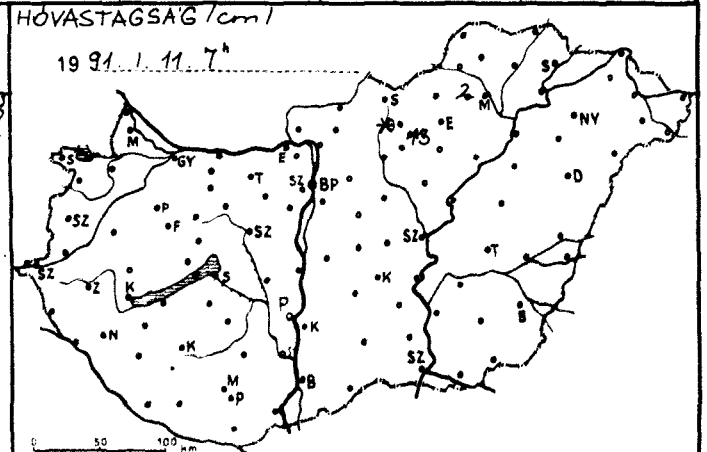

1991. I. 11. 07 h-ig az utolsó 24 óra adatai						Előző nap napos órái
állomás	csapadék (mm)	Hó cm	max. hőmérséklet	min. hőmérséklet	rad. min.	
Győr	ny ≡		12	4	1	1
Kapuvár	. ⌓		8	2	1	0
Mosonmagyaróvár	. =		9	3	1	0
Rajka	.		6	3	2	
Sopron	. ≡		6	2	0	0
Sopronhorpács	. ⌓		8	1	-0	0
Káld	. =		11	5	4	
Körmend	.		10	0	-1	
Szentgotthárd	.		9	2	-1	1
Szombathely	. ≡		6	3	1	0
Lenti	.		13	5	3	
Letenye	.		13	2	-1	
Nagykanizsa	. ⌊		13	6	2	1
Zalaegerszeg	. ⌊		12	6	4	0
Farkasgyepű	.		11	5	3	
Keszthely	.		12	5	0	1
Mencshely	. =		10	6	2	2
Pápa	. ⌓		11	8	1	2
Sümeg	.		11	7	4	
Tihany	. ⌓		10	7	6	
Veszprém	. ⌊		10	3	1	1
Zirc	.		10	4	3	
Fonyód	.		11	6	3	
Homokszt. györgy	—		—	—	—	—
Kaposvár	. ⌓		13	8	4	2
Marcali	. ⌓		12	9	5	
Siófok	. ⌓		12	4	2	1
Somogyszob	.		13	8	5	
Tab	. ≡		12	8	6	
Bábolna	. =		10	1	-0	
Esztergom	.		9	3	1	
Kisbér	.		10	3	1	
Komárom	. ≈		8	2	0	
Tatabánya	—		—	—	—	
Alcsútdoboz	ny ≡,		5	-1	-1	
Dunaújváros	.		11	9	-2	
Martonvásár	. ≡		5	-2	-2	
Mór	. ≡		10	3	2	
Sárbogárd	. =		12	6	-1	
Székesfehérvár	. =		9	1	-3	
Iregszemcse	—		—	—	—	—
Lengyel	.		12	7	3	
Paks	.		14	4	1	2
Szekszárd	.		15	5	-1	
Árpádtető	.		11	9	7	
Mohács	ny =		13	3	1	
Pécs	. ⌓		12	7	4	3
Siklós	. ⌓		13	2	-1	
Szigetvár	. =		15	3	1	
Budaörs	. ≡		7	0	-2	
Bp. Lőrinc	. ≡		9	1	-2	0
Bp. Met. Int.	ny, ≡		8	4	—	0
Bp. Szab. hegy	. =		9	5	3	
Cegléd	. =		10	3	1	
Dobogókő	.		5	3	2	
Gödöllő	ny ≡,		6	0	-1	0
Királyrét	—		—	—	—	
Monor	—		—	—	—	
Nagykáta	. =		6	0	-1	
Szentendre	ny ≡,		5	3	3	

1991. I. 11. 07 h-ig az utolsó 24 óra adatai						Előző nap napos órái
állomás	csapadék (mm)	Hó cm	max. hőmérséklet	min. hőmérséklet	rad. min.	
Vác	. =		5	3	2	
Vámosmikola	. =		6	1	-1	1
Baja	. ≡		13	3	-2	4
Bácsalmás	. =		13	5	1	
Izsák	.		12	2	1	
Kalocsa	.		12	4	-1	
Kecskemét	. ⌊		11	3	-2	2
Kiskunfélegyháza	—		—	—	—	
Kiskunhalas	—		—	—	—	
Kunszentmiklós	. =		11	3	2	
Tiszakécske	. =		10	7	6	
Balassagyarmat	. =		4	3	3	
Romhány	ny ≡,		4	3	2	
Salgótarján	ny ≡,		5	1	-4	
Eger	. =		3	3	2	0
Galyatető	. =	folt	7	1	1	
Gyöngyös	. =		6	2	-1	
Kékestető	.	13	5	2	1	2
Kompolt	ny ≡,		4	2	-2	0
Lőrinci	—		—	—	—	
Poroszló	. ≡		6	3	1	
Jászapáti	ny ≡,		6	2	2	
Jászberény	. ⌊		5	-1	-2	
Karcag	—		—	—	—	
Szolnok	. =		10	4	1	1
Tiszaroff	. =		9	5	3	
Túrkeve	. ≡		10	4	3	3
Kistelek	, =		12	5	3	
Makó	.		11	4	3	
Szeged	. ≡		12	2	2	3
Szentes	.		12	4	2	
Borsodnádasd	. =		5	2	1	
Fügöd	. =		5	4	2	
Hidasnémeti	1, =		5	4	4	
Jósvafő	. ≡		4	2	1	0
Lillafüred	. ≡	2	4	2	1	
Miskolc	ny ≡,		4	2	2	0
Putnok	. ≡		4	3	2	0
Sárospatak	1 =,		4	3	2	0
Szendrőlád	. ≡		6	4	3	
Tokaj	. =		7	4	4	
Kisvárda	ny ,		8	5	2	0
Mátészalka	ny , ≡		8	4	3	
Nyíregyháza	ny		8	6	3	0
Nyírlugos	—		—	—	—	
Pátyod	.		8	4	3	
Tiszabecs	. =		10	3	2	
Vásárosnamény	—		—	—	—	
Záhony	ny =		8	6	4	
Berettyóújfalu	. =		12	5	4	
Debrecen	, =		9	5	4	0
Hajdúdorog	. =		8	4	3	
Hortobágy	—		—	—	—	
Körösszakál	.		10	5	4	
Polgár	ny ≡,		5	3	1	
Békéscsaba	, ≡		10	4	4	4
Mezőhegyes	.		11	4	2	—
Orosháza	.		10	2	2	
Szarvas	. =		11	4	2	3
Szeghalom	—		—	—	—	

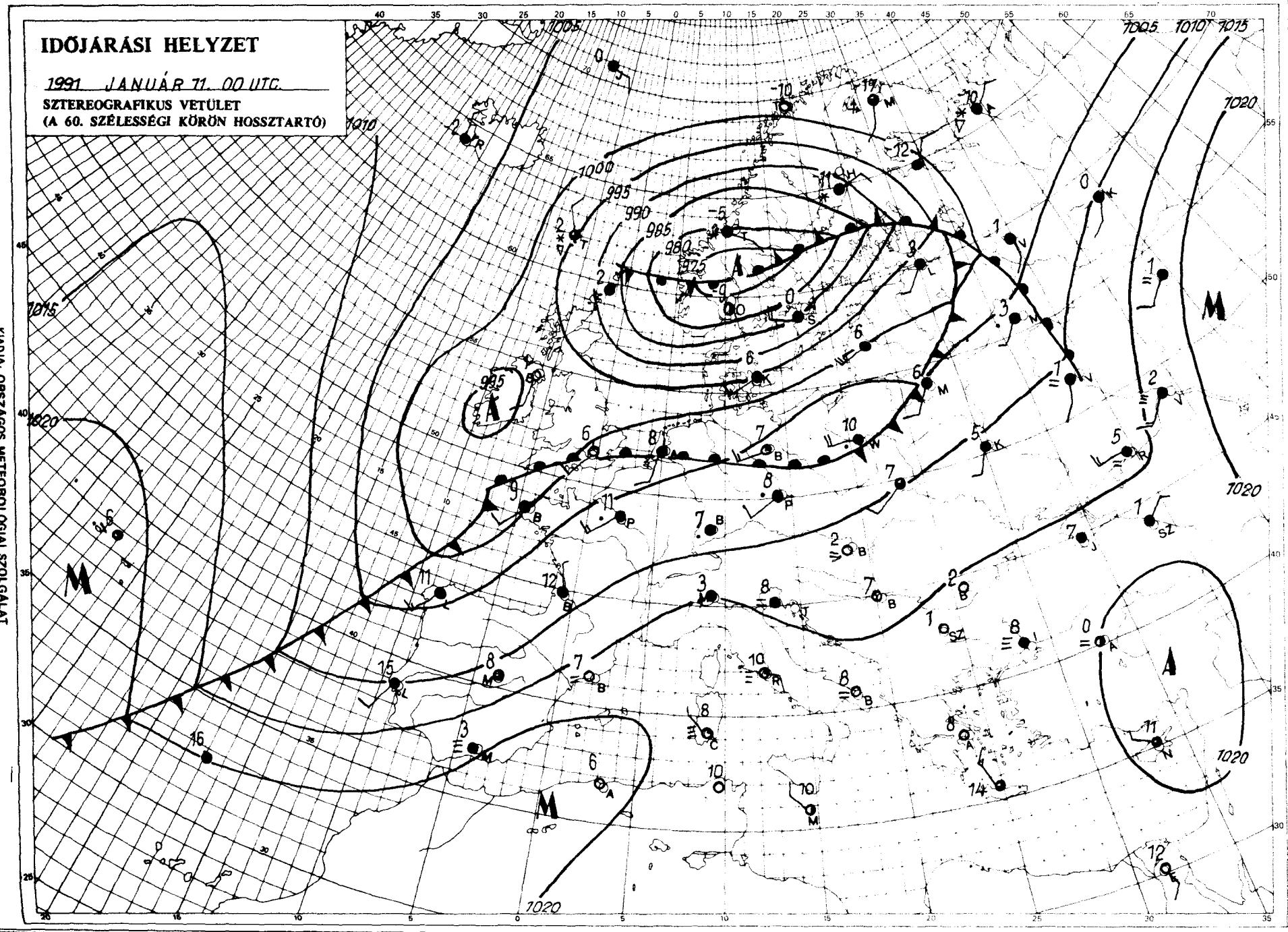

KIADJA: ORSZÁGOS METEOROLÓGIAI SZOLGÁLAT
Kiadásért felel: Bartl József, az Országos Meteorológiai Szolgálat elnöke – Készült: az Országos Meteorológiai Szolgálat Nyomdájában, Budapest — Felelős vezető: Máthé Gyuláné – Munkaszám: 91.011.– Szerkesztésért felel: Kapovits Albert, a Központi Előrejelző Intézet igazgatója

Készíti: a KEI Rövidtávú Előrejelző Osztálya – Szakmai felelős: Németh Lajos osztályvezető – Megjelenik naponként
Megrendelhető: 1024 Budapest, II., Kitaibel Pál utca 1. – Pénzügyi Osztály – Telefon: 353-500
Járműgyártást a havi mellékletben

IDŐJÁRÁSI NAPIJELENTÉS

ЕЖЕДНЕВНЫЙ МЕТЕОРОЛОГИЧЕСКИЙ БЮЛЛЕТЕНЬ · DAILY WEATHER REPORT
BULLETIN QUOTIDIEN DE TEMPS · TÄGLICHER WETTERBERICHT

104. évfolyam 12. szám + Budapest + 1991. január 12. szombat

Az időjárási helyzet és a várható időjárás:

Jelentős átalakulás kezdődött Európa időjárásában. Észak-, Északkelet-Európában nagy mennyiségű hideg levegő halmozódott fel, amely kontinensünk középső területei felé tart. A hideg levegővel elárasztott területeken jelentősen visszaesett a hőmérséklet és havazás, hózápor is előfordul. A Kárpát-medencét a hideg levegő első hulláma várhatóan vasárnap napközben éri el, így nálunk is lehűlés és havazás várható.

Magyarországon pénteken változóan felhős, északkeleten helyenként napközben is ködös idő volt. Ködszitáláson kívül egyéb csapadékot nem jelentettek. Igen enyhe idő volt, a hőmérséklet csúcsértéke általában 5 és 13 fok között alakult, de délen, délnyugaton 14, 16 fok is előfordult. Éjszaka többfelé képződött köd, és többnyire 0, +5 fokig csökkent a hőmérséklet, de délen néhol 6, 8 fokos minimumhőmérséklet is volt. Délelőtt erősen felhős, illetve borult volt az ég, északkeleten helyenként ködös maradt a levegő. A hőmérséklet 11 órára 4 és 10 fok közé emelkedett.

Ma 12 órakor Budapesten a hőmérséklet 10 fok, a tengerszintre átszámított légnyomás 1022 hPa, alig változik.

Várható időjárás vasárnap estig:

Többnyire erősen felhős, illetve borult lesz az ég, sokfelé várható eső, amelyet vasárnap napközben egyre többfelé havas eső, havazás vált fel.
Az északira forduló szél megerősödik, főként a Dunántúlon időnként viharossá fokozódik.
Köd már csak északkeleten valószínű.
A legalacsonyabb éjszakai hőmérséklet -2, +3, a legmagasabb nappali hőmérséklet vasárnap 1 és 6 fok között alakul, majd délutántól jelentősen csökken a hőmérséklet.

Nadrai Attila s. k.

A hőmérséklet napi középértéke és eltérése a sokévi átlagtól (Budapest belterületén):

1991. január 11.	4,5°C	+5,7°C

1871 óta ezen a napon Budapesten előfordult

legmagasabb hőmérséklet:	13,6°C (1903)
legalacsonyabb hőmérséklet:	-14,5°C (1940)

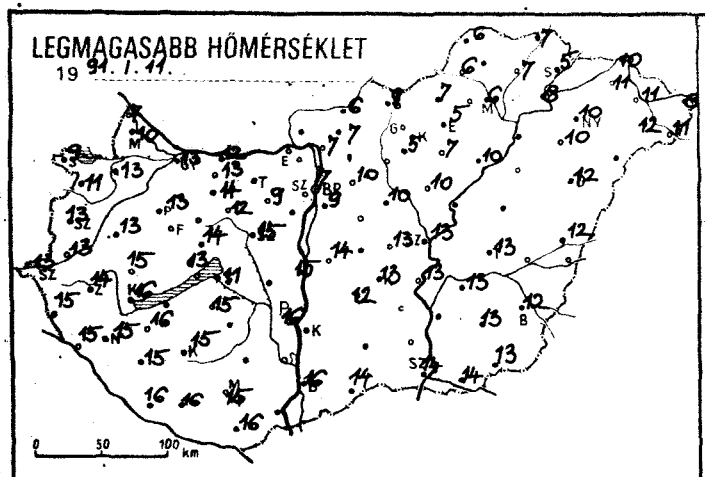
LEGMAGASABB HŐMÉRSÉKLET
19 91. I. 11.
0 50 100 km

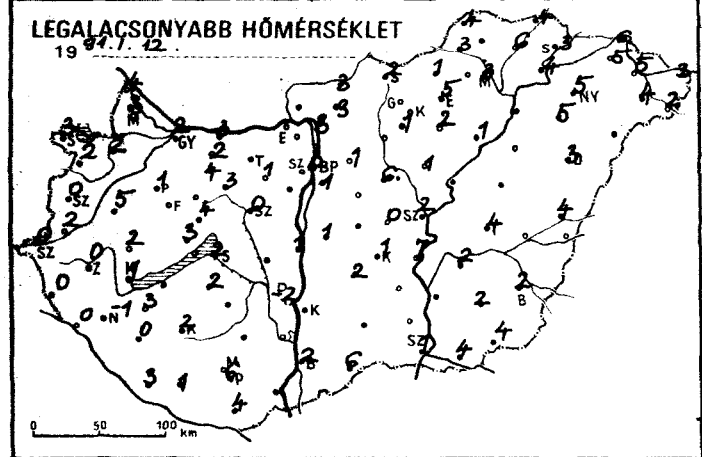
LEGALACSONYABB HŐMÉRSÉKLET
19 91. I. 12.
0 50 100 km

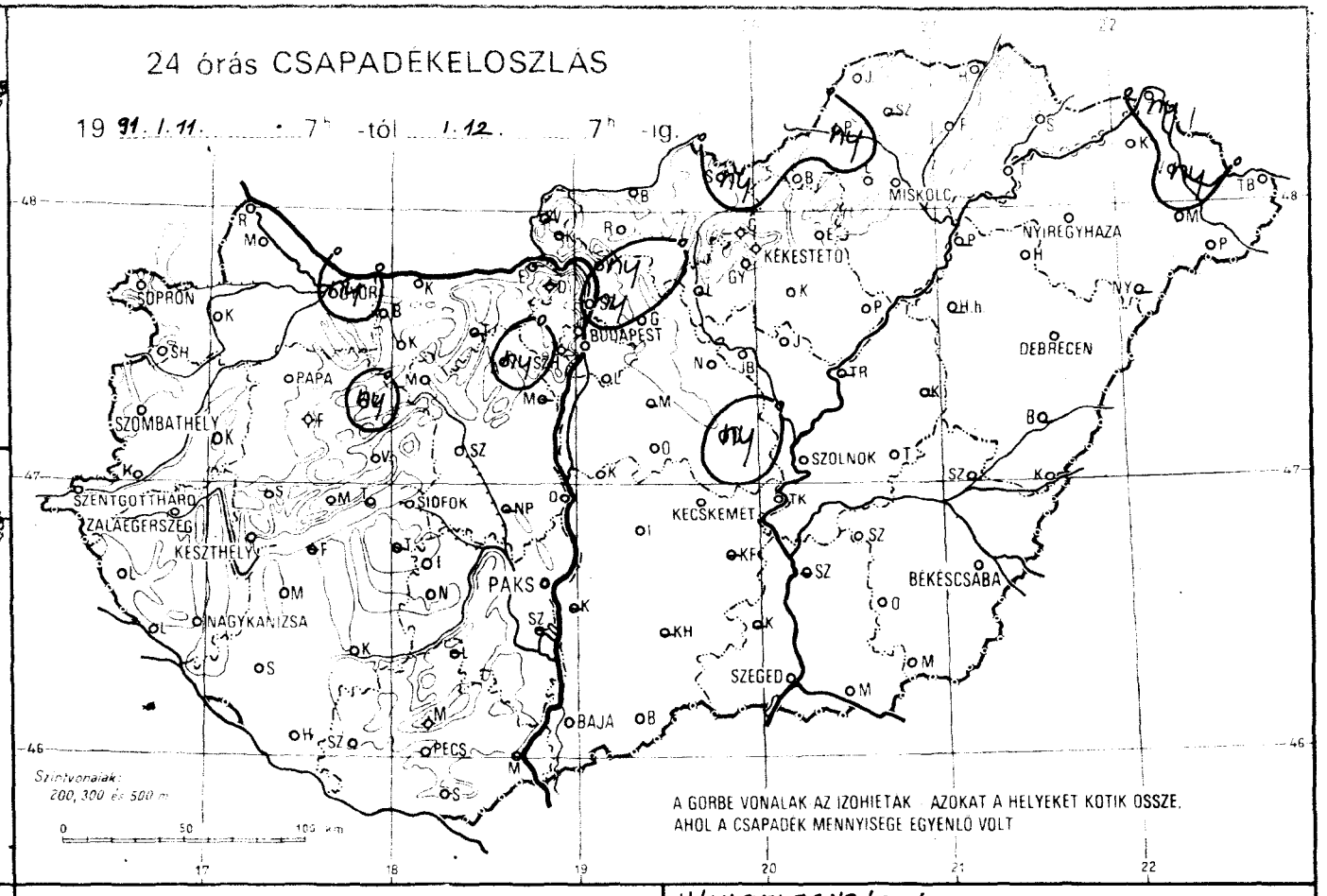
24 órás CSAPADÉKELOSZLÁS
19 91. I. 11. 7h -tól I. 12. 7h -ig.
SOPRON
SZOMBATHELY
PAPA
KESZTHELY
SZENTGOTTHÁRD
ZALAEGERSZEG
NAGYKANIZSA
SIÓFOK
PAKS
BUDAPEST
KÉKESTETŐ
MISKOLC
NYÍREGYHÁZA
DEBRECEN
SZOLNOK
KECSKEMÉT
BÉKÉSCSABA
SZEGED
BAJA
PÉCS
Szintvonalak: 200, 300 és 500 m
A GÖRBE VONALAK AZ IZOHIETÁK AZOKAT A HELYEKET KÖTIK ÖSSZE, AHOL A CSAPADÉK MENNYISÉGE EGYENLŐ VOLT

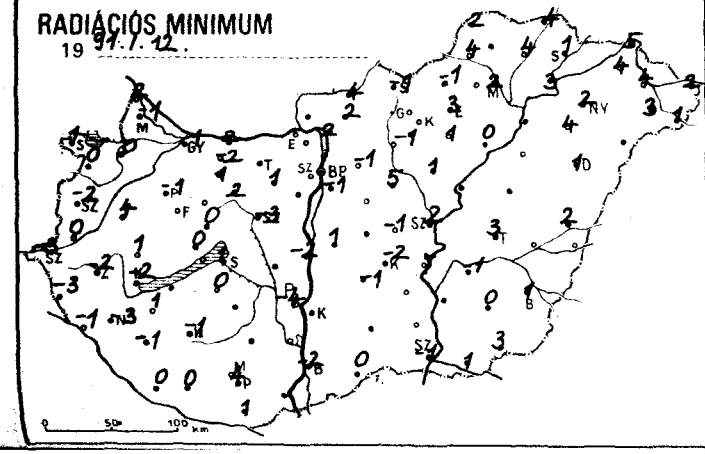
RADIÁCIÓS MINIMUM
19 91. I. 12.
0 50 100 km

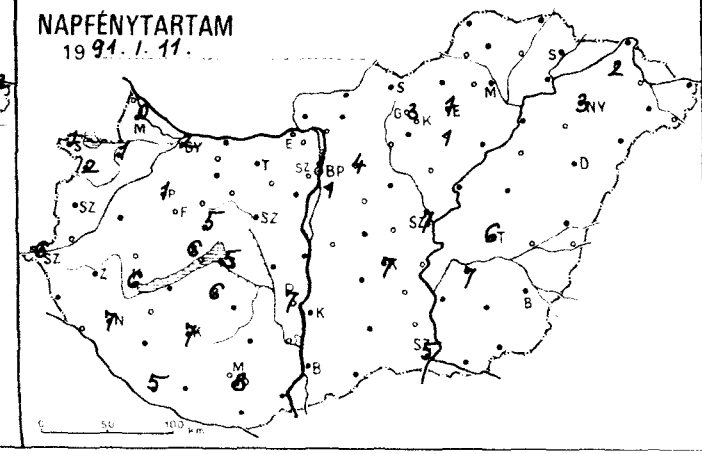
NAPFÉNYTARTAM
19 91. I. 11.

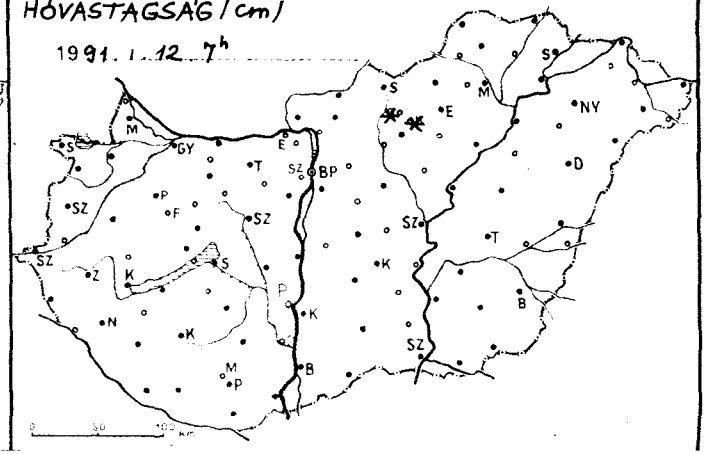
HÓVASTAGSÁG (cm)
19 91. I. 12. 7h

19 91.1.12. 07 h-ig az utolsó 24 óra adatai						Előző nap napos órái
állomás	csapadék (mm)	Hó cm	max. hőmérséklet	min. hőmérséklet	rad. min.	
Győr	ny		13	2	-1	2
Kapuvár	.		13	2	0	1
Mosonmagyaróvár	.		10	3	-1	0
Rajka	.		7	4	2	
Sopron	.		9	3	1	1
Sopronhorpács	.		11	2	0	2
Káld	.		13	5	4	
Körmend	.		13	2	0	
Szentgotthárd	.		13	0	-3	6
Szombathely	.		13	0	-2	
Lenti	.		15	0	-1	
Letenye	.		15	0	-3	
Nagykanizsa	.		15	-1	-3	7
Zalaegerszeg	.		14	0	-2	
Farkasgyepű	.		12	4	1	
Keszthely	.		16	1	-2	6
Mencshely	.		13	3	0	6
Pápa	.		13	1	-1	1
Sümeg	.		15	2	1	
Tihany	.		14	3	2	
Veszprém	.		14	4	0	5
Zirc	ny		14	3	3	
Fonyód	—		—	—	—	
Homokszt. györgy	.		16	3	0	5
Kaposvár	.		15	2	-1	7
Marcali	.		16	3	1	
Siófok	.		11	2	1	5
Somogyszob	.		15	0	-1	
Tab	—		—	—	—	
Bábolna	.		13	2	-2	
Esztergom	—		—	—	—	
Kisbér	.		14	4	1	
Komárom	.		12	3	2	
Tatabánya	—		—	—	—	
Alcsútdoboz	ny		9	1	1	
Dunaújváros	.		15	1	-2	
Martonvásár	—		—	—	—	
Mór	.		12	3	2	
Sárbogárd	—		—	—	—	
Székesfehérvár	.		15	0	-3	
Iregszemcse	.		15	2	0	6
Lengyel	—		—	—	—	
Paks	.		16	-2	-4	7
Szekszárd	—		—	—	—	
Árpádtető	.		13	8	5	
Mohács	—		—	—	—	
Pécs	.		15	6	4	8
Siklós	.		16	4	1	
Szigetvár	.		16	1	0	
Budaörs	.		8	0	-2	
Bp. Lőrinc	.		9	1	-1	1
Bp. Met. Int.	.		7	3	—	1
Bp. Szab. hegy	.		13	8	7	
Cegléd	ny		13	0	-1	
Dobogókő	—		—	—	—	
Gödöllő	.		10	1	-1	4
Királyrét	—		—	—	—	
Monor	—		—	—	—	
Nagykáta	.		10	6	5	
Szentendre	ny		6	3	3	

19 91.1.12. 07 h-ig az utolsó 24 óra adatai						Előző nap napos órái
állomás	csapadék (mm)	Hó cm	max. hőmérséklet	min. hőmérséklet	rad. min.	
Vác	ny		7	3	2	
Vámosmikola	—		—	—	—	—
Baja	.		16	2	-2	7
Bácsalmás	.		14	6	0	
Izsák	.		12	2	-1	
Kalocsa	—		—	—	—	
Kecskemét	.		13	1	-2	7
Kiskunfélegyháza	—		—	—	—	
Kiskunhalas	—		—	—	—	
Kunszentmiklós	.		14	1	1	
Tiszakécske	.		13	7	7	
Balassagyarmat	.		6	4	3	
Romhány	.		7	3	2	
Salgótarján	ny		9	2	-1	
Eger	.		5	5	3	1
Galyatető	.	folt	12	4	3	
Gyöngyös	.		5	1	-1	
Kékestető	.	folt	9	4	3	3
Kompolt	.		7	2	1	1
Lőrinci	—		—	—	—	
Poroszló	.		10	1	0	
Jászapáti	.		10	1	1	
Jászberény	.		9	0	-1	
Karcag	—		—	—	—	
Szolnok	.		13	2	2	7
Tiszaroff	—		—	—	—	
Túrkeve	.		13	4	3	6
Kistelek	—		—	—	—	
Makó	.		14	4	1	
Szeged	.		14	1	-1	5
Szentes	—		—	—	—	
Borsodnádasd	.		7	1	-1	
Füged	.		7	6	4	
Hidasnémeti	.		7	4	4	
Jósvafő	.		6	4	2	
Lillafüred	.		6	2	1	
Miskolc	.		6	3	2	
Putnok	ny		6	4	3	
Sárospatak	.		5	3	1	
Szendrőlád	—		—	—	—	
Tokaj	.		8	4	3	
Kisvárda	.		11	5	4	2
Mátészalka	.		12	4	3	
Nyíregyháza	.		10	5	2	3
Nyírlugos	—		—	—	—	
Pátyod	.		11	2	1	
Tiszabecs	.		8	3	2	
Vásárosnamény	ny		11	5	4	
Záhony	ny		10	6	5	
Berettyóújfalu	—		—	—	—	
Debrecen	.		12	3	1	
Hajdúdorog	.		10	5	4	
Hortobágy	—		—	—	—	
Körösszakál	.		12	4	2	
Polgár	—		—	—	—	
Békéscsaba	.		12	2	1	7
Mezőhegyes	.		13	4	3	—
Orosháza	.		13	2	0	
Szarvas	.		13	2	-1	7
Szeghalom	—		—	—	—	

KIADJA: ORSZÁGOS METEOROLÓGIAI SZOLGÁLAT
Kiadásért felel: Bartt József, az Országos Meteorológiai Szolgálat elnöke – Készült: az Országos Meteorológiai Szolgálat Nyomdájában, Budapest – Felelős vezető: Mátrai Gyuláné – Munkaszám: 91.078. – Szerkesztésért felel: Kapovits Albert, a Központi Előrejelző Intézet igazgatója
Készíti: a KEI Rövidítésű Előrejelző Osztálya – Szakmai felelős: Németh Lajos osztályvezető – Megjelenik naponként
Megrendelhető: 1024 Budapest, II., Kitaibel Pál utca 1. – Pénzügyi Osztály – Telefon: 353-500
Jelmagyarázat a havi mellékletben

IDŐJÁRÁSI NAPIJELENTÉS

ЕЖЕДНЕВНЫЙ МЕТЕОРОЛОГИЧЕСКИЙ БЮЛЛЕТЕНЬ • DAILY WEATHER REPORT
BULLETIN QUOTIDIEN DE TEMPS • TÄGLICHER WETTERBERICHT

104. évfolyam 13. szám + Budapest + 1991. január 13. vasárnap

Az időjárási helyzet és a várható időjárás:

Lassan ugyan, de egyre határozottabban átalakul Európa időjárása. Több ezer kilométer hosszan, az Uraltól a Földközi-tenger nyugati medencéjéig húzódik az a széles frontzóna, amelynek déli oldalán még mindig meleg, északi felén viszont egyre hidegebb levegő áramlik. A Kárpát-medence egyelőre a kétféle levegőfajta keveredési területén van.

Szombaton napközben hazánk legnagyobb részén borult idő volt, csupán délkeleten sütött ki kevés időre a Nap. Csapadék csupán néhol fordult elő, az is jelentéktelen mennyiségű eső, illetve ködszitálás volt. A hőmérséklet csúcsértéke általában 6 és 12 fok között alakult, egyedül a ködös tájakon mértek ennél egy-két fokkal kevesebbet. A vasárnapra virradó éjszaka átmenetileg csökkent a felhőzet, sokfelé – főként a középső és keleti országrészben – újabb köd képződött. Hajnalra mindössze -1, +5 fokig süllyedt a hőmérséklet. Délelőtt mindenütt ismét megnövekedett a felhőzet, keleten sűrű maradt a köd. A Dunántúlon néhol szemerkélt az eső, a Kisalföldön megélénkült az északi szél. A hőmérséklet 11 órakor 0 és +7 fok között volt.

Ma 12 órakor Budapesten a hőmérséklet 7 fok, a tengerszintre átszámított légnyomás 1024 hPa, gyengén emelkedik.

Várható időjárás hétfő estig:

Többnyire borult lesz az ég, legföljebb néhol és csupán rövid időre szakadozhat föl kissé a felhőzet.
Északkeleten csak igen lassan oszlik a köd.
Egyre többfelé várható csapadék: kezdetben mindenütt eső, majd a nyugati és északi országrészben havas eső, hó.
Az északi, északkeleti szél tovább erősödik, holnap többfelé viharos lesz.
Tovább hűl az idő.
A legalacsonyabb éjszakai hőmérséklet fagypont körül, a legmagasabb nappali hőmérséklet kevéssel fölötte várható.

Bártfai Erzsébet s. k.

A hőmérséklet napi középértéke és eltérése a sokévi átlagtól (Budapest belterületén):

1991. január 12.	7,1°C	+8,4°C

1871 óta ezen a napon Budapesten előfordult

legmagasabb hőmérséklet:	12,5°C (1976)
legalacsonyabb hőmérséklet:	-17,4°C (1987)

LEGMAGASABB HŐMÉRSÉKLET

19 91. 1. 12.

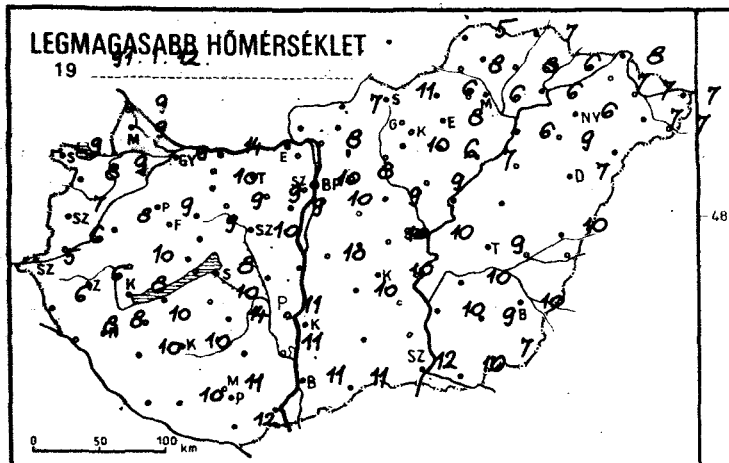

LEGALACSONYABB HŐMÉRSÉKLET

19 91. 1. 13.

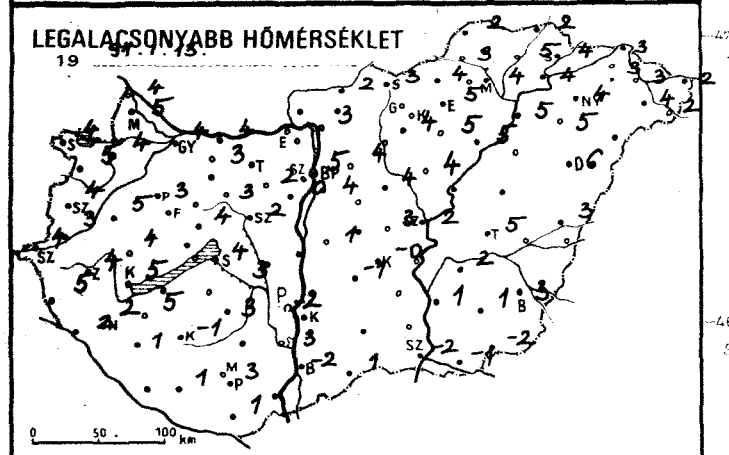

RADIÁCIÓS MINIMUM

19 91. 1. 13.

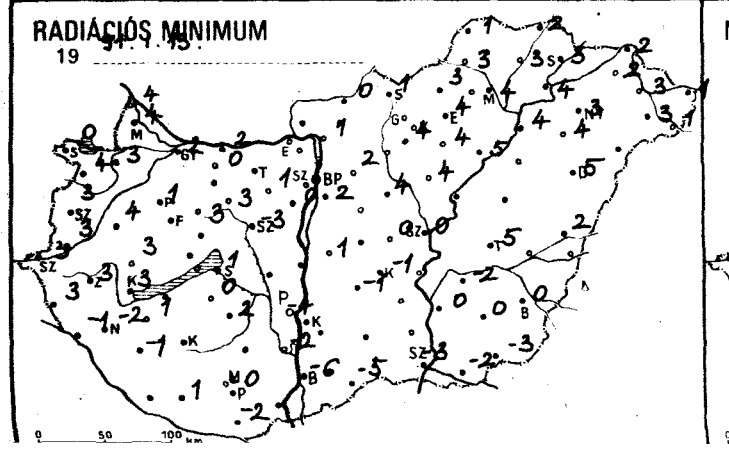

24 órás CSAPADÉKELOSZLÁS

19 91. 1. 12. 7h -tól 1. 13. 7h -ig.

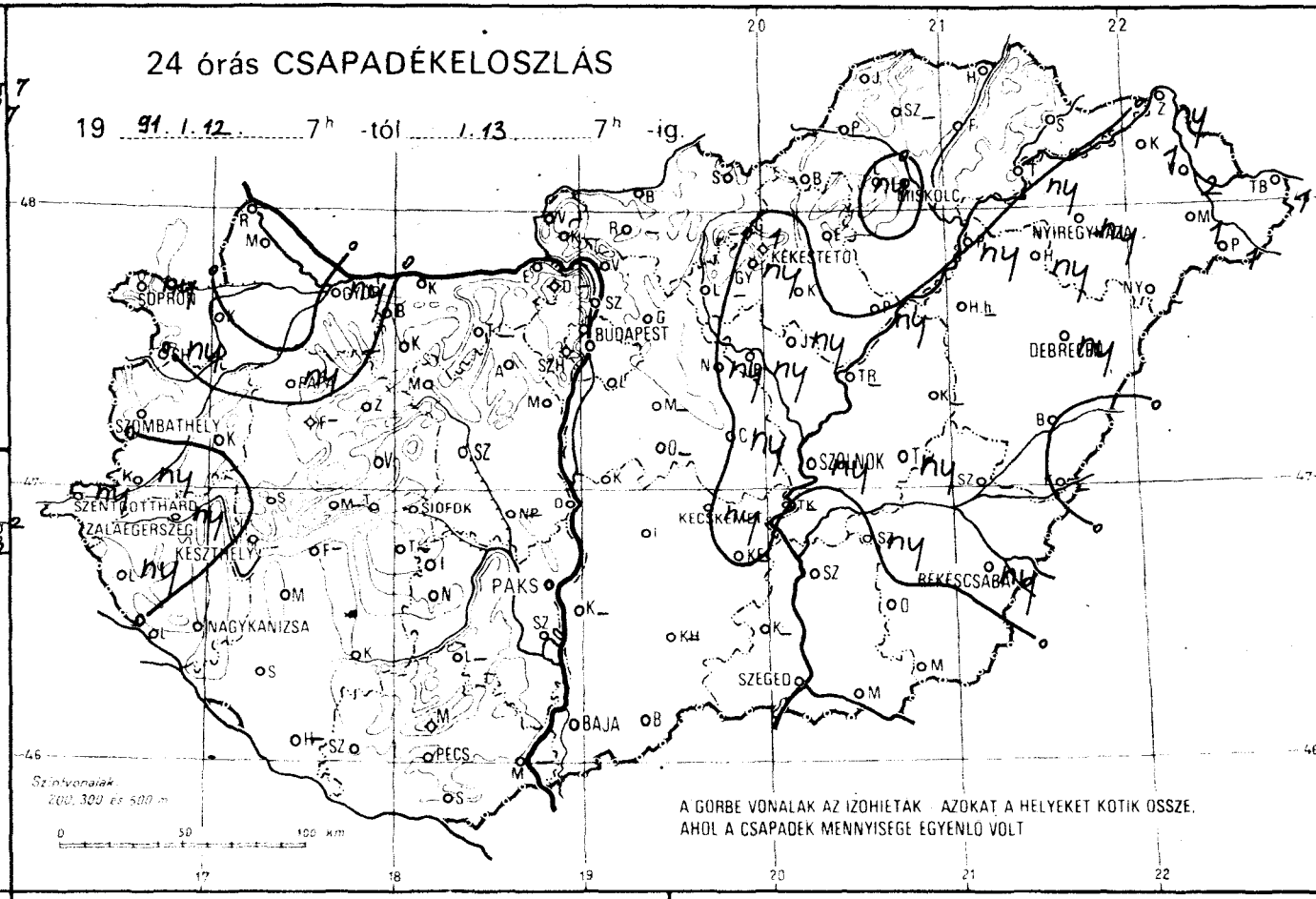

NAPFÉNYTARTAM

19 91. 1. 12.

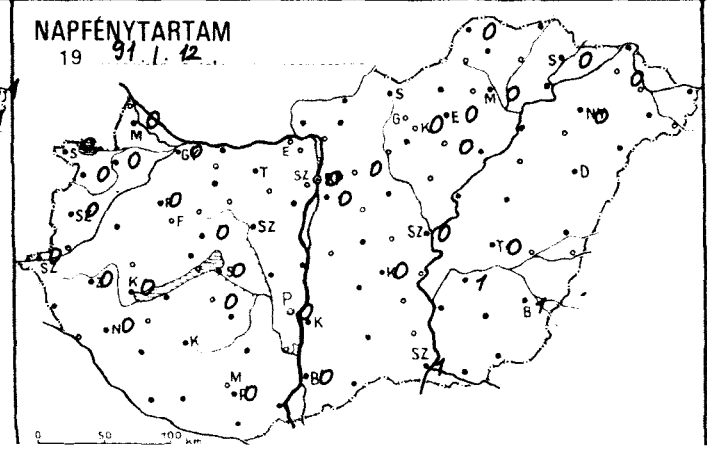

HÓVASTAGSÁG /cm/

19 91. 1. 13. 7h

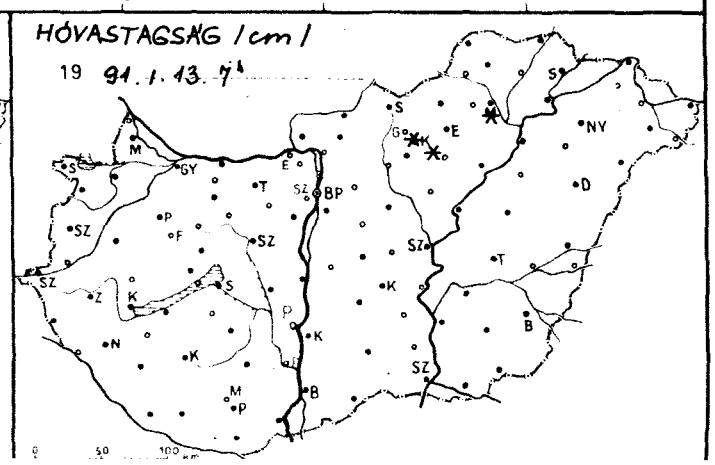

19 91.I.13. 07 h-ig az utolsó 24 óra adatai							19 91.I.13. 07 h-ig az utolsó 24 óra adatai						
állomás	csapadék (mm)	Hó cm	max. hőmérséklet	min. hőmérséklet	rad. min.	Előző nap napos órái	állomás	csapadék (mm)	Hó cm	max. hőmérséklet	min. hőmérséklet	rad. min.	Előző nap napos órái
Győr	ny		9	4	2	0	Vác	.		8	3	1	
Kapuvár	.		9	4	3	0	Vámosmikola	—		—	—	—	—
Mosonmagyaróvár	.		9	5	4	0	Baja	.		11	-2	-6	0
Rajka	.		9	4	4		Bácsalmás	.		11	1	-5	
Sopron	ny		9	4	0	0	Izsák	.		10	-1	-1	
Sopronhorpács	ny		8	5	4	0	Kalocsa	—		—	—	—	—
Káld	.		8	5	4		Kecskemét	ny		10	-0	-1	0
Körmend	ny		6	3	3		Kiskunfélegyháza	—		—	—	—	
Szentgotthárd	ny		5	4	3	0	Kiskunhalas	—		—	—	—	
Szombathely	.		7	4	3	0	Kunszentmiklós	.		10	1	1	
Lenti	ny		6	5	3		Tiszakécske	—		—	—	—	
Letenye	.		8	2	-1		Balassagyarmat	.		7	2	0	
Nagykanizsa	.		8	2	-2	0	Romhány	—		—	—	—	
Zalaegerszeg	ny		6	4	3	0	Salgótarján	.		11	3	1	
Farkasgyepű	—		—	—	—		Eger	.		8	5	4	0
Keszthely	.		8	5	3	0	Galyatető	1	folt	4	1	-4	
Mencshely	—		—	—	—	—	Gyöngyös	ny		10	4	4	
Pápa	ny		9	3	1	0	Kékestető	.	folt	4	1	1	0
Sümeg	.		10	4	3		Kompolt	.		6	5	4	0
Tihany	.		10	4	3		Lőrinci	—		—	—	—	
Veszprém	.		9	4	3	0	Poroszló	ny		7	5	5	
Zirc	.		8	4	2		Jászapáti	ny		9	4	4	
Fonyód	—		—	—	—		Jászberény	ny		9	4	4	
Homokszt. györgy	—		—	—	—	—	Karcag	—		—	—	—	
Kaposvár	,		10	-1	—	—	Szolnok	ny		10	2	0	0
Marcali	.		10	5	1		Tiszaroff	—		—	—	—	
Siófok	.		8	4	1	0	Túrkeve	ny		9	5	5	0
Somogyszob	.		10	1	-1		Kistelek	—		—	—	—	
Tab	—		—	—	—		Makó	.		10	-1	-2	
Bábolna	.		9	3	-2		Szeged	.		12	-2	-3	1
Esztergom	—		—	—	—		Szentes	.		10	1	0	
Kisbér	.		10	3	0		Borsodnádasd	.		6	4	3	
Komárom	.		14	4	2		Füged	.		8	5	3	
Tatabánya	—		—	—	—		Hidasnémeti	.		7	2	2	
Alcsútdoboz	.		9	2	1		Jósvafő	.		5	2	1	0
Dunaújváros	—		—	—	—		Lillafüred	ny	folt	4	2	1	
Martonvásár	.		9	0	0		Miskolc	.		6	4	4	0
Mór	.		9	3	3		Putnok	.		8	3	3	
Sárbogárd	.		14	3	2		Sárospatak	.		6	4	3	0
Székesfehérvár	.		10	2	-3		Szendrőlád	—		—	—	—	
Iregszemcse	.		10	3	0	0	Tokaj	ny		6	4	4	
Lengyel	—		—	—	—	—	Kisvárda	1		7	3	2	0
Paks	.		11	-2	-4	0	Mátészalka	1		7	4	3	
Szekszárd	.		11	3	-2		Nyíregyháza	ny		6	4	3	0
Árpádtető	.		8	5	-0		Nyírlugos	—		—	—	—	
Mohács	—		—	—	—		Pátyod	1		7	2	1	
Pécs	.		11	3	-0	0	Tiszabecs	1		7	2	1	
Siklós	.		12	1	-2		Vásárosnamény	2		7	3	3	
Szigetvár	.		10	1	1		Záhony	ny		8	3	2	
Budaörs	.		10	0	-3		Berettyóújfalu	.		10	3	2	
Bp. Lőrinc	.		10	4	2	0	Debrecen	ny		7	6	5	—
Bp. Met. Int.	.		10	5	—	0	Hajdúdorog	ny		9	5	4	
Bp. Szab. hegy	.		8	3	-1		Hortobágy	—		—	—	—	
Cegléd	ny		10	3	0		Körösszakál	—		—	—	—	
Dobogókő	—		—	—	—		Polgár	ny		6	5	4	
Gödöllő	.		8	4	2	0	Békéscsaba	ny		10	3	0	1
Királyrét	—		—	—	—		Mezőhegyes	.		7	-2	-3	—
Monor	—		—	—	—		Orosháza	.		9	1	0	
Nagykáta	ny		9	4	4		Szarvas	ny		10	2	-2	1
Szentendre	.		9	3	2		Szeghalom	—		—	—	—	

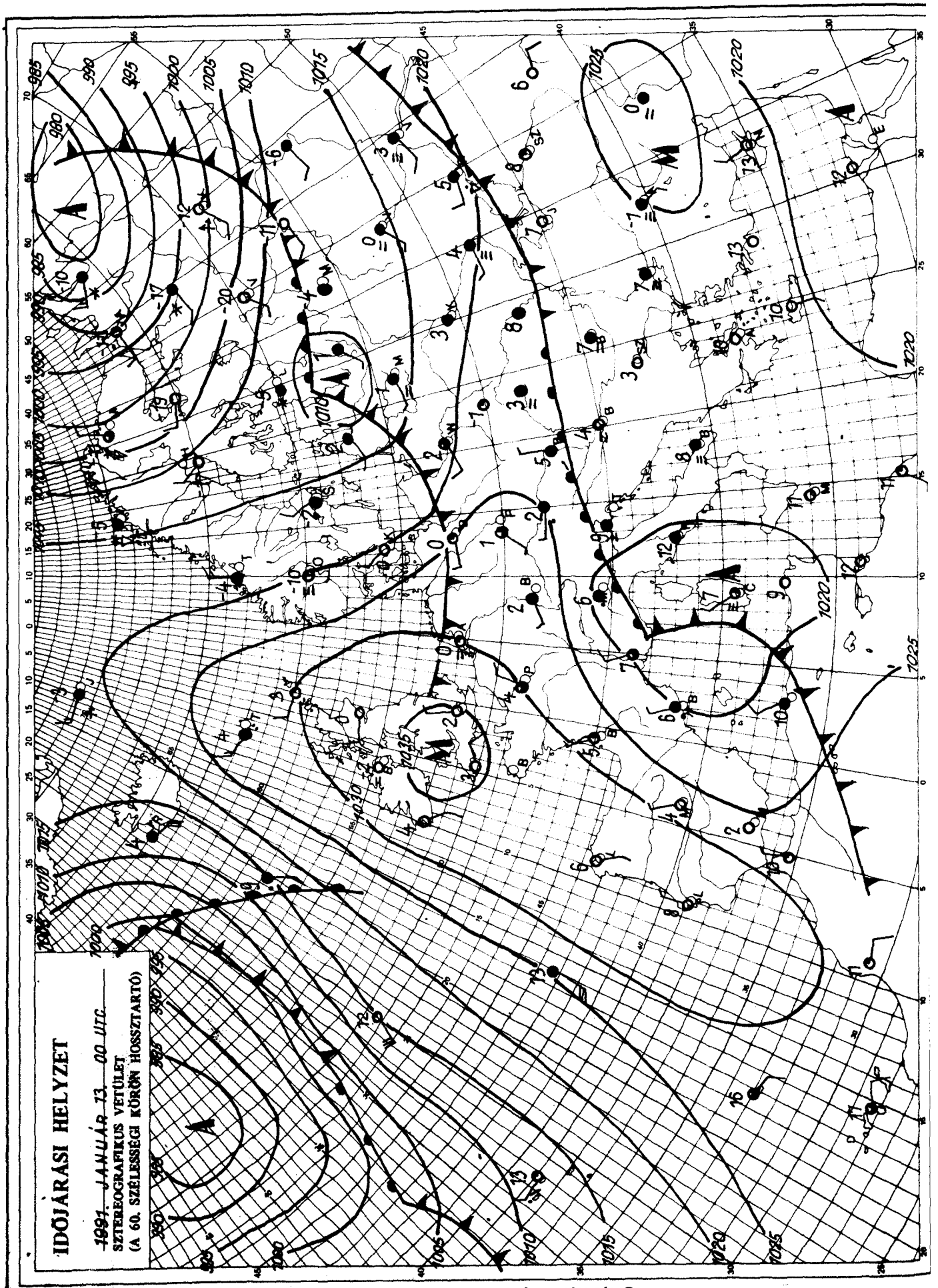

KIADJA: ORSZÁGOS METEOROLÓGIAI SZOLGÁLAT
Kiadásért felel: Barát József, az Országos Meteorológiai Szolgálat elnöke – Készült: az Országos Meteorológiai Szolgálat Nyomdájában, Budapest – Felelős vezető: Máthé Gyuláné – Munkaszám: 91 013– Szerkesztésért felel: Kapovits Albert, a Központi Előrejelző Intézet igazgatója

Készíti: a KEI Rövidtávú Előrejelző Osztálya – Szakmai felelős: Németh Lajos osztályvezető – Megjelenik naponként
Megrendelhető: 1024 Budapest, II., Kitaibel Pál utca 1. – Pénzügyi Osztály – Telefon: 353-500
Jelmagyarázat a havi mellékletben

IDŐJÁRÁSI NAPIJELENTÉS

ЕЖЕДНЕВНЫЙ МЕТЕОРОЛОГИЧЕСКИЙ БЮЛЛЕТЕНЬ • DAILY WEATHER REPORT
BULLETIN QUOTIDIEN DE TEMPS • TÄGLICHER WETTERBERICHT

104. évfolyam 14. szám + Budapest + 1991. január 14. hétfő

Az időjárási helyzet és a várható időjárás:

Dél-, Délnyugat-Európában viszonylag enyhe az idő, a Földközi-tenger mentén többfelé esik az eső. A kontinens nagy részén ugyanakkor lehűlés van. Egy kelet-európai ciklon sarki hideg levegőt szállít dél felé. Európa északi vidékein a csúcshőmérséklet sokfelé a -10 fokot sem éri el. A dél felé sodródó hidegfront nyomában Kelet- és Közép-Európa-szerte jelentősen visszaesik a hőmérséklet, télire fordul az idő. A felhőátvonulásokat főként keleten hózáporok kísérik. Az elmúlt időszakban Dél-Skandinávia feletti középponttal magas légnyomású öv épült fel. Valószínű, hogy az elkövetkező időszakban a Kárpát-medencében hideg idő lesz.

Magyarországon vasárnap jobbára borult volt az ég, a Dunántúlon helyenként gyenge eső is előfordult. Keleten néhol tartósan megmaradt a köd. Vasárnap a csúcshőmérséklet általában 5–10 fok között alakult. A legalacsonyabb éjszakai hőmérséklet jobbára 0, +3 fok között, északkeleten azonban kevéssel fagypont alatt volt. Ma délelőtt északkeleten gyengén, máshol erősen felhős volt az ég. Nyugaton, délnyugaton elszórtan gyengén havazott, délen néhol az eső is esett. Az északkeleti szelet sokfelé erős széllökések kísérték. A hőmérséklet 11 órakor az országban -1 és +4 fok között volt.

Ma 12 órakor Budapesten a hőmérséklet 5 fok, a tengerszintre átszámított légnyomás 1034 hPa, alig változik.

Várható időjárás kedd estig:

Nyugaton, délnyugaton az erősen felhős égből legfeljebb jelentéktelen hószállingózás lehet. Másutt változóan felhős idő lesz több-kevesebb napsütéssel. A sokfelé erős északkeleti, keleti szél az éjféli óráktól mérséklődik. Időnként élénk keleti, délkeleti széllökések holnap időnként előfordulnak.
A várható legalacsonyabb éjszakai hőmérséklet -2, -7 fok között,
legmagasabb nappali hőmérséklet kedden fagypont körül alakul.

Bozóki István s. k.

Távolabbi kilátások szerdától – szombatig:

Száraz, hideg idő várható. Általában kevés lesz a felhő, többórás napsütésre lehet számítani. A hét végén párás lesz a levegő, ködök is kialakulhatnak.
A legalacsonyabb hajnali hőmérsékletek -10, -5 fok között,
a legmagasabb nappali hőmérsékletek -3, +2 fok között alakulnak.
Jelentős mennyiségű csapadék (legalább napi 5 mm) az ország területén nem várható.

Középtávú Előrejelző Csoport

A hőmérséklet napi középértéke és eltérése a sokévi átlagtól (Budapest belterületén):

1991. január 13.	6,2°C	+7,4°C

1871 óta ezen a napon Budapesten előfordult

legmagasabb hőmérséklet:	15,0°C (1920)
legalacsonyabb hőmérséklet:	-17,8°C (1987)

LEGMAGASABB HŐMÉRSÉKLET

1991. I. 13.

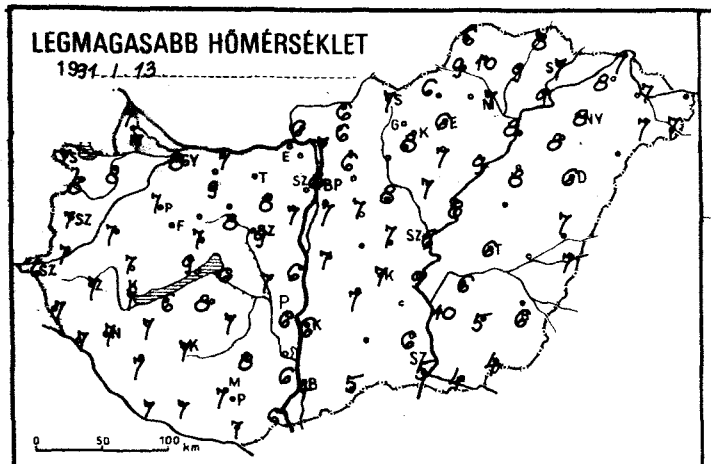

LEGALACSONYABB HŐMÉRSÉKLET

1991. I. 14.

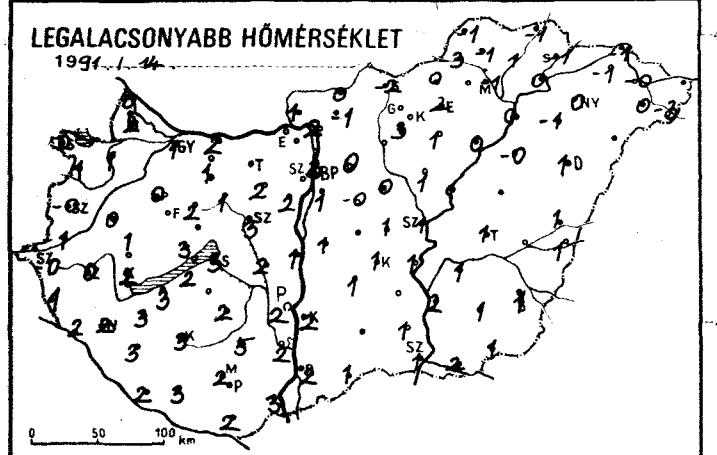

24 órás CSAPADÉKELOSZLÁS

1991. I. 13. 7h -tól I. 14. 7h -ig.

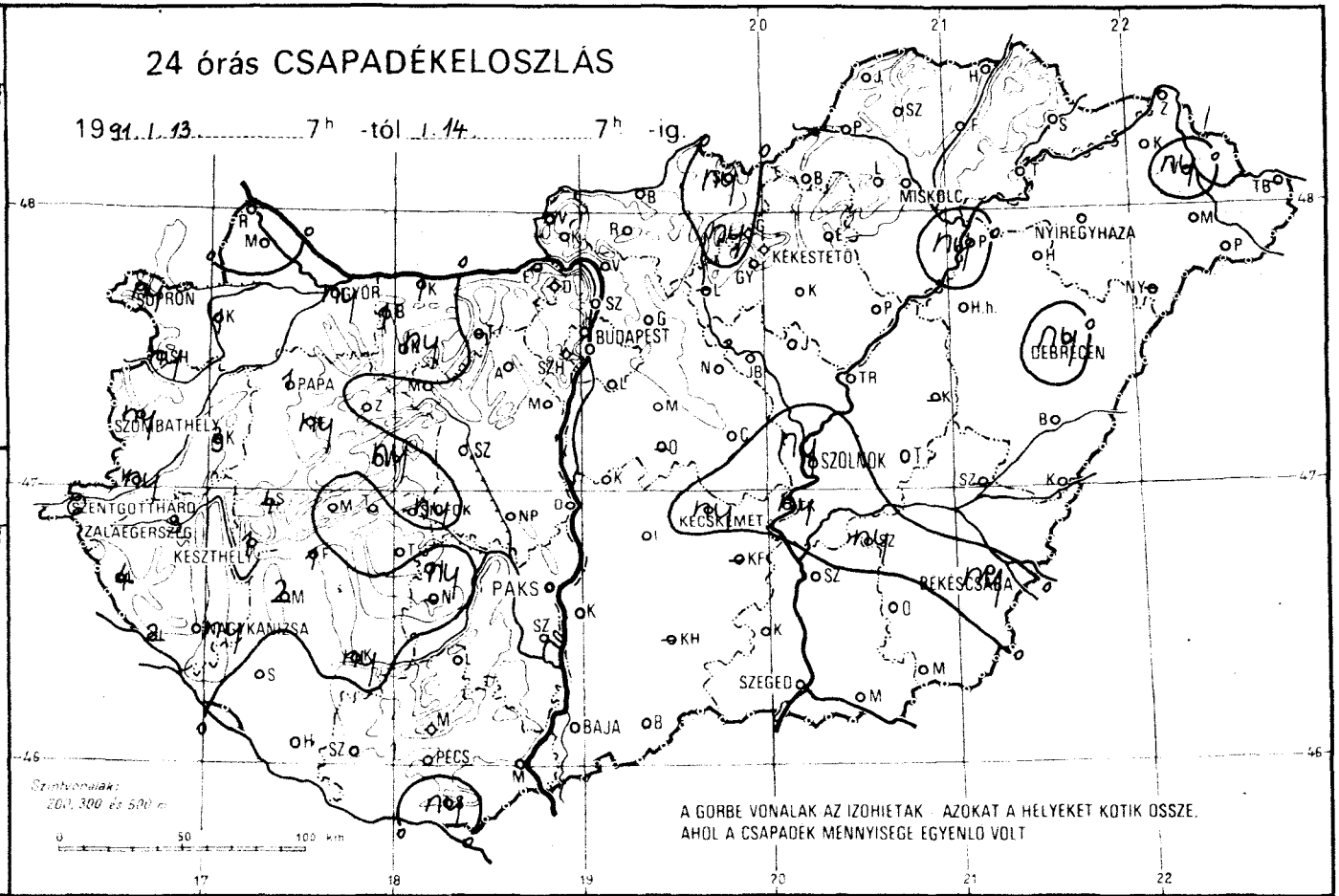

RADIÁCIÓS MINIMUM

1991. I. 14.

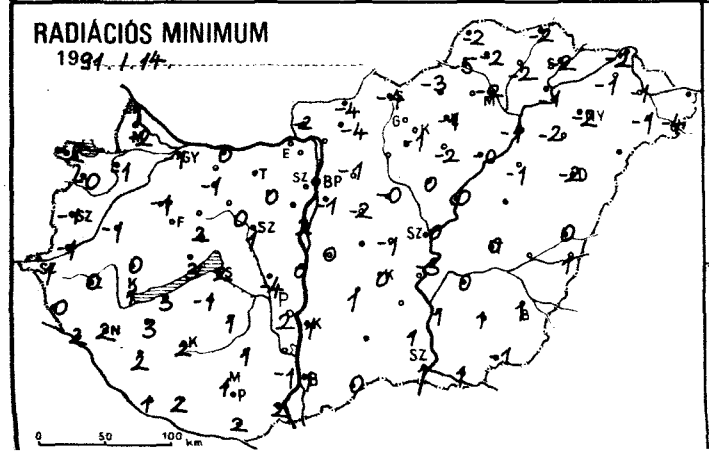

NAPFÉNYTARTAM

1991. I. 13.

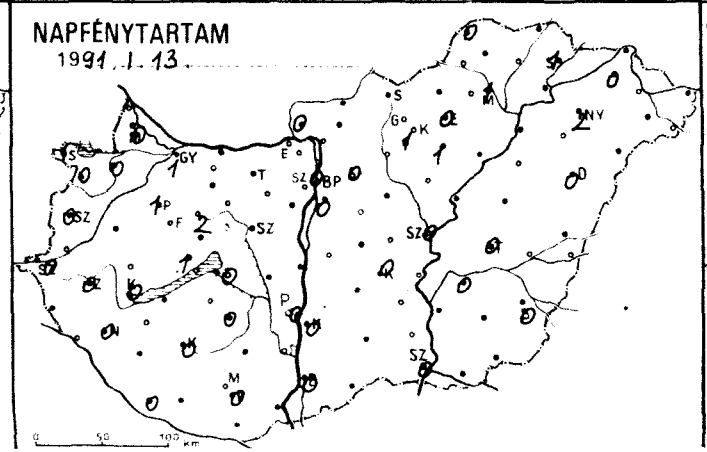

HÓVASTAGSÁG / cm /

1991. I. 14. 7h

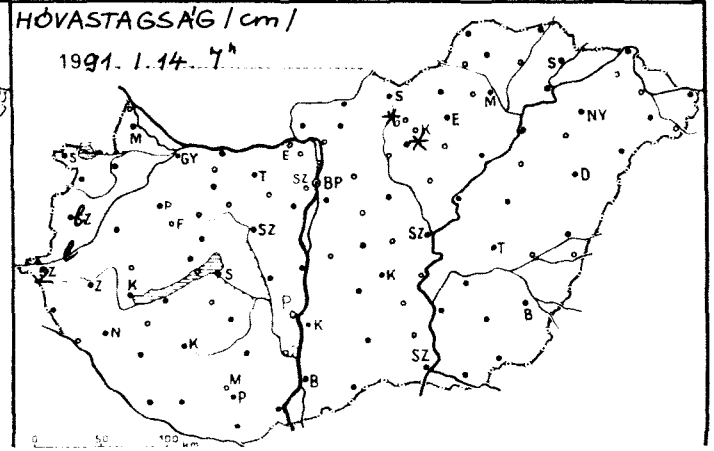

19 91.1.14. 07 h-ig az utolsó 24 óra adatai						Előző nap napos órái
állomás	csapadék (mm)	Hó cm	max. hőmérséklet	min. hőmérséklet	rad. min.	
Győr	ny		8	1	-1	1
Kapuvár	1		8	1	-1	0
Mosonmagyaróvár	.		7	2	-2	0
Rajka	.		7	0	-1	
Sopron	ny		7	0	-2	1
Sopronhorpács	ny		8	1	-0	0
Káld	3		7	-0	-1	
Körmend	ny	lep.	7	-1	-1	
Szentgotthárd	6	2	6	-0	-1	0
Szombathely	ny	lep.	7	-0	-1	0
Lenti	4		7	1	0	
Letenye	2		7	2	2	
Nagykanizsa	ny		7	2	2	0
Zalaegerszeg	3		7	0	0	0
Farkasgyepű	ny		5	2	1	
Keszthely	1		7	2	1	0
Mencshely	.		7	2	0	1
Pápa	1		7	0	-1	1
Sümeg	4		7	1	0	
Tihany	.		9	3	3	
Veszprém	ny		7	2	2	2
Zirc	.		6	0	-2	
Fonyód	1		6	3	3	
Homokszt. györgy	.		7	2	1	0
Kaposvár	ny		7	3	2	0
Marcali	2		7	3	3	
Siófok	ny		6	3	2	0
Somogyszob	.		7	3	2	
Tab	.		8	2	-1	
Bábolna	1		2	1	-3	
Esztergom	—		—	—	—	
Kisbér	ny		9	1	-1	
Komárom	1		7	2	0	
Tatabánya	—		—	—	—	
Alcsútdoboz	.		8	2	0	
Dunaújváros	.		6	1	0	
Martonvásár	.		7	2	2	
Mór	.		8	1	0	
Sárbogárd	.		7	2	-4	
Székesfehérvár	.		9	3	1	
Iregszemcse	ny		7	2	1	0
Lengyel	.		8	5	1	
Paks	.		6	2	2	0
Szekszárd	.		6	2	-1	
Árpádtető	.		5	1	-0	
Mohács	.		6	3	2	
Pécs	.		7	2	1	0
Siklós	ny		7	2	2	
Szigetvár	.		7	3	2	
Budaörs	.		8	-0	-2	
Bp. Lőrinc	.		7	1	-1	0
Bp. Met. Int.	.		8	2	—	0
Bp. Szab. hegy	.		4	-1	-2	
Cegléd	.		7	1	-1	
Dobogókő	.		4	-3	-5	
Gödöllő	.		6	0	-1	0
Királyrét	.		6	0	-3	
Monor	.		7	-0	-2	
Nagykáta	.		8	0	-0	
Szentendre	.		7	2	1	

19 91.1.14. 07 h-ig az utolsó 24 óra adatai						Előző nap napos órái
állomás	csapadék (mm)	Hó cm	max. hőmérséklet	min. hőmérséklet	rad. min.	
Vác	.		7	2	-1	
Vámosmikola	.		6	1	-2	0
Baja	.		4	2	1	0
Bácsalmás	.		5	1	0	
Izsák	.		7	1	1	
Kalocsa	.		6	2	1	0
Kecskemét	ny		7	1	0	0
Kiskunfélegyháza	—		—	—	—	
Kiskunhalas	—		—	—	—	
Kunszentmiklós	.		7	1	0	
Tiszakécske	ny		9	1	-3	
Balassagyarmat	.		6	0	-4	
Romhány	.		6	-1	-4	
Salgótarján	ny		7	-2	-4	
Eger	.		6	2	-1	0
Galyatető	ny	folt	2	-6	-7	
Gyöngyös	.		8	3	-1	
Kékestető	.	folt	1	-6	-6	1
Kompolt	.		7	1	-2	1
Lőrinci	—		—	—	—	
Poroszló	.		9	0	-0	
Jászapáti	.		7	1	0	
Jászberény	.		8	0	-2	
Karcag	—		—	—	—	
Szolnok	ny		6	1	0	0
Tiszaroff	.		8	1	0	
Túrkeve	.		6	1	0	0
Kistelek	.		6	1	1	
Makó	.		4	2	1	
Szeged	.		5	1	1	0
Szentes	.		10	2	1	
Borsodnádasd	.		6	0	-3	
Fügöd	.		9	1	-2	
Hidasnémeti	.		8	-1	-2	
Jósvafő	.		6	-1	-2	0
Lillafüred	.	folt	6	-2	-3	
Miskolc	.		7	-1	-2	1
Putnok	.		9	-3	-5	
Sárospatak	.		7	-1	-2	1
Szendrőlád	.		10	-1	-2	
Tokaj	.		9	0	-1	
Kisvárda	.		8	-1	-1	0
Mátészalka	.		7	0	-1	
Nyíregyháza	.		8	0	-2	2
Nyírlugos	—		—	—	—	
Pátyod	.		7	-3	-4	
Tiszabecs	—		—	—	—	
Vásárosnamény	ny		7	-0	-1	
Záhony	.		7	-1	-2	
Berettyóújfalu	.		7	1	0	
Debrecen	ny		6	1	-2	0
Hajdúdorog	.		8	-1	-2	
Hortobágy	.		8	-0	-1	
Körösszakál	.		7	1	1	
Polgár	ny		8	0	-1	
Békéscsaba	ny		6	1	1	0
Mezőhegyes	.		4	1	-1	—
Orosháza	.		5	1	1	
Szarvas	ny		6	1	0	0
Szeghalom	—		—	—	—	

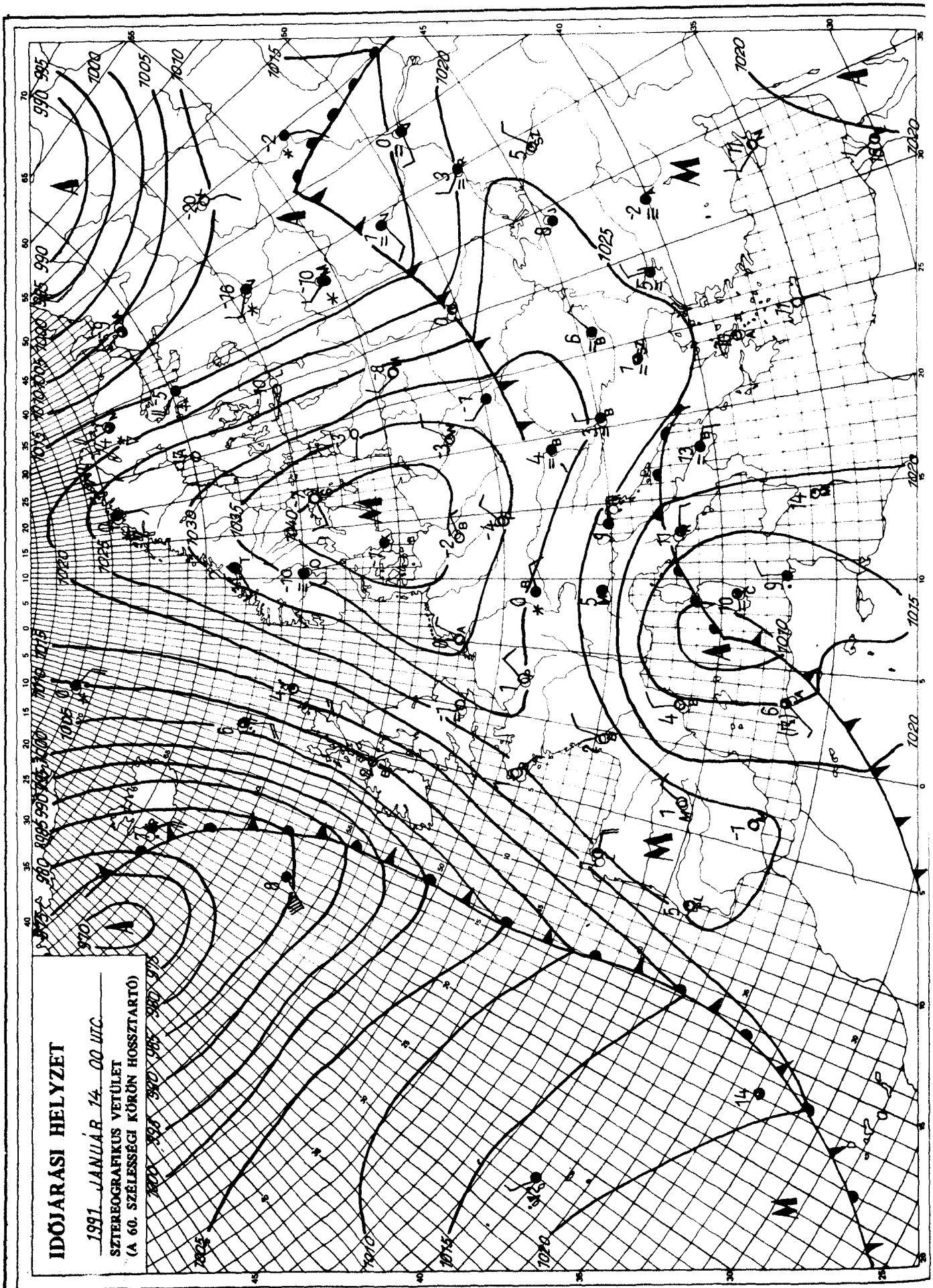

KIADJA: ORSZÁGOS METEOROLÓGIAI SZOLGÁLAT
Kiadásért felel: Barát József, az Országos Meteorológiai Szolgálat elnöke — Készült: az Országos Meteorológiai Szolgálat Nyomdájában, Budapest — Felelős vezető: Máthé Gyuláné — Munkaszám: 91.014 — Szerkesztésért felel: Kapovits Albert, a Központi Előrejelző Intézet igazgatója

Készíti: a KEI Rövidtávú Előrejelző Osztálya — Szakmai felelős: Németh Lajos osztályvezető — Megjelenik naponként
Megrendelhető: 1024 Budapest, II., Kitaibel Pál utca 1. — Pénzügyi Osztály — Telefon: 353-500
Jelmagyarázat a havi mellékletben

IDŐJÁRÁSI NAPIJELENTÉS

ЕЖЕДНЕВНЫЙ МЕТЕОРОЛОГИЧЕСКИЙ БЮЛЛЕТЕНЬ • DAILY WEATHER REPORT
BULLETIN QUOTIDIEN DE TEMPS • TÄGLICHER WETTERBERICHT

104. évfolyam 15. szám + Budapest + 1991. január 15. kedd

Az időjárási helyzet és a várható időjárás:

Európa peremvidékein ciklonok teszik változékonnyá az időjárást. A Brit-szigetek és Skandinávia fölé az óceáni ciklon meglehetősen enyhe levegőt szállít a Kelet-európai-síkságot viszont ismét nagyon hideg léghullámok árasztották el. A földközi-tengeri ciklon jórészt esőket, a Dinári-hegyekben azonban havazást okoz. Szárazföldünk többi, tehát nagyobbik részén (anticiklon hatására) csöndes, száraz az időjárás.

Hétfőn hazánk északi felében változóan felhős, túlnyomórészt napos idő volt. A déli tájakon sokszor volt borult az ég, és időnként eső, majd a délutáni óráktól havas eső, éjszaka néhol hó esett. A lehullott csapadék mennyisége csapadéknyom és 4 mm között volt. A hó csupán foltokban maradt meg. A hőmérséklet csúcsértéke hétfőn 1 és 5 fok között alakult (hűvösebb a déli tájakon volt). Éjszaka észak felől tovább csökkent a felhőzet. Hajnalra általában 0 és -8 fokot is mértek. Délelőtt az ország legnagyobb részén derült idő volt, sőt, már délen is kisütött a Nap. Ismét megélénkült az északkeleti szél. A hőmérséklet 11 órára mindössze +3, -4 fokra emelkedett.

Ma 12 órakor Budapesten a hőmérséklet 3 fok, a tengerszintre átszámított légnyomás 1035 hPa, alig változik.

Várható időjárás szerda estig:

Száraz, hideg idő várható, többnyire derült lesz az ég.
A kezdetben még élénk keleti szél fokozatosan mérséklődik.
A legalacsonyabb éjszakai hőmérséklet általában -6 és -11 fok között, északkeleten néhány fokkal ez alatt várható.
A legmagasabb nappali hőmérséklet szerdán fagypont körül alakul.

Bártfai Erzsébet s. k.

A hőmérséklet napi középértéke és eltérése a sokévi átlagtól (Budapest belterületén):

1991. január 14.	3,7°C	+4,9°C

1871 óta ezen a napon Budapesten előfordult

legmagasabb hőmérséklet:	15,1°C (1920)
legalacsonyabb hőmérséklet:	-18,8°C (1893)

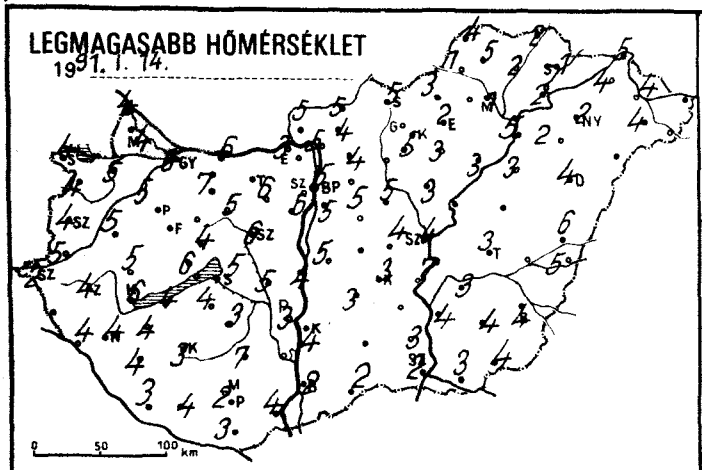
LEGMAGASABB HŐMÉRSÉKLET
1991. I. 14.

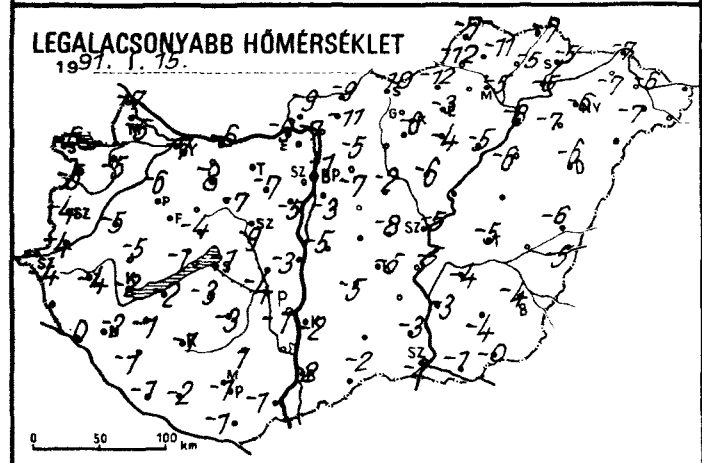
LEGALACSONYABB HŐMÉRSÉKLET
1991. I. 15.

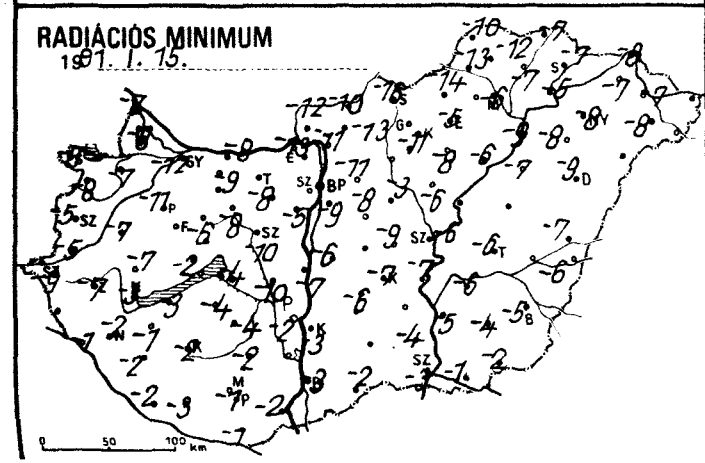
RADIÁCIÓS MINIMUM
1991. I. 15.

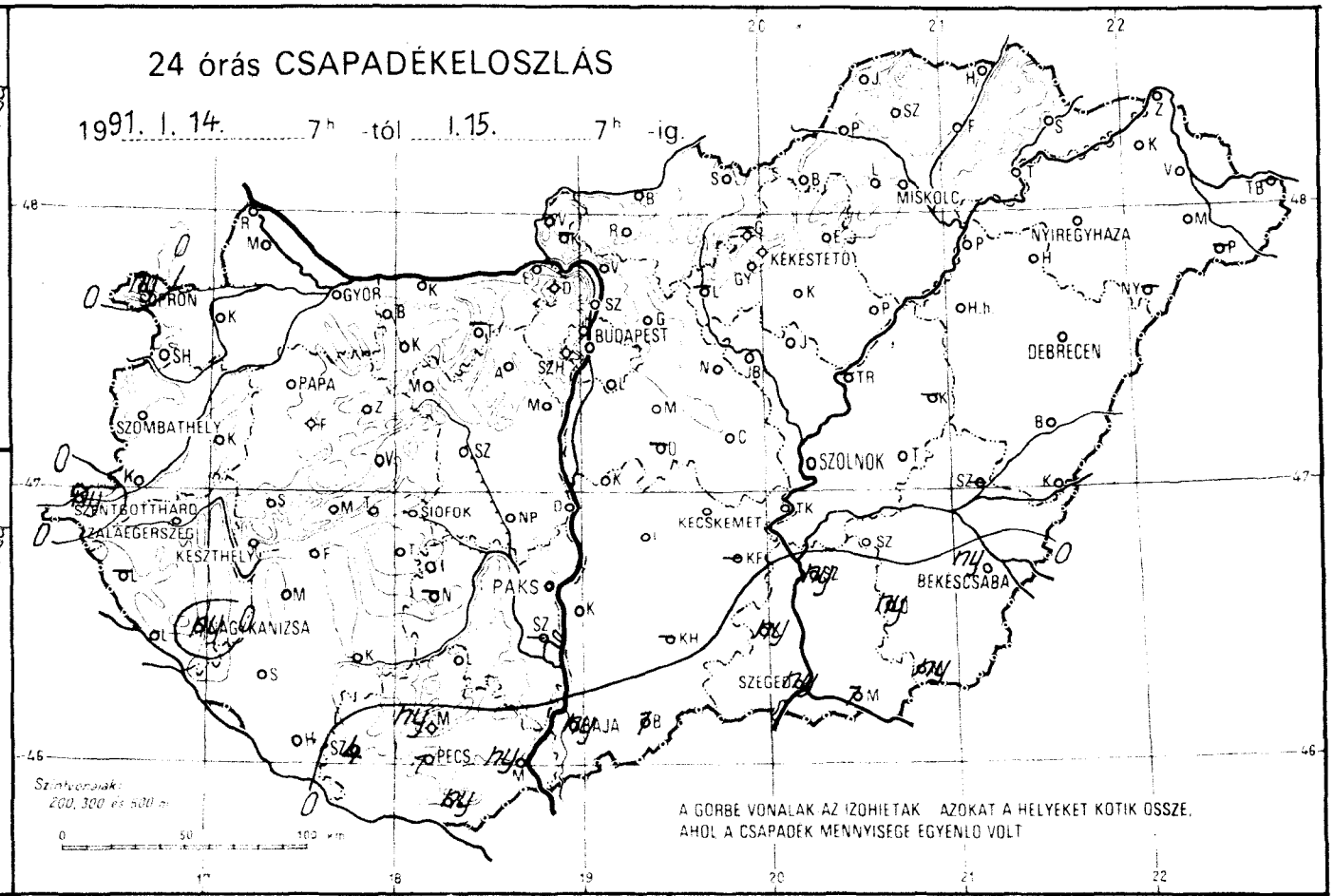
24 órás CSAPADÉKELOSZLÁS
1991. I. 14. 7h -tól I. 15. 7h -ig.
SOPRON
GYOR
BUDAPEST
MISKOLC
NYIREGYHAZA
KEKESTETO
DEBRECEN
SZOMBATHELY
PAPA
SZOLNOK
SZOMBATTHELY
SIOFOK
KECSKEMET
KESZTHELY
PAKS
BEKESCSABA
SZEGED
PECS
A GÖRBE VONALAK AZ IZOHIETAK AZOKAT A HELYEKET KÖTIK ÖSSZE, AHOL A CSAPADÉK MENNYISÉGE EGYENLŐ VOLT

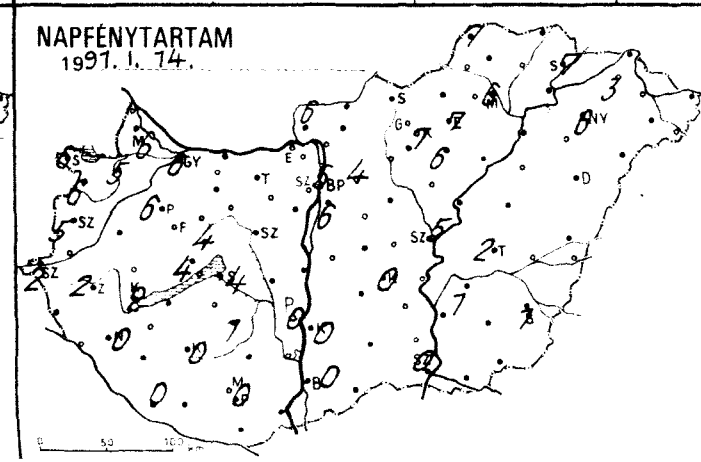
NAPFÉNYTARTAM
1991. I. 14.

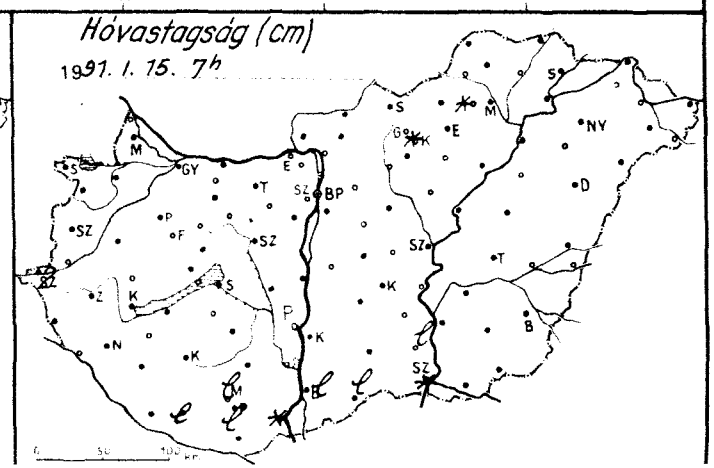
Hóvastagság (cm)
1991. I. 15. 7h

1991.I.15. — 07 h-ig az utolsó 24 óra adatai						Előző nap napos órái
állomás	csapadék (mm)	Hó cm	max. hőmérséklet	min. hőmérséklet	rad. min.	
Győr	. ⌴		6	-7	-12	6
Kapuvár	. ⌴		5	-5	-7	5
Mosonmagyaróvár	. ∀		4	-5	-8	6
Rajka	. ⌴		4	-7	-7	
Sopron	ny ✱ ⌴		4	-6	-8	6
Sopronhorpács	.		4	-5	-8	6
Káld	. ⌴		5	-5	-7	
Körmend	.		5	-4	-5	
Szentgotthárd	ny ✱	2	2	-4	-9	2
Szombathely	. ⌴		4	-4	-5	5
Lenti	—		—	—	—	
Letenye	.		4	0	-1	
Nagykanizsa	ny =		4	-2	-2	0
Zalaegerszeg	. ⌴		4	-4	-7	2
Farkasgyepű	.		4	-4	-8	
Keszthely	. =		6	-2	-3	2
Mencshely	.		4	-3	-7	4
Pápa	. ⌴		5	-6	-11	6
Sümeg	.		5	-5	-7	
Tihany	. ⌴		6	-1	-2	
Veszprém	.		4	-4	-6	4
Zirc	. ⌴		3	-8	-11	
Fonyód	.		4	-2	-3	
Homokszt. györgy	. ⌴		3	-1	-2	0
Kaposvár	.		3	-1	-2	0
Marcali	. ⌴		4	-1	-1	
Siófok	.		5	-1	-4	4
Somogyszob	.		4	-1	-2	
Tab	. =		4	-3	-4	
Bábolna	.		5	-7	-13	
Esztergom	. ⌴		3	-9	-13	
Kisbér	.		7	-8	-9	
Komárom	.		6	-6	-8	
Tatabánya	_		—	—	—	
Alcsútdoboz	. ⌴		6	-7	-8	
Dunaújváros	.		4	-3	-7	
Martonvásár	. ⌴		6	-5	-5	
Mór	. ⌴		5	-7	-8	
Sárbogárd	.		5	-4	-10	
Székesfehérvár	. ⌴		6	-9	-15	
Fregszemcse	.		3	-3	-4	1
Lengyel	.		7	1	-2	
Paks	.		3	-1	-2	0
Szekszárd	_		—	—	—	
Árpádtető	ny ✱ =	lep.	1	-3	-4	
Mohács	ny ✱ =	folt	4	-1	-2	
Pécs	1 ✱	lep.	2	-1	-1	0
Siklós	ny ✱=		3	-1	-1	
Szigetvár	4 ✱=	lep.	4	-2	-3	
Budaörs	.		5	-4	-9	
Pp. Lőrinc	.		5	-3	-9	6
Pp. Met. Int.	.		5	-1	—	5
Pp. Szab. hegy	.		4	-3	-5	
Cegléd	.		4	-8	-9	
Dobogókő	.		-0	-6	-8	
Gödöllő	. ⌴		4	-5	-11	4
Királyrét	—		—	—	—	
Monor	. =		5	-7	-8	
Nagykáta	.		5	-2	-3	
Szentendre	.		5	-5	-6	

1991.I.15. — 07 h-ig az utolsó 24 óra adatai						Előző nap napos órái
állomás	csapadék (mm)	Hó cm	max. hőmérséklet	min. hőmérséklet	rad. min.	
Vác	. =		5	-7	-11	
Vámosmikola	.		5	-9	-12	6
Baja	ny ✱	lep.	1	-2	-3	0
Bácsalmás	1 ✱ =	lep.	2	-2	-2	
Izsák	.		3	-5	-6	
Kalocsa	.		4	-2	-3	0
Kecskemét	.		3	-5	-7	0
Kiskunfélegyháza	—		—	—	—	
Kiskunhalas	—		—	—	—	
Kunszentmiklós	.		5	-5	-6	
Tiszakécske	. ⌴		7	-5	-7	
Balassagyarmat	. ⌴		5	-9	-10	
Romhány	. ⌴		4	-11	-13	
Salgótarján	.		5	-10	-16	
Eger	. ⌴	.	2	-3	-5	7
Galyatető	—		—	—	—	
Gyöngyös	.		5	-6	-11	
Kékestető	.	folt	-6	-8	-9	7
Kompolt	.		3	-4	-8	6
Lőrinci	—		—	—	—	
Poroszló	.		3	-5	-6	
Jászapáti	.		3	-6	-6	
Jászberény	.		4	-7	-10	
Karcag	—		—	—	—	
Szolnok	.		4	-5	-6	5
Tiszaroff	—		—	—	—	
Túrkeve	.		3	-5	-6	2
Kistelek	ny ✱ =	lep.	3	-3	-4	
Makó	1		3	-1	-1	
Szeged	ny ✱	folt	2	-2	-3	0
Szentes	ny ✱		4	-3	-5	
Borsodnádasd	. ⌴		3	-12	-14	
Füzöd	.		2	-5	-7	
Hidasnémeti	.		2	-7	-7	
Jósvafő	. ⌴		4	-7	-10	7
Lillafüred	. ⌴	folt	-1	-10	-11	
Miskolc	.		1	-5	-6	6
Putnok	. ≡		1	-12	-13	
Sárospatak	.		-1	-5	-7	7
Szendrőlád	. ⌴		5	-11	-12	
Tokaj	.		2	-5	-5	
Kisvárda	. ⌴		4	-7	-7	3
Mátészalka	.		4	-7	-8	
Nyíregyháza	. ⌓		2	-6	-8	6
Nyírlugos	—		—	—	—	
Pátyod	—		—	—	—	
Tiszabecs	—		—	—	—	
Vásárosnamény	.		4	-6	-7	
Záhony	. ⌴		5	-7	-8	
Berettyóújfalu	.		6	-6	-7	
Debrecen	.		4	-6	-9	—
Hajdúdorog	.		2	-7	-8	
Hortobágy	.		3	-6	-7	
Körösszakál	.		5	-5	-6	
Polgár	. =		5	-8	-9	
Békéscsaba	ny ✱		4	-4	-5	1
Mezőhegyes	ny		4	-0	-2	—
Orosháza	ny ✱ ⌴		4	-4	-4	
Szarvas	.		3	-4	-6	1
Szeghalom	—		—	—	—	

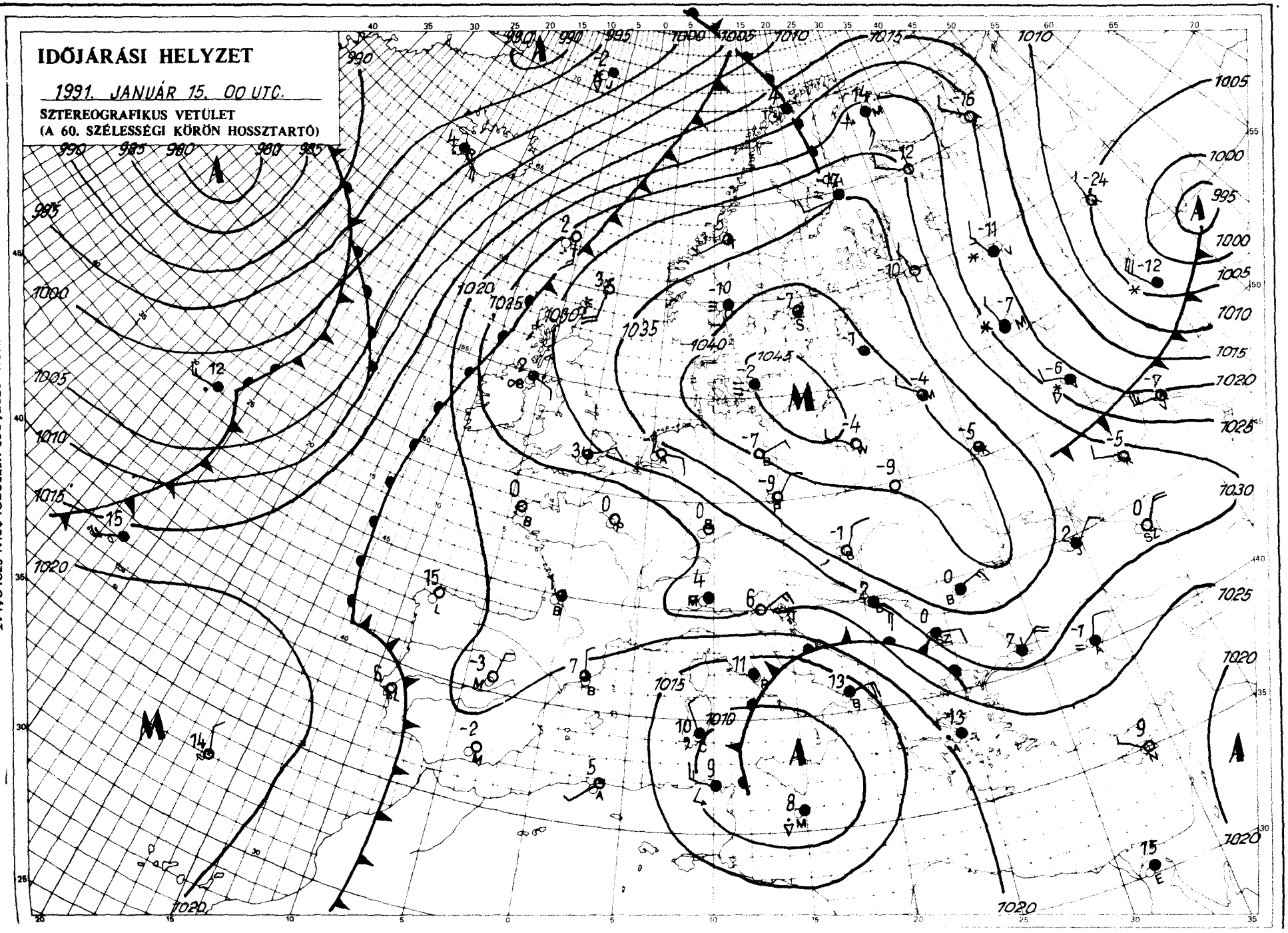

KIADJA: ORSZÁGOS METEOROLÓGIAI SZOLGÁLAT
Kiadásért felel: Barát József, az Országos Meteorológiai Szolgálat elnöke. – Készült: az Országos Meteorológiai Szolgálat Nyomdájában, Budapest. – Felelős vezető: Máthé Gyuláné. – Munkaszám: . – Szerkesztésért felel: Kapovits Albert, a Központi Előrejelző Intézet igazgatója
Készíti: a KEI Rövidtávú Előrejelző Osztálya – Szakmai felelős: Németh Lajos osztályvezető – Megjelennek naponként
Megrendelhető: 1024 Budapest, II., Kitaibel Pál utca 1. – Pénzügyi Osztály – Telefon: 353-500
Járműnyilvántartást a havi mellékletben

IDŐJÁRÁSI NAPIJELENTÉS

ЕЖЕДНЕВНЫЙ МЕТЕОРОЛОГИЧЕСКИЙ БЮЛЛЕТЕНЬ · DAILY WEATHER REPORT
BULLETIN QUOTIDIEN DE TEMPS · TÄGLICHER WETTERBERICHT

104. évfolyam 16. szám + Budapest + 1991. január 16. szerda

Az időjárási helyzet és a várható időjárás:

Szerdán Európa legnagyobb részén anticiklon határozta meg az időjárást. Ennek megfelelően nagy területen derült, csendes az idő, csapadék csak az anticiklon délkeleti peremén, a Fekete-tenger térségében volt. A Szovjetunió európai területére enyhébb, nedvesebb levegő kezd áramlani északnyugat felől. Emiatt enyhül a hideg, nagy területen kezdődött havazás. Magyarország csütörtök estig az említett anticiklon hatáskörzetéhez tartozik, nem várható változás az időjárásban.

Kedden az ország egész területén napos idő volt, 6, 8 órás napfénytartamot mértek. Csapadék sehol sem volt. A délutáni órákra -1, +5 fokig emelkedett a hőmérséklet. Hideg volt a szerdára virradó éjszaka, általában -6, -11 fokig süllyedt a hőmérséklet. Szerda délelőtt általában derült volt az ég, mérsékelt a szél. 11 órakor 0, -3 fok közötti hőmérsékletet mértek.

Ma 12 órakor Budapesten a hőmérséklet 0 fok, a tengerszintre átszámított légnyomás 1039 hPa, gyengén süllyed.

Várható időjárás csütörtök estig:

Túlnyomórészt derült idő várható csapadék nélkül.
Mérsékelt, változó irányú szél.
Hajnalban foltokban köd képződik. A köd napközben csak lassan oszlik fel.
A legalacsonyabb éjszakai hőmérséklet -7, -12, a legmagasabb nappali hőmérséklet -3, +2 fok között.

H. Bóna Márta s. k.

A hőmérséklet napi középértéke és eltérése a sokévi átlagtól (Budapest belterületén):

1991. január 15.	0,5°C	+1,5°C

1871 óta ezen a napon Budapesten előfordult

legmagasabb hőmérséklet:	11,8°C (1873)
legalacsonyabb hőmérséklet:	-16,4°C (1912)

LEGMAGASABB HŐMÉRSÉKLET

1991. I. 15.

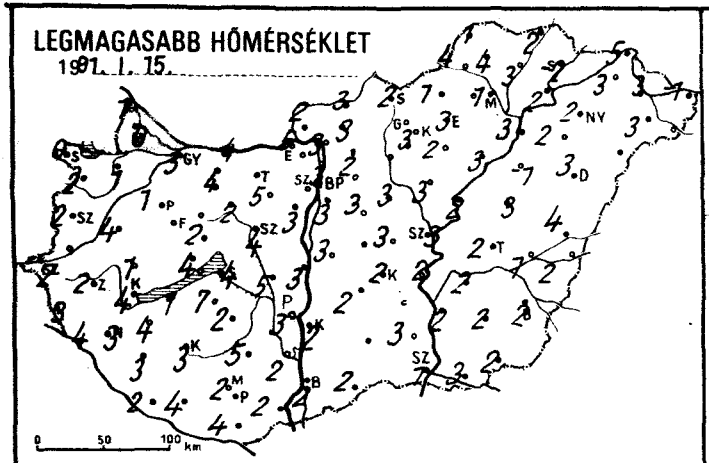

LEGALACSONYABB HŐMÉRSÉKLET

1991. I. 16.

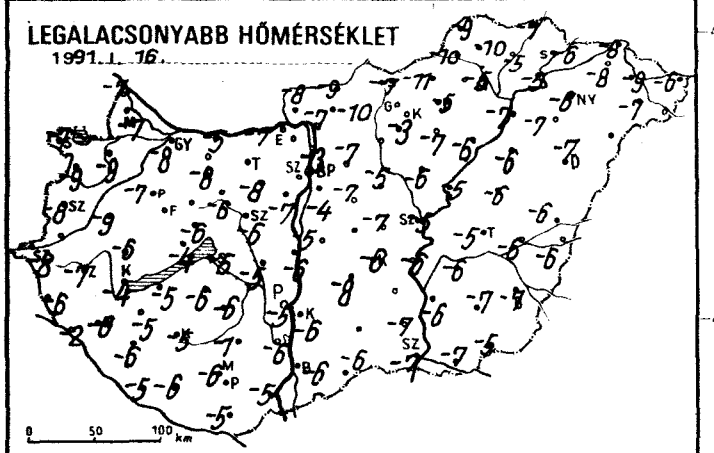

24 órás CSAPADÉKELOSZLÁS

1991. I. 15. 7h -tól I. 16. 7h -ig.

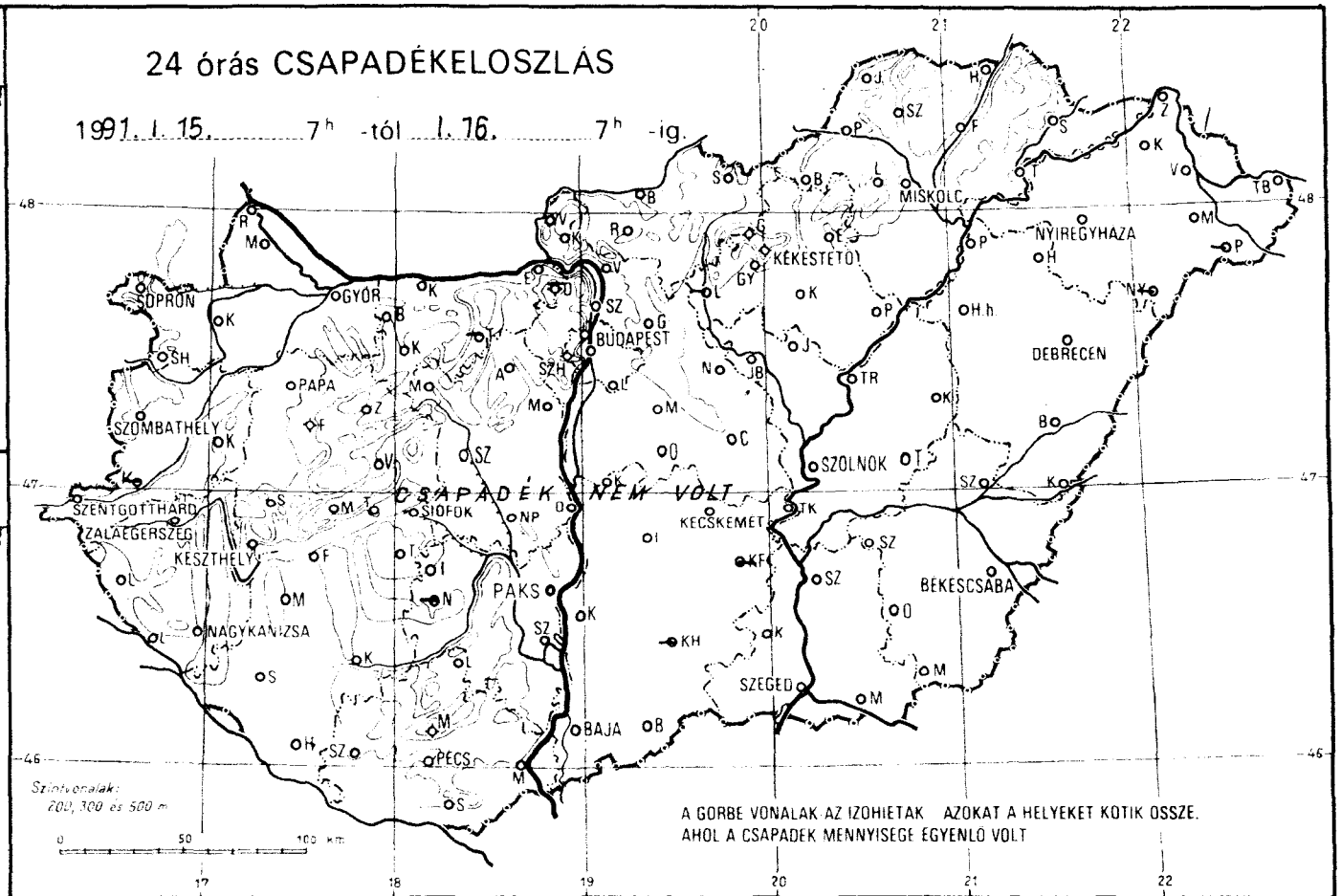

RADIÁCIÓS MINIMUM

1991. I. 16.

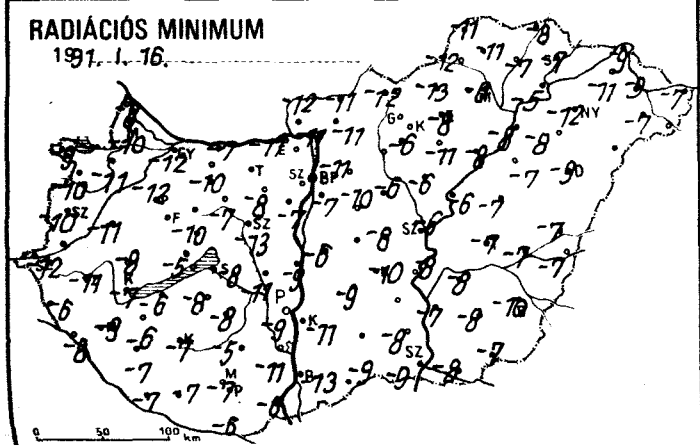

NAPFÉNYTARTAM

1991. I. 15.

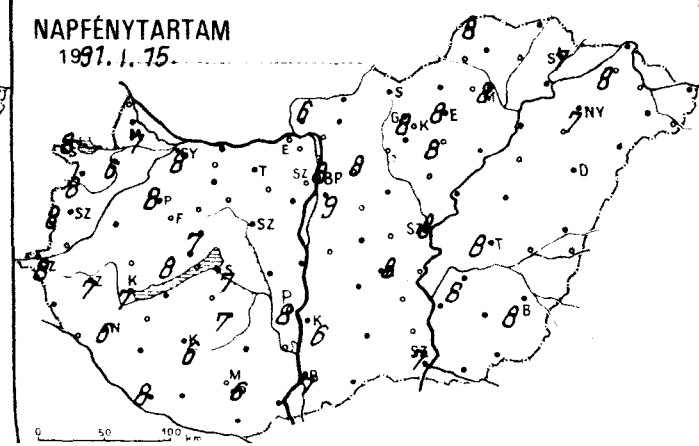

Hóvastagság (cm.)

1991. I. 16. 7h

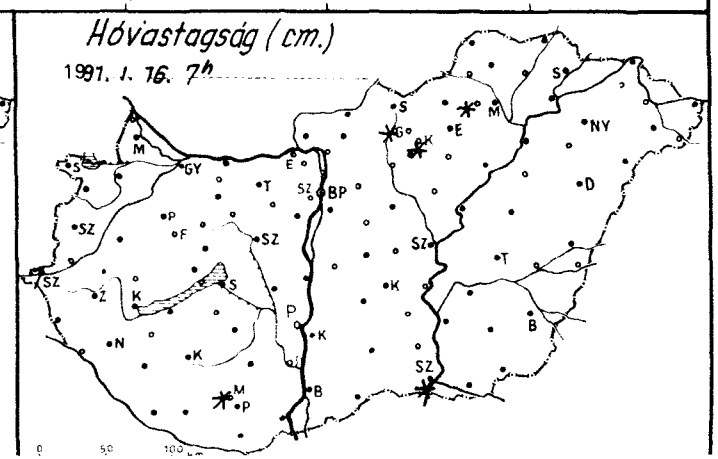

1991.I.16. 07 h-ig az utolsó 24 óra adatai						Előző nap napos órái
állomás	csapadék (mm)	Hó cm	max. hőmérséklet	min. hőmérséklet	rad. min.	
Győr	. ⊔		3	-8	-12	8
Kapuvár	. V		1	-9	-11	6
Mosonmagyaróvár	. ∀		0	-7	-10	7
Rajka	. ⊔		1	-7	-8	
Sopron	. ⊔		0	-7	-9	8
Sopronhorpács	. ⊔		2	-9	-10	8
Káld	. ⊔		4	-9	-11	
Körmend	— ⊔		—	—	—	
Szentgotthárd	. ⊔	1	2	-8	-12	8
Szombathely	. ⊔		2	-8	-10	8
Lenti	. ⊔		3	-6	-6	
Letenye	. ⊔		4	-2	-8	
Nagykanizsa	. ⊔		3	-6	-9	6
Zalaegerszeg	. V		2	-7	-11	7
Farkasgyepű	.		1	-7	-10	
Keszthely	. ⊔		4	-4	-7	7
Mencshely	.		2	-6	-9	8
Pápa	. ⊔		1	-7	-12	8
Sümeg	.		1	-6	-8	
Tihany	. ⊔		4	-4	-5	
Veszprém	. ⊔		2	-6	-10	7
Zirc	. ⊔		1	-7	-10	
Fonyód	. ⊔		1	-5	-6	
Homokszt. györgy	. ⊔		2	-5	-7	8
Kaposvár	. ⊔		3	-5	-7	6
Marcali	. ⊔		4	-5	-6	
Siófok	.		4	-5	-8	7
Somogyszob	. ⊔		3	-6	-7	
Tab	. ⊔		7	-6	-8	
Bábolna	.		2	-7	-13	
Esztergom	.		5	-7	-11	
Kisbér	. ⊔		4	-8	-10	
Komárom	.		4	-5	-7	
Tatabánya	—		—	—	—	
Alcsútdoboz	. ⊔		5	-8	-8	
Dunaújváros	.		3	-6	-9	
Martonvásár	. =		3	-7	-7	
Mór	. ⊔		2	-6	-7	
Sárbogárd	. ⊔		5	-5	-11	
Székesfehérvár	. ⊔		4	-6	-13	
Tregszemcse	. ⊔		2	-6	-8	7
Lengyel	.		5	-1	-5	
Paks	.		3	-5	-9	8
Szekszárd	. ⊔		2	-6	-11	
Árpádtető	. =	folt	2	-5	-7	
Mohács	. ⊔		2	-5	-6	
Pécs	. ⊔		2	-6	-7	6
Siklós	. ⊔		4	-5	-6	
Szigetvár	. =		4	-6	-7	
Budaörs	.		4	-4	-7	
Bp. Lőrinc	.		3	-4	-7	9
Bp. Met. Int.	.		3	-3	—	8
Bp. Szab. hegy	.		1	-6	-8	
Cegléd	. ⊔		3	-7	-8	
Dobogókő	—		—	—	—	
Gödöllő	. ⊔		2	-7	-11	8
Királyrét	. ⊔		2	-9	-12	
Monor	. ⊔		3	-7	-10	
Nagykáta	. ⊔		3	-5	-6	
Szentendre	.		3	-6	-7	

1991.I.16. 07 h-ig az utolsó 24 óra adatai						Előző nap napos órái
állomás	csapadék (mm)	Hó cm	max. hőmérséklet	min. hőmérséklet	rad. min.	
Vác	. ⊔		3	-7	-11	
Vámosmikola	. ⊔		2	-8	-12	6
Baja	. ∀ =		2	-6	-13	7
Bácsalmás	.		2	-6	-9	
Izsák	.		2	-8	-9	
Kalocsa	. ⊔		2	-6	-11	6
Kecskemét	. ⊔		2	-6	-10	8
Kiskunfélegyháza	—		—	—	—	
Kiskunhalas	—		—	—	—	
Kunszentmiklós	.		3	-5	-6	
Tiszakécske	. ⊔		2	-6	-8	
Balassagyarmat	. ⊔		3	-9	-11	
Romhány	. ⊔		3	-10	-11	
Salgótarján	.		2	-7	-12	
Eger	. =		3	-5	-8	8
Galyatető	.	folt	-4	-10	-11	
Gyöngyös	.		3	-3	-6	
Kékestető	. ⊔	folt	-6	-10	-11	8
Kompolt	. ⊔		2	-7	-11	8
Lőrinci	—		—	—	—	
Poroszló	. ⊔		3	-6	-8	
Jászapáti	.		3	-6	-6	
Jászberény	. ⊔		2	-5	-7	
Karcag	. ⊔		3	-6	-7	
Szolnok	. ⊔		3	-5	-6	8
Tiszaroff	. ⊔		2	-5	-6	
Túrkeve	. ⊔		2	-5	-7	8
Kistelek	. ⊔		3	-7	-8	
Makó	.		3	-7	-8	
Szeged	. ⊔	folt	1	-7	-9	7
Szentes	. ⊔		2	-6	-7	
Borsodnádasd	. ⊔		1	-11	-13	
Füged	.		3	-5	-7	
Hidasnémeti	. =		2	-7	-8	
Jósvafő	. ⊔		1	-9	-11	8
Lillafüred	. ⊔	folt	1	-9	-10	
Miskolc	.		1	-5	-6	8
Putnok	.		4	-10	-12	
Sárospatak	.		-2	-6	-7	7
Szendrőlád	. ⊔		4	-10	-11	
Tokaj	.		2	-5	-5	
Kisvárda	. ⊔		3	-8	-11	8
Mátészalka	.		3	-7	-7	
Nyíregyháza	. ⊔		2	-6	-12	7
Nyírlugos	—		—	—	—	
Pátyod	—		—	—	—	
Tiszabecs	. ⊔		-1	-6	-7	
Vásárosnamény	. =		3	-9	-9	
Záhony	. ⊔		5	-8	-9	
Berettyóújfalu	. V		4	-6	-7	
Debrecen	. ⊔		3	-7	-9	—
Hajdúdorog	.		2	-7	-8	
Hortobágy	.		-1	-6	-7	
Körösszakál	.		2	-6	-7	
Polgár	. =		3	-7	-8	
Békéscsaba	. ⊔		2	-7	-10	8
Mezőhegyes	. ⊔		2	-5	-7	—
Orosháza	. ⊔		2	-7	-8	
Szarvas	. ⊔		2	-6	-8	8
Szeghalom	.		1	-6	-7	

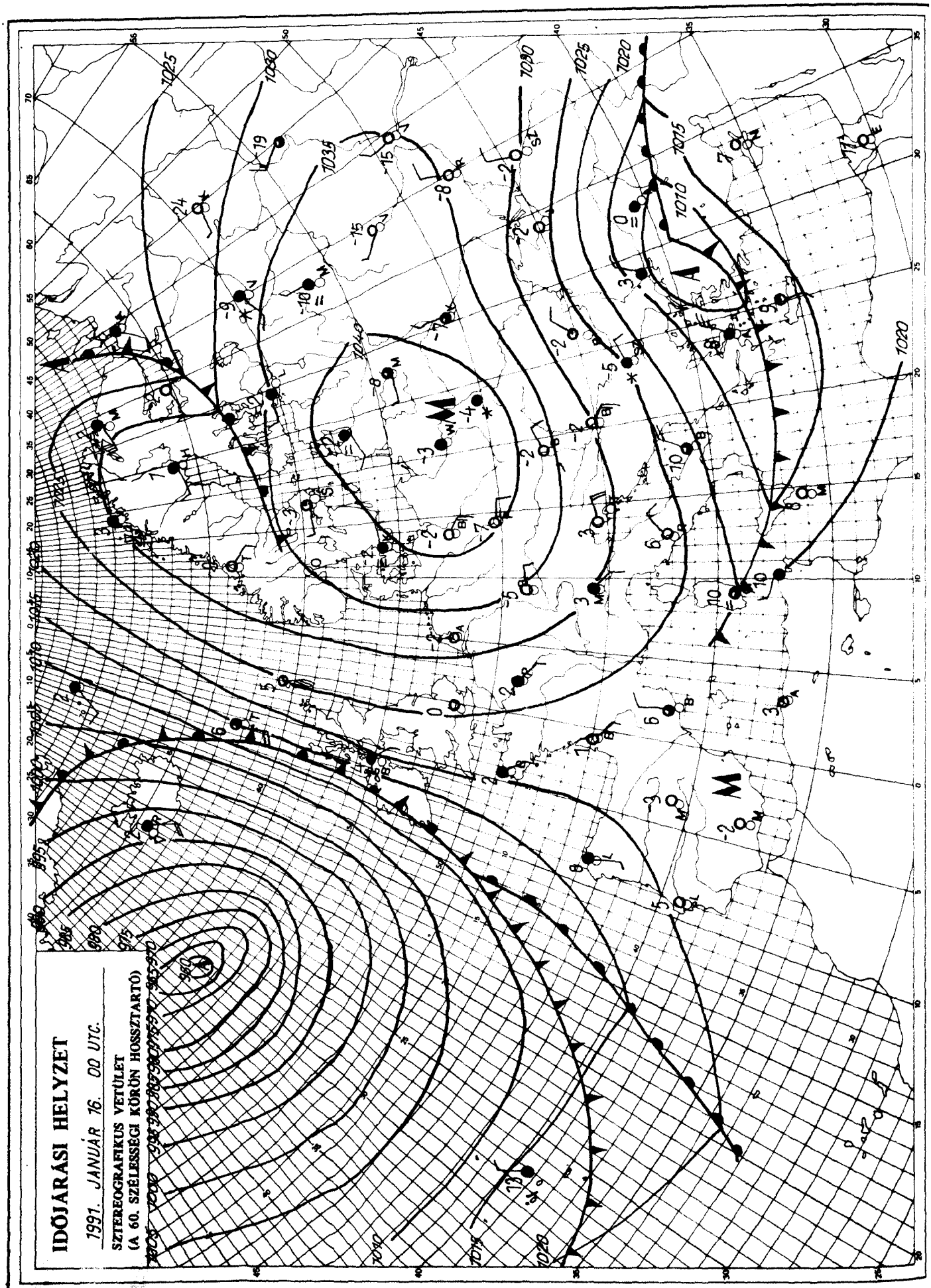

KIADJA: ORSZÁGOS METEOROLÓGIAI SZOLGÁLAT
Kiadásért felel: Berát József, az Országos Meteorológiai Szolgálat elnöke – Készült: az Országos Meteorológiai Szolgálat Nyomdájában, Budapest – Felelős vezető: Máthé Gyuláné – Munkaszám: 91.016. – Szerkesztésért felel: Kapovits Albert, a Központi Előrejelző Intézet igazgatója

Készíti: a KEI Rövidtávú Előrejelző Osztálya – Szakmai felelős: Németh Lajos osztályvezető – Megjelenik naponként
Megrendelhető: 1024 Budapest, II., Kitaibel Pál utca 1. – Pénzügyi Osztály – Telefon: 353-500
Jelmagyarázat a havi mellékletben

IDŐJÁRÁSI NAPIJELENTÉS

ЕЖЕДНЕВНЫЙ МЕТЕОРОЛОГИЧЕСКИЙ БЮЛЛЕТЕНЬ • DAILY WEATHER REPORT
BULLETIN QUOTIDIEN DE TEMPS • TÄGLICHER WETTERBERICHT

104. évfolyam 17. szám + Budapest + 1991. január 17. csütörtök

Az időjárási helyzet és a várható időjárás:

Európa nagy részén derült, hideg az idő. Csupán a Skandináv-félsziget északi részén és a Földközi-tenger keleti medencéjében csapadékos az időjárás. Északon havazik, délkeleten eső esik. A Közép-Európa időjárását meghatározó anticiklon nem változtatja jelentősen helyzetét, ezért a Kárpát-medence térségében továbbra sem számíthatunk csapadékra, viszont egyre több helyen képződik majd köd.

Hazánkban szerdán általában 4, 8 órán át sütött a Nap. A legmagasabb hőmérséklet -2 és +4 fok között volt. A keleti szél időnként megélénkült. Derült éjszaka után hajnalra -7, -11 fokig süllyedt a hőmérséklet. Helyenként erősen párás volt a levegő, a reggeli órákban foltokban köd képződött. A ködös területeket leszámítva a délelőtti órákban a napsütés hatására gyorsan emelkedett a hőmérséklet, 11 órára elérte a 0, -3 fokot, de a ködös helyeken csak -4, -6 fokot mértek.

Ma 12 órakor Budapesten a hőmérséklet 0 fok, a tengerszintre átszámított légnyomás 1037 hPa, alig változik.

Várható időjárás péntek estig:

Folytatódik a derült, száraz idő.
Egyre többfelé képződik köd.
Mérsékelt marad a légmozgás.
A legalacsonyabb hajnali hőmérséklet -8 és -13 fok között, a legmagasabb nappali hőmérséklet pénteken általában 0, a tartósan ködös helyeken -5 fok körül alakul.

Gyúró György s. k.

Távolabbi kilátások szombattól – keddig:

A hétvégén változóan felhős, párás, többfelé ködös idő várható, gyenge lesz a szél. A jövő hét elején megélénkül a szél. Hószállingózás, kisebb havazás vasárnap és hétfőn fordulhat elő.
A legalacsonyabb hajnali hőmérséklet eleinte -12, -7 majd -7, -2 fok között,
a legmagasabb nappali hőmérséklet -3, +2 fok között alakul.
Jelentős mennyiségű (legalább napi 5 mm) csapadék nem várható.

Középtávú Előrejelző Csoport

A hőmérséklet napi középértéke és eltérése a sokévi átlagtól (Budapest belterületén):

1991. január 16.	-1,3°C	-0,3°C

1871 óta ezen a napon Budapesten előfordult

legmagasabb hőmérséklet:	9,8°C (1968)
legalacsonyabb hőmérséklet:	-15,5°C (1893)

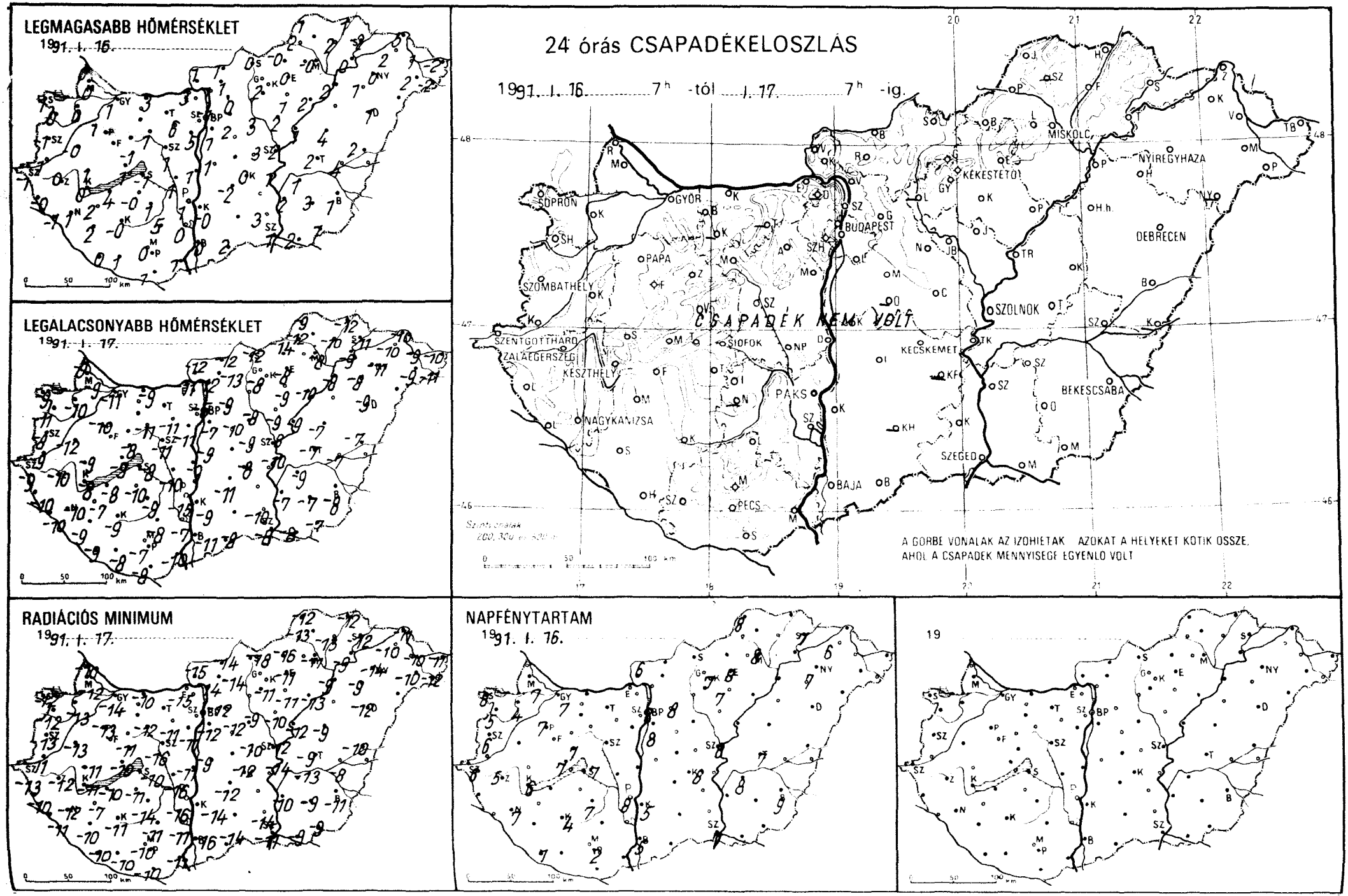
LEGMAGASABB HŐMÉRSÉKLET
1991. I. 16.
LEGALACSONYABB HŐMÉRSÉKLET
1991. I. 17.
24 órás CSAPADÉKELOSZLÁS
1991. I. 16. 7h -tól I. 17. 7h -ig.
CSAPADÉK NEM VOLT
A GÖRBE VONALAK AZ IZOHIETÁK AZOKAT A HELYEKET KÖTIK ÖSSZE, AHOL A CSAPADÉK MENNYISÉGE EGYENLŐ VOLT
SOPRON
GYŐR
BUDAPEST
MISKOLC
NYÍREGYHÁZA
KÉKESTETŐ
DEBRECEN
SZOMBATHELY
PAPA
SZOLNOK
SZENTGOTTHÁRD
ZALAEGERSZEG
KESZTHELY
SIÓFOK
KECSKEMÉT
BÉKÉSCSABA
PAKS
NAGYKANIZSA
SZEGED
BAJA
PÉCS
RADIÁCIÓS MINIMUM
1991. I. 17.
NAPFÉNYTARTAM
1991. I. 16.
19

19 91.I.17. 07 h-ig az utolsó 24 óra adatai						
állomás	csapadék (mm)	Hó cm	max. hőmérséklet	min. hőmérséklet	rad. min.	Előző nap napos órái
Győr	. ⌴		1	-11	-14	7
Kapuvár	. ⌴		0	-10	-13	4
Mosonmagyaróvár	. ∀		0	-9	-12	7
Rajka	. ⌴		0	-9	-10	
Sopron	. ⌴		1	-9	-12	8
Sopronhorpács	. ⌴		0	-11	-12	5
Káld	. ⌴		-0	-12	-13	
Körmend	. ⌴		1	-9	-11	
Szentgotthárd	. ⌴	1	-1	-9	-13	6
Szombathely	. ⌴		-1	-8	-13	6
Lenti	. V		0	-10	-10	
Letenye	. ⌴		-1	-10	-11	
Nagykanizsa	. V		1	-10	-12	7
Zalaegerszeg	. V		0	-10	-12	5
Farkasgyepű	. ⌴		1	-8	-11	
Keszthely	. ⌴		0	-8	-11	6
Mencshely	. =		-1	-10	-12	7
Pápa	. ⌴		1	-10	-13	7
Sumeg	. ⌴		1	-9	-11	
Tihany	. ⌴		1	-9	-10	
Veszprém	. ⌴		-1	-8	-11	7
Zirc	. ⌴		-1	-11	-13	
Fonyód	. ⌴		4	-8	-10	
Homokszt. györgy	. ⌴		0	-9	-10	7
Kaposvár	. ⌴		-0	-9	-11	4
Marcali	. ⌴		2	-7	-7	
Siófok	. ⌴		-1	-8	-10	7
Somogyszob	. ⌴		2	-9	-10	
Tab	. ⌴		-0	-10	-11	
Bábolna	. V		1	-11	-15	
Esztergom	. ⌴		3	-11	-15	
Kisber	—		—	—	—	
Komárom	. V		3	-9	-10	
Tatabánya	—		—	—	—	
Alcsútdoboz	. V		6	-11	-11	
Dunaújváros	.		1	-9	-11	
Martonvásár	. ⌴		5	-11	-11	
Mór	. ⌴		1	-11	-12	
Sárhogárd	. ⌴		1	-10	-16	
Székesfehérvár	. ⌴		1	-11	-16	
Iregszemcse	. ⌴		1	-9	-14	7
Lengyel	.		5	-8	-11	
Paks	. ⌴		1	-15	-16	8
Szekszárd	. ⌴		0	-7	-11	
Árpádtető	. ⌴		-1	-6	-10	
Mohács	. ⌴		1	-10	-11	
Pécs	. ⌴		0	-7	-10	2
Siklós	. ⌴		1	-8	-10	
Szigetvár	. ≡		1	-8	-10	
Budaörs	. ⌴		2	-11	-15	
Bp. Lőrinc	. ⌴		1	-7	-12	8
Bp. Met. Int.	.		-1	-5	—	8
Bp. Szab. hegy	.		-1	-4	-5	
Cegléd	. ⌴		3	-9	-10	
Dobogókő	—		—	—	—	
Gödöllő	. ⌴		0	-9	-12	8
Királyrét	. ⌴		1	-13	-14	
Monor	. ⌴		2	-10	-12	
Nagykáta	. ⌴		3	-8	-9	
Szentendre	.		1	-9	-9	

19 91.I.17. 07 h-ig az utolsó 24 óra adatai						
állomás	csapadék (mm)	Hó cm	max. hőmérséklet	min. hőmérséklet	rad. min.	Előző nap napos órái
Vác	. V		1	-12	-14	
Vámosmikola	. ⌴		1	-12	-15	6
Baja	. V		0	-11	-16	5
Bácsalmás	.		2	-8	-14	
Izsák	.		-2	-11	-12	
Kalocsa	. V		-0	-9	-14	5
Kecskemét	. ⌴		0	-8	-12	8
Kiskunfélegyháza	—		—	—	—	
Kiskunhalas	—		—	—	—	
Kunszentmiklós	. V		1	-9	-9	
Tiszakécske	. ⌴		1	-10	-14	
Balassagyarmat	. V		1	-12	-14	
Romhány	. V		1	-13	-14	
Salgótarján	. ⌴		0	-12	-18	
Eger	. ⌴		0	-8	-11	8
Galyatető	—		—	—	—	
Gyöngyös	.		2	-8	-11	
Kékestető	.	folt	-9	-10	-11	7
Kompolt	. ⌴		1	-9	-11	7
Lőrinci	—		—	—	—	
Poroszló	. ⌴		2	-10	-13	
Jászapáti	. ⌴		2	-9	-10	
Jászberény	. ⌴		1	-9	-10	
Karcag	. ⌴		4	-7	-9	
Szolnok	. ⌴		2	-8	-12	8
Tiszaroff	. ⌴		1	-9	-12	
Túrkeve	. ⌴		2	-7	-9	7
Kistelek	. ⌴		3	-10	-14	
Makó	. V		2	-8	-9	
Szeged	. ⌴		1	-8	-11	7
Szentes	. ⌴		2	-7	-10	
Borsodnádasd	. ⌴		-0	-14	-16	
Fügöd	.		2	-10	-13	
Hidasnémeti	. =		1	-12	-12	
Jósvafő	. ⌴		1	-9	-12	8
Lillafüred	. ⌴	folt	-2	-11	-12	
Miskolc	. ⌴		-0	-8	-11	8
Putnok	. ≡		2	-12	-13	
Sárospatak	. V		-2	-11	-12	7
Szendrőlád	—		—	—	—	
Tokaj	. V		0	-9	-9	
Kisvárda	. ⌴		2	-10	-10	6
Mátészalka	. ⌴		2	-9	-10	
Nyíregyháza	. ⌴		0	-11	-14	7
Nyírlugos	—		—	—	—	
Pátyod	. ⌴		2	-11	-12	
Tiszabecs	. ⌴		2	-10	-11	
Vásárosnamény	. V		1	-9	-10	
Záhony	. ⌴		5	-10	-11	
Berettyóújfalu	. V		2	-7	-10	
Debrecen	. ⌴		1	-9	-12	—
Hajdúdorog	. ⌴		1	-8	-9	
Hortobágy	—		—	—	—	
Körösszakál	—		—	—	—	
Polgár	. =		2	-8	-9	
Békéscsaba	. ⌴		1	-8	-11	9
Mezőhegyes	. V		1	-7	-9	—
Orosháza	. ⌴		3	-7	-9	
Szarvas	. ⌴		1	-9	-13	8
Szeghalom	.		4	-7	-8	

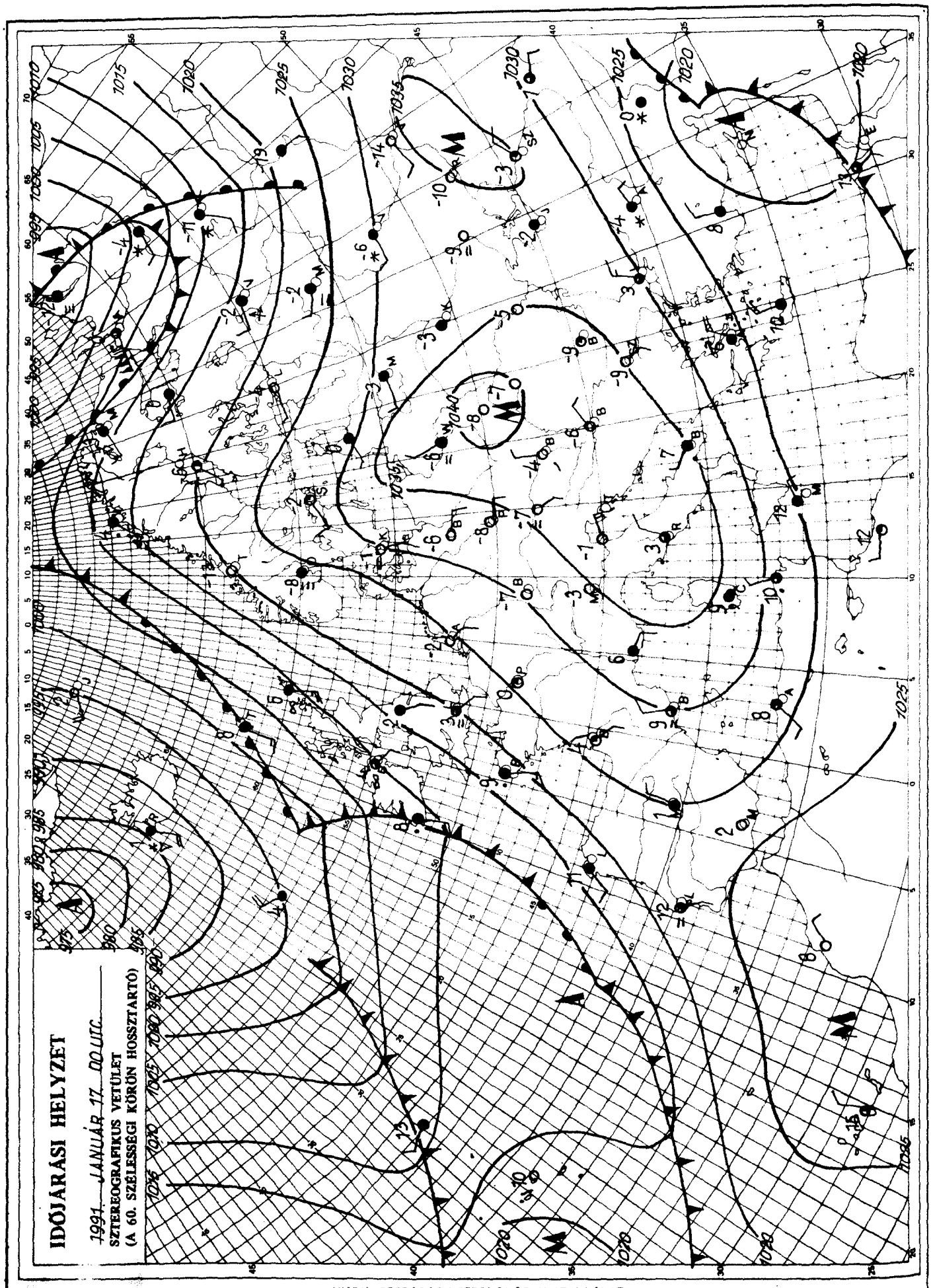

KIADJA: ORSZÁGOS METEOROLÓGIAI SZOLGÁLAT
Kiadásért felel: Barát József, az Országos Meteorológiai Szolgálat elnöke – Készült: az Országos Meteorológiai Szolgálat Nyomdájában, Budapest – Felelős vezető: Méthé Gyuláné – Munkaszám: 91 017 – Szerkesztésért felel: Kapovits Albert, a Központi Előrejelző Intézet igazgatója

Készíti: a KEI Rövidtávú Előrejelző Osztálya – Szakmai felelős: Németh Lajos osztályvezető – Megjelenik naponként
Megrendelhető: 1024 Budapest, II., Kitaibel Pál utca 1. – Pénzügyi Osztály – Telefon: 353-500
Jelmagyarázat a havi mellékletben

IDŐJÁRÁSI NAPIJELENTÉS

ЕЖЕДНЕВНЫЙ МЕТЕОРОЛОГИЧЕСКИЙ БЮЛЛЕТЕНЬ • DAILY WEATHER REPORT
BULLETIN QUOTIDIEN DE TEMPS • TÄGLICHER WETTERBERICHT

104. évfolyam 18. szám + Budapest + 1990. január 18. péntek

Az időjárási helyzet és a várható időjárás:

Az Atlanti-óceán felett ciklon örvénylik. Hatására a Brit-szigeteken, valamint a kontinens nyugati partvidékén erősen felhős az ég, és többfelé esik az eső. Dél-, Délnyugat-Európában viszonylag enyhe a tél, ugyanakkor a szárazföld nagy részén hideg van. A Kelet-európai-síkságon szórványosan hózáporok fordulnak elő. Közép-Európa feletti középponttal magas légnyomású öv helyezkedik el. A reggeli pára és köd megszűnését túlnyomóan derült, többnyire száraz idő követi. Valószínű, hogy az elkövetkező időszakban a Kárpát-medencében helyenként már hosszabb ideig megmarad a köd, és folytatódik a hideg időjárás.

Magyarországon csütörtökön országszerte derült, száraz idő volt. A napsütés ellenére csak lassan enyhült a hideg, a csúcshőmérséklet általában -1, +3 fok között volt. Péntek hajnalra pedig zömében -8, -13 fokig hűlt le a levegő. Ma délelőtt az ország nagy részén folytatódott a napos idő. Kisebb körzetekben azonban hosszabb ideig megmaradt a köd. Hideg volt, a hőmérséklet 11 órakor -1 és -7 fok között váltakozott.

Ma 12 órakor Budapesten a hőmérséklet 0 fok, a tengerszintre átszámított légnyomás 1035 hPa, mérsékelten süllyed.

Várható időjárás szombat estig:

Túlnyomóan derült idő lesz, csapadék nem várható.
Főként éjszaka, reggel lesz párás, elszórtan ködös a levegő. A köd néhol napközben hosszabb ideig megmarad. Mérsékelt lesz a légmozgás.
A várható legalacsonyabb éjszakai hőmérséklet általában -8, -13 fok között,
legmagasabb nappali hőmérséklet szombaton többnyire -3, +2 fok között, a hosszabb ideig ködös területen viszont -5 fok körül alakul.

Bozóki István s. k.

A hőmérséklet napi középértéke és eltérése a sokévi átlagtól (Budapest belterületén):

1990. január 17.	-3,3°C	-2,3°C

1871 óta ezen a napon Budapesten előfordult

legmagasabb hőmérséklet:	12,8°C (1917)
legalacsonyabb hőmérséklet:	-14,8°C (1963)

LEGMAGASABB HŐMÉRSÉKLET

1991. I. 17.

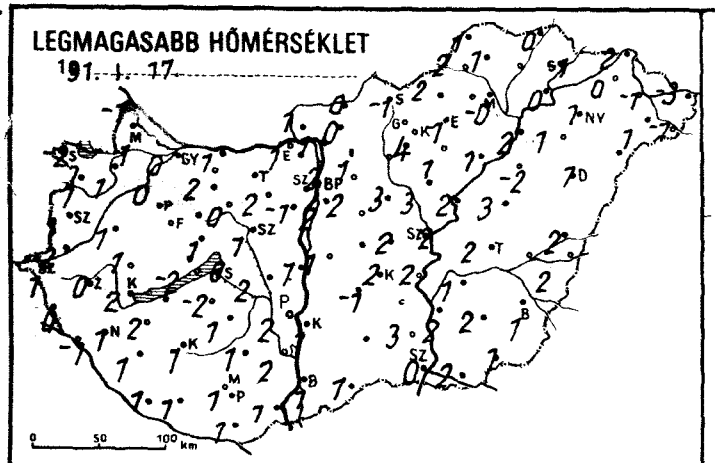

LEGALACSONYABB HŐMÉRSÉKLET

1991. I. 18.

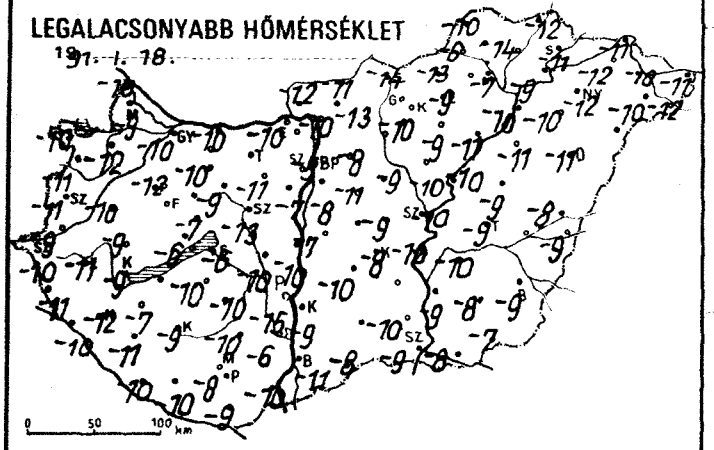

24 órás CSAPADÉKELOSZLÁS

1991. I. 17. 7h -tól I. 18. 7h -ig.

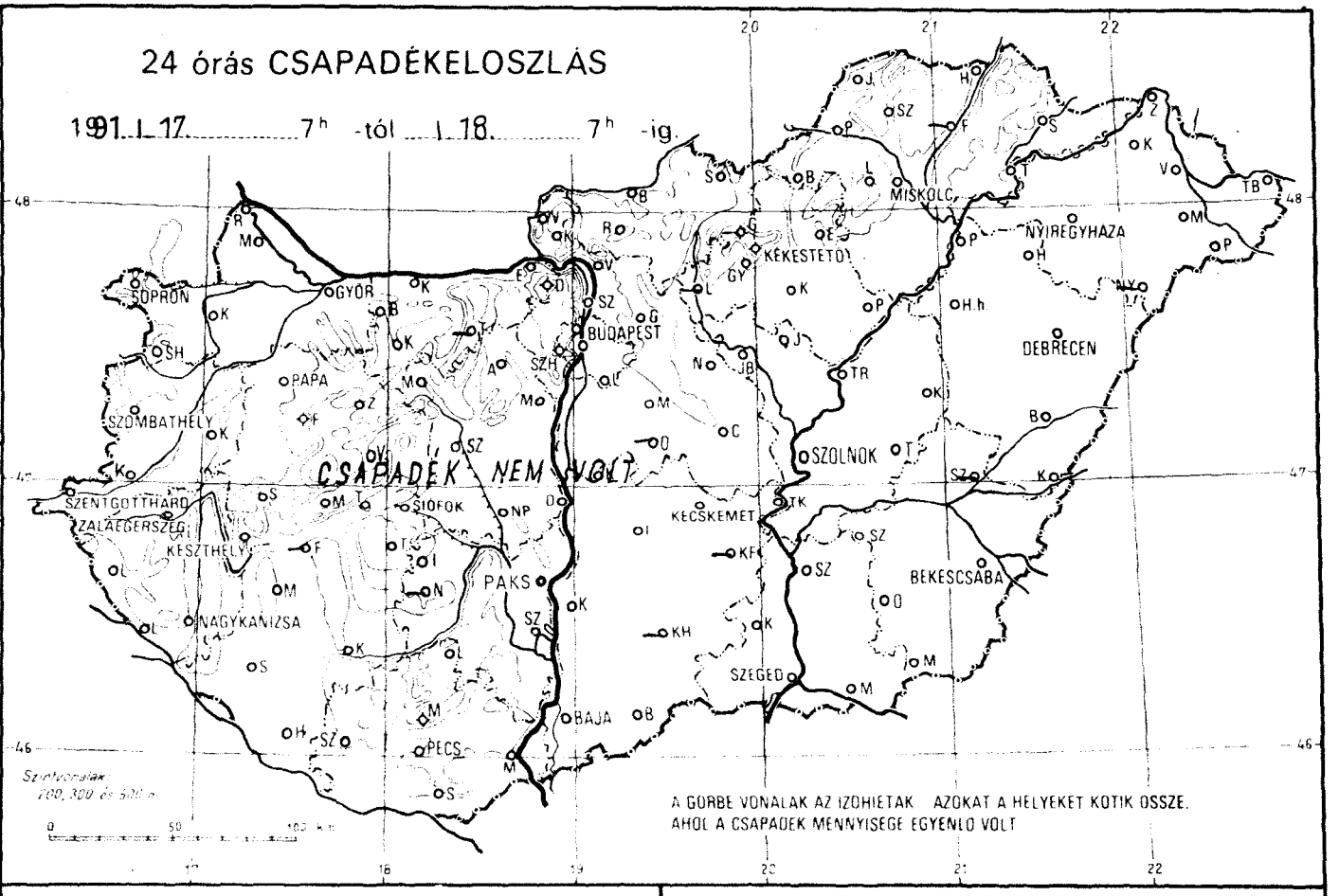

RADIÁCIÓS MINIMUM

1991. I. 18.

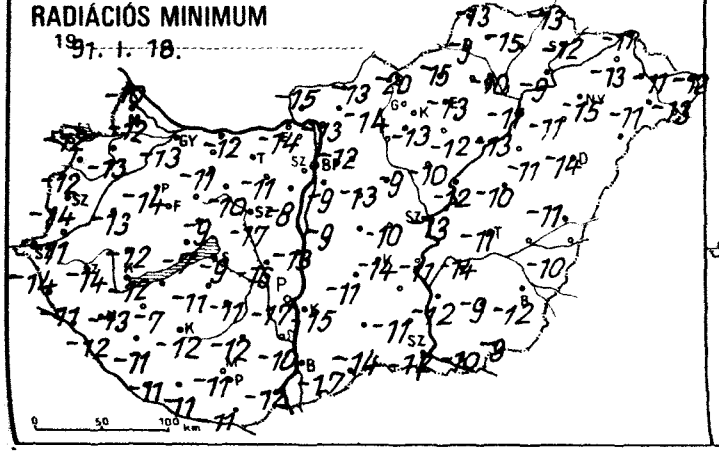

NAPFÉNYTARTAM

1991. I. 17.

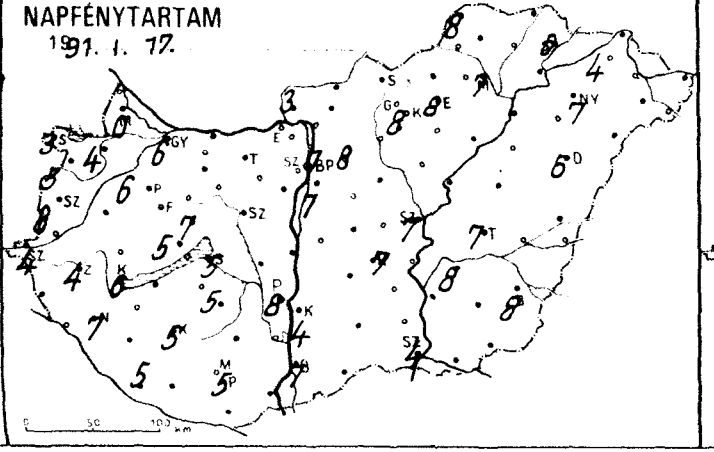

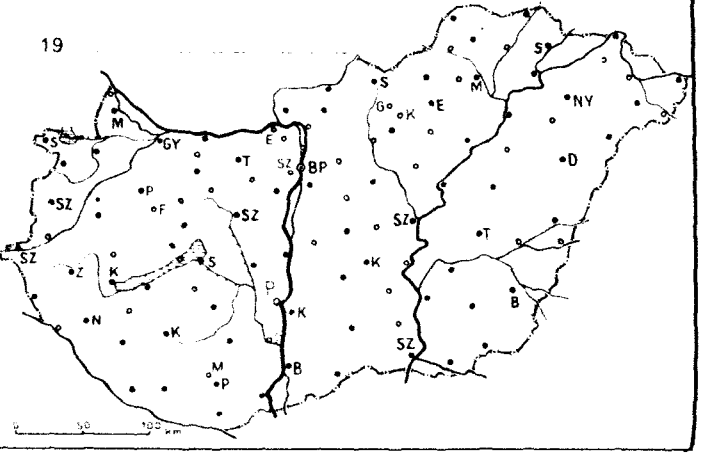

1991.1.18. 07 h-ig az utolsó 24 óra adatai						Előző nap napos órái
állomás	csapadék (mm)	Hó cm	max. hőmérséklet	min. hőmérséklet	rad. min.	
Győr	. V		0	-10	-13	6
Kapuvár	. V		1	-12	-13	4
Mosonmagyaróvár	. V		1	-9	-12	0
Rajka	. V		-1	-10	-10	
Sopron	. ⌊		-2	-10	-12	3
Sopronhorpács	. ⌊		1	-11	-12	5
Káld	. ⌊		1	-10	-13	
Körmend	. ⌊		2	-9	-11	
Szentgotthárd	. ⌊	1	1	-10	-14	4
Szombathely	. ⌊		1	-11	-14	8
Lenti	. V		0	-11	-11	
Letenye	. ⌊		-1	-10	-12	
Nagykanizsa	. V		1	-12	-13	7
Zalaegerszeg	. V		0	-11	-14	4
Farkasgyepű	. ⌊		1	-9	-12	
Keszthely	. ⌊		2	-9	-12	6
Mencshely	. =		0	-9	-13	5
Pápa	. ⌊		0	-12	-14	6
Sümeg	. ⌊		1	-9	-12	
Tihany	.. ⌊		-2	-6	-7	
Veszprém	. ⌊		1	-7	-9	7
Zirc	. ⌊		-1	-11	-13	
Fonyód	–		–	–	–	
Homokszt. györgy	. ⌊		1	-10	-11	5
Kaposvár	. ⌊		1	-9	-12	5
Marcali	. ⌊		2	-7	-7	
Siófok	. ⌊		0	-6	-9	5
Somogyszob	. ⌊		1	-11	-11	
Tab	. ⌊		-2	-10	-11	
Bábolna	. V		1	-12	-16	
Esztergom	. ⌊		1	-10	-14	
Kisbér	. V		2	-10	-11	
Komárom	. V		1	-10	-12	
Tatabánya	–		–	–	–	
Alcsutdoboz	. V		2	-11	-11	
Dunaújváros	.		1	-10	-13	
Martonvásár	. ⌊		1	-7	-8	
Mór	. ⌊		0	-9	-10	
Sárbogárd	. ⌊		2	-10	-16	
Székesfehérvár	. ≡		1	-13	-17	
Iregszemcse	. ⌊		1	-10	-11	5
Lengyel	.		1	-10	-12	
Paks	. ⌊		2	-15	-17	8
Szekszárd	. ⌊		2	-6	-10	
Árpádtető	. ⌊		-0	-5	-9	
Mohács	. ⌊		1	-10	-12	
Pécs	. ⌊		1	-8	-11	5
Siklós	. V		1	-9	-11	
Szigetvár	. V		1	-10	-11	
Budaörs	. ⌊		2	-11	-15	
Bp. Lőrinc	. ⌊		2	-8	-9	7
Bp. Met. Int.	. =		2	-5	–	7
Bp. Szab. hegy	.		-0	-6	-10	
Cegléd	. ⌊		2	-9	-10	
Dobogókő	.		-5	-8	-10	
Gödöllő	. ⌊		1	-8	-12	8
Királyrét	. ⌊		2	-12	-14	
Monor	. ⌊		2	-11	-13	
Nagykáta	. ≡		3	-9	-9	
Szentendre	. V		1	-9	-10	

19 91.1.18. 07 h-ig az utolsó 24 óra adatai						Előző nap napos órái
állomás	csapadék (mm)	Hó cm	max. hőmérséklet	min. hőmérséklet	rad. min.	
Vác	. V		1	-10	-13	
Vámosmikola	. ⌊		1	-12	-15	3
Baja	. V		1	-11	-17	7
Bácsalmás	.		1	-8	-14	
Izsák	.		-1	-10	-11	
Kalocsa	. V		1	-9	-15	4
Kecskemét	. ⌊		2	-8	-14	7
Kiskunfélegyháza	–		–	–	–	
Kiskunhalas	–		–	–	–	
Kunszentmiklós	. ⌊		1	-7	-9	
Tiszakécske	. ⌊		2	-10	-11	
Balassagyarmat	. ∀		0	-11	-13	
Romhány	. V		0	-13	-14	
Salgótarján	. ⌊		-1	-14	-20	
Eger	. ⌊		-1	-9	-13	8
Galyatető	.	folt	2	-6	-11	
Gyöngyös	.		4	-10	-13	
Kékestető	.	folt	-2	-5	-6	8
Kompolt	. ⌊		1	-9	-12	8
Lőrinci	–		–	–	–	
Poroszló	. ⌊		1	-11	-13	
Jászapáti	. ⌊		3	-10	-10	
Jászberény	. ⌊		3	-10	-12	
Karcag	. ⌊		3	-9	-10	
Szolnok	. ⌊		2	-10	-13	7
Tiszaroff	. ⌊		2	-10	-12	
Túrkeve	. ⌊		2	-9	-11	7
Kistelek	. ⌊		3	-10	-11	
Makó	. ⌊		2	-8	-10	
Szeged	. ⌊		0	-9	-12	4
Szentes	. ⌊		2	-9	-12	
Borsodnádasd	. ⌊		2	-13	-15	
Füged	–		–	–	–	
Hidasnémeti	. =		0	-12	-13	
Jósvafő	. ⌊		1	-10	-13	8
Lillafüred	. ⌊	folt	0	-10	-11	
Miskolc	. ⌊		-0	-7	-10	7
Putnok	. ≡		2	-6	-9	
Sárospatak	. ⌊		-1	-11	-12	6
Szendrőlád	. ⌊		1	-14	-15	
Tokaj	. ⌊		0	-9	-9	
Kisvárda	. ≡		0	-12	-13	4
Mátészalka	. ≡		1	-10	-11	
Nyíregyháza	. ⌊		1	-12	-15	7
Nyírlugos	–		–	–	–	
Pátyod	. ⌊		-1	-12	-13	
Tiszabecs	. =		-3	-11	-12	
Vásárosnamény	. V		-1	-10	-11	
Záhony	. ⌊		2	-11	-11	
Berettyóújfalu	. V		2	-8	-11	
Debrecen	. ⌊		1	-11	-14	6
Hajdúdorog	. ⌊		1	-10	-11	
Hortobágy	.		-2	-11	-11	
Körösszakál	. ⌊		2	-9	-10	
Polgár	. =		2	-10	-11	
Békéscsaba	. ⌊		1	-9	-12	8
Mezőhegyes	. V		1	-7	-9	–
Orosháza	. ⌊		2	-8	-9	
Szarvas	. ⌊		1	-10	-14	8
Szeghalom	–		–	–	–	

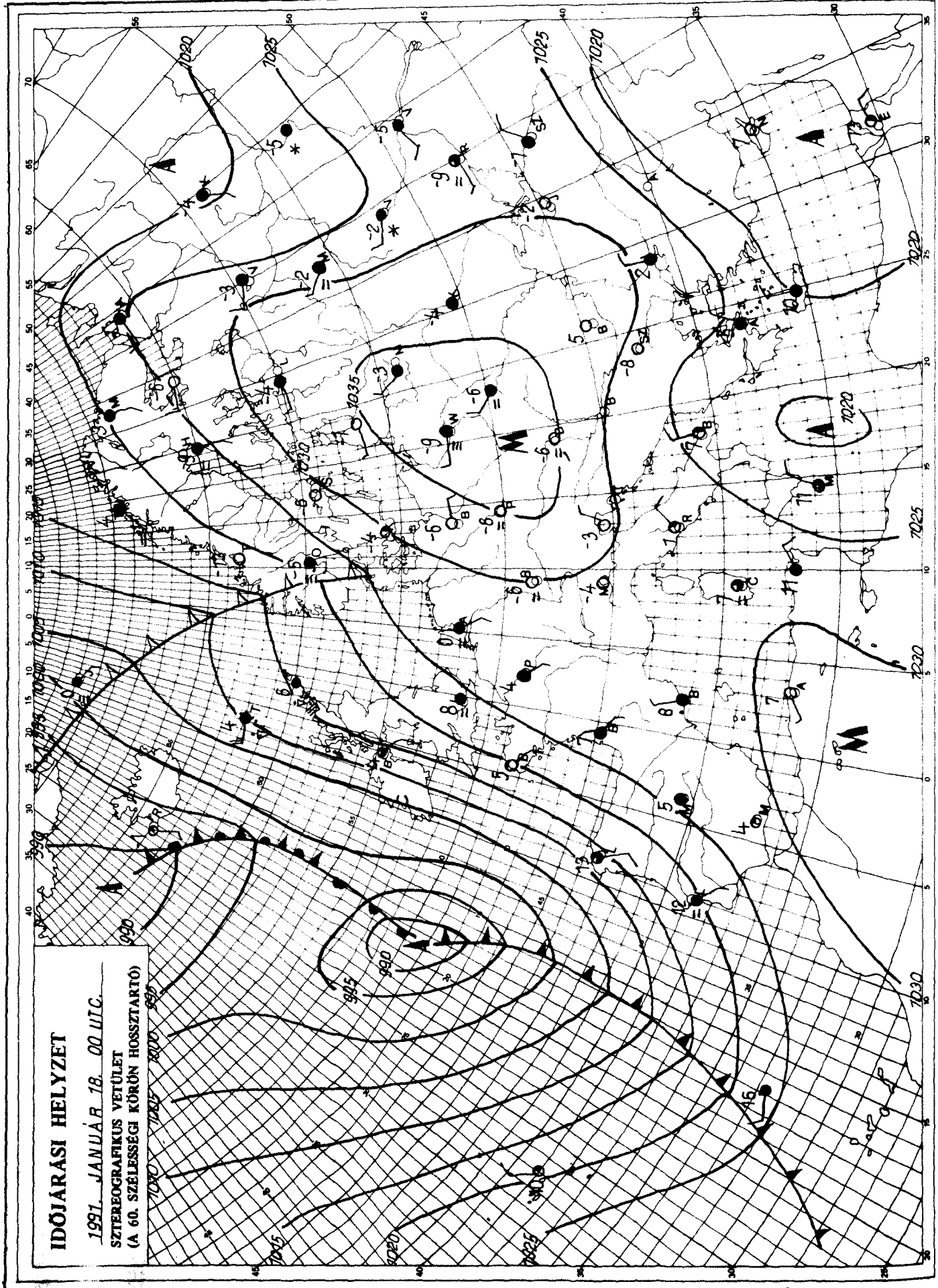

KIADJA: ORSZÁGOS METEOROLÓGIAI SZOLGÁLAT
Kiadásért felel: Berát József, az Országos Meteorológiai Szolgálat elnöke – Készült: az Országos Meteorológiai Szolgálat Nyomdájában, Budapest – Felelős vezető: Méthé Gyuláné – Munkaszám: 91.018.– Szerkesztésért felel: Kapovits Albert, a Központi Előrejelző Intézet igazgatója

Készíti: a KEI Rövidtávú Előrejelző Osztálya – Szakmai felelős: Németh Lajos osztályvezető – Megjelenik naponként
Megrendelhető: 1024 Budapest, II., Kitaibel Pál utca 1. – Pénzügyi Osztály – Telefon: 353-500
Jelmagyarázat a havi mellékletben

IDŐJÁRÁSI NAPIJELENTÉS

ЕЖЕДНЕВНЫЙ МЕТЕОРОЛОГИЧЕСКИЙ БЮЛЛЕТЕНЬ • DAILY WEATHER REPORT
BULLETIN QUOTIDIEN DE TEMPS • TÄGLICHER WETTERBERICHT

104. évfolyam 19. szám + Budapest + 1991. január 19. szombat

Az időjárási helyzet és a várható időjárás:

Szárazföldünk peremvidékein továbbra is igen változékony az időjárás. A nyugati partvidék fölé óceáni levegő érkezik, ezért a sok felhő, az időnkénti eső ellenére 8, 10 fokig is fölmelegszik a levegő napközben. Északon, északkeleten sarkvidéki léghullámok okoznak havazásokat, hófúvást, hideg időt. A kontinens középső tájain — nagy kiterjedésű anticiklon hatására — csöndes, a reggeli ködtől eltekintve száraz az idő, erős az éjszakai lehűlés.

Pénteken délelőtt hazánkban néhol csak lassan oszlott az éjszakai köd, egyébként derült, száraz idő volt. A hőmérséklet csúcsértéke -2 és +5 fok között alakult. A szombatra virradó éjszaka második felében néhol ismét köd képződött, az égbolt derült maradt. A hőmérséklet hajnalra -6, -14 fokig süllyedt. Délelőtt a köd majdnem mindenütt föloszlott, az ország legnagyobb részén napos, száraz idő volt. A hőmérséklet 11 órára -1, -6 fokra emelkedett.

Ma 12 órakor Budapesten a hőmérséklet -2 fok, a tengerszintre átszámított légnyomás 1035 hPa, alig változik.

Várható időjárás vasárnap estig:

Folytatódik a derült, reggel és délelőtt néhol ködös, egyébként száraz idő. A változó irányú szél mérsékelt marad. Továbbra is erős lesz az éjszakai lehűlés, a legalacsonyabb éjszakai hőmérséklet általában -8 és -13 fok között alakul. A legmagasabb nappali hőmérséklet vasárnap az ország nagy részén 0, a hosszabb ideig ködös tájakon -5 fok körül várható.

Bártfai Erzsébet s. k.

A hőmérséklet napi középértéke és eltérése a sokévi átlagtól (Budapest belterületén):

1991. január 18.	-2,0°C	-0,8°C

1871 óta ezen a napon Budapesten előfordult

legmagasabb hőmérséklet:	14,8°C (1983)
legalacsonyabb hőmérséklet:	-17,2°C (1891)

LEGMAGASABB HŐMÉRSÉKLET

1991. I. 18.

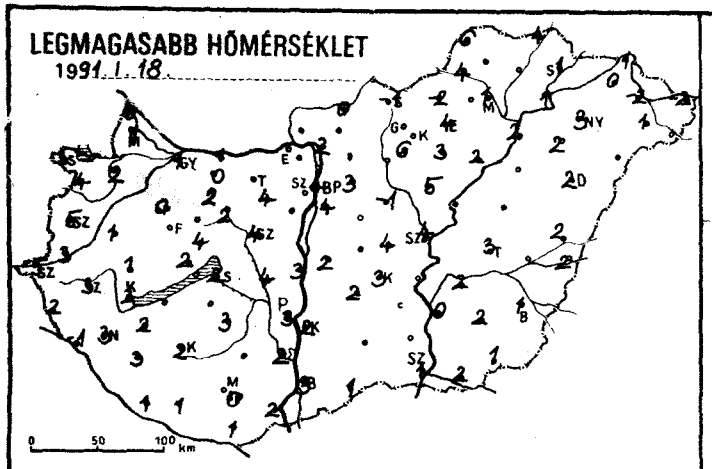

LEGALACSONYABB HŐMÉRSÉKLET

1991. I. 19.

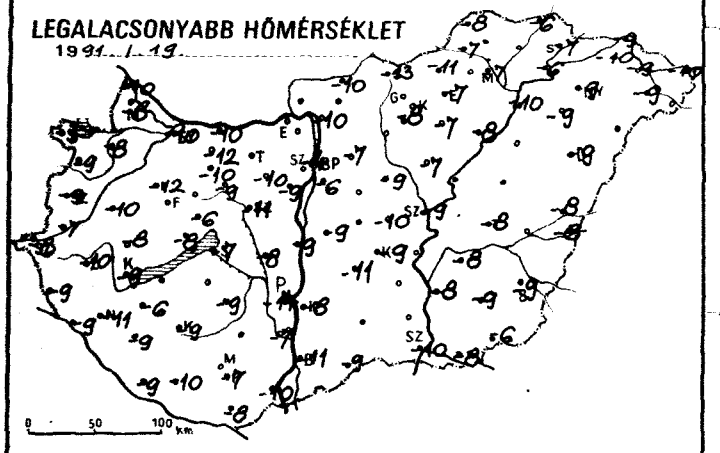

24 órás CSAPADÉKELOSZLÁS

1991. I. 18. 7h -tól I. 19. 7h -ig.

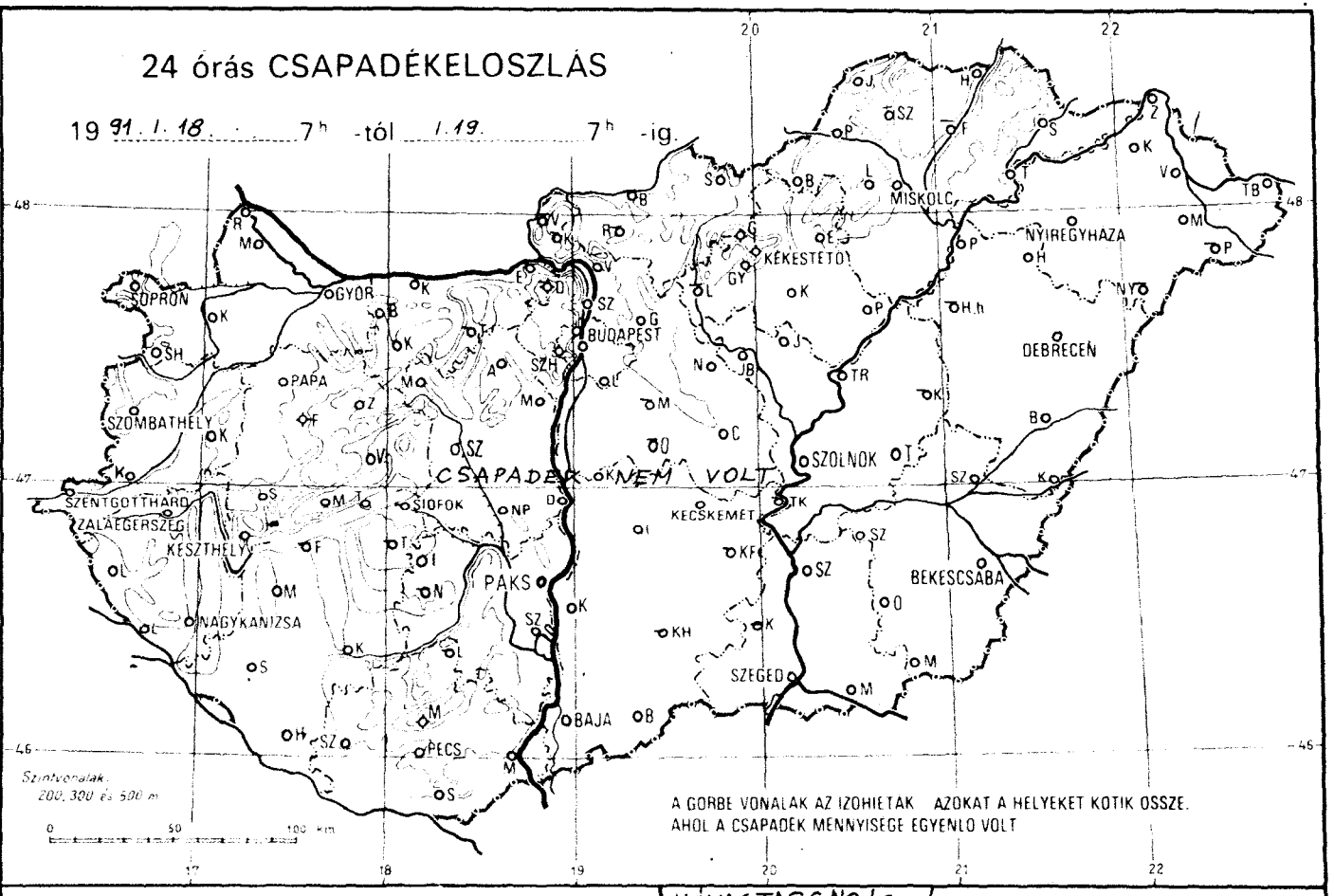

RADIÁCIÓS MINIMUM

1991. I. 18.

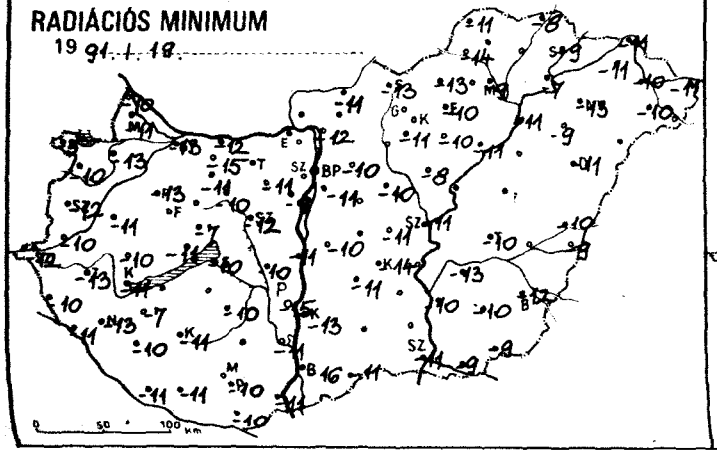

NAPFÉNYTARTAM

1991. I. 18.

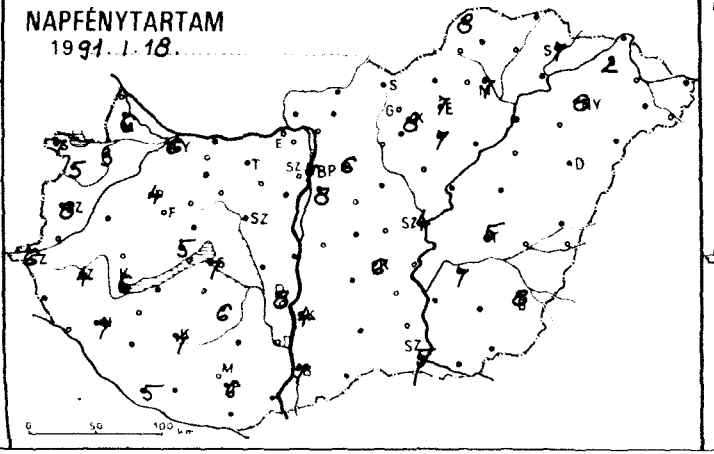

HÓVASTAGSÁG (cm)

1991. I. 19. 7h

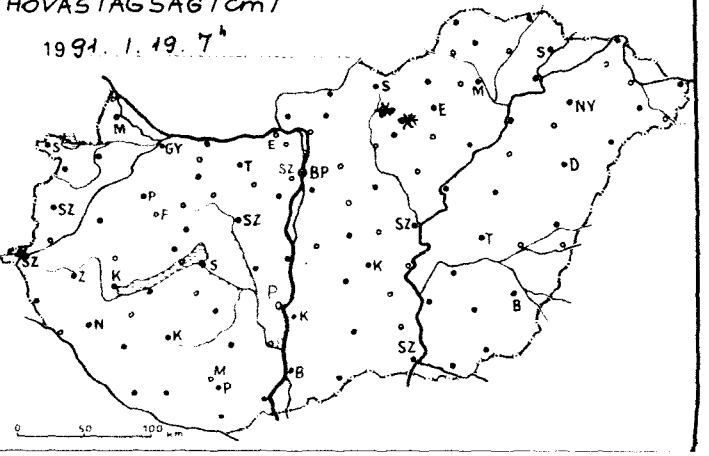

1991.1.19. 07 h-ig az utolsó 24 óra adatai						Előző nap napos órái
állomás	csapadék (mm)	Hó cm	max. hőmérséklet	min. hőmérséklet	rad. min.	
Győr	. V		1	-10	-13	6
Kapuvár	. ⌊		2	-8	-13	3
Mosonmagyaróvár	. ∀		1	-8	-11	6
Rajka	. ≡		0	-10	-10	
Sopron	. ⌊		3	-3	-5	7
Sopronhorpács	. ⌊		4	-9	-10	5
Káld	. ⌊		1	-10	-11	
Körmend	. ⌊		3	-7	-10	
Szentgotthárd	. ⌊	folt	5	-8	-12	6
Szombathely	. ⌊		5	-9	-12	8
Lenti	. ⌊		2	-9	-10	
Letenye	. ⌊		-1	-9	-11	
Nagykanizsa	. ⌊		3	-11	-13	7
Zalaegerszeg	. V		3	-10	-13	4
Farkasgyepű	. ⌊		0	-8	-11	
Keszthely	. ⌊		2	-9	-11	6
Mencshely	. =		2	-8	-11	5
Pápa	. ≡		0	-12	-13	4
Sumeg	. ⌊		1	-8	-10	
Tihany	. ≡		2	-6	-7	
Veszprém	. ⌊		4	-6	-9	7
Zirc	. ⌊		3	-9	-12	
Fonyód	—		—	—	—	
Homokszt. györgy	. ⌊		1	-9	-11	5
Kaposvár	. ⌊		2	-9	-11	7
Marcali	. ⌊		2	-6	-7	
Siófok	. ⌊		2	-7	-10	7
Somogyszob	. V		3	-9	-10	
Tab	—		—	—	—	
Bábolna	. V		0	-12	-15	
Esztergom	—		—	—	—	
Kisbér	. V		2	-10	-11	
Komárom	. V		1	-10	-12	
Tatabánya	—		—	—	—	
Alcsútdoboz	. V		4	-10	-11	
Dunaújváros	.		3	-9	-11	
Martonvásár	. ⌊		—	-9	-9	
Mór	. ⌊		2	-9	-10	
Sárbogárd	. ⌊		4	-8	-10	
Székesfehérvár	. ≡		4	-11	-12	
Iregszemcse	. ⌊		3	-9	-10	6
Lengyel	—		—	—	—	
Paks	. ⌊		3	-14	-15	8
Szekszárd	. ⌊		2	-7	-11	
Árpádtető	. ⌊		0	-5	-8	
Mohács	. ⌊		2	-10	-11	
Pécs	. ⌊		0	-7	-10	6
Siklós	. V		1	-8	-10	
Szigetvár	. V		1	-10	-11	
Budaörs	. ⌊		4	-10	-13	
Bp. Lőrinc	. ⌊		4	-6	-11	8
Bp. Met. Int.	. =		4	-4	—	7
Bp. Szab. hegy	. ≡		6	-6	-7	
Cegléd	. ⌊		4	-10	-11	
Dobogókő	—		—	—	—	
Gödöllő	. ⌊		3	-7	-10	6
Királyrét	—		—	—	—	
Monor	—		—	—	—	
Nagykáta	. ⌊		-1	-9	-10	
Szentendre	. ∀		1	-8	-8	

1991.1.19. 07 h-ig az utolsó 24 óra adatai						Előző nap napos órái
állomás	csapadék (mm)	Hó cm	max. hőmérséklet	min. hőmérséklet	rad. min.	
Vác	. V		2	-10	-12	
Vámosmikola	—		—	—	—	—
Baja	. ⌊		3	-11	-16	7
Bácsalmás	. =		1	-9	-11	
Izsák	.		2	-11	-11	
Kalocsa	. V		2	-8	-13	4
Kecskemét	. ⌊		3	-9	-14	6
Kiskunfélegyháza	—		—	—	—	
Kiskunhalas	—		—	—	—	
Kunszentmiklós	. ≡		2	-9	-10	
Tiszakécske	—		—	—	—	
Balassagyarmat	. ∀		0	-10	-11	
Romhány	—		—	—	—	
Salgótarján	. ⌊		-1	-13	-13	
Eger	. ⌊		4	-7	-10	7
Galyatető	.	folt	3	-6	-7	
Gyöngyös	. ⌊		6	-8	-11	
Kékestető	.	folt	1	-6	-7	8
Kompolt	. ⌊		3	-7	-10	7
Lőrinci	—		—	—	—	
Poroszló	. ⌊		2	-8	-11	
Jászapáti	. ⌊		5	-7	-8	
Jászberény	. ⌊		5	-9	-11	
Karcag	—		—	—	—	
Szolnok	. ≡		4	-9	-11	4
Tiszaroff	—		—	—	—	
Túrkeve	. ⌊		3	-8	-10	5
Kistelek	—		—	—	—	
Makó	. ⌊		2	-8	-9	
Szeged	. ⌊		1	-10	-11	5
Szentes	. ⌊		0	-8	-10	
Borsodnádasd	. ⌊		-2	-11	-13	
Fügöd	—		—	—	—	
Hidasnémeti	. =		4	-6	-8	
Jósvafő	. ⌊		6	-8	-11	8
Lillafüred	. ≡		2	-9	-10	
Miskolc	. ⌊		1	-7	-9	7
Putnok	. ≡		4	-7	-14	
Sárospatak	.		1	-7	-9	7
Szendrőlád	—		—	—	—	
Tokaj	.		1	-6	-7	
Kisvárda	. ≡		0	-10	-11	2
Mátészalka	. V		1	-9	-10	
Nyíregyháza	. ⌊		3	-9	-13	8
Nyírlugos	—		—	—	—	
Pátyod	—		—	—	—	
Tiszabecs	. ⌊		-2	-10	-11	
Vásárosnamény	. V		-2	-9	-10	
Záhony	. ⌊		1	-9	-10	
Berettyóújfalu	. V		2	-8	-10	
Debrecen	. ≡		2	-9	-11	
Hajdúdorog	. ⌊		2	-9	-9	
Hortobágy	—		—	—	—	
Körösszakál	. ⌊		2	-8	-9	
Polgár	. =		2	-10	-11	
Békéscsaba	. ⌊		1	-9	-12	8
Mezőhegyes	. V		1	-6	-9	—
Orosháza	. ≡		2	-9	-10	
Szarvas	. ⌊		2	-8	-13	7
Szeghalom	—		—	—	—	

IDŐJÁRÁSI HELYZET

1991. JANUÁR 19. 00 UTC.

SZTEREOGRAFIKUS VETÜLET
(A 60. SZÉLESSÉGI KÖRÖN HOSSZTARTÓ)

KIADJA: ORSZÁGOS METEOROLÓGIAI SZOLGÁLAT
Kiadásért felel: Bartl József, az Országos Meteorológiai Szolgálat elnöke – Készült: az Országos Meteorológiai Szolgálat Nyomdájában, Budapest – Felelős vezető: Mathé Gyuláné – Munkaszám: 91.019– Szerkesztésért felel: Kapovits Albert, a Központi Előrejelző Intézet igazgatója

Készítő: a KEI Rövidtávú Előrejelző Osztálya – Szakmai felelős: Németh Lajos osztályvezető – Megjelenik naponként
Megrendelhető: 1024 Budapest, II., Kitaibel Pál utca 1. – Pénzügyi Osztály – Telefon: 353-500
Járműgyűrzet a havi mellékletben

IDŐJÁRÁSI NAPIJELENTÉS

ЕЖЕДНЕВНЫЙ МЕТЕОРОЛОГИЧЕСКИЙ БЮЛЛЕТЕНЬ · DAILY WEATHER REPORT
BULLETIN QUOTIDIEN DE TEMPS · TÄGLICHER WETTERBERICHT

104. évfolyam 20. szám + Budapest + 1991. január 20. vasárnap

Az időjárási helyzet és a várható időjárás:

Közép- és Dél-Európa nagy részének időjárását továbbra is a leszálló légmozgások alakítják. Hatásukra ezeken a területeken a hajnali, reggeli párásság, köd megszűnése után napos, száraz az idő. Az időjárásváltozást okozó légköri frontok pályái egyelőre hazánktól északabbra zajlanak. Csupán a hét közepén várható, hogy szelesebbé válik az idő és mindenütt megszűnik a köd.

Szombaton az ország nagy részén a hajnalban képződött köd még délelőtt feloszlott, és túlnyomóan napos, száraz idő volt. A hőmérséklet csúcsértéke 0 fok körül alakult. Mára virradóra ismét erős volt a lehűlés, általában -6, -13 fokot mértek. Sokfelé képződött köd, melynek egy része még a délelőtti órákban is megmaradt. Az ország nagy részén azonban napos idő volt. A hőmérséklet 11 órára -1, -8 fokig emelkedett.

Ma 12 órakor Budapesten a hőmérséklet -1 fok, a tengerszintre átszámított légnyomás 1041 hPa, alig változik.

Várható időjárás hétfő estig:

Változóan felhős lesz az ég, éjszaka ismét sokfelé újabb ködfoltok képződnek, melynek nagy része csak lassan szűnik meg. Hétfőn délután a nyugati országrészben kisebb hózáporok kialakulhatnak.
A többnyire gyenge, változó irányú szél holnap délután a Kisalföldön északnyugatira fordul és megélénkül.
A hőmérséklet hajnalban -7 és -12 fok között, hétfőn kora délután általában 0 fok körül, a tartósan ködös részeken -5 fok körül alakul.

Pálóczi Györgyi s. k.

A hőmérséklet napi középértéke és eltérése a sokévi átlagtól (Budapest belterületén):

1991. január 19.	-3,3°C	-2,3°C

1871 óta ezen a napon Budapesten előfordult

legmagasabb hőmérséklet:	9,8°C (1920)
legalacsonyabb hőmérséklet:	-15,7°C (1942)

LEGMAGASABB HŐMÉRSÉKLET

19 91. I. 19.

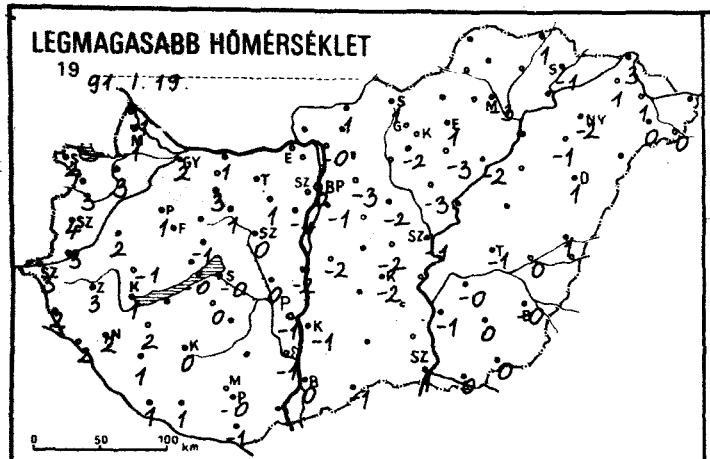

LEGALACSONYABB HŐMÉRSÉKLET

19 91. I. 20.

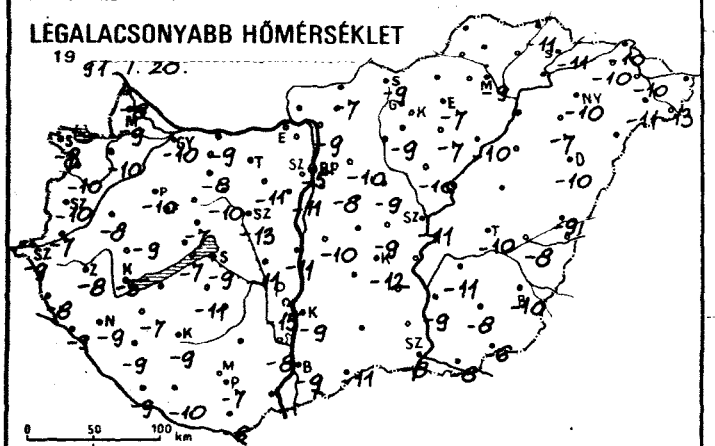

RADIÁCIÓS MINIMUM

19 91. I. 20.

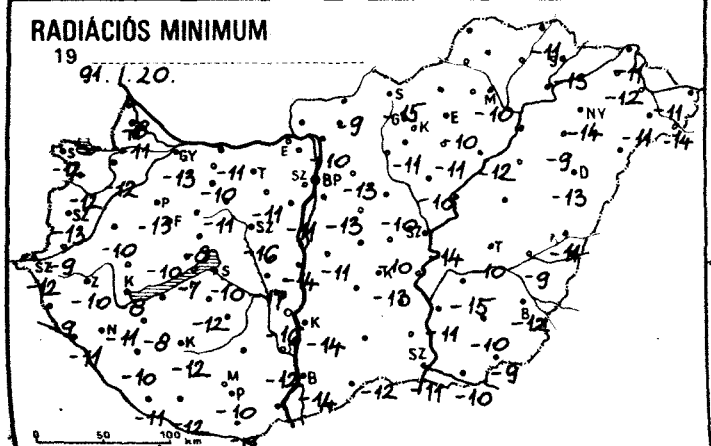

24 órás CSAPADÉKELOSZLÁS

19 91. I. 19. ..... 7h -tól ... I. 20. ..... 7h -ig.

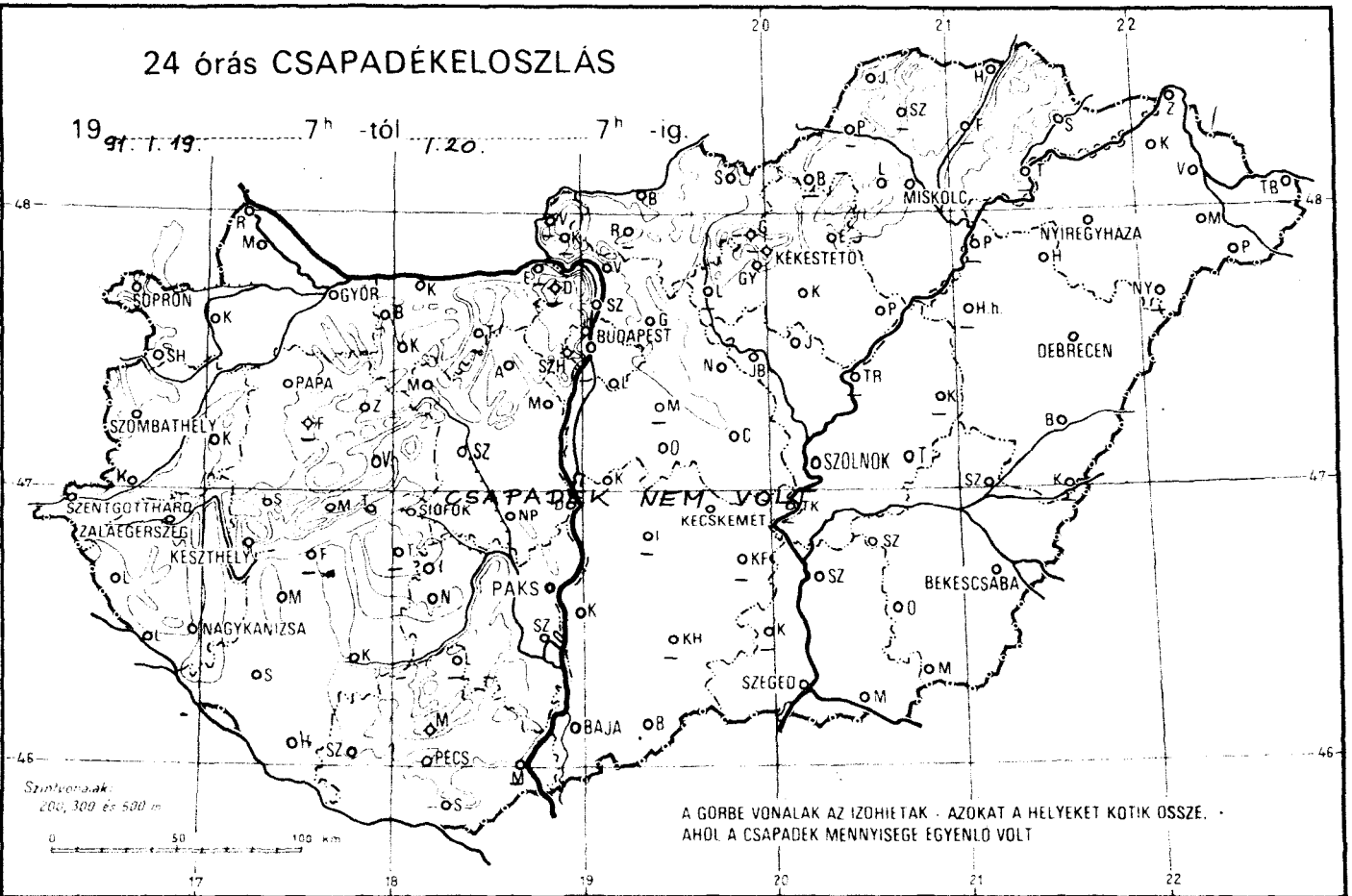

NAPFÉNYTARTAM

19 91. I. 19.

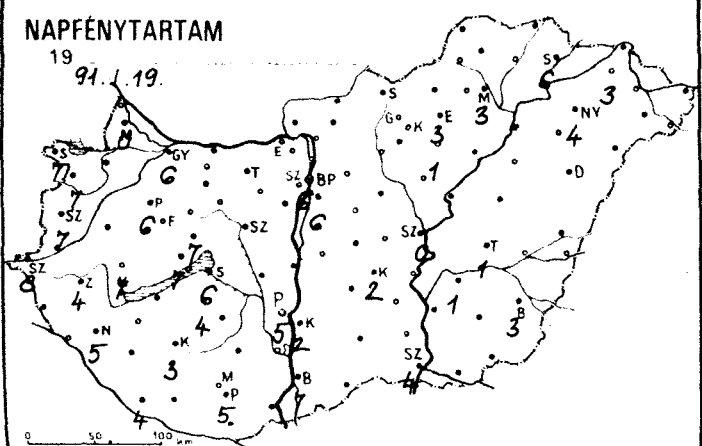

HÓVASTAGSÁG / cm /

19 91. I. 20. 7h

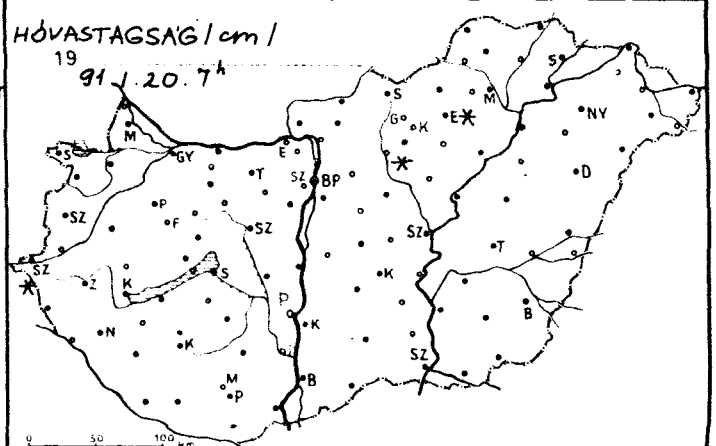

19 91.1.20. 07 h-ig az utolsó 24 óra adatai						
állomás	csapadék (mm)	Hó cm	max. hőmérséklet	min. hőmérséklet	rad. min.	Előző nap napos órái
Győr	.	V	2	-10	-13	6
Kapuvár	.	V	3	-10	-12	6
Mosonmagyaróvár	.	V	1	-9	-11	0
Rajka	.	V	-1	-8	-8	
Sopron	.	V	2	-8	-12	7
Sopronhorpács	.	≡	3	-10	-12	7
Káld	.	≡	2	-8	-10	
Kőrmend	.	⌊	3	-7	-9	
Szentgotthárd	.	≡	folt 3	-9	-12	8
Szombathely	.	V	4	-10	-13	7
Lenti	.	V	2	-8	-9	
Letenye	.	⌊	2	-9	-11	
Nagykanizsa	.	V	2	-9	-11	5
Zalaegerszeg	.	V	2	-8	-10	4
Farkasgyepű	—		—	—	—	
Keszthely	.	⌊	1	-5	-8	7
Mencshely	.	≡	-0	-9	-12	7
Pápa	.	⌊	1	-10	-13	6
Sümeg	.	≡	-1	-9	-10	
Tihany	.	V	-0	-7	-7	
Veszprém	.	V	-1	-7	-8	7
Zirc	.	⌊	1	-10	-12	
Fonyód	—		—	—	—	
Homokszt. György	.	⌊	1	-9	-11	4
Kaposvár	.	⌊	0	-9	-12	3
Marcali	.	⌊	2	-7	-8	
Siófok	.	≡	-0	-9	-10	6
Somogyszob	.	V	1	-9	-10	
Tab	—		—	—	—	
Bábolna	.	V	2	-10	-15	
Esztergom	—		—	—	—	
Kisbér	.	V	3	-8	-10	
Komárom	.	V	1	-9	-11	
Tatabánya	—		—	—	—	
Alcsútdoboz	.	V	1	-11	-11	
Dunaújváros	.		-2	-11	-14	
Martonvásár	.	⌊	-4	-11	-11	
Mór	.	⌊	1	-10	-11	
Sárbogárd	.	⌊	0	-11	-17	
Székesfehérvár	.	≡	0	-13	-16	
Iregszemcse	.	⌊	0	-11	-12	4
Lengyel	—		—	—	—	
Paks	.	⌊	-1	-15	-16	5
Szekszárd	.	⌊	-1	-8	-12	
Árpádtető	.	⌊	-0	-6	-8	
Mohács	—		—	—	—	
Pécs	.	⌊	-0	-7	-10	5
Siklós	.	⌊	-1	-6	-8	
Szigetvár	.	V	1	-10	-12	
Budaörs	.	⌊	0	-11	-15	
Bp. Lőrinc	.	V	-1	-8	-13	6
Bp. Met. Int.	.	=	0	-5	—	6
Bp. Szab. hegy	.	V	-2	-7	-9	
Cegléd	.	V	-2	-9	-10	
Dobogókő	—		—	—	—	
Gödöllő	.	≡	-3	-10	-13	—
Királyrét	—		—	—	—	
Monor	—		—	—	—	
Nagykáta	.	V	-2	-9	-10	
Szentendre	.	=	-2	-7	-12	

19 91.1.20. 07 h-ig az utolsó 24 óra adatai						
állomás	csapadék (mm)	Hó cm	max. hőmérséklet	min. hőmérséklet	rad. min.	Előző nap napos órái
Vác	.	≡	-0	-9	-10	
Vámosmikola	—		—	—	—	—
Baja	.	⌊	0	-9	-14	7
Bácsalmás	.		-1	-11	-12	
Izsák	—		—	—	—	
Kalocsa	.	V	-1	-9	-14	2
Kecskemét	.	V	-2	-12	-13	2
Kiskunfélegyháza	—		—	—	—	
Kiskunhalas	—		—	—	—	
Kunszentmiklós	.	V	-2	-10	-11	
Tiszakécske	—		—	—	—	
Balassagyarmat	.	⌊	1	-7	-9	
Romhány	—		—	—	—	
Salgótarján	.		1	-9	-15	
Eger	.	⌊	1	-7	-10	3
Galyatető	—		—	—	—	
Gyöngyös	.	⌊	-2	-9	-11	
Kékestető	.	V	folt -4	-10	-10	8
Kompolt	.	⌊	-3	-7	-11	1
Lőrinci	—		—	—	—	
Poroszló	.	V	-2	-10	-12	
Jászapáti	.	⌊	-3	-10	-10	
Jászberény	.	⌊	-3	-10	-11	
Karcag	—		—	—	—	—
Szolnok	.	≡	-1	-11	-14	0
Tiszaroff	—		—	—	—	
Túrkeve	.	≡	-1	-10	-10	1
Kistelek	—		—	—	—	
Makó	.	⌊	0	-8	-10	
Szeged	.	≡	1	-8	-11	4
Szentes	.	⌊	-1	-9	-11	
Borsodnádasd	—		—	—	—	
Füged	—		—	—	—	
Hidasnémeti	.	≡	1	-11	-11	
Jósvafő	.	≡	-1	-12	-12	7
Lillafüred	.	≡	folt -2	-10	-11	
Miskolc	.	⌊	-3	-9	-10	3
Putnok	—		—	—	—	
Sárospatak	.	≡	-1	-11	-13	6
Szendrőlád	—		—	—	—	
Tokaj	—		—	—	—	
Kisvárda	.	≡	1	-10	-12	3
Mátészalka	.	V	0	-11	-11	
Nyíregyháza	.	V	-2	-10	-14	4
Nyírlugos	—		—	—	—	
Pátyod	.	V	-0	-13	-14	
Tiszabecs	—		—	—	—	
Vásárosnamény	.	V	1	-10	-11	
Záhony	.	≡	3	-10	-11	
Berettyóújfalu	.	V	1	-9	-11	
Debrecen	.	⌊	1	-10	-13	—
Hajdúdorog	.	⌊	-1	-7	-9	
Hortobágy	—		—	—	—	
Körösszakál	—		—	—	—	
Polgár	—		—	—	—	
Békéscsaba	.	⌊	-0	-10	-12	3
Mezőhegyes	.	⌊	0	-6	-9	—
Orosháza	.	≡	0	-8	-10	
Szarvas	.	⌊	-0	-11	-15	1
Szeghalom	.	=	0	-8	-9	

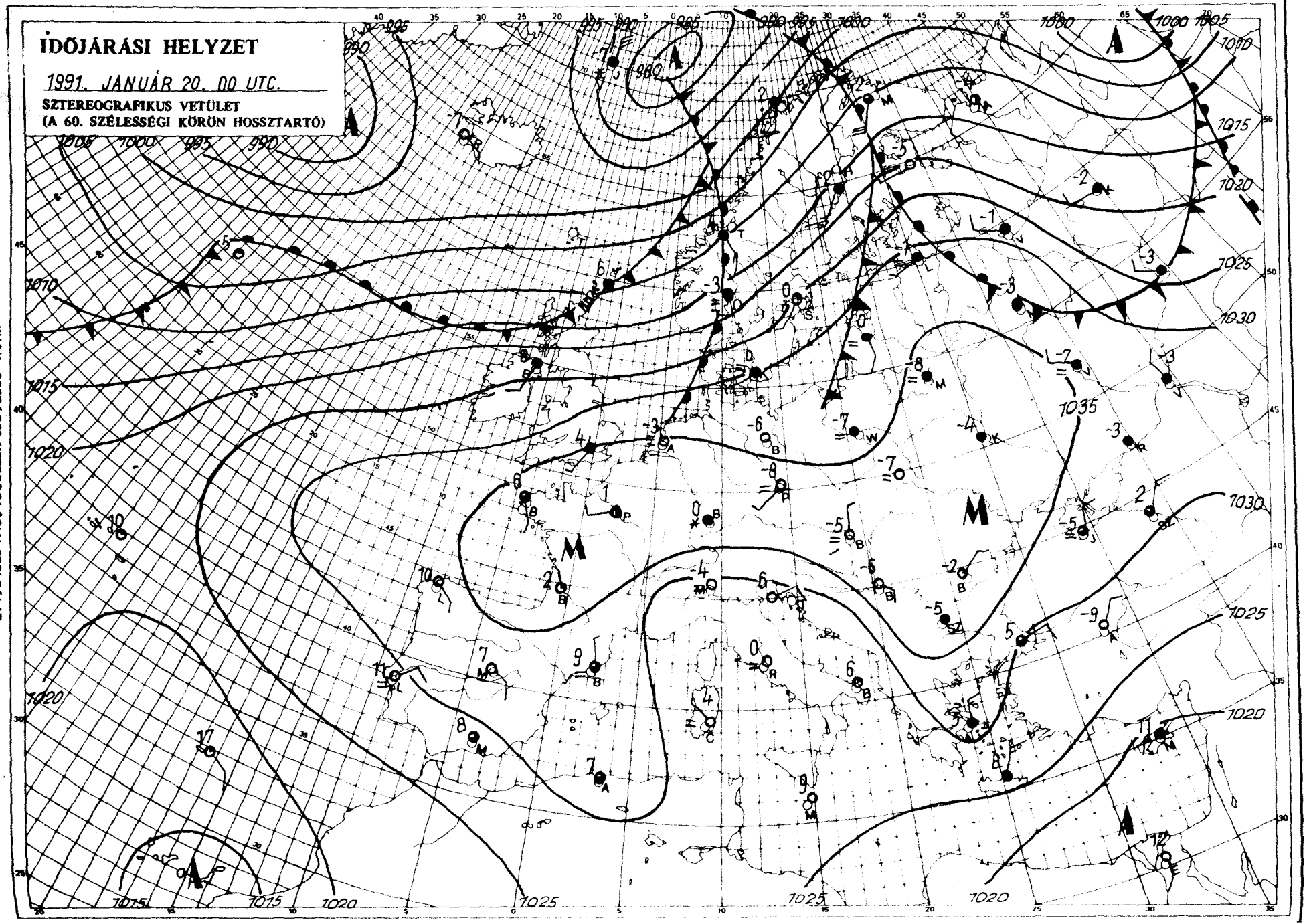

KIADJA: ORSZÁGOS METEOROLÓGIAI SZOLGÁLAT
Kiadásért felel: Bartl József, az Országos Meteorológiai Szolgálat elnöke – Készült: az Országos Meteorológiai Szolgálat Nyomdájában, Budapest – Felelős vezető: Mátrai Gyuláné – Munkaszám: 91. 020.– Szerkesztésért felel: Kapovits Albert.
a Központi Előrejelző Intézet igazgatója

Készítő: a KEI Rövidtávú Előrejelző Osztálya – Szakmai felelős: Németh Lajos osztályvezető – Megjelenik naponként
Megrendelhető: 1024 Budapest, II., Kitaibel Pál utca 1. – Pénzügyi Osztály – Telefon: 353-500
Jelmagyarázat a havi mellékletben

IDŐJÁRÁSI NAPIJELENTÉS

ЕЖЕДНЕВНЫЙ МЕТЕОРОЛОГИЧЕСКИЙ БЮЛЛЕТЕНЬ · DAILY WEATHER REPORT
BULLETIN QUOTIDIEN DE TEMPS · TÄGLICHER WETTERBERICHT

104. évfolyam 21. szám + Budapest + 1991. január 21. hétfő

Az időjárási helyzet és a várható időjárás:

Kontinensünk középső területeinek időjárását már több mint egy hete anticiklon alakítja. Területén hideg téli idő van, a párától és ködtől eltekintve száraz az idő. Az időváltozást okozó légköri frontok zömében továbbra is tőlünk északra, illetve nyugatra vonulnak. Ma hajnalban sokfelé esett az eső Nyugat-Európában, a Kelet-Európai-síkság északi részén havazott. A nyugat-európai esőzést okozó frontrendszer a Kárpát-medencét is megközelíti, de nálunk jelentős mennyiségű csapadékot nem okoz.

Magyarországon vasárnap változóan felhős, helyenként egész nap ködös idő volt. Hószállingózáson, zúzmarán kívül egyéb csapadék nem volt. A hőmérséklet csúcsértéke +2 és -5 fok között alakult. Éjszaka ismét igen erős volt a lehűlés, a hőmérséklet hétfő hajnali minimuma általában -6, -13 fok között volt, csupán Dél-Dunántúlon mértek -2, -3 fokot. Délelőtt többnyire erősen felhős, sokfelé ködös idő volt, helyenként szállingózott a hó. A hőmérséklet 11 órakor -2 és -9 fok között alakult az országban.

Ma 12 órakor Budapesten a hőmérséklet -7 fok, a tengerszintre átszámított légnyomás 1037 hPa, gyengén süllyed.

Várható időjárás kedd estig:

Változóan, többnyire erősen felhős, párás, sokfelé tartósan ködös idő várható zúzmarával, hószállingózással.
A változó irányú szél csak kissé élénkül meg.
A legalacsonyabb éjszakai hőmérséklet általában -5, -10 fok között, főként keleten néhol kevéssel -10 fok alatt, a legmagasabb nappali hőmérséklet kedden 0 és -5 fok között alakul.

Nadrai Attila s. k.

Távolabbi kilátások szerdától – szombatig:

Felhős, párás, sokfelé ködös idő várható. A szél csak átmenetileg élénkülhet meg.
A legalacsonyabb hajnali hőmérséklet általában -5, -10, az időszak végén -3, -8 fok között várható.
A legmagasabb nappali hőmérséklet eleinte -4, +1 majd -2, +3 fok között alakul.
Jelentős mennyiségű csapadék (legalább napi 5 mm) az ország területén nem várható.

Középtávú Előrejelző Csoport

A hőmérséklet napi középértéke és eltérése a sokévi átlagtól (Budapest belterületén):

1991. január 20.	-3,0° C	-2,3° C

1871 óta ezen a napon Budapesten előfordult

legmagasabb hőmérséklet:	23,6° C (1975)
legalacsonyabb hőmérséklet:	-19,0° C (1893)

LEGMAGASABB HŐMÉRSÉKLET

1991. 1. 20.

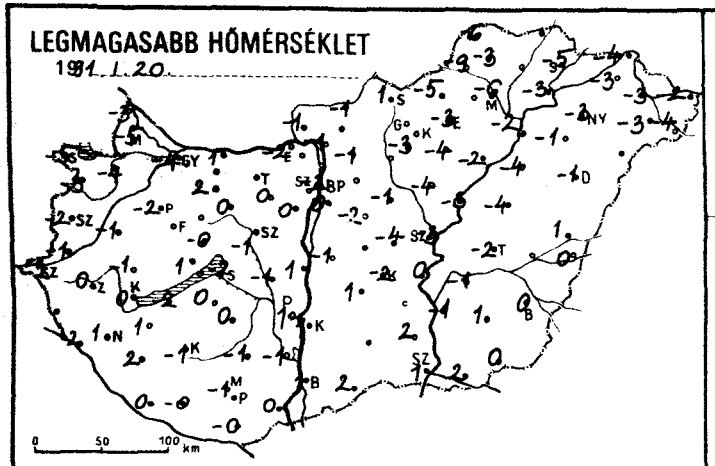

LEGALACSONYABB HŐMÉRSÉKLET

1991. 1. 21.

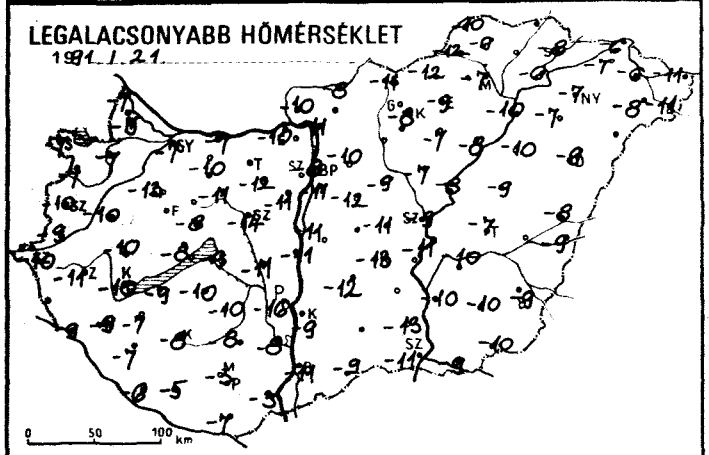

RADIÁCIÓS MINIMUM

1991. 1. 21.

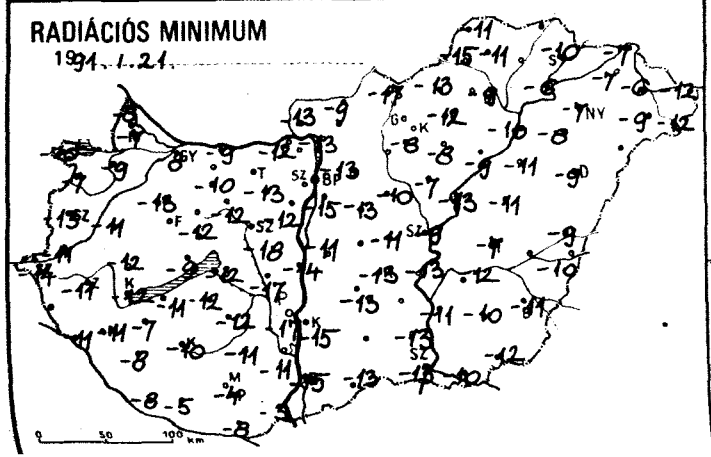

24 órás CSAPADÉKELOSZLÁS

1991. 1. 20. 7h -tól 1. 21. 7h -ig.

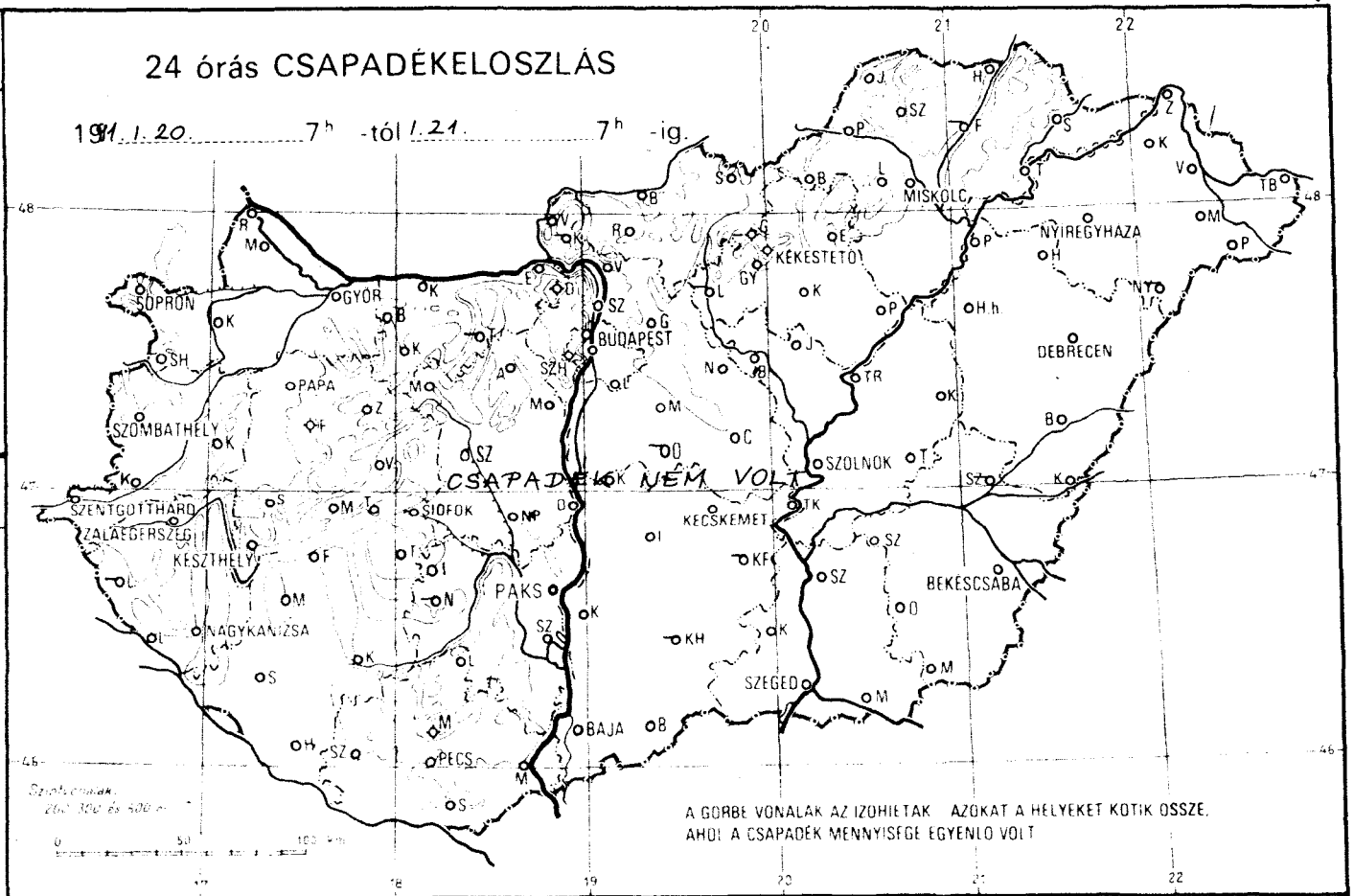

NAPFÉNYTARTAM

1991. 1. 20.

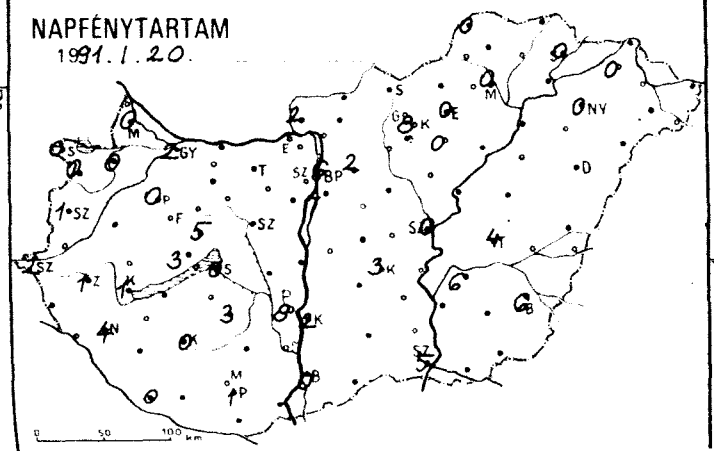

19

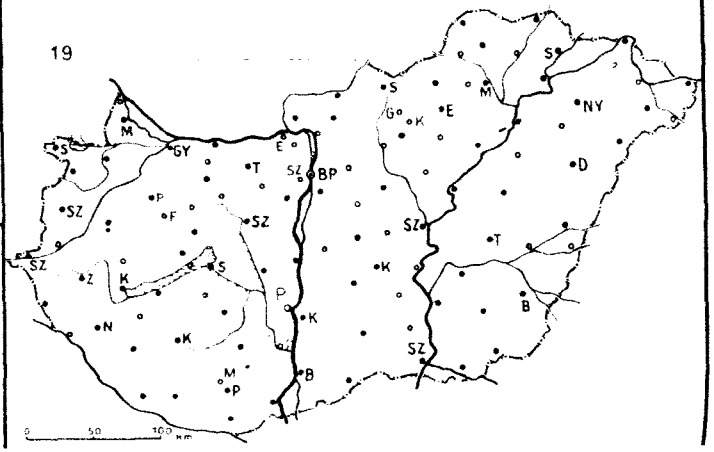

1991.I.21. 07 h-ig az utolsó 24 óra adatai						Előző nap napos órái
állomás	csapadék (mm)	Hó cm	max. hőmérséklet	min. hőmérséklet	rad. min.	
Győr	.		-4	-7	-8	2
Kapuvár	.		-4	-7	-9	0
Mosonmagyaróvár	.		-5	-5	-7	0
Rajka	.		-3	-7	-8	
Sopron	.		-5	-7	-10	0
Sopronhorpács	.		-3	-7	-7	0
Káld	.		-1	-10	-11	
Körmend	.		-1	-9	-11	
Szentgotthárd	.	folt	-2	-10	-14	2
Szombathely	.		-2	-10	-13	1
Lenti	—		—	—	—	
Letenye	.		-2	-9	-11	
Nagykanizsa	.		1	-9	-11	4
Zalaegerszeg	.		0	-11	-11	1
Farkasgyepű	.		0	-9	-12	
Keszthely	.		0	-10	-12	1
Mencshely	.		-0	-9	-13	3
Pápa	.		-2	-13	-13	0
Sümeg	.		-1	-10	-12	
Tihany	.		1	-8	-9	
Veszprém	.		-0	-8	-12	5
Zirc	.		-1	-11	-14	
Fonyód	.		-2	-9	-11	
Homokszt. györgy	.		0	-6	-8	0
Kaposvár	.		-1	-8	-10	0
Marcali	.		1	-7	-7	
Siófok	.		-2	-9	-12	0
Somogyszob	.		2	-7	-8	
Tab	.		0	-10	-12	
Bábolna	.		2	-8	-12	
Esztergom	.		-2	-10	-12	
Kisbér	.		2	-10	-10	
Komárom	.		1	-7	-9	
Tatabánya	—		—	—	—	
Alcsútdoboz	.		0	-12	-13	
Dunaújváros	.		1	-11	-14	
Martonvásár	.		-1	-10	-10	
Mór	.		0	-11	-12	
Sárbogárd	.		-1	-11	-17	
Székesfehérvár	.		-1	-14	-18	
Iregszemcse	.		0	-10	-12	3
Lengyel	.		-1	-8	-11	
Paks	.		1	-16	-17	8
Szekszárd	.		-1	-8	-11	
Árpádtető	.		-3	-3	-6	
Mohács	.		0	-3	-3	
Pécs	.		-1	-3	-4	1
Siklós	.		-0	-7	-8	
Szigetvár	.		-0	-5	-5	
Budaörs	.		1	-11	-15	
Bp. Lőrinc	.		0	-11	-15	7
Bp. Met. Int.	.		-2	-8	—	6
Bp. Szab. hegy	.		-1	-7	-9	
Cegléd	.		-4	-11	-11	
Dobogókő	.		-4	-8	-10	
Gödöllő	.		-1	-10	-13	2
Királyrét	—		—	—	—	
Monor	.		-2	-12	-13	
Nagykáta	.		-1	-9	-10	
Szentendre	.		0	-9	-10	

1990.I.21. 07 h-ig az utolsó 24 óra adatai						Előző nap napos órái
állomás	csapadék (mm)	Hó cm	max. hőmérséklet	min. hőmérséklet	rad. min.	
Vác	.		-1	-11	-13	
Vámosmikola	.		-1	-10	-13	2
Baja	.		1	-11	-15	0
Bácsalmás	.		2	-9	-13	
Izsák	.		1	-12	-13	
Kalocsa	.		1	-9	-15	2
Kecskemét	.		-2	-13	-13	3
Kiskunfélegyháza	—		—	—	—	
Kiskunhalas	—		—	—	—	
Kunszentmiklós	.		-1	-11	-11	
Tiszakécske	.		0	-11	-13	
Balassagyarmat	.		-1	-8	-9	
Romhány	—		—	—	—	
Salgótarján	.		1	-11	-17	
Eger	.		-3	-9	-12	0
Galyatető	.	folt	-2	-8	-13	
Gyöngyös	.		-3	-8	-8	
Kékestető	.	folt	-5	-8	-10	8
Kompolt	.		-4	-7	-8	0
Lőrinci	—		—	—	—	
Poroszló	.		-2	-8	-9	
Jászapáti	.		-4	-7	-7	
Jászberény	.		-5	-8	-8	
Karcag	.		-4	-9	-11	
Szolnok	.		-3	-9	-9	0
Tiszaroff	.		-3	-8	-13	
Túrkeve	.		-2	-7	-7	4
Kistelek	.		2	-13	-13	
Makó,	.		2	-9	-10	
Szeged	.		1	-11	-13	5
Szentes	.		-1	-10	-11	
Borsodnádasd	.		-5	-12	-13	
Füged	—		—	—	—	
Hidasnémeti	—		—	—	—	
Jósvafő	.		-6	-10	-11	0
Lillafüred	.	folt	-2	-14	-15	
Miskolc	.		-6	-7	-9	0
Putnok	.		-9	-12	-15	
Sárospatak	.		-5	-8	-10	0
Szendrőlád	.		-3	-9	-11	
Tokaj	.		-3	-6	-6	
Kisvárda	.		-3	-7	-7	0
Mátészalka	.		-3	-8	-9	
Nyíregyháza	.		-3	-7	-7	0
Nyírlugos	—		—	—	—	
Pátyod	.		-4	-11	-12	
Tiszabecs	.		-2	-11	-12	
Vásárosnamény	.		-3	-6	-6	
Záhony	.		-4	-6	-7	
Berettyóújfalu	.		1	-8	-9	
Debrecen	.		-1	-9	-9	—
Hajdúdorog	.		-1	-7	-8	
Hortobágy	.		-4	-10	-11	
Körösszakál	.		0	-9	-10	
Polgár	.		-2	-10	-10	
Békéscsaba	.		0	-9	-10	6
Mezőhegyes	.		0	-10	-12	—
Orosháza	.		1	-10	-10	
Szarvas	.		-1	-10	-12	6
Szeghalom	—		—	—	—	

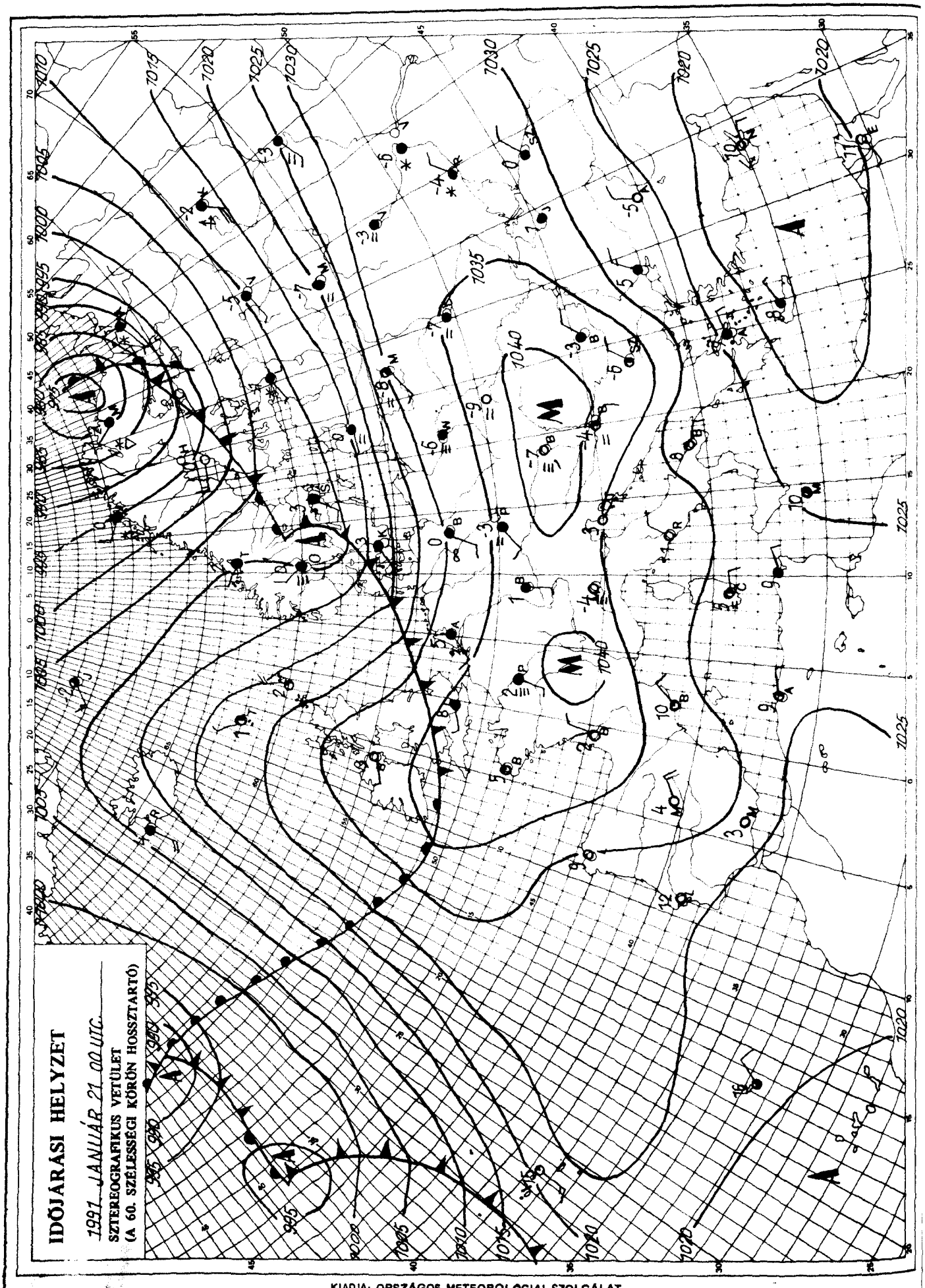

KIADJA: ORSZÁGOS METEOROLÓGIAI SZOLGÁLAT
Kiadásért felel: Barát József, az Országos Meteorológiai Szolgálat elnöke — Készült: az Országos Meteorológiai Szolgálat Nyomdájában, Budapest — Felelős vezető: Méthé Gyuláné — Munkaszám: 91.021. — Szerkesztésért felel: Kapovits Albert, a Központi Előrejelző Intézet igazgatója

Készíti: a KEI Rövidtávú Előrejelző Osztálya — Szakmai felelős: Németh Lajos osztályvezető — Megjelenik naponként
Megrendelhető: 1024 Budapest, II., Kitaibel Pál utca 1. — Pénzügyi Osztály — Telefon: 353-500
Jelmagyarázat a havi mellékletben

IDŐJÁRÁSI NAPIJELENTÉS

ЕЖЕДНЕВНЫЙ МЕТЕОРОЛОГИЧЕСКИЙ БЮЛЛЕТЕНЬ • DAILY WEATHER REPORT
BULLETIN QUOTIDIEN DE TEMPS • TÄGLICHER WETTERBERICHT

104. évfolyam 22. szám + Budapest + 1990. január 22. kedd

Az időjárási helyzet és a várható időjárás:

Észak-Európában változékony, az átlagosnál kissé enyhébb, Közép- és Dél-Európában viszont hidegebb az idő. A Nyugat- és Közép-Európa nagy részét borító magas nyomású képződmény lassanként délebbre húzódik, így az észak-európai légköri frontok egy része súrolja majd a Kárpát-medencét is. Lényeges időjárás-változás azonban továbbra sem lesz.

Magyarországon hétfőn borongós, párás, helyenként egész nap ködös idő volt, néhol szállingózott a hó. A hőmérséklet csúcsértéke a ködmentes területeken 0 fok, a ködös területeken -5 fok körül alakult. Kedd reggelre -2, -9 fok közé hűlt le a levegő. Délelőtt borongós, párás, helyenként ködös, hideg idő volt. A hőmérséklet 11 órakor mindössze -2, -7 fok között volt.

Ma 12 órakor Budapesten a hőmérséklet -5 fok, a tengerszintre átszámított légnyomás 1039 hPa, alig változik.

Várható időjárás szerda estig:

Az ország nagyobb részén folytatódik a borongós, párás, — különösen nyugaton többfelé tartósan ködös idő, gyenge marad a légmozgás. Szórványos hószállingózás, gyenge havazás valószínű.
Az északkeleti országrészben szerdán kissé felszakadozik a felhőzet, ki-ki süt a Nap, megélénkül az északi szél.
A legalacsonyabb éjszakai hőmérséklet -5, -10 fok között, a legmagasabb nappali hőmérséklet szerdán délnyugaton -2 fok, északkeleten +2 fok körül alakul.

Török Dénes s. k.

A hőmérséklet napi középértéke és eltérése a sokévi átlagtól (Budapest belterületén):

1991. január 21.	-5,2°C	-4,4°C

1871 óta ezen a napon Budapesten előfordult

legmagasabb hőmérséklet:	12,1°C (1962)
legalacsonyabb hőmérséklet:	-18,9°C (1893)

LEGMAGASABB HŐMÉRSÉKLET

1991. I. 21.

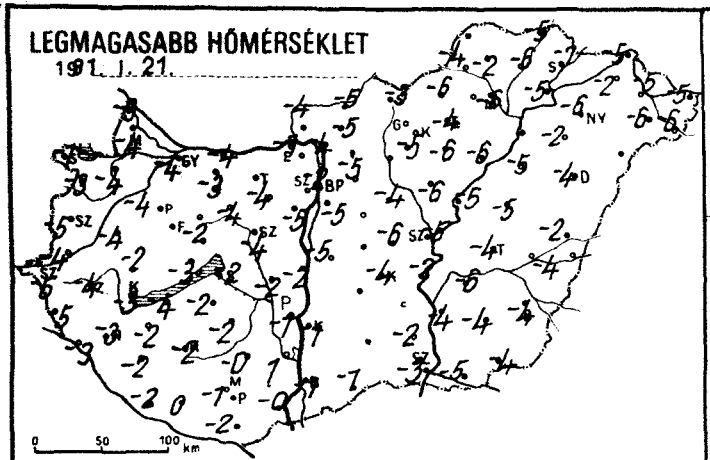

LEGALACSONYABB HŐMÉRSÉKLET

1991. I. 22.

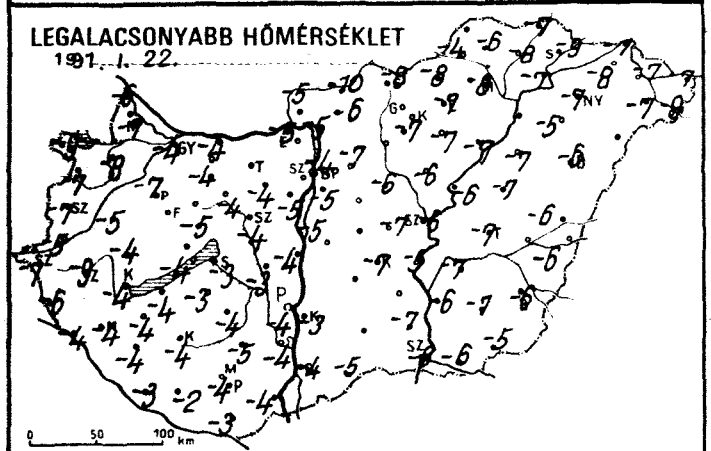

24 órás CSAPADÉKELOSZLÁS

1991. I. 21. 7h -tól I. 22. 7h -ig.

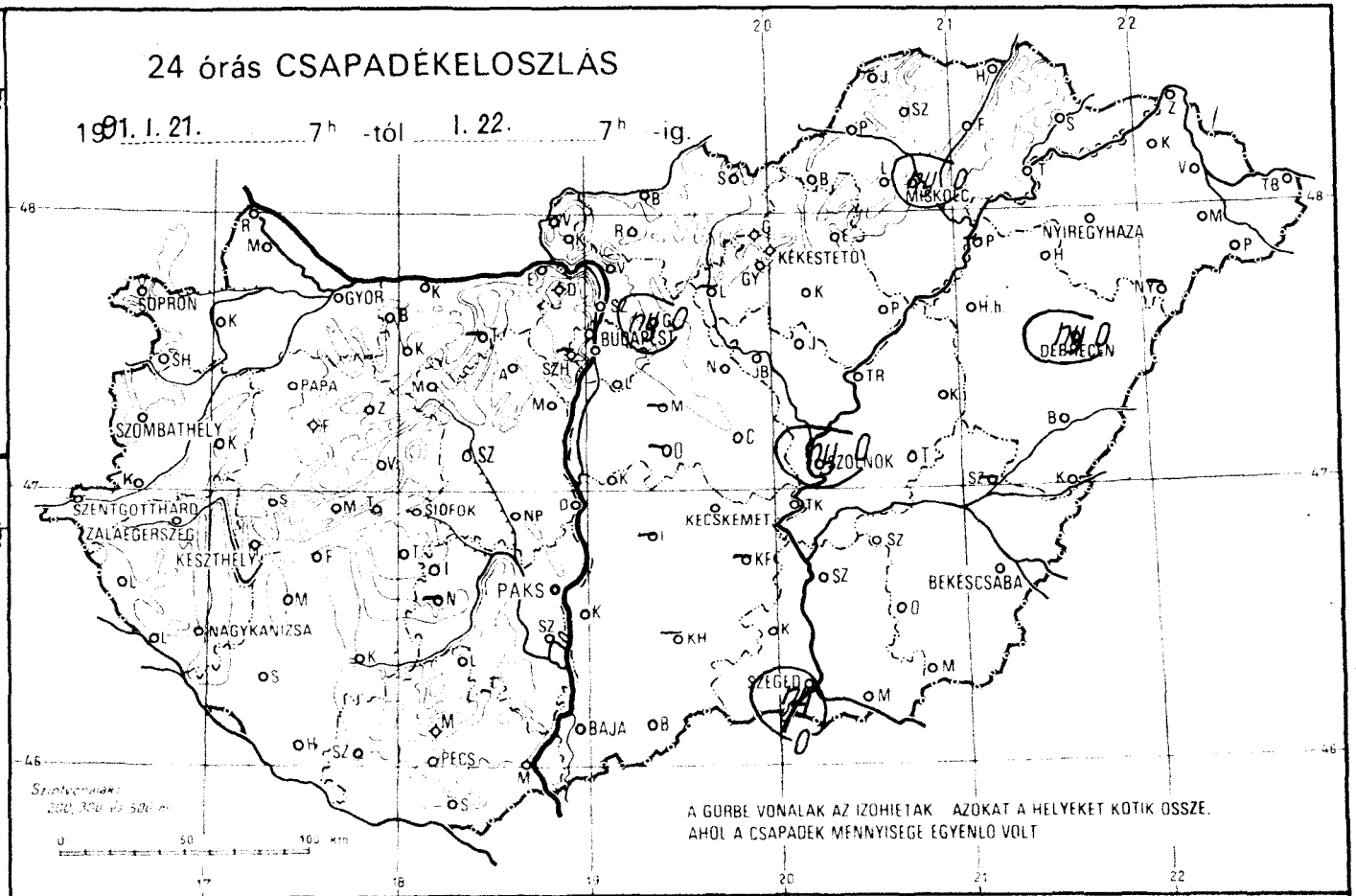

RADIÁCIÓS MINIMUM

1991. I. 22.

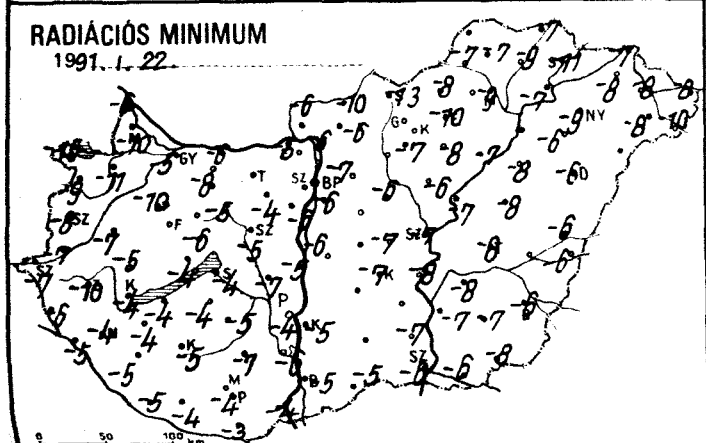

NAPFÉNYTARTAM

1991. I. 21.

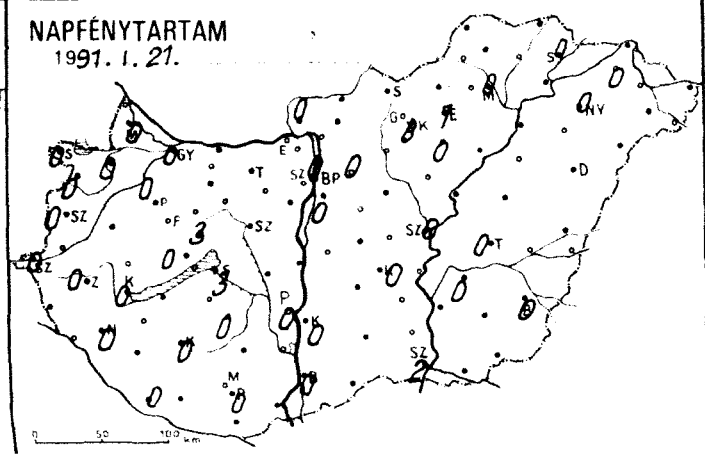

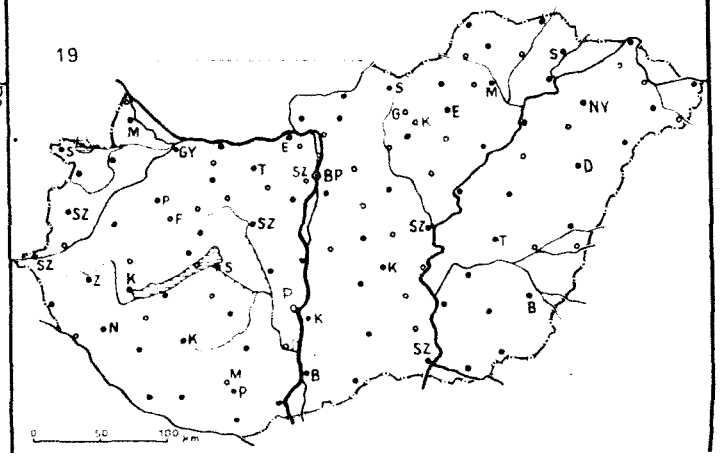

1991.I.22.— 07 h-ig az utolsó 24 óra adatai						Előző nap napos órái
állomás	csapadék (mm)	Hó cm	max. hőmérséklet	min. hőmérséklet	rad. min.	
Győr	. ∀		-4	-4	-5	0
Kapuvár	. ∨		-4	-8	-11	0
Mosonmagyaróvár	. ∀		-4	-7	-10	0
Rajka	. ≡		-3	-6	-6	
Sopron	. ≡		-1	-9	-15	0
Sopronhorpács	. ∨		-3	-7	-9	0
Káld	. =		-4	-5	-7	
Körmend	. ⌴		-4	-5	-7	
Szentgotthárd	.	folt	-6	-7	-7	0
Szombathely	. ∨		-5	-7	-8	0
Lenti	. =		-5	-6	-6	
Letenye	. ∨		-3	-4	-5	
Nagykanizsa	. ∨		-3	-4	-4	0
Zalaegerszeg	. ≡		-4	-9	-10	0
Farkasgyepű	.		-1	-6	-7	
Keszthely	. ≡		-3	-4	-4	0
Mencshely	. =		-3	-5	-10	0
Pápa	. ∨		-4	-7	-10	0
Sümeg	. =		-2	-4	-5	
Tihany	. ∨		-3	-4	-4	
Veszprém	. ⌴		-2	-5	-6	3
Zirc	. =		-3	-5	-5	
Fonyód	. ⌴		-4	-4	-4	
Homokszt. györgy	. ⌴		-2	-3	-5	0
Kaposvár	. ⌴		-2	-4	-5	0
Marcali	. ⌴		-2	-4	-4	
Siófok	. ≡		-2	-3	-4	3
Somogyszob	. ⌴		-2	-4	-5	
Tab	. ≡		-2	-3	-4	
Bábolna	. ∨		-2	-6	-7	
Esztergom	. ∨		-1	-5	-5	
Kisbér	. ⌴		-3	-4	-8	
Komárom	. ∀		-4	-4	-6	
Tatabánya	—		—	—	—	
Alcsútdoboz	. ≡		-4	-4	-4	
Dunaújváros	.		-2	-4	-5	
Martonvásár	. ≡		-5	-5	-6	
Mór	. =		-4	-4	-5	
Sárbogárd	. ⌴		-2	-3	-7	
Székesfehérvár	. =		-4	-4	-5	
Iregszemcse	. =		-2	-4	-5	0
Lengyel	.		-0	-5	-7	
Paks	.		-1	-4	-4	0
Szekszárd	. ⌴		1	-4	-6	
Árpádtető	. ⌴		-2	-4	-5	
Mohács	. =		-0	-4	-4	
Pécs	. =		-1	-4	-4	0
Siklós	. ≡		-2	-3	-3	
Szigetvár	. =		0	-2	-4	
Budaörs	. ∨		-3	-5	-5	
Bp. Lőrinc	. ∨		-5	-5	-6	0
Bp. Met. Int.	. =		-2	-4	—	0
Bp. Szab. hegy	—		—	—	—	
Cegléd	. ∀		-6	-7	-7	
Dobogókő	. ∨		-7	-10	-12	
Gödöllő	ny ✱ ∀		-5	-7	-7	0
Királyrét	. ⌴		-1	-6	-7	
Monor	—		—	—	—	
Nagykáta	. ∨		-4	-6	-6	
Szentendre	. ≡		-3	-5	-5	

1991.I.22.— 07 h-ig az utolsó 24 óra adatai						Előző nap napos órái
állomás	csapadék (mm)	Hó cm	max. hőmérséklet	min. hőmérséklet	rad. min.	
Vác	. ∨		-4	-5	-6	
Vámosmikola	. =		-4	-5	-6	0
Baja	. ≡		-1	-4	-5	0
Bácsalmás	. =		-1	-5	-5	
Izsák	—		—	—	—	
Kalocsa	.		-1	-3	-5	0
Kecskemét	. ∀		-4	-7	-7	0
Kiskunfélegyháza	—		—	—	—	
Kiskunhalas	—		—	—	—	
Kunszentmiklós	. ≡		-5	-5	-6	
Tiszakécske	. ⌴		-2	-5	-8	
Balassagyarmat	. ∨		-5	-10	-10	
Romhány	. ⌴		-5	-6	-6	
Salgótarján	. ⌴		-3	-8	-13	
Eger	. ∀		-4	-7	-10	1
Galyatető	.	folt	-2	-7	-12	
Gyöngyös	. ⌴		-5	-7	-7	
Kékestető	.	folt	-2	-5	-8	8
Kompolt	. ∨		-6	-7	-8	0
Lőrinci	—		—	—	—	
Poroszló	. ⌴		-6	-7	-7	
Jászapáti	. ∨		-6	-6	-6	
Jászberény	. ∀		-5	-6	-7	
Karcag	. ⌴		-5	-7	-8	
Szolnok	ny ✱ ∀		-5	-6	-7	0
Tiszaroff	. ∨		-5	-6	-7	
Túrkeve	. ∀		-4	-7	-8	0
Kistelek	. ⌴		-2	-7	-7	
Makó	. ∨		-5	-6	-6	
Szeged	ny ✱ ∀		-3	-6	-6	2
Szentes	. ∨		-4	-6	-7	
Borsodnádasd	. =		-6	-8	-8	
Fügöd	. =		-6	-8	-9	
Hidasnémeti	. ≡		-5	-7	-7	
Jósvafő	—		—	—	—	—
Lillafüred	. ∀	folt	-1	-9	-10	
Miskolc	ny ✱ ∨		-6	-8	-9	0
Putnok	. ≡		-4	-4	-7	
Sárospatak	. =		-7	-9	-11	0
Szendrőlád	. ∨		-2	-6	-7	
Tokaj	. ≡		-5	-7	-7	
Kisvárda	. ≡		-2	-8	-8	0
Mátészalka	. ∨		-6	-7	-8	
Nyíregyháza	. ∨		-6	-7	-9	0
Nyírlugos	—		—	—	—	
Pátyod	. ∨		-6	-9	-10	
Tiszabecs	. ∨		-5	-7	-8	
Vásárosnamény	. ≡		-5	-7	-8	
Záhony	. ⌴		-5	-7	-7	
Berettyóújfalu	. =		-2	-6	-6	
Debrecen	ny ✱ ≡		-4	-6	-6	—
Hajdúdorog	.		-2	-5	-6	
Hortobágy	.		-5	-7	-8	
Körösszakál	.		-4	-6	-6	
Polgár	—		—	—	—	
Békéscsaba	. =		-4	-6	-6	0
Mezőhegyes	. ⌴		-4	-5	-8	—
Orosháza	. ⌴		-4	-7	-7	
Szarvas	. ∨		-6	-7	-8	0
Szeghalom	—		—	—	—	

IDŐJÁRÁSI HELYZET

1991. JANUÁR 22. 00 UTC.

SZTEREOGRAFIKUS VETÜLET
(A 60. SZÉLESSÉGI KÖRÖN HOSSZTARTÓ)

KIADJA: ORSZÁGOS METEOROLÓGIAI SZOLGÁLAT

Kiadásért felel: Bartt József, az Országos Meteorológiai Szolgálat elnöke – Készült: az Országos Meteorológiai Szolgálat Nyomdájában, Budapest – Felelős vezető: Méthé Gyuláné – Munkaszám: 91.022. – Szerkesztéséért felel: Kapovits Albert, a Központi Előrejelző Intézet igazgatója

Készítő: a KEI Rövidtávú Előrejelző Osztálya – Szakmai felelős: Németh Lajos osztályvezető – Megjelenik naponként

Megrendelhető: 1024 Budapest, II., Kitaibel Pál utca 1. – Pénzügyi Osztály – Telefon: 363-500

Jelmagyarázat a havi mellékletben

IDŐJÁRÁSI NAPIJELENTÉS

ЕЖЕДНЕВНЫЙ МЕТЕОРОЛОГИЧЕСКИЙ БЮЛЛЕТЕНЬ · DAILY WEATHER REPORT
BULLETIN QUOTIDIEN DE TEMPS · TÄGLICHER WETTERBERICHT

104. évfolyam 23. szám + Budapest + 1991. január 23. szerda

Az időjárási helyzet és a várható időjárás:

Közép-Európa időjárását napok óta meghatározó anticiklon az elmúlt nap során sem változtatta helyzetét. Területén sokfelé erősen párás a levegő, helyenként köd van. A hőmérséklet néhány fokkal elmarad a sokéves átlagtól. Kontinensünk északi részén ugyanakkor egy nagy kiterjedésű ciklon területén gyakran változik a felhőzet és esik az eső, máshol havazik. A Kárpát-medence térségét egyelőre elkerülik az időjárási frontok, ezért tovább tart a borongós, hideg idő.

Hazánkban kedden egész nap borult volt az ég, helyenként hódara hullott, szállingózott a hó. A legmagasabb hőmérséklet -2 és -6 fok között alakult. Sokfelé volt erősen párás a levegő, helyenként köd képződött. A szerdára virradó éjszaka -3, -7 fokig hűlt le a levegő. Délelőtt is borús, párás idő volt néhány helyen hószállingózással. A hőmérséklet 11 órára 0, -6 fokig emelkedett.

Ma 12 órakor Budapesten a hőmérséklet -1 fok, a tengerszintre átszámított légnyomás 1039 hPa, alig változik.

Várható időjárás csütörtök estig:

Folytatódik a borongós, párás idő.
Helyenként köd képződik.
Elszórtan várható hódara, hószállingózás.
A keleti országrészben csütörtökön időnként megélénkül az északi, északnyugati szél.
A legalacsonyabb éjszakai hőmérséklet -3 és -8,
a legmagasabb nappali hőmérséklet csütörtökön 0 és -5 fok között lesz.

Gyúró György s. k.

A hőmérséklet napi középértéke és eltérése a sokévi átlagtól (Budapest belterületén):

1991. január 22.	-3,4°C	-1,9°C

1871 óta ezen a napon Budapesten előfordult

legmagasabb hőmérséklet:	12,1°C (1918)
legalacsonyabb hőmérséklet:	-19,4°C (1892)

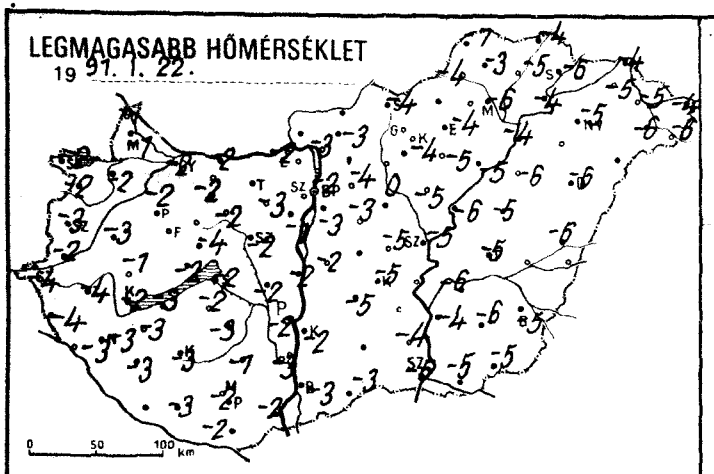
LEGMAGASABB HŐMÉRSÉKLET
19 91. I. 22.
0 50 100 km

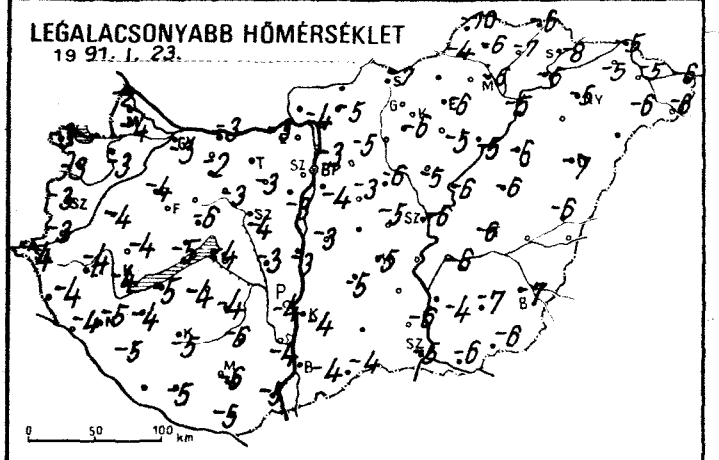
LEGALACSONYABB HŐMÉRSÉKLET
19 91. I. 23.
0 50 100 km

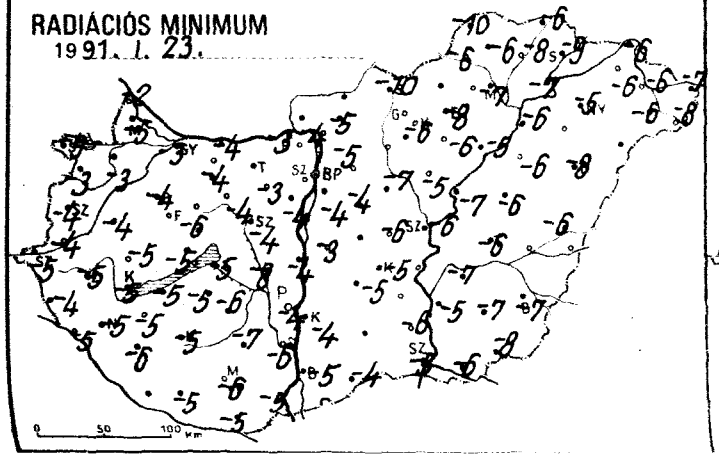
RADIÁCIÓS MINIMUM
19 91. I. 23.
0 50 100 km

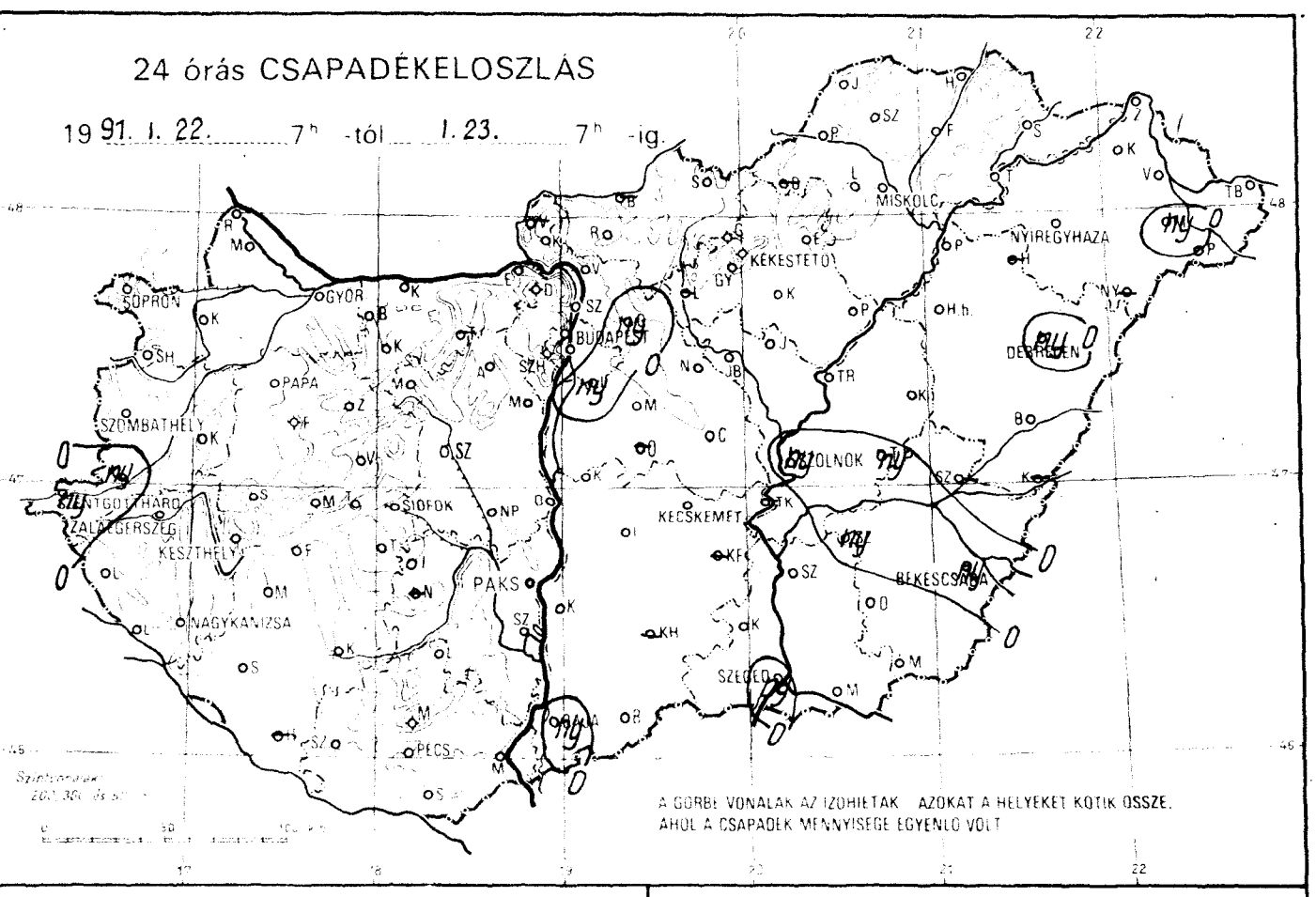
24 órás CSAPADÉKELOSZLÁS
19 91. I. 22. 7h -tól I. 23. 7h -ig.
SOPRON
GYŐR
BUDAPEST
MISKOLC
NYÍREGYHÁZA
KÉKESTETŐ
DEBRECEN
SZOMBATHELY
PAPA
SZOLNOK
SIÓFOK
KECSKEMÉT
KESZTHELY
PAKS
BÉKÉSCSABA
NAGYKANIZSA
SZEGED
PÉCS
A GÖRBE VONALAK AZ IZOHIETÁK AZOKAT A HELYEKET KÖTIK ÖSSZE,
AHOL A CSAPADÉK MENNYISÉGE EGYENLŐ VOLT

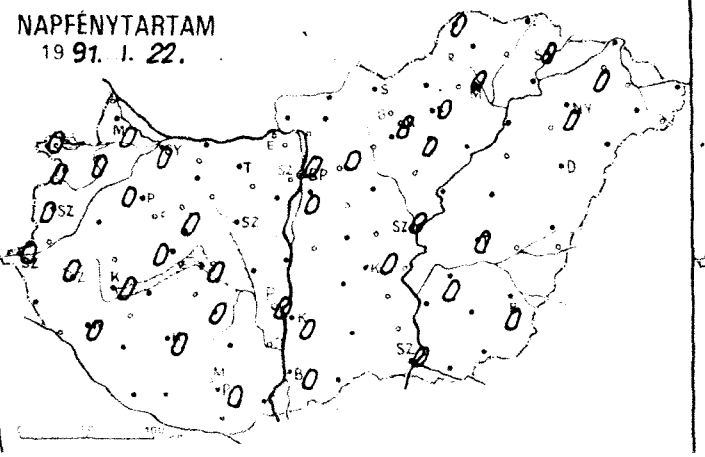
NAPFÉNYTARTAM
19 91. I. 22.

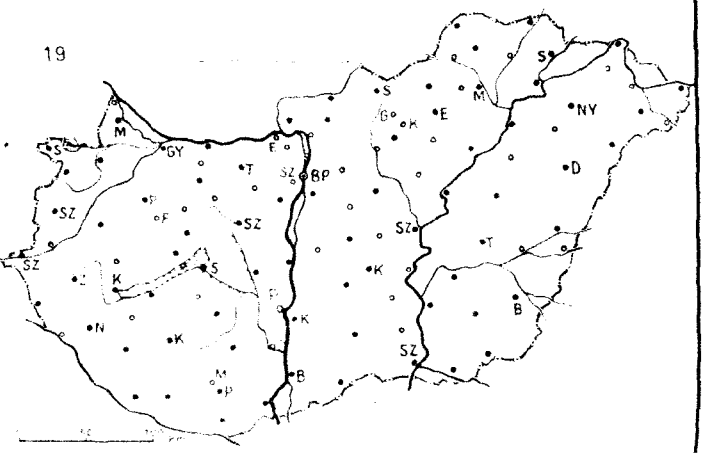
19

19 91.I.23. (07 h-ig az utolsó 24 óra adatai						
állomás	csapadék (mm)	Hó cm	max. hőmérséklet	min. hőmérséklet	rad. min.	Előző nap napos órái
Győr	. ≈		-2	-3	-3	0
Kapuvár	. V		-2	-3	-3	0
Mosonmagyaróvár	. ⊔		-1	-4	-5	0
Rajka	.		-1	-2	-2	
Sopron	. ≡		-2	-3	-9	0
Sopronhorpács	. V		-2	-3	-3	0
Kald	. ⊔		-3	-4	-4	
Kormend	ny ✱ ▽		-2	-3	-4	
Szentgotthárd	ny ✱ =	folt	-4	-4	-5	0
Szombathely	. ⊔		-3	-3	-4	0
Lenti	.		-4	-4	-4	
Letenye	. ⊔		-3	-4	-5	
Nagykanizsa	.		-3	-5	-5	0
Zalaegerszeg	. ⊔		-4	-4	-5	0
Farkasgyepű	.		-3	-5	-7	
Keszthely	. ≡		-2	-4	-5	0
Marcalhely	. ≡		-4	-6	-8	0
Pápa	. =		-2	-4	-4	0
Somló	.		-1	-4	-5	
Tapolca	. ⊔		-2	-5	-5	
Veszprém	. ≡		-4	-6	-6	0
Zirc	. =		-4	-6	-6	
Bonyhád	.		-3	-5	-5	
Hom. kszt. györgy	—		—	—	—	—
Kaposvár	.		-3	-5	-5	0
Marcali	. ⊔		-3	-4	-5	
Siófok	. ⊔		-2	-4	-5	0
Szabadegyszolb	. ⊔		-3	-5	-6	
Tab	. ≡		-2	-4	-5	
Sárbogárd	. ⊔		-2	-4	-6	
Székesfehérvár	.		-2	-3	-3	
Kisber	. ⊔		-2	-2	-4	
Kunszentmárton	. ⊔		-2	-3	-4	
Törökszentmiklós	—		—	—	—	
Abaújszántó	. =		-3	-3	-3	
Dunaújváros	.		-2	-3	-4	
Martonvásár	. ⊔		-1	-3	-4	
Mór	. =		-2	-3	-4	
Sárbogárd	.		-2	-3	-8	
Székesfehérvár	.		-2	-4	-4	
Tiszaszentimre	. ≈		-3	-4	-6	0
Lengyel	.		-1	-6	-7	
Paks	.		-2	-4	-4	0
Szekszárd	. ⊔		-3	-4	-6	
Árpádtető	. ⊔		-3	-6	-7	
Mohács	. =		-2	-5	-5	
Pécs	.		-2	-6	-6	0
Siklós	. =		-2	-5	-5	
Szigetvár	. =		-3	-5	-5	
Budaörs	. =		-2	-3	-4	
Bp. Lőrinc	ny ✱ ≡		-3	-4	-4	0
Bp. Met. Int.	. =		-2	-3	—	0
Bp. Szab. hegy	. V		-4	-7	-10	
Cegléd	. ∀		-5	-5	-6	
Dobogókő	. V		-9	-10	-11	
Gödöllő	ny ✱ =		-4	-5	-5	0
Királyrét	. ⊔		-3	-10	-10	
Monor	. ⊔		-3	-3	-4	
Nagykáta	. ≡		0	-6	-7	
Szentendre	. =		-1	-3	-3	

19 91.I.23. 07 h-ig az utolsó 24 óra adatai						
állomás	csapadék (mm)	Hó cm	max. hőmérséklet	min. hőmérséklet	rad. min.	Előző nap napos órái
Vác	. =		-3	-4	-4	
Vámosmikola	—		—	—	—	—
Baja	ny ✱ =		-3	-4	-5	0
Bácsalmás	. =		-3	-4	-4	
Izsák	.		-5	-5	-5	
Kalocsa	. =		-2	-4	-4	0
Kecskemét	. ⊔		-5	-5	-5	0
Kiskunfélegyháza	—		—	—	—	
Kiskunhalas	—		—	—	—	
Kunszentmiklós	. ≡		-2	-3	-3	
Tiszakécske	—		—	—	—	
Balassagyarmat	—		—	—	—	
Romhány	. =		-3	-5	-5	
Sálgótarján	. ⊔		-4	-7	-10	
Eger	. =		-4	-6	-8	0
Galyatető	. V	folt	-3	-6	-11	
Gyöngyös	.		-4	-6	-6	
Kékestető	. ∀	folt	-2	-6	-8	8
Kompolt	. ⊔		-5	-5	-6	0
Lőrinci	—		—	—	—	
Poroszló	. ⊔		-5	-5	-5	
Jászapáti	. ⊔		-5	-5	-5	
Jászberény	.		-4	-5	-5	
Karcag	. ⊔		-5	-6	-6	
Szolnok	ny ✱ ⊔		-5	-6	-6	0
Tiszaroff	. V		-6	-6	-7	
Túrkeve	ny ✱ ∀		-5	-6	-6	0
Kistelek	. ⊔		-4	-6	-6	
Makó	. V		-5	-6	-6	
Szeged	ny ✱ ⊔		-5	-5	-5	0
Szentes	. ⊔		-4	-4	-5	
Borsodnádasd	—		—	—	—	
Füzöd	. ≡		-5	-7	-8	
Hidasnémeti	. =		-4	-6	-6	
Jósvafő	. ⊔		-7	-10	-10	0
Lillafüred	. ≡		-2	-8	-9	
Miskolc	. ≡		-6	-6	-7	0
Putnok	. ≡		-4	-4	-6	
Sárospatak	. ≈		-6	-8	-9	0
Szendrőlád	. V		-3	-6	-6	
Tokaj	. ≡		-4	-6	-7	
Kisvárda	. ≡		-5	-5	-6	0
Mátészalka	ny ✱ ∀		-6	-6	-6	
Nyíregyháza	. =		-5	-5	-5	0
Nyírlugos	—		—	—	—	
Pátyod	. V		-6	-8	-8	
Tiszabecs	. ≡		-4	-6	-7	
Vásárosnamény	. V		-5	-5	-6	
Záhony	. ≡		-4	-5	-6	
Berettyóújfalu	. V		-6	-6	-6	
Debrecen	ny ✱ ≡	folt	-6	-7	-8	—
Hajdúdorog	—		—	—	—	
Hortobágy	.		-6	-6	-6	
Körösszakál	—		—	—	—	
Polgár	. =		-4	-5	-6	
Békéscsaba	ny ✱ =		-5	-7	-7	0
Mezőhegyes	. ⊔		-5	-6	-8	—
Orosháza	. V		-6	-7	-7	
Szarvas	ny ✱ V		-6	-6	-7	0
Szeghalom	—		—	—	—	

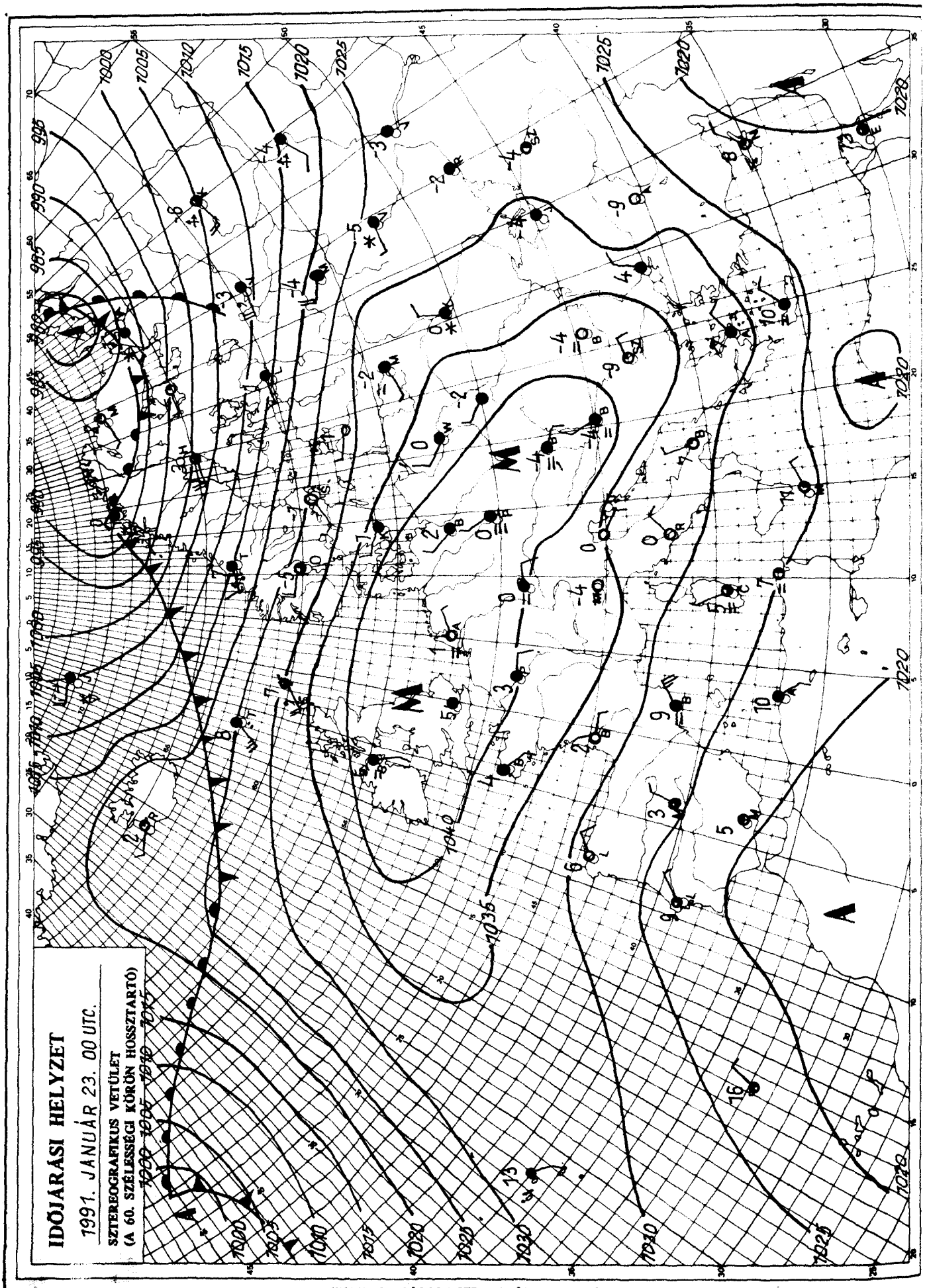

KIADJA: ORSZÁGOS METEOROLÓGIAI SZOLGÁLAT
Kiadásért felel: Barát József, az Országos Meteorológiai Szolgálat elnöke — Készült: az Országos Meteorológiai Szolgálat Nyomdájában, Budapest — Felelős vezető: Méthé Gyuláné — Munkaszám: 91. 023. — Szerkesztésért felel: Kapovits Albert, a Központi Előrejelző Intézet igazgatója

Készíti: a KEI Rövidtávú Előrejelző Osztálya — Szakmai felelős: Németh Lajos osztályvezető — Megjelenik naponként
Megrendelhető: 1024 Budapest, II., Kitaibel Pál utca 1. — Pénzügyi Osztály — Telefon: 353-500
Jelmagyarázat a havi mellékletben

IDŐJÁRÁSI NAPIJELENTÉS

ЕЖЕДНЕВНЫЙ МЕТЕОРОЛОГИЧЕСКИЙ БЮЛЛЕТЕНЬ • DAILY WEATHER REPORT
BULLETIN QUOTIDIEN DE TEMPS • TÄGLICHER WETTERBERICHT

104. évfolyam 24. szám + Budapest + 1991. január 24. csütörtök

Az időjárási helyzet és a várható időjárás:

Az Atlanti-óceántól Nyugat- és Közép-Európa nagy részén át egészen a Balkán-félszigetig magas légnyomású öv húzódik. A nyugatabbra fekvő területen változóan felhős az ég, keleten viszont borongós, párás, helyenként tartósan ködös az idő. Az 50-edik szélességi körtől északra Észak-, Északkelet-Európában változékony, de a megszokotthoz képest viszonylag enyhe az időjárás. Északon, valamint a Kelet-Európai-alföldön többfelé havazik. Valószínű, hogy az elkövetkező időszakban a délkelet felé sodródó légköri frontok időnként érintik a Kárpát-medencét is.

Magyarországon szerdán többnyire erősen felhős, párás, néhol ködös idő volt. Elszórtan hullott hódara. Csak kevés helyen szakadozott fel a felhőzet. Szerdán a csúcshőmérséklet általában +1, -4 fok között alakult, csütörtök hajnalra pedig jobbára -2, -7 fokig hűlt le a levegő. Ma délelőtt időnként felszakadozott a felhőzet. Egy-két helyen szállingózott a hó. A hőmérséklet 11 órakor az országban -4 és +2 fok között alakult.

Ma 12 órakor Budapesten a hőmérséklet 2 fok, a tengerszintre átszámított légnyomás 1030 hPa, gyengén süllyed.

Várható időjárás péntek estig:

Változóan felhős idő lesz.
Szórványos hószállingózás, ónos szitálás, illetve gyenge eső is valószínű. Az északnyugati szél főként keleten időnként megélénkül. Éjszaka, reggel elszórtan ködfoltok képződnek.
A várható legalacsonyabb éjszakai hőmérséklet -2, -7,
legmagasabb nappali hőmérséklet pénteken -1, +4 fok között alakul.

Bozóki István s. k.

Távolabbi kilátások szombattól – keddig:

Folytatódik a csendes, téli idő. Változóan felhős lesz az ég. Hajnalonként párásság, helyenként köd várható.
A legalacsonyabb hajnali hőmérséklet -7, -2 fok között,
a legmagasabb nappali hőmérséklet -1, +4 fok között alakul.
Jelentős mennyiségű (legalább napi 5 mm) csapadék az ország területén nem várható.

Középtávú Előrejelző Csoport

A hőmérséklet napi középértéke és eltérése a sokévi átlagtól (Budapest belterületén):

1991. január 23.	-1,4°C	+0,3°C

1871 óta ezen a napon Budapesten előfordult

legmagasabb hőmérséklet:	13,5°C (1918)
legalacsonyabb hőmérséklet:	-20,0°C (1881)

LEGMAGASABB HŐMÉRSÉKLET
1991. I. 23.

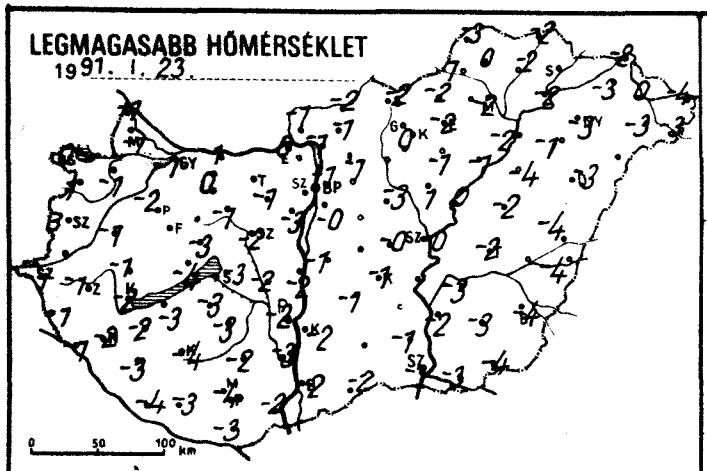

LEGALACSONYABB HŐMÉRSÉKLET
1991. I. 24.

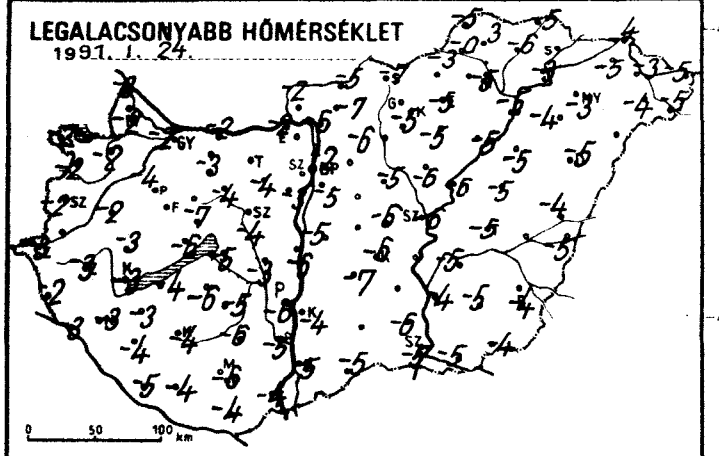

24 órás CSAPADÉKELOSZLÁS

1991. I. 23. 7^h -tól I. 24. 7^h -ig.

RADIÁCIÓS MINIMUM
1991. I. 24.

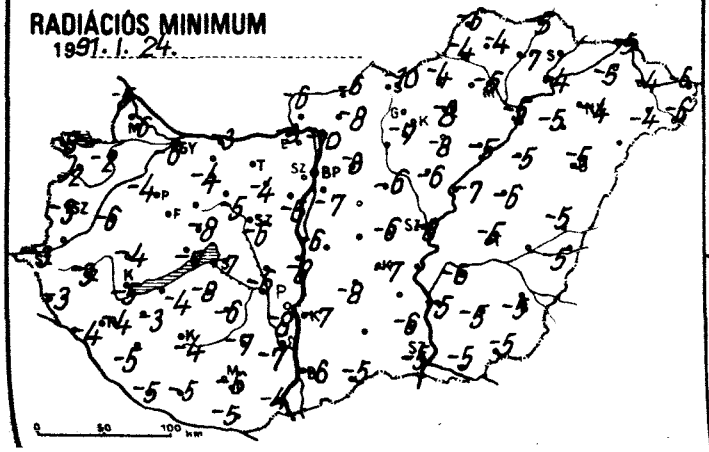

NAPFÉNYTARTAM
1991. I. 23.

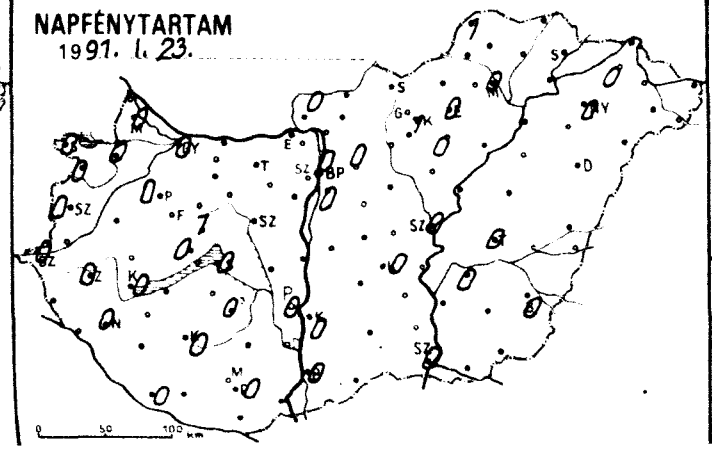

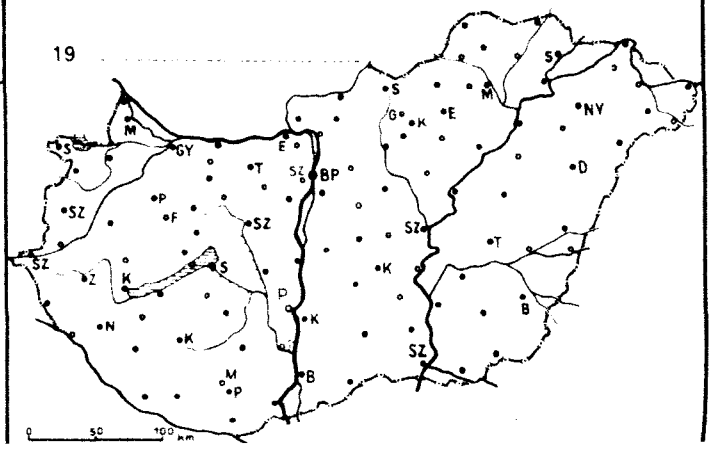

1991.I.24. 07 h-ig az utolsó 24 óra adatai						Előző nap napos órái
állomás	csapadék (mm)	Hó cm	max. hőmérséklet	min. hőmérséklet	rad. min.	
Győr	. ≡		-1	-2	-6	0
Kapuvár	. ⊔		-1	-2	-2	0
Mosonmagyaróvár	. ∀		-1	-2	-6	0
Rajka	.		-1	-3	-5	
Sopron	. ≡		0	-2	-8	0
Sopronhorpács	. ≡		1	-2	-2	0
Káld	. ⊔		-1	-2	-6	
Körmend	—		—	—	—	
Szentgotthárd	. ≡	folt	-1	-3	-3	0
Szombathely	. ≡		3	-2	-3	0
Lenti	.		-1	-2	-3	
Letenye	. ⊔		-1	-3	-4	
Nagykanizsa	.		-2	-3	-4	0
Zalaegerszeg	. ≡		-1	-3	-3	0
Farkasgyepű	. ≡		-2	-4	-6	
Keszthely	.		-2	-3	-5	0
Mencshely	. ≡		-4	-5	-9	0
Pápa	. ⊔		-2	-4	-4	0
Sümeg	. ≡		-1	-3	-4	
Tihany	. ⊔		-4	-6	-7	
Veszprém	. ⊔		-3	-7	-8	1
Zirc	. ≡		-2	-5	-5	
Fonyód	.		-3	-4	-4	
Homokszt. györgy	. ⊔		-4	-5	-5	0
Kaposvár	.		-4	-4	-4	0
Marcali	. ⊔		-2	-3	-3	
Siófok	. ⊔		-3	-5	-7	0
Somogyszob	. ⊔		-3	-4	-5	
Tab	. ≡		-3	-6	-8	
Bábolna	.		0	-3	-4	
Esztergom	.		0	-2	-3	
Kisbér	.		0	-3	-4	
Komárom	. ≡		-1	-2	-3	
Tatabánya	—		—	—	—	
Alcsútdoboz	. ≡		-1	-4	-4	
Dunaújváros	.		-2	-6	-8	
Martonvásár	. ≡		-3	-3	-6	
Mór	. ≡		-1	-4	-5	
Sárbogárd	. ≡		-2	-3	-6	
Székesfehérvár	. ≡		-2	-4	-6	
Iregszemcse	. ≡		-3	-5	-6	0
Lengyel	.		-2	-6	-7	
Paks	.		-2	-6	-8	0
Szekszárd	. ≡		-3	-5	-7	
Árpádtető	. ⊔		-5	-5	-7	
Mohács	.		-2	-4	-4	
Pécs	. ≡		-4	-6	-6	0
Siklós	. ≡		-3	-4	-5	
Szigetvár	. ≡		-3	-4	-5	
Budaörs	. ≡		-0	-4	-7	
Bp. Lőrinc	. ≡		-0	-5	-7	0
Bp. Met. Int.	. ≡		-1	-2	—	0
Bp. Szab. hegy	. ⊔		-2	-5	-6	
Cegléd	. ≡		-0	-6	-6	
Dobogókő	—		—	—	—	
Gödöllő	. ⊔		-1	-6	-8	0
Királyrét	. ⊔		-2	-7	-8	
Monor	—		—	—	—	
Nagykáta	. ≡		-3	-5	-6	
Szentendre	. ≡		1	-4	-4	

1991.I.24. 07 h-ig az utolsó 24 óra adatai						Előző nap napos órái
állomás	csapadék (mm)	Hó cm	max. hőmérséklet	min. hőmérséklet	rad. min.	
Vác	. ≡		-1	-6	-10	
Vámosmikola	. ≡		-1	-2	-6	0
Baja	. ≡		-2	-5	-6	0
Bácsalmás	. ≡		-2	-5	-5	
Izsák	.		-1	-7	-8	
Kalocsa	.		-2	-4	-7	0
Kecskemét	ny ✳ ≡		-1	-6	-7	0
Kiskunfélegyháza	—		—	—	—	
Kiskunhalas	—		—	—	—	
Kunszentmiklós	. ≡		-1	-5	-6	
Tiszakécske	—		—	—	—	
Balassagyarmat	. ⊔		-2	-5	-6	
Romhány	. ⊔		-1	-7	-8	
Salgótarján	. ≡		-2	-7	-10	
Eger	. ≡		-2	-5	-8	0
Galyatető	. ∨	folt	-2	-8	-10	
Gyöngyös	.		0	-5	-7	
Kékestető	. ⊔	folt	-3	-9	-10	1
Kompolt	.		-1	-5	-8	0
Lőrinci	—		—	—	—	
Poroszló	. ⊔		-1	-5	-5	
Jászapáti	.		1	-6	-6	
Jászberény	.		0	-6	-8	
Karcag	. ⊔		-2	-5	-6	
Szolnok	. ⊔		-0	-6	-8	0
Tiszaroff	.		0	-6	-7	
Túrkeve	.		-2	-5	-5	0
Kistelek	. ⊔		-1	-6	-6	
Makó	.		-3	-5	-5	
Szeged	ny ✳ ≡		-1	-5	-5	0
Szentes	ny ✳		-2	-4	-5	
Borsodnádasd	. ≡		-2	-3	-4	
Füged	. ≡		-2	-6	-7	
Hidasnémeti	. ≡		-2	-5	-5	
Jósvafő	. ≡		-3	-5	-6	1
Lillafüred	. ≡	folt	-2	-5	-6	
Miskolc	. ≡		-2	-5	-5	0
Putnok	. ≡		1	-0	-4	
Sárospatak	—		—	—	—	—
Szendrőlád	. ⊔		0	-3	-4	
Tokaj	.		-2	-3	-4	
Kisvárda	. ≡		-3	-5	-5	0
Mátészalka	. ∀		-3	-4	-4	
Nyíregyháza	. ≡		-3	-3	-4	0
Nyírlugos	—		—	—	—	
Pátyod	. ∀		-3	-5	-6	
Tiszabecs	. ≡		-4	-5	-6	
Vásárosnamény	. ∀		0	-3	-4	
Záhony	ny ✳ ≡		-2	-4	-5	
Berettyóújfalu	. ≡		-4	-4	-5	
Debrecen	. ≡	folt	-3	-5	-5	—
Hajdúdorog	. ≡		-1	-4	-5	
Hortobágy	.		-3	-5	-5	
Körösszakál	.		-4	-5	-5	
Polgár	. ≡		-2	-5	-5	
Békéscsaba	ny ✳ ≡	folt	-4	-4	-5	0
Mezőhegyes	ny ✳		-4	-4	-5	—
Orosháza	. ⊔		-3	-5	-5	
Szarvas	ny ✳ ∨		-3	-5	-6	0
Szeghalom	—		—	—	—	

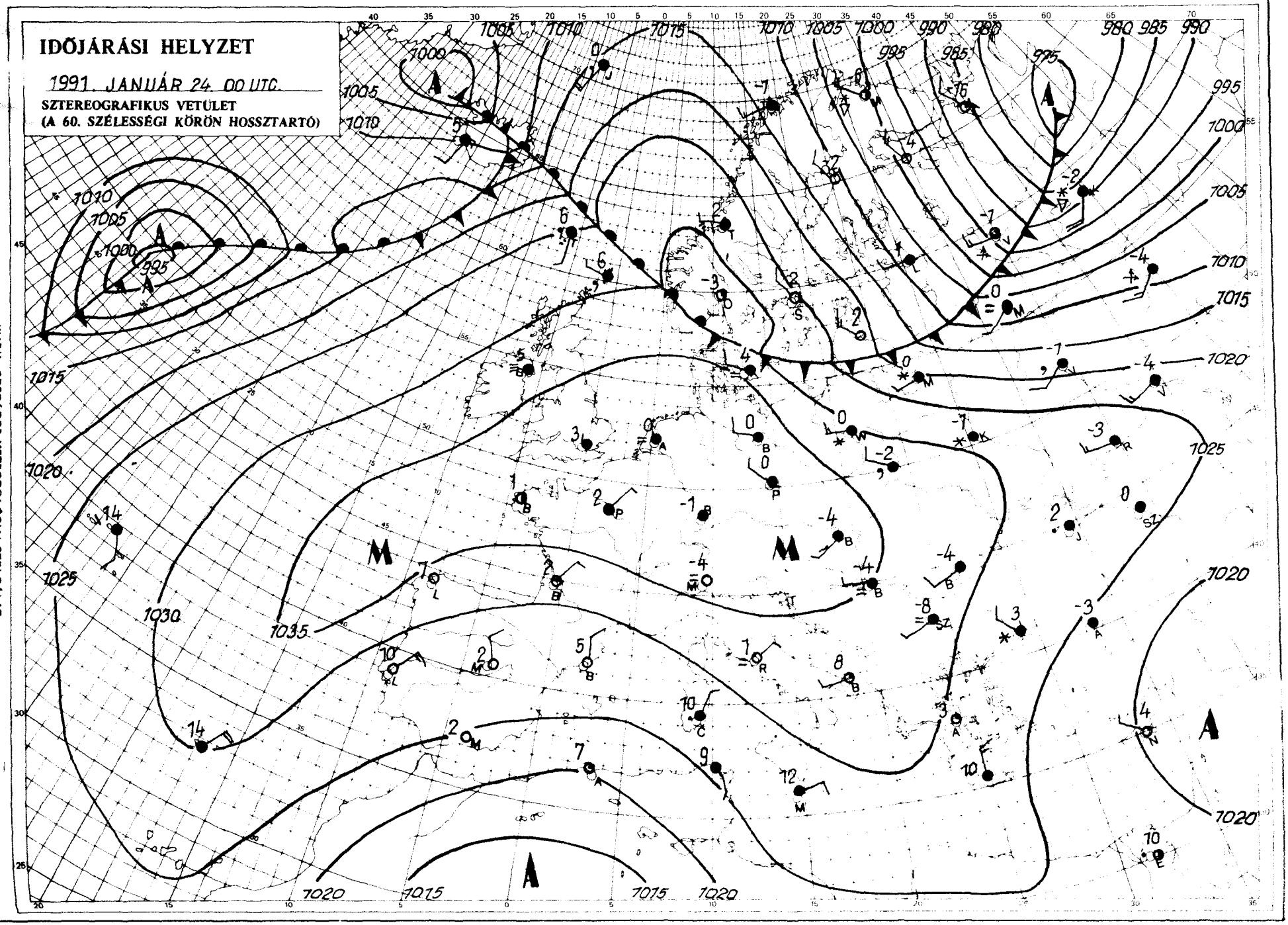

KIADJA: ORSZÁGOS METEOROLÓGIAI SZOLGÁLAT
Kiadásért felel: Barát József, az Országos Meteorológiai Szolgálat elnöke – Készült: az Országos Meteorológiai Szolgálat Nyomdájában, Budapest – Felelős vezető: Máthé Gyuláné – Munkaszám: 91.024. – Szerkesztésért felel: Kapovits Albert, a Központi Előrejelző Intézet igazgatója

Készíti: a KEI Rövidtávú Előrejelző Osztálya – Szakmai felelős: Németh Lajos osztályvezető – Megjelenik naponként
Megrendelhető: 1024 Budapest, II., Kitaibel Pál utca 1. – Pénzügyi Osztály – Telefon: 353-500
Jelmagyarázat a havi mellékletben

IDŐJÁRÁSI NAPIJELENTÉS

ЕЖЕДНЕВНЫЙ МЕТЕОРОЛОГИЧЕСКИЙ БЮЛЛЕТЕНЬ • DAILY WEATHER REPORT
BULLETIN QUOTIDIEN DE TEMPS • TÄGLICHER WETTERBERICHT

104. évfolyam 25. szám + Budapest + 1991. január 25 péntek

Az időjárási helyzet és a várható időjárás:

Nyugat- és Közép-Európa időjárása már hosszabb ideje a nagyobb változásoktól mentes, ezeken a területeken még mindig anticiklon az időjárás fő meghatározója, amelynek hatására sokfelé képződik köd, számottevő csapadék nem hullik. Ezzel szemben Észak- és Kelet-Európában gyorsan mozgó frontok hatására változékony, szeles az idő. A Kelet-Európa fölött elvonuló frontok időnként érintik a Kárpát-medencét is, de nálunk lényeges időjárásváltozást nem okoznak.

Magyarország nyugati részén csütörtökön felszakadozott a felhőzet, kisütött a Nap, és sokfelé megerősödött az északnyugati szél. Ott +1, +5 fokig emelkedett kora délutánra a hőmérséklet. Ezzel szemben délen és keleten borult maradt az ég, néhol szállingózott a hó. Számottevő csapadék sehol sem volt. A borult vidékeken csupán 0, -3 fok között alakult a csúcshőmérséklet. Éjszaka helyenként köd képződött. Hajnalra a nyugati megyékben -2, +2, keleten -2, -10 fok közé csökkent a hőmérséklet. Délelőtt változóan felhős idő volt, a hőmérséklet 11 órára 0, +3 fokig emelkedett.

Ma 12 órakor Budapesten a hőmérséklet 4 fok, a tengerszintre átszámított légnyomás 1037 hPa, alig változik.

Várható időjárás szombat estig:

Változóan felhős lesz az ég, csapadék nélkül.
Éjszaka foltokban köd képződik. Eleinte mérsékelt, változó irányú, majd szombaton időnként megélénkülő nyugati, északnyugati szél várható. A legalacsonyabb éjszakai hőmérséklet -2, -7, a legmagasabb nappali hőmérséklet szombaton 0 és +5 fok között alakul.

Nadrai Attila s. k.

A hőmérséklet napi középértéke és eltérése a sokévi átlagtól (Budapest belterületén):

1991. január 24.	0,0°C	-1,4°C

1871 óta ezen a napon Budapesten előfordult

legmagasabb hőmérséklet:	11,6°C (1918)
legalacsonyabb hőmérséklet:	-21,7°C (1942)

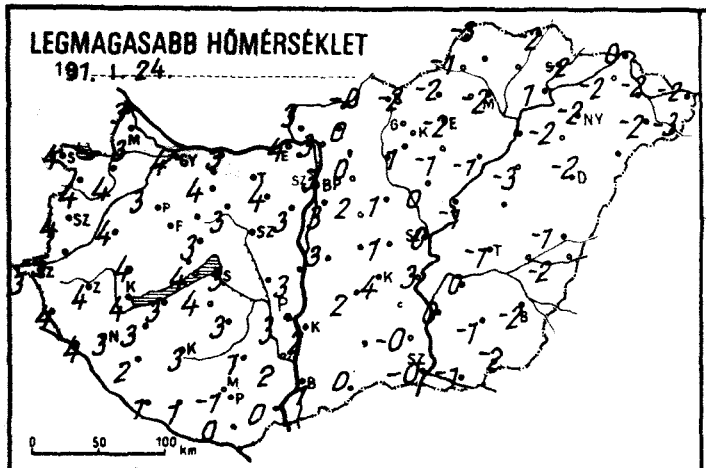
LEGMAGASABB HŐMÉRSÉKLET
191. I. 24.

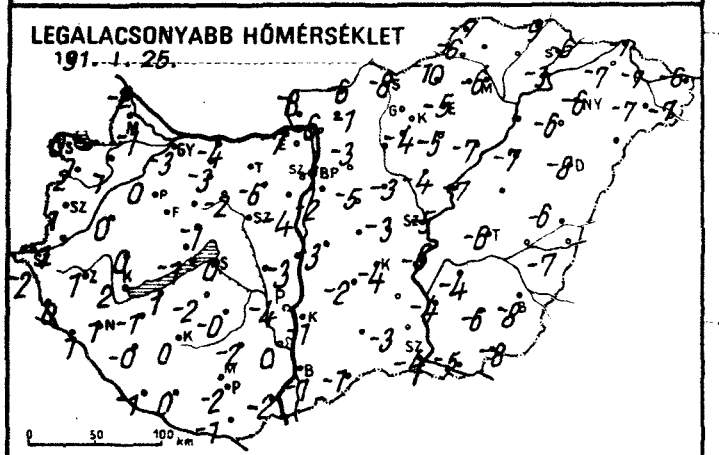
LEGALACSONYABB HŐMÉRSÉKLET
191. I. 25.

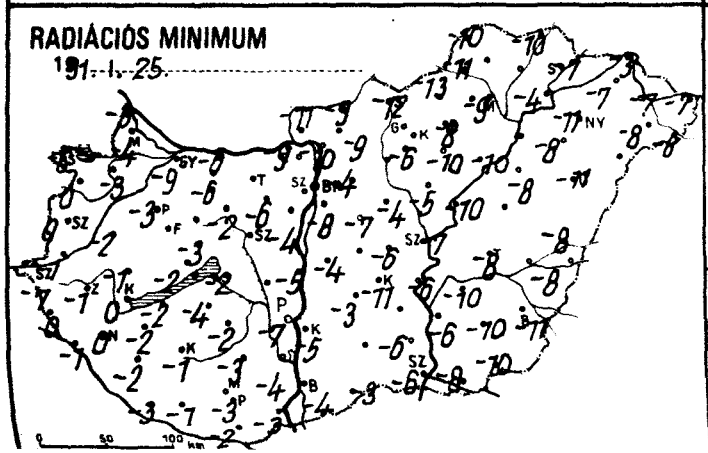
RADIÁCIÓS MINIMUM
191. I. 25.

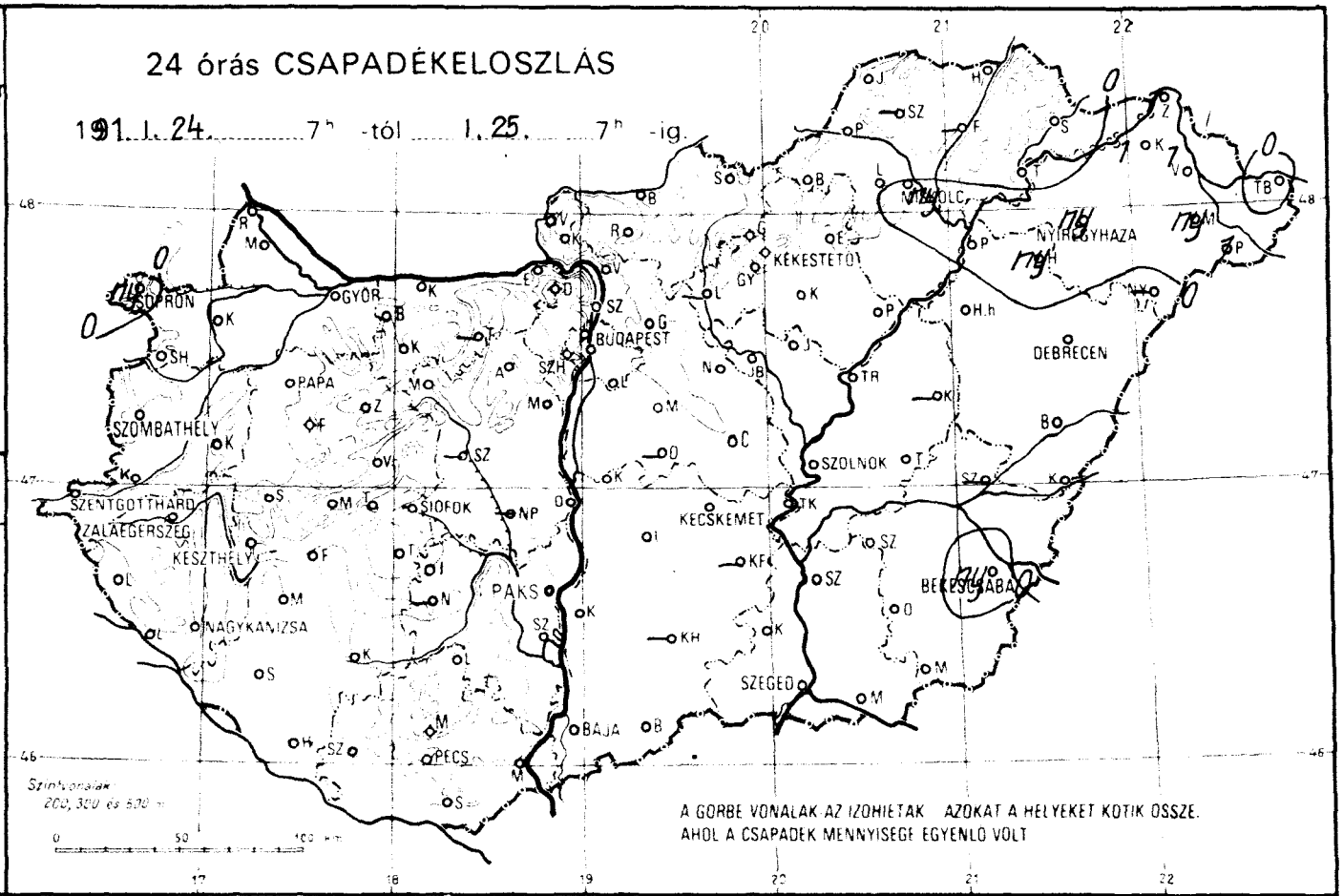
24 órás CSAPADÉKELOSZLÁS
191. I. 24. 7h -tól I. 25. 7h -ig.
GYŐR
BUDAPEST
DEBRECEN
NYÍREGYHÁZA
KÉKESTETŐ
SZOMBATHELY
PAPA
SZENTGOTTHÁRD
ZALAEGERSZEG
KESZTHELY
SIÓFOK
PAKS
NAGYKANIZSA
KECSKEMÉT
SZOLNOK
BÉKÉSCSABA
SZEGED
BAJA
PÉCS
A GÖRBE VONALAK AZ IZOHIETÁK AZOKAT A HELYEKET KÖTIK ÖSSZE,
AHOL A CSAPADÉK MENNYISÉGE EGYENLŐ VOLT

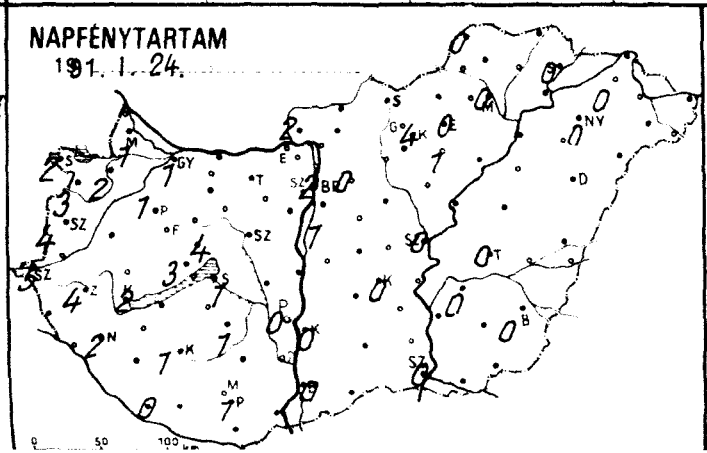
NAPFÉNYTARTAM
191. I. 24.

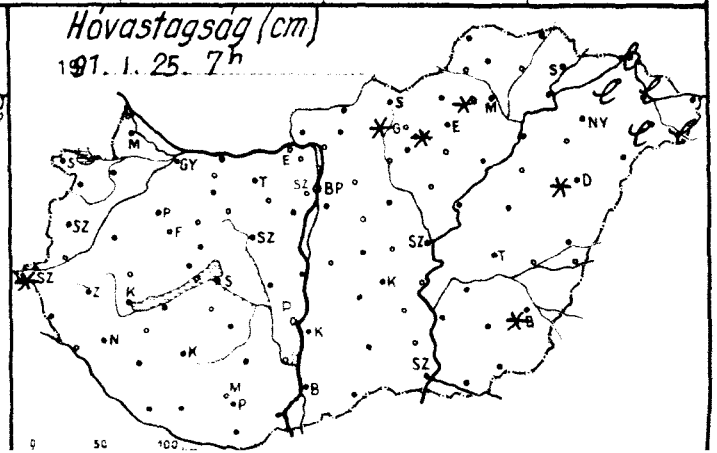
Hóvastagság (cm)
191. I. 25. 7h

1991.I.25. 07 h-ig az utolsó 24 óra adatai						Előző nap napos órái
állomás	csapadék (mm)	Hó cm	max. hőmérséklet	min. hőmérséklet	rad. min.	
Győr	. ⌴		4	-3	-9	1
Kapuvár	.		4	1	-3	2
Mosonmagyaróvár	. =		3	-1	-4	1
Rajka	.		3	-2	-3	
Sopron	ny ✱		4	0	-6	2
Sopronhorpács	.		4	2	0	3
Káld	. =		4	0	-2	
Körmend	.		5	1	-1	
Szentgotthárd	. =	folt	3	-2	-7	5
Szombathely	. =		4	1	0	4
Lenti	.		4	0	0	
Letenye	.		4	1	-1	
Nagykanizsa	. =		3	1	0	2
Zalaegerszeg	. =		4	1	-1	4
Farkasgyepű	.		2	-1	-3	
Keszthely	. =		4	2	0	2
Mencshely	. =		3	-2	-6	3
Pápa	. ⌴		3	0	-3	1
Sümeg	.		4	0	-1	
Tihany	.		4	-1	-2	
Veszprém	. ⌴		3	-1	-3	4
Zirc	. =		1	-2	-7	
Fonyód	.		3	1	-2	
Homokszt. györgy	. ⌴		1	-1	-3	0
Kaposvár	. =		3	-0	-1	1
Marcali	. ⌴		3	-1	-2	
Siófok	. =		3	0	-2	1
Somogyszob	.		2	-0	-2	
Tab	. =		4	-2	-4	
Bábolna	. ⌴		3	-5	-7	
Esztergom	. ⌴		4	-7	-9	
Kisbér	.		4	-3	-6	
Komárom	. ≃		3	-4	-6	
Tatabánya	—		—	—	—	
Alcsútdoboz	. ≡		4	-6	-6	
Dunaújváros	.		3	-3	-5	
Martonvásár	. =		3	-4	-4	
Mór	. =		3	-2	-2	
Sárbogárd	—		—	—	—	
Székesfehérvár	—		—	—	—	
Iregszemcse	.		3	-0	-2	1
Lengyel	.		1	-2	-3	
Paks	.		3	-4	-7	0
Szekszárd	. =		2	0	-4	
Árpádtető	. =		-1	-1	-3	
Mohács	. =		0	-2	-3	
Pécs	. =		-1	-2	-3	1
Siklós	. =		0	-1	-2	
Szigetvár	. =		1	0	-1	
Budaörs	. ⌴		3	-5	-11	
Bp. Lőrinc	. ⌴		3	-2	-8	1
Bp. Met. Int.	. =		3	-1	—	2
Bp. Szab. hegy	. ≃		2	-2	-5	
Cegléd	. =		1	-3	-6	
Dobogókő	. V		-3	-7	-9	
Gödöllő	. ⌴		0	-3	-4	
Királyrét	. ⌴		3	-9	-10	
Monor	. ≡		2	-5	-7	
Nagykáta	. ≡		1	-3	-4	
Szentendre	. ≃		4	-5	-5	

1991.I.25. 07 h-ig az utolsó 24 óra adatai						Előző nap napos órái
állomás	csapadék (mm)	Hó cm	max. hőmérséklet	min. hőmérséklet	rad. min.	
Vác	. ≡		3	-6	-10	
Vámosmikola	. ⌴		3	-8	-11	2
Baja	. =		1	-1	-4	0
Bácsalmás	. ≃		0	-1	-3	
Izsák	.		2	-2	-3	
Kalocsa	.		2	-1	-5	0
Kecskemét	. ≃		4	-4	-11	0
Kiskunfélegyháza	—		—	—	—	
Kiskunhalas	—		—	—	—	
Kunszentmiklós	. =		3	-3	-4	
Tiszakécske	.		3	-6	-6	
Balassagyarmat	. ⌴		-0	-6	-9	
Romhány	. ⌴		0	-7	-9	
Salgótarján	. ⌴		-2	-8	-12	
Eger	. ⌴		-2	-5	-8	0
Galyatető	. V	folt	-4	-6	-10	
Gyöngyös	.		1	-4	-6	
Kékestető	. V	folt	-4	-6	-7	4
Kompolt	. ⌴		-1	-5	-10	1
Lőrinci	—		—	—	—	
Poroszló	. ⌴		-1	-7	-10	
Jászapáti	. ⌴		0	-4	-5	
Jászberény	.		-1	-3	-4	
Karcag	—		—	—	—	
Szolnok	. ≡		0	-5	-7	0
Tiszaroff	. ⌴		-1	-7	-10	
Túrkeve	. ⌴		-1	-6	-8	0
Kistelek	. ⌴		-0	-3	-6	
Makó	. ⌴		-1	-5	-8	
Szeged	. ≃		-0	-4	-6	0
Szentes	.		0	-4	-6	
Borsodnádasd	. ⌴		-2	-10	-13	
Füged	—		—	—	—	
Hidasnémeti	. =		-2	-9	-10	
Jósvafő	. ⌴		-3	-7	-10	0
Lillafüred	. ⌴	folt	-2	-7	-8	
Miskolc	ny ✱ ⌴		-2	-6	-9	0
Putnok	. ≡		-1	-6	-11	
Sárospatak	.		-2	-6	-7	0
Szendrőlád	—		—	—	—	
Tokaj	.		1	-3	-4	
Kisvárda	1 ✱ ≃	lep.	-2	-7	-7	0
Mátészalka	ny ✱ V	lep.	-2	-7	-8	
Nyíregyháza	ny ✱ ⌴		-2	-6	-11	0
Nyírlugos	—		—	—	—	
Pátyod	1 ✱ ≡	lep.	-3	-7	-8	
Tiszabecs	. ≡		-2	-6	-7	
Vásárosnamény	1 ✱ V	lep.	-2	-7	-7	
Záhony	1 ✱	lep.	0	-1	-3	
Berettyóújfalu	. V		-1	-6	-8	
Debrecen	. ⌴	folt	-2	-8	-11	—
Hajdúdorog	ny ✱ ⌴		-2	-6	-8	
Hortobágy	.		-3	-7	-8	
Körösszakál	.		-2	-7	-8	
Polgár	—		—	—	—	
Békéscsaba	ny ✱ V	folt	-2	-8	-11	0
Mezőhegyes	. V		-2	-8	-10	—
Orosháza	. ≡		-1	-6	-10	
Szarvas	. ⌴		0	-4	-10	0
Szeghalom	—		—	—	—	

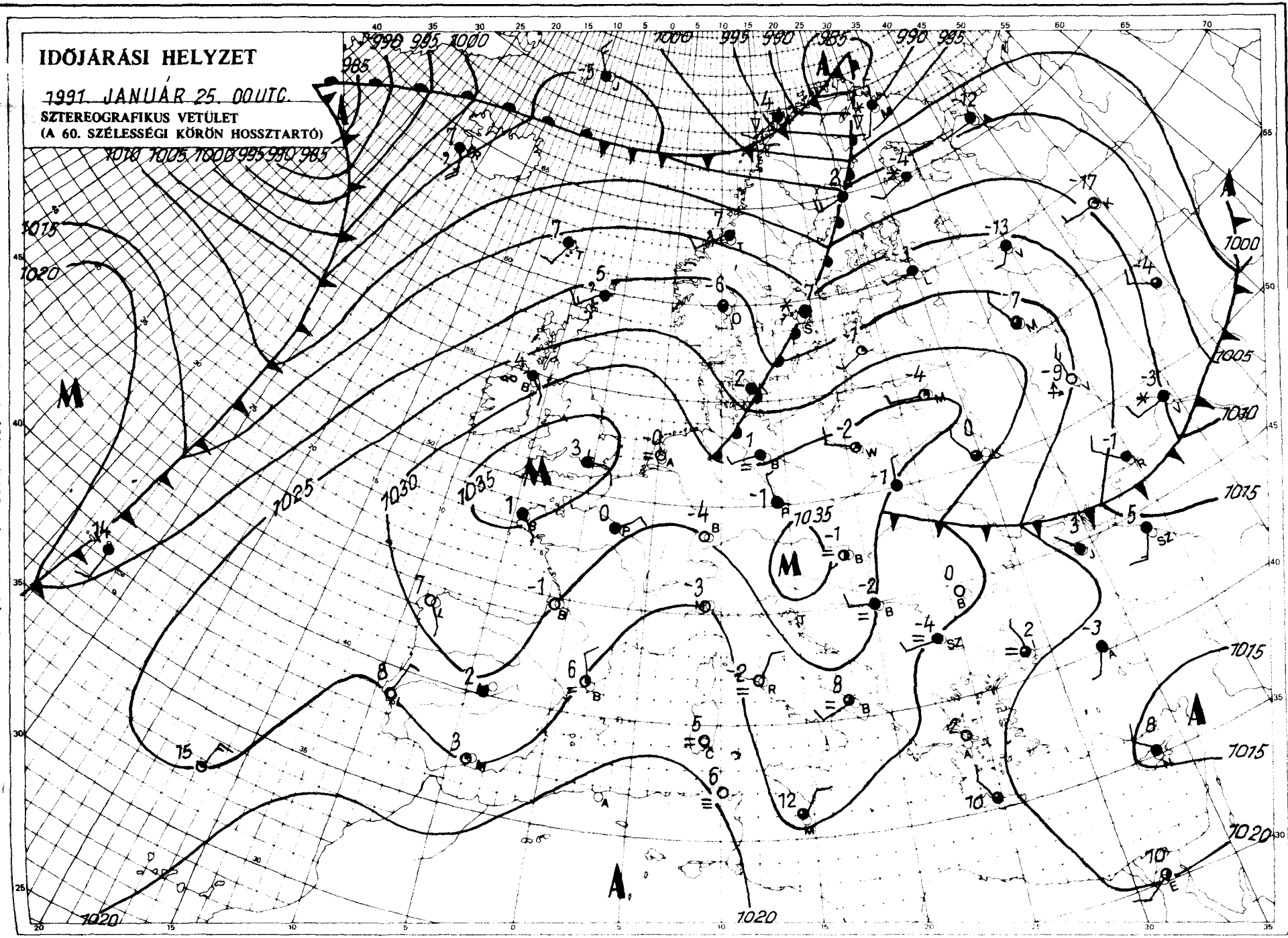

KIADJA: ORSZÁGOS METEOROLÓGIAI SZOLGÁLAT
Kiadásért felel: Baráth József, az Országos Meteorológiai Szolgálat elnöke – Készült: az Országos Meteorológiai Szolgálat Nyomdájában, Budapest — Felelős vezető: Máthé Gyuláné – Munkaszám: 91.025. – Szerkesztésért felel: Kapovits Albert, a Központi Előrejelző Intézet igazgatója

Készíti: a KEI Rövidtávú Előrejelző Osztálya — Szakmai felelős: Németh Lajos osztályvezető — Megjelenik naponként
Megrendelhető: 1024 Budapest, II., Kitaibel Pál utca 1. – Pénzügyi Osztály – Telefon: 353-500
Jelmagyarázat a havi mellékletben

IDŐJÁRÁSI NAPIJELENTÉS

ЕЖЕДНЕВНЫЙ МЕТЕОРОЛОГИЧЕСКИЙ БЮЛЛЕТЕНЬ • DAILY WEATHER REPORT
BULLETIN QUOTIDIEN DE TEMPS • TÄGLICHER WETTERBERICHT

104. évfolyam 26. szám + Budapest + 1991. január 26. szombat

Az időjárási helyzet és a várható időjárás:

Kontinensünk északi, északkeleti harmadán igen mozgalmas az időjárás. Ott egy-egy terület fölött nagyjából 24 óránként követik egymást a különböző jellegű időjárási frontok. Igazi, téli idő van, erős széllel, kiadós hózáporokkal, 0 fok alatti legmagasabb hőmérséklettel. A fent említett frontok csupán súrolják Közép-Európát, így a Kárpát-medencében továbbra sem várható számottevő időjárás-változás.

Pénteken Magyarország tartósabban borongós, párás nyugati, délnyugati vidékein csak 1, 2 órán át, másutt 4, 8 órán át sütött a Nap. A hőmérséklet csúcsértéke általában 2, 7 fok között, északkeleten néhol kevéssel 0 fok alatt alakult. Szombat reggelre sokfelé képződött zúzmarás köd, a hőmérséklet általában -4, -9 fok közé csökkent. Délelőtt néhol megmaradt a köd, másutt többnyire napos idő volt. Megélénkült az északi, északnyugati szél. A hőmérséklet 11 órakor általában -3, +1 fok között, a néhány tartósan ködös területen -5 fok körül volt.

Ma 12 órakor Budapesten a hőmérséklet 2 fok, a tengerszintre átszámított légnyomás 1030 hPa, alig változik.

Várható időjárás vasárnap estig:

Nagyobbrészt gyengén felhős lesz az ég. Főként északon, északkeleten néha megnövekvő felhőzetből számottevő csapadék nem várható.
Az északi, északnyugati szél szombaton gyakorta élénk, vasárnap többnyire gyönge lesz.
Éjszaka többfelé, helyenként még vasárnap délelőtt is ködös, zúzmarás lesz az idő.
A legalacsonyabb éjszakai hőmérséklet -4, -9 fok között,
a legmagasabb nappali hőmérséklet általában kevéssel 0 fok fölött várható.

Török Dénes s. k.

A hőmérséklet napi középértéke és eltérése a sokévi átlagtól (Budapest belterületén):

1991. január 25.	0,8°C	+1,8°C

1871 óta ezen a napon Budapesten előfordult

legmagasabb hőmérséklet:	12,7°C (1918)
legalacsonyabb hőmérséklet:	-21,5°C (1942)

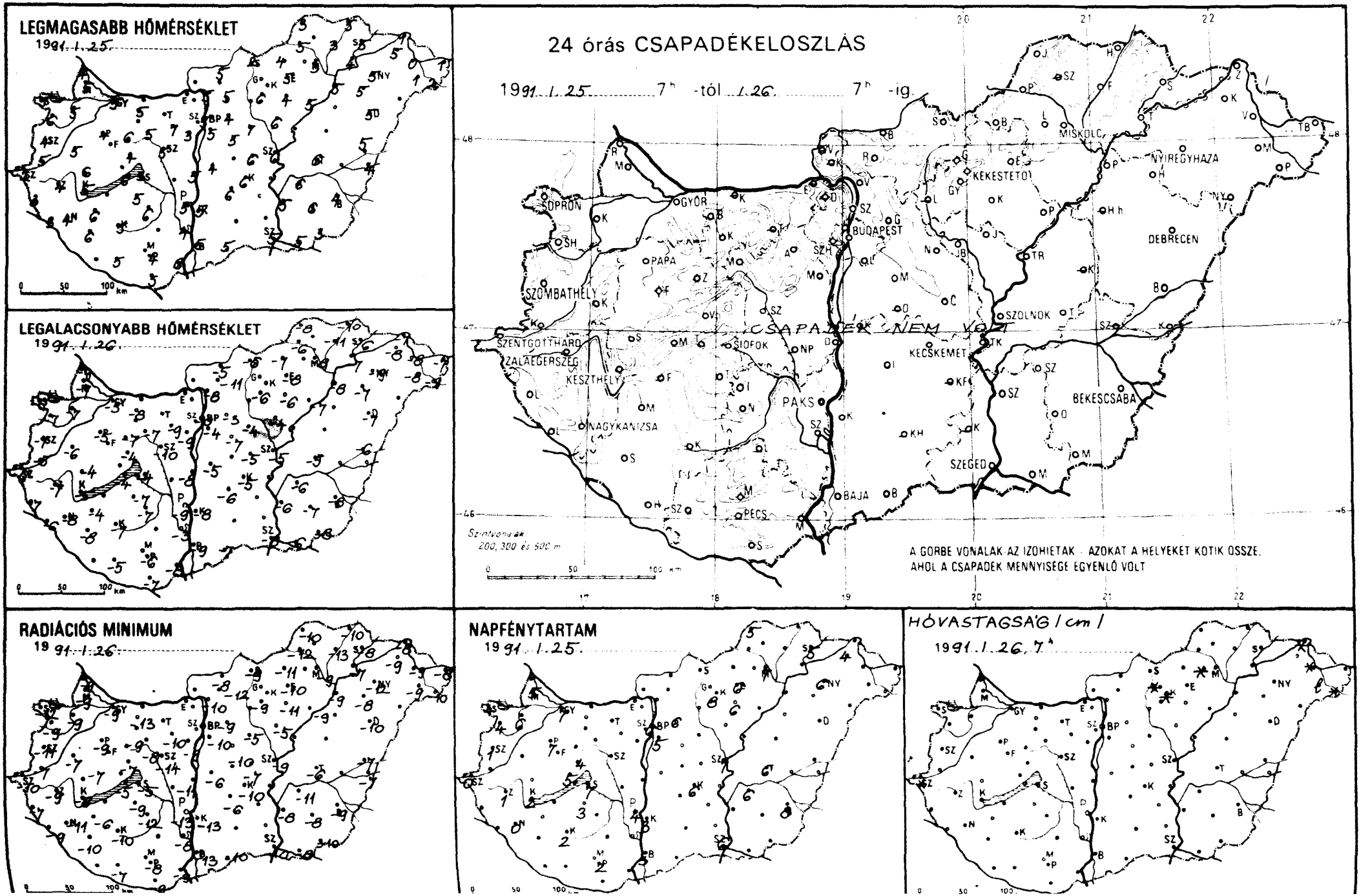
LEGMAGASABB HŐMÉRSÉKLET
1991. 1. 25.
LEGALACSONYABB HŐMÉRSÉKLET
1991. 1. 26.
24 órás CSAPADÉKELOSZLÁS
1991. 1. 25. 7h -tól 1. 26. 7h -ig.
CSAPADÉK NEM VOLT
A GÖRBE VONALAK AZ IZOHIETAK - AZOKAT A HELYEKET KÖTIK ÖSSZE, AHOL A CSAPADÉK MENNYISÉGE EGYENLŐ VOLT
Szintvonalak 200, 300 és 500 m
SOPRON
GYŐR
BUDAPEST
MISKOLC
NYÍREGYHÁZA
KEKESTETŐ
DEBRECEN
SZOMBATHELY
PAPA
SZOLNOK
SZENTGOTTHÁRD
ZALAEGERSZEG
KESZTHELY
SIÓFOK
KECSKEMÉT
PAKS
BÉKÉSCSABA
NAGYKANIZSA
SZEGED
BAJA
PÉCS
RADIÁCIÓS MINIMUM
1991. 1. 26.
NAPFÉNYTARTAM
1991. 1. 25.
HÓVASTAGSÁG / cm /
1991. 1. 26. 7h

1991.I.26. 07 h-ig az utolsó 24 óra adatai						Előző nap napos órái
állomás	csapadék (mm)	Hó cm	max. hőmérséklet	min. hőmérséklet	rad. min.	
Győr	. V		5	-5	-9	7
Kapuvár	. V		5	-7	-9	6
Mosonmagyaróvár	. ≡		5	-7	-9	5
Rajka	. V		4	-9	-9	
Sopron	. ⌴		5	-5	-12	4
Sopronhorpács	. ⌴		6	-7	-9	4
Káld	. ≡		5	-6	-7	
Körmend	. V		5	-5	-7	
Szentgotthárd	. ⌴	folt	2	-6	-10	0
Szombathely	. ⌴		4	-7	-11	1
Lenti	. V		3	-7	-7	
Letenye	. ≡		3	-6	-9	
Nagykanizsa	. V		4	-8	-11	0
Zalaegerszeg	. V		4	-7	-9	1
Farkasgyepű	. ⌴		4	-5	-6	
Keszthely	. V		5	-5	-8	2
Mencshely	. =		4	-5	-10	5
Pápa	. ⌴		4	-5	-9	7
Sümeg	. ⌴		6	-4	-7	
Tihany	. V		6	-4	-5	
Veszprém	. ⌴		4	-4	-7	4
Zirc	. ⌴		3	-5	-9	
Fonyód	—		—	—	—	
Homokszt. györgy	—		—	—	—	—
Kaposvár	. ⌴		5	-7	-10	2
Marcali	. ⌴		6	-4	-6	
Siófok	. ⌴		3	-4	-5	7
Somogyszob	. V		6	-8	-10	
Tab	—		—	—	—	
Bábolna	. V		5	-8	-13	
Esztergom	—		—	—	—	
Kisbér	. ⌴		6	-7	-9	
Komárom	—		—	—	—	
Tatabánya	—		—	—	—	
Alcsútdoboz	. ⌴		7	-9	-10	
Dunaújváros	.		5	-8	-11	
Martonvásár	. ⌴		3	-9	-9	
Mór	. ⌴		5	-7	-8	
Sárbogárd	. ⌴		6	-7	-12	
Székesfehérvár	. ≡		5	-10	-14	
Iregszemcse	. ⌴		5	-7	-9	3
Lengyel	—		—	—	—	
Paks	. ⌴		5	-9	-13	4
Szekszárd	. ⌴		4	-3	-8	
Árpádtető	. ⌴		2	-6	-6	
Mohács	. V		6	-8	-9	
Pécs	. V		4	-6	-8	2
Siklós	. ∀		5	-7	-9	
Szigetvár	. ≡		5	-5	-7	
Budaörs	. ⌴		5	-7	-12	
Bp. Lőrinc	. ⌴		5	-4	-10	5
Bp. Met. Int.	. =		5	-0	—	6
Bp. Szab. hegy	. ≡		-1	-3	-4	
Cegléd	. ⌴		6	-5	-7	
Dobogókő	—		—	—	—	
Gödöllő	. ⌴		4	-3	-9	6
Királyrét	—		—	—	—	
Monor	. ⌴		5	-7	-10	
Nagykáta	. ⌴		7	-4	-5	
Szentendre	. V		6	-5	-6	

1991.I.26. 07 h-ig az utolsó 24 óra adatai						Előző nap napos órái
állomás	csapadék (mm)	Hó cm	max. hőmérséklet	min. hőmérséklet	rad. min.	
Vác	. ≡		5	-8	-10	
Vámosmikola	—		—	—	—	—
Baja	. V		5	-9	-13	3
Bácsalmás	. ≡		5	-7	-10	
Izsák	.		6	-2	-6	
Kalocsa	. V		5	-8	-13	3
Kecskemét	. ⌴		6	-5	-10	6
Kiskunfélegyháza	—		—	—	—	
Kiskunhalas	—		—	—	—	
Kunszentmiklós	. ≡		4	-5	-6	
Tiszakécske	—		—	—	—	
Balassagyarmat	. ⌴		5	-5	-8	
Romhány	. V		5	-11	-12	
Salgótarján	. ⌴		2	-6	-9	
Eger	. ⌴		5	-8	-10	6
Galyatető	.	folt	-0	-7	-7	
Gyöngyös	. ⌴		6	-6	-9	
Kékestető	. ⌴	folt	-3	-6	-6	8
Kompolt	. ⌴		4	-6	-11	6
Lőrinci	—		—	—	—	—
Poroszló	. ⌴		5	-7	-9	
Jászapáti	. ⌴		6	-4	-5	
Jászberény	. ⌴		7	-5	-7	
Karcag	—		—	—	—	—
Szolnok	. ≡		6	-5	-9	7
Tiszaroff	—		—	—	—	
Túrkeve	. ⌴		6	-5	-6	6
Kistelek	—		—	—	—	
Makó	. V		5	-6	-8	
Szeged	. ∀		5	-8	-10	6
Szentes	. ⌴		5	-6	-8	
Borsodnádasd	. ⌴		4	-7	-11	
Füged	. ≡		3	-11	-13	
Hidasnémeti	. ≡		5	-10	-10	
Jósvafő	. ⌴		3	-8	-10	5
Lillafüred	. ⌴	folt	4	-7	-8	
Miskolc	.		3	-8	-9	7
Putnok	. ≡		5	-6	-12	
Sárospatak	. =		5	-6	-8	5
Szendrőlád	—		—	—	—	
Tokaj	. ≡		4	-7	-7	
Kisvárda	. ≡		5	-8	-9	4
Mátészalka	. V	lep.	1	-8	-9	
Nyíregyháza	. ⌴		5	-9	-12	6
Nyírlugos	—		—	—	—	
Pátyod	. ∀	folt	2	-9	-10	
Tiszabecs	. ≡		1	-7	-8	
Vásárosnamény	. ∀	folt	0	-8	-9	
Záhony	.	folt	1	-7	-8	
Berettyóújfalu	. V		5	-6	-7	
Debrecen	. ⌴		5	-7	-10	—
Hajdúdorog	. ⌴		5	-7	-8	
Hortobágy	—		—	—	—	
Körösszakál	. ⌴		4	—	-7	
Polgár	. =		5	-8	-9	
Békéscsaba	.		4	-8	-9	8
Mezőhegyes	. ⌴		3	-8	-10	—
Orosháza	. ≡		6	-7	-8	
Szarvas	. ⌴		6	-6	-11	6
Szeghalom	—		—	—	—	

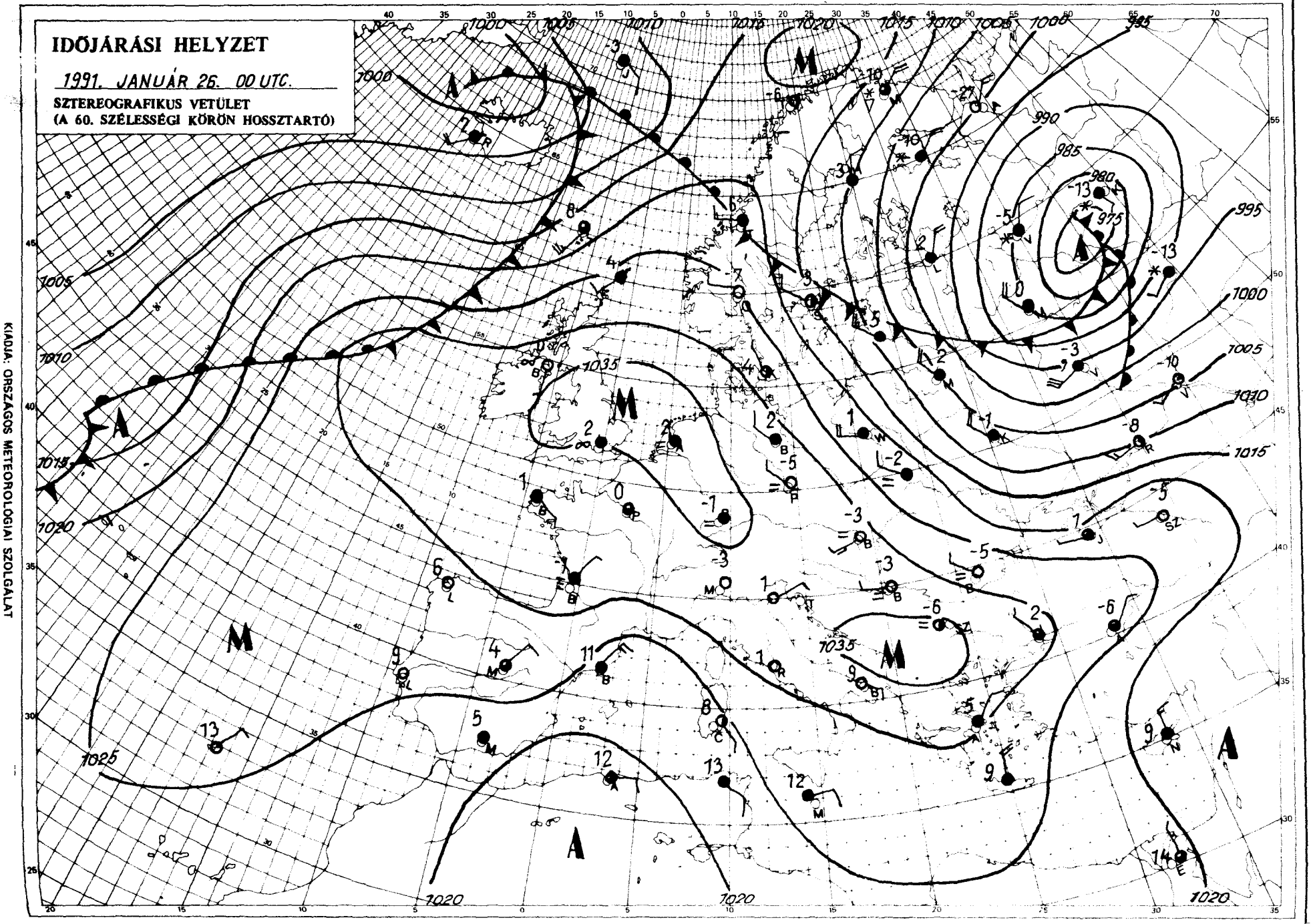

KIADJA: ORSZÁGOS METEOROLÓGIAI SZOLGÁLAT
Kiadásért felel: Baráth József, az Országos Meteorológiai Szolgálat elnöke – Készült: az Országos Meteorológiai Szolgálat Nyomdájában, Budapest – Felelős vezető: Máthé Gyuláné – Munkaszám: 91 026 – Szerkesztésért felel: Kapovits Albert, a Központi Előrejelző Intézet igazgatója
Készítő: a KEI Rövidtávú Előrejelző Osztálya – Szakmai felelős: Németh Lajos osztályvezető – Megjelenik naponként
Megrendelhető: 1024 Budapest, II., Kitaibel Pál utca 1. – Pénzügyi Osztály – Telefon: 353-500
Jelmagyarázat a havi mellékletben

IDŐJÁRÁSI NAPIJELENTÉS

ЕЖЕДНЕВНЫЙ МЕТЕОРОЛОГИЧЕСКИЙ БЮЛЛЕТЕНЬ • DAILY WEATHER REPORT
BULLETIN QUOTIDIEN DE TEMPS • TÄGLICHER WETTERBERICHT

104. évfolyam 27. szám + Budapest + 1991. január 27. vasárnap

Az időjárási helyzet és a várható időjárás:

Rendkívül hideg levegő áramlik a Szovjetunió európai területén át a Fekete-tenger felé. Ezen a területen kemény, téli az idő, havazásokat, hófúvásokat jelentenek. A csúcshőmérséklet épp, hogy eléri a -5, -10 fokot. A Kárpát-medencébe ebből a hideg levegőből egyelőre csak kevés jut. Kontinensünk középső részén változatlanul folytatódik a csendes, a januári átlagnak általában megfelelő hőmérsékletű idő.

Magyarország legnagyobb részén szombaton napos idő volt, +2, +6 fokig emelkedett a hőmérséklet. Ezzel szemben a délnyugati és északkeleti területeken erősen felhős maradt az ég, tartós volt a köd. A csúcshőmérséklet csak -1, -5 fok között alakult. Éjszakára mindenütt megnövekedett a felhőzet, elszórtan köd képződött. A hajnali órákra -1 és -9 fok közé süllyedt a hőmérséklet. Délelőtt borult idő volt, elszórtan szállingózott a hó, sőt helyenként ónos szitálás is előfordult. 11 órakor +1, -5 fok közötti hőmérsékletet mértek.

Ma 12 órakor Budapesten a hőmérséklet 0 fok, a tengerszintre átszámított légnyomás 1031 hPa, alig változik.

Várható időjárás hétfő estig:

Általában erősen felhős lesz az ég, szórványosan fordul elő hószállingózás, hózápor.
Az északi, északkeleti szél elsősorban napközben többfelé megélénkül.
Csak egy-két helyen képződik köd.
A legalacsonyabb éjszakai hőmérséklet -3, -8,
a legmagasabb nappali hőmérséklet hétfőn -3, +2 fok között lesz.

H. Bóna Márta s. k.

A hőmérséklet napi középértéke és eltérése a sokévi átlagtól (Budapest belterületén):

1991. január 26.	0,7°C	+1,6°C

1871 óta ezen a napon Budapesten előfordult

legmagasabb hőmérséklet:	11,4°C (1916)
legalacsonyabb hőmérséklet:	-15,0°C (1881)

LEGMAGASABB HŐMÉRSÉKLET

1991. I. 26.

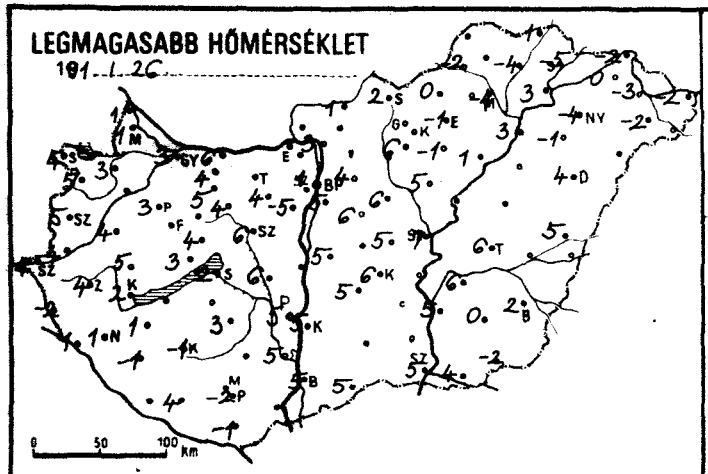

LEGALACSONYABB HŐMÉRSÉKLET

1991. I. 27.

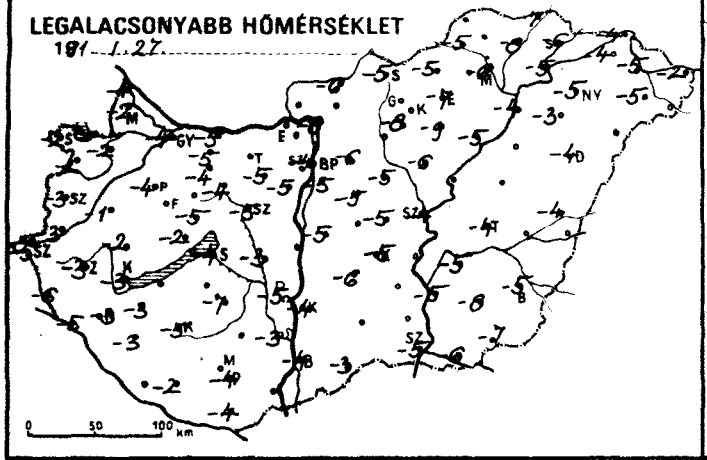

24 órás CSAPADÉKELOSZLÁS

1991. I. 26. 7^{h} -tól I. 27. 7^{h} -ig.

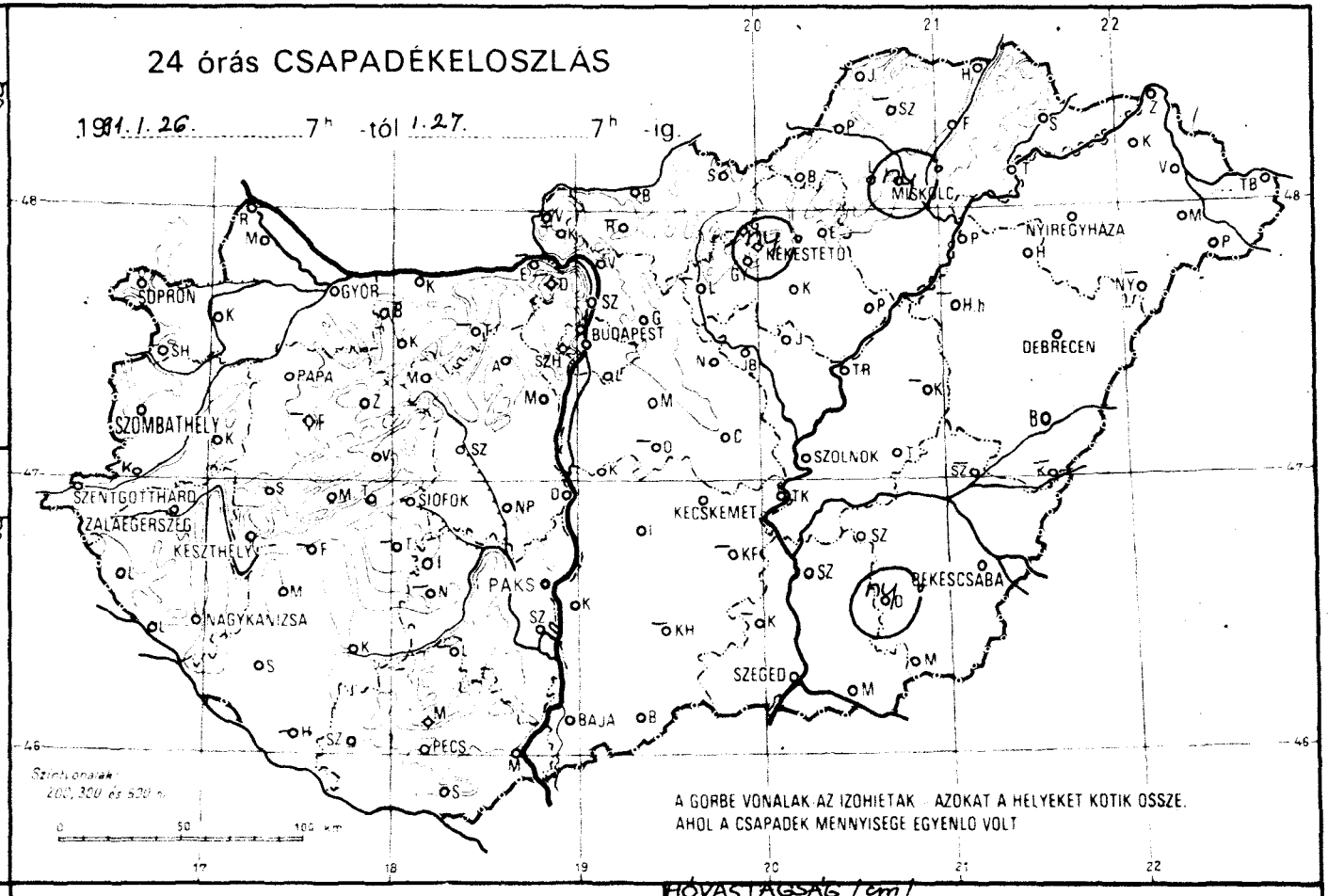

RADIÁCIÓS MINIMUM

1991. I. 27.

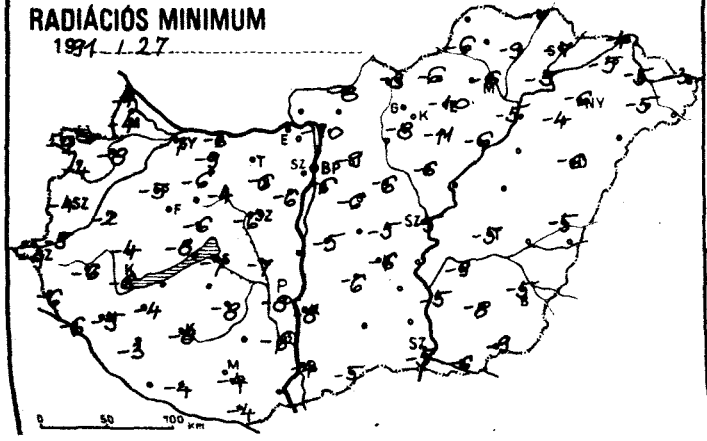

NAPFÉNYTARTAM

1991. I. 26.

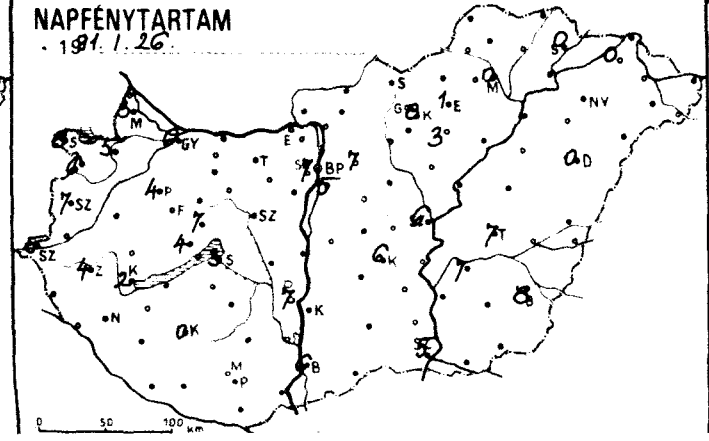

HÓVASTAGSÁG (cm)

1991. I. 27. 7^{h}

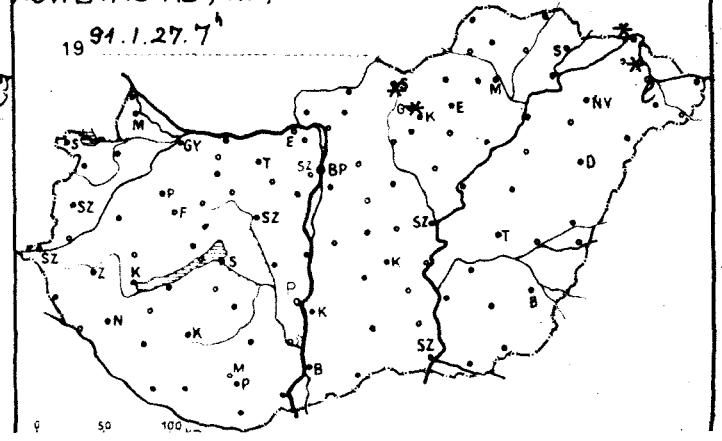

1991.1.27. 07 h-ig az utolsó 24 óra adatai						Előző nap napos órái
állomás	csapadék (mm)	Hó cm	max. hőmérséklet	min. hőmérséklet	rad. min.	
Győr	. V		3	-4	-7	6
Kapuvár	.		3	-2	-8	5
Mosonmagyaróvár	. =		1	-2	-4	3
Rajka	.		1	-4	-4	
Sopron	. ⌴		4	-2	-9	8
Sopronhorpács	. ⌴		5	-2	-4	6
Káld	.		4	-1	-2	
Körmend	.		4	-3	-5	
Szentgotthárd	. ∀		4	-5	-9	5
Szombathely	. ⌴		5	-3	-4	7
Lenti	. V		-2	-6	-6	
Letenye	. ≡		1	-5	-6	
Nagykanizsa	. V		1	-3	-5	
Zalaegerszeg	. ⌴		4	-3	-6	4
Farkasgyepű	—		—	—	—	
Keszthely	. V		2	-3	-6	2
Mencshely	. =		3	-2	-8	4
Pápa	. V		3	-4	-5	4
Sümeg	. =		5	-2	-4	
Tihany	. V		2	-4	-5	
Veszprém	. ⌴		4	-5	-6	7
Zirc	. =		3	-4	-5	
Fonyód	—		—	—	—	
Homokszt. györgy	—		—	—	—	—
Kaposvár	. ≡		-1	-5	-8	0
Marcali	. ⌴		1	-3	-4	
Siófok	. ≡		2	-4	-7	3
Somogyszob	. ⌴		-1	-3	-3	
Tab	—		—	—	—	
Bábolna	. ⌴		4	-5	-9	
Esztergom	—		—	—	—	
Kisbér	.		5	-4	-6	
Komárom	. ⌴		6	-5	-6	
Tatabánya	—		—	—	—	
Alcsútdoboz	. ≡		4	-5	-6	
Dunaújváros	—		—	—	—	
Martonvásár	. ≡		5	-5	-6	
Mór	. =		4	-4	-4	
Sárbogárd	. ⌴		6	-3	-7	
Székesfehérvár	. =		6	-5	-6	
Iregszemcse	. ⌴		3	-7	-8	5
Lengyel	—		—	—	—	
Paks	. ≡		5	-5	-8	7
Szekszárd	. =		5	-3	-6	
Árpádtető	. V		2	-4	-6	
Mohács	—		—	—	—	
Pécs	. ∀		-2	-4	-4	
Siklós	. ≡		-1	-4	-4	
Szigetvár	. =		4	-2	-4	
Budaörs	. ⌴		3	-4	-10	
Bp. Lőrinc	. ≡		5	-5	-6	5
Bp. Met. Int.	. ≡		-1	-4	—	7
Bp. Szab. hegy	. ⌴		2	-5	-5	
Cegléd	. V		5	-5	-5	
Dobogókő	—		—	—	—	
Gödöllő	. ⌴		4	-6	-9	7
Királyrét	—		—	—	—	
Monor	. ≡		6	-5	-6	
Nagykáta	. ≡		6	-5	-6	
Szentendre	. ≡		5	-5	-6	

1991.1.27. 07 h-ig az utolsó 24 óra adatai						Előző nap napos órái
állomás	csapadék (mm)	Hó cm	max. hőmérséklet	min. hőmérséklet	rad. min.	
Vác	. V		3	-8	-10	
Vámosmikola	—		—	—	—	—
Baja	. V		5	-4	-4	6
Bácsalmás	. =		5	-3	-5	
Izsák	.		5	-6	-6	
Kalocsa	. ≡		5	-4	-8	
Kecskemét	. ∀		6	-5	-6	6
Kiskunfélegyháza	—		—	—	—	
Kiskunhalas	—		—	—	—	
Kunszentmiklós	. ≡		5	-5	-5	
Tiszakécske	—		—	—	—	
Balassagyarmat	. ⌴		1	-6	-8	
Romhány	—		—	—	—	
Salgótarján	. ≡		2	-5	-8	
Eger	. ⌴		-1	-7	-10	1
Galyatető	. V	folt	5	-8	-9	
Gyöngyös	. V		6	-8	-8	
Kékestető	ny ✶ ∀	folt	3	-7	-7	8
Kompolt	. ⌴		-1	-9	-11	3
Lőrinci	—		—	—	—	
Poroszló	. V		-1	-5	-6	
Jászapáti	. V		5	-6	-6	
Jászberény	. V		6	-5	-5	
Karcag	—		—	—	—	
Szolnok	. V		7	-4	-5	6
Tiszaroff	—		—	—	—	
Túrkeve	. ⌴		6	-4	-5	7
Kistelek	—		—	—	—	
Makó	. V		4	-6	-6	
Szeged	. ∀		5	-5	-5	5
Szentes	. ≡		5	-5	-5	
Borsodnádasd	. =		0	-5	-6	
Füged	. =		-4	-8	-9	
Hidasnémeti	. ≡		-1	-7	-7	
Jósvafő	—		—	—	—	
Lillafüred	. ⌴		-2	-8	-9	
Miskolc	ny ✶ V		-4	-6	-6	0
Putnok	. ≡		-2	-5	-6	
Sárospatak	. =		-5	-6	-7	0
Szendrőlád	—		—	—	—	
Tokaj	. ≡		-3	-5	-5	
Kisvárda	. ≡		0	-4	-5	0
Mátészalka	. V	lep.	-2	-5	-5	
Nyíregyháza	. ≡		-4	-5	-6	
Nyírlugos	—		—	—	—	
Pátyod	. ≡		-1	-5	-6	
Tiszabecs	. ≡		-2	-2	-3	
Vásárosnamény	. ∀	folt	-3	-5	-5	
Záhony	.	folt	-2	-4	-4	
Berettyóújfalu	. ≡		5	-4	-5	
Debrecen	. ⌴		4	-4	-6	0
Hajdúdorog	. ⌴		-1	-3	-4	
Hortobágy	—		—	—	—	
Körösszakál	—		—	—	—	
Polgár	. =		3	-4	-5	
Békéscsaba	. ∀		2	-5	-5	8
Mezőhegyes	. ∀		2	-7	-9	—
Orosháza	ny ✶ ∀		0	-8	-8	
Szarvas	. V		6	-5	-9	7
Szeghalom	—		—	—	—	

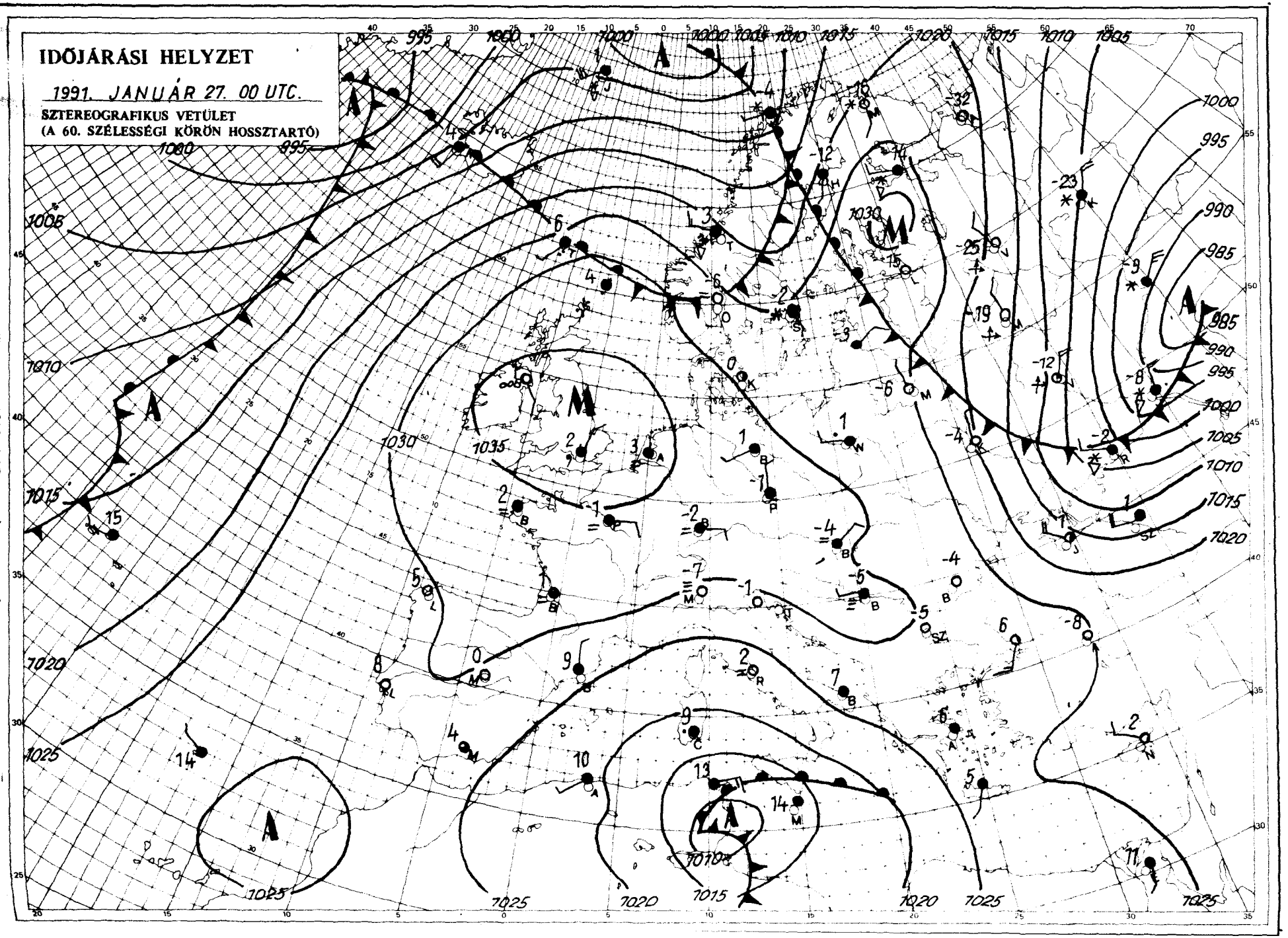

KIADJA: ORSZÁGOS METEOROLÓGIAI SZOLGÁLAT
Kiadásért felel: Barát József, az Országos Meteorológiai Szolgálat elnöke – Készült: az Országos Meteorológiai Szolgálat Nyomdájában, Budapest — Felelős vezető: Máténé Gyuláné — Munkaszám: 91 027. – Szerkesztésért felel: Kapovits Albert, a Központi Előrejelző Intézet igazgatója

Készíti: a KEI Rövidtávú Előrejelző Osztálya — Szakmai felelős: Németh Lajos osztályvezető — Megjelenik naponként
Megrendelhető: 1024 Budapest, II., Kitaibel Pál utca 1. — Pénzügyi Osztály — Telefon: 353-600
Jelmagyarázat a havi mellékletben

IDŐJÁRÁSI NAPIJELENTÉS

ЕЖЕДНЕВНЫЙ МЕТЕОРОЛОГИЧЕСКИЙ БЮЛЛЕТЕНЬ • DAILY WEATHER REPORT
BULLETIN QUOTIDIEN DE TEMPS • TÄGLICHER WETTERBERICHT

104. évfolyam 28. szám + Budapest + 1991. január 28. hétfő

Az időjárási helyzet és a várható időjárás:

Zord tél köszöntött be a Szovjetunió európai területén. A havazást sokfelé kíséri hófúvás. Hajnalban nem ritka a -20 fok alatti hőmérséklet, sőt a 60. szélességtől északra -30 foknál is hidegebb van. A hideg levegő fokozatosan megközelíti a Fekete-tenger medencéjét. Európa nyugati és középső részén ugyanakkor napok óta csak elszórtan szállingózik a hó. A hőmérséklet megfelel a sokéves átlagnak. A Kárpát-medencét holnap estig elkerülik a változások.

Hazánkban vasárnap csak északkeleten sütött ki rövid időre a Nap. A kora délutáni órákban általában 0, +3 fokot mértek, de a déli országrészben nem emelkedett fagypont fölé a hőmérséklet. A borongós, párás időben helyenként szállingózott a hó. A jelentéktelen havazásból itt-ott hólepel képződött, de jobbára csak hófoltok maradtak. Hétfőn hajnalban egy-két helyen köd képződött. A legalacsonyabb hőmérséklet -1 és -6 fok között volt. A délelőtti órákban sokfelé felszakadozott a felhőzet, de az ország déli és keleti részén szállingózott a hó, futó hózápor is előfordult. A hőmérséklet 11 órára elérte a -1, +4 fokot.

Ma 12 órakor Budapesten a hőmérséklet 4 fok, a tengerszintre átszámított légnyomás 1031 hPa, alig változik.

Várható időjárás kedd estig:

Változóan felhős lesz az ég.
Szórványos hószállingózás, gyenge hózápor várható.
Az északi, északnyugati szél megélénkül, kedden a délutáni óráktól megerősödik.
A legalacsonyabb éjszakai hőmérséklet -3, -8,
a hőmérséklet csúcsértéke kedden -1 és +4 fok között lesz.

Gyúró György s. k.

Távolabbi kilátások szerdától – szombatig:

Erős lehűlésre kell számítani. Az időszak elején gyenge hózápor kialakulhat, de nem lesz tartós havazás. A hét második felében száraz, hideg idő várható.
A legalacsonyabb hajnali hőmérséklet eleinte -5, -10, majd -10, -15 fok között,
a legmagasabb nappali hőmérséklet -1, -6 fok között alakul.
Jelentős mennyiségű (legalább napi 5 mm) csapadék az ország területén nem várható.

Középtávú Előrejelző Csoport

A hőmérséklet napi középértéke és eltérése a sokévi átlagtól (Budapest belterületén):

1991. január 27.	-1,2°C	0,0°C

1871 óta ezen a napon Budapesten előfordult

legmagasabb hőmérséklet:	13,0°C (1936)
legalacsonyabb hőmérséklet:	-17,9°C (1954)

LEGMAGASABB HŐMÉRSÉKLET

19 91.1.27.

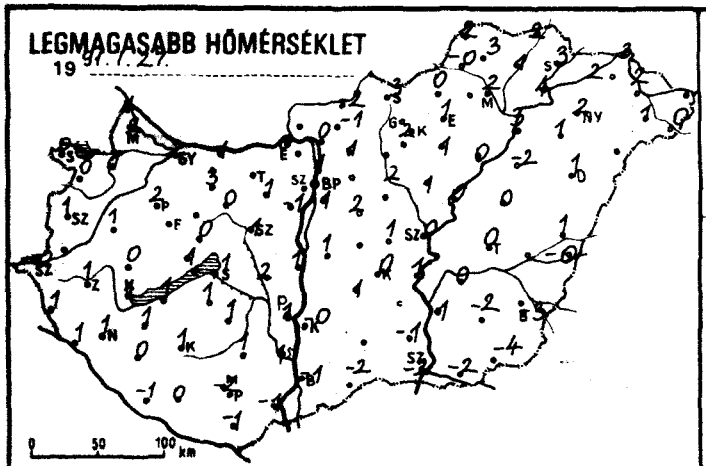

LEGALACSONYABB HŐMÉRSÉKLET

19 91.1.28.

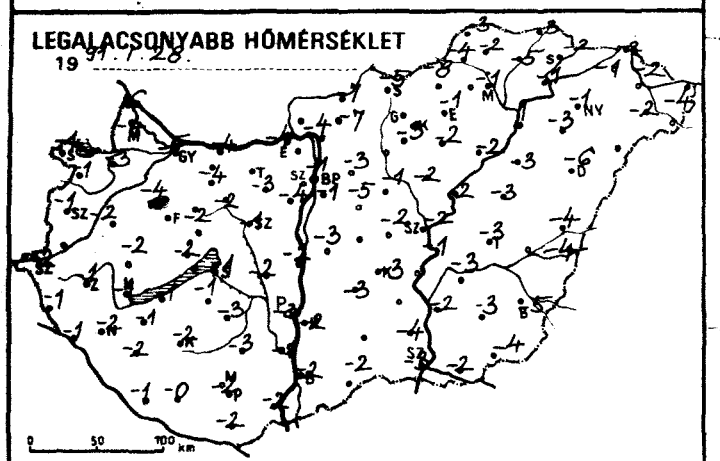

24 órás CSAPADÉKELOSZLÁS

19 91.1.27. 7h -tól 1.28. 7h -ig.

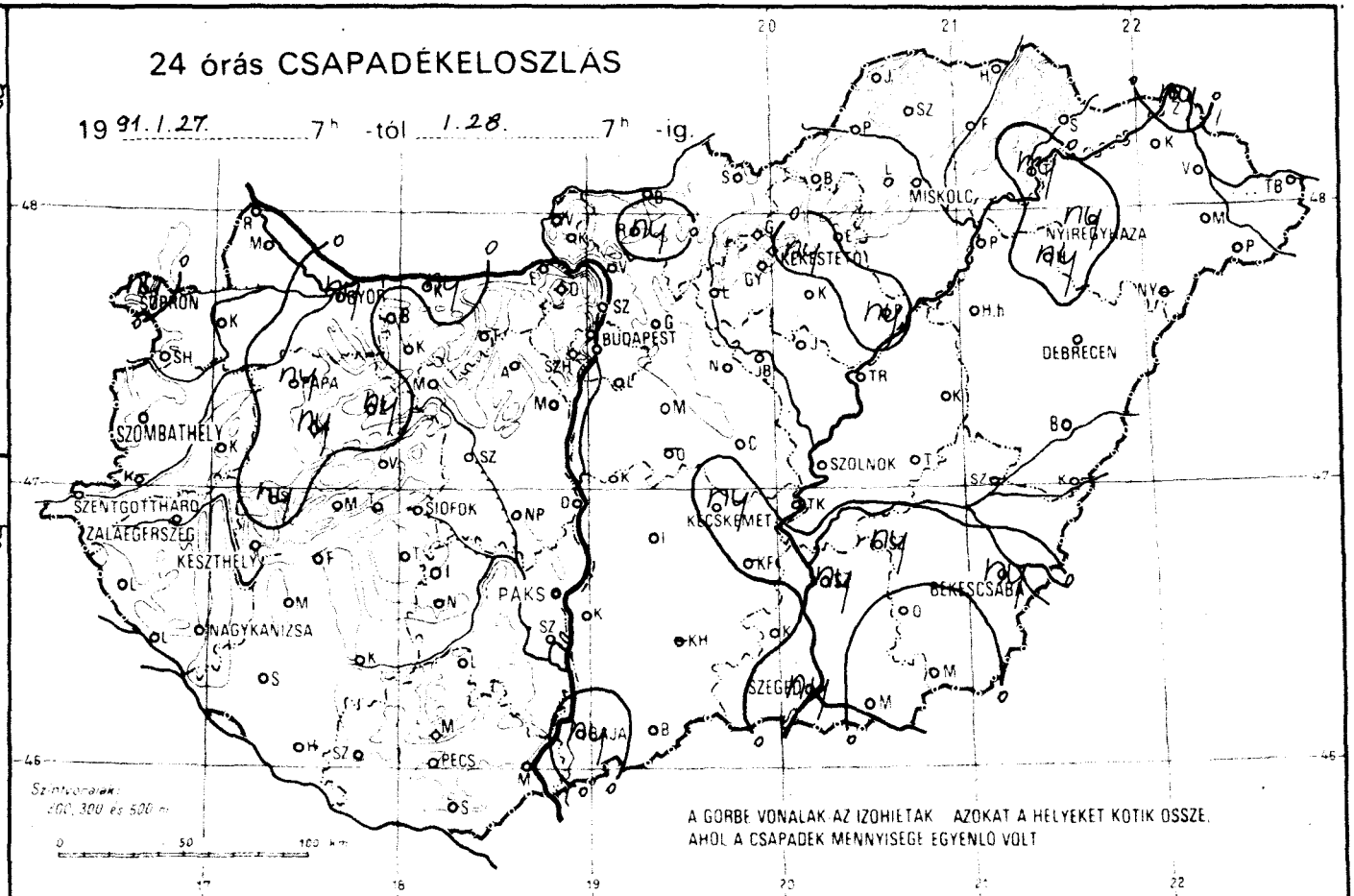

RADIÁCIÓS MINIMUM

19 91.1.28.

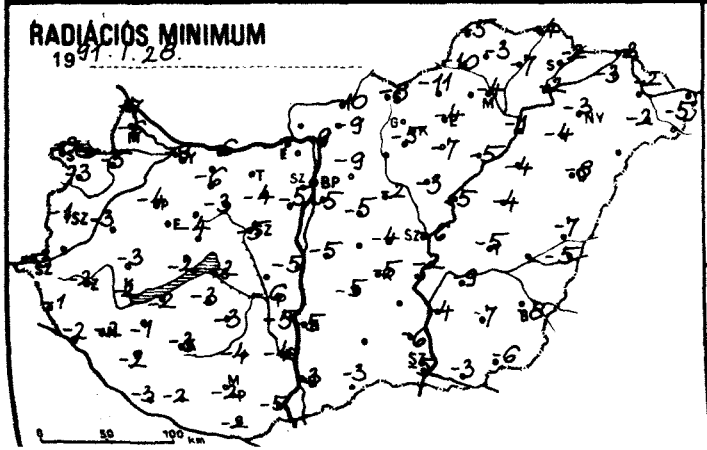

NAPFÉNYTARTAM

19 91.1.27.

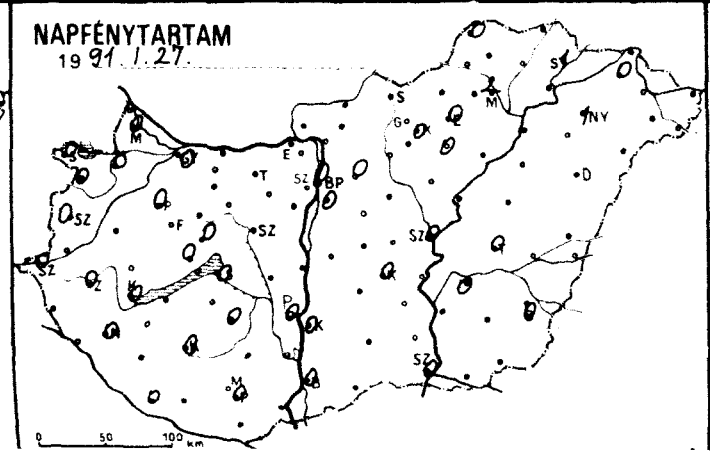

HÓVASTAGSÁG (cm)

19 91.1.28. 7h

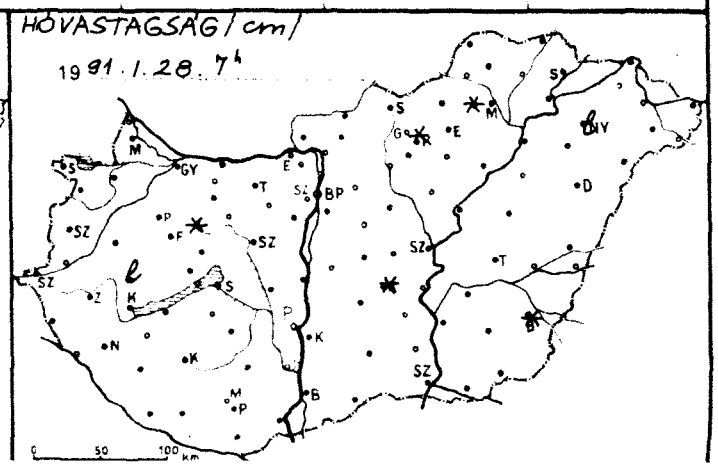

1991.I.28. 07 h-ig az utolsó 24 óra adatai						Előző nap napos órái
állomás	csapadék (mm)	Hó cm	max. hőmérséklet	min. hőmérséklet	rad. min.	
Győr	ny ✶ ⌴		2	-5	-9	0
Kapuvár	. ⌴		1	-3	-5	0
Mosonmagyaróvár	. ⩛		2	-4	-6	0
Rajka	. ⩛		1	-6	-7	
Sopron	ny ✶		0	-1	-8	0
Sópronhorpács	.		0	-1	-3	0
Káld	. ≃		1	-2	-3	
Körmend	—		—	—	—	
Szentgotthárd	. =		-0	-2	-3	0
Szombathely	. =		1	-1	-1	0
Lenti	.		1	-1	-1	
Letenye	.		1	-1	-2	
Nagykanizsa	.		1	-2	-2	0
Zalaegerszeg	. ≃		1	-1	-2	0
Farkasgyepű	ny ✶		1	-3	-4	
Keszthely	. ≃		1	-1	-2	0
Mencshely	. ≃		0	-2	-5	0
Pápa	ny ✶ =		2	-4	-4	0
Sümeg	ny ✶	lep.	0	-2	-3	
Tihany	. ≡		1	-2	-2	
Veszprém	. =		0	-2	-4	0
Zirc	ny ✶ =	folt	-1	-2	-3	
Fonyód	.		1	-1	-2	
Homokszt. györgy	. ⌴		-1	-1	-3	0
Kaposvár	. =		1	-2	-3	0
Marcali	. ⌴		1	-1	-1	
Siófok	. ≡		1	-1	-2	0
Somogyszob	.		0	-2	-2	
Tab	. ≡		1	-1	-3	
Bábolna	. ⌴		1	-5	-6	
Esztergom	. ≡		0	-4	-7	
Kisbér	.		3	-4	-6	
Komárom	ny ✶ ⌴		1	-4	-6	
Tatabánya	—		—	—	—	
Alcsútdoboz	. =		1	-3	-4	
Dunaújváros	.		1	-2	-5	
Martonvásár	. ≡		-1	-4	-5	
Mór	. ≡		0	-2	-3	
Sárbogárd	.		2	-2	-6	
Székesfehérvár	. =		1	-1	-5	
Iregszemcse	. =		1	-3	-3	0
Lengyel	.		1	-3	-4	
Paks	. =		1	-3	-5	0
Szekszárd	. =		1	-1	-4	
Árpádtető	. ⩛		-3	-3	-4	
Mohács	. =		-1	-2	-5	
Pécs	. ⩛		-2	-2	-2	0
Siklós	. ≡		-1	-2	-2	
Szigetvár	. =		0	-0	-2	
Budaörs	. ≡		2	-4	-10	
Bp. Lőrinc	. =		1	-1	-5	0
Bp. Met. Int.	. =		1	-1	—	0
Bp. Szab. hegy	. =		-1	-2	-6	
Cegléd	. =		1	-2	-4	
Dobogókő	.		-4	-7	-9	
Gödöllő	. ⌴		1	-3	-9	0
Királyrét	. ⌴		-1	-9	-9	
Monor	. ≡		2	-5	-5	
Nagykáta	. =		2	-1	-2	
Szentendre	. =		2	-4	-5	

1991.I.28. 07 h-ig az utolsó 24 óra adatai						Előző nap napos órái
állomás	csapadék (mm)	Hó cm	max. hőmérséklet	min. hőmérséklet	rad. min.	
Vác	. ⩛		0	-4	-9	
Vámosmikola	—		—	—	—	—
Baja	ny ✶ ≡		-1	-2	-3	0
Bácsalmás	. =		-2	-2	-3	
Izsák	.		1	-3	-5	
Kalocsa	. =		-0	-2	-5	0
Kecskemét	ny ✶ =	folt	0	-3	-5	0
Kiskunfélegyháza	—		—	—	—	
Kiskunhalas	—		—	—	—	
Kunszentmiklós	. ≡		1	-3	-5	
Tiszakécske	.		1	-1	-2	
Balassagyarmat	. ⩛		-2	-7	-10	
Romhány	ny ✶ ⌴		-1	-7	-9	
Salgótarján	.		3	-5	-8	
Eger	. =		1	-1	-4	0
Galyatető	—		—	—	—	
Gyöngyös	. =		2	-3	-5	
Kékestető	ny ✶ ⩛	folt	-5	-6	-7	0
Kompolt	.		1	-2	-7	0
Lőrinci	—		—	—	—	
Poroszló	ny ✶		0	-2	-5	
Jászapáti	. =		1	-2	-3	
Jászberény	.		2	-2	-3	
Karcag	. ⌴		0	-3	-4	
Szolnok	. ≡		0	-2	-6	0
Tiszaroff	. =		0	-2	-5	
Túrkeve	.		0	-3	-5	0
Kistelek	. ⌴		-1	-4	-6	
Makó	. ⩛		-2	-2	-3	
Szeged	ny ✶		-2	-3	-5	0
Szentes	ny ✶		1	-2	-4	
Borsodnádasd	. ⌴		0	-8	-11	
Fügöd	. =		1	-5	-7	
Hidasnémeti	. ≡		2	-3	-4	
Jósvafő	. ⌴		2	-3	-5	0
Lillafüred	. ⌴	folt	2	-4	-5	
Miskolc	. =		2	-1	-4	2
Putnok	. ≡		-0	-4	-10	
Sárospatak	. =		3	-2	-2	1
Szendrőlád	. ⩛		3	-2	-3	
Tokaj	ny ✶		4	-1	-2	
Kisvárda	. =		2	-1	-3	0
Mátészalka	. ⩛		1	-2	-2	
Nyíregyháza	ny ✶ ≈	lep.	2	-1	-3	1
Nyírlugos	—		—	—	—	
Pátyod	. ≡		0	-4	-5	
Tiszabecs	—		—	—	—	
Vásárosnamény	. ≡		2	-2	-2	
Záhony	ny ✶		3	-2	-2	
Berettyóújfalu	. ≡		1	-4	-7	
Debrecen	.		1	-6	-8	—
Hajdúdorog	ny ✶ ≈		1	-3	-4	
Hortobágy	.		-2	-3	-4	
Körösszakál	.		-0	-4	-5	
Polgár	. =		3	-1	-1	
Békéscsaba	ny ✶ ≡	folt	-3	-5	-8	0
Mezőhegyes	. ⩛		-4	-4	-6	—
Orosháza	. ⩛		-2	-3	-7	
Szarvas	ny ✶ ⩛		0	-3	-9	0
Szeghalom	—		—	—	—	

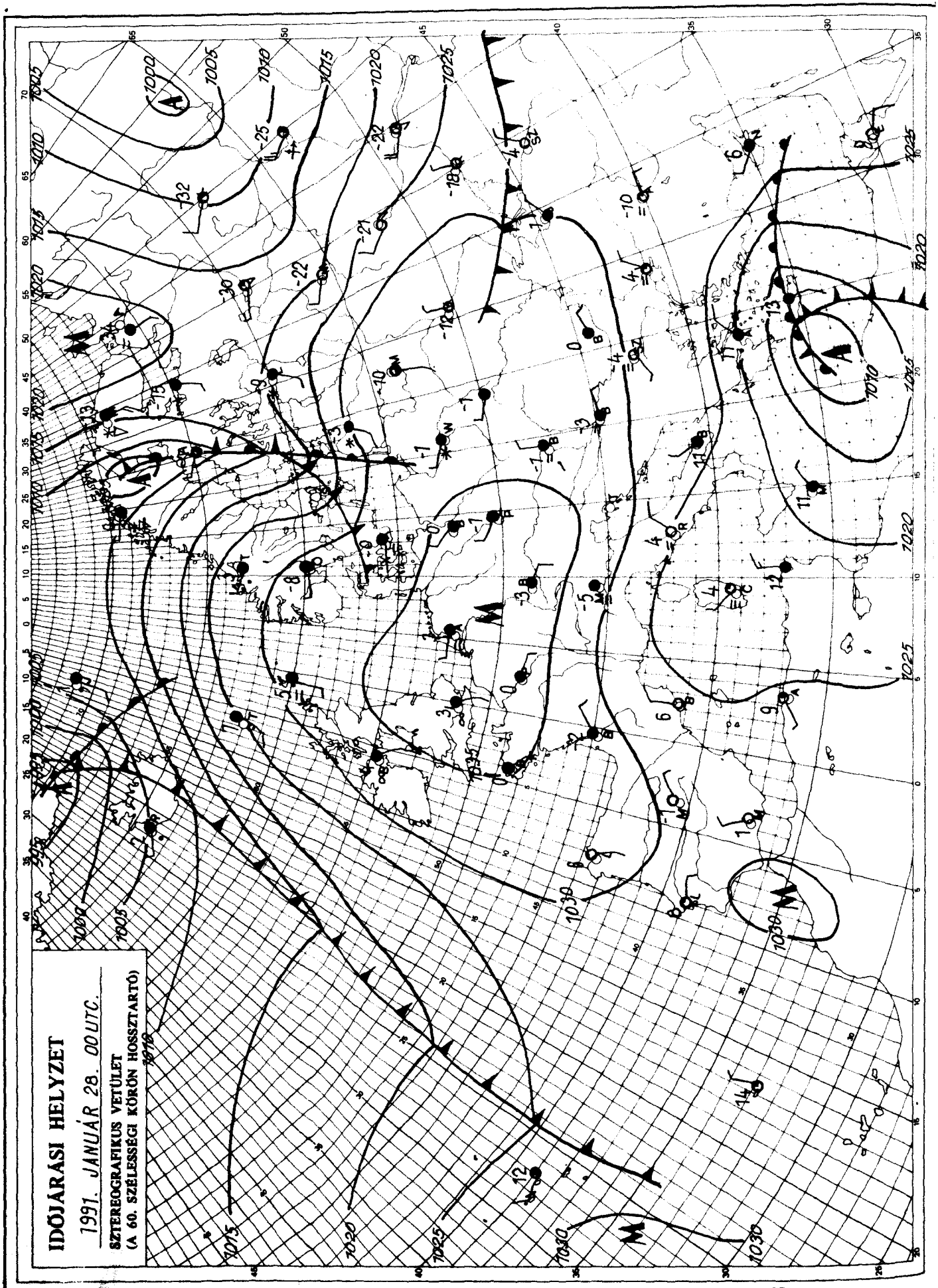

KIADJA: ORSZÁGOS METEOROLÓGIAI SZOLGÁLAT
Kiadásért felel: Barát József, az Országos Meteorológiai Szolgálat elnöke — Készült: az Országos Meteorológiai Szolgálat Nyomdájában, Budapest — Felelős vezető: Máthé Gyuláné — Munkaszám: 91.028. — Szerkesztésért felel: Kapovits Albert, a Központi Előrejelző Intézet igazgatója

Készíti: a KEI Rövidtávú Előrejelző Osztálya — Szakmai felelős: Németh Lajos osztályvezető — Megjelenik naponként
Megrendelhető: 1024 Budapest, II., Kitaibel Pál utca 1. — Pénzügyi Osztály — Telefon: 353-500
Jelmagyarázat a havi mellékletben

IDŐJÁRÁSI NAPIJELENTÉS

ЕЖЕДНЕВНЫЙ МЕТЕОРОЛОГИЧЕСКИЙ БЮЛЛЕТЕНЬ • DAILY WEATHER REPORT
BULLETIN QUOTIDIEN DE TEMPS • TÄGLICHER WETTERBERICHT

104. évfolyam 29. szám + Budapest + 1991. január 29. kedd

Az időjárási helyzet és a várható időjárás:

Jelentős átalakulás kezdődött Európa időjárásában. Az az anticiklon amely már hosszabb ideje Nyugat- és Közép-Európa időjárását alakította, mára kelet felől jelentősen gyengült, egyúttal északkelet felől rendkívül hideg levegő indult el dél felé. A hideg levegő első hulláma ma hajnalra elérte a Lengyel-alföldet és nagy sebességgel halad a Fekete-tenger irányába. Főleg a Kelet-Európai-síkságról jelentenek sokhelyről havazást, hózáport. Ezzel szemben Nyugat-Európában enyhe az idő, főleg a Brit-szigeteken és az Ibériai-félsziget északi részén esik többfelé az eső. A Kárpát-medencét az elkövetkező 24 órában viharos szél kíséretében elárasztja az északkelet felől áramló igen hideg, sarkvidéki levegő, jelentős havazás azonban továbbra sem várható.

Magyarországon hétfőn változóan felhős volt az ég, elszórtan hószállingózás, gyenge hózápor is előfordult. A lehullott csapadék mennyisége mindenütt jelentéktelen volt. A hőmérséklet csúcsértéke 2 és 7 fok között alakult. Ma hajnalra általában -2 és -9 fok közé csökkent a hőmérséklet. Délelőtt északon és keleten erősen felhős, másutt többnyire napos idő volt. Sokfelé megerősödött az északnyugati szél. A hőmérséklet 11 órakor +1 és -2 fok között alakult.

Ma 12 órakor Budapesten a hőmérséklet 1 fok, a tengerszintre átszámított légnyomás 1021 hPa, erősen süllyed.

Várható időjárás szerda estig:

Főleg északon és keleten növekszik meg többször a felhőzet, elszórtan hózáporra is számítani lehet. Az északira forduló szél tovább erősödik, éjszakától viharos széllökések is lesznek. A legalacsonyabb éjszakai hőmérséklet -3, -8 fok között alakult. A hőmérséklet napközben alig emelkedik, csúcsértéke -1 és -6 fok között várható, majd délutántól további erős lehűlésre számíthatunk.

Nadrai Attila s. k.

A hőmérséklet napi középértéke és eltérése a sokévi átlagtól (Budapest belterületén):

1991. január 28.	1,3°C	+2,4°C

1871 óta ezen a napon Budapesten előfordult

legmagasabb hőmérséklet:	13,7°C (1983)
legalacsonyabb hőmérséklet:	-18,9°C (1893)

LEGMAGASABB HŐMÉRSÉKLET

1991. I. 28.

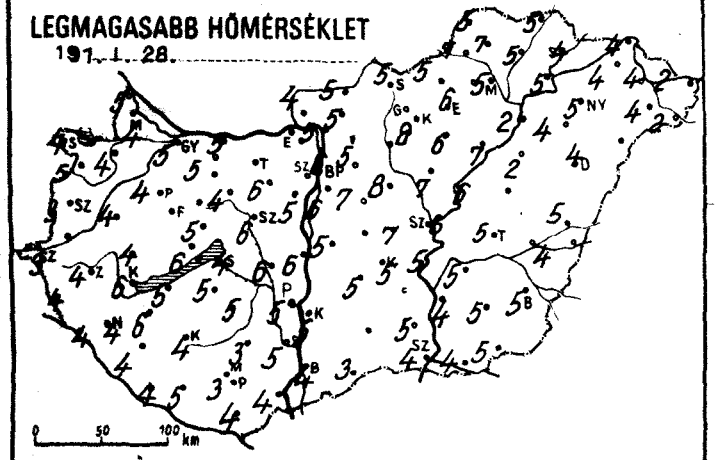

LEGALACSONYABB HŐMÉRSÉKLET

1991. I. 29.

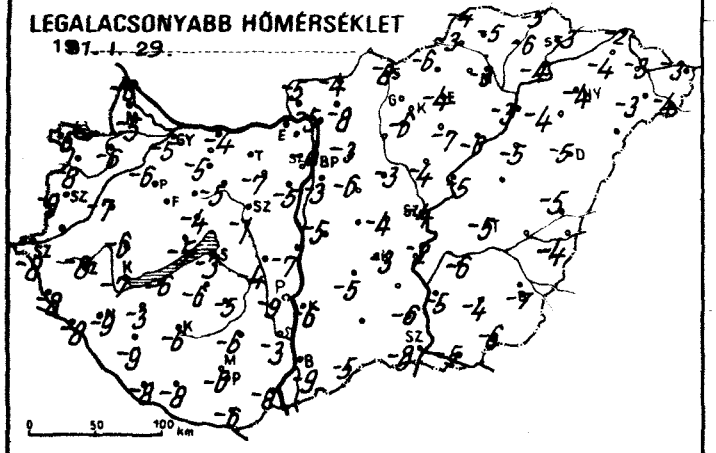

24 órás CSAPADÉKELOSZLÁS

1991. I. 28. 7h -tól I. 29. 7h -ig.

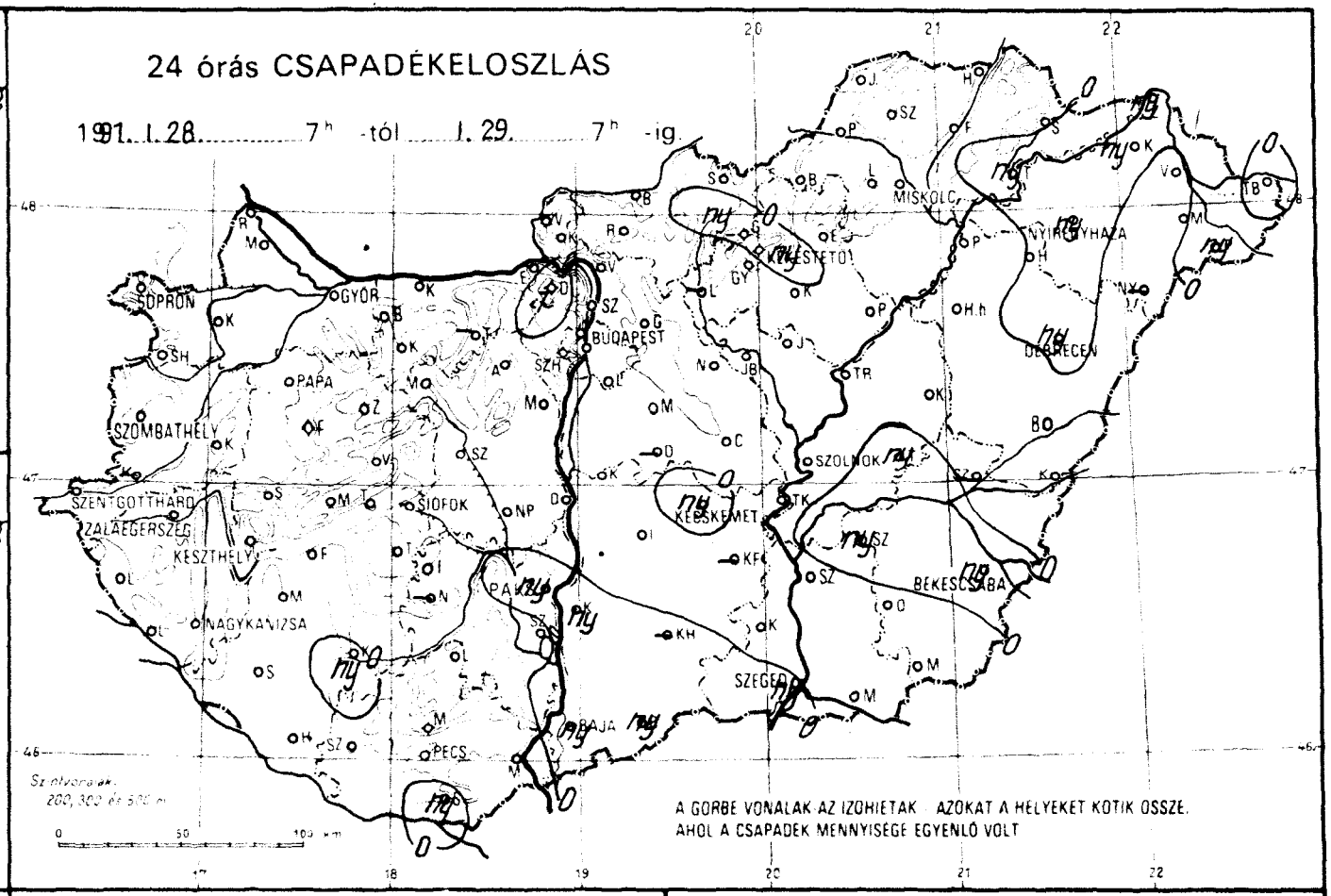

RADIÁCIÓS MINIMUM

1991. I. 29.

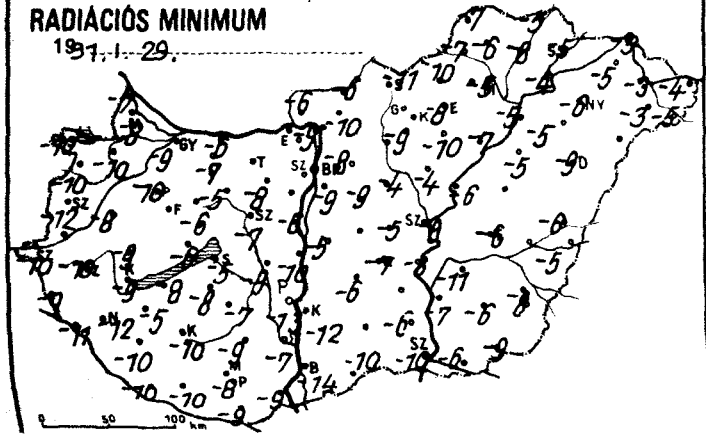

NAPFÉNYTARTAM

1991. I. 28.

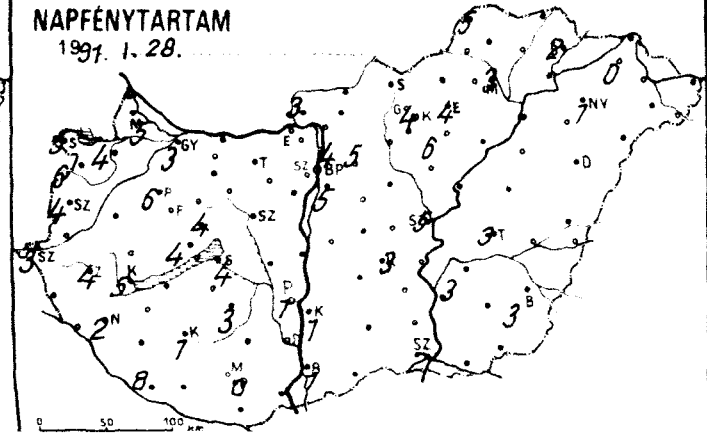

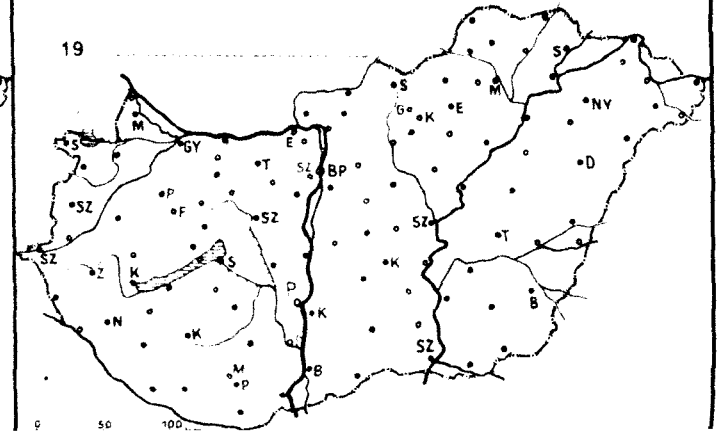

1991.I.29. 07 h-ig az utolsó 24 óra adatai						Előző nap napos órái
állomás	csapadék (mm)	Hó cm	max. hőmérséklet	min. hőmérséklet	rad. min.	
Győr	. ⌴		5	-5	-9	3
Kapuvár	. V		4	-6	-10	4
Mosonmagyaróvár	. ∀		4	-5	-8	5
Rajka	. V		5	-6	-7	
Sopron	. ⌴		4	-6	-10	5
Sopronhorpács	. ⌴		5	-8	-10	6
Káld	. ⌴		4	-7	-8	
Körmend	—		—	—	—	
Szentgotthárd	. ⌴		3	-8	-10	3
Szombathely	. ⌴		3	-9	-12	4
Lenti	. ⌴		4	-8	-9	
Letenye	. V		4	-8	-11	
Nagykanizsa	. ⌴		4	-9	-12	2
Zalaegerszeg	. V		4	-8	-10	4
Farkasgyepű	. ⌴		3	-6	-10	
Keszthely	. ⌴		6	-7	-9	5
Mencshely	. =		3	-6	-10	4
Pápa	. ⌴		4	-6	-10	6
Sümeg	. ⌴		4	-6	-9	
Tihany	. V		6	-5	-6	
Veszprém	. ⌴		5	-4	-6	4
Zirc	. ⌴		3	-4	-8	
Fonyód	. ⌴		5	-6	-8	
Homokszt. György	. ⌴		4	-8	-10	8
Kaposvár	ny ✳ ⌴		4	-6	-10	1
Marcali	. ⌴		6	-3	-5	
Siófok	. ⌴		4	-3	-5	4
Somogyszob	. ⌴		4	-9	-10	
Tab	. ⌴		5	-6	-8	
Bábolna	. ⌴		4	-6	-11	
Esztergom	—		—	—	—	
Kisbér	.		5	-5	-7	
Komárom	. V		5	-4	-6	
Tatabánya	—		—	—	—	
Alcsútdoboz	. ⌴		6	-7	-8	
Dunaújváros	.		6	-7	-10	
Martonvásár	. ⌴		5	-5	-6	
Mór	. ⌴		4	-5	-5	
Sárbogárd	. ⌴		6	-4	-9	
Székesfehérvár	. ⌴		6	-1	-7	
Iregszemcse	. ⌴		5	-5	-7	3
Lengyel	.		3	-6	-9	
Paks	ny ✳ ⌴		5	-9	-13	1
Szekszárd	. ⌴		5	-3	-7	
Árpádtető	. ⌴		1	-3	-5	
Mohács	. ⌴		4	-8	-9	
Pécs	. ∀		3	-6	-8	0
Siklós	ny ✳ V		4	-6	-9	
Szigetvár	. V		5	-8	-10	
Budaörs	. ⌴		6	-3	-7	
Bp. Lőrinc	. ⌴		6	-3	-9	5
Bp. Met. Int.	.		6	-0	—	4
Bp. Szab. hegy	. =		2	-6	-7	
Cegléd	. ⌴		7	-4	-5	
Dobogókő	1 V		0	-6	-8	
Gödöllő	. ⌴		5	-3	-8	5
Királyrét	. ⌴		6	-5	-9	
Monor	. ⌴		7	-6	-9	
Nagykáta	. ⌴		8	-3	-4	
Szentendre	. =		6	-2	-4	

1991.I.29. 07 h-ig az utolsó 24 óra adatai						Előző nap napos órái
állomás	csapadék (mm)	Hó cm	max. hőmérséklet	min. hőmérséklet	rad. min.	
Vác	. ⌴		5	-5	-9	
Vámosmikola	. ⌴		4	-5	-6	3
Baja	ny ✳ V		4	-9	-14	1
Bácsalmás	ny ✳ =		3	-5	-10	
Izsák	.		5	-5	-6	
Kalocsa	ny ✳ ⌴		5	-6	-12	1
Kecskemét	ny ✳ ⌴		5	-3	-7	3
Kiskunfélegyháza	—		—	—	—	
Kiskunhalas	—		—	—	—	
Kunszentmiklós	. ⌴		5	-5	-5	
Tiszakécske	.		5	-2	-3	
Balassagyarmat	. ⌴		5	-4	-6	
Romhány	.		5	-8	-10	
Salgótarján	.		5	-8	-11	
Eger	. ⌴		6	-4	-8	4
Galyatető	ny ✳ V	folt	0	-8	-8	
Gyöngyös	.		8	-6	-9	
Kékestető	ny ✳ ⌴	folt	-1	-8	-10	4
Kompolt	. ⌴		6	-7	-10	6
Lőrinci	—		—	—	—	
Poroszló	. ⌴		7	-6	-7	
Jászapáti	. ⌴		7	-4	-4	
Jászberény	. ⌴		8	-4	-5	
Karcag	. ⌴		6	-5	-6	
Szolnok	. ⌴		6	-4	-8	5
Tiszaroff	. ⌴		6	-5	-6	
Túrkeve	ny ✳ ⌴		5	-5	-6	3
Kistelek	. ⌴		5	-6	-6	
Makó	. V		4	-5	-6	
Szeged	ny ✳ ⌴		4	-8	-10	2
Szentes	. ⌴		4	-5	-7	
Borsodnádasd	. ⌴		5	-6	-10	
Füged	. =		5	-6	-8	
Hidasnémeti	. =		5	-5	-5	
Jósvafő	. ⌴	folt	5	-4	-7	5
Lillafüred	. ⌴		4	-5	-6	
Miskolc	. =		5	-3	-5	3
Putnok	. ≡		7	-3	-7	
Sárospatak	.		4	-3	-5	2
Szendrőlád	. V		7	-5	-6	
Tokaj	ny ✳		5	-4	-4	
Kisvárda	ny =		4	-4	-5	0
Mátészalka	.		4	-3	-3	
Nyíregyháza	ny ✳ ⌴		5	-4	-6	1
Nyírlugos	—		—	—	—	
Pátyod	ny ✳		2	-4	-5	
Tiszabecs	. ≡		2	-3	-4	
Vásárosnamény	. ≡		4	-3	-3	
Záhony	ny ✳ =		4	-2	-3	
Berettyóújfalu	. V		5	-5	-6	
Debrecen	ny ✳ ≡		4	-5	-9	—
Hajdúdorog	. =		4	-4	-5	
Hortobágy	.		2	-5	-5	
Körösszakál	.		4	-4	-5	
Polgár	. =		2	-3	-5	
Békéscsaba	ny ✳ ⌴		5	-7	-8	3
Mezőhegyes	. ∀		5	-6	-9	—
Orosháza	. ⌴		5	-4	-6	
Szarvas	ny ✳		5	-6	-11	3
Szeghalom	—		—	—	—	

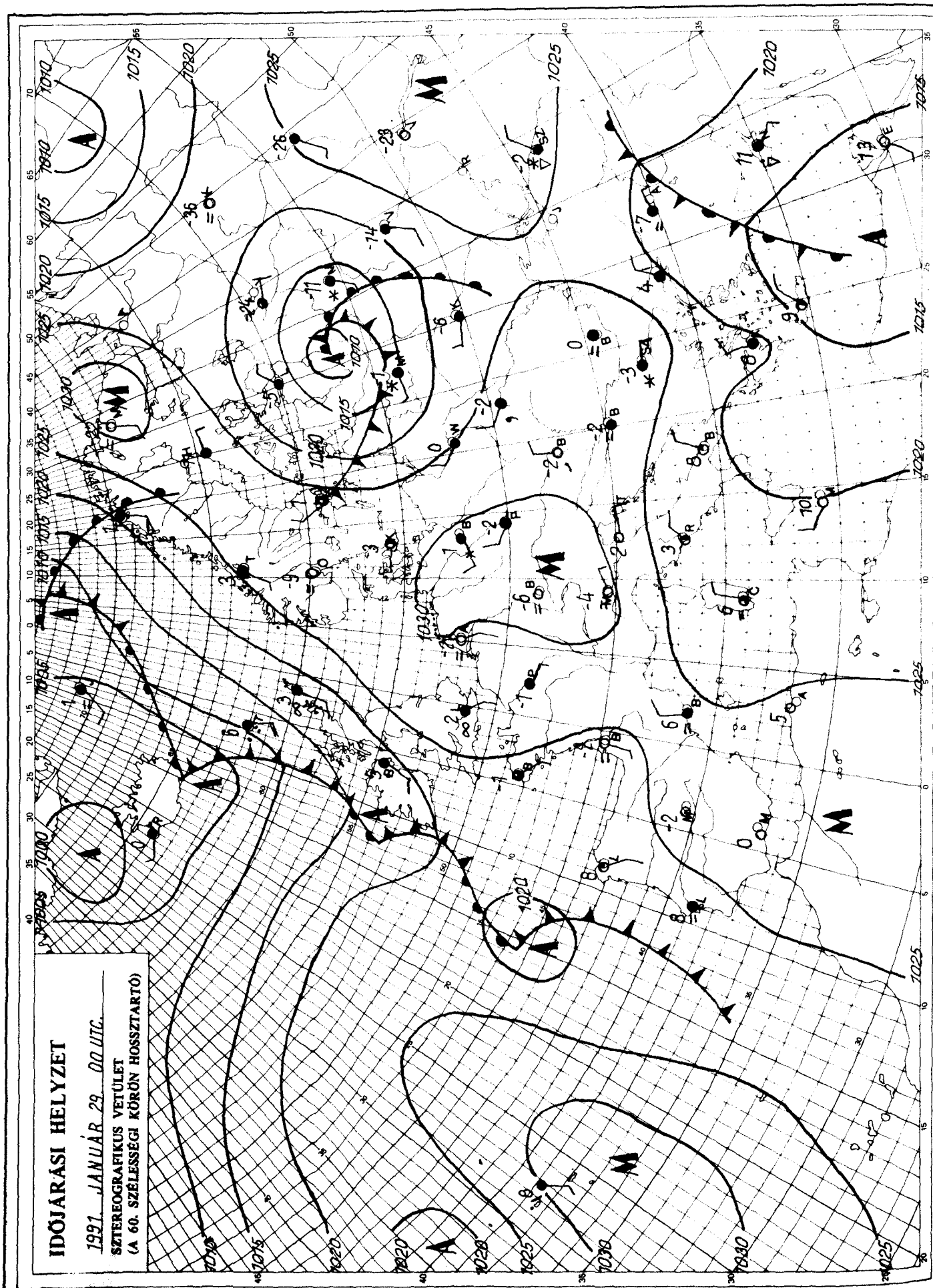

KIADJA: ORSZÁGOS METEOROLÓGIAI SZOLGÁLAT
Kiadásért felel: Barát József, az Országos Meteorológiai Szolgálat elnöke — Készült: az Országos Meteorológiai Szolgálat Nyomdájában, Budapest — Felelős vezető: Máthé Gyuláné — Munkaszám: 91.029. — Szerkesztésért felel: Kapovits Albert, a Központi Előrejelző Intézet igazgatója

Készíti: a KEI Rövidtávú Előrejelző Osztálya — Szakmai felelős: Németh Lajos osztályvezető — Megjelenik naponként
Megrendelhető: 1024 Budapest, II., Kitaibel Pál utca 1. — Pénzügyi Osztály — Telefon: 353-500
Jelmagyarázat a havi mellékletben

IDŐJÁRÁSI NAPIJELENTÉS

ЕЖЕДНЕВНЫЙ МЕТЕОРОЛОГИЧЕСКИЙ БЮЛЛЕТЕНЬ • DAILY WEATHER REPORT
BULLETIN QUOTIDIEN DE TEMPS • TÄGLICHER WETTERBERICHT

104. évfolyam 30. szám + Budapest + 1991. január 30. szerda

Az időjárási helyzet és a várható időjárás:

Dél-, Délnyugat-Európában még viszonylag enyhe a január, a kontinens nagy részén azonban jelentős változás kezdődött az időjárásban. A Kelet-Európai-síkság felett örvénylik az a ciklon, amely hideg, sarki levegőt szállít dél felé. Kelet-Európában a felhőátvonulásokat hózáporok, megerősödő szél és mintegy 10 fokos hőmérsékletcsökkenés jelzik. A ciklon hidegfrontja ma hajnalra elérte a Kárpát-medencét. Valószínű, hogy az elkövetkező időszakban Kárpát-medence-szerte hideg, téli idő lesz.

Magyaországon kedden gyakran változott a felhőzet. Szórványosan szállingózott a hó. Megerősödött, helyenként viharossá fokozódott az északnyugati szél. Kedden a legmagasabb nappali hőmérséklet többnyire 0, +5 fok között alakult, szerdára virradóan pedig általában -1, -6 fok volt a minimumhőmérséklet. Ma délelőtt országszerte folytatódtak a felhőátvonulások. Elszórtan hózápor esett. Az északi szél sokfelé megerősödött. A hőmérséklet 11 órakor az országban -1 és +3 fok között alakult.

Ma 12 órakor Budapesten a hőmérséklet 3 fok, a tengerszintre átszámított légnyomás 1022 hPa, alig változik.

Várható időjárás csütörtök estig:

Ma a felhőátvonulásokból többfelé várható hózápor.
Csütörtökön általában kevés lesz a felhő. Több órára kisüt a Nap, legfeljebb egy-egy hózápor lehet. Az erős, helyenként viharos északi, majd északkeleti szél éjszakára átmenetileg mérséklődik. Élénk széllökések csütörtökön is előfordulnak. Hideg idő.
A várható legalacsonyabb éjszakai hőmérséklet -9, -14,
legmagasabb nappali hőmérséklet csütörtökön -2, -7 fok között alakul.

Bozóki István s. k.

A hőmérséklet napi középértéke és eltérése a sokévi átlagtól (Budapest belterületén):

1991. január 29.	0,6°C	+1,6°C

1871 óta ezen a napon Budapesten előfordult

legmagasabb hőmérséklet:	13,1°C (1983)
legalacsonyabb hőmérséklet:	-19,6°C (1893)

LEGMAGASABB HŐMÉRSÉKLET

1991. I. 29.

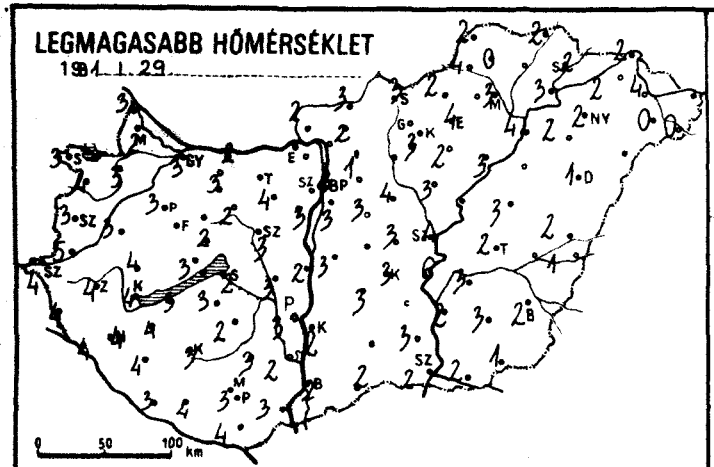

LEGALACSONYABB HŐMÉRSÉKLET

1991. I. 30.

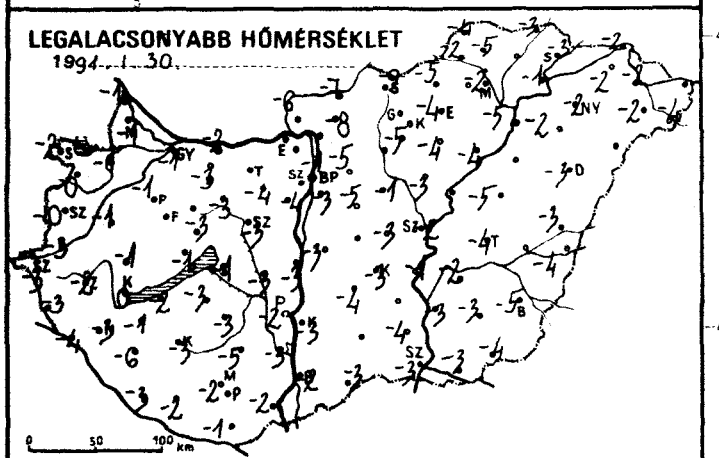

24 órás CSAPADÉKELOSZLÁS

1991. I. 29. 7h -tól I. 30. 7h -ig.

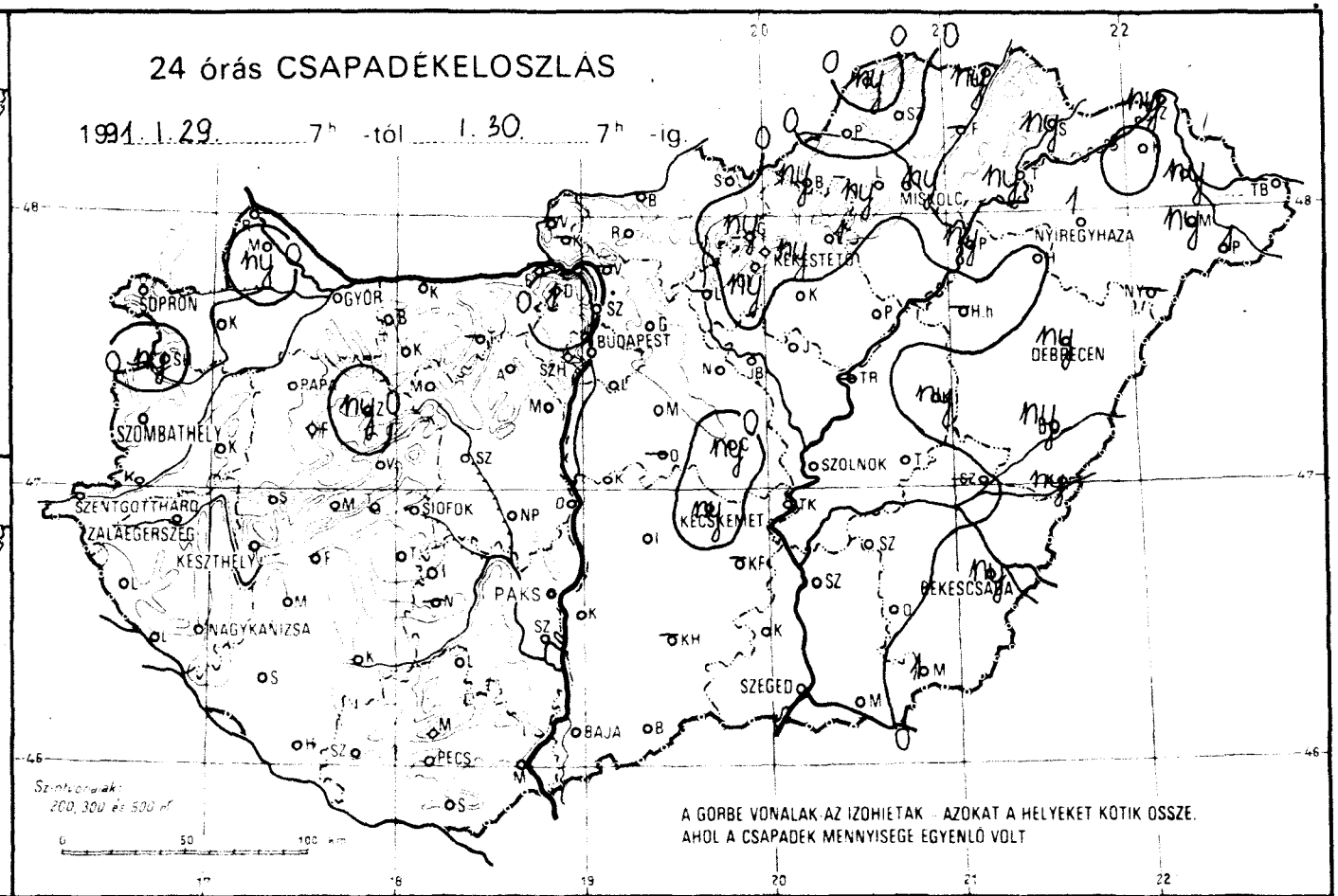

RADIÁCIÓS MINIMUM

1991. I. 30.

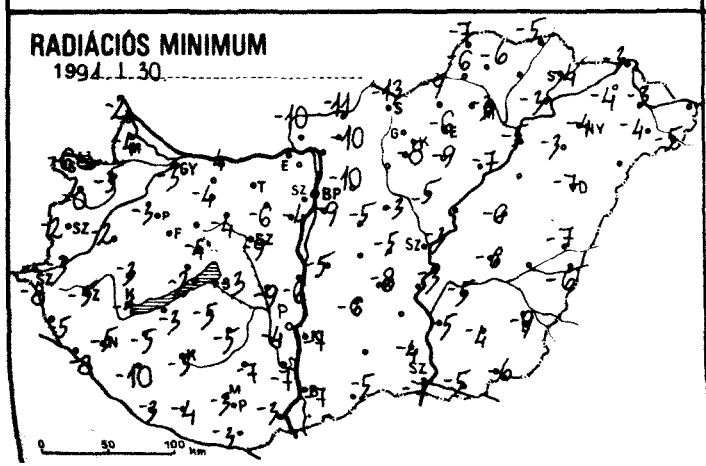

NAPFÉNYTARTAM

1991. I. 29.

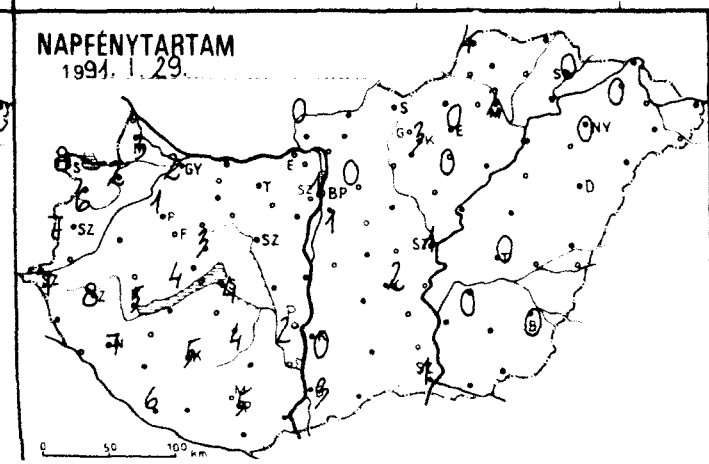

Hóvastagság

1991. I. 30. 7h

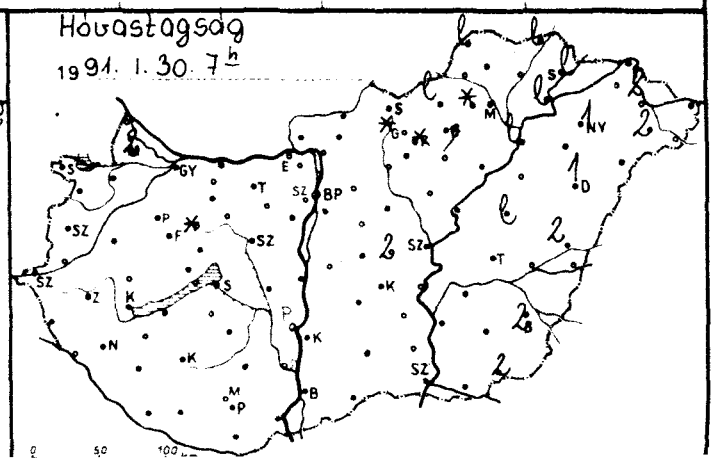

1991.I.30. 07 h-ig az utolsó 24 óra adatai						Előző nap napos órái
állomás	csapadék (mm)	Hó cm	max. hőmérséklet	min. hőmérséklet	rad. min.	
Győr	. ⌴		3	-1	-3	2
Kapuvár	. =		3	-1	-3	2
Mosonmagyaróvár	ny ✳ =	lep.	2	-1	-4	3
Rajka	.		3	-1	-2	
Sopron	.		3	-2	-6	8
Sopronhorpács	ny ✱▽ ⌴		4	-0	-0	6
Káld	.		3	-1	-2	
Körmend	.		5	-3	-3	
Szentgotthárd	.		4	-3	-8	7
Szombathely	. ⌴		3	-0	-2	7
Lenti	. ⌴		4	-3	-5	
Letenye	. ⌴		4	-4	-8	
Nagykanizsa	. ⌴		4	-3	-5	7
Zalaegerszeg	. =		4	-2	-5	8
Farkasgyepű	.		2	-2	-5	
Keszthely	. ⌴		4	0	-1	5
Mencshely	. =		1	-3	-6	4
Pápa	. ⌴		3	-1	-3	1
Sümeg	.		4	-1	-3	
Tihany	.		3	-1	-2	
Veszprém	. ⌴		2	-3	-4	3
Zirc	ny ✳ =	folt	0	-3	-4	
Fonyód	.		3	-2	-3	
Homokszt. György	. ⌴		3	-3	-3	6
Kaposvár	. ⌴		3	-3	-5	5
Marcali	. ⌴		4	-1	-5	
Siófok	. ⌴		2	-1	-3	4
Somogyszob	. ⌴		4	-6	-10	
Tab	. =		3	-3	-5	
Bábolna	.		7	-4	-6	
Esztergom	–		–	–	–	
Kisber	.		3	-3	-4	
Komárom	. ⌴		2	-2	-4	
Tatabánya	–		–	–	–	
Alcsútdoboz	. ⌴		4	-4	-6	
Dunaújváros	.		2	-3	-6	
Martonvásár	.		3	-4	-4	
Mór	. ⌴		2	-3	-4	
Sárbogárd	. ⌴		3	-3	-9	
Székesfehérvár	. ⌴		3	-3	-9	
Iregszemcse	. ⌴		2	-3	-5	4
Lengyel	.		3	-5	-7	
Paks	. ⌴		3	-2	-4	2
Szekszárd	. ⌴		2	-3	-7	
Árpádtető	. ⌴		0	-3	-5	
Mohács	.		3	-2	-3	
Pécs	. ⌴		3	-2	-3	5
Siklós	. =		4	-1	-3	
Szigetvár	. =		4	-2	-4	
Budaörs	. ⌴		3	-3	-7	
Bp. Lőrinc	. ⌴		3	-3	-9	1
Bp. Met. Int.	.		3	-1	–	1
Bp. Szab. hegy	. ⌴		0	-4	-6	
Cegléd	ny ✱▽ =	lep.	3	-3	-5	
Dobogókő	1 V		-4	-7	-10	
Gödöllő	. ⌴		1	-5	-10	0
Királyrét	–		–	–	–	
Monor	. =		3	-5	-5	
Nagykáta	. ⌴		4	-1	-3	
Szentendre	.		3	-2	-3	

1991.I.30. 07 h-ig az utolsó 24 óra adatai						Előző nap napos órái
állomás	csapadék (mm)	Hó cm	max. hőmérséklet	min. hőmérséklet	rad. min.	
Vác	–		–	–	–	
Vámosmikola	. ⌴		2	-6	-10	0
Baja	. =		2	-2	-7	3
Bácsalmás	. =		2	-3	-5	
Izsák	.		3	-4	-6	
Kalocsa	.		2	-3	-7	0
Kecskemét	ny ✳ ⌴		3	-3	-8	2
Kiskunfélegyháza	–		–	–	–	
Kiskunhalas	–		–	–	–	
Kunszentmiklós	. ⌴		3	-3	-5	
Tiszakécske	. ⌴		6	-1	-3	
Balassagyarmat	. ⌴		3	-7	-11	
Romhány	. ⌴		2	-8	-10	
Salgótarján	. ⌴		3	-9	-13	
Eger	1 ✱▽ =	3	4	-4	-6	0
Galyatető	ny ✳	folt	-3	-9	-12	
Gyöngyös	ny ✳		3	-5	-8	
Kékestető	ny ✳ ≡	folt	-4	-8	-8	3
Kompolt	. ⌴		2	-4	-9	0
Lőrinci	–		–	–	–	
Poroszló	. ⌴		3	-4	-7	
Jászapáti	. ⌴		3	-3	-5	
Jászberény	.		3	-3	-6	
Karcag	ny ✳ =	lep.	3	-5	-6	
Szolnok	. ⌴		4	-2	-3	1
Tiszaroff	–		–	–	–	
Túrkeve	. ⌴		2	-4	-6	0
Kistelek	. ⌴		3	-4	-4	
Makó	.		2	-3	-5	
Szeged	. ⌴		2	-3	-7	1
Szentes	.		2	-3	-5	
Borsodnádasd	ny ✳	lep.	2	-5	-9	
Füged	–		–	–	–	
Hidasnémeti	ny ✳ =	lep.	2	-3	-5	
Jósvafő	ny ✱▽	lep.	2	-4	-7	4
Lillafüred	ny ✳ ⌴	folt	2	-6	-7	
Miskolc	ny ✳ =		3	-2	-3	2
Putnok	. ≡		4	-2	-6	
Sárospatak	ny ✳	lep.	2	-3	-4	0
Szendrőlád	. ⌴		0	-5	-6	
Tokaj	ny ✳	lep.	3	-1	-3	
Kisvárda	. =		2	-2	-4	0
Mátészalka	ny ✳	lep.	0	-2	-4	
Nyíregyháza	1 ✳ ⌴	1	2	-2	-4	0
Nyírlugos	–		–	–	–	
Pátyod	1 ✳	1	0	-4	-5	
Tiszabecs	–		–	–	–	
Vásárosnamény	ny ✳ =	lep.	4	-2	-3	
Záhony	ny ✳		2	-2	-3	
Berettyóújfalu	ny ✱▽	lep.	2	-3	-7	
Debrecen	ny ✱▽ ≡	1	1	-3	-7	–
Hajdúdorog	. =		2	-2	-3	
Hortobágy	–		–	–	–	
Körösszakál	ny ✳		1	-4	-6	
Polgár	ny ✳	lep.	4	-5	-5	
Békéscsaba	ny ✳ ⌴	lep.	2	-5	-9	0
Mezőhegyes	1 ✳	lep.	1	-4	-6	–
Orosháza	. =		3	-3	-4	
Szarvas	.		3	-2	-5	0
Szeghalom	–		–	–	–	

IDŐJÁRÁSI HELYZET

1991. JANUÁR 30. 00 UTC.

SZTEREOGRAFIKUS VETÜLET
(A 60. SZÉLESSÉGI KÖRÖN HOSSZTARTÓ)

KIADJA: ORSZÁGOS METEOROLÓGIAI SZOLGÁLAT
Kiadásért felel: Berát József, az Országos Meteorológiai Szolgálat elnöke – Készült: az Országos Meteorológiai Szolgálat Nyomdájában, Budapest – Felelős vezető: Máthé Gyuláné – Munkaszám: 4.080. – Szerkesztésért felel: Kapovits Albert, a Központi Előrejelző Intézet igazgatója

Készítő: a KEI Rövidtávú Előrejelző Osztálya – Szakmai felelős: Németh Lajos osztályvezető – Megjelenik naponként
Megrendelhető: 1024 Budapest, II., Kitaibel Pál utca 1. – Pénzügyi Osztály – Telefon: 353-500
Jelmagyarázat a havi mellékletben

IDŐJÁRÁSI NAPIJELENTÉS

ЕЖЕДНЕВНЫЙ МЕТЕОРОЛОГИЧЕСКИЙ БЮЛЛЕТЕНЬ • DAILY WEATHER REPORT
BULLETIN QUOTIDIEN DE TEMPS • TÄGLICHER WETTERBERICHT

104. évfolyam 31. szám + Budapest + 1991. január 31. csütörtök

Az időjárási helyzet és a várható időjárás:

A Skandináv-félsziget nyugati partvidékét leszámítva Európában mintegy 8–10 fokkal hidegebb van, mint a sokéves átlag. Nem ritka a -15, -20 fokos hajnali hőmérséklet, sőt a Kelet-Európai-síkság északi részén -30 foknál is hidegebbet mértek. A kontinens középső részét kivéve sokfelé csapadékos az idő, Kelet- és Észak-Európában nagy területeken havazik. A Kárpát-medencét elárasztó hideg levegő lassan nyugalomba jut, tovább erősödik az éjszakai lehűlés.

Hazánkban szerdán a délkeleti országrészben 1, 2, máshol 5, 7 órán át sütött a Nap. Általában 0 és +5 fok között volt a legmagasabb hőmérséklet. Hidegfront vonult át napközben északkelet felől a Kárpát-medence fölött. Az északi, északkeleti szél főként a keleti országrészben erősödött meg, helyenként elérte a viharos fokozatot. A frontátvonulást elszórtan havazás kísérte, azonban a csapadék mennyisége általában jelentéktelen volt, Szegeden, Bácsalmáson és Lillafüreden viszont 1 cm-es hótakaró képződött. Hideg volt az éjszaka. A hajnali órákban -10, -15 fokot mértek. Derült, hideg idő volt csütörtökön délelőtt. A keleti és a déli országrészben erős északkeleti szél fújt. A hőmérséklet 11 órakor elérte a -4, -10 fokot.

Ma 12 órakor Budapesten a hőmérséklet -3 fok, a tengerszintre átszámított légnyomás 1033 hPa, alig változik.

Várható időjárás péntek estig:

Derült, száraz, hideg idő lesz.
A keleten ma még erős északkeleti szél fokozatosan mérséklődik.
Erős lesz az éjszakai lehűlés.
A legalacsonyabb éjszakai hőmérséklet -15, -20,
a legmagasabb nappali hőmérséklet pénteken -3 és -8 fok között alakul.

Gyúró György s. k.

Távolabbi kilátások szombattól – keddig:

A hét végén is folytatódik a száraz, igen hideg idő. A jövő hét elején megnövekszik a felhőzet és többfelé kialakulhat havazás.
A legalacsonyabb hajnali hőmérséklet eleinte -15, -20 majd -10, -15 fok között,
a legmagasabb nappali hőmérséklet -3, -8 fok között alakul.
Jelentős mennyiségű (legalább napi 5 mm) csapadék az ország területének 30 százalékán várható az időszak legvégén.

Középtávú Előrejelző Csoport

A hőmérséklet napi középértéke és eltérése a sokévi átlagtól (Budapest belterületén):

1991. január 30. 0,3°C +0,9°C

1871 óta ezen a napon Budapesten előfordult

legmagasabb hőmérséklet: 13,8°C (1921)
legalacsonyabb hőmérséklet: -15,7°C (1947)

LEGMAGASABB HŐMÉRSÉKLET

1991. I. 30.

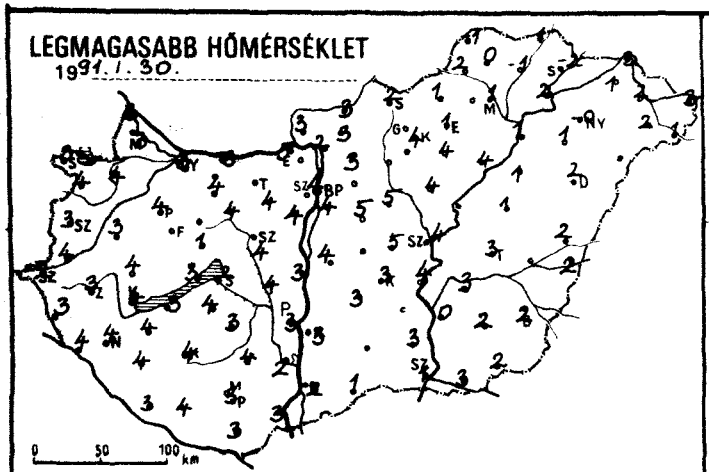

LEGALACSONYABB HŐMÉRSÉKLET

1991. I. 31.

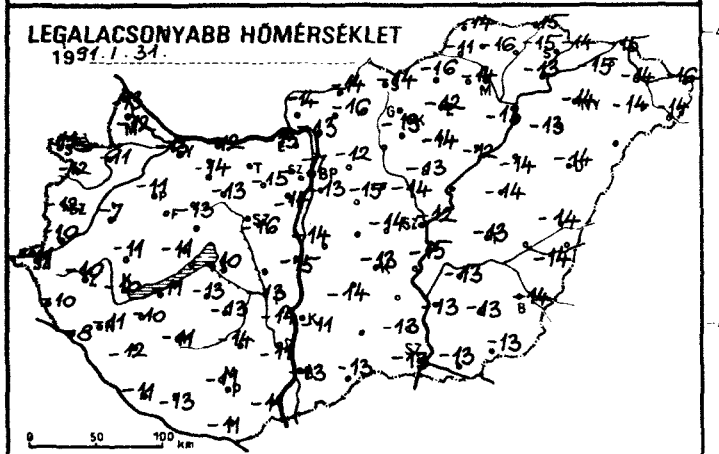

24 órás CSAPADÉKELOSZLÁS

1991. I. 30. 7h -tól- I. 31. 7h -ig.

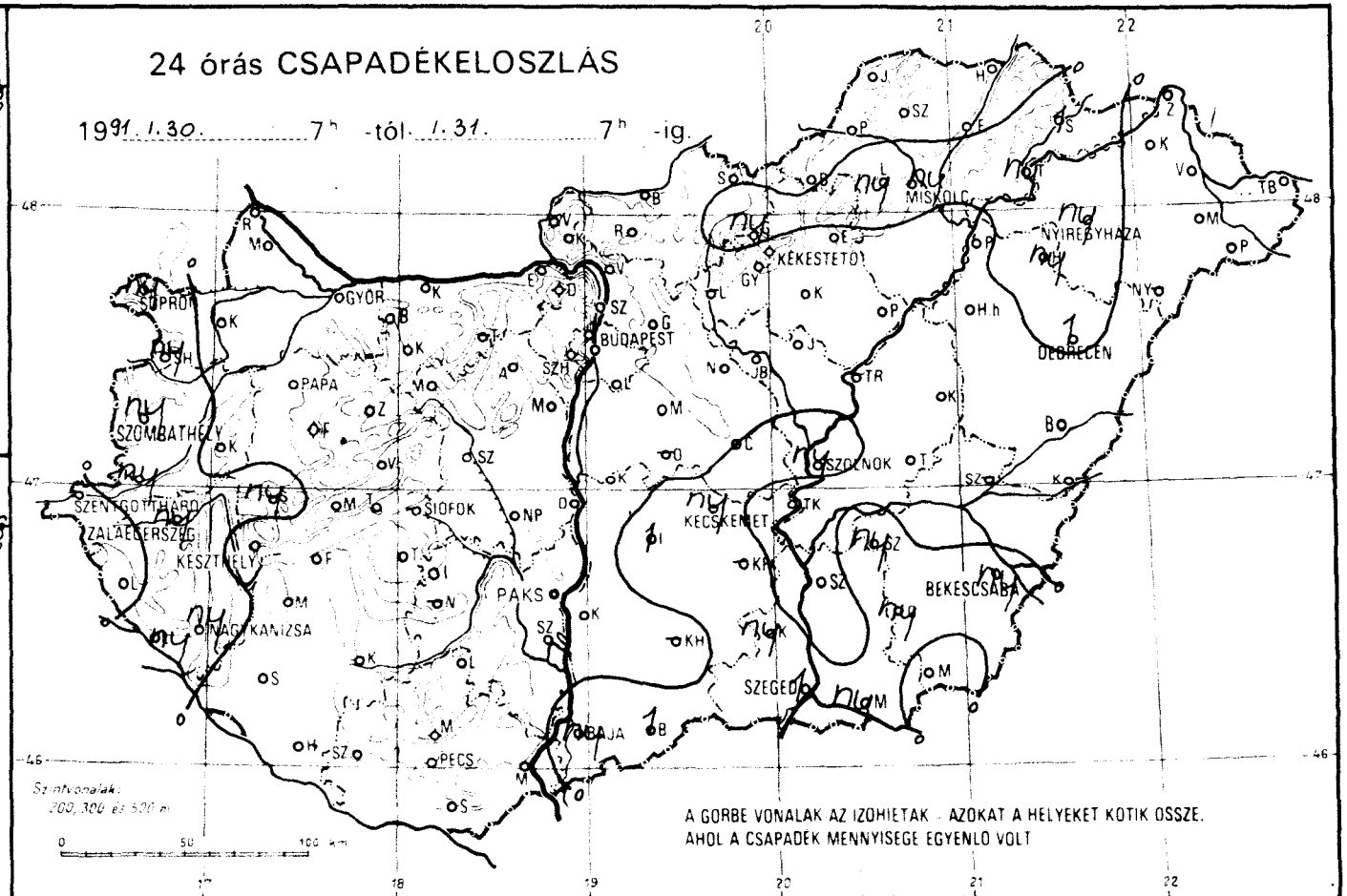

RADIÁCIÓS MINIMUM

1991. I. 31.

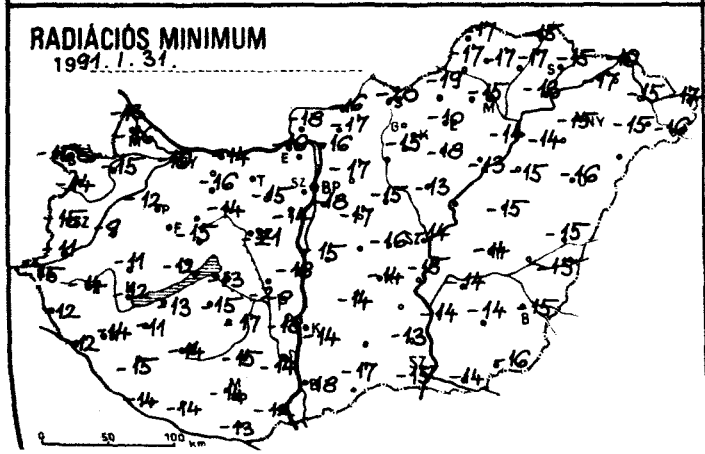

NAPFÉNYTARTAM

1991. I. 30.

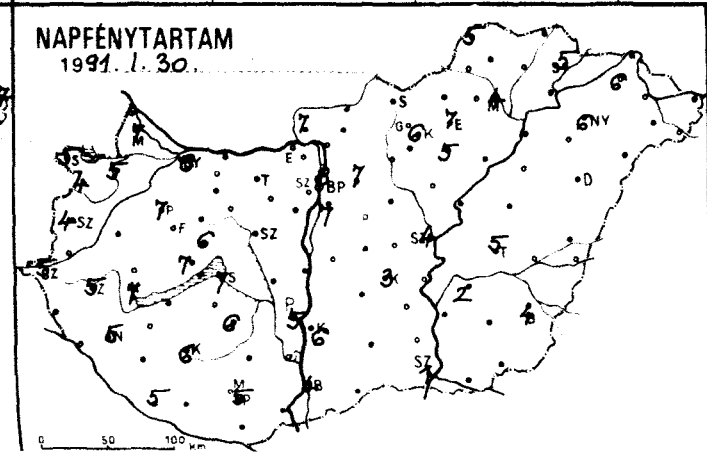

HÓVASTAGSÁG (cm)

1991. I. 31. 7h

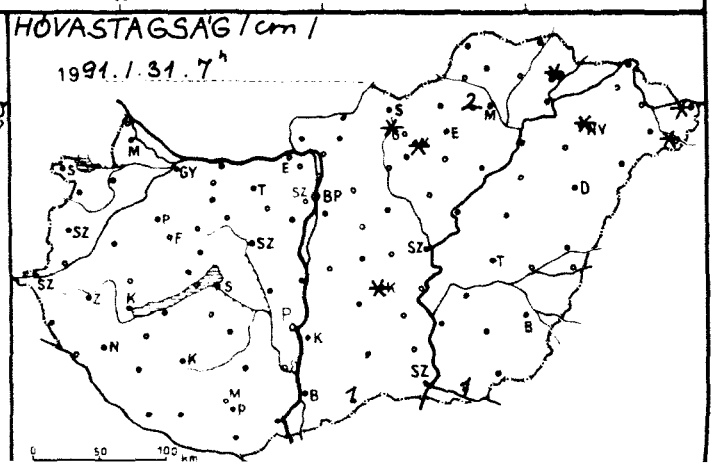

1991.I.31. 07 h-ig az utolsó 24 óra adatai						Előző nap napos órái
állomás	csapadék (mm)	Hó cm	max. hőmérséklet	min. hőmérséklet	rad. min.	
Győr	. ⌴		3	-13	-16	8
Kapuvár	. =		4	-11	-15	5
Mosonmagyaróvár	. ∀		3	-12	-16	7
Rajka	.		3	-13	-13	
Sopron	ny ✱ ▽ ⌴		3	-11	-16	5
Sopronhorpács	ny ✱ ▽ ⌴		4	-12	-14	4
Káld	.		3	-7	-9	
Körmend	ny ✱ ▽		4	-10	-11	
Szentgotthárd	.		2	-11	-15	5
Szombathely	ny ✱ ▽		3	-12	-15	4
Lenti	.		3	-10	-12	
Letenye	ny ✱ ▽ ⌴		4	-8	-12	
Nagykanizsa	ny ✱ ▽ ⌴		4	-11	-14	5
Zalaegerszeg	ny ✱ ▽		3	-10	-14	5
Farkasgyepű	.		2	-15	-18	
Keszthely	.		4	-10	-12	7
Mencshely	. =		2	-12	-15	7
Pápa	. ⌴		4	-11	-12	7
Sümeg	ny ✱		4	-11	-11	
Tihany	. ⌴		3	-11	-12	
Veszprém	. ⌴		1	-13	-15	6
Zirc	. ⌴		0	-14	-16	
Fonyód	. ⌴		3	-11	-13	
Homokszt. györgy	. ⌴		3	-11	-14	5
Kaposvár	. ⌴		4	-11	-14	6
Marcali	. ⌴		4	-10	-11	
Siófok	.		2	-10	-13	7
Somogyszob	. ⌴		4	-12	-15	
Tab	. ⌴		4	-13	-15	
Bábolna	.		3	-14	-20	
Esztergom	. ⌴		5	-13	-16	
Kisbér	.		4	-14	-16	
Komárom	. ⌴		3	-12	-14	
Tatabánya	—		—	—	—	
Alcsútdoboz	. ⌴		4	-15	-15	
Dunaújváros	.		3	-15	-18	
Martonvásár	. ≡		4	-14	-14	
Mór	. ⌴		4	-13	-14	
Sárbogárd	. ⌴		4	-13	-20	
Székesfehérvár	. =		4	-16	-21	
Iregszemcse	.		3	-13	-17	6
Lengyel	.		4	-14	-15	
Paks	.		3	-14	-18	5
Szekszárd	.		2	-11	-14	
Árpádtető	.		0	-11	-14	
Mohács	.		3	-11	-12	
Pécs	.		3	-11	-14	5
Siklós	.		3	-11	-13	
Szigetvár	. =		4	-13	-14	
Budaörs	. ⌴		4	-12	-18	
Bp. Lőrinc	. ⌴		4	-13	-18	7
Bp. Met. Int.	.		4	-7	—	8
Bp. Szab. hegy	.		2	-10	-14	
Cegléd	. ⌴		5	-14	-16	
Dobogókő	.		-2	-7	-10	
Gödöllő	.		3	-12	-17	7
Királyrét	. ⌴		4	-17	-17	
Monor	. ≡		5	-15	-17	
Nagykáta	. ⌴		5	-14	-15	
Szentendre	.		6	-10	-11	

1991.I.31. 07 h-ig az utolsó 24 óra adatai						Előző nap napos órái
állomás	csapadék (mm)	Hó cm	max. hőmérséklet	min. hőmérséklet	rad. min.	
Vác	. ⌴		2	-13	-16	
Vámosmikola	.		3	-14	-18	7
Baja	ny ✱ ▽ ⌴		2	-13	-18	4
Bácsalmás	1 ✱	1	1	-13	-17	
Izsák	1 =		3	-14	-14	
Kalocsa	.		3	-11	-14	6
Kecskemét	ny ✱ ⌴	folt	3	-13	-14	3
Kiskunfélegyháza	—		—	—	—	
Kiskunhalas	—		—	—	—	
Kunszentmiklós	. ⌴		4	-14	-15	
Tiszakécske	.		4	-15	-15	
Balassagyarmat	. ⌴		3	-14	-16	
Romhány	.		3	-16	-17	
Salgótarján	.		2	-14	-20	
Eger	. =		1	-10	-12	7
Galyatető	ny ✱	folt	-2	-16	-17	
Gyöngyös	.		4	-13	-15	
Kékestető	.	folt	-5	-16	-17	6
Kompolt	. ⌴		4	-14	-18	5
Lőrinci	—		—	—	—	
Poroszló	.		4	-12	-13	
Jászapáti	.		4	-13	-13	
Jászberény	.		3	-14	-16	
Karcag	. ⌴		1	-14	-15	
Szolnok	ny ✱ ▽		4	-12	-14	4
Tiszaroff	—		—	—	—	
Túrkeve	. ⌴		3	-13	-14	5
Kistelek	ny ✱ ⌴		3	-13	-13	
Makó	ny ✱ ▽		3	-13	-14	
Szeged	1 ✱ ▽ ⌴	1	1	-13	-15	1
Szentes	.		0	-13	-14	
Borsodnádasd	. ⌴		1	-16	-19	
Füged	.		-1	-15	-17	
Hidasnémeti	.		1	-15	-15	
Jósvafő	. ⌴		-1	-14	-17	5
Lillafüred	ny ✱ =	2	0	-11	-12	
Miskolc	ny ▽ =		1	-14	-15	4
Putnok	. ≡		2	-11	-17	
Sárospatak	1 ✱	folt	-2	-14	-15	5
Szendrőlád	. ⌴		0	-16	-17	
Tokaj	ny ✱ ▽		2	-13	-13	
Kisvárda	.		1	-15	-17	6
Mátészalka	.		2	-14	-15	
Nyíregyháza	ny ✱ ▽	folt	-0	-14	-15	6
Nyírlugos	—		—	—	—	
Pátyod	.	folt	1	-14	-16	
Tiszabecs	.	folt	3	-16	-17	
Vásárosnamény	. ⌴		2	-14	-15	
Záhony	.		3	-15	-16	
Berettyóújfalu	.		2	-14	-15	
Debrecen	1 ✱ ▽		2	-14	-16	—
Hajdúdorog	ny ✱		1	-13	-14	
Hortobágy	.		1	-14	-15	
Körösszakál	.		2	-14	-15	
Polgár	.		1	-13	-14	
Békéscsaba	ny ✱ ▽ ⌴		2	-14	-15	4
Mezőhegyes	.		2	-13	-16	—
Orosháza	ny ✱ ▽		2	-13	-14	
Szarvas	ny ✱		3	-13	-14	2
Szeghalom	—		—	—	—	

KIADJA: ORSZÁGOS METEOROLÓGIAI SZOLGÁLAT
Kiadásért felel: Barát József, az Országos Meteorológiai Szolgálat elnöke — Készült: az Országos Meteorológiai Szolgálat Nyomdájában, Budapest — Felelős vezető: Mátrai Gyuláné — Munkaszám: 91.054. — Szerkesztésért felel: Kapovits Albert, a Központi Előrejelző Intézet igazgatója

Készítő: a KEI Rövidtávú Előrejelző Osztálya — Szakmai felelős: Németh Lajos osztályvezető — Megjelenik naponként
Megrendelhető: 1024 Budapest, II., Kitaibel Pál utca 1. — Pénzügyi Osztály — Telefon: 353-500
Jelmagyarázat a havi mellékletben

APR 1 2 1991

IDŐJÁRÁSI NAPIJELENTÉS

ЕЖЕДНЕВНЫЙ МЕТЕОРОЛОГИЧЕСКИЙ БЮЛЛЕТЕНЬ • DAILY WEATHER REPORT
BULLETIN QUOTIDIEN DE TEMPS • TÄGLICHER WETTERBERICHT

104. évfolyam 32. szám + Budapest + 1991. február 1. péntek

Az időjárási helyzet és a várható időjárás:

Kontinensünk északi és keleti vidékein igazi, kemény tél van, sokfelé havazik, a viharos szél hófúvásokat okoz. A Kelet-Európai-alföld középső vidékein igen hideg az idő, ott napközben is -30 fok alatt marad a hőmérséklet. Valamivel szelídebb a hideg Közép-Európában, ahol jó 10, 15 fokkal marad el a hőmérséklet az átlagostól. A Közép-Európát elárasztó hideg levegő nyugalomba jutott és várhatóan több napon át időjárásunk meghatározója marad.

Magyarországon csütörtökön napos, száraz, hideg idő volt. A csúcshőmérséklet általában -1, -6 fok között, északkeleten -6, -9 fok között volt. Éjszakára jelentősen mérséklődött a szél, derült volt az ég, így erősen lehűlt a levegő. Péntek reggelre a hőmérséklet általában -13, -18 fok közé, néhol -20 fokig csökkent. Délelőtt napos, száraz, hideg idő volt. A hőmérséklet 11 órára -6, -11 fok közé emelkedett.

Ma 12 órakor Budapesten a hőmérséklet -7 fok, a tengerszintre átszámított légnyomás 1037 hPa, változatlan.

Várható időjárás szombat estig:

Folytatódik a nagyrészt derült, száraz, igen hideg idő.
A szél lassanként a keleti országrészben is mérséklődik.
A legalacsonyabb éjszakai hőmérséklet -15, -20 fok között,
a legmagasabb nappali hőmérséklet szombaton -3, -8 fok között alakul.

Török Dénes s. k.

A hőmérséklet napi középértéke és eltérése a sokévi átlagtól (Budapest belterületén):

1991. január 31.	-5,4°C	-4,8°C

1871 óta ezen a napon Budapesten előfordult

legmagasabb hőmérséklet:	12,3°C (1944)
legalacsonyabb hőmérséklet:	-16,0°C (1947)

LEGMAGASABB HŐMÉRSÉKLET

19 91. I. 31.

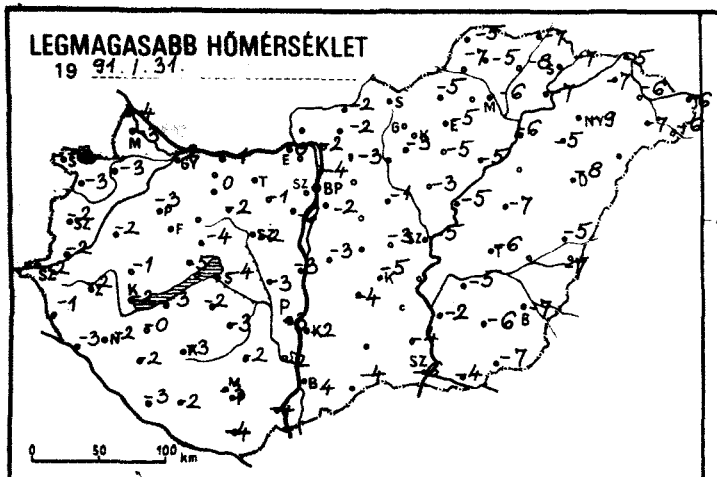

LEGALACSONYABB HŐMÉRSÉKLET

19 91. II. 1.

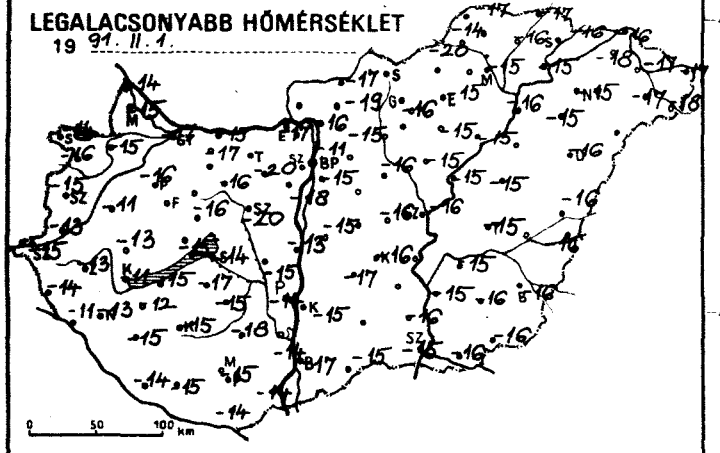

24 órás CSAPADÉKELOSZLÁS

19 91. I. 31. 7h -tól II. 1. 7h -ig.

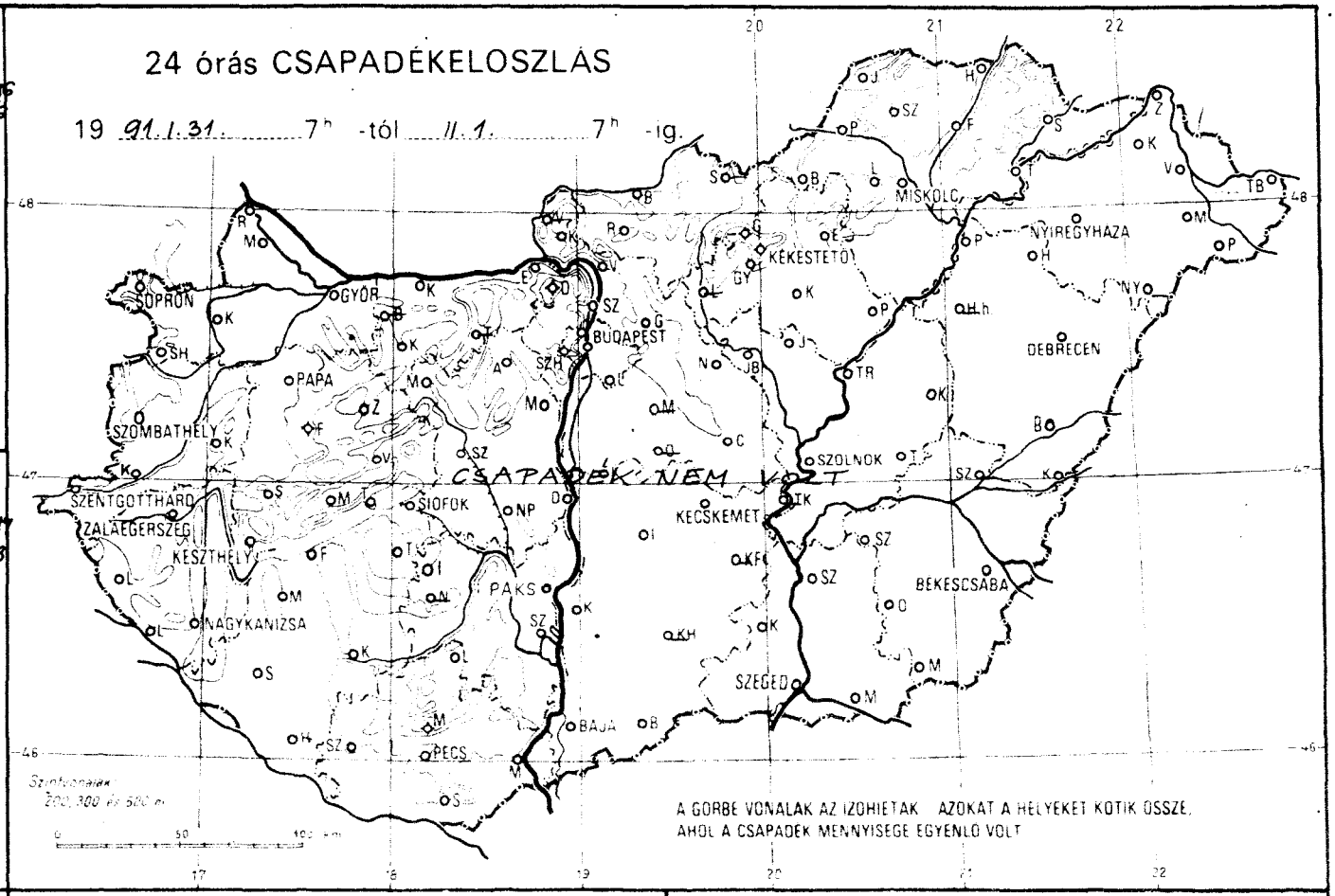

A GÖRBE VONALAK AZ IZOHIETAK AZOKAT A HELYEKET KÖTIK ÖSSZE, AHOL A CSAPADÉK MENNYISÉGE EGYENLŐ VOLT

RADIÁCIÓS MINIMUM

19 91. II. 1.

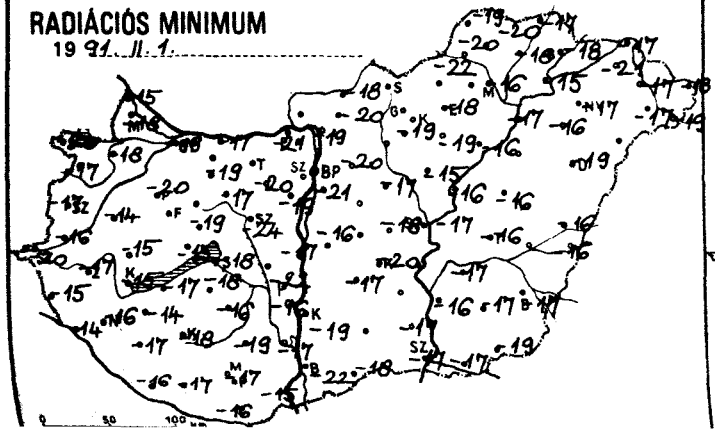

NAPFÉNYTARTAM

19 91. I. 31.

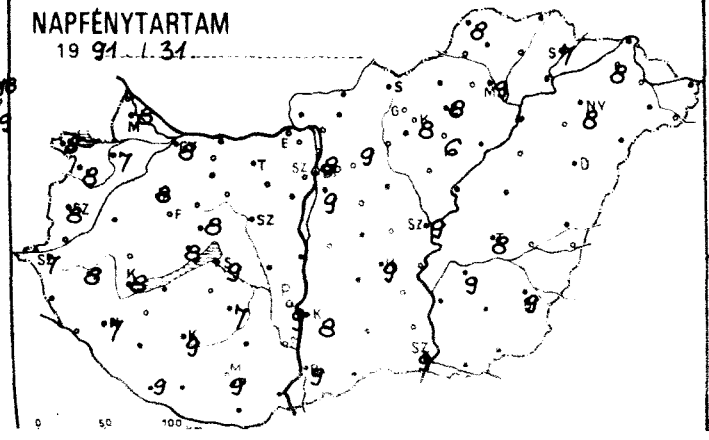

19 .....

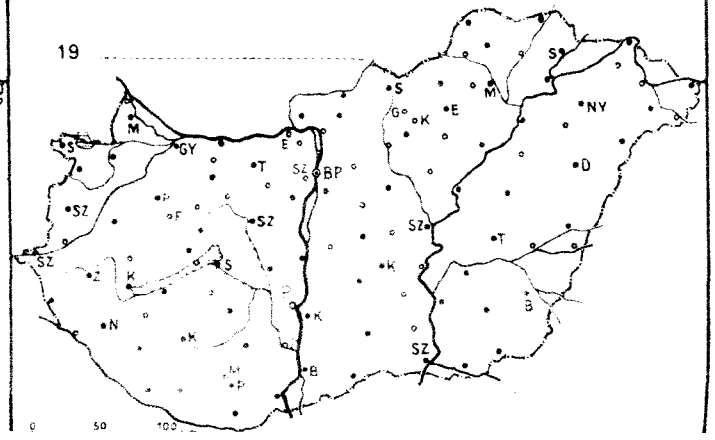

19 91.II.1. 07 h-ig az utolsó 24 óra adatai						Előző nap napos órái
állomás	csapadék (mm)	Hó cm	max. hőmérséklet	min. hőmérséklet	rad. min.	
Győr	. ⌊		-2	-17	-19	8
Kapuvár	. ⌊		-3	-15	-18	7
Mosonmagyaróvár	. ∀		-3	-15	-18	8
Rajka	. V		-4	-14	-15	
Sopron	. ⌊		-3	-14	-20	8
Sopronhorpács	. ⌊		-3	-16	-17	8
Káld	. =		-2	-11	-14	
Körmend	.		-2	-13	-16	
Szentgotthárd	.		-2	-15	-20	7
Szombathely	. ⌊		-2	-15	-17	8
Lenti	. ⌊		-1	-14	-15	
Letenye	.		-3	-11	-14	
Nagykanizsa	. ⌊		-2	-13	-16	7
Zalaegerszeg	.		-2	-13	-17	8
Farkasgyepű	.		-2	-13	-16	
Keszthely	.		-2	-11	-15	8
Mencshely	.		-3	-16	-19	8
Pápa	. ⌊		-3	-16	-20	8
Sümeg	.		-1	-13	-15	
Tihany	. ⌊		-5	-15	-15	
Veszprém	. ⌊		-4	-16	-19	8
Zirc	. ⌊		-3	-16	-19	
Fonyód	. ⌊		-3	-15	-17	
Homokszt. György	. ⌊		-3	-14	-16	9
Kaposvár	. ⌊		-3	-15	-18	9
Marcali	. ⌊		-0	-12	-14	
Siófok	.		-4	-14	-18	9
Somogyszob	. ⌊		-2	-15	-17	
Tab	. ⌊		-2	-17	-18	
Báboina	—		—	—	—	
Esztergom	. ⌊		0	-17	-21	
Kisbér	.		0	-17	-19	
Komárom	. =		-1	-15	-17	
Tatabánya	—		—	—	—	
Alcsútdoboz	. ⌊		-1	-20	-20	
Dunaújváros	.		-3	-13	-17	
Martonvásár	. ⌊		-6	-18	-19	
Mór	. ⌊		-2	-16	-17	
Sárbogárd	. ⌊		-3	-15	-22	
Székesfehérvár	. ⌊		-2	-20	-24	
Iregszemcse	.		-3	-15	-16	7
Lengyel	.		-2	-18	-19	
Paks	.		-3	-14	-16	9
Szekszárd	.		-2	-14	-17	
Árpádtető	. ⌊		-5	-15	-18	
Mohács	.		-4	-14	-15	
Pécs	.		-3	-15	-17	9
Siklós	.		-4	-14	-16	
Szigetvár	. =		-2	-15	-17	
Budaörs	. ⌊		-2	-18	-22	
Bp. Lőrinc	.		-2	-15	-21	9
Bp. Met. Int.	.		-4	-11	—	8
Bp. Szab. hegy	. =		-3	-12	-22	
Cegléd	.		-3	-16	-18	
Dobogókő	. ⌊		-7	-16	-18	
Gödöllő	. ⌊		-3	-15	-20	9
Királyrét	. ⌊		-2	-20	-20	
Monor	—		—	—	—	
Nagykáta	. ⌊		-1	-16	-17	
Szentendre	.		-1	-14	-15	

19 91.II.1. 07 h-ig az utolsó 24 óra adatai						Előző nap napos órái
állomás	csapadék (mm)	Hó cm	max. hőmérséklet	min. hőmérséklet	rad. min.	
Vác	. ⌊		-2	-16	-19	
Vámosmikola	—		—	—	—	—
Baja	.		-4	-17	-22	9
Bácsalmás	.	1	-4	-15	-18	
Izsák	.		-4	-17	-17	
Kalocsa	. ⌊		-2	-15	-18	8
Kecskemét	.		-5	-16	-20	9
Kiskunfélegyháza	—		—	—	—	
Kiskunhalas	—		—	—	—	
Kunszentmiklós	. ⌊		-3	-15	-16	
Tiszakécske	—		—	—	—	
Balassagyarmat	.		-2	-17	-18	
Romhány	.		-2	-19	-20	
Salgótarján	—		—	—	—	
Eger	. =		-5	-15	-18	8
Galyatető	.	folt	-6	-19	-20	
Gyöngyös	.		-3	-16	-19	
Kékestető	.	folt	-13	-19	-19	8
Kompolt	. ⌊		-5	-15	-19	6
Lőrinci	—		—	—	—	
Poroszló	.		-5	-15	-16	
Jászapáti	.		-3	-15	-15	
Jászberény	.		-4	-17	-18	
Karcag	. ⌊		-7	-15	-16	
Szolnok	. ⌊		-5	-16	-17	9
Tiszaroff	.		-5	-15	-16	
Túrkeve	.		-6	-15	-16	8
Kistelek	. ⌊		-4	-16	-17	
Makó	.		-4	-16	-17	
Szeged	.	1	-6	-15	-17	9
Szentes	.		-2	-15	-16	
Borsodnádasd	. ⌊		-5	-20	-22	
Füged	.		-8	-16	-18	
Hidasnémeti	.		-7	-17	-17	
Jósvafő	. ⌊		-5	-17	-19	8
Lillafüred	. =	2	-5	-19	-20	
Miskolc	.		-6	-15	-16	9
Putnok	. ≡		-7	-14	-20	
Sárospatak	.	folt	-7	-16	-18	7
Szendrőlád	. ⌊		-5	-19	-20	
Tokaj	.		-7	-15	-15	
Kisvárda	.		-7	-18	-21	8
Mátészalka	.		-7	-17	-17	
Nyíregyháza	.	folt	-9	-15	-17	8
Nyírlugos	—		—	—	—	
Pátyod	.		-6	-18	-19	
Tiszabecs	. ⌊		-6	-17	-18	
Vásárosnamény	.		-6	-17	-17	
Záhony	. ⌊		-5	-16	-17	
Berettyóújfalu	.		-5	-16	-16	
Debrecen	.		-8	-16	-19	—
Hajdúdorog	.		-5	-15	-16	
Hortobágy	—		—	—	—	
Körösszakál	.		-7	-16	-16	
Polgár	.		-6	-16	-17	
Békéscsaba	. ⌊		-7	-16	-17	9
Mezőhegyes	.		-7	-16	-19	—
Orosháza	.		-6	-16	-17	
Szarvas	.		-5	-15	-17	9
Szeghalom	—		—	—	—	

KIADJA: ORSZÁGOS METEOROLÓGIAI SZOLGÁLAT
Kiadásért felel: Bardi József, az Országos Meteorológiai Szolgálat elnöke — Készült: az Országos Meteorológiai Szolgálat Nyomdájában, Budapest — Felelős vezető: Máthé Gyuláné — Munkaszám: 91.044 — Szerkesztésért felel: Kapovits Albert, a Központi Előrejelző Intézet igazgatója
Készíti: a KEI Rövidtávú Előrejelző Osztálya — Szakmai felelős: Németh Lajos osztályvezető — Megjelenik naponként
Megrendelhető: 1024 Budapest, II., Kitaibel Pál utca 1. — Pénzügyi Osztály — Telefon: 353-600
Jelmagyarázat a havi mellékletben

IDŐJÁRÁSI NAPIJELENTÉS

ЕЖЕДНЕВНЫЙ МЕТЕОРОЛОГИЧЕСКИЙ БЮЛЛЕТЕНЬ • DAILY WEATHER REPORT
BULLETIN QUOTIDIEN DE TEMPS • TÄGLICHER WETTERBERICHT

104. évfolyam 33. szám + Budapest + 1991. február 2. szombat

Az időjárási helyzet és a várható időjárás:

Észak-, Kelet- és Közép-Európában még mindig igen hideg van. Főleg a Kelet-Európai-síkságon és a Skandináv-félsziget északi részén havazik sokfelé, néhol hófúvás is előfordul. Ezzel szemben Délnyugat-Európát enyhe, nedves levegő érte el, ott többfelé esik az eső. A Kárpát-medence időjárása vasárnap estig még nem változik számottevően, folytatódik a száraz, hideg idő, majd a jövő héten komoly havazásra, hófúvásra van kilátás.

Magyarországon pénteken napos, száraz, hideg idő volt, a hőmérséklet csúcsértéke a napsütés ellenére csupán -3, -7 fokig emelkedett. Éjszaka a derült ég alatt ismét igen erősen lehűlt a levegő, a hőmérséklet mélypontja általában -13 és -21 fok között alakult. Délelőtt országszerte napos, száraz idő volt, a hőmérséklet 11 órára -4, -10 fokig emelkedett.

Ma 12 órakor Budapesten a hőmérséklet -5 fok, a tengerszintre átszámított légnyomás 1038 hPa, alig változik.

Várható időjárás vasárnap estig:

Folytatódik a túlnyomórészt derült, száraz, hideg idő.
A légmozgás gyenge marad, a legalacsonyabb éjszakai hőmérséklet -15, -20, a legmagasabb nappali hőmérséklet -4 és -9 fok között alakul.

Nadrai Attila s. k.

A hőmérséklet napi középértéke és eltérése a sokévi átlagtól (Budapest belterületén):

1991. február 1.	-8,3°C	-8,2°C

1871 óta ezen a napon Budapesten előfordult

legmagasabb hőmérséklet:	15,2°C (1944)
legalacsonyabb hőmérséklet:	-18,6°C (1947)

LEGMAGASABB HŐMÉRSÉKLET

19 91. II. 1.

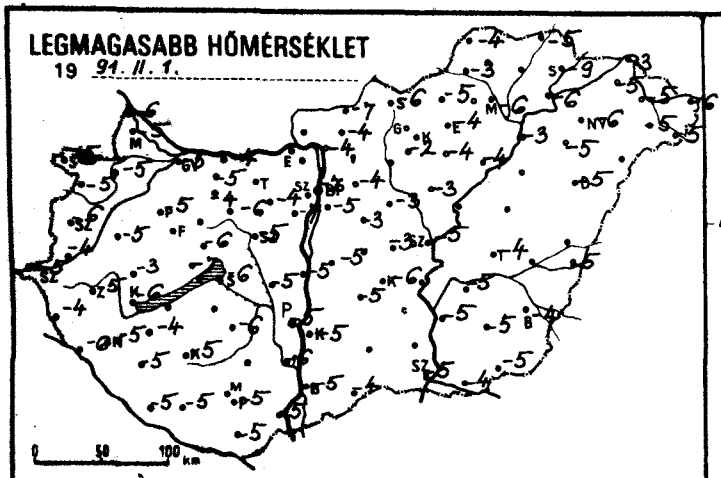

LEGALACSONYABB HŐMÉRSÉKLET

19 91. II. 2.

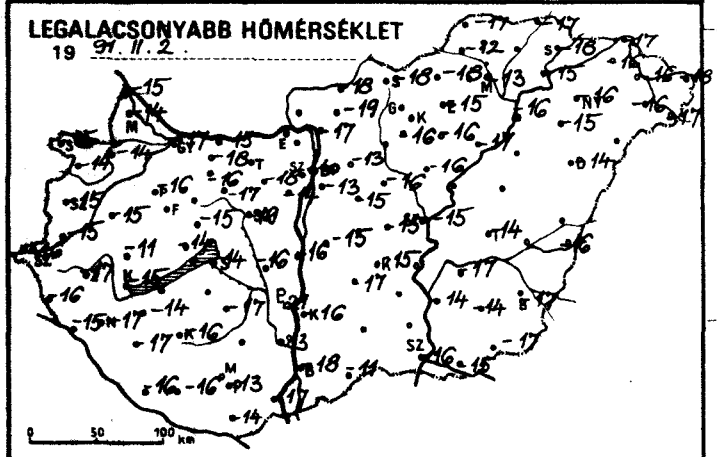

RADIÁCIÓS MINIMUM

19 91. II. 2.

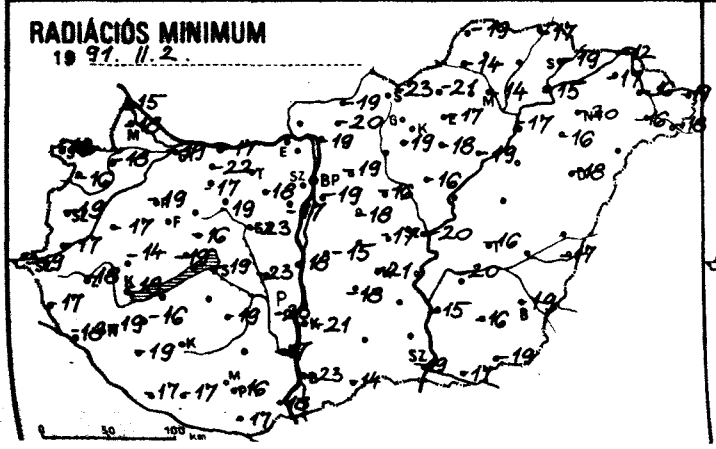

24 órás CSAPADÉKELOSZLÁS

19 91. II. 1. 7h -tól II. 2. 7h -ig.

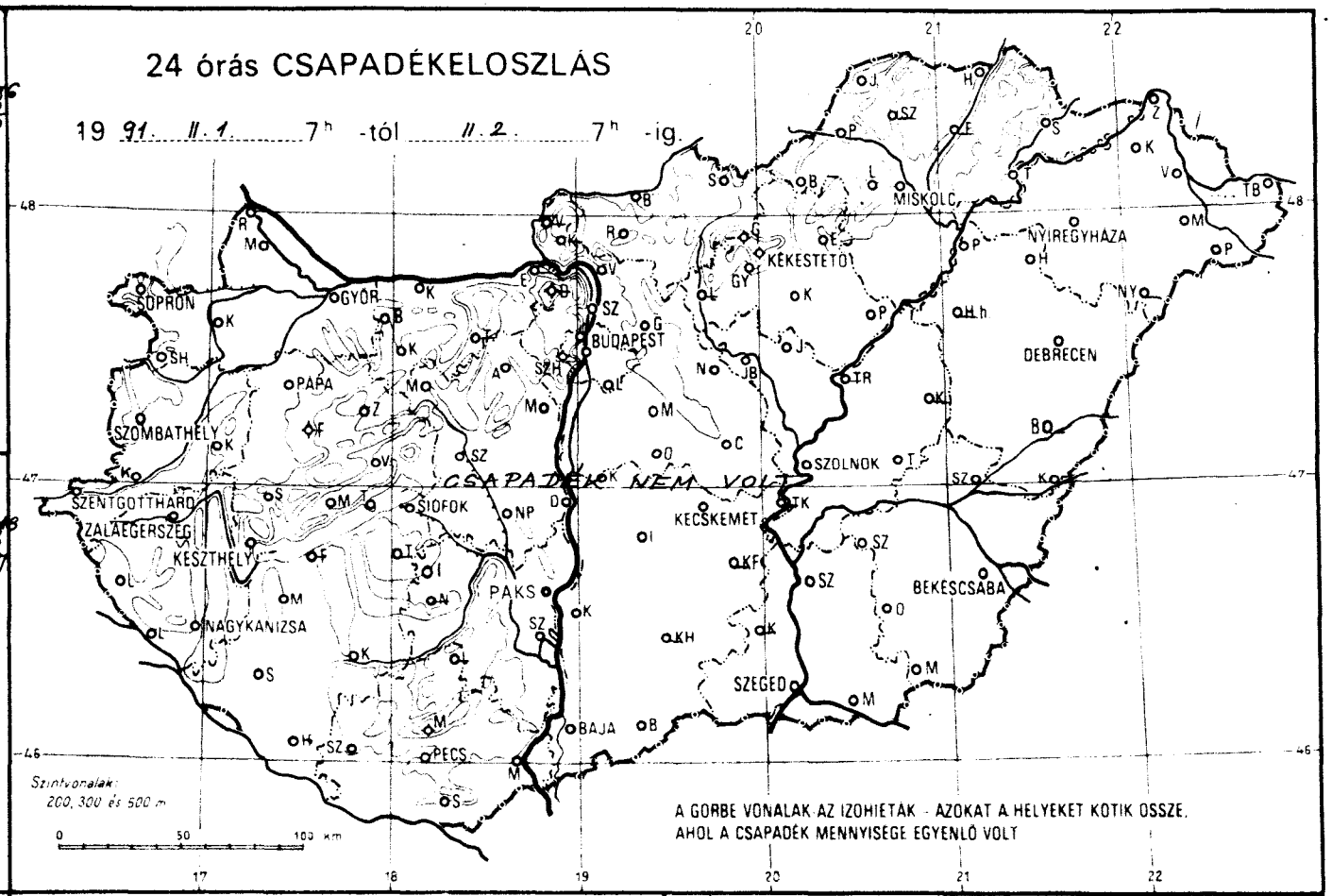

NAPFÉNYTARTAM

19 91. II. 1.

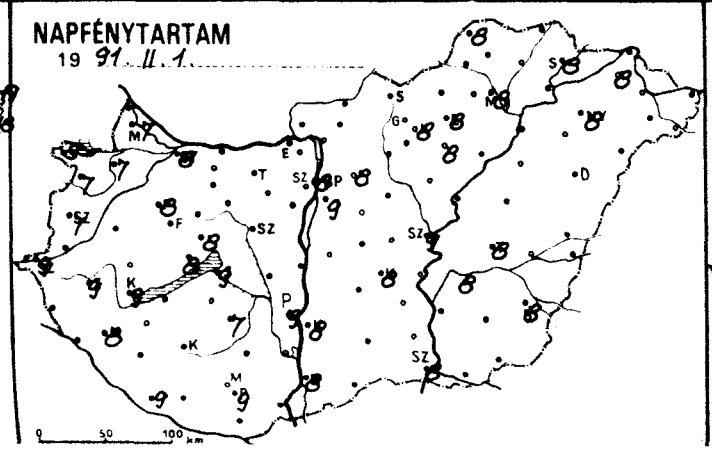

HÓVASTAGSÁG /cm/

19 91. II. 2. 7h

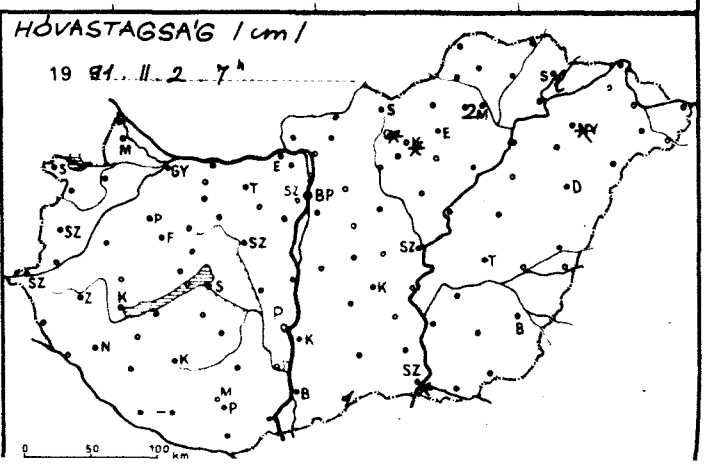

19 91.II.2. 07 h-ig az utolsó 24 óra adatai						Előző nap napos órái
állomás	csapadék (mm)	Hó cm	max. hőmérséklet	min. hőmérséklet	rad. min.	
Győr	. ⌊		-5	-17	-19	8
Kapuvár	. ⌊		-5	-14	-18	7
Mosonmagyaróvár	. ∀		-5	-14	-18	7
Rajka	. V		-6	-15	-15	
Sopron	. ⌊		-5	-15	-19	8
Sopronhorpács	. ⌊		-5	-14	-16	7
Káld	. ⌊		-5	-15	-17	
Körmend	.		-4	-15	-17	
Szentgotthárd	. ⌊		-5	-16	-19	9
Szombathely	. ⌊		-6	-15	-19	7
Lenti	. ⌊		-4	-16	-17	
Letenye	. ⌊		-6	-15	-18	
Nagykanizsa	. ⌊		-5	-17	-19	8
Zalaegerszeg	. V		-5	-17	-18	9
Farkasgyepű	.		-5	-13	-17	
Keszthely	. ⌊		-6	-15	-18	9
Mencshely	.		-7	-14	-19	8
Pápa	. ⌊		-5	-16	-19	8
Sümeg	.		-3	-11	-14	
Tihany	. V		-5	-14	-15	
Veszprém	. ⌊		-6	-15	-16	8
Zirc	. ⌊		-7	-16	-18	
Fonyód	—		—	—	—	
Homokszt. György	. ⌊		-5	-16	-17	9
Kaposvár	. ⌊		-5	-16	—	—
Marcali	. ⌊		-4	-14	-16	
Siófok	. ⌊		-6	-14	-19	9
Somogyszob	. ⌊		-5	-17	-19	
Tab	—		—	—	—	
Bábolna	. ⌊		-5	-18	-22	
Esztergom	—		—	—	—	
Kisbér	.		-4	-16	-17	
Komárom	. V		-4	-15	-17	
Tatabánya	—		—	—	—	
Alcsútdoboz	. ⌊		-4	-18	-18	
Dunaújváros	.		-5	-16	-18	
Martonvásár	. ⌊		-7	-14	-17	
Mór	. ⌊		-6	-17	-19	
Sárbogárd	. ⌊		-5	-16	-23	
Székesfehérvár	. ⌊		-5	-19	-23	
Iregszemcse	. ⌊		-6	-17	-19	7
Lengyel	—		—	—	—	
Paks	.		-5	-21	-23	9
Szekszárd	. ⌊		-6	-13	-17	
Árpádtető	. ⌊		-5	-10	-14	
Mohács	. ⌊		-5	-17	-18	
Pécs	. ⌊		-5	-13	-16	9
Siklós	. V		-5	-14	-17	
Szigetvár	. V		-5	-16	-17	
Budaörs	. ⌊		-4	-17	-21	
Bp. Lőrinc	. ⌊		-5	-13	-19	9
Bp. Met. Int.	.		-7	-10	—	8
Bp. Szab. hegy	. =		-6	-11	-14	
Cegléd	. ⌊		-3	-15	-17	
Dobogókő	—		—	—	—	
Gödöllő	. ⌊		-4	-13	-19	8
Királyrét	—		—	—	—	
Monor	. ⌊		-3	-15	-18	
Nagykáta	. ≡		-3	-16	-16	
Szentendre	. ≡		-3	-14	-15	

19 91.II.2. 07 h-ig az utolsó 24 óra adatai						Előző nap napos órái
állomás	csapadék (mm)	Hó cm	max. hőmérséklet	min. hőmérséklet	rad. min.	
Vác	. ∩		-4	-17	-19	
Vámosmikola	—		—	—	—	—
Baja	. ⌊		-5	-18	-23	8
Bácsalmás	.	1	-4	-11	-14	
Izsák	.		-5	-17	-18	
Kalocsa	. V		-5	-16	-21	8
Kecskemét	. ⌊		-6	-15	-21	8
Kiskunfélegyháza	—		—	—	—	
Kiskunhalas	—		—	—	—	
Kunszentmiklós	. ≡		-5	-15	-15	
Tiszakécske	—		—	—	—	
Balassagyarmat	. ⌊		-7	-18	-19	
Romhány	.		-4	-19	-20	
Salgótarján	.		-6	-18	-23	
Eger	. =		-4	-15	-17	8
Galyatető	.	folt	-7	-14	-19	
Gyöngyös	. ⌊		-2	-16	-19	
Kékestető	.	folt	-10	-14	-16	8
Kompolt	. ⌊		-4	-16	-18	8
Lőrinci	—		—	—	—	
Poroszló	. ⌊		-4	-17	-19	
Jászapáti	. ⌊		-3	-16	-16	
Jászberény	.		-5	-16	-18	
Karcag	—		—	—	—	
Szolnok	. ⌊		-5	-15	-20	9
Tiszaroff	—		—	—	—	
Túrkeve	. ⌊		-4	-14	-16	8
Kistelek	—		—	—	—	
Makó	. ⌊		-4	-15	-17	
Szeged	.	folt	-5	-16	-19	8
Szentes	.		-5	-14	-15	
Borsodnádasd	. ⌊		-5	-18	-21	
Fügöd	—		—	—	—	
Hidasnémeti	.		-5	-17	-17	
Jósvafő	. ⌊		-4	-17	-19	8
Lillafüred	. =	2	-5	-16	-17	
Miskolc	.		-6	-13	-14	8
Putnok	. ≡		-3	-12	-14	
Sárospatak	.	lep.	-9	-18	-19	8
Szendrőlád	—		—	—	—	
Tokaj	.		-6	-15	-15	
Kisvárda	. =		-5	-16	-17	8
Mátészalka	.		-5	-16	-16	
Nyíregyháza	. ⌊	folt	-6	-16	-20	8
Nyírlugos	—		—	—	—	
Pátyod	. ⌊		-5	-17	-18	
Tiszabecs	. ⌊		-6	-18	-19	
Vásárosnamény	.		-5	-16	-16	
Záhony	. ⌊		-3	-17	-18	
Berettyóújfalu	—		—	—	—	
Debrecen	. ⌊		-5	-14	-18	
Hajdúdorog	.		-5	-15	-16	
Hortobágy	—		—	—	—	
Körösszakál	.		-3	-16	-17	
Polgár	. =		-3	-16	-17	
Békéscsaba	. ⌊		-4	-17	-19	8
Mezőhegyes	. ⌊		-5	-17	-19	—
Orosháza	. ⌊		-5	-14	-16	
Szarvas	. ⌊		-5	-17	-20	8
Szeghalom	—		—	—	—	

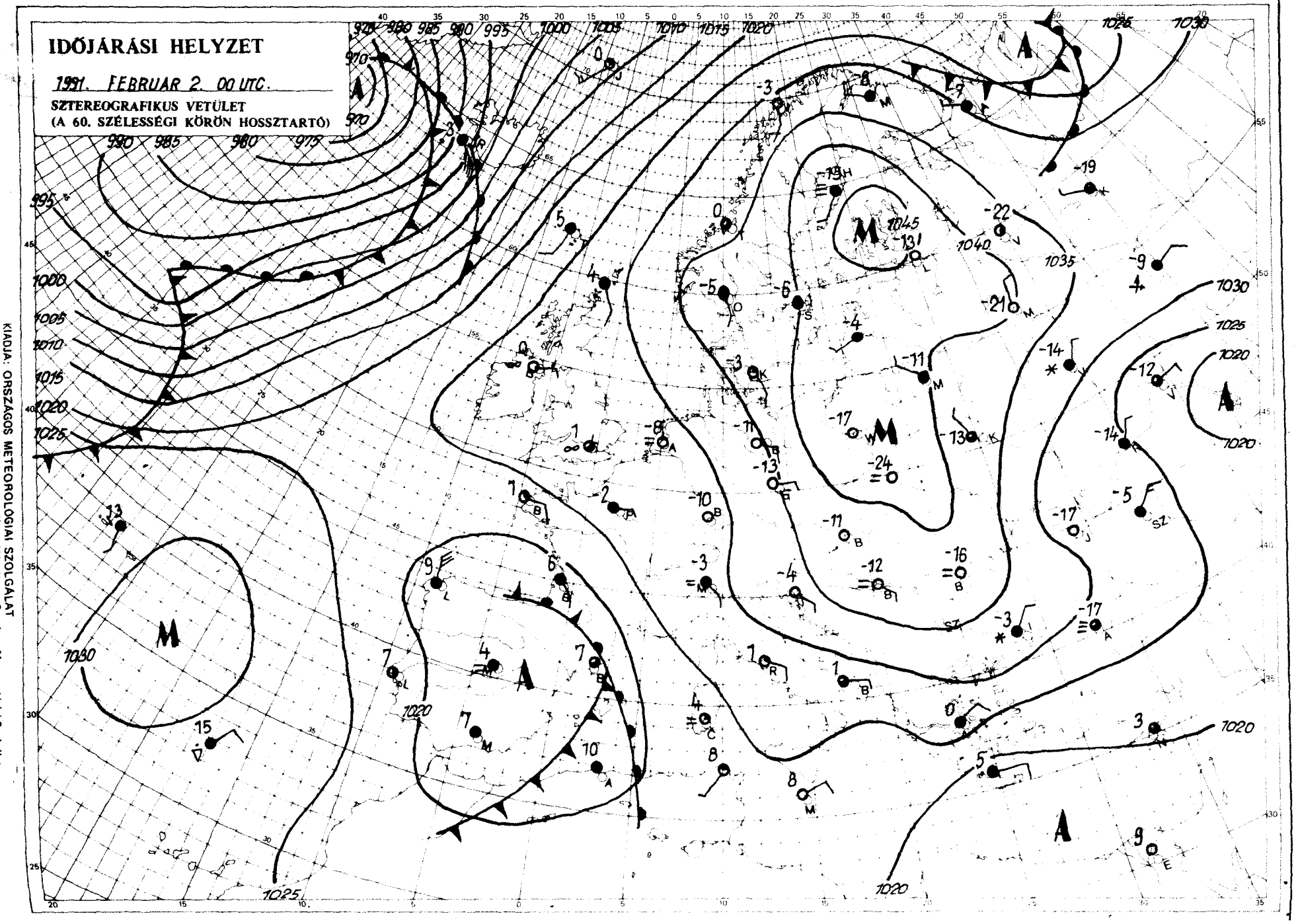

KIADJA: ORSZÁGOS METEOROLÓGIAI SZOLGÁLAT
Kiadásért felel: Bartt József, az Országos Meteorológiai Szolgálat elnöke – Készült: az Országos Meteorológiai Szolgálat Nyomdájában, Budapest – Felelős vezető: Mathé Gyuláné – Munkaszám: 91 070. – Szerkesztésért felel: Kapovits Albert, a Központi Előrejelző Intézet igazgatója

Készíti: a KEI Rövidtávú Előrejelző Osztálya – Szakmai felelős: Németh Lajos osztályvezető – Megjelenik naponként
Megrendelhető: 1024 Budapest, II., Kitaibel Pál utca 1. – Pénzügyi Osztály – Telefon: 353-500
Járműgyérzat a havi melléklettben

IDŐJÁRÁSI NAPIJELENTÉS

ЕЖЕДНЕВНЫЙ МЕТЕОРОЛОГИЧЕСКИЙ БЮЛЛЕТЕНЬ • DAILY WEATHER REPORT
BULLETIN QUOTIDIEN DE TEMPS • TÄGLICHER WETTERBERICHT

104. évfolyam 34. szám + Budapest + 1991. február 3. vasárnap

Az időjárási helyzet és a várható időjárás:

A Brit-szigeteken gyakran esik az eső. Délnyugat-Európában még viszonylag enyhe a tél, a kontinens nagy részén azonban hideg az időjárás. Keleten sokhelyütt a -10 fokot sem éri el a maximum-hőmérséklet. A Balkán-félszigettől a kontinens belsején át a Skandináv-félsziget északi részéig magas légnyomású öv húzódik, sokfelé derült időt okozva. A Kelet-Európai-síkság felett ciklon örvénylik. A Szovjetunió európai részén gyakran havazik, és hófúvások alakulnak ki. Az elkövetkező időszakban a Kárpát-medence időjárását hideg, de már kissé nedves levegő alakítja.

Magyarországon szombaton napos, száraz idő volt. A Dunántúlon időnként megélénkült a déli szél. Szombaton a csúcshőmérséklet általában -1, -6 fok között alakult. Vasárnap hajnalra pedig jobbára -12, -17 fokig hűlt le a levegő, helyenként azonban jóval hidegebb volt, például Pakson -21 fok volt a minimumhőmérséklet. Ma délelőtt országszerte folytatódott a derült időjárás. A hőmérséklet 11 órakor az országban -3 és -8 fok között váltakozott.

Ma 12 órakor Budapesten a hőmérséklet -3 fok, a tengerszintre átszámított légnyomás 1034 hPa, mérsékelten süllyed.

Várható időjárás hétfő estig:

Ma még országszerte szinte zavartalanul napos, száraz idő lesz. Hétfőn időnként azonban erősen megnövekszik a felhőzet, és inkább csak keleten szórványosan havazás, hószállingózás is várható. A változó irányú szél néha megélénkül. Marad a hideg idő.
A várható legalacsonyabb éjszakai hőmérséklet -14, -19,
legmagasabb nappali hőmérséklet hétfőn -2, -7 fok között alakul.

Bozóki István s. k.

A hőmérséklet napi középértéke és eltérése a sokévi átlagtól (Budapest belterületén):

1991. február 2.	-6,7°C	-7,0°C

1871 óta ezen a napon Budapesten előfordult

legmagasabb hőmérséklet:	12,4°C (1944)
legalacsonyabb hőmérséklet:	-14,6°C (1963)

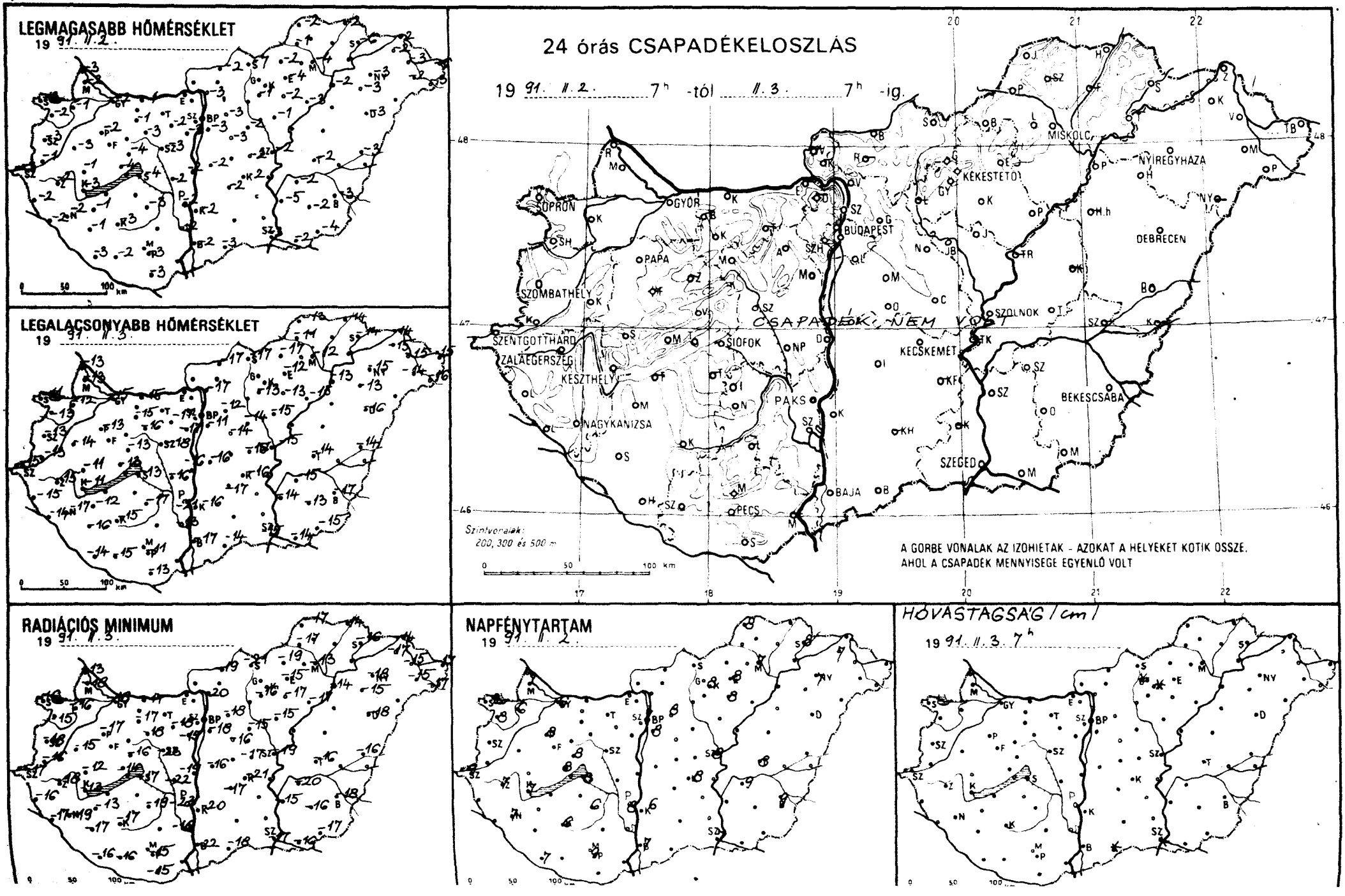
LEGMAGASABB HŐMÉRSÉKLET
19 91. II. 2.
LEGALACSONYABB HŐMÉRSÉKLET
19 91. II. 3.
24 órás CSAPADÉKELOSZLÁS
19 91. II. 2. 7h -tól II. 3. 7h -ig.
SOPRON
GYŐR
BUDAPEST
MISKOLC
NYÍREGYHÁZA
KÉKESTETŐ
DEBRECEN
SZOMBATHELY
PAPA
SZOLNOK
SZENTGOTTHÁRD
ZALAEGERSZEG
KESZTHELY
SIÓFOK
KECSKEMÉT
BÉKÉSCSABA
NAGYKANIZSA
PAKS
SZEGED
BAJA
PÉCS
CSAPADÉK NEM VOLT
Szintvonalak: 200, 300 és 500 m
A GÖRBE VONALAK AZ IZOHIETÁK - AZOKAT A HELYEKET KÖTIK ÖSSZE, AHOL A CSAPADÉK MENNYISÉGE EGYENLŐ VOLT
RADIÁCIÓS MINIMUM
19 91. II. 3.
NAPFÉNYTARTAM
19 91. II. 2.
HÓVASTAGSÁG (cm)
19 91. II. 3. 7h

1991.II.3. 07 h-ig az utolsó 24 óra adatai						Előző nap napos órái
állomás	csapadék (mm)	Hó cm	max. hőmérséklet	min. hőmérséklet	rad. min.	
Győr	. ⌴		-2	-15	-18	6
Kapuvár	. ⌴		-1	-12	-16	6
Mosonmagyaróvár	. ⌴ V		-2	-13	-18	7
Rajka	.		-3	-13	-13	
Sopron	.		-2	-11	-16	9
Sopronhorpács	. ⌴		-2	-13	-15	8
Káld	. ⌴		-3	-14	-15	
Körmend	.		-1	-13	-16	
Szentgotthárd	. ⌴		-3	-15	-17	9
Szombathely	. ⌴		-3	-13	-18	
Lenti	. ⌴		-2	-15	-16	
Letenye	. ⌴		-2	-14	-17	
Nagykanizsa	. ⌴		-2	-17	-19	7
Zalaegerszeg	. V		-2	-15	-18	7
Farkasgyepű	—		—	—	—	
Keszthely	. ⌴		-3	-11	-13	7
Mencshely	.		-4	-13	-17	8
Pápa	. ⌴		-2	-13	-17	8
Sümeg	. ⌴		-1	-11	-12	
Tihany	. V		-4	-13	-14	
Veszprém	. ⌴		-4	-13	-16	8
Zirc	—		—	—	—	
Fonyód	—		—	—	—	
Homokszt. györgy	. ⌴		-3	-14	-16	7
Kaposvár	. ⌴		-3	-15	-17	6
Marcali	. ⌴		-1	-12	-13	
Siófok	. ⌴		-4	-13	-17	8
Somogyszob	. ⌴		-1	-16	-17	
Tab	—		—	—	—	
Bábolna	—		—	—	—	
Esztergom	—		—	—	—	
Kisbér	.		-1	-15	-17	
Komárom	. V		-1	-15	-17	
Tatabánya	—		—	—	—	
Alcsútdoboz	. ⌴		-2	-17	-18	
Dunaújváros	.		-2	-16	-19	
Martonvásár	. ≡		-3	-15	-17	
Mór	. ⌴		-3	-16	-18	
Sárbogárd	. ⌴		-2	-16	-22	
Székesfehérvár	. ≡		-3	-18	-23	
Iregszemcse	. ⌴		-3	-17	-19	6
Lengyel	—		—	—	—	
Paks	.		-2	-21	-23	8
Szekszárd	. ⌴		-2	-13	-16	
Árpádtető	.		-2	-9	-14	
Mohács	—		—	—	—	
Pécs	. ⌴		-3	-11	-15	9
Siklós	. ⌴		-3	-13	-15	
Szigetvár	. V		-2	-15	-16	
Budaörs	. ⌴		-2	-16	-21	
Bp. Lőrinc	. ⌴		-3	-11	-18	8
Bp. Met. Int.	.		-2	-10	—	7
Bp. Szab. hegy	.		-8	-9	-14	
Cegléd	. ⌴		-2	-15	-17	
Dobogókő	—		—	—	—	
Gödöllő	. ⌴		-3	-12	-18	8
Királyrét	—		—	—	—	
Monor	. ⌴		-3	-14	-16	
Nagykáta	. ≡		-2	-14	-15	
Szentendre	. V		-1	-14	-14	

1991.II.3. 07 h-ig az utolsó 24 óra adatai						Előző nap napos órái
állomás	csapadék (mm)	Hó cm	max. hőmérséklet	min. hőmérséklet	rad. min.	
Vác	. ⌴		-3	-17	-20	
Vámosmikola	—		—	—	—	—
Baja	. ⌴		-2	-17	-22	7
Bácsalmás	.	folt	-3	-14	-18	
Izsák	.		-2	-17	-17	
Kalocsa	. V		-2	-16	-20	6
Kecskemét	. ⌴		-2	-16	-21	8
Kiskunfélegyháza	—		—	—	—	
Kiskunhalas	—		—	—	—	
Kunszentmiklós	. ⌴		-2	-16	-16	
Tiszakécske	—		—	—	—	
Balassagyarmat	. ⌴		-2	-17	-19	
Romhány	—		—	—	—	
Salgótarján	.		-7	-17	-21	
Eger	. ⌴		-4	-12	-15	8
Galyatető	.	folt	-6	-12	-16	
Gyöngyös	. ⌴		-1	-13	-16	
Kékestető	.	folt	-9	-12	-13	8
Kompolt	. ⌴		-2	-13	-17	8
Lőrinci	—		—	—	—	
Poroszló	. ⌴		-3	-15	-17	
Jászapáti	. ⌴		-1	-15	-15	
Jászberény	.		-2	-14	-16	
Karcag	—		—	—	—	
Szolnok	. ⌴		-2	-15	-19	9
Tiszaroff	—		—	—	—	
Túrkeve	. ⌴		-2	-14	-16	8
Kistelek	—		—	—	—	
Makó	. ⌴		-2	-14	-16	
Szeged	. ⌴	folt	-3	-15	-17	7
Szentes	.		-5	-14	-15	
Borsodnádasd	. ⌴		-2	-17	-19	
Fügöd	—		—	—	—	
Hidasnémeti	.		-2	-14	-14	
Jósvafő	. ⌴		-2	-13	-17	8
Lillafüred	. =		-4	-13	-14	
Miskolc	.		-4	-12	-13	7
Putnok	. ≥		-1	-11	-17	
Sárospatak	.		-6	-14	-16	8
Szendrőlád	—		—	—	—	
Tokaj	—		—	—	—	
Kisvárda	. =		-2	-15	-17	7
Mátészalka	. ⌴		-2	-14	-15	
Nyíregyháza	. ⌴		-3	-15	-18	7
Nyírlugos	—		—	—	—	
Pátyod	. ⌴		-3	-16	-17	
Tiszabecs	. ≡		-6	-15	-17	
Vásárosnamény	.		-3	-15	-15	
Záhony	. ⌴		-2	-14	-14	
Berettyóújfalu	. V		-3	-14	-16	
Debrecen	. ⌴		-3	-16	-18	
Hajdúdorog	.		-3	-13	-15	
Hortobágy	—		—	—	—	
Körösszakál	—		—	—	—	
Polgár	. =		-2	-13	-14	
Békéscsaba	. ⌴		-3	-17	-18	9
Mezőhegyes	. ⌴		-4	-15	-17	—
Orosháza	. ⌴		-2	-13	-16	
Szarvas	. ⌴		-2	-15	-20	9
Szeghalom	—		—	—	—	

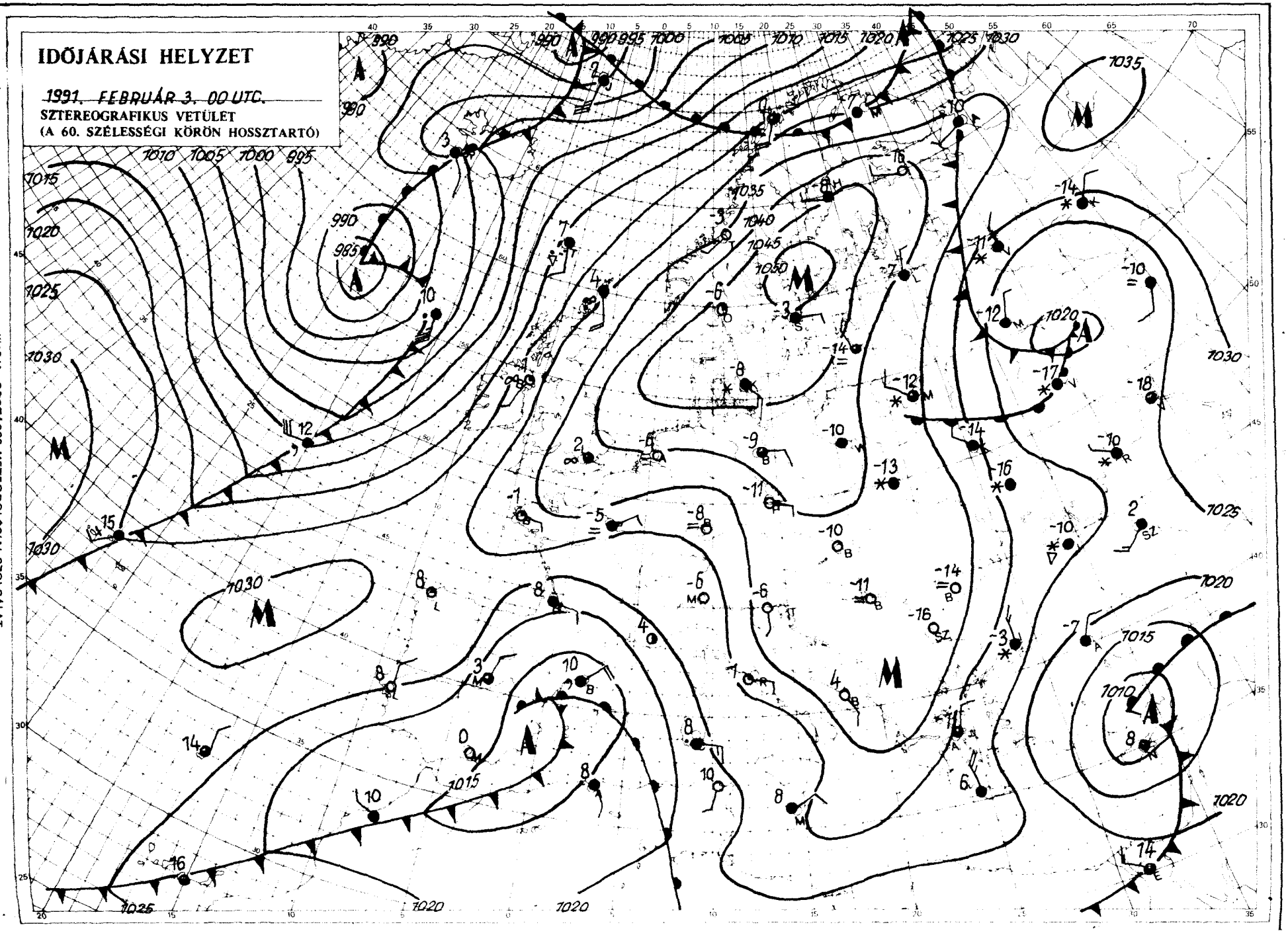

KIADJA: ORSZÁGOS METEOROLÓGIAI SZOLGÁLAT
Kiadásért felel: Baráth József, az Országos Meteorológiai Szolgálat elnöke – Készült: az Országos Meteorológiai Szolgálat Nyomdájában, Budapest – Felelős vezető: Mathé Gyuláné – Munkaszám: 91.051 – Szerkesztésért felel: Kapovits Albert, a Központi Előrejelző Intézet igazgatója
Készíti: a KEI Rövidtávú Előrejelző Osztálya – Szakmai felelős: Németh Lajos osztályvezető – Megjelenik naponként
Megrendelhető: 1024 Budapest, II., Kitaibel Pál utca 1. – Pénzügyi Osztály – Telefon: 353-500
Jelmagyarázat a havi mellékletben

IDŐJÁRÁSI NAPIJELENTÉS

ЕЖЕДНЕВНЫЙ МЕТЕОРОЛОГИЧЕСКИЙ БЮЛЛЕТЕНЬ • DAILY WEATHER REPORT
BULLETIN QUOTIDIEN DE TEMPS • TÄGLICHER WETTERBERICHT

104. évfolyam 35. szám + Budapest + 1991. február 4. hétfő

Az időjárási helyzet és a várható időjárás:

A Kárpát-medencébe északkelet felől változatlanul rendkívül hideg, de már egyre nedvesebb levegő áramlik. Ennek hatására hózáporokra, de továbbra is hideg időre számíthatunk. Ez a hideg levegő kedden-szerdán Nyugat-Európa fölé vonul, majd hatására egy mediterrán ciklon alakul ki a Appenninifélsziget felett. Ilyen időjárási helyzet a Kárpát-medencében általában jelentős havazással jár.

Magyarországon vasárnap napos, száraz, hideg idő volt, általában 5, 9 órán át sütött a Nap. A csúcshőmérséklet +2 és -6 fok között alakult. Hétfő hajnalra a derült ég alatt általában -9, -16 fokig csökkent a hőmérséklet, egy-két helyen azonban előfordult -19, -20 fokos fagy is. Hétfő délelőtt északkeleten időnként megnövekedett a felhőzet, másutt folytatódott a túlnyomóan napos idő. 11 órakor -3, -7 fok közötti hőmérsékletet mértek.

Ma 12 órakor Budapesten a hőmérséklet -5 fok, a tengerszintre átszámított légnyomás 1028 hPa, gyengén süllyed.

Várható időjárás kedd estig:

Ma még csak keleten, holnap másutt is gyakran erősen megnövekszik a felhőzet, többfelé várható húzápor, havazás.
Az északnyugati, északi szél fokozatosan tovább élénkül, elsősorban holnap sokfelé lesznek erős széllökések.
Várható legalacsonyabb éjszakai hőmérséklet -11, -16,
legmagasabb nappali hőmérséklet kedden -5, -10 fok között.

H. Bóna Márta s. k.

Távolabbi kilátások szerdától – szombatig:

Túlnyomóan felhős idő várható, havazásra többször is számítani kell, nagyobb mennyiségű hó valószínű.
Megerősödik a szél, így hófúvás is várható.
A legalacsonyabb hajnali hőmérséklet eleinte -18, -13 majd -8, -3 fok között,
a legmagasabb nappali hőmérséklet eleinte -8, -3 majd -4, +1 fok között alakul.
Jelentős mennyiségű (legalább napi 5 mm) csapadék az ország területének 75 százalékán várható.

Középtávú Előrejelző Csoport

A hőmérséklet napi középértéke és eltérése a sokévi átlagtól (Budapest belterületén):

1991. február 3.	-6,0°C	-6,5°C

1871 óta ezen a napon Budapesten előfordult

legmagasabb hőmérséklet:	13,8°C (1967)
legalacsonyabb hőmérséklet:	-17,6°C (1929)

LEGMAGASABB HŐMÉRSÉKLET

19 91. II. 3.

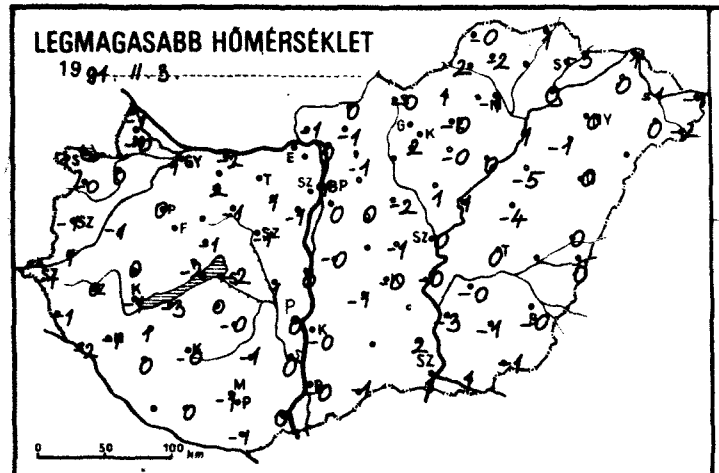

LEGALACSONYABB HŐMÉRSÉKLET

19 91. II. 4.

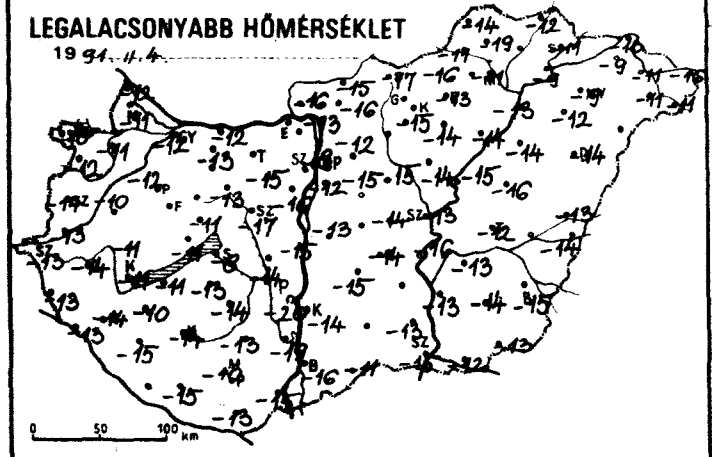

24 órás CSAPADÉKELOSZLÁS

19 91. II. 3. 7 h -tól II. 4. 7 h -ig.

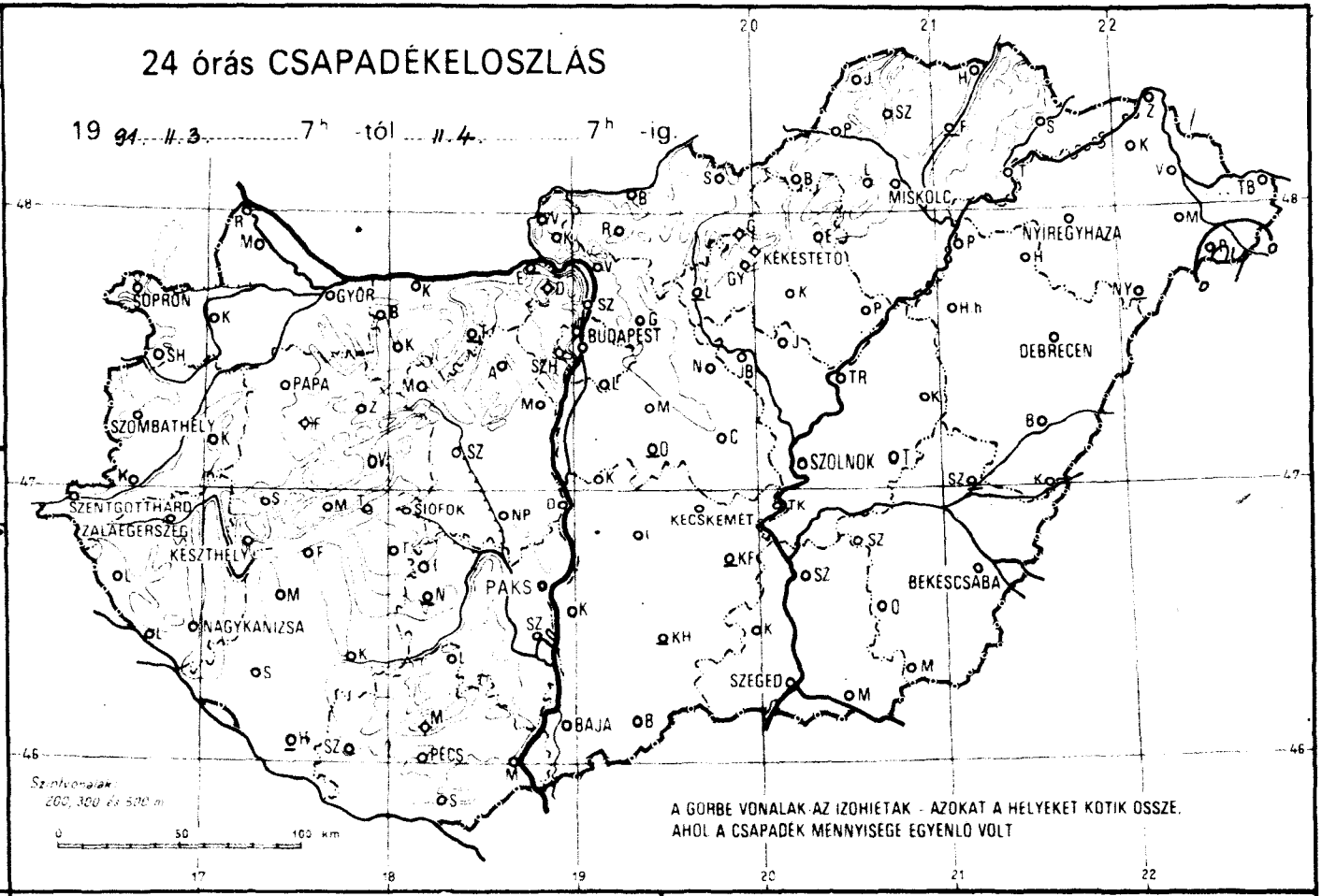

RADIÁCIÓS MINIMUM

19 91. II. 4.

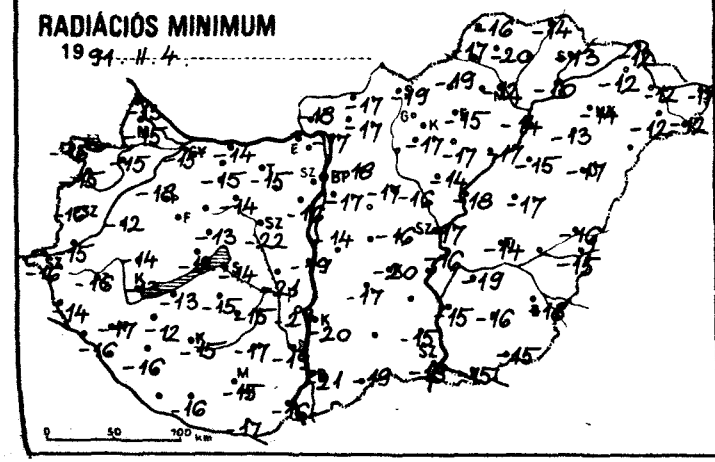

NAPFÉNYTARTAM

19 91. II. 3.

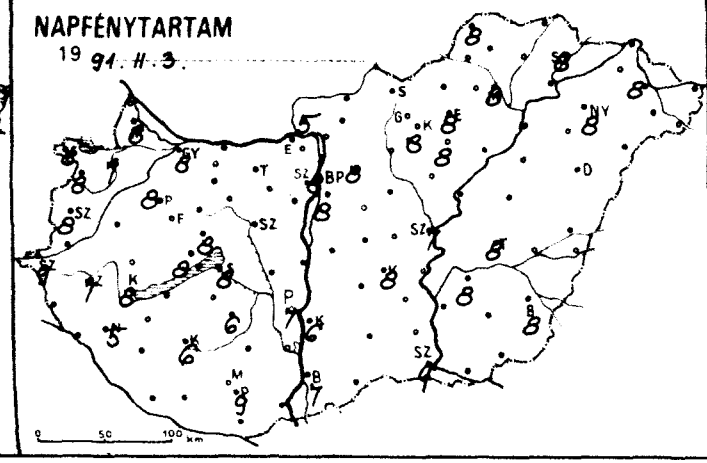

19 .....

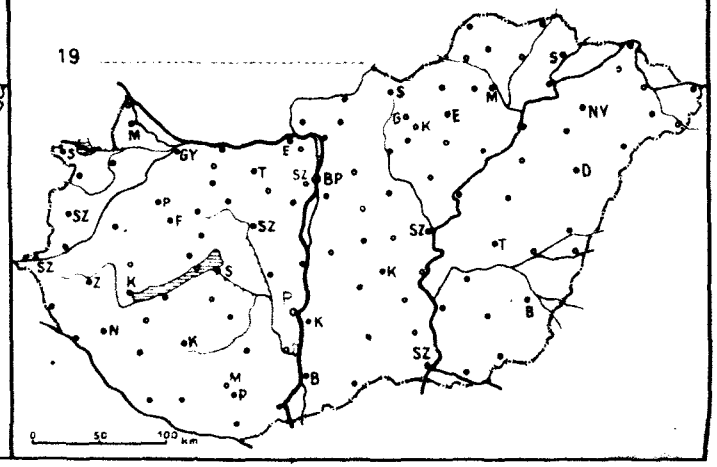

1991.II.4. 07 h-ig az utolsó 24 óra adatai						Előző nap napos órái
állomás	csapadék (mm)	Hó cm	max. hőmérséklet	min. hőmérséklet	rad. min.	
Győr	. ⌊		1	-12	-15	8
Kapuvár	. ⌊		0	-11	-15	7
Mosonmagyaróvár	. ⌊		-0	-11	-15	8
Rajka	. V		-1	-12	-13	
Sopron	. ⌊		1	-10	-16	8
Sopronhorpács	. ⌊		-0	-12	-15	8
Káld	. ⌊		-1	-10	-12	
Körmend	.		1	-13	-15	
Szentgotthárd	. ⌊		-1	-13	-16	9
Szombathely	. ⌊		-1	-14	-16	8
Lenti	. ⌊		-1	-13	-14	
Letenye	. ⌊		-2	-13	-16	
Nagykanizsa	. ⌊		-1	-14	-17	5
Zalaegerszeg	. V		0	-14	-16	7
Farkasgyepű	.		-4	-13	-17	
Keszthely	. ⌊		-1	-11	-13	8
Mencshely	. =		-2	-13	-16	8
Pápa	. ⌊		0	-12	-18	8
Sümeg	. ⌊		0	-11	-14	
Tihany	. V		-2	-11	-12	
Veszprém	. ⌊		-1	-11	-13	8
Zirc	. ⌊		-1	-12	-15	
Fonyód	. ⌊		-3	-11	-13	
Homokszt. györgy	—		—	—	—	—
Kaposvár	. ⌊		-0	-14	-15	6
Marcali	. ⌊		1	-10	-12	
Siófok	. ⌊		-2	-8	-14	8
Somogyszob	. ⌊		0	-15	-16	
Tab	. ⌊		0	-13	-15	
Bábolna	.		-1	-19	-23	
Esztergom	—		—	—	—	
Kisbér	.		2	-13	-15	
Komárom	. V		-2	-12	-14	
Tatabánya	—		—	—	—	
Alcsútdoboz	. ⌊		1	-15	-15	
Dunaújváros	.		0	-15	-19	
Martonvásár	. ⌊		-1	-16	-16	
Mór	. ⌊		-1	-13	-14	
Sárbogárd	. ⌊		1	-14	-21	
Székesfehérvár	. ⌊		-1	-17	-22	
Iregszemcse	. ⌊		-0	-14	-15	6
Lengyel	.		-1	-13	-17	
Paks	.		0	-20	-21	7
Szekszárd	. ⌊		0	-19	-19	
Árpádtető	.		-1	-7	-12	
Mohács	. ⌊		0	-15	-16	
Pécs	. ⌊		-1	-10	-15	9
Siklós	. V		-1	-13	-17	
Szigetvár	. V		0	-15	-16	
Budaörs	. ⌊		-0	-11	-18	
Bp. Lőrinc	. ⌊		0	-12	-17	8
Bp. Met. Int.	.		1	-8	—	8
Bp. Szab. hegy	.		-3	-10	-13	
Cegléd	. ⌊		-1	-14	-16	
Dobogókő	. ⌊		-0	-16	-19	
Gödöllő	. ⌊		-1	-12	-18	8
Királyrét	. ⌊		0	-17	-18	
Monor	. ⌊		0	-15	-17	
Nagykáta	. ⌊		-2	-15	-16	
Szentendre	.		2	-12	-13	

1991.II.4. 07 h-ig az utolsó 24 óra adatai						Előző nap napos órái
állomás	csapadék (mm)	Hó cm	max. hőmérséklet	min. hőmérséklet	rad. min.	
Vác	. ⌊		0	-13	-17	
Vámosmikola	.		-1	-16	-18	5
Baja	. ⌊		-8	-16	-21	7
Bácsalmás	.	folt	-1	-11	-19	
Izsák	.		-1	-15	-17	
Kalocsa	. ⌊		-0	-14	-20	6
Kecskemét	. ⌊		-0	-14	-20	8
Kiskunfélegyháza	—		—	—	—	
Kiskunhalas	—		—	—	—	
Kunszentmiklós	. ⌊		-0	-13	-14	
Tiszakécske	.		-0	-16	-16	
Balassagyarmat	. ⌊		0	-15	-17	
Romhány	. ⌊		-1	-16	-17	
Salgótarján	. ⌊		-0	-17	-19	
Eger	. ⌊		-0	-13	-15	8
Galyatető	. ⌊	folt	-4	-13	-17	
Gyöngyös	. ⌊		2	-15	-17	
Kékestető	. ⌊	folt	-5	-13	-14	8
Kompolt	. ⌊		-0	-14	-17	8
Lőrinci	—		—	—	—	
Poroszló	. ⌊		0	-14	-17	
Jászapáti	. ⌊		1	-14	-14	
Jászberény	.		0	-15	-16	
Karcag	. ⌊		-4	-16	-17	
Szolnok	. ⌊		0	-13	-17	7
Tiszaroff	. ⌊		1	-15	-18	
Túrkeve	. ⌊		0	-12	-14	8
Kistelek	. ⌊		2	-13	-15	
Makó	. ⌊		1	-12	-15	
Szeged	. ⌊	folt	-1	-15	-18	6
Szentes	. ⌊		-3	-13	-15	
Borsodnádasd	. ⌊		1	-16	-19	
Fügöd	—		—	—	—	
Hidasnémeti	. =		1	-12	-14	
Jósvafő	. ⌊		-0	-14	-16	8
Lillafüred	. =	2	0	-14	-15	
Miskolc	. ⌊		-1	-11	-12	8
Putnok	. ≡		2	-11	-17	
Sárospatak	.		-3	-11	-13	8
Szendrőlád	. ⌊		-2	-19	-20	
Tokaj	.		0	-9	-10	
Kisvárda	. =		0	-9	-12	8
Mátészalka	. ⌊		0	-11	-12	
Nyíregyháza	. ⌊		0	-9	-14	8
Nyírlugos	—		—	—	—	
Pátyod	ny *	lep.	-2	-11	-12	
Tiszabecs	. ⌊		-1	-16	-17	
Vásárosnamény	. =		-1	-11	-12	
Záhony	. ⌊		1	-10	-12	
Berettyóújfalu	. V		0	-13	-16	
Debrecen	. ⌊		0	-14	-17	—
Hajdúdorog	. =		-1	-12	-13	
Hortobágy	.		-5	-14	-15	
Körösszakál	.		0	-14	-15	
Polgár	. =		1	-13	-14	
Békéscsaba	. ⌊		-0	-15	-18	8
Mezőhegyes	. ⌊		-1	-13	-15	—
Orosháza	. ⌊		-1	-14	-16	
Szarvas	. ⌊		-0	-13	-19	8
Szeghalom	—		—	—	—	

IDŐJÁRÁSI HELYZET

1991. FEBRUÁR 4. 00 UTC.

SZTEREOGRAFIKUS VETÜLET
(A 60. SZÉLESSÉGI KÖRÖN HOSSZTARTÓ)

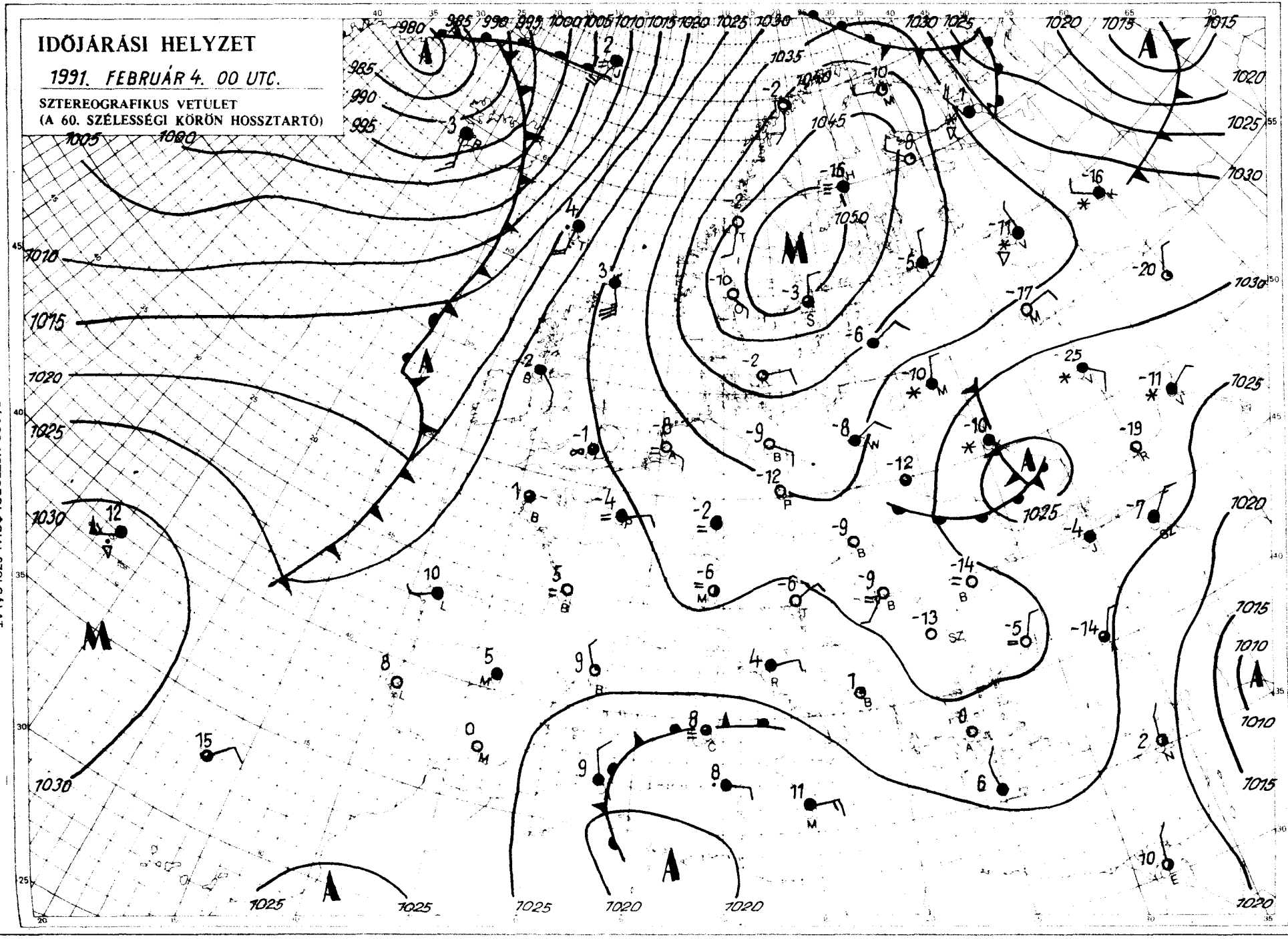

KIADJA: ORSZÁGOS METEOROLÓGIAI SZOLGÁLAT

Kiadásért felel: Barát József, az Országos Meteorológiai Szolgálat elnöke — Készült: az Országos Meteorológiai Szolgálat Nyomdájában, Budapest — Felelős vezető: Máthé Gyuláné — Munkaszám: 91.052. — Szerkesztésért felel: Kapovits Albert, a Központi Előrejelző Intézet igazgatója

Készítő: a KEI Rövidtávú Előrejelző Osztálya — Szakmai felelős: Németh Lajos osztályvezető — Megjelenik naponként

Megrendelhető: 1024 Budapest, II., Kitaibel Pál utca 1. — Pénzügyi Osztály — Telefon: 353 500

Jelmagyarázat a havi mellékletben

IDŐJÁRÁSI NAPIJELENTÉS

ЕЖЕДНЕВНЫЙ МЕТЕОРОЛОГИЧЕСКИЙ БЮЛЛЕТЕНЬ • DAILY WEATHER REPORT
BULLETIN QUOTIDIEN DE TEMPS • TÄGLICHER WETTERBERICHT

104. évfolyam 36. szám + Budapest + 1991. február 5. kedd

Az időjárási helyzet és a várható időjárás:

Kontinensünk nagy részén az átlagosnál jóval hidegebb, téli idő van. A Német-Lengyel- és a Kelet-Európai-alföldön sokfelé havazik, helyenként számottevő hó hullott az Alpok, Kárpátok, Dinári-alpok térségében is. A dél-európai középpontú légörvény várhatóan egyre terebélyesebb lesz, így a magasban melegebb, nedvesebb levegőt szállít a Kárpát-medence fölé, így a következő másfél napon igazi téli időre számíthatunk.

Magyarországon hétfőn változóan felhős idő volt, délutántól több helyen hullott hó, a Dunántúl középső és déli vidékein reggelre 2, 7 cm-nyi összefüggő hótakaró alakult ki. A hőmérséklet csúcsértéke hétfőn általában 0, -6 fok között alakult. Kedd reggelre -10, -16 fok közé hűlt le a levegő. Délelőtt változóan felhős, Nyugat-Dunántúlon szeles idő volt, többfelé havazott. A hőmérséklet 11 órakor -8, -11 fok között volt.

Ma 12 órakor Budapesten a hőmérséklet -7 fok, a tengerszintre átszámított légnyomás 1028 hPa, alig változik.

Várható időjárás szerda estig:

Folytatódik a hideg, téli idő.
Gyakorta lesz borult az ég, sokfelé várható havazás, hózápor, többfelé valószínű jelentős mennyiség.
A keleti, északkeleti szél országszerte megerősödik, később időnként viharos lesz.
A legalacsonyabb éjszakai hőmérséklet általában -10, -15 fok között, a havas tájakon -20 fok közelében,
a legmagasabb nappali hőmérséklet szerdán -2, -7 fok között alakul.

Török Dénes s. k.

A hőmérséklet napi középértéke és eltérése a sokévi átlagtól (Budapest belterületén):

1991. február 4.	-5,4°C	-6,3°C

1871 óta ezen a napon Budapesten előfordult

legmagasabb hőmérséklet:	13,8°C (1967)
legalacsonyabb hőmérséklet:	-15,8°C (1956)

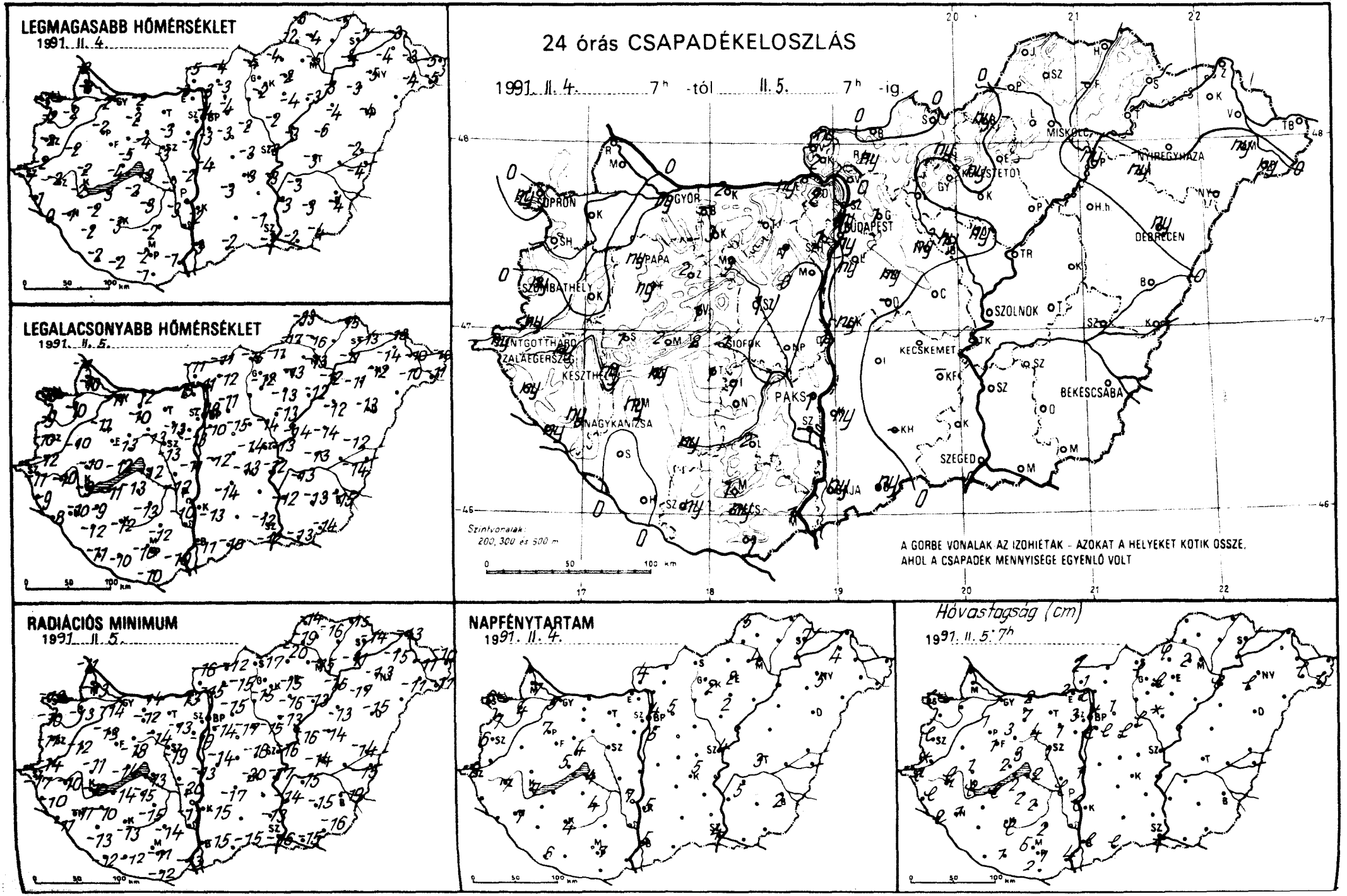
LEGMAGASABB HŐMÉRSÉKLET
1991. II. 4.
LEGALACSONYABB HŐMÉRSÉKLET
1991. II. 5.
24 órás CSAPADÉKELOSZLÁS
1991. II. 4. 7h -tól II. 5. 7h -ig.
SOPRON
GYŐR
BUDAPEST
MISKOLC
NYÍREGYHÁZA
DEBRECEN
SZOMBATHELY
PAPA
TATABÁNYA
SZOLNOK
KECSKEMÉT
BÉKÉSCSABA
PAKS
KESZTHELY
NAGYKANIZSA
SZEGED
Szintvonalak: 200, 300 és 500 m
A GÖRBE VONALAK AZ IZOHIÉTÁK - AZOKAT A HELYEKET KÖTIK ÖSSZE, AHOL A CSAPADÉK MENNYISÉGE EGYENLŐ VOLT
RADIÁCIÓS MINIMUM
1991. II. 5.
NAPFÉNYTARTAM
1991. II. 4.
Hóvastagság (cm)
1991. II. 5. 7h

1991.II.5. 07 h-ig az utolsó 24 óra adatai						Előző nap napos órái
állomás	csapadék (mm)	Hó cm	max. hőmérséklet	min. hőmérséklet	rad. min.	
Győr	ny * ⌴		-2	-11	-14	5
Kapuvár	. ⌴		-2	-10	-13	4
Mosonmagyaróvár	. ⌴		-2	-10	-13	7
Rajka	.		-2	-11	-11	
Sopron	ny ▽ ⌴	lep.	-3	-10	-13	6
Sopronhorpács	. ⌴		-2	-9	-10	7
Káld	. ⌴		-2	-10	-12	
Körmend	ny ▽	folt	-2	-12	-14	
Szentgotthárd	ny ▽ =	lep.	-1	-11	-14	8
Szombathely	ny ▽	lep.	-2	-10	-11	6
Lenti	ny *	lep.	-1	-9	-10	
Letenye	ny *	lep.	0	-8	-11	
Nagykanizsa	ny * ⌴	1	-1	-10	-11	7
Zalaegerszeg	ny * ⋁	lep.	-2	-10	-10	7
Farkasgyepű	ny *	1	-4	-12	-16	
Keszthely	ny * ⌴	lep.	-2	-9	-10	7
Mencshely	2 *	2	-4	-14	-19	5
Pápa	ny * ⌴	1	-2	-11	-13	7
Sümeg	1 *	1	-2	-10	-11	
Tihany	2 * ⋁	2	-4	-12	-14	
Veszprém	1 * =	3	-5	-13	-18	4
Zirc	2 *	3	-5	-12	-13	
Fonyód	ny ▽	lep.	-3	-11	-14	
Homokszt. györgy	. ⌴		-2	-11	-12	6
Kaposvár	ny ▽	lep.	-3	-12	-13	4
Marcali	ny * ⌴		-2	-9	-10	
Siófok	1 * =	2	-3	-12	-13	4
Somogyszob	. ⌴		-2	-12	-13	
Tab	1 ▽ ≡	2	-2	-13	-15	
Bábolna	—		—	—	—	
Esztergom	ny *	lep.	-3	-13	-13	
Kisbér	3 *	7	-2	-10	-12	
Komárom	2 * =	2	-2	-12	-14	
Tatabánya	—		—	—	—	
Alcsútdoboz	1 * =	1	-3	-13	-13	
Dunaújváros	1 *	1	-2	-11	-13	
Martonvásár	.		-1	-13	-19	
Mór	3 * =	4	-4	-13	-14	
Sárbogárd	.	lep.	-3	-12	-20	
Székesfehérvár	1 * ≡	1	-3	-13	-19	
Iregszemcse	1 *	2	-3	-13	-15	4
Lengyel	2 *	2	-2	-12	-14	
Paks	1 *	lep.	-3	-10	-11	7
Szekszárd	—		—	—	—	
Árpádtető	1 * =	5	-4	-10	-12	
Mohács	1 * =	4	-1	-10	-13	
Pécs	ny * =	1	-2	-10	-11	7
Siklós	1 * =	2	-1	-10	-12	
Szigetvár	ny * ≡	1	-2	-10	-12	
Budaörs	ny * ⌴	lep.	-3	-10	-14	
Bp. Lőrinc	ny *	lep.	-3	-10	-14	5
Bp. Met. Int.	ny *	folt	-4	-8	—	4
Bp. Szab. hegy	1 *	3	-7	-12	-14	
Cegléd	.		-3	-14	-16	
Dobogókő	2 * =	lep.	-8	-13	-15	
Gödöllő	1 *	1	-4	-11	-15	5
Királyrét	2 * =	1	-4	-12	-13	
Monor	ny * ⌴	lep.	-3	-15	-17	
Nagykáta	ny * =	lep.	-2	-14	-15	
Szentendre	. =		-2	-10	-10	

1991.II.5. 07 h-ig az utolsó 24 óra adatai						Előző nap napos órái
állomás	csapadék (mm)	Hó cm	max. hőmérséklet	min. hőmérséklet	rad. min.	
Vác	. ⌴		-3	-11	-15	
Vámosmikola	ny * =	2	-5	-11	-16	4
Baja	ny * =	lep.	-3	-11	-15	5
Bácsalmás	ny * =	lep.	-2	-10	-15	
Izsák	.		-3	-14	-17	
Kalocsa	ny *		-2	-13	-15	5
Kecskemét	. ⌴		-3	-13	-20	5
Kiskunfélegyháza	—		—	—	—	
Kiskunhalas	—		—	—	—	
Kunszentmiklós	ny * =		-4	-12	-14	
Tiszakécske	.		-3	-12	-17	
Balassagyarmat	. =		-4	-11	-12	
Romhány	ny *		-3	-12	-13	
Salgótarján	. ⌴		-4	-15	-17	
Eger	. =		-2	-13	-15	2
Galyatető	ny *	lep.	-6	-20	-21	
Gyöngyös	.		-2	-12	-15	
Kékestető	ny ▽ ⌴	lep.	-11	-18	-19	2
Kompolt	. ⌴		-4	-13	-16	2
Lőrinci	—		—	—	—	
Poroszló	.		-3	-12	-13	
Jászapáti	ny *		-2	-13	-13	
Jászberény	ny *	folt	-4	-15	-16	
Karcag	. ⌴		-6	-14	-14	
Szolnok	. =		-3	-13	-16	4
Tiszaroff	. =		-3	-14	-16	
Túrkeve	.		-3	-13	-14	3
Kistelek	. ⌴		-1	-12	-13	
Makó	.		-2	-13	-15	
Szeged	. ⌴	folt	-3	-12	-16	4
Szentes	.		-3	-12	-14	
Borsodnádasd	ny *	lep.	-4	-17	-20	
Füged	—		—	—	—	
Hidasnémeti	. =		-5	-15	-15	
Jósvafő	. ⌴		-6	-13	-14	5
Lillafüred	. =	2	-2	-16	-17	
Miskolc	. ⌴		-5	-13	-15	4
Putnok	. ≡		-2	-17	-19	
Sárospatak	.		-7	-13	-14	7
Szendrőlád	. ⌴		-4	-16	-16	
Tokaj	.		-4	-11	-11	
Kisvárda	. =		-4	-14	-15	4
Mátészalka	ny *	lep.	-4	-10	-11	
Nyíregyháza	.		-5	-12	-13	5
Nyírlugos	—		—	—	—	
Pátyod	ny *	lep.	-5	-11	-11	
Tiszabecs	. ⌴		-5	-10	-10	
Vásárosnamény	. =		-3	-10	-11	
Záhony	. ⌴		-3	-13	-13	
Berettyóújfalu	. =		-2	-12	-14	
Debrecen	ny * ⌴	-4	-13	-15	—	
Hajdúdorog	ny *	lep.	-3	-11	-17	
Hortobágy	.		-4	-12	-13	
Körösszakál	.		-4	-14	-15	
Polgár	ny * =	lep.	-3	-12	-15	
Békéscsaba	. ⌴		-4	-15	-19	2
Mezőhegyes	. ⌴		-4	-14	-16	—
Orosháza	. ⌴		-3	-13	-15	
Szarvas	. ⌴		-3	-13	-15	5
Szeghalom	—		—	—	—	

IDŐJÁRÁSI HELYZET

1991. FEBRUÁR 5. 00 UTC.

SZTEREOGRAFIKUS VETÜLET
(A 60. SZÉLESSÉGI KÖRÖN HOSSZTARTÓ)

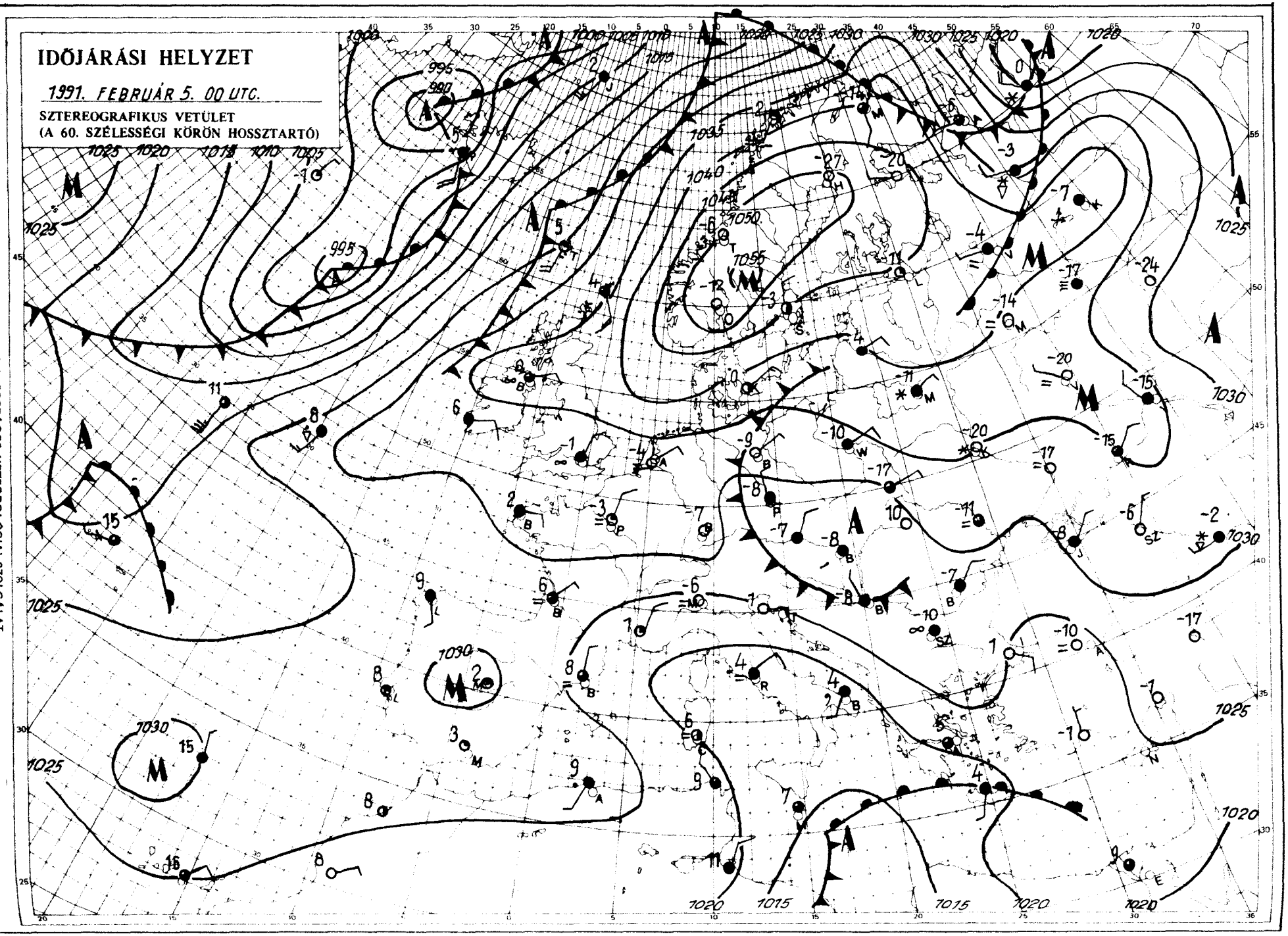

KIADJA: ORSZÁGOS METEOROLÓGIAI SZOLGÁLAT
Kiadásért felel: Bartal József, az Országos Meteorológiai Szolgálat elnöke – Készült az Országos Meteorológiai Szolgálat Nyomdájában, Budapest – Felelős vezető: Máthé Gyuláné – Munkaszám: 91.059. – Szerkesztésért felel: Kapovits Albert, a Központi Előrejelző Intézet igazgatója

Készíti: a KEI Rövidtávú Előrejelző Osztálya – Szakmai felelős: Németh Lajos osztályvezető – Megjelenik naponként
Megrendelhető: 1024 Budapest, II., Kitaibel Pál utca 1. — Pénzügyi Osztály — Telefon: 353-500
Jelmagyarázat a havi melléklettben

IDŐJÁRÁSI NAPIJELENTÉS

ЕЖЕДНЕВНЫЙ МЕТЕОРОЛОГИЧЕСКИЙ БЮЛЛЕТЕНЬ • DAILY WEATHER REPORT
BULLETIN QUOTIDIEN DE TEMPS • TÄGLICHER WETTERBERICHT

104. évfolyam 37. szám + Budapest + 1991. február 6. szerda

Az időjárási helyzet és a várható időjárás:

Európa időjárását alapvetően két légköri képződmény alakítja. Az egyik Észak-Európa fölötti anticiklon, a másik egy erősödőben lévő dél-európai ciklon. Ez utóbbi egyre enyhébb, nedves levegőt szállit, többek között Közép-Európa fölé is, ugyanakkor az anticiklon peremén száraz, hideg levegő halad délnyugat felé. A két eltérő tulajdonságú levegő keveredési zónája mindinkább a Kárpát-medence és környéke fölött lesz, ezért sokfelé számíthatunk havazásra, hófúvásra.

Magyarországon kedden változóan felhős idő volt, előbb nyugaton, majd éjszakától az északkeleti megyékben fordult elő havazás, házápor. A ma reggel 7 óráig lehullott csapadék mennyisége általában csapadéknyom és 4 mm között volt, de északkeleten helyenként 5–11 mm is előfordult. A keleti, északkeleti megyékben összefüggő hótakaró alakult ki, amelynek vastagsága 1–7 cm között van, de néhol a 10–20 cm-t is eléri. A hőmérséklet csúcsértéke kedden -4 és -10 fok között alakult. Ma hajnalra északkeleten -6, -12, másutt -14, -20 fokig csökkent a hőmérséklet. A Dunántúl északi és délnyugati részén -22, -23 fokos fagy is előfordult. Délelőtt északkeleten borult idő volt, sokfelé havazott, az ország többi részén hosszabb-rövidebb időszakokra kisütött a Nap. A hőmérséklet 11 órára -4, -13 fok közé emelkedett.

Ma 12 órakor Budapesten a hőmérséklet -5 fok, a tengerszintre átszámított légnyomás 1029 hPa, alig változik.

Várható időjárás csütörtök estig:

Lassanként mindenütt erősen megnövekszik a felhőzet, sokfelé várható havazás. Az északkeleti szél megerősödik, helyenként viharossá fokozódik, majd csütörtökön délkeletire fordul. Hófúvásra is számítani kell. Éjszaka a hőmérséklet emelkedik, hajnalban -5, -10 fok között lesz, a legmagasabb nappali hőmérséklet csütörtökön -1 és -6 fok között alakul.

Nadrai Attila s. k.

A hőmérséklet napi középértéke és eltérése a sokévi átlagtól (Budapest belterületén):

1991. február 5.	-7,5°C	-8,4°C

1871 óta ezen a napon Budapesten előfordult

legmagasabb hőmérséklet:	12,6°C (1990)
legalacsonyabb hőmérséklet:	-16,8°C (1956)

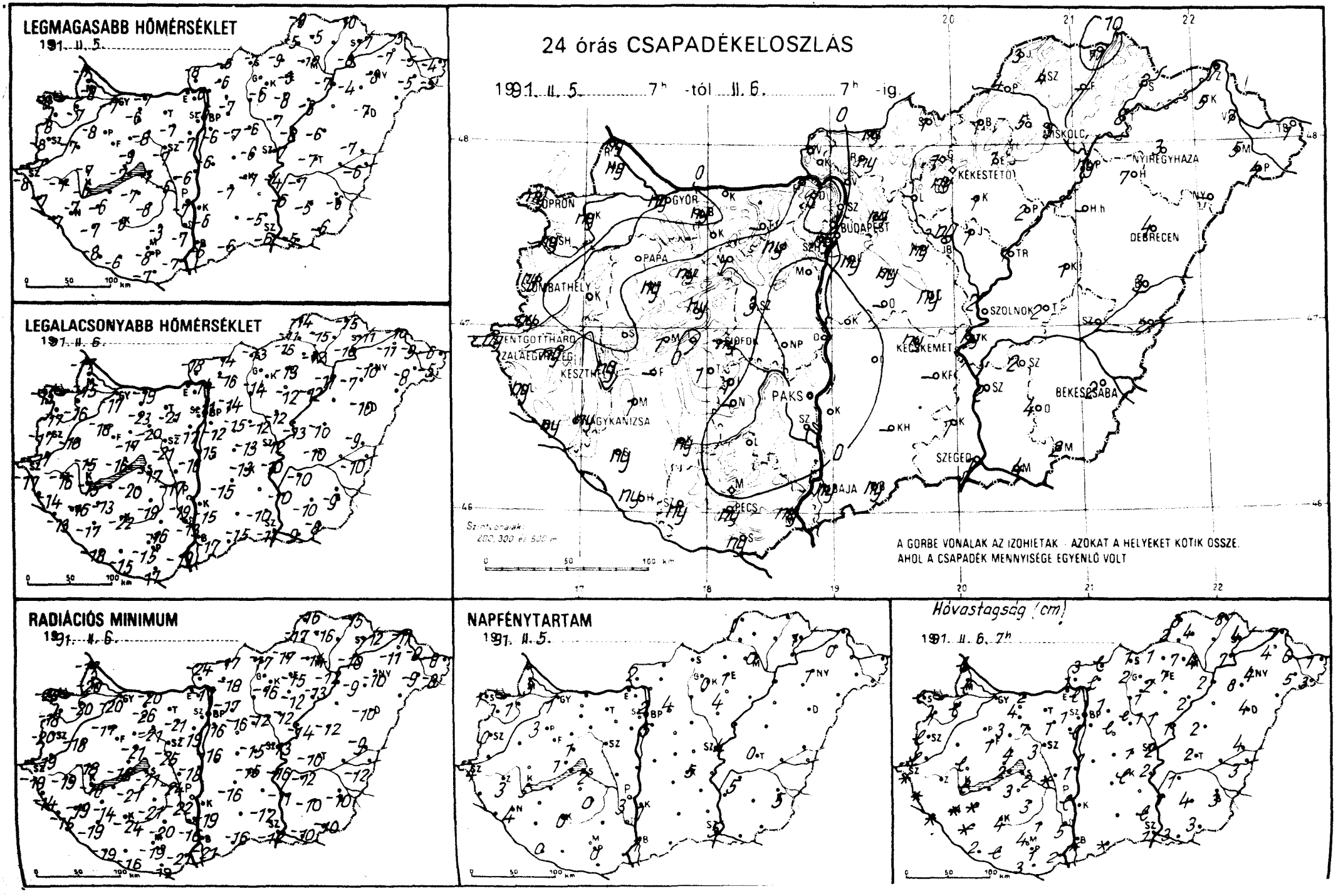
LEGMAGASABB HŐMÉRSÉKLET
1991. II. 5.
LEGALACSONYABB HŐMÉRSÉKLET
1991. II. 6.
24 órás CSAPADÉKELOSZLÁS
1991. II. 5. 7h -tól II. 6. 7h -ig.
A GÖRBE VONALAK AZ IZOHIETÁK - AZOKAT A HELYEKET KÖTIK ÖSSZE, AHOL A CSAPADÉK MENNYISÉGE EGYENLŐ VOLT
RADIÁCIÓS MINIMUM
1991. II. 6.
NAPFÉNYTARTAM
1991. II. 5.
Hóvastagság (cm)
1991. II. 6. 7h
SOPRON
GYŐR
BUDAPEST
MISKOLC
NYÍREGYHÁZA
KÉKESTETŐ
DEBRECEN
PAPA
SZOMBATHELY
SZOLNOK
KECSKEMÉT
KESZTHELY
PAKS
NAGYKANIZSA
BÉKÉSCSABA
SZEGED
BAJA
PÉCS

1991.II.6. 07 h-ig az utolsó 24 óra adatai						Előző nap napos órái
állomás	csapadék (mm)	Hó cm	max. hőmérséklet	min. hőmérséklet	rad. min.	
Győr	ny ✱ ▽ ⌴		-7	-17	-20	1
Kapuvár	. ✱ =	lep.	-7	-16	-20	1
Mosonmagyaróvár	ny ✱ ▽	lep.	-8	-15	-20	3
Rajka	ny ✱	lep.	-7	-17	-17	
Sopron	ny ✱ ▽	lep.	-8	-15	-20	1
Sopronhorpács	ny ✱ ▽ ⌴		-8	-17	-18	1
Káld	. ⌴		-7	-16	-18	
Körmend	ny ✱ ▽	lep.	-7	-17	-19	
Szentgotthárd	ny ✱ ▽	folt	-8	-17	-19	4
Szombathely	ny ✱ ▽ ⌴	lep.	-8	-17	-20	0
Lenti	ny ✱	folt	-7	-14	-14	
Letenye	ny ✱	folt	-7	-13	-15	
Nagykanizsa	ny ✱	folt	-7	-16	-19	4
Zalaegerszeg	ny ✱ ▽ V		-7	-16	-19	3
Farkasgyepű	ny ✱	1	-4	-15	-17	
Keszthely	ny ✱ ⌴	lep.	-6	-15	-18	5
Mencshely	1 ✱ =	2	-9	-18	-22	1
Pápa	. ⌴		-8	-16	-17	3
Sümeg	. ⌴	lep.	-7	-15	-18	
Tihany	. V	2	-7	-16	-18	
Veszprém	ny ✱ ▽ V	4	-9	-17	-21	1
Zirc	ny ✱ ≡	3	-9	-19	-22	
Fonyód	—		—	—	—	
Homokszt. György	ny ✱	2	-8	-18	-19	0
Kaposvár	ny ✱ ▽ =	4	-6	-22	-24	0
Marcali	1 ✱ ⌴	folt	-6	-13	-14	
Siófok	ny ✱ ▽ =	2	-7	-17	-21	2
Somogyszob	ny ✱ ⌴	folt	-7	-17	-19	
Tab	1 ✱ ▽ ≡	3	-7	-20	-21	
Bábolna	ny ✱ ≡	4	-4	-23	-26	
Esztergom	—		—	—	—	
Kisbér	.		-6	-23	-26	
Komárom	. V	2	-7	-19	-20	
Tatabánya	—		—	—	—	
Alcsútdoboz	ny ✱ ⌴	1	-7	-21	-21	
Dunaújváros	.	1	-6	-16	-18	
Martonvásár	. ≡		-7	-17	-19	
Mór	1 ✱ =	7	-8	-20	-21	
Sárbogárd	. ≡	folt	-6	-17	-24	
Székesfehérvár	3 ✱ ⌴	3	-7	-21	-25	
Iregszemcse	1 ✱ ≡	3	-8	-19	-21	0
Lengyel	.	1	-3	-16	-20	
Paks	.	lep.	-7	-19	-22	3
Szekszárd	.	5	-7	-13	-16	
Árpádtető	. V	4	-9	-14	-16	
Mohács	ny ✱ =	2	-7	-19	-21	
Pécs	ny ✱ ⌴	1	-8	-15	-19	0
Siklós	ny ✱ V	3	-7	-17	-19	
Szigetvár	ny ✱ =	lep.	-6	-15	-16	
Budaörs	ny ✱ ▽ ⌴	lep.	-6	-17	-21	
Bp. Lőrinc	ny ✱ ⌴		-6	-12	-16	5
Bp. Met. Int.	.		-6	-11	—	2
Bp. Szab. hegy	1 ✱	1	-9	-14	-16	
Cegléd	ny ✱ ▽ =	1	-6	-13	-15	
Dobogókő	1 ✱ =	lep.	-11	-14	-17	
Gödöllő	ny ✱ ⌴	1	-7	-14	-17	4
Királyrét	. =	1	-7	-17	-19	
Monor	ny ✱ ⌴	lep.	-7	-15	-16	
Nagykáta	ny ✱ =	lep.	-6	-12	-12	
Szentendre	.		-4	-12	-13	

1991.II.6. 07 h-ig az utolsó 24 óra adatai						Előző nap napos órái
állomás	csapadék (mm)	Hó cm	max. hőmérséklet	min. hőmérséklet	rad. min.	
Vác	. =		-6	-14	-17	
Vámosmikola	.	3	-8	-18	-24	2
Baja	ny ✱ V	folt	-6	-17	-21	1
Bácsalmás	ny ✱	folt	-8	-15	-16	
Izsák	.		-7	-15	-16	
Kalocsa	. V		-6	-15	-19	1
Kecskemét	ny ✱ =	lep.	-7	-13	-15	5
Kiskunfélegyháza	—		—	—	—	
Kiskunhalas	—		—	—	—	
Kunszentmiklós	. ⌴	1	-6	-15	-16	
Tiszakécske	ny ✱	2	-4	-10	-16	
Balassagyarmat	ny ✱ =	lep.	-6	-14	-17	
Romhány	ny ✱	lep.	-6	-16	-18	
Salgótarján	1 ✱ =	1	-7	-13	-17	
Eger	1 ✱ ▽ =	1	-3	-13	-15	1
Galyatető	1 ✱ =	2	-12	-17	-18	
Gyöngyös	ny ✱	1	-6	-14	-16	
Kékestető	1 ✱ V	2	-15	-17	-19	0
Kompolt	1 ✱		-8	-12	-12	4
Lőrinci	—		—	—	—	
Poroszló	2 ✱	2	-8	-12	-13	
Jászapáti	1 ✱ =	1	-7	-12	-12	
Jászberény	ny ✱ =	1	-8	-12	-16	
Karcag	1 ✱ =	2	-6	-10	-12	
Szolnok	2 ✱ ⌴	2	-7	-12	-13	4
Tiszaroff	1 ✱ =	1	-8	-13	-14	
Túrkeve	2 ✱	2	-7	-10	-10	0
Kistelek	1 ✱ =	lep.	-5	-10	-12	
Makó	4 ✱	3	-5	-9	-10	
Szeged	1 ✱	1	-6	-11	-12	5
Szentes	2 ✱	1	-6	-10	-11	
Borsodnádasd	1 ✱ =	1	-9	-16	-17	
Fügöd	—		—	—	—	
Hidasnémeti	11 ✱ =	8	-10	-15	-15	
Jósvafő	3 ✱ =	3	-9	-14	-16	1
Lillafüred	5 ✱ ≡	7	-2	-13	-14	
Miskolc	3 ✱ =	4	-10	-12	-14	0
Putnok	4 ✱ V	2	-5	-11	-17	
Sárospatak	2 ✱ =	4	-7	-11	-12	1
Szendrőlád	4 ✱ ⌴	4	-5	-15	-16	
Tokaj	8 ✱ =	7	-8	-10	-10	
Kisvárda	5 ✱ =	4	-7	-11	-11	0
Mátészalka	5 ✱	5	-5	-8	-9	
Nyíregyháza	3 ✱ =	4	-8	-10	-10	1
Nyírlugos	—		—	—	—	
Pátyod	4 ✱	3	-5	-5	-8	
Tiszabecs	1 ✱	1	-4	-6	-8	
Vásárosnamény	7 ✱ ≡	6	-5	-9	-9	
Záhony	7 ✱ =	7	-5	-10	-11	
Berettyóújfalu	3 ✱ =	4	-7	-9	-9	
Debrecen	4 ✱ =	4	-7	-10	-10	—
Hajdúdorog	7 ✱ =	8	-4	-7	-9	
Hortobágy	—		—	—	—	
Körösszakál	2 ✱	3	-6	-10	-12	
Polgár	ny ✱ =	2	-7	-11	-12	
Békéscsaba	2 ✱ =	3	-6	-9	-10	5
Mezőhegyes	2 ✱	3	-6	-8	-10	—
Orosháza	4 ✱ =	4	-5	-10	-10	
Szarvas	2 ✱ ⌴	1	-7	-10	-12	5
Szeghalom	—		—	—	—	

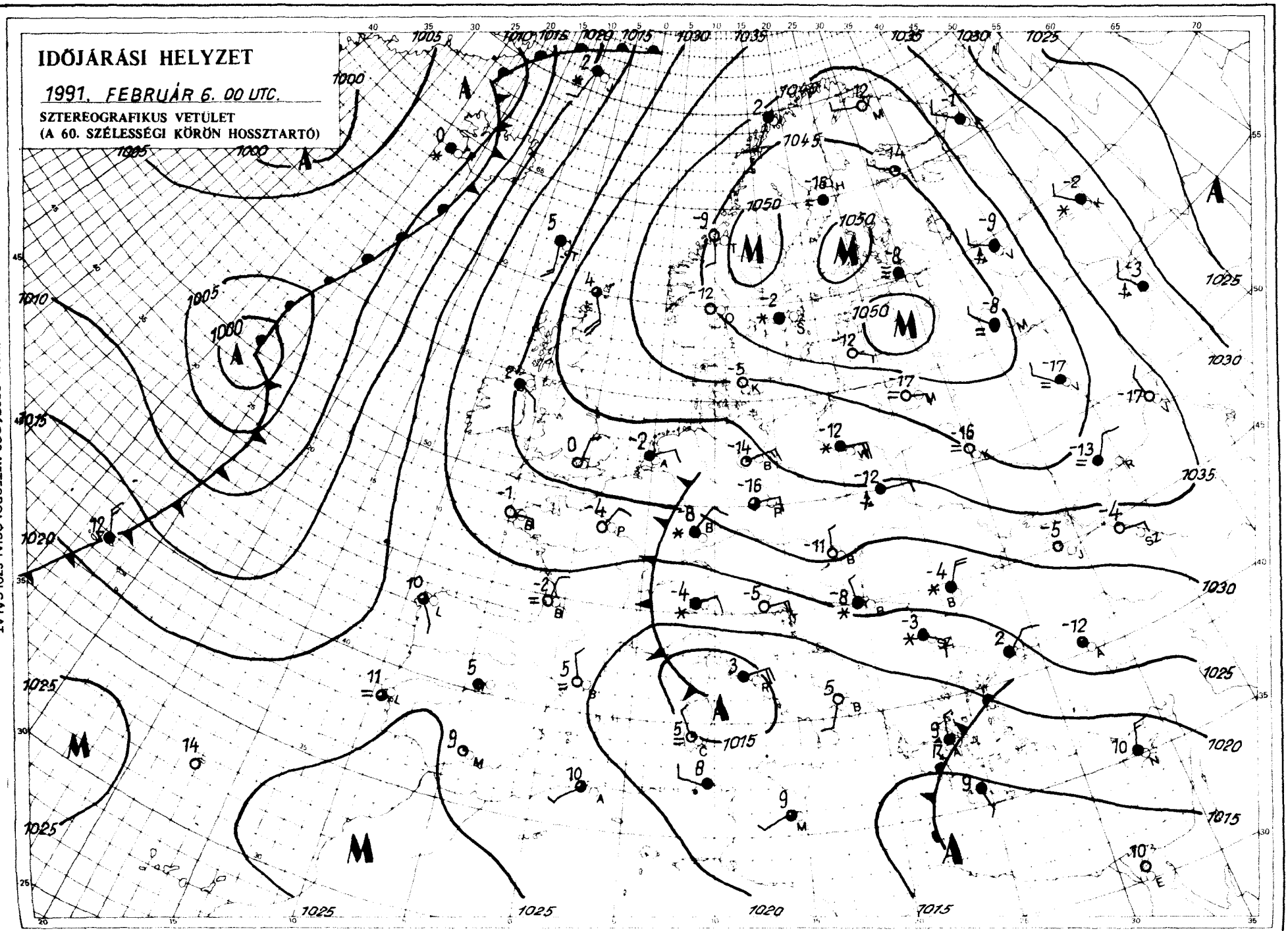

KIADJA: ORSZÁGOS METEOROLÓGIAI SZOLGÁLAT
Kiadásért felel: Bartó József, az Országos Meteorológiai Szolgálat elnöke – Készült: az Országos Meteorológiai Szolgálat Nyomdájában, Budapest – Felelős vezető: Mátné Gyuláné – Munkaszám: — Szerkesztésért felel: Kapovits Albert, a Központi Előrejelző Intézet igazgatója.
Készíti: a KEI Rövidtávú Előrejelző Osztálya — Szaknai felelős: Németh Lajos osztályvezető — Megjelenik naponként
Megrendelhető: 1024 Budapest, II., Kitaibel Pál utca 1. — Pénzügyi Osztály — Telefon: 353-500
Jelmagyarázat a havi melléklletben

IDŐJÁRÁSI NAPIJELENTÉS

ЕЖЕДНЕВНЫЙ МЕТЕОРОЛОГИЧЕСКИЙ БЮЛЛЕТЕНЬ • DAILY WEATHER REPORT
BULLETIN QUOTIDIEN DE TEMPS • TÄGLICHER WETTERBERICHT

104. évfolyam 38. szám + Budapest + 1991. február 7. csütörtök

Az időjárási helyzet és a várható időjárás:

Európában nagy területeken télies az időjárás. Angliától Belgiumon, Németországon át Ukrajnáig, valamint a Kelet-Európai-síkság északi részén folyamatosan havazik, a hőmérséklet helyenként 8, 10 fokkal is elmarad a sokéves átlagtól. A Kárpát-medence térségében a délnyugatról érkező enyhe, nedves légtömegek keverednek az északkeleti hideg levegővel, ezért fokozatosan enyhülésre és újabb havazásra, majd havas esőre, ónos esőre kell számítani.

Változatos volt szerdán Magyarország időjárása. Általában borult volt az ég, de helyenként 2, 4 órára kisütött a Nap. A legmagasabb hőmérséklet általában -1 és -5 fok között volt, de nyugaton, délnyugaton csak -6, -9, az északkeleti határszélen viszont +2, +4 fokot mértek. Sokfelé havazott, de a havazás az ország középső vidékeire csak éjszaka terjedt át. Sokfelé volt erős a keleti, délkeleti szél. A széllökések néhol meghaladták a viharos fokozatot, ezért helyenként hófúvás alakult ki. A ma reggel 7 óráig lehullott csapadék mennyisége általában csapadéknyom és 5 mm között volt, de nyugaton helyenként meghaladta a 15 mm-t. Összefüggő hótakaró borította ma reggel az országot, amelynek vastagsága általában 1 és 5 cm között, nyugaton 15 és 20 cm között alakult. A hőmérséklet éjszaka szeszélyes területi eloszlásban -2, -10 fokig csökkent, Komárom térségében viszont elérte a -20 fokot. Csütörtökön délelőtt folytatódott a havazás. Helyenként erős déli szél fújt, Szegeden hófúvás volt. Délnyugaton fokozatosan megszűnt a havazás és felszakadozott a felhőzet. A hőmérséklet 11 órakor +1 és -6 fok között alakult.

Ma 12 órakor Budapesten a hőmérséklet -3 fok, a tengerszintre átszámított légnyomás 1021 hPa, alig változik.

Várható időjárás péntek estig:

Átmenetileg felszakadozik a felhőzet, majd ismét beborul az ég és sokfelé várható havazás. Pénteken főként délnyugaton havas eső, ónos eső is valószínű.
Az erős, időnként viharos déli, délkeleti szél hófúvást okozhat.
A legalacsonyabb éjszakai hőmérséklet általában -2 és -7 fok között, a derült helyeken -10 fok körül alakul.
A legmagasabb nappali hőmérséklet pénteken 0 és -5 fok között, délkeleten +5 fok körül lesz.

Gyúró György s. k.

Távolabbi kilátások szombattól – keddig:

Eleinte változóan felhős idő várható, majd a jövő hét elején többnyire erősen felhős lesz az égbolt, havazás, eső egyaránt előfordulhat.
A legalacsonyabb hajnali hőmérséklet -7, -2 fok között,
a legmagasabb nappali hőmérséklet -1, +4 fok között várható.
Jelentős mennyiségű (legalább napi 5 mm) csapadék az ország területének 60 százalékán várható.

Középtávú Előrejelző Csoport

A hőmérséklet napi középértéke és eltérése a sokévi átlagtól (Budapest belterületén):

1991. február 6.	-7,2°C	-8,0°C

1871 óta ezen a napon Budapesten előfordult

legmagasabb hőmérséklet:	12,5°C (1933)
legalacsonyabb hőmérséklet:	-16,5°C (1954)

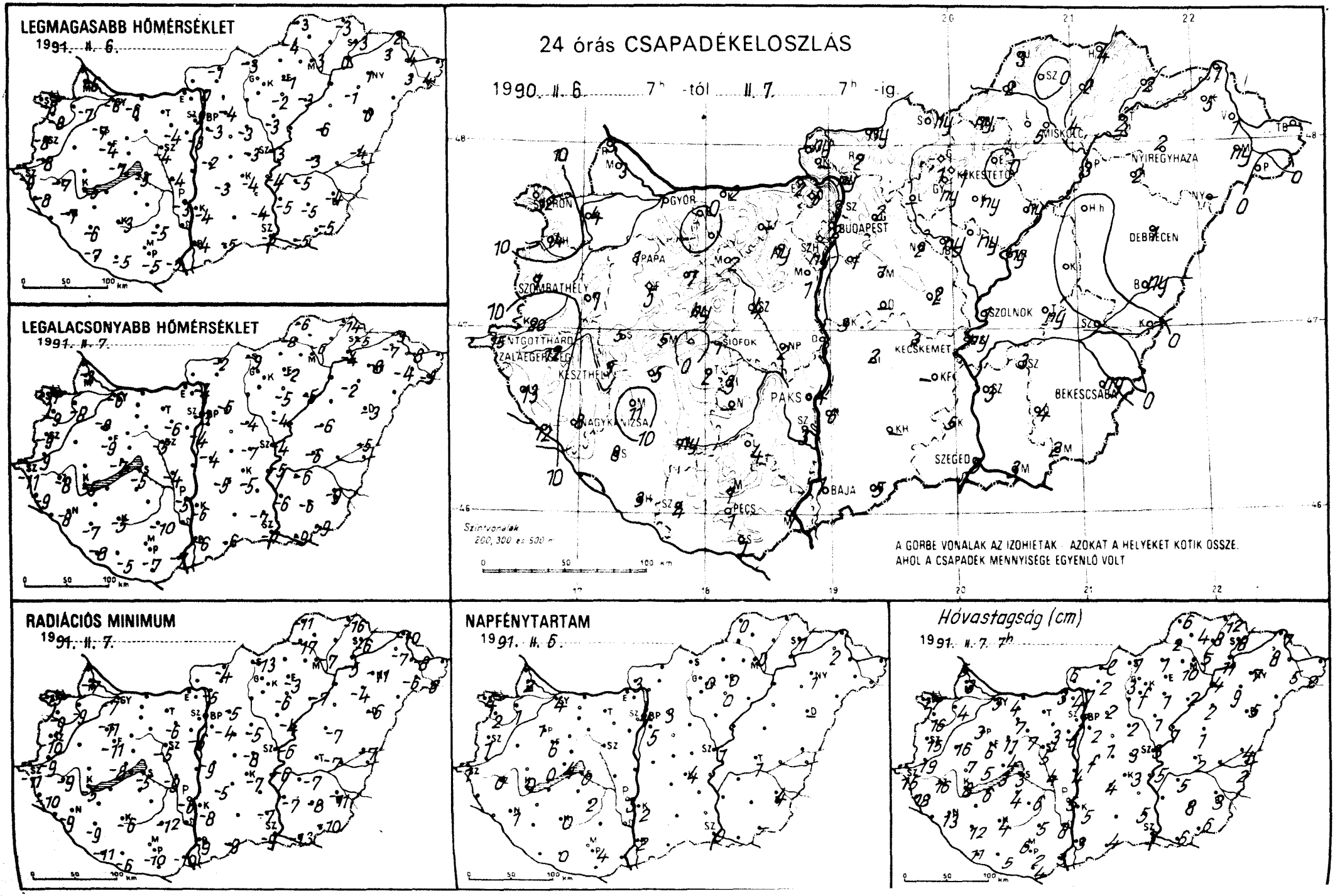
LEGMAGASABB HŐMÉRSÉKLET
1991. II. 6.
LEGALACSONYABB HŐMÉRSÉKLET
1991. II. 7.
24 órás CSAPADÉKELOSZLÁS
1990. II. 6. 7h -tól II. 7. 7h -ig
GYŐR
BUDAPEST
MISKOLC
NYÍREGYHÁZA
KÉKESTETŐ
DEBRECEN
SZOMBATHELY
PAPA
SIÓFOK
KESZTHELY
PAKS
SZOLNOK
KECSKEMÉT
BÉKÉSCSABA
SZEGED
BAJA
PÉCS
Szintvonalak
200, 300 és 500 m
A GÖRBE VONALAK AZ IZOHIETÁK - AZOKAT A HELYEKET KÖTIK ÖSSZE,
AHOL A CSAPADÉK MENNYISÉGE EGYENLŐ VOLT
RADIÁCIÓS MINIMUM
1991. II. 7.
NAPFÉNYTARTAM
1991. II. 6.
Hóvastagság (cm)
1991. II. 7. 7h

1991.II.7. 07 h-ig az utolsó 24 óra adatai						Előző nap napos órái
állomás	csapadék (mm)	Hó cm	max. hőmérséklet	min. hőmérséklet	rad. min.	
Győr	1 * ⌴	3	-6	-6	-7	4
Kapuvár	4 *	4	-7	-8	-9	1
Mosonmagyaróvár	2 *	3	-6	-6	-7	2
Rajka	3 *	5	-6	-8	-8	
Sopron	12 * ⛆	17	-8	-11	-15	4
Sopronhorpács	14 * ⌴	16	-8	-9	-9	2
Káld	7 * ⛆	16	-8	-10	-11	
Körmend	20 ⛉	19	-8	-9	-9	
Szentgotthárd	15 * =	15	-9	-11	-11	1
Szombathely	7 * ⌴	15	-8	-9	-10	1
Lenti	13 *	18	-8	-9	-10	
Letenye	12 *	15	-7	-7	-8	
Nagykanizsa	8 * =	13	-7	-8	-9	1
Zalaegerszeg	12 * V	16	-7	-8	-9	0
Farkasgyepű	5 *	6	-4	-9	-11	
Keszthely	5 * ⌴	8	-5	-5	-5	0
Mencshely	5 * =	5	-7	-7	-9	0
Pápa	1 * ⌴	3	-7	-8	-11	1
Sümeg	5 * =	7	-8	-8	-8	
Tihany	. V	3	-6	-6	-7	
Veszprém	ny * ⛆	4	-7	-7	-8	2
Zirc	7 * ≡	11	-3	-8	-10	
Fonyód	5 *	6	-6	-6	-6	
Homokszt. györgy	3 *	10	-5	-5	-6	0
Kaposvár	ny * =	4	-3	-5	-6	0
Marcali	11 * ⛆	12	-6	-7	-9	
Siófok	1 * =	3	-5	-5	-5	0
Somogyszob	8 * ⌴	11	-7	-8	-11	
Tab	2 ⛉ ≡	4	-5	-10	-11	
Bábolna	.	4	-6	-16	-18	
Esztergom	2 *	3	-6	-7	-7	
Kisbér	2 *	7	-7	-10	-19	
Komárom	2 * =	3	-8	-17	-19	
Tatabánya	—		—	—	—	
Alcsútdoboz	ny * =	3	-4	-6	-6	
Dunaújváros	3 *	4	-3	-4	-5	
Martonvásár	1 * ⛆		-3	-4	-6	
Mór	2 * =	7	-8	-10	-11	
Sárbogárd	2 ⛉	4	-4	-4	-9	
Székesfehérvár	4 * =	5	-4	-5	-5	
Tregszemcse	3 * =	6	-2	-6	-7	2
Lengyel	4 *	5	-5	-10	-12	
Paks	4 * ≡	5	-3	-5	-6	3
Szekszárd	3 * ≡	8	-5	-7	-13	
Árpádtető	1 * =	6	-7	-7	-7	
Mohács	1 * ≈	3	-5	-7	-10	
Pécs	1 ⛉ ⌴	2	-5	-7	-10	4
Siklós	1 * =	4	-5	-7	-11	
Szigetvár	4 * ≡	5	-5	-5	-6	
Budaörs	ny * ⌴	lep.	-2	-4	-5	
Bp. Lőrinc	1 * ⌴	2	-3	-4	-4	5
Bp. Met. Int.	2 * V	2	-2	-3	—	4
Bp. Szab. hegy	2 * ⛆	4	-2	-4	-5	
Cegléd	2 * =	3	-3	-7	-8	
Dobogókő	6 * ≈	4	-5	-7	-9	
Gödöllő	2 * ⛆	2	-4	-5	-5	3
Királyrét	—		—	—	—	
Monor	1 * ⌴	1	-2	-6	-8	
Nagykáta	2 *	2	-3	-4	-5	
Szentendre	3 *	3	-2	-4	-4	

1991.II.7. 07 h-ig az utolsó 24 óra adatai						Előző nap napos órái
állomás	csapadék (mm)	Hó cm	max. hőmérséklet	min. hőmérséklet	rad. min.	
Vác	ny * ≡	1	0	-4	-5	
Vámosmikola	ny * =	6	-3	-9	—	3
Baja	1 * ⛆	3	-4	-6	-9	2
Bácsalmás	5 * =	4	-5	-6	-9	
Izsák	2 * =	4	-3	-5	-5	
Kalocsa	6 *	5	-4	-6	-8	2
Kecskemét	3 * =	3	-4	-5	-7	4
Kiskunfélegyháza	—		—	—	—	
Kiskunhalas	—		—	—	—	
Kunszentmiklós	3 * =	folt	-2	-4	-9	
Tiszakécske	ny *	5	-4	-5	-6	
Balassagyarmat	ny * =	lep.	-1	-2	-4	
Romhány	2 *	2	-3	-5	-7	
Salgótarján	ny * =	1	-3	-9	-13	
Eger	. =		-1	-2	-3	0
Galyatető	1 * V	3	-8	-9	-10	
Gyöngyös	ny *	folt	-2	-2	-4	
Kékestető	1 * ∀	5	-8	-9	-9	0
Kompolt	ny *	1	-2	-5	-6	0
Lőrinci	—		—	—	—	
Poroszló	ny *	2	-3	-5	-7	
Jászapáti	ny * =	1	-3	-4	-4	
Jászberény	ny * =	2	-4	-4	-4	
Karcag	. =	1	-6	-6	-7	
Szolnok	1 * =	3	-3	-4	-6	1
Tiszaroff	ny * =	1	-4	-5	-6	
Túrkeve	ny *	2	-3	-6	-7	1
Kistelek	5 * =	5	-4	-7	-7	
Makó	3 *	6	-5	-9	-13	
Szeged	3 * =	3	-5	-7	-9	0
Szentes	3 *	4	-5	-6	-7	
Borsodnádasd	ny *	1	-3	-7	-12	
Fügöd	2 *	8	-4	-7	-8	
Hidasnémeti	4 * =	12	-3	-14	-16	
Jósvafő	3 *	6	-3	-6	-11	0
Lillafüred	5 * =	10	-2	-13	-14	
Miskolc	4 * =	5	-3	-6	-7	0
Putnok	2 * ⌴	2	-4	-8	-17	
Sárospatak	2 *	8	-3	-5	-6	1
Szendrőlád	. ⌴	4	0	-8	-9	
Tokaj	2 *	11	0	-4	-5	
Kisvárda	5 * =	8	3	-7	-7	2
Mátészalka	ny *	5	3	-4	-6	
Nyíregyháza	2 *	7	1	-8	-11	1
Nyírlugos	—		—	—	—	
Pátyod	.	2	4	-5	-6	
Tiszabecs	—		—	—	—	
Vásárosnamény	1 * =	5	4	-8	-8	
Záhony	1 *	7	2	-9	-10	
Berettyóújfalu	ny *	4	-4	-5	-7	
Debrecen	1 * =	5	0	-3	-6	—
Hajdúdorog	2 *	9	-1	-2	-4	
Hortobágy	.	2	-6	-8	-9	
Körösszakál	.	2	-3	-9	-10	
Polgár	3 * =	4	-1	-9	-10	
Békéscsaba	ny * ⌴	3	-4	-9	-11	4
Mezőhegyes	2 *	6	-5	-9	-10	—
Orosháza	4 * =	8	-5	-6	-8	
Szarvas	3 * ⌴	5	-5	-6	-7	0
Szeghalom	—		—	—	—	

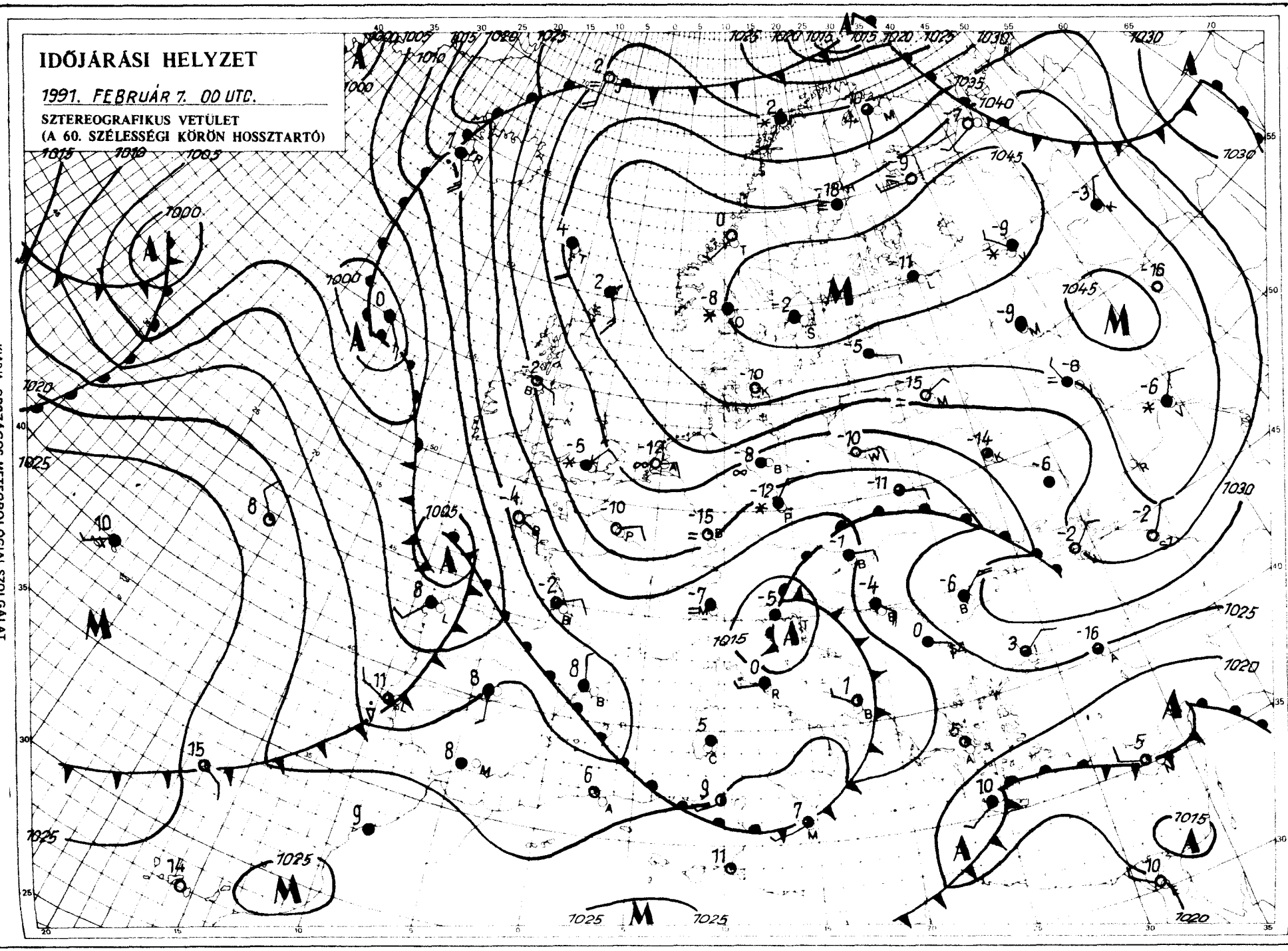

KIADJA: ORSZÁGOS METEOROLÓGIAI SZOLGÁLAT
Kiadásért felel: Bartt József, az Országos Meteorológiai Szolgálat elnöke – Készült: az Országos Meteorológiai Szolgálat Nyomdájában, Budapest – Felelős vezető: Máthé Gyuláné – Munkaszám: 1 055 – Szerkesztésért felel: Kapovits Albert, a Központi Előrejelző Intézet igazgatója
Készíti: a KEI Rövidtávú Előrejelző Osztálya – Szakmai felelős: Németh Lajos osztályvezető – Megjelenik naponként
Megrendelhető: 1024 Budapest, II., Kitaibel Pál utca 1. – Pénzügyi Osztály – Telefon: 353-500
Jelmagyarázat a havi mellékletben

IDŐJÁRÁSI NAPIJELENTÉS

ЕЖЕДНЕВНЫЙ МЕТЕОРОЛОГИЧЕСКИЙ БЮЛЛЕТЕНЬ • DAILY WEATHER REPORT
BULLETIN QUOTIDIEN DE TEMPS • TÄGLICHER WETTERBERICHT

104. évfolyam 39. szám + Budapest + 1991. február 8. péntek

Az időjárási helyzet és a várható időjárás:

Franciaország feletti középponttal ciklon örvénylik. Ennek délkeleti részén egy úgynevezett peremciklon jött létre. Ez a peremciklon okozza a pénteki országos havazást. A ciklon szombatra északkelet felé távolodik, ennek következményeként a havazás megszűnik. Egyébként egész Európában mozgalmas, téli az idő. A Magyarországihoz hasonló intenzív havazást jelentenek Franciaországból, a Brit-szigetekről és a Kelet-Európai-síkság nagy részéről.

Csütörtökön Magyarországon általában borult idő volt, délnyugaton azonban 3, 5 órára kisütött a Nap. Az elmúlt 24 órában mindenütt havazott. Keleten inkább csütörtökön, a Dunántúlon mára virradóra. A péntek reggel 7 óráig lehullott csapadék mennyisége általában 1 és 5 mm között volt, északkeleten azonban 5, 11 mm-t mértek. Az országot összefüggő hótakaró borítja, délnyugaton és északkeleten vastagabb a hó, 10-19 cm-es. Csütörtökön a legmagasabb nappali hőmérséklet -5 és +4 fok között volt, északkeleten mértek magasabb értékeket. Péntekre virradóra általában -3, -9 fokig süllyedt a hőmérő higanyszála, ahol azonban rövid időre felszakadozott a felhőzet, ott -10, -16 fok közötti minimum hőmérséklet volt. Éjszaka délnyugat felől újabb havazás kezdődött, amely az ország legnagyobb részére átterjedt. Sokfelé fújt élénk, illetve erős keleti szél. 11 órakor +1 és -6 fok között volt a hőmérséklet.

Ma 12 órakor Budapesten a hőmérséklet -2 fok, a tengerszintre átszámított légnyomás 1017 hPa, erősen süllyed.

Várható időjárás szombat estig:

Ma országszerte folytatódik a borult idő havazással, délen havas eső, ónos eső is várható. Az esti óráktól nyugat felől felszakadozik a felhőzet, keleten, északkeleten holnap továbbra is várható havazás, másutt változóan felhős idő lesz.
A keleti szél sokfelé élénk, időnként erős marad, emiatt főként ma hófúvásokra kell számítani. Holnapra a szél mérséklődik.
A legalacsonyabb éjszakai hőmérséklet általában -2, -7, a hóval borított, átmenetileg derült helyeken -8, -13 fok között,
a legmagasabb nappali hőmérséklet szombaton -1, +4 fok között várható.

H. Bóna Márta s. k.

A hőmérséklet napi középértéke és eltérése a sokévi átlagtól (Budapest belterületén):

1991. február 7.	-2,2°C	-2,5°C

1871 óta ezen a napon Budapesten előfordult

legmagasabb hőmérséklet:	13,1°C (1988)
legalacsonyabb hőmérséklet:	-15,2°C (1911)

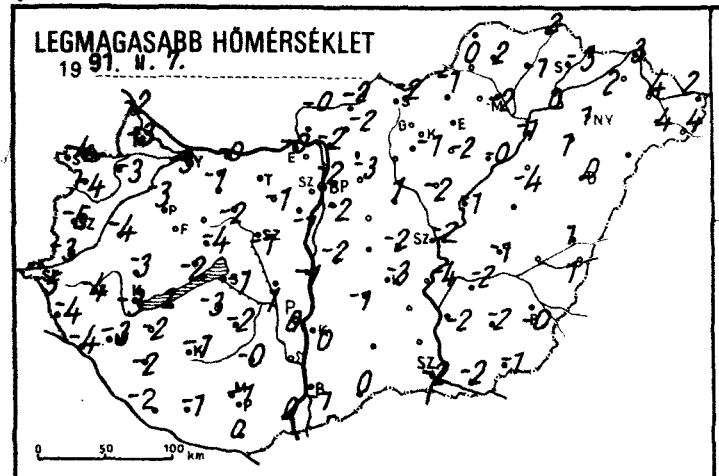
LEGMAGASABB HŐMÉRSÉKLET
1991. II. 7.

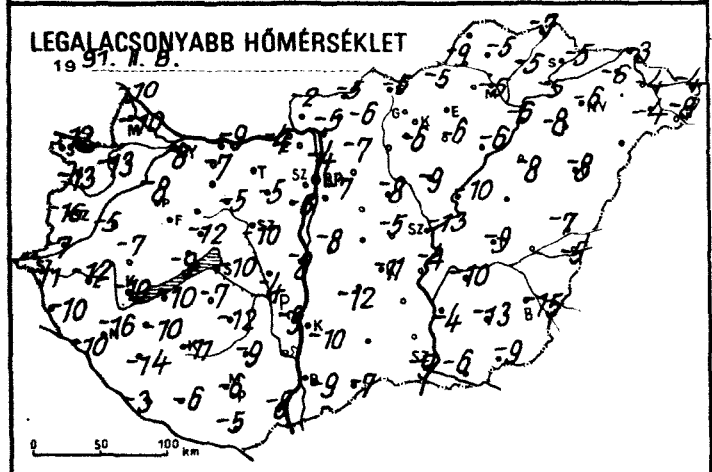
LEGALACSONYABB HŐMÉRSÉKLET
1991. II. 8.

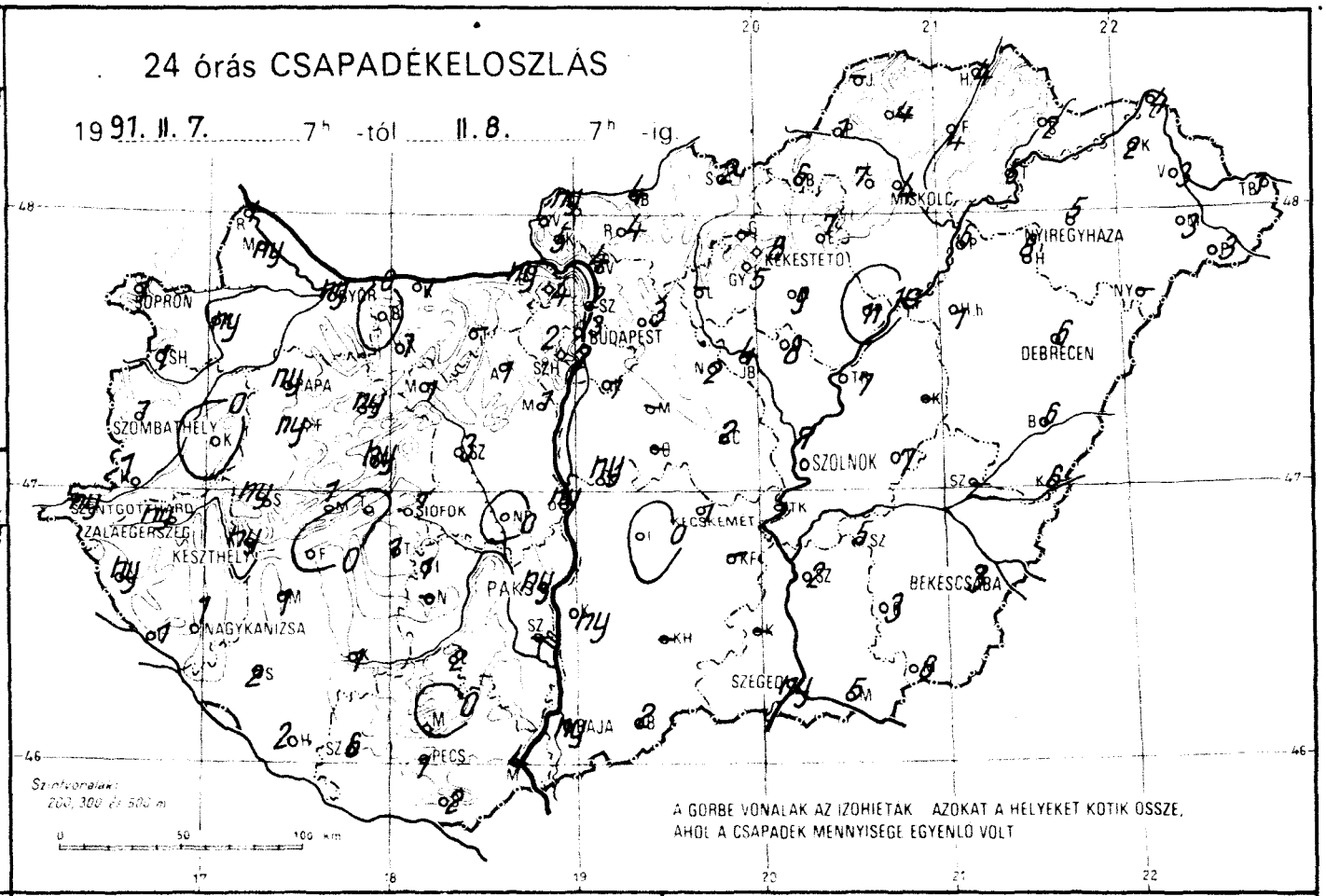
24 órás CSAPADÉKELOSZLÁS
1991. II. 7. 7h -tól II. 8. 7h -ig
SOPRON
BUDAPEST
SZOMBATHELY
SIÓFOK
KESZTHELY
NAGYKANIZSA
PÉCS
PAKS
MISKOLC
KEKESTETŐ
NYÍREGYHÁZA
DEBRECEN
SZOLNOK
KECSKEMÉT
BÉKÉSCSABA
SZEGED
BAJA
A GÖRBE VONALAK AZ IZOHIETÁK AZOKAT A HELYEKET KÖTIK ÖSSZE, AHOL A CSAPADÉK MENNYISÉGE EGYENLŐ VOLT

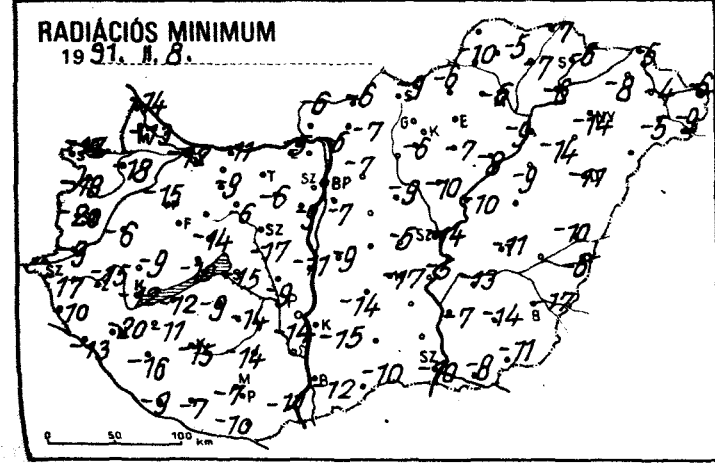
RADIÁCIÓS MINIMUM
1991. II. 8.

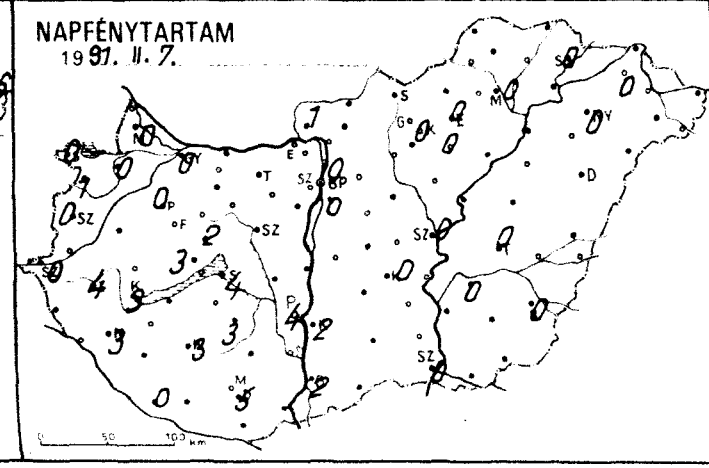
NAPFÉNYTARTAM
1991. II. 7.

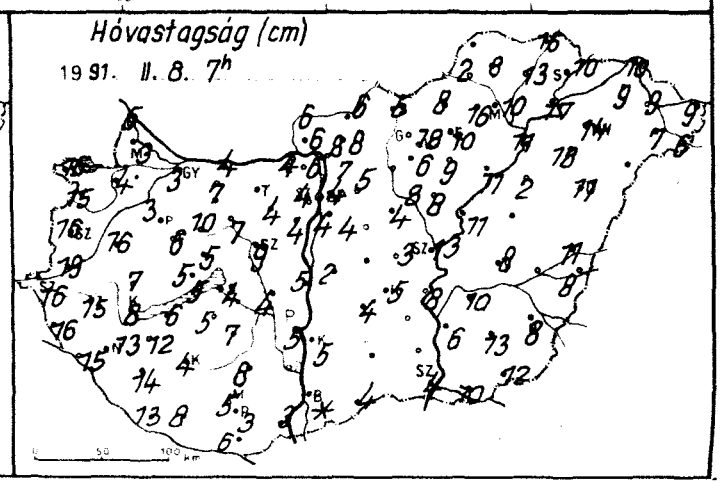
Hóvastagság (cm)
1991. II. 8. 7h

1991.11.8. 07 h-ig az utolsó 24 óra adatai						Előző nap napos órái
állomás	csapadék (mm)	Hó cm	max. hőmérséklet	min. hőmérséklet	rad. min.	
Győr	ny * =	3	-3	-8	-12	0
Kapuvár	ny * =	4	-3	-13	-18	0
Mosonmagyaróvár	ny * =	3	-3	-10	-13	0
Rajka	1 *	5	-2	-10	-14	
Sopron	1 *	16	-4	-12	-17	0
Sopronhorpács	1 * =	15	-4	-13	-18	1
Káld	.	16	-4	-5	-6	
Körmend	1 *	19	-3	-7	-9	
Szentgotthárd	ny * =	16	-5	-11	-17	0
Szombathely	1 *	16	-5	-16	-20	0
Lenti	ny * =	16	-4	-10	-10	
Letenye	1 *	15	-4	-10	-13	
Nagykanizsa	1 * =	13	-3	-16	-20	3
Zalaegerszeg	ny * =	15	-4	-12	-15	4
Farkasgyepű	ny *	6	-1	-7	-12	
Keszthely	ny *	8	-3	-10	-12	3
Mencshely	1 * =	5	-4	-7	-14	3
Pápa	ny * =	3	-3	-8	-15	0
Sümeg	ny * =	7	-3	-7	-9	
Tihany	.	5	-2	-9	-10	
Veszprém	ny * =	5	-4	-12	-14	2
Zirc	ny *	10	-4	-9	-14	
Fonyód	.	6	-2	-10	-12	
Homokszt. györgy	2 *	13	-2	-3	-9	0
Kaposvár	1 *	4	-1	-11	-15	3
Marcali	1 *	12	-2	-10	-11	
Siófok	1 * =	4	-1	-10	-15	4
Somogyszob	2 *	14	-2	-14	-16	
Tab	1 * =	5	-3	-7	-9	
Bábolna	.	4	-2	-9	-14	
Esztergom	ny *	4	-0	-4	-5	
Kisbér	1 *	7	-1	-7	-9	
Komárom	1 *	4	-0	-9	-11	
Tatabánya	–	–	–	–	–	
Alcsútdoboz	1 * =	4	-1	-5	-6	
Dunaújváros	ny *	5	-1	-8	-11	
Martonvásár	1 *	4	-1	-6	-9	
Mór	1 * =	7	-2	-5	-6	
Sárbogárd	.	4	1	-4	-9	
Székesfehérvár	3 * ≡	9	-1	-10	-17	
Iregszemcse	1 * =	7	-2	-12	-14	3
Lengyel	2 * =	8	-0	-9	-14	
Paks	ny *	5	0	-9	-14	4
Szekszárd	–	–	–	–	–	
Árpádtető	. =	5	-3	-6	-8	
Mohács	4 * =	3	0	-8	-11	
Pécs	1 * =	3	-1	-6	-7	5
Siklós	2 * =	6	0	-5	-10	
Szigetvár	6 *	8	-1	-6	-7	
Budaörs	2 * =	4	-2	-6	-10	
Bp. Lőrinc	1 * =	4	-2	-7	-7	0
Bp. Met. Int.	3 *	4	-2	-4	–	0
Bp. Szab. hegy	2 *	4	-6	-8	-9	
Cegléd	2 * =	3	-2	-5	-5	
Dobogókő	4 * =	6	-6	-7	-9	
Gödöllő	3 *	5	-3	-7	-7	
Királyrét	5 * =	6	-2	-5	-6	
Monor	–	–	–	–	–	
Nagykáta	2 * =	4	1	-8	-9	
Szentendre	2 *	7	-1	-6	-6	

1991.11.8. 07 h-ig az utolsó 24 óra adatai						Előző nap napos órái
állomás	csapadék (mm)	Hó cm	max. hőmérséklet	min. hőmérséklet	rad. min.	
Vác	4 * =	8	-2	-5	-6	
Vámosmikola	ny *	6	-0	-2	-6	1
Baja	ny * =	folt	-1	-9	-12	2
Bácsalmás	2 * =	4	0	-7	-10	
Izsák	.	4	-1	-12	-14	
Kalocsa	ny * =	5	0	-10	-15	2
Kecskemét	1 * =	5	-3	-11	-17	0
Kiskunfélegyháza	–	–	–	–	–	
Kiskunhalas	–	–	–	–	–	
Kunszentmiklós	ny * =	2	-2	-8	-9	
Tiszakécske	1 *	8	-4	-4	-5	
Balassagyarmat	4 * =	6	-2	-5	-6	
Romhány	4 *	8	-2	-6	-7	
Salgótarján	2 * =	5	-2	-6	-9	
Eger	7 * =	10	-1	-4	-4	0
Galyatető	–	–	–	–	–	
Gyöngyös	5 *	6	-1	-6	-6	
Kékestető	8 *	18	-7	-9	-11	0
Kompolt	9 *	9	-2	-6	-7	0
Lőrinci	–	–	–	–	–	
Poroszló	11 *	11	-0	-6	-8	
Jászapáti	8 * =	8	-2	-9	-10	
Jászberény	4 * =	8	-2	-7	-8	
Karcag	–	–	–	–	–	
Szolnok	7 * =	13	-2	-13	-14	0
Tiszaroff	7 * =	11	-1	-10	-10	
Túrkeve	7 *	8	-1	-9	-11	0
Kistelek	–	–	–	–	–	
Makó	5 *	10	-2	-6	-8	
Szeged	ny *	4	-2	-9	-10	0
Szentes	2 *	6	-2	-4	-7	
Borsodnádasd	6 * =	8	-1	-5	-6	
Fügöd	4 *	13	-1	-5	-7	
Hidasnémeti	4 * =	16	2	-7	-7	
Jósvafő	–	–	–	–	–	–
Lillafüred	7 * =	16	-2	-5	-6	
Miskolc	4 * ≡	10	-2	-5	-6	0
Putnok	1 *	2	0	-9	-11	
Sárospatak	2 * =	10	-3	-5	-6	0
Szendrőlád	4 *	8	2	-5	-5	
Tokaj	6 *	17	0	-5	-6	
Kisvárda	2 * =	9	2	-6	-8	0
Mátészalka	3 *	7	4	-4	-5	
Nyíregyháza	5 * ≡	14	1	-6	-14	0
Nyírlugos	–	–	–	–	–	
Pátyod	3 *	6	4	-8	-9	
Tiszabecs	1 *	9	2	-4	-6	
Vásárosnamény	3 * ≡	9	4	-4	-4	
Záhony	4 *	10	3	-3	-5	
Berettyóújfalu	6 * =	11	1	-7	-10	
Debrecen	6 *	11	0	-8	-11	–
Hajdúdorog	8 *	18	1	-8	-14	
Hortobágy	1 *	2	-4	-8	-9	
Körösszakál	6 *	8	1	-5	-6	
Polgár	6 * =	11	-1	-6	-9	
Békéscsaba	3 *	8	-0	-15	-17	0
Mezőhegyes	6 *	12	-1	-9	-11	–
Orosháza	3 * =	13	-2	-13	-14	
Szarvas	5 *	10	-2	-10	-13	0
Szeghalom	–	–	–	–	–	

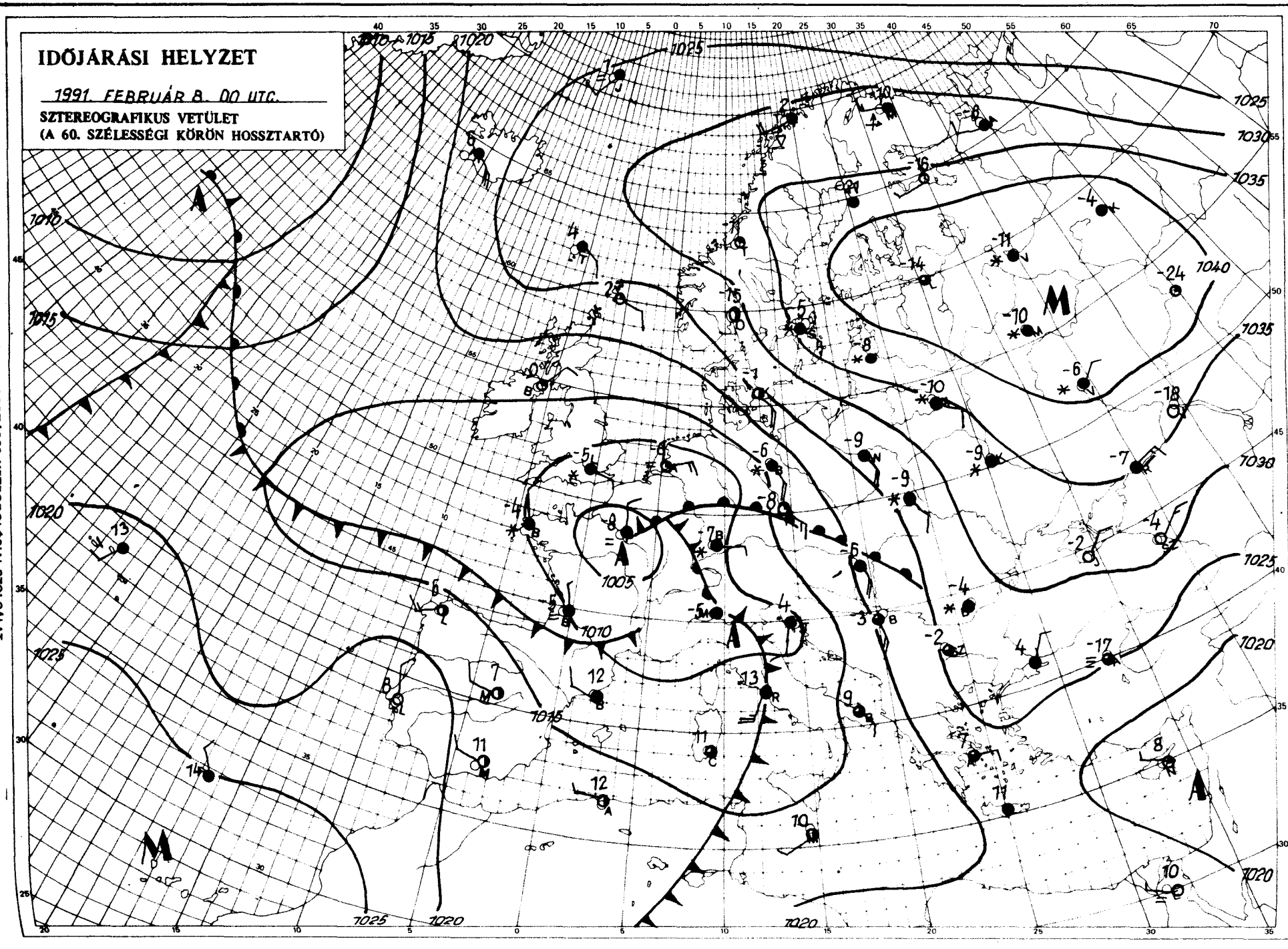

KIADJA: ORSZÁGOS METEOROLÓGIAI SZOLGÁLAT
Kiadásért felel: Bartl József, az Országos Meteorológiai Szolgálat elnöke — Készült: az Országos Meteorológiai Szolgálat Nyomdájában, Budapest — Felelős vezető: Mátrai Gyuláné — Munkaszám: 91.059. — Szerkesztésért felel: Kapovits Albert, a Központi Előrejelző Intézet igazgatója

Készíti: a KEI Rövidtávú Előrejelző Osztálya — Szakmai felelős: Németh Lajos osztályvezető — Megjelenik naponként
Megrendelhető: 1024 Budapest, II., Kitaibel Pál utca 1. — Pénzügyi Osztály — Telefon: 353-500
Jelmagyarázat a havi mellékletben

IDŐJÁRÁSI NAPIJELENTÉS

ЕЖЕДНЕВНЫЙ МЕТЕОРОЛОГИЧЕСКИЙ БЮЛЛЕТЕНЬ · DAILY WEATHER REPORT
BULLETIN QUOTIDIEN DE TEMPS · TÄGLICHER WETTERBERICHT

104. évfolyam 40. szám + Budapest + 1991. február 9. szombat

Az időjárási helyzet és a várható időjárás:

Az Atlanti-óceántól a Brit-szigeteken, Nyugat- és Közép-Európán át egészen a Fekete-tengerig húzódik az a több középpontú ciklonrendszer, amely kontinensünk jelentős hányadán igazi téli időjárást okoz. Hatására szombaton délelőtt havazott a Brit-szigeteken, Franciaországban, az Alpok és Kárpátok vidékén, valamint a Német-Lengyel-alföldön. A fenti ciklonláncolat első tagja elhagyta a Kárpát-medencét, így átmenetileg szárazabb levegő érkezik térségünkbe, majd a hét legvégén újabb nedves léghullám érkezése valószínű.

Magyarországon pénteken borongós, csapadékos idő volt. Sokfelé hullott jenetős mennyiségű hó, a déli országrészben havas eső, eső is előfordult. A csapadék összmennyisége általában 5-10 mm között, az Alföld északi felén és az Északi-középhegység térségében általában 10 mm fölött, néhol 20 mm fölött volt. Szinte összefüggő, országos hótakaró alakult ki, vastagsága Nyugat-Dunántúlon és az Északi-középhegységben helyenként meghaladja a 30 mm-t. A legmagasabb hőmérséklet pénteken -3, +4 fok között alakult. Szombat reggelre az ország nagyobb részén csupán 0 fokig, a Dunántúl nagyobb részén általában -7, -12 fokig, néhol -15 fokig hűlt le a levegő. A Dunántúlon többfelé képződött köd. Délelőtt jobbára borult, helyenként ködös idő volt, szórványos hószállingózásról, esőről, gyengén szitáló ónos esőről érkezett jelentés. A hőmérséklet 11 órakor általában -1, +2 fok között, a ködös területeken -5 fok körül volt.

Ma 12 órakor Budapesten a hőmérséklet 0 fok, a tengerszintre átszámított légnyomás 1015 hPa, gyengén emelkedik.

Várható időjárás vasárnap estig:

Csak átmenetileg és többnyire csupán rövid időszakokra szakadozik fel a felhőzet, helyenként megmarad a köd.
Szombaton szórványos hószállingózás, gyengén szitáló eső, ónos eső valószínű, vasárnap már többfelé lesz havazás, melyet később síkvidékeken és elsősorban a déli országrészben havas eső, eső vált fel.
Vasárnap napközben megerősödik a déli, délnyugati szél.
A legalacsonyabb éjszakai hőmérséklet általában -2, -7 fok között, néhol -10 fok alatt,
a legmagasabb nappali hőmérséklet vasárnap -1, +4 fok között, délen kevéssel 5 fok fölött alakul.

Török Dénes s. k.

A hőmérséklet napi középértéke és eltérése a sokévi átlagtól (Budapest belterületén):

1991. február 8.	-1,9°C	-2,3°C

1871 óta ezen a napon Budapesten előfordult

legmagasabb hőmérséklet:	12,5°C (1894)
legalacsonyabb hőmérséklet:	-16,8°C (1929)

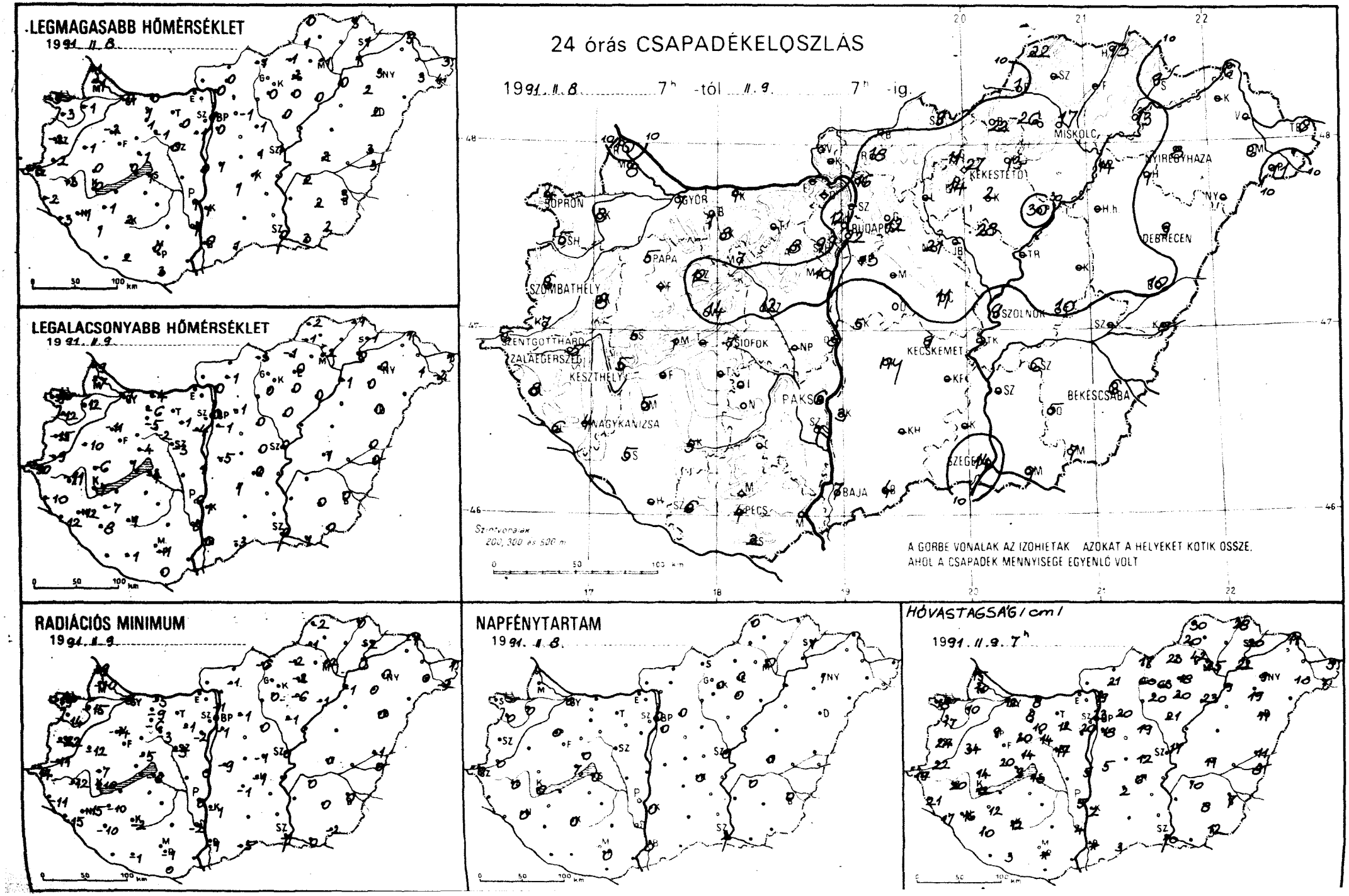
LEGMAGASABB HŐMÉRSÉKLET
1991. II. 8.
LEGALACSONYABB HŐMÉRSÉKLET
1991. II. 9.
24 órás CSAPADÉKELOSZLÁS
1991. II. 8. 7h -tól II. 9. 7h -ig.
SOPRON
GYŐR
BUDAPEST
MISKOLC
NYÍREGYHÁZA
KEKESTETŐ
DEBRECEN
PAPA
SZOMBATHELY
SZOLNOK
SZENTGOTTHÁRD
ZALAEGERSZEG
KESZTHELY
SIÓFOK
KECSKEMÉT
PAKS
BÉKÉSCSABA
NAGYKANIZSA
SZEGED
BAJA
PÉCS
Szintvonalak 200, 300 és 500 m
A GÖRBE VONALAK AZ IZOHIETÁK AZOKAT A HELYEKET KÖTIK ÖSSZE, AHOL A CSAPADÉK MENNYISÉGE EGYENLŐ VOLT
RADIÁCIÓS MINIMUM
1991. II. 9.
NAPFÉNYTARTAM
1991. II. 8.
HÓVASTAGSÁG (cm)
1991. II. 9. 7h

1991.11.9. 07 h-ig az utolsó 24 óra adatai						Előző nap napos órái
állomás	csapadék (mm)	Hó cm	max. hőmérséklet	min. hőmérséklet	rad. min.	
Győr	7 * =	12	0	-7	-8	0
Kapuvár	8 * =	10	-1	-12	-15	0
Mosonmagyaróvár	8 * =	10	-1	-7	-10	
Rajka	10 *	15	-1	-9	-9	
Sopron	4 * =	18	-3	-9	-19	
Sopronhorpács	5 * ⌴	17	-3	-12	-14	0
Káld	8 * =	34	-1	-10	-12	
Körmend	7 ⚹	22	-2	-9	-11	0
Szentgotthárd	6 * ≡	19	-3	-10	-14	0
Szombathely	6 * V	24	-2	-15	-22	
Lenti	8 * ≡	21	-2	-10	-11	
Letenye	6 * ≡	17	-3	-12	-15	
Nagykanizsa	4 * ∀	16	-1	-12	-15	0
Zalaegerszeg	5 * V	20	-3	-11	-12	0
Farkasgyepű	—		—	—	—	
Keszthely	5 * ≡	12	0	-7	-10	0
Mencshely	1 ☽ ≡	20	-2	-5	-6	7
Pápa	5 * ≡	9	-2	-11	-14	0
Sümeg	5 * ≡	14	0	-6	-7	
Tihany	— ⌴	9	0	1	—	
Veszprém	14 * ∀	14	-1	-4	-5	0
Zirc	12 * ≡	20	-2	-5	-7	
Fonyód	—		—	—	—	
Homokszt. györgy	—		—	—	—	
Kaposvár	5 * =	12	2	-1	-2	0
Marcali	5 *	12	-1	-7	-10	
Siófok	7 * =	10	1	-4	-6	0
Somogyszob	5 * ≡	10	1	-8	-10	
Tab	—		—	—	—	
Bábolna	1 * =	8	1	-6	-9	
Esztergom	—		—	—	—	
Kisbér	8 *	10	1	-5	-6	
Komárom	4 * =	8	0	-4	-5	
Tatabánya	—		—	—	—	
Alcsútdoboz	8 * ≡	12	0	-1	-1	
Dunaújváros	8 * ≡	5	1	0	0	
Martonvásár	10 * ≡		-1	-2	-4	
Mór	7 * =	14	-1	-2	-3	
Sárbogárd	—		—	—	—	
Székesfehérvár	12 * ≡	17	0	-3	-3	
Iregszemcse	—		—	—	—	
Lengyel	—		—	—	—	
Paks	6 * ≡	5	1	0	0	
Szekszárd	7 * ≡	4	1	0	-2	
Árpádtető	—		—	—	—	
Mohács	—		—	—	—	
Pécs	4 * ≡	folt	0	-1	-1	0
Siklós	2 * ≡		3	0	0	
Szigetvár	6 * =	3	2	-1	-1	
Budaörs	12 * ≡	18	0	0	-2	
Bp. Lőrinc	13 * ≡	18	0	-1	-1	0
Bp. Met. Int.	22 * =	23	1	0	—	0
Bp. Szab. hegy	5 * ≡	20	-2	-2	-3	
Cegléd	11 * =	12	1	0	-1	
Dobogókő	—		—	—	—	
Gödöllő	12 * ≡	20	-1	-1	-1	0
Királyrét	—		—	—	—	
Monor	—		—	—	—	
Nagykáta	21 * ≡	19	0	0	-1	
Szentendre	—		—	—	—	

1991.11.9. 07 h-ig az utolsó 24 óra adatai						Előző nap napos órái
állomás	csapadék (mm)	Hó cm	max. hőmérséklet	min. hőmérséklet	rad. min.	
Vác	16 * ≡	19	0	0	-1	
Vámosmikola	—		—	—	—	—
Baja	7 * ≡	folt	0	0	-1	0
Bácsalmás	4 * =	3	1	-3	-5	
Izsák	ny =	2	1	1	-1	
Kalocsa	3 * ≡	2	1	1	-1	0
Kecskemét	9 * ≡	6	1	0	-1	0
Kiskunfélegyháza	—		—	—	—	
Kiskunhalas	—		—	—	—	
Kunszentmiklós	5 * ≡	5	1	-5	-9	
Tiszakécske	—		—	—	—	
Balassagyarmat	—		—	—	—	
Romhány	18 * =	21	0	-1	-1	
Salgótarján	9 *	17	-1	-3	-6	
Eger	13 * ⚹ =	18	2	0	-2	0
Galyatető	11 * ∀	60	-5	-5	-9	
Gyöngyös	14 * ≡	20	0	0	0	
Kékestető	27 * ∀	63	-4	-5	-5	0
Kompolt	2 *	20	0	0	-6	0
Lőrinci	—		—	—	—	
Poroszló	30 *	23	0	0	-1	
Jászapáti	28 * ⚹ =	21	0	0	-1	
Jászberény	—		—	—	—	
Karcag	—		—	—	—	
Szolnok	9 * =	17	1	0	0	0
Tiszaroff	—		—	—	—	
Túrkeve	10 *	11	2	1	0	0
Kistelek	—		—	—	—	
Makó	9 *		3	1	0	
Szeged	14 * =	10	0	0	-1	2
Szentes	—		—	—	—	
Borsodnádasd	22 * =	23	-1	-1	-2	
Függöd	—		—	—	—	
Hidasnémeti	13 * =	28	3	0	-1	
Jósvafő	22 * ≡	30	0	-2	-2	0
Lillafüred	26 * ≡	42	-1	-2	-3	
Miskolc	17 * ≡	25	-1	-2	-2	0
Putnok	1 * ⌴	20	1	-1	-1	
Sárospatak	9 * =	20	1	-1	-2	1
Szendrőlád	—		—	—	—	
Tokaj	13 *	22	1	0	0	
Kisvárda	—		—	—	—	
Mátészalka	6 *	10	3	1	0	
Nyíregyháza	8 *	9	3	0	0	1
Nyírlugos	—		—	—	—	
Pátyod	11 *	7	4	-2	-2	
Tiszabecs	6 * ≡	5	3	1	1	
Vásárosnamény	—		—	—	—	
Záhony	6 *	11	5	1	-1	
Berettyóújfalu	10 * =	11	3	0	-1	
Debrecen	9 * V	11	2	0	0	
Hajdúdorog	1 * =	19	2	0	0	
Hortobágy	—		—	—	—	
Körösszakál	8 *	8	3	0	0	
Polgár	14 * =	9	0	-1	-1	
Békéscsaba	6 *	7	3	0	0	0
Mezőhegyes	7 *	12	2	0	-2	—
Orosháza	5 *	8	2	0	0	
Szarvas	6 * ⌴	10	2	—	0	0
Szeghalom	—		—	—	—	

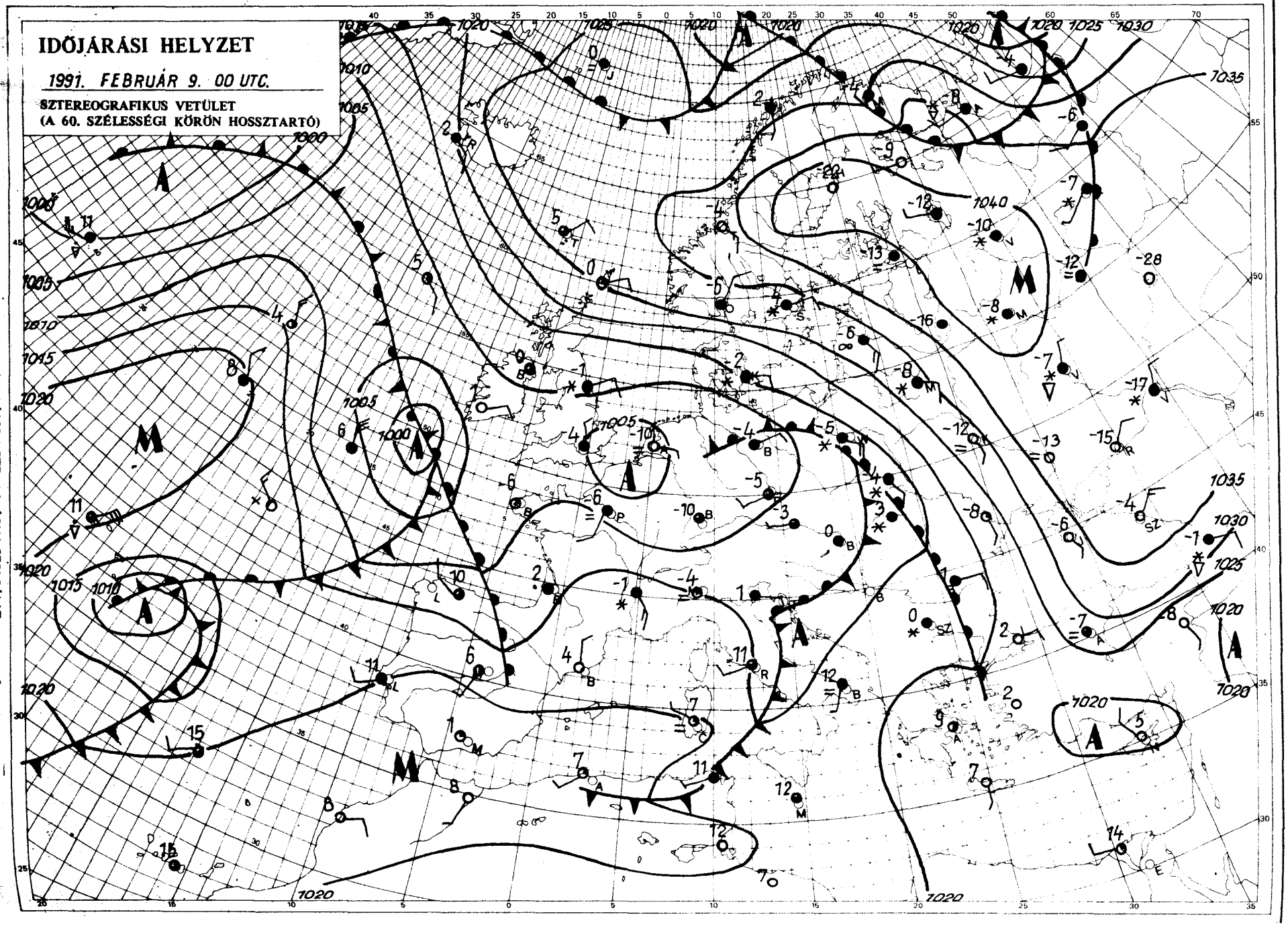

KIADJA: ORSZÁGOS METEOROLÓGIAI SZOLGÁLAT
Kiadásért felel: Barát József, az Országos Meteorológiai Szolgálat elnöke – Készült: az Országos Meteorológiai Szolgálat Nyomdájában, Budapest – Felelős vezető: Máthé Gyuláné – Munkaszám: 91.057. – Szerkesztésért felel: Kapovits Albert, a Központi Előrejelző Intézet igazgatója
Készíti: a KEI Rövidtávú Előrejelző Osztálya – Szakmai felelős: Németh Lajos osztályvezető – Megjelenik naponként
Megrendelhető: 1024 Budapest, II., Kitaibel Pál utca 1. – Pénzügyi Osztály – Telefon: 353-500
Jelmagyarázat a havi mellékletben

IDŐJÁRÁSI NAPIJELENTÉS

ЕЖЕДНЕВНЫЙ МЕТЕОРОЛОГИЧЕСКИЙ БЮЛЛЕТЕНЬ • DAILY WEATHER REPORT
BULLETIN QUOTIDIEN DE TEMPS • TÄGLICHER WETTERBERICHT

104. évfolyam 41. szám + Budapest + 1991. február 10. vasárnap

Az időjárási helyzet és a várható időjárás:

A kontinens délnyugati részén viszonylag enyhe az időjárás, viszont Kelet-Európában hideg tél van, a csúcshőmérséklet helyenként a -10 fokot sem éri el. A Német-síkság feletti középponttal örvénylik az a ciklon, amely Nyugat- és Közép-Európa nagy részén változékony, csapadékos időt okoz. A Földközi-tenger felől enyhe, páradús levegő áramlik a szárazföld belsejébe. Ugyanakkor Nyugat-Európát hideg levegő árasztja el. A ciklon hatására sokfelé havazik, a délebbre fekvő vidékeken pedig esik az eső. Valószínű, hogy az elkövetkező időszakban a Kárpát-medencében marad a csapadékos időjárás.

Magyarországon szombaton jobbára erősen felhős volt az ég. Inkább csak a déli és nyugati megyékben sütött ki a Nap. Főként keleten volt csapadék, eső, havas eső, hóesés egyaránt előfordult. A vasárnap reggelig lehullott csapadék mennyisége általában 1 – 5 mm között volt. Szombaton a csúcshőmérséklet zömében 0, +5, délen azonban 4, 8 fok között alakult. Vasárnap hajnalra pedig általában -1, -7 fokig hűlt le a levegő. Ma délelőtt országszerte borongós, párás idő volt. Szórványosan esett az eső, északkeleten pedig gyengén havazott. A hőmérséklet 11 órakor az országban -1 és +7 fok között váltakozott.

Ma 12 órakor Budapesten a hőmérséklet 3 fok, a tengerszintre átszámított légnyomás 1017 hPa, alig változik.

Várható időjárás hétfő estig:

Hétfő estig az országban túlnyomóan borult lesz az ég, csak néha csökken a felhőzet. Többfelé várható eső, ónos eső, főként északon havazás is előfordul. Hétfőn a Dunántúlon a felhőátvonulásokból hózápor valószínű. A megerősödő déli, délnyugati szél hétfőn a Dunántúlon északnyugatira fordul, időnként viharos széllökések is lesznek. Éjszaka szórványosan köd képződik.
A várható legalacsonyabb éjszakai hőmérséklet általában -1, -6 fok között, a hosszabb ideig derült hófelszínen azonban -10 fok alatt,
legmagasabb nappali hőmérséklet hétfőn jobbára 2, 7 fok között, délkeleten azonban 10 fok körül alakul.

Bozóki István s. k.

A hőmérséklet napi középértéke és eltérése a sokévi átlagtól (Budapest belterületén):

1991. február 9.	0,4°C	-0,4°C

1871 óta ezen a napon Budapesten előfordult

legmagasabb hőmérséklet:	13,5°C (1928)
legalacsonyabb hőmérséklet:	-19,0°C (1917)

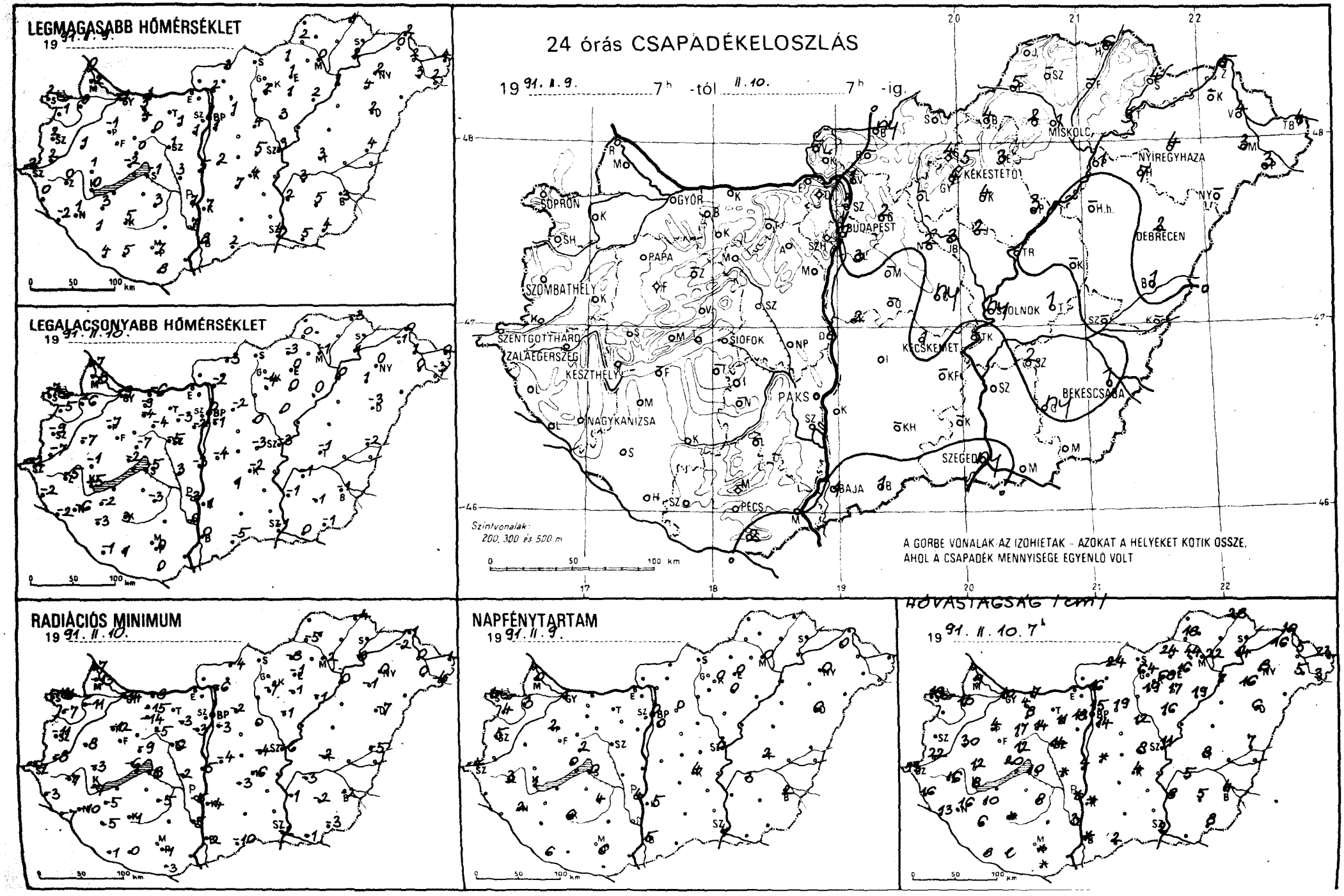
LEGMAGASABB HŐMÉRSÉKLET
19 91. II. 9.
LEGALACSONYABB HŐMÉRSÉKLET
19 91. II. 10.
24 órás CSAPADÉKELOSZLÁS
19 91. II. 9. 7h -tól II. 10. 7h -ig.
SOPRON
GYŐR
BUDAPEST
MISKOLC
NYÍREGYHÁZA
KÉKESTETŐ
DEBRECEN
SZOMBATHELY
PAPA
SZOLNOK
SZENTGOTTHÁRD
ZALAEGERSZEG
KESZTHELY
SIÓFOK
KECSKEMÉT
BÉKÉSCSABA
NAGYKANIZSA
PAKS
SZEGED
BAJA
PÉCS
Szintvonalak:
200, 300 és 500 m
A GÖRBE VONALAK AZ IZOHIETÁK - AZOKAT A HELYEKET KÖTIK ÖSSZE,
AHOL A CSAPADÉK MENNYISÉGE EGYENLŐ VOLT
RADIÁCIÓS MINIMUM
19 91. II. 10.
NAPFÉNYTARTAM
19 91. II. 9.
HÓVASTAGSÁG (cm)
19 91. II. 10. 7h

91.11.10. 07 h-ig az utolsó 24 óra adatai						Előző nap napos órái
állomás	csapadék (mm)	Hó cm	max. hőmérséklet	min. hőmérséklet	rad. min.	
Győr	. ≡	10	-1	-9	-14	1
Kapuvár	.	10	0	-6	-11	3
Mosonmagyaróvár	.	9	-2	-8	-13	0
Rajka	.	14	0	-7	-7	
Sopron	. =	18	2	-7	-11	4
Sopronhorpács	. ⌴	15	-1	-5	-7	4
Káld	. =	30	1	-7	-8	
Körmend	.	22	2	-7	-8	
Szentgotthárd	. =	13	2	-2	-7	4
Szombathely	. V	28	2	-9	-11	5
Lenti	.	16	0	-2	-3	
Letenye	.	13	-2	-2	-7	
Nagykanizsa	. ∀	16	1	-6	-10	2
Zalaegerszeg	. =	16	0	-5	-7	3
Farkasgyepű	—		—	—	—	
Keszthely	. ≡	8	0	-5	-7	1
Mencshely	. =	20	-2	-2	-6	0
Pápa	. ≡	4	-1	-7	-12	2
Sümeg	.	12	1	-1	-3	
Tihany	. ≡	15	0	-5	-5	
Veszprém	. V	12	0	-7	-9	2
Zirc	. =	17	2	-4	-4	
Fonyód	—		—	—	—	
Homokszt. györgy	.	8	4	-1	-1	6
Kaposvár	. =	folt	5	3	-1	6
Marcali	.	10	3	-2	-5	
Siófok	. V	10	-1	-5	-8	0
Somogyszob	.	6	1	-3	-5	
Tab	—		—	—	—	
Bábolna	.	4	3	-9	-15	
Esztergom	—		—	—	—	
Kisbér	.	8	4	-4	-14	
Komárom	. =	7	1	-6	-8	
Tatabánya	—		—	—	—	
Alcsútdoboz	. ≡	11	1	-3	-3	
Dunaújváros	1 ✶	4	5	-3	-5	
Martonvásár	.		1	-2	-3	
Mór	. =	14	4	0	-5	
Sárbogárd	.	folt	3	3	-2	
Székesfehérvár	. ≡	14	1	-5	-6	
Iregszemcse	.	8	3	-3	-5	4
Lengyel	—		—	—	—	
Paks	. ≡	folt	7	-3	-5	4
Szekszárd	. =	3	7	0	-5	
Árpádtető	—		—	—	—	
Mohács	—		—	—	—	
Pécs	. ≡	folt	7	0	-1	6
Siklós	2 ≡	folt	8	0	-3	
Szigetvár	. =	lep.	5	1	0	
Budaörs	1 ✶ ≡	14	2	-1	-4	
Bp. Lőrinc	3 ∀ ≡	14	1	-1	-3	0
Bp. Met. Int.	1 ✶ V	15	1	0	—	0
Bp. Szab. hegy	. ≡	18	0	-3	-5	
Cegléd	ny ≡	8	5	-3	-4	
Dobogókő	—		—	—	—	
Gödöllő	2 ✶ ≡	19	1	-2	-2	0
Királyrét	—		—	—	—	
Monor	—		—	—	—	
Nagykáta	2 ✶ ≡	12	4	0	0	
Szentendre	3 ✶	12	3	-1	-2	

91.11.10. 07 h-ig az utolsó 24 óra adatai						Előző nap napos órái
állomás	csapadék (mm)	Hó cm	max. hőmérséklet	min. hőmérséklet	rad. min.	
Vác	1 ✶ ≡	16	2	-2	-6	
Vámosmikola	—		—	—	—	—
Baja	1 ⌴	folt	8	0	-2	5
Bácsalmás	1 ✶ =	2	2	-5	-10	
Izsák	.		7	1	-3	
Kalocsa	.	folt	7	1	-4	5
Kecskemét	1 ✶ ≡	4	4	-2	-6	4
Kiskunfélegyháza	—		—	—	—	
Kiskunhalas	—		—	—	—	
Kunszentmiklós	2 ✶ =	folt	2	-4	-4	
Tiszakécske	—		—	—	—	
Balassagyarmat	ny ✶ =	24	3	-3	-4	
Romhány	—		—	—	—	
Salgótarján	—		—	—	—	
Eger	3 ∀ =	16	1	0	-1	0
Galyatető	4 ✶ ∀	64	-3	-5	-6	
Gyöngyös	4 ✶	19	2	-4	-7	
Kékestető	5 ✶ ∀	68	-2	-5	-6	0
Kompolt	4 ✶	17	1	0	-1	0
Lőrinci	—		—	—	—	
Poroszló	3 ✶	19	2	0	-1	
Jászapáti	2 ✶ =	16	3	0	-1	
Jászberény	3 ✶ =	11	2	0	0	
Karcag	—		—	—	—	
Szolnok	ny ≡	11	3	-3	-6	3
Tiszaroff	—		—	—	—	
Túrkeve	1 ✶	8	3	-1	-2	2
Kistelek	—		—	—	—	
Makó	.		5	0	-1	
Szeged	ny =	2	4	-1	-2	4
Szentes	.	8	2	-1	-1	
Borsodnádasd	4 ✶ =	24	1	-3	-8	
Füged	—		—	—	—	
Hidasnémeti	6 ✶ ≡	28	1	-3	-4	
Jósvafő	—		—	—	—	
Lillafüred	2 ✶ ≡	44	2	-4	-5	
Miskolc	1 ✶ ≡	22	0	-1	-2	0
Putnok	5 ✶ ⌴	18	2	0	-5	
Sárospatak	4 ✶ =	16	0	-1	-2	0
Szendrőlád	—		—	—	—	
Tokaj	3 ✶	14	2	1	0	
Kisvárda	—		—	—	—	
Mátészalka	3 ✶	5	3	0	0	
Nyíregyháza	4 ✶ =	8	2	0	0	0
Nyírlugos	—		—	—	—	
Pátyod	3 ∀	3	2	-3	-4	
Tiszabecs	4 ✶ ≡	23	4	0	-1	
Vásárosnamény	4 ✶ ≡	5	2	1	0	
Záhony	5 ✶	10	2	0	-1	
Berettyóújfalu	1 =	7	4	-2	-5	
Debrecen	2 ✶ =	6	2	-3	-7	6
Hajdúdorog	7 ✶ =	16	4	1	-1	
Hortobágy	—		—	—	—	
Körösszakál	—		—	—	—	
Polgár	1 ✶ =	7	1	0	0	
Békéscsaba	1 ∀ ⌴	4	3	-1	-2	2
Mezőhegyes	.	8	4	-1	-3	—
Orosháza	ny	5	5	-1	-2	
Szarvas	2 ✶ ⌴	5	3	-1	-3	3
Szeghalom	—		—	—	—	

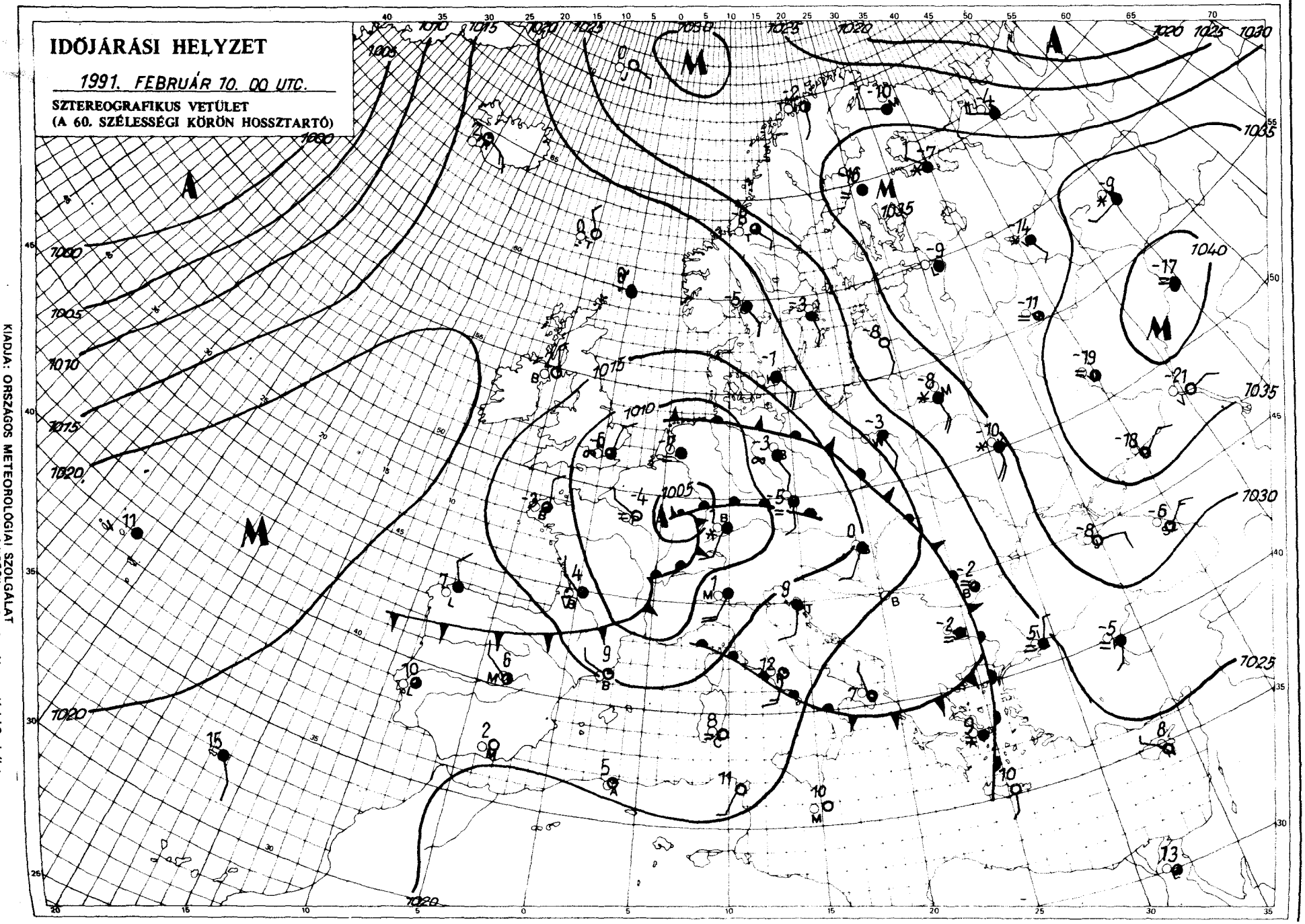

KIADJA: ORSZÁGOS METEOROLÓGIAI SZOLGÁLAT
Kiadásért felel: Barát József, az Országos Meteorológiai Szolgálat elnöke 91 KSH
Nyomdájában, Budapest – Felelős vezető: Máthé Gyuláné – Munkaszám: • Készült: az Országos Meteorológiai Szolgálat – Szerkesztésért felel: Kapovits Albert, a Központi Előrejelző Intézet igazgatója
Készíti: a KEI Rövidtávú Előrejelző Osztálya – Szakmai felelős: Németh Lajos osztályvezető – Megjelenik naponként
Megrendelhető: 1024 Budapest, II., Kitaibel Pál utca 1. – Pénzügyi Osztály – Telefon: 353-500
Jelmagyarázat a havi mellékletben

IDŐJÁRÁSI NAPIJELENTÉS

ЕЖЕДНЕВНЫЙ МЕТЕОРОЛОГИЧЕСКИЙ БЮЛЛЕТЕНЬ • DAILY WEATHER REPORT
BULLETIN QUOTIDIEN DE TEMPS • TÄGLICHER WETTERBERICHT

104. évfolyam 42. szám + Budapest + 1991. február 11. hétfő

Az időjárási helyzet és a várható időjárás:

Német-alföld fölötti középponttal ciklon örvénylik, amelynek nyugati oldalán igen hideg, sarkvidéki levegő áramlik Nyugat-Európán át a Földközi-tenger irányába. Sokfelé havazik Franciaországban, Németországban, valamint az Alpokban. Ezzel szemben a légörvény keleti oldalán enyhe, nedves levegő halad a Kelet-Európai-síkság irányába. A hideg és az enyhe nedves levegő keveredési zónája továbbra is a Kárpát-medence fölött lesz, így országos csapadékra számíthatunk. Az elkövetkező 36 órában mindinkább a hideg levegő kerül túlsúlyba, ezért a csapadék formája az ország legnagyobb részén hó lesz.

Magyarországon vasárnap többnyire erősen felhős idő volt, csupán délen, délnyugaton sütött ki rövid időre a Nap. Sokfelé esett az eső, az Északi-hegyvidéken havazott. A ma reggel 7 óráig lehullott csapadék mennyisége csapadéknyom és 5 mm között alakult. A hőmérséklet csúcsértéke általában 2 és 7, délen 10, 12 fok között alakult. Ma hajnalra -2, +5 fok közé csökkent a hőmérséklet. Délelőtt túlnyomóan borult idő volt az országban, a Dunántúlon havazott, másutt az eső esett. A hőmérséklet 11 órára -2, +6 fok közé emelkedett.

Ma 12 órakor Budapesten a hőmérséklet 1 fok, a tengerszintre átszámított légnyomás 1015 hPa, alig változik.

•

Várható időjárás kedd estig:

Északnyugaton időnként már felszakadozhat a felhőzet, az ország többi részén túlnyomóan borult lesz az ég. Sokfelé várható csapadék: eleinte délen és keleten eső, másutt hó, majd az esőt keleten is egyre többfelé havazás váltja fel.
Az északkeleti szél gyakran megerősödik. A legalacsonyabb éjszakai hőmérséklet általában -3, -8 fok között, északnyugaton -10, délkeleten 0 fok körül, a legmagasabb nappali hőmérséklet kedden 0 és -5 fok között alakul.

Nadrai Attila s. k.

Távolabbi kilátások szerdától – szombatig:

Téli idő. Gyakran lesz erősen felhős az égbolt, havazás többször is várható. A hét második felében erős lesz a szél, hófúvásokra lehet számítani.
Legalacsonyabb hajnali hőmérséklet eleinte -10, -5 majd -14, -9 fok között,
legmagasabb nappali hőmérséklet -7, -2 fok között alakul.
Jelentős mennyiségű (legalább napi 5 mm) csapadék az ország területének 75 százalékán várható.

Középtávú Előrejelző Csoport

A hőmérséklet napi középértéke és eltérése a sokévi átlagtól (Budapest belterületén):

1991. február 10.	1,5°C	+1,0°C

1871 óta ezen a napon Budapesten előfordult

legmagasabb hőmérséklet:	15,4°C (1925)
legalacsonyabb hőmérséklet:	-21,8°C (1929)

LEGMAGASABB HŐMÉRSÉKLET

19 91. II. 10.

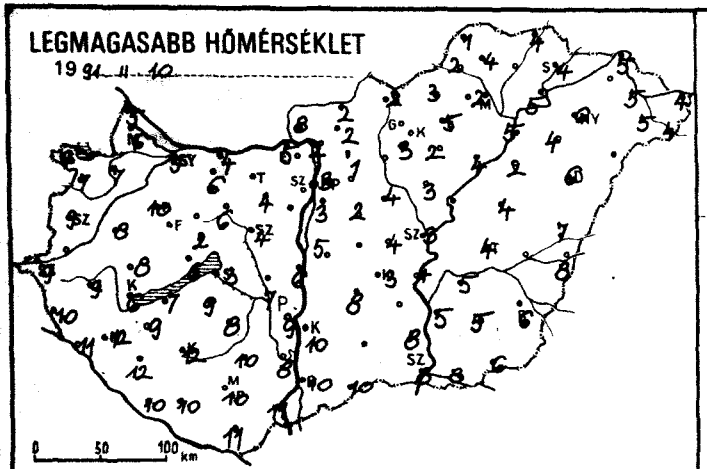

LEGALACSONYABB HŐMÉRSÉKLET

19 91. II. 11.

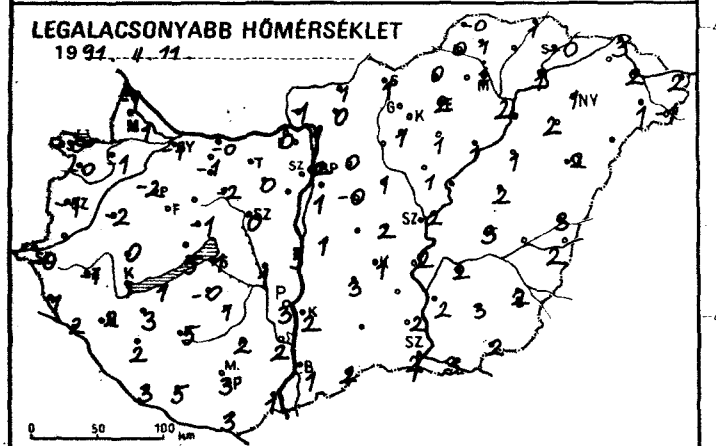

24 órás CSAPADÉKELOSZLÁS

19 91. II. 10. 7h -tól II. 11. 7h -ig

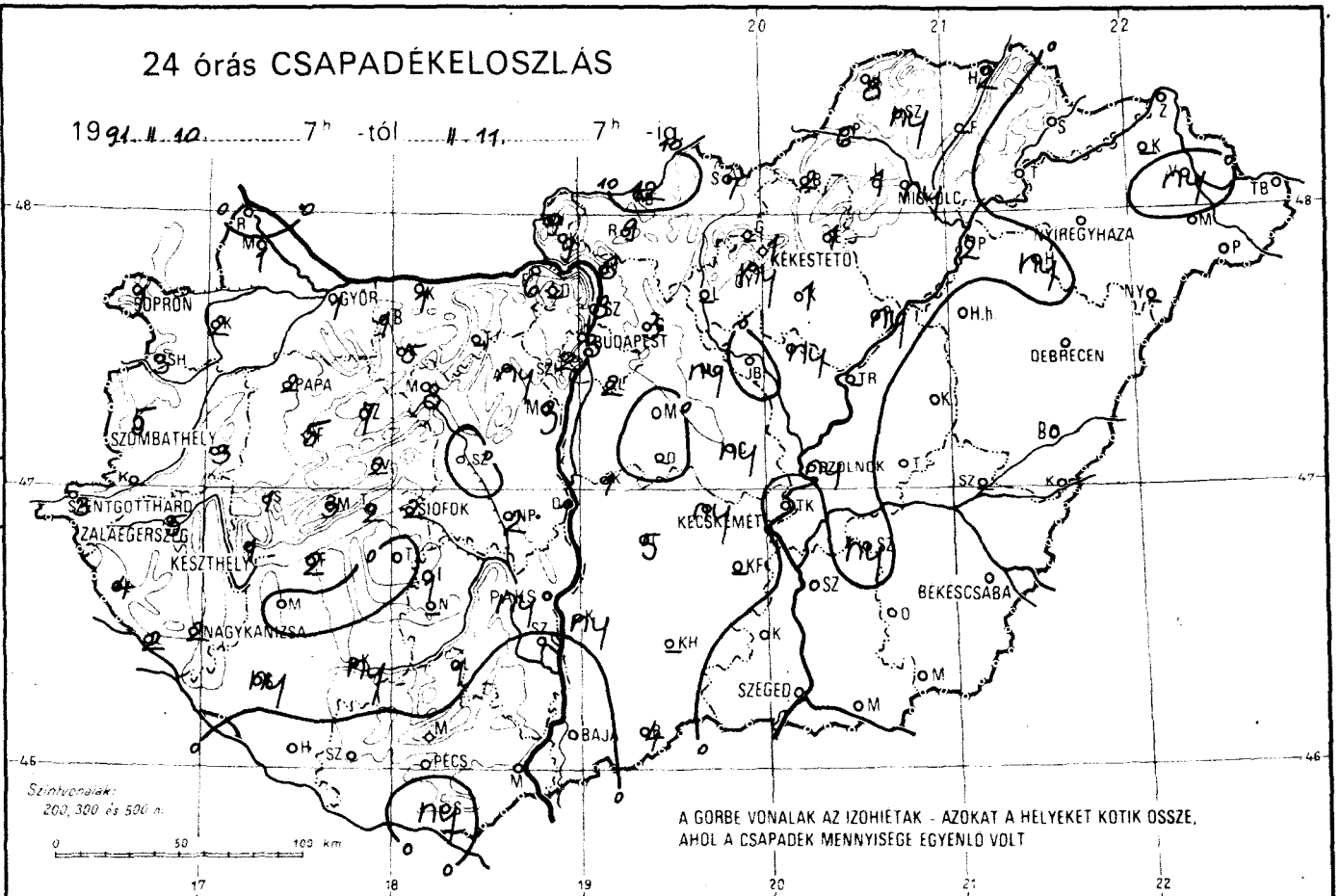

RADIÁCIÓS MINIMUM

19 91. II. 11.

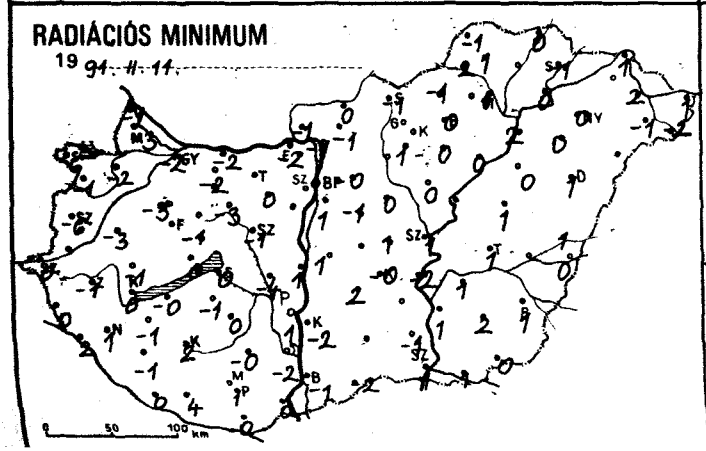

NAPFÉNYTARTAM

19 91. II. 11.

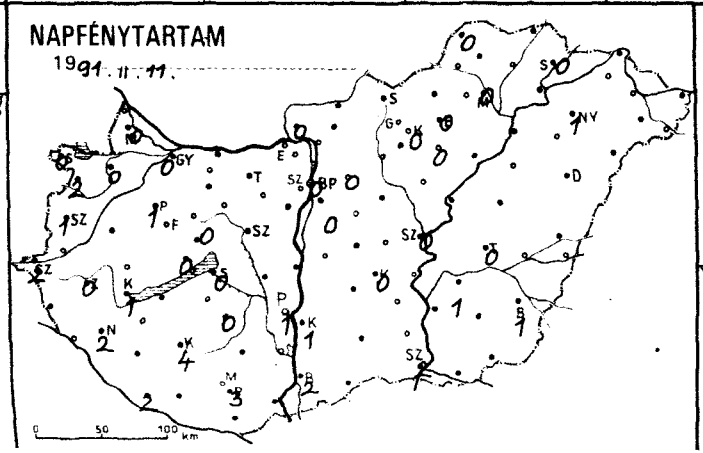

HÓVASTAGSÁG /cm/

19 91. II. 11. 7h

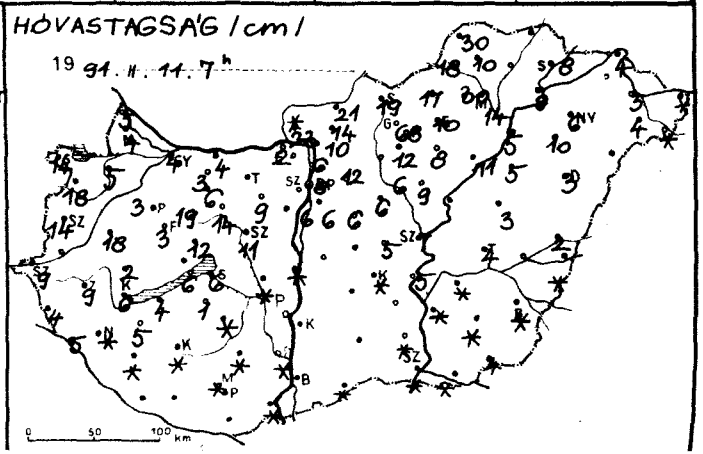

1991.11.11. 07 h-ig az utolsó 24 óra adatai						Előző nap napos órái
állomás	csapadék (mm)	Hó cm	max. hőmérséklet	min. hőmérséklet	rad. min.	
Győr	1 ✶	4	5	-1	-2	0
Kapuvár	2 ✶ ⊣	5	7	-1	-2	0
Mosonmagyaróvár	1 ✶	4	6	-1	-3	0
Rajka	.	5	5	-1	-1	
Sopron	1 ✶	14	6	-0	-6	0
Sopronhorpács	3 ✶	18	7	-0	-1	2
Káld	3 ✶ =	18	8	-2	-3	
Körmend	—	—	—	—	—	
Szentgotthárd	3 ✶	9	9	-0	-0	2
Szombathely	5 ✶	14	9	-1	-6	1
Lenti	4 ▽ =	4	10	1	0	
Letenye	2	5	11	2	2	
Nagykanizsa	2	folt	12	2	1	2
Zalaegerszeg	5 ✶	9	9	-1	-1	0
Farkasgyepű	5 ✶ =	3	7	1	0	
Keszthely	1 ✶	6	6	1	0	1
Mencshely	3 ✶ =	15	7	-2	-4	0
Pápa	2 ✶ ≡	3	10	-2	-3	1
Sümeg	1 ✶	2	8	0	-1	
Tihany	2 ✶ =	6	6	5	0	
Veszprém	2 ✶	12	2	-1	-1	0
Zirc	7 ✶ ≡	19	5	-2	-2	
Fonyód	2 ✶	4	7	1	-0	
Homokszt. györgy	.	.	10	3	0	2
Kaposvár	ny	folt	12	5	2	4
Marcali	. ⊣	5	9	3	-1	
Siófok	2 ✶	6	3	1	0	0
Somogyszob	ny	folt	12	2	-1	
Tab	. =	1	9	-0	-1	
Bábolna	1 ✶	3	6	-2	-2	
Esztergom	6	2	5	0	-2	
Kisbér	5 ✶	6	6	-1	-2	
Komárom	1 ✶ =	4	4	-0	-2	
Tatabánya	—	—	—	—	—	
Alcsútdoboz	ny ✶ =	9	4	0	0	
Dunaújváros	1	folt	6	3	1	
Martonvásár	3 ✶	—	2	1	-4	
Mór	8 ✶ =	14	6	-2	-3	
Sárbogárd	2 =	folt	7	1	-4	
Székesfehérvár	. ≡	11	4	0	-1	
Iregszemcse	1 =	folt	8	1	0	0
Lengyel	1 =	folt	10	2	-0	
Paks	ny	.	9	3	1	1
Szekszárd	. =	folt	8	2	-2	
Árpádtető	.	folt	7	5	3	
Mohács	. =	folt	11	1	0	
Pécs	.		10	3	1	3
Siklós	ny ❟ =		11	3	-0	
Szigetvár	. =		10	5	4	
Budaörs	2 =	6	4	2	-0	
Bp. Lőrinc	2 =	6	3	1	1	0
Bp. Met. Int.	3	8	3	2	—	0
Bp. Szab. hegy	—	—	—	—	—	
Cegléd	ny ❟	5	4	2	1	
Dobogókő	—	—	—	—	—	
Gödöllő	3 =	12	1	0	-0	0
Királyrét	9 ✶ =	23	0	0	-1	
Monor	. =	6	2	-0	-1	
Nagykáta	ny =	6	4	1	0	
Szentendre	8	6	3	1	0	

1991.11.11. 07 h-ig az utolsó 24 óra adatai						Előző nap napos órái
állomás	csapadék (mm)	Hó cm	max. hőmérséklet	min. hőmérséklet	rad. min.	
Vác	8 =	10	2	1	-1	
Vámosmikola	9 =	folt	8	-1	-1	0
Baja	. =		10	1	-1	2
Bácsalmás	4 =	folt	10	2	-2	
Izsák	5 =		8	3	2	
Kalocsa	ny		10	2	-2	1
Kecskemét	ny =	folt	3	1	-0	0
Kiskunfélegyháza	—	—	—	—	—	
Kiskunhalas	—	—	—	—	—	
Kunszentmiklós	1 ✶ =		5	1	1	
Tiszakécske	. .	5	4	2	-2	
Balassagyarmat	12 ✶ ≡	21	2	1	0	
Romhány	9	14	2	0	-1	
Salgótarján	7 =	19	2	1	-1	
Eger	1 =	10	5	2	0	0
Galyatető	—	—	—	—	—	
Gyöngyös	ny	12	3	1	1	
Kékestető	1 ✶ ≡	68	-0	-1	-2	0
Kompolt	1	8	2	1	0	0
Lőrinci	—	—	—	—	—	
Poroszló	ny	11	4	1	0	
Jászapáti	ny =	9	3	1	0	
Jászberény	. =	6	2	1	0	
Karcag	.	3	4	2	1	
Szolnok	ny	7	3	2	1	0
Tiszaroff	—	—	—	—	—	
Túrkeve	.	4	4	3	1	0
Kistelek	.	folt	8	2	-1	
Makó	.	folt	8	3	1	
Szeged	.	folt	8	2	1	2
Szentes	.	folt	5	2	1	
Borsodnádasd	2 ✶ ≡	17	3	0	-1	
Fügöd	—	—	—	—	—	
Hidasnémeti	2 ✶ =	—	4	1	0	
Jósvafő	8 ✶ ≡	30	1	-0	-1	0
Lillafüred	1 =	30	4	2	1	
Miskolc	ny =	14	2	1	1	0
Putnok	6 ✶	18	2	0	-2	
Sárospatak	. =	8	4	-0	-1	0
Szendrőlád	ny =	10	4	1	1	
Tokaj	.	9	5	1	0	
Kisvárda	—	—	—	—	—	—
Mátészalka	. =	4	5	1	-1	
Nyíregyháza	.	6	6	1	0	1
Nyírlugos	—	—	—	—	—	
Pátyod	.	folt	4	-1	-2	
Tiszabecs	. =	folt	4	2	1	
Vásárosnamény	ny ❟ =	3	5	2	2	
Záhony	. =	4	5	3	1	
Berettyóújfalu	. =	3	7	3	1	
Debrecen	.	3	6	2	1	—
Hajdúdorog	ny =	10	4	2	0	
Hortobágy	.	5	2	1	0	
Körösszakál	.	folt	8	2	0	
Polgár	2 ✶ =	5	5	2	2	
Békéscsaba	.	folt	6	2	1	1
Mezőhegyes	.	4	6	2	0	—
Orosháza	.	folt	5	3	2	
Szarvas	ny ✶ ▽	folt	5	2	1	1
Szeghalom	—	—	—	—	—	

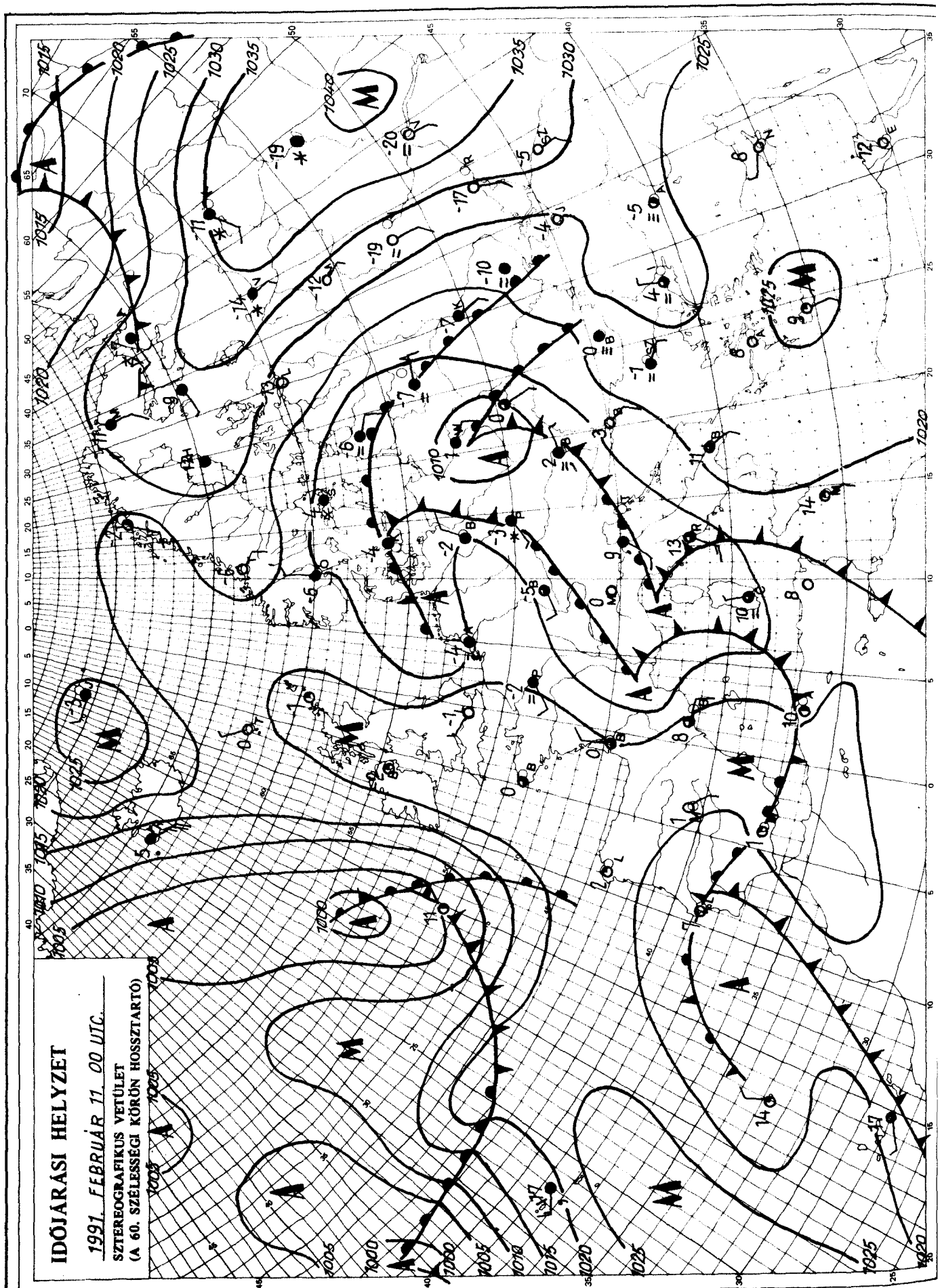

KIADJA: ORSZÁGOS METEOROLÓGIAI SZOLGÁLAT
Kiadásért felel: Barát József, az Országos Meteorológiai Szolgálat elnöke — Készült: az Országos Meteorológiai Szolgálat Nyomdájában, Budapest — Felelős vezető: Máthé Gyuláné — Munkaszám: 81.059. — Szerkesztésért felel: Kapovits Albert, a Központi Előrejelző Intézet igazgatója

Készíti: a KEI Rövidtávú Előrejelző Osztálya — Szakmai felelős: Németh Lajos osztályvezető — Megjelenik naponként
Megrendelhető: 1024 Budapest, II., Kitaibel Pál utca 1. — Pénzügyi Osztály — Telefon: 353-500
Jelmagyarázat a havi mellékletben

IDŐJÁRÁSI NAPIJELENTÉS

ЕЖЕДНЕВНЫЙ МЕТЕОРОЛОГИЧЕСКИЙ БЮЛЛЕТЕНЬ · DAILY WEATHER REPORT
BULLETIN QUOTIDIEN DE TEMPS · TÄGLICHER WETTERBERICHT

104. évfolyam 43. szám + Budapest + 1991. február 12. kedd

Az időjárási helyzet és a várható időjárás:

Kontinensünk felett több, kisebb területű ciklon található. Ezek közül Magyarország időjárása szempontjából a tőlünk délre örvénylő mediterrán ciklonnak van jelentősége. Hatására újabb havazásra, sokfelé erős szélre lehet számítani. Különösen aktív az a ciklon, amely kedd délelőtt érte el az Ibériai-félszigetet, kiterjedt esőzés kíséretében. Egyébként Nyugat-Európában továbbra is sokfelé esik a hó, a nappali felmelegedés több fokkal elmarad a február közepének megfelelő átlagtól.

Hétfőn az egész országban borult, csapadékos idő volt. Eső, havas eső, hó egyaránt előfordult. Délnyugaton 5, 10, máshol 1 és 5 mm között volt a lehullott csapadék mennyisége. A legmagasabb nappali hőmérséklet délkeleten 5, 10, másutt -1, +4 fok között volt. Keddre virradóra az ország legnagyobb részén 0, -5 fokig csökkent a hőmérséklet, a Kisalföldön azonban ennél hidegebbet, -6, -9 fok közötti minimum hőmérsékletet mértek. Délelőtt keleten sokfelé havazott, máshol borult volt az ég. Késő délelőtt a Dunántúl déli részén is havazás kezdődött. 11 órakor +1, -3 fokot mértek.

Ma 12 órakor Budapesten a hőmérséklet 0 fok, a tengerszintre átszámított légnyomás 1014 hPa, erősen süllyed.

Várható időjárás szerda estig:

Ma borult idő lesz, egyre többfelé kezdődik újabb havazás. Holnapra a havazás megszűnik, felhőátvonulásokra számíthatunk, már csak keleten fordul elő hózápor.
Az északnyugati, északi szél megerősödik, a Dunántúlon viharos széllökések , hófúvások is lehetnek.
A legalacsonyabb éjszakai hőmérséklet -4, -9 fok között, a kevésbé felhős helyeken -10 fok alatt, a legmagasabb nappali hőmérséklet szerdán 0, -5 fok között várható.

H. Bóna Márta s. k.

A hőmérséklet napi középértéke és eltérése a sokévi átlagtól (Budapest belterületén):

1991. február 11.	0,6°C	+0,2°C

1871 óta ezen a napon Budapesten előfordult

legmagasabb hőmérséklet:	14,8°C (1918)
legalacsonyabb hőmérséklet:	-23,4°C (1929)

LEGMAGASABB HŐMÉRSÉKLET

1991. II. 11.

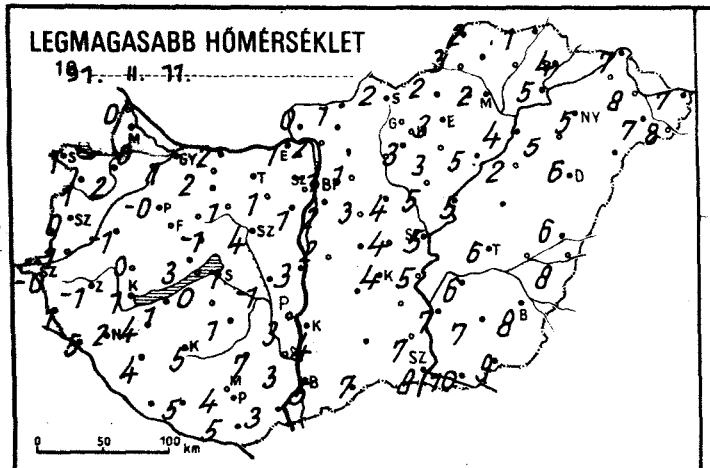

LEGALACSONYABB HŐMÉRSÉKLET

1991. II. 12.

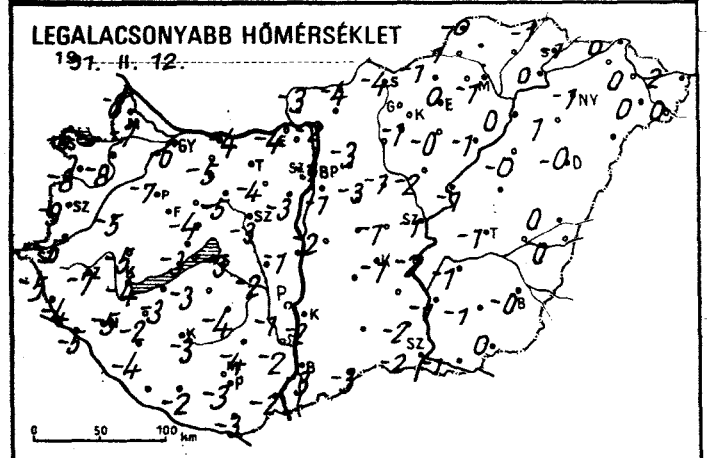

24 órás CSAPADÉKELOSZLÁS

1991. II. 11. 7h -tól II. 12. 7h -ig.

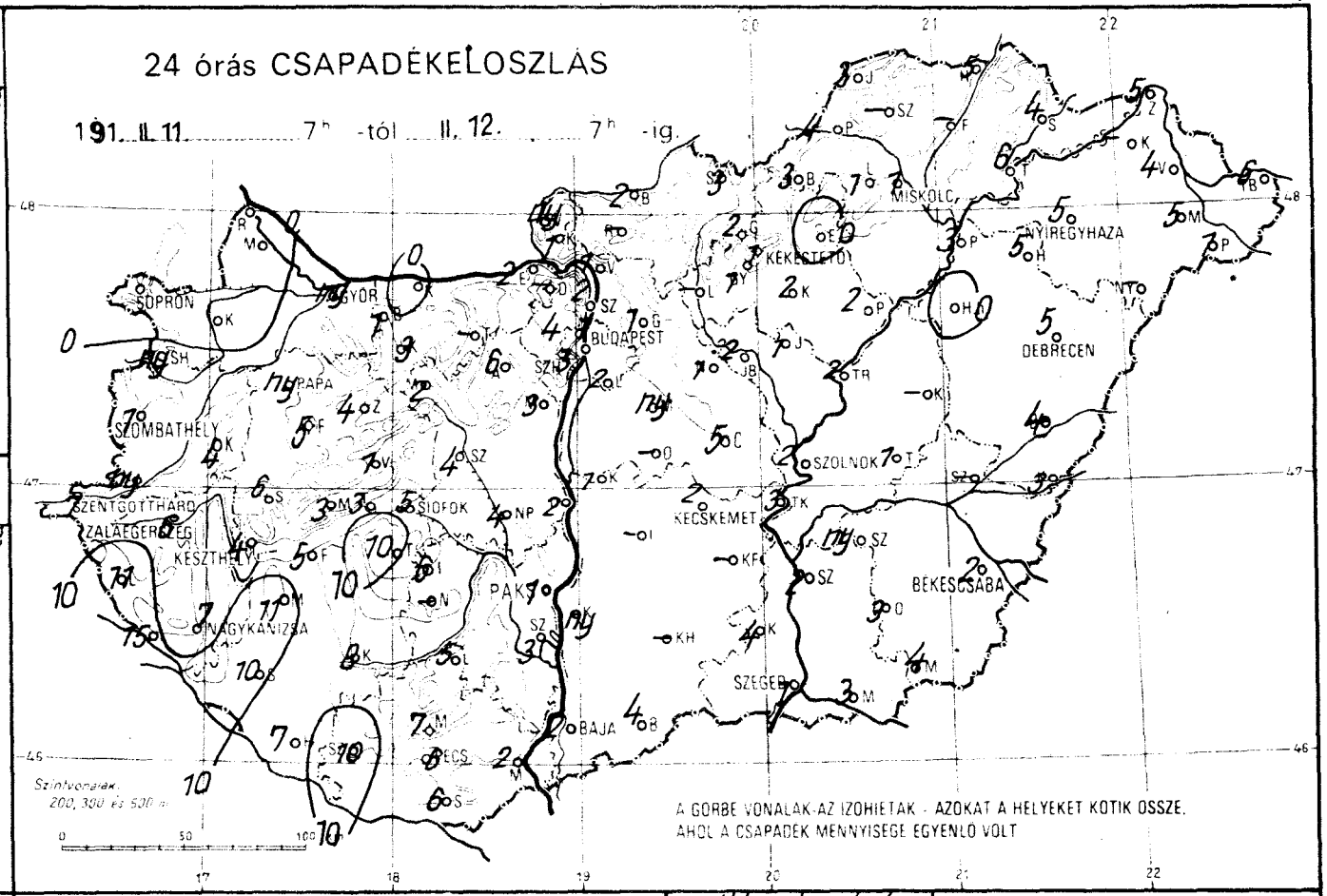

RADIÁCIÓS MINIMUM

1991. II. 12.

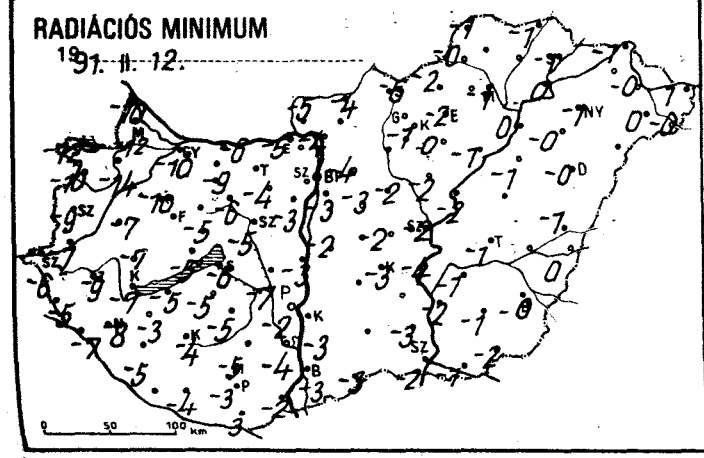

NAPFÉNYTARTAM

1991. II. 11.

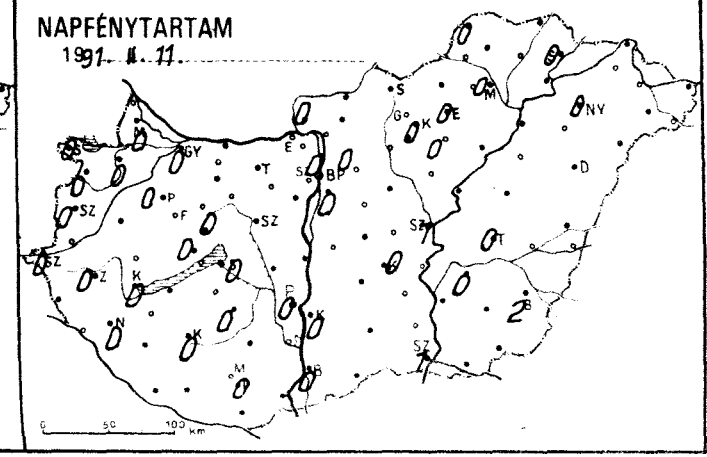

Hóvastagság (cm)

1991. II. 12. 7h

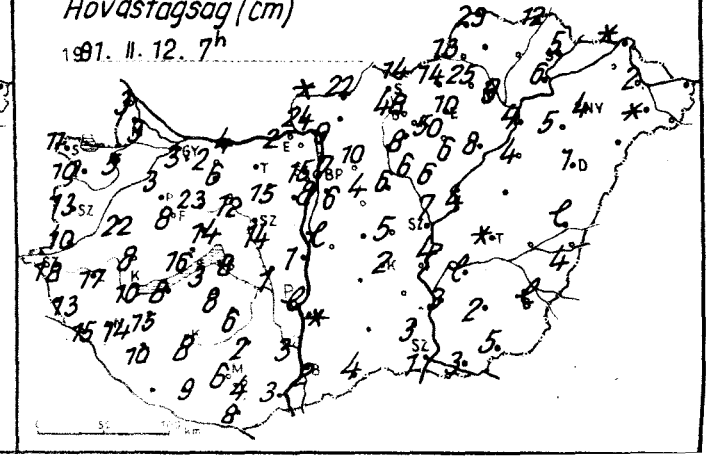

1991.11.12. 07 h-ig az utolsó 24 óra adatai						Előző nap napos órái
állomás	csapadék (mm)	Hó cm	max. hőmérséklet	min. hőmérséklet	rad. min.	
Győr	ny ✱ ⌴	3	1	-6	-10	0
Kapuvár	. =	5	2	-8	-14	0
Mosonmagyaróvár	. =	3	0	-7	-12	0
Rajka	.	3	0	-8	-10	
Sopron	.	11	1	-6	-12	0
Sopronhorpács	ny ✱	10	1	-8	-10	0
Káld	4 ✱	22	-1	-5	-7	
Körmend	ny ✱	10	1	-5	-7	
Szentgotthárd	7 ✱ ≡	18	-0	-5	-6	0
Szombathely	1 ✱ ⌴	13	0	-9	-9	0
Lenti	11 ✱ =	13	1	-4	-5	
Letenye	15 ✱	15	5	-5	-7	
Nagykanizsa	7 ✱ =	14	2	-5	-8	0
Zalaegerszeg	6 ✱ =	17	-1	-7	-9	0
Farkasgyepű	5 ✱	8	3	-5	-6	
Keszthely	4 ✱ =	10	1	-4	-7	0
Mencshely	3 ✱	16	-1	-5	-8	0
Pápa	ny ✱	3	-0	-7	-10	0
Sümeg	6 ✱	8	0	-5	-7	
Tihany	3 ✱ ≡	3	3	-3	-5	
Veszprém	1 ✱ ⛈	14	-1	-4	-5	0
Zirc	4 ✱ =	23	-2	-4	-6	
Fonyód	5 ✱	8	1	-3	-5	
Homokszt. györgy	7 ✱	10	4	-3	-5	0
Kaposvár	8 ✱ =	8	5	-3	-4	0
Marcali	11 ✱ =	15	4	-2	-3	
Siófok	5 ✱ =	8	1	-3	-6	0
Somogyszob	10 ✱	10	4	-4	-5	
Tab	10 ✱	8	0	-3	-5	
Bábolna	1 ✱	2	1	-5	-9	
Esztergom	2 ✱	2	1	-4	-5	
Kisbér	3 ✱	6	2	-5	-9	
Komárom	.	4	2	-4	-6	
Tatabánya	–	–	–	–	–	
Alcsútdoboz	6 ✱ =	15	1	-4	-4	
Dunaújváros	2 ✱	1	3	-1	-3	
Martonvásár	3 ✱	–	1	-3	-3	
Mór	2 ✱ =	12	1	-5	-6	
Sárbogárd	4 ✱	1	-1	-2	-7	
Székesfehérvár	4 ✱	14	4	-3	-5	
Iregszemcse	6 ✱	6	1	-4	-5	0
Lengyel	5 ✱	2	7	-4	-5	
Paks	1 ✱	lep.	3	-1	-2	0
Szekszárd	3 ✱ =	3	3	-2	-4	
Árpádtető	7 ✱ =	6	4	-3	-4	
Mohács	2 ✱ =	3	3	-2	-2	
Pécs	6 ✱ =	4	4	-3	-3	0
Siklós	6 ✱ =	8	5	-3	-3	
Szigetvár	10 ✱ =	9	5	-2	-4	
Budaörs	3 ✱ =	8	2	-2	-5	
Bp. Lőrinc	2 ✱ =	6	2	-1	-3	0
Bp. Met. Int.	1 ✱ =	7	-1	-1	–	0
Bp. Szab. hegy	4 ✱ ⛈	15	1	-5	-6	
Cegléd	1 ✱ =	5	4	-1	-2	
Dobogókő	–	–	–	–	–	
Gödöllő	1 ✱	10	1	-3	-4	0
Királyrét	1 ✱	24	1	-5	-8	
Monor	ny ✱ ⌴	4	3	-3	-3	
Nagykáta	1 ✱ =	6	4	-1	-2	
Szentendre	2 ✱	5	2	-2	-2	

1991.11.12. 07 h-ig az utolsó 24 óra adatai						Előző nap napos órái
állomás	csapadék (mm)	Hó cm	max. hőmérséklet	min. hőmérséklet	rad. min.	
Vác	1 ✱ =	9	2	-2	-4	
Vámosmikola	ny ✱	folt	0	-3	-5	0
Baja	2 ✱ =	2	5	-3	-3	0
Bácsalmás	4 ✱ =	4	7	-3	-3	
Izsák	–	–	–	–	–	
Kalocsa	ny ✱	folt	4	-2	-3	0
Kecskemét	2 ✱ =	2	4	-1	-3	0
Kiskunfélegyháza	–	–	–	–	–	
Kiskunhalas	–	–	–	–	–	
Kunszentmiklós	1 ✱ ⌴	lep.	2	-2	-2	
Tiszakécske	3 ✱	4	5	-2	-4	
Balassagyarmat	2 ✱ =	22	1	-4	-4	
Romhány	–	–	–	–	–	
Salgótarján	3 ✱ =	14	2	-4	-6	
Eger	. =	10	3	0	-2	0
Galyatető	2 ✱ ≡	48	2	-4	-5	
Gyöngyös	1 ✱ =	8	3	-1	-1	
Kékestető	1 ✱ ⛈	50	1	-4	-4	0
Kompolt	2	6	3	-0	-0	0
Lőrinci	–	–	–	–	–	
Poroszló	2 ✱ =	8	5	-1	-1	
Jászapáti	1 ✱ =	6	5	-2	-2	
Jászberény	2 ✱ =	6	4	-2	-3	
Karcag	–	–	–	–	–	
Szolnok	2 ✱	7	5	-1	-2	1
Tiszaroff	2 ✱ =	4	5	-1	-2	
Túrkeve	1 ✱ =	folt	6	-1	-1	0
Kistelek	4 ✱ =	3	7	-2	-3	
Makó	3 ✱	3	10	-1	-1	
Szeged	1 ✱ =	1	8	-2	-2	1
Szentes	2 ✱	3	7	-1	-2	
Borsodnádasd	3 ✱ =	14	2	-1	-2	
Füged	–	–	–	–	–	
Hidasnémeti	5 =	12	1	-1	-1	
Jósvafő	3 ✱ ≡	29	2	-0	-1	0
Lillafüred	1 ≡	25	4	-1	-2	
Miskolc	1 ✱ =	9	2	-1	-1	0
Putnok	4 ✱ ⌴	13	3	1	-0	
Sárospatak	4 =	5	4	-1	-1	0
Szendrőlád	–	–	–	–	–	
Tokaj	6 ✱	6	5	0	-0	
Kisvárda	–	–	–	–	–	–
Mátészalka	5	folt	7	0	0	
Nyíregyháza	5 ✱ =	4	5	-1	-1	0
Nyírlugos	–	–	–	–	–	
Pátyod	1 ≡	8	0	-0		
Tiszabecs	6 ≡	7	2	1		
Vásárosnamény	4 ✱ ≡	2	8	0	-0	
Záhony	5 ✱ =	folt	7	0	-1	
Berettyóújfalu	4 ✱ =	lep.	6	0	-1	
Debrecen	5 ✱ ≡	1	6	-0	-0	–
Hajdúdorog	5 ✱ =	5	5	1	-0	
Hortobágy	.	4	2	-0	-1	
Körösszakál	3 ✱	4	8	0	0	
Polgár	3 ✱ =	4	4	0	0	
Békéscsaba	2 ✱	lep.	8	-0	-0	2
Mezőhegyes	4 ✱	5	9	0	-2	–
Orosháza	3 ✱ =	2	7	-1	-1	
Szarvas	ny ✱ =	lep.	6	-1	-1	0
Szeghalom	–	–	–	–	–	

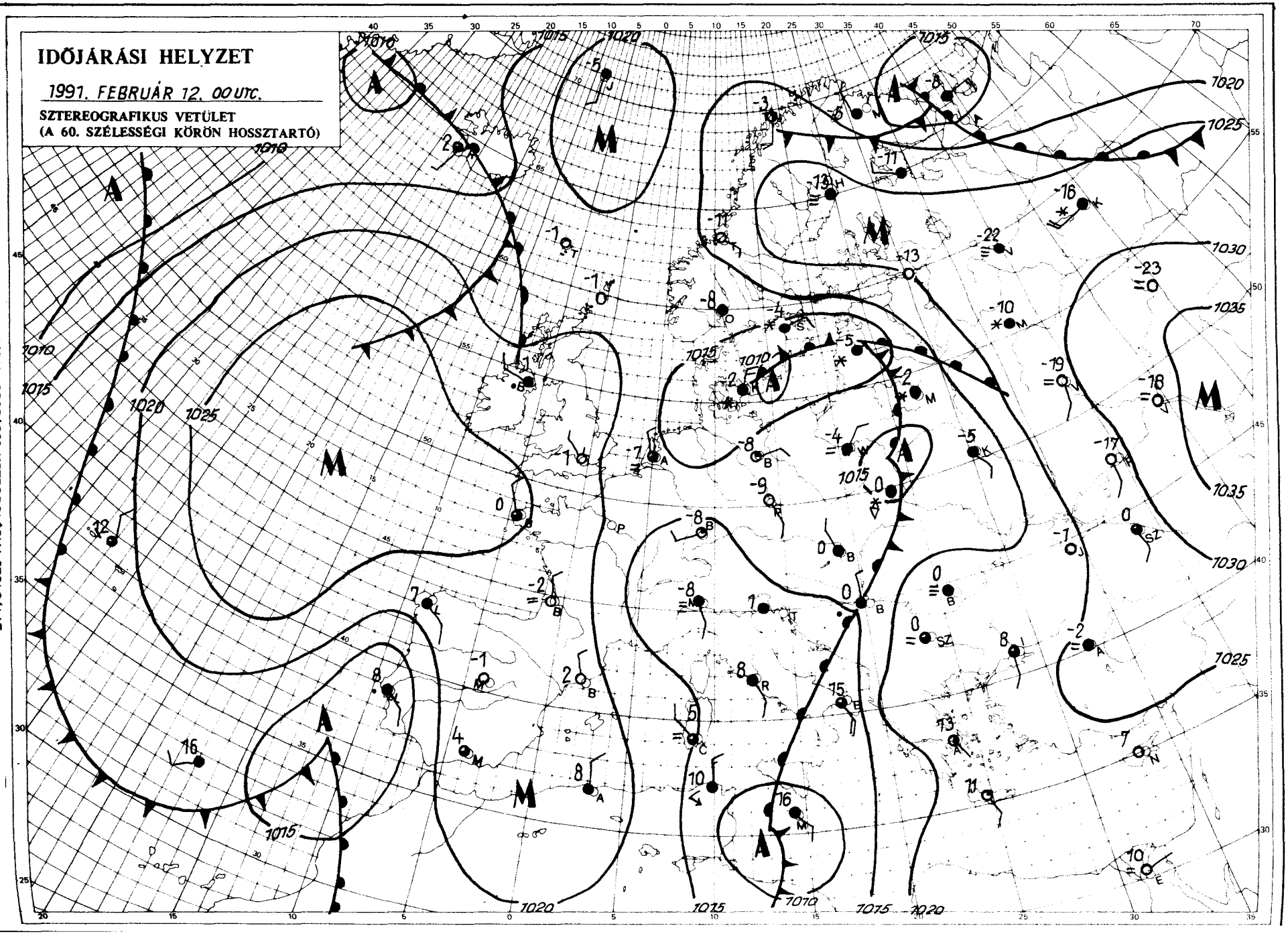

KIADJA: ORSZÁGOS METEOROLÓGIAI SZOLGÁLAT
Kiadásért felel: Baráth József, az Országos Meteorológiai Szolgálat elnöke – Készült: az Országos Meteorológiai Szolgálat Nyomdájában, Budapest – Felelős vezető: Máthé Gyuláné – Munkaszám: 91 050. – Szerkesztésért felel: Kapovits Albert, a Központi Előrejelző Intézet igazgatója.

Készíti: a KEI Rövidtávú Előrejelző Osztálya – Szakmai felelős: Németh Lajos osztályvezető – Megjelenik naponként
Megrendelhető: 1024 Budapest, II., Kitaibel Pál utca 1. – Pénzügyi Osztály – Telefon: 353-500
Jelmagyarázat a havi mellékletben

IDŐJÁRÁSI NAPIJELENTÉS

ЕЖЕДНЕВНЫЙ МЕТЕОРОЛОГИЧЕСКИЙ БЮЛЛЕТЕНЬ • DAILY WEATHER REPORT
BULLETIN QUOTIDIEN DE TEMPS • TÄGLICHER WETTERBERICHT

104. évfolyam 44. szám + Budapest + 1991. február 13. szerda

Az időjárási helyzet és a várható időjárás:

Kontinensünk nagy részén hamisítatlan tél van. Sokfelé havazik, hófúvások alakulnak ki és átlagosnál is jó néhány fokkal hidegebb az idő. Mindezt egy hatalmas, állandóan változó, több középpontú légörvényláncolat okozza. A légörvényláncolat egésze gyakorlatilag helyben marad, így Közép-Európában továbbra is változatos, téli időre számíthatunk.

Magyarországon kedden borult, csapadékos idő volt. Általában hó hullott, keleten eső, havas eső is esett. A csúcshőmérséklet nyugaton -3, +1 fok, a keleti országrészben 0, +4 fok között alakult. Szerda reggelig az Alföld nagy részén, az Északi-középhegységben és a Dunántúl délkeleti csücskében 10 mm fölötti, a Mátra, Bükk Cserhát vidékén többnyire 20 mm fölötti csapadék hullott. A legtöbbet, 33 mm-t Lillafüredről jelentették. Az ország többi részén 1, 10 mm-nyi, az északnyugati országrészben 1 mm alatti mennyiségű csapadék hullott. Szerda reggelre csaknem összefüggő hótakaró borította az országot, a megerősödő, időnként viharos szél főként a Dunántúlon okozott hófúvásokat. A legalacsonyabb hőmérséklet 0, -7 fok között alakult. Szerda délelőtt jobbára erősen felhős volt az ég, Nyugat-Dunántúlon helyenként hosszabb időre is kisütött a Nap, több helyről jelentettek hózáport, északkeleten havas eső is előfordult. A hőmérséklet 11 órakor -4, +1 fok között volt.

Ma 12 órakor Budapesten a hőmérséklet -2 fok, a tengerszintre átszámított légnyomás 1009 hPa, mérsékelten emelkedik.

Várható időjárás csütörtök estig:

A többnyire csak rövid napos időszakok mellett a gyakorta változó felhőzetből futó hózáporok várhatók.
A szerdán még erős, időnként viharos, majd csütörtökre számottevően mérséklődő északnyugati szél további hófúvást okoz.
A legalacsonyabb éjszakai hőmérséklet általában -9, -14 fok között, a szélvédett területeken -15 fok alatt,
a legmagsabb nappali hőmérséklet csütörtökön -2, -7 fok között alakul.

Török Dénes s. k.

A hőmérséklet napi középértéke és eltérése a sokévi átlagtól (Budapest belterületén):

1991. február 12.	-0,5°C	-1,3°C

1871 óta ezen a napon Budapesten előfordult

legmagasabb hőmérséklet:	15,5°C (1957)
legalacsonyabb hőmérséklet:	-18,3°C (1929)

LEGMAGASABB HŐMÉRSÉKLET

1991. II. 12.

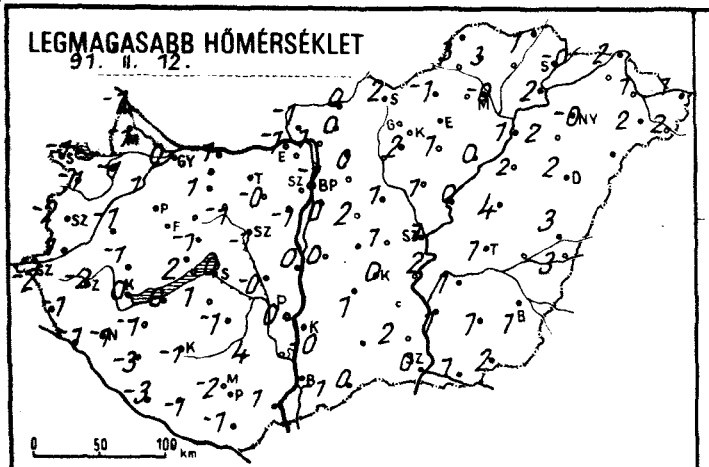

LEGALACSONYABB HŐMÉRSÉKLET

1991. II. 13.

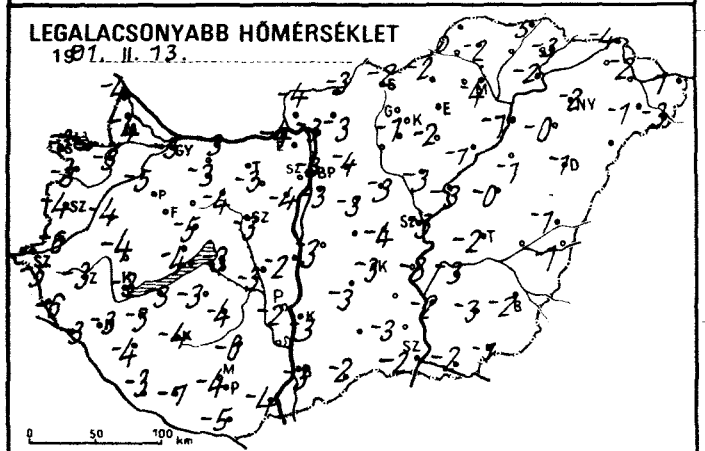

24 órás CSAPADÉKELOSZLÁS

1991. II. 12. 7h -tól II. 13. 7h -ig.

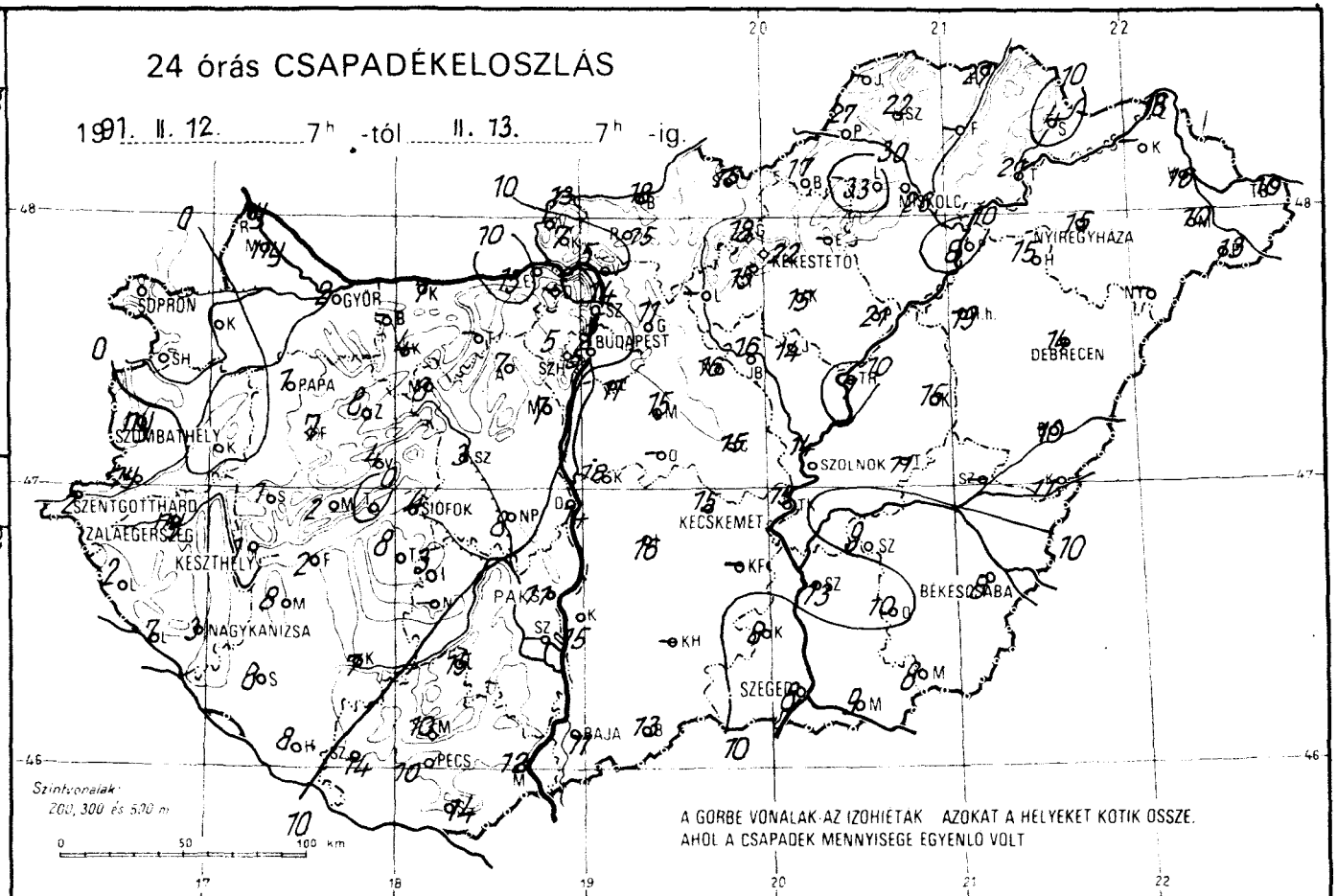

RADIÁCIÓS MINIMUM

1991. II. 13.

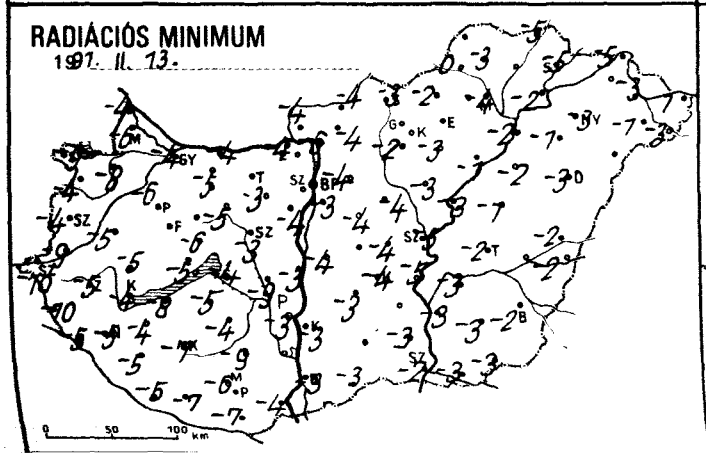

NAPFÉNYTARTAM

1991. II. 12.

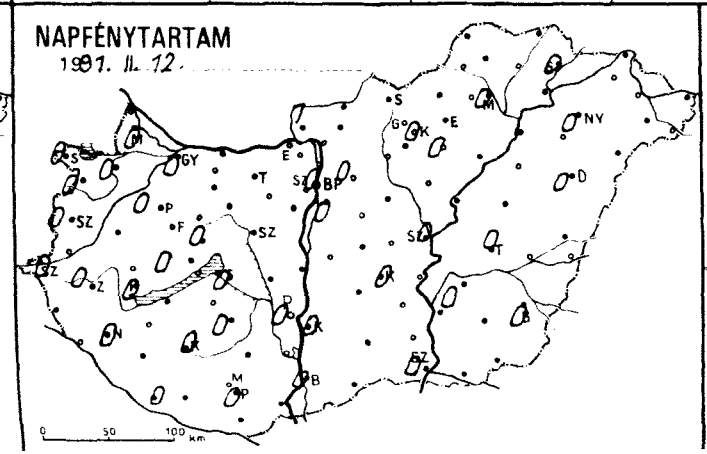

Hóvastagság (cm)

1991. II. 13. 7h

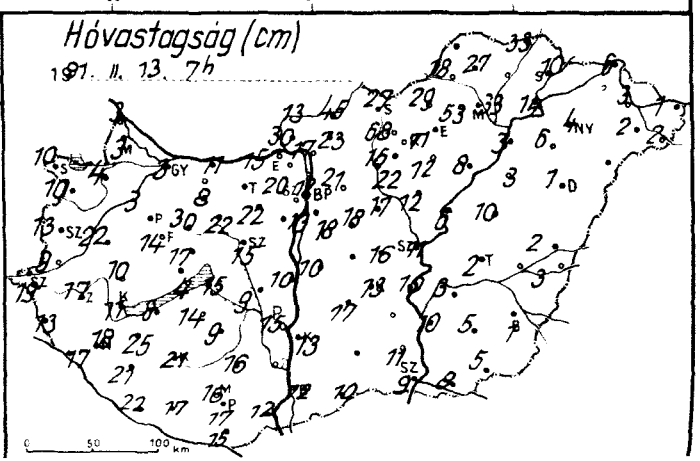

1991.II.13. 07 h-ig az utolsó 24 óra adatai						Előző nap napos órái
állomás	csapadék (mm)	Hó cm	max. hőmérséklet	min. hőmérséklet	rad. min.	
Győr	2 * =	3	0	-3	-4	0
Kapuvár	. ⛈	4	-1	-3	-8	0
Mosonmagyaróvár	ny *	3	-1	-4	-6	0
Rajka	ny *	3	-1	-4	-4	
Sopron	.	10	-1	-3	-9	0
Sopronhorpács	.	10	-1	-3	-4	0
Káld	. ⛈	22	-1	-4	-5	
Körmend	ny *	9	1	-6	-9	
Szentgotthárd	2 *	19	-2	-5	-10	0
Szombathely	ny *⌴	13	-2	-4	-4	0
Lenti	2 *	13	-1	-6	-10	
Letenye	7 *	17	-1	-3	-5	
Nagykanizsa	3 *	18	-1	-3	-5	0
Zalaegerszeg	ny * =	17	-2	-3	-5	0
Farkasgyepű	7 *	14	-0	-4	-6	
Keszthely	1 *	11	0	-3	-4	0
Mencshely	2 * =	16	-3	-5	-8	0
Pápa	1 *	3	1	-5	-6	0
Sümeg	1 *	10	-1	-4	-5	
Tihany	. ⛈	4	2	-4	-5	
Veszprém	4 * ⛈	17	-1	-5	-6	0
Zirc	8 * =	30	-2	-5	-5	
Fonyód	2 *	8	0	-3	-8	
Homokszt. György	8 *	22	-3	-3	-5	0
Kaposvár	7 *	21	-1	-4	-7	0
Marcali	8 * ⛈	25	-1	-3	-4	
Siófok	4 * ⛈	15	0	-3	-4	0
Somogyszob	8 *	21	-3	-4	-5	
Tab	8 * =	14	1	-3	-5	
Bábolna	—	—	—	—	—	
Esztergom	15 *	15	-1	-4	-4	
Kisbér	4 * ⛈	8	1	-3	-5	
Komárom	7 * =	11	-1	-3	-4	
Tatabánya	—	—	—	—	—	
Alcsútdoboz	7 *	22	-0	-3	-3	
Dunaújváros	14 *	10	0	-2	-3	
Martonvásár	7 * ⛈	—	-1	-4	-4	
Mór	8 * ⛈	22	-1	-4	-5	
Sárbogárd	8 *	9	-0	-3	-9	
Székesfehérvár	3 *⛈	15	-1	-3	-3	
Tregszemcse	3 *	9	-1	-4	-4	0
Lengyel	15 * =	16	4	-6	-9	
Paks	11 * =	15	0	-2	3	0
Szekszárd	—	—	—	—	—	
Árpádtető	10 *	16	-3	-5	-6	
Mohács	12 * =	12	1	-4	-4	
Pécs	10 * =	17	-2	-4	-6	0
Siklós	14 * =	15	-1	-5	-7	
Szigetvár	14 * ≡	17	-1	-7	-7	
Budaörs	5 * ⛈	13	1	-3	-6	
Bp. Lőrinc	11 * ⛈	18	0	-3	-3	0
Bp. Met. Int.	5 * ⛈	12	-1	-3	—	0
Bp. Szab. hegy	5 * ≡	20	-3	-3	-5	
Cegléd	15 * =	16	1	-4	-4	
Dobogókő	—	—	—	—	—	
Gödöllő	11 * =	21	0	-4	-4	0
Királyrét	7 * =	30	1	-3	-4	
Monor	15 * ≡	18	2	-3	-4	
Nagykáta	16 * =	17	1	-3	-4	
Szentendre	14 *	7	2	-3	-3	

1991.II.13. 07 h-ig az utolsó 24 óra adatai						Előző nap napos órái
állomás	csapadék (mm)	Hó cm	max. hőmérséklet	min. hőmérséklet	rad. min.	
Vác	5 * =	17	1	-3	-6	
Vámosmikola	13 * =	13	-1	-4	-4	1
Baja	11 * =	12	-1	-3	-3	0
Bácsalmás	13 * =	10	0	-2	-3	
Izsák	16 * =	17	1	-3	-3	
Kalocsa	15 *	13	-0	-3	-3	0
Kecskemét	15 * =	13	0	-3	-4	0
Kiskunfélegyháza	—	—	—	—	—	
Kiskunhalas	—	—	—	—	—	
Kunszentmiklós	18 * =	10	0	-3	-4	
Tiszakécske	15 *	10	2	-3	-5	
Balassagyarmat	18 * =	45	0	-3	-4	
Romhány	15 * =	23	0	-3	-4	
Salgótarján	15 *	27	2	-2	-3	
Eger	—	10	2	-2	-3	0
Galyatető	18 * V	68	3	-6	-6	
Gyöngyös	15 *	15	2	-1	-2	
Kékestető	22 * V	71	-3	-6	-6	0
Kompolt	15 *	12	1	-2	-3	0
Lőrinci	—	—	—	—	—	
Poroszló	21 * =	8	-0	-1	-1	
Jászapáti	14 * =	12	1	-3	-3	
Jászberény	16 * =	22	1	-3	-4	
Karcag	15 * =	10	4	-0	-1	
Szolnok	14 * =	11	1	-3	-5	0
Tiszaroff	7 * =	6	0	-3	-3	
Túrkeve	11 *.	2	1	-2	-2	0
Kistelek	8 * =	11	2	-3	-3	
Makó	9 * =	8	1	-2	-3	
Szeged	8 * =	9	0	-2	-2	0
Szentes	13 *	10	1	-2	-3	
Borsodnádasd	17 * =	29	-1	-2	-2	
Füged	—	—	—	—	—	
Hidasnémeti	27 * =	33	1	-5	-5	
Jósvafő	—	—	—	—	—	
Lillafüred	33 * ≡	52	3	-3	-4	
Miskolc	26 * ≡	33	-0	-4	-4	0
Putnok	27 * =	18	3	0	0	
Sárospatak	4 * =	10	-0	-3	-5	0
Szendrőlád	22 * =	27	3	-2	-3	
Tokaj	21 * =	14	2	-2	-2	
Kisvárda	—	—	—	—	—	—
Mátészalka	10 * ≡	2	2	-1	-1	
Nyíregyháza	15 *.≡	4	-0	-2	-3	0
Nyírlugos	—	—	—	—	—	
Pátyod	13 *. ≡	2	2	-3	-3	
Tiszabecs	10 * ≡	1	1	1	1	
Vásárosnamény	16 .* ≡	3	1	-2	-3	
Záhony	16 * =	6	2	-4	-5	
Berettyóújfalu	10 . * =	2	3	-1	-2	
Debrecen	14 . * ≡	1	2	-1	-3	0
Hajdúdorog	15 *. =	6	2	-0	-1	
Hortobágy	19 *	3	2	-1	-2	
Körösszakál	11 . *	3	3	-1	-2	
Polgár	8 *. =	3	1	-1	-2	
Békéscsaba	8 * ≡	1	1	-2	-2	0
Mezőhegyes	8 *	5	2	-1	-3	—
Orosháza	10 * =	5	1	-3	-3	
Szarvas	9 * ≥	3	1	-3	-3	0
Szeghalom	—	—	—	—	—	

IDŐJÁRÁSI HELYZET

1991. FEBRUÁR 13. 00 UTC.

SZTEREOGRAFIKUS VETÜLET
(A 60. SZÉLESSÉGI KÖRÖN HOSSZTARTÓ)

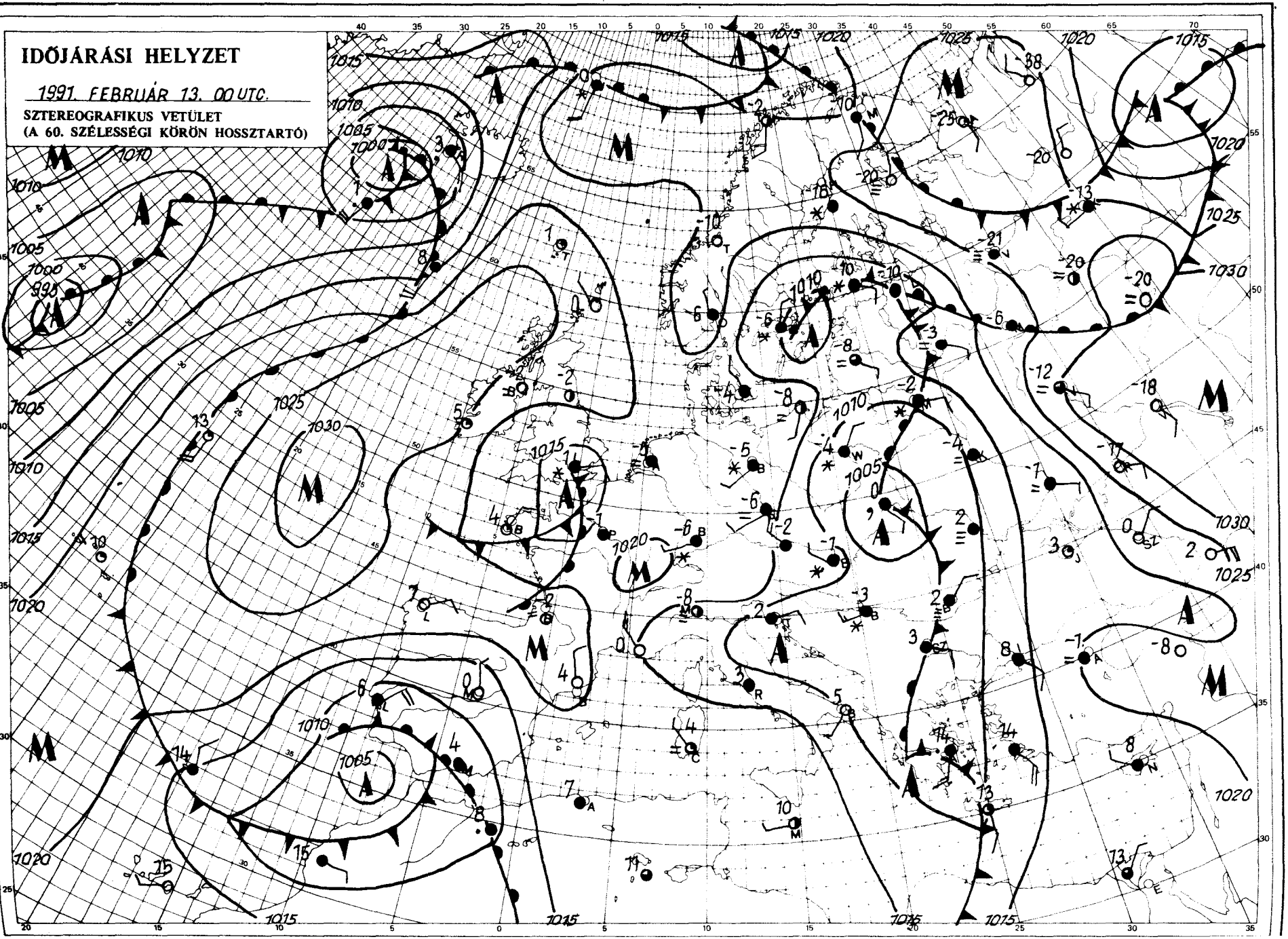

KIADJA: ORSZÁGOS METEOROLÓGIAI SZOLGÁLAT
Kiadásért felel: Baráti József, az Országos Meteorológiai Szolgálat elnöke – Készült: az Országos Meteorológiai Szolgálat
Nyomdájában, Budapest – Felelős vezető: Máthé Gyuláné – Munkaszám: – Szerkesztésért felel: Kapovits Albert.
a Központi Előrejelző Intézet igazgatója

Készíti: a KEI Rövidtávú Előrejelző Osztálya – Szakmai felelős: Németh Lajos osztályvezető – Megjelenik naponként
Megrendelhető: 1024 Budapest, II., Kitaibel Pál utca 1. – Pénzügyi Osztály – Telefon: 353-500
Jelmagyarázat a havi mellékletben

IDŐJÁRÁSI NAPIJELENTÉS

ЕЖЕДНЕВНЫЙ МЕТЕОРОЛОГИЧЕСКИЙ БЮЛЛЕТЕНЬ • DAILY WEATHER REPORT
BULLETIN QUOTIDIEN DE TEMPS • TÄGLICHER WETTERBERICHT

104. évfolyam 45. szám + Budapest + 1991. február 14. csütörtök

Az időjárási helyzet és a várható időjárás:

Európa nagy részén tovább tart a téli idő. Középpontjával a Baltikum fölött ciklon örvénylik. Dániától Németországon át Csehországig és a Szovjetunió európai területének nyugati részén sokfelé havazik. A kontinens nyugati vidékein ugyanakkor lelassultak a légmozgások, a nappali felmelegedés mintegy 3-5 fokkal elmarad a sokéves átlagtól. A Kárpát-medencében fokoztatosan nyugalomba kerül az elmúlt napokban beáramlott hideg levegő és az időjárási folyamatokat a helyi hatások alakítják.

Hazánkban szerdán a keleti országrészben tartósan borult volt az ég, máshol 2, 7 órán át sütött a Nap. Napközben általában -2, +2, keleten -1, -3 fokig emelkedett a hőmérséklet. Sokfelé fújt erős északnyugati szél. A helyenként viharos széllökések sokfelé okoztak hófúvást. A délnyugati területeket leszámítva sokfelé havazott. A csapadék mennyisége általában csapadéknyom és 5 mm között volt, de Mátészalkán 13 mm-t mértek. Az országot borító hótakaró vastagsága sokfelé meghaladja a 20 cm-t, az Északi-középhegységben a 50 cm-t. Csütörtökön hajnalban erősen párás volt a levegő, helyenként köd képződött. A legalacsonyabb hőmérséklet -4, -10 fok között volt, de a déli határszélen elérte a -15 fokot. A délelőtti órákban délnyugaton derült volt az ég, máshol a változó felhőzetből gyengén havazott. A Mecsek térségében tartósan megmaradt a köd. A hőmérséklet 11 órára -1, -6 fokig emelkedett, Sopronban viszont +2 fokot mértek.

Ma 12 órakor Budapesten a hőmérséklet -1 fok, a tengerszintre átszámított légnyomás 1018 hPa, alig változik.

Várható időjárás péntek estig:

Változóan felhős lesz az ég, legfeljebb északkeleten várható gyenge havazás, hószállingózás.
A változó irányú szél gyenge marad.
Az éjszaka folyamán sokfelé képződik köd.
Erős lesz az éjszakai lehűlés.
A legalacsonyabb éjszakai hőmérséklet általában -10 és -15 fok között, a derült helyeken -20 fok körül,
a legmagasabb nappali hőmérséklet pénteken -1 és -6 fok között alakul.

Gyúró György s. k.

Távolabbi kilátások szombattól – keddig:

Hideg idő. A hétvégén újabb havazás várható, az erős északnyugati szél hófúvásokat okoz. Az időszak végén csapadék nem valószínű. A hőmérséklet kissé emelkedik.
Legalacsonyabb hajnali hőmérséklet eleinte -8, -13 majd -3, -8 fok között,
a legmagasabb nappali hőmérséklet eleinte -2, -7 majd -4, +1 fok között alakul.
Jelentős mennyiségű (legalább napi 5 mm) csapadék az ország területének 80 százalékán várható a hét végén.

Középtávú Előrejelző Csoport

A hőmérséklet napi középértéke és eltérése a sokévi átlagtól (Budapest belterületén):

1991. február 13.	-2,2°C	-3,0°C

1871 óta ezen a napon Budapesten előfordult

legmagasabb hőmérséklet:	17,2°C (1957)
legalacsonyabb hőmérséklet:	-18,3°C (1929)

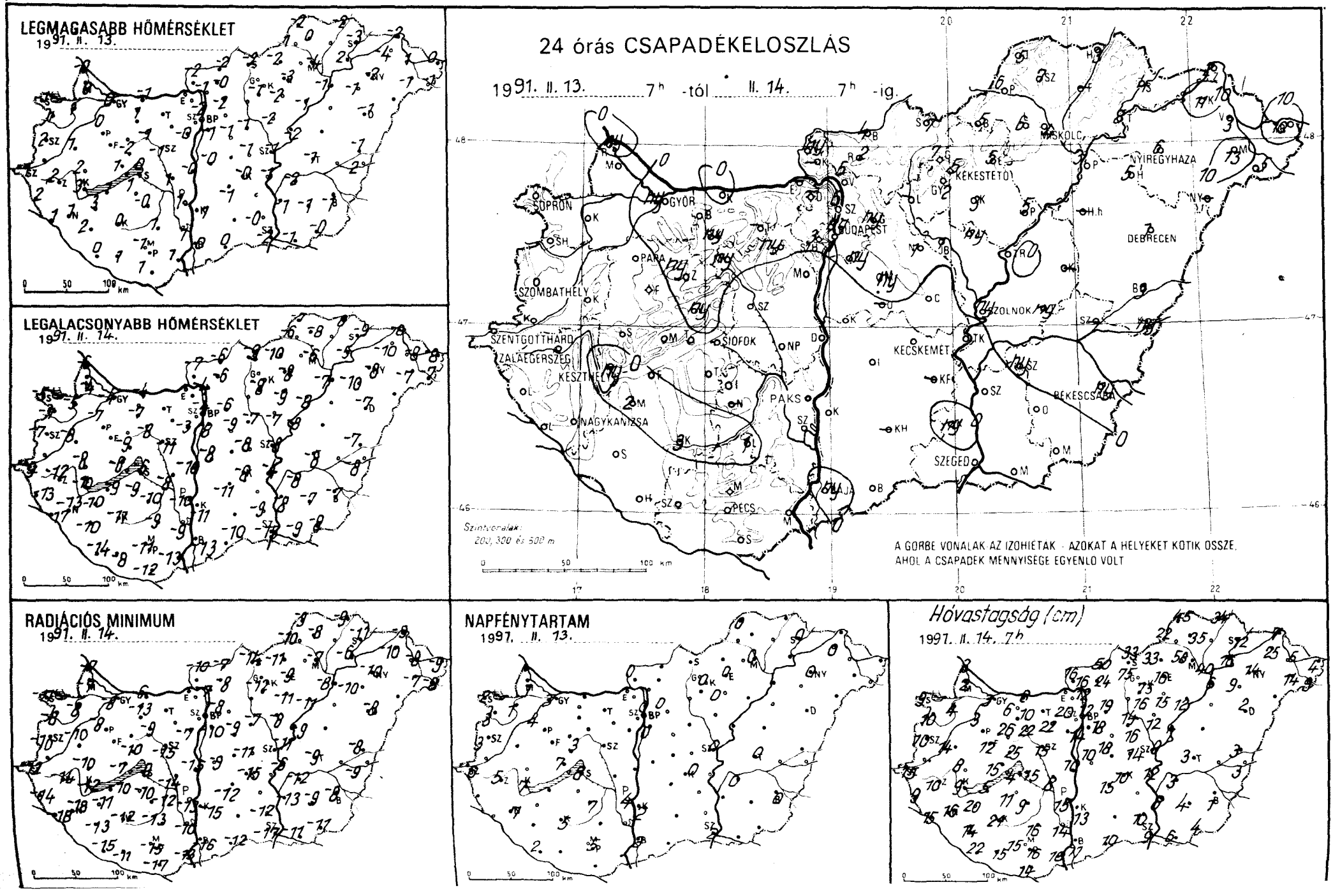
LEGMAGASABB HŐMÉRSÉKLET
1991. II. 13.
LEGALACSONYABB HŐMÉRSÉKLET
1991. II. 14.
24 órás CSAPADÉKELOSZLÁS
1991. II. 13. 7h -tól II. 14. 7h -ig.
SOPRON
GYŐR
BUDAPEST
MISKOLC
NYIREGYHAZA
KEKESTETŐ
DEBRECEN
SZOMBATHELY
PAPA
SZOLNOK
SZENTGOTTHÁRD
ZALAEGERSZEG
KESZTHELY
SIÓFOK
KECSKEMÉT
BÉKÉSCSABA
PAKS
NAGYKANIZSA
SZEGED
PÉCS
Szintvonalak: 200, 300 és 500 m
A GÖRBE VONALAK AZ IZOHIETÁK - AZOKAT A HELYEKET KÖTIK ÖSSZE, AHOL A CSAPADÉK MENNYISÉGE EGYENLŐ VOLT
RADIÁCIÓS MINIMUM
1991. II. 14.
NAPFÉNYTARTAM
1991. II. 13.
Hóvastagság (cm)
1991. II. 14. 7h

1991.11.14. 07 h-ig az utolsó 24 óra adatai						Előző nap napos órái
állomás	csapadék (mm)	Hó cm	max. hőmérséklet	min. hőmérséklet	rad. min.	
Győr	ny ✱ =	3	-0	-4	-8	3
Kapuvár	. =	4	1	-5	-8	1
Mosonmagyaróvár	. =	2	0	-4	-7	1
Rajka	ny ✱	3	-0	-6	-7	
Sopron	.	9	1	-5	-11	2
Sopronhorpács	.	10	1	-7	-8	3
Káld	. =	14	1	-8	-10	
Körmend	–	–	–	–	–	
Szentgotthárd	.	15	1	-9	-12	6
Szombathely	. ⌴	10	2	-7	-10	3
Lenti	. ⩛	9	2	-13	-14	
Letenye	. ≡	15	1	-17	-18	
Nagykanizsa	. ⩛	16	1	-13	-18	7
Zalaegerszeg	. ≡	10	2	-12	-14	5
Farkasgyepű	.	12	-1	-4	-5	
Keszthely	ny ✱ ≡	9	3	-10	-12	7
Mencshely	. ≡	15	-1	-8	-13	7
Pápa	. =	3	0	-7	-8	4
Sümeg	. =	8	2	-8	-10	
Tihany	. ≡	4	1	-6	-7	
Veszprém	ny ✱ ⛈	25	-2	-9	-10	3
Zirc	ny ✱ ⛈	26	-3	-7	-11	
Fonyód	. ⌴	5	1	-9	-10	
Homokszt. györgy	. ≡	22	0	-14	-15	2
Kaposvár	3 ✱ ≡	21	0	-11	-12	5
Marcali	2 ✱ =	20	3	-10	-11	
Siófok	. ⛈	15	0	-6	-9	8
Somogyszob	. ≡	14	2	-10	-13	
Tab	. =	11	1	-9	-10	
Bábolna	.	6	-1	-6	-10	
Esztergom	–	–	–	–	–	
Kisbér	ny ✱	10	1	-7	-13	
Komárom	. =	8	-1	-4	-6	
Tatabánya	–	–	–	–	–	
Alcsútdoboz	ny ▽ =	22	0	-7	-7	
Dunaújváros	.	10	-0	-10	-15	
Martonvásár	.	–	-0	-3	-7	
Mór	ny ✱ ⛈	22	-1	-8	-9	
Sárbogárd	. =	8	1	-8	-14	
Székesfehérvár	. ⛈	15	-1	-11	-15	
Tiszaszemcse	. =	9	-0	-10	-12	7
Lengyel	1 ✱	16	1	-9	-13	
Paks	.	15	1	-10	-13	4
Szekszárd	.	14	1	-9	-10	
Árpádtető	.	15	-2	-5	-8	
Mohács	. ⩛	10	1	-13	-13	
Pécs	. ∀	16	-1	-11	-15	5
Siklós	. ⩛	14	1	-12	-17	
Szigetvár	. ≡	15	1	-8	-11	
Budaörs	1 ✱ ▽ ⛈	14	-1	-6	-7	
Bp. Lőrinc	ny ✱ ⛈	18	-1	8	-10	0
Bp. Met. Int.	ny ✱	12	-2	-4	–	0
Bp. Szab. hegy	3 ✱	20	-3	-7	-7	
Cegléd	. =	14	-1	-8	-11	
Dobogókő	–	–	–	–	–	
Gödöllő	ny ✱ ⛈	19	-2	-6	-8	0
Királyrét	–	–	–	–	–	
Monor	ny ✱ ≡	18	-1	-9	-9	
Nagykáta	1 ✱	16	-1	-7	-7	
Szentendre	6 ✱	12	-1	-4	-5	

1991.11.14. 07 h-ig az utolsó 24 óra adatai						Előző nap napos órái
állomás	csapadék (mm)	Hó cm	max. hőmérséklet	min. hőmérséklet	rad. min.	
Vác	5 ✱ =	16	-1	-4	-7	
Vámosmikola	ny ✱ =	16	-2	-7	-10	0
Baja	ny ✱ ⩛	11	0	-13	-16	3
Bácsalmás	. ⩛	10	0	-10	-12	
Izsák	.	15	-1	-11	-12	
Kalocsa	. ⩛	13	-1	-11	-15	2
Kecskemét	. ⛈	10	-0	-8	-15	0
Kiskunfélegyháza	–	–	–	–	–	
Kiskunhalas	–	–	–	–	–	
Kunszentmiklós	.	10	-0	-8	-9	
Tiszakécske	.	12	-1	-4	-6	
Balassagyarmat	4 ✱ =	50	-2	-6	-7	
Romhány	2 ✱	24	-0	-6	-8	
Salgótarján	7 ✱ =	33	-2	-9	-14	
Eger	5 ✱ ▽ =	16	-3	-8	-9	0
Galyatető	7 ✱ ⩛	75	-4	-11	-11	
Gyöngyös	2 ✱	16	-1	-8	-12	
Kékestető	5 ✱ ∀	73	-5	-11	-12	0
Kompolt	3 ✱	15	-2	-9	-11	0
Lőrinci	–	–	–	–	–	
Poroszló	5 ✱	12	-1	-8	-11	
Jászapati	ny ✱	12	-2	-7	-8	
Jászberény	1 ✱ =	14	-2	-7	-8	
Karcag	–	–	–	–	–	
Szolnok	ny ✱ =	9	-1	-8	-11	0
Tiszaroff	. =	7	-2	-8	-9	
Túrkeve	ny ✱	3	-1	-8	-9	0
Kistelek	ny ✱ =	10	-0	-9	-12	
Makó	. ≡	6	-1	-9	-11	
Szeged	. ∀	9	-2	-15	-17	2
Szentes	. ⌴	8	-1	-8	-13	
Borsodnádasd	5 ✱ =	33	-2	-10	-11	
Füged	–	–	–	–	–	
Hidasnémeti	3 ✱ =	34	-2	-8	-9	
Jósvafő	5 ✱ =	45	-2	-7	-9	0
Lillafüred	6 ✱ ≡	58	-1	-10	-12	
Miskolc	4 ✱ =	40	-4	-6	-7	0
Putnok	6 ✱ ⌴	22	1	-6	-10	
Sárospatak	4 ✱ =	12	-3	-9	-11	0
Szendrőlád	7 ✱	35	0	-8	-8	
Tokaj	8 ✱	16	2	-5	-6	
Kisvárda	11 ✱ =	25	-4	-10	-10	0
Mátészalka	13 ✱ ∀	14	-1	-7	-7	
Nyíregyháza	6 ✱ =	14	-2	-8	-10	0
Nyírlugos	–	–	–	–	–	
Pátyod	5 ✱	9	-1	-7	-8	
Tiszabecs	10 ✱ ≡	4	0	-8	-9	
Vásárosnamény	3 ✱ ≡	5	1	-8	-8	
Záhony	2 ✱	7	-2	-8	-9	
Berettyóújfalu	3 ✱ =	3	-1	-7	-8	
Debrecen	1 ✱ =	2	-1	-7	-8	–
Hajdúdorog	5 ✱ =	9	-1	-10	-10	
Hortobágy	–	–	–	–	–	
Körösszakál	ny ✱	3	2	-8	-9	
Polgár	3 ✱ =	6	-1	-7	-8	
Békéscsaba	ny ✱ ⛈	1	-1	-7	-8	0
Mezőhegyes	.	4	-0	-8	-11	–
Orosháza	. =	4	-1	-7	-9	
Szarvas	ny ✱ ⌴	3	-2	-8	-12	0
Szeghalom	–	–	–	–	–	

IDŐJÁRÁSI HELYZET

1991. FEBRUÁR 14. 00 UTC.

SZTEREOGRAFIKUS VETÜLET
(A 60. SZÉLESSÉGI KÖRÖN HOSSZTARTÓ)

KIADJA: ORSZÁGOS METEOROLÓGIAI SZOLGÁLAT

Kiadásért felel: Baráth József, az Országos Meteorológiai Szolgálat elnöke – Készült: az Országos Meteorológiai Szolgálat Nyomdájában, Budapest – Felelős vezető: Máthé Gyuláné – Munkaszám: 91-039/rajzkészítésért felel: Kapovits Albert, a Központi Előrejelző Intézet igazgatója

Készíti: a KEI Rövidtávú Előrejelző Osztálya – Szakmai felelős: Németh Lajos osztályvezető – Megjelenik naponként

Megrendelhető: 1024 Budapest, II., Kitaibel Pál utca 1. – Pénzügyi Osztály – Telefon: 353-500

Jelmagyarázat a havi melléklekben

IDŐJÁRÁSI NAPIJELENTÉS

ЕЖЕДНЕВНЫЙ МЕТЕОРОЛОГИЧЕСКИЙ БЮЛЛЕТЕНЬ • DAILY WEATHER REPORT
BULLETIN QUOTIDIEN DE TEMPS • TÄGLICHER WETTERBERICHT

104. évfolyam 46. szám + Budapest + 1991. február 15. péntek

Az időjárási helyzet és a várható időjárás:

Közép-Európa-szerte kevés a felhő, száraz, hideg van. Szintén derült, de enyhe az idő Délnyugat-Európában. A kontinens nagyobbik részén változékony az időjárás. A Brit-szigeteken többfelé esik az eső, helyenként havazik. A Balti-tenger keleti medencéje feletti középponttal ciklon örvénylik. A Német-Lengyel-síkságon, a Skandináv-félszigeten, valamint a Kelet-Európai-alföldön sokfelé havazik, helyenként hófúvások alakulnak ki. Szintén csapadékos, zömében esős idő van Délkelet-Európában. Valószínű, hogy az elkövetkező időszakban a Kárpát-medencében újból havazni fog.

Magyarországon csütörtökön változóan felhős volt az ég. Északkeleten helyenként szállingózott a hó. A szél időnként megélénkült. Csütörtökön a legmagasabb nappali hőmérséklet fagypont közelében volt, péntek hajnalra pedig általában -9, -14 fokig hűlt le a levegő. Ma délelőtt a pára, köd megszűnését csaknem országszerte napos idő követte. A hőmérséklet 11 órakor az országban -2 és -8 fok között alakult.

Ma 12 órakor Budapesten a hőmérséklet -3 fok, a tengerszintre átszámított légnyomás 1014 hPa, erősen süllyed.

Várható időjárás szombat estig:

Ma még országszerte jobbára derült, száraz idő lesz. Szombaton erősen megnövekszik a felhőzet, és sokfelé várható havazás. A déli, délnyugati szél szombaton gyakran megerősödik, délután már északnyugatira fordul. Hófúvások várhatók. Éjszaka, reggel szórványosan ködfoltok képződnek.

A várható legalacsonyabb éjszakai hőmérséklet általában -10, -15,
legmagasabb nappali hőmérséklet szombaton +2 és -3 fok között alakul.

Bozóki István s. k.

A hőmérséklet napi középértéke és eltérése a sokévi átlagtól (Budapest belterületén):

1991. február 14.	-1,8°C	-2,8°C

1871 óta ezen a napon Budapesten előfordult

legmagasabb hőmérséklet:	15,6°C (1925)
legalacsonyabb hőmérséklet:	-15,6°C (1985)

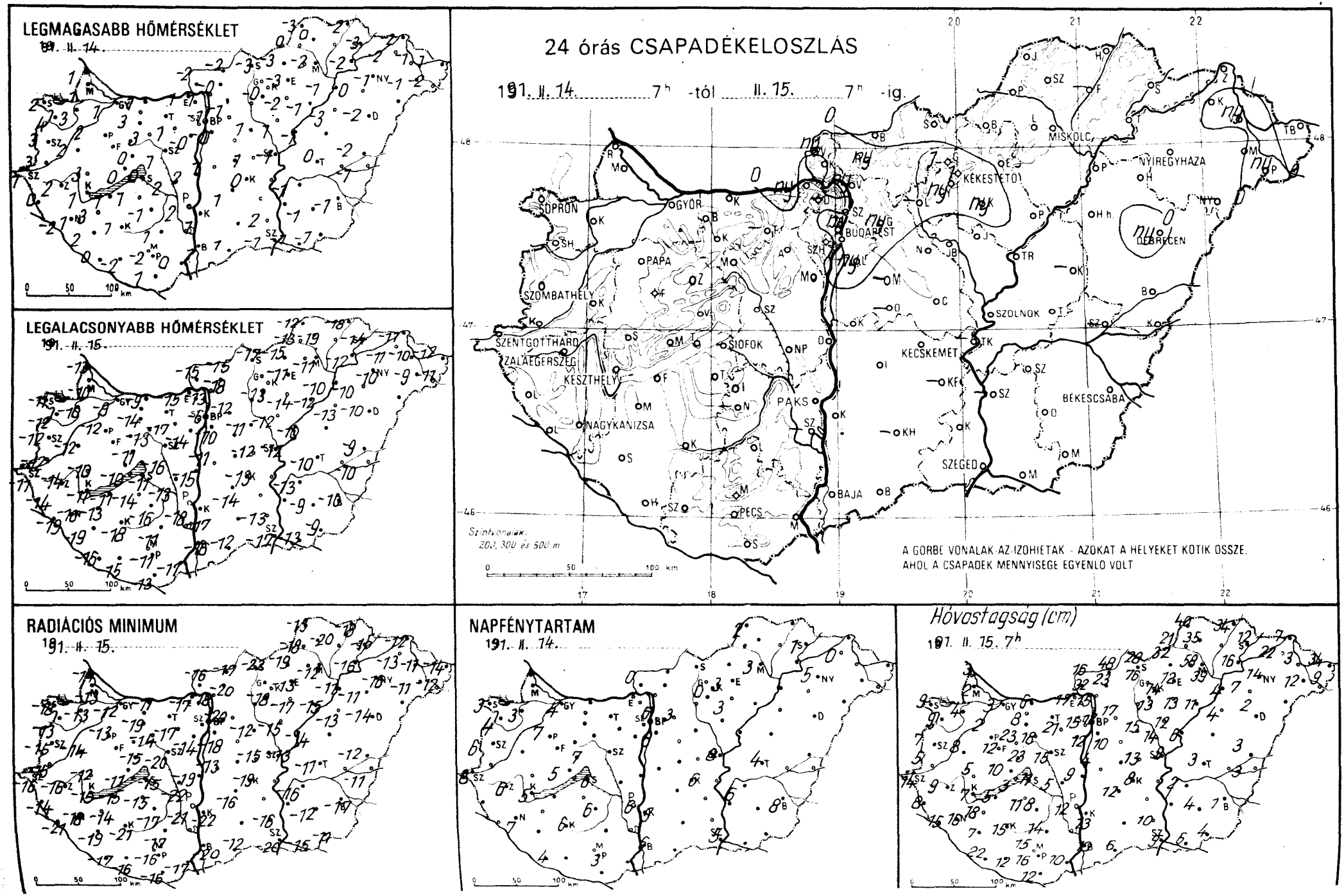
LEGMAGASABB HŐMÉRSÉKLET
1991. II. 14.
LEGALACSONYABB HŐMÉRSÉKLET
1991. II. 15.
24 órás CSAPADÉKELOSZLÁS
1991. II. 14. 7h -tól II. 15. 7h -ig.
SOPRON
GYŐR
BUDAPEST
MISKOLC
NYÍREGYHÁZA
KÉKESTETŐ
DEBRECEN
SZOMBATHELY
PAPA
SZOLNOK
SZENTGOTTHÁRD
ZALAEGERSZEG
KESZTHELY
SIÓFOK
KECSKEMÉT
BÉKÉSCSABA
PAKS
NAGYKANIZSA
SZEGED
BAJA
PÉCS
Szintvonalak: 200, 300 és 500 m
A GÖRBE VONALAK AZ IZOHIETÁK - AZOKAT A HELYEKET KÖTIK ÖSSZE, AHOL A CSAPADÉK MENNYISÉGE EGYENLŐ VOLT
RADIÁCIÓS MINIMUM
1991. II. 15.
NAPFÉNYTARTAM
1991. II. 14.
Hóvastagság (cm)
1991. II. 15. 7h

191 11.15. 07 h-ig az utolsó 24 óra adatai						Előző nap napos órái
állomás	csapadék (mm)	Hó cm	max. hőmérséklet	min. hőmérséklet	rad. min.	
Győr	. ⊔	3	1	-9	-12	4
Kapuvár	=	4	3	-10	-13	3
Mosonmagyaróvár	. ⊔	2	1	-10	-13	–
Rajka	.	3	1	-13	-14	
Sopron	.	9	2	-11	-18	3
Sopronhorpács	.	9	4	-12	-13	4
Káld	. =	8	2	-12	-14	
Körmend	.	5	3	-12	-16	
Szentgotthárd	.	14	1	-11	-16	8
Szombathely	⊔	7	3	-12	-15	6
Lenti	. =	8	0	-14	-14	
Letenye	. =	15	-2	-19	-21	
Nagykanizsa	. V	16	1	-16	-18	7
Zalaegerszeg	. V	9	2	-14	-16	6
Farkasgyepű	.	12	1	-9	-11	
Keszthely	. =	7	1	-11	-15	5
Mencshely	. =	10	-1	-11	-16	5
Pápa	. =	2	2	-12	-13	7
Sümeg	.	5	3	-10	-12	
Tihany	.	3	0	-10	-11	
Veszprém	.	23	0	-11	-15	7
Zirc	. =	23	0	-12	-17	
Fonyód	. ⊔	5	1	-11	-15	
Homokszt. györgy	.	22	0	-16	-17	4
Kaposvár	. V	15	1	-18	-21	6
Marcali	.	18	3	-13	-14	
Siófok	. =	11	0	-11	-15	6
Somogyszob	.	7	2	-19	-19	
Tab	. =	11	1	-14	-15	
Bábolna	.	6	2	-11	-13	
Esztergom	ny ✳ ▽	17	1	-15	-17	
Kisbér	.	8	3	-14	-19	
Komárom	. =	6	1	-9	-11	
Tatabánya	–	–	–	–	–	
Alcsútdoboz	. ⊔	21	1	-17	-17	
Dunaújváros	.	9	2	-15	-19	
Martonvásár	.	–	-0	-14	-14	
Mór	. =	18	3	-13	-14	
[illegible]arbogárd	. =	5	2	-13	-22	
[illegible]ékesfehérvár	⛆	15	1	-16	-20	
[illegible]ogyszemcse	. =	8	-1	-16	-17	6
Lengyel	.	14	1	-11	-17	
Pákozd	.	12	2	-18	-21	6
Szekszárd	–	–	–	–	–	
Árpádtető	.	15	-0	-7	-11	
Monostorapáti	.	10	0	-17	-17	
Pécs	. =	16	-2	-11	-16	3
Siklós	. =	12	1	-13	-16	
Szigetvár	. =	12	-2	-15	-16	
Budaörs	. =	12	0	-12	-15	
Bp. Lőrinc	ny ✳ ▽ =	10	-0	-10	-18	8
Bp. Met. Int.	ny ✳	12	-1	-6	–	6
Bp. Szab. hegy	. ⛆	15	-1	-9	-11	
Cegléd	. =	13	1	-12	-15	
Dobogókő	–	–	–	–	–	
Gödöllő	ny ✳	17	-1	-12	-20	3
Királyrét	. ⊔	32	-2	-15	-22	
Monor	–	–	–	–	–	
Nagykáta	.	15	1	-11	-12	
Szentendre	. =	12	2	-10	-11	

191 11.15. 07 h-ig az utolsó 24 óra adatai						Előző nap napos órái
állomás	csapadék (mm)	Hó cm	max. hőmérséklet	min. hőmérséklet	rad. min.	
Vác	ny ✳ =	15	1	-13	-18	
Vámosmikola	ny ✳ =	16	-2	-15	-16	0
Baja	. V	10	1	-16	-20	6
Bácsalmás	. V	6	1	-12	-12	
Izsák	.	12	1	-14	-16	
Kalocsa	. V	13	1	-17	-22	5
Kecskemét	. V	8	0	-13	-19	6
Kiskunfélegyháza	–	–	–	–	–	
Kiskunhalas	–	–	–	–	–	
Kunszentmiklós	. =	4	1	-11	-13	
Tiszakécske	–	–	–	–	–	
Balassagyarmat	. =	48	-2	-15	-17	
Romhány	ny ✳	23	-0	-18	-20	
Salgótarján	.	28	-3	-17	-22	
Eger	. =	12	-3	-11	-13	3
Galyatető	1 ✳ V	76	-8	-12	-14	
Gyöngyös	ny ✳	13	-0	-13	-18	
Kékestető	1 ✳	74	-9	-14	-15	0
Kompolt	ny ✳	13	-2	-14	-17	3
Lőrinci	–	–	–	–	–	
Poroszló	. =	11	-1	-12	-15	
Jászapáti	.	12	1	-12	-15	
Jászberény	.	14	1	-12	-16	
Karcag	–	–	–	–	–	
Szolnok	. ⊔	9	-1	-12	-13	8
Tiszaroff	. =	6	-1	-10	-14	
Túrkeve	. ⊔	3	0	-10	-11	4
Kistelek	. V	10	2	-13	-16	
Makó	. V	6	-1	-13	-15	
Szeged	. V	9	-1	-17	-20	5
Szentes	–	–	–	–	–	
Borsodnádasd	.	32	-3	-15	-19	
Füged	–	–	–	–	–	
Hidasnémeti	.	34	-2	-18	-18	
Jósvafő	. =	40	-3	-12	-13	2
Lillafüred	. =	58	-3	-15	-16	
Miskolc	. =	39	-2	-11	-12	3
Putnok	. =	21	1	-13	-18	
Sárospatak	. =	12	-3	-14	-15	1
Szendrőlád	.	35	0	-19	-20	
Tokaj	.	16	-2	-12	-16	
Kisvárda	. =	22	-2	-11	-13	0
Mátészalka	.	12	-1	-9	-11	
Nyíregyháza	. =	14	-1	-10	-16	5
Nyírlugos	–	–	–	–	–	
Pátyod	ny ✳	9	-2	-11	-12	
Tiszabecs	. =	34	1	-12	-14	
Vásárosnamény	ny ✳ =	3	-1	-10	-11	
Záhony	.	7	-2	-11	-12	
Berettyóújfalu	. V	3	-2	-9	-12	
Debrecen	ny ✳ =	2	-2	-10	-14	–
Hajdúdorog	.	7	0	-10	-11	
Hortobágy	.	4	-3	-13	-13	
Körösszakál	.	3	-1	-10	-11	
Polgár	. =	4	-1	-10	-11	
Békéscsaba	. ⊔	1	-1	-10	-17	8
Mezőhegyes	.	4	-1	-9	-11	–
Orosháza	. =	4	-1	-9	-12	
Szarvas	. ⊔	2	-1	-13	-16	6
Szeghalom	–	–	–	–	–	

IDŐJÁRÁSI HELYZET

~~1991. FEBRUÁR 15. 00 UTC.~~

SZTEREOGRAFIKUS VETÜLET
(A 60. SZÉLESSÉGI KÖRÖN HOSSZTARTÓ)

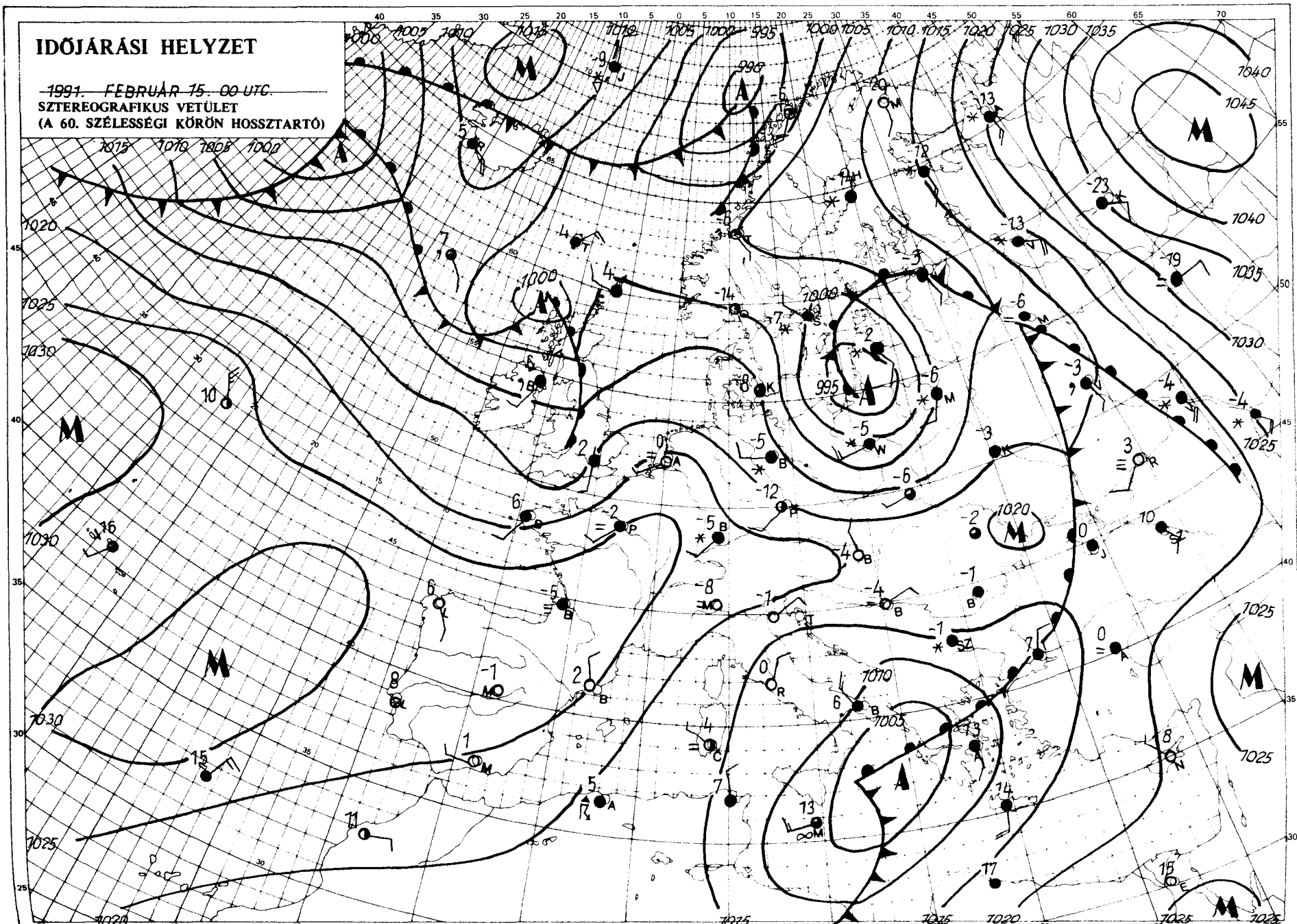

KIADJA: ORSZÁGOS METEOROLÓGIAI SZOLGÁLAT
Kiadásért felel: Barát József, az Országos Meteorológiai Szolgálat elnöke – Készült: az Országos Meteorológiai Szolgálat Nyomdájában, Budapest – Felelős vezető: Máthé Gyuláné – Munkaszám: 91. 885. Szerkesztésért felel: Kapovits Albert, a Központi Előrejelző Intézet igazgatója

Készíti: a KEI Rövidtávú Előrejelző Osztálya – Szakmai felelős: Németh Lajos osztályvezető – Megjelenik naponként
Megrendelhető: 1024 Budapest, II., Kitaibel Pál utca 1. – Pénzügyi Osztály – Telefon: 353-500
Jelmagyarázat a havi mellékletben

IDŐJÁRÁSI NAPIJELENTÉS

ЕЖЕДНЕВНЫЙ МЕТЕОРОЛОГИЧЕСКИЙ БЮЛЛЕТЕНЬ • DAILY WEATHER REPORT
BULLETIN QUOTIDIEN DE TEMPS • TÄGLICHER WETTERBERICHT

104. évfolyam 47. szám + Budapest + 1991. február 16. szombat

Az időjárási helyzet és a várható időjárás:

Európa felett egy hatalmas, alacsony nyomású légköri képződmény található. Ennek peremén több aktív ciklon helyezkedik el. Az első a Fekete-tenger térségében, a második az Ibériai-félsziget felett, a harmadik Közép-Európa felett fejti ki hatását. A felsorolt területeken csapadékos az idő, a hőmérséklettől függően eső, illetve hó esik. A Kárpát-medence időjárásában a harmadikként említett ciklon játszik meghatározó szerepet. Kissé enyhébbre, szelesre fordul az idő.

Magyarország legnagyobb részén pénteken napos, csendes idő volt. Általában 7, 9 órán át sütött a Nap, északnyugaton és északkeleten azonban csak néhány órára bújt elő a Nap a felhők mögül. Csapadékot nem jelentettek. A legmagasabb nappali hőmérséklet +2, -6 fok között volt. Szombaton kora reggel a Dunántúlon -6, -14, az ország keleti felében -11, -19 fokot mértek, az Északi-hegyvidék völgyeiben azonban -20, -22 fokos fagy is előfordult. Hajnalban keleten többfelé képződött köd. Délelőtt időnként erősen megnövekedett a felhőzet, többfelé megélénkült a délnyugati szél. 11 órakor -1, -6, a ködös helyeken -7, -12 fok között volt a hőmérséklet.

Ma 12 órakor Budapesten a hőmérséklet -5 fok, a tengerszintre átszámított légnyomás 996 hPa, mérsékelten süllyed.

Várható időjárás vasárnap estig:

Ma gyakran megnövekszik a felhőzet, holnap felhőátvonulások lesznek, szórványosan fordul elő hószállingózás, hózápor.
Eleinte a délnyugati, majd az északnyugati szél sokfelé megélénkül, időnként megerősödik, a Dunántúlon viharos széllökések is lehetnek.
Keleten a köd helyenként tartósan megmarad, de vasárnapra mindenütt feloszlik.
A legalacsonyabb éjszakai hőmérséklet -3, -8 fok között, a szélvédett helyeken -10 fok körül, a legmagasabb nappali hőmérséklet vasárnap -1, +4 fok között alakul.

H. Bóna Márta s. k.

A hőmérséklet napi középértéke és eltérése a sokévi átlagtól (Budapest belterületén):

1991. február 15.	-4,3°C	-5,5°C

1871 óta ezen a napon Budapesten előfordult

legmagasabb hőmérséklet:	17,7°C (1925)
legalacsonyabb hőmérséklet:	-18,1°C (1940)

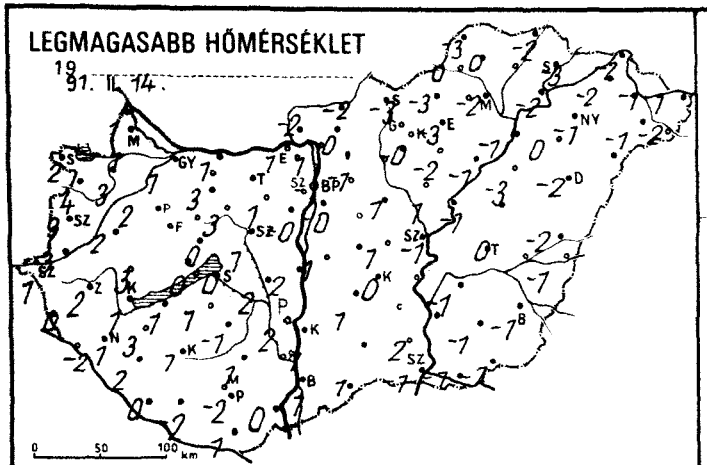
LEGMAGASABB HŐMÉRSÉKLET
1991. II. 14.

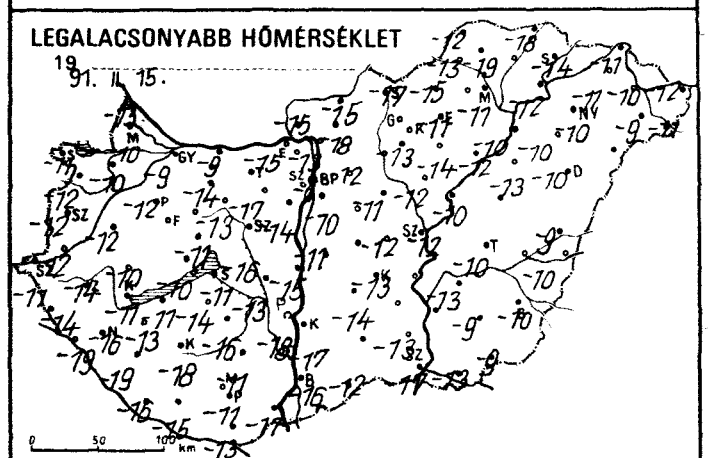
LEGALACSONYABB HŐMÉRSÉKLET
1991. II. 15.

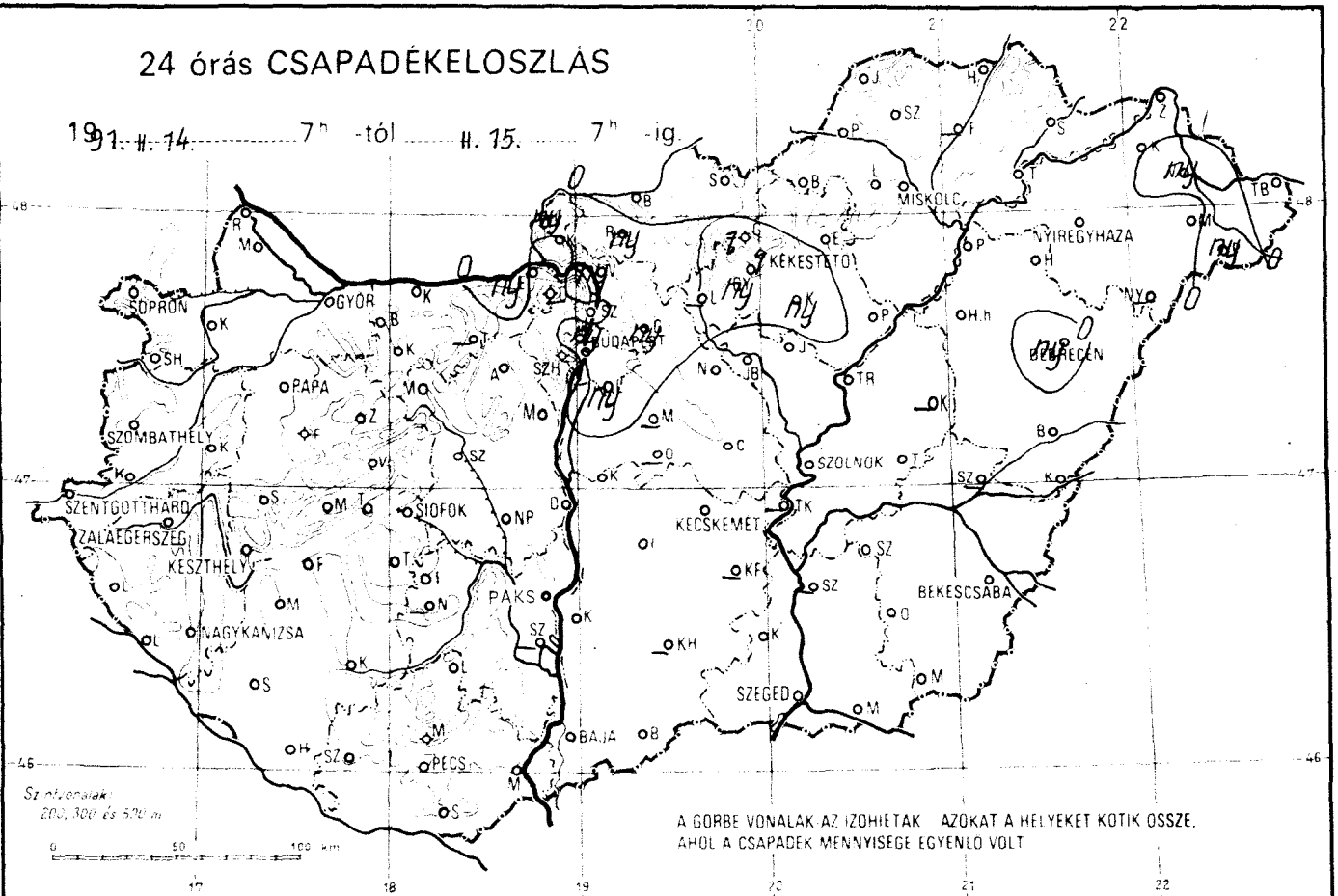
24 órás CSAPADÉKELOSZLÁS
1991. II. 14. 7h -tól II. 15. 7h -ig.
SOPRON
GYŐR
BUDAPEST
MISKOLC
NYÍREGYHÁZA
KÉKESTETŐ
DEBRECEN
SZOLNOK
SZOMBATHELY
PAPA
SZENTGOTTHÁRD
ZALAEGERSZEG
KESZTHELY
SIÓFOK
KECSKEMÉT
NAGYKANIZSA
PAKS
BÉKÉSCSABA
SZEGED
BAJA
PÉCS
A GÖRBE VONALAK AZ IZOHIETÁK AZOKAT A HELYEKET KÖTIK ÖSSZE, AHOL A CSAPADÉK MENNYISÉGE EGYENLŐ VOLT

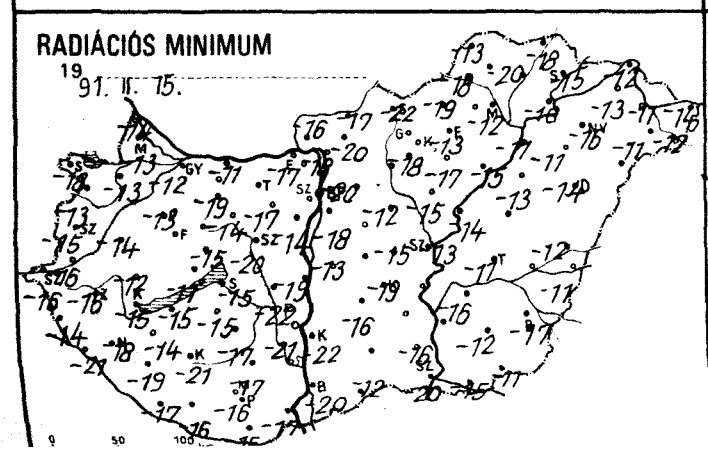
RADIÁCIÓS MINIMUM
1991. II. 15.

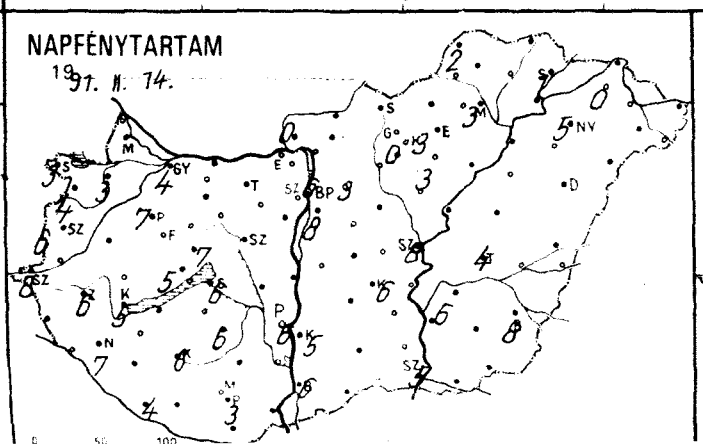
NAPFÉNYTARTAM
1991. II. 14.

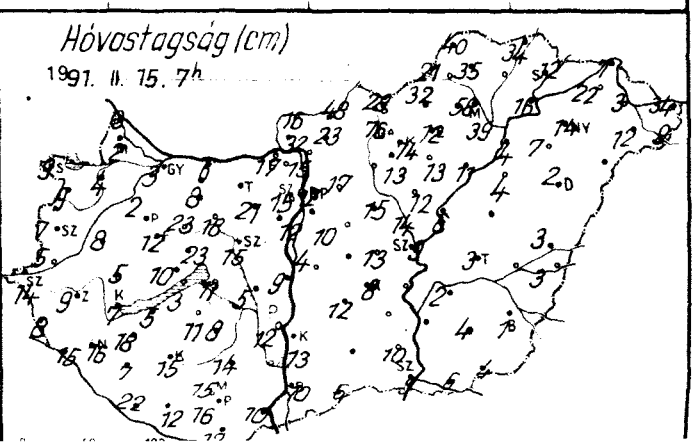
Hóvastagság (cm)
1991. II. 15. 7h

1991.11.15. 07 h-ig az utolsó 24 óra adatai						Előző nap napos órái
állomás	csapadék (mm)	Hó cm	max. hőmérséklet	min. hőmérséklet	rad. min.	
Győr	. ⊔	3	1	-9	-12	4
Kapuvár	. =	4	3	-10	-13	3
Mosonmagyaróvár	. ⊔	2	1	-10	-13	—
Rajka	.	3	1	-13	-14	
Sopron	.	9	2	-11	-18	3
Sopronhorpács	.	9	4	-12	-13	4
Káld	. =	8	2	-12	-14	
Körmend	.	5	3	-12	-16	
Szentgotthárd	.	14	1	-11	-16	8
Szombathely	. ⊔	7	3	-12	-15	6
Lenti	. =	8	0	-14	-14	
Letenye	. ≡	15	-2	-19	-21	
Nagykanizsa	. ∨	16	1	-16	-18	7
Zalaegerszeg	. ∨	9	2	-14	-16	6
Farkasgyepű	.	12	1	-9	-11	
Keszthely	. ≡	7	1	-11	-15	5
Mencshely	. =	10	-1	-11	-16	5
Pápa	. =	2	2	-12	-13	7
Sümeg	.	5	3	-10	-12	
Tihany	.	3	0	-10	-11	
Veszprém	.	23	0	-11	-15	7
Zirc	. =	23	0	-12	-17	
Fonyód	. ⊔	5	1	-11	-15	
Homokszt. györgy	.	22	0	-16	-17	4
Kaposvár	. ∨	15	1	-18	-21	6
Marcali	.	18	3	-13	-14	
Siófok	. =	11	0	-11	-15	6
Somogyszob	.	7	2	-19	-19	
Tab	. =	11	1	-14	-15	
Bábolna	.	6	2	-11	-13	
Esztergom	ny ✳ ▽	17	1	-15	-17	
Kisbér	.	8	3	-14	-19	
Komárom	. =	6	1	-9	-11	
Tatabánya	—	—	—	—	—	
Alcsútdoboz	. ⊔	21	1	-17	-17	
Dunaújváros	.	9	2	-15	-19	
Martonvásár	.	—	-0	-14	-14	
Mór	. =	18	3	-13	-14	
Sárbogárd	. =	5	2	-13	-22	
Székesfehérvár	. ⛆	15	1	-16	-20	
Iregszemcse	. =	8	-1	-16	-17	6
Lengyel	.	14	1	-11	-17	
Paks	.	12	2	-18	-21	6
Szekszárd	—	—	—	—	—	
Árpádtető	.	15	-0	-7	-11	
Mohács	.	10	0	-17	-17	
Pécs	. =	16	-2	-11	-16	3
Siklós	. =	12	1	-13	-16	
Szigetvár	. ≡	12	-2	-15	-16	
Budaörs	. =	12	0	-12	-15	
Bp. Lőrinc	ny ✳ ▽ =	10	-0	-10	-18	8
Bp. Met. Int.	ny ✳	12	-1	-6	—	6
Bp. Szab. hegy	. ⛆	15	-1	-9	-11	
Cegléd	. =	13	1	-12	-15	
Dobogókő	—	—	—	—	—	
Gödöllő	ny ✳	17	-1	-12	-20	3
Királyrét	. ⊔	32	-2	-15	-22	
Monor	—	—	—	—	—	
Nagykáta	.	15	1	-11	-12	
Szentendre	. =	12	2	-10	-11	

1991.11.15. 07 h-ig az utolsó 24 óra adatai						Előző nap napos órái
állomás	csapadék (mm)	Hó cm	max. hőmérséklet	min. hőmérséklet	rad. min.	
Vác	ny ✳ =	15	1	-13	-18	
Vámosmikola	ny ✳ =	16	-2	-15	-16	0
Baja	. ∨	10	1	-16	-20	6
Bácsalmás	. ∨	6	1	-12	-12	
Izsák	.	12	1	-14	-16	
Kalocsa	. ∀	13	1	-17	-22	5
Kecskemét	. ∨	8	0	-13	-19	6
Kiskunfélegyháza	—	—	—	—	—	
Kiskunhalas	—	—	—	—	—	
Kunszentmiklós	. =	4	1	-11	-13	
Tiszakécske	—	—	—	—	—	
Balassagyarmat	. =	48	-2	-15	-17	
Romhany	ny ✳	23	-0	-18	-20	
Salgótarján	.	28	-3	-17	-22	
Eger	. =	12	-3	-11	-13	3
Galyatető	1 ✳ ∨	76	-8	-12	-14	
Gyöngyös	ny ✳	13	-0	-13	-18	
Kékestető	1 ✳	74	-9	-14	-15	0
Kompolt	ny ✳	13	-2	-14	-17	3
Lőrinci	—	—	—	—	—	
Poroszló	. =	11	-1	-12	-15	
Jászapáti	.	12	1	-12	-15	
Jászberény	.	14	1	-12	-16	
Karcag	—	—	—	—	—	
Szolnok	. ⊔	9	-1	-12	-13	8
Tiszaroff	. =	6	-1	-10	-14	
Túrkeve	. ⊔	3	0	-10	-11	4
Kistelek	. ∨	10	2	-13	-16	
Makó	. ∨	6	-1	-13	-15	
Szeged	. ∀	9	-1	-17	-20	5
Szentes	—	—	—	—	—	
Borsodnádasd	.	32	-3	-15	-19	
Fügöd	—	—	—	—	—	
Hidasnémeti	.	34	-2	-18	-18	
Jósvafő	. =	40	-3	-12	-13	2
Lillafüred	. =	58	-3	-15	-16	
Miskolc	. =	39	-2	-11	-12	3
Putnok	. ≡	21	1	-13	-18	
Sárospatak	. ≡	12	-3	-14	-15	1
Szendrőlád	.	35	0	-19	-20	
Tokaj	.	16	-2	-12	-16	
Kisvárda	. =	22	-2	-11	-13	0
Mátészalka	.	12	-1	-9	-11	
Nyíregyháza	. =	14	-1	-10	-16	5
Nyírlugos	—	—	—	—	—	
Pátyod	ny ✳	9	-2	-11	-12	
Tiszabecs	. ≡	34	1	-12	-14	
Vásárosnamény	ny ✳ ≡	3	-1	-10	-11	
Záhony	.	7	-2	-11	-12	
Berettyóújfalu	. ∨	3	-2	-9	-12	
Debrecen	ny ✳ =	2	-2	-10	-14	—
Hajdúdorog	.	7	0	-10	-11	
Hortobágy	.	4	-3	-13	-13	
Körösszakál	.	3	-1	-10	-11	
Polgár	. =	4	-1	-10	-11	
Békéscsaba	. ⊔	1	-1	-10	-17	8
Mezőhegyes	.	4	-1	-9	-11	—
Orosháza	. =	4	-1	-9	-12	
Szarvas	. ⊔	2	-1	-13	-16	6
Szeghalom	—	—	—	—	—	

IDŐJÁRÁSI HELYZET

1991. FEBRUÁR 16. 00 UTC

SZTEREOGRAFIKUS VETÜLET
(A 60. SZÉLESSÉGI KÖRÖN HOSSZTARTÓ)

KIADJA: ORSZÁGOS METEOROLÓGIAI SZOLGÁLAT

Kiadásért felel: Barát József, az Országos Meteorológiai Szolgálat elnöke – Készült az Országos Meteorológiai Szolgálat Nyomdájában, Budapest — Felelős vezető: Máthé Gyuláné — Munkaszám: 1058

Szerkesztésért felel: Kapovits Albert, a Központi Előrejelző Intézet igazgatója

Készíti: a KEI Rövidtávú Előrejelző Osztálya — Szakmai felelős: Németh Lajos osztályvezető — Megjelenik naponként

Megrendelhető: 1024 Budapest, II., Kitaibel Pál utca 1. — Pénzügyi Osztály — Telefon: 363-500

Jelmagyarázat a havi mellékletben

IDŐJÁRÁSI NAPIJELENTÉS

ЕЖЕДНЕВНЫЙ МЕТЕОРОЛОГИЧЕСКИЙ БЮЛЛЕТЕНЬ • DAILY WEATHER REPORT
BULLETIN QUOTIDIEN DE TEMPS • TÄGLICHER WETTERBERICHT

104. évfolyam 47. szám + Budapest + 1991. február 16. szombat

Az időjárási helyzet és a várható időjárás:

Tisztelt Megrendelőink, Munkatársak

Sajnálatos nyomdai tévedés folytán, az 1991. február 15-i és 16-i (péntek, szombati) Időjárási Napijelentés belső oldalai (táblázat és térkép) megegyeznek. A 16-i számban tehát megismételtük tévedésből az előző napi időjárási helyzetet.

Figyelmetlenségünkért szíves elnézést kérünk és javasoljuk, hogy e korrigált példányt a február 16-i – egyébként külső oldalaiban aznapi – Időjárási Napijelentésbe pótlólag helyezzék be.

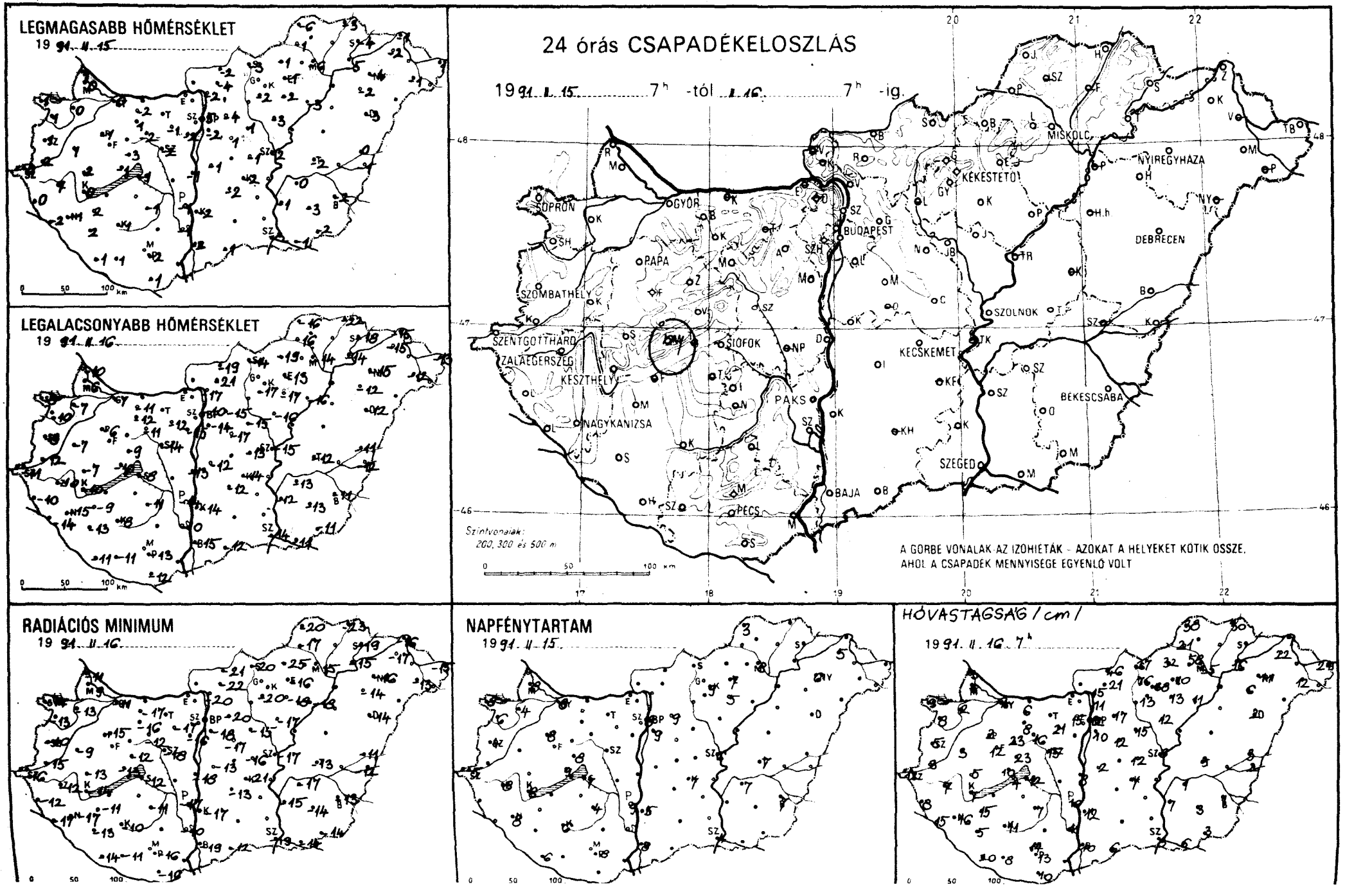
LEGMAGASABB HŐMÉRSÉKLET
19 91. II. 15.
LEGALACSONYABB HŐMÉRSÉKLET
19 91. II. 16.
24 órás CSAPADÉKELOSZLÁS
19 91. II. 15. 7h -tól II. 16. 7h -ig.
SOPRON
GYŐR
BUDAPEST
MISKOLC
NYIREGYHÁZA
KÉKESTETŐ
DEBRECEN
PAPA
SZOMBATHELY
SZENTGOTTHÁRD
ZALAEGERSZEG
KESZTHELY
SIÓFOK
NAGYKANIZSA
PAKS
KECSKEMÉT
SZOLNOK
BÉKÉSCSABA
SZEGED
BAJA
PÉCS
Szintvonalak: 200, 300 és 500 m
A GÖRBE VONALAK AZ IZOHIETÁK - AZOKAT A HELYEKET KÖTIK ÖSSZE, AHOL A CSAPADÉK MENNYISÉGE EGYENLŐ VOLT
RADIÁCIÓS MINIMUM
19 91. II. 16.
NAPFÉNYTARTAM
19 91. II. 15.
HÓVASTAGSÁG / cm /
19 91. II. 16. 7h

1991.11.16. 07 h-ig az utolsó 24 óra adatai

állomás	csapadék (mm)	Hó cm	max. hőmérséklet	min. hőmérséklet	rad. min.	Előző nap napos órái
Győr	. ⌴	folt	0	-7	-11	8
Kapuvár	. =	2	0	-7	-13	4
Mosonmagyaróvár	. ≈	folt	0	-6	-9	8
Rajka	.	3	1	-10	-11	
Sopron	.	9	1	-8	-14	8
Sopronhorpács	.	8	1	-10	-13	6
Káld	.	3	1	-7	-9	
Körmend	.	3	2	-12	-15	
Szentgotthárd	.	12	0	-11	-16	5
Szombathely	. ⌴	5	1	-8	-10	4
Lenti	.	8	0	-10	-12	
Letenye	.	15	-2	-14	-17	
Nagykanizsa	. V	16	-1	-15	-17	8
Zalaegerszeg	. V	7	1	-10	-12	8
Farkasgyepű	.	12	-2	-12	-14	
Keszthely	. ⌴	7	0	-10	-14	8
Mencshely	ny ✱ =	10	-1	-10	-13	9
Pápa	. =	2	-1	-6	-15	8
Sümeg	.	5	2	-7	-13	
Tihany	. V	4	1	-9	-10	
Veszprém	.	23	-3	-9	-12	8
Zirc	.	23	-2	-10	-14	
Fonyód	—	—	—	—	—	
Homokszt. györgy	.	20	-1	-11	-14	6
Kaposvár	. V	11	-1	-8	-10	6
Marcali	.	15	2	-9	-11	
Siófok	.	12	-1	-8	-12	7
Somogyszob	. V	5	2	-13	-13	
Tab	—	—	—	—	—	
Bábolna	.	6	-2	-11	-17	
Esztergom	—	—	—	—	—	
Kisbér	.	8	1	-12	-16	
Komárom	—	—	—	—	—	
Tatabánya	—	—	—	—	—	
Alcsútdoboz	. ≡	21	-1	-12	-17	
Dunaújváros	.	8	-1	-13	-18	
Martonvásár	. V	—	-2	-15	-16	
Mór	. =	16	-2	-11	-12	
Sárbogárd	—	—	—	—	—	
Székesfehérvár	. =	15	-2	-14	-18	
Iregszemcse	. =	7	-1	-11	-11	4
Lengyel	—	—	—	—	—	
Paks	.	10	-1	-14	-17	9
Szekszárd	. =	11	-1	-10	-10	
Árpádtető	.	14	-2	-5	-9	
Mohács	—	—	—	—	—	
Pécs	. ⌴	13	-2	-13	-16	8
Siklós	. V	10	-1	-12	-16	
Szigetvár	. ≡	8	1	-11	-11	
Budaörs	. ≈	12	-2	-14	-16	
Bp. Lőrinc	. V	10	-2	-14	-18	9
Bp. Met. Int.	. ≈	12	-5	-10	—	8
Bp. Szab. hegy	. =	15	-5	-8	-12	
Cegléd	. V	12	-1	-13	-16	
Dobogókő	—	—	—	—	—	
Gödöllő	. ⌴	17	-4	-15	-20	9
Királyrét	—	—	—	—	—	
Monor	. ≡	12	1	-17	-17	
Nagykáta	. =	15	1	-15	-15	
Szentendre	.	11	0	-13	-14	

1991.11.16. 07 h-ig az utolsó 24 óra adatai

állomás	csapadék (mm)	Hó cm	max. hőmérséklet	min. hőmérséklet	rad. min.	Előző nap napos órái
Vác	. ≈	15	-2	-17	-20	
Vámosmikola	—	—	—	—	—	—
Baja	. V	10	-2	-15	-19	8
Bácsalmás	.	6	-1	-12	-12	
Izsák	.	—	-2	-12	-13	
Kalocsa	.	12	-2	-14	-17	5
Kecskemét	. ⌴	7	-2	-14	-21	7
Kiskunfélegyháza	—	—	—	—	—	
Kiskunhalas	—	—	—	—	—	
Kunszentmiklós	. ⌴	2	-1	-12	-13	
Tiszakécske	—	—	—	—	—	
Balassagyarmat	. V	46	-2	-19	-21	
Romhány	. V	21	-4	-21	-22	
Salgótarján	.	27	-3	-14	-20	
Eger	. ≈	10	-1	-13	-16	7
Galyatető	. V	76	-10	-14	-19	
Gyöngyös	. ≈	13	-2	-17	-20	
Kékestető	. V	68	-11	-13	-17	9
Kompolt	.	13	-2	-17	-18	5
Lőrinci	—	—	—	—	—	
Poroszló	. ≡	11	-3	-16	-18	
Jászapáti	. V	12	-3	-16	-17	
Jászberény	.	14	-2	-15	-18	
Karcag	—	—	—	—	—	
Szolnok	. ≡	8	-2	-15	-17	6
Tiszaroff	—	—	—	—	—	
Túrkeve	. V	3	-2	-12	-13	7
Kistelek	—	—	—	—	—	
Makó	.	6	-1	-11	-14	
Szeged	. V	8	-3	-14	-19	4
Szentes	.	7	-1	-12	-15	
Borsodnádasd	. =	32	-1	-19	-25	
Fügöd	—	—	—	—	—	
Hidasnémeti	. =	30	-3	-22	-23	
Jósvafő	. =	38	-6	-16	-20	3
Lillafüred	. =	58	-3	-16	-17	
Miskolc	. ⌴	35	-6	-14	-15	8
Putnok	. ≡	21	-1	-16	-17	
Sárospatak	. ≡	—	-4	-18	-19	
Szendrőlád	—	—	—	—	—	
Tokaj	.	16	-5	-14	-15	
Kisvárda	. V	22	-2	-15	-17	5
Mátészalka	. V	12	-1	-12	-13	
Nyíregyháza	. V	11	-4	-15	-16	6
Nyírlugos	—	—	—	—	—	
Pátyod	—	—	—	—	—	
Tiszabecs	. ≡	24	1	-13	-15	
Vásárosnamény	—	—	—	—	—	
Záhony	. =	7	-1	-15	-16	
Berettyóújfalu	. ≡	3	0	-11	-11	
Debrecen	. V	2	-3	-12	-14	
Hajdúdorog	. ≈	6	-2	-12	-14	
Hortobágy	—	—	—	—	—	
Körösszakál	.	2	-1	-12	-12	
Polgár	—	—	—	—	—	
Békéscsaba	. ⌴	1	-2	-11	-13	7
Mezőhegyes	.	3	-2	-11	-14	—
Orosháza	. ≈	3	-3	-13	-14	
Szarvas	. ⌴	1	0	-13	-17	7
Szeghalom	—	—	—	—	—	

IDŐJÁRÁSI HELYZET

SZTEREOGRAFIKUS VETÜLET
(A 60. SZÉLESSÉGI KÖRÖN HOSSZTARTÓ)

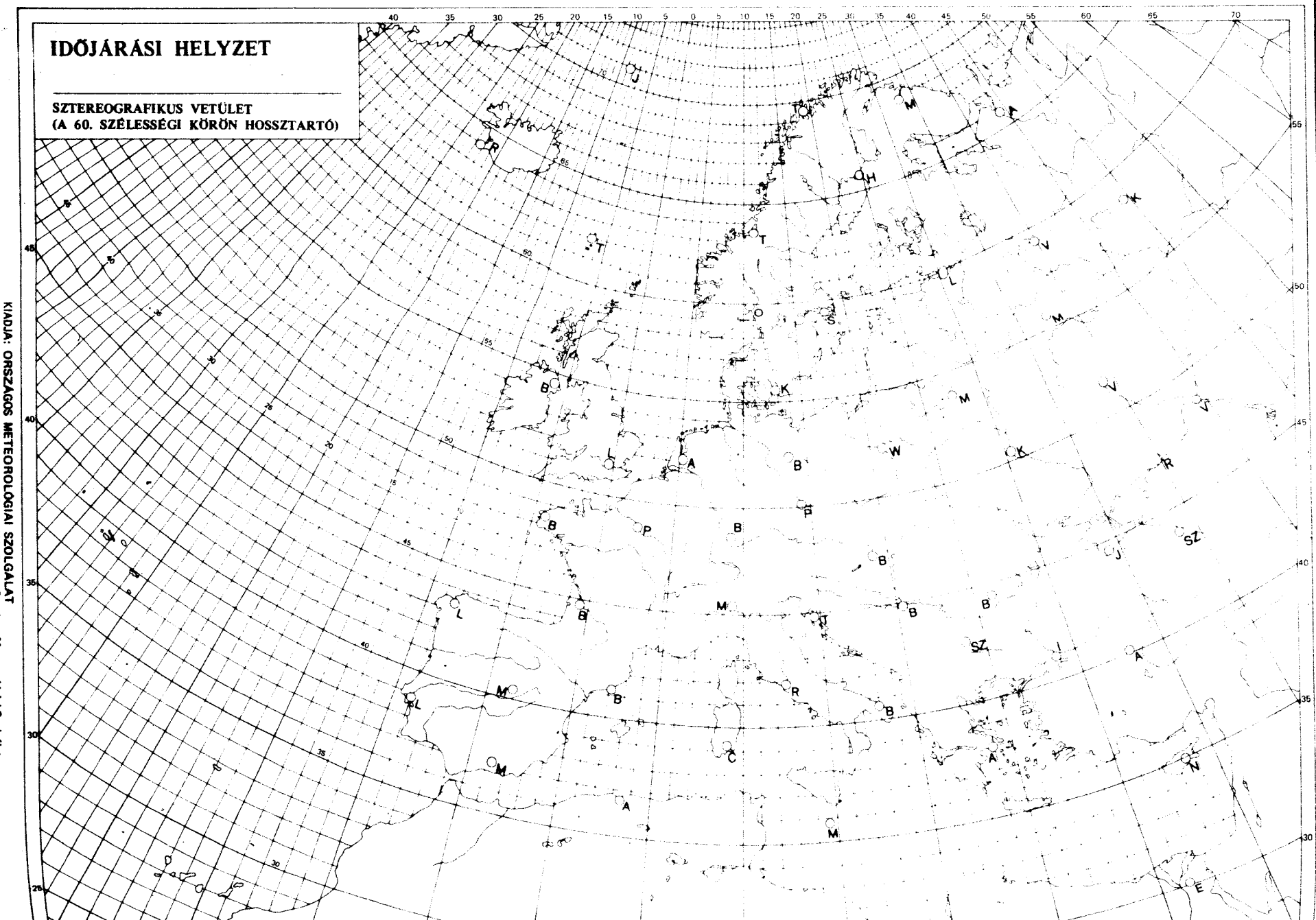

KIADJA: ORSZÁGOS METEOROLÓGIAI SZOLGÁLAT

Kiadásért felel: Barát József, az Országos Meteorológiai Szolgálat elnöke — Készült: az Országos Meteorológiai Szolgálat Nyomdájában, Budapest — Felelős vezető: Mátrai Gyuláné — Munkaszám: — Szerkesztésért felel: Kapovits Albert, a Központi Előrejelző Intézet igazgatója

Készíti: a KEI Rövidtávú Előrejelző Osztálya — Szakmai felelős: Németh Lajos osztályvezető — Megjelenik naponként

Megrendelhető: 1024 Budapest, II., Kitaibel Pál utca 1. — Pénzügyi Osztály — Telefon: 353-500

Jelmagyarázat a hátsó melléklapon

IDŐJÁRÁSI NAPIJELENTÉS

ЕЖЕДНЕВНЫЙ МЕТЕОРОЛОГИЧЕСКИЙ БЮЛЛЕТЕНЬ • DAILY WEATHER REPORT
BULLETIN QUOTIDIEN DE TEMPS • TÄGLICHER WETTERBERICHT

104. évfolyam 48. szám + Budapest + 1991. február 17. vasárnap

Az időjárási helyzet és a várható időjárás:

A kontinens méretű, európai légörvényrendszer továbbra is sokfelé okoz változékony, csapadékos időjárást. Többnyire a hó hull, az Ibériai- és az Appennini-félszigeten az eső esik. Közép-Európa fölött -- az északkelet, illetve délnyugat felé távolodó légörvények között — úgynevezett magas nyomású képződmény jött létre, így számottevő csapadékra a következő másfél napon nem számíthatunk.

Magyarországon szombaton jobbára erősen felhős volt az ég, délnyugatról egyre többfelé alakult ki hószállingózás, hózápor. A csapadék összmennyisége általában 1 mm alatt volt, a legtöbb, mért mennyiség 5 mm volt. A hőmérséklet csúcsértéke nyugaton, délnyugaton -1, +4 fok között, másutt általában 0, -6 fok között alakult. Vasárnap reggelre szeszélyes területi eloszlásban -2, -15 fok közé hűlt le a levegő. Délelőtt nagyrészt napos, néhol ködös idő volt, a hőmérséklet 11 órakor -7, +1 fok között volt.

Ma 12 órakor Budapesten a hőmérséklet 0 fok, a tengerszintre átszámított légnyomás 1011 hPa, erősen emelkedik.

Várható időjárás hétfő estig:

Nagyobbrészt derült lesz az ég. Az időnkénti erősebb felhősödésből inkább csak északkeleten valószínű egy-egy futó hózápor.
A vasárnap napközben még élénk, néhol időnként erős északnyugati szél estétől mindenütt mérséklődik.
Reggelre elsősorban a Dunántúlon képződnek ködfoltok.
A legalacsonyabb éjszakai hőmérséklet általában -10, -15 fok között,
a legmagasabb nappali hőmérséklet hétfőn -1, +4 fok között alakul.

Török Dénes s. k.

A hőmérséklet napi középértéke és eltérése a sokévi átlagtól (Budapest belterületén):

1991. február 16.	-5,8°C	-7,5°C

1871 óta ezen a napon Budapesten előfordult

legmagasabb hőmérséklet:	16,2°C (1925)
legalacsonyabb hőmérséklet:	-17,9°C (1940)

LEGMAGASABB HŐMÉRSÉKLET

1991. II. 16.

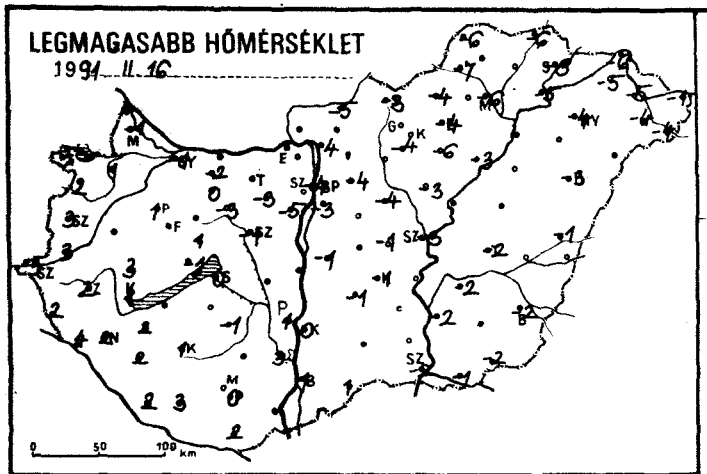

LEGALACSONYABB HŐMÉRSÉKLET

1991. II. 17.

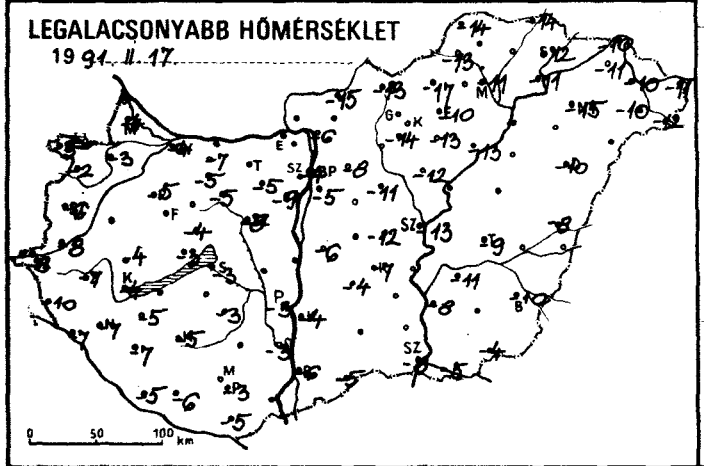

24 órás CSAPADÉKELOSZLÁS

1991. II. 16. 7h -tól II. 17. 7h -ig.

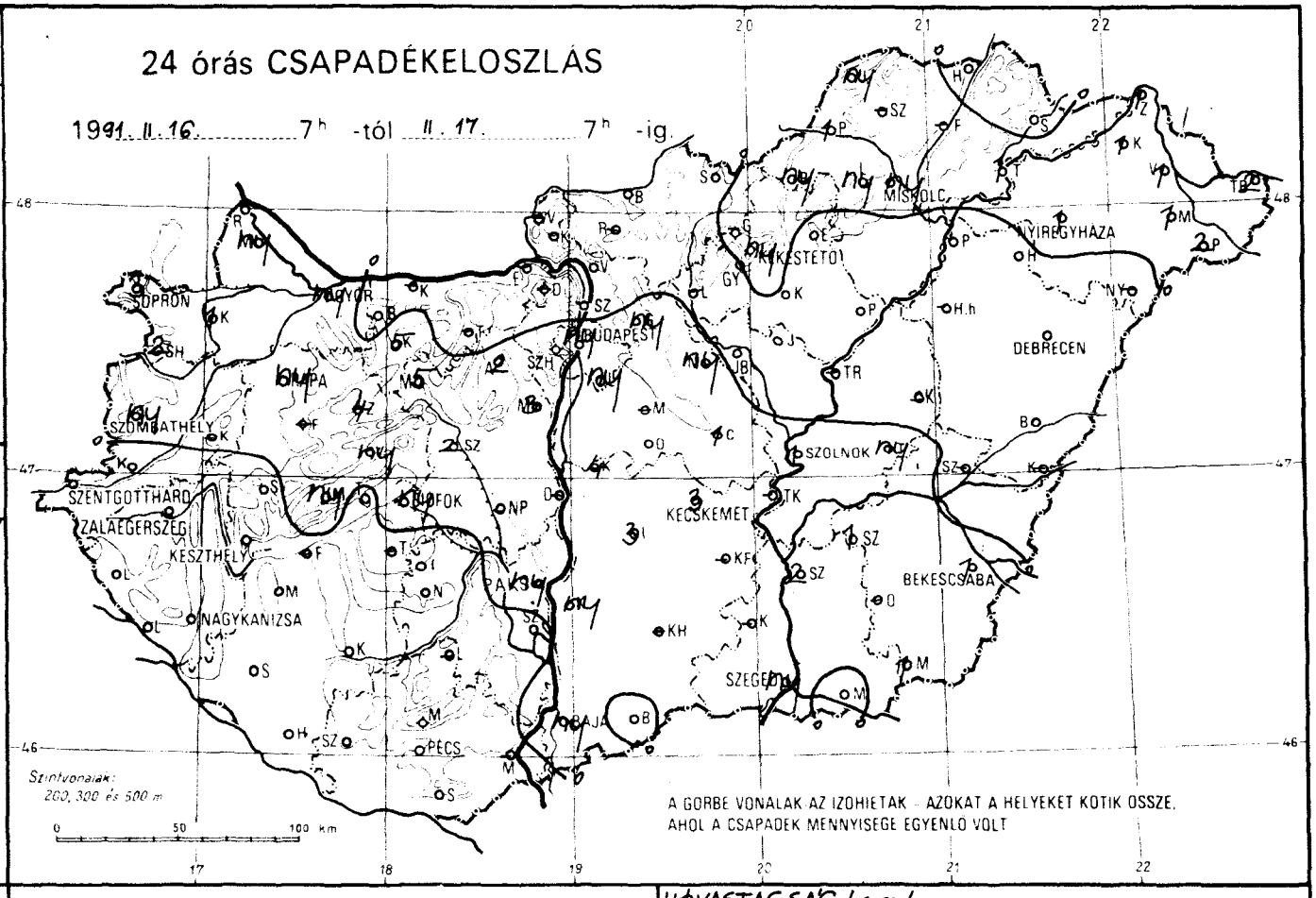

A GÖRBE VONALAK AZ IZOHIETÁK - AZOKAT A HELYEKET KÖTIK ÖSSZE, AHOL A CSAPADÉK MENNYISÉGE EGYENLŐ VOLT

RADIÁCIÓS MINIMUM

1991. II. 17.

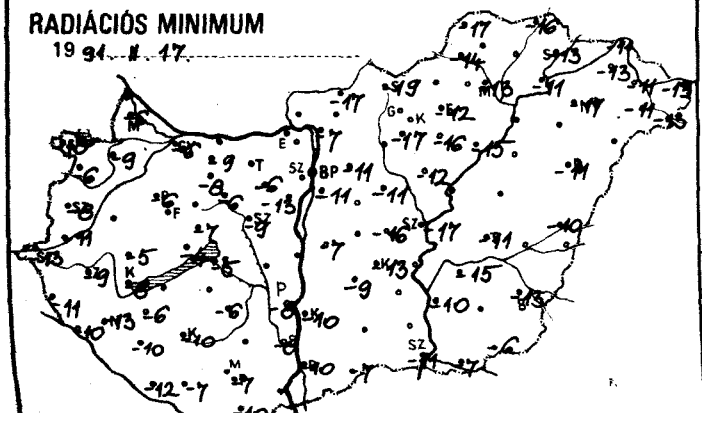

NAPFÉNYTARTAM

1991. II. 16.

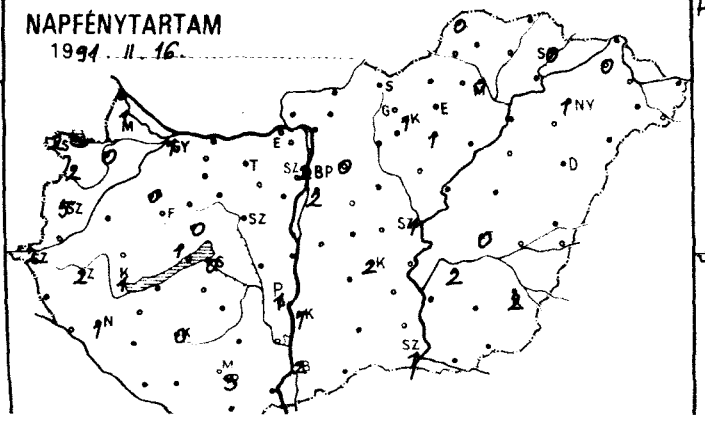

HÓVASTAGSÁG / cm /

1991. II. 17. 7h

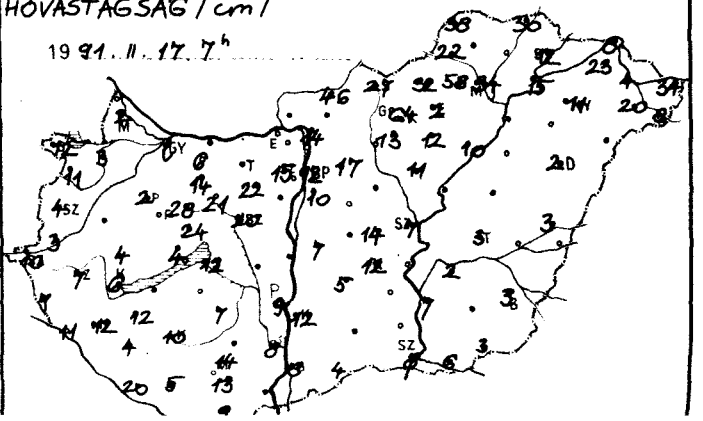

1991.11.17. 07 h-ig az utolsó 24 óra adatai						Előző nap napos órái
állomás	csapadék (mm)	Hó cm	max. hőmérséklet	min. hőmérséklet	rad. min.	
Győr	ny * ⏃	lep.	-1	-4	-6	1
Kapuvár	1 *	3	1	-3	-9	0
Mosonmagyaróvár	ny * =	2	-1	-4	-6	1
Rajka	—	—	—	—	—	
Sopron	3 *	12	3	-3	-10	2
Sopronhorpács	2 ⚹ =	—	2	-2	-6	2
Káld	—	—	—	—	—	
Körmend	.	3	3	-8	-11	
Szentgotthárd	.	10	3	-8	-13	2
Szombathely	ny *	4	3	-6	-8	5
Lenti	.	7	2	-10	-11	
Letenye	.	11	4	-7	-10	
Nagykanizsa	. =	12	2	-7	-12	1
Zalaegerszeg	.	7	2	-7	-9	2
Farkasgyepű	—	—	—	—	—	
Keszthely	. ⏄	6	1	-4	-8	1
Mencshely	ny * =	10	-1	-3	-6	1
Pápa	ny * =	2	1	-5	-6	0
Sümeg	. =	4	3	-4	-5	
Tihany	. =	4	-1	-3	-4	
Veszprém	ny * ⚸	24	1	-4	-7	0
Zirc	4 * =	28	0	-4	-4	
Fonyód	—	—	—	—	—	
Homokszt. györgy	.	20	2	-5	-12	0
Kaposvár	. ⏄	10	1	-5	-10	0
Marcali	.	12	2	-5	-6	
Siófok	ny *	12	0	-3	-5	0
Somogyszob	.	4	2	-7	-10	
Tab	—	—	—	—	—	
Bábolna	.	6	-2	-7	-9	
Esztergom	—	—	—	—	—	
Kisbér	5 *	14	0	-5	-8	
Komárom	—	—	—	—	—	
Tatabánya	—	—	—	—	—	
Alcsútdoboz	2 * =	22	-3	-5	-6	
Dunaújváros	—	—	—	—	—	
Martonvásár	3 *	—	-5	-9	-13	
Mór	5 * =	21	-3	-5	-6	
Sárbogárd	—	—	—	—	—	
Székesfehérvár	2 * =	20	-1	-8	-9	
Iregszemcse	.	7	-1	-3	-6	1
Lengyel	—	—	—	—	—	
Paks	ny *	9	1	-3	-8	1
Szekszárd	.	8	3	-3	-8	
Árpádtető	. =	14	2	-5	-6	
Mohács	—	—	—	—	—	
Pécs	. =	13	0	-3	-7	3
Siklós	. =	9	2	-5	-10	
Szigetvár	. =	5	3	-6	-7	
Budaörs	ny * ⚸	12	-3	-5	-6	
Bp. Lőrinc	ny * =	10	-3	-5	-11	2
Bp. Met. Int.	ny * =	12	-4	-4	—	2
Bp. Szab. hegy	. =	15	-3	-7	-9	
Cegléd	1 ⚹ V	14	-1	-12	-16	
Dobogókő	—	—	—	—	—	
Gödöllő	ny * ⏄	17	-4	-8	-11	0
Királyrét	—	—	—	—	—	
Monor	—	—	—	—	—	
Nagykáta	ny * ≡	14	-4	-11	-11	
Szentendre	—	—	—	—	—	

1991.11.17. 07 h-ig az utolsó 24 óra adatai						Előző nap napos órái
állomás	csapadék (mm)	Hó cm	max. hőmérséklet	min. hőmérséklet	rad. min.	
Vác	.	14	-4	-6	-7	
Vámosmikola	—	—	—	—	—	—
Baja	ny * ⏄	8	1	-6	-10	2
Bácsalmás	.	4	1	-5	-7	
Izsák	3 =	5	-1	-4	-9	
Kalocsa	ny *	12	0	-4	-10	1
Kecskemét	3 * ⏄	12	-1	-7	-13	2
Kiskunfélegyháza	—	—	—	—	—	
Kiskunhalas	—	—	—	—	—	
Kunszentmiklós	4 * =	7	-1	-6	-7	
Tiszakécske	—	—	—	—	—	
Balassagyarmat	. V	46	-5	-15	-17	
Romhány	—	—	—	—	—	
Salgótarján	. ≡	27	-3	-13	-19	
Eger	. =	12	-4	-10	-12	0
Galyatető	—	—	—	—	—	
Gyöngyös	. =	13	-4	-14	-17	
Kékestető	ny * ⏄	64	-9	-10	-14	1
Kompolt	.	12	-6	-13	-16	1
Lőrinci	—	—	—	—	—	
Poroszló	. V	10	-3	-13	-15	
Jászapáti	. ≡	11	-3	-12	-12	
Jászberény	. =	14	-5	-14	-16	
Karcag	—	—	—	—	—	
Szolnok	1 * ≡	7	-3	-13	-17	1
Tiszaroff	—	—	—	—	—	
Túrkeve	ny * =	3	-2	-9	-11	0
Kistelek	—	—	—	—	—	
Makó	.	6	-1	-5	-7	
Szeged	ny * V	8	-2	-8	-11	1
Szentes	2 * =	7	-2	-8	-10	
Borsodnádasd	ny * =	32	-4	-17	—	
Füged	—	—	—	—	—	
Hidasnémeti	. ≡	30	-6	-14	-16	
Jósvafő	ny * =	38	-6	-14	-17	0
Lillafüred	ny * =	58	-3	-14	-15	
Miskolc	ny * ≡	34	-6	-11	-13	0
Putnok	1 * ⏄	22	-7	-13	-14	
Sárospatak	. ≡	12	-8	-12	-13	0
Szendrőlád	—	—	—	—	—	
Tokaj	1 *	15	-5	-11	-11	
Kisvárda	1 * =	23	-5	-11	-13	0
Mátészalka	1 * V	20	-4	-10	-11	
Nyíregyháza	1 * ≡	11	-4	-15	-17	1
Nyírlugos	—	—	—	—	—	
Pátyod	2 * ⏄	8	-4	-12	-13	
Tiszabecs	2 * ≡	34	-1	-11	-13	
Vásárosnamény	1 ≡	4	-5	-10	-11	
Záhony	1 * =	8	-6	-10	-11	
Berettyóújfalu	. ≡	3	-1	-8	-10	
Debrecen	. V	2	-3	-10	-11	—
Hajdúdorog	—	—	—	—	—	
Hortobágy	—	—	—	—	—	
Körösszakál	—	—	—	—	—	
Polgár	—	—	—	—	—	
Békéscsaba	1 * ⚸	3	-2	-10	-13	2
Mezőhegyes	1 ⚹	3	-2	-4	-6	—
Orosháza	—	—	—	—	—	
Szarvas	1 * V	2	-2	-11	-15	2
Szeghalom	—	—	—	—	—	

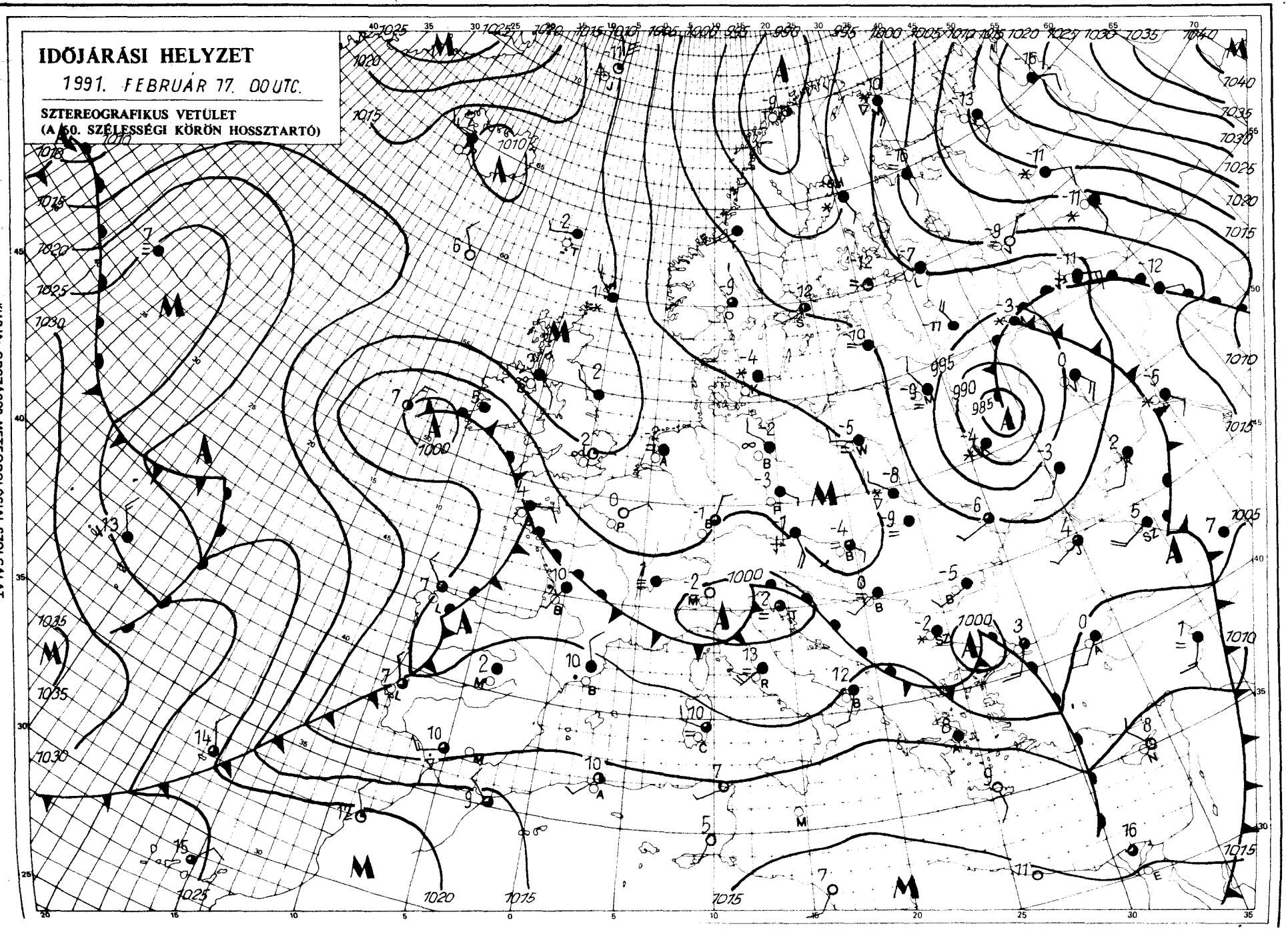

KIADJA: ORSZÁGOS METEOROLÓGIAI SZOLGÁLAT
Kiadásért felel: Baráth József az Országos Meteorológiai Szolgálat elnöke – Készült az Országos Meteorológiai Szolgálat Nyomdájában, Budapest – Felelős vezető: Máthé Gyuláné – Munkaszám: 1108 – Szerkesztésért felel: Kapovits Albert, a Központi Előrejelző Intézet igazgatója

Készíti: a KEI Rövidtávú Előrejelző Osztálya – Szakmai felelős: Németh Lajos osztályvezető – Megjelenik naponként
Megrendelhető: 1024 Budapest, II., Kitaibel Pál utca 1. – Pénzügyi Osztály – Telefon: 353-500
Jelmagyarázat a havi melléklethen

IDŐJÁRÁSI NAPIJELENTÉS

ЕЖЕДНЕВНЫЙ МЕТЕОРОЛОГИЧЕСКИЙ БЮЛЛЕТЕНЬ • DAILY WEATHER REPORT
BULLETIN QUOTIDIEN DE TEMPS • TÄGLICHER WETTERBERICHT

104. évfolyam 49. szám + Budapest + 1991. február 18. hétfő

Az időjárási helyzet és a várható időjárás:

Északkelet-Európában markáns ciklon örvénylik, amely sokfelé okoz havazást, hózáport és hatására gyakran megerősödik a szél. A szárazföld déli területein is alacsony nyomású légköri képződmények találhatók, emiatt arrafelé is sok a felhő, és több helyütt esik az eső. A kontinens északnyugati, illetve középső vidékeinek időjárását ugyanakkor anticiklon alakítja, általában napos, a hajnali párásságtól eltekintve száraz az idő. A Kárpát-medencében is erre számíthatunk a következő 36 órában.

Magyarországon vasárnap változóan felhős, többnyire napos idő volt. Inkább csak a nyugati megyékben fordult elő hószállingózás, hózápor, a csapadék mennyisége nem volt számottevő. A hőmérséklet csúcsértéke általában 0 és +5, a keleti tájakon +1, -4 fok között alakult. Ma (hétfő) hajnalra az ország nagy részén -6, -11, a déli és északkeleti megyékben néhol -12, -17 fokig csökkent a hőmérséklet. Délelőtt jobbára derült, napos, helyenként párás idő volt. 11 órakor általában +1 és -6 fok között alakult a hőmérséklet.

Ma 12 órakor Budapesten a hőmérséklet -2 fok, a tengerszintre átszámított légnyomás 1015 hPa, gyengén emelkedik.

Várható időjárás kedd estig:

Túlnyomóan derült, napos, helyenként párás időre lehet számítani, éjszaka foltokban köd is képződik. Csapadék nem várható.
A délnyugati szél helyenként megélénkül.
A legalacsonyabb éjszakai hőmérséklet általában -6 és -11 fok között, a hóval borított, szélcsendes részeken -15 fok közelében,
a legmagasabb nappali hőmérséklet 0 és +5 fok között alakul.

Jenki Szilvia s. k.

Távolabbi kilátások szerdától – szombatig:

Tovább enyhül az idő. Változó mennyiségű felhőzet várható, több órára kisüt a Nap. Hajnalonként párásság, köd kialakulhat. Az időszak végén kisebb eső a Dunántúlon előfordulhat.
Legalacsonyabb hajnali hőmérséklet: eleinte -4, -9 majd -1, -5 fok között várható.
A legmagasabb nappali hőmérséklet eleinte 0, +5 majd +2, +7 fok között alakul.
Jelentős mennyiségű (legalább napi 5 mm) csapadék az ország területének 10 százalékán várható.

Középtávú Előrejelző Csoport

A hőmérséklet napi középértéke és eltérése a sokévi átlagtól (Budapest belterületén):

1991. február 17.	-1,7°C	-3,2°C

1871 óta ezen a napon Budapesten előfordult

legmagasabb hőmérséklet:	13,7°C (1935)
legalacsonyabb hőmérséklet:	-16,6°C (1956)

LEGMAGASABB HŐMÉRSÉKLET

19 91. II. 17.

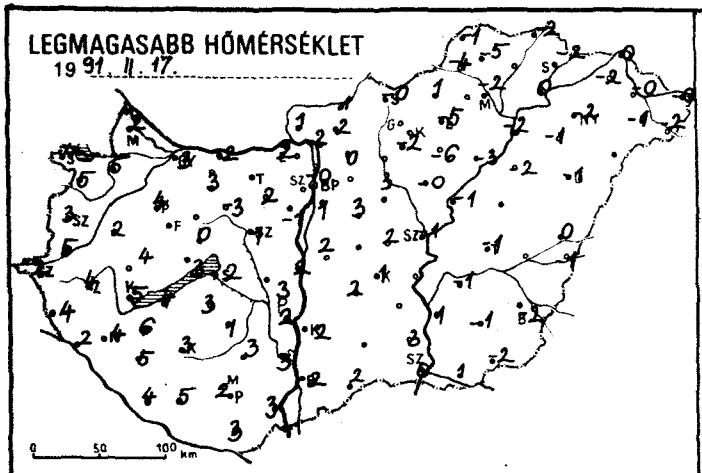

LEGALACSONYABB HŐMÉRSÉKLET

19 91. II. 18.

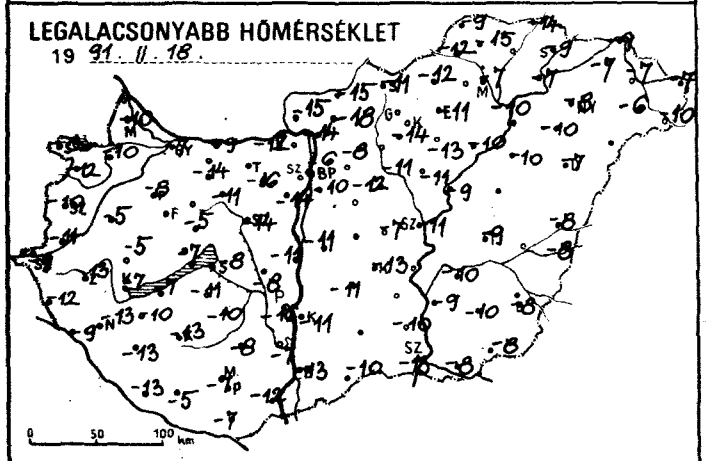

24 órás CSAPADÉKELOSZLÁS

19 91. II. 17. 7h -tól II. 18. 7h -ig

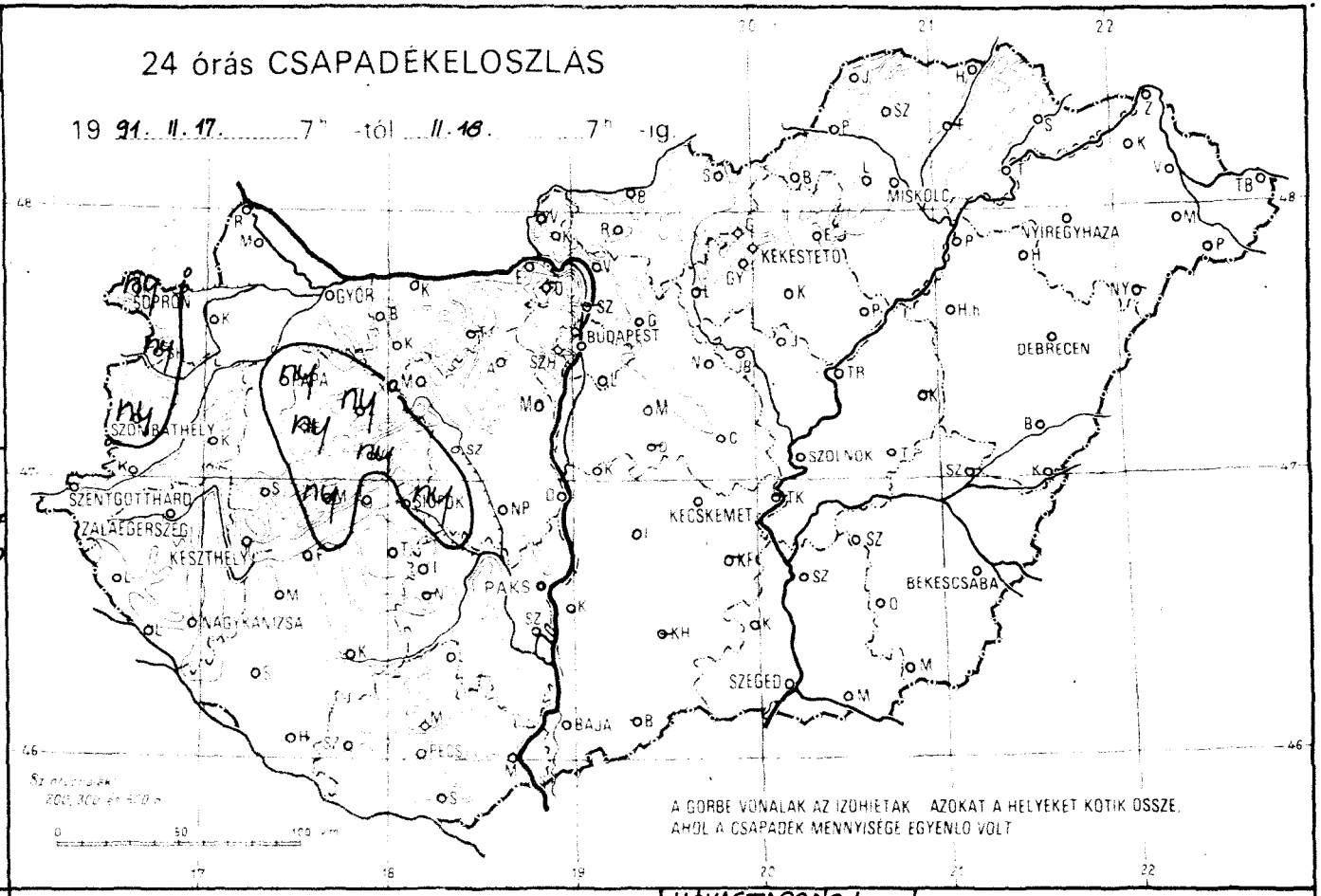

A GÖRBE VONALAK AZ IZOHIETAK AZOKAT A HELYEKET KÖTIK ÖSSZE, AHOL A CSAPADÉK MENNYISÉGE EGYENLŐ VOLT

RADIÁCIÓS MINIMUM

19 91. II. 18.

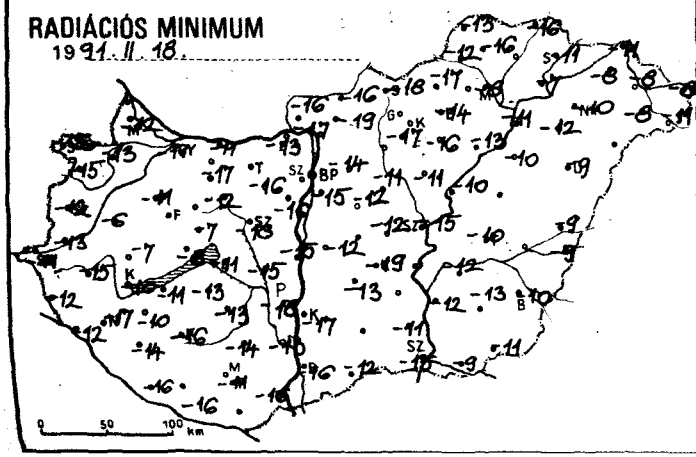

NAPFÉNYTARTAM

19 91. II. 17.

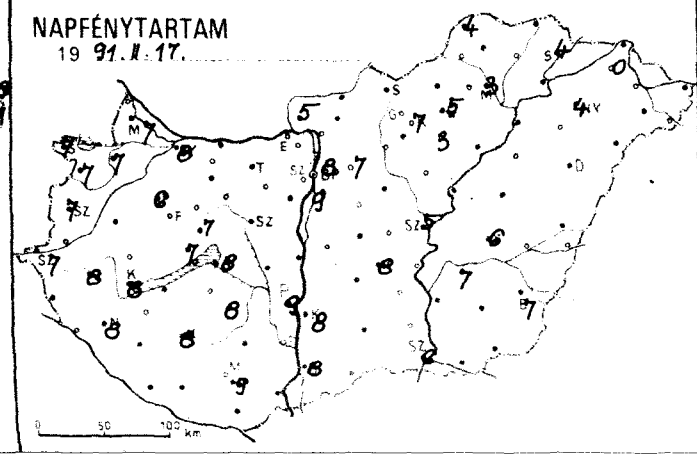

HÓVASTAGSÁG (cm)

19 91. II. 18. 7h

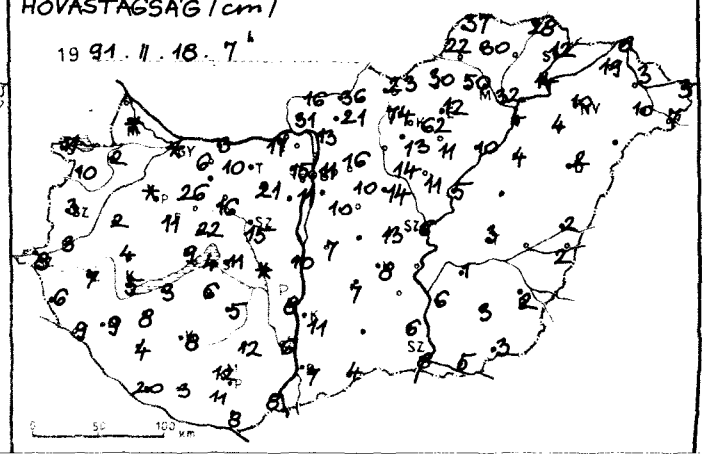

1991.11.18 07 h-ig az utolsó 24 óra adatai						Előző nap napos órái
állomás	csapadék (mm)	Hó cm	max. hőmérséklet	min. hőmérséklet	rad. min.	
Győr	. ⌴	folt	3	-7	-11	8
Kapuvár	. =	2	5	-10	-13	7
Mosonmagyaróvár	. ∀	folt	2	-10	-12	7
Rajka	—	—	—	—	—	
Sopron	ny ✳ ⌴	11	4	-8	-15	7
Sopronhorpács	ny ✳ ⌴	10	5	-12	-15	7
Káld	.	2	2	-5	-6	
Körmend	.	3	5	-11	-13	
Szentgotthárd	. V	8	2	-9	-11	7
Szombathely	ny ✳ ⌴	3	3	-10	-12	7
Lenti	. =	6	4	-12	-12	
Letenye	.	9	2	-9	-12	
Nagykanizsa	. ⌴	9	4	-13	-17	8
Zalaegerszeg	. V	7	4	-13	-15	8
Farkasgyepű	ny ✳	11	1	-5	-7	
Keszthely	. ⌴	5	5	-7	-10	8
Mencshely	ny ✳ =	9	1	-5	-11	7
Pápa	ny ✳ =	folt	4	-8	-11	6
Sümeg	.	4	4	-5	-7	
Tihany	. ⌴	4	3	-7	-8	
Veszprém	ny ✳ ↑→	22	0	-5	-7	7
Zirc	ny ✳ =	26	-0	-8	-11	
Fonyód	. ⌴	3	4	-7	-11	
Homokszt. György	.	20	4	-13	-16	
Kaposvár	. ⌴	8	3	-13	-16	8
Marcali	.	8	6	-10	-10	
Siófok	ny ✳	11	2	-8	-11	8
Somogyszob	.	4	5	-13	-14	
Tab	. =	6	3	-11	-13	
Babót	.	6	2	-10	-15	
Esztergom	.	17	2	-12	-13	
Kisbér	.	10	3	-14	-17	
Komárom	. =	3	2	-9	-11	
Tatabánya	—	—	—	—	—	
Alcsútdoboz	. V	21	2	-16	-16	
Dunaújváros	.	10	2	-11	-15	
Martonvásár	.	—	-1	-14	-16	
Mór	. =	16	-3	-11	-12	
Sárbogárd	.	folt	3	-8	-15	
Székesfehérvár	. =	15	1	-14	-18	
Iregszemcse	. ⌴	5	1	-10	-13	8
Lengyel	.	12	3	-8	-14	
Paks	.	8	2	-16	-18	9
Szekszárd	. =	6	3	-7	-13	
Árpádtető	.	12	1	-4	-7	
Mohács	.	8	3	-12	-16	
Pécs	.	11	2	-7	-11	9
Siklós	. =	8	3	-7	-10	
Szigetvár	. =	3	5	-5	-16	
Budaörs	. ↑→	11	1	-13	-19	
Bp. Lőrinc	. ⌴	10	1	-10	-15	9
Bp. Met. Int.	. =	11	-0	-6	—	8
Bp. Szab. hegy	. =	15	-1	-10	-11	
Cegléd	. =	13	2	-7	-12	
Dobogókő	—	—	—	—	—	
Gödöllő	. ⌴	16	0	-8	-14	7
Királyrét	. ⌴	31	1	-14	-18	
Monor	. ≡	10	3	-12	-12	
Nagykáta	. ≡	14	3	-11	-11	
Szentendre	—	—	—	—	—	

1991.11.18 07 h-ig az utolsó 24 óra adatai						Előző nap napos órái
állomás	csapadék (mm)	Hó cm	max. hőmérséklet	min. hőmérséklet	rad. min.	
Vác	. =	13	2	-14	-17	.
Vámosmikola	. =	16	1	-15	-16	5
Baja	. ⌴	7	2	-13	-16	8
Bácsalmás	.	4	2	-10	-12	
Izsák	.	7	2	-11	-13	
Kalocsa	. V	11	2	-11	-17	8
Kecskemét	. V	8	1	-13	-19	8
Kiskunfélegyháza	—	—	—	—	—	
Kiskunhalas	—	—	—	—	—	
Kunszentmiklós	. ⌴	7	2	-11	-12	
Tiszakécske	—	—	—	—	—	
Balassagyarmat	. ∀	36	1	-15	-16	
Romhány	. V	21	2	-18	-19	
Salgótarján	. =	23	-0	-11	-18	
Eger	. =	12	-5	-11	-14	5
Galyatető	.	74	-7	-8	-10	
Gyöngyös	. =	13	-2	-14	-17	
Kékestető	. ⌴	62	-5	-9	-11	7
Kompolt	.	11	-6	-13	-16	3
Lőrinci	—	—	—	—	—	
Poroszló	.	10	-3	-10	-13	
Jászapáti	. =	11	-0	-11	-11	
Jászberény	. =	14	2	-16	-17	
Karcag	—	—	—	—	—	
Szolnok	. ≡	6	-1	-11	-15	5
Tiszaroff	. =	5	-1	-9	-10	
Túrkeve	. ⌴	3	-1	-9	-10	6
Kistelek	. =	6	3	-10	-11	
Makó	.	5	1	-8	-9	
Szeged	. ∀	8	0	-13	-15	6
Szentes	. ⌴	6	1	-9	-12	
Borsodnádasd	.	30	1	-12	-17	
Fügöd	—	—	—	—	—	
Hidasnémeti	. =	28	-2	-14	-16	
Jósvafő	. =	37	-1	-9	-13	4
Lillafüred	. =	50	0	-10	-11	
Miskolc	. ≡	32	-2	-7	-8	3
Putnok	. ≡	22	-4	-12	-12	
Sárospatak	. =	12	-2	-9	-11	4
Szendrőlád	.	30	-5	-15	-16	
Tokaj	.	14	0	-7	-7	
Kisvárda	. =	19	-2	-7	-8	0
Mátészalka	.	10	-1	-6	-8	
Nyíregyháza	. =	10	-2	-8	-10	4
Nyírlugos	—	—	—	—	—	
Pátyod	. ⌴	7	-2	-10	-11	
Tiszabecs	. ≡	3	1	-7	-9	
Vásárosnamény	. ≡	3	-0	-7	-8	
Záhony	. =	8	0	-9	-11	
Berettyóújfalu	. V	2	0	-8	-9	
Debrecen	. ⌴	2	-1	-7	-9	—
Hajdúdorog	.	4	-1	-10	-12	
Hortobágy	.	4	-2	-10	-10	
Körösszakál	.	2	-1	-8	-9	
Polgár	. =	4	-2	-10	-11	
Békéscsaba	. ≡	2	-2	-8	-10	7
Mezőhegyes	.	3	-2	-8	-11	—
Orosháza	. =	3	-1	-10	-13	
Szarvas	. V	1	-1	-10	-12	7
Szeghalom	—	—	—	—	—	

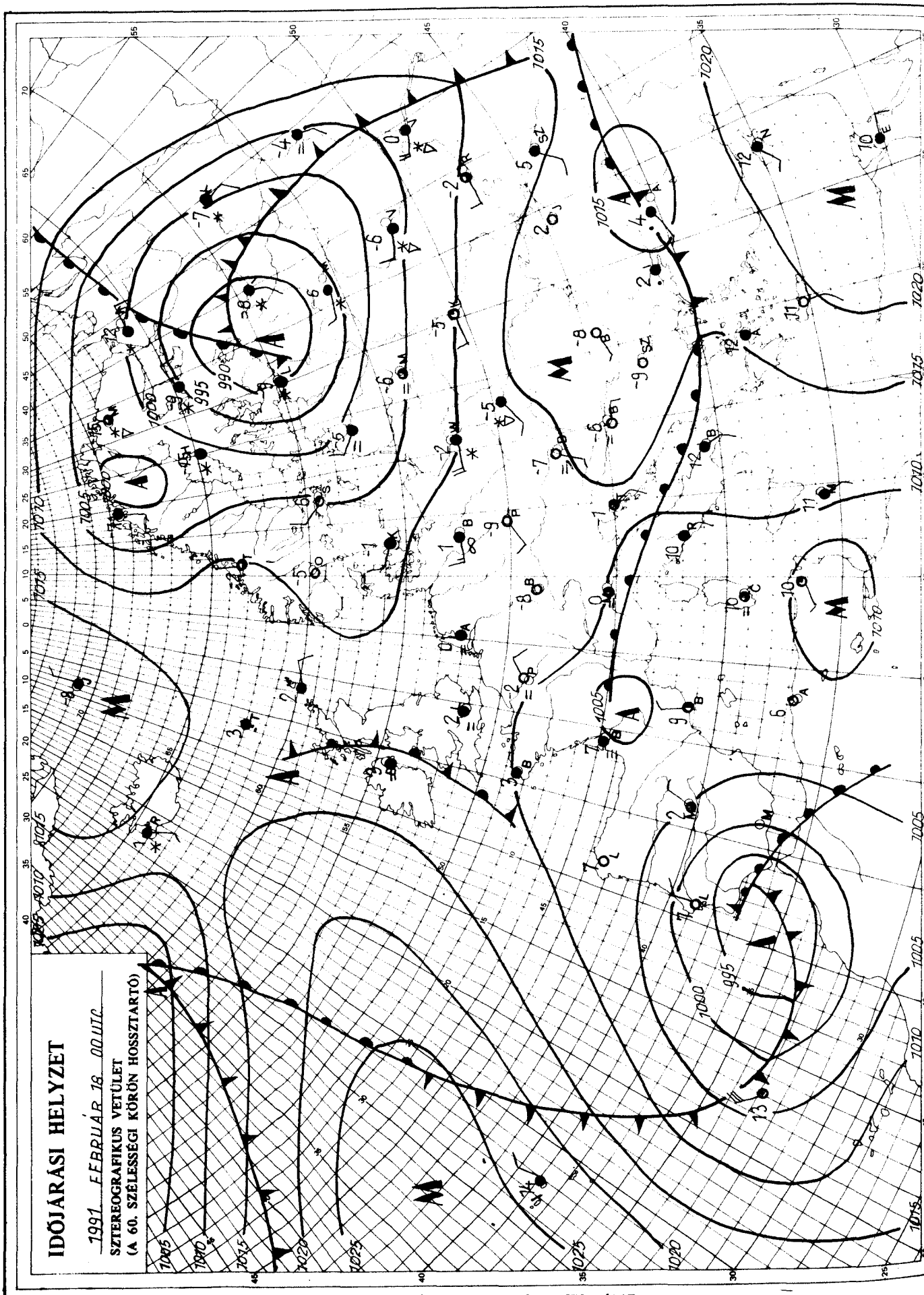

KIADJA: ORSZÁGOS METEOROLÓGIAI SZOLGÁLAT
Kiadásért felel: Barát József, az Országos Meteorológiai Szolgálat elnöke — Készült: az Országos Meteorológiai Szolgálat Nyomdájában, Budapest — Felelős vezető: Máthé Gyuláné — Munkaszám: 91.066.— Szerkesztésért felel: Kapovits Albert, a Központi Előrejelző Intézet igazgatója

Készíti: a KEI Rövidtávú Előrejelző Osztálya — Szakmai felelős: Németh Lajos osztályvezető — Megjelenik naponként
Megrendelhető: 1024 Budapest, II., Kitaibel Pál utca 1. — Pénzügyi Osztály — Telefon: 353-500
Jelmagyarázat a havi mellékletben

IDŐJÁRÁSI NAPIJELENTÉS

ЕЖЕДНЕВНЫЙ МЕТЕОРОЛОГИЧЕСКИЙ БЮЛЛЕТЕНЬ • DAILY WEATHER REPORT
BULLETIN QUOTIDIEN DE TEMPS • TÄGLICHER WETTERBERICHT

104. évfolyam 50. szám + Budapest + 1991. február 19. kedd

Az időjárási helyzet és a várható időjárás:

A La-Manche-csatornától Nyugat- és Közép-Európa nagy részén át egészen a Fekete-tenger partvidékéig magas légnyomású öv húzódik. Az érintett területen – a reggeli pára, köd megszünését – túlnyomóan napos idő követi. A kontinens más vidékein változékony az időjárás. A Kelet-Európai-síkságon hideg tél van, sokfelé havazik. A Pireneusi-félszigeten – egy mediterrán ciklon hatására – gyakran esik az eső. Szintén esős idő van Délkelet-Európában. Valószínű, hogy az elkövetkező időszakban a Földközi-tenger felől egyre enyhébb levegő áramlik a Kárpát-medence fölé.

Magyarországon hétfőn túlnyomóan napos, de párás idő volt. Csapadék sehol sem esett. Hétfőn a csúcshőmérséklet zömében 2–6 fok között, északkeleten azonban fagypont körül alakult. Kedd hajnalra – szeszélyes területi eloszlásban — általában -9, -14 fokig hűlt le a levegő. Éjszaka szórványosan köd képződött. Ma délelőtt az országban csaknem mindenütt zavartalanul napos idő volt, helyenként azonban tartós volt a köd. A hőmérséklet 11 órakor az országban +1 és -7 fok között váltakozott.

Ma 12 órakor Budapesten a hőmérséklet 0 fok, a tengerszintre átszámított légnyomás 1024 hPa, alig változik.

Várható időjárás szerda estig:

Általában kevés lesz a felhő, több órás napsütés várható. Főként éjszaka, reggel lesz erősen párás a levegő, többfelé köd képződik, helyenként zúzmarával. A köd egy része nappal hosszabb ideig megmarad. A változó irányú szél néha megélénkül.
A várható legalacsonyabb éjszakai hőmérséklet -6, -11,
legmagasabb nappali hőmérséklet szerdán 3, 8 fok között alakul.

Bozóki István s. k.

A hőmérséklet napi középértéke és eltérése a sokévi átlagtól (Budapest belterületén):

1991. február 18.	-1,2°C	-2,7°C

1871 óta ezen a napon Budapesten előfordult

legmagasabb hőmérséklet:	14,8°C (1919)
legalacsonyabb hőmérséklet:	-18,0°C (1895)

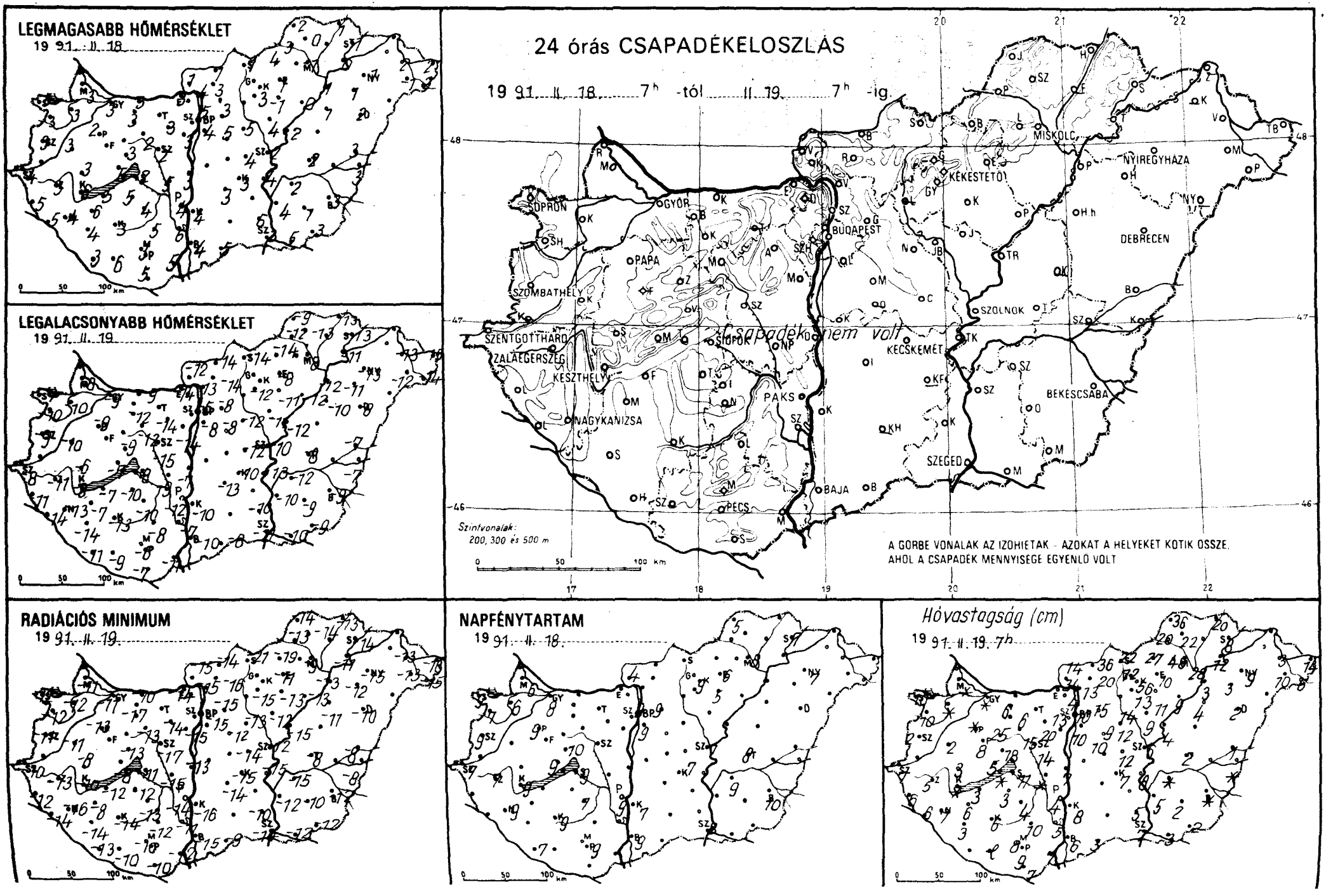
LEGMAGASABB HŐMÉRSÉKLET
19 91. II. 18.
LEGALACSONYABB HŐMÉRSÉKLET
19 91. II. 19.
24 órás CSAPADÉKELOSZLÁS
19 91. II. 18. 7h -tól II. 19. 7h -ig.
csapadék nem volt
Szintvonalak: 200, 300 és 500 m
A GÖRBE VONALAK AZ IZOHIETÁK - AZOKAT A HELYEKET KÖTIK ÖSSZE, AHOL A CSAPADÉK MENNYISÉGE EGYENLŐ VOLT
RADIÁCIÓS MINIMUM
19 91. II. 19.
NAPFÉNYTARTAM
19 91. II. 18.
Hóvastagság (cm)
19 91. II. 19. 7h
SOPRON
GYŐR
BUDAPEST
MISKOLC
NYÍREGYHÁZA
KÉKESTETŐ
DEBRECEN
PAPA
SZOMBATHELY
SZENTGOTTHÁRD
ZALAEGERSZEG
KESZTHELY
SIÓFOK
KECSKEMÉT
SZOLNOK
BÉKÉSCSABA
NAGYKANIZSA
PAKS
SZEGED
BAJA
PÉCS

1991.11.19. 07 h-ig az utolsó 24 óra adatai						Előző nap napos órái
állomás	csapadék (mm)	Hó cm	max. hőmérséklet	min. hőmérséklet	rad. min.	
Győr	. V	folt	3	-9	-11	8
Kapuvár	. V	folt	3	-10	-12	6
Mosonmagyaróvár	. V	folt	3	-8	-11	6
Rajka	—	—	—	—	—	
Sopron	. ⊔	10	5	-7	-12	9
Sopronhorpács	. ⊔	10	3	-10	-12	7
Káld	.	2	3	-10	-11	
Körmend	—	—	—	—	—	
Szentgotthárd	.	7	4	-8	-10	7
Szombathely	. ⊔	2	3	-9	-11	9
Lenti	. =	6	5	-11	-12	
Letenye	.	6	5	-14	-14	
Nagykanizsa	. V	7	4	-13	-16	9
Zalaegerszeg	. V	5	3	-11	-13	7
Farkasgyepű	. =	8	3	-5	-8	
Keszthely	. ⊔	folt	6	-8	-10	9
Mencshely	. =	5	5	-7	-12	9
Pápa	. =	folt	2	-9	-13	9
Sümeg	. ⊔	3	3	-6	-8	
Tihany	. ≡	folt	5	-7	-8	
Veszprém	. ≡	18	3	-9	-13	10
Zirc	. ≡	25	3	-11	-13	
Fonyód	. ⊔	3	5	-7	-12	
Homokszt. györgy	.	17	3	-11	-13	7
Kaposvár	. ≡	6	3	-13	-14	9
Marcali	. ≡	6	6	-7	-8	
Siófok	. =	11	2	-8	-11	9
Somogyszob	.	3	4	-14	-14	
Tab	. ≡	3	5	-10	-12	
Bábolna	.	6	3	-10	-12	
Esztergom	.	12	3	-13	-14	
Kisbér	.	6	3	-12	-17	
Komárom	. V	-	3	-9	-10	
Tatabánya	—	—	—	—	—	
Alcsútdoboz	. V	20	3	-14	-14	
Dunaújváros	.	7	3	-7	-13	
Martonvásár	.	—	3	-14	-15	
Mór	. =	15	2	-12	-13	
Sárbogárd	. =	folt	5	-9	-15	
Székesfehérvár	. ≡	14	2	-15	-17	
Iregszemcse	. ⊔	4	4	-10	-13	7
Lengyel	.	10	5	-8	-12	
Paks	. =	4	4	-12	-14	9
Szekszárd	. ≡	5	6	-7	-11	
Árpádtető	. =	8	5	-2	-8	
Mohács	.	7	5	-11	-12	
Pécs	.	9	3	-6	-10	9
Siklós	. =	7	5	-7	-10	
Szigetvár	. =	lep.	6	-9	-10	
Budaörs	. ⊔	10	4	-12	-15	
Bp. Lőrinc	. ⊔	10	4	-8	-15	9
Bp. Met. Int.	. =	10	5	-5	—	9
Bp. Szab. hegy	. =	13	7	-3	-6	
Cegléd	. V	12	4	-12	-14	
Dobogókő	—	—	—	—	—	
Gödöllő	. ⊔	15	3	-8	-15	9
Királyrét	. ⊔	31	5	-13	-17	
Monor	. ≡	9	5	-8	-12	
Nagykáta	. V	12	5	-12	-13	
Szentendre	.	4	5	-10	-11	

1991.11.19. 07 h-ig az utolsó 24 óra adatai						Előző nap napos órái
állomás	csapadék (mm)	Hó cm	max. hőmérséklet	min. hőmérséklet	rad. min.	
Vác	. ≡	13	4	-13	-15	
Vámosmikola	. ≡	14	1	-12	-15	4
Baja	. V	6	4	-10	-15	9
Bácsalmás	. =	3	5	-8	-9	
Izsák	.	—	3	-13	-14	
Kalocsa	. V	8	4	-10	-16	7
Kecskemét	. V	7	3	-10	-15	7
Kiskunfélegyháza	—	—	—	—	—	
Kiskunhalas	—	—	—	—	—	
Kunszentmiklós	—	—	—	—	—	
Tiszakécske	. ⊔	8	4	-13	-15	
Balassagyarmat	. V	36	1	-14	-14	
Romhány	. ≡	20	3	-14	-16	
Salgótarján	.	22	1	-14	-21	
Eger	. =	10	1	-8	-11	6
Galyatető	.	72	-1	-8	-10	
Gyöngyös	. =	13	3	-12	-15	
Kékestető	. ⊔	56	-1	-8	-10	9
Kompolt	.	11	-1	-11	-13	5
Lőrinci	—	—	—	—	—	
Poroszló	. V	9	0	-12	-13	
Jászapáti	. =	9	4	-11	-12	
Jászberény	. V	14	3	-16	-17	
Karcag	—	—	—	—	—	
Szolnok	. ⊔	6	2	-10	-12	7
Tiszaroff	. =	4	2	-12	-15	
Túrkeve	. V	2	2	-8	-8	8
Kistelek	. V	5	6	-10	-10	
Makó	. V	3	5	-10	-12	
Szeged	. V	7	3	-11	-14	8
Szentes	. ⊔	5	4	-10	-12	
Borsodnádasd	. ≡	27	4	-14	-19	
Füged	—	—	—	—	—	
Hidasnémeti	. =	20	1	-13	-13	
Jósvafő	. =	36	2	-9	-14	5
Lillafüred	. =	48	1	-12	-13	
Miskolc	. ⊔	28	-1	-8	-9	8
Putnok	. ≡	20	3	-12	-13	
Sárospatak	. =	8	-1	-13	-14	7
Szendrőlád	. V	22	0	-13	-14	
Tokaj	.	12	0	-11	-11	
Kisvárda	—	—	—	—	—	
Mátészalka	. V	10	-1	-12	-13	
Nyíregyháza	. V	9	1	-13	-15	7
Nyírlugos	—	—	—	—	—	
Pátyod	. V	6	2	-14	-15	
Tiszabecs	. ≡	14	2	-15	-16	
Vásárosnamény	. V	3	2	-13	-13	
Záhony	—	—	—	—	—	
Berettyóújfalu	. V	1	3	-7	-8	
Debrecen	. ⊔	2	2	-8	-10	—
Hajdúdorog	. ≡	3	1	-11	-12	
Hortobágy	.	4	1	-10	-11	
Körösszakál	.	folt	3	-7	-8	
Polgár	. =	3	1	-12	-13	
Békéscsaba	. V	folt	3	-9	-12	10
Mezőhegyes	. V	2	3	-9	-12	—
Orosháza	. V	2	1	-9	-10	
Szarvas	. V	folt	2	-12	-15	9
Szeghalom	—	—	—	—	—	

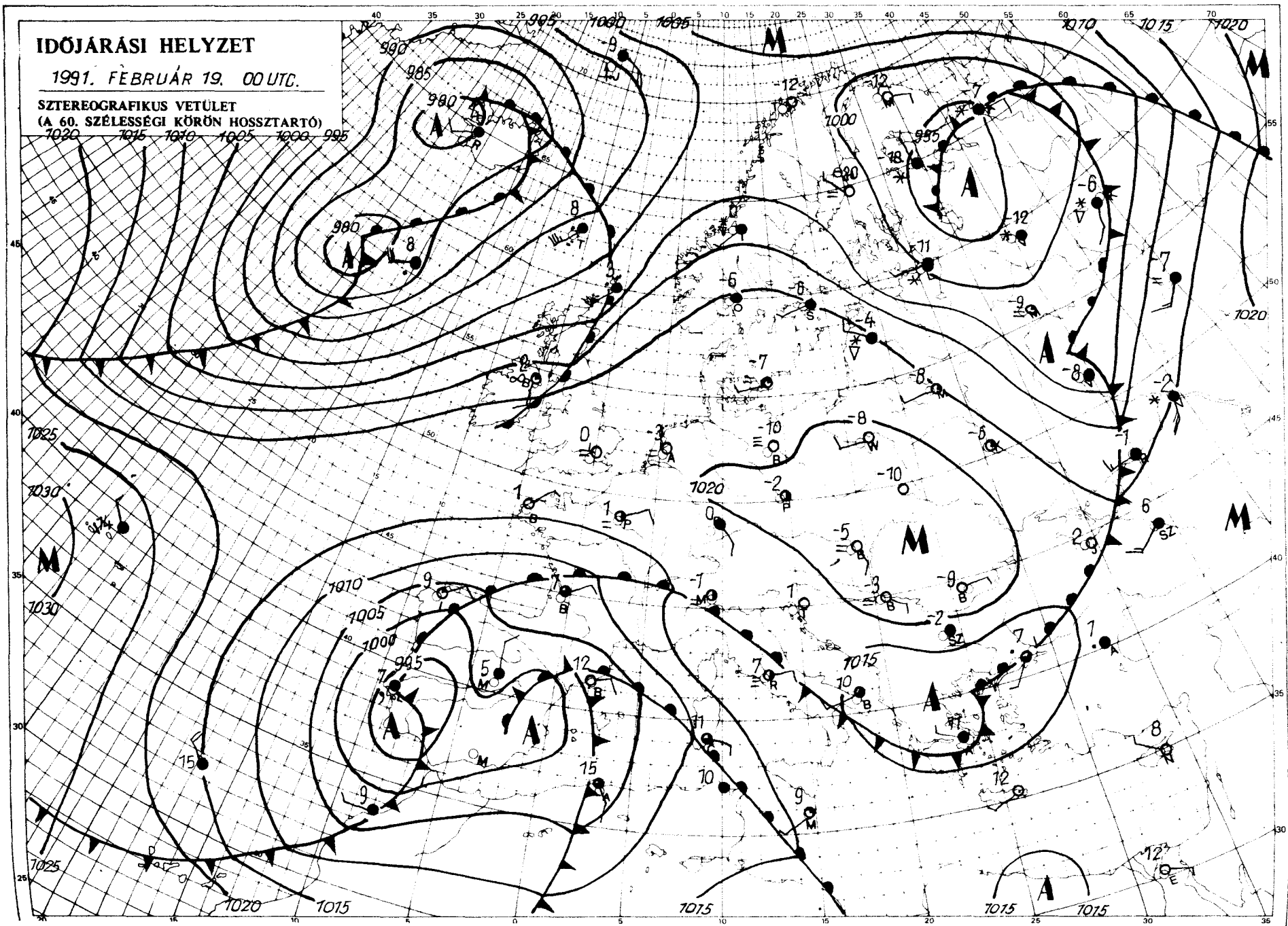

KIADJA: ORSZÁGOS METEOROLÓGIAI SZOLGÁLAT
Kiadásért felel: Bartt József, az Országos Meteorológiai Szolgálat elnöke – Készült az Országos Meteorológiai Szolgálat Nyomdájában, Budapest – Felelős vezető: Máthé Gyuláné – Munkaszám: 91.053 – Szerkesztésért felel: Kapovits Albert, a Központi Előrejelző Intézet igazgatója

Készítő: a KEI Rövidtávú Előrejelző Osztálya – Szakmai felelős: Németh Lajos osztályvezető – Megjelenik naponként
Megrendelhető: 1024 Budapest, II., Kitaibel Pál utca 1. – Pénzügyi Osztály – Telefon: 353-500
Jelmagyarázat a havi mellékletben

IDŐJÁRÁSI NAPIJELENTÉS

ЕЖЕДНЕВНЫЙ МЕТЕОРОЛОГИЧЕСКИЙ БЮЛЛЕТЕНЬ • DAILY WEATHER REPORT
BULLETIN QUOTIDIEN DE TEMPS • TÄGLICHER WETTERBERICHT

104. évfolyam 51. szám + Budapest + 1991. február 20. szerda

Az időjárási helyzet és a várható időjárás:

Kontinensünk középső vidékén egy nyugat-keleti tengelyű magas légnyomású öv alakult ki, ezeken a területeken ködös, és napos tájak váltakoznak, ennek megfelelően igen szeszélyesen alakulnak a csúcshőmérsékletek is. Továbbra is hideg, téli idő található Kelet-, Északkelet-Európában, ott napközben is fagypont alatt marad a hőmérséklet. Hazánkban folytatódik a csendes, hajnalonként ködös idő.

Magyarországon kedden a reggeli párásságot követően az ország nagy részén napos idő volt, csupán északkeleten fordultak elő tartósan ködös területek. A csúcshőmérséklet általában 1 és 7 fok között alakult, de a tartósan ködös részeken kevéssel fagypont alatt maradt. Ma hajnalra általában -6, -11 fokig hűlt le a levegő, északon azonban helyenként -13, -16 fokot is mértek. Éjszakától többfelé köd képződött, melynek nagy része még a délelőtti órákban is megmaradt. A hőmérséklet 11 órakor a naposabb részeken 0, +2, a ködös tájakon -1, -7 fok között volt.

Ma 12 órakor Budapesten a hőmérséklet 0 fok, a tengerszintre átszámított légnyomás 1021 hPa, alig változik.

Várható időjárás csütörtök estig:

Változóan felhős lesz az ég, éjszakától többfelé zúzmarás köd képződik, amelynek egy része holnap napközben is megmarad.
A változó irányú szél gyenge, vagy mérsékelt lesz.
A hőmérséklet hajnalban -5 és -10 fok között várható.
A legmagasabb nappali hőmérséklet csütörtökön a tartósan ködös tájakon kevéssel 0 fok alatt, a naposabb részeken 5 fok körül lesz.

Pálóczi Györgyi s. k.

A hőmérséklet napi középértéke és eltérése a sokévi átlagtól (Budapest belterületén):

1991. február 19.	-1,5°C	-3,0°C

1871 óta ezen a napon Budapesten előfordult

legmagasabb hőmérséklet:	14,7°C (1990)
legalacsonyabb hőmérséklet:	-17,4°C (1895)

LEGMAGASABB HŐMÉRSÉKLET

1991. II. 19.

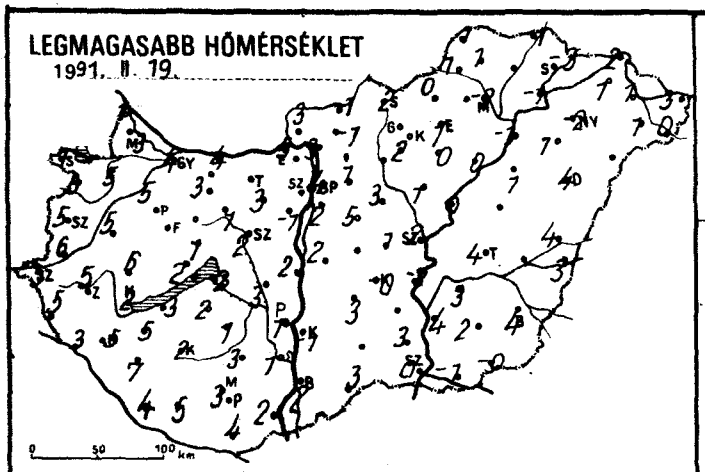

LEGALACSONYABB HŐMÉRSÉKLET

1991. II. 20.

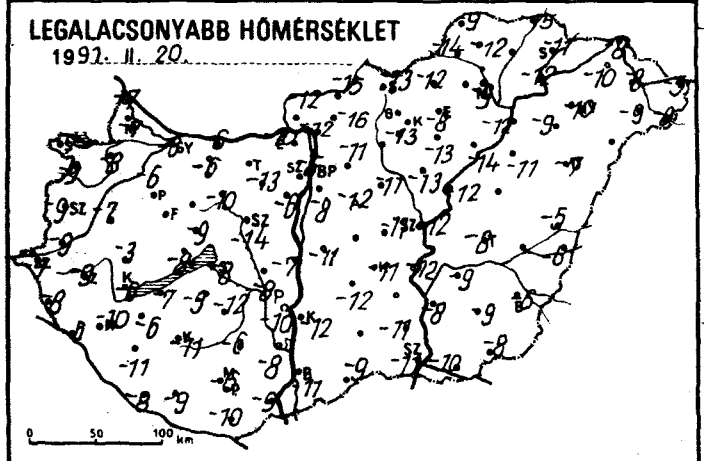

24 órás CSAPADÉKELOSZLÁS

1991. II. 19. 7h -tól II. 20. 7h -ig.

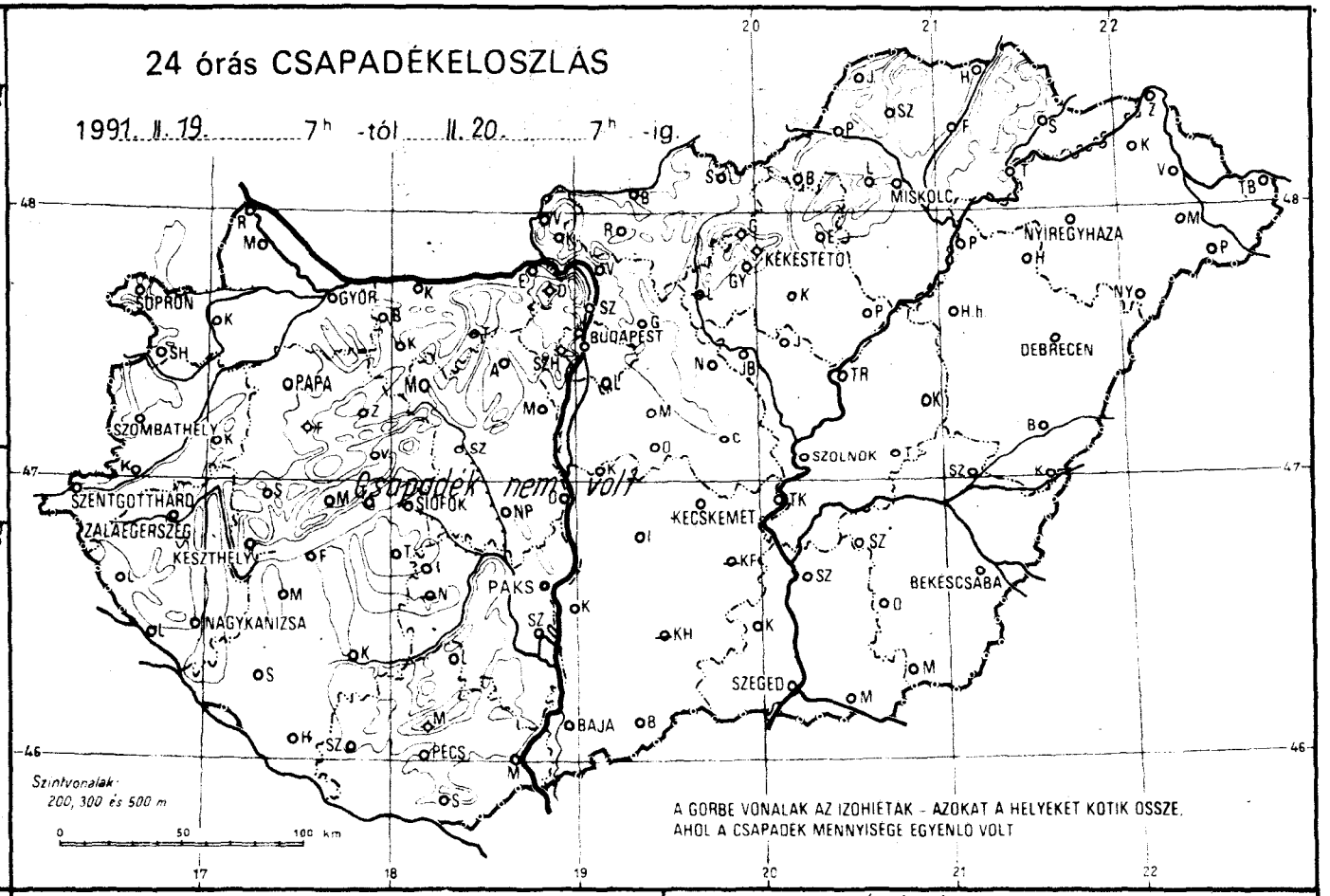

RADIÁCIÓS MINIMUM

1991. II. 20.

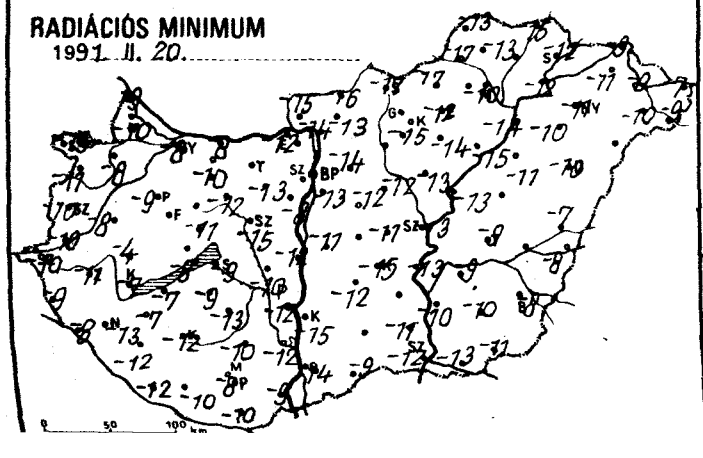

NAPFÉNYTARTAM

1991. II. 19.

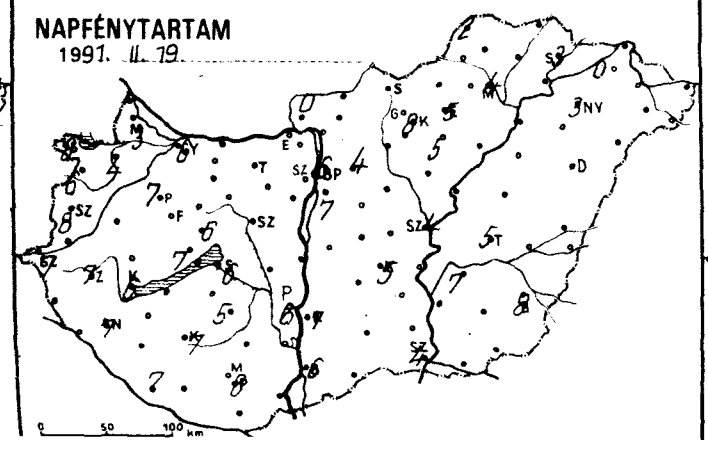

Hóvastagság (cm)

1991. II. 20. 7h

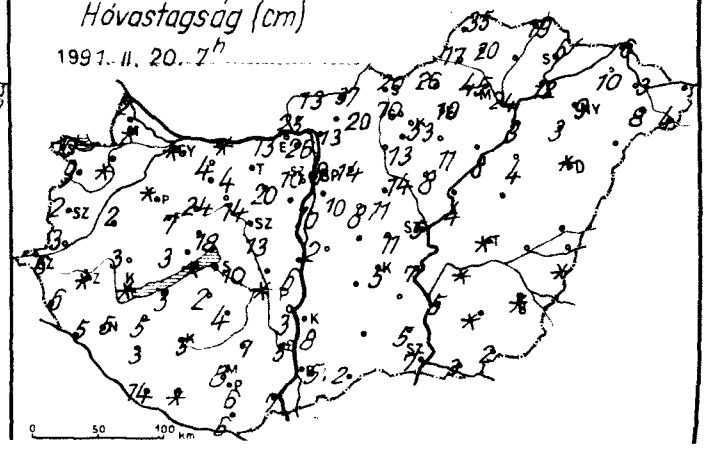

1991.11.20. 07 h-ig az utolsó 24 óra adatai

állomás	csapadék (mm)	Hó cm	max. hőmérséklet	min. hőmérséklet	rad. min.	Előző nap napos órái
Győr	. V	folt	4	-6	-8	6
Kapuvár	. ≡	folt	5	-8	-8	4
Mosonmagyaróvár	. ∀	folt	3	-7	-10	3
Rajka	. ≡	2	1	-7	-9	
Sopron	. V	10	1	-7	-13	8
Sopronhorpács	. ≡	9	3	-9	-11	6
Káld	.	2	5	-7	-8	
Körmend	.	3	6	-9	-10	
Szentgotthárd	. =	6	5	-7	-10	7
Szombathely	. ⌴	2	5	-9	-10	8
Lenti	. =	6	5	-8	-9	
Letenye	.	5	3	-6	-8	
Nagykanizsa	. V	5	5	-10	-13	7
Zalaegerszeg	. V	folt	5	-9	-11	7
Farkasgyepű	.	7	3	-5	-8	
Keszthely	. ≡	folt	2	-6	-7	6
Mencshely	.	3	4	-5	-10	7
Pápa	. ⌴	folt	5	-6	-9	7
Sümeg	. =	3	6	-3	-4	
Tihany	. V	folt	2	-8	-8	
Veszprém	. V	18	1	-9	-11	6
Zirc	. V	24	2	-9	-10	
Fonyód	. ≡	3	3	-7	-7	
Homokszt. györgy	.	14	4	-8	-12	7
Kaposvár	. V	5	2	-11	-12	7
Marcali	. ≡	5	5	-6	-7	
Siófok	. ≡	10	2	-8	-9	6
Somogyszob	. ⌴	3	7	-11	-12	
Tab	. ≡	2	2	-9	-9	
Bábolna	.	4	3	-8	-10	
Esztergom	. ⌴	13	5	-10	-12	
Kisbér	.	4	3	-6	-10	
Komárom	. V	folt	4	-6	-8	
Tatabánya	—	—	—	—	—	
Alcsútdoboz	. V	20	3	-13	-13	
Dunaújváros	. ≡	6	2	-7	-12	
Martonvásár	.	—	-1	-6	-8	
Mór	. ≡	14	1	-10	-12	
Sárbogárd	. ≡	folt	3	-8	-10	
Székesfehérvár	. ≡	13	2	-14	-15	
Iregszemcse	. ≡	4	1	-12	-13	5
Lengyel	.	7	3	-6	-10	
Paks	. V	3	1	-10	-12	6
Szekszárd	. V	5	1	-8	-12	
Árpádtető	. =	8	5	-2	-4	
Mohács	. ≡	7	2	-9	-9	
Pécs	. ≡	6	3	-6	-8	8
Siklós	. V	6	4	-10	-10	
Szigetvár	. ≡	folt	5	-9	-10	
Budaörs	. ≡	10	3	-12	-17	
Bp. Lőrinc	. ∀	10	2	-8	-13	7
Bp. Met. Int.	. =	8	4	-5	—	6
Bp. Szab. hegy	. =	10	0	-5	-6	
Cegléd	. V	11	1	-11	-11	
Dobogókő	. =	26	-3	-6	-8	
Gödöllő	. ∀	14	1	-11	-14	4
Királyrét	. ⌴	25	2	-12	-15	
Monor	. ≡	8	5	-12	-12	
Nagykáta	. V	11	3	-11	-12	
Szentendre	. ≡	folt	4	-9	-10	

1991.11.20. 07 h-ig az utolsó 24 óra adatai

állomás	csapadék (mm)	Hó cm	max. hőmérséklet	min. hőmérséklet	rad. min.	Előző nap napos órái
Vác	. V	13	3	-12	-14	
Vámosmikola	. =	14	-2	-13	-15	0
Baja	. V	5	2	-11	-14	6
Bácsalmás	. V	2	3	-9	-9	
Izsák	.	—	3	-12	-12	
Kalocsa	. V	8	-1	-12	-15	1
Kecskemét	. ∀	5	-0	-11	-15	5
Kiskunfélegyháza	—	—	—	—	—	
Kiskunhalas	—	—	—	—	—	
Kunszentmiklós	. V	2	2	-11	-11	
Tiszakécske	.	7	-2	-12	-13	
Balassagyarmat	.	37	-1	-15	-16	
Romhány	. V	20	-1	-16	-16	
Salgótarján	.	20	2	-13	-17	
Eger	. =	10	1	-8	-12	5
Galyatető	.	70	0	-7	-8	
Gyöngyös	.	13	2	-13	-15	
Kékestető	.	53	-2	-8	-10	8
Kompolt	.	11	0	-13	-14	5
Lőrinci	—	—	—	—	—	
Poroszló	. V	8	0	-14	-15	
Jászapáti	. V	8	1	-13	-13	
Jászberény	. ∀	14	0	-14	-16	
Karcag	—	—	—	—	—	
Szolnok	. V	5	2	-12	-13	4
Tiszaroff	. ≡	4	0	-12	-13	
Túrkeve	. ∀	folt	4	-8	-9	5
Kistelek	. V	5	3	-11	-11	
Makó	. V	3	-1	-10	-13	
Szeged	. ∀	7	0	-11	-12	4
Szentes	. ≡	5	4	-8	-10	
Borsodnádasd	. =	26	0	-12	-17	
Füged	—	—	—	—	—	
Hidasnémeti	. ≡	19	-1	-15	-15	
Jósvafő	. =	35	1	-9	-13	2
Lillafüred	. =	45	3	-11	-12	
Miskolc	. =	24	-2	-9	-10	4
Putnok	. ≡	17	1	-14	-17	
Sárospatak	. ≡	6	3	-11	-12	3
Szendrőlád	. V	20	1	-12	-13	
Tokaj	. ≡	12	-1	-12	-12	
Kisvárda	. ≡	10	1	-10	-11	0
Mátészalka	. ≡	8	1	-9	-10	
Nyíregyháza	. V	9	-2	-10	-11	3
Nyírlugos	—	—	—	—	—	
Pátyod	.	4	0	-8	-9	
Tiszabecs	. ≡	—	3	-5	-7	
Vásárosnamény	. ≡	3	1	-8	-9	
Záhony	.	6	2	-8	-9	
Berettyóújfalu	. V	—	4	-5	-7	
Debrecen	. ≡	folt	4	-7	-10	—
Hajdúdorog	. ≡	3	1	-9	-10	
Hortobágy	. ≡	4	1	-11	-11	
Körösszakál	.	folt	3	-6	-8	
Polgár	. ≡	3	-1	-12	-14	
Békéscsaba	. V	folt	4	-6	-8	8
Mezőhegyes	. ∀	2	-0	-8	-11	—
Orosháza	. ∀	folt	2	-9	-10	
Szarvas	. V	folt	3	-9	-9	7
Szeghalom	—	—	—	—	—	

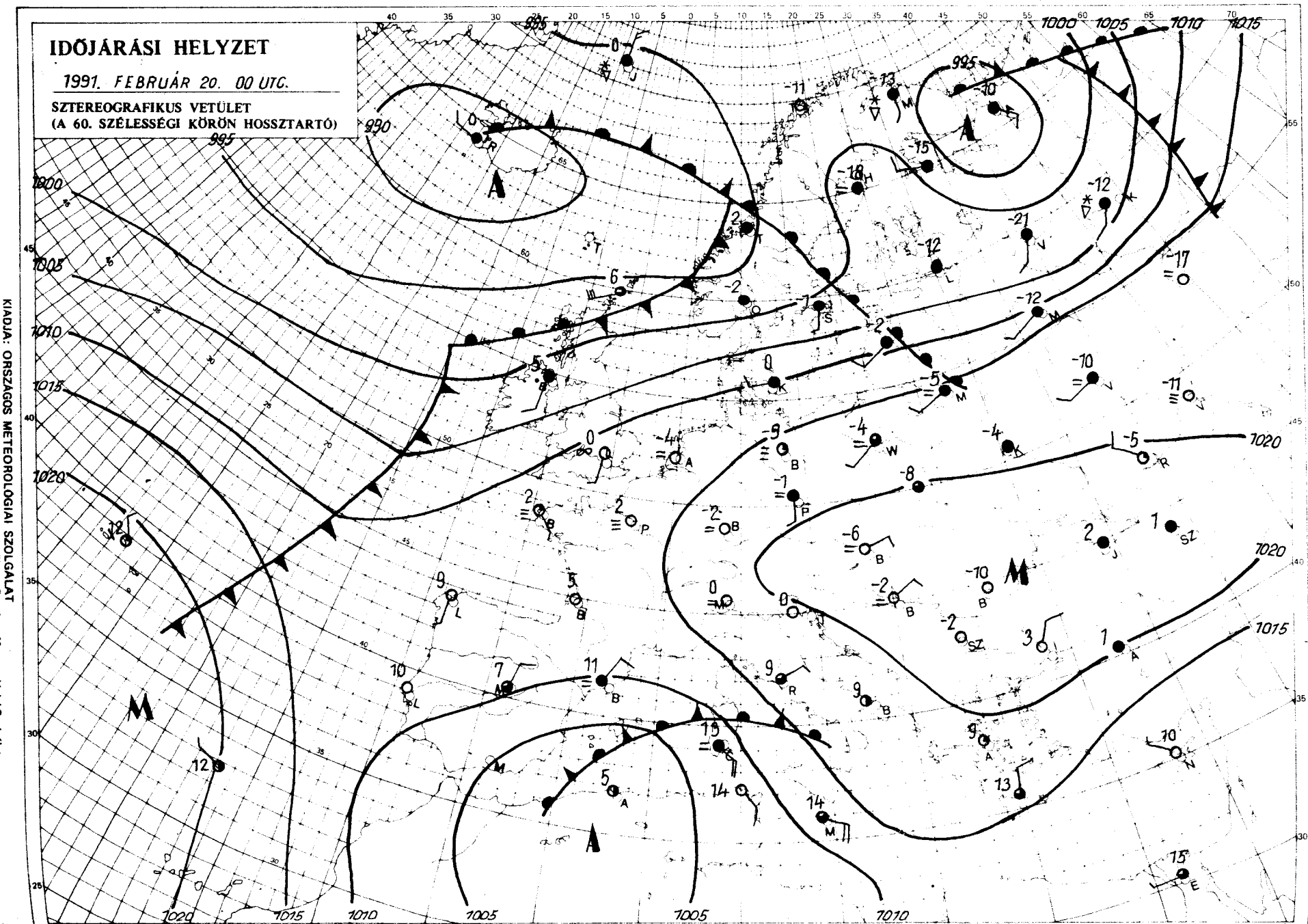

KIADJA: ORSZÁGOS METEOROLÓGIAI SZOLGÁLAT
Kiadásért felel: Baráth József, az Országos Meteorológiai Szolgálat elnöke – Készült: az Országos Meteorológiai Szolgálat Nyomdájában, Budapest – Felelős vezető: Máthé Gyuláné – Munkaszám: 91.088.
A szerkesztésért felel: Kapovits Albert, a Központi Előrejelző Intézet igazgatója

Készítő: a KEI Rövidtávú Előrejelző Osztálya – Szakmai felelős: Németh Lajos osztályvezető – Megjelenik naponként
Megrendelhető: 1024 Budapest, II., Kitaibel Pál utca 1. – Pénzügyi Osztály – Telefon: 353-500
Jelmagyarázat a havi mellékletben

IDŐJÁRÁSI NAPIJELENTÉS

ЕЖЕДНЕВНЫЙ МЕТЕОРОЛОГИЧЕСКИЙ БЮЛЛЕТЕНЬ • DAILY WEATHER REPORT
BULLETIN QUOTIDIEN DE TEMPS • TÄGLICHER WETTERBERICHT

104. évfolyam 52. szám + Budapest + 1991. február 21. csütörtök

Az időjárási helyzet és a várható időjárás:

Jelentősen enyhült a tél szorítása Európa nagy részén, zord tél csak a Szovjetunió európai területének északi felére jellemző, itt napközben sem mérnek többet -10 foknál. A kontinens nyugati és déli partvidékén időjárási frontok okoznak időnként csapadékos időt, de a hőmérséklet mintegy 3–5 fokkal magasabb, mint a sokéves átlag. Közép-Európa fölött lelassultak a légmozgások és kedvezők a feltételek köd kialakulására. A Kárpát-medence közelében nedves légtömegek vonulnak, de változást az időjárásban nem okoznak.

Hazánkban szerdán jelentős különbség alakult ki a ködös keleti országrész és a többi területek időjárásában. A ködös területeken csak -1, -4 fok volt a legmagasabb hőmérséklet, másutt pedig 6–8 órás napsütés mellett a kora délutáni órákban 2, 7 fokot mértek. A napsütés hatására sokfelé tovább olvadt a hó. A Tiszántúlon és a Dunántúl alacsonyabban fekvő részein már csak hófoltok fordulnak elő, a Középhegységek területén azonban a hóréteg vastagsága még meghaladja a 15–20 cm-t. Az éjszaka folyamán ismét sokfelé volt köd, helyenként zúzmara képződött. A legalacsonyabb hőmérséklet csütörtökön hajnalban szeszélyes területi eloszlásban -4 és -12 fok között alakult. A délelőtti órákban derült, változóan felhős és tartósan ködös területek egyaránt előfordultak. A hőmérséklet 11 órára 0, +4 fokig emelkedett, de a ködös területeken csak -1, -3 fokot mértek.

Ma 12 órakor Budapesten a hőmérséklet 3 fok, a tengerszintre átszámított légnyomás 1018 hPa, alig változik.

Várható időjárás péntek estig:

Változóan felhős lesz az ég több órás napsütéssel.
Mérsékelt marad a légmozgás.
Éjszaka ismét sokfelé képződik köd, amely pénteken napközben csaknem mindenütt megszűnik.
A legalacsonyabb éjszakai hőmérséklet -4, -9,
a legmagasabb nappali hőmérséklet pénteken +3 és +8 fok között lesz.

Gyúró György s. k.

Távolabbi kilátások szombattól – keddig:

Párás, helyenként ködös reggelek után néhány órára kisüt a Nap. A felhőzet a jövő hét elején növekszik meg és kisebb csapadék is kialakulhat.
A legalacsonyabb hajnali hőmérséklet -3, -8 fok között várható.
A legmagasabb nappali hőmérséklet +3, +8 fok között alakul.
Jelentős mennyiségű (legalább napi 5 mm) csapadék az ország területének 10 százalékán várható.

Középtávú Előrejelző Csoport

A hőmérséklet napi középértéke és eltérése a sokévi átlagtól (Budapest belterületén):

1991. február 20. -1,3°C -3,2°C

1871 óta ezen a napon Budapesten előfordult

legmagasabb hőmérséklet: 17,0°C (1989)
legalacsonyabb hőmérséklet: -18,2°C (1895)

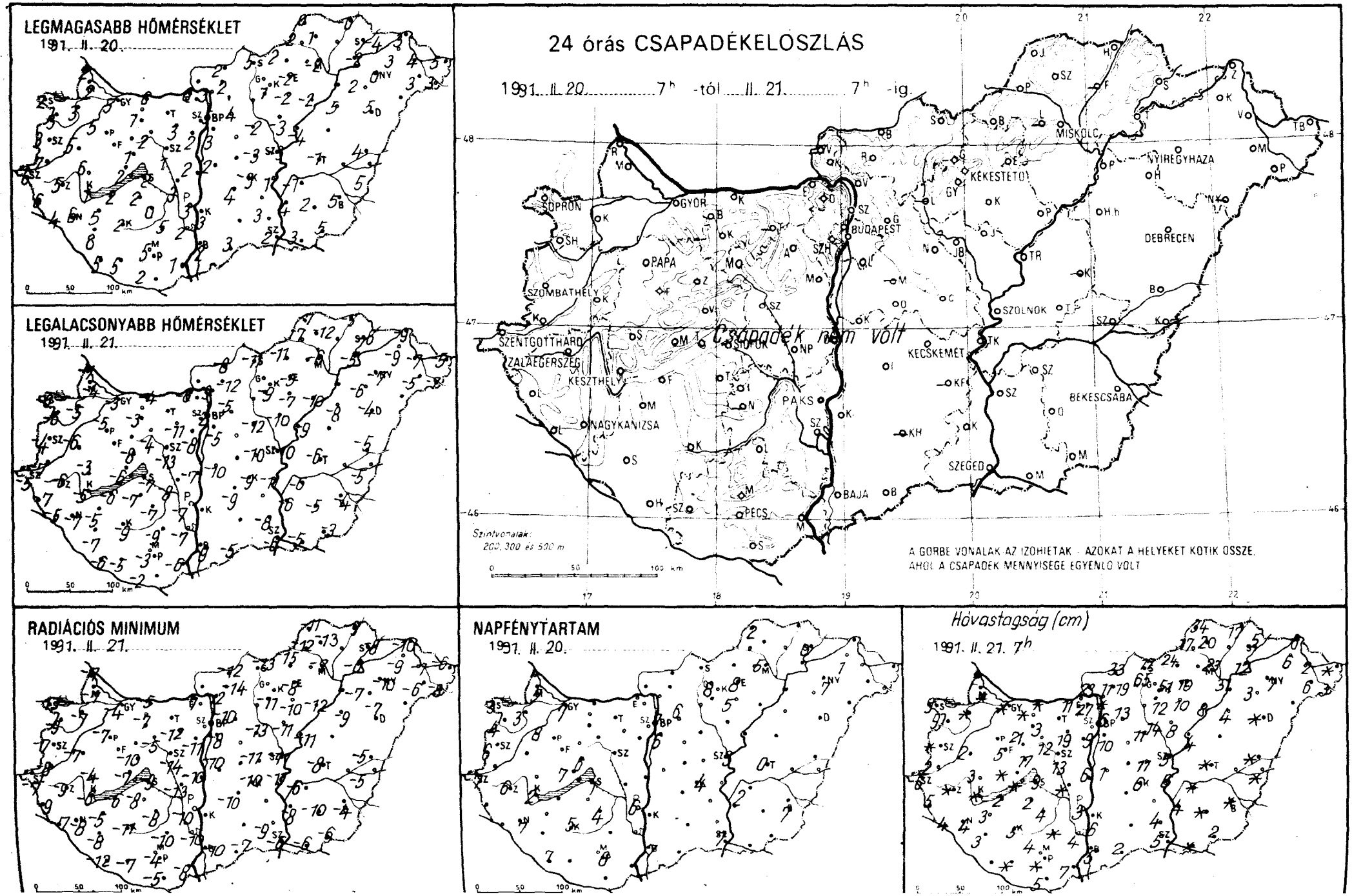
LEGMAGASABB HŐMÉRSÉKLET
1991. II. 20.
LEGALACSONYABB HŐMÉRSÉKLET
1991. II. 21.
24 órás CSAPADÉKELOSZLÁS
1991. II. 20. 7h -tól II. 21. 7h -ig.
Csapadék nem volt
A GÖRBE VONALAK AZ IZOHIETÁK - AZOKAT A HELYEKET KÖTIK ÖSSZE, AHOL A CSAPADÉK MENNYISÉGE EGYENLŐ VOLT
Szintvonalak: 200, 300 és 500 m
SOPRON
GYŐR
BUDAPEST
MISKOLC
NYÍREGYHÁZA
KEKESTETŐ
DEBRECEN
PAPA
SZOMBATHELY
SZENTGOTTHÁRD
ZALAEGERSZEG
KESZTHELY
SIÓFOK
KECSKEMÉT
SZOLNOK
BÉKÉSCSABA
PAKS
NAGYKANIZSA
SZEGED
BAJA
PÉCS
RADIÁCIÓS MINIMUM
1991. II. 21.
NAPFÉNYTARTAM
1991. II. 20.
Hóvastagság (cm)
1991. II. 21. 7h

1991.11.21. 07 h-ig az utolsó 24 óra adatai						Előző nap napos órái
állomás	csapadék (mm)	Hó cm	max. hőmérséklet	min. hőmérséklet	rad. min.	
Győr	.	folt	5	-3	-4	7
Kapuvár	. ⌴	folt	3	-5	-7	3
Mosonmagyaróvár	. ∀	folt	2	-4	-7	5
Rajka	. ≡	2	2	-7	-7	
Sopron	. ∨	9	2	-6	-13	3
Sopronhorpács	. ∨	9	3	-6	-9	4
Káld	. ≡	2	5	-6	-7	
Körmend	. ≡	2	7	-7	-8	
Szentgotthárd	. ≡	6	6	-5	-7	7
Szombathely	. ≡	folt	3	-4	-7	6
Lenti	. ≡	5	6	-7	-9	
Letenye	.	4	4	-5	-7	
Nagykanizsa	. ∨	4	6	-7	-8	7
Zalaegerszeg	. ∨	folt	5	-6	-8	6
Farkasgyepű	.	5	6	-3	-5	
Keszthely	. ≡	folt	1	ő5	ő6	2
Mencshely	. ≡	folt	4	-5	-10	
Pápa	. ≡	—	5	-5	-7	8
Sümeg	. ≡	3	6	-3	-4	
Tihany	. ≡	folt	2	-6	-7	
Veszprém	. ∨	17	1	-8	-10	6
Zirc	. ⌴	21	5	-5	-7	
Fonyód	. ⌴	2	2	-6	-6	
Homokszt. györgy	.	10	5	-6	-12	7
Kaposvár	. ∨	5	2	-9	-11	5
Marcali	. ≡	3	5	-5	-5	
Siófok	. ∨	9	-2	-7	-9	1
Somogyszob	.	3	8	-7	-8	
Tab	. ≡	2	2	-7	-8	
Bábolna	.	folt	5	-7	-9	
Esztergom	.	11	6	-6	-7	
Kisbér	.	3	1	-3	-7	
Komárom	. ≡	folt	6	-4	-5	
Tatabánya	—	—	—	—	—	
Alcsútdoboz	. ≡	19	3	-11	-12	
Dunaújváros	. ∨	6	2	-7	-10	
Martonvásár	. ≡	—	2	-8	-11	
Mór	. ≡	12	2	-4	-5	
Sárbogárd	. ≡	folt	3	-8	-13	
Székesfehérvár	. ≡	13	1	-13	-14	
Iregszemcse	.	4	0	-7	-8	4
Lengyel	.	folt	5	-9	-10	
Paks	. ∨	3	3	-7	-10	6
Szekszárd	. ∨	4	2	-7	-10	
Árpádtető	.	4	7	-1	-2	
Mohács	. ≡	7	1	-6	-8	
Pécs	. ≡	folt	5	-3	-4	8
Siklós	. ≡	5	2	-2	-5	
Szigetvár	. ≡	folt	5	-5	-7	
Budaörs	. ≡	9	4	-4	-7	
Bp. Lőrinc	. ⌴	10	3	-5	-8	6
Bp. Met. Int.	. ≡	6	5	-2	—	7
Bp. Szab. hegy	—	—	—	—	—	
Cegléd	. ∀	11	-3	-10	-11	
Dobogókő	.	27	0	-5	-6	
Gödöllő	. ⌴	13	4	-5	-10	6
Királyrét	. ⌴	23	3	-9	-13	
Monor	—	—	—	—	—	
Nagykáta	. ∨	11	-2	-12	-13	
Szentendre	. ≡	folt	-1	-6	-7	

1991.11.21. 07 h-ig az utolsó 24 óra adatai						Előző nap napos órái
állomás	csapadék (mm)	Hó cm	max. hőmérséklet	min. hőmérséklet	rad. min.	
Vác	. ≡	11	3	-9	-12	
Vámosmikola	—	—	—	—	—	—
Baja	. ∨	5	2	-9	-10	7
Bácsalmás	.	2	3	-5	-7	
Izsák	.	-	4	-9	-10	
Kalocsa	. ∀	6	3	-8	-11	5
Kecskemét	. ∨	6	-3	-9	-10	4
Kiskunfélegyháza	—	—	—	—	—	
Kiskunhalas	—	—	—	—	—	
Kunszentmiklós	. ∨	1	2	-10	-10	
Tiszakécske	. ∨	6	1	-11	-11	
Balassagyarmat	. ≡	33	2	-8	-12	
Romhány	. ∨	19	2	-12	-14	
Salgótarján	. ≡	17	5	-11	-13	
Eger	. ≡	10	-2	-5	-8	8
Galyatető	.	65	3	-3	-4	
Gyöngyös	.	12	1	-9	-11	
Kékestető	.	51	1	-2	-5	8
Kompolt	.	10	-2	-7	-10	5
Lőrinci	—	—	—	—	—	
Poroszló	.	8	-2	-10	-12	
Jászapáti	. ∨	8	-3	-10	-11	
Jászberény	. ∨	14	-3	-12	-13	
Karcag	—	—	—	—	—	
Szolnok	. ∀	5	-3	-10	-11	3
Tiszaroff	. ∨	4	-4	-9	-11	
Túrkeve	. ∀	folt	-1	-6	-8	0
Kistelek	. ∨	4	3	-8	-9	
Makó	. ∨	folt	3	-5	-6	
Szeged	. ∀	5	2	-6	-6	7
Szentes	.	4	4	-6	-8	
Borsodnádasd	. ≡	24	2	-11	-15	
Fügöd	—	—	—	—	—	
Hidasnémeti	. ≡	17	-0	-5	-9	
Jósvafő	. ≡	34	0	-7	-11	2
Lillafüred	—	—	—	—	—	
Miskolc	. ≡	23	-2	-6	-7	5
Putnok	. ≡	17	2	-7	-12	
Sárospatak	.	5	-4	-6	-8	0
Szendrőlád	. ∨	20	1	-12	-13	
Tokaj	.	12	-2	-5	-6	
Kisvárda	. ≡	6	3	-9	-9	1
Mátészalka	.	6	3	-5	-6	
Nyíregyháza	. ∨	7	0	-7	-10	7
Nyírlugos	—	—	—	—	—	
Pátyod	. ⌴	3	3	-7	-8	
Tiszabecs	. ≡	folt	5	-5	-6	
Vásárosnamény	. ∨	2	4	-7	-7	
Záhony	.	6	3	-9	-10	
Berettyóújfalu	. ∨	folt	4	-8	-5	
Debrecen	. ≡	folt	5	-4	-7	—
Hajdúdorog	. ≡	3	2	-6	-7	
Hortobágy	.	4	5	-8	-9	
Körösszakál	.	folt	5	-5	-5	
Polgár	. ≡	31	-3	-9	-10	
Békéscsaba	. ∀	folt	5	-4	-4	7
Mezőhegyes	. ∨	2	5	-3	-6	—
Orosháza	. ∀	folt	2	-5	-10	
Szarvas	. ∨	folt	-1	-6	-6	2
Szeghalom	—	—	—	—	—	

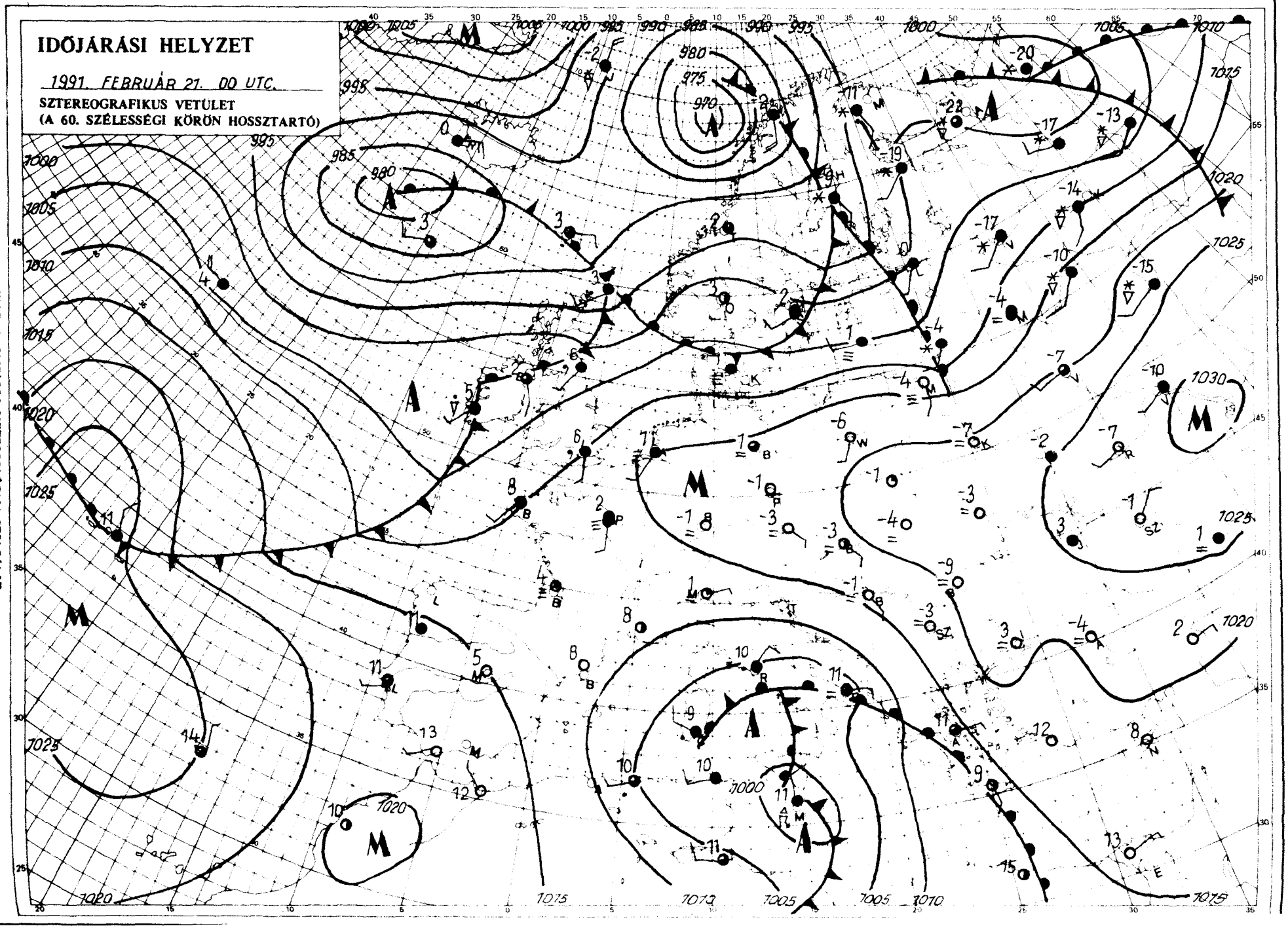

KIADJA: ORSZÁGOS METEOROLÓGIAI SZOLGÁLAT
Kiadásért felel: Barát József, az Országos Meteorológiai Szolgálat elnöke – Készült: az Országos Meteorológiai Szolgálat Nyomdájában, Budapest – Felelős vezető: Máthé Gyuláné – Munkaszám: 91.0[illegible] Szerkesztésért felel: Kapovits Albert, a Központi Előrejelző Intézet igazgatója
Készíti: a KEI Rövidtávú Előrejelző Osztálya – Szakmai felelős: Németh Lajos osztályvezető – Megjelenik naponként
Megrendelhető: 1024 Budapest, II., Kitaibel Pál utca 1. – Pénzügyi Osztály – Telefon: 353-500
Jelmagyarázat a havi mellékletben

IDŐJÁRÁSI NAPIJELENTÉS

ЕЖЕДНЕВНЫЙ МЕТЕОРОЛОГИЧЕСКИЙ БЮЛЛЕТЕНЬ • DAILY WEATHER REPORT
BULLETIN QUOTIDIEN DE TEMPS • TÄGLICHER WETTERBERICHT

104. évfolyam 53. szám + Budapest + 1991. február 22. péntek

Az időjárási helyzet és a várható időjárás:

Európa északi területein ciklonok hatására igen változatos az idő. Az Atlanti-óceán felől gyors mozgású frontok haladnak kelet, északkelet felé. Sokfelé esik az eső a Brit-szigeteken, a Skandináv-félszigeten, valamint a Német-Lengyel-alföldön. Ma hajnalban egy hidegfront felhőzete érte el az Alpok nyugati területeit. A front gyorsan mozog északkelet felé, nyomában megerősödik a délnyugat-európai anticiklon, amely az elkövetkező napokban Közép-Európa időjárását is meghatározza.

Magyarországon csütörtökön változóan felhős idő volt, csapadékot nem jelentettek. A hőmérséklet csúcsértéke 2 és 8 fok között alakult. Éjszaka többfelé képződött köd és általában +1, -5 fokig csökkent a hőmérséklet, de délnyugaton -6, -7 fok is előfordult. Délelőtt a Dunántúlon változóan, másutt többnyire erősen felhős volt az ég, délkeleten kisebb eső is előfordult. A hőmérséklet 11 órakor 0, +5 fok között alakult.

Ma 12 órakor Budapesten a hőmérséklet 5 fok, a tengerszintre átszámított légnyomás 1019 hPa, gyengén emelkedik.

Várható időjárás szombat estig:

Ma (péntek) a többször erősen megnövekvő felhőzetből elszórtan valószínű kisebb eső. Holnap (szombat) már kevesebb lesz a felhő, több órás napsütésre számíthatunk. Az északnyugati szél szombaton napközben kissé megélénkül. Éjszaka foltokban köd képződik. A legalacsonyabb éjszakai hőmérséklet +1, -4, a legmagasabb nappali hőmérséklet szombaton 5 és 10 fok között alakul.

Nadrai Attila s. k.

A hőmérséklet napi középértéke és eltérése a sokévi átlagtól (Budapest belterületén):

1991. február 21.	0,7°C	-0,9°C

1871 óta ezen a napon Budapesten előfordult

legmagasabb hőmérséklet:	15,4°C (1990)
legalacsonyabb hőmérséklet:	-13,3°C (1895)

LEGMAGASABB HŐMÉRSÉKLET

1991. II. 21.

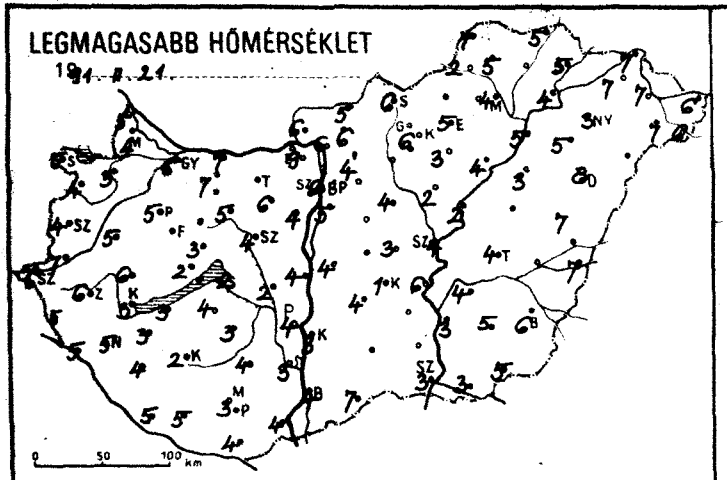

LEGALACSONYABB HŐMÉRSÉKLET

1991. II. 22.

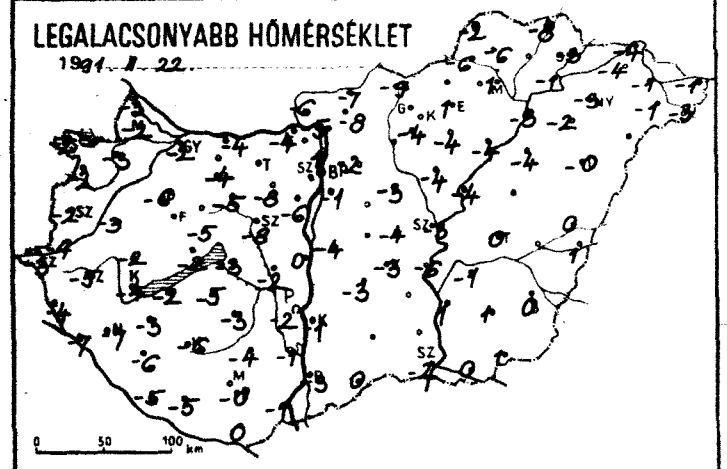

RADIÁCIÓS MINIMUM

1991. II. 22.

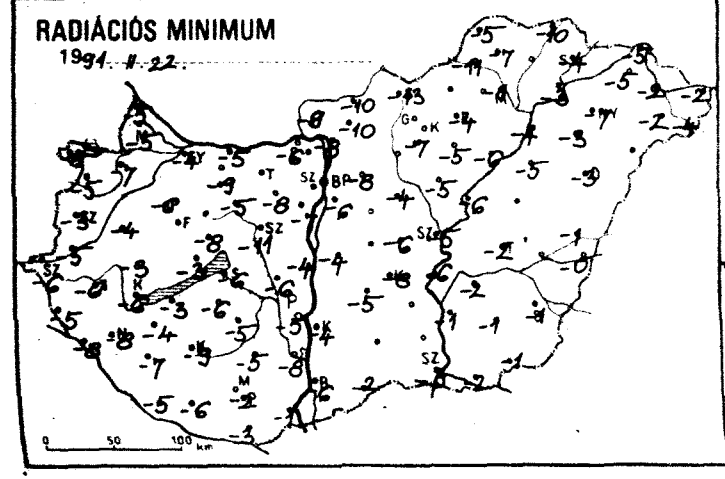

24 órás CSAPADÉKELOSZLÁS

1991. II. 21. 7^h -tól II. 22. 7^h -ig.

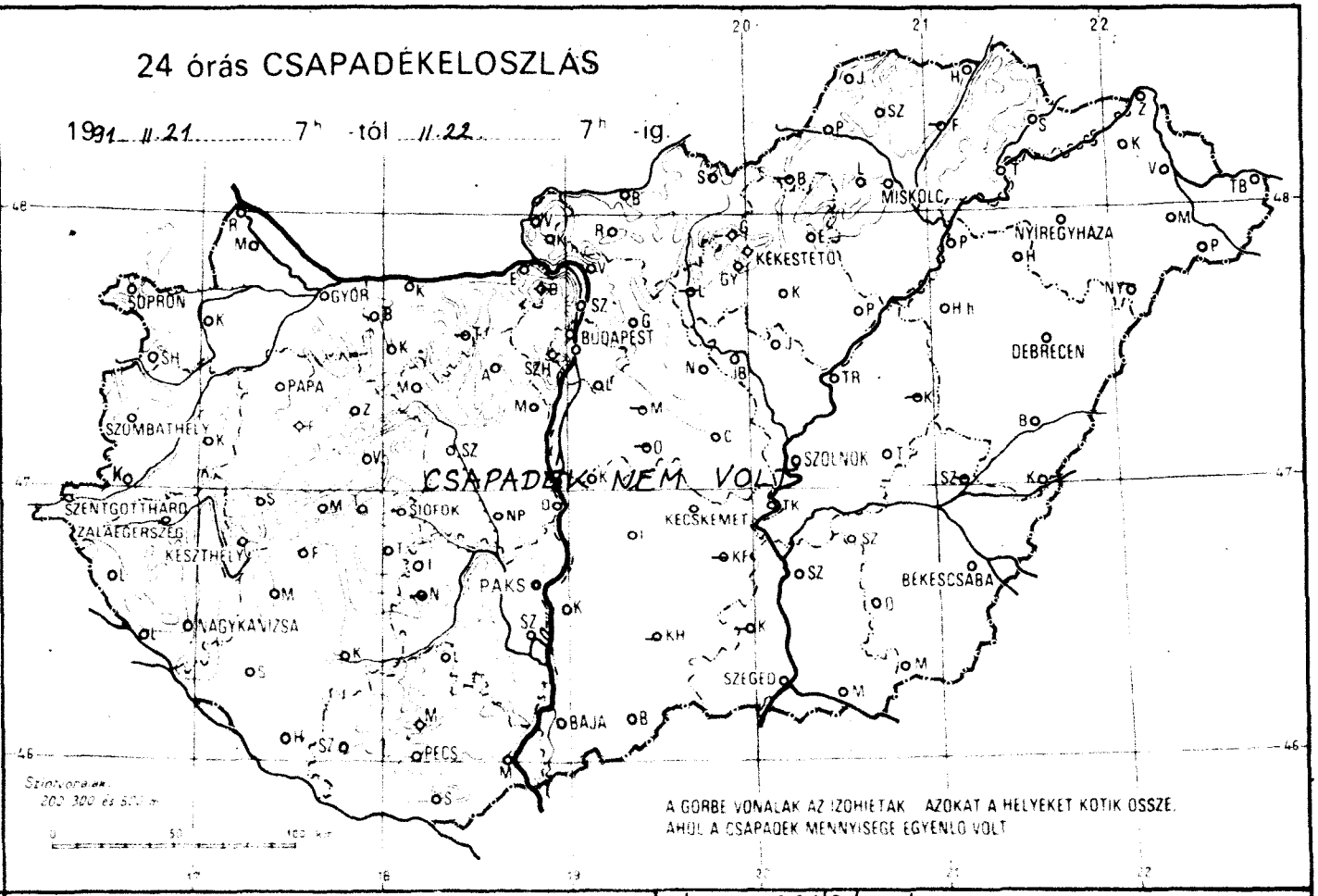

NAPFÉNYTARTAM

1991. II. 21.

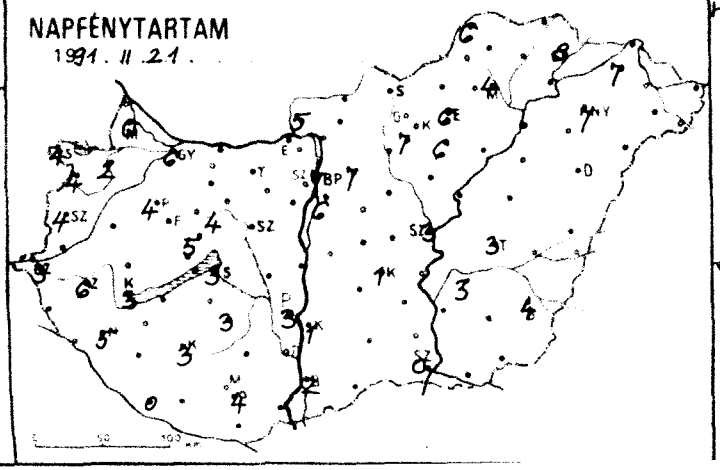

HÓVASTAGSÁG (cm)

1991. II. 22. 7^h

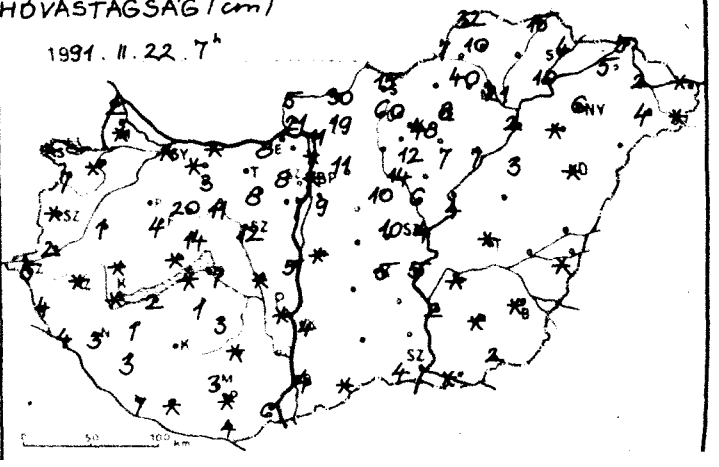

1991.11.22. 07 h ig az utolsó 24 óra adatai						
állomás	csapadék (mm)	Hó cm	max. hőmérséklet	min. hőmérséklet	rad. min.	Előző nap napos órái
Győr	. ⌴	folt	6	-2	-4	6
Kapuvár	. ⌴	folt	3	-3	-7	2
Mosonmagyaróvár	. ⌴	folt	4	-2	-5	0
Rajka	.	2	5	-3	-5	
Sopron	. ≡	folt	5	-2	-9	4
Sopronhorpács	. ⌴	7	4	-2	-5	4
Kál	. ≡	1	5	-3	-4	
Körmend	.	2	7	-4	-5	
Szentgotthárd	. =	5	6	-3	-6	3
Szombathely	. ≥	folt	4	-2	-3	4
Lenti	. =	4	5	-4	-5	
Letenye	.	4	5	-7	-8	
Nagykanizsa	. ≡	3	5	-7	-8	5
Zalaegerszeg	. ⌴	folt	6	-5	-6	6
Farkasgyepű	.	4	7	-0	-4	
Keszthely	. ≡	folt	3	-4	-6	3
Mencshely	.	folt	4	-3	-6	5
Pápa	. ≡	–	5	-6	-6	4
Sümeg	. =	folt	6	-2	-3	
Tihany	. ≡	folt	2	-2	-3	
Veszprém	. ∨	14	3	-5	-8	4
Zirc	. ≈	20	5	-3	-7	
Fonyód	.	2	3	-2	-3	
Homokszt. györgy	.	7	5	-5	-5	0
Kaposvár	. ⌴	–	2	-6	-9	3
Marcali	. ≈	1	3	-3	-4	
Siófok	. ≥	7	2	-3	-6	3
Somogyszob	. ⌴	3	4	-6	-7	
Tab	.	1	4	-5	-6	
Báboina	.	folt	7	-3	-5	
Esztergom	.	8	9	-4	-6	
Kisbér	.	3	7	-4	-9	
Komárom	. ∨	folt	7	-4	-5	
Tatabánya	–	–	–	–	–	
Alcsútdoboz	. ⌴	8	6	-8	-8	
Dunaújváros	.	5	4	0	-4	
Martonvásár	.	–	4	-6	-7	
Mór	. ≈	11	5	-5	-5	
Sárbogárd	.	folt	2	-2	-6	
Székesfehérvár	. ≡	12	4	-8	-11	
Iregszemcse	. =	3	3	-3	-5	3
Lengyel	.	folt	4	-4	-5	
Paks	. ∨	folt	4	-2	-5	3
Szekszárd	. =	–	3	-1	-8	
Árpádtető	. =	3	5	-0	-2	
Mohács	. =	6	4	-1	-1	
Pécs	. ⌴	folt	3	-0	-2	4
Siklós	. =	4	4	0	-3	
Szigetvár	. ≡	folt	5	-5	-6	
Budaörs	. =	7	6	-5	-10	
Bp. Lőrinc	. =	9	5	-1	-6	6
Bp. Met. Int.	.	folt	6	1	–	7
Bp. Szab. hegy	. =	8	4	-2	-3	
Cegléd	. =	10	3	-4	-6	
Dobogókő	–	–	–	–	–	
Gödöllő	.	11	4	-2	-8	7
Királyrét	.	21	5	-5	-9	
Monor	–	–	–	–	–	
Nagykáta	. =	10	4	-3	-4	
Szentendre	. =	folt	8	-3	-4	

1991.11.22. 07 h-ig az utolsó 24 óra adatai						
állomás	csapadék (mm)	Hó cm	max. hőmérséklet	min. hőmérséklet	rad. min.	Előző nap napos órái
Vác	. ≡	11	6	-5	-8	
Vámosmikola	. =	5	6	-6	-9	5
Baja	. ∨	4	-3	-6	2	
Bácsalmás	. =	folt	7	0	-2	
Izsák	.	–	4	-3	-5	
Kalocsa	.	4	-1	-4	1	
Kecskemét	. ⌴	5	1	-3	-8	1
Kiskunfélegyháza	–	–	–	–	–	
Kiskunhalas	–	–	–	–	–	
Kunszentmiklós	. =	folt	4	-4	-4	
Tiszakécske	.	5	6	-6	-6	
Balassagyarmat	. =	30	5	-7	-10	
Romhány	. ≈	19	6	-8	-10	
Salgótarján	. =	15	6	-9	-13	
Eger	. =	8	5	1	-4	6
Galyatető	.	60	2	0	-5	
Gyöngyös	.	12	6	-4	-7	
Kékestető	.	48	5	0	-3	7
Kompolt	.	7	3	-4	-5	6
Lőrinci	–	–	–	–	–	
Poroszló	.	7	4	-4	-6	
Jászapáti	. =	6	2	-4	-5	
Jászberény	. =	14	3	-6	-6	
Karcag	–	–	–	–	–	
Szolnok	. ∨	4	4	-3	-5	3
Tiszaroff	.	4	2	-4	-6	
Túrkeve	. =	folt	4	0	-2	3
Kistelek	–	–	–	–	–	
Makó	.	folt	3	0	-2	
Szeged	. ∨	4	3	-2	-3	0
Szentes	.	2	3	1	-1	
Borsodnádasd	–	–	–	–	–	
Fugöd	–	–	–	–	–	
Hidasnémeti	. ≡	15	5	-8	-10	
Jósvafő	. =	32	7	-2	-5	6
Lillafüred	. =	40	4	-4	-5	
Miskolc	. =	21	4	1	-1	4
Putnok	. ≡	7	2	-6	-11	
Sárospatak	.	4	5	-3	-4	8
Szendrőlád	. ∨	10	5	-6	-7	
Tokaj	.	10	4	-1	-3	
Kisvárda	. ≡	5	7	-4	-5	7
Mátészalka	. =	4	7	-1	-2	
Nyíregyháza	. =	6	3	-3	-7	7
Nyírlugos	–	–	–	–	–	
Pátyod	.	folt	6	-3	-4	
Tiszabecs	. =	folt	6	-1	-2	
Vásárosnamény	. ≡	2	7	-1	-2	
Záhony	. ⌴	5	7	-4	-5	
Berettyóújfalu	. =	–	7	0	-1	
Debrecen	. ⌴	folt	8	-0	-3	–
Hajdúdorog	.	folt	5	-2	-3	
Hortobágy	.	3	3	-4	-5	
Körösszakál	.	folt	7	1	-0	
Polgár	. =	2	5	-3	-4	
Békéscsaba	. ⌴	folt	6	0	-1	4
Mezőhegyes	. ≡	2	5	1	-1	–
Orosháza	. =	folt	5	1	-1	
Szarvas	. ∨	folt	4	-1	-2	3
Szeghalom	–	–	–	–	–	

IDŐJÁRÁSI HELYZET

1991. FEBRUÁR 22. 00 UTC.

SZTEREOGRAFIKUS VETÜLET
(A 60. SZÉLESSÉGI KÖRÖN HOSSZTARTÓ)

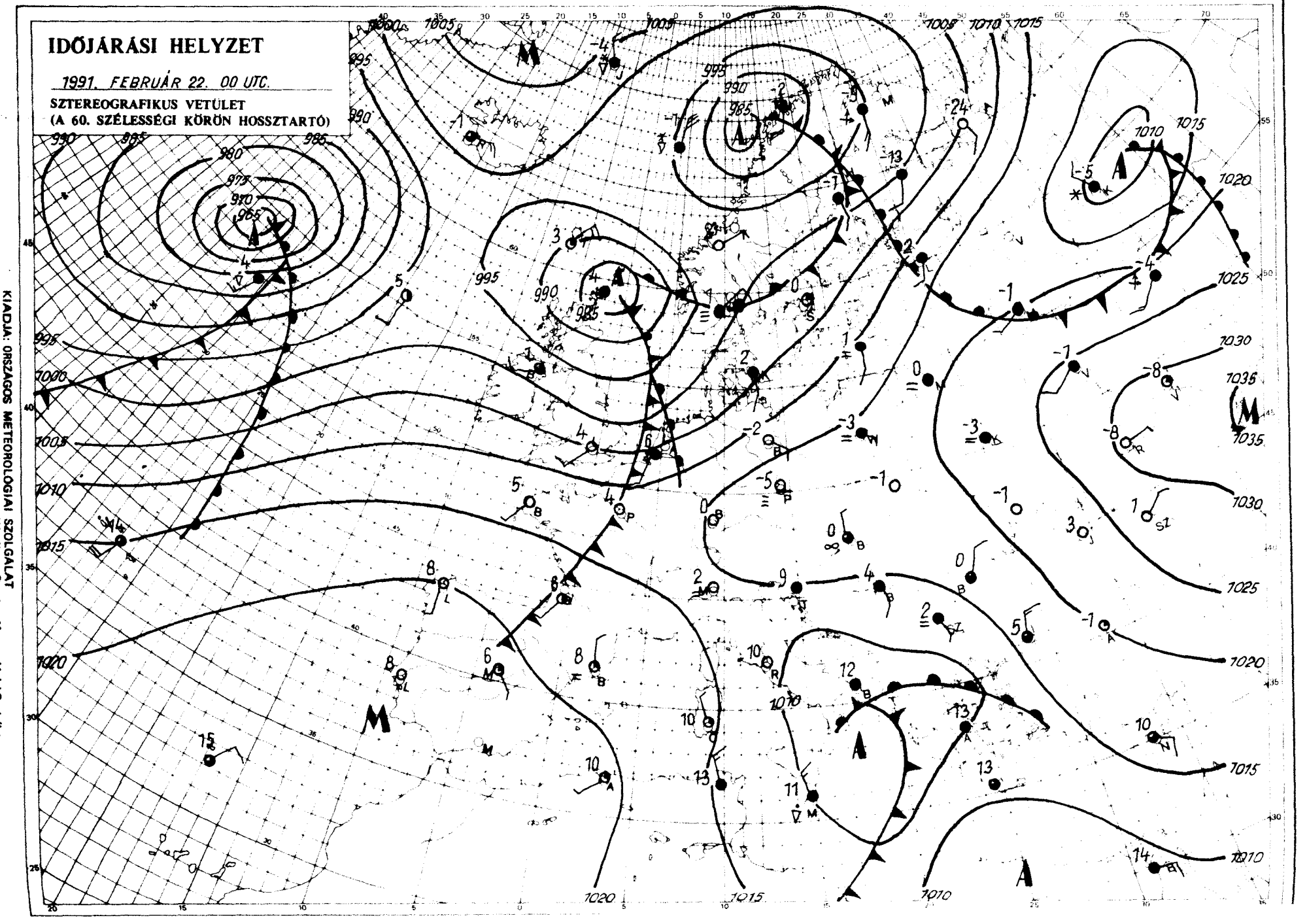

KIADJA: ORSZÁGOS METEOROLÓGIAI SZOLGÁLAT
Kiadásért felel: Barát József, az Országos Meteorológiai Szolgálat elnöke – Készült: az Országos Meteorológiai Szolgálat Nyomdájában, Budapest – Felelős vezető: Máthé Gyuláné – Munkaszám: 91-0[illegible] – Sorkesztésért felel: Kapovits Albert, a Központi Előrejelző Intézet igazgatója
Készíti: a KEI Rövidtávú Előrejelző Osztálya – Szakmai felelős: Németh Lajos osztályvezető – Megjelenik naponként
Megrendelhető: 1024 Budapest, II., Kitaibel Pál utca 1. – Pénzügyi Osztály – Telefon: 353-500
Jelmagyarázat a havi mellékletben

IDŐJÁRÁSI NAPIJELENTÉS

ЕЖЕДНЕВНЫЙ МЕТЕОРОЛОГИЧЕСКИЙ БЮЛЛЕТЕНЬ • DAILY WEATHER REPORT
BULLETIN QUOTIDIEN DE TEMPS • TÄGLICHER WETTERBERICHT

104. évfolyam 54. szám + Budapest + 1991. február 23. szombat

Az időjárási helyzet és a várható időjárás:

Közép- és Délnyugat-Európában – egy magas légnyomású öv hatására – a hajnali, reggeli pára, köd megszűnését változóan felhős, túlnyomóan napos idő követi. A Földközi-tenger nyugati medencéjében a csúcshőmérséklet sokfelé meghaladja a 15 fokot. Az Atlanti-óceán felett ciklon örvénylik. Több hullámban váltakozó nedvességtartalmú enyhe levegő sodródik a szárazföld belsejébe. A Brit-szigeteken, a Balti-tenger partvidékén, a Német-alföldön gyakran esik az eső. A Skandináv-félszigeten eső, havazás egyaránt előfordul. Valószínű, hogy az elkövetkező időszakban a Kárpát-medencében tovább erősödik a nappali felmelegedés, tavaszias idő várható.

Magyarországon pénteken országszerte változóan felhős volt az ég. Néhol gyengén esett az eső. Párás, helyenként hosszabb ideig ködös volt a levegő. Pénteken a csúcshőmérséklet zömében 4, 9 fok között alakult. Szombat hajnalra pedig -- szeszélyes területi eloszlásban – általában +1, -4 fokig hűlt le a levegő. Ma délelőtt az ország nagy részén derült, napos idő volt. A hőmérséklet 11 órakor az országban többnyire 4, 9 fok között alakult.

Ma 12 órakor Budapesten a hőmérséklet 7 fok, a tengerszintre átszámított légnyomás 1030 hPa, alig változik.

Várható időjárás vasárnap estig:

Vasárnap estig az ország nagy részén túlnyomóan napos idő lesz. Csak időnként növekszik meg a felhőzet, eső nem várható.
Párás, az éjszakai, reggeli órákban szórványosan ködös lesz a levegő. A nyugati, északnyugati szél időnként megélénkül.
A várható legalacsonyabb éjszakai hőmérséklet +2, -3,
legmagasabb nappali hőmérséklet vasárnap 8, 13 fok között alakul.

Bozóki István s. k.

A hőmérséklet napi középértéke és eltérése a sokévi átlagtól (Budapest belterületén):

1991. február 22.	3,8°C	+2,4°C

1871 óta ezen a napon Budapesten előfordult

legmagasabb hőmérséklet:	19,0°C (1966)
legalacsonyabb hőmérséklet:	-17,6°C (1927)

LEGMAGASABB HŐMÉRSÉKLET

19 91. II. 22.

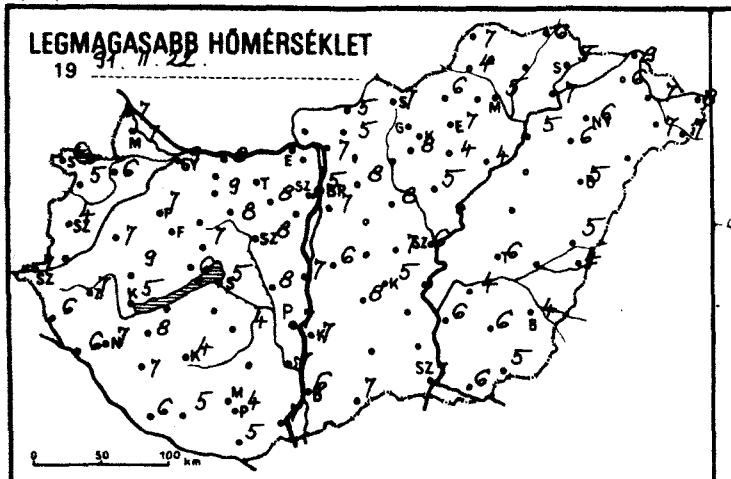

LEGALACSONYABB HŐMÉRSÉKLET

19 91. II. 23.

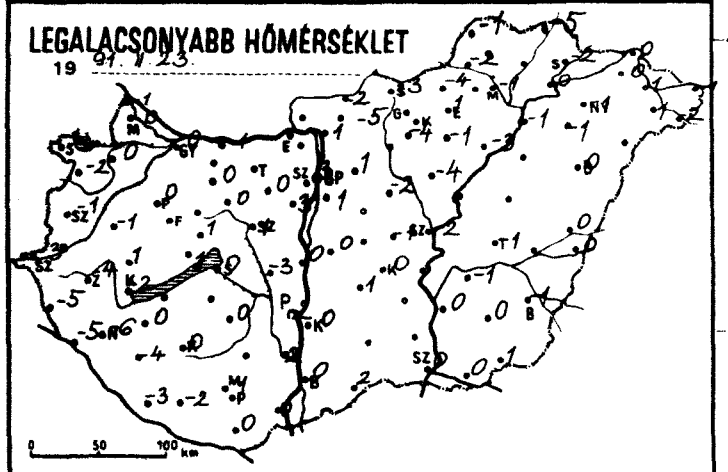

24 órás CSAPADÉKELOSZLÁS

19 91. II. 22. 7h -tól II. 23. 7h -ig.

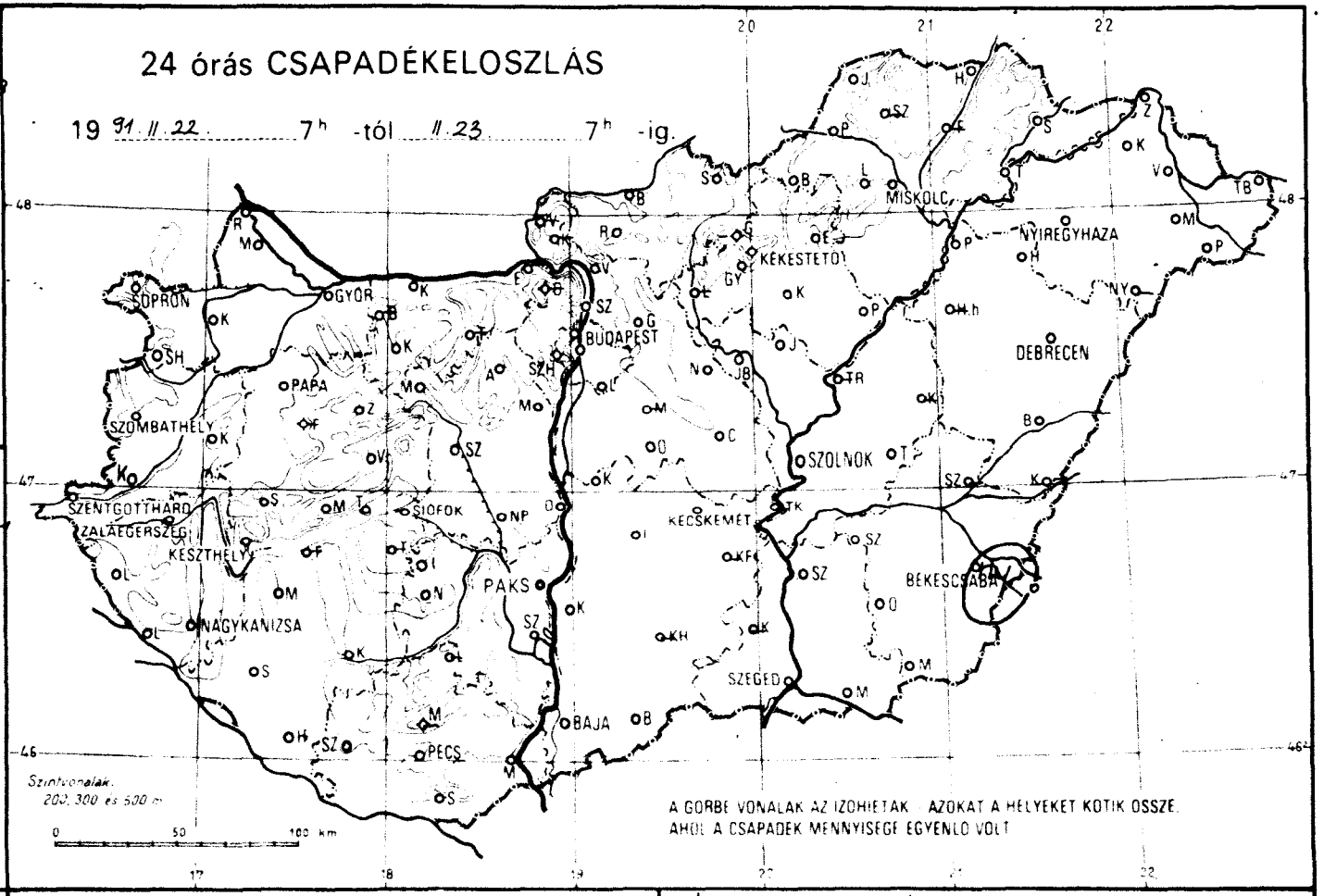

RADIÁCIÓS MINIMUM

19 91. II. 23.

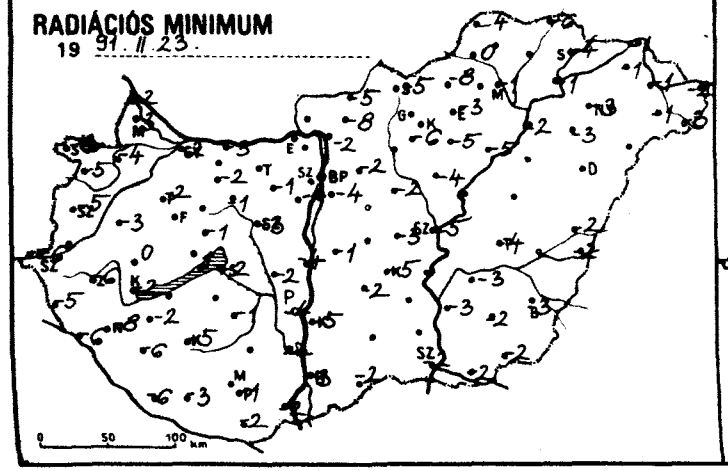

NAPFÉNYTARTAM

19 91. II. 22.

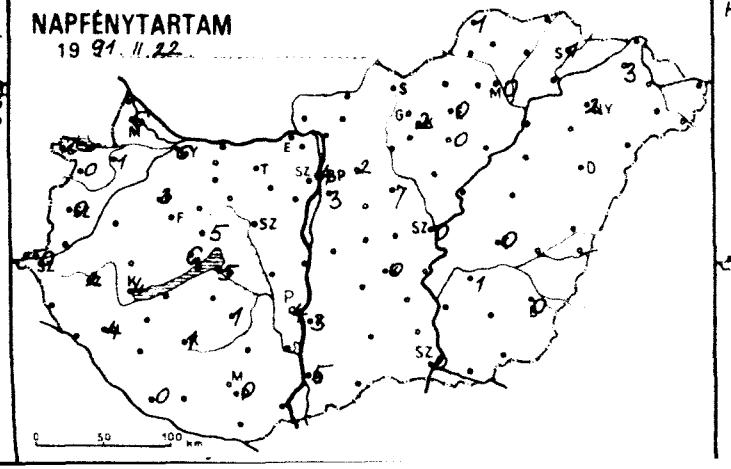

HÓVASTAGSÁG / cm /

19 91. II. 23. 7h

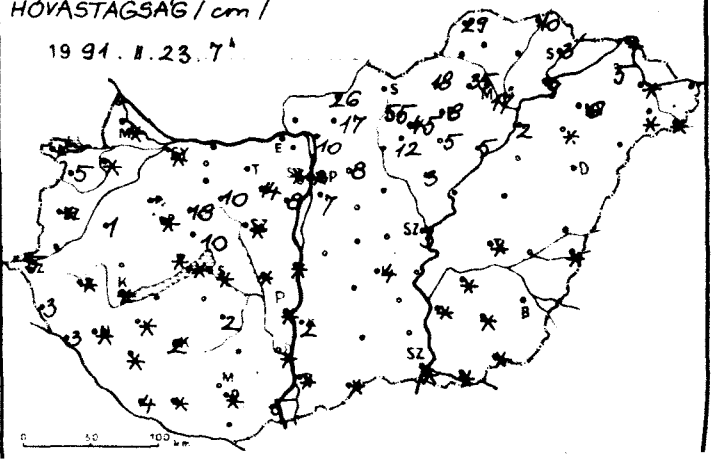

1991.11.23. 07 h-ig az utolsó 24 óra adatai						Előző nap napos órái
állomás	csapadék (mm)	Hó cm	max. hőmérséklet	min. hőmérséklet	rad. min.	
Győr	. ⌴	folt	9	0	-2	6
Kapuvár	. ⌴	folt	6	0	-4	1
Mosonmagyaróvár	. ⌴	folt	7	0	-3	6
Rajka	.	-	7	-1	-2	
Sopron	. ≡	folt	6	1	-9	2
Sopronhorpács	. ⌴	5	5	-2	-5	0
Káld	. ⌴	1	7	-1	-3	
Körmend	—	—	—	—	—	
Szentgotthárd	. =	5	7	-3	-6	0
Szombathely	. ≡	folt	4	-1	-5	0
Lenti	. ≡	3	6	-5	-5	
Letenye	. ≡	3	6	-5	-6	
Nagykanizsa	. V	folt	7	-6	-8	4
Zalaegerszeg	. ⌴	folt	7	-4	-6	2
Farkasgyepű	. =	folt	10	0	-5	
Keszthely	. ≡	folt	5	-2	-2	4
Mencshely	. =	folt	8	1	-2	6
Pápa	. ≡	—	7	0	-2	3
Sümeg	.	folt	9	1	0	
Tihany	.	folt	6	1	1	
Veszprém	. ⌴	10	7	1	-1	5
Zirc	. =	18	7	0	-2	
Fonyód	—	—	—	—	—	
Homokszt. györgy	.	4	6	-3	-6	0
Kaposvár	. ≡	2	4	0	-5	1
Marcali	.	folt	8	0	-2	
Siófok	. =	folt	5	0	-2	5
Somogyszob	. ⌴	folt	7	-4	-6	
Tab	—	—	—	—	—	
Bábolna	—	—	—	—	—	
Esztergom	—	—	—	—	—	
Kisbér	.	—	9	0	-2	
Komárom	. =	—	8	-1	-3	
Tatabánya	—	—	—	—	—	
Alcsútdoboz	. ≡	14	8	0	-1	
Dunaújváros	.	folt	7	0	-4	
Martonvásár	. ≡		7	3	-4	
Mór	. =	10	8	0	-1	
Sárbogárd	.	folt	8	-2	-3	
Székesfehérvár	. =	folt	8	1	-3	
Iregszemcse	. ⌴	2	4	0	-1	1
Lengyel	—	—	—	—	—	
Paks	. =	folt	7	-2	-4	4
Szekszárd	.	folt	7	2	-4	
Árpádtető	—	—	—	—	—	
Mohács	.	5	7	0	-2	
Pécs	. =	folt	4	1	-1	0
Siklós	. =	—	5	0	-2	
Szigetvár	. =	folt	5	-2	-3	
Budaörs	. =	5	8	2	-3	
Bp. Lőrinc	. =	7	7	1	-4	3
Bp. Met. Int.	. =	folt	5	3	—	4
Bp. Szab. hegy	. =	folt	6	0	-1	
Cegléd	. =		7	-1	-3	
Dobogókő	—	—	—	—	—	
Gödöllő	. =	8	8	1	-2	2
Királyrét	—	—	—	—	—	
Monor	—	—	—	—	—	
Nagykáta	. =	7	8	-2	-2	
Szentendre	.	folt	10	1	-1	

1991.11.23. 07 h-ig az utolsó 24 óra adatai						Előző nap napos órái
állomás	csapadék (mm)	Hó cm	max. hőmérséklet	min. hőmérséklet	rad. min.	
Vác	. =	10	7	1	-2	
Vámosmikola	—	—	—	—	—	—
Baja	. =	folt	6	0	-3	5
Bácsalmás	. =	folt	7	2	-2	
Izsák	.		8	1	-2	
Kalocsa	.	2	7	0	-5	3
Kecskemét	. ⌴	4	5	0	-5	0
Kiskunfélegyháza	—	—	—	—	—	
Kiskunhalas	—	—	—	—	—	
Kunszentmiklós	. =	-	6	0	-1	
Tiszakécske	—	—	—	—	—	
Balassagyarmat	. =	26	5	-2	-5	
Romhány	. =	17	5	-5	-8	
Salgótarján	. ≡	—	7	-3	-5	
Eger	. =	8	7	1	-3	0
Galyatető	.	55	4	-2	-3	
Gyöngyös	. =	12	8	-4	-6	
Kékestető	.	45	3	-1	-2	2
Kompolt	.	5	4	-1	-5	0
Lőrinci	—	—	—	—	—	
Poroszló	. ⌴	5	4	-3	-5	
Jászapáti	. =	3	5	-4	-4	
Jászberény	. =	6	7	-4	-5	
Karcag	—	—	—	—	—	
Szolnok	. =	3	6	-2	-5	0
Tiszaroff	—	—	—	—	—	
Túrkeve	. =	folt	6	-1	-4	0
Kistelek	—	—	—	—	—	
Makó	.	folt	6	0	-2	
Szeged	. ≡	folt	7	0	-2	0
Szentes	. =	folt	6	0	-3	
Borsodnádasd	. =	18	6	-4	-8	
Füged	—	—	—	—	—	
Hidasnémeti	. =	10	6	-5	-6	
Jósvafő	. =	29	7	-1	-4	1
Lillafüred	. ≡	35	6	-3	-4	
Miskolc	. =	17	5	-1	-1	0
Putnok	. ≡	—	4	0	-2	
Sárospatak	. =	3	5	-2	-4	1
Szendrőlád	—	—	—	—	—	
Tokaj	.	9	7	0	-1	
Kisvárda	. ≡	5	6	0	-1	3
Mátészalka	. =	folt	7	1	-1	
Nyíregyháza	. =	6	6	-1	-3	2
Nyírlugos	—	—	—	—	—	
Pátyod	. ≡	folt	7	-2	-3	
Tiszabecs	. ≡	—	8	-1	-2	
Vásárosnamény	. ≡	folt	7	1	-1	
Záhony	. =	4	9	0	-1	
Berettyóújfalu	. ≡		5	0	-2	
Debrecen	. =	—	5	0	—	
Hajdúdorog	.	folt	6	-1	-3	
Hortobágy	—	—	—	—	—	
Körösszakál	.	folt	4	0	-2	
Polgár	. =	2	5	-1	-2	
Békéscsaba	ny ⌴		4	-1	-3	0
Mezőhegyes	. ≡	folt	5	1	-2	—
Orosháza	. ⌴	folt	6	0	-2	
Szarvas	. ⌴	folt	4	-1	-3	1
Szeghalom	—	—	—	—	—	

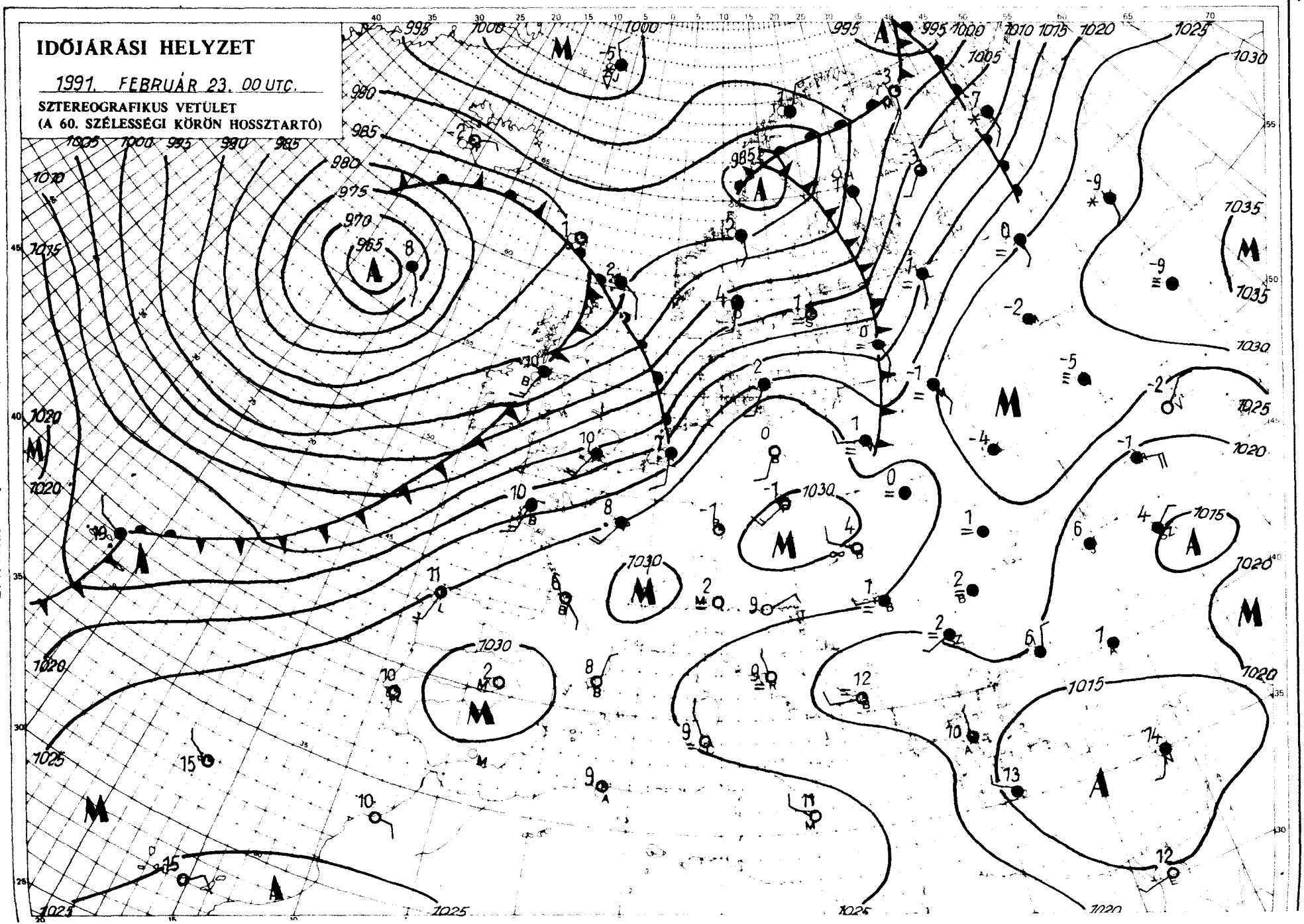

KIADJA: ORSZÁGOS METEOROLÓGIAI SZOLGÁLAT
Kiadásért felel: Barát József, az Országos Meteorológiai Szolgálat elnöke – Készült: az Országos Meteorológiai Szolgálat Nyomdájában, Budapest – Felelős vezető: Máthé Gyuláné – Munkaszám: 91.071 – Szerkesztésért felel: Kapovits Albert, a Központi Előrejelző Intézet igazgatója
Készíti: a KEI Rövidtávú Előrejelző Osztálya – Szakmai felelős: Németh Lajos osztályvezető – Megjelenik naponként
Megrendelhető: 1024 Budapest, II., Kitaibel Pál utca 1. – Pénzügyi Osztály – Telefon: 363-500
Jelmagyarázat a havi mellékletben

IDŐJÁRÁSI NAPIJELENTÉS

ЕЖЕДНЕВНЫЙ МЕТЕОРОЛОГИЧЕСКИЙ БЮЛЛЕТЕНЬ • DAILY WEATHER REPORT
BULLETIN QUOTIDIEN DE TEMPS • TÄGLICHER WETTERBERICHT

104. évfolyam 55. szám + Budapest + 1991. február 24. vasárnap

Az időjárási helyzet és a várható időjárás:

Kontinensünk északi, északnyugati felén ciklonok láncolata húzódik. A ciklonokhoz kapcsolódó frontrendszer hatására az Atlanti-óceán térségéből enyhe, páradús légtömegek tartanak a kontinens középső területei fölé. Közép-Európában magas légnyomású öv helyezkedik el, a frontok csupán érintik hazánkat, számottevő időjárásváltozást nem okoznak.

Magyarországon eleinte túlnyomóan napos idő volt, majd nyugat felől erősen megnövekedett a felhőzet, és az esti órákban az ország nyugati felében szórványosan eső is esett. A ma reggel 7 óráig lehullott csapadék mennyisége az említett területeken csapadéknyom és 2 mm között volt. A hőmérséklet csúcsértéke szombaton 5 és 11 fok között alakult. Ma hajnalban többfelé köd is kialakult, reggelre általában -2, +4 fokig hűlt le a levegő. Délelőtt erősen felhős volt az ég az országban, délkeleten néhol gyengén esett az eső. A hőmérséklet 11 órakor 1 és 9 fok között alakult.

Ma 12 órakor Budapesten a hőmérséklet 7° fok, a tengerszintre átszámított légnyomás 1030 hPa, alig változik.

Várható időjárás hétfő estig:

Eleinte erősen felhős idő lesz, szórványos gyenge esővel, majd változóan felhős lesz az ég, hétfőn több órás napsütéssel.
Többnyire mérsékelt marad a változó irányú szél.
Az esti óráktól többfelé párássá válik a levegő, foltokban köd képződik.
Időnként megélénkül a változó irányú szél.
A hőmérséklet hajnalban +1, -4 fok között,
hétfőn kora délután 6, 11 fok között lesz.

Pálóczi Györgyi s. k.

A hőmérséklet napi középértéke és eltérése a sokévi átlagtól (Budapest belterületén):

1991. február 23.	5,3°C	+3,3°C

1871 óta ezen a napon Budapesten előfordult

legmagasabb hőmérséklet:	18,0°C (1903)
legalacsonyabb hőmérséklet:	-12,8°C (1901)

LEGMAGASABB HŐMÉRSÉKLET

19 91. II. 23.

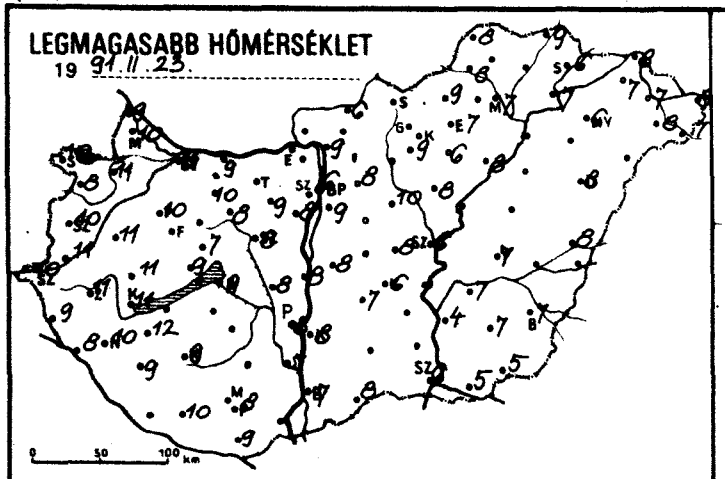

LEGALACSONYABB HŐMÉRSÉKLET

19 91. II. 24.

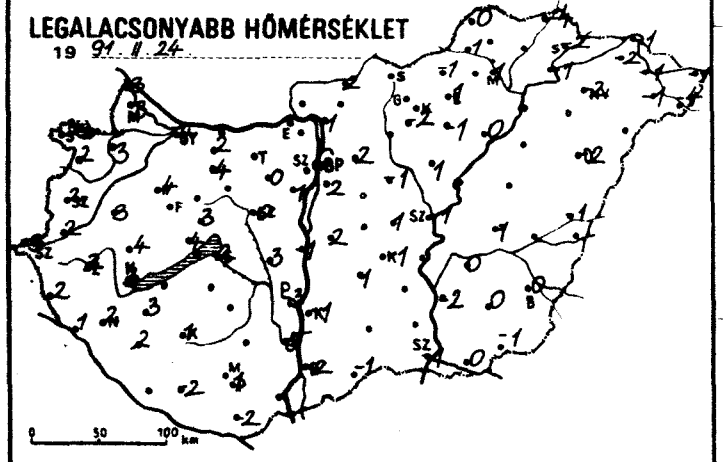

24 órás CSAPADÉKELOSZLÁS

19 91. II. 23. 7h -tól II. 24. 7h -ig.

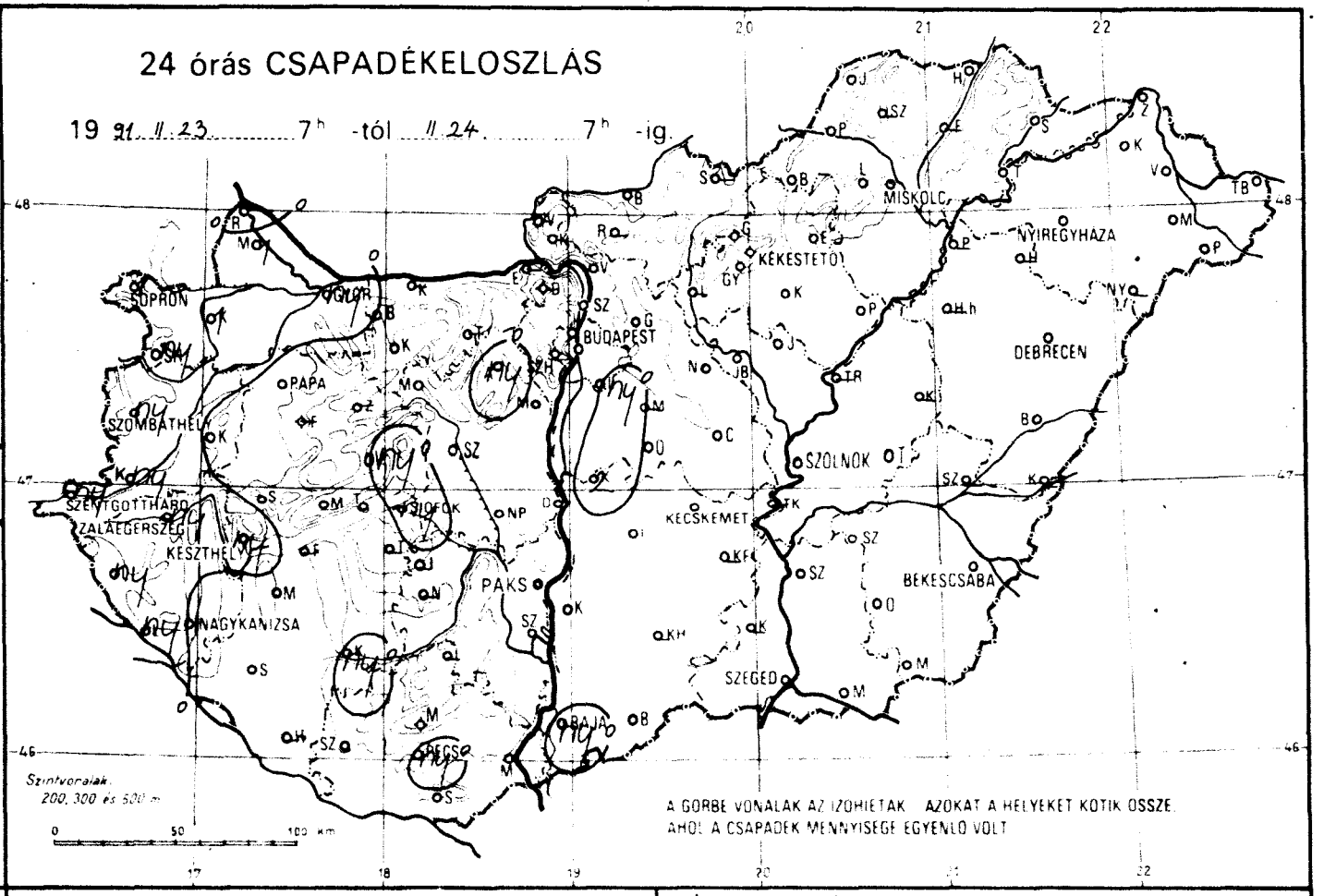

RADIÁCIÓS MINIMUM

19 91. II. 24.

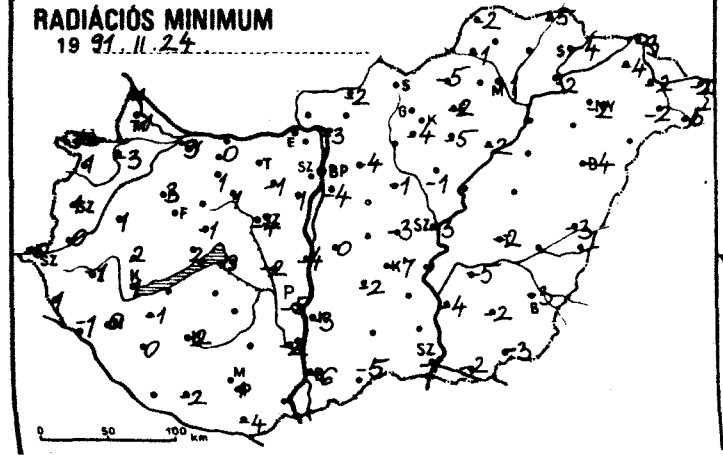

NAPFÉNYTARTAM

19 91. II. 23.

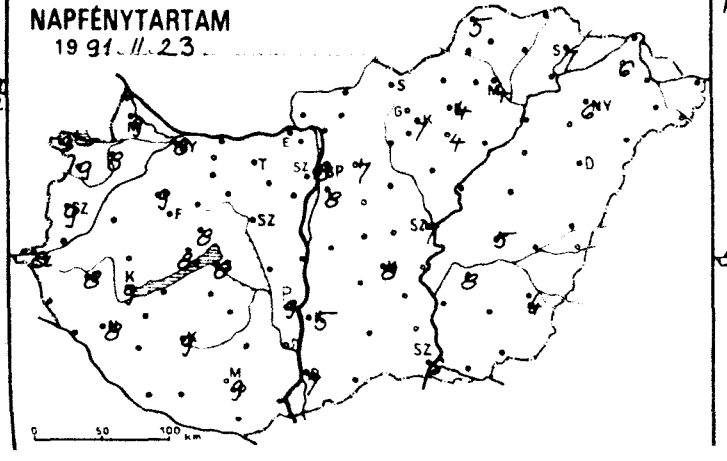

HÓVASTAGSÁG / cm /

19 91. II. 24. 7h

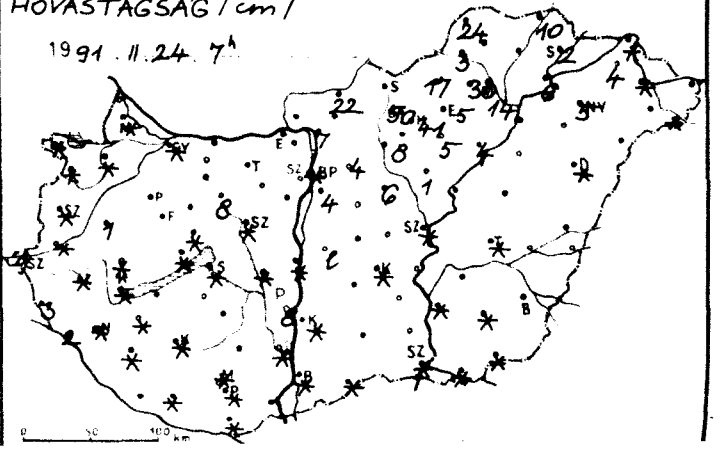

1991.11.24. 07 h-ig az utolsó 24 óra adatai						Előző nap napos órái
állomás	csapadék (mm)	Hó cm	max. hőmérséklet	min. hőmérséklet	rad. min.	
Győr	ny ⌴	folt	11	4	3	8
Kapuvár	1 ≡	folt	11	3	-3	8
Mosonmagyaróvár	1 =	folt	10	3	1	9
Rajka	.	–	9	3	1	
Sopron	1	folt	10	3	-3	9
Sopronhorpács	ny ⌴	folt	8	2	1	9
Káld	. ≡	1	11	3	1	
Körmend	ny	folt	11	2	0	
Szentgotthárd	ny =	3	10	3	0	8
Szombathely	ny =	folt	10	2	1	9
Lenti	ny =	3	9	2	1	
Letenye	ny	2	8	1	-1	
Nagykanizsa	. V	folt	10	2	0	8
Zalaegerszeg	ny ⌴	folt	11	2	-1	8
Farkasgyepű	–	–	–	–	–	
Keszthely	ny	folt	11	3	1	9
Mencshely	. =	folt	9	4	2	8
Pápa	.	.	10	4	3	9
Sümeg	. =	folt	11	4	2	
Tihany	. =	folt	–	3	2	
Veszprém	ny ⌴	folt	7	3	-1	8
Zirc	–	–	–	–	–	
Fonyód	–	–	–	–	–	
Homokszt. györgy	–	–	–	–	–	
Kaposvár	ny ⌴	folt	9	1	-2	9
Marcali	. =	folt	12	3	-1	
Siófok	ny	folt	9	2	0	8
Somogyszob	.	folt	9	2	0	
Tab	–	–	–	–	–	
Bábolna	.	–	9	2	0	
Esztergom	–	–	–	–	–	
Kisbér	.	–	10	4	1	
Komárom	–	–	–	–	–	
Tatabánya	–	–	–	–	–	
Alcsútdoboz	ny =	–	9	0	-1	
Dunaújváros	.	folt	8	-1	-4	
Martonvásár	.	–	8	1	1	
Mór	. =	8	8	–	1	
Sárbogárd	.	folt	8	3	-2	
Székesfehérvár	. =	folt	8	0	-4	
Iregszemcse	–	–	–	–	–	
Lengyel	–	–	–	–	–	
Paks	. =	folt	8	-3	-5	9
Szekszárd	. =	folt	7	5	-2	
Árpádtető	.	folt	5	3	-2	
Mohács	–	–	–	–	–	
Pécs	ny	folt	8	1	1	9
Siklós	. =	folt	9	-2	-4	
Szigetvár	. =	folt	10	-2	-2	
Budaörs	ny	folt	8	1	-2	
Bp. Lőrinc	ny =	4	9	2	-4	8
Bp. Met. Int.	.	folt	6	6	–	8
Bp. Szab. hegy	. =	–	7	5	4	
Ceglód	. =	–	8	1	-3	
Dobogókő	–	–	–	–	–	
Gödöllő	.	4	8	2	-4	7
Királyrét	–	–	–	–	–	
Monor	–	–	–	–	–	
Nagykáta	. =	6	10	-1	-1	
Szentendre	. =	folt	11	2	0	

1991.11.24. 07 h-ig az utolsó 24 óra adatai						Előző nap napos órái
állomás	csapadék (mm)	Hó cm	max. hőmérséklet	min. hőmérséklet	rad. min.	
Vác	. =	7	9	1	-3	
Vámosmikola	–	–	–	–	–	–
Baja	ny ⌴	folt	7	-2	-6	7
Bácsalmás	. =	folt	8	-1	-5	
Izsák	.	–	7	1	-2	
Kalocsa	.	folt	8	-1	-3	5
Kecskemét	. =	folt	6	-1	-7	8
Kiskunfélegyháza	–	–	–	–	–	
Kiskunhalas	–	–	–	–	–	
Kunszentmiklós	2 =	lep.	8	2	0	
Tiszakécske	–	–	–	–	–	
Balassagyarmat	. =	22	6	2	-2	
Romhány	–	–	–	–	–	
Salgótarján	–	–	–	–	–	
Eger	. =	5	7	1	-2	4
Galyatető	.	50	7	-1	-1	
Gyöngyös	.	8	9	-2	-4	
Kékestető	.	41	4	0	-2	7
Kompolt	.	5	6	-1	-5	4
Lőrinci	–	–	–	–	–	
Poroszló		4	8	0	-2	
Jászapáti	. =	1	8	1	-1	
Jászberény	.	4	8	1	-2	
Karcag	–	–	–	–	–	
Szolnok	. =	folt	6	-1	-3	7
Tiszaroff	–	–	–	–	–	
Túrkeve	. =	folt	7	1	-2	5
Kistelek	–	–	–	–	–	
Makó	.	folt	5	0	-2	
Szeged	. ≡	folt	6	-1	-1	6
Szentes	.	folt	4	-2	-4	
Borsodnádasd	. =	17	9	-1	-5	
Füged	–	–	–	–	–	
Hidasnémeti	. =	10	9	-4	-5	
Jósvafő	. =	24	8	0	-2	5
Lillafüred	. =	30	8	-1	-2	
Miskolc	. =	14	7	1	-1	4
Putnok	. ⌴	3	8	1	-1	
Sárospatak	. =	2	6	-2	-4	7
Szendrőlád	–	–	–	–	–	
Tokaj		6	7	-1	-2	
Kisvárda	. =	4	7	-2	-4	6
Mátészalka	. ≡	–	8	-1	-2	
Nyíregyháza	. ≡	5	6	-2	-2	6
Nyírlugos	–	–	–	–	–	
Pátyod	. ≡	folt	7	-4	-5	
Tiszabecs	. ≡	–	8	-1	-2	
Vásárosnamény	. ≡	folt	7	-1	-2	
Záhony	. =	folt	8	-1	-3	
Berettyóújfalu	. ≡	–	8	-1	-3	
Debrecen	. ≡	folt	8	-2	-4	
Hajdúdorog	–	–	–	–	–	
Hortobágy	–	–	–	–	–	
Körösszakál	–	–	–	–	–	
Polgár	–	–	–	–	–	
Békéscsaba	. ≡	–	7	0	-3	4
Mezőhegyes	. ≡	folt	5	-1	-3	–
Orosháza	. ⌴	folt	7	0	-2	
Szarvas	. ⌴	–	7	0	-5	8
Szeghalom	–	–	–	–	–	

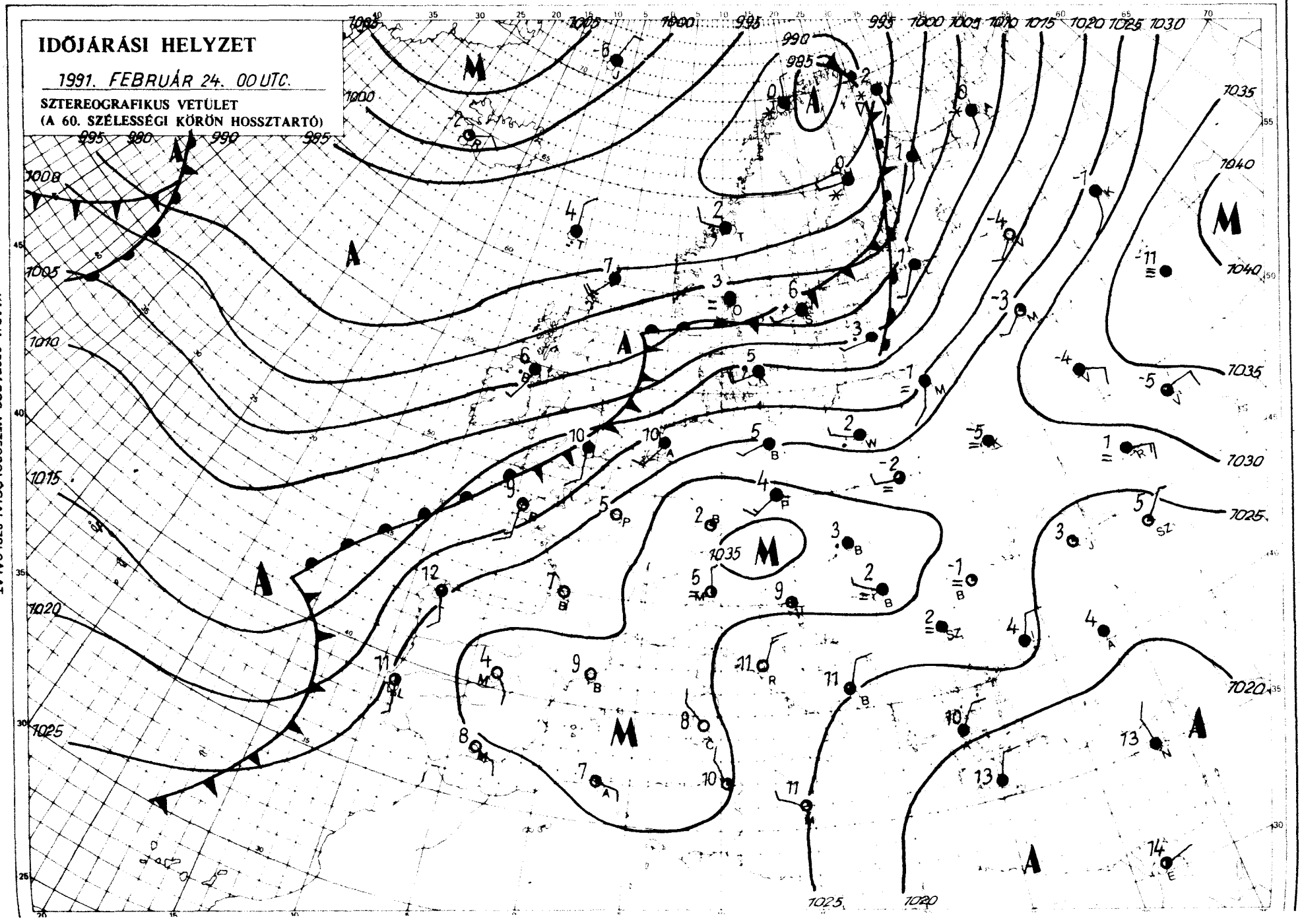

KIADJA: ORSZÁGOS METEOROLÓGIAI SZOLGÁLAT
Kiadásért felel: Barát József, az Országos Meteorológiai Szolgálat elnöke – Készült: az Országos Meteorológiai Szolgálat Nyomdájában, Budapest – Felelős vezető: Máthé Gyuláné – Munkaszám: 31.492
Szerkesztésért felel: Kapovits Albert, a Központi Előrejelző Intézet igazgatója
Készíti: a KEI Rövidítávú Előrejelző Osztálya – Szakmai felelős: Németh Lajos osztályvezető – Megjelenik naponként
Megrendelhető: 1024 Budapest, II., Kitaibel Pál utca 1. – Pénzügyi Osztály – Telefon: 363-600
Járműgyártást a havi mellékletben

IDŐJÁRÁSI NAPIJELENTÉS

ЕЖЕДНЕВНЫЙ МЕТЕОРОЛОГИЧЕСКИЙ БЮЛЛЕТЕНЬ • DAILY WEATHER REPORT
BULLETIN QUOTIDIEN DE TEMPS • TÄGLICHER WETTERBERICHT

104. évfolyam 56. szám + Budapest + 1991. február 25. hétfő

Az időjárási helyzet és a várható időjárás:

Európa felett nyugat–keleti irányban magasnyomású zóna helyezkedik el. A magasnyomású zóna területén sokfelé ködös, február végéhez képest általában enyhe az idő. Kedd estig Közép–Európában még nem kezdődik lényeges változás az időjárásban, utána azonban lehűlésre kell számítani. A lehűlést erős északi áramlás jelzi, az említett magasnyomású zóna fokozatosan leépül, megszűnik.

Magyarország nyugati felében vasárnap túlnyomórészt napos, enyhe idő volt. 2, 6 órán át sütött a nap. Az ország keleti felében erősen felhős idő volt, csak 1–2 órára bukkant elő a nap a felhők mögül. Csupán néhány helyen fordult elő jelentéktelen eső. A legmagasabb nappali hőmérséklet az ország nyugati felében 7, 12, a keleti megyékben 2, 7 fok között alakult. Hétfőre virradóra egyre többfelé képződött köd, a kora reggeli órákra 0, –8 fokig csökkent a hőmérséklet. Délelőtt a köd sokfelé megmaradt, elsősorban a Dunántúlon nagy területen derült volt az idő. 11 órakor a ködös helyeken 0, +3, máshol +4, +8 fok között volt a hőmérséklet.

Ma 12 órakor Budapesten a hőmérséklet 6 fok, a tengerszintre átszámított légnyomás 1028 hPa, gyengén süllyed.

Várható időjárás kedd estig:

Eleinte derült, főként keleten tartósan ködös idő lesz. Később a változó felhőzet mellett éjszaka jelentéktelen eső, napközben többórás napsütés várható.
Kedden a köd fokozatosan mindenütt megszűnik.
A gyenge, változó irányú szél éjszakától kissé megélénkül és északira fordul.
A legalacsonyabb éjszakai hőmérséklet –3, +2 fok között,
a legmagasabb nappali hőmérséklet kedden 10 fok körül várható.

H. Bóna Márta s.k.

Távolabbi kilátások szerdától–szombatig:

Változóan felhős lesz az ég, főképpen az ország keleti részén alakulhat ki egy–egy hózápor.
A hőmérséklet csökken. Az északi szél eleinte még élénk, időnként erős lesz.
Legalacsonyabb hajnali hőmérséklet eleinte 0, –5 majd –2, –7 fok között,
legmagasabb nappali hőmérséklet +4, +9 fok között alakul.
Jelentős mennyiségű (legalább napi 5 mm) csapadék az ország területén nem várható.

Középtávú Előrejelző Csoport

A hémérséklet napi középértéke és eltérése a sokévi átlagtól (Budapest belterületén):

1991. február 24. 6,2 °C, +4,0 °C.

1871 óta ezen a napon Budapesten előfordult:

legmagasabb hőmérséklet 18,0 °C (1990)
legalacsonyabb hőmérséklet -11,0 °C (1940)

LEGMAGASABB HŐMÉRSÉKLET

19 91. II. 24.

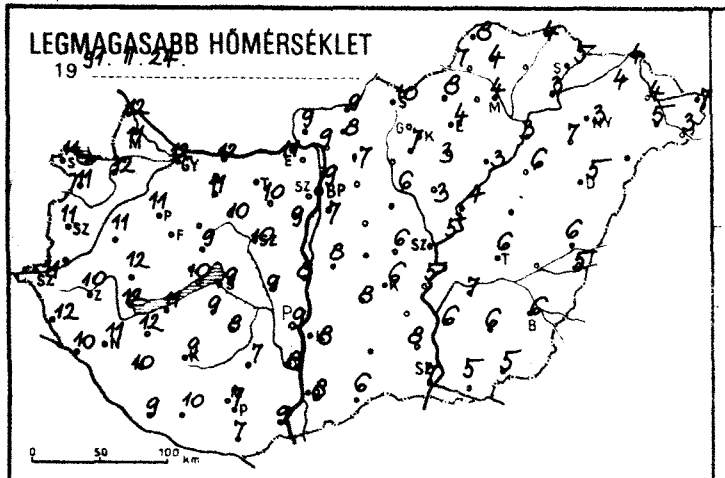

LEGALACSONYABB HŐMÉRSÉKLET

19 91. II. 25.

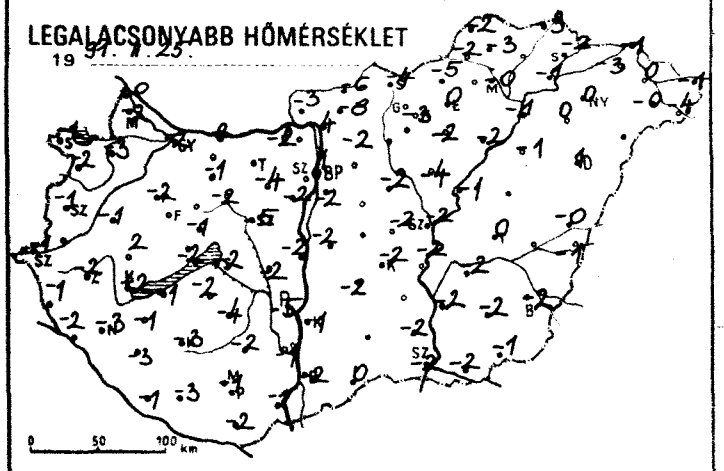

24 órás CSAPADÉKELOSZLÁS

19 91. II. 24. 7h -tól II. 25. 7h -ig.

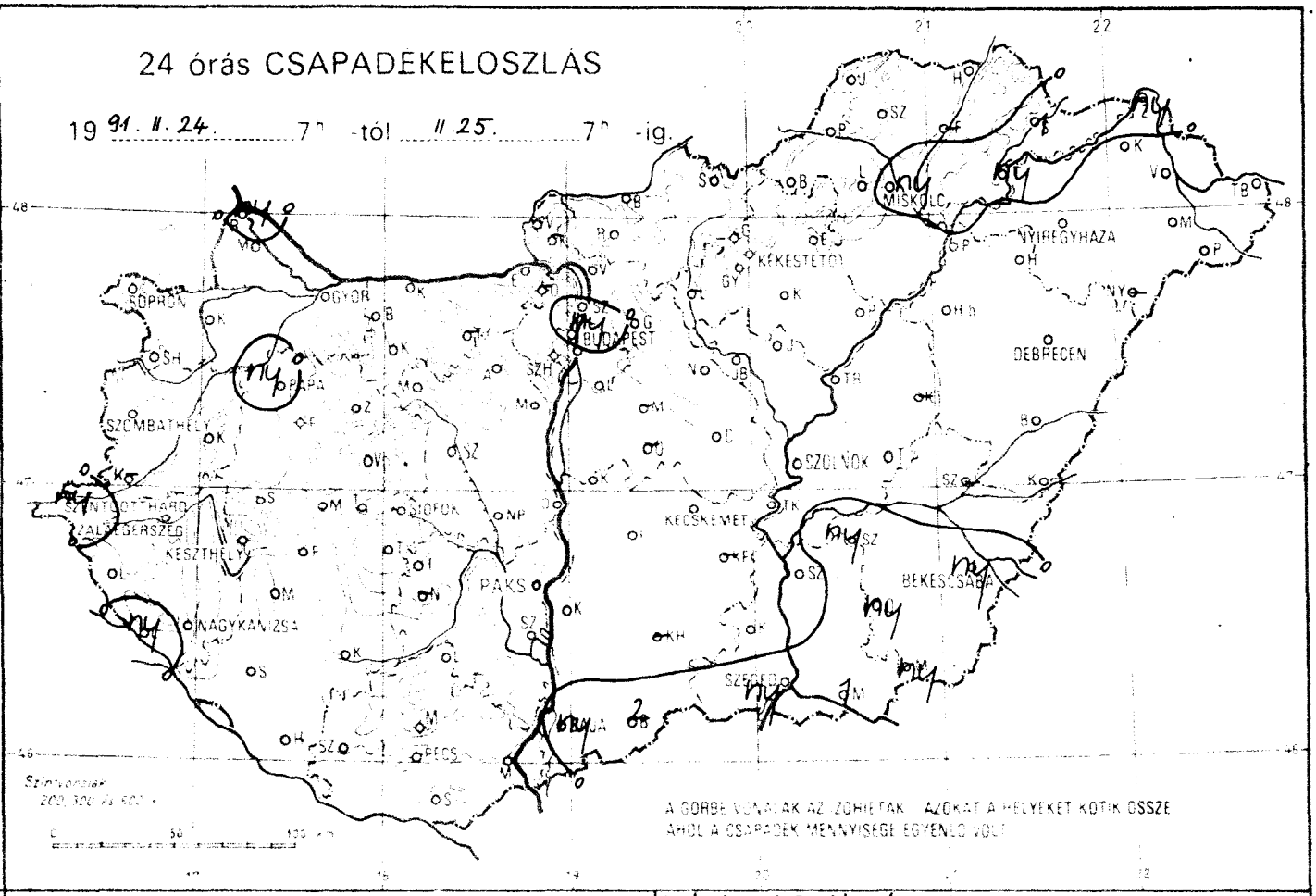

RADIÁCIÓS MINIMUM

19 91. II. 25.

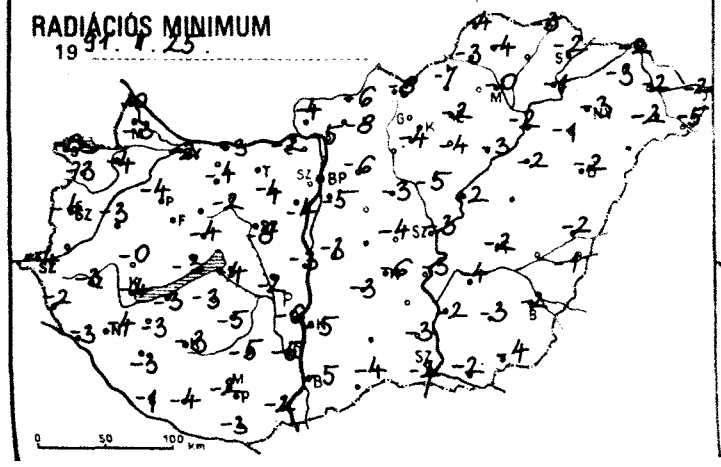

NAPFÉNYTARTAM

19 91. II. 24.

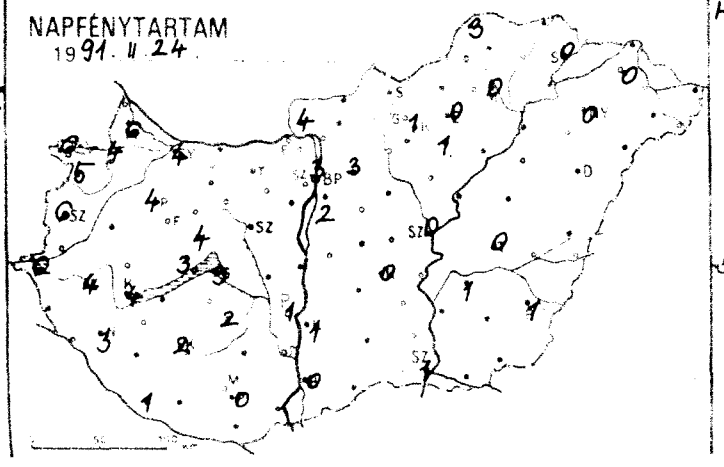

HÓVASTAGSÁG /cm/

19 91. II. 25. 7h

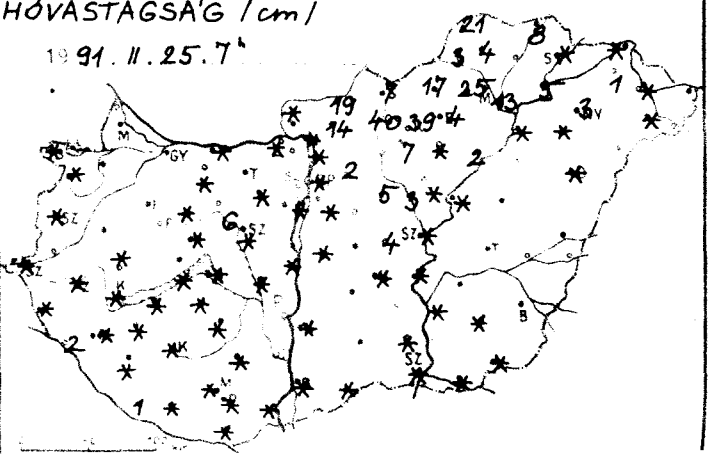

1991.11.25. 07 h-ig az utolsó 24 óra adatai						Előző nap napos órái
állomás	csapadék (mm)	Hó cm	max. hőmérséklet	min. hőmérséklet	rad. min.	
Győr	. ≡	–	12	-2	-2	4
Kaposvár	. ≡	–	12	-3	-4	4
Mosonmagyaróvár	. ≡	–	11	-2	-3	6
Rajka	ny ≡	–	12	-0	-0	
Sopron	. ≡	folt	11	-1	-8	6
Sopronhorpács	. ≡	folt	11	-2	-3	5
Kal	. =	–	11	-1	-3	
Kis	–	–	–	–	–	
Szo tthard	ny ≡	folt	11	-1	-4	6
Szo thely	. ∩	folt	11	-1	-4	6
Len	. ≡	folt	12	-1	-2	
Lefe	ny ≡	2	10	-2	-3	
Nagy zsa	. ≡	folt	11	-3	-4	3
Zalaegerszeg	. ≡	folt	10	-2	-3	4
Farkasgyepű	.	–	10	-1	-4	
Kecsthely	. ≡	folt	12	-2	-4	4
Mesteri	. =	–	11	-1	-3	3
Pápa	ny ≡	–	11	-2	-4	4
Sümeg	. =	folt	12	2	-0	
Tihany	. ≡	folt	10	-2	-3	
Veszp	.	folt	9	-1	-4	4
Zir	. ≡	folt	8	-2	-4	
Fonyód	.	folt	11	-1	-3	
Siófok-Kiliánháza	. ≡	1	9	-1	-1	1
Kapos	. ≡	folt	9	-3	-3	2
Mercali	. ≡	folt	12	-1	-3	
Siófok	. ≡	folt	9	-2	-4	3
Sz gyszó	. ≡	folt	10	-3	-3	
Ta	. ≡	folt	9	-2	-3	
Bá	.	–	10	-1	-3	
Eszt m	. ≡	folt	11	-2	-2	
Kap	.	folt	11	-1	-4	
K	. =	folt	12	2	-3	
T	–	–	–	–	–	
A	. ≡	folt	10	-4	-4	
D jvaros	.	folt	8	-2	-3	
M vasár	. ≡	–	9	-2	-4	
Mó	. ≡	6	10	-2	-2	
Sár	. ≡	folt	9	-2	-2	
Sz rvár	. ≡	folt	10	-5	-8	
Iregs se	. ≡	folt	8	-4	-5	2
Lengyel	.	folt	7	-2	-5	
Paks	. =	–	9	-5	-6	1
Szekszárd	. ≡	folt	8	-1	-5	
Árpádtető	. ⌙	folt	6	1	-2	
Mohács	. ≡	folt	9	-1	-2	
Pécs	. ≡	folt	7	-1	-2	0
Siklós	. ≡	folt	7	-2	-3	
Szigetvár	. ≡	folt	10	-3	-4	
Budaörs	. ⌙	folt	8	-4	-7	
Bp. Lőrinc	. ⌙	folt	7	-2	-5	2
Bp. Met. Int.	ny =	folt	9	1	–	3
Bp. Szab. hegy	–	–	–	–	–	
Cegléd	. ≡	4	6	-2	-4	
Dobogókő	–	–	–	–	–	
Gödöllő	. ≡	2	7	-2	-6	3
Királyrét	–	–	–	–	–	
Monor	–	–	–	–	–	
Nagykáta	. ≡	5	6	-2	-3	
Szentendre	. ≡	folt	10	-3	-3	

1991.11.25. 07 h-ig az utolsó 24 óra adatai						Előző nap napos órái
állomás	csapadék (mm)	Hó cm	max. hőmérséklet	min. hőmérséklet	rad. min.	
Vác	. ≡	folt	9	-4	-5	
Vámosmikola	. ≡	folt	9	-3	-4	4
Baja	ny ≡	folt	8	-2	-5	0
Bácsalmás	2 ≡	folt	6	0	-4	
Izsák	.	–	8	-2	-3	
Kalocsa	. ≡	folt	8	-1	-5	1
Kecskemét	. ≡	folt	6	-2	-6	0
Kiskunfélegyháza	–	–	–	–	–	
Kiskunhalas	–	–	–	–	–	
Kunszentmiklós	.	folt	8	-2	-3	
Tiszakécske	. ≡	folt	5	-2	-3	
Balassagyarmat	. v	19	9	-6	-6	
Romhány	. v	14	8	-8	-8	
Salgótarján	. =	7	10	-4	-8	
Eger	. =	4	4	0	-2	0
Galyatető	. ≡	40	5	1	-3	
Gyöngyös	.	7	7	-3	-4	
Kékestető	. ≡	39	3	0	-3	1
Kompolt	.	folt	3	-2	-4	1
Lőrinci	–	–	–	–	–	
Parasztó	. ≡	2	3	-2	-3	
Jászapáti	. ≡	folt	3	-4	-5	
Jászberény	. ⌙	3	4	-3	-5	
Karcag	–	–	–	–	–	
Szolnok	.	folt	5	-2	-3	0
Tiszatoff	. ≡	folt	4	-1	-2	
Törkeve	. ≡	–	6	-0	-2	0
Kistelek	. =	folt	8	-2	-3	
Makó	1 ≡	folt	5	-2	-2	
Szeged	ny ≡	folt	7	-2	-2	1
Szentes	. ≡	folt	6	-2	-2	
Borsodnádasd	. =	17	8	-5	-7	
Fugöd	–	–	–	–	–	
Hidasnémeti	. ≡	8	4	-3	-3	
Jósvafő	. =	21	8	-2	-4	3
Lillafüred	. ≡	25	4	-2	-3	
Miskolc	ny ⌙	13	4	-0	-0	0
Putnok	. ≡	3	7	-2	-3	
Sárospatak	1 ≡	folt	5	-2	-2	0
Szendrőlád	. ≡	4	4	-3	-4	
Tokaj	ny ≡	5	3	-1	-1	
Kisvarda	. ≡	1	4	-3	-3	0
Mátészalka	. ≡	folt	5	-0	-2	
Nyíregyháza	. ≡	3	3	0	-3	0
Nyírlugos	–	–	–	–	–	
Pátyod	. ≡	–	3	-4	-5	
Tiszabecs	. =	–	7	-1	-2	
Vásárosnamény	. ≡	folt	4	0	-2	
Záhony	ny ≡	folt	4	-1	-2	
Berettyóújfalu	. ≡	–	6	-0	-2	
Debrecen	. =	folt	5	1	-2	–
Hajdúdorog	.	folt	7	0	-1	
Hortobágy	. ≡	–	6	-1	-2	
Körösszakál	.	–	5	-1	-1	
Polgár	. ≡	folt	3	-1	-2	
Békéscsaba	ny ≡	–	6	-2	-2	1
Mezőhegyes	ny ≡	folt	5	-1	-4	–
Orosháza	ny ≡	folt	6	-2	-3	
Szarvas	ny ≡	–	7	-2	-4	1
Szeghalom	–	–	–	–	–	

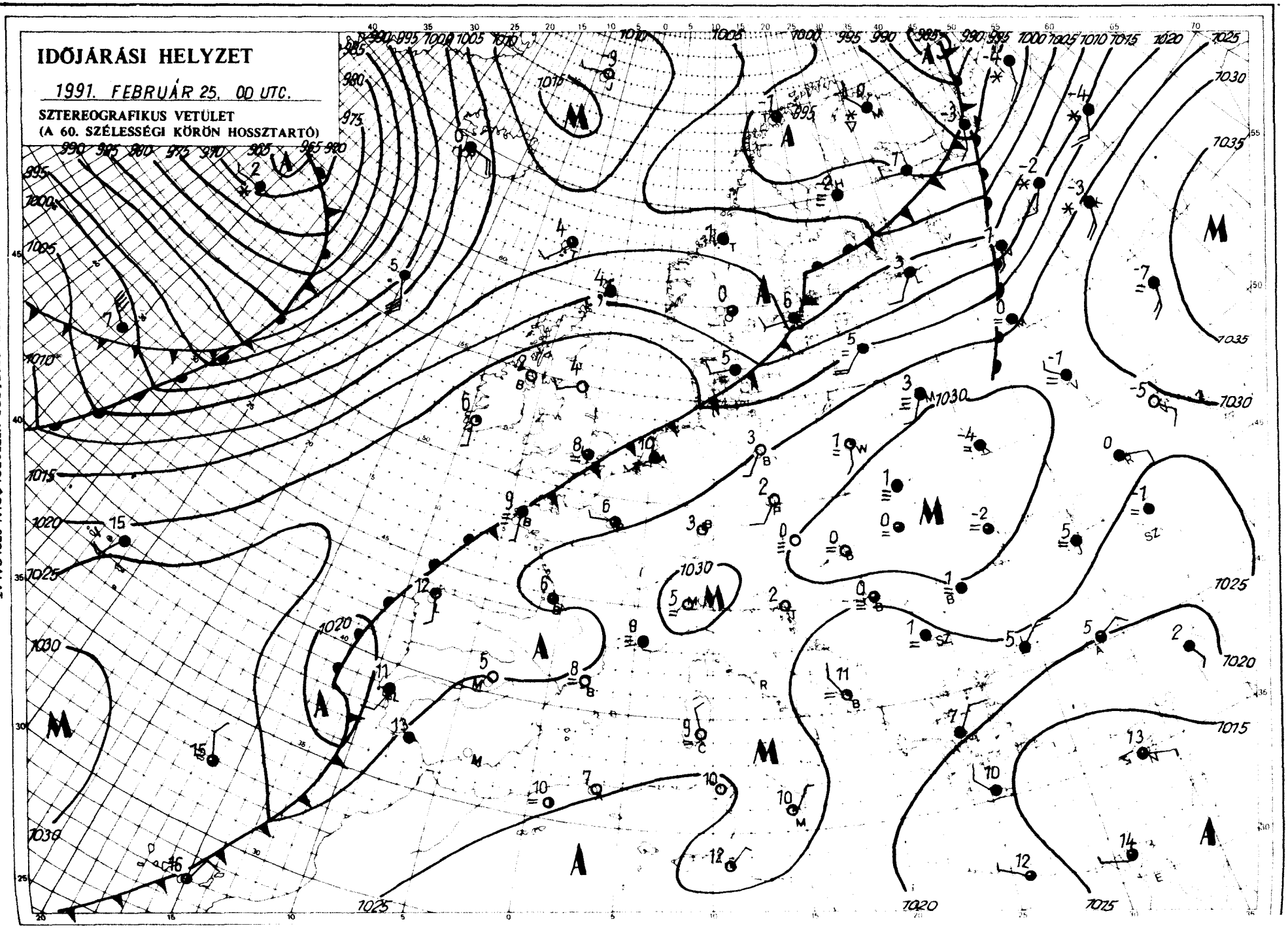

KIADJA: ORSZÁGOS METEOROLÓGIAI SZOLGÁLAT
Kiadásért felel: Barát József, az Országos Meteorológiai Szolgálat elnöke – Készült: az Országos Meteorológiai Szolgálat Nyomdájában, Budapest – Felelős vezető: Máthé Gyuláné – Munkaszám: 91.0[illegible] Szerkesztésért felel: Kapovits Albert, a Központi Előrejelző Intézet igazgatója
Készíti: a KEI Rövidtávú Előrejelző Osztálya – Szakmai felelős: Németh Lajos osztályvezető – Megjelenik naponként
Megrendelhető: 1024 Budapest, II., Kitaibel Pál utca 1. – Pénzügyi Osztály – Telefon: 353-600
Jelmagyarázat a havi mellékletben

IDŐJÁRÁSI NAPIJELENTÉS

ЕЖЕДНЕВНЫЙ МЕТЕОРОЛОГИЧЕСКИЙ БЮЛЛЕТЕНЬ • DAILY WEATHER REPORT
BULLETIN QUOTIDIEN DE TEMPS • TÄGLICHER WETTERBERICHT

104. évfolyam 57. szám + Budapest + 1991. február 26. kedd

Az időjárási helyzet és a várható időjárás:

Izlandhoz közeli középponttal nagyméretű ciklon örvénylik, amelynek felhőzetéből sokfelé esik az eső a Brit-szigeteken. Egy másik ciklon hatására változékony az idő a Kelet-Európai-síkságon is, ott többfelé havazik. A két ciklonális örvény között a Skandináv-félsziget északi részétől a Német-alföldön át egészen az Adriáig viszonylag keskeny magas nyomású zóna található. Ennek, valamint a kelet-európai ciklon közös áramlási rendszerében egyre hidegebb, sarkvidéki levegő áramlik Közép-Európa irányába. A hideg levegő első hulláma rövidesen a Kárpát-medencét is eléri, hatására megszűnik a köd, és erősödik az éjszakai lehűlés.

Magyarországon hétfőn éles időjáráskülönbség volt az egyes országrészek között. A keleti megyék nagy részén egész nap ködös idő volt, ugyanakkor másutt több órán át sütött a Nap. Északkeleten néhol kisebb eső is előfordult. A hőmérséklet csúcsértéke a ködös vidékeken csupán 1,6, másutt 7 és 12 fok között alakult. Éjszaka sűrűsödött, terebélyesedett a ködtakaró, és hajnalra általában +1, -2 fokig csökkent a hőmérséklet. Délelőtt a Dunántúlon néhol már kisütött a Nap, az ország nagyobbik részén ködös maradt az idő. A hőmérséklet 11 órakor 0 és 8 fok között alakult.

Ma 12 órakor Budapesten a hőmérséklet 4 fok, a tengerszintre átszámított légnyomás 1023 hPa, alig változik.

Várható időjárás szerda estig:

A köd lassanként mindenütt megszűnik, majd változóan felhős lesz az ég, északon, és keleten egy-egy hózáporral.
Az északi, északnyugati szél többfelé megélénkül, időnként megerősödik. A legalacsonyabb éjszakai hőmérséklet 0, -5, a legmagasabb nappali hőmérséklet szerdán 4 és 8 fok között alakul.

Nadrai Attila s. k.

A hőmérséklet napi középértéke és eltérése a sokévi átlagtól (Budapest belterületén):

1991. február 25.	3,6°C	+1,5°C

1871 óta ezen a napon Budapesten előfordult

legmagasabb hőmérséklet:	19,1°C (1990)
legalacsonyabb hőmérséklet:	-13,8°C (1888)

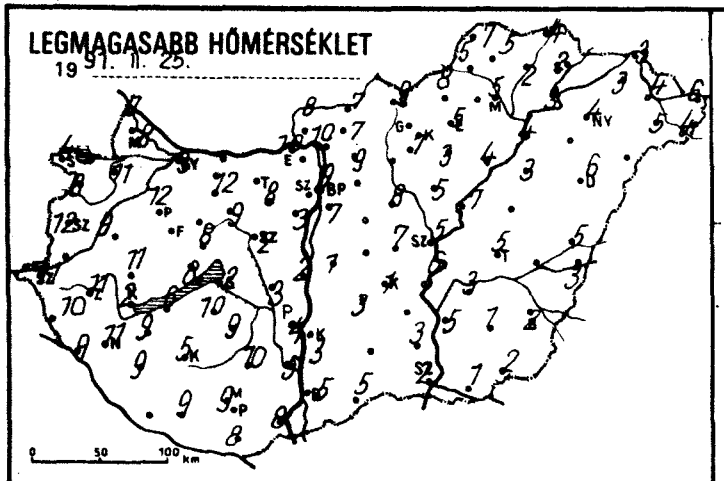
LEGMAGASABB HŐMÉRSÉKLET
1991. II. 25.

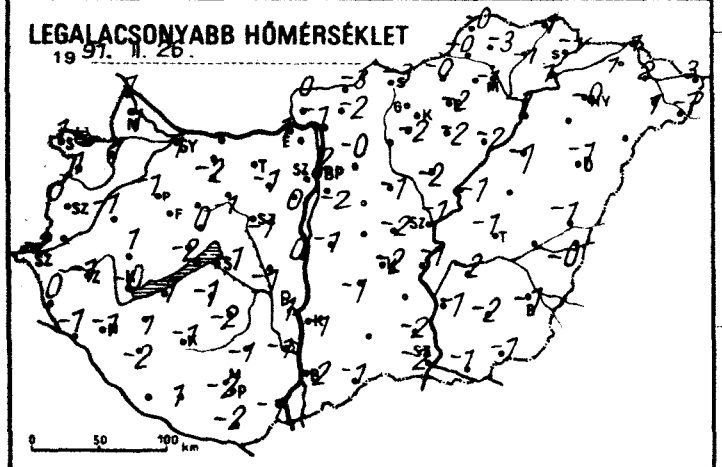
LEGALACSONYABB HŐMÉRSÉKLET
1991. II. 26.

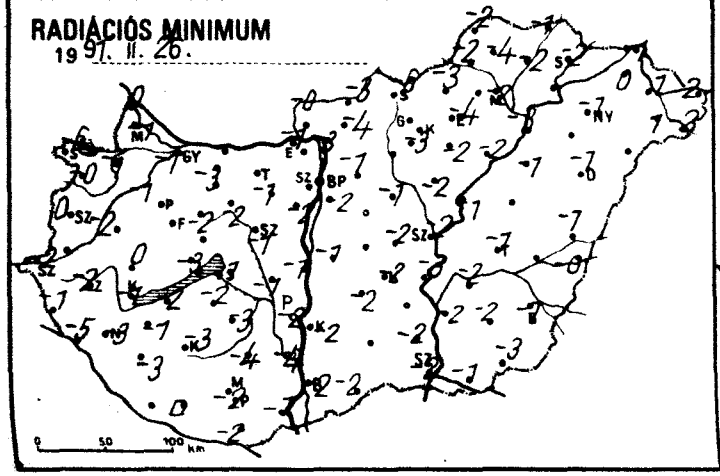
RADIÁCIÓS MINIMUM
1991. II. 26.

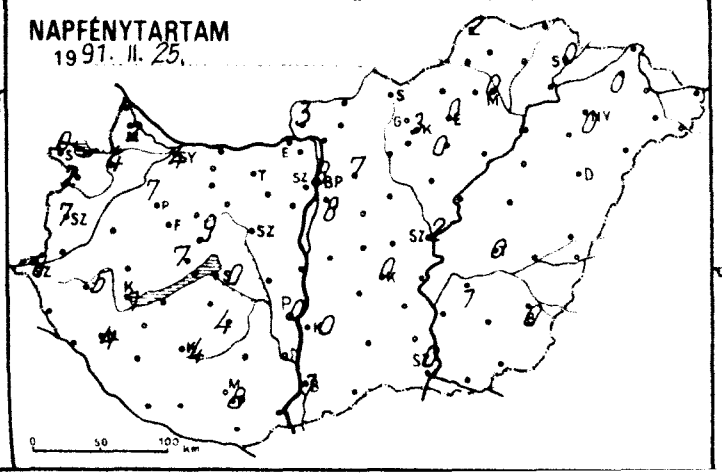
NAPFÉNYTARTAM
1991. II. 25.

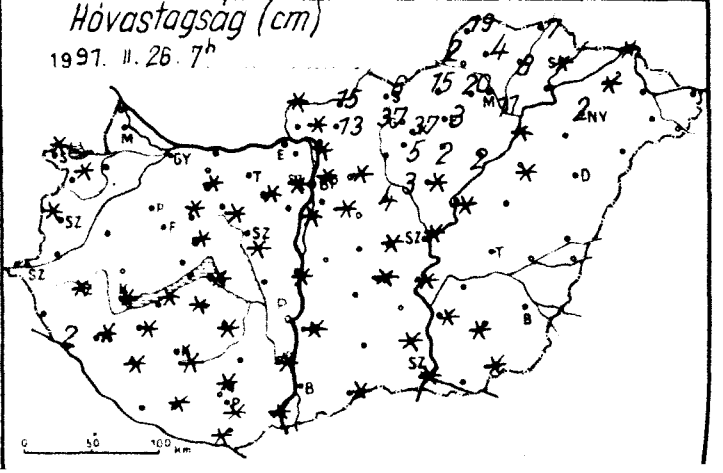
Hóvastagság (cm)
1991. II. 26. 7h

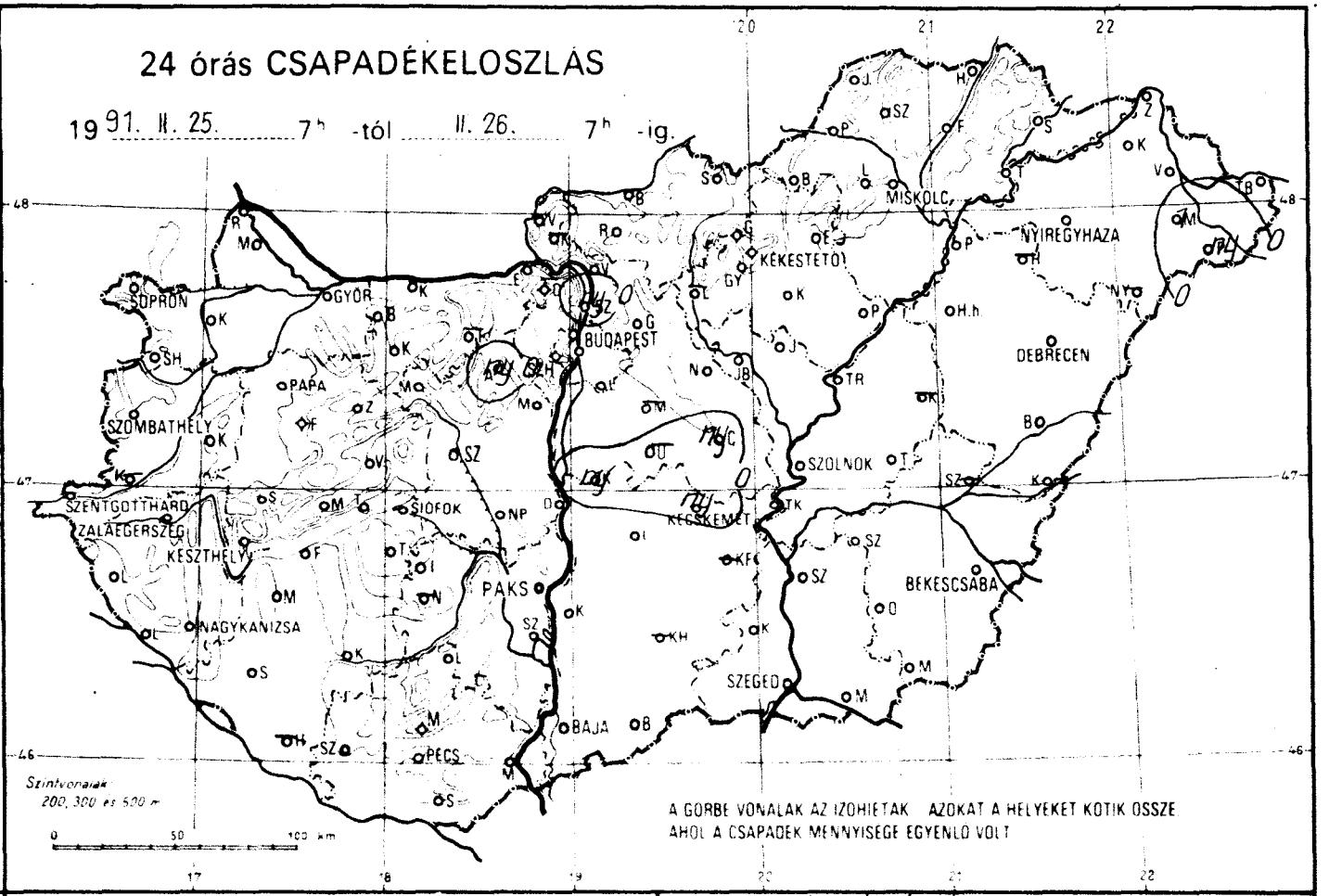
24 órás CSAPADÉKELOSZLÁS
1991. II. 25. 7h -tól II. 26. 7h -ig.
SOPRON
GYŐR
BUDAPEST
MISKOLC
NYÍREGYHÁZA
KÉKESTETŐ
DEBRECEN
SZOMBATHELY
PAPA
SZOLNOK
SZENTGOTTHÁRD
ZALAEGERSZEG
KESZTHELY
SIÓFOK
KECSKEMÉT
BÉKÉSCSABA
PAKS
NAGYKANIZSA
SZEGED
BAJA
PÉCS
Szintvonalak
200, 300 és 500 m
A GÖRBE VONALAK AZ IZOHIETÁK AZOKAT A HELYEKET KÖTIK ÖSSZE
AHOL A CSAPADÉK MENNYISÉGE EGYENLŐ VOLT

1991.11.26. 07 h-ig az utolsó 24 óra adatai						Előző nap napos órái
állomás	csapadék (mm)	Hó cm	max. hőmérséklet	min. hőmérséklet	rad. min.	
Győr	. ≡	–	9	1	-1	4
Kapuvár	. =	–	11	1	-1	4
Mosonmagyaróvár	. ≡	–	8	1	-1	2
Rajka	. ≡	–	7	1	0	
Sopron	. ≡	folt	4	1	-6	0
Sopronhorpács	. ≡	folt	8	1	-0	2
Káld	. ≡	–	9	-1	-2	
Körmend	–	–	–	–	–	
Szentgotthárd	. ≡	–	11	-2	-2	8
Szombathely	. ≡	folt	12	0	0	7
Lenti	. ≡	–	10	0	-1	
Letenye	. ≡	2	9	-1	-5	
Nagykanizsa	. ≡	folt	11	-1	-3	4
Zalaegerszeg		folt	11	-1	-2	5
Farkasgyepű	. ≡	–	12	1	-1	
Keszthely	. ≡	folt	2	-0	-1	1
Mencshely	. ≡	–	9	-1	-2	7
Pápa	. ≡	–	12	-1	-1	7
Sümeg	. ≡	–	11	1	0	
Tihany	. ≡	–	8	-2	-3	
Veszprém	. ⊔	folt	8	0	-2	9
Zirc	=	folt	11	1	-1	
Fonyód	.	folt	6	1	-2	
Homokszt. györgy	–	–	–	–	–	
Kaposvár	. ≡	folt	5	-1	-3	4
Marcali	. ≡	folt	9	1	-1	
Siófok	≡	folt	2	-1	-1	0
Somogyszob	. ≡	folt	9	-2	-3	
Tab	. ≡	folt	10	-1	-2	
Bábolna	.	–	9	1	0	
Esztergom	. ≡	–	10	1	-1	
Kisbér	. =	folt	12	-2	-3	
Komárom	–	–	–	–	–	
Tatabánya	–	–	–	–	–	
Alcsútdoboz	ny ≡	folt	8	-1	-1	
Dunaújváros	.	folt	2	0	-1	
Martonvásár	. ≡	–	3	0	-2	
Mór	. ≡	folt	9	-1	-2	
Sárbogárd	. ≡	–	3	-1	-1	
Székesfehérvár	≡	folt	2	-1	-1	
Iregszemcse		folt	9	-2	-3	4
Lengyel	.	–	10	-1	-4	
Paks	. ≡	–	4	1	-2	0
Szekszárd	. =	folt	5	-1	-4	
Árpádtető	. ≡	folt	9	0	-1	
Mohács	. ≡	folt	8	-1	-1	
Pécs	. ≡	folt	9	-2	-2	8
Siklós		folt	8	-2	-2	
Szigetvár		folt	9	1	0	
Budaörs	. ≡	folt	9	-1	-3	
Bp. Lőrinc	≡	folt	7	-2	-2	8
Bp. Met. Int.	. ≡	folt	9	2	–	8
Bp. Szab. hegy	≡	folt	9	2	0	
Cegléd	ny ≡,	folt	7	-2	-2	
Dobogókő	–	–	–	–	–	
Gödöllő	. ≡	folt	9	-0	-1	7
Királyrét	–	–	–	–	–	
Monor	–	–	–	–	–	
Nagykáta	≡	4	8	-1	-1	
Szentendre	ny ≡,	folt	11	0	-1	

1991.11.26. 07 h-ig az utolsó 24 óra adatai						Előző nap napos órái
állomás	csapadék (mm)	Hó cm	max. hőmérséklet	min. hőmérséklet	rad. min.	
Vác	. ≡	folt	10	-1	-3	
Vámosmikola	. ≡	folt	8	0	-0	3
Baja	. ≡	–	5	-2	-2	1
Bácsalmás	.	folt	5	-1	-2	
Izsák	.	–	3	-1	-2	
Kalocsa	. ≡	folt	3	-1	-2	0
Kecskemét	ny ≡,	folt	1	-2	-2	0
Kiskunfélegyháza	–	–	–	–	–	
Kiskunhalas	–	–	–	–	–	
Kunszentmiklós	ny ≡,	–	1	-1	-1	
Tiszakécske	≡	folt	6	-1	-3	
Balassagyarmat	. =	15	7	-3	-3	
Romhány	. ≡	13	-2	-4		
Salgótarján	=	6	9	-3	-6	
Eger	. ≡	3	5	-2	-4	0
Galyatető	.	37	5	-1	-1	
Gyöngyös	.	5	7	-2	-3	
Kékestető	. ≡	37	2	-1	-2	3
Kompolt	.	2	3	-2	-2	0
Lőrinci	–	–	–	–	–	
Poroszló	. ≡	2	4	-2	-2	
Jászapáti	. ≡	folt	5	-2	-2	
Jászberény	. V	3	8	-2	-2	
Karcag	–	–	–	–	–	
Szolnok	. ≡	folt	5	-1	-2	2
Tiszaroff	. ≡	folt	7	-1	-1	
Túrkeve	. ≡	–	5	-1	-1	0
Kistelek	. ≡	folt	3	-2	-2	
Makó	. ≡	–	1	-1	-1	
Szeged	. ≡	folt	2	-2	-2	0
Szentes	. ≡	folt	5	-1	-2	
Borsodnádasd	. ≡	15	8	-0	-3	
Fügöd	. ≡	8	2	-1	-2	
Hidasnémeti	. ≡	7	4	-1	-1	
Jósvafő	. ≡	19	7	-0	-2	2
Lillafüred	. ≡	20	6	1	-1	
Miskolc	. ≡	11	5	-1	-2	0
Putnok	. ≡	2	5	-0	-2	
Sárospatak	.	folt	2	-1	-2	0
Szendrőlád	. ≡	4	5	-3	-4	
Tokaj	.	4	3	1	0	
Kisvárda	. ≡	folt	3	1	0	0
Mátészalka	1 ,≡	–	5	1	1	
Nyíregyháza	. ≡	2	4	-0	-1	0
Nyírlugos	–	–	–	–	–	
Pátyod	ny ≡,	–	4	-1	-2	
Tiszabecs	. ≡	–	6	3	2	
Vásárosnamény	. ≡	–	4	2	1	
Záhony	. ≡	folt	3	1	-1	
Berettyóújfalu	. ≡	–	5	-1	-1	
Debrecen	. ≡	–	6	-1	-1	–
Hajdúdorog	–	–	–	–	–	
Hortobágy	.	folt	3	-1	-1	
Körösszakál	. ≡	–	3	-0	-0	
Polgár	. ≡	folt	4	-1	-3	
Békéscsaba	. ≡	–	2	-1	-1	0
Mezőhegyes	. ≡	folt	2	-1	-3	–
Orosháza	. V	folt	1	-2	-2	
Szarvas	. V	–	3	-2	-2	1
Szeghalom	–	–	–	–	–	

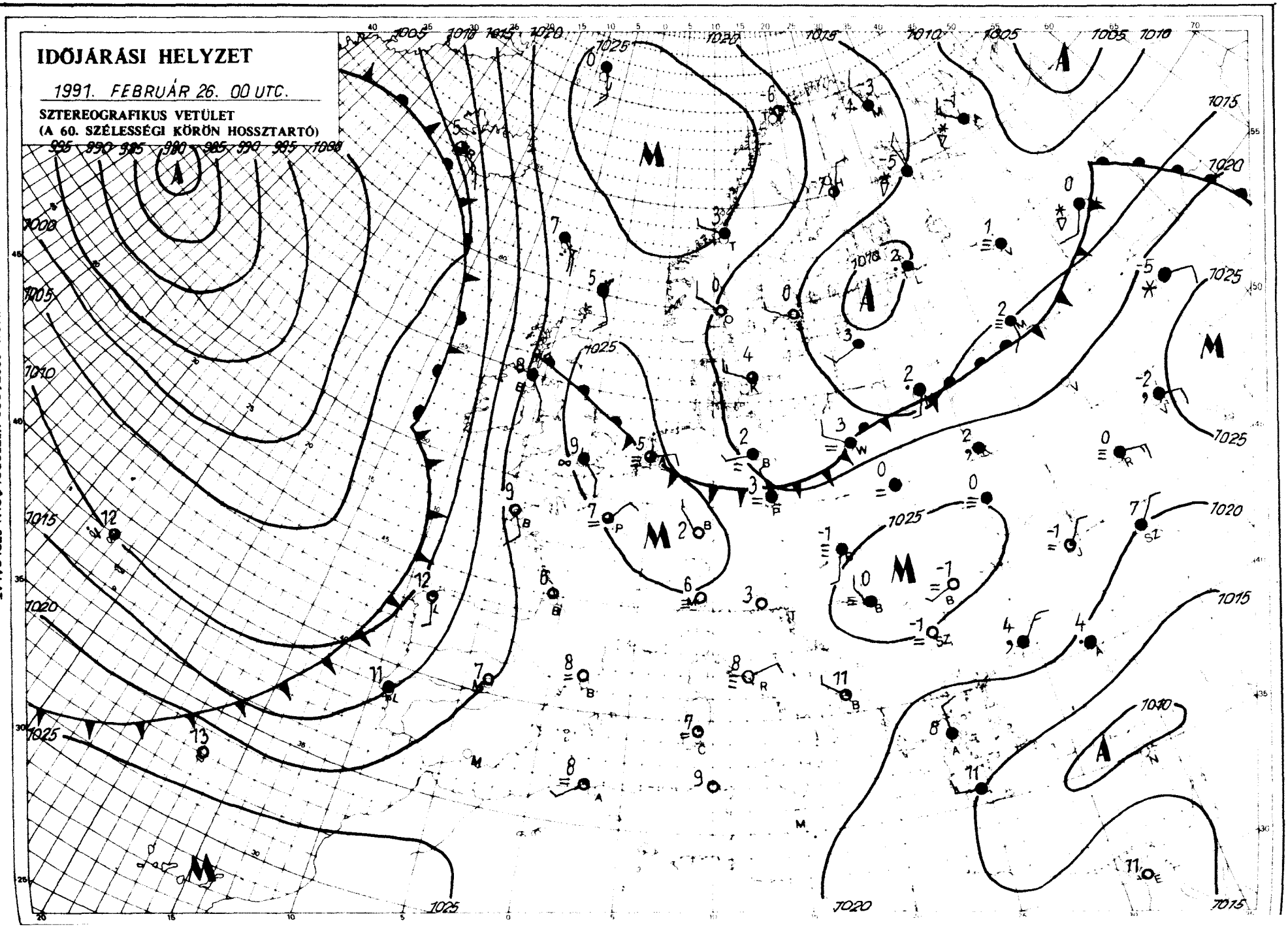

KIADJA: ORSZÁGOS METEOROLÓGIAI SZOLGÁLAT
Kiadásért felel: Bartl József, az Országos Meteorológiai Szolgálat elnöke – Készült: az Országos Meteorológiai Szolgálat Nyomdájában, Budapest – Felelős vezető: Mátrai Gyuláné – Munkaszám: 91-9 Szerkesztésért felel: Kapovits Albert, a Központi Előrejelző Intézet igazgatója

Készíti: a KEI Rövidtávú Előrejelző Osztálya – Szakmai felelős: Németh Lajos osztályvezető – Megjelenik naponként
Megrendelhető: 1024 Budapest, II., Kitaibel Pál utca 1. – Pénzügyi Osztály – Telefon: 353-600
Járműgyverzett a havi mellékletben

IDŐJÁRÁSI NAPIJELENTÉS

ЕЖЕДНЕВНЫЙ МЕТЕОРОЛОГИЧЕСКИЙ БЮЛЛЕТЕНЬ • DAILY WEATHER REPORT
BULLETIN QUOTIDIEN DE TEMPS • TÄGLICHER WETTERBERICHT

104. évfolyam 58. szám + Budapest + 1991. február 27. szerda

Az időjárási helyzet és a várható időjárás:

A Brit-szigeteken, valamint a kontinens nyugati partvidékén szórványosan esik az eső. Dél-, Délnyugat-Európában enyhe, tavaszias az idő, a csúcshőmérséklet sokfelé meghaladja a 15 fokot. Skandinév-félsziget feletti középponttal magas légnyomású öv helyezkedik el, amely Közép-Európán át egészen a Balkán-félszigetig húzódik. Ukrajna térségében ciklon örvénylik. Hatására a Kelet-Európai-síkságon többfelé havazik, helyenként esik az eső. A ciklon északi áramlással hideg levegőt szállít dél felé. Valószínű, hogy az elkövetkező időszakban a Kárpát-medencét alacsony nedvességtartalmú, de mind hidegebb levegő árasztja el.

Magyarországon kedden változóan felhős, párás, főként keleten tartósan ködös idő volt. Keleten elszórtan esett az eső, néhol havazott. A csapadékmennyiség 1 - 5 mm között volt. Délutántól sokfelé megélénkült az északnyugati szél. Kedden a legmagasabb nappali hőmérséklet általában 5, 10 fok között, a hosszabb ideig ködös helyeken azonban fagypont közelében alakult. Szerda hajnalra jobbára +1, -6 fokig hűlt le a levegő. Ma délelőtt időnként erősen megnövekedett a felhőzet. Csaknem mindenütt megszűnt a köd, és kisütött a Nap. Keleten néhol havazott. A hőmérséklet 11 órakor az országban -1 és +6 fok között váltakozott.

Ma 12 órakor Budapesten a hőmérséklet 5 fok, a tengerszintre átszámított légnyomás 1020 hPa, gyengén süllyed.

Várható időjárás csütörtök estig:

Változóan felhős idő lesz több-kevesebb napsütéssel. Inkább csak északkeleten lehet jelentéktelen hózápor. Éjszaka, reggel szórványosan ködfoltok képződnek. Az időnként megélénkülő északi szelet helyenként erős széllökések is kísérhetik.
A várható legalacsonyabb éjszakai hőmérséklet -2, -7,
legmagasabb nappali hőmérséklet csütörtökön 4, 9 fok között alakul.

Bozóki István s. k.

A hőmérséklet napi középértéke és eltérése a sokévi átlagtól (Budapest belterületén):

1991. február 26.	4,0°C	+2,0°C

1871 óta ezen a napon Budapesten előfordult

legmagasabb hőmérséklet:	16,6°C (1990)
legalacsonyabb hőmérséklet:	-11,8°C (1888)

LEGMAGASABB HŐMÉRSÉKLET

19 91. II. 26.

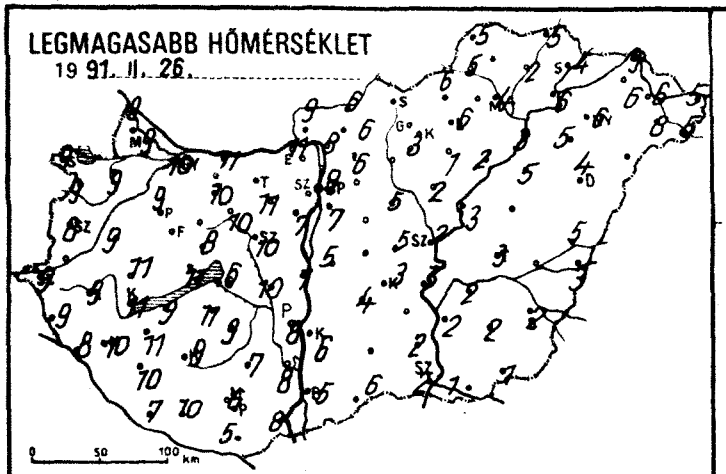

LEGALACSONYABB HŐMÉRSÉKLET

19 91. II. 27.

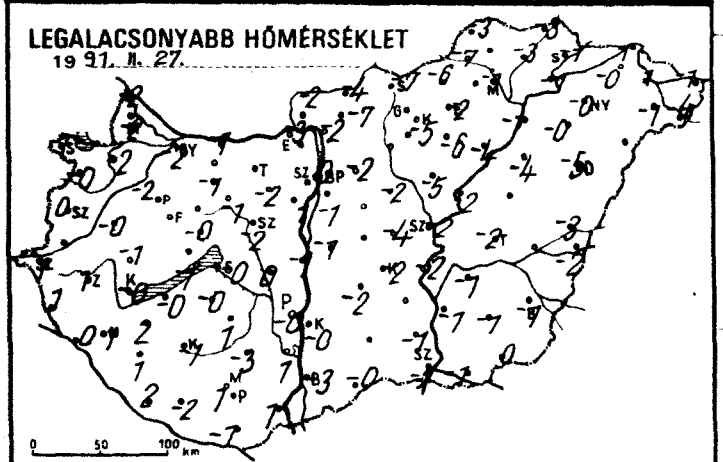

24 órás CSAPADÉKELOSZLÁS

19 91. II. 26. 7 h -tól II. 27. 7 h -ig

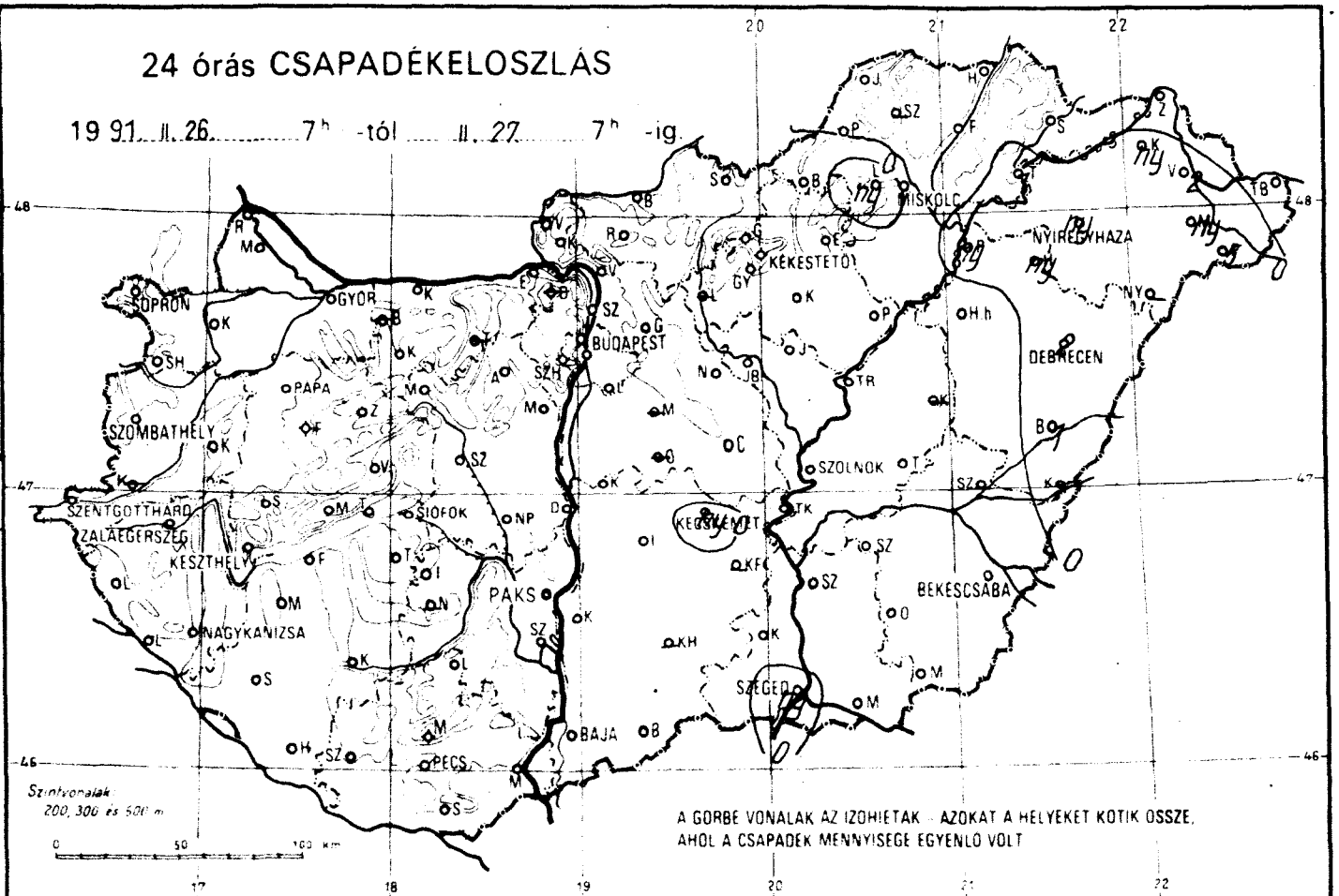

RADIÁCIÓS MINIMUM

19 91. II. 27.

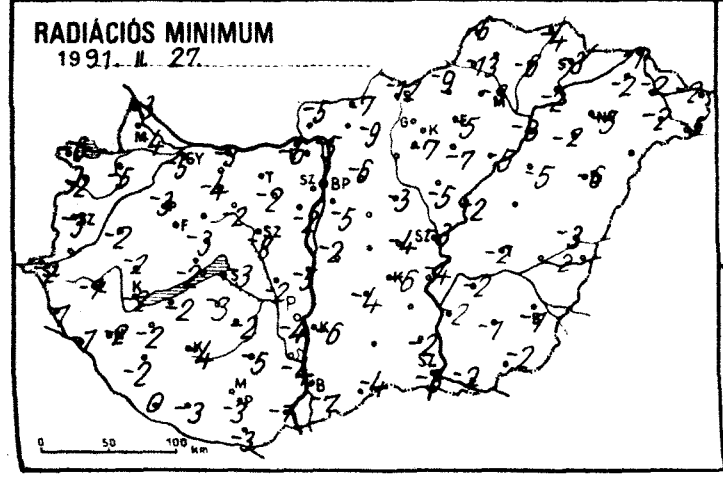

NAPFÉNYTARTAM

19 91. II. 26.

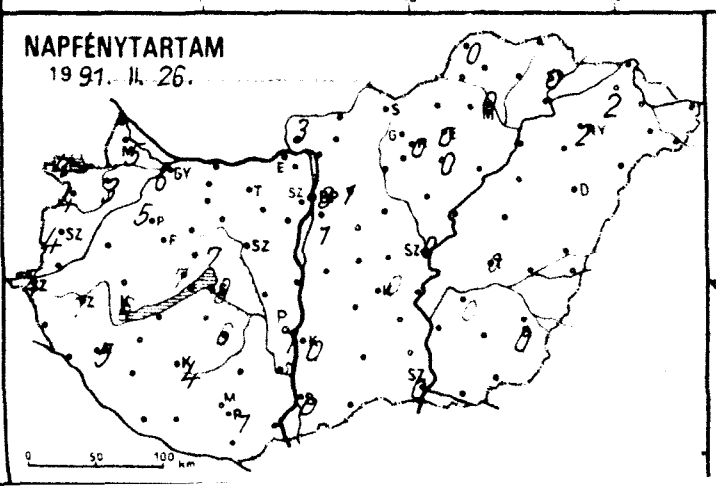

Hóvastagság (cm)

19 91. II. 27. 7h

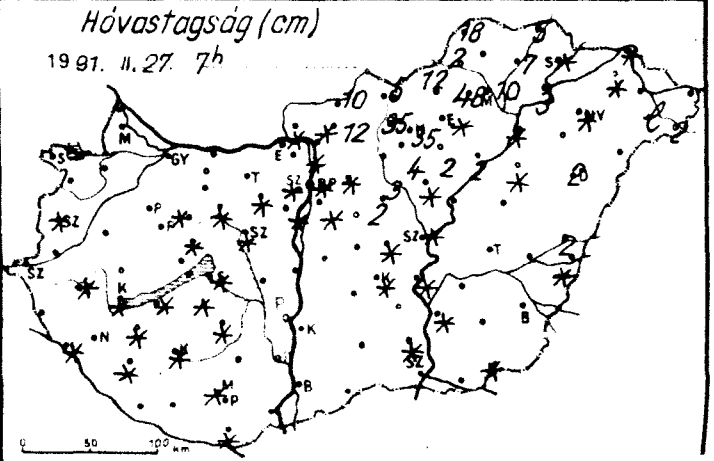

1991.11.27. 07 h-ig az utolsó 24 óra adatai						Előző nap napos órái
állomás	csapadék (mm)	Hó cm	max. hőmérséklet	min. hőmérséklet	rad. min.	
Győr	. ≡	—	10	-2	-5	6
Kapuvár	. ⌴	—	9	-2	-5	3
Mosonmagyaróvár	. ⌴	—	9	-2	-4	5
Rajka	. ∨	—	9	-2	-3	
Sopron	.	—	9	1	-6	4
Sopronhorpács	. ⌴	—	9	-0	-2	4
Káld	. . ⌴	—	9	-0	-2	
Körmend	—	—	—	—	—	
Szentgotthárd	. ≡	—	9	1	-2	4
Szombathely	. ⌴	folt	8	0	-3	4
Lenti	. =	—	9	1	-1	
Letenye	.	folt	8	0	-1	
Nagykanizsa	. ≡	—	10	1	-2	5
Zalaegerszeg	. ≡	folt	9	1	-1	1
Farkasgyepű	.	—	10	-3	-4	
Keszthely	. ≡	folt	11	-0	-2	6
Mencshely	. =	—	8	-2	-3	7
Pápa	. ≡	—	9	-2	-3	5
Sümeg	. ⌴	—	11	-1	-2	
Tihany	. ⌴	—	11	-1	-2	
Veszprém	.	folt	8	-0	-3	7
Zirc	.	folt	7	-1	-3	
Fonyód	.	folt	9	-0	-2	
Homokszt. györgy	.	—	7	2	0	
Kaposvár	.	folt	9	-1	-4	4
Marcali	.	folt	11	2	-2	
Siófok	.	folt	6	-0	-3	8
Somogyszob	.	folt	10	1	-2	
Tab	. =	folt	11	-0	-3	
Bábolna	—	—	—	—	—	
Esztergom	. ⌴	—	11	-3	-6	
Kisbér	. ⌴	—	10	-1	-4	
Komárom	. ⌴	—	11	-1	-3	
Tatabánya	—	—	—	—	—	
Alcsútdoboz	.	folt	11	-2	-2	
Dunaújváros	.	—	7	-1	-5	
Martonvásár	.	—	7	1	-2	
Mór	.	folt	10	-1	-2	
Sárbogárd	. ⌴	—	10	0	-2	
Székesfehérvár	.	folt	10	-2	-8	
Iregszemcse	. ⌴	folt	9	1	-2	6
Lengyel	.	—	7	-3	-5	
Paks	. ≡	—	8	-0	-4	1
Szekszárd	. ⌴	—	8	1	-4	
Árpádtető	. ⌴	folt	5	-1	-1	
Mohács	. =	—	8	1	-1	
Pécs	. ≡	—	6	1	-3	1
Siklós	.	folt	5	-1	-3	
Szigetvár	. ⌴	—	10	-2	-3	
Budaörs	. ≡	folt	9	-2	-5	
Bp. Lőrinc	. ≡	folt	7	-1	-5	1
Bp. Met. Int.	.	folt	9	)	—	3
Bp. Szab. hegy	.	folt	7	-1	-3	
Cegléd	.	folt	5	-4	-4	
Dobogókő	—	—	—	—	—	
Gödöllő	. ⌴	folt	6	-2	-6	1
Királyrét	.	folt	10	-5	-6	
Monor	—	—	—	—	—	
Nagykáta	. ≡	2	5	-2	-3	
Szentendre	. =	folt	9	-1	-2	

1991.11.27. 07 h-ig az utolsó 24 óra adatai						Előző nap napos órái
állomás	csapadék (mm)	Hó cm	max. hőmérséklet	min. hőmérséklet	rad. min.	
Vác	. =	folt	8	-2	-5	
Vámosmikola	. =	—	9	-2	-5	3
Baja	. ∨	—	5	-3	-7	0
Bácsalmás	. ≡	—	6	-0	-4	
Izsák	.	—	4	-2	-4	
Kalocsa	. ⌴	—	6	-0	-6	0
Kecskemét	ny ≡	folt	3	-2	-6	0
Kiskunfélegyháza	—	—	—	—	—	
Kiskunhalas	—	—	—	—	—	
Kunszentmiklós	.	—	5	-1	-2	
Tiszakécske	. ≡	folt	3	-2	-4	
Balassagyarmat	. =	10	6	-4	-7	
Romhány	.	12	6	-7	-9	
Salgótarján	.	5	6	-7	-12	
Eger	. =	folt	6	-2	-5	0
Galyatető	. ≡	35	2	-5	-9	
Gyöngyös	. ⌴	4	3	-5	-7	
Kékestető	. ≡	35	1	-5	-6	0
Kompolt	. ≡	2	1	-6	-7	0
Lőrinci	—	—	—	—	—	
Poroszló	. ≡	2	2	-4	-5	
Jászapáti	. ≡	folt	2	-5	-5	
Jászberény	. ∨	3	3	-4	-6	
Karcag	—	—	—	—	—	
Szolnok	. ≡	folt	2	-2	-3	0
Tiszaroff	. ≡	—	3	-2	-2	
Túrkeve	. ≡	—	3	-2	-2	0
Kistelek	. ≡	folt	2	-1	-2	
Makó	. ≡	—	1	-1	-2	
Szeged	ny ≡	—	2	-2	-3	0
Szentes	.	folt	2	-1	-2	
Borsodnádasd	.	12	6	-6	-9	
Füged	.	7	2	-3	-6	
Hidasnémeti	. =	5	5	-3	-4	
Jósvafő	.	18	5	-3	-6	0
Lillafüred	ny ✳ =	18	4	-5	-6	
Miskolc	. =	10	4	-1	-3	0
Putnok	. ≡	2	5	-7	-13	
Sárospatak	.	folt	4	-1	-3	0
Szendrőlád	—	—	—	—	—	
Tokaj	1	3	6	-1	-2	
Kisvárda	ny =	folt	6	-0	-2	2
Mátészalka	ny ✳	lep.	8	-1	-2	
Nyíregyháza	ny ≡	folt	6	-0	-5	2
Nyírlugos	—	—	—	—	—	
Pátyod	5 ✳	2	5	-4	-5	
Tiszabecs	. ⌴	—	5	-1	-2	
Vásárosnamény	2	—	6	1	-2	
Záhony	.	folt	9	1	-1	
Berettyóújfalu	1 ✳ ≡	lep.	5	-3	-3	
Debrecen	2 ✳ ▽ ≡	lep.	4	-5	-6	—
Hajdúdorog	ny ✳	—	5	-0	-2	
Hortobágy	. ≡	folt	5	-4	-5	
Körösszakál	1 ✳ ≡	folt	3	-2	-2	
Polgár	ny =	folt	3	-1	-3	
Békéscsaba	. ≡	—	2	-1	-1	0
Mezőhegyes	. ≡	folt	1	0	-2	—
Orosháza	. ≡	—	2	-1	-1	
Szarvas	. ∀	—	2	-1	-2	0
Szeghalom	—	—	—	—	—	

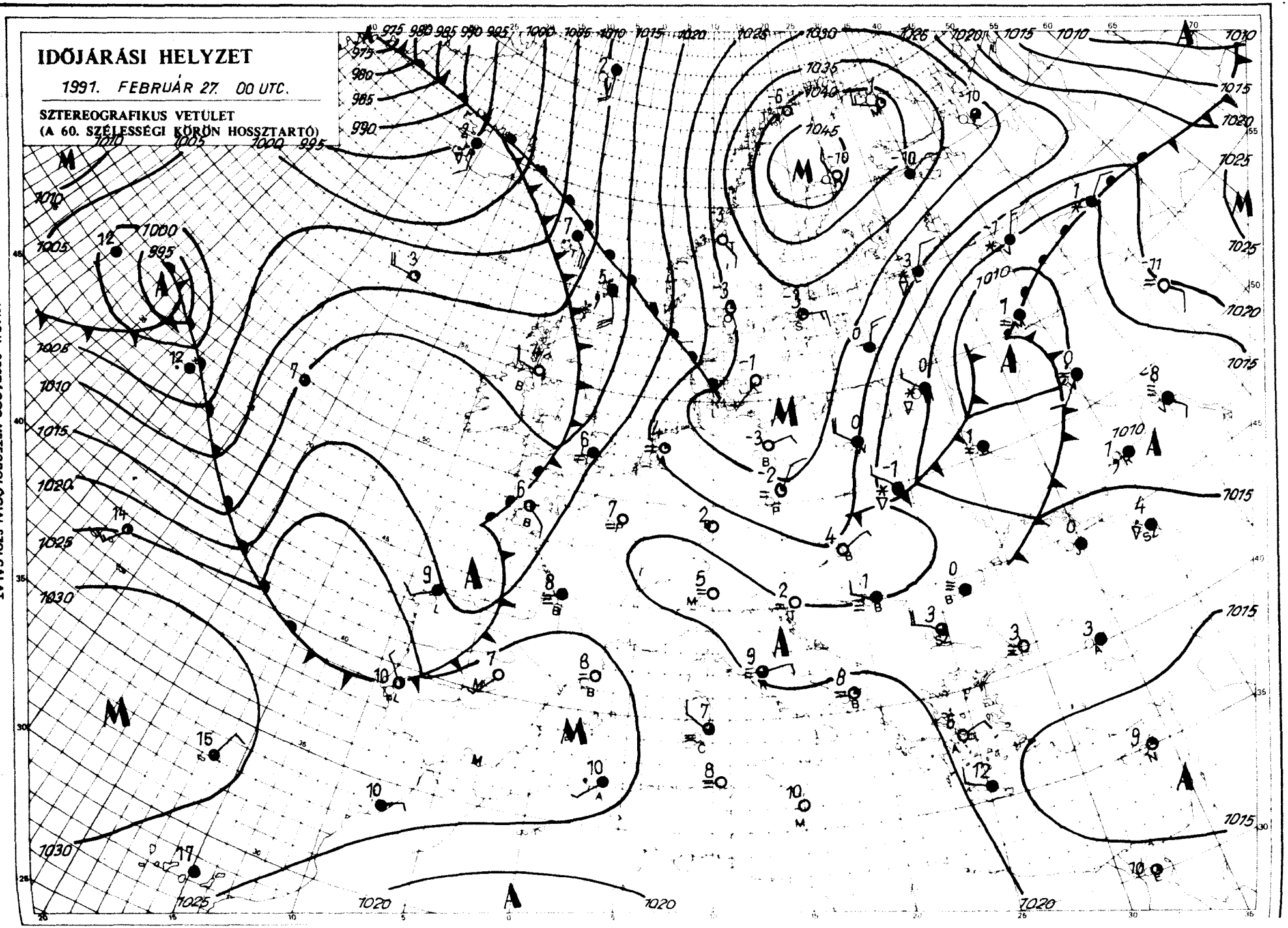

KIADJA: ORSZÁGOS METEOROLÓGIAI SZOLGÁLAT
Kiadásért felel: Barát József, az Országos Meteorológiai Szolgálat elnöke – Készült az Országos Meteorológiai Szolgálat Nyomdájában, Budapest – Felelős vezető: Máthé Gyuláné – Munkaszám: – Szerkesztésért felel: Kapovits Albert, a Központi Előrejelző Intézet igazgatója
Készítő: a KEI Rövidtávú Előrejelző Osztálya – Szakmai felelős: Németh Lajos osztályvezető – Megjelenik naponként
Megrendelhető: 1024 Budapest, II., Kitaibel Pál utca 1. – Pénzügyi Osztály – Telefon: 353-600
Jelmagyarázat a havi mellékletben

IDŐJÁRÁSI NAPIJELENTÉS

ЕЖЕДНЕВНЫЙ МЕТЕОРОЛОГИЧЕСКИЙ БЮЛЛЕТЕНЬ • DAILY WEATHER REPORT
BULLETIN QUOTIDIEN DE TEMPS • TÄGLICHER WETTERBERICHT

104. évfolyam 59. szám + Budapest + 1991. február 28. csütörtök

Az időjárási helyzet és a várható időjárás:

A Kelet-Európai-síkság térsége fölött ciklon örvénylik, hatására ott sokfelé havazik, és napközben is fagypont alatt marad a hőmérséklet. Nyugat-, Délnyugat-Európa fölött több középpontú ciklonrendszer található, területén a délnyugat felől áramló enyhe, páradús légtömegek következtében sokfelé esik az eső, a csúcshőmérsékletek elérik a 10–15 fokot. Hazánk időjárását egyre inkább a délnyugat felől közeledő ciklon határozza meg, számottevő melegedésre viszont még nem számíthatunk.

Magyarországon szerdán változóan felhős idő volt, a keleti megyékben néhol hózápor is kialakult, de számottevő csapadékról nem érkezett jelentés. A hőmérséklet csúcsértéke általában 3 és 8 fok között alakult. Ma hajnalra általában 0, -7 fokig csökkent a hőmérséklet, sokfelé köd képződött. Csütörtökön délelőtt délnyugaton erősen, másutt változóan felhős idő volt, a köd helyenként csak lassan oszlott fel. A hőmérséklet 11 órára -3, +3 fok közé emelkedett.

Ma 12 órakor Budapesten a hőmérséklet 2 fok, a tengerszintre átszámított légnyomás 1021 hPa, alig változik.

Várható időjárás péntek estig:

Nyugaton, délnyugaton erősen, másutt változóan felhős lesz az ég, számottevő csapadék sehol sem várható.
A délkeleti szél napközben időnként megélénkül.
Éjszakától többfelé köd képződik.
A hőmérséklet hajnalban -1, -6 fok között, pénteken kora délután 5 fok körül alakul.

Pálóczi Györgyi s. k.

Távolabbi kilátások szombattól – keddig:

Többnyire felhős, párás idő várható, ködökre is számítani kell. Vasárnaptól kisebb esők valószínűek.
Legalacsonyabb hajnali hőmérséklet eleinte -4, +1 majd -1, +4 fok között,
legmagasabb nappali hőmérséklet +5, 10 fok között alakul.
Jelentős mennyiségű (legalább napi 5 mm) csapadék az ország területének 10 százalékán várható.

Középtávú Előrejelző Csoport

A hőmérséklet napi középértéke és eltérése a sokévi átlagtól (Budapest belterületén):

1991. február 27.	2,9°C	+0,7°C

1871 óta ezen a napon Budapesten előfordult

legmagasabb hőmérséklet:	17,8°C (1914)
legalacsonyabb hőmérséklet:	-11,2°C (1956)

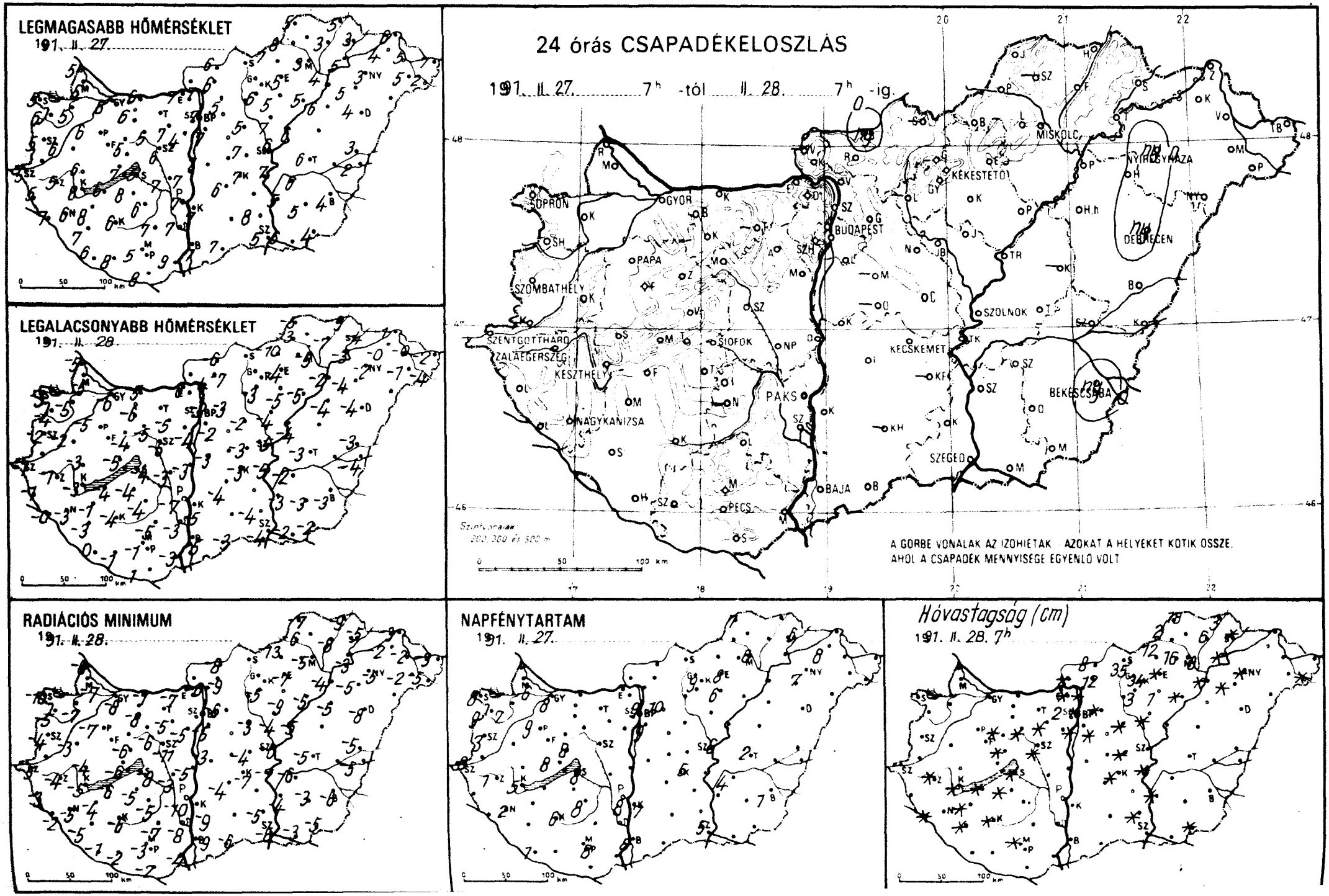
LEGMAGASABB HŐMÉRSÉKLET
191. II. 27.
LEGALACSONYABB HŐMÉRSÉKLET
191. II. 28.
24 órás CSAPADÉKELOSZLÁS
191. II. 27. 7h -tól II. 28. 7h -ig.
SOPRON
GYOR
BUDAPEST
MISKOLC
NYIREGYHAZA
DEBRECEN
KEKESTETO
SZOMBATHELY
PAPA
SZOLNOK
SZENTGOTTHARD
ZALAEGERSZEG
KESZTHELY
SIOFOK
KECSKEMET
PAKS
NAGYKANIZSA
BEKESCSABA
SZEGED
BAJA
PECS
Szintvonalak 200, 300 és 500 m
A GÖRBE VONALAK AZ IZOHIETAK AZOKAT A HELYEKET KÖTIK ÖSSZE, AHOL A CSAPADÉK MENNYISÉGE EGYENLŐ VOLT
RADIÁCIÓS MINIMUM
191. II. 28.
NAPFÉNYTARTAM
191. II. 27.
Hóvastagság (cm)
191. II. 28. 7h

1991.11.28. 07 h-ig az utolsó 24 óra adatai						Előző nap napos órái
állomás	csapadék (mm)	Hó cm	max. hőmérséklet	min. hőmérséklet	rad. min.	
Győr	. V		6	-6	-8	8
Kapuvár	. ⌴		5	-5	-7	7
Mosonmagyaróvár	. V		5	-5	-7	6
Rajka	. V		5	-5	-6	
Sopron	. ⌴		5	-3	-10	8
Sopronhorpács	. ⌴		6	-4	-5	9
Káld	. ⌴		6	-2	-3	
Körmend	–		–	–	–	
Szentgotthárd	.		5	-1	-5	0
Szombathely	. ⌴		5	-2	-4	3
Lenti	.		5	-1	-3	
Letenye	.	folt	7	-0	-2	
Nagykanizsa	. ⌴		6	-3	-3	2
Zalaegerszeg	.	folt	5	-1	-4	1
Farkasgyepű	.		7	-3	-5	
Keszthely	.	folt	8	-3	-5	5
Mencshely	.		6	-5	-6	8
Pápa	. ⌴		6	-5	-7	9
Sümeg	. ⌴		6	-3	-4	
Tihany	. ⌴		7	-5	-6	
Veszprém	. ⌴	folt	5	-4	-6	8
Zirc	. ⌴	folt	3	-6	-8	
Fonyód	.	folt	6	-4	-6	
Homokszt. györgy	.		6	0	-1	1
Kaposvár	.	folt	6	-4	-6	6
Marcali	.	folt	8	-1	-4	
Siófok	. ⌴	folt	5	-4	-8	8
Somogyszob	.	folt	7	-3	-5	
Tab	.	folt	8	-4	-5	
Bábolna	. ⌴		5	-6	-8	
Esztergom	.		7	-6	-7	
Kisbér	.		6	-6	-8	
Komárom	. ⌴		6	-5	-7	
Tatabánya	–		–	–	–	
Alcsútdoboz	. ≡	folt	7	-5	-5	
Dunaújváros	.		7	-3	-5	
Martonvásár	.		4	-4	-5	
Mór	.	folt	5	-5	-6	
Sárbogárd	. ≡		7	-3	-3	
Székesfehérvár	. ≡	folt	6	-6	-11	
Iregszemcse	. ⌴		6	-4	-5	8
Lengyel	.		7	-5	-7	
Paks	. ≡		7	-7	-10	8
Szekszárd	. ≡		7	-3	-8	
Árpádtető	. ⌴	folt	4	-3	-5	
Mohács	. ⌴		9	-3	-4	
Pécs	. ⌴		5	-1	-3	8
Siklós	. ≡		8	1	-2	
Szigetvár	. ≡		8	-1	-2	
Budaörs	. ⌴	folt	6	-4	-7	
Bp. Lőrinc	. ≡	folt	7	-2	-5	9
Bp. Met. Int.	. ≡	folt	7	-2	–	9
Bp. Szab. hegy	. ≡	2	5	-1	-4	
Cegléd	.	folt	7	-3	-4	
Dobogókő	. ≥	folt	1	-6	-8	
Gödöllő	. ≡	folt	5	-3	-6	10
Királyrét	.	folt	6	-8	-10	
Monor	–	–	–	–	–	
Nagykáta	. ≡	folt	5	-2	-3	
Szentendre	. ≡	folt	9	-3	-3	

1991.11.28. 07 h-ig az utolsó 24 óra adatai						Előző nap napos órái
állomás	csapadék (mm)	Hó cm	max. hőmérséklet	min. hőmérséklet	rad. min.	
Vác	. ≡	folt	7	-4	-6	
Vámosmikola	–		–	–	–	–
Baja	. V		7	-5	-9	8
Bácsalmás	.		7	-3	-9	
Izsák	.		6	-4	-4	
Kalocsa	. V		7	-5	-9	7
Kecskemét	. ≡	folt	7	-3	-7	5
Kiskunfélegyháza	–		–	–	–	
Kiskunhalas	–		–	–	–	
Kunszentmiklós	. ≡		7	-3	-3	
Tiszakécske	. ⌴	folt	7	-5	-7	
Balassagyarmat	ny	8	6	-6	-8	
Romhány	. ≡	12	6	-7	-9	
Salgótarján	–	–	–	–	–	
Eger	. ≡	folt	5	-4	-7	8
Galyatető	. ≡	35	0	-7	-10	
Gyöngyös	.	3	6	-3	-5	
Kékestető	. V	34	1	-7	-11	9
Kompolt	.	1	5	-5	-6	6
Lőrinci	–		–	–	–	
Poroszló	. ⌴	folt	5	-5	-5	
Jászapáti	.	folt	7	-4	-4	
Jászberény	. V		6	-5	-7	
Karcag	–		–	–	–	
Szolnok	. ≡		6	-5	-6	6
Tiszaroff	. ⌴		6	-4	-5	
Túrkeve	. ≡		6	-3	-5	2
Kistelek	. ≡	folt	8	-4	-5	
Makó	. V		6	-2	-3	
Szeged	. ≡		5	-4	-6	5
Szentes	.	folt	5	-3	-4	
Borsodnádasd	. ≡	12	7	-10	-13	
Füged	.	6	3	-7	-8	
Hidasnémeti	.	3	5	-9	-9	
Jósvafő	.	18	5	-5	-7	7
Lillafüred	. ≡	16	4	-7	-8	
Miskolc	. ≡	8	3	-5	-5	8
Putnok	.	2	8	-3	-6	
Sárospatak	.	folt	3	-4	-5	6
Szendrőlád	–		–	–	–	
Tokaj	.	folt	5	-3	-3	
Kisvárda	. ≡		4	-0	-2	8
Mátészalka	.		5	-1	-2	
Nyíregyháza	ny ✱ V ⌴	folt	3	-2	-5	7
Nyírlugos	–		–	–	–	
Pátyod	.	folt	2	-4	-5	
Tiszabecs	. ⌴		7	-2	-3	.
Vásárosnamény	. ≡		5	-0	-2	
Záhony	.		6	-1	-3	
Berettyóújfalu	. ≡		3	-3	-5	
Debrecen	ny ✱ V		4	-4	-8	–
Hajdúdorog	.	folt	5	-4	-5	
Hortobágy	.		6	-4	-5	
Körösszakál	.		2	-4	-5	
Polgár	. ≡	folt	4	-2	-4	
Békéscsaba	ny ≡		4	-3	-6	1
Mezőhegyes	. V	folt	4	-2	-5	–
Orosháza	. V		5	-3	-3	.
Szarvas	. ≡		6	-2	-6	4
Szeghalom	–		–	–	–	

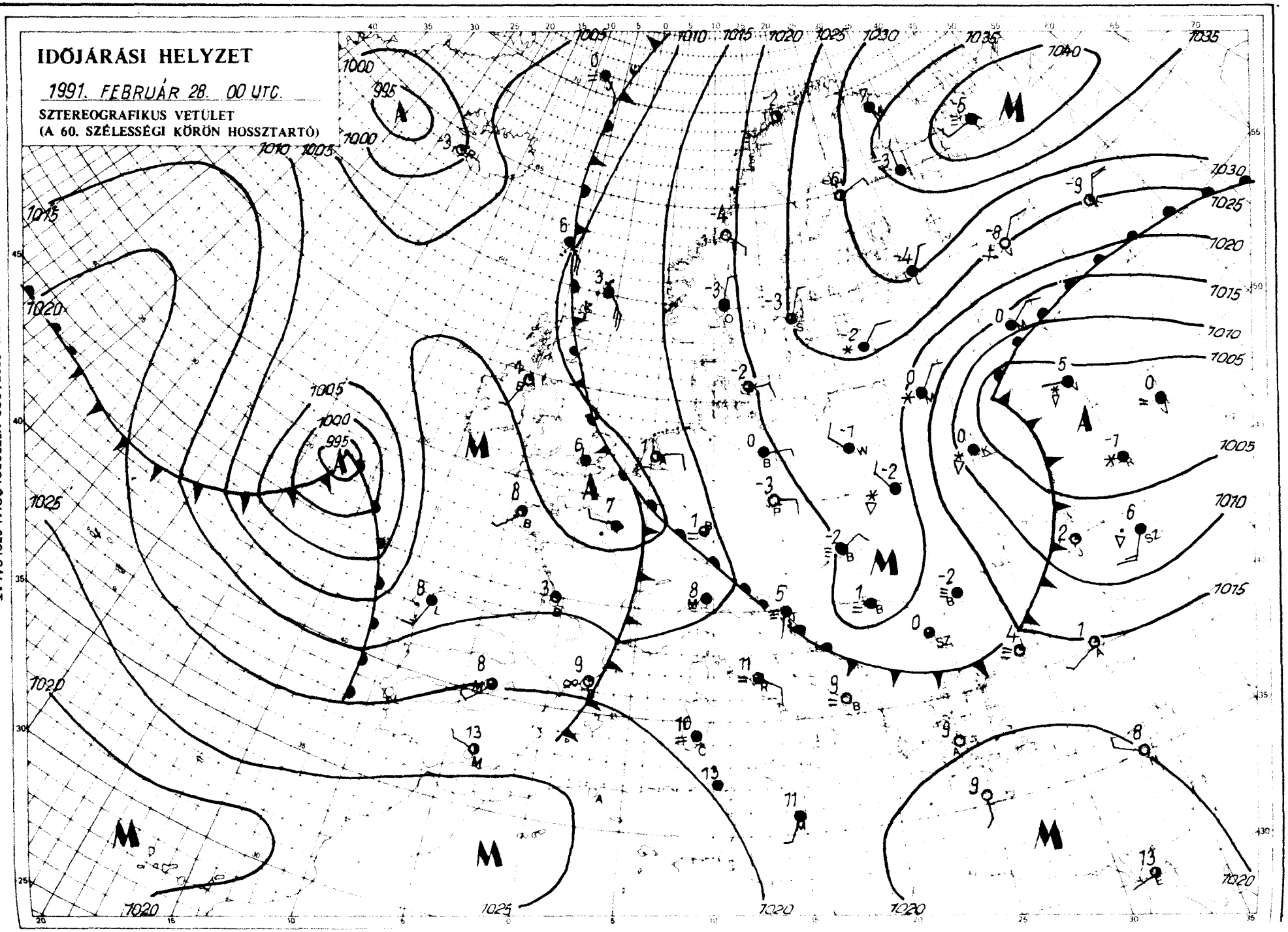

KIADJA: ORSZÁGOS METEOROLÓGIAI SZOLGÁLAT
Kiadásért felel: Barát József, az Országos Meteorológiai Szolgálat elnöke – Készült: az Országos Meteorológiai Szolgálat
Nyomdájában, Budapest – Felelős vezető: Máthé Gyuláné – Munkaszám: 91-0[illegible] Sterkesztésért felel: Kapovits Albert,
a Központi Előrejelző Intézet igazgatója
Készíti: a KEI Rövidtávú Előrejelző Osztálya – Szakmai felelős: Németh Lajos osztályvezető – Megjelenik naponként
Megrendelhető: 1024 Budapest, II., Kitaibel Pál utca 1. – Pénzügyi Osztály – Telefon: 353-500
Jelmagyarázat a havi mellékletben

QC
989
H9
E32

IDŐJÁRÁSI NAPIJELENTÉS

ЕЖЕДНЕВНЫЙ МЕТЕОРОЛОГИЧЕСКИЙ БЮЛЛЕТЕНЬ • DAILY WEATHER REPORT
BULLETIN QUOTIDIEN DE TEMPS • TÄGLICHER WETTERBERICHT

104. évfolyam 60. szám + Budapest + 1991. március 1. péntek

MAY 2 8 1991
NOAA
U.S. Dept. of Commerce

Az időjárási helyzet és a várható időjárás:

Európa időjárását két légköri képződmény határozza meg. Az egyik a Délnyugat-Európa felett örvénylő mediterrán ciklon, a másik egy hatalmas anticiklon Északkelet-Európa felett. A Kárpát-medence épp a két légköri hatás határterületén van. A szombat estig terjedő másfél nap alatt inkább az anticiklon hatása érvényesül. A felhőzet estétől mindinkább visszahúzódik a délnyugati tájakra, a hőmérsékletben nem várható változás.

Magyarország délnyugati felében csütörtökön borult volt az ég, északkeleten viszont 3, 9 órán át sütött a Nap. Délnyugaton néhol jelentéktelen eső, hószállingózás is előfordult. A csúcshőmérséklet csütörtökön 0 és 6 fok között volt. Péntek hajnalra 0, -10 fokig hűlt le a levegő, északkeleten mérték az alacsonyabb értékeket. Délelőtt északkeleten napos, máshol erősen felhős, vagy borult volt az ég. 11 órakor 0, +4 fokot mértek.

Ma 12 órakor Budapesten a hőmérséklet 2 fok, a tengerszintre átszámított légnyomás 1020 hPa, nem változik.

Várható időjárás szombat estig:

Az ország délnyugati felében erősen felhős lesz az ég, esetleg jelentéktelen hószállingózásra, esőre lehet számítani. Máshol túlnyomórészt derült, száraz idő várható.
A keleti szél elsősorban napközben időnként megélénkül.
A legalacsonyabb éjszakai hőmérséklet délnyugaton -1, máshol -5 fok körül,
a legmagasabb nappali hőmérséklet szombaton +5 fok körül várható.

H Bóna Márta s. k.

Tisztelt Megrendelőink

1991. március 1-től a postai költségek emelkedése miatt átmenetileg 17 állomásról megszűntetjük a naponkénti adatszolgáltatást.
A Napijelentés táblázatában ezek a sorok üresen jelennek meg. Ezen állomások napi adatai visszamenőleg, a tárgyhót követő hónap közepén Intézetünkben hozzáférhetők.

A hőmérséklet napi középértéke és eltérése a sokévi átlagtól (Budapest belterületén):

1991. február 28.	0,8°C	-1,8°C

1871 óta ezen a napon Budapesten előfordult

legmagasabb hőmérséklet:	17,2°C (1927)
legalacsonyabb hőmérséklet:	-12,1°C (1963)

LEGMAGASABB HŐMÉRSÉKLET

1991. II. 28.

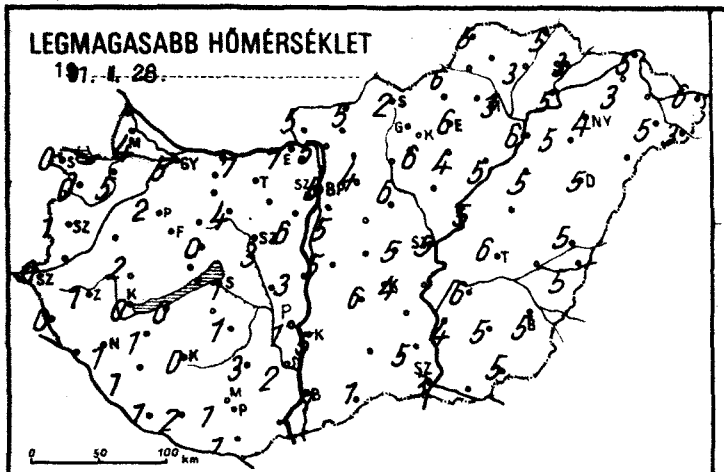

LEGALACSONYABB HŐMÉRSÉKLET

1991. III. 1.

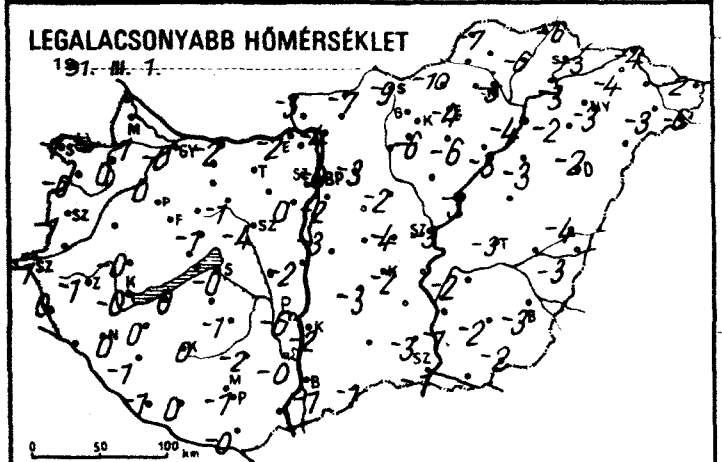

24 órás CSAPADÉKELOSZLÁS

1991. II. 28. 7h -tól III. 1. 7h -ig.

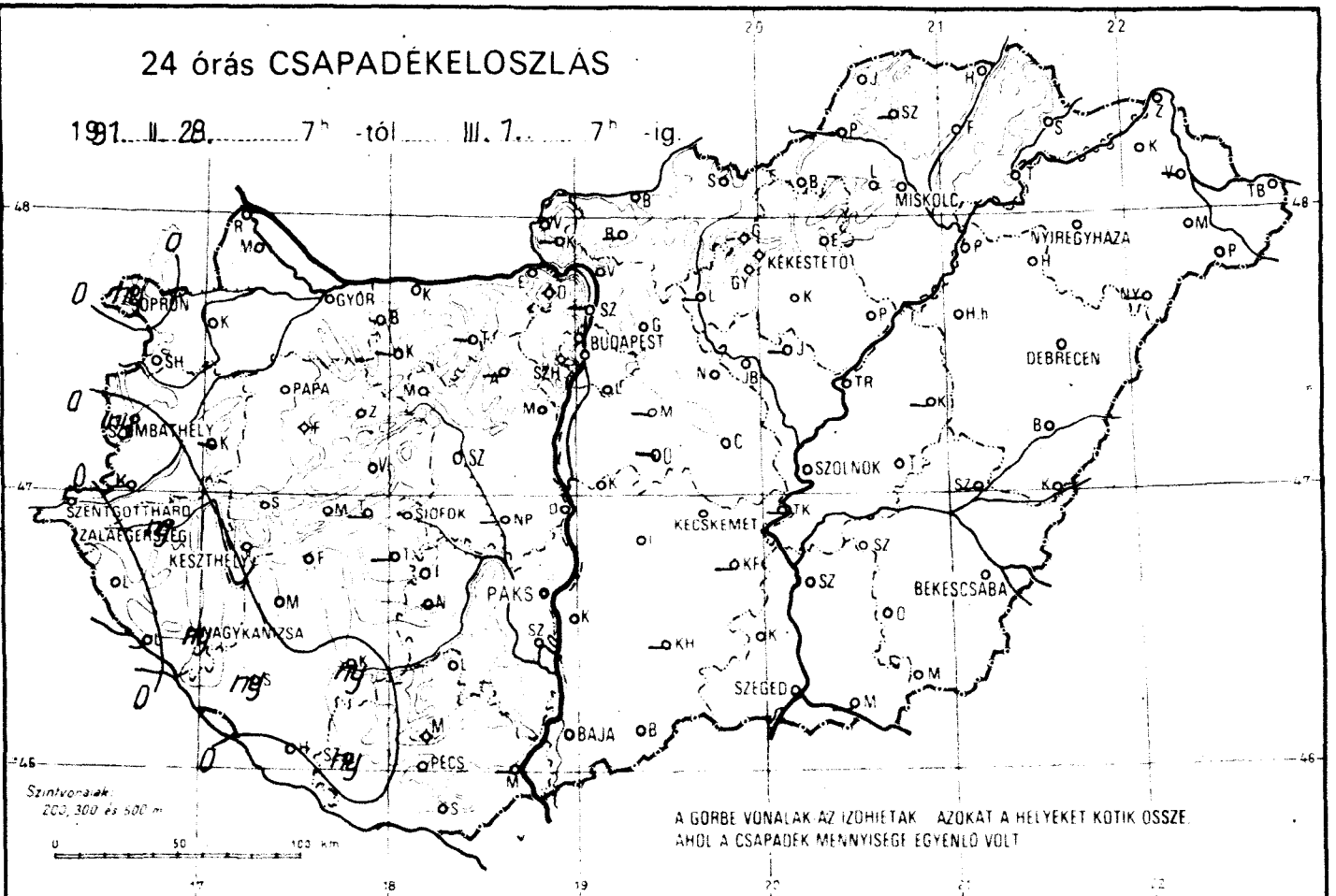

RADIÁCIÓS MINIMUM

1991. III. 1.

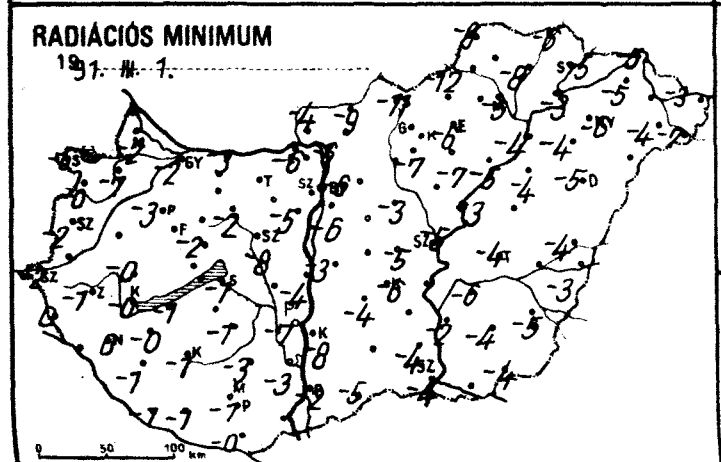

NAPFÉNYTARTAM

1991. III. 28.

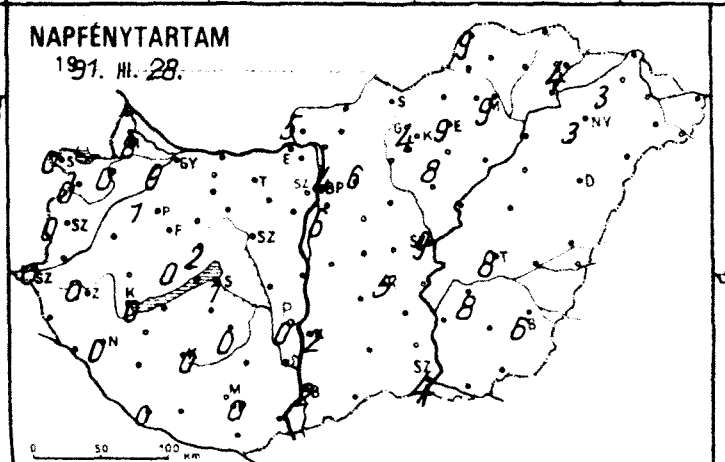

Hóvastagság (cm)

1991. III. 1. 7h

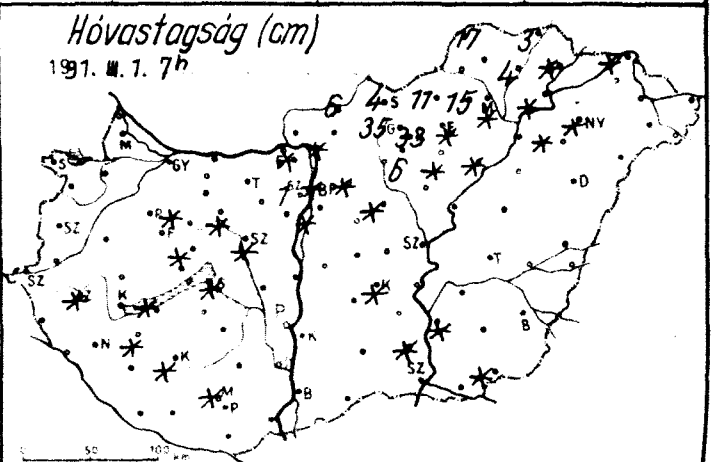

19 91.III.1. 07 h-ig az utolsó 24 óra adatai						Előző nap napos órái
állomás	csapadék (mm)	Hó cm	max. hőmérséklet	min. hőmérséklet	rad. min.	
Győr	. V		5	-0	-2	9
Kapuvár	. =		5	0	-7	0
Mosonmagyaróvár	. ⌴		4	1	-2	8
Rajka	—		—	—	—	
Sopron	ny ⌴		0	-1	-6	0
Sopronhorpács	. ⌴		0	-0	-0	0
Káld	—		—	—	—	
Körmend	—		—	—	—	
Szentgotthárd	.		0	-1	-2	0
Szombathely	ny =		1	-1	-2	0
Lenti	.		0	0	0	
Letenye	—		—	—	—	
Nagykanizsa	ny ✳ =		1	0	0	0
Zalaegerszeg	ny =	folt	1	-1	-1	0
Farkasgyepű	.		4	-1	-3	
Keszthely	. ⌴		0	-0	-0	0
Mencshely	. =		-0	-1	-1	0
Pápa	.		2	0	-3	1
Sümeg	.		2	-0	-0	
Tihany	—		—	—	—	
Veszprém	. ≡	folt	0	-1	-2	2
Zirc	. =	folt	3	-1	-3	
Fonyód	. V	folt	0	-0	-1	
Homokszt. györgy	. ⌴		1	-1	-1	0
Kaposvár	ny ✳ =	folt	0	0	-1	0
Marcali	. =	folt	1	0	-0	
Siófok	. ⌴	folt	1	-0	-1	1
Somogyszob	ny ✳		1	-1	-1	
Tab	—		—	—	—	
Bábolna	. ⌴		6	-2	-4	
Esztergom	.		7	-2	-6	
Kisbér	—		—	—	—	
Komárom	. =		7	-2	-3	
Tatabánya	—		—	—	—	
Alcsútdoboz	—		—	—	—	
Dunaújváros	.		3	-2	-4	
Martonvásár	.		6	0	-5	
Mór	. =	folt	4	-1	-2	
Sárbogárd	—		—	—	—	
Székesfehérvár	. =	folt	3	-4	-8	
Iregszemcse	.		1	-1	-1	0
Lengyel	.		3	-2	-3	
Paks	. ≡		1	-6	-7	0
Szekszárd	. =		2	-0	-3	
Árpádtető	.	folt	-1	-2	-2	
Mohács	—		—	—	—	
Pécs	. =		1	-1	-1	0
Siklós	. =		1	-0	-0	
Szigetvár	ny ✳ =		2	0	-1	
Budaörs	. ⌴		5	-3	-6	
Bp. Lőrinc	.	folt	5	-2	-6	6
Bp. Met. Int.	.	folt	5	-0	—	4
Bp. Szab. hegy	.	1	1	-3	-4	
Cegléd	. ⌴		5	-4	-5	
Dobogókő	. =	folt	-1	-6	-8	
Gödöllő	.	folt	4	-3	-6	6
Királyrét	—		—	—	—	
Monor	—		—	—	—	
Nagykáta	.	folt	6	-2	-3	
Szentendre	—		—	—	—	

19 91.III.1. 07 h-ig az utolsó 24 óra adatai						Előző nap napos órái
állomás	csapadék (mm)	Hó cm	max. hőmérséklet	min. hőmérséklet	rad. min.	
Vác	. =	folt	5	-4	-6	
Vámosmikola	.		5	-3	-4	5
Baja	. ≡		1	-1	-2	2
Bácsalmás	. ≡		1	-1	-5	
Izsák	.		6	-3	-4	
Kalocsa	.		5	-2	-8	0
Kecskemét	. ⌴	folt	4	-2	-6	5
Kiskunfélegyháza	—		—	—	—	
Kiskunhalas	—		—	—	—	
Kunszentmiklós	. =		5	-3	-3	
Tiszakécske	—		—	—	—	
Balassagyarmat	. =	6	5	-7	-9	
Romhány	—		—	—	—	
Salgótarján	.	4	2	-9	-11	
Eger	. =	folt	6	-4	-6	9
Galyatető	. V	35	2	-8	-9	
Gyöngyös	. ⌴	3	6	-6	-7	
Kékestető	. ⌴	33	-3	-7	-8	4
Kompolt	.	folt	4	-6	-7	8
Lőrinci	—		—	—	—	
Poroszló	. ⌴	folt	5	-3	-5	
Jászapáti	—		—	—	—	
Jászberény	. ⌴		5	-5	-7	
Karcag	—		—	—	—	
Szolnok	. ∀		5	-3	-5	9
Tiszaroff	. ⌴		5	-3	-3	
Túrkeve	. ⌴		6	-3	-4	8
Kistelek	. ⌴	folt	5	-3	-4	
Makó	—		—	—	—	
Szeged	. ∀		3	-1	-4	4
Szentes	.	folt	4	-1	-2	
Borsodnádasd	. =	11	6	-10	-12	
Füged	.	4	3	-6	-8	
Hidasnémeti	. =	3	5	-6	-6	
Jósvafő	.	17	5	-7	-9	9
Lillafüred	. =	15	4	-8	-9	
Miskolc	. ⌴	folt	3	-5	-5	9
Putnok	—		—	—	—	
Sárospatak	.	folt	3	-3	-5	4
Szendrőlád	—		—	—	—	
Tokaj	.	folt	5	-3	-3	
Kisvárda	. =		3	-4	-5	3
Mátészalka	.		5	-3	-4	
Nyíregyháza	. ⌴	folt	4	-3	-6	3
Nyírlugos	—		—	—	—	
Pátyod	. ≡		3	-6	-7	
Tiszabecs	. =		6	-2	-3	
Vásárosnamény	—		—	—	—	
Záhony	. ⌴	folt	5	-4	-5	
Berettyóújfalu	. =		5	-4	-4	
Debrecen	. ⌴		5	-2	-5	—
Hajdúdorog	.	folt	5	-2	-4	
Hortobágy	.		5	-3	-4	
Körösszakál	. ⌴		5	-3	-3	
Polgár	. =		6	-4	-4	
Békéscsaba	. ∀		5	-3	-5	6
Mezőhegyes	. ⌴	folt	5	-2	-4	—
Orosháza	. ⌴		5	-2	-4	
Szarvas	. ≡		6	-2	-6	8
Szeghalom	—		—	—	—	

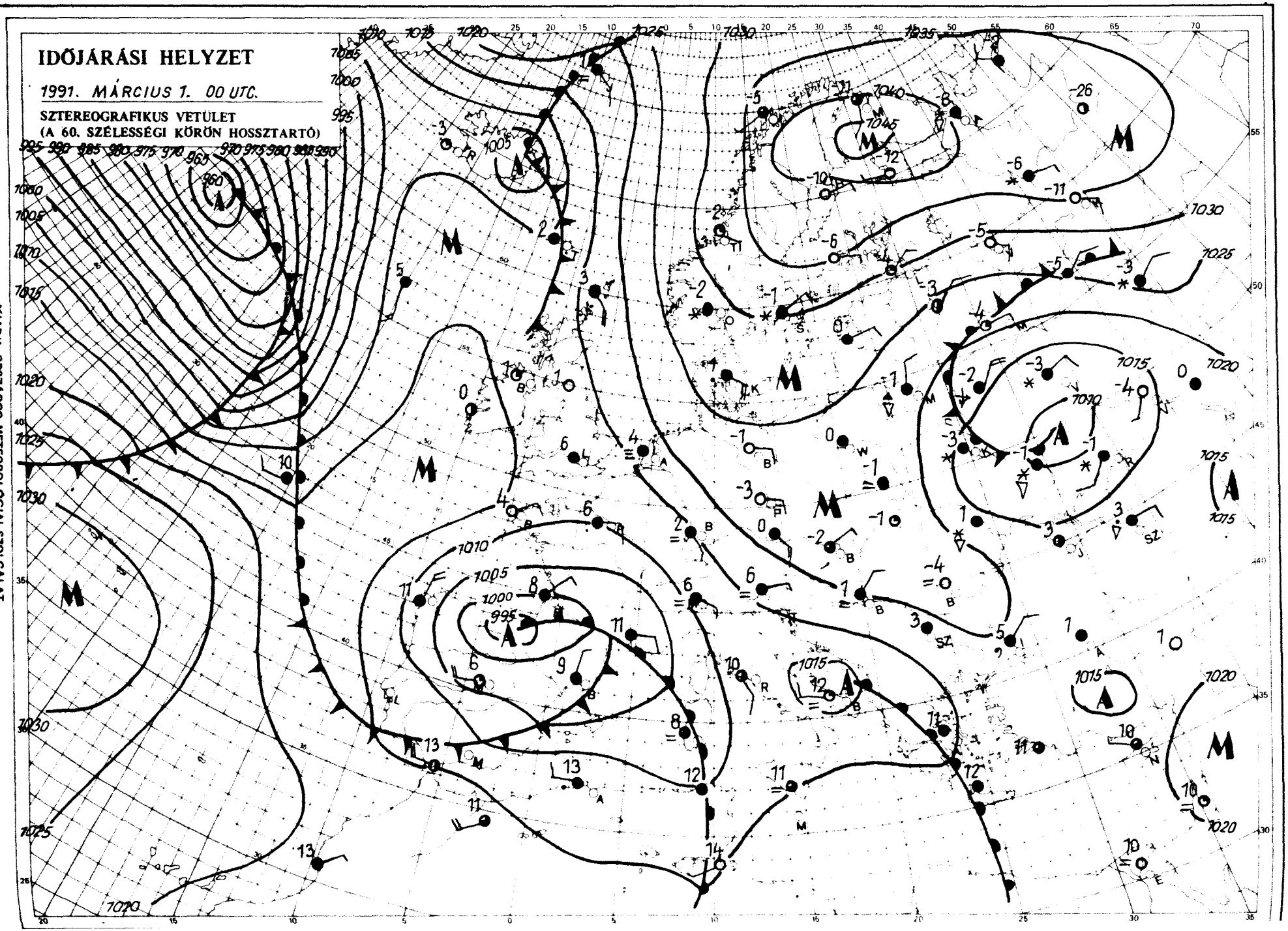

KIADJA: ORSZÁGOS METEOROLÓGIAI SZOLGÁLAT
Kiadásért felel: Baráth József, az Országos Meteorológiai Szolgálat elnöke – Készült: az Országos Meteorológiai Szolgálat Nyomdájában, Budapest – Felelős vezető: Máthé Gyuláné – Munkaszám: – Szerkesztésért felel: Kapovits Albert, a Központi Előrejelző Intézet igazgatója.
Készíti: a KEI Rövidtávú Előrejelző Osztálya – Szakmai felelős: Németh Lajos osztályvezető – Megjelenik naponként
Megrendelhető: 1024 Budapest, II., Kitaibel Pál utca 1. — Pénzügyi Osztály – Telefon: 353-600
Jelmagyarázat a havi mellékletben

IDŐJÁRÁSI NAPIJELENTÉS

ЕЖЕДНЕВНЫЙ МЕТЕОРОЛОГИЧЕСКИЙ БЮЛЛЕТЕНЬ • DAILY WEATHER REPORT
BULLETIN QUOTIDIEN DE TEMPS • TÄGLICHER WETTERBERICHT

104. évfolyam 61. szám + Budapest + 1991. március 2. szombat

Az időjárási helyzet és a várható időjárás:

Európa időjárását még mindig alapvetően két nagy légköri képződmény alakítja. Az egyik a Kelet-Európai-síkság fölötti anticiklon, a másik Izlandhoz közeli középpontú ciklon. Az anticiklon hatása alatt álló területeken meglehetősen hideg van, a Szovjetunió európai területén többfelé még napközben is fagypont alatt marad a hőmérséklet. Nyugat-Európát ugyanakkor enyhe, nedves levegő érte el. Sokfelé esik az eső a Brit-szigeteken, valamint Franciaország területén. A kelet-európai anticiklon délnyugati peremén északnyugat-délkeleti irányban több száz kilométer széles felhőzetű, úgynevezett stagnáló front húzódik, amely a Kárpát-medence időjárását is meghatározza. Ez a felhőzet az elkövetkező 36 órában sem mozdul el számottevően, ezért folytatódik a borongós idő.

Magyarország nyugati és középső területein pénteken borult idő volt, néhány helyen hószállingózás, kisebb eső is előfordult. Keleten ugyanakkor 6-10 órán át sütött a Nap. A ma reggel 7 óráig lehullott csapadék mennyisége csapadéknyom és 1 mm között volt. A hőmérséklet csúcsértéke 2 és 7 fok között alakult. Ma hajnalra a Dunántúlon -1, +3, keleten 0, -5 fok közé csökkent a hőmérséklet. Délelőtt az északkeleti megyék kivételével borult idő volt, egy-két helyen szállingózott a hó. A hőmérséklet 11 órára 1 és 7 fokig emelkedett.

Ma 12 órakor Budapesten a hőmérséklet 3 fok, a tengerszintre átszámított légnyomás 1023 hPa, gyengén emelkedik.

Várható időjárás vasárnap estig:

Többnyire erősen felhős lesz az ég, csupán kevés helyen süt ki a Nap. Számottevő csapadék nem várható, de hószállingózás, kisebb eső előfordulhat. A keleti, délkeleti szél többfelé mérsékülten, időnként megerősödik. A legalacsonyabb éjszakai hőmérséklet +1, -4 fok között, a legmagasabb nappali hőmérséklet vasárnap 5 fok körül alakul.

Nadrai Attila s. k.

Tisztelt Megrendelőink

1991. március 1-től a postai költségek emelkedése miatt átmenetileg 17 állomásról megszűntetjük a naponkénti adatszolgáltatást.
A Napijelentés táblázatában ezek a sorok üresen jelennek meg. Ezen állomások napi adatai visszamenőleg, a tárgyhót követő hónap közepén Intézetünkben hozzáférhetők.

A hőmérséklet napi középértéke és eltérése a sokévi átlagtól (Budapest belterületén):

1991. március 1.	1,7°C	-1,8°C

1871 óta ezen a napon Budapesten előfordult

legmagasabb hőmérséklet:	16,7°C (1959)
legalacsonyabb hőmérséklet:	-14,1°C (1963)

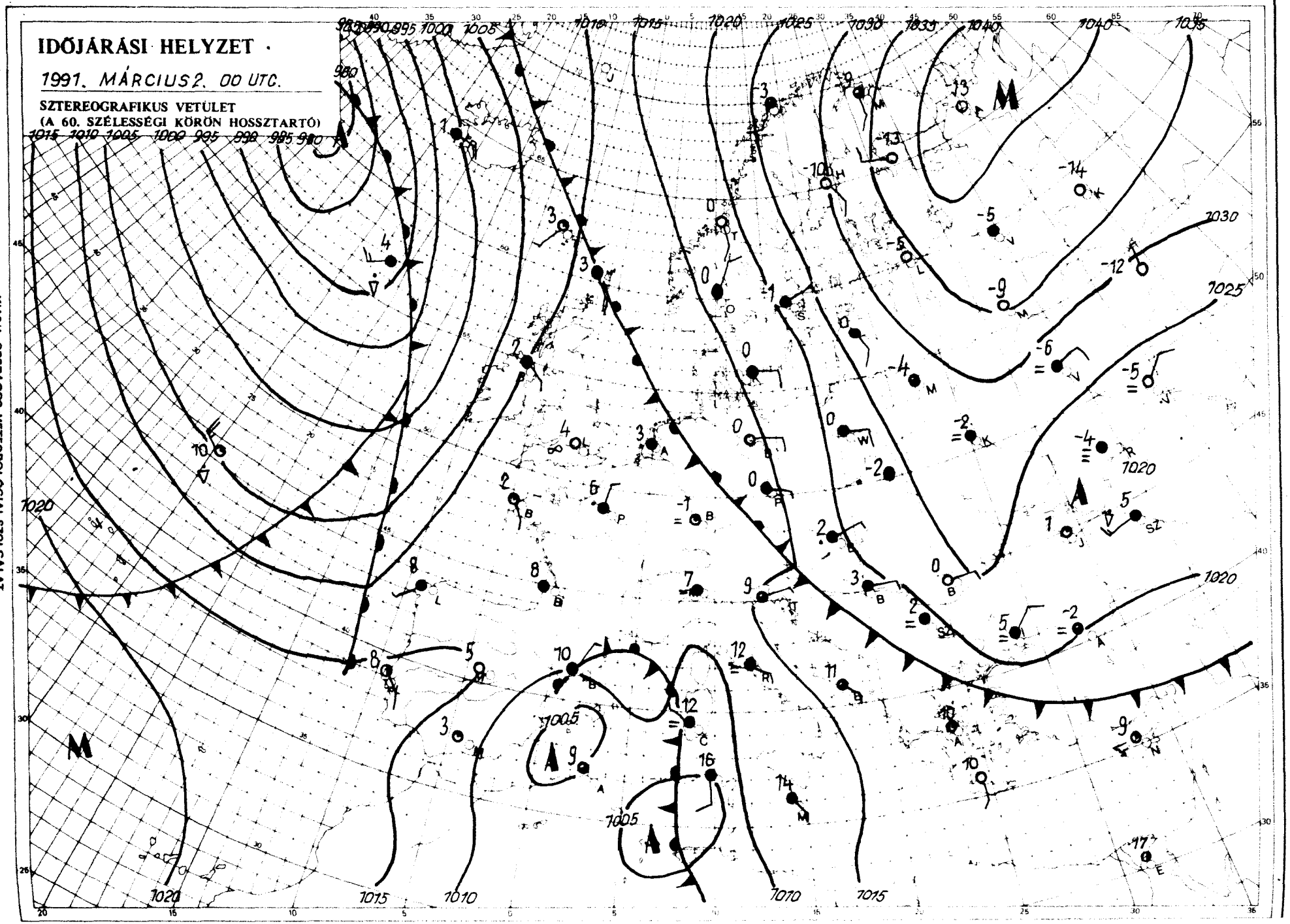

KIADJA: ORSZÁGOS METEOROLÓGIAI SZOLGÁLAT
Kiadásért felel: Bartl József, az Országos Meteorológiai Szolgálat elnöke – Készült: az Országos Meteorológiai Szolgálat Nyomdájában, Budapest – Felelős vezető: Mártha Gyuláné – Munkaszám: 11.027 – Szerkesztésért felel: Kapovits Albert, a Központi Előrejelző Intézet igazgatója
Készíti: a KEI Rövidtávú Előrejelző Osztálya – Szakmai felelős: Németh Lajos osztályvezető – Megjelenik naponként
Megrendelhető: 1024 Budapest, II., Kitaibel Pál utca 1. – Pénzügyi Osztály – Telefon: 353-500
Jelmagyarázat a havi melléklapban

IDŐJÁRÁSI NAPIJELENTÉS

ЕЖЕДНЕВНЫЙ МЕТЕОРОЛОГИЧЕСКИЙ БЮЛЛЕТЕНЬ • DAILY WEATHER REPORT
BULLETIN QUOTIDIEN DE TEMPS • TÄGLICHER WETTERBERICHT

104. évfolyam 62. szám + Budapest + 1991. március 3. vasárnap

Az időjárási helyzet és a várható időjárás:

Kelet-Európa felett egy magas légnyomású öv húzódik. Nagy területen általában napos, de hideg idő van. A kontinens más vidékein változékony és többnyire enyhe az időjárás. A Földközi-tenger partján a csúcshőmérséklet általában meghaladja a 15 fokot. Az Atlanti-óceán felől páradús levegő halad a szárazföld belsejébe. A Brit-szigeteken, az Északi-tenger partvidékén, a Német-síkságon, valamint az Alpok nyugati oldalán sokhelyütt esik az eső, a magasabban fekvő részeken havazás is előfordul. Szintén többfelé csapadékos idő van a Kárpát-medencében. Valószínű, hogy az elkövetkező időszakban térségünkben egyre gyakrabban szakadozik fel a felhőzet.

Magyarországon szombaton északkeleten változóan felhős, másutt túlnyomóan borult volt az ég. Szórványosan fordult elő gyenge eső, északkeleten néhol szállingózott a hó. A vasárnap reggelig lehullott csapadék mennyisége zömében 1-6 mm között váltakozott. Párás, helyenként hosszabb ideig ködös volt a levegő. Szombaton a csúcshőmérséklet általában 3-9 fok között alakult. Vasárnap hajnalra pedig többnyire -2, +3 fokig hűlt le a levegő. Ma délelőtt az ország nagy részén erősen felhős, párás idő volt, néhány helyen szemerkélt az eső. A hőmérséklet 11 órakor az országban 1 és 7 fok között alakult.

Ma 12 órakor Budapesten a hőmérséklet 3 fok, a tengerszintre átszámított légnyomás 1031 hPa, erősen emelkedik.

Várható időjárás hétfő estig:

Ma még csak időnként, hétfőn már gyakrabban szakadozik fel a felhőzet. Többfelé várható kisebb eső, északkeleten hószállingózás is lehet. Párás, főként éjszaka, reggel ködös idő várható. A köd egy része hosszabb ideig megmarad. A keleti, délkeleti szél időnként megélénkül.
A várható legalacsonyabb éjszakai hőmérséklet -2, +3,
legmagasabb nappali hőmérséklet hétfőn általában 3, 8 fok között alakul.

Bozóki István s. k.

A hőmérséklet napi középértéke és eltérése a sokévi átlagtól (Budapest belterületén):

1991. március 2.	2,5°C	-0,9°C

1871 óta ezen a napon Budapesten előfordult

legmagasabb hőmérséklet:	16,6°C (1927)
legalacsonyabb hőmérséklet:	-15,1°C (1886)

LEGMAGASABB HŐMÉRSÉKLET

1991. III. 2.

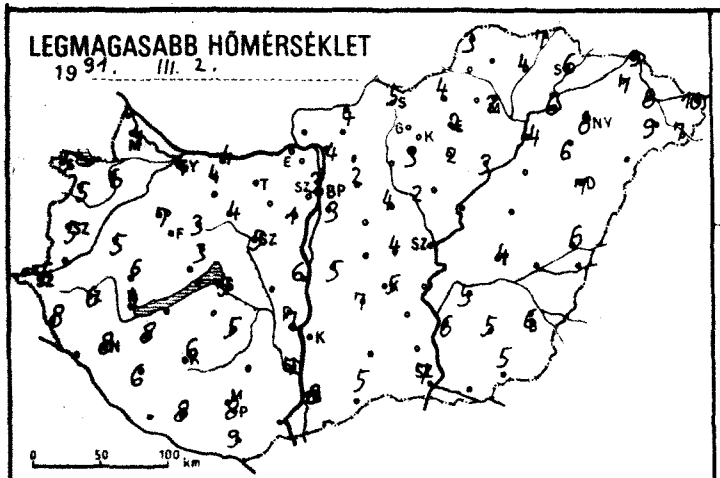

LEGALACSONYABB HŐMÉRSÉKLET

1991. III. 3.

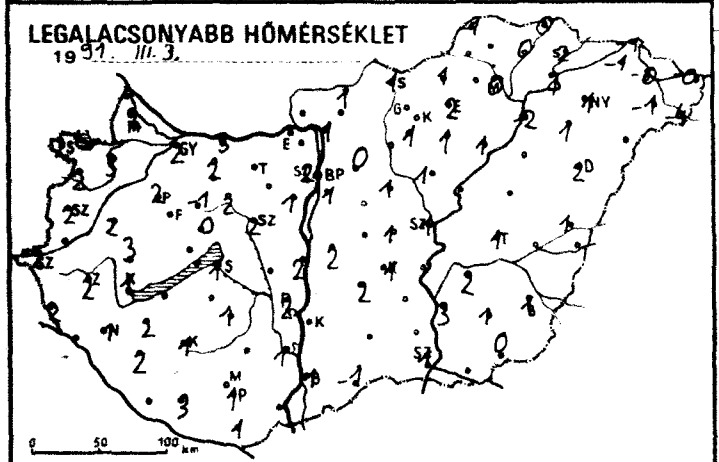

24 órás CSAPADÉKELOSZLÁS

1991. III. 2. 7h -tól III. 3. 7h -ig.

RADIÁCIÓS MINIMUM

1991. III. 3

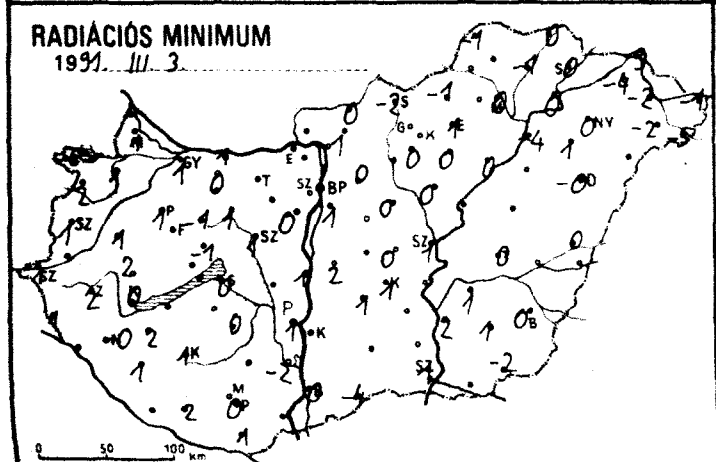

NAPFÉNYTARTAM

1991. III. 2.

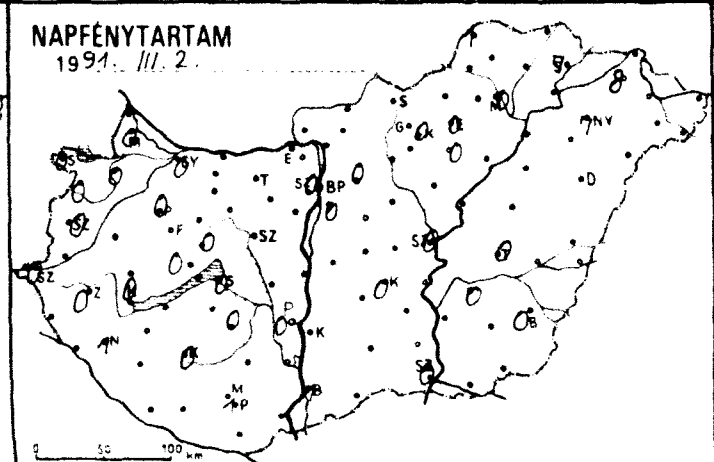

Hóvastagság cm

1991. III. 3. 7h

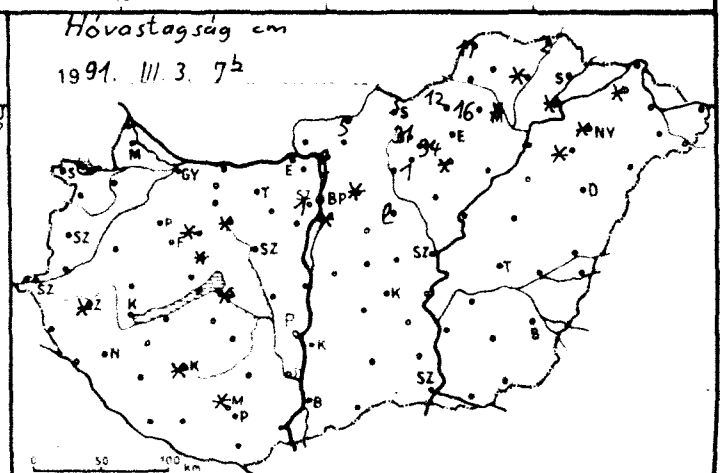

1991.III.3. 07 h-ig az utolsó 24 óra adatai						Előző nap napos órái
állomás	csapadék (mm)	Hó cm	max. hőmérséklet	min. hőmérséklet	rad. min.	
Győr	. =		4	2	1	0
Kapuvár	. =		6	3	1	0
Mosonmagyaróvár	. =		4	2	1	0
Rajka						
Sopron	. =		5	2	-4	0
Sopronhorpács	. =		5	2	2	0
Káld	. =		5	2	1	
Körmend						
Szentgotthárd	. =		6	2	1	0
Szombathely	. ≡		5	2	1	0
Lenti	.		8	2	1	
Letenye						
Nagykanizsa	. ≐		8	1	-0	1
Zalaegerszeg	. =	folt	6	2	2	0
Farkasgyepű	—		—	—	—	
Keszthely	. ⌓		4	1	0	0
Mencshely	. ≡		3	0	0	0
Pápa	. =		7	2	1	0
Sümeg	. ≡		6	3	2	
Tihany						
Veszprém	. ≡	folt	3	0	-1	0
Zirc	. ≡	folt	3	-1	-1	
Fonyód	—		—	—	—	
Homokszt. györgy						
Kaposvár	ny =	folt	6	1	1	0
Marcali	. =		8	2	2	
Siófok	. =	folt	5	1	0	0
Somogyszob	.		6	2	1	
Tab						
Bábolna	. ⌓		4	2	0	
Esztergom	—		—	—	—	
Kisbér						
Komárom	. =		4	3	1	
Tatabánya	—		—	—	—	
Alcsútdoboz						
Dunaújváros	ny		6	2	1	
Martonvásár	1		7	1	0	
Mór	. =	folt	4	2	1	
Sárbogárd						
Székesfehérvár	. =		5	2	1	
Iregszemcse	ny		5	1	0	0
Lengyel	—		—	—	—	
Paks	1		7	2	1	0
Szekszárd	2 =		7	1	-2	
Árpádtető	1 =	folt	4	-1	-1	
Mohács	—		—	—	—	
Pécs	. ⌓		8	1	0	1
Siklós	. =		9	1	1	
Szigetvár	. =		8	3	2	
Budaörs	ny ⁎		4	1	-0	
Bp. Lőrinc	1 ⁎ =	folt	3	1	1	0
Bp. Met. Int.	1 ⁎ =		3	2	—	0
Bp. Szab. hegy	. ≡	1	1	-1	-3	
Cegléd	3 =		4	1	0	
Dobogókő	—		—	—	—	
Gödöllő	1 ⁎ ≡	folt	2	0	0	0
Királyrét						
Monor	—		—	—	—	
Nagykáta	3 ⁎ =	lep.	4	1	0	
Szentendre						

1991.III.3. 07 h-ig az utolsó 24 óra adatai						Előző nap napos órái
állomás	csapadék (mm)	Hó cm	max. hőmérséklet	min. hőmérséklet	rad. min.	
Vác	2 ⁎ ≡	lep.	4	1	-1	
Vámosmikola	—		—	—	—	—
Baja	2 =		8	1	0	1
Bácsalmás	.		5	-1	-4	
Izsák	6 =		7	2	1	
Kalocsa	—		—	—	—	—
Kecskemét	2 =		5	1	1	0
Kiskunfélegyháza	—		—	—	—	
Kiskunhalas	—		—	—	—	
Kunszentmiklós	19 =		5	2	2	
Tiszakécske						
Balassagyarmat	1 ⁎ =	5	4	1	0	
Romhány						
Salgótarján	ny ⁎ =	3	5	1	-2	
Eger	1 =		2	2	1	0
Galyatető	1 ⁎ ≡	31	0	-1	-2	
Gyöngyös	ny ?	1	3	1	0	
Kékestető	3 ⁎	34	-0	-3	-3	0
Kompolt	1	folt	2	1	0	0
Lőrinci						
Poroszló	ny		3	1	0	
Jászapáti						
Jászberény	2 =		2	1	0	
Karcag	—		—	—	—	—
Szolnok	4 ⁎ =		4	1	1	0
Tiszaroff	—		—	—	—	
Túrkeve	2 =		4	1	0	0
Kistelek	—		—	—	—	
Makó						
Szeged	1 ⁎ =		7	1	1	0
Szentes	ny ? =		6	3	2	
Borsodnádasd	1 ⁎ =	12	4	1	-1	
Füged	3	folt	4	0	-1	
Hidasnémeti	. =	2	7	0	0	
Jósvafő	1 ⁎ ≡	17	3	-1	-1	1
Lillafüred	1 ⁎ ≡	16	2	0	-1	
Miskolc	2 ⁎ =	folt	2	0	0	0
Putnok						
Sárospatak	.		6	2	0	7
Szendrőlád	—		—	—	—	
Tokaj	ny	folt	6	1	0	
Kisvárda	. ⌴	folt	7	-1	-4	8
Mátészalka	. ⌴		9	-1	-2	
Nyíregyháza	.	folt	8	1	0	7
Nyírlugos						
Pátyod	. ⌴		7	-4	-5	
Tiszabecs	. ⌴		10	-0	-1	
Vásárosnamény	.		8	-0	-2	
Záhony	. ⌴		9	-1	-3	
Berettyóújfalu	. =		6	1	0	
Debrecen	.		7	2	-0	—
Hajdúdorog	.	folt	6	1	1	
Hortobágy	—		—	—	—	
Körösszakál	—		—	—	—	
Polgár	.		4	-2	-4	
Békéscsaba	1 ⌓		6	1	0	0
Mezőhegyes	2 ⁎	lep.	5	0	-2	—
Orosháza	3 =		5	1	1	
Szarvas	ny =		5	2	1	0
Szeghalom	—		—	—	—	

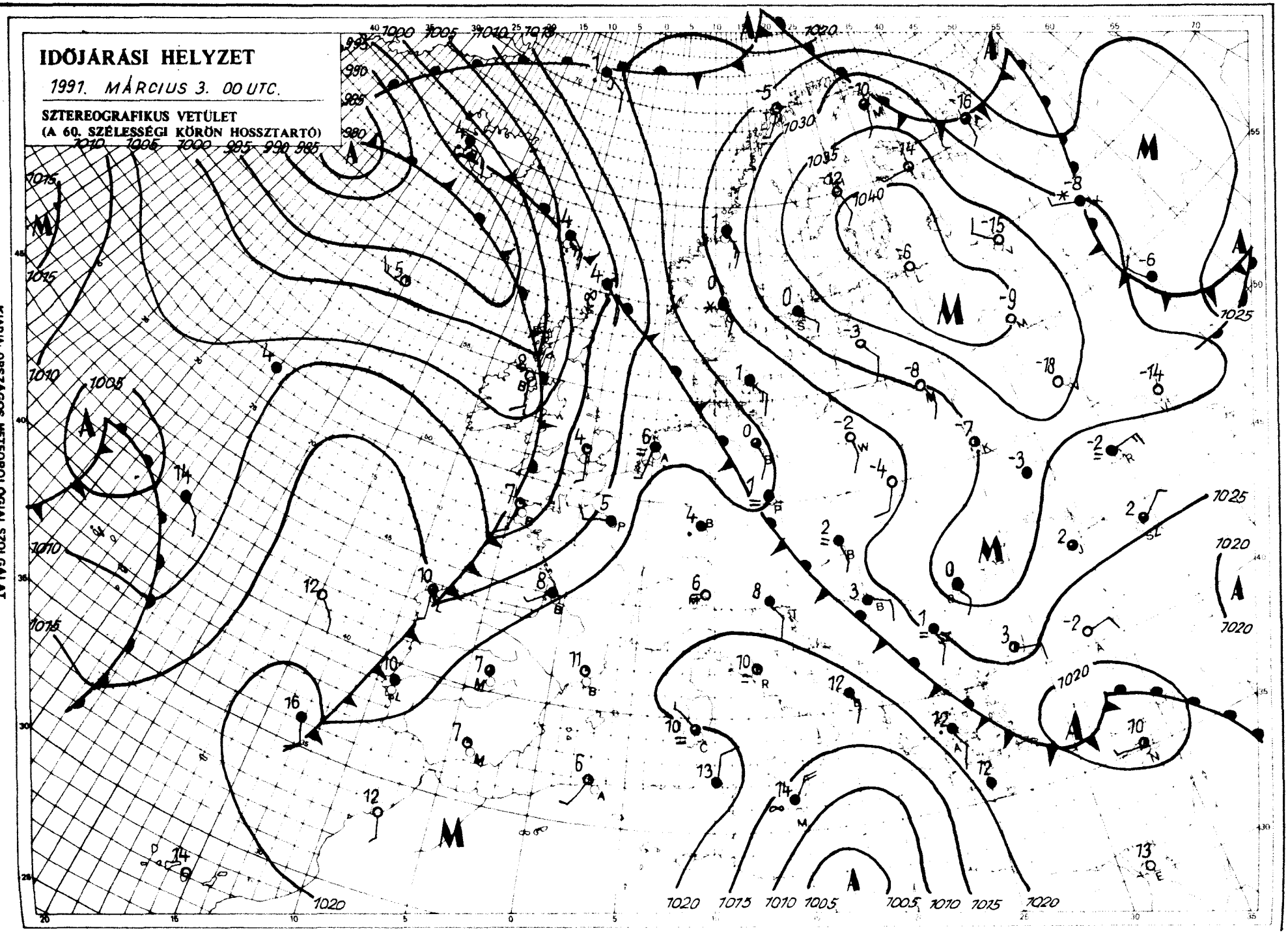

KIADJA: ORSZÁGOS METEOROLÓGIAI SZOLGÁLAT
Kiadásért felel: Baráth József, az Országos Meteorológiai Szolgálat elnöke – Készült: az Országos Meteorológiai Szolgálat Nyomdájában, Budapest – Felelős vezető: Máthé Gyuláné – Munkaszám: 1/92. – Szerkesztésért felel: Kapovits Albert, a Központi Előrejelző Intézet igazgatója
Készíti: a KEI Rövidtávú Előrejelző Osztálya – Szakmai felelős: Németh Lajos osztályvezető – Megjelenik naponként
Negyedévenként: 1024 Budapest, II., Kitaibel Pál utca 1. – Pénzügyi Osztály – Telefon: 353-500
Jelmagyarázat a hévi melléklapban

IDŐJÁRÁSI NAPIJELENTÉS

ЕЖЕДНЕВНЫЙ МЕТЕОРОЛОГИЧЕСКИЙ БЮЛЛЕТЕНЬ • DAILY WEATHER REPORT
BULLETIN QUOTIDIEN DE TEMPS • TÄGLICHER WETTERBERICHT

104. évfolyam 63. szám + Budapest + 1991. március 4. hétfő

Az időjárási helyzet és a várható időjárás:

A Kelet-Európai-síkság fölötti középponttal nagy kiterjedésű leszálló légáramlású öv helyezkedik el. Hatására a kontinens keleti vidékén sokfelé párás, ködös az idő, gyenge a légmozgás. Az Atlanti-óceán keleti térségében hatalmas méretű ciklon alakult ki. Hatására a Brit-szigeteken többfelé esik az eső. A ciklon déli, délkeleti peremén egyre enyhébb léghullámok tartanak a kontinens belseje felé. Így hazánkban is lassan melegszik az idő.

Magyarországon vasárnap az ország nagy részén borongós idő volt, csupán északkeleten sütött több órán át a Nap. Elszórtan gyenge eső is hullott, néhol jelentéktelen hószállingózás is előfordult. A ma reggel 7 óráig lehullott csapadék mennyisége csapadéknyom és 2 mm között volt. A hőmérséklet csúcsértéke vasárnap általában 2 és 8 fok között alakult. Ma hajnalban változóan felhős idő volt, északnyugaton gyengén esett az eső. A hőmérséklet mélypontja -3 és +3 fok között alakult. Az éjszaka képződött ködfoltok a délelőtti órákban mindenütt megszűntek. A hőmérséklet 11 órára 2 és 6 fok közé emelkedett.

Ma 12 órakor Budapesten a hőmérséklet 3 fok, a tengerszintre átszámított légnyomás 1036 hPa, változatlan.

Várható időjárás kedd estig:

Lassan melegszik az idő.
Változóan felhős lesz az ég, több-kevesebb napsütés mindenütt várható. Számottevő eső sehol sem lesz.
Éjszakától többfelé párássá válik a levegő, foltokban köd képződik.
A déli szél napközben időnként megélénkül.
A hőmérséklet hajnalban -2 és +3 fok között,
kedd kora délután 5 és 10 fok között alakul.

Pálóczi Györgyi s. k.

Távolabbi kilátások szerdától – szombatig:

Gyakran lesz felhős az égbolt, kisebb eső többször kialakulhat, az időszak végén nagyobb mennyiségű csapadékra is számítani lehet.
A legalacsonyabb hajnali hőmérséklet eleinte -1, +4 majd +1, +6 fok között várható.
A legmagasabb nappali hőmérséklet eleinte 7, 12 majd 9, 14 fok között alakul.
Jelentős mennyiségű (legalább napi 5 mm) csapadék az ország területének 40 százalékán várható.

Középtávú Előrejelző Csoport

A hőmérséklet napi középértéke és eltérése a sokévi átlagtól (Budapest belterületén):

1991. március 3.	3,1°C	-0,2°C

1871 óta ezen a napon Budapesten előfordult

legmagasabb hőmérséklet:	18,3°C (1920)
legalacsonyabb hőmérséklet:	-13,6°C (1929)

LEGMAGASABB HŐMÉRSÉKLET

1991. III. 3.

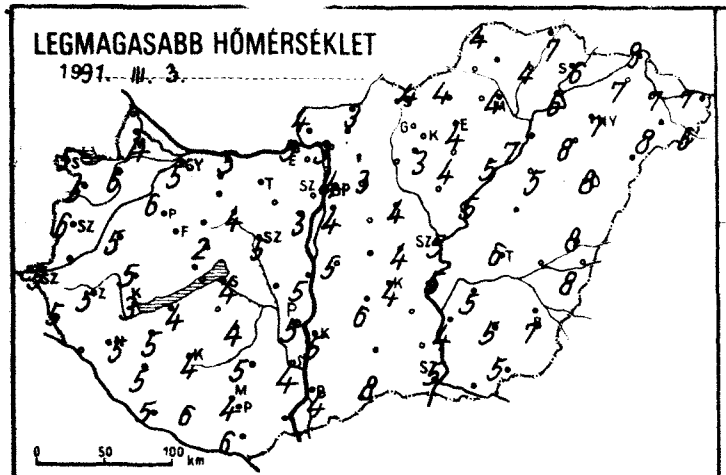

LEGALACSONYABB HŐMÉRSÉKLET

1991. III. 4.

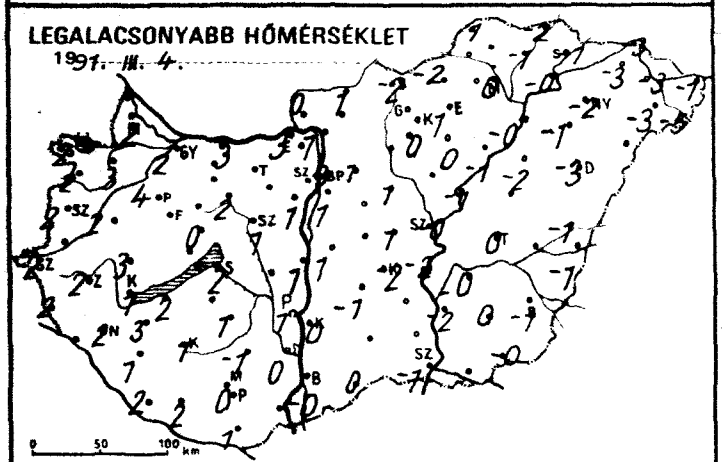

24 órás CSAPADÉKELOSZLÁS

1991. III. 3. 7h -tól III. 4. 7h -ig.

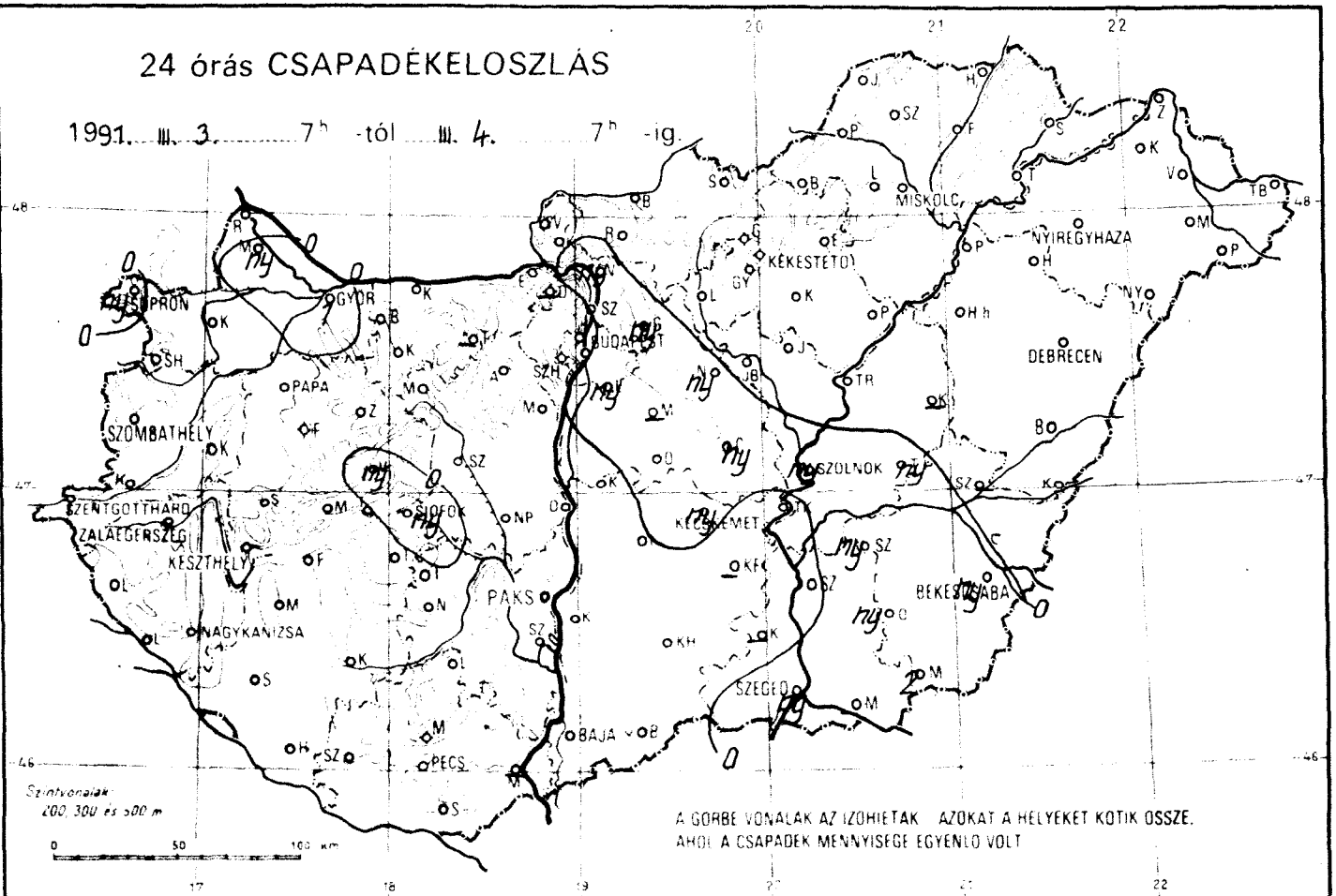

RADIÁCIÓS MINIMUM

1991. III. 4.

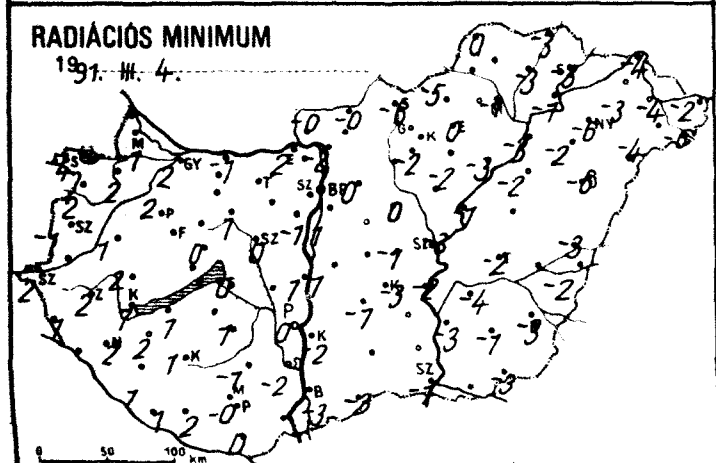

NAPFÉNYTARTAM

1991. III. 3.

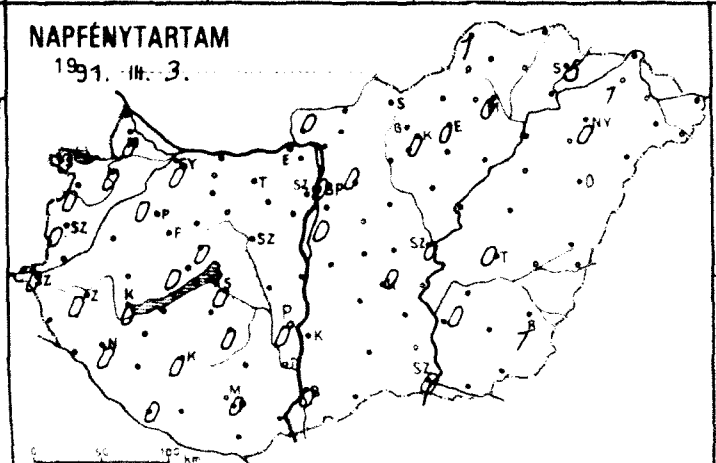

Hóvastagság (cm)

1991. III. 4. 7h

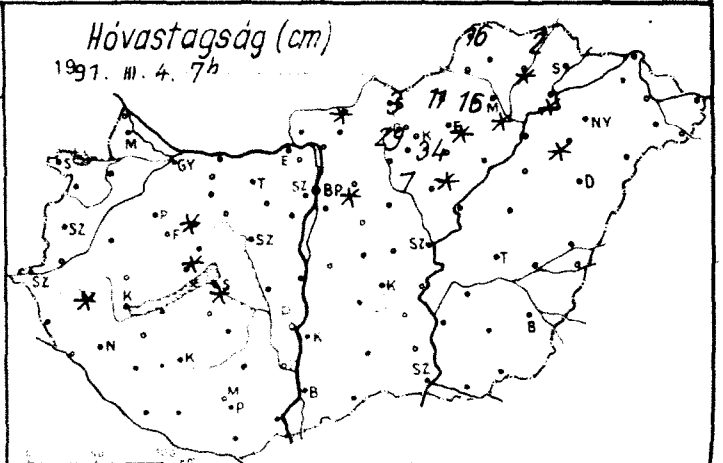

19 91.III.4 07 h-ig az utolsó 24 óra adatai						Előző nap napos órái
állomás	csapadék (mm)	Hó cm	max. hőmérséklet	min. hőmérséklet	rad. min.	
Győr	1 =		5	2	2	0
Kaposvár	. =		6	3	2	0
Mosonmagyaróvár	ny , =		4	2	1	0
Rajka						
Sopron	ny , ≡		5	2	-4	0
Sopronhorpács	. =		5	2	2	0
Káld	. =		5	2	1	
Körmend						
Szentgotthard	. =		5	2	2	0
Szombathely	. ≡		6	2	-1	0
Zent[illegible]	. =		5	2	1	
Celldömölk						
Nagykanizsa	. =		5	2	2	0
Zalaegerszeg	. =	folt	5	2	2	0
Farkasgyepű	.		3	1	-2	
Keszthely	. ≡		3	1	1	0
Nemeshely	. =		2	1	0	0
Pápa	. =		6	4	2	0
Sümeg	. =		5	3	2	
Tihany						
Veszprém	ny ✳ ≡	folt	2	0	0	0
Zirc	. =	folt	2	1	0	
Bonyhád	. ≡		4	2	1	
Domokszt. György	.		5	2	1	0
Kaposvár	.		4	1	1	0
Marcali	. =		5	3	2	
Siófok	ny =	folt	4	2	0	0
Somogyszob	.		5	1	1	
Tab						
Dabolna	. ⌓		5	2	0	
Esztergom	.		5	3	2	
Kisber						
Komárom	. =		5	3	-1	
Tatabánya	—		—	—	—	
Alcsútdoboz						
Dunaújváros	.		5	1	1	
Martonvásár	. ≡		3	1	-1	
Mór	. =		4	2	1	
Sárbogárd						
Székesfehérvár	. =		5	1	0	
Tregszemcse	. =		4	1	1	0
Tengyel	.		5	-1	-1	
Paks	.		5	1	0	0
Tázekszárd	=		4	0	-2	
Árpádtető	. =		2	0	-0	
Mohács	—		—	—	—	
Pécs	. ⌓		4	0	-0	0
Siklós	. =		6	1	0	
Szigetvár	. =		6	2	2	
Budaörs	. =		4	2	0	
Bp. Lőrinc	ny =		4	1	1	0
Bp. Met. Int.	. =		4	3	—	0
Bp. Szab. hegy	. ≡		1	-1	-1	
Cegléd	ny ,		4	1	-1	
Dobogókő	—		—	—	—	
Gödöllő	ny ✳ =	folt	3	1	0	0
Királyrét						
Monor	—		—	—	—	
Nagykáta	ny ✳ =	folt	4	1	0	
Szentendre						

19 91.III.4 07 h-ig az utolsó 24 óra adatai						Előző nap napos órái
állomás	csapadék (mm)	Hó cm	max. hőmérséklet	min. hőmérséklet	rad. min.	
Vác	ny , ≡		3	1	-2	
Vámosmikola	. =		4	0	-0	0
Baja	. =		4	-0	-3	0
Bácsalmás	.		8	0	-3	
Izsák	.		6	-1	-1	
Kalocsa	.		5	0	-2	
Kecskemét	ny , ⌴		4	-2	-3	0
Kiskunfélegyháza	—		—	—	—	
Kiskunhalas	—		—	—	—	
Kunszentmiklós	. =		5	1	1	
Tiszakécske	. ⌴		5	-2	-2	
Balassagyarmat	. =	folt	3	1	-0	
Romhány						
Salgótarján	. ≡	3	4	-2	-6	
Eger	. =	folt	4	1	0	0
Galyatető	. V	29	0	-3	-6	
Gyöngyös	.	1	3	0	-2	
Kékestető	. ∀	34	-1	-3	-5	0
Kompolt	.	folt	4	0	-2	
Lőrinci						
Poroszló	. ≡		5	-1	-3	
Jászapáti						
Jászberény	.		4	-1	-3	
Karcag	—		—	—	—	
Szolnok	ny ≡		5	-0	-3	0
Tiszaroff	. =		5	-1	-1	
Túrkeve	ny =		6	0	-2	0
Kistelek	—		—	—	—	
Makó						
Szeged	ny ⌴		5	-1	-1	0
Szentes	. ⌴		4	-2	-3	
Borsodnádasd	. =	11	4	-2	-5	
Füged	. =	folt	4	-1	-3	
Hidasnémeti	. =	2	7	-2	-3	
Jósvafő	. =	16	4	1	0	1
Lillafüred	. ≡	16	3	-2	-2	
Miskolc	. =	folt	4	0	-1	0
Putnok						
Sárospatak	.		6	-1	-3	5
Szendrőlád	—		—	—	—	
Tokaj	.	folt	6	-0	-1	
Kisvárda	. ⌴		7	-3	-3	1
Mátészalka	.		8	-3	-4	
Nyíregyháza	. ≡		7	-2	-6	0
Nyírlugos						
Pátyod	. ≡		6	-5	-6	
Tiszabecs	. =		7	-1	-2	
Vásárosnamény	. ≡		7	-3	-4	
Záhony	. ⌴		9	-3	-4	
Berettyóújfalu	. V		8	-1	-3	
Debrecen	. ≡		8	-3	-6	—
Hajdúdorog	.	folt	8	-1	-2	
Hortobágy	.		5	-2	-2	
Körösszakál	. ⌴		8	-1	-2	
Polgár	. ≡		7	-0	-3	
Békéscsaba	ny ⌴		7	-1	-3	1
Mezőhegyes	2 ✳		5	-0	-3	—
Orosháza	ny =		5	0	-1	
Szarvas	ny =		5	-0	-4	0
Szeghalom	—		—	—	—	

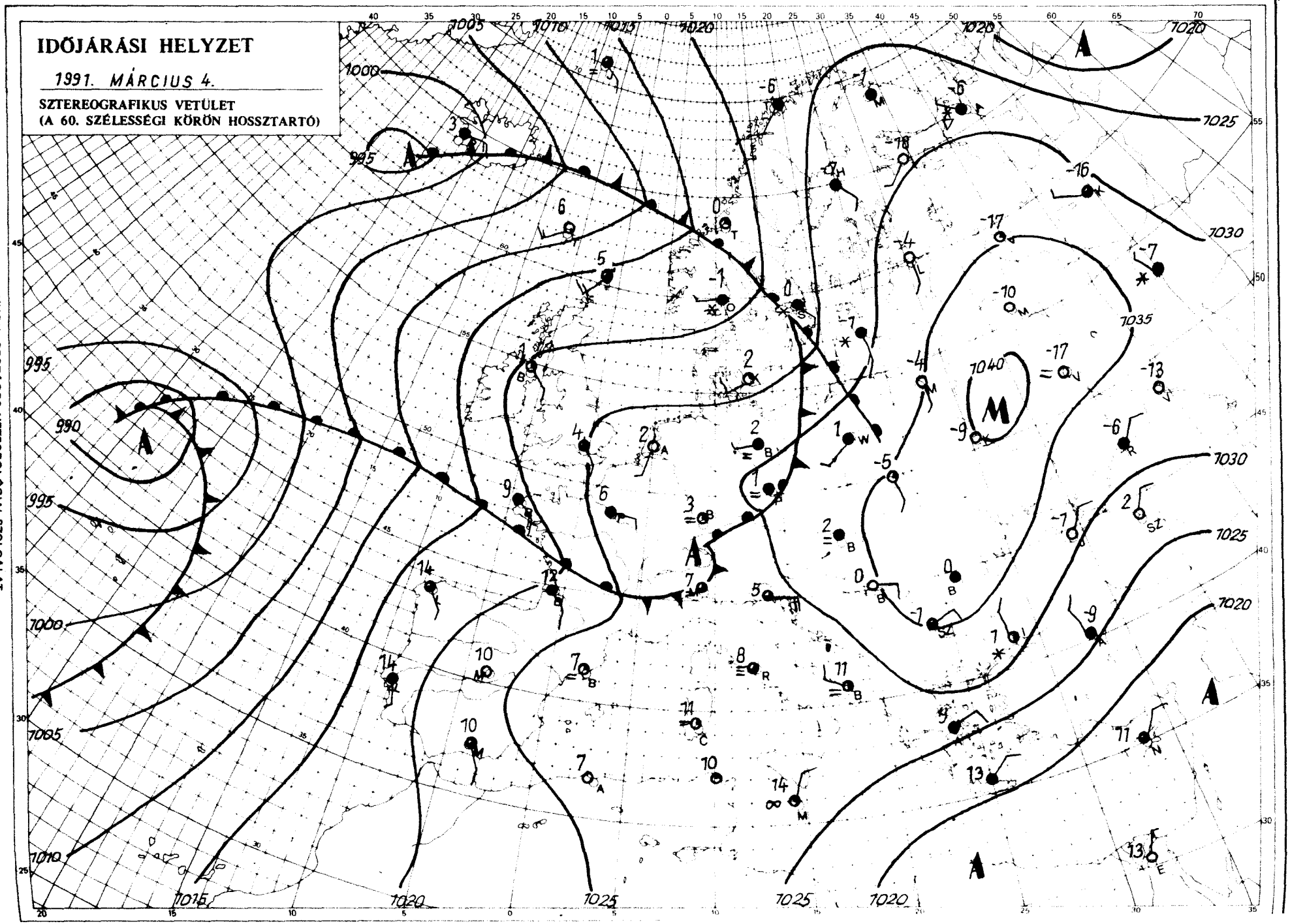

KIADJA: ORSZÁGOS METEOROLÓGIAI SZOLGÁLAT
Kiadásért felel: Barát József, az Országos Meteorológiai Szolgálat elnöke – Készült: az Országos Meteorológiai Szolgálat Nyomdájában, Budapest – Felelős vezető: Máthé Gyuláné – Munkaszám: 91.093. – Szerkesztésért felel: Kapovits Albert.
a Központi Előrejelző Intézet igazgatója
Készíti: a KEI Rövidtávú Előrejelző Osztálya – Szakmai felelős: Németh Lajos osztályvezető – Megjelenik naponként
Megrendelhető: 1024 Budapest, II., Kitaibel Pál utca 1. – Pénzügyi Osztály – Telefon: 353-500
Jelmagyarázat a havi melléklletben

IDŐJÁRÁSI NAPIJELENTÉS

ЕЖЕДНЕВНЫЙ МЕТЕОРОЛОГИЧЕСКИЙ БЮЛЛЕТЕНЬ • DAILY WEATHER REPORT
BULLETIN QUOTIDIEN DE TEMPS • TÄGLICHER WETTERBERICHT

104. évfolyam 64. szám + Budapest + 1991. március 5. kedd

Az időjárási helyzet és a várható időjárás:

Az Atlanti-óceán fölött nagy kiterjedésű ciklon örvénylik, áramlási rendszerében enyhe, páradús léghullámok érkeznek szárazföldünk belseje fölé. Hatásukra Délnyugat- és Nyugat-Európában változékony az idő, a gyakori erős felhősödésből sokfelé esik az eső. A Skandináv-félsziget és Északkelet-Európa fölött is ciklonális a mező, ott elszórtan havazik, hózáporok vannak és a nappali órákban csak 0, -5 fok közötti hőmérsékletet mérnek. Az Appennini- és a Balkán-félsziget, valamint a Kárpát-medence és Délkelet-Európa fölött anticiklon található, ott egyelőre még nagyrészt száraz az idő. A következő időszakban a Kárpát-medencét már egyre nedvesebb léghullámok közelítik meg, így enyhe, de változékony időre számíthatunk.

Magyarországon hétfőn északon, északnyugaton erősen felhős idő volt, csak néhol sütött ki 1, 3 órára a Nap. Az ország délkeleti felében változóan felhős idő volt, 4, 8 órás napsütéssel. Számottevő csapadék sehol sem hullott. A legmagasabb nappali hőmérséklet északon 3, 6, másutt általában 5 és 11 fok között alakult. Az éjszakai órákban párás, helyenként ködös idő volt. Ma hajnalra +1 és -4 fokig hűlt le a levegő. Délelőtt változóan felhős, néhol párás idő volt, főként északkeleten, keleten foltokban maradt meg a köd. A hőmérséklet 11 órára általában 4, 9 fokig emelkedett, csak egy-egy ködös helyen mértek fagypont körüli hőmérsékletet.

Ma 12 órakor Budapesten a hőmérséklet 5 fok, a tengerszintre átszámított légnyomás 1022 hPa, erősen süllyed.

Várható időjárás szerda estig:

Változóan felhős idő várható, elszórtan — főként délnyugaton, nyugaton — alakul ki kisebb eső, zápor.
A déli, délnyugati szél szerdán gyakran élénk, időnként erős lesz.
Az éjszakai órákban párás lesz a levegő, foltokban köd képződik.
A legalacsonyabb éjszakai hőmérséklet: 0, +5,
a legmagasabb nappali hőmérséklet szerdán: 10 és 15 fok között várható.

Bartha Péterné s. k.

A hőmérséklet napi középértéke és eltérése a sokévi átlagtól (Budapest belterületén):

1991. március 4.	4,0°C	+0,4°C

1871 óta ezen a napon Budapesten előfordult

legmagasabb hőmérséklet:	18,9°C (1920)
legalacsonyabb hőmérséklet:	-12,0°C (1890)

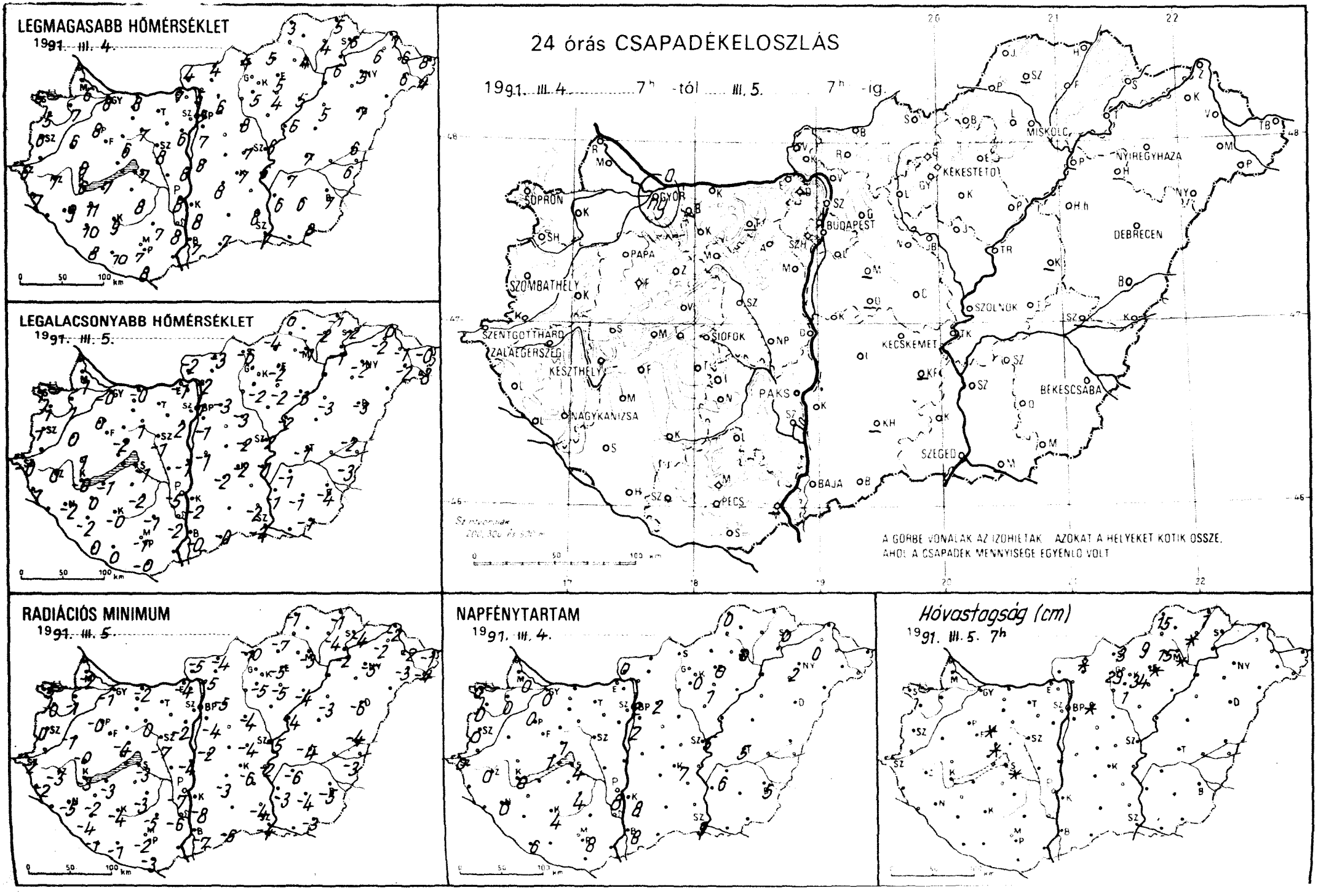
LEGMAGASABB HŐMÉRSÉKLET
1991. III. 4.
LEGALACSONYABB HŐMÉRSÉKLET
1991. III. 5.
24 órás CSAPADÉKELOSZLÁS
1991. III. 4. 7h -tól III. 5. 7h -ig
A GÖRBE VONALAK AZ IZOHIETÁK AZOKAT A HELYEKET KÖTIK ÖSSZE, AHOL A CSAPADÉK MENNYISÉGE EGYENLŐ VOLT
RADIÁCIÓS MINIMUM
1991. III. 5.
NAPFÉNYTARTAM
1991. III. 4.
Hóvastagság (cm)
1991. III. 5. 7h
SOPRON
GYŐR
BUDAPEST
MISKOLC
NYÍREGYHÁZA
KEKESTETŐ
DEBRECEN
PAPA
SZOMBATHELY
SZENTGOTTHÁRD
ZALAEGERSZEG
KESZTHELY
SIÓFOK
NAGYKANIZSA
PAKS
SZOLNOK
KECSKEMÉT
BÉKÉSCSABA
SZEGED
BAJA
PÉCS

19 91.III.5.-07 h-ig az utolsó 24 óra adatai						Előző nap napos órái
állomás	csapadék (mm)	Hó cm	max. hőmérséklet	min. hőmérséklet	rad. min.	
Győr	ny		8	-0	-1	0
Kapuvár	.		7	1	-1	0
Mosonmagyaróvár	.		6	1	-2	0
Rajka						
Sopron	.		6	1	-5	0
Sopronhorpács	.		5	1	0	0
Káld	.		6	0	-1	
Körmend						
Szentgotthárd	.		6	-0	-2	0
Szombathely	.		6	1	0	0
Lenti	.		7	1	-2	
Letenye						
Nagykanizsa	.		9	-2	-5	0
Zalaegerszeg	.		7	0	-3	0
Farkasgyepű	.		7	-0	-2	
Keszthely	.		6	-0	-3	0
Meneshely	.		6	0	-1	1
Pápa	.		8	0	-0	0
Sümeg	.		8	1	-0	
Tihany						
Veszprém	.	folt	6	-2	-4	1
Zirc	.	folt	5	-1	-4	
Fonyod	.		7	-1	-3	
Homokszt. györgy	.		8	0	-1	6
Kaposvár	.		9	-0	-4	4
Marcali	.		11	0	-2	
Siófok	.	folt	7	-1	-3	4
Somogyszob	.		10	-2	-4	
Tab						
Bábolna	—		—	—	—	
Esztergom	.		7	-1	-4	
Kisbér						
Komárom	.		9	-0	-2	
Tatabánya	—		—	—	—	
Alcsútdoboz						
Dunaújváros	.		8	-1	-4	
Martonvásár	.		6	2	2	
Mór	.		7	1	0	
Sárbogárd						
Székesfehérvár	.		8	-1	-7	
Iregszemcse	.		8	-2	-3	4
Lengyel	.		7	-1	-5	
Paks	.		8	-5	-7	8
Szekszárd	.		8	-2	-6	
Árpádtető	.		7	1	-2	
Mohács	—		—	—	—	
Pécs	.		7	-1	-2	8
Siklós	.		8	-0	-3	
Szigetvár	.		10	0	-1	
Budaörs	.		7	-2	-6	
Bp. Lőrinc	.		7	-1	-4	2
Bp. Met. Int.	.		5	1	—	2
Bp. Szab. hegy	.		4	-2	-3	
Cegléd	.		7	-2	-4	
Dobogókő	—		—	—	—	
Gödöllő	.	folt	6	-3	-5	2
Királyrét						
Monor	—		—	—	—	
Nagykáta	.	folt	8	-3	-4	
Szentendre						

19 91.III.5.-07 h-ig az utolsó 24 óra adatai						Előző nap napos órái
állomás	csapadék (mm)	Hó cm	max. hőmérséklet	min. hőmérséklet	rad. min.	
Vác	.		5	-2	-5	
Vámosmikola	.		4	-2	-5	0
Baja	.		7	-0	-7	8
Bácsalmás	.		7	0	-6	
Izsák	.		8	-2	-3	
Kalocsa	.		8	-2	-8	8
Kecskemét	.		7	-2	-6	7
Kiskunfélegyháza	—		—	—	—	
Kiskunhalas	—		—	—	—	
Kunszentmiklós	.		8	-1	-2	
Tiszakécske	.		6	-1	-2	
Balassagyarmat	.	folt	4	-3	-4	
Romhány						
Salgótarján	.	3	4	-6	-10	
Eger	.	folt	5	-2	-5	0
Galyatető	.	29	-1	-4	-8	
Gyöngyös	.	1	5	-2	-5	
Kékestető	.	34	-2	-4	-7	0
Kompolt	.		4	-2	-5	1
Lőrinci						
Poroszló	.		5	-3	-4	
Jászapáti						
Jászberény	.		5	-3	-4	
Karcag	—		—	—	—	
Szolnok	.		6	-2	-5	5
Tiszaroff	.		6	-2	-4	
Túrkeve	.		7	-1	-4	5
Kistelek	.		8	-2	-4	
Makó	—		—	—	—	
Szeged	.		7	-2	-4	9
Szentes	.		6	-1	-3	
Borsodnádasd	.	9	5	-4	-7	
Füged	.	folt	4	-2	-4	
Hidasnémeti	.	1	5	-1	-1	
Jósvafő	.	15	3	0	-1	0
Lillafüred	.	15	4	-3	-4	
Miskolc	.	folt	4	-1	-3	0
Putnok						
Sárospatak	.		6	-2	-4	0
Szendrőlád	—		—	—	—	
Tokaj	.	folt	6	-1	-2	
Kisvárda	.		6	-2	-2	0
Mátészalka	.		6	-2	-3	
Nyíregyháza	.		5	-2	-5	2
Nyírlugos						
Pátyod	.		4	-3	-4	
Tiszabecs	.		8	-0	-1	
Vásárosnamény	.		6	-1	-2	
Záhony	.		7	0	-2	
Berettyóújfalu	.		6	-2	-4	
Debrecen	.		7	-3	-6	—
Hajdúdorog	—		—	—	—	
Hortobágy	.		5	-3	-3	
Körösszakál	.		6	-3	-3	
Polgár	—		—	—	—	
Békéscsaba	.		7	-4	-5	5
Mezőhegyes	.		8	-1	-3	—
Orosháza	.		6	-1	-4	
Szarvas	.		7	-1	-6	6
Szeghalom	—		—	—	—	

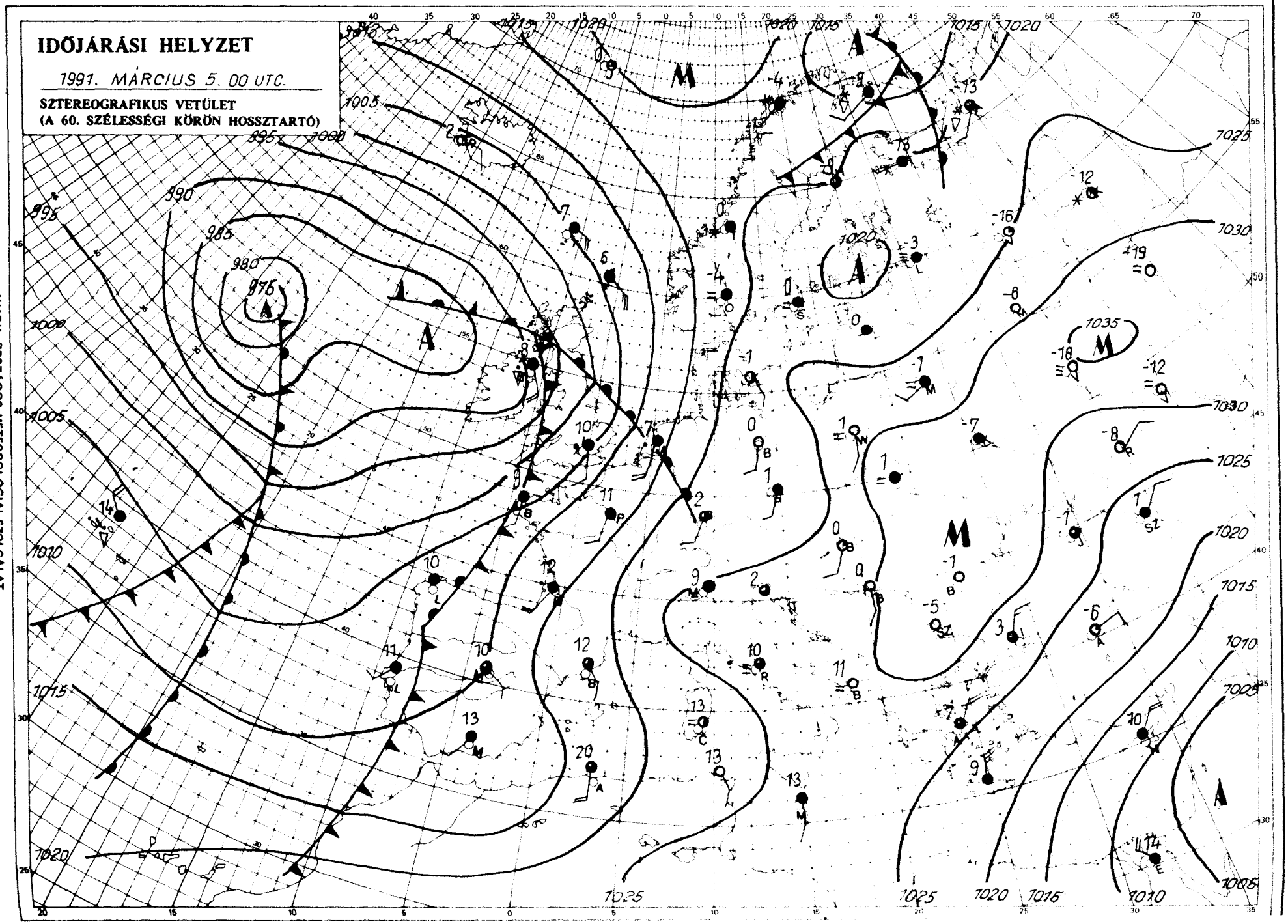

KIADJA: ORSZÁGOS METEOROLÓGIAI SZOLGÁLAT
Kiadásért felel: Bartit József, az Országos Meteorológiai Szolgálat elnöke — Készült: az Országos Meteorológiai Szolgálat Nyomdájában, Budapest — Felelős vezető: Máthé Gyuláné — Munkaszám:91.084. — Szerkesztésért felel: Kapovits Albert, a Központi Előrejelző Intézet igazgatója
Készíti: a KEI Rövidtávú Előrejelző Osztálya — Szakmai felelős: Németh Lajos osztályvezető — Megjelenik naponként
Megrendelhető: 1024 Budapest, II., Kitaibel Pál utca 1. — Pénzügyi Osztály — Telefon: 363-500
Jelmagyarázat a havi mellékletben

IDŐJÁRÁSI NAPIJELENTÉS

ЕЖЕДНЕВНЫЙ МЕТЕОРОЛОГИЧЕСКИЙ БЮЛЛЕТЕНЬ • DAILY WEATHER REPORT
BULLETIN QUOTIDIEN DE TEMPS • TÄGLICHER WETTERBERICHT

104. évfolyam 65. szám + Budapest + 1991. március 6.

Az időjárási helyzet és a várható időjárás:

Észak- és Kelet-Európában tart a hideg tél, szórványosan havazik. A kontinens más vidékein változékony, viszonylag enyhe az időjárás. A Földközi-tenger mentén a csúcshőmérséklet sokfelé eléri a 20 fokot. Az Atlanti-óceán felett többközéppontú ciklonrendszer örvénylik. Hatására enyhe, páradús levegő áramlik a szárazföld belsejébe. Nyugat-Európában gyakran esik az eső, és időnként erős szél fúj. A ciklon melegfrontja elérte a Kárpát-medencét is. Valószínű, hogy az elkövetkező időszakban térségünkben tovább erősödik a nappali felmelegedés.

Magyarországon kedden változóan felhős, párás, helyenként hosszabb ideig ködös volt az idő. Számottevő mennyiségű csapadék sehol sem esett. Kedden a legmagasabb nappali hőmérséklet délnyugaton 10 - 15, máshol általában 4 - 9 fok között alakult, szerda hajnalra pedig zömében +3, -2 fokig hűlt le a levegő. Ma délelőtt néha csökkent a felhőzet. Elszórtan szemerkélt az eső. Párás, kisebb körzetekben tartósan ködös idő volt. A délkeleti szél helyenként megélénkült. A hőmérséklet 11 órakor az országban 1 és 8 fok között váltakozott.

Ma 12 órakor Budapesten a hőmérséklet 5 fok, a tengerszintre átszámított légnyomás 1014 hPa, alig változik.

Várható időjárás csütörtök estig:

Változóan felhős idő várható, időnként ki-kisüt a Nap. Szórványos eső, zápor valószínű. Főként éjszaka, reggel lesz párás, elszórtan ködös a levegő. A megélénkülő délkeleti, déli szél csütörtökön elsősorban a Dunántúlon időnként megerősödik.
A várható legalacsonyabb éjszakai hőmérséklet általában 0, 5,
legmagasabb nappali hőmérséklet csütörtökön 10, 15 fok között alakul.

Bozóki István s. k.

A hőmérséklet napi középértéke és eltérése a sokévi átlagtól (Budapest belterületén):

1991. március 5.	2,9°C	-1,1°C

1871 óta ezen a napon Budapesten előfordult

legmagasabb hőmérséklet:	22,2°C (1920)
legalacsonyabb hőmérséklet:	-13,9°C (1890)

LEGMAGASABB HŐMÉRSÉKLET
1991. III. 5.

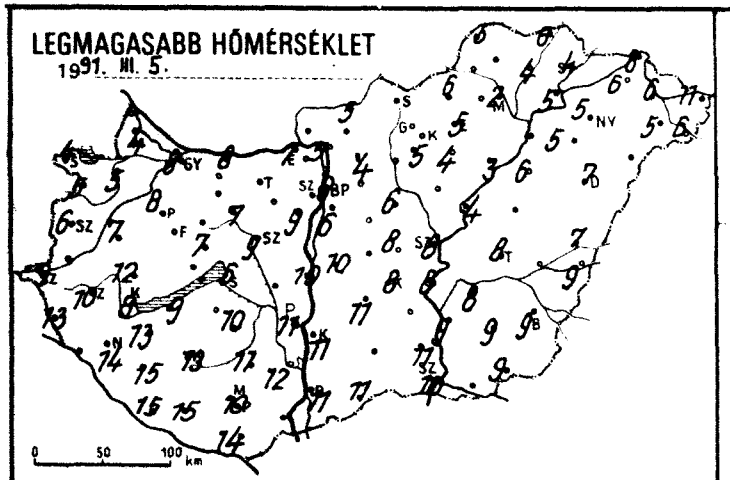

LEGALACSONYABB HŐMÉRSÉKLET
1991. III. 6.

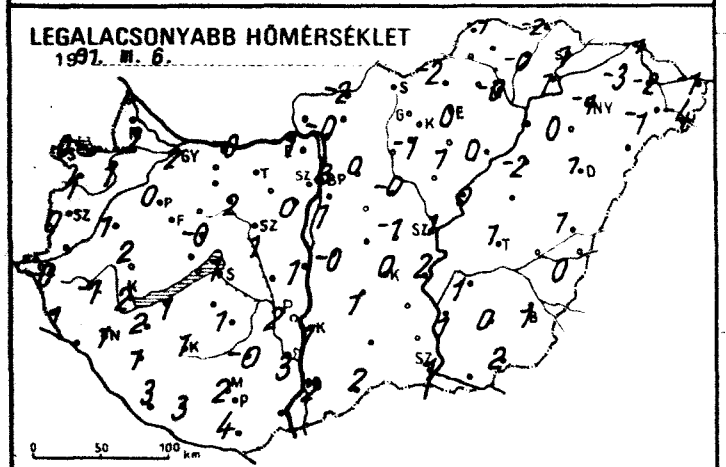

24 órás CSAPADÉKELOSZLÁS

1991. III. 5. 7h tól III. 6. 7h -ig.

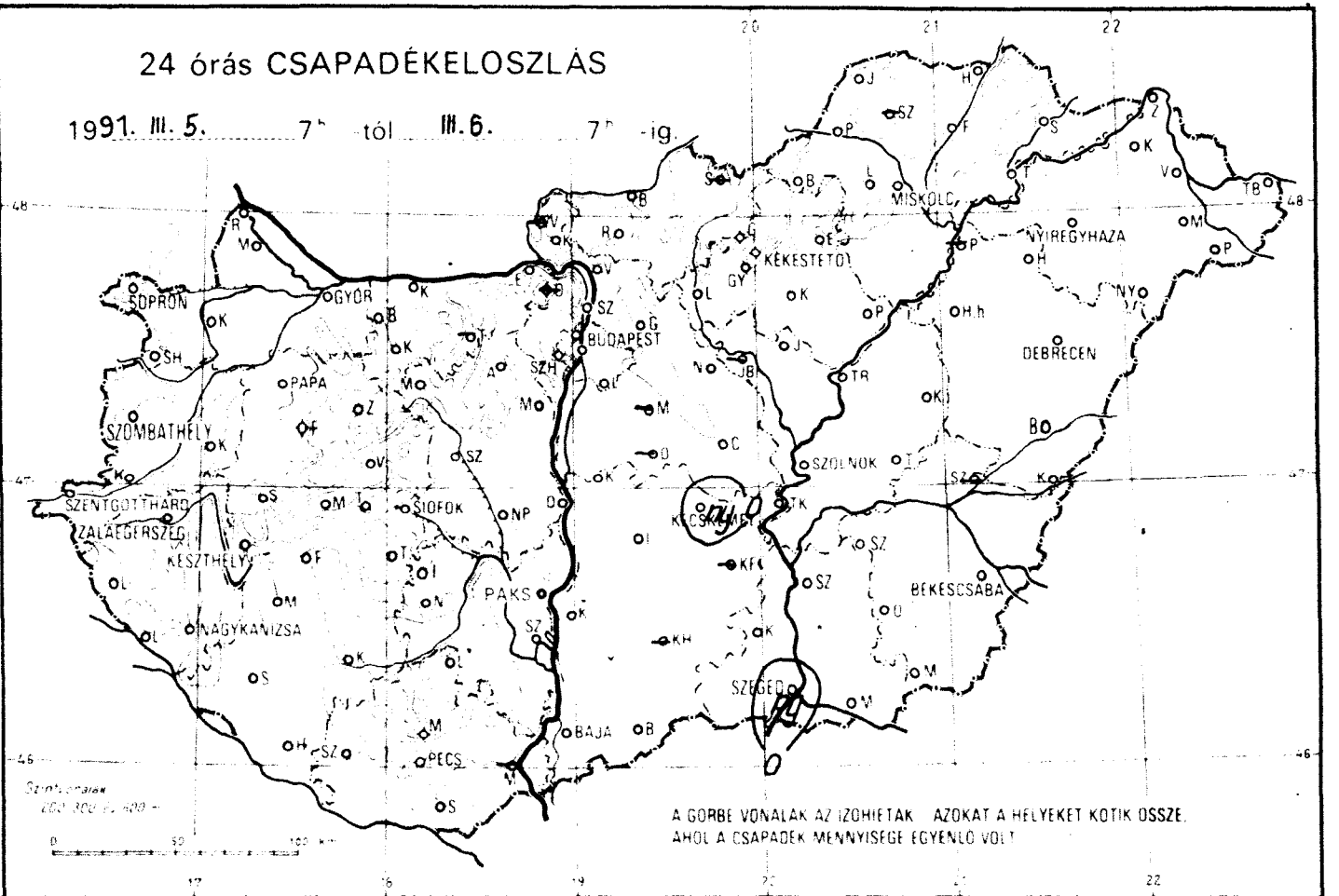

A GÖRBE VONALAK AZ IZOHIETÁK AZOKAT A HELYEKET KÖTIK ÖSSZE, AHOL A CSAPADÉK MENNYISÉGE EGYENLŐ VOLT

RADIÁCIÓS MINIMUM
1991. III. 6.

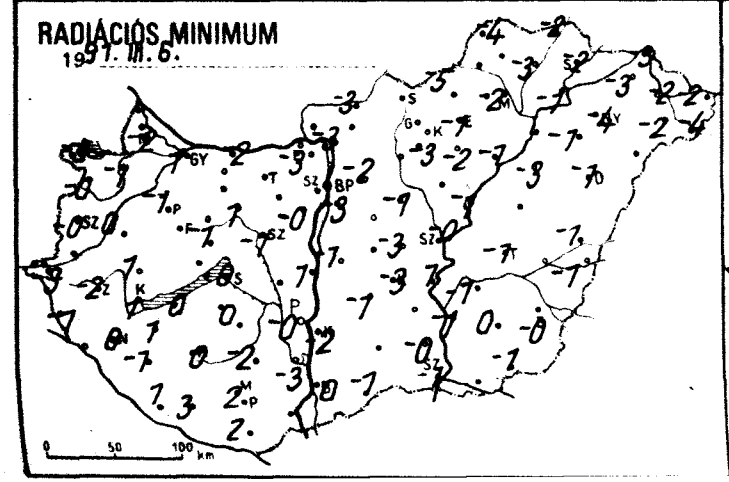

NAPFÉNYTARTAM
1991. III. 5.

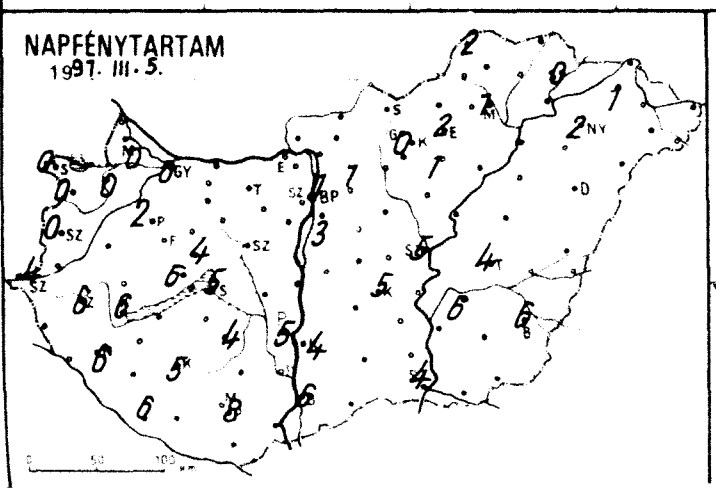

Hóvastagság (cm).
1991. III. 6. 7h

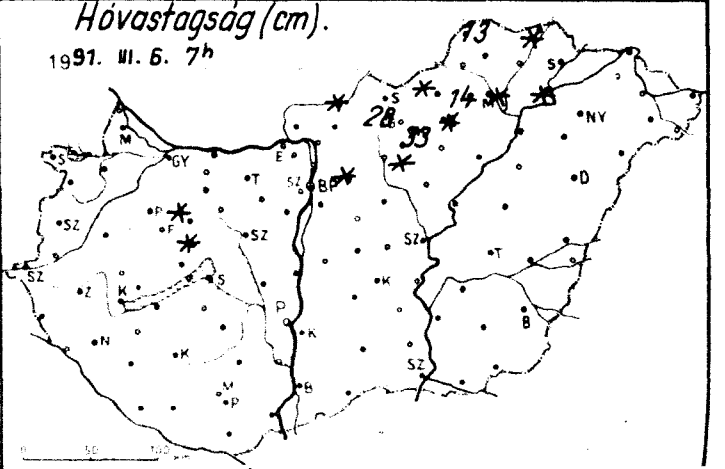

19 91.III.6.-07 h-ig az utolsó 24 óra adatai						
állomás	csapadék (mm)	Hó cm	max. hőmérséklet	min. hőmérséklet	rad. min.	Előző nap napos órái
Győr	. ⊔		8	2	1	0
Kapuvár	. =		5	1	-1	0
Mosonmagyaróvár	. =		4	2	-2	0
Rajka						
Sopron	. ≡		4	0	-5	0
Sopronhorpács	. =		5	1	-0	0
Káld	. =		7	1	0	
Körmend						
Szentgotthárd	.		9	-0	-3	4
Szombathely	. ≡		6	0	-0	0
Lenti	. =		13	1	-1	
Letenye						
Nagykanizsa	. =		14	1	0	6
Zalaegerszeg	. =		10	-1	-2	6
Farkasgyepű	. =		8	2	0	
Keszthely	. =		8	2	1	6
Mencshely	. =		9	0	0	6
Pápa	. ≡		8	0	-1	2
Sümeg	. =		12	2	1	
Tihany						
Veszprém	. ≡	folt	7	-0	-1	4
Zirc	. =	folt	7	0	-1	
Fonyód	. =		9	1	0	
Homokszt. györgy	.		15	3	1	6
Kaposvár	.		13	1	0	5
Marcali	.		13	2	1	
Siófok	. ⊢		6	1	0	5
Somogyszob	.		15	1	-1	
Tab						
Bábolna	. =		7	0	0	
Esztergom	.		7	-1	-3	
Kisbér						
Komárom	. =		8	-0	-2	
Tatabánya	—		—	—	—	
Alcsútdoboz						
Dunaújváros	.		10	1	1	
Martonvásár	. .		9	0	-0	
Mór	. =		7	2	1	
Sárbogárd						
Székesfehérvár	. =		9	1	-1	
Iregszemcse	. =		10	1	0	4
Lengyel	.		11	-0	-2	
Paks	. =		11	2	-0	5
Szekszárd	. =		12	3	-3	
Árpádtető	. =		12	6	2	
Mohács	—		—	—	—	
Pécs	. ⊢		10	2	2	8
Siklós	. =		14	4	2	
Szigetvár	. =		15	3	3	
Budaörs	. ⊔		7	1	-2	
Bp. Lőrinc	. ⊔		6	1	-3	3
Bp. Met. Int.	. =		6	3	—	1
Bp. Szab. hegy	. =		3	-2	-3	
Cegléd	. .		8	-1	-3	
Dobogókő	—		—	—	—	
Gödöllő	. =	folt	4	0	-2	1
Királyrét						
Monor	—		—	—	—	
Nagykáta	. =		6	-0	-1	
Szentendre						

19 91.III.6. 07 h-ig az utolsó 24 óra adatai						
állomás	csapadék (mm)	Hó cm	max. hőmérséklet	min. hőmérséklet	rad. min.	Előző nap napos órái
Vác	. ≡		5	-0	-3	
Vámosmikola	—		—	—	—	—
Baja	. =		11	2	0	6
Bácsalmás	. =		11	2	-1	
Izsák	.		11	1	-1	
Kalocsa	. =		11	1	-2	4
Kecskemét	ny , ≡		8	0	-3	5
Kiskunfélegyháza	—		—	—	—	
Kiskunhalas	—		—	—	—	
Kunszentmiklós	. ≡		10	-0	-1	
Tiszakécske	.		6	2	1	
Balassagyarmat	. =	folt	5	-2	-3	
Romhány						
Salgótarján	—		—	—	—	
Eger	. ⊔	folt	5	0	-1	2
Galyatető	. y	28	-0	-2	-5	
Gyöngyös	. ⊔	folt	5	-1	-3	
Kékestető	. ⊏⊔	33	1	-3	-5	0
Kompolt	. ⊔		4	1	-2	1
Lőrinci						
Poroszló	. ⊔		3	0	-1	
Jászapáti						
Jászberény	—		—	—	—	
Karcag	—		—	—	—	
Szolnok	. ≡		8	1	-0	5
Tiszaroff	. =		4	0	-1	
Túrkeve	. ≡		8	1	-1	4
Kistelek	. =		11	0	-0	
Makó						
Szeged	ny ⊔		10	1	-1	4
Szentes	.		9	1	-1	
Borsodnádasd	. ≡	folt	6	-2	-5	
Füged	. =	folt	4	-0	-3	
Hidasnémeti	. =	folt	6	-2	-2	
Jósvafő	. ≡	13	5	-1	-4	2
Lillafüred	. ≡	14	6	-4	-4	
Miskolc	. =	folt	2	-0	-2	1
Putnok						
Sárospatak	. ⊔		4	1	-2	0
Szendrőlád	—		—	—	—	
Tokaj	.	folt	5	1	-1	
Kisvárda	. ⊏⊔		6	-3	-3	1
Mátészalka	. ≡		5	-1	-2	
Nyíregyháza	. ⊔		5	-1	-4	2
Nyírlugos						
Pátyod	. ≡		6	-4	-4	
Tiszabecs	. ⊔		11	-1	-2	
Vásárosnamény	. ≡		6	-2	-2	.
Záhony	. ⊏⊔		8	-1	-3	
Berettyóújfalu	. =		7	1	-1	
Debrecen	. ≡		7	1	-1	—
Hajdúdorog	.		5	0	-1	
Hortobágy	.		6	-2	-3	
Körösszakál	.		9	0	-1	
Polgár	—		—	—	—	
Békéscsaba	. ≡		9	1	-0	6
Mezőhegyes	. ≡		9	2	-1	—
Orosháza	. =		9	0	0	
Szarvas	. ≡		8	1	-1	6.
Szeghalom	—		—	—	—	

IDŐJÁRÁSI HELYZET

1991. MÁRCIUS 6. 00UTC.

SZTEREOGRAFIKUS VETÜLET
(A 60. SZÉLESSÉGI KÖRÖN HOSSZTARTÓ)

KIADJA: ORSZÁGOS METEOROLÓGIAI SZOLGÁLAT

Kiadásért felel: Berét József, az Országos Meteorológiai Szolgálat elnöke – Készült: az Országos Meteorológiai Szolgálat Nyomdájában, Budapest – Felelős vezető: Máthé Gyuláné – Munkaszám: 91. 095. – Szerkesztésért felel: Kapovits Albert, a Központi Előrejelző Intézet igazgatója

Készíti: a KEI Rövidtávú Előrejelző Osztálya – Szakmai felelős: Németh Lajos osztályvezető – Megjelenik naponként

Megrendelhető: 1024 Budapest, II., Kitaibel Pál utca 1. – Pénzügyi Osztály – Telefon: 353-500

Jelmagyarázat a havi melléklettben

IDŐJÁRÁSI NAPIJELENTÉS

ЕЖЕДНЕВНЫЙ МЕТЕОРОЛОГИЧЕСКИЙ БЮЛЛЕТЕНЬ • DAILY WEATHER REPORT
BULLETIN QUOTIDIEN DE TEMPS • TÄGLICHER WETTERBERICHT

104. évfolyam 66. szám + Budapest + 1991. március 7. csütörtök

Az időjárási helyzet és a várható időjárás:

A Kelet-Európai-síkság fölött kialakult magas légnyomású öv hatására ott a hajnali párásságot követően napközben változóan felhős, hideg az idő. A csúcshőmérsékletek többfelé fagypont alatt maradnak. Ugyanakkor a kontinens nyugati partvidéke fölött kialakult több középpontú ciklonrendszer déli peremén a mediterrán térségből igen enyhe, váltakozó nedvességtartalmú léghullámok áramlanak hazánk fölé. Nagy időjárási különbség várható az egyes országrészek között. Délen a csúcshőmérséklet többfelé megközelíti a 20 fokot.

Magyarországon szerdán nagyrészt erősen felhős volt az ég, csupán délnyugaton és északkeleten sütött ki pár órára a Nap. A hőmérséklet csúcsértéke délnyugaton 13, 17 fok között, északkeleten 9-13 fok között, az ország más részein 5 és 10 fok között alakult. A ma reggel 7 óráig lehullott csapadék mennyisége általában csapadéknyom és 4 mm között alakult, de Körösszakál térségéből 6 mm-t jelentettek. Ma hajnalban sokfelé köd képződött, melynek egy része napközben is megmaradt. A hőmérséklet mélypontja általában 1 és 6 fok között volt. Délelőtt az ország nagy részén borult, párás, esős idő volt, csupán a délnyugati országrészben sütött ki a Nap. A hőmérséklet 11 órakor igen szélsőségesen 1 és 14 fok között változott.

Ma 12 órakor Budapesten a hőmérséklet 3 fok, a tengerszintre átszámított légnyomás 1013 hPa, alig változik.

Várható időjárás péntek estig:

Ma az ország nagy részén erősen felhős, vagy borult lesz az ég, szórványos esővel, szitálással.
Pár órás napsütés ma délnyugaton, holnap már a középső országrészben is várható.
Főként éjszaka sokfelé párás, ködös lesz a levegő.
A déli, délkeleti szél sokfelé megélénkül, néhol megerősödik.
A hőmérséklet hajnalban 1 és 6 fok között,
Péntek kora délután északkeleten 5 és 10 fok között, másutt 15 fok körül alakul.

Pálóczi Györgyi s. k.

Távolabbi kilátások szombattól – keddig:

Változékony, enyhe, tavaszi idő. Többször erősen megnövekszik a felhőzet, eső, záporeső sokfelé kialakulhat. A déli szél eleinte gyakran élénk, időnként erős lesz.
A legalacsonyabb hajnali hőmérséklet eleinte +5, +10 majd +1, +6 fok között várható.
A legmagasabb nappali hőmérséklet eleinte 13, 18 majd 9, 14 fok között valószínű.
Jelentős mennyiségű (legalább napi 5 mm) csapadék az ország területének 30 százalékán várható.

Középtávú Előrejelző Csoport

A hőmérséklet napi középértéke és eltérése a sokévi átlagtól (Budapest belterületén):

1991. március 6.	4,3°C	+0,3°C

1871 óta ezen a napon Budapesten előfordult

legmagasabb hőmérséklet:	18,9°C (1920)
legalacsonyabb hőmérséklet:	-10,2°C (1888)

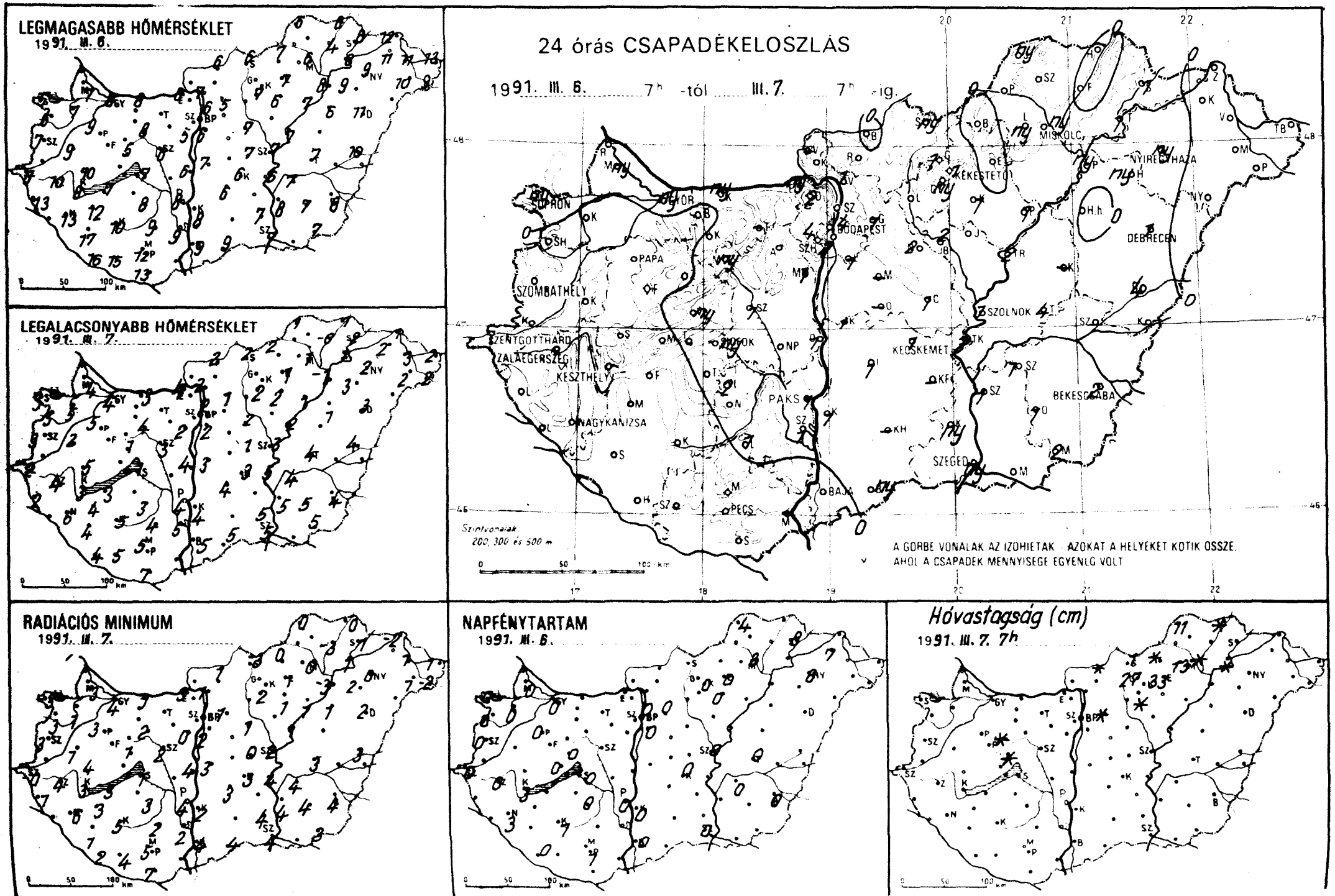
LEGMAGASABB HŐMÉRSÉKLET
1991. III. 6.
LEGALACSONYABB HŐMÉRSÉKLET
1991. III. 7.
24 órás CSAPADÉKELOSZLÁS
1991. III. 6. 7h -tól III. 7. 7h -ig.
SOPRON
GYŐR
BUDAPEST
MISKOLC
NYÍREGYHÁZA
KÉKESTETŐ
DEBRECEN
SZOMBATHELY
PAPA
SZOLNOK
SZENTGOTTHÁRD
ZALAEGERSZEG
KESZTHELY
KECSKEMÉT
PAKS
BÉKÉSCSABA
NAGYKANIZSA
SZEGED
PÉCS
BAJA
Szintvonalak
200, 300 és 500 m
A GÖRBE VONALAK AZ IZOHIETÁK, AZOKAT A HELYEKET KÖTIK ÖSSZE,
AHOL A CSAPADÉK MENNYISÉGE EGYENLŐ VOLT
RADIÁCIÓS MINIMUM
1991. III. 7.
NAPFÉNYTARTAM
1991. III. 6.
Hóvastagság (cm)
1991. III. 7. 7h

1991.III.7. 07 h-ig az utolsó 24 óra adatai						Előző nap napos órái
állomás	csapadék (mm)	Hó cm	max. hőmérséklet	min. hőmérséklet	rad. mín.	
Győr	ny =		8	4	4	0
Kapuvár	. =		7	5	1	0
Mosonmagyaróvár	ny ,		7	4	3	0
Rajka						
Sopron	ny ≡		5	3	-3	0
Sopronhorpács	. =		6	3	3	0
Káld	. =		9	2	1	
Körmend						
Szentgotthárd	. ≡		6	2	-0	0
Szombathely	. ≡		7	3	3	0
Lenti	. =		13	2	1	
Letenye						
Nagykanizsa	. =		13	6	6	3
Zalaegerszeg	. =		10	4	4	0
Farkasgyepű	. ≡		7	4	2	
Keszthely	. ≡		8	3	3	3
Mencshely	. ⊔		6	3	2	0
Pápa	. =		9	5	3	0
Sümeg	. =		10	5	4	
Tihany						
Veszprém	ny , ≡	folt	5	1	1	0
Zirc	. ≡	folt	4	2	0	
Fonyód	. ≡		7	3	3	
Homokszt. györgy	.		16	4	2	0
Kaposvár	. =		10	5	5	1
Marcali	.		12	4	3	
Siófok	ny , ≡		7	1	1	0
Somogyszob	.		17	4	1	
Tab						
Bábolna	. =		7	2	1	
Esztergom	ny ?		8	4	3	
Kisbér						
Komárom	ny =		8	3	1	
Tatabánya	–		–	–	–	
Alcsútdoboz						
Dunaújváros	1		6	4	4	
Martonvásár	1 *		5	2	0	
Mór	ny =		8	4	2	
Sárbogárd						
Székesfehérvár	1 ≡		6	3	2	
Iregszemcse	2 =		8	3	3	0
Lengyel	1 ,		9	4	2	
Paks	1 =		8	4	4	0
Szekszárd	1 =		9	5	2	
Árpádtető	. =		11	5	3	
Mohács	–		–	–	–	
Pécs	. ⌓		12	5	5	1
Siklós	. =		13	7	7	
Szigetvár	. =		15	5	4	
Budaörs	2 =		7	2	1	
Bp. Lőrinc	1 =		6	2	2	0
Bp. Met. Int.	4		6	2	–	0
Bp. Szab. hegy	4 ≡		4	0	0	
Cegléd	1		7	1	0	
Dobogókő	2 ≡		1	-2	-4	
Gödöllő	1 =	folt	5	1	1	0
Királyrét						
Monor	–		–	–	–	
Nagykáta	2 ≡		7	2	1	
Szentendre						

1991.III.7. 07 h-ig az utolsó 24 óra adatai						Előző nap napos órái
állomás	csapadék (mm)	Hó cm	max. hőmérséklet	min. hőmérséklet	rad. mín.	
Vác	1 ≡		7	2	1	
Vámosmikola	–		–	–	–	–
Baja	. =		9	5	4	0
Bácsalmás	ny =		9	5	4	
Izsák	1 =		6	4	3	
Kalocsa	1 =		8	4	2	0
Kecskemét	1 ≡		6	3	3	0
Kiskunfélegyháza	–		–	–	–	
Kiskunhalas	–		–	–	–	
Kunszentmiklós	1 , =		7	3	3	
Tiszakécske	3 =		6	5	4	
Balassagyarmat	. =	folt	6	2	1	
Romhány						
Salgótarján	ny =	1	6	2	-3	
Eger	. =		7	1	1	0
Galyatető	1 * ≡	27	1	-3	-4	
Gyöngyös	ny	folt	7	2	2	
Kékestető	1 * ≡	33	1	-2	-3	0
Kompolt	1 ,		6	2	1	0
Lőrinci						
Poroszló	1 =		7	1	1	
Jászapáti						
Jászberény	2 =		7	2	1	
Karcag	–		–	–	–	
Szolnok	1 ≡		7	3	2	0
Tiszaroff	2 =		7	2	1	
Túrkeve	4 =		7	4	3	0
Kistelek	ny =		7	5	4	
Makó						
Szeged	ny =		7	5	4	0
Szentes	1 ,		8	5	4	
Borsodnádasd	.	folt	7	2	0	
Füged	. =		4	-0	-3	
Hidasnémeti	. =	folt	8	1	0	
Jósvafő	ny * =	11	6	1	0	4
Lillafüred	ny ≡ ,	13	6	1	0	
Miskolc	ny * =	folt	6	1	0	3
Putnok						
Sárospatak	1		8	2	1	8
Szendrőlád	–		–	–	–	
Tokaj	1 , =	folt	8	2	1	
Kisvárda	.		11	2	1	7
Mátészalka	.		10	2	1	
Nyíregyháza	ny =		9	2	0	8
Nyírlugos						
Pátyod	.		9	-2	-2	
Tiszabecs	. =		13	2	1	
Vásárosnamény	. =		11	3	1	
Záhony	. ⊔		12	1	-2	
Berettyóújfalu	4 =		10	4	3	
Debrecen	1 =		11	3	2	–
Hajdúdorog	ny =		9	3	2	
Hortobágy	. ≡		6	1	1	
Körösszakál	–		–	–	–	
Polgár	ny , =		8	-1	-3	
Békéscsaba	2 =		8	4	4	0
Mezőhegyes	2		7	5	3	–
Orosháza	1 =		7	5	4	
Szarvas	1 =		7	4	4	0
Szeghalom	–		–	–	–	

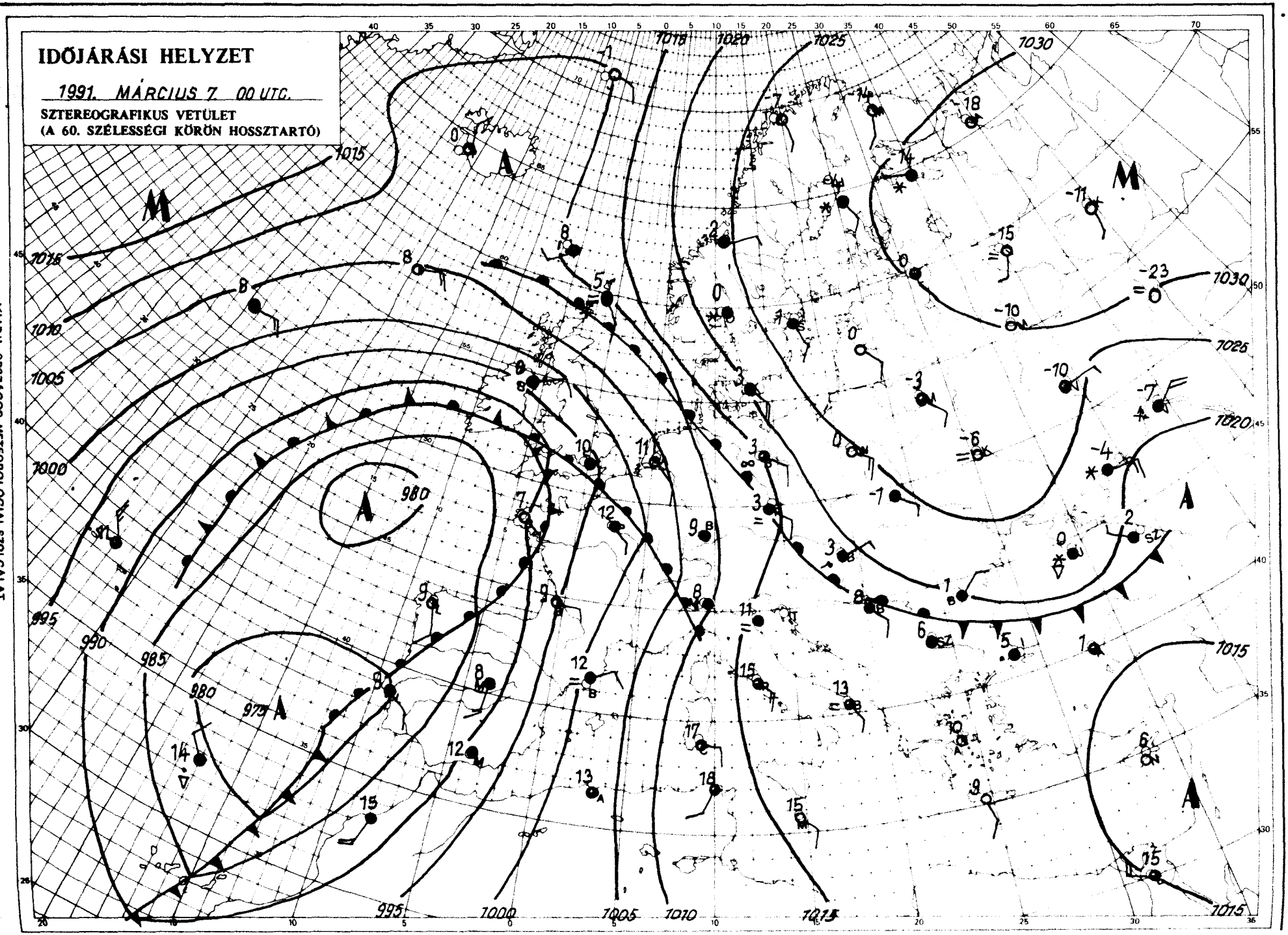

KIADJA: ORSZÁGOS METEOROLÓGIAI SZOLGÁLAT
Kiadásért felel: Bartl József, az Országos Meteorológiai Szolgálat elnöke – Készült: az Országos Meteorológiai Szolgálat Nyomdájában, Budapest – Felelős vezető: Máthé Gyuláné – Munkaszám: 91-0[illegible] – Sokszorosításért felel: Kapovits Albert, a Központi Előrejelző Intézet igazgatója

Készíti: a KEI Rövidtávú Előrejelző Osztálya – Szakmai felelős: Németh Lajos osztályvezető – Megjelenik naponként
Megrendelhető: 1024 Budapest, II., Kitaibel Pál utca 1. – Pénzügyi Osztály – Telefon: 353-500
Járműgyártást a havi mellékletben

IDŐJÁRÁSI NAPIJELENTÉS

ЕЖЕДНЕВНЫЙ МЕТЕОРОЛОГИЧЕСКИЙ БЮЛЛЕТЕНЬ • DAILY WEATHER REPORT
BULLETIN QUOTIDIEN DE TEMPS • TÄGLICHER WETTERBERICHT

104. évfolyam 67. szám + Budapest + 1991. március 8. péntek

Az időjárási helyzet és a várható időjárás:

Kontinensünk időjárását két hatalmas kiterjedésű légköri képződmény alakítja. Kelet-Európában anticiklon található és ott még mindig hideg, téli idő van, többfelé erős éjszakai fagyokkal. Középpontjával a szárazföld nyugati partjainál örvénylő ciklon változékony, szeles, gyakran csapadékos időjárást okoz a Földközi-tenger középső és nyugati medencéjében, az Ibériai-félszigeten és a Brit-szigetek térségében. A ciklon erőteljes déli áramlással a hétvégén továbbra is enyhe levegőt szállít az Alpok és Kárpátok vidékére.

Hazánkban csütörtökön a délnyugati országrészben hosszabb-rövidebb időre kisütött a Nap és a hőmérséklet csúcsértéke elérte a 13, 19 fokot, másutt jobbára erősen felhős, illetve borult maradt az ég. Főleg keleten többfelé az eső is esett, de a péntek reggelig lehullott csapadék mennyisége sehol sem haladta meg a 4 mm-t. A legmagasabb nappali hőmérséklet szeszélyes területi eloszlásban csupán 2 és 10 fok között váltakozott. Péntek hajnalra általában 1, 6 fokig hűlt le a levegő. Délelőtt a nyugati megyékben kisütött a Nap, másutt borult maradt az ég. Néhány helyről gyenge esőt jelentettek. A hőmérséklet 11 órakor a napos részeken 8, 11, másutt 4 és 7 fok között váltakozott.

Ma 12 órakor Budapesten a hőmérséklet 6 fok, a tengerszintre átszámított légnyomás 1013 hPa, gyengén süllyed.

Várható időjárás szombat estig:

Az északkeleti országrészben jobbára erősen felhős marad az ég, másutt időnként csökken a felhőzet.
Elszórtan várható eső, zápores.
A déli szél gyakran megerősödik.
A legalacsonyabb éjszakai hőmérséklet: 4 és 9,
a legmagasabb nappali hőmérséklet szombaton általában 11 és 16 fok között alakul, de északkeleten kevéssel 10 fok alatt marad.

Németh Lajos s. k.

A hőmérséklet napi középértéke és eltérése a sokévi átlagtól (Budapest belterületén):

1991. március 7.	3,4°C	-0,7°C

1871 óta ezen a napon Budapesten előfordult

legmagasabb hőmérséklet:	22,9°C (1920)
legalacsonyabb hőmérséklet:	-12,0°C (1894)

LEGMAGASABB HŐMÉRSÉKLET

1991. III. 7.

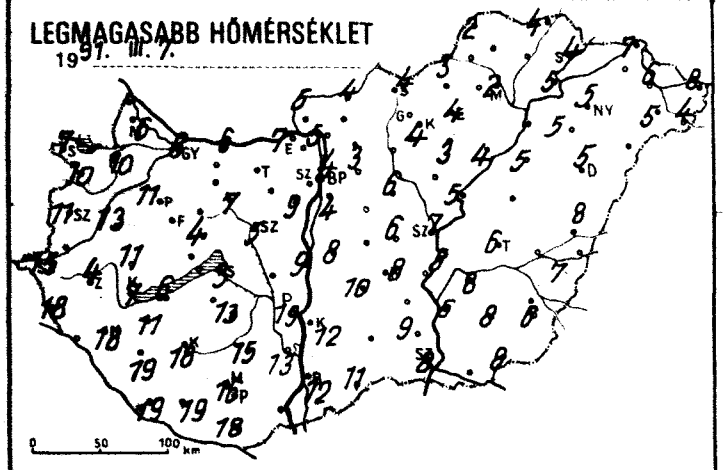

LEGALACSONYABB HŐMÉRSÉKLET

1991. III. 8.

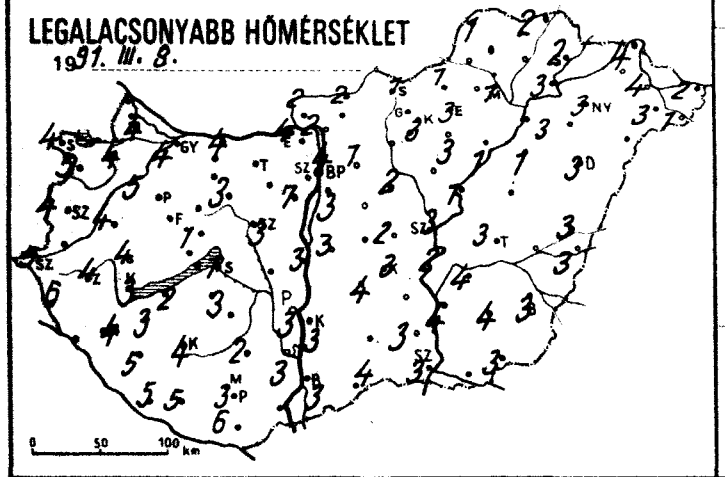

24 órás CSAPADÉKELOSZLÁS

1991. III. 7. 7h -tól III. 8. 7h -ig.

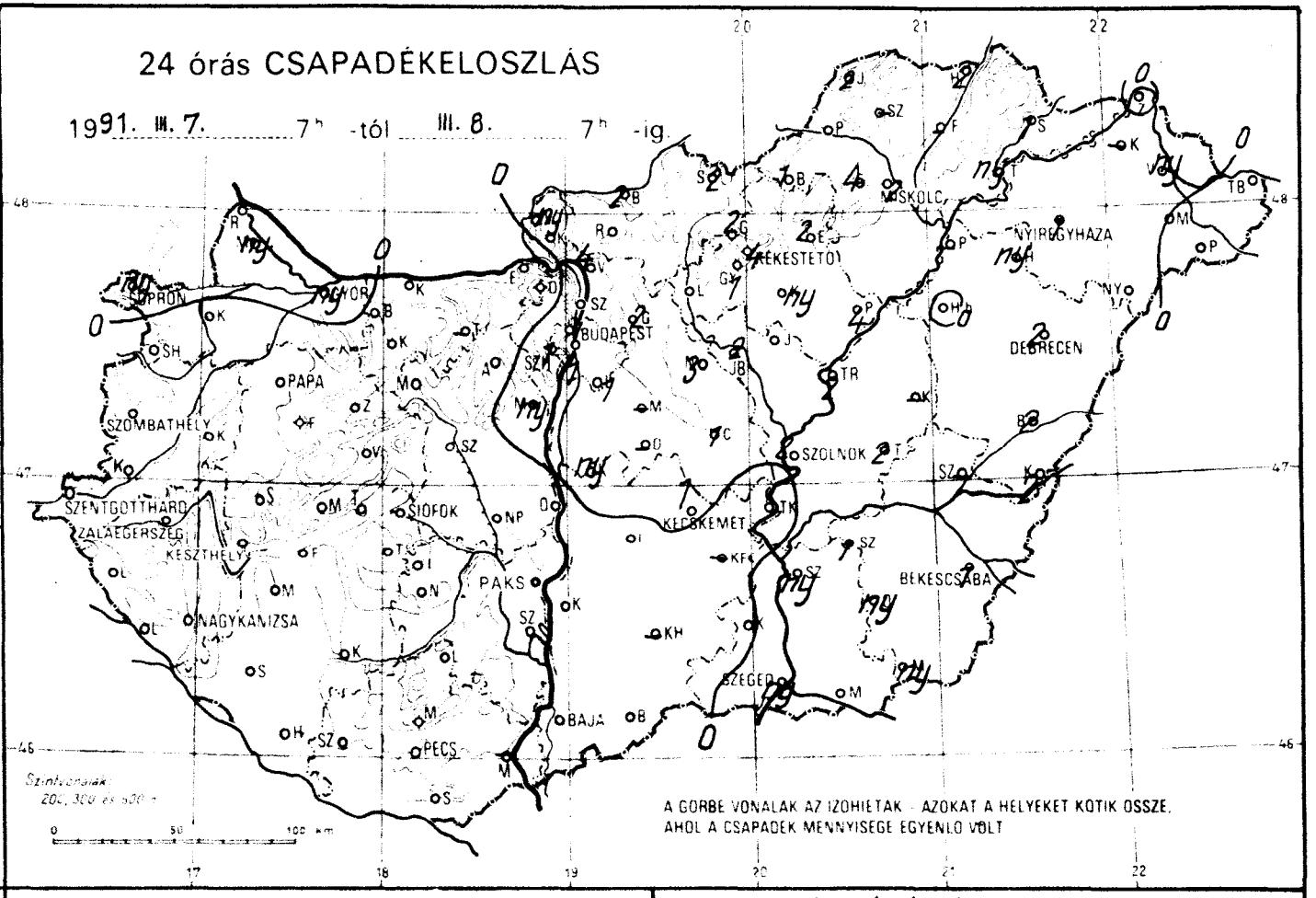

RADIÁCIÓS MINIMUM

1991. III. 8.

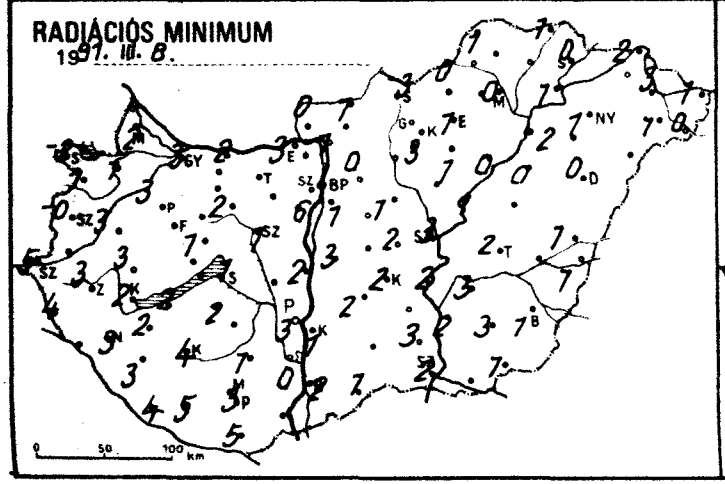

NAPFÉNYTARTAM

1991. III. 7.

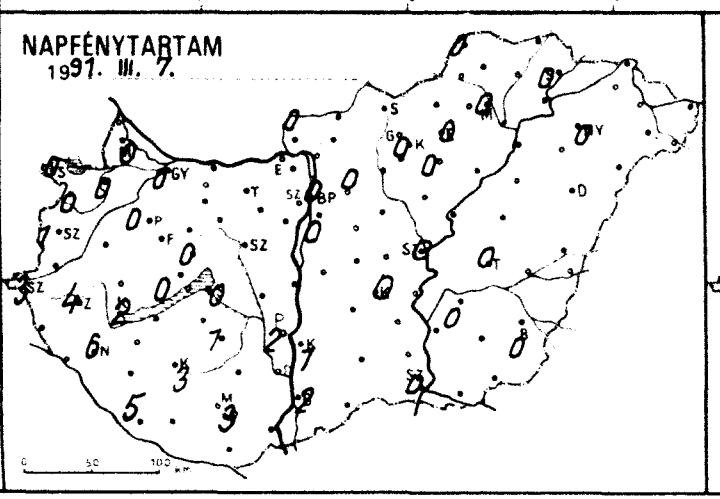

Hóvastagság (cm)

1991. III. 8. 7h

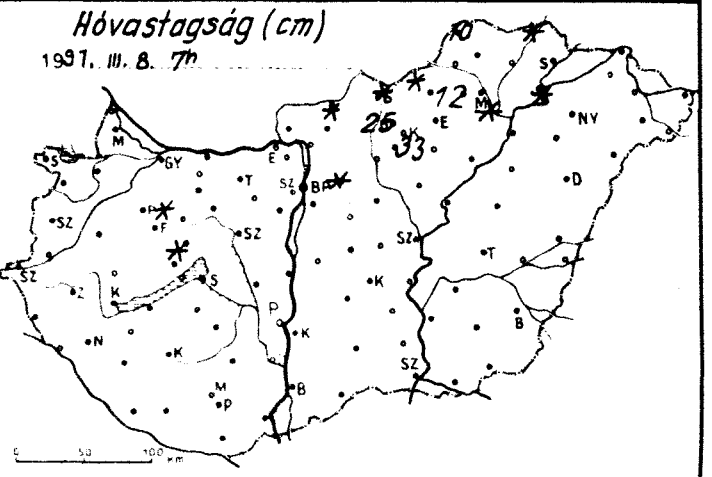

1991.III.8. 07 h-ig az utolsó 24 óra adatai						Előző nap napos órái
állomás	csapadék (mm)	Hó cm	max. hőmérséklet	min hőmérséklet	rad. min.	
Győr	ny , =		6	4	3	0
Kapuvár	. =		10	4	1	0
Mosonmagyaróvár	ny ,		6	4	2	0
Rajka						
Sopron	ny ≡,		7	4	-2	0
Sopronhorpács	. ⌒		10	5	1	0
Káld	. =		13	4	3	
Körmend						
Szentgotthárd	. =		15	5	5	3
Szombathely	. ≡		11	4	-0	1
Lenti	.		18	6	4	
Letenye						
Nagykanizsa	. =		18	4	3	6
Zalaegerszeg	. =		4	4	3	4
Farkasgyepű	.		7	4	3	
Keszthely	. ≡		7	3	2	2
Meneshely	. =		5	2	1	0
Pápa	. =		11	5	3	0
Sumeg	.		11	4	3	
Tihany						
Veszprém	. ≡	folt	4	1	1	0
Zirc	. ≡	folt	5	2	1	
Fonyód	.		6	2	2	
Homokszt. györgy	.		19	5	4	5
Kaposvár	. =		18	4	4	3
Marcali	. =		11	3	2	
Siófok	. ≡		3	1	1	0
Somogyszob	.		19	5	3	
Tab						
Bábolna	. =		6	4	1	
Esztergom	.		7	4	3	
Kisbér						
Komárom	. =		6	4	2	
Tatabánya	–		–	–	–	
Alcsútdoboz						
Dunaújváros	.		9	3	2	
Martonvásár	ny ≡,		9	7	6	
Mór	. =		7	3	2	
Sárbogárd						
Székesfehérvár	. =		5	3	1	
Tregszemcse	. ⌒		13	3	2	1
Lengyel	.		15	2	1	
Paks	. ≡		19	3	3	2
Szekszárd	. =		13	3	0	
Árpádtető	.		13	3	3	
Mohács	–		–	–	–	
Pécs	. =		16	3	3	3
Siklós	. =		18	6	5	
Szigetvár	. =		19	5	5	
Budaörs	1 =		4	2	1	
Bp. Lőrinc	1 =		4	3	1	0
Bp. Met. Int.	1 =		4	4	–	0
Bp. Szab. hegy	1 ≡,		4	-2	-2	
Cegléd	1		6	2	2	
Dobogókő	. ≡		4	-2	-3	
Gödöllő	2 =	folt	3	1	0	0
Királyrét						
Monor	–		–	–	–	
Nagykáta	3 ⊃		6	2	1	
Szentendre						

1991.III.8. 07 h-ig az utolsó 24 óra adatai						Előző nap napos órái
állomás	csapadék (mm)	Hó cm	max. hőmérséklet	min. hőmérséklet	rad. min.	
Vác	4 ≡		5	2	-1	
Vámosmikola	ny , =		5	2	0	0
Baja	. =		12	3	2	2
Bácsalmás	. =		11	4	1	
Izsák	.		10	4	-2	
Kalocsa	.		12	3	1	1
Kecskemét	1 =		8	3	2	0
Kiskunfélegyháza	–		–	–	–	
Kiskunhalas	–		–	–	–	
Kunszentmiklós	ny , =		8	3	3	
Tiszakécske	. =		5	2	2	
Balassagyarmat	2 =	folt	4	2	1	
Romhány						
Salgótarján	2 =	folt	4	1	-3	
Eger	2 =		4	3	1	0
Galyatető	2 ≡	25	2	-0	-1	
Gyöngyös	1		4	3	3	
Kékestető	4 ∇	33	-0	-1	-1	0
Kompolt	ny		3	3	1	0
Lőrinci						
Poroszló	4		4	1	0	
Jászapáti						
Jászberény	2 , =		4	2	1	
Karcag	–		–	–	–	
Szolnok	2		7	3	3	0
Tiszaroff	2 =		5	1	1	
Túrkeve	2 =		6	3	2	0
Kistelek	. =		9	3	3	
Makó						
Szeged	ny		8	3	2	0
Szentes	ny		6	4	2	
Borsodnádasd	1 , ≡	folt	3	1	0	
Fügöd	–		–	–	–	
Hidasnémeti	2 =	folt	4	2	1	
Jósvafő	2 ≡	10	2	1	1	0
Lillafüred	4 ≡	12	5	1	0	
Miskolc	2 * =	folt	2	1	0	0
Putnok						
Sárospatak	1		4	2	0	0
Szendrőlád	–		–	–	–	
Tokaj	1 ,	folt	5	3	1	
Kisvárda						
Mátészalka	. =		5	3	1	
Nyíregyháza	1		5	3	1	0
Nyírlugos						
Pátyod	.		4	1	0	
Tiszabecs	. =		8	2	1	
Vásárosnamény	ny , =		6	4	3	
Záhony	.		7	4	2	
Berettyóújfalu	2 =		8	3	1	
Debrecen	2 =		5	3	0	–
Hajdúdorog	ny =		5	3	2	
Hortobágy	.		5	1	0	
Körösszakál	2		7	3	1	
Polgár	–		–	–	–	
Békéscsaba	1 ⌒		6	3	1	0
Mezőhegyes	ny		8	3	1	–
Orosháza	ny ≡		8	4	3	
Szarvas	1 ≡		8	4	3	0
Szeghalom	–		–	–	–	

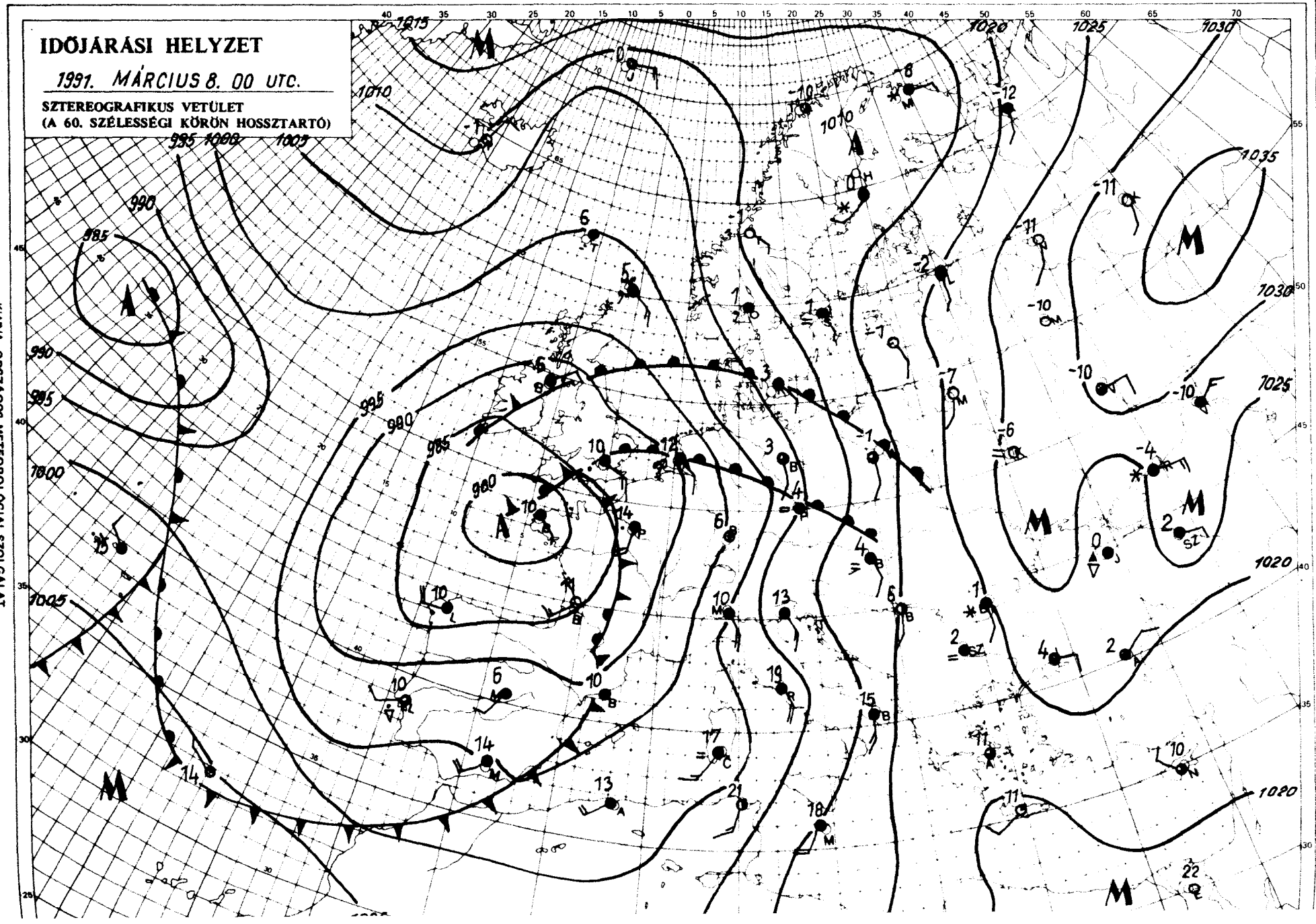

KIADJA: ORSZÁGOS METEOROLÓGIAI SZOLGÁLAT
Kiadásért felel: Bartl József, az Országos Meteorológiai Szolgálat elnöke – Készült: az Országos Meteorológiai Szolgálat
Nyomdájában, Budapest – Felelős vezető: Máthé Gyuláné – Munkaszám: 91.09
Szerkesztésért felel: Kapovits Albert,
a Központi Előrejelző Intézet igazgatója
Készíti: a KEI Rövidtávú Előrejelző Osztálya – Szakmai felelős: Németh Lajos osztályvezető – Megjelenik naponként
Megrendelhető: 1024 Budapest, II., Kitaibel Pál utca 1. – Pénzügyi Osztály – Telefon: 353-500
Jelmagyarázat a havi mellékletben

IDŐJÁRÁSI NAPIJELENTÉS

ЕЖЕДНЕВНЫЙ МЕТЕОРОЛОГИЧЕСКИЙ БЮЛЛЕТЕНЬ • DAILY WEATHER REPORT
BULLETIN QUOTIDIEN DE TEMPS • TÄGLICHER WETTERBERICHT

104. évfolyam 68. szám + Budapest + 1991. március 9. szombat

Az időjárási helyzet és a várható időjárás:

Európa időjárását még mindig döntően két légköri képződmény alakítja. Az egyik Nyugat-Európa fölött örvénylő hatalmas méretű ciklon, a másik a Kelet-Európai-síkság fölött elhelyezkedő anticiklon. Az anticiklon hatása alatt álló területeken hideg, télies idő van, helyenként még napközben sem emelkedik fagypont fölé a hőmérséklet. Nyugat-Európában ugyanakkor az enyhe idő a jellemző. Sokfelé esik az eső a Brit-szigeteken, az Alpok környékén, valamint az Appennini-félszigeten. A Kárpát-medencét az elkövetkező 36 órában délnyugat felől kissé szárazabb levegő éri el, ezért időnként már csökken a felhőzet.

Magyarországon pénteken túlnyomórészt borult volt az ég, csupán a Dunántúlon sütött 1-6 órán át a Nap. Többhelyről jelentettek kisebb esőt. A hőmérséklet csúcsértéke a borult tájakon 5-10, másutt 10 és 16 fok között alakult. Ma hajnalra általában 0, +5 fok közé csökkent a hőmérséklet. Délelőtt kisebb körzetek kivételével erősen felhős volt az ég, többfelé fújt erős, Dél-Alföldön viharos délkeleti szél. A hőmérséklet 11 órára 5, 12 fokig emelkedett.

Ma 12 órakor Budapesten a hőmérséklet 7 fok, a tengerszintre átszámított légnyomás 1011 hPa, alig változik.

Várható időjárás vasárnap estig:

Ma (szombat) többnyire erősen felhős lesz az ég, holnap (vasárnap) időnként már csökken a felhőzet. Legfeljebb kisebb eső, zápor fordulthat elő. Az eleinte többfelé erős déli, délkeleti szél éjszakától mérséklődik. A legalacsonyabb éjszakai hőmérséklet 1, 6, a legmagasabb nappali hőmérséklet vasárnap 9 és 14 fok között alakul.

Nadrai Attila s. k.

A hőmérséklet napi középértéke és eltérése a sokévi átlagtól (Budapest belterületén):

1991. március 8.	5,4°C	+1,4°C

1871 óta ezen a napon Budapesten előfordult

legmagasabb hőmérséklet:	23,0°C (1920)
legalacsonyabb hőmérséklet:	-12,4°C (1894)

LEGMAGASABB HŐMÉRSÉKLET

1991. III. 8.

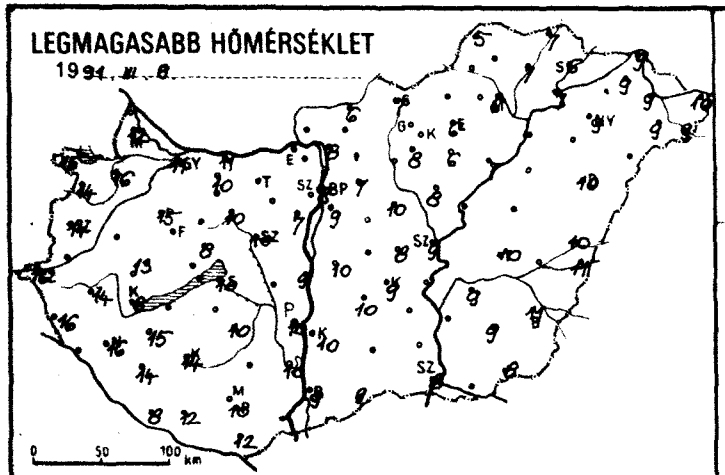

LEGALACSONYABB HŐMÉRSÉKLET

1991. III. 9.

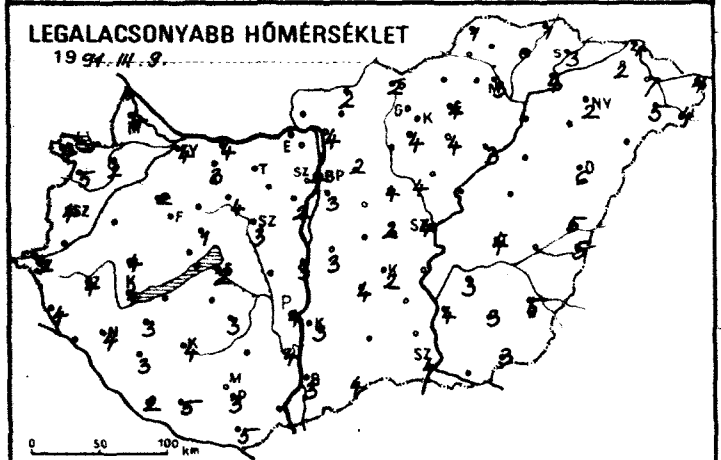

24 órás CSAPADÉKELOSZLÁS

1991. III. 8. 7h -tól III. 9. 7h -ig.

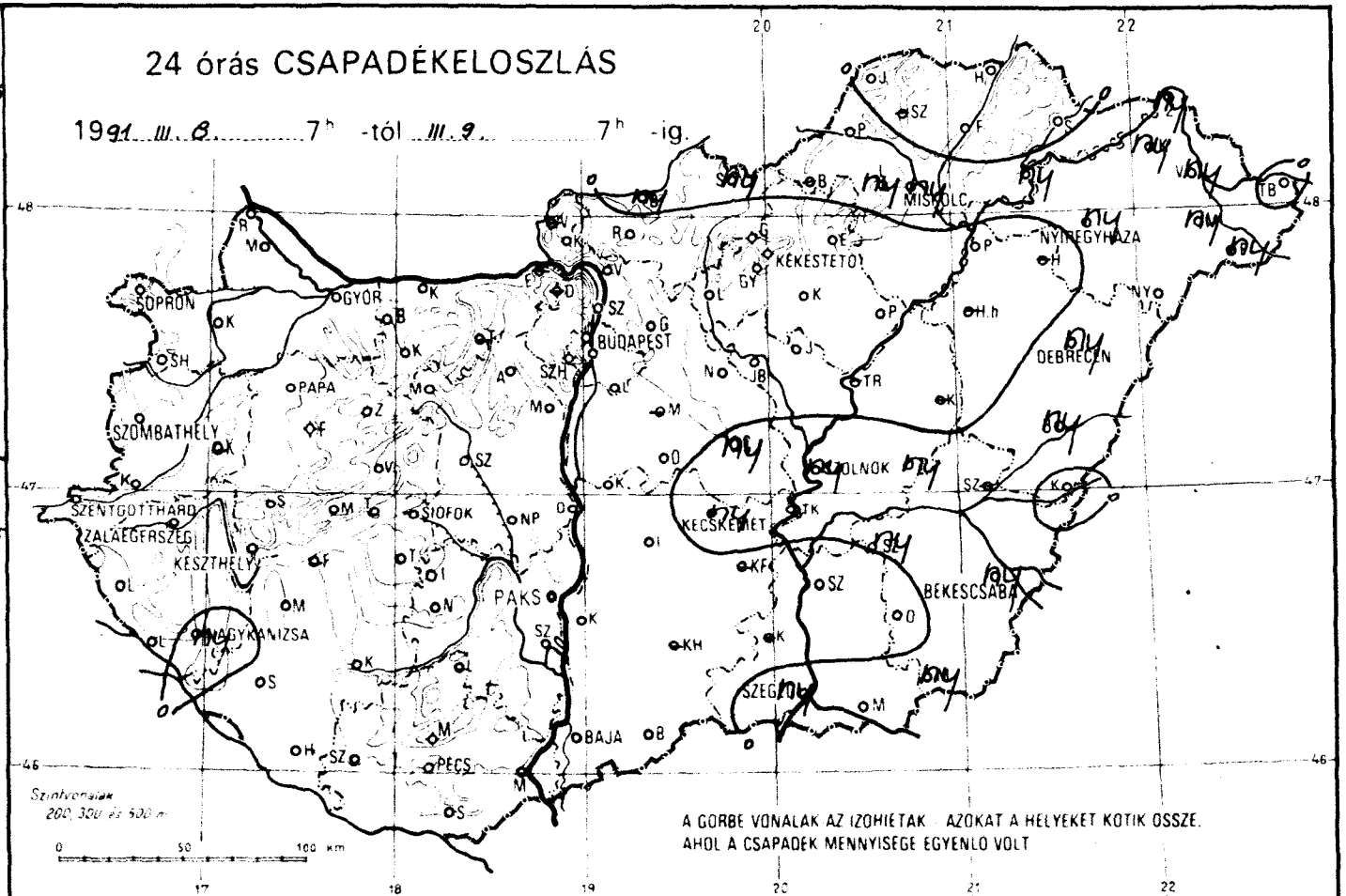

RADIÁCIÓS MINIMUM

1991. III. 9.

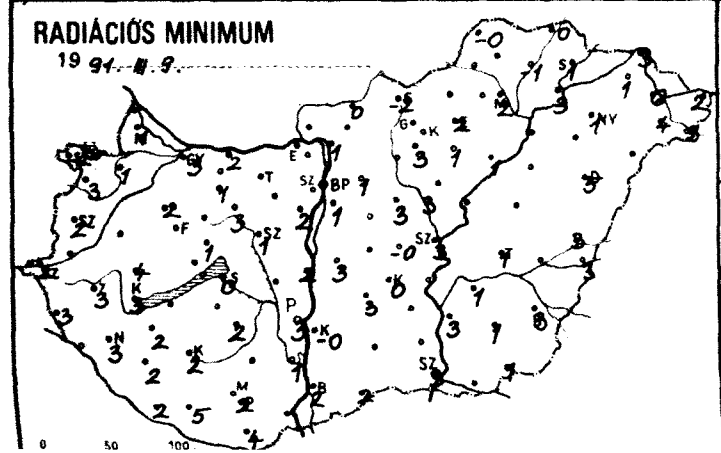

NAPFÉNYTARTAM

1991. III. 8.

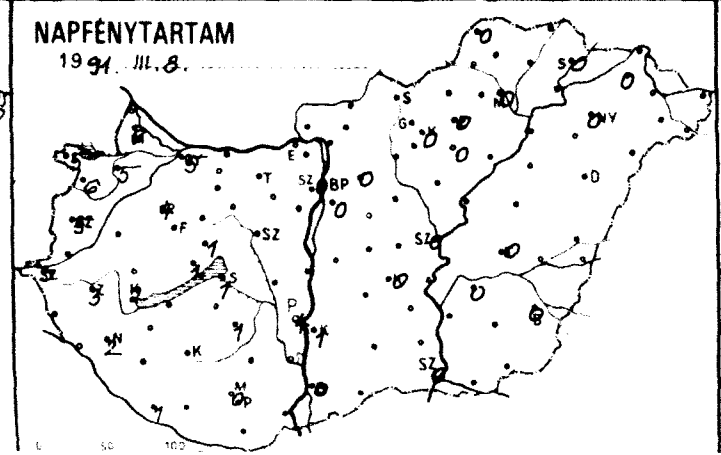

HÓVASTAGSÁG (cm)

1991. III. 9. 7h

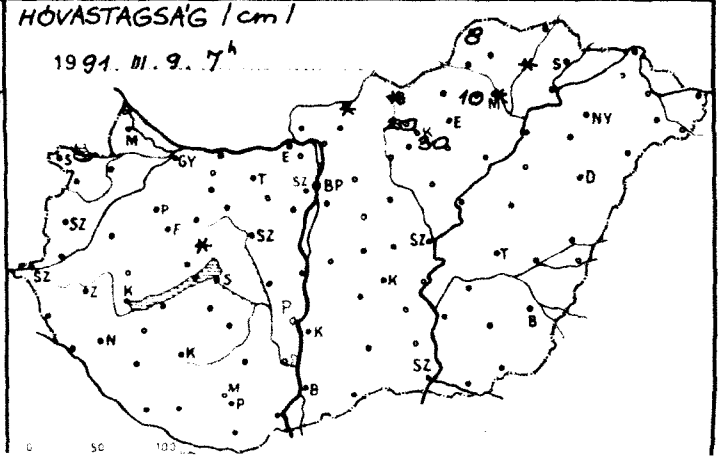

1991.III.9. 07 h-ig az utolsó 24 óra adatai						Előző nap napos órái
állomás	csapadék (mm)	Hó cm	max. hőmérséklet	min. hőmérséklet	rad. min.	
Győr	. =		11	4	3	5
Kapuvár	.		16	2	1	5
Mosonmagyaróvár	. =		12	4	1	6
Rajka						
Sopron	. ≡		15	4	-2	5
Sopronhorpács	. ⌒		14	5	3	6
Káld	—		—	—	—	
Körmend						
Szentgotthárd	. =		16	3	2	3
Szombathely	. ⌒		14	4	2	5
Lenti	.		16	4	3	
Letenye						
Nagykanizsa	ny =		16	4	3	2
Zalaegerszeg	. =		14	4	3	3
Farkasgyepű	.		8	4	3	
Keszthely	. =		8	4	3	2
Mencshely	. =		8	2	2	1
Pápa	. =		15	2	2	4
Sümeg	.		13	4	4	
Tihany						
Veszprém	. ⌒	folt	8	1	1	1
Zirc	. =		7	2	-1	
Fonyód	—		—	—	—	
Homokszt. györgy	. =		8	2	2	1
Kaposvár	.		14	4	2	2
Marcali	. =		15	3	2	
Siófok	. ⌒		10	2	0	1
Somogyszob	.		14	3	2	
Tab						
Bábolna	. =		10	3	1	
Esztergom	—		—	—	—	
Kisbér						
Komárom	. =		11	4	2	
Tatabánya	—		—	—	—	
Alcsútdoboz						
Dunaújváros	.		9-	3	2	
Martonvásár	.		7	2	2	
Mór	. =		10	4	3	
Sárbogárd						
Székesfehérvár	. =		10	3	1	
Iregszemcse	.		10	3	2	1
Lengyel	—		—	—	—	
Paks	.		10	4	3	4
Szekszárd	.		10	4	1	
Árpádtető	. =		9	4	3	
Mohács	—		—	—	—	
Pécs	. =		10	3	2	0
Siklós	. =		12	5	4	
Szigetvár	. =		12	5	5	
Budaörs	. =		9	3	1	
Bp. Lőrinc	ny =		9	3	1	0
Bp. Met. Int.	. =		8	4	—	0
Bp. Szab. hegy	. =		4	1	0	
Cegléd	ny ,		8	2	-0	
Dobogókő	—		—	—	—	
Gödöllő	. =		7	2	1	0
Királyrét						
Monor	—		—	—	—	
Nagykáta	.		10	4	3	
Szentendre						

1991.III.9. 07 h-ig az utolsó 24 óra adatai						Előző nap napos órái
állomás	csapadék (mm)	Hó cm	max. hőmérséklet	min. hőmérséklet	rad. min.	
Vác	. =		8	4	1	
Vámosmikola	—		—	—	—	—
Baja	.		9	3	2	0
Bácsalmás	. =		9	4	2	
Izsák	.		10	4	3	
Kalocsa	.		10	3	-0	1
Kecskemét	ny =		9	2	0	0
Kiskunfélegyháza	—		—	—	—	
Kiskunhalas	—		—	—	—	
Kunszentmiklós	. =		10	3	3	
Tiszakécske						
Balassagyarmat	ny =	folt	6	2	0	
Romhány						
Salgótarján	ny , =	folt	7	2	-2	
Eger	. =		6	4	2	0
Galyatető	. ≡	20	3	-0	-1	
Gyöngyös	.		8	4	3	
Kékestető	.	30	1	-1	-1	0
Kompolt	.		6	4	1	0
Lőrinci						
Poroszló	.		7	3	1	
Jászapáti						
Jászberény	.		8	4	3	
Karcag	—		—	—	—	—
Szolnok	ny		9	4	3	0
Tiszaroff	—		—	—	—	
Túrkeve	ny ⌒		10	4	1	0
Kistelek	—		—	—	—	
Makó						
Szeged	ny		8	4	3	0
Szentes	.		—	4	3	
Borsodnádasd	—		—	—	—	
Füged	. =	folt	7	0	-1	
Hidasnémeti	. ≡		7	1	0	
Jósvafő	. =	8	5	1	-0	0
Lillafüred	ny ≡ , ≡	10	5	1	0	
Miskolc	ny =	folt	6	3	2	0
Putnok						
Sárospatak	. =		6	3	1	0
Szendrőlád	—		—	—	—	
Tokaj	ny ,		7	4	3	
Kisvárda	ny =		9	2	1	0
Mátészalka	ny , =		9	5	4	
Nyíregyháza	ny =		9	2	1	0
Nyírlugos						
Pátyod	ny		9	4	3	
Tiszabecs	. =		10	4	2	
Vásárosnamény	ny , =		9	7	6	
Záhony	ny , =		9	4	3	
Berettyóújfalu	ny , =		10	5	3	
Debrecen	ny =		10	6	5	—
Hajdúdorog	—		—	—	—	
Hortobágy	—		—	—	—	
Körösszakál	.		11	5	3	
Polgár	. =		8	2	0	
Békéscsaba	ny =		11	5	3	0
Mezőhegyes	ny ,		8	3	1	—
Orosháza	. =		9	3	1	
Szarvas	ny =		9	3	1	0
Szeghalom	—		—	—	—	

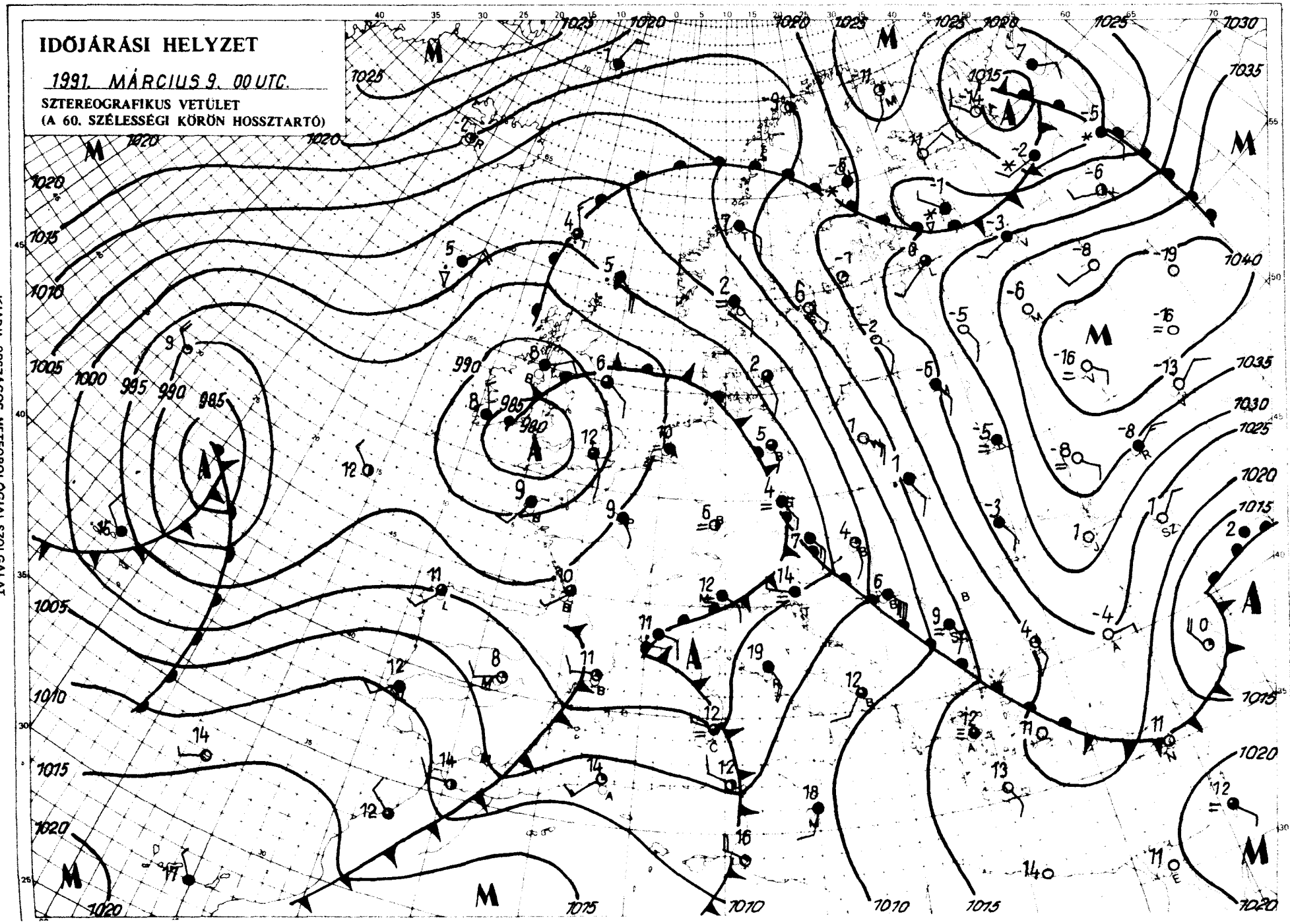

KIADJA: ORSZÁGOS METEOROLÓGIAI SZOLGÁLAT
Kiadásért felel: Barát József, az Országos Meteorológiai Szolgálat elnöke – Készült: az Országos Meteorológiai Szolgálat Nyomdájában, Budapest – Felelős vezető: Máthé Gyuláné – Munkaszám: 91.098. – Szerkesztésért felel: Kapovits Albert, a Központi Előrejelző Intézet igazgatója

Készíti: a KEI Rövidtávú Előrejelző Osztálya – Szakmai felelős: Németh Lajos osztályvezető – Megjelenik naponként • Megrendelhető: 1024 Budapest, II., Kitaibel Pál utca 1. – Pénzügyi Osztály – Telefon: 353-500
Jelmagyarázat a havi mellékletben

IDŐJÁRÁSI NAPIJELENTÉS

ЕЖЕДНЕВНЫЙ МЕТЕОРОЛОГИЧЕСКИЙ БЮЛЛЕТЕНЬ • DAILY WEATHER REPORT
BULLETIN QUOTIDIEN DE TEMPS • TÄGLICHER WETTERBERICHT

104. évfolyam 69. szám + Budapest + 1991. március 10. vasárnap

Az időjárási helyzet és a várható időjárás:

Kelet- és Északkelet-Európában még mindig tart a hideg tél, a csúcshőmérséklet helyenként a -5 fokot sem éri el. A kontinens más vidékein viszonylag enyhe az időjárás. Skócia feletti középponttal örvénylik az a ciklon, amelynek légköri frontjai a szárazföld belsején át egészen az Adriáig húzódnak. Az Északi-tenger mentén, a Német-síkságon, az Alpokban, valamint az Appennini-félszigeten gyakran esik az eső. Szintén csapadékos idő van Európa nyugati partvidékén. Valószínű, hogy az elkövetkező időszakban a Kárpát-medencét a jelenleginél hidegebb levegő árasztja el.

Magyarországon szombaton változóan, többnyire erősen felhős volt az ég. Csapadékról nem érkezett jelentés. A gyakran erős délkeleti szelet a Dél-Alföldön időnként viharos széllökések kísérték. Szombaton a legmagasabb nappali hőmérséklet általában 9–14 fok között, délnyugaton azonban kevéssel 15 fok felett alakult. Vasárnap hajnalra pedig — szeszélyes területi eloszlásban – jobbára -1, +4 fokig hűlt le a levegő. Ma délelőtt a nyugati, valamint a déli megyékben erősen felhős volt az ég, máshol viszont kisütött a Nap. A délkeleti szél időnként megélénkült. A hőmérséklet 11 órakor az országban 4 és 9 fok között alakult.

Ma 12 órakor Budapesten a hőmérséklet 10 fok, a tengerszintre átszámított légnyomás 1014 hPa, alig változik.

Várható időjárás hétfő estig:

Változóan felhős idő lesz több-kevesebb napsütéssel. Számottevő csapadék nem lesz, legfeljebb délen, és nyugaton fordulthat elő gyenge eső. A délkeleti, déli szél időnként megélénkül.
A várható legalacsonyabb éjszakai hőmérséklet -2, +3,
legmagasabb nappali hőmérséklet hétfőn 7, 12 fok között alakul.

Bozóki István s. k.

A hőmérséklet napi középértéke és eltérése a sokévi átlagtól (Budapest belterületén):

1991. március 9.	7,0°C	+2,6°C

1871 óta ezen a napon Budapesten előfordult

legmagasabb hőmérséklet:	20,8°C (1975)
legalacsonyabb hőmérséklet:	-10,8°C (1895)

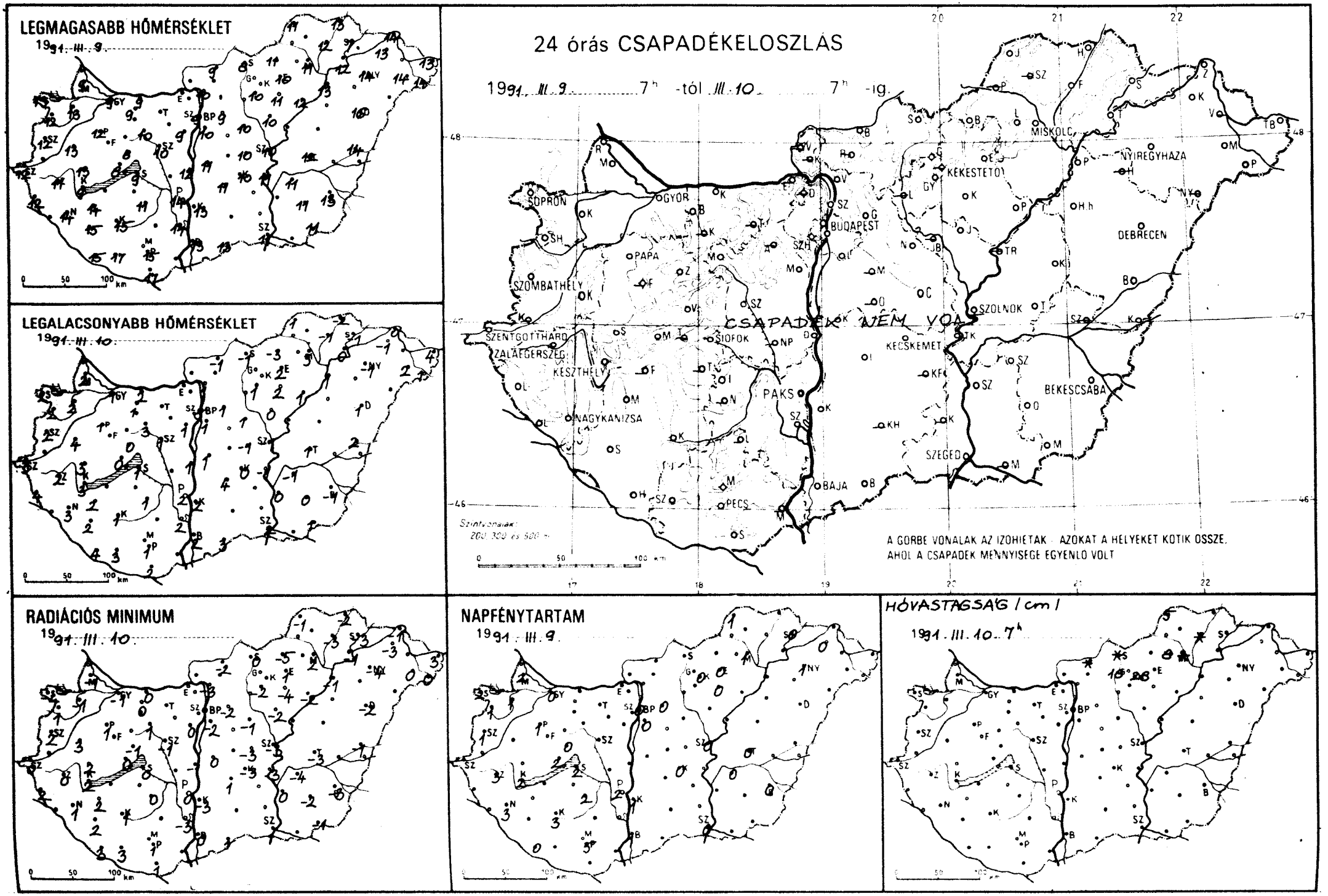
LEGMAGASABB HŐMÉRSÉKLET
1991. III. 9.
LEGALACSONYABB HŐMÉRSÉKLET
1991. III. 10.
24 órás CSAPADÉKELOSZLÁS
1991. III. 9. 7h -tól III. 10. 7h -ig.
CSAPADÉK NEM VOLT
A GÖRBE VONALAK AZ IZOHIETÁK, AZOKAT A HELYEKET KÖTIK ÖSSZE, AHOL A CSAPADÉK MENNYISÉGE EGYENLŐ VOLT
SOPRON
GYŐR
BUDAPEST
MISKOLC
NYÍREGYHÁZA
KEKESTETŐ
DEBRECEN
SZOMBATHELY
PAPA
SZENTGOTTHÁRD
ZALAEGERSZEG
KESZTHELY
SIÓFOK
KECSKEMÉT
SZOLNOK
NAGYKANIZSA
PAKS
BÉKÉSCSABA
SZEGED
BAJA
PÉCS
RADIÁCIÓS MINIMUM
1991. III. 10.
NAPFÉNYTARTAM
1991. III. 9.
HÓVASTAGSÁG (cm)
1991. III. 10. 7h

1991.III.10.07 h-ig az utolsó 24 óra adatai						
állomás	csapadék (mm)	Hó cm	max. hőmérséklet	min. hőmérséklet	rad. min.	Előző nap napos órái
Győr	.		9	1	-1	0
Kapuvár	.		13	2	-1	1
Mosonmagyaróvár	. ⌴		9	2	-1	2
Rajka						
Sopron	. ⌓		13	2	-4	2
Sopronhorpács	. ⌓		12	2	1	1
Káld	. =		13	4	3	
Körmend						
Szentgotthárd	. =		12	3	0	4
Szombathely	. ⌓		12	2	2	1
Lenti	.		12	4	2	
Letenye						
Nagykanizsa	. =		14	3	1	3
Zalaegerszeg	. =		11	2	-0	3
Farkasgyepű						
Keszthely	. ⌓		9	3	2	2
Mencshely	. =		8	0	0	2
Pápa	. ⌓		12	1	1	1
Sümeg	.		13	3	2	
Tihany						
Veszprém	. ⌴		8	0	-1	0
Zirc	. ⌴		7	0	-3	
Fonyód	—		—	—	—	
Homokszt. györgy	.		15	4	3	0
Kaposvár	.		15	1	1	3
Marcali	. =		14	2	2	
Siófok	.		9	1	0	2
Somogyszob	.		15	2	2	
Tab						
Bábolna	.		9	1	0	
Esztergom	—		—	—	—	
Kisbér						
Komárom	. =		9	2	0	
Tatabánya	—		—	—	—	
Alcsútdoboz						
Dunaújváros	.		12	1	-1	
Martonvásár	. ⌴		9	1	0	
Mór	. =		10	3	1	
Sárbogárd						
Székesfehérvár	. =		10	1	-1	
Iregszemcse	. ⌓		11	1	0	2
Lengyel	—		—	—	—	
Paks	.		14	2	0	2
Szekszárd	.		14	2	-3	
Árpádtető	. =		12	0	0	
Mohács	—		—	—	—	
Pécs	. =		15	1	1	5
Siklós	. =		17	2	1	
Szigetvár	. =		17	3	3	
Budaörs	. ⌴		10	0	-3	
Bp. Lőrinc	. ⌴		10	1	-2	0
Bp. Met. Int.	.		9	5	—	0
Bp. Szab. hegy	.		8	0	-0	
Cegléd	. ⌴		10	-1	-3	
Dobogókő	—		—	—	—	
Gödöllő	. ⌴		9	1	-2	0
Királyrét						
Monor	—		—	—	—	
Nagykáta	. ⌴		10	1	-1	
Szentendre						

1991.III.10.07 h-ig az utolsó 24 óra adatai						
állomás	csapadék (mm)	Hó cm	max. hőmérséklet	min. hőmérséklet	rad. min.	Előző nap napos órái
Vác	. ≈		10	1	-3	
Vámosmikola	—		—	—	—	—
Baja	. =		13	2	0	1
Bácsalmás	.		13	3	1	
Izsák	.		11	4	1	
Kalocsa	.		13	2	-3	1
Kecskemét	. ⌴		10	0	-3	0
Kiskunfélegyháza	—		—	—	—	
Kiskunhalas	—		—	—	—	
Kunszentmiklós	. =		11	1	0	
Tiszakécske	. ⌴		11	-1	-3	
Balassagyarmat	. ⌴	folt	9	-1	-2	
Romhány						
Salgótarján	.	folt	8	0	-1	
Eger	. =		10	2	1	0
Galyatető	. ≡	18	3	-1	-2	
Gyöngyös	. ⌴		10	1	-2	
Kékestető	. ⌴	28	2	0	-1	0
Kompolt	. ⌴		11	2	-4	0
Lőrinci						
Poroszló	. ⌴		12	1	-2	
Jászapáti						
Jászberény	.		10	0	-2	
Karcag	—		—	—	—	
Szolnok	. ⌴		10	-3	-3	0
Tiszaroff	—		—	—	—	
Túrkeve	. ⌓		12	1	-3	0
Kistelek	—		—	—	—	
Makó						
Szeged	. ≈		11	2	1	0
Szentes	.		—	0	0	
Borsodnádasd	. ⌴		11	-3	-5	
Füged	. ≈	folt	12	-1	-3	
Hidasnémeti	. ≈		13	-2	-2	
Jósvafő	. ≈	5	11	1	-1	1
Lillafüred	. ≈	8	11	-1	-1	
Miskolc	. ≈	folt	11	3	2	1
Putnok						
Sárospatak	. =		7	-1	-3	0
Szendrőlád	—		—	—	—	
Tokaj	.		12	0	-1	
Kisvárda	. ⌴		13	-1	-3	0
Mátészalka	. ≡		14	2	0	
Nyíregyháza	. ≡		14	-1	-4	1
Nyírlugos						
Pátyod	.		14	1	0	
Tiszabecs	. ≈		13	4	3	
Vásárosnamény	—		—	—	—	
Záhony	.		14	0	-1	
Berettyóújfalu	. ⌓		14	2	-1	
Debrecen	. ⌓		16	1	-2	
Hajdúdorog	—		—	—	—	
Hortobágy	—		—	—	—	
Körösszakál	—		—	—	—	
Polgár	. =		13	1	-1	
Békéscsaba	. ⌴		13	-1	-3	0
Mezőhegyes	. ⌴		11	1	-1	—
Orosháza	. ⌴		11	0	-2	
Szarvas	. ⌴		11	-1	-4	0
Szeghalom	—		—	—	—	

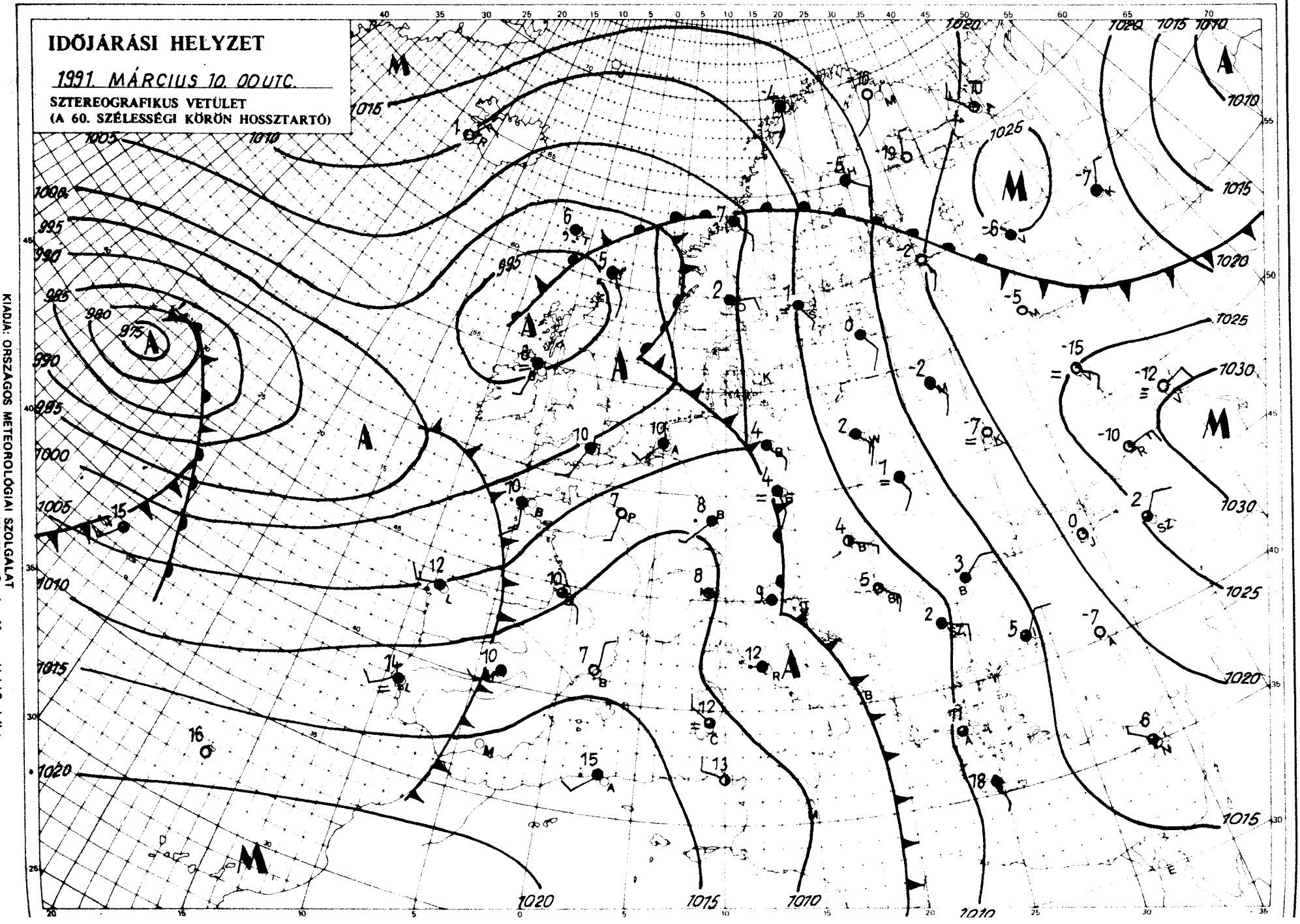

KIADJA: ORSZÁGOS METEOROLÓGIAI SZOLGÁLAT
Kiadásért felel: Barát József, az Országos Meteorológiai Szolgálat elnöke – Készült: az Országos Meteorológiai Szolgálat Nyomdájában, Budapest – Felelős vezető: Máthé Gyuláné – Munkaszám: [illegible] – Sorkesztésért felel: Kapovits Albert, a Központi Előrejelző Intézet igazgatója
Készíti: a KEI Rövidtávú Előrejelző Osztálya – Szakmai felelős: Németh Lajos osztályvezető – Megjelenik naponként
Megrendelhető: 1024 Budapest, II., Kitaibel Pál utca 1. – Pénzügyi Osztály – Telefon: 353-500
Jelmagyarázat a havi mellékletben

IDŐJÁRÁSI NAPIJELENTÉS

ЕЖЕДНЕВНЫЙ МЕТЕОРОЛОГИЧЕСКИЙ БЮЛЛЕТЕНЬ • DAILY WEATHER REPORT
BULLETIN QUOTIDIEN DE TEMPS • TÄGLICHER WETTERBERICHT

104. évfolyam 70. szám + Budapest + 1991. március 11. hétfő

Az időjárási helyzet és a várható időjárás:

Kontinensünk keleti felén továbbra is hideg téli időjárás uralkodik. Ott többfelé még napközben is fagypont alatt marad a hőmérséklet. Ezzel szemben Európa többi részén az évszaknak megfelelő hőmérsékletű, vagy annál kissé enyhébb az idő. Nyugat- és Észak-Európa fölött ciklon örvénylik, amelynek hatására többfelé esik az eső. Ciklon okoz változékony, gyakran esős időt Dél-, Délkelet-Európa fölött is. A Kárpát-medencébe az elkövetkező 36 órában az itt lévőnél kissé szárazabb levegő érkezik, ezért kedden már-már napsütésre is számíthatunk.

Magyarországon vasárnap az ország nagy részén napos idő volt, számottevő felhőzet csupán délen, délnyugaton fordult elő. Éjszaka országszerte beborult az ég és elszórtan kisebb eső is előfordult. A ma reggel 7 óráig lehullott csapadék mennyisége csapadéknyom és 2 mm között alakult. Vasárnap a hőmérséklet csúcsértéke elérte a 9, 14 fokot. Ma hajnalra 0, +6 fok közé csökkent a hőmérséklet. Délelőtt erősen felhős volt az ég, néhol szemerkélt az eső. A hőmérséklet 11 órára 2, 8 fokig emelkedett.

Ma 12 órakor Budapesten a hőmérséklet 7 fok, a tengerszintre átszámított légnyomás 1020 hPa, alig változik.

Várható időjárás kedd estig:

Ma (hétfő) többnyire erősen felhős idő várható, elszórtan kisebb esővel. Pár órás napsütés csupán keleten valószínű. Holnap (kedd) már másutt is egyre hosszabb időszakokra süt ki a Nap. A keleti, délkeleti szél mérsékelt marad.
Éjszaka foltokban köd képződik. A legalacsonyabb éjszakai hőmérséklet -1, +4, a legmagasabb nappali hőmérséklet kedden 8 és 13 fok között alakul.

Nadrai Attila s. k.

Távolabbi kilátások szerdától – szombatig:

Szerdán felhős lesz az idő, kisebb esők is kialakulhatnak, majd csökken a felhőzet és több órára kisüt a Nap. Szombattól ismét kell számítani kisebb esők kialakulására.
A legalacsonyabb hajnali hőmérséklet általában 0, +5 fok között,
a legmagasabb nappali hőmérséklet eleinte 9, 14 majd 7, 11 fok között alakul.
Jelentős mennyiségű (legalább napi 5 mm) csapadék az ország területének 40 százalékán várható.

Középtávú Előrejelző Csoport

A hőmérséklet napi középértéke és eltérése a sokévi átlagtól (Budapest belterületén):

1991. március 10.	7,4°C	+2,9°C

1871 óta ezen a napon Budapesten előfordult

legmagasabb hőmérséklet:	20,6°C (1961)
legalacsonyabb hőmérséklet:	-10,2°C (1895)

LEGMAGASABB HŐMÉRSÉKLET

19 91. III. 10.

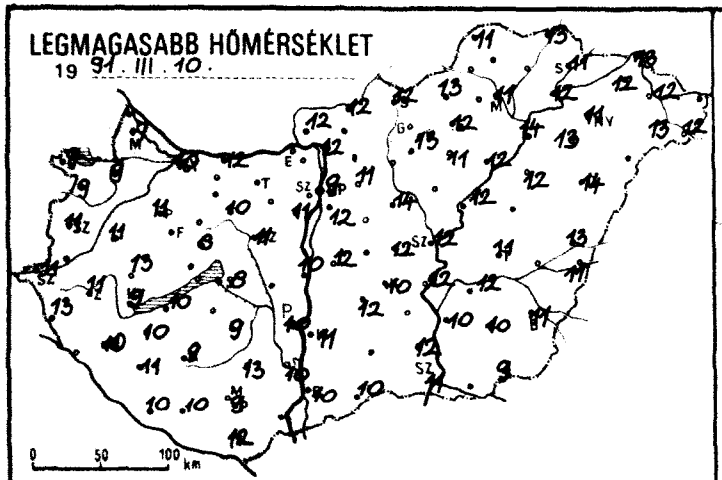

LEGALACSONYABB HŐMÉRSÉKLET

19 91. III. 11.

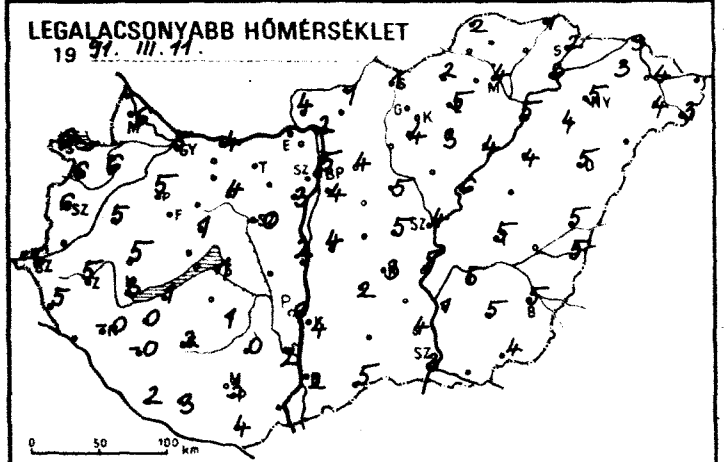

24 órás CSAPADÉKELOSZLÁS

19 91. III. 10. 7h -tól III. 11. 7h -ig.

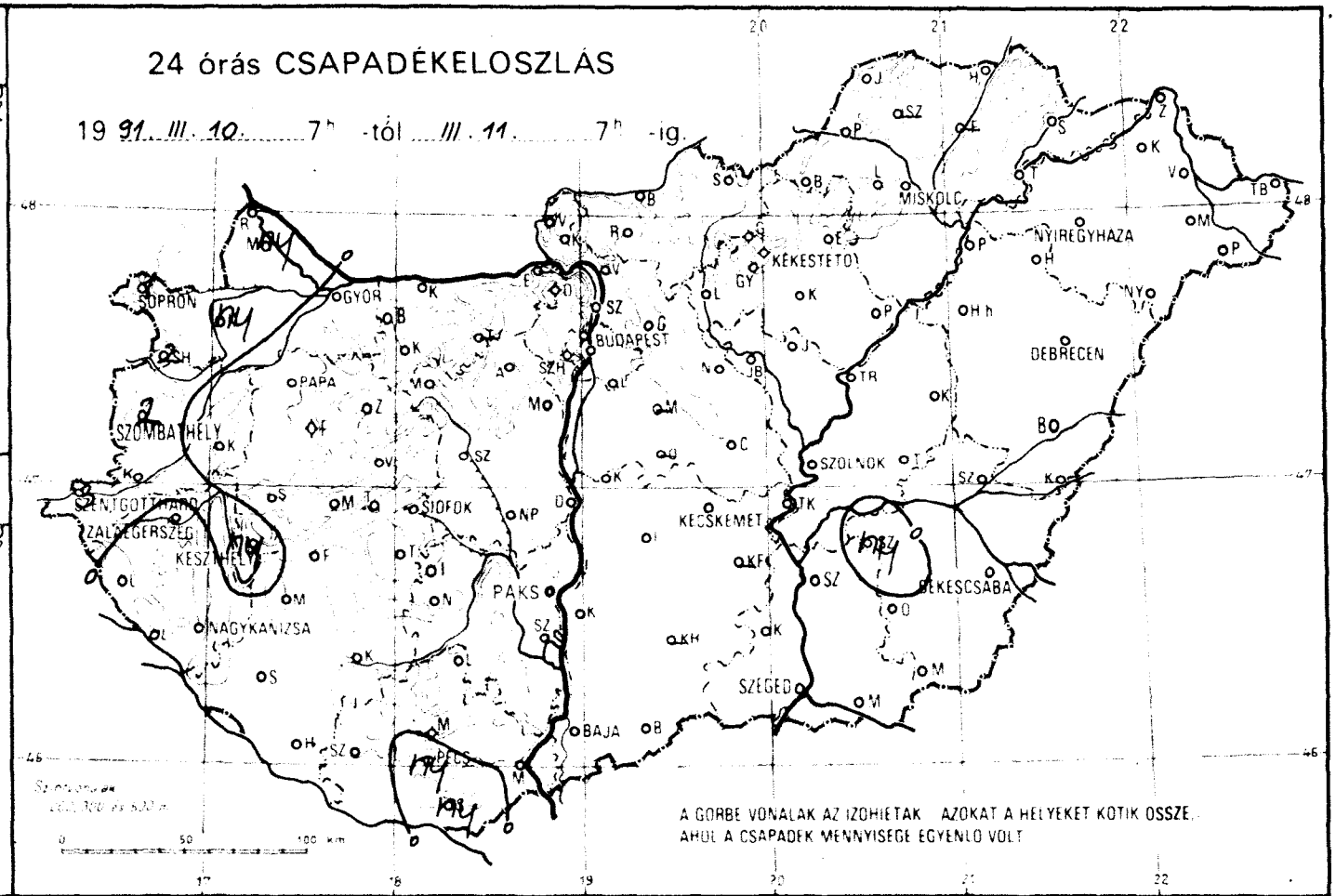

A GORBE VONALAK AZ IZOHIETAK AZOKAT A HELYEKET KOTIK OSSZE, AHOL A CSAPADEK MENNYISEGE EGYENLO VOLT

RADIÁCIÓS MINIMUM

19 91. III. 11.

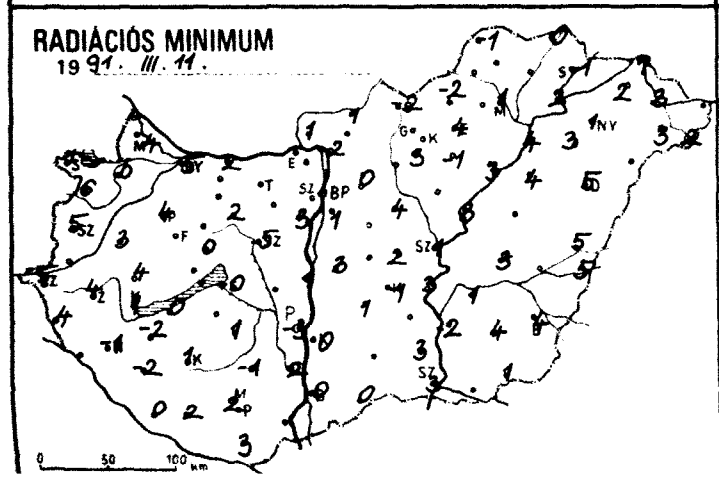

NAPFÉNYTARTAM

19 91. III. 10.

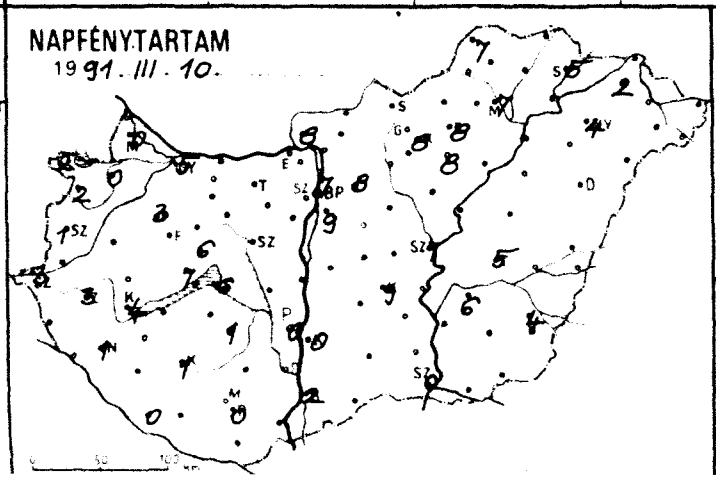

HÓVASTAGSÁG /cm/

19 91. III. 11. 7h

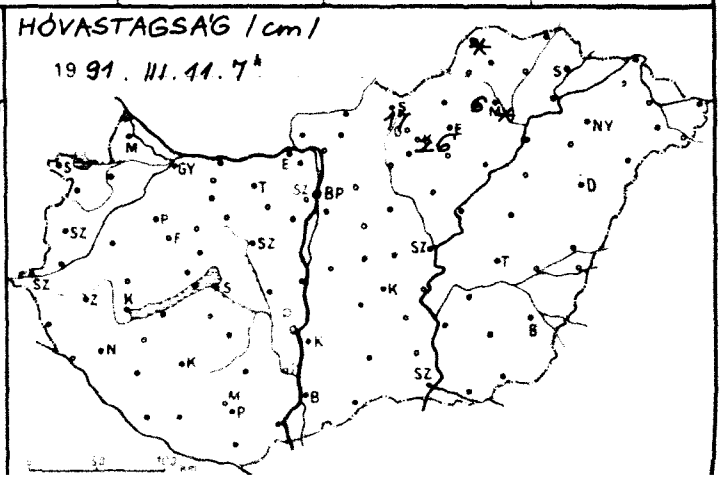

1991.III.11. 07 h-ig az utolsó 24 óra adatai						Előző nap napos órái
állomás	csapadék (mm)	Hó cm	max. hőmérséklet	min. hőmérséklet	rad. min.	
Győr	. =		10	5	5	5
Kapuvár	ny ⸗ =		9	6	0	0
Mosonmagyaróvár	ny		7	6	4	0
Rajka						
Sopron	1 ≡		9	6	1	2
Sopronhorpács	2 ≡		9	6	6	2
Káld	. =		11	5	3	
Körmend						
Szentgotthárd	3 ≡		11	6	5	3
Szombathely	2 =		11	6	5	1
Lenti	.		13	5	4	
Letenye						
Nagykanizsa	. ∩		10	-0	-1	1
Zalaegerszeg	. =		11	5	4	3
Farkasgyepű	.		13	5	3	
Keszthely	ny ∩		9	3	1	4
Mencshely	. =		9	1	-1	7
Pápa	. ∩		11	5	4	3
Sümeg	.		13	5	4	
Tihany						
Veszprém	. ⌴		8	1	0	6
Zirc	. =		10	3	-1	
Fonyód	.		10	1	0	
Homokszt. györgy	.		10	2	0	0
Kaposvár	.		9	2	1	1
Marcali	. ⌴		10	0	-2	
Siófok	. ∩		8	1	-0	6
Somogyszob	. ⌴		11	-0	-2	
Tab						
Babolna	.		11	4	2	
Esztergom	—		—	—	—	
Kisbér						
Komárom	. =		12	4	2	
Tatabánya	—		—	—	—	
Alcsútdoboz						
Dunaújváros	.		10	2	1	
Martonvásár	.		11	3	3	
Mór	. =		10	4	2	
Sárbogárd						
Székesfehérvár	. =		11	-0	-5	
Iregszemcse	. ∩		9	1	1	1
Lengyel	.		13	0	-1	
Paks	.		10	0	-3	0
Szekszárd	.		10	2	2	
Árpádtető	. =		7	1	1	
Mohács						
Pécs	ny =		9	3	2	0
Siklós	ny =		12	4	3	
Szigetvár	. =		10	3	2	
Budaörs	. ⌴		13	4	-1	
Bp. Lőrinc	.		12	4	1	9
Bp. Met. Int.	. =		9	5	—	7
Bp. Szab. hegy	. =		8	2	2	
Cegléd	.		12	5	2	
Dobogókő	. =		2	-3	-4	
Gödöllő	.		11	4	0	8
Királyrét						
Monor	—		—	—	—	
Nagykáta	. =		14	5	4	
Szentendre						

1991.III.11. 07 h-ig az utolsó 24 óra adatai						Előző nap napos órái
állomás	csapadék (mm)	Hó cm	max. hőmérséklet	min. hőmérséklet	rad. min.	
Vác	. =		12	2	-2	
Vámosmikola	. =		12	4	1	8
Baja	.		10	2	0	2
Bácsalmás	. =		10	5	0	
Izsák	.		12	2	1	
Kalocsa	.		11	4	0	0
Kecskemét	. =		10	3	-1	9
Kiskunfélegyháza	—		—	—	—	
Kiskunhalas	—		—	—	—	
Kunszentmiklós	. =		12	4	3	
Tiszakécske	.		12	5	3	
Balassagyarmat	. =		12	1	1	
Romhány						
Salgótarján	.		12	1	-2	
Eger	. =		12	5	4	8
Galyatető	. =	17	3	-0	-0	
Gyöngyös	.		13	4	3	
Kékestető	. ≡	26	6	-0	-1	8
Kompolt	. ∩		11	3	-1	8
Lőrinci						
Poroszló	.		12	4	3	
Jászapáti						
Jászberény	.		12	5	2	
Karcag	—		—	—	—	
Szolnok	. ∩		12	4	1	7
Tiszaroff	. =		12	6	3	
Túrkeve	.		11	5	3	5
Kistelek	. =		12	4	3	
Makó						
Szeged	.		11	3	3	0
Szentes	.		10	1	-2	
Borsodnádasd	.		13	2	-2	
Füged	—		—	—	—	
Hidasnémeti	. =		13	1	0	
Jósvafő	. =	folt	11	2	-1	7
Lillafüred	. =	6	11	1	0	
Miskolc	.	folt	11	4	1	7
Putnok						
Sárospatak	. ≡		11	2	-1	5
Szendrőlád	—		—	—	—	
Tokaj	.		12	3	2	
Kisvárda	. =		12	3	2	2
Mátészalka	. ∩		13	4	3	
Nyíregyháza	. ≡		11	5	1	4
Nyírlugos						
Pátyod	.		12	3	2	
Tiszabecs	—		—	—	—	
Vásárosnamény	. ≡		12	4	3	
Záhony	. =		13	3	1	
Berettyóújfalu	. =		13	5	5	
Debrecen	.		14	5	5	—
Hajdúdorog	. =		13	4	3	
Hortobágy	.		12	4	4	
Körösszakál	.		11	5	5	
Polgár	. =		14	5	4	
Békéscsaba	. =		11	5	4	4
Mezőhegyes	.		9	4	1	—
Orosháza	. =		10	5	4	
Szarvas	ny ∇ ⌴		12	5	1	6
Szeghalom	—		—	—	—	

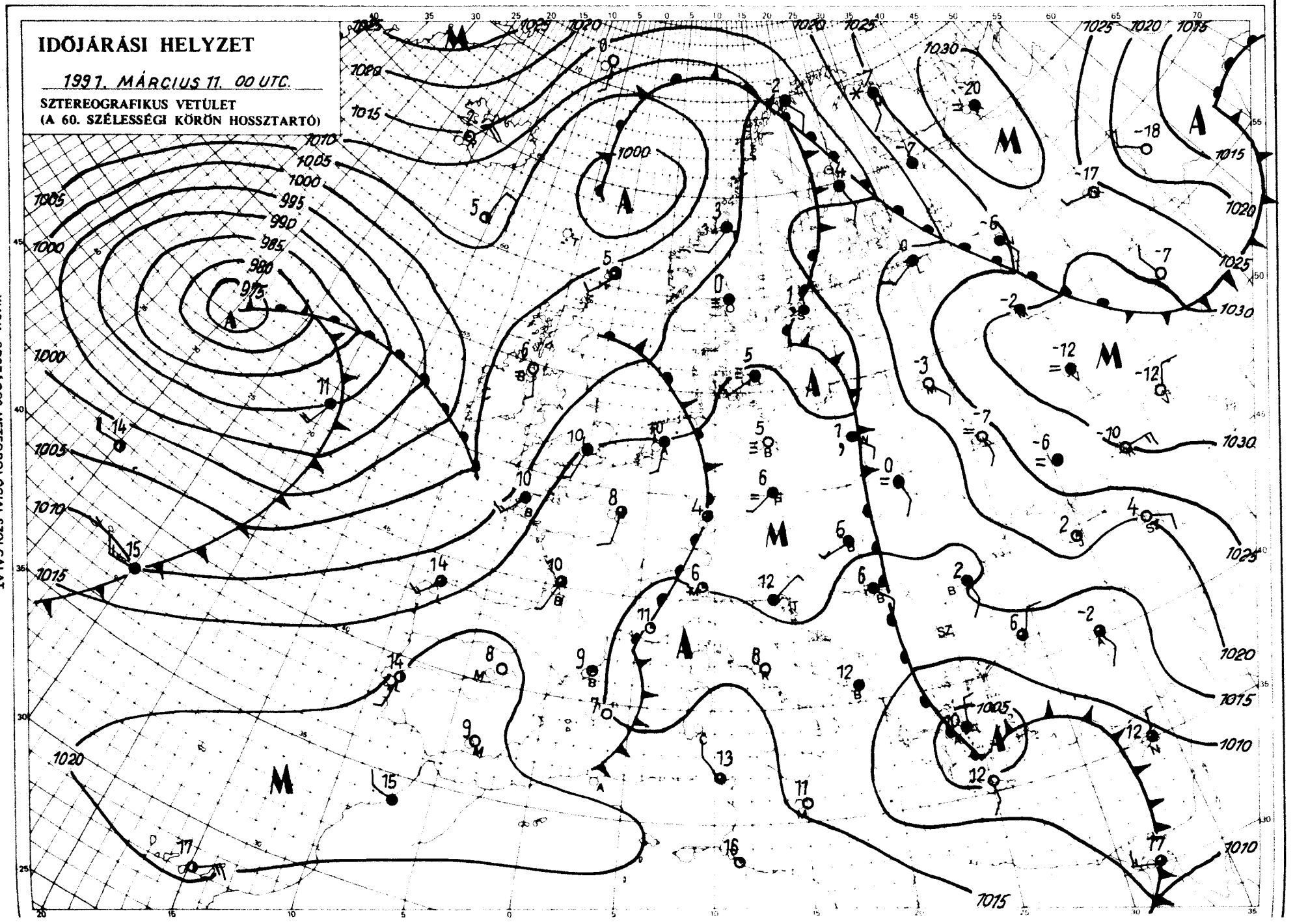

KIADJA: ORSZÁGOS METEOROLÓGIAI SZOLGÁLAT
Kiadásért felel: Barát József, az Országos Meteorológiai Szolgálat elnöke. Készült: az Országos Meteorológiai Szolgálat Nyomdájában, Budapest – Felelős vezető: Mátrai Gyuláné – Munkaszám: 91.100. – Szerkesztéséért felel: Kapovits Albert, a Központi Előrejelző Intézet igazgatója

Készíti: a KEI Rövidtávú Előrejelző Osztálya – Szakmai felelős: Németh Lajos osztályvezető – Megjelenik naponként
Megrendelhető: 1024 Budapest, II., Kitaibel Pál utca 1. – Pénzügyi Osztály – Telefon: 353-500
Jelmagyarázat a havi melléklethen

IDŐJÁRÁSI NAPIJELENTÉS

ЕЖЕДНЕВНЫЙ МЕТЕОРОЛОГИЧЕСКИЙ БЮЛЛЕТЕНЬ • DAILY WEATHER REPORT
BULLETIN QUOTIDIEN DE TEMPS • TÄGLICHER WETTERBERICHT

104. évfolyam 71. szám + Budapest + 1991. március 12. kedd

Az időjárási helyzet és a várható időjárás:

Kontinensünk nyugati és északi peremén vonulnak az időjárásváltozást okozó ciklonok. A Skandináv-félszigeten, valamint a Brit-szigetek térségében felhős, sokfelé csapadékos az idő. A Kelet-Európai-síkság északi felén hózáporok is kialakulnak. Közép-Európában számottevő időjárásváltozásra a következő 36 órában nem számíthatunk, az évszaknak megfelelő hőmérsékletek várhatók.

Magyarországon hétfőn az ország nagy részén tartósan borult idő volt, csupán a délkeleti megyékben szakadozott fel a felhőzet és ott 2-3 órán át a Nap is sütött. Számottevő eső sehol sem hullott. A csúcshőmérséklet hétfőn általában 7 és 13 fok között volt. Ma hajnalban többfelé köd alakult ki, de a délelőtti órákra mindenütt feloszlott. A változó felhőzet mellett az ország nagy részén sütött a Nap, a hőmérséklet 11 órára 6 és 12 fok közé emelkedett.

Ma 12 órakor Budapesten a hőmérséklet 12 fok, a tengerszintre átszámított légnyomás 1018 hPa, alig változik.

Várható időjárás szerda estig:

Változóan felhős idő lesz, eső nem várható. Több-kevesebb napsütésre csaknem mindenütt számítani lehet. Éjszakától többfelé párássá válik a levegő, foltokban köd képződik.
Mérsékelt marad a változó irányú szél.
A hőmérséklet hajnalban -1 és +4 fok között,
kedd kora délután 8 és 13 fok között várható.

Pálóczi Györgyi s. k.

A hőmérséklet napi középértéke és eltérése a sokévi átlagtól (Budapest belterületén):

1991. március 11.	6,9°C	+2,7°C

1871 óta ezen a napon Budapesten előfordult

legmagasabb hőmérséklet:	19,9°C (1975)
legalacsonyabb hőmérséklet:	-12,0°C (1886)

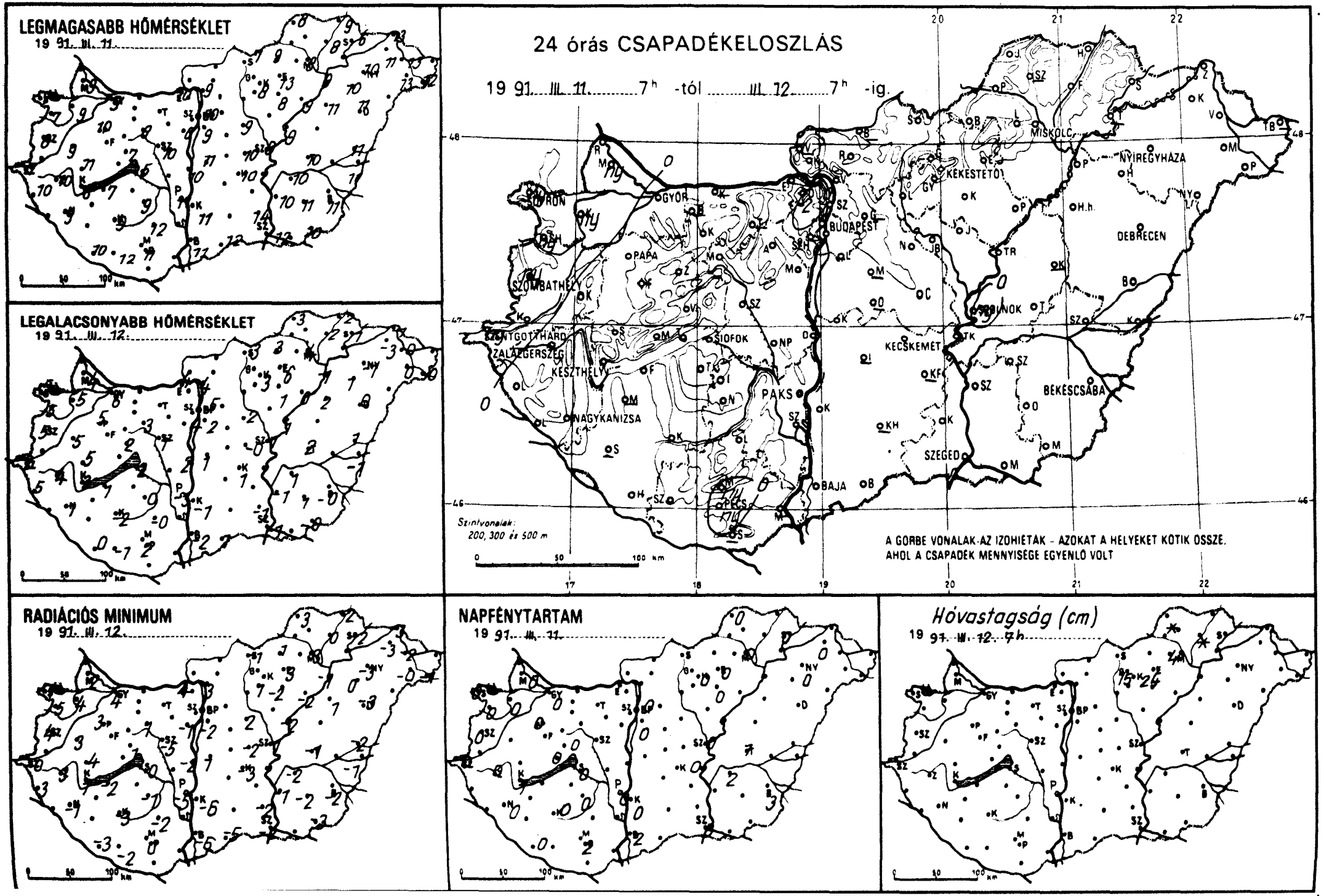
LEGMAGASABB HŐMÉRSÉKLET
19 91. III. 11.
LEGALACSONYABB HŐMÉRSÉKLET
19 91. III. 12.
24 órás CSAPADÉKELOSZLÁS
19 91. III. 11. 7h -tól III. 12. 7h -ig.
GYŐR
BUDAPEST
MISKOLC
NYÍREGYHÁZA
KÉKESTETŐ
DEBRECEN
SZOMBATHELY
PAPA
SZENTGOTTHÁRD
ZALAEGERSZEG
KESZTHELY
SIÓFOK
NAGYKANIZSA
PAKS
KECSKEMÉT
BÉKÉSCSABA
SZEGED
BAJA
PÉCS
Szintvonalak: 200, 300 és 500 m
A GÖRBE VONALAK AZ IZOHIÉTÁK - AZOKAT A HELYEKET KÖTIK ÖSSZE, AHOL A CSAPADÉK MENNYISÉGE EGYENLŐ VOLT
RADIÁCIÓS MINIMUM
19 91. III. 12.
NAPFÉNYTARTAM
19 91. III. 11.
Hóvastagság (cm)
19 91. III. 12. 7h

1991.III.12 07 h-ig az utolsó 24 óra adatai						
állomás	csapadék (mm)	Hó cm	max. hőmérséklet	min. hőmérséklet	rad. min.	Előző nap napos órái
Győr	. =		9	6	4	0
Kapuvár	ny , =		9	5	4	0
Mosonmagyaróvár	ny =		9	4	2	0
Rajka						
Sopron	ny ≡		7	5	-1	0
Sopronhorpács	ny , ≡		7	5	5	0
Kőld	.		9	5	3	
Körmend						
Szentgotthárd	ny ≡		7	2	-0	0
Szombathely	ny , =		8	5	4	0
Lenti	. =		10	5	3	
Letenye						
Nagykanizsa	. ≡		9	1	-1	0
Zalaegerszeg	. =		10	4	3	0
Farkasgyepű	.		8	5	3	
Keszthely	. ≡		8	3	1	1
Mencshely	. =		6	4	1	0
Pápa	.		10	5	3	0
Sümeg	.		11	5	4	
Tihany						
Veszprém	. ⌐		7	2	1	0
Zirc	. ≡		7	2	0	
Fonyód	.		7	1	-2	
Homokszt. György	. ⌐		10	0	-3	0
Kaposvár	. ≡		9	-2	-3	0
Marcali	–		–	–	–	
Siófok	. ⌐		5	2	0	0
Somogyszob	–		–	–	–	
Tab						
Bábolna	–		–	–	–	
Esztergom	.		10	4	4	
Kisbér						
Komárom	–		–	–	–	
Tatabánya	–		–	–	–	
Alcsútdoboz						
Dunaújváros	.		10	2	-2	
Martonvásár	. ⌐		6	4	-1	
Mór	. =		8	3	1	
Sárbogárd						
Székesfehérvár	. ≡		10	1	-5	
Iregszemcse	. ⌐		9	0	-1	0
Lengyel	.		12	-0	-2	
Paks	. ≡		11	-3	-5	0
Szekszárd	–		–	–	–	
Árpádtető	ny		8	2	-0	
Mohács	–		–	–	–	
Pécs	ny =		11	2	0	2
Siklós	–		–	–	–	
Szigetvár	. ⌐		12	-1	-2	
Budaörs	. =		10	-1	-5	
Bp. Lőrinc	. ⌐		9	2	-2	0
Bp. Met. Int.	. =		10	5	–	0
Bp. Szab. hegy	. =		9	3	1	
Cegléd	. ⌐		10	-0	-2	
Dobogókő	2 =		6	0	-2	
Gödöllő	–		–	–	–	–
Királyrét						
Monor	–		–	–	–	
Nagykáta	. =		9	2	2	
Szentendre						

1991.III.12 07 h-ig az utolsó 24 óra adatai						
állomás	csapadék (mm)	Hó cm	max. hőmérséklet	min. hőmérséklet	rad. min.	Előző nap napos órái
Vác	. =		9	4	3	
Vámosmikola	–		–	–	–	–
Buja	. =		11	-2	-6	2
Bácsalmás	.		12	1	-5	
Izsák	–		–	–	–	
Kalocsa	. ≡		11	-1	-6	0
Kecskemét	. ⌐		10	1	-3	0
Kiskunfélegyháza	–		–	–	–	
Kiskunhalas	–		–	–	–	
Kunszentmiklós	. =		11	1	1	
Tiszakécske						
Balassagyarmat	–		–	–	–	
Rombány						
Salgótarján	.		7	3	-1	
Eger	. =		13	6	3	0
Galyatető	. =	15	4	2	1	
Gyöngyös	.		8	3	1	
Kékestető	.	24	3	2	1	0
Kompolt	. ⌐		8	1	-2	0
Lőrinci						
Poroszló	. ⌐		9	0	-2	
Jászapáti						
Jászberény	. ⌐		8	2	-2	
Karcag	–		–	–	–	
Szolnok	ny ⌐		9	1	-1	0
Tiszaroff	. =		9	1	-2	
Túrkeve	. ⌐		10	2	-1	1
Kistelek	. ≡		14	-1	-2	
Makó						
Szeged	. ≡		12	-1	-2	3
Szentes	.		10	-1	-1	
Borsodnádasd	.		9	3	1	
Fügöd	. =	folt	8	2	0	
Hidasnémeti	. =		9	2	-2	
Jósvafő	. =	folt	8	3	3	0
Lillafüred	. =	4	12	2	1	
Miskolc	.		8	4	3	0
Putnok						
Sárospatak	. ≡		6	1	-2	0
Szendrőlád	–		–	–	–	
Tokaj	–		–	–	–	
Kisvárda	. ≡		11	-3	-3	0
Mátészalka	. ⌐		13	0	-0	
Nyíregyháza	. ≡		10	-1	-3	0
Nyírlugos						
Pátyod	. =		12	-0	-1	
Tiszabecs	–		–	–	–	
Vásárosnamény	. ≡		13	0	-2	
Záhony	. ⌐		13	-1	-3	
Berettyóújfalu	. ≡		11	1	-2	
Debrecen	. ≡		11	0	-3	–
Hajdúdorog	. ≡		10	1	0	
Hortobágy	. ≡		11	2	1	
Körösszakál	. ≡		11	-1	-1	
Polgár	. ≡		9	-1	-1	
Békéscsaba	. ≡		11	-0	-2	3
Mezőhegyes	. ≡		10	-0	-3	–
Orosháza	. ⌐		11	1	-2	
Szarvas	. ⌐		10	1	-2	2
Szeghalom	–		–	–	–	

IDŐJÁRÁSI HELYZET

1991. MÁRCIUS 12. 00 UTC.

SZTEREOGRAFIKUS VETÜLET
(A 60. SZÉLESSÉGI KÖRÖN HOSSZTARTÓ)

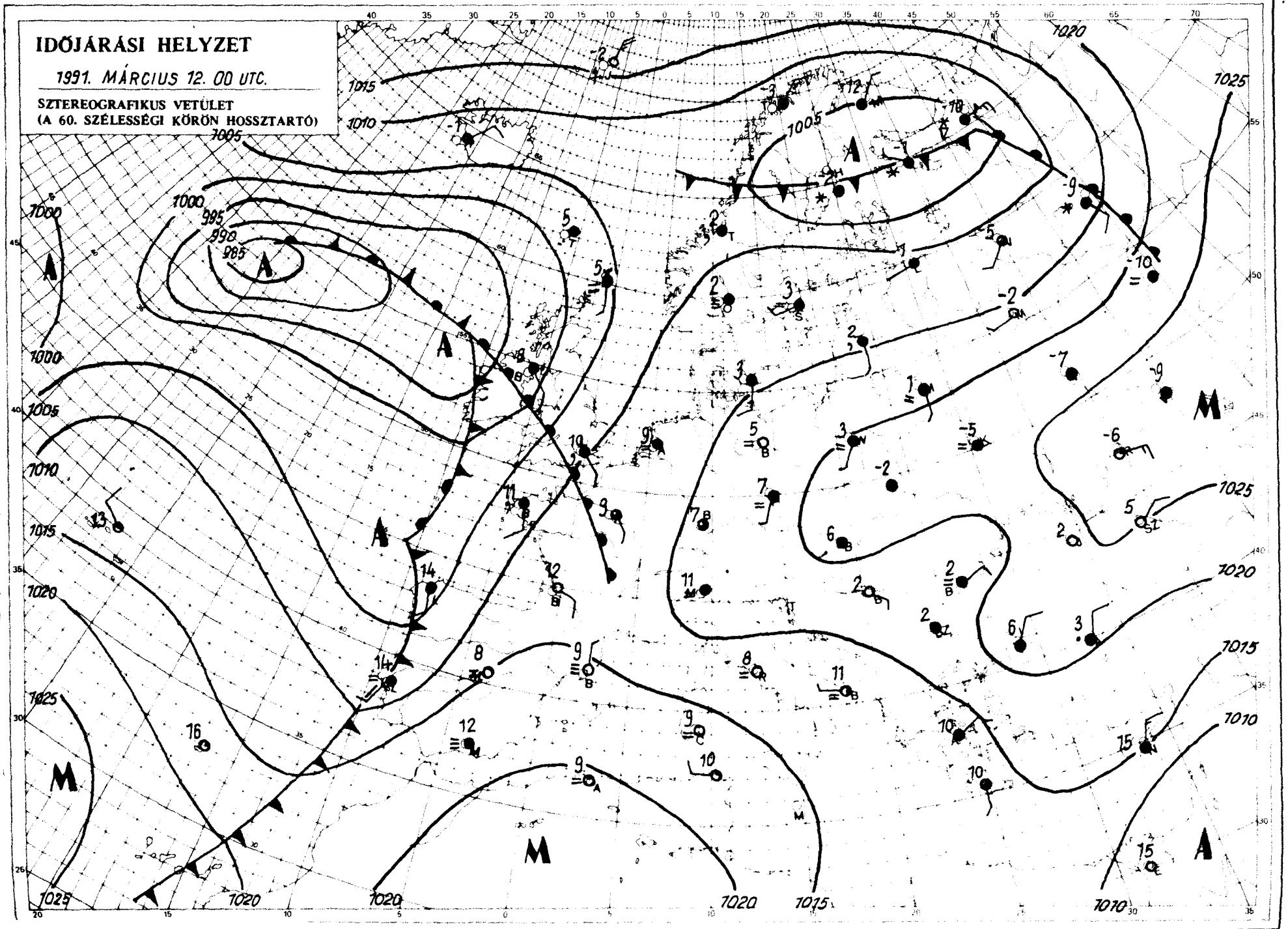

KIADJA: ORSZÁGOS METEOROLÓGIAI SZOLGÁLAT
Kiadásért felel: Barát József, az Országos Meteorológiai Szolgálat elnöke — Készült: az Országos Meteorológiai Szolgálat Nyomdájában, Budapest — Felelős vezető: Máthé Gyuláné — Munkaszám: 1101. — Szerkesztésért felel: Kapovits Albert, a Központi Előrejelző Intézet igazgatója

Készíti: a KEI Rövidtávú Előrejelző Osztálya — Szakmai felelős: Németh Lajos osztályvezető — Megjelenik naponként. Megrendelhető: 1024 Budapest, II., Kitaibel Pál utca 1. — Pénzügyi Osztály — Telefon: 353-500
Jelmagyarázat a havi mellékletben

IDŐJÁRÁSI NAPIJELENTÉS

ЕЖЕДНЕВНЫЙ МЕТЕОРОЛОГИЧЕСКИЙ БЮЛЛЕТЕНЬ • DAILY WEATHER REPORT
BULLETIN QUOTIDIEN DE TEMPS • TÄGLICHER WETTERBERICHT

104. évfolyam 72. szám + Budapest + 1991. március 13. szerda

Az időjárási helyzet és a várható időjárás:

Közép- és Kelet-Európa felett gyenge magas nyomású zóna helyezkedik el. Ezen a területen csendes, párás, reggelente többfelé ködös az idő. A Skandináv-félszigeten keresztül igen hideg, sarkvidéki levegő indult el Kelet-Európa felé, amely erőteljes lehűlést csak a Szovjetunió európai területén okoz majd. Csütörtök estig Nyugat- és Közép-Európában kellemes, enyhe, kora tavaszi idő várható.

Magyarország északi területein kedden csak 1, 2 órára sütött ki a Nap, az ország nagyobb részén 5, 9 órás napfénytartamot mértek. Csapadék sehol sem volt. A legmagasabb nappali hőmérséklet 10, 15 fok között alakult. Szerda hajnalra a felhős helyeken csak 3, 6, másutt azonban -2, +1 fokig hűlt le a levegő. Délelőtt keleten többfelé erősen felhős volt az ég, az ország nagy részén azonban sütött a Nap. 11 órakor 9, 14 fok között volt a hőmérséklet.

Ma 12 órakor Budapesten a hőmérséklet 14 fok, a tengerszintre átszámított légnyomás 1016 hPa, alig változik.

Várható időjárás csütörtök estig:

Általában derült idő várható, keleten északkeleten azonban időnként megnövekszik a felhőzet.
Eső nem valószínű.
Gyenge változó irányú légmozgás.
Hajnalban többfelé képződik köd, amely napközben mindenütt feloszlik.
A legalacsonyabb éjszakai hőmérséklet -1, +4,
a legmagasabb nappali hőmérséklet 11, 16 fok között.

H. Bóna Márta s. k.

A hőmérséklet napi középértéke és eltérése a sokévi átlagtól (Budapest belterületén):

1991. március 12.	8,4°C	+4,5°C

1871 óta ezen a napon Budapesten előfordult

legmagasabb hőmérséklet:	19,1°C (1990)
legalacsonyabb hőmérséklet:	-12,0°C (1886)

LEGMAGASABB HŐMÉRSÉKLET

1991. III. 12.

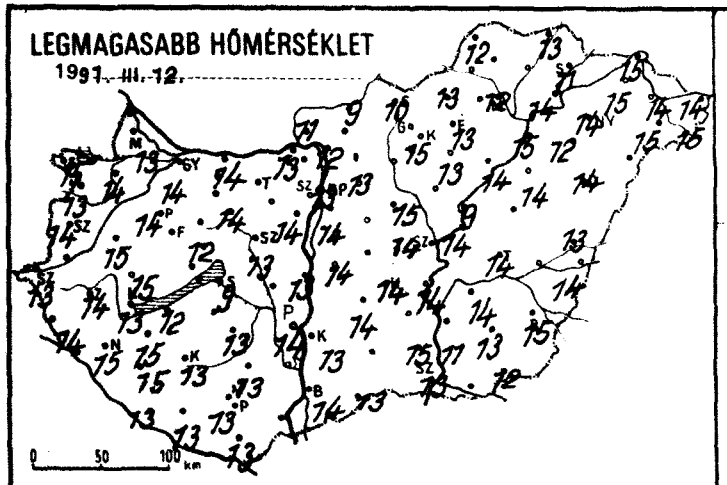

LEGALACSONYABB HŐMÉRSÉKLET

1991. III. 13.

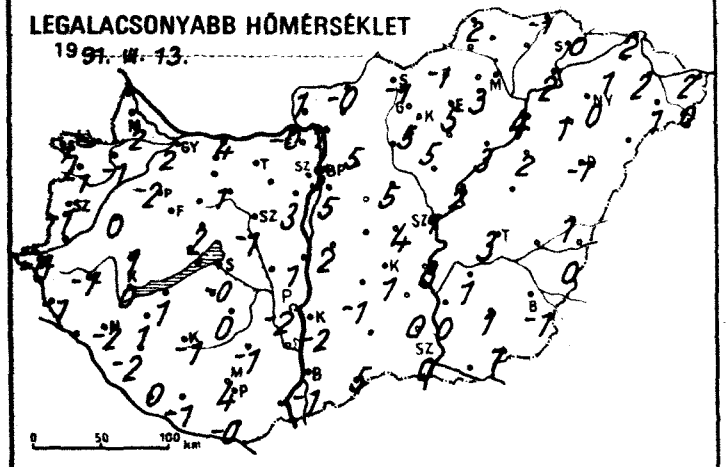

24 órás CSAPADÉKELOSZLÁS

1991. III. 12. 7h -tól III. 13. 7h -ig

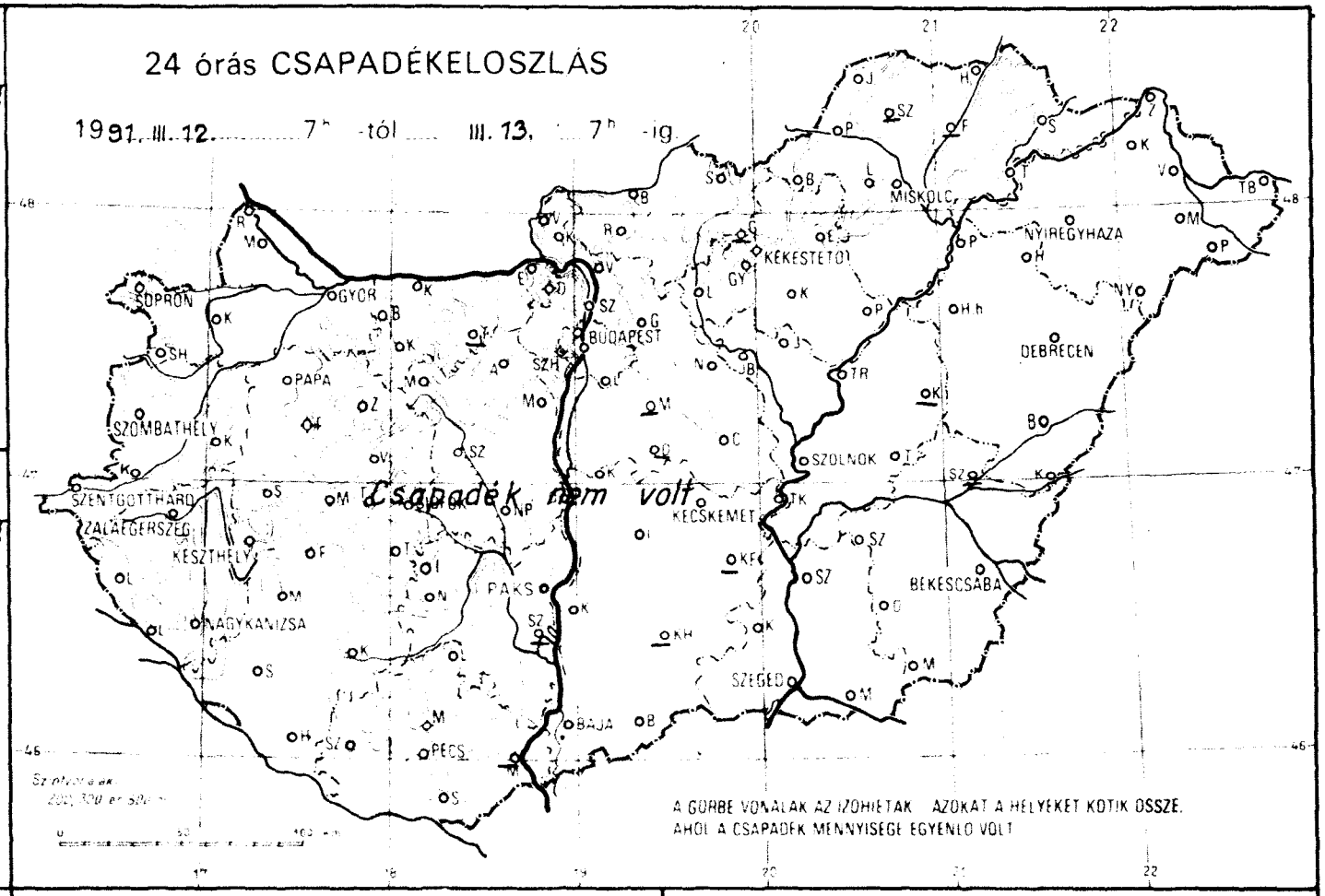

RADIÁCIÓS MINIMUM

1991. III. 13.

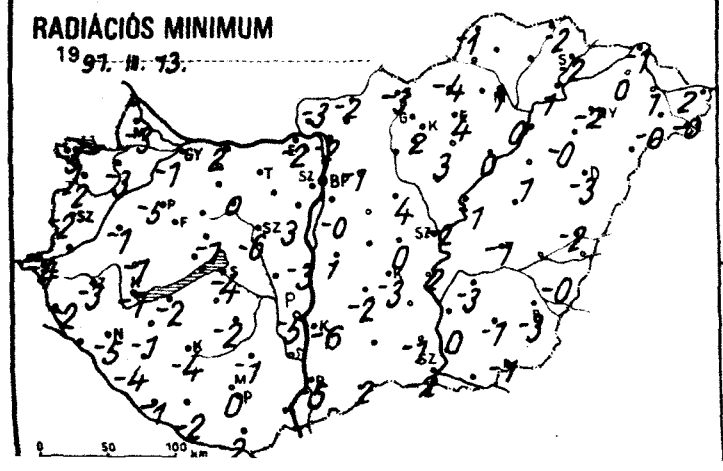

NAPFÉNYTARTAM

1991. III. 12.

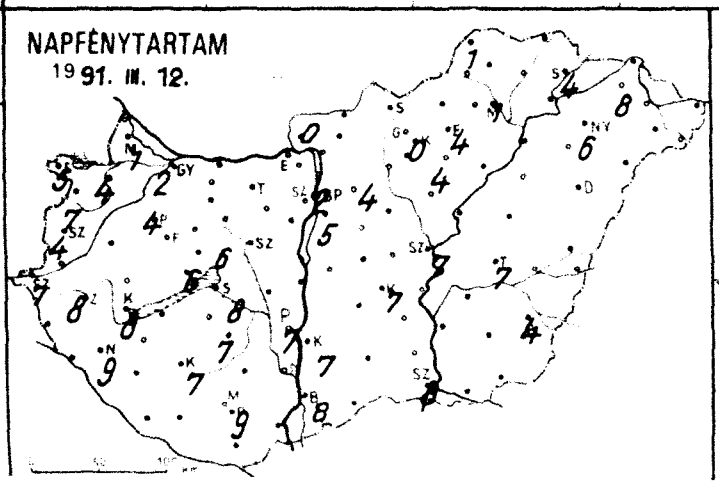

Hóvastagság (cm)

1991. III. 13. 7h

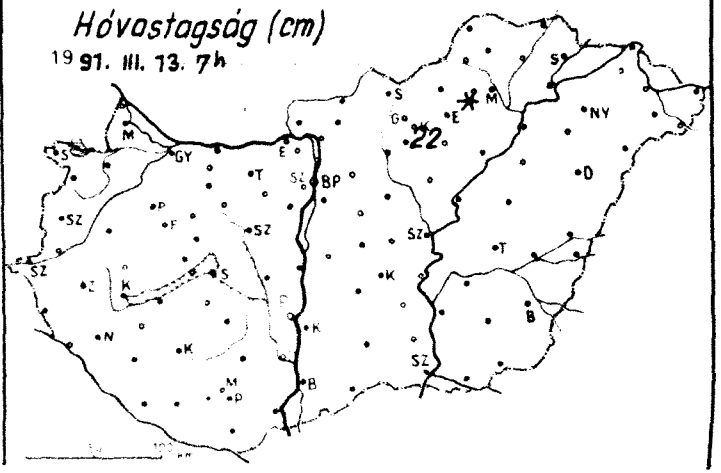

19 91.III.13 07 h-ig az utolsó 24 óra adatai						Előző nap napos órái
állomás	csapadék (mm)	Hó cm	max. hőmérséklet	min. hőmérséklet	rad. min.	
Győr	. =		14	2	-1	2
Kapuvár	. ≡		14	-1	-3	4
Mosonmagyaróvár	. ≡		13	2	-3	1
Rajka						
Sopron	. ⊥		15	1	-5	5
Sopronhorpács	. ⊏		13	-1	-2	7
Kald	. ⊏		15	0	-1	
Körmend						
Szentgotthárd	. ⊏		13	-0	-4	7
Szombathely	. ⊥		14	-1	-2	4
Lenti	. ⊏		14	-1	-2	
Letenye						
Nagykanizsa	. ⊏		15	-2	-5	9
Zalaegerszeg	. ⊏		14	-1	-3	8
Farkasgyepű	. ⊏		8	3	1	
Keszthely	. ≡		13	0	-1	8
Mencshely	. =		12	1	-1	6
Pápa	. ⊏		14	-2	-5	4
Sümeg	. ⊥		15	1	-1	
Tihany						
Veszprém	. ⊥		12	2	-1	6
Zirc	. ≡		11	-2	-4	
Fonyód	. ⊏		12	1	-2	
Homokszt. györgy	. ⊏		13	0	-1	8
Kaposvár	. =		13	-1	-4	7
Marcali	. ⊏		15	1	-1	
Siófok	. ⊥		9	-0	-4	8
Somogyszob	. ⊏		15	-2	-4	
Tab						
Bábolna	. ⊏		13	1	-3	
Esztergom	. =		13	-0	-2	
Kisber						
Komárom	. ≡		14	4	2	
Tatabánya	—		—	—	—	
Alcsutdoboz						
Dunaújváros	. ⊏		13	1	-3	
Martonvásár	. =		14	3	3	
Mór	. ≡		14	1	0	
Sárbogárd						
Székesfehérvár	. ≡		13	-1	-6	
Iregszemcse	. ⊏		13	0	-2	7
Lengyel	.		13	-1	-1	
Paks	. ≡		14	-2	-5	7
Szekszárd	—		—	—	—	
Árpádtető	. ⊏		11	4	0	
Mohács	—		—	—	—	
Pécs	. ⊥		13	4	0	9
Siklós	. ⊏		13	-0	-2	
Szigetvár	. ⊏		13	-1	-2	
Budaörs	. =		15	1	-3	
Bp. Lőrinc	. ⊥		14	5	-0	5
Bp. Met. Int.	. =		13	5	—	2
Bp. Szab. hegy	.		12	7	6	
Cegléd	. ⊥		14	4	0	
Dobogókő	.		5	1	0	
Gödöllő	.		13	5	-1	4
Királyrét						
Monor	—		—	—	—	
Nagykáta	. =		15	5	4	
Szentendre						

19 91.III.13 07 h-ig az utolsó 24 óra adatai						Előző nap napos órái
állomás	csapadék (mm)	Hó cm	max. hőmérséklet	min. hőmérséklet	rad. min.	
Vác	. =		12	1	-2	
Vámosmikola	. =		11	1	-3	0
Baja	. ≡		14	-1	-5	8
Bácsalmás	. =		13	5	2	
Izsák	.		14	-1	-2	
Kalocsa	. ≡		13	-2	-6	7
Kecskemét	. ⊏		14	1	-3	7
Kiskunfélegyháza	—		—	—	—	
Kiskunhalas	—		—	—	—	
Kunszentmiklós	. =		14	2	1	
Tiszakécske	.		14	3	2	
Balassagyarmat	. ≡		9	-0	-2	
Romhány						
Salgótarján	.		10	-1	-3	
Eger	. =		13	5	4	4
Galyatető	—	—	—	—	—	
Gyöngyös	.		15	5	2	
Kékestető	.	22	6	2	0	0
Kompolt	. ⊥		13	5	3	4
Lőrinci						
Poroszló	.		14	3	0	
Jászapáti						
Jászberény	.		14	6	3	
Karcag	—		—	—	—	
Szolnok	. ⊥		14	1	-2	7
Tiszaroff	. =		9	2	-1	
Túrkeve	. ⊥		14	3	-1	7
Kistelek	. =		15	0	-1	
Makó						
Szeged	. ≡		13	0	-2	8
Szentes	.		11	0	0	
Borsodnádasd	. ⊏		13	-1	-4	
Függő	—		—	—	—	
Hidasnémeti	. ≡		13	-1	-2	
Jósvafő	. ⊏		12	2	-1	1
Lillafüred	. =	folt	9	1	0	
Miskolc	. =		12	3	1	1
Putnok						
Sárospatak	. ⊏		11	0	-2	4
Szendrőlád	—		—	—	—	
Tokaj	.		14	2	1	
Kisvárda	. ≡		15	1	0	8
Mátészalka	. ≡		15	1	-0	
Nyíregyháza	. ≡		14	0	-2	6
Nyírlugos						
Pátyod	. ≡		15	0	-0	
Tiszabecs	. =		14	2	2	
Vásárosnamény	. ≡		14	2	1	
Záhony	. ≡		15	2	-1	
Berettyóújfalu	. ≡		13	1	-2	
Debrecen	. ≡		14	-1	-3	—
Hajdúdorog	. ⊏		12	1	-0	
Hortobágy	.		14	2	1	
Körösszakál	. ≡		14	0	-0	
Polgár	. =		15	4	0	
Békéscsaba	. ≡		15	-1	-3	4
Mezőhegyes	. ≡		12	1	-1	—
Orosháza	. ≡		13	1	-1	
Szarvas	.		14	1	-3	8
Szeghalom	—		—	—	—	

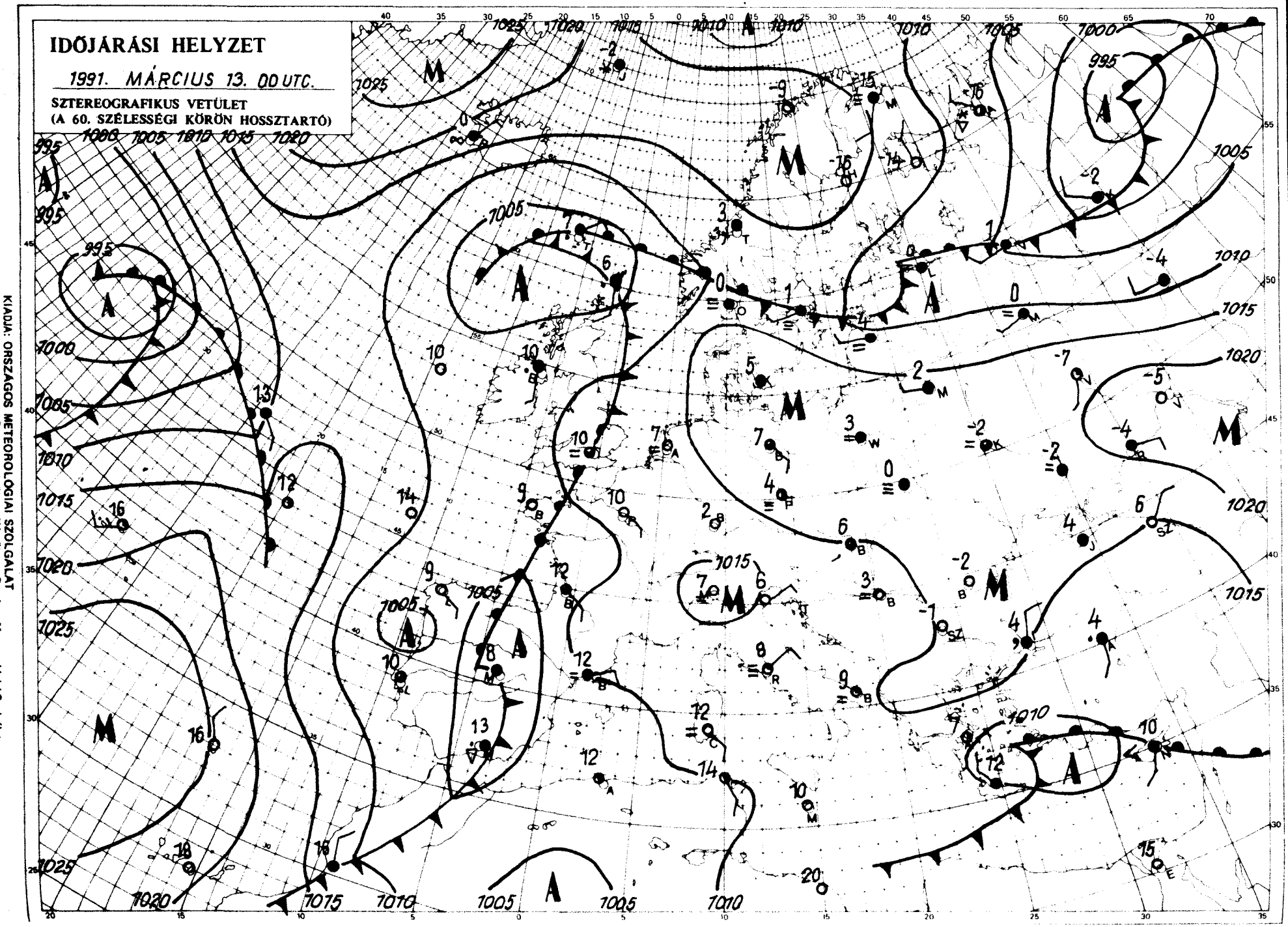

KIADJA: ORSZÁGOS METEOROLÓGIAI SZOLGÁLAT
Kiadásért felel: Bartt József, az Országos Meteorológiai Szolgálat elnöke – Készült: az Országos Meteorológiai Szolgálat Nyomdájában, Budapest – Felelős vezető: Máthé Gyuláné – Munkaszám: 91. 102. – Szerkesztésért felel: Kapovits Albert, a Központi Előrejelző Intézet igazgatója

Készíti: a KEI Rövidtávú Előrejelző Osztálya – Szakmai felelős: Németh Lajos osztályvezető – Megjelenik naponként
Megrendelhető: 1024 Budapest, II., Kitaibel Pál utca 1. – Pénzügyi Osztály – Telefon: 363-500
Jelmagyarázat a havi mellékletben

IDŐJÁRÁSI NAPIJELENTÉS

ЕЖЕДНЕВНЫЙ МЕТЕОРОЛОГИЧЕСКИЙ БЮЛЛЕТЕНЬ • DAILY WEATHER REPORT
BULLETIN QUOTIDIEN DE TEMPS • TÄGLICHER WETTERBERICHT

104. évfolyam 73. szám + Budapest + 1991. március 14. csütörtök

Az időjárási helyzet és a várható időjárás:

Észak–Északkelet–Európában tart a hideg tél, a csúcshőmérséklet helyenként a -5 fokot sem éri el. A Skandináv-félszigeten, valamint a Kelet–európai síkságon többfelé havazik, ugyanakkor a kontinens más részén tavaszias enyhe az idő, a Brit–szigeteken gyakran esik az eső. Közép–Európa időjárását egy magasnyomású öv alakítja. A hajnali, reggeli pára és köd megszűnését túlnyomóan derült, napos idő követi. Valószínű, hogy az elkövetkező időszakban is több órán át fog sütni a nap a Kárpát-medencében.

Magyarországon szerdán változóan felhős, túlnyomóan napos idő volt, néhány helyen gyenge eső esett. A köd még a kora délelőtti órákban megszünt. Szerdán a legmagasabb nappali hőmérséklet 12, 17 fok között volt, csütörtök hajnalra pedig jobbára –1, +5 fokig hűlt le a levegő.

Ma délelőtt országszerte folytatódott a derült, csendes idő, a hőmérséklet 11 órakor az országban 10, 14 fok között váltakozott.

Ma 12 órakor Budapesten 14 fokot mértek, a tengerszintre átszámított légnyomás 1020 hPa, alig változik.

Várható időjárás péntek estig:

Marad a túlnyomóan napos idő, csak időnként növekszik meg a felhőzet, eső nem várható. Éjszaka, reggel átmenetileg szórványosan ködfoltok képződnek. A légmozgás mérsékelt marad.
A várható legalacsonyabb éjszakai hőmérséklet 0, +5,
legmagasabb nappali hőmérséklet pénteken 14, 18 fok között alakul.

Bozóki István s.k.

Távolabbi kilátások szombattól – keddig:

Az időnként erősen megnövekvő felhőzetből kisebb esők, záporesők alakulhatnak ki. Számottevő mennyiségű csapadék nem valószínű. Az időszak végén csökken a felhőzet, néhány órás napsütés várható.
A legalacsonyabb hajnali hőmérséklet +2, +7 majd 0, +5 fok között várható,
a legmagasabb nappali hőmérséklet 14, 19 majd 11, 16 fok között alakul.
Jelentős mennyiségű (legalább napi 5 mm) csapadék az ország területének 20 százalékán várható.

Középtávú Előrejelző Csoport

A hőmérséklet napi középértéke és eltérése a sokévi átlagtól (Budapest belterületén):
1991. március 13. 10,2 °C, +6,0 °C.

1871 óta ezen a napon Budapesten előfordult:
legmagasabb hőmérséklet: 18,3 °C (1934)
legalacsonyabb hőmérséklet: -14,5 °C (1887)

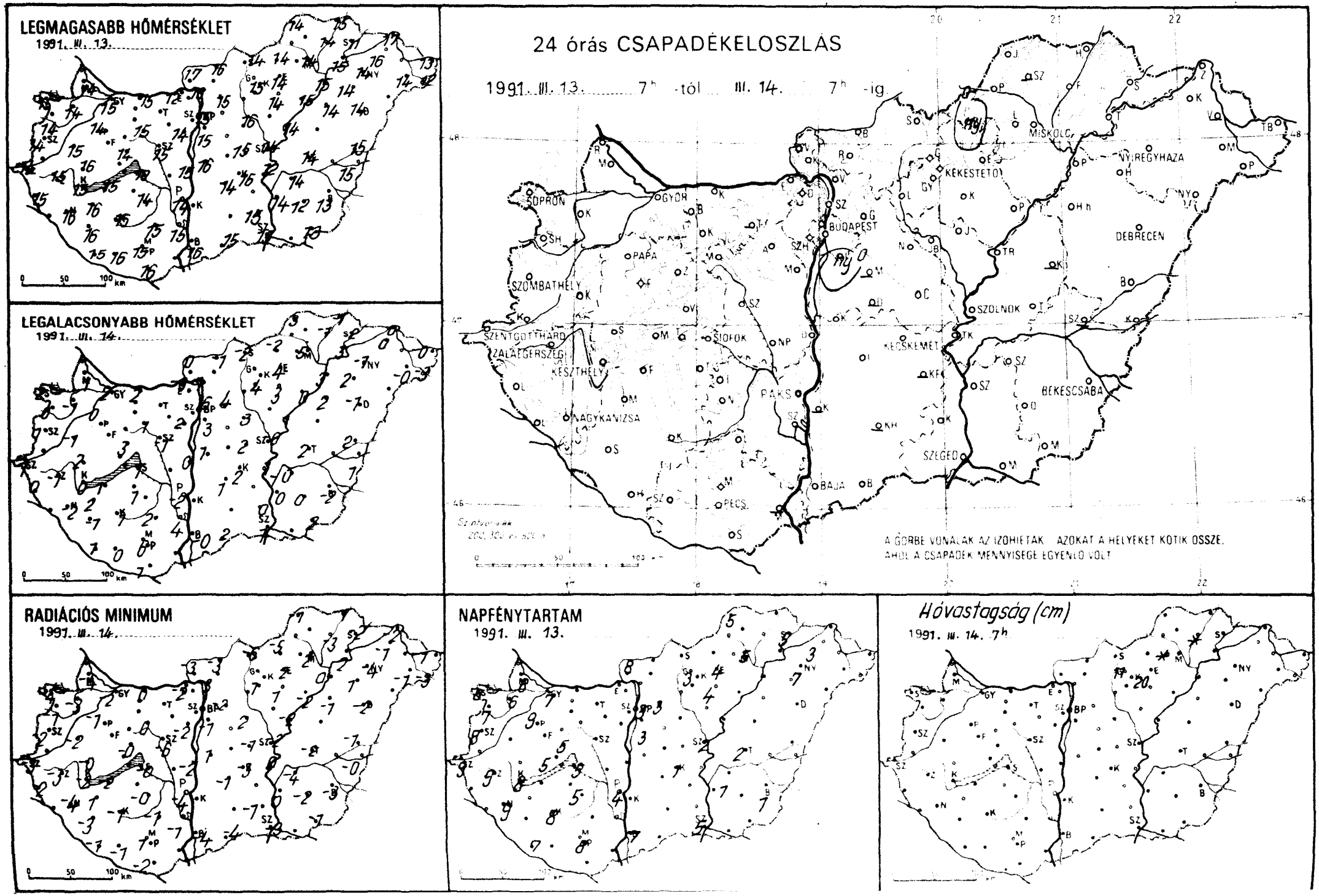
LEGMAGASABB HŐMÉRSÉKLET
1991. III. 13.
LEGALACSONYABB HŐMÉRSÉKLET
1991. III. 14.
24 órás CSAPADÉKELOSZLÁS
1991. III. 13. 7h -tól III. 14. 7h -ig
SOPRON
GYŐR
BUDAPEST
MISKOLC
NYÍREGYHÁZA
KEKESTETŐ
DEBRECEN
SZOMBATHELY
PAPA
SZOLNOK
SZENTGOTTHÁRD
ZALAEGERSZEG
KESZTHELY
SIÓFOK
KECSKEMÉT
BÉKÉSCSABA
NAGYKANIZSA
PAKS
SZEGED
BAJA
PÉCS
A GÖRBE VONALAK AZ IZOHIETÁK AZOKAT A HELYEKET KÖTIK ÖSSZE,
AHOL A CSAPADÉK MENNYISÉGE EGYENLŐ VOLT
RADIÁCIÓS MINIMUM
1991. III. 14.
NAPFÉNYTARTAM
1991. III. 13.
Hóvastagság (cm)
1991. III. 14. 7h

1991. III. 14. 07 h-ig az utolsó 24 óra adatai						Előző nap napos órái
állomás	csapadék (mm)	Hó cm	max. hőmérséklet	min. hőmérséklet	rad. min.	
Győr	. ⌓		15	2	-2	7
Kapuvár	. ⌴		14	-1	-3	6
Mosonmagyaróvár	. ⌴		14	1	-4	8
Rajka						
Sopron	. ⌴		15	2	-4	8
Sopronhorpács	. ⌴		14	0	-1	7
Káld	. ⌴		15	-1	-2	
Körmend						
Szentgotthárd	. =		14	1	-3	9
Szombathely	. ⌓		14	1	-2	8
Lenti	. ⌴		15	0	-2	
Letenye						
Nagykanizsa	. ⌴		16	-2	-4	9
Zalaegerszeg	. ⌴		15	-1	-3	9
Farkasgyepű	.		10	4	3	
Keszthely	. ⌴		15	0	-2	8
Menesbely	. =		13	2	-1	5
Pápa	. ⌓		14	0	-1	9
Sümeg	. ⌴		16	2	-0	
Tihany						
Veszprém	. ⌴		14	3	-0	4
Zirc	. ⌴		12	-1	-5	
Bonyód	. =		15	1	-2	
Homokszt. györgy	. ⌴		15	1	-1	7
Kaposvár	. =		15	1	-1	8
Marcali	. ⌓		16	2	1	
Siófok	. ≡		10	1	-0	5
Somogyszob	. ⌴		16	-1	-3	
Tab						
Bábolna	. ⌓		15	-1	-5	
Esztergom	. =		12	-0	-2	
Kisbér						
Komárom	. =		15	2	0	
Tatabánya	_		—	—	—	
Alcsútdoboz						
Dunaújváros	. ⌴		15	0	-2	
Martonvásár	. ⌴		14	2	-2	
Mór	. =		15	1	0	
Sárbogárd						
Székesfehérvár	. ≡		15	-1	-6	
Iregszemcse	. ⌓		14	1	-0	5
Lengyel	.		15	2	-1	
Paks	. =		14	-2	-4	4
Szekszárd	. =		15	4	-1	
Árpádtető	.		12	5	1	
Mohács	_		—	—	—	
Pécs	. ⌓		15	5	1	8
Siklós	. ⌴		16	1	-2	
Szigetvár	. ⌴		16	0	-1	
Budaörs	. ⌴		16	0	-3	
Bp. Lőrinc	ny ▽ ⌓		15	3	-1	3
Bp. Met. Int.	. =		15	6	—	3
Bp. Szab. hegy	. =		12	6	4	
Cegléd	. ⌓		15	2	-1	
Dobogókő	.		7	3	2	
Gödöllő	. =		15	4	-2	3
Királyrét						
Monor	_		—	—	—	
Nagykáta	. ⌓		16	3	2	
Szentendre						

1991. III. 14. 07 h-ig az utolsó 24 óra adatai						Előző nap napos órái
állomás	csapadék (mm)	Hó cm	max. hőmérséklet	min. hőmérséklet	rad. min.	
Vác	. =		16	1	-3	
Vámosmikola	. ⌴		17	0	-3	8
Baja	. ≡		16	-0	-4	7
Bácsalmás	.		15	2	-4	
Izsák	.		14	1	-1	
Kalocsa	—		—	—	—	—
Kecskemét	. ⌴		15	2	-3	1
Kiskunfélegyháza	—		—	—	—	
Kiskunhalas	—		—	—	—	
Kunszentmiklós	. ⌴ ≡		16	1	1	
Tiszakécske	.		12	1	0	
Balassagyarmat	. =		16	-1	-3	
Romhány						
Salgótarján	.		14	-2	-6	
Eger	. =		14	4	2	4
Galyatető	.	11	10	2	-2	
Gyöngyös	. ⌴		15	4	1	
Kékestető	. ⌴	20	6	3	0	3
Kompolt	. ⌓		14	3	1	4
Lőrinci						
Poroszló	. ⌴		15	0	-2	
Jászapáti						
Jászberény	. ⌓		15	2	0	
Karcag	—		—	—	—	
Szolnok	. ≡		14	-0	-2	2
Tiszaroff	. =		14	1	-2	
Túrkeve	. ⌓		14	2	-2	2
Kistelek	. =		15	0	-1	
Makó						
Szeged	. ⌴		15	1	-3	5
Szentes	.		14	0	0	
Borsodnádasd	ny ▽ =		14	-2	-5	
Füged	. =	folt	14	-1	-3	
Hidasnémeti	. =		15	-1	-1	
Jósvafő	. ⌴		14	3	-1	5
Lillafüred	. ⌴	folt	12	1	-2	
Miskolc	. =		14	5	2	5
Putnok						
Sárospatak	. ⌴		11	2	-2	5
Szendrőlád	—		—	—	—	
Tokaj	.		15	3	2	
Kisvárda	. =		16	0	-1	3
Mátészalka	. =		14	-0	-1	
Nyíregyháza	. ≡		14	-1	-4	7
Nyírlugos						
Pátyod	. ≡		12	-3	-3	
Tiszabecs	. ⌴		13	-0	-1	
Vásárosnamény	—		—	—	—	
Záhony	. ⌴		17	0	-2	
Berettyóújfalu	. =		15	2	-1	
Debrecen	. ≡		14	-1	-2	—
Hajdúdorog	.		14	2	1	
Hortobágy	.		14	2	-1	
Körösszakál	.		15	1	-0	
Polgár	. =		15	3	0	
Békéscsaba	. ≡		13	-2	-3	1
Mezőhegyes	. ≡		13	2	-1	—
Orosháza	. ≡		12	0	-2	
Szarvas	. ≡		14	-0	-4	1
Szeghalom	—		—	—	—	

hozzáférhetők.

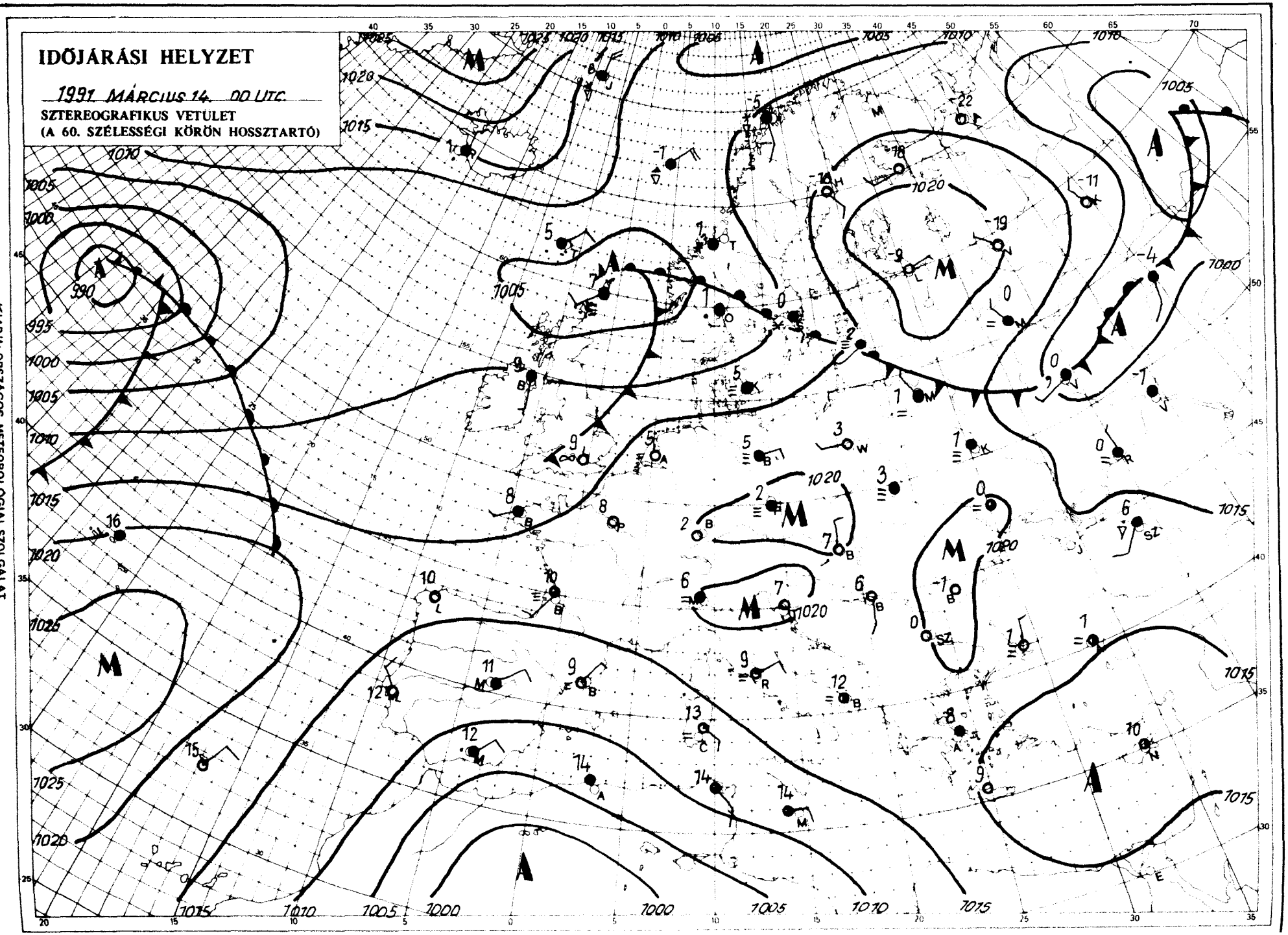

KIADJA: ORSZÁGOS METEOROLÓGIAI SZOLGÁLAT
Kiadásért felel: Barát József, az Országos Meteorológiai Szolgálat elnöke – Készült: az Országos Meteorológiai Szolgálat Nyomdájában, Budapest – Felelős vezető: Máthé Gyuláné – Munkaszám: 91.103. – Szerkesztésért felel: Kapovits Albert, a Központi Előrejelző Intézet igazgatója
Készíti: a KEI Rövidtávú Előrejelző Osztálya – Szakmai felelős: Németh Lajos osztályvezető – Megjelenik naponként
Megrendelhető: 1024 Budapest, II., Kitaibel Pál utca 1. — Pénzügyi Osztály – Telefon: 363-500
Jelmagyarázat a havi mellékletben

IDŐJÁRÁSI NAPIJELENTÉS

ЕЖЕДНЕВНЫЙ МЕТЕОРОЛОГИЧЕСКИЙ БЮЛЛЕТЕНЬ • DAILY WEATHER REPORT
BULLETIN QUOTIDIEN DE TEMPS • TÄGLICHER WETTERBERICHT

104. évfolyam 74. szám + Budapest + 1991. március 15. péntek

Az időjárási helyzet és a várható időjárás:

Észak- és Kelet-Európában még mindig téliesen hideg van. Arrafelé még napközben is többhelyen fagypont alatt marad a hőmérséklet és helyenként havazik. Ezzel szemben kontinensünk többi részén kellemesen enyhe, tavaszi az időjárás. Általában sok a napsütés, de a Brit-szigeteket és Dél-Európát vastag felhőzet borítja, amelyből többfelé esik az eső. A dél-európai légörvény magasszintű fátyolfelhőzete az elkövetkező 36 órában a Kárpát-medencét is eléri, ezért kevesebb lesz a napsütés.

Magyarországon csütörtökön országszerte túlnyomóan napos, száraz, enyhe idő volt. A hőmérséklet csúcsértéke elérte a 14, 18 fokot. Éjszaka foltokban köd képződött és általában -1, +6 fokig csökkent a hőmérséklet. Délelőtt a köd mindenütt feloszlott, majd napos, száraz, gyorsan melegedő idő volt. A hőmérséklet 11 órára 10, 16 fokig emelkedett.

Ma 12 órakor Budapesten a hőmérséklet 15 fok, a tengerszintre átszámított légnyomás 1019 hPa, gyengén süllyed.

Várható időjárás szombat estig:

Eleinte túlnyomóan derült, napos idő várható, majd holnap (szombat) időnként már megnövekszik a felhőzet, de eső továbbra sem valószínű. A változó irányú szél mérsékelt marad. Éjszaka foltokban köd képződik. A legalacsonyabb éjszakai hőmérséklet 0, +5, a legmagasabb nappali hőmérséklet szombaton 13 és 18 fok között alakul.

Nadrai Attila s. k.

A hőmérséklet napi középértéke és eltérése a sokévi átlagtól (Budapest belterületén):

1991. március 14.	10,5°C	+5,7°C

1871 óta ezen a napon Budapesten előfordult

legmagasabb hőmérséklet:	20,8°C (1957)
legalacsonyabb hőmérséklet:	-9,5°C (1883)

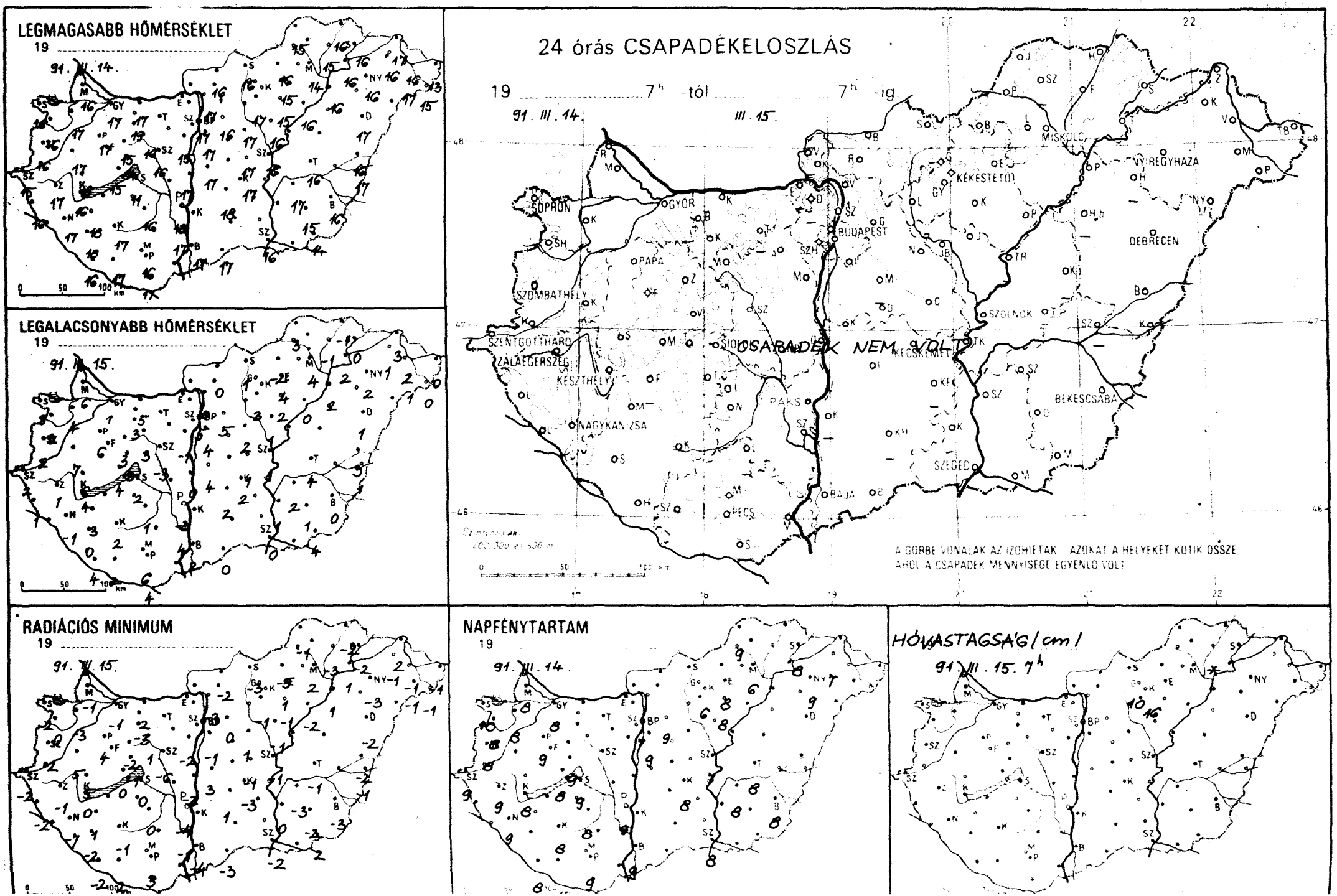
LEGMAGASABB HŐMÉRSÉKLET
19 .....
91. III. 14.
LEGALACSONYABB HŐMÉRSÉKLET
19 .....
91. III. 15.
24 órás CSAPADÉKELOSZLÁS
19 ..... 7h -tól ..... 7h -ig.
91. III. 14. III. 15.
CSAPADÉK NEM VOLT
A GÖRBE VONALAK AZ IZOHIETÁK. AZOKAT A HELYEKET KÖTIK ÖSSZE, AHOL A CSAPADÉK MENNYISÉGE EGYENLŐ VOLT
RADIÁCIÓS MINIMUM
19 .....
91. III. 15.
NAPFÉNYTARTAM
19
91. III. 14.
HÓVASTAGSÁG (cm)
91. III. 15. 7h
SOPRON
GYŐR
BUDAPEST
PAPA
SZOMBATHELY
SZENTGOTTHÁRD
ZALAEGERSZEG
KESZTHELY
NAGYKANIZSA
PÉCS
BAJA
PÁKS
SZEGED
KECSKEMÉT
SZOLNOK
BÉKÉSCSABA
DEBRECEN
NYÍREGYHÁZA
KÉKESTETŐ
MISKOLC

19 91.III.15.^{h}-ig az utolsó 24 óra adatai						Előző nap napos órái
állomás	csapadék (mm)	Hó cm	max. hőmérséklet	min. hőmérséklet	rad. min.	
Győr	.	⌊	17	1	-1	8
Kapuvár	.		17	4	-3	8
Mosonmagyaróvár	.	⌊	16	6	-1	8
Rajka	.					
Sopron	.	⌐	16	3	-2	10
Sopronhorpács	.	⌊	16	3	0	8
Káld	.		17	7	5	
Körmend						
Szentgotthárd	.	⌊	15	2	-2	9
Szombathely	.	⌐	16	2	-2	8
Lenti	.	⌊	16	1	-2	
Letenye						
Nagykanizsa	.	⌊	17	-1	-7	9
Zalaegerszeg	.	⌊	17	1	-1	9
Farkasgyepű	.		16	4	3	
Keszthely	.	⌊	16	4	0	8
Meneshely	.	=	15	4	0	8
Pápa	.	⌐	17	6	4	9
Sümeg	.		18	6	5	
Tihany						
Veszprém	.	⌐	14	3	-1	9
Zirc	.	⌊	15	3	-2	
Fonyód	—		—	—	—	
Homokszt. györgy	.	⌊	16	4	-2	8
Kaposvár	.	=	17	2	-1	8
Marcali	.	⌐	18	3	1	
Siófok	.	⌐	11	2	0	9
Somogyszob	.		18	0	-2	
Tab						
Bábolna	.	⌐	19	3	-3	
Esztergom	—		—	—	—	
Kisbér						
Komárom	.	=	17	5	2	
Tatabánya	—		—	—	—	
Alcsútdoboz						
Dunaújváros	.	⌊	17	0	-2	
Martonvásár	.	⌊	15	-1	-2	
Mór	.	-	16	3	1	
Sárbogárd						
Székesfehérvár	.	≡	16	-3	-6	
Iregszemcse	.	⌐	16	1	0	8
Lengyel	—		—	—	—	
Paks	.	≡	18	-3	-4	9
Szekszárd	.	=	17	4	-1	
Árpádtető	.		14	7	5	
Mohács	—		—	—	—	
Pécs	.	=	16	6	3	9
Siklós	.	⌐	17	4	0	
Szigetvár	.	=	17	2	2	
Budaörs	.	⌊	17	-1	-4	
Bp. Lőrinc	.	⌐	17	4	-1	9
Bp. Met. Int.	.	=	17	5	—	7
Bp. Szab. hegy	.	=	12	8	4	
Cegléd	.	⌐	17	1	-1	
Dobogókő	—		—	—	—	
Gödöllő	.	⌐	16	5	0	9
Királyrét						
Monor	—		—	—	—	
Nagykáta	.	=	17	2	1	
Szentendre						

19 91.III.15.^{h}-ig az utolsó 24 óra adatai						Előző nap napos órái
állomás	csapadék (mm)	Hó cm	max. hőmérséklet	min. hőmérséklet	rad. min.	
Vác	.	≡	17	0	-3	
Vámosmikola	—		—	—	—	—
Baja	.	⌊	17	2	-4	9
Bácsalmás	.		17	0	-3	
Izsák	.		18	2	1	
Kalocsa	—		—	—	—	
Kecskemét	.	≡	17	2	-3	8
Kiskunfélegyháza	—		—	—	—	
Kiskunhalas	—		—	—	—	
Kunszentmiklós	.	=	17	4	3	
Tiszakécske						
Balassagyarmat	.	=	16	0	-2	
Rómhány						
Salgótarján	.	=	16	1	-3	
Eger	.	=	15	4	1	8
Galyatető	.	⌊	10 11	3	3	
Gyöngyös	.	⌊	17	3	-1	
Kékestető	.	⌐	16 9	3	2	6
Kompolt	.	⌐	15	2	-1	8
Lőrinci						
Poroszló	.	⌊	16	0	-2	
Jászapáti						
Jászberény	.	=	16	1	-1	
Karcag	—		—	—	—	
Szolnok	.	≡	16	1	-1	7
Tiszaroff	—		—	—	—	
Túrkeve	.	=	16	4	-1	8
Kistelek	—		—	—	—	
Makó						
Szeged	.	≡	16	0	-2	8
Szentes	.	⌐	—	1	0	
Borsodnádasd	.	⌊	16	-2	-9	
Függöd	.	=	folt 15	-1	-3	
Hidasnémeti	.	≡	16	-1	-2	
Jósvafő	.	⌊	15	3	-1	9
Lillafüred	.	=	12	0	-1	
Miskolc	.	=	14	4	2	6
Putnok						
Sárospatak	.	=	16	0	-2	8
Szendrőlád	—		—	—	—	
Tokaj	.		16	2	1	
Kisvárda	.	⌊	16	1	-1	7
Mátészalka	.	=	17	1	-1	
Nyíregyháza	.	≡	16	2	-3	9
Nyírlugos						
Pátyod	.	≡	15	0	-1	
Tiszabecs	.	⌊	13	0	-1	
Vásárosnamény	.	≡	16	2	-1	
Záhony	.	⌐	17	3	2	
Berettyóújfalu	.	=	16	3	-2	
Debrecen	.	≡	17	1	-2	
Hajdúdorog	—		—	—	—	
Hortobágy	—		—	—	—	
Körösszakál	.		17	1	-1	
Polgár	.	=	16	2	1	
Békéscsaba	.	⌊	16	0	-3	8
Mezőhegyes	.	⌊	14	4	2	—
Orosháza	.	≡	15	1	-2	
Szarvas	.	⌊	17	2	-3	8
Szeghalom	—		—	—	—	

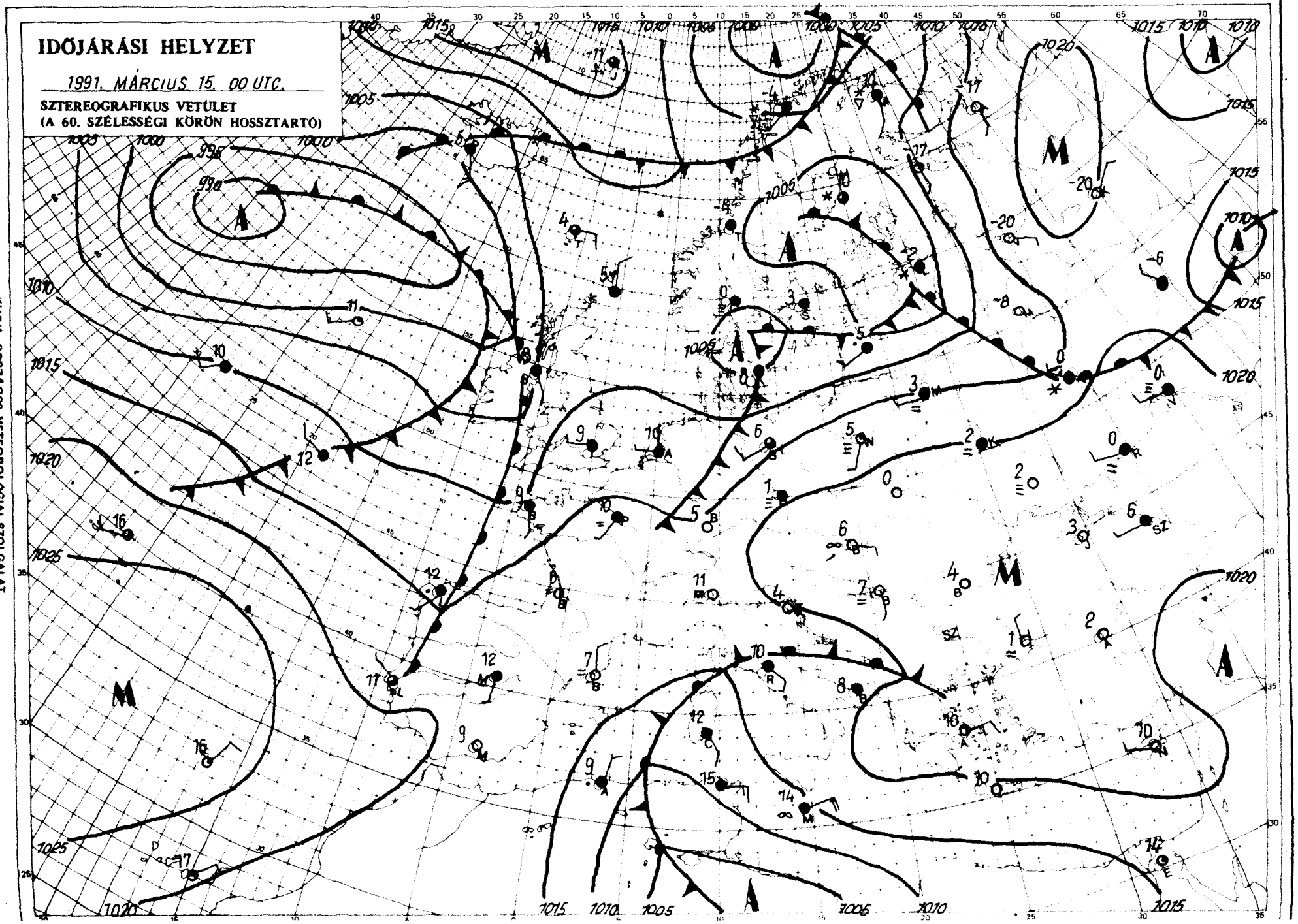

KIADJA: ORSZÁGOS METEOROLÓGIAI SZOLGÁLAT
Kiadásért felel: Barát József, az Országos Meteorológiai Szolgálat elnöke — Készült: az Országos Meteorológiai Szolgálat Nyomdájában, Budapest — Felelős vezető: Máthé Gyuláné — Munkaszám: 91/104. — Szerkesztésért felel: Kapovits Albert.
A Központi Előrejelző Intézet igazgatója

Készíti: a KEI Rövidtávú Előrejelző Osztálya — Szakmai felelős: Németh Lajos osztályvezető — Megjelenik naponként
Megrendelhető: 1024 Budapest, II., Kitaibel Pál utca 1. — Pénzügyi Osztály — Telefon: 353-500
Jelmagyarázat a havi mellékletben

IDŐJÁRÁSI NAPIJELENTÉS

ЕЖЕДНЕВНЫЙ МЕТЕОРОЛОГИЧЕСКИЙ БЮЛЛЕТЕНЬ • DAILY WEATHER REPORT
BULLETIN QUOTIDIEN DE TEMPS • TÄGLICHER WETTERBERICHT

104. évfolyam 75. szám + Budapest + 1991. március 16. szombat

Az időjárási helyzet és a várható időjárás:

Európa legnagyobb részén tavaszi idő van, sok napsütéssel, a csúcshőmérséklet többfelé eléri a 12, 17 fokot. A kontinens északkeleti részén viszont még télies az idő, napközben is sokfelé fagypont alatt marad a hőmérséklet. A Brit-szigeteken, valamint a mediterrán térségben többfelé esik az eső. Hazánkban holnap is folytatódik az enyhe idő, de már kevesebb helyen várható napsütés.

Pénteken országszerte napos idő volt, a hőmérséklet csúcsértéke több fokkal az átlag felett, általában 14, 19 fok között alakult, de néhol elérte a 20 fokot is. Éjszaka csak kevés helyen képződött köd, a hőmérséklet hajnalban általában 0 és +5 fok között volt. Ma délelőtt dél felől egyre gyakrabban megnövekedett a felhőzet, de az északnyugati országrészben zavartalanul sütött a Nap. A hőmérséklet 11 órakor 7 és 14 fok között alakult.

Ma 12 órakor Budapesten a hőmérséklet 13 fok, a tengerszintre átszámított légnyomás 1013 hPa, alig változik.

Várható időjárás vasárnap estig:

Délen és keleten többször erősen, másutt változóan felhős idő lesz, helyenként gyenge eső előfordulhat.
Éjszaka szórványosan köd képződik.
A keleti, délkeleti szél napközben időnként megélénkül.
A hőmérséklet hajnalban 1 és 6 fok között,
vasárnap napközben 11 és 16 fok között lesz.

Pálóczi Györgyi s. k.

A hőmérséklet napi középértéke és eltérése a sokévi átlagtól (Budapest belterületén):

1991. március 15.	10,9°C	+5,6°C

1871 óta ezen a napon Budapesten előfordult

legmagasabb hőmérséklet:	20,0°C (1979)
legalacsonyabb hőmérséklet:	-10,7°C (1883)

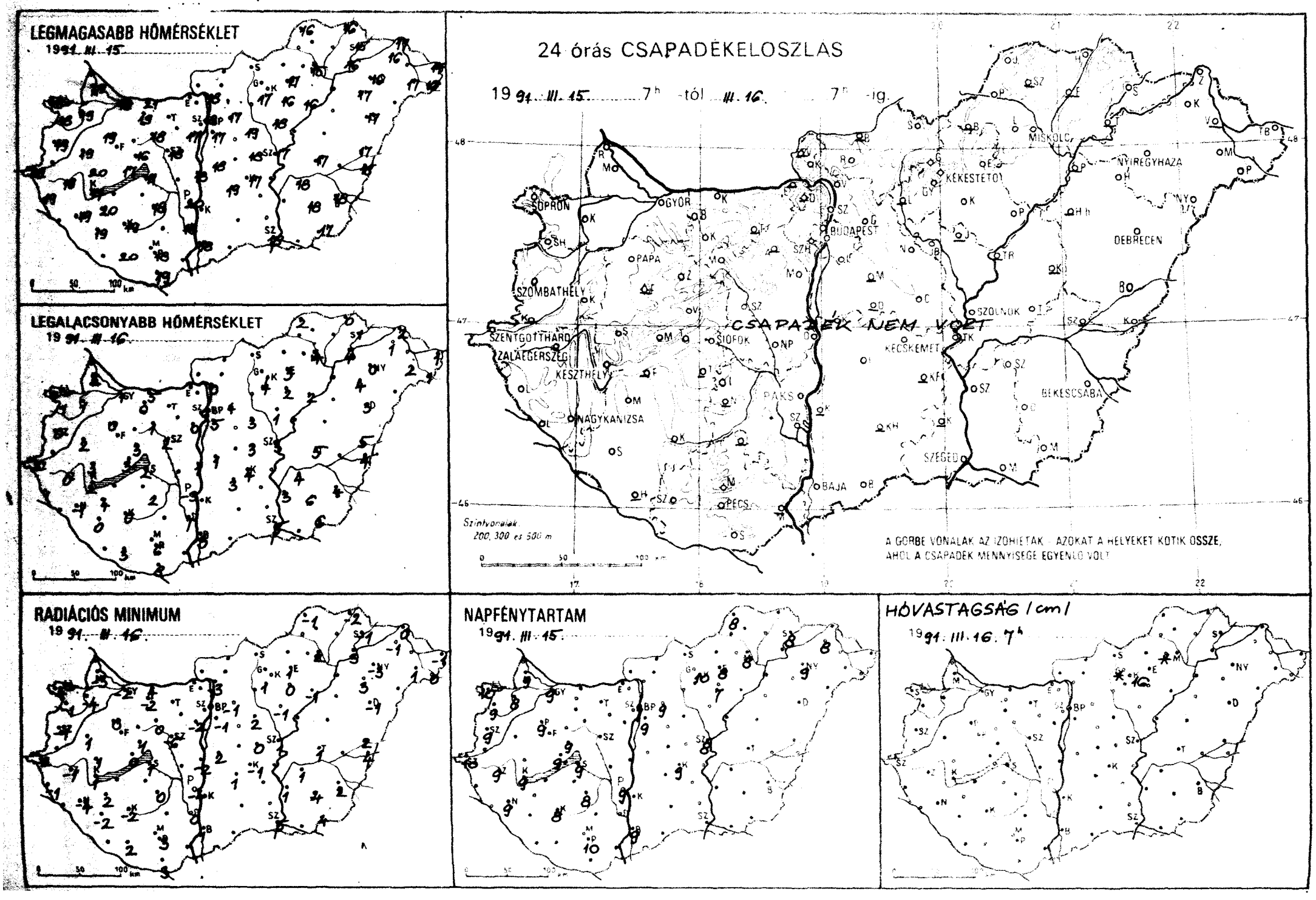
LEGMAGASABB HŐMÉRSÉKLET
1991. III. 15.
LEGALACSONYABB HŐMÉRSÉKLET
19 91. III. 16.
24 órás CSAPADÉKELOSZLAS
19 91. III. 15. 7h -tól III. 16. 7h -ig.
CSAPADÉK NEM VOLT
SOPRON
GYŐR
BUDAPEST
MISKOLC
NYIREGYHAZA
KEKESTETO
DEBRECEN
PAPA
SZOMBATHELY
SZENTGOTTHARD
ZALAEGERSZEG
KESZTHELY
SIOFOK
KECSKEMET
SZOLNOK
BEKESCSABA
PAKS
NAGYKANIZSA
SZEGED
BAJA
PECS
Szintvonalak
200, 300 és 500 m
A GÖRBE VONALAK AZ IZOHIETÁK - AZOKAT A HELYEKET KÖTIK ÖSSZE,
AHOL A CSAPADÉK MENNYISÉGE EGYENLŐ VOLT
RADIÁCIÓS MINIMUM
19 91. III. 16.
NAPFÉNYTARTAM
19 91. III. 15.
HÓVASTAGSÁG /cm/
19 91. III. 16. 7h

19 91.III.16 07 h-ig az utolsó 24 óra adatai						Előző nap napos órái
állomás	csapadék (mm)		Hó cm	max. hőmérséklet	min. hőmérséklet	rad. min.	
Győr	.	⊃		19	1	-2	9
Kaposvár	.	⊔		19	1	-4	8
Mosonmagyaróvár	.	⊔		19	2	-3	9
Rajka							
Sopron	.	⊃		19	4	-4	10
Sopronhorpács	.	⊔		18	1	-1	9
Kőszeg	.	=		19	2	1	
Körmend							
Szentgotthárd	.	⊔		18	2	-2	10
Szombathely	.	∧		19	0	-1	9
Lenti	.	=		19	1	-1	
Letenye							
Nagykanizsa	.	≡		19	-1	-4	9
Zalaegerszeg	.	⊔		19	0	-1	9
Farkasgyepű	—			—	—	—	
Keszthely	.	⊃		17	2	1	9
Mezőcsehely	.	=		17	3	0	9
Pápa	.	⊃		19	0	0	9
Sárvár	.	⊃		20	3	1	
Tihany							
Veszprém	.	⊔		16	3	1	9
Zirc	.	⊔		17	0	-2	
Enyod	—			—	—	—	
Hernokszt. György	—			—	—	—	
Kaposvár	.	⊃		19	0	-2	8
Marcali	.	⊃		20	4	2	
Siófok	.	⊃		11	2	1	9
Somogyszob	.	⊔		19	0	-2	
Tab							
Babolna	.	⊃		19	0	-2	
Esztergom	—			—	—	—	
Kisbér							
Komárom	.	=		21	5	4	
Tatabánya	—			—	—	—	
Alcsútdoboz							
Dunaújváros	.	⊔		18	1	-2	
Martonvásár	.	⊔		17	0	-2	
Mór	.	⊃		18	1	0	
Sárbogárd							
Székesfehérvár	.	≡		18	-2	-6	
Tregszemcse	.	⊔		18	2	0	8
Lengyel	—			—	—	—	
Paks	.	≡		20	-3	-4	9
Szekszárd	.	≈		18	7	0	
Árpádtető	.			15	7	3	
Mohács	—			—	—	—	
Pécs	.	=		18	6	3	10
Siklós	.	⊃		19	8	3	
Szigetvár	.	=		20	3	2	
Budaörs	.	⊔		18	0	-4	
Bp. Lőrinc	.	⊃		17	5	-1	9
Bp. Met. Int.	.	=		18	6	—	7
Bp. Szab. hegy	.	=		15	9	5	
Cegléd	.	⊃		18	3	0	
Dobogókő	—			—	—	—	
Gödöllő	.	⊃		17	4	-1	9
Királyrét							
Monor	—			—	—	—	
Nagykáta	.	≡		19	3	2	
Szentendre							

19 91.III.16 07 h-ig az utolsó 24 óra adatai						Előző nap napos órái
állomás	csapadék (mm)		Hó cm	max. hőmérséklet	min. hőmérséklet	rad. min.	
Vác	.	=		18	0	-3	
Vámosmikola	—			—	—	—	—
Baja	.	≈		18	3	-1	9
Bácsalmás	—			—	—	—	
Izsák	.			19	3	1	
Kalocsa	—			—	—	—	
Kecskemét	.	⊃		17	4	-1	9
Kiskunfélegyháza	—			—	—	—	
Kiskunhalas	—			—	—	—	
Kunszentmiklós	.	=		18	2	1	
Tiszakécske							
Balassagyarmat	—			—	—	—	
Romhány							
Salgótarján	—			—	—	—	
Eger	.	=		17	3	1	8
Galyatető	.	=	folt	10	3	-2	
Gyöngyös	.			17	4	1	
Kékestető	.	⊃	16	8	4	1	10
Kompolt	.	⊃		16	2	0	7
Lőrinci							
Poroszló	.	⊔		16	2	-1	
Jászapáti							
Jászberény	.	⊃		18	1	-1	
Karcag	—			—	—	—	
Szolnok	.	⊃		17	3	1	8
Tiszaroff	—			—	—	—	
Túrkeve	.	⊃		17	5	1	9
Kistelek	—			—	—	—	
Makó							
Szeged	.	⊃		18	5	5	8
Szentes	.			—	3	1	
Borsodnádasd	—			—	—	—	
Füged	—			—	—	—	
Hidasnémeti	.	=		16	0	-2	
Jósvafő	.	⊔		16	2	-1	8
Lillafüred	.	=	folt	16	1	-2	
Miskolc	.	⊃		15	4	2	8
Putnok							
Sárospatak	.	=		15	1	-1	8
Szendrőlád	—			—	—	—	
Tokaj	.			16	4	3	
Kisvárda	.	≡		16	1	-1	8
Mátészalka	.	⊃		17	2	1	
Nyíregyháza	.	≡		16	0	-3	9
Nyírlugos							
Pátyod	.	≡		16	1	0	
Tiszabecs	.	⊔		14	1	-1	
Vásárosnamény	—			—	—	—	
Záhony	.	⊃		17	2	0	
Berettyóújfalu	.	=		17	5	2	
Debrecen	.	⊃		17	3	-1	
Hajdúdorog	.	≈		17	4	3	
Hortobágy	—		●	—	—	—	
Körösszakál	.			18	4	4	
Polgár	.	≈		16	1	0	
Békéscsaba	.	=		18	4	2	9
Mezőhegyes	.			17	6	4	—
Orosháza	.	=		18	6	4	
Szarvas	.	⊃		18	4	1	9
Szeghalom	—			—	—	—	

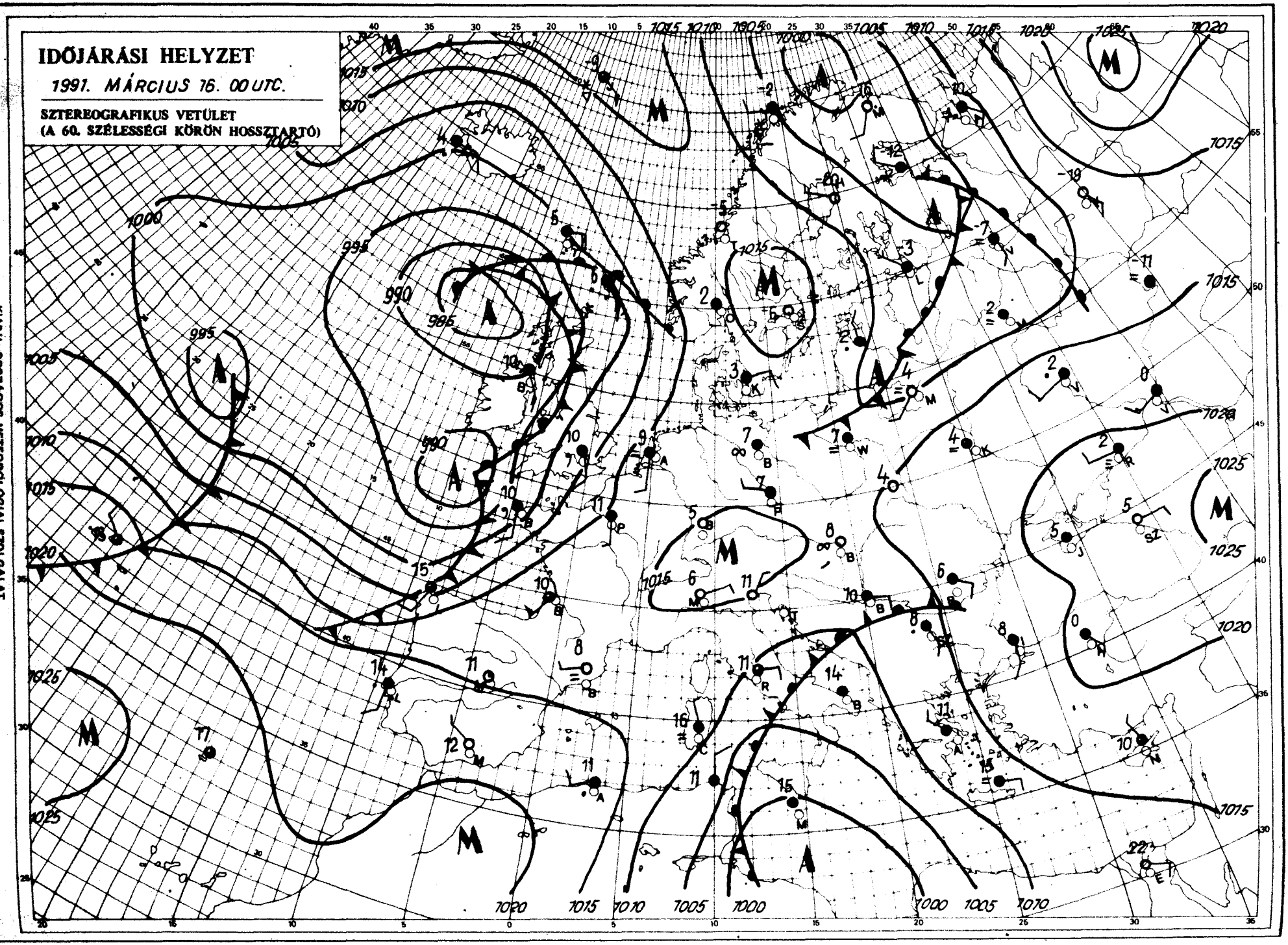

KIADJA: ORSZÁGOS METEOROLÓGIAI SZOLGÁLAT
Kiadásért felel: Barát József, az Országos Meteorológiai Szolgálat elnöke – Készült: az Országos Meteorológiai Szolgálat Nyomdájában, Budapest – Felelős vezető: Máthé Gyuláné – Munkaszám: 1.105. – Szerkesztésért felel: Kapovits Albert, a Központi Előrejelző Intézet igazgatója
Készíti: a KEI Rövidtávú Előrejelző Osztálya – Szakmai felelős: Németh Lajos osztályvezető – Megjelenik naponként Megrendelhető: 1024 Budapest, II., Kitaibel Pál utca 1. – Pénzügyi Osztály – Telefon: 353-500
Jelmagyarázat a havi mellékletben

IDŐJÁRÁSI NAPIJELENTÉS

ЕЖЕДНЕВНЫЙ МЕТЕОРОЛОГИЧЕСКИЙ БЮЛЛЕТЕНЬ • DAILY WEATHER REPORT
BULLETIN QUOTIDIEN DE TEMPS • TÄGLICHER WETTERBERICHT

104. évfolyam 76. szám + Budapest + 1991. március 17. vasárnap

Az időjárási helyzet és a várható időjárás:

Kontinensünk nagyobb részén légörvények okoznak változatos, változékony, gyakorta csapadékos időjárást. Nyugat- és Délkelet-Európában az eső esik, Északkelet-Európában a hó hull, ott még igazi télies idő van, sokfelé napközben is 0 fok alatt marad a hőmérséklet. Viszonylag csendes, eseménytelen az időjárás Közép-Európában, ahol gyenge, leszálló légmozgás uralkodik. Várhatóan mind a nyugat-európai, mind pedig a délkelet-európai légörvény közelít Közép-Európához, de Magyarország időjárását a következő másfél napon még egyik említett légörvény sem befolyásolja számottevően.

Magyarország északi, északnyugati vidékein szombaton 5, 10 órán át sütött a Nap, másutt jobbára borult volt az ég, de esőről nem érkezett jelentés. A csúcshőmérséklet 13, 19 fok között alakult. Éjszaka csökkent a felhőzet, csak néhol képződött köd, a hőmérséklet vasárnap reggelre általában 0, +6 fok közé csökkent. Délelőtt jobbára napos, gyorsan melegedő, száraz idő volt. A hőmérséklet 11 órára elérte a 11, 15 fokot.

Ma 12 órakor Budapesten a hőmérséklet 15 fok, a tengerszintre átszámított légnyomás 1009 hPa, gyengén süllyed.

Várható időjárás hétfő estig:

Nagyobbrészt derült lesz az ég. Átmeneti felhősödés inkább csak a délkeleti országrészben valószínű, de számottevő eső ott sem várható.
A délekeleti szél napközben gyakorta megélénkül.
Folytatódik az átlagosnál enyhébb-melegebb idő.
A legalacsonyabb éjszakai hőmérséklet 1, 6 fok között,
a legmagasabb nappali hőmérséklet hétfőn 14, 18 fok között alakul.

Török Dénes s. k.

A hőmérséklet napi középértéke és eltérése a sokévi átlagtól (Budapest belterületén):

1991. március 16.	9,8°C	+4,3°C

1871 óta ezen a napon Budapesten előfordult

legmagasabb hőmérséklet:	20,6°C (1921)
legalacsonyabb hőmérséklet	-9,7°C (1889)

LEGMAGASABB HŐMÉRSÉKLET

1991. III. 16.

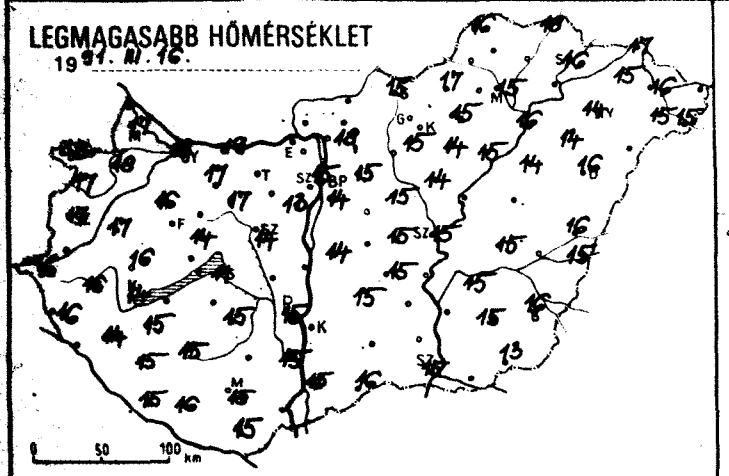

LEGALACSONYABB HŐMÉRSÉKLET

1991. III. 17.

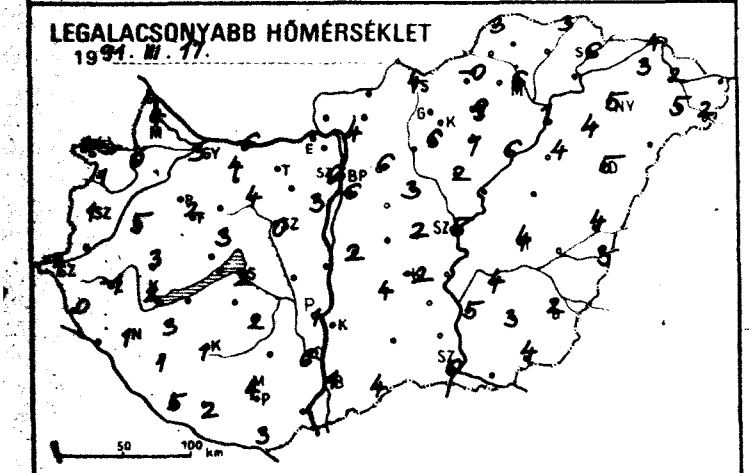

24 órás CSAPADÉKELOSZLÁS

1991. III. 16. 7h -tól III. 17. 7h -ig.

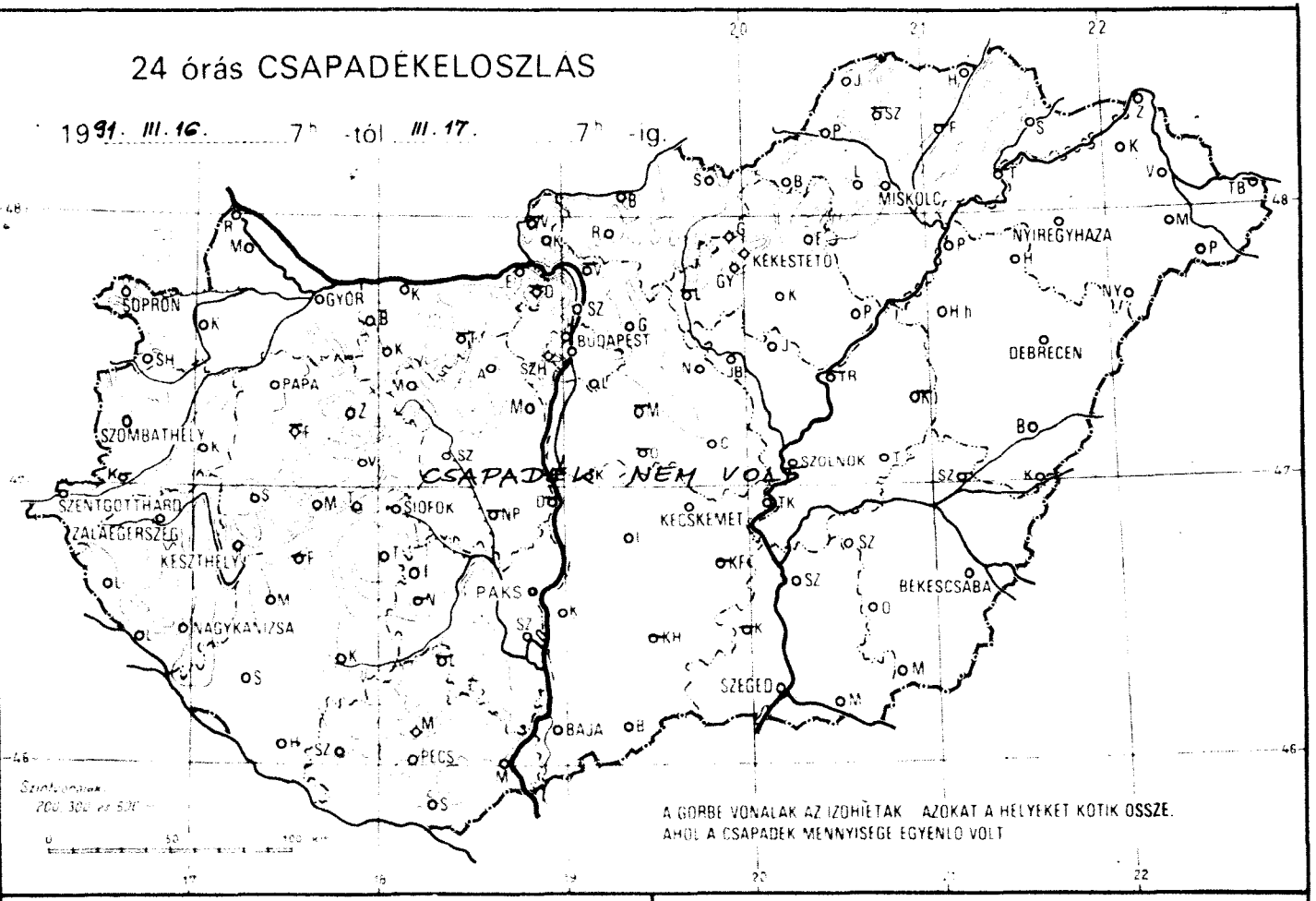

A GÖRBE VONALAK AZ IZOHIETÁK AZOKAT A HELYEKET KÖTIK ÖSSZE, AHOL A CSAPADÉK MENNYISÉGE EGYENLŐ VOLT

RADIÁCIÓS MINIMUM

1991. III. 17.

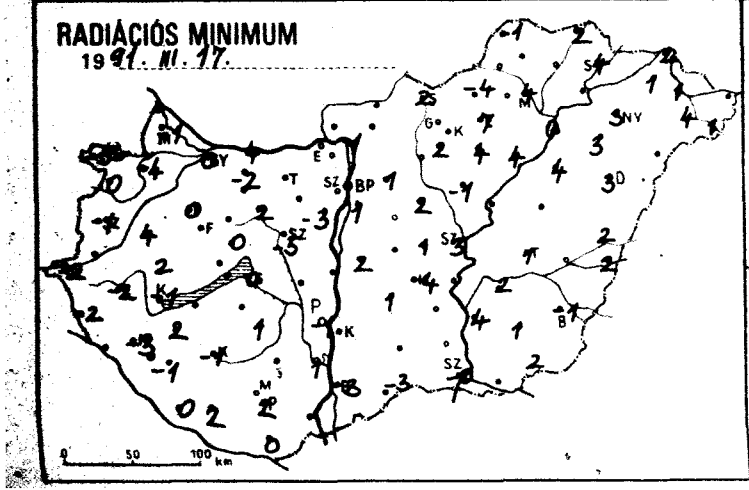

NAPFÉNYTARTAM

1991. III. 16.

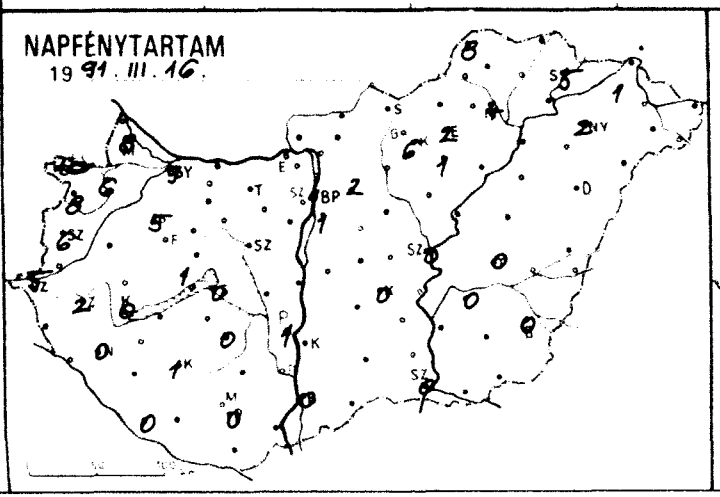

19

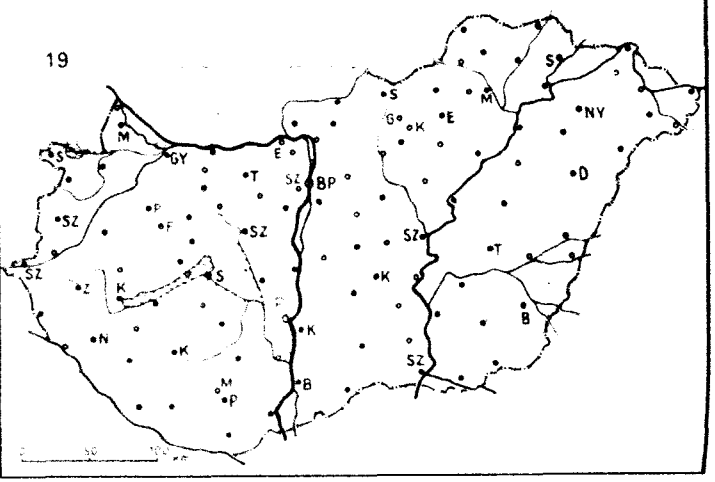

1991.III.17.-07 h-ig az utolsó 24 óra adatai						Előző nap napos órái
állomás	csapadék (mm)	Hó cm	max. hőmérséklet	min. hőmérséklet	rad. min.	
Győr	. ⌊		18	3	0	9
Kapuvár	. ⌊		18	0	-4	6
Mosonmagyaróvár	. ⌊		17	4	-1	8
Rajka						
Sopron	. ⊥		18	4	-5	10
Sopronhorpács	. ⌊		17	1	0	8
Káld	.		17	5	4	
Körmend						
Szentgotthárd	.		16	1	-2	5
Szombathely	. ⊥		17	1	-1	6
Lenti	. =		16	0	-2	
Letenye						
Nagykanizsa	. ≡		14	1	-3	0
Zalaegerszeg	. ⌊		16	-1	-2	2
Farkasgyepű	—		—	—	—	
Keszthely	. ⊥		14	2	-1	0
Mencshely	. =		15	4	1	1
Pápa	. ⊥		16	2	0	5
Sumeg	. =		16	3	2	
Tihany						
Veszprém	. ⌊		14	3	0	1
Zirc	. ⌊		15	1	-1	
Fonyód	—		—	—	—	
Homokszt. györgy	. ⊥		15	5	0	0
Kaposvár	. ⊥		15	1	-1	1
Marcali	. ⊥		15	3	2	
Siofok	. ⊥		11	2	0	0
Somogyszob	. ⊥		15	1	-1	
Tab						
Bábolna	. ⊥		17	4	-2	
Esztergom	—		—	—	—	
Kisbér						
Komárom	. =		19	6	4	
Tatabánya	—		—	—	—	
Alcsútdoboz						
Dunaújváros	—		—	—	—	
Martonvásár	. =		13	3	-3	
Mór	. =		17	4	2	
Sárbogárd						
Székesfehérvár	. =		14	0	-5	
Iregszemcse	. ⊥		15	2	1	0
Lengyel	—		—	—	—	
Paks	. =		15	1	-1	1
Szekszárd	. =		15	6	1	
Árpádtető	. =		11	4	1	
Mohács	—		—	—	⊥	
Pécs	. ⊥		15	4	2	0
Siklós	. ⊥		15	3	0	
Szigetvár	. =		16	2	2	
Budaörs	. ⌊		15	3	-2	
Bp. Lőrinc	. ⊥		14	6	1	1
Bp. Met. Int.	. =		15	6	—	1
Bp. Szab. hegy	. =		14	8	6	
Cegléd	. ⊥		15	2	1	
Dobogókő	—		—	—	—	
Gödöllő	. ⊥		15	6	1	2
Királyrét						
Monor	—		—	—	—	
Nagykáta	. =		15	3	2	
Szentendre						

1991.III.17.-07 h-ig az utolsó 24 óra adatai						Előző nap napos órái
állomás	csapadék (mm)	Hó cm	max. hőmérséklet	min. hőmérséklet	rad. min.	
Vác	. ≡		18	4	1	
Vámosmikola	—		—	—	—	—
Baja	. ≡		15	1	-3	0
Bácsalmás	. ≡		16	4	-3	
Izsák	.		15	4	1	
Kalocsa	—		—	—	—	—
Kecskemét	. ⌊		15	-2	-4	0
Kiskunfélegyháza	—		—	—	—	
Kiskunhalas	—		—	—	—	
Kunszentmiklós	. ≡		14	2	2	
Tiszakécske						
Balassagyarmat	—		—	—	—	
Romhány						
Salgótarján	.		15	4	2	
Eger	. =		15	9	7	2
Galyatető	. =	folt	14	2	2	
Gyöngyös	. ⊥		15	6	2	
Kékestető	.	14	9	3	2	6
Kompolt	. ⊥		14	7	4	1
Lőrinci	—		—	—	—	
Poroszló	.		15	6	4	
Jászapáti						
Jászberény	. ⊥		14	2	-1	
Karcag	—		—	—	—	—
Szolnok	. ⊥		15	5	3	0
Tiszaroff	—		—	—	—	
Túrkeve	. ⊥		15	4	1	0
Kistelek	—		—	—	—	
Makó						
Szeged	. ≡		15	0	-0	0
Szentes	.		—	5	4	
Borsodnádasd	. ⌊		17	-0	-4	
Füzöd	. =		16	4	2	
Hidasnémeti	. =		18	3	2	
Jósvafő	. ⌊		16	3	-1	8
Lillafüred	. =		16	1	-2	
Miskolc	. =		15	6	4	4
Putnok						
Sárospatak	.		16	6	4	5
Szendrőlád	—		—	—	—	
Tokaj	—		—	—	—	
Kisvárda	. =		15	3	1	1
Mátészalka	. ⊥		15	5	4	
Nyíregyháza	. ⊥		14	5	3	2
Nyírlugos						
Pátyod	. ⊥		15	2	1	
Tiszabecs	—		—	—	—	
Vásárosnamény	. ≡		16	2	1	
Záhony	. ⊥		17	4	2	
Berettyóújfalu	. =		16	4	2	
Debrecen	. =		16	5	3	—
Hajdúdorog	.		14	4	3	
Hortobágy	.		14	4	4	
Körösszakál	.		15	3	2	
Polgár	.		16	1	0	
Békéscsaba	. ⊥		16	2	-1	0
Mezőhegyes	. ⊥		13	4	2	—
Orosháza	. ≡		15	3	1	
Szarvas	. ⊥		15	4	2	0
Szeghalom	—		—	—	—	

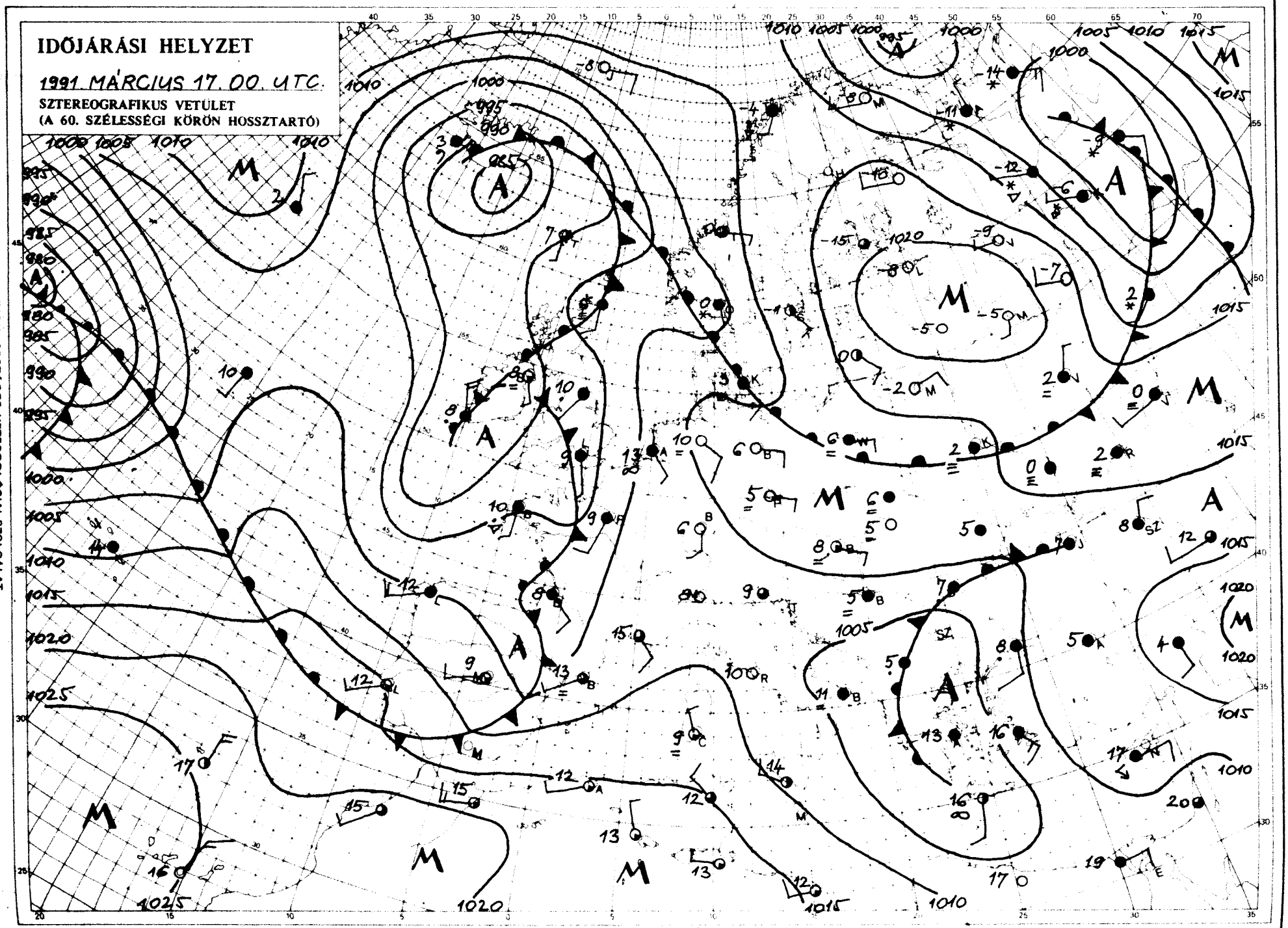

KIADJA: ORSZÁGOS METEOROLÓGIAI SZOLGÁLAT
Kiadásért felel: Bartl József, az Országos Meteorológiai Szolgálat elnöke – Készült: az Országos Meteorológiai Szolgálat Nyomdájában, Budapest – Felelős vezető: Máthé Gyuláné – Munkaszám: 9f: Sokszorosításért felel: Kapovits Albert.
a Központi Előrejelző Intézet igazgatója

Készíti: a KEI Rövidtávú Előrejelző Osztálya – Szakmai felelős: Németh Lajos osztályvezető – Megjelenik naponként
Megrendelhető: 1024 Budapest, II., Kitaibel Pál utca 1. – Pénzügyi Osztály – Telefon: 353-500
Jelmagyarázat a havi mellékletben

IDŐJÁRÁSI NAPIJELENTÉS

ЕЖЕДНЕВНЫЙ МЕТЕОРОЛОГИЧЕСКИЙ БЮЛЛЕТЕНЬ • DAILY WEATHER REPORT
BULLETIN QUOTIDIEN DE TEMPS • TÄGLICHER WETTERBERICHT

104. évfolyam 77. szám + Budapest + 1991. március 18. hétfő

Az időjárási helyzet és a várható időjárás:

Európa keleti felén még mindig hideg, télies az időjárás. Ott helyenként még napközben is fagypont alatt marad a hőmérséklet. Kontinensünk többi részén enyhe az idő. Dél-Európa fölött mediterrán ciklon örvénylik, amelynek hatására a Appennini- és a Balkán-félszigeten többfelé esik az eső. Ciklon okoz változékony, gyakran esős időt Északnyugat-Európában is. A Kárpát-medence időjárását eleinte még a dél-európai ciklon határozza meg, majd a légörvény hatása holnap már gyengül.

Magyarországon vasárnap országszerte napos, száraz idő volt, a hőmérséklet csúcsértéke elérte a 13, 18 fokot. Az éjszakai órákban kelet felől erősen megnövekedett a felhőzet, és egyre többfelé eredt el az eső. A nyugati megyékben azonban derült maradt az ég. A ma reggel 7 óráig lehullott csapadék mennyisége csapadéknyom és 6 mm között volt. A hőmérséklet hajnalra általában 0, +8 fokig csökkent. Ma délelőtt az ország nagy részén erősen felhős volt az ég, főként délen és keleten esett többfelé az eső, Nyugat-Dunántúlon ugyanakkor sütött a Nap. A hőmérséklet 11 órakor a borult tájakon csupán 6, 10, másutt 10, 13 fok között alakult.

Ma 12 órakor Budapesten a hőmérséklet 10 fok, a tengerszintre átszámított légnyomás 1016 hPa, gyengén emelkedik.

Várható időjárás kedd estig:

Eleinte az ország nagy részén erősen felhős lesz az ég, szórványosan esővel. Ma (hétfő) főként a nyugati megyékben, holnap (kedd) már másutt is számítani lehet több-kevesebb napsütésre. A változó irányú szél a nappali órákban kissé megélénkül. A legalacsonyabb éjszakai hőmérséklet általában 1 és 6 fok között lesz, nyugaton gyenge fagy is előfordulhat, a legmagasabb nappali hőmérséklet kedden 12 és 17 fok között alakul.

Nadrai Attila s. k.

Távolabbi kilátások szerdától – szombatig:

Változékony idő. Gyakran lesz felhős az égbolt, eleinte elszórtan alakulhat ki kisebb eső. Az időszak végén nagyobb mennyiségű csapadék is hullhat.
A legalacsonyabb hajnali hőmérséklet: +2, +7 fok között,
a legmagasabb nappali hőmérséklet: 12, 17 fok között alakul.
Jelentős mennyiségű (legalább napi 5 mm) csapadék az ország területének 45 százalékán várható.

Középtávú Előrejelző Csoport

A hőmérséklet napi középértéke és eltérése a sokévi átlagtól (Budapest belterületén):

1991. március 17.	11,7°C	+6,3°C

1871 óta ezen a napon Budapesten előfordult

legmagasabb hőmérséklet:	20,0°C (1972)
legalacsonyabb hőmérséklet:	-5,8°C (1895)

LEGMAGASABB HŐMÉRSÉKLET

1991. III. 17.

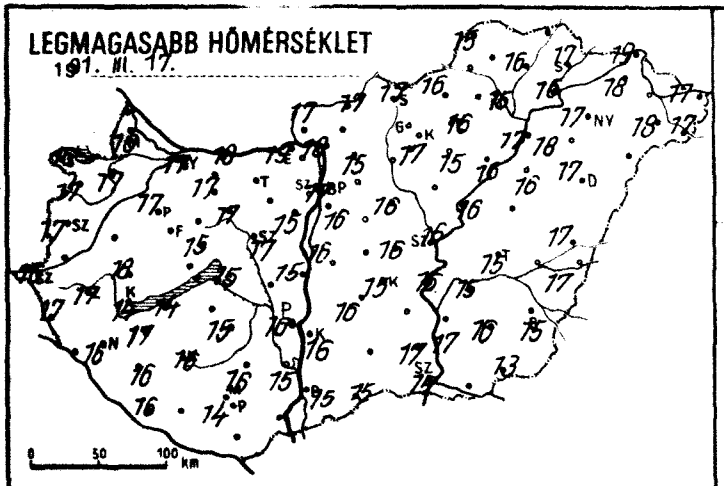

LEGALACSONYABB HŐMÉRSÉKLET

1991. III. 18.

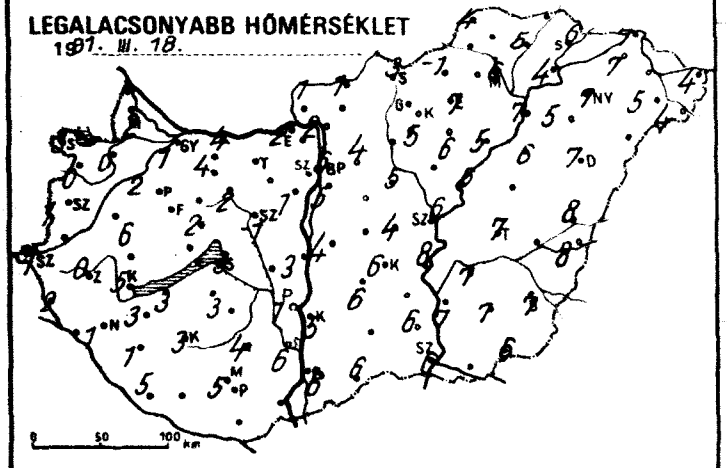

24 órás CSAPADÉKELOSZLÁS

1991. III. 17. 7h -tól III. 18. 7h -ig.

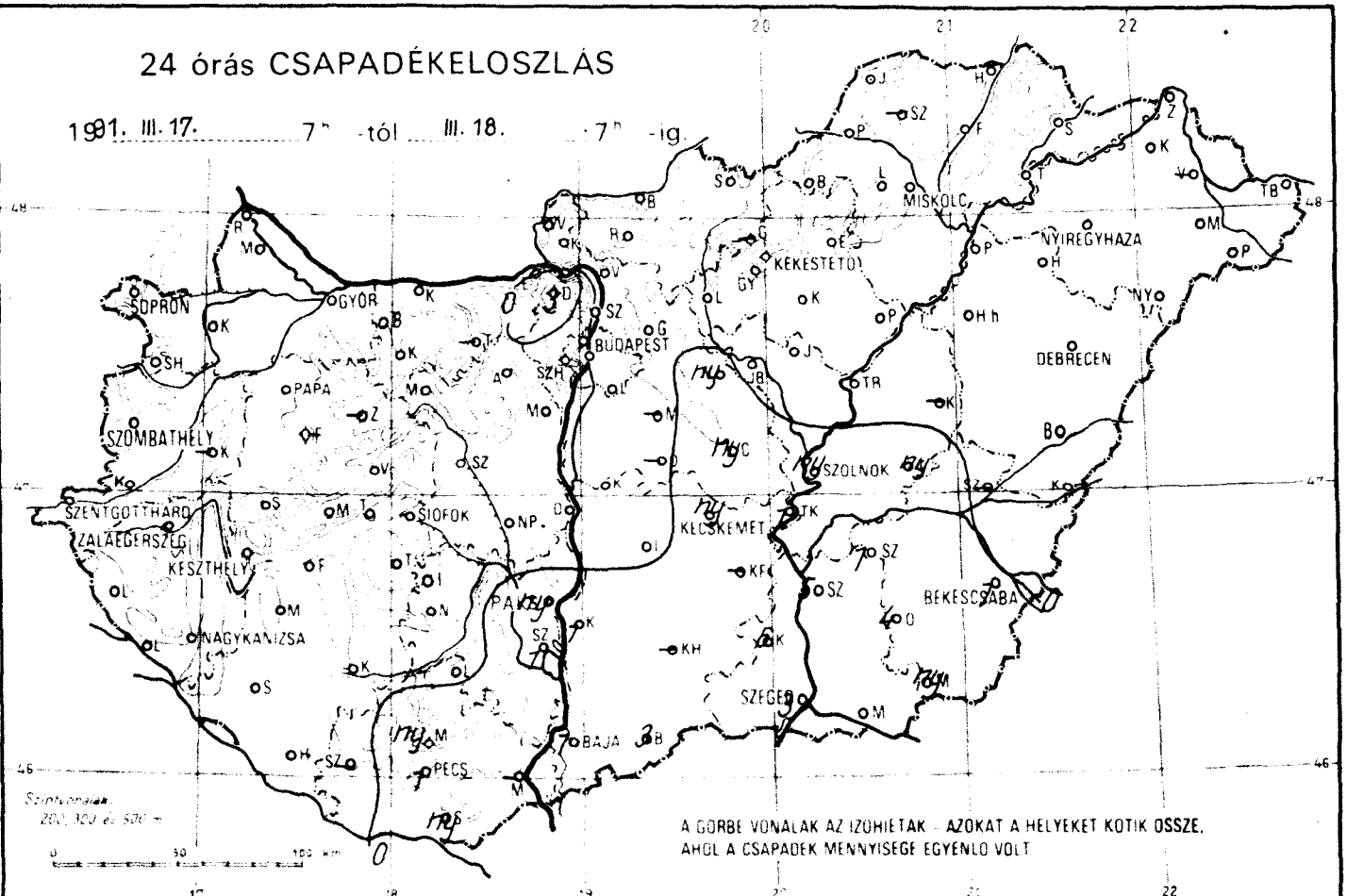

A GÖRBE VONALAK AZ IZOHIETAK - AZOKAT A HELYEKET KÖTIK ÖSSZE, AHOL A CSAPADÉK MENNYISÉGE EGYENLŐ VOLT

RADIÁCIÓS MINIMUM

1991. III. 18.

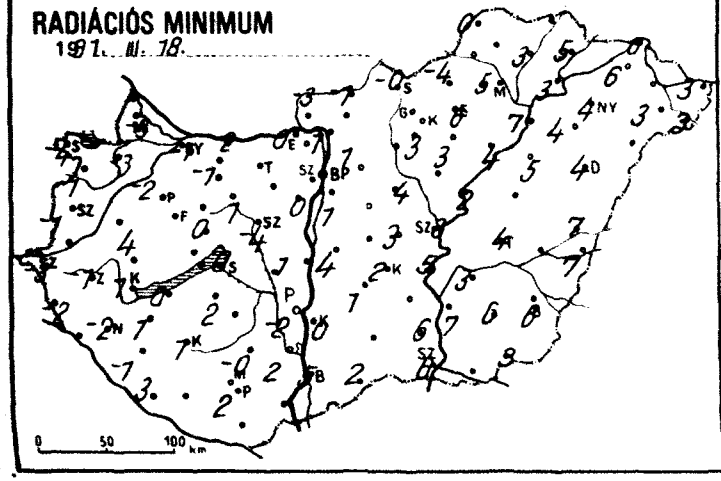

NAPFÉNYTARTAM

1991. III. 17.

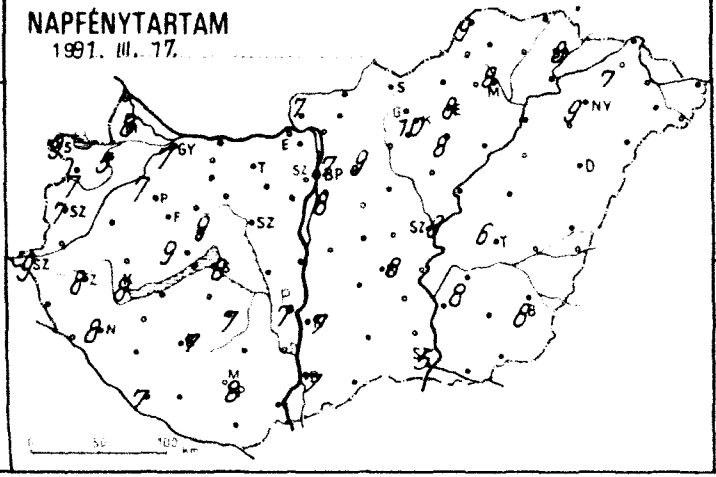

19

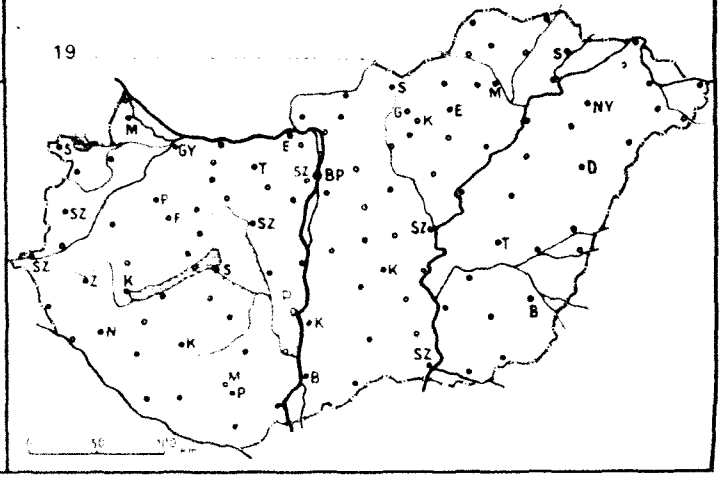

1991.III.18. 07 h-ig az utolsó 24 óra adatai						Előző nap napos órái
állomás	csapadék (mm)	Hó cm	max. hőmérséklet	min. hőmérséklet	rad. min.	
Győr	. ≡		17	1	-1	7
Kapuvár	. ⌐		17	0	-3	5
Mosonmagyaróvár	. ≡		16	2	-3	8
Rajka						
Sopron	. ∩		16	3	-4	9
Sopronhorpács	. ⌐		17	0	-1	7
Káld	—		—	—	—	
Körmend						
Szentgotthárd	. ⌐		16	1	-3	9
Szombathely	≡		17	1	-1	7
Lenti	. =		17	2	-2	
Letenye						
Nagykanizsa	. ≡		16	1	-2	8
Zalaegerszeg	. ∩		17	0	-1	8
Farkasgyepű	.		11	5	0	
Keszthely	. ∩		14	5	1	8
Mencshely	. =		14	3	1	9
Pápa	. ∩		17	2	-2	7
Sümeg	. =		18	6	4	
Tihany						
Veszprém	. ∩		15	2	0	9
Zirc	—		—	—	—	
Fonyód	.		14	3	0	
Homokszt. györgy	. ∩		16	5	3	7
Kaposvár	. ∩		16	3	1	7
Marcali	. ∩		17	3	1	
Siófok	. ≡		15	3	0	8
Somogyszob	. ∩		16	1	-1	
Tab						
Bábolna	. ⌐		17	4	-1	
Esztergom	. =		19	2	0	
Kisbér						
Komárom	. =		19	4	2	
Tatabánya	—		—	—	—	
Alcsútdoboz						
Dunaújváros	.		15	3	1	
Martonvásár	. =		15	1	0	
Mór	. =		17	2	1	
Sárbogárd						
Székesfehérvár	. ≡		17	-1	-4	
Iregszemcse	. ∩		15	3	2	7
Lengyel	.		16	4	-0	
Paks	ny ▽		16	1	-2	7
Szekszárd	1 =		15	6	2	
Árpádtető	ny ≡		11	3	3	
Mohács	—		—	—	—	
Pécs	1 ∩		14	5	2	8
Siklós	ny =		15	5	1	
Szigetvár	ny • =		9	6	5	
Budaörs	=		17	1	-2	
Bp. Lőrinc	∩		16	5	1	8
Bp. Met. Int.	=		17	6	—	7
Bp. Szab. hegy	=		14	8	5	
Cegléd	ny		16	4	3	
Dobogókő	3 =		9	2	2	
Gödöllő	∩		15	4	1	9
Királyrét						
Monor	—		—	—	—	
Nagykáta	ny ≈		16	5	4	
Szentendre						

1991.III.18.07 h-ig az utolsó 24 óra adatai						Előző nap napos órái
állomás	csapadék (mm)	Hó cm	max. hőmérséklet	min. hőmérséklet	rad. min.	
Vác	. ≡		18	2	-1	
Vámosmikola	. =		17	1	-3	7
Baja	1 ≡		15	6	5	7
Bácsalmás	3 =		15	6	2	
Izsák	.		16	6	1	
Kalocsa	1		16	5	0	7
Kecskemét	ny =		15	6	2	8
Kiskunfélegyháza	—		—	—	—	
Kiskunhalas	—		—	—	—	
Kunszentmiklós	.		16	4	4	
Tiszakécske	1 • =		16	8	5	
Balassagyarmat	. ⌐		17	1	-1	
Romhány						
Salgótarján	. =		17	3	-0	
Eger	. =		16	7	6	8
Galyatető	—		—	—	—	
Gyöngyös	.		17	5	3	
Kékestető	.	folt	8	3	2	10
Kompolt	. ∩		15	6	3	8
Lőrinci						
Poroszló	. ∩		16	5	4	
Jászapáti						
Jászberény	. =		16	5	2	
Karcag	—		—	—	—	
Szolnok	ny ∩		16	6	3	9
Tiszaroff	. =		16	6	2	
Túrkeve	ny ∩		15	7	4	6
Kistelek	6 ▽ =		17	6	6	
Makó						
Szeged	3 =		15	6	6	5
Szentes	5		17	7	7	
Borsodnádasd	. ∩		16	-1	-4	
Füged	.		16	5	3	
Hidasnémeti	—		—	—	—	
Jósvafő	. ∩		15	4	0	9
Lillafüred	. =		15	2	1	
Miskolc	. =		15	6	5	8
Putnok						
Sárospatak	.		17	6	5	8
Szendrőlád	—		—	—	—	
Tokaj	.		16	4	3	
Kisvárda	. =		18	7	6	7
Mátészalka	. ∩		18	5	3	
Nyíregyháza	.		17	7	4	9
Nyírlugos						
Pátyod	.		17	4	3	
Tiszabecs	. =		17	4	3	
Vásárosnamény	—		—	—	—	
Záhony	. ∩		19	7	6	
Berettyóújfalu	. =		17	8	7	
Debrecen	.		17	7	4	—
Hajdúdorog	.		18	5	4	
Hortobágy	.		16	6	5	
Körösszakál	. ∩		17	8	7	
Polgár	. =		17	7	7	
Békéscsaba	1 ▽ ∩		15	7	6	8
Mezőhegyes	ny		13	6	3	—
Orosháza	4		16	7	6	
Szarvas	1 ∩		15	7	3	8
Szeghalom	—		—	—	—	

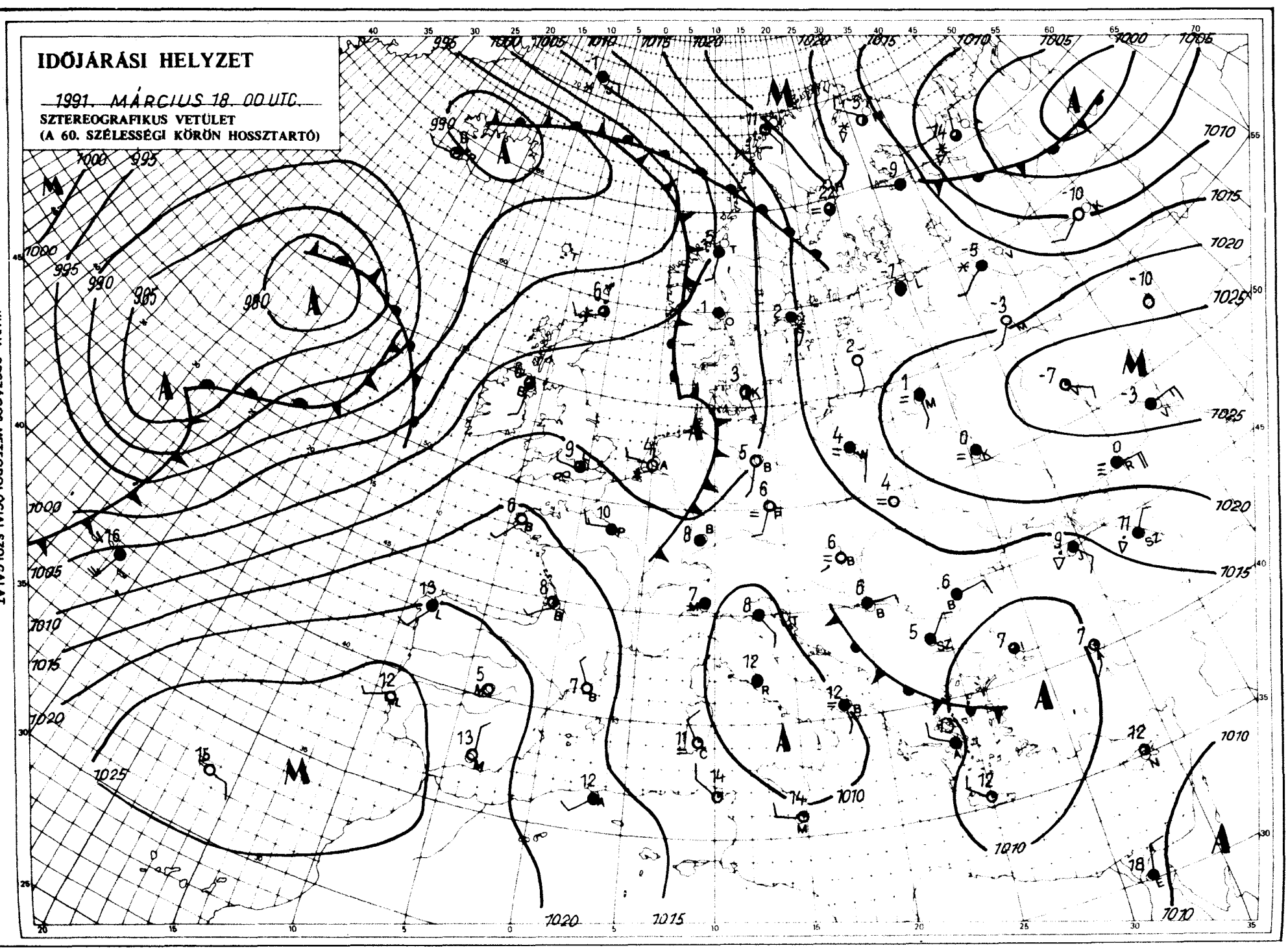

KIADJA: ORSZÁGOS METEOROLÓGIAI SZOLGÁLAT
Kiadásért felel: Bartl József, az Országos Meteorológiai Szolgálat elnöke – Készült: az Országos Meteorológiai Szolgálat Nyomdájában, Budapest – Felelős vezető: Máthé Gyuláné – Munkaszám: 91.107. – Szerkesztésért felel: Kapovits Albert, a Központi Előrejelző Intézet igazgatója

Készíti: a KEI Rövidtávú Előrejelző Osztálya – Szaknyi felelős: Németh Lajos osztályvezető – Megjelenik naponként
Megrendelhető: 1024 Budapest, II., Kitaibel Pál utca 1. – Pénzügyi Osztály – Telefon: 363-500
Jelmagyarázat a havi mellékletben

IDŐJÁRÁSI NAPIJELENTÉS

ЕЖЕДНЕВНЫЙ МЕТЕОРОЛОГИЧЕСКИЙ БЮЛЛЕТЕНЬ • DAILY WEATHER REPORT
BULLETIN QUOTIDIEN DE TEMPS • TÄGLICHER WETTERBERICHT

104. évfolyam 78. szám + Budapest + 1991. március 19. kedd

Az időjárási helyzet és a várható időjárás:

Északkelet-Európában tart a hideg tél, szórványosan havazik, és a csúcshőmérséklet sokfelé a -5 fokot sem éri el. A kontinens nagy részén tavaszias, enyhe az időjárás. Délnyugat-Európában — egy magas légnyomású öv hatására — a hajnali, reggeli pára és köd megszűnését túlnyomóan napos idő követi. Az Atlanti-óceán felett ciklon örvénylik. Nyugati, délnyugati áramlással páradús, enyhe levegő halad a szárazföld belsejébe. A Brit-szigeteken, valamint a kontinens nyugati partvidékén többhelyütt esik az eső, és gyakran erős a szél. Valószínű, hogy az elkövetkező időszakban a Kárpát-medencét nyugat felől újabb légköri front éri el.

Hétfőn az ország nagy részén erősen felhős volt az ég. Szórványosan esett az eső. Csupán a Dunántúl nyugati részén sütött ki rövid időre a Nap. A kedd reggelig lehullott csapadék mennyisége általában 1, 5 mm között volt. Hétfőn a legmagasabb nappali hőmérséklet zömében 9, 14 fok között váltakozott, kedd hajnalra pedig jobbára 1, 7 fokig hűlt le a levegő. Ma délelőtt nyugaton helyenként felszakadozott a felhőzet, másutt folytatódott a borongós, párás idő. Szórványosan fordult elő kisebb eső. A köd helyenként hosszabb ideig megmaradt. A hőmérséklet 11 órakor az országban 6, 11 fok között váltakozott.

Ma 12 órakor Budapesten a hőmérséklet 9 fok, a tengerszintre átszámított légnyomás 1026 hPa, alig változik.

Várható időjárás szerda estig:

Átmenetileg csökken a felhőzet, majd megint túlnyomóan borult idő várható. Többfelé lesz eső, zápor. A megélénkülő délkeleti, déli szél, holnap a Dunántúlon nyugatira fordul, időnként erős széllökések is lehetnek. Főként éjszaka, reggel lesz párás, helyenként ködös a levegő.
A várható legalacsonyabb éjszakai hőmérséklet 1, 6,
legmagasabb nappali hőmérséklet szerdán 11, 16 fok között alakul.

Bozóki István s. k.

A hőmérséklet napi középértéke és eltérése a sokévi átlagtól (Budapest belterületén):

1991. március 18.	8,4°C	+2,7°C

1871 óta ezen a napon Budapesten előfordult

legmagasabb hőmérséklet:	22,9°C (1961)
legalacsonyabb hőmérséklet:	-5,8°C (1960)

LEGMAGASABB HŐMÉRSÉKLET

19 91. III. 18.

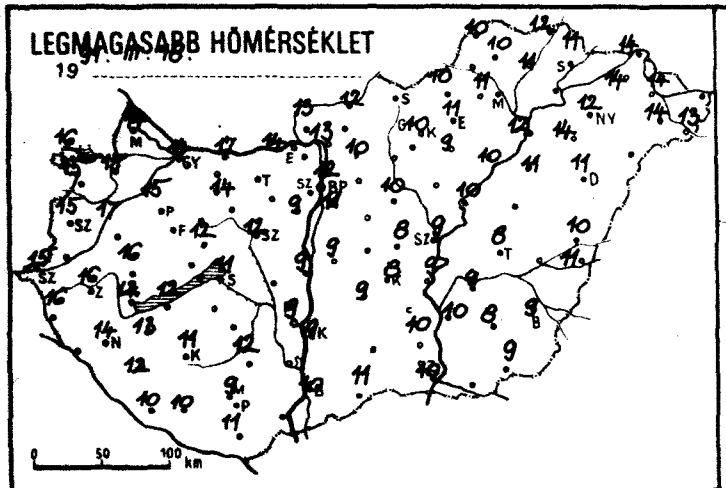

LEGALACSONYABB HŐMÉRSÉKLET

19 91. III. 19.

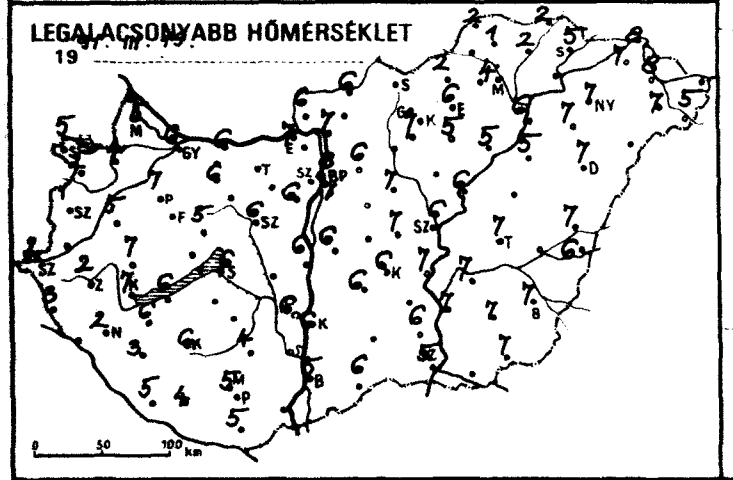

24 órás CSAPADÉKELOSZLÁS

19 91. III. 18. 7h -tól III. 19. 7h -ig.

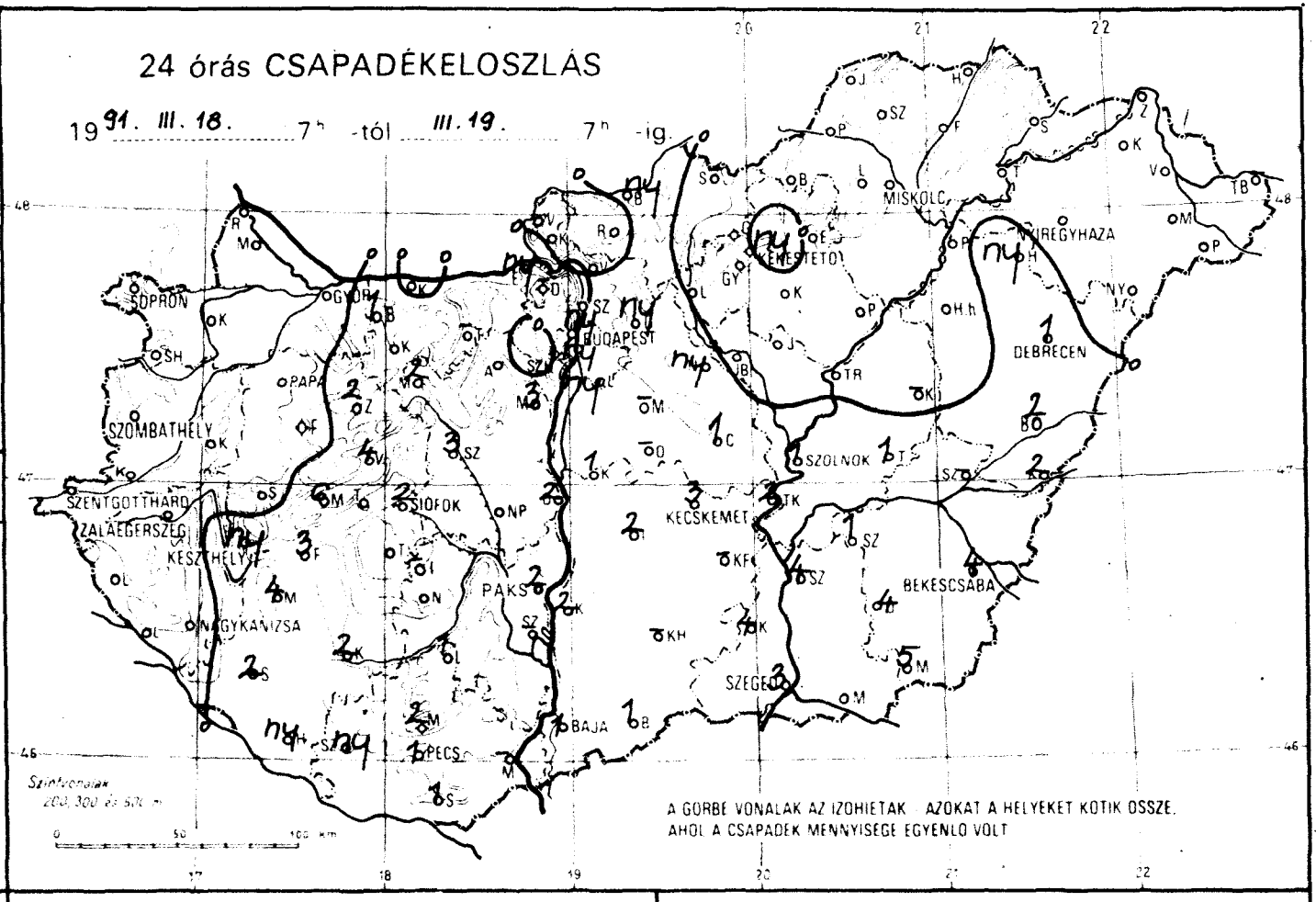

A GÖRBE VONALAK AZ IZOHIETÁK - AZOKAT A HELYEKET KÖTIK ÖSSZE, AHOL A CSAPADÉK MENNYISÉGE EGYENLŐ VOLT

RADIÁCIÓS MINIMUM

19 91. III. 19.

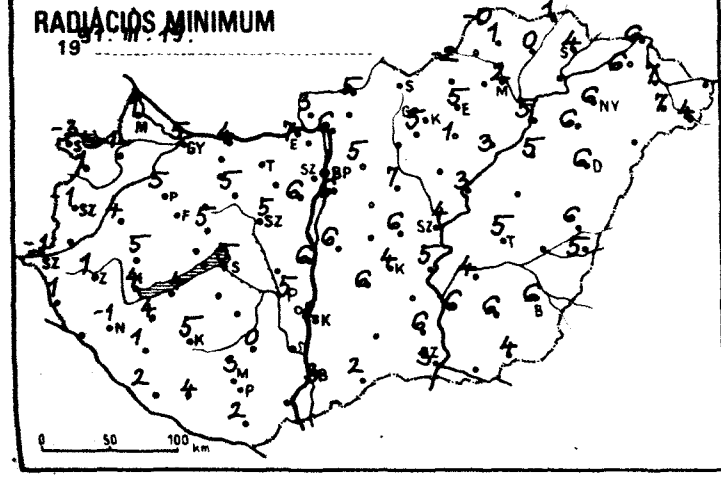

NAPFÉNYTARTAM

19 91. III. 18.

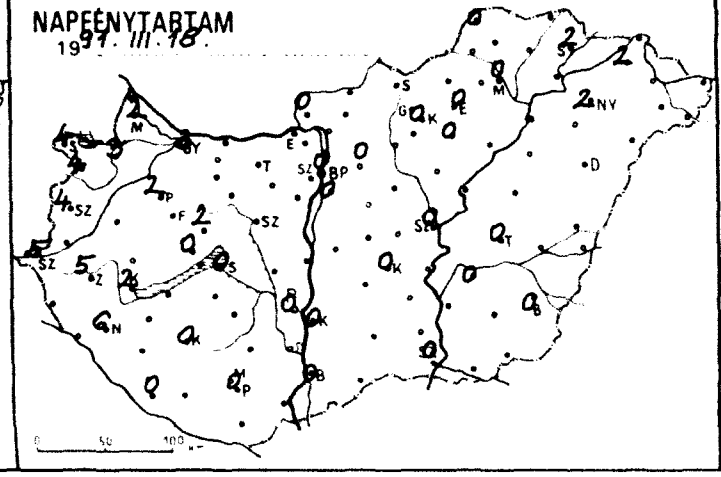

19

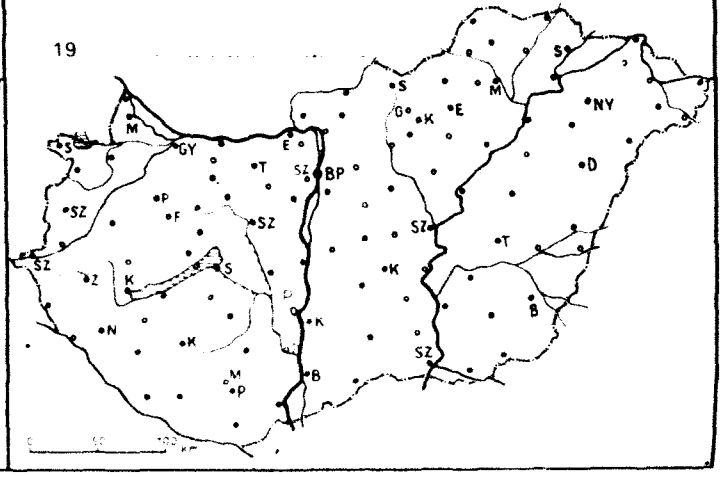

1991.III.19. 07 h-ig az utolsó 24 óra adatai						Előző nap napos órái
állomás	csapadék (mm)	Hó cm	max. hőmérséklet	min. hőmérséklet	rad. min.	
Győr	. ≡		14	6	5	3
Kapuvár	. ∩		15	4	1	3
Mosonmagyaróvár	. ∩		14	5	1	2
Rajka						
Sopron	. ∩		16	5	-3	4
Sopronhorpács	. ∩		15	2	1	4
Káld	. =		17	5	4	
Körmend						
Szentgotthárd	. ≡		15	2	-1	5
Szombathely	. ≡		15	1	-1	4
Lenti	. ≡		16	3	1	
Letenye						
Nagykanizsa	. ≡		14	2	-1	6
Zalaegerszeg	. ≡		16	2	1	5
Farkasgyepű	.		14	4	2	
Keszthely	ny ∩		12	7	4	2
Mencshely	6 ≈		12	6	5	0
Pápa	. ∩		15	7	5	2
Sumeg	. ≈		16	7	5	
Tihany						
Veszprém	4 ≡		12	5	5	2
Zirc	2 ≡		12	5	4	
Fonyód	3		12	6	4	
Homokszt. györgy	ny		10	5	2	0
Kaposvár	2 ≈		11	6	5	0
Marcali	4 ≡		13	6	4	
Siofok	2 ≈		11	6	5	0
Somogyszob	2		12	3	1	
Tab						
Bábolna	1 ∩		13	4	3	
Esztergom	ny		14	7	7	
Kisbér						
Komárom	. ≈		17	6	4	
Tatabánya	—		—	—	—	
Alcsútdoboz						
Dunaújváros	2		9	6	6	
Martonvásár	3 ≈		9	6	6	
Mór	2 ≈		14	6	5	
Sárbogárd						
Székesfehérvár	3 ≈		12	6	5	
Iregszemcse	—		—	—	—	—
Lengyel	1 ⚲ ≈		12	4	0	
Paks	2 ≈		9	6	5	0
Szekszárd	—		—	—	—	
Árpádtető	2 ≈		6	5	4	
Mohács	—		—	—	—	
Pécs	1 ∩ ≈		9	5	3	0
Siklós	1 ∩		11	5	2	
Szigetvár	ny ⚲		10	4	4	
Budaörs	ny ≈		12	6	2	
Bp. Lőrinc	ny ≈		11	7	6	0
Bp. Met. Int.	ny ≈		12	8	—	0
Bp. Szab. hegy	≡		10	4	4	
Cegléd	1 ⚲		8	7	6	
Dobogókő	—		—	—	—	
Gödöllő	ny ∩		10	6	5	0
Királyrét						
Monor	—		—	—	—	
Nagykáta	ny ≈		10	7	7	
Szentendre						

1991.III.19. 07 h-ig az utolsó 24 óra adatai						Előző nap napos órái
állomás	csapadék (mm)	Hó cm	max. hőmérséklet	min. hőmérséklet	rad. min.	
Vác	. ≡		13	7	6	
Vámosmikola	. =		13	6	3	0
Baja	1 ∀ =		10	5	3	0
Bácsalmás	1 =		11	6	2	
Izsák	2 =		9	6	6	
Kalocsa	2		9	6	2	0
Kecskemét	3 . =		8	6	4	0
Kiskunfélegyháza	—		—	—	—	
Kiskunhalas	—		—	—	—	
Kunszentmiklós	1 =		9	6	6	
Tiszakécske	2 =		9	7	5	
Balassagyarmat	ny =		12	6	5	
Romhány						
Salgótarján	—		—	—	—	
Eger	. ≡		11	6	5	0
Galyatető	. ≡		7	2	-2	
Gyöngyös	. =		10	7	5	
Kékestető	ny ≡		4	1	0	0
Kompolt	. ∩		9	5	1	0
Lőrinci						
Poroszló	∩		10	5	3	
Jászapáti						
Jászberény	. ∩		10	7	7	
Karcag	—		—	—	—	
Szolnok	1 ∩		9	6	4	0
Tiszaroff	=		10	6	3	
Túrkeve	1 =		8	7	5	0
Kistelek	4 ∀ =		10	6	6	
Makó						
Szeged	3 ∩		10	5	3	0
Szentes	4		10	7	6	
Borsodnádasd	. ≡		10	2	-2	
Füged	. ≡		11	2	0	
Hidasnémeti	. ≡		12	2	1	
Jósvafő	. ≡		10	2	-0	0
Lillafüred	. =		10	1	0	
Miskolc	. =		11	4	2	0
Putnok						
Sárospatak	. =		11	5	4	2
Szendrőlád	. ≡		10	1	1	
Tokaj	—		—	—	—	
Kisvárda	. =		14	7	6	2
Mátészalka	≡		14	7	7	
Nyíregyháza	. ∩		12	7	6	2
Nyírlugos						
Pátyod	. ≡		13	5	4	
Tiszabecs	—		—	—	—	
Vásárosnamény	. ≡		14	8	7	
Záhony	∩		14	8	6	
Berettyóújfalu	2 ≡		10	7	6	
Debrecen	1 ≡		11	7	6	—
Hajdúdorog	ny ⚲ =		14	7	6	
Hortobágy			11	5	5	
Körösszakál	2 ≡		11	6	5	
Polgár	≡		12	6	5	
Békéscsaba	4 ∩		9	7	6	0
Mezőhegyes	5		9	7	4	—
Orosháza	4 =		8	7	6	
Szarvas	1 ≈		9	7	4	0
Szeghalom	—		—	—	—	

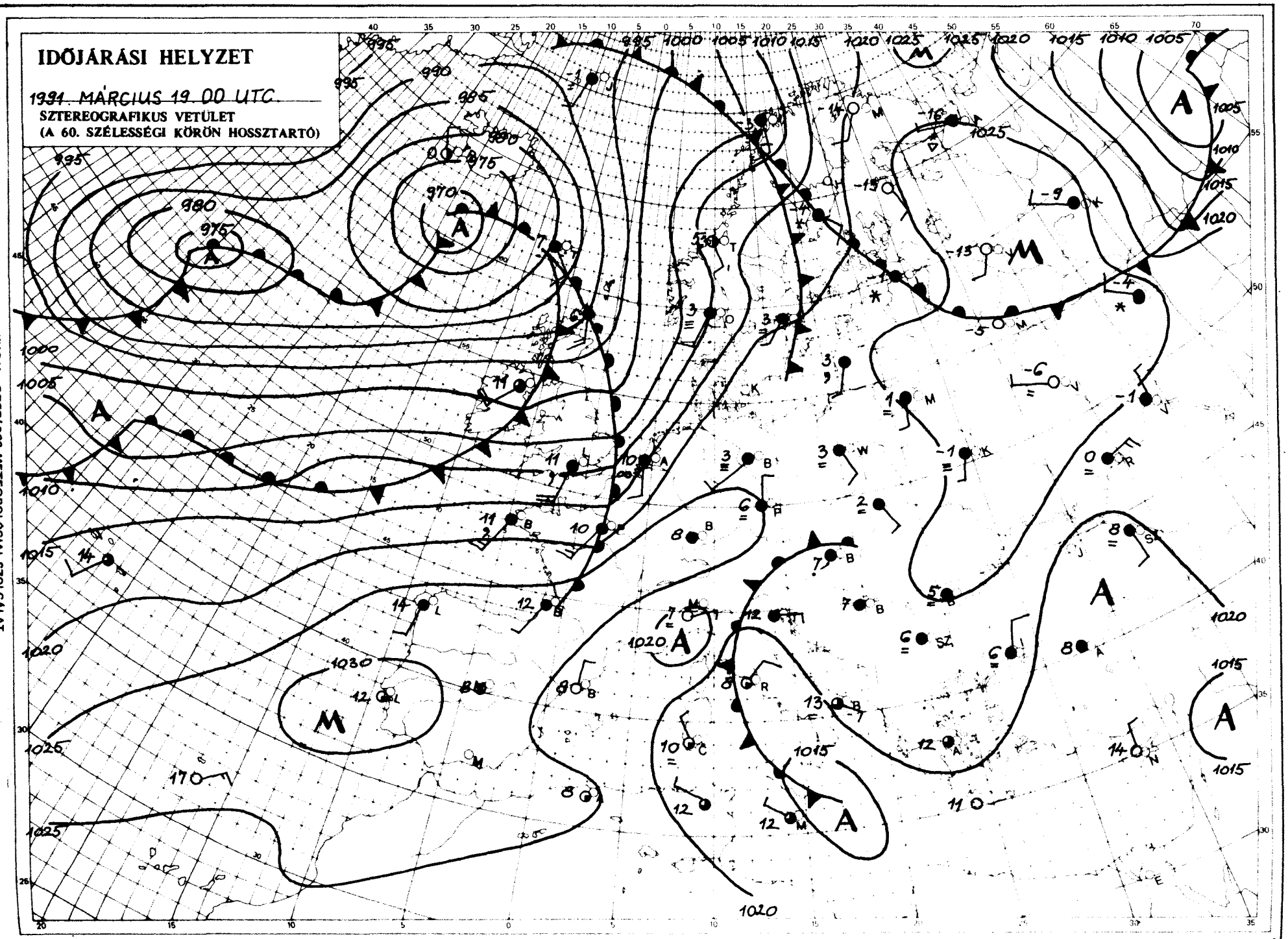

KIADJA: ORSZÁGOS METEOROLÓGIAI SZOLGÁLAT
Kiadásért felel: Barát József, az Országos Meteorológiai Szolgálat elnöke – Készült: az Országos Meteorológiai Szolgálat Nyomdájában, Budapest – Felelős vezető: Máthé Gyuláné – Munkaszám: – Szerkesztésért felel: Kapovits Albert, a Központi Előrejelző Intézet igazgatója
Készíti: a KEI Rövidtávú Előrejelző Osztálya – Szakmai felelős: Németh Lajos osztályvezető – Megjelenik naponként
Megrendelhető: 1024 Budapest, II., Kitaibel Pál utca 1. – Pénzügyi Osztály – Telefon: 353-500
Jelmagyarázat a havi mellékletben

IDŐJÁRÁSI NAPIJELENTÉS

ЕЖЕДНЕВНЫЙ МЕТЕОРОЛОГИЧЕСКИЙ БЮЛЛЕТЕНЬ • DAILY WEATHER REPORT
BULLETIN QUOTIDIEN DE TEMPS • TÄGLICHER WETTERBERICHT

104. évfolyam 79. szám + Budapest + 1991. március 20. szerda

Az időjárási helyzet és a várható időjárás:

Kontinensünk északi része fölött nagy kiterjedésű, több középpontú ciklonrendszer alakult ki. Erőteljes nyugat-keleti áramlási rendszerében 12–24 óránként váltják egymást az enyhe, változó nedvességtartalmú léghullámok. Csupán a Kelet-Európai-síkság területén marad napközben is többfelé párás a levegő, a csúcshőmérsékletek nem emelkednek jelentősen fagypont fölé. Közép-Európában folytatódik a változékony, de enyhe idő.

Kedden az ország nagy részén borult idő volt, csupán a délutáni óráktól szakadozott fel a Dunántúlon, és a középső részeken a felhőzet. A hőmérséklet csúcsértéke általában 8 és 15 fok között alakult. Éjszakától ismét többfelé megnövekedett a felhőzet, a csapadékzóna ma reggelig a Tisza vonaláig jutott el. A lehullott eső mennyisége csapadéknyom és 6 mm között alakult. Hajnalra 1, 6 fokig hűlt le a levegő. Délelőtt az ország nyugati felén változóan, másutt erősen felhős, esős idő volt. Többfelé megélénkült az északnyugati szél. A hőmérséklet 11 órakor szélsőséges határok, 6 és 16 fok között alakult.

Ma 12 órakor Budapesten a hőmérséklet 9 fok, a tengerszintre átszámított légnyomás 1017 hPa, alig változik.

Várható időjárás csütörtök estig:

Keleten is felszakadozik a zárt felhőzet és egyre kevesebb helyen várható eső, zápores. Holnap változóan felhős lesz az ég, hosszabb-rövidebb időre csaknem mindenütt kisüt a Nap.
Éjszakától többfelé köd képződik, főként északkeleten lesznek tartósan ködös tájak.
Eleinte az északnyugatira, majd holnap a délnyugatira forduló szél lesz többfelé élénk.
A legalacsonyabb éjszakai hőmérséklet 1 és 6 fok között, a legmagasabb nappali hőmérséklet csütörtökön általában 14 és 19 fok között, a tartósan párás északkeleti részeken 10 fok körül alakul.

Pálóczi Györgyi s. k.

A hőmérséklet napi középértéke és eltérése a sokévi átlagtól (Budapest belterületén):

1991. március 19.	9,2°C	+3,1°C

1871 óta ezen a napon Budapesten előfordult

legmagasabb hőmérséklet:	22,5°C (1990)
legalacsonyabb hőmérséklet:	-9,7°C (1875)

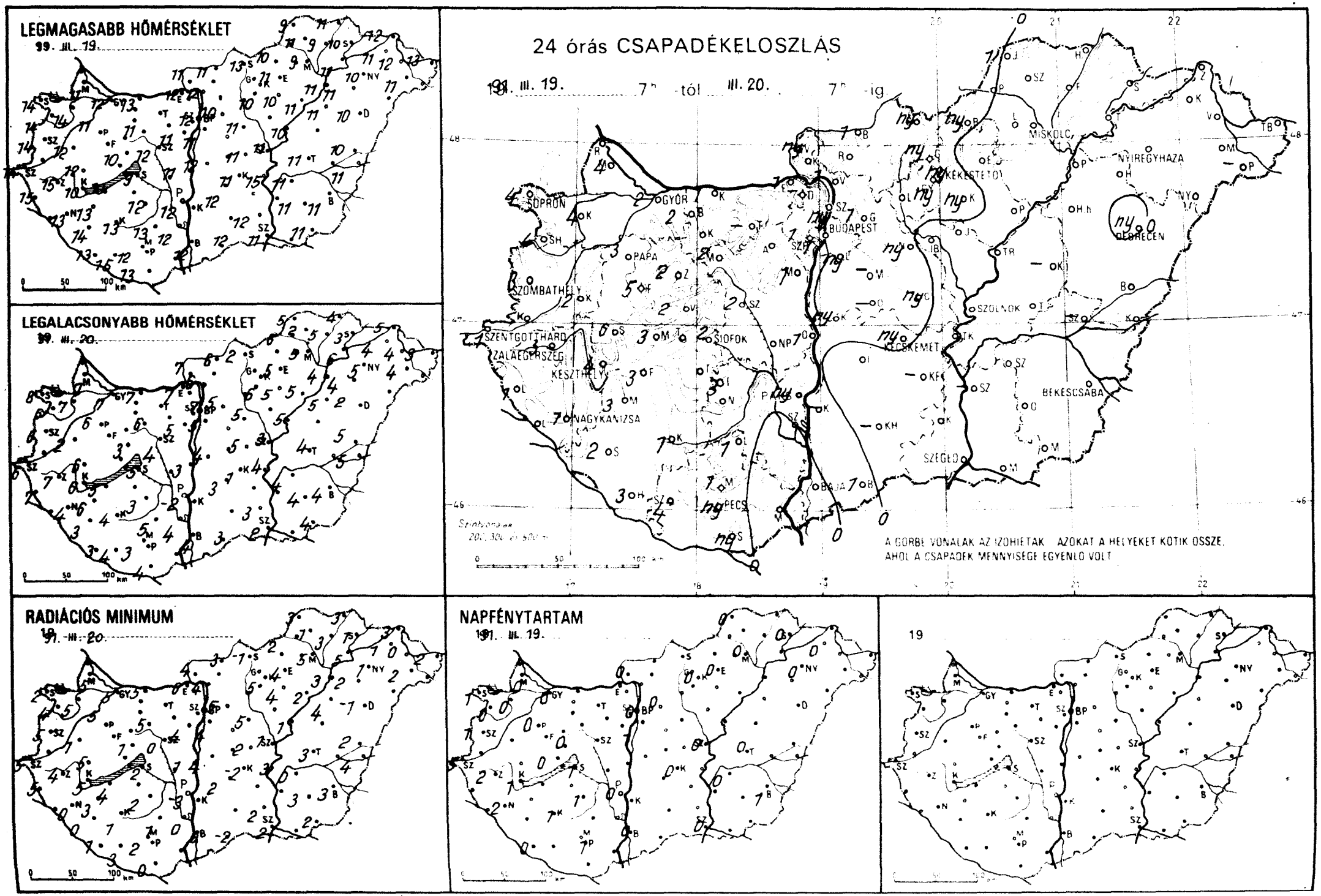
LEGMAGASABB HŐMÉRSÉKLET
LEGALACSONYABB HŐMÉRSÉKLET
24 órás CSAPADÉKELOSZLÁS
tól
ig.
SOPRON
GYŐR
BUDAPEST
MISKOLC
NYIREGYHAZA
DEBRECEN
SZOMBATHELY
PAPA
SZOLNOK
SZENTGOTTHARD
ZALAEGERSZEG
KESZTHELY
SIOFOK
KECSKEMET
NAGYKANIZSA
BEKESCSABA
SZEGED
PECS
A GÖRBE VONALAK AZ IZOHIETAK AZOKAT A HELYEKET KÖTIK ÖSSZE,
AHOL A CSAPADÉK MENNYISÉGE EGYENLŐ VOLT
RADIÁCIÓS MINIMUM
NAPFÉNYTARTAM

1991.III.20. 07 h-ig az utolsó 24 óra adatai						Előző nap napos órái
állomás	csapadék (mm)		max. hőmérséklet	min. hőmérséklet	rad. min.	
Győr	2 =		12	7	5	0
Kapuvár	4 =		14	7	5	0
Mosonmagyaróvár	4 =		11	7	5	0
Rajka						
Sopron	4 ⌒		14	8	2	1
Sopronhorpács	4 ⌒		14	6	4	0
Káld	2 =		12	2	1	
Körmend						
Szentgotthárd	1 ≡		14	6	5	5
Szombathely	3 =		14	6	5	1
Lenti	1 ≡		15	7	5	
Letenye						
Nagykanizsa	1 ⌒		13	4	0	2
Zalaegerszeg	3 =		15	7	4	2
Farkasgyepű	5		16	6	4	
Keszthely	4 ⌒ =		10	6	5	1
Mencshely	3 =		10	5	4	0
Papa	3 ∨ =		11	6	5	0
Sümeg	6 =		12	6	5	
Tihany						
Veszprém	2 ≡		10	3	1	0
Zirc	2 =		10	5	4	
Fonyód	3		10	5	4	
Homokszt. györgy	3		13	3	1	0
Kaposvár	1 ⌒		13	4	1	1
Marcali	3 ⌒		13	6	3	
Siófok	2 =		9	5	2	1
Somogyszob	2		14	3	0	
Tab						
Bábolna	2		13	6	3	
Esztergom	1		12	7	6	
Kisbér						
Komárom	1 =		13	7	5	
Tatabánya	–		–	–	–	
Alcsútdoboz						
Dunaújváros	1 =		11	3	1	
Martonvásár	1 =		11	5	4	
Mór	2 =		11	6	5	
Sárbogárd						
Székesfehérvár	2 =		12	4	0	
Iregszemcse	3 =		12	3	2	1
Lengyel	1 , =		13	5	1	
Paks	ny =		12	-2	-3	0
Szekszárd	=		12	4	0	
Árpádtető	1 =		9	5	3	
Mohács	–		–	–	–	
Pécs	ny ⌒		12	3	2	1
Siklós	ny , =		13	4	0	
Szigetvár	4 =		15	4	3	
Budaörs	1 =		11	6	5	
Bp. Lőrinc	ny =		11	5	4	1
Bp. Met. Int.	ny		12	7	–	0
Bp. Szab. hegy	1 =		8	8	2	
Cegléd	ny , =		11	5	2	
Dobogókő	–		–	–	–	
Gödöllő	1 =		10	5	5	0
Királyrét						
Monor	–		–	–	–	
Nagykáta	ny =		11	5	5	
Szentendre						

1991.III.20. 07 h-ig az utolsó 24 óra adatai						Előző nap napos órái
állomás	csapadék (mm)		max. hőmérséklet	min. hőmérséklet	rad. min.	
Vác	1 =		12	6	4	
Vámosmikola	ny =		11	7	4	0
Baja	. ≡		12	4	0	0
Bácsalmás	1 =		12	3	-2	
Izsák	.		12	3	2	
Kalocsa	–		–	–	–	–
Kecskemét	ny , =		11	1	-2	0
Kiskunfélegyháza	–		–	–	–	
Kiskunhalas	–		–	–	–	
Kunszentmiklós	ny =		12	4	4	
Tiszakécske	. =		15	4	3	
Balassagyarmat	1 =		11	6	3	
Romhány						
Salgótarján	ny =		13	2	-1	
Eger	. =		11	5	4	0
Galyatető	ny , ≡		5	1	1	
Gyöngyös	ny =		10	6	5	
Kékestető	ny ≡		3	1	1	0
Kompolt	ny		10	5	4	0
Lőrinci						
Poroszló	. ⌒		11	5	2	
Jászapáti						
Jászberény	. =		11	5	5	
Karcag	–		–	–	–	
Szolnok	. ⌒		11	3	1	0
Tiszaroff	. =		10	5	1	
Túrkeve	. ⌒		11	4	3	0
Kistelek	. =		12	3	2	
Makó						
Szeged	. ⌒		11	2	2	0
Szentes	–		–	–	–	
Borsodnádasd	ny =		10	6	2	
Füged	. =		9	5	3	
Hidasnémeti	. =		11	4	3	
Jósvafő	1 ≡		9	5	3	0
Lillafüred	. =		8	4	3	
Miskolc	. =		9	5	5	0
Putnok						
Sárospatak	. =		10	3	1	0
Szendrőlád	. =		11	2	1	
Tokaj	.		11	6	5	
Kisvárda	. =		11	4	1	0
Mátészalka	. ⌒		11	4	2	
Nyíregyháza	. ⌒		10	5	1	0
Nyírlugos						
Pátyod	–		–	–	–	
Tiszabecs	. ⌒		13	3	2	
Vásárosnamény	. ≡		12	4	0	
Záhony	. ⌒		12	5	3	
Berettyóújfalu	. =		10	5	2	
Debrecen	ny ≡ ,		10	2	-1	–
Hajdúdorog	. =		10	4	2	
Hortobágy	.		11	5	5	
Körösszakál	.		11	5	4	
Polgár	. =		11	4	3	
Békéscsaba	. ⌒		11	4	3	1
Mezőhegyes	. ⌒		11	4	2	–
Orosháza	. =		11	4	3	
Szarvas	. ⌒		11	4	0	0
Szeghalom	–		–	–	–	

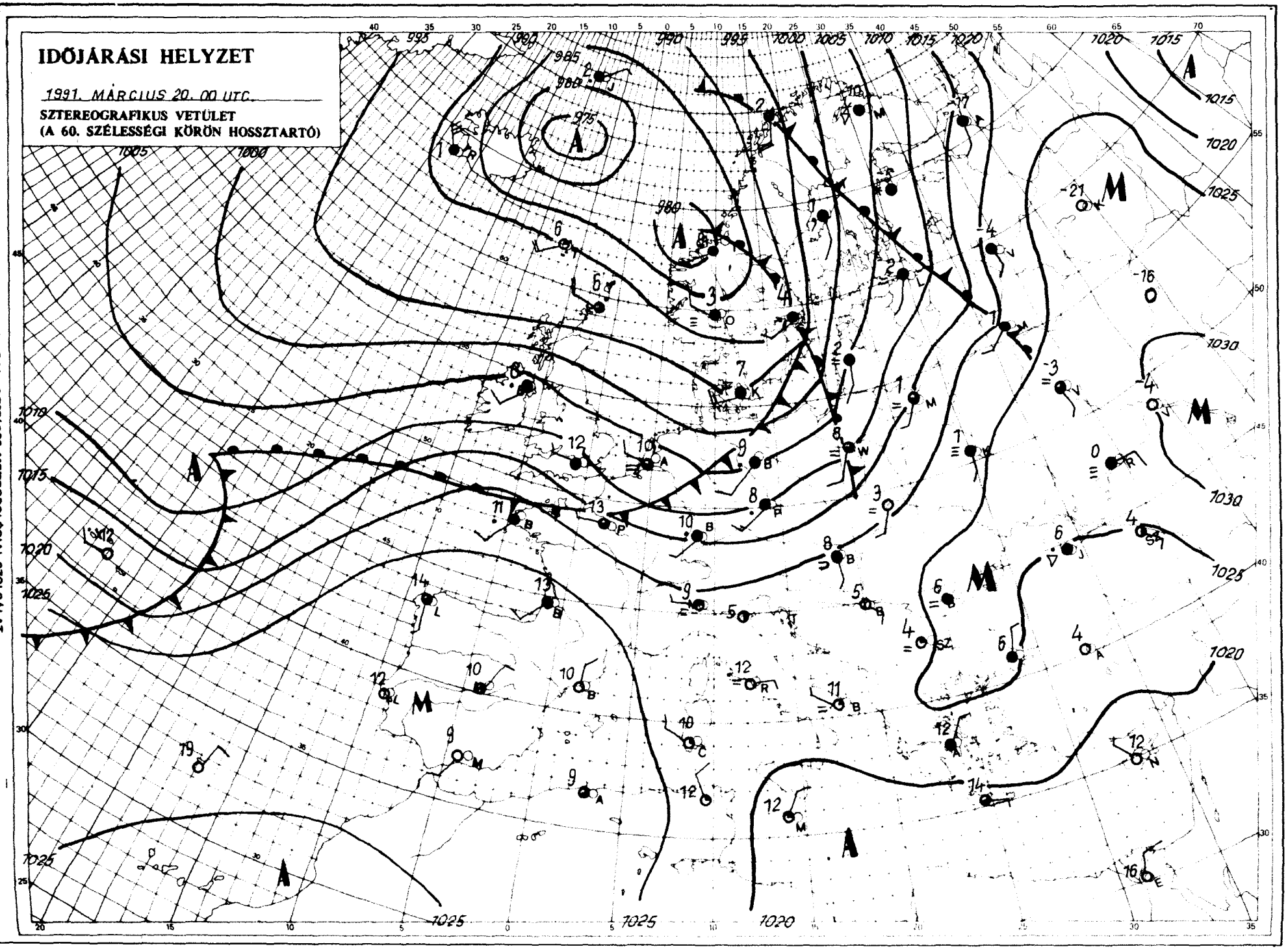

KIADJA: ORSZÁGOS METEOROLÓGIAI SZOLGÁLAT
Kiadásért felel: Baráth József, az Országos Meteorológiai Szolgálat elnöke – Készült: az Országos Meteorológiai Szolgálat Nyomdájában, Budapest – Felelős vezető: Mátrai Gyuláné – Munkaügyért – Szerkesztéséért felel: Kapovits Albert, a Központi Előrejelző Intézet főigazgatója
Készítő: a KEI Rövidtávú Előrejelző Osztálya – Szakmai felelős: Németh Lajos osztályvezető – Megjelenik naponként
Megrendelhető: 1024 Budapest, II., Kitaibel Pál utca 1. – Pénzügyi Osztály – Telefon: 353-500
Jelmagyarázat a havi melléklethen

IDŐJÁRÁSI NAPIJELENTÉS

ЕЖЕДНЕВНЫЙ МЕТЕОРОЛОГИЧЕСКИЙ БЮЛЛЕТЕНЬ • DAILY WEATHER REPORT
BULLETIN QUOTIDIEN DE TEMPS • TÄGLICHER WETTERBERICHT

104. évfolyam 80. szám + Budapest + 1991. március 21. csütörtök

Az időjárási helyzet és a várható időjárás:

Kontinensünk nyugati, északnyugati felét légörvények láncolata borítja. Közös, délnyugat-északkelet irányú áramlási rendszerük az Ibériai-félszigettől Kelet-Skandináviáig tart. Ez, az egyre nagyobb sebességű áramlási rendszer meleg, szakaszonként nagy nedvességtartalmú levegőt szállít egyre keletebbre fekvő területek fölé – többek között Magyarország térségébe is. Ugyanakkor az említett légörvényrendszer nyugati oldalán hideg, sarkvidéki eredetű levegő árasztotta el a Brit-szigeteket.

Szerdán a Dunántúlon 2, 5 órán át sütött a Nap, másutt egész nap borult volt az ég. Csaknem országszerte hullott 1 2 mm-nyi eső, Egerben 10, Salgótarjánban 13 mm-t mértek, néhol megdördült az ég. A csúcshőmérséklet az északkeleti országrészben csak 5, 10 fok, az Alföld nagy részén 10, 15 fok, a Dunántúlon 15, 20 fok között alakult. Csütörtök reggelre szeszélyes területi eloszlásban 2, 10 fok közé hűlt le a levegő, a keleti, északkeleti országrészben sokfelé képződött köd. Csütörtök délelőtt változóan felhős volt az ég, számottevő esőről nem érkezett jelentés, lassanként felszállt a köd. A hőmérséklet 11 órakor a még ködös területeken kevéssel 10 fok alatt, másutt általában 12, 18 fok között volt.

Ma 12 órakor Budapesten a hőmérséklet 15 fok, a tengerszintre átszámított légnyomás 1015 hPa, mérsékelten süllyed.

Várható időjárás péntek estig:

Gyakran változó felhőzet mellett hosszabb-rövidebb időszakokra mindenütt kisüt a Nap. Gyönge eső inkább csak a Dunántúlon valószínű.
A déli, délnyugati szél országszerte megélénkül, pénteken napközben – főként a Dunántúlon – gyakorta erős lesz. Az átlagosnál jóval enyhébb, melegebb idő várható.
A legalacsonyabb éjszakai hőmérséklet 3, 8 fok között, a legmagasabb nappali hőmérséklet pénteken 16, 21 fok között alakul.

Török Dénes s. k.

Távolabbi kilátások szombattól – keddig:

Enyhe idő várható. A hét végén többször megnövekvő felhőzetből elszórtan esők, záporesők előfordulhatnak. A jövő héten változóan felhős lesz az ég, több órás napsütés valószínű.
Legalacsonyabb hajnali hőmérséklet +2, +7 fok között,
legmagasabb nappali hőmérséklet 14, 19 fok között.
Jelentős mennyiségű (legalább napi 5 mm) csapadék az ország területének 10 százalékán várható.

Középtávú Előrejelző Csoport

A hőmérséklet napi középértéke és eltérése a sokévi átlagtól (Budapest belterületén):

1991. március 20.	9,9°C	+3,9°C

1871 óta ezen a napon Budapesten előfordult

legmagasabb hőmérséklet:	22,1°C (1990, 1957)
legalacsonyabb hőmérséklet:	-6,8°C (1899)

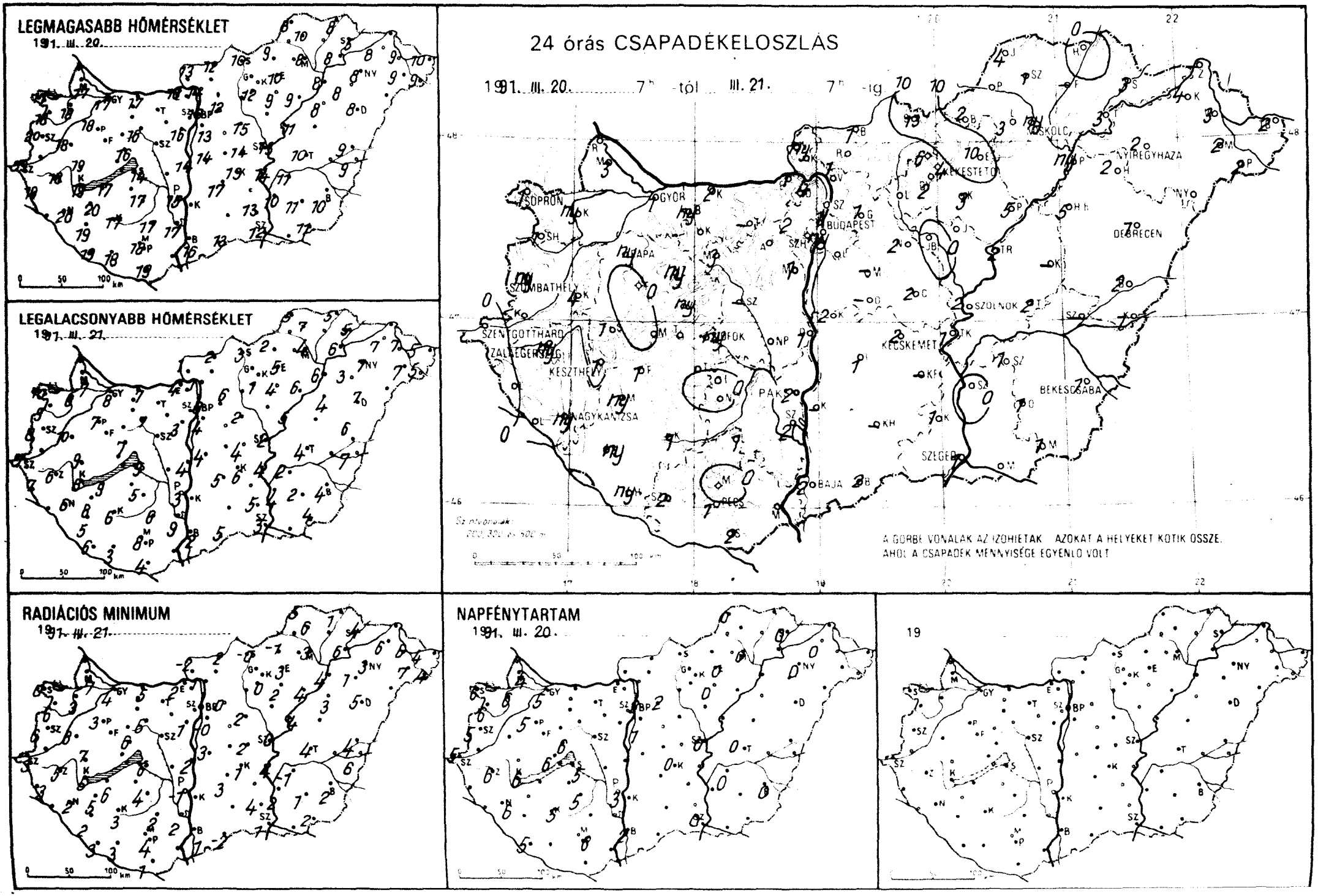
LEGMAGASABB HŐMÉRSÉKLET
1991. III. 20.
LEGALACSONYABB HŐMÉRSÉKLET
1991. III. 21.
24 órás CSAPADÉKELOSZLÁS
1991. III. 20. 7h -tól III. 21. 7h -ig
SOPRON
GYOR
BUDAPEST
SZOMBATHELY
KESZTHELY
NAGYKANIZSA
SZENTGOTTHARD
KECSKEMET
SZOLNOK
DEBRECEN
NYIREGYHAZA
BEKESCSABA
SZEGED
BAJA
A GÖRBE VONALAK AZ IZOHIETAK AZOKAT A HELYEKET KÖTIK ÖSSZE,
AHOL A CSAPADÉK MENNYISÉGE EGYENLŐ VOLT
RADIÁCIÓS MINIMUM
1991. III. 21.
NAPFÉNYTARTAM
1991. III. 20.
19

1991.III.2107 h-ig az utolsó 24 óra adatai						Előző nap napos órái
állomás	csapadék (mm)		max. hőmérséklet	min. hőmérséklet	rad. min.	
Győr	1 ∀ =		17	8	4	5
Kapuvár	ny ∀ =		18	6	3	6
Mosonmagyaróvár	3 ∀ =		17	7	7	4
Rajka						
Sopron	1 ∀ ≡		17	10	0	6
Sopronhorpács	1 ∀ =		18	9	6	6
Káld	4 =		18	10	8	
Kormend						
Szentgotthárd	. ⌒		19	7	3	5
Szombathely	ny ∀ =		20	8	6	5
Lenti	. =		19	7	3	
Letenye						
Nagykanizsa	ny ⌒		20	6	2	6
Zalaegerszeg	ny ⌒		18	6	5	6
Farkasgyepű	.		14	4	2	
Keszthely	1 ∀ ⌒		19	8	5	6
Mencshely	. =		17	7	3	6
Pápa	ny ⌒		18	7	3	5
Sümeg	1		19	9	7	
Tihany						
Veszprém	ny =		16	7	6	6
Zirc	ny =		15	6	4	
Fonyód	1 ∀		17	9	6	
Homokszt. györgy	ny ⌒		19	6	3	5
Kaposvár	1 ∀ ⌒		17	6	3	5
Marcali	ny , ⌒		20	8	5	
Siófok	ny ∀ =		14	9	6	5
Somogyszob	ny ,		19	5	2	
Tab						
Bábolna	ny ∀ ⌒		16	7	3	
Esztergom	1		16	4	2	
Kisbér						
Komárom	2 ≈		17	7	5	
Tatabánya	–		–	–	–	
Alcsútdoboz						
Dunaújváros	1		14	4	2	
Martonvásár	1 , =		16	3	1	
Mór	3 ∀		16	7	6	
Sárbogárd						
Székesfehérvár	–		–	–	–	
Iregszemcse	. ⌒		17	5	4	5
Lengyel	1 ,		17	6	2	
Paks	2 ⌇ =		15	3	-1	3
Szekszárd	2 =		17	9	2	
Árpádtető	.		14	10	4	
Mohács						
Pécs	1 ∀ =		18	8	4	6
Siklós	2 ⌇ ⌒		19	4	1	
Szigetvár	2 =		18	3	3	
Budaörs	ny =		15	4	1	
Bp. Lőrinc	1 ⌒		13	4	-0	1
Bp. Met. Int.	1 =		15	8	–	2
Bp. Szab. hegy	2		13	9	7	
Cegléd	2 ⌒		14	4	2	
Dobogókő	4 =		5	3	3	
Gödöllő	1 ⌒ ≡		12	6	0	2
Királyrét						
Monor	–		–	–	–	
Nagykáta	2 ≡		15	2	2	
Szentendre						

1991.III.2107 h-ig az utolsó 24 óra adatai						Előző nap napos órái
állomás	csapadék (mm)		max. hőmérséklet	min. hőmérséklet	rad. min.	
Vác	1 ≡		14	1	-1	
Vámosmikola	ny , ≡		13	1	-2	2
Baja	2 ≡		16	2	1	2
Bácsalmás	2 =		13	5	-2	
Izsák	1 =		17	5	3	
Kalocsa	–		–	–	–	–
Kecskemét	2 ⌒		13	6	1	0
Kiskunfélegyháza	–		–	–	–	
Kiskunhalas	–		–	–	–	
Kunszentmiklós	2 =		14	4	3	
Tiszakécske	1 =		14	4	4	
Balassagyarmat	1 ≡		12	2	2	
Romhány						
Salgótarján	13 ⌇ ≡		10	3	-0	
Eger	10 ≡		10	5	3	0
Galyatető	6 ≡		7	3	2	
Gyöngyös	2 ≡		12	1	0	
Kékestető	4 ≡		5	3	2	2
Kompolt	3 ≡		9	4	2	0
Lőrinci						
Poroszló	5 ≡		9	6	4	
Jászapáti						
Jászberény	. ⌒		12	2	1	
Karcag	–		–	–	–	
Szolnok	2 ≡		13	2	0	0
Tiszaroff	2 ≡		11	5	4	
Túrkeve	2 ≡		10	4	4	0
Kistelek	1 ∀ =		13	5	4	
Makó						
Szeged	1 ≡		12	3	1	0
Szentes	.		10	4	2	
Borsodnádasd	2 ≡		9	2	-1	
Füged	–		–	–	–	
Hidasnémeti	. ≡		8	5	1	
Jósvafő	4 ≡		8	5	5	0
Lillafüred	3 ≡		9	1	0	
Miskolc	ny ≡		8	4	3	0
Putnok						
Sárospatak	3 ≡		5	5	4	0
Szendrőlád	1 ≡		10	7	6	
Tokaj	3 =		8	6	6	
Kisvárda	4 ≡		8	7	6	0
Mátészalka	2 ⌒		9	7	7	
Nyíregyháza	2 ≡		8	7	3	0
Nyírlugos						
Pátyod	2 ⌒ ≡		9	5	4	
Tiszabecs	2 =		10	5	4	
Vásárosnamény	3 ≡		9	7	6	
Záhony	–		–	–	–	
Berettyóújfalu	2 ≡		9	6	4	
Debrecen	1 ≡		8	7	5	–
Hajdúdorog	2 ≡		8	3	1	
Hortobágy	5		8	4	3	
Körösszakál	1 ≡		9	7	6	
Polgár	ny ≡		8	6	4	
Békéscsaba	1 ≡		10	4	2	0
Mezőhegyes	1 ≡		11	4	2	–
Orosháza	1 ≡		11	2	1	
Szarvas	1 ≡		11	2	-1	0
Szeghalom	–		–	–	–	

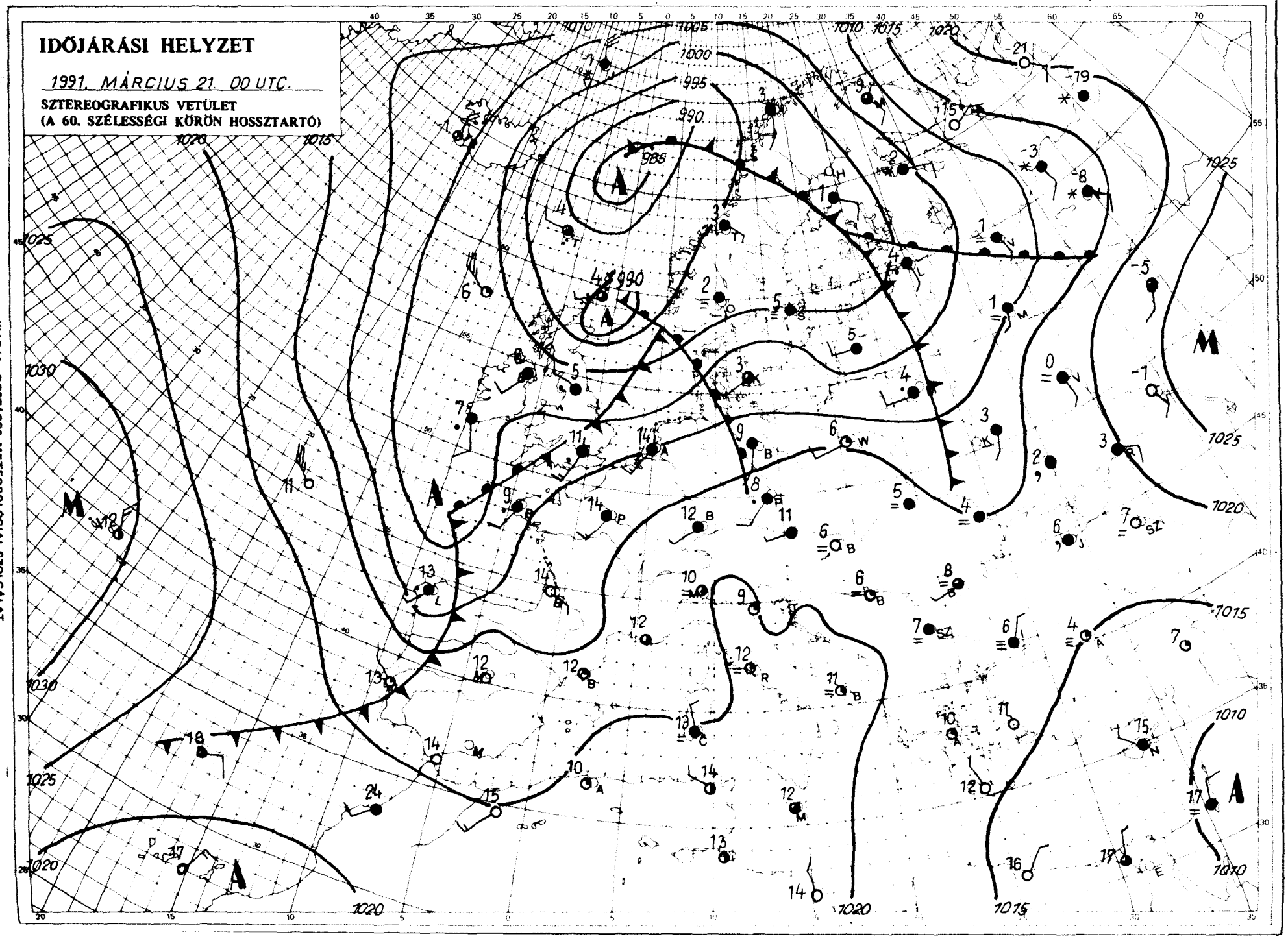

KIADJA: ORSZÁGOS METEOROLÓGIAI SZOLGÁLAT
Kiadásért felel: Barát József, az Országos Meteorológiai Szolgálat elnöke – Készült: az Országos Meteorológiai Szolgálat
Nyomdájában, Budapesten – Felelős vezető: Máthé Gyuláné – Munkaszám: 170
– Szerkesztéséért felel: Kapovits Albert,
a Központi Előrejelző Intézet igazgatója

Készíti: a KEI Rövidtávú Előrejelző Osztálya – Szakmai felelős: Németh Lajos osztályvezető – Megjelenik naponként
Megrendelhető: 1024 Budapest, II., Kitaibel Pál utca 1. – Pénzügyi Osztály – Telefon: 353-500
Jelmagyarázat a havi mellékletben

IDŐJÁRÁSI NAPIJELENTÉS

ЕЖЕДНЕВНЫЙ МЕТЕОРОЛОГИЧЕСКИЙ БЮЛЛЕТЕНЬ • DAILY WEATHER REPORT
BULLETIN QUOTIDIEN DE TEMPS • TÄGLICHER WETTERBERICHT

104. évfolyam 81. szám + Budapest + 1991. március 22. péntek

Az időjárási helyzet és a várható időjárás:

Északkelet-Európában még tart a hideg tél. Szórványosan havazik. A kontinens nagyobbik részén azonban enyhe az időjárás. A Földközi-tenger nyugati medencéjében a csúcshőmérséklet sokfelé meghaladja a 20 fokot. A Skandináv-félsziget déli része feletti középponttal ciklon örvénylik. Az Atlanti-óceán felől párás levegő áramlik a kontinens belsejébe. Az Északi-tenger mentén, a Német-síkságon, az Alpok nyugati oldalán, továbbá Európa nyugati partvidékén többfelé esik az eső, és időnként erős szél fúj. Valószínű, hogy az elkövetkező időszakban a Kárpát-medencében is többfelé mengövekszik a felhőzet, de marad az enyhe idő.

Magyarországon csütörtökön változóan felhős, sokfelé napos idő volt. Néhány helyen szemerkélt az eső. A köd délutánra északkeleten is felszállt. Sokfelé megélénkült a déli, délnyugati szél. Csütörtökön a legmagasabb nappali hőmérséklet általában 17 22 fok között, északkeleten azonban kevéssel 10 fok felett alakult. Péntek hajnalra délnyugaton jobbára 10 13, másutt viszont zömében 4, 9 fokig hűlt le a levegő. Ma délelőtt a nyugati megyékben időnként erősen megnövekedett a felhőzet. Az ország nagy részén azonban túlnyomóan napos idő volt. A délnyugati szél főként a Dunántúlon gyakran megerősödött. A hőmérséklet 11 órakor az országban 16, 21 fok között alakult.

Ma 12 órakor Budapesten a hőmérséklet 19 fok, a tengerszintre átszámított légnyomás 1005 hPa, gyengén süllyed.

Várható időjárás szombat estig:

Keleten, délkeleten marad a napos idő. Az ország nyugati és északi részén azonban egyre gyakrabban növekszik meg erősen a felhőzet, és szórványosan zápor is várható.
A gyakran erős, nyugaton helyenként viharos déli, délnyugati szél éjszakára mérséklődik.
Szombaton is várhatók időnként élénk széllökések.
A várható legalacsonyabb éjszakai hőmérséklet 5, 10 fok között,
legmagasabb nappali hőmérséklet szombaton általában 19, 24 fok között, északnyugaton azonban 15 fok közelében alakul.

Bozóki István s. k.

A hőmérséklet napi középértéke és eltérése a sokévi átlagtól (Budapest belterületén):

1991. március 21.	13,4°C	+6,8°C

1871 óta ezen a napon Budapesten előfordult

legmagasabb hőmérséklet:	24,7°C (1974)
legalacsonyabb hőmérséklet:	-7,5°C (1884)

LEGMAGASABB HŐMÉRSÉKLET

1991. III. 21.

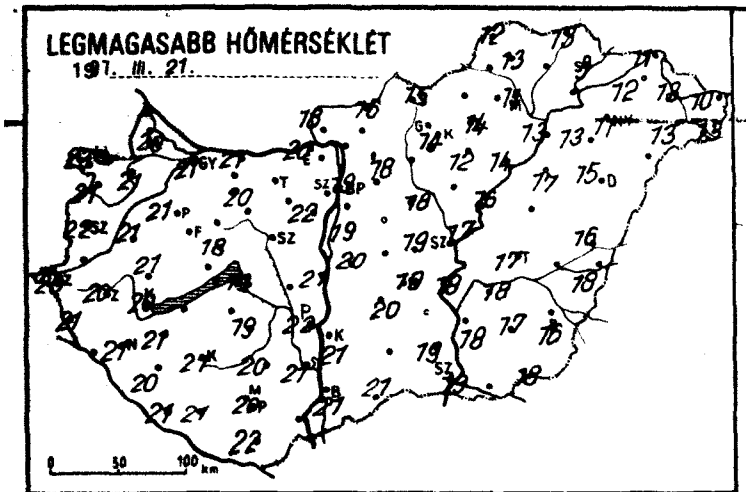

LEGALACSONYABB HŐMÉRSÉKLET

1991. III. 22.

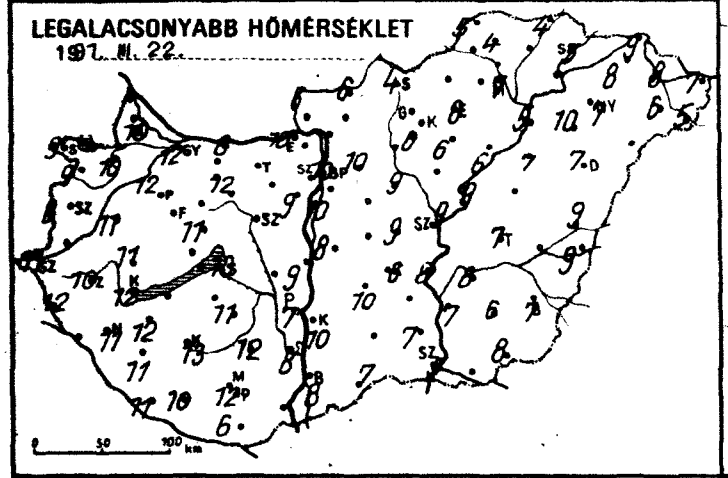

24 órás CSAPADÉKELOSZLÁS

1991. III. 21. 7h -tól III. 22. 7h -ig.

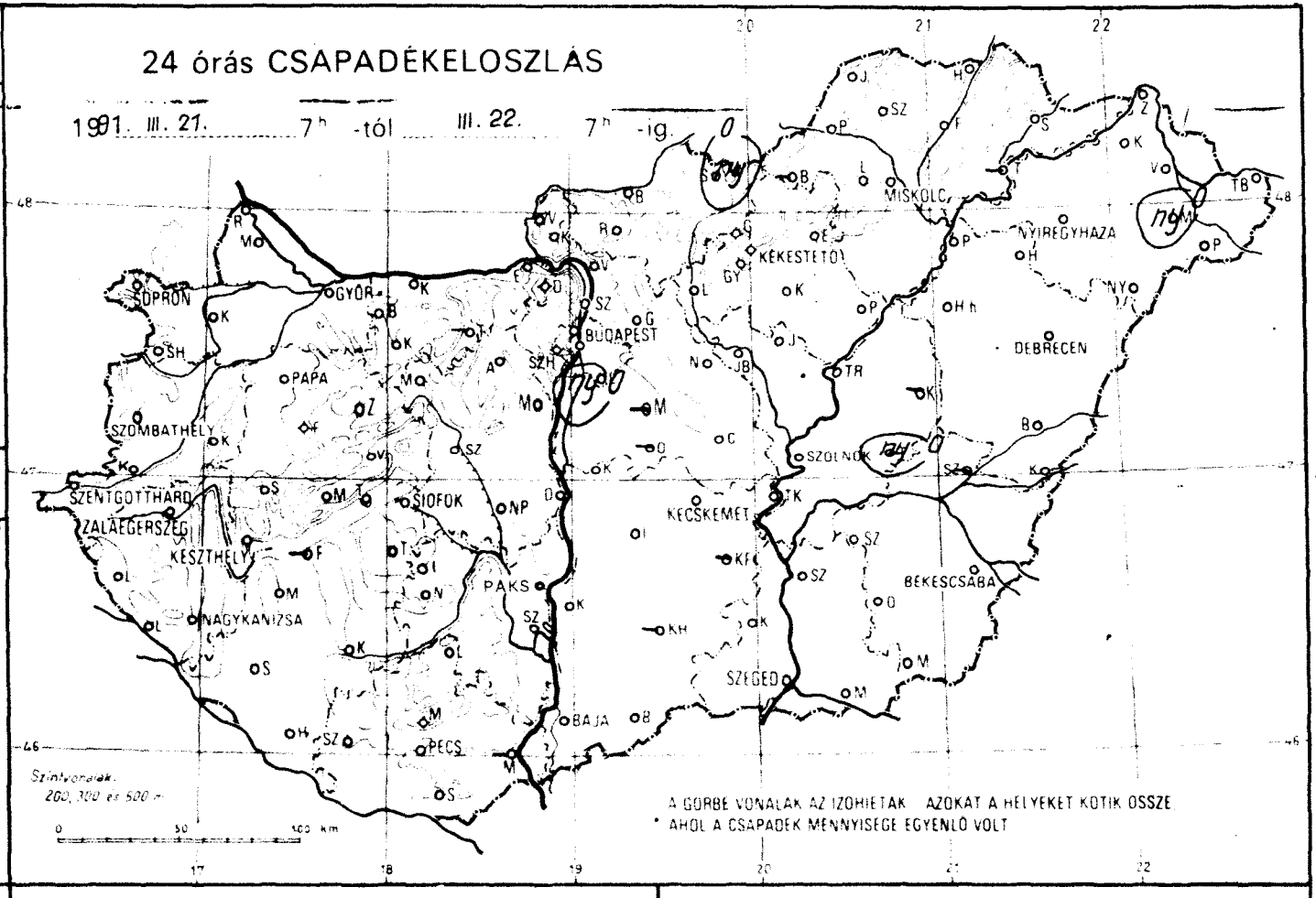

RADIÁCIÓS MINIMUM

1991. III. 22.

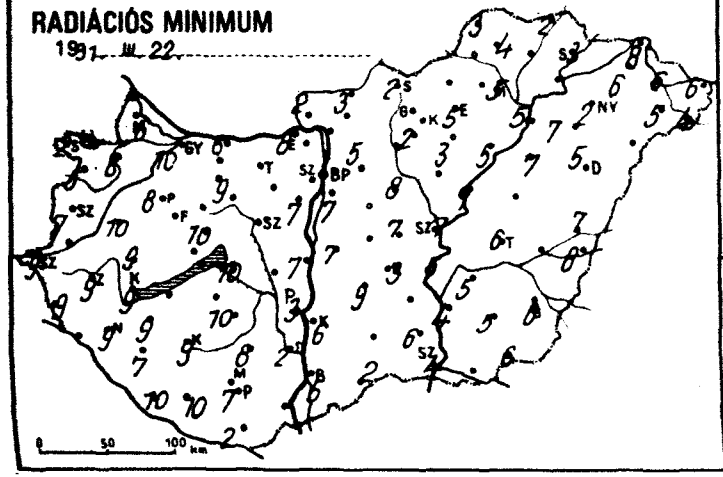

NAPFÉNYTARTAM

1991. III. 21.

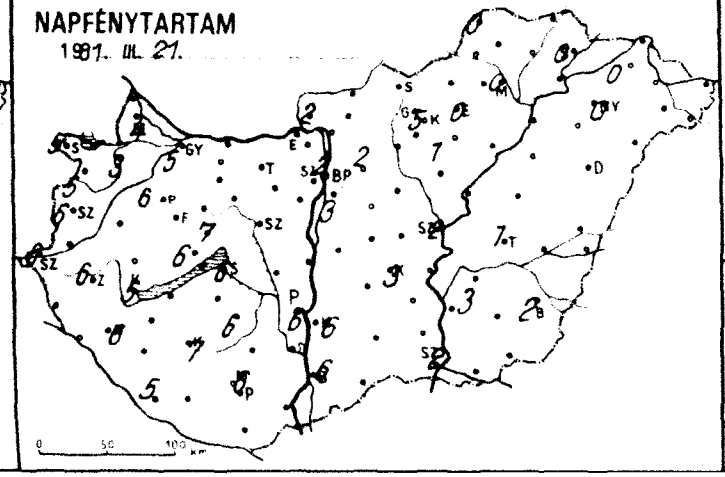

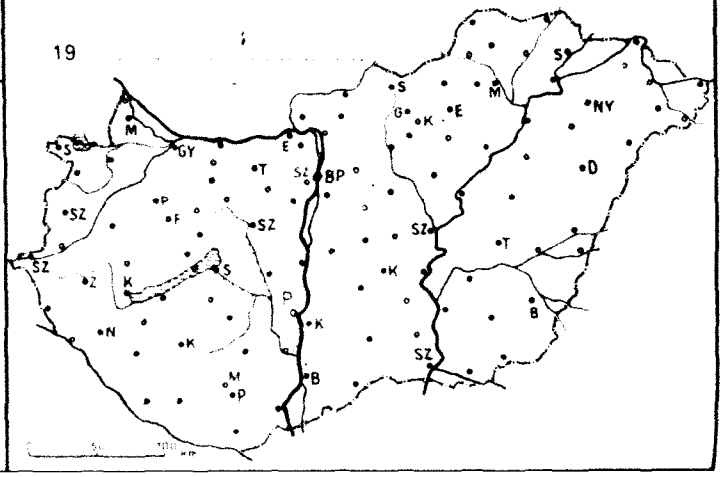

1991.III.22. 07 h-ig az utolsó 24 óra adatai						Előző nap napos órái
állomás	csapadék (mm)		max. hőmérséklet	min. hőmérséklet	rad. min.	
Győr	.		21	12	10	5
Kapuvár	.		21	10	8	3
Mosonmagyaróvár	.		20	10	6	4
Rajka						
Sopron	.		23	9	2	5
Sopronhorpács	. ⌓		21	9	5	5
Káld	.		21	11	10	
Körmend						
Szentgotthárd	.		20	11	9	6
Szombathely	.		22	8	7	6
Lenti	.		21	12	9	
Letenye						
Nagykanizsa	. =		21	11	9	6
Zalaegerszeg	.		20	10	9	6
Farkasgyepű	.		19	7	5	
Keszthely	. ⌓		20	12	9	5
Mencshely	. =		18	10	9	6
Pápa	.		21	12	8	6
Sümeg	.		21	11	9	
Tihany						
Veszprém	.		18	11	10	7
Zirc	.		19	11	8	
Fonyód	.		20	11	9	
Homokszt. györgy	. ⌓		21	11	10	5
Kaposvár	.		21	13	9	7
Marcali	.		21	12	9	
Siófok	.		19	13	10	6
Somogyszob	.		20	11	7	
Tab						
Bábolna	. ⌓		22	8	2	
Esztergom	.		20	10	8	
Kisbér						
Komárom	. =		21	8	6	
Tatabánya	–		–	–	–	
Alcsútdoboz						
Dunaújváros	.		21	9	7	
Martonvásár	. ⌓		22	9	7	
Mór	. =		20	12	9	
Sárbogárd						
Székesfehérvár	–		–	–	–	
Iregszemcse	.		19	11	10	6
Lengyel	.		20	12	8	
Paks	.		22	7	3	6
Szekszárd	. =		21	8	2	
Árpádtető	.		17	13	10	
Mohács						
Pécs	.		20	12	7	6
Siklós	. ⌓		22	6	2	
Szigetvár	.		21	10	10	
Budaörs	. ⌓		20	6	3	
Bp. Lőrinc	ny		19	10	7	3
Bp. Met. Int.	.		19	10	–	2
Bp. Szab. hegy	.		17	7	3	
Cegléd	.		19	9	7	
Dobogókő	.		9	5	4	
Gödöllő	.		18	10	5	2
Királyrét						
Monor	–		–	–	–	
Nagykáta	. =		18	9	8	
Szentendre						

1991.III.22. 07 h-ig az utolsó 24 óra adatai						Előző nap napos órái
állomás	csapadék (mm)		max. hőmérséklet	min. hőmérséklet	rad. min.	
Vác	. ≈		19	8	6	
Vámosmikola	.		18	6	2	2
Baja	.		21	8	5	6
Bácsalmás	.		21	7	2	
Izsák	.		20	10	9	
Kalocsa	.		21	10	6	6
Kecskemét	. ⌓		19	6	3	3
Kiskunfélegyháza	–		–	–	–	
Kiskunhalas	–		–	–	–	
Kunszentmiklós	.		20	8	7	
Tiszakécske	.		19	8	6	
Balassagyarmat	. ≈		16	6	3	
Romhány						
Salgótarján	ny		15	4	2	
Eger	. ≈		14	8	5	0
Galyatető	. ≈		12	3	2	
Gyöngyös	.		14	6	2	
Kékestető	.		9	4	3	5
Kompolt	. ⌓		12	6	3	1
Lőrinci						
Poroszló	. ⌓		14	6	5	
Jászapáti						
Jászberény	.		17	8	6	
Karcag	–		–	–	–	
Szolnok	. ≡		17	9	7	2
Tiszaroff	. ≈		16	9	7	.
Túrkeve	ny ≡		17	7	6	1
Kistelek	. ≈		19	7	6	
Makó						.
Szeged	. ⌓		19	5	4	2
Szentes	.		18	7	4	
Borsodnádasd	–		–	–	–	
Fügöd	.		10	6	4	
Hidasnémeti	. =		13	4	2	
Jósvafő	. ≡		12	5	3	0
Lillafüred	. =		12	4	3	
Miskolc	. ≡		11	7	5	0
Putnok						
Sárospatak	. ≡		9	5	3	0
Szendrőlád	. ≡		13	4	4	
Tokaj	–		–	–	–	
Kisvárda	. ≡		12	8	6	0
Mátészalka	ny ⌓		13	6	5	
Nyíregyháza	. ⌓		11	7	2	0
Nyírlugos						
Pátyod	. ⌓		13	5	4	
Tiszabecs	. ⌓		10	7	6	
Vásárosnamény	. ≡		13	8	6	
Záhony	. ⌓		11	9	8	
Berettyóújfalu	.		16	9	7	
Debrecen	. ≡		15	7	5	–
Hajdúdorog	.		13	10	7	
Hortobágy	.		17	7	7	
Körösszakál	.		18	9	8	
Polgár	. =		18	5	5	
Békéscsaba	. ⌓		16	7	6	2
Mezőhegyes	.		18	8	6	–
Orosháza	. ⌓		17	6	5	
Szarvas	. ⌓		18	8	5	3
Szeghalom	–		–	–	–	

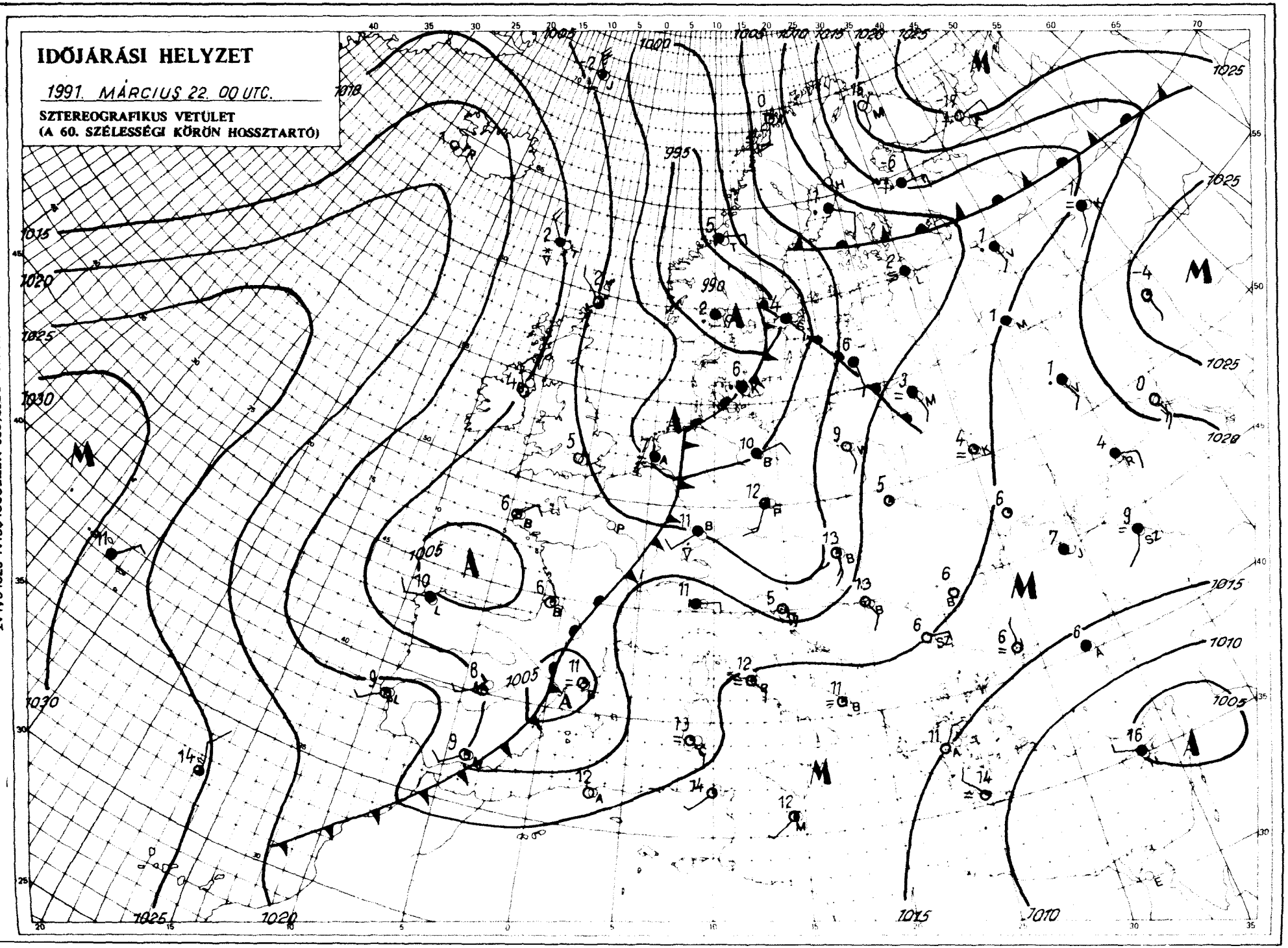

KIADJA: ORSZÁGOS METEOROLÓGIAI SZOLGÁLAT
Kiadásért felel: Barát József, az Országos Meteorológiai Szolgálat elnöke – Készült: az Országos Meteorológiai Szolgálat Nyomdájában, Budapest – Felelős vezető: Máthé Gyuláné – Munkaszám: 1, – Szerkesztésért felel: Kapovits Albert, a Központi Előrejelző Intézet igazgatója
Készíti: a KEI Rövidtávú Előrejelző Osztálya – Szakmai felelős: Németh Lajos osztályvezető – Megjelenik naponként
Megrendelhető: 1024 Budapest, II., Kitaibel Pál utca 1. – Pénzügyi Osztály – Telefon: 353-500
Jelmagyarázat a havi melléklettben

IDŐJÁRÁSI NAPIJELENTÉS

ЕЖЕДНЕВНЫЙ МЕТЕОРОЛОГИЧЕСКИЙ БЮЛЛЕТЕНЬ • DAILY WEATHER REPORT
BULLETIN QUOTIDIEN DE TEMPS • TÄGLICHER WETTERBERICHT

104. évfolyam 82. szám + Budapest + 1991. március 23. szombat

Az időjárási helyzet és a várható időjárás:

A Balti-tenger fölötti középponttal ciklon örvénylik, amelynek nyugati oldalán hűvös levegő árasztotta el Nyugat-Európát. A légörvény hidegfrontja ma hajnalban a Kárpát-medence nyugati részét is elérte, ott több fokkal visszaesett a hőmérséklet. Ezzel szemben Dél-, Délkelet-Európában folytatódik az évszakos átlagnál jóval enyhébb idő. A nyugat-európai hűvös levegő rövidesen eléri a Földközi-tenger nyugati medencéjét is, ami kedvező feltételeket teremt egy markáns mediterrán ciklon kialakulásához. A Kárpát-medence ennek a légörvénynek a meleg oldalán helyezkedik majd el, az elkövetkező néhány napon tehát igazi tavaszi időre számíthatunk, sok napsütéssel.

Magyarországon pénteken nagyrészt napos idő volt, csupán a nyugati, északnyugati megyékben növekedett meg erősebben a felhőzet. Ma reggel 7 óráig csapadékot nem jelentettek. A hőmérséklet csúcsértéke elérte a 19, 24 fokot. Ma hajnalra általában 6, 12 fok közé csökkent a hőmérséklet. Délelőtt többnyire erősen felhős volt az ég az országban, nyugaton néhol esett az eső. A hőmérséklet 11 órakor nyugaton csupán 10 fok körül, másutt 15 és 20 fok között alakult.

Ma 12 órakor Budapesten a hőmérséklet 14 fok, a tengerszintre átszámított légnyomás 1013 hPa, mérsékelten emelkedik.

Várható időjárás vasárnap estig:

Ma még gyakran lesz erősen felhős az ég, főleg északon és nyugaton kisebb esővel. Holnap csökken a felhőzet, egyre hosszabb időszakokra süt ki a Nap. Az északi szél többfelé megélénkül, majd vasárnap délkeletire fordul. A legalacsonyabb éjszakai hőmérséklet 3, 8, a legmagasabb nappali hőmérséklet vasárnap 18 és 23 fok között alakul.

Nadrai Attia s. k.

A hőmérséklet napi középértéke és eltérése a sokévi átlagtól (Budapest belterületén):

1991. március 22.	15,1°C	+7,8°C

1871 óta ezen a napon Budapesten előfordult

legmagasabb hőmérséklet:	25,4°C (1974)
legalacsonyabb hőmérséklet:	-7,0°C (1883)

LEGMAGASABB HŐMÉRSÉKLET

1991. III. 22.

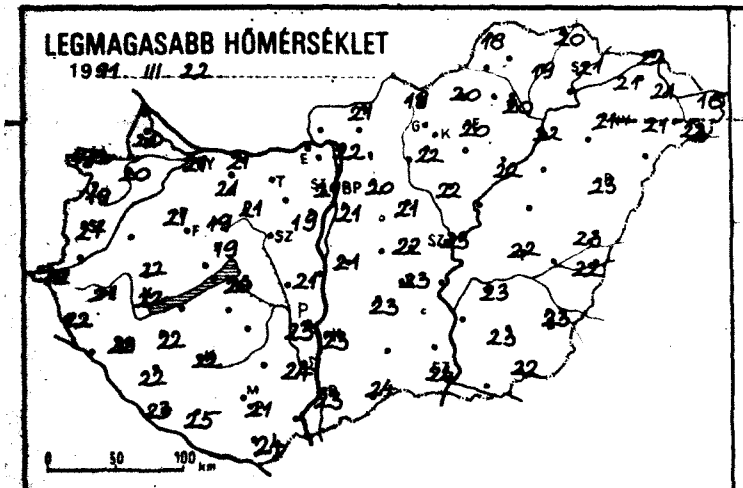

LEGALACSONYABB HŐMÉRSÉKLET

1991. III. 23.

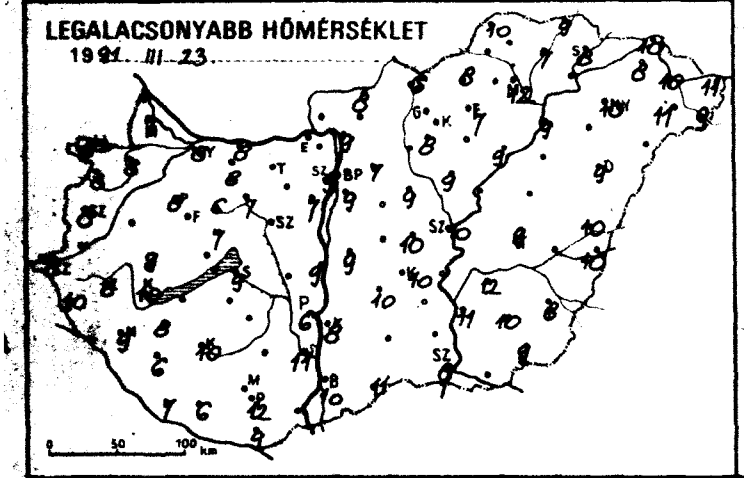

24 órás CSAPADÉKELOSZLÁS

1991. III. 22. 7^h -tól III. 23. 7^h -ig

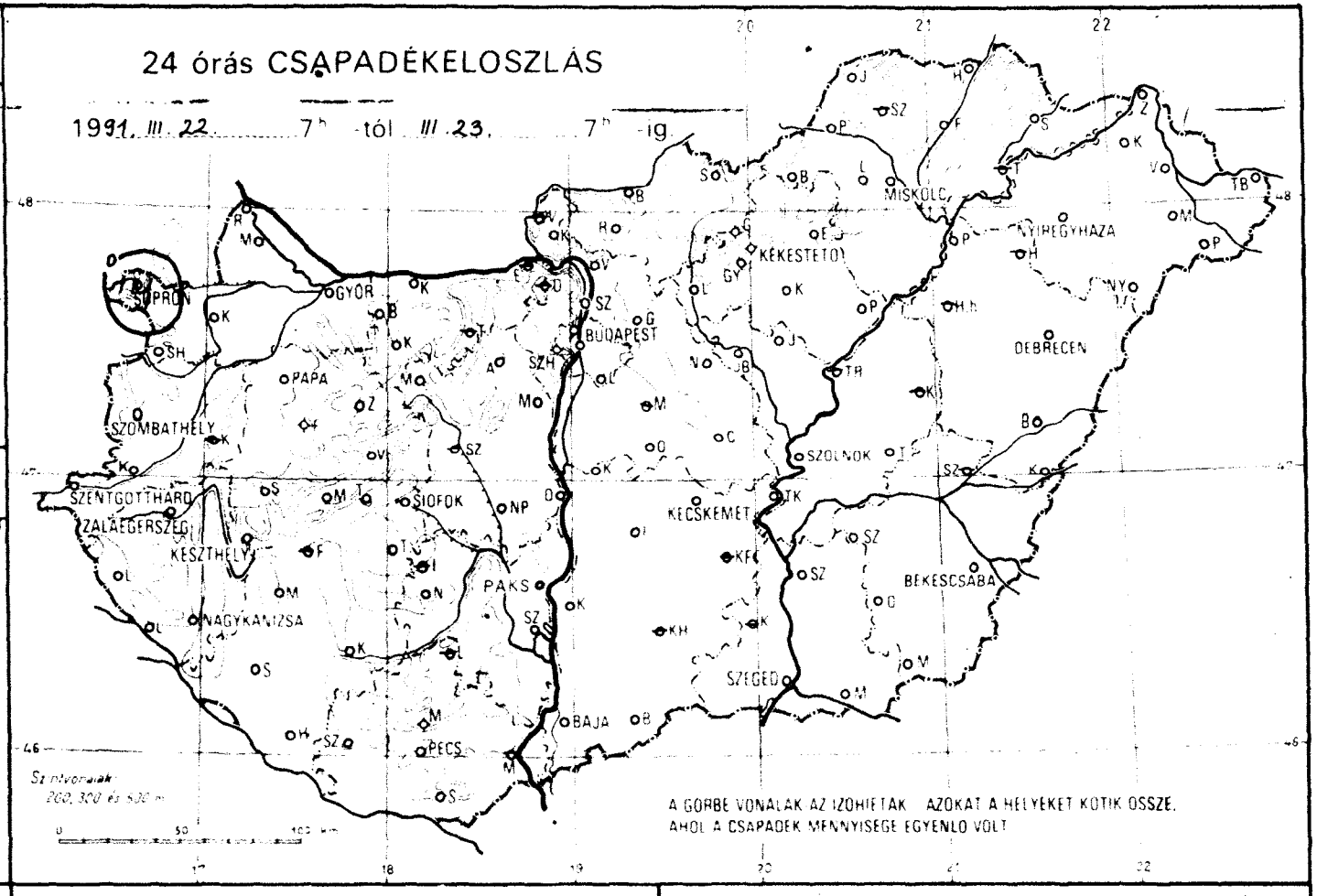

RADIÁCIÓS MINIMUM

1991. III. 23.

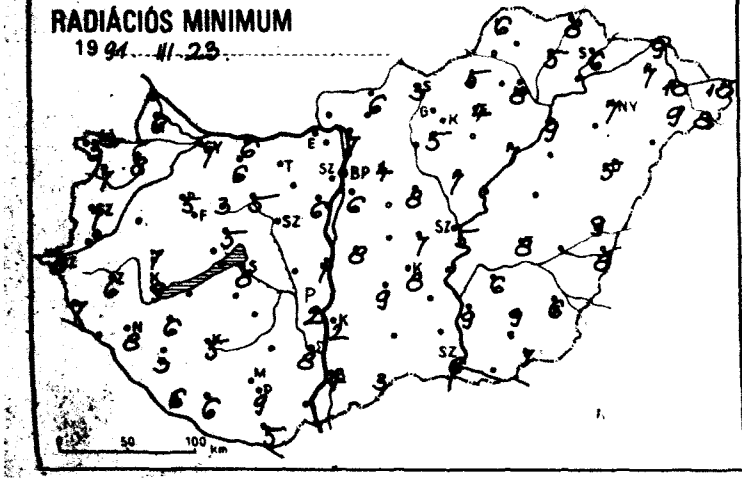

NAPFÉNYTARTAM

1991. III. 22.

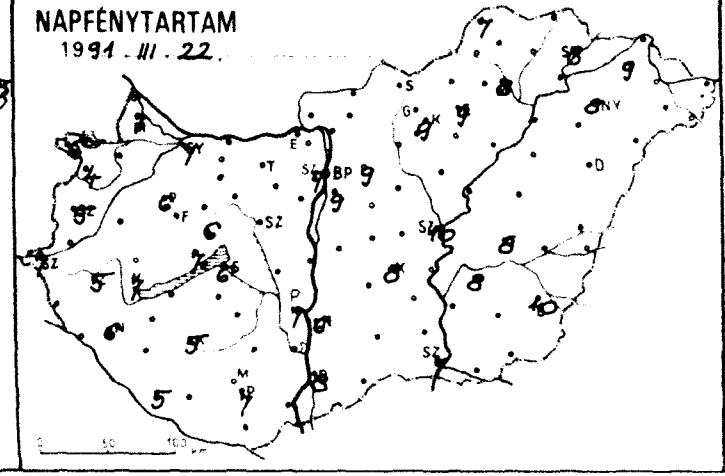

19

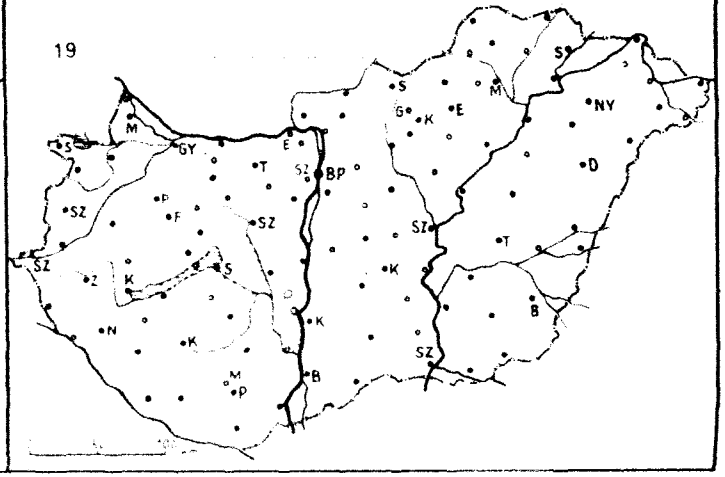

1991.III.23.07 h-ig az utolsó 24 óra adatai						Előző nap napos órái
állomás	csapadék (mm)	Hó cm	max. hőmérséklet	min. hőmérséklet	rad. min.	
Győr	.		21	8	7	7
Kapuvár	.		20	8	8	—
Mosonmagyaróvár	.		20	7	6	7
Rajka						
Sopron	ny		19	8	3	6
Sopronhorpács	. ⌒		19	8	7	4
Káld	—		—	—	—	
Körmend						
Szentgotthárd	.		19	8	8	7
Szombathely	.		21	8	7	5
Lenti	.		22	10	7	
Letenye						
Nagykanizsa	.		22	9	8	6
Zalaegerszeg	.		21	8	6	5
Farkasgyepű	.		20	4	3	
Keszthely	.		22	10	9	7
Mencshely	. =		20	8	5	7
Pápa	.		21	8	5	6
Sümeg	.		22	9	7	
Tihany						
Veszprém	. ⌒		19	7	5	6
Zirc	. ⌒		19	6	3	
Fonyód	—		—	—	—	
Homokszt. györgy	.		23	7	6	5
Kaposvár	.		22	10	5	5
Marcali	. ⌒		22	8	6	
Siófok	.		20	9	8	6
Somogyszob	. ⌒		22	6	3	
Tab						
Bábolna	.		21	8	6	
Esztergom	—		—	—	—	
Kisbér						
Komárom	. =		21	8	6	
Tatabánya	—		—	—	—	
Alcsútdoboz						
Dunaújváros	.		21	9	7	
Martonvásár	.		19	7	6	
Mór	. =		21	7	5	
Sárbogárd						
Székesfehérvár	—		—	—	—	
Iregszemcse	—		—	—	—	—
Lengyel	—		—	—	—	
Paks	.		23	6	2	7
Szekszárd	. =		24	11	8	
Árpádtető	.		19	12	10	
Mohács	—		—	—	—	
Pécs	.		21	12	9	7
Siklós	. ⌒		24	9	5	
Szigetvár	. =		25	6	6	
Budaörs	. ⌒		21	9	6	
Bp. Lőrinc	.		21	9	6	9
Bp. Met. Int.	.		20	9	—	7
Bp. Szab. hegy	.		17	7	6	
Cegléd	.		22	10	7	
Dobogókő	—		—	—	—	
Gödöllő	.		20	7	4	9
Királyrét						
Monor	—		—	—	—	
Nagykáta	.		21	9	8	
Szentendre						

1991.III.23.07 h-ig az utolsó 24 óra adatai						Előző nap napos órái
állomás	csapadék (mm)	Hó cm	max. hőmérséklet	min. hőmérséklet	rad. min.	
Vác	.		22	9	7	
Vámosmikola	—		—	—	—	—
Baja	.		23	10	4	8
Bácsalmás	.		24	11	3	
Izsák	.		23	10	9	
Kalocsa	.		23	8	2	6
Kecskemét	.		23	10	8	8
Kiskunfélegyháza	—		—	—	—	
Kiskunhalas	—		—	—	—	
Kunszentmiklós	.		21	9	8	
Tiszakécske	—		—	—	—	
Balassagyarmat	.		21	8	6	
Romhány						
Salgótarján	.		19	6	3	
Eger	. =		20	7	4	9
Galyatető	. =		15	7	5	
Gyöngyös	.		22	8	5	
Kékestető	.	folt	13	6	5	9
Kompolt	. ⌒		20	8	4	9
Lőrinci						
Poroszló	.		22	9	7	
Jászapáti						
Jászberény	.		22	9	7	
Karcag	—		—	—	—	
Szolnok	.		23	10	5	10
Tiszaroff	—		—	—	—	
Túrkeve	.		22	9	8	8
Kistelek	—		—	—	—	
Makó						
Szeged	. ⌒		24	8	6	7
Szentes	.		—	11	9	
Borsodnádasd	.		20	8	5	
Füged	.		19	7	5	
Hidasnémeti	. =		20	9	8	
Jósvafő	.		18	10	6	7
Lillafüred	. =		17	7	6	
Miskolc	. =		20	12	8	8
Putnok						
Sárospatak	.		21	8	6	8
Szendrőlád	—		—	—	—	
Tokaj	—		—	—	—	—
Kisvárda	. =		21	8	7	9
Mátészalka	.		21	11	9	
Nyíregyháza	.		21	10	7	8
Nyírlugos						
Pátyod	.		22	9	8	
Tiszabecs	. ⌒		18	11	10	
Vásárosnamény	. =		21	10	10	
Záhony	. ⌒		22	10	9	
Berettyóújfalu	.		23	10	9	
Debrecen	.		23	9	5	—
Hajdúdorog	—		—	—	—	
Hortobágy	—		—	—	—	
Körösszakál	.		22	10	8	
Polgár	. =		22	9	9	
Békéscsaba	.		23	8	6	10
Mezőhegyes	.		22	9	7	—
Orosháza	. ⌒		23	10	9	
Szarvas	.		23	12	6	8
Szeghalom	—		—	—	—	

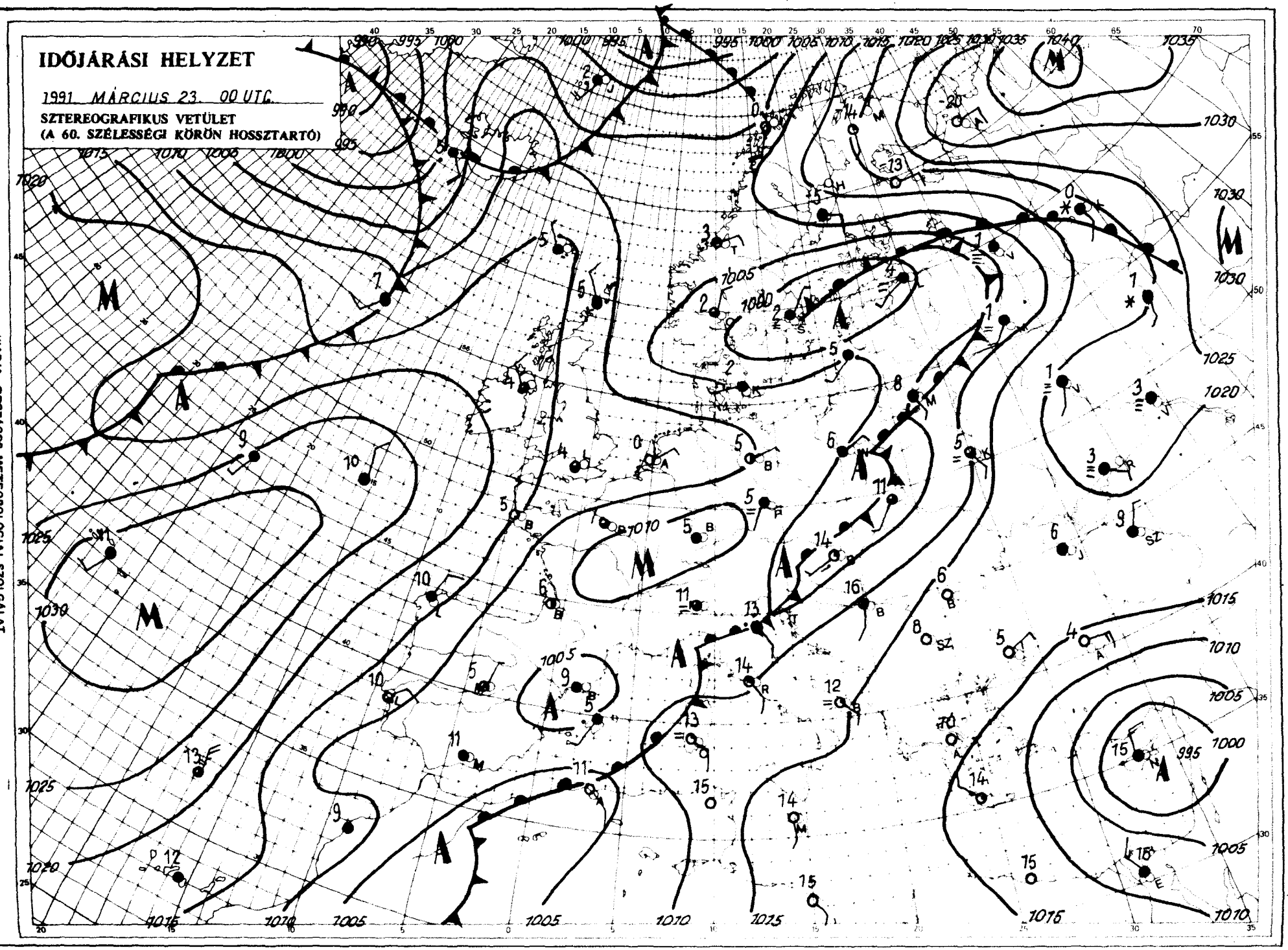

KIADJA: ORSZÁGOS METEOROLÓGIAI SZOLGÁLAT
Kiadásért felel: Barát József, az Országos Meteorológiai Szolgálat elnöke – Készült: az Országos Meteorológiai Szolgálat Nyomdájában, Budapest – Felelős vezető: Máthé Gyuláné – Munkaszám: 11. – Szerkesztésért felel: Kapovits Albert, a Központi Előrejelző Intézet igazgatója

Készíti: a KEI Rövidtávú Előrejelző Osztálya – Szakmai felelős: Németh Lajos osztályvezető – Megjelenik naponként
Megrendelhető: 1024 Budapest, II., Kitaibel Pál utca 1. – Pénzügyi Osztály – Telefon: 353-500
Jelmagyarázat a havi mellékletben

IDŐJÁRÁSI NAPIJELENTÉS

ЕЖЕДНЕВНЫЙ МЕТЕОРОЛОГИЧЕСКИЙ БЮЛЛЕТЕНЬ • DAILY WEATHER REPORT
BULLETIN QUOTIDIEN DE TEMPS • TÄGLICHER WETTERBERICHT

104. évfolyam 83. szám + Budapest + 1991. március 24. vasárnap

Az időjárási helyzet és a várható időjárás:

Változatos, változékony Európa időjárása. Az Északkelet-Európa fölött kialakult alacsony nyomású képződmény hatására a Skandináv-félszigeten, valamint a Kelet-Európai-síkság területén gyakran felhős az ég, többfelé esik az eső, néhol záporok is kialakulnak. A mediterrán térségben kialakult nagy kiterjedésű ciklon hatására Nyugat-Európában többfelé esik az eső. Hazánk fölé továbbra is meleg levegő áramlik, de már holnap záporokra, zivatarokra is számítani lehet.

Szombaton Magyarországon gyakran volt erősen felhős az ég, inkább csak délnyugaton sütött ki több órára a Nap. Nyugaton és északon néhol eső is kialakult, de a ma reggel 7 óráig lehullott eső mennyisége nem volt jelentős. A hőmérséklet csúcsértéke szombaton nyugaton 11, 16 másutt 17 és 21 fok között alakult. Ma hajnalra általában 4, 9 fokig hűlt le a levegő.

Ma 12 órakor Budapesten a hőmérséklet 19 fok, a tengerszintre átszámított légnyomás 1012 hPa, gyengén süllyed.

Várható időjárás hétfő estig:

Ma csak időnként, holnap egyre gyakrabban növekszik meg a felhőzet, inkább csak nyugaton, délnyugaton alakul ki holnap zápor, zivatar.
A déli, délkeleti szél többfelé megélénkül, holnap időnként megerősödik.
A hőmérséklet hajnalban 4 és 9 fok között, hétfőn kora délután nyugaton 17 fok körül, másutt 20 és 25 fok között alakul.

Pálóczi Györgyi s. k.

A hőmérséklet napi középértéke és eltérése a sokévi átlagtól (Budapest belterületén):

1991. március 23.	13,1°C	+5,6°C

1871 óta ezen a napon Budapesten előfordult

legmagasabb hőmérséklet:	24,8°C (1977)
legalacsonyabb hőmérséklet:	-9,3°C (1883)

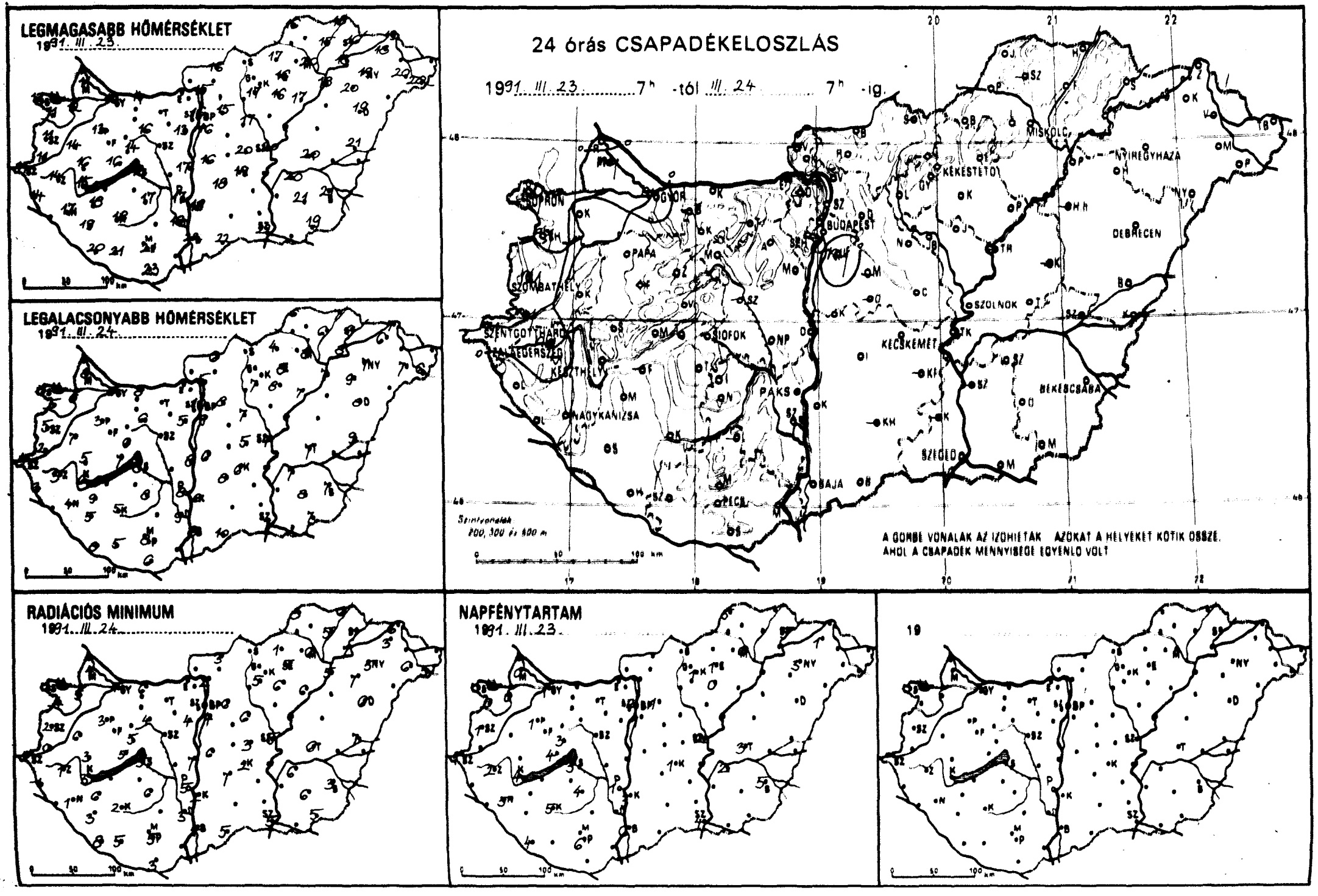
LEGMAGASABB HŐMÉRSÉKLET
1991. III. 23.
LEGALACSONYABB HŐMÉRSÉKLET
1991. III. 24.
24 órás CSAPADÉKELOSZLÁS
1991. III. 23. 7h -tól III. 24. 7h -ig.
SOPRON
GYŐR
BUDAPEST
MISKOLC
NYÍREGYHÁZA
KÉKESTETŐ
DEBRECEN
PAPA
SZOMBATHELY
SZOLNOK
SZENTGOTTHÁRD
SIÓFOK
KECSKEMÉT
KESZTHELY
PAKS
BÉKÉSCSABA
NAGYKANIZSA
SZEGED
BAJA
PÉCS
Szintvonalak
200, 300 és 400 m
A GÖRBE VONALAK AZ IZOHIETÁK AZOKAT A HELYEKET KÖTIK ÖSSZE,
AHOL A CSAPADÉK MENNYISÉGE EGYENLŐ VOLT
RADIÁCIÓS MINIMUM
1991. III. 24.
NAPFÉNYTARTAM
1991. III. 23.
19

19 91 III 2407 h-ig az utolsó 24 óra adatai						Előző nap napos órái
állomás	csapadék (mm)	Hó cm	max. hőmérséklet	min. hőmérséklet	rad. min.	
Győr	ny ∩		13	6	4	1
Kapuvár	. ∩		12	6	5	0
Mosonmagyaróvár	ny ∩		11	8	4	0
Rajka						
Sopron	ny		12	7	2	0
Sopronhorpács	ny ∩		11	5	4	0
Kőd	. ∩		14	7	6	
Körmend	ny		11	2	0	
Szentgotthárd	ny ∩		11	4	0	1
Szombathely	ny ∩		11	5	2	1
Lenti	. =		14	3	1	
Letenye						
Nagykanizsa	. ∩		17	4	1	5
Zalaegerszeg	ny ∩		14	3	1	2
Farkasgyepű	—		—	—	—	
Keszthely	. ∩		15	6	3	4
Mencshely	. =		16	7	5	4
Pápa	. ∩		13	3	3	1
Sümeg	. ∩		16	5	3	
Tihany						
Veszprém	. ∩		14	6	5	3
Zirc	. ∩		14	6	4	
Fonyód	—		—	—	—	
Homokszt. György	. ∩		20	8	8	4
Kaposvár	. ∩		18	5	2	5
Marcali	∩		18	9	6	
Siófok	. ∩		13	8	5	3
Somogyszob	. ∩		19	5	3	
Tab						
Bábolna	—		—	—	—	
Esztergom	—		—	—	—	
Kisbér						
Komárom	∩		14	8	6	
Tatabánya	—		—	—	—	
Alcsútdoboz						
Dunaújváros			17	8	7	
Martonvásár	∩		13	5	4	
Mór	=		16	6	4	
Sárbogárd						
Székesfehérvár	—		—	—	—	
Iregszemcse	∩		17	8	6	4
Lengyel	—		—	—	—	
Paks			17	8	5	1
Szekszárd	=		18	9	3	
Árpádtető			17	8	6	
Mohács	—		—	—	—	
Pécs			21	8	5	6
Siklós	∩		23	6	3	
Szigetvár			21	5	5	
Budaörs			16	7	3	
Bp. Lőrinc	ny ∩		16	9	4	1
Bp. Met. Int.	=		16	10	—	2
Bp. Szab. hegy			14	8	4	
Ceglód	∩		20	5	3	
Dobogókő	—		—	—	—	
Gödöllő			15	8	6	1
Királyrét						
Monor	—		—	—	—	
Nagykáta	∩		17	7	6	
Szentendre						

19 91 III 2407 h-ig az utolsó 24 óra adatai						Előző nap napos órái
állomás	csapadék (mm)	Hó cm	max. hőmérséklet	min. hőmérséklet	rad. min.	
Vác	. ∩		15	5	2	
Vámosmikola	—		—	—	—	—
Baja	. ∩		22	8	4	6
Bácsalmás	.		22	10	5	
Izsák	.		18	8	7	
Kalocsa	. ∩		18	8	2	3
Kecskemét	. ∩		19	6	2	1
Kiskunfélegyháza	—		—	—	—	
Kiskunhalas	—		—	—	—	
Kunszentmiklós	.		16	6	6	
Tiszakécske						
Balassagyarmat	. ∩		16	6	3	
Romhány						
Salgótarján						
Eger	. =		16	8	5	1
Galyatető	. =		14	7	3	
Gyöngyös	. ∩		17	7	5	
Kékestető	. ∩	folt	12	8	6	1
Kompolt	. ∩		16	8	6	0
Lőrinci						
Poroszló	. ∩		17	7	6	
Jászapáti						
Jászberény	.		17	7	4	
Karcag	—		—	—	—	
Szolnok	. ∩		20	7	5	2
Tiszaroff	—		—	—	—	
Túrkeve	. ∩		20	7	6	3
Kistelek	—		—	—	—	
Makó						
Szeged	.		22	7	5	4
Szentes	—		—	—	—	
Borsodnádasd	. ∩		17	4	1	
Fügöd	.		15	6	5	
Hidasnémeti	. =		18	7	6	
Jósvafő	. ⌊		16	6	3	5
Lillafüred	. =		17	4	3	
Miskolc	. =		20	8	6	0
Putnok						
Sárospatak	.		16	9	7	5
Szendrőlád	—		—	—	—	
Tokaj	.		18	8	7	
Kisvárda	. =		18	6	3	1
Mátészalka	. ∩		20	7	6	
Nyíregyháza	. ∩		19	7	5	3
Nyírtugos						
Pátyod	. ∩		20	6	5	
Tiszabecs	—		—	—	—	
Vásárosnamény	—		—	—	—	
Záhony	∩		19	7	6	
Berettyóújfalu	∩		21	9	7	
Debrecen			19	8	6	
Hajdúdorog			20	9	7	
Hortobágy	—		—	—	—	
Körösszakál	—		—	—	—	
Polgár	. =		18	7	5	
Békéscsaba	. ∩		21	7	3	5
Mezőhegyes	.		19	7	5	—
Orosháza	. ∩		21	8	6	
Szarvas	. =		20	7	6	2
Szeghalom	—		—	—	—	

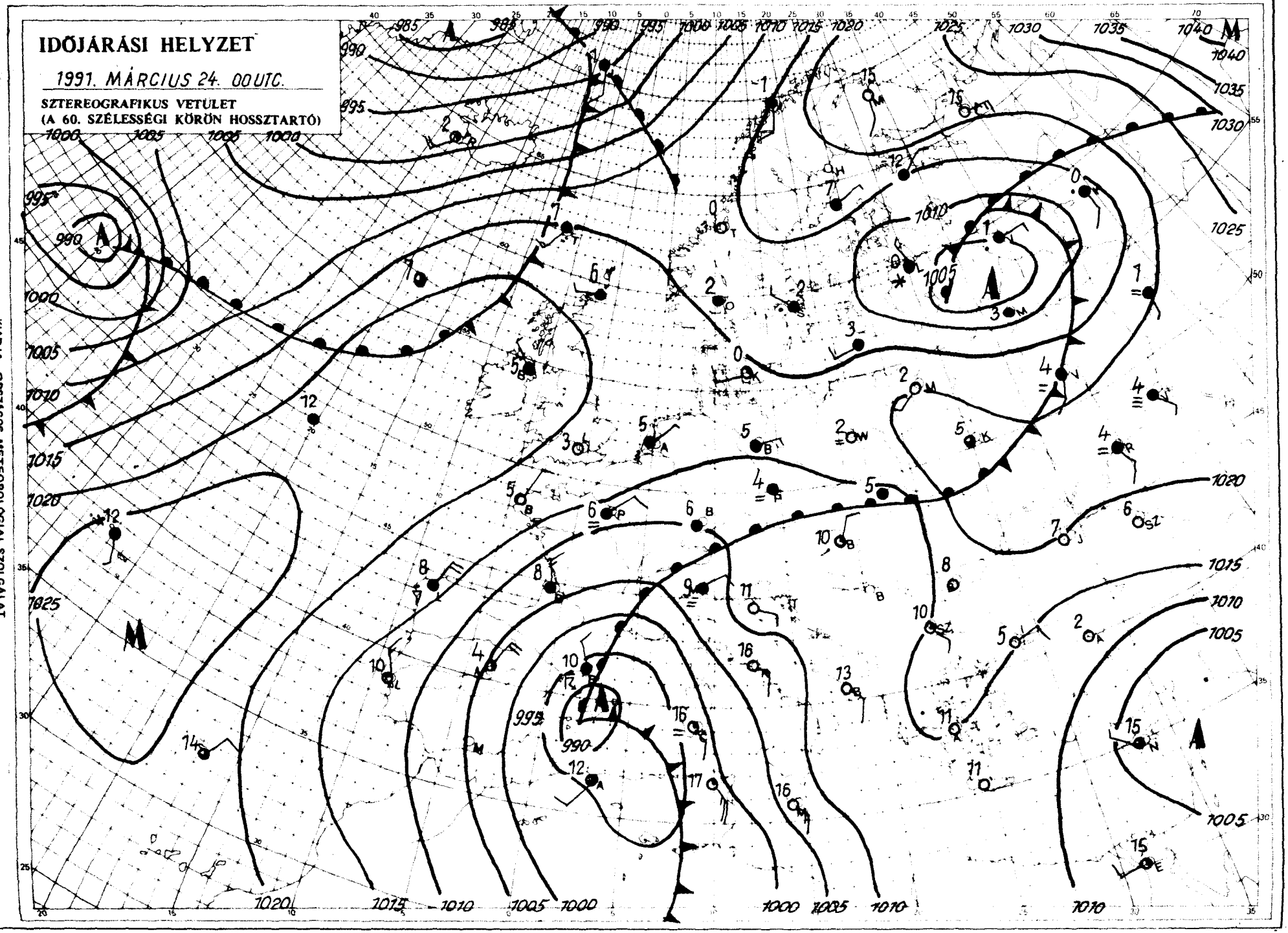

KIADJA: ORSZÁGOS METEOROLÓGIAI SZOLGÁLAT
Kiadásért felel: Barát József, az Országos Meteorológiai Szolgálat elnöke – Készült: az Országos Meteorológiai Szolgálat Nyomdájában, Budapest – Felelős vezető: Máthé Gyuláné – Munkaszám 3. – Szerkesztésért felel: Kapovits Albert, a Központi Előrejelző Intézet igazgatója
Készíti: a KEI Rövidtávú Előrejelző Osztálya – Szakmai felelős: Németh Lajos osztályvezető – Megjelenik naponként
Megrendelhető: 1024 Budapest, II., Kitaibel Pál utca 1. – Pénzügyi Osztály – Telefon: 353-500
Jelmagyarázat a havi mellékletben

IDŐJÁRÁSI NAPIJELENTÉS

ЕЖЕДНЕВНЫЙ МЕТЕОРОЛОГИЧЕСКИЙ БЮЛЛЕТЕНЬ • DAILY WEATHER REPORT
BULLETIN QUOTIDIEN DE TEMPS • TÄGLICHER WETTERBERICHT

104. évfolyam 84. szám + Budapest + 1991. március 25. hétfő

Az időjárási helyzet és a várható időjárás:

A délnyugat-európai középpontú légörvény kontinensünk déli, délkeleti harmadán enyhe, meleg, de sokfelé esős időjárást okoz. Ugyanakkor Észak-, Északkelet-Európa fölött az elmúlt napokban nagy mennyiségű hideg, sarkvidéki eredetű levegő halmozódott föl. Ez a hideg levegő várhatóan bekerül a Dél-Skandinávia középpontú anticiklon áramlási rendszerébe, azaz Közép-Európa felé veszi útját.

Vasárnap Magyarország nagy részén csaknem zavartalanul napos, északnyugaton gyakorta felhős idő volt, esőről nem érkezett jelentés. A csúcshőmérséklet 19, 26 fok között alakult. Hétfő reggelre az ország nagy részén befelhősödött az ég, de csapadékról továbbra sem érkezett jelentés. A hőmérséklet reggelre mindössze 5, 11 fok közé csökkent. Délelőtt az ország nagyobb részén felhős, keleten még jobbára napos idő volt. A hőmérséklet 11 órakor északnyugaton 10 fok körül, a napos délkeleten 20, 22 fok között, másutt 13, 18 fok között volt.

Ma 12 órakor Budapesten a hőmérséklet 20 fok, a tengerszintre átszámított légnyomás 1014 hPa, változatlan.

Várható időjárás kedd estig:

Gyakorta lesz erősen felhős az ég, szórványos eső, zápores várható. Nyugat-Dunántúlon kiadós zivatar is lehet.
A keleti szél országszerte megerősödik.
A legalacsonyabb éjszakai hőmérséklet 5, 10 fok között,
a legmagasabb nappali hőmérséklet kedden északon 13 fok, délen 18 fok körül alakul.

Török Dénes s. k.

Távolabbi kilátások szerdától – szombatig:

Eleinte felhős idő, majd egyre több napsütésre, de jelentős lehűlésre számíthatunk.
A legalacsonyabb hajnali hőmérséklet eleinte +2, +7 majd -3, +2 fok között,
a legmagasabb nappali hőmérséklet eleinte 11, 16 majd 7, 12 fok között alakul.
Jelentős mennyiségű (legalább napi 5 mm) csapadék az ország területén nem várható.

Középtávú Előrejelző Csoport

A hőmérséklet napi középértéke és eltérése a sokévi átlagtól (Budapest belterületén):

1991. március 24.	15,5°C	+7,7 °C

1871 óta ezen a napon Budapesten előfordult

legmagasabb hőmérséklet:	23,7°C (1977)
legalacsonyabb hőmérséklet:	-11,0°C (1883)

LEGMAGASABB HŐMÉRSÉKLET

1991. III. 24.

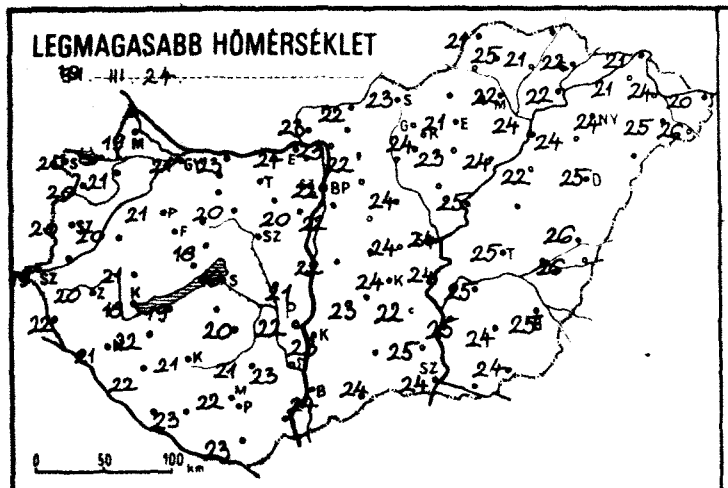

LEGALACSONYABB HŐMÉRSÉKLET

1991. III. 25.

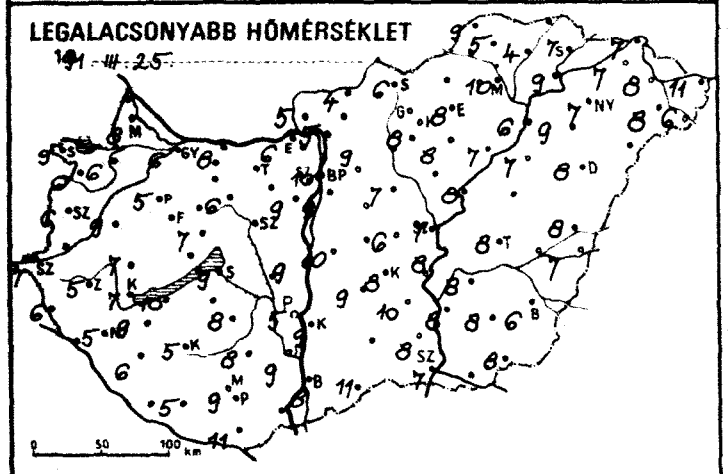

24 órás CSAPADÉKELOSZLÁS

1991. III. 24. 7h -tól III. 25. 7h -ig

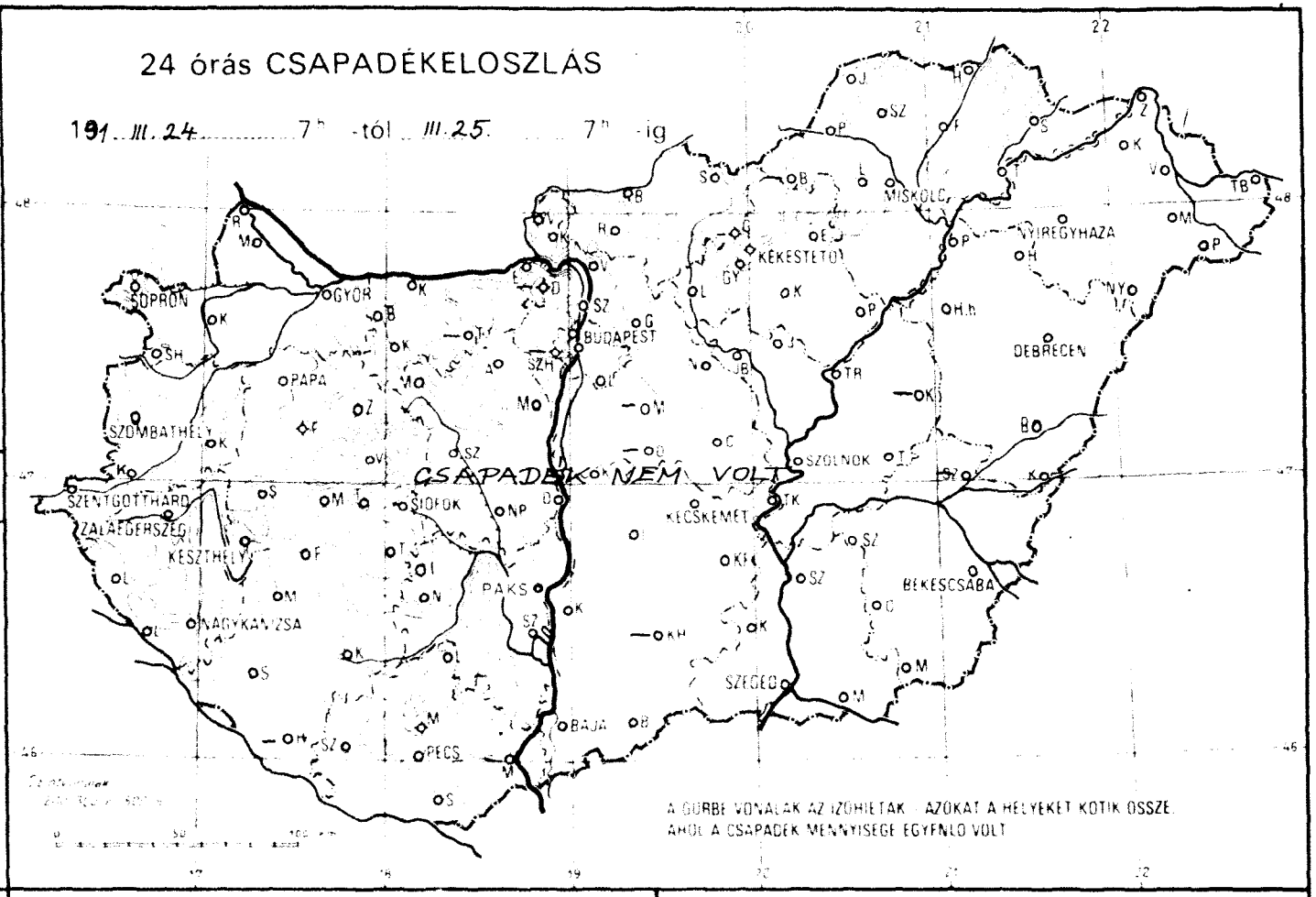

RADIÁCIÓS MINIMUM

1991. III. 25.

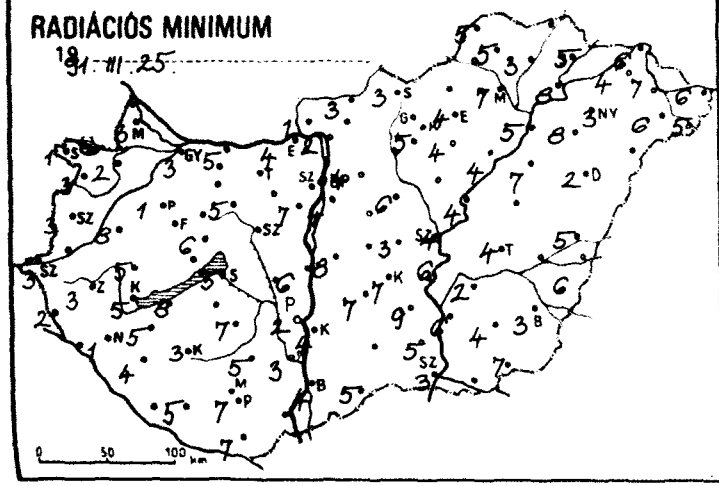

NAPFÉNYTARTAM

1991. III. 24.

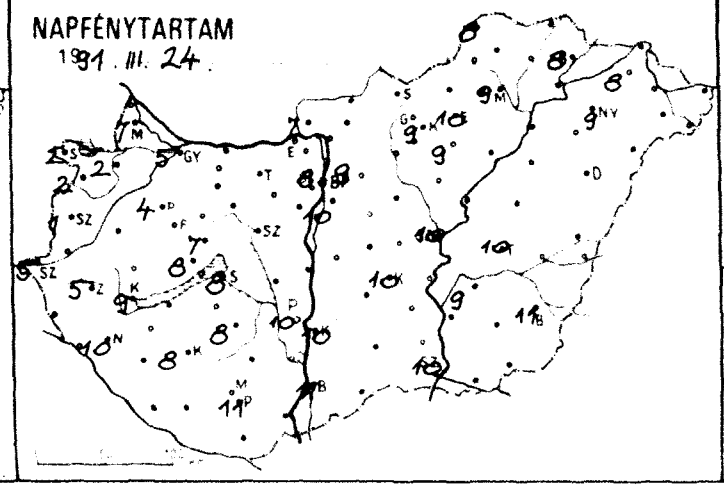

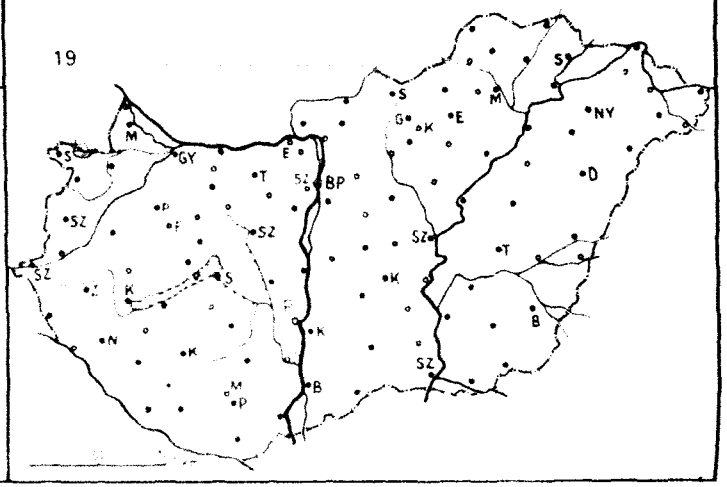

1991.III.2507 h-ig az utolsó 24 óra adatai						Előző nap napos órái
állomás	csapadék (mm)		max. hőmérséklet	min. hőmérséklet	rad. min.	
Győr	.	n	21	6	3	5
Kapuvár	.	n	21	6	2	2
Mosonmagyaróvár	.	n	19	8	3	7
Rajka						
Sopron	.	n	20	9	1	2
Sopronhorpács	.	n	20	6	3	2
Kald	.	=	20	9	8	
Körmend						
Szentgotthárd	.	n	19	7	3	5
Szombathely	.	n	20	6	3	1
Lenti	.	n	22	6	2	
Letenye						
Nagykanizsa	.	n	21	5	1	10
Zalaegerszeg	.	n	20	5	3	5
Farkasgyepű	.		22	6	3	
Keszthely	.	n	18	7	5	9
Mencshely	.	=	19	9	5	8
Pápa	.	n	21	5	1	4
Sümeg	.	n	21	7	5	
Tihany						
Veszprém	.	n	18	7	6	7
Zirc	.	n	19	5	3	
Tonyód	.		19	10	8	
Homokszt. györgy	—		—	—	—	—
Kaposvár	.	n	21	5	3	8
Marcali	.	n	22	9	5	
Siófok	.	n	16	9	5	8
Somogyszob	.	n	22	6	4	
Tab						
Babolna	.	n	19	6	1	
Esztergom			24	6	4	
Kisbér						
Komárom	.	n	23	8	5	
Tatabánya	—					
Alcsútdoboz						
Dunaújváros			21	9	6	
Martonvásár	.	n	20	9	7	
Mór	.	n	20	6	5	
Sárbogárd						
Székesfehérvár	—		—	—	—	
Iregszemcse	.	n	20	8	7	8
Lengyel	.		21	8	5	
Paks	.		22	5	2	10
Szekszárd	.	n	23	9	3	
Árpádtető	.		19	10	8	
Mohács	—		—	—	—	
Pécs	.		22	9	7	11
Siklós	.	n	23	11	7	
Szigetvár	.	=	23	5	5	
Budaörs	.	n	22	5	2	
Bp. Lőrinc	.	n	22	9	4	10
Bp. Met. Int.	.		22	10	—	8
Bp. Szab. hegy	—		—	—	—	
Cegléd	.	n	24	6	3	
Dobogókő	—		—	—	—	
Gödöllő	.	n	22	9	4	9
Királyrét						
Monor	—		—	—	—	
Nagykáta	.	n	24	7	6	
Szentendre						

1991.III.2507 h-ig az utolsó 24 óra adatai						Előző nap napos órái
állomás	csapadék (mm)		max. hőmérséklet	min. hőmérséklet	rad. min.	
Vác	.	n	23	5	2	
Vámosmikola	.	=	22	5	1	7
Baja	.		24	8	4	11
Bácsalmás	.		24	11	5	
Izsák	.		23	9	7	
Kalocsa	.	n	23	9	4	10
Kecskemét	.	n	24	8	7	10
Kiskunfélegyháza	.	n	22	10	9	
Kiskunhalas	—		—	—	—	
Kunszentmiklós	.		22	10	8	
Tiszakécske	.		24	8	6	
Balassagyarmat	.	n	22	4	3	
Romhány						
Salgótarján	.		23	6	3	
Eger	.	=	21	8	4	10
Galyatető	.		17	10	7	
Gyöngyös	.	n	24	8	5	
Kékestető	.	n	15	10	7	9
Kompolt	.	n	23	8	4	9
Lőrinci						
Poroszló	.	n	24	7	4	
Jászapáti						
Jászberény	.		23	5	4	
Karcag	—		—	—	—	
Szolnok	.	n	24	7	4	10
Tiszaroff	.	=	25	8	4	
Túrkeve	.	n	25	8	4	10
Kistelek	.	=	25	8	5	
Makó						
Szeged	.	n	24	7	3	10
Szentes	.		25	8	6	
Borsodnádasd	—		—	—	—	
Fügöd	.		21	4	3	
Hidasnémeti	—		—	—	—	
Jósvafő	.	n	21	9	5	8
Lillafüred	.		22	5	4	
Miskolc	.	n	22	10	7	9
Putnok						
Sárospatak	.		22	7	5	8
Szendrőlád	.	n	25	5	5	
Tokaj	.		22	9	8	
Kisvárda	.	=	21	7	4	8
Mátészalka	.	n	25	8	6	
Nyíregyháza	.	n	24	7	3	9
Nyírlugos						
Pátyod	.	n	26	6	5	
Tiszabecs	.	n	20	11	6	
Vásárosnamény	.	n	24	8	7	
Záhony	.	n	21	7	6	
Berettyóújfalu	.	=	26	8	5	
Debrecen	.	n	25	8	2	—
Hajdúdorog	.		24	9	8	
Hortobágy	.		22	7	7	
Körösszakál	.		26	7	6	
Polgár	.	=	24	6	5	
Békéscsaba	.	n	25	6	3	11
Mezőhegyes	.	n	24	8	7	—
Orosháza	.	n	24	8	4	
Szarvas	.	n	25	8	2	9
Szeghalom	—		—	—	—	

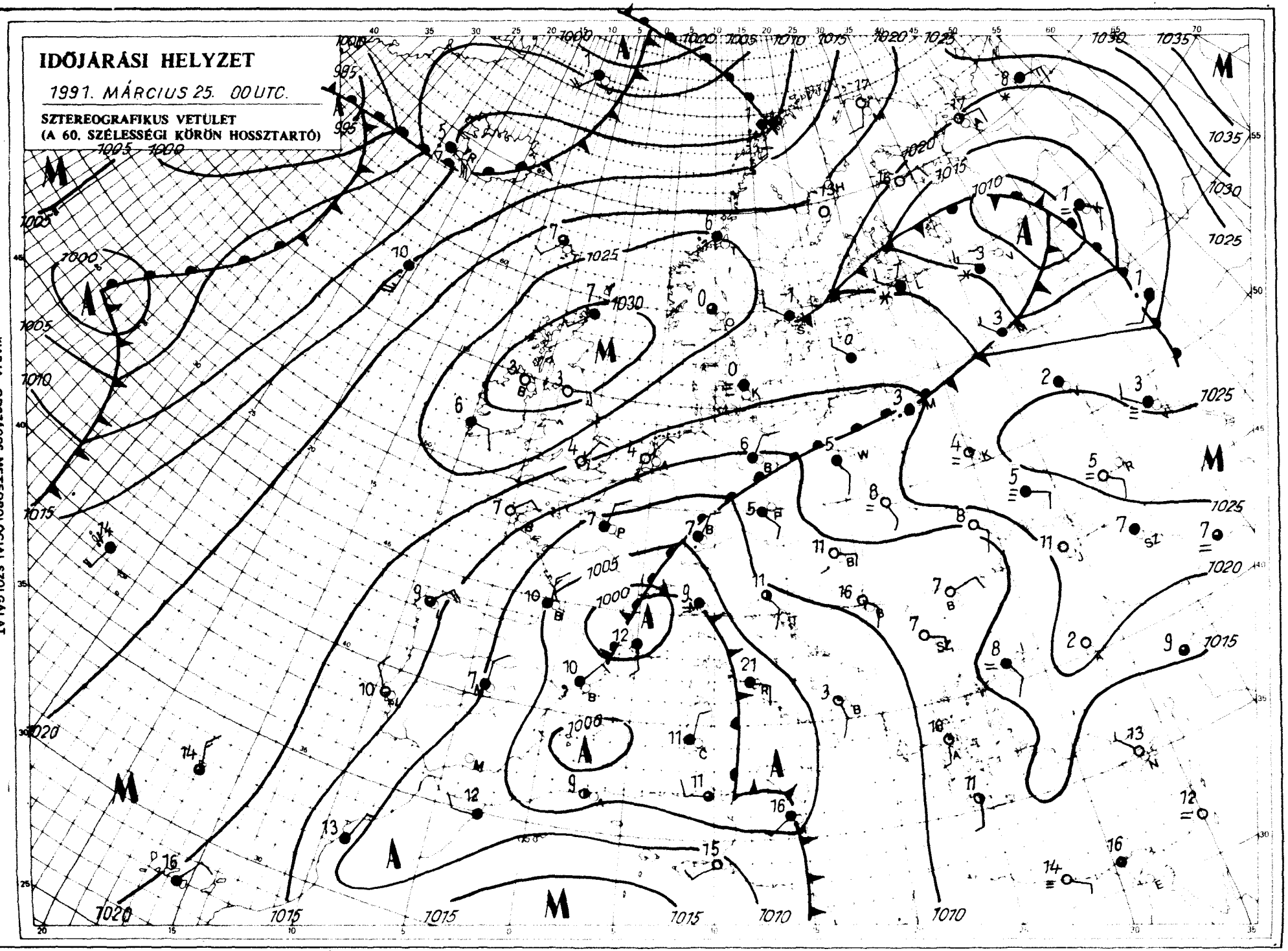

KIADJA: ORSZÁGOS METEOROLÓGIAI SZOLGÁLAT
Kiadásért felel: Barát József, az Országos Meteorológiai Szolgálat elnöke – Készült: az Országos Meteorológiai Szolgálat Nyomdájában, Budapest – Felelős vezető: Mátrai Gyuláné – Munkaszám: – Szerkesztésért felel: Kapovits Albert, a Központi Előrejelző Intézet igazgatója
Készítő: a KEI Rövidtávú Előrejelző Osztálya – Szakmai felelős: Németh Lajos osztályvezető – Megjelenik naponként
Megrendelhető: 1024 Budapest, II., Kitaibel Pál utca 1. – Pénzügyi Osztály – Telefon: 353-500
Jelmagyarázat a hátsó melléklapon

IDŐJÁRÁSI NAPIJELENTÉS

ЕЖЕДНЕВНЫЙ МЕТЕОРОЛОГИЧЕСКИЙ БЮЛЛЕТЕНЬ • DAILY WEATHER REPORT
BULLETIN QUOTIDIEN DE TEMPS • TÄGLICHER WETTERBERICHT

104. évfolyam 85. szám + Budapest + 1991. március 26. kedd

Az időjárási helyzet és a várható időjárás:

Északnyugat-, illetve Délkelet-Európában anticiklon található. Hatására azokon a területeken változóan felhős idő van, számottevő csapadék nélkül. Ugyanakkor a szárazföld többi részén ciklonok okoznak változékony, sokfelé csapadékos, szeles időt. Az Északkelet-Európában felhalmozódott igen hideg levegő lassanként elárasztja a kontinens középső vidékeit is. Kellemes tavaszi idő, 20 fok körüli hőmérséklet már csak szárazföldünk déli, délkeleti partvidékein várható.

Hazánkban hétfőn változóan, az északnyugati, északi megyékben jobbára erősen felhős idő volt. Éjszaka szórványosan esett az eső, záporeső. A ma (kedd) reggelig lehullott csapadék mennyisége általában 1 2 mm körül volt, de például Szentgotthárdról 4, Lentiből pedig 9 mm-t jelentettek. A hőmérséklet csúcsértéke az északnyugati megyékben, illetve északkeleten 13 és 18, másutt általában 18 és 23 fok között alakult. Hajnalra 4,9 fokig hűlt le a levegő. Délelőtt változóan felhős volt az ég, 1 - 2 helyről záporesőt is jelentettek. Többfelé fújt erős északkeleti szél. 11 órakor általában 6, 15 fokot mértek.

Ma 12 órakor Budapesten a hőmérséklet 13 fok, a tengerszintre átszámított légnyomás 1017 hPa, alig változik.

Várható időjárás szerda estig:

Változóan, főleg szerdán többnyire erősen felhős lesz az ég. Szórványosan eső, zápor, néhol zivatar várható. Északkeleten esetleg hózápor is előfordul.
Sokfelé erős, helyenként viharos lesz a keleti, északkeleti szél.
További lehűlésre kell számítani.
A legalacsonyabb éjszakai hőmérséklet 2 és 6,
a legmagasabb nappali hőmérséklet szerdán általában 6 és 11 fok között alakul.

Jenki Szilvia s. k.

A hőmérséklet napi középértéke és eltérése a sokévi átlagtól (Budapest belterületén):

1991. március 25.	14,7°C	+6,5°C

1871 óta ezen a napon Budapesten előfordult

legmagasabb hőmérséklet:	25,4°C (1921)
legalacsonyabb hőmérséklet:	-11,0°C (1883)

LEGMAGASABB HŐMÉRSÉKLET

1991. III. 25.

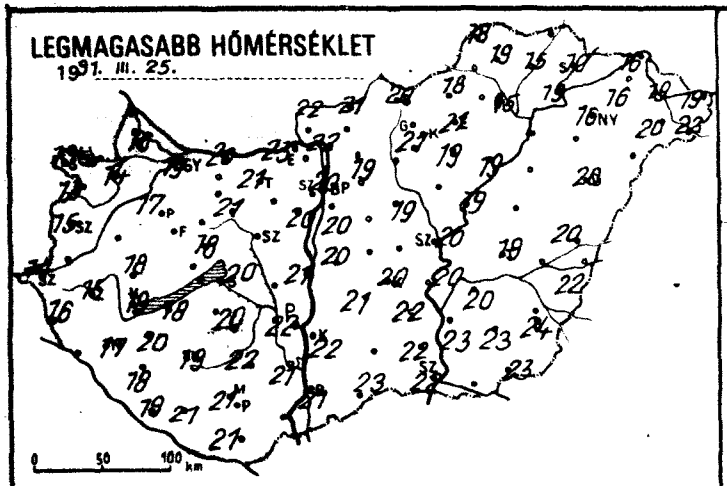

LEGALACSONYABB HŐMÉRSÉKLET

1991. III. 26.

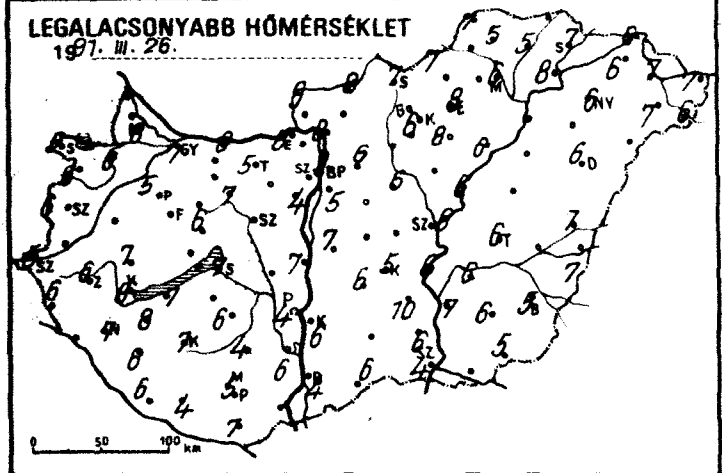

24 órás CSAPADÉKELOSZLÁS

1991. III. 25. 7h -tól III. 26. 7h -ig.

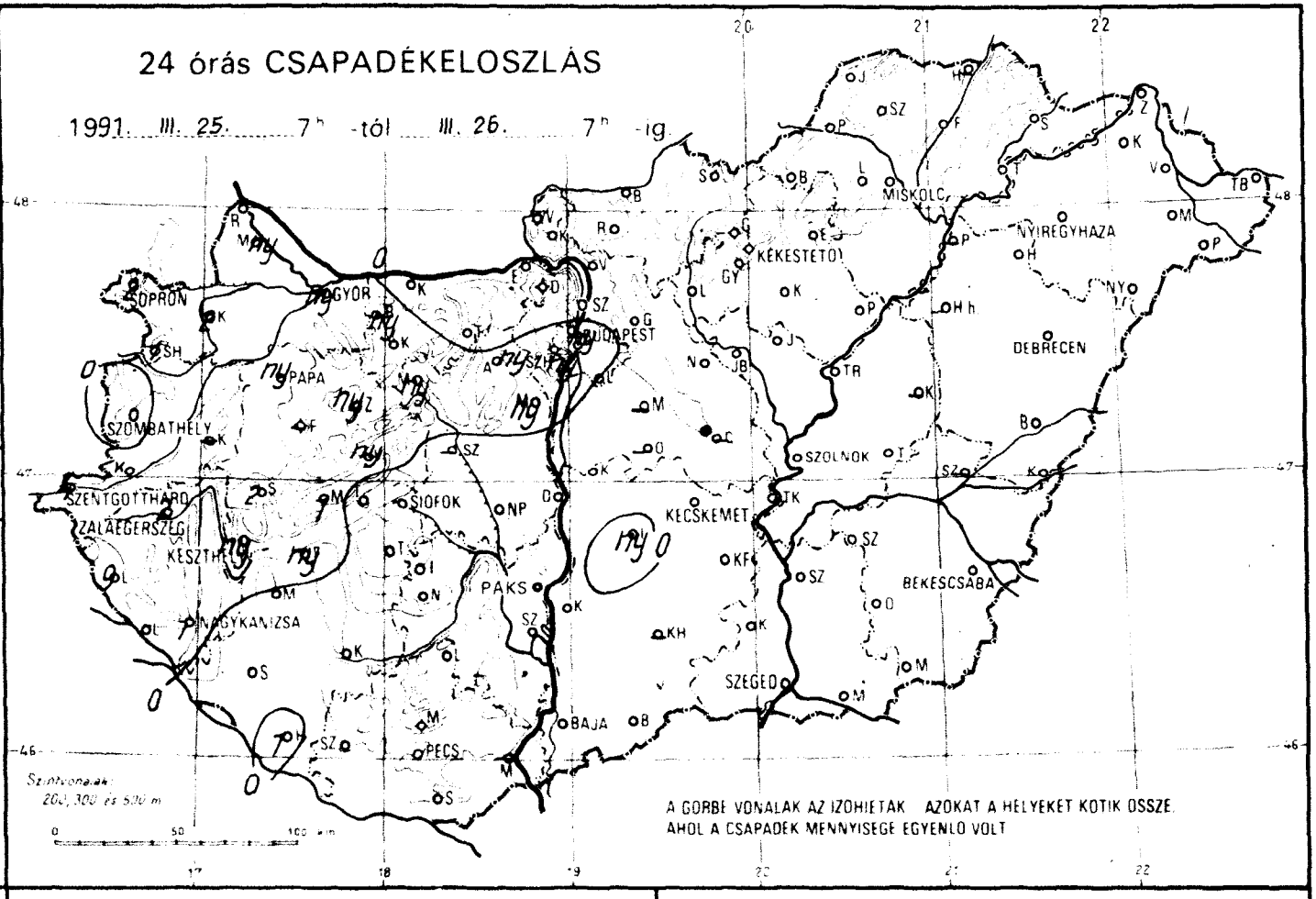

RADIÁCIÓS MINIMUM

1991. III. 26.

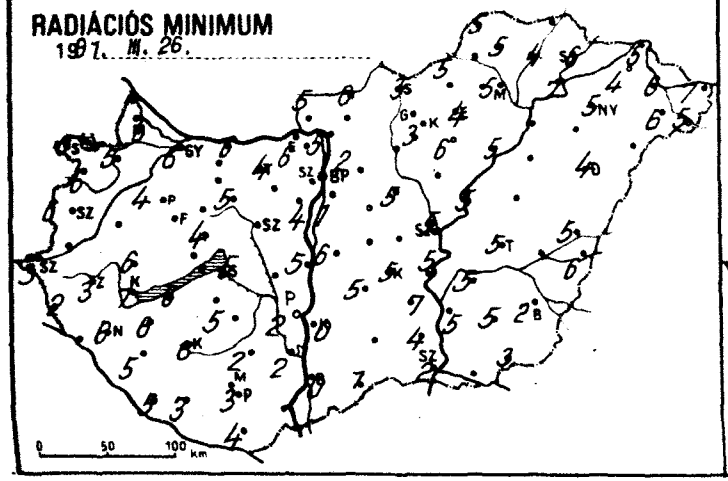

NAPFÉNYTARTAM

1991. III. 25.

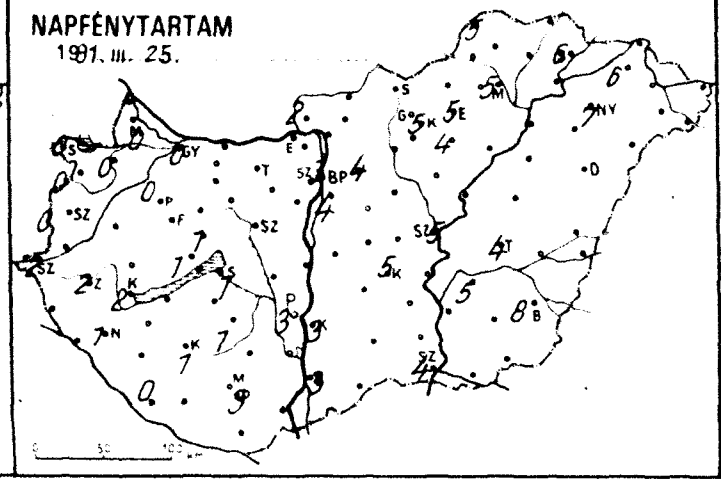

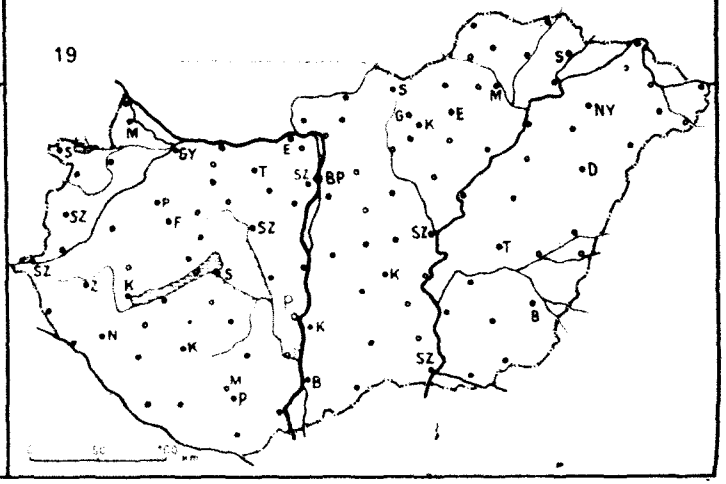

19 91.III.2607 h-ig az utolsó 24 óra adatai						Előző nap napos órái
állomás	csapadék (mm)		max hőmérséklet	min. hőmérséklet	rad. min.	
Győr	ny		19	7	6	0
Kapuvár	2		14	6	5	0
Mosonmagyaróvár	ny		16	8	6	0
Rajka						
Sopron	2		13	5	0	0
Sopronhorpács	1		13	6	6	0
Káld	–		–	–	–	
Körmend						
Szentgotthárd	4		14	5	3	2
Szombathely	.	=	15	6	6	0
Lenti	9	=	16	6	2	
Letenye						
Nagykanizsa	1	=	17	7	6	1
Zalaegerszeg	2	=	15	6	3	2
Farkasgyepű						
Keszthely	ny		19	8	7	2
Mencshely	1		19	6	5	1
Pápa	ny		17	5	4	0
Sümeg	2		18	7	6	
Tihany						
Veszprém	ny		18	6	4	1
Zirc	ny		18	6	4	
Fonyód	ny		18	7	6	
Homokszt. györgy	1		19	6	5	0
Kaposvár	.		19	7	6	1
Marcali	.		20	8	6	
Siófok	.		20	7	5	1
Somogyszob	.		18	6	5	
Tab						
Bábolna	ny		20	7	3	
Esztergom	.		23	8	6	
Kisbér						
Komárom	.	=	20	8	6	
Tatabánya	.		21	5	4	
Alcsútdoboz						
Dunaújváros	.	.	21	7	5	
Martonvásár	ny	=	20	4	4	
Mór	ny	=	21	7	5	
Sárbogárd						
Székesfehérvár	–		–	–	–	
Iregszemcse	.		20	6	5	1
Lengyel	.		22	4	2	
Paks	.		22	4	2	3
Szekszárd	.	=	21	6	2	
Árpádtető	.		17	6	2	
Mohács	–		–	–	–	
Pécs	.		21	5	3	3
Siklós	.		21	7	4	
Szigetvár	.		21	4	3	
Budaörs	ny		21	6	3	
Bp. Lőrinc	.		20	5	1	4
Bp. Met. Int.	ny		20	9	–	3
Bp. Szab. hegy	ny	=	20	6	4	
Cegléd						
Dobogókő	.	=	15	4	3	
Gödöllő	.		19	6	2	4
Királyrét						
Monor	–		–	–	–	
Nagykáta	.		19	6	5	
Szentendre						

19 91.III.2607 h-ig az utolsó 24 óra adatai						Előző nap napos órái
állomás	csapadék (mm)		max. hőmérséklet	min. hőmérséklet	rad. min.	
Vác	.		22	8	5	
Vámosmikola	.		22	9	5	2
Baja	.		21	4	0	3
Bácsalmás	.		23	6	1	
Izsák	ny	=	21	6	5	
Kalocsa	.		22	6	0	3
Kecskemét	.		20	5	5	5
Kiskunfélegyháza	.		22	10	7	
Kiskunhalas	–		–	–	–	
Kunszentmiklós	.		20	7	6	
Tiszakécske	.		20	6	5	
Balassagyarmat	.	=	21	8	8	
Romhány						
Salgótarján	.	=	20	7	3	
Eger	.	=	21	8	4	5
Galyatető	.		12	5	0	
Gyöngyös	.		21	6	3	
Kékestető	.		15	1	1	5
Kompolt	.		19	8	6	4
Lőrinci						
Poroszló	.		19	6	5	
Jászapáti						
Jászberény	.		19	6	6	
Karcag	–		–	–	–	
Szolnok	.		20	6	5	5
Tiszaroff	.		19	6	5	
Túrkeve	.		19	6	5	4
Kistelek	.	=	22	6	4	
Makó						
Szeged	.		22	4	2	4
Szentes	.		23	7	5	
Borsodnádasd	.		18	7	5	
Füzöd	.		15	5	4	
Hidasnémeti	–		–	–	–	
Jósvafő	.		18	7	5	5
Lillafüred	.	=	15	5	4	
Miskolc	.		15	6	5	5
Putnok						
Sárospatak	.		13	7	6	6
Szendrőlád	.		19	5	5	
Tokaj	.		19	8	7	
Kisvárda	.	=	16	6	4	6
Mátészalka	.		20	7	6	
Nyíregyháza	.		16	6	5	7
Nyírlugos						
Pátyod	.		22	6	5	
Tiszabecs	.		17	7	7	
Vásárosnamény	.		19	7	6	
Záhony	.		16	6	5	
Berettyóújfalu	.	=	20	7	5	
Debrecen	.		20	6	4	–
Hajdúdorog						
Hortobágy	–		–	–	–	
Körösszakál	.		22	7	6	
Polgár	–		–	–	–	
Békéscsaba	.		24	5	2	8
Mezőhegyes	.		23	5	3	–
Orosháza	.		23	6	5	
Szarvas	.		20	6	5	5
Szeghalom	–		–	–	–	

IDŐJÁRÁSI HELYZET

~~1991. MÁRCIUS 26. 00 UTC.~~

SZTEREOGRAFIKUS VETÜLET
(A 60. SZÉLESSÉGI KÖRÖN HOSSZTARTÓ)

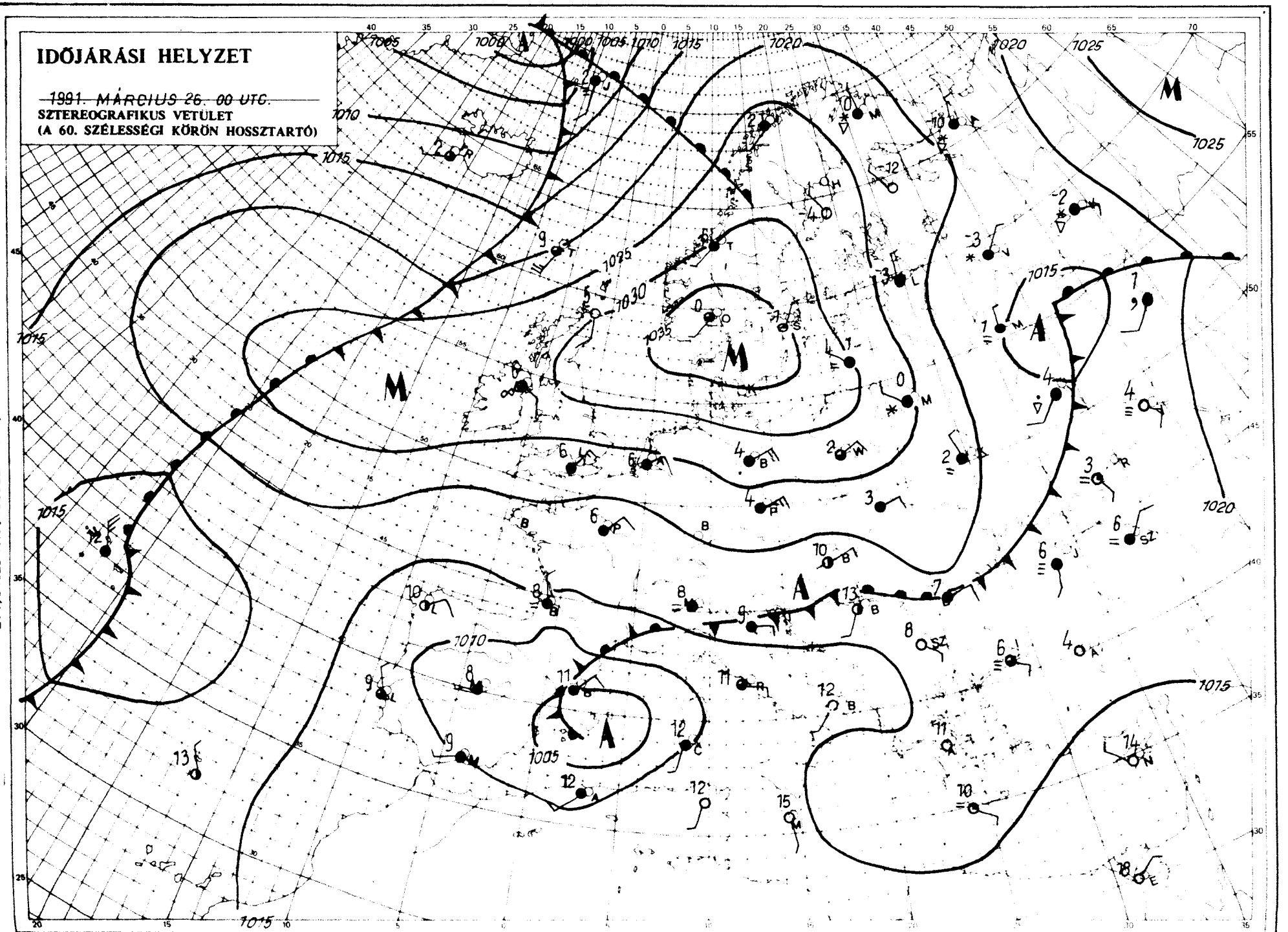

KIADJA: ORSZÁGOS METEOROLÓGIAI SZOLGÁLAT
Kiadásért felel: Berét József, az Országos Meteorológiai Szolgálat elnöke – Készült: az Országos Meteorológiai Szolgálat Nyomdájában, Budapest – Felelős vezető: Máthé Gyuláné – Munkaszám: 115. – Szerkesztésért felel: Kapovits Albert, a Központi Előrejelző Intézet igazgatója

Készíti: a KEI Rövidtávú Előrejelző Osztálya – Szakmai felelős: Németh Lajos osztályvezető – Megjelenik naponként
Megrendelhető: 1024 Budapest, II., Kitaibel Pál utca 1. – Pénzügyi Osztály – Telefon: 353-500
Jelmagyarázat a havi mellékletben

IDŐJÁRÁSI NAPIJELENTÉS

ЕЖЕДНЕВНЫЙ МЕТЕОРОЛОГИЧЕСКИЙ БЮЛЛЕТЕНЬ • DAILY WEATHER REPORT
BULLETIN QUOTIDIEN DE TEMPS • TÄGLICHER WETTERBERICHT

104. évfolyam 86. szám + Budapest + 1991. március 27. szerda

Az időjárási helyzet és a várható időjárás:

Kontinensünk legnagyobb részén hűvösre fordult az időjárás. Az Észak-Európa fölött felhalmozódott hideg, sarkvidéki levegő Nyugat- és Közép-Európát is elárasztotta. Kellemes, meleg idő már csak Dél-Európában van. A hideg és a meleg levegő hatására széles felhőzet jött létre, amelyből főként Közép-Európában sokhelyen esik az eső, havas eső, helyenként havazik. Az elkövetkező 36 órában folytatódik a hideg levegő beáramlása a Kárpát-medencébe, de átmenetileg szárazabb levegő érkezik, ezért időnként már felszakadozik a felhőzet.

Magyarországon kedden változóan felhős volt az ég, elszórtan fordult elő kisebb eső. A ma reggel 7 óráig lehullott csapadék mennyisége csapadéknyom és 3 mm között alakult. A hőmérséklet csúcsértéke északon 8 és 14, másutt 15 és 21 fok között volt. Éjszaka országszerte beborult az ég és egyre többfelé eredt el az eső, északon havas eső, havazás is előfordult. Hajnalra többnyire 2 és 7 fok közé csökkent a hőmérséklet. Délelőtt folytatódott a borult idő, többhelyről jelentettek újabb esőt, havas esőt, az északi megyékből havazást. Hűvös idő volt, a hőmérséklet 11 órára csupán 2, 8 fokig emelkedett.

Ma 12 órakor Budapesten a hőmérséklt 3 fok, a tengerszintre átszámított légnyomás 1016 hPa, alig változik.

Várható időjárás csütörtök estig:

Ma még országszerte túlnyomóan borult idő várható, többfelé esővel, főként északon havas esővel, havazással. Holnap (csütörtök) átmenetileg felszakadozik a felhőzet, újabb eső, néhol havas eső főként délen és keleten valószínű. Az északi, északkeleti szél gyakran lesz élénk, időnként erős. Folytatódik a hűvös idő. A legalacsonyabb éjszakai hőmérséklet -2, +3, a legmagasabb nappali hőmérséklet csütörtökön 4 és 8 fok között alakul.

Nadrai Attila s. k.

A hőmérséklet napi középértéke és eltérése a sokévi átlagtól (Budapest belterületén):

1991. március 26.	11,7°C	+3,2°C

1871 óta ezen a napon Budapesten előfordult

legmagasabb hőmérséklet:	24,1°C (1921)
legalacsonyabb hőmérséklet:	-4,6°C (1899)

LEGMAGASABB HŐMÉRSÉKLET

19 91. III. 26.

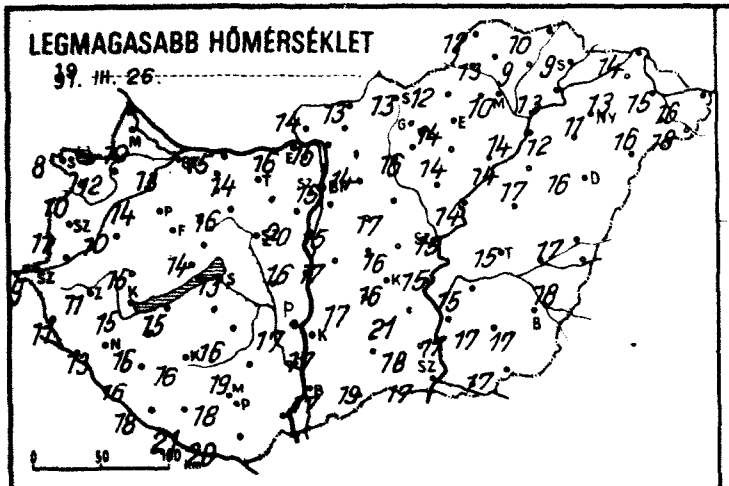

LEGALACSONYABB HŐMÉRSÉKLET

19 91. III. 27.

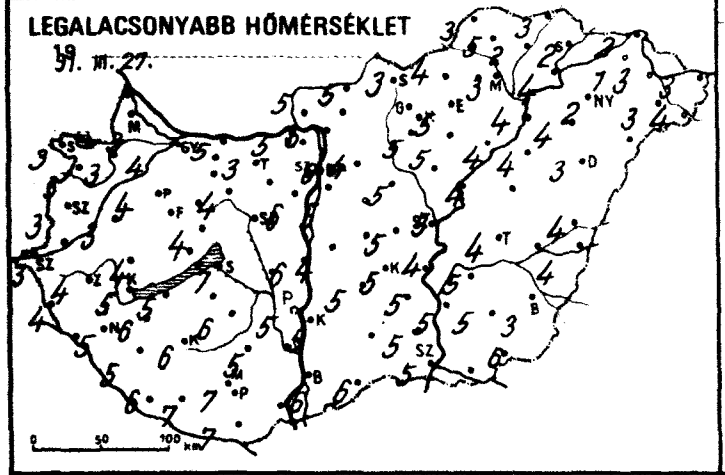

24 órás CSAPADÉKELOSZLÁS

19 91. III. 26. 7h -tól III. 27. 7h -ig

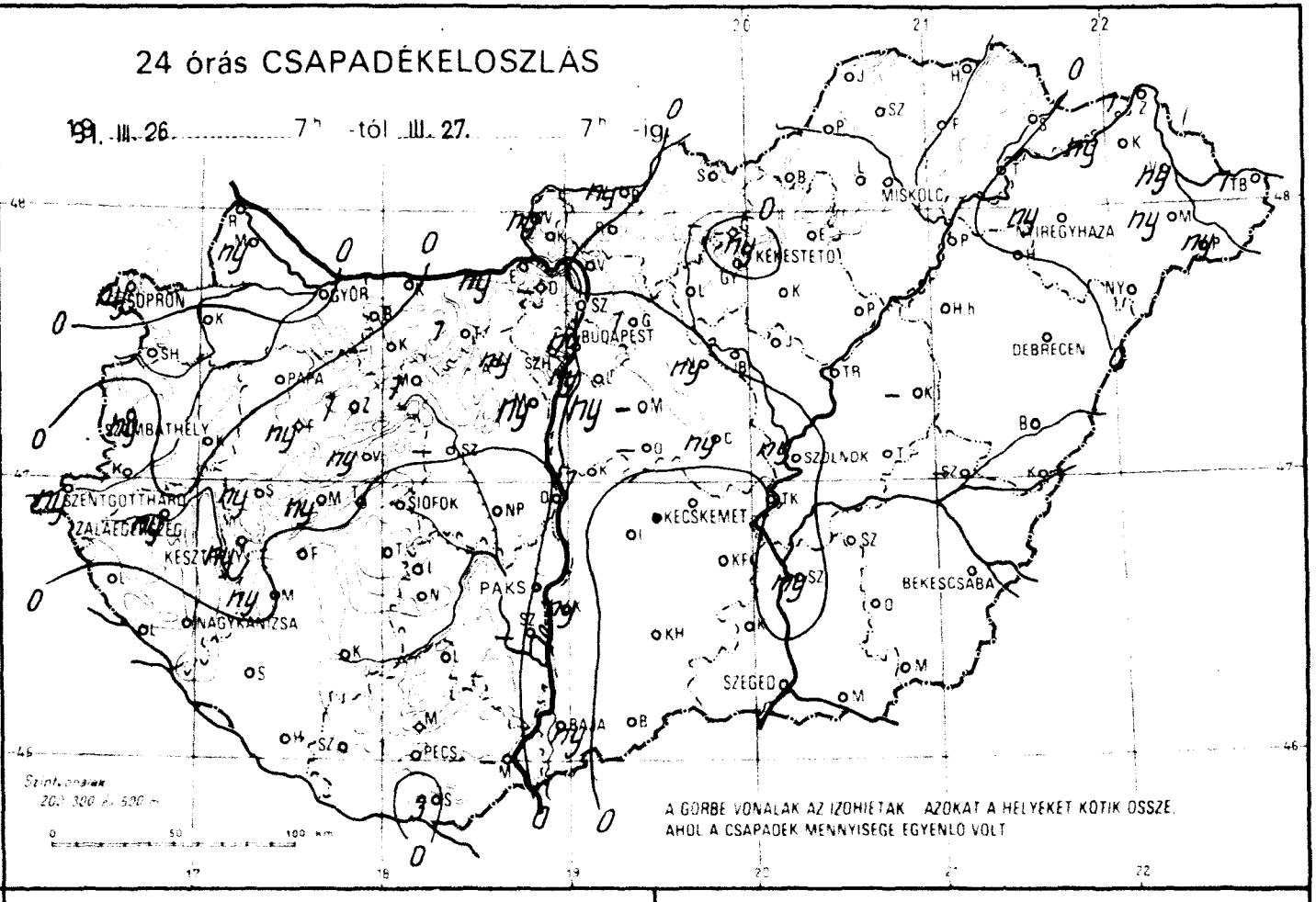

RADIÁCIÓS MINIMUM

19 91. III. 27.

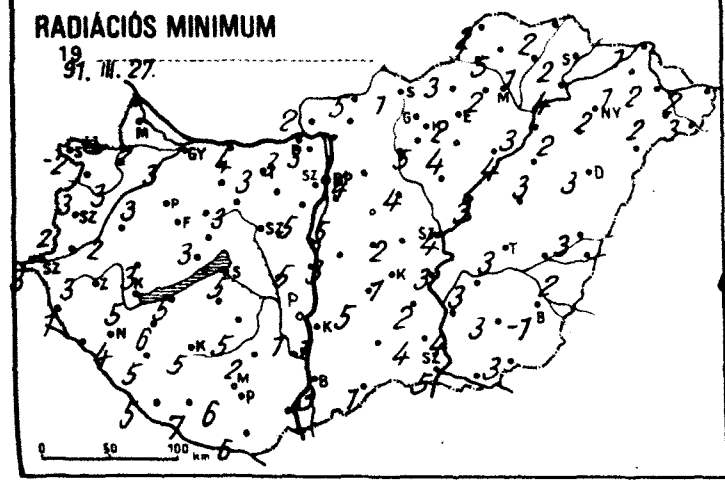

NAPFÉNYTARTAM

19 91. III. 26.

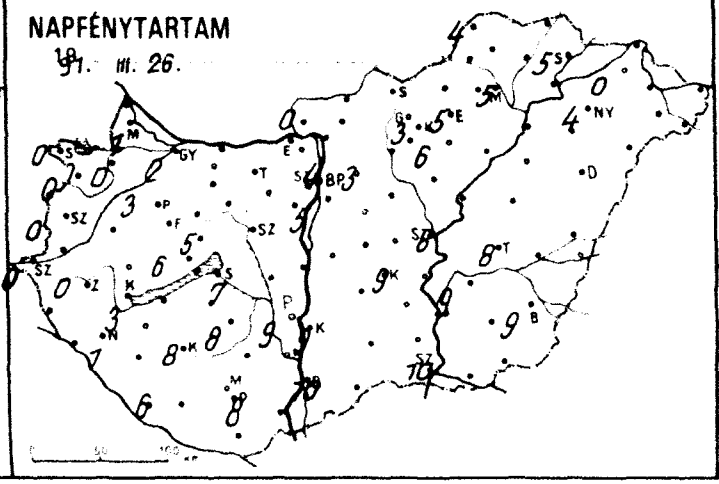

19

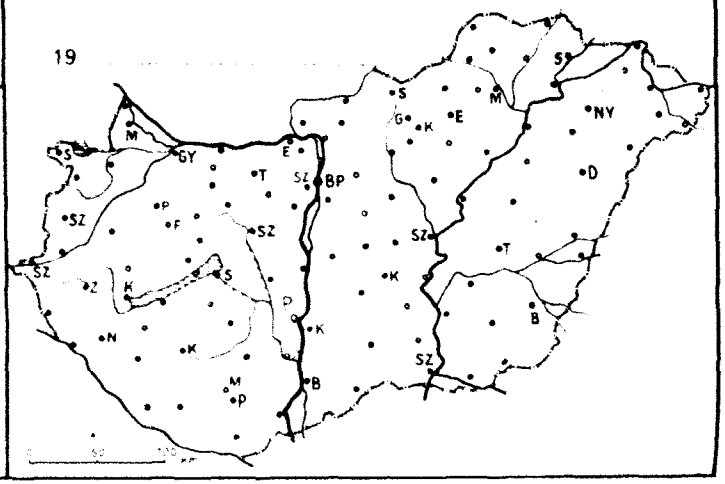

1991.III.27.07 h-ig az utolsó 24 óra adatai						Előző nap napos órái
állomás	csapadék (mm)		max. hőmérséklet	min. hőmérséklet	rad. min.	
Győr	ny =		13	4	3	2
Kapuvár	. ∩		12	3	3	0
Mosonmagyaróvár	ny =		10	3	2	1
Rajka						
Sopron	ny		8	3	-2	0
Sopronhorpács	. ∩		10	3	3	0
Káld	. =		10	3	2	
Körmend						
Szentgotthárd	ny =		9	3	3	0
Szombathely	ny =		11	3	2	0
Lenti	.		11	4	1	
Letenye						
Nagykanizsa	. ∩		13	5	4	1
Zalaegerszeg	ny =		11	4	3	0
Farkasgyepű	ny		17	6	4	
Keszthely	ny		15	5	5	3
Mencshely	ny =		14	3	3	6
Pápa	.		14	4	3	3
Sümeg	ny =		15	4	3	
Tihany						
Veszprém	ny =		14	4	3	5
Zirc	1 =		14	3	2	
Fonyód	. =		15	5	5	
Homokszt. györgy	. ∩		18	6	5	6
Kaposvár	. =		16	6	5	8
Marcali	ny ∩		16	6	6	
Siófok			13	7	5	7
Somogyszob	. ∩		16	5	5	
Tab						
Bábolna	. ∩		15	4	2	
Esztergom	ny)		16	5	3	
Kisbér						
Komárom	. =		15	5	4	
Tatabánya	1 ∩		14	3	3	
Alcsútdoboz						
Dunaújváros	.		16	6	5	
Martonvásár	ny)		20	6	5	
Mór	1 =		16	4	3	
Sárbogárd						
Székesfehérvár			—	—	—	
Iregszemcse	. =		16	6	5	8
Lengyel	.		19	5	2	
Paks	.		17	5	1	9
Szekszárd	.		—	—	—	
Árpádtető	. ∩		14	5	4	
Mohács			—	—	—	
Pécs	. ∩		18	7	6	8
Siklós	3 =		20	7	6	
Szigetvár	. ∩		21	7	7	
Budaörs	ny		16	7	1	
Bp. Lőrinc	ny		15	5	5	5
Bp. Met. Int.	ny V		15	6	—	4
Bp. Szab. hegy	ny =		16	7	7	
Cegléd	ny)		16	5	2	
Dobogókő			—	—	—	
Gödöllő	1 =		14	4	4	3
Királyrét						
Monor			—	—	—	
Nagykáta	ny X		17	5	4	
Szentendre						

1991.III.27.07 h-ig az utolsó 24 óra adatai						Előző nap napos órái
állomás	csapadék (mm)		max. hőmérséklet	min. hőmérséklet	rad. min.	
Vác	. =		15	6	3	
Vámosmikola	ny =		14	5	2	0
Baja	ny		17	6	3	10
Bácsalmás	. =		19	6	1	
Izsák	.		17	5	5	
Kalocsa	ny		17	5	1	9
Kecskemét	. ∩		16	5	1	9
Kiskunfélegyháza	. ∩		21	5	2	
Kiskunhalas	—		—	—	—	
Kunszentmiklós	1 X =		17	4	3	
Tiszakécske	.		15	4	3	
Balassagyarmat	ny V =		13	5	5	
Romhány						
Salgótarján	. —		13	3	1	
Eger	. =		14	5	2	5
Galyatető	—		—	—	—	
Gyöngyös	.		16	5	5	
Kékestető	ny V		7	-2	-2	3
Kompolt	.		14	5	4	6
Lőrinci						
Poroszló	.		14	4	4	
Jászapáti						
Jászberény	.		15	5	5	
Karcag	—		—	—	—	
Szolnok	ny		15	5	4	8
Tiszaroff	. =		14	4	3	
Túrkeve	.		15	4	3	8
Kistelek	. =		18	5	4	
Makó						
Szeged	.		17	5	5	10
Szentes	ny		17	5	4	
Borsodnádasd	. ∩		12	4	3	
Füged	.		9	2	1	
Hidasnémeti	. =		10	3	2	
Jósvafő	.		12	3	2	4
Lillafüred	. =		10	3	2	
Miskolc	.		10	3	2	5
Putnok						
Sárospatak	.		9	2	2	5
Szendrőlád	.		13	5	5	
Tokaj			13	4	4	
Kisvárda	ny X =		13	1	1	0
Mátészalka	ny)		16	3	2	
Nyíregyháza	ny X		11	2	2	4
Nyírlugos						
Pátyod	ny		18	4	3	
Tiszabecs	1 =		16	3	2	
Vásárosnamény	ny =		15	3	2	
Záhony	1 =		14	2	1	
Berettyóújfalu	. =		17	4	3	
Debrecen	.		16	3	3	—
Hajdúdorog	.		12	4	2	
Hortobágy	.		17	4	3	
Körösszakál	.		18	4	2	
Polgár	.		14	4	3	
Békéscsaba	.		17	3	-1	9
Mezőhegyes	.		17	6	3	—
Orosháza	. ∩		17	5	3	
Szarvas	.		15	5	3	9
Szeghalom	—		—	—	—	

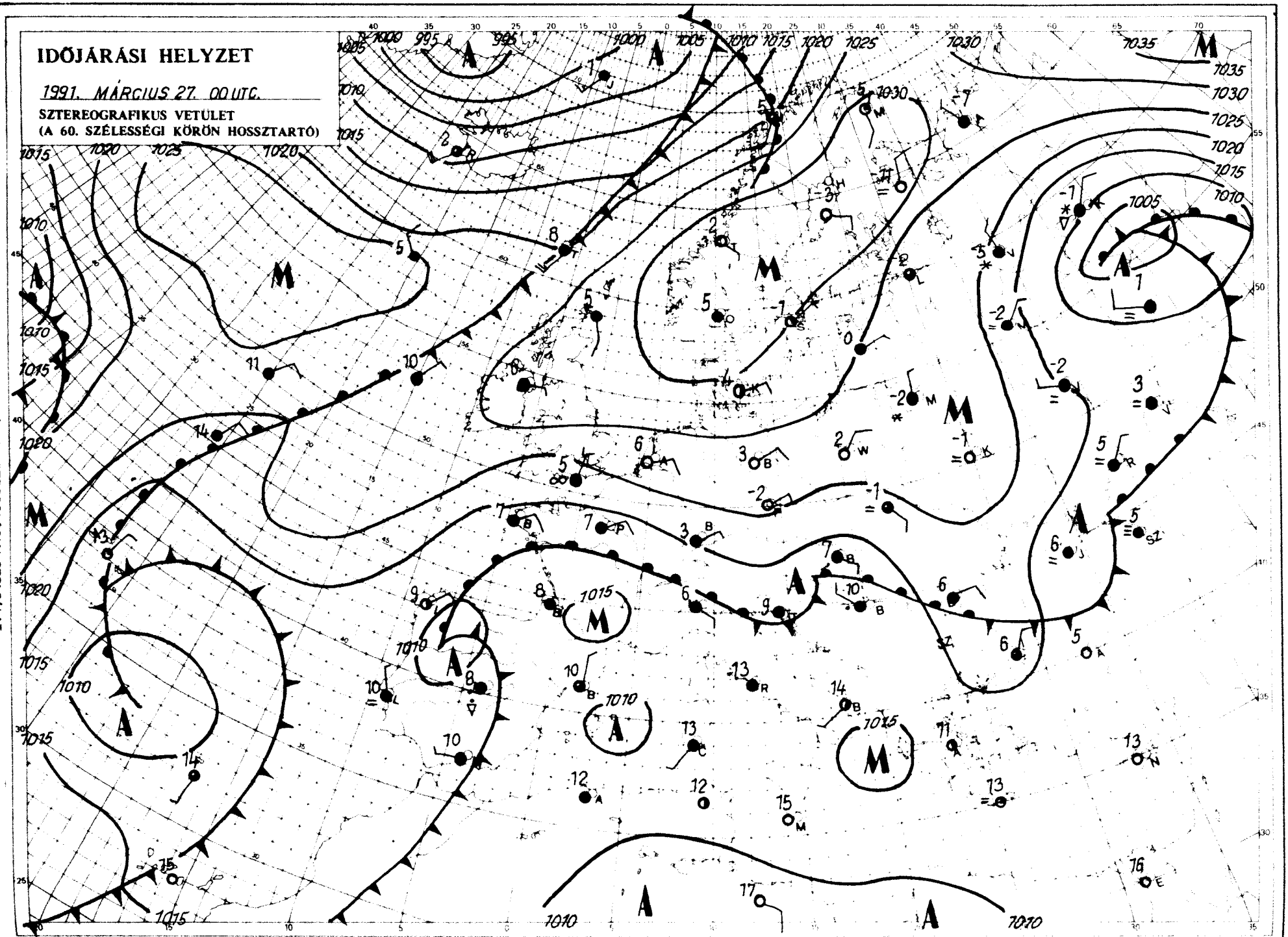

KIADJA: ORSZÁGOS METEOROLÓGIAI SZOLGÁLAT
Kiadásért felel: Barát József, az Országos Meteorológiai Szolgálat elnöke – Készült: az Országos Meteorológiai Szolgálat Nyomdájában, Budapest – Felelős vezető: Máthé Gyuláné – Munkaszám: 115. – Szerkesztésért felel: Kapovits Albert, a Központi Előrejelző Intézet igazgatója

Készíti: a KEI Rövidtávú Előrejelző Osztálya – Szakmai felelős: Németh Lajos osztályvezető – Megjelenik naponként
Megrendelhető: 1024 Budapest, II., Kitaibel Pál utca 1. – Pénzügyi Osztály – Telefon: 353-500
Jelmagyarázat a havi melléklettben

IDŐJÁRÁSI NAPIJELENTÉS

ЕЖЕДНЕВНЫЙ МЕТЕОРОЛОГИЧЕСКИЙ БЮЛЛЕТЕНЬ • DAILY WEATHER REPORT
BULLETIN QUOTIDIEN DE TEMPS • TÄGLICHER WETTERBERICHT

104. évfolyam 87. szám + Budapest + 1991. március 28. csütörtök

Az időjárási helyzet és a várható időjárás:

Kontinensszerte igen változatos az időjárás. Míg Nyugat-Európában többnyire a leszálló, szárító hatású légmozgások határozzák meg az időjárást, úgy a kontinens más területein többnyire erősen felhős az ég, többfelé esik az eső. A Kelet-Európai-síkság, valamint Közép-Európa térségében néhol havazás is előfordul. A csúcshőmérsékletek csupán a mediterrán térségben érik el a 15, 20 fokot. Hazánkban holnap ismét csapadékosabb idő várható, délen jelentős mennyiségű esővel.

Magyarországon szerdán az ország nagy részén borult volt az ég, csupán északkeleten szakadozott fel rövid időszakokra a felhőzet. Többfelé esett az eső, de havas eső, havazás is előfordult. A hőmérséklet csúcsértéke általában 4 és 8 fok között volt, de helyenként 10 fok körüli hőmérsékleteket is mértek. A ma reggel 7 óráig lehullott csapadék mennyisége csapadéknyom és 8 mm között alakult. Ma hajnalra általában -1, +4 fok közé hűlt le a levegő. Délelőtt északnyugaton felszakadozott a felhőzet, másutt borult idő volt, többfelé esett az eső, néhol havas eső, hózápor is kialakult. Többfelé megélénkült az északi szél. A hőmérséklet 11 órára 3 és 7 fok közé emelkedett.

Ma 12 órakor Budapesten a hőmérséklet 5 fok, a tengerszintre átszámított légnyomás 1020 hPa, gyengén emelkedik.

Várható időjárás péntek estig:

Ma északnyugaton változóan, másutt erősen felhős lesz az ég, többfelé esővel, néhol havas eső, havazás is várható. Holnap (pénteken) országszerte erősen felhős, illetve borult idő lesz, ismétlődő esővel, néhol még havas esővel, havazással.
Az északi, északkeleti szél gyakran élénk, időnként erős lesz.
A hőmérséklet hajnalban -1 és +4 fok között,
pénteken kora délután 3 és 8 fok között alakul.

Pálóczi Györgyi s. k.

Távolabbi kilátások szombattól – keddig:

Az időszak legelején és végén gyakran lesz felhős az ég, záporok, zivatarok kialakulhatnak. A közbülső napokon több órás napsütésre, de hűvös, szeles időre lehet számítani, hajnalban fagyok is várhatók.
Legalacsonyabb hajnali hőmérséklet eleinte 0, +5 majd -2, +3 fok között,
legmagasabb nappali hőmérséklet eleinte +4, +9 majd +6, 11 fok között.
Jelentős mennyiségű (legalább napi 5 mm) csapadék az ország területének 20 százalékán várható.

Középtávú Előrejelző Csoport

A hőmérséklet napi középértéke és eltérése a sokévi átlagtól (Budapest belterületén):

1991. március 27.	5,5°C	-3,4°C

1871 óta ezen a napon Budapesten előfordult

legmagasabb hőmérséklet:	22,8°C (1921)
legalacsonyabb hőmérséklet:	-6,4°C (1899)

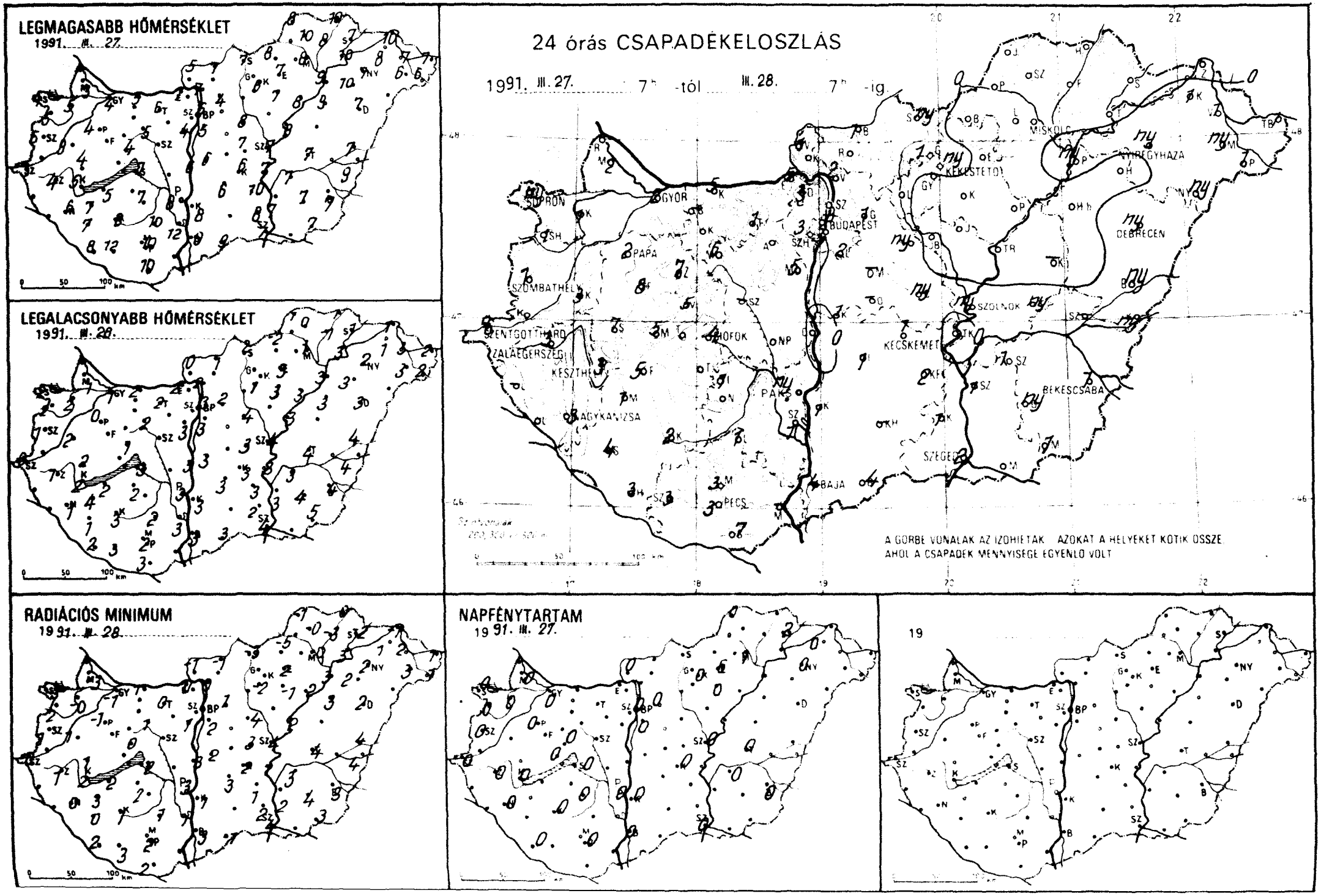
LEGMAGASABB HŐMÉRSÉKLET
1991. III. 27.
LEGALACSONYABB HŐMÉRSÉKLET
1991. III. 28.
24 órás CSAPADÉKELOSZLÁS
1991. III. 27. 7h -tól III. 28. 7h -ig.
A GÖRBE VONALAK AZ IZOHIETÁK AZOKAT A HELYEKET KÖTIK ÖSSZE AHOL A CSAPADÉK MENNYISÉGE EGYENLŐ VOLT
RADIÁCIÓS MINIMUM
1991. III. 28.
NAPFÉNYTARTAM
1991. III. 27.
19
0 50 100 km

19 91.III.28. 07 h-ig az utolsó 24 óra adatai						Előző nap napos órái
állomás	csapadék (mm)	Hó cm	max. hőmérséklet	min. hőmérséklet	rad. min.	
Győr	2		4	1	-1	0
Kapuvár	1		5	2	-0	0
Mosonmagyaróvár	2		3	1	-3	0
Rajka						
Sopron	ny		4	2	-3	0
Sopronhorpács	1		5	2	2	0
Káld	3		9	2	1	
Körmend						
Szentgotthárd	6		3	0	0	0
Szombathely	1		5	1	1	0
Lenti	–		–	–	–	
Letenye						
Nagykanizsa	3		6	1	0	0
Zalaegerszeg	3		4	1	1	0
Farkasgyepű	8	2	11	3	0	
Keszthely	3		5	2	2	0
Mencshely	5	folt	3	1	1	0
Pápa	2		4	0	-1	0
Sümeg	7		4	2	1	
Tihany						
Veszprém	5		4	1	0	0
Zirc	7	folt	1	1	0	
Fonyód	5		5	2	2	
Homokszt. györgy	3		8	2	2	0
Kaposvár	2		8	3	1	0
Marcali	1		7	4	3	
Siófok	4		7	3	2	0
Somogyszob	4		7	1	0	
Tab						
Bábolna	–		–	–	–	
Esztergom	5		7	2	-0	
Kisbér						
Komárom	5		5	2	1	
Tatabánya	1		6	2	0	
Alcsútdoboz						
Dunaújváros	.		6	3	3	
Martonvásár	5		4	3	1	
Mór	6		5	2	1	
Sárbogárd						
Székesfehérvár	–		–	–	–	
Iregszemcse	1		7	2	2	0
Lengyel	1		10	2	1	
Paks	ny		8	3	3	0
Szekszárd	1		12	3	1	
Árpádtető	3		7	-0	-0	
Mohács						
Pécs	3		10	2	2	0
Siklós	7		10	3	2	
Szigetvár	3		12	3	3	
Budaörs	3		7	3	1	
Bp. Lőrinc	2		5	3	2	0
Bp. Met. Int.	3		6	3	–	0
Bp. Szab. hegy	3		2	1	1	
Cegléd	ny		7	3	3	
Dobogókő	3	folt	3	-2	-4	
Gödöllő	1		4	2	1	0
Királyrét						
Monor	–		–	–	–	
Nagykáta	ny		8	4	4	
Szentendre						

19 91.III.28. 07 h-ig az utolsó 24 óra adatai						Előző nap napos órái
állomás	csapadék (mm)	Hó cm	max. hőmérséklet	min. hőmérséklet	rad. min.	
Vác	2		7	2	-0	
Vámosmikola	1		5	0	-1	0
Baja	4		9	3	3	0
Bácsalmás	4		9	3	-1	
Izsák	1		6	3	3	
Kalocsa	1		8	3	1	0
Kecskemét	1		6	3	2	0
Kiskunfélegyháza	2		10	3	1	
Kiskunhalas	–		–	–	–	
Kunszentmiklós	1		6	3	2	
Tiszakécske	.		7	3	1	
Balassagyarmat	1		7	1	-1	
Romhány						
Salgótarján	ny		7	2	-3	
Eger	.		7	3	2	6
Galyatető	1		3	-3	-5	
Gyöngyös	.		6	1	-2	
Kékestető	ny		-0	-4	-4	0
Kompolt	.		7	3	-1	0
Lőrinci						
Poroszló	.		8	3	2	
Jászapáti						
Jászberény	.		6	3	2	
Karcag	–		–	–	–	
Szolnok	ny		7	4	4	0
Tiszaroff	.		8	3	2	
Túrkeve	ny		7	4	4	0
Kistelek	1		8	2	2	
Makó						
Szeged	2		7	4	4	0
Szentes	1		7	3	2	
Borsodnádasd	.		8	-2	-5	
Füged	.		8	-1	-3	
Hidasnémeti	.		10	1	0	
Jósvafő	.		8	1	-1	0
Lillafüred	.		8	-2	-3	
Miskolc	.		8	1	0	1
Putnok						
Sárospatak	.		7	1	-2	2
Szendrőlád	.		10	0	-0	
Tokaj	.		10	3	3	
Kisvárda	1		8	1	1	0
Mátészalka	ny		6	3	3	
Nyíregyháza	ny		7	2	2	0
Nyírlugos						
Pátyod	1		6	2	1	
Tiszabecs	1		7	2	1	
Vásárosnamény	1		7	3	2	
Záhony	.		10	1	-1	
Berettyóújfalu	ny		7	4	4	
Debrecen	ny		7	3	2	–
Hajdúdorog	.		10	3	2	
Hortobágy	.		9	3	3	
Körösszakál	ny		9	4	4	
Polgár	ny		9	3	3	
Békéscsaba	1		7	4	3	0
Mezőhegyes	1		7	5	3	–
Orosháza	ny		7	4	4	
Szarvas	1		7	3	3	0
Szeghalom	–		–	–	–	

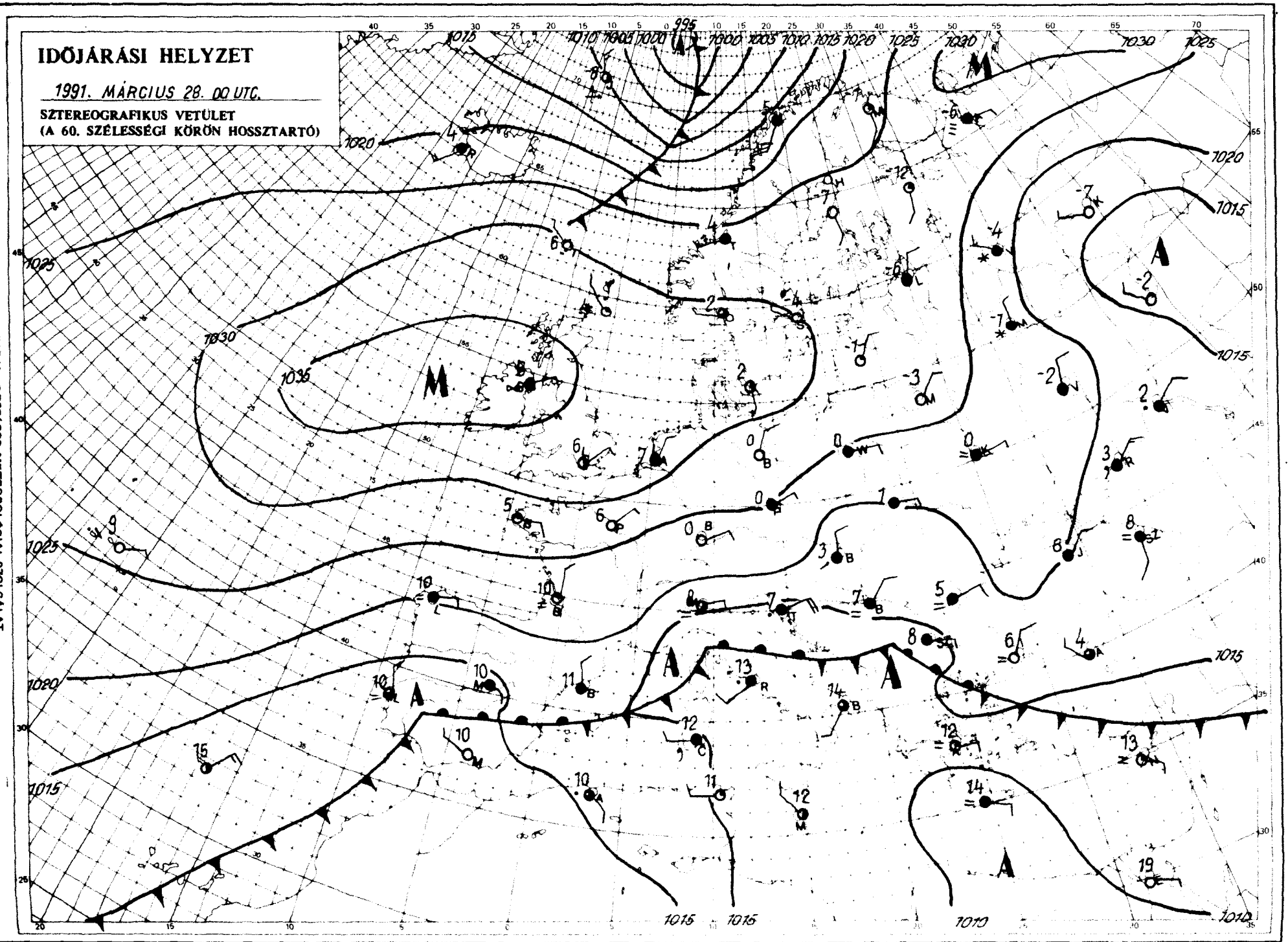

KIADJA: ORSZÁGOS METEOROLÓGIAI SZOLGÁLAT
Kiadásért felel: Barát József, az Országos Meteorológiai Szolgálat elnöke – Készült: az Országos Meteorológiai Szolgálat
Nyomdájában, Budapest – Felelős vezető: Mátrai Gyuláné – Munkatársai: – Szerkesztésért felel: Kapovits Albert,
a Központi Előrejelző Intézet igazgatója

Készítő: a KEI Rövidtávú Előrejelző Osztálya – Szakmai felelős: Németh Lajos osztályvezető – Megjelenik naponként
Megrendelhető: 1024 Budapest, II., Kitaibel Pál utca 1. – Pénzügyi Osztály – Telefon: 353-500
Jelmagyarázat a havi mellékletben

IDŐJÁRÁSI NAPIJELENTÉS

ЕЖЕДНЕВНЫЙ МЕТЕОРОЛОГИЧЕСКИЙ БЮЛЛЕТЕНЬ • DAILY WEATHER REPORT
BULLETIN QUOTIDIEN DE TEMPS • TÄGLICHER WETTERBERICHT

104. évfolyam 88. szám + Budapest + 1991. március 29. péntek

Az időjárási helyzet és a várható időjárás:

Kevés olyan vidék van Európában, ahol a március napsütéses, kellemes idővel búcsúzik, hiszen csupán a Londont Kijevvel összekötő képzeletbeli vonal mentén kevés a felhő. Másutt hideg- és melegfrontok teszik meglehetősen változékonnyá az időjárást. A Kelet-Európai-síkság fölött hideg léghullámok vonulnak, ezért ott többfelé havazik még mindig, s a hőmérséklet csúcsértéke csupán fagypont körül van. Kontinensünk déli felén a gyakori esőzések ellenére is jóval enyhébb az idő, a hőmérséklet csúcsértéke azonban így sem éri el a március végén megszokottat. A délen örvénylő, nedvességgel telített levegő még mindig eljut a Kárpát-medencéig is, s csak igen lassan nyomul a helyébe az északkelet felől közeledő szárazabb léghullám. Időjárásunk emiatt csak lassan változik.

Csütörtökön hazánk legnagyobb részén egész nap borult idő volt, csupán a Dunántúl északi felén sütött 1-7 órán át a Nap. A kevésbé felhős tájak kivételével szinte mindenütt esett az eső, a Dunántúlon és a magasabban fekvő helyeken havas eső, hó is előfordult. A péntekre virradó éjszaka átmenetileg kevesebb volt a csapadék, pénteken délelőtt azonban ismét egyre többfelé eredt el. A péntek reggel 7 óráig lehullott csapadék mennyisége csapadéknyom és 9 mm között volt. Csütörtökön a hőmérséklet csúcsértéke 4 és 10 fok között alakult. Péntek reggelre -1, +4 fokig hűlt le a levegő. Ma délelőtt borult, csapadékos, sokfelé szeles idő volt. A hőmérséklet alig emelkedett, 11 órára is csupán az 1, 6 fokot érte el.

Ma 12 órakor Budapesten a hőmérséklet 6 fok, a tengerszintre átszámított légnyomás 1023 hPa, gyengén emelkedett.

Várható időjárás szombat estig:

Eleinte marad a borult idő, ismétlődő csapadékkal; többnyire esővel, a nyugati országrészben és a magasabban lévő helyeken havas esővel, hóval. Később északkelet felől lassanként vékonyodni kezd a felhőzet, és már kevesebb helyen lesz csapadék.
Az időnként viharos északkeleti, keleti szél holnap délutántól mérséklődik.
A legalacsonyabb éjszakai hőmérséklet 0 és +5,
a legmagasabb nappali hőmérséklet szombaton: 5 és 10 fok között alakul.

Bártfai Erzsébet s. k.

A hőmérséklet napi középértéke és eltérése a sokévi átlagtól (Budapest belterületén):

1991. március 28.	4,7°C	-4,0°C

1871 óta ezen a napon Budapesten előfordult

legmagasabb hőmérséklet:	22,8°C (1888, 1949)
legalacsonyabb hőmérséklet:	-6,5°C (1918)

LEGMAGASABB HŐMÉRSÉKLET

1991. III. 28.

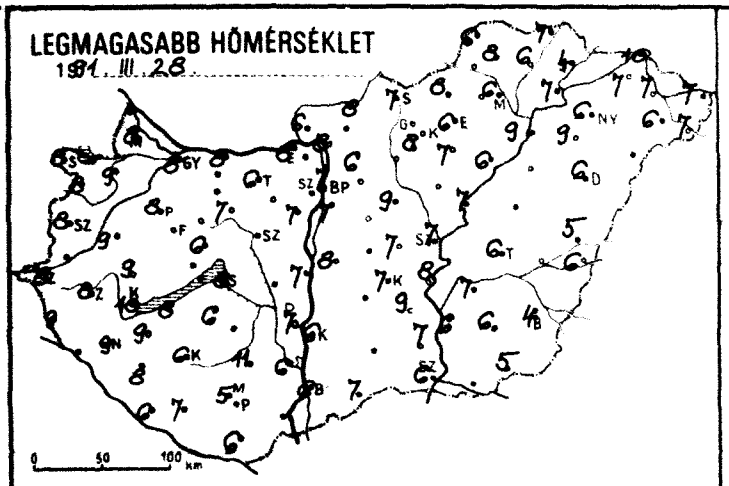

LEGALACSONYABB HŐMÉRSÉKLET

1991. III. 29.

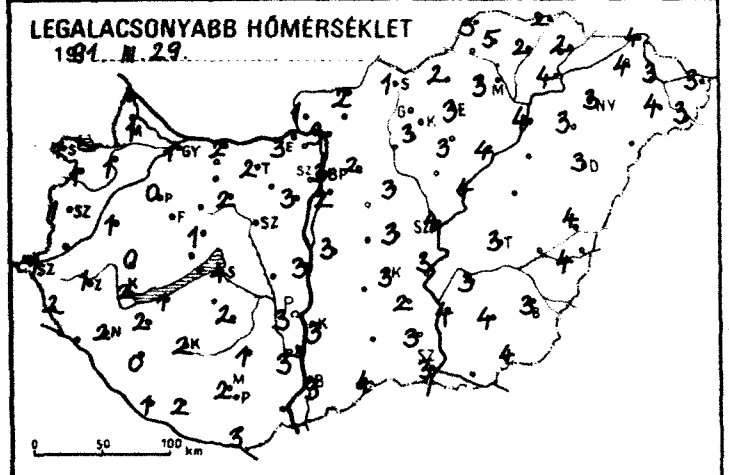

24 órás CSAPADÉKELOSZLÁS

1991. III. 28. 7^{h} -tól III. 29. 7^{h} -ig

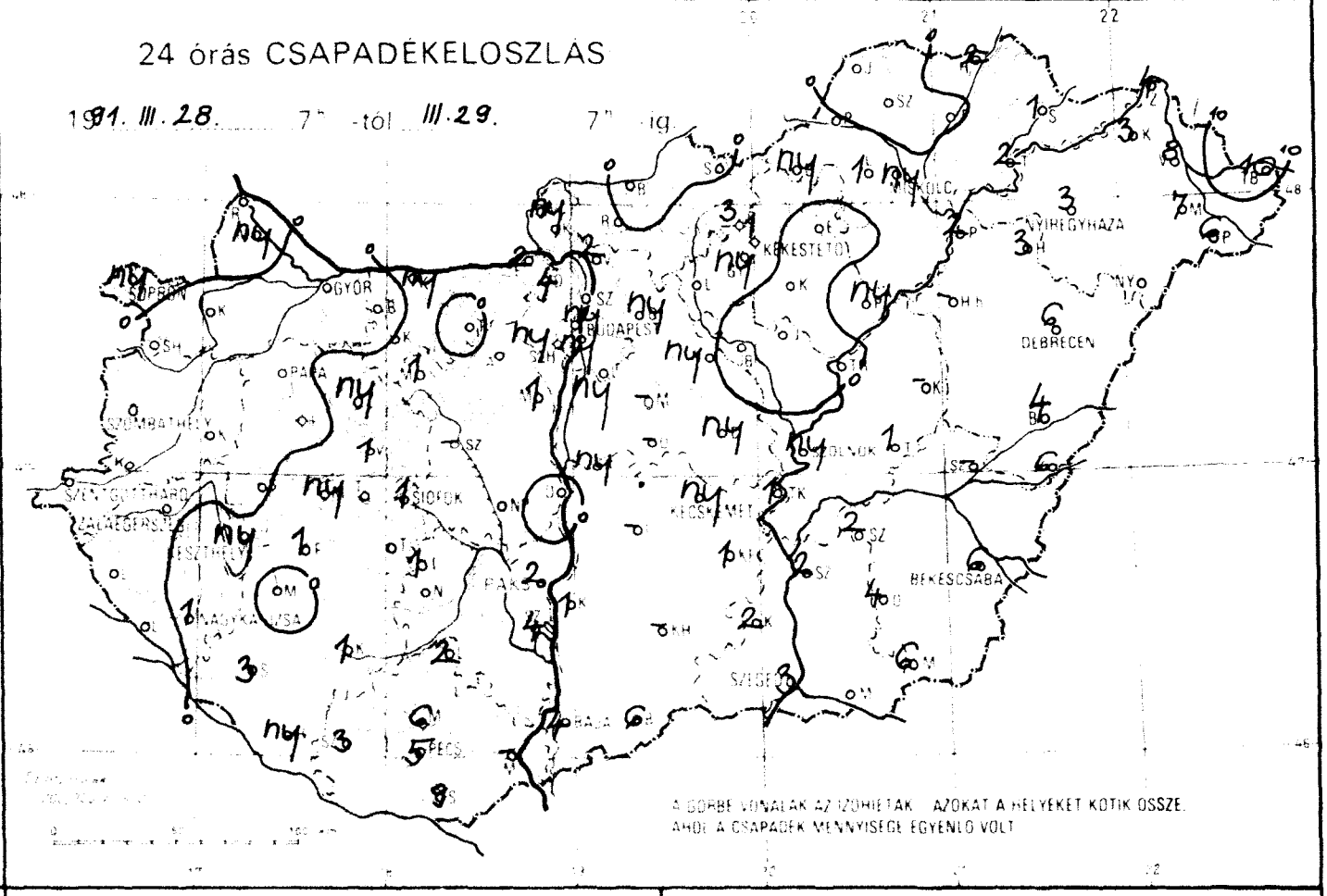

A GÖRBE VONALAK AZ IZOHIETÁK. AZOKAT A HELYEKET KÖTIK ÖSSZE, AHOL A CSAPADÉK MENNYISÉGE EGYENLŐ VOLT

RADIÁCIÓS MINIMUM

1991. III. 29.

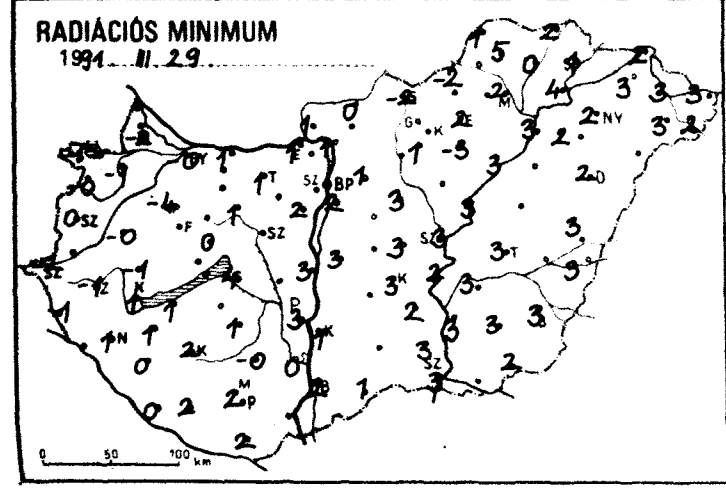

NAPFÉNYTARTAM

1991. III. 28.

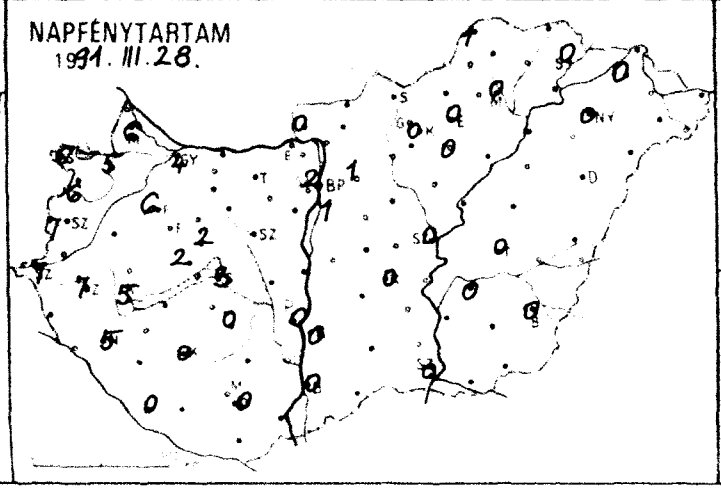

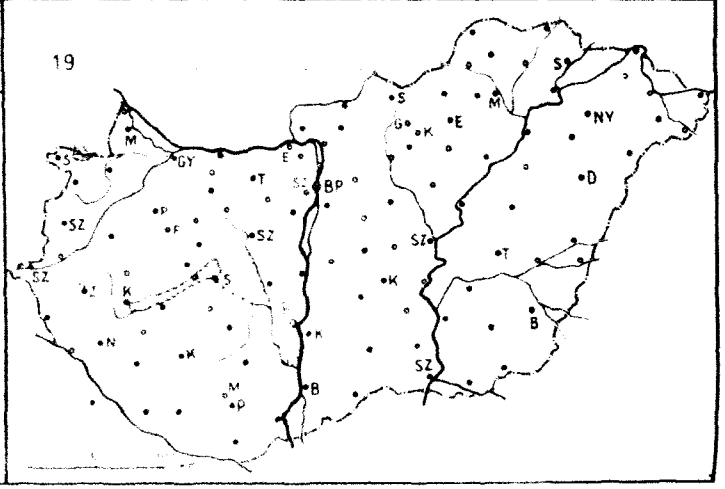

1991.III.29. 07 h-ig az utolsó 24 óra adatai						Előző nap napos órái
állomás	csapadék (mm)	Hó cm	max. hőmérséklet	min. hőmérséklet	rad. min.	
Győr	. ∩		8	1	-0	4
Kapuvár	.		9	1	-1	5
Mosonmagyaróvár	ny ✶ ⌣		8	1	-2	6
Rajka						
Sopron	ny ✶		8	1	-1	6
Sopronhorpács	.		8	1	-0	6
Káld	.		9	1	-0	
Kormend						
Szentgotthárd	. ∩		8	1	-2	7
Szombathely	.		8	1	0	7
Lenti	.		9	2	-1	
Letenye						
Nagykanizsa	1 ✶ =		9	2	1	5
Zalaegerszeg	.		8	1	-1	7
Farkasgyepű	.		7	-1	-2	
Keszthely	ny		10	2	1	5
Mencshely	ny =		6	0	0	2
Pápa	.		8	0	-4	6
Sümeg	.		9	0	-1	
Tihany						
Veszprém	1 ✶		6	1	0	2
Zirc	ny ✶ =		6	-1	-3	
Dunaújváros	1		8	1	1	
Hernokszt. György	ny		6	1	0	0
Kaposvár	1 ✶		6	2	2	0
Marcali	.		9	2	1	
Siófok	1		8	4	4	3
Somogyszob	3 ✶		8	0	0	
Tab						
Bábolna	–		–	–	–	
Esztergom	2		8	3	1	
Kisbér						
Komárom	ny ✶ =		8	2	1	
Tatabánya	. =		6	2	1	
Alcsútdoboz						
Dunaújváros	.		7	3	3	
Martonvásár	1 ❟		7	3	2	
Mór	1 ✶ =		7	2	1	
Sárbogárd						
Székesfehérvár	–		–	–	–	
Fregszemcse	1 =		6	2	1	0
Lengyel	2 ✶ =		11	1	-0	
Paks	2		7	3	3	0
Szekszárd	4 =		6	3	0	
Árpádtető	6 ✶ =		3	-0	-1	
Mohács	–		–	–	–	
Pécs	5 =		5	2	2	0
Siklós	9 =		6	3	2	
Szigetvár	3 ✶ =		7	2	2	
Budaörs	ny		9	3	1	
Bp. Lőrinc	ny		7	2	2	1
Bp. Met. Int.	ny ❟		7	3	–	2
Bp. Szab. hegy	ny ✶ =		4	0	0	
Cegléd	ny		7	3	3	
Dobogókő	4 ✶ =		1	-3	-5	
Gödöllő	ny =		6	2	1	1
Királyrét						
Monor	–		–	–	–	
Nagykáta	ny =		9	3	3	
Szentendre						

1991.III.29. 07 h-ig az utolsó 24 óra adatai						Előző nap napos órái
állomás	csapadék (mm)	Hó cm	max. hőmérséklet	min. hőmérséklet	rad. min.	
Vác	2		8	3	1	
Vámosmikola	ny		6	1	1	0
Baja	4 =		6	3	2	0
Bácsalmás	6 =		7	4	1	
Izsák	–		–	–	–	
Kalocsa	1		6	3	1	0
Kecskemét	ny =		7	3	3	0
Kiskunfélegyháza	1 v̇ =		9	2	2	
Kiskunhalas	–		–	–	–	
Kunszentmiklós	ny ❟ =		8	3	3	
Tiszakécske	1 =		8	3	2	
Balassagyarmat	. ∩		8	2	0	
Romhány						
Salgótarján	.		7	1	-2	
Eger	. =		6	3	2	0
Galyatető	3 ✶ ≡	3	2	-4	-4	
Gyöngyös	ny ❟		8	3	1	
Kékestető	1 ✶ v	lep.	-1	-4	-4	0
Kompolt	. ∩		7	3	-3	0
Lőrinci						
Poroszló	ny		6	4	3	
Jászapáti						
Jászberény	.		7	3	3	
Karcag	–		–	–	–	
Szolnok	ny		7	4	3	0
Tiszaroff	. =		7	4	3	
Túrkeve	1 =		6	3	3	0
Kistelek	2 v̇ =		7	3	3	
Makó						
Szeged	3 =		6	3	3	0
Szentes	2		6	4	3	
Borsodnádasd	ny ✶		8	2	-2	
Fugód	.		6	2	0	
Hidasnémeti	2 =		7	2	2	
Jósvafő	.		6	3	1	1
Lillafüred	1 =		5	1	0	
Miskolc	ny =		6	3	2	0
Putnok						
Sárospatak	1		4	2	1	0
Szendrőlád	. ∩		8	5	5	
Tokaj	2		7	4	4	
Kisvarda	3 =		7	4	3	0
Mátészalka	7		6	4	3	
Nyíregyháza	3		6	3	2	0
Nyírlugos						
Pátyod	6 =		7	3	2	
Tiszabecs	10 =		7	3	3	
Vásárosnamény	8 =		7	3	3	
Záhony	4 =		10	4	2	
Berettyóújfalu	4 =		5	4	3	
Debrecen	6 ✶		6	3	2	–
Hajdúdorog	3 =		9	3	2	
Hortobágy	–		–	–	–	
Körösszakál	6		6	4	3	
Polgár	2 =		9	4	3	
Békéscsaba	6 ✶ =		4	3	3	0
Mezőhegyes	6		5	4	2	–
Orosháza	4 ✶ =		6	4	3	
Szarvas	2 =		7	3	3	0
Szeghalom	–		–	–	–	

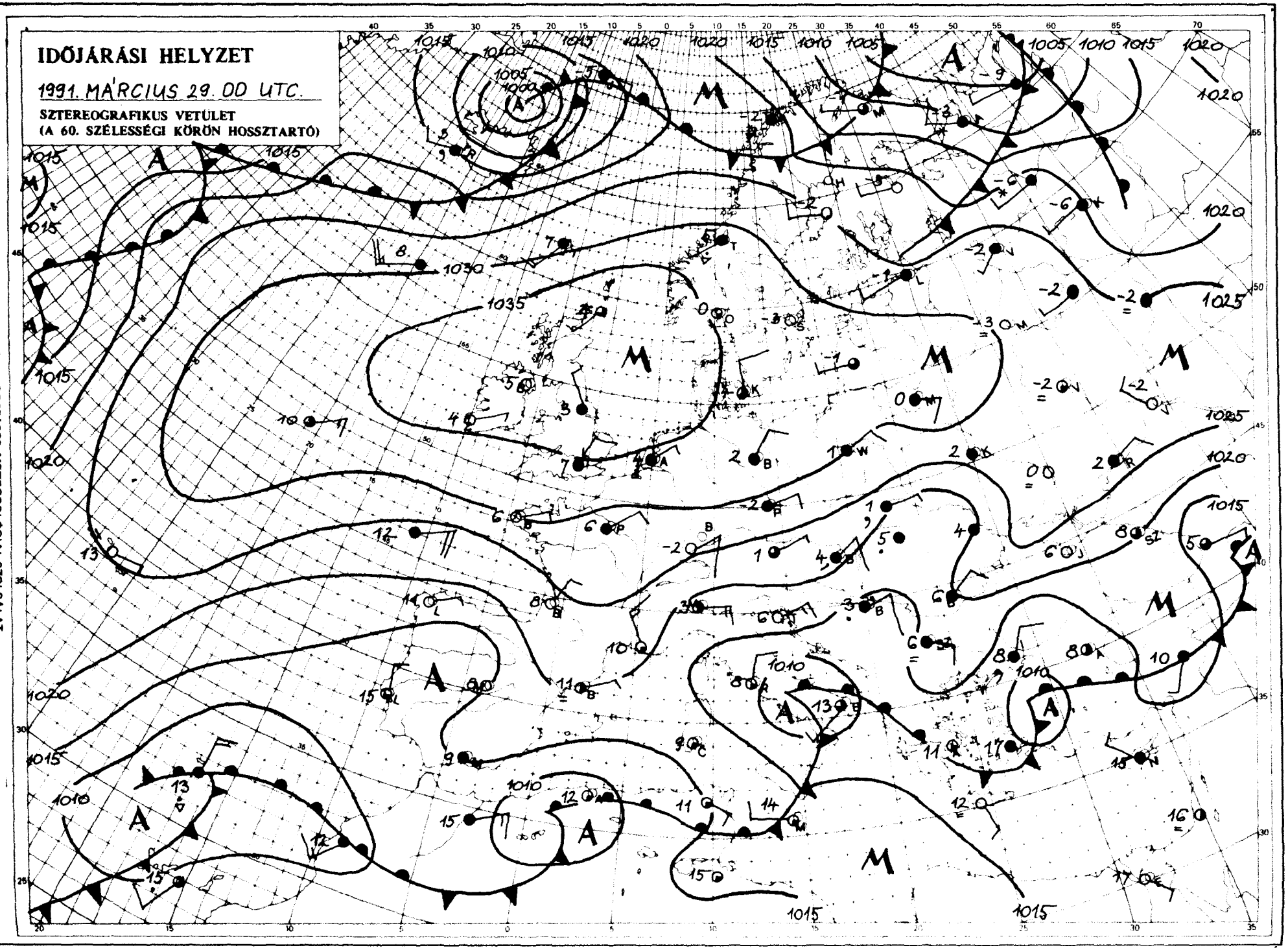

KIADJA: ORSZÁGOS METEOROLÓGIAI SZOLGÁLAT

Kiadásért felel: Barát József, az Országos Meteorológiai Szolgálat elnöke – Készült: az Országos Meteorológiai Szolgálat Nyomdájában, Budapest – Felelős vezető: Máthé Gyuláné – Munkaszám: 91.118 – Szerkesztésért felel: Kapovits Albert, a Központi Előrejelző Intézet igazgatója

Készíti: a KEI Rövidtávú Előrejelző Osztálya – Szakmai felelős: Németh Lajos osztályvezető – Megjelenik naponként
Megrendelhető: 1024 Budapest, II., Kitaibel Pál utca 1. – Pénzügyi Osztály – Telefon: 353-500
Jelmagyarázat a havi mellékletben

IDŐJÁRÁSI NAPIJELENTÉS

ЕЖЕДНЕВНЫЙ МЕТЕОРОЛОГИЧЕСКИЙ БЮЛЛЕТЕНЬ • DAILY WEATHER REPORT
BULLETIN QUOTIDIEN DE TEMPS • TÄGLICHER WETTERBERICHT

104. évfolyam 89. szám + Budapest + 1991. március 30. szombat

Az időjárási helyzet és a várható időjárás:

Az Atlanti-óceántól a Brit-szigeteken át a Kelet-Európai-alföldig egy magas légnyomású öv húzódik. Területén általában kevés a felhő, a hajnali párásságtól eltekintve száraz az idő. Ugyanakkor a kontinens többi részén ciklonok okoznak meglehetősen változékony, többfelé csapadékos időt. Közép-, illetve Északkelet-Európában az ilyenkor szokásosnál jóval hűvösebb az idő, eső, havas eső, hó egyaránt előfordul, másutt az eső esik. A következő 36 órában a Kárpát-medence fölé valamivel szárazabb, de továbbra is hűvös levegő áramlik, emiatt kevesebb csapadékra lehet számítani, de a hőmérsékletek egyelőre még elmaradnak az ilyenkor szokásostól.

Magyarországon pénteken túlnyomóan borult idő volt, sokfelé esővel, főleg nyugaton és északon helyenként havas esővel, havazással. A szombat reggel 7 óráig lehullott csapadék mennyisége általában 1 és 15 mm között volt, de például Ceglédről 18, Árpádtetőről 23 mm-t jelentettek. A hőmérséklet csúcsértéke a Dunántúlon 2 és 5, másutt 5 és 11 fok között alakult. Szombat hajnalra általában -1, +6 fokig csökkent a hőmérséklet. Délelőtt többnyire erősen felhős idő volt, sokfelé esővel, néhol havas eső, hó is előfordult. 11 órakor általában 1-8 fokot mértek.

Ma 12 órakor Budapesten a hőmérséklet 6 fok, a tengerszintre átszámított légnyomás 1026 hPa, nem változik.

Várható időjárás vasárnap estig:

Ma jobbára borult idő várható, sokfelé esővel, néhol havas esővel, hóval. Inkább csak északkeleten szakadozik fel időnként a felhőzet. Vasárnap változóan felhős idő lesz, már csak elszórtan fordul elő csapadék.
Éjszaka foltokban köd képződik.
Főleg ma élénkül meg többfelé az északkeleti szél.
A legalacsonyabb éjszakai hőmérséklet -1 és +4,
a legmagasabb nappali hőmérséklet vasárnap általában 7 és 12 fok között alakul.

Jenki Szilvia s. k.

A hőmérséklet napi középértéke és eltérése a sokévi átlagtól (Budapest belterületén):

1991. március 29.	4,8°C	-3,6°C

1871 óta ezen a napon Budapesten előfordult

legmagasabb hőmérséklet:	23,2°C (1890, 1989)
legalacsonyabb hőmérséklet:	-5,7°C (1918)

LEGMAGASABB HŐMÉRSÉKLET

1991. III. 29.

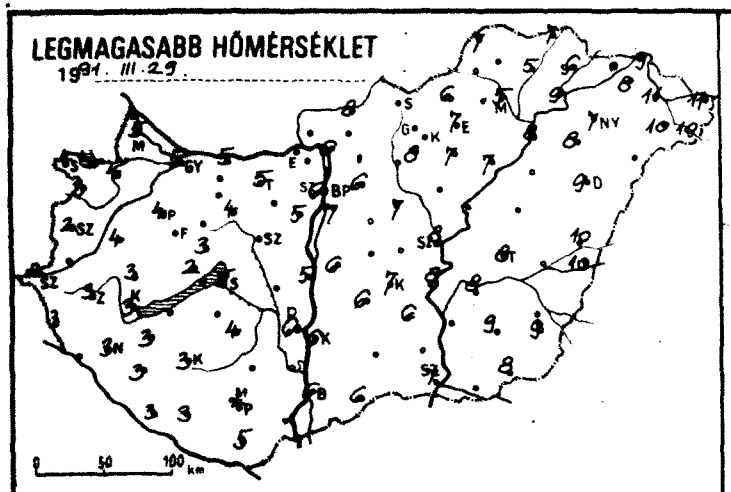

LEGALACSONYABB HŐMÉRSÉKLET

1991. III. 30.

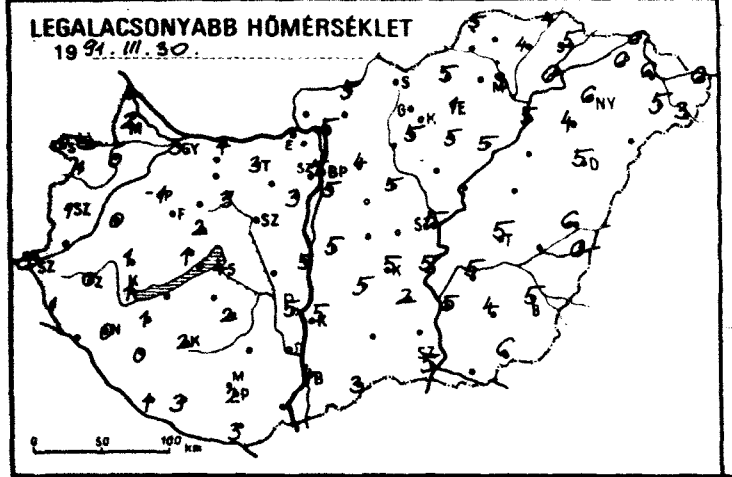

24 órás CSAPADÉKELOSZLÁS

1991. III. 29. 7h -tól III. 30. 7h -ig.

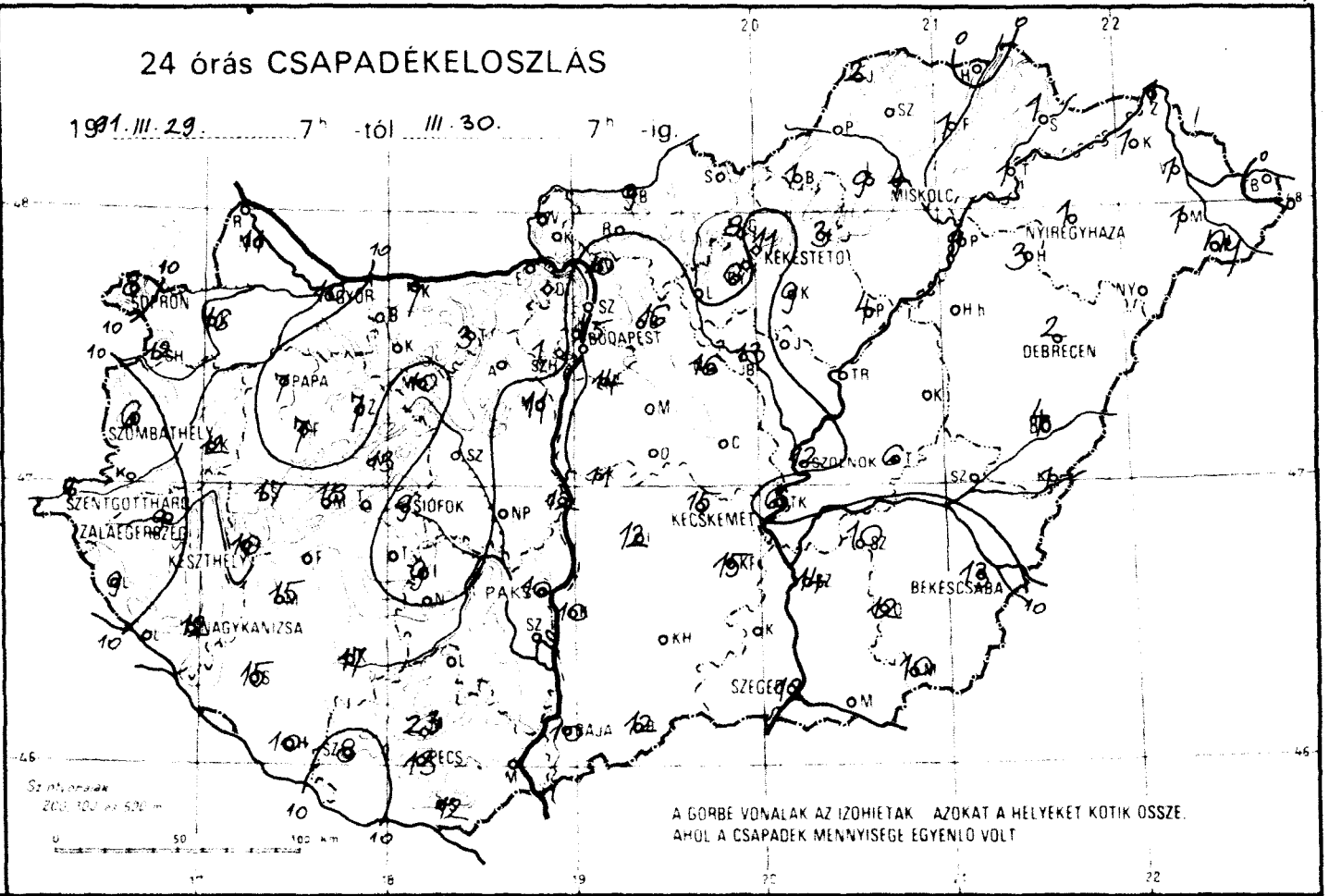

A GÖRBE VONALAK AZ IZOHIETÁK AZOKAT A HELYEKET KÖTIK ÖSSZE, AHOL A CSAPADÉK MENNYISÉGE EGYENLŐ VOLT

RADIÁCIÓS MINIMUM

1991. III. 30.

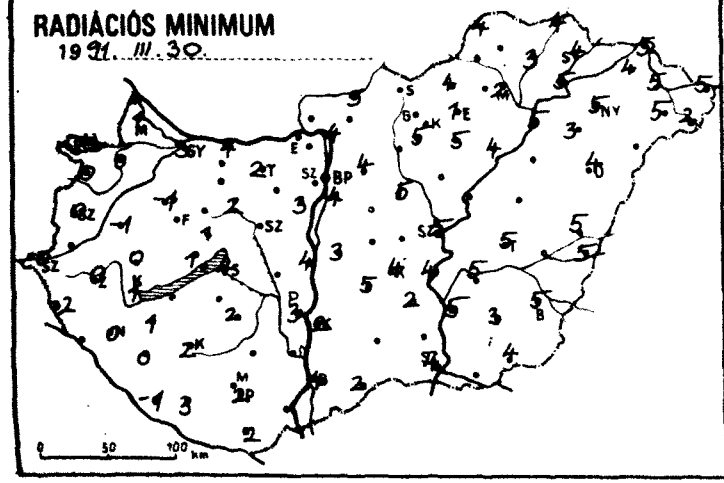

NAPFÉNYTARTAM

1991. III. 29.

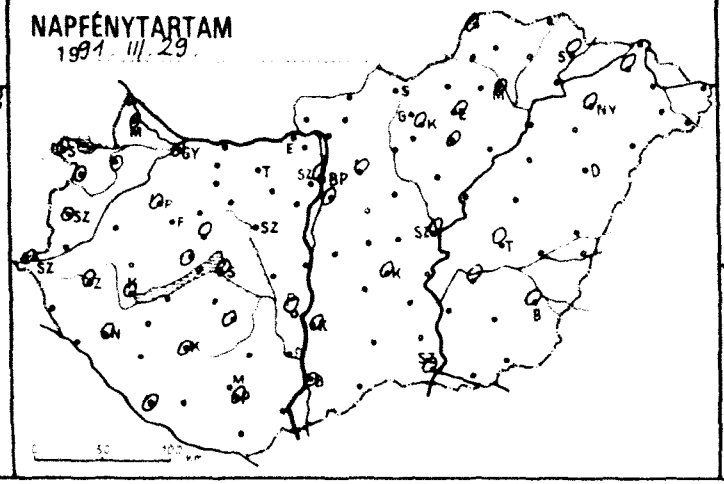

19

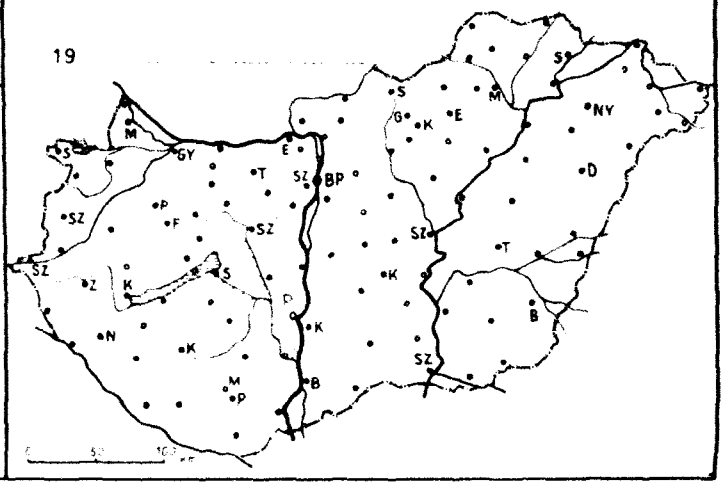

1991.III.30. 07 h-ig az utolsó 24 óra adatai						Előző nap napos órái
állomás	csapadék (mm)	Hó cm	max. hőmérséklet	min. hőmérséklet	rad. min.	
Győr	10 =		5	3	3	0
Kapuvár	16 *	folt	4	0	0	0
Mosonmagyaróvár	11		5	2	1	0
Rajka						
Sopron	8 *	2	4	0	-2	0
Sopronhorpács	12 *		3	1	0	0
Káld	12 *		4	0	-1	
Körmend						
Szentgotthárd	1 *	7	2	0	0	0
Szombathely	6 * =		2	1	0	0
Lenti	9 * =	folt	3	1	-2	
Letenye						
Nagykanizsa	12 * =	folt	3	0	0	0
Zalaegerszeg	9 * =		3	0	0	0
Farkasgyepű	7 *	2	4	1	0	
Keszthely	10 *		3	1	1	0
Mencshely	18 =		2	1	1	0
Pápa	7 =		4	-1	-1	0
Sümeg	17 * =	folt	3	1	0	
Tihany						
Veszprém	13 * =		3	2	1	0
Zirc	7 * =		2	1	0	
Fonyód	–		–	–	–	
Homokszt. györgy	10		3	1	-1	0
Kaposvár	17 *		3	2	2	0
Marcali	15 =		3	1	1	
Siófok	9 *		5	4	4	0
Somogyszob	15 *		3	0	0	
Tab						
Bábolna	–		–	–	–	
Esztergom	–		–	–	–	
Kisbér						
Komárom	7 =		5	4	4	
Tatabánya	3 =		5	3	2	
Alcsútdoboz						
Dunaújváros	12		5	5	4	
Martonvásár	11		5	3	3	
Mór	10 * =		4	3	2	
Sárbogárd						
Székesfehérvár	–		–	–	–	
Iregszemcse	9 =		4	2	2	0
Lengyel	–		–	–	–	
Paks	10 =		6	5	3	0
Szekszárd	14 =		5	3	2	
Árpádtető	23 * =	lep.	1	0	0	
Mohács	–		–	–	–	
Pécs	13 * =		4	2	2	0
Siklós	12 =		5	3	2	
Szigetvár	8 * =		3	3	3	
Budaörs	13 =		6	4	4	
Bp. Lőrinc	14		7	5	4	0
Bp. Met. Int.	15 =		6	5	–	0
Bp. Szab. hegy	1 =		3	1	1	
Cegléd	18		7	5	5	
Dobogókő	–		–	–	–	
Gödöllő	16 =		6	4	4	0
Királyrét						
Monor	–		–	–	–	
Nagykáta	16		7	5	5	
Szentendre						

1991.III.30. 07 h-ig az utolsó 24 óra adatai						Előző nap napos órái
állomás	csapadék (mm)	Hó cm	max. hőmérséklet	min. hőmérséklet	rad. min.	
Vác	10 =		6	5	4	
Vámosmikola	–		–	–	–	–
Baja	10 =		6	4	4	0
Bácsalmás	12 =		6	3	2	
Izsák	12 =		6	5	5	
Kalocsa	10		6	5	2	0
Kecskemét	15 =		7	5	4	0
Kiskunfélegyháza	15 =		6	2	2	
Kiskunhalas	–		–	–	–	
Kunszentmiklós	11 =		6	5	3	
Tiszakécske	6 =		8	5	4	
Balassagyarmat	9 =		8	5	5	
Romhány						
Salgótarján	–		–	–	–	
Eger	3 =		7	1	1	0
Galyatető	8 * =	folt	1	1	0	
Gyöngyös	6		8	5	5	
Kékestető	11 * =	2	1	0	0	0
Kompolt	9		7	5	5	0
Lőrinci						
Poroszló	4 =		7	5	4	
Jászapáti						
Jászberény	13 =		7	5	5	
Karcag	–		–	–	–	
Szolnok	12 =		8	5	5	0
Tiszaroff	–		–	–	–	
Túrkeve	6 =		8	5	5	0
Kistelek	–		–	–	–	
Makó						
Szeged	12		7	5	4	0
Szentes	14		–	5	5	
Borsodnádasd	1 =		6	5	4	
Füged	1		5	4	3	
Hidasnémeti	. =		7	4	4	
Jósvafő	2 ∩		7	5	4	0
Lillafüred	9 =		4	4	3	
Miskolc	4 =		5	3	2	0
Putnok						
Sárospatak	1		6	5	4	0
Szendrőlád	–		–	–	–	
Tokaj	1		9	6	5	
Kisvárda	1 =		8	6	4	0
Mátészalka	1		10	5	5	
Nyíregyháza	1		7	6	5	0
Nyírlugos						
Pátyod	ny		10	3	2	
Tiszabecs	. ∩		11	6	5	
Vásárosnamény	1 =		11	6	5	
Záhony	1 =		9	6	5	
Berettyóújfalu	4 =		10	6	5	
Debrecen	2		9	5	4	
Hajdúdorog	3 =		8	4	3	
Hortobágy	–		–	–	–	
Körösszakál	1		10	6	5	
Polgár	9 =		8	5	5	
Békéscsaba	13 =		9	5	5	0
Mezőhegyes	10		8	6	4	–
Orosháza	12		9	4	3	
Szarvas	10 =		8	5	5	0
Szeghalom	–		–	–	–	

IDŐJÁRÁSI HELYZET

1991. MÁRCIUS 30. 00 UTC.

SZTEREOGRAFIKUS VETÜLET
(A 60. SZÉLESSÉGI KÖRÖN HOSSZTARTÓ)

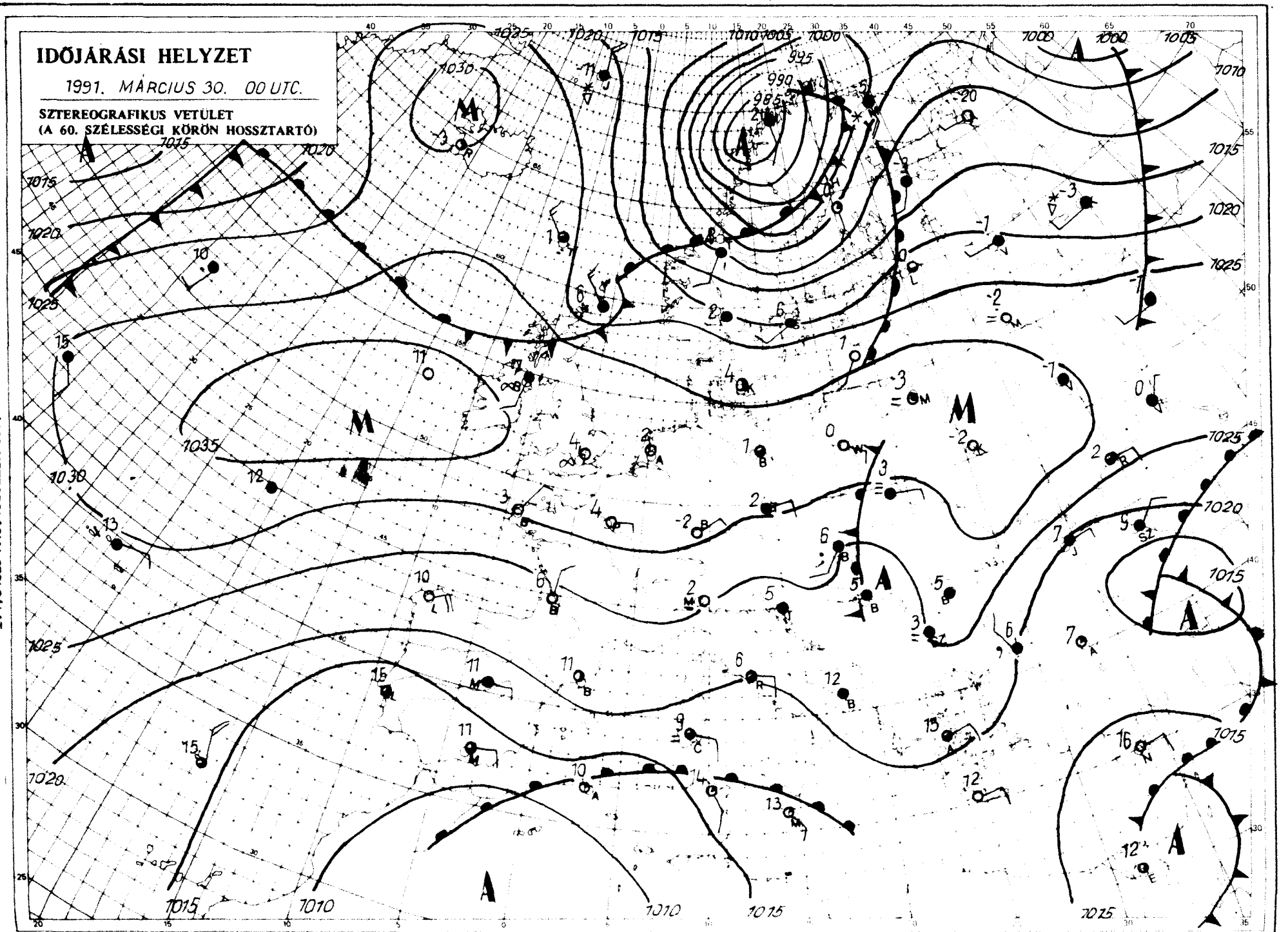

KIADJA: ORSZÁGOS METEOROLÓGIAI SZOLGÁLAT
Kiadásért felel: Bartt József, az Országos Meteorológiai Szolgálat elnöke – Készült: az Országos Meteorológiai Szolgálat Nyomdájában, Budapest – Felelős vezető: Mátrai Gyuláné – Munkaszám: – Szerkesztésért felel: Kapovits Albert, a Központi Előrejelző Intézet igazgatója

Készíti: a KEI Rövidtávú Előrejelző Osztálya – Szakmai felelős: Németh Lajos osztályvezető – Megjelenik naponként
Megrendelhető: 1024 Budapest, II., Kitaibel Pál utca 1. – Pénzügyi Osztály – Telefon: 353-500
Jelmagyarázat a havi mellékletben

IDŐJÁRÁSI NAPIJELENTÉS

ЕЖЕДНЕВНЫЙ МЕТЕОРОЛОГИЧЕСКИЙ БЮЛЛЕТЕНЬ • DAILY WEATHER REPORT
BULLETIN QUOTIDIEN DE TEMPS • TÄGLICHER WETTERBERICHT

104. évfolyam 90. szám + Budapest + 1991. március 31. vasárnap

Az időjárási helyzet és a várható időjárás:

Jelentős átalakulás kezdődött Európa időjárásában. A Skandináv-félsziget északi része fölötti középponttal markáns ciklon alakult ki, amelynek keleti oldalán egyre enyhébb levegő áramlik a Kelet-Európai-síkság fölé. A légörvény nyugati, úgynevezett hátoldalán ugyanakkor hideg, sarkvidéki levegő árasztotta el Észak-Európa egy részét, helyenként hózápor kíséretében. Ez a ciklon közvetett módon Közép-Európa időjárására is hat, jelentős szerepet játszik a Kárpát-medence fölött már napok óta tartó összeáramlás megszüntetésében. Tovább javul tehát időjárásunk, egyre hosszabb időszakokra süt ki a Nap.

Magyarországon szombaton országszerte borult, csapadékos, hűvös idő volt. Eső, havas eső, havazás egyaránt előfordult. A ma reggel 7 óráig lehullott csapadék mennyisége általában csapadéknyom és 7 mm között alakult. A hőmérséklet csúcsértéke az ország nagy részén 3 és 9, északkeleten, ahol időnként már felszakadozott a felhőzet, 10, 14 fok között volt. Éjszaka foltokban köd képződött és 2, 5 fokig hűlt le a levegő. Délelőtt változóan, többnyire erősen felhős idő volt, néhol kisebb eső is előfordult. A hőmérséklet 11 órára 6, 11 fok közé emelkedett.

Ma 12 órakor Budapesten a hőmérséklet 9 fok, a tengerszintre átszámított légnyomás 1021 hPa, alig változik.

Várható időjárás hétfő estig:

Egyre hosszabb időszakokra szakadozik föl a felhőzet, holnap már országszerte várható több-kevesebb napsütés.
Számottevő eső már sehol sem lesz. Az északi, északnyugati szél időnként megélénkül. Éjszaka többfelé képződik köd.
A legalacsonyabb éjszakai hőmérséklet -1, +4, a legmagasabb nappali hőmérséklet hétfőn 10 és 15 fok között alakul.

Nadrai Attila s. k.

A hőmérséklet napi középértéke és eltérése a sokévi átlagtól (Budapest belterületén):

1991. március 30.	5,5°C	-3,1°C

1871 óta ezen a napon Budapesten előfordult

legmagasabb hőmérséklet:	24,1°C (1926)
legalacsonyabb hőmérséklet:	-4,5°C (1918)

LEGMAGASABB HŐMÉRSÉKLET

1991. III. 30.

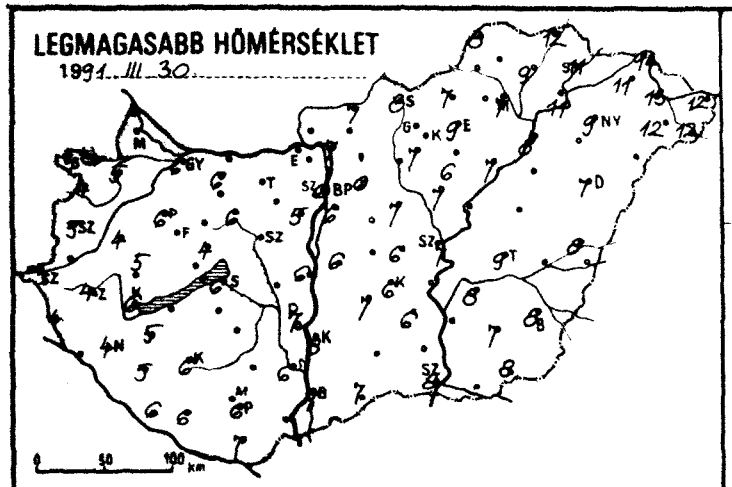

LEGALACSONYABB HŐMÉRSÉKLET

1991. III. 31.

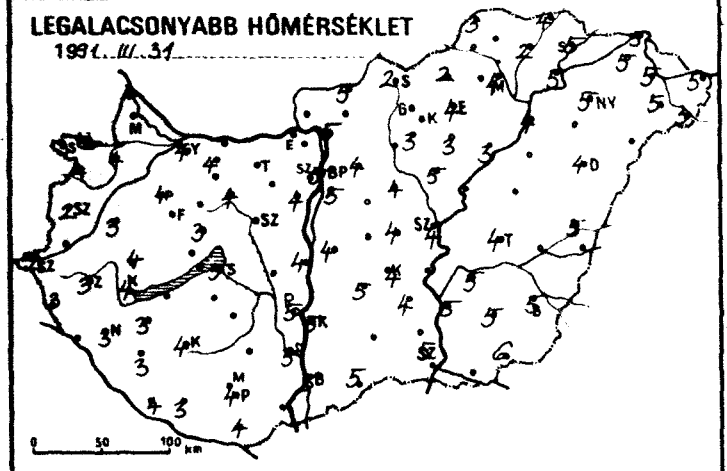

24 órás CSAPADÉKELOSZLÁS

1991. III. 30. 7h -tól III. 31. 7h -ig.

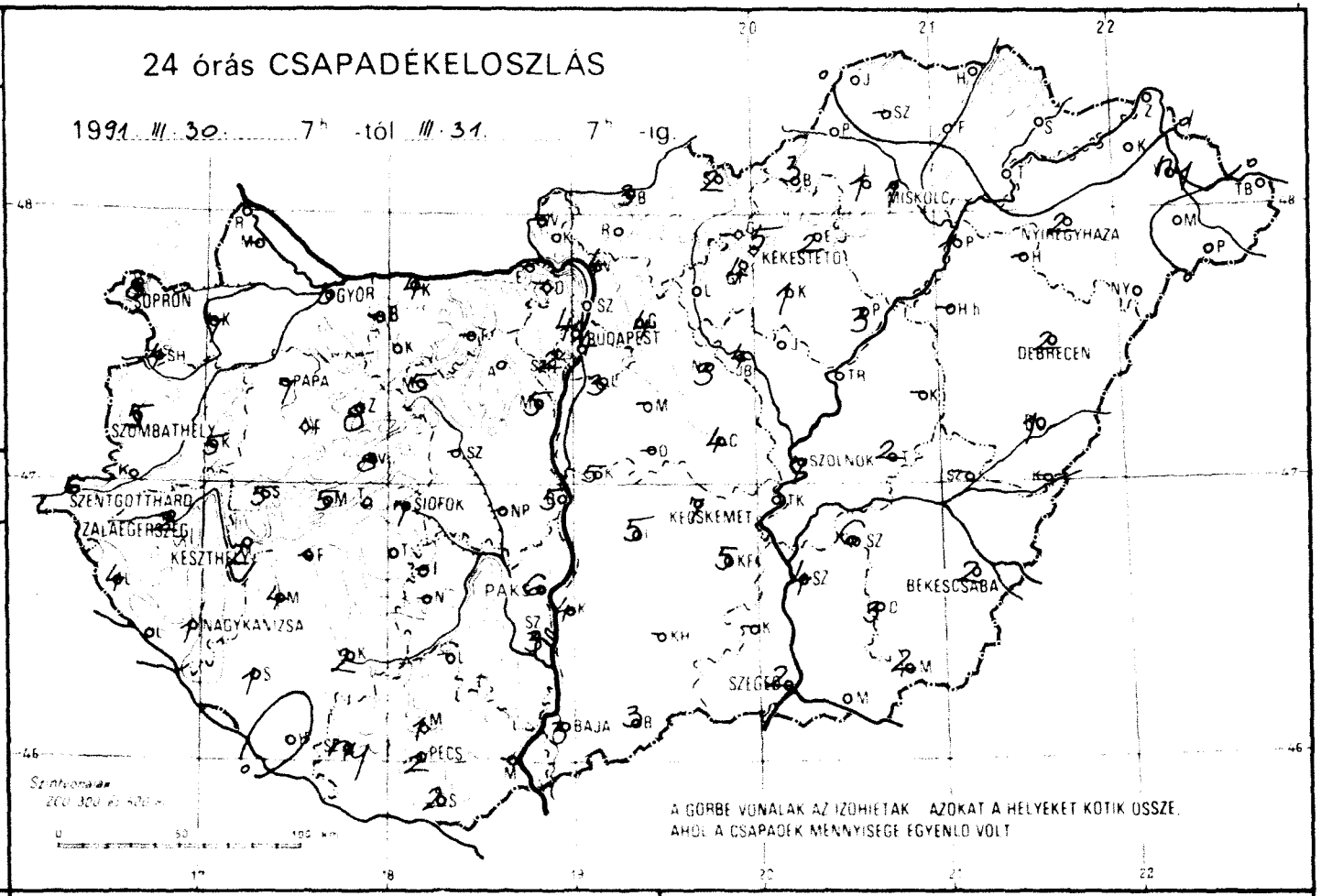

A GÖRBE VONALAK AZ IZOHIETAK AZOKAT A HELYEKET KOTIK OSSZE, AHOL A CSAPADEK MENNYISEGE EGYENLO VOLT

RADIÁCIÓS MINIMUM

1991. II. 31.

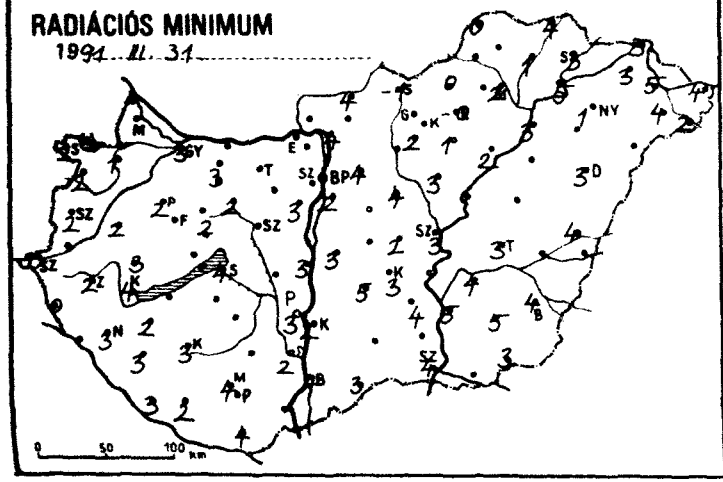

NAPFÉNYTARTAM

1991. III. 30.

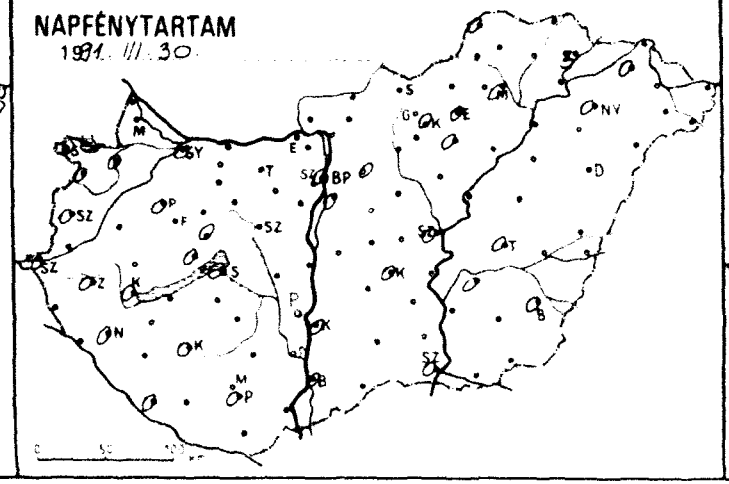

19

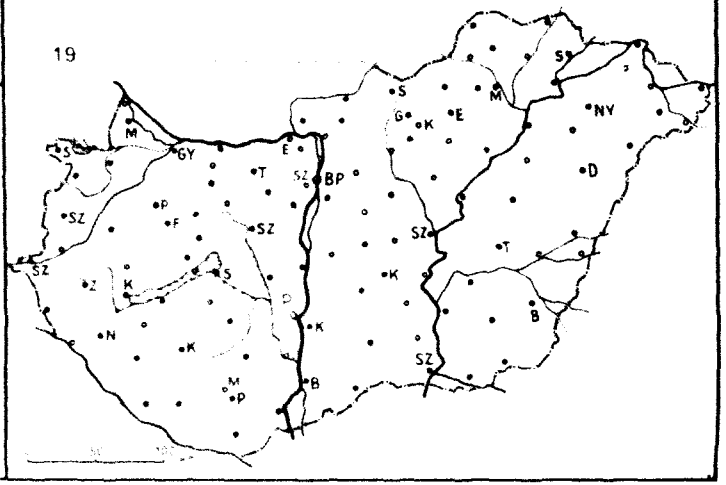

1991.III.31. 07 h-ig az utolsó 24 óra adatai						Előző nap napos órái
állomás	csapadék (mm)	Hó cm	max. hőmérséklet	min. hőmérséklet	rad. min.	
Győr	5 =		6	4	3	0
Kapuvár	7		5	4	1	0
Mosonmagyaróvár	–		–	–	–	–
Rajka						
Sopron	8 ✶	fólt	3	3	2	0
Sopronhorpács	4		4	4	2	0
Káld	5 ✶ =		4	3	2	
Körmend						
Szentgotthárd	6 ✶ =	fólt	3	2	0	0
Szombathely	5 ✶ =		5	2	2	0
Lenti	4 =		4	3	0	
Letenye						
Nagykanizsa	1 ✶ =		4	3	3	0
Zalaegerszeg	2 ✶ =		4	3	2	0
Farkasgyepű	–		–	–	–	
Keszthely	2 =		6	4	4	0
Mencshely	5 =		4	2	2	0
Pápa	7 =		6	4	2	0
Sümeg	5 ≡		5	4	3	
Tihany						
Veszprém	8 =		4	3	2	0
Zirc	8 ≡		4	2	1	
Fonyód	–		–	–	–	–
Homokszt. györgy	∩		6	4	3	0
Kaposvár	2		6	4	3	0
Marcali	4 =		5	3	2	
Siófok	7		6	5	4	0
Somogyszob	1		5	3	3	
Tab						
Bábolna	–		–	–	–	–
Esztergom	–		–	–	–	–
Kisbér						
Komárom	4 =		6	4	3	
Tatabánya	–		–	–	–	
Alcsútdoboz						
Dunaújváros	5		6	4	3	
Martonvásár	5 =		5	4	3	
Mór	5 =		6	4	2	
Sárbogárd						
Székesfehérvár	–		–	–	–	
Iregszemcse	–		–	–	–	–
Lengyel	–		–	–	–	
Paks	6 =		7	5	3	0
Szekszárd	3 =		6	5	2	
Árpádtető	1 ≡		3	3	2	
Mohács	–		–	–	–	
Pécs	2 =		6	4	4	0
Siklós	2 =		7	4	4	
Szigetvár	ny , =		6	3	2	
Budaörs	4 =		8	5	3	
Bp. Lőrinc	3 =		6	5	2	0
Bp. Met. Int.	4 =		6	5	–	0
Bp. Szab. hegy	2 , ∩		4	3	3	
Cegléd	4 ∩		6	4	2	
Dobogókő	–		–	–	–	
Gödöllő	4 =		6	4	4	0
Királyrét						
Monor	–		–	–	–	
Nagykáta	3 ≡		7	4	4	
Szentendre						

1991.III.31. 07 h-ig az utolsó 24 óra adatai						Előző nap napos órái
állomás	csapadék (mm)	Hó cm	max. hőmérséklet	min. hőmérséklet	rad. min.	
Vác	4 ≡		7	5	4	
Vámosmikola	–		–	–	–	–
Baja	3 =		7	5	4	0
Bácsalmás	3 =		7	5	3	
Izsák	5 =		7	5	5	
Kalocsa	4 .		8	5	2	0
Kecskemét	7 ≡		6	4	3	0
Kiskunfélegyháza	5 =		6	4	4	
Kiskunhalas	–		–	–	–	–
Kunszentmiklós	5 =		6	4	3	
Tiszakécske						
Balassagyarmat	3 =		7	5	4	
Romhány						
Salgótarján	2 =		8	2	-1	
Eger	2 =		9	4	-0	0
Galyatető	–		–	–	–	
Gyöngyös	4 ∩		7	3	2	
Kékestető	5 ✶ ✶	3	0	-0	-0	0
Kompolt	1 ∩		6	3	1	0
Lőrinci						
Poroszló	3 =		7	3	2	
Jászapáti						
Jászberény	4 =		7	5	3	
Karcag	–		–	–	–	–
Szolnok	7 =		7	4	3	0
Tiszaroff						
Túrkeve	2 ≡		9	4	3	0
Kistelek	–		–	–	–	
Makó						
Szeged	2 =		8	5	4	0
Szentes	4		–	5	5	
Borsodnádasd	3 ≡		7	2	0	
Füged	. =		9	2	1	
Hidasnémeti	. =		12	4	4	
Jósvafő	. =		8	3	0	0
Lillafüred	1 , =		7	2	1	
Miskolc	1 =		7	4	2	0
Putnok						
Sárospatak	. =		11	5	3	3
Szendrőlád	–		–	–	–	
Tokaj	.		11	5	5	
Kisvárda	. =		11	5	3	0
Mátészalka	. ∩		12	5	4	
Nyíregyháza	2 =		9	5	1	0
Nyírlugos						
Pátyod	. =		12	3	2	
Tiszabecs	. ∩		12	5	4	
Vásárosnamény	ny =		13	5	5	
Záhony	.		14	5	3	
Berettyóújfalu	1 , =		8	5	4	
Debrecen	2 ≡		7	4	3	–
Hajdúdorog	–		–	–	–	
Hortobágy	–		–	–	–	
Körösszakál	–		–	–	–	
Polgár	1 =		8	4	3	
Békéscsaba	2 =		8	5	4	0
Mezőhegyes	2		8	6	3	–
Orosháza	3 ≡		7	5	5	
Szarvas	6 ⊃		8	5	4	0
Szeghalom	–		–	–	–	

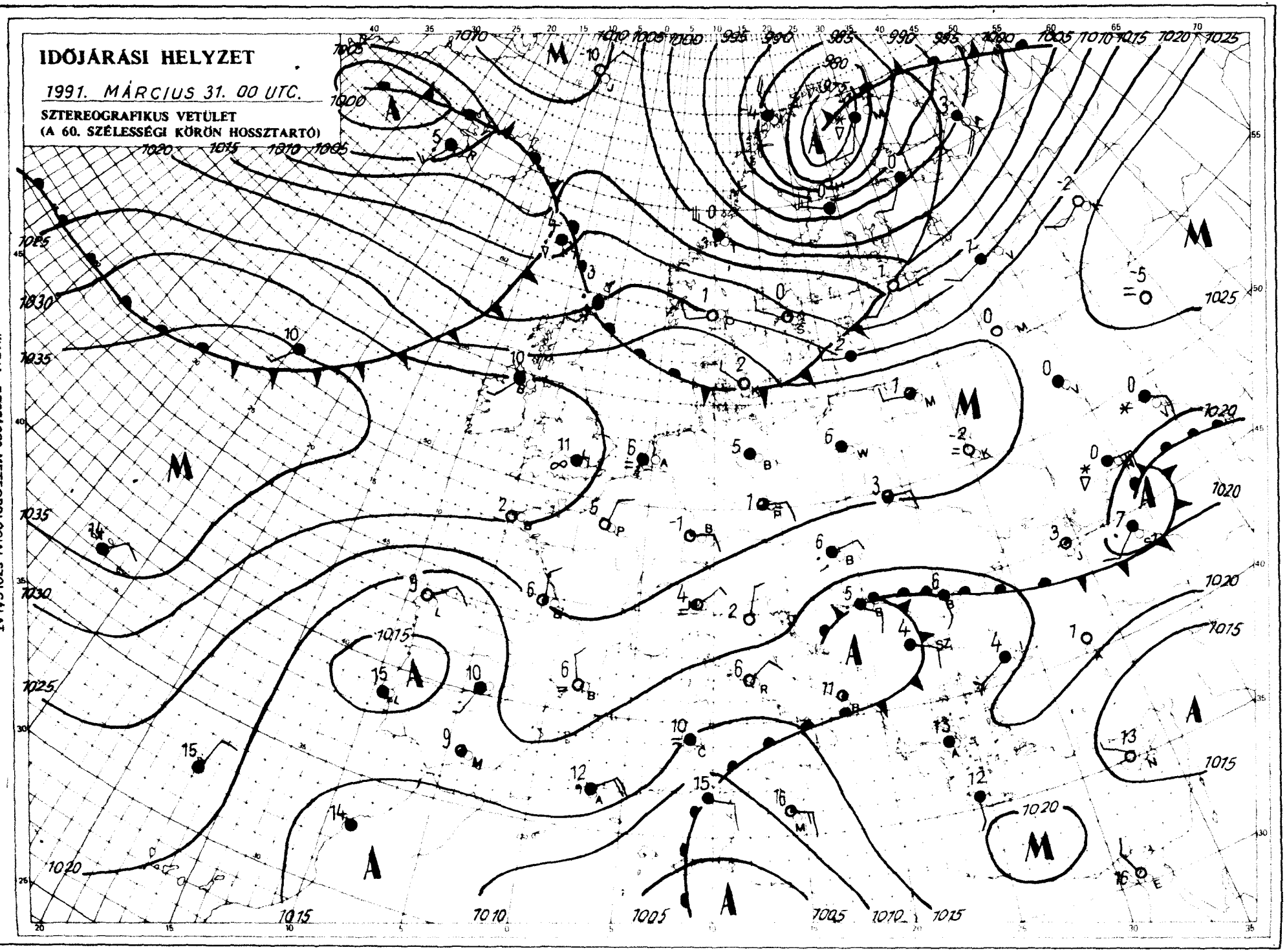

KIADJA: ORSZÁGOS METEOROLÓGIAI SZOLGÁLAT
Kiadásért felel: Barát József, az Országos Meteorológiai Szolgálat elnöke – Készült: az Országos Meteorológiai Szolgálat Nyomdájában, Budapest – Felelős vezető: Máténé Gyuláné – Munkaszám: 920.
– Szerkesztésért felel: Kapovits Albert, a Központi Előrejelző Intézet igazgatója

Készíti: a KEI Rövidtávú Előrejelző Osztálya – Szakmai felelős: Németh Lajos osztályvezető – Megjelenik naponként
Megrendelhető: 1024 Budapest, II., Kitaibel Pál utca 1. – Pénzügyi Osztály – Telefon: 353-500
Jelmagyarázat a havi mellékletben

1991.III.31. 07 h-ig az utolsó 24 óra adatai						Előző nap napos órái
állomás	csapadék (mm)	Hó cm	max. hőmérséklet	min. hőmérséklet	rad. min.	
Győr	5 =		6	4	3	0
Kapuvár	7		5	4	1	0
Mosonmagyaróvár	–		–	–	–	–
Rajka						
Sopron	8 ⁎	folt	3	3	2	0
Sopronhorpács	4		4	4	2	0
Káld	5 ⁎ =		4	3	2	
Körmend						
Szentgotthárd	6 ⁎ =	folt	3	2	0	0
Szombathely	5 ⁎ =		5	2	2	0
Lenti	4 =		4	3	0	
Letenye						
Nagykanizsa	1 ⁎ =		4	3	3	0
Zalaegerszeg	2 ⁎ =		4	3	2	0
Farkasgyepű	–		–	–	–	
Keszthely	2 =		6	4	4	0
Mencshely	5 =		4	2	2	0
Pápa	7 =		6	4	2	0
Sümeg	5 ≡		5	4	3	
Tihany						
Veszprém	8 =		4	3	2	0
Zirc	8 ≡		4	2	1	
Fonyód	–		–	–	–	–
Homokszt. györgy	. ⌒		6	4	3	0
Kaposvár	2		6	4	3	0
Marcali	4 =		5	3	2	
Siófok	7		6	5	4	0
Somogyszob	1		5	3	3	
Tab						
Bábolna	–		–	–	–	–
Esztergom	–		–	–	–	–
Kisbér						
Komárom	4 =		6	4	3	
Tatabánya	–		–	–	–	
Alcsútdoboz						
Dunaújváros	5		6	4	3	
Martonvásár	5 =		5	4	3	
Mór	5 =		6	4	2	
Sárbogárd						
Székesfehérvár	–		–	–	–	
Iregszemcse	–		–	–	–	–
Lengyel	–		–	–	–	
Paks	6 ≈		7	5	3	0
Szekszárd	3 =		6	5	2	
Árpádtető	1 ≈		3	3	2	
Mohács	–		–	–	–	
Pécs	2 ≈		6	4	4	0
Siklós	2 ≈		7	4	4	
Szigetvár	ny ❜ ≈		6	3	2	
Budaörs	4 ≈		8	5	3	
Bp. Lőrinc	3 ≈		6	5	2	0
Bp. Met. Int.	4 ≈		6	5	–	0
Bp. Szab. hegy	2 ❜ ⌒		4	3	3	
Cegléd	4 ⌒		6	4	2	
Dobogókő	–		–	–	–	
Gödöllő	4 ≈		6	4	4	0
Királyrét						
Monor	–		–	–	–	
Nagykáta	3 ≡		7	4	4	
Szentendre						

1991.III.31. 07 h-ig az utolsó 24 óra adatai						Előző nap napos órái
állomás	csapadék (mm)	Hó cm	max. hőmérséklet	min. hőmérséklet	rad. min.	
Vác	4 ≡		7	5	4	
Vámosmikola	–		–	–	–	–
Baja	3 =		7	5	4	0
Bácsalmás	3 =		7	5	3	
Izsák	5 =		7	5	5	
Kalocsa	4 .		8	5	2	0
Kecskemét	7 ≡		6	4	3	0
Kiskunfélegyháza	5 =		6	4	4	
Kiskunhalas	–		–	–	–	–
Kunszentmiklós	5 =		6	4	3	
Tiszakécske						
Balassagyarmat	3 =		7	5	4	
Romhány						
Salgótarján	2 =		8	2	-1	
Eger	2 =		9	4	-0	0
Galyatető	–		–	–	–	
Gyöngyös	4 ⌒		7	3	2	
Kékestető	5 ⁎ ⁎	3	0	-0	-0	0
Kompolt	1 ⌒		6	3	1	0
Lőrinci						
Poroszló	3 =		7	3	2	
Jászapáti						
Jászberény	4 =		7	5	3	
Karcag	–		–	–	–	–
Szolnok	7 =		7	4	3	0
Tiszaroff						
Túrkeve	2 ≡		9	4	3	0
Kistelek	–		–	–	–	
Makó						
Szeged	2 =		8	5	4	0
Szentes	4		–	5	5	
Borsodnádasd	3 ≡		7	2	0	
Füged	. =		9	2	1	
Hidasnémeti	. =		12	4	4	
Jósvafő	. =		8	3	0	0
Lillafüred	1 =		7	2	1	
Miskolc	1 =		7	4	2	0
Putnok						
Sárospatak	. =		11	5	3	3
Szendrőlád	–		–	–	–	
Tokaj	.		11	5	5	
Kisvárda	. =		11	5	3	0
Mátészalka	. ⌒		12	5	4	
Nyíregyháza	2 =		9	5	1	0
Nyírlugos						
Pátyod	. =		12	3	2	
Tiszabecs	. ⌒		12	5	4	
Vásárosnamény	ny =		13	5	5	
Záhony	.		14	5	3	
Berettyóújfalu	1 ❜ =		8	5	4	
Debrecen	2 ≡		7	4	3	–
Hajdúdorog	–		–	–	–	
Hortobágy	–		–	–	–	
Körösszakál	–		–	–	–	
Polgár	1 =		8	4	3	
Békéscsaba	2 =		8	5	4	0
Mezőhegyes	2		8	6	3	–
Orosháza	3 ≡		7	5	5	
Szarvas	6 ≈		8	5	4	0
Szeghalom	–		–	–	–	

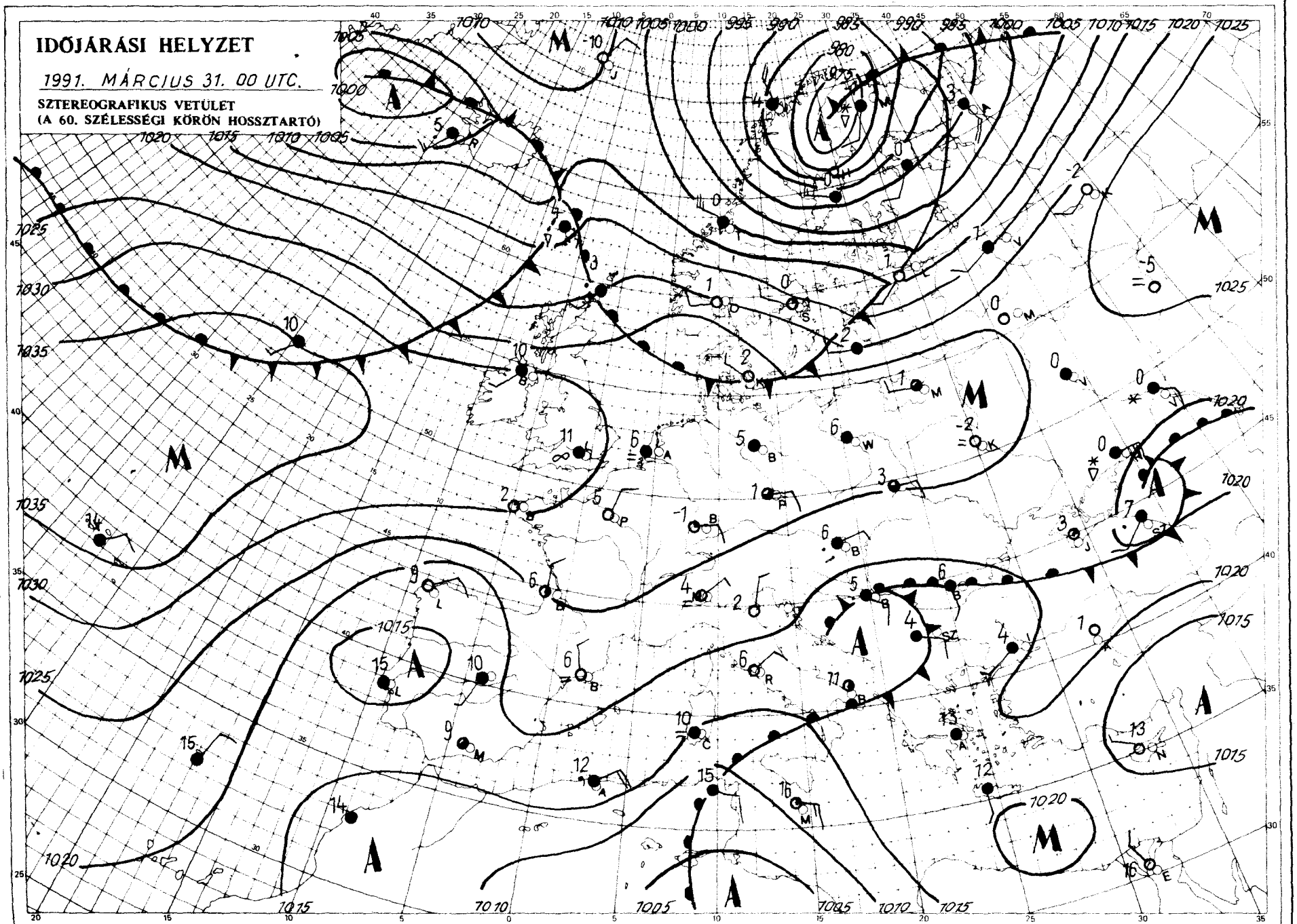

KIADJA: ORSZÁGOS METEOROLÓGIAI SZOLGÁLAT
Kiadásért felel: Barát József, az Országos Meteorológiai Szolgálat elnöke – Készült: az Országos Meteorológiai Szolgálat Nyomdájában, Budapest – Felelős vezető: Máthé Gyuláné – Munkaszám: 720 – Szerkesztésért felel: Kapovits Albert, a Központi Előrejelző Intézet igazgatója

Készíti: a KEI Rövidtávú Előrejelző Osztálya – Szakmai felelős: Németh Lajos osztályvezető – Megjelenik naponként
Megrendelhető: 1024 Budapest, II., Kitaibel Pál utca 1. – Pénzügyi Osztály – Telefon: 353-500
Jelmagyarázat a havi mellékletben