กรมอุตุนิยมวิทยา แห่งราชนาวี

METEOROLOGICAL DEPARTMENT
ROYAL THAI NAVY

พลเรือตรี จรูญ วิชยาภัย บุนนาค
เจ้ากรม
Rear Admiral Charoon Vichayapai Bunnag R.T.N.,
Director

QC
990
.T5
M66
1952

รายงานอุตุนิยมวิทยาประจำเดือน

ปีที่ ๑๗ ฉบับที่ ๑

มกราคม ๒๔๙๕

รวบรวมขึ้นตามคำสั่งผู้บัญชาการทหารเรือ

MONTHLY METEOROLOGICAL BULLETIN

Vol. 17 Part 1

January 1952

Prepared by order of the Commander in Chief of the Royal Thai Navy
Bangkok, Thailand

พิมพ์ที่โรงพิมพ์กรมอุทกศาสตร์

LIBRARY
APR 2000

National Oceanic and Atmospheric Administration

Environmental Data Rescue Program

ERRATA NOTICE

One or more conditions of the original document may affect the quality of the image, such as:

Discolored pages
Faded or light ink
Binding intrudes into the text

This document has been imaged through the NOAA Environmental Data Rescue Program. To view the original document, please contact the NOAA Central Library in Silver Spring, MD at (301) 713-2607 x124 or www.reference@nodc.noaa.gov.

Information Manufacturing Corporation
Imaging Subcontractor
Rocket Center, West Virginia
September 14, 1999

สารบาญ
INDEX

หน้า

Page

คำนำ Introduction — — — — — — — — — — — — — — — — ก A

บัญชีแสดงรายการที่ตั้งสถานีตรวจอากาศ List of Meteorological Stations with their Geographical Positions — 1

สมุฬาอากาศ A Summary — — — — — — — — — — — — — — 2

รายงานผลการตรวจรายชั่วโมงประจำเดือนของสถานีกลางกรุงเทพ ฯ สำหรับ

Hourly values for Central Station Bangkok of

ความกดอากาศ Pressure

อุณหภูมิ Temperature

ความชื้นสัมพันธ์ Relative Humidity

ลม Surface Winds

ฝน Rainfall — — — — — — — — — — — — 4

รายงานผลการตรวจเฉพาะเวลา 0700 1000 1300 1600

Observations at fixed hours of

ทรรศนวิสัย Visibility

จำนวนเมฆ Amount of Clouds

ชนิดของเมฆ Form of Clouds — — — — — — — — — — 10

รายงานค่าเฉลี่ยประจำวันและประจำเดือนของผลการตรวจอุตุนิยมต่าง ๆ และสรุปผลการตรวจประจำเดือนของสถานีกลางกรุงเทพ ฯ

Daily and Monthly values of Meteorological Elements and Monthly Summary of Central Station, Bangkok — — — — — — — — — — — 12

สรุปผลการตรวจอุตุนิยมประจำเดือนของบางสถานี Summary of Observations of some selected Stations — 14

รายงานฝนประจำเดือน Monthly Rainfall report — — — — — — — — — — 26

สรุปผลการตรวจลมประจำเดือนของสถานีกลางกรุงเทพ ฯ

Wind-rose of Central Station, Bangkok — — — — — — — — — — — 29

สรุปผลการตรวจลมประจำเดือนของสถานีสัตหีบ

Wind-rose of Sattahib — — — — — — — — — — — — — 30

สรุปผลการตรวจอุตุนิยมวิทยาของสถานีชายทะเล

Summary of Meteorological Observations for Coastal Stations — — — — — — — — 31

คำนำ

PREFACE

1. สถานีตรวจอากาศกลางกรุงเทพ ฯ แห่งกองสถานีตรวจอากาศ กรมอุตุนิยมวิทยา ตั้งอยู่ที่ถนนกรุงเทพ ฯ – สมุทรปราการ ใกล้หลักเขตเทศบาล จังหวัดพระนคร ในแลต. 13° 44′ น. ลอง 100° 30′ อ. สูงของบาโรเมตรจากระดับทะเล 2.82 เมตร สำหรับสถานีอื่น ๆ ได้มีรายการแจ้งอยู่ในตารางแล้ว.

The Central Meteorological at Bangkok is situated in Lat. 13° 44′ N., Long. 100° 30′ E., height of barometer, 2.82 metres above Mean Sea-level.

2. เวลาที่ใช้ในการตรวจอุตุนิยมวิทยาใช้เวลากรุงเทพ ฯ มีการตรวจอุตุนิยมวิทยาวันละ 5 เวลา คือ 0700, 1000, 1300, 1600 และ 1900 นอกจากเวลาที่กล่าวนี้มีการตรวจเป็นรายชั่วโมง ซึ่งใช้ผลการตรวจจากเครื่องอัตโนมัติ

For all readings local standard time is used. Five direct observations are made at 3 hour intervals from 0700 to 1900 105th. degree M.E.G. standard time, namely 0700, 1000, 1300, 1600 and 1900. Hourly readings besides the above 5 direct observations are taken from the instrumental records.

3. ความกดอากาศได้แก้อุณหภูมิ แลตติจูด และระดับทะเลแล้ว.

Barometric readings are corrected for temperature, latitude and Mean Sea-level.

4. ทิศและความเร็วลมเป็นรายชั่วโมง ตรวจโดยเครื่องวัดลมชนิดอัตโนมัติแบบไดนส์.

Hourly directions and velocities of the wind are taken from the record sheets of the Dines Pressure Tube Anemograph.

5. เธอร์โมเมตรทุกชนิดได้ติดตั้งไว้ในเรือนเธอร์โมเมตรแบบสเตเวนสัน.

All thermometers are installed in Stevenson Screen.

6. บรรดาเครื่องหมายต่าง ๆ ของลมฟ้าอากาศและปรากฏการณ์บางอย่างในอุตุนิยมวิทยา ดังแสดงในช่องหมายเหตุลมฟ้าอากาศใช้ตามแบบของสากล มีความหมายดังต่อไปนี้ :–

International Symbols are used in registering the state of weather and other meteorological phenomena.

ท้องฟ้าไม่มีเมฆ Clear

ท้องฟ้ามีเมฆบางส่วน Partly cloudy

ท้องฟ้ามีเมฆมาก Cloudy

ท้องฟ้ามีเมฆเต็ม Overcast

ฟ้าหรัวแห้ง ทรรศนวิสัยเกินกว่า 1000 เมตร Haze

ฟ้าแลบในระยะไกล Lightning

ฟ้าหรัวชื้น (หมอกบาง) ทรรศนวิสัยตั้งแต่ 1000 เมตร ขึ้นไป Mist

หมอก ทรรศนวิสัยต่ำกว่า 1000 เมตร Fog

พายุฝน Squall

ฝนละออง Drizzle

ฝน Rain

ฝนผ่าน Shower

ฝนผ่านหรือฝนที่มีลูกเห็บเล็กน้อยหรือปานกลาง Showers with slight or moderate hail

พายุฟ้าคะนอง Thunderstorm

พายุฟ้าคะนองอย่างอ่อนมีฝน Slight thunderstorm

พายุฟ้าคะนองอย่างอ่อนมีลูกเห็บ Slight thunderstorm with hail

พายุฟ้าคะนองอย่างปานกลางมีฝน Moderate thunderstorm

พายุฟ้าคะนองอย่างปานกลางมีลูกเห็บ Moderate thunderstorm with hail

พายุฟ้าคะนองอย่างแรงมีฝน Heavy thunderstorm

พายุฟ้าคะนองอย่างแรงมีลูกเห็บ Heavy thunderstorm with hail

พายุฟ้าคะนองไม่ผ่านสถานี Thunderstorm passing in the neighbourhood of the station

อาทิตย์ทรงกลด Solar halo

จันทร์ทรงกลด Luna corona

ลูกเห็บ Hail

น้ำค้าง Dew

กรมอุตุนิยมวิทยา แห่งราชนาวี

กรุงเทพฯ ๑ พฤษภาคม พ.ศ ๒๔๙๗

พลเรือตรี จรูญ วิชยาภัย บุนนาค

เจ้ากรม

Meteorological Department,

Royal Thai Navy,

Bangkok, 1st May 1954

Charoon V. Bunnag.

Rear Admiral, R.T.N

Director.

บัญชีแสดงรายการที่ตั้งสถานีตรวจอากาศ

List of Meteorological Stations with their Geographical Positions.

สถานี Station	ตำบลที่ตั้งสถานี Geographical Positions				
	เหนือ Lat. N.		ตะวันออก Long. E.		สูงเป็นเมตร Alt. in m.
	°	′	°	′	
Chiengrai	19	54	99	49	378
Mae Hongsorn	19	18	97	50	271
Chiengmai	18	47	98	59	314
Nan	18	47	100	47	201
Lampang	18	12	99	24	220
Mae Sarieng	18	10	97	50	314
Bhetchaboon	16	25	101	08	114
Uttaradith	17	37	100	08	63
Udorn Dhani	17	26	102	46	178
Sakol Nakorn	17	10	104	09	160
Pitsanuloke	16	50	100	16	50
Maesord	16	40	98	33	210
Mukdaharn	16	33	104	44	138
Roi Et	16	03	103	41	140
Khon Kaen	16	20	102	51	157
Nakorn Sawan	15	48	100	10	28
Nakorn Rajasima	14	58	102	07	181
Surindh	14	53	103	29	145
Ubol Rajadhani	15	15	104	53	128
Prachinburi	14	10	101	10	-
Lopburi	14	48	100	37	13
Subarnburi	14	30	99	50	-
Kanchanaburi	14	01	99	32	28
Don Muang	13	55	100	36	3
Aranyapradesa	13	42	102	35	44
Jolburi	13	22	100	59	6
Sattahib	12	39	100	53	55
Chantaburi	12	37	102	07	5
Klong Yai	11	47	102	53	4
Hua Hin	12	34	100	48	3
Prachuab Kirikhan	11	48	99	48	5
Chumporn	10	27	99	15	3
Ranong	09	58	98	38	35
Bandon	09	08	99	18	3
Nakorn Srithamaraj	08	25	99	58	5
Phuket	07	53	98	24	3
Kantang	07	24	99	31	3
Songkhla	07	13	100	36	4
Naradhivas	06	26	101	50	4

ลมฟ้าอากาศในเดือน มกราคม พ.ศ. ๒๔๙๕ โดยสังเขป

ลักษณะลมฟ้าอากาศทั่วไป

ตลอดสัปดาห์แรก ความกดอากาศในประเทศไทยและประเทศใกล้เคียงไม่เปลี่ยนแปลงโดยมีแอนติไซโคลนประจำอยู่ทางประเทศจีน ลักษณะอากาศที่สำคัญอย่างอื่นก็คือมีแถบความกดอากาศต่ำทอดไปทางทิศตะวันตกเฉียงใต้จากด้านตะวันออกของเกาะฮอนชูไปถึงช่องลูซอนเมื่อวันที่ ๑ และเป็นเช่นเดียวกันในวันที่ ๖ ขยายตัวไปทางทิศตะวันออกเฉียงเหนือจากทะเลจีนข้ามเกาะลูซอนภาคเหนือ ซึ่งมีดีเปรสชั่นอยู่ประมาณ เสต. ๓๑° น. ลอง. ๑๓๔° อ เคลื่อนตัวไปทางทิศตะวันออกเฉียงเหนือ

ในสัปดาห์ที่สองมีเปลี่ยนแปลงเล็กน้อยในตำบลที่ของระบบความกดอากาศ เมื่อวันที่ ๑๑ มีศูนย์กลางความกดอากาศต่ำอยู่ประมาณ ๑๒๐ ไมล์ ไปทางทิศตะวันออกเฉียงใต้ของกรุงโตเกียวโดยมีแถบความกดต่ำทอดออกไปทางทิศตะวันตกเฉียงใต้ผ่านใต้เกาะฟอร์โมซาไปถึงเกาะปาราเซล ในวันที่ ๑๔ ปรากฏดีเปรสชั่นอยู่ทางทิศใต้ของกิวชิว เคลื่อนไปทางทิศตะวันออกเฉียงเหนือซึ่งมีแถบความกดอากาศต่ำ ขยายตัวออกไปทางทิศตะวันตกเฉียงใต้ผ่านเกาะฟอร์โมซาภาคใต้ไปถึงทะเลจีนตอนกลาง

ตอนสัปดาห์ที่สาม มีบริเวณความกดอากาศต่ำก่อตัวขึ้นในทะเลแอนดามันตอนใต้ แต่มิได้มีกำลังแรงขึ้น ในวันที่ ๑๘ บริเวณความกดอากาศสูงเหนือแผ่นดินมีกำลังแรงขึ้น ทำให้ระดับความกดอากาศสูงในประเทศไทยขึ้นถึงระดับสูงสุดของเดือนนี้ในวันรุ่งขึ้น

ในตั้งแต่วันที่ ๒๒ ไปถึงสิ้นเดือน ลักษณะความกดอากาศเปลี่ยนแปลงเล็กน้อย ความกดอากาศสูงยังคงทรงตัวอยู่เหนือภาคพื้นแผ่นดิน และพุ่งลงมาทางทิศใต้ถึงประเทศไทย แต่โดยทั่วไปมีกำลังอ่อน ช่องกงรายงานว่า แอนติไซโคลนในไซบีเรียแรงขึ้นอย่างเชื่องช้า และถึงขีดแรงเต็มที่ด้วยความกดอากาศ ๑๐๔๐ มิลลิบาร์ ใกล้ทะเลสาบไบกัลเมื่อวันที่ ๒๔

ในระยะสิ้นเดือนกลางฤดูหนาว แต่ความหนาวยังมีระยะเวลาไม่นานกับอากาศไม่สู้หนาวในภาคกลางประเทศไทย อุณหภูมิต่ำสุดในภาคเหนือของประเทศตรวจได้ ๘.๘° ซ. (๔๗.๘° ฟ.) เมื่อวันที่ ๑๗ และ ๑๘ ที่เชียงรายและแม่ฮ่องสอน ทางภาคอีสานวัดได้ ๗.๙° ซ. (๔๖.๒° ฟ.) เมื่อวันที่ ๙ ที่จังหวัดอุดรธานี ที่กรุงเทพฯ ๑๖.๒° ซ. (๖๑.๒° ฟ.) เป็นระดับต่ำสุดสำหรับเดือนนี้ อุณหภูมิสูงสุดในเดือนนี้ปรากฏในตำบลที่อยู่ทางทิศตะวันออกเฉียงใต้ของภาคกลาง ตรวจได้ ๓๙.๐° ซ. (๑๐๒.๒° ฟ.) เมื่อวันที่ ๑๓ ที่สัตหีบ และระดับสูงสุดรองลงไปตรวจได้ ๓๗.๑° ซ. (๙๘.๘° ฟ.) เมื่อวันที่ ๒๙ ที่จันทบุรี

ฝนตลอดประเทศไม่มีตกเลย เว้นแต่ทางฝั่งตะวันออกของอ่าวไทยทางชุมพรได้ มีฝนตกเฉพาะแห่งไม่มากและปริมาณต่ำกว่าฝนปรกติทั้งสิ้น จำนวนฝนตกรวมทั้งเดือนที่มากที่สุดสำหรับเดือนนี้ คือ ๑๒๗.๒ มม. (๕.๐๒") ที่จังหวัดนราธิวาส และฝนอย่างแรงที่สุดตรวจได้ ๕๕.๐ มม. (๒.๑๗") เมื่อวันที่ ๙ ที่จังหวัดเดียวกันนี้

Summary of Weather Condition During January 1952

Throughout the first week stable pressure field persisted over Thailand and adjacent regions with dominatin anticyclone over China. Other main features were a trough extended southwestwards from East of Honshu to Luzon Strait on the 1st, and again on the 6th extended northeastwards from the China Sea across North Luzon where a depression existed about lat. 31° N. long. 134° E. moving northeast.

In the second week little change occurred in the locations of the pressure systems. On the 11th low pressure centre existed about 120 miles Southeast of Tokyo with a trough stretching out in a southwesterly direction passing South of Formosa to the Paracel Island. On the 14th a depression was charted South of Kyushu moving northeast where trough extended southwestwards across South Formosa to Central China Sea.

At the beginning of the third week low pressure area formed over South Andaman Sea, but failed to attain any development. On the 18th continental high pressure area was intensified causing high pressure over Thailand to reach its peak for the month on the next day.

From the period between the 22nd to the end of the month the pressure pattern underwent only minor changes. High remained over the continent with a ridge extended southwards to Thailand and generally weak. Hong-kong reported that the Siberian anticyclone was slowly intensified and had reached its maximum intensity, with pressure building up to over 1040 mb. near Lake Baikal by the 24th.

This, the mid-cold season month, has been characterized this year by short spell of cold weather, and mild January particularly over Central Thailand. The lowest temperature recorded in the north of the country was 8.8°C. (47.8°F.) on the 17th and 18th at Chiengrai and Mae Hongsorn respectively. Over northeast part, 7.9°C. (46.2°F.) was registered on the 9th at Udorn Dhani. In Bangkok, 16.2°C. (61.2°F.) was the lowest this month. Highest temperature this month was recorded in the southeast of Central Thailand for 39.0 C. (102.2° F.) on the 13th at Sattahib; second highest was 37.1 C. (98.8 F.) on the 29th at Chantaburi.

Rainfall: The month was exceptionally dry over practically the whole country except for some light local showers on the east coast of the gulf and over South Thailand, and in all cases, rainfall was below the average. The greatest total this month was 127.2 mm. (5.02") at Naradhivas; and the greatest intensity recorded was 55.0 mm. (2.17") on the 9th also at the same locality.

กรุงเทพ ฯ มกราคม ๒๔๙๕ Bangkok January 1952

ความกดอากาศรายชั่วโมงประจำวันเป็นมิลลิบาร์ ๑๐๐๐ + จำนวนในตาราง

Barometric Pressure at Sea level in Millibars 1000 + The numbers in the tables

เวลา / วันที่	เวลากรุงเทพ ฯ							Bangkok Standard Time					Time / Date
	1	2	3	4	5	6	7	8	9	10	11	12	
1	12.48	12.15	11.72	11.43	11.40	11.36	12.16	12.61	13.12	13.12	12.91	11.86	1
2	11.86	11.79	11.72	11.85	12.18	12.51	13.12	13.81	14.21	14.21	14.11	13.12	2
3	18.71	13.35	12.99	12 93	12.97	13.01	13.71	15.12	15.81	15.92	15.71	15.12	3
4	14.30	14.10	13.85	13.30	13.35	13.41	13.71	14.11	15.01	15.12	14.72	14.21	4
5	13.71	13.41	13.12	12.72	12.61	13.31	13.92	15.01	15.81	15.81	15.52	14.66	5
6	14.61	14.25	13.35	13.33	13.24	13.52	14.21	15.12	15.76	15.71	15.22	13.92	6
7	15.01	14.84	14.13	13.79	13.85	14.11	15.12	16.11	16.91	17.31	16.66	15.62	7
8	15.62	15.28	14.62	14.55	14.28	14.61	15.01	16.21	16.91	16.61	16.32	15.22	8
9	13.80	13.60	13.28	12.63	12.67	12.91	13.52	14.51	15.12	15.41	15.12	14.56	9
10	13.46	13.31	12.66	12.51	12.42	12.72	13.12	13.92	14.61	14.72	14.32	13.41	10
11	13.71	13.45	13.28	12.93	12.84	13.01	13.52	14.11	15.01	15.01	14.56	13.76	11
12	13.31	12.80	12.46	12.23	12.04	12.61	13.01	13.52	14.11	14.51	14.21	13.36	12
13	12.61	12.38	11.38	11.42	11.22	11.71	12.32	13.01	13.52	13.52	13.31	12.72	13
14	11.73	11.62	11.10	10.93	10.97	11.01	11.52	12.61	13.31	13.41	13.31	12.42	14
15	12.96	12.64	11.96	11.82	11.92	12.21	13.01	13.52	14.32	14.51	14.11	13.46	15
16	13.01	12.70	12.50	12.30	12.30	12.61	13.31	13.81	14 61	14.66	14.32	13.52	16
17	13.78	13.70	13.52	13.33	13.39	13.76	14.51	15.12	15.71	15.92	15.46	14.96	17
18	14.66	14.44	14.18	14.08	14.20	14.72	15.81	16.72	17.41	17.92	17.71	17.01	18
19	17.01	16.76	16.53	16.27	16.19	16.72	17.52	18.21	19.41	19.41	18.91	18.32	19
20	17.22	16.99	16.74	16.55	16.58	16.91	17.12	17.86	19.01	18.72	18.42	17.52	20
21	16 60	16.19	15.87	16.00	16.36	16.72	17.52	18.21	19.12	19.12	18.82	17.62	21
22	16.10	15.87	15.56	15.28	15.00	15.31	16.16	17.06	18.02	18.16	17.92	17.06	22
23	15.81	15.56	15.20	14.84	14.88	15.12	15.81	16.72	17.92	18.32	17.81	17.01	23
24	15.86	15.80	15.58	15.26	15.42	15.62	16.02	17.06	17.92	18.16	17.86	17.06	24
25	16.32	16.19	15 87	15.45	15.43	15.31	15.52	16.21	17.41	17.52	17.41	16.72	25
26	16.56	16.15	15.74	15.08	15.14	15.41	16.16	16.82	17.62	18.11	17.86	16.72	26
27	16.21	15.79	15.24	14.65	14.53	15.52	15.81	16.72	17.52	17.92	17.81	17.12	27
28	15.98	15.43	15.02	14.74	14.52	15.01	15.62	16.16	16.66	17.12	17.01	16.02	28
29	15.44	15.12	14.88	14.56	14.38	14.91	15.52	16.11	16.32	16.51	16.32	15.31	29
30	13.81	13.52	13.12	12.72	12.91	13.12	13.81	14 26	14.96	15.12	14.48	13.74	30
31	13.22	12.98	12.69	12.51	12.62	12.78	12.78	13.98	14.38	14.24	14.24	13.44	31
เฉลี่ย	14.53	14.26	13.87	13.61	13.61	13.92	14.52	15.30	16.05	16.19	15.89	15.05	Mean

เวลา / วันที่	13	14	15	16	17	18	19	20	21	22	23	24	Time / Date
1	10.96	10.11	09.36	09.06	09.22	09.62	10.16	10.61	11.34	11.64	11.90	11.96	1
2	12.51	11.31	10.61	10.16	10.42	10.72	11.46	12.32	13.48	13.89	13.96	14.17	2
3	13.81	12.42	11.81	11.46	11.52	11.92	12.56	13.06	14.10	14.30	14.45	14.35	3
4	13.01	11.86	11.52	11.31	11.41	11.62	12.21	12.91	13.71	13.91	13.92	13.92	4
5	13.71	12.32	11.86	11.81	12.21	11.41	13.22	13.81	14.40	14.59	14.93	14.97	5
6	13.12	12.11	11.52	11.12	11.46	11.92	12.51	13.92	14.97	15.03	15.09	15.20	6
7	14.21	13.01	12.26	11.76	11.86	12.26	13.01	13.92	14.54	15.24	15.40	15.73	7
8	14.11	13.12	12.21	11.81	11.76	11.91	12.51	13.01	13.35	14.06	14.22	14.02	8
9	13.12	12.21	11.62	11.52	11.31	11.81	11.92	12.32	13.06	13.41	13.62	13.71	9
10	12.51	11.92	11.12	11.31	11.71	12.02	12.32	12.72	13.20	13.79	13.96	13.87	10
11	12.61	11.46	11.01	10.96	11.06	11.31	11.36	12.21	13.35	13.39	13.43	13.37	11
12	12.11	11.41	10.66	10.56	10.56	10.61	10.91	11.51	12.55	12.59	12.76	12.97	12
13	11.41	10.51	09.76	09.41	09.52	09.76	09.92	10.56	11.28	11.43	11.76	11.90	13
14	11.41	10.16	09.81	09.76	09.62	10.16	11.31	11.92	13.10	13.28	13.26	13.07	14
15	12.26	11.22	10.51	09.92	10 26	10.72	11.06	11.81	12.70	13.31	13.10	13.10	15
16	12.51	11.62	11.36	11.06	11.06	11.41	12.11	12.72	13.73	13.84	13.80	13.78	16
17	13.76	12.91	12.21	12.11	12.21	12.51	12.96	13.52	14.22	14.63	14.78	14.80	17
18	15.86	14.82	14 21	13.92	13 92	14.51	14.90	15.71	16.93	17.20	17.24	17.28	18
19	17.12	15.46	14 66	14.31	14 51	14.72	14.91	15.92	16.78	17.07	17.10	17.33	19
20	16.21	14.72	14.16	13.81	13.81	13.92	14.32	15.12	16.18	16.66	16.78	16.62	20
21	16.32	15.01	11 42	13.92	14.11	14.21	14.72	15.31	16.36	16.65	16.46	16.24	21
22	15.92	14.61	13.86	13.41	13.46	13.71	14.32	14.51	15.56	16.00	16.17	15.87	22
23	15.62	14.61	13.92	13.41	13 41	13 52	13.92	14.26	15.90	15.84	15.88	15.86	23
24	15 81	14.72	14.16	13.81	13.81	14.21	14.61	15.12	16.21	16.67	16.95	16.63	24
25	15.52	14.42	13 86	13.86	13.81	14 32	14.72	15.52	16.20	16.88	16.98	16.67	25
26	16.11	15.12	14.51	14.32	14.72	14.61	15 01	15.81	16.69	16.97	16.65	16.36	26
27	15.81	14.56	13.81	13.52	13 52	13.92	14.21	14.82	15.75	16.25	16.14	15.98	27
28	15.01	14.11	13.31	13.31	13.41	13.81	13.92	14.26	15.33	15.81	15.88	15.76	28
29	14.51	13.31	12.66	12.32	12.26	12.26	12.32	12.61	12.61	13.41	13 71	13.81	29
30	12.29	11.04	10.38	10.38	10.38	10.99	11.39	11.89	12.70	13.32	13.56	13.45	30
31	11.98	10.88	10.54	10.19	11.44	12 38	11.98	12.38	12.91	13.66	13.75	13.75	31
เฉลี่ย	13.91	12.81	12.18	11.92	12 06	12.35	12.80	13.42	14.27	14.67	14.76	14.73	Mean

กรุงเทพ ฯ มกราคม ๒๔๙๕ Bangkok January 1952

อุณหภูมิอากาศ เป็นองศาเซนติเกรด

Air Temperature in Degrees Centigrade

เวลา / วันที่	เวลากรุงเทพ ฯ								Bangkok Standard Time				Time / Date
	1	2	3	4	5	6	7	8	9	10	11	12	
1	26.1	26.1	25.8	25.5	25.1	25.0	24.9	26.9	29.3	30.2	32.0	32 9	1
2	25.8	25.6	25.3	25.0	24.7	24.5	24.4	26.7	29.3	30.4	30.5	31.4	2
3	25.6	25.0	24.5	24.3	23.9	23.5	23.3	24.6	26.2	27.7	28.2	29.0	3
4	24.4	24 2	23.2	22.7	22.3	21.8	21.8	24.2	25.8	27.8	28.2	28.8	4
5	22.9	22.2	21.7	21.5	20.5	20.3	20.5	23.1	25.2	27.5	29.6	30.0	5
6	21.9	21.5	21.0	20.5	20.3	19.9	19.9	22.5	24.8	27.0	29.0	30.9	6
7	22.0	21.6	20.8	20.4	20.6	20.0	19.6	22.0	24.0	25.8	27.0	28.2	7
8	20.4	19.8	19.2	18.5	18.0	17.7	17.6	19.4	21.1	23.1	25.0	26.0	8
9	19.3	18.6	18.0	17.7	17.5	17.0	17.1	18.9	21.1	23.0	25.6	26.1	9
10	19.6	19.5	19.0	18.6	18.2	18.1	18.2	19.4	21.9	24.9	26.9	28.0	10
11	19.9	19.7	19.6	19.2	18.7	18.4	18.3	20.2	23.1	25.8	27.3	29.2	11
12	20.5	19 8	20.0	20.2	19.9	20 6	20.4	22.4	25.1	27.2	27.9	30.3	12
13	24.4	24.0	23.6	23.8	23.3	23.2	22.9	25.0	28.1	29.7	31.0	31.9	13
14	24.4	24.1	23.5	23.3	23.1	23.0	23.6	25.1	27.0	28.7	29.7	31.2	14
15	25.0	25.0	25.0	24.6	24.4	24.3	24.0	24.8	25.9	27.9	29.9	30.6	15
16	25.8	25.3	24.9	24.9	24.8	24.8	24.9	25.8	27.1	28.1	28.8	31.6	16
17	25.6	25.5	25.5	25.5	25.1	25.0	24.7	25.9	28.0	28.1	30 8	30.9	17
18	25.3	25.1	24.8	24.8	24.7	24.9	24.8	25.6	26.9	29.0	29.3	32.0	18
19	24.9	24.3	24.0	24.0	23.3	22.7	22.5	23.2	24.9	26.7	28.4	29.1	19
20	21 6	21.0	20.5	19.9	19.6	19.2	19.1	21.8	23.6	25.0	27.2	28.1	20
21	21.4	20.5	20.0	19.5	18.7	18.4	18.3	21.0	23.6	25.9	28.0	29.0	21
22	20.6	20.2	19.5	19.3	19.2	18.8	17.9	20.3	22 8	25.8	27.1	28.3	22
23	20.1	19.4	18.9	18.7	17.9	17.5	17.1	20.0	23.4	26.0	28.2	29.1	23
24	20.4	20.1	19.8	19.3	18.9	18.6	18.4	20.4	23.8	25.6	28 5	29.4	24
25	20.9	20.2	20.1	20.0	19.6	19.0	19.0	20.5	23.9	26.9	29.9	30.2	25
26	24.4	24.2	23.6	23.3	22.8	22.6	22.4	25.9	27.7	28.0	29.3	29.7	26
27	25.7	25.7	25.5	25.3	25.0	24.9	24.7	25.2	26.9	28.2	29.3	30.2	27
28	24.8	24 4	24.2	23.7	23.2	23.2	23.1	24.6	26.7	28.4	30.4	31.9	28
29	24.8	24.3	24.1	23.6	23.1	23.0	22.8	23.8	27.2	28.8	30.8	31.8	29
30	24.4	24.3	24.2	24.0	23.2	23.0	22.9	24.3	26.6	27.7	29.0	31.7	30
31	24.8	24.5	23.9	23.5	23.3	22.8	22.2	23.4	25.2	28.4	30.2	32.0	31
เฉลี่ย	23.2	22.8	22.4	22.1	21.7	21.5	21.3	23.1	25.4	27.2	28.8	30.0	Mean

เวลา / วันที่	13	14	15	16	17	18	19	20	21	22	23	24	Time / Date
1	33.4	33.0	33.4	33.8	33.1	31.2	29.9	29.0	28.0	27.8	26.9	26.2	1
2	31.9	32.8	32.7	33.1	32.0	30.8	29.5	28.0	27.0	26.8	26.6	26.0	2
3	30.1	30.8	31.9	31.0	30.8	28.7	27.2	26.9	26.2	26.0	25.6	25.5	3
4	30.0	30.3	30.7	31.5	30.0	29.0	26.4	25.5	25.5	24.7	24.0	23.1	4
5	29.9	30.6	29.3	29 0	27.9	26.4	25.2	24.7	24.3	23.5	23.0	22.5	5
6	31.1	31.6	32.1	32.0	31.6	28.8	26.1	25.2	24.3	24.1	23.2	22.9	6
7	28.9	29.4	30.2	29.0	30.2	26.6	25.6	24.4	23.2	22.4	21.7	21.0	7
8	26.8	27.7	28.1	27.2	27.0	25.3	23.2	22.1	21.6	20.9	20.3	19.6	8
9	27.5	28.2	28.1	27.8	29.8	26.0	23.8	22.6	21.9	20.9	20.6	19.9	9
10	28.1	29.0	29.8	29.0	27.1	25.8	24.0	23.0	22.1	21.5	21.0	20.3	10
11	30.0	31.0	31.6	30.9	30.1	27.9	26.1	25.0	24.0	24.0	22.4	21.5	11
12	31.0	21.2	32.1	32.4	32.1	30.7	28.0	27.0	26.0	25.8	25 0	24.7	12
13	32 2	32.8	34.0	33.4	31.2	30.0	28.8	27.1	26.5	25.7	25.2	24.7	13
14	31.7	32.3	32.7	31.8	32.0	29.0	27.9	26.2	25.4	25.4	25.2	25.0	14
15	31.1	31.9	31.9	33.7	32.0	26.9	26.4	26.9	26.9	26.9	26.2	25.9	15
16	31.6	32.0	31.9	32.7	31.1	28.4	27.0	26.2	25.9	25.8	25.5	25.4	16
17	32.0	32.7	32.5	32.2	31.0	29.0	27.2	26.5	25.9	25.7	25.3	25.3	17
18	31.2	32.3	33.1	33.0	33.0	30.0	28.5	27.2	26.5	26.3	25.4	25.2	18
19	29.5	29.9	30.6	30.1	30.0	28.1	26.0	25.0	25.0	23.5	22.6	22.0	19
20	29.0	30.3	30.6	30.5	30.8	29.0	26.5	25 4	24.6	23.9	22.8	22.0	20
21	30.3	31.0	32.0	31.8	31.6	29.6	26.0	25.0	23.9	23.0	22.6	21 4	21
22	29.7	30.2	30.3	30.3	30 6	28.0	25.0	23.7	22.9	22.1	21.3	20.7	22
23	30.1	30.2	30.9	30.0	30.6	28.1	25.2	24.0	23.0	22 0	21.5	20 8	23
24	31.4	31.7	31.3	30.7	31.0	29.5	26.3	24.7	23.9	23 2	22.3	21.5	24
25	31.2	32.3	33.0	33.0	32.5	31.0	29.2	27.8	26.8	26.5	25.5	24 7	25
26	30.5	30.0	28.9	29.2	29.0	28.7	27.9	27.4	27.0	26.8	26.5	25.8	26
27	31.9	32.3	32.9	32.3	32.2	31.8	30.0	28.0	27.3	26.6	25.9	25.5	27
28	32.4	33.0	33.2	33.0	33.2	31.2	29.5	28.0	26.7	26.5	25.7	25.5	28
29	32.3	32.7	33.0	33.0	33.6	31.8	28.9	27.5	26.7	25.8	25.5	24.7	29
30	32.7	33.2	33.0	34.0	34.0	31.1	28.7	27.1	26.5	25.9	25.4	24.8	30
31	33.0	33.9	34.4	34.0	31.0	29.0	27 9	27.1	27.0	26.6	26.2	25.9	31
เฉลี่ย	30.7	31.3	31.6	31.5	31.0	28.9	27.0	25.9	25.2	24.7	24.3	23.5	Mean

กรุงเทพ ฯ มกราคม ๒๔๙๕ Bangkok January 1952

ความชื้นสัมพันธ์ประจำรายวันรายชั่วโมงเป็นเร้อนร้อย

Hourly Relative Humidity in Percent

วันที่ / เวลา	เวลากรุงเทพ ฯ Bangkok Standard Time												Time / Date
	1	2	3	4	5	6	7	8	9	10	11	12	
1	99.0	100.0	100.0	97.0	99.0	93.0	90.0	88.0	78.0	77.0	63.0	60.0	1
2	93.0	96.0	93.0	95.0	91.0	90.0	90.0	81.0	71.0	63.0	61.0	57.0	2
3	92.0	91.0	92.0	92.0	83.0	84.0	83.0	79.0	69.0	63.0	63.0	60.0	3
4	85 0	82.0	83.0	85.0	87.0	94.0	94.0	85.0	72.0	67.0	62.0	60.0	4
5	83.0	84.0	89.0	94.0	94.0	95.0	96.0	85.0	74.0	66.0	54.0	53.0	5
6	95.0	91.0	94.0	93.0	92.0	92.0	92.0	83.0	76.0	66.0	60.0	54.0	6
7	81.0	81.0	88.0	87.0	81.0	87.0	89.0	77.0	67.0	58.0	54.0	52.0	7
8	100.0	100.0	100.0	100.0	86.0	86.0	86.0	75.0	66.0	61.0	57.0	52.0	8
9	90.0	95.0	95.0	97.0	97.0	97.0	97.0	80.0	67.0	62.0	55.0	51.0	9
10	100.0	100.0	100.0	100.0	100.0	98.0	95.0	90.0	78.0	68.0	56.0	53.0	10
11	99.0	99.0	99.0	100.0	98.0	98.0	99.0	96.0	78.0	69.0	60.0	55.0	11
12	96.0	99.0	100.0	89.0	91.0	91.0	91.0	86.0	76.0	69.0	66.0	55.0	12
13	86.0	91.0	91.0	92.0	93 0	92.0	93.0	85.0	70.0	64.0	56.0	56.0	13
14	97.0	98.0	98.0	99.0	98.0	98.0	96.0	92.0	84.0	77.0	72.0	64.0	14
15	91.0	90.0	92.0	96.0	95.0	95.0	96.0	91.0	85.0	77.0	68.0	64.0	15
16	98.0	98.0	98 0	98.0	98.0	97.0	95.0	93.0	84.0	78.0	76.0	63.0	16
17	87.0	87 0	88.0	90.0	92.0	94.0	95.0	94.0	85.0	80.0	68.0	68.0	17
18	98.0	100.0	100.0	100.0	100.0	98.0	98.0	94.0	88.0	79.0	78.0	65.0	18
19	100.0	100.0	100.0	86.0	87.0	88.0	93.0	78.0	70.0	61.0	57.0	53.0	19
20	84.0	88.0	85.0	87.0	88.0	95.0	93.0	84.0	70.0	63.0	58.0	54.0	20
21	90.0	92.0	96.0	94.0	97.0	95.0	93.0	83.0	70.0	61.0	53.0	45.0	21
22	81.0	92.0	97.0	90.0	77.0	79.0	98.0	77.0	62.0	52.0	48.0	43 0	22
23	96.0	100.0	97.0	100.0	97.0	95.0	96.0	83.0	71.0	60.0	50.0	42.0	23
24	96.0	96.0	97.0	97.0	96.0	94.0	96.0	88.0	73.0	66.0	60.0	51.0	24
25	100.0	100.0	100.0	100.0	97.0	96.0	93.0	86.0	72.0	63.0	49.0	48.0	25
26	93.0	96.0	95.0	100.0	98.0	95.0	97.0	78.0	67.0	62.0	58.0	56.0	26
27	84.0	85.0	84.0	94.0	86.0	86.0	87.0	85.0	69.0	64.0	58.0	54.0	27
28	100.0	100.0	100.0	100.0	100.0	100.0	99.0	92.0	78.0	77.0	63.0	51.0	28
29	93.0	95.0	95.0	96.0	94.0	94.0	97.0	94.0	85.0	74.0	60.0	52.0	29
30	100.0	99.0	99.0	100.0	100.0	100.0	99.0	94.0	88.0	82.0	72.0	68.0	30
31	99.0	100.0	100.0	100.0	100.0	100.0	100.0	100.0	96.0	88.0	66.0	53.0	31
เฉลี่ย	93.1	94.4	95.0	95.1	93.3	93.4	93.7	86 3	75.5	68.1	60.7	55.2	Mean
วันที่ / เวลา	13	14	15	16	17	18	19	20	21	22	23	24	Time / Date
1	58.0	55.0	52.0	52.0	53.0	61.0	67.0	72.0	76.0	85.0	92.0	93.0	1
2	57.0	54.0	53 0	52.0	52.0	63.0	68.0	76.0	82.0	82.0	91.0	99.0	2
3	57.0	54.0	52.0	53.0	59.0	68.0	75.0	75.0	82.0	85.0	89.0	85.0	3
4	55.0	50.0	52.0	53.0	54.0	60.0	74.0	82.0	76.0	80.0	80.0	82.0	4
5	51.0	51.0	57.0	55.0	62 0	68.0	74.0	78.0	76 0	85.0	89.0	91.0	5
6	52 0	48.0	48.0	46.0	45.0	55.0	69.0	69.0	71.0	71.0	76.0	78.0	6
7	49.0	48.0	49.0	55.0	49.0	61.0	64.0	68.0	74.0	88.0	90.0	91.0	7
8	52.0	49.0	48.0	56.0	53 0	60.0	71.0	76.0	85.0	92.0	94.0	82.0	8
9	49 0	49.0	48.0	49.0	46.0	60.0	72.0	79.0	89.0	95.0	98.0	100.0	9
10	53.0	51.0	50.0	54.0	62.0	67.0	77.0	82.0	87.0	93.0	94.0	95.0	10
11	51.0	50.0	50.0	51.0	55.0	64.0	71.0	76.0	76.0	86.0	93.0	92.0	11
12	52.0	52.0	50.0	50.0	54.0	61.0	72.0	77.0	82.0	95.0	96.0	97.0	12
13	56.0	53.0	49.0	51.0	61.0	66.0	73.0	79.0	84.0	93.0	98.0	96.0	13
14	62.0	57.0	55.0	58.0	62.0	75.0	78.0	84 0	87.0	91.0	91.0	91.0	14
15	62.0	57.0	57.0	55.0	60.0	84.0	88.0	86.0	86.0	93.0	95.0	98.0	15
16	60.0	61.0	63.0	60.0	67.0	76.0	84.0	89.0	91.0	88.0	87.0	88.0	16
17	62.0	58.0	63.0	61.0	67.0	78.0	80.0	86.0	86.0	96.0	97.0	98.0	17
18	64.0	60.0	52.0	53.0	52.0	73.0	79.0	84 0	87.0	93.0	95.0	97.0	18
19	52.0	50.0	46.0	49.0	46 0	59 0	71.0	75.0	76.0	79.0	79.0	84.0	19
20	50.0	46.0	45.0	42.0	43.0	53.0	65.0	69.0	57.0	64.0	69.0	75.0	20
21	43.0	37.0	36.0	40.0	34.0	42.0	62.0	69.0	77.0	87.0	72.0	77.0	21
22	38.0	38.0	37.0	37.0	38.0	48.0	63.0	66.0	68.0	91.0	96.0	93.0	22
23	40.0	39.0	39.0	39.0	38.0	50.0	62.0	68.0	74.0	83.0	93 0	96.0	23
24	39.0	36.0	40.0	36.0	39.0	46.0	57.0	65 0	65.0	91.0	97.0	100.0	24
25	46.0	44.0	42.0	42.0	45.0	53.0	65.0	68.0	75.0	76.0	85.0	91.0	25
26	53 0	53.0	59.0	55.0	59.0	62.0	67.0	69.0	73.0	78.0	82.0	84.0	26
27	51.0	49.0	46.0	46.0	45.0	49.0	59.0	72.0	82.0	100·0	100.0	100.0	27
28	49.0	50.0	50.0	45.0	46.0	55.0	63.0	72.0	81.0	92.0	92.0	91.0	28
29	50.0	48 0	47.0	47.0	46.0	52.0	65.0	73.0	86.0	93.0	94.0	97.0	29
30	55.0	50.0	47.0	39.0	35.0	57.0	72.0	77.0	86.0	95 0	98.0	99.0	30
31	53.0	51.0	51.0	53.0	59.0	66.0	78.0	85.0	88.0	84.0	85.0	90.0	31
เฉลี่ย	52 3	49.9	49.5	49.5	51.2	61.0	70 5	75.7	79.4	87.2	89.9	91.3	Mean

กรุงเทพฯ มกราคม ๒๔๕๕ Bangkok January 1912

ทิศและกำลังของลมรายชั่วโมง (โบฟอรตสเกล)

Hourly Direction and Force of Surface Winds (Beaufort Scale)

เวลา / วันที่	1		2		3		4		5		6		Time / Date
	Dir.	Force	Dir.	Force	Dir.	Force	Dir.	Force	Dir.	Force	Dir.	Force	
1	C	0	C	0	C	0	C	0	C	0	C	0	1
2	C	0	C	0	C	0	C	0	C	0	C	0	2
3	C	0	C	0	C	0	C	0	ENE	2	E	2	3
4	C	0	C	0	C	0	C	0	C	0	C	0	4
5	C	0	C	0	C	0	C	0	C	0	C	0	5
6	C	0	C	0	C	0	C	0	C	0	C	0	6
7	C	0	C	0	C	0	C	0	NNE	2	C	0	7
8	C	0	C	0	C	0	C	0	C	0	C	0	8
9	C	0	C	0	C	0	C	0	C	0	C	0	9
10	C	0	C	0	C	0	C	0	C	0	C	0	10
11	C	0	C	0	C	0	C	0	C	0	C	0	11
12	C	0	C	0	C	0	C	0	C	0	C	0	12
13	C	0	C	0	C	0	C	0	C	0	C	0	13
14	C	0	C	0	C	0	C	0	C	0	C	0	14
15	C	0	C	0	C	0	C	0	C	0	C	0	15
16	C	0	C	0	C	0	C	0	C	0	C	0	16
17	C	0	C	0	C	0	C	0	C	0	C	0	17
18	C	0	C	0	C	0	C	0	C	0	C	0	18
19	C	0	C	0	C	0	C	0	C	0	C	0	19
20	C	0	C	0	C	0	C	0	C	0	C	0	20
21	C	0	C	0	C	0	C	0	C	0	C	0	21
22	C	0	C	0	C	0	C	0	C	0	C	0	22
23	C	0	C	0	C	0	C	0	C	0	C	0	23
24	C	0	C	0	C	0	C	0	C	0	C	0	24
25	C	0	C	0	C	0	C	0	C	0	C	0	25
26	C	0	C	0	C	0	C	0	C	0	C	0	26
27	C	0	C	0	C	0	C	0	C	0	C	0	27
28	C	0	C	0	C	0	C	0	C	0	C	0	28
29	C	0	C	0	C	0	C	0	C	0	C	0	29
30	C	0	C	0	C	0	C	0	C	0	C	0	30
31	C	0	C	0	C	0	C	0	C	0	C	0	31
ความถี่	C	0	C	0	C	0	C	0	C	0.1	C	0.1	Freq.

เวลา / วันที่	7		8		9		10		11		12		Time / Date
	Dir.	Force	Dir.	Force	Dir.	Force	Dir.	Force	Dir.	Force	Dir.	Force	
1	C	0	C	0	C	0	C	0	ENE	2	C	0	1
2	C	0	ENE	1	ENE	3	E	3	ENE	3	NE	3	2
3	ENE	2	C	0	ENE	3	NE	3	E	3	E	3	3
4	C	0	C	0	C	0	C	0	C	0	C	0	4
5	C	0	C	0	C	0	C	0	C	0	ENE	2	5
6	C	0	C	0	C	0	C	0	C	0	C	0	6
7	C	0	NNE	2	NE	4	NE	4	NNE	3	NNE	3	7
8	C	0	ENE	3	ENE	4	NNE	4	NNE	3	NNE	1	8
9	C	0	C	0	C	0	C	0	C	0	C	0	9
10	C	0	C	0	C	0	C	0	C	0	C	0	10
11	C	0	C	0	C	0	C	0	C	0	C	0	11
12	C	0	C	0	C	0	C	0	C	0	NNE	2	12
13	C	0	C	0	C	0	C	0	C	0	NNE	2	13
14	C	0	C	0	C	0	C	0	C	0	C	0	14
15	C	0	C	0	C	0	C	0	NNW	2	C	0	15
16	C	0	C	0	C	0	C	0	C	0	C	0	16
17	C	0	C	0	C	0	C	0	C	0	C	0	17
18	C	0	C	0	C	0	C	0	C	0	C	0	18
19	C	0	E	1	NE	1	NE	2	NE	4	NE	4	19
20	C	0	C	0	C	0	C	0	C	0	C	0	20
21	C	0	C	0	C	0	C	0	C	0	C	0	21
22	C	0	C	0	C	0	C	0	C	0	ENE	3	22
23	C	0	C	0	C	0	C	0	C	0	C	0	23
24	C	0	C	0	C	0	C	0	C	0	C	0	24
25	C	0	C	0	C	0	NNE	1	NNE	3	NE	2	25
26	C	0	ESE	1	E	2	ENE	3	NNE	3	N	3	26
27	C	0	C	0	C	0	E	1	E	3	E	2	27
28	C	0	C	0	C	0	C	0	C	0	E	3	28
29	C	0	C	0	C	0	C	0	C	0	ENE	1	29
30	C	0	C	0	C	0	C	0	C	0	E	1	30
31	C	0	C	0	C	0	C	0	C	0	ENE	1	31
ความถี่	C	0.1	C	0.3	C	0.5	C	0.7	C	0.9	C	1.2	Freq.

กรุงเทพฯ มกราคม ๒๔๕๕ Bangkok January 1952

ทิศและกำลังของลมรายชั่วโมง (ใบฟอรุตสเกล)

Hourly Direction and Force of Surface Winds (Beaufort Scale)

เวลา / วันที่	13		14		15		16		17		18		Time / Dat
	Dir.	Force	Dir.	Force	Dir.	Force	Dir.	Force	Dir.	Force	Dir.	Force	
1	ENE	2	NE	2	C	0	C	0	C	0	C	0	1
2	ENE	3	NE	3	E	3	E	3	E	3	C	0	2
3	C	0	NNE	3	C	0	C	0	C	0	C	0	3
4	E	2	ENE	2	ENE	2	C	0	C	0	C	0	4
5	NNE	2	C	0	C	0	N	2	N	2	C	0	5
6	C	0	N	2	N	2	N	1	N	2	C	0	6
7	NE	4	NE	3	C	0	C	0	C	0	C	0	7
8	NNE	4	NE	3	ENE	2	C	0	C	0	C	0	8
9	C	0	C	0	C	0	C	0	C	0	C	0	9
10	C	0	C	0	C	0	C	0	C	0	C	0	10
11	C	0	C	0	C	0	C	0	C	0	C	0	11
12	C	0	C	0	C	0	C	0	C	0	C	0	12
13	C	0	C	0	C	0	C	0	C	0	C	0	13
14	C	0	C	0	C	0	C	0	C	0	S	3	14
15	C	0	C	0	C	0	C	0	C	0	C	0	15
16	C	0	C	0	C	0	C	0	C	0	SSW	3	16
17	C	0	C	0	C	0	C	0	S	2	S	2	17
18	C	0	C	0	C	0	C	0	C	0	C	0	18
19	NE	3	NE	4	NNE	3	C	0	ENE	3	C	0	19
20	C	0	C	0	C	0	C	0	C	0	C	0	20
21	E	3	C	0	C	0	C	0	C	0	C	0	21
22	C	0	C	0	C	0	C	0	C	0	C	0	22
23	NE	2	C	0	C	0	C	0	C	0	C	0	23
24	C	0	C	0	NNE	3	C	0	C	0	C	0	24
25	ENE	2	NE	2	NNE	2	C	0	C	0	C	0	25
26	NNE	3	NE	2	ENE	1	C	0	C	0	C	0	26
27	NE	4	ENE	3	NE	2	NNE	2	C	0	C	0	27
28	C	0	C	0	C	0	C	0	C	0	C	0	28
29	E	1	NE	1	E	1	C	0	C	0	C	0	29
30	C	0	NE	1	C	0	C	0	C	0	C	0	30
31	C	0	C	0	ENE	1	SSW	1	SW	3	SSW	3	31
ความถี่	C	1.1	C	1.0	C	0.7	C	0.3	C	0.5	C	0.4	Freq.

เวลา / วันที่	19		20		21		22		23		24		Time / Da
	Dir.	Force	Dir.	Force	Dir.	Force	Dir.	Force	Dir.	Force	Dir.	Force	
1	C	0	C	0	C	0	C	0	C	0	C	0	1
2	C	0	C	0	C	0	C	0	C	0	C	0	2
3	C	0	C	0	C	0	C	0	C	0	C	0	3
4	C	0	C	0	C	0	C	0	C	0	C	0	4
5	C	0	C	0	C	0	C	0	C	0	C	0	5
6	C	0	C	0	C	0	C	0	C	0	C	0	6
7	C	0	NE	2	C	0	C	0	C	0	C	0	7
8	C	0	C	0	C	0	C	0	C	0	C	0	8
9	C	0	C	0	C	0	C	0	C	0	C	0	9
10	C	0	C	0	C	0	C	0	C	0	C	0	10
11	C	0	C	0	C	0	C	0	C	0	C	0	11
12	C	0	C	0	C	0	C	0	C	0	C	0	12
13	ESE	3	C	0	C	0	C	0	C	0	C	0	13
14	C	0	C	0	C	0	C	0	C	0	C	0	14
15	SSW	2	C	0	C	0	C	0	C	0	C	0	15
16	C	0	C	0	C	0	C	0	C	0	C	0	16
17	C	0	C	0	C	0	C	0	C	0	C	0	17
18	C	0	C	0	C	0	C	0	C	0	C	0	18
19	C	0	C	0	C	0	C	0	C	0	C	0	19
20	C	0	C	0	C	0	C	0	C	0	C	0	20
21	C	0	C	0	C	0	C	0	C	0	C	0	21
22	C	0	C	0	C	0	C	0	C	0	C	0	22
23	C	0	C	0	C	0	C	0	C	0	C	0	23
24	C	0	C	0	C	0	C	0	C	0	C	0	24
25	C	0	C	0	C	0	C	0	C	0	C	0	25
26	C	0	C	0	C	0	C	0	C	0	C	0	26
27	C	0	C	0	C	0	C	0	C	0	C	0	27
28	C	0	C	0	C	0	C	0	C	0	C	0	28
29	C	0	C	0	C	0	C	0	C	0	C	0	29
30	C	0	C	0	C	0	C	0	C	0	C	0	30
31	SSW	2	SSW	2	SSW	2	SSW	2	SSW	1	C	0	31
ความถี่	C	0.2	C	0.1	C	0.1	C	0.1	C	0	C	0	Freq

กรุงเทพฯ มกราคม ๒๔๙๕ Bangkok January 1952

จำนวนฝนรายชั่วโมงเป็นมิลลิเมตร

Hourly Rainfall in Millimetres

เวลา / วันที่	เวลากรุงเทพฯ Bangkok Standard Time												Time / Date
	1	2	3	4	5	6	7	8	9	10	11	12	
1													1
2													2
3													3
4													4
5													5
6													6
7													7
8													8
9													9
10													10
11													11
12													12
13													13
14													14
15													15
16													16
17													17
18													18
19													19
20													20
21													21
22													22
23													23
24													24
25													25
26													26
27													27
28													28
29													29
30													30
31													31
รวม													Total

เวลา / วันที่	13	14	15	16	17	18	19	20	21	22	23	24	Time / Date
1													1
2													2
3													3
4													4
5													5
6													6
7													7
8													8
9													9
10													10
11													11
12													12
13													13
14													14
15						9.9							15
16													16
17													17
18													18
19													19
20													20
21													21
22													22
23													23
24													24
25													25
26													26
27													27
28													28
29													29
30													30
31													31
รวม						9.9							Total

กรุงเทพฯ มกราคม ๒๔๙๕ Bangkok January 1952

ทรรศนะวิสัยทางนอน (0–9) Horizontal Visibility (0–9)

จำนวนเมฆ (0–8) Amount of Clouds (0–8)

วันที่	เวลากรุงเทพ ฯ 7	10	13	16	Bangkok Standard Time 7	10	13	16	Date
1	6	7	7	7	4	4	2	1	1
2	7	7	7	7	6	6	7	4	2
3	7	7	7	7	2	4	5	6	3
4	5	7	7	7	6	6	6	6	4
5	6	7	7	7	6	5	7	7	5
6	7	7	8	8	3	3	2	1	6
7	7	7	7	7	3	2	2	5	7
8	7	7	8	8	5	5	3	3	8
9	6	7	7	7	3	3	3	3	9
10	5	6	7	7	7	7	7	7	10
11	4	7	7	7	6	4	5	5	11
12	6	7	7	7	6	5	6	6	12
13	7	7	7	7	6	5	5	2	13
14	6	7	7	7	7	6	5	5	14
15	7	7	7	7	6	6	5	3	15
16	6	7	7	7	7	6	6	4	16
17	6	7	8	7	6	6	2	2	17
18	4	6	7	7	6	7	4	3	18
19	7	8	8	7	3	1	2	1	19
20	5	7	7	7	3	3	1	3	20
21	6	7	7	7	1	1	1	1	21
22	5	7	7	7	4	2	2	2	22
23	6	7	7	7	3	1	1	1	23
24	4	7	7	7	5	3	2	1	24
25	6	7	7	7	1	1	1	3	25
26	5	6	7	7	5	4	6	7	26
27	7	7	7	7	7	6	2	3	27
28	1	7	7	7	⊗	5	4	4	28
29	5	7	7	7	3	1	2	1	29
30	5	6	7	7	3	3	4	1	30
31	2	6	7	7	∅	1	1	1	31
เฉลี่ย	5.6	6.9	7.1	7.1	4.6	3.9	3.6	3.3	Mean

ชนิดของเมฆ Form of Clouds

วันที่	7	10	13	16	Date
1	Cu. Ci.	Cu. Ci.	Cu. Ci.	Cu. Ci.	1
2	Sc. Cs.	Cu. Cs.	Cu. Sc. Cs.	Cu. Sc. Ci	2
3	Ci.	Ci.	Cu. Ci	Cu. Ci.	3
4	Sc. Cs.	Cs.	Cu. Sc. Ac. Cs.	Cu. Sc. Ci.	4
5	Ci.	Ci.	Cu. Cb. Ci. Cs.	Cb. Ci. Cs	5
6	Ac. Ci	Ac. Ci.	Cu. Ac Ci.	Cu. Ci.	6
7	Ci.	Ci.	Cu. Ci.	Cu. Ci.	7
8	Cs.	Ac. Cs.	Cu. Ci.	Cu. Sc. Ci.	8
9	Ci	Ci.	Cu. Ci	Ci.	9
10	Sc Ac. As. Cs.	Ci. Cs.	Cs.	Cs.	10
11	Ci.	Ci.	Ci.	Cu. Ci.	11
12	Cs.	Cs.	Cu. Cs.	Cu. Ci.	12
13	Sc. Ci.	Sc. Ci.	Cu. Ci.	Cu. Ci.	13
14	Sc Ac. Cs.	Sc. Ac. Cs.	Cu. Sc. Ac. Cs.	Cu. Sc. Ac. Cs.	14
15	Cu. Sc. Ci.	Cu. Sc. Ac. Ci	Cu. Sc. Ac. Ci.	Cu. Sc. Ac. Ci.	15
16	Cu. Sc. Ac. Ci.	Cu. Sc. Ac Ci.	Cu. Sc. Ac. Ci.	Cu. Sc. Ac. Ci.	16
17	Cu. Sc Ac Ci.	Cu. Ac. Ci.	Cu. Ci.	Cu. Ac. Ci.	17
18	Cu. Sc Ac. Cs.	Cu. Sc. Ac. Cs.	Cu. Sc. Ci.	Cu. Sc Ci.	18
19	Sc. Ci.	Ci.	Cu Ci.	Cu. Ci.	19
20	Cs.	Cs	Cu.	Cu. Sc. Ci.	20
21	Ci.	Ci.	Cu.	Cu.	21
22	Cs.	Cs.	Cs	Cs.	22
23	Ci.	Ci.	Cu.	Cu. Ci.	23
24	Sc. Cs.	Sc. Cs.	Cu. Cs.	Cs.	24
25	Ci	Ci.	Ac. Ci.	Cu. Ac. Ci.	25
26	Sc. Ac. Cs.	Ac Cs.	Cu. Sc. Ac. As.	Cu. Sc. Ac. Cs.	26
27	Sc. Ac Ci.	Sc. Ac. As Ci.	Cu. Ci.	Cu. Ci.	27
28	∅	Cs.	Cu. Cs.	Cu. Cs.	28
29	Cu. Ci.	Cu. Ci.	Cu.	Cu. Ci.	29
30	Cs.	Cu. Cs.	Cu. Cs.	Cu. Ci.	30
31	∅	Cu.	Cu Ci.	Cu. Ci.	31

ค่าเฉลี่ยของผลการตรวจอุตุนิยมประจำวันและประจำเดือน

Daily and Monthly Values of Meteorological Elements

Days	Mean Barometric Pressure + 1000mb.	Temperature Max. °C.	Min. °C.	Range °C.	Mean °C.	Relative Humidity %	Wind Velocity Extreme Km./hr.	Wind Velocity Mean Km/hr.	Mean Amount of Cloud 0-8	Total Rainfall mm.	Mean Visibility 0-9	Amount of Evaporation mm.	Weather Remarks
1	11.34	34.5	24.4	10.1	29.0	77.5	27.2	1.2	2.6	-	7.0	6.4	
2	12.48	34.0	24.1	9.9	28.4	75.4	33.6	5.6	5.4	-	7.0	6.7	
3	13.59	32.2	22.9	9.3	26.9	74.4	27.2	3.7	4.4	-	7.0	8.2	
4	13.35	31.9	21.2	10.7	26.1	73.1	16.0	1.7	6.0	-	6.6	7.5	
5	13.70	31.5	19.8	11.7	25.0	75.2	24.0	1.7	6.2	-	6.8	6.9	
6	13.76	32.5	19.5	13.0	25.5	71.5	20.8	1.8	2.0	-	7.4	6.4	
7	14.45	30.7	18.8	11.9	24.4	70.3	35.2	5.5	3.4	-	7.0	7.3	
8	14.22	28.5	17.4	11.1	22.3	74.5	16.0	5.0	3.4	-	7.4	9.6	
9	13.20	29.8	16.3	13.5	22.4	75.7	12.8	0	2.8	-	6.6	7.8	
10	12.98	30.0	18.1	11.9	23.0	79.3	12.8	0	7.2	-	6.2	6.5	
11	12.95	32.0	18.0	14.0	24.3	77.6	17.6	0	5.2	-	6.4	5.4	
12	12.39	33.3	20.0	13.3	25.9	77.0	22.4	0.4	5.6	-	6.8	6.7	
13	11.51	34.5	22.7	11.8	27.6	76.2	19.2	0.4	4.2	-	7.0	6.2	
14	11.70	33.8	22.9	10.9	27.1	81.8	27.2	1.1	6.0	-	6.8	6.2	
15	12.35	33.7	23.9	9.8	27.4	81.7	41.6	0.4	5.4	9.9	7.0	5.0	
16	12.86	33.0	24.5	8.5	27.5	82.9	24.0	1.0	5.0	-	6.8	4.1	
17	13.91	33.1	24.5	8.6	27.7	81.7	22.4	0.8	3.4	-	7.0	4.5	
18	15.64	34.0	24.2	9.8	27.9	82.8	22.4	0	5.0	-	6.2	4.8	
19	16.71	31.1	22.1	9.0	25.8	72.5	48.0	5.3	1.6	-	7.4	5.4	
20	16.33	31.5	18.6	12.9	24.7	67.8	19.2	0	2.6	-	6.6	9.6	
21	16.33	32.6	17.9	14.7	24.7	68.5	19.2	0.5	0.8	-	6.8	7.6	
22	15.62	31.9	17.3	14.6	23.9	66.6	22.4	0.5	2.2	-	6.6	8.7	
23	15.43	31.5	16.7	14.8	23.9	71.2	22.4	0.4	1.4	-	6.6	8.2	
24	15.85	32.5	18.1	14.4	24.6	71.7	20.8	0.5	2.2	-	6.2	7.5	
25	15.76	33.8	16.2	17.6	26.0	72.3	25.6	2.3	2.4	-	6.6	7.4	
26	16.01	32.0	22.1	9.9	26.7	74.5	27.2	3.3	6.0	-	6.4	8.8	
27	15.55	33.4	24.4	9.0	28.1	72.3	28.8	3.4	4.6	-	7.0	7.1	
28	15.13	34.2	22.6	11.6	27.8	76.9	22.4	0.7	4.3	-	5.6	9.1	
29	14.22	34.0	22.3	11.7	27.7	76.1	19.2	0.7	1.6	-	6.6	7.3	
30	12.81	35.0	22.8	12.2	27.6	79.5	19.2	0.4	2.4	-	6.4	6.9	
31	12.74	34.7	22.2	12.5	27.5	80.6	32.0	3.5	1.0	-	5.8	6.4	
Totals										9.9		216.2	
Means	14.03	32.6	20.9	11.8	26.0	75.5	24.2	1.7	3.8	-	6.7	6.97	
Abs. Max.	19.41	35.0		17.6		100.0	48.0			9.9		9.6	
Days	19 th	30 th		25 th		16days	19 th			15 th		8,20	
Abs. Min.	09.06		16.2	8.5		34.0						4.1	
Days	1 st		25 th	16 th		21 st						16 th	

กรุงเทพฯ – BANGKOK

ผลสรุปการตรวจประจำเดือน มกราคม ๒๔๙๕

Monthly Summary for January 1952

1. ความกดอากาศ – AIR PRESSURE

สูงสุด	Extreme Maximum	1019.41 mb.	ในวันที่ - on the 19th
ต่ำสุด	Extreme Minimum	1009.06 mb.	ในวันที่ - on the 1st
ระยะเปลี่ยนประจำวันสูงสุด	Max. Diurnal Range	5.55 mb.	ในวันที่ - on the 7th
ปานกลางสูงสุด	Mean Maximum	1016.21 mb.	
ปานกลางต่ำสุด	Mean Minimum	1011.89 mb.	
ปานกลาง	Mean	1014.03 mb.	

2. อุณหภูมิอากาศ – AIR TEMPERATURE

สูงสุด	Extreme Maximum	35.0 °C.	ในวันที่ - on the 30th
ต่ำสุด	Extreme Minimum	16.2 °C.	ในวันที่ - on the 25th
ระยะเปลี่ยนประจำวันสูงสุด	Max. Diurnal Range	17.6 °C.	ในวันที่ - on the 25th
ปานกลางสูงสุด	Mean Maximum	32.6 °C	
ปานกลางต่ำสุด	Mean Minimum	20.9 °C	
ปานกลาง	Mean	26.0 °C	

3. ความชื้นสัมพันธ์ – RELATIVE HUMIDITY

สูงสุด	Highest	100.0 %	ในวันที่ - on the 16 days
ต่ำสุด	Lowest	34.0 %	ในวันที่ - on the 21st
ปานกลาง	Mean	75.5 %	

4. ลม – SURFACE WINDS

ความเร็วสูงสุด	Greatest Velocity	48.0 Km / hr.
ความเร็วปานกลาง	Mean Velocity	1.7 Km / hr.
ทิศร่วม	Resultant Direction	N 58° 24' E

5. ฝนตก – RAINFALL

รวมทั้งเดือน	Total Amount	9.9 mm.	
ต่างจากปรกติ	Departure from normal	+ 0.7 mm.	
ความแรงของฝน	Greatest intensity	7.2 mm. in 10 minutes	
ตกมากที่สุดในวันหนึ่ง	Heaviest fall in 24 hrs.	9.9 mm.	ในวันที่ - on the 15th

6. หมายเหตุ — MISCELLANEOUS INFORMATION

ท้องฟ้าไม่มีเมฆ	Cloudless sky	0
ท้องฟ้ามีเมฆบางส่วน	Partly cloudy sky	16
ท้องฟ้ามีเมฆมาก	Cloudy sky	15
ท้องฟ้ามีเมฆเต็ม	Overcast	0
วันมีฝนตก	Rainy days	1
วันมีน้ำค้าง	Days with dew	31
วันมีหมอก	Days with ground fog	12
วันมีฟ้าหรั่วชั้น	Days with mist	23
วันมีฟ้าหรั่ว	Days with haze	25
วันมีพายุฟ้าคะนอง	Days with thunderstorm	0
วันมีฟ้าแลบ	Days with lightning	2
วันมีพายุคะนองไม่ผ่านสถานี	Days with thunderstorm passing in the neighbourhood of the station	0
จำนวนไอน้ำรวมทั้งเดือน	Total Evaporation 216.2 mm.	

สรุปผลการตรวจอุตุนิยมประจำเดือน มกราคม ๒๔๙๕

Summary of Meteorological Observations for month of January 1952

สถานี Station	ค่าปานกลางความกดอากาศโดยลดและแก้แล้ว (เป็นมิลลิบาร์) Mean Reduced Barometric Pressure (in Millibars)								
	๑๐๐๐ + จำนวนในตาราง 1000 + the numbers in the tables								ประจำเดือน For Month
	0100	0400	0700	1000	1300	1600	1900	2200	
Chiengrai	-	-	19.89	20.12	16.74	13.80	16.49	-	17.41
Mae Hongson	-	-	-	-	-	-	-	-	-
Chiengmai	16.28	15.93	17.31	18.57	14.83	11.91	13.88	16.97	15.60
Nan	-	-	16.78	17.77	13.88	11.05	13.20	-	14.53
Lampang	-	-	-	-	-	-	-	-	-
Mae Sariang	-	-	-	-	-	-	-	-	-
Bhetchaboon	-	-	-	-	-	-	-	-	-
Uttaradith	-	-	16.25	17.77	14.57	12.38	13.65	-	14.92
Udorn Dhani	15.12	14.68	16.53	17.51	14.08	11.91	13.56	15.46	14.86
Sakol Nakorn	-	-	-	-	-	-	-		
Pitsanuloke	13.98	13.77	15.02	16.75	14.16	11.78	12.37	14.19	14.00
Maesord	-	-	16.18	17.44	13.85	11.43	13.14		14.41
Mukdaharn	-	-	16.93	17.81	15.34	13.54	14.86	-	15.69
Roi Et	-	-	16.21	17.21	13.86	12.01	13.84	-	14.63
Khon Kaen	-	-	16.42	17.51	14.02	11.74	13.26	-	14.59
Nakorn Sawan	-	-	16.05	17.91	15.24	12.61	13.75	-	15.11
Nakorn Rajasima	14.31	13.95	15.54	16.54	13.30	11.10	12.78	14.49	14.00
Surindh	-		15.82	16.86	13.97	11.93	13.43	-	14.40
Ubol Rajadhani	13.96	13.86	14.72	15.53	12.38	10.67	12.43	13.67	13.40
Prachinburi	-	-	-	-	-	-	-	-	
Lopburi	-	-	14.73	16.60	13.56	11.16	12.64	-	13.47
Subarnburi	-	-	-	-	-	-	-	-	-
Kanchanaburi	-	-	-	-	-	-	-	-	
Don Muang	13.30	12.48	13.57	15.79	13.40	10.93	11.69	13.61	13.10
Aranyapradesa	-	-	15.27	16.64	13.98	11.68	13.01	-	14.12
Jolburi	-	-	-	-	-	-	-	-	-
Sattahib	14.01	13.55	13.46	15.05	13.19	11.49	12.55	14.20	13.44
Chantaburi	13.62	12.64	14.19	15.39	13.01	11.21	12.88	14.52	13.43
Klong Yai	-		-	-	-	-	-	-	-
Hua Hin	13.69	13.12	13.37	15.16	13.55	11.70	12.31	14.05	13.37
Prachuab Kirikhan	-	-	13.32	15.15	13.56	11.58	12.39	-	13.20
Chumporn	13.36	12.40	12.74	14.16	12.67	11.05	11.95	13.46	12.72
Ranong	-	-	12.22	13.29	11.38	09.55	11.13	-	11.51
Bandon	13.25	12.26	13.00	14.13	12.32	10.46	11.68	14.07	12.65
Nakorn Srithamaraj		-	12.27	13.66	11.88	10.16	12.01		12.00
Phuket	11.91	11.62	11.65	12.74	11.18	09.15	10.11	11.85	11.28
Kantang	-	-	-	-	-	-	-	-	-
Songkhla	12.61	11.57	12.62	14.24	12.81	10.93	11.92	13.50	12.53
Naradhivas		-	13.30	14.78	13.18	11.50	12.54	-	13.00

สถานี Station	อุณหภูมิอากาศ (°ซ) Air Temperature in °C.							
	ค่าปานกลาง Means							
	ประจำเดือน For Month	สูงสุด Max.	ต่ำสุด Min.	ประจำวัน Daily Extremes				ระยะเปลี่ยนประจำวัน Daily Range
				สูงสุด Highest	วันที่ Date	ต่ำสุด Lowest	วันที่ Date	
Chiengrai	20.7	28.7	12.7	22.5	6	18.4	9	16.0
Mae Hongsorn	-	-	14.3	-	-	-	-	-
Chiengmai	-	-	13.4	-	-	-	-	-
Nan	22.6	30.5	14.8	24.9	31	19.1	9	15.7
Lampang	22.1	30.6	13.6	24.0	3	19.2	8,9	17.0
Mae Sarieng	22.6	30.3	14.9	25.8	3,5	20.4	9	15.4
Bhetchaboon	23.6	32.5	14.7	27.2	1	18.8	8,9	17.8
Uttaradith	24.8	33.6	15.9	28.7	2	20.4	9	17.7
Udorn Dhani	22.9	31.2	14.5	26.3	1	17.4	8	16.7
Sakol Nakorn	-	30.2	-	-	-	-	-	-
Pitsanuloke	25.5	33.0	18.1	28.6	2	22.0	9	14.9
Maesord	23.8	32.4	15.2	26.3	2	20.8	9	17.2
Mukdaharn	-	-	-	-	-	-	-	-
Roi Et	-	-	-	-	-	-	-	-
Khon Kaen	23.3	31.4	15.3	26.9	15	18.5	9	16.1
Nakorn Sawan	25.8	33.3	18.3	28.7	17	21.2	9	15.0
Nakorn Rajasima	24.0	32.3	15.8	28.1	17	18.2	9	16.5
Surindh	24.5	32.1	16.9	28.8	31	20.0	8,9	15.2
Ubol Rajadhani	24.4	31.4	17.5	29.1	31	19.7	9	13.9
Prachinburi	25.4	31.5	19.3	27.9	18	22.1	10	12.2
Lopburi	25.9	33.2	18.7	29.1	16	21.7	10	14.5
Subarnburi	-	-	-	-	-	-	-	-
Kanchanaburi	25.3	32.9	17.6	28.5	1,16	20.6	9	15.3
Don Muang	26.8	32.8	20.7	30.2	1	22.3	8	12.1
Aranyapradesa	25.1	32.2	18.1	27.9	16	20.8	9	14.1
Jolburi	26.2	31.9	20.4	28.8	1	23.0	8	11.5
Sattahib	29.1	36.3	21.8	31.5	13	26.0	8	14.5
Chantaburi	25.8	33.4	18.3	27.8	29	22.4	8	15.1
Klong Yai	-	-	-	-	-	-	-	-
Hua Hin	-	29.7	-	-	-	-	-	-
Prachuab Kirikhan	24.5	30.2	18.9	26.2	1,20	22.1	22	11.3
Chumporn	25.3	29.7	20.9	26.9	1	23.7	23,25	8.8
Ranong	26.0	31.4	20.7	27.4	27	24.6	6	10.7
Bandon	26.8	32.2	21.4	28.7	1	24.3	8	10.8
Nakorn Srithamaraj	26.8	31.3	22.3	28.0	18	25.4	9	9.0
Phuket	27.9	31.5	24.4	28.8	15,26,28	26.5	5	7.1
Kantang	27.5	33.2	21.8	29.5	27	25.2	8	11.4
Songkhla	26.7	28.6	24.8	27.8	1,2	25.0	24	3.8
Naradhivas	-	-	-	-	-	-	-	-

สถานี Station	อุณหภูมิอากาศ (°ซ.) Air Temperature in °C.								
	สูงสุดและต่ำสุด Extremes				ระยะเปลี่ยนประจำวัน Daily Range				ระยะเปลี่ยนระหว่างสูงสุดและต่ำสุด Range between Extreme Temp
	สูงสุด Max.	วันที่ Date	ต่ำสุด Min.	วันที่ Date	มากที่สุด Greatest	วันที่ Date	น้อยที่สุด Smallest	วันที่ Date	
Chiengrai	30.3	17	8.8	17	21.5	17	10.9	19	21.5
Mae Hongsorn	-	-	8.8	18	-	-	-	-	-
Chiengmai	-	-	9.3	17	-	-	-	-	-
Nan	32.8	31	11.0	9	18.0	27	12.4	4	21.8
Lampang	32.7	28	10.3	14	21.1	14	11.1	3	12.4
Mae Sariang	31.9	5	12.0	9,19	18.9	19	11.5	3	19.9
Bhetchaboon	35.1	31	8.9	8	21.0	28	10.2	14	26.2
Utteradith	36.2	31	11.1	9	20.0	27	11.9	19	25.1
Udorn Dhani	34.2	17	7.9	9	20.1	23	10.7	7	26.3
Sakol Nakorn	33.9	31	-	-	-	-	-	-	-
Pitsanuloke	35.1	4 days	14.2	9,10	17.5	30	10.3	19	20.9
Maesord	34.2	29,31	11.1	9	20.4	17	12.2	3	23.1
Mukdaharn	-	-	-	-	-	-	-	-	-
Roi Et	-	-	-	-	-	-	-	-	-
Khon Kaen	35.2	31	9.2	9	20.0	30	10.6	15	26.0
Nakorn Sawan	36.8	29	13.3	9	18.3	23	11.1	7	23.0
Nakorn Rajasima	36.5	17	8.9	9	21.7	24	9.2	14	27.6
Surindh	35.0	30,31	11.0	9	19.1	23,24	10.9	2	24.0
Ubol Rajadhani	34.9	30	11.3	9	19.4	24	7.8	7	23.6
Prachinburi	35.0	13	14.4	24	17.6	24	6.7	15	20.6
Lopburi	36.3	31	12.5	10	19.8	12	9.2	3	23.8
Subarnburi	-	-	-	-	-	-	-	-	-
Kanchanaburi	36.2	31	11.8	9	19.7	25	9.8	19	24.4
Don Muang	35.6	1	16.4	22,24	17.2	24	9.1	27	19.2
Aranyapradesa	35.4	30	12.1	23	20.1	24	8.0	14	23.3
Jolburi	34.8	1	15.8	23	16.8	23	7.7	16	19.0
Sattahib	39.0	13	15.6	23	20.7	23	8.1	26	23.4
Chantaburi	37.1	29	13.0	24	21.4	24	10.7	26	24.1
Klong Yai	-	-	-	-	-	-	-	-	-
Hua Hin	31.4	28	-	-	-	-	-	-	-
Prachuab Kirikhan	32.0	13	14.1	22	17.0	24	5.7	8	17.9
Chumporn	31.2	30,31	18.2	23,24	11.6	24	5.2	19	13.0
Ranong	33.5	30	19.0	23,24	14.1	30	6.2	8	14.5
Bandon	35.0	26,28	17.8	25	15.5	25	3.7	8	17.2
Nakorn Srithamaraj	33.0	18	20.0	25	12.6	26	5.7	7	13.0
Phuket	32.5	6 days	22.0	29	10.0	29	4.5	8	10.5
Kantang	36.4	27	20.0	20	14.8	26	4.9	7	16.0
Songkhla	30.3	3	21.5	24	8.0	3	2.3	26	8.8
Naradhivas	-	-	-	-	-	-	-	-	-

สถานี Station	ความชื้นสัมพันธ์ (%) Relative Humidity in %								
	ค่าปานกลาง Means					ค่าสูงสุดและต่ำสุด Absolute Extremes			
	ประจำเดือน For Month	ประจำวัน Daily Extremes							
		สูงที่สุด Highest	วันที่ Date	ต่ำที่สุด Lowest	วันที่ Date	สูงที่สุด Highest	วันที่ Date	ต่ำที่สุด Lowest	วันที่ Date
Chiengrai	77.1	86.0	4	71.0	17	99.0	9 days	44.0	26
Mae Hongsorn	68.0	76.2	4	60.2	19	99.0	1,2,4	34.0	28
Chiengmai	78.7	82.6	1	74.9	29	99.0	7,10,13	36.0	14
Nan	74.7	79.6	5	68.6	27,29	98.0	31 days	36.0	14
Lampang	70.5	75.8	12	64.0	23	99.0	12 days	40.0	24
Mae Sarieng	73.0	77.6	18	69.2	21	97.0	6 days	39.0	6
Bhetchaboon	65.7	74.2	15	60.6	28	99.0	16	36.0	25
Uttaradith	65.1	74.2	4	59.4	28	98.0	6,7,9	35.0	28
Udorn Dhani	73.3	80.0	1	65.8	7	97.0	6	37.0	29
Sakol Nakorn	62.9	68.4	6	58.0	30	98.0	10,11,24	35.0	30
Pitsanuloke	75.1	81.1	1	70.4	7	97.0	10,20	40.0	25
Maesord	70.0	77.8	18	63.2	29	97.0	25	42.0	21
Mukdaharn	66.2	73.0	2	60.2	22	97.0	30	36.0	22,23
Roi Et	66.4	78.4	14	58.0	30	96.0	4 days	38.0	23,30
Khon Kaen	62.3	69.8	1	57.4	8,24,29	96.0	19	36.0	29
Nakorn Sawan	66.5	74.4	2	59.8	28	98.0	5,20	41.0	23
Nakorn Rajasima	71.3	77.6	5	65.3	24,30,31	99.0	5,6,21	33.0	24
Surindh	61.1	77.2	14	50.6	22	95.0	17	28.0	22
Ubol Rajadhani	70.9	78.6	14	65.9	21	98.0	28	34.0	21
Prachinburi	68.9	81.2	15	53.8	8	99.0	16 days	46.0	8
Lopburi	57.9	75.0	15	44.8	21	96.0	17	33.0	21
Subarnburi	69.5	79.6	15	63.0	28	95.0	14,15	42.0	21
Kanchanaburi	64.5	73.0	15	57.0	24	100.0	9	34.0	29
Don Muang	70.2	77.4	14	59.3	24	100.0	31	32.0	22
Aranyapradesa	60.9	76.2	14	50.8	22	97.0	14	32.0	23
Tolburi	74.7	89.5	31	57.9	22	99.0	29	36.0	22,23
Pattahib	72.0	93.5	15	57.5	22	100.0	14	37.0	22
Chantaburi	75.7	86.8	16	65.3	21	99.0	16,17	36.0	22,24
Klong Yai	74.1	83.2	18	60.2	7	98.0	2,15,16	47.0	22
Hua Hin	74.6	83.8	2	64.0	25	97.0	2,5,19	45.0	22
Prachuab Kirikhan	74.9	92.4	16	64.0	9	98.0	17	51.0	21
Chumporn	85.3	92.5	14	77.1	7	99.0	4 days	52.0	7
Ranong	79.9	86.2	1	72.2	29	99.0	4 days	52.0	29
Bandon	85.9	95.5	8	79.8	28	99.0	7 days	52.0	28
Nakorn Srithamaraj	84.3	91.6	7	78.6	18	98.0	8 days	60.0	22
Phuket	72.3	77.6	9	66.3	26	97.0	16	50.0	17,28
Pantang	75.9	87.2	8	64.8	27	97.0	11	48.0	24
Songkhla	79.6	84.6	12	74.5	22	97.0	7,8,24	66.0	23
Saradhivas	80.7	92.4	12	75.0	4	99.0	23,25,30	65.0	18

สถานี Station	ลมผิวพื้น Surfece Winds								
	ทิศร่วม Resultant Direction				ความแน่นิ่ง Steadiness in %				กำลังลมอย่ามากที่สุดตามมาตราโบฟอร์ Greatest force Beaufort Scal
	เวลา 0700	เวลา 1000	เวลา 1300	เวลา 1600	เวลา 0700	เวลา 1000	เวลา 1300	เวลา 1600	
Chiengrai	E	N 43°E	N 28°E	S 10°W	3	63	49	37	4
Mae Hongsorn	N 63°E	N 85°E	S 81°E	N 0°E	7	39	66	92	3
Chiengmai	N	S 45°W	S 5°E	S	7	28	39	48	3
Nan	N	E	N 76°E	N 63°E	3	3	14	7	3
Lampang	N	N 3°E	N14°W	N37°W	7	62	27	16	3
Mae Sarieng	N 14°E	N 1°E	N23°W	N11°W	14	49	68	50	6
Bhetchaboon	N	N 86°E	N 84°E	N 83°E	8	49	89	86	3
Uttaradith	N 86°E	N 82°E	S 70°E	S 49°E	46	96	66	35	5
Udorn Dhani	N27°W	N 80°E	N 89°E	N 69°E	7	90	56	46	5
Sakol Nakorn	N 45°E	N 54°E	N 53°E	N 48°E	3	56	98	88	5
Pitsanuloke	N 14°W	N 47°E	S 74°W	N83°W	14	58	24	53	5
Maesord	Calm	N 45°E	N29°W	N13°W	-	2	41	30	4
Mukdaharn	N 45°E	N 53°E	N 54°E	N 50°E	14	98	94	86	8
Roi Et	N 48°E	N 53°E	N 50°E	N 43°E	89	87	86	72	5
Khon Kaen	N 45°E	N 51°E	N 54°E	N 56°E	3	93	94	75	5
Nakorn Sawan	Calm	S 68°E	S 84°E	N27°W	-	7	7	15	4
Nakorn Rajasima	N 77°E	N 78°E	N 69°E	N 72°E	10	64	56	41	5
Surindh	N 25°E	N 22°E	N 20°E	N 22°E	69	71	77	78	4
Ubol Rajadhani	N 19°E	N 45°E	N 19°E	N 24°E	7	51	59	40	6
Prachinburi	N 45°E	N 45°E	N 45°E	N 45°E	23	84	93	97	5
Lopburi	N 45°E	N 68°E	N 49°E	N 89°E	28	53	39	16	6
Subarnburi	N 45°E	N 42°E	N 44°E	N 43°E	65	97	95	86	5
Kanchanaburi	N 22°E	N 17°E	N 54°E	N 61°E	4	69	77	82	4
Don Muang	N 39°E	N 66°E	N 74°E	N 3°E	42	72	58	23	5
Aranyapradesa	N 45°E	N 48°E	N 45°E	N 65°E	28	88	79	76	4
Jolburi	N 82°E	N 53°E	N 31°E	N13°W	90	66	38	10	7
Sattahib	N 9°E	N 27°E	S 30°W	S 7°W	43	44	53	53	6
Chantaburi	N 24°E	N 25°E	N 28°E	N 31°E	40	69	56	19	7
Kloug Yai	N 45°E	N 45°E	N 34°E	N	74	37	24	28	6
Hua Hin	N 56°W	N 29°E	N 57°E	N 67°E	64	68	90	75	6
Prachuab Kirikhan	N51°W	N 2°E	N 33°E	N 45°E	84	92	78	74	7
Chumporn	N 27°E	S 85°E	S 73°E	S 82°E	29	82	89	90	7
Ranong	E	N 80°E	N 82°E	N 86°E	37	90	93	92	6
Bandon	N 34°E	N 52°E	N 48°E	N 54°E	24	79	72	74	6
Nakorn Srithamaraj	N 18°E	N 34°E	N 34°E	N 36°E	10	59	83	85	4
Phuket	N 88°E	N 86°E	N 84°E	N 82°E	79	99	99	93	5
Kantang	Calm	N 39°E	N 47°E	N 48°E	-	68	76	88	6
Songkhla	S 86°E	S 82°E	E	N 88°E	84	96	96	98	8
Naradhivas	N 83°E	N 52°E	N 55°E	N 54°E	53	96	100	24	7

ลมผิวพื้น Surface Winds

สถานี Station	ทิศลม Wind Direction — ทำการตรวจเวลา 0700 Observation at 0700									กำลังลมตามมาตราโบฟอร์ท Wind Force in Beaufort Scale — ทำการตรวจเวลา 0700 Observation at 0700					
	Calm	N	NE	E	SE	S	SW	W	NW	1-3	4	5-6	7	8-9	> 9
Chiengrai	30	-	-	1	-	-	-	-	-	1	-	-	-	-	-
Mae Hongsorn	28	-	2	1	-	-	-	-	-	3	-	-	-	-	-
Chiengmai	29	2	-	-	-	-	-	-	-	2	-	-	-	-	-
Nan	30	1	-	-	-	-	-	-	-	1	-	-	-	-	-
Lampang	27	2	1	-	-	-	1	-	-	4	-	-	-	-	-
Mae Sarieng	26	1	3	-	-	-	-	-	1	5	-	-	-	-	-
Bhetchaboon	30	1	-	-	-	-	-	-	-	1	-	-	-	-	-
Uttaradith	16	-	2	13	-	-	-	-	-	15	-	-	-	-	-
Udorn Dhani	22	1	-	3	-	-	1	2	2	9	-	-	-	-	-
Sakol Nakorn	30	-	1	-	-	-	-	-	-	1	-	-	-	-	-
Pitsanuloke	23	1	1	1	-	-	-	2	3	8	-	-	-	-	-
Maesord	31	-	-	-	-	-	-	-	-	-	-	-	-	-	-
Mukdaharn	27	-	4	-	-	-	-	-	-	3	1	-	-	-	-
Roi Et	17	-	12	1	-	-	1	-	-	14	-	-	-	-	-
Khon Kaen	30	-	1	-	-	-	-	-	-	1	-	-	-	-	-
Nakorn Sawan	29	-	-	1	-	-	-	1	-	2	-	-	-	-	-
Nakorn Rajasima	28	-	1	2	-	-	-	-	-	3	-	-	-	-	-
Surindh	8	10	13	-	-	-	-	-	-	23	-	-	-	-	-
Ubol Rajadhani	29	1	1	-	-	-	-	-	-	2	-	-	-	-	-
Prachinburi	24	-	7	-	-	-	-	-	-	5	2	-	-	-	-
Lopburi	22		9	-	-	-	-	-	-	5	2	2	-	-	-
Subarnburi	11	-	20	-	-	-	-	-	-	19	1	-	-	-	-
Kanchanaburi	28	-	2	-	-	-	-	1	-	3	-	-	-	-	-
Don Muang	10	4	9	4	-	-	-	2	1	21	-	-	-	-	-
Aranyapradesa	22	-	9	-	-	-	-	-	-	9	-	-	-	-	-
Jolburi	2	-	7	21	1	-	-	-	-	23	5	1	-	-	-
Sattahib	15	12	3	-	-	1	-	-	-	14	2	-	-	-	-
Chantaburi	17	5	8	-	-	-	-	-	1	8	3	3	-	-	-
Klong yai	8	1	21	1	-	-	-	-	-	20	2	1	-	-	-
Hua Hin	8	5	-	-	-	-	-	10	8	23	-	-	-	-	-
Prachuab Kirikhan	3	3	-	-	-	-	-	7	18	25	3	-	-	-	-
Chumporn	19	5	4	1	1	-	-	-	1	12	-	-	-	-	-
Ranong	19	-	1	10	1	-	-	-	-	9	2	1	-	-	-
Bandon	22	3	4	1	-	1	-	-	-	9	-	-	-	-	-
Nakorn Srithamaraj	27	-	3	-	-	-	-	-	1	4	-	-	-	-	-
Phuket	7	-	1	23	-	-	-	-	-	24	-	-	-	-	-
Kan tang	31	-	-	-	-	-	-	-	-	-	-	-	-	-	-
Songkhla	1	-	1	19	7	3	-	-	-	8	5	14	2	1	-
Naradhivas	3	-	14	6	-	8	-	-	-	20	2	6	-	-	-

สถานี Station	ลมผิวพื้น Surface Winds														
	ทิศลม Wind Direction									กำลังลมตามมาตราโบฟอร์ต Wind Force in Beaufort Scale					
	ทำการตรวจเวลา ๑๐๐๐ Observation at 1000									ทำการตรวจเวลา ๑๐๐๐ Observation at 1000					
	Calm	N	NE	E	SE	S	SW	W	NW	1-3	4	5-6	7	8-9	> 9
Chiengrai	7	2	19	1	-	-	2	-	-	24	-	-	-	-	-
Mae Hongsorn	16	1	4	6	4	-	-	-	-	15	-	-	-	-	-
Chiengmai	16	1	1	-	-	5	5	2	1	15	-	-	-	-	-
Nan	28	2	-	1	-	-	-	-	-	3	-	-	-	-	-
Lampang	-	16	8	-	1		3	3	-	31	-	-	-	-	-
Mae Sariang	11	11	1	3	-	-	-	-	5	20	-	-	-	-	-
Bhotchaboon	15	1	-	15	-	-	-	-	-	16	-	-	-	-	-
Uttaradith	-	-	6	24	1	-	-	-	-	31	-	-	-	-	-
Udorn Dhani	-	2	5	23	1	-	-	-	-	28	2	1	-	-	-
Sakol Nakorn	1	-	24	5	-	-	-	1	-	30	-	-	-	-	-
Pitsanuloke	1	8	5	12	1	-	1	1	2	30	-	-	-	-	-
Maesord	25	-	2	1	-	1	-	2	-	6	-	-	-	-	-
Mukdaharn	8	-	22	6	-	-	-	-	-	27	1	-	-	-	-
Roi Et		-	26	2	2	-	-	-	1	25	6	-	-	-	-
Khon Kaen	2	-	25	4	-	-	-	-	-	29	-	-	-	-	-
Nakorn Sawan	12	3	-	3	6	1	-	4	2	19	-	-	-	-	-
Nakorn Rajasima	7	1	5	16	1	-	-	1	-	23	1	-	-	-	-
Surindh	-	13	14	-	1	-	-	-	3	30	1	-	-	-	-
Ubol Rajadhani	8	6	9	5	1	1	-	1		22	1	-		-	-
Prachinburi	5	-	26	-	-	-	-	-	-	21	5	-	-	-	-
Lopburi	9	1	12	5	2	2	-	-	-	17	2	3	-	-	-
Subarnburi	-	1	29	-	-	-	-	-	1	28	3	-		-	-
Kanchanaburi	2	5	14	1	1	-	-	-	8	29	-	-	-	-	-
Don Muang	3	6	6	14	2	-	-	-	-	27	1	-	-	-	-
Aranyapradesa	2	-	25	3	-	-	-	1	-	28	1	-	-	-	-
Jolburi	1	1	13	11	-	-	-	3	2	14	10	6	-	-	-
Sattahib	14	8	5	3	-	-	-	1	-	16	1	-	-	-	-
Chantaburi	6	8	14	1	-	-	-	-	2	13	3	9	-	-	-
Klong Yai	10	2	13	1	1	-	3	1	-	17	1	3	-	-	-
Hua Hin	-	9	16	1	1	1	1	2	-	26	5	-	-	-	-
Prachuab Kirikhan	-	25	3	-	1	-	-	-	2	18	6	7	-	-	-
Chumporn	4	-	2	20	5	-	-	-	-	15	10	2	-	-	-
Ranong	2	-	7	22	-	-	-	-	-	20	8	1	-	-	-
Bandon	2	7	11	11	-	-	-	-	-	27	2	-	-	-	-
Nakorn Srithamaraj	9	-	18	-	-	-	-	-	4	19	3	-	-	-	-
Phuket	-	-	3	28	-	-	-	-	-	30	1	-	-	-	-
Kantang	10	3	18	-	-	-	-	-	-	18	-	3	-	-	-
Songkhla	-	-	1	24	6	-	-	-	-	5	8	13	4	1	-
Naradhivas	1	-	25	5	-	-	-	-	-	14	8	8	-	-	-

สถานี Station	ลมผิวพื้น Surface Winds														
	ทิศลม Wind Direction									กำลังลมตามมาตราโบฟอร์ท Wind Force in Beaufort Scale					
	ทำการตรวจเวลา 1300 Observation at 1300									ทำการตรวจเวลา 1300 Observation at 1300					
	Calm	N	NE	E	SE	S	SW	W	NW	1-3	4	5-6	7	8-9	>9
Chiengrai	-	8	14	-	2	2	2	3	-	31	-	-	-	-	-
Mae Hongsorn	5	1	5	9	11	-		-	-	26	-	-	-	-	-
Chiengmai	14	1	-		6	6	4	-	-	17	-	-	-		-
Nan	16	5	-	5	-	4	-	1	-	15	-	-	-	-	-
Lampang	-	14	4	-	3	-	10	-	-	31	-	-	-	-	-
Mae Sariang	1	14	3	-	-	1	1	4	7	30	-	-	-	-	-
Bhetchaboon	1	3	-	27	-	-	-	-	-	30	-	-	-	-	-
Uttaradith	3	-	4	12	7	4	1	-	-	28	-	-	-	-	-
Udorn Dhani	-	1	7	11	6	1	2	-	3	26	5	-	-	-	-
Sakol Nakorn	-	4	21	5	-	1	-	-	-	29	2	-	-	-	-
Pitsanuloke	-	3	2	4	2	4	4	9	3	31	-	-	-		-
Maesord	8	8	5	-	-	1	-	8	1	21	2	-	-	-	-
Mukdaharn	1	-	24	6	-	-	-	-	-	23	4	3	-	-	-
Roi Et	1	-	26	-	3	-	-	-	1	27	2	1	-	-	-
Khon Kaen	1	-	24	6	-	-	-	-	-	30	-	-	-	-	-
Nakorn Sawan	4	2	1	9	-	5	2	3	5	26	1	-	-	-	-
Nakorn Rajasima	8	3	6	12	-	1	1	-	-	22	1	-	-	-	-
Surindh	-	16	10	-	3	-	-	-	2	30	1	-	-	-	-
Ubol Rajadhani	4	8	10	3	-	-	1	1	4	25	2	-	-	-	-
Prachinburi	3	-	28	-	-	-	-	-	-	22	6	-	-	-	-
Lopburi	10	5	9	2	2	2	-	1	-	20	1	-	-	-	-
Subarnburi	-	1	28	-	1	-	-	-	1	31	-	-	-	-	-
Kanchanaburi	1	-	20	6	1	1	-	-	2	29	1	-	-	-	-
Don Muang	-	3	7	10	7	-	-	1	3	30	1	-	-	-	-
Aranyapradesa	-	-	22	7	2	-	-	-	-	30	1	-	-	-	-
Jolburi	2	1	11	7	-	-	1	6	3	10	13	6	-	-	-
Sattahib	4	-	1	1	2	2	10	9	2	26	1	-	-	-	-
Chantaburi	2	7	16	-	-	1	4	-	1	15	5	9	-	-	-
KlongYai	5	4	11	2	-	1	8	-	-	22	2	2	-	-	-
Hua Hin	1	2	18	10	-	-	-	-	-	21	6	3	-	-	-
Prachuab Kirikhan	1	11	15	2	1	1	-	-	-	14	6	10	-	-	-
Chumporn	-	-	1	18	10	2	-	-	-	7	11	13	-	-	-
Ranong	1	-	6	24	-	-	-	-	-	6	16	8	-	-	-
Bandon	3	10	9	9	-	-	-	-	-	18	8	2	-	-	-
Nakorn Srithamaraj	2	1	24	-	-	-	-	-	4	18	11	-	-	-	-
Phuket	-	-	4	27	-	-	-	-	-	25	6	-	-	-	-
Kantang	6	2	20	3	-	-	-	-	-	11	2	12	-	-	-
Songkhla	-	-	2	27	2	-	-	-	-	4	6	16	4	1	-
Naradhivas	1	-	22	8	-	-	-	-	-	4	14	11	1	-	-

สถานี Station	ลมผิวพื้น Surface Winds														
	ทิศลม Wind Direction									กำลังลมตามมาตราโบฟอร์ต Wind Force in Beaufort Scale					
	ทำการตรวจเวลา 1600 Observation at 1600									ทำการตรวจเวลา 1600 Observation at 1600					
	Calm	N	NE	E	SE	S	SW	W	NW	1-3	4	5-6	7	8-9	>
Chiengrai	2	3	5	-	2	9	10	-	-	29	-	-	-	-	-
Mae Hongsorn	9	1	7	10	4	-	-	-	-	22	-	-	-	-	-
Chiengmai	11	-	-	-	6	8	5	-	1	20	-	-	-	-	-
Nan	22	3	-	3	-	2	-	1	-	9	-	-	-	-	-
Lampang	-	11	5	-	3	-	12	-	-	31	-	-	-	-	-
Mae Sariang	13	14	-	-	-	-	-	2	2	17	1	-	-	-	-
Bhetchaboon	2	3	-	26	-	-	-	-	-	29	-	-	-	-	-
Uttaradith	3	1	3	6	6	5	5	-	2	28	-	-	-	-	-
Udorn Dhani	1	1	6	13	1	2	2	-	5	27	3	-	-	-	-
Sakol Nakorn	-	3	23	4	-	1	-	-	-	31	-	-	-	-	-
Pitsanuloke	1	3	-	-	2	1	6	12	1	30	-	-	-	-	-
Maesord	3	5	3	-	-	2	-	7	1	23	-	-	-	-	-
Mukdaharn	4	-	24	3	-	-	-	-	-	21	1	5	-	-	-
Roi Et	3	1	22	-	2	-	1	-	2	26	1	1	-	-	-
Khon Kaen	6	-	19	5	1	-	-		-	25	-	-	-	-	-
Nakorn Sawan	18	4	-	3	-	2	-	4	-	18	-	-	-	-	-
Nakorn Rajasima	14	2	4	9	1	-	-	1	-	17	-	-	-	-	-
Suriudh	-	14	12	-	3	-	-	-	2	30	1	-	-	-	-
Ubol Rajadhani	9	5	3	1	-	-	-	1	7	21	-	1	-	-	-
Prachinburi	1	-	30	-	-	-	-	-	-	23	7	-	-	-	-
Lopburi	17	1	6	1	1	3	2	-	-	14	-	-	-	-	-
Subarnburi	3	1	25	-	1	-	-	-	1	28	-	-	-	-	-
Kanchanaburi	1	-	19	5	4	1	-	-	1	29	1	-	-	-	-
Don Muang	1	5	4	3	5	2	-	4	7	30	-	-	-	-	-
Aranyapradesa	1	-	20	6	1	3	-	-	-	30	-	-	-	-	-
Jolburi	-	3	7	5	1	1	7	5	2	20	8	3	-	-	-
Sattahib	4	1	1	-	1	1	7	12	4	27	-	-	-	-	-
Chantaburi	4	3	13	-	-	2	8	-	1	17	6	4	-	-	-
Koleng Yai	19	-	8	-	2	-	1	-	1	9	2	1	-	-	-
Hua Hin	-	1	17	6	6	-	-	1	-	25	6	-	-	-	-
Prachuab Kirikhan	-	3	20	4	-	2	-	1	1	16	6	9	-	-	-
Chumporn	-	-	1	23	7	-	-	-	-	18	6	7	-	-	-
Ranong	-	-	4	25	1	1	-	-	-	11	17	3	-	-	-
Bandon	1	3	9	13	-	-	-	-	-	19	8	3	-	-	-
Nakorn Srithamaraj	2	2	24	-	-	-	-	-	3	18	11	-	-	-	-
Phuket	2	-	5	24	-	-	-	-	-	25	3	1	-	-	
Kantang	3	-	26	2	-	-	-	-	-	14	4	10	-	-	-
Songkhla	-	-	2	29	-	-	-	-	-	3	6	20	1	1	-
Naradhivas	1	-	24	6	-	-	-	-	-	8	15	6	1	-	-

สถานี Station	จำนวนเมฆ Cloud Amount 0-10		ทรรศนะวิสัย Visibility 0-9		จำนวนฝนตก มม. Rainfall in mm.				จำนวนน้ำระเหย มม. Evaporation (piché) mm.		
	เวลา 0700	เวลา 1300	เวลา 0700	เวลา 1300	วันมีฝน Rainy day	จำนวนฝนตก Total Amount	มากที่สุดในวันหนึ่ง Heaviest in 24 hours: จำนวน Amount	มากที่สุดในวันหนึ่ง Heaviest in 24 hours: วันที่ Date	รวมทั้งเดือน Total for Month	มากที่สุดในวัน Greatest in one day	วันที่ Date
Chiengrai	4.5	2.7	1.6	7.8	-	-	-	-	-	-	-
Mae Hongsorn	3.0	2.4	2.4	8.4	-	-	-	-	97.9	4.3	24
Chiengmai	3.3	2.7	5.7	6.2	-	-	-	-	95.6	4.2	30
Nan	*	2.2	2.0	6.0	-	-	-	-	-	-	-
Lampang	3.0	2.8	4.2	8.0	-	-	-	-	186.2	7.3	3
Mae Sarieng	7.8	2.2	2.9	6.8	-	-	-	-	106.5	4.9	29
Bhetchaboon	3.1	2.3	6.0	7.0	0.1	0.1	0.1	15	-	-	-
Uttaradith	3.6	2.2	6.4	7.7	-	-	-	-	100.5	4.1	30
Udorn Dhani	3.2	2.7	4.1	6.0	-	-	-	-	217.3	9.9	8
Sakol Nakorn	2.6	2.7	4.9	6.6	-	-	-	-	-	-	-
Pitsanuloke	3.5	2.8	3.5	6.4	-	-	-	-	119.6	5.6	8
Maesord	1.6	2.0	3.8	7.9	-	-	-	-	93.8	4.9	30
Mukdaharn	3.3	3.3	7.0	7.9	-	-	-	-	-	-	-
Roi Et	2.9	2.8	4.8	6.1	-	-	-	-	-	-	-
Khon Kaen	2.2	2.8	5.6	7.0	-	-	-	-	-	-	-
Nakorn Sawan	3.6	3.1	7.0	7.0	-	-	-	-	99.5	3.8	8,30
Nakorn Rajasima	3.2	3.0	4.5	7.0	-	-	-	-	135.7	6.0	30
Surindh	4.8	4.8	5.5	6.9	-	-	-	-	-	-	-
Ubol Rajadhani	3.2	3.1	6.0	7.0	-	-	-	-	-	-	-
Prachinburi	4.5	4.4	5.6	6.9	1	5.9	5.9	14	-	-	-
Lopburi	3.7	4.1	5.1	6.8	1	4.9	4.9	15	-	-	-
Subarnburi	3.8	3.8	4.2	7.3	1	1.5	1.5	15	-	-	-
Kanchanaburi	3.7	4.3	6.7	7.0	-	-	-	-	-	-	-
Don Muang	4.1	4.3	5.8	7.1	-	-	-	-	-	-	-
Aranyapradesa	2.9	3.5	7.2	7.8	-	-	-	-	200.4	9.8	8
Jolburi	4.8	4.1	5.8	6.8	2	15.7	11.5	15	-		-
Sattahib	4.1	4.0	6.0	6.0	3	64.8	30.0	15	170.0	9.3	8
Chantaburi	4.5	4.5	5.8	7.3	1	1.6	1.6	17	162.5	7.6	22
Klong Yai	5.7	5.6	7.0	7.0	5	19.2	10.2	16	-	-	-
Hua Hin	3.2	2.7	5.9	6.2	1	1.1	1.1	27	-	-	-
Prachuab Kirikhan	4.2	4.2	5.8	6.5	4	22.0	6.6	27	-	-	-
Chumporn	6.3	5.5	5.8	6.8	12	49.6	21.2	15	-	-	-
Ranong	4.3	6.2	5.5	7.3	2	6.4	5.6	1	-	-	-
Bandon	4.9	6.0	4.4	6.5	8	24.3	6.2	9	69.8	4.3	27
Nakorn Srithamaraj	6.0	7.2	6.9	6.9	15	119.5	27.7	8	-		-
Phuket	3.7	3.9	7.7	7.9	3	3.0	1.3	5	-	-	-
Kantang	4.4	5.2	6.4	7.5	3	8.2	4.2	7	-	-	-
Songkhla	6.6	4.9	6.9	7.1	14	101.2	25.8	7,9	209.2	9.2	4
Naradhivas	6.4	6.2	6.3	7.2	15	127.2	55.0	9		-	-

สถานี Station	จำนวนวันที่ Number of days with						
	○	◑	◐	●	≈	≡	=
Chiengrai	0	23	8	0	31	29	0
Mae Hongsorn	2	19	10	0	31	30	0
Chiengmai	1	21	9	0	31	4	31
Nan	1	26	4	0	31	31	0
Lampang	0	23	8	0	31	22	23
Mae Sarieng	0	8	23	0	31	24	23
Bhetchaboon	0	23	8	0	31	1	28
Uttaradith	4	22	5	0	30	7	19
Udorn Dhani	3	22	6	0	31	11	31
Sakol Nakorn	4	18	9	0	31	20	8
Pitsanuloke	0	26	5	0	31	21	27
Maesord	0	28	3	0	31	17	16
Mukdahara	4	17	9	1	31	2	24
Roi Et	0	5	19	7	24	12	18
Khon Kaen	2	22	7	0	30	26	8
Nakorn Sawan	4	11	16	0	31	0	29
Nakorn Rajasima	1	22	8	0	15	20	9
Surindh	0	12	19	0	7	9	16
Ubol Rajadhani	4	17	10	0	31	6	12
Prachinburi	4	4	21	2	23	8	3
Lopburi	0	15	16	0	16	4	12
Suburnburi	1	12	18	0	31	22	13
Kanchanaburi	1	15	15	0	24	11	20
Don Muang	1	13	17	0	31	2	28
Aranyapradesa	1	21	9	0	23	16	5
Jolburi	1	12	13	5	27	15	19
Sattahib	4	12	15	0	16	22	9
Chantaburi	0	16	14	1	20	6	9
Klong Yai	0	7	18	6	14	6	1
Hua Hin	3	17	10	1	8	1	1
Prachuab Kirikhan	0	13	17	1	26	4	22
Chumporn	0	1	30	0	23	5	26
Ranong	1	6	18	6	31	1	31
Bandon	0	13	16	2	30	15	14
Nakorn Srithamaraj	0	0	24	7	31	0	24
Phuket	0	14	16	1	2	0	0
Kantang	0	11	18	2	0	0	3
Songkhla	0	1	27	3	31	0	6
Naradhivas	0	2	24	5	22	0	22

สถานี Station	จำนวนวันที่ Number of days with					
	∞	△	↘	(R)	R	≈
Chiengrai	1	0	0	0	0	0
Mae Hongsorn	11	0	0	0	0	0
Chiengmai	31	0	0	0	0	0
Nan	0	0	0	0	0	0
Lampang	0	0	0	0	0	0
Mae Sarieng	8	0	0	0	0	0
Bhetchaboon	0	0	0	0	0	0
Uttaradith	13	0	0	0	0	0
Udorn Dhani	31	0	0	0	0	0
Sakol Nakorn	24	0	0	0	0	0
Pitsanuloke	30	0	0	0	0	0
Maesord	7	0	0	0	0	0
Mukdaharn	18	0	0	0	0	0
Roi Et	25	0	0	0	0	0
Khon Kaen	20	0	0	0	0	0
Nakorn Sawan	23	0	0	0	0	0
Nakorn Rajasima	14	0	0	0	0	0
Surindh	25	0	0	0	0	0
Ubol Rajadhani	8	0	0	0	0	0
Prachinburi	10	0	2	0	0	0
Lopburi	14	0	0	0	0	0
Subarnburi	20	0	2	0	0	0
Kanchanaburi	29	0	0	0	0	0
Don Muang	23	0	0	0	0	0
Aranyapradesa	10	0	0	0	0	0
Jolburi	23	0	2	1	0	0
Sattahib	27	0	2	1	1	0
Chantaburi	11	0	3	1	0	0
Klong Yai	5	0	4	1	1	0
Hua Hin	24	0	3	0	0	0
Prachuab Kirikhan	25	0	0	0	0	0
Chumporn	4	0	1	0	0	0
Ranong	24	0	0	0	0	0
Bandon	5	0	0	0	0	0
Nakorn Srithamaraj	25	0	0	0	0	0
Phuket	1	0	1	0	0	0
Kantang	0	0	0	0	0	0
Songkhla	17	0	1	1	0	0
Naradhivas	23	0	0	0	0	0

รายงานฝนตกของบางสถานี ประจำเดือน มกราคม ๒๔๙๕
ซึ่งได้รับความเอื้อเฟื้อจากกรมเกษตรส่งมาให้

Rainfall Report of some selected stations for month of January 1952
Supplied through the courtesy of Dept. of Agriculture.

สถานีตรวจน้ำฝน Rainfall Station	จำนวนฝนตก Amount			ต่างจากปรกติ Departure mm.
	วันฝนตก Rainy day	2495	2494	
ภาคเหนือ Northern Part				
1. Chiengrai *	-	-	78.8	— 7.6
2. Mae Hongsorn *	-	-	69.0	— 5.5
3. Mae Sarieng *	-	-	55.5	— 11.9
4. Chiengmai *	-	-	58.7	— 6.8
5. Nan *	-	-	55.4	— 10.3
6. Lampoon	-	-	63.5	— 5.8
7. Lampang *	-	-	5.3	— 6.9
8. Phrae	-	-	46.2	— 9.0
9. Uttaradith *	-	-	38.7	— 4.6
ภาคอีสาน Northeastern Part				
1. Nongkaya	-	-	-	— 5.8
2. Udorn Dhani *	-	-	29.1	— 5.3
3. Sakol Nakorn *	-	-	2.4	— 10.1
4. Khon Kaen *	-	-	9.8	— 8.7
5. Mahasarakarm	-	-	...	— 3.1
6. Roi Et *	-	-	-	— 3.7
7. Mukdaharn *	-	-	-	— 3.3
8. Jayabhum	-	-	-	— 4.6
9. Ubol Rajadhani *	-	-	-	— 2.6
10. Srisaket	1	4.3	-	+ 1.5
11. Buriramya	-	-	-	— 11.1
12. Nakorn Panom	-	-	-	— 2.7
13. Surindh *	-	-	-	— 3.3
14. Nakorn Rajasima *	-	-	5.4	— 9.1
ภาคกลาง Central Part				
1. Sukhodhai	-	-	12.6	— 2.0
2. Tak	-	-	-	— 10.3
3. Maesord *	-	-	18.4	— 0.3
4. Pitsanuloke *	-	-	6.2	— 7.3
5. Kambaenbej	-	-	-	— 1.5
6. Bichittra	-	-	-	— 8.1
7. Nakorn Sawan *	-	-	8.5	— 4.0
8. Loey	-	-	36.3	— 6.2

รายงานฝนตกของบางสถานี ประจำเดือน มกราคม ๒๔๙๕
ซึ่งได้รับความเอื้อเฟื้อจากกรมเกษตรส่งมาให้

Rainfall Report of some selected stations for month of January 1952
Supplied through the courtesy of Dept. of Agriculture.

สถานีตรวจน้ำฝน Rainfall Station	จำนวนฝนตก Amount			ต่างจากปรกติ Departure mm.
	วันฝนตก Rainy day	2495	2494	
9. Bhetchaboon *	1	0.1	8.6	— 11.1
10. Utaya Dhani	-	-	-	— 3.7
11. Jayanath	-	-	9.6	— 7.1
12. Singhaburi	-		1.5	— 2.3
13. Lopburi *	1	4.9	1.2	— 1.2
14. Angthong		-	44.0	— 2.9
15. Saraburi	-		-	— 7.3
16. Suparaburi *	1	1.5	8.1	— 5.5
17. Ayudhaya		-	...	— 9.9
18. Nakorn Nayok	-	-	-	— 13.1
19. Patoom Dhani	-	-	-	— 9.7
20. Kanchanaburi *		-	1.6	— 6.5
21. Nondhaburi	-	-	-	— 8.9
22. Nakorn Pathom	-	-	-	— 3.2
23. Don Muang *	-	-	0.2	— 3.7
24. Dhonburi	-	-	-	— 8.9
25. Bangkok *	1	9.9	8.5	+ 0.7
26. Samudra Prakarn	-	-	...	— 16.0
27. Samudra Sakorn	2	3.1	-	— 2.8
28. Samudra Songkram	-	-	-	— 8.4
ภาคบูรพา Eastern Part				
1. Prachinburi *	1	5.9		
2. Aranyapradesa *	-	-	0.6	— 8.8
3. Chazerngsao	2	34.7	-	+ 29.6
4. Jolburi *	2	15.7	1.5	+ 3.2
5. Sattahib *	3	64.8	50.4	+ 47.0
6. Rayong	-	-	37.7	— 18.8
7. Chantaburi *	1	1.6	42.9	— 39.1
8. Trad	3	57.9	-	+ 27.9
ภาคใต้ Southern Part				
1. Rajaburi		-	-	— 3.4
2. Bejraburi	-	-	5.2	— 4.6
3. Hua Hin *	1	1.1	20.0	9.1
4. Prachuab Kirikhan *	4	22.5	44.1	— 1.0
5. Chumporn *	12	49.6	124.9	— 27.5
6. Ranong *	2	6.4	18.5	— 8.1

รายงานฝนตกของบางสถานี ประจำเดือน มกราคม ๒๔๙๕
ซึ่งได้รับความเอื้อเฟื้อจากกรมเกษตรส่งมาให้

Rainfall Report of some selected stations for month of January 1952
Supplied through the courtesy of Dept. of Agriculture.

สถานีตรวจน้ำฝน Rainfall Station	จำนวนฝนตก Amount			ต่างจากปรกติ Departure mm.
	วันฝนตก Rainy day	2495	2494	
7. Bandon *	8	24.3	56.3	— 19.1
8. Surasdra Dhani	...	...	...	-
9. Pang-Nga	4	9.5	12.8	— 40.9
10. Nakorn Srithamaraj *	8	24.3	272.7	— 177.9
11. Krabi	-	-	...	— 17.3
12. Phuket *	3	3.0	12.3	— 31.5
13. Padalung	7	190.4	10.8	+ 31.0
14. Trang	...	...	...	-
15. Songkhla *	14	101.2	105.5	— 58.1
16. Pattani	2	37.7	-	— 96.0
17. Satul	-	-	-	— 40.9
18. Yala		-	247.5	— 164.8
19. Naradhivas *	15	127.2	70.4	— 98.6

* ผลการตรวจของสถานีตรวจอากาศกรมอุตุนิยมวิทยา
Data from Meteorological Department

— ไม่มีฝนตก No Rainfall

... ไม่ได้รับรายงาน No Report

× × ไม่มีเครื่องวัดฝน No Raiegauge

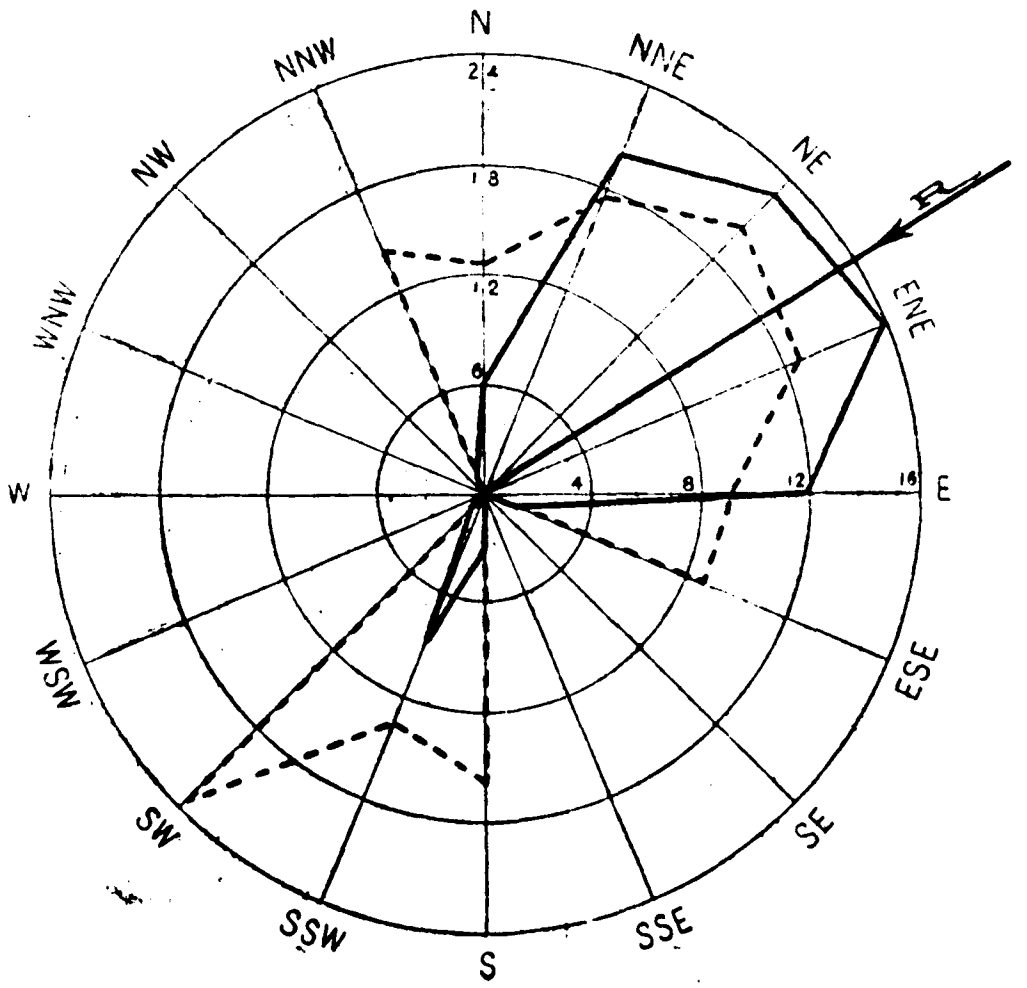

ผลสรุปการตรวจลมรายชั่วโมงของสถานีกลาง กรุงเทพฯ

Wind-Rose of Bangkok

เดือน มกราคม ๒๔๙๕ ทิศร่วม (Resultant Direction) N 58° 24' E January 1952

ทิศ Direction		N	NNE	NE	ENE	E	ESE	SE	SSE	S	SSW	SW	WSW	W	WNW	NW	NNW	Calm
ความถี่	ชม. Hrs.	6	20	23	24	18	2	-	-	3	9	1	-	-			1	639
Frequency	%	0.8	2.7	3.1	3.2	2.4	0.3	-	-	0.4	1.2	0.1	-	-			0.1	85.6
ความเร็วรวม Distance Travelled	กม. Km.	57.6	234.2	312.8	301.8	181.6	17.6	-	-	32.0	81.6	16.0	-	-	-		9.6	-
ความเร็วเฉลี่ย Mean Velocity	กม./ชม. Km/hr.	9.6	11.7	13.6	12.6	10.1	8.8		-	10.7	9.1	16.0	-		-		9.6	-

——— เส้นความถี่ของลมในทิศต่าง ๆ เป็นจำนวนชั่วโมง

– – – – – ความเร็วลมเฉลี่ยเป็น กม./ชม. ในทิศต่าง ๆ

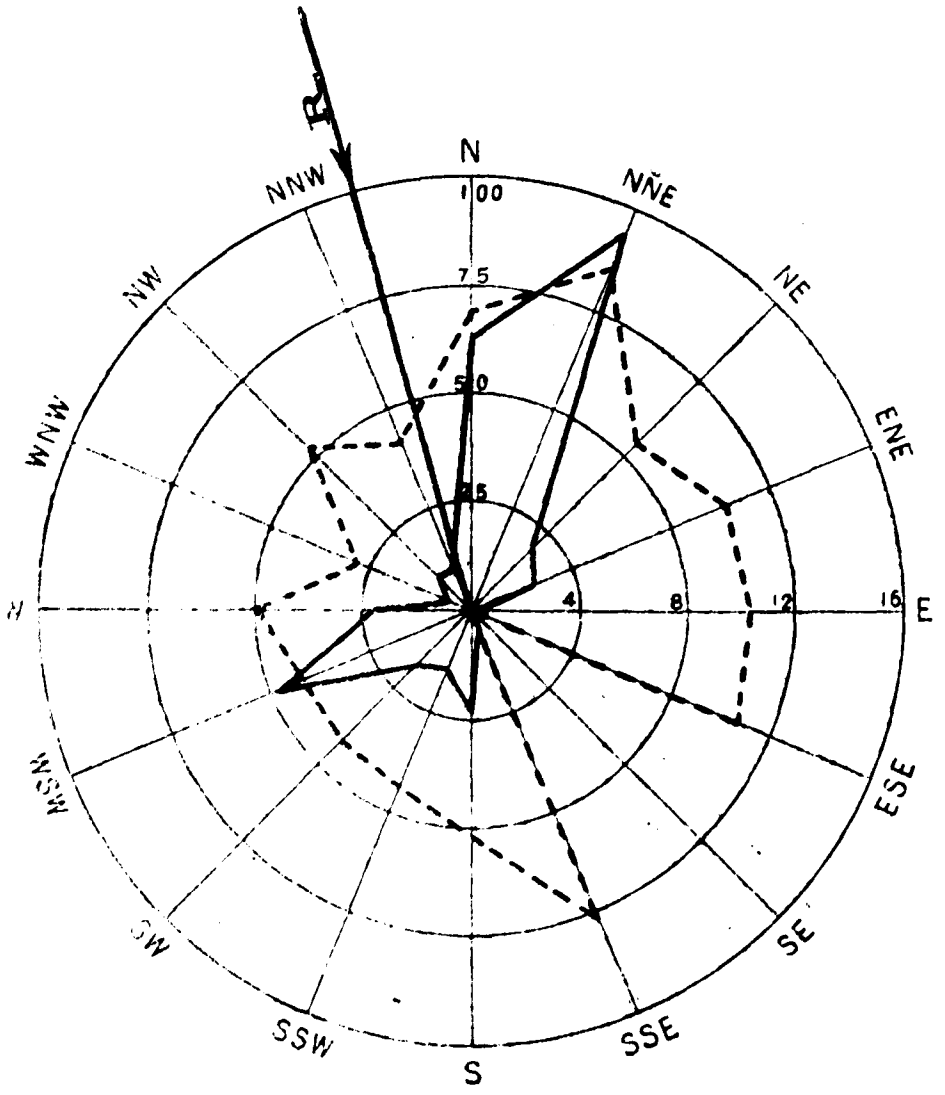

ผลสรุปการตรวจลมรายชั่วโมงของสถานี สัตหีบ

Wind-Rose of Sattahib

เดือน มกราคม ๒๔๙๕ ทิศร่วม (Resultant Direction) N 16° January 1952

ทิศ Direction		N	NNE	NE	ENE	E	ESE	SE	SSE	S	SSW	SW	WSW	W	WNW	NW	NNW	C
ความถี่	ชม. Hrs.	63	94	20	15	2	3	-	5	24	15	18	4.8	23	5	11	10	3
Frequency	%	8.5	12.7	2.7	2.0	0.3	0.4	-	0.7	3.2	2.0	2.4	6.5	3.1	0.7	1.5	1.3	5
ความเร็วรวม Distance Travelled	กม. Km.	692.8	1283.2	174.4	153.6	20.8	30.4	-	60.8	200.0	105.6	121.6	320.0	182.4	22.4	92.3	65.6	
ความเร็วเฉลี่ย Mean Velocity	กม./ชม. Km/hr.	11.0	13.7	8.7	10.2	10.4	10.1	-	12.2	8.3	7.0	6.8	6.7	7.9	4.5	8.4	6.6	

——————— เส้นความถี่ของลมในทิศต่าง ๆ เป็นจำนวนชั่วโมง

- - - - - - - - ความเร็วลมเฉลี่ยเป็น กม./ชม. ในทิศต่าง ๆ

List of Coastal Meteorological Stations with their Geographical Positions

สถานี Station	ตำบลที่ของสถานี Geographical Positions						สูงเป็นเมตร Altitude in m.	หมายเหตุ Remarks
	แลต. Lat.		น. N.	ลอง. Long.		ต. E.		
สันดอน San Don	13°	26'	31"	100°	36'	16"	19.0	
เกาะจวง Koh Chuang	12°	30'	56"	100°	57'	33"	150.0	
เกาะไผ่ Koh Phai	12°	55'	51"	100°	40'	25"	144.0	
แหลมสิงห์ Laem Sing	12°	28'	07"	102°	03'	43"	82.4	
เกาะปราบ Koh Prab	09°	13'	20"	99°	15'	25"	78.0	
หินสัมปะยุ Hin Sumpayue	13°	11'	55"	100°	48'	07"	11.3	
แหลมตาชี Laem Ta Chi	06°	57'	00"	101°	17'	36"	29.4	
เกาะตะเภาน้อย Koh Tapau Noi	07°	49'	49"	98°	25'	37"	55.0	
ระยอง Ra Yong	12°	39'	37"	101°	16'	26"	18.5	
แหลมงอบ Laem Ngob	12°	10'	01"	102°	28'	46"	11.0	
หลังสวน Lung Suan	09°	56'	32"	99°	09'	45"	14.0	

สรุปผลการตรวจอุตุนิยมวิทยาของสถานตรวจอากาศชายทะเล ประจำเดือน มกราคม พ.ศ. ๒๔๙๕

Summary of Meteorological Observations for Coastal Stations for month of January 1952

สถานี Station	จำนวนเมฆ Cloud Amount	ลมผิวพื้น Surface Wind								
		ทิศร่วม R.S. ๐๘๐๐	ความแน่นทิศ S.D. % ๐๘๐๐	ทิศร่วม R.S. ๑๓๐๐	ความแน่นทิศ S.D. % ๑๓๐๐	ทิศร่วม R.S. ๑๖๐๐	ความแน่นทิศ S.D. % ๑๖๐๐	ทิศลมที่พัดมากที่สุด Dominating Wind	กำลังลมเฉลี่ย Average force Bf. Scale	กำลังลมแรงที่สุด Maximum Force of Wind
สันดอน San Don	4.9	N 53°E	49	N 85°E	33	S 45°W	9	NE	2.2	6
เกาะจวง Koh Chuang	3.5	N 60°E	100	S 45°W	28	N 63°W	29	NE	2.2	4
เกาะไผ่ Koh Phai	3.1	N 56°E	64	N 13°W	60	S 88°W	33	NE	2.0	6
แหลมสิงห์ Laem Sing	5.7	N	100	N 60°W	53	N 38°W	58	N	2.8	6
เกาะปราบ Koh Prab	3.8	N 75°E	75	N 45°W	88	N 61°E	94	NE	1.8	5
หินสัมปะยัน Hin Sumpayan	2.5	S 76°E	84	N 45°E	56	S 11°E	33	E	2.7	5
แหลมตาชี Laem Ta Chi	5.7	S 61°E	82	S 86°E	86	S 77°E	91	E	3.7	6
เกาะตะเภาน้อย Koh Tapau Noi	3.5	N 88°E	98	N 86°E	99	E	71	E	1.6	5
ระยอง Ra Yong	4.4	N 48°E	88	S 20°W	66	S 25°W	54	SW	1.4	4
แหลมงอบ Laem Ngob	2.8	N 39°E	93	S 72°W	10	N 33°E	78	NE	2.5	6
หลังสวน Lung Suan	4.1	N 85°E	72	N 82°E	93	N 80°E	93	E	2.0	4

สถานี Station	จำนวนวันที่มี Number of days with												หมายเหตุ Remarks
	ท้องฟ้าไม่มีเมฆ Cloudless Sky	ท้องฟ้ามีเมฆบางส่วน Partly Cloudy Sky	ท้องฟ้ามีเมฆมาก Cloudy Sky	ท้องฟ้ามีเมฆเต็ม Overcast	หมอก Fog	ฟ้าหรั่ง Haze	ฟ้าแลบ Lightning	ฟ้าร้อง Thunder	ฝนละออง Drizzle	ฝน Rain	พายุฟ้าคนอง Thunder storm	พวยน้ำ Water Spout	
สันดอน San Don	--	12	19	--	18	27	1	--	--	--	--	--	
เกาะเรวง Koh Chuang	--	21	10	--	23	17	1	--	2	--	--	--	
เกาะไผ่ Koh Phai	--	27	4	--	--	--	6	3	1	1	--	--	
แหลมสิงห์ Laem Sing	--	6	21	4	31	3	4	3	4	3	--	--	
เกาะปราบ Koh Prab	--	21	10	--	--	8	--	--	11	3	--	--	
หินสัมปะยอ Hin Sampayue	--	28	3	--	26	28	--	--	1	--	--	--	
แหลมตาชี Laem Ta Chi	--	7	22	2	--	20	3	--	4	7	--	--	
เกาะตะเภาน้อย Koh Tapau Noi	--	22	9	--	--	11	--	--	3	1	--	--	
ระยอง Ra Yong	5	17	14	--	2	26	--	--	2	1	--	--	
แหลมงอบ Laem Ngob	--	18	5	3	7	17	3	2	5	3	--	--	
หลังสวน Lung Suan	--	18	13	--	3	22	--	--	3	--	--	--	

สถานี Station	จำนวนวันที่ Number of days with									หมายเหตุ Remarks
	ทะเลราบ Calm Sea	ทะเลเรียบ Smooth Sea	คลื่นเล็กน้อย Slight Sea	คลื่นปานกลาง Moderate Sea	คลื่นจัด Rough Sea	คลื่นจัดมาก Very Rough Sea	คลื่นใหญ่ High Sea	คลื่นใหญ่มาก Very high Sea	คลื่นใต้น้ำ Swell	
สันดอน San Don	--	28	3	--	--	--	--	--	22	
เกาะรวง Koh Chuang	--	28	3	--	--	--	--	--	31	
เกาะไผ่ Koh Phai	12	15	4	--	--	--	--	--	9	
แหลมสิงห์ Laem Sing	--	26	5	--	--	--	--	--	28	
เกาะปราย Koh Prab	--	16	10	4	1	--	--	--	29	
หินสัมปะยัน Hin Sumpayue	--	17	10	4	--	--	--	--	31	
แหลมตาชี Laem Ta Chi	--	13	11	7	--	--	--	--	31	
เกาะทะเลาน้อย Koh Tapau Noi	--	31	--	--	--	--	--	--	30	
ระยอง Ra Yong	--	31	--	--	--	--	--	--	27	
แหลมงอบ Laem Ngob	--	22	8	1	--	--	--	--	13	
หลังสวน Lung Suan	5	19	4	3	--	--	--	--	20	

กรมอุตุนิยมวิทยา แห่งราชนาวี

METEOROLOGICAL DEPARTMENT
ROYAL THAI NAVY

พลเรือตรี จรูญ วิชยาภัย บุนนาค
เจ้ากรม
Rear Admiral Charoon Vichayapai Bunnag R.T.N.,
Director

รายงานอุตุนิยมวิทยาประจำเดือน

ปีที่ ๑๗ ฉบับที่ ๒
กุมภาพันธ์ ๒๔๙๕
รวบรวมขึ้นตามคำสั่งผู้บัญชาการทหารเรือ

MONTHLY METEOROLOGICAL BULLETIN

Vol. 17 Part 2
February 1952
Prepared by order of the Commander in Chief of the Royal Thai Navy
Bangkok, Thailand

พิมพ์ที่โรงพิมพ์กรมอุทกศาสตร์
มี.ค. ๕๒

LIBRARY
1954
WEATHER BUREAU

กรมอุตุนิยมวิทยา แห่งราชนาวี

METEOROLOGICAL DEPARTMENT
ROYAL THAI NAVY

พลเรือตรี จรูญ วิชยาภัย บุนนาค
เจ้ากรม
Rear Admiral Charoon Vichayapai Bunnag R.T.N.,
Director

รายงานอุตุนิยมวิทยาประจำเดือน

ปีที่ ๑๗ ฉบับที่ ๒

กุมภาพันธ์ ๒๔๙๕

รวบรวมขึ้นตามคำสั่งผู้บัญชาการทหารเรือ

MONTHLY METEOROLOGICAL BULLETIN

Vol. 17 Part 2

February 1952

Prepared by order of the Commander in Chief of the Royal Thai Navy
Bangkok, Thailand

พิมพ์ที่โรงพิมพ์กรมอุทกศาสตร์

สารบาญ
INDEX

หน้า

Page

คำนำ Introduction ... ก A

บัญชีแสดงรายการที่ตั้งสถานีตรวจอากาศ List of Meteorological Stations with their Geographical Positions ... 1

สมุฎฐานอากาศ A Summary ... 2

รายงานผลการตรวจรายชั่วโมงประจำเดือนของสถานีกลางกรุงเทพ ฯ สำหรับ

Hourly values for Central Station Bangkok of

ความกดอากาศ Pressure

อุณหภูมิ Temperature

ความชื้นสัมพันธ์ Relative Humidity

ลม Surface Winds

ฝน Rainfall ... 4

รายงานผลการตรวจเฉพาะเวลา 0700 1000 1300 1600

Observations at fixed hours of

ทัศนวิสัย Visibility

จำนวนเมฆ Amount of Clouds

ชนิดของเมฆ Form of Clouds ... 10

รายงานค่าเฉลี่ยประจำวันและประจำเดือนของผลการตรวจอุตุนิยมต่าง ๆ และสรุปผลการตรวจประจำเดือนของสถานีกลางกรุงเทพ ฯ

Daily and Monthly values of Meteorological Elements and Monthly Summary of Central Station, Bangkok ... 12

สรุปผลการตรวจอุตุนิยมประจำเดือนของบางสถานี Summary of Observations of some selected Stations ... 14

รายงานฝนประจำเดือน Monthly Rainfall report ... 26

สรุปผลการตรวจลมประจำเดือนของสถานีกลางกรุงเทพ ฯ

Wind-rose of Central Station, Bangkok ... 29

สรุปผลการตรวจลมประจำเดือนของสถานีสัตหีบ

Wind-rose of Sattahib ... 30

สรุปผลการตรวจอุตุนิยมวิทยาของสถานีชายทะเล

Summary of Meteorological Observations for Coastal Stations ... 31

คำนำ

PREFACE

1. สถานีตรวจอากาศกลางกรุงเทพ ฯ แห่งกองสถานีตรวจอากาศ กรมอุตุนิยมวิทยา ตั้งอยู่ที่ถนนกรุงเทพ ฯ – สมุทรปราการ ใกล้หลักเขตเทศบาล จังหวัดพระนคร ในแลต. 13° 44′ น. ลอง 100° 30′ อ. สูงของบาโรเมตรจากระดับทะเล 2.82 เมตร สำหรับสถานีอื่น ๆ ได้มีรายการแจ้งอยู่ในตารางแล้ว.

The Central Meteorological at Bangkok is situated in Lat. 13° 44′ N., Long. 100° 30′ E., height of barometer, 2.82 metres above Mean Sea-level.

2. เวลาที่ใช้ในการตรวจอุตุนิยมวิทยาใช้เวลากรุงเทพ ฯ มีการตรวจอุตุนิยมวิทยาวันละ 5 เวลา คือ 0700, 1000, 1300, 1600 และ 1900 นอกจากเวลาที่กล่าวนี้ มีการตรวจเป็นรายชั่วโมง ซึ่งใช้ผลการตรวจจากเครื่องอัตโนมัติ

For all readings local standard time is used. Five direct observations are made at 3 hour intervals from 0700 to 1900 105th. degree M.E.G. standard time, namely 0700, 1000, 1300, 1600 and 1900. Hourly readings besides the above 5 direct observations are taken from the instrumental records.

3. ความกดอากาศได้แก้อุณหภูมิ แลตติจูด และระดับทะเลแล้ว.

Barometric readings are corrected for temperature, latitude and Mean Sea-level.

4. ทิศและความเร็วลมเป็นรายชั่วโมง ตรวจโดยเครื่องวัดลมชนิดอัตโนมัติแบบไดนส์.

Hourly directions and velocities of the wind are taken from the record sheets of the Dines Pressure Tube Anemograph.

5. เธอร์โมเมตรทุกชนิดได้ติดตั้งไว้ในเรือนเธอร์โมเมตรแบบสเตเวนสัน.

All thermometers are installed in Stevenson Screen.

6. บรรดาเครื่องหมายต่าง ๆ ของลมฟ้าอากาศและปรากฏการณ์บางอย่างในอุตุนิยมวิทยา ดังแสดงในช่องเครื่องหมายเหตุลมฟ้าอากาศใช้ตามแบบของสากล มีความหมายดังต่อไปนี้ :–

International Symbols are used in registering the state of weather and other meteorological phenomena.

ท้องฟ้าไม่มีเมฆ Clear

ท้องฟ้ามีเมฆบางส่วน Partly cloudy

ท้องฟ้ามีเมฆมาก Cloudy

ท้องฟ้ามีเมฆเต็ม Overcast

ฟ้าหรัวแห้ง ทรรศนวิสัยเกินกว่า 1000 เมตร Haze

ฟ้าแลบในระยะไกล Lightning

ฟ้าหรัวชื้น (หมอกบาง) ทรรศนวิสัยตั้งแต่ 1000 เมตร ขึ้นไป Mist

หมอก ทรรศนวิสัยต่ำกว่า 1000 เมตร Fog

พายุฝน Squall

ฝนละออง Drizzle

ฝน Rain

ฝนผ่าน Shower

ฝนผ่านหรือฝนที่มีลูกเห็บเล็กน้อยหรือปานกลาง Showers with slight or moderate hail

พายุฟ้าคะนอง Thunderstorm

พายุฟ้าคะนองอย่างอ่อนมีฝน Slight thunderstorm

พายุฟ้าคะนองอย่างอ่อนมีลูกเห็บ Slight thunderstorm with hail

พายุฟ้าคะนองอย่างปานกลางมีฝน Moderate thunderstorm

พายุฟ้าคะนองอย่างปานกลางมีลูกเห็บ Moderate thunderstorm with hail

พายุฟ้าคะนองอย่างแรงมีฝน Heavy thunderstorm

พายุฟ้าคะนองอย่างแรงมีลูกเห็บ Heavy thunderstorm with hail

พายุฟ้าคะนองไม่ผ่านสถานี Thunderstorm passing in the neighbourhood of the station

อาทิตย์ทรงกลด Solar halo

จันทร์ทรงกลด Luna corona

ลูกเห็บ Hail

น้ำค้าง Dew

กรมอุตุนิยมวิทยา แห่งราชนาวี

กรุงเทพฯ ๑ พฤษภาคม พ.ศ. ๒๔๙๗

พลเรือตรี จรูญ วัชยาภัย บุนนาค

เจ้ากรม

Meteorological Department,

Royal Thai Navy,

Bangkok, 1st May 1954

Charoon V. Bunnag.

Rear Admiral, R.T.N

Director.

บัญชีแสดงรายการที่ตั้งสถานีตรวจอากาศ

List of Meteorological Stations with their Geographical Positions.

สถานี Station	ตำบลที่ตั้งสถานี Geographical Positions				
	แลต. Lat	น. N.	ลอง. Long.	อ. E.	สูงเป็นเมตร Alt. in m.
	°	′	°	′	
Chiengrai	19	54	99	49	378
Mae Hongsorn	19	18	97	50	271
Chiengmai	18	47	98	59	314
Nan	18	47	100	47	201
Lampang	18	12	99	24	220
Mae Sarieng	18	10	97	50	314
Bhetchaboon	16	25	101	08	114
Uttaradith	17	37	100	08	63
Udorn Dhani	17	26	102	46	178
Sakol Nakorn	17	10	104	09	160
Pitsanuloke	16	50	100	16	50
Maesord	16	40	98	33	210
Mukdaharn	16	33	104	44	138
Roi Et	16	03	103	41	140
Khon Kaen	16	20	102	51	157
Nakorn Sawan	15	48	100	10	28
Nakorn Rajasima	14	58	102	07	181
Surindh	14	53	103	29	145
Ubol Rajadhani	15	15	104	53	123
Prachinburi	14	10	101	10	-
Lopburi	14	48	100	37	13
Subarnburi	14	30	99	50	-
Kanchanaburi	14	01	99	32	28
Don Muang	13	55	100	36	3
Aranyapradesa	13	42	102	35	44
Jolburi	13	22	100	59	6
Sattahib	12	39	100	53	55
Chantaburi	12	37	102	07	5
Klong Yai	11	47	102	53	4
Hua Hin	12	34	100	48	3
Prachuab Kirikhan	11	48	99	48	5
Chumporn	10	27	99	15	3
Ranong	09	58	98	38	35
Bandon	09	08	99	18	3
Nakorn Srithamaraj	08	25	99	58	5
Phuket	07	58	98	24	3
Kantang	07	24	99	31	3
Songkhla	07	13	100	36	4
Naradhivas	06	26	101	50	4

ลมฟ้าอากาศในเดือน กุมภาพันธ์ พ.ศ. ๒๔๙๕ โดยสังเขป

ลักษณะลมฟ้าอากาศทั่วไป

ในสองสัปดาห์แรกของเดือนนี้เริ่มด้วยมีบริเวณความกดอากาศสูงอย่างอ่อนในประเทศจีน ดังนั้นความชันแห่งความกดอากาศโดยทั่วไปในประเทศไทยจึงอ่อนไปด้วย

ลักษณะอากาศที่สำคัญตอนเริ่มสัปดาห์ที่สามคือ มีบริเวณความกดอากาศต่ำอ่อน ๆ ก่อตัวขึ้นในอินโดจีนภาคเหนือกับในภาคอีสานของไทย และเย็นอยู่เช่นนั้นจนถึงวันที่ ๑๘ เนื่องจากแอนติไซโคลนในไซบีเรียมีกำลังแรงขึ้น กระแสอากาศอย่างเย็นจัดจึงได้ไหลลงสู่ประเทศไทยอีกเมื่อวันที่ ๑๙ ทำให้อุณหภูมิอากาศลดต่ำลงทันที หรืออีกนัยหนึ่งอากาศกลับเย็นลงอีกโดยฉับพลัน ปรอทต่ำสุดที่เชียงใหม่ลดลง ๑๐.๒° ซ. หรือ ๕๐.๔° ฟ. เมื่อวันที่ ๑๙ แต่พอถึงวันที่ ๒๐ อากาศก็ร้อนอ้าวทำให้เกิดเย็นบริเวณความกดอากาศต่ำอยู่ในภาคกลาง ภาคเหนือ และภาคอีสานของไทยไปจนถึงสิ้นเดือน

ค่าเฉลี่ยอุณหภูมิโดยทั่วไปสูงกว่าปรกติในภาคเหนือ ภาคอีสาน และภาคกลางประเทศไทย และในเดือนนี้อากาศอบอ้าวกว่าปรกติ ซึ่งเป็นเครื่องหมายประการหนึ่งของการเริ่มการเปลี่ยนเข้าหาเดือนที่มีอากาศร้อนจัด ส่วนมากอุณหภูมิอยู่ในระดับสูง หรือนัยหนึ่งอากาศร้อนอบอ้าวในตอนใต้ของภาคกลาง อุณหภูมิสูงสุดเดือนนี้ ๓๙.๔° ซ. หรือ ๑๐๓.๖° ฟ. ตรวจได้เมื่อวันที่ ๒๙ ที่นครสวรรค์ และอุณหภูมิต่ำสุด ณ ตำบลเดียวกันนี้ตรวจได้ ๑๗.๐° ซ. หรือ ๖๒.๖° ฟ. เมื่อวันที่ ๒๑ และ ๒๒ ซึ่งเป็นระยะเวลาที่อากาศเย็นไหลลงมาดังกล่าวมาแล้วในตอนต้น อุณหภูมิต่ำสุดของประเทศเดือนนี้ตรวจได้ ๑๐.๑° ซ. หรือ ๕๐.๒° ฟ. เมื่อวันที่ ๗ ที่เชียงราย

ฝนยังคงตกเล็กน้อยและเย็นแยบเฉพาะแห่งต่อไป และปริมาณที่ตกต่ำกว่าปรกติเกือบตลอดประเทศ บริเวณที่มีฝนตกนับว่ามากสำหรับฤดูกาลนี้คือภูเก็ตและสงขลา ฝนรวมทั้งเดือนวัดได้ ๘๗.๔ มม. หรือ ๓.๔๕ นิ้ว ความแรงของฝนตลอดประเทศสำหรับเดือนนี้ตรวจได้ ๕๘.๓ มม. (๒.๒๙ นิ้ว) เมื่อวันที่ ๑๙ ที่อรัญประเทศ

Summary of Weather Condition During February 1952

The first two weeks of the month opened with a rather weak high pressure area over China. Pressure gradient was generally weak over Thailand.

The main feature at the beginning of the third week was the formation of a weak low pressure cell over North Indochina and Northeast Thailand and remained until the 18th. Due to an intensification of the Siberian anticyclone previously, a polar outbreak was significant over Thailand on the 19th thus bringing an abrupt lowering of temperature to 10.2°C. (50.4°F.) at Chiengmai. This condition lasted until early in the fourth week of the month. By the 25th a thermal low formed over Upper Thailand and weak pressure gradient was generally the case since then till the end of the month.

This month was characterized by a general rise in the temperature averages from normal over Upper Thailand, and warmer than usual, which could be an indication of a transition toward the hotter months. It was higher in the southern portion of Central Thailand. Maxima were likewise higher in all regions, where Nakorn Sawan recorded 39.8° C. (103.6° F.) on the 29th, being the highest for this month. Minima at the same locality was 17.0° C. (62.6° F.) on the 21st and 22nd. The lowest for the country was 10.1°C. (50.2° F.) on the 7th at Chiengrai in the extreme north of the country.

Rainfall continued to be very light and local over the whole country with most station had recorded below normal. An excess of rainfall for this time of the year was met with only in the regions of Phuket and Songkhla, where the highest monthly total was 87.4 mm. (3.45 inches). The greatest rainfall intensity, for the country this month of 58.3 mm. (2.29 inches) was recorded on the 19th at Aranyapradesa in the east of Central Thailand.

กรุงเทพ ฯ กุมภาพันธ์ ๒๔๙๕ Bangkok February 1952

ความกดอากาศรายชั่วโมงประจำวันเป็นมิลลิบาร์ 1000 + จำนวนในตาราง

Barometric Pressure at Sea level in Millibars 1000 + The numbers in the tables

เวลา / วันที่	เวลากรุงเทพ ฯ												Bangkok Standard Time / Time / Date
	1	2	3	4	5	6	7	8	9	10	11	12	
1	13.79	13.06	12.76	12.30	12.04	12.78	13.18	14.14	14.99	15.04	14.14	12.94	1
2	13.79	13.64	13.20	12.63	12.72	13.39	13.84	14.38	14.78	14.64	14.38	13.74	2
3	14.19	13.88	13.47	12 02	13.45	14.24	14.78	15.34	15.84	15.84	15.18	14.14	3
4	14.38	14.15	13.76	13.47	13.38	14.08	14.78	15.34	15.98	16.38	15.18	14.78	4
5	13.68	13.36	12.76	12.20	12.17	12.38	12.94	13.58	14.54	15.04	13.84	13.18	5
6	12.94	12.50	12.02	11.54	11.38	11.58	11.84	12.24	12.94	13.44	12.34	12.14	6
7	12.24	12.10	11.76	11.54	11.88	11.74	12.38	13.18	13.58	13.98	13.18	12.28	7
8	12.69	12.52	12.00	11.78	11.92	12.38	13.18	13.84	14.24	14.38	14.14	13.39	8
9	12.78	12.55	11.36	11.02	10.86	11.44	11.98	12.64	13.28	13.79	12.78	12.08	9
10	12.48	11.92	11.03	10.80	11.07	11.34	11.84	12.29	13.58	14.08	13.34	12.48	10
11	10.69	10.88	10.19	09.98	10.08	10.54	10.94	11.44	12.24	12.54	11.98	11.04	11
12	11.68	11.34	10.99	10.64	10.29	10.38	10.78	11.44	11.89	11.58	10.99	10.48	12
13	09.28	08.86	08 62	08.42	08.30	09.04	09.34	09.89	10.59	10.78	10.29	09.68	13
14	08.88	08.50	08 32	08.22	08.36	08.38	08.64	09.18	09.44	09.58	09.28	08.64	14
15	07.04	06.91	06.86	06.80	06.78	07.18	07.79	08.54	09.18	09.74	09.49	09.04	15
16	07.74	07.46	07.38	07.30	07.14	07.58	08.48	09.39	10.19	10.38	10.24	09.34	16
17	08.38	07.82	07.40	07.26	07.22	07.84	08.64	09.39	09.98	10.38	09.98	09.04	17
18	08.69	08.34	07.60	07.38	07.41	07.44	08.24	09.34	10.24	10.54	10.19	08.94	18
19	09.74	10.16	10.18	10.20	11.14	11.74	12.38	13.04	14.38	15.34	15.04	14.08	19
20	15.86	15.87	14.57	14.46	14.58	15.89	16.94	17.49	18.24	18.48	17.79	16.69	20
21	14.64	14.54	14.24	13.84	13.98	14.14	14.78	15.58	15.98	15.84	15.84	15.04	21
22	14.78	14.22	14.10	13.88	13.76	14.14	15.09	15.49	15.84	16.59	14.99	13.98	22
23	12.59	12.11	11.33	11.05	10.97	11.74	12.38	12.99	13.49	14.24	13.94	12 59	23
24	13.09	12.74	12.25	11.88	11.71	11.89	12.88	13.68	13.89	14.14	14.38	12.94	24
25	12.14	11.24	10.90	10.53	10.42	10.54	11.44	11.74	12.14	12.54	13.28	11.68	25
26	11.79	11.28	10.59	10.59	10.48	10.54	11.39	12.08	12.48	12.78	12.38	11.68	26
27	10.99	10.69	10.08	10.08	10.19	10.78	11.34	12.14	12.64	12.99	12.54	12.08	27
28	12.08	11.82	11.75	11.48	11.52	11.84	12.64	13.39	13.58	13.79	13 58	12.59	28
29	11.09	10.96	10.63	10.50	10.44	11.18	12.14	12.54	13.09	13.39	12.99	12.38	29
เฉลี่ย	11.87	11.55	11.11	10.82	10.86	11.31	11.97	12.61	13.22	13.53	13.02	12.18	Mean

เวลา / วันที่	13	14	15	16	17	18	19	20	21	22	23	24	Time / Date
1	11.98	10.99	10.38	10.14	10.38	11.34	11.58	12.38	13.47	13.85	14.13	13.92	1
2	12.54	11.49	11.04	10.86	10.94	11.28	11.74	12.59	13.73	14.12	14.21	14.30	2
3	12.88	11.34	10.94	10.64	10.88	11.44	12.38	12.82	13.90	14.32	14.74	14.68	3
4	13.74	12.38	11.58	10.94	10.78	11.04	11.74	11.98	13.01	13.66	14.00	13.82	4
5	11.84	10.38	09.34	09.04	09.44	09.84	10.24	11.18	12.20	12.96	13.14	13.38	5
6	11.04	09.68	08.69	08.14	08.24	08.64	09.34	09.98	11.70	12.16	12.22	12.28	6
7	10.78	09.58	08.38	08.29	08.94	09.04	10.38	10.94	12.04	12.70	12.93	13.06	7
8	12.24	11.39	10.59	10.29	10.19	10.94	11.39	11.79	12.60	13.36	13.14	12.98	8
9	10.38	09.34	07.98	09.84	09.98	10.64	11.44	11.79	12.61	13.43	13.20	12.67	9
10	11.98	10.78	09.84	09.58	09.39	09.44	09.79	09.98	10.99	11.18	10.99	10.94	10
11	09.98	10.24	09.74	07.84	07.68	09.74	09.98	10.64	10.88	11.98	12.29	11.98	11
12	08.94	07.79	07.04	06.94	07.04	07.18	07.58	08.08	08.86	09.32	09.62	09.70	12
13	08.94	07.74	06.69	06.38	06.14	06.54	07.34	08.24	09.20	09.36	09.24	09.08	13
14	07.34	06.19	05.49	04.88	05.04	05.04	05.28	05.49	06.02	06.93	07.10	07.07	14
15	07.04	06.14	05.28	05.28	05.39	05.84	06.38	06.64	07.22	07.88	07.80	07.80	15
16	08.24	07.04	06.19	05.58	05.98	06.29	06.69	07.04	07.94	08.20	08.86	08.66	16
17	07.84	06.94	06.38	05.98	06.38	06.64	07.04	07.44	08.17	08.70	09.16	08.96	17
18	08.08	06.99	06 19	05.79	05.28	05.39	06.54	08.14	09.22	09.48	09.70	09.72	18
19	12.78	11.49	11.04	10.64	10 88	11.58	12.38	13.34	14.24	15.35	15.45	15.76	19
20	15.44	12.69	11.84	11.18	11.18	11.49	11.84	12.64	13.58	14.24	14.94	14.78	20
21	13.79	11.79	11.09	10.94	10.94	11.09	11.74	12.54	13.88	14.70	14.98	15.06	21
22	12.54	11.18	10.24	09.74	09.79	09.89	10.54	10.99	11.52	12.36	12.80	12.84	22
23	11.68	10.24	09.44	09.04	09 04	09 98	10.69	11.58	12.27	13.00	13.56	13.36	23
24	11.68	10.38	09.74	09.28	09.39	09.74	10.48	11.09	12.12	12.65	12.86	12.61	24
25	11.04	10.64	09.44	08.78	09.18	09.58	10.54	11.09	11.68	11.79	12.08	12.08	25
26	10.64	09.49	08.38	08.24	08.36	08.64	09 09	09.44	10.29	10.59	10.69	10.99	26
27	11.09	09.98	09.64	09.34	09.44	10.38	10.78	11.18	12.04	12.10	12.13	12.16	27
28	11.58	10.88	09.74	08.94	08.88	09.18	09.68	10.48	11.01	11.66	11.45	11.32	28
29	11.58	10.69	09.74	09.34	09.28	10.24	10.64	11.04	11.58	12.18	12 24	11.98	29
เฉลี่ย	11.02	09.86	09.04	08.69	08.77	09.24	09.84	10.43	11.31	11.87	12.06	12.00	Mean

กรุงเทพ ฯ กุมภาพันธ์ ๒๔๙๕

Bangkok February 1952

อุณหภูมิอากาศ เป็นองศาเซนติเกรด

Air Temperature in Degrees Centigrade

เวลา / วันที่	เวลากรุงเทพ ฯ Bangkok Standard Time												Time / Date
	1	2	3	4	5	6	7	8	9	10	11	12	
1	25.8	25.6	25.5	25.0	24.8	24.5	24.3	25.5	26.6	28.8	29.0	31.0	1
2	25.1	24.8	24.8	24.7	24.6	23.9	23.7	24.8	27.2	29.0	30.3	31.2	2
3	25.6	25.2	24.9	24.7	24.4	23.8	23.9	25.4	27.7	29.8	31.4	32.4	3
4	26 4	26 2	26.0	25.6	25.0	24.7	24.3	25.5	26.6	29.6	31.1	31.7	4
5	25.7	25.1	24.7	24.7	24.6	24 6	24.2	24.8	27.8	29.1	28.2	31.0	5
6	26.0	25.9	25.7	25.6	25.2	25.1	25.1	26.8	28.2	30.2	30.7	31.8	6
7	26.0	25.8	25.7	25.6	24.9	24.6	24.1	25.8	27.0	30.1	31.8	32.4	7
8	26.4	26.0	25.9	25.8	25.7	25.3	25.0	25.1	27.3	29.2	31.9	32.9	8
9	26.6	25.9	25.7	25.7	25.5	25.0	25.0	25.8	27.6	29.1	32.0	33.0	9
10	26.9	26.3	26.2	25.9	25.7	25.4	25.4	26.0	27.0	28.0	30.0	30.0	10
11	23.9	23.7	23.6	23.6	23.3	23.2	23.0	24.7	26.2	29.1	30.6	32.5	11
12	26.0	25.5	25.1	24.9	24.8	24.2	23.9	24.3	25.9	28.8	30.9	32.0	12
13	26 6	26.3	26.3	26.2	26.1	25.9	25.4	26.4	28.7	29.9	30.9	31.5	13
14	26.2	26.1	25.9	25.6	25.0	24.8	24.8	26.7	28.6	30.6	31.0	32 7	14
15	27.2	26.6	26.4	26.4	26.4	26.3	26.3	27 8	29.4	30.4	31.4	31.5	15
16	25.8	25.5	25.2	25.1	25.0	24.6	25.1	26.8	29.0	30.0	31.2	31.9	16
17	26.6	26.6	26.5	26.4	26 3	26.2	26.1	27.4	28.9	30.4	31.9	32.8	17
18	26.2	26.1	25.4	25.2	25.0	24.5	24.0	24 8	27.7	30.1	31.8	32.2	18
19	27.2	25.6	25.2	24.9	24.2	24.0	24.0	24 7	25.0	24.1	24.7	25.0	19
20	22 3	22.1	21.5	21.1	20.8	20.6	20.5	20.7	22 2	23.5	26.5	27.9	20
21	22.1	21.1	20.6	20.4	19.5	19.0	19.0	21.9	23.9	25.8	27.9	29.0	21
22	23.6	22.7	22.3	21.7	21.3	20.5	19.7	21.0	23.8	26.7	29.8	30.5	22
23	24.1	23.4	23.2	22.7	22.1	21.9	21.6	22.6	24.1	26.6	29.0	30.7	23
24	25.1	24.8	24.6	24.1	23.5	23.2	22.9	24.2	26.8	29.6	31.0	32.0	24
25	25.9	25.6	25.0	24.7	24.6	23.6	23.1	24.3	26.0	28.9	31.0	31.4	25
26	26.5	26.0	25.8	25.5	24.4	24.0	23.6	24.6	27.0	29.9	31.0	31.5	26
27	26.4	25 9	25.7	25.5	24.6	24.1	23.9	25.2	28.1	30.1	31.0	31.0	27
28	26.1	25.9	25.5	24.8	24.3	23.8	23.6	24.7	26.9	29.0	30 8	31.0	28
29	26.5	26.0	25.7	25.1	24.5	24.1	23.9	25.0	27.8	29.4	31.5	31.4	29
เฉลี่ย	25.7	25.3	25.0	24.7	24.3	24.0	23.8	24.9	26 8	28.8	30.3	31.2	Mean

เวลา / วันที่	13	14	15	16	17	18	19	20	21	22	23	24	Time / Date
1	31.4	30.7	31.7	31.8	30.8	29.0	27.2	26.5	26.0	25.9	25.8	25.5	1
2	31.4	32.2	32.8	32.9	33.0	31.6	28.9	27.6	27.0	26.5	25.9	25.8	2
3	33.7	34.4	34.9	35.0	34.8	32.0	30.3	29.0	28.4	27 7	27.5	27.1	3
4	32.7	33.0	33.9	33.8	33.0	30.0	28.4	27.3	26.8	26.1	25.9	25.8	4
5	31.0	32.6	32.7	33.0	31.0	29.6	27.8	27.0	26.7	26.2	26.1	26.0	5
6	31.8	32.0	31.9	32.0	30.7	28.8	27.3	26.9	26.8	26.7	26.3	26.2	6
7	33.6	35.0	35.0	34.0	33.2	32.0	30.5	28.8	28.5	27.6	27.4	27.2	7
8	33.0	32.2	32.1	32.4	30.3	30.5	28.9	28.0	27.5	27.0	26.9	26.8	8
9	34.0	34.9	35.0	34.7	33.9	31.8	29.5	28.7	28.5	28.1	27.6	27.5	9
10	29.0	29.1	30.3	30.0	29.8	29.7	27.8	26.6	25.8	25.3	24.8	24.1	10
11	33.7	34.2	33.7	34.3	34.0	31.9	30.0	28.5	27.8	27.3	26.7	26.2	11
12	33.6	33.0	33.7	32.2	32.1	29.1	28.0	27.5	27.4	27.2	26.9	26.6	12
13	32.4	31.9	32.2	32.0	31.1	28.5	27.9	27.6	27.5	27.4	27.1	26.6	13
14	33.0	32.9	33.0	32.7	31.8	29.4	28.1	27.9	27.5	27.4	27.4	27.3	14
15	32.1	31.9	31.7	32.0	31.0	29.8	27.8	27.2	27.0	26.5	26.0	25.9	15
16	32.0	32.2	33.2	33.1	32.4	30.0	28.0	27.3	26.9	26.8	26.6	26 6	16
17	32.1	32.5	31.2	32.6	31.9	30.5	28.5	27.3	26.9	26.7	26.5	26.3	17
18	32.9	33.2	33.8	33.1	32.2	30.1	28.8	28.0	27.5	27.3	27.3	27.2	18
19	26.0	26.4	26.8	26.3	26.2	25 5	25.0	24.7	24.2	23 9	23.7	22.6	19
20	29.0	30.0	29 7	29.0	28.0	26.9	25.2	24.5	23 5	23.0	22.4	22.1	20
21	30.5	31.5	31 2	31.7	31.3	30.2	27.4	26.2	25.2	24.5	24.0	23.7	21
22	32.4	32.8	33.5	34.0	34.0	31.8	28 9	27.2	26.7	25.8	24 8	24 5	22
23	31.9	33.2	33.3	33.4	33.0	31.0	29.2	28.8	27.7	27.5	26.8	26.2	23
24	33.6	34.9	34 7	33.7	33.1	30.6	28.5	27.5	27.1	26.9	26.4	26.2	24
25	32 0	32.7	32.7	32.0	31.0	29.4	28.0	27.5	27.2	27.1	27.0	26 8	25
26	32.0	31.8	32.1	32.0	30.8	29.1	27.9	27.3	27.1	27 0	26.9	26.7	26
27	30.6	32.0	32.0	31.5	31.0	28.0	27.9	27.3	27.1	26.7	26.7	26.4	27
28	33.0	33.0	32.2	32.2	30.2	29.0	27.9	27.5	27 3	27.2	27.0	26.8	28
29	32.4	32.6	32.3	32.0	31.0	29.0	28.0	27.7	27 4	27.2	27.0	26.9	29
เฉลี่ย	32.0	32.4	32.5	32.4	31.6	29.8	28.2	27.4	26.9	26.6	26.3	26.0	Mean

กรุงเทพ ฯ กุมภาพันธ์ ๒๔๙๕ Bangkok February 1952

ความชื้นสัมพันธ์ประจำรายวันรายชั่วโมงเป็นเร้อนร้อย

Hourly Relative Humidity in Percent

เวลา / วันที่	เวลากรุงเทพ ฯ. Bangkok Standard Time												Time / Date
	1	2	3	4	5	6	7	8	9	10	11	12	
1	90.0	92.0	93.0	92.0	92.0	96.0	98.0	92.0	88.0	79.0	76.0	64.0	1
2	94.0	94.0	96.0	95.0	96.0	96.0	98.0	95.0	85.0	74.0	65.0	62.0	2
3	92.0	91.0	92.0	95.0	98.0	97.0	98.0	96.0	87.0	74.0	65.0	60.0	3
4	97.0	98.0	98.0	98.0	97.0	94.0	98.0	93.0	89.0	66.0	59.0	51.0	4
5	95.0	96.0	97.0	97.0	96.0	96.0	98.0	94.0	87.0	80.0	83.0	62.0	5
6	95.0	94.0	96.0	96.0	96.0	96.0	94.0	88.0	82.0	70.0	67.0	65.0	6
7	88.0	89.0	90.0	93.0	95.0	95.0	98.0	93.0	86.0	74.0	60.0	56.0	7
8	90.0	91.0	92.0	90.0	91.0	95.0	97.0	97.0	90.0	81.0	67.0	60.0	8
9	95.0	97.0	97.0	99.0	98.0	98.0	97.0	94.0	89.0	84.0	72.0	67.0	9
10	96.0	97.0	98.0	98.0	98.0	97.0	97.0	91.0	82.0	68.0	62.0	56.0	10
11	90.0	88.0	86.0	92.0	93.0	92.0	92.0	86.0	81.0	66.0	58.0	55.0	11
12	88.0	90.0	88.0	88.0	90.0	87.0	97.0	95.0	90.0	80.0	71.0	63.0	12
13	96.0	96.0	95.0	95.0	95.0	94.0	97.0	95.0	83.0	74.0	68.0	67.0	13
14	90.0	91.0	94.0	97.0	98.0	97.0	95.0	89.0	78.0	62.0	58.0	54.0	14
15	89.0	92.0	93.0	92.0	89.0	89.0	89.0	83.0	76.0	69.0	66.0	65.0	15
16	94.0	94.0	95.0	95.0	94.0	94.0	93.0	89.0	76.0	70.0	65.0	58.0	16
17	87.0	87.0	89.0	90.0	88.0	89.0	91.0	84.0	76.0	68.0	68.0	61.0	17
18	92.0	94.0	94.0	95.0	95.0	95.0	97.0	94.0	85.0	77.0	64.0	63.0	18
19	91.0	99.0	97.0	97.0	97.0	97.0	96.0	94.0	92.0	83.0	72.0	73.0	19
20	74.0	73.0	75.0	78.0	81.0	78.0	75.0	76.0	66.0	62.0	53.0	48.0	20
21	66.0	74.0	75.0	73.0	81.0	85.0	85.0	76.0	69.0	59.0	55.0	53.0	21
22	69.0	68.0	67.0	70.0	70.0	80.0	88.0	82.0	69.0	58.0	52.0	52.0	22
23	97.0	97.0	96.0	95.0	97.0	97.0	96.0	93.0	80.0	67.0	56.0	51.0	23
24	94.0	97.0	97.0	98.0	98.0	96.0	97.0	94.0	84.0	58.0	53.0	51.0	24
25	96.0	93.0	95.0	98.0	97.0	97.0	99.0	91.0	87.0	78.0	69.0	66.0	25
26	96.0	88.0	89.0	91.0	94.0	96.0	98.0	93.0	85.0	74.0	64.0	59.0	26
27	89.0	92.0	95.0	98.0	97.0	97.0	97.0	92.0	84.0	74.0	68.0	68.0	27
28	88.0	88.0	91.0	94.0	95.0	96.0	96.0	93.0	86.0	76.0	67.0	62.0	28
29	89.0	98.0	94.0	97.0	97.0	97.0	94.0	92.0	84.0	76.0	68.0	69.0	29
เฉลี่ย	89.5	90.8	91.5	92.6	93.2	93.6	94.7	90.5	82.6	71.8	64.4	60.0	Mean

เวลา / วันที่	13	14	15	16	17	18	19	20	21	22	23	24	Time / Date
1	61.0	64.0	61.0	61.0	63.0	71.0	81.0	86.0	88.0	92.0	93.0	94.0	1
2	61.0	56.0	58.0	56.0	54.0	58.0	71.0	76.0	83.0	87.0	91.0	92.0	2
3	55.0	50.0	49.0	49.0	47.0	62.0	70.0	76.0	85.0	92.0	96.0	96.0	3
4	48.0	47.0	46.0	47.0	51.0	62.0	69.0	77.0	84.0	91.0	92.0	91.0	4
5	63.0	58.0	55.0	53.0	63.0	71.0	80.0	84.0	88.0	92.0	94.0	96.0	5
6	59.0	60.0	58.0	62.0	64.0	74.0	80.0	86.0	90.0	89.0	88.0	88.0	6
7	50.0	49.0	49.0	62.0	62.0	67.0	71.0	80.0	81.0	83.0	85.0	90.0	7
8	61.0	62.0	62.0	60.0	72.0	70.0	75.0	80.0	87.0	90.0	91.0	94.0	8
9	60.0	54.0	54.0	51.0	54.0	68.0	77.0	83.0	87.0	90.0	92.0	93.0	9
10	59.0	59.0	58.0	60.0	61.0	62.0	74.0	78.0	82.0	87.0	86.0	88.0	10
11	48.0	51.0	51.0	47.0	47.0	67.0	70.0	75.0	81.0	80.0	82.0	86.0	11
12	59.0	61.0	59.0	64.0	63.0	78.0	85.0	87.0	89.0	88.0	87.0	94.0	12
13	63.0	64.0	64.0	62.0	67.0	77.0	82.0	85.0	87.0	87.0	88.0	89.0	13
14	52.0	53.0	55.0	54.0	60.0	72.0	79.0	81.0	82.0	86.0	87.0	88.0	14
15	65.0	63.0	59.0	57.0	67.0	73.0	81.0	84.0	89.0	91.0	93.0	93.0	15
16	57.0	51.0	47.0	50.0	50.0	67.0	84.0	88.0	89.0	87.0	87.0	87.0	16
17	61.0	60.0	60.0	56.0	63.0	65.0	74.0	81.0	84.0	89.0	92.0	93.0	17
18	66.0	62.0	60.0	62.0	66.0	75.0	81.0	88.0	92.0	92.0	92.0	91.0	18
19	67.0	67.0	65.0	67.0	67.0	70.0	71.0	74.0	74.0	73.0	71.0	79.0	19
20	47.0	45.0	47.0	51.0	56.0	60.0	68.0	70.0	75.0	81.0	81.0	81.0	20
21	48.0	44.0	61.0	46.0	47.0	52.0	69.0	73.0	79.0	87.0	89.0	78.0	21
22	47.0	43.0	41.0	42.0	44.0	55.0	63.0	71.0	76.0	82.0	90.0	91.0	22
23	45.0	43.0	42.0	44.0	45.0	56.0	64.0	61.0	77.0	82.0	83.0	88.0	23
24	45.0	42.0	43.0	48.0	52.0	61.0	74.0	81.0	83.0	87.0	89.0	94.0	24
25	62.0	58.0	55.0	59.0	64.0	74.0	83.0	87.0	87.0	87.0	84.0	84.0	25
26	61.0	59.0	57.0	58.0	63.0	73.0	80.0	84.0	84.0	86.0	84.0	87.0	26
27	64.0	61.0	58.0	60.0	61.0	78.0	81.0	84.0	87.0	89.0	85.0	83.0	27
28	58.0	58.0	61.0	61.0	72.0	73.0	79.0	85.0	87.0	88.0	87.0	87.0	28
29	64.0	62.0	61.0	62.0	67.0	79.0	83.0	82.0	84.0	87.0	87.0	87.0	29
เฉลี่ย	57.1	57.1	54.4	55.6	59.0	67.9	75.8	80.2	84.2	87.0	87.8	89.0	Mean

กรุงเทพ ฯ กุมภาพันธ์ ๒๔๙๕ Bangkok February 1952

ทิศและกำลังของลมรายชั่วโมง (โบฟอรตสเกล)

Hourly Direction and Force of Surface Winds (Beaufort Scale)

เวลา / วันที่	1		2		3		4		5		6		Time / Date
	Dir	Force	Dir.	Force	Dir.	Force	Dir.	Force	Dir.	Force	Dir.	Force	
1	C	0	SSW	1	C	0	C	0	C	0	C	0	1
2	C	0	C	0	C	0	C	0	C	0	C	0	2
3	C	0	C	0	C	0	C	0	C	0	C	2	3
4	C	0	C	0	C	0	C	0	C	0	C	0	4
5	C	0	C	0	C	0	C	0	C	0	C	0	5
6	C	0	C	0	C	0	C	0	C	0	C	0	6
7	SW	2	C	0	C	0	C	0	C	0	C	0	7
8	C	0	C	0	C	0	C	0	C	0	C	0	8
9	C	0	C	0	C	0	C	0	C	0	C	0	9
10	C	0	C	0	C	0	C	0	C	0	C	0	10
11	C	0	C	0	C	0	C	0	C	0	C	0	11
12	C	0	C	0	C	0	C	0	C	0	C	0	12
13	C	0	SSW	2	SSW	2	SSW	2	C	0	C	0	13
14	C	0	C	0	C	0	C	0	C	0	C	0	14
15	C	0	S	2	S	2	C	0	S	3	C	0	15
16	S	2	S	2	C	0	S	2	C	0	C	0	16
17	S	3	S	3	S	3	S	2	SSE	3	C	0	17
18	S	3	S	3	C	0	C	0	C	0	C	0	18
19	C	0	S	4	C	0	C	0	C	0	C	0	19
20	C	0	C	0	C	0	C	0	C	0	C	0	20
21	E	1	C	0	C	0	C	0	C	0	C	0	21
22	C	0	E	2	C	0	C	0	C	0	C	0	22
23	C	0	C	0	C	0	C	0	C	0	C	0	23
24	C	0	C	0	C	0	C	0	C	0	C	0	24
25	C	0	C	0	C	0	C	0	C	0	C	0	25
26	C	0	C	0	C	0	C	0	C	0	C	0	26
27	C	0	C	0	C	0	C	0	C	0	C	0	27
28	C	0	C	0	C	0	C	0	C	0	C	0	28
29	C	0	C	0	C	0	C	0	C	0	C	0	29
ความถี่	C	0.4	C	0.7	C	0.2	C	0.2	C	0.2	C	0	Freq.

เวลา / วันที่	7		8		9		10		11		12		Time / Date
	Dir.	Force	Dir.	Force	Dir.	Force	Dir.	Force	Dir.	Force	Dir.	Force	
1	C	0	C	0	C	0	C	0	C	0	C	0	1
2	C	0	C	0	C	0	C	0	S	1	C	0	2
3	C	0	C	0	C	0	C	0	C	0	ENE	1	3
4	C	0	C	0	ESE	1	E	2	NE	2	E	3	4
5	C	0	C	0	C	0	C	0	E	2	ENE	1	5
6	C	0	C	0	S	2	C	0	SW	2	SW	2	6
7	C	0	C	0	C	0	C	0	C	0	C	0	7
8	C	0	C	0	C	0	C	0	S	1	C	0	8
9	C	0	C	0	C	0	C	0	C	0	C	0	9
10	C	0	ENE	2	E	2	ENE	2	ENE	3	ENE	3	10
11	C	0	C	0	C	0	C	0	C	0	C	0	11
12	C	0	C	0	C	0	C	0	SE	1	SSE	1	12
13	C	0	C	0	C	0	C	0	SW	2	SW	2	13
14	C	0	C	0	SSW	3	C	0	S	2	SW	3	14
15	C	0	S	2	SSW	3	SSW	3	S	3	SSW	3	15
16	C	0	C	0	S	3	SSW	3	SSW	3	SSW	3	16
17	C	0	C	0	SSE	3	S	3	SSW	3	SSW	3	17
18	C	0	C	0	S	3	SSW	3	SSW	3	SSW	3	18
19	C	0	ENE	3	C	0	S	5	ENE	5	ENE	4	19
20	C	0	NNE	2	ENE	2	C	0	NE	4	ENE	4	20
21	C	0	C	0	C	0	C	0	C	0	C	0	21
22	C	0	C	0	C	0	C	0	C	0	C	0	22
23	C	0	C	0	C	0	C	0	E	4	ENE	3	23
24	C	0	C	0	C	0	C	0	E	2	C	0	24
25	C	0	C	0	C	0	C	0					25
26	C	0	C	0	C	0	NW	3	NW	3	NW	2	26
27	C	0	C	0	C	0	C	0	ESE	3	ENE	3	27
28	C	0	C	0	C	0	C	0	ESE	1	SSE	1	28
29	C	0	C	0	C	0	E	2	ESE	3	E	2	29
ความถี่	C	0	C	0.3	C	0.9	C	0.9	C	1.9	C, ENE	1.7	Freq.

กรุงเทพฯ กุมภาพันธ์ ๒๔๕๕ Bangkok February 1952

ทิศและกำลังของลมรายชั่วโมง (โบฟอรตสเกล)

Hourly Direction and Force of Surface Winds (Beaufort Scale)

เวลา / วันที่	13		14		15		16		17		18		Time / Dat
	Dir.	Force	Dir.	Force	Dir.	Force	Dir.	Force	Dir.	Force	Dir.	Force	
1	SSW	2	SSW	2	SW	3	SSW	3	SSW	3	SSW	2	1
2	C	0	C	0	C	0	C	0	C	0	SSW	1	2
3	C	0	C	0	E	1	C	0	C	0	WSW	2	3
4	NE	2	ENE	2	NNE	2	C	0	C	0	SW	2	4
5	C	0	C	0	C	0	C	0	C	0	C	0	5
6	S	2	SW	3	WSW	2	SW	3	SW	2	SSW	2	6
7	NNE	1	C	0	C	0	S	3	SSW	2	C	0	7
8	SSW	2	SSW	3	SW	3	SSW	2	C	0	SSW	2	8
9	ESE	2	ENE	1	E	1	ESE	2	SSW	2	SSW	2	9
10	E	3	E	2	E	3	C	0	C	0	C	0	10
11	ESE	2	ESE	2	C	0	C	0	C	0	C	0	11
12	SSE	2	SSW	3	S	2	SSW	1	SW	2	SW	2	12
13	SSW	3	SSW	3	WSW	2	SSW	3	SSW	3	S	3	13
14	SSW	3	SSW	3	SSW	3	S	3	C	0	S	3	14
15	S	3	S	3	SSW	4	SSW	3	S	3	S	3	15
16	SSW	3	S	4	SSW	3	SSW	3	C	0	S	3	16
17	S	3	SSW	3	SSE	3	SSW	3	S	3	C	0	17
18	SSW	3	C	0	SSW	3	SSW	3	S	3	S	3	18
19	ENE	5	ENE	5	NE	4	NE	4	NE	4	NNE	3	19
20	ENE	4	ENE	4	NE	4	C	0	C	0	C	0	20
21	C	0	C	0	C	0	C	0	C	0	C	0	21
22	C	0	C	0	C	0	C	0	C	0	C	0	22
23	ENE	3	ENE	3	E	3	C	0	C	0	C	0	23
24	ENE	3	C	0	C	0	C	0	C	0	C	0	24
25	-	-	-	-	-	-	NW	3	NW	3	C	0	25
26	WNW	3	C	0	C	0	C	0	NNW	4	C	0	26
27	C	0	ESE	3	ESE	3	E	3	ESE	4	ESE	3	27
28	ESE	2	ESE	4	ESE	3	E	3	ESE	4	E	3	28
29	E	3	ESE	3	E	4	E	3	E	4	E	3	29
ความถี่	C,SSW	2.1	C	2.0	C	2.0	C	1.7	C	1.6	C	1.4	Freq.

เวลา / วันที่	19		20		21		22		23		24		Time / Da
	Dir.	Force	Dir.	Force	Dir.	Force	Dir.	Force	Dir.	Force	Dir.	Force	
1	SW	2	SW	1	C	0	C	0	C	0	C	0	1
2	WSW	1	C	0	C	0	C	0	C	0	C	0	2
3	C	0	C	0	C	0	C	0	C	0	C	0	3
4	C	0	C	0	C	0	C	0	C	0	C	0	4
5	C	0	C	0	C	0	C	0	C	0	C	0	5
6	SSW	2	C	0	SSW	2	SSW	2	SW	2	SW	2	6
7	C	0	S	1	S	1	C	0	C	0	C	0	7
8	C	0	C	0	C	0	SSW	2	C	0	C	0	8
9	SSW	1	C	0	SSW	1	C	0	C	0	C	0	9
10	C	0	C	0	C	0	C	0	C	0	C	0	10
11	C	0	C	0	C	0	C	0	C	0	C	0	11
12	WSW	2	C	0	C	0	SSW	2	SSW	2	SSW	2	12
13	C	0	SSW	2	SW	2	C	0	SW	3	SW	2	13
14	SSE	3	S	3	S	3	S	3	S	3	S	3	14
15	S	3	S	3	S	3	S	2	S	3	S	2	15
16	S	3	S	3	S	3	S	3	S	3	S	3	16
17	C	0	S	3	S	3	S	3	S	3	S	3	17
18	S	3	S	3	S	3	SSE	3	S	4	SSE	3	18
19	NNE	3	NNE	3	NE	3	C	0	C	0	C	0	19
20	C	0	C	0	C	0	C	0	C	0	C	0	20
21	C	0	C	0	C	0	C	0	C	0	C	0	21
22	C	0	C	0	C	0	C	0	C	0	C	0	22
23	C	0	C	0	C	0	C	0	C	0	C	0	23
24	C	0	C	0	C	0	C	0	C	0	C	0	24
25	C	0	C	0	NW	3	NW	3	C	0	C	0	25
26	C	0	C	0	NW	3	NNW	3	NNW	3	C	0	26
27	C	0	C	0	C	0	C	0	C	0	C	0	27
28	E	3	ESE	3	ESE	2	C	0	ESE	2	C	0	28
29	C	0	E	2	C	0	E	2	E	2	E	2	29
ความถี่	C	0.9	C	0.9	C	1.1	C	1.0	C	1.0	C	0.8	Fre

กรุงเทพฯ กุมภาพันธ์ ๒๔๙๕ Bangkok February 1952

จำนวนฝนรายชั่วโมงเป็นมิลลิเมตร

Hourly Rainfall in Millimetres

เวลา / วันที่	เวลากรุงเทพฯ Bangkok Standard Time												Time / Date
	1	2	3	4	5	6	7	8	9	10	11	12	
1													1
2													2
3													3
4													4
5													5
6													6
7													7
8													8
9													9
10													10
11													11
12													12
13													13
14													14
15													15
16													16
17													17
18													18
19		1.5	6.0		4.0	0.3							19
20													20
21													21
22													22
23													23
24													24
25													25
26													26
27													27
28													28
29													29
30													30
31													31
รวม		1.5	6.0		4.0	0.3							Total

เวลา / วันที่	13	14	15	16	17	18	19	20	21	22	23	24	Time / Date
1													1
2													2
3													3
4													4
5													5
6													6
7													7
8													8
9													9
10													10
11													11
12													12
13													13
14													14
15													15
16													16
17													17
18													18
19													19
20													20
21													21
22													22
23													23
24													24
25													25
26													26
27													27
28													28
29													29
30													30
31													31
รวม													Total

กรุงเทพฯ กุมภาพันธ์ ๒๔๙๕ Bangkok February 1952

วันที่	ทรรศนะวิสัยทางนอน (0–9) Horizontal Visibility (0-9) เวลากรุงเทพ ฯ				จำนวนเมฆ (0–8) Amount of Clouds (0-8) Bangkok Standard Time				Date
	7	10	13	16	7	10	13	16	
1	6	7	8	8	6	6	6	2	1
2	6	7	8	8	1	3	3	3	2
3	6	7	7	7	5	6	6	3	3
4	7	8	8	7	2	3	4	6	4
5	6	7	7	7	7	7	7	5	5
6	6	7	7	7	7	6	6	2	6
7	6	7	7	7	4	5	5	5	7
8	6	7	7	7	5	5	8	5	8
9	5	6	7	7	7	7	6	6	9
10	5	6	7	7	6	7	8	7	10
11	5	7	7	7	6	7	5	4	11
12	4	6	7	7	7	7	7	6	12
13	5	7	7	7	5	6	7	6	13
14	6	7	8	7	4	4	3	4	14
15	7	8	8	8	5	5	6	5	15
16	7	7	8	8	4	4	2	2	16
17	6	7	8	8	7	6	6	6	17
18	7	8	7	7	4	3	4	2	18
19	6	7	7	7	8	8	7	7	19
20	6	7	7	6	6	7	2	4	20
21	5	7	7	7	5	6	5	3	21
22	6	6	6	6	6	1	4	5	22
23	4	6	6	6	6	6	6	5	23
24	5	6	6	7	4	2	2	4	24
25	5	6	7	7	6	5	4	4	25
26	5	6	7	7	4	3	3	1	26
27	6	6	7	7	5	6	7	5	27
28	6	6	7	7	6	5	4	2	28
29	6	7	7	7	5	6	6	4	29
เฉลี่ย	5.7	6.8	7.1	7.1	5.3	5.2	5.1	4.2	Mean

วันที่	ชนิดของเมฆ Form of Clouds				Date
	7	10	13	16	
1	Cu. Sc. Ac. Ci.	Cu. Sc. Ac. Ci.	Cu. Sc. Ac. Ci.	Cu. Sc. Ac. Ci.	1
2	Cu. Ci.	Cu. Ci.	Cu. Ci.	Cu. Ci.	2
3	Sc. Ac. Cs.	Cu. Sc. Cs.	Cu. Sc. Cs.	Cu. Ci.	3
4	Ac. Ci	Ci.	Ci.	Cu. Sc. Ac. Ci.	4
5	Sc. Ac. Cs.	Cu. Sc. Ci.	Cu. Sc. Ac. Cs.	Cu. Sc. Cs.	5
6	Cu. Sc. Ac. Cs.	Cu. Sc. Ac. Cs.	Cu. Sc. Cs.	Cu. Cb. Ci.	6
7	Ac. Ci.	Ci.	Cu. Ci.	Cu. Ci.	7
8	Ci.	Cu. Ci.	Cu. Ac. Cs.	Cu. Cb. Ac Ci.	8
9	Sc. Ac. Cs.	Sc. Cs.	Cu. Sc. Cs.	Cu. Sc. Cs.	9
10	Cu. Ac. Cs.	Cu. Ac. Cs.	As.	Cb. Sc. Ac. Ci. Cs.	10
11	Sc. Cs.	Ci. Cs.	Ci. Cs.	Ci. Cs.	11
12	Ac. Cs.	Ci. Cs.	Ci. Cs.	Sc. Ci.	12
13	Cu. Sc. Cs.	Cu. Sc Cs.	Cu. Sc. Cs.	Cu. Ac. Ci. Cs.	13
14	Cu. Ac. Ci.	Ac. Ci. Cs.	Cu. Ac. Ci. Cs.	Cu. Ac. Ci.	14
15	Cu. Sc. Ci.	Cu. Sc. Ci.	Cu. Ci.	Cu. Ci.	15
16	Ci.	Cu. Ci.	Cu. Ci.	Cu. Ci.	16
17	Cs.	Cu. Cs.	Cu. Cs.	Cu. Ci. Cs.	17
18	Sc. Ci.	Cu. Ci.	Cu. Ci.	Cu. Cb. Ci.	18
19	Sc. Ac. As.	Cu. Sc. Ac. As.	Cu. Cs.	Cs.	19
20	Sc. Ac. As. Ci.	Sc. Ac. Ci.	Ci.	Ci.	20
21	Cs.	Cs.	Cs.	Cs.	21
22	Ci.	Ci.	Ci.	Ci.	22
23	Sc. Ac. Ci.	Cs.	Cs.	Cs.	23
24	Sc. Ci.	Ci.	Cu. Ci.	Cu. Ci.	24
25	Cs.	Cs.	Cu. Cs.	Cu. Cs.	25
26	Sc. Ci.	Cu. Ci	Cu.	Cu.	26
27	Cu. Sc. Ac. Cs.	Cu. Sc. Ac. Cs.	Cu. Sc. Ac. Cs.	Cu. Cb. Cs	27
28	Sc. Ac. Cs.	Cu. Ci.	Cu. Ci	Cu. Cb. Ci.	28
29	Sc. Ac. Cs.	Cu. Sc. Cs.	Cu. Sc. Cs.	Cu. Cb. Sc. Cs.	29

กรุงเทพฯ กุมภาพันธ์ ๒๔๙๕ Bangkok February 1952

ค่าเฉลี่ยของผลการตรวจอุตุนิยมประจำวันและประจำเดือน

Daily and Monthly Values of Meteorological Elements

Days	Mean Barometric Pressure + 1000mb.	Temperature Max. °C.	Min. °C.	Range °C.	Mean °C.	Relative Humidity %	Wind Velocity Extreme Km./hr.	Mean Km/hr.	Mean Amount of Cloud 0-8	Total Rainfall mm.	Mean Visibility 0-9	Amount of Evaporation mm.	Weather Remarks
1	12.74	32.2	24 3	7.9	27.3	82.0	30.4	3.5	4.2	-	7.4	7.0	
2	13.08	34.0	23.2	10.8	27.9	78.9	14.4	0.4	2.8	-	7.2	5.4	
3	13.47	35.8	23.7	12.1	28.9	78.0	20.8	0.7	5.0	-	6.8	6.0	
4	13.51	34.8	24.2	10.6	28.3	76.8	32.0	3.9	4 4	-	7.4	6.5	
5	12.19	33.8	24.2	9.6	27.7	82.4	27.2	0.5	6.2	-	6.8	8.6	
6	11.21	32.4	24.7	7.7	28.1	80.7	25.6	6.2	4.6	-	6.8	5.6	
7	11.52	35.8	23.9	11.9	29.0	76.9	25.6	1.6	4.4	-	6.8	6.0	
8	12.39	33.5	24.8	8.7	28.4	81.0	25.6	2.3	5.8	-	6.8	6.5	(R)
9	11.66	35.4	25.0	10.4	29.2	81.3	20 8	2.2	6.2	-	6.4	6.1	
10	11.30	31.0	24.1	6.9	27.3	78.9	32 0	4.0	7.0	-	6.2	5.9	
11	10.63	35.0	22.6	12.4	28.2	73.5	24.0	0.7	5.4	-	6.6	8.0	
12	09.61	33.9	23.3	10.6	28.1	80.9	19.2	4.9	6.6	-	6.0	6.9	
13	08 67	32.8	25.3	7.5	28.4	82.1	25 6	7.2	6.0	-	6.6	5.0	
14	07.39	33.4	24.8	8 6	28.6	77.2	30.4	8 3	4.2	-	7.0	5.9	
15	07.25	32.3	25.9	6.4	28.5	79.5	36.8	12.3	5.2	-	7.8	7.6	
16	07.89	33.8	24.6	9.2	28.3	77.5	36.8	11.2	2 8		7.6	6.2	
17	08.04	33.1	26.0	7 1	28.7	77.1	35.2	12.0	6.0	-	7.4	8.4	
18	08.12	34.0	23.9	10.1	28.5	82.2	30.4	10.7	3.2	-	7.2	6.2	
19	12.60	27.2	22.6	4.6	25.0	80.5	52.8	13.9	7.6	11.8	6.8	6.2	
20	14.70	30.4	19.7	10.7	24.3	66.7	46.4	5.7	4.4	-	6.4	5.3	
21	13.79	32.1	18.6	13.5	25.3	67.0	22.4	0.2	4.4	-	6.6	10.3	
22	12.97	34.6	19.3	15.3	26.6	65.4	16.0	0.5	3.8	-	6.0	5.2	
23	11.80	34.0	21.3	12.7	27.3	73.2	35.2	3.4	5.6	-	5.6	7.7	
24	11.98	35.5	22.4	13.1	28.1	75.7	22.4	1.1	3.6	-	6.0	5.9	
25	11.11	32.9	23.0	9.9	27.8	81.2	33.6	3.0	4.6	-	6.4	8.2	
26	10.54	32.5	23.2	9.3	27.9	78.9	28.8	5.5	2.4	-	6.4	6.1	
27	11.12	32.8	23.7	9.1	27.9	80.9	32.0	4.9	5 6	-	6.6	6.1	
28	11.35	33.5	23.6	9.9	27.9	80.3	32.0	6.5	4.0	-	6.6	5 3	
29	11.33	32.7	23.7	9.0	28.1	81.5	38.4	7.7	5.2	-	6.8	5.4	
Totals										11.8		189.5	
Means	11.17	33.3	23.4	9.9	27.8	77.9	29.1	5.0	4.9	-	6.7	6.5	
Abs. Max.	18.48	35.8		15.3		99.0	52.8			11.8		10.3	
Days	20 th	3,7		22 nd		9,25	19 th			19 th		21 st	
Abs. Min.	04.88		18.6	4.6		41.0						5.0	
Days	14 th		21 st	19 th		22 nd						13 th	

กรุงเทพฯ – BANGKOK

ผลสรุปการตรวจประจำเดือน กุมภาพันธ์ ๒๔๙๕

Monthly Summary for February 1952

1. ความกดอากาศ – AIR PRESSURE

สูงสุด	Extreme Maximum	1018.48 mb.	ในเดือน - on the 20th
ต่ำสุด	Extreme Minimum	1004.88 mb.	ในเดือน - on the 14 th
ระยะเปลี่ยนประจำวันสูงสุด	Max. Diurnal Range	7.30 mb.	ในเดือน - on the 20 th
ปานกลางสูงสุด	Mean Maximum	1013.59 mb.	
ปานกลางต่ำสุด	Mean Minimum	1008.54 mb	
ปานกลาง	Mean	1011.17 mb.	

2. อุณหภูมิอากาศ – AIR TEMPERATURE

สูงสุด	Extreme Maximum	35.8 °C.	ในเดือน - on the 3,7
ต่ำสุด	Extreme Minimum	18.6 C.	ในเดือน - on the 2 st
ระยะเปลี่ยนประจำวันสูงสุด	Max. Diurnal Range	15.3 C.	ในเดือน - on the 22 nd
ปานกลางสูงสุด	Mean Maximum	33.3 °C.	
ปานกลางต่ำสุด	Mean Minimum	23.4 °C.	
ปานกลาง	Mean	27.8 °C	

3. ความชื้นสัมพันธ์ – RELATIVE HUMIDITY

สูงสุด	Highest	99.0 %	ในเดือน - on the 9,25
ต่ำสุด	Lowest	41.0 %	ในเดือน - on the 22 nd
ปานกลาง	Mean	77.9 %	

4. ลม – SURFACE WINDS

ความเร็วสูงสุด	Greatest Velocity	52.8 Km / hr.
ความเร็วปานกลาง	Mean Velocity	5.0 Km / hr.
ทิศร่วม	Resultant Direction	S 13 14' E

5. ฝนตก – RAINFALL

รวมทั้งเดือน	Total Amount	11.8 mm	
ต่างจากปรกติ	Departure from normal	- 7.7 mm.	
ความแรงของฝน	Greatest intensity	7.0 mm. in 25 minutes	
ตกมากที่สุดในวันหนึ่ง	Heaviest fall in 24 hrs.	11.8 mm.	ในเดือน - on the 18 th

6. หมายเหตุ – MISCELLANEOUS INFORMATION

ท้องฟ้าไม่มีเมฆ	Cloudless sky	0
ท้องฟ้ามีเมฆบางส่วน	Partly cloudy sky	4
ท้องฟ้ามีเมฆมาก	Cloudy sky	24
ท้องฟ้ามีเมฆเต็ม	Overcast	1
วันมีฝนตก	Rainy days	1
วันมีน้ำค้าง	Days with dew	29
วันมีหมอก	Days with ground fog	8
วันมีฟ้าหรัวชั้น	Days with mist	25
วันมีฟ้าหรัว	Days with haze	28
วันมีพายุฟ้าคะนอง	Days with thunderstorm	0
วันมีฟ้าแลบ	Days with lightning	4
วันมีพายุคะนองไม่ผ่านสถานี	Days with thunderstorm passing in the neighbourhood of the station	1
จำนวนไอน้ำรวมทั้งเดือน	Total Evaporation 189.5 mm.	

สรุปผลการตรวจอุตุนิยมประจำเดือน กุมภาพันธ์ ๒๔๙๕

Summary of Meteorological Observations for month of February 1952

สถานี Station	ค่าปานกลางความกดอากาศโดยลดและแก้แล้ว (เป็นมิลลิบาร์) Mean Reduced Barometric Pressure (in Millibars)								
	๑๐๐๐ + จำนวนในตาราง 1000 + the numbers in the tables								ประจำเดือน For Month
	0100	0409	0700	1000	1300	1600	1900	2200	
Chiengrai	-	-	15.30	15.41	12.13	09.08	11.74	-	12.73
Mae Hongsorn	-	-			-	-	-	-	-
Chiengmai	12.46	12.14	13.91	14.63	10.84	07.69	09.42	12.03	11.64
Nan	-		12.87	13.61	09.59	06.39	08.07	-	10.11
Lampang			-				-	-	-
Mae Sariang				-					-
Bhetchaboon	-	-		-					-
Uttaradith		-	12.77	14.08	10.92	08.08	09.46	-	11.00
Udorn Dhani	11.01	10.72	12.66	13.46	09.99	07.39	08.99	11.05	10.66
Sakol Nakorn									-
Pitsanuloke	10.25	10.37	11.31	12.85	10.36	07.55	08.23	09.98	10.12
Maesod	-		12.81	14.00	10.62	07.88	09.33	-	10.93
Mukdaharn			13.67	14.49	11.93	09.88	10.89	-	12.15
Roi Et	-		12.55	13.13	10.22	07.77	09.24	-	10.64
Khon Kaen	-	-	12.40	13.54	09.89	07.15	08.59	-	10.31
Nakorn Sawan	-	-	12.62	14.29	11.74	08.66	09.59	-	11.38
Nakorn Rajasima	10.53	10.34	12.18	12.91	09.57	07.21	08.58	10.85	10.27
Surindh	-	-	12.64	13.73	10.59	08.27	10.16	-	11.08
Ubol Rajadhani	10.29	10.24	11.67	12.40	09.17	06.92	08.45	09.89	09.88
Prachinburi	-	-	-	-	-	-	-	-	-
Lopburi	-	-	11.65	13.27	10.37	07.73	09.02	-	10.41
Subarnburi	-	-	-	-	-	-	-	-	-
Kanchanaburi	-	-	-	-	-	-	-	-	-
Don Muang	10.45	09.63	10.68	12.68	10.42	07.77	08.54	10.42	10.07
Aranyapradesa	-	-	12.18	13.56	10.52	07.98	09.42	-	10.73
Jolburi	-	-	-	-	-	-	-	-	-
Suttahib	11.48	11.03	11.35	12.90	11.08	09.13	09.92	11.49	11.05
Chantaburi	11.33	10.45	11.75	13.02	10.49	08.51	10.16	11.98	10.96
Klong Yai	-	-	-	-	-	-	-	-	-
Hua Hin	10.89	10.34	10.63	12.38	10.97	08.77	09.40	10.90	10.54
Prachuab Kirikhan	-		10.93	12.67	11.05	08.87	09.74	-	10.65
Chumporn	11.42	10.48	10.69	12.09	10.55	08.82	09.61	11.58	10.66
Ranong	-	-	10.30	11.72	09.65	07.58	08.91	-	09.63
Bandon	11.28	10.36	11.06	12.33	10.29	08.17	09.44	12.04	10.62
Nakorn Srithamaraj	No observation								
Phuket	10.51	09.95	10.64	11.92	10.14	07.88	08.58	10.39	10.00
Kantang	-	-	-	-	-	-	-	-	-
Songkhla	10.72	09.80	10.91	12.67	11.03	08.77	09.92	11.86	10.71
Naradhivas		-	11.60	12.85	11.32	09.63	10.68	-	11.22

สถานี Station	อุณหภูมิอากาศ (°ซ) Air Temperature in °C.							
	ค่าปานกลาง Means							
	ประจำเดือน For Mouth	สูงสุด Max.	ต่ำสุด Min.	ประจำวัน Daily Extremes				ระยะเปลี่ยนประจำวัน Daily Range
				สูงสุด Highest	วันที่ Date	ต่ำสุด Lowest	วันที่ Date	
Chiengrai	22.6	32.9	13.1	25.2	23	20.5	7	18.9
Mae Hongsorn	-	-	-	-	-	-	-	-
Chiengmai	24.1	33.2	15.0	26.6	25	21.5	19	18.2
Nan	25.3	33.9	16.7	28.0	14	21.9	19	17.2
Lampang	24.6	34.0	15.3	26.6	14,24	21.6	19	18.7
Mae Sariang	24.9	34.3	15.5	26.9	14,23	22.7	18	18.8
Phetchaboon	27.4	35.7	19.2	30.3	14	22.3	20	16.5
Uttaradith	27.9	36.9	18.9	30.2	29	24.5	19	18.0
Udorn Dhani	26.3	34.5	18.2	29.8	15,16	20.2	21	16.3
Sakol Nakorn	-	33.5	-	-	-	-	-	-
Pitsanuloke	28.3	35.5	21.1	30.3	14,29	25.0	20	14.4
Maesord	26.5	35.2	17.8	27.9	23	23.9	5	17.4
Mukdaharn	-	-	-	-	-	-	-	-
Roi Et	-	-	-	-	-	-	-	-
Khon Kaen	27.0	34.7	19.4	30.8	16	20.2	20	15.3
Nakorn Sawan	29.3	36.4	22.2	31.8	26	25.0	21	14.2
Nakorn Rajasima	27.8	35.9	19.7	30.9	17	22.1	19	16.2
Surindh	27.5	35.2	19.9	30.5	28	21.7	20	15.3
Uool Rajadhani	27.2	34.4	20.1	30.4	16	21.1	20	14.3
Prachinburi	27.6	33.9	21.3	29.8	14	24.8	23	12.6
Lopburi	29.0	35.6	22.5	31.0	17	25.7	19	13.1
Subarnburi	-	-	-	-	-	-	-	-
Kanchanaburi	28.6	35.6	21.5	31.1	18	25.7	19,21	14.1
Don Muang	28.8	34.9	22.7	30.3	9	25.0	19	12.2
Aranyapradesa	28.3	35.0	21.6	31.0	18	24.0	19	13.4
Jolburi	27.9	32.7	23.2	29.1	4,15	26.4	20,21	9.5
Sattahib	31.4	37.5	25.3	32.9	13	27.9	20	12.2
Chantaburi	27.8	35.1	20.4	29.6	18	25.2	20	14.7
Klong Yai	-	-	-	-	-	-	-	-
Hua Hin	-	31.5	-		-	-	-	
Prachuab Kirikhan	26.6	32.2	21.0	28.4	18	24.4	23	11.2
Chumporn	26.5	31.2	21.8	27.9	18	25.2	22	9.4
Ranong	27.0	33.2	20.8	28.5	17	25.6	29	12.4
Bandon	28.2	35.0	21.5	29.6	16	26.8	7	13.5
Nakorn Srithamaraj	-	-	-	-	-	-	-	-
Phuket	28.4	32.2	24.5	29.5	3	26.3	7	7.7
Kantang	28.8	35.2	22.4	30.3	16	27.0	8	12.8
Songkhla	27.5	29.5	25.5	28.6	3	25.8	6	4.0
Naradhivas	-	-	-	-	-	-	-	-

สถานี Station	อุณหภูมิอากาศ (°ซ.) Air Temperature in °C.								
	สูงสุดและต่ำสุด Extremes				ระยะเปลี่ยนประจำวัน Daily Range				ระยะเปลี่ยนระหว่างสูงสุดและต่ำสุด Range between Extreme Temp.
	สูงสุด Max.	วันที่ Date	ต่ำสุด Min.	วันที่ Date	มากที่สุด Greatest	วันที่ Date	น้อยที่สุด Smallest	วันที่ Date	
Chiengrai	34.8	14	10.1	7	23.0	18	15.8	20	24.7
Mae Hongsorn	-	-	-	-	-	-	-	-	-
Chiengmai	35.2	14	10.2	19	22.6	19	12.0	20	25.0
Nan	36.8	14	11.0	18	24.0	18	12.2	5	25.8
Lampang	37.1	14	10.9	18	23.6	17	16.2	2,20	26.2
Mae Sariang	35.9	27	11.2	18	23.3	29	14.0	2	24.7
Bhetchaboon	38.0	9	13.0	20	19.7	23	10.5	19	25.0
Uttaradith	39.1	15	15.1	18	23 9	18	13.2	5	24.0
Udorn Dhani	38.5	16	12.1	22	20.7	22	6.9	19	26.4
Sakol Nakorn	38.6	15,16	-	-	-	-	-	-	-
Pitsanuloke	37.8	29	17.5	21,22	17.5	21	10.5	19	20.3
Maesord	37.0	29	15.1	18	21.6	18	6.9	5	21.9
Mukdaharn	-		-	-	-	-	-	-	-
Roi Et			-	-	-	-	-		-
Khon Kaen	38.4	16	12.6	21	18.2	22	5.0	19	26.4
Nakorn Sawan	39.8	29	17.0	21,22	19.5	22	3.0	19	22.8
Nakorn Rajasima	39.0	18	13.8	22	20.2	22	8.3	19	25.2
Surindh	38.0	16	14.3	20	19.2	24	10.0	18	23.7
Ubol Rajadhani	37.2	13	13.4	22	19.0	22	8.6	19	23.8
Prachinburi	36.5	14	17.0	23	15.6	23	9.1	8	19.5
Lopburi	37.6	9	16.5	22	18.8	22	6.7	19	21.1
Subarnburi	-	-	-	-	-	-	-	-	-
Kanchanaburi	39.3	18	17.4	21	16.6	21	1.0	19	21.9
Don Muang	36.9	18	19.0	21	15.6	23	6.2	19	17.9
Aranyapradesa	38.0	18	16.8	21	17.1	6	8.4	19	21.2
Jolburi	35.7	24	19.8	22	15.1	22	5.6	19	15.9
Sattahib	39.4	13	21.4	21	15.2	22	8.2	19	18.0
Chantaburi	37.6	9	16.4	22	19.9	22	7.9	19	21.2
Klong Yai	-	-	-	-	-	-	-	-	-
Hua Hin	33.0	25	-	-	-	-	-	-	-
Prachuab Kirikhan	33.7	18,19	16.6	23	15.6	23	5.9	20	17.1
Chumporn	33.7	18	19.7	22	13.0	17	3.8	20	14.0
Ranong	35.6	23	18.3	7	15.7	23	6.2	20	17.3
Bandon	37.0	28	18.4	7	16.7	7,28	11.2	10	18.6
Nakorn Srithamaraj	-	-	-	-	-	-	-	-	-
Phuket	33.5	3,11	20.0	7	12.5	7	4.5	10	13.5
Kantang	37.0	16	20.0	7	16.0	6	9.4	9	17.0
Songkhla	30.8	18	22.8	6	7.0	17	2.2	10	8.0
Naradhivas	-	-	-	-	-	-	-	-	-

ความชื้นสัมพันธ์ (%) Relative Humidity in %

สถานี Station	ค่าปานกลาง Means					ค่าสูงสุดและต่ำสุด Absolute Extremes			
	ประจำเดือน For Month	ประจำวัน Daily Extremes							
		สูงที่สุด Highest	วันที่ Date	ต่ำที่สุด Lowest	วันที่ Date	สูงที่สุด Highest	วันที่ Date	ต่ำที่สุด Lowest	วันที่ Date
engrai	66.2	77.0	12,13	55.8	16	98.0	5 days	24.0	28
Hongsorn	59.8	71.2	1	49.8	28	98.0	2,3,8	24.0	28
engmai	69.4	78.5	1	60.6	29	97.0	7,9,12	22.0	18
	69.4	82.8	27	60.6	15	98.0	9 days	28.0	17
pang	64.4	76.8	6	49.8	24	99.0	7,17,18	23.0	18
Sarieng	63.0	74.6	1	53.4	28	97.0	1	28.0	17
chaboon	61.3	68.2	5	53.4	20	96.0	29	36.0	17
rdith	60.8	74.0	28	51.8	18	98.0	28	23.0	18
rn Dhani	67.8	72.6	27	54.3	19	95.0	6,28	32.0	16
l Nakorn	58.1	63.2	6	51.6	19	98.0	13	32.0	7
nuloke	72.0	78.6	1	62.8	25	95.0	23	36.0	25
ord	63.7	88.6	5	52.8	25	97.0	6	29.0	18
dharn	62.1	68.6	4	56.0	29	98.0	7	35.0	29
Et	59.5	66.8	5	54.8	19	95.0	12	36.0	13
n Kaen	58.1	66.8	4	51.2	19	93.0	5,6	36.0	16
orn Sawan	62.8	69.6	2	56.6	20	96.0	7	36.0	24
orn Rajasima	65.4	71.6	5	59.1	20	96.0	28	29.0	18
dh	56.5	65.8	18	51.4	3	88.0	1,7	32.0	3,12
l Rajadhani	64.7	72.3	18	43.5	27	99.0	7,8	36.0	25,27
haburi	66.0	72.4	19	58.8	20	99.0	4 days	49.0	24
t ..i	59.9	80.2	27	44.4	20	96.0	28	33.0	23,24
rnburi	67.0	78.4	19	45.8	20	99.0	27	35.0	22
chanaburi	63.9	90.2	19	52.8	18	96.0	19,21	34.0	3
Muang	72.3	78.5	19	58.4	22	98.0	12	38.0	23.24
yapradesa	61.3	72.0	26	53.0	5	96.0	4 days	38.0	5 days
uri	76.7	88.0	1	57.4	22	98.0	3,7,9	34.0	23
kib	73.4	85.4	10	58.0	21	98.0	16	40.0	21,22
aburi	76.8	84.3	26	53.8	20	98.0	7 days	34.0	22
g Yai	77.4	84.0	18	60.0	20	98.0	19,26,27	53.0	5
Hin	76.9	88.3	19	66.5	20	98.0	2.)	46.0	16
haab Kirikhan	74.5	87.6	10	66.0	20	97.0	5 days	52.0	16
porn	85.6	88.8	24	81.5	15	99.0	17	55.0	23
rg	79.2	93.0	10	73.0	29	99.0	17.20	50.0	21
en	81.7	87.9	4	74.8	28	99.0	1,21	46.0	28
rn Srithamaraj	-	-	-	-	-	-	-	-	-
e	73.1	79.6	15	64.1	2	97.0	22	51.0	6,23
ng	72.0	83.0	14	65.2	27,28	95.0	25	50.0	1,12
kla	80.1	88.0	8	72.5	20	97.0	23	65.0	7,19,20
Divas	80.1	93.8	8	72.6	19,20	99.0	1,8,18	57.0	6

สถานี Station	ลมผิวพื้น Surfece Winds								กำลังลม มากที่สุด มาตราโบ Greatest f Beaufort
	ทิศร่วม Resultant Direction				ความแน่นิ่ง Steadiness in %				
	เวลา 0700	เวลา 1000	เวลา 1300	เวลา 1600	เวลา 0700	เวลา 1000	เวลา 1300	เวลา 1650	
Chiengrai	N 22° E	N 34° E	E	S 43° E	4	51	8	57	5
Mae Hongsorn	N 66° E	N 68° E	N 54 E	N 69 E	35	75	65	39	1
Chiengmai	W	N81° W	S 22 E	S 12° E	3	7	38	59	3
Nan	Calm	S 45 E	S 42 E	S 45 E		5	42	20	4
Lampang	N 45° E	N 13° E	N 45 E	S 53 W	10	61	25	18	4
Mae Sariang	E	N 13° E	N 9 E	N 8° W	3	65	64	53	6
Bhetchaboon	N	N	N 45 E	S	17	21	4	10	4
Uttaradith	N 3 E	N 77° E	S 51° E	S 40 E	56	74	15	26	6
Udorn Dhani	S 53 E	S 73 E	S 49 E	S 61 E	35	73	37	65	6
Sakol Nakorn	S 63 E	S 76 E	N 84 E	N 72 E	16	72	67	81	6
Pitsanuloke	S 63 E	S 1 E	S 8° W	S 62 W	16	32	25	75	5
Maesord	Calm	N53° W	N88 W	N76 W	-	18	46	58	4
Mukdaharn	S 87 E	S 89 E	S 79 E	S 82 E	16	56	67	70	8
Roi Et	N 59° E	N 67° E	N 56 E	N 40 E	20	46	35	27	6
Khon Kaen	S 55 E	N 77° E	N 86 E	N 58 E	4	65	49	46	5
Nakorn Sawan	S 16° E	S 8 E	S 39 W	S 81 W	24	46	21	20	5
Nakorn Rajasima	N 45 E	N 27 E	N 63 E	N 16 E	4	16	16	26	5
Surindh	N 27 E	N 65 E	N 56 E	N 48 E	47	50	38	42	5
Ubol Rajadhani	N 34° E	N 66° E	N 16 E	N 22 E	13	35	26	38	6
Prachinburi	E	E	E	S 88 E	24	66	83	74	4
Lopburi	N 87 E	S 45 E	S 30 E	S 27 E	20	37	40	29	5
Subarnburi	N 87 E	S 87 E	S 69 E	S 67 E	7	46	60	53	4
Kanchanaburi	N 45 W	N	S 63 E	S 40 E	10	12	63	82	3
Don Muang	N 87 E	S 54 E	S 51 E	S 21 E	70	65	71	60	5
Aranyapradesa	N13 W	N 18° E	S 51 E	N 53° E	14	22	22	18	7
Jolburi	S 82 E	S 11° E	N80 W	S 37° W	78	14	39	53	6
Sattahib	N14° W	S 11 W	S 30° W	S 39 W	29	18	77	77	4
Chantaburi	N 8 E	N 30 E	S 45 W	S 48 W	25	28	20	52	7
Klong Yai	N 48 E	S 56 W	S 79 W	N 27 W	47	13	57	8	5
Hua Hin	N81 W	S 56 E	S 77 E	S 62 E	43	25	79	75	5
Prachuab Kirikhan	N 84 W	S 56 E	S 66 E	S 60 E	67	13	69	69	6
Chumporn	N 34 E	S 56 E	S 51 E	S 48 E	13	68	87	90	6
Ranong	S 88 E	S 81 E	S 84 E	E	63	21	67	43	5
Bandon	N 45 E	N 63° E	N 25° E	N 45 E	5	55	82	65	5
Nakorn Srithamaraj	No observation.								
Phuket	N 86 E	E	E	S 88 E	53	93	96	84	3
Kantang	Calm	N 38 E	N 53 E	N 65 E	-	40	70	63	6
Songkhla	S 75 E	S 75 E	N 88 E	E	84	84	95	96	8
Naradhivas	S 55 E	N 52 E	N 51 E	N 51 E	40	79	89	84	6

ลมผิวพื้น Surface Winds

สถานี Station	ทิศลม Wind Direction — ทำการตรวจเวลา 0700 Observation at 0700									กำลังลมตามมาตราโบฟอร์ต Wind Force in Beaufort Scale — ทำการตรวจเวลา 0700 Observation at 0700					
	Calm	N	NE	E	SE	S	SW	W	NW	1-3	4	5 6	7	8-9	> 9
Chiengrai	26		2	-	-	-		1	-	3	-	-	-	-	-
Mae Hongsoru	19	-	5	5	-	-		-	-	10	-		-	-	-
Chiengmai	28	-	-	-	-	-	-	1	-	1	-		-	-	-
Nan	29	-	-		-		-	-	-	-	-	-	-	-	-
Lampang	20	2	3	-	2	-	1	1	-	9	-		-		
Mae Sarieng	28	-	-	1	-			-	-	1	-		-		
Bhetchaboon	24	5	-	-	-	-	-	-	-	5	-	-			-
Uttaradith	11	-	2	16	-	-	-	-	-	18			-		-
Udorn Dhani	15	-	1	4	6	1	2	-		11		-	-	-	-
Sakol Nakorn	23	-	-	3	2	1	-	-	-	6	-	-			
Pitsanuloke	21		2	-	4	1	-		1	8	-		-		-
Maesord	29	-	-	-	-	-	-			-	-	-	-	-	-
Mukdaharn	23	-	1	1	-	1	-	-	-	5	-	-		1	
Roi Et	16	-	8	1	1	-	3	-	-	12		1	-	-	
Khon Kaen	26	-	-	2	-	-	1	-	-	3		-	-	-	-
Nakorn Sawan	21	-	-	1	1	6	-	-	-	7	1	-	-	-	-
Nakorn Rajasima	26	-	1	1	-	-		1	-	3	-	-	-	-	-
Surindh	8	10	7	-	3	-	1		-	21	-	-	-	-	-
Ubol Rajadhani	25	1	3	-	-	-	-	-	-	3	1	-	-	-	-
Prachinburi	22	-		7		-		-	-	7	-		-		-
Lopburi	19	1	4	-	5	-	-	-	-	9	1	-	-		-
Subarnburi	24	-	3	-	-	2	-	-	-	4	1				-
Kanchanaburi	22	-	-	1	1	-		1	4	7			-		
Don Muang	3	1	4	16	3	1		-	1	26	-	-			
Aranyapradesa	17	2	3	2	-	-	-	5	-	12	-	-	-		
Jolburi	3	-	2	18	4	2		-	-	25	1	-	-	-	
Sattahib	20		-	-	1	4	4	-		9	-	-			
Chantaburi	21	4	3	-	-	-	-		1	5	1	2			
Klong yai	13	4	7	5	-	-	-	-	-	15	1		-	-	
Hua Hin	14	1	-	-	-	1	1	8	4	15			-		
Prachuab Kirikhan	5	1	-	-	-	1	4	11	7	23	1	-	-	-	-
Chumporn	16	2	1	3	1	2	-	-	4	12	1	-	-	-	-
Ranong	8	-	2	16	2	-	1	-	-	21	-	-	-	-	-
Bandon	27	-	2	-	-	-	-		-	2	-	-	-		-
Nakorn Srithamaraj		-		-					-				-		
Phuket	13	-	2	14	-	-			-	16			-		
Kra tang	29	-	-	-	-	-	-	-	-	-		-			
Songkhla	4	-	-	17	8			-	-	10	2	11	2		
Naradhivas	1	-	11	2	-	15		-	-	22	4	2			

ลมผิวพื้น Surface Winds

สถานี Station	ทิศลม Wind Direction — ทำการตรวจเวลา ๐๐๐๐ Observation at 1000									กำลังลมตามมาตราโบฟอร์ต Wind Force in Beaufort Scale — ทำการตรวจเวลา ๐๐๐๐ Observation at 1000					
	Calm	N	NE	E	SE	S	SW	W	NW	1-3	4	5-6	7	8-9	>
Chiengrai	9	5	12	1	1	-	1	-	-	20	-	-	-		
Mae Hongsorn	3	-	16	6	1		-	-	-	26	-	-	-		
Chiengmai	14	5	-	-	2	4	1	1	2	15	-	-	-		-
Nan	27		-	1	-	1	-	-	-	2	-	-	-	-	
Lampang		13	10	-	1		4	1		29	-	-	-	-	-
Mae Sariang	7	14	4	2		-	-	-	2	22	-	-	-	-	-
Bhetchaboon	18	11	-	-	-	5	-	-	-	16	-	-	-	-	-
Uttaradith	5	-	5	17	2	-	-		-	23	1	-	-	-	-
Udorn Dhani	1	-	2	14	9	-	2	-	1	26	1	1	-	-	-
Sakol Nakorn			5	15	2	7	-	-	-	28	1	-	-	-	-
Pitsanuloke		5	2		4	13	1	2	2	28	1	-	-	-	-
Maesord	22	3			-	-	-	4	-	7	-	-	-	-	-
Mukdaharn	6	-	1	15		3	-	1	-	20	-	1	1	1	-
Roi Et	2		15	2	4	1	4	-	1	25	1	1	-	-	-
Khon Kaen	5	-	9	12	1	-	2	-	-	24	-	-	-	-	-
Nakorn Sawan	10	-	-	3	2	11	2	1	-	19	-	-	-	-	-
Nakorn Rajasima	11	2	3	6	-	-	1	5	1	18	-	-	-	-	-
Surindh	-	4	18	1	6	3	1	-	1	29	-	-	-	-	-
Ubol Rajadhani	5	2	7	3	4	6	1	-	1	23	-	1	-	-	-
Prachinburi	10	-		19	-		-	-	-	18	1	-	-	-	-
Lopburi	7	-	5	2	8	6	-	1	-	19	2	1	-	-	-
Subarnburi	3	1	10	-	7	8	-	-		26	-	-	-	-	-
Kanchanaburi	6			7	2	2	1	-	11	23	-	-	-	-	-
Don Muang	2	-	2	9	8	7	-	1	-	26	1	-	-	-	-
Aranyapradesa	3	4	5	6	2	-		9		26	-	-	-	-	-
Jolburi	1		5	6	1	4	6	4	2	19	1	5	-	-	-
Sattahib	11	2	2	1	1	6	4	1	1	18	-	-	-	-	-
Chantaburi	9	6	8	-	1	2	8	-	-	16	1	3	-	-	-
Klong Yai	16	1	2	1	-	2	5	1	1	12	1	-	-	-	-
Hua Hin	2	2	2	8	4	4	2	4	1	27	-	-	-	-	-
Prachuab Kirikhan		11	1	2	2	11	2		-	28	-	1	-	-	-
Chumporn	2	2	1	7	12	5	-	-	-	24	3	-	-	-	-
Ranong	17	-	1	7	1	-	2	1	-	10	2	-	-	-	-
Bandon	6	3	4	13	-	-	1	-	2	21	2	-	-	-	-
Nakorn Srithamaraj											-	-	-	-	-
Phuket	2			27	-		-		-	27	-	-	-	-	-
Kantang	17	2	10							12	-	-	-	-	-
Songkhla	1			18	8	1	1			14	8	4	2	-	-
Naradhivas	2		23	3		1			-	16	7	4	-	-	

ลมผิวพื้น Surface Winds

สถานี Station	ทิศลม Wind Direction — ทำการตรวจเวลา 1300 Observation at 1300									กำลังลมตามมาตราโบฟอร์ต Wind Force in Beaufort Scale — ทำการตรวจเวลา 1300 Observation at 1300					
	Calm	N	NE	E	SE	S	SW	W	NW	1-3	4	5-6	7	8-9	>9
Chiengrai	-	8	6	1	1	8	5	-	-	27	2	-	-	-	-
Mae Hongsorn	1	5	14	1	7	-	-	-	1	28	-	-	-	-	-
Chiengmai	4	2	1	3	6	7	4	-	2	25			-	-	-
Nan	10	1	-	8	-	10	-	-	-	19	-		-	-	-
Lampang	-	12	3	1	1	-	10	2	-	29	-		-	-	-
Mae Sarieng	3	9	10	1	-	-	-	3	3	22	3	1	-	-	-
Bhetchaboon	6	11	1	-	-	11	-	-		22	1	-	-	-	-
Uttaradith	2	-	2	9	7	4	2	2	1	27	-	-	-	-	-
Udorn Dhani	-	1	1	6	12	-	3	3	3	24	5	-	-	-	-
Sakol Nakorn	-	2	7	14	1	4	1	-		28	-	1		-	-
Pitsanuloke	-	3	2	4	3	7	4	5	1	29			-	-	-
Maesord	6	4	-	-	-	5	-	12	2	23	-		-	-	-
Mukdaharn	1	1	2	19		6	-	-	-	25	2	-	-	1	-
Roi Et	-	-	16	-	5	-	6	1	1	27	1	1	-	-	-
Khon Kaen	4	1	7	11	1	1	4	-	-	25	-	-	-	-	-
Nakorn Sawan	6	4	1	2	1	6	5	3	1	23		-	-	-	-
Nakorn Rajasima	6	4	6	3	2	3	2	3	-	23	-	-	-	-	-
Surindh	-	12	4	1	9	1	2	-		29	-	-	-	-	-
Ubol Rajadhani	2	4	8	2	4	-	1	7	1	26	-	1	-	-	-
Prachinburi	1	-	2	24	-	-	2	-	-	25	3		-	-	-
Lopburi	11	-	1	1	9	6	1		-	17	1	-	-		-
Subarnburi	-	-	11	2	9	7	-	-	-	29					-
Kanchanaburi	-	-	-	12	9	4	-		4	29		-	-	-	-
Don Muang	-	-	1	11	8	7	1	1	-	26	3	-		-	-
Aranyapradesa	3	-	2	9	4	3	-	8	-	25	1	-	-	-	-
Jolburi	-	-	5	4	-	-	4	11	2	16	10	3	-		-
Sattahib	2	-	-	-	1	11	11	4	-	26	1	-		-	
Chantaburi	1	3	8	-	1	1	15	-	-	21	4	3	-	-	
KlongYai	-	2	1	-	-	4	10	4	8	29	-	-	-	-	-
Hua Hin	-	1	6	7	15	-	-	-	-	23	6	-	-	-	-
Prachuab Kirikhan	-	1	6	5	13	4	-	-		21	6	2	-	-	-
Chumporn	1	-	1	4	21	2	-	-	-	17	9	2	-	-	-
Ranong	-	-	4	18	2	-	5	-	-	16	13	-	-	-	-
Bandon	1	16	7	5	-	-	-	-	-	17	9	2	-	-	-
Nakorn Srithamaraj	-	-	-	-	-	-	-	-	-	-	-	-	-		-
Phuket	1	-		28	-	-	-	-	-	28	-	-	-		-
Ranong	4	3	14	7	-	-	1	-		18	1	6	-		-
Songkhla	-	1	1	26	1	-	-			15	3	9	2	-	
Naradhivas	1	-	24	4	-	-	-	-	-	6	6	16			

สถานี Station	ลมผิวพื้น Surface Winds														
	ทิศลม Wind Direction									กำลังลมตามมาตราโบฟอร์ท Wind Force in Beaufort Scale					
	ทำการตรวจเวลา 1600 Observation at 1600									ทำการตรวจเวลา 1600 Observation at 1600					
	Calm	N	NE	E	SE	S	SW	W	NW	1-3	4	5-6	7	8-9	> 9
Chiengrai	1	3	-	2		6	13	4	-	26	2	-	-		-
Mae Hongsorn	3	5	6	3	5	4		1	2	25	1	-	-		-
Chiengmai	11	1	-	-	6	9	2	-	-	18	-	-	-		-
Nan	21	-	-	4	-	4	-	-	-	8	-	-	-	-	-
Lampang	-	8	3	-	5	-	13	-	-	29	-	-	-		-
Mae Sariang	6	11	8	2	-	-	-	4	3	16	6	1	-	-	-
Bhotchaboon	6	10			-	13	-	-	-	22	1	-	-	-	-
Uttaradith	3	2	-	5	4	7	5	1	2	26	-	-	-	-	-
Udorn Dhani		1	2	10	10	4	-	2	-	27	1	1	-	-	-
Sakol Nakorn		3	7	18	-	-	1	-	-	28	1	-	-	-	-
Pitsanuloke	1			-	-	7	6	13	2	28	-	-	-	-	-
Maesord	4	3			-	2	-	13	4	22	-	-	-	-	-
Mukdaharn	3		2	20		4	-	-	-	23	1	1	-	1	-
Roi Et	1		15	-	3	-	6	1	3	27	-	1	-	-	-
Khon Kaen	6	-	15	3	1		4	-		23	-	-	-	-	-
Nakorn Sawan	15	3	-		-	3	4	2	2	14		-	-	-	-
Nakorn Rajasima	11	4	6	2	-	1	1	3	1	18	-	-	-	-	-
Surindh		11	7	-	8	1	2	-	-	29	-	-	-	-	-
Ubol Rajadhani	12	4	7	2	-	-	-	2	2	15	1	1	-	-	-
Prachinburi	2	-	2	22	-	-	3	-	-	24	3	-	-	-	-
Lopburi	10	1	3	1	4	7	2	1	-	19	-	-	-	-	-
Subarnburi	2		10	1	9	7	-	-	-	27	-	-	-	-	-
Kanchanaburi	3	-	-	3	17	6	-	-	-	26	-	-	-	-	-
Don Muang	-	1	-	4	10	8	2	3	1	29	-	-	-	-	-
Aranyapradesa	2	2	5	8	2	1	-	9	-	26	1	-	-	-	-
Jolburi	-	-	2	4	1	2	15	5		13	10	6	-	-	-
Sattahib	2	1		-		8	14	4	-	27	-	-	-	-	-
Chantaburi	-	3	4	-	-	2	20	-	-	23	5	1	-	-	-
Koting Yai	18	1	1	2	1	-	2	1	3	11	-	-	-	-	-
Hua Hin		1	5	4	16	3	-	-	-	20	7	1	-	1	-
Prachuab Kirikhan		2	3	6	13	5			-	23	4	2	-	-	-
Chumporn		-	-	7	17	5	-	-	-	23	6	-	-	-	-
Ranong	6	-	5	12	1	-	4	1	-	13	8	2	-	-	-
Bandon	1	14	4	10	-	-	-	-	-	10	15	3	-	-	-
Nakorn Srithamaraj	-					-	-	-	-	-	-	-	-	-	-
Phuket	2			25		1	-	1	-	27	-	-	-	-	-
Kantang	3	2	15	6		1	2	-	-	13	4	9	-	-	-
Songkhla			2	25	2	-	-	-	-	8	7	13	1	-	-
Narathiwas	2	-	23	4				-		8	7	12	-	-	

สถานี Station	จำนวนเมฆ Cloud Amount 0-10		ทรรศนะวิสัย Visibility 0-9		จำนวนฝนตก มม. Rainfall in mm.				จำนวนน้ำระเหย มม. Evaporation (piché) mm.		
	เวลา 0700	เวลา 1300	เวลา 0700	เวลา 1300	วันมีฝน Rainy day	จำนวนฝนตก Total Amount	มากที่สุดในวันหนึ่ง Heaviest in 24 hours จำนวน Amount	มากที่สุดในวันหนึ่ง Heaviest in 24 hours วันที่ Date	รวมทั้งเดือน Total for Month	มากที่สุดในวัน Greatest in one day	วันที่ Date
iengrai	2 8	2.3	4.6	5.8	1	0.4	0.4	12	-	-	-
ae Hongsorn	1.8	2.5	4.7	6.6	1	0.7	0.7	14	118.9	5.7	25
iengmai	3.0	2.3	5.3	5.6	-	-	-	-	149.9	7.6	25
an	2.7	1.3	4.5	7.2	4	22.5	9.4	27	-	-	-
mpang	1.4	1.0	5.7	7.1	-	-	-	-	213.7	10.7	22
ae Sarieng	3.2	2.4	3.3	6.0	-	-	-	-	135.6	6.0	15,19
hetchaboon	3.2	2.4	5.9	7.0	1	0.1	0.1	27	-	-	-
turadith	3.6	1.8	4.7	6 1	1	42.9	42.9	28	174.9	8.7	20
dorn Dhani	3.5	2.9	3.6	5.5	1	2.2	2.2	27	262.0	12.9	19
kol Nakorn	3.0	2.6	5.0	6.0	-	-	-	-	-	-	-
tsanuloke	3.6	2.6	4.1	5.9	-	-	-	-	127.8	6.3	26
aesord	1.5	1.1	4.8	6.8	1	4.5	4.5	6	126.0	5.9	26
ukdaharn	3.9	3.6	6.4	7.3	-	-	-	-	-	-	-
oi Et	3.3	2.5	5.1	6.0	-	-	-	-	-	-	-
hon Kaen	3.1	2.5	5.3	7.0	1	0.6	0.6	15	-	-	-
akorn Sawan	4.5	2.8	6.9	7.0	-	-	-	-	126.1	7.0	25
akorn Rajasima	3.2	3.2	3.9	6.0	2	1.6	1.4	20	171.0	6.3	19
rindh	5.4	5.6	5 9	6.7	1	0.1	0.1	19	-	-	-
bol Rajadhani	3.5	2.7	5.7	7.0	-	-	-	-	-	-	-
chinburi	5.1	5.7	5.5	7.0	-	-	-	-	-	-	-
opburi	5.2	4.3	5.0	6.5	2	4 8	3.7	9	-	-	-
ularnburi	4.1	3.7	3.1	7.0	1	0.4	0.4	20	-	-	-
anchanaburi	4.1	4.8	6.1	6.8	3	17.1	16.6	20	-	-	-
on Muang	5.0	5.2	5.5	6.7	2	8.9	7.2	19	-	-	-
ranyapradesa	2.6	3.5	6 9	7.3	3	63.8	58.3	19	197.0	10.1	6
olburi	5.4	5.4	4.9	6.6	2	2.5	2.3	19	-	-	-
rvahib	5.4	4.4	5.9	6.2	5	5.0	3.0	28	148.9	8.5	21
hantaburi	5.6	5.2	4.1	6.2	1	13.9	13.9	27	144.7	10.6	21
long Yai	5.7	5.3	6.5	6 8	4	23.7	12.8	1	-	-	-
lua Hin	3.7	3.1	5.6	6.0	3	8.1	5.5	20	-	-	-
rachuab Kirikhan	4.3	3.5	5.1	6.0	5	29.7	20.9	20	-	-	-
humporn	5.4	5.1	4.2	6.4	6	45.5	19.3	21	-	-	-
ayong	5 3	6.2	4.7	6 6	8	20.9	7.6	15	-	-	-
a don	4 5	5.5	4.2	6 6	7	10.0	2.6	9	93 4	4.9	29
akorn Srithamaraj	-	-	-	-	-	-	-	-	-	-	-
huket	4.2	4.7	7.3	7.7	5	87.4	33.5	25	-	-	-
ang	5.0	5.2	5.9	7.5	2	19.9	16.5	17		-	-
ngkhla	6.5	5.0	6.7	7.0	10	70.8	29.0	24	172.7	10.0	10
adhiwas	5.7	6.0	5.6	7.2	7	47.2	24.3	9	-	-	-

สถานี Station	จำนวนวันที่ Number of days with ○	◑	◐	●	≈	≡	=
Chiengrai	0	21	8	0	29	13	9
Mae Hongsorn	8	13	8	0	25	7	15
Chiengmai	5	15	9	0	29	1	28
Nan	10	13	6	0	26	23	7
Lampang	6	23	0	0	14	14	15
Mae Sarieng	4	19	6	0	29	21	15
Bhetchaboon	0	24	5	0	29	3	22
Uttaradith	1	23	4	1	29	15	14
Udorn Dhani	2	20	7	0	29	13	28
Sakol Nakorn	5	17	7	0	23	5	21
Pitsanuloke	0	26	3	0	29	8	29
Maesord	7	20	2	0	28	5	28
Mukdahara	1	15	12	1	29	4	20
Roi Et	2	20	7	0	26	9	19
Khon Kaen	2	21	6	0	10	22	1
Nakorn Sawan	0	12	17	0	17	1	19
Nakorn Rajasima	1	17	11	0	0	23	5
Surindh	1	1	27	0	5	5	21
Ubol Rajadhani	1	22	6	0	29	4	20
Prachinburi	1	2	26	0	20	5	18
Lopburi	0	10	19	0	14	0	15
Subarnburi	0	12	16	1	27	26	13
Kanchanaburi	0	10	18	1	7	6	22
Don Muang	0	7	22	0	29	2	28
Aranyapradesa	0	21	8	0	22	10	17
Jolburi	1	6	17	5	23	16	21
Sattahib	1	5	23	0	15	15	11
Chantaburi	0	4	24	1	27	13	21
Klong Yai	1	6	18	4	4	6	7
Hua Hin	1	19	9	0	0	0	11
Prachuab Kirikhan	0	13	15	1	26	1	26
Chumporn	0	6	22	1	27	18	14
Ranong	1	3	22	3	29	0	23
Bandon	0	11	18	0	28	20	16
Nakorn Srithamaraj	No observation						
Phuket	0	6	23	0	10	1	4
Kantang	0	4	25	0	0	2	5
Songkhla	0	0	28	1	29	0	14
Naradhivas	0	3	24	2	21	0	21

สถานี Station	จำนวนวันที่มี Number of days with					
	∞	△	↘	(⚡)	⚡	∀
engrai	19	0	1	1	1	0
e Hongsorn	27	0	0	0	0	0
engmai	29	0	2	1	0	0
n	28	0	3	3	3	0
mpang	21	0	1	1	1	0
e Sarieng	28	0	2	0	0	0
etchaboon	7	0	2	1	0	0
aradith	29	0	1	1	1	0
orn Dhani	29	0	3	1	0	0
ol Nakorn	29	0	0	0	0	0
anuloke	29	0	2	0	0	0
esord	26	0	3	0	0	0
kdaharn	25	0	0	0	0	0
Et	28	0	0	0	0	0
on Kaen	24	0	2	0	0	0
korn Sawan	25	0	4	1	1	0
korn Rajasima	25	0	7	2	2	0
indh	28	0	3	2	0	0
ol Rajadhani	25	0	0	1	1	0
chinburi	29	0	4	3	3	0
pburi	11	0	5	4	3	0
arnburi	28	0	6	1	0	0
nchanaburi	28	0	9	4	4	0
n Muang	28	0	6	1	5	0
anyapradesa	25	0	6	5	4	0
buri	22	0	6	7	2	0
ahib	18	0	3	3	3	0
ntaburi	26	0	12	9	6	0
ng Yai	16	0	11	5	6	0
Hin	24	0	16	2	2	0
chuab Kirikhan	28	0	9	2	2	0
mporn	5	0	14	6	6	0
ong	26	0	7	3	0	0
don	10	0	9	6	6	0
orn Srithamaraj	No observation					
ket	4	0	5	2	4	0
ng	3	0	1	2	0	0
kkhla	19	0	4	5	1	0
hivas	28	0	2	0	0	0

รายงานฝนตกของบางสถานี ประจำเดือน กุมภาพันธ์ ๒๔๙๕
ซึ่งได้รับความเอื้อเฟื้อจากกรมเกษตรส่งมาให้

Rainfall Report of some selected stations for month of February 1952
Supplied through the courtesy of Dept. of Agriculture.

สถานีตรวจน้ำฝน Rainfall Station	จำนวนฝนตก Amount			ต่างจากปรกติ Departure mm.
	วันฝนตก Rainy day	2495	2494	
ภาคเหนือ Northern Part				
1. Chiengrai *	1	0.4	-	− 7.8
2. Mae Hongsorn *	1	0.7	-	− 4.2
3. Mae Sarieng *	-	-	-	0.0
4. Chiengmai *	-	-	-	− 4.9
5. Nan *	4	22.5	-	+ 12.2
6. Lampoon	-	-	-	− 8.2
7. Lampang *	-	-	-	− 5.9
8. Phrae	1	12.0	-	+ 6.4
9. Uttaradith *	1	42.9	-	+ 38.1
ภาคอีสาน Northeastern Part				
1. Nongkaya	-	-	-	− 12.0
2. Udorn Dhani *	1	2.2	-	− 14.4
3. Sakol Nakorn *	-	-	0.8	− 25.2
4. Khon Kaen *	1	0.6	23.5	− 19.6
5. Mahasarakarm	-	-	...	− 28.6
6. Roi Et *	-	-	1.1	− 25.4
7. Mukdaharn *	-	-	33.7	− 30.0
8. Jayabhum	1	6.1	-	− 13.2
9. Ubol Rajadhani *	-	-	1.7	− 11.7
10. Srisaket	1	0.1	3.0	− 22.3
11. Buriramya	-	-	32.4	− 17.3
12. Nakorn Panom	-	-	-	− 31.0
13. Surindh *	1	0.1	23.0	− 21.6
14. Nakorn Rajasima *	2	1.6	0.8	− 36.6
ภาคกลาง Central Part				
1. Sukhodhai	-	-	-	− 3.5
2. Tak	-	-	-	− 4.6
3. Maesord *	1	4.5	-	+ 4.3
4. Pitsanuloke *	-	-	-	− 15.9
5. Kambaenbej	-	-	-	− 5.2
6. Bichiitra	-	-	-	− 23.9
7. Nakorn Sawan *	-	-	9.2	− 27.4
8. Loey	1	64.3	-	+ 53.6

รายงานฝนตกของบางสถานี ประจำเดือน กุมภาพันธ์ ๒๔๙๕
ซึ่งได้รับความเอื้อเฟื้อจากกรมเกษตรส่งมาให้

Rainfall Report of some selected stations for month of February 1952
Supplied through the courtesy of Dept. of Agriculture.

สถานีตรวจน้ำฝน Rainfall Station	จำนวนฝนตก Amount: วันฝนตก Rainy day	2495	2494	ต่างจากปรกติ Departure mm.
9. Bhetchaboon *	1	0.1	0.3	− 26.3
10. Utaya Dhani	-	-		− 3.7
11. Jayanath	-	-	-	− 7.1
12. Singhaburi	1	9.1		+ 6.8
13. Lopburi *	2	4.8	-	− 14.1
14. Angthong	1	28.2	-	− 1.7
15. Saraburi	2	36.7	-	+ 16.3
16. Subarnburi *	1	0.4	-	− 21.8
17. Ayudhaya	1	20.0	...	+ 3.9
18. Nakorn Nayok	1	25.9	-	− 2.7
19. Patoom Dhani	2	7.7	-	− 15.5
20. Kanchanaburi *	3	17.1	4.1	+ 3.7
21. Nondhaburi	1	5.1	-	− 5.9
22. Nakorn Pathom	1	2.1	31.7	− 17.8
23. Don Muang *	2	8.9	-	− 31.2
24. Dhonburi	1	8.7	-	− 12.1
25. Bangkok *	1	11.8	1.0	− 7.7
26. Samudra Prakarn	-	-	...	− 26.7
27. Samudra Sakorn	1	18.	55.7	− 6.2
28. Samudra Songkram	-	-	-	− 15.0
ภาคบูรพา Eastern Part				
1. Prachinburi	-			− 30.4
2. Aranyapradesa *	3	63.8	0.3	+ 27.1
3. Chaxerngsao	1	31.0	16.5	+ 3.1
4. Jolburi *	2	2.5	9.7	− 17.7
5. Sattahib *	5	5.0	9.9	− 60.2
6. Rayong	-	-	-	− 73.0
7. Chantaburi *	1	13.9	17.9	− 35.3
8. Trad	-	-	-	− 45.6
ภาคใต้ Southern Part				
1. Rajaburi	1	86.3	...	+ 60.7
2. Bejraburi	-		32.0	− 14.5
3. Hua Hin *	3	8.1	4.5	9.9
4. Prachuab Kirikhan *	5	29.7	53.6	− 12.3
5. Chumporn *	6	15.5	83.8	− 29.9
6. Kanoung *	8	29.9	18.6	− 0.6

รายงานฝนตกของบางสถานี ประจำเดือน กุมภาพันธ์ ๒๔๙๕
ซึ่งได้รับความเอื้อเฟื้อจากกรมเกษตรส่งมาให้

Rainfall Report of some selected stations for month of February 1952
Supplied through the courtesy of Dept. of Agriculture.

สถานีตรวจน้ำฝน Rainfall Station	จำนวนฝนตก Amount			ต่างจากปรกติ Departure mm.
	วันฝนตก Rainy day	2495	2494	
7. Bandon *	7	10.0	5.4	— 34.1
8. Surasdra Dhani	...	...	...	-
9. Pang-Nga	5	40.8	64.3	— 28.2
10. Nakorn Srithamaraj *	...	...	11.5	-
11. Krabi	3	11.3	...	— 12.0
12. Phuket *	5	87.4	45.2	+ 48.6
13. Padalung	2	135.3	-	+ 95.5
14. Trang	1	16.6	...	— 1.3
15. Songkhla *	10	70.8	24.4	+ 11.0
16. Pattani	-	-	-	— 42.2
17. Satul	1	14.2	-	— 6.9
18. Yala	...	...	39.8	-
19. Naradhivas *	7	47.2	65.6	— 33.4

* ผลการตรวจของสถานีตรวจอากาศกรมอุตุนิยมวิทยา
Data from Meteorological Department

— ไม่มีฝนตก No Rainfall

... ไม่ได้รับรายงาน No Report

× × ไม่มีเครื่องวัดฝน No Raingauge

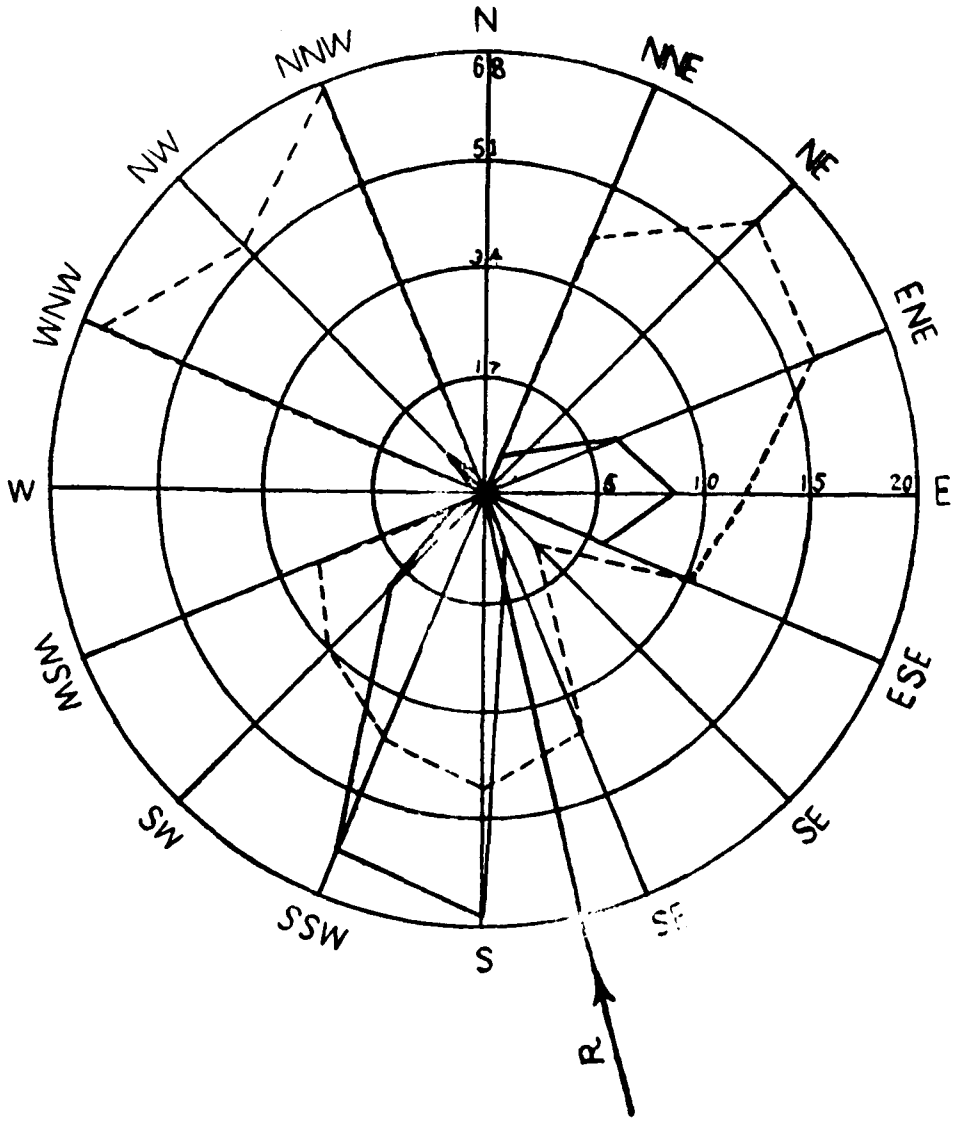

ผลสรุปการตรวจลมรายชั่วโมงของสถานีกลาง กรุงเทพฯ

Wind-Rose of Bangkok

เดือน กุมภาพันธ์ ๒๔๙๕ ทิศรวม (Resultant Direction) S 13° 14′ E February 1952

ทิศ Direction		N	NNE	NE	ENE	E	ESE	SE	SSE	S	SSW	SW	WSW	W	WNW	NW	NNW	Calm
ความถี่	ชม. Hrs.	-	6	8	22	29	20	1	8	66	60	21	5	-	1	8	3	433
Frequency	%	-	0.9	1.2	3.2	4.2	2.9	0.1	1.2	9.6	8.7	3.0	0.7	-	0.1	1.2	0.4	62.7
ความเร็วรวม Distance Travelled	กม. Km.	-	75.2	138.8	356.6	355.2	209.8	3.2	94.4	913.6	726.4	212.8	41.6		19.2	126.4	59.2	
ความเร็วเฉลี่ย Mean Velocity	กม./ชม. Km/hr.	-	12.5	17.4	16.2	12.7	10.5	3.2	11.8	13.8	12.1	10.6	8.3		19.2	15.8	19.7	

———— เส้นความถี่ของลมในทิศต่าง ๆ เป็นจำนวนชั่วโมง

- - - - - - - ความเร็วลมเฉลี่ยเป็น กม./ชม. ในทิศต่าง ๆ

หมายเหตุ : มีผลการตรวจ ๖๙๑ ชั่วโมง

Note: Observation for 691 hours only.

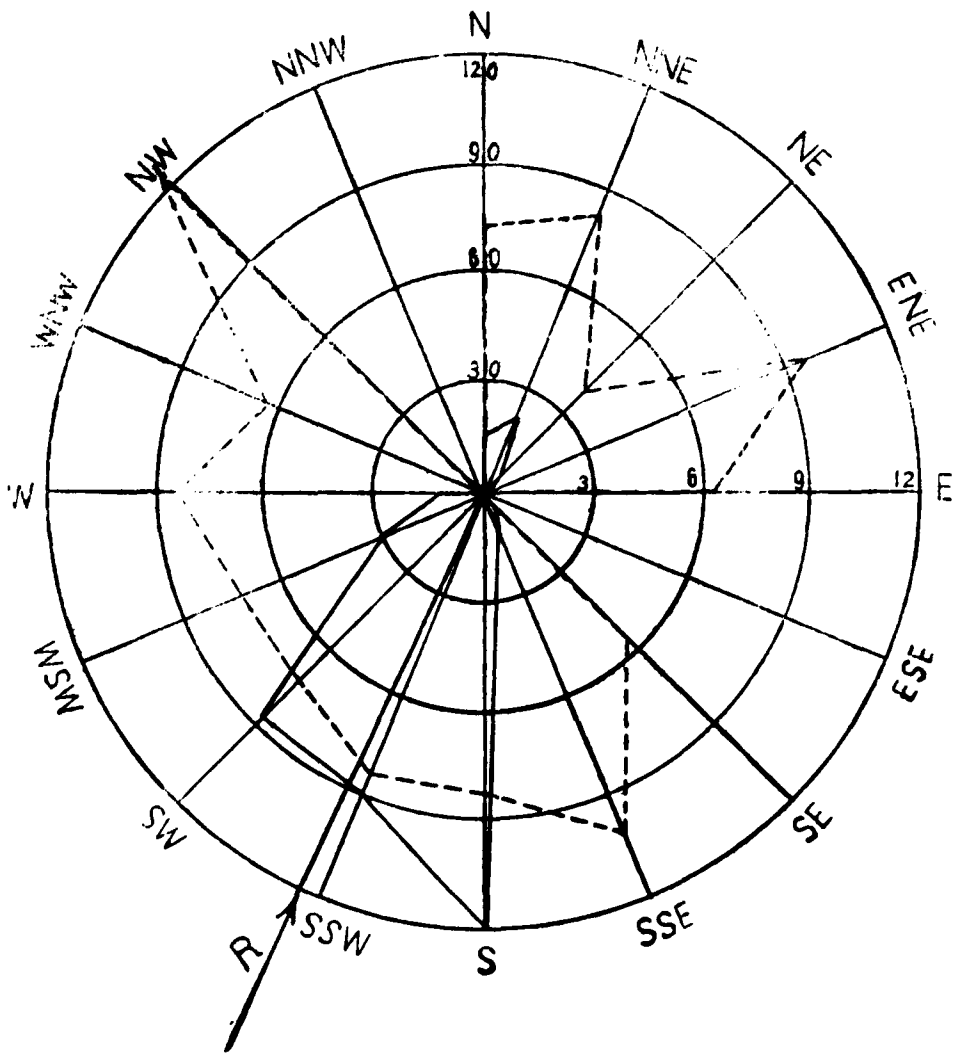

ผลสรุปการตรวจลมรายชั่วโมงของสถานี สัตหีบ

Wind-Rose of Sattahib

เดือน กุมภาพันธ์ ๒๔๙๕ ทิศร่วม (Resultant Direction) S 25° 2′ W February 1952

ทิศ Direction		N	NNE	NE	ENE	E	ESE	SE	SSE	S	SSW	SW	WSW	W	WNW	NW	NNW	Ca
ความถี่	ชม. Hrs.	15	21	6	1	1	-	2	10	120	90	86	30	11	1	1	-	301
Frequency	%	2.2	3.0	0.9	0.1	0.1	-	0.3	1.4	17.2	12.9	12.4	4.3	1.6	0.1	0.1	-	43.3
ความเร็วรวม Distance Travelled	กม. Km.	108.8	172.8	24.0	9.6	6.4	-	11.2	100.8	998.4	744.0	617.0	216.0	92.8	6.4	12.8	-	-
ความเร็วเฉลี่ย Mean Velocity	กม./ชม. Km/hr.	7.3	8.2	4.0	9.6	6.4	-	5.6	10.1	8.3	8.3	7.2	7.2	8.4	6.4	12.8	-	

——— เส้นความถี่ของลมในทิศต่าง ๆ เป็นจำนวนชั่วโมง

- - - - - - - ความเร็วลมเฉลี่ยเป็น กม./ชม. ในทิศต่าง ๆ

สถานี Station	ตำบลที่ของสถานี Geographical Positions						สูงเป็นเมตร Altitude in m.	หมายเหตุ Remarks
	แลต. Lat. N.			ลอง. Long. E.				
สันดอน San Don	13°	26′	31″	100°	36′	16″	19.0	
เกาะรวง Koh Chuang	12°	30′	56″	100°	57′	33″	150.0	
เกาะไผ่ Koh Phai	12°	55′	51″	100°	40′	25″	144.0	
แหลมสิงห์ Laem Sing	12°	28′	07″	102°	03′	43″	82.4	
เกาะปราบ Koh Prab	09°	13′	20″	99°	15′	25″	78.0	
หินสัมปะยื่อ Hin Sumpayue	13°	11′	55″	100°	48′	07″	11.3	
แหลมตาชี Laem Ta Chi	06°	57′	00″	101°	17′	36″	29.4	
เกาะตะเภาน้อย Koh Tapau Noi	07°	49′	49″	98°	25′	37″	55.0	
ระยอง Ra Yong	12°	39′	37″	101°	16′	26″	18.5	
แหลมงอบ Laem Ngob	12°	10′	01″	102°	23′	46″	11.0	
หลังสวน Lung Suan	09°	56′	32″	99°	09′	45″	14.0	

สถานี Station	จำนวนเมฆ Cloud Amount	ลมผิวพื้น Surface Wind								
		ทิศร่วม R.S. ๐๖๐๐	ความถี่ทิศ S.D.% ๐๖๐๐	ทิศร่วม R.S. ๑๓๐๐	ความถี่ทิศ S.D % ๑๓๐๐	ทิศร่วม R.S. ๑๘๐๐	ความถี่ทิศ S.D % ๑๘๐๐	ทิศลมที่พัดมากที่สุด Dominating Wind	ความเร็วลมเฉลี่ย Average force Bf. Scale	ความเร็วลมสูงสุด Maximum Force of Wind
สันดอน San Don	5.-	S 11 E	54	S 3 E	63	S 13 W	79	S	2.5	7
เกาะหวาง Koh Chuang	4.3	S 67 W	27	S 53 W	75	S 67 W	72	SW	2.4	4
เกาะไผ่ Koh Phai	4.1	S 49 E	69	S 42 W	47	S 2 W	30	S	2.0	5
แหลมสิงห์ Laem Sing	5.7	N 2 E	84	S 62 W	67	S 53 W	79	SW	1.9	5
เกาะปราบ Koh Prab	3.3	S 66 E	69	N 56 E	88	N 71 E	86	E	1.4	5
หินสัมปะยือ Hin Sumpayue	3.6	S 41 E	75	S 45 W	40	S 31 W	74	SW	2.5	5
แหลมตาชี Laem Ta Chi	6.4	S 21 E	68	N 87 E	74	S 62 E	75	E	3.7	7
เกาะตะเภาน้อย Koh Tapau Noi	4.4	N 89 E	95	N 89 E	84	N 72 E	22	E	1.1	3
ระยอง Ra Yong	4.3	N 37 E	70	S 42 W	99	S 48 W	85	SW	2.0	3
แหลมงอบ Laem Ngob	3.4	N 47 E	87	S 29 W	44	S 68 E	19	NE	2.3	5
หลังสวน Lung Suan	4.3	S 29 E	52	S 86 E	99	S 86 E	99	E	1.4	3

สถานี Station	จำนวนวันที่ Number of days with												หมายเหตุ Remarks
	ท้องฟ้าไม่มีเมฆ Cloudless Sky	ท้องฟ้ามีเมฆบางส่วน Partly Cloudy Sky	ท้องฟ้ามีเมฆมาก Cloudy Sky	ท้องฟ้ามีเมฆเต็ม Overcast	หมอก Fog	ฟ้าหลัว Haze	ฟ้าแลบ Lightning	ฟ้าร้อง Thunder	ฝนละออง Drizzle	ฝน Rain	พายุฟ้าคนอง Thunder storm	พายุน้ำ Water Spout	
สันดอน San Don	--	1	28	--	10	23	2	--	--	2	--	--	
เกาะจวง Koh Chuang	--	16	13	--	17	13	7	8	1	4	--	--	
เกาะไผ่ Koh Phai	--	16	13	--	29	1	9	13	1	4	--	--	
แหลมสิงห์ Laem Sing	--	1	28	--	29	--	5	9	3	1	--	--	
เกาะปราบ Koh Prab	--	24	5	--	--	11	--	--	3	4	--	--	
หินสัมปะยื่อ Bin Sampayue	--	24	5	--	28	25	4	4	2	--	--	--	
แหลมตาชี Laem Ta Chi	--	3	19	7	3	16	5	3	1	5	--	--	
เกาะทะเลาน้อย Koh Tapau Noi	--	14	15	--	--	19	8	4	--	5	--	--	
ระยอง Ra Yong	--	10	19	--	1	28	--	1	1	4	--	--	
แหลมงอบ Laem Ngob	1	21	5	2	16	12	8	9	--	4	--	--	
หลังสวน Lung Suan	--	16	12	1	3	19	--	--	2	--	--	--	

สถานี Station	จำนวนวันที่ Number of days with									หมายเหตุ Remarks
	ทะเลราบ Calm Sea	ทะเลเรียบ Smooth Sea	คลื่นเล็กน้อย Slight Sea	คลื่นปานกลาง Moderate Sea	คลื่นจัด Rough Sea	คลื่นจัดมาก Very Rough Sea	คลื่นใหญ่ High Sea	คลื่นใหญ่มาก Very high Sea	คลื่นใต้น้ำ Swell	
สันดอน San Don	5	14	8	2	--	--	--	--	28	
เกาะหวาง Koh Chuang	5	17	7	--	--	--	--	--	29	
เกาะไผ่ Koh Phai	21	7	1	--	--	--	--	--	9	
แหลมสิงห์ Laem Sing	--	26	3	--	--	--	--	--	29	
เกาะปราบ Koh Prab	2	23	4	--	--	--	--	--	17	
หินสัมปะยอ Hin Sumpayue	--	19	8	1	1	--	--	--	29	
แหลมตาชี Laem Ta Chi	1	6	15	5	2	--	--	--	28	
เกาะตะเภาน้อย Koh Tapau Noi	23	6	--	--	--	--	--	--	27	
ระยอง Ra Yong	2	14	13	--	--	--	--	--	25	
แหลมงอบ Laem Ngob	1	24	3	1	--	--	--	--	29	
หลังสวน Lung Suan	27	1	1	--	--	--	--	--	9	

กรมอุตุนิยมวิทยา แห่งราชนาวี

METEOROLOGICAL DEPARTMENT
ROYAL THAI NAVY

พลเรือตรี จรูญ วิชยาภัย บุนนาค
เจ้ากรม
Rear Admiral Charoon Vichayapai Bunnag R.T.N.,
Director

รายงานอุตุนิยมวิทยาประจำเดือน

บีที่ ๑๗ ฉบับที่ ๓
มีนาคม ๒๔๙๕
รวบรวมขึ้นตามคำสั่งผู้บัญชาการทหารเรือ

MONTHLY METEOROLOGICAL BULLETIN

Vol. 17 Part 3
March 1952
Prepared by order of the Commander in Chief of the Royal Thai Navy
Bangkok, Thailand

พิมพ์ที่โรงพิมพ์กรมอุทกศาสตร์

ก.ก. ๕๗
NOV 1 0 1954
WEATHER BUREAU

กรมอุตุนิยมวิทยา แห่งราชนาวี

METEOROLOGICAL DEPARTMENT
ROYAL THAI NAVY

พลเรือตรี จรูญ วิชยาภัย บุนนาค
เจ้ากรม
Rear Admiral Charoon Vichayapai Bunnag R.T.N.,
Director

รายงานอุตุนิยมวิทยาประจำเดือน

ปีที่ ๑๗ ฉบับที่ ๓
มีนาคม ๒๔๙๕
รวบรวมขึ้นตามคำสั่งผู้บัญชาการทหารเรือ

MONTHLY METEOROLOGICAL BULLETIN

Vol. 17 Part 3
March 1952
Prepared by order of the Commander in Chief of the Royal Thai Navy
Bangkok, Thailand

พิมพ์ที่โรงพิมพ์กรมอุทกศาสตร์

สารบาญ
INDEX

	หน้า Page
คำนำ Introduction	ก A
บัญชีแสดงรายการที่ตั้งสถานีตรวจอากาศ List of Meteorological Stations with their Geographical Positions	1
สมพาอากาศ A Summary	2
รายงานผลการตรวจรายชั่วโมงประจำเดือนของสถานีกลางกรุงเทพ ฯ สำหรับ Hourly values for Central Station Bangkok of	
ความกดอากาศ Pressure	
อุณหภูมิ Temperature	
ความชื้นสัมพันธ์ Relative Humidity	
ลม Surface Winds	
ฝน Rainfall	4
รายงานผลการตรวจเฉพาะเวลา 0700 1000 1300 1600 Observations at fixed hours of	
ทรรศนวิสัย Visibility	
จำนวนเมฆ Amount of Clouds	
ชนิดของเมฆ Form of Clouds	10
รายงานค่าเฉลี่ยประจำวันและประจำเดือนของผลการตรวจอุตุนิยมต่าง ๆ และสรุปผลการตรวจประจำเดือนของสถานีกลางกรุงเทพ ฯ Daily and Monthly values of Meteorological Elements and Monthly Summary of Central Station, Bangkok	12
สรุปผลการตรวจอุตุนิยมประจำเดือนของบางสถานี Summary of Observations of some selected Stations	14
รายงานฝนประจำเดือน Monthly Rainfall report	26
กุหลาบลมผลการตรวจลมประจำเดือนของสถานีกลางกรุงเทพ ฯ Wind-rose of Central Station, Bangkok	29
กุหลาบลมผลการตรวจลมประจำเดือนของสถานีสัตหีบ Wind-rose of Sattahib	30
สรุปผลการตรวจอุตุนิยมวิทยาของสถานีชายทะเล Summary of Meteorological Observations for Coastal Stations	31

คำนำ

PREFACE

1. สถานีตรวจอากาศกลางกรุงเทพ ฯ แห่งกองสถานีตรวจอากาศ กรมอุตุนิยมวิทยา ตั้งอยู่ที่ถนนกรุงเทพ ฯ – สมุทรปราการ ใกล้หลักเขตเทศบาล จังหวัดพระนคร ในแลต. 13° 44′ น. ลอง 100° 30′ อ. สูงของบาโรเมตรจากระดับทะเล 2.82 เมตร สำหรับสถานีอื่น ๆ ได้มีรายการแจ้งอยู่ในตารางแล้ว.

The Central Meteorological at Bangkok is situated in Lat. 13° 44′ N., Long. 100° 30′ E., height of Barometer, 2.82 metres above Mean Sea-level.

2. เวลาที่ใช้ในการตรวจอุตุนิยมวิทยาใช้เวลากรุงเทพ ฯ มีการตรวจอุตุนิยมวิทยาวันละ 5 เวลา คือ 0700, 1000, 1300, 1600 และ 1900 นอกจากเวลาที่กล่าวนี้มีการตรวจเป็นรายชั่วโมง ซึ่งใช้ผลการตรวจจากเครื่องอัตโนมัติ

For all readings local standard time is used. Five direct observations are made at 3 hour intervals from 0700 to 1900 105th. degree M.E.G. standard time, namely 0700, 1000, 1300, 1600 and 1900. Hourly readings besides the above 5 direct observations are taken from the instrumental records.

3. ความกดอากาศได้แก้อุณหภูมิ แลตติจูด และระดับทะเลแล้ว.

Barometric readings are corrected for temperature, latitude and Mean Sea-level.

4. ทิศและความเร็วลมเป็นรายชั่วโมง ตรวจโดยเครื่องวัดลมชนิดอัตโนมัติแบบไดนส์.

Hourly directions and velocities of the wind are taken from the record sheets of the Dines Pressure Tube Anemograph.

5. เธอร์โมเมตรทุกชนิดได้ติดตั้งไว้ในเรือนเธอร์โมเมตรแบบสเตเวนสัน.

All thermometers are installed in Stevenson Screen.

6. บรรดาเครื่องหมายต่าง ๆ ของลมฟ้าอากาศและปรากฏการณ์บางอย่างในอุตุนิยมวิทยา ดังแสดงในช่องรายเหตุลมฟ้าอากาศใช้ตามแบบของสากล มีความหมายดังต่อไปนี้:–

International Symbols are used in registering the state of weather and other meteorological phenomena.

ท้องฟ้าไม่มีเมฆ Clear

ท้องฟ้ามีเมฆบางส่วน Partly cloudy

ท้องฟ้ามีเมฆมาก Cloudy

ท้องฟ้ามีเมฆเต็ม Overcast

ฟ้าหรัวแห้ง ทรรศนวิสัยเกินกว่า 1000 เมตร Haze

ฟ้าแลบในระยะไกล Lightning

ฟ้าหรัวชื้น (หมอกบาง) ทรรศนวิสัยตั้งแต่ 1000 เมตร ขึ้นไป Mist

หมอก ทรรศนวิสัยต่ำกว่า 1000 เมตร Fog

พายุฝน Squall

ฝนละออง Drizzle

ฝน Rain

ฝนผ่าน Shower

ฝนผ่านหรือฝนที่มีลูกเห็บเล็กน้อยหรือปานกลาง Showers with slight or moderate hail

พายุฟ้าคะนอง Thunderstorm

พายุฟ้าคะนองอย่างอ่อนมีฝน Slight thunderstorm

พายุฟ้าคะนองอย่างอ่อนมีลูกเห็บ Slight thunderstorm with hail

พายุฟ้าคะนองอย่างปานกลางมีฝน Moderate thunderstorm

พายุฟ้าคะนองอย่างปานกลางมีลูกเห็บ Moderate thunderstorm with hail

พายุฟ้าคะนองอย่างแรงมีฝน Heavy thunderstorm

พายุฟ้าคะนองอย่างแรงมีลูกเห็บ Heavy thunderstorm with hail

พายุฟ้าคะนองไม่ผ่านสถานี Thunderstorm passing in the neighbourhood of the station

อาทิตย์ทรงกลด Solar halo

จันทร์ทรงกลด Luna corona

ลูกเห็บ Hail

น้ำค้าง Dew

กรมอุตุนิยมวิทยา แห่งราชนาวี

กรุงเทพฯ ๑ พฤษภาคม พ.ศ. ๒๔๙๗

พลเรือตรี จรูญ วิชยาภัย บุนนาค

เจ้ากรม

Meteorological Department,

Royal Thai Navy,

Bangkok, 1st May 1954

Charoon V. Bunnag.

Rear Admiral, R.T.N

Director.

บัญชีแสดงรายการที่ตั้งสถานีตรวจอากาศ

List of Meteorological Stations with their Geographical Positions.

สถานี Station	ที่ตั้งสถานี Geographical Positions				สูงเป็นเมตร Alt. in m.
	แลต. Lat	น. N.	ลอง. Long.	อ. E.	
	°	′	°	′	
Chiengrai	19	54	99	49	378
Mae Hongsorn	19	18	97	50	271
Chiengmai	18	47	98	59	314
Nan	18	47	100	47	201
Lampang	18	12	99	24	220
Phrae	18	10	99	50	-
Mae Sarieng	18	10	97	50	314
Phetchaboon	16	25	101	08	114
Uttaradith	17	37	100	08	63
Udorn Dhani	17	26	102	16	178
Sakol Nakorn	17	10	104	09	160
Pitsanuloke	16	50	100	16	50
Kaesord	16	40	98	33	210
Mukdaharn	16	33	104	44	138
Loi Et	16	03	103	41	140
Khon Kaen	16	20	102	51	157
Nakorn Sawan	15	48	100	10	28
Nakorn Rajasima	14	58	102	07	181
Surindh	14	53	103	29	145
Sisaket Rajadhani	15	15	104	53	123
Prachinburi	14	10	101	10	-
Lopburi	14	48	100	37	13
Suburnburi	14	30	99	50	-
Kanchanaburi	14	01	99	32	28
Don Muang	13	55	100	36	3
Aranyapradesa	13	42	102	35	44
Petburi	13	22	100	59	6
Satahib	12	39	100	53	55
Chantaburi	12	37	102	07	5
Klong Yai	11	47	102	53	4
Hua Hin	12	34	100	48	3
Prachuab Kirikhan	11	48	99	48	5
Chumporn	10	27	99	15	3
Ranong	09	58	98	38	35
Bandon	09	08	99	18	3
Nakorn Srithamaraj	08	25	99	58	5
Phuket	07	58	98	21	3
Krabang	07	21	99	31	3
Songkhla	07	13	100	36	4
Naradhivas	06	26	101	50	4

ลมฟ้าอากาศในเดือน มีนาคม พ.ศ. ๒๔๙๕ โดยสังเขป

ลักษณะลมฟ้าอากาศทั่วไป

ลักษณะที่สำคัญในสัปดาห์แรกสรุปได้ดังนี้ : บริเวณความกดอากาศสูงยังแผ่ปกคลุมประเทศจีนและอาณาเขตใกล้เคียง ในภาคเหนือ ภาคอีสานและภาคกลางประเทศไทยความกดอากาศอยู่ในระดับค่อนข้างต่ำ โดยเหตุที่มีแถบความกดอากาศต่ำก่อตัวขึ้นในวันที่ ๔ ใกล้ฝั่งประเทศจีนภาคใต้ จึงทำให้ความกดอากาศตั้งแต่ภาคกลางประเทศไทยขึ้นไปลดลงมากในวันที่ ๕ และเย็นบริเวณความกดอากาศต่ำขึ้นในภูมิภาคนี้และในอินโดจีนภาคเหนือ

ในตอนต้นสัปดาห์ที่สอง ยังมีคงความกดอากาศต่ำอยู่ในภาคอีสานและตลอดคาบนี้ ความกดอากาศสูงแห่งทวีปเอเชียยังคงปกคลุมประเทศจีนและภูมิภาคใกล้เคียง ซึ่งในเวลาต่อมาได้เคลื่อนไปทางทิศตะวันออก

สัปดาห์ที่สามเริ่มด้วย ความกดอากาศลดต่ำลงเป็นลำดับ ตั้งแต่ภาคกลางประเทศไทยขึ้นไป จนเกิดเป็นหย่อมความกดต่ำขึ้นเป็นระยะ ๆ ในวันที่ ๑๗ ปรากฏแถบความกดอากาศต่ำขยายตัวออกไปทางทิศตะวันตกจากศูนย์กลางความกดต่ำที่อยู่เหนือเกาะไหหลำลงไปจนจดหย่อมความกดอากาศต่ำในอินโดจีนภาคเหนือ ในวันที่ ๒๐ อากาศฝ่ายเย็นเหนือปะทุลงมาอีก กระทบกระเทือนประเทศไทยจนถึงภาคกลาง

ลักษณะความกดอากาศตลอดสัปดาห์ที่สี่นถึงสิ้นเดือนคล้ายสัปดาห์ที่แล้วมา บริเวณความกดอากาศสูงยังคลุมประเทศจีนและภูมิภาคใกล้เคียงอยู่ ในวันที่ ๒๖ มีพายุอ่อนอยู่ในตอนกลางของทะเลตะวันออก วันรุ่งขึ้นเคลื่อนไปอยู่ทางทิศตะวันออกของกรุงโตเกียว และตรวจพบอีกแห่งหนึ่งก่อตัวขึ้นในประเทศญี่ปุ่น ทั้งสองแห่งเคลื่อนตัวไปทางทิศตะวันออกเฉียงเหนือ ตามรายงานของฮ่องกง พายุนี้เป็นเหตุให้มรสุมตะวันออกเฉียงเหนือพัดจัดขึ้นอีกตลอดฝั่งประเทศจีน กำลังลมแรงถึงเกณฑ์พายุใหญ่ ในวันที่ ๓๑ ปรากฏมีพายุผ่านประเทศจีน และทะเลตะวันออกไปยังกรุงโตเกียวอีกครั้งหนึ่ง กับมีแถบความกดอากาศต่ำอยู่ทางทิศตะวันตกเฉียงใต้ของเกาะปราทัส

ค่าเฉลี่ยอุณหภูมิในเดือนนี้โดยทั่วไปสูงขึ้นกว่าเดือนที่แล้วมาตลอดภาคเหนือ ภาคอีสาน และภาคกลางและค่อย ๆ สูงขึ้นในภูมิภาคชายทะเลของภาคใต้ ในภาคเหนือและภาคกลาง อุณหภูมิเฉลี่ยต่ำกว่าระดับปรกติเล็กน้อย ทั้งนี้เนื่องจากมีฝนตกถี่ขึ้น ส่วนในภาคอีสานสูงกว่าระดับปรกติ อุณหภูมิที่น่าสังเกตในภาคต่างๆในเดือนนี้ตรวจได้ดังนี้ :

ภาคเหนือ สูงสุด ๓๘.๑° ซ (๑๐๐.๖° ฟ.) วันที่ ๒๐ แม่สะเรียง ต่ำสุด ๑๑.๖° ซ. (๕๒.๙° ฟ.) วันที่ ๖ เชียงราย

ภาคอีสาน สูงสุด ๓๙.๖° ซ. (๑๐๓.๓° ฟ) วันที่ ๑๘ อุดรธานี ต่ำสุด ๑๗.๘° ซ. (๖๔.๐° ฟ.) วันที่ ๖ อุดรธานี

ภาคกลาง สูงสุด ๔๐ ° ซ (๑๐๔.๐ ฟ.) วันที่ ๑๘ นครสวรรค์ ต่ำสุด ๑๖.๑° ซ. (๖๑.๐° ฟ.) วันที่ ๖ อุตรดิตถ์

หลังจากฝนแล้งมาตั้งแต่ต้นปี ในที่สุดภาวะนี้บรรเทาลงด้วยการมีฝนตกฟ้าคะนองเฉพาะแห่งถี่ขึ้น และกระจายทั่วประเทศกันมากกว่าปรกติมาก เว้นแต่บางตำบลในภาคใต้ นอกจากนี้ยังปรากฏมีฝนตกหนักเป็นครั้งคราว แต่เป็นอยู่ในบริเวณอันจำกัด เช่นที่จังหวัดสุพรรณบุรี ฝนตกหนักวันที่ ๑๓ วัดฝนได้ ๑๑๗.๐ มม. (๔.๖๓") ที่เพชรบูรณ์ ๑๐๓. มม. (๔.๐๖") เมื่อวันที่ ๓ และที่ลพบุรี ๙๔.๓ มม. (๓.๗๑") เมื่อวันที่ ๔ นอกจากนี้ เดือนนี้ยังประกอบว่า พายุฟ้าคะนองเกิดขึ้นเป็นลำดับตลอดประเทศ และในหลายจังหวัดประสพพายุอย่างแรงถึงเสียหายแก่อาคารบ้านเรือน เช่นที่จังหวัดพิษณุโลก ความเร็วลม ๔๗ – ๕๔ ไมล์ชั่วโมงเมื่อวันที่ ๑๑ ที่นครสวรรค์ ความเร็วลม ๕๔ – ๖๓ ไมล์ ชั่วโมงเมื่อวันที่ ๒๒ ที่ชลบุรี ๓๙ – ๔๖ ไมล์ ชั่วโมงเมื่อวันที่ ๓๑ ที่สัตหีบ ๔๗ – ๕๔ ไมล์ชั่วโมงเมื่อวันที่ ๑๐ และที่ประจวบคีรีขันธ์ ๗๘ – ๕๔ ไมล์ ชั่วโมงเมื่อวันที่ ๒๒

Summary of Weather Condition During March 1952

The leading features in the first week of the month may be summarized as follows: The continental high still dominated China and the adjacent regions. Pressure was relatively low over Upper Thailand. With a trough developed over the South China Coast on the 4th. Pressure over Upper Thailand decreased markedly on the 5th and a weak low cell covered this region and North Indochina.

At the beginning of the second week, a weak low persisted over Northeast Thailand. Throughout this period Asiatic high remained covering China and adjacent regions then moved eastward.

The third week began with a gradual decrease of pressure over Upper Thailand where low cell developed successively. On the 17th an active trough extended westward from a wave centre over Borodine Islands to a low cell over North Indochina. On the 20th a break of polar air effected Upper Thailand.

The main pressure pattern during the last week of the month was similar to the previous one. High pressure area persisted over China and the neighbouring regions. On the 22nd a weak depression developed in the central part of the Eastern Sea. The next day it was located East of Tokyo and another was charted over the Sea of Japan, both moving northeasterly.

According to Hong Kong's report, the depression caused a fresh surge of the northeast monsoon along the China Coast with strong or gale force winds. On the 31st a depression moved from China across the Eastern Sea towards Tokyo, and a trough also existed southwest of Pratas.

The month was characterized by a general rise in mean temperature over those of the previous month throughout Upper Thailand; and slowly along the coastal regions. But in the North and Central parts of the country mean temperature was slightly below normal due to an excess of rainfall: While over northeastern part it was obove normal. Maxima were likewise higher where extreme values was recorded as follows:

Northern Part: Max. 38.1 C. (100. 6 F.) on the 20th at Mae Sarieng. Min. 11.6 C. (52.9 F.) on the 6th at Chiengrai.
Northeastern Part: Max. 39.6° C. (103.3 F.) on the 18th at Udorn Dhani. Min. 17.8° C. (64.0° F.) on the 6th at Udorn Dhani.
Central Part: Max 40.6 C. (105. 1 F.) on the 18th at Nakorn Sawan. Min. 16.1° C. (61.0° F.) on the 6th at Uttaradith.

After a long dry spell since the beginning of the year, the weather broke with frequent local thundershowers and thunderstorms fairly well distributed during this month. Throughout the country rainfall was very much above normal except for a few district in the south. Occasionally showers of considerable intensity occurred, but over limited areas where Supanburi registered a fall of 117.6 mm. (4.63") on the 13th, Bejraburana, 103.0 mm. (4.06") on the 3rd and Lopburi 94.3 mm. (3.71") on the 4th.

The month also marked a gradual increase of thunderstorm activities throughout the country with many districts being encountered by violent thunderstorms causing some structural damages, such as, at Phrae on the 11th, Nakorn Sawan on the 22nd, Jolburi on the 31st, Sattahip on the 10th and Prachuab Kirikhan on the 22nd.

กรุงเทพ ฯ มีนาคม ๒๔๙๕ Bangkok March 1952

ความกดอากาศรายชั่วโมงประจำวันเป็นมิลลิบาร์ ๑๐๐๐ + จำนวนในตาราง

Barometric Pressure at Sea level in Millibars 1000 + The numbers in the tables

เวลา / วันที่	เวลากรุงเทพ ฯ / Bangkok Standard Time												Time / Date
	1	2	3	4	5	6	7	8	9	10	11	12	
1	11.84	11.74	11.58	11.34	11.34	11.39	11.68	12.59	13.09	13.34	12.99	12.19	1
2	11.30	10.92	10.54	10.26	10.28	10.88	11.79	12.29	12.64	12.64	11.98	11.18	2
3	10.78	10.02	09.66	09.80	10.22	10.54	11.44	12.54	12.78	12.99	12.29	11.09	3
4	12.12	11.54	10.76	10.63	10.54	10.54	10.94	11.34	12.38	12.59	11.84	11.18	4
5	09.39	08.61	07.83	07.45	07.24	07.68	08.54	09.04	09.68	09.74	09.18	08.48	5
6	07.18	07.00	06.56	06.34	06.58	07.58	08.54	09.58	10.29	10.59	09.98	09.04	6
7	09.04	08.80	08.56	08.34	08.68	09.44	10.24	11.34	11.79	12.19	12.14	11.18	7
8	11.02	10.70	10.46	10.27	10.80	11.18	11.74	12.24	12.48	12.64	12.19	11.49	8
9	11.89	11.49	11.18	11.11	10.94	10.69	11.44	11.68	12.60	13.09	12.54	12.08	9
10	10.97	10.46	10.10	09.92	09.92	09.84	10.54	10.94	11.34	12.14	12.99	10.64	10
11	11.28	10.24	09.79	09.74	07.68	09.58	10.69	11.18	11.84	12.59	12.38	11.79	11
12	11.68	12.46	12.27	10.82	10.95	11.34	11.74	12.24	12.64	13.18	12.88	11.84	12
13	12.29	12.16	11.96	11.70	11.64	11.74	12.14	12.94	13.39	14.59	14.19	13.49	13
14	12.29	11.83	11.64	11.52	12.00	12.51	13.74	14.38	14.78	15.18	14.38	13.34	14
15	11.58	11.34	11.03	10.94	10.91	11.58	12.54	13.39	13.68	13.58	13.09	11.44	15
16	10.78	10.11	09.88	09.75	09.72	10.29	11.04	11.34	11.89	12.24	11.84	11.18	16
17	10.19	09.62	09.16	09.60	08.57	08.48	09.18	09.89	10.38	10.38	09.84	08.64	17
18	07.79	07.66	06.97	06.96	07.20	07.84	08.24	08.69	09.18	09.19	08.99	07.98	18
19	06.99	06.30	05.81	05.42	05.16	05.39	07.68	08.59	08.88	09.39	09.39	08.48	19
20	08.19	07.54	07.20	07.08	07.31	07.98	08.78	09.28	10.24	10.38	10.08	09.44	20
21	10.14	09.54	08.90	08.58	08.66	09.28	09.68	10.54	11.09	11.58	11.74	11.34	21
22	11.39	11.07	10.40	10.36	10.32	10.56	11.44	12.78	13.49	13.58	13.04	12.24	22
23	12.19	11.86	11.56	11.30	11.24	10.94	10.94	10.99	12.38	11.99	11.89	10.99	23
24	10.64	10.40	10.26	09.87	09.78	10.08	10.88	11.34	11.74	12.14	11.18	10.69	24
25	10.88	10.46	10.17	10.16	10.40	10.68	11.44	12.69	12.94	12.99	12.78	12.14	25
26	12.14	11.28	10.64	10.48	10.38	10.59	11.44	12.14	12.88	13.09	11.44	12.14	26
27	11.89	11.09	10.88	10.59	10.88	11.28	11.58	12.54	12.88	13.58	12.64	11.89	27
28	11.79	11.07	10.65	10.63	11.01	11.44	12.14	12.94	13.09	13.44	13.09	12.38	28
29	11.09	10.58	10.04	09.46	09.20	09.68	09.84	10.78	11.09	11.68	11.34	10.59	29
30	09.94	09.84	09.58	09.74	09.84	10.14	10.54	11.09	11.49	11.68	11.49	10.88	30
31	11.04	10.56	10.18	09.80	09.32	09.58	10.64	11.18	12.19	12.08	12.08	11.48	31
เฉลี่ย	10.70	10.26	09.88	09.68	09.64	10.03	10.75	11.44	11.98	12.27	11.87	11.09	Mean

เวลา / วันที่	13	14	15	16	17	18	19	20	21	22	23	24	Time / Date
1	11.09	09.74	08.59	08.29	09.04	08.99	09.49	10.24	10.92	11.18	11.46	11.26	1
2	10.24	09.18	08.84	08.54	08.24	08.94	09.79	10.24	10.57	10.86	10.90	10.92	2
3	10.29	09.28	08.14	07.98	08.48	08.64	10.14	10.48	11.70	12.30	11.80	12.11	3
4	09.98	09.04	07.89	07.79	07.89	07.98	07.98	08.99	09.22	10.13	10.55	09.87	4
5	07.39	06.29	05.18	04.78	04.38	04.69	05.34	06.24	07.30	07.76	07.72	07.48	5
6	08.14	07.58	06.38	06.54	06.08	06.64	07.09	07.68	08.70	09.31	09.54	09.33	6
7	10.38	09.68	08.69	08.29	08.54	08.64	08.99	09.28	10.27	10.82	10.94	11.16	7
8	10.59	09.98	08.64	08.29	07.89	08.94	09.34	10.59	11.98	11.89	11.98	11.89	8
9	10.88	09.28	08.48	08.59	08.59	08.88	08.94	09.28	09.90	10.62	10.94	11.0	9
10	10.14	09.09	08.38	07.74	08.24	09.34	08.99	09.84	10.88	11.14	11.89	11.74	10
11	10.38	09.39	08.64	07.79	09.34	08.24	08.99	09.58	10.53	11.82	11.71	11.50	11
12	10.88	09.49	08.94	08.99	09.58	09.74	10.94	11.44	11.81	12.68	12.95	12.74	12
13	11.89	11.04	09.58	09.74	09.79	10.69	11.28	11.79	12.36	12.67	12.72	12.65	13
14	11.98	11.34	10.58	10.94	10.29	10.64	10.64	10.78	11.74	12.14	12.14	11.93	14
15	10.59	09.58	08.59	08.59	08.54	08.94	09.18	09.79	10.56	11.03	11.40	11.37	15
16	09.74	09.04	07.79	06.74	07.34	07.28	08.24	09.18	10.11	10.86	11.20	11.02	16
17	08.24	07.04	05.79	05.04	04.88	05.34	06.24	06.78	07.43	08.12	08.32	08.20	17
18	07.09	06.54	05.41	05.34	05.14	05.58	06.59	07.34	08.00	08.16	07.87	07.48	18
19	07.18	05.74	05.28	04.69	04.59	05.09	06.38	06.38	07.77	07.99	08.63	08.42	19
20	07.98	07.74	07.09	05.84	05.89	06.78	07.09	08.24	08.92	09.80	10.41	10.26	20
21	10.54	09.74	09.18	08.88	08.48	08.99	09.68	10.29	11.07	11.85	11.96	11.92	21
22	11.84	09.98	09.59	07.84	09.04	09.39	10.38	11.04	11.41	12.06	12.40	12.32	22
23	10.24	09.34	08.29	07.19	07.79	07.79	08.29	09.04	09.80	10.51	10.74	10.76	23
24	09.04	09.04	07.74	07.18	07.44	06.94	08.29	10.24	11.53	11.32	11.43	11.30	24
25	10.48	09.79	08.58	08.14	08.48	09.44	10.14	11.74	12.24	12.99	12.94	12.88	25
26	11.09	11.04	09.89	09.34	09.79	10.38	10.59	11.09	11.68	12.08	12.19	12.08	26
27	10.38	09.74	08.24	08.14	08.14	08.69	09.74	09.79	10.57	11.45	12.13	12.21	27
28	10.78	10.19	09.09	08.59	08.64	09.34	10.54	10.94	11.53	11.94	12.11	11.50	28
29	09.49	08.54	07.34	06.48	07.39	08.88	08.38	08.78	09.84	10.54	10.24	10.14	29
30	10.08	08.24	07.49	07.34	07.74	08.24	08.94	09.44	10.26	10.86	11.06	11.02	30
31	11.18	09.09	08.09	07.74	08.38	09.68	11.58	12.39	12.19	12.88	12.59	12.5	31
เฉลี่ย	10.01	09.06	08.09	07.67	07.88	08.31	08.97	09.56	10.37	10.96	11.18	11.01	Mean

กรุงเทพ ฯ มีนาคม ๒๔๙๕ Bangkok March 1952

อุณหภูมิอากาศ เป็นองศาเซนติเกรด

Air Temperature in Degrees Centigrade

เวลา / วันที่	เวลากรุงเทพ ฯ								Bangkok Standard Time				Time / Date
	1	2	3	4	5	6	7	8	9	10	11	12	
1	26.8	26.6	26.6	26.4	26.4	26.2	25.9	2.74	29.8	31.3	32.2	32.5	1
2	25.6	25.0	24.9	24.6	24.1	23.9	23.8	25.3	27.9	29.7	31.0	32.1	2
3	26.7	26.1	25.8	25.7	25.4	25.1	25.0	25.0	27.5	30.0	30.7	32.0	3
4	24.2	24.1	24.1	24.0	24.0	23.9	23.9	24.4	25.8	27.4	28.8	29.9	4
5	26.4	26 2	26.1	25.9	25.9	25.8	25.9	27.0	28.9	30.6	31.8	33.0	5
6	26.5	26.4	26.3	26.1	25.6	25.0	24.0	25.3	27.9	30.0	31.0	32.5	6
7	26.1	25.8	25 6	25.4	24.9	23.5	23.0	25.0	28.0	30.0	31.0	31.9	7
8	25.6	25.4	25.3	24.5	24.2	23.8	24.0	25.4	27.7	29.8	32.0	33.3	8
9	25.6	26.0	26.4	26.7	27.0	27.0	27.3	28.2	30.0	30.7	31.9	32.2	9
10	27.8	27.7	27.6	27 3	27.3	27.2	26.4	27.1	28.4	30.7	26.9	25.9	10
11	26 2	25.3	25.3	25.0	24.3	24.3	24.2	26.0	28.2	30.8	31.1	31.1	11
12	26.4	25.5	25.4	25.2	25.0	25.0	25.5	26.8	29.7	31.5	33.0	32.9	12
13	25 2	24.7	24.4	24.3	24.2	24.2	24.8	25.3	26.3	28.1	30.2	28.2	13
14	24 9	24 6	24.3	24.3	24.1	24.0	24.1	25.9	28.1	30.0	29.9	31.9	14
15	25.4	25.1	25.1	24.9	24.7	24.2	24.2	25.8	28.3	30.6	31.1	31.8	15
16	26.7	26 3	26.1	25.7	25.0	24.8	24.9	27.4	29.8	31.0	31.9	33 0	16
17	27.1	27.0	26.5	26.2	25.8	25.2	25.2	27.8	29.4	30.6	32.3	33.6	17
18	27 6	27 2	27.1	26.6	26 3	26.1	26.0	28.1	30.9	31.9	33.0	34.2	18
19	27.7	27.5	27.4	27.2	27.1	26.6	26.9	28.4	30.1	31.4	32.8	33.0	19
20	27.8	27.5	27 5	26.9	26.3	25.7	25.8	26.7	29.9	31.9	32.9	33.0	20
21	27.2	26.7	26.6	26.3	25.6	25.6	25.9	27.1	29.5	29.9	30.5	29.7	21
22	26.7	25 8	25 5	25.6	25.6	25.6	25.3	27.0	28.0	28.9	29.8	31.1	22
23	25.4	25.1	24.9	24 8	24.8	24.8	25.0	26.5	28.0	28.8	29.0	31.0	23
24	24.9	24.5	24.0	23.3	23.2	23.0	23.5	25.0	27.1	28.6	28.8	29.5	24
25	24 8	24 8	24.4	24.2	24.0	23.9	24.0	24.1	25.1	27.0	27.2	30.1	25
26	24.5	24.2	23.9	23.8	23.8	23.5	23.9	24.4	27.1	28.9	30.3	32.5	26
27	25.3	25 0	24.4	24.2	24.1	24.0	24.5	26.0	28.2	30.0	31.5	31.6	27
28	26 5	26.2	25.7	24.6	24.4	25.0	25.0	25.9	29.0	30.8	31.3	32.4	28
29	26.3	25.4	25.3	25.2	25.2	24.5	24.7	26.7	28.8	31.0	32.0	33.0	29
30	27.1	25.5	25.4	25.4	25.1	24.4	24.6	27.3	29.7	30.4	31.1	32.5	30
31	26.4	25.5	25.6	25.4	25.3	25.3	25.9	27.0	29.0	30.5	32.0	32.9	31
เฉลี่ย	26.2	25.8	25.6	25.4	25.1	24.9	25.1	26.3	28.5	30.1	30.9	31.8	Mean

เวลา / วันที่	13	14	15	16	17	18	19	20	21	22	23	24	Time / Date
1	33.0	33.0	33.0	32.5	31.5	29.9	28.9	28.0	27.6	27.5	27.2	26.3	1
2	32.0	32.3	32.5	31.0	30.2	28.5	27.9	27.8	27.5	27 3	27.1	26.9	2
3	30 0	32.0	32.7	30.7	28.5	28.0	26.2	25 2	25.2	24.8	24.1	24.1	3
4	30.9	31 8	32.0	31.0	30.2	28.7	27.8	27.1	26.8	26.7	26.7	26.5	4
5	33.1	34.3	33.0	33.0	31.8	29.7	28.1	27.9	27.6	27.3	27.2	26.7	5
6	32.6	33.0	33.0	32 8	31.3	30.5	28.0	27.3	26.9	26.6	26.5	26.2	6
7	32.8	32.7	33.0	33.2	52 2	30.1	28.0	27.9	26.6	26.2	26.1	25.8	7
8	33.8	33.8	34.0	33.6	33.0	31.0	29.2	25.3	25.2	25.2	25.4	25.5	8
9	32.9	33.1	33.0	30.7	31.0	30.5	29.0	28.8	28.6	28.3	28.0	27.8	9
10	27.7	30.8	32.0	31.5	31.8	28.5	27.8	27.3	26.9	26.5	26.5	26.4	10
11	32.2	32.7	32.0	32.1	32.7	29.1	28.5	28.0	27.9	27.7	27.4	26.7	11
12	33.3	34.0	34.5	29.5	29.0	28.4	27.0	26.5	26.4	25.9	25.8	25.3	12
13	30.0	32.0	25.9	29.0	25.4	25.1	25.0	25.0	25.0	25.0	25.0	25.0	13
14	31.4	29.0	28.0	27.8	27.5	27.0	27.0	26.5	26.4	26.4	26.3	26.1	14
15	32.5	32.6	32.8	32.5	31.9	30.0	28.4	27.9	27.5	27.5	27.3	27.0	15
16	33.6	33.0	33.0	33.0	32 0	31.0	29.3	28.5	28.0	27.7	27.5	27.1	16
17	34.5	35.3	34.7	34.4	34.1	33.0	30.1	29.1	29.9	28.5	27.9	27.6	17
18	35.9	35.3	34.0	34 3	34 3	31.0	30.9	29.0	28.5	28.2	28.5	28.1	18
19	33.3	33 6	34.0	33 7	33.1	31.1	29.8	29.0	28.8	28.6	28.1	27.8	19
20	33.7	33.5	33 3	32.8	31.7	29.5	29.0	28.5	28.3	28.2	27.8	27.7	20
21	31.1	30.8	28 9	28 6	28.4	28.4	28 0	27.8	27.7	27.4	27.1	26.9	21
22	27 8	32.0	30.9	30.1	29 3	28.2	27.9	27.6	27.1	26.6	26.5	25.6	22
23	32 0	29.9	29.9	27.1	27.6	27.0	26 8	26.7	26.5	26.5	26 1	25.2	23
24	30 0	29.0	31.0	30.5	30 2	28.9	28.1	28.0	27.8	26.7	24.7	24.6	24
25	31.4	32 9	33.0	32.1	30.8	29.9	27.9	27.0	26.9	26.8	25.2	24.6	25
26	31.9	26.5	27.0	29.8	31.0	27.0	26.9	26.5	26.5	26.1	25.7	25.3	26
27	31.6	32.4	33.1	33.0	30.9	29.6	28.8	28.0	27.6	27.4	27.3	26.8	27
28	33.1	33.5	33 2	32.2	31.0	29.5	28.7	28.0	27.7	27.6	27.2	26.6	28
29	33.8	34.0	33.7	33.1	31.8	29.7	28.9	28 8	28.6	28.3	27.9	27.6	29
30	33.0	33.3	33.1	33.0	30 9	29.6	29 0	28.4	28.2	27.9	27 5	27.0	30
31	27.9	32.0	33.6	32.8	32.9	30.9	27.1	25 2	25.2	25.6	25.5	25.1	31
เฉลี่ย	32.0	32.4	32.2	31.3	30.9	29.3	28.1	27.5	27.2	27.0	26.7	26.3	Mean

กรุงเทพ ฯ มีนาคม ๒๔๙๕ Bangkok March 1952

ความชื้นสัมพันธ์ประจำรายวันรายชั่วโมงเป็นเรือนร้อย

Hourly Relative Humidity in Percent

วันที่ / เวลา	เวลากรุงเทพ ฯ								Bangkok Standard Time				Time / Date
	1	2	3	4	5	6	7	8	9	10	11	12	
1	91.0	90.0	92.0	93.0	92.0	92.0	93.0	85.0	70.0	63.0	59.0	59.0	1
2	87.0	91.0	94.0	95.0	96.0	95.0	95.0	90.0	84.0	75.0	67.0	65.0	2
3	91.0	93.0	93.0	94.0	96.0	94.0	92.0	95.0	77.0	67.0	63.0	60.0	3
4	100.0	100.0	100.0	100.0	100.0	100.0	99.0	97.0	93.0	86.0	79.0	74.0	4
5	90.0	91.0	90.0	90.0	94.0	94.0	93.0	87.0	75 0	61.0	54.0	48.0	5
6	81.0	81.0	84.0	85.0	86.0	94.0	96.0	92.0	76.0	63.0	56.0	56.0	6
7	89.0	90.0	90.0	93.0	95.0	96.0	98.0	92.0	75.0	73.0	67.0	63.0	7
8	95.0	95.0	96.0	98.0	98.0	97.0	97.0	94.0	86.0	77.0	63.0	57.0	8
9	92.0	90.0	91.0	91.0	93.0	94.0	94.0	90.0	80.0	74.0	63.0	64.0	9
10	90.0	92 0	91.0	91.0	91.0	92.0	95 0	91.0	87.0	73.0	85.0	92.0	10
11	94.0	96.0	97.0	98.0	97.0	98.0	97.0	92.0	84.0	74.0	69.0	72.0	11
12	95.0	98.0	97.0	98.0	97.0	95.0	94.0	87.0	77.0	68.0	61.0	62.0	12
13	96.0	94.0	96.0	98.0	97.0	96.0	93.0	90.0	86.0	79.0	73.0	77.0	13
14	97.0	97.0	96.0	96.0	96.0	97.0	99.0	93.0	85.0	77.0	74.0	65.0	14
15	94.0	96.0	95.0	96.0	97.0	98.0	98.0	94.0	83.0	73.0	68.0	61.0	15
16	88.0	87.0	88.0	91.0	94.0	95.0	96.0	88.0	74.0	67.0	64.2	63.0	16
17	95.0	96.0	97.0	99.0	100.0	98.0	98.0	80.0	70.0	65.0	65.0	54.0	17
18	87.0	86.0	86.0	90.0	93.0	95.0	95.0	88.0	66 0	57.0	54.0	48.0	18
19	95.0	94.0	91.0	91.0	91.0	93.0	93.0	87.0	76.0	69.0	70.0	64.0	19
20	91.0	89.0	86.0	90.0	93.0	94.0	94.0	91.0	80.0	69.0	59.0	59.0	20
21	88.0	89.0	91.0	93.0	95.0	94.0	93.0	88.0	78.0	75 0	71.0	76.0	21
22	97.0	94.0	95.0	95.0	95.0	95.0	97.0	87.0	85.0	82.0	77.0	70.0	22
23	97.0	97.0	97.0	98.0	97.0	95.0	97.0	88.0	82.0	79.0	78.0	67.0	23
24	96.0	97.0	95.0	99.0	98.0	98 0	97.0	94.0	84.0	78.0	75.0	70.0	24
25	93 0	91.0	98.0	97.0	98.0	93.0	91.0	90.0	85.0	79.0	79.0	66.0	25
26	98.0	94.0	89.0	98.0	98.0	97.0	95.0	94.0	86.0	79.0	71.0	64.0	26
27	98.0	97.0	97.0	97.0	97.0	97.0	95.0	92.0	87.0	79.0	64.0	64.0	27
28	92.0	93.0	96.0	98.0	97.0	96.0	96.0	93.0	84.0	74.0	69.0	64.0	28
29	94.0	95.0	95.0	94.0	95.0	96.0	94.0	91.0	80.0	72.0	68.0	58.0	29
30	91.0	92.0	92 0	97.0	97.0	96.0	94.0	86 0	79.0	74.0	72.0	67.0	30
31	94.0	98 0	97.0	96.0	96.0	96.0	92.0	89.0	82.0	76.0	68 0	63.0	31
เฉลี่ย	92.8	93.0	93.3	94.8	95.5	95.5	95.2	90.2	80 5	72.7	67.9	61.3	Mean
วันที่ / เวลา	13	14	15	16	17	18	19	20	21	22	23	24	Time / Date
1	57 0	55.0	56.0	58.0	64.0	70.0	77.0	81.0	83 0	81.0	79.0	83.0	1
2	63.0	61.0	62.0	71.0	72.0	81.0	81.0	81.0	85.0	85.0	88.0	89.0	2
3	67.0	64.0	58.0	68.0	75.0	77.0	91.0	97.0	97.0	94.0	97.0	99.0	3
4	68.0	63.0	61.0	61.0	66.0	74.0	80.0	84.0	90.0	91.0	92.0	91.0	4
5	47.0	46.0	58.0	56.0	58 0	73.0	82.0	79.0	79.0	81.0	84.0	83.0	5
6	58.0	54.0	50.0	48.0	54.0	60.0	78.0	82.0	81.0	80 0	82.0	87.0	6
7	58.0	62.0	54.0	57.0	60.0	67.0	80.0	86.0	90.0	93.0	94.0	95.0	7
8	54 0	54 0	53.0	54.0	52.0	62.0	73.0	77.0	81.0	85.0	92.0	94.0	8
9	62.0	64.0	62.0	62 0	67.0	73.0	81.0	82.0	86.0	87.0	89.0	90.0	9
10	80.0	65.0	63.0	61.0	57.0	75.0	80.0	83.0	87.0	89.0	91.0	92.0	10
11	64.0	62.0	64.0	65.0	64.0	81.0	82.0	85.0	83 0	84.0	85.0	90.0	11
12	60.0	57.0	55.0	70.0	72.0	69.0	76.0	83 0	87 0	89.0	92.0	92.0	12
13	69.0	66.0	85.0	76.0	95.0	94.0	96.0	97.0	97.0	96 0	97.0	96.0	13
14	69.0	77.0	81.0	81.0	82.0	87.0	89.0	89.0	93.0	95.0	94.0	97.0	14
15	57.0	88.0	58.0	56.0	61.0	75.0	80.0	84 0	86 0	88.0	88.0	88.0	15
16	61.0	62.0	62.0	62.0	67.0	69.0	77.0	82.0	85 0	88.0	90.0	94.0	16
17	52.0	49.0	58.0	61.0	62.0	64.0	77.0	80.0	81.0	84.0	86.0	86.0	17
18	45.0	54.0	58.0	57.0	56.0	69.0	74.0	77.0	81.0	88.0	94.0	94.0	18
19	64.0	57 0	51.0	53.0	52.0	62.0	74.0	80.0	85 0	85.0	84.0	89.0	19
20	63.0	63.0	70.0	66.0	70.0	78.0	82.0	84.0	85.0	85.0	86.0	86.0	20
21	73.0	73.0	73 0	77.0	77.0	81.0	79.0	83.0	88.0	90.0	90.0	90.0	21
22	72.0	66.0	70 0	74.0	76.0	79.0	79.0	81.0	86 0	90.0	95.0	95.0	22
23	57.0	67.0	67.0	82.0	79 0	84.0	84.0	86.0	88.0	90.0	93.0	96.0	23
24	72.0	78.0	65 0	63 0	66.0	72.0	78.0	75.0	76.0	78.0	95.0	94.0	24
25	58 0	54.0	52.0	51.0	57.0	65.0	81.0	85.0	85 0	86.0	90.0	97.0	25
26	63 0	87.0	87.0	74.0	71.0	84 0	86.0	88.0	91.0	96.0	96.0	97.0	26
27	70 0	54.0	57.0	53.0	69.0	76.0	80.0	85 0	86 0	90.0	92.0	92.0	27
28	60.0	59.0	59.0	65 0	70.0	77.0	82.0	85.0	86 0	88.0	88.0	92 0	28
29	59.0	56.0	54.0	57.0	63.0	75.0	80.0	82.0	83 0	80.0	82.0	87 0	29
30	62.0	61.0	62.0	63 0	68.0	75.0	79.0	83.0	87.0	89 0	91.0	94.0	30
31	78.0	63.0	60.0	60.0	60.0	69.0	79.0	82.0	79.0	82.0	83.0	87.0	31
เฉลี่ย	62.6	62.6	62.1	63.0	66.5	74.1	80.6	83.5	85.7	87.3	89 6	91.5	Mean

กรุงเทพฯ มีนาคม ๒๔๕๕ Bangkok March 1912

ทิศและกำลังของลมรายชั่วโมง (โบฟอรตสเกล)

Hourly Direction and Force of Surface Winds (Beaufort Scale)

เวลา / วันที่	1		2		3		4		5		6		Time / Date
	Dir	Force	Dir.	Force	Dir.	Force	Dir.	Force	Dir.	Force	Dir.	Force	
1	C	0	C	0	C	0	C	0	ESE	2	C	0	1
2	C	0	C	0	C	0	C	0	C	0	C	0	2
3	C	0	C	0	C	0	C	0	C	0	C	0	3
4	C	0	C	0	C	0	C	0	C	0	C	0	4
5	C	0	C	0	ESE	2	C	0	C	0	C	0	5
6	ESE	3	ESE	3	ESE	3	C	0	C	0	C	0	6
7	C	0	C	0	C	0	C	0	C	0	C	0	7
8	C	0	C	0	C	0	C	0	C	0	C	0	8
9	E	3	E	2	C	0	C	0	C	0	C	0	9
10	ESE	2	E	2	C	0	C	0	C	0	C	0	10
11	C	0	C	0	C	0	C	0	C	0	C	0	11
12	C	0	C	0	C	0	C	0	C	0	C	0	12
13	C	0	C	0	C	0	C	0	C	0	C	0	13
14	C	0	C	0	C	0	C	0	C	0	C	0	14
15	C	0	C	0	C	0	C	0	C	0	C	0	15
16	S	2	C	0	C	0	C	0	C	0	C	0	16
17	C	0	C	0	C	0	C	0	C	0	C	0	17
18	C	0	C	0	C	0	C	0	C	0	C	0	18
19	C	0	C	0	C	0	S	2	C	0	C	0	19
20	C	0	SSE	2	C	0	C	0	C	0	C	0	20
21	C	0	C	0	C	0	C	0	C	0	C	0	21
22	C	0	C	0	C	0	C	0	C	0	C	0	22
23	C	0	C	0	C	0	C	0	C	0	C	0	23
24	C	0	C	0	C	0	NNE	3	C	0	C	0	24
25	C	0	C	0	C	0	C	0	C	0	C	0	25
26	C	0	C	0	C	0	C	0	C	0	C	0	26
27	C	0	C	0	C	0	C	0	C	0	C	0	27
28	C	0	C	0	C	0	C	0	C	0	C	0	28
29	C	0	C	0	C	0	C	0	C	0	C	0	29
30	C	0	C	0	C	0	C	0	C	0	C	0	30
31	C	0	C	0	C	0	C	0	C	0	C	0	31
ความถี่	C	0.3	C	0.3	C	0.2	C	0.2	C	0.1	C	0	Freq.

เวลา / วันที่	7		8		9		10		11		12		Time / Date
	Dir.	Force	Dir.	Force	Dir.	Force	Dir.	Force	Dir.	Force	Dir.	Force	
1	C	0	C	0	E	2	E	2	E	1	ENE	3	1
2	C	0	C	0	C	0	C	0	E	3	ESE	3	2
3	C	0	C	0	C	0	E	2	S	2	C	0	3
4	C	0	C	0	C	0	C	0	SE	1	SE	2	4
5	C	0	C	0	S	2	SSW	1	WSW	2	SW	2	5
6	C	0	C	0	C	0	C	0	SSE	2	ESE	2	6
7	C	0	C	0	C	0	ENE	2	ENE	2	NE	2	7
8	C	0	C	0	C	0	NE	1	E	1	SSE	2	8
9	C	0	C	0	E	2	ESE	2	E	3	ESE	3	9
10	C	0	C	0	C	0	NNE	2	S	1	SSW	3	10
11	C	0	C	0	S	2	S	3	SSW	1	SSW	1	11
12	C	0	C	0	S	2	C	0	S	1	SSE	2	12
13	C	0	C	0	C	0	C	0	ESE	3	C	0	13
14	C	0	C	0	C	0	C	0	C	0	N	2	14
15	C	0	C	0	C	0	S	2	S	3	SW	3	15
16	C	0	C	0	SSE	2	S	2	S	2	S	2	16
17	C	0	C	0	W	3	WNW	3	W	2	WSW	1	17
18	C	0	C	0	C	0	C	0	SW	1	SW	2	18
19	C	0	C	0	SSW	3	SSW	3	S	3	S	3	19
20	C	0	C	0	SSE	1	SSW	3	S	4	S	3	20
21	C	0	C	0	NNE	1	SSW	3	E	2	S	1	21
22	C		N	3	N	1	C	0	C	0	C	0	22
23	C		C	0	C	0	C	0	C	0	ESE	2	23
24	C	0	N	2	C	0	C	0	SSE	3	SSE	3	24
25	C		C	0	C	0	C	0	C	0	C	0	25
26	C	0	C	0	C	0	C	0	SE	2	C	0	26
27	C	0	C	0	C	0	C	0	C	0	C	0	27
28	C	0	C	0	C	0	SE	2	S	2	S	2	28
29	C	0	C	0	C	0	C	0	SSW	2	SSW	2	29
30	C	0	C	0	C	0	S	2	SSE	2	S	2	30
31	C	0	C	0	C	0	C	0	C	0	SSW	3	31
ความถี่	C	0	C	0.2	C	0.7	C	1.1	S	1.7	C or S	1.8	Freq.

กรุงเทพฯ มีนาคม ๒๔๕๕ Bangkok March 19[illegible]

ทิศและกำลังของลมรายชั่วโมง (โบฟอรตสเกล)

Hourly Direction and Force of Surface Winds (Beaufort Scale)

เวลา / วันที่	13		14		15		16		17		18		Time / Da
	Dir.	Force	Dir.	Force	Dir.	Force	Dir.	Force	Dir.	Force	Dir.	Force	
1	E	3	ESE	3	E	3	E	3	ENE	2	E	2	1
2	ESE	4	ESE	4	ESE	4	E	4	ESE	3	E	3	2
3	S	2	SSW	3	SSE	3	ESE	3	ENE	2	E	3	3
4	SSE	2	SSE	3	SSE	3	SE	3	SE	3	ESE	2	4
5	ESE	3	ESE	1	E	3	E	3	E	4	E	3	5
6	ESE	3	ENE	4	ESE	3	E	3	E	4	E	3	6
7	E	2	E	2	NE	1	ENE	2	NE	2	NE	2	7
8	E	2	ESE	2	E	1	ESE	3	E	3	C	0	8
9	SE	3	SE	3	ESE	3	NNW	3	C	0	E	2	9
10	C	0	C	0	SSE	4	SSE	3	SE	3	S	3	10
11	SW	2	SSW	2	SW	3	S	2	SSW	3	SW	1	11
12	S	2	S	2	S	2	NNE	5	C	0	C	0	12
13	C	0	SSW	2	C	0	E	3	C	0	C	0	13
14	NNE	3	NW	3	WSW	3	C	0	C	0	C	0	14
15	SSW	2	SW	3	SSW	3	S	3	SSW	3	C	0	15
16	S	3	SSW	3	S	3	S	3	S	2	S	3	16
17	WSW	2	SW	2	S	3	S	3	S	3	S	2	17
18	S	2	S	3	S	3	C	0	S	3	S	3	18
19	S	3	SW	3	S	3	S	3	SSW	3	S	3	19
20	SSW	3	SW	4	SW	4	SW	5	SSW	3	SSW	5	20
21	S	3	SSE	3	S	4	S	3	S	3	S	3	21
22	S	4	SSE	3	SE	3	SSE	3	S	4	S	3	22
23	SSE	3	S	3	SSE	3	SE	3	SSE	3	C	0	23
24	S	3	S	4	S	5	SSE	4	S	5	SSE	4	24
25	SSW	3	S	3	S	3	SSE	3	SSE	4	SW	3	25
26	ESE	5	SSE	3	SW	2	C	0	C	0	C	0	26
27	SSE	3	S	1	SSE	1	C	0	S	2	SE	2	27
28	SSW	3	SW	3	S	3	SE	3	SSE	3	SE	3	28
29	SSW	3	SSW	3	S	3	SSW	3	S	3	SSW	2	29
30	S	3	SE	3	SSE	3	S	3	SE	3	S	2	30
31	N	2	C	0	SE	2	SSE	3	C	0	SE	6	31
ความถี่	S	2.6	S,SSW, SW	2.6	S	2.8	S	2.7	S	2.5	C or S	2.2	Freq

เวลา / วันที่	19		20		21		22		23		24		Time / Da
	Dir.	Force	Dir.	Force	Dir.	Force	Dir.	Force	Dir.	Force	Dir.	Force	
1	ENE	2	C	0	C	0	C	0	C	0	C	0	1
2	ESE	3	ESE	3	C	0	C	0	C	0	C	0	2
3	E	3	E	3	C	0	C	0	C	0	C	0	3
4	C	0	ESE	2	C	0	SE	2	ESE	2	C	0	4
5	E	3	E	3	E	3	ESE	3	ESE	3	ESE	3	5
6	E	2	ESE	3	ESE	3	E	3	ESE	3	C	0	6
7	C	0	C	0	C	0	C	0	C	0	C	0	7
8	E	2	C	0	E	2	ESE	2	ESE	3	E	2	8
9	ENE	3	E	3	ESE	3	ESE	3	E	2	ESE	3	9
10	C	0	C	0	C	0	C	0	C	0	C	0	10
11	SW	1	SW	1	SSW	1	C	0	C	0	C	0	11
12	C	0	C	0	C	0	C	0	C	0	C	0	12
13	C	0	C	0	C	0	C	0	C	0	C	0	13
14	C	0	C	0	C	0	C	0	C	0	C	0	14
15	S	3	S	2	S	2	SSW	3	SW	2	S	2	15
16	C	0	C	0	C	0	C	0	C	0	C	0	16
17	SW	3	SW	3	SW	3	C	0	SW	3	C	0	17
18	C	0	C	0	C	0	C	0	SSW	3	SW	2	18
19	C	0	C	0	S	2	C	0	C	0	SW	2	19
20	SW	3	SSW	3	SSW	2	C	0	C	0	C	0	20
21	SSE	2	SSE	1	S	1	C	0	C	0	C	0	21
22	S	3	S	2	C	0	C	0	C	0	C	0	22
23	C	0	C	0	C	0	C	0	C	0	C	0	23
24	SSE	4	S	3	S	3	C	0	C	0	C	0	24
25	SSW	3	C	0	C	0	C	0	C	0	C	0	25
26	C	0	C	0	C	0	C	0	C	0	C	0	26
27	SE	2	C	0	S	2	SSE	2	S	2	SSE	1	27
28	C	0	SSE	2	S	2	C	0	C	0	C	0	28
29	S	2	S	2	SSW	3	S	2	S	2	S	2	29
30	C	0	SSE	2	S	2	C	0	C	0	C	0	30
31	NNE	4	C	0	C	0	C	0	SSW	1	C	0	31
ความถี่	C	1.6	C	1.2	C	1.1	C	0.7	C	0.9	C	0.6	Freq

กรุงเทพฯ มีนาคม ๒๔๕๕ Bangkok March 1952

จำนวนฝนรายชั่วโมงเป็นมิลลิเมตร

Hourly Rainfall in Millimetres

วัน Date	เวลากรุงเทพฯ Bangkok Standard Time 1	2	3	4	5	6	7	8	9	10	11	12	Time / Date
1													1
2													2
3													3
4													4
5													5
6													6
7													7
8													8
9													9
10												0.4	10
11													11
12													12
13													13
14													14
15													15
16													16
17													17
18													18
19													19
20													20
21													21
22													22
23													23
24			1.6										24
25													25
26													26
27													27
28													28
29													29
30													30
31													31
รวม Total			1.6			0.3						0.4	Total

วัน Date	13	14	15	16	17	18	19	20	21	22	23	24	Time / Date
1													1
2							1.0	2.0	0.6	2.0			2
3		0.2											3
4													4
5													5
6													6
7													7
8													8
9													9
10													10
11													11
12													12
13			9.9				17.2						13
14													14
15													15
16													16
17													17
18													18
19													19
20													20
21													21
22													22
23											0.3	1.5	23
24											0.3		24
25												1.3	25
26		13.1											26
27													27
28													28
29													29
30													30
31													31
รวม Total		13.3	9.9				18.2	2.0	0.6	2.0	0.6	2.8	Total

กรุงเทพ ฯ มีนาคม ๒๔๕๕ Bangkok March 1952

ทรรศนะวิสัยทางนอน (0–9) Horizontal Visibility (0-9)

จำนวนเมฆ (0–8) Amount of Clouds (0-8)

วันที่	เวลากรุงเทพ ฯ				Bangkok Standard Time				Date
	7	10	13	16	7	10	13	16	
1	5	7	7	7	4	4	4	4	1
2	5	6	7	7	3	6	6	6	2
3	5	6	7	7	7	6	6	7	3
4	3	6	7	7	8	7	7	6	4
5	5	7	7	7	5	2	1	1	5
6	5	6	7	7	2	2	3	1	6
7	6	6	7	7	3	4	2	1	7
8	6	7	7	7	4	5	5	5	8
9	6	7	7	7	6	7	7	7	9
10	5	7	7	7	7	7	6	7	10
11	5	6	7	7	7	7	6	7	11
12	7	7	8	7	6	5	6	7	12
13	6	7	7	7	7	7	7	7	13
14	5	7	7	6	6	6	6	7	14
15	4	6	7	7	6	4	4	3	15
16	5	7	7	7	5	5	5	3	16
17	5	6	7	6	6	6	5	6	17
18	5	7	7	7	4	3	3	6	18
19	6	7	7	7	6	6	4	1	19
20	6	6	7	7	5	5	4	4	20
21	5	6	6	6	6	6	7	7	21
22	5	7	7	6	6	7	7	7	22
23	5	6	6	6	6	6	7	7	23
24	5	6	6	6	8	7	7	7	24
25	5	6	6	7	7	7	5	5	25
26	5	5	6	7	6	4	7	7	26
27	6	6	7	7	4	6	7	6	27
28	6	6	7	7	6	5	6	7	28
29	4	6	7	7	4	3	3	2	29
30	6	6	6	7	6	6	5	4	30
31	5	6	6	6	6	3	6	5	31
เฉลี่ย	5.2	6.4	6.8	6.8	5.6	5.3	5.3	5.2	Mean

ชนิดของเมฆ Form of Clouds

วันที่	7	10	13	16	Date
1	Sc. Ac. Ci.	Cu. Ac. Ci.	Cu. Cb. Ci.	Cu. Cb. Ci	1
2	Cu. Ci.	Cu. Sc. Ci.	Cu. Sc. Ac. Ci.	Cu. Cb. Ac. Ci.	2
3	Cu. Cb. Sc. As. Ci.	Cu. Sc. Ac. Ci.	Sc. Ac. As. Ci.	Cu. Cb. Sc. Ac. Ci.	3
4	Sc. As.	Sc. Ac. Ci.	Cu. Cb. Sc. Ac. Cs.	Cu. Cb. Sc. Ac. Cs, Ci.	4
5	Cu. Sc. Ci.	Cu. Ci.	Cu. Ci.	Cu. Ci.	5
6	Cu. Ci.	Cu.	Cu. Ci.	Cu.	6
7	Cu. Ci.	Cu. Ci.	Cu. Ci.	Cu. Ci.	7
8	Sc. Cs.	Cu. Sc. Cs.	Cu. Sc. Cs.	Cu. Sc. Cs.	8
9	Sc. Ac. Cs. Ci.	Cu. Ac. Cs. Ci.	Cu. Cs. Ci.	Cu. Cb. Cs. Ci.	9
10	Sc. Ac. Ci.	Cu. Sc. Ac. Ci.	Cu. Ac. Ci.	Cu. Cs. Ci.	10
11	Cu. Sc. Ac. Cs. Ci.	Cu. Cs. Ci.	Cu. Cs. Ci.	Cb. Sc. Ci.	11
12	Cb. Sc. Ac. Ci.	Cu. Sc. Ac. Ci.	Cu. Cb. Sc. Ac. Ci.	Cu. Cb. Sc. Fc. Ac. Ci.	12
13	Cu. Cb. Ac. As. Cs Ci.	Cu. Sc. Ac. As. Ci.	Cu. Ac. As. Cs Ci.	Cu. Cb. Sc. Ac. Cs. Ci.	13
14	Cu. Sc. Ac. Ci.	Cu. Sc. Ac. Ci	Cu. Cb. Sc. Ac. Ci.	Cu. Cb. Sc. As. Ci.	14
15	Cu. Sc. Ac. Cs. Ci.	Cu. Ac. Ci.	Cu Ac. Ci.	Cb. Ac. Ci	15
16	Ac. Cs.	Cu. Ac. Cs.	Cu. Sc. Ci.	Cu. Sc. Ci.	16
17	Cs. Ci.	Cs. Ci.	Cu. Cs. Ci.	Cu. Cb. Ci.	17
18	Ac. Ci.	Cu. Sc. Ci.	Cu. Cb. Ci	Cu. Cb. Ci.	18
19	Sc. Cs. Ci.	Cu. Ac. Cs. Ci.	Cu. Ac. Cs. Ci.	Cu. Cb. Sc. Ac. Ci.	19
20	Sc. Ci.	Cu. Sc. Cs.	Cu. Cs.	Cu. Cb. Cs. Ci.	20
21	Cu. Sc. Cs. Ci.	Cu. Cb. Sc. Cs. Ci.	Cu. Cs. Ci.	Cu. Sc. Ac. As Ci.	21
22	Cu Sc. Ac. Ci.	Cu. Cb. Sc Ac. Ci	Cu. Cb. Sc. Ac. As. Ci.	Cu. Ac. Cs.	22
23	Sc. Ac. As.	Cu Sc. Ac. As. Ci.	Cb. Sc. Ac. As. Ci	Cu. Sc. Ac. As. Ci.	23
24	Sc. Ac.	Cu. Sc. Ac. As. Ci.	Cu. Sc. Ac. As. Ci.	Cu. Ac. Cs. Ci.	24
25	Cu. Sc. Ac.	Cu. Sc. Ac. As.	Cu. Ac. As. Ci.	Cu. Sc. Ac. Ci.	25
26	Sc. Ac. Ci.	Cu Sc. Ac. Ci.	Cu. Cb. Sc. Ac. As. Ci.	Cu. Cb. Sc. Ci.	26
27	Cu. Sc. Cs. Ci.	Cu. Ci	Cu. Sc. Ac. Ci.	Cu. Cb. Ci.	27
28	Cu. Sc. Ac. Ci.	Cu. Sc. Ac. Cs.	Cu. Sc. Ac. Ci.	Cu. Cb. Sc. Cs. Ci.	28
29	Sc. Ac. Cs. Ci.	Cu. Ci.	Cu. Ci.	Cu. Cb. Ci.	29
30	Cu. Ac. Ci.	Cu. Sc. Ac. Ci.	Cu. Sc. Ci.	Cu. Cb Ci	30
31	Sc. Ac. Cs.	Cu. Ci.	Cu. Cb. Sc. Ac. Ci.	Cu. Cb. Ci.	31

กรุงเทพฯ มีนาคม ๒๔๙๕ Bangkok March 1952

ค่าเฉลี่ยของผลการตรวจอุตุนิยมประจำวันและประจำเดือน

Daily and Monthly Values of Meteorological Elements

Date	Mean Barometric Pressure + 1000mb.	Temperature				Relative Humidity	Wind Velocity		Mean Amount of Cloud	Total Rainfall	Mean Visibility	Amount of Evaporation	Weather Remarks
		Max.	Min.	Range	Mean		Extreme	Mean					
		°c.	°c.	°c.	°c.	%	Km./hr.	Km/hr.	0-8	mm.	0-9	mm.	
1	11.06	33.5	25 8	7.7	29.0	76.0	33.6	6.1	4.4		6.6	6.0	
2	10.57	32.7	23.8	8.9	27.9	81.4	45.4	7.9	5.8		6.2	6.7	
3	10.65	32.9	24.9	8.0	27.4	83.3	41.6	5.2	6.8	5.6	6.2	6.0	
4	10.15	32.4	23.3	9.0	27.1	85.4	32.0	4.5	6.8	0.2	5.6	4.4	
5	07.38	34.6	25.7	8.9	28.9	74.7	28.8	9 8	2.4	-	6.4	1.7	
6	08.01	33.8	23.9	9.9	28.4	73.5	35.2	9.7	1.8	-	6.2	8.0	
7	09.89	33.9	22.9	11.0	28.1	79.9	19.2	3.0	2 2		6.6	7.2	
8	10.80	34.5	23.8	10.7	28.2	78.5	25.6	5.3	4.8	-	6.6	5.9	
9	10.67	34.0	26.6	7.4	29.2	80.0	19.6	9.0	6 8	-	6.6	6.7	(R)
10	10.31	32.8	26.6	6.4	28.1	83.0	35.2	5.4	6.8	0.4	6.4	5.5	R
11	10.29	32.7	23.8	8.9	28.3	82.4	28 8	3.9	6.8	-	6.4	4.3	
12	11.43	34.5	25.1	9.4	28.2	80.5	62 4	3.3	6.2	-	7.2	5.6	(R)
13	12.02	32.2	24.2	8.0	26.1	89.1	80.0	1.7	7.0	27.1	6.6	5.7	R
14	12 19	32.4	23.9	8.5	26.9	87.8	28 8	2.3	6.6	-	6.2	2.8	R(R)
15	10.97	33.4	24.1	9.4	28.3	81.8	27.2	7.1	4.0		6.2	3.1	
16	09.94	33.6	24.9	8.7	29.0	78.9	22.4	5.2	4.6		6.4	5.8	
17	08.10	35.4	25.1	10.3	29.8	77.4	40.0	7.2	5.6		6.0	5.7	
18	07.40	36.0	26.0	10.0	30.1	74.7	27.2	4.3	4.4	-	6.6	7.5	
19	06.91	34.5	26.5	8.0	29 9	77 1	27.2	7.1	3.8	-	6.8	7.9	
20	08.32	33.9	25.7	8.2	29.4	79.7	48.0	10.5	4.8	-	6.6	6.8	
21	10.15	31.7	25.3	6.4	28.0	83.5	38 4	6 3	6.8	-	5.8	6.5	
22	11.17	32.2	25.2	7.0	27.7	84.7	48 0	5.8	6.8		6.2	5.0	(R)
23	10.35	32.5	24.5	8.0	27.1	85.2	41.6	3.8	6.8	1.8	5.8	3.9	
24	09.98	31.5	23.0	8.5	26.9	83.0	22.4	10.5	7.2	1.9	5.8	4.1	
25	11.07	33.2	23.9	9.3	27.1	80.0	27.2	4 8	6.2	1.3	6.0	5.8	
26	11.25	32.8	23.4	9.4	26.7	86.8	41.6	2.6	6.2	13.1	5.8	5.4	R
27	10.87	33.8	23.8	10.0	28.1	82.0	28.8	3.2	5 8		6.4	3 1	(R)
28	11.18	33.7	21.9	8.8	28.6	81.7	27.2	5.5	6.2		6.4	5.0	
29	09.64	31.0	24.5	9.5	29.0	78.8	28.8	6.7	3 8		6.0	5.2	
30	09.87	31.6	24.4	10.2	28.7	81.3	28 8	5.4	5.6	-	6.2	6.4	
31	10.79	33.8	25.0	8.8	28.1	80.4	59.2	4.9	5.6	-	5.8	5.1	R
Totals										51.4		167.1	
Means	10.11	33.5	24.7	8.8	28 2	81.0	36.5	5.7	5.5		6.3	5.1	
Abs. Max.	15.18	36.0		11.0		100.0	80.0			27.1		7.9	
Date	14th	18th		7 th		4,17	13 th			13 th		19 th	
Abs. Min.	04.38		22.9	6.4		45.0						2.8	
Date	5 th		7 th	10,21		18 th						14 th	

กรุงเทพฯ – BANGKOK

ผลสรุปการตรวจประจำเดือน มีนาคม ๒๔๙๕

Monthly Summary for March 1952

1. ความกดอากาศ – AIR PRESSURE

สูงสุด	Extreme Maximum	1015.18 mb.	ที่ เมื่อ - on the 14th
ต่ำสุด	Extreme Minimum	1004.38 mb	ที่ เมื่อ - on the 5th
ระยะเปลี่ยนประจำวันสูงสุด	Max. Diurnal Range	5.74 mb.	ที่ เมื่อ - on the 22nd
ปานกลางสูงสุด	Mean Maximum	1012.36 mb.	
ปานกลางต่ำสุด	Mean Minimum	1007.55 mb.	
ปานกลาง	Mean	1010.11 mb.	

2. อุณหภูมิอากาศ – AIR TEMPERATURE

สูงสุด	Extreme Maximum	36.0 °C.	ที่ เมื่อ - on the 18th
ต่ำสุด	Extreme Minimum	22.9 °C.	ที่ เมื่อ - on the 7th
ระยะเปลี่ยนประจำวันสูงสุด	Max. Diurnal Range	11.0 °C.	ที่ เมื่อ - on the 7th
ปานกลางสูงสุด	Mean Maximum	33.5 °C.	
ปานกลางต่ำสุด	Mean Minimum	21.7 °C.	
ปานกลาง	Mean	28.2 °C	

3. ความชื้นสัมพันธ์ – RELATIVE HUMIDITY

สูงสุด	Highest	100.0 %	ที่ เมื่อ - on the 4,17
ต่ำสุด	Lowest	45.0 %	ที่ เมื่อ - on the 18th
ปานกลาง	Mean	81.0 %	

4. ลม – SURFACE WINDS

ความเร็วสูงสุด	Greatest Velocity	80.0 Km / hr.
ความเร็วปานกลาง	Mean Velocity	5.7 Km / hr.
ทิศรวม	Resultant Direction	S 23° 17' E

5. ฝนตก – RAINFALL

รวมทั้งเดือน	Total Amount	51.4 mm.	
ต่างจากปรกติ	Departure from normal	+ 13.6 mm.	
ความแรงของฝน	Greatest intensity	13.1 mm.	in 15 minutes
ตกมากที่สุดในวันหนึ่ง	Heaviest fall in 24 hrs.	27.1 mm.	ที่ เมื่อ - on the 13th

6. หมายเหตุ – MISCELLANEOUS INFORMATION

ท้องฟ้าไม่มีเมฆ	Cloudless sky	0
ท้องฟ้ามีเมฆบางส่วน	Partly cloudy sky	3
ท้องฟ้ามีเมฆมาก	Cloudy sky	28
ท้องฟ้ามีเมฆเต็ม	Overcast	0
วันมีฝนตก	Rainy days	8
วันมีน้ำค้าง	Days with dew	31
วันมีหมอก	Days with ground fog	1
วันมีฟ้าหรวิชัน	Days with mist	31
วันมีฟ้าหรัว	Days with haze	29
วันมีพายุฟ้าคะนอง	Days with thunderstorm	6
วันมีฟ้าแลบ	Days with lightning	15
วันมีพายุคะนองไม่ผ่านสถานี	Days with thunderstorm passing in the neighbourhood of the station	5
จำนวนไอน้ำรวมทั้งเดือน	Total Evaporation 167.1 mm.	

สรุปผลการตรวจอุตุนิยมประจำเดือน มีนาคม ๒๔๙๕

Summary of Meteorological Observations for month of March 1952

สถานี Station	ค่าปานกลางความกดอากาศโดยลดและแก้แล้ว (เป็นมิลลิบาร์) Mean Reduced Barometric Pressure (in Millibars)								
	๑๐๐๐ + จำนวนในตาราง 1000 + the numbers in the tables								ประจำเดือน For Month
	0100	0400	0700	1000	1300	1600	1900	2200	
Chiengrai	-	-	13.50	13.88	11.11	07.94	11.13	-	11.51
Mae Hongsorn	-	-	-	-	-	-	-	-	-
Chiengmai	11.17	10.64	12.40	13.05	09.90	06.47	07.77	10.69	10.26
Nan	-	-	11.26	11.84	08.31	05.11	06.73	-	08.65
Lampang	-	-	-	-	-	-	-	-	-
Phrae	-	-	11.61	12.54	09.33	06.15	07.17	-	09.36
Mae Sarieng	-	-	-	-	-	-	-	-	-
Bhetchaboon	-	-	-	-	-	-	-	-	-
Uttaradith		-	11.61	12.63	09.91	06.72	07.69	-	09.71
Udorn Dhani	08.72	08.24	10.30	11.18	08.31	05.62	07.09	09.24	08.59
Sakol Nakorn	-	-	-	-	-	-	-	-	-
Pitsanuloke	09.56	09.29	10.45	11.92	09.61	06 66	07.25	09.53	09.29
Maesord	-	-	11.68	12.64	09.77	07.07	08.28	-	09.89
Mukdaharn	-	-	11.20	12.11	09.98	07.67	08.65	-	09.92
Roi Et	-	-	10.25	12.24	08.46	05.86	07.36	-	08.63
Khon Kaen	-	-	10.25	11.30	08.50	05.75	07.19	-	08.59
Nakorn Sawan	-	-	11.35	12.97	10.86	07.57	08.47	-	10.25
Nakorn Rajasima	09.50	08.98	10 45	11.32	08.64	06.65	07.83	09.90	09.16
Surindh	-	-	10.88	12.09	09.38	06.76	08.23	-	09.47
Ubol Rajadhani	06.06	06.04	09.91	10.57	07.59	04.76	06.37	05.78	07.14
Prachinburi	-	-	-	-	-	-	-	-	-
Lopburi	-	-	10.61	12.32	09.77	06.88	08.10	-	09.53
Subarnburi	-	-	-	-	-	-	-	-	-
Kanchanaburi	-	-	-	-	-	-	-	-	-
Don Muang	09.34	08.34	09.52	11.25	09.35	06.68	07.61	09.50	08.95
Aranyapradesa	-	-	11.01	12.28	09.78	07.21	08.57	-	09.77
Jolburi	12.18	11.68	12.29	13.83	11.68	09.48	10.61	12.07	11.73
Sattahib	10.32	10.08	10.53	12.25	10.68	08.51	09.18	10.28	10.23
Chantaburi	10.42	09.76	10.89	12.26	10.15	07.96	09.54	11.27	10.27
Klong Yai	-	-	12.02	13.28	11.42	09.53	10.33	-	11.32
Hua Hin	09.86	09.52	09.81	11.51	10.32	07.87	08.57	09.65	09.64
Prachuab Kirikhan	-	-	10.12	11.80	10 47	08.15	08.80	-	09.87
Chumporn	10.45	09.68	10.08	11.48	10.10	08.24	08.68	10 60	09.91
Ranong	-	-	09.74	11.29	09.34	07.16	08.30	-	09.17
Bandon	10.79	09.93	10.51	11.72	09.66	07.32	08.38	11.46	09 97
Nakorn Srithamaraj	-	-	09.63	11.11	09.26	07.31	08.35	-	09.13
Phuket	09.45	08.87	09.62	11.01	09.59	07.01	07.81	09 38	09.09
Kantang		-	-	-	-	-	-	-	-
Songkhla	10.20	09.38	10.33	11.88	10.26	07.85	09.05	10.78	09 97
Naradhivas	-		10.94	12.33	10.37	08.37	09.65	-	10.3

สถานี Station	อุณหภูมิอากาศ (°ซ) Air Temperature in °C							
	ค่าปานกลาง Means			ประจำวัน Daily Extremes				ระยะเฉลี่ยประจำวัน
	ประจำเดือน For Month	สูงสุด Max.	ต่ำสุด Min.	สูงสุด Highest	วันที่ Date	ต่ำสุด Lowest	วันที่ Date	Daily Range
engrai	24.1	32.2	15.9	26.3	17	19.1	3	16 3
Hongsorn	-	-	17.0	-	-	-	-	-
engmai	25.1	33.2	17.1	26.9	20	20.4	24	16.1
	26.3	33.9	18.7	28.6	16	22.5	24	15.2
pang	26.0	34.0	18.0	27.8	21	20.5	24	16.0
a	27.0	34.1	20.0	29.0	16	22.5	24	14.1
Sarieng	26.6	35.3	17.9	29.2	12	22.1	24	17 1
tchaboon	27.9	34.3	21.4	29.7	19	25.0	24	12.9
radith	29.0	36.7	21.2	31.3	16	23.7	24	15.5
rn Dhani	28.3	34.7	21.9	31.0	17	23.7	25	12.8
ol Nakorn	-	33.9	-	-	-	-		
anuloke	28.9	35 1	22.7	31.1	31	24.2	24	12 3
sord	27.9	35.4	20.5	30.3	21	22.4	24	14.9
daharn	-	-	-	-	-	-	-	
Et	-	-	-	-	-	-	-	-
n Kaen	28.4	34.3	22.6	30.6	17	24.4	25	11.7
orn Sawan	30.1	36.5	23.8	33.0	10	25.4	24	12 7
orn Rajasima	28.6	34.6	22.6	31 2	10	25.3	13	12.0
ndh	29.5	35.8	23.2	32.0	16	26.5	25	12.6
l Rajadhani	30.0	36.4	23.7	32.3	17	28.4	31	12.7
chinburi	27.5	32.4	22.5	30.6	9	24.5	3	9 9
buri	29.1	34.6	23 4	31.5	18	26.6	4,24	11.2
rnburi	-	-	-	-	-	-	-	-
chanaburi	30.1	36.7	23.4	32.3	18	28.4	3,26	13.3
Muang	28.6	34.1	23.1	31.6	18	27.6	24	11.0
nyapradesa	28.9	34.8	23.0	30.5	17	27.0	10	11.8
buri	28.7	32.7	24.7	30.9	20	27.6	7	8.0
hib	31.1	36.1	26.1	33.7	9	26.7	13	10.0
ntaburi	27.7	33.4	22.0	29.7	19	24.1	3	11.4
ng Yai	27.8	32.2	23.5	28.9	20	25.2	25	8.7
Hin	-	31.5	-	-	-	-	-	
chuab Kirikhan	27.3	32.3	22.3	29.3	18	24.9	21	10.0
mporn	27.3	31.9	22.7	28.8	19	24.6	22	9.2
ong	27.6	33.6	21.7	29.3	2	25.3	21	1 9
don	29.1	36.1	22.1	30.9	19	27.9	29,31	14.0
orn Srithamaraj	27.3	32.2	22.5	28.3	19	25.8	21	9.7
ket	28.5	32.3	24.7	30.0	27	26 9	21	5.9
tang	28.8	35.0	22.5	29.7	1	27.6	18	12.9
gkula	-	30.3	-	-	-	-	-	-
adhivas	-	-	-	-	-	-	-	-

สถานี Station	อุณหภูมิอากาศ (°ซ.) Air Temperature in °C								
	สูงสุดและต่ำสุด Extremes				ระยะเปลี่ยนประจำวัน Daily Range				ระยะเปลี่ยนระหว่างสูงสุดและต่ำสุด Range between Extreme
	สูงสุด Max.	วันที่ Date	ต่ำสุด Min.	วันที่ Date	มากที่สุด Greatest	วันที่ Date	น้อยที่สุด Smallest	วันที่ Date	
Chiengrai	35.6	11	11.6	6	21.5	1	2.3	24	24.0
Mae Hongsorn	-	-	13.1	5	-	-	-	-	-
Chiengmai	36.6	20	13.2	6	20.9	10	2.6	24	23.4
Nan	36.2	5 days	14.2	7	20.6	7,9	2.2	24	22.0
Lampang	37.6	9,10	12.6	6	22.5	10	1.7	24	25.0
Phrae	37.4	19	15.9	6	19.4	8	2.1	24	21.5
Mae Sariang	38.1	20	13.1	5	22.2	10,20	3.3	24	25.0
Bhetchaboon	37.8	17,18	16.6	6	18.5	6	6.9	24,25	21.2
Uttaradith	39.9	8	16.1	6	21.5	8	4.6	24	23.8
Udorn Dhani	39.6	18	17.8	6	20.7	8	3.2	20	21.8
Sakol Nakorn	38.6	19		-		-	-	-	-
Pitsanuloke	38.2	10	19.1	7	17.0	7	4.5	12	19.1
Maesord	39.5	10	16.0	6	21.7	10	2.7	24	23.5
Mukdaharn	-	-	-	-	-	-	-	-	-
Roi Et		-		-	-	-	-		-
Khon Kaen	38.2	8	19.4	7	17.2	7	3.2	25	18.8
Nakorn Sawan	40.6	18	20.8	8	19.2	8	7.2	24	19.8
Nakorn Rajasima	38.7	8	20.7	23	17.4	8	5.4	13	18.0
Surindh	39.3	8	21.0	7,12	17.3	8	5.0	25	18.3
Ubol Rajadhani	38.4	16,18	20.9	21	15.8	16	9.5	25	17.5
Prachinburi	36.6	9	19.9	3,16	13.7	16	5.4	23	16.7
Lopburi	37.5	18	21.3	4	13.7	8	8.5	24	16.2
Subarnburi	-	-	-	-	-	-		-	-
Kanchanaburi	40.0	18,19	19.5	6	18.3	6	8.8	24	20.5
Don Muang	38.4	18	21.6	7	15.6	7	7.7	23	16.8
Aranyapradesa	36.5	6,17,29	20.0	6,14	16.5	6	7.0	10	16.5
Jolburi	36.1	20	22.5	7	10.5	20	6.1	9	13.6
Sattahib	39.5	9,17	23.5	4	15.5	4	3.3	10	16.0
Chantaburi	37.2	27	18.8	7	15.9	7	5.2	3	18.4
Klong Yai	33.7	20	22.4	24	10.1	22	6.7	25	11.4
Hua Hin	33.9	18			-	-		-	-
Prachuab Kirikhan	34.7	18	20.2	7	12.4	1	6.6	21	14.6
Chumporn	36.3	18	21.5	1,7	14.0	17	2.9	22	14.8
Ranong	36.9	1	20.0	1	16.9	1	6.6	21	16.3
Bandon	38.2	18	20.2	1	17.0	1	8.8	21	18
Nakorn Srithamaraj	33.6	19	20.8	9,10	12.0	10,18	3.7	21	12.8
Phuket	31.0	10	24.0	11	10.0	10	4.2	21	11.
Kantang	37.2	2,10	20.1	8	16.0	10	8.5	21	17.1
Songkhla	32.8	18	-	-	-	-	-	-	-
Naradhivas	-	-	-	-	-	-	-	-	-

ความชื้นสัมพันธ์ (%) Relative Humidity in %

สถานี Station	ค่าปานกลาง Means					ค่าสูงสุดและต่ำสุด Absolute Extremes			
	ประจำเดือน For Month	ประจำวัน Daily Extremes							
		สูงที่สุด Highest	วันที่ Date	ต่ำที่สุด Lowest	วันที่ Date	สูงที่สุด Highest	วันที่ Date	ต่ำที่สุด Lowest	วันที่ Date
ngrai	66.7	91.2	3	53.8	29	99.0	4	30.0	9
Hongsorn	56.4	85.6	24	42.6	9	98.0	24	16.0	9
ngmai	68.1	92.6	24	56.4	18	99.0	4	18.0	19
	72.1	93.8	24	60.6	29	98.0	1	31.0	30
pang	60.7	94.4	24	46.6	7	98.0	25	20.0	5
e	67.6	92.2	24	56.8	6	99.0	4	29.0	6
Sarieng	56.5	90.9	24	44.6	17	97.0	4	21.0	17
chaboon	72.1	87.0	3,25	59.8	8	99.0	1,3,27	36.0	8
radith	65.7	93.4	24	54.6	18	98.0	3	23.0	18
rn Dhani	73.9	96.8	25	59.5	18	98.0	4 days	29.0	18
l Nakorn	68.4	90.8	25	50.8	7	99.0	25	31.0	6,7
nuloke	75.1	91.0	3	64.1	18	98.0	24	33.0	18
ord	64.2	96.6	24	49.2	18	98.0	13	30.0	10
daharn	67.9	79.4	12	52.2	7	97.0	25,27,31	32.0	7
Et	68.0	86.0	25	50.4	8	97.0	3,25	33.0	6,8
n Kaen	67.3	87.2	25	48.0	8	95.0	18	33.0	6
orn Sawan	66.9	88.0	24	51.4	6	97.0	14	29.0	17
orn Rajasima	77.2	93.4	13	63.2	6,7	100.0	13,24	28.0	6
ndh	62.9	79.8	14	47.8	8	95.0	25	24.0	6,8
l Rajadhani	57.0	80.4	28	30.5	14	97.0	29,31	29.0	23
hiaburi	80.3	90.4	24	66.0	8	99.0	11 days	53.0	8
k..i	71.1	86.6	24	61.0	6	98.0	31	41.0	5
rnburi	73.6	90.8	24	58.4	6	100.0	8,27	39.0	6
chanaburi	62.5	80.6	24	43.6	18	98.0	6	27.0	6
Muang	76.5	89.6	13	69.1	18	100.0	13	32.0	7
yapradesa	71.6	89.6	3	63.2	8	98.0	9	41.0	6
uri	80.5	86.1	12	72.1	20	97.0	4,24	46.0	20
hib	78.9	89.4	23	72.0	7	100.0	22	47.0	1,5
taburi	85.2	96.5	3	80.2	7	100.0	31	51.0	7
g Yai	79.8	90.0	3	68.0	21	98.0	3,13,14	48.0	21
Hin	80.9	88.8	25	70.9	17	98.0	26	48.0	18
huab Kirikhan	76.9	93.8	22	65.6	18	100.0	23	55.0	6
mporn	85.1	94.6	22	76.5	18	99.0	7	48.0	17
ong	81.4	92.8	21	70.2	2	99.0	11,23	51.0	2
don	80.8	90.1	21	74.9	15	100.0	25	10.0	15,18
orn Srithamaraj	75.8	90.8	21	70.6	14	98.0	4,12,16	47.0	15
ket	76.5	90.3	21	69.1	13	97.0	6,21	44.0	9
tang	79.6	90.6	21	70.6	1	96.0	4 days	49.0	1
khl..	79.8	89.1	21	74.6	25	100.0	1	65.0	7
dhiwas	77.1	87.6	1	70.8	31	99.0	11,12,21	59.0	15

สถานี Station	ลมผิวพื้น Surfece Winds								
	ทิศร่วม Resultant Direction				ความแน่นิ่ง Steadiness in %				กำลังลม มากที่สุด มาตราโบ Greatest fo Beaufort S
	เวลา 0700	เวลา 1000	เวลา 1300	เวลา 1600	เวลา 0700	เวลา 1000	เวลา 1300	เวลา 1600	
Chiengrai	N 45 W	N 37 E	S 63 E	S 68 E	5	49	15	4	6
Mae Hongsorn	N 87 E	N 86 E	S 63 E	S 33 E	7	36	22	54	6
Chiengmai	N13 W	S 73 E	S 22 E	S 9 W	10	3	78	63	7
Nan	Calm	Calm	S 16 E	S14 W	-	-	24	14	4
Lampang	N 18 E	N89 W	S 9 W	S67 W	21	39	43	25	6
Phrae	Calm	W	S13 W	S 9 W	-	3	44	40	9
Mae Sarieng	N	N48 W	N38 W	S67 W	6	39	37	43	7
Bhetchaboon	N45 W	N	S27 W	S30 W	9	6	29	26	5
Uttaradith	S 88 E	S 77 E	S 31 E	S 7 W	62	88	38	56	7
Udorn Dhani	N 73 E	S 80 E	N 45 E	S 36 E	7	37	19	28	6
Sakol Nakorn	S 88 E	S 75 E	N 85 E	N 63 E	18	37	39	22	6
Pitsanuloke	S 67 E	S 6 E	S10 W	S32 W	25	66	57	31	6
Maesord	S	S37 W	S72 W	S84 W	3	16	62	63	6
Mukdaharn	N 79 E	S 82 E	S 53 E	N 61 E	17	46	53	61	5
Roi Et	N 27 E	N 34 E	S22 W	S45 W	7	12	35	28	5
Khon Kaen	N 45 E	S 56 E	S 59 E	S 30 E	5	24	19	53	7
Nakorn Sawan	S 45 E	S12 W	S18 W	S 6 W	14	47	52	59	10
Nakorn Rajasima	Calm	N61 W	N69 W	S66 W	-	34	28	32	6
Surindh	N 86 E	S 18 E	S 6 E	S27 W	30	41	33	22	6
Ubol Rajadhani	S 77 E	S 22 E	S80 W	N63 W	10	53	37	15	6
Prachinburi	E	E	N27 W	N52 W	10	39	15	58	6
Lopburi	S 72 E	S 37 E	S 9 E	S 45 E	10	66	43	32	6
Subarnburi	S 4 E	S 5 E	S 5 E	S 2 E	33	82	76	89	5
Kanchanaburi	N 45 W	N58 W	S 3 E	S 6 E	19	43	39	63	4
Don Muang	S 88 E	S 37 E	S15 W	S16 W	100	49	37	61	5
Aranyapradesa	W	S88 W	S88 W	S84 W	29	78	79	66	4
Jolburi	S 79 E	S 20 E	S72 W	S32 W	53	49	72	50	8
Sattahib	S 18 E	S 3 W	S19 W	S 1 E	21	43	70	82	9
Chantaburi	N14 W	S 45 E	S 35 E	S 42 W	14	5	56	88	6
Kloug Yai	N 34 E	S 7 E	S 56 W	S 49 W	59	16	75	35	4
Hua Hin	N83 W	S 72 E	S 49 E	S 36 E	20	41	95	85	6
Prachuab Kirikhan	S89 W	S 39 E	S 50 E	S 34 E	49	21	77	75	9
Chumporn	N45 W	S 56 E	S 34 E	S 47 E	19	59	75	76	6
Ranong	E	S 81 E	S 76 E	S 86 E	63	40	27	33	5
Bandon	Calm	S 74 E	S 11 E	N 34 E	-	24	84	71	5
Nakorn Srithamaraj	N22 W	N 75 E	N 73 E	N 73 E	35	37	55	80	4
Phuket	E	E	N 88 E	E	23	87	85	61	4
Kantang	N 45 E	S 45 E	S 87 E	S 66 E	3	14	34	32	6
Songkhla	S 15 E	S 78 E	N 82 E	N 68 E	64	64	90	96	7
Naradhivas	S 2 E	N 58 E	N 51 E	N 46 E	62	74	89	100	6

สถานี Station	ลมผิวพื้น Surface Winds														
	ทิศลม Wind Direction									กำลังลมตามมาตราโบฟอร์ต Wind Force in Beaufort Scale					
	ทำการตรวจเวลา 0700 Observation at 0700									ทำการตรวจเวลา 0700 Observation at 0700					
	Calm	N	NE	E	SE	S	SW	W	NW	1-3	4	5-6	7	8-9	> 9
Chiengrai	27	-	1	1	-	-	-	1	1	4	-	-	-	-	-
Mae Hongsorn	24	1	3	-	-	3	-	-	-	7	-	-	-	-	-
Chiengmai	28	2	-	-	-	-	-	-	1	3	-	-	-	-	-
Nan	31	-	-	-	-	-	-	-	-	-	-	-	-	-	-
Lampang	15	7	4	-	2	-	3	-	-	16	-	-	-	-	-
Phrae	31	-	-	-	-	-	-	-	-	-	-	-	-	-	-
Mae Sariang	29	2	-	-	-	-	-	-	-	2	-	-	-	-	-
Bhetchaboon	26	3	-	-	-	-	1	1	-	4	-	1	-	-	-
Uttaradith	12	-	-	18	1	-	-	-	-	19	-	-	-	-	-
Udorn Dhani	15	2	1	3	4	-	2	1	3	15	1	-	-	-	-
Sakol Nakorn	22	-	2	4	-	3	-	-	-	9	-	-	-	-	-
Pitsanuloke	20	-	1	2	6	1	-	-	1	11	-	-	-	-	-
Maesord	30	-		-	-	1	-	-	-	1	-	-	-	-	-
Mukdaharn	23	1	2	4	-	1	-	-	-	8	-	-	-	-	-
Roi Et	18	1	7	-	-	-	5	-	-	13	-	-	-	-	-
Khon Kaen	27	1	1	1	-	-	1	-	-	4	-	-	-	-	-
Nakorn Sawan	22	-	2	1	1	5	-	-	-	9	-	-	-	-	-
Nakorn Rajasima	31	-	-	-	-	-	-	-	-	-	-	-	-	-	-
Surindh	8	3	9	-	6	3	2	-	-	23	-	-	-	-	-
Ubol Rajadhani	23	-	3	-	3	-	1	1	-	8	-	-	-	-	-
Prachinburi	28	-	-	3	-	-	-	-	-	3	-	-	-	-	-
Lopburi	26	-	1	2	1	1	-	-	-	5	-	-	-	-	-
Suburnburi	21	-	-	-	1	9	-	-	-	10	-	-	-	-	-
Kanchanaburi	25	-	-	-	-		-	-	6	6	-	-	-	-	-
Don Muang	6	1	2	17	5	-	-	-	-	25	-	-	-	-	-
Aranyapradesa	22	-	-	-	-	-	-	9	-	9	-	-	-	-	-
Petburi	7	-	2	14	3	3	-	1	1	23	-	-	-	-	-
Hattahib	19	-	1	1	3	5	1	-	1	12	-	-	-	-	-
Chantaburi	24	2	1	-	-	1	-	-	3	6	1	-	-	-	-
Klong yai	12	5	14	-	-	-	-	-	-	19	-	-	-	-	-
Hua Hin	22	-	-	1	-	-	1	5	2	9	-	-	-	-	-
Prachuab Kirikhan	13	-	-	-	-	1	3	10	4	18	-	-	-	-	-
Chumporn	16	3	1	-	1	3	-	2	5	15	-	-	-	-	-
Ranong	11	-	1	18	1	-	-	-	-	20	-	-	-	-	-
Nadon	31	-	-	-	-	-	-	-	-	-	-	-	-	-	-
Nakorn Srithamaraj	13	4	1	3	-	-	-	3	7	18	-	-	-	-	-
Phuket	24	-	-	7	-	-	-	-	-	7	-	-	-	-	-
Pan tang	30	-	1	-	-	-	-	-	-	1	-	-	-	-	-
Songkhla	5	-	-	3	8	11	3	1	-	26	-	-	-	-	-
Narathiwas	9	-	1	-	-	21	-	-	-	22	-	-	-	-	-

ลมผิวพื้น Surface Winds

สถานี Station	ทิศลม Wind Direction									กำลังลมตามมาตราโบฟอร์ต Wind Force in Beaufort Scale					
	ทำการตรวจเวลา ๑๐๐๐ Observation at 1000									ทำการตรวจเวลา ๑๐๐๐ Observation at 1000					
	Calm	N	NE	E	SE	S	SW	W	NW	1-3	4	5-6	7	8-9	> 9
Chiengrai	4	10	7	4	2	2		1	1	27	-	-	-	-	-
Mae Hongsorn	14	1	7	1	4	3	-	-	1	17	-	-		-	-
Chiengmai	14	3	3	-	3	4	1	1	2	17		-	-	-	
Nan	28	-	-	-	-	3	-	-	-	3	-	-	-	-	
Lampang	-	8	3	1		-	14	5		31	-	-	-	-	
Phrae	20	3	-	2		3	-	3	-	11	-	-	-	-	-
Mae Sariang	13	6	-	-	-	1	1	5	5	18		-	-	-	-
Bhetchaboon	21	6	-	-	-	4			-	10			-	-	
Uttaradith	1	-	-	22	6	2	-	-	-	30	-	-	-	-	-
Udorn Dhani	1	3	3	5	12	1	-	2	4	28	2		-		
Sakol Nakorn	6	2	1	13		6	1	1	1	25			-		
Pitsanuloke	3	1	-		7	16	1	2	1	27	1		-		
Maesord	23	1	-	-	-	4	1	2	-	8					
Mukdaharn	4	1	9	8	-	9			-	27	-	-	-		
Roi Et		2	10	1	5	-	7	3	3	30	1	-	-		
Khon Kaen	5	1	5	9	3	-	6	1	1	26			-	-	
Nakorn Sawan	12	1	-	-	-	14	2	2	-	19			-		
Nakorn Rajasima	11	5	1	1		1	2	8	2	20		-	-		
Surindh	1	2	3		12	3	8	-	2	30	-			-	
Ubol Rajadhani	2	-	3	3	9	7	5	2	-	29	-				
Prachinburi	13	-	-	12	-	-	-	-	6	18			-	-	
Lopburi	8	-	-	3	13	7	-	-	-	23	-	-		-	
Subarnburi	1	1	1	1	1	25	1	-		30	-	-	-		
Kanchanaburi	6	1	-	1	2	4	-	6	11	25	-		-	-	
Don Muang	8	-	-	6	9	4	2	2	-	23	-	-	-	-	
Aranyapradesa	7	-	-	-	-	-	1	23		24		-	-	-	
Jolburi	2	-	1	4	2	8	9	3	2	27	2	-		-	
Sattahib	15	-	-	1	2	9	3	1	-	14	1	-	-	1	
Chantaburi	19	2	1	1	2	3	1	-	2	12	-	-	-	-	
Klong Yai	17	-	-	3	2	4	2	1	2	13	1	-	-	-	
Hua Hin	14	-	2	6	7	1	-	-	1	17	-	-	-	-	
Prachuab Kirikhan	2	5	5	-	7	6	4	-	2	29	-	-	-	-	
Chumporn	5	1	-	6	16	-	1	1	1	24	1	1	-	-	
Ranong	9	-	1	15	-	1	3	1	1	22	-	-	-	-	
Bandon	12	2	2	7	2	2	3	1	-	19	-	-	-	-	
Nakorn Srithamaraj	1	5	5	9	4	1	2	2	2	30	-	-	-	-	
Phuket	5	-	-	26	-	-	-	-	-	26	-	-	-	-	
Kantang	22	-	2	2	-	4	1	-	-	9	-	-	-	-	
Songkhla	2	-	1	17	7		-	4	-	27	2	-	-	-	
Naradhivas	6	1	17	6	1		-	-	-	23	2	-	-	-	

ลมผิวพื้น Surface Winds

สถานี Station	ทิศลม Wind Direction — ทำการตรวจเวลา 1300 Observation at 1300									กำลังลมตามมาตราโบฟอร์ต Wind Force in Beaufort Scale — ทำการตรวจเวลา 1300 Observation at 1300					
	Calm	N	NE	E	SE	S	SW	W	NW	1-3	4	5-6	7	8-9	>9
Chiengrai	-	4	8	2	4	5	6	2	-	31	-	-	-	-	-
Mae Hongsorn	6	4	5	1	6	6	1	1	1	22	3	-	-	-	-
Chiengmai	3	-	-	2	12	12	2	-	-	28	-	-	-		
Nan	22	-	-	2		7		-	-	9	-		-		
Lampang		6	1		2		18	4		31	-	-	-	-	
Phrae	6	1		4	1	11	3	5	-	23	2	-		-	-
Mae Sariang	5	7	2	1		4	1	4	7	23	2	1	-	-	-
Phetchaboon	7	7	-			12	4	1		24		-			-
Uttaradith	2		-	8	7	5	6	3	-	29	-	-	-		-
Udorn Dhani	-	1	5	1	6	3	1	3	8	27	3	1			
Sakol Nakorn	2	4	3	13	1	3	3	1	1	28	1				-
Pitsanuloke		-	1	2	4	14	3	5	2	30	1	-	-	-	-
Nakord	5	2	-		-	4	7	12	1	26	-	-	-	1	-
Nakdaharn	1	2	6	7	-	12	-	3	-	30	-	-	-	-	-
Roi Et	-	1	6	1	5	1	15	2		31	-	-	-	-	-
Khon Kaen	6	1	6	7	1	-	10			25	-	-	-	-	-
Nakorn Sawan	5	2	1	-	1	15	3	4	-	26	-	-	-	-	-
Nakorn Rajasima	6	2	2	5	2	-	3	7	1	25	-	-	-	-	-
Surindh	-	2	3	-	10	5	7	-	4	31	-	-	-	-	-
Ubol Rajadhani	1	2	2	3	2	2	5	12	2	30	-	-	-	-	-
Prachinburi	9	-	-	8	-	-	4	-	10	22	-	-	-	-	-
Lopburi	11	1	2	1	2	11	3	-	-	20	-	-	-	-	-
Suburnburi	-	1	3	-	3	24			-	31	-	-	-	-	-
Kanchanaburi	1	-	-	-	10	11	-	-	9	30	-	-	-	-	-
Don Muang	4	2	1	2	4	9	3	6	-	23	4	-	-	-	-
Aranyapradesa	5	1	-	-	-	1	1	23	-	26	-	-	-	-	-
Petburi	1	-	-	1	1	3	6	17	2	16	10	4	-		-
Nakhonsawan	5	-	-	-	3	12	8	3	-	22	3	1	-	-	-
Chantaburi	6	-	1	-	-	7	15	1	1	24	1	-	-	-	-
KlongYai	1	-	1	-	-	5	14	8	2	29	1	-	-	-	-
Hua Hin	-	-	-	4	26	1	-	-	-	25	4	2	-	-	-
Prachuab Kirikhan	-	-	2	6	17	4	-	1	1	25	5	1	-	-	-
Chumporn	1	-	-	2	20	6	-	1	1	15	11	4	-	-	-
Ranong	4	-	1	15	-	1	5	3	2	20	7	-	-	-	-
Bandon	1	22	4	3	-	-	-	1	-	23	7	-	-	-	-
Nakorn Srithamaraj	-	3	13	7	3	2	3	-	-	30	1	-	-	-	-
Phuket	3	-	1	26	-	-	-	-	1	28	-	-	-	-	-
Kantang	7	-	4	5	-	8	7	-	-	24	-	-	-	-	-
Songkhla	-	-	6	24	-	-	-	1	-	25	6	-	-	-	-
Taradhivas	1	2	22	6	-	-	-	-	-	18	6	6	-	-	-

ลมผิวพื้น Surface Winds

สถานี Station	ทิศลม Wind Direction — ทำการตรวจเวลา 1600 Observation at 1600									กำลังลมตามมาตราโบฟอร์ต Wind Force in Beaufort Scale — ทำการตรวจเวลา 1600 Observation at 1600					
	Calm	N	NE	E	SE	S	SW	W	NW	1-3	4	5-6	7	8-9	>
Chiengrai	1	5	5	3	3	5	4	4	1	29	1		-	-	-
Mae Hongsorn	4	2	2	5	5	13	-	-	-	21	3	3	-	-	-
Chiengmai	5	-	1	-	14	6	5	-	-	26	-	-	-	-	-
Nan	26	-	-	-	-	4		1	-	5	-	-	-	-	-
Lampang	-	8	3	-	4	-	15	1	-	31	-	-	-		-
Phrae	9	2	-	1	2	12	1	4	-	18	4	-	-	-	-
Mae Sariang	7	4	-	1	1	2	9	7	-	14	9	1	-	-	-
Bhetchaboon	9	6		-	-	11	3	2	-	19	3	-	-	-	-
Uttaradith	5	-	-	4	3	9	8	2	-	26	-	-	-	-	-
Udorn Dhani	1	6	-		15	2	3	1	3	29	-	1			-
Sakol Nakorn	3	6	3	8	1	4	2	2	2	26	2	-	-	-	-
Pitsanuloke	1	4	1	2	2	11	2	6	2	27	3	-	-	-	-
Maesord	6	1	-	1		2	2	19	-	24	1	-	-	1	-
Mukdaharn	4	4	9	6	-	5	-	3	-	27	-	-	-	-	-
Roi Et	1	1	6	-	4	1	14	-	4	26	2	2	-	-	-
Khon Kaen	2	-	1	6	11	2	7	2	-	29	-	-	-	-	-
Nakorn Sawan	5	1	2		1	17	4	1		25	-	-	1	-	-
Nakorn Rajasima	6	1	-	4	1	4	3	10	2	20	3	2	-	-	-
Surindh	2	2	5	-	8	4	9	-	1	29	-	-	-	-	-
Ubol Rajadhani	5	6	2	3	1	3	4	6	1	26			-	-	-
Prachinburi	3	1	-	3	-	-	5	-	19	26	1	1	-	-	-
Lopburi	19	-	1	2	6	3	-	-	-	11	-	1	-	-	-
Subarnburi	-	1	1	-	1	28	-	-	-	31	-	-	-	-	-
Kanchanaburi		-	-	-	12	11	3	2	3	29	2	-	-	-	-
Don Muang	1	1	-	2	4	11	8	3	1	26	4		-	-	-
Aranyapradesa	3	1	1	1	1	2	2	19	1	28	-	-	-	-	-
Jolburi	-	-	-	1	4	9	16	1	-	15	12	4	-	-	-
Sattahib	2	-	-	1	4	19	5	-	-	26	3	-	-	-	-
Chantaburi	4	-		-	-	2	25	-	-	25	1	1	-	-	-
Koluy Yai	14	-	1	1	-	3	7	4	1	17	-	-	-	1	-
Hua Hin	1	-	-	2	19	8	-	-	1	15	11	4	-	-	-
Prachuab Kirikhan	-	1	2	1	16	10	-	1	-	21	10	-	-	-	-
Chumporn	-	-	-	3	23	2	-	1	2	17	10	4	-	-	
Ranong	12	-	2	9	-	-	4	3	1	13	5	1	-	-	-
Bandon	4	14	5	8		-	-	-	-	19	5	3	-	-	-
Nakorn Srithamaraj	-	1	13	14	1	1	-	1	-	30	1	-	-	-	
Phuket	6	-		21	-	-	1	2	1	25	-	-	-	-	-
Kantang	9	-	3	7		2	6	4	-	17	2	3	1		
Songkhla	-		15	16	-	-	-	-	-	14	10	7	-		
Naradhivas	-	1	28	2	-		-		-	15	12	4	-	-	

สถานี Station	จำนวนเมฆ Cloud Amount 0-10		ทรรศนะวิสัย Visibility 0-9		จำนวนฝนตก มม. Rainfall in mm.				จำนวนน้ำระเหย มม. Evaporation (piche) mm.		
	เวลา 0700	เวลา 1300	เวลา 0700	เวลา 1300	วันมีฝน Rainy day	จำนวนฝนตก Total Amount	มากที่สุดในวันหนึ่ง Heaviest in 24 hours จำนวน Amount	วันที่ Date	รวมทั้งเดือน Total for Month	มากที่สุดในวัน Greatest in one day	วันที่ Date
Chiengrai	2.1	2.5	5.0	5.8	7	71.9	16.4	24	-	-	-
Mae Hongsorn	2.3	2.2	5.8	6.9	7	48.0	20.6	24	165.3	8.0	18
Chiengmai	2.6	2.6	5.4	5.6	7	68.1	28.4	24	186.8	8.1	19
Nan	3.1	2.8	4.2	5.4	10	138.5	51.6	3	-	-	-
Lampang	2.8	2.6	5.2	6.4	8	90.1	25.8	24	241.8	12.1	10
Phrae	5.6	6.3	4.9	6.6	9	90.0	36.0	3	-		-
Mae Sariang	1.5	2.5	4.1	5.5	3	50.9	27.5	24	146.6	6.2	9
Phetchaboon	5.5	4.4	6.5	7.0	12	271.5	103.0	3	-	-	-
Uttaradith	4.2	2.6	6.1	6.9	9	85.9	32.7	3	158.7	7.8	9
Udorn Dhani	5.0	4.6	4.7	5.8	11	118.9	25.2	25	253.6	15.7	16
Sakol Nakorn	5.1	5.0	5.3	6.0	7	98.4	51.7	25	-	-	-
Pitsanuloke	4.7	3.9	5.0	6.0	8	82.1	43.2	24	122.0	6.1	19
Maesord	2.7	1.9	6.2	7.4	6	79.8	28.5	13	148.2	6.9	21
Mukdaharn	5.7	5.1	7.0	7.6	5	117.8	63.9	12	-	-	-
Roi Et	5.5	5.1	5.7	6.0	11	95.0	28.2	31	-	-	-
Khon Kaen	5.2	4.1	5.8	6.8	10	170.2	70.2	12	-	-	-
Nakorn Sawan	5.9	5.4	6.7	7.0	7	86.4	42.2	25	137.7	7.0	18,19
Nakorn Rajasima	5.1	4.9	4.4	4.7	13	91.5	33.1	13	125.9	8.1	7
Surindh	6.6	6.0	6.2	6.9	9	86.9	36.0	26	-	-	-
Ubol Rajadhani	4.8	4.5	5.6	6.6	4	27.7	21.0	31	-	-	-
Prachinburi	7.2	7.1	5.7	6.7	12	111.8	31.8	24	-	-	-
Lopburi	5.6	5.2	5.8	6.9	8	208.7	94.3	4	-	-	-
Subarnburi	6.3	5.4	4.6	6.9	5	174.2	117.6	13	-	-	-
Kanchanaburi	4.8	5.2	6.4	7.0	10	51.9	35.1	24	-	-	-
Don Muang	5.4	5.8	6.3	6.9	11	133.0	43.1	13	-	-	-
Aranyapradesa	3.9	4.5	7.2	7.7	9	105.5	40.3	12	178.7	8.7	9
Jolburi	5.2	5.4	5.7	7.0	10	147.3	47.0	3	-	-	-
Sattahib	5.6	5.4	5.4	5.7	13	95.7	23.3	29	140.8	11.0	20
Chantaburi	6.3	6.7	4.4	6.2	10	91.3	33.2	12	92.1	4.5	6
Klong Yai	6.8	6.3	6.6	6.8	10	236.0	59.1	24	-	-	-
Hua Hin	5.0	5.6	6.1	6.4	6	59.2	28.7	3	-	-	-
Prachuab Kirikhan	4.9	4.9	5.7	6.1	9	156.8	56.0	26	-	-	-
Chumporn	5.3	5.6	5.1	6.6	10	142.6	28.8	21	-	-	-
Ranong	5.8	7.4	4.6	6.6	13	191.6	58.6	12	-	-	-
Bandon	4.4	5.3	4.9	6.4	5	11.6	6.5	29	116.4	5.4	18,28
Nakorn Srithamaraj	4.7	5.4	6.0	6.5	11	37.8	8.0	4	-	-	-
Phuket	5.5	5.2	7.4	7.9	12	70.6	28.7	22	-	-	-
Kantang	4.9	6.3	4.9	7.1	12	224.4	40.8	17	-		-
Songkhla	5.7	4.5	6.9	7.6	9	36.5	10.9	20	154.5	6.6	23
Naradhivas	4.8	4.8	6.1	7.4	8	85.2	55.9	22		-	-

สถานี Station	จำนวนวันที่ Number of days with						
	○	◑	◐	●	≏	≡	=
Chiengrai	0	24	4	3	29	3	23
Mae Hongsorn	8	14	7	2	8	0	19
Chiengmai	2	21	5	3	30	1	26
Nan	9	10	9	3	11	5	18
Lampang	8	12	7	3	9	2	25
Phrae	0	1	24	6	22	4	25
Mae Sariang	12	12	5	2	28	6	19
Bhetchaboon	0	11	16	4	27	1	3
Uttaradith	0	19	8	4	23	1	26
Udorn Dhani	1	12	15	3	27	2	30
Sakol Nakorn	0	10	20	1	27	1	24
Pitsanuloke	0	14	15	2	31	0	29
Maesord	6	17	5	3	24	0	24
Mukdaharn	0	5	23	3	31	2	10
Roi Et	0	6	24	1	2	3	23
Khon Kaen	0	9	20	2	0	9	0
Nakorn Sawan	0	6	21	4	17	2	16
Nakorn Rajasima	0	6	21	4	12	28	13
Surindh	0	3	27	1	11	1	28
Ubol Rajadhani	0	12	19	0	10	3	24
Prachinburi	0	0	24	7	30	5	12
Lopburi	0	4	26	1	18	0	7
Subarnburi	0	4	25	2	28	24	8
Kanchanaburi	0	6	24	1	3	1	31
Don Muang	0	4	27	0	31	0	31
Aranyapradesa	0	7	23	1	24	6	14
Jolburi	0	4	20	7	25	14	18
Sattahib	0	6	21	4	10	17	17
Chantaburi	0	1	27	3	24	17	20
Klong Yai	0	0	22	9	9	8	9
Hua Hin	0	7	21	3	31	0	20
Prachuab Kirikhan	0	7	20	4	29	0	22
Chumporn	0	3	25	3	25	6	22
Ranong	0	1	22	8	31	0	31
Bandon	0	9	20	2	30	22	17
Nakorn Srithamaraj	0	7	23	1	24	11	9
Phuket	0	3	25	3	15	0	6
Kantang	0	0	29	2	0	2	16
Songkhla	0	2	26	3	31	1	12
Naradhivas	0	5	23	3	29	0	24

สถานี Station	จำนวนวันที่มี Number of days with					
	∞	△	↘	(R)	R	V
Chiengrai	19	1	1	2	3	0
Mae Hongsorn	26	0	4	4	4	0
Chiengmai	27	0	7	7	2	0
Nan	20	0	6	6	6	0
Lampang	27	0	10	8	8	0
Phrae	19	0	16	1	7	0
Mae Sarieng	28	0	7	5	3	0
Bhetchaboon	2	0	21	5	0	0
Uttaradith	24	0	10	5	5	0
Udorn Dhani	31	0	15	12	6	0
Sakol Nakorn	25	0	3	5	8	0
Pitsanuloke	27	0	21	11	11	1
Maesord	13	0	11	1	4	0
Mukdaharn	14	0	14	8	5	0
Roi Et	26	0	15	8	9	0
Khon Kaen	4	0	22	19	19	0
Nakorn Sawan	13	0	12	12	5	0
Nakorn Rajasima	17	0	20	22	20	0
Surindh	27	0	22	19	19	0
Ubol Rajadhani	30	0	7	8	7	0
Prachinburi	19	0	11	19	15	0
Lopburi	0	0	9	9	9	0
Subarnburi	13	0	27	16	6	0
Kanchanaburi	29	0	27	16	7	0
Don Muang	25	0	10	1	14	0
Aranyapradesa	27	0	14	6	14	0
Jolburi	21	0	20	23	10	0
Sattahib	12	0	13	21	9	1
Chantaburi	20	0	26	26	11	0
Klong Yai	13	0	20	17	12	0
Hua Hin	20	0	24	15	4	0
Prachuab Kirikhan	22	0	9	10	7	1
Chumporn	0	0	22	4	12	0
Ranong	19	0	28	14	6	0
Bandon	17	0	18	12	6	0
Nakorn Srithamaraj	15	0	23	6	8	0
Phuket	8	0	7	9	18	0
Kantang	2	0	12	13	6	0
Songkhla	9	0	20	5	5	0
Naradhivas	13	0	18	2	4	0

รายงานฝนตกของบางสถานี ประจำเดือน มีนาคม ๒๔๙๕
ซึ่งได้รับความเอื้อเฟื้อจากกรมเกษตรส่งมาให้

Rainfall Report of some selected stations for month of March 1952
Supplied through the courtesy of Dept. of Agriculture.

สถานีตรวจน้ำฝน Rainfall Station	จำนวนฝนตก Amount			ต่างจากปรกติ Departure mm.
	วันฝนตก Rainy day	2495	2494	
ภาคเหนือ Northern Part				
1. Chiengrai *	7	71.9	19.6	+ 60.9
2. Mae Hongsorn *	7	48.0	1.3	+ 40.9
3. Mae Sarieng *	3	50.9	-	+ 26.8
4. Chiengmai *	7	68.1	22.9	+ 51.4
5. Nan *	10	138.5	5.0	+ 108.6
6. Lampoon	1	30.1	5.0	+ 14.6
7. Lampang *	8	90.1	6.7	+ 65.5
8. Phrae *	9	90.0	-	+ 51.1
9. Uttaradith *	9	85.9	18.8	+ 47.0
ภาคอีสาน Northeastern Part				
1. Nongkaya	7	134.2	67.5	+ 93.3
2. Udorn Dhani *	11	118.9	24.4	+ 75.7
3. Sakol Nakorn *	7	98.4	69.4	+ 49.5
4. Khon Kaen *	10	170.2	22.6	+ 121.6
5 Mahasarakarm	5	131.0	35.0	+ 99.7
6. Roi Et *	11	95.0	46.3	+ 65.2
7. Mukdaharn *	5	117.3	79.3	+ 21.3
8 Jayabhum	6	216.3	-	+ 178.9
9 Ubol Rajadhani *	4	27.7	25.3	- 3.6
10 Srisaket	1	2.1	29.0	- 30.8
11 Buriramya	2	13.3	5.5	- 23.0
12 Nakorn Panom	4	165.3	63.1	+ 137.9
13 Surindh *	9	86 9	25.6	+ 46.7
14 Nakorn Rajasima *	13	91 5	79.9	- 49.9
ภาคกลาง Central Part				
1. Sukhodhai	8	97.9	54.7	+ 75.4
2. Tak	2	15.6	-	+ 4.8
3. Maesord *	6	79 8	-	+ 78.3
4. Pitsanuloke *	6	82.1	24.8	+ 56.2
5. Kambaenbej	4	159.7	-	+ 144.2
6. Bichittra	4	45.3	-	+ 6.3
7. Nakorn Sawan *	7	86.4	27.5	+ 62.4
8 Loey	8	112.5	44.9	+ 86.5

รายงานฝนตกของบางสถานี ประจำเดือน มีนาคม ๒๔๙๕
ซึ่งได้รับความเอื้อเฟื้อจากกรมเกษตรส่งมาให้

Rainfall Report of some selected stations for month of March 1952
Supplied through the courtesy of Dept. of Agriculture.

สถานีตรวจน้ำฝน Rainfall Station	จำนวนฝนตก Amount			ต่างจากปรกติ Departure mm.
	วันฝนตก Rainy day	2495	2494	
9. Bhetchaboon *	12	271.5	22.5	+ 236.5
10. Utaya Dhani	4	68.3	42.0	+ 37.8
11. Jayanath	4	65.9	11.5	+ 36.4
12. Singhaburi	7	126.8	21.0	+ 103.7
13. Lopburi *	8	208.7	34.9	+ 178.4
14. Ang'hong	7	112.7	53.3	− 83.3
15. Saraburi	6	160.2	-	+ 114.4
16. Subarnburi *	5	171.2	52.8	+ 134.7
17. Ayudhaya	7	87.2	...	+ 46.6
18. Nakorn Nayok	7	138.7	...	+ 88.5
19. Patoom Dhani	5	55.8	27.6	+ 20.5
20. Kanchanaburi *	10	51.9	41.2	+ 23.5
21. Nondhaburi	8	55.9	3.8	+ 34.3
22. Nakorn Pathom	7	181.5	45.1	+ 148.2
23. Don Muang *	11	133.0	2.2	+ 97.5
24. Dhonburi	4	59.7	-	+ 23.1
25. Bangkok *	8	51.4	7.6	+ 13.6
26. Samudra Prakarn	5	40.5	...	− 3.5
27. Samudra Sakorn	4	29.2	9.5	− 11.4
28. Samudra Songkram	3	35.5	19.0	+ 21.9
ภาคบูรพา Eastern Part				
1. Prachinburi *	12	111.8	39.9	+ 53.1
2. Aranyapradesa *	9	105.5	75.5	+ 20.0
3. Chaxerngsao	6	152.8	15.5	+ 108.6
4. Jolburi *	10	147.3	21.0	+ 91.5
5. Sattahib *	13	95.7	7.4	+ 21.3
6. Rayong	2	21.5	-	− 17.0
7. Chantaburi *	10	91.3	25.0	+ 17.2
8. Trad	7	95.5	137.0	− 19.6
ภาคใต้ Southern Part				
1. Rajaburi	1	59.8	-	+ 34.1
2. Bejraburi	1	1.0	-	− 21.8
3. Hua Hin *	3	59.2	-	− 18.2
4. Prachuab Kirikhan *	5	150.3	79.8	+ 120.1
5. Chumporn *	10	132.6	37.9	− 59.4
6. Ranong *	13	196.6	36.8	− 128.3

รายงานฝนตกของบางสถานี ประจำเดือน มีนาคม ๒๔๙๕
ซึ่งได้รับความเอื้อเฟื้อจากกรมเกษตรส่งมาให้

Rainfall Report of some selected stations for month of March 1952
Supplied through the courtesy of Dept. of Agriculture.

สถานีตรวจน้ำฝน Rainfall Station	จำนวนฝนตก Amount			ต่างจากปรกติ Departure mm.
	วันฝนตก Rainy day	2495	2494	
7. Banlon *	5	11.6	81.6	− 28.3
8. Surasdra Dhani	...	...	...	-
9. Pang-Nga	12	92.7	87.1	− 64.0
10. Nakorn Srithamaraj *	11	37.8	...	− 88.4
11. Krabi	11	141.9	...	+ 88.9
12. Phuket *	12	70.6	46.6	+ 6.4
13. Padalung	4	186.2	-	+ 104.5
14. Trang	6	71.8	...	− 10.3
15. Songkhla *	9	36.5	8.6	− 34.1
16. Pattani	1	42.3	-	− 19.9
17. Satul	5	161.7	-	+ 59.1
18. Yala	...	...	53.2	-
19. Naradhivas *	8	55.2	47.6	− 98.3

* ผลการตรวจของสถานีตรวจอากาศกรมอุตุนิยมวิทยา
Data from Meteorological Department

− ไม่มีฝนตก No Rainfall

... ไม่ได้รับรายงาน No Report

× × ไม่มีเครื่องวัดฝน No Rain-gauge

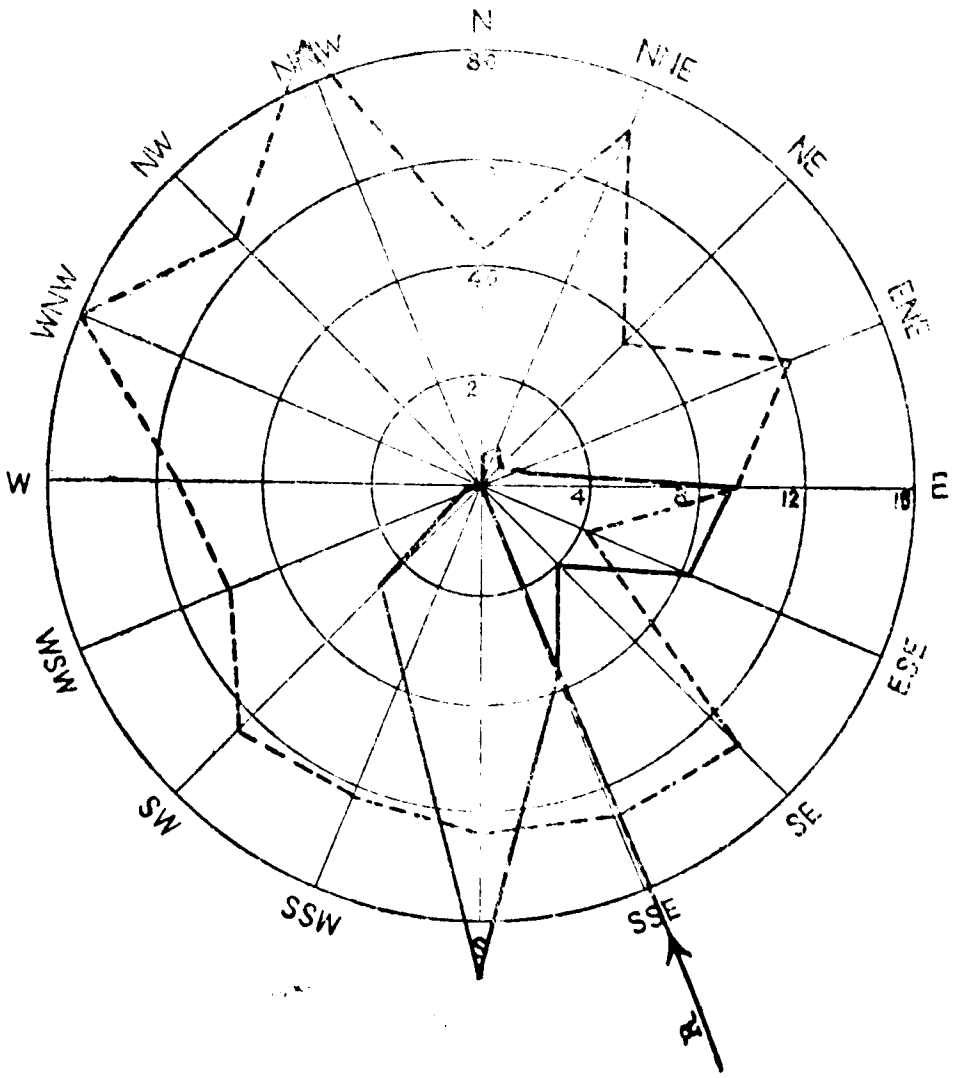

ผลสรุปการตรวจลมรายชั่วโมงของสถานีกลาง กรุงเทพฯ

Wind-Rose of Bangkok

เดือน มีนาคม ๒๔๙๕ ทิศร่วม (Resultant Direction) S 23° 17′ E March 1952

ทิศ Direction		N	NNE	NE	ENE	E	[illegible]	[illegible]	[illegible]	S	SSW	SW	WSW	W	WNW	NW	NNW	Calm
ความถี่	ชม. Hrs.	5	7	5	8	[illegible]	[illegible]	[illegible]	[illegible]	[illegible]	37	26	4	2	1	1	1	412
Frequency	%	0.7	0.9	0.7	1.1	6.2	[illegible]	[illegible]	[illegible]	12.1	5.0	3.5	0.5	0.3	1.0	0.1	0.1	[illegible]
ความเร็วรวม Distance Travelled	กม. Km.	43.2	99.2	36.8	[illegible]	[illegible]	[illegible]	[illegible]	[illegible]	1148.8	451.2	331.2	40.0	22.4	16.0	12.8	17.6	-
ความเร็วเฉลี่ย Velocity	กม./ชม. Km/hr	8.6	14.2	7.4	12.4	[illegible]	[illegible]	[illegible]	[illegible]	[illegible]	12.2	12.7	10.0	11.2	16.0	12.8	17.6	-

——— เส้นความถี่ของลมในทิศต่างๆ เป็นจำนวนชั่วโมง

- - - - - - - ความเร็วลมเฉลี่ยเป็น กม./ชม. ในทิศต่างๆ

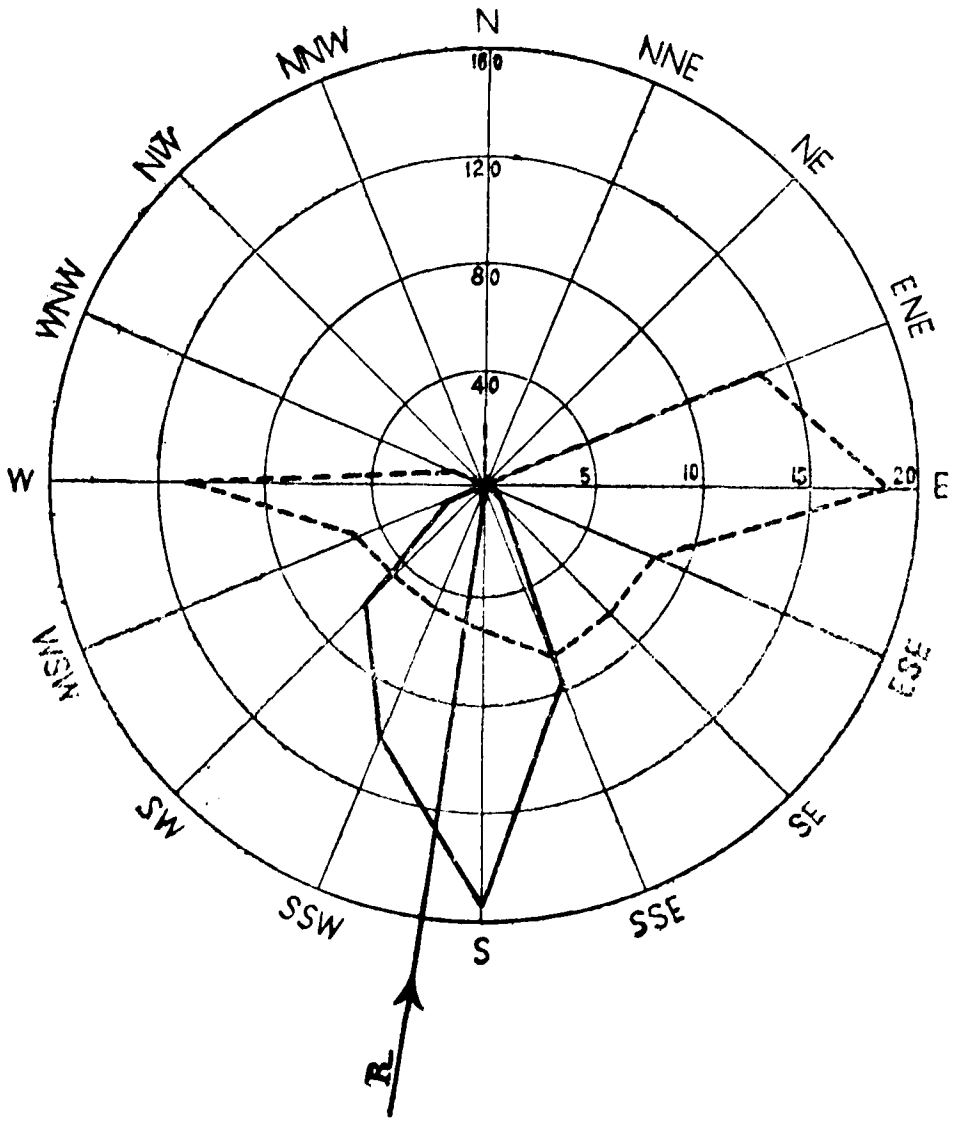

ผลสรุปการตรวจลมรายชั่วโมงของสถานี สัตหีบ

Wind-Rose of Sattahib

เดือน มีนาคม ๒๔๙๕ ทิศรวม (Resultant Direction) S 8° 7′ W March 1952

ทิศ Direction		N	NNE	NE	ENE	E	ESE	SE	SSE	S	SSW	SW	WSW	W	WNW	NW	NNW
ความถี่	ชม. Hrs.	3	-	-	2	2	5	10	76	153	99	61	14	2	1	-	-
Frequency	%	0.4	-	-	0.3	0.3	0.7	1.5	11.7	23.6	15.3	9.4	2.2	0.3	0.2	-	-
ความเร็วรวม Distance Travelled	กม. Km.	8.0			27.2	36.8	42.0	81.6	638.6	1003.2	596.8	353.6	86.4	27.2	1.6	-	-
ความเร็วเฉลี่ย Mean Velocity	กม./ชม. Km/hr.	2.7			13.6	18.4	8.4	8.2	8.4	6.6	6.0	5.8	6.2	13.6	1.6	-	-

——— เส้นความถี่ของลมในทิศต่าง ๆ เป็นจำนวนชั่วโมง

- - - - - - - ความเร็วลมเฉลี่ยเป็น กม./ชม. ในทิศต่าง ๆ

หมายเหตุ : มีผลการตรวจ ๖๔๙ ชั่วโมง

Note: Observation for 649 hours only.

List of Coastal Meteorological Stations with their Geographical Positions

สถานี Station	ตำบลที่ของสถานี Geographical Positions แลติ. น. Lat. N.			ลอง. อ. Long. E.			สูงเป็นเมตร Altitude in m.	หมายเหตุ Remarks
สันดอน San Don	18°	26'	31"	100°	36'	16"	19.0	
เกาะจวง Koh Chuang	12°	30'	56"	100°	57'	33"	150.0	
เกาะไผ่ Koh Phai	12°	55'	51"	100°	40'	25"	144.0	
แหลมสิงห์ Laem Sing	12°	28'	07"	102°	03'	43"	82.4	
เกาะปราบ Koh Prab	09°	13'	20"	99°	15'	25"	78.0	
หินสัมปะยอด Hin Sumpayue	13°	11'	55"	100°	48'	07"	11.8	
แหลมตาชี Laem Ta Chi	06°	57'	00"	101°	17'	56"	29.4	
เกาะตะเภาน้อย Koh Tapau Noi	07°	49'	49"	98°	25'	37"	55.0	
ระยอง Ra Yong	12°	39'	37"	101°	16'	26"	18.5	
แหลมงอบ Laem Ngob	12°	10'	01"	102°	23'	46"	11.0	
หลังสวน Lung Suan	09°	56'	32"	99°	09'	45"	14.0	

Summary of Meteorological Observations for Coastal Stations for month of ...

สถานี Station	จำนวนเมฆ Cloud Amount	ลมผิวพื้น Surface Wind								
		ทิศร่วม R.S. ๐๙๐๐	ความแน่นทิศ S.D. % ๐๙๐๐	ทิศร่วม R.S. ๑๓๐๐	ความแน่นทิศ S.D. % ๑๘๐๐	ทิศร่วม R.S. ๒๖๐๐	ความแน่นทิศ S.D % ๐๖๐๐	ทิศลมที่พัดมากที่สุด Dominating Wind	กำลังลมเฉลี่ย Average force Bf. Scale	กำลังลมแรงที่สุด Maximum Force of Wind
สันดอน San Don	6.0	S 5°E	39	S 10°W	76	S 4°W	89	S	2.5	7
เกาะรวง Koh Chuang	5.0	S 32°W	50	S 22 W	71	S 23°W	85	SW	2.5	6
เกาะไผ่ Koh Phai	4.9	S 18°E	72	S 1°E	62	S 17 E	89	SE	1.9	7
แหลมสิงห์ Laem Sing	6.3	N 12°E	80	S 37°W	82	S 32°W	50	SW	2.3	5
เกาะปราบ Koh Prab	3.5	S	75	N 19°E	70	N 85°E	69	E	1.3	4
หินลำปะยิง Hin Sumpayue	5.0	S 21 E	72	S 45°W	84	S 6 W	89	SW	2.3	7
แหลมตาชี Laem Ta Chi	5.4	S 35 W	92	N 61°E	87	N 82°E	93	E	3.0	5
เกาะตะเภาน้อย Koh Tapau Noi	4.9	N 72 E	31	N 82°E	59	N 86 W	36	E	1.1	4
ระยอง Ra Yong	5.5	N 13°E	72	S 37 W	87	S 42°W	88	SW	2.0	4
แหลมงอบ Laem Ngob	4.5	N 50°E	84	S 4 W	52	S 52°E	37	NE	2.4	7
หลังสวน Lung Suan	4.7	S 21 W	56	E	97	E	84	E	1.2	2

สถานี Station	จำนวนวันที่มี Number of days with												หมายเหตุ Remarks
	ท้องฟ้าไม่มีเมฆ Cloudless Sky	ท้องฟ้ามีเมฆบางส่วน Partly Cloudy Sky	ท้องฟ้ามีเมฆมาก Cloudy Sky	ท้องฟ้ามีเมฆเต็ม Overcast	หมอก Fog	ฟ้าหลัว Haze	ฟ้าแลบ Lightning	ฟ้าร้อง Thunder	ฝนละออง Drizzle	ฝน Rain	พายุฟ้าคนอง Thunder storm	พวยน้ำ Water Spout	
สันดอน San Don	--	4	25	2	9	26	10	11	--	7	--	--	
เกาะจวง Koh Chuang	--	13	16	2	16	15	15	13	2	8	--	--	
เกาะไผ่ Koh Phai	--	9	22	--	31	--	30	25	4	8	--	--	
แหลมสิงห์ Laem Sing	--	1	30	--	29	1	19	24	10	6	--	--	
เกาะปราบ Koh Prab	--	23	8	--	1	15	--	1	3	4	--	--	
หินสัมปะยื่อ Hin Sampayue	--	9	21	1	18	27	18	12	3	6	--	--	
แหลมตาชี Laem Ta Chi	--	6	24	1	--	13	25	8	2	1	--	--	
เกาะกะเทานอย Koh Tapau Noi	--	11	17	3	--	14	11	11	1	7	--	--	
ระยอง Ra Yong	--	1	30	--	1	31	1	2	4	9	--	--	
แหลมงอบ Laem Ngob	--	15	15	1	2	27	27	23	13	15	--	--	
หลังสวน Lung Suan	--	14	14	3	4	19	1	--	3	2	--	--	

สถานี Station	จำนวนวันที่มี Number of days with									หมายเหตุ Remarks
	ทะเลราบ Calm Sea	ทะเลเรียบ Smooth Sea	คลื่นเล็กน้อย Slight Sea	คลื่นปานกลาง Moderate Sea	คลื่นจัด Rough Sea	คลื่นจัดมาก Very Rough Sea	คลื่นใหญ่ High Sea	คลื่นใหญ่มาก Very high Sea	คลื่นใต้น้ำ Swell	
สันดอน Sau Don	--	26	4	1	--	--	--	--	29	
เกาะหวาง Koh Chuang	--	23	8	--	--	--	--	--	31	
เกาะไผ่ Koh Phai	3	28	--	--	--	--	--	--	30	
แหลมสิงห์ Laem Sing	--	14	12	5	--	--	--	--	31	
เกาะปราบ Koh Prab	--	31	--	--	--	--	--	--	14	
หินสัมปะยอ Hin Sumpayue	-	20	11	--	--	--	--	--	30	
แหลมตาชี Laem Ta Chi	--	19	12	--	-	--	--	--	30	
เกาะตะเภาน้อย Koh Tapau Noi	--	31	--	--	--	--	--	--	27	
ระยอง Ra Yong	--	14	17	--	--	--	--	--	28	
แหลมงอบ Laem Ngob	--	25	6	--	--	--	--	--	31	
หลังสวน Lung Suan	13	18	--	--	--	--	--	--	6	

กรมอุตุนิยมวิทยา แห่งราชนาวี

METEOROLOGICAL DEPARTMENT
ROYAL THAI NAVY

พลเรือตรี จรูญ วิชยาภัย บุนนาค
เจ้ากรม
Rear Admiral Charoon Vichayapai Bunnag R.T.N.,
Director

รายงานอุตุนิยมวิทยาประจำเดือน

ปีที่ ๑๗ ฉบับที่ ๔
เมษายน ๒๔๙๕
รวบรวมขึ้นตามคำสั่งผู้บัญชาการทหารเรือ

MONTHLY METEOROLOGICAL BULLETIN

Vol. 17 Part 4
April 1952
Prepared by order of the Commander in Chief of the Royal Thai Navy
Bangkok, Thailand

พิมพ์ที่โรงพิมพ์กรมอุทกศาสตร์
ก.ค. ๕๗

WEATHER BUR...

กรมอุตุนิยมวิทยา แห่งราชนาวี

METEOROLOGICAL DEPARTMENT
ROYAL THAI NAVY

พลเรือตรี ชรูญ วิชยาภัย บุนนาค
เจ้ากรม
Rear Admiral Charoon Vichayapai Bunnag R.T.N.,
Director

รายงานอุตุนิยมวิทยาประจำเดือน

บีที่ ๑๗ ฉบับที่ ๔

เมษายน ๒๔๙๕

รวบรวมขึ้นตามคำสั่งผู้บัญชาการทหารเรือ

MONTHLY METEOROLOGICAL BULLETIN

Vol. 17 Part 4

April 1952

Prepared by order of the Commander in Chief of the Royal Thai Navy
Bangkok, Thailand

พิมพ์ที่โรงพิมพ์กรมอุทกศาสตร์

สารบาญ
INDEX

	หน้า Page
คำนำ Introduction	ก A
บัญชีแสดงรายการที่ตั้งสถานีตรวจอากาศ List of Meteorological Stations with their Geographical Positions	1
สมพ้าอากาศ A Summary	2
รายงานผลการตรวจรายชั่วโมงประจำเดือนของสถานีกลางกรุงเทพ ฯ สำหรับ Hourly values for Central Station Bangkok of	
ความกดอากาศ Pressure	
อุณหภูมิ Temperature	
ความชื้นสัมพันธ์ Relative Humidity	
ลม Surface Winds	
ฝน Rainfall	4
รายงานผลการตรวจเฉพาะเวลา 0700 1000 1300 1600 Observations at fixed hours of	
ทรรศนวิสัย Visibility	
จำนวนเมฆ Amount of Clouds	
ชนิดของเมฆ Form of Clouds	10
รายงานค่าเฉลี่ยประจำวันและประจำเดือนของผลการตรวจอุตุนิยมต่าง ๆ และสรุปผลการตรวจประจำเดือนของสถานีกลางกรุงเทพ ฯ Daily and Monthly values of Meteorological Elements and Monthly Summary of Central Station, Bangkok	12
สรุปผลการตรวจอุตุนิยมประจำเดือนของบางสถานี Summary of Observations of some selected Stations	14
รายงานฝนประจำเดือน Monthly Rainfall report	26
สรุปผลการตรวจลมประจำเดือนของสถานีกลางกรุงเทพ ฯ Wind-rose of Central Station, Bangkok	29
สรุปผลการตรวจลมประจำเดือนของสถานีสัตหีบ Wind-rose of Sattahib	30
สรุปผลการตรวจอุตุนิยมวิทยาของสถานีชายทะเล Summary of Meteorological Observations for Coastal Stations	31

คำนำ

PREFACE

1 สถานีตรวจอากาศกลางกรุงเทพ ฯ แห่งกองสถานีตรวจอากาศ กรมอุตุนิยมวิทยา ตั้งอยู่ที่ถนน[illegible] - สมุทรปราการ ใกล้หลักเขตเทศบาล จังหวัดพระนคร ในเลต. 13° 44′ น. ลอง 100° 30′ อ. [illegible]โรเมตรจากระดับทะเล 2.82 เมตร สำหรับสถานีอื่น ๆ ได้มีรายการแจ้งอยู่ในตารางแล้ว.

The Central Meteorological at Bangkok is situated in Lat. 13° 44′ N., Long. 100° 30′ E., height of [illegible]ometer, 2.82 metres above Mean Sea-level.

2 เวลาที่ใช้ในการตรวจอุตุนิยมวิทยาใช้เวลากรุงเทพ ฯ มีการตรวจอุตุนิยมวิทยาวันละ 5 เวลา คือ [illegible]0, 1300, 1600 และ 1900 นอกจากเวลาที่กล่าวนี้มีการตรวจเป็นรายชั่วโมง ซึ่งใช้ผลการตรวจจากเครื่อง[illegible]โมกราฟ

For all readings local standard time is used. Five direct observations are made at 3 hour intervals from 0700 [illegible]00 105th. degree M.E.G. standard time, namely 0700, 1000, 1300, 1600 and 1900. Hourly readings besides the [illegible]ve 5 direct observations are taken from the instrumental records.

3. ความกดอากาศได้แก้อุณหภูมิ แลตติจูด และระดับทะเลแล้ว.

Barometric readings are corrected for temperature, latitude and Mean Sea-level.

4. ทิศและความเร็วลมเป็นรายชั่วโมง ตรวจโดยเครื่องวัดลมชนิดอัตโนมัติแบบไดนส์.

Hourly directions and velocities of the wind are taken from the record sheets of the Dines Pressure Tube [illegible]mograph.

5 เธอร์โมเมตรทุกชนิดได้ติดตั้งไว้ในเรือนเธอร์โมเมตรแบบสเตเวนสัน.

All thermometers are installed in Stevenson Screen.

6. บรรดาเครื่องหมายต่าง ๆ ของลมฟ้าอากาศและปรากฏการณ์บางอย่างในอุตุนิยมวิทยา ดังแสดงในช่อง [illegible]ลมฟ้าอากาศใช้ตามแบบของสากล มีความหมายดังต่อไปนี้ :—

International Symbols are used in registering the state of weather and other meteorological phenomena.

ท้องฟ้าไม่มีเมฆ Clear

ท้องฟ้ามีเมฆบางส่วน Partly cloudy

ท้องฟ้ามีเมฆมาก Cloudy

ท้องฟ้ามีเมฆเต็ม Overcast

ฟ้าหรั่วแห้ง ทรรศนวิสัยเกินกว่า 1000 เมตร Haze

ฟ้าแลบในระยะไกล Lightning

ฟ้าหรั่วชื้น (หมอกบาง) ทรรศนวิสัยตั้งแต่ 1000 เมตร ขึ้นไป Mist

หมอก ทรรศนวิสัยต่ำกว่า 1000 เมตร Fog

พายุฝน Squall

ฝนละออง Drizzle

ฝน Rain

ฝนผ่าน Shower

ฝนผ่านหรือฝนที่มีลูกเห็บเล็กน้อยหรือปานกลาง Showers with slight or moderate hail

พายุฟ้าคะนอง Thunderstorm

พายุฟ้าคะนองอย่างอ่อนมีฝน Slight thunderstorm

พายุฟ้าคะนองอย่างอ่อนมีลูกเห็บ Slight thunderstorm with hail

พายุฟ้าคะนองอย่างปานกลางมีฝน Moderate thunderstorm

พายุฟ้าคะนองอย่างปานกลางมีลูกเห็บ Moderate thunderstorm with hail

พายุฟ้าคะนองอย่างแรงมีฝน Heavy thunderstorm

พายุฟ้าคะนองอย่างแรงมีลูกเห็บ Heavy thunderstorm with hail

พายุฟ้าคะนองไม่ผ่านสถานี Thunderstorm passing in the neighbourhood of the station

อาทิตย์ทรงกลด Solar halo

จันทร์ทรงกลด Luna corona

ลูกเห็บ Hail

น้ำค้าง Dew

กรมอุตุนิยมวิทยา แห่งราชนาวี

กรุงเทพฯ ๑ พฤษภาคม พ.ศ. ๒๔๙๗

พลเรือตรี จรูญ วัชยากัย บุนนาค

เจ้ากรม

Meteorological Department,

Royal Thai Navy,

Bangkok, 1st May 1954

Charoon V. Bunnag.

Rear Admiral, R.T.N

Director.

บัญชีแสดงรายการที่ตั้งสถานีตรวจอากาศ

List of Meteorological Stations with their Geographical Positions.

สถานี Station	ที่ตั้งสถานี Geographical Positions				
	แลต. Lat °	น. N. ′	ลอง. Long. °	อ. E. ′	สูงเป็นเมตร Alt. in m.
Chiengrai	19	54	99	49	378
Mae Hongsorn	19	18	97	59	271
Chiengmai	18	47	98	59	314
Nan	18	47	100	47	201
Lampang	18	12	99	24	220
Phrae	18	10	99	50	-
Mae Sarieng	18	10	97	50	314
Phetchaboon	16	25	101	08	114
Uttaradith	17	37	100	08	63
Udorn Dhani	17	26	102	46	178
Sakol Nakorn	17	10	104	09	160
Pisanuloke	16	50	100	16	50
Maesord	16	40	98	33	210
Mukdaharn	16	33	104	44	138
Roi Et	16	03	103	41	140
Khon Kaen	16	20	102	51	157
Nakorn Sawan	15	48	100	10	28
Nakorn Rajasima	14	58	102	07	181
Suriudh	14	53	103	29	145
Ubol Rajadhani	15	15	104	53	123
Prachinburi	14	10	101	10	-
Lopburi	14	48	100	37	13
Subarnburi	14	30	99	50	-
Kanchanaburi	14	01	99	32	28
Don Muang	13	55	100	36	3
Aranyapradesa	13	42	102	35	44
Jolburi	13	22	100	59	6
Sattahib	12	39	100	53	55
Chantaburi	12	37	102	07	5
Klong Yai	11	47	102	53	4
Hua Hin	12	34	100	48	3
Prachuab Kirikhan	11	48	99	48	5
Chumporn	10	27	99	15	3
Ranong	09	58	98	38	35
Bandon	09	08	99	18	3
Nakorn Srithamaraj	08	25	99	58	5
Phuket	07	58	98	24	3
Trang	07	24	99	31	3
Songkhla	07	13	100	36	4
Narathiwas	06	26	101	50	4

ลมฟ้าอากาศในเดือน เมษายน พ.ศ. ๒๔๙๕ โดยสังเขป

ลักษณะลมฟ้าอากาศทั่วไป

ลักษณะที่สำคัญเดือนนี้สรุปได้ดังนี้ เริ่มต้นด้วยมีบริเวณความกดอากาศสูงอยู่ทางภาคตะวันออกของประเทศจีน และมีดิเปรสชั่นกำลังแรงทางตะวันออกของโตเกียว ความกดอากาศตลอดประเทศไทยได้เริ่มลดต่ำลงในวันที่ ๓ และอยู่ในลักษณะคงที่ตั้งแต่วันที่ ๕ จนถึงปลายสัปดาห์แรก แล้วปรากฏมีความกดอากาศต่ำขึ้นในอ่าวตังเกี๋ยและมีแถบความกดอากาศต่ำทอดออกจากบริเวณนี้ไปตามฝั่งทะเลประเทศจีนภาคใต้ ผ่านฟอร์โมซาไปจนถึงน่านน้ำใต้ประเทศญี่ปุ่น ซึ่งในบริเวณนี้ได้รับรายงานว่ามีดิเปรสชั่นก่อตัวอยู่

ลักษณะที่น่าสังเกตในสัปดาห์ที่สอง คือมีความกดอากาศต่ำอยู่ในภาคเหนือประเทศไทยและภาคเหนืออินโดจีนจนถึงวันที่ ๑๒ ในวันที่ ๑๓ บริเวณความกดอากาศสูงทางภาคตะวันออกของจีนแรงขึ้น และในวันต่อมาละลอกอากาศเย็นได้ค่อย ๆ ไหลลงมาจนถึงภาคกลางประเทศไทย ซึ่งมีอากาศร้อนจัดและชุ่มชื้น จึงทำให้เกิดพายุแรงจัดในวันที่ ๑๓ พัดมาจากทิศตะวันออกเฉียงตะวันออกเฉียงเหนือ ส่วนมากเป็นอยู่ในตอนใต้ของภาคกลาง ทำให้เกิดการเสียหายแก่อาคารและสวนผลไม้มาก กับปรากฏว่ามีชาวประมงค์เสียชีวิต ๒๘ คน เนื่องจากพฤติการณ์ของอากาศในวันนี้ ในวันที่ ๑๔ มีความกดอากาศต่ำอยู่ทางภาคกลางของพม่า และเป็นแถบความกดอากาศต่ำทอดออกไปทางทิศตะวันออกเฉียงใต้ผ่านอ่าวไทย เกาะบอร์เนียวภาคเหนือ ไปจนถึงบริเวณความกดอากาศต่ำใต้ประเทศญี่ปุ่น

ตลอดสัปดาห์ที่สาม ทางด้านประเทศจีนและอาณาเขตใกล้เคียง มีความกดอากาศสูงผ่านไปทางตะวันออกเป็นระยะ ๆ ในวันที่ ๑๙ มีบริเวณความกดอากาศต่ำอยู่ในอินโดจีนภาคเหนือ และในวันที่ ๒๐ มีแถบความกดอากาศต่ำทอดออกไปทางทิศตะวันออกเฉียงเหนือตามฝั่งทะเลภาคใต้ของจีนจนถึงฮอนซู

ในคาบตั้งแต่วันที่ ๒๒ – ๒๘ ความกดอากาศค่อนข้างสูงทางประเทศจีน แล้วเคลื่อนไปทางทิศตะวันออก มีความกดอากาศต่ำในวันที่ ๒๓ อยู่ในอินโดจีนภาคเหนือ และในวันที่ ๒๔ มีดิเปรสชั่นอยู่ทางเกาะนาฮา กำลังแรงเคลื่อนไปทางทิศตะวันออกเฉียงเหนือ และในวันที่ ๒๖ ไปอยู่ห่างจากโตเกียวไปทางทิศตะวันออกเฉียงใต้ประมาณ ๒๕๐ ไมล์ ยังคงเคลื่อนตัวต่อไปทางทิศตะวันออกเฉียงตะวันออกเฉียงเหนือ ในวันที่ ๒๙ และ ๓๐ ความกดอากาศตลอดประเทศไทยเริ่มลดต่ำลงอีก

อุณหภูมิเฉลี่ยมีระดับสูงขึ้นตลอดประเทศ และถึงยอดสูงสุดสำหรับฤดูร้อนอุณหภูมิสูงสุดผันแปรไปในลักษณะเดียวกันในทุกภาคเว้นภาคใต้ อุณหภูมิสูงสุดตรวจได้ ๔๐°ซ. หรือ ๑๐๔°ฟ. และสูงกว่านี้เล็กน้อย อย่างสูงที่สุดตรวจได้ ๔๒.๑°ซ. (๑๐๗.๗°ฟ.) เมื่อวันที่ ๒๔ ที่อุตรดิตถ์ และอย่างต่ำที่สุดในฤดูนี้ตรวจได้ ๑๑.๔°ซ. (๕๒.๕°ฟ.) เมื่อวันที่ ๑๖ ที่เชียงราย

ฝนยังคงตกเล็กน้อย และส่วนมากของประเทศมีฝนตกน้อยกว่าปรกติ ปริมาณฝนตกมากปรากฏในบริเวณอันจำกัดแถบจันทบุรี อุบลราชธานี นครศรีธรรมราช และภูเก็ต ซึ่งในจังหวัดที่กล่าวนี้ฝนมากกว่าปรกติทั้งสิ้น ปริมาณฝนอย่างแรงใน ๒๔ ชั่วโมง ปรากฏในตำบลต่อไปนี้คือ ๗๘.๕ มม. (๓.๐๙ นิ้ว) เมื่อวันที่ ๒๙ ที่ระนอง และ ๖๐.๗ มม. (๒.๓๙ นิ้ว) เมื่อวันที่ ๑๙ ที่กรุงเทพ ฯ

Summary of Weather Condition During April 1952

The leading features of the month may be summarized as fallow: It commenced with high pressure area over East China and an intensifying depression East of Tokyo. Pressure over Thailand began to fall on the 3rd to a more or less steady level since the 5th to the close of the first week, when weak low pressure was apparent in the Gulf of Tongking and from where trough stretched out along the South China Coast across Formosa to South of Japan whereby a depression was reported to locate over the Eastern sea.

The only note worthy feature of the second week was the persistent low pressure over North Thailand and North Indochina until the 12th. On the 13th high pressure area was located over East China and intensified the following days with a gradual surge of cold air as far south as Central Thailand which was very warm and humid thus causing on the 13th strong eastnortheasterly wind of gale force particularly in the southern portion of Central Thailand did heavy damages to buildings and garden products. Loss of 28 lives was also reported among the fishing community. On the 14th a weak low cell was centered over Central Burma with trough extended southeast across the Gulf of Thailand, North of Borneo to a deep low South of Japan.

Throughout the third week, China and the adjacent regions were subjected to the eastwards moving anticyclones. On the 19th a low pressure area existed over North Indochina from where a trough extended on the 20th northeastwards along the South China Coast to Honshu.

Pressure remained relatively high over China from the 22nd to the 28th with anticyclone moved eastwards. A low was apparent over North Indochina on the 23rd. A depression developed over Naha on the 24th intensified and moved northeast. On the 26th it was located 250 miles Southeast of Tokyo continued on its eastnortheasterly track. On the 29th & 30th pressure over Thailand fell somewhat markedly:

Mean temperatures continued to increase throughout the country and was at its height for the hot season. Maxima followed the same trend. In all parts of the country, except in the south, maxima rose to 40.0° C. (104.0° F.) and even a little over. The highest maximum was 42.1 C. (107.7° F.) on the 24th at Uttaradith. The lowest was 11.4° C. 52.5° F.) on the 16th at Chiengrai.

Rainfall continued to be light. Most regions had rain generally much lower than the normal for the period. The excesses were over a very limited areas in Chantaburi, Ubol Rajadhani, Nakorn Sridhamaraj and Phuket where rainfall were above normal. Among the heaviest in 24 hrs. being the following: 78.5 mm. (3.09") on the 29th at Ranong, and 60.7 mm. (2.39") on the 19th at Bangkok.

กรุงเทพ ฯ เมษายน ๒๔๕๕ Bangkok April 1952

ความกดอากาศรายชั่วโมงประจำวันเป็นมิลลิบาร์ ๑๐๐๐ + จำนวนในตาราง

Barometric Pressure at Sea level in Millibars 1000 + The numbers in the tables

เวลา / วันที่	เวลากรุงเทพ ฯ Bangkok Standard Time												Time / Date
	1	2	3	4	5	6	7	8	9	10	11	12	
1	12.19	11.89	11.68	11.28	11.09	11.84	12.48	12.88	13.44	13.79	13.18	12.48	1
2	12.29	11.38	11.21	10.96	10.95	11.44	12.29	12.59	13.28	13.44	11.84	11.74	2
3	10.74	10.32	10.20	10.10	10.08	10.99	11.89	12.24	12.78	12.69	12.54	11.58	3
4	11.09	10.72	09.96	09.75	09.47	09.39	10.19	10.94	11.44	11.44	11.04	10.54	4
5	10.04	09.90	09.74	09.64	09.90	10.24	10.88	11.78	11.98	12.14	11.44	10.69	5
6	09.98	09.50	08.96	08.74	08.86	09.44	09.98	10.69	11.44	11.49	11.04	10.54	6
7	10.08	09.31	08.93	08.95	09.24	09.68	10.24	10.64	11.34	11.58	11.34	10.48	7
8	09.28	08.26	07.96	07.90	08.04	08.64	09.89	10.38	11.04	11.28	09.79	09.79	8
9	09.58	08.90	08.66	08.62	08.18	08.78	09.18	09.98	10.64	10.69	10.48	09.98	9
10	08.54	08.18	07.54	07.40	07.50	08.58	09.18	10.14	10.64	10.54	10.19	09.84	10
11	08.54	08.19	07.74	07.28	07.74	08.48	09.09	10.08	10.88	11.74	11.34	10.54	11
12	09.98	09.54	08.90	08.68	09.06	09.71	10.54	11.34	11.56	11.84	11.44	11.04	12
13	10.51	09.70	09.39	09.37	10.00	10.24	10.04	11.44	12.08	12.08	11.49	10.29	13
14	14.94	14.66	13.66	13.44	12.62	12.78	13.18	14.54	13.89	13.98	13.79	13.58	14
15	12.32	11.94	11.56	11.16	11.84	11.84	12.94	13.44	14.14	14.14	13.74	13.04	15
16	12.64	11.88	11.58	11.46	11.40	11.74	12.38	13.44	13.74	13.74	13.18	12.78	16
17	11.76	11.36	10.75	10.80	10.80	11.44	12.24	13.09	13.58	13.49	13.09	12.54	17
18	11.82	11.32	10.36	10.36	10.65	10.94	11.34	11.98	12.94	13.58	14.78	14.94	18
19	11.81	11.49	10.82	10.64	10.01	11.09	12.14	12.78	13.18	13.28	13.04	12.38	19
20	11.34	10.70	09.96	09.72	10.06	10.38	10.78	11.04	11.58	11.58	11.04	10.64	20
21	09.86	09.48	09.31	09.31	09.82	10.14	10.94	11.34	12.08	11.89	11.49	10.99	21
22	09.44	09.08	08.34	08.42	08.90	09.74	10.24	11.34	12.08	11.68	11.58	10.64	22
23	10.14	09.10	08.42	08.22	08.18	08.94	09.74	10.54	10.99	10.99	10.78	10.14	23
24	10.24	09.98	09.72	09.62	09.80	09.84	10.54	11.44	11.84	11.74	10.78	09.98	24
25	09.02	08.70	07.45	08.23	08.53	09.44	09.98	10.64	11.18	11.18	11.28	10.24	25
26	10.78	10.61	10.18	09.85	10.12	10.59	10.78	12.24	12.78	13.18	12.64	11.58	26
27	11.31	10 78	10.30	10.29	10.11	10.94	11.68	12.24	12.78	12.54	12.54	12.24	27
28	12.62	12.38	11.86	11.68	12.21	13.34	13.98	14.34	14.34	14.19	13.98	13.39	28
29	12.29	11.39	10.99	10.88	10.99	11.09	11.58	12.14	12.38	12.14	11.44	10.38	29
30	09.39	09.34	09.09	09 04	09.09	09.84	10.54	11.18	11.79	11.34	11.04	08.64	30
เฉลี่ย	10.82	10.83	09.84	09.73	09.87	10.39	11.06	11.76	12.26	12.31	11.91	11.25	Mean

เวลา / วันที่	13	14	15	16	17	18	19	20	21	22	23	24	Time / Date
1	11.58	10.08	09.39	08.88	08.78	09.44	11.09	11.34	12.63	13.02	13.52	13.30	1
2	10.99	09.68	09.09	08.94	09.40	09.09	09.84	09.98	10.78	11.37	11.02	10.92	2
3	10.48	09.98	08.78	08.38	09.09	10.48	09.04	10.88	11.41	12.23	12.25	11.64	3
4	09.58	07.68	06.94	06.64	06.69	07.18	08.69	09.09	10.13	10.26	10.60	10.63	4
5	09.44	08.38	07.28	07.34	07.44	07.79	08.64	09.34	10.20	10.66	10.52	10.28	5
6	09.79	08.59	07.44	07.04	06.78	07.28	07.68	08.69	09.31	10.23	10.65	10.27	6
7	09.49	08.59	07.84	07.09	06.38	06.48	07.04	07.58	08.51	08.86	09.60	09.54	7
8	08.99	08.08	07.34	06.78	06.64	06.64	06.88	07.44	08.50	09.06	09.54	09.78	8
9	08.14	07.49	06.94	06.38	06.24	06.54	07.09	07.84	08.86	09.32	09.76	09.40	9
10	08.29	06.99	06.19	05.79	05.41	05.74	06.24	06.88	07.98	08.69	09.18	08.99	10
11	09.84	07.88	08.14	07.58	07.58	07.84	08.14	08.94	09.82	10.30	10.86	10.56	11
12	10.14	09.28	08.64	07.84	08.08	08.14	08.69	08.99	09.88	10.42	10.95	10.76	12
13	08.94	11.04	11.98	11.34	10.14	10.59	12.48	12.64	14.16	15.38	16.20	15.54	13
14	12.29	10.78	10.54	10.38	10.24	10.48	10.69	11.39	12.50	12.90	13.12	12.91	14
15	11.58	10.78	10.38	09 68	09.84	10.78	11.38	11.84	11.94	13.14	13.46	13.30	15
16	11.49	10.54	10.14	09.74	09.74	10.19	10.29	10.88	11.49	12.28	12.27	12.04	16
17	11.31	10.48	09.89	09.09	09.31	10.14	11.89	10.59	11.30	11.90	12.91	12.61	17
18	14.19	12.94	11.09	09.89	10.38	10.14	10.78	11.98	12.91	12.99	13.06	12.54	18
19	11.18	10.24	09.58	08.64	08.08	07.98	08.99	09.98	10.90	11.62	11.72	11.48	19
20	09.84	08.54	07.98	06.94	07.04	07.74	07.89	08.48	09.52	10.22	10.76	10.40	20
21	09.84	08.78	08.14	07.18	07.04	07.09	08.08	08.38	09.26	10.12	10.26	09.90	21
22	09.18	08.08	07.44	06.78	07 28	07.74	08.18	08.94	09.50	10.42	10.62	10.58	22
23	08.99	07.58	06.88	06.59	06.54	06.78	07.34	07.98	09.08	10.12	10.66	10.60	23
24	08 88	07.49	06.54	06.14	05.98	05.98	07.39	07.79	09.10	09.40	09 81	09.72	24
25	09.34	08.29	07.74	07.18	07.94	07.89	08.14	08.48	09.22	10.10	10.79	10 97	25
26	11.04	09.39	07.79	08.08	08.29	08.78	09.79	10.69	11.03	11.58	11.77	11.89	26
27	11.74	11.58	10.14	09.58	09.39	09.58	10.24	11.09	11.72	12.24	12.57	12.69	27
28	11.84	10.78	09.58	08.54	08.64	09.49	09.98	10.99	12.08	12.19	12.69	12.59	28
29	09.28	07.84	07.09	05.98	05.79	05.74	06.54	07.04	08.48	09.34	09.89	09.74	29
30	07.49	07.04	06.14	05.39	05.31	05.79	06.59	07.58	09.31	09.78	09.75	09.54	30
เฉลี่ย	10.17	09.16	08.44	07.86	07.82	08.19	08.87	09.46	10.38	11.00	11.36	11.17	Mean

กรุงเทพ ฯ เมษายน ๒๔๕๕ Bangkok April 1952

อุณหภูมิอากาศ เป็นองศาเซนติเกรด

Air Temperature in Degrees Centigrade

เวลา / วันที่	เวลากรุงเทพ ฯ Bangkok Standard Time												Time / Date
	1	2	3	4	5	6	7	8	9	10	11	12	
1	25.1	24.6	24.1	24.0	24.0	24.0	24.0	26.0	28.8	30.7	32.8	24.0	1
2	25.6	25.5	25.4	24.2	23.9	23.7	24.1	26.2	30.0	31.0	32.3	32.7	2
3	27.4	26.9	26.6	26.5	26.1	25.5	26.0	27.9	30.1	31.8	32.9	34.2	3
4	25.5	25.4	24.9	24.5	24.4	24.4	24.1	26.2	29.2	31.3	23.0	33.9	4
5	27.8	27.8	27.4	27.1	27.0	27.0	26.5	27.1	30.0	32.7	33.7	33.3	5
6	27.7	27.6	27.5	27.4	27.4	27.0	27.0	29.5	31.2	32.6	33.0	33.1	6
7	27.6	27.5	27.4	27.4	27.2	26.7	26.7	29.4	30.5	32.2	32.0	32.8	7
8	27.6	27.5	27.3	26.8	26.5	26.1	26.5	29.7	31.8	33.1	33.9	34.0	8
9	28.0	27.8	27.7	27.6	27.6	27.5	27.9	29.5	31.7	33.2	34.3	34.7	9
10	28.2	27.5	27.4	27.3	26.5	26.0	26.2	27.9	30.0	31.9	33.1	34.9	10
11	27.9	27.3	27.2	27.2	26.1	26.0	26.0	28.0	31.5	32.6	33.8	35.2	11
12	27.9	27.3	27.3	27.2	26.3	26.1	26.3	28.9	30.5	33.3	33.9	34.2	12
13	27.8	27.8	27.5	27.2	26.6	26.1	26.9	29.8	32.0	33.5	33.4	35.0	13
14	24.0	24.1	24.1	24.0	24.0	24.0	24.0	26.0	26.7	28.7	29.2	30.9	14
15	24.9	24.7	24.1	23.6	23.5	22.9	23.6	25.7	27.8	28.9	31.4	32.1	15
16	23.9	23.9	23.9	23.1	22.0	22.0	22.8	28.0	28.0	29.0	32.0	32.2	16
17	25.9	25.5	24.9	24.8	24.6	24.1	24.8	28.1	30.4	31.9	32.6	33.7	17
18	27.4	27.4	27.3	27.3	27.2	27.2	27.2	28.0	29.0	29.1	25.0	23.1	18
19	22.9	22.4	22.3	22.3	22.2	22.9	23.0	23.8	26.3	28.1	30.3	30.4	19
20	26.6	26.1	25.8	25.4	25.0	24.9	25.7	27.0	28.2	30.9	32.0	33.6	20
21	27.3	26.6	26.2	26.2	26.1	26.1	27.3	29.3	31.1	32.0	33.0	34.7	21
22	27.4	27.2	27.1	27.1	26.9	26.2	27.3	29.8	31.3	32.9	34.4	35.3	22
23	27.9	27.8	27.8	27.8	27.8	27.8	29.0	31.0	31.9	33.3	34.3	36.0	23
24	28.6	28.1	27.8	27.7	27.7	27.8	28.2	29.8	31.0	32.2	34.0	35.5	24
25	27.7	27.5	27.4	26.3	26.0	26.0	26.5	29.3	31.6	32.3	34.2	34.0	25
26	26.3	25.7	25.2	24.9	24.8	24.7	25.7	27.5	29.7	30.8	33.3	33.0	26
27	26.3	26.1	25.3	25.2	25.0	25.0	25.8	26.7	30.0	31.4	32.4	33.0	27
28	28.1	28.0	27.9	27.7	25.6	25.1	26.2	28.3	29.0	31.2	32.7	33.3	28
29	28.5	27.7	27.4	27.1	26.0	26.1	27.7	29.7	31.3	33.7	34.3	35.0	29
30	28.4	28.3	28.1	28.0	27.6	26.7	27.2	29.7	30.7	32.0	34.5	35.0	30
เฉลี่ย	26.9	26.6	26.3	26.1	25.7	25.5	26.0	28.1	30.0	31.6	33.7	33.4	Mean

เวลา / วันที่	13	14	15	16	17	18	19	20	21	22	23	24	Time / Date
1	34.0	35.3	32.7	31.2	32.0	31.1	29.5	28.0	27.0	26.4	25.9	25.7	1
2	34.5	34.0	34.0	34.0	33.1	31.5	29.3	28.8	28.4	27.9	27.7	27.6	2
3	35.1	32.0	33.8	33.1	32.5	31.0	30.0	27.5	26.5	26.5	26.5	25.5	3
4	32.9	33.9	33.9	33.7	32.7	30.3	29.4	29.0	29.0	28.7	28.2	27.8	4
5	34.5	34.0	33.3	33.0	32.0	31.0	29.5	29.0	28.9	28.9	28.4	27.9	5
6	34.0	33.7	34.0	34.0	32.4	30.9	29.6	29.0	28.9	28.8	28.6	28.3	6
7	32.3	32.9	33.3	33.0	32.5	31.5	29.7	29.0	28.7	28.2	27.9	27.6	7
8	33.2	34.1	34.0	33.2	32.8	31.9	30.0	29.3	29.1	29.1	28.5	28.1	8
9	35.0	34.1	33.8	33.0	33.0	31.5	29.8	29.3	29.2	29.0	28.8	28.6	9
10	36.0	35.8	35.0	34.7	34.2	33.6	30.9	29.8	29.7	29.1	28.6	28.5	10
11	35.0	35.2	35.2	34.7	33.5	31.0	30.0	29.5	28.9	28.6	28.5	28.4	11
12	34.0	34.6	34.9	33.9	32.9	31.1	30.0	29.4	28.5	28.4	28.4	28.2	12
13	34.4	36.0	23.5	23.2	23.2	23.2	23.7	23.6	24.2	24.2	24.1	24.0	13
14	31.8	32.1	32.9	32.5	32.0	30.9	29.4	28.3	27.6	27.0	26.7	25.8	14
15	33.0	34.0	33.8	34.3	32.7	30.8	28.7	28.0	27.8	25.6	24.9	24.3	15
16	33.0	33.8	32.9	33.0	32.2	31.0	29.7	28.9	28.5	27.4	27.2	26.4	16
17	36.0	35.8	34.1	32.5	32.0	31.9	30.9	29.1	28.3	28.2	27.7	27.4	17
18	23.8	23.9	24.0	24.8	24.9	25.2	25.2	24.2	24.0	23.6	23.5	23.4	18
19	31.2	32.1	32.5	32.7	32.1	30.2	29.1	28.1	27.3	27.2	27.2	26.8	19
20	33.2	33.8	33.7	33.2	32.1	30.9	29.2	28.5	27.8	27.6	27.4	27.3	20
21	35.0	34.0	34.3	33.9	33.1	31.9	29.9	29.0	28.4	28.4	28.3	28.0	21
22	36.0	35.9	35.5	35.4	34.0	31.0	30.0	29.4	28.7	28.6	28.6	28.2	22
23	36.0	35.8	36.1	34.7	33.5	31.5	30.0	29.5	29.0	28.7	28.7	28.7	23
24	35.0	34.9	35.7	34.9	30.0	31.9	30.4	29.7	29.0	29.0	28.8	28.4	24
25	34.2	34.8	33.5	34.0	32.8	30.6	29.5	29.0	28.7	28.4	27.5	26.6	25
26	32.6	28.0	33.7	32.2	32.2	29.1	28.9	28.5	28.3	27.5	27.3	26.8	26
27	34.0	34.1	31.9	33.1	32.0	30.8	29.3	29.1	28.8	28.7	28.5	28.1	27
28	33.7	34.0	33.8	33.2	32.6	30.4	29.9	29.5	29.3	29.1	29.0	28.8	28
29	36.0	35.2	34.6	34.2	33.7	32.2	30.9	30.0	29.9	29.6	28.8	28.5	29
30	36.0	36.2	36.0	36.2	34.7	32.5	31.0	30.5	30.2	29.9	29.2	28.9	30
เฉลี่ย	33.9	33.8	33.3	33.0	32.1	30.8	29.5	28.7	28.3	27.9	27.6	27.3	Mean

กรุงเทพ ฯ เมษายน ๒๔๕๕ Bangkok April 1952

ความชื้นสัมพันธ์ประจำรายวันรายชั่วโมงเป็นเร้อนร้อย

Hourly Relative Humidity in Percent

วันที่ / เวลา	เวลากรุงเทพ ฯ								Bangkok Standard Time				Time / Date
	1	2	3	4	5	6	7	8	9	10	11	12	
1	90.0	92.0	93.0	94.0	96.0	96.0	95.0	90.0	80.0	69.0	61.0	57.0	1
2	89.0	89.0	90.0	94.0	95.0	94.0	93.0	86.0	76.0	73.0	66.0	62.0	2
3	89.0	91.0	92.0	93.0	98.0	98.0	93.0	88.0	77.0	63.0	61.0	57.0	3
4	90.0	93.0	93.0	95.0	96.0	97.0	95.0	90.0	79.0	72.0	63.0	61.0	4
5	90.0	88.0	91.0	93.0	92.0	92.0	94.0	92.0	81.0	67.0	63.0	67.0	5
6	91.0	91.0	91.0	90.0	91.0	92.0	92.0	82.0	70.0	65.0	61.0	64.0	6
7	86.0	88.0	89.0	90.0	91.0	95.0	93.0	85.0	76.0	71.0	68.0	68.0	7
8	92.0	91.0	92.0	91.0	94.0	96.0	95.0	82.0	72.0	66.0	64.0	65.0	8
9	92.0	93.0	94.0	94.0	95.0	96.0	93.0	84.0	71.0	60.0	55.0	54.0	9
10	100.0	100.0	100.0	100.0	88.0	82.0	75.0	70.0	61.0	53.0	45.0	44.0	10
11	100.0	100.0	100.0	100.0	100.0	91.0	83.0	72.0	59.0	59.0	52.0	47.0	11
12	91.0	92.0	91.0	89.0	93.0	94.0	95.0	86.0	78.0	65.0	63.0	63.0	12
13	90.0	88.0	89.0	91.0	93.0	96.0	93.0	83.0	70.0	65.0	66.0	59.0	13
14	93.0	93.0	93.0	93.0	94.0	95.0	92.0	78.0	69.0	59.0	59.0	59.0	14
15	86.0	76.0	81.0	87.0	85.0	82.0	79.0	67.0	46.0	37.0	34.0	39.0	15
16	62.0	65.0	67.0	71.0	69.0	73.0	76.0	63.0	55.0	53.0	47.0	49.0	16
17	85.0	89.0	90.0	88.0	87.0	91.0	90.0	78.0	69.0	59.0	54.0	54.0	17
18	99.0	100.0	98.0	95.0	88.0	89.0	91.0	89.0	81.0	79.0	95.0	99.0	18
19	97.0	97.0	96.0	95.0	94.0	100.0	100.0	96.0	87.0	83.0	73.0	70.0	19
20	96.0	96.0	99.0	99.0	98.0	97.0	94.0	92.0	88.0	75.0	71.0	60.0	20
21	95.0	97.0	98.0	98.0	98.0	98.0	95.0	80.0	72.0	66.0	63.0	60.0	21
22	94.0	95.0	94.0	94.0	98.0	98.0	94.0	81.0	71.0	58.0	47.0	48.0	22
23	90.0	88.0	89.0	88.0	87.0	87.0	85.0	80.0	74.0	67.0	59.0	50.0	23
24	85.0	88.0	91.0	93.0	93.0	92.0	91.0	85.0	77.0	72.0	62.0	53.0	24
25	90.0	92.0	92.0	93.0	96.0	97.0	92.0	83.0	76.0	72.0	66.0	66.0	25
26	97.0	97.0	94.0	95.0	95.0	94.0	91.0	85.0	80.0	77.0	67.0	67.0	26
27	94.0	95.0	98.0	97.0	97.0	95.0	93.0	89.0	79.0	75.0	71.0	69.0	27
28	86.0	87.0	86.0	91.0	96.0	96.0	91.0	85.0	84.0	75.0	66.0	63.0	28
29	100.0	100.0	100.0	100.0	94.0	94.0	87.0	75.0	62.0	50.0	49.0	45.0	29
30	83.0	82.0	84.0	86.0	88.0	95.0	92.0	78.0	73.0	68.0	53.0	38.0	30
เฉลี่ย	90.7	91.1	91.8	92.6	92.6	93.1	90.7	82.5	73.1	66.1	60.9	58.6	Mean

วันที่ / เวลา	13	14	15	16	17	18	19	20	21	22	23	24	Time / Date
1	59.0	53.0	63.0	67.0	67.0	70.0	73.0	78.0	78.0	81.0	85.0	88.0	1
2	56.0	52.0	49.0	52.0	58.0	65.0	80.0	82.0	83.0	84.0	85.0	87.0	2
3	52.0	68.0	59.0	61.0	60.0	67.0	73.0	82.0	80.0	81.0	79.0	88.0	3
4	65.0	63.0	59.0	58.0	59.0	71.0	81.0	82.0	84.0	85.0	89.0	90.0	4
5	61.0	60.0	61.0	63.0	66.0	72.0	80.0	80.0	83.0	88.0	91.0	91.0	5
6	58.0	61.0	55.0	56.0	65.0	74.0	80.0	80.0	81.0	85.0	86.0	87.0	6
7	70.0	64.0	67.0	63.0	62.0	64.0	68.0	79.0	82.0	87.0	89.0	90.0	7
8	69.0	64.0	61.0	62.0	61.0	68.0	79.0	84.0	84.0	87.0	90.0	91.0	8
9	63.0	64.0	63.0	63.0	63.0	72.0	81.0	84.0	87.0	92.0	96.0	98.0	9
10	42.0	42.0	41.0	49.0	47.0	51.0	62.0	68.0	78.0	86.0	92.0	98.0	10
11	49.0	49.0	48.0	49.0	53.0	62.0	75.0	78.0	83.0	87.0	89.0	91.0	11
12	62.0	59.0	54.0	59.0	66.0	73.0	79.0	83.0	85.0	86.0	87.0	87.0	12
13	60.0	55.0	94.0	96.0	96.0	96.0	94.0	93.0	88.0	89.0	92.0	93.0	13
14	58.0	56.0	52.0	53.0	52.0	58.0	66.0	73.0	79.0	78.0	77.0	87.0	14
15	33.0	30.0	29.0	28.0	31.0	37.0	44.0	45.0	52.0	56.0	59.0	60.0	15
16	45.0	43.0	47.0	51.0	52.0	56.0	63.0	67.0	73.0	78.0	81.0	83.0	16
17	46.0	47.0	48.0	60.0	62.0	63.0	61.0	80.0	82.0	90.0	98.0	97.0	17
18	98.0	99.0	98.0	93.0	93.0	91.0	92.0	97.0	97.0	97.0	97.0	97.0	18
19	66.0	65.0	59.0	55.0	56.0	61.0	72.0	79.0	85.0	95.0	95.0	95.0	19
20	61.0	54.0	58.0	59.0	61.0	68.0	80.0	84.0	88.0	88.0	90.0	92.0	20
21	58.0	58.0	56.0	56.0	59.0	63.0	77.0	84.0	89.0	92.0	93.0	93.0	21
22	47.0	49.0	55.0	55.0	62.0	73.0	73.0	78.0	78.0	85.0	91.0	91.0	22
23	49.0	57.0	57.0	63.0	66.0	77.0	83.0	81.0	82.0	85.0	85.0	85.0	23
24	55.0	59.0	56.0	55.0	65.0	71.0	78.0	86.0	86.0	83.0	86.0	89.0	24
25	62.0	56.0	61.0	60.0	58.0	69.0	89.0	86.0	88.0	89.0	90.0	95.0	25
26	65.0	85.0	58.0	65.0	66.0	84.0	85.0	88.0	90.0	93.0	90.0	96.0	26
27	62.0	64.0	63.0	58.0	68.0	73.0	82.0	85.0	86.0	85.0	88.0	89.0	27
28	60.0	56.0	58.0	60.0	64.0	74.0	77.0	76.0	82.0	89.0	92.0	100.0	28
29	42.0	54.0	53.0	54.0	58.0	63.0	70.0	74.0	78.0	79.0	79.0	81.0	29
30	37.0	37.0	41.0	42.0	46.0	55.0	60.0	66.0	68.0	78.0	83.0	88.0	30
เฉลี่ย	57.0	57.4	57.4	58.8	61.4	68.0	75.2	79.4	82.0	85.3	87.5	89.9	Mean

กรุงเทพ ฯ เมษายน ๒๔๙๕ Bangkok April 1952

ทิศและกำลังของลมรายชั่วโมง (โบฟอรตสเกล)

Hourly Direction and Force of Surface Winds (Beaufort Scale)

เวลา / วันที่	1		2		3		4		5		6		Time / Date
	Dir.	Force	Dir.	Force	Dir.	Force	Dir.	Force	Dir.	Force	Dir.	Force	
1	C	0	C	0	C	0	C	0	C	0	C	0	1
2	ESE	1	C	0	C	0	C	0	C	0	C	0	2
3	C	0	C	0	C	0	C	0	C	0	C	0	3
4	C	0	C	0	C	0	C	0	C	0	N	2	4
5	SSE	2	C	0	C	0	C	0	C	0	C	0	5
6	S	2	S	2	S	2	C	0	C	0	C	0	6
7	S	3	S	3	S	3	C	0	C	0	C	0	7
8	SSE	3	S	3	C	0	C	0	C	0	C	0	8
9	SSE	2	S	2	S	2	S	2	C	0	C	0	9
10	SSE	2	S	2	C	0	C	0	WSW	2	WSW	2	10
11	C	0	C	0	C	0	C	0	C	0	C	0	11
12	C	0	C	0	C	0	C	0	C	0	C	0	12
13	S	2	S	3	S	2	C	0	C	0	C	0	13
14	C	0	C	0	C	0	C	0	C	0	C	0	14
15	C	0	C	0	C	0	C	0	C	0	C	0	15
16	C	0	C	0	C	0	C	0	C	0	C	0	16
17	C	0	C	0	C	0	C	0	C	0	C	0	17
18	C	0	S	2	S	2	S	2	S	2	C	0	18
19	C	0	C	0	C	0	C	0	C	0	C	0	19
20	C	0	C	2	C	0	C	0	C	0	C	0	20
21	C	0	C	0	C	0	C	0	C	0	C	0	21
22	C	0	C	0	SSW	2	C	0	C	0	C	0	22
23	SSW	2	S	2	S	2	S	2	SSW	2	C	0	23
24	-	-	C	0	C	0	C	0	SSW	2	C	0	24
25	C	0	SSE	2	SSE	2	C	0	C	0	C	0	25
26	C	0	C	0	C	0	C	0	C	0	C	0	26
27	ENE	2	E	1	C	0	C	0	C	0	C	0	27
28	C	0	S	2	S	3	C	0	C	0	C	0	28
29	C	0	C	0	C	0	C	0	C	0	C	0	29
30	S	3	SSE	3	SSE	3	S	2	C	0	C	0	30
ความถี่	C	0.8	C	0.9	C	0.8	C	0.3	C	0.3	C	0.1	Freq.

เวลา / วันที่	7		8		9		10		11		12		Time / Date
	Dir.	Force	Dir.	Force	Dir.	Force	Dir.	Force	Dir.	Force	Dir.	Force	
1	C	0	C	0	C	0	C	0	SSE	1	C	0	1
2	C	0	C	0	C	0	SE	2	SSW	1	S	2	2
3	C	0	C	0	SSW	1	SW	1	C	0	S	2	3
4	ENE	2	ENE	2	SE	1	S	2	S	2	SE	3	4
5	C	0	C	0	C	0	SE	3	SSE	3	SSE	3	5
6	C	0	SE	3	S	3	S	3	S	3	SSE	3	6
7	C	0	S	2	S	3	S	3	SSE	4	S	3	7
8	C	0	C	0	SE	3	SE	2	S	3	SE	3	8
9	C	0	S	2	S	2	C	0	S	4	SSW	3	9
10	WSW	2	WSW	3	W	3	W	3	W	3	-	-	10
11	C	0	C	0	C	0	SW	2	WSW	3	S	3	11
12	C	0	C	0	SSE	2	SSE	3	SSE	3	S	4	12
13	C	0	S	2	S	3	S	2	SSW	3	S	3	13
14	ENE	2	NNE	3	NE	3	NNE	3	NNE	3	NNE	3	14
15	C	0	C	0	ENE	3	NNE	2	NNE	3	NNE	2	15
16	C	0	C	0	ENE	3	ENE	3	NNE	3	NNE	3	16
17	C	0	C	0	C	0	C	0	NNE	3	NNE	1	17
18	C	0	C	0	C	0	SSE	2	SE	5	SE	6	18
19	C	0	C	0	C	0	C	0	C	0	C	0	19
20	C	0	C	0	C	0	C	0	SSW	2	S	3	20
21	C	0	S	3	SW	2	S	2	SSW	2	SSW	3	21
22	C	0	SW	2	C	0	W	2	WNW	2	SW	2	22
23	SSW	2	SW	3	SW	2	C	0	WNW	1	C	0	23
24	C	0	SSW	3	SSW	2	C	0	S	2	C	0	24
25	ENE	2	ESE	2	ESE	3	SSE	2	SE	3	SSE	3	25
26	C	0	C	0	C	0	S	1	ESE	3	SSW	3	26
27	C	0	C	0	SE	2	SE	4	S	3	SSE	3	27
28	C	0	C	0	C	0	SSE	3	S	3	S	3	28
29	C	0	C	0	SW	2	WSW	3	W	3	W	2	29
30	C	0	SSW	3	C	0	C	0	W	3	SW	3	30
ความถี่	C	0.3	C	1.1	C	1.4	C	1.8	S	2.6	S	2.4	Freq.

กรุงเทพฯ เมษายน ๒๔๕๔ Bangkok April 1911

ทิศและกำลังของลมรายชั่วโมง (โบฟอรตสเกล)

Hourly Direction and Force of Surface Winds (Beaufort Scale)

เวลา / วันที่	13		14		15		16		17		18		Time / Da
	Dir.	Force	Dir.	Force	Dir.	Force	Dir.	Force	Dir.	Force	Dir.	Force	
1	SE	3	ESE	2	WNW	4	C	0	S	1	S	3	1
2	SSE	3	S	3	SSW	2	SSE	3	S	3	S	3	2
3	S	3	SSE	3	S	3	SSE	3	ESE	4	SE	3	3
4	S	4	SSE	3	S	3	SE	3	SE	3	SSE	3	4
5	S	3	SSE	4	SSE	4	SE	4	SSE	3	SSE	4	5
6	SSE	4	S	3	SSE	3	SSE	3	SE	3	SSE	3	6
7	SSE	3	SE	4	SSE	4	SSE	4	SSE	3	SSE	3	7
8	SE	4	SSE	3	SSE	3	SSE	4	SSE	4	SSE	3	8
9	S	4	S	3	SE	4	SSE	4	SSE	4	SSE	4	9
10	-		SSW	3	S	3	S	3	S	3	S	3	10
11	S	3	S	3	S	3	SSW	3	S	3	S	3	11
12	SSW	2	S	3	S	3	SSW	4	SSW	3	S	3	12
13	SSW	3	ESE	7	E	5	E	3	NE	3	C	0	13
14	N	3	C	0	NE	3	NNE	1	C	0	C	0	14
15	NW	3	NNW	3	N	3	NW	3	N	3	N	3	15
16	NNE	3	ENE	3	NE	2	ESE	3	ENE	3	C	0	16
17	NE	1	NNE	3	C	0	SSW	3	SSW	2	SSE	2	17
18	ESE	5	C	0	C	0	C	0	C	0	SW	3	18
19	SE	1	S	1	S	2	S	2	S	2	C	0	19
20	SW	2	S	3	SSE	3	S	2	-		-	-	20
21	SSW	3	SW	3	SSW	3	SSW	3	S	2	S	3	21
22	W	2	SW	3	SW	3	SSW	3	S	3	S	3	22
23	-	-	-	-	-	-	-	-	-	-	-	-	23
24	SSE	3	SSE	3	SSE	3	S	3	SSE	3	SSE	3	24
25	SSE	4	S	3	SSE	3	SE	4	ESE	4	ESE	3	25
26	E	4	C	0	ESE	3	SSE	3	SSE	4	SSE	3	26
27	S	3	SE	4	NW	2	S	3	S	3	S	3	27
28	SSE	3	S	4	SSE	3	SSE	3	SSE	3	SSE	4	28
29	WSW	3	S	3	SSE	4	SSE	3	SSE	3	SSE	3	29
30	W	2	SSW	3	S	1	S	3	SSE	3	SSE	3	30
ความถี่	S,SSE	3.0	S	2.9	SSE	2.8	SSE	2.9	S,SSE	2.8	SSE	2.6	Freq.

เวลา / วันที่	19		20		21		22		23		24		Time / Da
	Dir.	Force	Dir.	Force	Dir.	Force	Dir.	Force	Dir.	Force	Dir.	Force	
1	E	3	ESE	3	ESE	2	ESE	1	C	0	C	0	1
2	S	2	SSW	3	S	2	SSW	2	S	1	C	0	2
3	ESE	2	E	2	ESE	1	C	0	E	2	SE	2	3
4	SSE	3	SSE	3	S	3	S	2	C	0	C	0	4
5	S	3	SSE	3	SSE	3	SSE	3	S	3	SSE	2	5
6	S	3	S	3	SSE	3	SSE	3	S	3	S	3	6
7	SSE	3	SSE	3	SSE	3	SSE	3	SSE	3	SSE	3	7
8	SSE	3	SSE	3	SSE	3	S	3	S	2	SSE	2	8
9	SSE	3	SSE	3	SSE	3	SSE	3	SSE	3	S	2	9
10	SSW	1	S	2	S	3	S	3	S	2	S	2	10
11	S	2	SSW	3	SSW	3	SSW	3	SSW	2	S	2	11
12	SSW	3	S	2	S	2	S	3	S	3	S	2	12
13	C	0	SE	3	C	0	C	0	N	3	C	0	13
14	C	0	C	0	C	0	C	0	C	0	C	0	14
15	C	0	C	0	C	0	C	0	C	0	C	0	15
16	C	0	C	0	C	0	C	0	C	0	C	0	16
17	C	0	C	0	C	0	C	0	SSE	2	C	0	17
18	C	0	N	2	C	0	C	0	C	0	C	0	18
19	C	0	C	0	C	0	C	0	C	0	C	0	19
20	S	2	C	0	C	0	SSE	2	C	0	C	0	20
21	S	2	SSW	3	SW	2	SW	2	SSW	2	SSW	2	21
22	S	3	SSW	3	SSW	3	SW	2	C	0	C	0	22
23	-	-	-	-	-	-	-	-	-	-	-	-	23
24	S	3	S	3	S	3	S	3	S	3	S	2	24
25	C	0	C	0	C	0	C	0	C	0	C	0	25
26	C	0	C	0	C	0	C	0	C	0	C	0	26
27	C	0	S	2	SSW	3	SSW	2	S	2	SSW	2	27
28	SSE	3	S	2	S	3	SSE	3	S	3	S	3	28
29	SSE	2	SSE	3	SSE	4	SSE	3	SSE	3	S	3	29
30	S	1	S	1	S	3	S	3	S	3	SSE	2	30
ความถี่	C,S	1.6	C,S	1.9	C	1.8	C	1.7	C	1.6	C	1.2	Freq

กรุงเทพฯ เมษายน ๒๔๙๕ Bangkok April 1952

จำนวนฝนรายชั่วโมงเป็นมิลลิเมตร

Hourly Rainfall in Millimetres

เวลา / วันที่	เวลากรุงเทพฯ Bangkok Standard Time												Time / Date
	1	2	3	4	5	6	7	8	9	10	11	12	
1													1
2													2
3													3
4													4
5													5
6													6
7													7
8													8
9													9
10													10
11													11
12													12
13													13
14													14
15													15
16													16
17													17
18											19.9	8.6	18
19													19
20													20
21													21
22													22
23													23
24													24
25													25
26													26
27													27
28													28
29													29
30													30
รวม											19.9	8.6	Total

เวลา / วันที่	13	14	15	16	17	18	19	20	21	22	23	24	Time / Date
1													1
2													2
3													3
4													4
5													5
6													6
7													7
8													8
9													9
10													10
11													11
12													12
13			2.0	0.2	0.3								13
14													14
15													15
16													16
17													17
18	19.8	10.0	2.4										18
19													19
20													20
21													21
22													22
23													23
24													24
25													25
26		0.4				0.3	0.2						26
27													27
28													28
29													29
30													30
รวม	19.8	10.4	4.4	0.2	0.3	0.3	0.2						Total

กรุงเทพฯ เมษายน ๒๔๕๕ Bangkok April 1952

ทรรศนะวิสัยทางนอน (0-9) Horizontal Visibility (0-9)

จำนวนเมฆ (0-8) Amount of Clouds (0-8)

วันที่	เวลากรุงเทพฯ				Bangkok Standard Time				Date
	7	10	13	16	7	10	13	16	
1	5	6	7	7	4	4	5	5	1
2	5	6	7	7	1	2	4	2	2
3	5	6	6	7	2	2	5	5	3
4	5	6	7	7	3	2	4	2	4
5	6	6	7	7	8	7	5	5	5
6	6	6	7	7	5	6	3	1	6
7	5	6	7	7	5	4	5	5	7
8	5	6	7	7	5	5	6	6	8
9	5	7	7	7	5	4	4	4	9
10	5	6	7	7	4	4	4	4	10
11	5	6	7	7	6	5	4	2	11
12	6	7	7	7	5	5	4	4	12
13	6	7	7	6	4	5	5	8	13
14	6	7	7	7	7	6	6	6	14
15	6	7	7	7	6	6	4	5	15
16	6	7	7	7	2	5	7	7	16
17	6	6	7	6	6	6	7	7	17
18	6	6	6	7	8	8	8	8	18
19	2	6	6	6	⊗	5	6	4	19
20	6	7	7	7	4	6	3	1	20
21	6	7	7	7	5	3	4	4	21
22	6	7	7	7	1	1	2	2	22
23	7	7	7	7	5	6	4	5	23
24	6	7	7	7	4	3	3	2	24
25	6	7	7	7	5	5	5	6	25
26	6	7	7	7	4	6	6	6	26
27	6	7	7	7	7	6	5	5	27
28	6	7	7	7	7	7	3	2	28
29	6	7	7	7	4	3	3	2	29
30	6	7	7	7	5	4	3	2	30
เฉลี่ย	5.6	6.6	6.9	6.9	4.7	4.7	4.6	4.2	Mean

ชนิดของเมฆ Form of Clouds

วันที่	7	10	13	16	Date
1	Ac. Ci.	Ci. Cs.	Cu. Ci. Cs.	Cb. Cu. Ci. Cs.	1
2	Ci.	Cu.	Cu. Sc. Ac. Ci.	Cb. Cu. Ci.	2
3	Ci.	Cu. Ci.	Cb. Cu. Ac. Ci.	Cb. Cu. Sc. Ac. Ci. Cs.	3
4	Ci.	Cu. Ci.	Cb. Cu. Ci.	Cb. Cu. Ci.	4
5	Ac. Ci. Cs.	Cu. Sc. Ci. Cs.	Cu. Sc. Ci. Cs.	Cb. Cu. Sc. Ci. Cs.	5
6	Cu. Ac. Ci.	Cu. Ci. Cs.	Cu. Ci. Cs.	Cb. Cu. Ci.	6
7	Sc. Ci. Cs.	Cu. Sc. Ci. Cs.	Cu. Sc. Ci. Cs.	Cu. Ci. Cs.	7
8	Cu. Ci. Cs.	Cu. Ci. Cs.	Cu. Ci. Cs.	Cu. Ci. Cs.	8
9	Cu. Sc. Ci. Cs.	Cu. Ci. Cs.	Cu. Ci. Cs.	Cb. Ci. Cs.	9
10	Cu. Ci. Cs.	Ci. Cs.	Ci. Cs.	Cu. Ci. Cs.	10
11	Ac. As. Ci. Cs.	Ci. Cs.	Ci. Cs.	Cu. Ci. Cs.	11
12	Cu. Sc. Ci.	Cu. Ci.	Cu. Ci.	Cu. Ci.	12
13	Cu. Sc. Cs.	Cu. Sc. Cs.	Cb. Cu. Cs.	Cb. Cu. Sc. Ac. As. Ci. Cs.	13
14	Ac. As. Ci. Cs.	Sc. Ac. Cs.	Cu. Ac. Cs.	Cu. Ac. As. Ci.	14
15	Ac. Cs.	Ac. Cs.	Cs.	Ci. Cs.	15
16	Sc. Ci.	Sc. Ac. Ci.	Cu. Sc. Ac. As. Ci.	Cu. Sc. As. Ci. Cs	16
17	St. Ac. Ci.	Cu. Ac. Cs.	Cu. Ac. Cs.	Cu. Sc. Cs.	17
18	Sc. Ac. As. Ci.	Cb. Cu. Sc. As.	Cb. Cu. As.	Cu. Sc. As.	18
19		Cu. Sc. Cs.	Cu. Sc. Cs.	Cb. Cu. Cs.	19
20	Cu. Ci.	Cu. Sc. Ac. Ci.	Cu. As. Ci.	Cb. Cu. Ci.	20
21	Cu. Ac. Cs.	Cu. Cs.	Cu. Cs.	Cb. Cu. Ci.	21
22	Ci.	Cu. Ci.	Cb. Cu. Ci.	Cb. Cu. Ci.	22
23	Sc. Ac. Cs.	Cu. Sc. Cs.	Cb. Cu. Cs.	Cb. Cu. Cs.	23
24	Ci. Cs.	Cu. Sc. Cs.	Cu. Ci.	Cb. Cu. Ci	24
25	Sc. Cs.	Cu. Sc. Cs.	Cb. Cu. Sc. Ci. Cs.	Cb. Cu. Ci. Cs.	25
26	Cu. Sc. Ci. Cs.	Cb. Cu. Sc. Ci. Cs	Cb. Cu. Sc. Ac. Ci. Cs.	Cb. Cu. Sc. Ci.	26
27	Cu. Sc. Ac. Ci.	Cu. Sc. Ac. Ci.	Cb. Cu. Ac. Ci.	Cb. Cu. Ac. Ci. Cs.	27
28	Cb. Cu. Ac. Ci. Cs.	Cu. Ac. As. Ci. Cs.	Cb. Cu. Ac. Ci.	Cb. Cu. Ci.	28
29	Cu. Sc. Ac. Cs.	Cb. Cu. Ac. Ci.	Cb. Cu. Ac. Ci.	Cb. Cu. Sc. Ci.	29
30	Cb. Cu. Ac. Ci. Cs.	Cb. Cu. Sc. Ac. Ci. Cs.	Cu. Ci.	Cb. Cu. Ci.	30

กรุงเทพฯ เมษายน ๒๔๕๕ Bangkok April 1952

ค่าเฉลี่ยของผลการตรวจอุตุนิยมประจำวันและประจำเดือน

Daily and Monthly Values of Meteorological Elements

Days	Mean Barometric Pressure + 1000mb.	Temperature Max. °c.	Min. °c.	Range °c.	Mean °c.	Relative Humidity %	Wind Velocity Extreme Km./hr.	Wind Velocity Mean Km/hr.	Mean Amount of Cloud 0-8	Total Rainfall mm.	Mean Visibility 0-9	Amount of Evaporation mm.	Weather or Remarks
1	11.72	35.8	23.7	12.1	28.4	78.1	40.0	4.4	4.6		6.4	5.4	
2	11.02	34.4	23.6	10.8	29.0	76.7	30.4	6.3	2.6		6.2	5.7	
3	10.87	35.5	25.5	10.0	29.3	77.1	51.2	6.8	3.8		6.0	6.0	(R)
4	09.59	34.6	23.9	10.7	29.0	79.6	28.8	8.3	3.1	-	6.2	6.9	
5	09.82	34.5	26.5	8.0	29.9	79.4	36.8	11.4	6.0		6.4	5.3	
6	09.35	34.4	27.0	7.4	30.1	77.0	35.2	3.1	3.4	-	6.4	6.5	
7	09.12	36.5	25.5	11.0	29.8	78.5	32.0	13.0	4.6	-	6.2	7.3	
8	08.66	36.5	26.0	10.5	30.2	79.2	35.2	12.2	5.8	-	6.2	6.7	
9	08.65	35.5	27.2	8.3	30.5	79.5	35.2	12.4	4.2		6.6	6.0	
10	08.11	36.5	25.9	10.6	30.5	69.9	30.4	10.4	3.8		6.4	7.2	
11	09.13	35.5	25.5	10.0	30.3	74.0	28.8	8.4	3.8		6.2	6.1	
12	09.81	35.0	25.7	9.3	30.2	78.3	32.0	9.3	4.4	-	6.8	8.5	
13	11.59	36.0	26.0	10.0	27.5	84.5	102.4	11.1	6.0	2.5	5.4	7.1	R ⊙
14	12.64	33.3	23.6	9.7	27.8	73.6	38.4	4.8	5.8		6.8		
15	12.09	34.7	22.6	12.1	27.9	54.3	27.2	5.3	3.2		6.6	9.8	
16	11.71	35.0	21.6	13.4	28.2	67.0	25.6	4.7	5.6		6.6	7.9	
17	11.52	35.9	23.9	12.0	29.4	73.7	22.4	2.8	6.6		6.2	10.2	
18	12.00	29.6	23.1	6.5	25.6	93.8	52.8	6.9	8.0	60.7	6.2	9.1	(R)R ⊙
19	11.00	33.0	22.3	10.7	27.3	82.1	17.6	1.1	5.3		5.2	1.4	
20	09.76	35.1	24.7	10.4	29.0	81.2	24.0	3.7	3.4		6.8	4.6	
21	09.61	35.0	26.0	9.0	30.0	79.1	22.4	8.2	4.	-	6.8	6.5	
22	09.14	36.7	26.2	10.5	30.6	75.4	25.6	7.5	1.8		6.6	7.1	
23	08.97	37.0	27.3	9.7	31.0	75.6	13.2	10.4	4.8		6.8	8.9	
24	09.16	36.1	27.3	8.8	30.7	77.1	35.2	9.4	3.6	-	6.8	7.8	
25	09.21	35.1	25.6	9.5	29.9	79.9	36.8	8.9	5.6		6.8	7.4	
26	10.65	33.8	24.5	9.3	28.6	83.5	33.6	5.1	6.0	0.9	6.8	7.6	(R) ⊙
27	11.26	34.5	24.6	9.9	29.2	81.5	48.0	9.3	6.0		6.6	5.0	
28	11.99	34.5	25.0	9.5	29.9	73.9	36.8	11.5	4.8	-	6.8	6.1	
29	09.60	36.6	26.1	10.5	30.7	72.5	33.6	10.7	2.8	-	6.8	7.0	
30	08.75	37.0	26.5	10.5	31.2	67.5	30.4	9.5	3.6	-	6.8	9.5	
Total										64.1		20.6	
Mean	10.23	35.1	25.1	10.0	29.1	76.8	35.7	7.9	5.0		6.5	6.9	
Highest	16 20	37.0		13.4		100.0	102.4			60.7		10.2	
Date	13 th	23.30		16 th		64.5	13 th			18 th		17 th	
Lowest	05.34		21.6	6.5		25.0						1.4	
Date	30 th		16 th	18 th		15 th						19 th	

กรุงเทพฯ – BANGKOK

ผลสรุปการตรวจประจำเดือน เมษายน ๒๔๙๕

Monthly Summary for April 1952

1. ความกดอากาศ – AIR PRESSURE

สูงสุด	Extreme Maximum	1016.20 mb.	ในเดือน - on the 13th
ต่ำสุด	Extreme Minimum	1005.34 mb.	ในเดือน - on the 30th
ระยะเปลี่ยนประจำวันสูงสุด	Max. Diurnal Range	6.83 mb.	ในเดือน - on the 13th
ปานกลางสูงสุด	Mean Maximum	1012.59 mb.	
ปานกลางต่ำสุด	Mean Minimum	1007.66 mb.	
ปานกลาง	Mean	1010.23 mb.	

2. อุณหภูมิอากาศ – AIR TEMPERATURE

สูงสุด	Extreme Maximum	37.0 C.	ในเดือน - on the 23,30
ต่ำสุด	Extreme Minimum	21.6 °C.	ในเดือน - on the 16th
ระยะเปลี่ยนประจำวันสูงสุด	Max. Diurnal Range	13.4 °C.	ในเดือน - on the 16th
ปานกลางสูงสุด	Mean Maximum	35.1 °C	
ปานกลางต่ำสุด	Mean Minimum	25.1 °C	
ปานกลาง	Mean	29.4 °C	

3. ความชื้นสัมพันธ์ – RELATIVE HUMIDITY

สูงสุด	Highest	100.0 %	ในเดือน - on the 6 days
ต่ำสุด	Lowest	28.0 %	ในเดือน on the 15th
ปานกลาง	Mean	76.8 %	

4. ลม – SURFACE WINDS

ความเร็วสูงสุด	Greatest Velocity	102.1 Km / hr
ความเร็วปานกลาง	Mean Velocity	7.9 Km / hr
ทิศร่วม	Resultant Direction	S 07 40' E

5. ฝนตก – RAINFALL

รวมทั้งเดือน	Total Amount	61.1 mm.	
ต่างจากปรกติ	Departure from normal	– 2.4 mm.	
ความแรงของฝน	Greatest intensity	10.5 mm. in 30 minutes	
ตกมากที่สุดในวันหนึ่ง	Heaviest fall in 24 hrs.	60.7 mm.	ในเดือน - on the 18th

8. หมายเหตุ – MISCELLANEOUS INFORMATION

ท้องฟ้าไม่มีเมฆ	Cloudless sky	0
ท้องฟ้ามีเมฆบางส่วน	Partly cloudy sky	6
ท้องฟ้ามีเมฆมาก	Cloudy sky	23
ท้องฟ้ามีเมฆเต็ม	Overcast	1
วันมีฝนตก	Rainy days	3
วันมีน้ำค้าง	Days with dew	0
วันมีหมอก	Days with ground fog	15
วันมีฟ้าหรือฝุ่น	Days with mist	27
วันมีฟ้าหลัว	Days with haze	23
วันมีพายุฟ้าคะนอง	Days with thunderstorm	2
วันมีฟ้าแลบ	Days with lightning	8
วันมีพายุคะนองไม่ผ่านสถานี	Days with thunderstorm passing in the neighbourhood of the station	3
จำนวนไอน้ำรวมทั้งเดือน	Total Evaporation 200.6 mm.	

สรุปผลการตรวจอุตุนิยมประจำเดือน เมษายน ๒๔๙๕

Summary of Meteorological Observations for month of April 1952

สถานี Station	ค่าปานกลางความกดอากาศโดยลดและแก้แล้ว (เป็นมิลลิบาร์) Mean Reduced Barometric Pressure (in Millibars)								
	๑๐๐๐ + จำนวนในตาราง 1000 + the numbers in the tables								ประจำเดือน For Month
	0100	0400	0700	1000	1300	1600	1900	2200	
Chiengrai	-	-	12.81	12.88	09.95	07.01	09.58	-	10.45
Mae Hongsorn	-	-	-	-	-	-	-	-	-
Chiengmai	09.99	09.95	11.79	12.09	09.03	05.87	06.78	09.86	09.42
Nan	-	-	10.71	11.04	07.64	01.85	05.99	-	08.05
Lampang	-	-	-	-	-	-	-	-	-
Phrae			11.46	11.86	08.76	05.72	06.63	-	08.89
Mae Sariang							-	-	-
Bhetchaboon			-	-	-	-	-	-	-
Uttaradith			11.41	12.11	09.58	06.26	07.40	-	09.41
Udorn Dhani	08.61	08.15	10.16	10.90	07.97	05.37	06.72	09.00	08.36
Sakol Nakorn			-	-	-	-	-	-	-
Pitsanuloke	09.35	09.05	10.58	11.91	09.56	06.31	07.07	09.42	09.16
Maesord			11.99	12.86	10.11	07.27	08.32	-	10.11
Mukdaharn			10.82	11.61	09.30	06.92	08.15	-	09.35
Roi Et			10.54	11.33	08.49	05.85	07.46	-	08.73
Khon Kaen			10.21	11.08	08.15	05.48	06.81	-	08.35
Nakorn Sawan			11.38	12.90	10.69	07.51	08.56	-	10.21
Nakorn Rajasima	09.41	09.30	10.52	11.03	08.57	06.68	07.74	09.86	09.11
Surindh		-	10.91	12.14	09.59	06.97	08.26	-	09.58
Ubol Rajadhani	09.60	09.44	09.91	10.53	07.83	05.33	06.82	09.06	08.57
Prachinburi		-	-	-	-	-	-	-	-
Lopburi			10.74	12.27	09.83	07.18	08.31	-	09.66
Subarnburi		-	-				-	-	-
Kanchanaburi			-				-	-	-
Don Muang	09.26	08.10	09.53	10.96	09.17	06.62	07.21	09.40	08.78
Aranyapradesa			10.93	12.39	10.28	07.83	08.94	-	10.07
Jolburi	12.47	11.71	12.15	13.86	11.89	09.78	10.29	12.19	11.83
Satahib	10.75	10.42	10.52	12.12	10.60	08.67	09.22	10.56	10.36
Chantaburi	10.78	09.68	11.07	12.32	10.38	08.56	09.73	11.46	10.49
Klong Yai	-		12.29	13.78	11.80	09.88	11.03	-	11.75
Hua Hin	10.09	09.03	09.99	11.61	10.36	08.02	08.58	09.75	09.76
Prachuab Kirikhan			10.28	11.94	10.43	08.12	08.87	-	09.93
Chumporn	10.91	10.09	10.28	11.78	10.11	08.20	08.90	11.20	10.18
Ranong			10.05	11.71	09.91	07.46	08.55	-	09.54
Bandon	11.00	10.13	10.62	12.12	10.12	07.90	08.89	11.86	10.32
Nakorn Srithamaraj	-		09.76	11.38	09.87	07.70	08.69	-	09.48
Phuket	10.15	09.69	09.92	11.49	10.05	07.54	07.71	09.99	09.58
Kantang							-	-	-
Songkhla	10.77	09.91	10.71	12.15	10.37	08.06	09.34	11.45	10.35
Naradhivas			12.21	13.73	11.82	09.91	11.12	-	11.76

สถานี Station	อุณหภูมิอากาศ (°ซ) Air Temperature in °C.							
	ค่าปานกลาง Means							
	ประจำเดือน For Month	สูงสุด Max.	ต่ำสุด Min.	ประจำวัน Daily Extremes สูงสุด Highest	วันที่ Date	ต่ำสุด Lowest	วันที่ Date	ระยะเปลี่ยนประจำวัน Daily Range
Chiengrai	26.8	34.7	18.9	30.0	24	22.0	16	15.8
Mae Hongsorn	-	-	21.7	-	-	-	-	-
Chiengmai	27.6	35.3	19.9	30.3	29	23.3	16	15.4
Nan	28.0	35.5	20.4	30.5	30	24.0	16	15.1
Lampang	28.3	36.3	20.3	30.8	30	24.4	17	16.0
Phrae	29.0	36.4	21.7	31.7	30	24.2	16	14.7
Mae Sarieng	29.4	37.5	21.3	32.0	30	25.7	16	16.2
Phetchaboon	28.6	36.3	20.9	31.0	22	23.5	15	15.4
Uttaradith	30.6	38.8	22.4	32.9	24	26.1	16	16.4
Udorn Dhani	29.7	37.3	22.1	33.0	24	22.5	15	15.2
Sakol Nakorn	-	36.1		-	-		-	
Pitsanuloke	30.4	37.4	23.4	32.3	30	26.1	16	14.0
Maesord	28.9	36.1	21.6	31.0	13	25.4	16	14.5
Mukdaharn	-	-	-		-	-	-	
Roi Et					-		-	
Khon Kaen	29.5	36.3	22.7	32.3	24	22.6	15	13.6
Nakorn Sawan	31.3	38.3	24.3	33.3	23	27.2	15	14.0
Nakorn Rajasima	29.6	37.0	22.1	32.1	24	24.5	15	14.9
Surindh	30.0	36.5	23.6	32.0	12	24.1	15	12.9
Ubol Rajadhani	30.1	35.9	24.2	32.9	10	25.5	14	11.7
Prachinburi	28.9	35.0	22.7	31.1	11	26.3	18	12.3
Lopburi	30.4	36.8	24.0	32.8	23	27.9	15	12.8
Subarnburi					-	-	-	-
Kanchanaburi	31.0	38.0	24.0	32.9	25	26.3	16	14.0
Don Muang	30.5	36.4	24.5	33.1	23	27.6	14	11.9
Aranyapradesa	29.5	35.6	23.3	32.7	11	25.5	18	12.3
Jolburi	29.9	34.3	25.4	31.7	11	27.3	19	8.9
Sattahib	32.5	37.8	27.1	34.5	10	25.6	18	10.7
Chantaburi	28.5	33.8	23.3	29.5	11	25.6	18	10.5
Klong Yai	28.3	32.7	23.8	29.3	24	27.1	5	8.9
Hua Hin	-	33.1			-		-	-
Prachuab Kirikhan	28.6	34.2	23.0	32.0	30	25.5	18	11.2
Chumporn	28.1	32.	23.4	30.5	10	24.4	16	9.4
Ranong	27.9	33.6	22.2	29.6	11	24.0	16	11.4
Bandon	29.4	35.5	23.2	31.6	14	24.7	16	12.3
Nakorn Srithamaraj	28.[illegible]	32.9	23.2	29.5	24	23.9	16	9.7
Phuket	28.6	32.3	[illegible]	29.5	14	[illegible]	28	7.3
Kantang	2[illegible]	34.7	[illegible]	[illegible]	7	20.9	15	11.2
Songkhla	28.4	32.1	24.7	30.1	15	27.3	17	7.4
Narathiva					-	-	-	-

สถานี Station	อุณหภูมิอากาศ (°ซ.) Air Temperature in °C.								
	สูงสุดและต่ำสุด Extremes				ระยะเปลี่ยนประจำวัน Daily Range				ระยะเปลี่ยนระหว่างสูงสุดและต่ำสุด Range between Extreme Temp
	สูงสุด Max.	วันที่ Date	ต่ำสุด Min	วันที่ Date	มากที่สุด Greates	วันที่ Date	น้อยที่สุด Smallest	วันที่ Date	
Chiengrai	37.4	9.11	11	16	21.1	16	10.4	19	26.0
Mae Hongsorn			1[illegible].6	16		-		-	
Chiengmai	37.6	12	13.2	16	2[illegible].2	16	8.7	14	24.7
Nan	39.2	11	14.2	17	20.6	17	[illegible].4	19	25.0
Lampang	38.7	12	[illegible]	17	22.6	17	10.7	26	25.6
Phrae	39.1	12.13	13.9	17	22.3	17	6.1	19	25.2
Mae Sarieng	39.3	13	14.9	16	21.5	16	10.1	14	24.4
Bhetchaboon	40.0	[illegible]	[illegible]	15	19.9	15	8.8	2	26.5
Uttaradith	42.1	24	16.3	16	21.2	17	9.1	19	25.8
Udorn Dhani	41.1	24	11.8	15	21.4	15	10.5	26	29.3
Sakol Nakorn	40.6	22							
Pitsanuloke	39.[illegible]	24	17.6	16	18.1	16	8.8	14	22.6
Maesord	38.4	12	16.3	16	19.0	17	10.0	30	22.1
Mukdaharn									
Roi Et									
Khon Kaen	39.8	12	14.0	15	19.0	12	8.8	13	25.8
Nakorn Sawan	40.6	22,23	17.0	16	17.0	17	10.6	3.25	23.6
Nakorn Rajasima	40.5	12	15.7	15	19.7	12	7.7	13	24.8
Surindh	41.0	24	15.2	15	17.8	15	4.2	13	25.8
Ubol Rajadhani	40.0	12	19.3	15	14.5	11	4.8	13	20.7
Prachinburi	37.6	11,26	19.8	19	15.2	25	5.1	13	17.8
Lopburi	39.6	23	20.6	19	15.2	17	9.3	14	19.0
Subarnburi					-			-	-
Kanchanaburi	40.0	12	17.[illegible]	16	18.[illegible]	16	9.8	14	22.8
Don Muang	40.0	23	21.6	16	14.2	1	4.6	18	18.4
Aranyapradesa	39.6	11	19.2	14	15.0	19,27	3.4	18	20.4
Jolburi	36.0	11	21.7	19	11.8	17	3.0	18	14.3
Sattahib	40.5	10	22.1	1[illegible]	14.1	14	6.3	18.25	18.1
Chantaburi	3[illegible].5	10	2[illegible].8	1	13.7	1	2.7	18	14.7
Klong Yai	33.8	29	22.5	27.30	11.0	27	7.8	15	11.3
Hua Hin	3[illegible]	11						-	
Prachuab Kirikhan	3[illegible]	30	20.[illegible]	16	[illegible].7	30	4.7	18	18.9
Chumporn	3[illegible]	10	22.2	16	[illegible]	10	2.2	14	14.8
Ranong	36.1	11	2[illegible]	22	15.6	22	4.8	16	15.9
Bandon	38.[illegible]	2.14	21.[illegible]	21	16.5	2	1.6	16	17.0
Nakorn Srithamaraj	35.4	24	21.[illegible]	1	12.2	2[illegible]	3.0	16	13.5
Phuket	33.5	22	23.0	27	[illegible].3	4	4.5	16,28	10.5
Kantang	36.8	[illegible]	[illegible].9	[illegible]	1[illegible]	6	[illegible]	16	15.9
Songkhla	35.[illegible]	[illegible]	2[illegible].6	18.2[illegible]	[illegible]	30	[illegible]	15	11.8
Naradhivas	-	-						-	-

สถานี Station	ความชื้นสัมพัทธ์ (%) Relative Humidity in %							
	ค่าปานกลาง Means				ค่าสูงสุดและต่ำสุด Absolute Extremes			
	ประจำเดือน For Month	ประจำวัน Daily Extremes						
		สูงที่สุด Highest	วันที่ Date	ต่ำที่สุด Lowest	วันที่ Date	สูงที่สุด Highest	วันที่ Date	ต่ำที่สุด Lowest	วันที่ Date
[illegible]engrai	60.6	73.6	27	48.6	15	96.0	20,22	28.0	15
[illegible] Hongsorn	50.0	64.2	19	41.8	22	96.0	14	25.0	16
[illegible]iengmai	64.5	78.4	26	55.6	31	98.0	3	23.0	16
[illegible]	70.4	78.6	13	57.4	16	98.0	27	32.0	16
[illegible]ampang	59.8	77.6	26	52.4	10	98.0	21	31.0	6,7
Phrae	59.9	75.6	19	48.0	15	96.0	25,26	20.0	15
[illegible] Sarieng	53.1	64.4	19,20	45.8	16	92.0	21	25.0	3
Phetchaboon	65.5	77.6	27	53.8	15	99.0	26,27	33.0	4 days
[illegible]aradith	58.2	76.2	14	49.4	25	98.0	26	29.0	4 days
[illegible]dorn Dhani	67.4	80.9	29	58.8	15	96.0	28	20.0	15
[illegible]kol Nakorn	59.8	79.2	29	44.4	11	97.0	25,26,27	23.0	12
[illegible]sanuloke	67.1	77.6	14	59.8	23	95.0	14	32.0	29
Maesord	62.6	70.8	14	55.8	16	95.0	12	35.0	5
[illegible]akdaharn	59.0	76.2	28	42.2	14	96.0	27	24.0	14
[illegible] Et	60.5	79.8	29	5	15	92.0	29	35.0	11
[illegible]on Kaen	59.4	69.4	26	49.6	15	95.0	27	33.0	12
[illegible]korn Sawan	62.9	69.4	18	54.2	23	96.0	7,9,18	37.0	26
[illegible] korn Rajasima	67.3	78.6	27	55.3	15	98.0	27	26.0	11
[illegible]rindh	59.6	81.2	13	48.0	11	92.0	27	28.0	10
Ubol Rajadhani	63.8	79.4	23,29	57.0	10	97.0	13,29	33.0	9
Prachinburi	77.6	95.8	18	62.8	15	99.0	5 days	53.0	15,16
[illegible]ephan	61.0	79.6	18	40.8	15	97.0	19	28.0	24,29
[illegible]subarnburi	64.0	81.4	13	44.2	15	100.0	19	27.0	29
Kanchanaburi	58.3	75.6	18	44.2	9	95.0	1,19	21.0	15
Don Muang	72.2	89.8	18	57.1	16	100.0	19	27.0	15
Aranyapradesa	69.2	87.6	18	55.2	15	97.0	19	33.0	11
[illegible]olburi	74.2	88.4	18	54.9	15	96.0	28	32.0	15
[illegible]rsahib	72.9	90.9	18	52.3	15	99.0	18,25	34.0	15
Chantaburi	82.7	94.0	18	63.9	15	100.0	4	49.0	15
Klong Yai	77.5	85.2	4	66.4	15	97.0	1,10,18	55.0	16
Hua Hin	74.9	87.9	18	52.6	16	98.0	18	37.0	16
[illegible]Khlong Kirikhan	71.0	90.4	18	59.0	15	97.0	19,20	45.0	11
[illegible]umporn	84.7	96.4	17	78.5	10	100.0	17	57.0	10
[illegible]anong	81.7	93.8	17	72.2	22	99.0	6,19	59.0	11
[illegible]andon	81.6	96.0	16	71.5	9	99.0	18	42.0	14
[illegible]korn Srithamaraj	76.3	96.2	16	55.0	14	98.0	17,29	59.0	11
[illegible]ake	79.5	91.1	28	71.6	11	97.0	29	53.0	13
[illegible]antang	81.0	93.8	28	72.6	15	98.0	27	58.0	13,23
[illegible]ngkhla	78.3	87.4	18	73.9	1	99.0	18	53.0	30
[illegible]rathiwas	78.7	82.6	13	74.0	12	99.0	3,7	62.0	12

สถานี Station	ลมผิวพื้น Surfece Winds							
	ทิศร่วม Resultant Direction				ความแน่ทิศ Steadiness in %				กำลังลมอย่างมากที่สุดเป็นมาตราโบฟอร์ Greatest force Beaufort Scale
	เวลา 0700	เวลา 1000	เวลา 1300	เวลา 1600	เวลา 0700	เวลา 1000	เวลา 1300	เวลา 1600	
Chiengrai	Calm	N 66° E	N 75° E	N 63° E	-	32	75	63	9
Mae Hongsorn	N 45° E	S 21° W	S 21° W	S 15° W	9	28	28	37	7
Chiengmai	N	S 21 E	S 23° E	S 2° W	7	28	82	62	10
Nan	Calm	S	S 39° W	S		10	21	7	4
Lampang	N34° W	S69° W	S62° W	S 14 W	12	56	63	27	8
Phrae	S71° W	S62° W	S 16 W	S 18 W	7	49	61	52	8
Mae Sarieng	Calm	S 77 W	S 51° W	S 45 W	-	10	21	37	9
Bhetchaboon	N 15° E	S 14 E	S 18 W	S 1 E	3	14	10	39	5
Uttaradith	N 88 E	S 47 E	S 24° E	S 38 E	56	67	57	58	7
Udorn Dhani	S 23 E	S 74° E	S 49 E	S 32 E	25	24	30	62	6
Sakol Nakorn	S 15° E	S 61 E	S 39 E	S 4 E	9	34	21	26	6
Pitsanuloke	S 30 E	S 13° E	S 33° W	S 45 W	53	60	54	16	9
Maesord	S 10 W	S 73 W	S 71 W	N90° W	13	34	67	75	5
Mukdaharn	S 82° E	S 54 E	S 45 E	S 45° E	23	28	23	9	6
Roi Et	S 9 E	N 72° E	S 37° W	S 79° W	20	21	16	17	5
Khon Kaen	S 15 W	S 31° W	S 31° W	S 23 W	10	38	38	43	6
Nakorn Sawan	S 11 E	S 2 E	S 6 E	S	33	75	66	55	8
Nakorn Rajasima	S 45° E	N76° W	S 86° W	S 41 W	3	27	38	30	7
Surindh	S 58° E	S 18° E	S 34 E	S 38° E	31	31	35	37	6
Ubol Rajadhani	S 72° E	S 24° W	S 52 W	S 61° W	10	40	54	41	6
Prachinburi	E	N 72 E	N 9° E	N27° W	10	21	20	22	6
Lopburi	S 34 E	S 9 E	S 29 E	S 18° E	12	63	41	41	7
Subarnburi	S 7° E	S 10 E	S 7° E	S 9° E	20	73	56	63	9
Kanchanaburi	N76 W	N66° W	S 58° W	S 22° W	54	65	31	35	10
Don Muang	S 72° E	S 8 E	S 35° W	S 15° E	52	46	40	37	10
Aranyapradesa	N72 W	N8[illegible] W	N79° W	N79° W	10	73	67	67	8
Jolburi	S 66 E	S 18 W	N 17 E	S23° W	65	52	34	43	10
Sattahib	S 27 W	S 16° W	S 28° W	S 17° W	44	58	63	69	9
Chantaburi	N 4 W	S 20 W	S 51 W	S 45 W	13	49	51	45	7
Klong Yai	N 28 E	S 77 W	S 77 W	N88° W	85	30	44	49	5
Hua Hin	N69 W	S 79 E	S 68 E	S 53° E	28	33	71	56	7
Prachuab Kirikhan	S 71° W	S 9 E	S 51 E	S 34° E	58	17	63	59	7
Chumporn	N 11 E	S 43° E	S 47 E	S 58° E	50	53	72	74	6
Ranong	N 89° E	N 45 E	N40 W	N11° W	89	1	26	17	6
Bandon	S 45° E	S 66° E	N 18 E	N 21 E	3	32	41	46	6
Nakorn Srith. maraj	S83 W	S 45 W	N 37 E	N 35° E	26	9	16	52	5
Phuket	E	E	S 52 E	S 85 E	17	57	2	39	6
Kantang	Calm	S 55 E	S45 W	S60 W		4	28	26	6
Songkhla	S 9 W	N 89 E	N 72 E	N 52 E	60	56	83	79	10
Naradhiwas	S 8 E	N 58 E	N 49 E	N 62 E	70	74	9	90	6

สถานี Station	ลมผิวพื้น Surface Winds														
	ทิศลม Wind Direction									กำลังลมตามมาตราโบฟอร์ต Wind Force in Beaufort Scale					
	ทำการตรวจเวลา 0700 Observation at 0700									ทำการตรวจเวลา 0700 Observation at 0700					
	Calm	N	NE	E	SE	S	SW	W	NW	1-3	4	5-6	7	8 9	> 9
Chiengrai	30	-	-	-	-	-	-	-	-	-	-	-	-		-
Mae Hongsorn	25	2	-	2	-	1	-	-	-	5	-	-	-	-	-
Chiengmai	28	2	-	-	-	-	-	-	-	2	-		-		-
Nan	30	-	-	-	-	-	-	-	-	-	-	-	-		-
Lampang	18	5	2	-	-	-	5	-	-	12			-	-	
Phrae	28	-	-	-	-	-	1	1	-	2	-	-		-	
Mae Sarieng	30	-	-	-	-	-	-	-	-	-	-			-	-
Bhetchaboon	27	1	1	-	-	1	-	-	-	3				-	-
Uttaradith	13	-	1	16	-	-	-	-	-	17	-	-	-		-
Udorn Dhani	14	1	-	2	7	1	2	2	1	16	-	-	-	-	-
Sakol Nakorn	25	-	-	3	-	1	1	-	-	5				-	-
Pitsanuloke	8	2	-	1	10	9	-			22	-	-	-	-	-
Maesord	26	-	-	-	-	3	1	-		4	-			-	-
Mukdaharn	12	-	4	7	-	4	-	3	-	17	1	-			
Roi Et	6	-	8	-	5	-	11	-	-	24	-		-		
Khon Kaen	24	-	-	2			4	-	-	6					
Nakorn Sawan	17	-	-	2	1	9	1	-	-	13	-				
Nakorn Rajasima	25	-	-	2	1	-	-	2	-	5				-	
Surindh	7	4	4	-	10	3	2	-	-	23			-		
Ubol Rajadhani	13	3	4	2	1	4	3	-	-	16	1				
Prachinburi	27	-	-	3	-	-	-	-	-	2	1				
Lopburi	20	-	3	-	1	5	-	-	1	9	1				
Suparnburi	22	-	1	-	-	7	-	-	-	8	-				
Kanchanaburi	11	-	-	-	1			12	6	19	-				
Don Muang	5	2	-	10	10	-	1	1	1	25					
Aranyapradesa	25	-	1	-	-	-	-	3	1	5	-				
Jolburi	3	-	3	12	5	7	-	-	-	24	3		-		
Sattahib	6	3	1	-	3	5	12	-	-	24	-		-		
Chantaburi	17	5	3	-	-	-	-	-	5	13	-	-			
Klong yai	1	12	17	-	-	-	-	-	-	29		-			
Hua Hin	20	2	-		-	-	-	7	1	10	-	-			
Prachuab Kirikhan	7	1	-	-	-	-	13	5	4	22	-	1			
Chumporn	13	6	2	5	1	1	-	-	2	17	-				
Ranong	3	-	1	26	-	-	-	-	-	27	-	-	-		-
Bandon	29	-	-	-	1	-	-			1	-				
Nakorn Srithamaraj	12	1	1	2	-	-	6	3	5	18	-	-	-		
Phuket	25	-	-	5	-	-	-	-	-	5		-			
Kan tang	30	-		-		-		-		-					
Songkhla	3	-		3	4	8	10	2	-	24	2	1			
Naradhivas	2	-	4	-		24			-	28					

สถานี Station	ลมผิวพื้น Surface Winds														
	ทิศลม Wind Direction									กำลังลมตามมาตราโบฟอร์ท Wind Force in Beaufort Scale					
	ทำการตรวจเวลา ๐๐๐๐ Observation at 1000									ทำการตรวจเวลา ๐๐๐๐ Observation at 1000					
	Calm	N	NE	E	SE	S	SW	W	NW	1-3	4	5-6	7	8-9	> 9
Chiengrai	11	3	8	3	1	4	-	-	-	19	-	-	-	-	-
Mae Hongsorn	14	2	-	2	-	6	5	1	-	15	1	-	-	-	-
Chiengmai	8	4	1	-	6	8	2	-	1	22	-	-	-	-	-
Nan	21	2	-	1	-	5	-	1	-	9	-	-	-	-	-
Lampang	-	6	1	-	1	1	15	6	-	30	-	-	-	-	-
Phrae	5	4	-	-	-	7	5	9	-	22	2	1	-	-	-
Mae Sariang	15	3	2	1	-	3	3	3	-	15	-	-	-	-	-
Bhetchaboon	19	2	2	-	-	7	-	-	-	11	-	-	-	-	-
Uttaradith	2	-	1	10	7	9	1	-	-	28	-	-	-	-	-
Udorn Dhani	-	3	1	7	10	-	1	5	3	26	4	-	-	-	-
Sakol Nakorn	5	2	1	11	-	7	2	1	1	25	-	-	-	-	-
Pitsanuloke	3	1	1	2	5	15	2	1	-	26	1	-	-	-	-
Maesord	10	5	-	-	-	4	5	6	-	20	-	-	-	-	-
Mukdaharn	2	-	4	10	-	8	-	6	-	25	1	2	-	-	-
Roi Et	-	-	6	1	5	-	15	1	2	24	6	-	-	-	-
Khon Kaen	3	-	6	5	-	-	15	1	-	27	-	-	-	-	-
Nakorn Sawan	4	-	-	2	1	21	2	-	-	26	-	-	-	-	-
Nakorn Rajasima	6	4	1	4	-	1	4	9	1	22	1	-	-	-	-
Surindh	-	3	5	-	8	5	8	-	1	30	-	-	-	-	-
Ubol Rajadhani	1	2	3	-	4	7	8	4	1	29	-	-	-	-	-
Prachinburi	16	-	-	9	-	-	1	-	4	12	2	-	-	-	-
Lopburi	3	-	3	-	5	16	2	1	-	27	-	-	-	-	-
Subaruburi	-	-	4	-	2	23	1	-	-	30	-	-	-	-	-
Kanchanaburi	4	-	2	1	-	-	-	14	9	26	-	-	-	-	-
Don Muang	3	1	1	2	8	7	5	3	-	28	1	-	-	-	-
Aranyapradesa	2	2	2	-	-	-	1	23	-	27	1	-	-	-	-
Jolburi	-	-	3	1	3	10	9	2	2	20	7	3	-	-	-
Sattahib	5	-	2	1	1	10	11	-	-	25	-	-	-	1	-
Chantaburi	12	1	3	-	-	4	7	-	3	15	3	-	-	-	-
Klong Yai	6	3	2	1	1	4	5	6	2	24	-	-	-	-	-
Hua Hin	7	3	2	8	5	2	1	2	-	22	-	-	1	-	-
Prachuab Kirikhan	2	7	2	1	4	9	2	3	-	25	-	3	-	-	-
Chumporn	3	1	1	6	9	7	1	1	1	24	2	1	-	-	-
Ranong	14	-	2	10	-	-	2	1	1	16	-	-	-	-	-
Bandon	16	2	1	3	-	4	4	-	-	13	1	-	-	-	-
Nakorn Srithamaraj	2	4	2	5	2	3	5	6	1	27	1	-	-	-	-
Phuket	11	-	-	18	-	-	-	1	-	19	-	-	-	-	-
Kantang	27	-	-	2	-	-	1	-	-	3	-	-	-	-	-
Songkhla	-	1	3	16	5	-	-	4	1	29	-	1	-	-	-
Naradhivas	2	-	21	4	-	3	-	-	-	28	5	-	-	-	-

ลมผิวพื้น Surface Winds

สถานี Station	ทิศลม Wind Direction — ทำการตรวจเวลา 1800 Observation at 1300									กำลังลมตามมาตราโบฟอร์ต Wind Force in Beaufort Scale — ทำการตรวจเวลา 1800 Observation at 1300					
	Calm	N	NE	E	SE	S	SW	W	NW	1-3	4	5-6	7	8-9	>9
Chiengrai	2	7	6	4	6	3	2	-	-	28	-	-	-	-	-
Mae Hongsorn	6	2	2	3	1	6	7	2	1	21	3	-	-	-	-
Chiengmai	-	-	1	1	11	14	3	-	-	30	-	-	-	-	-
Nan	19	-	-	1	-	5	-	5	-	11	-	-	-	-	-
Lampang	-	4	-	-	2	-	17	6	1	30	-	-	-	-	-
Phrae	-	2	-	-	3	14	7	4	-	20	8	2	-	-	-
Mae Sarieng	7	4	2	-	2	7	2	6	-	18	5	-	-	-	-
Bhetchaboon	5	2	2	2	-	13	5	1	-	24	1	-	-	-	-
Uttaradith	2	-	-	7	7	8	5	1	-	28	-	-	-	-	-
Udorn Dhani	-	2	1	6	9	4	2	2	4	27	3	-	-	-	-
Sakol Nakorn	-	4	-	10	-	9	2	3	2	29	1	-	-	-	-
Pitsanuloke	-	1	-	1	1	15	1	9	2	29	1	-	-	-	-
Maesord	2	2	-	1	-	1	8	15	1	27	1	-	-	-	-
Mukdaharn	2	1	5	7	-	9	-	6	-	26	-	2	-	-	-
Roi Et	-	-	8	-	5	-	12	1	4	26	3	1	-	-	-
Khon Kaen	1	-	5	3	1	2	16	2	-	29	-	-	-	-	-
Nakorn Sawan	3	2	-	2	1	21	1	-	-	27	-	-	-	-	-
Nakorn Rajasima	5	1	2	3	1	1	5	9	3	24	1	-	-	-	-
Surindh	-	4	4	-	10	6	5	-	1	30	-	-	-	-	-
Ubol Rajadhani	-	3	1	-	2	5	12	6	1	30	-	-	-	-	-
Prachinburi	10	-	-	9	-	-	1	-	10	18	1	1	-	-	-
Lopburi	9	1	3	2	3	11	1	-	-	19	1	1	-	-	-
Subarnburi	-	1	4	-	2	20	1	-	2	28	1	-	-	1	-
Kanchanaburi	-	-	2	-	7	6	-	11	5	29	-	1	-	-	-
Don Muang	3	3	-	1	4	7	5	7	-	23	4	-	-	-	-
Aranyapradesa	3	3	1	-	1	-	-	20	2	27	-	-	-	-	-
Jolburi	1	-	3	1	-	3	11	11	-	12	10	7	-	-	-
Sattahib	3	1	-	1	1	11	9	4	-	27	-	-	-	-	-
Chantaburi	2	5	2	-	-	3	18	-	-	25	1	2	-	-	-
Klong Yai	1	2	-	-	-	2	6	17	2	29	-	-	-	-	-
Hua Hin	1	1	5	6	15	2	-	-	-	23	5	1	-	-	-
Prachuab Kirikhan	-	1	5	2	14	7	-	1	-	14	11	5		-	-
Chumporn	1	-	1	5	17	4	-	1	1	19	9	1	-	-	-
Ranong	2	-	2	8	-	-	3	6	9	20	7	1	-	-	-
Bandon	7	14	1	3	2	1	1	-	1	18	5	-	-	-	-
Nakorn Srithamaraj	-	7	3	6	2	4	2	3	3	28	2	-	-	-	-
Phuket	6	-	-	21	-	1	-	1	1	24	-	-	-	-	-
Kantang	11	-	2	3	-	1	9	4	-	12	2	5	-		
Songkhla	-	-	12	16	-	-	-	2	-	21	8	1	-		-
Naradhivas	1	-	26	3	-	-	-	-	-	9	16	4	-		-

สถานี Station	ลมผิวพื้น Surface Winds														
	ทิศลม Wind Direction									กำลังลมตามมาตราโบฟอร์ต Wind Force in Beaufort Scale					
	ทำการตรวจเวลา 1600 Observation at 1600									ทำการตรวจเวลา 1600 Observation at 1600					
	Calm	N	NE	E	SE	S	SW	W	NW	1-3	4	5-6	7	8-9	> 9
Chiengrai	2	2	4	5	8	2	3	2	2	26	-	2	-	-	-
Mae Hongsorn	2	-	-	8	-	7	6	7	-	23	3	1	1	-	-
Chiengmai	1	2	-	1	6	12	7	1	-	28	1	-	-	-	-
Nan	24	-	-	2	-	2	-	2	-	6	-	-	-	-	-
Lampang	-	-	9	-	4	1	15	1	-	26	3	-	1	-	-
Phrae	3	4	-	-	1	15	4	3	-	16	9	1	-	1	-
Mae Sarieng	11	1	1	-	-	6	6	4	1	13	5	1	-	-	-
Bhetchaboon	3	3	2	3	-	14	3	2	-	27	-	-	-	-	-
Uttaradith	1	1	-	9	7	7	5	-	-	29	-	-	-	-	-
Udorn Dhani	1	1	1	5	10	9	2	1	-	26	3	-	-	-	-
Sakol Nakorn	1	2	1	8	-	8	5	4	1	29	-	-	-	-	-
Pitsanuloke	3	3	-	-	-	13	1	9	1	25	2	-	-	-	-
Macsord	1	3	1	-	-	-	5	20	-	29	-	-	-	-	-
Mukdaharn	4	3	5	4	-	8	-	6	-	24	-	2	-	-	-
Roi Et	1	-	7	-	4	-	11	1	6	26	3	-	-	-	-
Khon Kaen	2	-	2	5	2	1	17	-	1	26	2	-	-	-	-
Nakorn Sawan	7	2	-	1	1	17	1	1	-	22	-	-	-	1	-
Nakorn Rajasima	4	1	2	1	3	7	3	7	2	23	3	-	-	-	-
Surindh	1	4	3	1	10	6	4	-	1	29	-	-	-	-	-
Ubol Rajadhani	5	2	2	-	1	3	10	5	2	24	1	-	-	-	-
Prachinburi	2	-	-	10	-	-	5	-	13	27	1	-	-	-	-
Lopburi	9	-	3	1	4	11	1	1	-	21	-	-	-	-	-
Subarnburi	-	-	4	-	3	20	1	1	1	30	-	-	-	-	-
Kanchanaburi	1	-	1	-	9	7	-	8	4	28	-	-	-	-	1
Don Muang	1	4	-	2	6	6	7	4	-	26	3	-	-	-	-
Aranyapradesa	6	4	-	-	-	-	-	20	-	24	-	-	-	-	-
Jolburi	1	1	4	2	1	8	10	3	-	9	15	5	-	-	-
Sattahib	2	1	-	-	2	15	7	2	1	28	-	-	-	-	-
Chantaburi	3	4	1	-	-	5	16	-	1	26	1	-	-	-	-
Klong Yai	5	4	-	2	-	-	4	13	2	23	2	-	-	1	-
Hua Hin	-	-	4	4	16	4	-	2	-	20	6	4	-	-	-
Prachuab Kirikhan	-	3	2	2	11	11	1	-	-	16	11	3	-	-	-
Chumporn	1	3	-	5	20	1	-	-	-	19	10	-	-	-	-
Ranong	6	1	3	5	-	-	3	7	5	14	9	1	-	-	-
Bandon	4	14	4	3	2	-	3	-	-	19	4	3	-	-	-
Nakorn Srithamaraj	1	9	7	7	1	-	2	2	1	28	-	1	-	-	-
Phuket	9	-	-	16	-	1	-	4	-	21	-	-	-	-	-
Kantang	14	-	1	3	-	-	6	6	-	12	1	3	-	-	-
Songkhla	-	1	20	7	-	-	-	2	-	17	5	6	2	-	-
Naradhivas	-	-	19	11	-	-	-	-	-	5	20	5	-	-	-

สถานี Station	จำนวนเมฆ Cloud Amount 0-10		ทรรศนะวิสัย Visibility 0-9		จำนวนฝนตก มม. Rainfall in mm.				จำนวนน้ำระเหย มม. Evaporation (piché) mm.		
	เวลา 0700	เวลา 1300	เวลา 0700	เวลา 1300	วันมีฝน Rainy day	จำนวนฝนตก Total Amount	มากที่สุดในวันหนึ่ง Heaviest in 24 hours: จำนวน Amount	วันที่ Date	รวมตลอดทั้งเดือน Total for Month	มากที่สุดในวัน Greatest in one day	วันที่ Date
Chiengrai	2.9	3.3	5.1	5.8	6	54.4	29.2	26	-	-	-
Mae Hongsorn	1.9	2.7	4.2	5.2	-	-	-	-			
Chiengmai	3.1	3.0	5.1	5.1	3	26.8	25.6	25	206.5		
Nan	3.0	3.1	4.9	6.0	8	77.8	25.0	14	-	-	-
Lampang	2.5	2.4	5.5	6.1	3	48.8	29.5	26	271.0	13.1	13
Phrae	6.9	7.0	5.9	7.0	2	13.8	12.4	26	-		
Mae Sariang	2.5	3.1	4.8	5.7	2	4.2	2.8	14	157.2	6.5	27
Bhetchaboon	4.2	2.5	6.9	7.0	3	39.8	30.6	27	-	-	-
Uttaradith	4.4	2.8	6.1	6.1	2	46.1	32.6	26	236.2	11.0	24
Udorn Dhani	2.7	2.9	4.9	5.9	5	28.1	18.3	25	299.0	17.5	16
Sakol Nakorn	2.8	3.5	5.7	6.2	4	45.3	26.6	25		-	-
Pitsanuloke	3.9	3.1	5.5	5.9	1	2.0	2.0	14	172.6	7.4	25
Maesord	2.5	2.3	6.7	7.6	2	17.5	14.0	14	156.7	6.3	6
Mukdaharn	4.1	4.3	7.4	7.7	6	66.0	30.2	27	-	-	-
Roi Et	3.8	3.7	5.9	6.0	3	24.2	13.2	29			-
Khon Kaen	3.7	3.3	6.0	6.9	1	17.1	8.7	25		-	-
Nakorn Sawan	4.6	4.3	6.5	7.0	3	19.8	17.5	29	179.2	8.6	24
Nakorn Rajasima	3.9	4.0	5.2	7.2	6	5.3	2.3	14	237.5	12.6	21
Surindh	5.9	6.1	6.5	6.9	6	26.2	9.9	14	-	-	-
Ubol Rajadhani	4.5	4.5	6.0	6.6	6	99.3	18.9	29			-
Prachinburi	6.9	6.9	5.8	6.8	4	97.4	37.3	14			-
Lopburi	3.7	4.7	6.2	6.9	1	23.8	23.8	1			-
Subaruburi	4.2	4.2	5.6	7.0	2	22.2	22.0	14	-	-	-
Kanchanaburi	4.1	4.3	6.3	7.0	5	68.7	32.3	5	-		-
Don Muang	5.7	5.2	5.9	6.7	6	92.2	18.2	14			-
Aranyapradesa	2.7	4.6	7.6	7.8	7	76.5	23.7	27	217.4	11.6	13
Jolburi	5.3	5.1	7.1	7.3	4	88.1	35.1	28	-	-	-
Sattahib	4.6	3.8	6.0	6.2	5	32.3	26.1	19	184.9	15.2	16
Chantaburi	6.3	6.2	5.4	6.9	8	127.7	47.5	5	119.1	9.1	16
Klong Yai	5.2	5.7	6.9	7.1	11	126.4	40.3	14	-		-
Hua Hin	5.2	4.5	6.4	6.8	2	26.0	25.4	19	-	-	-
Prachu b Kirikhan	5.0	3.9	6.0	6.4	4	5.8	2.6	18		-	-
Chumporn	6.0	5.2	7.3	6.7	7	65.9	27.3	17		-	-
Ranong	5.6	6.8	4.6	5.8	-	123.4	78.5	29	-	-	-
Bandon	6.1	5.7	5.5	6.3	9	87.9	16.9	17	105.6	5.5	3
Nakorn Srithammaraj	4.7	4.7	6.3	6.4	13	154.6	60.6	16	-	-	-
Phuket	5.6	5.7	6.6	7.6	21	193.2	37.6	1		-	-
Kantang	6.0	6.4	4.8	7.3	15	166.7	26.5	28	-	-	-
Songkhla	6.7	5.1	6.7	7.2	8	61.7	27.0	17	158.1	7.7	9,15
Naradhiwas	4.7	5.8	6.9	7.0	3	37.4	12.1	3		-	-

สถานี Station	จำนวนวันที่มี Number of days with						
	○	◑	◐	●	⌓	≡	⁓
Chiengrai	0	17	13	0	30	0	20
Mae Hongsorn	8	11	11	0	4	0	15
Chiengmai	0	20	10	0	30	0	30
Nan	6	13	11	0	14	1	27
Lampang	3	18	9	0	22	3	29
Phrae	0	0	27	3	28	1	27
Mae Sarieng	5	17	7	1	9	0	21
Bhetchaboon	0	18	12	0	30	0	3
Uttaradith	0	19	11	0	30	0	28
Udorn Dhani	2	18	10	0	25	0	29
Sakol Nakorn	2	13	14	1	26	0	22
Pitsanuloke	0	17	13	0	30	0	29
Maesord	2	20	8	0	26	1	17
Mukdaharn	2	10	17	1	30	0	15
Roi Et	2	13	14	1	10	0	21
Khon Kaen	1	16	13	0	0	0	0
Nakorn Sawan	0	3	26	1	15	4	12
Nakorn Rajasima	0	12	18	0	10	24	19
Surindh	0	0	29	1	3	0	16
Ubol Rajadhani	0	14	15	1	0	0	20
Prachinburi	0	0	28	2	28	2	15
Lopburi	0	11	19	0	17	1	3
Subarnburi	0	9	21	0	30	11	13
Kanchanaburi	0	3	27	0	9	0	30
Don Muang	0	2	28	0	30	3	25
Aranyapradesa	0	12	17	1	13	4	8
Jolburi	0	5	18	7	20	2	15
Sattahib	0	14	15	1	1	7	9
Chantaburi	0	0	30	0	29	7	23
Klong Yai	0	2	24	4	17	14	5
Hua Hin	0	4	25	1	0	0	6
Prachuab Kirikhan	0	10	19	1	25	0	20
Chumporn	0	1	24	5	29	8	21
Ranong	0	4	15	11	30	0	30
Bandon	0	7	22	1	30	16	17
Nakorn Srithamaraj	0	6	22	2	24	5	10
Phuket	0	2	27	1	9	1	13
Kantang	0	0	28	2	0	4	10
Songkhla	0	0	30	0	30	2	10
Naradhivas	0	1	29	0	30	0	30

สถานี Station	จำนวนวันที่มี Number of days with ∞	△	↘	(R)	R	V
Chiengrai	18	0	1	3	3	0
Mae Hongsorn	30	0	4	0	1	0
Chiengmai	30	0	8	7	1	1
Nan	26	0	6	6	7	0
Lampang	28	0	7	6	6	0
Phrae	23	0	11	5	7	0
Mae Sariang	21	0	13	1	2	1
Bhetchaboon	0	0	17	10	2	0
Uttaradith	29	0	7	5	4	2
Udorn Dhani	29	0	15	13	5	0
Sakol Nakorn	23	0	12	8	6	0
Pitsanuloke	30	0	15	1	4	1
Maesord	16	0	15	5	2	0
Mukdaharn	18	0	16	11	3	0
Roi Et	28	0	18	3	6	0
Khon Kaen	0	0	14	1	8	0
Nakorn Sawan	16	0	18	3	5	0
Nakorn Rajasima	4	0	15	8	6	0
Surindb	25	0	21	9	13	0
Ubol Rajadhani	22	0	15	6	7	0
Prachinburi	22	0	24	15	4	0
Lopburi	1	0	10	0	4	0
Subarnburi	13	0	16	4	3	2
Kanchanaburi	30	0	18	1	12	1
Don Muang	15	0	11	1	10	3
Aranyapradesa	1	0	11	0	13	0
Jolburi	21	0	14	4	18	0
Sattahib	17	0	12	6	7	0
Chantaburi	14	0	19	9	11	0
Klong Yai	4	0	22	17	20	0
Hua Hin	22	0	22	6	9	0
Prachuab Kirikhan	19	0	18	11	3	0
Chumporn	1	0	25	2	13	0
Ranong	26	0	23	9	12	0
Bandon	13	0	27	4	23	0
Nakorn Srithamaraj	8	0	28	11	10	0
Phuket	8	0	9	3	17	0
Kantang	0	0	13	9	7	0
Songkhla	11	0	25	6	8	1
Naradhivas	30	0	0	0	2	0

รายงานฝนตกของบางสถานี ประจำเดือน เมษายน ๒๔๙๕
ซึ่งได้รับความเอื้อเฟื้อจากกรมเกษตรส่งมาให้

Rainfall Report of some selected stations for month of April 1952
Supplied through the courtesy of Dept. of Agriculture.

สถานีตรวจน้ำฝน Rainfall Station	จำนวนฝนตก Amount			ต่างจากปรกติ Departure mm.
	วันฝนตก Rainy day	2495	2494	
ภาคเหนือ Northern Part				
1. Chiengrai *	6	54.4	63.2	7.7
2. Mae Hongsorn *	-	-	5.2	− 42.0
3. Mae Sarieng *	2	4.2	21.0	− 73.2
4. Chiengmai *	3	26.8	41.5	− 10.9
5. Nan *	8	77.8	153.2	+ 9.1
6. Lampoon	-	-	23.0	− 50.2
7. Lampang *	3	48.8	53.4	+ 0.7
8. Phrae *	2	13.8	90.0	− 59.2
9. Utteradith *	2	46.1	20.5	− 32.2
ภาคอีสาน Northeastern Part				
1. Nongkaya	3	39.1	11.0	− 59.4
2. Udorn Dhani *	5	28.1	176.6	− 50.0
3. Sakol Nakorn *	4	45.3	113.1	− 69.9
4. Khon Kaen *	4	17.1	80.7	− 73.3
5. Mahasarakarm	-	-	266.9	− 180.1
6. Roi Et *	3	24.2	156.4	− 79.6
7. Mukdaharn *	6	66.9	138.2	− 32.9
8. Jayabhum		-	20.3	− 80.8
9. Ubol Rajadhani *	6	99.3	108.3	− 31.4
10. Srisaket	2	91.3	277.5	+ 7.7
11. Buriramya	1	57.0	175.9	− 20.3
12. Nakorn Panom	2	29.7	32.4	− 65.6
13. Surindh *	6	26.2	87.4	− 54.0
14. Nakorn Rajsima *	6	5.3	27.7	− 75.1
ภาคกลาง Central Part				
1. Sukhodhai	1	66.6	102.7	+ 31.7
2. Tak	1	28.1	60.1	− 3.4
3. Maesord *	2	17.5	98.1	− 15.4
4. Pitsanuloke *	1	2.0	119.6	− 80.2
5. Kambaengbej	1	20.2	81.0	− 18.7
6. Bichittra	-			− 84.9
7. Nakorn Sawan *	3	19.8	14.6	− 33.7
8. Loey	7	107.4	97.3	+ 36.3

รายงานฝนตกของบางสถานี ประจำเดือน เมษายน ๒๔๙๕
ซึ่งได้รับความเอื้อเฟื้อจากกรมเกษตรส่งมาให้

Rainfall Report of some selected stations for month of April 1952
Supplied through the courtesy of Dept. of Agriculture.

สถานีตรวจน้ำฝน Rainfall Station	จำนวนฝนตก Amount			ต่างจากปรกติ Departure mm.
	วันฝนตก Rainy day	2495	2494	
9. Bhetchaboon *	3	39.8	11.2	− 43.7
10. Utaya Dhani	1	0.8	38.9	− 61.5
11. Jayanath	-	-	73.8	− 76.4
12. Singhaburi	-	-	56.0	− 60.6
13. Lopburi *	1	23.8	31.5	− 39.3
14. Angthong	-	-	-	− 59.8
15. Saraburi	2	47.6	91.5	− 25.6
16. Subarnburi *	2	22.2	5.7	− 52.6
17. Ayudhaya	1	23.1	13.0	− 49.2
18. Nakorn Nayok	2	43.2	...	− 46.9
19. Patoom Dhani	4	119.9	14.2	+ 38.0
20. Kanchanaburi *	9	68.7	28.2	− 1.2
21. Nondhaburi	3	74.8	9.3	+ 28.6
22. Nakorn Pathom	3	70.3	-	+ 5.5
23. Don Muang *	6	92.2	43.5	− 46.1
24. Dhonburi	1	4.0	-	− 79.8
25. Bangkok *	3	64.1	162.6	− 2.4
26. Samudra Prakarn	4	15.8	...	− 71.2
27. Samudra Sakorn	2	83.9	65.0	+ 19.5
28. Samudra Songkram	1	23.6	6.0	− 15.7
ภาคบูรพา Eastern Part				
1. Prachinburi *	4	97.4	82.4	− 8.6
2. Aranyapradesa *	7	76.5	77.2	− 42.8
3. Chaxerngsao	4	197.0	57.9	+ 129.8
4. Jolburi *	4	88.4	32.9	+ 27.3
5. Sattahib *	5	32.3	28.3	− 95.4
6. Rayong	2	97.0	-	+ 9.8
7. Chantaburi *	8	127.7	223.4	+ 30.8
8. Trad	5	96.3	123.8	− 37.3
ภาคใต้ Southern Part				
1. Rajaburi	-	-	36.1	− 12.9
2. Bejraburi	-	-	-	− 13.6
3. Hua Hin	2	26.0	26.7	− 65.8
4. Prachuab Kirikhan *	1	5.8	59.2	− 15.8
5. Chumporn *	7	65.9	93.7	− 29.5
6. Ranong *	11	123.4	270.5	− 63.5

รายงานฝนตกของบางสถานี ประจำเดือน เมษายน ๒๔๙๕
ซึ่งได้รับความเอื้อเฟื้อจากกรมเกษตรส่งมาให้

Rainfall Report of some selected stations for month of April 1952
Supplied through the courtesy of Dept. of Agriculture.

สถานีตรวจน้ำฝน Rainfall Station	จำนวนฝนตก Amount			ต่างจากปรกติ Departure mm.
	วันฝนตก Rainy day	2495	2494	
7. Bandon *	7	87.9	52.0	— 44.2
8. Surasdra Dhani	...	...	...	-
9. Pang-Nga	7	44.0	99.7	— 231.1
10. Nakorn Srithamaraj *	13	153.6	...	+ 24.1
11. Krabi	1	38.7	...	— 105.4
12. Phuket *	21	193.3	178.0	+ 69.0
13. Padalung	7	240.8	-	+ 191.4
14. Trang	7	49.2	...	— 118.6
15. Songkhla *	8	61.7	49.8	— 9.2
16. Pattani	-	-	...	— 41.0
17. Satul	6	361.4	36.0	+ 172.5
18. Yala	3	34.5	106.6	— 66.4
19. Naradhivas *	3	53.9	37.2	— 22.8

* ผลการตรวจของสถานีตรวจอากาศกรมอุตุนิยมวิทยา
Data from Meteorological Department

— ไม่มีฝนตก No Rainfall

... ไม่ได้รับรายงาน No Report

× × ไม่มีเครื่องวัดฝน No Raingauge

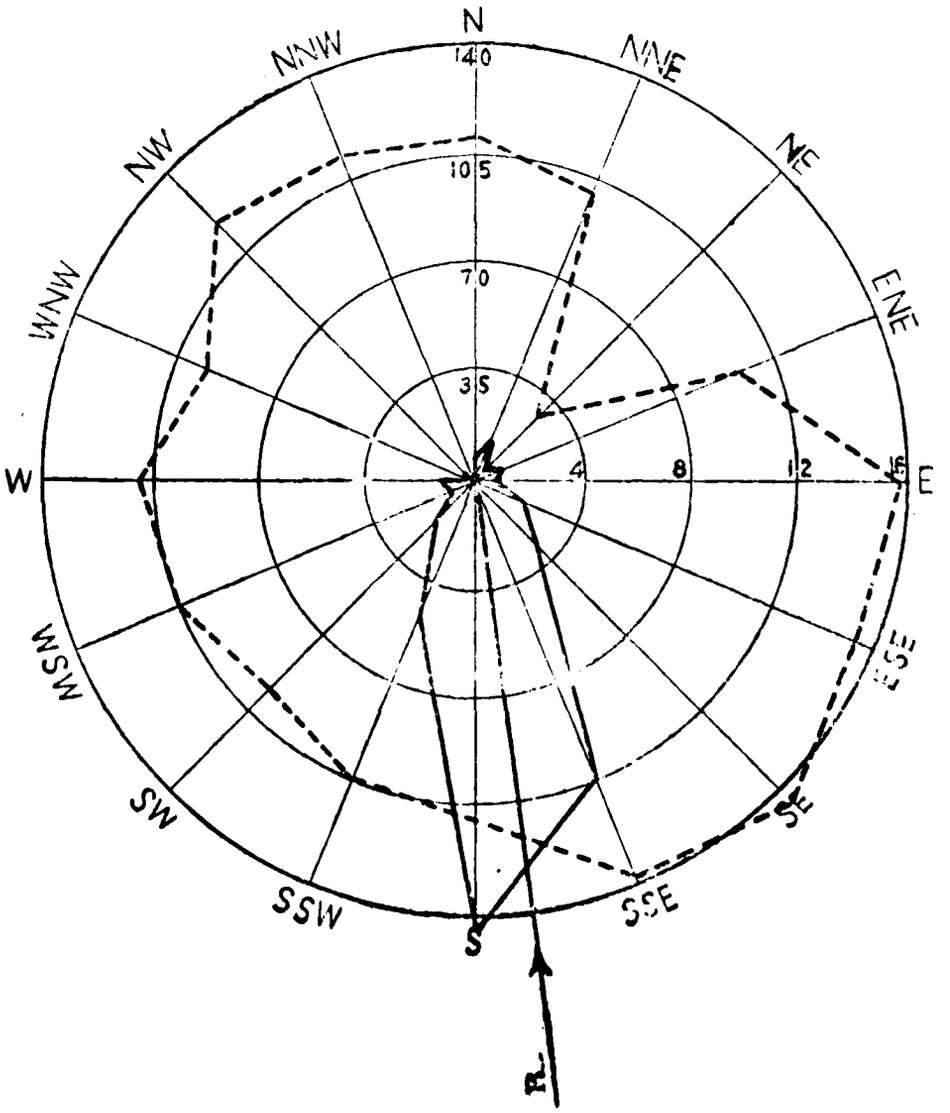

ผลสรุปการตรวจลมรายชั่วโมงของสถานีกลาง กรุงเทพฯ

Wind-Rose of Bangkok

เดือน เมษายน ๒๔๙๕ ทิศร่วม (Resultant Direction) S 07° 40′ E April 1952

ทิศ Direction		N	NNE	NE	ENE	E	ESE	SE	SSE	S	SSW	SW	WSW	W	WNW	NW	NNW	Calm
ความถี่	ชม. Hrs.	7	14	5	10	7	17	28	104	146	46	17	7	9	3	3	1	279
Frequency	%	1.0	2.0	0.7	1.4	1.0	2.4	4.0	14.8	20.8	6.5	2.4	1.0	1.3	0.4	0.4	0.1	39.7
ความเร็วรวม Distance Travelled	กม. Km.	88.0	160.0	16.0	105.6	110.4	260.8	461.0	1633.6	1829.8	540.8	182.4	81.6	112.0	32.0	40.0	12.8	-
ความเร็วเฉลี่ย Mean Velocity	กม./ชม. Km/hr.	12.6	11.4	3.2	10.6	15.8	15.3	16.6	15.7	12.5	11.8	10.7	11.7	12.4	10.7	13.3	12.8	-

———— เส้นความถี่ของลมในทิศต่าง ๆ เป็นจำนวนชั่วโมง

– – – – – – ความเร็วลมเฉลี่ยเป็น กม./ชม. ในทิศต่าง ๆ

หมายเหตุ: มีผลการตรวจ ๗๐๓ ชั่วโมง

Note: Observation for 703 hours only

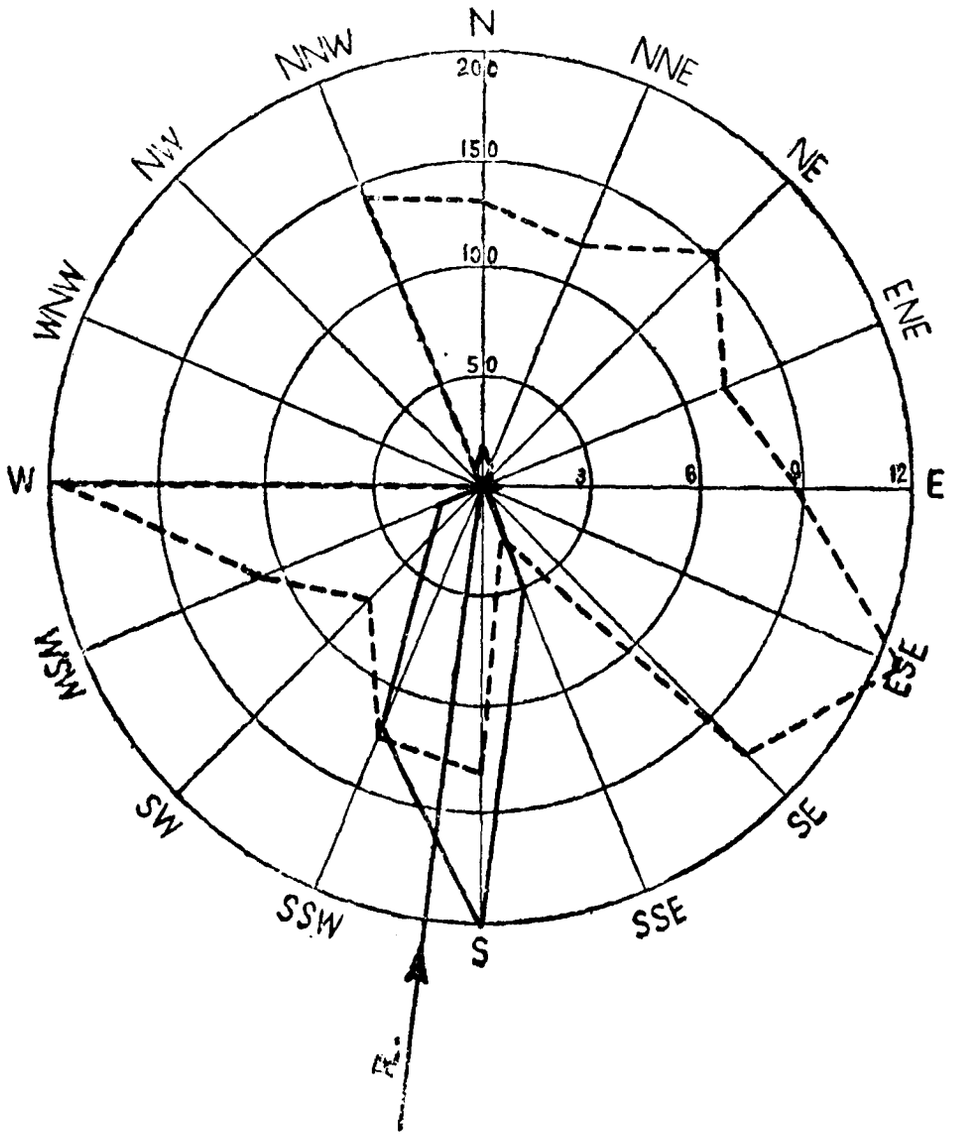

ผลสรุปการตรวจลมรายชั่วโมงของสถานี สัตหีบ

Wind-Rose of Sattahib

เดือน เมษายน ๒๔๙๕ ทิศร่วม (Resultant Direction) S 07° 23′ W April 1952

ทิศ Direction		N	NNE	NE	ENE	E	ESE	SE	SSE	S	SSW	SW	WSW	W	WNW	NW	NNW
ความถี่	ชม. Hrs.	19	11	4	5	8	2	6	51	203	121	33	20	3	-	-	3
Frequency	%	2.7	1.6	0.6	0.7	1.2	0.3	0.9	7.3	29.2	17.4	4.8	2.9	0.4	-	-	0.4
ความเร็วรวม Distance Travelled	กม. Km.	147.2	78.1	36.8	36.3	70.1	25.6	62.4	129.6	1606.0	907.2	141.8	129.6	35.2	-	-	25.6
ความเร็วเฉลี่ย Mean Velocity	กม./ชม. Km/hr.	7.8	7.1	9.2	7.3	8.8	12.8	10.4	1.5	7.9	7.5	4.1	6.5	11.7	-	-	8.5

———— เส้นความถี่ของลมในทิศต่าง ๆ เป็นจำนวนชั่วโมง

– – – – – – ความเร็วลมเฉลี่ยเป็น กม./ชม. ในทิศต่าง ๆ

หมายเหตุ : มีผลการตรวจ ๖๙๓ ชั่วโมง

Note: Observation for 693 hours only.

สถานี Station	ตำบลที่ของสถานี Geographical Positions						สูงเป็นเมตร Altitude in m.	หมายเหตุ Remarks
	แลต. Lat.	น. N.		ลอง. Long.	อ. E.			
สันดอน San Don	13°	26'	31"	100°	36'	16"	19.0	
เกาะขวาง Koh Chuang	12°	30'	56"	100°	57'	33"	150.0	
เกาะไผ่ Koh Phai	12°	55'	51"	100°	40'	25"	144.0	
แหลมสิงห์ Laem Sing	12°	28'	07"	102°	03'	43"	82.4	
เกาะปราบ Koh Prab	09°	13'	20"	99°	15'	25"	78.0	
หินสัมปะยื่อ Hin Sumpayue	13°	11'	55"	100°	48'	07"	11.3	
แหลมตาชี Laem Ta Chi	06°	57'	00"	101°	17'	36"	29.4	
เกาะตะเภาน้อย Koh Tapau Noi	07°	49'	49"	98°	25'	37"	55.0	
ระยอง Ra Yong	12°	39'	37"	101°	16'	26"	18.5	
แหลมงอบ Laem Ngob	12°	10'	01"	102°	23'	46"	11.0	
หลังสวน Lung Suan	09°	56'	32"	99°	09'	45"	14.0	

สรุปผลการตรวจอุตุนิยมวิทยาของสถานีตรวจอากาศชายทะเล ประจำเดือน เมษายน พ.ศ. ๒๔๙๕

Summary of Meteorological Observations for Coastal Stations for month of April 1952

สถานี Station	จำนวนเมฆ Cloud Amount	ลมผิวพื้น Surface Wind								
		ทิศร่วม R.S. ๐๓๐๐	ความแน่นทิศ S.D. % ๐๓๐๐	ทิศร่วม R.S. ๐๓๐๐	ความแน่นทิศ S.D. % ๐๓๐๐	ทิศร่วม R.S. ๐๖๐๐	ความแน่นทิศ S.D % ๐๖๐๐	ทิศลมที่พัดมากที่สุด Dominating Wind	กำลังลมเฉลี่ย Average force Bf. Scale	กำลังลมแรงที่สุด Maximum Force of Wind
สันดอน San Don	5.9	S 15°E	51	S 1°W	72	S 9°E	83	S	2.6	8
เกาะจวง Koh Chuang	4.7	S 48°W	47	S 41°W	72	S 36°W	61	SW	2.7	6
เกาะไผ่ Koh Phai	4.0	S 11°E	67	S 12 W	64	S 13°E	71	S	2.4	7
แหลมสิงห์ Laem Sing	6.3	S 14°E	54	S 47°W	63	S 63°W	44	SW	2.8	5
เกาะปราย Koh Prab	3.7	S 9 W	66	N 17°W	69	N 81°E	60	S	1.4	5
หินสัมปะยือ Hin Sumpayue	4.3	S 3°W	59	S 43 W	58	S 6°E	89	SW	2.7	7
แหลมตาชี Laem Ta Chi	5.4	S 33°W	90	N 58°E	74	N 75°E	75	E	3.0	7
เกาะตะเภาน้อย Koh Tapau Noi	5.3	N 21°E	28	N 17°E	45	N 82°W	50	W	1.3	6
ระยอง Ra Yong	4.9	S 72°E	10	S 14°W	68	S 38°W	75	SW	2.9	3
แหลมงอบ Laem Ngob	4.1	N 57°E	54	S 37°W	49	S 23°E	25	S	2.7	8
หลังสวน * Lung Suan	3.6	S 62°W	64	S 77°E	84	S 76°E	88	E	1.3	3

* All observation for 25 days only

สถานี Station	จำนวนวันที่มี Number of days with												หมายเหตุ Remarks
	ท้องฟ้าไม่มีเมฆ Cloudless Sky	ท้องฟ้ามีเมฆบางส่วน Partly Cloudy Sky	ท้องฟ้ามีเมฆมาก Cloudy Sky	ท้องฟ้ามีเมฆเต็ม Overcast	หมอก Fog	ฟ้าหรัว Haze	ฟ้าแลบ Lightning	ฟ้าร้อง Thunder	ฝนลอง Drizzle	ฝน Rain	พายุฟ้าคนอง Thunder storm	พายน้ำ Water Spout	
สันดอน San Don	--	2	28	--	6	24	7	2	--	4	--	--	
เกาะจวง Koh Chuang	--	12	17	1	9	14	13	11	1	2	1	--	
เกาะไผ่ Koh Phai	--	22	8	--	30	1	24	17	--	2	2	--	
แหลมสิงห์ Laem Sing	--	1	27	2	30	--	12	22	7	2	--	--	
เกาะปราบ Koh Prab	--	22	8	--	4	22	--	1	3	5	--	--	
หินสัมปะยื่อ Hin Sampayue	--	20	10	--	18	27	8	8	1	5	--	--	
แหลมตาชี Laem Ta Chi	--	9	21	--	--	13	29	12	1	4	--	--	
เกาะตะเภาน้อย Koh Tapau Noi	--	6	22	2	1	14	15	15	1	15	--	--	
ระยอง Ra Yong	--	10	20	--	--	27	2	4	4	4	--	--	
แหลมงอบ Laem Ngob	--	17	13	--	--	21	19	21	10	8	2	--	
หลังสวน Lung Suan	--	19	6	--	5	21	--	--	3	--	--	--	

สรุปผลการตรวจอุตุนิยมวิทยาของสถานีชายทะเล ประจำเดือน เมษายน พ.ศ ๒๔๙๕ ลักษณะทะเลและคลื่นใต้น้ำ

Summary of Meteorological Observations for Coastal Stations for month of April 1952 State of Sea and Swell

สถานี Station	จำนวนวันที่มี Number of days with									หมายเหตุ Remarks
	ทะเลราบ Calm Sea	ทะเลเรียบ Smooth Sea	คลื่นเล็กน้อย Slight Sea	คลื่นปานกลาง Moderate Sea	คลื่นจัด Rough Sea	คลื่นจัดมาก Very Rough Sea	คลื่นใหญ่ High Sea	คลื่นใหญ่มาก Very high Sea	คลื่นใต้น้ำ Swell	
สันดอน San Don	--	23	7	--	--	--	--	--	27	
เกาะจวง Koh Chuang	-	20	10	--	--	--	--	--	30	
เกาะไผ่ Koh Phai	2	26	2	--	--	--	--	--	16	
แหลมสิงห์ Laem Sing	--	18	12	--	--	--	--	--	30	
เกาะปราบ Koh Prab	--	28	2	--	--	--	--	--	11	
หินสัมปะยื่อ Hin Sumpayue	--	8	22	--	--	--	--	--	30	
แหลมตาชี Laem Ta Chi	--	26	4	--	--	--	--	--	30	
เกาะทะเภาน้อย Koh Tapau Noi	1	28	1	--	--	--	--	--	27	
ระยอง Ra Yong	--	17	13	--	--	--	--	--	26	
แหลมงอบ Laem Ngob	--	23	7	--	--	--	--	--	29	
หลังสวน Lung Suan	11	14	--	--	--	--	--	--	3	

กรมอุตุนิยมวิทยา แห่งราชนาวี

METEOROLOGICAL DEPARTMENT
ROYAL THAI NAVY

พลเรือตรี จรูญ วิชยาภัย บุนนาค
เจ้ากรม
Rear Admiral Charoon Vichayapai Bunnag, R.T.N.,
Director

LIBRARY
DEC 21 1954
WEATHER BUREAU

รายงานอุตุนิยมวิทยาประจำเดือน

ปีที่ ๑๗ ฉบับที่ ๕

พฤษภาคม ๒๕๙๕

รวบรวมขึ้นตามคำสั่งผู้บัญชาการทหารเรือ

MONTHLY METEOROLOGICAL BULLETIN

Vol. 17 Part 5

May 1952

Prepared by order of the Commander in Chief of the Royal Thai Navy
Bangkok, Thailand

พิมพ์ที่โรงพิมพ์กรมอุทกศาสตร์

ก.ก. ๕๗

กรมอุตุนิยมวิทยา แห่งราชนาวี

METEOROLOGICAL DEPARTMENT
ROYAL THAI NAVY

พลเรือตรี จรูญ วิชยาภัย บุนนาค
เจ้ากรม
Rear Admiral Charoon Vichayapai Bunnag R.T.N.,
Director

รายงานอุตุนิยมวิทยาประจำเดือน

บที่ ๑๗ ฉบับที่ ๕
พฤษภาคม ๒๔๙๕
รวบรวมขึ้นตามคำสั่งผู้บัญชาการทหารเรือ

MONTHLY METEOROLOGICAL BULLETIN

Vol. 17 Part 5
May 1952
Prepared by order of the Commander in Chief of the Royal Thai Navy
Bangkok, Thailand

พิมพ์ที่โรงพิมพ์กรมอุทกศาสตร์

สารบาญ
INDEX

	หน้า Page
คำนำ Introduction	ก A
บัญชีแสดงรายการที่ตั้งสถานีตรวจอากาศ List of Meteorological Stations with their Geographical Positions	1
ลมฟ้าอากาศ A Summary	2
รายงานผลการตรวจรายชั่วโมงประจำเดือนของสถานีกลางกรุงเทพ ฯ สำหรับ Hourly values for Central Station Bangkok of	
ความกดอากาศ Pressure	
อุณหภูมิ Temperature	
ความชื้นสัมพันธ์ Relative Humidity	
ลม Surface Winds	
ฝน Rainfall	4
รายงานผลการตรวจเฉพาะเวลา 0700 1000 1300 1600 Observations at fixed hours of	
ทรรศนวิสัย Visibility	
จำนวนเมฆ Amount of Clouds	
ชนิดของเมฆ Form of Clouds	10
รายงานค่าเฉลี่ยประจำวันและประจำเดือนของผลการตรวจอุตุนิยมต่าง ๆ และสรุปผลการตรวจประจำเดือนของสถานีกลางกรุงเทพ ฯ Daily and Monthly values of Meteorological Elements and Monthly Summary of Central Station, Bangkok	12
สรุปผลการตรวจอุตุนิยมประจำเดือนของบางสถานี Summary of Observations of some selected Stations	14
รายงานฝนประจำเดือน Monthly Rainfall report	26
สรุปผลการตรวจลมประจำเดือนของสถานีกลางกรุงเทพ ฯ Wind-rose of Central Station, Bangkok	29
สรุปผลการตรวจลมประจำเดือนของสถานีสัตหีบ Wind-rose of Sattahib	30
สรุปผลการตรวจอุตุนิยมวิทยาของสถานีชายทะเล Summary of Meteorological Observations for Coastal Stations	31

คำนำ

PREFACE

1. สถานีตรวจอากาศกลางกรุงเทพ ฯ แห่งกองสถานีตรวจอากาศ กรมอุตุนิยมวิทยา ตั้งอยู่ที่ถนนกรุงเทพฯ – สมุทรปราการ ใกล้หลักเขตเทศบาล จังหวัดพระนคร ในแลต. 13° 44′ น. ลอง 100° 30′ อ. สูงของบาโรเมตรจากระดับทะเล 2.82 เมตร สำหรับสถานีอื่น ๆ ได้มีรายการแจ้งอยู่ในตารางแล้ว.

The Central Meteorological at Bangkok is situated in Lat. 13° 44′ N., Long. 100° 30′ E., height of barometer, 2.82 metres above Mean Sea-level.

2. เวลาที่ใช้ในการตรวจอุตุนิยมวิทยาใช้เวลากรุงเทพฯ มีการตรวจอุตุนิยมวิทยาวันละ 5 เวลา คือ 0700, 1000, 1300, 1600 และ 1900 นอกจากเวลาที่กล่าวนี้มีการตรวจเป็นรายชั่วโมง ซึ่งใช้ผลการตรวจจากเครื่องอัตโนมัติ

For all readings local standard time is used. Five direct observations are made at 3 hour intervals from 0700 to 1900 105th. degree M.E.G. standard time, namely 0700, 1000, 1300, 1600 and 1900. Hourly readings besides the above 5 direct observations are taken from the instrumental records.

3. ความกดอากาศได้แก้อุณหภูมิ แลดติจูด และระดับทะเลแล้ว.

Barometric readings are corrected for temperature, latitude and Mean Sea-level.

4. ทิศและความเร็วลมเป็นรายชั่วโมง ตรวจโดยเครื่องวัดลมชนิดอัดโนมัติแบบไดนส์.

Hourly directions and velocities of the wind are taken from the record sheets of the Dines Pressure Tube Anemograph.

5. เธอร์โมเมตรทุกชนิดได้ติดตั้งไว้ในเรือนเธอร์โมเมตรแบบสเตเวนสัน.

All thermometers are installed in Stevenson Screen.

6. บรรดาเครื่องหมายต่าง ๆ ของลมฟ้าอากาศและปรากฏการณ์บางอย่างในอุตุนิยมวิทยา ดังแสดงในช่องหมายเหตุลมฟ้าอากาศใช้ตามแบบของสากล มีความหมายดังต่อไปนี้ :–

International Symbols are used in registering the state of weather and other meteorological phenomena.

ท้องฟ้าไม่มีเมฆ Clear

ท้องฟ้ามีเมฆบางส่วน Partly cloudy

ท้องฟ้ามีเมฆมาก Cloudy

ท้องฟ้ามีเมฆเต็ม Overcast

ฟ้าหรัวเห็ง ทรรศนวิสัยเกินกว่า 1000 เมตร Haze

ฟ้าแลบในระยะไกล Lightning

ฟ้าหรัวชั้น (หมอกบาง) ทรรศนวิสัยตั้งแต่ 1000 เมตร ขึ้นไป Mist

หมอก ทรรศนวิสัยต่ำกว่า 1000 เมตร Fog

พายุฝน Squall

ฝนละออง Drizzle

ฝน Rain

ฝนผ่าน Shower

ฝนผ่านหรือฝนที่มีลูกเห็บเล็กน้อยหรือปานกลาง Showers with slight or moderate hail

พายุฟ้าคะนอง Thunderstorm

พายุฟ้าคะนองอย่างอ่อนมีฝน Slight thunderstorm

พายุฟ้าคะนองอย่างอ่อนมีลูกเห็บ Slight thunderstorm with hail

พายุฟ้าคะนองอย่างปานกลางมีฝน Moderate thunderstorm

พายุฟ้าคะนองอย่างปานกลางมีลูกเห็บ Moderate thunderstorm with hail

พายุฟ้าคะนองอย่างแรงมีฝน Heavy thunderstorm

พายุฟ้าคะนองอย่างแรงมีลูกเห็บ Heavy thunderstorm with hail

พายุฟ้าคะนองไม่ผ่านสถานี Thunderstorm passing in the neighbourhood of the station

อาทิตย์ทรงกลด Solar halo

จันทร์ทรงกลด Luna corona

ลูกเห็บ Hail

น้ำค้าง Dew

กรมอุตุนิยมวิทยา แห่งราชนาวี

กรุงเทพฯ ๑ พฤษภาคม พ.ศ. ๒๔๙๗

พลเรือตรี จรูญ วิชยาภัย บุนนาค

เจ้ากรม

Meteorological Department,

Royal Thai Navy,

Bangkok, 1st May 1954.

Charoon V. Bunnag.

Rear Admiral, R.T.N

Director.

บัญชีแสดงรายการที่ตั้งสถานีตรวจอากาศ

List of Meteorological Stations with their Geographical Positions.

สถานี Station	ตำบลที่ตั้งสถานี Geographical Positions				สูงเป็นเมตร Alt. in m.
	แลต. Lat °	น. N. ′	ลอง. Long. °	อ. E	
Chiengrai	19	54	99	49	378
Mae Hongsorn	19	18	97	50	271
Chiengmai	18	47	98	59	314
Nan	18	47	100	47	201
Lampang	18	12	99	24	220
Phrae	18	10	99	50	-
Mae Sarieng	18	10	97	50	314
Bhetchaboon	16	25	101	08	114
Uttaradith	17	37	100	08	63
Udorn Dhani	17	26	102	46	178
Sakol Nakorn	17	10	104	09	160
Pitsanuloke	16	50	100	16	50
Maesord	16	40	98	33	210
Mukdaharn	16	33	104	44	138
Roi Et	16	03	103	41	140
Khon Kaen	16	20	102	51	157
Nakorn Sawan	15	48	100	10	24
Nakorn Rajasima	14	58	102	07	181
Surindh	14	53	103	29	145
Ubol Rajadhani	15	15	104	53	123
Prachinburi	14	10	101	10	-
Lopburi	14	48	100	37	13
Subarnburi	14	30	99	50	-
Kanchanaburi	14	01	99	32	28
Don Muang	13	55	100	36	3
Aranyapradesa	13	42	102	35	44
Jolburi	13	22	100	59	6
Sattahib	12	39	100	53	55
Chantaburi	12	37	102	07	5
Klong Yai	11	47	102	53	4
Hua Hin	12	34	100	48	3
Prachuab Kirikhan	11	48	99	48	5
Chumporn	10	27	99	15	3
Ranong	09	58	98	38	35
Bandon	09	08	99	18	3
Nakorn Srithamaraj	08	25	99	58	5
Phuket	07	58	98	24	3
Kantang	07	24	99	31	3
Songkhla	07	13	100	36	4
Naradhivas	06	26	101	50	4

ลมฟ้าอากาศในเดือน พฤษภาคม พ.ศ. ๒๔๙๕ โดยสังเขป

ลักษณะลมฟ้าอากาศทั่วไป

สัปดาห์แรกเริ่มด้วยมีบริเวณความกดอากาศต่ำอยู่ในอินโดจีนภาคเหนือ ในวันที่ ๓ ทางภาคอีสานก็เป็น บริเวณความกดอากาศต่ำ วันที่ ๕ ปรากฏแถบความกดอากาศต่ำขยายตัวออกจากประเทศพม่าผ่านอินโดจีนภาคเหนือ ไปถึงบริเวณความกดต่ำทางทิศตะวันออกเฉียงเหนือของเกาะฟอร์โมซา ตลอดคาบนี้ ความกดอากาศทั่วไปในประเทศ ไทยอยู่ในระดับต่ำ ลมอ่อนพัดแปรปรวน

สัปดาห์ที่สอง ระเบียบความกดอากาศเปลี่ยนแปลงเล็กน้อย ในวันที่ ๑๐ มีดีเปรสชั่นก่อตัวขึ้นทางทิศตะวัน ตกของเกาะกิวชิว กับเป็นแถบความกดต่ำทอดไปทางทิศตะวันตกเฉียงใต้ของเกาะฟอร์โมซา วันรุ่งขึ้นเคลื่อนไปอยู่ ทางทิศตะวันออกของโตเกียว และเคลื่อนต่อไปทางทิศตะวันออกเฉียงตะวันออกเฉียงเหนือ กับคงมีแถบความกด อากาศต่ำพ่วงอยู่ด้วยไปในทิศตะวันตกเฉียงใต้ของเกาะฟอร์โมซา อนึ่งในวันที่ ๑๐ และ ๑๑ ความกดอากาศตลอด ประเทศไทยสูงขึ้น

ตลอดสัปดาห์ที่สาม ความกดอากาศด้านประเทศไทยและในทะเลจีนค่อนข้างต่ำ ในวันที่ ๑๙ มีดีเปรสชั่น อยู่ทางทะเลตะวันออก และได้ผ่านฝั่งทะเลด้านใต้ของญี่ปุ่นในวันที่ ๒๐ ในวันรุ่งขึ้นเคลื่อนไปอยู่ประมาณ ๑๒๐ ไมล์ ห่างจากโตเกียวไปทางทิศตะวันออก แล้วอ่อนกำลังลงและคงเคลื่อนตัวต่อไปช้า ๆ ทางทิศตะวันออกเฉียงตะวันออก เฉียงเหนือ

ในวันที่ ๒๒ มีบริเวณความกดอากาศต่ำอยู่เหนือเกาะฟอร์โมซาและผ่านไปทางทิศใต้ของญี่ปุ่น ในวันที่ ๒๓ มีบริเวณความกดอากาศต่ำอีกแห่งหนึ่งปกคลุมอินโดจีนภาคเหนือและเกาะไหหลำอยู่จนถึงวันที่ ๒๖ แล้วจึงปรากฏเป็น แถบความกดต่ำขยายตัวออกจากเกาะไหหลำผ่านเกาะฟอร์โมซาไปถึงเกาะนาซา ซึ่งในบริเวณนี้มีดีเปรสชั่นกำลังอ่อน ก่อตัวขึ้นหลายครั้ง แต่มีอยู่สองครั้งเท่านั้นก่อตัวขึ้นเต็มที่แล้วเคลื่อนไปทางทะเลญี่ปุ่นแห่งหนึ่ง กับไปอยู่ทางทิศใต้ ของโตเกียวอีกแห่งหนึ่ง เคลื่อนตัวต่อไปทางทิศตะวันออกและทิศตะวันออกเฉียงตะวันออกเฉียงเหนือตามลำดับ

ค่าเฉลี่ยอุณหภูมิเดือนนี้สูงกว่าปรกติเล็กน้อยคือ ไม่มากกว่า ๑° ซ. ตลอดประเทศ โดยทั่วไปอุณหภูมิสูง ยังคงมีอยู่ ส่วนมากตั้งแต่ภาคกลางขึ้นไป โดยทุกวันสูงถึง ๓๕°–๓๖° ซ. (๙๕°–๙๖.๘° ฟ.) อย่างสูงที่สุดตรวจ ได้ ๔๒.๔° ซ. (๑๐๘.๓๐° ฟ.) เมื่อวันที่ ๔ ที่จังหวัดอุตรดิตถ์ และอย่างต่ำที่สุดเดือนนี้ ๒๐° ซ. (๖๘° ซ.) เมื่อ วันที่ ๑๑ ตรวจได้ที่จังหวัดเชียงราย

ปริมาณฝนตกแม้จะแสดงว่าทั่วขึ้นกว่าเดือนที่แล้วมา แต่ลักษณะของฝนไม่กระจายทั่วถึงในตอนเหนือของ ประเทศกับทางฝั่งตะวันออกของอ่าวไทย ในส่วนอื่นเว้นบ้างที่ได้ฝนตกทั่วถึงก็เฉพาะในระยะเวลาครึ่งหลังของเดือนนี้ เท่านั้น ในภาคเหนือ ภาคอีสาน และภาคกลางส่วนมากปริมาณฝนตกน้อยกว่าปรกติ ส่วนทางใต้โดยมากสูง กว่าปรกติ ถิ่นที่มีฝนมากที่สุดเดือนนี้ คือภูเก็ต กับที่จังหวัดนครราชสีมาซึ่งเป็นที่น่าสังเกตสำหรับแห่งหลังนี้ และ จำนวนฝนรวมทั้งเดือนได้ ๓๔๙.๖ มม. หรือ ๑๓.๗๕ นิ้ว กับมีวันฝนตกถึง ๒๒ และ ๒๑ วัน ฝนอย่างแรงเดือนนี้ ตรวจได้ที่จังหวัดนครราชสีมา คือ เมื่อวันที่ ๑๔ วัดน้ำฝนได้ ๑๓๔.๕ มม. หรือ ๕.๓๐ นิ้ว จำนวนรองลงไปตรวจได้ ทางภาคอีสานเช่นเดียวกัน คือ ๙๖.๙ มม. หรือ ๓.๘๒ นิ้วเมื่อวันที่ ๑๐ ที่มุกดาหาร และ ๙๐.๖ มม. หรือ ๓.๕๖ นิ้วเมื่อวันที่ ๑๔ ที่จังหวัดอุดรธานี

Summary of Weather Condition During May 1952

The first week opened with a thermal low over North Indochina. On the 3rd a weak thermal low also covered Northeast Thailand. On the 5th a trough extended from Buma to North Indochina and continued eastnortheastward to a weak wave Northeast of Formosa. Throughout this period pressure was generally low over Thailand. The prevailing winds were mainly light variable.

There was little change in the pressure systems during the second week. On the 10th a weak depression developed west of Kyushu with trough extended southwest to Formosa. The next day it was located East of Tokyo moving eastnortheast, and a trough associated with it stretched out Southwestward to Formosa. On the 19th and 11th pressure was rising markedly over Thailand.

Throughout the third week pressure was relatively low over Thailand and in the China Sea. On the 19th a depression was located over the Eastern Sea. On the 20th it passed the south coast of Japan and the next day was centered about 120 miles East of Tokyo decreasing in intensity and continued slowly eastnortheast.

On the 22nd a low was located North of Formosa and passed to the South of Japan. On the 23rd another low area covered North Indochina and Hainan where it persisted untin the 26th when a trough extended from Hainan passing Formosa to Naha in which several shallow depressions formed. But two of these developed, one was located over the Sea of Japan and the other South of Tokyo moving east and eastnortheast respectively.

Mean temperature was slightly above the average for the period 1940-50 by not more than 1.0°C. throughout the country. In general high temperature still prevailed particularly over Upper Thailand during the month when daily temperature reached 35-36° C. (95°-96.8 F.). Extreme records were : 42.4 C. (108.3° F.) on the 4th at Uttaradith and 20.0° C. (68.0 F.) on the 11th at Chiengrai in the extreme north of the country.

Although rainfall values showed an increase from the previous month, but they were not well distributed in the northern part and along the East Coast of the Gulf of Thailand. In the rest, except South Thailand, they were well distributed only in the second half of the month.

Over Upper Thailand most stations had rainfall below normal. While in south of the country it was generally obove normal. The wettest region was at Phuket and suriprisingly at Nakorn Rajasima where the amounts recorded for the month were 358.7 mm. (14.12") and 349.6 mm. (13.75") with 22 and 21 rain-days respectively. The greatest intensity for this month was recorded for 134.5 mm. (5.30") on the 14th at Nakorn Rajasima. And the other outstanding records, all located in Northeast Thailand were : 96.9 mm. (3.82") on the 10th and 90.6 mm. (3.56").

กรุงเทพ ฯ พฤษภาคม ๒๔๙๕ Bangkok May 1952

ความกดอากาศรายชั่วโมงประจำวันเป็นมิลลิบาร์ ๑๐๐๐ + จำนวนในตาราง

Barometric Pressure at Sea level in Millibars 1000 + The numbers in the tables

เวลา / วันที่	เวลากรุงเทพ ฯ Bangkok Standard Time												Time / Date
	1	2	3	4	5	6	7	8	9	10	11	12	
1	09.28	08.96	08.63	08.60	08.97	09.44	09.84	10.24	11.44	11.58	10.94	09.98	1
2	08.84	08.60	07.84	07.97	08.29	08.78	09.98	10.38	10.64	10.94	10.69	09.98	2
3	08.44	07.66	07.40	07.31	07.16	07.58	07.98	09.18	09.34	09.74	09.58	08.38	3
4	09.22	07.52	07.05	06.70	06.64	06.69	07.98	08.24	09.68	10.19	09.58	09.04	4
5	09.09	08.60	08.32	08.62	08.93	08.94	09.74	11.18	11.44	11.34	10.64	09.84	5
6	08.69	08.06	08.17	08.26	08.55	09.18	09.58	10.69	11.44	11.28	10.99	10.38	6
7	09.09	08.50	08.32	08.52	08.76	09.34	09.98	10.64	10.78	10.94	10.38	09.58	7
8	09.28	08.62	08.55	08.06	08.51	09.04	09.89	10.19	10.94	11.04	10.54	09.28	8
9	09.54	09.10	07.75	08.63	08.94	09.18	09.84	10.64	10.94	11.04	11.04	11.04	9
10	10.29	10.06	09.87	10.02	10.15	10.64	11.34	11.98	12.48	12.38	12.78	12.29	10
11	11.28	10.64	10.48	10.64	10.88	11.44	12.14	12.24	12.94	12.94	12.24	11.74	11
12	10.34	09.73	09.20	08.96	08.98	08.99	09.74	10.64	11.09	10.94	10.38	09.58	12
13	08.44	07.62	07.22	06.95	06.95	07.04	07.74	07.98	07.98	08.14	07.58	07.18	13
14	07.39	07.40	07.01	06.34	05.83	05.84	06.48	07.09	07.89	08.78	08.48	07.28	14
15	07.31	06.78	06.64	06.54	06.54	06.94	07.58	08.14	08.38	08.78	08.24	07.84	15
16	08.48	07.75	07.52	07.24	07.03	07.09	08.38	08.99	09.09	08.99	08.59	08.14	16
17	07.28	06.92	06.00	05.88	05.71	05.98	06.64	06.78	07.18	06.94	06.54	05.84	17
18	05.77	05.03	04.70	04.66	04.93	05.39	05.84	06.94	07.58	07.49	06.94	06.24	18
19	08.26	06.82	06.16	06.15	06.15	06.91	07.34	08.14	07.74	07.39	07.18	07.18	19
20	08.12	07.49	07.24	07.18	06.74	07.09	07.58	08.19	08.88	09.44	08.38	07.79	20
21	08.14	07.38	06.92	06.82	06.90	07.34	07.84	08.54	09.18	09.44	08.78	07.98	21
22	08.69	08.38	07.64	07.74	07.49	07.74	08.54	08.94	09.04	09.18	08.64	07.49	22
23	08.88	07.82	06.95	06.06	06.21	06.78	07.58	08.24	09.04	09.18	08.54	07.04	23
24	05.68	05.77	05.45	05.43	05.71	05.79	06.48	06.78	07.09	07.04	07.04	06.08	24
25	07.89	07.54	07.35	06.86	06.72	06.54	07.18	07.74	08.54	09.49	09.34	08.38	25
26	09.41	09.01	08.51	08.60	08.60	08.69	09.34	09.49	09.44	09.34	08.94	08.29	26
27	09.58	09.10	08.66	08.62	08.86	09.34	09.44	09.74	09.74	09.74	09.58	09.04	27
28	10.78	10.16	10.18	10.30	10.92	11.18	11.58	11.89	12.24	12.24	11.74	10.94	28
29	11.18	11.10	10.56	10.52	10.68	10.94	11.34	11.89	11.98	11.58	11.34	10.98	29
30	09.79	09.09	08.69	08.69	08.59	08.89	09.49	09.84	09.98	09.18	08.54	07.68	30
31	08.57	08.14	07.71	07.49	07.13	07.74	08.24	08.38	08.94	08.64	08.48	07.74	31
เฉลี่ย	08.81	08.24	07.83	07.75	07.83	08.15	08.80	09.35	09.79	09.85	09.44	08.70	Mean

เวลา / วันที่	13	14	15	16	17	18	19	20	21	22	23	24	Time / Date
1	09.04	08.14	07.79	07.39	06.69	06.94	07.68	08.48	09.54	10.02	10.20	09.73	1
2	08.64	06.69	05.34	04.88	04.48	05.39	05.68	06.29	07.71	08.52	08.94	08.65	2
3	07.28	06.14	04.78	03.89	03.84	04.48	05.58	07.04	08.99	11.33	09.08	10.52	3
4	07.98	06.88	06.19	05.44	05.89	07.01	07.79	08.24	08.55	09.22	10.04	09.66	4
5	09.04	07.84	07.79	07.44	06.99	06.88	07.74	08.38	08.76	09.52	09.71	09.40	5
6	09.39	08.48	06.54	06.38	05.84	06.14	06.94	07.98	08.55	09.36	09.64	09.48	6
7	08.54	07.04	06.54	05.68	05.68	06.12	06.38	07.18	08.27	09.10	09.43	09.36	7
8	07.84	06.24	06.24	05.68	05.34	05.71	06.38	08.08	09.00	09.50	10.20	10.21	8
9	09.98	08.38	07.89	06.19	06.14	07.41	08.19	08.54	09.56	10.22	10.61	10.50	9
10	11.39	10.24	09.34	09.79	09.98	10.54	10.78	11.04	11.49	11.98	11.89	11.44	10
11	10.78	08.24	08.14	07.89	07.58	08.24	09.34	09.98	10.95	11.24	11.38	11.10	11
12	08.64	07.18	07.09	06.38	06.48	06.78	07.34	08.08	08.68	10.28	09.38	09.07	12
13	05.84	04.88	03.58	02.88	02.92	03.01	03.98	04.24	05.85	06.42	07.07	07.08	13
14	06.38	04.99	04.88	04.24	04.94	05.18	05.58	05.74	06.78	07.44	07.44	07.58	14
15	06.38	05.18	04.59	04.59	04.78	05.89	06.38	07.58	08.35	09.01	09.24	08.76	15
16	07.34	06.54	06.14	06.38	06.29	06.38	07.09	07.44	08.17	08.20	07.96	07.76	16
17	04.78	03.44	02.54	02.24	02.24	02.78	04.24	04.78	05.80	06.44	06.36	06.20	17
18	05.74	03.79	03.09	03.04	03.58	03.74	05.58	06.29	06.98	08.06	08.67	08.67	18
19	06.78	05.34	04.08	03.79	03.84	04.38	05.84	06.94	07.81	08.19	08.56	08.38	19
20	06.54	05.98	04.24	04.38	04.64	05.04	05.79	06.64	08.08	08.62	09.22	09.10	20
21	06.59	05.79	05.58	05.58	05.44	06.38	07.09	07.98	08.48	08.94	09.39	09.34	21
22	06.24	05.79	04.88	03.98	04.19	04.78	05.58	06.44	07.47	08.60	09.03	09.36	22
23	05.74	05.09	03.74	02.88	02.64	03.49	04.24	04.69	05.64	06.15	06.23	05.92	23
24	05.68	04.78	04.08	03.58	03.39	03.84	05.04	05.74	06.57	07.70	08.13	08.02	24
25	08.54	08.08	07.04	06.64	06.58	06.24	06.94	07.98	08.76	09.16	09.72	09.72	25
26	07.98	06.99	06.54	05.98	06.38	06.54	06.64	06.78	08.59	09.46	09.72	09.66	26
27	07.98	08.34	08.14	08.14	07.74	07.89	08.94	09.34	10.02	10.86	11.30	11.14	27
28	10.38	09.28	08.24	07.79	07.66	08.38	09.08	10.38	11.50	12.02	12.22	12.06	28
29	09.89	09.74	07.58	07.28	06.99	07.39	07.58	08.29	09.49	09.89	10.19	10.08	29
30	07.18	06.54	05.68	05.04	04.94	05.09	05.58	06.48	07.46	08.64	09.42	09.28	30
31	07.18	05.58	04.48	04.38	04.29	05.28	05.68	06.24	07.74	09.04	08.78	08.94	31
เฉลี่ย	07.80	06.70	05.90	05.47	05.40	05.90	06.67	07.40	08.36	09.11	09.34	09.23	Mean

กรุงเทพ ฯ พฤษภาคม ๒๔๙๕ Bangkok May 1952

อุณหภูมิอากาศ เป็นองศาเซนติเกรด

Air Temperature in Degrees Centigrade

เวลา / วันที่ — เวลากรุงเทพ ฯ — Bangkok Standard Time — Time / Date

	1	2	3	4	5	6	7	8	9	10	11	12	
1	28.6	28.6	28.5	26.6	26.3	26.2	26.9	29.1	30.8	32.1	33.7	34.9	1
2	28.9	28.6	28.2	28.1	27.8	27.0	28.2	30.7	31.5	32.7	33.0	34.0	2
3	29.3	9.0	28.9	28.9	28.9	28.9	29.2	30.9	30.2	30.2	28.1	28.3	3
4	24.1	24.0	23.8	23.8	23.5	23.2	24.0	25.6	29.2	31.0	32.4	32.3	4
5	27.3	26.9	26.4	26.0	25.8	25.6	26.0	28.3	30.0	32.2	33.8	33.0	5
6	27.3	26.7	25.7	25.5	25.2	25.2	26.3	28.9	29.1	31.1	32.2	33.0	6
7	26.8	26.2	25.7	25.6	25.6	25.5	26.0	27.9	29.8	31.7	32.7	33.0	7
8	26.6	26.3	26.1	26.2	25.1	25.0	26.5	29.3	29.5	31.0	32.0	32.0	8
9	27.8	27.8	27.2	26.2	26.1	26.0	27.2	29.1	29.1	30.9	30.1	30.8	9
10	25.7	25.4	25.2	25.2	25.1	25.0	25.4	28.7	30.9	32.0	25.7	25.3	10
11	25.1	25.1	25.0	24.9	24.6	24.6	25.2	26.2	28.6	29.8	31.0	31.7	11
12	26.9	26.4	26.3	26.0	25.7	25.5	27.0	29.1	30.4	31.2	32.4	32.6	12
13	27.8	27.4	27.1	26.8	26.1	26.0	26.5	29.1	31.6	32.6	34.0	24.5	13
14	25.1	24.3	24.4	24.5	24.2	24.4	25.0	26.4	30.5	29.0	30.5	32.0	14
15	27.6	27.6	27.2	27.0	26.5	26.1	26.0	28.2	29.6	30.9	31.3	33.2	15
16	27.0	26.8	26.7	26.2	26.0	26.0	26.8	28.7	31.4	31.7	32.6	33.6	16
17	28.4	28.1	27.3	27.1	27.0	27.0	27.9	28.5	30.5	31.1	32.8	33.2	17
18	28.0	27.9	27.2	26.7	26.6	26.4	26.8	28.0	29.0	30.3	31.3	29.5	18
19	24.9	24.6	24.4	24.4	24.3	24.3	25.0	25.3	27.0	28.5	30.5	31.5	19
20	26.1	25.6	25.4	25.3	25.2	25.0	27.0	29.7	31.0	31.6	32.6	31.4	20
21	28.2	27.8	27.8	27.3	26.7	26.7	27.9	29.8	31.8	33.0	32.9	33.8	21
22	26.2	26.4	26.5	26.4	24.9	24.8	25.5	27.3	30.0	31.5	33.6	33.0	22
23	25.1	24.7	24.6	24.8	24.9	25.0	25.8	27.2	26.8	29.0	27.2	28.9	23
24	25.7	24.9	24.2	24.2	24.2	24.2	25.5	28.0	29.2	31.1	31.9	32.8	24
25	25.4	25.4	25.5	25.3	25.2	25.0	25.1	26.0	28.1	29.7	31.0	31.3	25
26	26.4	25.9	25.8	25.8	25.7	25.7	26.0	27.2	29.8	31.6	32.0	32.7	26
27	26.5	26.5	26.0	25.9	25.6	25.8	27.2	28.0	30.2	31.7	31.1	32.1	27
28	25.5	25.5	25.4	25.3	25.3	25.3	26.4	28.6	31.0	31.1	31.4	31.6	28
29	27.9	27.6	27.2	26.8	26.3	25.8	27.0	29.4	31.0	32.0	32.4	33.3	29
30	27.5	26.7	26.6	26.4	26.0	25.9	27.8	29.2	31.0	32.3	32.7	34.1	30
31	27.4	27.1	26.3	26.2	25.6	25.3	27.0	29.7	30.3	31.3	32.8	33.8	31
เฉลี่ย	26.8	26.5	26.2	26.0	25.7	25.6	26.0	28.3	30.0	31.2	31.6	31.9	Mean

เวลา / วันที่	13	14	15	16	17	18	19	20	21	22	23	24	Time / Date
1	35.8	35.0	34.8	30.5	31.1	31.2	31.0	30.5	30.1	29.8	29.2	29.1	1
2	35.5	35.0	35.0	35.0	34.0	32.2	31.0	30.2	30.0	29.7	29.5	29.3	2
3	30.1	32.1	33.9	34.4	33.9	32.1	30.5	30.1	25.7	24.1	24.4	24.3	3
4	33.5	33.2	33.8	33.0	32.8	31.5	30.0	29.5	29.0	28.6	28.6	27.5	4
5	33.9	34.0	30.3	27.6	29.0	29.0	29.1	28.5	27.8	27.8	27.5	27.5	5
6	34.1	29.2	28.9	29.0	29.3	29.1	28.6	28.3	28.1	28.1	28.0	27.4	6
7	34.0	33.5	34.5	33.5	31.2	27.4	27.8	28.2	27.7	27.3	27.1	26.7	7
8	33.3	33.8	29.4	29.0	30.5	30.0	29.5	29.0	29.0	28.8	27.9	27.9	8
9	30.2	31.0	30.8	31.1	31.2	30.0	28.5	28.1	27.6	27.2	26.4	25.7	9
10	27.0	27.5	28.2	24.0	28.8	28.0	27.3	27.0	26.6	26.3	26.0	25.3	10
11	31.7	33.2	33.8	33.0	32.0	30.7	29.1	28.5	27.9	27.8	27.5	27.2	11
12	33.0	33.0	34.2	34.0	33.5	32.0	30.6	29.2	28.7	28.4	28.3	26.2	12
13	35.0	35.3	35.9	34.9	33.5	32.0	30.9	30.0	29.6	29.4	27.8	26.5	13
14	32.3	32.4	31.9	32.0	31.8	30.0	29.3	28.6	28.1	28.1	27.9	27.8	14
15	33.5	33.9	33.9	32.8	31.3	30.7	29.9	29.2	29.0	28.8	28.4	27.9	15
16	33.6	33.0	31.3	30.7	31.0	30.8	29.8	29.3	29.3	28.9	28.7	28.5	16
17	33.5	33.9	33.8	32.8	32.0	31.0	30.1	29.6	29.1	29.1	29.0	28.6	17
18	29.7	32.8	33.2	30.8	30.0	29.3	28.0	27.6	27.0	27.0	25.6	24.9	18
19	32.0	32.8	34.0	31.0	30.1	29.3	28.7	28.3	27.9	27.3	27.2	26.6	19
20	34.4	34.5	34.7	33.8	33.0	31.5	30.3	29.5	29.0	28.9	28.8	28.6	20
21	34.0	33.8	32.0	31.2	30.1	29.2	29.0	28.6	28.0	28.0	26.8	26.6	21
22	33.9	34.3	34.3	34.5	33.0	31.1	30.0	29.1	28.1	27.9	26.4	25.7	22
23	29.6	29.9	29.4	30.0	29.4	28.8	28.1	27.9	27.8	27.8	27.6	27.5	23
24	32.6	32.5	32.2	31.2	30.9	30.0	29.2	29.0	29.0	28.9	25.6	25.5	24
25	29.8	28.8	26.4	29.3	29.0	28.7	27.6	27.2	27.2	26.9	26.8	26.8	25
26	29.9	32.2	32.2	31.9	29.1	28.1	27.8	27.2	26.8	26.8	26.7	26.7	26
27	31.3	29.6	28.7	27.0	28.9	27.2	27.2	27.2	26.7	26.6	26.1	25.6	27
28	32.9	32.9	32.6	32.5	32.2	31.0	29.8	29.0	28.4	28.4	28.1	28.0	28
29	33.7	33.0	33.6	33.0	33.0	31.7	30.3	29.3	28.9	28.5	27.9	27.8	29
30	34.1	34.0	33.8	33.5	33.3	32.1	30.9	30.6	29.1	28.8	28.6	27.9	30
31	34.7	34.8	33.7	33.0	33.0	31.3	30.7	30.0	29.5	26.8	26.7	26.6	31
เฉลี่ย	32.7	32.7	32.5	31.7	31.3	30.2	29.4	28.8	28.3	28.0	27.5	27.1	Mean

กรุงเทพ ฯ พฤษภาคม ๒๔๙๕ Bangkok May 1952

ความชื้นสัมพันธ์ประจำรายวันรายชั่วโมงเป็นเร้อนร้อย

Hourly Relative Humidity in Percent

วันที่ / เวลา	เวลากรุงเทพ ฯ								Bangkok Standard Time				Time / Da
	1	2	3	4	5	6	7	8	9	10	11	12	
1	90.0	94.0	100.0	100.0	100.0	92.0	89.0	82.0	67.0	66.0	58.0	51.0	1
2	90.0	91.0	92.0	92.0	96.0	92.0	89.0	80.0	74.0	62.0	59.0	57.0	2
3	86.0	85.0	85.0	89.0	87.0	86.0	85.0	80.0	80.0	83.0	81.0	84.0	3
4	100.0	100.0	100.0	100.0	100.0	98.0	93.0	88.0	66.0	56.0	58.0	61.0	4
5	93.0	97.0	97.0	96.0	95.0	95.0	94.0	85.0	81.0	71.0	59.0	64.0	5
6	100.0	100.0	100.0	100.0	100.0	98.0	94.0	86.0	85.0	79.0	61.0	59.0	6
7	93.0	93.0	95.0	96.0	96.0	97.0	94.0	86.0	75.0	68.0	64.0	63.0	7
8	96.0	94.0	97.0	97.0	97.0	97.0	91.0	81.0	80.0	78.0	68.0	68.0	8
9	97.0	97.0	94.0	96.0	95.0	93.0	89.0	82.0	79.0	73.0	72.0	70.0	9
10	89.0	90.0	91.0	94.0	96.0	92.0	89.0	75.0	69.0	64.0	93.0	95.0	10
11	98.0	97.0	96.0	94.0	94.0	93.0	91.0	91.0	83.0	79.0	73.0	69.0	11
12	100.0	100.0	100.0	100.0	100.0	98.0	92.0	89.0	82.0	76.0	69.0	65.0	12
13	90.0	92.0	95.0	98.0	99.0	98.0	96.0	86.0	73.0	69.0	56.0	51.0	13
14	97.0	99.0	90.0	91.0	97.0	96.0	94.0	88.0	70.0	76.0	70.0	68.0	14
15	93.0	91.0	86.0	96.0	98.0	98.0	90.0	90.0	83.0	75.0	72.0	63.0	15
16	97.0	97.0	99.0	99.0	99.0	98.0	94.0	88.0	77.0	70.0	65.0	60.0	16
17	83.0	84.0	91.0	93.0	93.0	95.0	92.0	88.0	77.0	74.0	68.0	62.0	17
18	81.0	84.0	88.0	94.0	89.0	95.0	93.0	90.0	85.0	77.0	74.0	85.0	18
19	97.0	95.0	98.0	98.0	96.0	98.0	93.0	95.0	89.0	83.0	78.0	67.0	19
20	96.0	96.0	97.0	97.0	97.0	97.0	88.0	77.0	74.0	71.0	67.0	62.0	20
21	92.0	93.0	94.0	96.0	96.0	92.0	86.0	79.0	67.0	63.0	62.0	59.0	21
22	97.0	92.0	83.0	89.0	89.0	92.0	88.0	83.0	74.0	61.0	64.0	60.0	22
23	100.0	100.0	100.0	97.0	96.0	96.0	94.0	91.0	87.0	84.0	86.0	82.0	23
24	91.0	90.0	95.0	97.0	97.0	97.0	94.0	83.0	74.0	67.0	62.0	59.0	24
25	100.0	99.0	100.0	100.0	100.0	99.0	99.0	96.0	89.0	79.0	75.0	72.0	25
26	95.0	96.0	98.0	100.0	93.0	94.0	92.0	85.0	72.0	66.0	62.0	62.0	26
27	93.0	93.0	94.0	95.0	95.0	95.0	91.0	84.0	74.0	65.0	67.0	65.0	27
28	89.0	90.0	90.0	92.0	89.0	95.0	95.0	80.0	72.0	68.0	65.0	64.0	28
29	91.0	93.0	87.0	83.0	89.0	95.0	92.0	75.0	63.0	58.0	60.0	55.0	29
30	95.0	100.0	100.0	100.0	99.0	93.0	79.0	71.0	64.0	59.0	58.0	51.0	30
31	92.0	96.0	96.0	87.0	90.0	94.0	85.0	71.0	66.0	62.0	58.0	58.0	31
เฉลี่ย	93.6	94.1	94.5	95.4	95.4	95.1	91.1	83.9	75.8	70.4	67.2	64.9	Mean

วันที่ / เวลา	13	14	15	16	17	18	19	20	21	22	23	24	Time / Da
1	50.0	54.0	50.0	68.0	66.0	68.0	72.0	79.0	82.0	85.0	86.0	88.0	1
2	54.0	57.0	55.0	58.0	61.0	67.0	73.0	79.0	80.0	83.0	83.0	84.0	2
3	77.0	72.0	58.0	56.0	59.0	62.0	79.0	82.0	97.0	94.0	100.0	100.0	3
4	61.0	59.0	59.0	63.0	64.0	66.0	73.0	79.0	86.0	89.0	90.0	95.0	4
5	60.0	62.0	72.0	81.0	75.0	73.0	84.0	88.0	90.0	93.0	97.0	99.0	5
6	57.0	78.0	81.0	79.0	81.0	77.0	78.0	77.0	80.0	87.0	89.0	92.0	6
7	58.0	52.0	60.0	66.0	73.0	86.0	87.0	85.0	85.0	90.0	91.0	95.0	7
8	63.0	63.0	77.0	69.0	71.0	73.0	76.0	79.0	75.0	88.0	86.0	88.0	8
9	71.0	68.0	66.0	62.0	62.0	67.0	75.0	79.0	80.0	82.0	92.0	95.0	9
10	85.0	84.0	76.0	78.0	72.0	79.0	87.0	89.0	92.0	95.0	97.0	99.0	10
11	66.0	57.0	54.0	55.0	57.0	73.0	78.0	82.0	88.0	94.0	97.0	99.0	11
12	62.0	63.0	57.0	58.0	56.0	60.0	67.0	78.0	83.0	85.0	87.0	90.0	12
13	49.0	48.0	48.0	54.0	55.0	62.0	70.0	74.0	80.0	82.0	86.0	100.0	13
14	66.0	66.0	70.0	68.0	68.0	72.0	81.0	86.0	87.0	88.0	90.0	92.0	14
15	61.0	55.0	54.0	58.0	66.0	73.0	74.0	79.0	82.0	84.0	87.0	88.0	15
16	60.0	62.0	69.0	72.0	71.0	71.0	77.0	82.0	82.0	84.0	84.0	83.0	16
17	61.0	59.0	54.0	58.0	62.0	67.0	72.0	77.0	79.0	82.0	85.0	81.0	17
18	82.0	60.0	62.0	71.0	76.0	84.0	91.0	90.0	90.0	93.0	94.0	94.0	18
19	70.0	62.0	58.0	67.0	72.0	78.0	81.0	85.0	87.0	91.0	95.0	96.0	19
20	61.0	58.0	53.0	58.0	61.0	68.0	78.0	82.0	85.0	89.0	89.0	90.0	20
21	58.0	58.0	66.0	70.0	79.0	82.0	82.0	84.0	86.0	89.0	89.0	93.0	21
22	58.0	56.0	52.0	52.0	63.0	70.0	74.0	78.0	79.0	95.0	100.0	100.0	22
23	78.0	79.0	77.0	74.0	78.0	80.0	85.0	86.0	86.0	86.0	86.0	89.0	23
24	63.0	65.0	66.0	72.0	69.0	74.0	78.0	79.0	81.0	83.0	100.0	99.0	24
25	78.0	82.0	84.0	79.0	79.0	81.0	91.0	93.0	94.0	92.0	97.0	97.0	25
26	81.0	65.0	67.0	73.0	78.0	78.0	80.0	84.0	85.0	83.0	86.0	88.0	26
27	69.0	73.0	85.0	89.0	84.0	89.0	91.0	91.0	67.0	70.0	75.0	80.0	27
28	61.0	59.0	59.0	61.0	64.0	71.0	75.0	86.0	89.0	90.0	90.0	91.0	28
29	53.0	55.0	57.0	58.0	59.0	64.0	70.0	75.0	82.0	83.0	86.0	89.0	29
30	53.0	54.0	57.0	55.0	57.0	62.0	68.0	73.0	77.0	79.0	82.0	85.0	30
31	54.0	51.0	60.0	63.0	65.0	71.0	74.0	77.0	78.0	90.0	91.0	91.0	31
เฉลี่ย	63.9	62.5	64.3	66.1	67.7	72.5	78.1	81.8	83.7	87.0	90.0	91.9	Mean

กรุงเทพฯ พฤษภาคม ๒๔๙๕ Bangkok May 1952

ทิศและกำลังของลมรายชั่วโมง (โบฟอรตสเกล)

Hourly Direction and Force of Surface Winds (Beaufort Scale)

เวลา / วันที่	1		2		3		4		5		6		Time / Date
	Dir.	Force	Dir.	Force	Dir.	Force	Dir.	Force	Dir.	Force	Dir.	Force	
1													1
2													2
3													3
4													4
5													5
6													6
7													7
8													8
9													9
10													10
11													11
12													12
13													13
14													14
15					No observation								15
16													16
17													17
18													18
19													19
20													20
21													21
22													22
23													23
24													24
25													25
26													26
27													27
28													28
29													29
30													30
31													31
ความถี่													Freq.

เวลา / วันที่	7		8		9		10		11		12		Time / Date
	Dir.	Force	Dir.	Force	Dir.	Force	Dir.	Force	Dir.	Force	Dir.	Force	
1													1
2													2
3													3
4													4
5													5
6													6
7													7
8													8
9													9
10													10
11													11
12													12
13													13
14													14
15													15
16													16
17													17
18													18
19													19
20													20
21													21
22													22
23													23
24													24
25													25
26													26
27													27
28													28
29													29
30													30
31													31
ความถี่													Freq.

กรุงเทพฯ พฤษภาคม ๒๔๕๕ Bangkok May 1952

ทิศและกำลังของลมรายชั่วโมง (โบฟอรตสเกล)

Hourly Direction and Force of Surface Winds (Beaufort Scale)

เวลา / วันที่	13		14		15		16		17		18		Time / Date
	Dir.	Force	Dir.	Force	Dir.	Force	Dir.	Force	Dir.	Force	Dir.	Force	
1													1
2													2
3													3
4													4
5													5
6													6
7													7
8													8
9													9
10													10
11													11
12													12
13													13
14													14
15					No observation								15
16													16
17													17
18													18
19													19
20													20
21													21
22													22
23													23
24													24
25													25
26													26
27													27
28													28
29													29
30													30
31													31
ความถี่													Freq.

เวลา / วันที่	19		20		21		22		23		24		Time / Date
	Dir.	Force	Dir.	Force	Dir.	Force	Dir.	Force	Dir.	Force	Dir.	Force	
1													1
2													2
3													3
4													4
5													5
6													6
7													7
8													8
9													9
10													10
11													11
12													12
13													13
14													14
15													15
16													16
17													17
18													18
19													19
20													20
21													21
22													22
23													23
24													24
25													25
26													26
27													27
28													28
29													29
30													30
31													31
ความถี่													Freq.

กรุงเทพฯ พฤษภาคม ๒๔๙๕ Bangkok May 1952

จำนวนฝนรายชั่วโมงเป็นมิลลิเมตร

Hourly Rainfall in Millimetres

เวลา / วันที่	เวลากรุงเทพฯ Bangkok Standard Time												Time / Date
	1	2	3	4	5	6	7	8	9	10	11	12	
1													1
2													2
3													3
4													4
5													5
6													6
7													7
8													8
9													9
10											30.6	1.2	10
11								0.4					11
12													12
13													13
14			5.3	10.0	0.3								14
15													15
16													16
17													17
18												0.2	18
19													19
20													20
21													21
22													22
23	0.3	0.2	0.8	0.2					0.6		0.1		23
24	1.3	3.7	0.6	0.2	0.2								24
25													25
26													26
27													27
28													28
29													29
30													30
31													31
รวม	1.6	3.9	6.7	10.4	0.5			0.4	0.6		30.7	1.4	Total

เวลา / วันที่	13	14	15	16	17	18	19	20	21	22	23	24	Time / Date
1													1
2													2
3										28.5	6.2		3
4													4
5													5
6													6
7						0.4	0.1						7
8													8
9													9
10													10
11													11
12													12
13													13
14													14
15													15
16													16
17													17
18	0.1											3.5	18
19													19
20													20
21													21
22												2.0	22
23													23
24												24.0	24
25	0.5												25
26	0.8												26
27	1.2		1.2	1.1									27
28												0.1	28
29													29
30													30
31										0.1			31
รวม	2.6		1.2	1.1		0.4	0.1			28.6	6.2	25.6	Total

กรุงเทพฯ พฤษภาคม ๒๔๙๕ Bangkok May 1952

วันที่	ทรรศนะวิสัยทางนอน (0–9) Horizontal Visibility (0-9) เวลากรุงเทพ ฯ				จำนวนเมฆ (0–8) Amount of Clouds (0-8) Bangkok Standard Time				Date
	7	10	13	16	7	10	13	16	
1	7	7	7	7	5	3	2	6	1
2	5	7	7	7	7	6	6	6	2
3	6	7	7	7	5	6	6	6	3
4	5	6	7	7	7	7	6	5	4
5	6	7	7	6	5	3	6	7	5
6	6	6	7	7	6	6	7	7	6
7	6	7	7	7	7	6	6	6	7
8	6	7	7	6	5	6	6	7	8
9	7	7	7	7	4	7	6	6	9
10	6	7	7	7	7	7	8	7	10
11	6	6	7	7	7	7	5	5	11
12	6	6	7	7	6	6	5	6	12
13	6	7	7	7	5	2	3	4	13
14	6	7	7	7	7	7	7	7	14
15	6	7	7	7	6	6	4	6	15
16	6	7	8	8	7	6	4	6	16
17	6	7	7	7	8	6	5	5	17
18	6	6	7	7	7	7	7	7	18
19	6	7	7	7	8	8	6	7	19
20	6	7	8	8	4	5	6	5	20
21	6	7	7	7	5	6	7	8	21
22	6	7	7	7	7	7	7	7	22
23	6	7	7	7	8	8	7	8	23
24	6	7	8	8	7	6	6	6	24
25	6	7	7	7	8	7	8	8	25
26	6	7	7	7	7	4	6	5	26
27	6	8	7	7	6	5	5	8	27
28	6	7	8	8	7	7	5	6	28
29	6	7	8	8	3	4	5	5	29
30	6	7	8	8	2	3	5	4	30
31	6	8	8	8	3	3	4	7	31
เฉลี่ย	6.0	6.9	7.2	7.2	6.0	5.7	5.7	6.2	Mean

วันที่	ชนิดของเมฆ Form of Clouds				Date
	7	10	13	16	
1	Cu. Ci.	Cu. Ci.	Cu. Ci.	Cb. Cu. Sc. Ac. Ci.	1
2	Cu. Ac. Ci. Cs.	Cu. Ci. Cs.	Cb. Cu. Ci. Cs.	Cb. Cu. Ac. Ci.	2
3	Cu. Ac. Ci.	Cb. Cu. Sc. Cs	Cb. Cu. As. Ci.	Cb. Cu. As Ci. Cs.	3
4	Cu. Ac. As. Cs.	Cu. Ac. As. Cs.	Cu. Ac. Ci. Cs.	Cb. Cu. Ci. Cs.	4
5	Cu. Sc. Ci.	Cb. Cu. Ci.	Cb. Cu. Ci.	Cb. Cu. As. Ci	5
6	Cu. Ci. Cs.	Cu. Sc. As. Ci. Cs.	Cu. Sc. Ac. Ci. Cs.	Cb. Cu. Ac. Ci. Cs.	6
7	Cb. Cu. Sc. Ci. Cs.	Cb. Cu. Ci. Cs.	Cu. Sc. Ci.	Cu. Sc. Ci. Cs.	7
8	Cb. Cu. Ci. Cs.	Cu. Ci. Cs.	Cu. Sc. Ci. Cs.	Cb. Cu. Sc. Ci. Cs.	8
9	Cb. Cu. Sc. As. Ci.	Cb. Cu. Sc. As. Ci. Cs.	Cb. Cu. As. Cs.	Cu. Ci. Cs.	9
10	Cu. Sc. Ac. Ci.	Cb. Cu. Sc. Ac. Ci.	Cb. Cu. Sc. Ac. As.	Cb. Cu. Sc. Ac. As Ci.	10
11	Cu. Ac. Ci.	Cu. Sc. Ac. As. Ci.	Cb. Cu. Ac. As. Ci.	Cu. Ac. As. Ci. Cs.	11
12	Cu. Sc. Ac. Ci	Cu. Ac. Ci.	Cb. Cu. Ac. Ci.	Cb. Cu. Ac. Ci.	12
13	Cu. As. Ci.	Cu. Ci.	Cb. Cu. Ci.	Cb. Cu. Ci. Cs.	13
14	Sc. Ac. As. Ci.	Cu. Sc. Ac. Ci. Cs	Cb. Cu. Sc. Ac. Ci. Cs.	Cb. Cu. Sc. Ac. Ci. Cs.	14
15	Cu Sc. Ac. As. Ci.	Cb. Cu Ac. Ci.	Cb. Cu. Ci. Cs.	Cb. Cu. Sc. Ci.	15
16	Cu. Sc. Ac. Ci. Cs.	Cu. Sc. Ci.	Cb. Cu. Ac. Ci.	Cb. Cu. Ac. Ci.	16
17	Cu. Sc. As. Ci.	Cu As. Ci	Cu Ci.	Cb Cu. Ci. Cs.	17
18	Cb.Cu.Sc.Ac.As.Ci.	Cu. Sc. Ac. Ci.	Cb. Cu. Sc. Ac. As. C .	Cb. Sc. Ac. As. Ci.	18
19	Sc. As.	Cu. As. Cs.	Cu. Sc. As. Ci.	Cb. Cu. Ac. Ci.	19
20	Cu. Ac. Ci	Cu. Sc. Ac. Ci.	Cu. Sc. Ci.	Cb. Cu. Ci.	20
21	Cu. Ci.	Cu. Ci	Cb. Cu. Sc. Ci.	Cb Cu. Sc. As Ci. Cs.	21
22	Cu Sc. Ac Ci.	Cb. Cu. Ac. Cs.	Cb. Cu. Ac. Ci. Cs.	Cb. Cu. Ac. Cs.	22
23	Cu. Sc. Ac. As. Ci. Cs.	Cb. Cu. Sc. As. Cs	Cu. As. Ci. Cs.	Cb. Cu. Sc Ac Ci. Cs.	23
24	Cb. Sc. Ac. Ci.	Cb. Cu. Ac. Ci.	Cb Cu. Ac. Ci	Cb. Cu. Ac. Ci.	24
25	Sc. As. Ci. Cs.	Cu. Sc. Ac. Ci. Cs.	Cb. Sc. Ac. As. Ci Cs.	Cu. Sc. Ac. As.	25
26	Cb.Cu.Sc.Ac As Ci.Cs.	Cu. Ac. Ci.	Cb. Cu. Sc. Ac Ci.	Cb. Cu. Ac. Ci.	26
27	Cb. Cu Sc. Ac. Ci.	Cu. Sc. As. Ci.	Cb. Cu. As. Cs.	Cb. Cu. Sc. As.	27
28	Cu. Sc. Ac. Ci.	Cb. Cu. Sc. Ac. Ci.	Cu. Sc. Ac. Ci. Cs.	Cu. Sc. Ac. Ci. Cs.	28
29	Ac. Ci.	Ac.	Cu. Ac. Ci.	Cu. Ci.	29
30	Cu Ac. Ci.	Cu. Ci.	Cu. Sc. Ci.	Cu. Sc. Ci.	30
31	Ci.	Ci.	Cb. Cu. Ci.	Cu. Sc. Ci.	31

กรุงเทพฯ พฤษภาคม ๒๔๙๕ Bangkok May 1952

ค่าเฉลี่ยของผลการตรวจอุตุนิยมประจำวันและประจำเดือน

Daily and Monthly Values of Meteorological Elements

	Mean Barometric Pressure + 1000mb.	Temperature				Relative Humidity	Wind Velocity		Mean Amount of Cloud	Total Rainfall	Mean Visibility	Amount of Evaporation	Weather
		Max.	Min.	Range	Mean		Extreme	Mean					
		°c.	°c.	°c.	°c.	%	m./sec.	m./sec.	0-8	m.m.			
1	09.15	37.1	26.0	11.1	30.4	76.5			4.4	-	6.8	10.6	
2	08.08	35.9	27.0	8.9	31.1	75.3			6.2	-	6.4	7.2	
3	07.61	35.1	28.6	6.5	29.4	81.1			6.0	34.7	6.6	7.5	
4	07.98	34.7	22.2	12.5	28.7	79.3			6.2	-	6.2	5.5	
5	09.01	35.3	25.3	10.0	28.9	83.4			5.2	-	6.4	6.4	
6	08.75	34.5	24.9	9.6	28.5	84.1			6.4		6.4	3.6	
7	08.51	35.0	25.0	10.0	29.0	81.2			6.4	0.5	6.6	5.1	
8	08.52	33.6	24.9	8.7	28.9	81.3			6.2	-	6.4	5.4	
9	09.24	31.7	25.8	5.9	28.6	80.7			6.0		7.0	5.3	
10	11.01	32.2	24.7	7.5	26.9	86.3			7.2	31.8	6.8	5.5	
11	10.60	34.0	24.1	9.9	28.5	81.6			6.0	0.4	6.6	3.3	
12	08.94	34.8	25.3	9.5	29.7	79.8			5.6	-	6.6	5.4	
13	06.18	36.3	26.0	10.3	30.0	75.5	No observation	No observation	3.6		6.8	5.5	
14	06.55	33.0	23.3	9.7	28.4	82.1			7.0	15.6	6.8	7.1	
15	07.12	34.2	26.0	8.2	29.7	79.0			5.8		6.8	4.6	
16	07.62	34.3	25.8	8.5	29.5	80.8			6.2	-	7.2	5.3	
17	05.40	34.5	26.8	7.7	30.1	76.5			6.2		6.8	5.2	
18	05.78	33.5	26.2	7.3	28.6	84.3			7.0	3.8	6.6	6.8	
19	06.64	33.1	23.9	9.2	27.9	84.5			7.2	-	6.8	3.5	
20	07.18	35.3	24.8	10.5	29.8	78.8			5.2	-	7.2	3.9	
21	07.56	34.5	26.5	8.0	29.6	79.8			6.8	-	6.8	6.4	
22	07.33	35.0	24.5	10.5	29.3	77.0			7.0	2.0	6.8	6.1	
23	06.20	30.1	24.2	5.9	27.4	87.4			7.6	2.2	6.8	6.6	
24	05.84	33.5	23.9	9.6	28.4	80.6			6.4	30.0	7.2	3.0	
25	07.83	32.0	24.1	7.9	27.5	89.8			7.6	0.5	6.6	5.1	
26	08.29	33.3	25.5	7.8	28.3	81.8			5.8	0.8	6.6	2.5	
27	09.23	32.8	25.5	7.3	27.8	82.3			6.2	3.5	6.8	5.0	
28	10.54	33.4	25.1	8.3	29.1	78.5			5.6	0.1	7.2	3.9	
29	09.88	34.0	26.0	8.0	29.9	73.8			4.2		7.2	5.8	
30	07.91	34.8	25.4	9.4	30.1	74.0			3.6	-	7.0	7.0	
31	07.30	35.2	26.4	8.8	29.7	75.8			5.0	0.1	7.4	7.9	
Total										126.0		173.6	
Mean	07.99	34.1	25.3	8.8	29.0	80.4			6.0		6.8	5.6	
Max.	12.92	37.1		12.5		100.0				34.7		10.6	
Days	11 th	1 st		4 th		12days				3 rd		1 st	
Min.	02.24		22.2	5.9		48.0						2.5	
Days	17 th		4 th	9,23		13 th						26 th	

กรุงเทพฯ – BANGKOK

ผลสรุปการตรวจประจำเดือน พฤษภาคม ๒๔๙๕

Monthly Summary for May 1952

1. ความกดอากาศ – AIR PRESSURE

สูงสุด	Extreme Maximum	1012.94 mb.	ในเดือน - on the 11 th
ต่ำสุด	Extreme Minimum	1002.24 mb.	ในเดือน - on the 17 th
ระยะเปลี่ยนประจำวันสูงสุด	Max. Diurnal Range	7.49 mb.	ในเดือน - on the 3 rd
ปานกลางสูงสุด	Mean Maximum	1010.19 mb.	
ปานกลางต่ำสุด	Mean Minimum	1005.27 mb.	
ปานกลาง	Mean	1007.99 mb.	

2. อุณหภูมิอากาศ – AIR TEMPERATURE

สูงสุด	Extreme Maximum	37.1 °C.	ในเดือน - on the 1 st
ต่ำสุด	Extreme Minimum	22.2 °C.	ในเดือน - on the 4 th
ระยะเปลี่ยนประจำวันสูงสุด	Max. Diurnal Range	12.5 °C.	ในเดือน - on the 4 th
ปานกลางสูงสุด	Mean Maximum	34.1 °C.	
ปานกลางต่ำสุด	Mean Minimum	25.3 °C.	
ปานกลาง	Mean	29.0 °C.	

3. ความชื้นสัมพันธ์ – RELATIVE HUMIDITY

สูงสุด	Highest	100.0 %	ในเดือน - on the 12 days
ต่ำสุด	Lowest	48.0 %	ในเดือน - on the 13 th
ปานกลาง	Mean	80.4 %	

4. ลม – SURFACE WINDS

ความเร็วสูงสุด	Greatest Velocity	— Km / hr.
ความเร็วปานกลาง	Mean Velocity	— Km / hr.
ทิศร่วม	Resultant Direction	—

5. ฝนตก – RAINFALL

รวมทั้งเดือน	Total Amount	126.0 mm.	
ต่างจากปรกติ	Departure from normal	— 19.5 mm.	
ความแรงของฝน	Greatest intensity	27.7 mm. in 35 minutes	
ตกมากที่สุดในวันหนึ่ง	Heaviest fall in 24 hrs.	34.7 mm.	ในเดือน - on the 3 rd

6. หมายเหตุ – MISCELLANEOUS INFORMATION

ท้องฟ้าไม่มีเมฆ	Cloudless sky	0
ท้องฟ้ามีเมฆบางส่วน	Partly cloudy sky	0
ท้องฟ้ามีเมฆมาก	Cloudy sky	29
ท้องฟ้ามีเมฆเต็ม	Overcast	2
วันมีฝนตก	Rainy days	14
วันมีน้ำค้าง	Days with dew	31
วันมีหมอก	Days with ground fog	2
วันมีฟ้าหรั่วชื้น	Days with mist	29
วันมีฟ้าหรั่ว	Days with haze	11
วันมีพายุฟ้าคะนอง	Days with thunderstorm	5
วันมีฟ้าแลบ	Days with lightning	27
วันมีพายุคะนองไม่ผ่านสถานี	Days with thunderstorm passing in the neighbourhood of the station	8
จำนวนไอน้ำรวมทั้งเดือน	Total Evaporation 172.6 mm.	

สรุปผลการตรวจอุตุนิยมประจำเดือน พฤษภาคม ๒๔๙๕

Summary of Meteorological Observations for month of May 1952

สถานี Station	ค่าปานกลางความกดอากาศโดยลดและแก้แล้ว (เป็นมิลลิบาร์) Mean Reduced Barometric Pressure (in Millibars)								
	๑๐๐๐ + จำนวนในตาราง 1000 + the numbers in the tables								ประจำเดือน For Month
	0100	0400	0700	1000	1300	1600	1900	2200	
Chiengrai	-	-	09.60	09.82	07.60	04.58	06.69	-	07.66
Mae Hongsorn	-	-	-	-	-	-	-	-	-
Chiengmai	07.60	07.19	08.77	09.12	06.33	03.14	04.21	07.50	06.30
Nan	-	-	07.48	08.02	04.94	03.61	-	-	05.95
Lampang	-	-	-	-	-	-	-	-	-
Phrae	-	-	08.85	09.19	06.19	03.14	04.34	-	06.34
Mae Sarieng	-	-	-	-	-	-	-	-	-
Bhetchaboon	-	-	-	-	-	-	-	-	-
Uttaradith			08.94	09.59	06.89	03.64	04.89	-	06.00
Udorn Dhani	06.51	06.02	07.73	08.28	05.78	03.08	04.49	06.96	05.41
Sakol Nakorn	-			-	-	-	-	-	-
Pitsanuloke	07.48	07.06	08.22	09.13	06.85	03.76	04.85	07.40	05.49
Maesord	-	-	09.17	09.65	07.28	05.25	06.51	-	04.51
Mukdaharn	-	-	08.93	09.35	07.49	04.84	06.11	-	04.59
Roi Et	-	-	08.08	08.69	06.00	03.42	05.38	-	05.32
Khon Kaen	-	-	07.67	08.48	05.68	03.01	04.69	-	05.46
Nakorn Sawan	-	-	08.73	10.18	08.17	04.79	05.82	-	05.32
Nakorn Rajasima	07.83	07.36	08.33	08.71	06.56	04.47	05.99	08.31	04.58
Surindh	-	-	08.92	09.67	07.10	04.67	06.47	-	05.01
Ubol Rajadhani	07.40	07.41	07.96	08.32	05.82	03.29	05.21	06.89	05.25
Prachinburi	-	-	-	-	-	-	-	-	-
Lopburi	-	-	08.80	09.70	07.06	04.52	06.26	-	05.21
Subarnburi	-	-	-	-	-	-	-	-	-
Kanchanaburi	-	-	-	-	-	-	-	-	-
Don Muang	07.26	06.09	07.37	08.53	06.69	04.02	05.00	07.43	04.58
Aranyapradesa	-	-	08.88	09.99	07.73	05.70	06.90	-	04.35
Jolburi	10.37	09.98	10.30	11.27	09.60	07.08	08.18	09.87	04.29
Sattahib	08.54	08.28	08.59	09.77	08.48	06.23	07.14	08.18	03.64
Chantaburi	08.76	07.94	09.06	10.15	08.27	06.18	07.63	09.55	04.24
Klong Yai	-	-	10.76	11.69	09.92	07.91	09.34	-	03.84
Hua Hin	08.31	07.92	08.06	09.21	07.82	05.59	06.32	07.99	03.82
Prachuab Kirikhan	-	-	08.24	09.60	08.01	05.71	06.75	-	03.25
Chumporn	09.11	08.32	08.66	09.69	08.26	06.47	07.21	09.00	03.48
Ranong	-	-	08.90	10.08	08.38	06.60	08.22	-	03.48
Bandon	09.39	08.55	09.07	10.30	08.56	06.49	07.56	10.15	04.19
Nakorn Srithamaraj	-	-	08.32	09.55	07.82	06.04	06.96	-	03.56
Phuket	09.10	08.42	08.62	10.00	08.85	06.78	07.51	08.97	03.27
Kantang		-	-	-	-	-	-	-	-
Songkhla	09.30	08.47	09.42	10.56	08.90	06.86	07.94	10.12	04.03
Naradhivas	-	-	10.00	10.98	09.13	07.32	08.69	-	03.65

สถานี Station	อุณหภูมิอากาศ (°ซ) Air Temperature in °C.							
	ค่าปานกลาง Means							
	ประจำเดือน For Month	สูงสุด Max.	ต่ำสุด Min.	ประจำวัน Daily Extremes				ระยะเปลี่ยนประจำวัน Daily Range
				สูงสุด Highest	วันที่ Date	ต่ำสุด Lowest	วันที่ Date	
Chiengrai	28.4	34.2	22.5	30.3	2	25.8	24	11.7
Mae Hongsorn	-	-	24.6	-	-	-	-	-
Chiengmai	29.0	34.8	23.2	31.0	2	27.3	29	11.6
Nan	29.4	35.3	23.4	31.2	2,4,5	27.2	15	11.9
Lampang	29.2	35.5	23.0	30.9	13	27.2	21	12.5
Phrae	30.1	35.6	24.6	32.6	2,4	28.3	26,28	11.0
Mae Sarieng	31.1	37.3	25.0	33.7	3	27.6	29	12.3
Bhetchaboon	28.6	34.0	23.2	30.2	6	25.4	7	10.8
Uttaradith	31.6	38.0	25.1	34.1	16	28.6	22	12.9
Udorn Dhani	30.1	35.7	24.6	32.0	2	27.9	9	11.1
Sakol Nakorn	29.2	34.8	23.6	30.5	4	27.7	18	11.2
Pitsanuloke	30.8	36.7	25.0	33.4	3	29.0	22	11.7
Maesord	29.9	35.6	24.2	32.1	9	27.7	28	11.4
Mukdaharn	-	-	-	-	-	-	-	-
Roi Et	-		-				-	-
Khon Kaen	30.0	35.3	24.8	31.8	2	27.6	10	10.5
Nakorn Sawan	31.1	37.4	24.8	33.9	3	29.0	26	12.6
Nakorn Rajasima	29.3	34.8	25.9	31.4	2	25.9	10	10.9
Surindh	30.0	35.5	24.4	31.7	16	28.5	25	11.1
Ubol Rajadhani	29.6	34.2	24.9	31.3	31	27.5	14	9.3
Prachinburi	29.3	34.8	23.9	31.0	12	27.3	25	10.9
Lopburi	30.4	36.2	24.6	32.4	1	28.0	23	11.6
Subarnburi	-	-	-	-	-	-	-	-
Kanchanaburi	31.0	37.0	25.0	33.4	1	29.0	10	12.0
Don Muang	30.2	35.5	24.9	32.4	31	27.5	23	10.6
Aranyapradesa	29.8	35.1	24.5	31.5	2	28.3	23,27	10.6
Jolburi	29.7	33.7	25.6	31.5	13	28.0	23	8.1
Sattahib	31.3	35.8	26.7	34.4	2	25.5	9	9.1
Chantaburi	28.3	32.8	23.8	29.7	2,17,20	26.1	6	9.0
Klong Yai	28.1	32.3	23.9	29.5	16	24.9	21	8.4
Hua Hin	-	33.1	-	-	-	-	-	-
Prachuab Kirikhan	29.0	34.0	24.1	30.4	3	26.5	9	9.9
Chumporn	28.4	33.0	23.8	29.8	20	26.3	26	9.2
Ranong	27.3	32.5	22.1	28.6	2	24.7	27	10.4
Bandon	28.1	34.2	23.4	30.3	2	26.0	25	10.8
Nakorn Srithamaraj	28.3	33.1	23.5	29.3	20	26.5	10	9.6
Phuket	27.9	31.1	24.7	29.2	4	26.0	24	6.4
Kantang	28.2	32.4	24.0	29.4	11	26.0	21	8.4
Songkhla	28.7	32.6	24.7	30.2	19	26.9	28	7.9
Naradhivas	-	-	-	-	-		-	-

สถานี Station	อุณหภูมิอากาศ (°ซ.) Air Temperature in °C.								
	สูงสุดและต่ำสุด Extremes				ระยะเปลี่ยนประจำวัน Daily Range				ระยะเปลี่ยนระหว่างสูงสุดและต่ำสุด Range between Extreme Temp
	สูงสุด Max.	วันที่ Date	ต่ำสุด Min.	วันที่ Date	มากที่สุด Greatest	วันที่ Date	น้อยที่สุด Smallest	วันที่ Date	
Chiengrai	37.2	4	20.0	11	17.0	4	3.2	24	17.2
Mae Hongsorn	-	-	21.7	3	-	-	-	-	-
Chiengmai	38.2	1	20.9	11	16.3	1,4	7.0	28	17.3
Nan	38.8	4	21.2	11,15	16.2	1	8.2	25	17.6
Lampang	38.2	1	21.2	22	15.1	1	7.9	28	17.0
Phrae	39.2	4	22.0	11	15.3	1	7.2	28	17.2
Mae Sariang	41.0	3	23.8	22	15.6	9	7.1	28	17.2
Bhetchaboon	37.1	1	22.2	7	14.6	2	6.3	7	14.9
Uttaradith	42.4	4	22.9	22	17.8	1	7.2	9	19.5
Udorn Dhani	39.9	5	23.1	10	16.0	5	7.6	25	16.8
Sakol Nakorn	37.2	5,12	22.6	26	13.6	2	6.7	3	14.6
Pitsanuloke	40.6	3	22.9	9	15.4	1	8.5	27	17.7
Maesord	38.5	15	22.6	11	14.6	8	7.4	30	15.9
Mukdaharn	-	-	-	-	-	-	-	-	-
Roi Et	-	-	-	-	-	-	-	-	-
Khon Kaen	39.0	2	22.8	10	14.6	1	7.4	24	16.2
Nakorn Sawan	41.0	3	23.0	4	15.5	4,10	8.4	7	18.0
Nakorn Rajasima	38.8	1	21.3	14	15.9	5	6.6	10	17.5
Surindh	38.1	1,3	23.0	5 days	15.1	1	5.7	10	15.1
Ubol Rajadhani	36.2	1	22.3	7	11.7	4	7.1	17,21	13.9
Prachinburi	37.0	4	22.0	4	15.0	4	7.4	25	15.0
Lopburi	39.3	1	23.1	23	14.3	20	7.4	4	16.2
Subaruburi	-	-	-	-	-	-	-	-	-
Kanchanaburi	41.6	1	22.8	4	16.5	1	8.2	9	18.8
Don Muang	38.0	12	21.9	4	14.2	4	5.7	10	16.1
Aranyapradesa	38.5	2	22.5	11	14.9	1	7.5	27	16.0
Jolburi	35.7	2,4,13	23.7	10,23	10.8	4	5.5	21	12.0
Sattahib	40.5	2	23.7	21	13.4	8	2.0	25	16.8
Chantaburi	35.7	2	22.2	28	12.4	1	4.1	6	13.5
Klong Yai	34.1	10	21.1	29	11.4	29	5.7	27	13.3
Hua Hin	35.7	22			-	-		-	-
Prachuab Kirikhan	36.5	1	22.0	6	13.6	1	5.5	9	14.5
Chumporn	36.0	1	21.5	1	14.5	1	3.6	26	14.5
Ranong	34.6	12	20.6	30	13.6	12	5.4	27	14.0
Bandon	36.5	4 days	22.0	4,19	13.7	5	6.5	25	14.5
Nakorn Srithamaraj	34.6	31	22.7	9	11.4	31	6.6	10	11.9
Phuket	32.6	4,20	23.5	4 days	8.0	12	2.0	24	9.1
Kantang	34.8	29	22.7	5	11.1	5	2.1	24	12.1
Songkhla	35.0	19	23.8	3,12,28	9.9	31	4.4	24	11.2
Naradhivas	-	-		-	-	-	-	-	-

ความชื้นสัมพันธ์ (%) Relative Humidity in %

สถานี Station	ค่าปานกลาง Means: ประจำเดือน For Month	ค่าปานกลาง Means: ประจำวัน Daily Extremes: สูงที่สุด Highest	วันที่ Date	ต่ำที่สุด Lowest	วันที่ Date	ค่าสูงสุดและต่ำสุด Absolute Extremes: สูงที่สุด Highest	วันที่ Date	ต่ำที่สุด Lowest	วันที่ Date
Chiengrai	70.5	91.4	24	51.4	4	98.0	4 days	35.0	4
Mae Hongsorn	58.6	78.4	21	42.8	9	98.0	28	25.0	9
Chiengmai	71.8	84.6	21	54.0	8	97.0	11	27.0	1
Nan	73.1	86.6	25	62.6	2	97.0	15,25	42.0	1
Lampang	65.0	78.0	24	53.6	13	97.0	11	31.0	6,16
Phrae	68.5	81.2	21	53.2	2	97.0	11	35.0	1
Mae Sarieng	62.0	80.0	30	43.4	14	94.0	18	27.0	9
Bhetchaboon	76.2	91.2	7	67.4	5	99.0	4 days	50.0	2
Uttaradith	66.4	83.6	22	52.2	1	99.0	22	35.0	6 days
Udorn Dhani	77.4	90.4	21	64.4	2	99.0	20,21	37.0	12
Sakol Nakorn	73.5	84.0	25	63.2	5	98.0	19	49.0	5
Pitsanuloke	73.5	84.5	19	66.8	1	98.0	9,22	37.0	1,6
Maesord	71.2	82.6	20	60.4	2	98.0	20	42.0	15
Mukdaharn	72.9	88.2	21	63.0	7	97.0	21 22,26	47.0	7
Roi Et	72.4	85.2	21	61.4	2	98.0	10	42.0	2
Khon Kaen	70.2	81.6	25	55.2	2	94.0	10,26	41.0	2
Nakorn Sawan	70.3	89.4	16	56.0	13	98.0	4 days	30.0	3
Nakorn Rajasima	79.2	94.1	14	68.0	1	100.0	10,14	38.0	1
Surindh	69.5	86.2	10	55.8	30	94.0	26	35.0	1
Chol Rajadhani	77.6	91.4	21	52.3	31	98.0	7,16	19.0	1,1,30
Prachinburi	81.7	92.8	25	73.2	1	99.0	11,18	57.0	1.6
Lopburi	67.2	79.4	26	54.6	13	97.0	26	32.0	13
Subarnburi	67.5	76.2	23	56.6	1	98.0	3,13,23	34.0	1
Kanchanaburi	65.8	86.8	10	52.6	1	97.0	10	31.0	1
Don Muang	77.4	93.5	25	69.1	13	100.0	19,25	43.0	13,29
Aranyapradesa	74.3	83.4	25	62.2	3	99.0	22	39.0	2
Lolburi	77.9	86.0	18,25	70.3	4	98.0	7	48.0	4
Sattahib	78.1	93.4	9	68.8	1	100.0	6	46.0	1
Chantaburi	87.4	95.4	6	79.3	2	99.0	7	54.0	2
Klong Yai	79.8	90.4	21	62.4	19	98.0	13,24	54.0	10
Hua Hin	78.7	89.3	26	67.9	1	99.0	9, 1	54.0	1
Prachuab Kirikhan	74.6	88.0	9	63.0	31	100.0	5	47.0	21,30
Chumporn	86.1	95.9	10	78.0	30	99.0	1	53.0	30
Ranong	85.5	97.4	27	74.6	2	99.0	26	56.0	2
Pandon	85.7	94.1	10	80.5	31	99.0	27,28	53.0	12
Nakorn Srithamaraj	78.3	90.2	10	70.0	29	98.0	10,27,28	54.0	31
Phuket	85.0	95.0	24	77.0	31	98.0	6 days	60.0	30
Kantang	85.2	92.4	14,24	77.6	31	97.0	9	62.0	30
Songkhla	89.4	88.1	1	72.5	19,31	98.0	27	54.0	19
Taradhivas	78.8	91.2	28	72.2	17	100.0	28	59.0	31

สถานี Station	ลมผิวพื้น Surfece Winds								
	ทิศร่วม Resultant Direction				ความแน่นิ่ง Steadiness in %				กำลังลมอย่างมากที่สุดตามมาตราโบฟอร์ท Greatest force in Beaufort Scale
	เวลา 0700	เวลา 1000	เวลา 1300	เวลา 1600	เวลา 0700	เวลา 1000	เวลา 1300	เวลา 1600	
Chiengrai	S 18°W	N 34°E	S 77°E	S 27°E	10	12	30	29	6
Mae Hongsorn	S 45 E	S	S 6 W	S 45 W	19	18	33	37	8
Chiengmai	S 19 W	S 3 W	S 3 W	S 9 W	7	59	72	63	5
Nan	S	S 11 W	S 23 W	S 69 W	7	33	25	28	11
Lampang	N 4 E	S 77 W	S 67 W	S 56 W	33	57	50	59	7
Phrae	S 86°W	S 52 W	S 32 W	S 3 E	30	54	68	62	7
Mae Sarieng	N 45 E	S 4 E	S 3 E	S 3 W	5	49	66	69	5
Bhetchaboon	N 27 E	S 18 E	S 8 W	S 11 W	7	10	73	50	5
Uttaradith	S 79 E	S 43 E	S 30 E	S 28 E	50	58	65	63	7
Udorn Dhani	S 61 E	S 37 E	S 72 E	S 50 E	68	33	21	26	6
Sakol Nakorn	S 14 E	S 3 E	S 15 W	S 13 W	14	43	37	60	5
Pitsanuloke	S 28 E	S 23 E	S	S 3 E	56	68	65	72	6
Maesord	S	S 60 W	S 80 W	S 85°W	3	46	90	72	6
Mukdaharn	S 14 E	S 52 W	S 68 W	S 49 W	14	37	53	30	6
Roi Et	S	S 22 W	S 40 W	S 27 W	53	60	56	44	5
Khon Kaen	S 23 W	S 42 W	S 33 W	S 42 W	25	79	78	39	8
Nakorn Sawan	S	S 2 E	S 2 W	S 2 E	29	69	66	75	12
Nakorn Rajasima	S 19 E	S 69 W	S 67 W	S 52 W	7	56	25	54	8
Surindh	S 18 E	S 10 E	S 3 E	S 8 E	76	76	59	73	6
Ubol Rajadhani	S 23 E	S 42 W	S 65 W	S 71 W	25	39	54	59	6
Prachinburi	E	E	S 85 E	S 40 E	10	58	72	51	4
Lopburi	S 18 E	S 15 E	S 2 E	S 8 E	10	64	46	46	6
Subarnburi	S 2 E	S 6 W	S 9 W	S 16 W	59	92	83	82	6
Kanchanaburi	S 68 W	S 87 W	S 52 W	S 56 W	52	72	54	59	6
Don Muang	S 58 E	S 8 E	S 18 W	S 5 E	62	50	76	82	6
Aranyapradesa	W	S 87 W	S 88 W	S 85 W	3	69	75	72	7
Jolburi	S 72 E	S 40 W	S 47 W	S 14 W	11	56	63	68	8
Sattahib	S 9 W	S 31 W	S 24 W	S 5 W	43	57	65	72	8
Chantaburi	N 20 W	S 41 W	S 36 W	S 51 W	38	30	61	47	7
Klong Yai	N 58 E	S 79 W	N 77 W	N 61 W	86	17	71	34	5
Hua Hin	S 88 W	S 27 E	S 58 E	S 28 E	30	15	81	71	6
Prachuab Kirikhan	S 69 W	S 52 W	S 15 E	S 5 W	63	37	51	56	6
Chumporn	S 10 W	S 27 W	S 22 E	S 34 W	37	29	18	47	8
Ranong	S 63 W	S 14 W	S 45 W	S 32 W	7	11	51	43	4
Bandon	S 45 W	S 37 W	S 36 W	S 49 W	42	82	54	35	7
Nakorn Srithamaraj	N 41 W	N 87 W	S 19 E	N 82 W	30	43	7	23	6
Phuket	W	W	W	W	16	48	84	68	3
Kantang	Calm	S 15 W	S 72 W	S 84 W	-	5	11	40	6
Songkhla	S 38 W	S 87 W	N 6 E	N 22 W	54	66	23	18	7
Naradhivas	S	S 68 E	N 42 E	N 58 E	97	18	93	31	6

สถานี Station	ลมผิวพื้น Surface Winds														
	ทิศลม Wind Direction									กำลังลมตามมาตราโบฟอร์ต Wind Force in Beaufort Scale					
	ทำการตรวจเวลา 0700 Observation at 0700									ทำการตรวจเวลา 0700 Observation at 0700					
	Calm	N	NE	E	SE	S	SW	W	NW	1-3	4	5 6	7	8-9	> 9
Chiengrai	23	1	-	-	2	1	3	-	1	8	-	-	-	-	-
Mae Hongsorn	22	-	1	3	1	4	-	-	-	9	-	-	-	-	-
Chiengmai	27	1	-	-	-	2	1	-	-	4	-	-	-	-	-
Nan	27	1	-	-	-	3	-	-	-	4	-	-	-	-	-
Lampang	13	10	3	1	-	1	2	1	-	18	-	-	-	-	-
Phrae	20	-	1	-	-	-	2	8	-	9	1	1	-	-	-
Mae Sarieng	29	-	2	-	-	-	-	-	-	2	-	-	-	-	-
Bhetchaboon	22	4	2	-	-	3	-	-	-	9	-	-	-	-	-
Uttaradith	12	-	1	14	1	3	-	-	-	19	-	-	-	-	-
Udorn Dhani	6	1	-	8	15	-	1	-	-	25	-	-	-	-	-
Sakol Nakorn	24	-	-	2	-	4	-	1	-	7	-	-	-	-	-
Pitsanuloke	9	-	1	3	7	10	1	-	-	22	-	-	-	-	-
Maesord	30	-	-	-	-	1	-	-		1	-	-	-	-	-
Mukdaharn	20	1	-	4	-	2	4	-	-	11	-	-	-	-	-
Roi Et	2	-	2	-	12	1	13	-	1	28	1	-	-	-	-
Khon Kaen	17	-	1	2	1	2	7	1	-	14	-	-	-	-	-
Nakorn Sawan	22	-	-		-	9	-		-	9	-	-	-	-	-
Nakorn Rajasima	26	-	-	1	2	-	1	1	-	5	-	-	-	-	-
Surindh	3	-	2	-	8	18	-	-	-	28	-	-	-	-	-
Ubol Rajadhani	19	-	-	3	3	3	3	-	-	12	-	-	-	-	-
Prachinburi	28	-	-	3	-	-	-	-	-	3	-	-	-	-	-
Lopburi	27	-	-	-	2	2	-	-	-	4	-	-	-	-	-
Subarnburi	13	-	-	-	1	17	-	-	-	18	-	-	-	-	-
Kanchanaburi	13	-	-	-	-	1	1	15	1	18	-	-	-	-	-
Don Muang	2	2	1	9	11	4	1	1	-	29	-	-	-	-	-
Aranyapradesa	28	-	-	1	-	-	-	2	-	3	-	-	-	-	-
Jolburi	13	-	2	10	2	3	1	-	-	18	-	-	-	-	-
Sattahib	6	2	-	4	2	7	9	1	-	25	-	-	-	-	-
Chantaburi	19	7	-	-	-	-	-	-	5	12	-	-	-	-	-
Klong yai	1	9	18	2	-	-	-	1	-	30	-	-	-	-	-
Hua Hin	17	-	1	-	1	1	-	10	1	14	-	-	-	-	-
Prachuab Kirikhan	8	-	-	-	-	2	9	10	2	23	-	-	-	-	-
Chumporn	7	1	1	2	7	8	2	-	3	24	-	-	-	-	-
Ranong	24	-	-	2	-	1	-	4	-	6	1	-	-	-	-
Bandon	18	-	-	-	-	-	13	-	-	13	-	-	-	-	-
Nakorn Srithamaraj	15	6	1	-	-	1	2	2	4	16	-	-	-	-	-
Phuket	27	-	-	-	-	-	-	4	-	4	-	-	-	-	-
Kan tang	31	-	-	-	-	-	-	-	-	-	-	-	-	-	-
Songkhla	10	-	1	-	-	5	13	2	-	20	-	1	-	-	-
Naradhivas	1	-	-	-	-	30	-	-	-	30	-	-	-	-	-

สถานี Station	ลมผิวพื้น Surface Winds														
	ทิศลม Wind Direction									กำลังลมตามมาตราโบฟอร์ต Wind Force in Beaufort Scale					
	ทำการตรวจเวลา ๑๐๐๐ Observation at 1000									ทำการตรวจเวลา ๑๐๐๐ Observation at 1000					
	Calm	N	NE	E	SE	S	SW	W	NW	1-3	4	5-6	7	8-9	> 9
Chiengrai	6	7	6	-	1	7	2	1	1	25	-	-	-	-	-
Mae Hongsorn	15	1	1	3	1	5	2	3	-	16	-	-	-	-	-
Chiengmai	7	-	-	1	1	12	6	-	1	24	-	-	-	-	-
Nan	19	-		-		10	-	2	-	12	-	-	-	-	-
Lampang	-	5	2	-	1	-	14	9	-	31	-	-	-	-	-
Phrae	6	2	-	-		9	4	10	-	24	1	-	-	-	-
Mae Sariang	6	3	1	1	1	17	2	-	-	25	-	-	-	-	-
Bhetchaboon	15	4	3	-	-	8	1	-	-	16	-	-	-	-	-
Uttaradith	5	1	2	5	8	10	-	-	-	25	1	-	-	-	-
Udorn Dhani	1	-	1	2	14	4		1	8	29	1	-	-	-	-
Sakol Nakorn	9	1	-	4	-	13	2	2		22	-	-	-	-	-
Pitsanuloke	2	-		2	13	10	2	-	2	29	-	-	-	-	-
Maesord	15	-	-	-		2	7	7	-	16	-	-	-	-	-
Mukdaharn	10	1	-	2	-	6	3	9	-	21	-		-	-	-
Roi Et				-	10	2	15	1	3	29	2	-	-	-	-
Khon Kaen	3		1	1	4	3	19		-	28	-	-	-	-	-
Nakorn Sawan	10	-	-	-	1	20	-	-	-	21		-	-	-	-
Nakorn Rajasima	3	2		1	2	3	5	15	-	27	1	-	-	-	-
Surindh	-	1		-	12	11	7	-	-	31	-	-	-	-	-
Ubol Rajadhani	2	1	1	4	1	6	7	8	1	28	1	-	-	-	-
Prachinburi	12	-	-	18	1		-	-	-	19	-	-	-	-	-
Lopburi	10	-	-	-	7	14	-	-		21	-	-	-	-	-
Subarnburi	-	-	-		1	25	5	-	-	31	-	-	-	-	-
Kanchanaburi	3	-	-	-	2	1	1	21	3	28	-	-	-	-	-
Don Muang	6		1	1	8	9	1	5	-	23	2	-	-	-	-
Aranyapradesa	5	-		1	1	1	-	22	1	26		-	-	-	-
Jolburi	1	-	1	1	2	9	7	8	2	24	6	-	-	-	-
Sattahib	6	-	-	2	1	7	11	3	1	25	-	-	-	-	-
Chantaburi	13	1	1	1	1	2	10		2	18	-	-	-	-	-
Klong Yai	5	1	1	1	2	1	3	-	2	21	1	-		-	-
Hua Hin	11			7	2	3	2	3	5	19	1	-	-	-	-
Prachuab Kirikhan	2	2	2	3	1	5	7	8	1	28	1	-	-	-	-
Chumporn	1	3	2	1	1	9	4	4	3	29	1	-	-	-	-
Ranong	12	-	1	-	1	11	3	2	1	18	1	-	-	-	-
Bandon	-				-	-	21		-	24	2	-	-	-	-
Nakorn Srithamaraj		6	1	2		4	6	9	3	31		-	-	-	-
Phuket	4	-	-	1				16	-	17	-	-	-	-	-
Kantang	24		1	1	-	1	2	1	1	7	-	-	-	-	-
Songkhla	1		1	-	1		5	20	-	28	1	1	-	-	-
Naradhiwas	2		11	3	-	9	1	5	-	20	8	1	-	-	-

สถานี Station	ลมผิวพื้น Surface Winds														
	ทิศลม Wind Direction									กำลังลมตามมาตราโบฟอร์ต Wind Force in Beaufort Scale					
	ทำการตรวจเวลา 1300 Observation at 1300									ทำการตรวจเวลา 1300 Observation at 1300					
	Calm	N	NE	E	SE	S	SW	W	NW	1-3	4	5-6	7	8-9	>9
Chiengrai	-	3	9	3	5	6	3	2	-	31	-	-	-	-	-
Mae Hongsorn	9	1	1	3	2	8	3	4	-	21	1	-	-	-	-
Chiengmai	-	-	1	-	8	11	10	-	1	30	1	-	-	-	-
Nan	17	1	-	1	-	8	-	4	-	14	-	-	-	-	-
Lampang	-	4	3	-	-	4	12	8	-	31	-	-	-	-	-
Phrae	1	1	-	1	1	9	10	8		27	2	1	-	-	-
Mae Sariang	3	1	1	3	1	17	5	-	-	25	3	-	-	-	-
Bhetchaboon	5	1	-	1	-	19	5			26				-	-
Uttaradith	1	-	1	7	8	9	4	1	-	30	-	-	-	-	-
Udorn Dhani	-	1	3	3	13	1	-	3	7	30	1	-			-
Nakol Nakorn	2	5	-	4	-	12	5	3		29		-		-	-
Pitsanuloke	1	1	-	2	4	17	3	2	1	29	1		-	-	-
Maesord	1	-	-	-	-	-	8	21	1	28	2			-	-
Mukdaharn	4	1	-	3		4	4	15	-	27			-		-
Loi Et	1	-	2	-	5	1	18		1	27	3	-	-	-	-
Khon Kaen	2	-	-	-	3	6	17	3		29			-	-	-
Nakorn Sawan	7	2	-		-	21	1	-	-	24				-	-
Nakorn Rajasima	5	2	2	3	1	4	4	8	2	24	2	-	-	-	-
Surindh		-	8	-	8	11	7	-	2	31	-	-	-	-	-
Chol Rajadhani	1	1	-	4	1	1	10	12	1	28	2	-	-	-	-
Prachinburi	7	-	-	21	2	-	1	-	-	24	-				-
Lopburi	13		1	-	3	11	2	1		17	1	-		-	-
Nakarnburi	-	1	-	1	2	18	9	-	-	30		1	-		-
Kanchanaburi	-		-	-	6	5	5	11	4	31	-	-	-	-	-
Don Muang	1	-	-	-	3	16	5	6	-	28	1	1	-	-	-
Aranyapradesa	4	-	-	1	-	2	-	23	1	27		-		-	-
Nolburi	-	-		1	3	7	7	11	2	19	9	3	-	-	-
Nakahib	4	1	-	-	3	10	10	3	-	25	2		-	-	-
Chantaburi	9	-	-	-	1	4	16	-	1	19	1	2		-	-
Ubong Yai	3	4	-	-	-	1	2	16	5	25	2	1			-
Hua Hin	1	-	-	13	12	1	1	-	-	26	3	1	-	-	-
Prachuab Kirikhan	-	-	3	2	12	4	6	4	-	20	10	1		-	-
Chumporn	2	5	1	4	6	5	2	6	-	25	3	1	-	-	-
Nanong	5	1	-	-	-	13	2	7	3	16	10	-	-	-	-
Bandon	6	1	-	2	1	4	13	4	-	19	5	1	-	-	-
Nakorn Srithamaraj	-	5	5	3	3	5	6	3	1	25	6	-	-	-	-
Phuket	5	-	-	-	-	-	-	26		26	-	-	-	-	-
Satiang	10	1	-	1	2	-	7	8	2	19	4	2	-	-	-
Songkhla	-	1	11	5	1	-	1	12	-	25	5	1	-	-	-
Paradhivas	-	5	23	3	-	-	-	-	-	14	15	2	-	-	-

ลมผิวพื้น Surface Winds

สถานี Station	ทิศลม Wind Direction — ทำการตรวจเวลา 1600 Observation at 1600									กำลังลมตามมาตราโบฟอร์ต Wind Force in Beaufort Scale — ทำการตรวจเวลา 1600 Observation at 1600					
	Calm	N	NE	E	SE	S	SW	W	NW	1-3	4	5-6	7	8-9	>
Chiengrai	-	2	7	1	6	7	5	3	-	29	2	-	-	-	-
Mae Hongsorn	5	1	-	2	2	8	3	7	3	21	2	2	-	1	-
Chiengmai	4	1	-	-	5	12	8	-	1	24	3	-	-	-	-
Nan	18	-	-	1	-	3	-	9	-	12	-	-	-	-	1
Lampang	-	3	2	-	2	2	15	7	-	31	-	-	-	-	-
Phrae	6	-	-	3	1	17	3	-	1	22	3	-	-	-	-
Mae Sarieng	2	-	1	2	2	17	5	1	1	18	8	3	-	-	-
Bhetchaboon	4	2	2	2	-	12	9	-	-	27	-	-	-	-	-
Uttaradith	1	-	1	6	8	11	1	3	-	30	-	-	-	-	-
Udorn Dhani		2	1	5	11	3	-	4	5	29	2	-	-	-	-
Sakol Nakorn	1	1	1	3	-	15	7	3	-	29	1	-	-	-	-
Pitsanuloke	2	-	1	3	2	18	4	1	-	29	-	-	-	-	-
Maesord	4	2	-	-	-	2	4	18	1	25	2	-	-	-	-
Mukdaharn	5	-	3	3	-	7	2	11	-	25	1	-	-	-	-
Roi Et	2	-	2	-	8	-	15	-	4	26	1	2	-	-	-
Khon Kaen	7	-	-	4	3	-	10	7	-	23	-	-	1	-	-
Nakorn Sawan	5	1	-	1	-	24	-	-	-	26	-	-	-	-	-
Nakorn Rajasima	4	-	1	2	1	4	9	9	1	24	1	2	-	-	-
Surindh	1	-	3	-	6	16	5	-	-	30	-	-	-	-	-
Ubol Rajadhani	4	-	-	2	1	2	7	13	2	25	2	-	-	-	-
Prachinburi	3	-	-	11	8	-	9	-	-	28	-	-	-	-	-
Lopburi	11	-	1	-	5	11	1	1	1	18	2	-	-	-	-
Subarnburi	-	-	-	1	1	16	12	-	1	31	-	-	-	-	-
Kanchanaburi	4	-	-	1	1	8	2	15	-	26	1	-	-	-	-
Don Muang	-	-	2	1	3	21	4	-	-	21	10	-	-	-	-
Aranyapradesa	5		-	1	-	2	-	23	-	23	2	1	-	-	-
Jolburi	-	-	1	2	3	12	10	3	-	21	9	1	-	-	-
Sattahib	5	-	-	1	3	15	7	-	-	24	1	1	-	-	-
Chantaburi	8	3	1	-	-	2	16	-	1	19	3	1	-	-	-
Klong Yai	8	8	-	2	-	1	3	9	-	21	2	-	-	-	-
Hua Hin	3	-	-	1	18	4	4	1	-	20	7	1	-	-	-
Prachuab Kirikhan	1		-	2	9	9	3	7	-	18	12	-	-	-	-
Chumporn	1	2	-	3	2	9	6	7	1	25	4	1	-	-	-
Ranong	6		1	1	-	13	2	5	3	18	7	-	-	-	-
Bandon	9	2	1	2	-	3	10	4	-	16	2	2	2	-	-
Nakorn Srithamaraj	4	5	-	4	-	4	5	4	5	21	3	3	-	-	-
Phuket	10	-	-	-	-	-	-	21	-	21	-	-	-	-	-
Kantang	11	-	-	3	-	1	3	11	2	13	6	1	-	-	-
Songkhla	2	4	7	3	1	3	1	9	1	22	3	4	-	-	-
Naradhivas	1	9	7	4	-	9	-	1	-	10	14	6	-	-	-

สถานี Station	จำนวนเมฆ Cloud Amount 0-8		ทรรศนะวิสัย Visibility 0-9		จำนวนฝนตก มม. Rainfall in mm.				จำนวนน้ำระเหย มม. Evaporation (pich) mm.		
	เวลา 0700	เวลา 1300	เวลา 0700	เวลา 1300	วันมีฝน Rainy day	จำนวนฝนตก Total Amount	มากที่สุดในวันหนึ่ง Heaviest in 24 hours จำนวน Amount	วันที่ Date	รวมทั้งเดือน Total for Month	มากที่สุดในวัน Greatest in one day	วันที่ Date
hiengrai	5.2	4.3	6.5	7.3	16	271.4	51.8	25	-	-	-
ae Hongsorn	4.7	4.8	6.1	6.7	9	107.3	29.7	26	-	-	-
hiengmai	4.8	4.5	6.7	6.9	12	175.9	72.7	16	171.4	9.8	9
an	6.1	4.2	7.1	8.0	12	97.0	24.3	6	-	-	-
ampang	3.9	4.0	6.5	7.0	7	58.0	15.7	26	185.6	7.1	13
rae	7.2	6.9	6.5	7.0	12	200.1	85.8	11	-	-	-
ae Sarieng	4.9	4.7	6.2	6.7	13	139.0	50.2	18	132.8	6 8	9
hetchaboon	6.4	4.8	7.0	7.0	15	175.0	35.6	24	-	-	-
ttaradith	5.9	4.1	7.5	7.7	10	162.5	45.0	22	209.1	11.0	6
dorn Dhani	5.7	5.4	6.0	6.4	16	268.3	90.6	14	143.7	9 8	30
kol Nakorn	6 0	6 5	6.3	6.5	15	114.3	41.7	26	-	-	-
tsanuloke	6.0	5.0	5.9	6.6	13	189.2	55.6	10	149 7	8.1	2
esord	5.1	4.0	7.6	7.9	13	51.1	18.6	20	131.4	6.8	4
ukdaharn	5.9	5.7	7.2	7.6	16	164 9	45 5	9	-	-	-
oi Et	5.6	5.8	6.3	6.6	11	160.1	58.7	18	-	-	-
hon Kaen	5.7	5 5	6.0	6.7	13	185.5	96.9	10	-	-	-
korn Sawan	5.9	5.3	7.0	6.8	15	217.7	37.8	26	130 7	7 2	3
korn Rajasima	5.8	5.0	6.3	7.7	21	349.6	134.5	14	140.5	8 2	31
rindh	6.6	6.7	6.9	6.9	12	148.1	57.7	15	-		
bol Rajadhani	5.5	5.6	6.9	6.9	13	129.1	29.2	7	-	-	-
rachinburi	7.3	7.0	6.0	6.9	15	135 8	26.8	11	-	-	-
opburi	6.3	6.0	6.7	6.9	9	135 1	34.6	27			
nbarnburi	6.7	6.1	7.0	7.0	6	60.5	28.2	14	-	-	-
anchanaburi	5.7	5.5	6.6	6.8	13	97.2	58.5	4		-	-
on Muang	6.5	6.1	6.7	7.4	12	167.6	54.2	2	-	-	-
ranyapradesa	5.0	5.0	7.7	7.9	12	153.0	74.6	11	190.6	13 0	13
olburi	6.7	6.2	7.7	7.6	13	111.0	42.2	19	-	-	-
ttahib	6.5	5.7	6.7	6.8	11	151.2	57.2	7	133.1	7.0	2
hantaburi	6.8	6.9	6.6	6.9	15	183.3	33 5	19	85.1	5.4	3
long Yai	6.9	6.6	6.8	6.9	16	246.9	59.0	21		-	-
ua Hin	7.1	6.5	6.8	6.6	7	113.7	71.5	11	-	-	-
rachuab Kirikhan	6.1	5.7	6.5	7.1	12	133.1	80.5	6			
humporn	6.7	6.7	5.8	6.6	15	220.7	62.7	2	-	-	-
anong	6.6	7.1	4.9	6 3	15	317.0	74.1	25			-
andon	6.7	6.3	5.6	6.7	16	284.5	80.5	23	83 4	5.1	21
akorn Srithamaraj	6.0	5.5	6.1	6.5	19	17[illegible]	28.9	1			-
huket	6.6	6.9	7.1	7.3	22	3[illegible]8 7	69.1	25	-	-	-
ntang	7.2	7.0	5.9	6.6	22	233 1	35.1	25	-		-
gatra	7.3	6.5	6.9	7.5	8	142.3	53.1	3	1[illegible] 9	7.6	31
olaivas	6.6	5 9	5.9	7 3	13	2[illegible]9.1	55.2	1		-	-

สถานี Station	จำนวนวันที่ Number of days with						
	○	◑	◐	●	≈	≡	=
Chiengrai	0	6	25	0	31	0	0
Mae Hongsorn	0	7	22	2	11	0	14
Chiengmai	0	5	25	1	5	0	14
Nan	0	6	24	1	6	0	8
Lampang	0	13	18	0	3	0	14
Phrae	0	0	28	3	22	0	9
Mae Sarieng	0	11	19	1	1	1	0
Bhetchaboon	0	2	25	4	30	0	0
Uttaradith	0	5	26	0	29	0	9
Udorn Dhani	0	4	26	1	15	0	16
Sakol Nakorn	0	0	31	0	29	0	5
Pitsanuloke	0	2	29	0	27	0	14
Maesord	0	10	21	0	1	0	5
Mukdaharn	0	0	31	0	5	0	0
Roi Et	0	4	27	0	18	0	16
Khon Kaen	0	3	27	1	0	0	0
Nakorn Sawan	0	2	29	0	0	0	0
Nakorn Rajasima	0	2	28	1	21	14	12
Surindh	0	0	29	2	0	0	1
Ubol Rajadhani	0	1	29	1	7	0	1
Prachinburi	0	0	24	7	31	0	6
Lopburi	0	0	28	3	6	0	0
Suburnburi	0	0	30	1	1	0	0
Kanchanaburi	0	0	31	0	15	0	29
Don Muang	0	0	29	2	31	0	8
Aranyapradesa	0	2	27	2	15	4	5
Jolburi	0	0	21	10	13	2	2
Sattahib	0	1	27	3	2	0	0
Chantaburi	0	0	23	8	30	3	1
Klong Yai	0	0	23	8	9	8	0
Hua Hin	0	0	24	7	0	0	1
Prachuab Kirikhan	0	3	25	3	25	0	8
Chumporn	0	2	23	6	28	2	23
Ranong	0	0	18	13	26	0	27
Bandon	0	0	27	4	30	6	13
Nakorn Srithamaraj	0	2	27	2	22	6	3
Phuket	0	0	23	8	11	0	7
Kantang	0	0	20	11	0	1	3
Songkhla	0	0	21	10	22	0	4
Naradhivas	0	0	27	4	29	0	29

สถานี Station	จำนวนวันที่มี Number of days with					
	∞	△	↘	(ᚱ)	ᚱ	∀
Chiengrai	0	0	15	13	3	0
Mae Hongsorn	21	0	14	6	13	2
Chiengmai	15	0	25	17	5	0
Nan	6	0	20	9	14	0
Lampang	16	0	8	5	12	0
Phrae	1	0	28	18	7	0
Mae Sarieng	4	0	30	11	6	0
Bhetchaboon	0	0	31	20	10	0
Uttaradith	11	0	25	1	12	0
Udorn Dhani	8	0	31	22	12	0
Sakol Nakorn	0	0	31	18	11	0
Pitsanuloke	14	0	31	14	18	1
Maesord	0	0	16	12	8	1
Mukdaharn	0	0	26	10	15	0
Roi Et	7	0	24	14	9	0
Khon Kaen	0	0	31	0	24	0
Nakorn Sawan	0	0	29	10	6	0
Nakorn Rajasima	0	0	29	17	17	0
Surindh	5	0	31	21	18	0
Ubol Rajadhani	0	0	26	1	20	0
Prachinburi	4	0	27	23	0	0
Lopburi	0	0	15	5	12	0
Subarnburi	0	0	31	17	5	0
Kanchanaburi	9	0	31	8	16	0
Don Muang	1	0	30	3	17	0
Aranyapradesa	0	0	28	6	14	0
Jolburi	1	0	30	8	24	0
Sattahib	0	0	21	10	10	1
Chantaburi	0	0	29	20	18	0
Klong Yai	0	0	22	20	18	0
Hua Hin	16	0	26	18	16	0
Prachuab Kirikhan	7	0	23	23	18	0
Chumporn	0	0	23	2	21	0
Ranong	19	0	3	5	3	0
Bandon	0	0	22	10	16	2
Nakorn Srithamaraj	2	0	29	8	22	0
Phuket	0	0	5	3	9	0
Kantang	0	0	1	12	2	0
Songkhla	4	0	24	7	10	0
Naradhivas	22	0	7	9	7	0

รายงานฝนตกของบางสถานี ประจำเดือน พฤษภาคม ๒๔๙๕
ซึ่งได้รับความเอื้อเฟื้อจากกรมเกษตรส่งมาให้

Rainfall Report of some selected stations for month of May 1952
Supplied through the courtesy of Dept. of Agriculture.

สถานีตรวจน้ำฝน Rainfall Station	จำนวนฝนตก Amount: วันฝนตก Rainy day	2495	2494	ต่างจากปรกติ Departure m/m.
ภาคเหนือ Northern Part				
1. Chiengrai *	16	271.4	140.8	+ 104.6
2. Mae Hongsorn *	9	107.3	115.1	− 48.9
3. Mae Sarieng *	13	139.0	65.4	+ 52.7
4. Chiengmai *	12	175.9	144.7	+ 28.3
5. Nan *	12	97.0	220.4	− 70.8
6. Lampoon	3	96.0	97.5	− 56.0
7. Lampang *	7	58.0	116.0	− 79.2
8. Phrae *	12	200.1	93.2	+ 31.0
9. Uttaradith *	10	162.5	293.3	− 22.5
ภาคอีสาน Northeastern Part				
1. Nongkaya	9	132.7	416.8	− 59.2
2. Udorn Dhani *	16	268.3	240.4	+ 61.1
3. Sakol Nakorn *	15	114.3	204.4	− 169.6
4. Khon Kaen *	13	185.5	175.3	− 185.5
5. Mahasarakarm	2	162.0	232.5	− 8.0
6. Roi Et *	11	160.1	153.8	− 20.5
7. Mukdaharn *	16	164.9	53.2	− 8.9
8. Jayabhum	2	35.9	110.7	− 116.3
9. Ubol Rajadhani *	13	129.1	169.7	− 32.9
10. Srisaket	7	119.2	...	− 56.0
11. Buriramya	8	172.2	217.2	− 14.2
12. Nakorn Panom	7	181.4	164.3	− 54.8
13. Surindh *	12	148.1	325.1	+ 1.1
14. Nakorn Rajasima *	21	349.6	230.5	+ 171.2
ภาคกลาง Central Part				
1. Sukhodhai	11	117.0	153.1	− 19.5
2. Tak	3	3.2	250.8	− 137.5
3. Maesord *	13	51.1	118.6	+ 34.5
4. Pitsanuloke *	13	189.2	202.3	+ 40.8
5. Kambaenbej	6	99.3	...	− 31.3
6. Bichittra	4	121.9	174.7	− 52.0
7. Nakorn Sawan *	15	217.7	260.6	+ 99.1
8. Loey	6	89.9	218.9	− 64.7

รายงานฝนตกของบางสถานี ประจำเดือน พฤษภาคม ๒๔๙๕
ซึ่งได้รับความเอื้อเฟื้อจากกรมเกษตรส่งมาให้

Rainfall Report of some selected stations for month of May 1952
Supplied through the courtesy of Dept. of Agriculture.

สถานีตรวจน้ำฝน Rainfall Station	จำนวนฝนตก Amount			ต่างจากปรกติ Departure mm.
	วันฝนตก Rainy day	2495	2494	
9. Bhetchaboon *	15	175.0	137.4	+ 7.3
10. Utaya Dhani	10	145.8	213.8	+ 16.4
11. Jayanath	7	120.6	190.9	− 7.0
12. Singhaburi	8	144.9	21[illegible].6	+ 8.2
13. Lopburi *	9	135.1	141.9	− 6.9
14. Angthong	6	113.4	174.6	− 50.3
15. Saraburi	6	70.6	101.1	− 91.2
16. Subaraburi *	6	60.5	305.1	− 71.8
17. Ayudhaya	4	27.2	58.6	− 84.0
18. Nakorn Nayok	11	229.2	9[illegible].9	+ 11.9
19. Patoom Dhani	7	38.5	197.4	− 112.1
20. Kanchanaburi *	13	97.2	146.0	− 31.5
21. Nondhaburi	12	167.1	206.2	+ 16.5
22. Nakorn Pathom	5	106.4	101.6	− 18.5
23. Don Muang *	12	167.6	141.3	− 16.2
24. Dhonburi	8	88.0	135.1	− 10.8
25. Bangkok *	14	126.0	205.2	− 19.5
26. Samudra Prakarn	8	186.6	...	− 48.3
27. Samudra Sakorn	6	110.7	177.6	− 6.3
28. Samudra Songkram	6	117.2	71.9	− 25.8
ภาคบูรพา Eastern Part				
1. Prachinburi *	15	13[illegible].3	12[illegible].2	− 76.5
2. Aranyapradesa *	12	153.0	18[illegible].0	− [illegible].7
3. Chaxerngsao	6	100.9	1[illegible].9	− [illegible].7
4. Jolburi *	13	111.9	15[illegible].1	− [illegible].7
5. Sattahib *	11	151.2	2[illegible].9	− [illegible]
6. Rayong	4	135.[illegible]	1[illegible].2	+ [illegible]
7. Chantaburi *	15	183.3	[illegible]2.1	− [illegible].8
8. Trad	11	218.1	246.9	− 92.7
ภาคใต้ Southern Part				
1. Rajaburi	7	91.[illegible]	[illegible]8.7	− [illegible]
2. Bejraburi	4	46.1	[illegible]	− [illegible]
3. Hua Hin *	7	113.7	67.1	− 1.1
4. Prachuab Kirikhan *	12	133.1	137.[illegible]	+ [illegible]
5. Chumporn *	15	220.7	1[illegible].3	+ [illegible]
6. Ranong *	15	317.0	384.2	− [illegible]

รายงานฝนตกของบางสถานี ประจำเดือน พฤษภาคม ๒๔๙๕
ซึ่งได้รับความเอื้อเฟื้อจากกรมเกษตรส่งมาให้

Rainfall Report of some selected stations for month of May 1952
Supplied through the courtesy of Dept. of Agriculture.

สถานีตรวจน้ำฝน Rainfall Station	จำนวนฝนตก Amount			ต่างจากปรกติ Departure mm.
	วันฝนตก Rainy day	2495	2494	
7. Bandon *	16	284.5	247.8	+ 32.1
8. Surasdra Dhani	...	...	...	-
9. Pang-Nga	7	69.8	82.5	− 342.3
10. Nakorn Srithamaraj *	19	170.9	...	+ 19.4
11. Krabi	7	200.7	...	+ 14.5
12. Phuket *	22	358.7	362.8	+ 64.3
13. Padalung	5	81.4	...	+ 17.8
14. Trang	5	71.1	...	− 149.7
15. Songkhla *	8	142.4	237.0	+ 56.9
16. Pattani	3	97.8	...	+ 7.2
17. Satul	4	342.3	206.3	+ 109.0
18. Yala	6	90.6	201.1	66.0
19. Naradhivas *	13	259.1	384.3	+ 95.2

* ผลการตรวจของสถานีตรวจอากาศ กรมอุตุนิยมวิทยา
Data from Meteorological Department

− ไม่มีฝนตก No Rainfall

... ไม่ได้รับรายงาน No Report

× × ไม่มีเครื่องวัดฝน No Raingauge

No observation

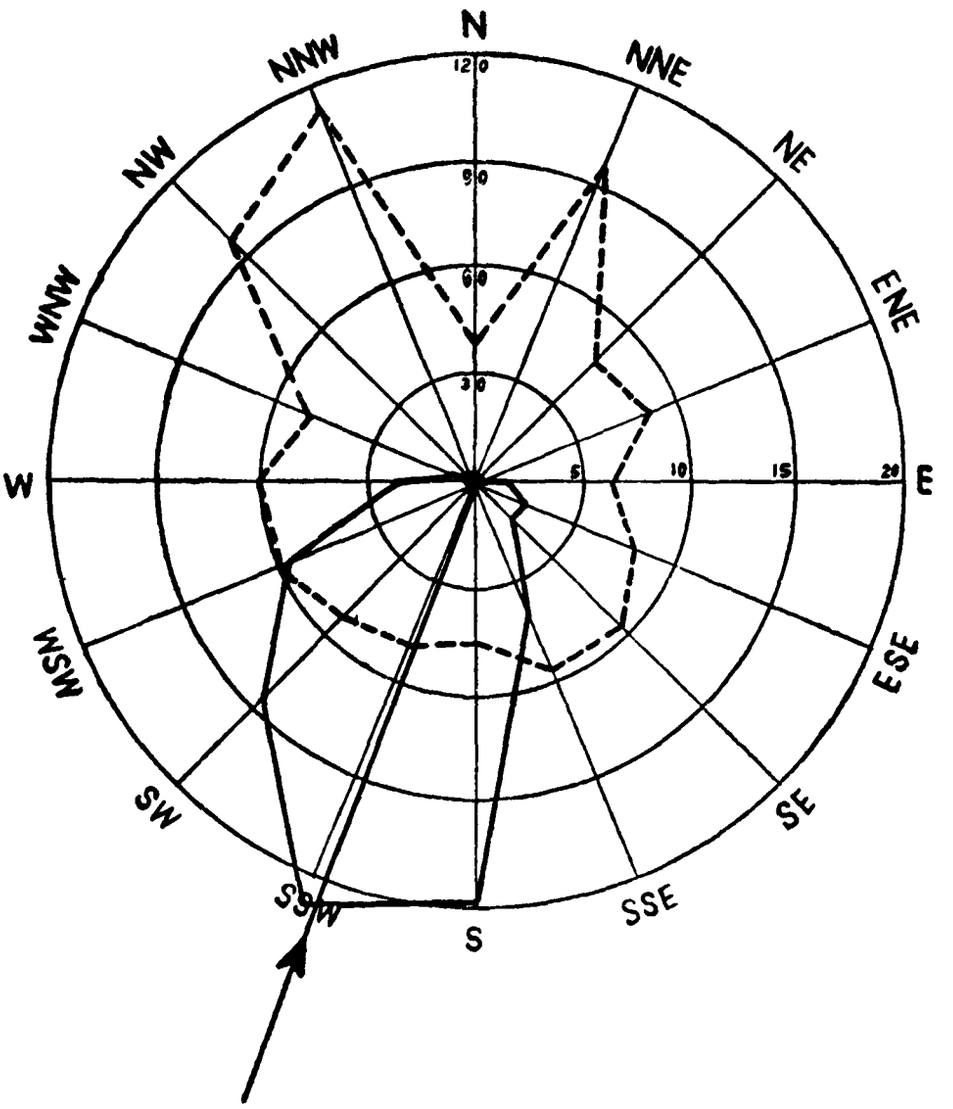

ผลสรุปการตรวจลมรายชั่วโมงของสถานี สัตหีบ

Wind-Rose of Sattahib

เดือน พฤษภาคม ๒๔๙๕ ทิศร่วม (Resultant Direction) S 20° 49′ W May 1952

ทิศ Direction		N	NNE	NE	ENE	E	ESE	SE	SSE	S	SSW	SW	WSW	W	WNW	NW	NNW	Ca
ความถี่	ชม. Hrs.	3	1	2	2	9	15	14	39	119	128	84	56	22	5	1	3	24
Frequency	%	0.4	0.1	0.3	0.3	1.2	2.0	1.9	5.2	16.0	17.2	11.3	7.5	3.0	0.7	0.1	0.4	32
ความเร็วรวม Distance Travelled	กม. Km.	19.2	16.0	16.0	17.6	57.6	120.0	134.4	376.0	888.0	1057.4	740.8	560.0	225.4	41.6	16.0	56.0	-
ความเร็วเฉลี่ย Mean Velocity	กม./ชม. Km/hr.	6.4	16.0	8.0	8.8	6.4	8.0	9.6	9.6	7.5	8.3	8.8	10.0	10.2	8.3	16.0	18.7	-

———— เส้นความถี่ของลมในทิศต่าง ๆ เป็นจำนวนชั่วโมง

– – – – – – – ความเร็วลมเฉลี่ยเป็น กม./ชม. ในทิศต่าง ๆ

หมายเหตุ : มีผลการตรวจ ๖๙๓ ชั่วโมง

Note: Observation for 693 hours only.

สถานี Station	ตำบลที่ของสถานี Geographical Positions						สูงเป็นเมตร Altitude in m.	หมายเหตุ Remarks
	แลต. น. Lat. N.			ลอง. อ. Long. E.				
สันดอน San Don	13°	26'	31"	100°	36'	16"	19.0	
เกาะจวง Koh Chuang	12°	30'	56"	100°	57'	33"	150.0	
เกาะไผ่ Koh Phai	12°	55'	51"	100°	40'	25"	144 0	
แหลมสิงห์ Laem Sing	12°	28'	07"	102°	03'	43"	82 4	
เกาะปราบ Koh Prab	09°	13'	20"	99°	15'	25"	78.0	
หินสัมปะยื่อ Hin Sumpayue	13°	11'	55"	100°	48'	07"	11.3	
แหลมตาชี Laem Ta Chi	06°	57'	00"	101°	17'	36"	29.4	
เกาะทะเภานัอย Koh Tapau Noi	07°	49'	49"	98°	25'	37"	55.0	
ระยอง Ra Yong	12°	39'	37"	101°	16'	26"	18.5	
แหลมงอบ Laem Ngob	12°	10'	01"	102°	23'	46"	11.0	
หลังสวน Lung Suan	09°	56'	32"	99°	09'	45"	14 0	

สถานี Station	จำนวนเมฆ Cloud Amount	ลมผิวพื้น Surface Wind								
		ทิศร่วม R.S. ๐๓๐๐	ความแน่นทิศ S.D. % ๐๓๐๐	ทิศร่วม R.S. ๑๓๐๐	ความแน่นทิศ S.D. % ๑๓๐๐	ทิศร่วม R.S. ๑๕๐๐	ความแน่นทิศ S.D % ๑๕๐๐	ทิศลมที่พัดมากที่สุด Dominating Wind	กำลังลมเฉลี่ย, Average force Bf. Scale	กำลังลมแรงที่สุด Maximum Force of Wind
สันดอน San Don	5.7	S 9°E	60	S 9°W	83	S 8°W	90	S	1.9	6
เกาะจวง Koh Chuang	5.9	S 49°W	60	S 60°W	72	S 39°W	84	SW	2.7	5
เกาะไผ่ Koh Phai	5.2	S 5°E	69	S 12°W	80	S 13°E	91	S	1.7	7
แหลมสิงห์ Laem Sing	6.7	N 41°E	35	S 38°W	75	S 51°W	63	SW	2.4	5
เกาะปราย Koh Prab	4.2	S 2°W	89	S 89°W	26	S 1°W	66	S	1.5	5
หินสัมปะยื่อ Hin Sumpayue	4.9	S 13°E	74	S 37°W	87	S 10°W	57	S	2.7	7
แหลมตาชี Laem Ta Chi	6.7	S 45°W	100	N 24°W	57	S 52°W	57	SW	3.3	6
เกาะตะเภาน้อย Koh Tapau Noi	6.3	N 81°W	43	S 73°W	55	S 85°W	76	W	1.3	4
ระยอง Ra Yong	5.8	S 27°E	15	S 29°W	82	S 24°W	65	SW	1.9	4
แหลมงอบ Laem Ngob	6.1	N 45°E	60	S 45°W	51	S 4°E	23	NE	2.5	6
หลังสวน * Lung Suan	4.5	S 1°E	92	S 5°W	79	S 16°W	72	S	1.9	2

สรุปผลการตรวจอุตุนิยมวิทยาของสถานีชายทะเล ประจำเดือน พฤษภาคม พ.ศ. ๒๔๙๕ — สภาพอากาศ

Summary of Meteorological Observations for Coastal Stations for month of May 1952 — Weather

สถานี Station	จำนวนวันที่มี Number of days with												หมายเหตุ Remarks
	ท้องฟ้าไม่มีเมฆ Cloudless Sky	ท้องฟ้ามีเมฆบางส่วน Partly Cloudy Sky	ท้องฟ้ามีเมฆมาก Cloudy Sky	ท้องฟ้ามีเมฆเต็ม Overcast	หมอก Fog	ฟ้าหลัว Haze	ฟ้าแลบ Lightning	ฟ้าร้อง Thunder	ฝนลอง Drizzle	ฝน Rain	พายุฟ้าคนอง Thunder storm	พวยน้ำ Water Spout	
สันดอน San Don	--	3	28	--	--	21	23	10	--	8	1	--	
เกาะขวาง Koh Chuang	--	4	26	1	1	14	28	16	6	11	3	--	
เกาะไผ่ Koh Phai	--	8	23	--	8	--	31	27	2	12	1	--	
แหลมสิงห์ Laem Sing	--	--	24	7	25	--	25	29	22	15	4	--	
เกาะปราบ Koh Prab	--	17	14	--	--	14	--	1	5	10	--	--	
หินสัมปะยัน Hin Sampayue	--	12	19	--	4	20	29	7	5	9	--	--	
แหลมตาชี Laem Ta Chi	--	1	24	6	--	21	29	18	2	5	--	--	
เกาะตะเภาน้อย Koh Tapau Noi	--	4	17	10	--	18	5	5	9	20	--	--	
ระยอง Ra Yong	--	1	29	1	--	24	9	5	11	6	--	--	
แหลมงอบ Laem Ngob	--	3	19	9	--	--	30	28	22	19	--	--	
หลังสวน Lung Suan	--	15	16	--	--	17	--	--	4	--	--	--	

สถานี Station	จำนวนวันที่มี Number of days with									หมายเหตุ Remarks
	ทะเลราบ Calm Sea	ทะเลเรียบ Smooth Sea	คลื่นเล็กน้อย Slight Sea	คลื่นปานกลาง Moderate Sea	คลื่นจัด Rough Sea	คลื่นจัดมาก Very Rough Sea	คลื่นใหญ่ High Sea	คลื่นใหญ่มาก Very high Sea	คลื่นใต้น้ำ Swell	
สันดอน San Don	--	25	6	--	--	--	--	--	26	
เกาะจวง Koh Chuang	--	20	9	2	--	--	--	--	29	
เกาะไผ่ Koh Phai	8	23	--	--	--	--	--	--	6	
แหลมสิงห์ Laem Sing	--	5	26	--	--	--	--	--	31	
เกาะช่วย Koh Prab	--	31	--	--	--	--	--	--	8	
หินสัมปะยื่อ Hin Sumpayue	--	10	20	1	--	--	--	--	31	
แหลมตาชี Laem Ta Chi	--	31	--	--	--	--	--	--	20	
เกาะตะเภาน้อย Koh Tapau Noi	1	29	1	--	--	--	--	--	29	
ระยอง Ra Yong	--	18	13	--	--	--	--	--	28	
แหลมงอบ Laem Ngob	--	25	6	--	--	--	--	--	31	
หลังสวน Lung Suan	23	8	--	--	--	--	--	--	--	

กรมอุตุนิยมวิทยา แห่งราชนาวี

LIBRARY
METEOROLOGICAL DEPARTMENT
DEC 21 1954
ROYAL THAI NAVY
WEATHER BUREAU

จรูญ วิชยาภัย บุนนาค
เจ้ากรม
Rear Admiral Charoon Vichayapai Bunnag R.T.N.,
Director

รายงานอุตุนิยมวิทยาประจำเดือน

ปีที่ ๑๗ ฉบับที่ ๖
มิถุนายน ๒๔๙๕
รวบรวมขึ้นตามคำสั่งผู้บัญชาการทหารเรือ

MONTHLY METEOROLOGICAL BULLETIN

Vol. 17 Part 6
June 1952
Prepared by order of the Commander in Chief of the Royal Thai Navy
Bangkok, Thailand

พิมพ์ที่โรงพิมพ์กรมอุทกศาสตร์
ส.ค. ๕๗

กรมอุตุนิยมวิทยา แห่งราชนาวี

METEOROLOGICAL DEPARTMENT
ROYAL THAI NAVY

พลเรือตรี จรูญ วิชยาภัย บุนนาค
เจ้ากรม
Rear Admiral Charoon Vichayapai Bunnag R.T.N.,
Director

รายงานอุตุนิยมวิทยาประจำเดือน

ปีที่ ๑๗ ฉบับที่ ๖
มิถุนายน ๒๔๙๕
รวบรวมขึ้นตามคำสั่งผู้บัญชาการทหารเรือ

MONTHLY METEOROLOGICAL BULLETIN

Vol. 17 Part 6
June 1952
Prepared by order of the Commander in Chief of the Royal Thai Navy
Bangkok, Thailand

พิมพ์ที่โรงพิมพ์กรมอุทกศาสตร์

สารบาญ
INDEX

หน้า

Page

คำนำ Introduction ... ก A

บัญชีแสดงรายการที่ตั้งสถานีตรวจอากาศ List of Meteorological Stations with their Geographical Positions ... 1

ลมฟ้าอากาศ A Summary ... 2

รายงานผลการตรวจรายชั่วโมงประจำเดือนของสถานีกลางกรุงเทพ ฯ สำหรับ

Hourly values for Central Station Bangkok of

ความกดอากาศ Pressure

อุณหภูมิ Temperature

ความชื้นสัมพันธ์ Relative Humidity

ลม Surface Winds

ฝน Rainfall ... 4

รายงานผลการตรวจเฉพาะเวลา 0700 1000 1300 1600

Observations at fixed hours of

ทรรศนวิสัย Visibility

จำนวนเมฆ Amount of Clouds

ชนิดของเมฆ Form of Clouds ... 10

รายงานค่าเฉลี่ยประจำวันและประจำเดือนของผลการตรวจอุตุนิยมต่าง ๆ และสรุปผลการตรวจประจำเดือนของสถานีกลางกรุงเทพ ฯ

Daily and Monthly values of Meteorological Elements and Monthly Summary of Central Station, Bangkok ... 12

สรุปผลการตรวจอุตุนิยมประจำเดือนของบางสถานี Summary of Observations of some selected Stations ... 14

รายงานฝนประจำเดือน Monthly Rainfall report ... 26

สรุปผลการตรวจลมประจำเดือนของสถานีกลางกรุงเทพ ฯ

Wind-rose of Central Station, Bangkok ... 29

สรุปผลการตรวจลมประจำเดือนของสถานีสัตหีบ

Wind-rose of Sattahib ... 30

สรุปผลการตรวจอุตุนิยมวิทยาของสถานีชายทะเล

Summary of Meteorological Observations for Coastal Stations ... 31

คำนำ

PREFACE

1. สถานีตรวจอากาศกลางกรุงเทพ ฯ แห่งกองสถานีตรวจอากาศ กรมอุตุนิยมวิทยา ตั้งอยู่ที่ถนนกรุงเทพ ฯ – สมุทรปราการ ใกล้หลักเขตเทศบาล จังหวัดพระนคร ในแลต. 13° 44′ น. ลอง 100° 30′ อ. สูงของบาโรเมตรจากระดับทะเล 2.82 เมตร เวลาที่ใช้ในการตรวจอุตุนิยมวิทยาใช้เวลากรุงเทพ ฯ และมีการตรวจอุตุนิยมวิทยาทุกชั่วโมง สำหรับสถานีอื่น ๆ ได้มีรายการแจ้งอยู่ในตารางแล้วและส่วนมากทำการตรวจวันละ 8 เวลาเท่านั้น.

The Central Meteorological at Bangkok is situated in Lat. 13° 44′ N., Long. 100° 30′ E., height of barometer, 2.82 metres above Mean Sea-level. For all readings local standard time is used (105th. degree M.E.G.) and hourly observations are maintained. For other stations generally eight observations are made at 3 hour intervals from 0100 to 2200.

2. ความกดอากาศได้แก้อุณหภูมิ แลตติจูด และระดับทะเลแล้ว.

Barometric readings are corrected for temperature, latitude and Mean Sea-level.

3. ทิศและความเร็วลมเป็นรายชั่วโมง ตรวจโดยเครื่องวัดลมชนิดอัดโนมิดิแบบไดนส์.

Hourly directions and velocities of the wind are taken from the record sheets of the Dines Pressure Tube Anemograph.

4. เธอร์โมเมตรทุกชนิดได้ติดตั้งไว้ในเรือนเธอร์โมเมตรแบบสเตเวนสัน

All thermometers are installed in Stevenson Screen.

5. เครื่องหมายลมฟ้าอากาศและปรากฏการณ์บางอย่างในอุตุนิยมวิทยา ในของหมายเหตุลมฟ้าอากาศใช้แบบสากล มีความหมายดังต่อไปนี้ :–

International Symbols are used in registering the state of weather and other meteorological phenomena.

ท้องฟ้าไม่มีเมฆ Clear

ท้องฟ้ามีเมฆบางส่วน Partly cloudy

ท้องฟ้ามีเมฆมาก Cloudy

ท้องฟ้ามีเมฆเต็ม Overcast

ฟ้าหรัวแห้ง ทรรศนวิสัยเกินกว่า 1000 เมตร Haze

ฟ้าแลบในระยะไกล Lightning

ฟ้าหรัวชื้น (หมอกบาง) ทรรศนวิสัยตั้งแต่ 1000 เมตร ขึ้นไป Mist

หมอก ทรรศนวิสัยต่ำกว่า 1000 เมตร Fog

พายุฝน Squall

ฝนละออง Drizzle

ฝน Rain

ฝนผ่าน Shower

ฝนผ่านหรือฝนที่มีลูกเห็บเล็กน้อยหรือปานกลาง Showers with slight or moderate hail

พายุฟ้าคะนอง Thunderstorm

พายุฟ้าคะนองอย่างอ่อนมีฝน Slight thunderstorm

พายุฟ้าคะนองอย่างอ่อนมีลูกเห็บ Slight thunderstorm with hail

พายุฟ้าคะนองอย่างปานกลางมีฝน Moderate thunderstorm

พายุฟ้าคะนองอย่างปานกลางมีลูกเห็บ Moderate thunderstorm with hail

พายุฟ้าคะนองอย่างแรงมีฝน Heavy thunderstorm

พายุฟ้าคะนองอย่างแรงมีลูกเห็บ Heavy thunderstorm with hail

พายุฟ้าคะนองไม่ผ่านสถานี Thunderstorm passing in the neighbourhood of the station

อาทิตย์ทรงกลด Solar halo

จันทร์ทรงกลด Luna corona

ลูกเห็บ Hail

น้ำค้าง Dew

กรมอุตุนิยมวิทยา แห่งราชนาวี

กรุงเทพฯ ๑ พฤษภาคม พ.ศ. ๒๔๙๗

พลเรือตรี จรูญ วิชยาภัย บุนนาค

เจ้ากรม

Meteorological Department,

Royal Thai Navy,

Bangkok, 1st May 1954

Charoon V. Bunnag.

Rear Admiral, R.T.N

Director.

บัญชีแสดงรายการที่ตั้งสถานีตรวจอากาศ

List of Meteorological Stations with their Geographical Positions.

สถานี Station	ตำบลที่ตั้งสถานี Geographical Positions				
	แลต. Lat °	น. N. ′	ลอง. Long. °	อ. E. ′	สูงเป็นเมตร Alt. in m.
Chiengrai	19	54	99	49	378
Mae Hongsorn	19	18	97	50	271
Chiengmai	18	47	98	59	314
Nan	18	47	100	47	201
Lampang	18	12	99	24	220
Phrae	18	10	99	50	-
Mae Sarieng	18	10	97	50	314
Bhetchaboon	16	25	101	08	114
Uttaradith	17	37	100	08	63
Udorn Dhani	17	26	102	46	178
Sakol Nakorn	17	10	104	09	160
Pitsanuloke	16	50	100	16	50
Maesord	16	40	98	33	210
Mukdaharn	16	33	104	44	138
Roi Et	16	03	103	41	140
Khon Kaen	16	20	102	51	157
Nakorn Sawan	15	48	100	10	28
Nakorn Rajasima	14	58	102	07	181
Surindh	14	53	103	29	145
Ubol Rajadhani	15	15	104	53	128
Prachinburi	14	10	101	10	-
Lopburi	14	48	100	37	13
Subarnburi	14	30	99	50	-
Kanchanaburi	14	01	99	32	28
Don Muang	13	55	100	36	3
Aranya; radesa	13	42	102	35	44
Jolburi	13	22	100	59	6
Sat ahib	12	39	100	53	55
Chantaburi	12	37	102	07	5
Klong Yai	11	47	102	53	4
Hua Hin	12	34	100	48	3
Prachuab Kirikhan	11	48	99	48	5
Chumporn	10	27	99	15	3
Ranong	09	58	98	38	35
Bandon	09	08	99	18	3
Nakorn Srithamaraj	08	25	99	58	5
Phuket	07	58	98	24	3
Kantang	07	24	99	31	3
Songkhla	07	13	100	36	4
Naradhivas	06	26	101	50	4

ลมฟ้าอากาศในเดือน มิถุนายน พ.ศ. ๒๔๙๕ โดยสังเขป

ลักษณะลมฟ้าอากาศทั่วไป

ลักษณะอากาศที่สำคัญในสัปดาห์แรกของเดือนมิถุนายนก็คือ มีบริเวณความกดอากาศต่ำที่อินโดจีน และมีความกดอากาศค่อนข้างสูงปกคลุมจีนภาคกลาง ฟิลิปปินส์ กับมหาสมุทรแปซิฟิค ในวันที่ ๒ ปรากฏดิเปรสชั่นอยู่ในระยะประมาณ ๑๓๐ ไมล์ห่างจากโคเกี่ยวไปทางทิศใต้ เคลื่อนตัวไปทางทิศตะวันออกเฉียงตะวันออกเฉียงเหนือ กับมีแถบความกดอากาศต่ำติดต่อกันทอดไปทางทิศตะวันตกเฉียงใต้ ผ่านเกาะโยโรดิน เกาะฟอร์โมซา ไปถึงเกาะไหหลำ ในวันที่ ๔ มีความกดต่ำอยู่ทางด้านตะวันออกปลายภาคตะวันออกเฉียงใต้ของเกาหลี ในวันที่ ๖ ความกดอากาศต่ำก่อตัวขึ้นเหนือฮานอย และวันรุ่งขึ้นปรากฏทางภาคเหนือของประเทศไทยด้วย

ตลอดสัปดาห์ที่สอง มีความกดอากาศต่ำโดยทั่วไปในพม่าเหนือและในประเทศไทยตั้งแต่ภาคกลางขึ้นไปกับทางอินโดจีน ในวันที่ ๑๐ มีดิเปรสชั่นในทะเลจีนทางทิศตะวันออกของเกาะปาราเซลเคลื่อนไปทางทิศตะวันตกเฉียงเหนือ ในวันที่ ๑๑ ไปอยู่ประมาณแลต. ๑๙° น. ลอง ๑๑๕° อ. เคลื่อนตัวทางทิศตะวันตกเฉียงเหนือ หรือเหนือเฉียงตะวันตกเฉียงเหนือ แล้วจึงเปลี่ยนเป็นทิศตะวันตกเฉียงตะวันตกเฉียงเหนือหรือตะวันตก เมื่อวันที่ ๑๒ ช่องกงรายงานว่า "ได้เคลื่อนเข้าหากวงเจาวันเมื่อวันที่ ๑๓ แล้วจึงโค้งทัดเข้าแผ่นดินในวันที่ ๑๔ ในที่สุดถูกดูดเข้าไปในบริเวณความกดอากาศต่ำที่อยู่ตอนใต้ของประเทศจีน" ตอนปลายคายนี้มรสุมตะวันตกเฉียงใต้แรงขึ้นเล็กน้อยตลอดประเทศไทยกับในอ่าว

ตอนต้นสัปดาห์ที่สาม ปรากฏดิเปรสชั่นกำลังอ่อนอยู่ห่างจากอัคยับไปทางทิศตะวันตกประมาณ ๑๕๐ ไมล์ วันที่ ๑๗ ความกดอากาศสูงส่วนทวีปแรงขึ้น และดังนั้นความกดอากาศในประเทศไทยตั้งแต่ภาคกลางขึ้นไปจึงมีระดับสูงขึ้นไปจนถึงวันที่ ๑๘ ในวันที่ ๒๐ มีพายุโซนร้อนก่อตัวขึ้นประมาณแลต. ๑๔° น. ลอง. ๑๒๕.๖° อ. เคลื่อนตัวมาทางทิศตะวันตกเฉียงตะวันตกเฉียงเหนือ

วันที่ ๒๑ พายุนี้มาอยู่ทางทิศตะวันออกเฉียงเหนือของเกาะบัสโก เคลื่อนตัวขึ้นไปทางเหนือและเป็นทิศตะวันออกเฉียงเหนือในวันที่ ๒๒ วันรุ่งขึ้นไปอยู่ใกล้ตอนใต้สุดของญี่ปุ่น เคลื่อนตัวต่อไปในทิศตะวันออกเฉียงเหนือจนเป็นพายุนอกโซนร้อนในวันที่ ๒๔ เมื่อวันที่ ๒๓ มีความกดอากาศต่ำก่อตัวขึ้นสองแห่ง คือ อยู่ในอ่าวตังเกี๋ยแห่งหนึ่ง และอยู่ทางทิศตะวันตกเฉียงเหนือของเมืองย่างกุ้งอีกแห่งหนึ่ง ในวันที่ ๒๕ มีความกดอากาศต่ำกำลังแรงก่อตัวขึ้นตอนกลางอ่าวเบงกอลแล้วเคลื่อนเข้าสู่แผ่นดินในทิศตะวันตกเฉียงเหนือ ในวันที่ ๒๗ มีพายุโซนร้อนอยู่ทางทิศตะวันตกของเกาะลูซอน เคลื่อนมาทางทิศตะวันตกเฉียงเหนือ เข้าสู่แผ่นดินเหนือเมืองซัวเถาแล้วสิ้นกำลังเมื่อวันที่ ๒๘ ในวันเดียวกันนี้มีความกดอากาศต่ำอยู่ทางตังเกี๋ยด้วย ตอนปลายของคายนี้มีความกดอากาศต่ำก่อตัวขึ้นอีกแห่งหนึ่งอยู่ห่างจากเกาะไหหลำไปทางทิศใต้ประมาณ ๑๐๐ ไมล์

อุณหภูมิเฉลี่ยเดือนนี้โดยทั่วไปในประเทศไทยต่ำกว่าปรกติเล็กน้อย แต่อุณหภูมิสูงสุดมีระดับสูงขึ้นกว่าที่เคยปรากฏในเดือนนี้ที่แล้วๆ มาเกือบทุกตำบล อุณหภูมิอย่างสูงที่สุดเดือนนี้ตรวจได้ ๓๙.๐° ซ. (๑๐๒.๒° ฟ.) เมื่อวันที่ ๑ และวันที่ ๕ ที่นครสวรรค์ ๓๘.๐° ซ. (๑๐๐.๔° ฟ.) เมื่อวันที่ ๒๐ ที่จังหวัดน่าน อุณหภูมิอย่างต่ำที่สุดเดือนนี้ตรวจได้ ๒๐.๑° ซ. (๖๘.๒° ฟ.) เมื่อวันที่ ๒๔ ที่ระนอง

แม้ว่าเดือนนี้จะมีฝนตกทั่วไปในประเทศไทยสม่ำเสมอดี แต่ปริมาณที่ตกยังน้อยอยู่ และต่ำกว่าปรกติเป็นส่วนมากในทุกภาคของประเทศ อย่างไรก็ดีในบางจังหวัดกลับมีฝนอุดมสมบูรณ์ เช่นในตอนเหนือสุดและใต้สุดของประเทศไทยกับตลอดชายแดนทางภาคอีสาน ภูมิภาคที่ยังแห้งแล้งอยู่ คือ น่าน แพร่ กาญจนบุรีและสุพรรณบุรี ความแรงที่สุดของฝนเดือนนี้ ๑๓๙.๔ มม. (๕.๓๐ นิ้ว) วัดได้เมื่อวันที่ ๒๒ ที่จังหวัดระนอง

Summary of Weather Condition During June 1952

The principal features during the first week of June being a low pressure area over Indochina, and a relatively high covered Central China, Philippines and the Pacific. On the 2nd the depression was located about 130 miles South of Tokyo travelling in an eastnortheasterly direction and its associated trough extended southwest across Borodine Islands, Formosa to Hainan. On the 4th a low existed over East of Southeast tip of Korea. On the 6th thermal low formed over Hanoi. The next day it was also over North Thailand.

During the second week pressure was generally low over Upper Burma, Upper Thailand and Indochina. On the 10th a depression in the China Sea had developed into a tropical storm and was located East of Paracel moving northwest. On the 11th it was centred about lat. 19° N., long. 115 E. moving northwest or northnorthwest, then shifted to westnorthwest or west on the 12th. According to Hong Kong's report : "It entered Kwong Chow Wan on the 13th and recurved inland on the 14th. By the 15th it was finally absorbed into a low pressure system lying over South China." Towards the end of this period southwest monsoon slightly intensified over Thailand and in the Gulf.

At the beginning of the third week, another shallow depression was charted about 150 miles West of Akyab. On the 17th a continental high was active and pressure over Upper Thailand had risen until the 18th. On the 20th a tropical storm developed within about lat. 14 N., long 125.6 E. moving westnorthwest.

The tropical storm at the end of the last week was centred Northeast of Baseo on the 21st moving in a northerly direction then northeasterly on the 22nd. The next day it was located close to the southern tip of Japan continued northeasterly and became extratropical on the 24th. On the 23rd two low cells persisted, one in the Gulf of Tonking and other just Northwest of Rangoon. On the 25th a deep low developed over the head Bay of Bengal moving inland in a northwesterly direction. On the 27th another tropical storm was charted West of Luzon travelling northwesterly, entered the mainland North of Swatow and filled up on the 28th. On this same day a low also persisted over Tonking. At the end of this period another low was also formed about 100 miles South of Hainan.

Temperature averages for the month showed a slight decrease from normal generally. But maxima were slightly higher than previous record in most districts. Extreme values for the month were: 39.0 C. (102.2 F.) on the 1st and the 5th at Nakorn Sawan in Central Thailand, 38.0 C. (100.4 F.) on the 20th at Nan; 20.1 C. (68.2 F.) being the lowest this month observed at Ranong in Southern Thailand on the 24th.

Although rainfall was fairly well distributed, but greatly lacking in amount over the greater part of the country. Most stations in every part of the country had rainfall below normal; but however certain districts enjoyed an excess such as in the extreme north and south of the country and along the northeast border. More or less totally dry were: Nan, Phrae, Kanchanaburi and Supanburi. Greatest rainfall intensity this month was recorded at Ranong for 134.4 mm. (5.30 inches) on the 22nd.

กรุงเทพ ฯ มิถุนายน ๒๔๕๕ Bangkok June 1952

ความกดอากาศรายชั่วโมงประจำวันเป็นมิลลิบาร์ ๑๐๐๐ + จำนวนในตาราง

Barometric Pressure at Sea level in Millibars 1000 + The numbers in the tables

เวลา / วันที่	เวลากรุงเทพ ฯ							Bangkok Standard Time					Time / Date
	1	2	3	4	5	6	7	8	9	10	11	12	
1	08.94	08.14	07.49	06.94	06.94	07.58	08.24	08.99	09.39	10.24	09.04	08.24	1
2	09.39	08.54	08.14	07.98	08.54	08.64	09.18	09.68	10.19	10.48	10.14	09.58	2
3	09.49	09.18	08.94	08.99	08.94	09.49	10.24	10.88	11.08	11.44	10.59	10.38	3
4	09.84	09.09	08.78	08.88	09.09	09.58	10.38	10.54	10.38	10.29	09.74	08.94	4
5	08.54	08.14	07.74	08.24	08.38	08.24	08.94	09.58	09.74	09.18	08.29	07.04	5
6	07.58	07.18	07.18	07.28	07.28	07.79	08.38	08.78	08 84	09.18	08.88	07.79	6
7	08.54	07.79	07.44	07.18	07.44	07.58	08.29	08.64	08.94	08.94	08.54	08.78	7
8	08.38	08.48	07.98	03.38	07.79	08.38	09.18	09.34	09.89	09.74	09.04	08.94	8
9	08.54	07.74	06.88	06.88	07.18	07.39	07.39	07.58	08.54	09.44	08.88	08.54	9
10	07.18	06.78	05.98	05.84	05.98	06.24	06.69	07.28	07.34	07.44	07.28	06.29	10
11	06.38	05.89	05.74	05.98	06.14	06.54	07.34	07.44	07.58	07.34	07.04	06.78	11
12	06.64	06.24	05.98	06.19	06.38	06.78	06.88	07.34	07.58	07.68	07.28	06.78	12
13	05.98	05.44	05.34	04.64	04.94	05.28	05.84	05.98	06.19	06.08	05.98	05.68	13
14	05.44	04.38	03.98	04.14	04.69	05.04	05.68	05.74	06.54	06.38	05.89	05.34	14
15	06.78	06.38	06.54	05.74	05.28	06.14	06.64	06.54	07.34	07.58	07.04	06.54	15
16	06.38	06.14	05.98	06.24	05.79	06.14	06.94	08.14	08.78	09.44	09.28	08.54	16
17	08.38	08.24	07.74	07.74	08.24	08.64	09.44	10.14	08.94	09.04	09.68	08.78	17
18	09.98	09.98	09.44	09.58	09.44	09.98	10.94	11.44	11.74	11.89	11.18	10.88	18
19	09.68	09.04	08.94	08.78	09.04	09.74	10.19	10.54	10.54	10.54	10.14	09.68	19
20	08.54	07.84	07.44	07.18	07.18	07.74	07.94	08.38	08.38	08.99	08.64	08.24	20
21	08.14	07.74	07.74	07.98	07.98	08.14	08.84	09.18	09.09	08.99	08.99	08.74	21
22	07.98	07.44	07.34	07.04	07.18	07.18	07.74	08.54	08.54	08.64	08.29	07.74	22
23	07.89	07.04	07.04	06.78	07.04	07.44	07.98	08.24	08.78	08.78	08.59	08.38	23
24	07.98	07.44	06.78	06.64	06.14	06.64	08.08	08.24	08.29	08.29	08.14	07.68	24
25	08.54	07.75	07.58	06.94	06.64	06.69	07.18	07.98	08.24	07.98	07.74	08.54	25
26	08.54	07.98	07.34	07.58	07.84	08.24	08.54	08.94	09.04	09.09	08.78	08.54	26
27	08.24	07.84	07.68	07.18	07.34	07.74	08.24	08.14	08.48	09.04	08.29	07.74	27
28	08.08	07.98	07.74	07.18	06.14	06.99	07.44	08.24	08.78	08.94	08.14	07.89	28
29	06.78	06.24	05.58	05.84	05.84	06.05	06.38	06.64	07.39	07.74	07.49	06.78	29
30	06.14	05.74	05.84	05.74	05.74	05.98	06.64	06.99	07.26	07.98	06.99	06.88	30
เฉลี่ย	07.95	07.46	07.14	07.04	07.09	07.47	08.06	08.47	08.73	08.93	08.47	08.02	Mean

เวลา / วันที่	13	14	15	16	17	18	19	20	21	22	23	24	Time / Date
1	07.74	07.34	06.54	05.74	05.18	05.98	06.59	07.09	07.74	08.69	09.09	09.49	1
2	08.69	07.68	06.69	06.88	07.18	07.34	08.14	08.68	09.84	09.98	10.24	09 84	2
3	09.04	08.54	07.98	07.58	07.34	08.14	08.38	09.04	09.84	10.38	10.54	10.24	3
4	08.14	07.08	06.29	05.89	05.58	05.84	06.64	07.84	08.19	08.78	09.18	08.78	4
5	06.24	05.58	04.38	04.64	04.69	05.18	05.74	06.78	07.18	08.14	08.29	08.94	5
6	07.18	06.64	06.38	04.59	04.64	05.28	06.24	07.84	07.98	08.54	09.44	08.99	6
7	08.64	08.08	05.74	04.69	05.44	05.74	07.34	07.98	08.38	08.94	09.04	08.78	7
8	08.14	07.44	06.64	05.68	07.84	07.88	07.98	08.38	09.18	09 74	10.14	09.84	8
9	07.84	06.38	05.34	05.04	05.34	05.44	06.24	06.38	06.94	07.58	08.14	07.89	9
10	05.84	04.99	03.74	03.18	03.18	03.74	04.29	05.18	05.74	06.59	06.78	06.24	10
11	06.64	05.58	04.94	03.98	03.58	04.38	05.04	05.68	06.24	07.44	07.74	07.44	11
12	05.74	04.88	04.24	03.98	03.58	03.98	04.38	05.44	05.98	06.64	06.99	06.64	12
13	05.84	04.78	04.59	03.84	03.64	03.98	04.38	05.44	06.64	06.14	06.14	05.84	13
14	04.38	03.98	02.78	03.04	03.58	04.38	04.78	05.58	06.54	06.69	06.78	06.54	14
15	05.98	05.18	05.18	04.54	04.29	04.54	04.64	05.18	05.78	06.14	06.69	06.69	15
16	08.24	07.18	06.54	06.54	05.98	06.14	06.64	07.18	08.14	08.64	09.18	08.54	16
17	08.59	07.89	06.88	06.64	06.94	07.34	08.24	09.39	09.79	10.50	10.64	10.24	17
18	10.14	09.44	08.78	08.14	07.34	07.34	07.74	08.54	09.18	09.44	10.14	09.98	18
19	08.99	06.94	06.50	05.54	05.44	06.14	06.94	07.58	08.24	08.78	09.34	09.44	19
20	07.44	06.19	05.58	04.64	04.64	05.09	07.34	07.84	08.19	08.48	08.54	08.24	20
21	07.98	07.04	06.24	05.58	05 34	05.49	06.88	07.68	08.14	08.29	08.59	08.59	21
22	07.18	06.38	05.58	05.09	04.29	04.99	05.34	06.94	07.74	08.14	07.89	07.74	22
23	08.19	07.18	06.78	06.14	05.74	05.84	06.38	06.94	07.84	08.24	08.78	08.78	23
24	07.09	06.54	06.29	05.74	05.58	06.14	06.54	07.04	07.84	08.38	08.78	08 54	24
25	07.84	07.18	06.78	05.98	06.08	06.24	06.48	07.58	07.89	08.38	08.54	08.59	25
26	08.14	07.09	06.48	05.28	05.84	05.98	07.68	07.98	08.68	08.14	08.24	08.64	26
27	06.64	05.84	05.34	04.99	05 04	05.84	05.98	07.34	07.74	08.24	08.54	08.14	27
28	07.44	06.64	05.98	05.44	04 48	04.14	04.38	04.94	06.38	06.94	07.18	06.64	28
29	05.74	04.94	04.78	04.08	03.98	04.64	05 34	06.08	06.78	07.34	07.58	07.04	29
30	05.74	05.18	04.08	03.58	02.88	03.49	04.38	05.04	05.58	06.29	06.88	05.89	30
เฉลี่ย	07.85	06.53	05.80	05.22	05.16	05.56	06.24	07.03	07.66	08.15	08.47	08.24	Mean

กรุงเทพ ฯ มิถุนายน ๒๔๙๕ Bangkok June 1952

อุณหภูมิอากาศ เป็นองศาเซนติเกรด

Air Temperature in Degrees Centigrade

เวลา / วันที่	เวลากรุงเทพ ฯ Bangkok Standard Time												Time / Date
	1	2	3	4	5	6	7	8	9	10	11	12	
1	26.2	25.9	25.9	25.9	25.7	25.7	26.3	28.6	30.3	31.0	32.1	32.6	1
2	26.4	26.2	25.7	25.3	25.0	25.1	25.8	27.0	28.5	30.2	30.8	31.8	2
3	26.7	26.5	26.0	26.0	26.0	25.9	26.5	29.3	30.8	31.3	31.5	32.2	3
4	27.8	27.6	26.9	26.8	26.4	26.0	27.5	29.5	31.0	32.0	33.6	34.0	4
5	27.0	27.0	27.0	26.3	26.3	25.8	27.5	28.3	30.6	32.0	32.8	34.2	5
6	27.2	26.9	26.7	26.7	26.2	25.9	26.3	28.2	29.9	32.0	32.8	32.5	6
7	25.0	25.0	25.0	25.2	25.1	25.0	25.5	28.3	30.5	31.0	32.0	32.0	7
8	26.5	26.0	25.5	25.1	25.1	25.8	27.0	29.5	30.0	31.0	31.8	31.8	8
9	25.0	25.0	24.8	24.8	24.9	24.9	26.1	29.0	29.0	31.1	30.5	30.7	9
10	26.8	26.2	24.8	25.6	25.6	25.6	26.5	28.1	29.6	30.3	30.9	31.8	10
11	26.1	26.0	26.1	26.1	25.6	25.0	24.9	25.7	26.5	28.0	29.7	31.3	11
12	26.2	26.0	25.6	25.6	26.0	26.0	27.1	29.0	30.8	30.7	32.0	31.5	12
13	27.0	26.8	27.1	27.2	27.2	27.0	28.5	29.5	31.0	31.9	31.8	31.9	13
14	25.0	24.8	24.7	24.7	24.7	24.5	25.2	27.0	28.2	29.9	31.6	31.5	14
15	25.3	25.0	25.0	25.0	25.1	25.1	25.7	28.8	28.8	29.3	30.6	31.0	15
16	26.8	26.6	26.4	26.3	25.9	25.0	25.0	25.0	25.4	26.9	26.6	26.0	16
17	25.2	24.0	24.3	24.5	24.7	25.0	25.5	26.1	28.4	29.6	28.5	30.2	17
18	26.9	26.0	25.9	25.9	25.0	25.0	25.3	25.7	26.5	28.5	28.5	29.2	18
19	27.0	27.1	23.6	24.0	24.2	24.6	25.0	25.9	28.6	29.8	31.0	31.7	19
20	26.0	26.1	26.0	25.8	25.7	25.0	25.9	26.9	29.0	30.0	31.0	31.3	20
21	26.1	26.1	26.0	25.3	25.0	24.9	25.5	27.1	29.0	30.0	31.0	31.0	21
22	25.5	25.2	24.8	24.6	24.0	24.0	25.4	27.8	29.5	30.8	32.0	32.0	22
23	25.0	24.7	24.3	24.0	24.0	24.0	25.0	26.8	28.9	30.0	30.9	30.9	23
24	26.1	26.0	26.0	25.9	26.0	26.1	26.7	27.5	29.4	30.0	30.0	30.8	24
25	26.7	26.2	26.0	25.9	25.9	25.8	26.2	26.7	28.0	30.0	30.1	29.2	25
26	26.7	26.4	26.3	25.8	25.5	25.8	26.3	27.0	27.8	28.7	29.4	30.0	26
27	25.0	25.0	25.0	25.0	24.8	24.7	25.2	26.5	28.8	29.5	30.0	31.2	27
28	26.8	26.1	26.0	25.9	25.2	25.1	25.8	26.5	28.5	30.3	31.0	32.0	28
29	27.0	26.7	26.0	25.7	25.5	25.4	26.0	27.8	29.1	30.5	31.1	32.0	29
30	26.0	25.8	25.4	25.2	25.2	25.4	26.6	28.0	30.0	31.0	31.0	31.9	30
เฉลี่ย	26.2	26.0	25.6	25.5	25.4	25.3	26.0	27.6	29.1	30.2	30.9	31.3	Mean

เวลา / วันที่	13	14	15	16	17	18	19	20	21	22	23	24	Time / Date
1	33.0	33.0	33.7	32.8	32.0	31.0	30.0	29.5	29.1	29.0	29.0	27.0	1
2	31.9	32.0	31.8	32.0	31.6	29.9	29.1	28.8	28.6	27.0	26.6	26.8	2
3	33.0	32.7	31.3	30.3	30.5	30.0	29.3	29.0	29.0	28.0	27.7	27.7	3
4	33.4	33.4	32.8	32.0	31.2	30.0	29.3	28.3	28.3	28.0	27.3	27.3	4
5	34.0	34.5	33.9	32.9	29.0	29.4	29.0	28.0	28.0	28.0	28.0	27.8	5
6	32.0	32.0	32.8	32.1	31.0	30.2	29.9	28.1	24.1	24.1	24.8	25.0	6
7	31.8	31.2	32.2	31.8	30.2	29.9	29.2	29.1	29.1	28.6	28.0	27.1	7
8	32.0	32.8	32.8	32.9	24.0	24.6	25.0	25.0	25.0	25.0	25.0	25.0	8
9	31.0	31.3	31.6	30.1	29.8	29.5	28.3	28.0	27.8	27.7	27.5	27.0	9
10	28.7	30.9	31.0	30.9	30.0	29.1	25.9	25.8	26.0	26.4	26.3	26.2	10
11	31.0	30.6	30.7	30.1	30.0	29.1	28.5	28.0	27.9	27.5	27.1	27.0	11
12	32.7	32.4	32.0	31.0	30.9	30.0	29.2	28.9	28.4	28.2	27.9	27.3	12
13	30.8	25.1	25.1	24.9	25.5	25.8	26.0	26.0	25.0	24.8	25.0	25.0	13
14	32.0	32.0	32.2	30.3	28.8	26.1	25.8	25.3	25.3	25.2	25.2	25.2	14
15	31.2	31.2	30.4	28.7	28.4	28.6	28.4	28.2	28.2	26.7	26.7	26.8	15
16	25.8	29.0	30.0	29.0	28.8	28.2	27.5	27.1	27.1	27.0	27.0	25.2	16
17	29.9	30.3	29.9	28.9	29.8	29.1	28.4	27.7	27.3	27.6	27.5	27.1	17
18	29.2	28.7	28.4	29.0	29.5	29.0	28.0	27.5	27.2	27.1	27.1	27.1	18
19	31.7	31.7	32.0	32.2	31.9	30.3	29.0	28.3	27.7	25.3	25.3	25.5	19
20	32.2	32.8	33.1	33.2	31.5	28.0	27.9	25.0	25.3	25.6	25.8	26.0	20
21	31.5	32.1	32.1	32.2	29.2	29.5	28.9	24.0	24.9	24.8	25.8	25.2	21
22	32.2	31.5	31.8	31.8	27.9	28.6	28.7	27.9	27.0	26.4	25.6	25.1	22
23	31.0	31.5	31.5	30.9	30.0	27.0	27.0	26.9	26.9	26.8	26.1	25.9	23
24	30.9	31.0	31.0	30.8	30.2	29.8	29.0	28.0	27.8	27.1	27.1	27.0	24
25	29.8	30.0	30.0	30.5	29.9	29.0	28.1	27.9	27.5	27.3	27.2	27.3	25
26	30.6	31.1	30.7	31.3	30.0	24.1	24.0	24.0	24.2	24.5	24.9	25.0	26
27	31.5	32.0	32.5	30.1	29.0	27.4	27.7	27.3	26.9	26.9	26.9	26.8	27
28	32.6	33.0	31.3	29.5	29.2	28.3	28.0	27.8	27.8	27.8	27.6	27.1	28
29	32.0	32.4	26.3	27.0	27.3	27.3	27.5	27.5	27.3	26.9	26.7	26.3	29
30	32.2	32.0	32.0	31.2	31.0	29.7	29.0	28.7	27.5	27.0	26.8	26.6	30
เฉลี่ย	31.4	31.5	31.2	30.6	29.6	28.6	28.1	27.4	27.1	26.7	26.7	26.4	Mean

กรุงเทพ ฯ มิถุนายน ๒๔๙๕ Bangkok June 1952

ความชื้นสัมพันธ์ประจำรายวันรายชั่วโมงเป็นเร้อนร้อย

Hourly Relative Humidity in Percent

วันที่ / เวลา	เวลากรุงเทพ ฯ Bangkok Standard Time												Time / Da
	1	2	3	4	5	6	7	8	9	10	11	12	
1	98.0	96.0	95.0	90.0	90.0	90.0	88.0	75.0	71.0	64.0	60.0	59.0	1
2	93.0	93.0	94.0	96.0	94.0	97.0	95.0	90.0	78.0	72.0	68.0	66.0	2
3	87.0	89.0	91.0	91.0	92.0	93.0	90.0	90.0	76.0	64.0	63.0	65.0	3
4	90.0	84.0	83.0	86.0	86.0	92.0	92.0	78.0	63.0	62.0	57.0	56.0	4
5	90.0	90.0	89.0	95.0	93.0	89.0	91.0	75.0	66.0	58.0	57.0	52.0	5
6	84.0	85.0	84.0	81.0	83.0	85.0	84.0	76.0	72.0	62.0	62.0	63.0	6
7	91.0	94.0	93.0	91.0	95.0	97.0	94.0	83.0	70.0	65.0	58.0	56.0	7
8	78.0	81.0	83.0	84.0	85.0	86.0	83.0	73.0	71.0	63.0	62.0	60.0	8
9	97.0	98.0	97.0	97.0	97.0	98.0	95.0	83.0	80.0	67.0	67.0	65.0	9
10	81.0	83.0	90.0	86.0	88.0	90.0	88.0	78.0	69.0	65.0	61.0	59.0	10
11	92.0	92.0	92.0	93.0	94.0	96.0	96.0	94.0	89.0	84.0	76.0	67.0	11
12	91.0	88.0	86.0	85.0	87.0	87.0	86.0	80.0	69.0	70.0	62.0	65.0	12
13	89.0	92.0	92.0	95.0	95.0	87.0	82.0	76.0	67.0	63.0	68.0	62.0	13
14	98.0	98.0	98.0	99.0	99.0	98.0	96.0	87.0	81.0	74.0	67.0	63.0	14
15	98.0	99.0	99.0	99.0	99.0	99.0	97.0	86.0	87.0	82.0	76.0	72.0	15
16	95.0	95.0	97.0	97.0	96.0	98.0	94.0	95.0	97.0	93.0	88.0	92.0	16
17	94.0	94.0	98.0	96.0	96.0	98.0	97.0	92.0	86.0	82.0	82.0	76.0	17
18	86.0	98.0	98.0	98.0	97.0	99.0	98.0	94.0	92.0	82.0	81.0	75.0	18
19	92.0	90.0	94.0	97.0	98.0	97.0	96.0	93.0	81.0	74.0	70.0	67.0	19
20	94.0	92.0	94.0	96.0	96.0	96.0	88.0	82.0	79.0	67.0	62.0	61.0	20
21	98.0	98.0	98.0	97.0	94.0	93.0	89.0	79.0	69.0	65.0	62.0	60.0	21
22	93.0	94.0	94.0	91.0	92.0	92.0	89.0	76.0	70.0	67.0	63.0	60.0	22
23	87.0	89.0	90.0	92.0	92.0	92.0	92.0	81.0	73.0	72.0	62.0	62.0	23
24	88.0	88.0	87.0	88.0	88.0	89.0	86.0	82.0	71.0	65.0	64.0	62.0	24
25	80.0	84.0	86.0	86.0	88.0	91.0	91.0	79.0	70.0	65.0	65.0	63.0	25
26	85.0	87.0	88.0	92.0	97.0	92.0	90.0	86.0	79.0	71.0	70.0	67.0	26
27	97.0	98.0	98.0	98.0	98.0	98.0	98.0	94.0	84.0	76.0	75.0	66.0	27
28	95.0	93.0	93.0	98.0	97.0	96.0	92.0	87.0	73.0	71.0	67.0	61.0	28
29	82.0	81.0	86.0	86.0	88.0	89.0	85.0	80.0	72.0	65.0	61.0	58.0	29
30	86.0	88.0	87.0	91.0	92.0	91.0	94.0	76.0	67.0	63.0	68.0	62.0	30
เฉลี่ย	90.8	90.7	91.6	92.0	92.9	93.2	91.2	83.3	75.7	69.8	66.8	64.4	Mean

วันที่ / เวลา	13	14	15	16	17	18	19	20	21	22	23	24	Time / Da
1	61.0	61.0	60.0	64.0	63.0	67.0	74.0	80.0	82.0	84.0	85.0	92.0	1
2	67.0	67.0	64.0	62.0	65.0	72.0	77.0	80.0	79.0	79.0	83.0	85.0	2
3	63.0	60.0	60.0	63.0	71.0	70.0	73.0	77.0	81.0	81.0	86.0	90.0	3
4	61.0	60.0	62.0	63.0	67.0	73.0	77.0	77.0	77.0	83.0	83.0	89.0	4
5	57.0	54.0	56.0	59.0	72.0	70.0	73.0	85.0	85.0	85.0	85.0	83.0	5
6	62.0	63.0	64.0	62.0	67.0	72.0	74.0	76.0	95.0	95.0	93.0	92.0	6
7	59.0	61.0	58.0	60.0	71.0	72.0	77.0	84.0	82.0	86.0	78.0	79.0	7
8	58.0	56.0	56.0	54.0	96.0	95.0	92.0	94.0	94.0	94.0	94.0	94.0	8
9	61.0	62.0	56.0	60.0	64.0	65.0	77.0	78.0	78.0	78.0	80.0	81.0	9
10	82.0	86.0	64.0	66.0	71.0	75.0	91.0	94.0	93.0	95.0	90.0	92.0	10
11	67.0	63.0	69.0	73.0	74.0	79.0	82.0	87.0	86.0	85.0	84.0	85.0	11
12	63.0	62.0	62.0	70.0	71.0	79.0	83.0	86.0	82.0	79.0	82.0	85.0	12
13	71.0	98.0	98.0	95.0	93.0	94.0	92.0	92.0	92.0	93.0	94.0	98.0	13
14	64.0	65.0	68.0	69.0	79.0	95.0	95.0	95.0	95.0	96.0	97.0	97.0	14
15	66.0	68.0	65.0	81.0	86.0	85.0	86.0	86.0	89.0	85.0	89.0	94.0	15
16	92.0	84.0	79.0	84.0	86.0	90.0	92.0	95.0	95.0	96.0	96.0	93.0	16
17	80.0	76.0	79.0	84.0	78.0	78.0	82.0	88.0	89.0	87.0	88.0	92.0	17
18	76.0	79.0	83.0	79.0	76.0	78.0	86.0	85.0	84.0	86.0	86.0	88.0	18
19	69.0	68.0	62.0	61.0	63.0	78.0	84.0	85.0	80.0	90.0	91.0	91.0	19
20	61.0	58.0	58.0	57.0	69.0	86.0	83.0	95.0	97.0	95.0	97.0	97.0	20
21	61.0	62.0	62.0	65.0	78.0	75.0	88.0	96.0	93.0	92.0	93.0	98.0	21
22	62.0	66.0	64.0	63.0	85.0	79.0	80.0	70.0	72.0	75.0	86.0	87.0	22
23	62.0	60.0	59.0	64.0	68.0	91.0	92.0	92.0	93.0	88.0	89.0	92.0	23
24	57.0	56.0	56.0	61.0	64.0	63.0	63.0	68.0	75.0	77.0	77.0	78.0	24
25	68.0	65.0	62.0	63.0	67.0	70.0	72.0	78.0	82.0	84.0	85.0	82.0	25
26	64.0	63.0	64.0	62.0	67.0	92.0	96.0	98.0	99.0	98	93.0	98.0	26
27	65.0	62.0	60.0	72.0	72.0	82.0	85.0	88.0	92.0	92.0	93.0	94.0	27
28	59.0	59.0	69.0	80.0	80.0	83.0	84.0	81.0	87.0	81.0	83.0	84.0	28
29	62.0	60.0	90.0	84.0	84.0	86.0	86.0	82.0	82.0	84.0	85.0	92.0	29
30	71.0	98.0	98.0	95.0	95.0	94.0	92.0	92.0	92.0	95.0	94.0	98.0	30
เฉลี่ย	65.7	66.7	66.9	69.2	74.7	79.6	82.9	85.5	86.7	87.2	88.2	90.0	Mean

กรุงเทพ ฯ มิถุนายน ๒๔๕๕ Bangkok June 1912

ทิศและกำลังของลมรายชั่วโมง (โบฟอรตสเกล)

Hourly Direction and Force of Surface Winds (Beaufort Scale)

เวลา / Time	1		2		3		4		5		6		Time / Date
	Dir.	Force	Dir.	Force	Dir.	Force	Dir.	Force	Dir.	Force	Dir.	Force	
1	SSE	2	SSE	1	SW	2	C	0	C	0	C	0	1
2	C	0	C	0	C	0	C	0	C	0	C	0	2
3	C	0	C	0	C	0	C	0	C	0	C	0	3
4	SE	2	S	2	C	0	C	0	C	0	C	0	4
5	C	0	C	0	C	0	C	0	C	0	C	0	5
6	C	0	C	0	SW	2	WSW	1	C	0	C	0	6
7	C	0	C	0	C	0	C	0	C	0	C	0	7
8	WSW	2	C	0	C	0	C	0	C	0	C	0	8
9	C	0	C	0	C	0	C	0	C	0	C	0	9
10	C	0	C	0	C	0	C	0	C	0	C	0	10
11	C	0	C	0	C	0	C	0	SSW	2	C	0	11
12	C	0	C	0	C	0	C	0	C	0	C	0	12
13	SSE	1	SSE	1	C	0	SSE	1	C	0	SSE	1	13
14	C	0	C	0	C	0	C	0	C	0	C	0	14
15	NE	1	C	0	C	0	C	0	C	0	C	0	15
16	C	0	C	0	C	0	C	0	N	2	C	0	16
17	C	0	ESE	2	C	0	C	0	C	0	C	0	17
18	C	0	N	2	N	1	C	0	C	0	C	0	18
19	C	0	S	2	SSW	2	C	0	C	0	C	0	19
20	C	0	C	0	C	0	C	0	C	0	C	0	20
21	C	0	C	0	C	0	C	0	C	0	C	0	21
22	C	0	C	0	C	0	C	0	C	0	C	0	22
23	C	0	C	0	C	0	C	0	C	0	C	0	23
24	C	0	C	0	C	0	C	0	C	0	C	0	24
25	C	0	C	0	C	0	C	0	C	0	C	0	25
26	C	0	C	0	C	0	C	0	C	0	C	0	26
27	C	0	C	0	C	0	C	0	C	0	C	0	27
28	C	0	C	0	C	0	C	0	C	0	C	0	28
29	SSW	2	SW	2	C	0	C	0	C	0	C	0	29
30	C	0	C	0	C	0	C	0	C	0	C	0	30
ความถี่	C	0.3	C	0.4	C	0.2	C	0.1	C	0.1	C	0	Freq.

เวลา / Time	7		8		9		10		11		12		Time / Date
	Dir.	Force	Dir.	Force	Dir.	Force	Dir.	Force	Dir.	Force	Dir.	Force	
1	SSW	1	S	1	SW	2	SW	2	WSW	3	WSW	2	1
2	C	0	C	0	C	0	C	0	SE	2	C	0	2
3	C	0	C	0	-	-	SSE	2	S	2	SSE	3	3
4	C	0	C	0	C	0	C	0	NE	1	S	2	4
5	C	0	C	0	C	0	S	2	C	0	C	0	5
6	C	0	SSW	2	S	2	S	3	SSE	2	SSE	3	6
7	C	0	C	0	C	0	C	0	SSW	3	SSW	2	7
8	SSE	1	SSW	3	SSW	3	SSW	2	S	3	SSW	4	8
9	C	0	SSE	1	S	2	S	2	S	3	SSW	3	9
10	C	0	C	0	S	1	-	-	S	2	S	2	10
11	C	0	C	0	C	0	S	2	S	2	S	3	11
12	C	0	SSE	2	S	3	S	3	S	3	SSE	3	12
13	SSE	2	SSE	2	S	2	S	2	S	3	SSW	3	13
14	SE	1	SSE	1	S	2	S	2	S	2	S	2	14
15	N	1	C	0	C	0	ESE	2	SE	2	S E	2	15
16	C	0	C	0	C	0	E	1	ESE	1	E	1	16
17	C	0	E	1	NNE	1	E	1	ESE	2	E	1	17
18	C	0	C	0	C	0	NNW	2	NNW	1	C	0	18
19	C	0	C	0	W	1	W	1	NNW	2	W	2	19
20	W	3	WSW	3	WSW	4	WSW	4	W	4	SW	3	20
21	C	0	S	2	S	2	S	3	SSW	3	SSW	3	21
22	C	0	S	1	S	3	S	3	S	3	S	3	22
23	C	0	C	0	S	2	S	3	SSW	3	SSE	2	23
24	SSW	2	SW	2	SW	4	SW	3	WSW	3	WSW	3	24
25	C	0	SW	2	SSW	2	C	0	WSW	2	C	0	25
26	C	0	C	0	C	0	C	0	SSW	1	SSW	2	26
27	C	0	C	0	SSW	1	S	2	SSW	2	SSW	2	27
28	C	0	C	0	C	0	C	0	WSW	2	SSW	1	28
29	SSW	1	C	0	SSW	1	SSW	3	S	3	SSW	3	29
30	C	0	C	0	C	0	SSE	2	S	2	SSW	3	30
ความถี่	C	0.4	C	0.8	C,S	1.3	S	1.7	S	2.2	SSW	2.1	Freq.

ทิศและกำลังของลมรายชั่วโมง (โบฟอรตสเกล)

Hourly Direction and Force of Surface Winds (Beaufort Scale)

เวลา / วันที่	13		14		15		16		17		18		Time / D
	Dir.	Force	Dir.	Force	Dir.	Force	Dir.	Force	Dir.	Force	Dir.	Force	
1	SW	2	S	3	SSE	3	SE	3	SSE	3	SE	3	1
2	C	0	SE	2	SSE	3	SE	2	ESE	3	SE	2	2
3	ESE	2	SE	3	SE	3	SE	3	SSE	3	SE	3	3
4	SSE	3	SSE	3	SSE	3	S	3	SSE	3	S	2	4
5	SSE	2	SSE	3	S	3	SSW	3	SW	3	SSW	2	5
6	S	3	S	3	S	4	S	4	S	4	S	4	6
7	SW	3	S	3	S	3	SSE	3	SSE	2	S	3	7
8	SW	2	SW	1	SW	3	SSW	2	SSW	1	NNW	1	8
9	SSW	4	SSW	3	SSW	4	S	4	S	3	S	2	9
10	C	0	SW	1	SSE	1	SSE	2	ESE	2	SSE	2	10
11	S	2	S	2	S	2	S	2	S	1	SE	2	11
12	SSE	2	SSE	4	SSE	3	SE	3	SE	3	SE	2	12
13	SSE	2	SSW	2	SSE	3	C	0	C	0	C	0	13
14	SSE	3	SE	3	SE	3	S	3	S	3	SW	3	14
15	SSE	3	SSE	3	WSW	2	SE	1	ESE	2	SE	2	15
16	E	1	ESE	2	E	2	ESE	2	ESE	2	ESE	2	16
17	ESE	2	SSE	2	SE	2	SSE	3	SSE	3	SSE	3	17
18	C	0	C	0	C	0	C	0	C	0	C	0	18
19	WNW	2	NNW	1	C	0	C	0	SSW	1	S	1	19
20	WSW	3	W	4	SW	3	S	3	S	2	S	3	20
21	SSW	3	C	0	S	3	SE	3	C	0	SE	3	21
22	SE	2	SE	3	SSE	4	S	5	S	2	C	0	22
23	C	0	S	3	SSE	2	SSE	2	WSW	3	C	0	23
24	SW	5	SW	5	SW	4	SSW	3	SSW	3	SSW	3	24
25	W	1	WSW	2	SW	2	SSW	2	S	2	S	1	25
26	W	2	WSW	2	S	2	SW	1	W	5	N	1	26
27	SW	2	SSW	3	WSW	3	SSW	4	S	5	S	3	27
28	S	2	C	0	SSE	5	SSE	3	S	3	SE	2	28
29	SSW	3	WSW	3	S	3	S	3	S	2	SSE	2	29
30	S	2	SSE	4	ESE	2	ESE	3	SE	3	SE	2	3
ความถี่	SW,SSE	2.1	S,SSE	2.4	S,SSE	2.7	S,SE	2.5	S	2.4	S,SE	2.0	Freq

เวลา / วันที่	19		20		21		22		23		24		Time / D
	Dir.	Force	Dir.	Force	Dir.	Force	Dir.	Force	Dir.	Force	Dir.	Force	
1	SE	3	SSE	2	SE	2	SE	2	S	2	C	0	1
2	C	0	C	0	SSE	3	S	1	C	0	C	0	2
3	ESE	2	SE	2	ESE	2	E	2	E	2	ESE	2	3
4	S	3	SSW	1	S	2	S	2	C	0	SE	1	4
5	SSW	2	SSE	2	C	0	C	0	C	0	C	0	5
6	S	3	W	5	C	0	C	0	C	0	C	0	6
7	S	2	S	2	C	0	C	0	WSW	1	W	1	7
8	C	0	C	0	ESE	1	C	0	C	0	C	0	8
9	C	0	C	0	C	0	C	0	C	0	C	0	9
10	C	0	C	0	C	0	C	0	C	0	C	0	10
11	C	0	C	0	C	0	C	0	C	0	C	0	11
12	SE	1	SSE	1	S	1	S	1	S	1	C	0	12
13	C	0	C	0	WNW	2	C	0	C	0	C	0	13
14	C	0	C	0	C	0	E	1	C	0	C	0	14
15	SE	2	SE	2	SE	1	SE	1	C	0	C	0	15
16	C	0	C	0	C	0	C	0	C	0	C	0	16
17	SSE	3	SSE	3	SSE	2	SE	1	C	0	C	0	17
18	C	0	C	0	SSE	1	C	0	C	0	C	0	18
19	C	0	S	1	W	4	SSW	1	SSW	1	SSW	2	19
20	NNW	3	C	0	C	0	C	0	C	0	C	0	20
21	S	1	SW	2	C	0	C	0	C	0	C	0	21
22	S	2	SSW	3	C	0	SSW	2	C	0	C	0	22
23	C	0	C	0	C	0	C	0	C	0	C	0	23
24	SSW	3	SSW	2	C	0	C	0	SSW	2	C	0	24
25	C	0	C	0	C	0	C	0	C	0	SSW	2	25
26	C	0	C	0	C	0	C	0	C	0	C	0	26
27	SSE	1	ENE	1	C	0	C	0	C	0	C	0	27
28	SSE	2	SSE	2	S	2	S	2	SSW	1	SW	2	28
29	S	3	S	3	S		S	2	SSW	2	C	0	29
30	SE	3	C	0	NNW	2	C	0	C	0	C	0	30
ความถี่	C	1.3	C	1.1	C	0.9	C	0.6	C	0.4	C	0.3	Freq

กรุงเทพฯ มิถุนายน ๒๔๕๕ Bangkok June 1952

จำนวนฝนรายชั่วโมงเป็นมิลลิเมตร

Hourly Rainfall in Millimetres

เวลา / วันที่	เวลากรุงเทพฯ Bangkok Standard Time												Time / Date
	1	2	3	4	5	6	7	8	9	10	11	12	
1	0.1												1
2	0.9												2
3													3
4													4
5													5
6													6
7													7
8													8
9													9
10													10
11					0.3	0.2	1.6		0.2				11
12													12
13													13
14													14
15													15
16	0.7							0.2	0.3	0.1		0.1	16
17		0.8	0.2	0.1									17
18				0.7	0.3	0.9	0.8	0.4	0.1				18
19			9.2	0.2	0.1								19
20													20
21													21
22													22
23													23
24													24
25													25
26													26
27													27
28													28
29													29
30													30
รวม	1.7	0.8	9.4	1.0	0.7	1.1	2.4	0.6	0.6	0.1		0.1	Total

เวลา / วันที่	13	14	15	16	17	18	19	20	21	22	23	24	Time / Date
1												1.6	1
2													2
3													3
4													4
5													5
6										4.7	0.2		6
7													7
8					20.6	0.5					0.2		8
9													9
10	5.4	0.3					1.8						10
11													11
12													12
13		29.6	2.9	0.6						0.2			13
14						1.7	0.7		0.1	0.1	0.1		14
15			1.1	3.8								0.3	15
16	0.3												16
17								0.2	0.1				17
18			0.2										18
19													19
20						0.1		3.7	0.1	0.8	0.3	0.3	20
21								3.3					21
22				3.0									22
23						2.8							23
24													24
25													25
26						7.1	4.3	0.7					26
27								0.1	0.3	0.1			27
28				2.6									28
29			3.2										29
30													30
รวม	5.7	29.9	7.4	10.0	20.6	12.2	6.8	8.0	0.6	5.9	0.8	2.2	Total

กรุงเทพฯ มิถุนายน ๒๔๕๕ Bangkok June 1952

ทรรศนะวิสัยทางนอน (0–9) Horizontal Visibility (0-9)

จำนวนเมฆ (0–8) Amount of Clouds (0-8)

วันที่	เวลากรุงเทพ ฯ Bangkok Standard Time								Date
	7	10	13	16	7	10	13	16	
1	6	8	8	8	4	5	6	4	1
2	6	7	8	8	6	6	6	6	2
3	6	7	7	7	5	5	5	7	3
4	7	7	8	8	6	6	6	8	4
5	6	7	8	8	5	4	3	7	5
6	6	7	7	8	6	6	6	5	6
7	6	7	8	8	3	3	7	7	7
8	7	7	8	7	7	7	6	7	8
9	6	7	7	7	7	7	7	8	9
10	6	7	7	7	8	8	8	7	10
11	6	6	7	7	8	8	7	7	11
12	6	7	6	6	7	6	7	7	12
13	7	7	6	6	6	7	7	8	13
14	6	6	7	6	8	7	6	7	14
15	6	6	7	6	7	8	7	8	15
16	6	6	6	7	8	8	8	8	16
17	6	6	7	6	8	6	6	6	17
18	6	6	7	7	8	8	7	7	18
19	6	6	7	7	7	7	6	5	19
20	6	7	8	8	6	5	4	6	20
21	6	7	7	7	6	6	5	4	21
22	6	7	7	7	3	4	6	5	22
23	6	7	7	7	4	6	7	7	23
24	6	7	7	7	7	7	8	7	24
25	6	7	7	7	8	7	8	8	25
26	6	7	7	7	8	8	8	7	26
27	5	7	7	7	7	8	7	7	27
28	6	7	7	6	8	8	8	7	28
29	6	7	7	6	6	7	6	7	29
30	6	7	7	7	8	6	6	5	30
เฉลี่ย	6.0	6.8	7.1	7.0	6.5	6.5	6.5	6.6	Mean

ชนิดของเมฆ Form of Clouds

วันที่	7	10	13	16	Date
1	Cu. Cb. Ac. Ci.	Cu. Ac. Ci.	Cu. Cb. Sc. Ci.	Cu. Cb. Sc. Ac. Ci.	1
2	Cu Sc. Cs.	Cu. Sc. Ac. Cs	Cu. Cb. Sc. Ac. As. Cs.	Cu. Cb. Sc. Ac. Ci.	2
3	Cu. Cb. Sc. Ac. Ci. Cs.	Cu. Sc. Ac. Ci. Cs.	Cb. Sc. Ci. Cs.	Cu. Cb Sc. Ac. Ci.	3
4	Cu. Cb. Ac. Ci. Cs.	Cu. Cb. Sc. Ac. Ci. Cs.	Cu. Cb. Sc. Ac. Ci.	Cu. Cb. Sc. Ac. Ci.	4
5	Cu. Cb. Sc. Ac. Ci.	Cu Ac. As. Ci.	Cu. Cb. Ac. Ci.	Cu. Cb. Sc. Ac. Ci.	5
6	Cu. Cb. Sc. Ac. Ci. Cs.	Cu. Sc. Ac. Ci. Cs.	Cu. Cb. Sc. Ac. Ci. Cs.	Cu. Cb. Sc. Ac. Ci.	6
7	Cu. Sc. Ac.	Cu. Sc. Ac. Ci. Cs.	Cu. Cb. Sc. Ac. Ci.	Cb. Sc. As. Ci.	7
8	Cu. Sc. Ac. Ci. Cs.	Cu. Sc. Ac. Ci Cs.	Cu. Sc. Ac. Ci.	Cu. Cb. Sc. Ac. Ci.	8
9	Cu. Sc. Ac. Ci. Cs.	Cu. Cb. Sc. Ac. Ci. Cs.	Cu.Cb Sc Ac. As Ci. Cs.	Cu. Sc. Ac. As.	9
10	Cu. Sc. Ac. As. Ci. Cs.	Cu. Ac. As. Ci. Cs.	Cu. Sc. Ac. As. Ci. Cs.	Cu. Sc. Ac. As. Cs.	10
11	Cu. Sc. Ac. As.	Cu. Sc. Ac. As.	Cu. Sc. Ac. As. Ci. Cs.	Cu. Sc. Ac. As. Ci. Cs.	11
12	Cu. Sc. Ac. As. Ci. Cs.	Cu. Sc. Ac. As. Cs.	Cu.Cb.Sc.Ac.As.Ci.Cs.	Cu. Cb. Sc. Ac. Ci.	12
13	Sc. Ac. Ci. Cs.	Cu. Sc. Ac. Ci. Cs.	Cu. Sc. Ac. As. Ci. Cs.	Cu. Cb. Sc. Ac. As.	13
14	Cu. Sc. Ac. As. Ci. Cs.	Cu. Sc. Ac. As. Ci. Cs.	Cu.Cb.Sc.Ac.As Ci Cs.	Cu. Cb. Sc. Ac. As. Ci.	14
15	Cu. Sc. Ac. As. Ci. Cs.	Cu. Sc. Ac. As.	Cu. Sc. Ac. As. Ci. Cs.	Cu. Cb. Sc. Ac. As.	15
16	Cu. Sc. Ac. As.	Cu. Sc. Ac. As.	Cu. Sc. Ac. As.	Cu. Sc. Ac. As.	16
17	Cb. Sc. Ac. As. Ci.	Cu. Cb. Sc. Ac. As. Ci.	Cu.Cb.Sc.Ac.As.Ci.Cs.	Cu.Cb.Sc.Fc.Ac.As.Ci.	17
18	Cu. Sc. Ac. As.	Cu. Sc. Ac. As.	Cu.Cb.Sc.Ac As.Ci Cs.	Cu Cb Sc Ac.As.Ci.Cs.	18
19	Cu. Cb. Sc. Ac. As. Ci.	Cu. Cb. Sc. Ac. As. Ci.	Cu. Ac. Ci. Cs.	Cu. Cb. Ac. Ci Cs.	19
20	Cu. Cb. Sc. Ci. Cs	Cu. Cb. Sc. Ac. Ci. Cs.	Cu. Cb. Sc. Ci. Cs.	Cu. Cb. Sc Ci.	20
21	Cu. Sc. Ac. Ci.	Cu. Sc. Ac. Ci. Cs.	Cu. Sc. Ci. Cs.	Cu. Sc. Ci. Cs.	21
22	Cb. Ac. Ci.	Cu. Sc. Ac. Cs.	Cu. Cb. Sc. Ac. Cs.	Cu. Cb. Sc. Ac. Ci.	22
23	Sc. Ac. Ci. Cs.	Cu. Sc. Ci. Cs.	Cu. Sc. As. Ci. Cs.	Cu. Sc. Ac. As. Cs.	23
24	Cu. Sc. Ac. As. Ci.	Cu. Sc. Ac. As. Cs.	Cu. Sc. Ac. As. Cs.	Cu. Sc Ac. As. Cs.	24
25	Sc. Ac. As. Ci. Cs.	Sc. Ac. As. Ci.	Cu. Sc. As.	Sc. Ac. As. Ci. Cs.	25
26	Sc. Ac. As.	Cu. Sc. Ac. As.	Cu. Sc. Ac. As.	Cu. Cb. Sc. Ac. As. Ci.	26
27	Cu. Sc. Ac. As. Ci. Cs.	Cu. Sc. Ac. As. Ci. Cs.	Cu. Sc. Ac. As. Ci. Cs.	Cu. Cb. Sc. Ac. As. Ci.	27
28	Sc. Ac. As.	Cu. Sc. Ac. As. Ci. Cs.	Cu. Sc. Ac. As. Ci. Cs.	Cu.Cb.Sc.Ac.As.Ci.Cs.	28
29	Sc. Ac. Ci.	Cu. Sc. Ac. As. Ci. Cs.	Cu. Sc. Ac. As.	Cu. Cb. Sc. Ac. As. Ci.	29
30	Ac. As. Ci. Cs.	Cu. Sc. Ac. As. Ci. Cs.	Cu. Sc. Ac. As. Ci. Cs.	Cs. Cb. Sc. Ac. Ci.	30

กรุงเทพฯ มิถุนายน ๒๔๙๕ Bangkok June 1952

ค่าเฉลี่ยของผลการตรวจอุตุนิยมประจำวันและประจำเดือน

Daily and Monthly Values of Meteorological Elements

Date	Mean Barometric Pressure + 1000mb.	Temperature				Relative Humidity	Wind Velocity		Mean Amount of Cloud	Total Rainfall	Mean Visibility	Amount of Evaporation	Weather Remarks
		Max.	Min.	Range	Mean		Extreme	Mean					
		°c.	°c.	°c.	°c.	%	Km./hr.	Km/hr.	0-8	mm.	0-9	mm.	
1	07.81	34.8	25.7	9.1	29.4	77.0	31.7	8.9	5.1	1.7	6·9	8.7	
2	08.83	32.6	25.0	7.6	28.5	79.8	30.2	3.6	6.8	0.9	6.9	7.4	
3	09.45	33.5	25.5	8.0	29.1	77.8	29.0	7.0	6.3	-	6.6	5.2	
4	08.49	34.3	25.8	8.5	29.6	75.0	31.7	6.4	6.9	-	7.0	5.6	
5	07.41	34.8	25.4	9.4	29.5	75.4	51.8	4.3	6.0	-	6.9	6.5	
6	07.49	34.0	25.5	8.5	31.0	76.5	45.3	9.7	6.1	4.9	6.6	8.2	
7	07.79	33.2	24.1	9.1	28.7	77.3	32.6	5.5	5.5	-	7.0	6.5	
8	08.51	33.5	25.0	8.5	27.7	78.6	80.6	5.6	6 6	21.3	6.9	6.5	
9	07.21	32.0	24.6	7.4	28.1	78.4	38.7	6.1	7.6	-	6.6	6.1	
10	05.83	32.3	25.1	7.2	28.3	80.7	58.1	2.3	7 8	7.5	6.5	7.1	
11	06.20	31.2	23.8	7.4	27.9	83.3	34.2	4.1	7.3	2.3	6.8	5.5	
12	06.01	33.0	24.9	8.1	29.1	77.5	41.6	7.3	6.1	-	6.4	4.9	
13	05.35	33.0	23.5	9.5	27.3	86.6	83.2	4.8	6.8	33.3	6.4	7.2	
14	05.10	32.6	24.0	8.6	27.3	86.4	40.0	5.7	7.3	2.7	6.1	4.3	
15	05.97	32.0	25.7	6.3	27.8	86.3	26.1	4.7	7.6	5.2	6.1	4.4	
16	07.36	30.4	24.9	5.5	27.7	92.5	19.7	2.5	7.9	1.7	6.3	3.6	
17	08.67	31.5	23.9	7.6	27.5	87.2	32.3	6.0	7.0	1.4	6.4	2.0	
18	09.69	30.0	24.7	5.3	27.3	86.2	15.7	0.9	7.4	3.4	6.5	3.7	
19	08.61	32.8	23.0	9.8	28.1	82.1	51.4	4.1	6.4	9.5	6.6	3.2	
20	07.45	33.7	24.9	8.8	28.1	81.7	44.8	9.0	5.5	5.3	6.9	5.1	
21	07.81	33.0	24.8	8.2	27.8	81.9	52.6	5.9	5.5	3.3	6.6	6.4	
22	07.12	32.4	23.9	8.5	27.9	77.5	54.4	7.9	5.1	3.0	6.9	5.9	
23	07.51	31.8	24.0	7.8	27.5	80.6	35.2	4.1	5.5	2.8	6.9	6.9	
24	07.29	31.5	25.6	5.9	26.4	73.0	54.4	11.2	6.8	-	6.6	6.1	
25	07.47	30.6	25.5	5.1	28.0	76.5	37.3	3.2	7.4	-	6.6	9.5	
26	07.83	31.5	23.1	8.4	27.1	83.5	50.1	3.2	7.5	12.1	6.6	5.7	
27	07.32	32.5	23.4	9.1	27.7	84.9	45.3	6.1	7.5	0.5	6.8	3 5	
28	06.84	33.4	24.3	9.1	28.3	81.2	43.0	5.8	7.5	2.6	6.6	5.1	
29	06.11	32.8	25.0	7.8	27.8	79.5	70.9	8.6	6.8	3.2	6.5	5.6	
30	05.71	32.4	25.3	7.1	28.6	86.5	35.2	5.7	6.5	-	6.9	6.2	
										128.6		172.6	
M...	07.34	32.6	24.7	7.9	28.2	81.1	43.2	5.7	6.7		6.7	5.8	
...	11.89	34.8		9.8		99.0	83.2			33.3		9 5	
...	18 th	1,5		19 th		4days	13 th			13 th		25 th	
...	02.78		23.0	5.1		52.0						2.0	
...	14 th		19 th	25 th		5 th						17 th	

กรุงเทพฯ – BANGKOK

ผลสรุปการตรวจประจำเดือน มิถุนายน ๒๔๙๕

Monthly Summary for June 1952

1. ความกดอากาศ – AIR PRESSURE

สูงสุด	Extreme Maximum	1011.89 mb.	ในวันที่ - on the 18th
ต่ำสุด	Extreme Minimum	1002.78 mb.	ในวันที่ - on the 14th
ระยะเปลี่ยนประจำวันสูงสุด	Max. Diurnal Range	5.36 mb.	ในวันที่ - on the 5th
ปานกลางสูงสุด	Mean Maximum	1009.07 mb.	
ปานกลางต่ำสุด	Mean Minimum	1004.94 mb.	
ปานกลาง	Mean	1007.34 mb.	

2. อุณหภูมิอากาศ – AIR TEMPERATURE

สูงสุด	Extreme Maximum	34.8 °C.	ในวันที่ - on the 1,5
ต่ำสุด	Extreme Minimum	23.0 °C.	ในวันที่ - on the 19th
ระยะเปลี่ยนประจำวันสูงสุด	Max. Diurnal Range	9.8 °C.	ในวันที่ - on the 19th
ปานกลางสูงสุด	Mean Maximum	32.6 °C.	
ปานกลางต่ำสุด	Mean Minimum	24.7 °C.	
ปานกลาง	Mean	28.2 °C.	

3. ความชื้นสัมพันธ์ – RELATIVE HUMIDITY

สูงสุด	Highest	99.0 %	ในวันที่ - on the 4 days
ต่ำสุด	Lowest	52.0 %	ในวันที่ - on the 5th
ปานกลาง	Mean	81.1 %	

4. ลม – SURFACE WINDS

ความเร็วสูงสุด	Greatest Velocity	83.2 Km / hr.
ความเร็วปานกลาง	Mean Velocity	5.7 Km / hr.
ทิศร่วม	Resultant Direction	S 1° 33'E

5. ฝนตก – RAINFALL

รวมทั้งเดือน	Total Amount	128.6 mm.	
ต่างจากปรกติ	Departure from normal	– 23.1 mm.	
ความแรงของฝน	Greatest intensity	26.4 mm. in 30 minutes.	
ตกมากที่สุดในวันหนึ่ง	Heaviest fall in 24 hrs.	33.3 mm.	ในวันที่ - on the 13th

6. หมายเหตุ – MISCELLANEOUS INFORMATION

ท้องฟ้าไม่มีเมฆ	Cloudless sky	0
ท้องฟ้ามีเมฆบางส่วน	Partly cloudy sky	0
ท้องฟ้ามีเมฆมาก	Cloudy sky	23
ท้องฟ้ามีเมฆเต็ม	Overcast	7
วันมีฝนตก	Rainy days	21
วันมีน้ำค้าง	Days with dew	1
วันมีหมอก	Days with ground fog	1
วันมีฟ้าหรัวชิน	Days with mist	28
วันมีฟ้าหรัว	Days with haze	6
วันมีพายุฟ้าคะนอง	Days with thunderstorm	9
วันมีฟ้าแลบ	Days with lightning	19
วันมีพายุคะนองไม่ผ่านสถานี	Days with thunderstorm passing in the neighbourhood of the station	14
จำนวนไอน้ำรวมทั้งเดือน	Total Evaporation 172.6 mm.	

สรุปผลการตรวจอุตุนิยมประจำเดือน มิถุนายน ๒๔๙๕

Summary of Meteorological Observations for month of June 1952

สถานี Station	ค่าปานกลางความกดอากาศโดยลดและแก้แล้ว (เป็นมิลลิบาร์) Mean Reduced Barometric Pressure (in Millibars)								
	๑๐๐๐ + จำนวนในตาราง 1000 + the numbers in the tables								ประจำเดือน For Month
	0100	0400	0700	1000	1300	1600	1900	2200	
Chiengrai	-	-	07.45	07.64	06.07	03.39	05.60	-	06.03
Mae Hongsorn	-	-	-	-	-	-	-	-	-
Chiengmai	06.42	05.83	06.94	07.39	05.52	02.54	03.47	06.50	05.58
Nan	-	-	05.58	05.70	03.53	01.00	02.42	-	03.65
Lampang	-	-	-	-	-	-	-	-	-
Phrae	-	-	07.22	07.62	05.32	02.63	03.54	-	05.27
Mae Sarieng	-	-	-	-	-	-	-	-	-
Bhetchaboon	-	-	-	-	-	-	-	-	-
Uttaradith	-	-	07.25	07.99	06.30	03.67	04.59	-	05.96
Udorn Dhani	05.02	04.35	05.77	06.21	04.33	02.07	03.12	05.45	04.54
Sakol Nakorn	-	-	-	-	-	-	-	-	-
Pitsanuloke	06.23	05.67	06.58	07.48	05.89	03.26	03.99	06.32	05.67
Maesord	-	-	07.74	08.32	07.01	05.36	06.22	-	06.93
Mukdaharn	-	-	07.15	07.63	06.17	03.94	04.65	-	05.91
Roi Et	-	-	06.39	06.92	05.02	02.35	03.79	-	04.90
Khon Kaen	-	-	06.15	06.65	04.45	02.07	03.38	-	04.54
Nakorn Sawan	-	-	07.76	08.84	07.24	04.43	05.66	-	06.79
Nakorn Rajasima	06.90	06.51	07.10	07.48	05.88	03.87	04.96	07.18	06.24
Surindh	-	-	07.46	08.14	06.18	04.07	05.68	-	06.31
Ubol Rajadhani	06.20	06.19	06.86	06.65	04.55	02.25	03.84	05.75	05.22
Prachinburi	-	-	-	-	-	-	-	-	-
Lopburi	-	-	07.70	08.62	06.58	04.39	05.75	-	06.61
Subarnburi	-	-	-	-	-	-	-	-	-
Kanchanaburi	-	-	-	-	-	-	-	-	-
Don Muang	06.60	05.49	06.34	07.42	06 06	03.73	04.59	06.62	05.86
Aranyapradesa	-	-	07.68	08 81	07.25	05.31	06.25	-	07.06
Jolburi	09.38	09.19	09.42	10.27	08.88	06.86	07.57	08.94	08.81
Sattahib	07.95	07.87	08.08	08.91	07.97	06 10	06.63	07.62	07.64
Chantaburi	08.40	07.39	08.48	09.31	08.01	06.16	07.13	09.03	07.99
Klong Yai	-	-	10.47	11.36	09.79	08.17	09.40	-	09.84
Hua Hin	08.11	07.58	07.73	08.65	07.25	05.35	06.20	07.82	07.34
Prachuab Kirikhan	-	-	07.98	09.04	07.87	06.04	06.62	-	07.51
Chumporn	09.11	08.23	08.52	09.49	08 55	06 88	07.69	09.15	08.45
Ranong	-	-	09.21	10.45	09.04	07.56	09.19	-	09.09
Bandon	09.75	08.84	09.36	10.33	08.79	07.24	08.18	10.75	09.15
Nakorn Srithamaraj	-	-	08 36	09.31	07.85	06.45	07.19	-	07.83
Phuket	09.46	08.77	09.18	10 27	09 16	07 74	08.32	09.42	09.03
Kantang	-	-	-	-	-	-	-	-	-
Songkhla	09.75	09.09	09.78	10.70	09.31	07.50	08.67	10.55	09.42
Naradhivas	-	-	10.32	11.17	09.56	08.04	09.33	-	09.68

สถานี Station	อุณหภูมิอากาศ (°ซ) Air Temperature in °C.							
	ค่าปานกลาง Means							
	ประจำเดือน For Month	สูงสุด Max.	ต่ำสุด Min.	ประจำวัน Daily Extremes				ระยะเปลี่ยนประจำวัน Daily Range
				สูงสุด Highest	วันที่ Date	ต่ำสุด Lowest	วันที่ Date	
Chiengrai	27.8	32.2	23.4	30.3	20	24.4	30	8.8
Mae Hongsorn	-	-	24.2	-	-	-	-	-
Chiengmai	27.6	31.8	23.5	29.7	1	26.4	26	8.3
Nan	29.0	34.2	23.9	31.0	23	26.0	26	10.3
Lampang	27.4	32.1	22.7	29.1	20	25.7	25	9.4
Phrae	28.4	32.8	24.0	30.3	1	25.6	27	8.8
Mae Sarieng	27.8	31.9	23.7	29.8	2	25.7	15	8.2
Bhetchaboon	27.7	32.0	23.3	29.3	5	24.6	26	8.7
Uttaradith	29.3	34.0	24.6	31.4	1	26.8	26	9.4
Udorn Dhani	28.9	33.2	24.6	30.8	1	25.6	26	8.6
Sakol Nakorn	-	32.5	-	-	-	-	-	-
Pitsanuloke	29.2	33.9	24.5	31.3	1	25.1	26	9.4
Maesord	27.1	30.8	23.4	29.1	5	25.3	28	7.4
Mukdaharn		-	-	-	-	-	-	-
Roi Et		-			-	-	-	-
Khon Kaen	28.5	33.4	24.3	30.2	1,14	25.3	25	9.1
Nakorn Sawan	30.3	36.1	24.6	32.4	1	27.2	26	11.5
Nakorn Rajasima	28.2	32.9	23.6	30.7	20	26.7	25	9.3
Surindh	28.9	33.9	24.0	32.5	13	26.0	16	9.9
Ubol Rajadhani	28.9	33.0	24.8	31.2	2	26.8	26	8.2
Prachinburi	27.6	32.0	23.2	29.8	1	23.7	16	8.8
Lopburi	28.9	34.0	23.7	30.8	5	26.5	16	10.3
Subarnburi				-	-	-	-	-
Kanchanaburi	29.6	34.5	24.7	31.3	4	28.2	25	9.8
Don Muang	29.2	33.6	24.8	31.0	5	27.3	9,16	8.8
Aranyapradesa	28.5	33.1	23.9	29.9	5	27.1	16	9.2
Jolburi	29.1	32.2	26.0	30.1	13	27.3	18	6.2
Sattahib	31.0	34.7	27.3	32.8	3	28.7	18	7.4
Chantaburi	27.6	31.2	24.0	29.2	13	25.5	3	7.2
Klong Yai	27.2	30.7	23.8	28.8	13	25.3	27	6.9
Hua Hin	-	33.5	-	-	-	-	-	-
Prachuab Kirikhan	28.5	32.7	24.3	29.8	20	25.8	24	8.4
Chumporn	27.4	31.0	23.9	28.8	26	25.2	22	7.1
Ranong	25.9	29.8	22.0	27.7	1	24.2	7	7.8
Bandon	28.0	32.3	23.7	29.4	26	26.2	6	8.6
Nakorn Srithamaraj	28.1	32.9	23.4	29.3	7	27.0	28	9.5
Phuket	27.8	30.8	24.8	29.8	23	25.6	1	6.0
Kantang	27.6	31.7	23.5	29.3	9	25.7	6	8.2
Songkhla	28.6	32.6	24.6	29.8	7,11	26.4	13	8.0
Naradhivas	-			-	-	-	-	-

สถานี Station	อุณหภูมิอากาศ (°ซ.) Air Temperature in °C.								
	สูงสุดและต่ำสุด Extremes				ระยะเปลี่ยนประจำวัน Daily Range				ระยะเปลี่ยนระหว่างสูงสุดและต่ำสุด Range between Extreme Temp
	สูงสุด Max.	วันที่ Date	ต่ำสุด Min.	วันที่ Date	มากที่สุด Greatest	วันที่ Date	น้อยที่สุด Smallest	วันที่ Date	
Chiengrai	36.4	20	21.9	26	12.2	20	2.7	30	14.5
Mae Hongsorn	-	-	22.5	7,27	-	-	-	-	-
Chiengmai	35.5	1	22.5	2,26	11.6	1	5.8	16	13.0
Nan	38.0	20	22.4	17	14.8	20	5.6	26	15.6
Lampang	35.3	20	22.0	4	12.5	21	4.7	25	13.3
Phrae	35.5	20	22.0	19	13.0	19	4.2	27	13.5
Mae Sariang	35.3	2	22.2	15	11.0	2	5.6	12	13.1
Bhetchaboon	34.6	5	22.2	14	11.0	6	2.4	26	12.4
Uttaradith	36.8	1	22.7	17,19	13.6	19	5.2	26	14.1
Udorn Dhani	35.8	8	21.8	3	11.7	6	3.8	25	14.0
Sakol Nakorn	35.0	1,20	-	-	-	-	-	-	-
Pitsanuloke	36.2	1	23.1	16	11.3	19	3.3	26	13.1
Maesord	34.3	1,3	22.0	30	10.8	1	3.8	13	12.3
Mukdaharn	-	-	-	-	-	-	-	-	-
Loi Et	-	-	-	-	-	-	-	-	-
Khon Kaen	35.4	5	21.4	4	12.6	1	3.0	25	14.0
Nakorn Sawan	39.0	1,5	23.0	27	14.2	5	7.7	26	16.0
Nakorn Rajasima	37.5	20	22.5	16,24	13.6	20	5.9	3	15.0
Surindh	36.2	1,5	22.0	16,24	12.2	1	7.0	25	14.2
Ubol Rajadhani	35.8	2	23.5	12	10.7	3	5.2	26	12.3
Prachinburi	35.6	2	22.4	12,16	12.0	2	2.6	16	13.2
Lopburi	36.9	5	22.1	16	12.2	5,22	7.3	26	14.8
Subarnburi	-	-	-	-	-	-	-	-	-
Kanchanaburi	37.2	2	23.5	22	12.2	2	6.9	25	13.7
Don Muang	36.4	5	22.5	15	11.9	1	5.7	25	13.9
Aranyapradesa	35.7	6	21.7	16	12.3	28	6.0	25,26	14.0
Jolburi	33.4	1	24.5	18	8.6	1	3.2	3	8.9
Sattahib	37.2	2,3	24.9	17	9.3	2	4.1	24	12.3
Chantaburi	33.6	1	21.0	3	10.1	1	4.6	13,15	12.6
Klong Yai	32.0	1	22.0	18,24	9.8	18	3.6	27	10.0
Hua Hin	36.3	5	-	-	-	-	-	-	-
Prachuab Kirikhan	35.2	3	23.1	3,4	12.1	3	4.3	24	12.1
Chumporn	33.1	26	22.6	3	10.1	9	2.3	6	10.5
Ranong	33.2	1	20.1	24	11.1	1	5.2	7	13.1
Bandon	34.7	26	22.5	21	11.3	7	3.8	6	12.2
Nakorn Srithamaraj	35.2	7	21.5	27	13.4	26	6.2	6,15	13.7
Phuket	32.3	8,25	22.0	3	10.0	3	1.0	6	10.3
Kantang	33.9	8	22.2	29	10.3	3,8	4.7	1	11.7
Songkhla	35.2	7	23.2	29	11.2	4	3.2	13	12.0
Naradhivas	-	-	-	-	-	-	-	-	-

สถานี Station	ความชื้นสัมพันธ์ (%) Relative Humidity in %								
	ค่าปานกลาง Means					ค่าสูงสุดและต่ำสุด Absolute Extremes			
	ประจำเดือน For Month	ประจำวัน Daily Extremes							
		สูงที่สุด Highest	วันที่ Date	ต่ำที่สุด Lowest	วันที่ Date	สูงที่สุด Highest	วันที่ Date	ต่ำที่สุด Lowest	วันที่ Date
Chiengrai	79.3	95.4	3	66.6	1	99.0	26	53.0	[illegible]
Mae Hongsorn	75.1	85.2	25,26	65.4	20	99.0	7	49.0	3
Chiengmai	80.4	89.8	2	73.4	21	99.0	7	49.0	1
Nan	71.6	85.2	26	60.6	23	95.0	4 days	46.0	20
Lampang	75.6	89.4	16	64.8	29	98.0	17	50.0	20
Phrae	74.0	87.8	27	60.0	22	96.0	4 days	51.0	22
Mae Sarieng	80.1	88.8	15	68.8	19	95.0	15	57.0	1
Bhetchaboon	81.9	94.4	26	73.6	7	99.0	4 days	58.0	7
Uttaradith	76.7	89.2	2	68.2	8,20	99.0	13	50.0	7,8
Udorn Dhani	83.8	93.0	26	75.1	8	99.0	16	57.0	8
Sakol Nakorn	79.8	90.4	11	67.6	20	98.0	25	51.0	20
Pitsanuloke	81.6	91.4	25	74.8	7	97.0	4 days	51.0	7
Maesord	82.5	94.6	16	72.0	1	98.0	4 days	55.0	1
Mukdaharn	78.7	91.8	25	60.4	9	98.0	2,18,25	58.0	19
Roi Et	75.4	88.6	26	65.6	9	96.0	26	56.0	1,7,9
Khon Kaen	72.5	87.0	25	65.8	14	95.0	26	51.0	19
Nakorn Sawan	72.2	83.2	16	59.8	10	98.0	16,18	43.0	5
Nakorn Rajasima	80.0	87.4	16	73.1	30	98.0	11,18	55.0	4 days
Surindh	73.6	88.0	26	64.0	1	95.0	18,27	46.0	1
Ubol Rajathani	80.7	90.5	16	71.4	9	99.0	24	49.0	9
Prachinburi	84.8	98.2	16	78.0	30	99.0	6 days	62.0	2,5,6
Lopburi	70.5	84.6	16	59.0	6	97.0	16	43.0	5,6
Subarnburi	67.9	88.4	16	57.8	29	98.0	15,17	44.0	4,6,8
Kanchanaburi	69.0	79.2	14,15	60.6	1	97.0	17	41.0	2
Don Muang	77.0	89.0	16	68.3	24	98.0	4 days	50.0	5,8
Aranyapradesa	81.0	91.8	15	72.4	23	98.0	5,28	56.0	17
Jolburi	76.9	89.3	16	68.1	24	95.0	4,5,18	56.0	3
Sattahib	75.0	83.4	17	67.5	7	100.0	14	53.0	2
Chantaburi	86.9	96.0	15	79.1	10	99.0	4 days	65.0	17
Klong Yai	85.3	94.6	27	77.4	25	98.0	5,6,8	70.0	18,25
Hua Hin	74.5	85.6	18	63.8	25	98.0	16,19	45.0	7
Prachuab Kirikhan	73.3	82.6	16	62.2	25	99.0	26	51.0	25
Chumporn	86.1	92.1	21	81.4	2	98.0	7 days	61.0	9
Ranong	93.8	99.0	6	87.0	26	99.0	9 days	76.0	9
Bandon	86.2	93.4	6	78.3	26	99.0	11	53.0	26
Nakorn Srithamaraj	73.5	85.0	6	63.6	9	98.0	19,22	46.0	9
Phuket	80.6	90.3	6	71.4	23	98.0	2,21	60.0	27
Kantang	84.8	93.9	17	79.4	9,11	98.0	17	67.0	2
Songkhla	77.2	88.9	13	67.0	3	94.0	7,13	48.0	27
Naradhivas	77.8	85.6	23	66.6	29	98.0	13,15	53.0	2

สถานี Station	ลมผิวพื้น Surfece Winds								
	ทิศร่วม Resultant Direction				ความแน่นิ่ง Steadiness in %				กำลังลมอย่างมากที่สุดตามมาตราโบฟอร์ Greatest force Beaufort Scale
	เวลา 0700	เวลา 1000	เวลา 1300	เวลา 1600	เวลา 0700	เวลา 1000	เวลา 1300	เวลา 1600	
Chiengrai	N 45°E	S 5°W	S 31°E	S 72°E	5	36	38	10	5
Mae Hongsorn	S 19°E	S 31°E	S 22°E	S 3°W	7	19	60	49	2
Chiengmai	S 53°W	S 12°W	S 7°W	S 21°W	16	64	76	63	7
Nan	S 45°W	S 5°W	S 34°W	S 42°W	5	39	35	39	5
Lampang	N 18°E	S 86°W	S 69°W	S 68°W	31	46	74	35	6
Phrae	S 56°W	S 43°W	S 56°W	S 21°W	47	67	75	74	7
Mae Sarieng	Calm	S 4°W	S 6°W	S 14°W	-	49	69	54	6
Bhetchaboon	S 10°W	S 2°W	S 1°W	S 2°W	13	66	92	92	4
Uttaradith	S 79°E	S 12°E	S 2°W	S 3°E	33	77	69	56	7
Udorn Dhani	S 58°E	S 23°E	S 15°E	S 38°E	43	25	10	54	6
Sakol Nakorn	S 14°W	S 15°W	S 28°W	S 9°W	27	64	71	66	7
Pitsanuloke	S 38°E	S 21°E	S 1°W	S 7°W	54	84	75	56	6
Maesord	S 45°W	S 56°W	S 74°W	S 77°W	5	24	72	60	6
Mukdaharn	S 68°W	S 79°W	S 70°W	S 85°W	29	53	49	26	5
Roi Et	S 37°W	S 36°W	S 29°W	S 43°W	70	85	75	81	5
Khon Kaen	S 47°W	S 40°W	S 43°W	S 41°W	53	81	72	60	7
Nakorn Sawan	S	S	S	S 5°W	40	83	87	82	4
Nakorn Rajasima	S 82°W	S 81°W	S 83°W	S 78°W	16	83	86	77	6
Surindh	S 5°E	S 12°W	S 36°W	S 24°W	82	77	77	72	6
Ubol Rajadhani	S 23°W	S 78°W	S 74°W	S 78°W	25	77	72	64	6
Prachinburi	E	S 88°E	S 77°E	S 64°E	67	66	91	91	3
Lopburi	S 8°E	S	S 17°W	S 8°W	23	65	55	50	7
Subarnburi	S 10°W	S 19°W	S 20°W	S 22°W	57	94	87	88	5
Kanchanaburi	S 88°W	S 88°W	S 72°W	S 76°W	59	85	86	84	4
Don Muang	S 5°E	S 39°W	S 72°W	S 36°W	39	47	72	73	5
Aranyapradesa	S 85°W	S 77°W	N 88°W	S 83°W	36	71	82	79	8
Jolburi	S 3°W	S 39°W	S 45°W	S 31°W	43	72	74	84	8
Sattahib	S 61°W	S 61°W	S 48°W	S 37°W	75	82	84	70	8
Chantaburi	S 45°W	S 43°W	S 45°W	S 43°W	5	53	74	67	7
Kloug Yai	N 22°W	N 38°W	N 74°W	N 76°W	35	37	61	41	5
Hua Hin	S 54°W	S 47°W	S	S 55°W	45	53	33	40	7
Prachuab Kirikhan	S 48°W	S 52°W	S 59°W	S 66°W	84	79	69	79	7
Chumporn	S 7°W	S 57°W	S 72°W	S 81°W	56	54	76	83	5
Ranong	S	S 5°E	S 2°E	S 2°E	33	72	79	82	8
Bandon	S 43°W	S 39°W	S 42°W	S 45°W	86	93	93	84	7
Nakorn Srithamaraj	N 45°W	S 39°W	S 45°W	S 45°W	28	63	56	65	8
Phuket	W	W	W	W	50	93	100	97	7
Kantang	Calm	S 58°W	S 75°W	S 82°W	-	50	75	70	8
Songkhla	S 23°W	S 73°W	N 89°W	N 89°W	50	79	62	52	9
Nara Iuivas	S 2°W	S 4°W	N 13°E	N 14°W	85	43	60	27	6

สถานี Station	ลมผิวพื้น Surface Winds														
	ทิศลม Wind Direction									กำลังลมตามมาตราโบฟอร์ต Wind Force in Beaufort Scale					
	ทำการตรวจเวลา 0700 Observation at 0700									ทำการตรวจเวลา 0700 Observation at 0700					
	Calm	N	NE	E	SE	S	SW	W	NW	1-3	4	5-6	7	8-9	> 9
Chiengrai	19	1	3	1	2	-	2	1	1	11	-	-	-	-	-
Mae Hongsorn	28	-	-	-	1	1	-	-	-	2	-	-	-	-	-
Chiengmai	22	-	-	-	1	-	5	-	2	8	-	-	-	-	-
Nan	28	-	-		-	1	-	1	-	2	-	-	-	-	-
Lampang	14	3	9	-	-	-	2	1	1	16	-	-	-	-	-
Phrae	14	-	-	-	-	2	8	6	-	16	-	-	-	-	-
Mae Sarieng	28	1	-	-	-	1	-	-	-	2	-	-	-	-	-
Bhetchaboon	26	-	-	-	-	3	1	-	-	4	-	-	-	-	-
Uttaradith	17	1	-	9	1	2	-	-	-	13	-	-	-	-	-
Udorn Dhani	10	-	-	5	12	-	-	1	2	20	-	-	-	-	-
Sakol Nakorn	21	-	-	-	-	6	3	-	-	9	-	-	-	-	-
Pitsanuloke	11	-	-	3	10	6	-	.	-	19	-	-	-	-	-
Maesord	28	-	-	-	-	1	-	1	-	2	-	-	-	-	-
Mukdaharn	20	-	-	-	-	1	4	5	-	10	-	-	-	-	-
Roi Et	2	-	1	-	4	-	22	-	1	27	1	-	-	-	-
Khon Kaen	13	-	-	-	-	-	16	1	-	17	-	-	-	-	-
Nakorn Sawan	18	-	-	-	-	12	-	-	-	12	-	-	-	-	-
Nakorn Rajasima	23	-	-	1	-	.	1	5	-	7	-	-	-	-	-
Surindh	2	-	1	-	3	23	1	-	-	28	-	-	-	-	-
Ubol Rajadhani	19	-	1	-	-	6	3	2	-	12	-	-	-	-	-
Prachinburi	28	-	-	2	-	-	-	-	-	2	-	-	-	-	-
Lopburi	22	-	-	-	2	6	-	-	-	8	-	-	-	-	-
Subarnburi	12	-	-	-	-	14	4	-	-	18	-	-	-	-	-
Kanchanaburi	12	-	-	-	-	-	1	17	-	18	-	-	-	-	-
Don Muang	3	-	1	5	6	5	5	5	-	27	-	-	-	-	-
Aranyapradesa	18	-	-	-	-	1	-	11	-	12	-	-	-	-	-
Jolburi	11	-	-	2	3	8	4	2	-	18	-	1	-	-	-
Sattahib	2	-	-	-	1	1	15	9	2	19	5	4	-	-	-
Chantaburi	28	-	-	-	-	-	2	-	-	2	-	-	-	-	-
Klong yai	9	6	6	-	-	1	-	8	-	19	2	-	-	-	-
Hua Hin	12	-	1	-	1	1	10	5	-	18	-	-	-	-	-
Prachuab Kirikhan	-	-	-	-	-	6	16	8	-	28	2	-	-	-	-
Chumporn	12	-	-	-	-	16	1	1	-	18	-	-	-	-	-
Ranong	20	-	-	-	-	10	-	-	-	7	1	2	-	-	-
Bandon	4	-	-	-	-	1	25	-	-	26	-	-	-	-	-
Nakorn Srithamaraj	7	1	2	3		3	9	3	2	22	1	-	-	-	-
Phuket	15	-	-	-	-	-		15	-	14	-	1	-	-	-
Kan tang	30	-	-	-	-		-	-	-	-	-	-	-	-	-
Songkhla	12	-	-	-	1	9	6	2	-	17	1	-	-	-	-
Naradhivas	3	-	-	-	-	26	-	1	-	25	2	-	-	-	-

สถานี Station	ลมผิวพื้น Surface Winds														
	ทิศลม Wind Direction									กำลังลมตามมาตราโบฟอร์ต Wind Force in Beaufort Scale					
	ทำการตรวจเวลา ๑๐๐๐ Observation at 1000									ทำการตรวจเวลา ๑๐๐๐ Observation at 1000					
	Calm	N	NE	E	SE	S	SW	W	NW	1-3	4	5-6	7	8-9	>
Chiengrai	9	1	1	1	4	6	7	-	1	21	-	-	-	-	-
Mae Hongsorn	22	-	1	1	2	4	-	-	-	8	-	-	-	-	-
Chiengmai	7	-	-	1	1	13	8	-	-	23	-	-	-	-	-
Nan	11	-	-	3	-	12	-	4	-	19	-	-	-	-	-
Lampang	1	3	3	-	-	3	9	7	4	29	-	-	-	-	-
Phrae	3	-	-	1	-	8	10	8	-	24	3	-	-	-	-
Mae Hariang	11	1	-	-	1	15	1	1	-	19	-	-	-	-	-
Bhotchaboon	10	-	-	-	-	19	1	-	-	20	-	-	-	-	-
Uttaradith	2	-	1	1	6	18	2	-	-	28	-	-	-	-	-
Udorn Dhani	3	2	1	4	8	3	4	2	3	27	-	-	-	-	-
Sakol Nakorn	9	-	-	-	-	15	5	1	-	21	-	-	-	-	-
Pitsanuloke	-	-	1	1	10	18	-	-	-	30	-	-	-	-	-
Maesord	21	-	-	-	-	2	3	4	-	9	-	-	-	-	-
Mukdaharn	10	-	1	-	-	1	4	14	-	20	-	-	-	-	-
Roi Et	-	-	-	-	4	-	26	-	-	23	7	-	-	-	-
Khon Kaen	3	-	-	-	2	1	23	1	-	27	-	-	-	-	-
Nakorn Sawan	5	-	-	-	-	25	-	-	-	25	-	-	-	-	-
Nakorn Rajasima	-	2	-	-	-	1	7	20	-	23	6	1	-	-	-
Surindh	-	1	1	-	1	18	9	-	-	30	-	-	-	-	-
Ubol Rajadhani	4	-	-	-	-	1	7	17	1	24	2	-	-	-	-
Prachinburi	10	-	-	19	1	-	-	-	-	20	-	-	-	-	-
Lopburi	8	-	-	-	4	14	4	-	-	22	-	-	-	-	-
Subaruburi	-	-	-	-	-	22	8	-	-	30	-	-	-	-	-
Kanchanaburi	3	-	-	-	-	-	3	23	1	27	-	-	-	-	-
Don Muang	1	1	-	1	5	6	6	8	2	27	2	-	-	-	-
Aranyapradesa	4	-	-	-	-	5	-	21	-	25	-	1	-	-	-
Jolburi	4	-	-	-	1	6	15	4	-	18	3	5	-	-	-
Sattahib	-	-	-	-	1	1	16	10	2	21	8	1	-	-	-
Chantaburi	12	-	-	-	-	2	15	-	1	16	1	1	-	-	-
Klong Yai	12	5	3	-	-	-	-	7	3	17	1	-	-	-	-
Hua Hin	8	1	-	1	-	4	11	5	-	20	2	-	-	-	-
Prachuab Kirikhan	-	-	-	-	1	5	13	11	-	24	5	1	-	-	-
Chumporn	-	1	1	1	-	8	7	9	3	28	2	-	-	-	-
Ranong	7	-	-	-	3	20	-	-	-	18	5	-	-	-	-
Bandon	1	-	-	-	-	4	25	-	-	22	5	2	-	-	-
Nakorn Srithamaraj	1	-	1	2	1	5	14	6	-	25	4	-	-	-	-
Phuket	2	-	-	-	-	-	-	28	-	28	-	-	-	-	-
Kantang	14	-	-	-	-	-	11	5	-	10	1	5	-	-	-
Songkhla	2	-	-	-	-	3	6	19	-	27	1	-	-	-	-
Naradhivas	7	2	1	1	-	16	-	3	-	17	6	-	-	-	-

ลมผิวพื้น Surface Winds

สถานี Station	ทิศลม Wind Direction — ทำการตรวจเวลา 1300 Observation at 1300									กำลังลมตามมาตราโบฟอร์ต Wind Force in Beaufort Scale — ทำการตรวจเวลา 1300 Observation at 1300					
	Calm	N	NE	E	SE	S	SW	W	NW	1-3	4	5-6	7	8-9	>9
Chiengrai	1	1	5	4	6	7	6	1	-	29	-	-	-		-
Mae Hongsorn	6	1		4	4	15	-	-	-	24	-	-	-		-
Chiengmai	1	-	-	1	6	11	11	-	-	29	-		-		-
Nan	12	-		2	-	8	1	7	-	18	-		-		-
Lampang	1	1	1		-	2	11	14	-	28	1	-	-		-
Phrae	2	-			-	5	12	11	-	24	4	-	-		-
Mae Sariang	7	-		1	1	17	4	-	-	21	2	-	-		-
Bhetchaboon	2	-	-	-	-	27	1	-	-	28	-	-	-		-
Uttaradith	1	-	3	-	3	16	7	-	-	29	-	-	-		
Udorn Dhani	2	1	2	3	8	3	1	5	5	27	-	1	-		-
Sakol Nakorn	3	-		-	-	15	4	7	-	27	-	-	-		-
Pitsanuloke	1	1		-	4	20	2	1	1	29	-	-	-		-
Maesord	6		-	-	-	-	9	15	-	23	1	-	-	-	-
Mukdaharn	9		1	1	-	2	5	12	-	21	-	-	-	-	-
Roi Et		-	-	-	6	2	21	-	1	26	4	-	-	-	-
Khon Kaen	2	-	2	-	1	2	21	2	-	28	-	-	-	-	-
Nakorn Sawan	4	-	-	-	-	26	-	-	-	26	-	-	-	-	-
Nakorn Rajasima	1	1	-		-		7	20	1	17	7	5	-	-	-
Surindh	-	1	-	-	1	7	19	-	2	30	-	-	-	-	-
Ubol Rajadhani	2	-	1	-	1	2	5	19	-	24	4	-	-	-	-
Prachinburi	1	-	-	21	8	-	-	-	-	29	-	-	-	-	-
Lopburi	8	-	-	-	2	12	5	2	1	22	-	-	-	-	-
Subarnburi	-	-	-	-	-	18	10	2	-	30	-	-	-		-
Kanchanaburi	-	-	-	-	-	2	9	18	1	30	-	-	-	-	-
Don Muang	-	1	-	-	1	5	4	18	1	26	4	-	-	-	-
Aranyapradesa	2	2	-	-	-	1	-	25	-	27	1	-	-	-	-
Jolburi	1	-	-	-	2	3	19	3	2	17	6	6	-		-
Sattahib	-	-	-	-	-	6	16	7	1	24	5	1	-	-	-
Chantaburi	6	-	-	-	-	1	22	-	1	14	9	1	-	-	-
Klong Yai	6	3	1	-	-	-	2	14	4	21	3	-	-	-	-
Hua Hin	-	-	2	5	8		9	5	1	23	6	1	-	-	-
Prachuab Kirikhan	-	-	-	-	4	3	8	15	-	16	11	3	-	-	-
Chumporn	-	-	-	1	-	3	8	16	2	22	7	1	-	-	-
Ranong	5		-	-	2	22	1	-	-	19	5	1	-	-	-
Bandon	1	-	-	-	-	2	27	-	-	14	7	7	1	-	-
Nakorn Srithamaraj	1	-	2	2	-	4	16	3	2	18	9	2	-	-	-
Phuket	-	-	-	-	-	-	-	30	-	27	3	-	-		-
Kantang	5	-	-			-	9	16	-	9	3	13	-	-	-
Songkhla	1	1	3	1	-	2	1	21	-	21	3	5	-	-	-
Naradhivas	1	14	9	1	-	2	-	3	-	12	15	2	-	-	-

ลมผิวพื้น Surface Winds

สถานี Station	ทิศลม Wind Direction — ทำการตรวจเวลา 1600 Observation at 1600									กำลังลมตามมาตราโบฟอร์ต Wind Force in Beaufort Scale — ทำการตรวจเวลา 1600 Observation at 1600					
	Calm	N	NE	E	SE	S	SW	W	NW	1-3	4	5-6	7	8-9	> 9
Chiengrai	5	6	4	1	4	5	4	-	1	24	1	-	-	-	-
Mae Hongsorn	8	2	-	1	2	13	3	1	-	22	-	-	-	-	-
Chiengmai	1	2	-		3	11	11	1	1	29	-	-	-	-	-
Nan	12	-	-	1	-	8	1	8	-	18	-	-	-	-	-
Lampang	-	2	3	-	4	3	6	9	3	30	-	-	-	-	-
Phrae	2	-	-	1	-	16	7	4	-	22	5	-	1	-	-
Mae Surieng	8	2	-	-	-	14	6	-	-	21	1	-	-	-	-
Bhetchaboon	1	-	-	-	-	27	2	-	-	28	1	-	-	-	-
Uttaradith	3	-	2	3	4	9	9	-	-	27	-	-	-	-	-
Udorn Dhani	2	1	1	2	17	1	4	-	2	25	3	-	-	-	-
Sakol Nakorn	8	-	-	-	-	19	1	2	-	22	-	-	-	-	-
Pitsanuloke	4	-	-	2	3	13	4	3	1	26	-		-	-	-
Maesord	10	-	-	-		-	6	14	-	20	-	-	-	-	-
Mukdaharn	12	2	1	1	1	2	1	10	-	18		-	-	-	-
Roi Et	2	-	-	-	2	-	24	1	1	23	3	2	-	-	-
Khon Kaen	5	-	1	1	2	1	18	2	-	25	-	-		-	-
Nakorn Sawan	4	-	-	-	-	24	1	1	-	26	-	-	-	-	-
Nakorn Rajasima	3	-	-	-	-	3	4	19	1	13	13	1	-	-	-
Surindh	-	1	1	-	3	8	16	1	-	29	1	-	-	-	-
Ubol Rajadhani	7	1	-	-	-	1	7	13	1	20	3	-	-	-	-
Prachinburi	-	-	-	-	-	13	17	-	-	30	-			-	-
Lopburi	9	-	-	1	3	11	3	3	-	21	-	-	-	-	-
Subarnburi	-	-	-	-	-	16	13	1	-	29	1	-	-	-	-
Kanchanaburi	-	-	-	-	-	1	10	16	3	30	-	-	-	-	-
Don Muang	-	-	-	-	2	12	7	9	-	23	5	2	-	-	-
Aranyapradesa	3	-	-	-	-	2	2	23	-	26	1	-	-	-	-
Jolburi	1	-	-	-	1	10	16	2	-	17	7	5	-	-	-
Sattahib	2	-	-	-	1	9	12	5	1	18	6	4	-	-	-
Chantaburi	9	-	-	-	-	1	20	-	-	19	2	-		-	-
Klong Yai	13	2	1	-	-	1	-	11	2	14	3	-	-	-	-
Hua Hin	5	-	1	1	4	2	6	9	2	21	1	3	-	-	-
Prachuab Kirikhan	-	-	-	-	2	1	11	16	-	18	8	4	-	-	-
Chumporn	-	1	-	-	-	-	10	16	3	21	9			-	-
Ranong	4	-	-	-	2	24	-	-	-	18	7	1		-	-
Bandon	4	-	-	-	-	1	24	1	-	18	4	4	-	-	-
Nakorn Srithamaraj	-	2	-	2	1	3	18	4	-	24	4	2	-	-	-
Phuket	1	-	-	-	-	-	-	29	-	27	1	1		-	-
Kantang	6	-	-	1	-	-	4	19	-	15	2	6	1	-	-
Songkhla	-	1	3	2	1		5	16	2	19	7	4		-	-
Narathivas	-	11	6	-	-	7	-	6	-	13	8	9		-	-

สถานี Station	จำนวนเมฆ Cloud Amount 0-8		ทรรศนะวิสัย Visibility 0-9		จำนวนฝนตก มม. Rainfall in mm.				จำนวนน้ำระเหย มม. Evaporation (piché) mm.		
	เวลา 0700	เวลา 1300	เวลา 0700	เวลา 1300	วันมีฝน Rainy day	จำนวนฝนตก Total Amount	มากที่สุดในวันหนึ่ง Heaviest in 24 hours จำนวน Amount	วันที่ Date	รวมทั้งเดือน Total for Month	มากที่สุดในวัน Greatest in one day	วันที่ Date
Chiengrai	7.4	6.7	6.1	6.9	18	230.0	56.7	26	-	-	-
Mae Hongsorn	7.6	7.0	6.1	6.7	13	110.9	22.0	28	-	-	-
Chiengmai	6.7	6.6	7.7	7.8	12	200.0	65.9	2	99.7	5.1	13
Nan	6.8	6.5	5.7	6.9	7	36.9	13.7	3	-	-	-
Lampang	5.5	6.0	6.9	7.5	14	103.2	17.4	6	136.6	7.4	29
Phrae	7.6	7.4	6.7	6.9	13	40.2	8.6	4	-	-	-
Mae Sarieng	7.4	7.1	5.5	6.1	23	225.9	40.1	10	55.7	3.3	3
Bhetchaboon	6.9	6.7	6.6	7.0	19	239.2	102.4	18	-	-	-
Uttaradith	7.0	6.8	7.6	7.8	15	105.2	20.0	4	128.0	6.7	23
Udorn Dhani	6.9	6.7	6.1	6.8	23	284.2	43.5	11	136.2	8.7	1
Sakol Nakorn	6.9	7.1	5.8	6.7	19	196.6	51.0	2	-	-	-
Pitsanuloke	6.4	6.1	6.0	6.9	16	124.0	54.2	18	94.4	4.8	1
Maesord	6.9	6.4	7.3	7.7	24	291.2	33.2	4	57.0	3.6	2,6
Mukdaharn	7.2	6.7	6.8	7.3	19	259.4	43.5	3	-	-	-
Roi Et	7.3	6.6	6.7	6.9	14	131.9	47.9	16	-	-	-
Khon Kaen	6.4	6.4	6.0	6.7	11	131.0	55.3	2	-	-	-
Nakorn Sawan	6.8	6.6	7.0	7.0	11	181.7	57.5	16	103.9	5.5	8,9,10
Nakorn Rajasima	6.7	6.5	6.8	7.6	13	99.0	44.1	19	145.9	8.3	21
Surindh	7.1	6.8	6.9	6.8	17	160.7	62.5	15	-	-	-
Ubol Rajadhani	6.4	6.0	6.7	6.8	16	225.1	44.4	26	-	-	-
Prachinburi	7.7	7.4	6.0	6.4	17	232.6	45.0	20,28	-	-	-
Lopburi	6.5	6.4	6.5	7.1	13	129.2	43.7	16	-	-	-
Subarnburi	7.1	7.0	6.9	7.2	13	45.2	10.5	27	-	-	-
Kanchanaburi	6.8	6.9	6.6	7.0	19	57.4	23.0	20	-	-	-
Don Muang	6.9	6.9	6.9	7.5	16	211.7	59.2	21	-	-	-
Aranyapradesa	6.1	6.8	7.7	7.9	20	325.8	74.1	1	135.5	8.9	3
Jolburi	7.1	6.6	7.4	7.7	14	94.0	24.5	17	-	-	-
Sattahib	6.4	6.3	6.5	6.9	10	54.7	23.4	20	153.0	8.0	8
Chantaburi	7.4	7.3	6.4	7.0	25	400.8	76.2	21	77.4	4.4	10
Klong Yai	7.6	7.4	6.6	6.4	26	608.1	64.1	6	-	-	-
Hua Hin	7.2	7.1	6.8	6.7	12	52.6	21.2	17	-	-	-
Prachuab Kirikhan	7.0	7.0	6.5	6.7	15	57.4	25.2	27	-	-	-
Chumporn	6.6	7.1	5.9	6.1	25	171.4	42.4	17	-	-	-
Ranong	7.8	7.8	4.9	5.4	29	960.1	134.4	22	-	-	-
Bandon	7.1	6.8	6.1	6.4	17	124.1	30.2	16	78.7	4.1	10
Nakorn Srithamaraj	6.2	5.7	6.2	6.6	16	87.2	18.5	19	-	-	-
Phuket	6.7	6.8	7.0	7.5	20	205.5	28.8	7	-	-	-
Kantang	6.5	6.8	4.9	6.4	16	320.5	33.1	25	-	-	-
Songkhla	6.9	6.2	7.1	7.3	11	91.6	18.5	14	155.9	9.0	3
Naradhivas	6.8	6.4	6.1	7.2	10	192.2	45.8	24	-	-	-

สถานี Station	จำนวนวันที่มี Number of days with						
	⊙	◑	◐	●	⚲	≡	=
Chiengrai	0	0	23	7	20	1	0
Mae Hongsorn	0	0	27	3	22	2	25
Chiengmai	0	0	26	4	25	0	1
Nan	0	0	25	5	0	0	0
Lampang	0	0	29	1	11	0	0
Phrae	0	0	16	14	13	0	0
Mae Sarieng	0	0	16	14	0	0	0
Bhetchaboon	0	0	20	10	29	3	0
Uttaradith	0	1	20	9	27	0	0
Udorn Dhani	0	1	24	5	7	1	1
Sakol Nakorn	0	0	22	8	18	0	0
Pitsanuloke	0	1	26	3	24	1	5
Maesord	0	0	17	13	3	0	3
Mukdaharn	0	0	20	10	8	0	0
Roi Et	0	0	22	8	7	0	6
Khon Kaen	0	1	26	3	0	0	0
Nakorn Sawan	0	0	24	6	12	0	0
Nakorn Rajasima	0	0	24	6	27	1	9
Surindh	0	0	26	4	0	0	0
Ubol Rajadhani	0	0	28	2	0	0	1
Prachinburi	0	0	14	16	29	0	0
Lopburi	0	0	27	3	10	0	0
Subarnburi	0	0	19	11	0	0	0
Kanchanaburi	0	0	21	9	17	0	27
Don Muang	0	0	22	8	30	0	11
Aranyapradesa	0	1	21	8	10	1	3
Jolburi	0	1	18	11	4	0	10
Sattahib	0	0	27	3	0	0	7
Chantaburi	0	0	19	11	24	0	0
Klong Yai	0	0	7	23	0	2	0
Hua Hin	0	0	21	9	0	0	2
Prachuab Kirikhan	0	0	21	9	18	0	8
Chumporn	0	0	20	10	24	0	13
Ranong	0	0	5	25	17	0	30
Bandon	0	0	24	6	21	0	0
Nakorn Srithamaraj	0	2	24	4	17	1	7
Phuket	0	0	23	7	2	0	5
Kantang	0	0	22	8	0	0	8
Songkhla	0	0	19	11	25	0	4
Naradhivas	0	2	21	7	22	0	20

สถานี Station	จำนวนวันที่มี Number of days with					
	∞	△	↘	(R)	R	V
Chiengrai	0	0	16	12	1	0
Mae Hongsorn	0	0	8	3	2	0
Chiengmai	0	0	8	11	5	0
Nan	0	0	8	6	2	0
Lampang	0	0	4	3	5	0
Phrae	0	0	20	10	1	0
Mae Sariang	0	0	7	2	1	0
Bhetchaboon	0	0	30	6	5	0
Uttaradith	1	0	26	1	10	0
Udorn Dhani	0	0	29	23	12	0
Sakol Nakorn	0	0	30	12	15	0
Pitsanuloke	0	0	27	1	12	0
Maesord	0	0	4	3	8	0
Mukdaharn	0	0	10	2	2	0
Roi Et	0	0	23	8	6	0
Khon Kaen	0	0	28	17	4	0
Nakorn Sawan	0	0	29	8	6	0
Nakorn Rajasima	0	0	28	13	11	0
Surindb	0	0	30	12	18	0
Ubol Rajadhani	0	0	18	16	10	0
Prachinburi	0	0	12	3	1	0
Lopburi	0	0	21	3	8	0
Subarnburi	0	0	29	6	1	0
Kanchanaburi	0	16	7	1	1	0
Don Muang	4	0	19	19	9	0
Aranyapradesa	0	0	18	15	12	0
Nolburi	6	0	18	13	1	0
Sattahib	7	0	6	3	4	0
Chantaburi	0	0	23	16	12	0
Klong Yai	0	0	20	5	14	0
Hua Hin	7	0	21	13	4	0
Prachuab Kirikhan	9	0	3	4	2	0
Chumporn	0	0	9	8	6	0
Ranong	0	0	0	0	0	0
Bandon	0	0	5	5	7	0
Nakorn Srithamaraj	6	0	28	6	10	1
Phuket	0	0	1	0	1	3
Kantang	0	0	0	3	1	0
Songkhla	2	0	17	7	9	4
Naradhivas	13	0	3	7	8	0

รายงานฝนตกของบางสถานี ประจำเดือน มิถุนายน ๒๔๙๕
ซึ่งได้รับความเอื้อเฟื้อจากกรมเกษตรส่งมาให้

Rainfall Report of some selected stations for month of June 1952
Supplied through the courtesy of Dept. of Agriculture.

สถานีตรวจน้ำฝน Rainfall Station	จำนวนฝนตก Amount			ต่างจากปรกติ Departure mm.
	วันฝนตก Rainy day	2495	2494	
ภาคเหนือ Northern Part				
1. Chiengrai *	18	230.0	514.9	+ 30.9
2. Mae Hongsorn *	13	110.9	190.2	− 52.0
3. Mae Sarieng *	23	225.9	...	− 45.3
4. Chiengmai *	12	200.0	190.8	+ 68.1
5. Nan *	7	36.9	224.8	− 120.2
6. Lampoon	10	385.7	156.1	+ 258.7
7. Lampang *	14	103.2	184.8	− 15.0
8. Phrae *	13	40.2	89.2	− 89.2
9. Uttaradith *	15	105 2	311.6	− 112 6
ภาคอีสาน Northeastern Part				
1. Nongkaya	12	253.3	384.5	+ 18.5
2. Udorn Dhani *	23	284.2	386.6	+ 81.9
3. Sakol Nakorn *	19	196.6	341.0	− 79.7
4. Khon Kaen *	11	131.0	214.5	− 131.0
5. Mahasarakarm	6	211.5	192.9	+ 41.9
6. Roi Et *	14	131.9	97.0	− 53.5
7. Mukdaharn *	19	259.4	337.1	+ 85.3
8. Jayabhum	6	132.9	92.9	+ 5.3
9. Ubol Rajadhani *	16	225.1	176.5	+ 34.4
10. Srisaket	16	671.6	63.0	-
11. Buriramya	10	180.1	...	− 17.9
12. Nakorn Panom	16	400.8	663.3	+ 8.2
13. Surindh *	17	160.7	73.9	− 29.8
14. Nakorn Rajasima *	13	99.0	45.9	− 34.7
ภาคกลาง Central Part				
1. Sukhodhai	18	187.7	198.3	+ 21.7
2. Tak	12	36.0	29.8	− 36.0
3. Maesord *	24	291.2	415.4	+ 34.6
4. Pitsanuloke *	16	124.0	176.5	− 64.3
5. Kambaenbej	8	117.1	135.0	− 40.3
6. Bichittra	9	124.5	136.3	− 62.8
7. Nakorn Sawan *	11	181.7	59.5	+ 51.5
8. Loey	9	93.6	164.5	− 46.1

รายงานฝนตกของบางสถานี ประจำเดือน มิถุนายน ๒๔๙๕
ซึ่งได้รับความเอื้อเฟื้อจากกรมเกษตรส่งมาให้

Rainfall Report of some selected stations for month of June 1952
Supplied through the courtesy of Dept. of Agriculture.

สถานีตรวจน้ำฝน Rainfall Station	จำนวนฝนตก Amount			ต่างจากปรกติ Departure mm.
	วันฝนตก Rainy day	2495	2494	
9. Bhetchaboon *	19	239.2	135.6	+ 68.4
10. Utaya Dhani	9	155.8	...	+ 17.4
11. Jayanath	7	70.3	117.9	− 68.0
12. Singhaburi	3	80.1	151.9	− 45.5
13. Lopburi *	13	129.2	77.2	− 16.4
14. Angthong	9	100.6	104.1	− 82.0
15. Saraburi	11	144.3	168.5	− 84.0
16. Subarnburi *	13	46.2	35.2	− 67.4
17. Ayudhaya	13	113.7	126.5	− 77.2
18. Nakorn Nayok	13	329.4	276.7	− 10.8
19. Patoom Dhani	18	131.6	115.1	− 12.3
20. Kanchanaburi *	19	57.4	168.6	− 31.0
21. Nondhaburi	16	184.9	193.2	+ 50.1
22. Nakorn Pathom	5	112.8	52.0	− 28.6
23. Don Muang *	16	211.7	159.4	+ 49.1
24. Dhonburi	9	155.4	121.5	− 2.1
25. Bangkok *	21	128.6	206.8	− 23.1
26. Samudra Prakarn	17	205.0	...	+ 84.9
27. Samudra Sakorn	9	141.2	96.0	+ 24.4
28. Samudra Songkram	10	55.2	113.0	− 85.3
ภาคบูรพา Eastern Part				
1. Prachinburi *	17	232.6	212.8	− 66.1
2. Aranyapradesa *	20	325.8	238.6	+ 122.4
3. Chaxerngsao	7	124.6	71.7	− 33.8
4. Jolburi *	14	94.0	106.8	− 53.2
5. Sattahib *	10	54.7	132.0	− 23.5
6. Rayong	3	101.3	95.9	− 95.3
7. Chantaburi *	25	400.8	468.6	− 49.9
8. Trad	17	508.9	446.0	− 61.2
ภาคใต้ Southern Part				
1. Rajaburi	11	46.1	129.3	− 70.1
2. Bejraburi	9	56.8	...	− 83.8
3. Hua Hin *	12	52.6	79.6	− 15.3
4. Prachuab Kirikhan *	15	57.4	135.2	− 45.9
5. Chumporn *	25	171.4	138.4	− 3.4
6. Ranong *	29	960.1	467.1	+ 147.5

รายงานฝนตกของบางสถานี ประจำเดือน มิถุนายน ๒๔๙๕
ซึ่งได้รับความเอื้อเฟื้อจากกรมเกษตรส่งมาให้

Rainfall Report of some selected stations for month of June 1952
Supplied through the courtesy of Dept. of Agriculture.

สถานีตรวจน้ำฝน Rainfall Station	จำนวนฝนตก Amount			ต่างจากปรกติ Departure mm.
	วันฝนตก Rainy day	2495	2494	
7. Bandon *	17	124.1	150.3	− 24.9
8. Surasdra Dhani	...	...	...	-
9. Pang-Nga	21	237.8	120.8	− 241.6
10. Nakorn Srithamaraj *	16	87.2	25.1	− 46.9
11. Krabi	...	...	...	-
12. Phuket *	20	205.5	174.1	− 60.8
13. Padalung	5	95.6	173.0	+ 54.5
14. Trang	6	52.5	...	− 136.2
15. Songkhla *	11	91.6	19.5	+ 10.2
16. Pattani	4	56.5	...	− 58.2
17. Satul	4	174.4	27.7	− 26.8
18. Yala	4	41.8	86.3	− 83.5
19. Naradhivas *	10	192.2	83.2	+ 47.2

* ผลการตรวจของสถานีตรวจอากาศ กรมอุตุนิยมวิทยา
Data from Meteorological Department

— ไม่มีฝนตก No Rainfall

... ไม่ได้รับรายงาน No Report

× × ไม่มีเครื่องวัดฝน No Raingauge

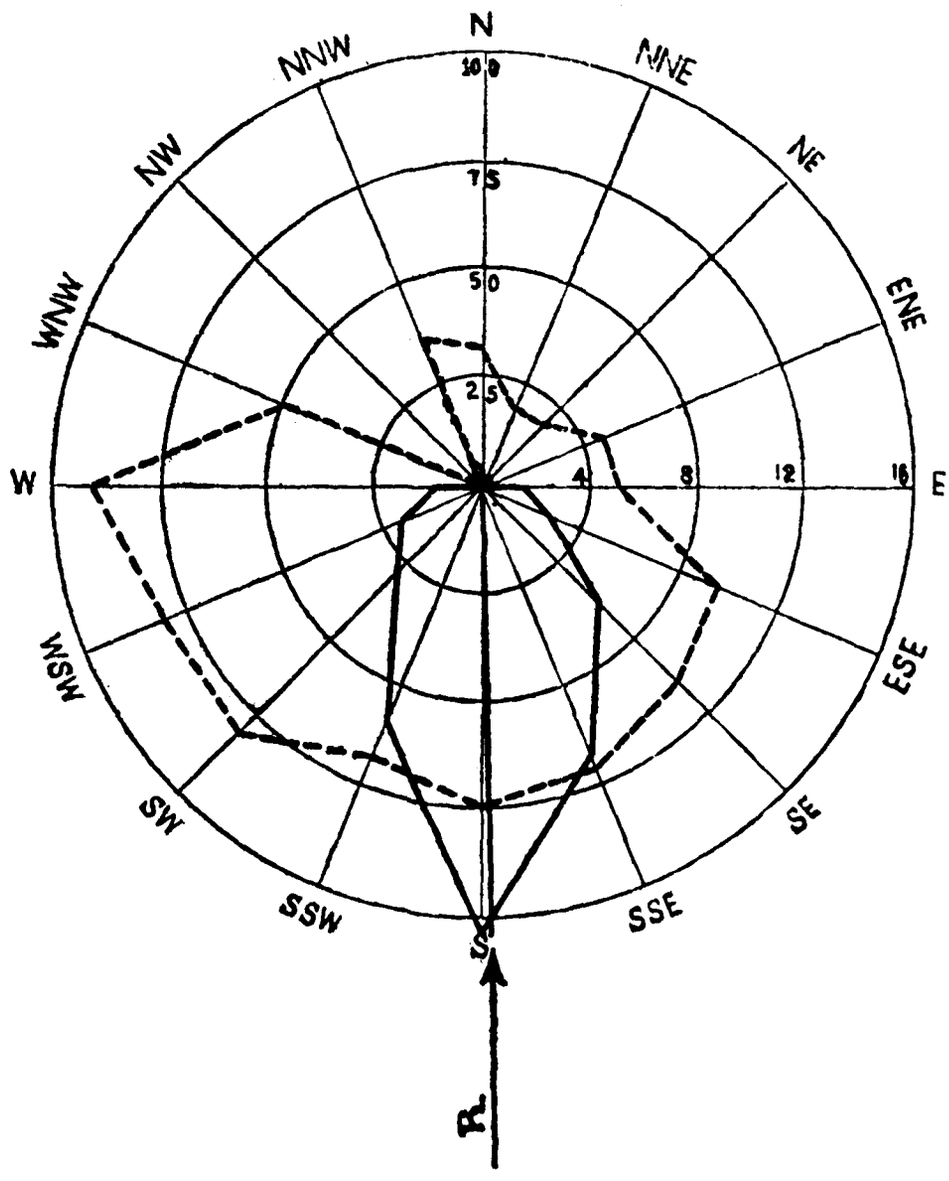

ผลสรุปการตรวจลมรายชั่วโมงของสถานีกลาง กรุงเทพฯ

Wind-Rose of Bangkok

เดือน มิถุนายน ๒๔๙๕ ทิศร่วม (Resultant Direction) S 1° 33' E June 1952

ทิศ Direction		N	NNE	NE	ENE	E	ESE	SE	SSE	S	SSW	SW	WSW	W	WNW	NW	NNW	Calm
ความถี่	ชม. Hrs.	5	1	2	1	10	18	39	68	104	58	28	20	11	2	-	7	34.4
Frequency	%	0.7	0.1	0.3	0.1	1.4	2.5	5.4	9.5	15.4	8.1	3.8	2.7	1.5	0.3	-	1.0	47.9
ความเร็วรวม Distance Travelled	กม. Km.	25.6	3.2	6.4	4.8	51.2	171.2	396.8	760.0	1222.4	620.8	358.4	254.4	158.4	16.0	-	41.6	-
ความเร็วเฉลี่ย Mean Velocity	กม./ชม. Km/hr.	5.1	3.2	3.2	4.8	5.1	9.5	10.2	11.2	11.8	10.7	12.8	12.7	14.4	8.0		5.9	-

——————— เส้นความถี่ของลมในทิศต่าง ๆ เป็นจำนวนชั่วโมง

- - - - - - - - - ความเร็วลมเฉลี่ยเป็น กม./ชม. ในทิศต่าง ๆ

หมายเหตุ: มีผลการตรวจ ๗๑๘ ชั่วโมง

Note: Observation for 718 hours only

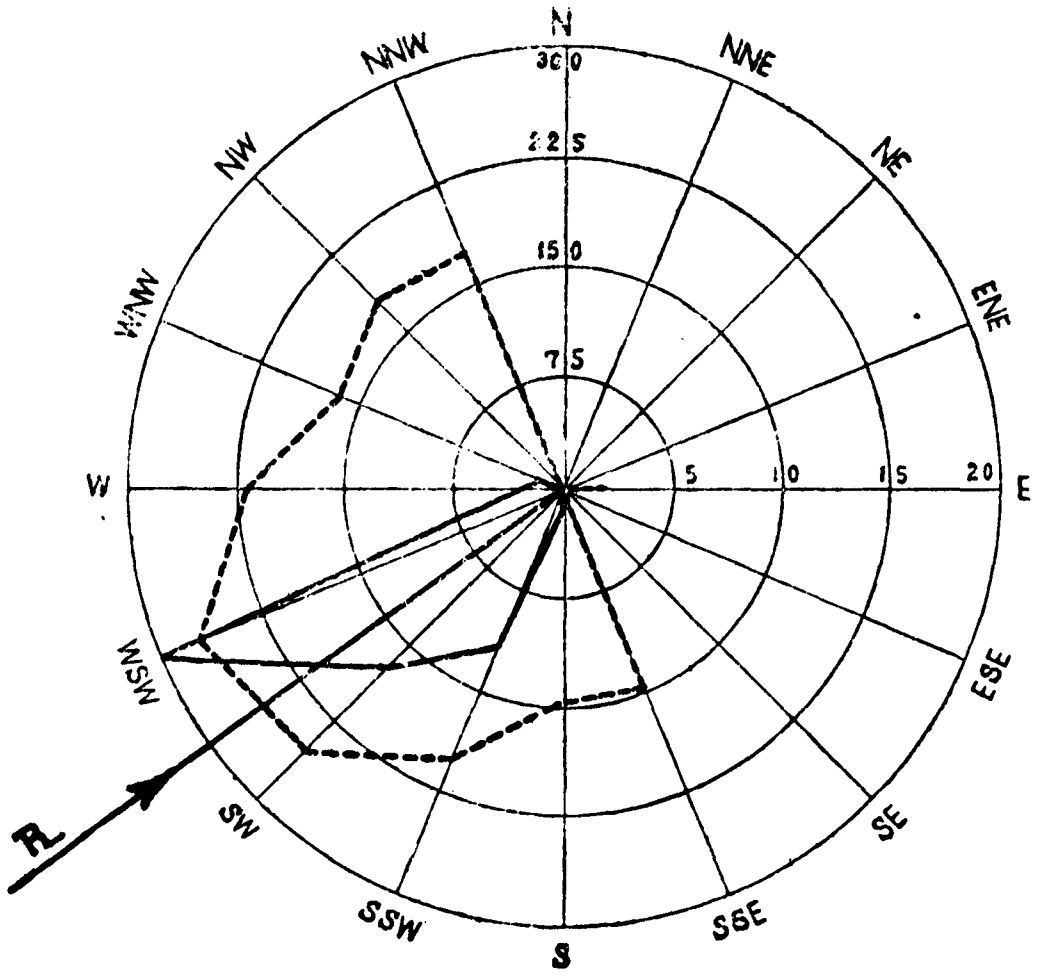

ผลสรุปการตรวจลมรายชั่วโมงของสถานี สัตหีบ

Wind-Rose of Sattahib

เดือน มิถุนายน ๒๔๙๕ ทิศร่วม (Resultant Direction) S 54° 19′ W June 1952

ทิศ Direction		N	NNE	NE	ENE	E	ESE	SE	SSE	S	SSW	SW	WSW	W	WNW	NW	NNW
ความถี่	ชม. Hrs.	-	-	-	-	1	-	-	5	12	113	170	298	29	16	2	3
Frequency	%			-	-	0.1	-	-	0.7	1.7	16.0	24.1	42.2	4.1	2.3	0.3	0.4
ความเร็วรวม Distance Travelled	กม. Km.				-	1.6			48.0	116.8	1496.0	2852.8	5377.6	419.2	176.0	24.0	35.2
ความเร็วเฉลี่ย Mean Velocity	กม./ชม. Km/hr.	-	-	-	-	1.6	-	-	9.6	9.7	13.2	16.8	18.0	14.5	11.0	12.0	11.7

———— เส้นความถี่ของลมในทิศต่าง ๆ เป็นจำนวนชั่วโมง

- - - - - - - ความเร็วลมเฉลี่ยเป็น กม./ชม. ในทิศต่าง ๆ

หมายเหตุ : มีผลการตรวจ ๗๐๖ ชั่วโมง

Note: Observation for 706 hours only.

บัญชีรายการที่ตั้งสถานีตรวจอากาศชายทะเล

List of Coastal Meteorological Stations with their Geographical Positions

สถานี Station	ตำบลที่ของสถานี Geographical Positions แลต. น. Lat. N.			ลอง. อ. Long. E.			สูงเป็นเมตร Altitude in m.	หมายเหตุ Remarks
สันดอน San Don	13	26	31	100	36	16	19.0	
เกาะรวง Koh Chuang	12	30	56	100	57	33	150.0	
เกาะไผ่ Koh Phai	12	55	51	100	40	25	144.0	
แหลมสิงห์ Laem Sing	12	28	07	102	03	43	82.4	
เกาะปราบ Koh Prab	09	13	20	99	15	25	78.0	
หินสัมปะยื่อ Hin Sumpayue	13	11	55	100	48	07	11.3	
แหลมตาชี Laem Ta Chi	06	57	00	101	17	36	29.4	
เกาะตะเภาน้อย Koh Tapau Noi	07	49	49	98	25	37	55.0	
ระยอง Ra Yong	12	39	37	101	16	26	18.5	
แหลมงอบ Laem Ngob	12	10	01	102	28	46	11.0	
หลังสวน Lung Suan	09	56	32	99	09	45	14.0	

สรุปผลการตรวจอุตุนิยมวิทยาของสถานีตรวจอากาศชายทะเล ประจำเดือน มิถุนายน พ.ศ. ๒๔๙๕

Summary of Meteorological Observations for Coastal Stations for month of June 1952

สถานี Station	จำนวนเมฆ Cloud Amount	ลมผิวพื้น Surface Wind								
		ทิศร่วม R.S. ๐๘๐๐	ความแน่ทิศ S.D. % ๐๘๐๐	ทิศร่วม R.S. ๑๓๐๐	ความแน่ทิศ S.D. % ๑๓๐๐	ทิศร่วม R.S. ๑๖๐๐	ความแน่ทิศ S.D. % ๑๖๐๐	ทิศลมที่พัดมากที่สุด Dominating Wind	กำลังลมเฉลี่ย Average force Bf. Scale	กำลังลมแรงที่สุด Maximum Force of Wind
สันดอน San Don	6.9	S 51° W	63	S 23° W	75	S 15 W	86	SW	2.9	7
เกาะจวง Koh Chuang	6.5	S 82° W	69	S 69° W	88	S 73 W	89	W	4.2	7
เกาะไผ่ Koh Phai	5.6	S 23° W	82	S 17° W	79	S 11 W	81	S	2.3	6
แหลมสิงห์ Laem Sing	6.8	S 49° W	65	S 44° W	95	S 45 W	95	SW	3.2	8
เกาะปราบ Koh Prab	4.6	S 4° W	95	S 45° W	74	S 21° W	74	S	1.7	5
หินสัมปะยอ Hin Sumpayue	5.4	S 50° W	86	S 47° W	86	S 36 W	92	SW	3.5	7
แหลมตาชี Laem Ta Chi	6.4	S 36° W	94	N 49° W	74	S 72 W	41	SW	3.0	9
เกาะตะเภาน้อย Koh Tapau Noi	6.2	S 85 W	76	S 86° W	92	W	90	W	2.0	8
ระยอง Ra Yong	6.1	S 57° W	54	S 44° W	91	S 74° W	76	SW	2.8	4
แหลมงอบ Laem Ngob	7.2	N 70° W	38	S 69° W	63	S 56° W	47	W	3.5	7
หลังสวน * Lung Suan	5.1	S 8° W	93	S 23° W	82	S 23° W	82	S	1.0	2

สถานี Station	จำนวนวันที่ Number of days with												หมายเหตุ Remarks
	ท้องฟ้าไม่มีเมฆ Cloudless Sky	ท้องฟ้ามีเมฆบางส่วน Partly Cloudy Sky	ท้องฟ้ามีเมฆมาก Cloudy Sky	ท้องฟ้ามีเมฆเต็ม Overcast	หมอก Fog	ฟ้าหลัว Haze	ฟ้าแลบ Lightning	ฟ้าร้อง Thunder	ฝนละออง Drizzle	ฝน Rain	พายุฟ้าคนอง Thunder storm	พวยน้ำ Water Spout	
สันดอน San Don	--	--	22	8	--	26	15	5	3	7	--	--	
เกาะชวง Koh Chuang	--	--	26	4	7	14	7	1	2	1	--	--	
เกาะไผ่ Koh Phai	--	3	27	--	--	--	24	17	9	14	1	--	
แหลมสิงห์ Laem Sing	--	1	26	3	20	4	18	19	23	18	10	--	
เกาะปราบ Koh Prab	--	11	19	--	--	22	--	1	3	13	--	--	
หินสัมปะยื่อ Hin Sampayue	--	4	25	1	3	17	14	1	7	9	--	--	
แหลมตาชี Laem Ta Chi	--	4	20	6	--	15	21	16	6	9	1	--	
เกาะตะเภาน้อย Koh Tapau Noi	--	3	21	6	--	22	--	--	1	17	--	--	
ระยอง Ra Yong	--	1	28	1	--	29	1	3	6	5	--	--	
แหลมงอบ Laem Ngob	--	1	10	19	--	8	17	15	29	26	--	--	
หลังสวน Lung Suan	--	8	21	1	1	11	--	--	13	--	--	--	

สรุปผลการตรวจอุตุนิยมวิทยาของสถานีชายทะเล ประจำเดือน มิถุนายน พ.ศ. ๒๔๙๕ ลักษณะทะเลและคลื่นใต้น้ำ

Summary of Meteorological Observations for Coastal Stations for month of June 1952 State of Sea and Swell

สถานี Station	จำนวนวันที่มี Number of days with									หมายเหตุ Remarks
	ทะเลราบ Calm Sea	ทะเลเรียบ Smooth Sea	คลื่นเล็กน้อย Slight Sea	คลื่นปานกลาง Moderate Sea	คลื่นจัด Rough Sea	คลื่นจัดมาก Very Rough Sea	คลื่นใหญ่ High Sea	คลื่นใหญ่มาก Very high Sea	คลื่นใต้น้ำ Swell	
สันดอน San Don	--	17	13	--		--	--		28	
เกาะขวง Koh Chuang	--	3	4	11	8	4	--	--	30	
เกาะไผ่ Koh Phai	3	25	2	--	--	--	--	--	18	
แหลมสิงห์ Laem Sing	--	--	6	23	1	--	--	--	30	
เกาะปราบ Koh Prab	--	14	16	--	--	--	--	--	4	
หินสัมปะยื่อ Hin Sumpayue	--	11	14	5	--	--	--	--	30	
แหลมตาชี Laem Ta Chi	--	25	3	2	--	--	--	--	24	
เกาะตะเภาน้อย Koh Tapau Noi	1	20	7	1	1	--	--	--	30	
ระยอง Ra Yong	--	3	8	3	16	--	--	--	28	
แหลมงอบ Laem Ngob	--	11	10	9	--	--	--	--	30	
หลังสวน Lung Suan	27	3	--	--	--	--	--	--	--	

LIBRARY
DEC 2 1957
WEATHER BUREAU

กรมอุตุนิยมวิทยา แห่งราชนาวี

METEOROLOGICAL DEPARTMENT
ROYAL THAI NAVY

พลเรือตรี จรูญ วิชยาภัย บุนนาค
เจ้ากรม
Rear Admiral Charoon Vichayapai Bunnag R.T.N.,
Director

รายงานอุตุนิยมวิทยาประจำเดือน

ปีที่ ๑๗ ฉบับที่ ๗

กรกฎาคม ๒๔๙๕

รวบรวมขึ้นตามคำสั่งผู้บัญชาการทหารเรือ

MONTHLY METEOROLOGICAL BULLETIN

Vol. 17 Part 7

July 1952

Prepared by order of the Commander in Chief of the Royal Thai Navy
Bangkok, Thailand

พิมพ์ที่โรงพิมพ์กรมอุทกศาสตร์

ก.ย. ๕๗

กรมอุตุนิยมวิทยา แห่งราชนาวี

METEOROLOGICAL DEPARTMENT
ROYAL THAI NAVY

พลเรือตรี จรูญ วิชยาภัย บุนนาค
เจ้ากรม
Rear Admiral Charoon Vichayapai Bunnag R.T.N.,
Director

รายงานอุตุนิยมวิทยาประจำเดือน

ปีที่ ๑๗ ฉบับที่ ๗

กรกฎาคม ๒๔๙๕

รวบรวมขึ้นตามคำสั่งผู้บัญชาการทหารเรือ

MONTHLY METEOROLOGICAL BULLETIN

Vol. 17 Part 7

July 1952

Prepared by order of the Commander in Chief of the Royal Thai Navy
Bangkok, Thailand

พิมพ์ที่โรงพิมพ์กรมอุทกศาสตร์

สารบาญ
INDEX

หน้า

Page

คำนำ Introduction ... ... ก A

บัญชีแสดงรายการที่ตั้งสถานีตรวจอากาศ List of Meteorological Stations with their Geographical Positions ... 1

สมุฎฐานอากาศ A Summary 2

รายงานผลการตรวจรายชั่วโมงประจำเดือนของสถานีกลางกรุงเทพ ฯ สำหรับ

Hourly values for Central Station Bangkok of

ความกดอากาศ Pressure

อุณหภูมิ Temperature

ความชื้นสัมพันธ์ Relative Humidity

ลม Surface Winds

ฝน Rainfall 4

รายงานผลการตรวจเฉพาะเวลา 0700 1000 1300 1600

Observations at fixed hours of

ทัศนวิสัย Visibility

จำนวนเมฆ Amount of Clouds

ชนิดของเมฆ Form of Clouds 10

รายงานค่าเฉลี่ยประจำวันและประจำเดือนของผลการตรวจอุตุนิยมต่าง ๆ และสรุปผลการตรวจประจำเดือนของสถานีกลางกรุงเทพ ฯ

Daily and Monthly values of Meteorological Elements and Monthly Summary of Central Station, Bangkok 12

สรุปผลการตรวจอุตุนิยมประจำเดือนของบางสถานี Summary of Observations of some selected Stations ... 14

รายงานฝนประจำเดือน Monthly Rainfall report 26

สรุปผลการตรวจลมประจำเดือนของสถานีกลางกรุงเทพ ฯ

Wind-rose of Central Station, Bangkok 29

สรุปผลการตรวจลมประจำเดือนของสถานีสัตหีบ

Wind-rose of Sattahib 30

สรุปผลการตรวจอุตุนิยมวิทยาของสถานีชายทะเล

Summary of Meteorological Observations for Coastal Stations 31

คำนำ

PREFACE

1. สถานีตรวจอากาศกลางกรุงเทพ ฯ แห่งกองสถานีตรวจอากาศ กรมอุตุนิยมวิทยา ตั้งอยู่ที่ถนนกรุงเทพฯ – สมุทรปราการ ใกล้หลักเขตเทศบาล จังหวัดพระนคร ในแลต. 13° 44′ น. ลอง 100° 30′ อ. สูงของบาโรเมตรจากระดับทะเล 2.82 เมตร เวลาที่ใช้ในการตรวจอุตุนิยมวิทยาใช้เวลากรุงเทพฯ และมีการตรวจอุตุนิยมวิทยาทุกชั่วโมง สำหรับสถานีอื่น ๆ ได้มีรายการแจ้งอยู่ในตารางแล้วและส่วนมากทำการตรวจวันละ 8 เวลาเท่านั้น.

The Central Meteorological at Bangkok is situated in Lat. 13° 44′ N., Long. 100° 30′ E., height of barometer, 2.82 metres above Mean Sea-level. For all readings local standard time is used (105th. degree M.E.G.) and hourly observations are maintained. For other stations generally eight observations are made at 3 hour intervals from 0100 to 2200.

2. ความกดอากาศได้แก้อุณหภูมิ แลตติจูด และระดับทะเลแล้ว.

Barometric readings are corrected for temperature, latitude and Mean Sea-level.

3. ทิศและความเร็วลมเป็นรายชั่วโมง ตรวจโดยเครื่องวัดลมชนิดอัดโนมิติแบบไดนส์.

Hourly directions and velocities of the wind are taken from the record sheets of the Dines Pressure Tube Anemograph.

4. เธอร์โมเมตรทุกชนิดได้ติดตั้งไว้ในเรือนเธอร์โมเมตรแบบสเตเวนสัน.

All thermometers are installed in Stevenson Screen.

5. เครื่องหมายลมฟ้าอากาศและปรากฏการณ์บางอย่างในอุตุนิยมวิทยา ในช่องหมายเหตุลมฟ้าอากาศใช้แบบสากล มีความหมายดังต่อไปนี้ :–

International Symbols are used in registering the state of weather and other meteorological phenomena.



ท้องฟ้าไม่มีเมฆ Clear

ท้องฟ้ามีเมฆบางส่วน Partly cloudy

ท้องฟ้ามีเมฆมาก Cloudy

ท้องฟ้ามีเมฆเต็ม Overcast

ฟ้าหรัวแห้ง ทรรศนวิสัยเกินกว่า 1000 เมตร Haze

ฟ้าแลบในระยะไกล Lightning

ฟ้าหรัวชื้น (หมอกบาง) ทรรศนวิสัยตั้งแต่ 1000 เมตร ขึ้นไป Mist

หมอก ทรรศนวิสัยต่ำกว่า 1000 เมตร Fog

พายุฝน Squall

ฝนละออง Drizzle

ฝน Rain

ฝนผ่าน Shower

ฝนผ่านหรือฝนที่มีลูกเห็บเล็กน้อยหรือปานกลาง Showers with slight or moderate hail

พายุฟ้าคะนอง Thunderstorm

พายุฟ้าคะนองอย่างอ่อนมีฝน Slight thunderstorm

พายุฟ้าคะนองอย่างอ่อนมีลูกเห็บ Slight thunderstorm with hail

พายุฟ้าคะนองอย่างปานกลางมีฝน Moderate thunderstorm

พายุฟ้าคะนองอย่างปานกลางมีลูกเห็บ Moderate thunderstorm with hail

พายุฟ้าคะนองอย่างแรงมีฝน Heavy thunderstorm

พายุฟ้าคะนองอย่างแรงมีลูกเห็บ Heavy thunderstorm with hail

พายุฟ้าคะนองไม่ผ่านสถานี Thunderstorm passing in the neighbourhood of the station

อาทิตย์ทรงกลด Solar halo

จันทร์ทรงกลด Luna corona

ลูกเห็บ Hail

น้ำค้าง Dew

กรมอุตุนิยมวิทยา แห่งราชนาวี

กรุงเทพฯ ๑ พฤษภาคม พ.ศ. ๒๔๙๗

พลเรือตรี จรูญ วิชยาภัย บุนนาค

เจ้ากรม

Meteorological Department,

Royal Thai Navy,

Bangkok, 1st May 1954

Charoon V. Bunnag.

Rear Admiral, R.T.N

Director.

บัญชีแสดงรายการที่ตั้งสถานีตรวจอากาศ

List of Meteorological Stations with their Geographical Positions.

สถานี Station	ตำบลที่ตั้งสถานี Geographical Positions				
	แลต. Lat °	น. N. ′	ลอง. Long. °	อ. E ′	สูงเป็นเมตร Alt. in m.
Chiengrai	19	54	99	49	378
Mae Hongsorn	19	18	97	50	271
Chiengmai	18	47	98	59	314
Nan	18	47	100	47	201
Lampang	18	12	99	24	220
Phrae	18	10	99	50	157
Mae Sarieng	18	10	97	50	314
Bhetchaboon	16	25	101	08	114
Uttaradith	17	37	100	08	63
Nakorn Panom	17	30	104	20	140
Udorn Dhani	17	26	102	46	178
Sakol Nakorn	17	10	104	09	160
Pitsanuloke	16	50	100	16	50
Raesord	16	40	98	33	210
Mukdaharn	16	33	104	44	138
Roi Et	16	03	103	41	140
Khon Kaen	16	20	102	51	157
Nakorn Sawan	15	48	100	10	28
Nakorn Rajasima	14	58	102	07	181
Surindh	14	53	103	29	145
Ubol Rajadhani	15	15	104	53	123
Prachinburi	14	10	101	10	
Lopburi	14	48	100	37	13
Subarnburi	14	30	99	50	
Kanchanaburi	14	01	99	32	28
Don Muang	13	55	100	36	3
Aranyapradesa	13	42	102	35	44
Jolburi	13	22	100	59	6
Sattahib	12	39	100	53	55
Chantaburi	12	37	102	07	5
Klong Yai	11	47	102	53	4
Hua Hin	12	34	100	48	3
Prachuab Kirikhan	11	48	99	48	5
Chumporn	10	27	99	15	3
Ranong	09	58	98	38	35
Bandon	09	08	99	18	8
Nakorn Srithamaraj	08	25	99	58	5
Phuket	07	58	98	24	3
Kantang	07	24	99	31	3
Songkhla	07	13	100	36	1
Naradhivas	06	26	101	50	4

ลมฟ้าอากาศในเดือน กรกฎาคม พ.ศ. ๒๔๙๕ โดยสังเขป

ลักษณะลมฟ้าอากาศทั่วไป

ตอนต้น สัปดาห์แรก มีดีเปรสชั่น อยู่ทางทิศตะวันตกเฉียงใต้ของเกาะไหหลำเคลื่อนไปทางทิศตะวันตกเฉียงเหนือ กับมีพายุโซนร้อนก่อตัวขึ้นทางทิศตะวันออกของหมู่เกาะคาโรไลน์ตะวันตก เคลื่อนมาทางทิศตะวันตกเฉียงตะวันตกเฉียงเหนือ ในวันที่ ๓ พายุนี้ผ่านเกาะวิสุซายัสและเคลื่อนตัวต่อไปในทิศตะวันตกเฉียงตะวันตกเฉียงเหนือเข้าสู่ทะเลจีนตอนกลางในวันที่ ๔ และมีกำลังแรงขึ้นจนถึงเกณฑ์ไต้ฝุ่น ในวันที่ ๕ มาอยู่เหนือเกาะปาราเซลต่อมาหักข้ามเกาะไหหลำไปอยู่ในอ่าวตังเกี๋ยเมื่อวันที่ ๖ แล้วเคลื่อนขึ้นฝั่งสิ้นกำลังในภาคใต้ของประเทศจีนในวันรุ่งขึ้นซึ่งเป็นเหตุหนึ่งที่ทำให้มรสุมตะวันตกเฉียงใต้พัดแรงขึ้นตลอดประเทศไทยในตอนปลายสัปดาห์นี้ อนึ่งในวันที่ ๓ ทางด้านตะวันตกของประเทศไทยก็ปรากฏดีเปรสชั่นอยู่ทางกันอ่าวเบงกอลด้วย ค่อย ๆ เคลื่อนไปทางทิศตะวันตกเฉียงเหนือ ในวันรุ่งขึ้นเข้าหาฝั่งไปอยู่ในบริเวณประมาณ ๒๒ องศาเหนือและ ๘๗ องศาตะวันออก

สัปดาห์ที่สองเริ่มด้วยมีความกดอากาศต่ำทรงตัวอยู่เหนือฝั่งทะเลภาคใต้ของจีนและบริเวณใกล้เคียง ในวันที่ ๑๒ ดีเปรสชั่นก่อตัวขึ้นทางแถบเกาะโอกินาวา และในวันที่ ๑๔ ไปอยู่ห่างจากเกาะโอชิมาไปทางทิศตะวันออกเฉียงเหนือ ๒๔๐ ไมล์

ตอนต้นสัปดาห์ที่สาม ปรากฏดีเปรสชั่นอยู่ใกล้ตอนใต้สุดของเกาะกิวชิว และได้สลายตัวในวันต่อมา ในวันที่ ๑๗ มีดีเปรสชั่นอีกแห่งหนึ่งอยู่ใกล้กับเกาะโอกินาวาเคลื่อนตัวมาทางทิศตะวันตกเฉียงตะวันตกเฉียงเหนือ แล้วเปลี่ยนทางเดินเป็นทิศเหนือเฉียงตะวันตกเฉียงเหนือเคลื่อนขึ้นฝั่งใกล้เมืองเวนเจา ไปอยู่ห่างจากเมืองเซี่ยงไฮ้ไปทางทิศตะวันตกเฉียงเหนือประมาณ ๕๐ ไมล์เมื่อวันที่ ๒๐

ตอนสัปดาห์สุดท้าย บริเวณความกดอากาศต่ำแผ่ปกคลุมประเทศจีนภาคใต้และบริเวณใกล้เคียง เมื่อวันที่ ๒๑ ปรากฏดีเปรสชั่นในอ่าวเบงกอลเคลื่อนขึ้นฝั่งในทิศตะวันตกเฉียงเหนือ แล้วอ่อนกำลังลง ในวันที่ ๒๘ มีดีเปรสชั่นอยู่เหนือเกาะลูซอนเคลื่อนตัวทางทิศตะวันตกเฉียงเหนือ วันรุ่งขึ้นไปอยู่ในระยะ ๒๐.๔ องศาเหนือ และ ๑๑๙.๒ องศาตะวันออก เคลื่อนตัวต่อไปในทิศตะวันตกเฉียงเหนือ ในอัตราความเร็ว ๑๕-๒๐ นอต และขึ้นฝั่งใกล้เมืองซัวเถา เมื่อวันที่ ๓๐ ข่องกงรายงานว่า ความเสียหายจากพายุนี้มีรัศมีใกล้ถึง ๒๕๐ ไมล์เข้าไปในภาคแผ่นดิน

อุณหภูมิเฉลี่ยสำหรับเดือนนี้ตลอดภาคเหนือภาคอีสานและภาคกลางต่ำกว่าปรกติเล็กน้อย ส่วนอุณหภูมิสูงสุดต่ำกว่าระดับปรกติถึง ๒-๔ องศาเซนติเกรด แต่อุณหภูมิต่ำสุดสูงกว่าระดับปรกติเล็กน้อย อุณหภูมิสูงสุดเดือนนี้ตรวจได้ ๓๓.๘° ซ. (๑๐๐° ฟ.) เมื่อวันที่ ๒๒ ที่สัตหีบ อุณหภูมิต่ำสุด ๒๐.๖° ซ. (๖๑.๑° ฟ.) เมื่อวันที่ ๑๖ ที่เพชรบูรณ์ และเมื่อวันที่ ๑๗ ที่ระนอง

ฝนเดือนนี้มีข้อน่าสังเกตคือ จำนวนวันฝนตกเป็นปรกติโดยทั่วไป แต่ปริมาณฝนที่ตกต่ำกว่าปรกติมากในทุกภาคของประเทศไทย อาณาบริเวณที่ประสพการขาดแคลนฝนเป็นอย่างมากคือลำปางและใต้จังหวัดพิศณุโลกลงมาจนถึงจังหวัดกาญจนบุรีกับในภูมิภาคทางด้านตะวันออกของกรุงเทพ ฯ และส่วนมากของภาคอีสานกับทางปักษ์ใต้ด้วย

ปริมาณฝน ๒๔ ชั่วโมงในเกณฑ์ที่ตกหนักคือ กลองใหญ่เมื่อวันที่ ๒๘ วัดได้ ๑๕๐.๘ มม. กันตังเมื่อวันที่ ๑๔ วัดได้ ๙๕.๒ มม. ระนองเมื่อวันที่ ๑๕ วัดได้ ๙๔.๔ มม. แม่ฮ่องสอนเมื่อวันที่ ๒๐ วัดได้ ๘๕.๓ มม.

Summary of Weather Condition During July 1952

At the beginning of the first week a depression existd over Southwest of Hainan moving northwestward: and a tropical storm appeared west of Western Caroline Is. moving westnorthwest. On the 3rd the storm passed over Visayas moving westnorthwest and entered the Central China Sea on the 4th deepened to typhoon intensity. On the 5th at 0000 Z. it was over Paracel and later crossed over Hainan to locate in the Gulf of Tongking on the 6th entering the coast and filled up over South China the next day. Southwest monsoon become active throughout Thailand toward the end of the week. On the 3rd a tropical depression was also located over the Head Bay of Bengal moving slowly northwest and the next day entered the coast about 22° N. and 87° E.

The second week commenced with low pressure persisted over South China Coast and adjacent regions. On the 12th a depression developed in the vicinity of Okinawa and on the 14th it was located 240 miles Northeast of Oshima.

At the beginning of the third week the depression was near to the southern tip of Kyushu and dissipated. On the 17th another tropical depression was charted near Okinawa moving slowly westnorthwest and then turned north-northwest entered the coast near Wenchow and was located about 50 miles Northwest of Shanghai on the 20th.

During the last week of the month low pressure area covered South China and adjacent regions. On the 21st a depression was charted in the Bay of Bengal moving inland in a Northwesterly direction and weakening. On the 28th a tropical depression in the immediate North of Luzon moving Northwest. The next day it was located within 20.4° N. and 119.2° E. continued in a northwesterly direction at 15 to 20 knots and entered the coast near Swatow on the 30th. Hong Kong reported damage effected as far as 250 miles inland.

Mean temperature for the month throughout Upper Thailand was slightly below the average for the period 1940-50. Maxima likewise saw a marked decline by 2-4° C. from the record of 10 years, but minima was slightly higher than usual. Extreme temperatures for the month were 37.8° C. (100° F.) on the 22nd at Sattahib and 20.6° C. (61.1° F.) on the 16th at Bejraburana and on the 7th at Ranong.

Rainfall this month presented certain peculiarity, that is, the frequency of rain days was generally normal, but the amount of fall was greatly below normal nearly in every part of the country. The areas encountered a marked shortage were Lampang, the region south of Pitsanuloke to Kanchanaburi and the region East of Bangkok, and most region over Northeast of the country also as well as in the South. Among the heaviest fall in 24 hours being the following.

28th	150.8 mm. (6.22") at Klong Yai.	14th	95.2 mm. (3.75") at Kantang.
15th	94.4 „ (3.72") at Ranong.	20th	85.3 „ (3.36") at Mae Hongsorn.

กรุงเทพ ฯ กรกฎาคม ๒๔๙๕ Bangkok July 1952

ความกดอากาศรายชั่วโมงประจำวันเป็นมิลลิบาร์ ๑๐๐๐ + จำนวนในตาราง

Barometric Pressure at Sea level in Millibars 1000 + The numbers in the tables

วันที่ / เวลา	เวลากรุงเทพ ฯ 1	2	3	4	5	6	7	8	9	10	11	12	Bangkok Standard Time Time / Date
1	05.58	04.94	04.78	04.94	04.94	05.18	05.68	06.69	06.94	07.18	06.54	06.38	1
2	06.38	06.64	06.64	06.64	06.69	07.34	07.49	08.29	08.54	08.88	08.78	08.24	2
3	09.44	09.04	09.04	08.78	08.94	09.18	09.89	10.08	10.14	10.23	09.98	09.44	3
4	09.49	08.88	08.64	08.69	09.18	09.44	09.98	10.24	10.59	10.14	09.79	09.58	4
5	08.94	08.24	07.34	06.94	06.69	06.78	07.18	07.98	08.78	09.44	08.78	08.29	5
6	06.59	06.24	05.18	05.18	05.34	05.04	05.74	06.54	06 28	07.58	07.44	06.54	6
7	05.44	05.34	04.94	04.78	05.49	06.08	06.59	06.78	07.09	07.04	06.94	06.54	7
8	06.14	05.98	05.79	05.04	05.44	05.98	06.78	07.74	07.98	08.24	08.14	07.84	8
9	07.28	07.04	06.94	06.94	07.04	07.44	07.74	08.14	08.24	08 29	08.38	08.29	9
10	08.88	08.14	08.24	08.38	08.64	08.78	09.44	09.84	10.14	10.24	10.38	10.24	10
11	10.14	09.58	09.04	09.34	09.44	10.14	10.14	10.38	10.78	10.94	09.84	09.84	11
12	09.04	08.78	08.38	08.24	08.19	08.34	08.54	08.78	09.49	99.34	09.34	08.94	12
13	08.54	08.08	07.74	07.44	07.68	07.98	08.54	08.54	08.48	08.64	08.08	06.38	13
14	06.24	06.64	06.64	05.84	06.38	06.94	07.18	07.58	07.74	07.34	07.18	06.69	14
15	08.23	07.74	07.44	07.04	07.18	07.74	08.54	08.99	09.58	09.74	08.78	08.14	15
16	09.98	09.84	09.04	09.04	09.34	09.79	10.39	10.78	11.18	11.34	10.94	10.59	16
17	09.84	09.44	08.99	08.78	08.78	08.78	09.09	09.44	09.58	09.74	09.34	08.59	17
18	07.09	06.88	96.29	06.24	05.98	06.14	06.94	07.74	07.79	07.74	07.39	06.54	18
19	07.34	07.04	06.54	06.38	06.64	07.04	07.74	08.14	08.48	08.69	08.38	07.89	19
20	07.80	07.66	07.46	07.74	07.82	08.14	08.54	08.64	09.18	09.18	09.04	08.88	20
21	09.49	09.18	08.88	08.64	08.48	08.24	08.48	08.64	08.78	09.68	09.34	09.30	21
22	08.78	08.29	08.24	08.24	07.89	08.54	08.64	08.78	09.34	09.58	09.74	08.69	22
23	08.94	08.94	08.78	08.14	08.08	08.38	08.78	09.44	09.58	09.74	09.49	09.39	23
24	09.34	08.54	08.54	08.14	08.08	08.38	09.44	09.74	10.14	10.14	09.98	09.98	24
25	08.48	07.84	07.44	07.18	07.28	07.44	08.14	08.69	09.18	08.88	07.84	07.74	25
26	09.04	08.38	07.84	06.88	06.64	06.90	07.84	08.19	08.24	07.49	07.49	07.18	26
27	07.44	06.54	06.24	06 54	07.74	07.84	07.68	07.74	08.14	08.19	08.19	07.58	27
28	07.98	07.79	07.34	07.18	07.09	07.18	07.74	08.14	08.14	08.14	07.74	07.68	28
29	08.29	07.98	07.79	07.98	07.58	07.74	08.19	08.29	08.94	08.59	08.19	07.74	29
30	07.74	07.04	06.99	06.69	06.54	07.09	07.58	07.89	07.96	07.89	07.49	06.88	30
31	06.14	05.74	05 28	05.28	05.58	06.19	05.98	06.38	06.48	06.24	05.89	05.44	31
เฉลี่ย	08.07	07.69	07.35	07.20	07.32	07.61	08.09	08.49	08.77	08.86	08.54	08.11	Mean

วันที่ / เวลา	13	14	15	16	17	18	19	20	21	22	23	24	Time / Date
1	05.58	04.94	04.24	04.14	04.54	04.64	04.88	04.94	05.74	06.38	06.59	06.24	1
2	07.58	07.34	06.99	06.78	06.78	07.58	08.24	08.48	09.04	09.34	09.74	09 58	2
3	09.09	08.54	08.94	08.54	08 38	07.98	08.64	08.64	09.44	09.79	10.24	09 89	3
4	09.04	08.14	07.18	06.14	06.54	06.94	07.58	07.98	08.64	09.44	10.24	10.24	4
5	07.49	06.59	05.74	04.99	03.98	04.19	04.94	06.69	07.39	08.38	08.24	07.89	5
6	06.19	05.44	04.64	03.84	03.18	04.88	05.34	05.34	05.98	07.18	07.18	07.44	6
7	05.84	04.54	03.98	03.58	03 58	04.78	04 94	05.09	05.79	06.24	06.54	06.38	7
8	07.18	06.78	06.24	06.54	06.54	06 54	06.64	06.78	07.09	07.28	07.79	07.68	8
9	08.08	07.74	06.64	06.08	06.68	06.24	06 94	07.74	08.38	09.18	09.58	09 18	9
10	09.98	09.28	08.48	07.44	07.18	07.74	08.14	09.34	09.39	10.19	10.19	10.54	10
11	09.58	09.44	08.59	07.98	07.94	07.39	08.24	09.20	09.74	10.38	10.64	09.84	11
12	08.19	07.58	06.38	05.58	05.89	06.14	06.78	07.44	07.88	08.19	08.29	08.54	12
13	05.34	04.64	04.54	03.89	03.84	04.88	05.79	06.54	07.34	07.58	08.24	08.29	13
14	06.54	05.44	04.38	03.84	03.98	04 69	05.44	06.38	07.18	07.84	08.38	08.14	14
15	07.74	07.18	06.54	06.38	06.54	06.78	06.18	07.74	08.08	09.18	09.68	09.34	15
16	09.58	08.64	07.58	06.54	06.59	07.04	07.98	08.94	10.14	10.78	10.78	10.38	16
17	07.58	06.94	05.39	05.18	05.18	05.28	05.49	06.54	07.18	07.84	08.14	07.74	17
18	05.45	04.78	04.38	04.14	03 89	04.08	04.36	05.34	06.24	06 99	07.34	07.18	18
19	06.94	06.54	05.74	05.34	05.18	05.58	05.89	06.29	07.08	07.84	07.98	07.90	19
20	08.48	07.74	07.34	06.69	06.38	06.29	06.29	07.18	08.29	09.34	09.68	09.58	20
21	08.54	07.68	08.99	07.98	07 84	06.78	07.09	07.79	08.74	09.45	09.88	10.38	21
22	08.38	07.89	06.88	05.98	05.39	05.84	06 54	07.58	08.64	09.34	09.34	09.04	22
23	08.24	07.79	06.94	06.88	06.64	06.38	07.18	07.74	08.59	09.18	09.98	09.34	23
24	08.24	07.44	06.38	05.84	06.94	07.34	07.58	08.14	08.94	09.58	09.58	08.99	24
25	07.04	06.94	05.98	05.18	05.34	05.49	05.98	06.78	07.49	08.29	08.78	08.54	25
26	07.09	06.59	06.14	05.68	04.78	05.18	05.79	06.19	06.78	08.14	08.38	08.14	26
27	07.18	07.09	07.04	07.44	07.18	06.48	06.64	07.44	08 14	08.54	08.64	08.38	27
28	07.39	06.64	06.24	05.89	05.44	06.08	06.48	06.94	08.38	08.54	08.64	08.59	28
29	06.94	06.08	08.44	05.68	06.14	06.78	07.44	07.79	08.19	08 54	08 78	08.54	29
30	05.74	07.49	05.58	04.24	04 38	04.38	05.18	06.14	06.94	07.28	07.34	06.69	30
31	04.99	04.64	03.49	03.04	02.64	02.99	03.84	04.38	04.69	05.28	05.84	05.44	31
เฉลี่ย	07.46	06.92	06.32	05.72	05.64	05.92	06.40	07.08	07.79	08 44	08.73	08 52	Mean

กรุงเทพ ฯ กรกฎาคม ๒๔๙๕ Bangkok July 1952

อุณหภูมิอากาศ เป็นองศาเซนติเกรด

Air Temperature in Degrees Contigrade

เวลา / วันที่	เวลากรุงเทพ ฯ Bangkok Standard Time												Time / Date
	1	2	3	4	5	6	7	8	9	10	11	12	
1	26.7	26.3	25.9	25.4	25.3	25.1	26.0	27.0	29.2	29.8	30.0	30.0	1
2	27.0	26.5	26.9	26.6	26.4	26.3	26.2	27.0	28.3	29.2	30.0	30.1	2
3	25.5	25.6	25.7	26.0	25.4	25.7	25.1	26.0	28.0	29.1	29.0	30.1	3
4	25.6	25.4	25.2	25.0	25.0	25.0	25.9	26.4	27.6	28.7	30.0	30.8	4
5	25.3	25.0	24.9	24.9	25.0	24.9	25.1	26.2	27.4	28.2	29.5	30.5	5
6	25.0	25.1	25.0	25.0	24.8	24.5	25.0	26.1	28.0	29.2	30.2	31.0	6
7	25.0	24.9	24.9	24.6	24.3	24.0	25.4	27.1	29.4	30.2	31.2	31.3	7
8	26.0	25.8	25.5	25.9	25.1	25.0	25.7	28.0	29.5	30.6	31.0	30.8	8
9	28.2	28.2	28.1	27.9	27.4	27.0	28.0	29.2	30.1	30.8	31.2	32.0	9
10	28.0	28.0	28.0	27.9	27.6	27.2	27.9	28.2	28.1	29.8	31.5	32.1	10
11	28.0	28.0	28.0	27.5	27.4	27.0	27.5	30.0	30.8	31.7	31.9	32.0	11
12	25.9	26.0	26.0	25.9	25.7	25.4	26.0	28.3	29.8	30.8	31.8	32.0	12
13	26.6	26.2	25.8	25.6	25.3	25.2	26.3	28.1	30.1	31.1	32.0	32.8	13
14	26.3	26.2	26.0	25.8	25.2	25.0	25.9	28.0	29.4	30.5	31.0	31.9	14
15	25.6	26.5	26.0	25.9	26.0	25.8	25.9	26.9	29.4	29.3	31.3	31.8	15
16	27.2	27.0	26.9	26.3	26.0	25.9	26.1	27.6	28.9	30.6	31.9	32.3	16
17	26.9	26.5	26.1	26.0	26.0	25.5	26.1	28.8	30.4	31.1	31.5	32.7	17
18	27.5	26.0	26.1	25.9	25.8	26.0	26.0	26.8	27.9	29.2	29.5	30.6	18
19	26.6	25.9	25.4	25.0	25.0	25.0	25.1	25.5	25.7	25.9	26.7	28.0	19
20	27.5	27.0	26.7	26.6	25.6	26.3	27.0	28.4	29.6	30.0	30.8	30.4	20
21	26.8	26.8	26.4	26.2	25.9	25.6	26.1	27.9	30.0	30.0	30.8	31.1	21
22	25.3	25.3	25.5	25.3	24.9	24.9	25.7	27.5	29.8	30.5	31.0	31.4	22
23	26.5	26.1	26.1	26.1	26.0	25.7	25.9	26.9	28.0	29.3	30.0	31.0	23
24	26.5	26.1	25.7	25.9	25.6	25.5	26.2	28.0	28.7	29.8	30.4	30.5	24
25	25.0	25.0	25.1	25.1	25.0	25.0	25.1	26.8	27.5	28.2	28.8	30.0	25
26	26.5	24.7	24.2	24.2	24.3	24.3	25.0	25.7	27.0	29.0	29.1	30.5	26
27	26.0	25.8	25.5	24.8	24.2	23.2	23.7	24.8	26.3	27.6	28.0	28.9	27
28	26.2	26.5	26.3	26.0	25.9	25.9	26.5	27.5	28.5	29.5	30.1	30.1	28
29	26.4	26.2	25.7	25.2	25.1	25.1	25.5	25.5	26.1	27.5	29.2	29.8	29
30	24.7	24.7	24.7	24.5	24.4	24.1	24.9	25.9	27.3	28.0	29.6	30.9	30
31	25.7	25.7	25.6	25.8	25.8	25.4	25.6	26.0	27.9	28.8	29.7	30.0	31
เฉลี่ย	26.3	26.1	25.9	25.8	25.7	25.4	25.9	27.2	28.5	29.5	30.3	30.9	Mean

เวลา / วันที่	13	14	15	16	17	18	19	20	21	22	23	24	Time / Date
1	30.7	31.0	31.0	30.6	27.0	25.8	27.0	27.1	27.1	27.2	27.1	27.0	1
2	30.1	30.6	27.0	27.1	26.9	26.5	26.1	26.0	26.0	25.7	25.5	25.4	2
3	30.1	30.6	24.2	24.2	25.0	25.6	25.5	25.5	25.5	25.5	25.3	25.5	3
4	31.0	31.1	31.9	31.1	30.5	29.9	28.4	28.1	27.6	27.3	26.3	25.5	4
5	31.0	32.0	32.0	32.3	32.3	29.9	28.6	25.3	24.6	24.8	25.0	25.1	5
6	32.0	31.9	31.7	31.3	30.0	24.0	24.3	24.9	25.0	25.1	25.1	25.1	6
7	31.0	31.4	31.8	30.8	30.0	28.9	28.3	27.1	26.7	26.4	26.2	26.1	7
8	31.6	31.5	31.7	30.7	30.7	29.0	28.3	28.1	28.0	28.0	28.0	28.0	8
9	32.0	32.4	31.5	31.5	30.1	29.7	29.2	29.0	28.7	28.2	28.0	27.8	9
10	32.1	32.0	32.0	32.5	31.6	30.5	29.3	28.8	28.5	28.1	28.0	28.0	10
11	32.3	30.9	31.9	32.2	32.0	31.0	29.9	29.6	27.6	25.0	25.8	25.9	11
12	32.6	32.5	33.0	32.2	31.9	27.9	27.7	27.7	27.4	27.4	27.0	26.8	12
13	32.5	33.0	33.5	32.9	31.8	25.3	26.1	26.0	26.2	26.5	26.5	26.2	13
14	31.7	32.9	32.7	32.1	31.8	30.3	29.4	29.0	28.7	26.1	26.1	26.7	14
15	32.0	31.8	32.1	31.6	30.1	29.1	28.8	28.6	28.3	28.0	27.9	27.7	15
16	31.7	31.8	32.6	32.0	31.4	29.7	28.6	28.6	28.0	27.6	27.2	27.1	16
17	32.2	31.9	32.0	31.5	30.0	29.2	28.6	28.4	28.4	28.3	28.1	28.1	17
18	31.3	32.0	31.9	31.2	30.5	30.1	29.3	28.8	28.6	28.0	27.5	27.0	18
19	28.5	29.0	29.6	29.0	28.5	28.1	29.7	28.0	28.1	28.0	27.8	27.7	19
20	30.0	30.5	30.7	30.6	30.0	29.3	28.6	28.2	27.8	27.5	27.4	27.1	20
21	32.0	31.8	31.0	22.9	23.8	24.1	24.7	25.0	25.1	25.3	25.3	25.3	21
22	32.2	32.1	32.0	32.3	31.9	30.6	29.4	28.2	27.6	27.3	26.8	26.6	22
23	30.1	30.6	30.9	30.5	30.0	29.5	28.8	28.0	27.6	27.3	27.0	27.0	23
24	31.0	31.9	31.5	30.8	23.7	23.0	23.7	24.1	24.3	24.9	25.1	25.3	24
25	30.3	31.0	30.3	30.8	29.8	29.0	28.1	28.0	27.4	27.2	26.8	26.8	25
26	30.6	30.6	29.3	28.3	28.2	28.2	27.5	27.1	27.0	26.9	26.5	26.3	26
27	29.3	29.0	28.3	28.0	27.3	26.2	26.0	25.9	25.7	25.5	25.8	25.9	27
28	31.5	31.2	29.8	26.5	27.1	26.8	26.8	26.8	26.8	26.8	26.5	26.5	28
29	31.0	30.9	31.5	31.3	29.0	22.7	25.0	26.5	26.0	25.5	25.2	25.0	29
30	30.9	27.2	25.0	25.0	25.3	25.7	25.5	25.5	25.6	25.9	25.9	25.6	30
31	30.9	29.1	30.5	29.9	30.1	28.8	28.0	27.5	27.5	27.5	25.8	25.2	31
เฉลี่ย	31.2	31.2	30.8	30.1	29.3	27.9	27.6	27.3	27.0	26.8	26.5	26.4	Mean

กรุงเทพ ฯ กรกฎาคม ๒๔๙๕ Bangkok July 1952

ความชื้นสัมพันธ์ประจำรายวันรายชั่วโมงเป็นเรือนร้อย

Hourly Relative Humidity in Percent

วันที่ / เวลา	เวลากรุงเทพ ฯ Bangkok Standard Time												Time / Date
	1	2	3	4	5	6	7	8	9	10	11	12	
1	90.0	91.0	85.0	88.0	89.0	91.0	88.0	87.0	76.0	72.0	70.0	70.0	1
2	86.0	89.0	86.0	86.0	87.0	88.0	86.0	83.0	73.0	71.0	67.0	68.0	2
3	93.0	94.0	87.0	95.0	97.0	94.0	98.0	92.0	86.0	84.0	82.0	72.0	3
4	98.0	98.0	98.0	99.0	99.0	99.0	95.0	95.0	89.0	85.0	68.0	66.0	4
5	96.0	98.0	98.0	98.0	98.0	98.0	98.0	93.0	87.0	86.0	76.0	69.0	5
6	99.0	99.0	99.0	97.0	94.0	96.0	96.0	92.0	83.0	76.0	70.0	67.0	6
7	97.0	96.0	95.0	96.0	98.0	98.0	90.0	82.0	75.0	72.0	64.0	68.0	7
8	96.0	95.0	96.0	98.0	99.0	99.0	94.0	84.0	76.0	71.0	69.0	70.0	8
9	87.0	87.0	86.0	85.0	85.0	87.0	85.0	78.0	75.0	72.0	70.0	68.0	9
10	86.0	85.0	87.0	88.0	91.0	92.0	90.0	85.0	88.0	77.0	71.0	67.0	10
11	87.0	86.0	85.0	90.0	92.0	93.0	87.0	79.0	71.0	67.0	69.0	66.0	11
12	95.0	98.0	97.0	96.0	94.0	94.0	88.0	78.0	69.0	66.0	63.0	62.0	12
13	88.0	90.0	91.0	96.0	92.0	94.0	89.0	78.0	69.0	71.0	61.0	58.0	13
14	98.0	97.0	93.0	92.0	94.0	96.0	91.0	80.0	73.0	68.0	65.0	62.0	14
15	94.0	81.0	86.0	90.0	92.0	93.0	90.0	84.0	70.0	72.0	65.0	64.0	15
16	90.0	85.0	80.0	86.0	91.0	92.0	90.0	79.0	73.0	67.0	63.0	62.0	16
17	82.0	85.0	85.0	86.0	88.0	91.0	89.0	76.0	68.0	66.0	65.0	58.0	17
18	80.0	85.0	88.0	85.0	87.0	85.0	86.0	82.0	76.0	71.0	68.0	64.0	18
19	79.0	85.0	88.0	90.0	90.0	91.0	91.0	88.0	85.0	85.0	87.0	85.0	19
20	78.0	79.0	83.0	86.0	91.0	90.0	87.0	79.0	74.0	69.0	64.0	65.0	20
21	83.0	87.0	91.0	92.0	91.0	89.0	88.0	79.0	68.0	66.0	64.0	69.0	21
22	98.0	98.0	97.0	98.0	98.0	98.0	95.0	87.0	72.0	66.0	66.0	64.0	22
23	85.0	84.0	84.0	84.0	85.0	85.0	85.0	83.0	78.0	72.0	68.0	62.0	23
24	84.0	85.0	88.0	87.0	88.0	88.0	86.0	76.0	74.0	67.0	64.0	65.0	24
25	96.0	96.0	97.0	97.0	98.0	98.0	97.0	87.0	82.0	79.0	70.0	67.0	25
26	86.0	97.0	93.0	93.0	94.0	92.0	85.0	87.0	81.0	72.0	71.0	65.0	26
27	86.0	86.0	88.0	94.0	95.0	98.0	95.0	93.0	82.0	74.0	71.0	69.0	27
28	84.0	83.0	87.0	89.0	91.0	92.0	89.0	85.0	81.0	75.0	68.0	70.0	28
29	97.0	97.0	94.0	96.0	97.0	97.0	94.0	92.0	83.0	73.0	68.0	63.0	29
30	91.0	92.0	93.0	95.0	96.0	97.0	94.0	90.0	84.0	80.0	74.0	67.0	30
31	94.0	94.0	93.0	92.0	92.0	95.0	91.0	90.0	81.0	70.0	72.0	69.0	31
เฉลี่ย	89.8	90.4	90.3	91.7	92.7	93.2	90.6	84.6	77.5	73.0	68.8	66.5	Mean

วันที่ / เวลา	13	14	15	16	17	18	19	20	21	22	23	24	Time / Date
1	67.0	66.0	66.0	70.0	89.0	92.0	93.0	90.0	85.0	87.0	86.0	86.0	1
2	72.0	70.0	83.0	88.0	85.0	89.0	91.0	91.0	92.0	94.0	95.0	92.0	2
3	70.0	70.0	97.0	97.0	96.0	94.0	90.0	94.0	94.0	95.0	96.0	97.0	3
4	68.0	67.0	66.0	69.0	70.0	72.0	78.0	80.0	84.0	85.0	88.0	94.0	4
5	67.0	66.0	63.0	64.0	64.0	76.0	81.0	94.0	93.0	95.0	96.0	98.0	5
6	63.0	65.0	64.0	69.0	74.0	94.0	98.0	95.0	96.0	96.0	98.0	98.0	6
7	73.0	70.0	67.0	71.0	73.0	80.0	85.0	91.0	90.0	92.0	94.0	95.0	7
8	66.0	68.0	68.0	69.0	68.0	79.0	83.0	83.0	85.0	84.0	84.0	85.0	8
9	68.0	66.0	65.0	69.0	71.0	73.0	73.0	75.0	78.0	82.0	85.0	87.0	9
10	67.0	63.0	63.0	65.0	68.0	74.0	81.0	85.0	83.0	88.0	88.0	86.0	10
11	66.0	74.0	75.0	68.0	69.0	70.0	75.0	82.0	78.0	92.0	92.0	93.0	11
12	60.0	64.0	63.0	67.0	67.0	76.0	80.0	83.0	85.0	88.0	87.0	86.0	12
13	60.0	64.0	61.0	64.0	68.0	98.0	98.0	96.0	98.0	96.0	98.0	98.0	13
14	63.0	60.0	59.0	66.0	69.0	72.0	77.0	79.0	87.0	94.0	95.0	87.0	14
15	63.0	64.0	67.0	68.0	78.0	80.0	84.0	87.0	90.0	91.0	90.0	88.0	15
16	64.0	64.0	58.0	64.0	67.0	72.0	81.0	81.0	83.0	84.0	86.0	82.0	16
17	62.0	62.0	64.0	65.0	71.0	74.0	80.0	83.0	86.0	89.0	90.0	84.0	17
18	62.0	61.0	67.0	65.0	66.0	65.0	71.0	74.0	69.0	72.0	76.0	77.0	18
19	71.0	72.0	75.0	74.0	77.0	80.0	80.0	84.0	85.0	84.0	87.0	91.0	19
20	67.0	66.0	65.0	70.0	70.0	75.0	81.0	82.0	84.0	86.0	78.0	81.0	20
21	57.0	60.0	66.0	94.0	95.0	96.0	94.0	92.0	89.0	86.0	88.0	92.0	21
22	61.0	61.0	62.0	61.0	63.0	69.0	69.0	69.0	72.0	74.0	79.0	81.0	22
23	64.0	64.0	61.0	62.0	62.0	63.0	68.0	72.0	77.0	78.0	83.0	80.0	23
24	63.0	60.0	62.0	67.0	99.0	98.0	99.0	99.0	99.0	99.0	98.0	98.0	24
25	65.0	63.0	68.0	63.0	73.0	76.0	84.0	78.0	81.0	82.0	85.0	84.0	25
26	64.0	68.0	73.0	79.0	79.0	75.0	79.0	79.0	79.0	79.0	83.0	84.0	26
27	69.0	66.0	72.0	78.0	74.0	77.0	75.0	78.0	81.0	84.0	87.0	82.0	27
28	61.0	61.0	73.0	83.0	87.0	91.0	91.0	94.0	94.0	95.0	97.0	97.0	28
29	65.0	64.0	66.0	79.0	96.0	83.0	74.0	81.0	85.0	87.0	87.0	90.0	29
30	67.0	90.0	96.0	98.0	98.0	95.0	96.0	96.0	96.0	95.0	93.0	95.0	30
31	64.0	73.0	70.0	75.0	66.0	72.0	79.0	84.0	84.0	84.0	91.0	94.0	31
เฉลี่ย	65.1	66.2	68.6	72.1	75.9	80.0	82.8	84.9	85.9	87.7	89.1	89.1	Mean

กรุงเทพ ฯ กรกฎาคม ๒๔๕๕ Bangkok July 1912

ทิศและกำลังของลมรายชั่วโมง (โบฟอรตสเกล)

Hourly Direction and Force of Surface Winds (Beaufort Scale)

เวลา / ที่	1		2		3		4		5		6		Time / Date
	Dir.	Force	Dir.	Force	Dir.	Force	Dir.	Force	Dir.	Force	Dir.	Force	
1	SW	1	C	0	C	0	C	0	C	0	C	0	1
2	SSW	1	SSW	1	SSW	2	S	1	SSW	1	SSW	2	2
3	C	0	C	0	C	0	C	0	C	0	C	0	3
4	C	0	C	0	C	0	C	0	C	0	C	0	4
5	NW	2	C	0	C	0	C	0	C	0	C	0	5
6	C	0	C	0	C	0	SW	1	SW	2	SW	1	6
7	C	0	SSE	1	C	0	C	0	C	0	C	0	7
8	C	0	C	0	C	0	C	0	C	0	C	0	8
9	SE	3	SSE	3	SSE	3	SSE	2	SSE	2	SSE	1	9
10	SSE	3	SSE	3	SSE	3	SSE	1	C	0	C	0	10
11	SE	3	SE	2	SSE	2	S	1	S	2	S	1	11
12	C	0	C	0	C	0	C	0	C	0	C	0	12
13	C	0	C	0	C	0	C	0	C	0	C	0	13
14	C	0	C	0	C	0	C	0	C	0	C	0	14
15	S	1	SSW	2	C	0	C	0	C	0	C	0	15
16	C	0	SW	1	SW	1	C	0	C	0	C	0	16
17	C	0	C	0	C	0	C	0	C	0	C	0	17
18	SSW	2	SSW	1	SSW	2	SSW	2	SSW	1	S	2	18
19	C	0	C	0	C	0	C	0	C	0	C	0	19
20	S	2	S	1	C	0	C	0	C	0	C	0	20
21	C	0	C	0	C	0	C	0	C	0	S	1	21
22	C	0	C	0	C	0	C	0	C	0	C	0	22
23	C	0	SSW	1	SSW	2	SSW	2	SSW	1	C	0	23
24	C	0	C	0	C	0	C	0	C	0	C	0	24
25	SSE	1	S	1	C	0	C	0	C	0	C	0	25
26	WSW	2	SSW	3	SSW	2	SSW	1	S	2	C	0	26
27	C	0	SSW	1	C	0	C	0	SSW	3	S	3	27
28	S	2	S	2	S	1	S	1	C	0	C	0	28
29	C	0	C	0	C	0	C	0	C	0	C	0	29
30	C	0	C	0	C	0	C	0	C	0	C	0	30
31	-	-		-	-	-	-	-		-		-	31
ความถี่	C	0.8	C	0.8	C	0.6	C	0.4	C	0.5	C	0.4	Freq.

เวลา / ที่	7		8		9		10		11		12		Time / Date
	Dir.	Force	Dir.	Force	Dir.	Force	Dir.	Force	Dir.	Force	Dir.	Force	
1	C	0	C	0	S	3	SSW	3	SSW	3	SSW	3	1
2	SSW	1	S	2	SW	3	S	3	S	4	S	3	2
3	C	0	C	0	C	0	C	0	C	0	S	1	3
4	C	0	C	0	C	0	C	0	C	0	C	0	4
5	C	0	C	0	W	1	W	2	WSW	3	WSW	4	5
6	C	0	SSW	1	SSW	2	C	0	SW	3	SW	3	6
7	C	0	C	0	C	0	SSE	1	SSE	1	SSE	1	7
8	C	0	C	0	S	1	SSE	2	SE	3	SSE	3	8
9	SSE	1	SSE	3	SSE	3	SSE	3	SSE	2	S	3	9
10	C	0	S	2	S	2	S	2	SSE	1	SSE	3	10
11	S	1	S	2	S	2	S	1	C	0	C	0	11
12	C	0	WSW	3	SW	2	C	0	SSW	3	SW	3	12
13	C	0	C	0	SW	2	SW	2	S	2	SW	2	13
14	C	0	C	0	S	1	S	1	SSW	3	SSW	3	14
15	C	0	C	0	C	0	SSW	1	S	2	S	2	15
16	C	0	C	0	SSW	1	S	2	S	2	SSE	1	16
17	C	0	C	0	SSE	1	S	1	SSE	3	SSW	2	17
18	SSW	2	S	2	S	2	S	2	SSW	2	SW	3	18
19	C	0	C	0	C	0	C	0	C	0	SE	1	19
20	C	0	SSE	1	SSE	2	S	4	SSE	3	SSW	2	20
21	C	0	S	2	S	4	S	3	SW	4	SSE	2	21
22	C	0	SSE	1	SSE	3	SE	2	S	2	W	3	22
23	C	0	C	0	SSW	2	SSW	2	SSW	3	SSW	1	23
24	C	0	SSW	1	C	0	C	0	SSW	3	SSW	1	24
25	S	1	SSW	1	WSW	3	WSW	2	WSW	2	WSW	3	25
26	SSW	1	SSW	1	SSW	2	SSW	3	SSW	2	SSW	3	26
27	C	0	C	0	SW	2	SW	3	SW	4	C	0	27
28	C	0	S	2	S	3	C	0	S	3	S	3	28
29	C	0	S	1	S	1	SSW	2	S	3	SW	3	29
30	C	0	C	0	C	0	C	0	SSW	2	SSW	2	30
31	-	-	-	-	-		-		SSW	2	SSW	2	31
ความถี่	C	0.2	C	0.8	S	1.6	S	1.6	SSW	2.1	SSW	2.3	Freq.

กรุงเทพฯ กรกฎาคม ๒๔๕๕ Bangkok July 19

ทิศและกำลังของลมรายชั่วโมง (โบฟอรตสเกล)

Hourly Direction and Force of Surface Winds (Beaufort Scale)

Time / วัน	13		14		15		16		17		18		Time
	Dir.	Force	Dir.	Force	Dir.	Force	Dir.	Force	Dir.	Force	Dir.	Force	
1	SSW	3	SSW	3	SSW	3	S	3	SW	2	SSE	2	1
2	SE	3	S	5	SSW	4	S	3	SSW	2	SSW	2	2
3	S	3	S	3	SSW	2	SSW	1	C	0	C	0	3
4	C	0	C	0	C	0	C	0	SSE	2	S	3	4
5	WSW	3	SW	2	WSW	4	WSW	3	SW	3	S	3	5
6	SW	3	SSW	3	SE	3	SSE	3	SE	3	SW	5	6
7	ESE	2	SSE	1	ESE	3	ESE	3	SE	3	SSE	3	7
8	SE	2	S	3	SSE	2	ESE	3	SE	3	SSE	2	8
9	SE	3	SE	3	SE	3	SE	4	SE	3	SE	3	9
10	S	3	S	4	SE	3	E	3	ESE	2	SE	3	10
11	NE	2	C	0	E	2	ESE	2	SE	2	ESE	2	11
12	SSW	3	S	2	SSE	2	SSE	2	SSW	6	WNW	2	12
13	SW	3	SSW	2	SSE	1	SSE	3	S	3	SSW	2	13
14	SSW	3	SSW	4	S	2	S	2	ESE	3	SE	3	14
15	S	3	S	2	SSE	3	SSE	4	SSE	3	S	3	15
16	S	1	S	3	SW	3	SE	2	SE	2	S	4	16
17	SSE	2	SSE	2	SSE	2	SE	2	SE	2	SSE	3	17
18	SW	2	SW	2	SW	2	W	2	SW	3	S	2	18
19	SSE	2	S	2	S	2	SSE	2	SSE	1	SE	1	19
20	SSW	1	S	1	SSE	2	SSE	3	SSE	2	SSE	1	20
21	SSE	2	S	2	S	6	SSE	2	E	1	C	0	21
22	W	3	WSW	4	WSW	2	SW	3	SSW	1	WSW	1	22
23	WSW	4	WSW	3	WSW	4	SW	5	WSW	3	SW	3	23
24	SSW	3	SSW	3	S	3	SE	3	SSW	3	S	3	24
25	WSW	4	WSW	4	SW	4	SW	2	SSE	2	S	2	25
26	SSW	4	SSW	2	S	4	S	3	S	2	S	2	26
27	SW	3	SW	5	SW	2	SSW	3	SSW	3	SSW	3	27
28	SW	2	SW	3	C	0	S	3	SE	1	C	0	28
29	WSW	3	SW	3	SSE	1	C	0	S	2	S	2	29
30	SSW	2	SSW	4	-	-	-	-	-	-	-	-	30
31	SW	4	S	3	S	2	S	2	S	2	S	2	31
ขนาด	SW,SSW	2.6	S	2.7	S,SSE	2.5	SSE	2.4	SE	2.3	S	2.2	Freq

Time / วัน	19		20		21		22		23		24		Time
	Dir.	Force	Dir.	Force	Dir.	Force	Dir.	Force	Dir.	Force	Dir.	Force	
1	SSE	2	SSE	2	SSE	2	S	3	S	1	S	1	1
2	S	1	C	0	C	0	C	0	C	0	C	0	2
3	S	2	C	0	C	0	C	0	C	0	C	0	3
4	S	2	S	2	C	0	WNW	2	NNW	2	NW	2	4
5	S	3	SW	3	SSW	3	C	0	C	0	SW	2	5
6	C	0	C	0	C	0	C	0	C	0	C	0	6
7	S	1	C	0	C	0	C	0	C	0	C	0	7
8	SSE	3	SSE	2	SSE	2	SE	3	SE	3	SE	2	8
9	ESE	2	SE	3	SE	3	ESE	3	SE	2	SE	2	9
10	SE	3	SE	3	SE	3	SE	2	SE	2	SSE	2	10
11	SE	1	C	0	C	0	C	0	C	0	C	0	11
12	C	0	C	0	C	0	C	0	C	0	C	0	12
13	SSE	1	C	0	C	0	C	0	C	0	C	0	13
14	SE	2	SSE	3	SSE	3	C	0	C	0	SW	3	14
15	S	2	C	0	C	0	C	0	C	0	C	0	15
16	S	2	S	2	C	0	C	0	C	0	C	0	16
17	SSE	2	S	1	SSE	1	C	0	C	0	SW	2	17
18	SW	2	SSW	3	SSW	3	SSW	3	WSW	3	SW	1	18
19	SSE	2	SSE	3	SSE	3	SSE	2	C	0	C	0	19
20	C	0	SSE	2	SSE	1	S	1	C	0	C	0	20
21	SSE	1	SSE	2	SSE	2	C	0	C	0	C	0	21
22	W	1	WSW	2	WSW	2	SW	2	SSW	1	C	0	22
23	WSW	3	WSW	1	C	0	C	0	C	0	C	0	23
24	S	2	S	2	S	1	C	0	SSE	2	SSE	1	24
25	S	1	SW	2	SW	2	C	0	C	0	C	0	25
26	SW	2	SSW	2	S	2	S	1	C	0	C	0	26
27	SSW	3	S	2	C	0	C	0	S	1	S	2	27
28	C	-	C	-	C	0	C	0	C	0	C	0	28
29	W	3	WSW	2	W	2	WSW	1	SW	1	C	0	29
30	-	-	-	-	-	-	-	-	-	-	-	-	30
31	S	3	S	2	S	1	SSW	1	W	1	C	0	31
ขนาด	S	1.8	C	1.5	C	1.2	C	0.8	C	0.6	C	0.7	Freq

กรุงเทพฯ กรกฎาคม ๒๔๙๕ Bangkok July 1952

จำนวนฝนรายชั่วโมงเป็นมิลลิเมตร

Hourly Rainfall in Millimetres

เวลา / วันที่	เวลากรุงเทพฯ									Bangkok Standard Time			Time / Date
	1	2	3	4	5	6	7	8	9	10	11	12	
1													1
2													2
3													3
4													4
5		0.4	0.6	0.2									5
6	1.0												6
7													7
8													8
9													9
10													10
11													11
12													12
13													13
14													14
15	0.4												15
16													16
17													17
18													18
19							0.6		0.1	0.3	0.3	0.1	19
20													20
21													21
22													22
23													23
24													24
25	0.1							0.2					25
26	0.5						1.6						26
27			0.1	0.3	0.1	0.9							27
28													28
29			0.1	0.3	0.2								29
30													30
31						0.4							31
รวม	2.0	0.4	0.8	0.8	0.3	1.3	2.2	0.2	0.1	0.3	0.3	0.1	Total

เวลา / วันที่	13	14	15	16	17	18	19	20	21	22	23	24	Time / Date
1					0.3	1.4	0.1						1
2			3.5			1.6	0.4						2
3			12.0	3.4	1.5	0.1							3
4													4
5								0.2	0.6	2.0	3.4	3.1	5
6						11.6	9.3	1.5					6
7													7
8													8
9													9
10													10
11										2.3			11
12													12
13						19.0	1.9						13
14										1.0			14
15													15
16													16
17													17
18													18
19													19
20													20
21			15.9	2.0	0.4								21
22													22
23													23
24													24
25						34.0	3.3	1.0	1.0	0.3	0.6	0.2	25
26													26
27													27
28			1.2			0.2				[illegible]			28
29					7.3	13.7							29
30		5.8	1.2	1.7		0.2							30
31													31
รวม		5.8	33.8	7.1	9.5	81.2	15.0	[illegible]	[illegible]	[illegible]	[illegible]		

กรุงเทพ ฯ กรกฎาคม ๒๔๙๕ Bangkok July 1952

ทรรศนะวิสัยทางนอน (0–9)
Horizontal Visibility (0-9)

จำนวนเมฆ (0–8)
Amount of Clouds (0-8)

วันที่	เวลากรุงเทพ ฯ Bangkok Standard Time								Date
	7	10	13	16	7	10	13	16	
1	6	7	7	7	8	8	8	8	1
2	6	7	6	6	8	8	7	8	2
3	6	6	7	6	5	7	6	7	3
4	4	6	7	7	8	7	7	5	4
5	5	6	7	7	8	8	7	6	5
6	6	7	7	7	5	7	7	6	6
7	6	7	7	7	5	4	6	7	7
8	6	7	8	8	4	4	5	4	8
9	7	7	7	8	5	4	5	6	9
10	6	7	7	8	5	5	5	3	10
11	7	7	7	7	5	5	5	6	11
12	6	7	7	8	6	5	5	7	12
13	6	7	7	8	6	4	6	6	13
14	6	7	8	8	7	6	7	6	14
15	6	7	7	8	7	6	6	7	15
16	5	7	7	7	7	7	7	5	16
17	6	7	7	7	7	6	6	7	17
18	6	7	7	7	7	7	8	8	18
19	5	6	7	7	8	8	8	8	19
20	6	7	7	6	7	7	8	7	20
21	6	6	7	5	6	6	6	8	21
22	6	7	7	7	6	7	7	6	22
23	6	6	7	7	8	7	8	8	23
24	5	6	6	7	7	7	7	7	24
25	6	6	7	7	8	7	7	8	25
26	6	7	7	7	8	7	7	7	26
27	6	7	7	6	7	8	7	8	27
28	6	7	7	7	8	8	8	8	28
29	6	7	7	6	8	8	8	8	29
30	6	6	7	6	8	8	8	8	30
31	6	7	7	7	7	7	7	7	31
เฉลี่ย	5.9	6.7	7.0	7.0	6.7	6.6	6.7	6.8	Mean

ชนิดของเมฆ
Form of Clouds

วันที่	7	10	13	16	Date
1	Cu. Sc. Ac. As. Ci.	Cu. Sc. Ac. As.	Cu. Sc. Ac. As.	Cu. Cb. Sc. Ac. As. Ci.	1
2	Cu. Sc. Ac. As.	Cu. Sc. Ac. As. Cs	Cu. Sc. Ac. As. Cs.	Cu. Cb. Sc. As.	2
3	Cu. Sc. Ac. As. Ci. Cs.	Cu. Sc. Ac. Ci.	Cu. Cb. Sc. Ac. Ci.	Cu. Cb. Sc. Ac. As. Ci.	3
4	Cb. Sc. Ac. Ci	Cu. Cb. Sc. Ac. As. Ci.	Cu. Sc. Ac. As. Ci.	Cu. Sc. Ac. As. Ci.	4
5	Sc. Ac. As. Ci.	Cu. Sc. Ac. As. Ci. Cs.	Cu. Sc. Ac. As. Ci. Cs.	Cu. Sc. Ac. Ci.	5
6	Cu. Sc. Ac. As. Ci. Cs.	Cu. Sc. Ac. As. Ci. Cs.	Cu. Sc. Ac. As. Ci. Cs.	Cu. Cb. Sc. Ac. Ci. Cs.	6
7	Sc. Ac Ci.	Cu. Sc. Ac. Cs.	Cu. Cb. Sc. Ac. Ci. Cs.	Cu. Cb Sc. Ac. Ci. Cs.	7
8	Cu. Sc. Ci. Cs	Cu. Sc. Cs.	Cu. Sc. Ci.	Cu. Cb. Ci.	8
9	Cu. Cb. Sc. Ac. Ci. Cs.	Cu. Cb. Sc. Ac. Cs.	Cu. Cb. Sc. Ac. Ci. Cs.	Cb. Sc. Ac. Ci. Cs.	9
10	Cu. Cb. Sc. Ci Cs	Cu. Sc. Ci. Cs.	Cu. Cb. Sc. Ci. Cs.	Cu. Cb. Sc. Ci.	10
11	Cu. Sc. Ci. Cs.	Cu. Sc. Ci. Cs.	Cu. Cb. Sc. Ci. Cs.	Cu. Cb. Sc. Ci.	11
12	Cu. Ac. Cs.	Cu. Cb. Sc. Ac. Cs.	Cu. Cb. Sc. Ac. Cs.	Cu. Cb. Sc. Ac. Ci.	12
13	Cu Sc. Ac. Ci. Cs.	Cu. Sc. Ac. Ci. Cs.	Cu. Sc. Ac. Ci. Cs.	Cu. Cb. Sc. Ci. Cs.	13
14	Sc. Ac. Ci. Cs.	Cu. Sc. Ac. Ci. Cs.	Cu. Sc. Ac. Ci. Cs.	Cu. Sc. Ac. Ci Cs.	14
15	Cu. Sc. Ac. As Ci.	Cu. Sc. Ac Ci	Cu. Cb. Sc Ac. Ci.	Cu. Cb. Sc. Ac. As. Ci.	15
16	Sc. Ac. Ci. Cs.	Cu. Sc Ac. Ci Cs.	Cu. Sc. Ac. Cs.	Cu. Cb. Sc. Ac. Ci. Cs.	16
17	Sc Ac. Ci. Cs.	Cu. Sc. Ac Ci Cs.	Cu. Sc. Ac. Ci. Cs.	Cu. Cb. Sc. Ac. As. Ci.	17
18	Cu. Sc. Ac. As. Ci. Cs.	Cu. Sc. Ac. As. Ci. Cs.	Cu. Sc. Ac. As. Ci. Cs.	Cu. Sc. Ac. As.	18
19	Cu Sc Ac As	Cu Sc. Ac. As	Cu. Sc. Ac. As.	Cu. Sc. Ac. As.	19
20	Sc. Ac. As. Ci. Cs.	Cu. Sc. Ac. As. Ci. Cs.	Cu. Sc. Ac. As.	Cu. Sc. Ac. As. Ci.	20
21	Ac Ci Cs	Cu Sc. Ac Ci. Cs.	Cu. Sc. Ac. As Ci. Cs.	Cu. Cb. Sc. As.	21
22	Ac As. Ci. Cs.	Cu Ac. As. Ci. Cs.	Cu. Cb. Sc. Ac. As. Ci.	Cu. Cb. Sc. Ac. As. Ci.	22
23	Cu Sc. Ac As.	Cu Sc Ac. As. Ci.	Cu. Sc. Ac. As.	Cu. Sc. Ac. As. –	23
24	Sc Ac As Ci. C	Sc. Ac. As. Ci	Cu. Sc. Ac As. Ci.	Cu.Cb Sc.Ac.As.Ci.Cs.	24
25	Sc Ac As.	Cu. Sc. Ac As Ci. Cs.	Cu. Sc. Ac. As. Ci. Cs.	Cu.Cb Sc.Ac.As.Ci.Cs.	25
26	Sc. Ac. As.	Sc. Ac. As. Ci.	Cu. Cb. Sc. Ac. As. Ci.	Cu. Cb. Sc. Ac. As. Ci.	26
27	Sc. Ac. As Ci.	Cu Sc Ac. As.	Cu. Cb. Sc. Ac. As. Ci.	Cu. Sc. Ac. As.	27
28	Cu Sc Ac As.	Sc. Ac. As.	Cu. Sc. Ac As.	Cu. Sc. Ac. As.	28
29	Sc Ac As	Cu Sc. Ac. As.	Cu. Sc. Ac. As. Ci.	Cu. Sc. As.	29
30	Sc Ac As. Ci. Cs.	Cu. Sc. Ac. As.	Cu. Sc. Ac. As.	Cu. Sc. As.	30
31	Sc Ac. As. Ci.	Cu. Sc. Ac. As. Ci. Cs.	Cu. Sc. Ac. As. Ci.	Cu. Sc. Ac. Ci. Cs.	31

กรุงเทพฯ กรกฎาคม ๒๔๕๕ Bangkok July 1 52

ค่าเฉลี่ยของผลการตรวจอุตุนิยมประจำวันและประจำเดือน

Daily and Monthly Values of Meteorological Elements

	Mean Barometric Pressure + 1000mb.	Temperature				Relative Humidity	Wind Velocity		Mean Amount of Cloud	Total Rainfall	Mean Visibility	Amount of Evaporation	
		Max.	Min.	Range	Mean		Extreme	Mean					
		°c.	°c.	°c.	°c.	%			0–8	m.m.		m.m.	
1	05.53	31.5	25.0	6.5	27.7	82.3	38.2	8.2	7.6	1.8	6.6	6.4	
2	07.83	30.9	26.2	4.7	27.2	83.6	51.8	9.5	7.5	1.9	6.4	5.5	
3	09.26	31.1	24.0	7.1	26.4	90.3	68.3	2.8	6.6	17.0	6.6	4.0	
4	08.86	32.3	24.9	7.4	27.9	83.6	25.6	2.8	6.9	-	6.3	5.5	
5	07.16	32.7	24.6	8.1	27.5	85.6	53.4	8.7	7.4	10.8	6.3	4.8	
6	05.85	32.2	24.4	7.8	27.1	86.6	72.0	6.6	7.0	23.1	6.4	5.7	
7	05.60	32.3	23.9	8.4	27.8	83.8	33.4	3.9	5.5		6.6	6.0	
8	06.84	32.1	24.8	7.3	28.4	82.0	30.4	8.1	3.6		7.1	5.1	
9	07.65	32.7	26.8	5.9	29.4	77.4	38.6	13.3	5.1		7.3	5.9	
10	09.14	32.7	27.1	5.6	29.4	79.9	34.6	12.3	5.3	-	7.0	6.7	
11	09.52	32.6	26.6	6.0	29.3	79.4	44.3	5.3	5.6	2.3	6.9	6.4	
12	08.01	33.4	24.7	8.7	28.7	79.4	55.2	5.9	5.4	-	6.9	5.2	
13	06.96	33.8	24.9	8.9	28.4	82.3	65.1	4.7	6.1	20.9	6.8	5.4	
14	06.44	33.6	25.0	8.6	28.7	79.9	43.2	7.6	7.1	1.0	6.9	5.8	
15	07.94	32.5	25.4	7.1	28.6	80.5	32.2	5.7	6.6	0.4	6.8	6.7	
16	09.47	32.8	25.6	7.2	28.9	76.8	33.0	5.1	5.1	-	6.8	5.9	
17	07.87	32.9	25.4	7.5	28.9	77.0	27.8	5.1	6.4	-	6.5	6.3	
18	06.12	32.2	25.5	6.7	28.4	74.3	32.0	9.5	7.5		6.6	5.4	
19	07.03	29.2	24.7	4.5	27.2	83.5	25.6	3.7	7.9	1.1	6.3	7.9	
20	08.06	31.3	26.1	5.2	28.5	77.1	34.2	5.6	7.2		6.4	3.6	
21	08.68	32.1	25.4	6.7	27.1	82.3	82.7	6.8	6.8	18.3	6.0	5.6	
22	08.15	32.9	24.7	8.2	28.5	77.4	41.8	7.5	5.9	-	6.6	5.1	
23	08.44	31.3	25.3	6.0	28.1	74.5	48.8	8.8	7.9	-	6.4	8.0	
24	08.56	32.1	23.6	8.5	27.0	83.0	48.8	6.1	7.5	49.4	5.5	8.3	
25	07.42	31.1	23.4	7.7	27.6	81.9	40.3	7.2	7.8	0.1	6.5	4.6	
26	07.10	31.3	23.4	7.9	27.1	80.7	49.5	8.7	7.5	0.7	6.9	6.3	
27	07.50	29.7	22.4	7.3	26.3	81.4	42.0	9.2	7.8	3.0	6.4	6.2	
28	07.39	31.9	25.2	6.7	27.6	84.1	52.2	4.7	8.0	1.7	6.1	5.5	
29	07.78	32.7	22.7	10.0	27.0	83.7	81.6	5.5	7.9	21.6	6.3	4.9	
30	06.63	30.8	23.2	7.6	26.1	90.3	77.3	3.5	8.0	8.9	6.1	6.0	
31	05.98	31.3	25.3	6.0	27.6	82.0	34.6	8.5	7.5	0.4	6.6	3.4	
										179.0		177.0	
	07.54	32.9	24.9	7.2	27.9	81.5	45.4	6.8	6.8		6.6	5.7	
	11.34	33.8		10.0		99.0	82.7			40.4		8.3	
	16 th	13 th		29 th		4 days	21 st			24 th		21 st	
	02.64		22.4	4.5		57.0						3.1	
	31 st		27 th	19 th		21 st						31 st	

กรุงเทพฯ – BANGKOK

ผลสรุปการตรวจประจำเดือน กรกฎาคม ๒๔๙๕

Monthly Summary for July 1952

1. ความกดอากาศ – AIR PRESSURE

สูงสุด	Extreme Maximum	1011.34 mb.	ในเดือน - on the 16 th
ต่ำสุด	Extreme Minimum	1002.64 mb.	ในเดือน - on the 31 st
ระยะเปลี่ยนประจำวันสูงสุด	Max. Diurnal Range	5.46 mb.	ในเดือน - on the 5 th
ปานกลางสูงสุด	Mean Maximum	1009.16 mb.	
ปานกลางต่ำสุด	Mean Minimum	1005.36 mb.	
ปานกลาง	Mean	1007.54 mb.	

2. อุณหภูมิอากาศ – AIR TEMPERATURE

สูงสุด	Extreme Maximum	33.8 °C.	ในเดือน - on the 13 th
ต่ำสุด	Extreme Minimum	22.4 °C.	ในเดือน - on the 27 th
ระยะเปลี่ยนประจำวันสูงสุด	Max. Diurnal Range	10.0 °C.	ในเดือน - on the 29 th
ปานกลางสูงสุด	Mean Maximum	32.0 °C.	
ปานกลางต่ำสุด	Mean Minimum	24.9 °C.	
ปานกลาง	Mean	27.9 °C.	

3. ความชื้นสัมพันธ์ – RELATIVE HUMIDITY

สูงสุด	Highest	99.0 %	ในเดือน - on the 4 days
ต่ำสุด	Lowest	57.0 %	ในเดือน - on the 21 st
ปานกลาง	Mean	81.5 %	

4. ลม – SURFACE WINDS

ความเร็วสูงสุด	Greatest Velocity	82.7 Km / hr
ความเร็วปานกลาง	Mean Velocity	6.8 Km / hr.
ทิศร่วม	Resultant Direction	S 2 43' W

5. ฝนตก – RAINFALL

รวมทั้งเดือน	Total Amount	179.0 mm	
ต่างจากปรกติ	Departure from normal	+13.9 mm.	
ความแรงของฝน	Greatest intensity	20.0 mm. in 20 minutes	
ตกมากที่สุดในวันหนึ่ง	Heaviest fall in 24 hrs.	40.4 mm.	ในเดือน - on the 24 th

6. หมายเหตุ – MISCELLANEOUS INFORMATION

ท้องฟ้าไม่มีเมฆ	Cloudless sky	0
ท้องฟ้ามีเมฆบางส่วน	Partly cloudy sky	0
ท้องฟ้ามีเมฆมาก	Cloudy sky	18
ท้องฟ้ามีเมฆเต็ม	Overcast	13
วันมีฝนตก	Rainy days	19
วันมีน้ำค้าง	Days with dew	31
วันมีหมอก	Days with ground fog	3
วันมีฟ้าหรั่วชื้น	Days with mist	30
วันมีฟ้าหรั่ว	Days with haze	10
วันมีพายุฟ้าคะนอง	Days with thunderstorm	5
วันมีฟ้าแลบ	Days with lightning	16
วันมีพายุคะนองไม่ผ่านสถานี	Days with thunderstorm passing in the neighbourhood of the station	5
จำนวนไอน้ำรวมทั้งเดือน	Total Evaporation 179.0 mm.	

สรุปผลการตรวจอุตุนิยมประจำเดือน กรกฎาคม ๒๔๙๕

Summary of Meteorological Observations for month of July 1952

สถานี Station	ค่าปานกลางความกดอากาศโดยลดและแก้แล้ว (เป็นมิลลิบาร์) Mean Reduced Barometric Pressure (in Millibars)								
	๑๐๐๐ + จำนวนในตาราง 1000 + the numbers in the tables								ประจำเดือน For Mont.
	0100	0400	0700	1000	1300	1600	1900	2200	
Chiengrai	-	-	06.59	06.91	05.97	03.42	05.46	-	05.61
Mae Hongsorn	-	-	-	-	-	-	-	-	-
Chiengmai	06.25	05.52	06.44	07.13	05.38	02.92	03.66	06.29	05.45
Nan	-	-	04.90	05.46	03.58	01.45	02.46	-	03.57
Lampang	-	-	-	-	-	-	-	-	-
Phrae	-	-	06.33	07.04	05.30	02.99	03.89	-	05.11
Mae Sariang	-	-	-	-	-	-	-	-	-
Bhetchaboon ⊕	-	-	07.88	08.64	07.28	05.01	05.63	-	06.89
Uttaradith	-	-	06.94	07.77	06.27	03.89	04.59	-	05.89
Nakorn Panom	06.36	05.96	06.21	06.97	05.47	03.34	04.22	06.40	05.62
Udorn Dhani	04.42	03.87	04.96	05.52	04.09	01.95	02.90	05.00	04.09
Sakol Nakorn	-	-	06.94	07.38	05.90	03.82	05.19	-	05.85
Pitsanuloke	06.04	05.36	06.20	07.17	05.91	03.70	03.92	05.96	05.53
Maesord	-	-	07.61	08.31	07.44	05.98	06.32	-	07.14
Mukdaharn	-	-	06.79	07.24	06.16	03.98	04.51	-	05.74
Roi Et	-	-	06.12	06.66	04.87	02.65	03.77	-	04.82
Khon Kaen	-	-	05.64	06.27	04.53	02.29	03.45	-	04.44
Nakorn Sawan	-	-	07.06	08.55	07.36	05.13	06.22	-	06.87
Nakorn Rajasima	06.84	06.29	06.87	07.11	05.90	04.05	05.01	07.22	06.16
Surindh ×	-	-	07.27	07.89	06.22	04.29	05.75	-	06.29
Ubol Rajadhani	05.99	05.88	06.11	06.46	04.90	02.66	03.93	05.78	05.21
Prachinburi	-	-	-	-	-	-	-	-	-
Lopburi	-	-	07.82	08.73	07.01	04.98	06.16	-	06.94
Subarnburi	-	-	-	-	-	-	-	-	
Kanchanaburi	-	-	-	-	-	-	-	-	-
Don Muang	06.73	05.77	06.55	07.51	06.25	04.23	01.74	07.01	06.10
Aranyapradesa	-	-	07.88	08.66	07.18	05.18	06.25	-	07.09
Jolburi	09.05	09.20	09.47	10.33	05.16	07.30	07.79	08.53	08.85
Sattahib	08.22	08.11	08.26	05.18	08.28	06.60	06.96	08.62	07.95
Chantaburi	08.63	07.68	08.60	09.36	08.17	06.56	07.45	09.45	08.24
Klong Yai	-	-	10.50	11.48	10.10	08.69	09.77	-	10.13
Hua Hin	08.23	07.64	07.82	08.59	07.41	05.63	06.41	07.94	07.46
Prachuab Kirikhan	-	-	08.22	09.08	07.99	06.32	06.95	-	07.71
Chumporn	09.63	08.73	08.73	09.65	08.61	07.12	07.88	09.65	08.75
Ranong	-	-	08.91	10.13	09.13	07.44	08.08	-	08.74
Bandon	09.74	08.92	09.11	10.37	08.80	07.23	08.28	10.33	09.17
Nakorn Srithamarat	-	-	08.55	09.39	07.98	06.56	07.39	-	07.97
Phuket	10.01	09.31	09.21	10.19	09.36	07.71	08.29	09.81	09.23
Kantang	-	-	-	-	-	-	-	-	-
Songkhla	-	-	10.01	10.73	09.45	07.76	08.83	10.51	09.5
Naradhivas	-	-	10.44	11.30	09.74	08.16	09.20	-	09.77

* มีผลการตรวจ ๒๘ วันตลอดทุกรายการ All observation for 28 days only.

⊕ มีผลการตรวจ ๒๒ วัน Observation for 22 days only.

× มีผลการตรวจ ๓๐ วัน ตลอดทุกรายการ All observation for 30 days only.

สถานี Station	อุณหภูมิอากาศ (°ซ) Air Temperature in °C.							
	ค่าปานกลาง Means							
	ประจำเดือน For Month	สูงสุด Max.	ต่ำสุด Min.	ประจำวัน Daily Extremes				ระยะเปลี่ยนประจำวัน Daily Range
				สูงสุด Highest	วันที่ Date	ต่ำสุด Lowest	วันที่ Date	
Chiengrai	27.0	30.7	23.4	29.5	6	24.2	29	7.3
Mae Hongsorn	-	-	-	-	-	-	-	-
Chiengmai	27.2	31.0	23.4	29.3	7	23.0	28	7.6
Nan	27.6	31.5	23.7	30.2	16	23.8	29	7.8
Lampang	27.1	31.3	22.8	30.0	6	24.0	22	8.5
Phrae	27.5	31.1	23.9	29.7	5	24.3	22	7.2
Mae Sarieng	27.0	30.5	23.4	29.0	5	24.3	28	7.1
Phetchaboon	26.7	30.2	23.1	28.8	8,10	24.2	19	7.1
Uttaradith	28.5	32.6	24.5	31.3	10	25.4	23	8.1
Nakorn Panom	26.9	30.2	23.7	29.5	12	23.1	28	6.5
Udorn Dhani	28.0	31.9	24.1	30.5	6	24.0	28	7.8
Sakol Nakorn	27.6	31.4	23.9	30.2	9	23.0	28	7.5
Pitsanuloke	28.4	32.5	24.3	30.3	11	26.0	23	8.2
Maesord	26.3	29.3	23.3	28.6	15	23.3	29	6.0
Mukdaharn	-	-	-	-	-	-	-	-
Roi Et	-	-	-	-	-	-	-	-
Khon Kaen	28.2	32.1	24.3	30.3	9	25.0	19	7.8
Nakorn Sawan	29.1	34.1	24.2	31.1	11	26.1	29	9.9
Nakorn Rajasima	27.9	32.5	23.4	29.8	9,10	23.8	2	9.1
Surindh	28.3	33.1	23.5	31.0	13	26.0	28	9.6
Ubol Rajadhani	27.8	31.5	24.2	30.6	14	23.7	29	7.3
Prachinburi	26.9	31.2	22.7	28.8	17	25.1	2	8.5
Lopburi	28.3	32.8	23.9	31.4	11	26.3	19	8.9
Suburnburi	-	-	-	-	-	-	-	-
Kanchanaburi	29.1	34.0	24.2	31.2	14	26.6	27	9.8
Don Muapg	29.2	33.2	25.2	31.2	11	26.1	27	8.0
Aranyapradesa	27.8	31.8	23.7	30.3	11	25.1	30	8.1
Nolburi	28.9	32.3	25.5	30.5	12,15	26.9	5	6 8
Sattahib	30.4	34.9	25.9	32.7	14	25.9	26	9.0
Chantaburi	27.3	31.2	23.4	28.8	4	24.7	25	7.8
Klong Yai	26.8	30.3	23.2	28.1	29	23.8	26	7.1
Hua Hin	-	33.0	-	-	-	-	-	-
Prachuab Kirikhan	28.2	32.5	24.0	30.3	12	25.2	31	8.5
Chumporn	27.5	31.5	23.5	28.7	22	23.5	26	8.0
Ranong	27.0	30.9	23.2	28.8	10	24.2	26	7.7
Bandon	28.3	33.2	23.4	29.4	10	26.6	1	9.8
Nakorn Srithamaraj	28.4	33.9	22.9	30.3	27	27.1	24,29	11.0
Phuket	28.0	31.2	24.8	29.6	26	26.5	17	6.4
Kantang	27.4	31.9	22.8	28.6	20	25.6	14	9.1
Songkhla	28.2	32.4	23.9	30.1	19	26.6	2	8.5
Naradhivas	-	-	-	-	-	-	-	-

สถานี Station	อุณหภูมิอากาศ (°ซ.) Air Temperature in °C.								
	สูงสุดและต่ำสุด Extremes				ระยะเปลี่ยนประจำวัน Daily Range				ระยะเปลี่ยระหว่างสูงและต่ำสุ Range bet Extreme T
	สูงสุด Max.	วันที่ Date	ต่ำสุด Min.	วันที่ Date	มากที่สุด Greatest	วันที่ Date	น้อยที่สุด Smallest	วันที่ Date	
Chiengrai	34.9	6	22.4	23	11.0	4	2.8	29	12.5
Mae Hongsorn	-	-	-	-	-	-	-	-	-
Chiengmai	33.8	14	22.3	3,16	11.2	16	2.7	22	11.5
Nan	35.4	16	22.0	26	11.4	6	2.8	29	13.4
Lampang	36.0	6	21.2	30	12.5	17	4.4	22	14.8
Phrae	34.9	5	22.0	22	10.5	14	3.7	29	12.9
Mae Sariang	32.6	5,8	22.3	4 days	9.6	8	3.9	28	10.3
Bhetchaboon	33.6	11	20.6	16	12.1	16	3.6	19	13.0
Uttaradith	36.8	11	23.0	29	11.9	11	3.3	18	13.8
Nakorn Panom	34.0	9	22.0	17	10.1	10	1.6	28	12.0
Udorn Dhani	35.8	6	22.1	28	11.5	11	2.1	1	13.7
Sakol Nakorn	35.2	12	21.2	18	10.9	11	1.3	28	14.0
Pitsanuloke	36.2	11	23.1	28	11.3	6	2.6	18	13.1
Maesord	33.3	15	21.6	29	9.4	15	2.8	28	11.7
Mukdaharn	-	-	-	-	-	-	-	-	-
Roi Et	-	-	-	-	-	-	-	-	-
Khon Kaen	35.8	12	21.6	20	11.6	12	2.6	19	14.2
Nakorn Sawan	37.0	11,12,13	23.0	6,19,30	12.8	12	5.8	29	14.0
Nakorn Rajasima	35.8	10	21.2	28	12.9	13	2.4	2	14.6
Surindh	37.0	13	22.0	28,30	12.0	5 days	5.3	24	15.0
Ubol Rajadhani	35.1	14	22.6	29	10.0	12	2.1	28	12.5
Prachinburi	34.2	17	21.4	4	11.4	10	4.4	28	12.8
Lopburi	37.0	11	22.5	5,28	11.6	12,13	6.1	19	14.5
Subarnburi	-	-	-	-	-	-	-	-	-
Kanchanaburi	37.6	10	22.6	27	13.1	11	6.6	8	15.0
Don Muang	35.6	12,13	22.5	27	10.8	7	4.6	19	13.1
Aranyapradesa	36.0	11	21.9	30	11.5	11	5.1	31	14.1
Jolburi	34.8	13	22.5	5	9.9	14	5.0	1	11.8
Sattahib	37.8	22	22.1	26	13.5	22	4.2	27	15.7
Chantaburi	33.2	10	21.1	6	9.9	23	5.1	31	12.1
Klong Yai	32.7	9	21.5	10	10.7	10	1.6	27	11.2
Hua Hin	37.2	22	-	-	-	-	-	-	-
Prachuab Kirikhan	36.1	11	22.3	19	13.5	11	2.8	31	13.8
Chumporn	34.5	22	21.0	26	10.4	16	5.0	26	12.5
Ranong	34.4	10	20.6	7	11.2	10	2.0	14	13.8
Bandon	35.3	24	22.2	16	12.5	22	6.0	19	13.1
Nakorn Srithamaraj	35.8	28	20.2	29	14.6	28	6.8	26	15.6
Phuket	32.5	16	23.5	9,15	8.4	23	4.5	24	9.0
Kantang	34.2	3	21.1	2,3	13.1	3	5.1	14	13.1
Songkhla	37.2	19	22.5	11	14.2	19	5.0	13	14.7
Naradhivas	-	-	-	-	-	-	-	-	-

สถานี Station	ความชื้นสัมพันธ์ (%) Relative Humidity in %								
	ค่าปานกลาง Means					ค่าสูงสุดและต่ำสุด Absolute Extremes			
	ประจำเดือน For Month	ประจำวัน Daily Extremes							
		สูงที่สุด Highest	วันที่ Date	ต่ำที่สุด Lowest	วันที่ Date	สูงที่สุด Highest	วันที่ Date	ต่ำที่สุด Lowest	วันที่ Date
Chiengrai	82.2	94.0	29	67.0	5	99.0	8	53.0	5
Mae Hongsorn	81.5	91.2	28	71.6	4,6	99.0	31	57.0	4,7
Chiengmai	82.4	92.9	2	74.5	14	98.0	2,3,22	54.0	16
Nan	81.3	94.8	29	71.2	8	98.0	2,29	56.0	8,16
Lampang	74.9	91.8	22	65.2	12	96.0	3,31	51.0	6
Phrae	79.8	95.6	29	69.2	11	98.0	29	55.0	15
Mae Sarieng	82.6	90.0	26	74.2	11	95.0	28,29	63.0	11
Bhetchaboon	84.9	94.8	18	75.4	10	99.0	1,3,19	61.0	10
Uttaradith	80.0	93.6	2	69.6	11	99.0	22	53.0	11
Nakorn Panom	85.4	95.6	28	72.5	11	98.0	7 days	53.0	11
Udorn Dhani	84.4	96.0	18	77.0	12	99.0	18	56.0	12
Sakol Nakorn	81.2	95.6	28	71.6	9	98.0	4 days	60.0	11
Pitsanuloke	88.5	91.8	18	78.3	11,14	97.0	2	52.0	11
Maesord	84.4	95.0	29	75.0	8	98.0	5 days	63.0	15
Mukdaharn	79.7	93.8	28	69.2	10	100.0	18	57.0	8,12,16
Roi Et	76.0	90.8	2	66.8	16	98.0	18,19	52.0	9,15
Khon Kaen	75.0	89.6	2	66.8	12	95.0	19,26	56.0	12
Nakorn Sawan	75.9	85.0	18,20	66.6	25	100.0	10	55.0	12,26
Nakorn Rajasima	76.8	95.6	2	66.3	27	100.0	28	40.0	16
Surindh	72.7	85.6	29	64.0	13	94.0	16	49.0	9,16,27
Ubol Rajadhani	82.6	93.4	29	72.9	13	99.0	17	52.0	11
Prachinburi	84.7	96.6	30	76.6	16	99.0	11 days	63.0	17
Lopburi	75.1	86.4	19	68.4	11	96.0	2,5	51.0	11
Subarnburi	70.5	81.6	5	63.2	28	100.0	5	49.0	28
Kanchanaburi	69.0	87.4	3	60.2	8	95.0	28	43.0	8
Don Muang	77.7	89.6	3	70.0	23	100.0	13	51.0	13
Aranyapradesa	81.5	93.2	30	71.8	11	99.0	31	57.0	10
Jolburi	76.5	87.8	30	69.0	15	95.0	5,30	53.0	15,17
Sattahib	74.9	84.0	31	69.3	16	99.0	31	49.0	16
Chantaburi	87.4	96.3	25	81.8	16	99.0	8 days	66.0	22,27
Klong Yai	85.9	97.8	27	75.4	4	98.0	6 days	65.0	11
Hua Hin	75.3	87.5	27	64.6	21	98.0	4 days	39.0	22
Prachuab Kirikhan	72.7	90.4	27	59.6	12	98.0	1	46.0	16
Chumporn	84.2	93.3	26	78.5	23	99.0	4,9,27	54.0	22
Ranong	87.7	97.6	14	80.4	22	99.0	2,3,4	69.0	16
Bandon	82.6	92.8	1	75.6	28	98.0	1	53.0	28
Nakorn Srithamaraj	69.1	87.6	10	52.8	28	98.0	11	39.0	28
Phuket	79.2	90.0	17	71.0	25	98.0	8,14,23	56.0	5
Kantang	84.4	91.4	14	80.4	16	98.0	21	70.0	12,16
Songkhla	75.1	88.5	21	63.8	30	96.0	8,11,17	48.0	30
Naradhivas	77.6	84.8	11	70.8	27	98.0	9 days	50.0	30

ลมผิวพื้น Surfece Winds

สถานี Station	ทิศร่วม Resultant Direction				ความแน่นิ่ง Steadiness in %				กำลังลมอย่างมากที่สุดตามมาตราโบฟอร์ท Greatest force in Beaufort Scale
	เวลา 0700	เวลา 1000	เวลา 1300	เวลา 1600	เวลา 0700	เวลา 1000	เวลา 1300	เวลา 1600	
Chiengrai	S 45°W	S 32°W	S 8°W	S 23°W	9	31	46	43	6
Mae Hongsorn	Calm	S 14°E	S 10°E	S 14°E	-	29	39	58	2
Chiengmai	S 23°W	S 17°W	S 3°W	S 13°W	3	34	59	44	5
Nan	W	S 18°W	S 9°E	S 9°W	13	41	40	20	3
Lampang	S 68°W	S 51°W	S 58°W	S 24°W	4	72	74	57	6
Phrae	S 38°W	S 34°W	S 31°W	S 24°W	58	75	84	79	6
Mae Sariang	Calm	S 24°W	S 28°W	S 23°W	-	65	78	68	5
Bhetchaboon	S	S	S	S	29	81	100	90	3
Uttaradith	S 56°E	S 1°E	S 11 W	S 8 W	47	92	84	90	7
Nakorn Panom	S 56°E	S 45°W	S 60°W	S 53°W	12	9	26	16	8
Udorn Dhani	S 36°E	S 8°W	S 30°W	S 13°W	56	50	46	44	7
Sakol Nakorn	S 30°W	S 30°W	S 35°W	S 29°W	46	72	68	66	6
Pitsanuloke	S 17°E	S 8°E	S 7°W	S 5°E	69	93	76	82	6
Maesord	S 34°W	S 60°W	S 66°W	S 78°W	24	46	72	77	5
Mukdaharn	N 88°W	S 82°W	S 83°W	S 88°W	66	90	76	82	6
Roi Et	S 45°W	S 46°W	S 45°W	S 48°W	88	95	100	97	6
Khon Kaen	S 45°W	S 39°W	S 36°W	S 45°W	74	93	89	88	6
Nakorn Sawan	S	S	S	S	42	84	90	81	4
Nakorn Rajasima	S 69°W	S 80°W	S 75°W	S 74°W	46	93	88	85	7
Surindh	S 4°E	S 19°W	S 13°W	S 13°W	86	90	88	88	5
Ubol Rajadhani	S 42°W	S 72°W	S 72°W	S 65°W	39	86	83	69	6
Prachinburi	S 45°E	S 70°E	S 59°E	S 51°E	3	38	84	93	5
Lopburi	S 13°E	S 2°E	S 6°W	S 1°E	10	75	66	39	7
Subarnburi	S 34°W	S 44°W	S 45°W	S 42°W	87	100	97	93	5
Kanchanaburi	S 88°W	S 88°W	S 74°W	S 78°W	59	85	95	97	4
Don Muang	S 25°W	S 50°W	S 62°W	S 50°W	62	77	78	77	8
Aranyapradesa	N 86°W	S 88°W	S 86°W	S 88°W	30	75	92	69	8
Jolburi	S 16°W	S 41°W	S 46°W	S 39°W	58	91	91	93	9
Sattahib	S 59°W	S 54°W	S 51°W	S 34°W	84	89	93	87	9
Chantaburi	S 76°W	S 39°W	S 40°W	S 44°W	14	72	81	91	7
Kloug Yai	N 11°W	N 36°W	N 59°W	N 72°W	50	28	38	41	7
Hua Hin	S 31°W	S 37°W	S 30°W	S 42°W	19	49	46	44	6
Prachuab Kirikhan	S 54°W	S 58°W	S 51°W	S 60°W	77	81	72	79	7
Chumporn	S 19°E	S 51°W	S 58°W	S 62°W	59	68	62	71	7
Ranong	S 34°W	S 63°W	S 67°W	S 77°W	24	81	82	71	6
Bandon	S 43°W	S 42°W	S 45°W	S 41°W	72	97	97	100	7
Nakorn Srithamaraj	S 45°W	S 56°W	S 43°W	S 52°W	32	64	63	54	7
Phuket	W	W	W	W	55	94	97	100	6
Kantang	W	S 69°W	S 70°W	S 72°W	6	28	77	72	8
Songkhla	S 24°W	N 88°W	N 77°W	N 87°W	32	62	57	46	8
Naradhivas	S 30°W	S 58°W	S 56°W	N 27°W	47	43	24	44	6

สถานี Station	ลมผิวพื้น Surface Winds														
	ทิศลม Wind Direction									กำลังลมตามมาตราโบฟอร์ท Wind Force in Beaufort Scale					
	ทำการตรวจเวลา 0700 Observation at 0700									ทำการตรวจเวลา 0700 Observation at 0700					
	Calm	N	NE	E	SE	S	SW	W	NW	1-3	4	5-6	7	8-9	> 9
Chiengrai	17	1	4	-	1	1	6	1	-	14	-	-	-	-	-
Mae Hongsorn	28	-	-	-	-	-	-	-	-	-	-	-	-	-	-
Chiengmai	29	-	-	-	1	-	-	1	-	2	-	-	-	-	-
Nan	27	-	-	-	-	-	-	4	-	4	-	-	-	-	-
Lampang	13	3	5	-	1	2	6	1	-	18	-	-	-	-	-
Phrae	9	-	-	-	1	6	11	4	-	22	-	-	-	-	-
Mae Sarieng	31	-	-	-	-	-	-	-	-	-	-	-	-	-	-
Bhetchaboon	22	-	-	-	-	9	-	-	-	9	-	-	-	-	-
Uttaradith	15	-	-	6	8	2	-	-	-	16	-	-	-	-	-
Nakorn Pauon	19	-	-	5	3	-	-	4	-	12	-	-	-	-	-
Udorn Dhani	10	-	-	1	15	3	1	-	1	21	-	-	-	-	-
Sakol Nakorn	16	-	-	-	-	5	10	-	-	13	2	-	-	-	-
Pitsanuloke	7	-	-	2	6	16	-	-	-	24	-	-	-	-	-
Maesord	23	-	-	-	-	3	4	1	-	8	-	-	-	-	-
Mukdaharn	11	-	-	-	-	-	-	19	1	19	1	-	-	-	-
Roi Et	1	-	-	-	1	1	26	-	2	30	-	-	-	-	-
Khon Kaen	8	-	-	-	-	-	23	-	-	23	-	-	-	-	-
Nakorn Sawan	18	-	-	-	-	13	-	-	-	13	-	-	-	-	-
Nakorn Rajasima	15	-	-	-	-	2	4	10	-	16	-	-	-	-	-
Surindh	-	-	2	-	2	25	1	-	-	30	-	-	-	-	-
Ubol Rajadhani	16	-	-	-	1	3	8	3	-	15	-	-	-	-	-
Prachinburi	30	-	-	-	1	-	-	-	-	1	-	-	-	-	-
Lopburi	28	-	-	-	1	2	-	-	-	3	-	-	-	-	-
Subarnburi	3	-	-	-	-	7	21	-	-	28	-	-	-	-	-
Kanchanaburi	13	-	-	-	-	-	1	17	-	18	-	-	-	-	-
Don Muang	2	-	1	-	4	10	7	7	-	29	-	-	-	-	-
Aranyapradesa	20	-	-	1	-	-	-	9	1	11	-	-	-	-	-
Jolburi	11	-	-	-	1	12	6	1	-	16	3	1	-	-	-
Sattahib	1	1	-	-	-	2	17	10	-	18	12	-	-	-	-
Chantaburi	26	-	-	-	-	-	3	1	1	5	-	-	-	-	-
Klong yai	10	11	4	-	-	-	-	5	1	19	1	1	-	-	-
Hua Hin	24	-	-	-	-	3	3	1	-	7	-	-	-	-	-
Prachuab Kirikhan	5	-	-	-	-	2	17	7	-	26	-	-	-	-	-
Chumporn	9	-	-	3	6	11	2	-	-	22	-	-	-	-	-
Ranong	23	-	-	-	-	2	6	-	-	7	1	-	-	-	-
Bandon	9	-	-	-	-	1	21	-	-	22	-	-	-	-	-
Nakorn Srithamaraj	15	1	1	-	-	4	8	1	1	16	-	-	-	-	-
Phuket	12	-	-	1	-	-	-	18	-	19	-	-	-	-	-
Kan tang	29	-	-	-	-	-	-	2	-	2	-	-	-	-	-
Songkhla	17	-	-	1	1	5	4	3	-	14	-	-	-	-	-
Naradhivas	12	1	-	-	-	8	5	5	-	18	1	-	-	-	-

สถานี Station	ลมผิวพื้น Surface Winds														
	ทิศลม Wind Direction									กำลังลมตามมาตราโบฟอร์ต Wind Force in Beaufort Scale					
	ทำการตรวจเวลา ๑๐๐๐ Observation at 1000									ทำการตรวจเวลา ๑๐๐๐ Observation at 1000					
	Calm	N	NE	E	SE	S	SW	W	NW	1-3	4	5-6	7	8-9	> 9
Chiengrai	5	4	1	2	3	3	11	2	-	26	-	-	-	-	-
Mae Hongsorn	19	-	-	-	3	6	-	-	-	9	-	-	-	-	-
Chiengmai	16	-	-	1	1	7	4	1	1	15	-	-	-	-	-
Nan	15	-	-	-	-	12	-	4	-	16	-	-	-	-	-
Lampang	2	-	1	-	-	6	13	9	-	29	-	-	-	-	-
Phrae	3	-	-	-	-	13	8	7	-	28	-	-	-	-	-
Mae Hariang	11	-	-	-	-	10	10	-	-	20	-	-	-	-	-
Bhotchaboon	6	-	-	-	-	25	-	-	-	25	-	-	-	-	-
Uttaradith	1	-	-	-	4	23	3	-	-	30	-	-	-	-	-
Nakorn Panom	4	-	-	10	3	-	-	14	-	27	-	-	-	-	-
Udorn Dhani	1	-	-	-	13	2	9	3	3	30	-	-	-	-	-
Sakol Nakorn	7	-	-	-	-	8	16	-	-	24	-	-	-	-	-
Pitsanuloke	-	-	1	-	5	24	1	-	-	30	1	-	-	-	-
Maesord	15	-	-	-	-	1	9	6	-	16	-	-	-	-	-
Mukdaharn	2	-	-	-	-	1	4	24	-	28	1	-	-	-	-
Roi Et	-	-	-	-	1	-	28	1	1	23	8	-	-	-	-
Khon Kaen	1	-	-	-	1	2	27	-	-	30	-	-	-	-	-
Nakorn Sawan	5	-	-	-	-	26	-	-	-	26	-	-	-	-	-
Nakorn Rajasima	1	-	-	-	-	1	5	24	-	17	8	5	-	-	-
Surindh	-	-	-	-	-	17	13	-	-	30	-	-	-	-	-
Ubol Rajadhani	1	-	-	-	-	2	9	18	1	28	2	-	-	-	-
Prachinburi	19	-	-	7	5	-	-	-	-	12	-	-	-	-	-
Lopburi	5	-	-	-	6	16	4	-	-	26	-	-	-	-	-
Subarnburi	-	-	-	-	-	1	30	-	-	29	2	-	-	-	-
Kanchanaburi	4	-	-	-	-	-	2	25	-	27	-	-	-	-	-
Don Muang	-	-	-	-	1	10	6	14	-	29	2	-	-	-	-
Aranyapradesa	6	-	-	-	1	-	-	24	-	25	-	-	-	-	-
Jolburi	-	-	-	-	-	6	22	3	-	18	6	7	-	-	-
Sattahib	1	-	-	-	-	3	18	9	-	20	9	1	-	-	-
Chantaburi	7	-	-	-	1	2	21	-	-	24	-	-	-	-	-
Klong Yai	15	7	2	-	-	1	-	6	-	16	-	-	-	-	-
Hua Hin	8	-	-	-	5	3	9	5	1	21	-	2	-	-	-
Prachuab Kirikhan	-	-	-	-	1	6	9	15	-	24	5	2	-	-	-
Chumporn	2	-	-	-	1	9	7	10	2	27	2	-	-	-	-
Ranong	1	-	-	-	-	5	9	16	-	18	12	-	-	-	-
Bandon	-	-	-	-	-	2	29	-	-	23	4	4	-	-	-
Nakorn Srithamaraj	-	4	-	1	-	3	18	4	1	30	1	-	-	-	-
Phuket	2	-	-	-	-	-	-	29	-	28	1	-	-	-	-
Kantang	22	-	-	-	-	-	4	5	-	5	-	4	-	-	-
Songkhla	-	-	3	3	-	-	3	21	1	28	2	1	-	-	-
Naradhivas	1	7	-	1	-	6	12	4	-	26	4	-	-	-	-

สถานี Station	ลมผิวพื้น Surface Winds													
	ทิศลม Wind Direction									กำลังลมตามมาตราโบฟอร์ต Wind Force in Beaufort Scale				
	ทำการตรวจเวลา 1300 Observation at 1300									ทำการตรวจเวลา 1300 Observation at 1300				
	Calm	N	NE	E	SE	S	SW	W	NW	1-3	4	5-6	7	8-9	>9
Chiengrai	1	2	3	-	5	10	8	1	1	30	-	-	-	-	-
Mae Hongsorn	16	-	-	-	3	9	-	-	-	12	-	-	-	-	-
Chiengmai	10	-	-	-	4	11	6	-	-	21	-	-	-	-	-
Nan	13	-	-	4	-	12	-	2	-	18	-	-	-	-	-
Lampang	-	2	-	-	1	5	12	11	-	31	-	-	-	-	-
Phrae	2	-	-	-	-	11	16	2	-	25	4	-	-	-	-
Mae Sarieng	6	-	-	-	-	10	15	-	-	17	7	1	-	-	-
Bhetchaboon	-	-	-	-	-	31	-	-	-	31	-	-	-	-	-
Uttaradith	1	-	-	-	4	16	9	1	-	29	-	1	-	-	-
Nakorn Panom	5	-	-	6	4	-	1	15	-	22	3	1	-	-	-
Udorn Dhani	-	-	1	2	7	2	12	3	4	30	1	-	-	-	-
Sakol Nakorn	5	1	-	-	-	9	13	3	-	26	-	-	-	-	-
Pitsanuloke	1	-	1	1	2	18	6	2	-	30	-	-	-	-	-
Maesord	7	-	-	-	-	1	11	12	-	24	-	-	-	-	-
Mukdaharn	3	-	1	-	1	-	5	20	1	27	1	-	-	-	-
Roi Et	-	-	-	-	-	-	31	-	-	22	9	-	-	-	-
Khon Kaen	1	-	-	-	2	3	25	-	-	29	1	-	-	-	-
Nakorn Sawan	3	-	-	-	-	28	-	-	-	28	-	-	-	-	-
Nakorn Rajasima	-	-	-	-	-	3	6	21	1	13	10	7	1	-	-
Surindh	-	-	-	-	2	18	9	1	-	30	-	-	-	-	-
Ubol Rajadhani	2	-	-	-	-	3	7	19	-	28	1	-	-	-	-
Prachinburi	4	-	-	9	18	-	-	-	-	27	-	-	-	-	-
Lopburi	7	-	-	-	4	13	6	1	-	24	-	-	-	-	-
Subarnburi	-	-	-	-	-	1	29	-	1	27	4	-	-	-	-
Kanchanaburi	-	-	-	-	-	-	11	20	-	30	1	-	-	-	-
Don Muang	-	-	-	-	-	9	3	19	-	27	4	-	-	-	-
Aranyapradesa	-	-	-	-	1	1	1	28	-	26	5	-	-	-	-
Jolburi	-	-	-	-	-	4	22	5	-	12	9	10	-	-	-
Sattahib	-	-	-	-	-	3	21	7	-	26	4	1	-	-	-
Chantaburi	5	-	-	-	-	3	23	-	-	19	4	3	-	-	-
Klong Yai	8	7	2	-	-	2	1	11	-	21	2	-	-	-	-
Hua Hin	2	-	-	-	11	-	9	6	3	16	13	-	-	-	-
Prachuab Kirikhan	-	-	-	-	4	5	9	13	-	13	16	2	-	-	-
Chumporn	-	-	-	1	2	6	8	9	5	24	6	1	-	-	-
Ranong	3	-	-	-	-	-	15	12	1	8	18	2	-	-	-
Bandon	-	-	-	-	-	1	29	1	-	12	8	11	-	-	-
Nakorn Srithamaraj	-	1	1	1	1	4	16	4	3	23	6	1	1	-	-
Phuket	1	-	-	-	-	-	-	30	-	30	-	-	-	-	-
Kantang	7	-	-	-	-	-	11	13	-	7	3	14	-	-	-
Songkhla	1	-	6	1	-	-	2	20	1	22	3	4	1	-	-
Naradhivas	-	20	-	1	-	2	3	5	-	26	3	2	-	-	-

สถานี Station	จำนวนวันที่ Number of days with						
	○	◑	◐	●	≋	☰	=
Chiengrai	0	0	18	13	20	0	0
Mae Hongsorn	0	0	17	11	28	3	18
Chiengmai	0	0	15	16	0	0	0
Nan	0	0	15	16	0	0	0
Lampang	0	0	28	3	0	0	0
Phrae	0	0	8	23	12	0	1
Mae Sariang	0	0	13	18	0	0	0
Bhetchaboon	0	1	8	22	25	0	0
Uttaradith	0	0	16	15	20	0	0
Udorn Dhani	0	0	10	11	16	0	5
Nakorn Panom	0	0	18	13	9	0	2
Sakol Nakorn	0	0	15	16	21	0	0
Pitsanuloke	0	0	17	14	15	0	0
Maesord	0	0	16	15	1	0	5
Mukdaharn	0	0	15	16	5	1	0
Roi Et	0	1	13	17	0	0	0
Khon Kaen	0	2	18	11	0	0	0
Nakorn Sawan	0	0	20	11	16	0	0
Nakorn Rajasima	0	1	16	14	10	0	0
Surindh	0	0	20	10	0	0	0
Ubol Rajadhani	0	3	16	12	0	0	0
Prachinburi	0	0	15	16	24	1	0
Lopburi	0	0	20	11	5	0	0
Suburnburi	0	0	21	10	2	0	5
Kanchanaburi	0	1	17	13	17	0	26
Don Muang	0	0	17	14	30	0	29
Aranyapradesa	0	4	11	16	25	5	3
Jolburi	0	1	18	12	4	0	0
Sattahib	0	1	20	10	0	0	10
Chantaburi	0	1	15	15	19	0	0
Klong Yai	0	1	14	16	8	2	0
Hua Hin	0	1	16	14	0	0	4
Prachuab Kirikhan	0	4	15	12	23	0	7
Chumporn	0	1	22	8	26	0	17
Ranong	0	0	9	22	22	0	31
Bandon	0	2	26	3	29	1	6
Nakorn Srithamaraj	0	6	21	4	19	5	8
Phuket	0	1	25	5	7	0	8
Kantang	0	2	24	5	0	1	10
Songkhla	0	2	17	12	31	3	8
Naradhivas	0	3	23	5	28	0	25

สถานี Station	จำนวนวันที่ Number of days with					
	∞	△	↘	(ʃ)	ʃ	∀
Chiengrai	0	0	0	10	5	0
Mae Hongsorn	0	0	2	2	2	0
Chiengmai	0	0	3	9	5	0
Nan	0	0	4	7	5	0
Lampang	0	0	12	6	2	0
Phrae	0	0	10	10	0	0
Mae Sarieng	0	0	4	1	0	0
Bhetchaboon	0	0	30	3	0	0
Uttaradith	0	0	21	6	1	0
Nakorn Panom	0	0	20	19	2	0
Udorn Dhani	0	0	21	12	8	0
Sakol Nakorn	0	0	26	7	6	0
Pitsanuloke	0	0	26	10	10	0
Maesord	0	0	2	0	1	0
Mukdaharn	0	0	13	2	7	0
Roi Et	0	0	12	4	8	0
Khon Kaen	0	0	21	13	4	0
Nakorn Sawan	0	0	17	8	3	0
Nakorn Rajasima	0	0	21	8	3	0
Surindh	0	0	30	7	7	0
Ubol Rajadhani	0	0	15	6	8	0
Prachinburi	0	0	14	3	0	0
Lopburi	0	0	5	12	3	0
Subarnburi	6	0	23	12	4	0
Kanchanaburi	0	0	15	5	0	0
Don Muang	8	0	15	13	1	0
Aranyapradesa	0	0	16	6	5	0
Jolburi	0	0	15	0	4	0
Pattahib	9	0	10	0	4	2
Chantaburi	0	0	17	14	9	0
Klong Yai	0	0	12	15	11	0
Hua Hin	21	0	18	5	1	0
Prachuab Kirikhan	10	0	4	2	1	0
Chumporn	1	0	0	3	2	0
Ranong	10	0	2	2	1	0
Bandon	2	0	6	7	4	1
Nakorn Srithamaraj	20	0	23	7	5	1
Phuket	0	0	0	0	1	0
Kantang	0	0	1	4	1	0
Songkhla	1	0	18	9	6	1
Saradhivas	28	0	22	12	14	6

รายงานฝนตกของบางสถานี ประจำเดือน กรกฎาคม ๒๔๙๕
ซึ่งได้รับความเอื้อเฟื้อจากกรมเกษตรส่งมาให้

Rainfall Report of some selected stations for month of July 1952
Supplied through the courtesy of Dept. of Agriculture.

สถานีตรวจน้ำฝน Rainfall Station	จำนวนฝนตก Amount			ต่างจากปรกติ Departure mm.
	วันฝนตก Rainy day	2495	2494	
ภาคเหนือ Northern Part				
1. Chiengrai *	21	330.7	417.7	+ 51.6
2. Mae Hongsorn *	21	242.1	171.5	− 6.8
3. Mae Sarieng *	24	113.6	...	− 77.0
4. Chiengmai *	17	256.3	260.4	+ 86.9
5. Nan *	19	337.4	238.8	+ 103.5
6. Lampoon	8	156.7	172.1	− 0.4
7. Lampang *	20	88.1	184.3	− 70.6
8. Phrae *	20	174.3	156.9	− 26.8
9. Uttaradith *	18	217.7	322.9	− 38.4
ภาคอีสาน Northeastern Part				
1. Nongkaya	11	350.5	288.5	+ 110.5
2. Udorn Dhani *	21	189.2	349.6	− 37.7
3. Sakol Nakorn *	20	215.7	225.4	− 123.5
4. Khon Kaen *	21	123.2	265.8	− 108.6
5. Mahasarakarm	4	83.5	331.6	− 110.4
6. Roi Et *	15	117.2	215.8	− 107.9
7. Mukdahara *	22	289.7	158.8	+ 84.1
8. Jayabhum	3	41.2	322.4	− 81.6
9. Ubol Rajadhani *	22	239.1	254.2	− 18.8
10. Srisaket	11	269.4	...	+ 42.5
11. Buriramya	11	80.1	354.3	− 102.0
12. Nakorn Panom	26	390.4	229.5	− 125.3
13. Surindh *	17	134.7	292.7	− 82.8
14. Nakorn Rajasima *	11	75.6	256.3	− 45.4
ภาคกลาง Central Part				
1. Sukhodhai	12	91.6	233.2	− 89.4
2. Tak	...	...	51.5	-
3. Maesord *	25	360.7	336.6	− 170.7
4. Pitsanuloke *	18	139.7	144.7	− 55.5
5. Kambaenbej	8	48.0	232.0	− 96.7
6. Bichittra	12	167.7	303.8	− 86.0
7. Nakorn Sawan *	12	90.0	211.8	− 58.9
8. Loey	9	80.7	205.1	− 55.2

รายงานฝนตกของบางสถานี ประจำเดือน กรกฎาคม ๒๔๙๕
ซึ่งได้รับความเอื้อเฟื้อจากกรมเกษตรส่งมาให้

Rainfall Report of some selected stations for month of July 1952
Supplied through the courtesy of Dept. of Agriculture.

สถานีตรวจน้ำฝน Rainfall Station	จำนวนฝนตก Amount			ต่างจากปรกติ Departure mm.
	วันฝนตก Rainy day	2495	2494	
9. Bhetchaboon *	21	163.6	174.0	− 48.4
10. Utaya Dhani	16	120.4	...	− 37.4
11. Jayanath	9	72.7	226.6	− 79.7
12. Singhaburi	12	105.9	347.0	− 37.6
13. Lopburi *	19	133.3	346.9	− 41.9
14. Angthong	15	163.5	363.0	− 25.7
15. Saraburi	11	278.9	421.4	+ 12.3
16. Subarnburi *	15	103.7	219.1	− 35.8
17. Ayudhaya	24	220.3	265.0	+ 27.8
18. Nakorn Nayok	13	374.0	182.2	− 32.4
19. Patoom Dhani	20	235.4	261.6	+ 66.9
20. Kanchanaburi *	21	61.8	167.7	− 50.7
21. Nondhaburi	16	173.2	221.0	+ 18.4
22. Nakorn Pathom	1	17.8	312.7	− 132.0
23. Don Muang *	21	216.0	231.3	+ 74.6
24. Dhonburi	12	251.2	176.9	+ 92.1
25. Bangkok *	19	179.0	229.4	+ 13.9
26. Samudra Prakarn	16	137.6	...	− 27.2
27. Samudra Sakorn	9	85.1	224.9	− 41.6
28. Samudra Songkram	5	40.0	125.0	− 88.1
ภาคบูรพา Eastern Part				
1. Prachinburi *	23	215.0	305.5	− 157.3
2. Aranyapradesa *	25	221.1	301.9	+ 16.8
3. Chaxerngsao	10	233.0	225.9	+ 49.8
4. Jolburi *	17	121.9	431.3	− 43.7
5. Sattahib *	13	31.0	288.9	− 20.8
6. Rayong	4	106.9	355.1	− 57.8
7. Chantaburi *	27	475.4	555.3	+ 21.9
8. Trad	26	855.4	572.1	+ 221.6
ภาคใต้ Southern Part				
1. Rajaburi	8	81.0	138.2	− 54.3
2. Bejraburi	13	61.5	173.9	− 73.5
3. Hua Hin *	16	61.3	139.5	− 0.5
4. Prachuab Kirikhan *	14	63.2	149.1	− 47.6
5. Chumporn *	18	100.0	267.2	− 87.0
6. Ranong *	23	611.2	543.8	− 169.2

รายงานฝนตกของบางสถานี ประจำเดือน กรกฎาคม ๒๔๙๕
ซึ่งได้รับความเอื้อเฟื้อจากกรมเกษตรส่งมาให้

Rainfall Report of some selected stations for month of July 1952
Supplied through the courtesy of Dept. of Agriculture.

สถานีตรวจน้ำฝน Rainfall Station	จำนวนฝนตก Amount			ต่างจากปรกติ Departure mm
	วันฝนตก Rainy day	2495	2494	
7. Bandon *	6	59.6	259.9	− 60.7
8. Surasdra Dhani	...	...	..	−
9. Pang-Nga	14	105.1	180.0	− 427.1
10. Nakorn Srithamaraj *	11	43.2	196.4	− 54.5
11. Krabi	3	55.6	..	− 176.7
12. Phuket *	15	165.5	395.7	− 56.3
13. Padalung	4	84.2	328.7	+ 35.2
14. Trang	5	34.4	...	− 152.3
15. Songkhla *	9	109.8	166.0	+ 40.0
16. Pattani	-	-	...	− 94.6
17. Satul	4	198.9	258.1	− 4.8
18. Yala	7	77.0	68.8	− 41.0
19 Naradhivas *	14	51.0	112.6	− 51.7

* ผลการตรวจของสถานีตรวจอากาศ กรมอุตุนิยมวิทยา
Data from Meteorological Department

— ไม่มีฝนตก No Rainfall

... ไม่ได้รับรายงาน No Report

× × ไม่มีเครื่องวัดฝน No Raingauge

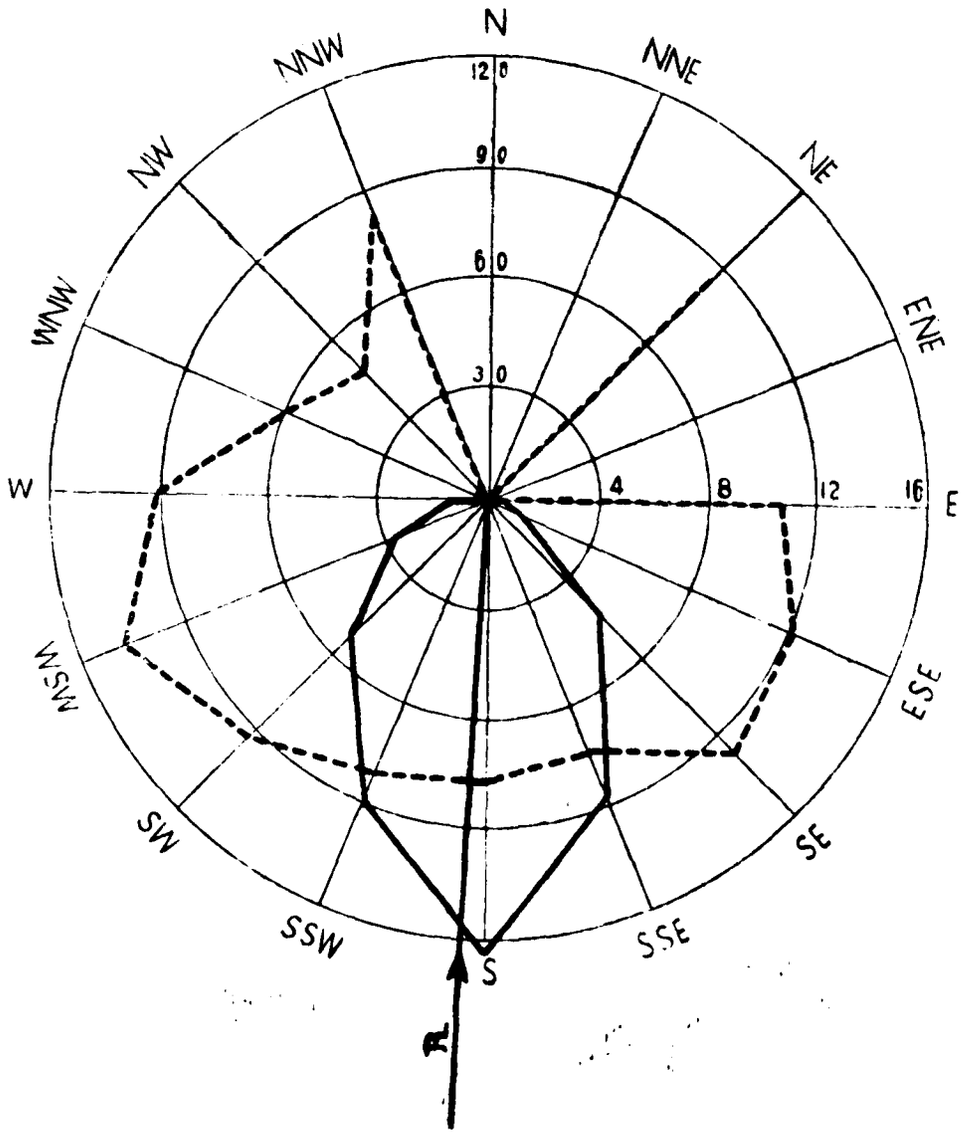

ผลสรุปการตรวจลมรายชั่วโมงของสถานีกลาง กรุงเทพฯ

Wind-Rose of Bangkok

เดือน กรกฎาคม ๒๔๙๕ ทิศร่วม (Resultant Direction) S 2° 43' W July 1952

ทิศ Direction		N	NNE	NE	ENE	E	ESE	SE	SSE	S	SSW	SW	WSW	W	WNW	NW	NNW	Calm
ความถี่	ชม. Hrs.	-	-	1	-	3	9	43	86	123	88	53	28	9	2	2	1	275
Frequency	%	-	-	0.1	-	0.4	1.3	6.0	11.9	17.0	12.2	7.3	3.9	1.2	0.3	0.3	0.1	38.0
ความเร็วรวม Distance Travelled	กม. Km.	-	-	11.2	-	32.0	108.8	548.8	836.2	1257.6	944.8	651.2	400.0	108.8	16.0	12.8	11.2	-
ความเร็วเฉลี่ย Mean Velocity	กม./ชม. Km/hr.	-	-	11.2	-	10.7	12.1	12.8	9.7	10.2	10.7	12.3	14.3	12.1	8.0	6.4	11.2	-

———— เส้นความถี่ของลมในทิศต่าง ๆ เป็นจำนวนชั่วโมง

– – – – – – ความเร็วลมเฉลี่ยเป็น กม./ชม. ในทิศต่าง ๆ

หมายเหตุ: มีผลการตรวจ ๗๑๘ ชั่วโมง

Note: Observation for 718 hours only

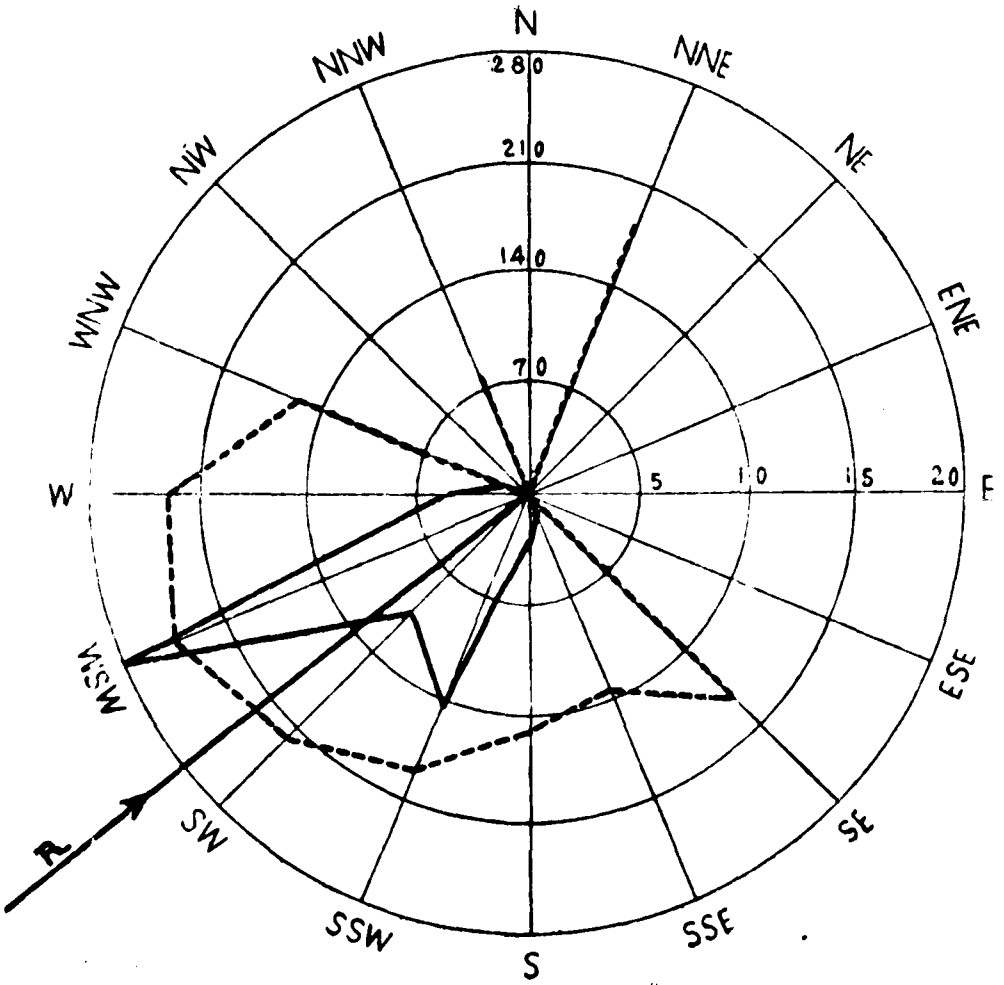

ผลสรุปการตรวจลมรายชั่วโมงของสถานี สัตหีบ

Wind-Rose of Sattahib

เดือน กรกฎาคม ๒๔๙๕ ทิศร่วม (Resultant Direction) S 51° 50′ W July 1952

ทิศ Direction		N	NNE	NE	ENE	E	ESE	SE	SSE	S	SSW	SW	WSW	W	WNW	NW	NNW
ความถี่	ชม. Hrs.	-	1	-	-	-	-	3	13	29	145	104	278	52	14	-	2
Frequency	%		0.1	-	-	-	-	0.4	1.8	4.0	20.0	14.4	38.4	7.2	1.9	-	0.3
ความเร็วรวม Distance Travelled	กม. Km		12.8	-	-	-	-	40.0	124.8	313.6	1944.0	1609.6	4838.4	852.8	158.4	-	11.2
ความเร็วเฉลี่ย Mean Velocity	กม./ชม. Km/hr.		12.8	-	-	-	-	13.3	9.6	10.8	13.4	15.5	17.4	16.4	11.3	-	5.6

———— เส้นความถี่ของลมในทิศต่าง ๆ เป็นจำนวนชั่วโมง

- - - - - - - ความเร็วลมเฉลี่ยเป็น กม./ชม. ในทิศต่าง ๆ

หมายเหตุ : มีผลการตรวจ ๗๒๔ ชั่วโมง

Note: Observation for 724 hours only.

List of Coastal Meteorological Stations with their Geographical Positions

สถานี Station	ตำบลที่ของสถานี Geographical Positions แลต. ล. Lat. N.			ลอง. อ. Long. E.			สูงเป็นเมตร Altitude in m.	หมายเหตุ Remarks
สันดอน San Don	13	26	31	100	36	16	79.0	
เกาะรวง Ko Chuang	12	30	56	100	57	33	150.0	
เกาะไผ่ Koh Phai	12	55	51	100	40	25	144.0	
แหลมสิงห์ Laem Sing	12	28	07	102	03	43	82.4	
เกาะปราบ Koh Prab	09	18	20	99	15	25	78.0	
หินสัมปะยอ Hin Sumpayue	13	11	55	100	48	07	11.3	
แหลมตาชี Laem Ta Chi	06	57	00	101	17	36	29.4	
เกาะตะเภาน้อย Koh Tapau Noi	07	49	49	98	25	37	55.0	
ระยอง Ra Yong	12	39	37	101	16	26	18.5	
แหลมงอบ Laem Ngob	12	10	01	102	28	46	11.0	
หลังสวน Lung Suan	09	56	32	99	09	45	14.0	

Summary of Meteorological Observations for Coastal Stations for month of July 1952

สถานี Station	จำนวนเมฆ Cloud Amount	ลมผิวพื้น Surface Wind								
		ทิศร่วม R.S. 0800	ความแน่นทิศ S.D. % 0800	ทิศร่วม R.S. 1400	ความแน่นทิศ S.D. % 1400	ทิศร่วม R.S. 2300	ความแน่นทิศ S.D. % 2300	ทิศลมที่พัดมากที่สุด Dominating Wind	กำลังลมเฉลี่ย Average force Bf. Scale	กำลังลมแรงที่สุด Maximum Force of Wind
สันดอน San Don	6.7	S 32°W	81	S 21°W	91	S 20°W	87	SW	2.7	8
เกาะรวง Koh Chuang	6.4	S 70°W	90	S 49°W	60	S 59°W	88	W	4.1	7
เกาะไผ่ Koh Phai	5.6	S 8°W	99	S 16°W	95	S 2°E	79	S	2.3	6
แหลมสิงห์ Laem Sing	7.0	S 81°W	80	S 68°W	96	S 72°W	93	W	3.7	8
เกาะปราย Koh Prab	4.4	S 2°W	98	S 47°W	67	S 10°W	76	S	2.1	7
หินสัมปะยัน Hin Sumpayue	5.7	S 38°W	96	S 41°W	100	S 27°W	88	SW	3.3	6
แหลมตาชี Laem Ta Chi	6.0	S 27°W	92	S 31°W	69	S 36°W	45	SW	2.7	6
เกาะตะเภาน้อย Koh Tapau Noi	4.9	W	87	S 85°W	76	S 88°W	85	W	1.6	6
ระยอง Ra Yong	6.3	S 53°W	66	S 44°W	100	S 48°W	93	SW	3.1	8
แหลมงอบ Laem Ngob	6.6	S 63°W	29	S 59°W	57	S 49°W	70	W	3.6	8
หลังสวน Lung Suan	5.0	S 2°W	93	S 23°W	82	S 32°W	86	S	1.0	3

สถานี Station	จำนวนวันที่ Number of days with												หมายเหตุ Remarks
	ท้องฟ้าไม่มีเมฆ Cloudless Sky	ท้องฟ้ามีเมฆบางส่วน Partly Cloudy Sky	ท้องฟ้ามีเมฆมาก Cloudy Sky	ท้องฟ้ามีเมฆเต็ม Overcast	หมอก Fog	ฟ้าหลัว Haze	ฟ้าแลบ Lightning	ฟ้าร้อง Thunder	ฝนละออง Drizzle	ฝน Rain	พายุฟ้าคนอง Thunder storm	พวยน้ำ Water Spout	
สันดอน San Don	--	--	21	10	--	29	7	1	2	10	--	--	
เกาะรวง Koh Chuang	--	3	16	12	5	16	--	2	4	6	1	--	
เกาะไผ่ Koh Phai	--	7	24	--	5	--	27	19	9	15	--	--	
แหลมสิงห์ Laem Sing	--	2	12	17	13	14	10	11	21	22	--	--	
เกาะปราบ Koh Prab	--	14	16	1	--	21	--	--	4	4	--	--	
หินสัมปะยอ Hin Sampayue	--	8	19	4	4	20	15	1	8	6	--	--	
แหลมตาชี Laem Ta Chi	--	5	22	4	--	14	28	20	1	8	1	--	
เกาะตะเภาน้อย Koh Tapau Noi	--	10	20	1	--	16	1	2	1	10	--	--	
ระยอง Ra Yong	--	--	28	3	--	23	--	--	9	11	--	--	
แหลมงอบ Laem Ngob	--	3	14	14	--	--	11	7	26	25	--	--	
หลังสวน Lung Suan	--	11	20	--	--	21	--	--	5	--	--	--	

สรุปผลการตรวจอุตุนิยมวิทยาของสถานชายทะเล ประจำเดือน กรกฎาคม พ.ศ. ๒๕๕๕ ลักษณะทะเลและคลื่นใหญ่

Summary of Meteorological Observations for Coastal Stations for month of July 1952 State of Sea and Swell

สถานี Station	จำนวนวันที่ Number of days with									หมายเหตุ Remarks
	ทะเลราบ Calm Sea	ทะเลเรียบ Smooth Sea	คลื่นเล็กน้อย Slight Sea	คลื่นปานกลาง Moderate Sea	คลื่นจัด Rough Sea	คลื่นจัดมาก Very Rough Sea	คลื่นใหญ่ High Sea	คลื่นใหญ่มาก Very high Sea	คลื่นใต้น้ำ Swell	
สันดอน San Don	--	19	11	1	--	--	--	--	31	
เกาะจวง Koh Chuang	--	5	14	6	2	3	1	--	31	
เกาะไผ่ Koh Phai	1	29	1	--	--	--	--	--	17	
แหลมสิงห์ Laem Sing	--	3	10	16	2	--	--	--	31	
เกาะปราบ Koh Prab	--	5	16	9	1	--	--	--	7	
หินสัมปะยัน Hin Sumpayue	--	17	13	1	--	--	--	--	31	
แหลมตาชี Laem Ta Chi	--	29	2	--	--	--	--	--	24	
เกาะตะเภาน้อย Koh Tapau Noi	1	27	3	--	--	--	--	--	29	
ระยอง Ra Yong	--	--	--	4	27	--	--	--	31	
แหลมงอบ Laem Ngob	--	10	13	8	--	--	--	--	31	
หลังสวน Lung Suan	19	12	--	--	--	--	--	--	--	

กรมอุตุนิยมวิทยา แห่งราชนาวี

Thailand. METEOROLOGICAL DEPARTMENT
ROYAL THAI NAVY

พลเรือตรี จรูญ วิชยาภัย บุนนาค
เจ้ากรม
Rear Admiral Charoon Vichayapai Bunnag R.T.N.,
Director

รายงานอุตุนิยมวิทยาประจำเดือน

บีที่ ๑๗ ฉบับที่ ๘

สิงหาคม ๒๕๙๕

รวบรวมขึ้นตามคำสั่งผู้บัญชาการทหารเรือ

MONTHLY METEOROLOGICAL BULLETIN

Vol. 17 Part 8

August 1952

Prepared by order of the Commander in Chief of the Royal Thai Navy

Bangkok, Thailand

พิมพ์ที่โรงพิมพ์กรมอุทกศาสตร์
ก.ย. ๕๗

LIBRARY
MAR 28 1955
WEATHER BUREAU

120 588

กรมอุตุนิยมวิทยา แห่งราชนาวี

METEOROLOGICAL DEPARTMENT
ROYAL THAI NAVY

พลเรือตรี จรูญ วิชยาภัย บุนนาค
เจ้ากรม
Rear Admiral Charoon Vichayapai Bunnag R.T.N.,
Director

รายงานอุตุนิยมวิทยาประจำเดือน

ปีที่ ๑๗ ฉบับที่ ๘

สิงหาคม ๒๔๙๕

รวบรวมขึ้นตามคำสั่งผู้บัญชาการทหารเรือ

MONTHLY METEOROLOGICAL BULLETIN

Vol. 17 Part 8

August 1952

Prepared by order of the Commander in Chief of the Royal Thai Navy

Bangkok, Thailand
พิมพ์ที่โรงพิมพ์กรมอุทกศาสตร์

สารบาญ
INDEX

หน้า Page

คำนำ Introduction ... ก A

บัญชีแสดงรายการที่ตั้งสถานีตรวจอากาศ List of Meteorological Stations with their Geographical Positions ... 1

สมพาอากาศ A Summary ... 2

รายงานผลการตรวจรายชั่วโมงประจำเดือนของสถานีกลางกรุงเทพ ฯ สำหรับ
Hourly values for Central Station Bangkok of

ความกดอากาศ Pressure

อุณหภูมิ Temperature

ความชื้นสัมพันธ์ Relative Humidity

ลม Surface Winds

ฝน Rainfall ... 4

รายงานผลการตรวจเฉพาะเวลา 0700 1000 1300 1600
Observations at fixed hours of

ทรรศนวิสัย Visibility

จำนวนเมฆ Amount of Clouds

ชนิดของเมฆ Form of Clouds ... 10

รายงานค่าเฉลี่ยประจำวันและประจำเดือนของผลการตรวจอุตุนิยมต่าง ๆ และสรุปผลการตรวจประจำเดือนของสถานีกลางกรุงเทพ ฯ
Daily and Monthly values of Meteorological Elements and Monthly Summary of Central Station, Bangkok ... 12

สรุปผลการตรวจอุตุนิยมประจำเดือนของบางสถานี Summary of Observations of some selected Stations ... 14

รายงานฝนประจำเดือน Monthly Rainfall report ... 26

สรุปผลการตรวจลมประจำเดือนของสถานีกลางกรุงเทพ ฯ
Wind-rose of Central Station, Bangkok ... 29

สรุปผลการตรวจลมประจำเดือนของสถานีสัตหีบ
Wind-rose of Sattahib ... 30

สรุปผลการตรวจอุตุนิยมวิทยาของสถานีชายทะเล
Summary of Meteorological Observations for Coastal Stations ... 31

คำนำ

PREFACE

๑. สถานีตรวจอากาศกลางกรุงเทพ ฯ แห่งกองสถานีตรวจอากาศ กรมอุตุนิยมวิทยา ตั้งอยู่ที่ถนนกรุงเทพฯ—สมุทรปราการ ใกล้หลักเขตเทศบาล จังหวัดพระนคร ในเลต. 13° 44′ น. ลอง 100° 30′ อ. สูงของบาโรเมตรจากระดับทะเล 2.82 เมตร เวลาที่ใช้ในการตรวจอุตุนิยมวิทยาใช้เวลากรุงเทพ ฯ และมีการตรวจอุตุนิยมวิทยาทุกชั่วโมง สำหรับสถานีอื่น ๆ ได้มีรายการแจ้งอยู่ในตารางแล้วและส่วนมากทำการตรวจวันละ ๘ เวลาเท่านั้น.

The Central Meteorological at Bangkok is situated in Lat. 13° 44′ N., Long. 100° 30′ E., height of barometer, 2.82 metres above Mean Sea-level. For all readings local standard time is used (105th. degree M.E.G.) and hourly observations are maintained. For other stations generally eight observations are made at 3 hour intervals from 0100 to 2200.

๒. ความกดอากาศได้แก้อุณหภูมิ แลตติจูด และระดับทะเลแล้ว.

Barometric readings are corrected for temperature, latitude and Mean Sea-level.

๓. ทิศและความเร็วลมเป็นรายชั่วโมง ตรวจโดยเครื่องวัดลมชนิดอัดโนมิติแบบไดนส์.

Hourly directions and velocities of the wind are taken from the record sheets of the Dines Pressure Tube Anemograph.

๔. เธอร์โมเมตรทุกชนิดได้ติดตั้งไว้ในเรือนเธอร์โมเมตรแบบสเตเวนสัน.

All thermometers are installed in Stevenson Screen.

๕. เครื่องหมายลมฟ้าอากาศและปรากฏการณ์บางอย่างในอุตุนิยมวิทยา ในช่องหมายเหตุลมฟ้าอากาศใช้แบบสากล มีความหมายดังต่อไปนี้ :—

International Symbols are used in registering the state of weather and other meteorological phenomena.

ท้องฟ้าไม่มีเมฆ Clear

ท้องฟ้ามีเมฆบางส่วน Partly cloudy

ท้องฟ้ามีเมฆมาก Cloudy

ท้องฟ้ามีเมฆเต็ม Overcast

ฟ้าหรัวแห้ง ทรรศนวิสัยเกินกว่า 1000 เมตร Haze

ฟ้าแลบในระยะไกล Lightning

ฟ้าหรัวชื้น (หมอกบาง) ทรรศนวิสัยตั้งแต่ 1000 เมตร ขึ้นไป Mist

หมอก ทรรศนวิสัยต่ำกว่า 1000 เมตร Fog

พายุฝน Squall

ฝนละออง Drizzle

ฝน Rain

ฝนผ่าน Shower

ฝนผ่านหรือฝนที่มีลูกเห็บเล็กน้อยหรือปานกลาง Showers with slight or moderate hail

พายุฟ้าคะนอง Thunderstorm

พายุฟ้าคะนองอย่างอ่อนมีฝน Slight thunderstorm

พายุฟ้าคะนองอย่างอ่อนมีลูกเห็บ Slight thunderstorm with hail

พายุฟ้าคะนองอย่างปานกลางมีฝน Moderate thunderstorm

พายุฟ้าคะนองอย่างปานกลางมีลูกเห็บ Moderate thunderstorm with hail

พายุฟ้าคะนองอย่างแรงมีฝน Heavy thunderstorm

พายุฟ้าคะนองอย่างแรงมีลูกเห็บ Heavy thunderstorm with hail

พายุฟ้าคะนองไม่ผ่านสถานี Thunderstorm passing in the neighbourhood of the station

อาทิตย์ทรงกลด Solar halo

จันทร์ทรงกลด Luna corona

ลูกเห็บ Hail

น้ำค้าง Dew

กรมอุตุนิยมวิทยา แห่งราชนาวี

กรุงเทพฯ ๑ พฤษภาคม พ.ศ. ๒๔๙๗

พลเรือตรี จรูญ วิชยาภัย บุนนาค

เจ้ากรม

Meteorological Department,

Royal Thai Navy,

Bangkok, 1st May 1954

Charoon V. Bunnag.

Rear Admiral, R.T.N

Director.

บัญชีแสดงรายการที่ตั้งสถานีตรวจอากาศ

List of Meteorological Stations with their Geographical Positions.

สถานี Station	ที่ตั้งสถานี Geographical Positions				
	แลต. Lat °	น. N. ′	ลอง. Long. °	อ. E	สูงเป็นเมตร Alt. in m.
Chiengrai	19	54	99	49	378
Mae Hongsorn	19	18	97	50	271
Chiengmai	18	47	98	59	314
Nan	18	47	100	47	201
Lampang	18	12	99	24	220
Phrae	18	10	99	50	157
Mae Sarieng	18	10	97	50	314
Bhetchaboon	16	25	101	08	114
Uttaradith	17	37	100	08	63
Nakorn Panom	17	30	104	20	140
Udorn Dhani	17	26	102	46	178
Sakol Nakorn	17	10	104	09	160
Pitsanuloke	16	50	100	16	50
Maesord	16	40	98	33	210
Mukdaharn	16	33	104	44	138
Roi Et	16	03	103	41	140
Khon Kaen	16	20	102	51	157
Nakorn Sawan	15	48	100	10	28
Nakorn Rajasima	14	58	102	07	181
Surindh	14	53	103	29	145
Ubol Rajadhani	15	15	104	53	123
Prachinburi	14	10	101	10	
Lopburi	14	48	100	37	13
Subaraburi	14	30	99	50	-
Kanchanaburi	14	01	99	32	28
Don Muang	13	55	100	36	3
Aranyapradesa	13	42	102	35	44
Jolburi	13	22	100	59	6
Sattahib	12	39	100	53	55
Chantaburi	12	37	102	07	5
Klong Yai	11	47	102	53	4
Hua Hin	12	34	100	48	3
Prachuab Kirikhan	11	48	99	48	5
Chumporn	10	27	99	15	3
Ranong	09	58	98	38	35
Bandon	09	08	99	18	3
Nakorn Srithamaraj	08	25	99	58	5
Phuket	07	58	98	24	3
Kantang	07	24	99	31	3
Songkhla	07	13	100	36	4
Naradhivas	06	26	101	50	4

ลมฟ้าอากาศในเดือน สิงหาคม พ.ศ. ๒๔๙๕ โดยสังเขป

ลักษณะลมฟ้าอากาศทั่วไป

สัปดาห์แรกเริ่มด้วยมีความกดอากาศต่ำทรงตัวอยู่ในอินโดจีนเหนือและบริเวณใกล้เคียง ในวันที่ ๒ ปรากฏเป็นบริเวณความกดต่ำอยู่ในอ่าวตังเกี๋ยและที่เกาะไหหลำ จากบริเวณนี้แถบความกดอากาศต่ำทอดออกไปจนถึงเกาะลูซอนตอนใต้ ในวันที่ ๕ บริเวณความกดอากาศต่ำเหนือเกาะไหหลำภาคใต้แรงขึ้น และในวันเดียวกันฮ่องกงรายงานว่ามีพายุโซนร้อนก่อตัวขึ้น ห่างจากมนิลาไปทางทิศตะวันออก ประมาณ ๔๘๐ ไมล์เคลื่อนไปทางทิศตะวันออกเฉียงตะวันออกเฉียงเหนือ ตอนปลายสัปดาห์ปรากฏพายุโซนร้อนอีกแห่งหนึ่งทางทิศตะวันตกเฉียงเหนือของเกาะมาเรียนาส์เคลื่อนผ่านเกาะอิโวชิมาเมื่อวันที่ ๖ และคงเคลื่อนตัวต่อไป วันรุ่งขึ้นเข้าหาญี่ปุ่นภาคใต้

ต้นสัปดาห์ที่สอง พายุนี้เปลี่ยนทางเคลื่อนเป็นทิศตะวันออกเฉียงเหนือ และเคลื่อนตัวต่อไปจนเปลี่ยนสภาพเป็นพายุนอกโซนร้อน ปรากฏแถบความกดอากาศต่ำจากเกาะไหหลำไปจดฟอร์โมซา ตั้งแต่วันที่ ๙ ถึง ๑๑ บริเวณความกดอากาศต่ำยังมีอยู่ทางเกาะไหหลำและบริเวณใกล้เคียง ในวันที่ ๑๒ มีแถบความกดอากาศต่ำจากอินเดียภาคกลางผ่านพม่าภาคใต้ ประเทศไทยภาคเหนือ ภาคอีสานและภาคกลางไปจนถึงญวนเหนือ ในวันที่ ๑๓ มีดีเปรสชั่นอยู่ประมาณ ๑๗° เหนือ และ ๑๒๙° ตะวันออกเคลื่อนไปทางทิศตะวันตกเฉียงเหนือและทิศเหนือ มีกำลังแรงขึ้นเป็นไต้ฝุ่นในวันต่อมา

ต้นสัปดาห์ที่สาม ไต้ฝุ่นนี้เคลื่อนที่ไปอยู่ทางทิศตะวันตกเฉียงเหนือของเกาะนาชา แล้วเคลื่อนตัวต่อไปทางทิศตะวันตกเฉียงเหนือ ในวันที่ ๑๗ ได้โค้งไปทางทิศตะวันออกเฉียงเหนือ ผ่านเกาหลี เข้าสู่ทะเลญี่ปุ่นเมื่อวันที่ ๑๘ แล้วอ่อนกำลังลง จากวันที่ ๑๖ จนถึงปลายสัปดาห์ บริเวณความกดอากาศต่ำมีอยู่ทางเกาะไหหลำและบริเวณใกล้เคียง

ในสัปดาห์สุดท้ายของเดือนนี้ บริเวณความกดอากาศต่ำยังคงปกคลุมอินโดจีนภาคเหนือ ประเทศไทยภาคเหนือ ภาคอีสาน และภาคกลาง กับจีนภาคใต้เหมือนสัปดาห์ที่แล้วมา ในวันที่ ๒๕ มีดีเปรสชั่นอยู่ห่างจากมนิลาไปทางทิศตะวันออกประมาณ ๔๕๐ ไมล์ วันรุ่งขึ้นเคลื่อนไปอยู่ห่างจากมนิลาไปทางทิศตะวันตกเฉียงเหนือประมาณ ๒๐๐ ไมล์ ในวันที่ ๒๘ ไปอยู่เหนือเกาะไหหลำ เคลื่อนตัวไปทางทิศตะวันตกเฉียงตะวันตกเฉียงเหนือ ขึ้นฝั่งอินโดจีนตัดไปหาเมืองเวียงจันทร์แล้วอ่อนกำลังลงในวันที่ ๒๙ ปรากฏดีเปรสชั่นก่อตัวขึ้นอีกแห่งหนึ่งประมาณ ๑๓° เหนือ และ ๑๒๘° ตะวันออก เคลื่อนตัวอย่างเร็วไปทางทิศตะวันตกเฉียงเหนือ และในวันสิ้นเดือนไปอยู่ชิดเกาะลูซอนทางทิศตะวันออก

อุณหภูมิเฉลี่ยเดือนนี้กับอุณหภูมิสูงสุดมีค่าต่ำกว่าปรกติเล็กน้อยในส่วนมากของประเทศ ส่วนอุณหภูมิต่ำสุดตรงกันข้าม กลับมีระดับสูงกว่าค่าปรกติ อย่างสูงสุดเดือนนี้ตรวจได้ ๓๗.๒° ซ. ที่สัตหีบเมื่อวันที่ ๘ และ ๑๑ อย่างต่ำที่สุด ๒๐.๒° ซ. ตรวจได้เมื่อวันที่ ๗ ที่กันตัง

ฝน ซึ่งอยู่ในสภาพขาดแคลนในเดือนที่แล้ว ๆ มากลับตกเป็นปรกติ ในภาคเหนือของประเทศโดยทั่วไปปริมาณฝนมากกว่าปรกติ ส่วนในภาคกลางฝนดีเพียงใต้จังหวัดลพบุรีลงมา เหนือลพบุรีขึ้นไปฝนน้อยกว่าปรกติ ในภาคอีสานภาวะฝนแล้งซึ่งเป็นอยู่นาน นับว่าสิ้นสุดในเดือนนี้ เว้นแต่บางท้องถิ่น เช่น ขอนแก่น นครราชสีมา และบริเวณใกล้เคียง การขาดแคลนฝนยังเป็นอยู่ ในชั้กษ์ใต้ฝนตกบริบูรณ์และมากกว่าปรกติโดยทั่วไป.

A Summary of Weather Condition During August 1952

The first week commenced with low pressure area persisted over North Indochina and adjacent regions. On the 2nd a deep low cell was located over the Gulf of Tongking and Hainan from where a trough stretched out to South Luzon. On the 5th low pressure area over Southern Hainan had intensified, and on the same day Hongkong reported a tropical storm formed about 480 miles East of Manila and moved eastnortheasterly. Towards the end of the week another tropical storm was charted Northwest of the Marianas and moved across Iwojima on the 6th. The next day it continued its course toward South Japan.

At the beginning of the second week, the last mentioned storm turned northeast and became extratropical. A trough appeared from Hainan to Formosa. From the 9th to 11th a low pressure area persisted over Hainan and vicinity. On the 12th a trough extended from Central India across South Burma and Upper Thailand to Tongking. On the 13th a tropical depression was charted about 17° N. and 129° E., it moved northwest and then north and intensified into a typhoon the following days.

At the beginning of the third week the said typhoon was located Northwest of Naha and continued in northwesterly direction. On the 17th it recurved northeast and passed over Korea into the Sea of Japan on the 18th and weakening. From the 16th to the end of this week a low pressure area persisted over Hainan and adjacent regions.

The main feature in the last week of the month was similar to the previous week with low pressure area remained over North Indochina, Upper Thailand and South China. On the 25th a tropical depression was located 450 miles Eastnortheast of Manila. The next day it was about 200 miles Northwest of Manila. On the 28th it was over Hainan moving westnorthwest and entered the Coast of Indochina and proceeded towards Vientiane and weakening on the 29th. On the 30th another tropical depression developed within 13° N. and 128° E. moving rapidly northwest and on the 31st it was closed to East of Luzon.

Mean temperatures this month as well as absolute maxima were slightly below the average for the period 1940-50 throughout the greater part of the country. While extreme minima, contrariwise, took a marked rise all over the country. Extreme temperatures this month were: 37.2° C. (99.0° F.) at Sattahib on the 8th and 11th, 20.2° C. (68.4° F.) on the 7th at Kantang.

The rainfall, which remained deficient in the pervious months has now almost returned to normal and thus caused a great improvement in the condition of crops. An excess was general in northern part of the country, where most stations had rainfall above normal. In Central Thailand good rains experience only south of Lopburi; while north of this region, rainfall was below normal. Over Northeast Thailand standing drought condition broken this month except in the regions of Khon Kaen, Nakorn Rajasima and vicinity, rain deficit still prevailed. In South Thailand, rainfall was copious and above normal.

กรุงเทพ ฯ สิงหาคม ๒๔๙๕ Bangkok August 1952

ความกดอากาศรายชั่วโมงประจำวันเป็นมิลลิบาร์ ๑๐๐๐ + จำนวนในตาราง

Barometric Pressure at Sea level in Millibars 1000 + The numbers in the tables

เวลา / วันที่	เวลากรุงเทพ ฯ / Bangkok Standard Time												Time / Date
	1	2	3	4	5	6	7	8	9	10	11	12	
1	05.04	04.54	04.24	04.14	04.38	06.64	06.19	06.29	07.04	07.18	06.99	06.69	1
2	06.88	06.38	05.98	05.98	05.89	06.38	06.88	07.79	07.79	08.38	08.38	08.19	2
3	09.09	08.64	08.54	08.29	08.24	08.38	09.04	09.74	10.38	10.48	09.98	09.74	3
4	09.74	09.04	08.78	08.24	08.48	08.78	09.04	09.44	09.49	09.44	08.99	08.54	4
5	06.19	05.58	04.99	04.69	04.78	04.94	05.74	06.08	06.38	06.38	05.58	04.99	5
6	04.94	04.19	03.74	03.34	03.04	03.89	04.24	04.69	05 28	05.58	05.49	04.99	6
7	06.48	05.98	05.79	05.79	05.58	05.98	06.78	07.18	08.29	08.64	07.84	07.18	7
8	07.98	07.44	07.34	07.18	07.34	07.74	07.79	08.38	09.34	09.49	09.09	08.64	8
9	08.29	08.19	07.84	07.34	07.58	07.74	08.48	09.09	09.58	09 68	08.48	08.08	9
10	08.14	07.34	06.59	06.38	06.54	07.18	07.84	08.24	08.59	08.24	08.14	07.98	10
11	07.98	07.34	07.04	06.78	06.64	07.04	07.39	08.24	08.54	08.64	08.14	07.74	11
12	06 69	06.38	06.24	05.58	05.74	05.98	06.14	06.69	06.94	96.69	06.69	06.54	12
13	05.44	04.78	04.14	04.14	04.24	04.54	05.49	06.24	06.38	06.54	06.29	06.24	13
14	08.14	07.58	06.94	06.64	06.78	07.18	08.24	08.78	08.94	08.99	09.18	08.64	14
15	08.88	08.38	08.28	07.98	07.84	08.08	08.64	09.18	09.18	09.39	09.49	09.34	15
16	08.24	07.84	07.04	06.59	05.84	07.18	07.98	08.64	09.28	09.28	08.64	08.24	16
17	06.94	06.24	05.84	05.68	05.34	05.49	06.29	06.59	06.88	07.74	07.44	06.99	17
18	06.48	05.58	05.18	05.04	04.64	05.04	06.54	07.34	07.39	07.84	07.84	07.18	18
19	07.39	06.24	05.79	06.08	06.19	06.38	06.94	07.89	08.48	08.24	07.98	07.74	19
20	08.14	07.44	07.28	06.94	07.34	07.58	08.14	08.94	09.69	09.74	09.34	08.54	20
21	10.14	09.58	08.94	08.78	08.94	09.44	10.14	10.54	11.18	11.09	11.38	10.24	21
22	10.24	09.84	09.74	09.49	09.18	09.04	09.49	10.19	10.64	11.04	11.34	10.64	22
23	09.84	08.78	08.48	08.19	07.98	08.64	09.04	09.44	10.14	10.08	09.84	09.49	23
24	09.18	08.88	08.38	08.14	08.08	08.38	08.88	09.44	09.44	09.98	09.74	09.09	24
25	09.68	09.04	08.54	08.29	08.64	08.78	08.99	09.58	10.14	10.14	09.89	09.74	25
26	09.44	08.54	08.08	08.19	08.38	08.64	09.49	10.54	10.94	11.34	11.18	10.29	26
27	10.24	09.58	09.18	08 78	08.69	08.94	09.39	10.38	10.64	10.78	09.98	09.04	27
28	08.78	07.98	07.44	06.74	06.38	06.64	07.18	07.74	08.14	08.54	08.09	07.44	28
29	06.14	05.58	05.34	05.18	04.94	05.44	06.24	06.94	07.68	07.68	07.98	07.58	29
30	08.24	08.14	08.24	08.24	08.19	08.88	09.39	09.79	09.79	10.24	10.14	09.74	30
31	08.78	08.29	08 24	08.29	08.48	08.59	09.58	10.29	10.38	10.88	10.24	09.68	31
เฉลี่ย	07.98	07.40	07.04	06.81	06.79	07.15	07.79	08.40	08.79	08.98	08.70	08.23	Mean

เวลา / วันที่	13	14	15	16	17	18	19	20	21	22	23	24	Time / Date
1	06.14	05.49	04.94	04.14	03.58	04.19	05.09	05.74	06.59	07.04	07.44	07.49	1
2	08.24	07.09	06.94	07.58	07.74	08.14	08.54	09.09	09.74	10.54	10.54	10.14	2
3	08.54	07.49	06.59	06 38	06 24	06.95	06.94	07.58	08.48	09.18	09.68	09 58	3
4	07.58	06.64	07.28	05.79	05.74	06.08	06.38	06.88	07.44	07.89	07.44	06.99	4
5	04.08	03.58	02.74	02.38	01.34	01.34	02.78	03.34	04.24	05.04	05.18	04.99	5
6	04.54	03 68	02.64	02.24	02.24	02.38	03.18	03.98	04.78	05.68	06.59	06.54	6
7	06.64	05.98	05.58	05.18	04.94	05.04	05 34	06.24	06 78	07.58	07.74	07.74	7
8	07.74	07.09	06.54	06 08	05.09	05.18	06.08	06.64	07.58	08.48	08.29	08.08	8
9	07.74	07.04	06.29	05.74	05.34	04.99	05.58	06.29	07.04	08.24	08.78	08.99	9
10	06.78	05.98	05.18	05.74	05.18	05.34	05.84	06.78	07.34	08.14	08.64	08.94	10
11	06.64	05.39	05.04	04.89	04.78	05.09	05.98	05.74	06.14	07.44	07.98	07.44	11
12	05.34	04.78	03.58	03.18	03.18	03.34	04.69	04.69	05.39	06.14	05.98	05.58	12
13	05.79	05.09	04.24	03.74	03.44	03.89	04.64	05.98	06.78	07.84	08.24	08.14	13
14	08.24	07.44	07.98	06.64	06.38	06.69	06.94	07.74	08.48	09.18	09.58	09.74	14
15	08.14	06.59	05.84	05.04	06.24	06.38	06.94	07.84	08 19	08.94	09.09	08.38	15
16	07.04	05.98	05.84	03.84	04.68	04.99	05.68	06.54	07.04	07.68	07.44	07.28	16
17	06.14	05.18	04.48	03.58	01.98	02.94	03.89	05.44	05.39	06.64	06.78	06.94	17
18	05 79	04.78	04.78	03.98	03 49	04.14	04 64	05.39	06.64	07 09	07.98	07.98	18
19	07 34	05.98	05.34	04.54	04.78	05.04	06.14	07.18	07.58	08.59	08.94	08.38	19
20	07.74	06.48	05.98	05.18	05 58	06.29	08.19	08 59	09.84	10.14	10.64	10.29	20
21	08.64	08.14	07.39	07.34	07.44	07.79	08.48	08.99	09.98	10.59	10.78	10.54	21
22	09.34	08.24	07.49	07.04	06.38	06.78	07.44	08.19	09.18	10.14	10.54	10.14	22
23	08.64	07.39	06.24	05.74	05.74	06.08	07.18	09.34	10.14	09.98	09.98	09.58	23
24	08.59	07.89	06.78	05.98	05.49	06.24	06.88	08.14	09.08	10.19	10.64	10.24	24
25	08.64	08.24	07.58	06.64	06.24	06.78	08.59	08.88	10.14	10.24	10.24	09 84	25
26	08.99	07.79	06.94	06.64	06.54	07 09	08.14	09.18	09.89	10.78	10.94	10.99	26
27	07.84	06.69	05.84	05.58	06 38	06 88	07.98	08.48	09.28	09.44	09.04	09.04	27
28	06.54	04.88	04.29	04.24	04.38	04.99	05.39	06.64	06.78	07.58	07.89	07.04	28
29	06.94	06.14	05.68	05.44	04.99	05.49	05.84	06.78	07.28	07.98	08.48	08.38	29
30	08.54	08.08	07 44	06.69	06 54	06.54	07.34	08.24	08.99	09.58	09.74	09.18	30
31	08.38	07.09	06.24	05.74	05.49	05.84	07.34	07.58	08.24	09.44	09.84	09.58	31
เฉลี่ย	07 34	06.40	05.80	05.22	05 06	05 44	06.26	07.04	07.76	08 50	08.75	08.52	Mean

กรุงเทพ ฯ สิงหาคม ๒๔๙๕ Bangkok August 1952

อุณหภูมิอากาศ เป็นองศาเซนติเกรด

Air Temperature in Degrees Centigrade

เวลา / วันที่	เวลากรุงเทพ ฯ Bangkok Standard Time												Time / Date
	1	2	3	4	5	6	7	8	9	10	11	12	
1	25.0	25.0	25.3	25.4	25 5	25.3	25.2	25.8	25.8	26.0	26.1	26.7	1
2	26.0	25.7	25.4	25.0	25.0	25.0	24.9	25.5	26.9	28.0	29.0	28 9	2
3	25.2	25.2	25.1	25.1	25.1	25.1	25.2	26.0	27.9	28.6	29.1	30.2	3
4	26.0	25.7	25.0	25.2	25.2	25.0	25.1	27.1	27.8	28.9	29.3	30.5	4
5	24.7	24.6	24.8	24.4	24.8	24.8	25.0	25.5	26.8	28.0	28.8	30.0	5
6	25.1	25.0	25.0	24.8	24.7	24.7	24.9	26.9	28.4	29.1	30.5	30.3	6
7	26.5	26.0	25.8	25.3	25.3	25.8	26.1	27.2	28 5	29.1	30.2	30.6	7
8	26.6	26.2	26.0	25.9	25.5	25.3	26.1	27.2	29.2	30.2	31.3	31.5	8
9	27.7	27.4	27.0	26.6	26.2	26.0	26.1	26.6	27.6	30.2	31.0	31 2	9
10	26.8	26.5	26.1	25.8	25.4	25.4	25.8	27.4	28.9	29.8	31.0	31.7	10
11	26.1	26.2	26.2	26.0	25.9	25.5	25.8	26.6	27.3	28.3	29.5	30.2	11
12	25.7	25.5	25.2	25.0	25.0	25.0	25.1	26.0	27.1	28.2	29.1	29.0	12
13	25.3	25.4	25.1	25.0	24.8	24.8	25.8	27.0	27.4	27.6	29.0	29.0	13
14	24.6	24.3	24.3	24.3	24.3	24.5	25.2	26.6	27.4	28.8	29.6	29.6	14
15	25.8	25.4	25.5	25.5	25.2	25.1	25.2	27.6	28 8	30.1	31.0	31.2	15
16	26.0	26.0	25.8	25.8	25.5	25.4	25.8	26.7	27.8	29.1	29.5	29.9	16
17	26.3	26.2	26.2	25.9	26.0	26 0	26.0	26.8	25.3	29.0	29.8	30.3	17
18	26.0	25.5	24.2	24.2	24.2	24.0	24.2	23.8	24.4	25.5	26.4	27.4	18
19	26.0	25.5	25.2	25.0	24.9	24.9	24.9	25.3	26.9	28.0	29.5	29.9	19
20	25.4	25.2	25.1	25.1	25.0	25.2	25.5	26.6	28.5	29.1	29.8	31.0	20
21	24.9	25.0	24.9	25.0	25.0	25.0	25.3	26.0	27.0	28.0	29.0	27.1	21
22	25.0	24.8	24.1	24.0	23.8	23.7	24.7	26.8	27.9	29.6	29.7	30.0	22
23	25.8	25.0	24.7	24.3	24.0	23.7	24.8	27.4	29.0	30.3	30.7	31.2	23
24	24.7	24.9	24.6	24.7	24.8	24.9	24.9	26.2	27.8	29.0	29.7	30.7	24
25	24.8	24.6	24.8	24.4	24.6	24.8	25.0	27.0	28 7	29.2	29.7	31.7	25
26	25.7	25.8	25.5	25.0	25.1	25.0	25.1	26.0	26 9	28.8	30.5	31.0	26
27	24.5	24.2	24.2	24.5	24.8	24.8	25.0	25.6	26.6	27.5	28.7	30.1	27
28	25 5	25.8	25.6	25.5	25.3	25.2	25.5	26.5	27.9	28.7	29.5	30.5	28
29	25.3	25.3	25.0	25.6	25.1	25.1	25.5	26.7	27.3	28 0	28.0	29.0	29
30	25.1	25.0	24.8	24.4	24.9	25.0	25.1	27.6	28.1	28.8	29.8	30.0	30
31	27.2	27.2	27.2	27.0	27.0	26 8	26.6	26.4	26.7	28.5	29.3	31.0	31
เฉลี่ย	25.7	25.5	25.3	25.2	25.1	25.1	25.3	26.5	27.5	28.7	29.5	31.0	Mean

เวลา / วันที่	13	14	15	16	17	18	19	20	21	22	23	24	Time / Date
1	27.1	27.7	27.7	27.8	27.7	27 0	26.7	26.5	26.8	26.5	26.8	26.8	1
2	28.6	28.2	27.4	24.8	24.3	24.4	24.1	24.4	24 5	25.0	25.0	25.3	2
3	30.2	31.2	31.5	31.2	30.3	29.6	27.4	27.0	26.8	26.1	25.9	26.0	3
4	30.5	30.5	23.8	23.9	24.1	24.5	24.5	24.9	25.0	25.2	25 0	24.9	4
5	30.5	30.7	30.8	31.0	30.1	29.2	28.1	27.7	27.5	26.5	25.7	25.2	5
6	30.4	30.7	30.8	29.5	28.9	28.3	28.0	27.8	27.8	26 7	26 5	26.7	6
7	31.0	31.6	30.4	30.3	28.8	28.8	28.0	27 8	27.6	27.5	27.3	27.1	7
8	31.5	31.4	31.5	30.8	31.1	30.0	28.8	28 0	27.8	28.0	27.7	27.6	8
9	32.0	31.2	31.0	31.0	30.3	29 7	28.2	27.2	27.2	27.0	26.8	27.1	9
10	32.1	32.5	30 8	28.0	27.0	27.0	27.0	27.0	27.0	27.2	26.7	26.3	10
11	30.4	30.8	31.0	31.5	29.6	25.3	24.8	25.1	25.2	25.6	25.8	26.0	11
12	29.8	30.1	30.1	30.1	29.6	28.0	24.4	24.3	25.0	25.1	25.5	25 6	12
13	29.6	29.0	29.2	27.5	26 8	26.5	26.5	26 2	25.9	25.5	24.9	24.9	13
14	29.9	30.8	24.4	24 8	25.0	25.0	25.3	25.6	25.8	26.0	26.0	26.0	14
15	30.3	31.2	32.2	31.0	25.4	26.8	26 4	26 1	26.1	26.3	26.3	26.2	15
16	30.0	30.1	30 5	30.7	30.2	26.1	25.8	25.8	26.0	25.9	26.0	26.1	16
17	31.8	31.5	31.2	31.3	30.0	29.1	28.5	27.8	26.2	26.2	26.0	26.1	17
18	27.3	27.1	27.0	26.9	27.0	26.7	26.7	26.6	26.5	26 5	26.4	26.3	18
19	30.5	31.0	31.1	30.0	30.3	29.4	29.0	27.3	26.6	25.6	25.2	25.3	19
20	30.3	31.2	31.2	31.3	29.7	28.3	24.9	24.3	24.0	24.0	24.2	24.7	20
21	28.4	29.2	30.1	30.5	28.3	27.7	27.2	26 5	26.2	26.1	25.9	25.5	21
22	31.0	31.1	30 3	30.4	31.7	29.2	28 2	27.6	27.3	27 0	26.8	26.3	22
23	32.0	31.0	31.8	31.8	31.0	30.0	28.7	25 8	23.3	24.3	24.5	24.9	23
24	31.1	31.7	31.5	31.9	32.0	31.1	28.8	28.1	27.8	27.7	26.1	25.0	24
25	32.2	32.2	31.0	32.0	31.1	30.0	26.1	25.3	25 2	25.2	25.4	25 6	25
26	31.2	31.8	31.1	31.0	30.2	29.7	29.1	26 7	25 3	24.7	24.3	24.3	26
27	31.2	31.2	31.2	31.0	29.9	26.9	25.1	25.3	25.3	25.0	25.3	25.1	27
28	31.0	31.0	32.0	31.2	28.2	28.2	28.0	25 9	26 0	26.1	26 1	25.8	28
29	29.8	29.8	29.7	29.3	28.8	28.1	26 2	26.1	26.0	25.9	25.9	25.5	29
30	30.1	30.9	30.9	30.6	31.1	29.3	28.1	27 7	27.4	27.6	27.6	27.6	30
31	31.0	32.1	32.1	32.8	31.4	29.2	28.3	26 2	26.5	26.8	26.2	25.7	31
เฉลี่ย	30.4	30.6	30.2	29.9	29.0	28.0	27.0	26.4	26 2	26.1	25.9	25.9	Mean

กรุงเทพ ฯ สิงหาคม ๒๔๙๕ Bangkok August 1952

ความชื้นสัมพันธ์ประจำรายวันรายชั่วโมงเป็นเร้อนร้อย

Hourly Relative Humidity in Percent

เวลา / วันที่	เวลากรุงเทพ ฯ Bangkok Standard Time												Time / Date
	1	2	3	4	5	6	7	8	9	10	11	12	
1	96.0	98.0	97.0	97.0	96.0	96.0	97.0	93.0	92.0	92.0	89.0	88.0	1
2	91.0	92.0	95.0	98.0	93.0	93.0	95.0	92.0	86.0	83.0	76.0	77.0	2
3	98.0	98.0	99.0	99.0	99.0	99.0	99.0	97.0	85.0	78.0	73.0	71.0	3
4	95.0	92.0	95.0	94.0	97.0	92.0	91.0	82.0	77.0	72.0	72.0	70.0	4
5	87.0	87.0	84.0	86.0	81.0	82.0	82.0	81.0	76.0	70.0	68.0	66.0	5
6	91.0	92.0	89.0	87.0	88.0	87.0	89.0	81.0	76.0	67.0	65.0	66.0	6
7	89.0	92.0	94.0	90.0	90.0	87.0	85.0	82.0	77.0	72.0	71.0	70.0	7
8	90.0	91.0	92.0	91.0	94.0	96.0	92.0	84.0	78.0	72.0	69.0	65.0	8
9	87.0	82.0	84.0	86.0	88.0	87.0	86.0	88.0	85.0	73.0	69.0	66.0	9
10	84.0	86.0	89.0	94.0	95.0	95.0	91.0	87.0	80.0	70.0	66.0	66.0	10
11	92.0	91.0	91.0	92.0	93.0	96.0	94.0	90.0	84.0	78.0	77.0	68.0	11
12	98.0	96.0	94.0	95.0	94.0	94.0	95.0	91.0	85.0	83.0	75.0	74.0	12
13	98.0	98.0	98.0	95.0	94.0	96.0	94.0	89.0	85.0	82.0	73.0	71.0	13
14	93.0	94.0	94.0	94.0	95.0	94.0	96.0	89.0	83.0	74.0	72.0	70.0	14
15	96.0	98.0	98.0	98.0	99.0	99.0	99.0	87.0	74.0	72.0	63.0	62.0	15
16	97.0	98.0	98.0	98.0	98.0	98.0	96.0	92.0	87.0	80.0	77.0	71.0	16
17	95.0	95.0	96.0	97.0	97.0	97.0	98.0	92.0	79.0	74.0	69.0	69.0	17
18	97.0	98.0	98.0	98.0	98.0	97.0	97.0	96.0	96.0	95.0	89.0	85.0	18
19	92.0	92.0	93.0	94.0	94.0	94.0	91.0	79.0	74.0	70.0	69.0	66.0	19
20	92.0	93.0	94.0	95.0	96.0	98.0	98.0	92.0	82.0	72.0	72.0	67.0	20
21	96.0	97.0	96.0	97.0	95.0	97.0	98.0	95.0	89.0	85.0	79.0	89.0	21
22	84.0	84.0	91.0	92.0	94.0	94.0	91.0	81.0	76.0	69.0	65.0	67.0	22
23	92.0	90.0	91.0	94.0	95.0	94.0	90.0	77.0	72.0	65.0	63.0	62.0	23
24	99.0	98.0	99.0	99.0	99.0	98.0	98.0	87.0	80.0	73.0	68.0	67.0	24
25	96.0	96.0	96.0	96.0	95.0	94.0	92.0	81.0	73.0	70.0	68.0	64.0	25
26	94.0	93.0	93.0	93.0	91.0	88.0	86.0	83.0	79.0	72.0	69.0	66.0	26
27	98.0	99.0	99.0	98.0	98.0	98.0	98.0	95.0	86.0	78.0	73.0	67.0	27
28	98.0	98.0	98.0	98.0	98.0	98.0	94.0	89.0	78.0	75.0	71.0	70.0	28
29	97.0	96.0	94.0	90.0	94.0	94.0	92.0	86.0	82.0	80.0	78.0	72.0	29
30	93.0	91.0	94.0	96.0	93.0	94.0	95.0	84.0	83.0	77.0	72.0	73.0	30
31	92.0	92.0	92.0	93.0	94.0	94.0	95.0	97.0	95.0	79.0	71.0	64.0	31
เฉลี่ย	93.5	93.5	94.0	94.3	94.4	94.2	93.4	87.7	81.7	75.9	72.0	70.0	Mean

เวลา / วันที่	13	14	15	16	17	18	19	20	21	22	23	24	Time / Date
1	83.0	78.0	78.0	76.0	79.0	82.0	85.0	85.0	85.0	86.0	86.0	85.0	1
2	78.0	81.0	85.0	94.0	98.0	98.0	97.0	98.0	98.0	97.0	98.0	97.0	2
3	71.0	68.0	68.0	72.0	72.0	75.0	83.0	84.0	87.0	94.0	95.0	95.0	3
4	67.0	69.0	97.0	100.0	100.0	98.0	94.0	89.0	85.0	83.0	87.0	87.0	4
5	65.0	65.0	66.0	69.0	72.0	78.0	83.0	86.0	87.0	89.0	91.0	91.0	5
6	68.0	68.0	68.0	77.0	82.0	85.0	88.0	82.0	81.0	85.0	86.0	85.0	6
7	68.0	72.0	73.0	76.0	81.0	82.0	86.0	86.0	90.0	90.0	81.0	87.0	7
8	68.0	67.0	67.0	73.0	70.0	73.0	82.0	86.0	88.0	89.0	92.0	91.0	8
9	68.0	66.0	72.0	67.0	73.0	78.0	81.0	84.0	85.0	87.0	87.0	84.0	9
10	65.0	63.0	70.0	85.0	90.0	90.0	92.0	92.0	94.0	90.0	92.0	92.0	10
11	68.0	66.0	68.0	68.0	75.0	97.0	98.0	98.0	99.0	98.0	98.0	98.0	11
12	70.0	71.0	69.0	72.0	75.0	86.0	97.0	98.0	98.0	99.0	98.0	98.0	12
13	70.0	74.0	74.0	87.0	86.0	89.0	92.0	95.0	91.0	92.0	92.0	93.0	13
14	73.0	68.0	90.0	94.0	92.0	90.0	91.0	93.0	94.0	95.0	96.0	95.0	14
15	74.0	68.0	66.0	68.0	91.0	94.0	91.0	93.0	95.0	95.0	96.0	96.0	15
16	73.0	71.0	73.0	72.0	73.0	83.0	87.0	83.0	89.0	91.0	92.0	94.0	16
17	65.0	63.0	69.0	66.0	73.0	78.0	87.0	85.0	94.0	94.0	94.0	98.0	17
18	89.0	86.0	86.0	89.0	87.0	89.0	89.0	92.0	91.0	88.0	88.0	88.0	18
19	63.0	67.0	68.0	67.0	71.0	76.0	81.0	83.0	82.0	91.0	91.0	91.0	19
20	71.0	66.0	68.0	63.0	71.0	77.0	94.0	96.0	96.0	96.0	95.0	96.0	20
21	78.0	74.0	70.0	68.0	77.0	84.0	86.0	89.0	93.0	92.0	84.0	83.0	21
22	64.0	63.0	68.0	65.0	58.0	72.0	77.0	83.0	86.0	86.0	88.0	92.0	22
23	62.0	70.0	68.0	67.0	68.0	72.0	78.0	95.0	97.0	98.0	98.0	98.0	23
24	62.0	65.0	61.0	61.0	62.0	63.0	76.0	82.0	84.0	89.0	88.0	92.0	24
25	64.0	64.0	67.0	64.0	70.0	74.0	82.0	84.0	89.0	91.0	96.0	94.0	25
26	72.0	69.0	67.0	69.0	72.0	75.0	79.0	85.0	93.0	94.0	98.0	98.0	26
27	66.0	66.0	61.0	68.0	75.0	79.0	94.0	96.0	96.0	94.0	94.0	96.0	27
28	69.0	67.0	64.0	68.0	72.0	79.0	81.0	93.0	94.0	99.0	98.0	96.0	28
29	69.0	70.0	72.0	73.0	77.0	81.0	92.0	94.0	91.0	91.0	89.0	91.0	29
30	72.0	61.0	70.0	73.0	70.0	77.0	83.0	85.0	86.0	86.0	87.0	88.0	30
31	61.0	60.0	59.0	59.0	68.0	77.0	79.0	90.0	90.0	93.0	93.0	95.0	31
เฉลี่ย	69.7	68.6	71.0	73.2	76.8	81.7	86.8	89.2	90.6	91.6	91.9	92.4	Mean

กรุงเทพ ฯ สิงหาคม ๒๔๕๕ Bangkok August 1952

ทิศและกำลังของลมรายชั่วโมง (โบฟอรตสเกล)

Hourly Direction and Force of Surface Winds (Beaufort Scale)

เวลา / วันที่	1		2		3		4		5		6		Time / Date
	Dir	Force	Dir.	Force	Dir.	Force	Dir.	Force	Dir.	Force	Dir.	Force	
1	C	0	C	0	C	0	S	1	C	0	SSW	1	1
2	S	2	S	1	C	0	S	1	S	2	S	2	2
3	C	0	C	0	C	0	C	0	C	0	C	0	3
4	C	0	WSW	2	W	1	SSW	1	WSW	1	WSW	2	4
5	C	0	WSW	1	WSW	1	WSW	1	WSW	1	WSW	2	5
6	SSW	2	C	0	S	2	S	2	SSE	1	SSW	2	6
7	SSE	1	SSE	1	C	0	C	0	SSE	1	SSE	1	7
8	SSW	2	SSE	1	SSW	1	SSW	1	C	0	C	0	8
9	SSW	3	SSW	2	SSW	1	C	0	S	1	C	0	9
10	C	0	C	0	SSW	2	C	0	C	0	C	0	10
11	SSW	1	SSW	1	C	0	C	0	C	0	C	0	11
12	C	0	C	0	C	0	C	0	C	0	C	0	12
13	C	0	C	0	C	0	C	0	C	0	C	0	13
14	SSW	1	C	0	C	0	C	0	C	0	C	0	14
15	C	0	C	0	C	0	C	0	C	0	C	0	15
16	C	0	C	0	C	0	C	0	C	0	C	0	16
17	C	0	C	0	C	0	C	0	C	0	C	0	17
18	C	0	C	0	C	0	C	0	C	0	C	0	18
19	C	0	C	0	C	0	C	0	C	0	C	0	19
20	C	0	C	0	C	0	C	0	C	0	C	0	20
21	C	0	C	0	C	0	C	0	C	0	C	0	21
22	SSW	1	SSW	1	C	0	C	0	C	0	C	0	22
23	C	0	C	0	C	0	C	0	C	0	C	0	23
24	C	0	C	0	C	0	C	0	C	0	C	0	24
25	C	0	C	0	C	0	C	0	C	0	S	1	25
26	S	1	SW	1	C	0	C	0	SSW	2	SW	2	26
27	C	0	C	0	C	0	C	0	C	0	C	0	27
28	C	0	C	0	SSW	1	SSW	1	SSW	1	SSW	1	28
29	C	0	SW	2	SW	1	C	0	C	0	C	0	29
30	C	0	C	0	C	0	C	0	C	0	C	0	30
31	C	0	C	0	C	0	C	0	C	0	C	0	31
ความถี่	C	0.5	C	0.4	C	0.3	C	0.3	C	0.3	C	0.5	Freq.

เวลา / วันที่	7		8		9		10		11		12		Time / Date
	Dir.	Force	Dir.	Force	Dir.	Force	Dir.	Force	Dir.	Force	Dir.	Force	
1	SSW	1	SW	2	SSW	3	SSW	3	SSW	1	SW	1	1
2	S	3	SSW	2	SSW	2	S	2	SSW	2	SSE	3	2
3	C	0	C	0	C	0	C	0	C	0	C	0	3
4	SW	2	WSW	3	SW	2	SW	3	WSW	3	WSW	4	4
5	WSW	3	WSW	3	WSW	4	W	3	W	3	W	4	5
6	C	0	SSW	1	SSE	2	SSW	2	SSE	3	SSE	2	6
7	C	0	SE	1	SE	2	SSW	2	ESE	3	SE	3	7
8	C	0	SSW	1	SSW	2	SSE	2	SSE	1	S	2	8
9	SSW	1	SSW	1	SSW	3	SSW	2	S	3	SSW	2	9
10	C	0	SSW	2	SSW	2	SSW	2	SW	3	WSW	3	10
11	C	0	C	0	SSW	1	SW	2	SW	1	SSW	2	11
12	C	0	SSW	1	SSW	1	SSW	1	SSW	1	SSW	2	12
13	C	0	S	1	SSW	2	SSW	2	SSW	2	SSW	3	13
14	C	0	C	0	C	0	SSE	2	S	3	SSW	2	14
15	C	0	C	0	C	0	SSW	1	WSW	3	WSW	3	15
16	C	0	C	0	C	0	SW	2	SSW	2	WSW	2	16
17	SSW	1	SSW	1	SSW	3	SSW	3	SW	3	WSW	3	17
18	C	0	C	0	C	0	C	0	C	0	C	0	18
19	C	0	SSW	2	SSW	3	S	2	SSW	2	SW	2	19
20	C	0	C	0	S	3	S	2	SSW	1	SSW	3	20
21	C	0	C	0	ESE	1	SE	1	S	3	S	1	21
22	C	0	C	0	SSW	1	SSW	2	SW	4	W	2	22
23	C	0	SSW	1	SW	2	SW	1	SW	2	SE	1	23
24	C	0	C	0	C	0	C	0	C	0	W	2	24
25	SSW	1	SW	3	SW	3	SW	3	WSW	3	WNW	2	25
26	SW	2	SSW	2	SW	2	W	3	WSW	2	W	3	26
27	SSW	1	SSW	1	WSW	1	WSW	2	WSW	3	WSW	3	27
28	C	0	SW	1	SW	1	SSW	2	S	2	SSW	2	28
29	C	0	SSW	1	SSE	2	S	3	S	3	S	1	29
30	C	0	ESE	2	ESE	1	SSW	1	SSW	2	SSW	3	30
31	C	0	C	0	C	0	C	0	C	0	C	0	31
ความถี่	C	0.5	SSW	1.0	SSW	1.6	SSW	1.8	SSW	2.1	SSW	2.2	Freq.

กรุงเทพฯ สิงหาคม ๒๔๙๕ Bangkok August 1952

ทิศและกำลังของลมรายชั่วโมง (โบฟอรตสเกล)

Hourly Direction and Force of Surface Winds (Beaufort Scale)

เวลา / วันที่	13		14		15		16		17		18		Time / Date
	Dir.	Force	Dir.	Force	Dir.	Force	Dir.	Force	Dir.	Force	Dir.	Force	
1	SW	1	SSW	3	SSW	2	S	2	SSW	1	SSE	1	1
2	S	2	SE	3	S	2	SSW	3	S	3	SSE	3	2
3	C	0	W	3	WNW	4	WNW	4	WNW	2	W	1	3
4	W	4	SW	4	W	4	SW	2	C	0	C	0	4
5	SSW	3	SSW	3	SSW	3	SSE	3	SSE	3	SSE	3	5
6	ESE	3	SSE	3	SSE	3	SSE	4	ESE	2	ESE	1	6
7	SE	3	ESE	3	ESE	4	SE	4	SSE	4	SE	4	7
8	SSE	3	SSE	3	SSE	3	S	4	SSE	3	SE	3	8
9	SSW	2	SSW	4	SW	3	SW	2	SSW	2	S	1	9
10	SW	2	WSW	4	SSW	2	S	4	SSE	3	C	0	10
11	SW	2	SSW	3	NW	2	WNW	2	SW	3	S	3	11
12	SSW	2	SSW	1	SSW	1	C	0	C	0	ESE	1	12
13	S	3	S	3	S	2	S	3	SSW	2	SSW	1	13
14	SSW	2	S	3	SW	1	C	0	SSW	1	C	0	14
15	SSE	1	SSE	2	S	3	S	2	SSE	1	C	0	15
16	W	2	WNW	2	NW	2	WNW	2	SW	2	SSW	4	16
17	WSW	2	WSW	3	SW	3	SSW	2	SSW	3	SSW	3	17
18	C	0	C	0	C	0	C	0	SSE	3	S	3	18
19	S	3	S	3	S	3	S	4	S	4	S	3	19
20	S	2	SSE	3	SSW	2	S	3	SSE	2	S	4	20
21	SSW	3	S	3	S	3	SSW	3	S	3	SSE	1	21
22	W	3	SSW	3	SSW	2	SW	3	WSW	3	SSE	2	22
23	SE	3	SE	2	SE	3	SE	3	SE	3	SSE	3	23
24	SW	2	SSW	2	SW	1	C	0	C	0	SE	2	24
25	N	1	C	0	N	1	C	0	C	0	SSE	3	25
26	NNW	3	WNW	3	WNW	2	C	0	C	0	SSW	1	26
27	WSW	2	SSW	2	SSW	1	SSE	2	S	2	NW	3	27
28	SSW	1	S	1	SSW	2	S	3	SSW	3	S	3	28
29	SSW	3	S	4	S	4	S	4	S	3	S	4	29
30	S	1	SSW	1	SSW	3	SSW	2	S	1	SSE	1	30
31	C	0	C	0	C	0	C	0	C	0	C	0	31
ความถี่	SSW	2.1	SSW	2.5	SSW	2.3	S	2.3	SSE,S. SSW	2.0	S,SSE	2.0	Freq.

เวลา / วันที่	19		20		21		22		23		24		Time / Date
	Dir.	Force	Dir.	Force	Dir.	Force	Dir.	Force	Dir.	Force	Dir.	Force	
1	SE	1	SSE	1	SSE	2	SSE	3	SSE	2	S	2	1
2	C	0	C	0	C	0	C	0	C	0	C	0	2
3	C	0	WNW	1	NNW	2	WNW	1	C	0	C	0	3
4	C	0	WSW	1	WSW	1	C	0	C	0	C	0	4
5	SSE	3	SSE	1	SSE	2	SSW	2	WSW	1	SSW	2	5
6	SE	1	SSW	2	SSW	1	SSE	1	SSE	1	SSE	2	6
7	ESE	3	SE	2	SE	2	SSE	2	SSE	2	S	2	7
8	SE	1	SSE	1	SSE	1	C	0	C	0	SSW	2	8
9	WNW	2	C	0	C	0	C	0	C	0	WSW	2	9
10	ESE	1	SSE	1	C	0	SSW	2	C	0	SSW	1	10
11	S	3	C	0	C	0	C	0	C	0	C	0	11
12	SSW	3	S	2	SSE	1	S	1	C	0	C	0	12
13	C	0	C	0	WSW	1	C	0	SSW	1	SSW	1	13
14	C	0	C	0	C	0	C	0	C	0	C	0	14
15	C	0	C	0	C	0	C	0	C	0	C	0	15
16	SSW	2	C	0	SSW	1	C	0	C	0	C	0	16
17	SSW	2	SSW	3	S	2	SSW	1	C	0	C	0	17
18	C	0	C	0	C	0	SSW	2	SSW	1	C	0	18
19	WSW	3	W	1	C	0	C	0	C	0	C	0	19
20	SSW	3	S	2	WSW	2	C	0	C	0	C	0	20
21	SSE	2	C	0	C	0	SSW	2	SSW	2	SSW	2	21
22	SSE	2	S	2	SSE	1	S	2	SSW	1	C	0	22
23	S	1	NW	4	C	0	C	0	C	0	C	0	23
24	SE	1	C	0	SSE	1	WSW	2	SSW	4	SSE	1	24
25	WSW	4	C	0	C	0	C	0	C	0	C	0	25
26	W	3	SW	3	SSE	2	C	0	C	0	C	0	26
27	C	0	C	0	S	2	SSW	2	SSE	1	C	0	27
28	S	2	WNW	2	C	0	C	0	C	0	W	1	28
29	SSW	1	SSW	1	SSW	1	C	0	C	0	C	0	29
30	SSE	2	S	1	S	1	SSE	1	SSW	2	S	2	30
31	C	0	C	0	C	0	C	0	WSW	1	WSW	2	31
ความถี่	C	1.5	C	1.0	C	0.8	C	0.8	C	0.6	C	0.7	Freq.

กรุงเทพฯ สิงหาคม ๒๔๙๕ Bangkok August 1952

จำนวนฝนรายชั่วโมงเป็นมิลลิเมตร

Hourly Rainfall in Millimetres

เวลา / วันที่	เวลากรุงเทพฯ Bangkok Standard Time												Time / Date
	1	2	3	4	5	6	7	8	9	10	11	12	
1	0.5	0.3					0.4		0.3	0.2		0.1	1
2			0.3	0.1									2
3													3
4			0.2	0.1									4
5													5
6													6
7													7
8													8
9													9
10													10
11													11
12	0.1	0.1											12
13	0.2							0.1					13
14	0.2	0.1	0.1										14
15													15
16													16
17	0.1			0.3		0.1							17
18	0.2	1.4	2.6	0.5	0.4			2.5	3.4	0.2		0.1	18
19	0.1												19
20													20
21	0.1											0.4	21
22													22
23													23
24													24
25	4.8												25
26													26
27	2.3	0.6	0.1										27
28	0.1	0.6	0.5	0.2									28
29	0.4												29
30													30
31							0.9						31
รวม	9.1	3.1	3.8	1.2	0.4	0.1	1.3	2.6	3.7	0.4	-	0.6	Total

เวลา / วันที่	13	14	15	16	17	18	19	20	21	22	23	24	Time / Date
1													1
2		0.3	0.1	1.9	8.2	0.8	0.1		0.1				2
3							0.3			0.1	0.3		3
4			38.9	3.5	2.6	2.1	1.4						4
5										0.6	0.8	0.1	5
6													6
7													7
8													8
9													9
10			1.2	12.9	4.5								10
11						7.4	0.9	2.3				0.3	11
12							4.8	2.7	0.2				12
13				1.8		0.1	0.1	0.1	0.1	0.7	1.3	0.5	13
14			11.7	1.1									14
15					6.1				0.6			0.2	15
16											0.3	0.2	16
17									1.4	0.1	0.2	0.9	17
18	0.1		0.2	0.4									18
19													19
20							0.8	1.2	0.2	2.6		0.1	20
21								0.5	0.2				21
22													22
23								0.5	19.7	14.6	0.3		23
24												0.5	24
25										1.1			25
26										4.3	4.0	7.0	26
27							4.3	1.1	0.3	0.1	0.6	0.3	27
28									2.4	0.9	0.1	0.5	28
29							0.7						29
30		0.3											30
31								1.1	0.1	1.0	3.0	1.0	31
รวม	0.1	0.6	52.1	21.6	21.4	10.4	13.4	9.5	25.3	26.1	10.9	11.6	Total

กรุงเทพฯ สิงหาคม ๒๔๙๕ Bangkok August 1952

ทรรศนะวิสัยทางนอน (0–9) Horizontal Visibility (0-9)				จำนวนเมฆ (0–8) Amount of Clouds (0-8)				
วันที่	เวลากรุงเทพฯ Bangkok Standard Time							Date
	7	10	13	16	7	10	13	16	
1	5	6	6	7	8	8	8	8	1
2	6	7	7	5	7	7	8	8	2
3	6	6	7	7	7	7	6	8	3
4	6	7	7	5	7	6	7	8	4
5	6	7	7	7	8	6	6	5	5
6	6	7	7	7	7	6	6	7	6
7	6	7	7	7	7	7	6	6	7
8	6	6	7	7	7	5	4	5	8
9	6	7	7	7	7	7	7	7	9
10	6	7	7	2	7	7	7	7	10
11	5	6	7	6	8	8	7	7	11
12	6	6	7	7	7	6	8	7	12
13	6	6	7	7	8	8	8	8	13
14	6	7	7	6	8	7	8	8	14
15	5	7	7	6	4	5	6	7	15
16	6	7	7	7	7	7	8	7	16
17	6	7	7	7	7	8	7	7	17
18	5	6	6	6	8	8	8	8	18
19	6	7	7	7	7	7	7	6	19
20	6	6	6	7	7	7	7	5	20
21	6	6	7	7	8	7	7	7	21
22	5	7	7	7	7	6	6	5	22
23	5	7	7	7	4	4	5	5	23
24	6	6	7	7	8	7	7	7	24
25	6	7	7	7	5	6	6	7	25
26	6	6	7	7	8	7	7	8	26
27	6	7	7	7	7	7	6	7	27
28	6	7	7	7	7	7	7	7	28
29	6	7	7	7	8	8	8	8	29
30	6	7	6	7	7	7	7	6	30
31	6	6	7	7	7	7	6	5	31
เฉลี่ย	5.8	6.6	6.9	6.6	7.1	6.8	6.8	6.8	Mean

วันที่	ชนิดของเมฆ Form of Clouds				Date
	7	10	13	16	
1	Sc. Ac. As.	Cu. Sc. Ac. As.	Cu. Sc. Ac. As.	Cu. Sc. Ac. As.	1
2	Sc. Ac. As. Ci.	Cu. Sc. Ac. As. Ci.	Cu. Sc. Ac. As. Ci.	Sc. As.	2
3	Sc. Ac. As. Cs.	Cu. Sc. Ac. As. Cs.	Cu. Sc. Ac. As. Ci. Cs.	Cb. Cu. Sc. Ac. As. Ci. Cs.	3
4	Sc. Ac. As. Cs.	Cu. Ac. Cs	Cu. Sc. Ac. As. Cs.	Cb. Cu. Sc. As.	4
5	Sc. Ac. As. Cs.	Cu. Sc. Ac. As. Ci. Cs.	Cu. Sc. Ac. As. Ci.	Cu. Sc. Ac. As. Ci.	5
6	Sc. Ac. As. Ci. Cs.	Cu. Sc. Ac. Ci. Cs.	Cb. Cu. Sc. Ac. Ci. Cs.	Cb. Cu. Sc. Ac. As. Ci. Cs	6
7	Sc. Ac. As. Ci. Cs.	Cu. Ac. Ci. Cs.	Cu. Sc. Ac. As. Ci. Cs.	Cb. Cu. Sc. Ac. As. Ci. Cs	7
8	Sc. Ac. As. Ci. Cs.	Cu. Sc. Ac. Ci. Cs.	Cu. Cs. Ac. As. Ci. Cs.	Cb. Cu. Sc. Ac. As. Ci. Cs	8
9	Cb. Cu. Sc. Ac. As. Ci. Cs.	Cu. Ac. As. Ci.	Cu. Sc. Ac. Ci.	Cb. Cu. Sc. Ac. Ci.	9
10	Sc. Ac. As. Ci. Cs.	Cu. Sc. Ac. As. Ci. Cs.	Cu. Sc. Ac. As. Ci. Cs.	Cb. Cu. Sc. Ac. As. Ci. Cs.	10
11	Sc. Ac. As. Cs.	Cu. Sc. Ac. As. Cs.	Cu. Sc. Ac. As. Cs.	Cb. Cu. Sc. Ac. As. Ci.	11
12	Cu. Sc. Ac. As. Ci. Cs.	Cu. Sc. Ac. As.	Cu. Sc. Ac. As.	Cu. Sc. Ac. As. Ci. Cs.	12
13	Cu. Sc. Ac. As. Ci. Cs.	Cu. Sc. Ac. As. Ci. Cs.	Cu. Sc. Ac. As.	Cb. Cu. Sc. Ac. As.	13
14	Sc. Ac. As.	Cu. Sc. Ac. As. Ci.	Cu. Sc. Ac. As. Ci	Cb. Cu. Sc. Ac. As. Ci.	14
15	Sc. Ac. Ci. Cs.	Cu. Sc. Ac. Ci. Cs.	Cb. Cu. Sc. Ac. Ci.	Cb. Cu. Sc. Ac. Ci.	15
16	Cu. Sc. Ac. As. Ci. Cs.	Cu. Sc. Ac. As. Ci. Cs.	Cu. Sc. Ac. As. Ci. Cs.	Cu. Sc. Ac. As. Ci Cs.	16
17	Sc. Ac. As. Ci. Cs.	Sc. Ac. As. Ci.	Cu. Sc. Ac. As. Ci.	Cu. Sc. Ac. As. Ci.	17
18	Sc. As.	Cu. Sc Ac. As.	Cu. Sc. Ac. As. Ci. Cs	Cu. Sc Ac. As.	18
19	Sc. Ac. As. Ci. Cs.	Cb. Cu. Sc. Ac. As. Ci. Cs.	Cu. Sc. Ac. As. Ci. Cs	Cb. Cu Sc. Ac. As. Ci.	19
20	Sc. Ac. As. Ci.	Cu. Sc. Ac. As. Ci.	Cu. Sc. Ac. As. Ci.	Cu. Sc. Ac. As. Ci.	20
21	Sc. Ac. As.	Cu. Sc. Ac. As. Ci.	Cb. Cu. Sc. Ac. As.	Cb. Cu. Sc. Ac. Ci.	21
22	Cu. Ac. As. Ci. Cs	Cu. Ac. Ci Cs.	Cb. Cu. Sc. Ac. Ci.	Cu. Sc. Ac. Ci.	22
23	Ac. Ci. Cs.	Cu. Ac. Ci. Cs.	Cu. Sc. Ci. Cs.	Cb. Cu. Sc. Ci. Cs.	23
24	Ac. Ci. Cs.	Cu. Ac. As. Ci. Cs.	Cb. Cu. Ac. As. Ci. Cs.	Cb. Cu. Ci.	24
25	Cu. Sc. Ac. Ci.	Cu. Sc. Ac. Ci.	Cb. Cu. Sc. Ac. Ci.	Cb. Cu. Sc. Ac. Ci.	25
26	Ac. As. Ci. Cs.	Cu. Sc. Ac. As. Ci. Cs.	Cu. Sc. Ac. Ci. Cs.	Cb. Cu. Sc. Ac. As. Ci.	26
27	Cu. Sc. Ac. As. Ci.	Cu. Sc. Ac. As. Ci. Cs.	Cb. Cu. Sc. Ac. Ci.	Cb. Cu. Sc. Ac. As. Ci.	27
28	Cu. Sc. Ac. As. Ci. Cs.	Cu. Sc. Ac. As. Ci. Cs.	Cb. Cu. Sc. Ac. As. Ci. Cs.	Cb. Cu. Sc. Ac. As. Ci. Cs.	28
29	Sc. Ac. As. Ci. Cs.	Cu. Sc. Ac. As. Ci. Cs.	Cu. Sc. Ac. As. Ci. Cs.	Cu. Sc. Ac. As. Ci. Cs	29
30	Cu. Sc. Ac. Ci. Cs.	Cu. Sc. Ac. Ci. Cs.	Cu. Sc. Ac. As. Ci. Cs.	Cb. Cu. Ac. Ci.	30
31	Cb. Cu. Sc. Ac. As. Ci.	Cb. Cu. Sc. Ac. As. Ci.	Cb. Cu. Sc. Ac. As. Ci.	Cb. Cu. Sc. Ac. As. Ci.	31

กรุงเทพฯ สิงหาคม ๒๔๕๕ Bangkok August 1952

ค่าเฉลี่ยของผลการตรวจอุตุนิยมประจำวันและประจำเดือน

Daily and Monthly Values of Meteorological Elements

Days	Mean Barometric Pressure + 1000mb.	Temperature Max. °C.	Min. °C.	Range °C.	Mean °C.	Relative Humidity %	Wind Velocity Extreme Km./hr.	Mean Km/hr.	Mean Amount of Cloud 0-8	Total Rainfall mm.	Mean Visibility 0-9	Amount of Evaporation mm.	Weather Remarks
1	05.63	28.2	25.0	3.2	26.4	88.3	26.1	7.4	7.9	1.8	6.3	3.4	
2	07.88	29.4	24.1	5.3	25.9	91.3	44.0	10.6	7.8	11.9	6.1	3.4	
3	08.49	31.4	23.6	7.8	27.5	86.0	36.8	10.8	7.3	0.7	6.4	2.3	
4	07.92	30.9	24.3	6.6	26.2	86.9	75.2	11.2	7.5	48.8	6.1	5.0	
5	04.47	31.5	24.3	7.2	27.3	78.8	41.6	11.8	6.9	1.5	6.5	4.2	
6	04.25	31.2	24.5	6.7	27.5	80.5	35.2	8.7	7.0		6.6	7.2	
7	06.51	31.4	25.1	6.3	28.0	82.1	41.6	12.1	6.5	-	6.9	5.9	
8	07.53	32.1	25.5	6.6	28.6	81.7	40.0	8.8	5.8	-	6.8	5.0	
9	07.60	32.5	25.7	6.8	28.4	79.7	33.6	9.4	7.3	-	6.9	6.7	
10	07.13	33.0	25.0	8.0	27.9	84.1	52.5	9.8	6.9	18.6	6.3	6.4	
11	06.82	31.8	28.4	3.4	27.3	86.5	39.5	9.2	7.8	10.6	6.0	5.2	
12	05.51	30.1	24.8	5.3	26.8	87.7	57.4	5.2	7.8	7.9	6.1	4.3	
13	05.51	30.0	24.9	5.1	26.6	87.8	32.0	9.7	8.0	5.0	6.3	3.9	
14	07.96	31.0	23.7	7.3	26.2	88.3	63.8	8.4	7.9	13.2	6.5	3.2	
15	08.01	32.5	24.9	7.6	27.5	86.3	37.3	8.8	6.5	6.9	6.4	2.8	
16	07.01	31.4	25.4	6.0	27.4	86.3	54.9	9.2	7.4	0.5	6.4	3.6	
17	05.70	32.0	25.5	6.5	27.9	84.3	39.0	12.1	7.5	3.1	6.5	4.2	
18	05.95	28.5	23.6	4.9	25.9	91.9	35.2	11.6	8.0	12.0	5.6	5.2	
19	06.88	31.4	24.7	6.7	27.4	80.8	31.8	13.9	6.9	0.1	6.6	2.0	
20	08.06	31.9	24.0	7.9	27.1	85.0	48.0	12.7	6.5	4.9	6.4	4.5	
21	09.44	30.9	24.4	6.5	26.8	87.1	33.1	9.8	7.4	1.2	6.3	3.6	
22	09.24	31.8	23.3	8.5	27.5	78.8	41.8	10.1	5.3	-	6.5	3.8	
23	08.56	32.4	23.1	9.3	27.5	81.5	64.0	11.1	4.6	35.1	6.5	5.8	
24	08.49	32.2	24.0	8.2	27.9	81.3	31.5	7.0	6.3	0.5	6.5	4.9	
25	08.90	32.5	24.1	8.4	27.5	81.7	49.3	10.2	6.4	5.9	6.4	5.1	
26	09.12	32.2	24.3	7.9	27.5	82.4	25.1	9.2	7.6	15.3	6.3	5.4	
27	08.67	31.9	23.9	8.0	26.8	86.3	42.1	7.9	7.4	9.7	6.3	7.6	
28	06.74	34.2	24.7	9.5	27.5	85.2	40.5	6.7	7.5	5.3	6.3	4.0	
29	06.51	30.3	24.7	5.6	27.0	85.2	42.1	13.3	8.0	1.4	6.6	4.4	
30	08.58	31.6	24.4	7.2	27.8	82.6	23.0	6.8	7.1	0.3	6.5	3.9	
31	08.44	33.1	25.7	7.4	28.3	82.7	12.8	4.8	6.9	7.1	6.5	6.8	
Totals										229.3		143.7	
Means	07.34	31.5	24.6	6.8	27.3	84.5	41.9	9.6	7.1		6.4	4.6	
Abs. Max.	11.38	34.2		9.5		100.0	75.2			48.8		7.6	
Days	21 st	28 th		28 th		4 th	4 th			4 th		27 th	
Abs. Min.	01.34		23.1	3.2		58.0						2.0	
Days	5 th		23 rd	1 st		22 nd						19 th	

กรุงเทพฯ – BANGKOK

ผลสรุปการตรวจประจำเดือน สิงหาคม ๒๔๙๕

Monthly Summary for August 1952

1. ความกดอากาศ – AIR PRESSURE

สูงสุด	Extreme Maximum	1011.38 mb.	ในเดือน on the 21 st
ต่ำสุด	Extreme Minimum	1001.34 mb.	ในเดือน - on the 5 th
ระยะเปลี่ยนประจำวันสูงสุด	Max. Diurnal Range	5.76 mb.	ในเดือน on the 17 th
ปานกลางสูงสุด	Mean Maximum	1009.35 mb	
ปานกลางต่ำสุด	Mean Minimum	1004.88 mb	
ปานกลาง	Mean	1007.34 mb.	

2. อุณหภูมิอากาศ – AIR TEMPERATURE

สูงสุด	Extreme Maximum	34.2 °C.	ในเดือน on the 28 th
ต่ำสุด	Extreme Minimum	23.1 °C.	ในเดือน - on the 23 rd
ระยะเปลี่ยนประจำวันสูงสุด	Max. Diurnal Range	9.5 °C.	ในเดือน - on the 28 th
ปานกลางสูงสุด	Mean Maximum	31.5 °C.	
ปานกลางต่ำสุด	Mean Minimum	21.6 °C	
ปานกลาง	Mean	27.3 °C	

3. ความชื้นสัมพันธ์ – RELATIVE HUMIDITY

สูงสุด	Highest	100.0 %	ในเดือน - on the 4 th
ต่ำสุด	Lowest	58.0 %	ในเดือน - on the 22 nd
ปานกลาง	Mean	84.5 %	

4. ลม – SURFACE WINDS

ความเร็วสูงสุด	Greatest Velocity	75.2 Km / hr
ความเร็วปานกลาง	Mean Velocity	7.1 Km / hr
ทิศร่วม	Resultant Direction	S 17° 17' W

5. ฝนตก – RAINFALL

รวมทั้งเดือน	Total Amount	229.3 mm	
ต่างจากปรกติ	Departure from normal	+ 56.4 mm	
ความแรงของฝน	Greatest intensity	30.5 mm. in 30 minutes	
ตกมากที่สุดในวันหนึ่ง	Heaviest fall in 24 hrs	48.8 mm.	ในเดือน - on the 4 th

6. หมายเหตุ – MISCELLANEOUS INFORMATION

ท้องฟ้าไม่มีเมฆ	Cloudless sky	0
ท้องฟ้ามีเมฆบางส่วน	Partly cloudy sky	0
ท้องฟ้ามีเมฆมาก	Cloudy sky	19
ท้องฟ้ามีเมฆเต็ม	Overcast	12
วันมีฝนตก	Rainy days	26
วันมีน้ำค้าง	Days with dew	0
วันมีหมอก	Days with ground fog	1
วันมีฟ้าหรัวชั้น	Days with mist	30
วันมีฟ้าหรัว	Days with haze	20
วันมีพายุฟ้าคะนอง	Days with thunderstorm	6
วันมีฟ้าแลบ	Days with lightning	24
วันมีพายุคะนองไม่ผ่านสถานี	Days with distant thunderstorm	4
จำนวนไอน้ำรวมทั้งเดือน	Total Evaporation 143.7 mm.	

สรุปผลการตรวจอุตุนิยมประจำเดือน สิงหาคม ๒๔๕๕

Summary of Meteorological Observations for month of August 1952

สถานี Station	ค่าปานกลางความกดอากาศโดยลดและแก้แล้ว (เป็นมิลลิบาร์) Mean Reduced Barometric Pressure (in Millibars)								
	๑๐๐๐ + จำนวนในตาราง 1000 + the numbers in the tables								ประจำเดือน For Month.
	0100	0400	0700	1000	1300	1600	1900	2200	
Chiengrai	-	-	07.30	07.64	06.13	04.10	05.89	-	06.21
Mae Hongsorn	-	-	-	-	-	-	-	-	-
Chiengmai	06.56	05.58	06.56	07.73	05.56	02.97	04.08	07.03	05.76
Nan	-	-	05.25	06.06	03.96	01.59	02.74	-	03.92
Lampang	-	-	-	-	-	-	-	-	-
Phrae	-	-	06.16	07.45	05.45	02.89	04.14	-	05.22
Mae Sariang	-	-	-	-	-	-	-	-	-
Bhetchaboon	-	-	07.62	08.78	07.16	04.78	05.49	-	06.77
Uttaradith	-	-	06.89	08.03	06.33	03.69	04.69	-	05.92
Nakorn Panom	06.55	06.12	06.48	07.22	05.50	03.44	04.59	06.59	05.81
Udorn Dhani	04.83	04.05	05.23	06.14	04.41	02.13	03.25	05.68	04.47
Sakol Nakorn	-	-	06.86	07.62	05.67	03.70	05.17	-	05.80
Pitsanuloke	06.21	05.31	06.17	07.41	05.90	03.35	03.89	06.60	05.61
Maesord	-	-	06.90	07.78	06.63	04.93	05.60	-	06.37
Mukdaharn	-	-	06.93	07.78	06.15	04.21	05.11	-	06.03
Roi Et	-	-	05.84	06.94	04.93	02.73	04.05	-	04.90
Khon Kaen	-	-	05.57	06.59	04.70	02.44	03.82	-	04.62
Nakorn Sawan	-	-	07.45	08.91	07.51	04.81	05.79	-	06.89
Nakorn Rajasima	06.86	06.38	06.83	07.32	05.66	03.70	04.91	07.48	06.14
Surindh	-	-	06.94	08.00	05.92	03.99	05.23	-	06.02
Ubol Rajadhani	05.96	05.82	06.60	06.66	04.70	02.55	04.06	05.73	05.19
Prachinburi	-	-	-	-	-	-	-	-	-
Lopburi	-	-	07.21	08.63	07.60	04.50	05.76	-	06.62
Subarnburi	-	-	08.16	09.52	07.88	05.36	06.55	-	07.50
Kanchanaburi	-	-	-	-	-	-	-	-	-
Don Muang	06.66	05.43	06.12	07.51	06.23	03.80	04.58	06.99	05.92
Aranyapradesa	-	-	07.57	08.81	06.67	04.97	05.82	-	06.77
Jolburi	08.84	08.93	09.07	10.35	08.89	06.92	07.43	08.58	08.63
Sattahib	07.94	07.89	07.93	09.24	07.92	06.15	06.63	07.78	07.69
Chantaburi	08.27	07.16	08.17	09.40	07.86	05.96	07.06	09.22	07.92
Klong Yai	-	-	09.83	11.00	09.38	07.94	09.14	-	09.46
Hua Hin	07.97	07.36	07.43	08.74	07.14	05.32	06.16	07.93	07.26
Prachuab Kirikhan	-	-	07.87	09.32	07.86	06.10	06.73	-	07.57
Chumporn	09.02	08.09	08.35	09.58	08.39	06.94	07.49	09.22	08.39
Ranong	-	-	08.75	10.20	09.07	07.30	07.98	-	08.66
Bandon	09.49	08.68	09.16	10.36	08.65	07.29	08.27	10.27	09.02
Nakorn Srithamaraj	-	-	08.09	09.33	07.86	06.33	07.40	-	07.80
Phuket	09.46	08.91	08.84	10.14	09.06	07.59	08.05	09.40	08.93
Kantang	-	-	-	-	-	-	-	-	-
Songkhla	-	-	09.71	10.66	09.02	07.31	08.48	10.34	09.25
Naradhivas	-	-	10.19	11.26	09.45	07.93	09.08	-	09.58

* มีผลการตรวจ ๒๙ วันตลอดทุกรายการ All observation for 29 days only.

สถานี Station	อุณหภูมิอากาศ (°ซ) Air Temperature in °C.							
	ค่าปานกลาง Means							
	ประจำเดือน For Month	สูงสุด Max.	ต่ำสุด Min.	ประจำวัน Daily Extremes				ระยะเปลี่ยนประจำวัน Daily Range
				สูงสุด Highest	วันที่ Date	ต่ำสุด Lowest	วันที่ Date	
Chiengrai	27.0	30.8	23.2	28.9	5	25.5	16	7.6
Mae Hongsorn	-	-	23.3	-	-	-	-	-
Chiengmai	26.8	30.4	23.3	28.0	5	24.9	29	7.1
Nan	27.3	31.0	23.6	29.6	5	24.0	29	7.4
Lampang	26.6	30.8	22.4	27.9	25	25.1	30	8.4
Phrae	27.3	30.9	23.8	28.9	5	23.7	29	7.1
Mae Sariang	26.7	30.4	23.0	28.3	21	25.2	1,17	7.4
Bhetchaboon	26.4	29.8	23.0	28.4	15	24.0	29	6.8
Uttaradith	28.3	32.2	24.3	29.6	6	24.4	29	7.9
Nakorn Panom	26.9	30.3	23.5	29.3	24	24.4	28	6.8
Udorn Dhani	27.7	31.3	24.1	29.7	25	25.4	29	7.2
Sakol Nakorn	27.3	31.1	23.6	28.7	24	24.9	28	7.5
Pitsanuloke	28.1	31.9	24.3	29.5	27	25.3	29	7.6
Maesord	26.1	29.3	22.9	27.6	25	24.0	2	6.4
Mukdaharn	-	-	-		-		-	-
Roi Et	-	-	-	-	-	-	-	-
Khon Kaen	27.8	31.7	23.9	29.4	31	25.6	29	7.8
Nakorn Sawan	28.3	32.9	23.6	30.6	9	25.6	29	9.3
Nakorn Rajasima	27.2	31.5	23.0	29.5	9	24.5	3	8.5
Surindh	27.3	31.9	23.5	30.3	23	25.7	11	8.4
Ubol Rajadhani	27.2	30.4	24.0	29.7	24	25.2	11	6.4
Prachinburi	26.6	30.3	22.9	28.2	24	25.2	18	7.4
Lopburi	27.7	31.9	23.4	29.2	8	25.7	1	8.5
Subarnburi	28.4	32.7	24.1	30.0	9	26.7	2	8.6
Kanchanaburi	28.7	33.4	24.0	30.9	24	26.0	2	9.4
Don Muang	28.6	32.6	24.6	30.2	25	25.9	18	8.0
Aranyapradesa	27.5	31.2	23.8	29.4	31	25.5	18	7.4
Jolburi	28.0	31.1	24.9	29.6	11	26.1	18	6.2
Sattahib	29.6	33.4	25.8	32.1	8,11	26.2	1	7.6
Chantaburi	26.9	30.3	23.5	28.7	8	24.7	1	6.8
Klong Yai	26.4	29.5	23.3	27.8	8,10	23.8	2	6.2
Hua Hin	-	32.0	-	-	-	-	-	-
Prachuab Kirikhan	27.2	30.8	23.7	29.5	27	23.9	2	7.1
Chumporn	26.6	30.1	23.2	28.2	11	23.8	6	6.9
Ranong	25.9	28.9	22.8	27.7	24,30	22.6	6	6.1
Bandon	27.5	31.9	23.1	28.9	11	25.1	6	8.8
Nakorn Srithamaraj	27.6	32.6	22.6	29.4	1	26.1	3,28	10.0
Phuket	27.7	30.7	24.7	29.3	13	24.5	26	6.0
Kantang	27.2	31.2	23.1	28.3	18	25.5	26	8.1
Songkhla	28.0	32.3	23.7	29.4	31	26.5	22	8.6
Naradhivas	-	-	-	-	-	-	-	-

23.

สถานี Station	อุณหภูมิอากาศ (°ซ.) Air Temperature in °C.								
	สูงสุดและต่ำสุด Extremes				ระยะเปลี่ยนประจำวัน Daily Range				ระยะเปลี่ยนระหว่างสูงสุดและต่ำสุด Range between Extreme Ten
	สูงสุด Max.	วันที่ Date	ต่ำสุด Min.	วันที่ Date	มากที่สุด Greatest	วันที่ Date	น้อยที่สุด Smallest	วันที่ Date	
Chiengrai	34.7	5	21.9	6	11.7	5	4.5	16	12.8
Mae Hongsorn	-	-	22.5	17,30	-	-	-	-	-
Chiengmai	33.4	5	21.9	12	10.9	5	3.0	29	11.5
Nan	34.4	5	22.6	6	10.4	6	1.6	29	11.8
Lampang	33.8	5	21.0	31	12.0	5	1.5	29	12.8
Phrae	33.8	5	23.0	4,10	9.9	5	0.9	29	10.8
Mae Sarieng	32.2	5	22.3	4,5,30	9.9	5	4.8	1,17	9.9
Bhetchaboon	33.7	15	21.0	28	10.7	15	1.6	29	12.7
Uttaradith	35.1	27	23.4	31	11.2	27	0.8	29	11.7
Nakorn Panom	33.6	24	22.0	5	9.1	10	1.6	28	11.6
Udorn Dhani	34.4	24	22.5	2	10.3	2	4.3	28	11.9
Sakol Nakorn	33.8	24	22.0	29	10.3	9,24	1.4	28	11.8
Pitsanuloke	34.7	5,27	23.6	3,21	10.6	5	2.7	29	11.1
Maesord	31.9	25	21.6	3	8.9	24	2.8	29	10.3
Mukdaharn	-	-	-	-	-	-	-	-	-
Roi Et	-	-	-	-	-	-	-	-	-
Khon Kaen	34.6	24	22.6	3	10.0	24	3.6	28	12.0
Nakorn Sawan	36.4	9	22.6	23	12.8	5	3.9	29	13.8
Nakorn Rajasima	35.3	23	21.8	28	13.3	23	4.4	8	13.5
Surindh	35.1	30	22.0	17,28	12.0	30	4.6	11	13.1
Ubol Rajadhani	34.2	24	22.7	1	9.4	26	3.3	11	11.5
Prachinburi	32.6	22,24	21.6	6	9.8	27	3.3	18	11.0
Lopburi	34.4	24	22.2	28	12.0	24	4.1	1	12.2
Subarnburi	35.4	5	22.6	23	11.8	5	4.4	18	12.8
Kanchanaburi	36.8	24	22.4	23	13.4	23	5.1	2	14.4
Don Muang	35.0	4	21.7	14	11.0	24	3.8	18	13.3
Aranyapradesa	33.5	8,23	22.7	6	9.9	21	4.0	18	10.8
Jolburi	33.1	23	23.0	26	8.7	17,23	4.0	2	10.1
Sattahib	37.2	8,11	22.8	18,27	10.3	8,11	4.4	1	14.4
Chantaburi	32.7	24	20.6	5	9.6	27	3.8	3	12.1
Klong Yai	31.3	8,24	22.1	27	8.4	27	1.9	2	9.2
Hua Hin	35.2	31	-	-	-	-	-	-	-
Prachuab Kirikhan	34.9	27	22.2	13,30	10.8	27	1.8	2	12.7
Chumporn	32.5	24	21.8	14	9.4	27	2.5	6,18	10.7
Ranong	31.8	24	21.2	6	8.8	10	2.7	6	10.6
Rangdon	34.5	24	21.7	6	12.0	24	5.3	19	12.8
Nakorn Srithamaraj	31.6	4,7	21.4	25	13.1	4	5.8	3	13.2
Phuket	34.3	15	22.0	26	9.0	15	2.1	12	11.3
Kantang	33.3	15	20.2	7	12.8	7	5.3	20	13.1
Songkhla	33.9	31	21.5	6,19	10.7	6	4.1	3	12.4
Naradhivas	-	-	-	-	-	-	-	-	-

สถานี Station	ความชื้นสัมพันธ์ (%) Relative Humidity in %								
	ค่าปานกลาง Means					ค่าสูงสุดและต่ำสุด Absolute Extremes			
	ประจำเดือน For Month	ประจำวัน Daily Extremes							
		สูงที่สุด Highest	วันที่ Date	ต่ำที่สุด Lowest	วันที่ Date	สูงที่สุด Highest	วันที่ Date	ต่ำที่สุด Lowest	วันที่ Date
hiengrai	83.5	92.0	13	72.2	5	100.0	6	53.0	5
ae Hongsorn	82.1	91.6	26	75.4	22	99.0	12	60.0	5,31
hiengmai	85.0	93.0	29	80.8	5	98.0	21	57.0	5
an	84.0	96.8	29	75.0	5	98.0	29,30	60.0	5
ampang	80.0	96.6	29	73.8	5	98.0	3	58.0	5
hrae	82.0	97.2	29	74.4	23,24	98.0	29	62.0	9,24
ae Sarieng	81.1	90.2	16	70.8	21	96.0	30	50.0	21
hetchaboon	87.1	97.2	29	80.2	27	99.0	4 days	64.0	27
ttaradith	81.4	98.2	29	73.6	27	99.0	29	56.0	27
akorn Panom	87.8	96.6	28	78.5	3	98.0	6 days	63.0	22,24
dorn Dhani	87.2	93.6	13	81.6	15	99.0	2,3,29	62.0	2,15,16
akol Nakorn	85.0	96.4	28	77.6	9	98.0	7 days	65.0	8
itsanuloke	85.1	94.1	29	79.0	27	98.0	4	59.0	23
aesord	84.3	95.0	2	74.0	24	98.0	3,9,12	60.0	24
ukdaharn	84.5	92.2	29	76.0	23	98.0	2	63.0	24
oi Et	81.3	89.6	28	71.4	23	98.0	21	58.0	24
hon Kaen	78.9	86.6	6	69.2	1	95.0	12,29	57.0	24
akorn Sawan	79.1	90.0	29	70.8	7,9	99.0	16,20	52.0	9
akorn Rajasima	80.4	90.1	3	68.9	23	100.0	2,3,28	43.0	23
urindh	77.7	87.8	11	68.0	24	95.0	5 days	49.0	8
bol Rajadhani	86.6	94.0	4	78.9	24	99.0	8,9,10	55.0	24
rachinburi	86.6	94.8	17	81.0	23	99.0	8 days	69.0	7,23,27
opburi	77.7	88.0	1	71.6	23	98.0	4	53.0	10
ubarnburi	75.4	84.2	1	64.0	10	100.0	15	45.0	10
anchanaburi	71.5	86.8	2	61.8	24	96.0	1,3,28	44.0	31
on Muang	79.6	89.9	18	72.4	6	100.0	1	51.0	30
ranyapradesa	82.5	88.8	27	72.6	23	100.0	27	57.0	23
olburi	80.8	90.1	18	71.0	5	98.0	12	55.0	23
attahib	77.0	90.0	18	66.0	5	99.0	25	55.0	15
hantaburi	89.1	96.9	3	83.5	7	99.0	7 days	67.0	25
long Yai	87.5	96.2	2	81.9	8	99.0	3	72.0	4
ua Hin	79.8	95.1	2	68.4	11	100.0	3,4	52.0	11,28,31
rachuab Kirikhan	77.2	95.4	2	62.2	24	98.0	2	49.0	24,27
humporn	87.1	94.5	6	79.7	25	98.0	3	59.0	23
anong	92.0	98.8	13	84.2	23	99.0	12 days	70.0	23
andon	86.3	95.0	6	78.5	4	98.0	28	52.0	4
akorn Srithamaraj	74.2	86.6	28	62.2	1,14	98.0	28	43.0	4
huket	80.2	92.4	26	71.8	15	99.0	21	52.0	15
antang	85.2	93.6	20	78.8	17	98.0	12	69.0	15
ongkhla	75.2	86.7	20	67.3	11	98.0	21,22	43.0	8
aradhivas	78.9	86.0	22	72.2	12	98.0	5 days	55.0	15

สถานี Station	ลมผิวพื้น Surfece Winds								
	ทิศร่วม Resultant Direction				ความแน่นทิศ Steadiness in %				กำลังลมม... มากที่สุดก... มาตราโบฟ... Greatest for... Beaufort S...
	เวลา 0700	เวลา 1000	เวลา 1300	เวลา 1600	เวลา 0700	เวลา 1000	เวลา 1300	เวลา 1600	
Chiengrai	S 23° E	S 34° E	S 45° E	S 22° W	25	24	28	35	4
Mae Hongsorn	S 56° E	S 42° E	S 41° E	S 2° E	12	39	30	82	4
Chiengmai	S 45° W	S	S	S 21° W	19	57	84	56	4
Nan	N 45° E	N 27° E	S 45° W	W	5	7	5	3	3
Lampang	N 27° E	S 35° W	S 42° W	S 30° W	7	52	79	72	4
Phrae	S 41 W	S 32° W	S 60 W	S 40° W	35	81	46	77	7
Mae Sarieng	S 45° W	S 34° W	S 37 W	S 37° W	19	64	87	82	5
Bhetchaboon	S 9 W	S 2 W	S 2 W	S 12° W	20	82	82	64	4
Uttaradith	S 58 E	S 20 E	S 7 W	S 13 E	43	66	76	71	6
Nakorn Panom	S 71 E	S 37 W	S 18 W	S 63 E	7	16	10	15	6
Udorn Dhani	S 61° E	S 72 E	S 22 W	S 17 E	41	3	18	34	6
Sakol Nakorn	S 34 E	S 32 E	S 90° E	S 1 W	35	74	63	66	5
Pitsanuloke	S 40° E	S 18 E	S	S 9° E	51	66	62	63	5
Maesord	S 8 W	S 30 W	S 79 W	S 74° W	23	46	70	82	5
Mukdaharn	S 79 W	S 75 W	S 85 W	S 75° W	33	51	36	37	5
Roi Et	S 46° W	S 45 W	S 51 W	S 51° W	95	93	93	89	5
Khon Kaen	S 45 W	S 54 W	S 54 W	S 51° W	37	89	78	63	6
Nakorn Sawan	S 18 W	S 10 W	S 9 W	S 11 W	31	76	86	50	8
Nakorn Rajasima	W	S 81° W	N 74 W	W	13	80	85	84	6
Surindh	S 1 W	S 22° W	S 23° W	S 18° W	95	96	92	86	5
Ubol Rajadhani	S 58 W	S 88° W	S 83° W	N 82 W	31	76	76	70	5
Prachinburi	N 45° E	S 53 E	S 49 E	S 45 E	5	76	74	60	4
Lopburi	S 18 E	S 9 E	S 9 E	S 2° E	21	66	63	49	7
Subarnburi	S 52 W	S 49° W	S 52° W	S 52 W	75	91	79	75	6
Kanchanaburi	W	S 84 W	S 75° W	S 78° W	45	89	88	97	4
Don Muang	S 38° W	S 45 W	S 63° W	S 47° W	54	74	73	58	6
Aranyapradesa	N 82 W	S 86 W	S 86 W	S 88 W	23	89	99	79	8
Jolburi	S 3 W	S 39 W	S 44° W	S 39° W	62	84	91	84	9
Sattahib	S 59 W	S 62 W	S 57° W	S 43° W	69	85	90	76	8
Chantaburi	S 41 W	S 47 W	S 46 W	S 43 W	30	58	91	72	8
Klong Yai	N 63 W	N 61 W	N 69 W	N 63 W	44	41	63	51	5
Hua Hin	S 50 W	S 36 W	S 18 W	S 51 W	26	56	41	42	5
Prachuab Kirikhan	S 54° W	S 65° W	S 64° W	S 73 W	85	76	84	92	6
Chumporn	S 15 W	S 57 W	S 83 W	S 76 W	37	66	76	81	6
Ranong	S 38 W	S 49 W	S 71 W	S 49 W	37	74	70	65	6
Bandon	S 45 W	S 38 W	S 18 W	S 48 W	93	91	93	79	6
Nakorn Srithamaraj	S 63 E	S 54 W	S 61 W	S 47 W	15	28	82	76	8
Phuket	W	W	W	W	61	87	97	94	7
Kantang	S 71 W	S 79 W	S 72 W	S 74 W	7	33	62	72	9
Songkhla	S 27 W	N 83 W	N 73 W	N 81 W	22	83	45	43	8
Naradhivas	S 4 W	S 35 W	N 45 E	N 68 W	95	40	19	18	6

สถานี Station	ลมผิวพื้น Surface Winds														
	ทิศลม Wind Direction									กำลังลมตามมาตราโบฟอร์ต Wind Force in Beaufort Scale					
	ทำการตรวจเวลา 0700 Observation at 0700									ทำการตรวจเวลา 0700 Observation at 0700					
	Calm	N	NE	E	SE	S	SW	W	NW	1-3	4	5-6	7	8-9	> 9
Chiengrai	15	2	-	2	4	5	2	-	1	16	-	-	-	-	-
Mae Hongsorn	27	-	-	1	3	-	-	-	-	4	-	-	-	-	-
Chiengmai	24	-	-	-	-	2	4	-	1	7	-	-	-	-	-
Nan	29	1	-	1	-	-	-	-	-	2	-	-	-	-	-
Lampang	14	4	6	-		3	4	-	-	17	-	-	-	-	-
Phrae	20	-	-	-	-	2	8	1	-	11	-	-	-	-	-
Mae Sarieng	25	-	-	-	-	-	6	-	-	6	-	-	-	-	-
Phetchaboon	24	-	-	-	-	5	2	-	-	7	-	-	-	-	-
Uttaradith	11	1	-	10	3	5	1	-	-	20	-	-	-	-	-
Nakorn Panom	27	-	-	2	1	-	-	1	-	4	-	-	-	-	-
Udorn Dhani	13	-	1	5	10	-	-	1	1	18	-	-	-	-	-
Sakol Nakorn	20	-	-	-	8	3	-	-	-	11	-	-	-	-	-
Pitsanuloke	13	-	1	-	13	4	-	-	-	18	-	-	-	-	-
Maesord	20	-	-	1	-	6	2	1	-	10	-	-	-	-	-
Mukdaharn	20	-	-	-	-	-	4	6	1	11	-	-	-	-	-
Roi Et	2	-	-	-	-	-	28	1	-	29	-	-	-	-	-
Khon Kaen	20	-	-	-	-	-	11	-	-	11	-	-	-	-	-
Nakorn Sawan	20	-	-	-	-	8	1	2	-	11	-	-	-	-	-
Nakorn Rajasima	27	-	-	-	-	-	-	4	-	4	-	-	-	-	-
Surindh	1	-	-	-	1	27	2	-	-	30	-	-	-	-	-
Ubol Rajadhani	20	-	-	-	1	-	6	4	-	11	-	-	-	-	-
Prachinburi	30	-	1	-	-	-	-	-	-	1	-	-	-	-	-
Lopburi	24	-	-	-	3	4	-	-	-	7	-	-	-	-	-
Subarnburi	7	-	-	-	-	1	18	5	-	24	-	-	-	-	-
Kanchanaburi	17	-	-	-	-	-	-	14	-	14	-	-	-	-	-
Don Muang	7	-	-	2	1	6	9	6	-	24	-	-	-	-	-
Aranyapradesa	24	-	-	-	-	-	-	6	1	7	-	-	-	-	-
Jolburi	7	-	-	3	1	13	7	-	-	23	1	-	-	-	-
Sattahib	8	-	-	-	-	1	14	8	-	17	6	-	-	-	-
Chantaburi	19	-	-	-	-	3	7	-	2	12	-	-	-	-	-
Klong yai	13	2	2	-	-	-	-	11	3	15	3	-	-	-	-
Hua Hin	22	-	-	-	-	1	6	2	-	9	-	-	-	-	-
Prachuab Kirikhan	2	-	-	-	-	4	15	10	-	29	-	-	-	-	-
Chumporn	18	-	-	-	-	10	1	2	-	13	-	-	-	-	-
Ranong	18	-	-	-	-	4	7	2	-	12	1	-	-	-	-
Bandon	2	-	-	-	-	-	29	-	-	27	2	-	-	-	-
Nakorn Srithamaraj	19	1	-	5	1	2	2	-	1	12	-	-	-		
Phuket	12	-	-	-	-	-	-	19	-	18	1	-	-		
Kan tang	29	-	-	-		-	1	1	-	-	1		-		
Songkhla	14	-	1	3	-	5	3	5	-	17	-	-	-	-	
Naradhivas	-	-	-	-	-	29	-	2	-	29	2	-		-	

สถานี Station	ลมผิวพื้น Surface Winds														
	ทิศลม Wind Direction									กำลังลมตามมาตราโบฟอร์ท Wind Force in Beaufort Scale					
	ทำการตรวจเวลา ๑๐๐๐ Observation at 1000									ทำการตรวจเวลา ๑๐๐๐ Observation at 1000					
	Calm	N	NE	E	SE	S	SW	W	NW	1-3	4	5-6	7	8-9	>
Chiengrai	3	3	4	2	5	8	2	2	2	28	-	-		-	
Mae Hongsorn	22		1	-	6	2	-	-	-	9	-	-		-	
Chiengmai	10	2	1	-	2	13	3	-	-	21	-	-	-	-	
Nan	22	2	-	4	-	-	-	3	-	9	-	-	-	-	
Lampang	-	1	6	-	-	5	19	-	-	31	-	-	-	-	
Phrae	4	-	-	-	-	10	15	2	-	27	-	-	-	-	
Mae Sariang	10	-	-	-	-	5	16	-	-	21	-	-	-	-	
Bhotchaboon	5	-	-	-	-	24	2	-	-	26	-	-	-	-	
Uttaradith	3	-	-	4	7	14	1	1	1	27	-	1	-	-	
Nakorn Panom	12	-	-	6	-	4	-	9	-	19	-	-	-	-	
Udorn Dhani	4	1	1	4	7	2	2	1	9	26	1	-	-	-	
Sakol Nakorn	4	-	1	1	17	6	2	-	-	27	-	-	-	-	
Pitsanuloke	4	1	1	1	9	13	1	1	-	27	-	-	-	-	
Maesord	10	-	-	1	-	9	5	4	-	19	-	-	-	-	
Mukdaharn	11	-	-	1	1	-	4	14	-	19	1	-	-	-	
Roi Et	-	-	-	-	1	-	29	-	1	31	-	-	-	-	
Khon Kaen	2	-	-	-	-	-	24	4	1	29	-	-	-	-	
Nakorn Sawan	3	1	-	-	-	22	3	2	-	26	2	-	-	-	
Nakorn Rajasima	5	-	-	-	-	-	6	20	-	26	-	-	-	-	
Surindh	-	-	-	-	-	16	15	-	-	31	-	-	-	-	
Ubol Rajadhani	6	-	-	1	-	1	4	19	-	25	-	-	-	-	
Prachinburi	25	-	1	-	5	-	-	-	-	6	-	-	-	-	
Lopburi	10	-	-	-	4	17	-	-	-	21	-	-	-	-	
Subarnburi	-	-	-	-	-	3	22	6	-	31	-	-	-	-	
Kanchanaburi	2	-	-	-	-	1	3	25	-	29	-	-	-	-	
Don Muang	1	-	-	-	2	7	11	10	-	30	-	-	-	-	
Aranyapradesa	3	-	-	-	-	1	1	26	-	28	-	-	-	-	
Jolburi	2	-	-	-	-	9	15	5	-	21	7	1	-	-	
Sattahib	3	-	-	-	-	1	15	12	-	23	3	2	-	-	
Chantaburi	11	-	-	-	-	2	15	2	1	18	2	-	-	-	
Klong Yai	13	3	2	-	-	-	-	11	2	16	2	-	-	-	
Hua Hin	12	-	-	-	-	5	13	1	-	18	1	-	-	-	
Prachuab Kirikhan	-	-	1	-	1	4	9	16	-	27	3	1	-	-	
Chumporn	3	-	-	-	-	6	8	11	2	26	1	1	-	-	
Ranong	3	-	-	-	-	7	13	7	1	26	2	-	-	-	
Bandon	1	-	-	-	-	6	23	1	-	22	7	1	-	-	
Nakorn Srithamaraj	-	2	2	6	-	2	13	4	3	29	2	-	-	-	
Phuket	4	-	-	-	-	-	-	27	-	26	1	-	-	-	
Kantang	20	-	-	-	-	-	3	8	-	4	2	5	-	-	
Songkhla	4	-	-	-	-	1	3	23	-	25	-	2		-	
Naradhivas	4	1	-	4	-	11	-	11	-	20	7		-	-	

สถานี Station	ลมผิวพื้น Surface Winds														
	ทิศลม Wind Direction									กำลังลมตามมาตราโบฟอร์ต Wind Force in Beaufort Scale					
	ทำการตรวจเวลา 1300 Observation at 1300									ทำการตรวจเวลา 1300 Observation at 1300					
	Calm	N	NE	E	SE	S	SW	W	NW	1-3	4	5-6	7	8-9	>9
Chiengrai	3	4	5	3	3	10	2	1	-	28	-	-	-	-	-
Mae Hongsorn	6	-	-	-	8	17	-	-	-	25	-	-	-	-	-
Chiengmai	2	-	-	-	5	19	5	-	-	29	-	-	-	-	-
Nan	21	1	-	3	-	2	-	4	-	10	-	-	-	-	-
Lampang	-	2	-	-	-	8	17	4	-	31	-	-	-	-	-
Phrae	5	-	-	-	1	6	18	1	-	25	1	-	-	-	-
Mae Sariang	3	-	-	-	-	5	23	-	-	25	3	-	-	-	-
Bhetchaboon	6	-	-	-	-	24	1	-	-	24	1	-	-	-	-
Uttaradith	2	-	-	1	5	13	9	1	-	28	-	1	-	-	-
Nakorn Panom	9	-	1	6	2	3	1	7	2	22	-	-	-	-	-
Udorn Dhani	1	2	1	4	7	1	7	4	4	26	3	1	-	-	-
Sakol Nakorn	3	-	-	2	11	6	8	1	-	28	-	-	-	-	-
Pitsanuloke	2	1	-	-	7	15	2	2	2	29	-	-	-	-	-
Maesord	6	-	-	-	-	-	6	17	-	23	-	-	-	-	-
Mukdaharn	10	1	1	3	-	-	4	12	-	21	-	-	-	-	-
Roi Et	1	-	-	-	-	-	27	2	1	25	5	-	-	-	-
Khon Kaen	1	1	2	-	-	1	21	4	1	30	-	-	-	-	-
Nakorn Sawan	2	-	-	-	-	24	3	2	-	29	-	-	-	-	-
Nakorn Rajasima	1	1	-	-	-	1	5	17	6	27	2	1	-	-	-
Surindh	-	-	-	-	1	13	17	-	-	31	-	-	-	-	-
Ubol Rajadhani	4	-	-	-	-	2	4	18	3	26	1	-	-	-	-
Prachinburi	8	-	-	2	21	-	-	-	-	23	-	-	-	-	
Lopburi	11	-	-	-	4	16	-	-	-	20	-	-	-	-	-
Subarnburi	-	-	-	2	-	2	19	7	1	31	-	-	-	-	-
Kanchanaburi	1	-	-	-	-	2	7	21	-	29	1	-	-	-	-
Don Muang	-	-	1	-	-	7	6	16	1	28	3	-	-	-	
Aranyapradesa	-	-	-	-	-	1	1	29	-	31	-	-	-	-	
Jolburi	-	-	-	-	-	6	20	5	-	17	9	5	-	-	-
Sattahib	1	-	-	-	-	2	18	10		23	6	1			
Chantaburi	3	-	-	-	-	1	25	2		26	2	-	-	-	
Klong Yai	6	4	-	-	-	1	1	13	6	19	6	-			
Hua Hin	3	-	-	2	10		9	5	2	21	6	1			
Prachuab Kirikhan	-	-	-	-	1	3	10	17	-	16	12	3	-	-	
Chumporn	2	-	-	1	-	2	4	19	3	21	7	1	-	-	
Ranong	5	-	-	-	-	4	5	16	1	14	12	-	-	-	
Bandon	-	-	-	-	-	3	23	5	-	14	11	6	-	-	
Nakorn Srithamaraj	-	1	-	-	-	2	18	7	3	21	9	1	-	-	
Phuket	1	-	-	-	-	-	-	30	-	27	3	-	-		
Kantang	11	-	-	-			8	12	-	2	1	16	1		
Songkhla	2	-	6	3	-	-	1	19	-	23	4	1	-	1	
Naradhivas	1	4	-	15	-	-	-	11	-	8	18	4			

ลมผิวพื้น Surface Winds

สถานี Station	ทิศลม Wind Direction — ทำการตรวจเวลา 1600 Observation at 1600									กำลังลมตามมาตราโบฟอร์ต Wind Force in Beaufort Scale — ทำการตรวจเวลา 1600 Observation at 1600					
	Calm	N	NE	E	SE	S	SW	W	NW	1-3	4	5-6	7	8-9	> 9
Chiengrai	8	2	1	2	2	7	6	3	-	21	2	-	-	-	-
Mae Hongsorn	4	-	-	-	4	21	2	-	-	26	1	-	-	-	-
Chiengmai	7	1	-	-	2	11	7	2	1	23	1	-	-	-	-
Nan	20	1	-	4	-	1	-	5	-	11	-	-	-	-	-
Lampang	1	8	-	-	-	11	16	-	-	30	-	-	-	-	-
Phrae	5	-	-	-	-	7	15	4	-	23	3	-	-	-	-
Mae Sariang	4	-	-	-	-	5	22	-	-	26	1	-	-	-	-
Bhetchaboon	10	-	-		-	15	6	-	-	18	3	-	-	-	-
Uttaradith	2	-	1	2	8	13	5	-	-	27	2	-	-	-	-
Nakorn Panom	8	-	-	12	1	1	-	9	-	22	1	-	-	-	-
Udorn Dhani	2	-	2	8	10	3	5	3	3	28	1	-	-	-	-
Sakol Nakorn	2	-	-	-	10	9	7	1	2	29	-	-	-	-	-
Pitsanuloke	3	-	-	8	5	15	2	1	2	28	-	-	-	-	-
Maesord	2	-	-	-	-	1	8	18	-	26	1	-	-	-	-
Mukdaharn	16	-	-	1	-	1	3	10	-	15	-	-	-	-	-
Roi Et	1	-	-	-	-	-	27	-	3	27	3	-	-	-	-
Khon Kaen	7	-	2	-	-	-	19	3	-	24	-	-	-	-	-
Nakorn Sawan	9	2	-	-	-	16	2	2	-	21	1	-	-	-	-
Nakorn Rajasima	2	-	-	-	-	-	5	19	5	25	4	-	-	-	-
Surindh	-	-	-	-	2	16	12	-	1	31	-	-	-	-	-
Ubol Rajadhani	6	1	1	-	-	-	2	17	4	25	-	-	-	-	-
Prachinburi	13	-	-	-	18	-	-	-	-	18	-	-	-	-	-
Lopburi	14	-	-	-	3	12	1	1	-	17	-	-	-	-	-
Subarnburi	-	-	-	1	2	2	17	7	2	30	1	-	-	-	-
Kanchanaburi	-	-	-	-	-	-	8	23	-	29	2	-	-	-	-
Don Muang	1	2	-	1	2	6	11	6	2	26	4	-	-	-	-
Aranyapradesa	5	-	-	-	1	-	-	25	-	26	-	-	-	-	-
Jolburi	-	-	-	-	1	7	19	2	2	17	6	8	-	-	-
Sattahip	5	-	-	-	-	6	15	5	-	22	3	1	-	-	-
Chantaburi	7	-	-	-	-	3	19	1	1	22	2	-	-	-	-
Klong Yai	12	3	-	-	-	-	-	10	6	16	3	-	-	-	-
Hua Hin	3	2	-	1	5	3	7	8	2	23	5	-	-	-	-
Prachuab Kirikhan	-	-	-	-	-	2	8	21	-	17	13	1	-	-	-
Chumporn	2	-	-	-	-	3	6	18	2	21	8	-	-	-	-
Ranong	6	-	-	-	-	7	10	7	1	15	10	-	-	-	-
Bandon	5	-	-	-	-	1	22	2	1	15	6	5	-	-	-
Nakorn Srithamaraj	-	1	-	2	-	3	20	5	-	21	6	4	-	-	-
Phuket	2	-	-	-	-	-	-	29	-	26	3	-	-	-	-
Kantang	8	-	-	-	-	-	8	15	-	7	1	15	-	-	-
Songkhla	2	1	4	4	-	-	2	18	-	14	3	9	3	-	-
Naradhivas	-	3	-	11	-	1	-	16	-	14	12	5	-	-	-

สถานี Station	จำนวนเมฆ Cloud Amount 0-8		ทรรศนะวิสัย Visibility 0-9		จำนวนฝนตก มม. Rainfall in mm.				จำนวนน้ำระเหย มม. Evaporation (piche) mm.		
	เวลา 0700	เวลา 1300	เวลา 0700	เวลา 1300	วันมีฝน Rainy day	จำนวนฝนตก Total Amount	มากที่สุดในวันหนึ่ง Heaviest in 24 hours จำนวน Amount	วันที่ Date	รวมทั้งเดือน Total for Month	มากที่สุดในวัน Greatest in one day	วันที่ Date
Chiengrai	7.5	6.7	6.0	7.0	21	426.6	59.1	6	-	-	-
Mae Hongsorn	7.8	6.7	4.8	6.8	24	273.7	64.4	25	-	-	-
Chiengmai	7.5	6.9	7.4	7.8	26	233.1	41.9	30	66.3	3.8	6
Nan	7.8	7.2	5.9	6.5	23	388.4	76.8	30	-	-	-
Lampang	7.0	6.5	7.1	7.7	26	184.2	48.7	30	102.5	6.0	6
Phrae	7.9	7.7	6.3	6.7	24	237.4	90.1	30	-		-
Mae Sarieng	7.8	7.1	5.7	6.2	22	191.7	21.0	17	40.7	2.3	7,8
Bhetchaboon	7.8	7.5	6.7	7.0	23	290.4	40.3	29	-	-	-
Uttaradith	7.6	7.3	7.2	7.6	24	147.4	43.9	30	89.4	4.6	24
Nakorn Panom	7.8	7.5	5.6	5.0	28	633.3	131.0	29	-	-	-
Udorn Dhani	7.2	7.0	5.8	6.2	23	294.7	53.6	2	99.8	7.1	11
Sakol Nakorn	7.3	7.2	5.9	6.5	24	381.9	69.1	6	-	-	-
Pitsanuloke	7.5	7.2	6.1	6.9	17	159.6	26.1	30	74.1	3.7	6
Maesord	7.8	7.1	7.3	7.5	25	211.3	45.5	3	50.3	3.4	25
Mukdaharu	7.7	7.3	5.8	7.0	28	412.9	50.8	19	-	-	-
Roi Et	7.6	7.3	6.5	6.9	23	250.3	49.0	6,11	-	-	-
Khon Kaen	7.3	6.9	6.0	6.6	19	135.5	58.8	3	-		-
Nakorn Sawan	7.5	7.1	6.8	7.0	18	114.0	21.1	17	78.0	4.2	12
Nakorn Rajasima	7.1	7.1	7.0	7.5	19	129.9	43.2	28	129.4	9.3	1
Surindh	7.4	7.2	6.8	6.7	20	214.1	39.5	17	-		-
Ubol Rajadhani	7.2	6.8	6.2	6.7	25	543.7	64.8	1	-	-	-
Prachinburi	7.9	7.5	5.9	6.4	26	373.8	46.0	28	-	-	-
Lopburi	7.2	7.1	6.2	6.7	19	214.0	47.8	21	-	-	-
Subarnburi	7.1	6.6	5.9	6.9	20	188.3	52.0	29	-		-
Kanchanaburi	7.5	6.9	6.8	6.8	19	74.7	11.6	28	-	-	-
Don Muang	7.1	6.9	6.6	7.0	25	256.1	52.3	5	-	-	-
Aranyapradesa	7.0	6.7	7.7	7.8	26	210.1	48.9	28	120.2	6.8	9
Jolburi	7.0	6.6	7.7	8.0	21	161.8	65.8	4	-	-	-
Sattahib	7.1	6.4	6.3	6.4	14	81.5	17.8	25	136.5	8.0	5
Chantaburi	7.4	7.1	6.5	6.8	28	538.3	136.4	13	71.8	4.2	20
Klong Yai	7.6	7.3	5.8	6.6	30	1169.7	190.4	18	-	-	-
Hua Hin	7.3	7.0	6.7	6.2	16	101.6	19.3	4	-	-	-
Prachuab Kirikhan	7.4	6.9	6.4	6.8	24	136.4	26.9	3	-		-
Chumporn	7.0	6.9	5.8	6.1	25	263.8	46.5	14			-
Ranong	7.9	8.0	4.0	5.0	30	588.8	138.5	7	-	-	-
Bandon	6.5	7.0	6.3	6.5	18	156.9	59.8	26	87.2	5.4	5
Nakorn Srithamaraj	5.7	6.0	5.9	6.4	24	197.1	30.3	25	-		-
Phuket	6.3	6.8	7.2	7.6	21	277.2	60.5	26			-
Kantang	6.8	7.2	4.2	6.2	19	388.9	52.3	20		-	-
Songkhla	7.3	7.1	7.1	7.3	14	117.3	38.4	6	-		-
Naradhivas	6.9	6.8	5.9	7.3	16	136.9	34.2	26	-	-	-

สถานี Station	จำนวนวันที่มี Number of days with						
	○	◑	◐	●	⌓	≡	=
Chiengrai	0	0	21	10	8	0	0
Mae Hongsorn	0	0	25	6	27	13	28
Chiengmai	0	0	13	18	14	1	1
Nan	0	0	18	13	0	0	0
Lampang	0	0	26	5	3	1	0
Phrae	0	0	6	25	7	0	0
Mae Sarieng	0	0	15	16	0	0	0
Bhetchaboon	0	0	11	20	26	0	1
Uttaradith	0	0	19	12	27	1	4
Nakorn Panom	0	0	6	25	8	1	0
Udorn Dhani	0	0	22	9	6	0	2
Sakol Nakorn	0	0	27	4	15	0	0
Pitsanuloke	0	0	21	10	27	3	2
Maesord	0	0	14	15	3	2	2
Mukdaharn	0	0	12	19	0	3	1
Roi Et	0	0	11	20	6	0	5
Khon Kaen	0	0	21	10	4	1	0
Nakorn Sawan	0	0	20	11	29	0	2
Nakorn Rajasima	0	0	13	18	12	0	7
Surindh	0	0	17	14	0	0	0
Ubol Rajadhani	0	0	21	10	0	0	0
Prachinburi	0	0	9	22	26	0	0
Lopburi	0	0	16	15	9	0	0
Subarnburi	0	1	20	10	23	9	17
Kanchanaburi	0	0	22	9	20	0	26
Don Muang	0	0	20	11	31	0	20
Aranyapradesa	0	2	15	14	3	3	1
Jolburi	0	2	18	11	9	0	0
Sattahib	0	0	21	10	0	0	3
Chantaburi	0	0	9	22	17	0	0
Klong Yai	0	0	11	20	0	4	0
Hua Hin	0	0	18	13	0	0	3
Prachuab Kirikhan	0	1	17	13	15	0	1
Chumporn	0	2	13	16	21	0	20
Ranong	0	0	2	29	6	0	31
Bandon	0	1	22	8	19	0	1
Nakorn Srithamaraj	0	2	25	4	19	5	14
Phuket	0	0	22	9	8	0	3
Kantang	0	0	23	8	2	6	10
Songkhla	0	0	19	12	31	0	8
Naradhivas	0	0	25	6	29	1	24

สถานี Station	จำนวนวันที่ Number of days with					
	∞	△	↘	(↱)	↱	⩛
Chiengrai	0	0	0	7	2	0
Mae Hongsorn	0	0	0	0	5	0
Chiengmai	0	0	3	5	5	0
Nan	0	0	3	6	5	0
Lampang	0	0	9	4	4	0
Phrae	0	0	20	10	2	0
Mae Sarieng	0	0	10	0	0	0
Bhetchaboon	0	0	31	3	4	0
Uttaradith	0	0	27	0	12	0
Nakorn Panom	0	0	23	3	17	0
Udorn Dhani	0	0	29	14	10	0
Sakol Nakorn	0	0	30	13	6	0
Pitsanuloke	0	0	24	5	6	0
Maesord	0	0	2	0	1	0
Mukdaharn	0	0	6	4	4	0
Roi Et	0	0	27	3	10	0
Khon Kaen	0	0	29	0	19	0
Nakorn Sawan	0	0	19	1	7	0
Nakorn Rajasima	0	0	21	7	7	0
Surindh	0	0	31	9	11	0
Ubol Rajadhani	0	0	16	4	19	0
Prachinburi	0	0	3	3	0	0
Lopburi	0	0	19	7	6	0
Suharnburi	11	0	19	9	13	1
Kanchanaburi	1	0	17	1	5	0
Don Muang	8	0	21	4	7	0
Aranyapradesa	0	0	28	1	6	0
Jolburi	0	0	22	1	12	0
Sattahib	5	0	6	0	4	2
Chantaburi	0	0	13	11	13	0
Klong Yai	0	0	4	0	16	0
Hua Hin	15	0	8	5	4	0
Prachuab Kirikhan	0	0	5	2	2	0
Chumporn	0	0	6	1	5	0
Ranong	1	0	5	4	3	0
Bandon	0	0	0	2	9	0
Nakorn Srithamaraj	13	0	22	1	12	1
Phuket	0	0	1	0	1	1
Kantang	2	0	1	2	3	0
Songkhla	5	0	14	6	5	0
Narudhivas	20	0	2	8	5	0

รายงานฝนตกของบางสถานี ประจำเดือน สิงหาคม ๒๔๙๕
ซึ่งได้รับความเอื้อเฟื้อจากกรมเกษตรส่งมาให้

Rainfall Report of some selected stations for month of August 1952
Supplied through the courtesy of Dept. of Agriculture.

สถานีตรวจน้ำฝน Rainfall Station	จำนวนฝนตก Amount			ต่างจากปรกติ Departure mm.
	วันฝนตก Rainy day	2495	2494	
ภาคเหนือ Northern Part				
1. Chiengrai *	21	426.6	464.4	+ 102.8
2. Mae Hongsorn *	24	273.7	239.1	+ 29.6
3. Mae Sarieng *	22	191.7	262.2	− 71.3
4. Chiengmai *	26	233.1	162.7	+ 23.8
5. Nan *	23	388.4	207.0	+ 109.1
6. Lampoon	10	251.5	74.9	+ 93.5
7. Lampang *	26	184.2	93.9	+ 18.5
8. Phrae *	24	237.4	203.3	+ 34.1
9. Uttaradith *	24	147.4	160.5	− 130.0
ภาคอีสาน Northeastern Part				
1. Nongkaya	15	416.5	186.1	+ 157.6
2. Udorn Dhani *	25	294.7	120.4	+ 98.4
3. Sakol Nakorn *	24	381.9	90.1	− 13.3
4. Khon Kaen *	19	135.5	131.4	− 93.3
5. Mahasarakarm	9	329.8	72.2	+ 138.6
6. Roi Et *	23	250.3	161.5	− 40.4
7. Mukdaharn *	28	412.9	188.4	+ 125.8
8. Jayabhum	2	49.5	107.1	− 83.0
9. Ubol Rajadhani *	25	543.7	423.0	+ 248.3
10. Srisaket	7	97.0	350.4	− 109.2
11. Buriramya	22	277.8	129.8	+ 104.5
12. Nakorn Panom	23	639.7	488.1	+ 146.6
13. Surindh *	20	214.1	137.5	+ 2.2
14. Nakorn Rajasima *	19	129.9	88.5	− 25.2
ภาคกลาง Central Part				
1 Sukhodhai	25	211.3	64.8	+ 49.2
2. Tak	...	...	24.0	-
3. Maesord *	25	211.3	452.9	− 269.7
4. Pitsanuloke *	17	159.6	59.6	− 83.7
5. Kambaeabej	16	187.1	67.7	+ 18.2
6. Bichittra	18	180.1	138.5	− 95.0
7. Nakorn Sawan *	18	114.0	134.1	− 57.4
8. Loey	23	228.0	155.8	+ 86.4

รายงานฝนตกของบางสถานี ประจำเดือน สิงหาคม ๒๔๙๕
ซึ่งได้รับความเอื้อเฟื้อจากกรมเกษตรส่งมาให้

Rainfall Report of some selected stations for month of August 1952
Supplied through the courtesy of Dept. of Agriculture.

สถานีตรวจน้ำฝน Rainfall Station	จำนวนฝนตก Amount: วันฝนตก Rainy day	2495	2494	ต่างจากปรกติ Departure mm.
9. Bhetchaboon *	23	296.4	165.4	+ 76.2
10. Utaya Dhani	22	215.9	102.8	+ 41.9
11. Jayanath	13	216.1	195.7	+ 41.0
12. Singhaburi	13	213.7	172.2	+ 34.8
13. Lopburi *	19	214.0	185.7	+ 30.6
14. Angthong	13	177.5	242.9	− 7.5
15. Saraburi	13	219.2	121.4	− 14.7
16. Subarnburi *	20	188.3	117.7	+ 33.5
17. Ayudhaya	24	135.2	103.8	− 13.3
18. Nakorn Nayok	19	424.3	253.8	+ 10.3
19. Patoom Dhani	19	249.0	169.0	+ 95.2
20. Kanchanaburi *	19	74.7	43.9	− 20.0
21. Nondhaburi	20	245.2	108.9	+ 128.9
22. Nakorn Pathom	3	142.7	102.0	+ 6.5
23. Don Muang *	25	2.6.1	211.8	+ 62.7
24. Dhonburi	13	220.2	141.9	+ 53.8
25 Bangkok *	26	229.3	186.3	+ 56.4
26 Samudra Prakarn	16	193.1	...	+ 38.6
27. Samudra Sakorn	15	150.9	1304.5	+ 11.1
28. Samudra Songkram	16	157.8	81.0	+ 31.4
ภาคบูรพา Eastern Part				
1. Prachinburi *	26	373.8	277.1	+ 12.1
2. Aranyapradesa *	26	210.1	118.1	+ 9.0
3. Chaxerngsao	13	320.1	200.0	− 123.8
4. Jolburi *	21	261.8	152.4	− 123.2
5. Sattahib *	14	81.5	94.7	− 21.6
6. Rayong	5	57.6	18.3	− 51.5
7. Chantaburi *	28	538.3	283.3	+ 165.0
8. Trad	18	805.8	517.1	+ 323.5
ภาคใต้ Southern Part				
1. Rajaburi	5	51.4	4.6	− 35.6
2. Bejraburi	14	144.2	33.3	− 9.3
3. Hua Hin *	16	101.6	19.0	− 39.3
4. Prachuab Kirikhan *	24	136.4	73.4	+ 5.6
5. Chumporn *	25	263.8	164.0	+ 80.1
6. Ranong *	30	998.8	535.6	+ 167.3

รายงานฝนตกของบางสถานี ประจำเดือน สิงหาคม ๒๔๙๕
ซึ่งได้รับความเอื้อเฟื้อจากกรมเกษตรส่งมาให้

Rainfall Report of some selected stations for month of August 1952
Supplied through the courtesy of Dept. of Agriculture.

สถานีตรวจน้ำฝน Rainfall Station	จำนวนฝนตก Amount			ต่างจากปรกติ Departure mm.
	วันฝนตก Rainy day	2495	2494	
7. Bandon *	18	156.9	120.1	+ 20.2
8. Surasdra Dhani	...	...	...	-
9. Pang-Nga	18	139.7	214.9	— 383.5
10. Nakorn Srithamaraj *	24	197.1	102.0	+ 97.5
11. Krabi	13	191.9	488.8	— 41.3
12. Phuket *	21	277.2	190.2	+ 12.9
13. Padaluny	3	74.8	203.9	+ 28.2
14. Trang	8	49.4	...	— 226.8
15. Songkhla *	14	117.3	155.6	+ 43.6
16. Pattani	4	92.7	568.4	— 12.8
17. Satul	6	250.2	121.3	— 33.3
18. Yala	6	66.6	...	— 86.7
19. Naradhivas *	16	136.9	...	— 12.4

* ผลการตรวจของสถานีตรวจอากาศ กรมอุตุนิยมวิทยา
Data from Meteorological Department

— ไม่มีฝนตก No Rainfall

... ไม่ได้รับรายงาน No Report

× × ไม่มีเครื่องวัดฝน No Raingauge

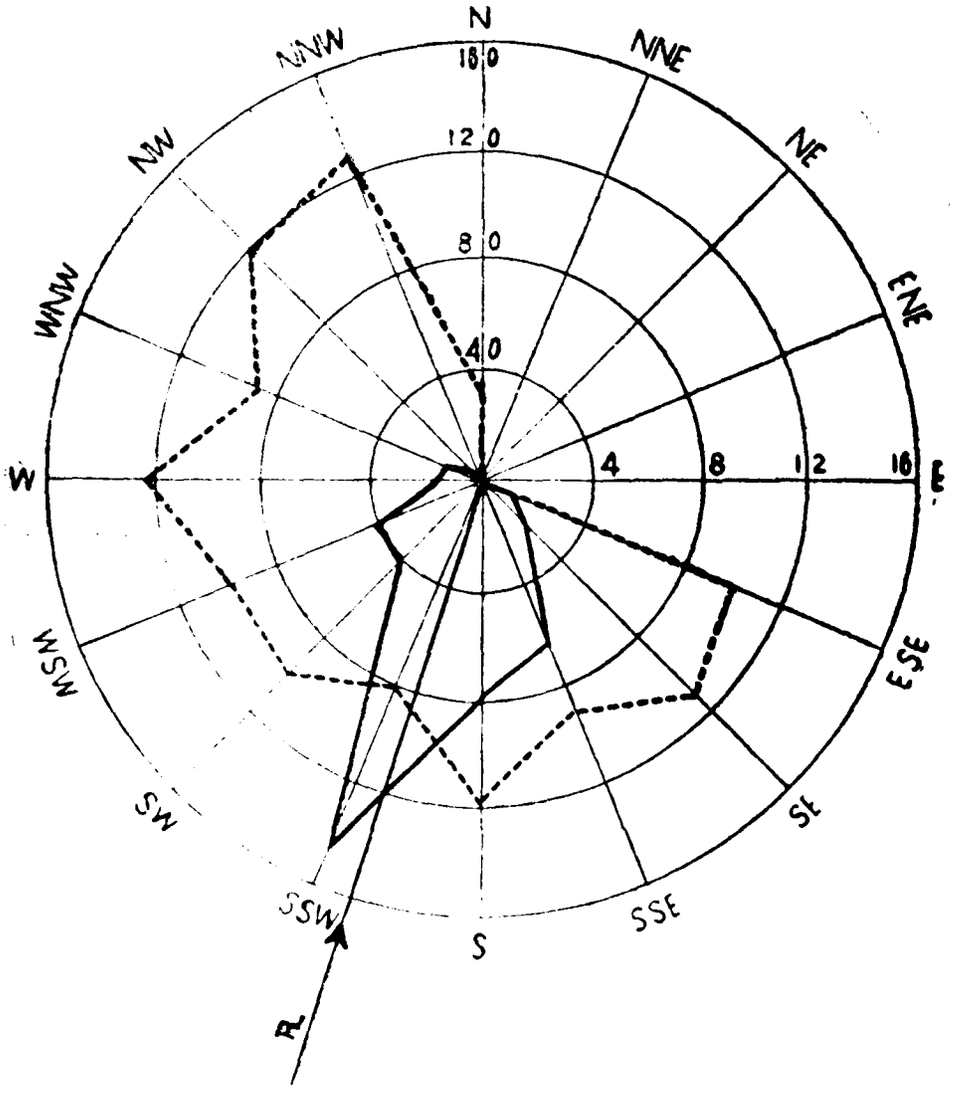

ผลสรุปการตรวจลมรายชั่วโมงของสถานีกลาง กรุงเทพฯ

Wind-Rose of Bangkok

เดือน สิงหาคม ๒๔๙๕ ทิศรวม (Resultant Direction) S 17° 17′ W August 1952

ทิศ Direction		N	NNE	NE	ENE	E	ESE	SE	SSE	S	SSW	SW	WSW	W	WNW	NW	NNW	Calm
ความถี่	ชม. Hrs.	2	-	-	-	-	12	22	65	80	145	41	41	16	13	4	2	301
Frequency	%	0.3	-	-	-	-	1.6	3.0	8.7	10.8	19.6	5.5	5.5	2.2	1.7	0.5	0.3	40.4
ความเร็วรวม Distance Travelled	กม. Km.	6.4	-	-	-	-	120.0	244.8	588.8	945.8	1185.6	409.6	411.2	198.4	114.8	47.6	25.6	-
ความเร็วเฉลี่ย Mean Velocity	กม./ชม. Km/hr.	3.2	-	-	-	-	10.0	11.1	9.1	11.8	8.2	10.0	10.0	12.4	8.8	11.9	12.8	-

———— เส้นความถี่ของลมในทิศต่าง ๆ เป็นจำนวนชั่วโมง

-- -- - - -- -- ความเร็วลมเฉลี่ยเป็น กม./ชม. ในทิศต่าง ๆ

หมายเหตุ: มีผลการตรวจ ๗๑๘ ชั่วโมง

Note: Observation for 718 hours only

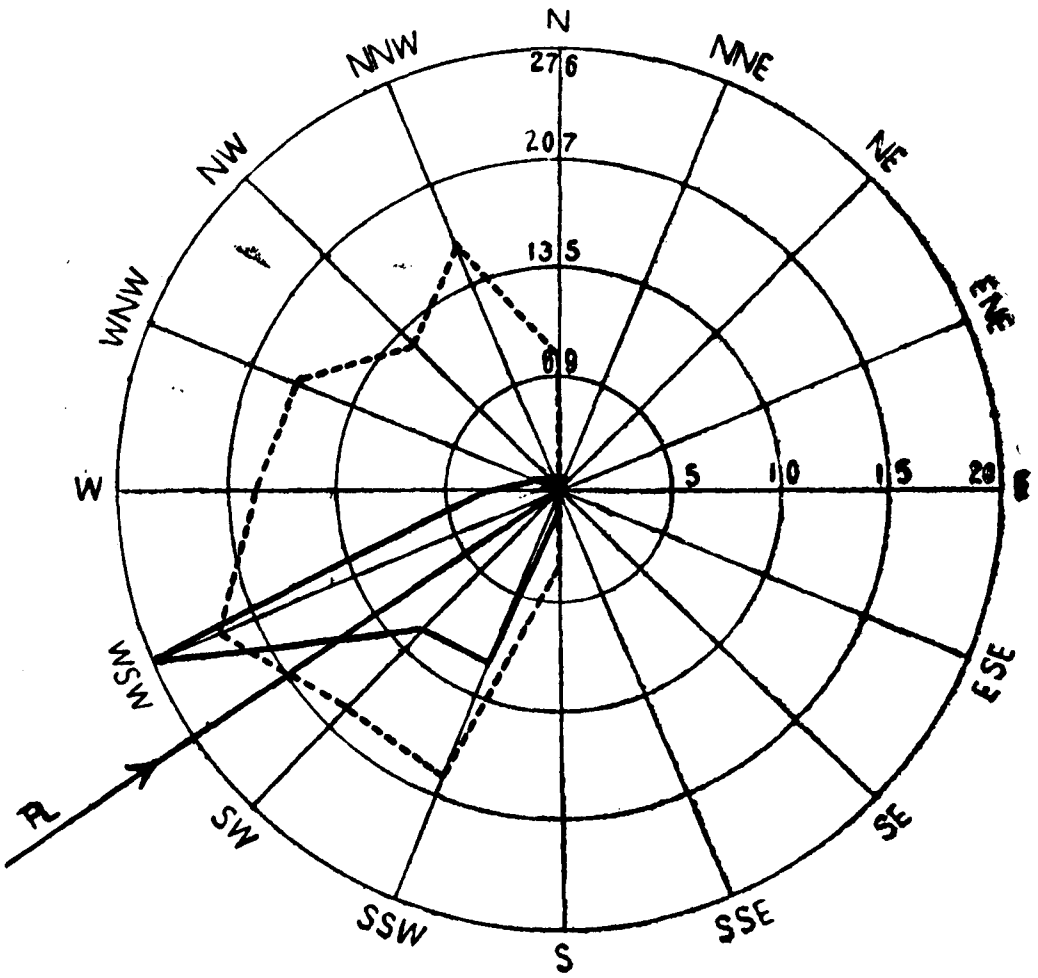

ผลสรุปการตรวจลมรายชั่วโมงของสถานี สัตหีบ

Wind-Rose of Sattahib

เดือน สิงหาคม ๒๔๙๕ ทิศร่วม (Resultant Direction) S 56° 8′ W August 1952

ทิศ Direction		N	NNE	NE	ENE	E	ESE	SE	SSE	S	SSW	SW	WSW	W	WNW	NW	NNW	Calm
ความถี่	ชม. Hrs.	4	-	-	-	-	-	-	-	12	116	122	275	39	15	4	2	105
Frequency	%	0.5	-	-	-	-	-	-	-	1.6	15.6	16.4	37.0	5.2	2.0	0.5	0.3	20.8
ความเร็วรวม Distance Travelled	กม. Km.	24.0	-	-	-	-	-	-	-	40.0	1606.4	1678.4	4563.2	536.0	192.0	36.8	24.0	-
ความเร็วเฉลี่ย Mean Velocity	กม./ชม. Km/hr.	6.0	-	-	-	-	-	-	-	3.3	13.9	13.8	16.6	13.7	12.8	9.2	12.0	-

———— เส้นความถี่ของลมในทิศต่าง ๆ เป็นจำนวนชั่วโมง

- - - - - - - ความเร็วลมเฉลี่ยเป็น กม./ชม. ในทิศต่าง ๆ

หมายเหตุ : มีผลการตรวจ ๗๒๔ ชั่วโมง

Note: **Observation for 724 hours only.**

List of Coastal Meteorological Stations with their Geographical Positions

สถานี Station	ตำบลที่ของสถานี Geographical Positions						สูงเป็นเมตร Altitude in m.	หมายเหตุ Remarks
	แลต. Lat. N.			ลอง. Long. E.				
สันดอน San Don	13°	26'	31"	100°	36'	16"	19.0	
เกาะจวง Koh Chuang	12°	30'	56"	100°	57'	33"	150.0	
เกาะไผ่ Koh Phai	12°	55'	51"	100°	40'	25"	144.0	
แหลมสิงห์ Laem Sing	12°	28'	07"	102°	03'	43"	82.4	
เกาะปราบ Koh Prab	09°	13'	20"	99°	15'	25"	78.0	
หินสัมปะยื่อ Hin Sumpayue	13°	11'	55"	100°	48'	07"	11.3	
แหลมตาชี Laem Ta Chi	06°	57'	00"	101°	17'	36"	29.4	
เกาะตะเภาน้อย Koh Tapau Noi	07°	49'	49"	98°	25'	37"	55.0	
ระยอง Ra Yong	12°	39'	37"	101°	16'	26"	18.5	
แหลมงอบ Laem Ngob	12°	10'	01"	102°	23'	46"	11.0	
หลังสวน Lung Suan	09°	56'	32"	99°	09'	45"	14.0	

Summary of Meteorological Observations for Coastal Stations for month of August 1952

สถานี Station	จำนวนเมฆ Cloud Amount	ลมผิวพื้น Surface Wind								
		ทิศร่วม R.S. ๐๘๐๐	ความแน่นทิศ S.D.% ๐๘๐๐	ทิศร่วม R.S. ๑๓๐๐	ความแน่นทิศ S.D.% ๑๓๐๐	ทิศร่วม R.S. ๑๖๐๐	ความแน่นทิศ S.D % ๑๖๐๐	ทิศลมที่พัดมากที่สุด Dominating Wind	กำลังลมเฉลี่ย Average force Bf. Scale	กำลังลมแรงที่สุด Maximum Force of Wind
สันดอน San Don	6.5	S 43°W	86	S 31°W	96	S 26°W	91	SW	2.8	7
เกาะขวง Koh Chuang	6.7	N 2°W	89	S 12°W	94	S 21°W	92	W	3.9	7
เกาะไผ่ Koh Phai	5.6	S 15°W	88	S 17°W	92	S 8°W	93	S	2.1	6
แหลมสิงห์ Laem Sing	7.5	N11°W	87	W	100	N 1°W	98	W	3.2	7
เกาะปราบ Koh Prab	5.9	S	94	S 27°W	88	S 6°W	89	S	2.4	6
หินสัมปะยัน Hin Sumpayue	6.0	S 45°W	45	S 49°W	95	S 38°W	58	SW	3.2	7
แหลมตาชี Laem Ta Chi	7.0	S 30°W	91	N 25°W	62	S 81°W	40	SW	2.7	7
เกาะตะเภาน้อย Koh Tapau Noi	5.9	N88°W	82	S 88°W	92	W	84	W	2.1	6
ระยอง Ra Yong	6.7	S 69 W	28	S48°W	97	S 50°W	98	SW	2 6	6
แหลมงอบ Laem Ngob	7.1	N74°W	24	S 79°W	67	S 82°W	50	W	3.3	8
หลังสวน Lung Suan	5.5	S 6°W	99	S 28°W	85	S 26°W	84	S	1.0	1

สถานี Station	จำนวนวันที่มี Number of days with									หมายเหตุ Remarks
	ทะเลราบ Calm Sea	ทะเลเรียบ Smooth Sea	คลื่นเล็กน้อย Slight Sea	คลื่นปานกลาง Moderate Sea	คลื่นจัด Rough Sea	คลื่นจัดมาก Very Rough Sea	คลื่นใหญ่ High Sea	คลื่นใหญ่มาก Very high Sea	คลื่นใต้น้ำ Swell	
สันดอน San Don	--	22	7	2	--	--	--	--	31	
เกาะจวง Koh Chuang	--	4	15	9	3	--	1	--	31	
เกาะไผ่ Koh Phai	6	24	1	--	--	--	--	--	14	
แหลมสิงห์ Laem Sing	--	9	20	2	--	--	--	--	31	
เกาะปราบ Koh Prab	--	21	9	1	--	--	--	--	15	
หินสัมปะยัน Hin Sumpayue	--	21	8	2	--	--	--	--	30	
แหลมตาชี Laem Ta Chi	--	27	4	--	--	--	--	--	24	
เกาะทะเภาน้อย Koh Tapau Noi	1	22	7	2	--	--	--	--	31	
ระยอง Ra Yong	--	--	6	8	16	1	--	--	31	
แหลมงอบ Laem Ngob	--	5	10	6	--	--	--	--	31	
หลังสวน Lung Suan	26	5	--	--	--	--	--	--	3	

Summary of Meteorological Observations for Coastal Stations for month of August 1952

สถานี Station	จำนวนวันที่ Number of days with												หมายเหตุ Remarks
	ท้องฟ้าไม่มีเมฆ Cloudless Sky	ท้องฟ้ามีเมฆบางส่วน Partly Cloudy Sky	ท้องฟ้ามีเมฆมาก Cloudy Sky	ท้องฟ้ามีเมฆเต็ม Overcast	หมอก Fog	ฟ้าหรั่ว Haze	ฟ้าแลบ Lightning	ฟ้าร้อง Thunder	ฝนละออง Drizzle	ฝน Rain	พายุฟ้าคะนอง Thunder storm	พายุน้ำ Water Spout	
สันดอน San Don	--	1	27	3	1	15	6	--	4	9	--	--	
เกาะจวง Koh Chuang	--	2	20	9	--	14	7	5	5	2	1	--	
เกาะไผ่ Koh Phai	--	4	27	--	1	--	27	13	7	15	--	--	
แหลมสิงห์ Laem Sing	--	-	9	22	26	6	7	12	22	22	--	--	
เกาะปราบ Koh Prab	--	4	22	5	--	29	--	2	5	11	--	--	
หินสัมปะยื่อ Hin Sampayue	--	3	27	1	6	19	15	4	5	18	--	--	
แหลมตาชี Laem Ta Chi	--	1	18	12	--	10	24	12	5	10	1	--	
เกาะตะเภาน้อย Koh Tapau Noi	--	4	20	7	--	12	1	3	4	17	--	--	
ระยอง Ra Yong	--	1	23	7	--	30	--	--	10	14	--	--	
แหลมงอบ Laem Ngob	--	1	14	16	--	2	12	5	29	23	--	--	
หลังสวน Lung Suan	--	5	22	4	1	11	--	--	9	3	--	--	

กรมอุตุนิยมวิทยา แห่งราชนาวี

METEOROLOGICAL DEPARTMENT
ROYAL THAI NAVY

พลเรือตรี จรูญ วิชยาภัย บุนนาค
เจ้ากรม
Rear-Admiral Charoon Vichayapai Bunnag R.T.N.,
Director

รายงานอุตุนิยมวิทยาประจำเดือน

บีที่ ๑๗ ฉบับที่ ๙
กันยายน ๒๔๙๕
รวบรวมขึ้นตามคำสั่งผู้บัญชาการทหารเรือ

MONTHLY METEOROLOGICAL BULLETIN

Vol. 17 Part 9
September 1952
Prepared by order of the Commander in Chief of the Royal Thai Navy
Bangkok, Thailand
พิมพ์ที่โรงพิมพ์กรมอุทกศาสตร์
ค.ศ. ๕๗

...THER...

กรมอุตุนิยมวิทยา แห่งราชนาวี

METEOROLOGICAL DEPARTMENT
ROYAL THAI NAVY

พลเรือตรี จรูญ วิชยาภัย บุนนาค
เจ้ากรม
Rear-Admiral Charoon Vichayapai Bunnag R.T.N.,
Director

รายงานอุตุนิยมวิทยาประจำเดือน

ปีที่ ๑๗ ฉบับที่ ๙
กันยายน ๒๔๙๕
รวบรวมขึ้นตามคำสั่งผู้บัญชาการทหารเรือ

MONTHLY METEOROLOGICAL BULLETIN

Vol. 17 Part 9
September 1952
Prepared by order of the Commander in Chief of the Royal Thai Navy
Bangkok, Thailand
พิมพ์ที่โรงพิมพ์กรมอุทกศาสตร์

สารบาญ
INDEX

	หน้า Page
คำนำ Introduction	ก A
บัญชีแสดงรายการที่ตั้งสถานีตรวจอากาศ List of Meteorological Stations with their Geographical Positions	1
สมพัตถากาศ A Summary	2
รายงานผลการตรวจรายชั่วโมงประจำเดือนของสถานีกลางกรุงเทพ ฯ สำหรับ Hourly values for Central Station Bangkok of	
ความกดอากาศ Pressure	
อุณหภูมิ Temperature	
ความชื้นสัมพันธ์ Relative Humidity	
ลม Surface Winds	
ฝน Rainfall	4
รายงานผลการตรวจเฉพาะเวลา 0700 1000 1800 1600 Observations at fixed hours of	
ทรรศนวิสัย Visibility	
จำนวนเมฆ Amount of Clouds	
ชนิดของเมฆ Form of Clouds	10
รายงานค่าเฉลี่ยประจำวันและประจำเดือนของผลการตรวจอุตุนิยมต่าง ๆ และสรุปผลการตรวจประจำเดือนของสถานีกลางกรุงเทพ ฯ Daily and Monthly values of Meteorological Elements and Monthly Summary of Central Station, Bangkok	12
สรุปผลการตรวจอุตุนิยมประจำเดือนของบางสถานี Summary of Observations of some selected Stations	14
รายงานฝนประจำเดือน Monthly Rainfall report	26
สรุปผลการตรวจลมประจำเดือนของสถานีกลางกรุงเทพ ฯ Wind-rose of Central Station, Bangkok	29
สรุปผลการตรวจลมประจำเดือนของสถานีสัตหีบ Wind-rose of Sattahib	30
สรุปผลการตรวจอุตุนิยมวิทยาของสถานีชายทะเล Summary of Meteorological Observations for Coastal Stations	31

คำนำ

PREFACE

1. สถานีตรวจอากาศกลางกรุงเทพ ฯ แห่งกองสถานีตรวจอากาศ กรมอุตุนิยมวิทยา ตั้งอยู่ที่ถนนกรุงเทพฯ – สมุทรปราการ ใกล้หลักเขตเทศบาล จังหวัดพระนคร ในแลด. 13° 44′ น. ลอง 100° 30′ อ. สูงของบาโรเมตรจากระดับทะเล 2.82 เมตร เวลาที่ใช้ในการตรวจอุตุนิยมวิทยาใช้เวลากรุงเทพฯ และมีการตรวจอุตุนิยมวิทยาทุกชั่วโมง สำหรับสถานีอื่น ๆ ได้มีรายการแจ้งอยู่ในตารางแล้วและส่วนมากทำการตรวจวันละ 8 เวลาเท่านั้น.

The Central Meteorological at Bangkok is situated in Lat. 13° 44′ N., Long. 100° 30′ E., height of barometer, 2.82 metres above Mean Sea-level. For all readings local standard time is used (105th. degree M.E.G.) and hourly observations are maintained. For other stations generally eight observations are made at 3 hour intervals from 0100 to 2200.

2. ความกดอากาศได้แก้อุณหภูมิ แลดติจูด และระดับทะเลแล้ว.

Barometric readings are corrected for temperature, latitude and Mean Sea-level.

3. ทิศและความเร็วลมเป็นรายชั่วโมง ตรวจโดยเครื่องวัดลมชนิดอัดโนมัติแบบไดนส์.

Hourly directions and velocities of the wind are taken from the record sheets of the Dines Pressure Tube Anemograph.

4. เธอร์โมเมตรทุกชนิดได้ติดตั้งไว้ในเรือนเธอร์โมเมตรแบบสเตเวนสัน.

All thermometers are installed in Stevenson Screen.

5. เครื่องหมายลมฟ้าอากาศและปรากฏการณ์บางอย่างในอุตุนิยมวิทยา ในช่องหมายเหตุลมฟ้าอากาศใช้แบบสากล มีความหมายดังต่อไปนี้ :–

International Symbols are used in registering the state of weather and other meteorological phenomena.

ท้องฟ้าไม่มีเมฆ Clear

ท้องฟ้ามีเมฆบางส่วน Partly cloudy

ท้องฟ้ามีเมฆมาก Cloudy

ท้องฟ้ามีเมฆเต็ม Overcast

ฟ้าหรัวแห้ง ทรรศนวิสัยเกินกว่า 1000 เมตร Haze

ฟ้าแลบในระยะไกล Lightning

ฟ้าหรัวชื้น (หมอกบาง) ทรรศนวิสัยตั้งแต่ 1000 เมตร ขึ้นไป Mist

หมอก ทรรศนวิสัยต่ำกว่า 1000 เมตร Fog

พายุฝน Squall

ฝนละออง Drizzle

ฝน Rain

ฝนผ่าน Shower

ฝนผ่านหรือฝนที่มีลูกเห็บเล็กน้อยหรือปานกลาง Showers with slight or moderate hail

พายุฟ้าคะนอง Thunderstorm

พายุฟ้าคะนองอย่างอ่อนมีฝน Slight thunderstorm

พายุฟ้าคะนองอย่างอ่อนมีลูกเห็บ Slight thunderstorm with hail

พายุฟ้าคะนองอย่างปานกลางมีฝน Moderate thunderstorm

พายุฟ้าคะนองอย่างปานกลางมีลูกเห็บ Moderate thunderstorm with hail

พายุฟ้าคะนองอย่างแรงมีฝน Heavy thunderstorm

พายุฟ้าคะนองอย่างแรงมีลูกเห็บ Heavy thunderstorm with hail

พายุฟ้าคะนองไม่ผ่านสถานี Thunderstorm passing in the neighbourhood of the station

อาทิตย์ทรงกลด Solar halo

จันทร์ทรงกลด Luna corona

ลูกเห็บ Hail

น้ำค้าง Dew

กรมอุตุนิยมวิทยา แห่งราชนาวี

กรุงเทพฯ ๑ พฤษภาคม พ.ศ. ๒๔๙๗

พลเรือตรี จรูญ วิชยาภัย บุนนาค

เจ้ากรม

Meteorological Department,

Royal Thai Navy,

Bangkok, 1st May 1954

Charoon V. Bunnag.

Rear Admiral, R.T.N

Director.

บัญชีแสดงรายการที่ตั้งสถานีตรวจอากาศ

List of Meteorological Stations with their Geographical Positions.

สถานี Station	ตำบลที่ตั้งสถานี Geographical Positions				
	แลต. Lat. °	น. N. ′	ลอง. Long. °	อ. E. ′	สูงเหนือเมตร Alt. in m.
Chiengrai	19	54	99	49	378
Mae Hongsorn	19	18	97	50	271
Chiengmai	18	47	98	59	314
Nan	18	47	100	47	201
Lampang	18	12	99	24	220
Phrae	18	10	99	50	157
Mae Sarieng	18	10	97	50	314
Bhetchaboon	16	25	101	08	114
Uttaradith	17	37	100	08	63
Nakorn Panom	17	30	104	20	140
Udorn Dhani	17	26	102	46	178
Sakol Nakorn	17	10	104	09	160
Pitsanuloke	16	50	100	16	50
Maesord	16	40	98	33	210
Mukdaharn	16	33	104	44	138
Roi Et	16	03	103	41	140
Khon Kaen	16	20	102	51	157
Nakorn Sawan	15	48	100	10	23
Nakorn Rajasima	14	58	102	07	181
Surindh	14	53	103	29	145
Ubol Rajadhani	15	15	104	53	123
Prachinburi	14	10	101	10	-
Lopburi	14	48	100	37	13
Subarnburi	14	30	99	50	-
Kanchanaburi	14	01	99	32	28
Don Muang	13	55	100	36	5
Aranyapradesa	13	42	102	25	44
Jolburi	13	22	100	59	6
Sattahib	12	39	100	53	55
Chantaburi	12	37	102	07	-
Klong Yai	11	47	102	53	4
Hua Hin	12	34	100	48	3
Prachuab Kirikhan	11	48	99	48	5
Chumporn	10	27	99	15	3
Ranong	09	58	98	38	35
Bandon	09	08	99	18	3
Nakorn Srithamaraj	08	25	99	58	5
Phuket	07	58	98	24	3
Kantang	07	24	99	31	3
Songkhla	07	13	100	36	4
Naradhivas	06	26	101	50	4

ลมฟ้าอากาศในเดือน กันยายน พ.ศ. ๒๔๙๕ โดยสังเขป

ลักษณะลมฟ้าอากาศทั่วไป

สัปดาห์แรกเริ่มด้วยมีพายุไต้ฝุ่นอยู่ทางตะวันตกของเกาะลูซอนตั้งแต่วันสิ้นเดือนสิงหาคม เคลื่อนตัวผ่านเกาะฟอร์โมซาภาคใต้ในทิศตะวันตกเฉียงเหนือ แล้วเข้าทิศเหนือ เข้าสู่ภาคตะวันออกของจีนเมื่อวันที่ ๒ ไปอยู่ในทะเลเหลืองเมื่อวันที่ ๓ แล้วผ่านเกาหลี ซึ่งตามรายงานของฮ่องกงแจ้งว่าได้เข้าอยู่ในบริเวณความกดอากาศต่ำเหนือเกาะฮอนชูในที่สุด ในวันที่ ๓ ปรากฏว่า มีความกดอากาศต่ำอยู่ในทะเลจีนทางทิศตะวันออกของเกาะฮ่าราเซล ในคายน์ปรากฏว่า มีไต้ฝุ่นก่อตัวขึ้นอีกแห่งหนึ่งในแถบความกดอากาศต่ำซึ่งพาดจากอินโดจีนภาคเหนือไปถึงด้านตะวันออกของฟิลลิปปินส์ และในวันที่ ๔ ไปอยู่ประมาณ แลต. ๑๕.๕° เหนือ ลอง. ๑๒๓.๕° ตะวันออก เคลื่อนตัวไปทางทิศตะวันตกเฉียงเหนือ ได้เข้าสู่อินโดจีนภาคเหนือในวันที่ ๘ และในที่สุดได้สลายตัวทางหลวงพระบาง.

สัปดาห์ที่สอง ปรากฏความกดอากาศต่ำในอ่าวตังเกี๋ย และทางอินโดจีนภาคเหนือ นอกจากนี้ปรากฏว่าศูนย์กลางพายุซึ่งมีกำลังไม่แรงก่อตัวขึ้นในแถบความกดอากาศต่ำ ที่ควรสังเกตคือ ที่ก่อตัวขึ้นทางตะวันออกของเกาะฟอร์โมซาภาคใต้เมื่อวันที่ ๑๑ และได้เคลื่อนไปอยู่ในช่องฟอร์โมซาเมื่อวันที่ ๑๒ เคลื่อนตัวต่อไปทางตะวันตกและได้ขึ้นฝั่งทางภาคตะวันออกของจีนในวันรุ่งขึ้น แล้วสิ้นกำลัง

สัปดาห์ที่สาม เริ่มด้วยมีบริเวณความกดอากาศต่ำในอ่าวตังเกี๋ย และมีพายุโซนร้อนจากด้านตะวันตกของมนิลาเคลื่อนเข้าฝั่งอินโดจีนใกล้เมืองกวินฮอนเมื่อวันที่ ๑๕ แล้วผ่านไปสู่อ่าวมะตะบันในวันที่ ๑๗ ในวันเดียวกันนี้ปรากฏดีเปรสชั่นในทะเลจีนตอนกลาง ได้เคลื่อนตัวไปอยู่ใต้สุดของเกาะไหหลำ แล้วเคลื่อนตัวต่อไปทางทิศตะวันตกเฉียงตะวันตกเฉียงเหนือ ไปสิ้นกำลังแถบหลวงพระบาง

ในสัปดาห์สุดท้าย ปรากฏว่าความกดอากาศมีระดับสูงขึ้นเป็น ๒ ระยะตลอดประเทศไทย คือ วันที่ ๒๒ ครั้งหนึ่ง และในวันที่ ๒๗ และ ๒๘ อีกครั้งหนึ่ง ซึ่งในระยะหลังเป็นผลของบริเวณความกดอากาศสูงภาคแผ่นดินมีกำลังแรงขึ้น เป็นเหตุให้มีอากาศเย็นลักษณะฟ้าคะนองตลอดสัปดาห์นี้ อนึ่งในวันที่ ๒๓ มีบริเวณความกดอากาศต่ำในภาคอีสานของไทยด้วย

อุณหภูมิเฉลี่ยเดือนนี้ต่ำกว่าปรกติเล็กน้อย อย่างสูงสุดตรวจได้ ๓๖.๘° ซ. (๙๘.๒° ฟ.) และต่ำสุด ๑๙.๐° ซ. (๖๖.๒° ฟ.)

ฝน แม้ว่าจะตกแผ่วถึงกันในระยะนี้ก็ดี แต่ปริมาณที่ตกน้อยกว่าปรกติเป็นอันมากในส่วนใหญ่ของประเทศ

A Summary of Weather Condition During September 1952

The first week began with the typhoon, West of Luzon on the last day of August, moved across South Formosa in northwest direction and then northward entering East Chaina on the 2nd. It was over the Yellow Sea on the 3rd and passed over Korea. According to Hong Kong's report, it was finally absorbed in a low to the North of Honshu. On the 3rd weak low also existed in the China Sea, East of Paracel. During this period, another typhoon had developed in the trough from North Indochina to East of the Philippines and on the 4th was located about 15.5° N. and 123.5° E. moving northwest. It entered North Indochina on the 8th and finally dissipated over Luang Prabang.

The second week was marked by low pressure over the Gulf of Tonkin and also North Indochina. Minor circulations developed in the trough. The significant one appeared on the 11th east of South Formosa and was located in the Formosa Strait on the 12th, moving westward and entered East China, South of Amoy the next day, filled up the day following.

The third week opened with a low pressure area over the Gulf of Tonkin ; and another tropical storm from West of Manila, entered the Indochina coast near Quinhon on the 15th and passed through the country into the Gulf of Mataban on the 17th. On the same day a tropical depression, which developed in the Central China Sea, was located over the extreme south of Hainan. It moved westnorthwest and filled up over Luang Prabang.

The last week of the month was marked by the activity of high pressure over Thailand on the 22nd and again on the 27th and 28th, which, for the latter resulted from the influence of the continental high and caused thundery weather throughout the week. On the 23rd a low cell also persisted over Northeast Thailand.

Mean temperature this month was slightly below normal. The highest record the country was 36.8° C. (98.2° F.) on the 24th at Sattahib, and the lowest, 19.0° C. (66.2° F.) on the 27th at Lampang.

Rainfall, although fairly well distributed with regards to time, was greatly below normal over the greater part of the country.

กรุงเทพ ฯ กันยายน ๒๔๕๕ Bangkok September 1912

ความกดอากาศรายชั่วโมงประจำวันเป็นมิลลิบาร์ ๑๐๐๐ + จำนวนในตาราง

Barometric Pressure at Sea level in Millibars 1000 + The numbers in the tables

เวลา / วันที่	เวลากรุงเทพ ฯ Bangkok Standard Time												Time / Date
	1	2	3	4	5	6	7	8	9	10	11	12	
1	08.94	08.14	07.98	07.58	07.74	08.24	08.38	08.54	08.59	08.24	08.08	07.98	1
2	07.84	07.18	06.54	06.38	06.38	06.38	07.04	07.84	08.59	08.99	08.78	08.38	2
3	09.84	08.64	08.24	07.74	07.78	08.14	09.18	09.68	10.29	10.88	10.59	09.44	3
4	09.04	08.29	07.89	07.79	07.39	07.89	08.69	08.69	09.18	09.39	09.58	08.78	4
5	08.54	07.84	07.34	07.18	07.39	07.84	08.14	08.64	09.28	09.44	09.34	08.59	5
6	08.29	07.98	07.34	06.78	06.64	07.18	07.58	08.38	08.94	08.78	08.38	07.84	6
7	07.28	06.67	06.54	06.29	06.38	06.64	06.99	07.34	07.58	07.84	07.89	07.34	7
8	06.24	05.89	05.79	04.99	05.39	05.39	05.89	06.64	07.04	06.99	06.59	06.08	8
9	07.44	07.34	07.09	06.99	07.34	07.84	08.24	08.94	09.34	09.28	08.94	08.88	9
10	09.04	08.64	08.14	08.24	08.64	08.94	09.74	10.54	11.44	11.44	11.78	09.79	10
11	08.54	07.84	07.68	07.04	07.74	08.24	09.09	09.58	10.38	09.74	09.49	08.54	11
12	07.68	06.78	05.74	05.04	05.68	05.78	06.54	07.49	08.14	08.24	07.89	07.04	12
13	07.28	06.78	06.38	06.38	07.18	07.58	06.69	07.44	07.89	08.14	07.79	07.44	13
14	07.98	07.34	07.18	07.28	07.04	07.04	07.98	08.94	09.44	09.58	09.44	08.94	14
15	08.38	07.58	07.34	07.28	07.58	08.38	09.74	10.08	10.59	11.79	09.98	08.94	15
16	08.24	07.79	07.44	07.34	07.58	07.98	09.04	09.58	09.98	09.98	09.79	09.04	16
17	08.08	07.49	07.34	07.18	07.44	07.98	07.89	08.59	09.04	09.34	09.49	09.04	17
18	08.64	08.24	07.44	07.09	07.34	07.79	08.64	09.34	10.08	10.14	09.84	09.34	18
19	08.64	08.38	07.94	07.44	08.29	08.69	08.88	09.58	08.94	09.74	10.38	09.44	19
20	09.58	09.18	08.94	08.94	09.34	09.44	10.24	10.78	11.28	11.44	11.44	10.56	20
21	11.04	10.59	10.38	09.84	10.54	11.18	11.74	11.98	12.48	12.29	12.24	11.74	21
22	12.14	11.98	11.74	11.74	11.98	12.14	13.04	14.08	14.68	15.59	15.18	14.64	22
23	12.19	11.68	11.74	11.74	11.79	12.24	12.78	13.44	13.79	13.44	13.34	12.38	23
24	10.59	10.08	09.89	09.79	09.84	10.38	11.28	12.14	12.64	12.59	11.84	11.34	24
25	10.14	09.44	08.78	08 29	08.24	09.04	09.18	09.68	09.89	10.29	09.98	09.79	25
26	08.94	08.48	08.14	07 98	08 38	08.64	09.58	10.38	11 09	11.44	11.18	10.38	26
27	12.19	11.44	11.15	11 18	11.58	12.24	13.04	13.74	14 19	14.48	14.19	13.34	27
28	13.28	12.69	12.54	12 48	12.38	12.59	13.04	13 84	14.38	14.38	13.79	12.64	28
29	11.18	10.54	10.24	10.14	10.24	10.78	11.28	11.49	11.74	11.74	11.44	11.04	29
30	09.84	09.04	08.78	08.38	08.64	09.18	09.94	10.78	11.54	11.98	11.58	11.09	30
เฉลี่ย	09.24	08.67	08 32	08.08	08.33	08.73	09.32	09.94	10.42	10.59	10.34	09.66	Mean
เวลา / วันที่	13	14	15	16	17	18	19	20	21	22	23	24	Time / Date
1	07.58	06.38	05.49	04 94	04.38	04.99	05 44	07.18	07.58	08.29	08 29	08.14	1
2	07.09	06.24	05.34	05 39	04 64	05.79	06.38	07.04	08.19	10.19	10.38	10.59	2
3	08.38	07.18	06.64	05.98	06 24	06.99	07.18	07.74	08.64	09.58	10.14	10.14	3
4	08.08	06.64	05.74	05.34	05.58	06.14	07.04	07 58	08 14	08.64	08.64	08 64	4
5	08.14	06.78	05.68	04.38	04.38	06.54	07.34	07.44	08.19	09.08	09 18	08 78	5
6	07.18	06.24	05.44	04 78	04.69	04.88	04.94	05 28	06.94	07.79	07.98	07.84	6
7	06.54	05.04	04.24	04.38	04.14	04.94	05.49	06.24	07.18	07.84	07.58	07.04	7
8	05.49	04.99	04.69	04.79	04 64	05.18	05.98	06.64	07.58	08.14	08.24	07.84	8
9	07.98	07.09	06.78	06 69	07.28	07.74	08.19	08.64	09 34	09.74	09.84	09 44	9
10	08.94	08.19	07.44	05.98	05.68	06 48	06.78	07.34	07.98	08.48	09.28	08.64	10
11	07.18	05.84	04.78	04.94	04.24	04.54	05.18	06.24	06.94	08.64	08.38	08.24	11
12	05.79	04.64	03.84	03.18	04.24	04.64	06.38	07.18	07.74	07.98	08.24	07.98	12
13	06.69	05.34	04.99	04.94	04.69	05.28	05.84	07.89	08.38	08.69	08.94	08.59	13
14	08 24	07.34	06.64	06 29	05.89	06.14	06.59	07.58	08.14	08.94	08 99	08 48	14
15	08.14	06.99	05.98	07.09	06.24	05.98	06.88	07.58	08.64	09 34	09.44	09.18	15
16	08.08	06.64	05 44	04.69	05.74	06.14	06.99	07.44	08.64	09.24	09.34	08.94	16
17	07.98	06.88	05.89	05.88	05.84	06.78	06.94	07.74	08.90	09.98	09.34	09.04	17
18	08.64	07.74	06.94	06.29	05.49	06.54	08.94	08.99	09.39	09.89	09.44	09.39	18
19	08.54	07.18	06.64	06.54	06.78	07.18	07.84	08.24	09.04	09.74	09.89	09.98	19
20	09.74	08.54	07.98	07.89	08 29	08.38	08.78	09.34	10.24	10.78	10.94	10 94	20
21	11.09	10.38	10.08	09 74	09.04	09.39	09.84	10.48	11.79	12.48	12.48	12.48	21
22	14.38	12.24	11 18	10.78	09.89	09.74	10.54	11.28	12.38	12.59	12.38	12.54	22
23	11.31	09.98	09.34	08.24	08.54	09.04	09.74	10.54	11.34	11.98	12.29	11.41	23
24	10.08	08.24	07.34	07.04	07.64	07.74	08.38	09.09	10.38	10.94	10.69	10.38	24
25	08.54	07.39	06.38	06.54	07.34	07.74	08.19	08.94	09.98	10.48	10.14	09.34	25
26	09.58	08.94	08.19	07.98	08.78	09.04	09.34	10.69	11.58	13.34	13.44	13.58	26
27	11.84	10.94	09 74	09.74	10.24	11.04	11.84	12.54	13.18	14.78	14.24	14.38	27
28	11.74	10.48	09.58	09.18	09.58	09.58	10.38	11.18	12.24	13.04	12.54	11.84	28
29	10.14	09.18	08.38	07.58	07.58	08.24	08.78	09.68	10.78	10.78	10.69	10.29	29
30	10.24	09.44	08.78	07.84	06.88	06.92	08.24	08.64	09.74	10.64	10.88	10.64	30
เฉลี่ย	08.78	07.63	06.85	06.47	06.47	06.99	07.68	08.41	09.31	10.07	10.08	09.82	Mean

กรุงเทพ ฯ กันยายน ๒๔๕๕ Bangkok September 1952

อุณหภูมิอากาศ เป็นองศาเซนติเกรด

Air Temperature in Degrees Centigrade

เวลา / วันที่	เวลากรุงเทพ ฯ								Bangkok Standard Time				Time / Date
	1	2	3	4	5	6	7	8	9	10	11	12	
1	25.3	25.2	25.1	25.0	25.0	24.8	24.6	25.3	26.3	27.6	28.1	28.8	1
2	25.5	25.4	25.1	25.2	25.0	25.0	25.2	26.2	27.8	28.7	29.6	32.2	2
3	24.7	24.7	24.7	24.6	24.7	24.7	25.0	25.4	26.3	27.2	27.6	28.1	3
4	25.7	25.2	25.2	25.1	25.1	25.0	25.1	26.2	28.5	29.0	29.7	30.2	4
5	25.0	25.0	25.0	25.0	25.0	24.9	25.0	26.1	27.5	29.0	29.9	30.8	5
6	24.7	24.7	24.6	24.6	24.5	24.2	24.7	25.3	27.1	28.3	28.5	29.8	6
7	25.1	25.0	25.0	24.9	24.8	24.8	24.9	26.4	28.9	29.1	30.9	30.9	7
8	25.3	25.3	25.3	25.3	25.3	24.9	25.0	27.3	29.1	30.1	30.5	31.1	8
9	26.5	26.0	26.0	25.7	25.2	25.2	26.4	28.8	30.0	30.1	31.1	30.5	9
10	25.4	25.4	25.2	25.0	25.0	25.0	26.0	27.9	29.0	30.1	30.5	31.2	10
11	27.0	26.5	26.1	25.8	25.4	25.1	25.9	27.4	29.2	30.4	31.5	31.9	11
12	25.0	25.0	24.9	25.2	25.3	25.3	25.3	26.8	28.4	29.1	30.0	30.2	12
13	24.9	24.9	24.8	24.8	24.8	24.8	25.3	26.8	28.9	30.0	30.5	30.2	13
14	23.9	23.8	24.1	24.3	24.4	24.4	25.0	25.7	27.0	28.8	29.8	29.6	14
15	25.7	25.1	25.1	25.0	24.9	25.0	25.4	26.7	29.5	29.7	30.3	31.0	15
16	26.2	26.2	26.0	25.9	25.3	25.1	25.5	27.1	29.0	30.0	30.8	30.7	16
17	26.3	26.1	25.8	25.8	25.6	26.0	25.8	27.2	29.0	30.0	30.8	31.9	17
18	25.6	25.5	25.6	25.7	25.4	25.0	25.2	26.0	27.3	29.0	29.6	30.6	18
19	25.1	25.0	25.0	25.0	25.0	25.0	25.0	25.7	26.8	28.1	29.5	29.7	19
20	26.5	26.1	26.0	25.9	25.2	25.1	25.1	26.6	28.0	28.8	29.2	30.8	20
21	25.4	25.3	25.2	25.1	25.0	25.0	25.9	28.0	28.4	30.8	30.2	30.3	21
22	26.2	25.9	25.6	25.5	25.0	24.9	25.0	26.5	28.5	29.8	31.5	32.0	22
23	26.8	26.3	26.2	26.0	25.6	25.4	26.1	27.0	29.4	30.6	31.9	32.4	23
24	27.2	27.0	26.9	26.2	26.1	25.8	25.8	27.0	28.2	29.1	29.5	30.8	24
25	24.4	24.4	24.3	24.5	24.5	24.5	24.9	26.0	27.8	30.1	30.5	30.3	25
26	24.6	24.6	25.1	24.9	24.9	25.3	24.2	24.7	27.3	27.7	28.2	29.0	26
27	23.1	23.2	23.5	23.5	23.5	23.5	23.7	24.2	25.6	27.1	28.8	28.8	27
28	24.0	24.0	24.0	24.0	24.0	24.1	24.8	26.8	27.0	28.0	30.0	30.1	28
29	24.4	24.7	24.7	24.7	24.8	25.0	25.1	26.3	28.0	28.9	29.9	30.0	29
30	25.1	25.0	24.9	25.4	25.3	25.4	26.0	28.8	28.7	30.2	29.8	30.8	30
เฉลี่ย	25.4	25.2	25.2	25.1	25.0	24.9	25.2	26.5	28.1	29.2	30.0	30.5	Mean

เวลา / วันที่	13	14	15	16	17	18	19	20	21	22	23	24	Time / Date
1	29.5	30.0	29.2	29.9	29.0	28.1	27.1	25.9	25.3	25.3	25.3	25.3	1
2	29.9	29.4	28.8	29.0	29.0	28.3	24.6	25.0	25.0	25.0	24.9	24.7	2
3	29.4	29.5	29.4	29.7	29.1	27.8	25.6	25.8	26.0	26.0	26.5	25.9	3
4	29.3	30.1	29.8	29.0	26.4	26.3	25.1	24.8	24.7	24.7	24.9	25.0	4
5	30.6	31.0	31.9	31.5	31.1	24.2	24.1	24.1	24.1	24.2	24.5	24.5	5
6	30.0	31.7	31.5	31.1	30.9	29.0	28.1	27.9	27.7	27.3	26.5	25.9	6
7	31.5	31.3	31.0	28.1	30.1	29.2	28.3	27.8	27.3	27.0	26.5	25.7	7
8	31.1	30.4	31.0	30.9	29.7	28.9	28.3	26.4	26.6	26.5	26.5	26.6	8
9	31.8	31.1	32.2	31.2	26.5	26.0	26.0	26.0	25.9	25.9	25.8	25.8	9
10	31.2	32.0	33.0	32.5	31.8	28.0	27.8	27.8	27.8	27.6	27.2	27.1	10
11	32.9	33.1	33.4	33.3	32.3	31.4	30.6	29.6	29.1	25.1	24.8	24.3	11
12	31.7	32.0	32.3	32.7	29.9	26.9	26.9	23.8	24.6	24.9	24.7	24.8	12
13	30.2	30.6	30.6	30.6	30.3	28.8	28.0	28.0	23.5	23.7	23.7	23.9	13
14	29.6	27.7	28.2	28.5	28.1	28.1	26.8	26.5	26.5	26.5	26.4	25.0	14
15	31.6	31.4	30.3	30.0	29.7	29.1	28.0	27.6	27.6	27.3	26.8	26.7	15
16	31.6	31.1	31.5	31.8	30.0	29.1	28.2	27.5	27.3	27.3	27.2	26.8	16
17	32.0	31.9	32.5	32.5	30.2	29.1	27.0	27.1	27.5	25.0	25.0	25.2	17
18	31.0	31.3	31.3	31.0	30.0	29.2	24.8	24.3	24.7	24.8	25.0	25.1	18
19	30.0	30.1	30.3	29.9	28.8	28.1	27.7	27.3	27.2	27.5	27.0	27.0	19
20	30.5	30.7	30.9	29.3	28.0	27.6	27.1	26.9	26.4	26.2	26.2	26.9	20
21	31.0	31.2	32.2	32.5	32.5	31.0	29.0	28.1	27.0	26.7	26.9	26.4	21
22	31.6	32.7	31.7	32.0	30.8	30.1	28.8	28.1	27.8	27.0	26.9	26.8	22
23	33.1	33.0	33.1	32.9	32.8	32.7	30.3	29.3	28.4	28.0	27.7	27.2	23
24	31.7	32.1	33.0	33.5	33.1	30.6	29.6	28.3	27.1	24.6	25.0	25.0	24
25	30.7	31.0	32.0	31.1	28.0	25.5	25.1	25.2	25.5	25.7	25.6	25.1	25
26	29.8	27.6	27.0	27.0	27.6	27.5	26.9	25.8	24.0	23.0	23.1	23.1	26
27	28.5	28.9	29.9	29.1	29.6	28.7	27.7	27.7	27.7	25.0	24.0	25.8	27
28	30.0	30.1	30.8	31.1	32.2	29.2	28.2	26.2	25.4	24.8	24.5	24.3	28
29	30.3	30.8	30.9	31.2	31.2	30.0	28.6	27.9	24.7	27.2	27.2	25.9	29
30	31.5	31.5	31.8	31.2	31.9	30.8	29.8	29.2	28.8	28.1	25.8	25.8	30
เฉลี่ย	30.8	30.8	31.0	30.8	30.0	28.6	27.5	26.9	26.5	25.9	25.7	25.6	Mean

กรุงเทพ ฯ กันยายน ๒๔๙๕ Bangkok September 1952

ความชื้นสัมพันธ์ประจำรายวันรายชั่วโมงเป็นเรือนร้อย

Hourly Relative Humidity in Percent

เวลา / วันที่	เวลากรุงเทพ ฯ Bangkok Standard Time												Time / Date
	1	2	3	4	5	6	7	8	9	10	11	12	
1	96.0	96.0	97.0	97.0	97.0	97.0	95.0	97.0	92.0	85.0	81.0	80.0	1
2	95.0	96.0	96.0	95.0	96.0	95.0	96.0	92.0	83.0	79.0	73.0	56.0	2
3	98.0	98.0	98.0	96.0	98.0	98.0	98.0	94.0	89.0	84.0	80.0	78.0	3
4	95.0	95.0	95.0	95.0	95.0	96.0	95.0	91.0	79.0	77.0	73.0	72.0	4
5	94.0	95.0	96.0	97.0	98.0	98.0	97.0	88.0	78.0	70.0	67.0	63.0	5
6	95.0	95.0	95.0	96.0	95.0	95.0	93.0	91.0	84.0	77.0	74.0	69.0	6
7	91.0	90.0	92.0	91.0	91.0	92.0	90.0	81.0	74.0	68.0	63.0	64.0	7
8	89.0	92.0	88.0	96.0	96.0	90.0	88.0	82.0	70.0	65.0	63.0	62.0	8
9	91.0	89.0	89.0	93.0	97.0	97.0	88.0	78.0	74.0	70.0	66.0	69.0	9
10	95.0	97.0	98.0	98.0	99.0	99.0	95.0	81.0	74.0	70.0	68.0	66.0	10
11	92.0	90.0	90.0	91.0	91.0	92.0	91.0	82.0	74.0	69.0	67.0	66.0	11
12	94.0	98.0	98.0	98.0	91.0	90.0	90.0	81.0	76.0	72.0	72.0	73.0	12
13	98.0	98.0	99.0	99.0	98.0	98.0	95.0	87.0	81.0	73.0	65.0	64.0	13
14	95.0	96.0	96.0	97 0	97.0	97.0	98.0	95.0	89.0	77.0	69.0	69.0	14
15	92.0	97.0	96.0	96.0	95.0	96.0	96.0	87.0	75.0	72.0	70.0	64.0	15
16	95.0	95.0	91.0	91.0	94.0	94.0	92.0	84.0	76.0	67.0	64.0	65.0	16
17	88.0	89.0	91.0	91.0	91.0	90.0	92.0	79.0	72.0	66.0	63.0	58.0	17
18	97.0	97.0	98.0	97.0	98.0	97.0	96.0	89.0	81.0	72.0	70.0	67.0	18
19	99.0	99.0	98.0	98.0	98.0	98.0	94.0	91.0	86.0	83.0	74.0	70.0	19
20	89.0	88.0	91.0	91.0	92 0	93.0	95.0	88.0	79.0	74.0	70.0	64.0	20
21	97.0	96.0	98.0	98.0	99.0	99.0	93.0	82.0	82.0	72.0	74.0	76.0	21
22	96.0	95.0	95.0	95.0	97.0	98.0	98.0	89.0	80.0	74.0	74.0	68.0	22
23	94.0	95.0	94.0	92.0	95.0	95.0	89.0	84.0	75.0	70.0	68.0	69.0	23
24	92.0	91.0	90.0	93.0	95.0	86.0	86.0	78.0	73.0	70.0	68.0	64.0	24
25	97.0	97.0	98.0	98.0	99.0	99.0	89.0	92.0	78.0	64.0	60.0	65.0	25
26	95.0	96.0	98.0	98.0	98.0	98.0	95.0	90.0	84.0	82.0	84.0	79.0	26
27	100.0	100.0	100.0	100.0	100.0	100.0	99.0	98.0	92.0	86.0	76.0	76.0	27
28	99.0	99.0	99.0	100.0	99.0	99.0	96.0	88.0	87.0	83.0	78.0	74.0	28
29	96.0	98.0	98.0	98.0	99.0	96.0	98.0	90.0	80.0	78.0	74.0	72.0	29
30	94.0	97.0	94.0	96.0	95.0	96.0	96.0	87.0	81.0	74.0	74.0	70.0	30
เฉลี่ย	94.0	95.1	95.2	95.7	96.1	95.6	93.8	87.2	79.9	74.1	70.1	68.4	Mean

เวลา / วันที่	13	14	15	16	17	18	19	20	21	22	23	24	Time / Date
1	75.0	76.0	78.0	78.0	78.0	79.0	85.0	90.0	96.0	91.0	91.0	91.0	1
2	66.0	71.0	74.0	72.0	74.0	78.0	94.0	94.0	96.0	99.0	99.0	98.0	2
3	73.0	70.0	70.0	69.0	71.0	80.0	95.0	95.0	98.0	98.0	98.0	96.0	3
4	74.0	74.0	74.0	75.0	86.0	86.0	92.0	91.0	93.0	94.0	94.0	94.0	4
5	64.0	64.0	63 0	64.0	66.0	93.0	96.0	97.0	96.0	97.0	96.0	96 0	5
6	67.0	61.0	63.0	63.0	67.0	77.0	83.0	83.0	87.0	90.0	90.0	89.0	6
7	62.0	63.0	65.0	82.0	66.0	71 0	72.0	74.0	76.0	78.0	78.0	84 0	7
8	62.0	69.0	66.0	73.0	75.0	80 0	83.0	83.0	85.0	89.0	89.0	92.0	8
9	66.0	68.0	65.0	72.0	89.0	92.0	92.0	92.0	93.0	94.0	95.0	95.0	9
10	66.0	63.0	59.0	63.0	66.0	81.0	85.0	87.0	90.0	92.0	91.0	92.0	10
11	65.0	65.0	63.0	64.0	66.0	69.0	71.0	82.0	85.0	87.0	88.0	96.0	11
12	68.0	68.0	65.0	63.0	75.0	93 0	93.0	96.0	98.0	96.0	97 0	98.0	12
13	64.0	63.0	62.0	64.0	71.0	75.0	79.0	81.0	97.0	95.0	95.0	96.0	13
14	69.0	82.0	79.0	79.0	80.0	78.0	85.0	88.0	89.0	87.0	85.0	91.0	14
15	63.0	70.0	68.0	72.0	73.0	74.0	80.0	82.0	82.0	88.0	90.0	92.0	15
16	64.0	66.0	62.0	66.0	69.0	74.0	77.0	85.0	85.0	85.0	87.0	86.0	16
17	57.0	59.0	60.0	59.0	72.0	73.0	91.0	90.0	90.0	98.0	98.0	98.0	17
18	63.0	60.0	66.0	69.0	72.0	76.0	94.0	98.0	97.0	98.0	98.0	98.0	18
19	72.0	70.0	68.0	72.0	75.0	79.0	82.0	83.0	84.0	85.0	92.0	92.0	19
20	64.0	63 0	68.0	71.0	76.0	80.0	83.0	86.0	89.0	91.0	91 0	93.0	20
21	73.0	70.0	62.0	56.0	57 0	62.0	73.0	79.0	90.0	89.0	92.0	94.0	21
22	70.0	65.0	71.0	68.0	69.0	70.0	79.0	84.0	88.0	92.0	93.0	93.0	22
23	68.0	69.0	66.0	65.0	67.0	66.0	81.0	84.0	87.0	89.0	90.0	91.0	23
24	60.0	57.0	53.0	53.0	59.0	70.0	77.0	83.0	85.0	98.0	97.0	97.0	24
25	68.0	67.0	62.0	69.0	78.0	89.0	92.0	94.0	94.0	94.0	95.0	96.0	25
26	77 0	82.0	87.0	87.0	88.0	88.0	86.0	88.0	98.0	100.0	99.0	99.0	26
27	77.0	74.0	69.0	74.0	75.0	76.0	80.0	80.0	82.0	96.0	97.0	99.0	27
28	74.0	74.0	69.0	69.0	65.0	80.0	84.0	91.0	92.0	94.0	95 0	97.0	28
29	71.0	68.0	69.0	68.0	70 0	73 0	81.0	84.0	85.0	90.0	91.0	91.0	29
30	66.0	65.0	65.0	71.0	67.0	70.0	77.0	84.0	85.0	90.0	92.0	92.0	30
เฉลี่ย	67.6	67.9	67.0	69.0	72.1	77.7	84.1	86.9	89.7	92.1	92.8	93.9	Mean

กรุงเทพฯ กันยายน ๒๔๕๕ Bangkok September 1952

ทิศและกำลังของลมรายชั่วโมง (โบฟอรตสเกล)

Hourly Direction and Force of Surface Winds (Beaufort Scale)

เวลา / วันที่	1		2		3		4		5		6		Time / Date
	Dir	Force	Dir.	Force	Dir.	Force	Dir.	Force	Dir.	Force	Dir.	Force	
1	WSW	1	C	0	C	0	C	0	C	0	C	0	1
2	C	0	C	0	C	0	C	0	C	0	C	0	2
3	C	0	C	0	C	0	C	0	C	0	C	0	3
4	C	0	C	0	C	0	C	0	C	0	C	0	4
5	SW	1	C	0	WSW	1	SW	1	SW	1	SW	1	5
6	SSW	1	SSW	1	SSW	1	SSW	1	SW	1	SW	1	6
7	WSW	2	SW	1	SW	1	SW	1	SW	2	SW	1	7
8	C	0	C	0	C	0	C	0	C	0	C	0	8
9	C	0	SSW	1	C	0	C	0	C	0	C	0	9
10	C	0	C	0	C	0	C	0	C	0	C	0	10
11	SSW	2	SSW	2	SSW	1	SSW	2	SSW	2	SSW	2	11
12	S	2	SSW	2	SSW	1	C	0	SSW	2	SW	3	12
13	C	0	C	0	C	0	S	1	SSW	2	SSW	2	13
14	C	0	C	0	C	0	C	0	C	0	ENE	1	14
15	C	0	C	0	C	0	C	0	C	0	C	0	15
16	C	0	C	0	C	0	C	0	C	0	C	0	16
17	C	0	C	0	C	0	C	0	C	0	C	0	17
18	C	0	C	0	C	0	C	0	C	0	C	0	18
19	SSW	1	SSW	2	SSW	2	C	0	C	0	C	0	19
20	SSW	2	SSW	2	SSW	1	WSW	2	C	0	C	0	20
21	C	0	C	0	C	0	C	0	C	0	C	0	21
22	C	0	SSW	1	C	0	C	0	C	0	C	0	22
23	C	0	WSW	1	C	0	C	0	C	0	WSW	2	23
24	S	1	SSE	2	SSE	1	SSW	1	SSW	2	SW	1	24
25	C	0	C	0	C	0	C	0	SE	2	SE	1	25
26	C	0	C	0	C	0	C	0	C	0	ENE	1	26
27	C	0	C	0	C	0	C	0	C	0	C	0	27
28	ESE	1	NW	1	WNW	1	NW	1	WNW	1	N	2	28
29	C	0	WNW	1	WNW	1	NW	1	WNW	1	NNW	1	29
30	C	0	C	0	C	0	WSW	1	C	0	C	0	30
ความถี่	C	0.5	C	0.6	C	0.4	C	0.4	C	0.5	C	0.6	Freq.

เวลา / วันที่	7		8		9		10		11		12		Time / Date
	Dir.	Force	Dir.	Force	Dir.	Force	Dir.	Force	Dir.	Force	Dir.	Force	
1	C	0	C	0	C	0	SSW	2	SSW	3	SW	3	1
2	C	0	C	0	C	0	SSW	2	SSW	2	SSW	3	2
3	C	0	C	0	C	0	S	2	SSW	2	S	2	3
4	S	1	C	0	S	2	S	2	S	2	S	3	4
5	SSW	1	SW	1	SW	1	SW	2	SW	2	SW	3	5
6	SW	1	SW	1	SW	1	WSW	2	SW	2	WSW	3	6
7	SW	1	SW	2	SSW	2	SSW	3	SW	2	SSW	3	7
8	C	0	SSW	2	SSE	2	S	3	SSW	3	SSW	3	8
9	C	0	C	0	SSE	2	SSE	1	SSE	2	SSE	3	9
10	C	0	SSW	1	SSW	1	SW	2	SSW	1	SW	2	10
11	SSW	2	SSW	3	SW	3	SW	3	SW	4	WSW	4	11
12	SSW	2	SSW	3	SW	4	SW	3	SW	3	SW	3	12
13	SSW	2	SSW	2	S	2	S	2	SSW	3	SW	4	13
14	ENE	1	ENE	1	S	1	SSW	2	SSW	2	SSW	2	14
15	C	0	C	0	SSE	1	S	2	S	2	SSW	2	15
16	C	0	C	0	SSW	2	SSW	2	SSW	2	SSW	2	16
17	C	0	SW	2	SW	2	SW	2	SW	3	SW	3	17
18	WSW	1	WSW	1	WSW	2	SSW	2	SSW	3	SSW	3	18
19	C	0	C	0	SSW	1	SSW	2	SSW	3	SSW	3	19
20	C	0	SSW	1	SSW	2	SSW	2	SSW	2	SSE	2	20
21	C	0	C	0	C	0	C	0	NW	1	N	1	21
22	WSW	1	WSW	1	WNW	1	C	0	C	0	N	2	22
23	WSW	2	WSW	3	W	3	NW	2	WNW	2	N	2	23
24	SSW	2	SSW	2	WSW	2	SW	2	SW	2	WSW	2	24
25	C	0	SE	1	SSW	2	SSW	3	SSW	3	SW	2	25
26	SSE	3	SSE	2	ESE	2	SE	2	ESE	2	SE	2	26
27	C	0	C	0	E	1	ENE	1	NNE	1	NNE	1	27
28	N	2	N	2	NNE	2	N	2	NE	2	NNE	2	28
29	N	2	NNW	2	NNW	2	N	2	NNE	2	NNE	2	29
30	C	0	C	0	NNE	2	NNE	3	ENE	3	NE	2	30
ความถี่	C	0.8	C	1.1	SW, SSW	1.6	SSW	2.0	SSW	2.2	SSW	2.5	Freq.

กรุงเทพฯ กันยายน ๒๔๕๕ Bangkok September 1952

ทิศและกำลังของลมรายชั่วโมง (โบฟอรตสเกล)

Hourly Direction and Force of Surface Winds (Beaufort Scale)

เวลา / วันที่	13		14		15		16		17		18		Time / Date
	Dir.	Force	Dir.	Force	Dir.	Force	Dir.	Force	Dir.	Force	Dir.	Force	
1	SW	3	SSW	2	S	3	SSW	3	SSW	3	S	3	1
2	SSW	3	S	4	S	3	SSE	3	SSE	4	W	4	2
3	S	2	S	2	SSW	3	SSW	3	S	3	S	2	3
4	S	4	S	3	S	3	SSW	3	SSW	3	SW	3	4
5	WSW	3	WSW	3	W	4	WSW	2	SW	1	W	3	5
6	W	3	WSW	4	WSW	3	WSW	3	SW	2	SSW	3	6
7	WSW	3	SW	4	SSW	4	SSW	3	SW	4	SSW	2	7
8	SW	3	SE	2	SSE	4	SSE	2	SE	3	SSE	2	8
9	S	2	ESE	3	SSE	2	NNE	2	C	0	C	0	9
10	WSW	2	W	1	WNW	2	WNW	2	W	1	NNW	1	10
11	WSW	2	W	3	W	3	NNW	3	N	3	N	2	11
12	WSW	3	SSW	3	SW	2	WSW	1	SSE	4	ESE	3	12
13	SSW	4	SSW	3	SSW	3	SSW	2	SSE	3	SSE	2	13
14	SSW	3	SW	2	SSW	2	S	2	S	3	S	2	14
15	SSE	1	S	4	S	3	SSE	2	SSE	3	SSE	2	15
16	SW	3	SSW	2	SE	1	SSE	3	SSW	2	SSW	3	16
17	SSW	3	SSW	2	W	3	NNW	2	E	2	S	4	17
18	SW	3	SSW	3	SSE	3	SSE	2	S	2	S	2	18
19	SSW	3	SSW	2	SSW	1	SSE	2	SSE	2	C	0	19
20	SSE	2	SSE	2	SSE	2	SE	2	SSE	2	SSE	2	20
21	NNW	3	NNW	3	NNE	2	NNW	2	N	2	NNE	1	21
22	NNW	2	NNW	2	N	2	N	1	N	1	C	0	22
23	NE	2	N	2	NE	1	NNE	2	ENE	1	E	1	23
24	WSW	2	W	1	S	2	WSW	2	SSE	1	SSE	2	24
25	SSW	2	S	2	S	1	SSE	2	SSW	3	C	0	25
26	SSE	3	NNW	3	NNE	2	NNE	1	SSE	1	SSE	1	26
27	NNE	1	NE	1	C	0	NE	2	NNE	2	NNE	2	27
28	NNE	3	NNE	3	N	2	ENE	1	N	2	C	0	28
29	NNE	2	NNE	2	NNE	2	N	2	NNE	1	N	1	29
30	NNE	3	ENE	2	NNE	3	NNE	2	N	2	N	2	30
ความถี่ / Freq.	SSW, WSW	2.6	SSW	2.5	S,SSW	2.4	SSE	2.1	SSE	2.2	S,SSE, C	1.8	Freq.

เวลา / วันที่	19		20		21		22		23		24		Time / Di
	Dir.	Force	Dir.	Force	Dir.	Force	Dir.	Force	Dir.	Force	Dir.	Force	
1	S	2	WSW	3	WSW	2	WSW	2	WSW	2	SW	1	1
2	C	0	C	0	ESE	1	C	0	C	0	C	0	2
3	C	0	C	0	C	0	C	0	C	0	C	0	3
4	WNW	1	C	0	WSW	1	C	0	C	0	C	0	4
5	W	3	WSW	2	WSW	2	WSW	1	C	0	C	0	5
6	SSW	2	SSW	2	SW	1	W	1	WNW	1	W	1	6
7	SSW	2	SSW	2	SSW	1	SSW	1	SSW	1	C	0	7
8	SSE	2	SSW	2	C	0	C	0	C	0	C	0	8
9	C	0	C	0	C	0	C	0	C	0	C	0	9
10	C	0	C	0	SSE	1	SSE	1	S	1	S	2	10
11	N	2	NNE	1	SSE	2	SSE	2	SW	4	SSW	1	11
12	S	3	SSW	3	SW	4	SSW	3	S	2	C	0	12
13	SSE	2	WSW	4	W	3	W	2	C	0	W	2	13
14	S	2	C	0	S	2	SSW	2	SSW	2	SSW	2	14
15	S	2	S	3	S	3	SSW	1	SSE	2	C	0	15
16	S	2	S	2	S	2	SSW	2	SSW	2	SSW	2	16
17	SSE	1	SSE	2	NW	3	W	1	WSW	1	C	0	17
18	WSW	4	SW	2	SW	1	WSW	1	SSW	1	C	0	18
19	S	2	SSE	2	SSE	2	SE	1	C	0	SSW	2	19
20	C	0	C	0	C	0	C	0	C	0	C	0	20
21	C	0	C	0	C	0	C	0	SSW	1	C	0	21
22	NW	1	WNW	1	C	0	C	0	C	0	C	0	22
23	SE	1	SSE	2	SSE	2	SSE	1	SSE	1	SSE	1	23
24	S	2	SSE	2	WNW	3	SSE	2	WSW	1	SSE	1	24
25	SE	1	SE	1	C	0	C	0	ESE	1	ENE	2	25
26	ENE	2	ENE	2	WSW	4	C	0	C	0	C	0	26
27	NE	1	ENE	2	ENE	1	SE	3	SSW	2	ESE	1	27
28	WNW	2	NNE	7	C	0	WSW	2	WSW	1	WNW	2	28
29	C	0	C	0	C	0	C	0	C	0	NNE	1	29
30	N	1	C	0	C	0	C	0	C	0	SSW	1	30
ความถี่ / Freq.	C	1.4	C	1.6	C	1.4	C	1.0	C	0.9	C	0.7	Freq.

กรุงเทพฯ กันยายน ๒๔๕๕ Bangkok September 1952

จำนวนฝนรายชั่วโมงเป็นมิลลิเมตร

Hourly Rainfall in Millimetres

เวลา / วันที่	เวลากรุงเทพฯ Bangkok Standard Time 1	2	3	4	5	6	7	8	9	10	11	12	Time / Date
1	0.7	0.6	0.7	0.2	0.5	0.8	1.0	0.2					1
2		0.1	0.2										2
3	0.1	0.6	0.6	0.6	0.1							0.1	3
4	0.5												4
5	0.4												5
6			0.3										6
7	0.2												7
8													8
9													9
10													10
11													11
12	0.1	0.3											12
13	0.4												13
14													14
15													15
16													16
17													17
18		0.4	0.4	0.4									18
19	0.2		0.1			0.1							19
20													20
21													21
22													22
23													23
24													24
25	5.0	0.5	0.5	0.5									25
26	2.0												26
27	6.1	0.3	0.3	0.1									27
28	2.2	1.5											28
29													29
30	2.4												30
รวม Total	20.3	4.3	3.1	1.8	0.6	0.9	1.0	0.2				0.1	Total

เวลา / วันที่	13	14	15	16	17	18	19	20	21	22	23	24	Time / Date
1								0.1	0.1	0.1			1
2							7.8	1.2	0.9	3.8	1.5	1.5	2
3							4.7	0.1	0.1	0.2	0.2	0.9	3
4					0.1		0.7	0.2	0.1	0.1			4
5						2.3	1.9	0.9	0.3	0.1			5
6											0.5	1.2	6
7				1.1									7
8													8
9					10.3								9
10						0.5							10
11											2.8		11
12						0.4	0.4	2.3	1.0	3.3	1.0	1.0	12
13									14.1	1.4	0.1	0.1	13
14		0.4	0.1										14
15													15
16													16
17							1.1			15.2	7.6		17
18							19.5		2.8	2.7	0.3	0.3	18
19													19
20													20
21													21
22													22
23													23
24								0.5		29.6			24
25								0.6	0.2	0.2	0.1	0.2	25
26									35.0	35.4	6.0	6.0	26
27										0.2	14.2	7.4	27
28										3.5	2.1		28
29													29
30											5.3		30
รวม Total		0.4	0.1	1.1	10.4	3.2	35.2	5.9	54.6	93.8	41.7	18.6	Total

กรุงเทพฯ กันยายน ๒๔๕๕ Bangkok September 1952

วันที่	ทรรศนะวิสัยทางนอน (0–9) Horizontal Visibility (0-9)				จำนวนเมฆ (0–8) Amount of Clouds (0-8)				Date
	เวลากรุงเทพฯ Bangkok Standard Time								
	7	10	13	16	7	10	13	16	
1	6	6	7	7	8	8	8	7	1
2	6	7	7	7	7	7	7	7	2
3	6	6	7	7	8	8	7	7	3
4	6	7	6	7	8	7	8	7	4
5	6	6	7	7	7	7	7	5	5
6	6	7	7	7	7	7	7	6	6
7	6	7	7	7	7	7	7	7	7
8	6	6	7	7	8	8	8	8	8
9	6	6	7	7	5	5	4	5	9
10	6	7	7	8	4	3	4	3	10
11	6	7	7	7	7	4	5	4	11
12	6	6	7	7	7	8	7	7	12
13	6	7	7	7	7	7	7	8	13
14	6	7	7	7	8	8	8	8	14
15	6	7	7	7	7	7	6	6	15
16	5	7	7	7	8	7	7	7	16
17	6	7	7	7	8	7	6	7	17
18	6	7	7	7	8	8	8	8	18
19	6	6	7	7	8	8	8	8	19
20	6	7	7	7	8	8	7	7	20
21	6	7	7	7	5	5	5	4	21
22	6	7	7	7	6	7	7	7	22
23	6	7	7	7	6	5	5	5	23
24	6	7	7	7	7	7	7	7	24
25	6	7	7	7	8	7	7	7	25
26	6	7	7	7	7	7	7	8	26
27	6	6	7	7	7	7	6	6	27
28	6	7	7	7	7	7	6	6	28
29	6	6	7	7	7	7	5	4	29
30	6	7	7	7	7	6	4	4	30
เฉลี่ย	6.0	6.7	7.0	6.6	7.1	6.8	6.5	6.3	Mean

วันที่	ชนิดของเมฆ Form of Clouds				Date
	7	10	13	16	
1	As.	As. Ac.	Cu. Sc. Ac. As.	Cu. Cb. Sc. Ac. As. Ci. Cs	1
2	Cu. Sc. Ac. As. Ci. Cs.	Cu. Sc. Ac. As. Ci Cs	Cu. Sc. Ac. As. Ci. Cs.	Cu. Sc. Ac. Ci. Cs.	2
3	Sc. Ac. As.	Cu. Sc. Ac. As.	Cu. Sc. Ac. As. Ci. Cs.	Cu. Cb. Sc. Ac. As. Ci. Cs.	3
4	Sc. Ac. As.	Cu. Sc. Ac. As. Ci. Cs.	Cu. Cb. Sc. Ac. As. Ci.	Cu. Cb. Sc. Ac As. Ci.	4
5	Cu. Sc. Ac. As. Ci. Cs.	Cu. Sc. Ac. Ci. Cs	Cu. Sc. Ac As. Ci Cs.	Cu. Cb. Sc. Ac. As. Ci. Cs.	5
6	Cu. Sc. Ac. As. Ci. Cs.	Cu. Sc. Ac. As. Ci Cs.	Cu. Sc. Ac. As. Ci. Cs.	Cu. Cb. Sc Ac. Ci. Cs.	6
7	Sc Ac. As. Ci. Cs.	Cu. Ac. Ci. Cs.	Cu. Sc. Ac. Ci. Cs.	Cu. Cb. Sc. Ac. As. Ci. Cs.	7
8	Cu. Sc. Ac. Ci. Cs.	Cu. Ac. Ci. Cs.	Cu. Cb. Sc. Ac. Ci.	Cu Cb. Sc. Ac. As. Ci.	8
9	Cu. Sc. Ac. As. Ci. Cs.	Cu. Sc. Ac. Ci. Cs.	Cu. Cb Sc. Ac. Ci. Cs.	Cu. Cb. Sc. Ac. Ci.	9
10	Cu. Ac. Ci. Cs.	Cu. Ac. Ci. Cs.	Cu. Cb. Ac. Ci.	Cu. Cb. Ci.	10
11	Cu. Cb Ci. Cs.	Cu. Ci.	Cu. Sc. Ci.	Cu. Sc Ci. Cs.	11
12	Ac. As. Ci.	Cb. Sc. Ac. As Ci. Cs	Cu. Cb. Sc. Ac. As. Ci.	Cu. Cb. Sc. Ac. Ci.	12
13	Cu. Sc. Ac. As. Ci. Cs.	Cu. Sc. Ac. Ci. Cs	Cu. Cb. Sc. Ac. As. Ci.	Cu. Cb Sc. Ac As. Ci.	13
14	Sc. Ac. As. Ci. Cs.	Cu. Sc Ac As. Ci. Cs.	Cu. Sc. Ac. Ci. Cs.	Cu. Cb. Sc. Ac. As. Ci Cs.	14
15	Sc. Ac. As. Ci. Cs.	Cu. Sc. Ac Ci. Cs.	Cu. Sc. Ac. Ci.	Cu. Cb. Sc. Ac Ci.	15
16	Cu. Cb. Sc. Ac. As. Ci.	Cu. Cb. Sc. Ac. Ci.	Cu. Cb. Sc. Ac. Ci.	Cu. Cb. Sc. Ac Ci.	16
17	Ci. Cs.	Cu Sc. Ac. Ci. Cs.	Cu. Sc. Ci. Cs.	Cu. Cb. Sc. Ac. As. Ci. Cs.	17
18	Cu. Sc. Ac. As. Ci. Cs.	Cu. Sc Ac. Ci Cs.	Cu. Cb. Sc. Ac. Ci. Cs.	Cu Cb. Sc. Ac. Ci. Cs.	18
19	Sc. Ac. As.	Cu. Sc. Ac. As.	Cu. Sc. Ac. As.	Cu. Sc. Ac. As.	19
20	Cu. Sc. Ac. As. Ci Cs	Cu. Sc. Ac. As. Ci. Cs.	Cu. Sc. Ac. Ci. Cs.	Cu. Cb. Sc. Ac. Ci. Cs.	20
21	Cu. Sc. Ac. Ci. Cs.	Cu. Sc. Ci.	Cu. Ci.	Cu. Cb. Sc. Ci.	21
22	Sc. Ac. Ci. Cs.	Cu. Sc. Ac. Ci. Cs.	Cu Ac. Ci. Cs.	Cu. Ac. Ci. Cs.	22
23	Cu. Sc. Ac. Ci.	Cu. Sc. Ac. Ci.	Cu. Cb. Ac. Ci.	Cu. Cb. Ac. Ci.	23
24	Cu. Cb. Sc. Ac Ci.	Cu. Cb Sc. Ac. Ci.	Cu. Cb. Sc. Ac. Ci.	Cu. Cb. Sc. Ac. Ci.	24
25	Sc Ac. As. Ci. Cs.	Cu. Sc. Ac. Ci. Cs.	Cu. Sc. Ac. As. Ci. Cs.	Cu. Cb. Sc. Ac. As. Ci. Cs	25
26	Cu. Cb. Sc. Ac. As. Ci.	Cu. Cb. Sc. Ac. As. Ci.	Cu. Cb. Sc. Ac. As. Ci.	Cu. Cb Sc. Ac. As.	26
27	Cu. Sc. Ac. Ci.	Cu. Cb. Sc. Ac. Ci. Cs.	Cu. Cb. Sc. Ac. Ci.	Cu. Cb. Sc. Ac. Ci.	27
28	Cu. Sc. Ac. As. Ci.	Cu. Sc. Ac. Ci.	Cu. Cb. Sc. Ac. Ci.	Cu. Cb. Sc. Ac. As. Ci.	28
29	Cu Sc Ac Ci Cs.	Cu. Sc. Ci. Cs.	Cu. Sc. Ci. Cs.	Cu. Cb. Sc. Ci. Cs.	29
30	Cu. Sc. Ac. As. Ci.	Cu. Sc. Ac. Ci.	Cu. Cb. Sc. Ac. Ci.	Cu. Cb. Sc. Ac. Ci.	30

กรุงเทพฯ กันยายน ๒๔๕๕ Bangkok September 1952

ค่าเฉลี่ยของผลการตรวจอุตุนิยมประจำวันและประจำเดือน

Daily and Monthly Values of Meteorological Elements

Days	Mean Barometric Pressure + 1000mb.	Temperature Max. °c.	Min. °c.	Range °c.	Mean °c.	Relative Humidity %	Wind Velocity Extreme Km./hr.	Wind Velocity Mean Km/hr.	Mean Amount of Cloud 0-10	Total Rainfall m.m.	Mean Visibility 0-9	Amount of Evaporation mm.	Weather Remarks
1	07.38	30.2	24.4	5.8	26.7	88.3	34.1	11.6	7.8	5.0	6.0	2.1	
2	07.40	30.9	24.5	6.4	26.9	86.1	43.5	13.0	7.5	17.0	6.4	3.3	
3	08.55	30.2	24.5	5.7	26.6	88.4	34.9	11.2	7.8	8.3	6.3	3.5	
4	07.87	31.3	24.7	6.6	26.7	86.9	42.9	12.4	7.8	1.7	6.5	2.9	
5	07.75	32.0	24.1	7.9	26.8	84.7	68.8	8.5	7.3	5.0	6.0	3.2	
6	07.00	32.0	23.6	8.4	27.4	82.5	53.9	8.2	7.1	2.0	6.5	5.5	
7	06.78	31.8	24.5	7.3	27.7	77.4	45.8	10.3	7.1	1.3	6.6	6.1	
8	06.11	31.5	24.9	6.6	27.8	80.3	45.3	12.2	7.9		6.5	7.4	
9	08.18	32.2	25.2	7.0	27.7	83.9	30.6	8.7	6.0	10.3	6.3	5.6	
10	08.61	33.5	24.6	8.9	28.3	82.3	45.3	5.6	4.9	0.5	6.5	3.6	
11	07.46	33.9	24.3	9.6	28.8	79.0	54.7	11.7	5.9	2.8	6.5	5.4	
12	06.41	32.7	23.4	9.3	27.3	85.1	48.0	14.8	7.4	9.8	6.3	6.2	
13	06.97	30.6	23.4	7.2	26.9	83.2	57.6	12.1	7.6	13.1	5.4	4.7	
14	07.81	30.1	23.8	6.3	26.7	86.1	25.0	7.8	7.9	0.5	6.5	5.4	
15	08.30	32.4	24.9	7.5	27.9	82.1	32.3	10.4	6.1	-	6.6	3.3	
16	07.97	32.6	24.9	7.7	28.2	79.8	34.1	10.0	6.1		6.8	4.1	
17	07.91	32.8	24.7	8.1	28.1	79.8	38.7	10.5	7.5	23.9	6.5	5.3	
18	08.49	32.0	24.0	8.0	27.2	85.3	34.7	10.0	8.0	25.8	6.4	6.3	
19	08.50	30.5	24.5	6.0	27.3	85.1	25.1	8.8	7.4	0.4	6.5	4.1	
20	09.71	31.3	24.9	6.4	27.4	82.0	20.3	8.5	6.5	-	6.8	3.7	
21	11.06	33.0	25.0	8.0	28.3	81.8	18.2	7.1	3.9	-	6.6	3.3	
22	12.45	33.3	24.1	9.2	28.4	83.3	16.6	4.9	5.8	-	6.8	4.5	
23	11.43	33.9	25.4	8.5	29.3	81.0	20.8	6.5	4.8	-	6.6	3.8	
24	09.99	33.9	24.2	9.7	28.5	78.1	29.6	11.5	6.0	30.1	6.8	4.7	
25	08.91	32.1	23.9	8.2	27.0	84.8	35.2	8.3	7.6	7.3	6.5	5.6	
26	09.96	30.3	23.0	7.3	25.9	90.7	18.0	9.1	7.4	82.1	5.2	3.6	
27	12.34	30.6	22.7	7.9	25.2	87.8	33.3	5.6	7.3	28.6	6.1	1.9	
28	12.06	32.2	23.4	8.8	27.0	85.9	60.3	9.0	7.1	9.3	6.5	3.1	
29	10.17	31.4	23.8	7.6	27.8	84.1	21.6	7.0	6.3	-	6.8	4.1	
30	09.57	32.7	24.1	8.6	28.4	82.4	31.2	9.0	5.9	7.7	6.6	3.9	
Total										297.3		130.2	
Mean	08.76	31.9	24.3	7.7	27.5	83.6	38.3	9.6	6.8		6.5	4.3	
Max.	15.59	33.9		9.7		100.9	68.8			82.4		7.4	
Days	22 nd	11,23,24		24 th		26,27,28	5 th			26 th		8 th	
Min.	03.18		22.7	5.7		53.0						1.9	
Days	12 th		27 th	3 rd		24 th						27 th	

กรุงเทพฯ – BANGKOK

ผลสรุปการตรวจประจำเดือน กันยายน ๒๔๙๕

Monthly Summary for September 1952

1. ความกดอากาศ – AIR PRESSURE

สูงสุด	Extreme Maximum	1015.59 mb.	ในวันที่ - on the 22nd
ต่ำสุด	Extreme Minimum	1003.18 mb.	ในวันที่ - on the 12th
ระยะเปลี่ยนประจำวันสูงสุด	Max. Diurnal Range	6.14 mb.	ในวันที่ - on the 11th
ปานกลางสูงสุด	Mean Maximum	1010.94 mb.	
ปานกลางต่ำสุด	Mean Minimum	1006.21 mb.	
ปานกลาง	Mean	1008.76 mb.	

2. อุณหภูมิอากาศ – AIR TEMPERATURE

สูงสุด	Extreme Maximum	33.9 °C.	ในวันที่ - on the 11,23,24
ต่ำสุด	Extreme Minimum	22.7 °C.	ในวันที่ - on the 27th
ระยะเปลี่ยนประจำวันสูงสุด	Max. Diurnal Range	9.7 °C.	ในวันที่ - on the 24th
ปานกลางสูงสุด	Mean Maximum	31.9 °C.	
ปานกลางต่ำสุด	Mean Minimum	24.3 °C.	
ปานกลาง	Mean	27.5 °C.	

3. ความชื้นสัมพันธ์ – RELATIVE HUMIDITY

สูงสุด	Highest	100.0 %	ในวันที่ - on the 26,27,28
ต่ำสุด	Lowest	53.0 %	ในวันที่ - on the 24st
ปานกลาง	Mean	83.6 %	

4. ลม – SURFACE WINDS

ความเร็วสูงสุด	Greatest Velocity	68.8 Km / hr.
ความเร็วปานกลาง	Mean Velocity	9.6 Km / hr.
ทิศร่วม	Resultant Direction	S 26° 30' W

5. ฝนตก – RAINFALL

รวมทั้งเดือน	Total Amount	297.3 mm.	
ต่างจากปรกติ	Departure from normal	+ 8.1 mm.	
ความแรงของฝน	Greatest intensity	10.0 mm. in 5 minutes.	
ตกมากที่สุดในวันหนึ่ง	Heaviest fall in 24 hrs.	82.4 mm.	ในวันที่ - on the 26th

6. หมายเหตุ – MISCELLANEOUS INFORMATION

ท้องฟ้าไม่มีเมฆ	Cloudless sky	0
ท้องฟ้ามีเมฆบางส่วน	Partly cloudy sky	0
ท้องฟ้ามีเมฆมาก	Cloudy sky	20
ท้องฟ้ามีเมฆเต็ม	Overcast	10
วันมีฝนตก	Rainy days	22
วันมีน้ำค้าง	Days with dew	30
วันมีหมอก	Days with ground fog	0
วันมีฟ้าหรั่วชื้น	Days with mist	30
วันมีฟ้าหรั่ว	Days with haze	14
วันมีพายุฟ้าคะนอง	Days with thunderstorm	8
วันมีฟ้าแลบ	Days with lightning	25
วันมีพายุคะนองไม่ผ่านสถานี	Days with distant thunderstorm	14
จำนวนไอน้ำรวมทั้งเดือน	Total Evaporation 130.2 mm.	

สรุปผลการตรวจอุตุนิยมประจำเดือน กันยายน ๒๔๕๕

Summary of Meteorological Observations for month of September 1952

ค่าเฉลี่ยกลางความกดอากาศโดยลดและแก้แล้ว (เป็นมิลลิบาร์)

Mean Reduced Barometric Pressure (in Millibars)

สถานี Station	๑๐๐๐ + จำนวนในตาราง 1000 + the numbers in the tables								ประจำเดือน For Month
	0100	0400	0700	1000	1300	1600	1900	2200	
Chiengrai	-	-	09.68	10.38	08.36	06.21	07.87	-	08.50
Mae Hongsorn	-	-	-	-	-	-	-	-	-
Chiengmai	08.49	07.71	09.05	10.05	08.22	05.26	06.43	09.06	08.03
Nan	-	-	07.51	08.22	05.53	03.73	05.05	-	06.01
Lampang	-	-	-	-	-	-	-	-	-
Phrae	-	-	08.36	09.63	07.19	04.97	06.36	-	07.30
Mae Sarieng	-	-	-	-	-	-	-	-	-
Bhetchaboon	-		09.54	10.67	08.40	06.11	07.51	-	08.44
Uttaradith	-		08.83	10.09	08.00	05.45	06 80	-	07.83
Nakorn Panom	08.58	08 47	08.80	09.71	07.55	05.54	06.90	08.88	08.06
Udorn Dhani	06.85	06.10	07.47	08.50	06.32	04.14	05.58	07.79	06.59
Sakol Nakorn			09.12	09.92	07.60	05.83	07.25	-	07.94
Pitsanuloke	07.97	07.06	08.12	09.38	07.21	04.74	05.97	08.64	07.39
Maesord	-	-	09.04	09.96	08 30	06.34	07.34	-	08.20
Mukdaharn	-		09.18	09.80	08.06	06.27	07.56	-	08.17
Roi Et	-		08.10	09.05	06.73	04.89	06.82	-	07.12
Khon Kaen	-	-	07.80	08.80	06.45	04.43	06.10	-	06.72
Nakorn Sawan	-	-	09.28	10 81	09.11	06.55	07.71	-	08.69
Nakorn Rajasima	08.61	08.00	08.57	09.09	06.97	05.28	06.81	09.10	07.80
Surindh	-	-	08.87	09.98	07.52	05.66	07.27	-	07.86
Ubol Rajadhani	07.81	07.63	07.54	08.70	06.16	04.29	06.11	07.72	06.99
Prachinburi	-	-	-	-	-	-	-	-	-
Lopburi	-	-	08.87	10.25	08.19	05.96	07.17	-	08.09
Subarnburi	-	-	09.79	11.25	09.32	06.69	08.14	-	09.04
Kanchanaburi	-	-	-	-	-	-	-	-	-
Don Muang	07.87	06.68	07.64	09.06	07.44	04.99	06.19	08.85	07.34
Aranyapradesa	-	-	09.19	10.22	07.94	06.15	07.64	-	08.23
Jolburi	10.93	10.66	10.60	11.91	10.03	07.79	08.91	10.83	10.20
Sattahib	09.63	09.33	09.25	10.53	08.91	07 03	08.08	09.43	09.02
Chantaburi	09.46	08.54	09.57	10.81	08.80	07.06	08.37	10.50	09.14
Klong Yai	-	-	11.13	12.09	10.32	08.84	10.34	-	10.54
Hua Hin	09.20	08 78	08.85	10.16	08.18	06.31	07.52	09.18	08.52
Prachuab Kirikhan	-		09.28	10.63	08.78	06 92	08.05	-	08.73
Chumporn	10.39	09.47	09.71	10.88	09.27	07.59	08.59	10.48	09.55
Ranong			09.55	11.60	10.06	07.93	08.93	-	09.70
Bandon	10.67	09.88	10.43	11.62	09.48	07.64	08.97	11.62	10 04
Nakorn Srithamaraj	-	-	09.29	10.52	08 35	07.01	08.29	-	08.69
Phuket	10.50	09.91	10.17	11.39	09.66	08.03	08.94	10.39	09.87
Kantang			-	-	-	-	-	-	-
Songkhla	10.99	10.27	10.63	11.76	09.84	07.86	09.28	10.97	10.20
Naradhivas	-	-	10.81	12.13	10.10	08.32	09.58	-	10.19

สถานี Station	อุณหภูมิอากาศ (°ซ) Air Temperature in °C.							
	ค่าปานกลาง Means			ประจำวัน Daily Extremes				
	ประจำเดือน For Month	สูงสุด Max.	ต่ำสุด Min.	สูงสุด Highest	วันที่ Date	ต่ำสุด Lowest	วันที่ Date	ระยะเปลี่ยนประจำวัน Daily Range
Chiengrai	26.5	30.6	22.4	28.1	15	22.6	26	8.2
Mae Hongsorn	-	-	22.2	-	-	-	-	-
Chiengmai	26.3	29.7	22.8	27.7	12	23.5	20	6.9
Nan	27.3	31.1	23.4	29.0	12	23.5	8	7.7
Lampang	26.0	30.3	21.7	28.1	12	22.5	27	8.6
Phrae	26.9	30.5	23.3	29.5	11	23.5	8	7.2
Mae Sarieng	26.9	31.0	22.8	28.2	30	24.3	20	8.2
Bhetchaboon	27.2	31.8	22.5	29.4	23	24.4	26	9.3
Uttaradith	27.9	31.9	24.0	30.0	11	24.3	19	7.9
Nakorn Panom	-	-	23.2	-	-	-	-	-
Udorn Dhani	27.5	31.3	23.6	29.9	11	23.9	19	7.7
Sakol Nakorn	26.7	30.4	22.9	28.5	11	24.4	27	7.5
Pitsanuloke	28.0	32.1	24.0	29.9	12	24.5	19	8.1
Maesord	26.4	30.2	22.6	28.2	1	24.0	19	7.6
Mukdaharn	-	-	-	-	-	-	-	-
Roi Et	-	-	-	-	-	-	-	-
Khon Kaen	27.5	31.6	23.3	29.7	23	24.7	26	8.3
Nakorn Sawan	28.0	32.5	23.5	30.1	12	25.1	19	9.0
Nakorn Rajasima	27.3	32.0	22.6	29.3	23	24.3	26	9.4
Surindh	27.8	32.2	23.4	29.9	23	25.6	1	8.8
Ubol Rajadhani	27.4	31.0	23.8	28.9	23	26.1	28	7.2
Prachinburi	26.8	30.9	22.8	28.0	24	25.5	1	8.1
Lopburi	27.8	32.1	23.4	29.1	23	25.6	26	8.7
Subarnburi	28.1	32.2	24.1	30.0	23	26.3	27	8.1
Kanchanaburi	28.7	33.7	23.7	30.8	12	27.1	26	10.0
Don Muang	28.8	32.7	24.9	30.7	23	26.8	27,29	7.8
Aranyapradesa	27.6	31.6	23.6	29.7	11	25.0	2	8.0
Jolburi	28.2	31.6	24.7	29.9	23	26.7	20	6.9
Sattahib	30.2	34.7	25.8	31.9	24	26.7	1	8.9
Chantaburi	27.2	31.2	23.1	29.1	23	23.8	2	8.1
Klong Yai	26.9	30.5	23.3	28.5	8	24.3	2	7.2
Hua Hin	-	32.3	-	-	-	-	-	-
Prachuab Kirikhan	28.1	32.9	23.3	30.5	11	25.9	30	9.6
Chumporn	27.2	31.2	23.2	28.8	23	25.0	2	8.0
Ranong	26.3	30.0	22.6	28.3	21	24.4	2	7.4
Bandon	27.9	32.8	22.8	29.6	23	26.1	4	10.0
Nakorn Srithamaraj	27.6	33.0	22.2	28.9	2	26.0	28	10.8
Phuket	27.8	31.1	24.1	29.0	8	25.2	27	6.7
Kantang	27.4	31.5	23.3	28.6	9	25.6	24	8.2
Songkhla	27.7	32.2	23.3	29.5	8	25.9	29	8.9
Naradhivas	-	-	-	-	-	-		-

สถานี Station	อุณหภูมิอากาศ (°ซ.) Air Temperature in °C.								
	สูงสุดและต่ำสุด Extremes				ระยะเปลี่ยนประจำวัน Daily Range				ระยะเปลี่ยนระหว่างสูงสุดและต่ำสุด Range between Extreme Temp
	สูงสุด Max.	วันที่ Date	ต่ำสุด Min.	วันที่ Date	มากที่สุด Greatest	วันที่ Date	น้อยที่สุด Smallest	วันที่ Date	
Chiengrai	34.0	12	20.3	27	12.3	30	2.5	26	13.7
Mae Hongsorn	-	-	21.1	21	-	-	-	-	-
Chiengmai	32.6	30	20.1	22	12.1	30	1.2	13	12.5
Nan	34.2	11	20.8	21	11.4	30	1.0	8	13.4
Lampang	34.6	28	19.0	27	14.1	28	2.5	8	15.6
Phrae	35.6	11	20.5	21	12.3	11	1.0	8	15.1
Mae Sariang	33.4	30	20.6	24	12.5	24	3.6	13,19	12.8
Bhetchaboon	36.2	29	20.6	21	14.7	29	2.3	19	15.6
Uttaradith	35.0	11,30	21.0	21	12.0	30	0.3	8	14.0
Nakorn Panom	-	-	20.0	26	-	-	-	-	-
Udorn Dhani	35.4	11	21.4	29	11.3	22	1.1	18	14.0
Sakol Nakorn	33.2	11	20.2	29	11.0	29	0.8	7	13.0
Pitsanuloke	35.3	11	22.7	21,23	12.5	23	1.6	19	12.6
Maesord	33.9	30	20.7	21	12.4	21,30	1.7	8	13.2
Mukdaharn	-	-	-	-	-	-	-	-	-
Roi Et	-	-	-	-	-	-	-		-
Khon Kaen	35.0	23	21.2	27	12.2	22	2.0	18	13.8
Nakorn Sawan	35.6	12	21.5	6,13	13.0	11	3.1	19	14.1
Nakorn Rajasima	34.8	11	21.3	21	14.9	23	4.8	26	13.5
Surindh	35.1	11	22.0	4 days	11.1	11	6.0	19	13.1
Ubol Rajadhani	33.6	21	22.2	25	10.2	11	2.8	18	11.4
Prachinburi	32.2	4 days	21.4	20	9.5	10	6.0	2	10.8
Lopburi	34.4	30	21.7	5	10.8	22	6.0	25	12.7
Subarnburi	35.1	23	22.6	13	11.4	10	6.1	1	12.5
Kanchanaburi	36.6	11	22.0	10	14.0	21	5.9	26	14.6
Don Muang	35.2	10	21.9	29	10.3	20	4.9	26	13.3
Aranyapradesa	35.0	24	22.4	1	11.0	24	4.0	2	12.6
Jolburi	34.4	23	22.9	20,27	9.8	21	3.7	14	11.5
Sattahib	36.8	24	22.9	12	13.2	27	1.8	2	13.9
Chantaburi	34.6	28	21.4	21	12.1	21	2.1	2	13.2
Klong Yai	32.0	20	19.8	21	12.0	21	2.4	2	12.2
Hua Hin	35.0	9	-	-	-	-	-	-	-
Prachuab Kirikhan	35.9	11	22.0	21,28	12.4	10,23	5.7	7	13.9
Chumporn	34.6	21	21.6	26	12.5	21	3.6	7	13.0
Ranong	33.7	21	20.2	16	11.0	22	3.7	7,13	13.5
Bandon	36.0	23	21.3	29	13.3	22	6.6	4	14.7
Nakorn Srithamaraj	34.2	16,25	20.2	28	12.7	16,26	6.6	15	14.0
Phuket	32.5	9,18	22.5	26	9.1	26	4.5	18	10.0
Kantang	33.9	9	22.0	28	10.6	9	5.0	1	11.9
Songkhla	34.5	6	21.5	28,29	11.5	26	6.8	1	13.0
Naradhivas	-	-	-	-	-	-	-	-	-

สถานี Station	ความชื้นสัมพันธ์ (%) Relative Humidity in %								
	ค่าปานกลาง Means					ค่าสูงสุดและต่ำสุด Absolute Extremes			
	ประจำเดือน For Month	ประจำวัน Daily Extremes							
		สูงที่สุด Highest	วันที่ Date	ต่ำที่สุด Lowest	วันที่ Date	สูงที่สุด Highest	วันที่ Date	ต่ำที่สุด Lowest	วันที่ Date
Chiengrai	81.5	95.0	20	69.0	24	98.0	5 days	45.0	24,29
Mae Hongsorn	81.0	92.2	8	75.0	26	100.0	28	54.0	29
Chiengmai	85.5	93.5	8	75.1	27	98.0	14,18,20	52.0	30
Nan	84.7	95.6	8	75.0	30	98.0	8,22	55.0	29
Lampang	82.4	94.0	8	76.0	12	99.0	9	55.0	23
Phrae	83.9	95.2	8	76.6	11	99.0	30	61.0	11
Mae Sarieng	82.0	93.4	9	74.0	23,25	98.0	9	56.0	23
Bhetchaboon	85.6	98.0	19	74.8	30	99.0	7 days	60.0	29
Uttaradith	81.9	98.0	19	72.0	30	99.0	18	57.0	29
Nakorn Panom	85.3	94.9	7	77.0	27	98.0	10 days	57.0	29
Udorn Dhani	85.9	96.4	19	76.9	29	99.0	1,25,26	56.0	29
Sakol Nakorn	84.9	95.4	7	71.2	29	98.0	9 days	60.0	29
Pitsanuloke	84.5	95.1	19	77.6	29	98.0	3,4,28	54.0	23
Maesord	82.1	94.0	8	69.6	30	99.0	20	55.0	21,30
Mukdaharn	83.7	93.2	18,24	74.2	29	98.0	4,21	61.0	21
Roi Et	82.7	95.0	18	71.8	29	97.0	18	65.0	10,21,29
Khon Kaen	78.2	91.0	18,26	66.0	29	98.0	3	55.0	21,22,23
Nakorn Sawan	80.6	95.4	19	72.0	23	100.0	10,13,19	55.0	12
Nakorn Rajasima	82.3	96.9	26	72.8	23	100.0	1,2,14	39.0	23
Surindh	77.4	86.8	1,20	68.4	11	97.0	5	52.0	21
Ubol Rajadhani	84.9	92.4	24	78.1	29	98.0	21	55.0	21
Prachinburi	84.2	91.2	3,19	75.4	29	99.0	9 days	68.0	30
Lopburi	77.2	90.4	26	68.0	29	97.0	3	52.0	22
Subarnburi	78.9	88.6	27	70.8	8	100.0	12,28	56.0	17
Kanchanaburi	71.2	86.8	26	61.2	11,12	96.0	27,28	42.0	23
Don Muang	78.6	87.8	26	71.8	11	100.0	18	51.0	23
Aranyapradesa	80.5	91.4	2	73.4	10	98.0	19,30	57.0	21
Petburi	80.8	89.4	26	72.4	7	98.0	27	54.0	23
Sattahib	76.1	92.3	28	69.1	20	98.0	12,13,28	50.0	11,24
Chantaburi	87.7	98.1	2	82.0	7	99.0	8 days	60.0	23
Klong Yai	85.9	95.8	2	78.0	20	98.0	9 days	63.0	20
Hua Hin	78.8	90.5	30	67.0	7	100.0	12	45.0	7
Prachuab Kirikhan	72.3	89.2	30	60.8	25	98.0	5	45.0	11,25
Chumporn	85.2	94.0	29	78.9	22	99.0	4	51.0	21
Ranong	89.4	98.2	13	80.2	22	99.0	13 days	60.0	22
Bandon	85.0	90.1	27	78.5	22	99.0	14,28,30	51.0	22
Nakorn Srithamaraj	72.5	82.4	30	60.6	14	98.0	6 days	44.0	19
Phuket	78.6	90.3	27	69.1	4	98.0	1,9	50.0	4
Kantang	83.3	92.2	24	77.6	19	97.0	5,11,21	63.0	5
Songkhla	78.6	87.0	10	68.9	5	99.0	25	46.0	5
Taradhivas	77.8	86.8	29	61.8	12	99.0	8	45.0	12

สถานี Station	ลมผิวพื้น Surfece Winds								
	ทิศร่วม Resultant Direction				ความแน่ทิศ Steadiness in %				กำลังลมม... มากที่สุดที่... มาตราโบฟ... Greatest for... Beaufort S...
	เวลา 0700	เวลา 1000	เวลา 1300	เวลา 1600	เวลา 0700	เวลา 1000	เวลา 1300	เวลา 1600	
Chiengrai	N 27°E	S 3°W	N 77°W	N 31°E	7	16	18	19	6
Mae Hongsorn	N 76°E	S 60°E	S 43°E	S 35°E	27	53	63	52	2
Chiengmai	S 45°W	S 14°W	S 6°W	S 1°W	5	41	59	49	8
Nan	S	S 27°E	S 11°E	S 27°E	30	7	17	15	3
Lampang	N 81°E	S 41°W	S 30°W	S 32°W	21	65	57	46	4
Phrae	S 63°W	S 45°W	S 42°W	S 45°W	7	32	49	51	6
Mae Sarieng	S	S 14°W	S 56 W	S 54°W	33	27	47	45	4
Bhetchaboon	calm	S 2°W	S 7°W	S 4°W	-	69	56	52	3
Uttaradith	S 75°E	S 41°E	S 6°E	S 28 E	37	60	59	56	6
Nakorn Panom	N 81°E	S 85°E	S 63°E	S 86°E	20	72	44	49	6
Udorn Dhani	S 54°E	N 87°E	S 86°E	S 56°E	45	23	20	35	7
Sakol Nakorn	S 41°E	S 20°E	S 5°W	S 5°W	35	38	36	39	6
Pitsanuloke	S 38°E	S 22°E	S 27°W	S 23 W	37	35	37	25	6
Maesord	S 27°E	S 39°E	S 29°W	S 60°W	22	42	41	46	5
Mukdaharn	S 45°W	S 27°W	S 63 E	N 56°W	5	15	7	12	5
Roi Et	S 38°W	S 45°W	S 53°W	S 72°W	54	56	33	31	5
Khon Kaen	S 27°W	S 58°W	S 52°W	S 60°W	15	49	54	46	6
Nakorn Sawan	S 8°W	S 13°W	S	S 2 W	23	60	83	62	12
Nakorn Rajasima	N 77°W	N 84°W	S 89°W	S 88°W	10	59	43	36	5
Surindh	S 1°W	S	S 18°W	S 11°W	92	69	62	67	5
Ubol Rajadhani	S 63°W	S 76°W	N 86°W	N 82°W	7	41	52	50	5
Prachinburi	S 81°E	S 63°W	S 51 E	S 60 E	20	37	68	53	4
Lopburi	S 27°E	S 15°E	S 2 E	S 6°E	7	87	39	30	5
Subarnburi	S 50°W	S 51°W	S 51°W	S 62 W	51	68	63	49	6
Kanchanaburi	S 86°W	N 88°W	S 84°W	W	30	75	63	56	8
Don Muang	S 41°W	S 45°W	S 77 W	S 55°W	35	51	60	40	8
Aranyapradesa	N 86°W	N 83 W	N 81 W	N 85°W	30	56	66	69	5
Jolburi	S 9 E	S 47°W	S 52 W	S 45 W	43	58	58	56	11
Sattahib	S 72°W	S 76°W	S 52°W	S 36 W	41	68	79	56	7
Chantaburi	N 45°W	S 56 W	S 43 W	S 45 W	23	35	67	56	8
Klong Yai	N 8°E	N 45°W	N 77 W	N 63 W	33	46	71	37	6
Hua Hin	N 71°W	S 53°W	S 39 E	S 6°E	7	16	42	23	7
Prachuab Kirikhan	S 65°W	S 58°W	S 70°W	S 83 W	76	50	49	56	6
Chumporn	S 5°W	S 41 W	S 79 W	S 81 W	36	30	53	63	6
Ranong	S 13°W	S 49°W	S 56 W	S 58 W	10	60	75	81	6
Bandon	S 45°W	S 38°W	S 47 W	S 58 W	56	79	63	50	6
Nakorn Srithamaraj	S 41°W	S 63 W	S 72 W	S 66 W	30	37	41	32	8
Phuket	W	W	W	W	33	80	97	100	4
Kantang	calm	S 63 W	S 56 W	S 60 W	-	44	75	79	6
Songkhla	S 45°W	S 83 W	N 27 W	N 72 W	46	76	22	21	8
Naradhivas	S 7°W	S 72 W	N 45°E	N 4°E	83	10	46	49	7

สถานี Station	ลมผิวพื้น Surface Winds														
	ทิศลม Wind Direction									กำลังลมตามมาตราโบฟอร์ต Wind Force in Beaufort Scale					
	ทำการตรวจเวลา 0700 Observation at 0700									ทำการตรวจเวลา 0700 Observation at 0700					
	Calm	N	NE	E	SE	S	SW	W	NW	1-3	4	5-6	7	8-9	> 9
Chiengrai	12	4	3	1	3	2	2	1	2	18	-	-	-	-	-
Mae Hongsorn	17	-	8	1	2	2	-	-	-	13	-	-	-	-	-
Chiengmai	22	2	1	-	-	2	3	-	-	8	-	-	-	-	-
Nan	29	-	-	-	-	1	-	-	-	1	-	-	-	-	-
Lampang	7	1	12	-	-	6	3	-	-	22	-	-	-	-	-
Phrae	20	2	2	-	-	1	5	-	-	10	-	-	-	-	-
Mae Sarieng	29	-	-	-	-	1	-	-	-	1	-	-	-	-	-
Bhetchaboon	30	-	-	-	-	-	-	-	-	30	-	-	-	-	-
Uttaradith	15	-	2	8	2	3	-	-	-	15	-	-	-	-	-
Nakorn Panom	21	1	-	7	-	-	-	1	-	9	-	-	-	-	-
Udorn Dhani	11	-	1	4	12	-	1	1	-	18	1	-	-	-	-
Sakol Nakorn	19	-	-	-	10	1	-	-	-	11	-	-	-	-	-
Pitsanuloke	14	1	1	1	7	6	-	-	-	16	-	-	-	-	-
Maesord	18	-	-	4	-	6	1	-	1	12	-	-	-	-	-
Mukdaharn	24	-	2	-	-	-	4	-	-	6	-	-	-	-	-
Roi Et	4	-	4	-	2	-	20	-	-	25	-	-	-	1	-
Khon Kaen	19	-	2	1	1	-	7	-	-	11	-	-	-	-	-
Nakorn Sawan	22	-	-	-	-	7	-	1	-	8	-	-	-	-	-
Nakorn Rajasima	25	-	1	-	-	-	-	4	-	5	-	-	-	-	-
Surindh	1	5	-	-	2	19	3	-	-	29	-	-	-	-	-
Ubol Rajadhani	19	3	-	-	2	2	1	3	-	11	-	-	-	-	-
Prachinburi	23	-	1	3	3	-	-	-	-	7	-	-	-	-	-
Lopburi	27	-	-	-	2	1	-	-	-	3	-	-	-	-	-
Subarnburi	6	1	-	3	-	-	16	4	-	24	-	-	-	-	-
Kanchanaburi	21	-	-	-	-	-	1	8	-	9	-	-	-	-	-
Don Muang	2	1	2	2	4	4	6	8	1	28	-	-	-	-	-
Aranyapradesa	21	-	-	-	-	-	-	8	1	9	-	-	-	-	-
Jolburi	10	-	1	3	2	10	3	1	-	20	-	-	-	-	-
Sattahib	12	2	1	-	-	-	9	6	-	16	2	-	-	-	-
Chantaburi	18	4	-	-	-	1	2	-	5	12	-	-	-	-	-
Klong yai	13	6	6	-	-	1	-	3	1	17	-	-	-	-	-
Hua Hin	21	-	2	-	1	-	3	-	3	9	-	-	-	-	-
Prachuab Kirikhan	2	-	-	-	-	2	14	9	3	28	-	-	-	-	-
Chumporn	14	-	1	-	-	12	1	-	2	16	-	-	-	-	-
Ranong	27	-	-	-	-	2	1	-	-	3	-	-	-	-	-
Bandon	13	-	-	-	-	-	17	-	-	17	-	-	-	-	-
Nakorn Srithamaraj	16	-	-	1	1	3	5	3	1	13	-	1	-	-	-
Phuket	20	-	-	-	-	-	-	10	-	10	-	-	-	-	-
Kan tang	30	-	-	-	-	-	-	-	-	-	-	-	-	-	-
Songkhla	12	-	-	-	1	4	8	5	-	18	-	-	-	-	-
Naradhivas	-	-	-	1	-	25	-	4	-	29	1	-	-	-	-

สถานี Station	ลมผิวพื้น Surface Winds														
	ทิศลม Wind Direction									กำลังลมตามมาตราโบฟอร์ต Wind Force in Beaufort Scale					
	ทำการตรวจเวลา ๑๐๐๐ Observation at 1000									ทำการตรวจเวลา ๑๐๐๐ Observation at 1000					
	Calm	N	NE	E	SE	S	SW	W	NW	1-3	4	5-6	7	8-9	> 9
Chiengrai	-	6	5	-	4	6	8	1	-	29	1	-		-	-
Mae Hongsorn	10	-	2	5	11	2	-	-	-	20	-	-		-	-
Chiengmai	8	3	1	-	1	11	6	-	-	21	1	-	-	-	-
Nan	23	2	-	1	-	4	-	-	-	7	-	-	-	-	-
Lampang	-	2	3	-	-	5	18	1	-	29	-	-	-	-	-
Phrae	10	5	-	-	-	5	10	-	-	20	-	-	-	-	-
Mae Sariang	16	2	1	-	-	7	3	1	-	14	-	-	-	-	-
Bhotchaboon	9	-	-	-	-	20	1	-	-	21	-	-	-	-	-
Uttaradith	5	-	-	9	5	10	-	1	-	25	-	-	-	-	-
Nakorn Panom	4	1	-	21	3	-	1	-	-	26	-	-	-	-	-
Udorn Dhani	7	-	6	2	8	1	-	2	4	21	1	1	-	-	-
Sakol Nakorn	8	2	-	-	13	1	4	2	-	22	-	-	-	-	-
Pitsanuloke	8	4	1	1	7	11	-	1	2	27	-	-	-	-	-
Maesord	4	1	2	8	1	12	-	2	-	26	-	-	-	-	-
Mukdaharn	12	-	5	1	1	1	8	2	-	18	-	-	-	-	-
Roi Et	-	-	5	-	1	1	21	1	1	29	1	-	-	-	-
Khon Kaen	2	-	4	1	-	3	14	5	1	28	-	-	-	-	-
Nakorn Sawan	8	-	-	1	-	15	4	2	-	22	-	-	-	-	-
Nakorn Rajasima	3	1	3	1	-	-	2	19	1	26	1	-	-	-	-
Surindh	-	2	2	-	2	20	4	-	-	30	-	-	-	-	-
Ubol Rajadhani	3	3	1	3	-	3	5	12	-	27	-	-	-	-	-
Prachinburi	18	-	-	6	5	1	-	-	-	10	2	-	-	-	-
Lopburi	10	1	2	-	4	11	1	-	1	20	-	-	-	-	-
Suburnburi	-	1	-	3	-	1	20	4	1	30	-	-	-	-	-
Kanchanaburi	4	2	-	1	-	-	1	22	-	26	-	-	-	-	-
Don Muang	-	-	2	1	3	7	5	12	-	30	-	-	-	-	-
Aranyapradesa	7	2	1	1	-	-	1	18	-	23	-	-	-	-	-
Jolburi	-	-	3	1	-	6	12	7	1	23	4	3	-	-	-
Sattahib	5	1	-	-	-	1	13	9	1	23	2	-	-	-	-
Chantaburi	9	1	3	-	-	2	11	3	1	19	1	1	-	-	-
Klong Yai	4	4	6	1	-	-	1	11	3	25	1	-	-	-	-
Hua Hin	13	2	1	2	-	4	4	3	1	16	1	-	-	-	-
Prachuab Kirikhan	-	2	4	-	1	2	14	7	-	27	3	-	-	-	-
Chumporn	2	1	-	5	1	7	4	7	3	26	2	-	-	-	-
Ranong	8	-	-	-	-	5	10	7	-	21	1	-	-	-	-
Bandon	5	-	-	-	-	4	21	-	-	21	3	1	-	-	-
Nakorn Srithamaraj	-	2	1	3	1	5	7	7	4	29	1	-	-	-	-
Phuket	6	-	-	-	-	-	-	24	-	24	-	-	-	-	-
Kantang	16	-	-	-	-	-	8	6	-	8	4	2	-	-	-
Songkhla	-	-	1	1	-	2	3	22	1	28	2	-	-	-	-
Naradhivas	-	5	-	8	-	6	-	11	-	21	9	-	-	-	-

สถานี Station	ลมผิวพื้น Surface Winds														
	ทิศลม Wind Direction									กำลังลมตามมาตราโบฟอร์ท Wind Force in Beaufort Scale					
	ทำการตรวจเวลา 1300 Observation at 1300									ทำการตรวจเวลา 1300 Observation at 1300					
	Calm	N	NE	E	SE	S	SW	W	NW	1-3	4	5-6	7	8-9	>9
Chiengrai	1	9	2	-	3	6	3	5	1	25	4	-	-	-	-
Mae Hongsorn	5	-	2	4	11	8	-	-	-	25	-	-	-	-	-
Chiengmai	5	1	-	-	3	15	4	-	2	4	1	-	-	-	-
Nan	22	-	-	2	-	5	-	1	-	8	-	-	-	-	-
Lampang	-	-	5	-	-	9	12	3	-	29	-	-	-	-	-
Phrae	4	4	1	-	-	7	12	2	-	24	2	-	-	-	-
Mae Sarieng	5	4	-	-	-	6	9	6	-	24	1	-	-	-	-
Bhetchaboon	12	-	-	-	-	15	3	-	-	18	-	-	-	-	-
Uttaradith	2	-	3	2	3	14	6	-	-	27	1	-	-	-	-
Nakorn Panom	6	-	2	13	1	3	5	-	-	22	1	1	-	-	-
Udorn Dhani	2	2	3	6	7	1	2	3	4	27	-	1	-	-	-
Sakol Nakorn	5	2	-	1	9	2	7	3	1	25	-	-	-	-	-
Pitsanuloke	7	1	-	1	3	9	2	5	2	23	-	-	-	-	-
Maesord	-	-	2	5	-	9	6	7	1	25	4	1	-	-	-
Mukdaharn	5	1	7	5	1	-	9	2	-	25	-	-	-	-	-
Roi Et	-	-	8	-	1	1	17	-	3	29	1	-	-	-	-
Khon Kaen	2	1	2	2	1	-	17	4	1	28	-	-	-	-	-
Nakorn Sawan	5	-	-	-	-	25	-	-	-	25	-	-	-	-	-
Nakorn Rajasima	3	-	2	3	1	1	3	14	3	23	4	-	-	-	-
Surindh	1	2	2	-	1	13	11	-	-	29	-	-	-	-	-
Ubol Rajadhani	4	2	-	3	-	1	2	16	2	26	-	-	-	-	-
Prachinburi	8	-	-	4	17	1	-	-	-	19	3	-	-	-	-
Lopburi	11	1	1	-	2	13	-	1	1	19	-	-	-	-	-
Subarnburi	-	-	-	4	-	1	18	5	2	28	2	-	-	-	-
Kanchanaburi	-	-	2	3	-	1	3	21	-	29	1	-	-	-	-
Don Muang	-	-	3	1	-	3	6	15	2	30	-	-	-	-	-
Aranyapradesa	2	2	1	2	-	-	-	22	1	27	1	-	-	-	-
Jolburi	1	-	3	-	-	5	13	6	2	20	3	6	-	-	-
Sattahib	2	-	-	-	-	3	18	6	1	25	3	-	-	-	-
Chantaburi	3	2	1	-	-	3	21	-	-	18	8	1	-	-	-
Klong Yai	4	2	1	-	-	-	-	20	3	23	2	1	-	-	-
Hua Hin	1	1	1	5	12	2	4	2	2	25	3	-	1	-	-
Prachuab Kirikhan	-	1	2	2	1	4	6	12	2	16	13	1	-	-	-
Chumporn	1	-	3	1	-	3	3	11	8	19	9	1	-	-	-
Ranong	1	-	-	-	-	6	11	11	1	22	6	1	-	-	-
Bandon	1	3	1	-	-	5	17	3	-	21	3	5	-	-	-
Nakorn Srithamaraj	1	2	2	2	1	2	9	8	3	22	6	1	-	-	-
Phuket	1	-	-	-	-	-	-	29	-	29	-	-	-	-	-
Kantang	5	-	-	-	-	-	19	6	-	13	3	9	-	-	-
Songkhla	-	-	11	3	-	1	2	12	1	21	5	3	1	-	-
Naradhivas	-	10	-	15	-	-	-	5	-	8	16	5	1	-	-

สถานี Station	ลมผิวพื้น Surface Winds														
	ทิศลม Wind Direction									กำลังลมตามมาตราโบฟอร์ต Wind Force in Beaufort Scale					
	ทำการตรวจเวลา 1600 Observation at 1600									ทำการตรวจเวลา 1600 Observation at 1600					
	Calm	N	NE	E	SE	S	SW	W	NW	1-3	4	5-6	7	8-9	> 9
Chiengrai	1	10	5	1	4	4	2	3	-	27	1	1	-	-	-
Mae Hongsorn	7	1	2	2	8	10	-	-	-	23	-		-	-	-
Chiengmai	7	2	-	-	4	13	2	1	1	21	-	2	-	-	-
Nan	22	-	-	3	-	4	-	1	-	8	-	-	-	-	-
Lampang	1	2	4	1	-	7	12	2	-	28	-	-	-	-	-
Phrae	4	4	-	-	1	6	12	3	-	25	1	-	-	-	-
Mae Sarieng	9	3	-	-	-	4	10	4	-	20	1	-	-	-	-
Bhetchaboon	18	-	-		-	15	2	-	-	17	-	-	-	-	-
Uttaradith	2	-	4	3	6	12	2	1	-	27	1	-	-	-	-
Nakorn Panom	12	-	-	15	2	-	-	1	-	17	1	-	-	-	-
Udorn Dhani	2	2	3	5	8	4	3	-	3	25	2	1	-	-	-
Sakol Nakorn	6	3	-	-	8	4	7	2	-	24	-	-	-	-	-
Pitsanuloke	10	2	1	-	3	7	2	4	1	20	-	-	-	-	-
Maesord	2	-	2	3	1	3	6	13	-	23	5	-	-	-	-
Mukdaharn	12	1	6	1	-	1	3	6	-	18	-	-	-	-	-
Roi Et	4	-	6	-	1	-	13	2	4	25	-	1	-	-	-
Khon Kaen	8	2	1	1	-	1	12	5	-	22	-	-	-	-	-
Nakorn Sawan	9	1	-	-	-	19	1	-	-	21	-	-	-	-	-
Nakorn Rajasima	5	2	3	1	-	3	4	10	2	22	3	-	-	-	-
Surindh	-	2	2	-	-	18	8	-	-	30	-	-	-	-	-
Ubol Rajadhani	4	3	1	1	1	2	1	15	2	26	-	-	-	-	-
Prachinburi	12	-	1	5	12	-	-	-	-	18	-	-	-	-	-
Lopburi	17	-	1	1	-	10	-	-	1	13	-	-	-	-	-
Subarnburi	1	3	-	6	-	4	9	7	-	28	1	-	-	-	-
Kanchanaburi	2	-	-	5	-	-	2	19	2	28	-	-	-	-	-
Don Muang	-	1	2	2	1	8	3	11	2	28	1	1	-	-	-
Aranyapradesa	4	-	3	-	-	-	-	23	-	24	2	-	-	-	-
Jolburi	1	1	2	-	1	7	11	5	2	22	6	1	-	-	-
Sattahib	7	1	-	-	1	7	11	3	-	20	3	-	-	-	-
Chantaburi	6	1	2	-	-	2	18	1	-	22	1	1	-	-	-
Klong Yai	14	2	2	-	-	-	-	10	2	14	2	-	-	-	-
Hua Hin	1	-	4	4	6	2	7	4	2	25	4	-	-	-	-
Prachuab Kirikhan	-	2	2	3	-	-	7	16	-	23	6	1	-	-	-
Chumporn	2	-	-	1	2	2	3	16	4	24	3	1	-	-	-
Ranong	1	-	-	-	-	4	14	10	1	24	5	-	-	-	-
Bandon	5	5	-	-	-	2	16	2	-	18	4	3	-	-	-
Nakorn Srithamaraj	1	-	4	2	1	3	9	5	5	27	2	-	-	-	-
Phuket	-	-	-	-	-	-	-	30	-	30	-	-	-	-	-
Kantang	4	-	-	-	-	-	17	9	-	20	1	5	-	-	-
Songkhla	-	1	5	6	1	-	2	15	-	18	5	5	1	1	-
Naradhivas	-	15	-	8	-	-	-	7	-	6	16	8	-	-	-

สถานี Station	จำนวนเมฆ Cloud Amount 0-8		ทัศนวิสัย Visibility 0-9		จำนวนฝนตก มม. Rainfall in mm				จำนวนน้ำระเหย มม. Evaporation (pich) mm.		
	เวลา 0700	เวลา 1300	เวลา 0700	เวลา 1300	วันมีฝน Rainy day	จำนวนฝนตก Total Amount	มากที่สุดในวันหนึ่ง Heaviest in 24 hours จำนวน Amount	วันที่ Date	รวมทั้งเดือน Total for Month	มากที่สุดในวัน Greatest in one day	วันที่ Date
Chiengrai	6.5	6.0	6.2	7.3	11	213.7	50.4	2			-
Mae Hongsorn	7.4	6.4	5.6	7.0	13	241.4	110.0	9		-	-
Chiengmai	6.8	6.3	7.1	7.6	18	235.3	52.0	9	68.6	5.2	27
Nan	7.8	6.1	5.6	6.5	19	342.1	182.9	20			
Lampang	6.9	6.2	6.7	7.6	20	184.0	33.6	9	78.1	5.0	12
Phrae	7.7	7.2	6.1	6.8	16	279.3	56.9	20			
Mae Sarieng	7.2	5.9	5.3	6.3	13	174.9	51.7	20	43.5	2.1	4
Bhetchaboon	6.8	6.5	6.3	7.0	17	193.3	58.8	27			-
Uttaradith	6.9	6.2	7.3	7.6	16	316.2	68.5	18	90.0	5.0	29
Nakorn Panom	7.6	7.2	5.3	5.9	21	565.8	86.5	4,8			-
Udorn Dhani	6.8	6.3	6.0	6.7	21	427.4	155.0	25	101.5	6.8	12
Sakol Nakorn	7.1	6.8	5.8	6.6	20	242.9	34.1	26	-		
Pitsaunloke	6.9	6.2	6.-	6.9	18	189.3	64.4	3	75.0	4.4	12
Maesord	7.0	6.1	6.3	7.6	19	185.4	33.6	20	61.3	4.1	30
Mukdaharn	7.2	7.0	6.-	6.8	24	358.5	69.5	25			
Roi Et	7.0	6.8	6.3	6.8	22	240.1	59.5	26			
Khon Kaen	7.0	6.1	5.3	6.7	16	228.3	65.3	27			-
Nakorn Sawan	7.2	6.9	6.-	7.0	17	245.6	78.1	13	61.2	3.2	24
Nakorn Rajasima	6.5	6.8	6.8	7.5	17	123.8	23.0	3	89.7	6.0	12
Surindh	7.1	6.9	6.7	7.0	23	204.6	42.4	1			
Ubol Rajadhani	6.7	6.5	6.-	6.9	20	170.2	28.3	25	-	-	
Prachinburi	7.8	7.3	5.8	6.6	22	393.1	57.6	3			-
Lopburi	6.4	6.6	6.-	6.8	15	118.4	39.4	3			
Subarnburi	6.8	6.3	5.-	7.0	14	273.0	83.3	27			
Kanchanaburi	6.8	6.8	6.3	7.0	18	109.2	27.9	19			
Don Muang	7.0	6.4	6.3	7.2	23	295.5	83.6	27		-	
Aranyapradesa	6.0	6.5	7	7.9	17	234.5	58.9	1	110.0	5.7	11
Jolburi	7.0	6.2	7.-	7.9	18	195.0	54.0	13			
Sattahib	6.7	5.9	6.-	6.8	10	51.2	15.2	12	143.7	6.4	25
Chantaburi	7.2	7.1	6.-	7.1	22	746.7	186.1	12	73.6	5.5	21
Klong Yai	6.9	6.3	6.-	6.7	25	740.1	119.0	1			
Hua Hin	7.1	6.9	6.-	6.2	11	73.6	34.4	13			
Prachuab Kirikhan	7.0	6.5	7.-	7.5	11	22.7	6.7	5			
Chumporn	6.3	5.9	5.-	6.3	17	108.5	32.3	4			
Ranong	7.4	7.4	4.-	5.9	24	634.7	168.0	14			
Bandon	5.9	6.1	5.-	6.7	12	110.8	38.3	26	84.8	3.9	20
Nakorn Srithamarat	4.8	5.0	6.-	6.9	16	60.8	12.4	28			
Phuket	5.8	6.0	7.-	7.8	13	76.4	18.6	28			
Kantang	5.7	6.7	4.-	6.9	15	188.0	41.0	2			
Songkhla	7.0	6.4	7	7.5	12	144.1	91.4	10			
Naradhivas	6.3	6.0	5.-	7.3	12	70.2	17.5	26			

สถานี Station	จำนวนวันที่ Number of days with						
	○	◑	◐	●	≏	≡	=
Chiengrai	0	4	17	9	23	2	0
Mae Hongsorn	0	0	23	7	26	15	12
Chiengmai	0	3	17	10	24	0	3
Nan	0	0	21	9	0	0	0
Lampang	0	2	24	3	12	2	0
Phrae	0	0	13	17	13	3	4
Mae Sariang	0	5	19	6	3	4	0
Bhetchaboon	0	0	18	12	27	1	11
Uttaradith	0	4	15	11	24	1	1
Nakorn Panom	0	0	14	16	14	6	7
Udorn Dhani	0	2	22	6	10	2	2
Sakol Nakorn	0	0	24	6	22	1	1
Pitsanuloke	0	3	21	6	27	1	6
Maesord	0	4	13	13	7	6	4
Mukdaharn	0	0	22	8	5	2	1
Roi Et	0	1	23	6	3	0	3
Khon Kaen	0	2	20	8	7	1	0
Nakorn Sawan	0	0	22	8	30	1	0
Nakorn Rajasima	0	3	15	12	28	4	3
Surindh	0	0	25	5	2	0	0
Ubol Rajadhani	0	0	25	5	4	2	0
Prachinburi	0	0	15	15	27	0	0
Lopburi	0	1	24	5	16	0	0
Suburnburi	0	1	22	7	21	6	15
Kanchanaburi	0	0	23	7	29	2	24
Don Muang	0	0	18	12	30	0	22
Aranyapradesa	0	3	14	13	16	6	0
Jolburi	0	2	18	10	9	2	1
Sattahib	0	1	23	6	0	1	0
Chantaburi	0	1	15	14	21	1	1
Klong Yai	0	1	20	9	6	7	0
Hua Hin	0	0	21	9	0	0	0
Prachuab Kirikhan	0	2	23	5	6	0	0
Chumporn	0	4	18	8	25	3	28
Ranong	0	0	12	18	13	0	30
Bandon	0	2	25	3	29	5	11
Nakorn Srithamaraj	0	4	24	2	24	16	2
Phuket	0	0	25	5	13	0	9
Kantang	0	0	26	4	0	8	13
Songkhla	0	0	21	9	29	0	8
Naradhivas	0	1	28	1	24	1	24

สถานี Station	จำนวนวันที่มี Number of days with					
	∞	△	↘	(R)	R	V
Chiengrai	0	0	1	5	7	0
Mae Hongsorn	0	0	3	4	4	0
Chiengmai	0	0	13	15	4	0
Nan	0	0	6	13	13	0
Lampang	0	0	16	5	3	1
Phrae	0	0	22	15	4	0
Mae Sarieng	0	0	13	2	0	0
Bhetchaboon	0	0	28	4	4	0
Uttaradith	0	0	26	0	11	0
Nakorn Panom	1	0	20	19	8	0
Udorn Dhani	0	0	27	13	6	0
Sakol Nakorn	1	0	28	12	12	0
Pitsanuloke	0	0	26	17	17	2
Maesord	0	0	13	3	4	0
Mukdaharn	0	0	15	2	10	0
Roi Et	0	0	14	17	8	0
Khon Kaen	0	0	25	15	8	0
Nakorn Sawan	0	0	30	4	1	0
Nakorn Rajasima	0	0	26	9	5	0
Surindh	0	0	30	2	14	0
Ubol Rajadhani	0	0	21	11	7	0
Prachinburi	0	0	16	6	1	0
Lopburi	0	0	15	4	1	0
Subarnburi	6	0	23	15	12	1
Kanchanaburi	1	0	23	13	3	0
Don Muang	10	0	24	9	10	0
Aranyapradesa	0	0	27	9	4	0
Jolburi	0	0	24	13	2	0
Sattahib	0	0	15	8	6	2
Chantaburi	0	0	24	19	8	0
Klong Yai	0	0	14	16	7	0
Hua Hin	23	0	17	11	6	0
Prachuab Kirikhan	1	0	7	6	1	0
Chumporn	0	0	12	3	3	0
Ranong	12	0	7	4	1	0
Bandon	0	0	8	4	10	0
Nakorn Srithamaraj	7	0	29	12	5	1
Phuket	0	0	2	2	0	0
Kantang	0	0	0	2	2	0
Songkhla	2	0	20	16	10	0
Naradhivas	25	0	2	5	5	0

รายงานฝนตกของบางสถานี ประจำเดือน กันยายน ๒๔๙๕
ซึ่งได้รับความเอื้อเฟื้อจากกรมเกษตรส่งมาให้

Rainfall Report of some selected stations for month of September 1952
Supplied through the courtesy of Dept. of Agriculture.

สถานีตรวจน้ำฝน Rainfall Station	จำนวนฝนตก Amount			ต่างจากปรกติ Departure mm.
	วันฝนตก Rainy day	2495	2494	
ภาคเหนือ Northern Part				
1. Chiengrai *	11	213.7	259.8	− 26.3
2. Mae Hongsorn	13	241.4	248.2	+ 66.4
3. Mae Sariang *	13	174.9	460.1	+ 13.6
4. Chiengmai *	18	235.3	296.7	− 16.4
5. Nan *	19	342.1	309.7	+ 103.0
6. Lampoon	11	145.1	365.4	− 97.5
7. Lampang *	20	184.0	131.9	− 16.9
8. Phrae *	16	279.3	194.5	+ 42.4
9. Uttaradith *	16	316.2	336.5	− 4.1
ภาคอีสาน Northeastern Part				
1. Nongkaya	11	742.7	388.8	+ 470.2
2. Udorn Dhani *	21	427.4	207.1	+ 207.5
3. Sakol Nakorn *	20	242.9	227.0	− 246.5
4. Khon Kaen *	16	228.3	354.4	− 113.1
5. Mahasarakarm	7	221.0	336.1	− 13.4
6. Roi Et *	22	240.1	437.8	− 45.4
7. Mukdaharn *	24	358.5	372.1	+ 137.2
8. Jayabhum	5	184.7	285.9	− 43.6
9. Ubol Rajadhani *	20	170.2	345.0	− 107.4
10. Srisaket	7	100.5	397.5	− 209.9
11. Buriramya	16	337.4	300.2	+ 20.6
12. Nakorn Panom	19	584.4	297.9	+ 302.4
13. Surindh *	23	204.6	186.9	− 94.3
14. Nakorn Rajasima *	17	128.8	201.0	− 105.1
ภาคกลาง Central Part				
1. Sukhodhai	14	379.1	397.3	+ 140.5
2. Tak	...	...	79.9	-
3. Maesord *	19	185.4	296.5	+ 20.1
4. Pitsanuloke *	18	189.3	318.2	− 80.3
5. Kambaenbej	6	172.7	126.1	− 96.3
6. Bichittra	14	198.5	386.8	− 101.4
7. Nakorn Sawan *	17	245.6	271.0	− 1.8
8. Loey	21	312.6	220.7	+ 102.0

รายงานฝนตกของบางสถานี ประจำเดือน กันยายน ๒๔๙๕
ซึ่งได้รับความเอื้อเฟื้อจากกรมเกษตรส่งมาให้

Rainfall Report of some selected stations for month of September 1952
Supplied through the courtesy of Dept. of Agriculture.

สถานีตรวจน้ำฝน Rainfall Station	จำนวนฝนตก Amount			ต่างจากปรกติ Departure mm.
	วันฝนตก Rainy day	2495	2494	
9. Bhetchaboon *	17	193.3	267.9	− 59.9
10. Utaya Dhani	16	290.4	140.0	+ 12.7
11. Jayanath	10	121.8	185.9	− 146.2
12. Singhaburi	8	119.3	223.1	− 139.6
13. Lopburi *	15	118.4	208.5	− 149.9
14. Angthong	11	211.7	219.1	− 79.1
15. Saraburi	6	129.9	225.3	− 222.1
16. Subarnburi *	18	273.0	159.8	− 13.0
17. Ayudhaya	17	215.8	262.0	− 65.0
18. Nakorn Nayok	20	443.9	409.2	− 11.9
19. Patoom Dhani	20	351.4	322.7	+ 54.5
20. Kanchanaburi *	18	109.2	191.7	− 77.4
21. Nondhaburi	19	397.2	334.0	+ 117.5
22. Nakorn Pathom	4	278.8	256.5	+ 1.4
23. Don Muang *	23	295.5	337.5	+ 38 4
24. Dhonburi	11	402.1	315.7	+ 97.9
25. Bangkok *	22	297.3	239.5	− 8.1
26. Samudra Prakarn	16	336.6	...	+ 15.9
27. Samudra Sakorn	11	215.0	291.0	− 66.7
28. Samudra Songkram	13	165.4	204.3	− 72.4
ภาคบูรพา Eastern Part				
1. Prachinburi *	22	393.1	429.9	− 6 2
2. Aranyapradesa *	17	234.5	212.8	− 3.7
3. Chaxerngsao	10	149.7	286.1	− 118.6
4. Jolburi *	18	195.0	295.6	− 89 3
5. Sattahib *	10	51.2	113.6	− 152.1
6. Rayong	7	146.5	191.6	− 111 5
7. Chantaburi *	22	746.7	517.1	+ 322 5
8. Trad	14	520.4	340.7	− 111 2
ภาคใต้ Southern Part				
1. Rajaburi	5	70.8	56.2	− 158.6
2. Bejraburi	14	131.1	71.4	− 108.8
3. Hua Hin *	11	73.6	43.1	− 40.3
4. Prachuab Kirikhan *	11	22.7	60.2	− 80.5
5. Chumporn *	17	108.5	145.3	− 58.6
6. Ranong *	24	634.7	558.6	− 157.8

รายงานฝนตกของบางสถานี ประจำเดือน กันยายน ๒๔๙๕
ซึ่งได้รับความเอื้อเฟื้อจากกรมเกษตรส่งมาให้

Rainfall Report of some selected stations for month of September 1952
Supplied through the courtesy of Dept. of Agriculture.

สถานีตรวจน้ำฝน Rainfall Station	จำนวนฝนตก Amount			ต่างจากปรกติ Departure mm.
	วันฝนตก Rainy day	2495	2494	
7. Bandon *	12	110.8	222.8	— 106.4
8. Surasdra Dhani	...	...	...	-
9. Pang-Nga	11	79.2	81.4	— 526 6
10. Nakorn Srithamaraj *	16	60.8	319.1	— 97.2
11. Krabi	...	...	...	-
12. Phuket *	13	76.4	603.8	— 256.8
13. Padalung	3	66.4	182.5	+ 15.3
14. Trang	4	42.4	...	— 232.5
15. Songkhla *	12	141.1	157.2	+ 42.7
16. Pattani	3	81.6	134.4	— 40.5
17. Satul	7	207.6	82.4	— 122.2
18. Yala	10	169.9	128.8	— 5.0
19. Naradhivas *	12	70.2	311.9	— 88.4

* ผลการตรวจของสถานีตรวจอากาศ กรมอุตุนิยมวิทยา
Data from Meteorological Department

— ไม่มีฝนตก No Rainfall

... ไม่ได้รับรายงาน No Report

× × ไม่มีเครื่องวัดฝน No Rain-gauge

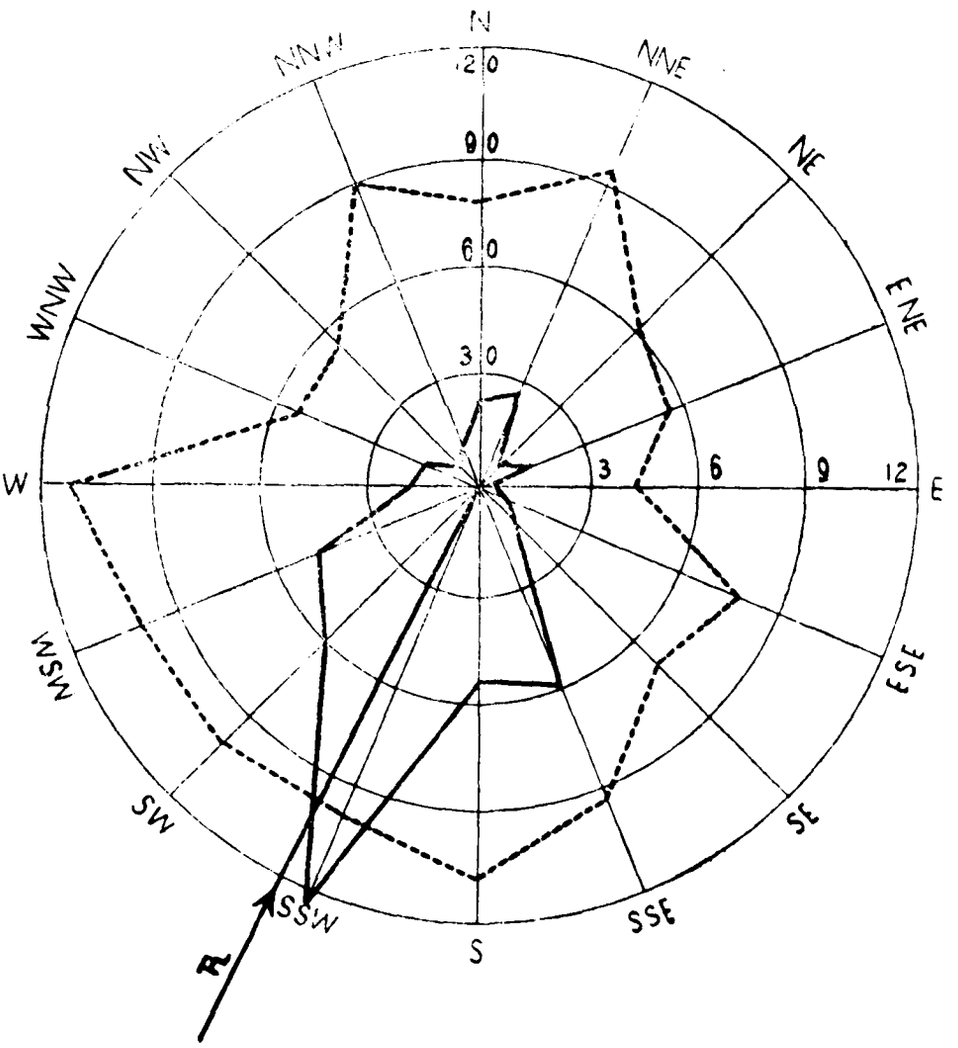

ผลสรุปการตรวจลมรายชั่วโมงของสถานีกลาง กรุงเทพฯ

Wind-Rose of Bangkok

เดือน กันยายน ๒๔๙๕ ทิศร่วม (Resultant Direction) S 17° 17′ W September 1952

ทิศ Direction		N	NNE	NE	ENE	E	ESE	SE	SSE	S	SSW	SW	WSW	W	WNW	NW	NNW	Calm
ความถี่	ชม. Hrs.	24	28	7	14	3	8	14	59	54	125	60	48	19	16	7	12	222
Frequency	%	3.3	3.9	1.0	1.9	0.4	1.1	1.9	8.2	7.5	17.4	8.3	6.7	2.6	2.2	1.0	1.7	30.8
ความเร็วรวม Distance Travelled	กม. Km.	190.4	265.6	43.2	80.0	12.8	62.4	97.6	547.2	584.0	1224.0	597.9	480.0	214.4	86.4	38.4	108.8	-
ความเร็วเฉลี่ย Mean Velocity	กม./ชม. Km/hr.	7.9	9.5	6.2	5.7	4.3	7.8	7.0	9.3	10.8	9.8	10.0	10.0	11.3	5.4	5.5	9.1	-

———— เส้นความถี่ของลมในทิศต่าง ๆ เป็นจำนวนชั่วโมง

– – – – – – – ความเร็วลมเฉลี่ยเป็น กม./ชม. ในทิศต่าง ๆ

หมายเหตุ: มีผลการตรวจ ๗๑๘ ชั่วโมง

Note: Observation for 718 hours only

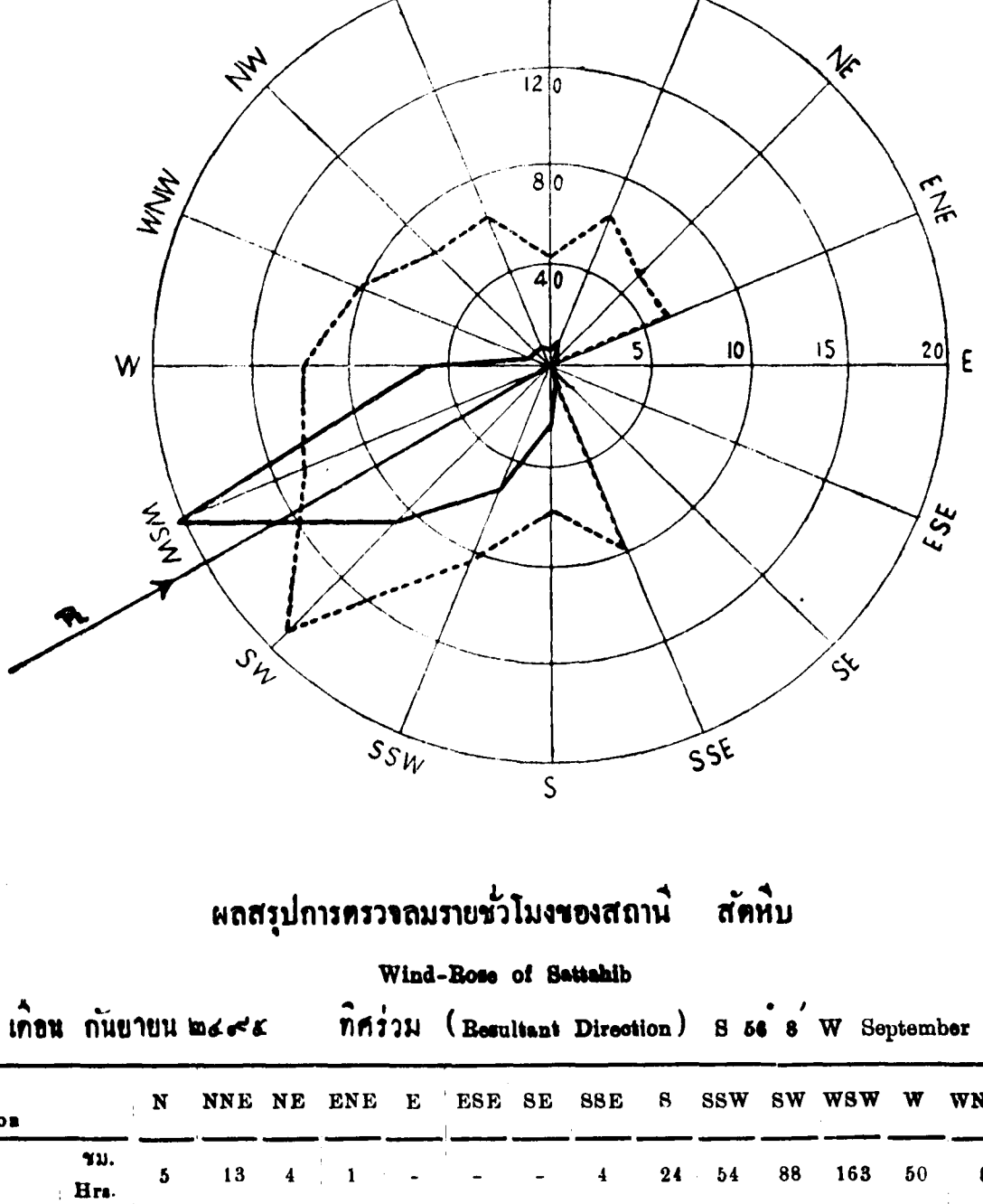

ผลสรุปการตรวจลมรายชั่วโมงของสถานี สัตหีบ

Wind-Rose of Sattahib

เดือน กันยายน ๒๔๙๕ ทิศร่วม (Resultant Direction) S 56° 8′ W September 1952

ทิศ Direction		N	NNE	NE	ENE	E	ESE	SE	SSE	S	SSW	SW	WSW	W	WNW	NW	NNW	Calm
ความถี่	ชม. Hrs.	5	13	4	1	-	-	-	4	24	54	88	163	50	8	7	7	291
Frequency	%	0.7	1.8	0.6	0.1	-	-	-	0.6	3.3	7.5	12.2	22.6	6.9	1.1	1.0	1.0	40.6
ความเร็วรวม Distance Travelled	กม. Km.	27.2	107.2	25.6	6.4	-	-	-	40.0	174.4	568.4	1655.6	2177.6	620.8	82.2	56.0	56.0	-
ความเร็วเฉลี่ย Mean Velocity	กม./ชม. Km/hr.	5.4	8.2	6.4	6.4	-	-	-	10.0	7.3	10.5	18.8	13.3	12.4	10.3	8.0	8.0	-

——— เส้นความถี่ของลมในทิศต่าง ๆ เป็นจำนวนชั่วโมง

- - - - - - - ความเร็วลมเฉลี่ยเป็น กม./ชม. ในทิศต่าง ๆ

บัญชีรายการที่ตั้งสถานีตรวจอากาศชายทะเล

List of Coastal Meteorological Stations with their Geographical Positions

สถานี Station	ตำบลที่ของสถานี Geographical Positions						สูงเป็นเมตร Altitude in m.	หมายเหตุ Remarks
	แลต. Lat. N.			ลอง. Long. E.				
สันดอน San Don	13°	26′	31″	100°	36′	16″	19.0	
เกาะจวง Koh Chuang	12°	30′	56″	100°	57′	33″	150.0	
เกาะไผ่ Koh Phai	12°	55′	51″	100°	40′	25″	144.0	
แหลมสิงห์ Laem Sing	12°	28′	07″	102°	03′	43″	82.4	
เกาะปราบ Koh Prab	09°	13′	20″	99°	15′	25″	78.0	
หินสัมปะยอ Hin Sumpayue	13°	11′	55″	100°	48′	07″	11.3	
แหลมตาชี Laem Ta Chi	06°	57′	00″	101°	17′	36″	29.4	
เกาะตะเภาน้อย Koh Tapau Noi	07°	49′	49″	98°	25′	37″	55.0	
ระยอง Ra Yong	12°	39′	37″	101°	16′	26″	18.5	
แหลมงอบ Laem Ngob	12°	10′	01″	102°	23′	46″	11.0	
หลังสวน Lung Suan	09°	56′	32″	99°	09′	45″	14.0	

Summary of Meteorological Observations for Coastal Stations for month of September 1952

สถานี Station	จำนวนเมฆ Cloud Amount	ลมผิวพื้น Surface Wind								
		ทิศร่วม R.S. 0800	ความแน่นทิศ S.D.% 0800	ทิศร่วม R.S. 1400	ความแน่นทิศ S.D.% 1400	ทิศร่วม R.S. 2000	ความแน่นทิศ S.D % 2000	ทิศลมที่พัดมากที่สุด Dominating Wind	กำลังลมเฉลี่ย Average force Bf. Scale	กำลังลมแรงที่สุด Maximum Force of Wind
สันดอน San Don	5.6	S 51°W	42	S 22°W	60	S 21°W	56	SW	2.4	9
เกาะจวง Koh Chuang	6.5	S 88°W	62	S 80°W	76	S 70°W	77	W	3.3	7
เกาะไผ่ Koh Phai	5.3	S	53	S 25°W	54	S 12°W	64	S	2.0	6
แหลมสิงห์ Laem Sing	6.9	N 38°W	37	N 88°W	86	N 85°W	76	W	3.1	7
เกาะปราบ Koh Prab	4.2	S 1°W	98	S 54°W	56	S 14°W	41	S	1.7	7
หินสัมปะยัน Hin Sumpayue	5.7	S 42°W	49	S 48°W	49	S 40°W	56	SW	2.6	7
แหลมตาชี Laem Ta Chi	6.6	S 23°W	92	S 38°W	79	S 85°W	36	SW	3.1	7
เกาะตะเภาน้อย Koh Tapau Noi	4.8	N 84°W	66	S 88°W	79	S 88°W	85	W	1.4	4
ระยอง Ra Yong	6.4	Variable		S 42°W	79	S 42°W	84	SW	2.2	5
แหลมงอบ Laem Ngob	6.2	S 18°E	41	S 77°W	30	S 75°W	7	W	2.9	8
หลังสวน Lung Suan	4.3	S 22°E	35	S 39°E	21	S 5°W	18	S	1.1	2

สรุปผลการตรวจอุตุนิยมวิทยาของสถานีชายทะเล ประจำเดือน กันยายน พ.ศ. ๒๔๙๕

Summary of Meteorological Observations for Coastal Stations for month of September 1952

สถานี Station	จำนวนวันที่มี Number of days with												หมายเหตุ Remarks
	ท้องฟ้าไม่มีเมฆ Cloudless Sky	ท้องฟ้ามีเมฆบางส่วน Partly Cloudy Sky	ท้องฟ้ามีเมฆมาก Cloudy Sky	ท้องฟ้ามีเมฆเต็ม Overcast	หมอก Fog	ฟ้าหรัว Haze	ฟ้าแลบ Lightning	ฟ้าร้อง Thunder	ฝนละออง Drizzle	ฝน Rain	พายุฟ้าคนอง Thunder storm	พวยน้ำ Water Spout	
สันดอน San Don	--	2	28	--	--	11	12	3	7	6	1	--	
เกาะจวง Koh Chuang	--	1	22	7	1	11	15	13	6	6	--	--	
เกาะไผ่ Koh Phai	--	5	25	--	--	--	28	18	5	13	--	--	
แหลมสิงห์ Laem Sing	--	2	12	16	18	1	18	18	18	15	--	--	
เกาะปราบ Koh Prab	--	15	15	--	--	22	1	--	9	6	--	--	
หินสัมปะยัน Hin Sampayue	-	7	21	2	8	13	21	8	6	10	1	--	
แหลมตาชี Laem Ta Chi	--	1	25	4	--	13	17	12	5	11	--	--	
เกาะตะเภาน้อย Koh Tapau Noi	--	14	15	1	--	14	--	1	1	14	--	--	
ระยอง Ra Yong	-	2	21	7	--	26	--	1	7	12	--	--	
แหลมงอบ Laem Ngob	--	3	19	8	--	--	22	13	18	23	--	--	
หลังสวน Lung Suan	--	18	12	--	--	16	--	--	3	1	--	--	

สรุปผลการตรวจอุตุนยมวิทยาของสถานชายทะเล ประจำเดือน กันยายน พ.ศ. ๒๔๕๕ สภาพทะเลและคลื่นลม

Summary of Meteorological Observations for Coastal Stations for month of September 1952 State of Sea and Swell

สถานี Station	จำนวนวันที่ Number of days with									หมายเหตุ Remarks
	ทะเลราบ Calm Sea	ทะเลเรียบ Smooth Sea	คลื่นเล็กน้อย Slight Sea	คลื่นปานกลาง Moderate Sea	คลื่นจัด Rough Sea	คลื่นจัดมาก Very Rough Sea	คลื่นใหญ่ High Sea	คลื่นใหญ่มาก Very high Sea	คลื่นใต้น้ำ Swell	
สันดอน San Don	--	28	2	--	--	--	--	--	21	
เกาะรวง Koh Chuang	--	12	12	3	3	--	--	--	30	
เกาะไผ่ Koh Phai	5	25	--	--	--	--	--	--	10	
แหลมสิงห์ Laem Sing	--	19	9	2	--	--	--	--	30	
เกาะปราบ Koh Prab	--	22	5	3	--	--	--	--	5	
หินสัมปะยื่อ Hin Sumpayue	--	27	3	--	--	--	--	--	28	
แหลมตาชี Laem Ta Chi	--	23	5	2	--	--	--	--	28	
เกาะทะเภาน้อย Koh Tapau Noi	2	27	1	--	--	--	--	--	29	
ระยอง Ra Yong	--	6	12	7	5	--	--	--	24	
แหลมงอบ Laem Ngob	--	19	9	2	--	--	--	--	28	
หลังสวน Lung Suan	27	3	--	--	--	--	--	--	--	

กรมอุตุนิยมวิทยา แห่งราชนาวี

METEOROLOGICAL DEPARTMENT
ROYAL THAI NAVY

พลเรือตรี จรูญ วิชยาภัย บุนนาค
เจ้ากรม
Rear-Admiral Charoon Vichayapai Bunnag R.T.N.,
Director

รายงานอุตุนิยมวิทยาประจำเดือน

ปีที่ ๑๗ ฉบับที่ ๑๐

ตุลาคม ๒๔๙๕

รวบรวมขึ้นตามคำสั่งผู้บัญชาการทหารเรือ

MONTHLY METEOROLOGICAL BULLETIN

Vol. 17 Part 10
October 1952

Prepared by order of the Commander in Chief of the Royal Thai Navy
Bangkok, Thailand

พิมพ์ที่โรงพิมพ์กรมอุทกศาสตร์

ค.ก. ๕๗

UG 10

กรมอุตุนิยมวิทยา แห่งราชนาวี

METEOROLOGICAL DEPARTMENT
ROYAL THAI NAVY

พลเรือตรี จรูญ วิชยาภัย บุนนาค
เจ้ากรม
Rear-Admiral Charoon Vichayapai Bunnag R.T.N.,
Director

รายงานอุตุนิยมวิทยาประจำเดือน

ปีที่ ๑๗ ฉบับที่ ๑๐

ตุลาคม ๒๔๙๕

รวบรวมขึ้นตามคำสั่งผู้บัญชาการทหารเรือ

MONTHLY METEOROLOGICAL BULLETIN

Vol. 17 Part 10
October 1952

Prepared by order of the Commander in Chief of the Royal Thai Navy
Bangkok, Thailand

พิมพ์ที่โรงพิมพ์กรมอุทกศาสตร์

สารบาญ
INDEX

หน้า

Page

คำนำ Introduction — — — — — — — — — — — — — — — — ก A

บัญชีแสดงรายการที่ตั้งสถานีตรวจอากาศ List of Meteorological Stations with their Geographical Positions — 1

ลมฟ้าอากาศ A Summary — — — — — — — — — — — — — — 2

รายงานผลการตรวจรายชั่วโมงประจำเดือนของสถานีกลางกรุงเทพ ฯ สำหรับ

Hourly values for Central Station Bangkok of

ความกดอากาศ Pressure

อุณหภูมิ Temperature

ความชื้นสัมพันธ์ Relative Humidity

ลม Surface Winds

ฝน Rainfall — — — — — — — — — — — — 4

รายงานผลการตรวจเฉพาะเวลา 0700 1000 1300 1600

Observations at fixed hours of

ทรรศนวิสัย Visibility

จำนวนเมฆ Amount of Clouds

ชนิดของเมฆ Form of Clouds — — — — — — — — — — 10

รายงานค่าเฉลี่ยประจำวันและประจำเดือนของผลการตรวจอุตุนิยมต่าง ๆ และสรุปผลการตรวจประจำเดือนของสถานีกลางกรุงเทพ ฯ

Daily and Monthly values of Meteorological Elements and Monthly Summary of Central Station, Bangkok — — — — — — — — — — — 12

สรุปผลการตรวจอุตุนิยมประจำเดือนของบางสถานี Summary of Observations of some selected Stations — 14

รายงานฝนประจำเดือน Monthly Rainfall report — — — — — — — — — — 26

สรุปผลการตรวจลมประจำเดือนของสถานีกลางกรุงเทพ ฯ

Wind-rose of Central Station, Bangkok — — — — — — — — — — — 29

สรุปผลการตรวจลมประจำเดือนของสถานีสัตหีบ

Wind-rose of Sattahib — — — — — — — — — — — — — 30

สรุปผลการตรวจอุตุนิยมวิทยาของสถานีชายทะเล

Summary of Meteorological Observations for Coastal Stations — — — — — — — — 31

คำนำ

PREFACE

1. สถานีตรวจอากาศกลางกรุงเทพ ฯ แห่งกองสถานีตรวจอากาศ กรมอุตุนิยมวิทยา ตั้งอยู่ที่ถนนกรุงเทพฯ—สมุทรปราการ ใกล้หลักเขตเทศบาล จังหวัดพระนคร ในเลต. 13° 44′ น. ลอง 100° 30′ อ. สูงของบาโรเมตรจากระดับทะเล 2.82 เมตร เวลาที่ใช้ในการตรวจอุตุนิยมวิทยาใช้เวลากรุงเทพฯ และมีการตรวจอุตุนิยมวิทยาทุกชั่วโมง สำหรับสถานีอื่น ๆ ได้มีรายการแจ้งอยู่ในตารางแล้วและส่วนมากทำการตรวจวันละ 8 เวลาเท่านั้น.

The Central Meteorological at Bangkok is situated in Lat. 13° 44′ N., Long. 100° 30′ E., height of barometer, 2.82 metres above Mean Sea-level. For all readings local standard time is used (105th. degree M.E.G.) and hourly observations are maintained. For other stations generally eight observations are made at 3 hour intervals from 0100 to 2200.

2. ความกดอากาศได้แก้อุณหภูมิ แลตติจูด และระดับทะเลแล้ว.

Barometric readings are corrected for temperature, latitude and Mean Sea-level.

3. ทิศและความเร็วลมเป็นรายชั่วโมง ตรวจโดยเครื่องวัดลมชนิดอัดในมิติแบบไดนส์.

Hourly directions and velocities of the wind are taken from the 'record' sheets of the Dines Pressure Tube Anemograph.

4. เธอร์โมเมตรทุกชนิดได้ติดตั้งไว้ในเรือนเธอร์โมเมตรแบบสเตเวนสัน.

All thermometers are installed in Stevenson Screen.

5. เครื่องหมายลมฟ้าอากาศและปรากฏการณ์บางอย่างในอุตุนิยมวิทยา ในช่องหมายเหตุลมฟ้าอากาศใช้แบบสากล มีความหมายดังต่อไปนี้:—

International Symbols are used in registering the state of weather and other meteorological phenomena.

ลมฟ้าอากาศในเดือนตุลาคม พ.ศ. ๒๔๙๕ โดยสังเขป

ลักษณะลมฟ้าอากาศทั่วไป

ข้อสังเกต.- ลักษณะอากาศที่สำคัญในเดือนตุลาคม ๒๔๐๕ ทางประเทศไทยคือ การผ่านเข้ามาของพายุใต้ฝุ่นในระยะถี่กระชั้นชิดถึง ๔ ครั้ง และครั้งหนึ่งรุนแรงที่สุดเป็นประวัติการณ์ ผ่านตอนใต้ของภาคกลางประเทศไทย ทำให้ประชาชนเสียชีวิต บ้านเรือนถูกทำลายพังเป็นจำนวนร้อยกว่าหลังคาเรือน เรือแพจม โป๊ะของชาวประมงแตก กะประมาณค่าเสียหายทั้งสิ้นกว่า ๑๐ ล้านบาท

ตามครึ่งเดือนแรกของตุลาคม ๑๕ เริ่มด้วยมีความกดอากาศสูงอยู่เหนือประเทศจีน และภูมิภาคใกล้เคียง ในวันที่ ๑๑ กระแสอากาศนี้ได้ผ่านประเทศไทย อนึ่งเมื่อวันที่ ๖ มีดีเปรสชั่นอยู่ในอ่าวเบงคอล เคลื่อนตัวไปทางทิศตะวันตกเฉียงเหนือ แล้วสลายตัวลงทางฝั่งตะวันตกของอ่าวในวันที่ ๑๐ ตอนปลายของตามนี้ความกดอากาศในประเทศไทยเริ่มค่อย ๆ ลดต่ำลง

ในตามครึ่งหลังของเดือนนี้ ข้อที่น่าสังเกต คือ พายุโซนร้อนก่อตัวถี่ขึ้นกว่าปรกติ เฉพาะที่มีส่วนกระทบกระเทือนอากาศของประเทศไทยมีอยู่ ๔ ครั้ง คือ.-

ครั้งแรก ก่อตัวขึ้นในวันที่ ๑๕ เรียกกันว่าใต้ฝุ่น "เชอร์ลี่" จับได้ในทะเลจีนตอนกลาง อยู่ห่างจากอินโดจีนภาคกลางไปทางตะวันออกประมาณ ๑๗๐ ไมล์ เคลื่อนตัวทางตะวันตกเฉียงตะวันตกเฉียงเหนือ และได้ขึ้นฝั่งอินโดจีน ไปอยู่ห่างจากพระตะบองไปทางทิศตะวันออกประมาณ ๑๐๐ ไมล์ ยังคงเคลื่อนตัวต่อไปทางทิศตะวันตก ในวันที่ ๑๗ เคลื่อนเข้าอ่าวไทยทำให้มีอากาศแปรปรวน มีฝนตกเป็นบริเวณกว้างในตอนใต้ของภาคกลางในอ่าวกับตอนเหนือของบึกษ์ใต้ และได้เคลื่อนตัวต่อไปอยู่ในทะเลอันดามันในวันที่ ๑๘ ยังคงเคลื่อนตัวต่อไปทางตะวันตกสู่อ่าวเบงคอล

ครั้งที่สอง เรียกกันว่าใต้ฝุ่น "วี" ได้เคลื่อนเข้าปะทะตอนใต้ของภาคกลางด้วยความรุนแรงมาก ตรวจพบเมื่อวันที่ ๑๕ อยู่ทางตะวันออกของเกาะลูซอนตอนใต้ แล้วผ่านเกาะนี้เข้าสู่ทะเลจีนตอนกลางโดยมีกำลังแรงขึ้นอีกในวันที่ ๑๘ เคลื่อนตัวทางตะวันตกแล้วเปลี่ยนเป็นตะวันตกเฉียงใต้ ในวันที่ ๒๑ อยู่ห่างจากเมืองไซ่ง่อนไปทางทิศเหนือประมาณ ๑๐๐ ไมล์ เคลื่อนตัวทางตะวันตก ความกดอากาศที่กรุงเทพ ฯ ในวันที่ ๒๑ เริ่มลดลงมาก ในตอนใต้ของภาคกลางและตอนกันอ่าวกับตลอดฝั่งตะวันออกของอ่าวไทยอากาศแปรปรวน มีฝนติดต่อกัน และมีลมกระโชกแรงตั้งแต่ตอนเย็นวันที่กล่าวนี้ไปตลอดคืน ในวันที่ ๒๒ พายุผ่านใกล้กรุงเทพ ฯ ความกดอากาศในวันนี้ยังคงลดต่ำมากยิ่งขึ้นจนแสดงให้เห็นลักษณะอันตราย และลดต่ำที่สุด ๙๙๗.๒๔ มิลลิบาร์เมื่อเวลา ๐๗๐๐ พายุคงพัดไหมต่อไป พายุแรงที่สุดตรวจที่กรุงเทพ ฯ ได้ ๕๖ ไมล์ต่อชั่วโมงเมื่อเวลา ๑๓.๓๐ น. ส่วนที่สัดทึบ ๖๐ ไมล์ต่อชั่วโมงในวันเดียวกัน ฝนตกในวันที่ ๒๒ วันเดียวตรวจได้ดังนี้ ที่จันทบุรี ๓๓๖.๙ มม. ที่สัดทึบ ๓๐๒.๗ มม. และที่กรุงเทพ ฯ ๑๑๑.๐ มม. นับเป็นพายุร้ายแรงที่สุดที่ผ่านประเทศไทยในระยะ ๑๖ ปีเท่าที่มีหลักฐานอยู่ ในวันที่ ๒๓ ได้เคลื่อนไปอยู่ในอ่าวมะตะบัน แล้วเลาะขึ้นไปตามแนวฝั่งอะรากัน ไปสิ้นกำลังในพม่าภาคเหนือ

ครั้งที่สาม เรียกกันว่าใต้ฝุ่น "ทรัก" พบตั้งแต่วันที่ ๑๖ อยู่ทางหมู่เกาะคาโรไรน์ตะวันตก เคลื่อนตัวทางตะวันตกเฉียงตะวันตกเฉียงเหนือในวันที่ ๒๐ และ ๒๒ มาอยู่ที่เกาะลูซอนตอนใต้ ในวันที่ ๒๔ เคลื่อนตัวเข้าสู่ทะเลจีนตอนกลาง และได้ผ่านขึ้นฝั่งอินโดจีนในเวลาต่อมา ไปสุดสิ้นกำลังลงทางภาคอีสานในวันที่ ๒๕ พายุนี้กระทบกระเทือนประเทศไทยเป็นส่วนน้อยกำลังลมอย่างแรงตรวจได้ที่อุบลราชธานีประมาณ ๓๒-๓๙ ไมล์ ต่อชั่วโมง ในวันที่ ๒๕

ครั้งสุดท้ายของเดือนนี้ เรียกกันว่า "วิลม่า" ตรวจพบอยู่ทางทิศตะวันออกเฉียงเหนือของเกาะแย๊ปเมื่อวันที่ ๒๔ เคลื่อนตัวทางทิศตะวันตกเฉียงตะวันตกเฉียงเหนือมาอยู่เหนือเกาะวีซายัสในวันที่ ๒๗ ขึ้นฝั่งอินโดจีนระหว่างตูรานกับเว้เมื่อวันที่ ๓๐ แล้วสลายตัว กระทบกระเทือนอากาศในประเทศไทยน้อยที่สุด

อุณหภูมิเฉลี่ย สูงกว่าปรกติเล็กน้อยในภาคเหนือ และภาคอีสาน นอกนั้นต่ำกว่าหรือใกล้เคียงปรกติ อย่างสูงเดือนนี้ ๓๖.๕°ซ. (๙๗.๗°ฟ.) และอย่างต่ำที่สุด ๑๙.๒°ซ. (๖๖.๖°ฟ.)

ฝน ในภาคเหนือฝนน้อยลง ส่วนในภาคกลางได้พิศณุโลกลงไป กับทางฝั่งตะวันออกของอ่าว และตลอดบึกษ์ใต้มีฝนตกหนัก และเป็นพายุจัด ซึ่งปริมาณฝนตกสูงกว่าปรกติ ๒ หรือ ๓ เท่า ปริมาณตกทั้งเดือนที่น่าสังเกตคือ สัดทึบ ๙๓๗.๒ มม. คลองใหญ่ ๗๒๒.๗ มม. และกรุงเทพ ฯ ๔๐๓.๔ มม.

Summary of Weather Condition During October 1952

The leading features of the weather of October 1952 over Thailand were the invasion of successive typhoons, one of which, originated far off in the Pacific East of Western Caroline Island struck Central Thailand with severe violence. Many people being killed, a thousand over destitute, hundred of houses destroyed, fishery community suffered great loss and property damage valued at over 10 million baths were the officially estimated toll of the typhoon.

The first half of the month commenced with continental high over China and adjacent regions. By the 11th the cold surge swept over Thailand. On the 6th a depression was located over the Bay of Bengal near 13.6° N. and 86.0° E., moved slowly northwestward and dissipated on the west coast of the Bay of Bengal on the 10th. Toward the end of this period pressure over Thailand began to decrease steadily.

The main feature for the second half of the month was the intense tropical storm activity, which more or less effected this country are:

On the 15th a tropical storm (quoted abroad as 'Shirly') was located in the Central China Sea about 180 miles east of Central Indochina, moving westnorthwest, and entered the Indochina Coast and was located about 100 miles East of Battambong, continued on its westerly track. On the 17th it was in the Gulf of Thailand within 30 miles of 12.4° N. and 101.2 E. moving west at about 8-10 knots. As a result, unsettled conditions with widespread rain were experienced over the southern portion of Central Thailand and over the Gulf as well as over the northern portion of South Thailand. It passed into the Andaman Sea off the Coast of Tavoy on the 18th moving west into the Bay of Bengal.

The second typhoon (known as 'Vae') which struck the southern portion of Central Thailand with great violence, was charted East of South Luzon on the 15th then crossed the island into the Central China Sea with revived intensity on the 18th moving west, and later southwest at 10 knots. On the 20th it was located within 71 miles of 12.5° N. and 110.8 E. moving westsouthwest with wind near the center about 40 knots. On the 21st it was located about 100 miles North of Saigon moving west. Barometric pressure at Bangkok on the 21st decreased considerably. Weather over the southern portion of Central Thailand and over the head of the gulf as well as along the east coast of the gulf become markedly unsettled with continuous rain associated with gusty winds in the evening continued throughout the night. On the 22nd it was charted within 10 miles of 13° N. and 101° E., that is, closed to Bangkok. Barometric pressure on the 22nd continued decreasing considerably to a danger-sign with the minimum of 998.24 millibars at 0000 G.M.T. at Bangkok. With of gale force continued unabate. The maximum violence of wind speed at Bangkok as registered by the Dines pressure-tube anemograph was 56 m.p.h. at 06.30 G.M.T., and at Sattahib on the east coast of the gulf, 61 m.p.h. was registered on the same day. Rainfalls in one day only, on the 22nd were: Chantaburi, 336.8 mm. (13.26"); Sattahib 302.7 mm. (11.92") and Bangkok, 111.0 mm. (4.37"), being the severest storm to swept over Thailand in 16 years (so far as records are available). On the 23rd it passed into the Gulf of Martaban, where the centre was within 50 miles South of Rangoon moving northwest along the Arakan Coast and filled up the next day over Upper Burma.

The third typhoon 'Trix' was suspicious as far as on the 16th over Western Caroline Island. Travelling westnortwest, it was located over South Luzon on the 21st & 22nd. At 0000Z on the 24th it was charted in the Central China Sea about 250 miles East of Quinhon moving west at 11 knots and later reached the Indochina Coast at Cape Batangan. On the 25th at 0000Z it was located about 100 miles Northwest of Natrang, weakening and filled up over Northeast Thailand. The storm effected Thailand to a small extent. The maximum wind speed was about 32-38 m.p.h. on the 25th at Ubol Rajadhani.

The last typhoon of the month, 'Wilma', to have some connection with the weather over Thailand, was located as far as on the 24th Northeast of Yap. Moving westnorthwest, it was located over Visayas on the 27th and entered Central China Sea on the 28th. It struck the Indochina Coast between Tourane and Hue on the 30th and dissipated rapidly inland. The storm slightly effected Thailand in the form of cloudy weather with some rain.

Mean temperature slightly exceeded normal over the northern and northeastern parts of the country. In the rest, it was slightly below or around normal. The extremes for the month were: 36.5° C. (97.7 F.) on the 2nd at Mae Sord and 19.2° C. (66.6° F.) on the 28th and 31st at Nakorn Panom.

Rainfall: In the north of the country, there was a general diminution. While in the central part below Pitsanuloke and along the east coast of the gulf as well as over the southern part of the country, heavy rains accompanied by winds of gale force were the characteristics of October rain this year particularly during the passage of the tropical storms, where the records showed all the amounts considerably above normal. The outstanding totals of the month were: 837.2 mm. (32.97") at Sattahib, 722.7 mm. (28.46") at Klong Yai, and 403.4 mm. (15.89") at Bangkok. These stations located along the storm track.

กรุงเทพ ฯ ตุลาคม ๒๔๙๕ Bangkok October 1952

ความกดอากาศรายชั่วโมงประจำวันเป็นมิลลิบาร์ ๑๐๐๐ + จำนวนในตาราง

Barometric Pressure at Sea level in Millibars 1000 + The numbers in the tables

เวลา / วันที่	เวลากรุงเทพ ฯ							Bangkok Standard Time					Time / Date
	1	2	3	4	5	6	7	8	9	10	11	12	
1	10.29	09.79	09.44	09.34	09.28	09 89	10.78	11.44	11.98	11.98	11.74	10.64	1
2	11.34	11.09	10.38	10.24	10.29	11.04	11.84	12.64	13.09	12.38	12.24	11.18	2
3	11.18	10.54	10.08	09.44	09.44	10.38	10.59	11.04	11.89	11.98	11.74	11.04	3
4	09.04	08.24	07.98	08.14	08.24	08.14	08.64	09.58	10.38	10.99	10.64	09.79	4
5	09.04	08.35	08.38	08.59	08.64	08.94	09.39	10.38	10.64	10.64	10.29	09.18	5
6	08.78	08.29	08.24	08.14	08.24	08.29	09.74	10.38	10.94	11.18	10.48	10.14	6
7	10.24	09.74	09.34	09.34	09.44	09.89	10.19	10.69	11.34	11.74	10.99	10.24	7
8	09 84	09.34	09.18	09.34	09.44	09.58	10.38	11.04	11.34	11.98	11.58	10.94	8
9	10.38	09.58	09.34	09.44	09.84	10.54	11.44	12.24	12.59	12.59	12 14	11.18	9
10	11.09	10.78	10.54	10.38	10.48	10.94	11.98	12.24	13.34	13.74	13.04	11.94	10
11	11.34	10.88	10.54	10.14	10.99	11.44	12.38	13.28	13.58	13.74	13.58	12.88	11
12	12.94	12.14	12.38	12.64	12.94	12.94	13.74	14.48	14.94	15.04	14.94	13.74	12
13	11.58	11.04	11.04	11.04	11.58	11.74	12.24	13.18	13.49	13.58	13.04	11.98	13
14	11.04	10.78	10.78	11.74	11.98	12.26	12.78	13.98	13.45	13.18	12.54	11.98	14
15	10.94	10.38	09.74	09.58	09.98	10.48	10.94	11.44	11.89	11.68	11.34	10.54	15
16	07.84	07.18	06.38	06 14	05.84	06.38	06.94	07.79	09.34	09.58	09.04	07.44	16
17	04.78	04.38	03.84	03 98	04.24	04.78	05.79	06.38	06.69	06.94	06.54	05.98	17
18	05.58	05.44	05.44	05 34	05.44	06.38	07.04	07.84	08.94	09.34	08.54	07.44	18
19	08.78	08.29	07.89	07 84	07.84	08.24	08.78	09.04	10.24	09.09	09.09	09.04	19
20	09.34	08.78	07.84	07.79	07.98	08.38	09.28	10.08	10.38	10.54	09.84	08.94	20
21	07.74	06.78	06.64	06.14	05.58	06.54	07.58	08.08	08.38	08.24	07.44	06.78	21
22	00.99	00.24	99.78	99.34	99.18	98.54	98.24	98.38	99.04	99.84	99.09	97.79	22
23	06.64	06.54	06.38	06.64	06.94	08.08	08.29	09.34	09.79	10.48	09.98	09.04	23
24	09.74	09.34	08.99	09.04	09.34	09.74	10.54	10.99	11.98	12.14	11.49	10.64	24
25	10.69	09 18	09.49	09 49	09.18	09.44	10.14	10.78	11 34	11.28	11.04	10.38	25
26	09.74	09.58	09.18	09 04	09 44	09.98	11.04	11.34	11 74	11.98	11.58	10.64	26
27	11.58	11.18	10.94	10.94	11.34	11.98	12.19	13.09	13.44	13.68	13.34	11.68	27
28	11.84	11.04	10.94	10.54	10.54	10.99	11.84	12.24	12.78	12.54	11.74	10.64	28
29	09.44	08.78	08.14	07.98	08.64	08.69	09.44	10.14	10.78	10.94	10.14	08.94	29
30	08 14	07.84	06.69	06.54	06.78	07.18	07.58	09.28	09.58	09.44	08.94	08.54	30
31	08.99	08.64	08.38	08.24	08.59	08.78	10.38	11.04	11.98	12.14	11.34	10.24	31
เฉลี่ย	09.10	08.85	08 53	08.47	08.64	09.05	09.75	10.45	11.01	11.12	10.63	09.73	Mean

เวลา / วันที่	13	14	15	16	17	18	19	20	21	22	23	24	Time / Date
1	09.58	08.24	07.18	06.94	07.18	08.14	08.98	08.89	10.38	11.09	11.58	11.44	1
2	10.54	09.49	08.54	08.24	08 38	08.78	09.74	10.24	11.34	11.58	11.44	11.34	2
3	09.98	08.99	07.39	07.39	07 68	08.19	08.94	09.58	10.38	10.78	10.64	09.84	3
4	08.78	07.84	07.18	06.38	06.38	07.18	08.54	08.14	08 99	08.99	09.49	10.14	4
5	08.38	07.58	06.24	05.79	05.84	06.69	07.44	07.98	08.94	09.74	10.14	09.74	5
6	08 94	07.74	07.34	06.94	07 39	08.19	08.38	08.78	09.98	10.14	10.14	10.24	6
7	08.78	08.24	07.34	07.18	07.18	07.98	08.84	09.84	10.14	10.54	10.64	10.54	7
8	10.14	09.18	08.38	07.74	08 54	08.64	09.08	10.38	11.09	11.28	11.34	11.04	8
9	09.84	09.44	08 64	08.38	08.64	08.99	09.56	10.48	11.28	11.98	12.64	11.98	9
10	10 94	09.84	08.78	08.14	08.94	09 28	09.58	10.78	11.74	12.64	12.29	12.24	10
11	11.58	10.38	09.44	09.68	10.14	11.04	12.38	13.04	13.74	14.24	14.14	13.98	11
12	11.98	10.48	09.34	08.99	09.34	09.98	11.04	11.84	12.94	13.34	13.04	12.54	12
13	11.18	10.24	08.78	08.38	08.64	09.18	09.89	10.69	11.68	12.54	12.78	12.08	13
14	10.64	09.18	08.14	08 08	08.38	09.09	09.98	10.78	11.44	11.58	11.79	11.58	14
15	09.58	08.59	07.39	07.39	06.94	07.74	08.24	08.94	09.58	09.58	09.18	08.38	15
16	06 48	05.49	04.24	04.08	04.14	04.14	04.78	05.58	06.14	06.38	05.98	05.58	16
17	04 54	03.84	03.58	03.39	03.58	04 54	04.84	05.58	06.38	06.78	06.94	06.38	17
18	06.54	05.84	05.49	05.09	06.14	06.54	07.04	08.19	08.94	09.58	09.89	09.58	18
19	08.84	07.74	07.04	06.64	06.64	07.44	07.84	09.18	09.18	09.44	09.84	09.79	19
20	07.89	07.34	06.64	06.54	06 08	06.54	06.94	07.84	08.19	08.29	08.54	08.14	20
21	05.04	03.98	03 74	01.98	02 33	02.94	03.28	03.49	03.04	01.74	02.99	02.54	21
22	99.89	99.68	99.99	97.39	02.51	03.44	04.64	05.98	06.38	07.04	07.18	07.34	22
23	08.14	07.44	06.94	06.78	07.84	08.38	08.78	09.79	10.14	10.29	10.29	10.19	23
24	10.38	09.34	08.94	08.69	08 78	09.68	10.38	11.04	11 34	11.58	11.04	11.04	24
25	09.34	08.64	08.54	08.24	08 29	08.64	09.18	09.84	10 54	10.78	10.78	10.54	25
26	09.84	08.38	08.69	08.69	08 94	09.89	10.24	11.04	11 84	11.89	12.24	11.98	26
27	11.28	10.38	09 84	09.88	09.74	09 98	10.78	12.38	13.04	12.78	12.38	11.98	27
28	09.34	07.98	07.58	07.18	07 84	08 14	08.54	09.18	09.84	10.24	10.14	09.84	28
29	08.14	06.99	06 08	05.84	05 98	06 48	06.64	07.84	08.29	08.69	08.48	08.29	29
30	07.34	06.78	06.54	05.54	06.78	07.18	07.84	08.78	09.58	09.74	09.84	09.54	30
31	10.14	09.84	08.94	09.04	09.14	09.84	10.54	10.58	12.24	12.64	12.78	12.59	31
เฉลี่ย	08.91	07.84	07.22	06.96	07.22	07.83	08.48	09.25	09.96	10.26	10.31	10.07	Mean

กรุงเทพ ฯ ตุลาคม ๒๔๕๕

Baugkok October 1952

อุณหภูมิอากาศ เป็นองศาเซนติเกรด

Air Temperature in Degrees Centigrade

เวลา / วันที่	เวลากรุงเทพ ฯ							Baugkok Standard Time					Time / Date
	1	2	3	4	5	6	7	8	9	10	11	12	
1	25.3	25.3	25.2	24.7	24.8	25.2	26.0	28.3	29.4	30.4	31.6	32.1	1
2	27.0	26.8	26.6	26.3	26.1	25.8	26.1	27.1	27.1	30.3	29.3	31.3	2
3	27.0	26.7	26.7	26.6	26.0	27.0	26.7	27.9	29.1	29.5	30.0	29.5	3
4	27.4	27.0	26.4	26.2	26.1	25.9	26.8	28.6	28.0	29.7	30.0	30.8	4
5	25.7	25.8	25.2	25.2	25.5	26.0	26.2	27.3	28.4	28.9	29.4	29.5	5
6	26.2	26.1	26.0	26.1	26.1	25.5	24.0	24.9	26.2	27.5	27.7	28.7	6
7	26.2	26.1	25.7	25.7	24.0	24.3	25.0	25.8	26.1	28.0	29.0	29.7	7
8	26.4	25.9	25.6	25.1	25.0	25.0	25.1	26.5	29.0	29.1	30.2	26.5	8
9	26.0	25.6	25.5	25.3	25.2	25.2	26.3	27.8	28.4	29.9	30.6	31.1	9
10	27.0	26.9	26.7	26.2	26.1	26.1	26.2	27.8	29.1	29.6	30.9	31.0	10
11	26.3	26.2	26.2	26.2	26.1	26.4	25.9	26.9	27.0	28.8	28.9	29.7	11
12	26.0	25.6	25.4	25.2	24.4	23.9	24.3	25.4	27.0	27.5	29.4	29.1	12
13	26.2	25.0	24.8	24.2	24.2	24.4	24.9	26.0	27.6	30.3	30.3	29.2	13
14	25.0	24.8	24.7	24.7	24.7	24.5	27.6	23.9	24.1	27.8	29.6	30.1	14
15	26.7	26.4	26.7	26.2	25.8	25.8	26.5	27.8	29.0	29.3	30.1	30.1	15
16	27.3	27.2	27.1	27.0	26.9	26.6	26.1	26.0	25.5	24.3	24.0	24.2	16
17	24.4	24.4	23.9	23.8	23.8	23.6	23.8	24.0	24.2	25.0	25.0	25.2	17
18	25.5	25.3	25.1	24.9	25.0	24.8	25.1	27.0	27.8	29.0	29.9	29.7	18
19	25.7	25.8	25.7	25.6	25.0	24.8	25.1	26.5	28.0	30.1	29.8	29.0	19
20	26.1	26.2	26.1	26.0	26.0	25.9	26.0	27.2	28.7	29.8	30.3	30.1	20
21	27.0	26.2	26.0	25.7	25.8	25.6	25.6	26.7	27.9	28.7	29.9	29.5	21
22	25.5	25.5	25.0	24.8	24.5	24.1	24.1	24.1	25.0	25.0	25.2	26.0	22
23	25.1	24.7	24.7	24.3	24.8	24.1	24.3	24.2	24.1	24.3	24.1	24.9	23
24	24.3	24.1	23.9	24.0	24.1	24.4	24.8	25.0	25.8	26.8	27.9	27.9	24
25	25.2	25.0	24.9	25.1	25.0	25.0	25.1	26.2	27.5	28.1	29.0	29.0	25
26	23.1	23.5	23.1	23.1	23.0	23.1	23.3	24.0	25.1	24.0	23.9	24.8	26
27	23.9	23.9	23.9	24.0	23.9	24.0	24.1	25.2	27.0	27.7	27.1	28.9	27
28	25.0	25.0	25.0	25.0	25.0	25.1	25.2	27.0	27.8	29.6	30.0	30.3	28
29	26.0	25.8	25.8	25.0	23.9	24.0	24.0	25.2	26.8	28.0	29.2	30.4	29
30	25.1	25.0	25.0	24.9	24.6	24.1	24.8	26.2	28.0	29.8	30.4	31.0	30
31	26.3	26.2	26.0	26.1	26.1	26.1	26.2	24.1	24.8	26.3	26.1	26.0	31
เฉลี่ย	25.8	25.6	25.4	25.3	25.1	25.0	25.3	26.2	27.1	28.2	28.7	28.9	Mean
เวลา / วันที่	13	14	15	16	17	18	19	20	21	22	23	24	Time / Date
1	32.4	32.4	32.7	32.6	32.7	31.1	29.1	29.0	28.9	26.9	26.2	26.5	1
2	30.2	29.2	30.0	30.3	29.4	28.9	27.0	27.2	27.3	27.4	27.3	27.0	2
3	30.0	30.1	31.0	30.2	29.9	28.0	26.7	26.5	26.5	26.1	26.9	27.5	3
4	31.0	31.0	31.3	31.0	29.6	28.2	28.0	24.8	25.2	25.0	25.5	25.8	4
5	29.6	30.3	31.1	30.2	30.5	29.6	28.1	26.2	26.3	26.4	26.6	26.8	5
6	30.0	30.3	27.0	26.3	27.2	27.0	26.7	26.6	26.6	26.4	26.2	26.3	6
7	29.2	30.0	29.9	29.5	29.0	27.9	27.1	26.9	26.9	26.9	26.9	26.8	7
8	29.2	30.0	30.0	29.3	29.1	28.0	27.5	27.3	27.2	26.9	26.5	26.2	8
9	30.1	29.4	30.6	30.6	30.2	29.0	28.7	27.9	27.6	27.6	27.3	27.1	9
10	32.0	31.0	30.8	31.2	30.4	29.9	29.1	28.4	28.0	26.9	26.1	25.6	10
11	29.8	30.2	28.1	28.1	26.1	26.3	26.2	26.1	26.1	26.1	26.1	26.1	11
12	31.1	31.0	31.1	31.1	29.7	27.8	27.1	26.8	26.8	27.0	26.7	26.7	12
13	28.3	30.6	31.4	30.2	29.1	28.2	27.4	27.0	27.0	26.8	26.7	26.7	13
14	31.0	31.1	31.5	31.8	31.3	30.0	27.3	27.1	26.9	26.9	26.7	26.7	14
15	31.7	31.1	32.2	31.2	30.6	29.2	28.5	28.0	28.1	27.9	27.4	27.4	15
16	24.8	25.1	24.0	24.1	23.9	24.0	24.2	24.8	25.0	25.0	24.9	25.0	16
17	26.2	26.5	26.8	27.2	26.1	25.6	25.0	25.0	25.0	25.0	24.8	24.9	17
18	30.3	29.9	31.6	28.5	29.0	27.0	27.6	27.5	27.5	27.4	26.3	26.5	18
19	28.1	27.9	29.8	30.0	29.1	27.6	27.2	26.8	26.5	26.4	26.1	26.1	19
20	31.3	31.5	32.3	32.0	30.2	29.0	28.2	27.9	27.3	27.1	27.1	27.0	20
21	29.8	30.0	28.0	26.8	25.4	24.8	25.3	24.8	25.4	23.2	25.0	25.0	21
22	24.4	25.1	25.5	26.1	26.0	26.3	25.9	24.7	25.0	25.3	25.0	25.3	22
23	25.1	25.5	25.6	26.0	26.1	25.9	25.5	25.2	25.1	25.0	24.8	24.8	23
24	26.7	27.5	29.3	29.8	28.0	27.8	27.0	26.5	26.5	26.1	25.5	25.3	24
25	29.1	28.9	28.8	24.1	27.9	27.2	27.0	26.8	26.6	26.1	25.1	24.3	25
26	26.0	27.7	26.5	26.7	27.1	25.2	24.8	24.2	24.1	24.1	24.	24.0	26
27	28.1	29.0	26.9	27.0	27.9	26.4	26.0	26.0	26.2	26.	25.2	25.0	27
28	30.8	31.1	30.4	29.1	28.9	27.9	27.	27.1	27.0	25.8	26.5	26.2	28
29	29.3	29.7	29.3	29.2	29.5	28.0	27.	26.2	26.1	25.3	25.3	24.3	29
30	31.5	30.8	31.8	31.5	31.2	29.2	28.0	27.8	27.6	27.1	27.1	27.0	30
31	27.0	26.8	26.0	27.3	25.8	24.8	24.2	23.7	23.1	23.0	22.9	23.0	31
เฉลี่ย	29.2	29.4	29.4	29.1	28.6	27.6	26.9	27.5	26.4	26.2	25.	25.	Mean

กรุงเทพ ฯ ตุลาคม ๒๔๙๕ Bangkok October 1952

ความชื้นสัมพันธ์ประจำรายวันรายชั่วโมงเป็นเร้อนร้อย

Hourly Relative Humidity in Percent

วันที่ / เวลา	เวลากรุงเทพ ฯ Bangkok Standard Time												Time / Date
	1	2	3	4	5	6	7	8	9	10	11	12	
1	96.0	96.0	94.0	97.0	96.0	96.0	97.0	87.0	82.0	77.0	72.0	71.0	1
2	95.0	94.0	95.0	97.0	98.0	94.0	97.0	90.0	91.0	72.0	72.0	71.0	2
3	83.0	84.0	83.0	86.0	94.0	87.0	88.0	85.0	78.0	70.0	70.0	70.0	3
4	80.0	80.0	87.0	92.0	93.0	93.0	89.0	81.0	78.0	73.0	71.0	70.0	4
5	96.0	95.0	98.0	98.0	96.0	97.0	92.0	84.0	80.0	80.0	76.0	76.0	5
6	96.0	97.0	98.0	99.0	99.0	96.0	95.0	98.0	91.0	84.0	82.0	81.0	6
7	96.0	97.0	97.0	96.0	98.0	98.0	98.0	88.0	90.0	84.0	80.0	78.0	7
8	94.0	91.0	95.0	99.0	97.0	97.0	98.0	94.0	84.0	82.0	77.0	89.0	8
9	97.0	98.0	97.0	98.0	99.0	99.0	98.0	89.0	88.0	76.0	73.0	69.0	9
10	93.0	94.0	96.0	98.0	99.0	98.0	98.0	91.0	85.0	80.0	77.0	75.0	10
11	95.0	95.0	95.0	96.0	98.0	95.0	96.0	94.0	88.0	88.0	85.0	80.0	11
12	95.0	96.0	96.0	95.0	86.0	92.0	92.0	89.0	87.0	84.0	76.0	74.0	12
13	95.0	96.0	95.0	98.0	98.0	98.0	95.0	91.0	84.0	75.0	76.0	78.0	13
14	98.0	95.0	96.0	95.0	96.0	98.0	100.0	99.0	98.0	85.0	79.0	79.0	14
15	95.0	95.0	97.0	98.0	99.0	98.0	97.0	95.0	85.0	82.0	78.0	76.0	15
16	96.0	98.0	98.0	96.0	96.0	95.0	92.0	92.0	88.0	94.0	97.0	97.0	16
17	91.0	90.0	93.0	96.0	96.0	97.0	96.0	97.0	98.0	95.0	87.0	98.0	17
18	99.0	98.0	99.0	100.0	99.0	96.0	96.0	86.0	80.0	74.0	72.0	78.0	18
19	98.0	96.0	97.0	97.0	99.0	99.0	99.0	93.0	85.0	72.0	75.0	79.0	19
20	96.0	96.0	97.0	98.0	98.0	98.0	98.0	96.0	88.0	83.0	78.0	79.0	20
21	92.0	89.0	88.0	88.0	87.0	88.0	93.0	90.0	88.0	84.0	79.0	81.0	21
22	97.0	94.0	94.0	95.0	98.0	99.0	99.0	99.0	97.0	95.0	97.0	94.0	22
23	97.0	97.0	99.0	100.0	98.0	100.0	99.0	99.0	99.0	99.0	100.0	99.0	23
24	99.0	99.0	100.0	100.0	100.0	100.0	100.0	98.0	94.0	90.0	87.0	87.0	24
25	98.0	99.0	99.0	99.0	100.0	99.0	99.0	98.0	90.0	86.0	81.0	81.0	25
26	99.0	97.0	99.0	99.0	100.0	100.0	99.0	99.0	99.0	93.0	94.0	93.0	26
27	97.0	98.0	98.0	99.0	99.0	100.0	99.0	97.0	85.0	81.0	84.0	80.0	27
28	99.0	99.0	99.0	100.0	100.0	100.0	100.0	92.0	86.0	78.0	77.0	78.0	28
29	97.0	95.0	95.0	92.0	98.0	100.0	100.0	95.0	88.0	86.0	80.0	74.0	29
30	99.0	100.0	100.0	100.0	100.0	100.0	98.0	97.0	84.0	77.0	76.0	72.0	30
31	96.0	97.0	97.0	99.0	99.0	99.0	98.0	95.0	92.0	85.0	88.0	82.0	31
เฉลี่ย	95.2	95.0	95.8	96.8	97.2	97.0	96.6	92.8	88.4	82.7	80.2	80.1	Mean

วันที่ / เวลา	13	14	15	16	17	18	19	20	21	22	23	24	Time / Date
1	68.0	67.0	66.0	65.0	64.0	78.0	78.0	81.0	86.0	86.0	90.0	92.0	1
2	70.0	75.0	73.0	69.0	77.0	75.0	86.0	86.0	79.0	80.0	77.0	82.0	2
3	67.0	67.0	65.0	69.0	69.0	78.0	86.0	89.0	92.0	92.0	85.0	81.0	3
4	69.0	67.0	68.0	69.0	71.0	85.0	86.0	98.0	98.0	98.0	98.0	96.0	4
5	76.0	76.0	73.0	76.0	73.0	78.0	85.0	95.0	95.0	95.0	95.0	95.0	5
6	78.0	76.0	87.0	92.0	92.0	92.0	93.0	95.0	95.0	95.0	97.0	98.0	6
7	78.0	78.0	79.0	81.0	79.0	85.0	89.0	88.0	88.0	90.0	92.0	94.0	7
8	84.0	79.0	76.0	81.0	79.0	85.0	88.0	92.0	92.0	93.0	95.0	98.0	8
9	79.0	76.0	74.0	75.0	78.0	86.0	86.0	88.0	90.0	90.0	92.0	94.0	9
10	72.0	73.0	71.0	72.0	76.0	79.0	87.0	93.0	93.0	86.0	90.0	95.0	10
11	82.0	81.0	80.0	78.0	89.0	89.0	98.0	95.0	98.0	98.0	95.0	95.0	11
12	73.0	68.0	70.0	69.0	73.0	81.0	89.0	91.0	92.0	92.0	95.0	95.0	12
13	83.0	71.0	74.0	75.0	78.0	82.0	87.0	91.0	92.0	94.0	95.0	95.0	13
14	74.0	73.0	63.0	70.0	69.0	80.0	90.0	92.0	93.0	95.0	95.0	95.0	14
15	71.0	73.0	70.0	72.0	76.0	85.0	89.0	91.0	93.0	93.0	97.0	97.0	15
16	93.0	90.0	92.0	97.0	98.0	99.0	99.0	95.0	86.0	88.0	90.0	88.0	16
17	95.0	95.0	94.0	87.0	92.0	95.0	97.0	98.0	97.0	96.0	94.0	99.0	17
18	71.0	72.0	63.0	81.0	77.0	89.0	96.0	87.0	87.0	90.0	98.0	98.0	18
19	83.0	81.0	74.0	73.0	77.0	81.0	84.0	87.0	92.0	92.0	93.0	93.0	19
20	75.0	71.0	68.0	66.0	75.0	81.0	85.0	98.0	92.0	93.0	92.0	96.0	20
21	81.0	88.0	92.0	93.0	97.0	100.0	98.0	98.0	99.0	100.0	100.0	100.0	21
22	97.0	90.0	88.0	88.0	91.0	86.0	92.0	98.0	100.0	98.0	98.0	94.0	22
23	98.0	97.0	98.0	97.0	95.0	95.0	97.0	99.0	99.0	100.0	99.0	99.0	23
24	91.0	99.0	76.0	74.0	84.0	85.0	90.0	96.0	95.0	98.0	98.0	98.0	24
25	83.0	86.0	83.0	85.0	85.0	92.0	95.0	95.0	96.0	94.0	92.0	97.0	25
26	89.0	86.0	78.0	83.0	84.0	84.0	91.0	93.0	97.0	97.0	99.0	99.0	26
27	79.0	71.0	84.0	92.0	90.0	95.0	94.0	98.0	98.0	98.0	99.0	100.0	27
28	75.0	73.0	73.0	82.0	82.0	87.0	92.0	92.0	93.0	96.0	97.0	98.0	28
29	77.0	80.0	78.0	78.0	78.0	85.0	92.0	94.0	98.0	95.0	98.0	98.0	29
30	71.0	75.0	70.0	71.0	72.0	76.0	86.0	90.0	92.0	95.0	95.0	94.0	30
31	78.0	79.0	79.0	85.0	81.0	89.0	93.0	94.0	91.0	91.0	84.0	88.0	31
เฉลี่ย	79.1	74.2	76.9	78.9	80.7	85.8	89.8	92.5	93.2	93.5	94.0	94.9	Mean

กรุงเทพฯ ตุลาคม ๒๔๙๕ Bangkok October 1952

ทิศและกำลังของลมรายชั่วโมง (โบฟอรตสเกล)

Hourly Direction and Force of Surface Winds (Beaufort Scale)

เวลา / วันที่	1		2		3		4		5		6		Time / Date
	Dir.	Force	Dir.	Force	Dir.	Force	Dir.	Force	Dir.	Force	Dir.	Force	
1	-	-	-	-	-	-	-	-	-	-	-	-	1
2	C	0	C	0	C	0	C	0	C	0	C	0	2
3	NNE	1	NNE	2	NNE	2	NNE	1	C	0	C	0	3
4	NE	2	NNE	2	C	0	C	0	C	0	C	0	4
5	C	0	C	0	NW	1	C	0	C	0	NE	2	5
6	C	0	C	0	C	0	C	0	C	0	C	0	6
7	C	0	C	0	C	0	C	0	C	0	C	0	7
8	C	0	C	0	C	0	C	0	C	0	C	0	8
9	C	0	C	0	C	0	C	0	C	0	C	0	9
10	C	0	C	0	C	0	C	0	C	0	C	0	10
11	C	0	C	0	NNE	1	C	0	C	0	C	0	11
12	NE	2	NE	2	C	0	C	0	C	0	C	0	12
13	C	0	W	3	SSE	1	C	0	C	0	C	0	13
14	WSW	3	C	0	C	0	C	0	C	0	C	0	14
15	C	0	C	0	W	1	W	1	WNW	1	C	0	15
16	C	0	WNW	1	WNW	1	WNW	1	NW	2	NNW	4	16
17	NNE	3	NNE	2	N	3	N	3	N	2	NNE	2	17
18	S	1	C	0	C	0	C	0	C	0	SSE	1	18
19	C	0	C	0	C	0	C	0	C	0	C	0	19
20	C	0	C	0	C	0	C	0	C	0	C	0	20
21	W	2	W	3	WNW	2	WNW	2	WNW	2	WNW	2	21
22	NNW	5	NNW	4	NNW	4	NNW	3	NNW	4	NNW	5	22
23	ESE	3	ESE	3	ESE	3	ESE	3	E	3	E	3	23
24	C	0	C	0	C	0	C	0	C	0	C	0	24
25	C	0	C	0	C	0	C	0	C	0	C	0	25
26	NNE	3	NNW	3	WNW	2	WNW	2	WNW	2	NW	2	26
27	C	0	C	0	C	0	C	0	C	0	C	0	27
28	C	0	C	0	C	0	C	0	C	0	C	0	28
29	C	0	C	0	C	0	ESE	3	C	0	C	0	29
30	C	0	C	0	C	0	C	0	C	0	C	0	30
31	C	0	C	0	C	0	C	0	C	0	C	0	31
ความถี่	C	0.8	C	0.8	C	0.7	C	0.6	C	0.5	C	0.7	Freq.

เวลา / วันที่	7		8		9		10		11		12		Time / Date
	Dir.	Force	Dir.	Force	Dir.	Force	Dir.	Force	Dir.	Force	Dir.	Force	
1	-	-	-	-	-	-			NNE	2	NNE	2	1
2	C	0	C	0	C	0	NE	3	NNE	3	NNE	3	2
3	N	2	NNE	1	NNE	1	NNE	3	NNE	2	NE	3	3
4	C	0	C	0	NE	3	NNE	2	NNE	3	ENE	3	4
5	ENE	2	ENE	2	ENE	3	E	2	ENE	2	NE	3	5
6	ENE	2	ENE	2	ENE	2	ENE	2	ENE	2	ENE	2	6
7	C	0	NE	2	NE	2	NNE	1	NE	2	NE	2	7
8	C	0	C	0	NE	1	NE	1	C	0	ENE	2	8
9	C	0	C	0	C	0	C	0	C	0	C	0	9
10	C	0	C	0	NNE	1	C	0	NNE	2	C	0	10
11	C	0	C	0	C	0	NE	2	NNE	2	NNE	2	11
12	C	0	NE	1	ENE	2	C	0	C	0	C	0	12
13	C	0	C	0	C	0	C	0	C	0	ESE	2	13
14	C	0	SSE	3	WSW	2	WNW	3	N	2	NNW	2	14
15	C	0	NNW	2	N	2	C	0	N	2	NNE	2	15
16	NNE	3	N	3	NNE	4	NNW	3	NW	3	NW	4	16
17	NNE	2	NNE	2	NNE	3	NNE	2	NNE	3	NNE	3	17
18	SSE	1	SSE	2	SSE	3	SSE	3	SSE	3	S	3	18
19	C	0	C	0	C	0	ESE	1	SSE	1	SE	2	19
20	C	0	NW	1	C	0	NNE	1	NNE	2	NNE	2	20
21	WNW	1	WNW	2	NW	4	NW	4	NW	3	WNW	3	21
22	NNW	4	NNE	3	ENE	5	ENE	4	NE	5	S	5	22
23	E	3	ESE	3	ESE	3	SE	3	ESE	2	E	2	23
24	C	0	E	2	ENE	2	ENE	2	NE	1	C	0	24
25	C	0	WNW	3	NNW	2	WNW	3	NW	3	NNW	3	25
26	WNW	2	NW	3	NNW	3	NNW	4	N	3	NNW	3	26
27	C	0	C	0	C	0	C	0	C	0	NNE	2	27
28	C	0	NNW	2	NNW	2	NNW	3	C	0	NNE	3	28
29	C	0	C	0	C	0	C	0	C	0	NNE	1	29
30	C	0	C	0	WNW	3	C	0	N	2	NNE	3	30
31	C	0	WSW	2	WNW	2	WNW	2	WNW	1	C	0	31
ความถี่	C	0.7	C	1.4	C	1.8	C	1.8	NNE	1.8	NNE	2.2	Freq.

กรุงเทพฯ ตุลาคม ๒๔๙๕ Bangkok October 1952

ทิศและกำลังของลมรายชั่วโมง (โบฟอรตสเกล)

Hourly Direction and Force of Surface Winds (Beaufort Scale)

เวลา / วันที่	13		14		15		16		17		18		Time / Date
	Dir.	Force	Dir.	Force	Dir.	Force	Dir.	Force	Dir.	Force	Dir.	Force	
1	NNE	2	NNE	3	NNE	2	C	0	C	0	NNE	4	1
2	NNE	2	NNE	3	NNE	3	NE	3	NNE	2	NE	2	2
3	NE	3	ENE	3	NNE	3	NE	3	ENE	2	NNW	2	3
4	NE	2	ENE	3	NE	2	NE	3	NE	2	C	0	4
5	ENE	3	ENE	3	ENE	2	NE	2	ENE	2	ENE	2	5
6	NE	1	NE	1	C	0	C	0	C	0	C	0	6
7	ENE	2	NE	2	NNE	2	SSW	2	SE	2	SSE	1	7
8	SE	2	C	0	SE	1	S	1	SSE	2	C	0	8
9	WNW	2	C	0	C	0	C	0	C	0	C	0	9
10	C	0	C	0	C	0	C	0	C	0	C	0	10
11	NNE	2	ENE	2	C	0	ESE	3	C	0	C	0	11
12	NNE	2	NNE	1	NNE	1	NNE	1	C	0	C	0	12
13	C	0	C	0	NW	2	C	0	NNW	2	C	0	13
14	NNE	2	NNE	2	N	2	N	2	NNW	2	C	0	14
15	NNE	2	NNW	2	NNW	3	N	2	WNW	2	WNW	1	15
16	NNW	4	NW	4	NW	3	WNW	3	NW	3	NW	3	16
17	NNE	3	NNE	3	ENE	2	NE	2	NE	3	ENE	3	17
18	S	3	SSE	3	SE	3	SSE	3	SSE	3	SSE	2	18
19	C	0	C	0	SSE	2	SSE	2	C	0	C	0	19
20	NNW	3	WNW	2	W	1	W	2	WNW	2	C	0	20
21	NW	4	NW	3	WNW	2	WNW	4	W	3	C	0	21
22	S	6	S	5	SSE	5	SE	6	SE	5	SE	4	22
23	ESE	2	C	0	C	0	C	0	C	0	C	0	23
24	W	1	NNW	2	C	0	C	0	NNE	2	C	0	24
25	WNW	3	WNW	3	NNW	2	NNW	2	C	0	C	0	25
26	NNW	3	NNW	2	NNW	3	N	2	WNW	2	C	0	26
27	NNE	2	NNW	2	C	0	C	0	C	0	C	0	27
28	N	3	NNW	2	NNW	3	NNW	3	NW	3	C	0	28
29	NNE	1	NNE	1	NW	2	NW	1	NW	2	C	0	29
30	NNE	3	N	2	NW	3	NNW	2	WNW	1	WNW	2	30
31	C	0	NNE	5	NNE	3	NE	3	NNE	3	NNE	2	31
ความถี่	NNE	2.2	NNE	2.1	C, NNE	1.8	C, NE	1.8	C	1.6	C	0.9	Freq.

เวลา / วันที่	19		20		21		22		23		24		Time / Date
	Dir.	Force	Dir.	Force	Dir.	Force	Dir.	Force	Dir.	Force	Dir.	Force	
1	C	0	C	0	C	0	-	-	C	0	C	0	1
2	ENE	3	NNE	4	NNE	3	NNE	3	NNE	3	NE	1	2
3	C	0	C	0	C	0	C	0	C	0	NE	3	3
4	ESE	5	C	0	C	0	C	0	C	0	C	0	4
5	C	0	C	0	C	0	C	0	C	0	C	0	5
6	C	0	C	0	C	0	C	0	C	0	C	0	6
7	C	0	C	0	C	0	C	0	C	0	C	0	7
8	C	0	C	0	C	0	C	0	C	0	C	0	8
9	SSE	1	C	0	C	0	C	0	C	0	C	0	9
10	C	0	C	0	C	0	N	3	C	0	C	0	10
11	C	0	C	0	C	0	C	0	NE	2	NE	1	11
12	C	0	C	0	C	0	C	0	C	0	C	0	12
13	C	0	C	0	C	0	C	0	C	0	C	0	13
14	C	0	C	0	C	0	C	0	C	0	C	0	14
15	W	1	WNW	1	C	0	W	1	W	1	WNW	1	15
16	NNW	2	NNW	4	N	3	N	3	NNE	3	NNE	3	16
17	NE	2	ENE	3	E	3	E	3	E	3	SE	2	17
18	SSE	2	SSE	2	SSE	2	SW	2	C	0	C	0	18
19	C	0	C	0	C	0	C	0	C	0	C	0	19
20	C	0	C	0	C	0	C	0	C	0	C	0	20
21	WNW	4	WNW	3	W	3	NNW	4	NW	3	N	4	21
22	SE	3	S	3	SE	2	SE	4	SE	3	ESE	3	22
23	C	0	C	0	E	2	ESE	2	E	2	C	0	23
24	C	0	C	0	C	0	C	0	C	0	C	0	24
25	C	0	C	0	C	0	NNE	4	NNE	4	NNE	3	25
26	C	0	C	0	C	0	C	0	C	0	C	0	26
27	C	0	C	0	C	0	C	0	C	0	C	0	27
28	C	0	C	0	C	0	C	0	C	0	C	0	28
29	C	0	C	0	C	0	C	0	C	0	C	0	29
30	C	0	C	0	C	0	C	0	C	0	C	0	30
31	NNE	2	C	0	NNW	2	NNW	3	NNW	3	NNW	3	31
ความถี่	C	0.8	C	0.7	C	0.7	C	1.0	C	0.9	C	0.8	Freq

กรุงเทพฯ ตุลาคม ๒๔๙๕ Bangkok October 1952

จำนวนฝนรายชั่วโมงเป็นมิลลิเมตร

Hourly Rainfall in Millimetres

เวลา / วันที่	เวลากรุงเทพฯ Bangkok Standard Time												Time / Date
	1	2	3	4	5	6	7	8	9	10	11	12	
1													1
2													2
3													3
4													4
5				0.1		1.4							5
6						0.2	0.7	0.6					6
7					9.2	7.4	0.3						7
8	0.4			4.8	0.1							4.1	8
9													9
10									0.3				10
11													11
12													12
13		0.6	17.7	14.4	0.2								13
14	4.4	6.5	5.9	1.6	0.9	1.6	2.2	6.3	7.5				14
15													15
16							1.4	0.2	0.1	2.3	7.2	1.9	16
17	0.2			1.2	0.5	0.6	0.2	2.4	0.3		0.4	0.9	17
18	0.7			4.7									18
19													19
20													20
21													21
22				0.7	4.9	4.9	4.8	2.9			0.2		22
23		0.2	2.0	0.9	5.1	1.2		2.5	0.2	3.6	2.7	0.2	23
24													24
25													25
26	1.0	1.2	1.2	1.1	2.7	2.7	2.6	0.5		0.2	1.3		26
27													27
28													28
29					1.7	3.7	11.3						29
30													30
31													31
รวม	6.7	8.4	26.8	29.5	16.3	23.7	23.5	15.4	8.4	6.1	11.8	7.1	Total

เวลา / วันที่	13	14	15	16	17	18	19	20	21	22	23	24	Time / Date
1												0.4	1
2							2.5						2
3													3
4							19.3	0.6					4
5							19.3	0.1					5
6			5.0	0.2									6
7							0.1						7
8	0.2												8
9		0.2											9
10												0.9	10
11										0.1			11
12													12
13	1.0												13
14							0.2						14
15													15
16	0.2		2.0	0.7	1.6	1.5	0.1					0.3	16
17	0.1	0.2				0.1		1.0				0.4	17
18											7.9	0.4	18
19													19
20													20
21			2.0		43.8	5.6	1.2	1.6	5.4	16.3	12.9	6.9	21
22	0.4	0.5	0.1				0.4	0.4	15.4	18.6	0.4		22
23			1.2					6.5	2.0				23
24	0.8												24
25								0.2	0.2	0.2	1.1	1.0	25
26													26
27			2.7										27
28													28
29													29
30													30
31													31
รวม	2.7	0.9	13.0	0.9	45.4	7.2	43.1	10.4	23.0	35.2	22.3	16.3	Total

กรุงเทพ ฯ ตุลาคม ๒๔๙๕ Bangkok October 1952

วันที่	ทรรศนะวิสัยทางนอน (0–9) Horizontal Visibility (0-9) เวลากรุงเทพ ฯ				จำนวนเมฆ (0–8) Amount of Clouds (0-8) Bangkok Standard Time				Date
	7	10	13	16	7	10	13	16	
1	6	7	7	7	7	5	6	6	1
2	6	7	7	7	7	7	7	7	2
3	6	7	7	7	5	7	7	7	3
4	6	7	7	7	6	6	3	7	4
5	7	7	7	7	7	7	7	6	5
6	5	7	7	7	8	7	7	7	6
7	6	6	7	7	8	7	6	7	7
8	6	7	7	7	7	7	5	6	8
9	7	7	7	7	7	7	7	7	9
10	6	7	7	7	8	7	7	7	10
11	6	6	6	6	8	8	8	8	11
12	6	7	8	8	8	8	7	7	12
13	6	7	7	7	7	6	7	6	13
14	5	6	7	7	8	5	5	4	14
15	6	6	7	7	7	7	7	8	15
16	6	6	7	5	8	8	8	8	16
17	6	6	6	6	8	8	8	8	17
18	6	7	7	7	8	8	7	7	18
19	6	7	6	7	6	6	7	6	19
20	6	7	7	7	7	8	8	7	20
21	6	7	7	7	8	8	8	8	21
22	5	6	5	5	8	8	8	8	22
23	6	5	7	6	8	8	8	8	23
24	6	6	6	7	7	7	8	6	24
25	5	7	7	7	7	8	8	8	25
26	6	5	7	7	8	8	7	7	26
27	6	6	7	6	7	7	6	6	27
28	5	7	7	7	8	8	7	8	28
29	4	6	7	7	7	7	7	7	29
30	6	7	7	7	5	6	7	7	30
31	6	6	7	7	7	7	7	7	31
เฉลี่ย	5.8	6.5	6.8	6.8	7.3	7.1	6.9	7.0	Mean

วันที่	ชนิดของเมฆ Form of Clouds				Date
	7	10	13	16	
1	Cu. Sc. Ac. Ci.	Cu. Cb. Sc. Ac. Ci.	Cu. Cb. Sc. Ac. Ci.	Cu. Cb. Sc. Ac. Ci.	1
2	Cu. Cb. Sc. Ac. As. Ci.	Cu. Cb. Sc. Ac. As. Ci.	Cu. Cb. Sc. Ac. Ci.	Cu. Cb. Sc. Ac Ci.	2
3	Sc. Ac. As. Ci.	Cu. Sc. Ac. As. Ci. Cs.	Cu. Sc. Ac. As. Ci. Cs.	Cu. Cb. Sc. Ac. As. Ci. Cs.	3
4	Cu. Sc. Ac. Ci.	Cu. Sc. Ac. Ci.	Cu. Sc. Ac. Ci.	Cu. Cb. Sc. Ac. Ci.	4
5	Cb. Sc. Ac. As. Ci.	Cu. Sc. Ac. Ci.	Cu. Sc. Ac. Ci.	Cu. Cb. Sc. Ac. Ci.	5
6	Cu. Cb. Sc. As.	Cu. Cb. Sc. Ac. As. Ci.	Cu. Cb. Sc. Ac. As. Ci.	Cu. Cb. Sc. Ac. As. Ci.	6
7	Cu. Sc. Ac. As. Ci.	Cu. Cb. Sc. Ac. As. Ci.	Cu. Sc. Ac. Ci. Cs.	Cu. Cb. Sc. Ac. Ci.	7
8	Cu. Cb. Sc. Ac. As. Ci.	Cu. Cb. Sc. Ac. Ci.	Cu. Cb. Sc. Ci.	Cu. Cb. Sc. Ci.	8
9	Cu. Cb. Sc. Ac. Ci. Cs.	Cu. Sc. Ac. Ci. Cs.	Cu. Cb. Sc. Ac. Ci. Cs.	Cu. Cb Sc. Ac. As. Ci. Cs	9
10	Cu. Cb. Sc. Ac. Ci.	Cu. Cb. Sc. Ac. As. Ci.	Cu. Cb. Sc. Ac. As. Ci.	Cu. Cb. Sc. Ac. As. Ci.	10
11	Cu. Cb. Sc. Ac. Ci.	Cu. Cb. Sc. As.	Cu. Cb. Sc. Ac. As.	Cu. Cb. Sc. Ac. As. Ci.	11
12	Cu. Sc. Ac. As. Ci. Cs.	Cu. Sc. Ac. As. Ci. Cs.	Cu. Sc. Ac. Ci. Cs.	Cu. Cb. Sc. Ac. As. Ci.	12
13	Cu. Cb. Sc. Ac. As. Ci. Cs.	Cu. Cb. Sc. Ac. Ci.	Cu. Cb. Sc. Ac. As. Ci.	Cu. Cb Sc. Ac. Ci.	13
14	Cu. Cb Sc. As.	Cu. Cb. Sc. Ac. As. Ci.	Cu. Cb. Sc. Ac. As. Ci.	Cu. Cb. Sc. Ac. Ci.	14
15	Cu. Cb. Sc. Ac. Ci.	Cu. Cb. Sc. Ac. Ci.	Cu. Sc. Ac. Ci.	Cu. Cb. Sc. Ac. Ci.	15
16	Cu. Sc. As. Ac.	As.	Cu. Cb. Sc. As.	Cu. Sc. As.	16
17	Sc. Fc. Fs. As.	Sc. Fc. Fs. As.	Fc. Fs. Sc.	Cu. Cb. Sc. As.	17
18	Cu. Cb. Sc. Ac. As. Ci.	Cu. Cb. Sc. Ac. As. Ci.	Cu. Cb. Sc. Ac. As. Ci.	Cu. Cb. Sc. Ac. As. Ci.	18
19	Cu. Sc. Ac. As. Ci.	Cu. Sc. Ac. Ci.	Cu. Cb. Sc. Ac. As. Ci.	Cu. Cb. Sc. Ac. As. Ci.	19
20	Cu. Cb. Sc. Ac. As. Ci. Cs.	Cu. Sc. Ac. As. Ci. Cs.	Cu. Cb. Sc. Ci. Cs.	Cu. Cb. Sc. Ac. Ci. Cs.	20
21	Sc. Ac. Ci. Cs.	Cu Sc. Ac. Ci. Cs.	Cu. Sc. Ac. As.	Cu. Cb. Sc. Ac. As.	21
22	Cu. Sc. Fc. Fs. As.	Sc. Fs. As.	Fs. Sc. As.	Cu. Fc. Fs. Sc. As.	22
23	Cu. Sc. Fc. Ac. As.	Cu. Cb. Sc. Fc. As.	Cu. Cb. Sc. Ac. As.	Cu. Cb. Fc. Sc. Ac. As.	23
24	Cu. Sc. Ac. As. Ci.	Cu. Sc. Ac. As. Ci.	Cu. Cb. Sc. Ac. As. Ci.	Cu. Cb. Sc. Ac. As. Ci.	24
25	Sc. Ac. Ci. Cs.	Cu. Sc. Ac. As. Ci. Cs.	Cu. Cb. Sc. Ac. As. Ci. Cs.	Cu. Cb. Sc. Ac. As. Ci.	25
26	Sc. Fc. As.	Cu. Sc. Fc. As.	Cu. Fc. Sc. Ac. As. Ci.	Cu. Fc. Sc. Ac. As. Ci.	26
27	Cu. Sc. Ac. Ci. Cs.	Cu. Sc. Ac. Ci. Cs.	Cu. Cb. Sc. Ac. Ci. Cs.	Cu. Cb. Sc. Ac. As. Ci.	27
28	Cu. Cb. Sc. Ac. As. Ci.	Cu. Cb. Sc. Ac. As. Ci	Cu. Cb. Sc. Ac. As. Ci.	Cu. Cb. Sc. Ac. As. Ci.	28
29	Cu. Sc. Ac. As. Ci.	Cu. Sc. Ac. Ci.	Cu. Sc. Ci. Cs.	Cu. Sc. Ac. Ci. Cs.	29
30	Sc. Ac. Ci. Cs.	Cu. Sc Ac. Ci Cs.	Cu. Ac. Ci. Cs.	Cu. Cb. Sc. Ac. Ci Cs.	30
31	Cu. Cb. Sc. Ac. Ci. Cs.	Cu. Cb. Sc. Ac. Ci. Cs.	Cu. Cb. Sc. Ac. As. Ci. Cs.	Cu. Cb. Sc Ac. As. Ci. Cs.	31

กรุงเทพฯ ตุลาคม ๒๔๙๕ Bangkok October 1952

ค่าเฉลี่ยของผลการตรวจอุตุนิยมประจำวันและประจำเดือน

Daily and Monthly Values of Meteorological Elements

Days	Mean Barometric Pressure + 1000mb.	Temperature				Relative Humidity	Wind Velocity		Mean Amount of Cloud	Total Rainfall	Mean Visibility	Amount of Evaporation	Weather Remarks
		Max.	Min.	Range	Mean		Extreme	Mean					
		°c.	°c.	°c.	°c.	%	Km./hr.	Km/hr.	0-8	mm.	0-9	mm.	
1	09.84	33.2	24.7	8.5	28.7	82.6	41.6	14.9	5.8	0.4	6.5	4.9	
2	10.73	31.8	25.2	6.6	28.0	83.1	38.1	12.8	7.3	2.5	6.6	4.3	
3	09.96	31.6	25.8	5.8	28.0	79.9	40.0	9.9	6.9	-	6.9	5.8	
4	08.66	31.9	25.1	6.8	27.9	82.9	46.2	12.5	6.4	19.9	6.4	5.5	
5	08.63	31.9	24.5	7.4	27.7	86.7	52.2	10.7	7.1	20.9	6.5	4.5	
6	09.04	31.0	23.7	7.3	26.7	91.2	34.4	6.6	7.1	6.7	6.5	4.0	
7	09.60	31.5	23.9	7.6	27.2	88.4	23.8	7.0	7.0	8.0	6.5	3.4	
8	10.03	30.8	24.8	6.0	27.4	89.1	31.8	6.2	6.5	9.6	6.8	3.4	
9	10.55	32.0	25.2	6.8	28.0	87.0	19.4	5.6	6.1	0.2	6.9	2.5	
10	11.07	32.7	25.9	6.8	28.5	86.3	24.0	6.9	7.0	0.9	6.9	2.7	
11	12.02	30.6	25.3	5.3	27.1	90.8	27.0	6.9	7.8	0.4	6.3	3.7	
12	12.41	32.1	23.6	8.5	27.3	85.5	38.4	6.0	7.1	-	6.9	2.5	
13	11.32	31.9	23.7	8.2	27.4	87.1	39.7	8.6	6.3	33.8	6.6	3.6	
14	11.13	32.7	23.9	8.8	27.5	87.8	28.0	9.7	6.3	37.1	6.4	2.9	
15	09.60	32.5	25.3	7.2	28.5	87.6	25.6	6.0	6.3		6.5	3.6	
16	06.37	27.3	25.2	2.1	25.3	94.1	52.5	14.7	7.8	19.5	5.8	4.2	
17	05.20	27.5	23.3	4.2	25.0	94.7	38.6	12.1	8.0	8.5	5.9	2.5	
18	07.15	30.9	24.6	6.3	27.3	86.3	48.2	11.9	7.8	13.7	6.4	3.1	
19	08.49	30.9	24.7	6.2	27.2	87.5	14.4	5.8	6.9	-	6.4	4.1	
20	08.26	32.6	24.8	7.8	28.3	86.9	19.2	7.2	7.3	-	6.6	2.6	
21	05.13	30.2	24.8	5.4	26.6	91.4	48.0	14.9	7.9	95.7	6.5	4.8	
22	01.55	26.4	23.6	2.8	25.1	94.9	89.6	25.9	8.0	54.6	5.5	3.0	
23	08.44	26.1	24.1	2.0	24.9	98.3	46.8	13.3	8.0	28.3	6.0	2.5	
24	10.25	30.1	23.8	6.3	26.2	92.9	15.8	8.5	6.9	0.8	6.3	0.3	
25	09.82	29.6	24.6	5.0	26.7	92.1	37.0	14.7	7.4	2.7	6.3	1.3	
26	10.41	28.2	23.1	5.1	24.5	93.8	44.2	12.8	7.4	14.5	6.4	2.6	
27	11.67	29.4	23.7	5.7	25.9	92.6	12.8	7.5	6.9	2.7	6.1	1.8	
28	10.15	31.4	24.6	6.8	27.5	89.5	22.9	12.6	7.5	-	6.5	1.8	
29	08.33	30.5	23.6	6.9	26.9	89.6	30.7	6.9	7.0	16.7	6.4	3.4	
30	08.03	31.9	23.9	8.0	27.9	87.1	23.0	12.6	6.4	-	6.6	2.5	
31	10.29	31.2	25.9	5.3	25.4	89.8	53.3	12.1	7.1	-	6.6	3.9	
Total										398.1		101.7	
Means	09.17	30.7	24.5	6.2	27.0	89.0	35.6	10.4	7.1		6.4	3.3	
Abs. Max.	15.04	33.2		8.8		100.0	89.6			95.7		5.8	
Days	12 th	1 st		14 th		12days	22 nd			21 st		3 rd	
Abs. Min.	97.79		23.1	2.0		63.0						0.3	
Days	22 nd		26 th	23 rd		14,18						24 th	

กรุงเทพฯ – BANGKOK

ผลสรุปการตรวจประจำเดือน ตุลาคม ๒๔๙๕

Monthly Summary for October 1952

1. ความกดอากาศ – AIR PRESSURE

สูงสุด	Extreme Maximum	1015.04 mb.	ในเดือน - on the 12th
ต่ำสุด	Extreme Minimum	997.79 mb.	ในเดือน - on the 22nd
ระยะเปลี่ยนประจำวันสูงสุด	Max. Diurnal Range	9.95 mb.	ในเดือน - on the 22nd
ปานกลางสูงสุด	Mean Maximum	1011.54 mb.	
ปานกลางต่ำสุด	Mean Minimum	1006.76 mb.	
ปานกลาง	Mean	1009.17 mb.	

2. อุณหภูมิอากาศ – AIR TEMPERATURE

สูงสุด	Extreme Maximum	33.2 °C.	ในเดือน - on the 1st
ต่ำสุด	Extreme Minimum	23.1 °C.	ในเดือน - on the 26th
ระยะเปลี่ยนประจำวันสูงสุด	Max. Diurnal Range	8.8 °C.	ในเดือน - on the 14th
ปานกลางสูงสุด	Mean Maximum	30.7 °C.	
ปานกลางต่ำสุด	Mean Minimum	24.5 °C.	
ปานกลาง	Mean	27.0 °C.	

3. ความชื้นสัมพันธ์ – RELATIVE HUMIDITY

สูงสุด	Highest	100.0 %	ในเดือน - on the 12 days
ต่ำสุด	Lowest	63.0 %	ในเดือน - on the 14,18
ปานกลาง	Mean	82.0 %	

4. ลม – SURFACE WINDS

ความเร็วสูงสุด	Greatest Velocity	89.6 Km / hr.
ความเร็วปานกลาง	Mean Velocity	10.4 Km / hr.
ทิศร่วม	Resultant Direction	N 14° 36' E

5. ฝนตก – RAINFALL

รวมทั้งเดือน	Total Amount	398.1 mm.	
ต่างจากปรกติ	Departure from normal	+ 168.6 mm.	
ความแรงของฝน	Greatest intensity	46.5 mm. in 38 minutes.	
ตกมากที่สุดในวันหนึ่ง	Heaviest fall in 24 hrs.	95.7 mm.	ในเดือน - on the 21st

6. หมายเหตุ – MISCELLANEOUS INFORMATION

ท้องฟ้าไม่มีเมฆ	Cloudless sky	0
ท้องฟ้ามีเมฆบางส่วน	Partly cloudy sky	0
ท้องฟ้ามีเมฆมาก	Cloudy sky	23
ท้องฟ้ามีเมฆเต็ม	Overcast	8
วันมีฝนตก	Rainy days	23
วันมีน้ำค้าง	Days with dew	0
วันมีหมอก	Days with ground fog	1
วันมีฟ้าหรี่	Days with mist	29
วันมีฟ้าหรี่	Days with haze	7
วันมีพายุฟ้าคะนอง	Days with thunderstorm	6
วันมีฟ้าแลบ	Days with lightning	23
วันมีพายุคะนองไม่ผ่านสถานี	Days with distant thunderstorm	10
จำนวนไอน้ำรวมทั้งเดือน	Total Evaporation 101.7 mm.	

สรุปผลการตรวจอุตุนิยมประจำเดือน ตุลาคม ๒๔๙๕

Summary of Meteorological Observations for month of October 1952

สถานี Station	ค่าปานกลางความกดอากาศโดยลดและแก้แล้ว (เป็นมิลลิบาร์) Mean Reduced Barometric Pressure (in Millibars)								
	๑๐๐๐ + จำนวนในตาราง 1000 + the numbers in the tables								ประจำเดือน For Month
	0100	0400	0700	1000	1300	1600	1900	2200	
Chiengrai	-	-	13.96	14.38	11.72	09.79	11.36	-	12.24
Mae Hongsorn	-	-	-	-	-	-	-	-	-
Chiengmai	11.28	10.49	12.02	12.98	10.17	07.99	09.62	11.98	10.82
Nan	-	-	10.93	11.78	08.40	06.62	07.89	-	09.12
Lampang	-	-	-	-	-	-	-	-	-
Phrae	-	-	11.22	12.46	09.40	07.37	09.00	-	09.89
Mae Sarieng	-	-	-	-	-	-	-	-	-
Bhetchaboon	11.71	11.26	11.87	12.65	09.92	08.15	09.51	11.86	10.87
Uttaradith	-	-	11.45	12.45	09.66	07.81	09.19	-	10.11
Nakorn Panom	11.19	10.83	11.52	12.43	09.94	08.12	09.51	11.43	10.62
Udorn Dhani	09.82	09.25	10.82	11.86	09.05	07.23	08.50	10.57	09.64
Sakol Nakorn	-	-	12.09	13.10	10.28	08.40	10.21	-	10.82
Pitsanuloke	09.66	09.03	10.35	11.38	08.71	06.75	08.18	10.56	09.33
Maesord	-	-	09.99	10.94	08.62	06.59	08.08	-	08.84
Mukdaharn	-	-	11.55	12.05	09.95	08.32	09.71	-	10.31
Roi Et	-	-	10.56	11.60	08.53	06.94	08.68	-	09.26
Khon Kaen	-	-	10.77	11.76	08.90	07.07	08.57	-	09.41
Nakorn Sawan	-	-	11.24	12.75	10.27	08.08	08.97	-	10.26
Nakorn Rajasima	09.63	09.22	10.20	11.13	08.60	07.01	08.43	10.41	09.33
Surindh	-	-	10.39	11.55	08.81	07.03	08.71	-	09.30
Ubol Rajadhani	08.98	08.97	09.30	10.14	07.20	05.72	07.59	08.84	08.34
Prachinburi	-	-	-	-	-	-	-	-	-
Lopburi	-	-	10.00	11.38	08.84	06.87	08.28	-	09.07
Subarnburi	-	-	11.07	12.46	10.08	07.90	09.28	-	10.16
Kanchanaburi	-	-	-	-	-	-	-	-	-
Don Muang	08.21	07.26	08.41	09.85	07.71	05.64	06.96	08.96	07.88
Aranyapradesa	-	-	09.78	11.16	08.55	06.91	08.72	-	09.02
Jolburi	11.09	10.90	11.07	12.45	10.06	08.31	09.66	11.15	10.59
Sattahib	09.51	09.51	09.44	10.84	08.82	07.02	08.26	09.01	09.09
Chantaburi	09.18	08.27	09.83	10.98	08.33	07.05	08.70	10.46	09.10
Klong Yai	-	-	10.82	11.81	09.63	08.24	10.27	-	10.15
Hua Hin	09.23	08.84	09.13	10.93	08.64	06.69	07.89	09.32	08.83
Prachuab Kirikhan	-	-	09.38	11.12	09.06	07.14	08.38	-	09.02
Chumporn	09.71	08.96	09.50	10.90	08.78	07.28	08.39	10.15	09.21
Ranong	-	-	09.59	11.13	09.14	07.28	08.57	-	09.14
Bandon	10.32	09.55	10.08	11.37	08.96	07.21	08.83	11.11	09.68
Nakorn Srithamaraj	-	-	09.09	10.41	08.07	06.59	08.16	-	08.46
Phuket	10.08	09.49	09.73	11.10	09.38	07.63	08.61	10.20	09.53
Kantang	-	-	-	-	-	-	-	-	-
Songkhla	10.47	09.77	10.25	11.82	09.38	07.61	09.32	10.95	09.95
Naradhivas	-	-	10.69	12.03	09.57	08.07	09.67	-	10.01

สถานี Station	อุณหภูมิอากาศ (°ซ) Air Temperature in °C.							
	ค่าปานกลาง Means							
	ประจำเดือน For Month	สูงสุด Max.	ต่ำสุด Min.	ประจำวัน Daily Extremes				ระยะเปลี่ยนประจำวัน Daily Range
				สูงสุด Highest	วันที่ Date	ต่ำสุด Lowest	วันที่ Date	
Chiengrai	25.9	30.2	21.5	27.7	15	22.6	27	8.7
Mae Hongsorn	-	-	22.7	-	-	-	-	-
Chiengmai	26.4	30.4	22.3	28.0	21	24.1	24	8.1
Nan	27.4	32.2	22.6	29.1	21	25.0	27	9.6
Lampang	25.6	30.2	21.1	27.3	21	23.6	27	9.1
Phrae	27.3	31.2	23.3	29.0	10	25.0	26	7.9
Mae Sarieng	27.5	31.7	23.3	28.8	30	25.6	26	8.4
Bhetchaboon	27.3	32.2	22.3	29.8	7	24.0	26	9.9
Uttaradith	28.5	33.2	23.9	29.9	5	25.9	26	9.3
Nakorn Panom	-	-	21.9	-	-	-	-	-
Udorn Dhani	27.1	31.2	23.1	29 1	9	23.8	26	8.1
Sakol Nakorn	26.3	30.6	22.0	28.3	9	23.1	31	8.6
Pitsanuloke	28.5	32.3	24.7	30.5	15	26.5	18	7.6
Maesord	27.4	31.8	23.1	29.8	2	25.1	23	8.7
Mukdaharn	-	-	-	-	-	-	-	-
Roi Et	-	-	-		-	-	-	-
Khon Kaen	27.0	31.2	22.9	29 1	9	23.4	26	8.3
Nakorn Sawan	27.8	31.3	24.3	29.6	9	25.3	26	7.0
Nakorn Rajasima	26.2	29.8	22.5	28.2	15	23.6	26	7.3
Surindh	26.9	30.4	23.3	29.0	8	24.3	26	7.1
Ubol Rajadhani	26.8	30.3	23.3	28.8	8	22.7	25	7.0
Prachinburi	26.4	30.5	22.4	28.2	15	22.3	22	8.1
Lopburi	27.2	31.2	23.3	28.6	1	24.7	16	7.9
Subarnburi	27.6	30.5	24.7	29.5	. 1	24.1	26	5.8
Kanchanaburi	27.3	31.2	23.4	29.3	31	24.5	22	7.8
Don Muang	27.8	30.7	24.9	29.6	1,15	24.6	22	5.8
Aranyapradesa	26.9	30.2	23 6	28.6	15	23.6	22	6.6
Jolburi	27.3	30.5	24.2	28.6	1	24.7	16	6.3
Sattahib	28.1	31.5	24.8	30.3	20	24.6	16,17	6.7
Chantaburi	27.0	31.1	22.9	29.0	1	24.2	16,22	8.2
Klong Yai	26.7	30.3	23.1	27.9	23	25.2	22	7 2
Hua Hin	-	29.2	-	-		-	-	-
Prachuab Kirikhan	26.6	30.3	22.9	28.2	31	23.9	3	7.4
Chumporn	26.9	30.4	23.3	29.4	9	23.6	22	7.1
Ranong	26.5	30.2	22.7	27.7	30	23.6	22	7.5
Bandon	27.7	32.2	23.2	29.2	31	25.0	11	9.0
Nakorn Srithamaraj	27.5	32.1	23.0	28.8	23	26.1	11	9.1
Phuket	26.9	29.8	23.9	28.5	21,22	24.2	16	5.9
Kantang	27.0	30.7	23.3	28.3	5	24.7	16	7.4
Songkhla	27.3	31.4	23.2	28.6	20	26.0	16	8.2
Naradhivas	-		-	-	-	-	-	-

สถานี Station	อุณหภูมิอากาศ (°ซ.) Air Temperature in °C.								
	สูงสุดและต่ำสุด Extremes				ระยะเปลี่ยนประจำวัน Daily Range				ระยะเปลี่ยนระหว่างสูงสุดและต่ำสุด Range between Extreme Temp
	สูงสุด Max.	วันที่ Date	ต่ำสุด Min.	วันที่ Date	มากที่สุด Greatest	วันที่ Date	น้อยที่สุด Smallest	วันที่ Date	
Chiengrai	33.5	15	20.0	3	11.7	1,15	3.5	27	13.5
Mae Hongsorn	-	-	21.7	26	-	-	-	-	-
Chiengmai	33.3	21	20.3	31	11.0	31	3.4	18	13.0
Nan	35.0	21	21.2	30	12.6	30	5.4	23	13.8
Lampang	33.6	21	19.3	31	12.6	21	5.3	17,23,26	14.3
Phrae	33.4	10	22 3	6	10.7	6	3.0	26	11.1
Mae Sariang	34.2	30	21.7	5	11.2	5	3.6	23	12.5
Bhetchaboon	35.7	7	20.1	29	14.8	29	3.8	26	15.6
Uttaradith	35.6	15	22.7	6	12.8	6	3.8	26	12.9
Nakorn Panom	-	-	19.2	28,31	-	-	-	-	-
Udorn Dhani	34.1	9	20.9	27	10.2	14,18	2.1	16	13.2
Sakol Nakorn	33.1	9	19.8	29	11.7	13	3.1	31	13.3
Pitsanuloke	35.1	11	22.8	27	10.1	10	3.7	26	12.3
Maesord	36.5	2	22.1	1	13.5	2	3.3	26	14.4
Mukdaharn	-	-	-	-	-	-	-	-	-
Roi Et	-	-	-	-	-	-	-		-
Khon Kaen	34.0	3	20.0	26	10.4	29	4.8	2,25	14.0
Nakorn Sawan	34.6	9	22.3	28	10.0	9	0.9	22	12.3
Nakorn Rajasima	32.8	15	20.9	27	9.8	29,30	1.5	22	11.9
Surindh	33.0	5,8	21.8	26	10.1	4	3.0	22,25	11.2
Ubol Rajadhani	33.0	8	21.2	13,25	9.4	10	3.0	25	11.8
Prachinburi	33.2	13	20.0	26	11.5	8	1.8	22	13.2
Lopburi	34.2	1	22.2	17,26	11.2	1	3.4	16	12.0
Subarnburi	33.6	1	23.2	7	8.6	5	1.2	22	10.4
Kanchanaburi	34.8	31	22.2	9	11.8	9	0.7	22	12.6
Don Muang	33.3	1	23.2	26	8.7	7	0.2	16	10.1
Aranyapradesa	32.9	15	20.4	30	11.0	30	2.8	2	12.5
Jolburi	33.0	1	22.8	14	8.8	1	2.0	22	10.2
Sattahib	34.0	19	22.6	26	9.3	4	0.9	21	11.4
Chantaburi	34.6	1	21.1	22	11.2	1	2.2	21	13.5
Klong Yai	32.1	23	21.3	30	9.7	30	1.7	21	10.8
Hua Hin	31.9	15,19	-	-	-	-	-	-	-
Prachuab Kirikhan	32.6	30,31	21.7	4	10.4	1	1.8	3	10.9
Chumporn	35.6	9	22.2	13,19	12.5	9	2.1	22	13.4
Ranong	32.4	30	21.8	13	10.0	7	2.3	22	10.6
Bandon	34.0	9,19,30	22.0	17,19	12.0	19	5.0	11	12.0
Nakorn Srithamaraj	34.5	25	20.6	24	12.4	24	5.1	11	13.9
Phuket	32.4	9,23	21.9	23	10.5	23	2.0	11	10.5
Kantang	33.5	5	22.0	12	10.5	5	3.6	16	11.5
Songkhla	33.5	20	21.6	29	11.4	29	4.5	4	11.9
Naradhivas	-	-	-	-	-	-	-	-	-

สถานี Station	ความชื้นสัมพัทธ์ (%) Relative Humidity in %								
	ค่าปานกลาง Means					ค่าสูงสุดและต่ำสุด Absolute Extremes			
	ประจำเดือน For Month	ประจำวัน Daily Extremes							
		สูงที่สุด Highest	วันที่ Date	ต่ำที่สุด Lowest	วันที่ Date	สูงที่สุด Highest	วันที่ Date	ต่ำที่สุด Lowest	วันที่ Date
Chiengrai	78.8	89.0	27	69.4	2	98.0	4 days	56.0	2,4,30
Mae Hongsorn	96.6	87.6	2	75.6	14	98.0	4 days	54.0	14
Chiengmai	84.4	93.3	24	65.6	17	98.0	24,31	58.0	21
Nan	78.6	84.4	8,19	69.2	22	98.0	14	55.0	22
Lampang	83.9	88.8	2	79.4	22	99.0	25	63.0	13
Phrae	81.8	86.8	26	76.0	3	99.0	21,24	57.0	3
Mae Sarieng	79.8	89.8	19	71.0	22	94.0	4 days	58.0	5
Bhetchaboon	86.9	93.0	26	80.0	21	99.0	9 days	63.0	15
Uttaradith	78.4	86.8	26	68.6	3	98.0	11,29	54.0	3
Nakorn Panom	75.2	84.5	31	64.4	4	98.0	2	49.0	24
Udorn Dhani	83.2	94.5	27	76.8	11	99.0	28	55.0	11,15,24
Sakol Nakorn	77.4	90.0	26	70.0	4	98.0	15	59.0	4,24
Pitsanuloke	82.9	90.8	28	73.6	4	98.0	4 days	56.0	4
Maesord	80.4	92.2	23	70.6	4	99.0	14	57.0	1
Mukdaharn	77.7	92.4	31	69.6	6	97.0	23,26,31	58.0	8
Roi Et	79.2	91.2	26	71.4	4	98.0	12,26	61.0	15
Khon Kaen	77.1	91.0	26	70.0	3	95.0	24,26,28	57.0	3
Nakorn Sawan	83.7	96.6	18	71.6	2	100.0	22,26,27	59.0	4
Nakorn Rajasima	88.3	97.0	26	79.9	15	100.0	5,11	59.0	15
Surindh	79.9	90.2	26	71.8	24	97.0	8	60.0	30
Ubol Rajadhani	83.5	90.9	26	73.1	24	98.0	4 days	60.0	23
Prachinburi	85.6	99.0	17,22	76.2	29	99.0	8 days	65.0	4 days
Lopburi	80.2	90.0	22	66.0	1	98.0	21,22	55.0	3,4
Subarnburi	85.5	96.2	22	74.0	3	100.0	6,7,13	65.0	1
Kanchanaburi	82.7	95.2	22	69.0	3	98.0	7 days	56.0	24
Don Muang	84.2	95.5	23	75.4	4	100.0	6,24	60.0	5,7
Aranyapradesa	83.0	94.6	17	74.6	15	99.0	7,17	63.0	1,9
Jolburi	87.1	93.3	22	81.0	2	98.0	14,15	66.0	1,3
Sattahib	88.0	98.1	17	78.5	20	100.0	5 days	61.0	3
Chantaburi	89.6	98.0	17	81.4	29	99.0	6 days	61.0	1,29
Klong Yai	86.2	95.0	21	76.8	28	98.0	26,27	67.0	14,28
Hua Hin	90.5	99.6	17	80.5	19	100.0	13 days	68.0	19,30
Prachuab Kirikhan	85.2	99.6	3	77.0	30	100.0	3	63.0	19,31
Chumporn	89.0	97.0	22	82.8	30	99.0	18	59.0	9
Ranong	91.3	98.2	22	84.0	31	99.0	13 days	68.0	31
Bandon	87.4	93.1	11	79.6	20	100.0	2,3	56.0	18,28
Nakorn Srithamaraj	78.9	91.4	1	64.6	18	99.0	15	51.0	18
Phuket	84.6	95.6	12	73.4	23	99.0	17	59.0	24
Kantang	84.2	92.2	14	76.8	22	98.0	14	68.0	24
Songkhla	81.7	89.8	4	71.3	21	98.0	4 days	51.0	23
Naradhivas	80.5	89.8	11	72.2	16,30	98.0	2,9,19	60.0	31

สถานี Station	ลมผิวพื้น Surfece Winds								
	ทิศร่วม Resultant Direction				ความแน่นิ่ง Steadiness in %				กำลังลมอย่างมากที่สุดตามมาตราโบฟอร์ต Greatest force in Beaufort Scale
	เวลา 0700	เวลา 1000	เวลา 1800	เวลา 1600	เวลา 0700	เวลา 1000	เวลา 1300	เวลา 1600	
Chiengrai	N 13°E	N 13°E	N 17°E	N 2°E	30	74	55	56	5
Mae Hongsorn	N 49°E	S 75°E	S 32°E	S 18°E	30	37	43	41	4
Chiengmai	N 5°W	N 31°W	S 14°W	S 53°W	26	19	14	16	4
Nan	calm	E	S 84°E	S 72°E	-	10	10	10	3
Lampang	N 48°E	N 27°E	N 27°E	S 49°E	44	44	22	35	3
Phrae	N 54°E	N 15°E	N 35°E	N 18°E	28	37	40	21	6
Mae Sariang	N 9°E	N 6°W	N 56°W	N 27°W	20	33	12	15	5
Bhetchaboon	N 14°E	S 72°E	S 66°E	S 56°E	14	31	32	24	4
Uttaradith	S 89°E	N 86°E	S 86°E	S 85°E	72	86	36	30	7
Nakorn Panom	W	E	E	E	3	61	58	74	5
Udorn Dhani	N 72°E	N 79°E	N 30°E	N 79°E	31	67	26	70	6
Sakol Nakorn	N 34°E	N 43°E	N 41°E	N 37°E	24	63	60	66	6
Pitsanuloke	N 2°E	N 11°E	S 73°W	N 27°W	23	50	10	22	6
Maesord	N 88°E	S 84°E	S 80°E	S 89°E	30	63	76	39	6
Mukdaharn	N 42°E	N 54°E	N 61°E	N 56°E	44	78	37	75	6
Roi Et	N 37°E	N 42°E	N 45°E	N 43°E	66	79	79	86	6
Khon Kaen	N 45°E	N 56°E	N 48°E	N 50°E	28	75	79	77	5
Nakorn Sawan	calm	S 3°E	S 5°W	S 7°W	-	33	39	53	10
Nakorn Rajasima	N 27°E	N 50°E	N 50°E	N 39°E	22	56	56	47	7
Surindh	N 50°E	N 19°E	N 23°E	N 21°E	76	80	82	56	8
Ubol Rajadhani	N 15°E	N 25°E	N 18°E	N 11°E	51	54	62	50	7
Prachinburi	N 83°E	S 89°E	N 89°E	N 85°E	26	62	72	69	5
Lopburi	N 9°E	N 56°E	N 72°E	N 83°E	20	35	31	26	7
Suburnburi	N 38°E	N 33°E	N 39°E	N 36°E	37	54	63	61	8
Kanchanaburi	N	N 27°E	N 36 E	N 58°E	16	51	56	43	3
Don Muang	N 40°E	N 51°E	N 27°E	N 18°E	26	42	22	31	7
Aranyapradesa	N 79°W	N 18°E	N 14°E	N 39°E	17	41	27	21	8
Jolburi	N 80°E	N 49°E	N 59°W	N 82°W	37	35	19	23	11
Sattahib	N 45°W	N 56°W	N 76°W	N 79°W	14	12	27	17	10
Chantaburi	N 20°W	N 2°W	N 45°W	S 45°W	38	16	9	9	11
Klong Yai	N 3°W	N 59°W	N 77°W	N 80°W	26	38	57	13	7
Hua Hin	N 63°W	N 18°W	N 60°E	N 56°E	29	31	46	35	5
Prachuab Kirikhan	N 79°W	N 38°W	N 27°E	N 87°E	67	37	29	7	6
Chumporn	S 6°E	S 18°W	N 63°W	S 27°W	30	41	7	22	7
Ranong	S 1°W	S 36°W	S 38°W	S 38°W	16	61	75	54	6
Bandon	S 42°W	S 40°W	S 47°W	S 58°W	49	77	67	43	6
Nakorn Srithamaraj	S 74°W	S 1°E	S 9°E	S 63°W	24	20	20	29	8
Phuket	W	W	W	W	29	68	90	90	4
Kantang	S 71°W	S 72°W	S 56°W	S 56°W	7	10	83	75	6
Songkhla	S 53°W	S 81°W	N 1°W	N 82°W	33	83	23	23	8
Naradhivas	S 80°W	S 73°W	N 25°W	N 51°W	70	34	62	42	6

สถานี Station	ลมผิวพื้น Surface Winds														
	ทิศลม Wind Direction									กำลังลมตามมาตราโบฟอร์ต Wind Force in Beaufort Scale					
	ทำการตรวจเวลา 0700 Observation at 0700									ทำการตรวจเวลา 0700 Observation at 0700					
	Calm	N	NE	E	SE	S	SW	W	NW	1-3	4	5-6	7	8-9	> 9
Chiengrai	21	8	1	1	-	-	-	-	-	10	-	-	-	-	-
Mae Hongsorn	21	1	9	-	-	-	-	-	-	10	-	-	-	-	-
Chiengmai	23	7	-	-	-	-	-	-	1	7	1	-	-	-	-
Nan	29	-	-	1	-	-	-	1	-	2	-	-	-	-	-
Lampang	10	-	17	-		2	1	1	-	21	-	-	-	-	-
Phrae	19	4	2	5	1	-	-	-	-	12	-	-	-	-	-
Mae Sarieng	24	5	2	-	-	-	-	-	-	7	-	-	-	-	-
Bhetchaboon	26	4	-	1	-	-	-	-	-	4	1	-	-	-	-
Uttaradith	7	-	2	20	1	1	-	-	-	24	-	-	-	-	-
Nakorn Panom	24	-	-	3	-	-	-	4	-	5	2	-	-	-	-
Udorn Dhani	14	3	1	8	3	-	-	-	2	17	-	-	-	-	-
Sakol Nakorn	22	4	4	-	1	-	-	-	-	9	-	-	-	-	-
Pitsanuloke	18	7	1	1	-	2	-	-	2	13	-	-	-	-	-
Maesord	19	2	-	8	1	1	-	-	-	12	-	-	-	-	-
Mukdaharn	14	1	11	3	-	-	-	-	2	17	-	-	-	-	-
Roi Et	3	1	20	-	2	-	1	-	4	26	2	-	-	-	-
Khon Kaen	19	-	8	2	-	-	1	-	1	12	-	-	-	-	-
Nakorn Sawan	19	6	-	-	-	6	-	-	-	12	-	-	-	-	-
Nakorn Rajasima	20	3	3	3	-	-	-	1	1	10	1	-	-	-	-
Surindh	-	22	5	1	-	-	3	-	-	29	1	1	-	-	-
Ubol Rajadhani	10	12	4	2	1	-	-	1	1	20	1	-	-	-	-
Prachinburi	21	-	1	8	-	-	-	-	1	9	-	1	-	-	-
Lopburi	22	2	3	1	-	-	-	-	3	8	-	1	-	-	-
Subarnburi	8	5	9	3	1	2	-	3	-	19	1	3	-	-	-
Kanchanaburi	24	5	-	1	-	-	-	1	-	7		-	-	-	-
Don Muang	1	8	4	4	5	3	-	4	2	28	1	1	-	-	-
Aranyapradesa	18	-	1	3	-	-	-	8	1	12	-	1	-	-	-
Jolburi	5	1	5	10	3	1	1	3	2	23	3	-	-	-	-
Sattahib	20	4	1	-	-	1	2	2	1	8	-	2	-	1	-
Chantaburi	14	9	1	-	-	1	1	1	4	15	2	-	-	-	
Klong yai	7	10	10	1	-	1	2	-	-	22	-	2	-	-	-
Hua Hin	12	1	3	1	-	1	2	6	5	17	1	1	-	-	-
Prachuab Kirikhan	6	1	-	-	-	-	5	10	9	25	-		-	-	-
Chumporn	12	1	-	4	1	8	3	1	1	19	-		-	-	-
Ranong	23	-	-	2	-	3	3	-	-	7	1	-	-	-	-
Bandon	16	-	-	-	-	1	14	-	-	14	1		-	-	-
Nakorn Srithamaraj	17	2	-	-	-	4	2	4	2	12	1	-	-	1	-
Phuket	22	-	-	-	-	-	-	9		8	1		-	-	-
Kan tang	29	-	-	-	-	-	1	1	-	1	1	-	-	-	-
Songkhla	19	-	-	-	-	3	4	5		12	-	-	-	-	-
Naradhivas	2	2	-	1	-	22	1	3	-	28	1		-	-	-

สถานี Station	ลมผิวพื้น Surface Winds														
	ทิศลม Wind Direction									กำลังลมตามมาตราโบฟอร์ต Wind Force in Beaufort Scale					
	ทำการตรวจเวลา ๑๐๐๐ Observation at 1000									ทำการตรวจเวลา ๑๐๐๐ Observation at 1000					
	Calm	N	NE	E	SE	S	SW	W	NW	1-3	4	5-6	7	8-9	> 9
Chiengrai	5	20	4	1	1	-	-	-	-	26	-	-	-	-	-
Mae Hongsorn	14	1	8	6	4	8	-	-	-	17	-	-	-	-	-
Chiengmai	9	7	4	-	-	4	3	2	2	21	1	-	-	-	-
Nan	24	2	-	3	-	2	-	-	-	7	-	-	-	-	-
Lampang	-	7	15	-	-	8	4	2	-	31	-	-	-	-	-
Phrae	11	11	1	5	-	1	-	2	-	20	-	-	-	-	-
Mae Sariang	5	13	4	-	-	4	3	2	-	25	1	-	-	-	-
Bhotchaboon	15	1	8	6	1	5	-	-	-	15	1	-	-	-	-
Uttaradith	2	-	6	20	3	-	-	-	-	28	1	-	-	-	-
Nakorn Panom	6	-	-	22	-	-	-	3	-	23	2	-	-	-	-
Udorn Dhani	4	-	5	18	1	-	1	-	2	26	-	1	-	-	-
Sakol Nakorn	4	5	13	5	1	1	-	-	2	26	1	-	-	-	-
Pitsanuloke	2	12	6	2	1	3	-	1	4	29	-	-	-	-	-
Maesord	4	1	1	19	2	2	1	1	-	27	-	-	-	-	-
Mukdaharn	4	-	18	5	2	-	-	-	2	27	-	-	-	-	-
Roi Et	-	2	24	-	2	-	1	-	2	24	7	-	-	-	-
Khon Kaen	2	2	15	10	-	-	-	1	1	29	-	-	-	-	-
Nakorn Sawan	6	6	-	2	-	15	2	-	-	25	-	-	-	-	-
Nakorn Rajasima	2	6	7	11	1	-	-	3	1	25	3	1	-	-	-
Surindh	-	19	8	2	1	-	1	-	-	29	1	1	-	-	-
Ubol Rajadhani	2	7	12	2	2	-	1	2	3	25	3	1	-	-	-
Prachinburi	9	-	-	20	-	1	-	-	1	20	1	1	-	-	-
Lopburi	12	3	7	3	4		-	1	1	18	-	1	-	-	-
Subarnburi	1	9	11	4	1	1	2	2	-	24	3	3	-	-	-
Kanchanaburi	12	11	4	4	-	-	-	-	-	19	-	-	-	-	-
Don Muang	-	6	6	7	5	1	-	3	3	30	-	1	-	-	-
Aranyapradesa	1	8	7	5	2	-	1	6	1	29	-	1	-	-	-
Jolburi	4	3	6	9	-	3	-	2	4	23	2	1	-	-	1
Sattahib	14	4	1	-	3	1	3	2	3	14	1	1	-	1	-
Chantaburi	9	3	8	-	1	2	3	3	2	18	3	1	-	-	-
Klong Yai	7	6	3	1	-	-	3	11	-	21	2	-	1	-	-
Hua Hin	12	6	3	1	-	1	2	2	4	18	1	-	-	-	-
Prachuab Kirikhan	-	8	5	1	-	3	4	6	4	27	2	2	-	-	-
Chumporn	2	2	-	3	3	10	4	6	1	29	-	-	-	-	-
Ranong	9	-	-	1	-	4	16	1	-	19	2	1	-	-	-
Bandon	6	-	-	-	1	4	20	1	-	18	5	2	-	-	-
Nakorn Srithamaraj	1	1	2	8	2	3	8	3	3	28		1	-	1	-
Phuket	10	-	-	-	-	-	-	21	-	20	1	-	-	-	-
Kantang	25	-	1	-	-	-	3	2	-	3	1	2	-	-	-
Songkhla	3	-	-	1	-	-	5	22	-	23	1	4	-	-	-
Naradhivas	4	5	-	2	-	8	-	12	-	15	11	1	-	-	-

สถานี Station	ลมผิวพื้น Surface Winds														
	ทิศลม Wind Direction									กำลังลมตามมาตราโบฟอร์ท Wind Force in Beaufort Scale					
	ทำการตรวจเวลา 1300 Observation at 1300									ทำการตรวจเวลา 1300 Observation at 1300					
	Calm	N	NE	E	SE	S	SW	W	NW	1-3	4	5 6	7	8-9	>9
Chiengrai	4	12	10	1	-	-	4	-	-	22	5	-	-	-	-
Mae Hongsorn	9	3	1	1	8	9	-	-	-	22	-	-	-	-	-
Chiengmai	1	7	3	2	1	9	6	1	1	30	-	-	-	-	-
Nan	21	2	1	3	-	3	-	1	-	10	-	-	-	-	-
Lampang	1	5	13	-	-	3	8	1	-	30	-	-	-	-	-
Phrae	12	10	2	5	1	1	-	-	-	18	1	-	-	-	-
Mae Sarieng	6	9	3	-	-	7	3	3	-	28	2	-	-	-	-
Bhetchaboon	17	-	1	8	1	4	-	-	-	18	1	-	-	-	-
Uttaradith	1	3	7	8	1	8	1	1	1	29	1	-	-	-	-
Nakorn Panom	1	1	-	23	-	1	-	5	-	22	7	1	-	-	-
Udorn Dhani	2	6	20	-	-	-	1	-	2	28	-	3	-	-	-
Sakol Nakorn	5	6	13	2	3	-	-	-	2	23	2	1	-	-	-
Pitsanuloke	2	3	4	3	2	6	1	8	2	29	-	-	-	-	-
Maesord	1	1	5	20	1	1	-	1	1	25	5	-	-	-	-
Mukdaharn	-	-	19	9	2	-	-	-	1	29	2	-	-	-	-
Roi Et		1	23	1	3		-	-	3	22	7	2	-	-	-
Khon Kaen	1	3	19	6	-	-	1	-	1	29	1	-	-	-	-
Nakorn Sawan	6	6		-	-	18	-	1	-	25	-	-	-	-	-
Nakorn Rajasima	2	6	11	7	2	1	-	2	-	23	5	3	-	-	-
Surindh		17	11	1	2	-				29	1	1	-	-	-
Ubol Rajadhani	1	12	10	2	-	2	1	-	3	29	-	1	-	-	-
Prachinburi	4	1	-	23	1	-	1	-	1	24	2	1	-	-	-
Lopburi	11	4	3	5	4	2	-	-	2	19	1	-	-	-	-
Subarnburi	-	9	13	3	2	2	1	-	1	27	2	2	-	-	-
Kanchanaburi	5	7	9	6	-	1	-	1	2	26	-			-	-
Don Muang	1	7	6	1	5	4	1	2	4	29	-	-	1	-	-
Aranyapradesa	3	8	3	7	1	1	1	6	1	27	-	1	-	-	-
Jolburi	3	1	5	3	-	5	1	7	6	22	4	1	1	-	-
Sattahib	8	4	-	-	2	4	5	2	6	18	2	1	1	1	-
Chantaburi	7	3	6	-	1	4	5	1	4	20	-	4	-	-	-
Klong Yai	4	4	2	-	-	1	3	14	3	23	2	1	1	-	-
Hua Hin	4	3	10	7	2	1	2	1	1	26	1		-	-	-
Prachuab Kirikhan	-	5	10	3	2	3	1	5	2	26	4	1	-	-	-
Chumporn	1	6	3	4	2	4	3	7	1	28	2	-	-	-	-
Ranong	4	-		1	-	7	15	4	-	22	3	2		-	-
Bandon	2	4		-	-	4	20	1	-	24	3	2		-	-
Nakorn Srithamaraj	-	4	2	4	6	4	6	3	2	28	1	1	1		
Phuket	3	-	-	-	-	-	-	28		27	1				
Kantang	4	-	-	-	-	1	18	8	-	15	7	5			
Songkhla	1	2	10	5		-	3	10	-	24	2	3	1		
Naradhivas	-	18	-	1	-	2	1	7	2	11	15	5			

สถานี Station	ลมผิวพื้น Surface Winds														
	ทิศลม Wind Direction									กำลังลมตามมาตราโบฟอร์ท Wind Force in Beaufort Scale					
	ทำการตรวจเวลา 1600 Observation at 1600									ทำการตรวจเวลา 1600 Observation at 1600					
	Calm	N	NE	E	SE	S	SW	W	NW	1-3	4	5-6	7	8-9	> 9
Chiengrai	4	15	6	-	-	2	1	3	-	25	2	-	-	-	-
Mae Hongsorn	7	3	2	2	2	14	1	-	-	24	-	-	-	-	-
Chiengmai	11	6	-	-	1	6	5		2	20	-	-	-	-	-
Nan	25	1	-	3	-	2	-	-	-	6	-	-	-	-	-
Lampang	1	1	10	-	8	5	6	-	-	30	-	-	-	-	-
Phrae	8	8	3	4	-	3	2	2	1	21	1	1	-	-	-
Mae Sariang	11	6	4	1	-	3	2	4	-	17	3	-	-	-	-
Bhetchaboon	17	1	2	5	-	6	-	-	-	11	3	-	-	-	-
Utteradith	1	3	4	11	2	1	7	1	1	29	1	-	-	-	-
Nakorn Panom	4	1	-	24	-	1	-	1	-	25	1	1	-	-	-
Udorn Dhani	2	-	6	17	3	-	-	-	3	26	2	1	-	-	-
Sakol Nakorn	7	6	14	2	1	-	-	-	1	23	1	-	-	-	-
Pitsanuloke	6	9	3	-	1	5	1	4	2	25	-	-	-	-	-
Maesord	4	-	4	14	1	1	3	3	1	25	2	-	-	-	-
Mukdaharn	5	1	18	6	1	-	-	-	-	23	3	-	-	-	-
Roi Et	-	-	26	-	2	-	-	-	3	25	5	1	-	-	-
Khon Kaen	1	1	20	6	-	1	-	1	1	30	-	-	-	-	-
Nakorn Sawan	5	4	-	2	-	20	-	-	-	26	-	-	-	-	-
Nakorn Rajasima	10	4	9	5	-	-	-	2	1	20	1	-	-	-	-
Surindh	-	15	8	-	4	1	2	-	1	30	-	1	-	-	-
Ubol Rajadhani	3	10	9	1	-	2	2	1	3	27	1	-	-	-	-
Prachinburi	3	-	-	24	-	-	-	1	3	24	4	-	-	-	-
Lopburi	14	3	5	4	4	2	-	-	1	16	-	1	-	-	-
Subarnburi	2	3	14	2	-	4	-	-	1	27	1	-	-	1	-
Kanchanaburi	7	3	3	3	-	2	-	3	-	24	-	-	-	-	-
Don Muang	-	10	5	2	5	2	-	5	2	30	1	-	-	-	-
Aranyapradesa	3	5	4	7	2	2	-	7	1	28	-	-	-	-	-
Jolburi	1	4	4	2	1	4	5	6	4	28	1	1	-	-	-
Sattahib	11	5	-	1	-	6	2	1	5	17	1	2	-	-	-
Chantaburi	7	4	3	-	3	5	5	1	3	23	-	1	-	-	-
Klong Yai	19	2	-	1	1	2	-	4	2	11	-	-	1	-	-
Hua Hin	4	2	9	7	2	-	3	2	2	26	1	-	-	-	-
Prachuab Kirikhan	-	2	8	5	1	4	5	5	1	28	3	-	-	-	-
Chumporn	3	2	3	3	3	6	3	8	-	26	2	-	-	-	-
Ranong	11	-	-	1	-	5	11	3	-	15	3	2	-	-	-
Bandon	6	5	1	-	1	1	15	2	-	19	5	1	-	-	-
Nakorn Srithamaraj	-	4	1	4	1	4	9	4	4	25	4	1	1	-	-
Phuket	3	-	-	-	-	-	-	28	-	28	-	-	-		-
Kantang	6	-	-	-	-	1	17	7	-	18	3	4	-	-	-
Songkhla	-	2	5	5	1	1	4	13	-	21	3	5	1	1	-
Naradhivas	-	10	-	4	-	3	-	13	1	12	15	4	-	-	-

สถานี Station	จำนวนเมฆ Cloud Amount 0-8		ทรรศนะวิสัย Visibility 0-9		จำนวนฝนตก มม. Rainfall in mm.				จำนวนน้ำระเหย มม. Evaporation (piché) mm.		
	เวลา 0700	เวลา 1300	เวลา 0700	เวลา 1300	วันมีฝน Rainy day	จำนวนฝนตก Total Amount	มากที่สุดในวันหนึ่ง Heaviest in 24 hours		รวมทั้งเดือน Total for Month	มากที่สุดในวัน Greatest in one day	วันที่ Date
							จำนวน Amount	วันที่ Date			
Chiengrai	6.9	6.0	5.2	7.2	9	78.9	27.3	20	-	-	-
Mae Hongsorn	6.7	6.4	6.7	8.3	5	51.6	29.0	2	-	-	-
Chiengmai	7.0	6.2	7.3	7.8	16	134.9	32.2	24	75.5	6.8	17,18
Nan	7.5	6.0	5.0	6.9	8	16.1	10.5	10	-	-	-
Lampang	7.1	6.4	5.6	7.9	19	129.5	44.8	2	75.7	4.9	23
Phrae	7.9	7.6	5.5	7.0	16	102.1	25.3	12	-	-	-
Mae Sarieng	6.9	5.5	4.9	6.5	12	133.8	45.6	9	60.4	3.4	18
Bhetchaboon	7.2	6.8	5.5	7.1	18	134.2	58.6	12	-	-	-
Uttaradith	6.6	5.8	7.7	8.0	21	112.7	39.7	24	97.5	4.9	2,19
Nakorn Panom	7.1	7.0	5.9	6.0	9	53.2	22.2	15	-	-	-
Udorn Dhani	6.2	6.4	5.5	6.5	15	75.6	15.8	10	133.2	8.4	12
Sakol Nakorn	6.2	6.8	6.2	6.7	12	47.4	12.5	31	-	-	-
Pitsanuloke	6.5	5.8	6.2	6.9	15	156.4	41.8	29	85.0	5.3	5
Maesord	6.8	5.6	6.9	6.9	24	138.6	20.2	21	74.7	4.9	5
Mukdaharn	6.5	6.9	6.7	7.5	14	77.6	16.7	23	-	-	-
Roi Et	6.7	6.7	6.4	6.9	20	229.7	39.9	26	-	-	-
Khon Kaen	6.5	6.2	5.9	6.7	20	171.0	47.3	8	-	-	-
Nakorn Sawan	7.4	7.0	6.8	6.9	16	375.8	119.6	19	68.6	4.0	11
Nakorn Rajasima	6.8	6.9	5.4	7.4	19	309.2	51.4	26	55.9	4.5	10
Surindh	7.4	7.0	6.5	6.6	21	313.3	52.1	12	-	-	-
Ubol Rajadhani	6.2	6.6	6.7	6.7	19	253.3	87.3	12	-	-	-
Prachinburi	7.7	7.3	5.6	6.6	19	313.2	62.1	22	-	-	-
Lopburi	6.8	6.8	6.5	6.5	14	217.2	42.9	23	-	-	-
Subarnburi	7.1	6.4	5.6	6.5	19	497.8	87.7	14	-	-	-
Kanchanaburi	7.1	7.1	6.0	6.8	24	581.5	139.1	18	-	-	-
Don Muang	7.4	6.7	6.8	7.2	23	435.0	93.4	22	-	-	-
Aranyapradesa	6.8	6.7	7.4	7.7	19	454.4	84.3	22	104.8	5.6	30
Jolburi	7.3	6.6	7.0	7.7	26	461.4	145.4	14	-	-	-
Sattahib	7.5	6.9	6.2	6.4	23	837.2	302.7	22	74.1	4.6	24
Chantaburi	7.2	7.2	6.5	6.8	25	734.5	336.8	22	59.6	3.2	30
Klong Yai	7.5	6.7	6.6	6.8	24	722.7	238.2	22	-	-	-
Hua Hin	7.5	7.3	6.5	6.5	24	628.1	138.2	21	-	-	-
Prachuab Kirikhan	7.4	6.9	6.7	6.9	24	424.2	129.7	4	-	-	-
Chumporn	7.0	6.8	5.8	6.5	27	271.6	55.8	23	-	-	-
Ranong	8.0	7.8	4.3	5.8	29	668.4	95.5	23	-	-	-
Bandon	7.0	6.7	5.6	6.9	21	296.7	135.2	4	65.9	4.0	21
Nakorn Srithamaraj	6.2	5.9	5.8	6.5	22	252.1	55.3	7	-	-	-
Phuket	7.1	6.9	7.2	7.5	22	692.8	104.0	17	-	-	-
Kantang	6.6	6.9	3.5	6.7	18	457.0	76.4	12	-	-	-
Songkhla	7.7	7.2	6.9	7.3	19	199.3	32.6	2	-	-	-
Naradhivas	7.4	6.6	5.6	7.0	20	204.0	40.1	29	-	-	-

สถานี Station	จำนวนวันที่ Number of days with						
	○	◑	◐	●	≋	≡	=
Chiengrai	0	2	26	3	23	9	0
Mae Hongsorn	0	0	30	1	28	25	3
Chiengmai	0	1	26	4	31	0	10
Nan	0	3	24	4	11	3	0
Lampang	0	0	30	1	21	8	1
Phrae	0	0	7	24	20	10	10
Mae Sariang	0	4	23	4	13	8	0
Bhetchaboon	0	0	22	9	29	8	9
Uttaradith	0	2	26	3	26	0	0
Nakorn Panom	0	0	26	5	24	4	19
Udorn Dhani	0	2	25	4	18	3	13
Sakol Nakorn	0	2	25	4	23	3	3
Pitsanuloke	0	1	28	2	30	3	11
Maesord	0	1	23	7	21	5	8
Mukdaharn	0	1	25	5	9	1	0
Roi Et	0	0	26	5	14	0	14
Khon Kaen	0	0	25	6	7	0	0
Nakorn Sawan	0	0	22	9	31	0	3
Nakorn Rajasima	0	0	24	7	22	10	11
Surindh	0	0	26	5	2	0	1
Ubol Rajadhani	0	0	27	4	11	0	1
Prachinburi	0	0	17	14	22	0	0
Lopburi	0	0	24	7	14	0	0
Subarnburi	0	2	22	7	18	8	14
Kanchanaburi	0	0	23	8	24	4	20
Don Muang	0	0	26	5	25	0	1
Aranyapradesa	0	1	23	7	31	2	4
Jolburi	0	0	23	8	6	2	6
Sattahib	0	0	22	9	3	0	0
Chantaburi	0	0	22	9	27	1	1
Klong Yai	0	0	21	10	5	8	6
Hua Hin	0	0	24	7	0	0	1
Prachuab Kirikhan	0	0	20	11	19	0	3
Chumporn	0	0	23	8	27	2	20
Ranong	0	0	6	25	18	0	31
Bandon	0	1	18	12	21	5	9
Nakorn Srithamaraj	0	1	27	3	20	10	8
Phuket	0	1	18	12	8	0	3
Kantang	0	0	27	4	0	8	9
Songkhla	0	0	10	21	31	0	15
Naradhivas	0	0	27	4	23	0	22

สถานี Station	จำนวนวันที่มี Number of days with					
	∞	△	↘	(R)	R	V
Chiengrai	0	0	0	0	0	0
Mae Hongsorn	0	0	15	11	9	0
Chiengmai	0	0	11	8	2	0
Nan	0	0	4	3	0	0
Lampang	0	0	12	3	2	0
Phrae	0	0	15	8	0	0
Mae Sarieng	0	0	25	4	0	0
Bhetchaboon	5	0	31	5	4	0
Uttaradith	0	0	27	0	9	1
Nakorn Panom	6	0	13	2	1	0
Udorn Dhani	7	0	18	3	2	0
Sakol Nakorn	1	0	15	2	3	0
Pitsanuloke	1	0	25	16	16	5
Maesord	0	0	19	8	9	0
Mukdaharn	0	0	4	0	0	0
Roi Et	0	0	15	4	7	0
Khon Kaen	0	0	13	5	3	0
Nakorn Sawan	0	0	20	6	4	0
Nakorn Rajasima	0	0	15	8	5	0
Surindh	0	0	28	5	9	0
Ubol Rajadhani	0	0	14	6	6	0
Prachinburi	0	0	14	5	1	0
Lopburi	0	0	13	2	4	0
Subarnburi	10	0	24	8	11	0
Kanchanaburi	0	0	26	10	7	0
Don Muang	2	0	21	9	4	2
Aranyapradesa	0	0	28	8	2	0
Jolburi	2	0	24	13	6	0
Sattahib	2	0	15	3	11	2
Chantaburi	0	0	27	23	9	0
Klong Yai	0	0	14	11	10	0
Hua Hin	7	0	25	18	8	0
Prachuab Kirikhan	2	0	17	8	1	0
Chumporn	1	0	22	6	8	0
Ranong	3	0	9	4	3	0
Bandon	2	0	3	6	13	0
Nakorn Srithamaraj	7	0	24	13	16	0
Phuket	0	0	0	1	1	0
Kantang	0	0	0	0	5	0
Songkhla	5	0	18	13	9	0
Naradhivas	16	0	1	0	9	0

รายงานฝนตกของบางสถานี ประจำเดือน ตุลาคม ๒๔๙๕
ซึ่งได้รับความเอื้อเฟื้อจากกรมเกษตรส่งมาให้

Rainfall Report of some selected stations for month of October 1952
Supplied through the courtesy of Dept. of Agriculture.

สถานีตรวจน้ำฝน Rainfall Station	จำนวนฝนตก Amount			ต่างจากปรกติ Departure mm.
	วันฝนตก Rainy day	2495	2494	
ภาคเหนือ Northern Part				
1. Chiengrai *	9	78.9	226.5	− 41.8
2. Mae Hongsorn *	5	51.6	209.1	− 50.7
3. Mae Sariang *	12	133.8	53.0	+ 27.1
4. Chiengmai *	16	134.9	216.5	+ 0.6
5. Nan *	8	16.1	180.7	− 47.5
6. Lampoon	7	113.6	339.8	− 7.7
7. Lampang *	19	129.5	129.4	+ 18.2
8. Phrae *	16	102.1	249.5	+ 9.6
9. Uttaradith *	21	112.7	202.0	− 16.0
ภาคอีสาน Northeastern Part				
1. Nongkaya	1	16.0	22.8	− 57.3
2. Udorn Dhani *	15	75.6	247.9	− 6.7
3. Sakol Nakorn *	12	74.4	85.7	− 35.7
4. Khon Kaen *	20	171.0	311.2	+ 10.6
5. Mahasarakarm	12	155.0	264.5	+ 72.8
6. Roi Et *	20	229.7	227.7	+ 140.0
7. Mukdaharn *	14	77.6	153.6	+ 72.4
8. Jayabhum	4	156.9	47.8	+ 46.7
9. Ubol Rajadhani *	19	253.3	159.8	+ 129.6
10. Srisaket	11	326.7	136.0	+ 219.2
11. Buriramya	20	291.4	194.3	+ 140.6
12. Nakorn Panom *	9	53.2	84.4	− 9.0
13. Surindh *	21	313.3	281.8	+ 192.6
14. Nakorn Rajasima *	19	309.2	346.8	+ 140.7
ภาคกลาง Central Part				
1. Sukhodhai	13	172.1	230.7	+ 52.6
2. Tak	...	...	88.8	-
3. Maesord *	24	138.6	158.4	+ 77.4
4. Pitsanuloke *	15	156.4	297.4	+ 9.7
5. Kambaenbej	9	254.1	199.2	+ 86.0
6. Bichittra	16	185.5	306.7	+ 22.4
7. Nakorn Sawan *	16	375.8	319.1	+ 210.7
8. Loey	18	148.5	220.4	+ 46.1

รายงานฝนตกของบางสถานี ประจำเดือน ตุลาคม ๒๔๙๕
ซึ่งได้รับความเอื้อเฟื้อจากกรมเกษตรส่งมาให้

Rainfall Report of some selected stations for month of October 1952
Supplied through the courtesy of Dept. of Agriculture.

สถานีตรวจน้ำฝน Rainfall Station	จำนวนฝนตก Amount			ต่างจากปรกติ Departure mm.
	วันฝนตก Rainy day	2495	2494	
9. Bhetchaboon *	18	134.2	209.8	+ 32.7
10. Utaya Dhani	21	398.9	314.8	+ 214.4
11. Jayanath	9	220.1	270.5	+ 36.7
12. Singhaburi	14	269.2	311.9	+ 100.3
13. Lopburi *	14	217.2	275.9	+ 65.8
14. Angthong	11	249.8	255.9	+ 75.5
15. Saraburi	10	269.4	293.2	+ 113.1
16. Suburaburi *	8	228.1	242.4	+ 35.6
17. Ayudhaya	20	386.7	248.5	+ 221.3
18. Nakorn Nayok	15	264.9	201.2	+ 75.9
19. Patoom Dhani	20	217.2	275.8	+ 13.0
20. Kanchanaburi *	24	581.5	149.2	+ 410.3
21. Nondhaburi	20	441.7	335.1	+ 282.9
22. Nakorn Pathom	4	454.8	198.5	+ 239.9
23. Don Muang *	23	295.5	581.4	+ 90.6
24. Dhonburi	11	236.1	199.8	+ 2.7
25. Bangkok *	28	398.1	338.2	+ 168.6
26. Samudra Prakarn	22	374.5	...	+ 151.4
27. Samudra Sakorn	15	512.8	249.2	+ 253.8
28. Samudra Songkram	17	461.5	177.0	+ 185.4
ภาคบูรพา Eastern Part				
1. Prachinburi *	19	313.2	281.4	+ 121.9
2. Aranyapradesa *	19	454.4	340.0	+ 312.5
3. Chaxerngsao	12	226.4	239.5	+ 2.0
4. Jolburi *	26	461.4	211.8	+ 23.3
5. Sattahib *	23	837.2	171.7	65.7
6. Rayong	9	350.7	243.6	+ 159.1
7. Chantaburi *	25	754.5	391.1	+ 550.9
8. Trad	12	687.0	597.1	+ 394.2
ภาคใต้ Southern Part				
1. Rajaburi	11	224.6	148.9	+ 10.1
2. Bejraburi	15	702.6	128.6	+ 412.7
3. Hua Hin *	24	628.1	87.8	+ 406.9
4. Prachuab Kirikhan *	24	424.2	139.4	+ 213.9
5. Chumporn *	27	271.6	165.1	− 30.5
6. Ranong *	29	668.4	395.4	+ 209.0

รายงานฝนตกของบางสถานี ประจำเดือน ตุลาคม ๒๔๙๕
ซึ่งได้รับความเอื้อเฟื้อจากกรมเกษตรส่งมาให้

Rainfall Report of some selected stations for month of October 1952
Supplied through the courtesy of Dept. of Agriculture.

สถานีตรวจน้ำฝน Rainfall Station	จำนวนฝนตก Amount			ต่างจากปรกติ Departure mm.
	วันฝนตก Rainy day	2495	2494	
7. Bandon *	21	296.7	335.2	+ 20.8
8. Surasdra Dhani	...	...	...	-
9. Pang-Nga	16	130.2	7.2	— 350.3
10. Nakorn Srithamaraj *	22	252.1	202.9	— 54.5
11. Krabi	3	61.0	...	— 165.9
12. Phuket *	22	692.8	417.6	+ 403.2
13. Padalung	5	162.8	513.5	— 77.2
14. Trang	11	79.4	...	— 199.8
15. Songkhla *	19	199.8	222.1	— 107.9
16. Pattani	5	72.2	101.8	— 173.6
17. Satul	4	359.8	27.6	+ 50.6
18. Yala	8	140.3	56.1	— 179.8
19. Naradhivas *	20	204.0	274.9	— 90.2

* ผลการตรวจของสถานีตรวจอากาศ กรมอุตุนิยมวิทยา
Data from Meteorological Department

— ไม่มีฝนตก No Rainfall

... ไม่ได้รับรายงาน No Report

× × ไม่มีเครื่องวัดฝน No Raingauge

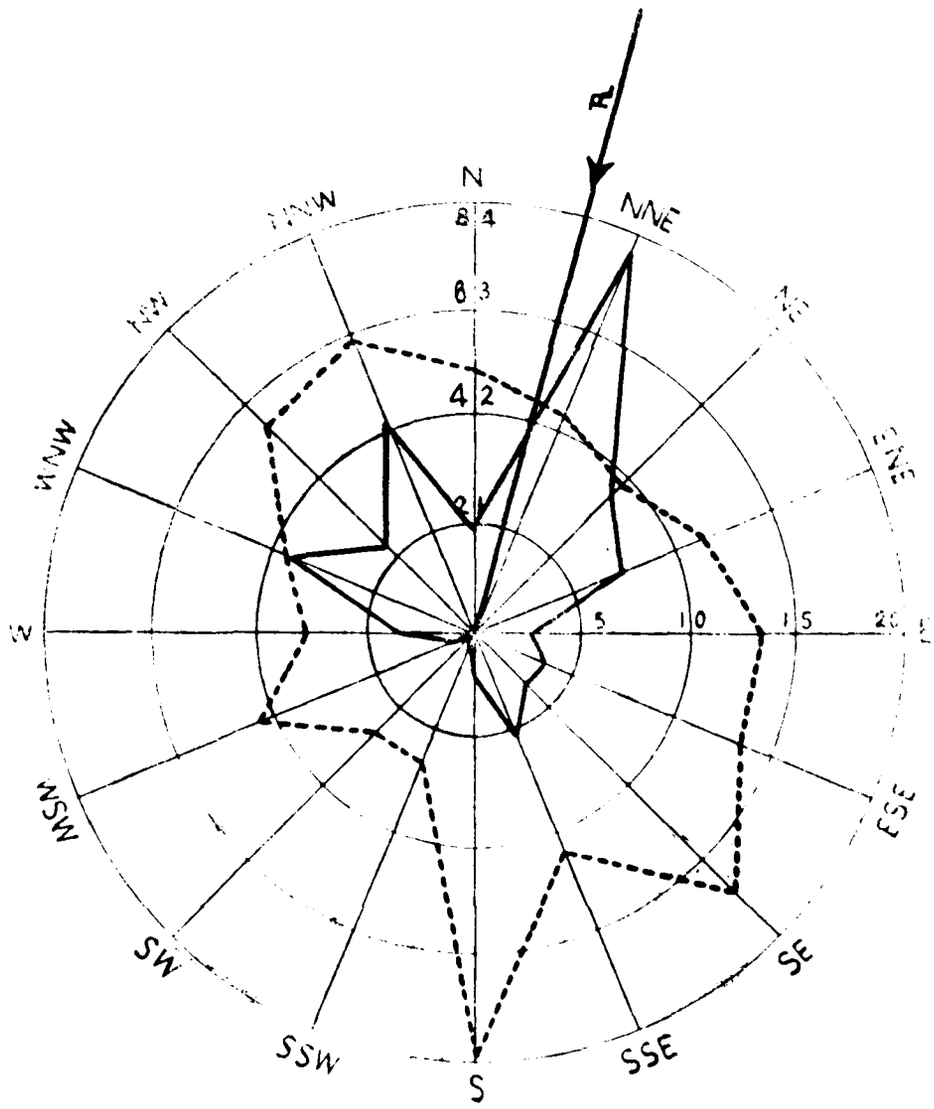

ผลสรุปการตรวจลมรายชั่วโมงของสถานีกลาง กรุงเทพฯ

Wind-Rose of Bangkok

เดือน ตุลาคม ๒๔๙๕ ทิศร่วม (Resultant Direction) N 14° 36′ E October 1952

ทิศ Direction		N	NNE	NE	ENE	E	ESE	SE	SSE	S	SSW	SW	WSW	W	WNW	NW	NNW	Calm
ความถี่	ชม. Hrs.	20	81	38	31	11	15	14	22	8	1	1	3	14	39	24	45	356
Frequency	%	2.7	11.1	5.2	4.2	1.5	2.1	1.9	3.0	1.1	0.1	0.1	0.4	1.9	5.3	3.3	6.1	49.9
ความเร็วรวม Distance Travelled	กม. Km.	243.2	889.4	368.0	360.0	147.2	201.6	240.0	240.0	158.4	6.4	6.4	32.0	108.8	364.8	324.8	662.4	-
ความเร็วเฉลี่ย Mean Velocity	กม./ชม. Km/hr.	12.2	11.0	9.7	11.6	13.4	13.4	17.1	10.9	19.8	6.4	6.4	10.7	7.8	9.4	13.5	14.7	-

———— เส้นความถี่ของลมในทิศต่าง ๆ เป็นจำนวนชั่วโมง

– – – – – – – ความเร็วลมเฉลี่ยเป็น กม./ชม. ในทิศต่าง ๆ

หมายเหตุ: มีผลการตรวจ ๗๓๓ ชั่วโมง

Note: Observation for 733 hours only

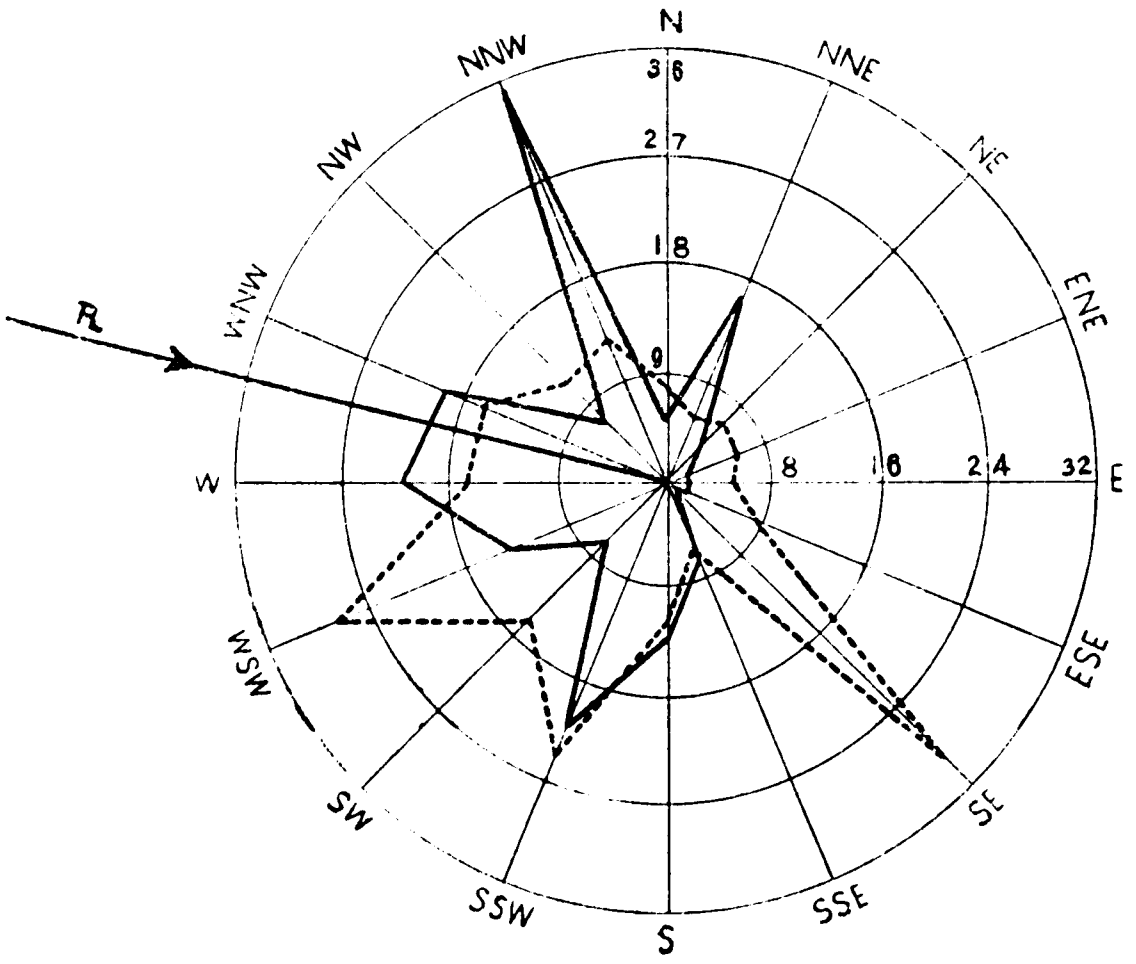

ผลสรุปการตรวจลมรายชั่วโมงของสถานี สัตหีบ

Wind-Rose of Sattahib

เดือน ตุลาคม ๒๔๙๕ ทิศร่วม (Resultant Direction) N 76° 2′ W October 1952

ทิศ Direction		N	NNE	NE	ENE	E	ESE	SE	SSE	S	SSW	SW	WSW	W	WNW	NW	NNW	Cal
ความถี่	ชม. Hrs.	5	17	4	2	2	2	1	7	13	22	7	14	22	20	7	35	496
Frequency	%	0.7	2.5	0.6	0.3	0.3	0.3	0.1	1.0	1.9	3.3	1.0	2.1	3.3	3.0	1.0	5.2	73.4
ความเร็วรวม Distance Travelled	กม. Km.	35.2	89.6	24.0	11.2	9.6	14.4	28.8	36.8	134.4	478.4	100.8	366.9	320.8	289.3	72.0	396.8	-
ความเร็วเฉลี่ย Mean Velocity	กม./ชม. Km/hr.	7.0	5.3	6.0	5.6	4.8	7.2	28.8	5.3	10.3	21.8	14.4	26.2	14.6	14.5	10.3	11.3	-

———— เส้นความถี่ของลมในทิศต่าง ๆ เป็นจำนวนชั่วโมง

– – – – – – ความเร็วลมเฉลี่ยเป็น กม./ชม. ในทิศต่าง ๆ

หมายเหตุ : มีผลการตรวจ ๖๗๖ ชั่วโมง

Note : Observation for 676 hours only.

List of Coastal Meteorological Stations with their Geographical Positions

สถานี Station	ตำบลที่ของสถานี Geographical Positions แลต. น. Lat. N. ลอง. ต. Long. E.	สูงเป็นเมตร Altitude in m.	หมายเหตุ Remarks
สันดอน San Don	13° 26' 31" 100° 36' 16"	19.0	
เกาะจวง Koh Chuang	12° 30' 56" 100° 57' 33"	150.0	
เกาะไผ่ Koh Phai	12° 55' 51" 100° 40' 25"	144.0	
แหลมสิงห์ Laem Sing	12° 28' 07" 102° 03' 43"	82.4	
เกาะปราบ Koh Prab	09° 18' 20" 99° 15' 25"	78.0	
หินสัมปะยัน Hin Sumpayue	13° 11' 55" 100° 48' 07"	11.3	
แหลมตาชี Laem Ta Chi	06° 57' 00" 101° 17' 36"	29.4	
เกาะตะเภาน้อย Koh Tapau Noi	07° 49' 49" 98° 25' 37"	55.0	
ระยอง Ra Yong	12° 39' 37" 101° 16' 26"	18.5	
แหลมงอบ Laem Ngob	12° 10' 01" 102° 23' 46"	11.0	
หลังสวน Lung Suan	09° 56' 32" 99° 09' 45"	14.0	

Summary of Meteorological Observations for Coastal Stations for month of October 1952

สถานี Station	จำนวนเมฆ Cloud Amount	ลมผิวพื้น Surface Wind								
		ทิศร่วม R.S. 0800	ความแน่นทิศ S.D. % 0800	ทิศร่วม R.S. 1500	ความแน่นทิศ S.D. % 1500	ทิศร่วม R.S. 2300	ความแน่นทิศ S.D. % 2300	ทิศลมที่พัดมากที่สุด Dominating Wind	กำลังลมเฉลี่ย Average force Bf. Scale	กำลังลมแรงที่สุด Maximum Force of Wind
สันดอน San Don	6.1	N 13° E	44	S 27° W	1	N 22° E	18	N	2.8	12
เกาะขวง Koh Chuang	6.8	N 3° W	23	N87° W	46	N63° W	29	NW	3.0	8
เกาะไผ่ Koh Phai	5.9	N 27° E	22	S 84° W	30	N 79° E	10	NE	2.3	10
แหลมสิงห์ Laem Sing	7.3	N45° W	5	N77° W	60	N32° W	43	N	2.9	9
เกาะปราบ Koh Prab	5.8	S 43° W	99	S 51° W	2	S 16° W	72	S	1.7	5
หินสัมปะยัน Hin Sumpayue	6.0	N 27° E	29	N39° W	42	S 8° E	23	N	2.6	11
แหลมตาชี Laem Ta Chi	7.1	S 32 W	93	N50° W	77	S 66 W	40	SW	3.2	7
เกาะทะเภาน้อย Koh Tapau Noi	6.3	N72° W	65	S 85° W	72	N88° W	82	W	1.5	4
ระยอง Ra Yong	6.9	N 42° E	49	S 53° W	33	S 41° W	35	SW	1.9	11
แหลมงอบ Laem Ngob	6.4	N 37° E	66	S 63° W	44	N 48° E	49	NE	2.7	8
หลังสวน Lung Suan	5.8	S 11° E	70	S 8° E	50	S 14° E	40	S	1.1	2

สถานี Station	จำนวนวันที่ Number of days with												หมายเหตุ Remarks
	ท้องฟ้าไม่มีเมฆ Cloudless Sky	ท้องฟ้ามีเมฆบางส่วน Partly Cloudy Sky	ท้องฟ้ามีเมฆมาก Cloudy Sky	ท้องฟ้ามีเมฆเต็ม Overcast	หมอก Fog	ฟ้าหลัว Haze	ฟ้าแลบ Lightning	ฟ้าร้อง Thunder	ฝนละออง Drizzle	ฝน Rain	พายุฟ้าคนอง Thunder storm	พวยน้ำ Water Spout	
สันดอน San Don	--	2	26	3	--	8	9	2	7	13	--	--	
เกาะจวง Koh Chuang	--	-	25	6	5	9	18	17	13	20	4	--	
เกาะไผ่ Koh Phai	--	2	27	2	2	--	30	27	18	22	--	--	
แหลมสิงห์ Laem Sing	--	-	13	18	10	1	23	19	26	25	--	--	
เกาะปราย Koh Prab	--	3	25	3	1	26	4	5	6	10	--	--	
หินสัมปะยัน Hin Sampayue	--	5	22	4	13	8	19	7	11	14	--	--	
แหลมตาชี Laem Ta Chi	--	-	20	11	--	12	16	15	7	13	1	--	
เกาะทะเภาน้อย Koh Tapau Noi	--	5	17	9	--	12	1	2	8	21	--	--	
ระยอง Ra Yong	--	-	21	10	--	31	3	2	7	21	--	--	
แหลมงอบ Laem Ngob	--	2	21	8	--	1	20	14	24	27	--	--	
หลังสวน Lung Suan	--	3	27	1	--	18	--	--	10	4	--	--	

สรุปผลการตรวจอุตุนยมวิทยาของสถานชายทะเล ประจำเดือน ตุลาคม พ.ศ. ๒๔๙๕ สภาพทะเลและคลื่นใต้น้ำ

Summary of Meteorological Observations for Coastal Stations for month of October 1952 State of Sea and Swell

สถานี Station	จำนวนวันที่มี Number of days with									หมายเหตุ Remarks
	ทะเลราบ Calm Sea	ทะเลเรียบ Smooth Sea	คลื่นเล็กน้อย Slight Sea	คลื่นปานกลาง Moderate Sea	คลื่นจัด Rough Sea	คลื่นจัดมาก Very Rough Sea	คลื่นใหญ่ High Sea	คลื่นใหญ่มาก Very high Sea	คลื่นใต้น้ำ Swell	
สันดอน San Don	1	24	4	--	1	1	--	--	19	
เกาะจวง Koh Chuang	--	19	6	5	--	--	--	1	27	
เกาะไผ่ Koh Phai	9	17	3	2	--	--	--	--	15	
แหลมสิงห์ Laem Sing	--	21	6	3	1	--	--	--	31	
เกาะปราบ Koh Prab	--	20	8	2	1	--	--	--	9	
หินสัมปะยอ Hin Sumpayue	--	27	2	--	1	1	--	--	29	
แหลมตาชี Laem Ta Chi	--	24	5	1	1	--	--	--	27	
เกาะตะเภาน้อย Koh Tapau Noi	1	27	2	1	--	--	--	--	29	
ระยอง Ra Yong	--	22	4	2	2	--	--	1	9	
แหลมงอบ Laem Ngob	--	23	6	1	1	--	--	--	27	
หลังสวน Lung Suan	25	6	--	--	--	--	--	--	3	

กรมอุตุนิยมวิทยา แห่งราชนาวี

METEOROLOGICAL DEPARTMENT
ROYAL THAI NAVY

พลเรือตรี จรูญ วิชยาภัย บุนนาค
เจ้ากรม
Rear-Admiral Charoon Vichayapai Bunnag R.T.N.,
Director

รายงานอุตุนิยมวิทยาประจำเดือน

ปีที่ ๑๗ ฉบับที่ ๑๑

พฤศจิกายน ๒๔๙๕

รวบรวมขึ้นตามคำสั่งผู้บัญชาการทหารเรือ

MONTHLY METEOROLOGICAL BULLETIN

Vol. 17 Part 11

November 1952

Prepared by order of the Commander in Chief of the Royal Thai Navy
Bangkok, Thailand

พิมพ์ที่โรงพิมพ์กรมอุทกศาสตร์

ธ.ค. ๔๗

กรมอุตุนิยมวิทยา แห่งราชนาวี

METEOROLOGICAL DEPARTMENT
ROYAL THAI NAVY

พลเรือตรี จรูญ วิชยาภัย บุนนาค
เจ้ากรม
Rear-Admiral Charoon Vichayapai Bunnag R.T.N.,
Director

รายงานอุตุนิยมวิทยาประจำเดือน

ปีที่ ๑๗ ฉบับที่ ๑๑
พฤศจิกายน ๒๔๙๕
รวบรวมขึ้นตามคำสั่งผู้บัญชาการทหารเรือ

MONTHLY METEOROLOGICAL BULLETIN

Vol. 17 Part 11
November 1952
Prepared by order of the Commander in Chief of the Royal Thai Navy
Bangkok, Thailand
พิมพ์ที่โรงพิมพ์กรมอุทกศาสตร์

คำนำ

PREFACE

1. สถานีตรวจอากาศกลางกรุงเทพ ฯ แห่งกองสถานีตรวจอากาศ กรมอุตุนิยมวิทยา ตั้งอยู่ที่ถนนกรุงเทพ ฯ – สมุทรปราการ ใกล้หลักเขตเทศบาล จังหวัดพระนคร ในเลต 13° 44′ น. ลอง 100° 30′ อ สูงของบาโรเมตรจากระดับทะเล 2.82 เมตร เวลาที่ใช้ในการตรวจอุตุนิยมวิทยาใช้เวลากรุงเทพ ฯ และมีการตรวจอุตุนิยมวิทยาทุกชั่วโมง สำหรับสถานีอื่น ๆ ได้มีรายการแจ้งอยู่ในตารางแล้วและส่วนมากทำการตรวจวันละ เวลาเท่านั้น.

The Central Meteorological at Bangkok is situated in Lat. 13° 44′ N., Long. 100° 30′ E., height of barometer, 2.82 metres above Mean Sea-level. For all readings local standard time is used (105th. degree M.E.G.) and hourly observations are maintained. For other stations generally eight observations are made at 3 hour intervals from 0100 to 2200.

2. ความกดอากาศได้แก้อุณหภูมิ แลตติจูด และระดับทะเลแล้ว.

Barometric readings are corrected for temperature, latitude and Mean Sea-level.

3. ทิศและความเร็วลมเป็นรายชั่วโมง ตรวจโดยเครื่องวัดลมชนิดอัดโนมิติแบบไดนส์.

Hourly directions and velocities of the wind are taken from the record sheets of the Dines Pressure Tube Anemograph.

4. เธอร์โมเมตรทุกชนิดได้ติดตั้งไว้ในเรือนเธอร์โมเมตรแบบสเตเวนสัน

All thermometers are installed in Stevenson Screen.

5. เครื่องหมายลมฟ้าอากาศและปรากฏการณ์บางอย่างในอุตุนิยมวิทยา ในช่องหมายเหตุลมฟ้าอากาศใช้แบบสากล มีความหมายดังต่อไปนี้ :–

International Symbols are used in registering the state of weather and other meteorological phenomena.

ท้องฟ้าไม่มีเมฆ Clear

ท้องฟ้ามีเมฆบางส่วน Partly cloudy

ท้องฟ้ามีเมฆมาก Cloudy

ท้องฟ้ามีเมฆเต็ม Overcast

ฟ้าหรัวแห้ง ทรรศนวิสัยเกินกว่า 1000 เมตร Haze

ฟ้าแลบในระยะไกล Lightning

ฟ้าหรัวชื้น (หมอกบาง) ทรรศนวิสัยตั้งแต่ 1000 เมตร ขึ้นไป Mist

หมอก ทรรศนวิสัยต่ำกว่า 1000 เมตร Fog

พายุฝน Squall

ฝนละออง Drizzle

ฝน Rain

ฝนผ่าน Shower

ฝนผ่านหรือฝนที่มีลูกเห็บเล็กน้อยหรือปานกลาง Showers with slight or moderate hail

พายุฟ้าคะนอง Thunderstorm

พายุฟ้าคะนองอย่างอ่อนมีฝน Slight thunderstorm

พายุฟ้าคะนองอย่างอ่อนมีลูกเห็บ Slight thunderstorm with hail

พายุฟ้าคะนองอย่างปานกลางมีฝน Moderate thunderstorm

พายุฟ้าคะนองอย่างปานกลางมีลูกเห็บ Moderate thunderstorm with hail

พายุฟ้าคะนองอย่างแรงมีฝน Heavy thunderstorm

พายุฟ้าคะนองอย่างแรงมีลูกเห็บ Heavy thunderstorm with hail

พายุฟ้าคะนองไม่ผ่านสถานี Thunderstorm passing in the neighbourhood of the station

อาทิตย์ทรงกลด Solar halo

จันทร์ทรงกลด Luna corona

ลูกเห็บ Hail

น้ำค้าง Dew

กรมอุตุนิยมวิทยา แห่งราชนาวี

กรุงเทพฯ ๑ พฤษภาคม พ.ศ. ๒๔๙๗

เรืออากาศตรี จรูญ วิชาภัย บุนนาค

ผู้อำนวยการ

Meteorological Department,

Royal Thai Navy,

Bangkok, 1st May 1954

Charoon V. Bunnag.

Rear Admiral, R.T.N

Director.

บัญชีแสดงรายการที่ตั้งสถานีตรวจอากาศ

List of Meteorological Stations with their Geographical Positions.

สถานี Station	ที่ตั้งสถานี Geographical Positions				
	เหนือ Lat. N.		ตะวันออก Long. E.		สูงเหนือทะเลปานกลาง เมตร Alt. in m.
	°	′	°	′	
Chiengrai	19	54	99	49	378
Mae Hongsorn	19	18	97	50	271
Chiengmai	18	47	98	59	314
Nan	18	47	100	47	201
Lampang	18	18	99	24	220
Phrae	18	10	99	50	157
Mae Sariang	18	10	97	56	314
Phetchaboon	16	25	101	08	114
Uttaradith	17	37	100	08	63
Nakorn Panom	17	30	104	20	140
Udorn Dhani	17	26	102	40	178
Sakol Nakorn	17	10	104	09	160
Pitsanuloke	16	50	[illegible]	16	50
Maesord	16	40	98	33	210
Mukdaharn	16	33	[illegible]	44	138
Roi Et	16	03	[illegible]	11	140
Khon Kaen	16	29	[illegible]	51	157
Nakorn Sawan	15	46	[illegible]	10	28
Nakorn Rajasima	[illegible]	58	[illegible]	07	181
Surindh	14	53	[illegible]	29	145
Ubol Rajadhani	15	15	[illegible]	53	123
Prachinburi	14	10	[illegible]	30	[illegible]
Lopburi	14	48	100	37	13
Suharnburi	14	30	99	50	[illegible]
Kanchanaburi	14	01	99	32	28
Don Muang	13	55	100	33	3
Aranyapradesa	13	42	102	35	44
Jolburi	13	22	100	59	6
Sattahib	12	39	100	53	55
Chantaburi	12	37	102	07	5
Klong Yai	11	47	102	53	4
Hua Hin	12	34	100	44	3
Prachuab Kirikhan	11	48	99	48	5
Chumporn	10	27	99	15	3
Ranong	09	59	98	38	35
Bandon	09	08	99	18	3
Nakorn Srithamsraj	08	25	99	58	5
Phuket	07	58	98	24	3
Kantang	07	24	99	31	3
Songkhla	07	13	[illegible]	36	4
Naradhivas	06	26	[illegible]	50	4

ลมฟ้าอากาศในเดือน พฤศจิกายน พ.ศ. ๒๔๙๕ โดยสังเขป

ลักษณะลมฟ้าอากาศทั่วไป

ในสัปดาห์แรกมีบริเวณความกดอากาศสูงปกคลุมประเทศจีนและภูมิประเทศใกล้เคียงกับได้แผ่ลงมาจนถึงภาคกลางประเทศไทย ลักษณะอากาศในสัปดาห์ที่สองส่วนใหญ่เป็นอย่างที่แล้วมา เว้นแต่เมื่อวันที่ ๑๐ มีไต้ฝุ่นอยู่ทางตะวันออกเฉียงเหนือของเกาะลูซอน เคลื่อนตัวทางทิศตะวันตกเฉียงเหนือไปอยู่ทางตะวันตกของเกาะฟอร์โมซาตอนใต้สุด ความกดอากาศในประเทศไทยในระยะวันที่ ๑๑-๑๓ เริ่มตก ต่อมาไต้ฝุ่นนี้เปลี่ยนทางเดินเป็นตะวันออกเฉียงเหนือกำลังอ่อนลง แล้วจึงสลายตัวเมื่อวันที่ ๑๕ ทางทิศตะวันออกเฉียงเหนือของเกาะโอกินาวา

ลักษณะอากาศที่สำคัญในสัปดาห์ที่สามไปจนถึงสิ้นเดือน นอกจากยังมีบริเวณความกดอากาศสูงปกคลุมประเทศจีนและอาณาบริเวณใกล้เคียงทั้งยังได้แผ่ลงมาถึงภาคกลางประเทศไทยแล้ว ปรากฏว่ามีพายุโซนร้อนก่อตัวขึ้นอีกสองครั้ง คือเป็นไต้ฝุ่นอยู่ระยะ ๖๐ ไมล์ของแลต. ๑๖ น. ลอง ๑๒๘° อ. เคลื่อนมาทางทิศตะวันตกเฉียงตะวันตกเฉียงเหนือ แล้วผ่านไปอยู่ทางทิศตะวันตกเฉียงใต้ของเกาะโอกินาวาเมื่อวันที่ ๒๐ แล้วจึงอ่อนกำลังลง ครั้งที่สองปรากฏตัวอยู่ใกล้ แลต ๑๔.๕° น. ลอง ๑๒๔° อ. เคลื่อนตัวมาทางตะวันตกเฉียงตะวันตกเฉียงเหนือเมื่อวันที่ ๒๔ ในวันที่ ๒๖ ผ่านเข้าช่องฟอร์โมซากำลังอ่อนลง แล้วสลายตัวเมื่อวันที่ ๒๗ ประมาณแลต. ๒๒.๕° เหนือ ลอง. ๑๑๙° ตะวันออก นอกจากนี้ปรากฏว่า เมื่อวันที่ ๒๙ มีดีเปรสชั่นก่อตัวในอ่าวเบงกอลด้วย ประมาณแลต ๙° เหนือ ลอง ๘๖° ตะวันออก และในวันที่ ๓๐ เคลื่อนไปอยู่ประมาณแลต ๙.๕° น. ลอง ๘๒° อ.

อุณหภูมิเฉลี่ยในเดือนนี้เริ่มลดต่ำลงตลอดภาคเหนือและภาคอีสาน นอกนั้นลดลงเล็กน้อยเป็นบางแห่ง แต่ก็ยังสูงกว่าระดับปรกติในภาคเหนือ ภาคอีสานและภาคกลาง ในปักษ์ใต้ต่ำกว่าระดับปรกติเล็กน้อย ฝนลดน้อยลงมากทั่วไปในภาคเหนือ ภาคอีสาน และภาคกลาง ทั้งปริมาณฝนที่ตกน้อยกว่าปรกติเป็นส่วนมาก แต่ในภาคใต้ฝนยังตกชุกอยู่ในเดือนนี้

Summary of Weather Condition During November 1952

The first week of the month was characterized by continental high pressure covering China and adjacent regions with a ridge extended across Upper Thailand. Condition in the second week was generally the same except the approach of Typhoon "Bess" which on the 13th was located Northeast of Luzon moving northwest and passed to the west of extreme South Formosa. Pressure over Thailand began to fall on the 11th to the 13th. It then turned northeast, weakened and filled up on the 15th to the Northeast of Okinawa. Beside the continental high, which remained covering China and the neighbouring regions from the third week to the end of the month with ridge extended to Upper Thailand, two more tropical storms were also charted. One was thypoon "Carmen" within 60 miles of Lat. 16° N. and Long. 125 E. moving westnorthwest at 16 knots, passed to the southeast of Okinawa on the 20th and weakened. Another was the tropical storm "Della" on the 24th was charted near Lat. 14.5° N. and Long. 124° E. moving westnorthwest. By the 26th it entered the Formosa Strait, weakened and filled up within 22.5° N. and 119 E. on the 27th. In the Bay of Bengal, a depression formed on the 29th within Lat. 9° N. and Long. 86° E. On the 30th it was located near 9.5° N. and 82° E.

Mean temperature this month began to decrease markedly over the north and northeast of the country, and decreased slightly in the rest. But it was slightly higher than average over Upper Thailand, and slightly below average in the south. The highest reading this month was 37.0° C. (98.6° F.) on the 16th at Mae Sord, and the lowest, 12.2°C. (54.0° F.) on the 30th at Chiengrai.

Rainfall : With the advent of November, there was generally a diminution of rainfall to dry weather over Upper Thailand, and most stations were below normal. But in the south, opposite was the case, the second rainy began with copious rainfall.

ความกดอากาศรายชั่วโมงประจำวันเป็นมิลลิบาร์ ๑๐๐๐ + จำนวนในตาราง

Barometric Pressure at Sea level in Millibars 1000 + The numbers in the tables

เวลา / วันที่	เวลากรุงเทพ ฯ							Bangkok Standard Time					Time / Date
	1	2	3	4	5		7	8	9	10	11	12	
1	12.24	11.84	11.34	11.44	11.[illegible]8	[illegible]	12.[illegible]	13.[illegible]	13.79	13.79	13.99	12.24	1
2	12.78	12.24	12.14	11.98	11.9[illegible]	12.[illegible]	13.18	13.[illegible]	13.98	14.14	13.44	12.64	2
3	11.84	11.18	10.78	10.99	11.09	[illegible]	12.2[illegible]	12.94	13.74	13.84	13.34	12.54	3
4	11.34	11.09	09.18	10.94	11.[illegible]	[illegible]	12.19	12.54	12.94	13.04	12.54	12.29	4
5	12.64	12.34	11.98	11.84	12.14	[illegible]	12.[illegible]	13.39	14.29	14.59	13.84	12.29	5
6	11.89	11.84	10.78	10.99	11.9[illegible]	[illegible]	12.24	12.78	12.99	13.34	12.94	11.89	6
7	11.09	10.64	10.48	10.88	10.89	[illegible]	12.24	12.45	12.94	13.09	12.64	11.84	7
8	11.84	11.39	11.18	10.59	10.29	10.94	11.74	12.59	13.04	13.34	12.59	11.98	8
9	12.14	11.44	11.18	11.04	11.44	11.74	12.24	12.54	13.09	13.04	13.04	11.28	9
10	10.94	10.64	10.43	10.24	10.51	10.94	11.24	11.44	12.14	12.38	12.38	11.58	10
11	10.43	09.79	09.49	09.49	09.58	09.74	10.24	11.04	11.58	11.74	11.34	10.54	11
12	09.44	09.14	08.78	08.98	08.78	09.28	10.24	11.78	11.84	11.84	10.94	10.24	12
13	09.44	08.78	08.48	08.24	08.59	08.94	09.84	10.24	10.59	10.59	09.58	08.54	13
14	08.78	08.38	08.14	07.94	08.64	09.04	09.98	10.59	11.09	11.34	10.38	10.38	14
15	10.34	10.14	09.89	09.89	10.59	11.39	11.98	12.78	13.34	13.34	13.04	12.14	15
16	12.19	11.84	11.54	11.44	11.58	11.74	12.38	13.98	14.54	14.94	14.29	13.58	16
17	13.04	12.59	12.24	12.14	12.24	12.54	13.14	14.38	14.94	14.94	14.54	13.44	17
18	12.14	11.98	11.84	11.84	11.98	12.54	13.34	13.74	13.79	13.84	13.34	12.54	18
19	11.89	11.18	10.94	10.64	10.78	11.34	11.84	12.78	13.68	13.58	13.04	12.34	19
20	11.44	09.34	10.59	10.38	10.78	11.24	11.59	12.64	13.14	13.74	13.14	12.64	20
21	12.14	11.89	11.34	11.14	11.68	11.84	11.98	12.44	13.19	13.58	13.09	12.64	21
22	11.98	11.34	11.18	11.15	11.44	11.84	12.24	13.04	13.58	13.59	13.58	12.94	22
23	11.74	11.34	10.94	10.54	11.14	11.79	12.14	13.14	13.74	13.58	12.78	11.98	23
24	11.18	10.94	10.54	10.38	10.54	11.38	11.74	12.24	13.04	13.14	12.38	11.53	24
25	10.14	09.58	09.44	09.58	09.84	10.24	11.14	11.84	12.38	12.59	12.14	11.34	25
26	09.84	09.49	09.44	09.74	09.74	10.24	11.04	11.58	11.98	12.14	11.44	10.64	26
27	10.24	09.79	09.34	09.04	09.28	09.74	10.29	10.99	12.08	12.19	11.89	10.94	27
28	10.69	10.19	09.84	09.74	10.14	10.54	11.34	11.98	12.64	13.04	12.38	11.89	28
29	11.98	11.39	11.04	11.04	11.34	11.74	12.69	13.74	14.54	14.54	13.44	12.78	29
30	12.64	12.38	12.14	11.74	11.98	12.54	13.44	13.98	14.64	14.78	14.38	13.39	30
เฉลี่ย	11.35	10.87	10.54	10.49	10.75	11.12	11.87	12.54	13.11	13.25	12.72	11.91	Mean

เวลา / วันที่	13	14	15	16	17	18	19	20	21	22	23	24	Time / Date
1	11.68	10.14	10.24	09.68	10.19	10.38	10.99	12.94	13.18	13.34	13.49	13.49	1
2	11.84	10.94	09.34	09.18	09.58	10.14	10.94	11.49	09.84	12.69	11.49	12.29	2
3	11.44	10.64	10.14	09.89	10.24	10.64	11.44	12.24	12.94	12.78	12.38	11.74	3
4	11.74	11.04	10.48	10.48	10.48	10.99	11.74	12.78	13.01	13.34	13.09	13.18	4
5	11.18	10.38	10.29	09.79	09.79	10.14	10.78	12.14	12.24	13.39	12.24	11.98	5
6	10.54	09.34	08.64	08.54	08.54	08.79	09.68	10.94	11.18	11.49	11.74	11.09	6
7	10.59	09.49	08.78	08.59	08.94	09.34	11.34	12.14	12.78	12.24	12.24	12.14	7
8	11.09	10.38	09.79	09.79	09.44	09.98	10.64	11.74	12.34	13.04	13.04	12.78	8
9	10.29	09.68	09.28	08.94	08.88	09.34	09.74	10.54	11.28	11.44	12.24	11.84	9
10	10.38	09.18	08.88	08.78	08.78	09.44	09.79	10.34	10.78	11.04	10.94	10.69	10
11	09.49	08.38	07.58	07.74	07.74	07.93	09.14	09.44	10.14	10.38	10.38	10.14	11
12	09.34	09.04	07.98	08.14	07.98	08.38	08.78	09.34	09.84	09.89	10.14	09.58	12
13	07.58	06.78	06.14	05.98	05.38	07.18	07.84	08.78	09.34	09.98	10.29	09.74	13
14	09.49	08.24	07.84	07.98	08.14	08.64	09.34	09.79	10.94	11.04	11.18	10.78	14
15	11.18	09.98	09.58	09.44	09.89	10.24	11.44	11.98	12.64	12.78	12.54	12.54	15
16	12.64	11.84	11.04	10.78	10.64	11.18	11.74	12.78	13.34	13.74	13.74	13.44	16
17	12.19	11.34	10.54	10.59	10.64	10.94	11.44	13.38	12.59	13.28	12.94	12.59	17
18	11.18	10.64	10.24	10.24	10.54	10.94	11.58	12.14	12.64	12.64	12.54	12.24	18
19	11.84	10.78	09.98	09.84	10.19	10.78	11.58	11.94	12.24	12.54	12.38	12.14	19
20	11.84	11.04	10.24	09.44	09.44	10.14	10.48	11.84	12.54	13.28	12.78	12.78	20
21	11.44	10.64	09.79	09.79	10.48	10.78	11.34	12.08	12.78	12.94	12.64	12.54	21
22	12.24	11.44	10.78	10.78	11.09	11.58	11.84	12.78	12.78	12.64	12.54	12.14	22
23	11.04	09.98	09.58	09.58	10.14	10.64	11.44	12.24	12.54	12.38	11.98	11.74	23
24	10.78	09.98	09.18	08.94	09.34	09.98	10.54	10.78	11.34	11.39	10.99	10.54	24
25	10.38	08.29	07.98	07.98	08.24	08.94	09.44	09.74	10.14	10.94	10.54	10.24	25
26	09.98	09.04	08.54	08.24	08.59	08.78	09.44	10.24	10.94	10.94	10.78	10.48	26
27	10.24	09.34	08.94	08.94	09.18	09.58	09.98	10.54	10.94	11.09	11.09	10.94	27
28	11.04	09.09	08.94	08.64	08.78	09.44	09.98	10.78	11.74	11.98	12.38	12.24	28
29	11.98	11.18	10.38	10.24	10.64	11.04	11.28	12.19	12.48	12.74	12.99	13.34	29
30	12.38	11.74	11.18	10.94	11.18	11.98	12.44	12.94	13.58	13.79	13.58	13.34	30
เฉลี่ย	10.97	10.00	09.41	09.26	09.47	09.95	10.60	11.39	11.85	12.17	12.04	11.82	Mean

กรุงเทพ ฯ พฤศจิกายน ๒๔๙๕ Bangkok November 1952

อุณหภูมิอากาศ เป็นองศาเซนติเกรด

Air Temperature in Degrees Centigrade

เวลา / วันที่	เวลากรุงเทพ ฯ Bangkok Standard Time 1	2	3	4	5	6	7	8	9	10	11	12	Time / Date
1	22.0	21.7	21.5	21.9	22.0	22.1	22.2	24.4	24.8	26.3	26.4	26.0	1
2	22.0	21.7	21.5	21.9	22.0	22.1	22.2	23.2	24.4	25.0	26.1	26.4	2
3	23.0	22.9	23.0	23.0	23.0	23.0	23.0	23.6	24.7	26.0	27.8	27.8	3
4	23.9	23.8	23.8	23.8	23.7	23.2	23.9	26.0	27.9	28.8	29.0	29.5	4
5	25.1	25.1	25.1	25.1	24.8	24.5	24.8	26.2	27.3	28.7	30.1	30.2	5
6	25.2	25.1	25.0	25.0	24.9	24.7	25.2	26.6	28.0	30.0	31.0	31.0	6
7	25.3	25.2	25.2	25.0	25.1	25.1	25.2	27.0	28.1	30.2	30.3	30.6	7
8	24.2	24.2	24.4	24.8	24.7	24.5	25.0	26.5	28.3	29.5	29.6	29.8	8
9	25.1	25.0	24.8	24.9	24.9	24.7	25.0	25.8	28.2	29.1	30.0	30.0	9
10	25.8	25.5	25.3	24.8	25.0	25.0	25.9	27.3	28.9	29.9	29.6	30.2	10
11	25.2	25.0	25.0	25.0	24.9	25.0	25.3	27.0	28.4	30.0	29.2	30.1	11
12	25.8	25.3	25.0	24.9	24.7	24.5	25.0	26.7	28.8	30.1	30.7	31.2	12
13	25.3	25.1	25.2	24.9	24.7	24.6	25.3	25.1	28.3	30.3	30.3	31.0	13
14	24.7	24.2	24.0	24.0	23.8	23.9	24.4	26.7	28.7	29.5	31.3	31.4	14
15	24.7	24.6	24.5	24.5	24.0	24.0	24.2	26.3	28.1	29.7	29.8	30.2	15
16	25.3	25.0	24.8	24.5	24.4	24.5	25.0	25.2	27.7	29.3	30.0	30.0	16
17	25.4	24.7	24.1	23.8	23.4	23.1	24.0	25.0	27.3	29.0	29.8	31.0	17
18	24.8	24.5	24.2	24.1	24.1	24.1	24.6	26.3	28.9	29.6	30.3	31.1	18
19	25.4	25.3	25.2	25.0	24.4	24.1	24.5	25.8	26.9	28.0	29.5	30.1	19
20	25.5	25.2	25.1	25.0	24.7	24.3	25.2	26.0	27.0	28.3	30.5	31.5	20
21	26.3	25.0	25.7	25.7	25.4	25.0	24.9	26.0	27.2	29.4	29.9	29.3	21
22	25.0	25.0	25.1	25.0	25.0	25.1	25.1	25.7	26.6	27.3	27.9	28.3	22
23	24.7	24.6	24.2	24.3	24.4	24.3	23.7	25.2	27.3	29.0	30.0	30.8	23
24	24.5	24.3	24.2	24.1	23.9	23.5	24.3	25.3	26.5	28.7	29.7	31.0	24
25	24.7	24.6	24.3	24.1	24.0	23.9	24.0	25.7	27.3	29.2	29.8	31.4	25
26	25.0	24.8	24.7	24.5	24.1	24.0	24.7	26.0	27.8	29.5	30.2	31.1	26
27	25.0	25.0	25.0	25.0	24.5	24.3	24.2	25.4	27.1	29.0	30.0	30.7	27
28	24.8	24.7	24.5	24.1	24.0	23.6	24.1	25.8	27.6	29.2	29.7	30.7	28
29	23.8	23.4	22.8	22.6	22.6	22.8	22.9	24.6	26.1	28.4	30.3	30.5	29
30	23.5	23.0	21.9	21.7	21.6	21.0	21.5	23.4	27.0	28.1	29.3	30.0	30
เฉลี่ย	24.7	24.5	24.3	24.2	24.1	24.0	24.3	25.8	27.3	28.7	29.6	30.1	Mean

เวลา / วันที่	13	14	15	16	17	18	19	20	21	22	23	24	Time / Date
1	27.0	26.8	28.0	27.3	25.8	24.8	24.2	23.7	23.1	23.0	22.0	23.0	1
2	26.8	25.8	26.1	25.4	24.9	24.0	23.6	24.0	24.0	23.9	23.8	23.7	2
3	28.7	29.0	28.0	27.3	26.9	26.1	25.9	25.8	24.4	24.1	23.9	23.9	3
4	30.7	30.2	30.1	30.5	29.0	27.4	26.8	26.0	25.9	25.8	25.6	25.3	4
5	31.8	30.6	29.5	27.0	28.0	26.8	26.2	26.0	26.0	25.9	25.9	25.8	5
6	30.7	30.6	31.2	31.7	29.2	27.8	26.9	26.3	26.2	26.0	25.9	25.8	6
7	30.8	31.0	31.3	32.0	30.6	29.2	26.3	23.8	24.0	24.0	24.0	24.0	7
8	30.1	30.4	30.0	30.1	30.0	28.2	27.6	27.1	27.0	27.0	25.7	25.1	8
9	30.4	30.3	30.4	31.0	30.4	28.8	27.8	27.0	26.7	26.5	26.3	26.3	9
10	30.9	30.2	31.3	30.9	30.3	28.2	27.0	26.5	26.3	26.0	25.7	25.4	10
11	31.1	30.8	30.9	31.2	30.1	28.7	27.8	27.1	26.8	26.9	26.1	26.1	11
12	31.2	31.7	31.0	27.7	27.7	27.0	26.1	25.7	25.9	25.6	25.6	25.1	12
13	31.5	31.0	31.6	32.0	31.0	29.2	27.7	25.7	26.2	26.0	25.6	25.0	13
14	31.2	31.2	31.3	31.3	30.0	28.3	26.9	26.2	26.0	25.4	25.2	24.8	14
15	31.1	31.1	31.6	29.8	28.9	27.1	26.4	26.1	26.1	25.9	25.4	25.6	15
16	31.4	31.2	31.3	31.7	30.1	28.0	27.0	26.3	26.1	26.1	26.1	25.5	16
17	31.5	30.9	31.7	30.5	29.7	27.6	26.7	25.8	25.5	25.2	25.0	25.0	17
18	31.6	31.2	32.5	31.7	29.6	28.0	27.0	26.6	26.6	26.2	25.0	25.7	18
19	29.5	30.3	30.6	30.3	30.1	28.9	26.8	26.1	26.0	25.8	25.7	25.5	19
20	31.7	31.3	32.4	31.8	31.1	29.0	27.8	27.8	27.2	27.0	26.7	26.1	20
21	29.3	29.9	30.0	28.9	28.6	26.9	25.6	25.5	25.5	26.0	26.2	26.0	21
22	28.1	28.4	29.9	29.4	29.5	27.4	26.4	25.7	25.3	25.0	24.9	24.8	22
23	31.2	31.1	30.9	30.3	29.1	27.0	26.1	25.7	25.3	25.1	25.0	24.9	23
24	30.8	32.0	31.6	31.4	29.9	28.0	26.6	25.9	25.3	25.1	25.0	24.7	24
25	31.4	31.5	30.3	32.1	30.3	28.0	27.0	26.0	25.8	25.3	25.3	25.2	25
26	31.4	30.9	30.9	31.6	30.1	28.9	27.6	26.8	26.3	25.7	25.5	25.0	26
27	30.8	30.0	31.0	29.9	30.2	28.1	27.0	26.9	27.0	25.9	25.4	25.0	27
28	30.5	30.7	30.5	30.6	30.1	28.0	26.5	25.2	24.8	24.1	24.1	23.6	28
29	30.5	32.0	31.3	31.7	30.0	27.6	26.7	26.1	25.7	25.6	24.9	24.0	29
30	30.7	30.3	31.4	31.1	30.5	27.2	25.7	24.9	24.2	24.2	23.5	22.8	30
เฉลี่ย	30.5	30.4	30.5	30.3	29.4	27.6	26.6	26.0	25.7	25.5	25.2	25.0	Mean

กรุงเทพ ฯ พฤศจิกายน ๒๔๙๕ Bangkok November 1952

ความชื้นสัมพันธ์ประจำรายวันรายชั่วโมงเป็นเร้อนร้อย

Hourly Relative Humidity in Percent

วันที่ / เวลา	เวลากรุงเทพ ฯ 1	2	3	4	5	6	7	8	9	10	11	12	Time / Date
	Bangkok Standard Time												
1	83.0	85.0	89.0	91.0	85.0	96.0	86.0	83.0	78.0	76.0	78.0	79.0	1
2	97.0	97.0	96 0	94.0	95.0	97.0	95.0	90.0	86 0	83 0	79.0	75.0	2
3	93.0	93 0	92.0	93.0	92.0	93.0	93.0	89.0	85.0	81.0	75.0	73.0	3
4	99.0	99.0	100.0	99.0	100.0	99.0	99.0	91.0	85 0	80.0	74 0	75.0	4
5	98.0	99.0	99 0	99.0	98.0	98.0	99.0	95.0	92.0	83.0	78.0	72 0	5
6	98.0	98.0	98.0	98 0	98 0	99 0	98.0	95.0	84.0	77.0	72.0	70.0	6
7	98 0	97 0	97 0	98.0	98 0	98.0	98.0	90.0	85.0	78.0	78.0	73.0	7
8	97.0	96 0	97.0	98.0	98 0	99 0	98.0	96.0	83.0	74.0	71.0	70.0	8
9	96 0	95.0	97.0	98.0	98.0	99.0	98.0	88.0	77.0	73 0	73.0	69.0	9
10	95.0	96 0	96 0	98.0	99.0	100 0	98.0	90.0	77.0	74.0	71.0	68.0	10
11	97.0	98.0	98.0	98.0	98 0	100.0	98.0	89.0	83.0	74.0	78.0	72 0	11
12	97 0	96 0	97.0	97.0	94.0	96.0	98 0	92.0	82 0	77.0	73.0	68.0	12
13	98.0	99 0	99.0	100.0	100 0	100.0	98.0	95 0	87.0	78 0	69.0	67.0	13
14	95.0	99 0	98 0	98.0	98.0	99.0	99.0	92.0	85.0	78.0	70.0	67.0	14
15	92.0	92.0	94.0	96 0	97 0	97.0	98 0	90.0	79.0	76.0	76.0	68 0	15
16	97.0	98 0	98.0	92.0	92 0	94.0	91.0	89.0	85.0	79.0	73.0	72.0	16
17	98.0	98.0	98.0	95.0	96.0	98 0	95.0	86.0	80.0	70.0	68.0	62.0	17
18	95.0	96.0	99.0	99 0	99.0	99.0	98 0	87.0	81.0	71.0	67.0	65.0	18
19	97.0	98.0	95.0	95.0	97.0	99.0	94.0	87.0	84 0	78.0	70.0	67.0	19
20	94.0	95.0	94.0	92.0	94.0	98.0	95.0	85.0	84.0	77.0	70.0	65 0	20
21	84.0	85 0	87.0	88.0	90 0	92.0	93.0	88.0	81.0	72.0	70.0	71.0	21
22	93.0	93.0	96.0	98.0	93 0	93.0	92 0	89.0	86.0	85.0	73 0	69.0	22
23	96 0	95.0	96.0	97 0	98 0	98.0	96 0	91.0	82.0	72.0	68.0	63.0	23
24	97.0	97.0	97.0	95 0	93 0	93 0	90.0	90.0	83.0	78.0	68.0	64 0	24
25	95.0	96.0	98.0	98 0	98 0	99.0	97 0	87.0	76.0	70.0	68.0	60 0	25
26	93.0	98.0	97.0	99.0	99 0	100.0	99.0	85.0	70.0	65.0	65 0	65.0	26
27	98.0	98.0	98.0	98.0	98.0	98.0	98.0	94.0	84.0	78.0	67.0	64.0	27
28	97.0	98.0	98.0	98.0	99.0	98.0	99.0	88.0	81.0	74.0	68.0	64.0	28
29	96.0	97.0	98.0	98.0	99.0	100 0	99.0	82.0	78.0	69.0	59.0	55.0	29
30	96.0	88.0	91.0	91.0	91.0	92.0	92.0	83.0	65.0	56.0	52.0	50.0	30
เฉลี่ย	95.3	95.6	96.2	96.3	96.1	97.4	96 0	89.2	81.6	75.2	70.7	67.6	Mean

วันที่ / เวลา	13	14	15	16	17	18	19	20	21	22	23	24	Time / Date
1	77 0	71 0	70.0	71.0	75.0	72.0	82.0	85.0	89.0	88.0	88.0	90.0	1
2	74.0	79 0	77.0	79.0	80 0	89 0	91.0	85.0	87.0	87.0	86 0	88.0	2
3	72 0	75.0	77.0	80.0	82 0	85.0	87.0	88.0	100 0	99.0	99.0	100.0	3
4	73.0	71 0	71 0	73 0	82.0	87.0	87.0	92 0	93.0	94.0	96 0	98.0	4
5	72.0	72 0	76 0	81.0	79 0	84.0	90.0	90.0	90.0	93.0	93.0	95.0	5
6	70.0	69.0	68.0	63.0	81.0	89.0	92.0	94.0	96.0	95.0	95.0	98.0	6
7	70.0	69.0	70 0	68 0	70.0	80.0	81.0	94.0	97.0	97.0	97.0	97.0	7
8	69 0	73.0	71 0	74.0	71 0	79.0	86.0	90.0	92.0	86.0	92.0	96 0	8
9	68 0	67 0	69 0	66 0	68.0	75 0	87.0	90.0	89.0	91.0	92 0	92.0	9
10	68 0	70 0	67.0	69 0	68 0	82.0	87 0	89 0	92.0	92.0	94.0	96.0	10
11	69.0	67 0	64.0	67 0	71.0	81 0	87.0	91.0	92.0	92.0	96.0	96.0	11
12	70 0	67.0	67.0	80.0	82 0	85.0	88.0	93 0	94.0	95.0	97.0	99.0	12
13	68 0	65.0	67 0	64.0	64 0	71.0	85.0	89.0	91.0	94.0	95 0	98 0	13
14	59 0	61 0	58 0	59.0	64 0	79.0	86.0	89 0	90.0	91.0	91.0	93.0	14
15	67 0	65.0	67.0	73.0	79 0	84 0	88.0	90.0	90.0	93.0	96.0	94.0	15
16	62 0	59.0	64.0	66 0	70.0	79.0	85.0	98.0	85.0	92 0	94.0	96.0	16
17	63 0	65.0	64 0	64.0	68.0	79.0	83 0	88.0	89 0	93.0	92.0	94 0	17
18	64.0	65 0	64.0	64.0	71.0	78.0	86.0	88 0	88.0	93 0	92.0	95.0	18
19	65.0	65.0	65.0	65.0	68 0	78 0	81.0	89.0	90.0	91.0	92 0	94 0	19
20	61.0	66 0	63 0	65.0	67 0	76 0	84 0	93 0	85 0	84.0	83.0	86.0	20
21	73 0	72 0	70 0	69.0	76 0	90 0	90.0	91.0	92.0	92.0	92.0	92.0	21
22	65.0	71 0	67.0	66.0	68.0	79.0	86 0	88.0	90.0	92.0	93.0	94 0	22
23	66 0	64.0	68 0	66.0	71.0	82.0	86.0	88.0	90 0	91.0	92.0	94 0	23
24	63 0	62.0	65.0	61.0	65.0	79 0	82.0	85 0	90.2	92 0	92.0	94.0	24
25	61 0	66.0	66.0	59 0	65 0	78.0	80.0	86.0	91.0	92 0	94.0	94.0	25
26	63 0	64 0	62.0	65 0	73 0	82.0	86.0	91.0	94.0	95.0	98 0	98.0	26
27	57 0	56.0	56.0	56 0	57 0	72.0	82.0	86.0	87.0	93 0	96.0	97.0	27
28	61.0	56.0	57.0	58.0	60.0	72.0	81.0	87.0	92.0	92.0	93.0	95.0	28
29	52 0	50.0	50.0	51.0	57 0	68 0	74.0	76.0	78.0	86.0	89 0	96.0	29
30	50 0	47.0	48 0	53.0	55 0	65.0	72.0	81.0	87.0	85.0	90.0	93 0	30
เฉลี่ย	65.9	65.4	65.2	66.2	70 0	79.2	84.7	88.5	90.3	91.7	93.0	94.7	Mean

กรุงเทพฯ พฤศจิกายน ๒๔๙๕ Bangkok November 1952

ทิศและกำลังของลมรายชั่วโมง (โบฟอรตสเกล)

Hourly Direction and Force of Surface Winds (Beaufort Scale)

เวลา / วันที่	1		2		3		4		5		6		Time / Date
	Dir	Force	Dir.	Force	Dir.	Force	Dir.	Force	Dir.	Force	Dir.	Force	
1	N	3	NNE	3	N	2	N	2	N	2	C	0	1
2	C	0	C	0	C	0	C	0	C	0	C	0	2
3	C	0	C	0	NNW	2	N	3	N	2	N	2	3
4	C	0	C	0	C	0	C	0	C	0	C	0	4
5	C	0	C	0	C	0	C	0	C	0	C	0	5
6	C	0	C	0	C	0	C	0	C	0	C	0	6
7	C	0	C	0	C	0	C	0	C	0	C	0	7
8	C	0	C	0	C	0	C	0	C	0	C	0	8
9	C	0	C	0	C	0	C	0	C	0	C	0	9
10	C	0	C	0	C	0	C	0	C	0	C	0	10
11	C	0	C	0	C	0	C	0	C	0	C	0	11
12	C	0	C	0	C	0	W	2	WNW	2	C	0	12
13	C	0	C	0	C	0	C	0	C	0	C	0	13
14	C	0	C	0	C	0	C	0	C	0	C	0	14
15	NE	2	C	0	C	0	C	0	C	0	C	0	15
16	C	0	ENE	1	ENE	1	C	0	C	0	C	0	16
17	C	0	C	0	C	0	C	0	C	0	C	0	17
18	C	0	C	0	C	0	C	0	C	0	C	0	18
19	C	0	NNW	2	NNW	2	C	0	C	0	C	0	19
20	C	0	C	0	C	0	C	0	C	0	C	0	20
21	NNE	2	NNE	1	NNE	2	NNE	2	NNE	2	N	2	21
22	C	0	C	0	C	0	C	0	NNE	2	NNE	2	22
23	C	0	C	0	C	0	C	0	C	0	C	0	23
24	C	0	C	0	C	0	C	0	N	1	N	1	24
25	C	0	C	0	C	0	C	0	C	0	C	0	25
26	C	0	C	0	C	0	C	0	C	0	C	0	26
27	C	0	C	0	C	0	NNE	1	NNE	2	C	0	27
28	C	0	C	0	C	0	C	0	C	0	C	0	28
29	C	0	C	0	C	0	C	0	C	0	C	0	29
30	C	0	C	0	C	0	C	0	C	0	C	0	30
ความถี่	C	0.2	C	0.2	C	0.3	C	0.3	C	0.4	C	0.2	Freq.

เวลา / วันที่	7		8		9		10		11		12		Time / Date
	Dir.	Force	Dir.	Force	Dir.	Force	Dir.	Force	Dir.	Force	Dir.	Force	
1	NNW	2	NNE	2	ENE	3	NE	3	NE	2	NNE	2	1
2	C	0	N	2	NNW	2	NE	2	N	2	N	3	2
3	N	2	N	2	N	2	N	2	NNE	2	N	2	3
4	C	0	N	1	NE	1	N	1	C	0	N	1	4
5	C	0	WNW	2	NW	2	N	1	N	2	NNE	2	5
6	C	0	C	0	C	0	NNE	1	NNE	2	NNE	2	6
7	C	0	C	0	C	0	NNE	1	NE	2	NE	3	7
8	C	0	NNE	2	ENE	2	NNE	2	E	2	NNE	2	8
9	NNE	1	NNE	2	NNE	2	NNE	3	NNE	2	NNE	3	9
10	N	1	NNE	2	NE	2	NE	2	ENE	3	ENE	2	10
11	C	0	C	0	C	0	C	0	NNE	2	NE	2	11
12	C	0	NNE	2	NNE	2	NNE	1	NNE	2	NNE	2	12
13	C	0	C	0	C	0	NNE	2	NNE	3	NE	2	13
14	C	0	C	0	NNE	2	C	0	NNE	1	NNE	1	14
15	C	0	C	0	N	1	N	1	NNE	1	NE	2	15
16	C	0	C	0	ENE	1	ENE	1	E	2	NE	2	16
17	C	0	NNE	1	NNE	1	NNE	2	N	2	N	2	17
18	C	0	N	1	NNW	1	NNW	2	NNW	2	N	2	18
19	N	1	N	1	NNE	1	C	0	NE	2	NE	2	19
20	C	0	N	2	N	1	N	1	N	1	N	1	20
21	NNW	2	N	2	N	2	N	2	N	2	N	2	21
22	NNE	2	C	0	C	0	N	1	NE	3	ENE	3	22
23	C	0	C	0	C	0	ENE	1	N	1	N	2	23
24	N	1	NNE	3	NE	2	N	2	NNW	1	N	1	24
25	C	0	N	1	NNE	2	NNE	1	NNE	2	NNE	2	25
26	C	0	NE	2	NE	2	NE	1	ENE	3	ENE	2	26
27	C	0	NE	2	ENE	2	ENE	1	ENE	2	NNE	2	27
28	C	0	NE	1	NNE	1	N	1	NNE	2	NE	3	28
29	C	0	NNE	2	N	1	N	1	NNE	2	NE	3	29
30	C	0	NNE	1	NNE	2	NNE	2	NNE	2	NNE	3	30
ความถี่	C	0.4	C,NNE	1.2	NNE	1.3	N,NNE	1.1	NNE	1.9	N,NNE	2.1	Freq.

กรุงเทพฯ พฤศจิกายน ๒๔๕๕ Bangkok November 1952

ทิศและกำลังของลมรายชั่วโมง (โบฟอรตสเกล)

Hourly Direction and Force of Surface Winds (Beaufort Scale)

เวลา / วันที่	13		14		15		16		17		18		Time / Date
	Dir.	Force	Dir.	Force	Dir.	Force	Dir.	Force	Dir.	Force	Dir.	Force	
1	NNW	2	NNW	2	NNW	3	NNW	3	NNW	4	NNW	2	1
2	N	2	N	3	NNW	3	N	3	N	3	N	3	2
3	N	2	NNE	2	N	2	N	2	N	2	C	0	3
4	E	2	NE	2	N	2	N	3	N	2	C	0	4
5	NNE	2	NNE	2	C	0	N	3	C	0	C	0	5
6	NNE	1	NNE	1	NNE	1	C	0	C	0	C	0	6
7	NE	3	NE	2	NNE	1	NNE	2	NNE	1	C	0	7
8	NE	3	NNE	3	NE	2	NE	2	NNE	2	C	0	8
9	ENE	3	ENE	2	ENE	2	NE	2	C	0	C	0	9
10	ENE	3	ENE	2	E	2	E	2	C	0	ESE	3	10
11	NE	2	NNE	2	ENE	2	NNE	1	N	1	C	0	11
12	NNE	2	NNE	2	N	2	N	2	N	2	C	0	12
13	NNE	3	NNE	2	NNE	2	N	1	C	0	C	0	13
14	NNE	1	NNE	1	NNE	1	NE	1	C	0	C	0	14
15	NNE	1	NNE	2	ENE	2	C	0	C	0	C	0	15
16	NE	2	NNE	2	NNE	2	N	2	N	2	C	0	16
17	N	2	N	3	N	3	NNW	2	NNW	3	NNW	1	17
18	N	2	NNE	1	N	3	N	2	NNW	3	NW	2	18
19	NE	2	NNE	1	NNE	2	N	1	NNW	2	NW	2	19
20	N	2	N	2	N	2	N	2	N	1	C	0	20
21	N	2	NNW	2	N	2	N	2	N	3	NNW	3	21
22	NE	2	ENE	2	NE	2	NNE	2	C	0	C	0	22
23	N	3	NNW	2	N	3	NNW	2	NNW	2	C	0	23
24	N	2	N	3	NNW	3	N	2	NNW	2	C	0	24
25	NNE	1	NNE	2	N	2	NNW	2	N	2	C	0	25
26	NE	3	NE	2	NE	2	NNE	2	NNE	1	C	0	26
27	ENE	1	ENE	2	NE	1	NNE	1	NNE	1	C	0	27
28	ENE	2	NNE	1	NE	2	NNE	1	NNE	1	NNE	1	28
29	NE	3	N	2	N	3	NNW	3	NNW	2	C	0	29
30	NE	2	N	2	N	2	N	2	N	1	C	0	30
ความถี่	NNE	2.1	NNE	2.0	N	2.0	N	1.8	N	1.4	C	0.6	Freq.

เวลา / วันที่	19		20		21		22		23		24		Time / Date
	Dir.	Force	Dir.	Force	Dir.	Force	Dir.	Force	Dir.	Force	Dir.	Force	
1	N	5	NNE	3	N	2	N	2	C	0	C	0	1
2	NNW	2	N	2	N	2	NNE	2	NNE	2	C	0	2
3	C	0	C	0	N	3	C	0	C	0	C	0	3
4	C	0	C	0	C	0	C	0	C	0	C	0	4
5	C	0	C	0	C	0	C	0	C	0	C	0	5
6	C	0	C	0	C	0	C	0	C	0	C	0	6
7	E	3	ESE	2	C	0	C	0	C	0	C	0	7
8	C	0	C	0	C	0	C	0	C	0	C	0	8
9	C	0	C	0	C	0	C	0	C	0	C	0	9
10	C	0	C	0	C	0	C	0	C	0	C	0	10
11	C	0	C	0	C	0	C	0	SSW	1	C	0	11
12	C	0	C	0	C	0	C	0	C	0	C	0	12
13	C	0	C	0	C	0	C	0	C	0	C	0	13
14	C	0	C	0	C	0	C	0	C	0	C	0	14
15	C	0	C	0	C	0	C	0	C	0	ESE	2	15
16	C	0	C	0	C	0	C	0	C	0	C	0	16
17	C	0	C	0	C	0	C	0	C	0	C	0	17
18	C	0	C	0	N	1	C	0	C	0	C	0	18
19	C	0	C	0	C	0	C	0	C	0	C	0	19
20	C	0	C	0	E	1	ENE	1	NE	3	C	0	20
21	NNW	2	NNW	1	NW	1	NNW	1	C	0	N	2	21
22	NNW	1	C	0	NNW	1	C	0	C	0	C	0	22
23	C	0	WNW	1	NW	1	NW	1	C	0	C	0	23
24	C	0	C	0	C	0	C	0	C	0	C	0	24
25	C	0	C	0	C	0	C	0	C	0	C	0	25
26	C	0	C	0	C	0	C	0	C	0	C	0	26
27	C	0	C	0	C	0	C	0	C	0	C	0	27
28	C	0	C	0	C	0	C	0	C	0	C	0	28
29	C	0	C	0	C	0	C	0	C	0	C	0	29
30	C	0	C	0	C	0	C	0	C	0	C	0	30
ความถี่	C	0.4	C	0.3	C	0.4	C	0.2	C	0.2	C	0.1	Freq.

กรุงเทพฯ พฤศจิกายน ๒๔๙๕ Bangkok November 1952

จำนวนฝนรายชั่วโมงเป็นมิลลิเมตร

Hourly Rainfall in Millimetres

เวลา / วันที่	เวลากรุงเทพฯ Bangkok Standard Time												Time / Date
	1	2	3	4	5	6	7	8	9	10	11	12	
1													1
2	0.6												2
3													3
4													4
5													5
6													6
7													7
8													8
9													9
10													10
11													11
12													12
13													13
14													14
15													15
16													16
17													17
18													18
19													19
20													20
21													21
22													22
23													23
24													24
25													25
26													26
27													27
28													28
29													29
30													30
รวม	0.6											7.1	Total

เวลา / วันที่	13	14	15	16	17	18	19	20	21	22	23	24	Time / Date
1													1
2													2
3									6.5	7.2			3
4													4
5													5
6													6
7								4.3	0.3				7
8											1.2		8
9													9
10													10
11													11
12													12
13													13
14													14
15													15
16													16
17													17
18										0.3			18
19													19
20													20
21													21
22												0.1	22
23													23
24													24
25													25
26													26
27													27
28													28
29													29
30													30
รวม								4.3	6.8	7.5	1.2	0.1	Total

กรุงเทพฯ พฤศจิกายน ๒๔๕๕ Bangkok November 1952

ทรรศนะวิสัยทางนอน (0–9) Horizontal Visibility (0-9)					จำนวนเมฆ (0–8) Amount of Clouds (0-8)				
วันที่	เวลากรุงเทพฯ Bangkok Standard Time								Date
	7	10	13	16	7	10	13	16	
1	7	7	7	7	6	7	7	7	1
2	7	7	7	7	6	7	7	8	2
3	7	7	7	7	7	6	7	7	3
4	5	7	7	7	6	6	6	6	4
5	5	6	7	7	7	7	7	7	5
6	7	7	7	7	6	6	6	7	6
7	6	7	7	7	6	6	5	5	7
8	4	7	7	7	6	5	4	3	8
9	6	7	7	7	5	6	5	4	9
10	6	7	7	7	4	6	5	5	10
11	6	7	7	7	4	6	7	5	11
12	6	7	8	7	4	5	5	6	12
13	5	6	7	7	7	7	7	7	13
14	4	6	7	7	8	6	7	7	14
15	6	7	7	7	7	7	7	7	15
16	6	7	7	8	8	6	5	4	16
17	6	7	7	7	5	5	6	5	17
18	6	7	7	7	7	5	5	4	18
19	7	7	7	7	7	7	7	7	19
20	6	7	7	7	7	7	5	4	20
21	7	7	7	7	7	7	7	7	21
22	6	7	7	7	8	7	7	7	22
23	6	7	7	7	5	4	5	4	23
24	7	7	7	7	4	4	3	3	24
25	6	7	7	7	4	2	3	4	25
26	6	7	7	7	6	6	6	6	26
27	6	7	7	7	6	6	7	7	27
28	6	7	7	7	5	4	3	3	28
29	5	7	7	7	4	3	3	3	29
30	7	7	7	7	3	2	3	3	30
เฉลี่ย	6.0	6.9	7.0	7.0	5.8	5.6	5.6	5.4	Mean

วันที่	ชนิดของเมฆ Form of Clouds				Date
	7	10	13	16	
1	Cu. Sc. Ac. Ci. Cs.	Cu. Sc. Ac. Ci. Cs.	Cu. Sc. Ac. Ci. Cs.	Cu. Sc. Ac. Ci. Cs.	1
2	Cu. Sc. Ac. Ci. Cs.	Cu. Sc. Ac. Ci. Cs.	Cu. Sc. Ac. Ci.	Cu. Cb. Sc. Ac. As.	2
3	Sc. Ac. Ci. Cs.	Cu. Sc. Ac. Ci. Cs.	Cu. Sc. Ac. Ci. Cs.	Cu. Cb. Sc. Ac. Ci. Cs.	3
4	Cu. Sc. Ac. Ci. Cs.	Cu. Sc. Ci. Cs.	Cu. Ac. As. Ci. Cs.	Cu. Cb. Sc. Ac. As. Ci. Cs.	4
5	Cu. Cb. Sc. Ac. Ci. Cs.	Cu. Ac. Ci. Cs.	Cu. Cb. Ac. Ci. Cs.	Cu. Cb. Sc. Ac. Ci. Cs.	5
6	Cu. Sc. Ac. Ci.	Cu. Cb. Sc. Ac. Ci.	Cu. Cb. Sc. Ac. Ci.	Cu. Cb. Sc. Ac. Ci.	6
7	Cu. Cb. Sc. Ac. Ci.	Cu. Cb. Sc. Ac. Ci.	Cu. Cb. Sc. Ac. Ci.	Cu. Cb. Sc. Ac. Ci.	7
8	Sc. Ac. Ci.	Cu. Sc. Ci.	Cu. Cb. Sc. Ci.	Cu. Cb. Sc. Ci.	8
9	Cu. Sc. Ac. Ci. Cs.	Cu. Ac. Ci. Cs.	Cu. Ci. Cs.	Cu. Ci. Cs.	9
10	Cu. Sc. Ci.	Cu. Sc. Ac. Ci.	Cu. Sc. Ci.	Cu. Cb. Sc. Ac. Ci.	10
11	Cu. Sc. Ci. Cs.	Cu. Sc. Ci. Cs.	Cu. Cb. Sc. Ci. Cs.	Cu. Cb. Sc. Ci.	11
12	Cu. Sc. Ac. Ci.	Cu. Sc. Ci.	Cu. Sc. Ci. Cs.	Cu. Cb. Sc. Ci. Cs.	12
13	Cu. Cb. Sc. Ac. Ci.	Cu. Cb. Ci.	Cu. Cb. Ci. Cs.	Cu. Cb Sc. Ci. Cs.	13
14	Cu. Sc. Ac. Ci.	Cu. Sc. Ac. Ci. Cs.	Cu. Sc. Ac. Ci. Cs.	Cu. Sc. Ac. Ci. Cs.	14
15	Cu. Cb. Sc. Ci. Cs.	Cu. Cb. Sc. Ci. Cs.	Cu. Cb. Sc. Ci. Cs.	Cu. Cb. Sc. Ac. Ci. Cs.	15
16	Cu. Sc. Ac. As. Ci Cs.	Cu. Sc Ac. Ci. Cs.	Cu. Sc. Ci Cs.	Cu. Cb. Ac. Ci. Cs.	16
17	Cu. Sc. Ac. Ci Cs.	Cu Ac. Ci. Cs.	Cu. Ac. Ci. Cs.	Cu. Ac. Ci. Cs.	17
18	Cu. Sc. Ac. Ci. Cs.	Cu. Ac. Ci Cs.	Cu. Ac. Ci. Cs.	Cu. Sc. Ci Cs.	18
19	Cu. Sc. Ac. Ci. Cs.	Cu. Sc. Ac Ci. Cs.	Cu. Sc. Ac. Ci. Cs.	Cu. Sc. Ac. Ci. Cs.	19
20	Sc. Ac. As. Ci. Cs.	Cu. Sc. Ac. Ci. Cs.	Cu. Sc. Ac. Ci. Cs.	Cu. Sc. Ac. Ci. Cs.	20
21	Cu. Ac. As. Ci. Cs.	Cu. Ac. As. Ci. Cs.	Cu. Ac. As. Ci. Cs.	Cu. Sc. Ac. As. Ci. Cs.	21
22	Sc. Ac. As. Ci. Cs.	Cu. Sc. Ac. As Ci. Cs.	Cu. Sc. Ac. As. Ci. Cs.	Cu. Sc. Ac. As. Ci. Cs.	22
23	Ac. Ci. Cs.	Cu. Ci Cs	Cu. Sc. Ci. Cs.	Cu. Cb. Sc. Ci. Cs.	23
24	Cu. Ac. Ci. Cs.	Cu. Ac. Ci. Cs.	Cu. Ci Cs.	Cu. Ci Cs.	24
25	Cu. Ci. Cs.	Cu. Ci. Cs.	Cu. Ci. Cs.	Cu. Ci. Cs.	25
26	Cb. Sc. Cs.	Cu. Cb. Cs.	Cu. Ci Cs.	Cu. Ci Cs.	26
27	Cu. Ac. Ci. Cs.	Cu. Cb. Sc. Ac. Ci. Cs.	Cu. Cb Sc Ac. Ci. Cs.	Cu. Cb. Sc. Ac. Ci Cs.	27
28	Cu. Sc Ci. Cs.	Cu. Sc. Ci Cs.	Cu. Sc. Ci. Cs.	Cu. Sc. Ci. Cs.	28
29	Cu. Sc. Ac. Ci. Cs.	Cu. Ci Cs	Cu. Sc. Ac. Ci. Cs.	Cu. Sc. Ac Ci Cs.	29
30	Ac Ci.	Cu. Cs.	Cu. Cs.	Cu. Sc. Ac. Cs.	30

กรุงเทพฯ พฤศจิกายน ๒๔๙๕ Bangkok November 1952

ค่าเฉลี่ยของผลการตรวจอุตุนิยมประจำวันและประจำเดือน

Daily and Monthly Values of Meteorological Elements

Days	Mean Barometric Pressure + 1000mb.	Temperature				Relative Humidity	Wind Velocity		Mean Amount of Cloud	Total Rainfall	Mean Visibility	Amount of Evaporation	Weather Remarks
		Max.	Min.	Range	Mean		Extreme	Mean					
		°c.	°c.	°c.	°c.	%	m./hr.	m/hr.	0-8	mm.	c.c.	mm.	
1	12.04	28.4	22.0	6.4	24.2	82 1	38.1	12.4	6.0	-	7.0	5.5	
2	11.85	27.1	21.4	5.7	23.9	86.9	25.6	10.6	7.5	0.6	7.0	3.5	
3	11.77	29.5	22.0	7.5	25.2	87.3	20.0	9.1	6.8	13.7	7.0	3.0	
4	11.77	31.4	23.0	8.4	26.7	87.5	17.8	6.4	6.4	-	6.5	3.5	
5	12.04	31.7	24.3	7.4	26.9	88.8	25.9	8.4	6.9	-	6.4	4.1	
6	11.04	31.9	24.3	7.6	27.5	87.5	16.0	5.6	6.5	-	6.8	3.0	
7	11.21	33.2	23.8	9.4	27.2	86.6	58.1	9.1	6.3	4.6	6.5	4.1	
8	11.49	31.1	23.8	7.3	27.3	85.7	27.7	10.7	5.1	1.2	6.6	4.9	
9	11.15	31.8	24.3	7.5	27.5	83.8	22.4	9.6	4.5	-	6.9	4.9	
10	10.59	31.7	24.3	7.4	27.5	84.8	27.2	9.8	4.9	-	6.9	4.5	
11	09.70	32.6	24.7	7.9	27.7	85.7	20.8	7.6	4.8	-	6.9	4.3	
12	09.45	32.9	24.2	8.7	27.2	86.8	19.5	7.1	5.3	-	6.8	3.5	
13	08.67	32.5	24.3	8.2	27.7	85.0	21.9	9.4	5.6	-	6.4	4.7	
14	09.61	32.5	23.4	9.1	27.3	83.3	14.4	4.8	6.0	-	6.3	4.3	
15	11.36	31.9	23.7	8.2	27.0	85.1	13.3	6.4	6.3	-	6.4	4.2	
16	12.54	32.5	24.1	8.4	27.4	83.1	19.2	7.0	5.9	-	6.8	4.8	
17	12.56	31.7	22.9	8.8	26.9	82.7	22.4	9.9	4.6	-	6.5	4.9	
18	12.11	32.6	23.9	8.7	27.4	83.5	19.7	8.0	5.1	0.3	6.6	4.6	
19	11.69	31.9	24.0	7.9	27.0	83.5	16.0	6.2	6.0	-	7.0	4.5	
20	11.51	32.5	24.2	8.3	27.8	81.5	25.8	6.4	5.6	-	6.9	4.8	
21	11.88	31.2	24.4	6.8	27.1	83.4	24.0	8.0	6.8	0.1	7.0	4.3	
22	12.10	30.9	24.9	6.0	26.5	84.3	30.4	8.5	7.3	-	6.6	4.1	
23	11.60	31.9	23.0	8.9	26.8	83.6	21.4	7.6	4.4	-	6.4	4.6	
24	10.94	32.1	23.2	8.9	26.9	81.9	20.6	8.0	3.8	-	6.5	4.9	
25	10.13	32.7	23.7	9.0	27.1	82.0	19.8	7.0	3.4	-	6.4	4.9	
26	10.14	32.4	24.0	8.4	27.4	83.6	16.6	9.1	5.1	-	6.6	4.7	
27	10.23	31.9	23.8	8.1	27.2	82.0	19.5	6.4	6.1	-	6.4	5.5	
28	10.81	32.0	23.5	8.5	26.7	81.9	16.6	6.6	4.1	-	6.4	5.8	
29	12.12	32.5	22.4	10.1	26.5	77.4	22.4	9.0	3.9	-	6.3	6.2	
30	12.80	31.6	20.8	10.8	25.8	73.9	26.1	8.3	2.9	-	6.5	6.5	
Totals										20.5		137.1	
Means	11.23	31.7	23.5	8.1	26.8	83.8	23.0	8.1	5.5		6.6	4.6	
Abs. Max.	14.94	33.2		10.8		100.0	58.1			13.7		6.5	
Days	16,17	7 th		30 th		7 days	7 th			3 rd		30 th	
Abs. Min.	05.98		20.8	5.7		47.0						3.0	
Days	13 th		30th	2 nd		30th						3,6	

กรุงเทพฯ – BANGKOK

ผลสรุปการตรวจประจำเดือน พฤศจิกายน ๒๔๙๕

Monthly Summary for November 1952

1. ความกดอากาศ – AIR PRESSURE

สูงสุด	Extreme Maximum	1014.94 mb.	ในวันที่ - on the 16 th
ต่ำสุด	Extreme Minimum	1005.98 mb.	ในวันที่ - on the 13 th
ระยะเปลี่ยนประจำวันสูงสุด	Max. Diurnal Range	4.96 mb.	ในวันที่ - on the 2 nd
ปานกลางสูงสุด	Mean Maximum	1013.27 mb.	
ปานกลางต่ำสุด	Mean Minimum	1009.48 mb.	
ปานกลาง	Mean	1011.23 mb.	

2. อุณหภูมิอากาศ – AIR TEMPERATURE

สูงสุด	Extreme Maximum	33.2 °C.	ในวันที่ - on the 7 th
ต่ำสุด	Extreme Minimum	20.8 °C.	ในวันที่ - on the 30 th
ระยะเปลี่ยนประจำวันสูงสุด	Max. Diurnal Range	10.8 °C.	ในวันที่ - on the 30 th
ปานกลางสูงสุด	Mean Maximum	31.7 °C.	
ปานกลางต่ำสุด	Mean Minimum	23.5 °C.	
ปานกลาง	Mean	26.8 °C.	

3. ความชื้นสัมพันธ์ – RELATIVE HUMIDITY

สูงสุด	Highest	100.0 %	ในวันที่ - on the 7 days
ต่ำสุด	Lowest	47.0 %	ในวันที่ - on the 30 th
ปานกลาง	Mean	83.8 %	

4. ลม – SURFACE WINDS

ความเร็วสูงสุด	Greatest Velocity	58.1 Km / hr.
ความเร็วปานกลาง	Mean Velocity	8.1 Km / hr.
ทิศร่วม	Resultant Direction	N 15° 54' E

5. ฝนตก – RAINFALL

รวมทั้งเดือน	Total Amount	20.5 mm.	
ต่างจากปรกติ	Departure from normal	– 44.7 mm.	
ความแรงของฝน	Greatest intensity	13.5 mm. in 45 minutes.	
ตกมากที่สุดในวันหนึ่ง	Heaviest fall in 24 hrs.	13.7 mm.	ในวันที่ - on the 3 rd

6. หมายเหตุ – MISCELLANEOUS INFORMATION

ท้องฟ้าไม่มีเมฆ	Cloudless sky	0
ท้องฟ้ามีเมฆบางส่วน	Partly cloudy sky	2
ท้องฟ้ามีเมฆมาก	Cloudy sky	27
ท้องฟ้ามีเมฆเต็ม	Overcast	1
วันมีฝนตก	Rainy days	6
วันมีน้ำค้าง	Days with dew	30
วันมีหมอก	Days with ground fog	3
วันมีฟ้าหรั่วชื้น	Days with mist	26
วันมีฟ้าหรั่ว	Days with haze	12
วันมีพายุฟ้าคะนอง	Days with thunderstorm	1
วันมีฟ้าแลบ	Days with lightning	17
วันมีพายุคะนองไม่ผ่านสถานี	Days with distant thunderstorm	2
จำนวนไอน้ำรวมทั้งเดือน	Total Evaporation 137.1 mm.	

สรุปผลการตรวจอุตุนิยมประจำเดือน พฤศจิกายน ๒๔๙๕

Summary of Meteorological Observations for month of November 1952

สถานี Station	ค่าปานกลางความกดอากาศโดยลดและแก้แล้ว (เป็นมิลลิบาร์) Mean Reduced Barometric Pressure (in Millibars)								
	๑๐๐๐ + จำนวนในตาราง 1000 + the numbers in the tables								ประจำเดือน For Month
	0100	0400	0700	1000	1300	1600	1900	2200	
Chiengrai	-	-	15.81	16.01	13.11	10.94*	12.67	-	13.71
Mae Hongsorn	-	-	-	-	-	-	-	-	-
Chiengmai	13.36	12.77	14.25	15.15	11.48	09.28	11.32	13 52	12.64
Nan	-	-	13.40	13.81	09.93	07.95	09.79	-	10.98
Lampang	-	-	-	-	-	-	-	-	-
Phrae	-	-	13.47	14.53	10.93	08.97	10.73	-	11.73
Mae Sariang	-	-	-	-	-	-	-	-	-
Bhetchaboon	14.13	13.64	14.09	14.82	11.78	09.99	11.75	14.13	13.05
Uttaradith	-	-	13.36	14.43	11.32	09.54	11.11	-	11.95
Nakorn Panom	13.74	13.34	14.03	14.72	11.73	10.40	11.84	13 65	12.93
Udorn Dhani	12.03	11.63	13.25	13.82	10.77	09.15	10.76	12.43	11.73
Sakol Nakorn	-	-	14.56	15.26	12.13	10.63	12.42	-	13.00
Pitsanuloke	12.08	11.57	12.72	13.72	11.01	09.23	10.65	12.39	11.67
Maesord	-	-	12.33	13.14	10.14	08.16	09.75	-	10.70
Mukdaharn	-	-	13.91	14.26	11.80	10.80	12.22	-	12.60
Roi Et	-	-	12.69	13.61	10.59	09.22	11.25	-	11.47
Khon Kaen	-	-	13.18	13.72	10.69	09.20	10.85	-	11.53
Nakorn Sawan	-	-	13.28	14.84	12.51	10.46	11.81	-	12.58
Nakorn Rajasima	11.96	11.61	12.56	13.11	10.40	09.09	10.61	12.29	11.45
Surindh	-	-	12.41	13.39	10.75	09.33	10.85	-	11.35
Ubol Rajadhani	11.24	11.16	11.53	11.94	09.34	07.93	09.93	11.18	10.53
Prachinburi	-	-	-	-	-	-	-	-	-
Lopburi	-	-	12.07	13.38	10.78	08.93	10.52	-	11.13
Subarnburi	-	-	13.18	14.57	12.24	10.36	11 52	-	12.37
Kanchanaburi	-	-	-	-	-	-	-	-	-
Don Muang	10.24	09.18	10.24	11.79	09.73	07.87	08.96	10.75	09.85
Aranyapradesa	-	-	12.09	13.12	10.76	09.22	10.54	-	11.14
Jolburi	13.19	12.82	12.89	14.19	11.84	10.10	11.47	13.22	12.47
Sattahib	10.93	10.80	10.90	12.23	10.40	08.90	10.38	11.07	10.66
Chantaburi	-	-	-	-	-	-	-	-	-
Klong Yai	-	-	12.06	12.85	10.75	09.37	11.74	-	11.35
Hua Hin	11.14	10.72	11.07	12.62	10.69	08.83	10.09	11.43	10.83
Prachuab Kirikhan	-	-	10.76	12.48	10.65	08 90	09.94	-	10 55
Chumporn	10.81	10.61	10.34	11.92	10.09	08.54	09.50	11.17	10.30
Ranong	-	-	09.04	11.37	09.24	07.66	09.11	-	09.46
Bandon	-	-	10.69	12.07	09.92	08.16	09.43	-	10.05
Nakorn Srithamaraj	-	-	09.36	11.32	09.43	07.78	09.09	-	09.50
Phuket	09.98	09.34	09.69	11.11	09.33	07.52	08.70	10.07	09.47
Kantang		-	-	-	-	-	-	-	-
Songkhla	10.72	10.01	10.55	12.12	10.17	08.27	09.90	11.10	10 36
Naradhivas	-	-	10.97	12.31	10.41	08.78	10.22	-	10.54

สถานี Station	อุณหภูมิอากาศ (°ซ) Air Temperature in °C. ค่าปานกลาง Means							
	ประจำเดือน For Month	สูงสุด Max.	ต่ำสุด Min.	ประจำวัน Daily Extremes สูงสุด Highest	วันที่ Date	ต่ำสุด Lowest	วันที่ Date	ระยะเปลี่ยนประจำวัน Daily Range
Chiengrai	24.2	30.0	18.5	26.3	15	20.2	30	11.5
Mae Hongsorn	-	-	20.0	-	-	-	-	-
Chiengmai	24.7	30.3	19.1	26.9	4	20.9	30	11.2
Nan	25.8	32.1	19.4	28.0	15	22.9	1	12.7
Lampang	24.4	30.7	18.1	26.5	13	21.2	29	12.6
Phrae	25.6	31.1	20.2	27.6	4	22.5	30	10.9
Mae Sarieng	26.1	30.9	21.3	27.8	14	22.9	29	9.6
Bhetchaboon	-	34.5	-	-	-	-	-	-
Uttaradith	27.1	33.6	20.7	29.2	7	24.5	29	12.9
Nakorn Panom	-	-	18.6	-	-	-	-	-
Udorn Dhani	25.6	31.4	19.8	27.8	14	20.6	1	11.6
Sakol Nakorn	24.0	30.1	17.9	26.0	6	21.2	2	12.2
Pitsanuloke	27.4	32.9	21.8	29.1	7	25.2	29	11.1
Maesord	26.6	33.3	19.9	29.2	12	23.9	30	13.4
Mukdaharn	-	-	-	-		-	-	-
Roi Et	-	-	-	-	-	-	-	-
Khon Kaen	25.4	31.2	19.6	27.8	6	21.0	2	11.6
Nakorn Sawan	27.0	32.0	22.1	28.8	10	24.5	2	9.9
Nakorn Rajasima	24.9	30.7	19.2	27.1	5	20.9	2	11.5
Surindh	26.0	31.0	21.1	28.3	11	21.4	1	9.9
Ubol Rajadhani	25.5	30.6	20.4	26.9	11	21.6	1	10.2
Prachinburi	26.6	31.6	21.6	27.8	11	25.1	22	10.0
Lopburi	26.4	31.6	21.1	27.6	9	23.3	2	10.5
Subarnburi	26.7	30.4	23.0	28.6	6	23.9	2	7.4
Kanchanaburi	26.3	31.4	21.3	27.6	6	23.5	2	10.1
Don Muang	27.8	31.2	24.3	29.5	10	24.9	2	6.9
Aranyapradesa	25.9	31.0	20.9	28.2	12	22.5	30	10.1
Jolburi	26.9	31.2	22.5	28.5	12	23.6	2	8.7
Sattahib	28.4	33.1	23.7	30.3	8	25.5	2	9.4
Chantaburi	26.7	32.2	21.2	28.3	7	24.1	30	11.0
Klong Yai	26.8	31.5	22.1	28.8	23	25.6	27	9.4
Hua Hin	-	29.4	-	-	-	-	-	-
Prachuab Kirikhan	25.6	29.5	21.7	26.7	14,20	23.7	22	7.8
Chumporn	25.4	28.3	22.4	27.2	6	23.1	21,22	5.9
Ranong	25.5	29.2	21.8	27.3	26	23.3	3	7.4
Bandon	26.3	30.1	22.6	28.2	27	24.1	23	7.5
Nakorn Srithamaraj	25.6	28.7	22.5	26.9	28	23.2	24	6.2
Phuket	26.8	29.8	23.8	28.5	26	25.4	5,22	6.0
Kantang	26.5	30.5	22.5	28.2	28	24.4	20	8.0
Songkhla	25.6	28.4	22.9	27.6	30	23.5	20	5.5
Naradhivas	-	-	-	-	-			-

สถานี Station	อุณหภูมิอากาศ (°ซ.) Air Temperature in °C.								
	สูงสุดและต่ำสุด Extremes				ระยะเปลี่ยนประจำวัน Daily Range				ระยะเปลี่ยนระหว่างสูงสุดและต่ำสุด Range between Extreme Temp
	สูงสุด Max	วันที่ Date	ต่ำสุด Min.	วันที่ Date	มากที่สุด Greatest	วันที่ Date	น้อยที่สุด Smallest	วันที่ Date	
Chiengrai	32.6	14	12.2	30	16.0	30	6.4	17	20.4
Mae Hongsorn		-	14.6	29	-	-	-	-	-
Chiengmai	32.4	6	13.5	30	14.8	30	7.8	1	18.9
Nan	34.0	13,14	15.2	29	15.8	29	6.8	2	18.8
Lampang	33.0	14	13.1	28	18.2	29	7.4	2	19.9
Phrae	32.7	4,5,13	15.4	30	14.5	29	5.6	2	17.3
Mae Sariang	3 6	5	17.5	29	11.7	5	8.7	17	16.1
Bhetchaboon	36.4	12	-	-	-	-	-	-	-
Uttaradith	35.0	6,7	15.8	29	17.3	28,29	8.8	2	19.2
Nakorn Panom		-	16.0	28	-	-	-	-	-
Udorn Dhani	34.0	14	15.8	29	16.3	27,28	3.0	1	18.2
Sakol Nakorn	32.2	12,27	14.5	29,30	16.2	27	3.4	1	17.7
Pitsanuloke	34.7	13,14	17.8	29	14.7	29	5.5	1	16.9
Maesord	37.0	16	13.6	30	20.6	30	6.3	2	13.4
Mukdaharn		-	-	-	-	-	-	-	-
Roi Et		-	-	-	-	-	-		-
Khon Kaen	33.2	6,12	15.6	30	16.2	30	3.6	1	17.6
Nakorn Sawan	34.0	14	19.0	30	13.0	28,30	6.5	1	15.0
Nakorn Rajasima	32.8	6,13	14.3	30	17.9	28	2.0	1	18.5
Surindh	33.2	10	18.0	30	14.0	30	3.2	1	15.2
Ubol Rajadhani	33.2	11	16.8	29	13.6	28	3.3	1	16.4
Prachinburi	32.2	4 days	18.5	23,30	13.7	30	6.4	1	13.7
Lopburi	33.2	15,26	16.8	30	15.1	29	5.6	21	16.4
Subarnburi	32.0	14,18	19.9	29	11.3	29	3.7	1	12.1
Kanchanaburi	33.0	13	17.4	30	14.6	29	4.3	22	15.6
Don Muang	33.4	10	21.2	30	9.9	30	4.0	1	12.2
Aranyapradesa	34.5	12	15.4	30	14.4	28	4.7	6	19.1
Jolburi	34.3	11	19.0	30	12.5	29	2.7	3	14.3
Sattahib	36.0	26	20.7	2	12.1	23	4.1	16	15.3
Chantaburi	34.5	11	17.5	30	14.1	29	6.1	19,21	17.0
Klong Yai	34.2	23	19.8	27	11.8	30	7.1	2	14.4
Hua Hin	31.2	14	-	-	-	-	-	-	-
Prachuab Kirikhan	31.8	14	18.7	30	11.5	30	2.4	4	13.1
Chumporn	32.0	6	19.6	30	10.1	14	1.1	22	12.4
Ranong	32.9	7	19.0	30	12.0	30	2.2	3	13.9
Bandon	33.8	14	21.1	6	11.9	6	0.8	23	12.2
Nakorn Srithamaraj	31.6	14	21.5	8	9.9	14	1.1	23	10.1
Phuket	31.6	29	22.4	9	8.0	6	2.3	5	9.2
Kantang	33.4	28	20.8	29	10.8	6	3.4	20	12.6
Songkhla	30.5	1	22.0	7,17	7.6	14	2.5	17	8.5
Naradhivas		-	-	-	-	-	-	-	-

สถานี Station	ความชื้นสัมพันธ์ (%) Relative Humidity in %								
	ค่าปานกลาง Means					ค่าสูงสุดและต่ำสุด Absolute Extremes			
	ประจำเดือน For Month	ประจำวัน Daily Extremes							
		สูงที่สุด Highest	วันที่ Date	ต่ำที่สุด Lowest	วันที่ Date	สูงที่สุด Highest	วันที่ Date	ต่ำที่สุด Lowest	วันที่ Date
Chiengrai	77.1	85.0	8	66.0	1	99.0	13,21,22	47.0	25
Mae Hongsorn	74.5	84.0	16	67.4	1	99.0	3	41.0	22
Chiengmai	82.3	85.8	22,23	66.8	1	98.0	11 days	48.0	27,30
Nan	75.1	79.4	3	66.8	1	98.0	8 days	45.0	30
Lampang	79.4	85.2	7	73.6	20	99.0	9 days	49.0	28
Phrae	79.0	85.0	15	72.6	30	100.0	6 days	44.0	29
Mae Sariang	78.9	85.8	27	72.0	21	97.0	16	52.0	30
Bhetchaboon	84.1	89.3	3	81.3	8	99.0	5 days	57.0	8
Uttaradith	72.7	77.8	4	65.6	30	97.0	4 days	44.0	30
Nakorn Panom	74.7	80.1	2	67.6	29	100.0	7,8	40.0	29
Udorn Dhani	79.5	83.8	3	75.4	30	99.0	26	41.0	28
Sakol Nakorn	71.0	76.8	9	64.0	29	98.0	5 days	40.0	28
Pitsanuloke	79.2	83.9	6	74.4	30	97.0	6 days	46.0	30
Maesord	72.6	77.6	15	67.8	30	97.0	6 days	40.0	29
Mukdaharn	72.8	77.2	1	67.6	28,29	99.0	27	45.0	29
Roi Et	72.4	84.6	2	63.0	29	98.0	21	48.0	28,29
Khon Kaen	68.9	78.4	2	61.2	29	93.0	6 days	44.0	28
Nakorn Sawan	74.7	82.8	3	67.8	30	99.0	4	52.0	15,30
Nakorn Rajasima	80.5	90.4	2	73.3	29	100.0	20	41.0	29
Surindh	72.2	85.0	1	62.8	29	96.0	27	39.0	27
Ubol Rajadhani	78.6	83.8	5	72.8	22	98.0	8 days	43.0	29
Prachinburi	77.4	82.8	7	67.8	24	99.0	13	58.0	30
Lopburi	70.6	80.0	12	61.0	20	97.0	5	42.0	29
Suburuburi	79.4	87.0	7	74.6	30	98.0	5 days	53.0	29
Kanchanaburi	75.5	82.6	6	65.6	1	96.0	8 days	46.0	29
Don Muang	76.8	83.6	5	68.8	30	98.0	13	40.0	30
Aranyapradesa	72.8	80.8	3	64.4	28	97.0	5,26	47.0	27,28,29
Jolburi	79.5	86.0	6	70.1	29	97.0	4,5	42.0	29
Sattahib	80.7	91.8	16	62.4	30	100.0	12,15	47.0	30
Chantaburi	82.3	87.5	6	75.0	29	99.0	6,13	49.0	29
Klong Yai	77.1	90.6	3	58.8	22	98.0	7,11,13	42.0	29
Hua Hin	85.4	92.4	22	74.9	30	99.0	8,23	59.0	30
Prachuab Kirikhan	81.2	97.4	22	66.8	30	99.0	3,5,22	56.0	30
Chumporn	90.1	98.2	20	80.4	30	100.0	28	57.0	6
Ranong	89.1	97.6	21	71.4	30	99.0	9 days	60.0	30
Bandon	86.4	97.6	23	75.0	30	100.0	3,23	61.0	30
Nakorn Srithamaraj	85.7	97.6	23	73.8	28	100.0	24	59.0	17
Phuket	83.7	92.9	5	74.0	27	99.0	9	60.0	13
Kantang	85.0	90.4	20	75.2	26	97.0	14,17	63.0	27
Songkhla	88.7	96.4	20	76.5	30	100.0	11	65.0	7
Naradhivas	87.0	97.6	20	78.2	29	99.0	20,27	70.0	9

ลมผิวพื้น Surfece Winds

สถานี Station	ทิศร่วม Resultant Direction				ความแน่ทิศ Steadiness in %				กำลังลมอย่างมากที่สุดตามมาตราโบฟอร์ต Greatest force in Beaufort Scale
	เวลา 0700	เวลา 1000	เวลา 1300	เวลา 1600	เวลา 0700	เวลา 1000	เวลา 1300	เวลา 1600	
Chiengrai	N 13°E	N 27°E	N 63°E	N 82°E	10	29	15	10	4
Mae Hongsorn	N 63°E	N 80°E	S 67°E	S 86°E	7	37	50	30	3
Chiengmai	N	N 82°E	S 36°W	S 1°E	33	16	77	43	4
Nan	Calm	N	S 81°E	N 45°E	0	33	20	5	3
Lampang	N 36°E	N45°W	N 2°E	N 51°E	45	19	23	21	3
Phrae	N	N6°W	N 3°E	N14°W	33	33	39	14	5
Mae Sarieng	N	N3°W	N83°W	N13°W	7	46	16	10	3
Bhetchaboon	N 45°E	N 32°E	N 45°E	N 36°E	5	50	46	28	-
Uttaradith	E	N 85°E	S 59°E	S 35°E	57	82	38	40	4
Nakorn Panom	Calm	N 86°E	E	E	0	89	73	93	5
Udorn Dhani	S 45°E	N 76°E	N 63°E	N 71°E	9	68	73	70	5
Sakol Nakorn	N 34°E	N 43°E	N 40°E	N 45°E	12	81	81	65	4
Pitsanuloke	N45°W	N 15°E	S 84°W	S 73°W	5	37	23	34	3
Maesord	S 81°E	N 48°E	N 50°E	N 49°E	20	39	56	60	5
Mukdaharn	N 68°E	N 76°E	N 76°E	N 81°E	35	84	84	83	7
Roi Et	N 45°E	N 45°E	N 45°E	N 45°E	70	93	97	97	5
Khon Kaen	N 45°E	N 48°E	N 45°E	N 45°E	23	84	93	74	5
Nakorn Sawan	Calm	S 41°E	S 40°E	S 18°E	0	35	26	31	3
Nakorn Rajasima	N 45°E	N 69°E	N 47°E	N 54°E	9	81	76	73	5
Surindh	N 13°E	N 17°E	N 22°E	N 13°E	88	89	88	71	3
Ubol Rajadhani	N 22°E	N 56°E	N 27°E	N 21°E	53	64	73	63	4
Prachinburi	N 88°E	E	E	E	56	97	97	100	4
Lopburi	N 41°E	N 45°E	N 21°E	N 31°E	35	51	28	19	5
Subarnburi	N 35°E	N 39°E	N 48°E	N 46°E	52	93	97	91	5
Kanchanaburi	N 37°E	N 43°E	N 48°E	N 49°E	16	86	84	91	3
Don Muang	N 32°E	N 43°E	N 29°E	N 15°E	62	81	60	78	4
Aranyapradesa	N37°W	N 23°E	N 31°E	N 38°E	16	82	76	58	5
Jolburi	N 79°E	N 62°E	N 40°E	N 28°E	87	78	81	63	6
Sattahib	N 14°E	N 22°E	N22°W	N27°W	41	35	4	29	5
Chantaburi	N 2°E	N 24°E	N 28°E	N 9°E	79	90	75	43	6
Klong Yai	N 24°E	N 4°E	N 3°W	N 16°E	57	49	56	24	4
Hua Hin	N 45°W	N 19°E	N 47°E	N 50°E	65	59	86	81	5
Prachuab Kirikhan	N43°W	N 2°E	N 37°E	N 43°E	67	92	82	67	8
Chumporn	S 85°E	S 74°E	S 66°E	S 77°E	36	61	72	74	6
Ranong	N 77°E	S 82°E	S 85°E	S 68°E	60	23	36	18	5
Bandon	S 45°W	N 45°E	N 20°E	N 32°E	5	5	38	50	4
Nakorn Srithamaraj	N45°W	N17°W	N 16°E	N 25°E	28	34	58	54	3
Phuket	E	E	E	E	3	37	53	40	3
Kantang	N 71°E	N 68°E	S 88°E	N 82°E	7	35	26	23	4
Songkhla	S 45°W	S 72°W	N 27°E	N 57°E	28	21	22	66	8
Naradhivas	S 56°W	N 24°W	N6°W	N17°W	12	40	89	69	6

สถานี Station	ลมผิวพื้น Surface Winds														
	ทิศลม Wind Direction									กำลังลมตามมาตราโบฟอร์ท Wind Force in Beaufort Scale					
	ทำการตรวจเวลา 0700 Observation at 0700									ทำการตรวจเวลา 0700 Observation at 0700					
	Calm	N	NE	E	SE	S	SW	W	NW	1-3	4	5-6	7	8-9	> 9
Chiengrai	27	2	1	-	-	-	-	-	-	3	-	-	-	-	-
Mae Hongsorn	27		2	1		-	-	-	-	3	-	-	-	-	-
Chiengmai	25	3	-	-	-	2	-	-	-	5		-	-	-	-
Nan	30		-	-		-	-	-	-	-	-		-	-	-
Lampang	11	5	9	1	1	-	-	-	-	16	-		-	-	-
Phrae	29	1	-	-		-	-		-	1	-		-	-	-
Mae Sariang	28	2	-			-		-	-	2	-		-	-	-
Bhetchabun	28		2			-		-	-	2			-	-	-
Uttaradith	13		-	17		-	-	-	-	17	-		-	-	-
Nakorn Panom	28			1			-	1		2			-		-
Udorn Dhani	24		-	1	3	-	-		1	5	1	-	-	-	-
Sakol Nakorn	26	1	3	-		-			-	4		-	-	-	-
Pitsanuloke	25	1	1			1		1	1	5	-	-	-	-	-
Maesot	25		-	6		1		-	-	7		-	-	-	-
Mukdahan	18		6	6		-	-	-	-	11	1	-	-	-	-
Roi Et	9		21			-		-		21	-	-	-	-	-
Khon Kaen	23		7			-		-	-	7	-	-	-	-	-
Nakorn Sawan	30		-	-		-	-	-	-	-	-	-	-	-	-
Nakorn Rajasima	27		1	1		-	-	-	-	3	-	-	-	-	-
Surindh	2	20	8			-		-	-	28	-	-	-	-	-
Ubol Rajadhani	13	9	8	-			-	-	-	17	-	-	-	-	-
Prachinburi	13		1	16		-	-	-	-	17	-	-	-	-	
Lopburi	19	1	10	-		-	-	-	-	11	-	-	-	-	
Subarnburi	13	4	13	-	-	-	-	-	-	17	-	-	-	-	-
Kanchanaburi	25	1	4					-	-	5	-		-	-	-
Don Muang	3	12	7	3	2			1	-	27	-	-	-	-	-
Aranyapradesa	23	1	-					3	-	7	-	-	-	-	-
Jolburi	2		7	21		-	-	-	-	27	1	-	-		-
Sattahib	17	3	4			-	-	-	-	13	-	-	-	-	-
Chantaburi	3	15	6		-	-	-	-	4	21	4	2	-	-	-
Klong yai	11	3	10	-	-	-	-	-	-	17	2	-	-	-	-
Hua Hin	3	3	-			-		8	9	24	1	-	-	-	-
Prachuab Kirikhan	6	7	-	-				6	11	19	4	1	-	-	-
Chumporn	10	2	2	9	2	4		-	1	20	-	-	-	-	-
Ranong	11		5	1			-	-	-	18	1	-	-	-	-
Bandon	28	-	-	-	-	-	2	-	-	2	-	-	-	-	-
Nakorn Srithamaraj	15	6	-	1		1		6	1	15	-	-	-	-	-
Phuket	27		-	2	-	-		1	-	3	-		-	-	-
Kantang	25		1	1	-			-	-	2		-	-	-	-
Songkhla	4	1		-	1	-	5	-	1	21	1	1	-		-
Saradhivas	1	12		-		14		3	-	26	2	1	-	-	-

ลมผิวพื้น Surface Winds

สถานี Station	ทิศลม Wind Direction — ทำการตรวจเวลา ๐๐๐๐ Observation at 1000									กำลังลมตามมาตราโบฟอร์ต Wind Force in Beaufort Scale — ทำการตรวจเวลา ๐๐๐๐ Observation at 1000					
	Calm	N	NE	E	SE	S	SW	W	NW	1-3	4	5-6	7	8-9	> 9
Chiengrai	19	4	5	1	-	-	-	-	1	10	1	-	-		
Mae Hongsorn	15	3	1	9	2	-	-	-	-	15	-	-	-	-	-
Chiengmai	7	7	4	1	3	7	-	1	-	23	-	-	-	-	-
Nan	27	2	-	-	-	1	-	-	-	3	-	-		-	-
Lampang	-	8	10	1	1	-	7	8	-	30	-	-		-	-
Phrae	19	10	-	-			-	1	-	10	1	-	-	-	-
Mae Sariang	5	19	-		1	3	2		-	25		-	-		-
Bhetchaboon	13	6	10	1		-	-	-	-	11	3	-	-	-	-
Uttaradith	2	-	6	19	3	-	-	-	-	28	-	-	-	-	-
Nakorn Panom	2	1	1	26	-	-	-	-	-	27	1	-	-	-	-
Udorn Dhani	6	1	8	13	2	-	-			24		-	-	-	-
Sakol Nakorn	5	1	24	-	-	-	-	-	-	25		-	-	-	-
Pitsanuloke	2	9	4	5	2	1	1	3	3	28	-	-	-	-	-
Maesord	6	5	5	8	-	3	-	-	3	21	3	-	-	-	-
Mukdaharn	2	-	10	17	1	-	-	-	-	23	4	1	-	-	-
Roi Et	1	-	29	-	-	-	-	-	-	22	4	3	-	-	-
Khon Kaen	4	-	24	2	-	-	-		-	26	-	-	-	-	-
Nakorn Sawan	13	1	-	7	-	9	-	-	-	17	-	-	-	-	-
Nakorn Rajasima	1	1	14	12	2	-	-	-	-	26	2	1	-	-	
Surindh	-	16	13	-	-	-	-	-	1	30	-	-	-	-	-
Ubol Rajadhani	7	3	13	5	2		-	-		22	1	-	-	-	-
Prachinburi	1	-	-	29	-	-	-	-	-	25	4	-	-	-	-
Lopburi	13	2	14	-	1	-	-	-	-	16	1	-	-	-	-
Subarnburi	-	4	26	-	-	-	-	-	-	27	3	-	-		-
Kanchanaburi	3	1	26	-	-	-	-	-	-	27	-	-	-		
Don Muang	2	6	17	5	-		-	-	-	28	-	-	-	-	-
Aranyapradesa	2	15	11	2	-	-	-	-	-	28	-	-	-	-	-
Jolburi	-	1	16	11	-	1	-	1	-	21	8	1	-	-	-
Sattahib	18	7	4	1	-	-	-	-	-	12	-	-	-	-	-
Chantaburi	1	14	15	-	-	-	-	-	-	20	5	4	-		-
Klong Yai	4	7	12	-		-	-	7	-	23	3	-	-	-	-
Hua Hin	4	8	13	-	1	-	-	3	1	21	5	-	-	-	
Prachuab Kirikhan	-	24	4	-	-	-	-	-	2	21	6	3	-	-	-
Chumporn	6	1	-	16	3	4	-		-	21	2	1	-		-
Ranong	16	-	2	8		1	2	1	-	12	2	-	-	-	
Bandon	16	1	5	2		-	5	1	-	14	-	-			-
Nakorn Srithamaraj	-	11	2	3	-	5	1	3	5	30	-	-	-	-	-
Phuket	15		-	13				2		15	-	-	-	-	-
Kantang	19		5	6				-		11			-		
Songkhla	2	2	-	7	2	1	4	10	2	26	1	1	-		
Naradhivas	3	16	-	-	-	5	1	4	1	21	6	-	-	-	-

สถานี Station	ลมผิวพื้น Surface Winds													
	ทิศลม Wind Direction									กำลังลมตามมาตราโบฟอร์ต Wind Force in Beaufort Scale				
	ทำการตรวจเวลา 1300 Observation at 1300									ทำการตรวจเวลา 1300 Observation at 1300				
	Calm	N	NE	E	SE	S	SW	W	NW	1-3	4	5-6	7	8-9	>9
Chiengrai	9	4	6	2	-	6	1	1	1	20	1	-	-	-	-
Mae Hongsorn	7	1	2	10	5	4	1	-	-	23	-	-	-	-	-
Chiengmai	2	2	1	-	4	14	7	-	-	28	-	-	-	-	-
Nan	23	-	-	6	-	1	-		-	7	-	-	-		-
Lampang	-	6	10	-	3		6	4	1	30			-	-	-
Phrae	13	10	2	2	-		-	2	1	17	-				-
Mae Sarieng	5	9	-	1		7	4	2	2	25					-
Bhetchaboon	16		14	-	-	-	-			13	1				-
Uttaradith	5	1	1	11	3	4	3	1	1	25		-			
Nakorn Panom	4			21				2		25	1				-
Udorn Dhani	1	4	9	14	1				1	28	1				-
Sakol Nakorn	4	3	23						-	26			-	-	-
Pitsanuloke	1	2	3	2	4	2	3	10	3	29		-	-	-	-
Maesord	2	3	9	11			-	2	3	22	6	-	-		-
Mukdaharn	3		8	19	-		-	-	-	23	3	1		-	-
Roi Et	-	-	30	-	-		-	-		23	5	2	-	-	-
Khon Kaen	1	2	25	2		-		-	-	29	-	-	-	-	-
Nakorn Sawan	13	3		5	-	9	-	-	-	17	-	-	-	-	-
Nakorn Rajasima		5	15	6	2	-	-	-	2	28	1	1	-	-	-
Surindh	1	15	14	-	-	-	-	-	-	29	-	-	-	-	-
Ubol Rajadhani	4	10	14	-	1	-	-	-	1	25	1	-	-	-	-
Prachinburi	1		-	29	-	-	-	-	-	22	7	-	-	-	-
Lopburi	14	1	9	1	-	-	1	2	2	16	-	-	-	-	-
Suburnburi	-	-	28	2	-	-	-	-	-	29	1	-	-	-	-
Kanchanaburi	4	-	24	2	-	-		-	-	26	-	-	-	-	-
Don Muang	-	10	9	6		1	1	1	2	30	-		-		-
Aranyapradesa	1	14	9	5	1	-	-		-	29	-	-	-		-
Jolburi	-	5	19	4		-		1	1	25	5	-	-	-	-
Sattahib	15	1	2	3	1	1	2	2	3	15		-	-		-
Chantaburi	-	12	14	1	-	1	1	-	1	18	8	4	-	-	-
Klong Yai	3	8	16	-	-	-	-	6	3	25	2	-	-	-	-
Hua Hin	1	3	22	4		-	-	-	-	21	8	-	-	-	-
Prachuab Kirikhan	-	11	14	4	1		-		-	18	2	10	-	-	-
Chumporn	1	-	1	17	3	8	-	-	-	22	5	2	-	-	-
Ranong	6		4	13		1	4	2		21	8	-	-	-	-
Bandon	10	10	4	3		1	1	1	-	18	2	-	-	-	-
Nakorn Srithamaraj	-	12	4	6	1	1	-	1	5	30	-	-	-	-	-
Phuket	10	-	-	18			-	2	-	20	-				-
Kantang	17	1	1	8	-	2		1		13					-
Songkhla	4	2	9	9	2	-	2	2	-	20	4	1	1	-	-
Naradhivas	1	26	-	-	-	-	-	2	1	12	13	4	-	-	-

สถานี Station	ลมผิวพื้น Surface Winds														
	ทิศลม Wind Direction									กำลังลมตามมาตราโบฟอร์ต Wind Force in Beaufort Scale					
	ทำการตรวจเวลา 1600 Observation at 1600									ทำการตรวจเวลา 1600 Observation at 1600					
	Calm	N	NE	E	SE	S	SW	W	NW	1-3	4	5-6	7	8 9	> 9
Chiengrai	13	3	4	1	2	4	1	1	1	17	-	-			
Mae Hongsorn	13	2	4	4	4	2	1		-	17	-	-			
Chiengmai	11	1	1	1	2	10	4		-	19	-	-	-		
Nan	28	1	-	1	-	-	-	-	-	2	-	-	-		
Lampang	1	3	12	-	5	-	6	3		29	-	-			
Phrae	13	7	-	1	2	3	-	2	2	16	1	-			
Mae Sariang	23	5		-	-	1	1	-	-	7	-	-	-		
Bhetchaboon	21	2	7				-	-	-	8	1	-			
Utteradith	3	1	2	8	2	9	4		1	27	-	-	-		
Nakorn Panom	2	-		28	-	-	-	-	-	28	-	-			
Udorn Dhani	3	2	5	18	-	-	-	-	2	27	-	-			
Sakol Nakorn	10	1	18	1	-		-	-	-	20	-	-			
Pitsanuloke	1	4	2	1	1	6	4	9	2	29	-	-			
Maesord	4	2	11	9		-	-	1	3	24	2	-			
Mukdaharn	3	-	6	21	-		-	-		25	1	1			
Roi Et	-	-	30	-	-	-	-	-		30	-	-			
Khon Kaen	7	-	23	-	-		-	-	-	23	-	-			
Nakorn Sawan	18	-	-	3		9	-	-	-	12	-		-		
Nakorn Rajasima	4	4	13	9					-	25		1			
Surindh	1	16	10		-		3	-	-	29	-		-		
Ubol Rajadhani	8	10	11	-	-		-	-	1	22	-	-		-	
Prachinburi		-	-	30		-	-	-	-	27	3		-	-	-
Lopburi	16	2	7	-		2	1	1	1	14	-	-	-	-	-
Suburnburi	1	1	26	2		-	-	-	-	28	1	-	-	-	-
Kanchanaburi	1	-	26	3		-				29	-	-	-	-	-
Don Muang		17	6	3	1				3	30	-	-			-
Aranyapradesa	2	13	6	5	2	2				27	1	-			-
Jolburi	-	8	13	3		2	-	1	3	27	3	-	-		-
Sattahib	11	7	1		-	2	1	1	4	16		-	-		-
Chantaburi	2	8	10	1		1	5		3	21	3	1	-	-	-
Klong Yai	20	3	4	1		-	-	1	1	9	1	-	-		-
Hua Hin	2	4	17	7		-		-		22	6	-	-		
Prachuab Kirikhan		7	15	3	2	1	1		1	21	5	4	-		-
Chumporn	-	-	2	18	5	4			1	25	3	2			-
Ranong	11		3	7	-	1	4	1		13	3				
Bandon	10	7	9	2	-	1			1	17	3				
Nakorn Srithamarat	1	10	8	4	1	1	1	1	3	29	-	-	=	-	-
Phuket	3	-	-	17	-	-	-	5	-	22	-	-	-		
Kantang	14		3	7	-		1	1	-	11	1	-			
Songkhla	1	3	12	3	1				1	14	7	4		1	
Naradhivas	1	20	-			2	-	4	3	15	6	10		-	

สถานี Station	จำนวนเมฆ Cloud Amount 0-8		ทรรศนะวิสัย Visibility 0-9		จำนวนฝนตก มม. Rainfall in mm.				จำนวนน้ำระเหย มม. Evaporation (piche) mm.		
	เวลา 0700	เวลา 1300	เวลา 0700	เวลา 1300	วันมีฝน Rainy day	จำนวนฝนตก Total Amount	มากที่สุดในวันหนึ่ง Heaviest in 24 hours จำนวน Amount	วันที่ Date	รวมทั้งเดือน Total for Month	มากที่สุดในวัน Greatest in one day	วันที่ Date
Chiengrai	6.2	4.4	3.8	7.8	2	3.9	2.8	9	-	-	-
Mae Hongsorn	6.0	4.7	5.6	8.8	3	46.5	37.2	16	-	-	-
Chiengmai	4.8	4.1	6.6	8.0	5	33.6	25.2	22	71.2	4.0	1
Nan	6.8	3.5	3.5	7.0	1	2.7	2.7	15	-	-	-
Lampang	5.1	4.2	5.5	8.0	3	16.3	14.1	7	94.3	5.5	3
Phrae	6.9	5.7	3.0	7.2	-	-	-				-
Mae Sarieng	7.3	3.3	4.6	7.0	4	47.7	27.9	17	89.1	3.7	21
Bhetchaboon	4.8	4.3	5.0	7.9	2	3.3	2.0	6	-	-	-
Uttaradith	3.9	4.0	7.9	8.0	5	11.2	6.0	3	73.9	3.3	1
Nakorn Panom	5.8	5.6	5.9	6.0	2	0.9	0.7	10	-	-	-
Udorn Dhani	4.5	5.2	4.9	6.3	1	0.7	0.7	1	105.3	5.0	19
Sakol Nakorn	3.6	4.5	6.1	7.3	3	5.4	4.5	3		-	-
Pitsanuloke	4.2	4.5	5.7	7.0	4	4.1	1.7	5	87.1	3.6	20
Maesord	3.9	3.3	4.6	7.1	1	1.6	1.6	1	99.0	5.2	1
Mukdaharn	4.2	5.1	6.4	8.0	2	10.5	7.9	1	-	-	-
Roi Et	3.4	4.0	6.3	7.0	2	2.0	1.7	1	-	-	-
Khon Kaen	3.4	4.4	6.0	7.0	-	-	-	-	-		-
Nakorn Sawan	5.5	5.6	6.9	7.0	1	15.7	15.7	3	81.2	3.3	8
Nakorn Rajasima	3.7	4.6	4.7	7.8	2	2.9	2.5	1	89.0	4.1	27
Suriadh	5.7	6.0	6.4	7.0	-	-	-	-	-	-	-
Ubol Rajadhani	3.7	4.5	6.4	7.0	1	9.0	9.0	1	-	-	-
Prachinburi	6.6	6.5	6.1	7.2	3	14.8	12.2	7	-		-
Lopburi	4.0	4.4	6.5	7.0	4	56.9	25.5	6	-	-	-
Subarnburi	4.3	4.1	5.3	6.8	3	61.9	50.9	11	-	-	-
Kanchanaburi	4.6	5.6	6.3	7.0	6	38.5	25.7	7			-
Don Muang	5.9	5.3	7.0	7.6	4	8.4	2.8	11	-	-	-
Aranyapradesa	3.7	4.5	6.8	8.0	5	39.4	19.2	6	162.2	8.5	29
Jolburi	5.0	4.3	7.3	7.8	7	14.6	5.2	15	-	-	-
Sattahib	5.3	5.2	6.9	6.9	10	97.6	42.3	12	111.5	6.5	29
Chantaburi	5.2	5.2	7.3	7.8	10	79.4	23.1	6	111.7	5.5	23
Klong Yai	5.8	5.5	7.0	6.9	14	70.6	23.7	3	-	-	-
Hua Hin	6.1	6.0	6.7	6.8	7	21.8	19.9	20	-	-	-
Prachuab Kirikhan	6.1	5.4	7.0	7.2	10	258.0	114.9	22	-	-	-
Chumporn	6.1	6.6	5.1	6.0	22	460.1	68.0	21	-	-	-
Ranong	6.6	7.5	4.7	6.2	23	350.3	58.2	1	-	-	-
Bandon	6.6	6.7	4.8	6.7	16	422.8	139.2	2	39.4	2.6	14
Nakorn Srithamaraj	6.4	6.6	5.6	6.1	24	552.9	107.5	23	-	-	-
Phuket	6.3	6.6	7.6	7.8	17	288.7	21.5	1	-		-
Kantang	6.4	7.1	4.3	6.3	11	131.5	28.4	7	-	-	-
Songkhla	7.7	7.3	7.0	7.1	24	292.7	55.9	11	-	-	-
Naradhivas	7.5	7.0	4.8	6.1	21	422.4	91.1	19	-	-	-

สถานี Station	จำนวนวันที่ Number of days with						
	○	◑	●	⬤	๏	≡	=
Chiengrai	0	6	24	0	28	17	0
Mae Hongsorn	0	7	23	0	30	21	1
Chiengmai	0	15	15	0	30	4	25
Nan	0	17	12	1	21	21	0
Lampang	0	19	11	0	30	21	8
Phrae	0	7	21	2	30	25	8
Mae Sarieng	0	16	14	0	27	15	0
Bhetchaboon	0	9	20	1	30	9	14
Uttaradith	0	14	15	1	30	3	0
Nakorn Panom	0	4	24	2	27	7	24
Udorn Dhani	0	15	13	2	28	3	26
Sakol Nakorn	0	13	16	1	29	3	15
Pitsanuloke	0	17	13	0	30	3	23
Maesord	0	19	11	0	30	23	12
Mukdaharn	1	10	18	1	21	12	3
Roi Et	0	18	11	1	22	1	21
Khon Kaen	0	16	12	2	27	17	0
Nakorn Sawan	0	0	28	2	30	0	19
Nakorn Rajasima	0	16	12	2	26	16	11
Surindh	0	3	25	2	28	4	1
Ubol Rajadhani	0	15	14	1	26	2	4
Prachinburi	0	1	28	1	18	1	0
Lopburi	0	9	21	0	20	0	5
Subarnburi	0	14	16	0	28	19	28
Kanchanaburi	0	8	19	3	29	6	24
Don Muang	0	3	27	0	30	2	18
Aranyapradesa	0	16	10	4	30	7	18
Jolburi	0	11	19	0	28	3	17
Sattahib	0	6	23	1	21	11	5
Chantaburi	0	10	19	1	25	2	0
Klong Yai	0	5	22	3	10	4	1
Hua Hin	0	3	25	2	0	0	10
Prachuab Kirikhan	0	6	21	3	21	0	4
Chumporn	0	2	19	9	21	6	21
Ranong	0	2	10	18	25	0	30
Bandon	0	1	16	13	22	13	0
Nakorn Srithamaraj	0	0	20	10	20	2	13
Phuket	0	1	19	10	12	0	4
Kantang	0	0	23	7	0	10	6
Songkhla	0	0	11	19	18	0	4
Naradhivas	0	0	21	9	17	0	18

สถานี Station	จำนวนวันที่มี Number of days with					
	∞	△	↘	(R)	R	▽
Chiengrai	0	0	0	0	0	0
Mae Hongsorn	0	0	7	1	1	0
Chiengmai	0	0	5	3	0	0
Nan	0	0	1	0	0	0
Lampang	0	0	2	0	0	0
Phrae	0	0	7	0	0	0
Mae Sariong	1	0	14	0	0	0
Bhetchaboon	0	0	23	0	0	0
Uttaradith	0	0	9	0	1	0
Nakorn Panom	8	0	0	1	0	0
Udorn Dhani	20	0	1	0	0	0
Sakol Nakorn	14	0	0	0	0	0
Pitsanuloke	0	0	7	2	2	0
Maesord	0	0	8	0	0	0
Mukdaharn	0	0	0	0	0	0
Roi Et	17	0	0	0	0	0
Khon Kaen	0	0	4	0	0	0
Nakorn Sawan	0	0	7	0	0	0
Nakorn Rajasima	7	0	11	0	0	0
Surindh	0	0	14	0	0	0
Ubol Rajadhani	0	0	0	0	0	0
Prachinburi	0	0	12	1	0	0
Lopburi	0	0	3	0	2	0
Subarnburi	24	0	7	1	2	0
Kanchanaburi	2	0	10	2	1	0
Don Muang	0	0	14	2	1	0
Aranyapradesa	0	0	11	4	4	0
Jolburi	7	0	17	1	6	0
Sattahib	3	0	15	3	4	0
Chantaburi	0	0	18	3	4	0
Klong Yai	0	0	14	7	10	0
Hua Hin	10	0	16	4	0	0
Prachuab Kirikhan	3	0	18	7	3	1
Chumporn	0	0	12	3	7	0
Ranong	6	0	5	6	1	0
Bandon	0	0	0	1	5	0
Nakorn Srithamaraj	5	0	15	6	1	0
Phuket	0	0	1	0	3	0
Kantang	0	0	0	0	1	0
Songkhla	0	0	5	0	0	0
Naradhivas	10	0	0	1	0	0

รายงานฝนตกของบางสถานี ประจำเดือน พฤศจิกายน ๒๔๙๕
ซึ่งได้รับความเอื้อเฟื้อจากกรมเกษตรส่งมาให้

Rainfall Report of some selected stations for month of November 1952
Supplied through the courtesy of Dept. of Agriculture.

สถานีตรวจน้ำฝน Rainfall Station	จำนวนฝนตก Amount			ต่างจากปรกติ Departure mm.
	วันฝนตก Rainy day	2495	2494	
ภาคเหนือ Northern Part				
1. Chiengrai *	2	3.9	7.5	— 47.8
2. Mae Hongsorn *	3	46.5	21.2	+ 15.9
3. Mae Sariang *	4	47.7	-	+ 40.9
4. Chiengmai *	5	33.6	64.6	— 9.3
5. Nan *	1	2.7	4.0	— 22.8
6. Lampoon	...	...	30.3	-
7. Lampang *	3	16.3	7.8	— 11.8
8. Phrae *	-	-	2.5	— 32.6
9. Uttaradith *	5	11.2	38.0	— 10.7
ภาคอีสาน Northeastern Part				
1. Nongkaya	-	-	6.0	— 7.1
2. Udorn Dhani *	1	0.7	5.9	— 20.1
3. Sakol Nakorn *	3	5.4	5.2	— 9.4
4. Khon Kaen *	-	-	8.1	— 28.1
5. Mahasarakarm	-	-	5.3	— 8.9
6. Roi Et *	2	2.0	0.6	— 18.2
7. Mukdaharn *	2	10.5	1.6	+ 2.1
8 Jayabhum	-	-	84.3	— 23.7
9. Ubol Rajadhani *	1	9.0	36.9	— 8.6
10. Srisaket	1	2.9	83.5	— 22.8
11. Buriramya	-	-	39.7	— 38.0
12. Nakorn Panom *	2	0.9	-	— 1.1
13. Surindh *	-	-	50.3	— 33.0
14 Nakorn Rajasima *	2	2.9	77.2	— 35.1
ภาคกลาง Central Part				
1. Sukhodhai	1	4.2	140.9	— 34.3
2. Tak	...	...	13.7	-
3 Maesord *	1	1.6	5.2	— 15.0
4 Pitsanuloke *	4	4.1	17.5	— 22.8
5. Kambaenbej	1	5.1	101.0	— 44.6
6 Bichittra	2	4.5	-	— 42.6
7. Nakorn Sawan *	1	15.7	72.1	— 9.5
8. Loey	1	1.8	38.1	— 25.4

รายงานฝนตกของบางสถานี ประจำเดือน พฤศจิกายน ๒๔๙๕
ซึ่งได้รับความเอื้อเฟื้อจากกรมเกษตรส่งมาให้

Rainfall Report of some selected stations for month of November 1952
Supplied through the courtesy of Dept. of Agriculture.

สถานีตรวจน้ำฝน Rainfall Station	จำนวนฝนตก Amount			ต่างจากปรกติ Departure mm.
	วันฝนตก Rainy day	2495	2494	
9. Bhetchaboon *	2	3.3	22.3	− 21.5
10. Utaya Dhani	1	21.6	200.9	− 14.1
11. Jayanath	2	12.6	77.5	− 28.9
12. Singhaburi	3	24.9	6.1	− 3.5
13. Lopburi *	4	56.9	63.1	+ 23.0
14. Angthong	2	33.0	4.7	− 16.4
15. Saraburi	2	25.1	93.2	− 19.8
16. Subarnburi *	3	61.9	97.5	+ 11.8
17. Ayudhaya	4	11.8	12.6	− 29.5
18. Nakorn Nayok	2	28.7	5[illegible].1	- 9.6
19. Patoom Dhani	5	20.0	8[illegible].9	− 41.7
20. Kanchanaburi *	6	38.5	145.8	- 23.1
21. Nondhaburi	4	24.3	79.7	− 38.7
22. Nakorn Pathom	-	-	132.1	− 80.1
23. Don Muang *	4	8.4	84.6	− 43.8
24. Dhonburi	-	-	127.8	− 56.0
25. Bangkok *	6	20.5	66.8	− 44.7
26. Samudra Prakarn	2	10.5	...	− 43.7
27. Samudra Sakorn	6	130.8	111.2	+ 38.3
28. Samudra Songkram	3	59.8	46.8	− 57.3
ภาคบูรพา Eastern Part				
1. Prachinburi *	3	14.8	45.1	− 22.0
2. Aranyapradesa *	5	39.4	173.4	− 32.4
3. Chaxerngsao	1	43.2	69.9	− 4.8
4. Jolburi *	7	14.6	238.5	− 34.7
5. Sattahib *	10	97.6	89.3	− 29.1
6. Rayong	1	3.2	174.1	− 79.3
7. Chantaburi *	10	79.4	74.2	+ 15.2
8. Trad	5	93.4	172.3	+ 21.8
ภาคใต้ Southern Part				
1. Rajaburi	1	3.0	181.1	+ 66.5
2. Bejraburi	5	120.7	254.5	− 26.2
3. Hua Hin *	7	21.8	347.9	− 122.0
4. Prachuab Kirikhan *	10	258.0	307.3	+ 115.6
5. Chumporn *	22	460.1	197.5	+ 196.9
6. Ranong *	23	350.3	93.8	+ 156.4

รายงานฝนตกของบางสถานี ประจำเดือน พฤศจิกายน ๒๔๙๕
ซึ่งได้รับความเอื้อเฟื้อจากกรมเกษตรส่งมาให้

Rainfall Report of some selected stations for month of November 1952
Supplied through the courtesy of Dept. of Agriculture.

สถานีตรวจน้ำฝน Rainfall Station	จำนวนฝนตก Amount			ต่างจากปรกติ Departure mm.
	วันฝนตก Rainy day	2495	2494	
7. Bandon *	16	422.8	207.0	+ 119.9
8. Surasdra Dhani	...	...	...	-
9. Pang-Nga	15	130.0	...	− 116.7
10. Nakorn Srithamaraj *	24	552.9	507.9	− 32.8
11. Krabi	...	...	...	-
12. Phuket *	17	288.7	136.5	+ 88.7
13. Padalung	14	747.3	493.7	+ 158.5
14. Trang	1	129.0	...	− 115.4
15. Songkhla *	24	292.7	515.3	− 275.5
16. Pattani	8	196.7	223.8	− 375.9
17. Satul	9	290.0	314.4	+ 57.1
18. Yala	10	269.3	...	− 138.2
19. Naradhivas *	21	422.4	195.6	− 186.0

* ผลการตรวจของสถานีตรวจอากาศ กรมอุตุนิยมวิทยา
Data from Meteorological Department

− ไม่มีฝนตก No Rainfall

... ไม่ได้รับรายงาน No Report

× × ไม่มีเครื่องวัดฝน No Raingauge

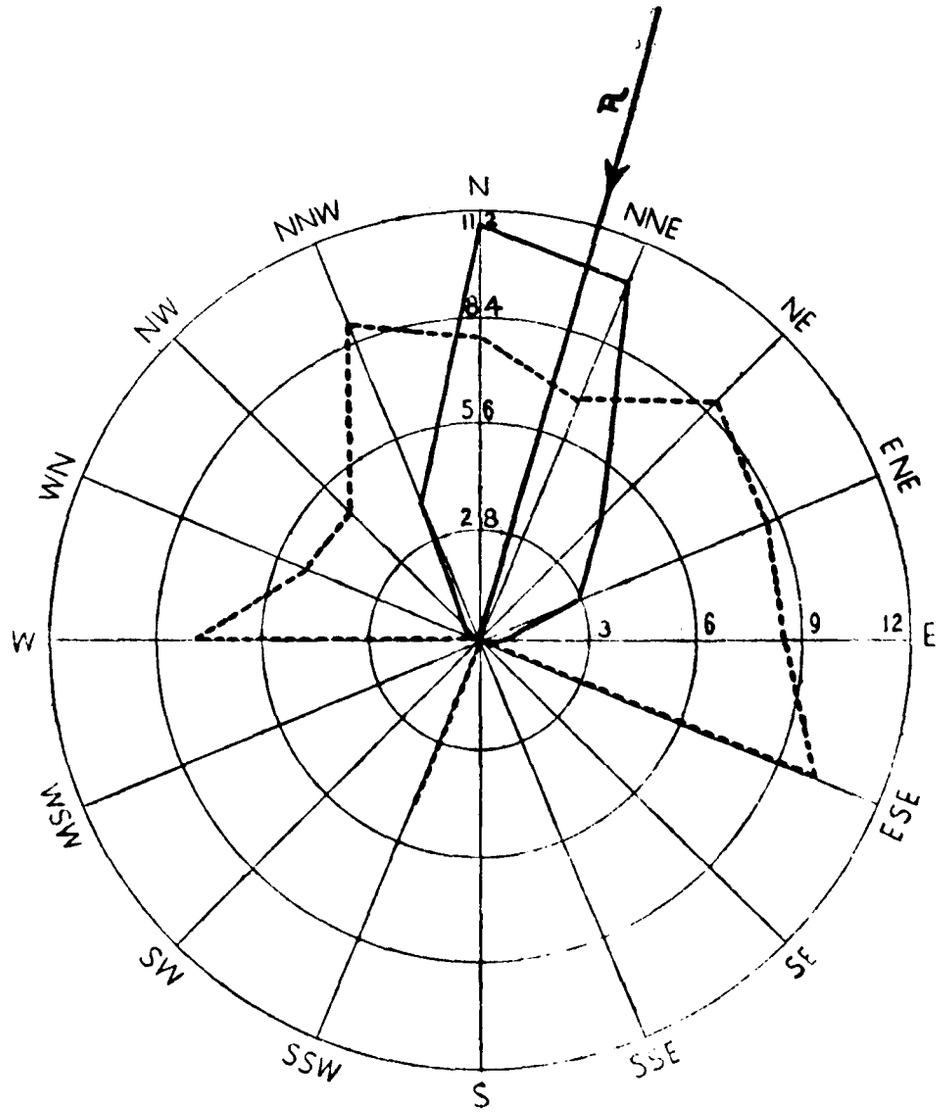

ผลสรุปการตรวจลมรายชั่วโมงของสถานีกลาง กรุงเทพฯ

Wind-Rose of Bangkok

เดือน พฤศจิกายน ๒๔๙๕ ทิศรวม (Resultant Direction) N 15° 54′ E November 1952

ทิศ Direction		N	NNE	NE	ENE	E	ESE	SE	SSE	S	SSW	SW	WSW	W	WNW	NW	NNW	Calm
ความถี่	ชม. Hrs.	109	101	45	27	7	3	-	-	-	1	-	-	1	3	6	39	378
Frequency	%	15.1	14.0	6.3	3.8	1.0	0.4	-	-	-	0.1	-	-	0.1	0.4	0.8	5.4	52.5
ความเร็วรวม Distance Travelled	กม. Km.	931.2	734.4	420.8	232.0	59.2	30.4	-	-	-	4.8	-	-	8.0	16.0	30.4	372.8	-
ความเร็วเฉลี่ย Mean Velocity	กม./ชม. Km/hr.	8.5	7.3	9.4	8.6	8.5	10.1	-	-	-	4.8	-	-	8.0	5.3	5.1	9.6	-

——— เส้นความถี่ของลมในทิศต่าง ๆ เป็นจำนวนชั่วโมง

– – – – – – ความเร็วลมเฉลี่ยเป็น กม./ชม. ในทิศต่าง ๆ

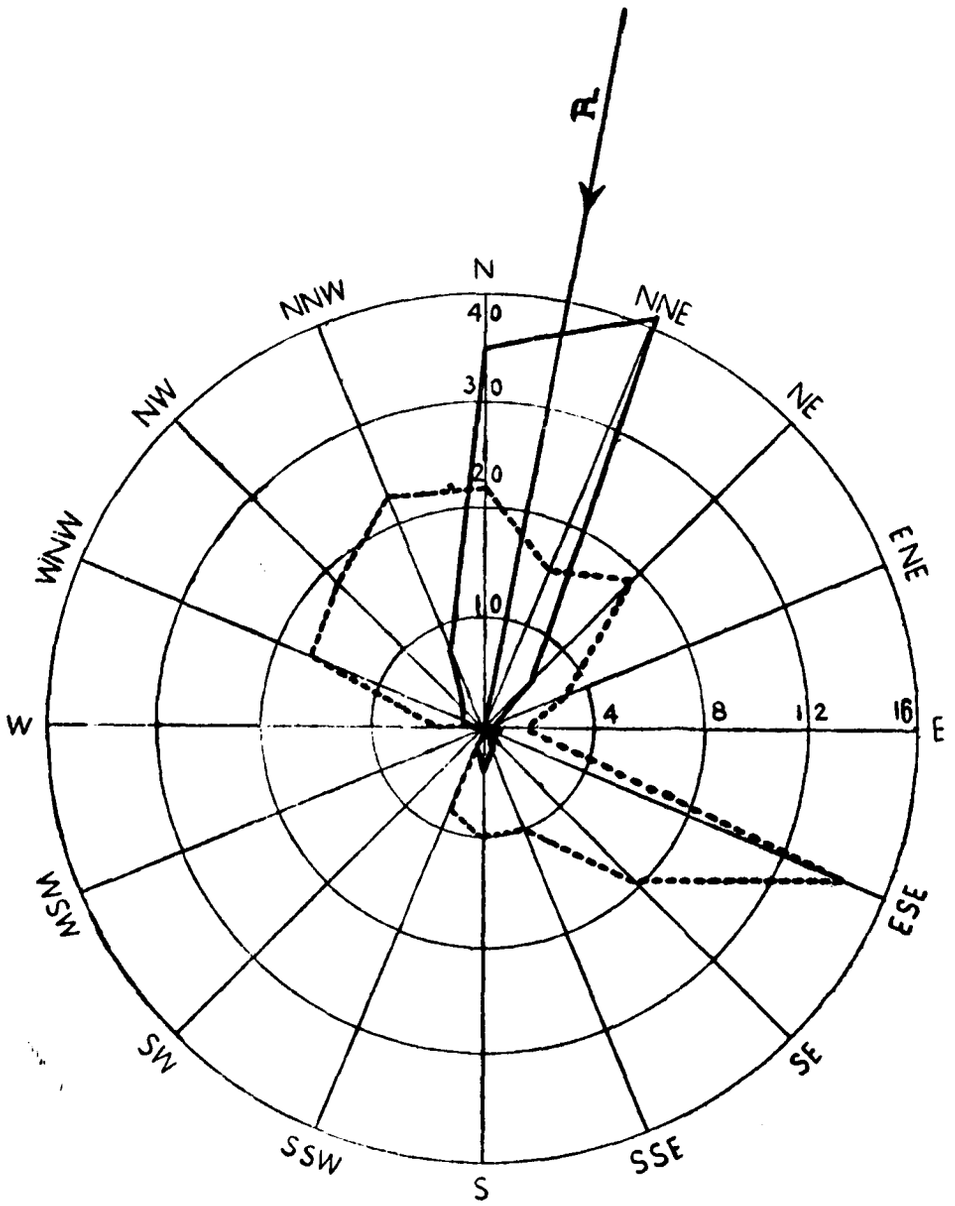

ผลสรุปการตรวจลมรายชั่วโมงของสถานี สัตหีบ

Wind-Rose of Sattahib

เดือน พฤศจิกายน ๒๔๙๕ ทิศร่วม (Resultant Direction) N 10° 53′ E November 1952

ทิศ Direction		N	NNE	NE	ENE	E	ESE	SE	SSE	S	SSW	SW	WSW	W	WNW	NW	NNW	Calm
ความถี่	ชม. Hrs.	35	41	6	1	1	1	1	2	4	1	-	-	1	2	3	8	611
Frequency	%	4.9	5.7	0.8	0.1	0.1	0.1	0.1	0.3	0.6	0.1	-	-	0.1	0.3	0.4	1.1	85.1
ความเร็วรวม Distance Travelled	กม. Km.	307.2	257.6	46.4	3.2	4.6	14.4	8.0	8.0	16.0	3.2	-	-	1.6	13.6	22.4	73.6	
ความเร็วเฉลี่ย Mean Velocity	กม./ชม. Km/hr	8.8	6.3	7.7	3.2	4.6	14.4	8.0	4.0	4.0	3.2	-	-	1.6	6.8	7.5	9.2	

———— เส้นความถี่ของลมในทิศต่าง ๆ เป็นจำนวนชั่วโมง

- - - - - - - ความเร็วลมเฉลี่ยเป็น กม./ชม. ในทิศต่าง ๆ

หมายเหตุ : มีผลการตรวจ ๗๑๙ ชั่วโมง

Note : Observation for 718 hours only.

List of Coastal Meteorological Stations with their Geographical Positions

สถานี Station	ตำบลที่ของสถานี Geographical Positions						สูงเป็นเมตร Altitude in m.	หมายเหตุ Remarks
	แลต. น. Lat. N.			ลอง. อ. Long. E.				
สันดอน San Don	13°	26'	31"	100°	36'	16"	19.0	
เกาะจวง Koh Chuang	12°	30'	56"	100°	57'	33"	150.0	
เกาะไผ่ Koh Phai	12°	55'	51"	100°	40'	25"	144.0	
แหลมสิงห์ Laem Sing	12°	38'	07"	102°	03'	43"	32.4	
เกาะปราบ Koh Prab	09°	18'	20"	99°	15'	25"	78.0	
หินสัมปะยุช Hin Sumpayue	13°	11'	55"	100°	48'	07"	11.8	
แหลมตาชี Laem Ta Chi	06°	57'	00"	101°	17'	36"	29.4	
เกาะตะเภาน้อย Koh Tapau Noi	07°	49'	49"	98°	25'	37"	55.0	
ระยอง Ra Yong	12°	39'	37"	101°	16'	26"	18.5	
แหลมงอบ Laem Ngob	12°	10'	01"	102°	28'	46"	11.0	
หลังสวน Lung Suan	09°	56'	32"	99°	09'	45"	14.0	

Summary of Meteorological Observations for Coastal Stations for month of November 1952

สถานี Station	จำนวนเมฆ Cloud Amount	ลมผิวพื้น Surface Wind								
		ทิศร่วม R.S. ๐๗๐๐	ความแน่นทิศ S.D. % ๐๗๐๐	ทิศร่วม R.S. ๑๓๐๐	ความแน่นทิศ S.D. % ๑๓๐๐	ทิศร่วม R.S. ๑๖๐๐	ความแน่นทิศ S.D. % ๑๖๐๐	ทิศลมที่พัดมากที่สุด Dominating Wind	กำลังลมเฉลี่ย Average force Bf. Scale	กำลังลมแรงที่สุด Maximum Force of Wind
สันดอน San Don	4.5	N 48°E	84	N 52°E	75	N 38°E	75	NE	2.3	5
เกาะรวง Koh Chuang	4.5	N 10°E	73	N 4°E	43	N32 W	50	NW	2.5	5
เกาะไผ่ Koh Phai	3.9	N 31°E	76	N 8°W	70	N14°W	41	NW	2.2	5
แหลมสิงห์ Laem Sing	5.1	N	100	N40 W	56	N15°W	51	N	2.7	5
เกาะปราบ Koh Prab	5.2	S 4°W	30	N 3°E	56	N 48°E	49	S	1.7	4
หินสัมปะยื่อ Hin Sumpayue				N O D A T A						
แหลมตาชี Laem Ta Chi	7.3	S 15°W	64	N17°W	34	N 22°E	18	SW	2.7	6
เกาะตะเภาน้อย Koh Tapau Noi	5.7	N13°W	30	N	15	N73°W	30	W	1.2	6
ระยอง Ra Yong	5.1	N42°W	27	S 82°W	23	N 76°E	14	NE	1.4	4
แหลมงอบ Laem Ngob	4.1	N 36°E	89	N 6°W	26	N 42°E	49	NE	2.7	5
หลังสวน Lung Suan	5.7	S 28°E	78	S 72°E	62	S 72°E	62	E	1.5	4

สรุปผลการตรวจอุตุนิยมวิทยาของสถานีชายทะเล ประจำเดือน พฤศจิกายน พ.ศ. ๒๔๙๕

Summary of Meteorological Observations for Coastal Stations for month of November 1952

ลมฟ้าอากาศ Weather

สถานี Station	จำนวนวันที่มี Number of days with												หมายเหตุ Remarks
	ท้องฟ้าไม่มีเมฆ Cloudless Sky	ท้องฟ้ามีเมฆบางส่วน Partly Cloudy Sky	ท้องฟ้ามีเมฆมาก Cloudy Sky	ท้องฟ้ามีเมฆเต็ม Overcast	หมอก Fog	ฟ้าหรั่ง Haze	ฟ้าแลบ Lightning	ฟ้าร้อง Thunder	ฝนลอง Drizzle	ฝน Rain	พายุฟ้าคนอง Thunder storm	พวยน้ำ Water Spout	
สันดอน San Don	--	12	18	--	5	16	5	2	--	2	--	--	
เกาะจวง Koh Chuang	--	13	15	2	11	8	14	11	2	2	--	--	
เกาะไผ่ Koh Phai	--	17	13	--	11	--	20	12	4	7	--	--	
แหลมสิงห์ Laem Sing	--	10	19	1	21	--	14	8	8	19	--	--	
เกาะปราย Koh Prab	--	10	19	1	5	22	--	--	4	11	--	--	
หินสัมปะยัน Hin Sampayue	NO DATA												
แหลมตาชี Laem Ta Chi	--	-	13	17	--	2	7	5	13	20	--	--	
เกาะตะเภาน้อย Koh Tapau Noi	--	9	14	7	--	18	1	1	10	11	--	--	
ระยอง Ra Yong	--	6	24	--	24	2	2	--	4	--	--	--	
แหลมงอบ Laem Ngob	--	14	16	--	2	15	7	13	13	--	--	--	
หลังสวน Lung Suan	--	7	18	5	23	1	2	13	9	--	--	--	

สรุปผลการตรวจอุตุนิยมวิทยาของสถานีชายทะเล ประจำเดือน พฤศจิกายน พ.ศ. ๒๔๕๕ ลักษณะทะเลและคลื่นใต้น้ำ

Summary of Meteorological Observations for Coastal Stations for month of November 1952 State of Sea and Swell

สถานี Station	จำนวนวันที่ Number of days with									หมายเหตุ Remarks
	ทะเลราบ Calm Sea	ทะเลเรียบ Smooth Sea	คลื่นเล็กน้อย Slight Sea	คลื่นปานกลาง Moderate Sea	คลื่นจัด Rough Sea	คลื่นจัดมาก Very Rough Sea	คลื่นใหญ่ High Sea	คลื่นใหญ่มาก Very high Sea	คลื่นใต้น้ำ Swell	
สันดอน San Don	--	29	1	--	--	--	--	--	16	
เกาะขวง Koh Chuang	--	27	3	--	--	--	--	--	30	
เกาะไผ่ Koh Phai	7	18	5	--	--	--	--	--	15	
แหลมสิงห์ Laem Sing	--	30	--	--	--	--	--	--	30	
เกาะปราบ Koh Prab	--	12	18	--	--	--	--	--	24	
หินสัมปะยอ Hin Sumpayue	NO DATA									
แหลมตาชี Laem Ta Chi	--	25	5	--	--	--	--	--	25	
เกาะทะเลานอย Koh Tapau Noi	--	30	--	--	--	--	--	--	30	
ระยอง Ra Yong	--	30	--	--	--	--	--	--	--	
แหลมงอบ Laem Ngob	--	26	4	--	--	--	--	--	20	
หลังสวน Lung Suan	10	17	3	--	--	--	--	--	13	

กรมอุตุนิยมวิทยา แห่งราชนาวี

METEOROLOGICAL DEPARTMENT
ROYAL THAI NAVY

พลเรือตรี จรูญ วิชยาภัย บุนนาค
เจ้ากรม
Rear-Admiral Charoon Vichayapai Bunnag R.T.N.,
Director

รายงานอุตุนิยมวิทยาประจำเดือน

ปีที่ ๑๗ ฉบับที่ ๑๒
ธันวาคม ๒๔๙๕
รวบรวมขึ้นตามคำสั่งผู้บัญชาการทหารเรือ

MONTHLY METEOROLOGICAL BULLETIN

Vol. 17 Part 12
December 1952
Prepared by order of the Commander in Chief of the Royal Thai Navy
Bangkok, Thailand

พิมพ์ที่โรงพิมพ์กรมอุทกศาสตร์

ว.ก. ๕๗
FEB 16 1953

กรมอุตุนิยมวิทยา แห่งราชนาวี

METEOROLOGICAL DEPARTMENT
ROYAL THAI NAVY

พลเรือตรี จรูญ วิชยาภัย บุนนาค
เจ้ากรม
Rear-Admiral Charoon Vichayapai Bunnag R.T.N.,
Director

รายงานอุตุนิยมวิทยาประจำเดือน

ปีที่ ๑๗ ฉบับที่ ๑๒
ธันวาคม ๒๕๙๕
รวบรวมขึ้นตามคำสั่งผู้บัญชาการทหารเรือ

MONTHLY METEOROLOGICAL BULLETIN

Vol. 17 Part 12
December 1952
Prepared by order of the Commander in Chief of the Royal Thai Navy
Bangkok, Thailand

พิมพ์ที่โรงพิมพ์กรมอุทกศาสตร์

สารบาญ
INDEX

	หน้า	Page
คำนำ Introduction	ก	A
บัญชีแสดงรายการที่ตั้งสถานีตรวจอากาศ List of Meteorological Stations with their Geographical Positions		1
ลมฟ้าอากาศ A Summary		2
รายงานผลการตรวจอากาศรายชั่วโมงประจำเดือนของสถานีกลางกรุงเทพ ฯ สำหรับ Hourly values for Central Station Bangkok of ความกดอากาศ Pressure อุณหภูมิ Temperature ความชื้นสัมพันธ์ Relative Humidity ลม Surface Winds ฝน Rainfall		4
รายงานผลการตรวจเฉพาะเวลา 0700 1000 1300 1600 Observations at fixed hours of ทรรศนวิสัย Visibility จำนวนเมฆ Amount of Clouds ชนิดของเมฆ Form of Clouds		10
รายงานค่าเฉลี่ยประจำวันและประจำเดือนของผลการตรวจอุตุนิยมต่าง ๆ และสรุปผลการตรวจประจำเดือนของสถานีกลางกรุงเทพ ฯ Daily and Monthly values of Meteorological Elements and Monthly Summary of Central Station, Bangkok		12
สรุปผลการตรวจอุตุนิยมประจำเดือนของบางสถานี Summary of Observations of some selected Stations		14
รายงานฝนประจำเดือน Monthly Rainfall report		26
สรุปผลการตรวจลมประจำเดือนของสถานีกลางกรุงเทพ ฯ Wind-rose of Central Station, Bangkok		29
สรุปผลการตรวจลมประจำเดือนของสถานีสัตหีบ Wind-rose of Sattahib		30
สรุปผลการตรวจอุตุนิยมวิทยาของสถานีชายทะเล Summary of Meteorological Observations for Coastal Stations		31

คำนำ

PREFACE

1 สถานีตรวจอากาศกลางกรุงเทพ ฯ แห่งกองสถานีตรวจอากาศ กรมอุตุนิยมวิทยา ตั้งอยู่ที่ถนนกรุงเทพฯ – สมุทรปราการ ใกล้หลักเขตเทศบาล จังหวัดพระนคร ในแลด. 13° 44′ น. ลอง 100° 30′ อ สูงของบาโรเมตรจากระดับทะเล 2.82 เมตร เวลาที่ใช้ในการตรวจอุตุนิยมวิทยาใช้เวลากรุงเทพ ฯ และมีการตรวจอุตุนิยมวิทยาทุกชั่วโมง สำหรับสถานีอื่น ๆ ได้มีรายการแจ้งอยู่ในตารางแล้วและส่วนมากทำการตรวจวันละ 8 เวลาเท่านั้น.

The Central Metcorological at Bangkok is situated in Lat. 13° 44′ N., Long. 100° 30′ E., height of barometer, 2.82 metres above Mean Sea-level. For all readings local standard time is used (105th. degree M.E.G.) and hourly observations are maintained. For other stations generally eight observations are made at 3 hour intervals from 0100 to 2200.

2 ความกดอากาศได้แก้อุณหภูมิ แลตติจูด และระดับทะเลแล้ว.

Barometric readings are corrected for temperature, latitude and Mean Sea-level.

3. ทิศและความเร็วลมเป็นรายชั่วโมง ตรวจโดยเครื่องวัดลมชนิดอัดโนมิเตอแบบไดนาโม.

Hourly directions and velocities of the wind are taken from the record sheets of the Dines Pressure Tube Anemograph.

4. เธอร์โมเมตรทุกชนิดได้ติดตั้งไว้ในเรือนเธอร์โมเมตรแบบสเตเวนสัน.

All thermometers are installed in Stevenson screen

5. เครื่องหมายลมฟ้าอากาศและปรากฏการณ์บางอย่างในอุตุนิยมวิทยา ในช่องหมายเหตุลมฟ้าอากาศใช้แบบสากล มีความหมายดังต่อไปนี้ :–

International Symbols are used in registering the state of weather and other meteorological phenomena.

ท้องฟ้าไม่มีเมฆ Clear

ท้องฟ้ามีเมฆบางส่วน Partly cloudy

ท้องฟ้ามีเมฆมาก Cloudy

ท้องฟ้ามีเมฆเต็ม Overcast

ฟ้าหรัวแห้ง ทรรศนวิสัยเกินกว่า 1000 เมตร Haze

ฟ้าแลบในระยะไกล Lightning

ฟ้าหรัวชั้น (หมอกบาง) ทรรศนวิสัยตั้งแต่ 1000 เมตร ขึ้นไป Mist

หมอก ทรรศนวิสัยต่ำกว่า 1000 เมตร Fog

พายุฝน Squall

ฝนละออง Drizzle

ฝน Rain

ฝนผ่าน Shower

ฝนผ่านหรือฝนที่มีลูกเห็บเล็กน้อยหรือปานกลาง Showers with slight or moderate hail

พายุฟ้าคะนอง Thunderstorm

พายุฟ้าคะนองอย่างอ่อนมีฝน Slight thunderstorm

พายุฟ้าคะนองอย่างอ่อนมีลูกเห็บ Slight thunderstorm with hail

พายุฟ้าคะนองอย่างปานกลางมีฝน Moderate thunderstorm

พายุฟ้าคะนองอย่างปานกลางมีลูกเห็บ Moderate thunderstorm with hail

พายุฟ้าคะนองอย่างแรงมีฝน Heavy thunderstorm

พายุฟ้าคะนองอย่างแรงมีลูกเห็บ Heavy thunderstorm with hail

พายุฟ้าคะนองไม่ผ่านสถานี Thunderstorm passing in the neighbourhood of the station

อาทิตย์ทรงกลด Solar halo

จันทร์ทรงกลด Luna corona

ลูกเห็บ Hail

น้ำค้าง Dew

กรมอุตุนิยมวิทยา แห่งราชนาวี

กรุงเทพฯ ๑ พฤษภาคม พ.ศ. ๒๔๙๗

พลเรือตรี จรูญ วิชยาภัย บุนนาค

อธิบดี

Meteorological Department,

Royal Thai Navy,

Bangkok, 1st May 1954

Charoon V. Bunnag.

Rear Admiral, R.T.N

Director.

บัญชีแสดงรายการที่ตั้งสถานีตรวจอากาศ

List of Meteorological Stations with their Geographical Positions.

สถานี Station	ตำบลที่ตั้งสถานี Geographical Positions				
	แลต. Lat. °	เ. N. ′	ลอง. Long. °	อ. E. ′	สูงเหนือระดับทะเลปานกลาง เมตร Alt. in m.
Chiengrai	19	54	99	49	378
Mae Hongsorn	19	18	97	50	271
Chiengmai	18	47	98	59	314
Nan	18	47	100	47	201
Lampang	18	12	99	24	220
Phrae	18	10	99	50	157
Mae Sariang	18	10	97	50	314
Bhetchaboon	16	25	101	08	114
Uttaradith	17	37	100	08	63
Nakorn Panom	17	30	104	20	140
Udorn Dhani	17	26	102	46	178
Sakol Nakorn	17	10	104	09	160
Pitsanuloke	16	50	100	16	50
Maesord	16	40	98	33	210
Mukdahara	16	33	104	44	138
Roi Et	16	03	103	41	140
Khon Kaen	16	20	102	51	157
Nakorn Sawan	15	48	100	10	28
Nakorn Rajasima	14	58	102	07	181
Surindh	14	53	103	29	145
Ubol Rajadhani	15	15	104	53	123
Prachinburi	14	10	101	10	
Lopburi	14	48	100	37	18
Subarnburi	14	30	99	50	
Kanchanaburi	14	01	99	32	28
Don Muang	13	55	100	38	8
Aranyapradesa	13	42	102	35	44
Jolburi	13	22	100	59	6
Sattahib	12	39	100	53	55
Chantaburi	12	37	102	07	5
Klong Yai	11	47	102	53	4
Hua Hin	12	34	100	48	3
Prachuab Kirikhan	11	48	99	48	5
Chumporn	10	27	99	15	3
Ranong	09	58	98	38	35
Bandon	09	08	99	18	3
Nakorn Srithamaraj	08	25	99	58	5
Phuket	07	58	98	24	3
Kantang	07	24	99	31	3
Songkhla	07	13	100	36	4
Naradhivas	06	26	101	50	4

ลมฟ้าอากาศในเดือน ธันวาคม พ.ศ. ๒๔๙๕ โดยสังเขป

ลักษณะลมฟ้าอากาศทั่วไป

สัปดาห์แรกปรากฏมีความกดอากาศสูงปกคลุมประเทศจีนและภูมิภาคใกล้เคียง กับได้ขยายของเขตทางด้านใต้ลงมาจนถึงภาคกลางประเทศไทย ในสัปดาห์ที่สองมีบริเวณความกดอากาศต่ำอยู่ในทะเลจีนตอนใต้ และมีกำลังแรงขึ้นจนเป็นพายุโซนร้อนเมื่อวันที่ ๙ เคลื่อนตัวมาช้า ๆ ทางตะวันตก ในวันที่ ๑๐ ศูนย์กลางอยู่ในระยะ ๖๐ ไมล์ของแลต. ๙๗° เหนือ ลอง. ๑๑๒° ตะวันออก คงที่อยู่ชั่วระยะเวลาหนึ่งแล้วจึงสลายตัวไป ตลอดสัปดาห์นี้บริเวณความกดอากาศสูงยังคงแรงอยู่มาก และได้ไหลสู่ภาคเหนือ ภาคอีสาน และภาคกลางประเทศไทย ตั้งแต่วันที่ ๙ นำอากาศหนาวแห้งและแม่นใสคลุมภาคพื้นที่กล่าวนี้ ทำให้อุณหภูมิลดต่ำลงทันที จนถึงระดับต่ำสุดดังนี้: กรุงเทพฯ ๑๔° ซ. (๕๗.๒° ฟ.) อุตรดิตถ์ ๑๐° ซ. (๕๐.๐° ฟ.) และสกลนคร ๕° ซ. (๔๑.๐° ฟ.)

ต้นสัปดาห์ที่สาม ปรากฏพายุก่อตัวในระยะ ๖๐ ไมล์ของแลต. ๑๓° เหนือ ลอง ๑๒๐° อ. เคลื่อนตัวมาทางทิศตะวันตก ในวันที่ ๑๖ ไปอยู่ในทะเลจีนตอนกลางและมีกำลังแรงขึ้น ยังคงเคลื่อนตัวมาในทิศตะวันตก แต่ในวัน ๑๙ กำลังอ่อนลงและสลายตัวไป ในคาบนี้ความกดอากาศสูงยังคงยังคับลักษณะอากาศในประเทศไทยจนถึงภาคกลาง

สัปดาห์ที่สี่ เริ่มด้วยมีไต้ฝุ่นอยู่ประมาณแลต. ๑๓° น. ลอง. ๑๒๐° อ. เคลื่อนตัวมาทางตะวันตกและได้สลายตัวไปในวันที่ ๒๕ ตลอดสัปดาห์สุดท้ายของเดือนนี้ความกดอากาศสูงยังคงปกคลุมประเทศจีน ช่องกงรายงานว่า ได้ฝุ่น "เฮสเตอร์" ซึ่งตรวจพบอยู่ทางตะวันตกเฉียงใต้ของเกาะกวมเมื่อวันที่ ๓๑ นับเป็นลูกสุดท้ายของรอบปีนี้

อุณหภูมิเฉลี่ยตลอดประเทศในเดือนนี้ต่ำกว่าระดับปรกติ ๑ - ๒ องศา ระยะอากาศหนาวครั้งแรกของฤดูกาลนี้ตกระหว่างวันที่ ๙ - ๑๔ ซึ่งอุณหภูมิต่ำสุดตรวจได้ ๕° ซ. (๔๑.๐° ฟ.) ในภาคอีสาน

ฝนในภาคเหนือ ภาคอีสาน และภาคกลางตกเล็กน้อย หรือเย็นฝนละออง ส่วนมากของภาคต่าง ๆ อากาศแห้ง แต่ทางฝั่งตะวันออกของปักษ์ใต้ คือใต้ประจวบคีรีขันธ์ลงไป ฝนยังมากอยู่ นอกนั้นฝนเล็กน้อยหรือพอสมควร

Summary of Weather Condition During December 1952

The first week commenced with intense continental anticyclone over China and the neighbouring regions with a southward spread covering Upper Thailand. The second week opened with a low cell in South China Sea. It intensified into tropical storm on the 9th within lat. 8 N. and long. 110.3° E. moving slowly westward. On the 10th it centred within 60 miles of 9.7° N. and 112.0° E., stationary and then dissipated. Throughout this period continental high was very active and a surge swept over Upper Thailand from the 9th, thus bringing cold, dry and fine weather over Upper Thailand, where a fall in temperature was sudden with the following minima: Bangkok, 14.0° C. (57.2° F.) on the 12th; Uttaradith, 10.0° C. (50.0° F.) on the 13th; Sakol Nakorn, 5.0° C. (41.0° F.) on the 12th.

At the beginning of the third week, a tropical depression was charted within 60 miles of lat. 13 N. and long. 120° E. moving westward at 10 knots. On the 16th 'Faye' as it then known was located over Central China Sea and intensified into tropical storm moving westward. By the 18th it centred within 30 miles of lat. 13° N. long. 112.3° E. moving westward, weakened and filled up near lat. 13 N. and long. 113.5° E. on the 19th. During this period high pressure remained influencing the weather over Upper Thailand. On the 20th typhoon "Gloria" appeared within lat. 10.5° N. long. 131.5° E. and crossed Central Philippines on the 21st.

On the 22nd, it was located within lat. 13 N. long. 120° E. moving westward. On the 24th it centred within 13.9 N. and 111.7 E. moving westward and dissipated the next day. Throughout the last week of the month continental hight was still in existence over China. Hong Kong reported typhoon 'Hester' which was charted to locate Southwest of Guam on the 31st, was the last typhoon of the year.

Throughout the country, mean temperature this month was 1-2 degrees below the average. The first cold spell of the season was between the 9th to the 14th, when the extreme minima of 5.0° C. (41.0° F.) was registered in the northeast part of the country.

Rainfall was either light or in drizzle over Upper Thailand, and most stations were totally dry. But on the east coast of South Thailand below Prachuab Kirikhand, it was generally rainy, In the rest, it was light to moderate.

กรุงเทพ ฯ ธันวาคม ๒๔๕๕ Bangkok December 1952

ความกดอากาศรายชั่วโมงประจำวันเป็นมิลลิบาร์ ๑๐๐๐ + จำนวนในตาราง

Barometric Pressure at Sea level in Millibars 1000 + The numbers in the tables

เวลา / วันที่	เวลากรุงเทพ ฯ / Bangkok Standard Time												Time / Date
	1	2	3	4	5	6	7	8	9	10	11	12	
1	13.18	12.54	12.19	11.98	12.29	12.78	13.44	14.14	14.54	14 94	14 24	13.14	1
2	12.38	11.44	10.78	10.64	10.78	11.44	12.19	12.48	13.79	13.74	13.44	12.14	2
3	12 19	11.58	10.94	10 99	11.34	11.68	12.78	13.39	14.19	14.94	14 39	13 84	3
4	13.79	13.34	13.18	13.04	13.84	14.99	15.84	16 88	17 68	18.24	18.08	16 99	4
5	16.88	16.78	16 24	15.39	15.98	15.98	17.09	18.08	18.9.	18.99	18.99	17 89	5
6	18.14	17.58	16.88	16.69	17.18	17.44	18.14	18 48	19.09	18.78	18.24	17.49	6
7	16.64	16.24	15.74	15.58	15.79	15 98	16.94	17.44	17.84	17.79	17 18	16.34	7
8	15.98	15.58	15.34	15.34	15.44	15.84	16.24	16.94	17.18	17.18	16 19	15.39	8
9	16.78	16.24	15.98	16.24	16.64	17.09	18 14	18.89	19.3.	19.34	18.48	17.48	9
10	18.34	17.98	17.58	17.74	18.14	18 54	19 74	20.4	21.09	21.44	21.04	19.74	10
11	19.44	19.04	18.78	18.64	19.04	19.28	20 08	21.28	21.89	21.89	21.39	20.24	11
12	19.74	19.04	18.24	17.79	17 84	18.38	19.34	20.14	20.64	21.04	20.14	18.94	12
13	17 28	16.38	16.14	15.74	16.19	16.78	17.79	18.88	19 18	19.04	18.24	17.74	13
14	16.64	16.98	15 34	15.18	15.94	15.84	16.29	17.18	17.84	17.98	17.44	16.44	14
15	16.14	16.98	15.34	15.18	15.84	15.44	15.98	17.39	17.98	17.89	17.28	15.98	15
16	15.44	14.64	14.14	13.74	14.24	14.99	15.74	16.35	16 94	17.18	16.69	15.68	16
17	14.69	13.98	13 84	13.45	13.96	13 98	15.09	16.29	17.28	17.04	16.78	15.44	17
18	14.29	13 18	13.44	13.19	13.98	14.14	15.18	15.98	16.54	16.64	15.89	14.54	18
19	14.54	14 24	14 24	14.38	14.48	15.34	16 59	17.34	17.98	18.08	17.74	16.78	19
20	14.69	14 59	14.08	14.19	14.09	15.09	15 84	16.54	17 28	17.44	17.04	15.74	20
21	14.99	14.99	14.64	14.54	15.04	15.98	15.89	16 69	17.39	17.74	17.49	16.19	21
22	14.94	14.78	14.48	14.48	14.64	15.44	15.94	17.09	17.79	17.84	17.34	16.48	22
23	15.04	14.64	13 98	13.98	14.24	14.64	15.49	16.29	17.28	16.78	16.59	15.49	23
24	13.89	13.44	13.04	12.99	13.34	14 08	14 78	15.58	16.14	16.24	16.98	15.28	24
25	14.94	14.78	13.98	13.98	14.64	14.94	15.49	16.88	17 18	17.34	16.78	15.98	25
26	15.58	15.09	14 78	14.59	14.94	15.34	16.14	16.94	17 84	17.74	17.18	16.14	26
27	15.44	15 34	14 64	14.38	14.94	14.79	15.1	16.69	17 04	17.44	16 88	15.68	27
28	15.04	14.78	14.24	14 58	14.94	15.44	16 14	16 94	17.34	17.44	17.04	16.54	28
29	15 49	14.99	14.78	14.69	14.88	15.44	16 19	17.44	18.19	17.98	17.74	16.54	29
30	16 69	16.48	15 79	15.58	15.79	16.38	16.78	17.58	18.38	18 54	18.38	17.58	30
31	16.24	16.24	15.74	15.58	15 74	16.14	16 94	17 34	17.98	18.08	17 79	16 78	31
เฉลี่ย	15.68	15.25	14.79	14.66	14.97	15.46	16.25	17.11	17 75	17.83	17.36	16.36	Mean

เวลา / วันที่	13	14	15	16	17	18	19	20	21	22	23	24	Time / Date
1	12.54	11.74	11.09	11.04	11.39	11.58	12 38	13.04	13.39	13.34	13.18	13.18	1
2	10.94	09.98	09.34	08.94	09.44	10.14	10.54	11.44	12.14	13.04	12.78	12.48	2
3	12.24	11.44	10.38	10.14	10.64	11.18	11.98	12.64	15.09	13.44	13.44	13.44	3
4	15.98	15.34	14.69	14.69	15.18	15.84	16.38	16 94	17 18	17 04	17.04	17.04	4
5	17.04	16.74	15.39	15.49	16.24	16.64	17.39	18.24	18.59	18.94	18.78	18 48	5
6	16.14	15.39	14.91	14.78	14 94	15.18	15.39	16.08	16.78	17.09	17 28	17.18	6
7	15.28	14.58	13.84	13.58	13.74	14.08	14.88	15.74	16 24	16.54	16.54	16 34	7
8	14.54	13.74	13.58	13.28	13.84	14.38	15.74	16 94	17.44	17.18	16.99	16.94	8
9	16.38	15.34	14.91	15.04	15.58	16.54	16.94	18 58	19.18	19.58	19 34	19 04	9
10	18.19	17.09	15.89	16.79	16.54	17.48	17.98	18.94	19.58	19.98	19 98	19 74	10
11	18.94	17.44	16.44	16.24	16.78	17.34	17.98	18.69	19.58	20.18	20.19	20.14	11
12	17.44	16.24	15.58	15 58	15.58	15.89	16.48	16 94	17.34	17.58	17.84	17.49	12
13	16.54	15.01	14.78	14.64	14.78	15.41	15.84	16.54	17.34	17.74	17.44	17.34	13
14	14.94	13.79	13.04	12.99	13 68	14.29	14.94	15.68	16.38	16 59	16.54	15.48	14
15	14.88	13.68	12.99	12.29	12.64	13 04	13 98	14.48	15 44	15.84	15.4	15 79	15
16	14.24	13.18	12.38	12 48	12.78	13.04	13.58	14 14	14 78	15.18	15.04	14.94	16
17	14 19	12.59	1.84	11.58	11.95	12.48	13.09	13.74	13.98	14.29	14.48	14.48	17
18	13 18	12.08	11.44	11.34	11.74	12.38	13.18	13.98	14.34	15.18	14.94	14.94	18
19	13.34	13.68	12 88	12.78	12.99	13 49	13.74	14.59	14.94	14 64	15.59	14.78	19
20	15.09	13.98	13 18	13.04	13.34	13.49	14.08	14.88	14 94	15.18	15.34	15.18	20
21	15.69	14 29	13 44	13.84	14.24	14 58	14.78	15.18	15 74	15.74	15 58	15.39	21
22	15.49	14.64	13.74	13.74	13.89	14 64	15.09	15.44	15.74	15 84	15.84	15.44	22
23	13 89	12.39	12.54	12.98	12.88	13.44	13.89	14.54	14.24	14.54	14.38	14.14	23
24	13.98	13.59	12 54	12.54	12.78	12 94	13 79	14.14	14 88	15.58	15 09	14 99	24
25	14 88	13 84	13.09	12 94	13 28	13 58	14 38	15.34	15 18	16 14	15 98	15.84	25
26	15.54	14.64	13 44	13.18	13.44	13.84	14.54	15.44	15.74	16.24	16.08	15.84	26
27	14.64	13.49	12 88	12.64	13.28	13 58	14.24	14 94	15 39	15.84	15.58	15 58	27
28	15 28	14.98	13.74	13 54	13 44	14.14	14.78	15 44	15.24	16 24	15 89	15 98	28
29	15.34	14.84	13.74	13.39	13 98	14.64	15 68	16 48	17 04	17.44	17.39	17 18	29
30	16.04	15.74	14.78	13 74	13.74	14 14	15 18	15.49	16 24	16.59	16.29	16.24	30
31	15.34	14.64	12.99	12.94	13.09	13 58	14 38	15.18	15 84	16.08	15 58	15 44	31
เฉลี่ย	15.16	14.11	13.40	13.22	13 61	14.08	14 75	15.47	15. 2	16 28	16.21	16 05	Mean

กรุงเทพ ฯ ธันวาคม ๒๔๙๕ Bangkok December 1952

อุณหภูมิอากาศ เป็นองศาเซนติเกรด

Air Temperature in Degrees Centigrade

เวลา / วันที่	เวลากรุงเทพ ฯ Bangkok Standard Time												Time / Date
	1	2	3	4	5	6	7	8	9	10	11	12	
1	22 7	22.2	22.0	21 9	21.7	21.7	22 2	24 8	26 8	28 7	29.7	30 7	1
2	23.0	23.3	23.9	22.5	22.9	21.9	21.9	24.4	26 2	28.0	29.6	30.2	2
3	24 9	24.7	24.5	24.1	24 1	24.1	24.1	25.0	27.2	27.8	28.7	29 7	3
4	25 6	25.3	24 8	24.0	23.9	23 4	22 8	23.0	23 0	23 4	25.1	26 0	4
5	22.4	22 6	22 4	21 8	21 3	21.2	21.2	22 6	23.9	25.0	25.6	27.0	5
6	21 3	21.2	21.1	21.1	21 9	20.1	20.3	22.1	23 6	26.4	26.9	28 4	6
7	22.0	21.9	21 5	21.0	21.0	29 4	20 9	23.0	24.7	26.6	28.4	28.9	7
8	22.2	22.0	21.9	21.4	21.5	21.4	21.4	23.4	24.5	25.5	26 9	27.0	8
9	21 3	20.9	20.1	19 8	19.4	18.9	18 7	20.0	21.9	22.4	24.3	24 6	9
10	18.0	17.8	17 6	17 6	16.5	15.6	16.0	17 0	18.2	20.6	22.0	23.0	10
11	17.9	16.4	15.9	15.2	15.0	14 6	15.0	17.0	18 2	20 7	22.7	23 3	11
12	16.4	16.1	15.9	15 7	15.0	14.1	14.4	17.4	19.1	21.0	23.0	24.1	12
13	19.0	18 4	17.6	17.2	16 7	16.1	15.9	15 9	21.1	23.9	25.3	27.1	13
14	18.5	18.0	17 9	17 4	17.0	16.6	16.7	19.4	21.2	23 5	26.1	28.0	14
15	18.7	18 9	18.0	17.8	17 7	17 8	17.3	20.1	21.8	24.3	26 5	28.5	15
16	19.2	19.0	18 7	18.1	17.6	16 9	17.1	19.7	22.4	24.8	26.4	28.0	16
17	18.8	18.5	18.1	17 8	17 6	16.2	16.2	19.1	21.5	23 6	25 9	25.1	17
18	18.2	17.8	18.0	17 7	17.1	16.8	16 8	18 8	20.8	24.0	25 9	26 2	18
19	18.4	18.0	18 0	17.0	16.9	16.9	16.8	18.5	21 2	24.0	26.0	26 9	19
20	19.2	19.0	19.1	18.6	18.1	18.1	17 9	20.4	22 3	24.9	27.0	28 7	20
21	22.6	22.3	22.0	21 6	21.1	20.7	20.5	22.2	24.1	25.4	26 6	29.0	21
22	23.8	23.5	23 3	23.0	22.8	22 7	22.2	23.0	24.0	25 7	26.0	28.0	22
23	21.8	21.5	21.0	21.0	20.9	20.7	20.7	22.7	25.1	27.7	29.4	30.7	23
24	23.1	22.8	22.7	22.5	22.0	21.8	21.8	23.8	25.9	28.4	30.0	31.2	24
25	25.5	24.5	23.7	22 6	22.0	21.7	21.7	24.0	25.0	26.5	27.7	28.7	25
26	22.2	22.1	21.4	20 7	20.4	19.6	19.3	22.1	23.8	26.7	27.5	28 3	26
27	21.4	21.3	21.0	20.7	20.2	19.8	19.8	21.8	24.3	26.4	27.8	28.2	27
28	22.8	22.3	22.1	22 0	21.0	20.2	20.4	22.3	24.7	26 3	27.6	27.8	28
29	23.0	22.3	22 1	21.7	21.5	21.0	21.1	23.0	24.0	25.6	27.1	28.3	29
30	22.0	21.9	21.0	20.5	20.4	20.2	20.0	22.0	23.7	27.0	28.0	29.2	30
31	22.9	21.9	21.3	21.6	21.1	20.4	21.2	22.3	24.2	25.8	27.8	29.2	31
เฉลี่ย	21.3	20.9	20.6	20.2	19.8	19.4	19.5	21.4	23.1	25.2	26.7	27.8	Mean

เวลา / วันที่	13	14	15	16	17	18	19	20	21	22	23	24	Time / Date
1	31.1	31.8	31.1	31.1	29.2	26.9	25.8	24.8	21.2	24.0	23.9	23.9	1
2	30.7	31 1	31 3	31.3	30.7	28.0	26.8	26.1	25.4	25.2	25.1	25.1	2
3	30 0	30.6	30.7	30 4	29.9	27.9	27.1	26.4	26 2	26.0	25.7	25.7	3
4	26 4	27 2	27.2	28 2	25 1	24 1	23 3	23.6	23 4	23.8	23.4	23.0	4
5	27 4	28 0	27.5	27 2	26 5	24.5	23.4	22.5	22.1	22.1	21.9	21.9	5
6	28.6	28 7	29.2	29 0	28 2	25 7	24 4	23.5	23.1	23.0	22.8	22.4	6
7	29 2	29 6	29.9	24.7	28 5	26 6	24 8	24 0	23.7	23.1	23.0	22.9	7
8	28 4	28.7	28.7	28 3	27.1	25.8	24 8	24.2	23 1	22.7	22.0	21.1	8
9	26.2	27.0	27 0	26.6	25 0	23 6	22.6	20 9	19.8	19.1	18.9	18.5	9
10	22.4	24 0	24.9	25 9	23.9	21.3	20.0	19.3	18.7	18.2	17.6	17.3	10
11	21 3	25 1	25 6	26 1	25.2	22 5	20.0	19.2	18.5	17.8	17.5	16.5	11
12	25 7	26 0	26 9	26 8	26.0	22.8	20.8	19.8	19.5	19.0	18.9	19.0	12
13	27 9	28 0	28.4	28.4	27.2	24.0	22.1	21.1	20.2	20.1	20.1	19.3	13
14	28.3	28.6	28.6	28.9	27 9	25.0	22.4	21.2	20.6	20.0	19.1	18.8	14
15	29.6	29.3	29.5	29.3	28 0	25.0	23.1	21.8	21.1	20.6	20.1	20.0	15
16	28 8	28.9	28 9	29 2	27 5	25 4	22.9	22.0	21.6	21.1	20.2	19.9	16
17	27 0	28.0	28.3	28.0	26 8	24.0	22.1	21 0	20.1	19.9	19.3	18.9	17
18	28 0	28.0	28.2	28 4	27 7	24.9	22.6	21.1	20.5	20.1	19.3	19.0	18
19	28 8	28.8	29.2	29 2	29.5	25.5	23.0	22.0	21.2	19 8	18.8	18.6	19
20	29.0	30.3	30 2	30 1	25.9	27.0	25 3	24.3	23.5	23.3	23.3	23.1	20
21	31.1	31.0	31.3	28 7	28 0	26.0	25.7	25.5	24 9	24.7	24 3	24.1	21
22	28.8	29.0	28.9	28 9	27.0	26.0	25.1	24 1	23 2	22.8	22 2	22.0	22
23	31.5	32 2	32.7	32.7	31.4	29.0	27 0	25 6	25.0	24.5	23.9	23.5	23
24	32.0	32.3	32.7	33.0	32 6	29.2	27.5	26 7	26.1	25.1	25.7	25.0	24
25	29.1	30.3	31.1	31.1	31.6	28 6	26 6	25 8	25.5	25.6	25.2	24	25
26	30.0	30 2	30.3	31 7	31 1	27.8	26.5	24.1	23.0	22.4	22.0	22 1	26
27	29.5	29.5	30 3	30 3	29.7	27.3	25.0	25.1	24 3	24.0	23.8	24.7	27
28	28 5	29.9	29 9	30.0	29.8	29 9	26.0	25.5	24.8	24.2	24 1	25.2	28
29	29 4	29.0	29.5	30.0	29.6	28 5	26.6	25.6	25.0	24.0	23 2	24.6	29
30	30.1	30 8	30.3	30.5	30.1	29.0	27.2	26.6	25.8	24.9	24.0	25.4	30
31	30.9	30 9	30.8	30.8	30.0	28.8	28.7	26.8	26 0	25 0	24.3	25.5	31
เฉลี่ย	28.6	29.1	29.3	29.3	28.4	26.1	24.5	23.6	22.9	22.5	22.0	21.7	Mean

กรุงเทพ ฯ ธันวาคม ๒๔๙๕ Bangkok December 1952

ความชื้นสัมพันธ์ประจำรายวันรายชั่วโมงเป็นเรอนร้อย

Hourly Relative Humidity in Percent

วันที่ / เวลา	เวลากรุงเทพ ฯ 1	2	3	4	5	6	7	8	9	10	11	12	Time / Date
	Bangkok Standard Time												
1	94.0	97.0	97.0	96.0	97.0	98.0	99.0	84.0	7 .0	72.0	62.0	57.0	1
2	92.0	91.0	90.0	92.0	92.0	93.0	94.0	85.0	78.0	69.0	67.0	66.0	2
3	94.0	94.0	96.0	97.0	97.0	97.0	96.0	92.0	84.0	83.0	69.0	68.0	3
4	88.0	87.0	90.0	80.0	82.0	71.0	74.0	69.0	72.0	72.0	69.0	65.0	4
5	80.0	79.0	78.0	81.0	83.0	84.0	85.0	77.0	71.0	64.0	63.0	60.0	5
6	92.0	92.0	91.0	93.0	87.0	91.0	90.0	82.0	75.0	69.0	65.0	63.0	6
7	96.0	94.0	94.0	96.0	97.0	97.0	94.0	91.0	72.0	73.0	67.0	66.0	7
8	98.0	98.0	98.0	99.0	98.0	99.0	99.0	97.0	89.0	82.0	68.0	67.0	8
9	84.0	78.0	74.0	70.0	72.0	74.0	73.0	70.0	62.0	58.0	57.0	56.0	9
10	79.0	79.0	77.0	77.0	85.0	89.0	85.0	79.0	71.0	62.0	58.0	58.0	10
11	84.0	86.0	86.0	88.0	90.0	90.0	89.0	79.0	76.0	65.0	60.0	59.0	11
12	86.0	84.0	85.0	86.0	89.0	96.0	96.0	80.0	75.0	70.0	62.0	59.0	12
13	83.0	85.0	89.0	90.0	92.0	95.0	98.0	83.0	74.0	62.0	58.0	55.0	13
14	87.0	87.0	88.0	90.0	91.0	93.0	93.0	82.0	79.0	72.0	65.0	57.0	14
15	91.0	90.0	93.0	92.0	92.0	92.0	94.0	84.0	79.0	69.0	62.0	58.0	15
16	92.0	90.0	90.0	92.0	95.0	97.0	98.0	88.0	77.0	68.0	66.0	59.0	16
17	96.0	97.0	97.0	97.0	96.0	92.0	92.0	80.0	72.0	66.0	62.0	58.0	17
18	96.0	98.0	97.0	98.0	98.0	98.0	98.0	93.0	71.0	61.0	52.0	51.0	18
19	86.0	87.0	84.0	90.0	90.0	90.0	90.0	86.0	77.0	68.0	59.0	53.0	19
20	91.0	91.0	90.0	91.0	91.0	91.0	92.0	83.0	77.0	69.0	63.0	62.0	20
21	80.0	80.0	80.0	83.0	86.0	88.0	87.0	80.0	74.0	70.0	70.0	66.0	21
22	86.0	88.0	89.0	91.0	89.0	89.0	90.0	80.0	77.0	70.0	71.0	63.0	22
23	94.0	94.0	95.0	97.0	96.0	97.0	97.0	93.0	84.0	75.0	66.0	61.0	23
24	98.0	98.0	98.0	97.0	97.0	98.0	96.0	87.0	75.0	64.0	58.0	56.0	24
25	80.0	81.0	80.0	87.0	88.0	94.0	94.0	84.0	72.0	68.0	63.0	62.0	25
26	84.0	84.0	88.0	92.0	94.0	96.0	97.0	85.0	77.0	68.0	62.0	62.0	26
27	95.0	93.0	94.0	93.0	95.0	95.0	95.0	88.0	78.0	70.0	65.0	59.0	27
28	92.0	94.0	93.0	85.0	91.0	96.0	94.0	86.0	77.0	73.0	65.0	65.0	28
29	96.0	97.0	94.0	95.0	94.0	97.0	92.0	84.0	80.0	72.0	67.0	65.0	29
30	93.0	93.0	97.0	99.0	98.0	98.0	99.0	87.0	79.0	65.0	61.0	61.0	30
31	88.0	92.0	92.0	89.0	91.0	96.0	90.0	92.0	77.0	72.0	64.0	61.0	31
เฉลี่ย	89.5	89.6	89.8	90.4	91.4	92.6	92.3	84.5	76.1	69.1	63.4	60.6	Mean

วันที่ / เวลา	13	14	15	16	17	18	19	20	21	22	23	24	Time / Date
1	55.0	52.0	56.0	56.0	60.0	72.0	79.0	84.0	89.0	86.0	87.0	89.0	1
2	63.0	65.0	64.0	62.0	64.0	77.0	82.0	85.0	89.0	91.0	91.0	92.0	2
3	69.0	67.0	65.0	66.0	69.0	82.0	88.0	89.0	91.0	91.0	92.0	95.0	3
4	66.0	67.0	67.0	64.0	72.0	81.0	85.0	86.0	89.0	83.0	76.0	76.0	4
5	64.0	62.0	61.0	62.0	63.0	73.0	80.0	85.0	85.0	88.0	89.0	86.0	5
6	62.0	62.0	58.0	60.0	62.0	75.0	81.0	84.0	86.0	88.0	90.0	93.0	6
7	66.0	62.0	59.0	62.0	63.0	74.0	81.0	85.0	87.0	92.0	93.0	93.0	7
8	65.0	62.0	62.0	61.0	65.0	75.0	80.0	82.0	84.0	86.0	86.0	93.0	8
9	55.0	54.0	57.0	56.0	55.0	62.0	64.0	73.0	78.0	81.0	80.0	78.0	9
10	58.0	55.0	52.0	52.0	58.0	68.0	74.0	83.0	86.0	86.0	86.0	84.0	10
11	56.0	54.0	50.0	50.0	50.0	62.0	73.0	79.0	85.0	83.0	86.0	88.0	11
12	53.0	52.0	52.0	51.0	52.0	64.0	74.0	78.0	78.0	81.0	81.0	82.0	12
13	53.0	52.0	52.0	53.0	57.0	70.0	75.0	82.0	82.0	83.0	84.0	87.0	13
14	56.0	56.0	52.0	52.0	53.0	63.0	73.0	78.0	80.0	83.0	91.0	93.0	14
15	53.0	51.0	51.0	50.0	52.0	64.0	76.0	84.0	86.0	86.0	90.0	85.0	15
16	56.0	15.0	55.0	52.0	56.0	63.0	75.0	78.0	81.0	88.0	91.0	96.0	16
17	56.0	48.0	52.0	49.0	56.0	70.0	85.0	85.0	86.0	87.0	96.0	93.0	17
18	49.0	48.0	50.0	47.0	49.0	63.0	74.0	83.0	85.0	83.0	81.0	83.0	18
19	50.0	44.0	47.0	50.0	49.0	63.0	72.0	76.0	78.0	98.0	91.0	91.0	19
20	57.0	54.0	56.0	57.0	58.0	68.0	74.0	78.0	81.0	82.0	82.0	78.0	20
21	59.0	59.0	59.0	63.0	71.0	76.0	80.0	84.0	84.0	81.0	88.0	86.0	21
22	60.0	62.0	65.0	70.0	77.0	78.0	80.0	84.0	90.0	92.0	97.0	94.0	22
23	58.0	53.0	52.0	52.0	60.0	67.0	77.0	85.0	90.0	95.0	93.0	95.0	23
24	54.0	54.0	54.0	53.0	56.0	63.0	73.0	77.0	81.0	80.0	85.0	82.0	24
25	60.0	58.0	56.0	56.0	53.0	64.0	77.0	84.0	83.0	82.0	79.0	77.0	25
26	55.0	55.0	54.0	49.0	50.0	60.0	71.0	77.0	84.0	87.0	92.0	92.0	26
27	57.0	56.0	58.0	54.0	58.0	65.0	76.0	78.0	81.0	89.0	85.0	86.0	27
28	63.0	58.0	57.0	56.0	57.0	69.0	74.0	81.0	86.0	90.0	91.0	93.0	28
29	61.0	64.0	65.0	61.0	60.0	61.0	68.0	75.0	79.0	85.0	89.0	91.0	29
30	58.0	55.0	58.0	55.0	55.0	61.0	69.0	72.0	77.0	82.0	86.0	85.0	30
31	58.0	55.0	55.0	60.0	62.0	65.0	72.0	74.0	74.0	78.0	82.0	84.0	31
เฉลี่ย	58.2	56.4	56.3	56.2	58.8	68.4	76.1	81.0	84.0	86.2	87.5	87.9	Mean

กรุงเทพฯ ธันวาคม ๒๔๕๔ Bangkok December 1951

ทิศและกำลังของลมรายชั่วโมง (โบฟอรตสเกล)

Hourly Direction and Force of Surface Winds (Beaufort Scale)

เวลา / วันที่	1		2		3		4		5		6		Time / Date
	Dir.	Force	Dir.	Force	Dir.	Force	Dir.	Force	Dir.	Force	Dir.	Force	
1	C	0	C	0	C	0	C	0	C	0	C	0	1
2	C	0	NNW	1	NNW	1	NW	1	NW	1	C	0	2
3	C	0	C	0	NNW	1	NW	1	NNW	1	NNW	1	3
4	NNE	1	NE	2	NE	2	NE	3	NE	3	ENE	3	4
5	NNE	2	NNE	1	N	1	NNE	1	N	1	N	2	5
6	C	0	C	0	NNW	2	NNW	2	N	2	N	1	6
7	C	0	C	0	C	0	C	0	C	0	C	0	7
8	C	0	C	0	C	0	C	0	C	0	C	0	8
9	NE	2	NE	3	NE	3	NE	1	NE	2	NE	3	9
10	NNE	2	NNE	2	NNE	3	NNE	2	N	1	N	2	10
11	N	1	C	0	C	0	C	0	C	0	C	0	11
12	C	0	N	1	N	1	C	0	C	0	C	0	12
13	NNW	2	N	2	NNW	2	NNW	2	C	0	C	0	13
14	NW	1	NW	2	NW	2	NW	2	NW	2	NW	2	14
15	WNW	2	C	0	WNW	1	NW	2	NW	2	WNW	1	15
16	C	0	NNW	2	NW	1	NW	2	C	0	C	0	16
17	C	0	C	0	C	0	C	0	N	2	N	1	17
18	C	0	C	0	C	0	C	0	C	0	C	0	18
19	C	0	C	0	C	0	C	0	C	0	C	0	19
20	NW	1	NW	1	NNW	1	NW	1	NW	1	NNW	1	20
21	NW	3	NW	2	NW	2	NW	2	NNW	2	NW	2	21
22	ENE	1	NE	1	N	1	N	1	C	0	N	2	22
23	C	0	C	0	C	0	C	0	C	0	WNW	1	23
24	WNW	1	WNW	1	C	0	C	0	C	0	WNW	1	24
25	NNW	2	NW	2	N	2	C	0	C	0	C	1	25
26	C	0	C	0	C	0	C	0	C	0	C	0	26
27	C	0	C	0	C	0	NNW	1	C	0	C	0	27
28	C	0	C	0	NNW	1	NNW	2	NW	1	C	0	28
29	C	0	C	0	C	0	C	0	C	0	C	0	29
30	C	0	C	0	C	0	C	0	C	0	C	0	30
31	C	0	C	0	C	0	C	0	C	0	C	0	31
ความถี่	C	0.7	C	0.7	C	0.9	C	0.9	C	0.7	C	0.7	Freq.

เวลา / วันที่	7		8		9		10		11		12		Time / Date
	Dir.	Force	Dir.	Force	Dir.	Force	Dir.	Force	Dir.	Force	Dir.	Force	
1	C	0	NNE	1	N	2	N	1	N	2	N	2	1
2	NNW	1	NNW	2	N	3	N	2	N	2	N	3	2
3	C	0	C	0	NNE	1	E	3	E	2	ENE	3	3
4	NE	3	NE	3	NE	3	NNE	1	N	1	NNE	1	4
5	N	1	N	1	NNE	2	N	1	N	1	N	1	5
6	N	1	N	1	NNE	1	C	0	NE	2	N	2	6
7	C	0	C	0	C	0	W	1	C	0	N	2	7
8	C	0	N	2	N	1	NNE	1	NNE	2	-	-	8
9	NE	3	ENE	4	ENE	4	N	3	N	3	N	2	9
10	N	3	N	3	N	2	NNE	1	N	2	N	2	10
11	C	0	N	2	NNE	1	NNE	1	NNE	2	N	2	11
12	C	0	N	1	C	0	NE	1	NE	2	NW	2	12
13	C	0	N	2	NNE	2	NNE	2	NNW	1	NW	2	13
14	C	0	N	2	C	0	N	1	NNE	2	NNE	1	14
15	WNW	1	WNW	2	WNW	2	N	1	N	1	N	2	15
16	C	0	C	0	NNE	1	NE	2	NE	2	N	2	16
17	NE	1	NNE	1	NNE	2	NE	2	NE	2	NE	2	17
18	C	0	ENE	1	NE	2	NNE	1	NNE	3	NNE	3	18
19	C	0	C	0	NNE	1	NNE	1	NNE	1	NNE	2	19
20	WNW	1	NNW	1	NNW	1	N	1	N	2	NNW	2	20
21	NW	2	NNW	3	NNW	3	N	3	N	2	NNW	2	21
22	C	0	NE	1	ENE	1	NNE	2	ENE	1	NE	1	22
23	NW	1	NNW	1	N	2	N	1	N	2	N	1	23
24	WNW	1	NNW	2	NNW	2	N	2	N	3	NNW	2	24
25	C	0	NE	2	ENE	3	NE	3	NE	4	NE	3	25
26	C	0	C	0	C	0	C	0	N	1	S	1	26
27	C	0	WNW	1	N	1	N	1	N	2	NE	2	27
28	NNW	1	N	1	NNE	1	NE	1	NE	3	NE	3	28
29	C	0	C	0	NNE	1	NE	2	N	2	NNW	2	29
30	NW	1	NNW	1	NNE	1	C	0	NNW	2	W	2	30
31	C	0	N	1	N	1	N	1	N	2	N	2	
ความถี่	C	0.7	N	1.4	NNE	1.5	N	1.4	N	1.9	N	2.0	Freq.

กรุงเทพฯ ธันวาคม ๒๔๕๕ Bangkok December 1912

ทิศและกำลังของลมรายชั่วโมง (โบฟอรตสเกล)

Hourly Direction and Force of Surface Winds (Beaufort Scale)

เวลา / วันที่	13		14		15		16		17		18		Time / Date
	Dir.	Force	Dir.	Force	Dir	Force	Dir.	Force	Dir	Force	Dir.	Force	
1	E	2	NNW	3	NNW	3	NNW	2	NNW	2	C	0	1
2	E	2	E	3	NNW	2	NNW	3	NW	2	NW	2	2
3	ENE	3	NE	2	NNE	3	NNE	2	NNE	2	NNW	1	3
4	NE	1	NE	1	ENE	2	NNW	3	NNW	3	NW	1	4
5	N	2	NNW	2	NW	2	NNW	3	NNW	2	C	0	5
6	E	2	N	3	NW	3	NNW	2	N	2	NNW	1	6
7	NW	2	E	3	N	3	NW	2	NNW	2	WNW	1	7
8	E	3	NNW	2	N	2	N	2	NW	2	WNW	1	8
9	NNE	3	NW	2	WNW	3	NNW	2	N	2	N	3	9
10	E	3	N	3	NNW	4	N	3	NW	3	NW	2	10
11	NW	3	NNW	2	N	2	N	3	NNW	2	WNW	1	11
12	NNW	3	NNW	3	NW	3	NW	3	NNW	2	WNW	1	12
13	N	3	N	3	N	2	N	2	W	2	WNW	2	13
14	NNW	2	N	3	N	2	NW	2	NW	3	WNW	1	14
15	N	2	N	2	NNW	3	NNW	3	NNW	2	C	0	15
16	N	2	NW	2	NNW	2	N	3	NW	2	C	0	16
17	NNE	2	N	3	NW	2	NNW	2	NW	1	W	1	17
18	N	3	N	3	NNW	3	N	2	NNW	2	C	0	18
19	NNE	2	NNE	2	NNW	2	NNE	1	N	1	NNW	1	19
20	N	2	N	2	N	2	NW	3	NW	2	WNW	2	20
21	WNW	1	N	1	NNE	1	ENE	2	NNE	3	NE	1	21
22	NE	1	N	1	NNW	2	WNW	2	WNW	2	WNW	2	22
23	NNW	2	N	2	N	1	NNW	1	NW	2	W	1	23
24	N	2	N	2	NNW	2	NNW	2	WNW	2	W	1	24
25	NE	1	NE	3	ENE	2	N	2	N	2	C	0	25
26	NNE	1	NNE	1	NW	1	NW	1	N	2	C	0	26
27	N	1	NNW	2	N	2	N	2	WNW	1	WNW	1	27
28	ENE	2	NE	2	NNE	2	NE	2	ENE	2	NW	2	28
29	NNW	2	NW	2	WNW	2	WNW	3	WNW	2	NW	2	29
30	NNW	2	NNW	3	WNW	2	NW	1	NNW	2	NW	2	30
31	N	2	N	2	N	1	NE	1	C	0	C	0	31
ความถี่	N	2.1	N	2.3	N,NNW	2.2	N,NNW	2.2	NW.NNW	2 0	WNW	1.1	Freq

เวลา / วันที่	19		20		21		22		23		24		Time / Date
	Dir.	Force	Dir.	Force	Dir.	Force	Dir	Force	Dir.	Force	Dir.	Force	
1	C	0	C	0	C	0	C	0	C	0	C	0	1
2	NW	1	NW	1	C	0	C	0	C	0	C	0	2
3	C	0	N	1	N	1	C	0	N	1	NE	1	3
4	C	0	NNW	1	NNW	1	N	2	NNE	2	NNE	2	4
5	C	0	WNW	1	WNW	1	NNW	2	N	2	C	0	5
6	C	0	W	2	WNW	2	NW	2	NNW	2	N	1	6
7	WNW	1	WNW	1	C	0	C	0	C	0	C	0	7
8	N	1	NNE	2	C	0	C	0	C	0	ENE	1	8
9	N	2	N	2	N	2	NNE	2	NNE	2	ENE	3	9
10	NNW	2	C	0	C	0	C	0	C	0	N	1	10
11	NW	1	N	1	N	2	C	0	C	0	C	0	11
12	WNW	2	WNW	2	WNW	2	NW	2	NW	2	NNW	2	12
13	WNW	2	WNW	2	WNW	2	WNW	2	NW	2	NW	1	13
14	WNW	2	W	2	W	2	C	0	C	0	WNW	1	14
15	C	0	C	0	C	0	C	0	C	0	NNW	2	15
16	C	0	NW	2	NW	1	C	0	C	0	C	0	16
17	C	0	W	2	C	0	C	0	C	0	C	0	17
18	C	0	C	0	C	0	C	0	C	0	ENE	2	18
19	WNW	1	WNW	1	WNW	1	WNW	1	WNW	1	WNW	1	19
20	WNW	2	WNW	2	WNW	2	NNW	2	NW	2	NW	2	20
21	NNE	1	NNE	1	NE	1	NE	1	NNE	1	NE	1	21
22	C	0	C	0	C	0	C	0	C	0	C	0	22
23	W	1	C	0	C	0	C	0	C	0	C	0	23
24	W	2	W	1	W	1	C	0	C	0	NNW	1	24
25	C	0	C	0	C	0	C	0	C	0	C	0	25
26	NW	1	C	0	C	0	WNW	1	WNW	1	WNW	1	26
27	W	2	W	2	W	2	W	1	WNW	1	C	0	27
28	NW	2	NW	1	C	0	C	0	C	0	C	0	28
29	WNW	2	NW	2	NW	2	N	2	C	0	C	0	29
30	WNW	2	WNW	2	N	3	NNW	2	NNW	2	NNW	2	30
31	-	-	-	-	-	-	NE	2	NE	2	NE	2	31
ความถี่	C	1.0	C,WNW	1.1	C	0.9	C	0.8	C	0.7	C	0.9	Freq

กรุงเทพฯ ธันวาคม ๒๔๕๕ Bangkok December 1952

จำนวนฝนรายชั่วโมงเป็นมิลลิเมตร

Hourly Rainfall in Millimetres

เวลา / วันที่	เวลากรุงเทพฯ Bangkok Standard Time												Time / Date
	1	2	3	4	5	6	7	8	9	10	11	12	
1													1
2													2
3													3
4													4
5													5
6													6
7													7
8													8
9													9
10													10
11													11
12													12
13													13
14													14
15													15
16													16
17													17
18													18
19													19
20													20
21													21
22													22
23													23
24													24
25													25
26													26
27													27
28													28
29													29
30													30
31													31
รวม													Total

เวลา / วันที่	13	14	15	16	17	18	19	20	21	22	23	24	Time / Date
1													1
2													2
3													3
4													4
5													5
6													6
7													7
8													8
9													9
10													10
11													11
12													12
13													13
14													14
15													15
16													16
17													17
18													18
19													19
20													20
21													21
22													22
23													23
24													24
25													25
26													26
27													27
28													28
29													29
30													30
31													31
รวม													Total

กรุงเทพฯ ธันวาคม ๒๔๕๕ Bangkok December 1912

วันที่	ทรรศนะวิสัยทางนอน (๐–๙) Horizontal Visibility (0-9) เวลากรุงเทพฯ				จำนวนเมฆ (๐–๘) Amount of Clouds (0-8) Bangkok Standard Time				Date
	7	10	13	16	7	10	13	16	
1	6	6	7	7	3	3	4	3	1
2	6	7	7	7	4	3	3	3	2
3	6	6	7	7	7	5	7	7	3
4	7	7	7	7	8	8	6	6	4
5	7	7	7	7	7	4	5	4	5
6	7	7	7	7	3	3	4	3	6
7	6	6	6	6	6	7	6	6	7
8	5	6	7	7	7	7	7	7	8
9	7	7	7	7	7	7	4	5	9
10	6	7	7	7	6	5	3	2	10
11	6	6	6	6	3	0	1	0	11
12	5	6	6	6	0	2	3	3	12
13	5	6	6	7	3	4	5	4	13
14	5	6	6	6	3	3	3	3	14
15	6	6	6	6	2	2	2	3	15
16	5	6	6	6	0	2	2	3	16
17	6	6	7	7	3	3	3	3	17
18	4	6	6	7	3	0	2	0	18
19	6	6	6	6	3	2	3	2	19
20	6	6	6	6	2	2	2	2	20
21	6	7	7	7	4	7	6	8	21
22	6	7	7	7	7	7	7	8	22
23	6	6	6	7	7	6	4	4	23
24	6	6	7	7	4	3	3	4	24
25	6	6	7	7	6	4	3	3	25
26	6	6	7	7	4	4	4	4	26
27	6	6	7	7	4	3	3	5	27
28	6	6	7	7	4	3	4	4	28
29	6	7	7	7	5	3	4	4	29
30	6	6	7	7	3	3	3	4	30
31	6	6	7	7	6	3	6	5	31
เฉลี่ย	5.9	6.3	6.6	6.7	4.3	3.3	3.9	3.9	Mean

วันที่	ชนิดของเมฆ Form of Clouds				Date
	7	10	13	16	
1	Cu. Sc. Ac. Cs. Ci. Cs.	Cu. Cs. Ci. Cs.	Cu. Sc. Ac. Cs. Cu. Ci. Cs.	Cu. Sc. Ac. Cs. Cu. Sc. Ci. Cs.	1
2	Cu. Sc. Ac. Ci. Cs.	Cu. Cb. Sc. Ac. Ci. Cs.	Cu. Cb. Sc. Ac. Ci. Cs.	Cu. Cb. Sc. Ac. Ci. Cs.	2
3	Cu. Sc. Ac. As. Ci. Cs.	Cu. Sc. Ac. As. Ci. Cs.	Cu. Sc. Ac. As. Ci.	Cu. Sc. Ac. As. Ci.	3
4	Sc. Ac. Ci. Cs.	Cu. Sc. Ac. Ci.	Cu. Ac. Ci.	Cu. Ac. Ci.	4
5	Ac. Cs.	Sc. Ac. Cs.	Cu. Ci. Cs.	Cu. Ac. Ci. Cs.	5
6	Ci. Cs.	Cu. Sc. Ci. Cs.	Cu. Sc. Ci. Cs,	Cu. Ci. Cs.	6
7	Sc. Ci. Cs.	Cu. Ci. Cs.	Cu. Ci. Cs.	Cu. Sc. Ci. Cs.	7
8	Ac. Ci. Cs.	Ac. Ci Cs.	Cu. Ci. Cs.	Cu. Ac. Ci. Cs.	8
9	Ci. Cs.	Ci. Cs.	Ci. Cs.	Ci. Cs.	9
10	Ci. Cs.	Ci. Cs. Cs.	Ci. Cs.	Cs.	10
11	Ac. Ci. Cs.	Sc. Ac. Ci. Cs.	Cu. Ac. Ci. Cs.	Cu. Ci. Cs.	11
12	Ci. Cs.	Ci. Cs.	Cu. Ci. Cs.	Cu. Ci. Cs.	12
13	Ci. Cs.	Ci. Cs.	Cu. Ci. Cs.	Cu. Ci. Cs.	13
14	Ci. Cs.	Ci. Cs. Ci. Cs.	Cu. Ci. Cs.	Cu. Ci. Cs.	14
15	Ci. Cs.	Ci. Cs.	Cu. Ci. Cs.	Sc. Ci. Cs.	15
16	Ci. Cs.	Ci. Cs.	Cu. Ci. Cs.	Cu. Cs.	16
17	Ci. Cs.	Ci. Cs.	Cu. Ci. Cs.	Cu. Ci.	17
18	Ac. Ci. Cs.	Ci. Cs.	Cu. Ci. Cs.	Cu. Ci.	18
19	Cs.	Ci. Cs.	Cu. Sc. Ac. Ci. Cs.	Cu. Sc. Ac. As. Ci. Cs.	19
20	Ac. Ci. Cs.	Ac. Ci. Cs.	Sc. Ac. Ci. Cs.	Sc. Ac. Ci. Cs.	20
21	Sc. Ac. Ci. Cs.	Sc. Ac. Ci Cs.	Cu. Ci. Cs.	Cu. Ci. Cs.	21
22	Ci. Cs.	Ci. Cs.	Cu. Ac. Ci. Cs.	Cu. Ci Cs.	22
23	Ci. Cs.	Ac. Ci. Cs.	Cu. Sc. Ac. Ci. Cs.	Cu. Sc. Ac. Ci. Cs.	23
24	Cu. Sc. Ac. Ci. Cs.	Cu. Sc. Ac. Ci. Cs.	Cu. Ci. Cs.	Cu. Ci. Cs.	24
25	Ci Cs.	Ci. Cs.	Cu. Ci. Cs.	Cu. Ci Cs.	25
26	Ac. Ci. Cs.	Ci. Cs.	Cu. Ci. Cs.	Cu. Sc. Ci. Cs.	26
27	Sc. Ac. Ci. Cs.	Ci. Cs.	Cu. Sc. Ac. Ci. Cs.	Cu. Sc. Ci. Cs.	27
28	Cu. Sc. Ac. Ci. Cs.	Cu. Ci. Cs.	Cu. Ci.	Cu. Ac. Ci. Cs.	28
29	Ci. Cs.	Ci. Cs.	Cu. Ac. Ci. Cs.	Cu. Ac. Ci. Cs.	29
30	Sc. Ac. Ci. Cs.	Cu. Ci. Cs.			30
31					31

กรุงเทพฯ ธันวาคม ๒๔๘๕ Bangkok December 1942

ค่าเฉลี่ยของผลการตรวจอุตุนิยมประจำวันและประจำเดือน

Daily and Monthly Values of Meteorological Elements

Days	Mean Barometric Pressure at 1000 mb.	Temperature				Relative Humidity	Wind Velocity		Mean Amount of Cloud	Total Rainfall	Mean Visibility	Amount of Evaporation	Weather Remarks
		Max	Min	Range	Mean		Extreme	Mean					
	mb.	°C.	°C.	°C.	°C.	%	m/s	m/s	0-10	mm.	km	mm	
1	12.83	31.5	21.3	10.2	26.0	79.0	24.0	3.8	2.9	-	6.3	6.6	
2	11.55	31.8	21.6	10.2	26.4	80.6	24.0	5.6	3.8	-	6.6	5.8	
3	12.34	31.9	23.8	8.1	26.9	84.6	24.0	4.9	6.5	-	6.8	7.1	
4	15.80	29.0	22.4	6.6	24.5	76.3	13.6	8.1	8.9	-	6.8	6.5	
5	17.26	28.8	21.1	7.7	23.8	75.1	22.4	5.4	5.3	-	7.0	6.2	
6	16.89	29.4	20.0	9.4	24.3	78.8	25.6	6.4	4.0	-	7.0	5.7	
7	15.87	30.1	20.2	9.9	24.8	81.4	22.4	3.5	5.6	-	6.4	4.9	
8	15.72	29.8	21.1	8.7	24.3	83.0	22.4	4.0	6.4	-	6.1	6.2	
9	17.36	27.3	18.4	8.9	22.0	67.5	30.4	13.3	6.1	-	6.6	8.1	
10	18.73	25.4	15.3	10.1	19.7	72.6	35.2	9.2	4.1	-	6.6	8.3	
11	19.20	26.4	14.2	12.2	19.6	73.7	19.2	5.1	2.0	-	6.0	6.4	
12	17.97	27.0	14.0	13.0	20.1	73.6	22.4	6.9	3.8	-	6.9	6.6	
13	16.79	28.6	15.7	12.9	21.8	74.8	19.2	6.1	4.4		6.0	6.7	
14	15.69	29.0	16.2	12.8	22.1	75.3	24.0	6.8	2.8	-	5.9	7.2	
15	15.39	30.0	16.8	13.2	22.7	76.2	27.2	4.9	2.4		6.1	8.2	
16	14.64	29.6	16.7	12.9	22.6	77.4	19.2	4.3	2.3	-	5.9	7.3	
17	14.17	28.7	16.7	12.	21.9	79.2	30.4	4.6	3.9	-	6.3	6.4	
18	14.04	28.8	16.2	12.6	21.9	75.3	20.4	5.4	1.9		5.9	8.1	
19	15.06	30.1	16.4	13.7	22.2	77.8	24.8	2.9	2.8	-	6.0	7.0	
20	14.92	30.6	17.4	13.2	23.0	77.7	14.4	5.9	2.3	-	6.0	7.2	
21	15.37	31.9	20.2	11.7	25.1	76.6	20.8	7.6	5.4	-	6.4	5.3	
22	15.45	29.9	22.1	7.8	24.8	80.5	11.2	2.5	6.8	-	6.4	5.9	
23	14.49	33.4	20.3	13.1	25.9	80.2	14.4	2.8	4.1	-	6.1	6.6	
24	14.23	33.1	21.4	11.9	26.9	76.4	2.8	5.1	3.5	-	6.3	6.4	
25	15.09	32.5	21.2	11.3	26.2	74.3	25.6	5.5	5.6	-	6.3	5.6	
26	15.42	31.7	19.1	12.6	24.8	75.6	12.8	1.5	4.4	-	6.1	5.4	
27	15.04	31.1	19.2	11.9	25.7	76.9	17.6	3.7	3.3	-	6.3	6.4	
28	15.35	30.4	19.9	10.5	25.1	78.6	22.4	5.1	4.3	-	6.5	6.9	
29	15.87	30.7	20.6	10.1	25.2	78.8	19.2	4.9	3.9	-	6.5	6.1	
30	16.20	31.4	19.7	11.7	25.6	76.8	17.6	5.3	3.9	-	6.3	7.3	
31	15.67	31.6	19.9	11.7	25.6	76.0	17.8	3.0	5.3	-	6.3	5.8	
Total										-		207.0	
Mean	15.49	30.1	19.0	11.1	23.9	76.9	31.3	5.3	4.1		6.3	6.7	
Abs. Max.	21.89	33.4		13.7		99.0	73.6			-		8.5	
Days	11 th	23 rd		19 th		1,8,30	4 th			-		18 th	
Abs. Min.	08.94		14.0	6.6		47.0							
Days	2nd		12th	4th		18,19							

กรุงเทพฯ – BANGKOK

ผลสรุปการตรวจประจำเดือน ธันวาคม ๒๔๙๕

Monthly Summary for December 1952

1. ความกดอากาศ – AIR PRESSURE

สูงสุด	Extreme Maximum	1021.89 mb.	ในวันที่ - on the 11th
ต่ำสุด	Extreme Minimum	1008.94 mb.	ในวันที่ - on the 2nd
ระยะเปลี่ยนประจำวันสูงสุด	Max. Diurnal Range	5.70 mb.	ในวันที่ - on the 10,17
ปานกลางสูงสุด	Mean Maximum	1017.90 mb.	
ปานกลางต่ำสุด	Mean Minimum	1013.15 mb.	
ปานกลาง	Mean	1015.49 mb.	

2. อุณหภูมิอากาศ – AIR TEMPERATURE

สูงสุด	Extreme Maximum	33.4 °C.	ในวันที่ - on the 23rd
ต่ำสุด	Extreme Minimum	14.0 °C.	ในวันที่ - on the 12th
ระยะเปลี่ยนประจำวันสูงสุด	Max. Diurnal Range	13.7 °C.	ในวันที่ - on the 19th
ปานกลางสูงสุด	Mean Maximum	30.1 °C.	
ปานกลางต่ำสุด	Mean Minimum	19.0 °C.	
ปานกลาง	Mean	23.9 °C.	

3. ความชื้นสัมพันธ์ – RELATIVE HUMIDITY

สูงสุด	Highest	99.0 %	ในวันที่ - on the 1st
ต่ำสุด	Lowest	47.0 %	ในวันที่ - on the 18,19
ปานกลาง	Mean	76.9 %	

4. ลม – SURFACE WINDS

ความเร็วสูงสุด	Greatest Velocity	78.6 Km / hr.
ความเร็วปานกลาง	Mean Velocity	5.3 Km / hr.
ทิศร่วม	Resultant Direction	N 11° 48' W

5. ฝนตก – RAINFALL

รวมทั้งเดือน	Total Amount	- mm.
ต่างจากปรกติ	Departure from normal	- 9.5 mm.
ความแรงของฝน	Greatest intensity	- mm. in - minutes
ตกมากที่สุดในวันหนึ่ง	Heaviest fall in 24 hrs.	- mm. ในวันที่ - on the

6. หมายเหตุ – MISCELLANEOUS INFORMATION

ท้องฟ้าไม่มีเมฆ	Cloudless sky	0
ท้องฟ้ามีเมฆบางส่วน	Partly cloudy sky	11
ท้องฟ้ามีเมฆมาก	Cloudy sky	20
ท้องฟ้ามีเมฆเต็ม	Overcast	0
วันมีฝนตก	Rainy days	2
วันมีน้ำค้าง	Days with dew	23
วันมีหมอก	Days with ground fog	1
วันมีฟ้าหรั่วชื้น	Days with mist	29
วันมีฟ้าหรั่ว	Days with haze	27
วันมีพายุฟ้าคะนอง	Days with thunderstorm	0
วันมีฟ้าแลบ	Days with lightning	1
วันมีพายุคะนองไม่ผ่านสถานี	Days with distant thunderstorm	0
จำนวนไอน้ำรวมทั้งเดือน	Total Evaporation 207.0 mm.	

สรุปผลการตรวจอุตุนิยมประจำเดือน ธันวาคม ๒๔๕๕

Summary of Meteorological Observations for month of December 1952

สถานี Station	ค่าปานกลางความกดอากาศโดยลดและแก้แล้ว (เป็นมิลลิบาร์) Mean Reduced Barometric Pressure (in Millibars)								
	๑๐๐๐ + จำนวนในตาราง 1000 + the numbers in the tables								ประจำเดือน For Month
	0100	0400	0700	1000	1300	1600	1900	2200	
Chiengrai	-	-	21.26	21.48	18 09	15.51	17.77	-	18.82
Mae Hongsorn	-	-	-	-	-	-	-	-	-
Chiengmai	18.24	17.82	19.21	20.45	16.67	14.01	16.03	18.32	17.59
Nan	-		18.74	19 64	15.34	12 95	15.19		16.37
Lampang	-	-	-	-	-	-	-		-
Phrae	-		16.35	19.62	15.83	13.65	15.48		16.59
Mae Sariang	-	-			-	-			-
Bhetchaboon	-	-	-	-	-	-	-	-	-
Uttaradith	-		18.12	19.55	16.20	14.15	15.86	-	16.78
Nakorn Panom	18.58	18 11	19.12	20.04	16.82	15.12	17.47	18.99	18 03
Udorn Dhani	17.04	16 64	18.39	19.12	15.75	13.97	15.81	17.53	16.78
Sakol Nakorn			19 92	20.61	17.44	15 61	18.04	-	18.32
Pitsanuloke	16.85	15.96	17.17	18 96	15.67	13.63	15.25	17.12	16.33
Maesord	-	-	17.22	18.00	14.75	12.44	14.39	-	15 36
Mukdahern			18.66	19.50	17.02	15.85	17.37	-	17 68
Roi Et			18.01	18.65	15.40	13.92	16.12	-	16 42
Khon Kaen	-	-	18.46	18.95	15.51	13.76	15.67	-	16.47
Nakorn Sawan	-	-	18.19	19.84	17.26	14.95	16.48		17.34
Nakorn Rajasima	16.72	16 34	17.76	18.52	15.17	13.38	15.18	17.13	16 28
Surindh	-	-	16.60	17.64	14.70	13.10	14.51	-	15.31
Ubol Rajadhani	15.66	15.50	15.84	16.47	13.38	12.19	14.25	15.55	14 85
Prachinburi	-	-	-	-		-	-	-	-
Lopburi	-	-	16.47	18.22	15.08	12 96	14.82	-	15.51
Subarnburi			17.84	19.41	16.69	14.51	15.79	-	16.85
Kanchanaburi	-	-			-		-	-	-
Don Muang	14.38	13.40	14.61	16.46	14.08	11.87	13.13	14 91	14.10
Aranyaprades	-		16.69	17.86	14.92	13.22	15.11	-	15.56
Jolburi	17.77	17.17	17.12	18.50	16 08	14.03	15.61	17.77	16.76
Sattahib	15.12	14.97	14.94	16.44	14.20	12.59	13.97	15.16	14.67
Chantaburi	-	-		-	-	-	-	-	-
Klong Yai		-	15.39	16.25	14.07	12.54	14.88	-	14 62
Hua Hin	14.94	14.65	15.29	16.97	14 77	12.77	14.11	15 27	14 85
Prachuab Kirikhan	-		14 91	16.63	14.65	12 63	13.81	-	14.53
Chumporn	15.01	14.19	14.13	15.48	13.67	12 11	13.10	15 16	14.11
Ranong		-	13 79	15.26	12.75	10.88	12 54	-	13 04
Bandon	-	-	14 40	15 75	13.75	11.95	13 19		13.81
Nakorn Srithamarat		-	13.28	14.77	12.80	11.16	12.53	-	12.91
Phuket	13.23	12.57	12.75	14 23	12.27	10.56	11 51	13.21	12 55
Kantang		-	-	-	-	-	-	-	-
Songkhla	14.15	13.48	14.06	15.57	17.72	11.81	13.03	14.51	13 79
Narathiwas			14.29	15.71	13.89	12.09	13.19		13.83

สถานี Station	อุณหภูมิอากาศ (°ซ) Air Temperature in °C.							
	ค่าปานกลาง Means							
	ประจำเดือน For Month	สูงสุด Max.	ต่ำสุด Min.	ประจำวัน Daily Extremes				ระยะเปลี่ยนประจำวัน Daily Range
				สูงสุด Highest	วันที่ Date	ต่ำสุด Lowest	วันที่ Date	
Chiengrai	19.4	26.9	11.9	23.6	8	17.3	17	14.9
Mae Hongsorn	-	-	15.2	-	-	-	-	-
Chiengmai	20.4	27.6	13.2	23.8	7	18.3	17	14.4
Nan	21.3	29.1	13.5	24.6	8	18.2	11	15.6
Lampang	-	-	-	-	-	-	-	-
Phrae	21.4	28.4	14.4	24.4	7	18.7	11	14.0
Mae Sariang	22.4	29.0	15.9	25.5	8	14.4	4	13.2
Bhetchaboon	-	-	-	-	-	-	-	-
Uttaradith	23.2	31.5	14.9	26.5	8	19.6	11	16.6
Nakorn Panom	-	-	13.2	-	-	-	-	-
Udorn Dhani	21.0	28.8	13.1	25.5	3	14.7	11	15.7
Sakol Nakorn	19.9	27.5	12.4	24.6	3	14.4	11	15.1
Pitsanuloke	23.5	30.6	16.5	27.2	4	19.8	10,11	14.1
Maesord	22.6	31.7	13.5	27.3	6	18.7	12	18.2
Mukdahara	-	-	-	-	-	-	-	-
Roi Et		-			-	-	-	-
Khon Kaen	21.5	28.9	14.1	25.5	3	16.0	10	14.8
Nakorn Sawan	23.4	30.2	16.5	26.2	23	19.0	10	13.7
Nakorn Rajasima	21.4	28.6	14.2	25.4	3	16.1	12	14.4
Surindh	22.6	29.1	16.1	26.5	2	18.2	10	13.0
Ubol Rajadhani	22.5	28.4	16.7	26.8	2	18.2	10	11.7
Prachinburi	23.5	30.7	16.4	25.5	1	19.4	10	14.3
Lopburi	23.3	30.6	16.0	27.3	3	18.8	11	14.6
Subarnburi	23.4	29.8	17.6	26.5	24	19.1	11	11.7
Kanchanaburi	23.0	29.9	16.1	26.5	22	18.2	12	13.8
Don Muang	24.5	29.4	19.6	28.5	3	19.6	10	9.8
Aranyapradesa	23.3	30.5	16.0	27.3	3	19.8	12	14.5
Jolburi	24.2	29.9	18.5	27.6	25	19.7	10	11.4
Sattahib	25.9	31.4	20.5	29.8	25	20.1	10	10.9
Chantaburi	24.0	30.1	17.8	27.2	30	19.0	10	12.3
Klong Yai	25.0	30.2	19.8	27.5	2	21.9	18	10.4
Hua Hin	-	27.5	-	-	-	-	-	-
Prachuab Kirikhan	23.1	28.0	18.2	25.2	22	20.1	18	9.8
Chumporn	23.3	27.9	18.7	25.4	2	20.7	11	9.2
Ranong	24.3	29.2	19.4	26.3	28	21.4	16	9.8
Bandon	25.3	30.0	20.7	27.1	28	22.9	13	9.3
Nakorn Srithamaraj	24.9	28.8	21.1	26.4	7	23.3	13	7.7
Phuket	26.4	29.9	23.0	28.3	27	24.9	13	6.9
Kantang	26.0	31.1	20.9	28.1	24	23.8	6	10.2
Songkhla	25.0	27.7	22.2	26.9	1	22.3	10	5.5
Naradhivas	-	-	-	-	-	-	-	-

สถานี Station	อุณหภูมิอากาศ (°ซ.) Air Temperature in °C.								
	สูงสุดและต่ำสุด Extremes				ระยะเปลี่ยนประจำวัน Daily Range				ระยะเปลี่ยนระหว่างสูงสุดและต่ำสุด Range between Extreme Temp
	สูงสุด Max.	วันที่ Date	ต่ำสุด Min.	วันที่ Date	มากที่สุด Greatest	วันที่ Date	น้อยที่สุด Smallest	วันที่ Date	
Chiengrai	29.7	3	7.5	24	20.9	24	5.8	5	22.2
Mae Hongsorn			12.0	25	-	-	-	-	-
Chiengmai	30.1	8	8.7	25	19.3	25	4.6	9	21.4
Nan	31.8	8	10.4	11	18.8	30	2.8	9	21.4
Lampang	-	-	-	-	-	-	-	-	-
Phrae	31.3	7	11.8	14	17.8	24	4.1	10	19.5
Mae Sariang	31.0	7,8,9	13.3	20	15.8	27	10.3	1	17.7
Bhetchaboon	-	-	-	-	-	-	-	-	-
Uttaradith	33.8	22	10.0	13	20.0	20	5.8	9	23.8
Nakorn Panom	-	-	7.1	10	-	-	-	-	-
Udorn Dhani	32.9	2	5.7	12	20.5	14	9.5	3	27.2
Sakol Nakorn	32.2	1	5.0	12	18.7	14	8.9	3	27.2
Pitsanuloke	32.8	8	11.7	13	18.5	13	6.5	9	21.1
Maesord	37.1	22	9.0	14	23.8	20	5.4	10	28.1
Mukdaharn	-	-	-	-	-	-	-	-	-
Roi Et	-	-	-	-	-	-			-
Khon Kaen	32.4	12,3	8.4	10,12	19.4	14	8.0	26	24.0
Nakorn Sawan	34.0	25	11.3	13	18.0	14	5.3	9	22.7
Nakorn Rajasima	33.5	28	7.2	12	18.9	14	8.1	3	26.3
Surindh	33.0	2	11.2	10	16.0	29	7.1	21	21.8
Ubol Rajadhani	32.2	2	12.5	18	15.5	18	7.4	9	19.7
Prachinburi	32.2	1,6,29	10.8	10	17.6	7	11.6	21,22	21.4
Lopburi	33.8	24	10.7	11	19.4	15,22	7.8	4	23.1
Suburnburi	33.2	24	12.7	12	14.7	14	4.1	4	20.5
Kanchanaburi	33.4	24	9.8	12	17.9	14,15	5.2	4	23.6
Don Muang	32.7	24	15.0	10	13.0	27	5.2	4	17.7
Aranyapradesa	34.0	28	11.5	12	19.5	20	7.8	4	22.5
Jolburi	32.7	25	12.6	11	14.5	15	4.6	4	19.1
Sattahib	35.5	25	14.0	10	13.6	19	5.6	3,4	21.5
Chantaburi	33.4	27	12.6	18	16.6	19	7.5	4	20.8
Klong Yai	33.2	2	15.3	18	13.2	18	6.4	4	17.9
Hua Hin	29.7	2	-	-	-	-	-	-	-
Prachuab Kirikhan	30.3	24	13.9	19	14.5	20	4.0	3	16.4
Chumporn	31.0	24	15.1	18	12.3	16	2.7	4	15.9
Ranong	32.3	28	15.1	21	15.9	21	2.3	3	17.2
Bandon	33.0	24	16.8	13	12.2	13	1.4	4	16.2
Nakorn Srithamaraj	31.0	25	18.4	13	11.3	25	1.4	5	12.6
Phuket	32.0	31	20.7	9,13	9.5	16	2.5	6	11.3
Kantang	34.0	24	19.0	15	12.6	15,26,28	2.9	6	15.0
Songkhla	30.3	1	20.5	11	7.9	21	1.5	10	9.8
Naradhivas	-	-	-	-	-	-	-	-	-

สถานี Station	ความชื้นสัมพัทธ์ (%) Relative Humidity in %								
	ค่าปานกลาง Means					ค่าสูงสุดและต่ำสุด Absolute Extremes			
	ประจำเดือน For Month	ประจำวัน Daily Extremes							
		สูงที่สุด Highest	วันที่ Date	ต่ำที่สุด Lowest	วันที่ Date	สูงที่สุด Highest	วันที่ Date	ต่ำที่สุด Lowest	วันที่ Date
Chiengrai	77.1	83.2	2	71.0	14	99.0	12	47.0	16
Mae Hongsorn	69.9	75.2	1	62.8	11	99.0	20	37.0	14
Chiengmai	81.3	88.0	9	75.6	31	100.0	29	30.0	24
Nan	73.6	86.0	9	68.6	25	100.0	13	41.0	13
Lampang	-	-	-	-	-				-
Phrae	74.1	79.4	1	69.6	15	100.0	14 days	39.0	25
Mae Sariang	75.8	85.0	14	66.8	28	98.0	6	49.0	28
Bhetchaboon	-	-	-		-			-	-
Uttaradith	66.4	69.8	9	65.0	24	97.0	14	37.0	24
Nakorn Panom	70.5	78.0	11	55.4	12	100.0	16,23,24	39.0	11
Udorn Dhani	73.6	79.1	30	63.6	4	97.0	29,30	29.0	12
Sakol Nakorn	65.4	72.2	2	52.4	9	98.0	6 days	42.0	12
Pitsanuloke	75.0	79.0	7	70.6	10	98.0	1	36.0	18
Maesord	66.8	76.0	29	60.4	13	99.0	19,22,30	36.0	13,16,29
Mukdaharn	69.7	76.6	1	59.0	11	99.0	24	48.0	10
Roi Et	66.5	70.6	25	59.6	16	95.0	24	45.0	16
Khon Kaen	61.8	69.4	3	51.6	12	98.0	27	30.0	12
Nakorn Sawan	66.9	72.4	3	60.6	23	98.0	13,18	34.0	23
Nakorn Rajasima	74.5	82.5	21	66.9	13	98.0	18	42.0	11,16
Surindh	64.4	76.4	21	55.0	17	98.0	16	40.0	10,14
Ubol Rajadhani	73.4	81.0	1	64.1	11	99.0	2	46.0	11
Prachinburi	65.5	76.4	3	55.0	11,12	99.0	21	47.0	11
Lopburi	57.7	65.8	1	48.8	11	94.0	1,27	34.0	11
Subarnburi	68.8	77.6	3	62.0	11	99.0	1	44.0	11
Kanchanaburi	66.2	74.2	3	55.4	10	98.0	8,30	36.0	11
Don Muang	72.5	78.9	8	65.4	10	97.0	23	36.0	28
Aranyapradesa	65.7	78.8	30	57.2	9,11	98.0	28	42.0	17,18
Jolburi	71.5	83.4	23	60.8	9	96.0	8	41.0	18
Sattahib	72.9	86.1	3	64.3	18	94.0	23,30	43.0	28
Chantaburi	75.1	85.6	3	65.6	30	98.0	24	48.0	4 days
Klong Yai	71.2	87.0	3	60.0	14	98.0	28	48.0	14,17
Hua Hin	75.4	87.9	3	66.1	11	100.0	3	51.0	21
Prachuab Kirikhan	72.7	93.0	3	62.2	11,12	98.0	3	50.0	2
Chumporn	83.0	97.2	4	75.1	10	99.0	4,23	49.0	18
Ranong	80.1	97.2	5	70.4	12	98.0	8 days	54.0	15
Bandon	81.3	99.4	4	72.6	10	100.0	4 days	57.0	19
Nakorn Srithamaraj	78.8	97.8	3	68.8	13	100.0	5	53.0	25
Phuket	76.5	88.1	6	67.6	15	96.0	31	50.0	17
Kantang	78.8	92.0	6	73.6	25	97.0	8	57.0	15
Songkhla	84.6	98.4	10	74.4	18	100.0	10	60.0	16
Naradhivas	82.0	97.8	5	73.4	22	99.0	1,5,27	57.0	22

สถานี Station	ลมผิวพื้น Surface Winds								
	ทิศร่วม Resultant Direction				ความแน่นิ่ง Steadiness in %				กำลังลมอย่างมากที่สุดตามมาตราโบฟอร์ท Greatest force in Beaufort Scale
	เวลา 0700	เวลา 1000	เวลา 1300	เวลา 1600	เวลา 0700	เวลา 1000	เวลา 1300	เวลา 1600	
Chiengrai	N	N 37° E	N 20° E	N 45° E	3	33	38	42	4
Mae Hongsorn	N 71° E	N 79° E	N 79° E	N 85° E	7	33	70	69	2
Chiengmai	N 45° W	S 39° W	S	S 31° E	1	21	34	19	3
Nan	Calm	N 45° E	S 76° E	S 72° E	0	5	14	10	2
Lampang	-	-	-	-	-	-	-	-	-
Phrae	N	N 3° E	N	N 2° E	8	26	55	49	6
Mae Sariang	Calm	N8° W	N20° W	N14° W	0	46	38	27	3
Bhetchaboon	-	-	-	-	-	-	-	-	-
Uttaradith	N 81° E	N 86° E	N 88° E	N 65° E	60	95	75	47	4
Nakorn Panom	N 68° E	N 53° E	N 51° E	N 53° E	15	82	93	98	6
Udorn Dhani	S 80° E	N 80° E	N 67° E	N 76° E	37	93	82	84	6
Sakol Nakorn	N 45° E	N 48° E	N 40° E	N 41° E	3	67	81	70	5
Pitsanuloke	N55° E	N 28° E	N34° W	N65° W	4	43	35	47	10
Maesord	E	N 54° E	N 32° E	N 68° E	3	45	62	71	6
Mukdahara	N 53° E	N 51° E	N 51° E	N 53° E	33	93	93	87	7
Roi Et	N 45° E	N 45° E	N 45° E	N 44° E	87	100	97	100	6
Khon Kaen	N 45° E	N 46° E	N 44° E	N 45° E	5	95	91	100	5
Nakorn Sawan	S 45° E	S 36° E	S 27° E	S 37° E	5	28	37	18	3
Nakorn Rajasima	N 27° E	N 63° E	N 56° E	N 57° E	15	88	87	90	7
Surindh	N 2° E	N 8° E	N 4° E	N 1° E	98	96	99	95	5
Ubol Rajadhani	N 15° E	N 31° E	N 19° E	N 17° E	64	96	90	92	6
Prachinburi	N 62° E	N 59° E	N 58° E	N 60° E	56	84	93	79	5
Lopburi	N 48° E	N 52 E	N 45° E	N 34° E	49	58	56	35	5
Subarnburi	N 22° E	N 29° E	N 25° E	N 25° E	60	94	94	87	5
Kanchanaburi	N 45° E	N 42 E	N 45° E	N 45° E	9	88	100	93	3
Don Muang	N 16° E	N 30° E	N 7° E	N 2° E	61	72	79	89	4
Aranyapradesa	N 8° E	N 19 E	N 18° E	N 14° E	23	90	96	95	8
Jolburi	N 70° E	N 56° E	N 40° E	N16° W	87	83	77	72	8
Sattahib	N 9° E	N 15° E	N39° W	N28° W	86	88	68	78	7
Chanteburi	N 28° E	N 28° E	N 26° E	N 31° E	68	90	84	84	7
Klong Yai	N 47° E	N 27 E	N 27° E	N 7° E	67	73	81	53	5
Hua Hin	N 32° W	N 28° E	N 42° E	N 46° E	74	85	97	95	8
Prachuab Kirikhan	N30° W	N 8° E	N 23° E	N 35° E	91	96	92	92	7
Chumporn	N 5° E	N 74° E	S 88° E	S 88° E	36	72	95	98	8
Ranong	N 72° E	N 82° E	N 79° E	N 78° E	52	90	87	77	5
Bandon	N68° E	N 21° E	N 13° E	N 7° E	7	63	88	88	4
Nakorn Srithamaraj	N14° W	N 2° E	N 18° E	N 27° E	41	69	76	81	4
Phuket	N 86° E	E	E	E	43	97	100	100	4
Kantang	N 54° E	N 60° E	N 58° E	N 65° E	45	65	62	47	5
Songkhla	S 85° E	N58° E	N 50° E	N 49° E	23	31	51	74	8
Naradhivas	S	N14° E	N 22° E	N 23° E	61	54	96	92	6

สถานี Station	ลมผิวพื้น Surface Winds														
	ทิศลม Wind Direction									กำลังลมตามมาตราโบฟอร์ต Wind Force in Beaufort Scale					
	ทำการตรวจเวลา 0700 Observation at 0700									ทำการตรวจเวลา 0700 Observation at 0700					
	Calm	N	NE	E	SE	S	SW	W	NW	1-3	4	5-6	7	8-9	> 9
Chiengrai	30	1	-	-	-	-		-	-	1	-	-	-	-	-
Mae Hongsorn	29	-	1	1	-	-	-	-	-	2	-	-	-	-	-
Chiengmai	28	1	-	-	1	-	-	1	-	3	-	-	-	-	-
Nan	31	-	-	-	-	-	-	-	-	-	-	-	-	-	-
Lampang	-	-	-	-	-	-	-	-	-	-	-	-	-	-	-
Phrae	30	1	-	-	-	-	-	-	-	1	-	-	-	-	-
Mae Sariang	31	-	-	-	-	-	-	-	-	-	-	-	-	-	-
Bhetchaboon	-	-	-	-	-	-	-	-	-	-	-	-	-	-	-
Uttaradith	12	-	4	15	-	-	-	-	-	19	-	-	-	-	-
Nakorn Panom	26	-	3	2	-	-	-	-	-	5	-	-	-	-	-
Udorn Dhani	16	-	4	5	5	1	-	-	-	15	-	-	-	-	-
Sakol Nakorn	30	-	1	-	-	-	-	-	-	-	1	-	-	-	-
Pitsanuloke	28	-	-	2	-	-	-	-	1	3	-	-	-	-	-
Maesord	30	-	-	1	-	-	-	-	-	1	-	-	-	-	-
Mukdaharn	21	-	8	2	-	-	-	-	-	10	-	-	-	-	-
Roi Et	20	-	11	-	-	-	-	-	-	11	-	-	-	-	-
Khon Kaen	29	-	2	-	-	-	-	-	-	2	-	-	-	-	-
Nakorn Sawan	29	-	-	1	-	1	-	-	-	2	-	-	-	-	-
Nakorn Rajasima	24	-	1	-	-	-	-	-	1	-	-	-	-	-	-
Surindh	-	29	2	-	-	-	-	-	-	31	-	-	-	-	-
Ubol Rajadhani	10	14	7	-	-	-	-	-	-	26	1	-	-	-	-
Prachinburi	13	-	11	7	-	-	-	-	-	13	5	-	-	-	-
Lopburi	16	-	14	1	-	-	-	-	-	11	2	2	-	-	-
Subarnburi	11	16	10	-	-	-	-	-	-	19	1	-	-	-	-
Kanchanaburi	28	-	3	-	-	-	-	-	-	3	-	-	-	-	-
Don Muang	3	12	6	3	1	-	-	1	4	28	-	-	-	-	-
Aranyapradesa	23	6	2	-	-	-	-	-	-	8	-	-	-	-	-
Jolburi	4	-	7	20	-	-	-	-	-	24	2	-	-	-	-
Sattahib	3	22	6	-	-	-	-	-	-	23	5	-	-	-	-
Chantaburi	7	7	11	-	-	-	-	-	1	16	3	5	-	-	-
Klong yai	3	8	15	1	-	-	-	-	-	19	2	1	-	-	-
Hua Hin	4	7	2	-	-	-	-	3	15	22	1	4	-	-	-
Prachuab Kirikhan	1	11	-	-	-	-	-	1	18	25	1	5	1	-	-
Chumporn	10	8	2	3	1	1	1	-	1	20	1	-	-	-	-
Ranong	14	-	7	10	-	-	-	-	-	11	3	-	-	-	-
Bandon	28	1	-	2	-	-	-	-	-	2	1	-	-	-	-
Nakorn Srithamarat	13	7	3	-	-	1	-	2	-	13	-	-	-	-	-
Phuket	17	-	1	13	-	-	-	-	-	11	-	-	-	-	-
Kan tang	17	-	11	3	-	-	-	-	-	1	-	-	-	-	-
Songkhla	8	2	3	9	-	-	-	2	-	17	1	1	-	2	-
Naradhivas	-	6	-	-	-	25	-	-	-	29	2	-	-	-	-

สถานี Station	ลมผิวพื้น Surface Winds													
	ทิศลม Wind Direction									กำลังลมตามมาตราโบฟอร์ต Wind Force in Beaufort Scale				
	ทำการตรวจเวลา ๐๐๐๐ Observation at 1000									ทำการตรวจเวลา ๐๐๐๐ Observation at 1000				
	Calm	N	NE	E	SE	S	SW	W	NW	1-3	4	5-6	7	8-9	> 9
Chiengrai	18	2	16	-		-	1	-	-	13	-	-	-	-	-
Mae Hongsorn	20		3	8	-	-	-	-	-	11	-	-	-	-	-
Chiengmai	9	3	1	2	2	4	6	2	2	22	-	-	-	-	-
Nan	29	1	-	1	-	-	-	-	-	2	-	-	-	-	-
Lampang	-	-	-	-	-	-	-		-	-	-	-	-	-	-
Phrae	21	7	2	-	-	-	-	1	-	10	-	-	-	-	-
Mae Sariang	15	14	-	-	-	-	-	2	-	16	-	-	-	-	-
Bhetchaboon				-	-	-	-	-	-	-	-	-	-	-	-
Uttaradith	1	-	3	27	-	-	-	-	-	30	-	-	-	-	-
Nakorn Panom	4		22	5	-	-		-	-	25	1	1	-	-	-
Udorn Dhani	1		7	23	-	-	-	-	-	27	3	-	-	-	-
Sakol Nakorn	9	2	19	1	-	-	-	-	-	19	2	1	-	-	-
Pitsanuloke	2	7	7	3	4	1		2	5	29	-	-	-	-	-
Maesord	7	7	5	8	-	3	-	-	1	22	1	1	-	-	-
Mukdaharn	1	-	26	4	-	-	-	-	-	23	4	3	-	-	-
Roi Et		-	31	-	-	-	-	-	-	21	6	4	-	-	-
Khon Kaen	1	-	20	1	-	-	-		-	26	4	-	-	-	-
Nakorn Sawan	15	9	-	5	-	2	-	-	-	16	-	-	-	-	-
Nakorn Rajasima		3	13	15		-	-	-	-	25	2	4		-	-
Surindh	-	25	6	-	-	-	-	-		26	5	-	-	-	-
Ubol Rajadhani		10	21		-		-	-		28	3	-	-	-	-
Prachinburi	3	-	19	9	-	-	-	-	-	14	14	-	-	-	-
Lopburi	11		15	4			-	-	1	18	1	1	-	-	-
Subarnburi		11	20	-	-				-	23	7	1	-	-	-
Kanchanaburi	4	2	25	-	-	-			-	27	-	-	-	-	-
Don Muang	2	11	11	5	-		-	1	1	38	1	-	-	-	-
Aranyapradesa		18	12	1				-	-	31	-	-	-	-	-
Jolburi	-	2	15	12			-	-	2	13	15	3	-	-	-
Sattahib	2	20	8	1	-	-		-	-	27	2	-	-	-	-
Chantaburi	1	11	19	-	-	-	-	-		9	10	10	1	-	-
Klong Yai	5	10	13	2	-	-	-	-	1	22	4	-	-	-	-
Hua Hin	2	12	16	1		-	-		-	24	2	2	1	-	-
Prachuab Kirikhan		24	6	-	-	-		-	1	11	14	5	1	-	-
Chumporn	1	4	7	15	2	1	1		-	24	4	2	-	-	-
Ranong	3		5	23	-	-			-	19	8	1	-	-	-
Bandon	8	9	11	1	-	-		-	2	22	1	-	-	-	-
Nakorn Srithamaraj		19	2	3	-	2	1		4	30	1	-	-	-	-
Phuket	1	-	-	30	-	-	-		-	26	4	-	-	-	-
Kantang	10	-	14	7		-	-	-	-	19	1	1	-	-	-
Songkhla	2	2	6	10	2	-	2	5	2	24	2	2	-	1	-
Naradhivas	-	17	7	-	-	6	-	1	-	23	7	1	-	-	-

สถานี Station	ลมผิวพื้น Surface Winds														
	ทิศลม Wind Direction									กำลังลมตามมาตราโบฟอร์ต Wind Force in Beaufort Scale					
	ทำการตรวจเวลา 1300 Observation at 1300									ทำการตรวจเวลา 1300 Observation at 1300					
	Calm	N	NE	E	SE	S	SW	W	NW	1-3	4	5-6	7	8-9	>9
Chiengrai	8	9	7	1	1	2	1	2		23	-	-	-	-	-
Mae Hongsorn	6	1	6	17	-	1	-	-	-	25	-	-	-	-	-
Chiengmai	4	3	2	1	5	8	6	1	1	27	-	-	-	-	-
Nan	24	1	-	4	-	2	-	-	-	7	-	-	-	-	-
Lampang	-	-	-	-	-	-	-	-	-	-	-	-	-	-	-
Phrae	8	18	-	1	1	1	-	1	1	22	1	-	-	-	-
Mae Sariang	8	15	-	-	-	4	-	-	-	23	-	-	-	-	-
Bhetchaboon	-	-	-	-	-	-	-	-	-	-	-	-	-	-	-
Uttaradith	2	1	5	19	1	3	-	-	-	28	1	-	-	-	-
Nakorn Panom	1	-	26	4	-	-	-	-	-	24	4	2	-	-	-
Udorn Dhani	-	2	12	15	1	-	-	-	1	28	3	-	-	-	-
Sakol Nakorn	5	4	21	1	-	-	-	-	-	26	-	-	-	-	-
Pitsanuloke	1	4	5	3	-	3	1	7	7	30	-	-	-	-	-
Maesord	1	15	1	11	-	1	-	-	2	21	5	4	-	-	-
Mukdaharn	1	-	26	4	-	-	-	-	-	23	2	5	-	-	-
Roi Et	-	1	29	1	-	-	-	-	-	29	7	4	-	-	-
Khon Kaen	1	-	29	-	-	-	-	1	-	27	3	-	-	-	-
Nakorn Sawan	12	12	-	5	-	2	-	-	-	19	-	-	-	-	-
Nakorn Rajasima	-	4	16	11	-	-	-	-	-	21	7	3	-	-	-
Surindh	-	26	4	-	-	-	-	-	1	30	1	-	-	-	-
Ubol Rajadhani	-	18	12	1	-	-	-	-	-	29	6	-	-	-	-
Prachinburi	1	-	21	9	-	-	-	-	-	19	11	1	-	-	-
Lopburi	11	1	16	1	1	-	-	-	1	18	2	-	-	-	-
Suparnburi	-	11	17	-	-	-	-	-	-	27	4	-	-	-	-
Kanchanaburi	-	-	31	-	-	-	-	-	-	31	-	-	-	-	-
Don Muang	1	18	6	2	-	-	-	1	3	29	1	-	-	-	-
Aranyapradesa	-	20	11	-	-	-	-	-	-	29	1	-	-	1	-
Jolburi	-	5	17	6	-	-	-	2	1	15	13	3	-	-	-
Sattahib	-	11	-	1	-	1	2	-	10	29	2	-	-	-	-
Chantaburi	1	10	18	-	-	-	1	-	-	15	9	6	-	-	-
Klong Yai	2	8	17	1	-	-	-	-	3	26	2	1	-	-	-
Hua Hin	1	2	28	-	-	-	-	-	-	14	11	4	1	-	-
Prachuab Kirikhan	-	14	16	-	-	-	-	-	-	8	15	7	1	-	-
Chumporn	-	-	2	25	-	-	-	-	-	10	11	19	-	-	-
Ranong	3	-	7	21	-	-	-	-	-	10	12	1	-	-	-
Bandon	1	20	8	-	-	-	-	-	-	27	3	-	-	-	-
Nakorn Srithammaraj	-	17	6	5	-	-	-	-	2	27	4	-	-	-	-
Phuket	-	-	-	31	-	-	-	-	-	30	1	-	-	-	-
Kantang	11	-	4	6	-	-	-	-	-	15	-	-	-	-	-
Songkhla	1	6	7	11	-	-	-	5	-	24	-	-	-	-	-
Naradhivas	-	10	15	-	-	-	-	-	-	8	20	3	-	-	-

สถานี Station	ลมผิวพื้น Surface Winds														
	ทิศลม Wind Direction									กำลังลมตามมาตราโบฟอร์ต Wind Force in Beaufort Scale					
	ทำการตรวจเวลา 1600 Observation at 1600									ทำการตรวจเวลา 1600 Observation at 1600					
	Calm	N	NE	E	SE	S	SW	W	NW	1-3	4	5-6	7	8-9	≥ 9
Chiengrai	9	8	8	-	5	1	-	-	-	22	-	-	-	-	-
Mae Hongsorn	9	-	3	19	-	-	-	-	-	22	-	-	-	-	-
Chiengmai	12	2	3	2	1	8	2	-	1	19	-	-	-	-	-
Nan	27	-	-	3	-	1	-	-	-	4	-	-	-	-	-
Lampang	-	-	-	-	-	-	-	-	-	-	-	-	-	-	-
Phrae	7	18	1	-	1	3	-	1	-	28	1	-	-	-	-
Mae Sariang	19	9	-	-	-	1	-	2	-	12	-	-	-	-	-
Bhetchaboon	-	-	-	-	-	-	-	-	-	-	-	-	-	-	-
Uttaradith	7	6	5	9	1	3	-	-	-	24	-	-	-	-	-
Nakorn Panom	-	-	25	6	-	-	-	-	-	26	5	2	-	-	-
Udorn Dhani	1	1	7	20	1	-	-	-	1	28	2	-	-	-	-
Sakol Nakorn	8	3	19	1	-	-	-	-	-	23	-	-	-	-	-
Pisanuloke	1	7	2	1	-	3	3	10	4	30	-	-	-	-	-
Maesord	1	7	4	17	-	2	-	-	-	24	5	1	-	-	-
Mukdaharn	3	-	23	5	-	-	-	-	-	23	2	3	-	-	-
Roi Et	-	1	30	-	-	-	-	-	-	25	3	3	-	-	-
Khon Kaen	-	-	31	-	-	-	-	-	-	30	1	-	-	-	-
Nakorn Sawan	20	6	-	3	-	2	-	-	-	11	-	-	-	-	-
Nakorn Rajasima	-	4	15	12	-	-	-	-	-	27	2	2	-	-	-
Surindh	-	24	4	-	-	-	-	-	3	30	1	-	-	-	-
Ubol Rajadhani	-	16	13	-	-	-	-	-	2	24	7	-	-	-	-
Prachinburi	5	-	17	9	-	-	-	-		18	8	-	-	-	-
Lopburi	18	1	9	1	-	-	-	-	2	13	-	-	-	-	-
Suburnburi	3	13	15	-	-	-	-	-	-	27	1	-	-	-	-
Kanchanaburi	2	1	27	1	-	-	-	-	-	29	-	-	-	-	-
Don Muang	-	24	2	2		-	-	1	2	31	-	-	-	-	-
Aranyapradesa	-	21	10		-	-	-	-	-	31	-	-	-	-	-
Jolburi		10	7	-	-	-	-	5	9	25	6	-	-	-	-
Sattahib	2	10	2	-	-	-	1	1	15	26	3	-	-	-	-
Chantaburi	1	10	18	1	-	-	1		-	19	8	3	-	-	-
Klong Yai	11	5	9	-	-		-	-	6	19	1	-	-	-	-
Hua Hin	-	2	26	3	-	-	-	-	-	21	4	6	-	-	-
Prachuab Kirikhan	-	8	22	1	-			-	-	5	16	10	-	-	-
Champorn	-	-	1	26	4		-	-		12	10	9	-	-	-
Ranong	6	-	7	18	-	-	-	-	-	14	11	-	-	-	-
Bandon	5	22	4			-	-	-	-	20	6	-	-	-	-
Nakorn Srithammaraj	-	13	13	3			1	-	1	30	1	-	-	-	-
Phuket		-	-	31	-	-	-	-	-	31	-	-	-	-	-
Kantang	14	-	10	6		1	-	-	-	13	1	3	-	-	-
Songkhla		7	12	10	-		1	-	1	24	3	4	1	-	-
Narathiwas	-	15	16		-	-	-	-	-	12	15	4	-	-	-

สถานี Station	จำนวนเมฆ Cloud Amount 0-8		ทรรศนะวิสัย Visibility 0-9		จำนวนฝนตก มม. Rainfall in mm.				จำนวนน้ำระเหย มม. Evaporation (piche) mm.		
	เวลา 0700	เวลา 1300	เวลา 0700	เวลา 1300	วันมีฝน Rainy day	จำนวนฝนตก Total Amount	มากที่สุดในวันหนึ่ง Heaviest in 24 hours		รวมทั้งเดือน Total for Month	มากที่สุดในวัน Greatest in one day	วันที่ Date
							จำนวน Amount	วันที่ Date			
Chiengrai	6.3	3.3	2.7	7.4	-	-	-	-	-	-	-
Mae Hongsorn	5.6	3.0	1.7	6.6	-	-	-	-	-	-	-
Chiengmai	3.5	3.1	5.7	7.1	-	-	-	-	80.0	4.4	24
Nan	5.9	2.4	2.9	7.0	2	2.0	1.5	8	-	-	-
Lampang	-	-	-	-	-	-	-	-	-	-	-
Phrae	7.1	3.9	2.0	7.0	-	-	-	-	-	-	-
Mae Sarieng	7.7	1.6	3.6	6.9	-	-	-	-	99.1	3.6	5 days
Bhetchaboon	-	-	-	-	-	-	-	-	-	-	-
Uttaradith	2.5	2.5	7.6	8.0	-	-	-	-	91.5	3.8	4
Nakorn Panom	4.7	4.6	5.3	6.3	-	-	-	-	-	-	-
Udorn Dhani	3.5	2.3	5.0	6.0	-	-	-	-	133.0	6.9	3
Sakol Nakorn	2.7	3.0	5.0	6.9	-	-	-	-	-	-	-
Pitsanuloke	2.1	2.4	4.9	6.4	-	-	-	-	109.7	4.2	15,21
Maesord	1.6	1.8	5.1	6.9	1	1.0	1.0	3	120.4	5.7	4
Mukdaharn	3.4	4.1	5.8	7.2	-	-	-	-	-	-	-
Roi Et	2.8	2.6	5.5	6.4	-	-	-	-	-	-	-
Khon Kaen	2.7	2.2	5.6	7.0	-	-	-	-	-	-	-
Nakorn Sawan	3.5	2.7	6.6	7.0	-	-	-	-	90.4	4.5	6
Nakorn Rajasima	3.3	2.6	4.6	7.2	-	-	-	-	140.6	6.1	10
Suriadh	4.8	4.8	4.9	7.0	-	-	-	-	-	-	-
Ubol Rajadhani	4.0	3.0	6.4	6.9	1	0.1	0.1	4	-	-	-
Prachinburi	3.0	2.9	6.8	7.8	-	-	-	-	-		-
Lopburi	2.6	2.8	5.8	6.8	-	-		-	-	-	-
Subarnburi	2.3	2.2	4.5	6.7	1	1.0	1.0	4	-	-	-
Kanchanaburi	3.1	3.3	5.8	6.9	2	0.8	0.6	3	-	-	-
Don Muang	3.6	2.9	6.4	7.2	2	2.7	2.6	3	-	-	-
Aranyapradesa	3.3	3.3	6.9	8.0	-	-	-	-	214.7	9.7	4
Jolburi	2.7	2.4	6.7	7.4	-	-	-	-	-	-	-
Sattahib	2.8	2.3	6.4	6.3	1	4.5	4.5	3	191.2	9.0	18
Chantaburi	3.9	3.8	6.5	7.3	2	2.7	2.1	2	168.1	7.3	29,30
Klong Yai	4.7	3.9	6.7	7.2	3	13.7	8.6	2	-	-	-
Hua Hin	4.0	3.5	6.4	6.1	1	23.6	23.6	3	-	-	-
Prachuab Kirikhan	3.5	3.4	6.6	6.8	2	33.3	32.7	3	-	-	-
Chumporn	4.7	4.2	5.2	7.5	4	198.0	134.9	4	-	-	-
Ranong	4.0	5.5	5.5	6.6	4	88.1	31.4	5	-	-	-
Bandon	4.7	5.2	4.5	6.9	9	305.3	89.8	4	58.0	2.8	7
Nakorn Srithamaraj	4.6	5.0	5.9	6.6	11	582.2	225.7	5	-	-	-
Phuket	3.8	3.6	7.9	7.8	6	63.5	27.0	30			-
Kantang	4.1	4.7	5.5	7.5	4	46.1	19.3	6	-	-	-
Songkhla	7.0	6.2	7.1	6.9	17	653.7	205.9	10	-	-	-
Narathiwas	5.5	5.6	5.5	7.0	14	500.9	225.9	5	-	-	-

สถานี Station	จำนวนวันที่ Number of days with						
	○	◑	●	●	≈	≡	=
Chiengrai	0	21	10	0	31	25	8
Mae Hongsorn	0	9	22	0	31	27	1
Chiengmai	5	17	8	1	31	6	26
Nan	1	22	7	1	24	24	0
Lampang	-	-	-	-	-	-	-
Phrae	0	14	15	2	31	25	27
Mae Sariang	0	27	4	0	31	30	1
Bhotchaboon	-	-	-	-	-	-	-
Uttaradith	7	18	5	1	31	3	7
Nakorn Panom	0	16	14	1	22	18	11
Udorn Dhani	6	17	8	26	26	1	30
Sakol Nakorn	5	15	11	0	31	22	14
Pitsanuloke	4	22	5	0	31	10	28
Maesord	4	24	3	0	31	25	16
Mukdahara	2	17	12	0	8	3	17
Roi Et	6	14	11	0	30	7	29
Khon Kaen	5	17	8	1	30	28	0
Nakorn Sawan	4	18	8	1	31	1	27
Nakorn Rajasima	3	20	8	0	21	24	10
Surindh	0	11	20	0	31	17	7
Ubol Rajadhani	0	20	11	0	31	3	4
Prachinburi	4	15	11	1	12	0	18
Lopburi	0	22	8	1	15	1	10
Subarnburi	7	19	4	1	29	26	15
Kanchanaburi	3	19	9	0	27	11	18
Don Muang	0	18	13	0	31	0	22
Aranyapradesa	1	17	13	0	11	7	13
Jolburi	2	20	9	0	21	7	13
Sattahib	6	16	9	0	10	7	19
Chantaburi	0	17	14	0	22	0	11
Klong Yai	0	13	18	0	3	5	9
Hua Hin	2	18	11	0	30	0	23
Prachuab Kirikhan	0	20	10	1	22	0	15
Chumporn	0	12	16	3	26	3	26
Ranong	1	12	15	3	28	0	31
Bandon	0	10	18	3	26	7	17
Nakorn Srithamaraj	0	9	18	4	17	0	12
Phuket	0	16	12	3	4	0	1
Kantang	0	16	11	4	0	1	12
Songkhla	0	3	15	13	17	0	4
Naradhivas	0	6	18	7	23	15	8

สถานี Station	จำนวนวันที่ Number of days with					
	∞	△	↘	(R)	R	V
Chiengrai	0	0	0	0	0	0
Mae Hongsorn	0	0	0	0	0	0
Chiengmai	17	0	0	0	0	0
Nan	1	0	0	0	0	0
Lampang	-	-	-	-	-	-
Phrae	14	0	0	0	0	0
Mae Sarieng	0	0	0	0	0	0
Bhetchaboon	-	-	-	-	-	-
Uttaradith	0	0	0	0	0	0
Nakorn Panom	18	0	1	0	0	0
Udorn Dhani	31	0	0	0	0	0
Sakol Nakorn	28	0	0	0	0	0
Pitsanuloke	23	0	0	0	0	0
Maesord	16	0	0	0	0	0
Mukdaharn	11	0	0	0	0	0
Roi Et	29	0	0	0	0	0
Khon Kaen	20	0	0	0	0	0
Nakorn Sawan	19	0	0	0	0	0
Nakorn Rajasima	17	0	0	0	0	0
Surindh	23	0	0	0	0	0
Ubol Rajadhani	4	0	0	0	0	0
Prachinburi	17	0	0	0	0	0
Lopburi	11	0	0	0	0	0
Subarnburi	21	0	0	0	0	0
Kanchanaburi	23	0	0	0	0	0
Don Muang	12	0	0	1	0	0
Aranyapradesa	0	0	0	0	0	0
Jolburi	19	0	0	0	0	0
Sattahib	26	0	0	0	0	0
Chantaburi	9	0	3	0	0	0
Klong Yai	8	0	0	0	0	1
Hua Hin	29	0	1	1	1	0
Prachuab Kirikhan	25	0	3	1	1	0
Chumporn	7	0	3	0	0	3
Ranong	24	0	1	1	0	0
Bandon	3	0	0	1	0	1
Nakorn Srithamaraj	22	0	4	6	0	0
Phuket	9	0	1	0	0	2
Kantang	0	0	0	0	0	0
Songkhla	0	0	0	0	0	2
Naradhivas	21	0	0	0	0	0

รายงานฝนตกของบางสถานี ประจำเดือน ธันวาคม ๒๔๙๕
ซึ่งได้รับความเอื้อเฟื้อจากกรมเกษตรส่งมาให้

Rainfall Report of some selected stations for month of December 1952
Supplied through the courtesy of Dept. of Agriculture.

สถานีตรวจน้ำฝน Rainfall Station	จำนวนฝนตก Amount			ต่างจากปรกติ Departure mm.
	วันฝนตก Rainy day	2495	2494	
ภาคเหนือ Northern Part				
1. Chiengrai *	-	-	14.4	— 21.8
2. Mae Hongsorn *	-	-	2.9	— 13.6
3. Mae Sarieng *	-	-	20.4	— 3.6
4. Chiengmai *	-	-	13.8	— 12.2
5. Nan *	2	2.0	7.5	— 8.4
6. Lampoon	...	...	-	
7. Lampang *	...	...	5.8	
8. Phrae *	-	-	-	— 8.6
9. Uttaradith *	-	-	-	— 5.3
ภาคอีสาน Northeastern Part				
1. Nongkaya	-	-	-	— 2.7
2. Udorn Dhani *	-	-	0.1	— 9.8
3. Sakol Nakorn *	-	-	0.4	— 2.2
4. Khon Kaen *	-	-	-	2.7
5. Mahasarakarm	-	-	-	— 7.6
6. Roi Et *	-	-	-	— 12.4
7. Mukdahara *	-	-	-	— 7..
8. Jayabhum	-	-	-	— 2.0
9. Ubol Rajadhani *	1	0.1	-	— 2.5
10. Srisaket	-	-	-	— 2.2
11. Buriramya	-	-	-	— 7.0
12. Nakorn Panom *	-	-	-	— 6.9
13. Surindh *	-	-	-	— 9.1
14. Nakorn Rajasima *	-	-	-	— 6.3
ภาคกลาง Central Part				
1. Sukhodhai	1	1.2	1.6	— 3.0
2. Tak	...	...	-	
3. Maesord *	1	1.0	4.2	— 2.1
4. Pitsanuloke *	-	-	-	— 5.1
5. Kambaenbej	-	-	-	— 3.7
6. Bichittra		-	-	— 6.0
7. Nakorn Sawan *		-	-	— 3.7
8. Looy		-	-	— 5.1

รายงานฝนตกของบางสถานี ประจำเดือน ธันวาคม ๒๔๙๕
ซึ่งได้รับความเอื้อเฟื้อจากกรมเกษตรส่งมาให้

Rainfall Report of some selected stations for month of December 1952
Supplied through the courtesy of Dept. of Agriculture.

สถานีตรวจน้ำฝน Rainfall Station	จำนวนฝนตก Amount			ต่างจากปรกติ Departure mm.
	วันฝนตก Rainy day	2495	2494	
9. Bhetchaboon *	-	-	0.1	— 4.2
10. Utaya Dhani	-	-	-	— 8.0
11. Jayanath	1	3.3	-	— 2.7
12. Singhaburi	-	-	2.0	— 8.6
13. Lopburi *	-	-	1.1	— 4.4
14. Angthong	-	-	-	— 8.0
15. Saraburi	-	-	-	— 10.3
16. Subarnburi *	1	1.0	2.4	— 4.7
17. Ayudhaya	-	-	-	— 8.0
18. Nakorn Nayok	-	-	5.4	— 11.1
19. Patoom Dhani	-	-	1.8	— 10.8
20. Kanchanaburi *	2	0.3	2.5	— 8.3
21. Nondhaburi	-	-	-	— 8.8
22. Nakorn Pathom	-	-	-	— 13.2
23. Don Muang *	2	2.7	11.2	— 9.5
24. Dhonburi	-	-	-	— 11.2
25. Bangkok *	-	-	0.1	— 9.6
26. Samudra Prakarn	-	-	...	— 15.3
27. Samudra Sakorn	-	-	-	— 22.4
28. Samudra Songkram	-	-	-	— 13.8
ภาคบูรพา Eastern Part				
1. Prachinburi *	-	-	12.0	— 4.5
2. Aranyapradesa *	-	-	-	— 16.9
3. Chaxerngsao	-	-	18.0	— 10.7
4. Jolburi *	-	-	1.5	— 7.5
5. Sattahib *	1	4.5	7.1	— 22.6
6. Rayong	1	13.6	-	— 1.0
7. Chantaburi *	2	2.7	1.3	— 18.2
8. Trad	-	-	-	— 33.6
ภาคใต้ Southern Part				
1. Rajaburi	-	-	...	— 12.6
2. Bejraburi	1	7.0		— 19.6
3. Hua Hin *	1	23.6	3.3	+ 6.2
4. Prachuab Kirikhan *	2	53.3	9.5	— 53.1
5. Champorn *	4	198.0	382.5	— 9.7
6. Ranong *	4	88.1	143.3	+ 20.3

รายงานฝนตกของบางสถานี ประจำเดือน ธันวาคม ๒๔๙๕
ซึ่งได้รับความเอื้อเฟื้อจากกรมเกษตรส่งมาให้

Rainfall Report of some selected stations for month of December 1952
Supplied through the courtesy of Dept. of Agriculture.

สถานีตรวจน้ำฝน Rainfall Station	จำนวนฝนตก Amount			ต่างจากปรกติ Departure mm.
	วันฝนตก Rainy day	2495	2494	
7. Bandon *	9	305.3	442.5	— 14.6
8. Surasdra Dhani	...	...	...	-
9. Pang-Nga	5	31.5	...	— 78.6
10. Nakorn Srithamaraj *	11	582.2	1203.7	— 132.0
11. Krabi	...	...	...	-
12. Phuket *	6	63.5	27.5	— 4.7
13. Padalung	3	306.8	622.9	— 94.8
14. Trang	3	48.1	...	— 158.9
15. Songkhla *	17	653.7	616.7	+ 246.5
16. Pattani	8	139.6	288.8	— 299.4
17. Satul	-	-	30.3	— 107.9
18. Yala	4	133.3	...	— 260.4
19. Naradhivas *	14	500.9	505.5	— 78.6

* ผลการตรวจของสถานีตรวจอากาศ กรมอุตุนิยมวิทยา
Data from Meteorological Department

— ไม่มีฝนตก No Rainfall

... ไม่ได้รับรายงาน No Report

× × ไม่มีเครื่องวัดฝน No Raingauge

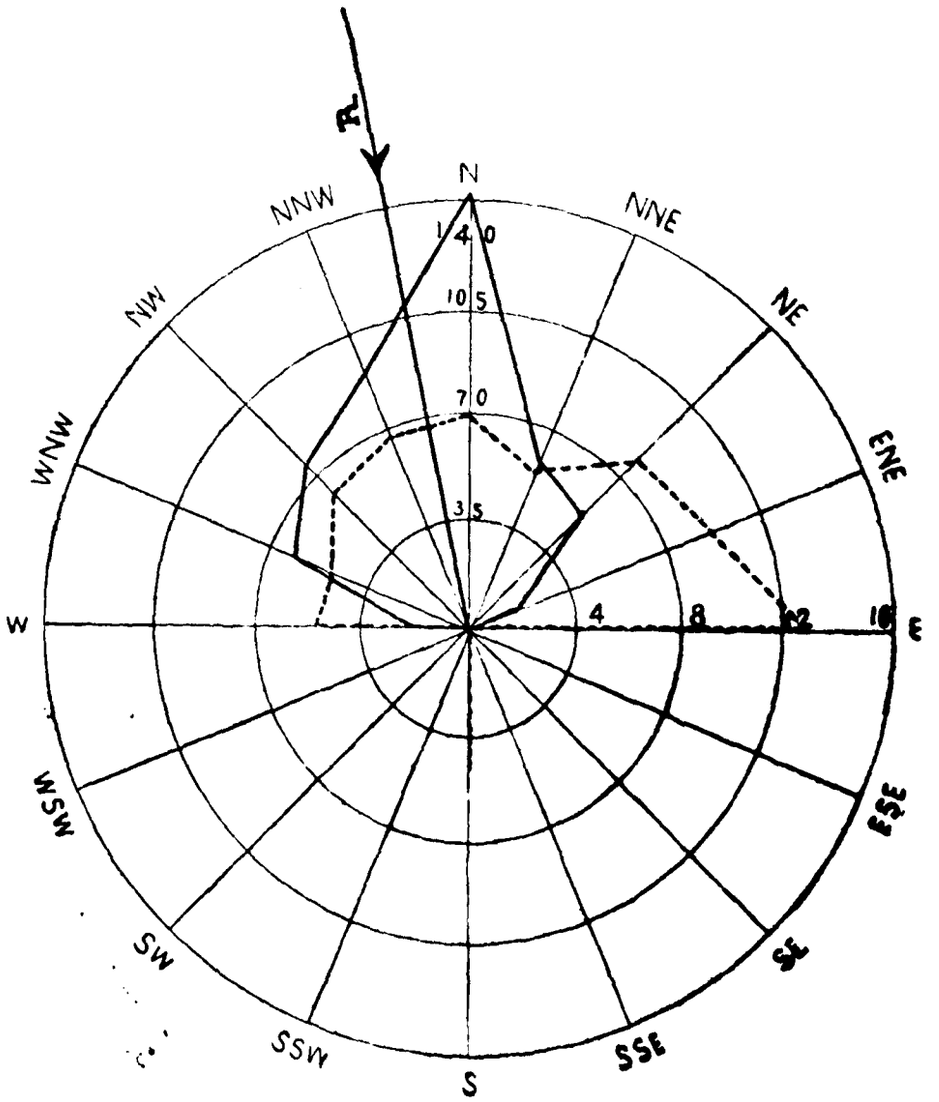

ผลสรุปการตรวจลมรายชั่วโมงของสถานีกลาง กรุงเทพฯ

Wind-Rose of Bangkok

เดือน ธันวาคม ๒๔๙๕ ทิศรวม (Resultant Direction) N 11° 48′ W December 1952

ทิศ Direction		N	NNE	NE	ENE	E	ESE	SE	SSE	S	SSW	SW	WSW	W	WNW	NW	NNW	Calm
ความถี่	ชม. Hrs.	143	60	53	17	2	-	-	-	1	-	-	-	18	62	76	90	218
Frequency	%	19.3	8.1	7.2	2.3	0.3	-	-	-	0.1	-	-	-	2.4	8.4	10.3	12.2	29.5
ความเร็วรวม Distance Travelled	กม. Km.	1132.8	392.0	476.8	168.0	25.6	-	-	-	4.8	-	-	-	104.0	347.2	537.6	704.0	-
ความเร็วเฉลี่ย Mean Velocity	กม./ชม. Km/hr.	7.9	6.5	9.0	9.9	12.8	-	-	-	4.8	-	-	-	5.8	5.6	7.1	7.8	-

———— เส้นความถี่ของลมในทิศต่าง ๆ เป็นจำนวนชั่วโมง

– – – – – – ความเร็วลมเฉลี่ยเป็น กม./ชม. ในทิศต่าง ๆ

หมายเหตุ : มีผลการตรวจ ๗๔๐ ชั่วโมง

Note : Observation for 740 hours only.

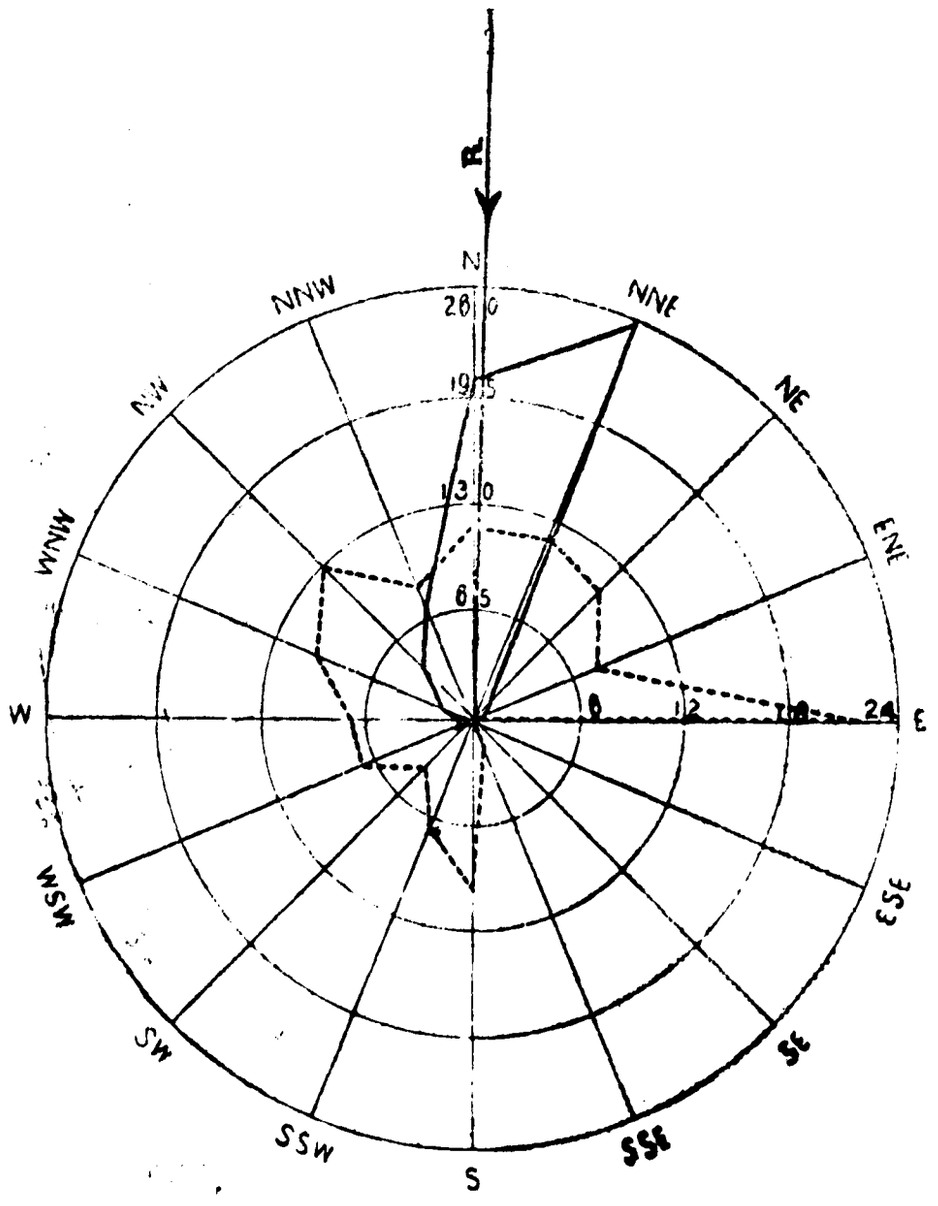

ผลสรุปการตรวจลมรายชั่วโมงของสถานี สัตหีบ

Wind-Rose of Sattahib

เดือน ธันวาคม ๒๔๙๕ ทิศร่วม (Resultant Direction) N 1° 28' E December 1952

ทิศ Direction		N	NNE	NE	ENE	E	ESE	SE	SSE	S	SSW	SW	WSW	W	WNW	NW	NNW	Calm
ความถี่	ชม. Hrs.	204	259	12	4	1	-	-	3	1	1	3	9	9	20	42	75	101
Frequency	%	27.4	34.8	1.6	0.5	0.1	-	-	0.4	0.1	0.1	0.4	1.2	1.2	2.7	5.7	10.1	13.6
ความเร็วรวม Distance Travelled	กม. Km.	2188.9	2834.7	121.6	30.4	22.4		-	4.3	9.6	6.4	11.2	59.2	62.4	188.8	500.8	106.7	-
ความเร็วเฉลี่ย Mean Velocity	กม./ชม. Km/hr.	10.7	11.0	10.1	7.6	22.4		-	1.6	9.6	6.4	3.7	6.6	6.9	9.4	11.9	6.1	-

——— เส้นความถี่ของลมในทิศต่าง ๆ เป็นจำนวนชั่วโมง

▪▪▪▪▪▪▪ ความเร็วลมเฉลี่ยเป็น กม./ชม. ในทิศต่าง ๆ

บัญชีรายการที่ตั้งสถานีตรวจอากาศชายทะเล

List of Coastal Meteorological Stations with their Geographical Positions

สถานี Station	ตำบลที่ของสถานี Geographical Positions						สูงเป็นเมตร Altitude in m.	หมายเหตุ Remarks
	แลต. ท. Lat. N.			ลอง. ต. Long. E.				
สันดอน San Don	13°	26'	31"	100°	36'	16"	19.0	
เกาะจวง Koh Chuang	12°	30'	56"	100°	57'	33"	150.0	
เกาะไผ่ Koh Phai	12°	55'	51"	100°	40'	25"	144.0	
แหลมสิงห์ Laem Sing	12°	28'	07"	102°	03'	43"	82.4	
เกาะปราบ Koh Prab	09°	13'	20"	99°	15'	25"	78.0	
หินสัมปะยื่อ Hin Sumpayue	13°	11'	55"	100°	43'	07"	11.8	
แหลมตาชี Laem Ta Chi	06°	57'	00"	101°	17'	36"	29.4	
เกาะตะเภาน้อย Koh Tapau Noi	07°	49'	49"	98°	25'	37"	55.0	
ระยอง Ra Yong	12°	39'	37"	101°	16'	26"	18.5	
แหลมงอบ Laem Ngob	12°	10'	01"	102°	28'	46"	11.0	
หลังสวน Lung Suan	09°	56'	32"	99°	09'	45"	14.0	

สรุปผลการตรวจอุตุนิยมวิทยาของสถานีตรวจอากาศชายทะเล ประจำเดือน ธันวาคม พ.ศ. ๒๔๙๕

Summary of Meteorological Observations for Coastal Stations for month of December 1952

สถานี Station	จำนวนเมฆ Cloud Amount	ลมผิวพื้น Surface Wind								
		ทิศร่วม R.S. ๐๘๐๐	ความแน่นทิศ S.D.% ๐๘๐๐	ทิศร่วม R.S. ๑๓๐๐	ความแน่นทิศ S.D.% ๑๓๐๐	ทิศร่วม R.S. ๑๘๐๐	ความแน่นทิศ S.D.% ๑๘๐๐	ทิศลมที่พัดมากที่สุด Dominating Wind	กำลังลมเฉลี่ย Average force Bf. Scale	กำลังลมแรงที่สุด Maximum Force of Wind
สันดอน San Don	3.1	N 39°E	84	N 51°E	63	N 31°E	76	NE	2.4	6
เกาะจวง Koh Chuang	2.9	N 28°E	90	N 3°W	63	N24°W	79	NE	3.3	5
เกาะไผ่ Koh Phai	2.8	N 19°E	90	N 1°W	92	N 9°W	86	N	2.8	7
แหลมสิงห์ Laem Sing	3.0	N 2°E	98	N 13°E	88	N 8°W	90	N	3.2	6
เกาะปราบ Koh Prab	4.3	S 63°E	15	N 5°W	72	N 7°E	79	NW	2.4	5
หินสัมปะยื่อ Hin Sumpayue				N O D A T A						
แหลมตาชี Laem Ta Chi	5.8	S 8°E	70	N53°E	49	N 57°E	66	NE	3.2	6
เกาะตะเภาน้อย Koh Tapau Noi	5.5	N18°E	72	N 29°E	68	N13°E	44	N	2.3	6
ระยอง Ra Yong	3.5	N46°E	100	S 34°E	12	N 50°E	26	NE	1.5	5
แหลมงอบ Laem Ngob	2.0	N 4°E	92	N11°W	33	N 1°E	95	N	3.1	6
หลังสวน Lung Suan	4.9	S 8°W	16	N 56°E	87	N 55°E	80	NE	1.8	6

สรุปผลการตรวจอุตุนิยมวิทยาของสถานีชายทะเล ประจำเดือน ธันวาคม พ.ศ. ๒๔๕๕

Summary of Meteorological Observations for Coastal Stations for month of December 1952

ลมฟ้าอากาศ
Weather

สถานี Station	จำนวนวันที่มี Number of days with												หมายเหตุ Remarks
	ท้องฟ้าไม่มีเมฆ Cloudless Sky	ท้องฟ้ามีเมฆบางส่วน Partly Cloudy Sky	ท้องฟ้ามีเมฆมาก Cloudy Sky	ท้องฟ้ามีเมฆเต็ม Overcast	หมอก Fog	ฟ้าหรัว Haze	ฟ้าแลบ Lightning	ฟ้าร้อง Thunder	ฝนละออง Drizzle	ฝน Rain	พายุฟ้าคนอง Thunder storm	พายน้ำ Water Spout	
สันดอน San Don	--	27	4	--	15	16	--	--	--	--	--	--	
เกาะจวง Koh Chuang	--	23	7	1	26	11	1	2	--	1	1	--	
เกาะไผ่ Koh Phai	--	25	6	--	26	1	1	--	--	2	--	--	
แหลมสิงห์ Laem Sing	--	23	8	--	29	8	2	--	1	1	--	--	
เกาะปราบ Koh Prab	--	18	12	1	2	14	--	--	4	10	--	--	
หินสัมปะยัน Hin Sampayan	NO DATA												
แหลมตาชี Laem Ta Chi	--	6	16	9	--	4	3	2	8	14	--	--	
เกาะทะเลน้อย Koh Talan Noi	--	5	23	3	--	23	1	3	2	5	--	--	
ระยอง Ra Yong	--	25	6	--	3	28	--	--	--	1	--	--	
แหลมงอบ Laem Ngob	6	22	3	--	--	17	4	--	1	1	--	--	
หลังสวน Lung Suan	--	15	12	4	11	17	--	--	3	6	--	--	

สรุปผลการตรวจอุตุนิยมวิทยาของสถานีชายทะเล ประจำเดือน ธันวาคม พ.ศ. ๒๔๙๕ ลักษณะทะเลและคลื่นใต้น้ำ

Summary of Meteorological Observations for Coastal Stations for month of December 1952 State of Sea and Swell

สถานี Station	จำนวนวันที่ Number of days with									หมายเหตุ Remarks
	ทะเลราบ Calm Sea	ทะเลเรียบ Smooth Sea	คลื่นเล็กน้อย Slight Sea	คลื่นปานกลาง Moderate Sea	คลื่นจัด Rough Sea	คลื่นจัดมาก Very Rough Sea	คลื่นใหญ่ High Sea	คลื่นใหญ่มาก Very high Sea	คลื่นใต้น้ำ Swell	
สันดอน San Don	1	27	3	--	--	--	--	--	20	
เกาะจวง Koh Chuang	--	19	12	--	--	--	--	--	31	
เกาะไผ่ Koh Phai	2	22	3	4	--	--	--	--	20	
แหลมสิงห์ Laem Sing	--	31	--	--	--	--	--	--	31	
เกาะปราบ Koh Prab	--	1	13	13	3	1	--	--	31	
หินสัมปะยอ Hin Sumpayue	NO DATA									
แหลมตาชี Laem Ta Chi	--	24	6	1	--	--	--	--	29	
เกาะตะเภาน้อย Koh Tapau Noi	--	26	2	3	--	--	--	--	29	
ระยอง Ra Yong	--	29	2	--	--	--	--	--	1	
แหลมงอบ Laem Ngob	--	17	10	4	--	--	--	--	18	
หลังสวน Lung Suan	12	16	1	1	1	--	--	--	21	