LIBRARY
APR 2000
National Oceanic &
Atmospheric Administration
U.S. Dept. of Commerce

กรมอุตุนิยมวิทยา

สำนักนายกรัฐมนตรี

รายงานอุตุนิยมวิทยาประจำเดือน

ปีที่ ๒๔ ฉบับที่ ๑

มกราคม ๒๕๐๒

QC
990
.T5
M66
1959

METEOROLOGICAL DEPARTMENT

OFFICE OF THE PRIME MINISTER

MONTHLY METEOROLOGICAL BULLETIN

Vol. 24 Part 1

January 1959

Publication of this report was supported by the Research and Development Field Unit—Thailand, Advanced Research Project Agency, Office of the Secretary of Defense, United States Government.

พลเรือโท สนิธ เวสารัชชนันท์

อธิบดี

Sanit Vesa-rajananda

Vice Admiral, Director General

จำนวน ๒๐๐ เล่ม
๑๕ กรกฎาคม ๒๕๐๗

134 105

National Oceanic and Atmospheric Administration

Environmental Data Rescue Program

ERRATA NOTICE

One or more conditions of the original document may affect the quality of the image, such as:

Discolored pages
Faded or light ink
Binding intrudes into the text

This document has been imaged through the NOAA Environmental Data Rescue Program. To view the original document, please contact the NOAA Central Library in Silver Spring, MD at (301) 713-2607 x124 or www.reference@nodc.noaa.gov.

Information Manufacturing Corporation
Imaging Subcontractor
Rocket Center, West Virginia
September 14, 1999

สารบาญ

INDEX

หน้า
Page

คำนำ
Introduction ... ... ก *A*

บัญชีแสดงรายการที่ตั้งสถานีตรวจอากาศ
List of Meteorological Stations with their Geographical Positions 1

ลมฟ้าอากาศ
A Summary 2

รายงานผลการตรวจรายชั่วโมงประจำเดือนของสถานีกลางกรุงเทพ ฯ สำหรับ
Hourly values for Central Stations, Bangkok of

ความกดอากาศ *Pressure*

ความชื้นสัมพัทธ์ *Relative Humidity*

อุณหภูมิ *Temperature*

ลม *Surface wind*

ฝน *Rainfall* 4

รายงานผลการตรวจเฉพาะเวลา 0700 1000 1300 1600
Observation at fixed hours of

ทรรศนวิสัย *Visibility*

จำนวนเมฆ *Amount of Clouds*

ชนิดของเมฆ *Form of Clouds* 10

รายงานค่าเฉลี่ยประจำวันและประจำเดือนของผลการตรวจอุตุนิยมวิทยาต่าง ๆ และสรุป

ผลการตรวจประจำเดือนของสถานีกลางกรุงเทพ ฯ
Daily and Monthly values of Meteorological Elements and Monthly Summary of Central Stations, Bangkok 11

สรุปผลการตรวจอุตุนิยมวิทยาประจำเดือนของบางสถานี
Summary of Observations of some selected Stations 14

รายงานฝนประจำเดือน
Monthly Rainfall report 27

สรุปผลการตรวจลมประจำเดือนของสถานีกลางกรุงเทพ ฯ
Wind - rose of Central Stations, Bangkok 29

สรุปผลการตรวจลมประจำเดือนของสถานีสัตหีบ
Wind - rose of Sattahip 30

สรุปผลการตรวจอุตุนิยมวิทยาของสถานีชายทะเล
Summary of Meteorological Observations for Coastal Stations 31

คำนำ

PREFACE

1. สถานีตรวจอากาศกลางกรุงเทพ ฯ แห่งกองสถานีตรวจอากาศ กรมอุตุนิยมวิทยา ตั้งอยู่ที่ถนนสุขุมวิท จังหวัดพระนคร ในแลต. 13° 44' น. ลอง. 100° 30' อ. ลูงของบาโรเมตรจากระดับทะเล 16.37 เมตร เวลาที่ใช้ในการตรวจอุตุนิยมวิทยาใช้เวลากรุงเทพ ฯ และมีการตรวจอุตุนิยมวิทยาทุกชั่วโมง สำหรับสถานีอื่น ๆ ได้มีรายการแจ้งอยู่ในตารางแล้วและส่วนมากทำการตรวจวันละ 8 เวลาเท่านั้น

The Central Meteorological Station in Bangkok is situated at Lat. 13° 44' *N., Long.* 100° 30 *E., height of barometer* 16.37 *metres above Mean Sea-level. For all readings local standard time is used* (105 *th. degree M. E. G.*) *and hourly observations are maintained. For other stations generally eight observations are made at* 3 *hour intervals from* 0100 *to* 2200.

2. ความกดอากาศได้แก้อุณหภูมิ แลตติจูด และระดับทะเลแล้ว
Barometric readings are corrected for temperature, latitude and Mean Sea-level.

3. ทิศและความเร็วลมเป็นรายชั่วโมง ตรวจโดยเครื่องวัดลมชนิดอัตโนมัติแบบไดนส์
Hourly directions and velocities of the wind are taken from the record sheets of the Dines Pressure Tube Anemograph.

4. เธอร์โมเมตรทุกชนิดได้ติดตั้งไว้ในเรือนเธอร์โมเมตรแบบสเตเวนสัน
All thermometers are installed in Stevenson screen.

5. เครื่องหมายลมฟ้าอากาศและปรากฏการณ์บางอย่างทางอุตุนิยมวิทยา ในช่องหมายเหตุลมฟ้าอากาศใช้แบบสากล มีความหมายดังต่อไปนี้ :-
International Symbols are used in registering the state of weather and other meteorological phenomena.

○ ท้องฟ้าไม่มีเมฆ **Clear**

◑ ท้องฟ้ามีเมฆบางส่วน **Partly cloudy**

◐ ท้องฟ้ามีเมฆมาก **Cloudy**

● ท้องฟ้ามีเมฆมาก **Overcast**

∞ ฟ้าหรัวแห้ง ทรรศนวิสัยเกินกว่า 1000 เมตร **Haze**

↯ ฟ้าแลบในระยะไกล **Lightning**

= ฟ้าหรัวชื้น (หมอกบาง) ทรรศนวิสัยตั้งแต่ 1000 เมตร ขึ้นไป **Mist**

≡ หมอก ทรรศนวิสัยต่ำกว่า 1000 เมตร **Fog**

∇ พายุฝน **Squall**

⊙ ฝนละออง **Drizzle**

◉ ฝน **Rain**

⊛ ฝนผ่าน **Shower**

△∇ ฝนผ่านหรือฝนที่มีลูกเห็บเล็กน้อยหรือปานกลาง **Shower with slight or moderate hail**

ϟ พายุฟ้าคะนอง **Thunderstorm**

•ϟ พายุฟ้าคะนองอย่างอ่อนมีฝน **Slight thunderstorm**

△ϟ พายุฟ้าคะนองอย่างอ่อนมีลูกเห็บ **Slight thunderstorm with hail**

•ϟ พายุฟ้าคะนองอย่างปานกลางมีฝน **Moderate thunderstorm**

△ϟ พายุฟ้าคะนองอย่างปานกลางมีลูกเห็บ **Moderate thunderstorm with hail**

•ϟ พายุฟ้าคะนองอย่างแรงมีฝน **Heavy thunderstorm**

△ϟ พายุฟ้าคะนองอย่างแรงมีลูกเห็บ **Heavy thunderstorm with hail**

(ϟ) พายุฟ้าคะนองไม่ผ่านสถานี **Distant thunderstorm**

⊕ อาทิตย์ทรงกลด **Solar halo**

◡ จันทร์ทรงกลด **Luna corona**

△ ลูกเห็บ **Hail**

— น้ำค้าง **Dew**

กรมอุตุนิยมวิทยา แห่งราชนาวี
กรุงเทพ ฯ 1 มีนาคม พ.ศ. 2502
พลเรือโท จรูญ วิชยาภัย บุนนาค
เจ้ากรม

Meteorological Department
Royal Thai Navy,
Bangkok, 1st March 1959,
Charoon V. Bunnag
Vice Admiral R.T.N.
Director

บัญชีแสดงรายการที่ตั้งสถานีตรวจอากาศ

List of Meteorological Stations with their Geographical Positions

สถานี **Station**	ตำบลที่ตั้งสถานี **Geographical Positions**				
	แลต. **Lat.** °	น. **N.** '	ลอง. **Long.** °	อ. **E.** '	สูงเป็นเมตร **Alt. in m.**
Chiangrai	19	55	99	50	416
Pai	19	20	98	50	540
Mae Hongson	19	18	97	50	271
Chiangmai	18	47	98	59	314
Nan	18	47	100	47	201
Lampang	18	15	99	30	243
Phrae	18	10	99	50	157
Mae Sariang	18	10	97	50	314
Uttaradit	17	37	100	08	63
Loei	17	32	101	30	211
Nakhon Phanom	17	30	104	20	140
Udon Thani	17	26	102	46	178
Sakon Nakhon	17	10	104	09	160
Tak	16	51	99	07	115
Phitsanulok	16	50	100	16	50
Mae Sot	16	40	98	33	210
Mukdahan	16	33	104	44	138
Phetchabun	16	25	101	08	114
Khon Kaen	16	20	102	51	157
Roi Et	16	03	103	41	140
Nakhon Sawan	15	48	100	10	28
Chaiyaphum	15	45	102	02	—
Ubon Ratchathani	15	15	104	53	123
Nakhon Ratchasima	14	58	102	07	181
Surin	14	53	103	29	145
Lopburi	14	48	100	37	13
Suphanburi	14	30	99	50	7
Prachinburi	14	10	101	10	7
Sap Muang	14	07	101	04	284
Kanchanaburi	14	01	99	32	28
Don Muang	13	55	100	36	10
Aranyaprathet	13	42	102	35	44
Pom Phrachunlachomklao	13	32	100	35	3
Chonburi	13	22	100	59	6
Ko Sichang	13	09	100	49	26
Sattahip	12	39	100	53	55
Chanthaburi	12	37	102	07	5
Hua Hin	12	34	100	48	3
Prachuap Khirikhan	11	48	99	48	5
Khlong Yai	11	47	102	53	4
Chumphon	10	27	99	15	3
Ranong	09	58	98	38	35
Ban Don	09	08	99	18	3
Nakhon Si Thammarat	08	25	99	58	5
Phuket	07	58	98	24	3
Trang	07	24	99	31	3
Songkhla	07	11	100	37	4
Narathiwat	06	26	101	50	4

ภาวะลมฟ้าอากาศทั่วไป

ความกดอากาศลมและฝน

สัปดาห์ที่หนึ่ง มีความชันความกดอากาศอ่อนทั่วประเทศไทยและประเทศใกล้เคียง ตลอดประเทศอยู่ภายใต้อิทธิพลของความกดอากาศสูงแห่งทวีป

สัปดาห์ที่สอง บริเวณความกดอากาศสูงในประเทศจีนทวีกำลังแรงขึ้น และแผ่ลงมาทางทิศตะวันตกเฉียงใต้ถึงประเทศไทย มรสุมตะวันออกเฉียงเหนือมีกำลังแรง

สัปดาห์ที่สาม มีลิ่มของแอนติไซโคลนที่มีกำลังแรงขึ้นในประเทศจีนแผ่ลงมาทางทิศตะวันตกเฉียงใต้ ผ่านเวียตนามเหนือลงมาถึงประเทศไทย ความชันความกดอากาศถี่ขึ้นในประเทศไทยและบริเวณใกล้เคียง กระแสลมตะวันออกเฉียงเหนือมีกำลังแรง อากาศหนาวเย็นตลอดทั้งภาคเหนือ ภาคตะวันออกเฉียงเหนือและภาคกลาง

สัปดาห์ที่สี่จนถึงปลายเดือน แอนติไซโคลนบนพื้นแผ่นดินมีกำลังอ่อนลงมาก ความชันความกดอากาศอ่อนตลอดประเทศไทยและบริเวณใกล้เคียง ตอนปลายเดือนแอนติไซโคลนในจีนเหนือทวีกำลังแรงขึ้น มีลิ่มแผ่ลงมาทางทิศตะวันออกเฉียงใต้จนถึงภาคตะวันออกเฉียงใต้ของประเทศจีน ความชันของเส้นความกดอากาศเท่าแรงขึ้นในเวียตนามและไทย

อุณหภูมิ

ภายหลังช่วงอากาศหนาวปกคลุมทั่วประเทศตั้งแต่วันที่ ๑๒ ถึง ๒๑ แล้ว อุณหภูมิค่อยขยับสูงขึ้นทีละน้อย อุณหภูมิสูงสุดและต่ำสุดตรวจได้ดังนี้คือ ๓๘.๔°ซ. (๑๐๑.๑°ฟ.) ที่จังหวัดลพบุรีเมื่อวันที่ ๒๙ และ ๕.๓°ซ. (๔๑.๕°ฟ.) ที่อำเภอปายเมื่อวันที่ ๑๐

GENERAL WEATHER CONDITION

Pressure wind and Rainfall:

In the first week, weak pressure gradient covered Thailand and neighbouring areas. The whole country was under the influence of the continental high. In the second week, high pressure area over China had intensified with wedge extended southwestward to Thailand, where northeast monsoon was moderate. In the third week, wedge from intensifying anticyclone over China remained covering North Vietnam and Thailand. Moderate pressure gradient prevailed over Thailand and neighbouring areas. Northeast moonsoon was active over Thailand resulting in cold weather spell over northern, northeastern and central parts of the country. From the fourth week to the end of the month, the continental anticyclone had considerably weakened. At the end of the month, the anticyclone over North China had intensified with wedge extending southeastward to southeast China rendering deep pressure gradient over Vietnam and Thailand.

Temperature:

After moderate cold spell from the 12 to 21, gradual increase in temperature was apparent. The highest and lowest were 38.4° C. (101.1° F.) at Lopburi on the 29th and 5.3° C. (41.5° F.) at Pai on the 10th.

กรุงเทพ ฯ มกราคม ๒๕๐๒ **Bangkok January 1959**

ความกดอากาศรายชั่วโมงประจำวัน เป็นมิลลิบาร์ 1000 + จำนวนในตาราง

Barometric Pressure at Sea — level in Millibars 1000 + the numbers in the tables

Time / Date	เวลากรุงเทพ ฯ 0100	0200	0300	0400	0500	0600	0700	0800	0900	1000	1100	1200
										Bangkok Standard Time		
1	10.11	09.36	09.01	08.82	08.96	09.46	10.26	11.22	12.11	12.11	11.76	11.06
2	10.16	09.86	09.62	09.86	10.02	10.56	11.06	12.56	13.36	13.36	12.66	11.76
3	09.71	09.06	08.72	08.91	09.36	09.92	10.91	11.86	12.56	13.22	12.66	11.52
4	09.86	09.36	08.66	09.06	09.46	10.16	11.06	12.66	13.52	13.92	13.46	11.86
5	12.56	11.62	11.31	11.41	11.76	12.72	13.62	14.66	15.06	15.22	15.06	14.16
6	13.22	13.06	12.56	12.42	12.96	13.46	14.42	15.46	16.02	15.86	15.36	14.42
7	12.26	11.52	10.96	10.82	10.82	11.12	11.81	13.22	13.41	13.62	12.96	11.46
8	09.86	09.22	08.72	09.01	09.62	09.81	10.96	12.21	12.82	12.82	12.56	11.36
9	10.91	10.16	09.81	10.11	10.21	10.66	11.62	12.66	13.76	14.02	13.62	12.56
10	12.21	11.86	11.41	11.41	11.71	12.42	13.22	13.92	14.61	14.61	14.42	13.12
11	12.56	12.02	11.31	11.71	11.91	12.56	13.46	14.56	15.36	15.46	15.22	14.26
12	14.66	14.32	13.76	13.52	13.86	15.06	16.16	17.22	17.76	17.71	17.41	16.26
13	16.26	15.71	15.46	15.46	15.46	16.11	17.31	17.92	18.96	19.22	18.82	18.16
14	16.51	15.71	15.46	15.36	15.76	16.16	16.82	17.76	18.42	18.56	18.02	16.96
15	15.62	14.96	14.82	15.06	16.66	15.62	16.26	17.36	17.81	17.62	17.22	16.21
16	15.31	14.91	14.66	14.72	15.06	15.62	16.72	18.42	18.66	19.06	18.56	17.76
17	17.46	17.22	16.72	16.96	17.76	18.26	19.31	20.02	20.56	20.66	20.32	19.52
18	18.26	17.76	17.22	17.22	17.46	17.76	18.32	19.22	20.02	20.16	19.36	18.42
19	17.31	17.06	16.56	16.56	16.71	17.06	17.76	18.66	19.31	19.41	18.82	17.71
20	15.71	15.12	14.61	14.32	14.61	15.01	15.92	16.56	17.36	17.46	16.82	15.76
21	15.01	14.42	14.16	14.02	14.51	15.31	16.11	16.66	17.98	18.32	17.62	16.66
22	16.56	16.02	15.81	15.52	16.02	16.51	17.81	18.66	19.46	19.52	19.06	18.11
23	17.31	16.82	16.16	15.46	15.62	16.16	16.96	17.86	18.56	18.56	18.02	16.96
24	15.36	14.56	14.82	14.82	14.96	15.36	15.76	16.61	17.52	17.46	16.56	15.62
25	14.82	14.42	13.76	13.76	14.11	14.96	15.62	16.32	17.12	17.31	16.42	15.41
26	13.76	13.01	12.66	12.82	12.91	13.31	14.02	14.91	15.52	15.41	14.66	13.71
27	12.02	11.62	11.31	11.06	11.36	12.02	12.66	13.36	14.16	14.16	13.46	12.56
28	12.11	11.62	12.02	11.71	12.21	12.32	13.22	13.92	14.56	14.56	14.11	13.12
29	11.36	10.96	10.42	10.26	10.82	11.36	12.02	12.82	13.62	13.62	12.82	11.76
30	11.41	11.01	10.32	10.21	10.72	11.41	12.21	12.72	12.36	13.22	12.66	11.86
31	11.86	11.71	11.62	11.86	12.21	12.42	13.22	13.81	14.42	14.72	14.26	13.46
Mean	13.62	13.10	12.72	12.72	13.08	13.57	14.41	15.35	16.06	16.16	15.64	14.66

Time / Date	1300	1400	1500	1600	1700	1800	1900	2000	2100	2200	2300	2400
1	09.86	08.72	07.81	07.76	07.91	08.66	09.41	10.02	10.56	10.56	10.42	10.26
2	10.26	08.96	08.16	07.76	07.86	08.72	09.06	10.02	10.51	10.26	10.21	10.02
3	10.16	08.96	08.21	07.86	08.26	09.06	09.62	10.42	10.66	10.66	10.26	10.16
4	10.82	09.76	09.01	09.06	09.31	09.86	10.56	11.76	12.16	12.61	12.66	12.66
5	12.96	11.86	11.36	11.06	11.12	11.31	12.11	12.96	13.52	13.92	13.81	13.52
6	13.06	11.76	10.91	10.32	10.42	10.82	11.36	12.11	12.51	12.96	13.01	12.56
7	10.26	08.66	08.16	08.02	08.51	08.56	09.06	09.62	10.56	10.96	10.66	10.32
8	10.26	08.96	08.26	08.26	08.32	08.66	09.36	09.76	10.26	10.56	10.82	10.96
9	11.46	10.02	09.36	09.22	09.22	09.81	10.11	11.06	11.81	11.86	12.32	12.21
10	12.11	10.82	10.16	09.71	09.92	10.72	11.22	11.86	12.51	12.51	12.56	12.51
11	13.06	11.62	11.06	11.06	11.46	12.02	12.72	13.46	14.21	14.66	14.82	14.82
12	14.96	14.11	13.41	13.22	13.62	14.26	15.06	16.16	16.56	16.82	16.82	16.66
13	16.56	15.46	14.82	14.26	14.16	14.42	15.01	15.76	16.51	16.72	16.82	16.82
14	15.46	14.26	13.62	13.46	13.62	13.86	14.66	15.36	15.86	16.16	16.16	15.76
15	14.91	13.62	12.96	12.82	13.32	13.76	14.26	15.12	15.62	16.11	16.16	15.86
16	16.42	15.06	14.56	14.26	14.96	15.46	16.11	16.96	17.71	17.86	17.92	17.62
17	18.02	16.82	16.11	15.86	16.16	16.26	16.96	17.81	18.72	18.96	18.72	18.66
18	17.06	15.86	15.06	14.66	14.82	15.62	16.11	16.61	17.46	18.11	18.11	17.81
19	16.11	14.56	13.71	13.22	13.41	14.11	14.42	15.12	15.92	16.26	16.26	16.02
20	14.42	12.96	12.16	11.62	12.02	12.61	12.96	14.26	14.56	14.96	15.12	15.12
21	15.46	14.51	13.86	13.62	14.16	14.26	14.60	15.36	16.16	16.56	16.66	16.66
22	17.22	15.86	15.41	15.06	15.31	15.31	16.21	16.82	17.52	17.81	17.52	17.16
23	15.62	14.56	13.62	13.22	13.46	13.86	14.32	15.22	15.81	15.76	15.46	15.52
24	14.96	14.02	13.41	12.61	11.92	12.26	12.72	13.76	14.66	15.06	15.12	15.06
25	14.21	13.12	12.72	11.86	12.02	12.42	12.96	13.76	14.42	14.56	14.56	14.16
26	12.42	11.22	10.42	10.02	10.02	10.02	10.56	11.36	11.86	11.92	12.02	12.16
27	11.36	10.02	09.62	09.62	10.16	10.51	10.66	11.41	11.86	11.86	12.11	12.16
28	11.92	10.66	09.76	09.41	09.62	10.02	10.66	10.96	11.22	11.62	11.62	11.46
29	10.66	09.46	08.82	08.66	08.56	09.41	10.02	10.42	10.82	11.36	11.36	11.36
30	11.01	09.86	09.01	08.16	08.32	09.06	09.76	10.66	11.46	11.86	12.02	12.16
31	12.56	11.22	10.61	10.66	10.72	11.06	11.72	12.56	13.01	13.52	13.86	13.41
Mean	13.41	12.17	11.49	11.17	11.38	11.83	12.40	13.18	13.77	14.04	14.06	13.92

กรุงเทพ ฯ มกราคม ๒๕๐๒ Bangkok January 1959

อุณหภูมิของอากาศเป็นองศาเซนติเกรด

Air Temperature in Degrees Centigrade

Time / Date	เวลากรุงเทพ ฯ 0100	0200	0300	0400	0500	0600	0700	0800	Bangkok Standard Time 0900	1000	1100	1200
1	19.4	19.0	19.0	18.7	19.2	19.0	18.8	20.7	23.3	26.2	27.6	28.5
2	21.9	21.0	20.7	20.8	30.3	20.0	19.8	21.7	23.9	26.7	27.8	28.7
3	23.2	22.1	21.3	21.8	21.6	21.4	21.3	22.1	25.0	26.8	28.5	29.4
4	21.7	21.2	21.2	21.9	21.4	20.6	20.4	23.0	24.7	27.2	29.1	29.5
5	22.2	22.2	21.8	21.8	21.7	21.7	21.5	23.6	25.0	27.2	28.2	30.4
6	21.7	20.9	20.1	20.1	19.5	19.3	19.2	21.0	25.2	26.7	27.4	29.7
7	22.9	21.9	21.9	21.7	20.7	20.2	19.7	22.3	25.2	25.7	29.0	29.7
8	24.0	23.1	22.5	22.4	21.6	21.3	21.3	22.8	25.2	28.0	28.9	29.8
9	23.2	23.7	22.2	22.7	22·5	22.0	21.6	23.3	25.8	27.3	28.0	29.2
10	23.3	22.6	22.2	21.9	22.1	22.4	22.0	23.0	25.4	27.6	29.4	30.4
11	21.8	21.2	21.2	20.8	20.3	20.1	20.0	22.1	23.9	24.6	26.9	28.7
12	20.3	20.0	19.8	19.3	19.0	18.4	18.0	21.0	22.3	24.2	26.8	28.0
13	21.2	20.3	19.3	18.8	18.5	18.3	17.8	20.2	23.0	25.0	26.5	27.2
14	19.3	19.2	18.8	18.2	17.8	17.7	17.8	19.9	22.2	24.6	25.6	27.4
15	20.3	20.0	19.0	18.5	19.0	18.0	17.9	20.2	23.9	26.6	27.7	29.1
16	20.8	19.8	19.8	19.2	19.5	19.3	19.3	20.6	23.8	25.5	28.1	29.2
17	20.9	20.9	20.0	19.4	19.1	18.0	18.5	20.2	21.8	23.9	25.8	27.3
18	19.1	19.0	18.4	18.0	17.7	17.0	16.8	19.5	21.6	24.8	26.5	27.1
19	20.2	19.4	19.0	18.4	18.2	17.9	19.5	19.9	23.0	24.0	26.0	27.9
20	19.2	18.3	17.9	17.3	17.0	16.7	16.6	20.0	22.7	25.0	27.2	27.8
21	20.6	20.0	19.2	18.7	19.5	19.2	18.8	20.4	23.8	27.0	28.0	30.6
22	22.0	21.7	21.1	21.0	20.8	20.1	19.7	21.2	22.7	24.4	25·4	26.8
23	20.3	20.2	19.4	19.1	19.3	19.3	19.4	20.6	22.9	25.0	26.2	27.4
24	21.9	21.0	20.4	20.1	19.9	19.5	19.5	22.0	24.2	25.2	27.0	29.0
25	21.6	21.6	21.2	20.8	20.2	20.1	20.0	21.2	23.4	26.0	27.9	29.8
26	23.1	22.8	22.1	22.0	21.5	20.9	21.1	22.5	24.2	26.8	28.7	30.8
27	28.5	23.4	23.1	22.1	22.0	21.9	21.7	22.1	25.1	27.2	29.8	31.0
28	24.1	24.2	24.0	23.8	23.3	23.2	23.2	23.7	25.3	28.4	29.3	32.0
29	24.3	24.5	24.4	23.9	23.9	23.5	23.2	23.7	24.8	26.2	30.0	32.5
30	26.1	26.0	25.8	25.7	25.3	24.9	24.0	24·3	26.9	29.0	30.9	31.8
31	26.6	26.4	26.1	25.8	25.4	25.0	24.7	25.7	27.8	28.2	29.2	30.9
Mean	22.1	21.5	21.1	20.8	20.9	20.2	20.1	21.8	24.1	26.2	27.9	29.3

Time / Date	1300	1400	1500	1600	1700	1800	1900	2000	2100	2200	2300	2400
1	29.7	30.1	31.0	31.4	30.3	27.7	25.2	23.3	22.7	22.7	22.6	21.9
2	29.5	30.7	30.7	31.2	30.7	28.5	26.1	24.3	23.6	23.3	23.3	23.4
3	29.2	29.4	29.9	30.8	30.3	28.0	25.0	24.0	23.0	22.2	22.0	22.0
4	30.2	31.3	31.2	31.5	31.0	30.0	27.8	25.7	24.3	24.0	23.0	22.2
5	30.8	31.2	31.7	31.5	31.0	28.6	26.7	25.6	24.7	24.0	22.9	22.5
6	30.4	31.7	31.2	31.4	30.5	29.2	26.0	24.8	24.5	24.1	23.1	22.9
7	31.0	32.0	32.3	31.7	30.2	28.0	25.3	24.5	23.2	24.2	23.6	23.3
8	31.1	30.4	31.6	32.2	31.4	29.6	26.6	24.2	24.2	23.0	24.0	23.6
9	31.3	30.9	31.8	32.0	30.8	29.3	26.9	25.6	25.1	25.0	24.1	23.6
10	31.2	32.3	32.2	32.7	32.3	30.5	28.2	27.0	25.7	24.7	23.3	22.7
11	28.8	29.3	30.2	30.2	29.7	28.0	26.4	25.0	23.9	23·1	21.8	20.8
12	29.7	29.7	30.3	30.3	29.8	28.0	26.0	24.8	23.6	23.0	22.3	21.8
13	28.0	28.5	29.8	29.9	29.5	28.0	25.9	24.4	23.7	22.4	21.3	20.6
14	28.5	29.3	30.4	30.6	29.6	28.7	25.0	23.2	22.2	21.7	21.6	20.2
15	30.8	31.4	31.9	32.6	32.2	29.9	26.1	24.2	23.5	22.9	22.4	21.3
16	31.0	31.0	31.8	31.6	30.6	28.0	26.4	24.9	23.9	23.0	21.9	21.2
17	28.2	28.7	28.8	28.7	28.2	26.8	24.9	23.7	22.8	22.0	21.0	20.2
18	28.2	29.0	29.2	30.0	29.3	28.0	25.9	24.0	23.2	22.7	22.0	21.2
19	29.4	30.2	30.5	30.1	29.8	28.0	25.0	24.2	23.9	21.8	21.0	20.4
20	29.7	30.3	30.6	30.7	30.0	29.0	25.7	23.2	22.8	22.7	21.4	20.8
21	31.2	31.8	32.0	31.9	31.6	30.0	27.0	25.5	23.9	23.8	23.0	22.3
22	28.4	29.5	29.2	29.0	28.0	26.8	25.7	24.6	23.9	23.0	22.2	21.8
23	28.3	29.2	29.7	29.7	29.5	28.1	26.0	25.4	24.2	23.6	23.8	22.6
24	29.5	30.0	29.8	30.2	29.7	28.1	26.1	24.6	23.9	23.4	22.7	22.2
25	30.2	31.0	31.2	31.6	31.1	29.5	27.0	25.1	24.6	23.5	24.0	23.9
26	31.5	32.5	32.7	32.7	33.0	31.2	28.0	26.4	25.6	25.0	24.3	24.0
27	32.0	32.1	33.3	32.8	31.2	28.9	27.0	26.0	25.8	25.3	24.9	24.2
28	31.9	31.8	33.4	33.8	33.9	29.1	27.6	26.5	26.2	25.7	25.0	24.7
29	33.8	35.0	33.8	33.7	34.7	30.2	28.2	27.1	26.7	26.3	26.1	26.1
30	32.8	32.4	32.8	33.7	31.5	28.5	27.5	27.0	26.8	26.5	26.4	26.9
31	31.2	32.2	32.5	32.2	30.1	28.4	27.2	26.8	26.7	26.5	26.5	26.3
Mean	30.2	30.8	31.2	31.4	30.7	28.7	26.4	25.0	24.3	23.7	23.2	22.6

กรุงเทพ ฯ มกราคม ๒๕๐๒ **Bangkok January 1959**

ความชื้นสัมพัทธ์รายชั่วโมงประจำวันเป็นเรือนร้อย

Hourly Relative Humidity in Percent

Time / Date	เวลากรุงเทพ ฯ								Bangkok Standard Time			
	0100	0200	0300	0400	0500	0600	0700	0800	0900	1000	1100	1200
1	99.0	99.0	99.0	99.0	99.0	100.0	98.0	90.0	81.0	67.0	66.0	61.0
2	88.0	94.0	97.0	98.0	98.0	98.0	98.0	92.0	84.0	78.0	70.0	63.0
3	89.0	93.0	97.0	95.0	97.0	97.0	97.0	95.0	84.0	77.0	64.0	61.0
4	94.0	98.0	98.0	99.0	97.0	99.0	99.0	92.0	84.0	75.0	66.0	63.0
5	93.0	95.0	96.0	97.0	97.0	95.0	89.0	72.0	70.0	58.0	55.0	50.0
6	86.0	90.0	96.0	92.0	96.0	96.0	94.0	89.0	69.0	64.0	62.0	55.0
7	80.0	85.0	82.0	82.0	86.0	89.0	94.0	82.0	67.0	62.0	58.0	56.0
8	92.0	96.0	97.0	97.0	98.0	97.0	95.0	85.0	80.0	73.0	69.0	60.0
9	93.0	91.0	97.0	96.0	97.0	97.0	97.0	91.0	83.0	81.0	75.0	66.0
10	93.0	95.0	97.0	98.0	98.0	98.0	97.0	94.0	86.0	81.0	71.0	63.0
11	83.0	84.0	81.0	85.0	87.0	88.0	87.0	74.0	65.0	60.0	52.0	48.0
12	81.0	78.0	77.0	78.0	79.0	85.0	83.0	69.0	62.0	58.0	49.0	47.0
13	73.0	80.0	86.0	90.0	93.0	88.0	93.0	82.0	67.0	60.0	52.0	50.0
14	88.0	88.0	90.0	94.0	94.0	90.0	85.0	75.0	67.0	59.0	56.0	52.0
15	87.0	87.0	93.0	94.0	87.0	92.0	93.0	83.0	68.0	60.0	55.0	52.0
16	90.0	95.0	96.0	98.0	98.0	99.0	98.0	86.0	73.0	61.0	50.0	46.0
17	79.0	77.0	82.0	83.0	82.0	90.0	84.0	75.0	67.0	62.0	56.0	54.0
18	87.0	87.0	89.0	91.0	91.0	96.0	95.0	86.0	71.0	59.0	55.0	52.0
19	81.0	85.0	87.0	89.0	90.0	90.0	92.0	80.0	69.0	65.0	58.0	53.0
20	80.0	85.0	91.0	94.0	90.0	94.0	95.0	77.0	68.0	62.0	58.0	55.0
21	86.0	89.0	91.0	94.0	86.0	87.0	87.0	80.0	72.0	57.0	58.0	47.0
22	93.0	94.0	96.0	91.0	83.0	80.0	81.0	77.0	67.0	60.0	56.0	54.0
23	84.0	83.0	87.0	90.0	90.0	87.0	87.0	80.0	67.0	57.0	55.0	52.0
24	76.0	80.0	83.0	85.0	87.0	87.0	86.0	76.0	66.0	62.0	54.0	50.0
25	94.0	95.0	97.0	98.0	98.0	98.0	98.0	92.0	83.0	71.0	71.0	60.0
26	97.0	96.0	99.0	99.0	99.0	100.0	100.0	92.0	88.0	79.0	66.0	55.0
27	96.0	97.0	97.0	100.0	100.0	100.0	98.0	97.0	88.0	82.0	71.0	62.0
28	97.0	98.0	98.0	98.0	99.0	99.0	98.0	96.0	90.0	78.0	72.0	63.0
29	95.0	96.0	97.0	98.0	98.0	98.0	100.0	100.0	100.0	94.0	72.0	54.0
30	94.0	94.0	94.0	95.0	96.0	95.0	98.0	98.0	89.0	80.0	68.0	64.0
31	89.0	91.0	91.0	94.0	95.0	98.0	96.0	94.0	85.0	82.0	72.0	63.0
Mean	88.3	90.2	92.2	93.3	93.1	93.8	93.3	85.5	76.1	68.5	61.7	55.8

Time / Date	1300	1400	1500	1600	1700	1800	1900	2000	2100	2200	2300	2400
1	58.0	44.0	42.0	40.0	84.0	95.0	70.0	81.0	85.0	85.0	82.0	87.0
2	60.0	54.0	53.0	53.0	53.0	67.0	77.0	86.0	87.0	89.0	89.0	88.0
3	58.0	54.0	55.0	50.0	50.0	59.0	69.0	77.0	84.0	90.0	90.0	92.0
4	55.0	52.0	51.0	49.0	51.0	55.0	69.0	76.0	82.0	84.0	89.0	92.0
5	48.0	47.0	43.0	44.0	47.0	58.0	70.0	74.0	72.0	73.0	78.0	79.0
6	52.0	49.0	44.0	45.0	48.0	52.0	70.0	77.0	75.0	77.0	84.0	85.0
7	45.0	39.0	40.0	44.0	49.0	59.0	69.0	72.0	78.0	87.0	91.0	94.0
8	54.0	54.0	47.0	45.0	42.0	55.0	67.0	81.0	83.0	90.0	89.0	92.0
9	55.0	52.0	48.0	52.0	56.0	62.0	71.0	80.0	82.0	86.0	91.0	93.0
10	53.0	47.0	42.0	41.0	42.0	52.0	63.0	65.0	66.0	69.0	76.0	77.0
11	49.0	46.0	44.0	42.0	44.0	54.0	60.0	65.0	68.0	67.0	75.0	79.0
12	42.0	42.0	40.0	40.0	43.0	50.0	63.0	66.0	69.0	70.0	72.0	73.0
13	47.0	46.0	41.0	40.0	42.0	49.0	60.0	61.0	62.0	67.0	73.0	77.0
14	48.0	44.0	43.0	43.0	47.0	51.0	70.0	76.0	80.0	80.0	80.0	90.0
15	46.0	44.0	44.0	43.0	44.0	53.0	68.0	75.0	77.0	80.0	81.0	89.0
16	44.0	44.0	42.0	40.0	42.0	55.0	62.0	67.0	69.0	70.0	77.0	79.0
17	52.0	50.0	50.0	50.0	51.0	60.0	67.0	69.0	72.0	73.0	77.0	82.0
18	49.0	48.0	47.0	45.0	46.0	53.0	62.0	69.0	72.0	71.0	74.0	77.0
19	49.0	47.0	45.0	43.0	44.0	53.0	67.0	63.0	62.0	70.0	75.0	74.0
20	47.0	44.0	43.0	42.0	43.0	49.0	67.0	75.0	81.0	72.0	80.0	85.0
21	43.0	42.0	40.0	40.0	40.0	50.0	61.0	66.0	77.0	85.0	88.0	92.0
22	49.0	48.0	49.0	49.0	55.0	60.0	65.0	66.0	67.0	71.0	73.0	75.0
23	52.0	49.0	47.0	48.0	49.0	54.0	68.0	66.0	68.0	72.0	72.0	77.0
24	50.0	50.0	52.0	50.0	51.0	59.0	71.0	81.0	85.0	87.0	90.0	92.0
25	57.0	48.0	50.0	50.0	45.0	56.0	69.0	79.0	84.0	88.0	91.0	92.0
26	49.0	48.0	49.0	49.0	46.0	54.0	72.0	78.0	85.0	89.0	93.0	94.0
27	55.0	56.0	51.0	55.0	60.0	67.0	79.0	86.0	87.0	91.0	94.0	97.0
28	61.0	55.0	45.0	47.0	52.0	71.0	77.0	85.0	87.0	88.0	92.0	94.0
29	48.0	43.0	54.0	51.0	49.0	69.0	77.0	83.0	86.0	89.0	91.0	93.0
30	62.0	59.0	57.0	56.0	67.0	78.0	83.0	87.0	90.0	91.0	92.0	89.0
31	61.0	56.0	55.0	61.0	67.0	78.0	82.0	86.0	87.0	87.0	87.0	87.0
Mean	51 6	48.4	46.9	46.7	48.8	58.1	69.2	74.8	77.7	80.3	83.4	86.0

ทิศและกำลังลมรายชั่วโมง (โบฟอร์ตสเกล)

Hourly Direction and Force of Surface Winds (Beaufort Scale)

Time	0100		0200		0300		0400		0500		0600	
Date	Dir.	Force	Dir.	Force	Dir.	Force	Dir.	Force	Dir.	Force	Dir.	Force
1	C	0	C	0	C	0	C	0	C	0	C	0
2	C	0	C	0	C	0	C	0	C	0	C	0
3	S	1	C	0	C	0	C	0	NE	1	C	0
4	C	0	C	0	C	0	ENE	2	C	0	C	0
5	C	0	C	0	C	0	C	0	C	0	E	3
6	C	0	C	0	C	0	C	0	C	0	C	0
7	NE	2	ENE	2	ENE	2	NE	2	C	0	C	0
8	SSE	3	C	0	C	0	NNE	2	NNE	2	NE	2
9	SSE	1	C	0	C	0	C	0	C	0	N	1
10	C	0	C	0	C	0	C	0	C	0	C	0
11	C	0	C	0	NE	1	C	0	C	0	NNE	2
12	C	0	NE	1	NE	1	ENE	2	NE	2	NNW	2
13	NE	2	N	1	C	0	C	0	C	0	C	0
14	C	0	C	0	C	0	C	0	C	0	C	0
15	C	0	C	0	C	0	C	0	C	0	C	0
16	C	0	C	0	C	0	C	0	C	0	C	0
17	NE	1	NE	3	NE	2	NE	2	NNE	2	NNE	2
18	NNE	1	C	0	C	0	C	0	C	0	C	0
19	C	0	C	0	C	0	C	0	C	0	C	0
20	C	0	C	0	C	0	C	0	C	0	C	0
21	C	0	C	0	C	0	C	0	ENE	2	NE	2
22	C	0	C	0	C	0	NE	1	E	3	ENE	3
23	C	0	C	0	C	0	C	0	C	0	C	0
24	C	0	C	0	C	0	C	0	C	0	C	0
25	C	0	C	0	C	0	NNE	2	NE	2	NE	2
26	C	0	C	0	C	0	C	0	NE	1	C	0
27	C	0	C	0	C	0	C	0	C	0	C	0
28	C	0	C	0	C	0	C	0	C	0	C	0
29	C	0	C	0	C	0	C	0	C	0	C	0
30	SSE	2	SSE	2	SSE	2	SE	2	C	0	C	0
31	S	3	S	2	SSE	2	C	0	C	0	C	0
Freq.	C	0.5	C	0.4	C	0.3	C	0.5	C	0.5	C	0.6

Time	0700		0800		0900		1000		1100		1200	
Date	Dir.	Force	Dir.	Force	Dir.	Force	Dir.	Force	Dir.	Force	Dir.	Force
1	C	0	C	0	C	0	C	0	S	1	SSE	2
2	C	0	C	0	C	0	C	0	SE	2	S	1
3	C	0	C	0	C	0	C	0	SE	2	ENE	1
4	C	0	N	1	NE	1	NE	1	C	0	NE	3
5	E	3	NE	3	NE	3	ENE	2	NE	3	NE	4
6	C	0	C	0	NE	2	ENE	3	NE	2	NE	2
7	C	0	NNE	2	C	0	C	0	C	0	NE	2
8	C	0	NNE	1	NE	2	NE	1	N	2	SE	2
9	C	0	C	0	C	0	C	0	C	0	N	2
10	C	0	NE	1	NE	1	NE	1	NE	2	NNE	3
11	NE	2	ENE	2	ENE	3	NNE	4	NE	3	NE	4
12	NNW	2	N	3	NNE	2	NNE	2	NE	4	ENE	4
13	C	0	NE	1	ENE	2	E	3	NE	3	NE	2
14	C	0	NNE	1	NE	2	NE	2	NNE	2	NE	3
15	C	0	C	0	C	0	NE	2	NE	2	NE	2
16	NNW	1	N	2	NE	2	NE	4	NE	4	NE	4
17	NE	3	ENE	3	ENE	3	NE	4	NNE	3	ENE	4
18	C	0	C	0	ENE	3	NE	3	ENE	4	NE	4
19	C	0	C	0	ENE	2	NE	3	NE	2	NNE	2
20	C	0	ENE	1	NE	2	E	3	NE	2	NE	2
21	NNW	1	NE	2	ENE	1	NE	3	ENE	3	ESE	3
22	ENE	3	ENE	4	NE	4	ENE	2	ENE	5	NE	3
23	C	0	C	0	NE	3	ENE	3	ENE	3	E	4
24	NE	2	NE	3	NE	4	ENE	2	ENE	4	E	3
25	C	0	C	0	NE	1	NNE	1	NNE	2	NE	1
26	C	0	C	0	C	0	C	0	C	0	NNE	1
27	C	0	C	0	C	0	C	0	C	0	C	0
28	C	0	C	0	C	0	C	0	SSW	1	N	1
29	C	0	C	0	C	0	C	0	C	0	ENE	2
30	C	0	C	0	SE	1	SE	2	ESE	2	SE	1
31	C	0	C	0	C	0	E	1	SSE	2	ESE	2
Freq.	C	0.6	C	1.0	NE	1.5	NE	1.7	NE	2.1	NE	2.4

ทิศและกำลังลมรายชั่วโมง (โบฟอร์ตสเกล)

Hourly Direction and Force of Surface Winds (Beaufort Scale)

Time	1300		1400		1500		1600		1700		1800	
Date	Dir.	Force	Dir.	Force	Dir.	Force	Dir.	Force	Dir.	Force	Dir.	Force
1	ESE	2	S	1	S	1	S	1	S	1	S	1
2	SE	1	SE	1	C	0	C	0	C	0	S	2
3	C	0	SSE	2	SE	2	SSE	2	S	2	C	0
4	E	2	ENE	2	ESE	1	NE	2	C	0	C	0
5	ENE	2	ENE	1	ENE	3	ENE	3	E	1	C	0
6	NE	3	NE	2	C	0	ESE	1	C	0	C	0
7	NNE	1	ENE	3	NE	1	SE	3	SE	1	C	0
8	C	0	E	2	S	2	C	0	S	1	C	0
9	NE	2	C	0	C	0	C	0	C	0	C	0
10	NE	1	E	2	NE	2	ENE	2	NE	1	C	0
11	NE	4	NE	4	ENE	4	ENE	3	NE	2	NE	2
12	NNW	3	NE	3	NE	3	NE	3	NNE	2	C	0
13	NE	3	NE	3	NE	3	NE	2	NE	2	C	0
14	ENE	3	C	0	NE	2	ENE	2	C	0	C	0
15	NNE	1	NNE	2	C	0	C	0	C	0	SSW	2
16	ENE	3	NE	4	ENE	3	NE	4	NE	2	ENE	1
17	ENE	4	ENE	3	ENE	3	NNE	3	NNE	2	NE	1
18	NE	3	ENE	3	NE	3	ENE	3	NE	2	C	0
19	NNE	2	NE	2	ENE	2	E	2	E	3	C	0
20	NE	3	C	0	C	0	C	0	C	0	C	0
21	ENE	2	C	0	SE	2	C	0	C	0	C	0
22	NE	4	ENE	3	NE	3	NE	2	C	0	NNE	2
23	E	4	E	4	NE	3	ENE	2	NNE	1	C	0
24	NNE	2	NE	1	C	0	C	0	SE	1	SSE	1
25	N	2	NE	2	C	0	NE	2	C	0	C	0
26	NNE	2	ESE	1	C	0	C	0	C	0	C	0
27	NNE	1	NE	2	S	2	C	0	S	2	S	2
28	C	0	C	0	N	2	C	0	SSE	1	S	1
29	E	3	ESE	2	SSE	1	S	1	S	3	S	1
30	SE	2	SSE	1	E	2	SSW	2	S	3	S	2
31	ESE	2	S	2	N	2	S	2	SE	2	SE	4
Freq.	NE	2.1	NE	1.9	NE	1.7	NE,ENE	1.5	C	1.1	C	0.7

Time	1900		2000		2100		2200		2300		2400	
Date	Dir.	Force	Dir.	Force	Dir.	Force	Dir.	Force	Dir.	Force	Dir.	Force
1	C	0	S	1	S	1	C	0	SSE	2	C	0
2	S	2	S	1	S	1	S	1	S	2	S	1
3	S	1	C	0	C	0	C	0	C	0	C	0
4	C	0	C	0	C	0	S	1	C	0	C	0
5	C	0	C	0	NNE	1	NE	1	NE	1	C	0
6	C	0	C	0	C	0	C	0	C	0	C	0
7	C	0	C	0	C	0	SSE	3	C	0	SSE	1
8	C	0	C	0	C	0	C	0	C	0	C	0
9	C	0	S	1	C	0	SSE	2	C	0	C	0
10	ENE	1	NE	1	NE	2	C	0	C	0	C	0
11	NE	2	NE	3	NE	2	NNE	2	NNE	1	N	1
12	C	0	C	0	C	0	NE	1	NE	2	C	0
13	NNE	1	N	2	NNE	1	NNE	1	N	1	C	0
14	C	0	C	0	C	0	SW	1	C	0	C	0
15	SSW	1	C	0	C	0	SE	3	C	0	C	0
16	NE	2	ENE	2	NE	3	NE	1	C	0	NNE	1
17	NE	2	NNE	2	NNE	2	NE	2	NE	2	NNE	2
18	C	0	C	0	NE	2	NE	2	NE	1	NE	2
19	C	0	NE	2	NE	2	C	0	C	0	C	0
20	C	0	C	0	NW	1	SSW	1	C	0	C	0
21	C	0	C	0	C	0	C	0	NNE	1	C	0
22	NNE	1	N	2	N	1	N	2	N	1	C	0
23	C	0	NNE	2	E	2	ENE	2	E	2	E	2
24	S	2	C	0	C	0	C	0	C	0	C	0
25	SSW	2	S	1	S	1	C	0	S	2	S	1
26	N	2	N	2	N	2	N	1	N	1	C	0
27	S	1	S	2	S	2	S	2	S	1	C	0
28	S	2	S	1	C	0	C	0	C	0	C	0
29	SSE	2	SSE	2	SSE	1	SSE	2	SE	2	SE	2
30	S	3	S	1	S	2	S	3	SSE	3	S	3
31	SSE	3	SSE	3	SSE	2	S	3	S	3	S	3
Freq.	C	1.0	C	1.0	C	1.0	C	1.2	C	0.9	C	0.6

กรุงเทพ ฯ มกราคม ๒๕๐๒ Bangkok January 1959

จำนวนฝนรายชั่วโมงเป็นมิลลิเมตร

Hourly Rainfall in Millimetres

Time / Date	เวลากรุงเทพ ฯ Bangkok Standard Time											
	0100	0200	0300	0400	0500	0600	0700	0800	0900	1000	1100	1200
1												
2												
3												
4												
5												
6												
7												
8												
9												
10												
11												
12												
13												
14												
15												
16												
17												
18												
19												
20												
21												
22												
23												
24												
25												
26												
27												
28												
29												
30												
31												
Total												

Time / Date	1300	1400	1500	1600	1700	1800	1900	2000	2100	2200	2300	2400
1												
2												
3												
4												
5												
6												
7												
8												
9												
10												
11												
12												
13												
14												
15												
16												
17												
18												
19												
20												
21												
22												
23												
24												
25												
26												
27												
28												
29												
30												
31												
Total												

กรุงเทพ ฯ มกราคม ๒๔๙๒ **Bangkok January 1959**

Time / Date	ทัศนวิสัยทางนอน (กม.) Horizontal Visibility (Km.)				จำนวนเมฆ (0 — 8) Amount of Clouds (0 — 8)			
	เวลากรุงเทพ ฯ				Bangkok Standard Time			
	(70)	1000	1300	1600	0700	1000	1300	1600
1	1.6	9.6	12.8	11.2	6	5	5	4
2	6.4	6.4	11.2	12.8	5	5	5	5
3	4.8	9.6	11.2	12.8	7	7	7	3
4	0.8	9.6	12.8	12.8	3	3	3	3
5	9.6	11.2	12.8	12.8	2	1	2	2
6	0.9	12.8	12.8	12.8	6	5	2	1
7	3.2	12.8	12.8	12.8	1	1	3	2
8	6.4	8.0	9.6	12.8	8	3	4	3
9	1.6	4.8	10.4	11.2	5	7	5	5
10	0.8	4.8	11.2	12.8	2	2	3	2
11	6.4	11.2	12.8	12.8	2	2	2	3
12	8.0	9.6	12.8	12.8	1	2	2	2
13	6.4	11.2	14.4	14.4	2	1	1	1
14	6.4	12.8	14.4	14.4	1	1	1	1
15	0.8	11.2	12.8	12.8	1	1	1	1
16	0.8	11.2	16.0	14.4	1	0	0	1
17	16.0	14.4	12.8	12.8	2	2	4	2
18	8.0	11.2	16.0	16.0	1	0	1	2
19	4.8	11.2	12.8	12.8	1	1	2	5
20	4.8	9.6	11.2	11.2	1	2	2	3
21	8.0	9.6	12.8	12.8	1	2	2	2
22	6.4	12.8	12.8	9.6	3	6	7	7
23	6.4	9.6	12.8	12.8	7	7	6	4
24	5.6	16.0	19.2	12.8	5	2	2	2
25	6.4	8.0	11.2	12.8	3	7	2	1
26	1.0	6.4	11.2	11.2		2	2	2
27	6.4	6.4	8.8	8.8	3	3	4	2
28	3.2	4.8	8.0	8.0	3	3	3	1
29	0.05	2.6	9.6	9.6		2	3	3
30	0.4	6.4	11.2	11.2	2	3	6	2
31	3.2	8.0	12.8	12.8	5	7	5	1
Mean	4.7	9.5	12.4	12.3	2.9	3.1	3.1	2.5

วันที่ Date	ชนิดของเมฆ Form of Clouds			
	0700	1000	1300	1600
1	Ci.Cs.	Sc.Ci.	Cu.Sc.Ci.	Ci.
2	Ci.Cs.	Cu.Sc.Ci.Cs.	Cu.Sc.Ci Cs.	Cu.Sc.Ci.Cs.
3	Sc.Ac.Ci.Cs.	Cu.Sc.Ac.Ci.	Cu.Sc.Ac.Ci.	Cu.Sc.Ac.Ci.
4	Sc.Ac.Ci.	Sc.Ac.Ci.	Cu.Sc.Ac.Ci.	Cu.Sc.Ac.Ci.
5	Ac.Ci.	Ci.	Cu.Sc.Ci.	Cu.Sc.Ci.
6	Ci.	Ci.	Cu.Sc.Ci.	Cu.Sc.Ci.
7	Ac.Ci.	Ci.	Cu.Sc.Ci.	Cu.Sc.Ac.Ci.
8	Sc.Ci.Cs.	Sc.Ci.	Cu.Ci.	Cu.Ac.Ci.
9	Sc.Ci.	Cu.Sc.Ci.	Cu.Sc.Ci.	Cu.Sc.Ci.
10	Ci.	Cu.Sc.Ci.	Cu.Sc.Ci.	Cu.Sc.Ci.
11	Ac.Ci.	Sc.Ac.Ci.	Cu.Ci.	Cu.Sc.Ac.Ci.
12	Ac.Ci.	Ci.	Cu.Ci.	Cu.Ci.
13	Ac.Ci.	Ci.	Cu.Ci.	Ac.Ci.
14	Ci.	Ci.	Ci.	Ci.
15	Ci.	Ci.	Ci.	Ci.
16	Ci.	—	—	Ci.
17	Sc.Ac.Ci.	Ac.Ci.	Cu.Ac.Ci.	Cu.Ac.Ci.
18	Ci.	—	Cu.	Cu.
19	Ci.	Ci.	Cu.Sc.Ci.	Cu.Sc.Ci.
20	Ci.	Ci.	Cu.Ci.	Ci.
21	Ac.Ci.	Ci.	Cu.Ci.	Cu.Sc.Ci.
22	Sc.Ac.Ci.	Ac.Ci.	Sc.Ac.Ci.	Sc.Ac.Ci.
23	Sc.Ac.Ci.	Sc.Ac.Ci.	Sc.Ac.Ci.	Cu.Sc.Ac.Ci.
24	Ac.Ci.	Ac.Ci.	Cu.Sc.Ac.Ci.	Cu.Ac.Ci.
25	Ac.Ci.	Sc.Ac.Ci.	Cu.Sc.Ci.	Cu.Sc.Ci.
26		Ci.	Cu.Ci.	Cu.Ci.
27	Ci.	Cu.Ci.	Cu.Ci.	Cu.Sc.Ci.
28	Sc.Ci.	Cu.Sc.Ci.	Cu.Sc.Ci.	Cu.Ci.
29	/	Cu.Sc.Ci.	Cu.Ci.	Cu.Ci.
30	Cs.Ci.	Cu.Sc.Ci.	Cu.Sc.Ci.	Cu.Ci.
31	Cu.Sc.Ci.	Cu.Sc.Cb.Ac.Ci.	Cu.Sc.Ci.	Cu.Cb.Ci.

/ **Clouds invisible owing to obscurity by fog.**

กรุงเทพ ฯ มกราคม ๒๕๐๒ **Bangkok January 1959**

ค่าเฉลี่ยของผลการตรวจอุตุนิยมวิทยาประจำวันและประจำเดือน

Daily and Monthly Values of Meteorological Elements

ate	Mean Barometric Pressure + 1000mb.	Temperature Max. °C.	Temperature Min. °C.	Temperature Range °C.	Temperature Mean °C.	Relative Humidity %	Wind Velocity Extreme km./hr.	Wind Velocity Mean km./hr.	Mean Amount of Cloud 0-8	Total Rainfall mm.	Mean Visibility km.	Amount of Evaporation mm.	Weather Remarks
1	09.84	32.2	18.5	13.7	24.1	76.6	22.0	1.8	4.9	—	8.8	3.2	◐ ⌒ ≡ = ∞
2	10.28	31.9	19.6	12.3	25.4	79.8	22.0	2.0	4.4	—	9.4	2.8	◐ ⌒ = ∞
3	10.11	31.6	21.3	10.3	25.0	78.1	21.0	2.2	3.8	—	9.1	3.9	◐ ⌒ = ∞
4	10.97	32.0	20.2	11.8	25.6	77.9	25.0	2.3	2.3	—	8.1	3.1	◑ ⌒ ≡ = ∞
5	12.86	32.5	21.2	11.3	25.8	70.8	36.0	6.5	1.5	—	10.4	4.5	◑ ⌒ = ∞
6	12.96	32.0	19.0	13.0	25.0	72.8	25.0	3.0	2.4	—	9.9	3.4	◑ ⌒ ≡ = ∞
7	10.72	33.0	19.1	13.9	25.4	70.4	24.0	4.4	1.9	—	10.0	3.2	◑ ⌒ = ∞
8	10.14	32.8	20.9	11.9	26.0	76.6	21.0	3.3	3.1	—	9.0	3.5	◑ ⌒ ≡ = ∞
9	11.19	32.8	21.2	11.6	26.2	78.8	15.0	1.5	4.0	—	8.3	2.8	◐ ⌒ = ∞
10	12.15	33.3	21.7	11.6	26.5	73.5	25.0	3.2	2.4	—	7.9	3.5	◑ ⌒ ≡ = ∞
11	13.14	30.8	19.3	11.5	24.5	66.1	44.0	10.6	2.4	—	10.1	5.2	◑ ⌒ = ∞
12	15.39	31.0	18.0	13.0	24.0	63.2	42.0	7.9	1.5	—	10.2	4.6	◑ ⌒ = ∞
13	16.34	30.3	17.8	12.5	23.7	65.8	32.0	5.8	1.1	—	9.6	4.7	◑ ⌒ = ∞
14	15.82	30.8	17.4	13.4	23.3	70.4	27.0	3.1	1.0	—	10.2	4.2	◑ ⌒ = ∞
15	15.41	33.3	17.8	15.5	24.6	70.6	15.0	2.6	1.0	—	8.9	4.4	◑ ⌒ ≡ = ∞
16	16.43	32.0	18.7	13.3	24.6	70.0	38.0	8.7	0.8	—	10.1	5.0	◑ ⌒ ≡ = ∞
17	18.08	29.4	17.9	11.5	23.3	68.5	43.0	11.2	1.8	—	13.0	4.7	◑ ⌒ = ∞
18	17.44	30.7	16.8	13.9	23.3	69.7	32.0	6.6	1.0	—	11.8	4.1	◑ ⌒ ≡ = ∞
19	16.34	31.0	17.3	13.7	23.7	68.0	31.0	4.3	1.6	—	10.6	4.7	◑ ⌒ = ∞
20	14.67	31.1	15.9	15.2	23.4	69.9	27.0	2.4	1.9	—	10.0	4.0	◑ ⌒ = ∞
21	15.53	32.8	18.0	14.8	25.0	69.1	27.0	4.1	1.9	—	10.0	5.0	◑ ⌒ = ∞
22	16.93	30.3	19.4	10.9	24.1	69.1	49.0	10.3	5.1	—	9.4	5.2	◐ ⌒ = ∞
23	15.87	30.5	19.1	11.4	24.1	68.4	50.0	7.2	5.8	—	11.0	4.8	◐ ⌒ = ∞
24	14.79	31.6	19.3	12.3	24.6	71.3	35.0	5.1	3.6	—	11.8	3.7	◐ ⌒ = ∞
25	14.37	32.4	19.7	12.7	25.3	77.7	18.0	3.7	2.4	—	9.0	3.1	◑ ⌒ = ∞
26	12.53	33.3	20.3	13.0	26.4	78.2	19.0	2.1	1.1	—	7.9	3.1	◑ ⌒ ≡ = ∞
27	11.71	34.1	21.2	12.9	26.7	81.9	24.0	3.1	2.0	—	8.3	2.7	◑ ⌒ ≡ = ∞
28	11.85	34.5	22.8	11.7	27.3	80.8	25.0	1.3	2.0	—	8.2	2.5	◑ ⌒ = ∞
29	10.95	35.2	23.1	12.1	27.8	80.6	26.0	4.1	1.6	—	7.2	3.2	◑ ⌒ ≡ = ∞
30	11.02	34.2	23.8	10.4	28.1	82.3	35.0	7.4	3.1	—	8.3	2.8	◑ ⌒ ≡ = ∞
31	12.52	33.6	24.4	9.2	27.9	81.0	39.0	8.3	3.8	—	9.3	3.5	◐ ⌒ = ∞
otals										—		119.1	
ean	13.50	32.2	19.7	12.5	25.2	73.5	29.5	4.8	2.5		9.5	3.8	
bs. ax.	20.66	35.2		15.5		100.0	50.0					5.2	
ays	th 17	th 29		th 15		4days	rd 23					11,12	
bs. in.	07.76		15.9	9.2		39.0						2.5	
ays	1,2		th 20	st 31		th 7						th 28	

กรุงเทพ ฯ – BANGKOK

ผลสรุปการตรวจประจำเดือน มกราคม ๒๕๐๒

Monthly Summary for January 1959

1. ความกดอากาศ – AIR PRESSURE

สูงสุด	Extreme Maximum	1020.66	mb.	เมื่อ – on the 17th
ต่ำสุด	Extreme Minimum	1007.76	mb.	เมื่อ – on the 1,2
ระยะเปลี่ยนประจำวันสูงสุด	Max. Diurnal Range	6.19	mb.	เมื่อ – on the 19th
ปานกลางสูงสุด	Mean Maximum	1016.18	mb.	
ปานกลางต่ำสุด	Mean Minimum	1011.16	mb.	
ปานกลาง	Mean	1013.50	mb.	

2. อุณหภูมิอากาศ – AIR TEMPERATURE

สูงสุด	Extreme Maximum	35.2	°C.	เมื่อ – on the 29th
ต่ำสุด	Extreme Minimum	15.9	°C.	เมื่อ – on the 20th
ระยะเปลี่ยนประจำวันสูงสุด	Max. Diurnal Range	15.5	°C.	เมื่อ – on the 15th
ปานกลางสูงสุด	Mean Maximum	32·2	°C.	
ปานกลางต่ำสุด	Mean Minimum	19.7	°C.	
ปานกลาง	Mean	25.2	°C.	

3. ความชื้นสัมพันธ์ – RELATIVE HUMIDITY

สูงสุด	Highest	100.0	%	เมื่อ – on the 4 days.
ต่ำสุด	Lowest	39.0	%	เมื่อ – on the 7th
ปานกลาง	Mean	73.5	%	

4. ลม – SURFACE WINDS

ความเร็วสูงสุด	Greatest Velocity	50.0	Km./hr.
ความเร็วปานกลาง	Mean Velocity	4.8	Km./hr.
ทิศร่วม	Resultant Direction	N 68°59′ E	

5. ฝนตก – RAINFALL

รวมทั้งเดือน	Total Amount	0.0 mm.			
ต่างจากปรกติ	Departure from normal	— 9.1 mm.			
ความแรงของฝน	Greatest Intensity	— mm.	in	—	miuutes
ตกมากที่สุดในวันหนึ่ง	Heaviest fall in 24 hrs.	— mm.			

6. หมายเหตุ – MISCELLANEOUS INFORMATION

ท้องฟ้าไม่มีเมฆ	Cloudless sky	0
ท้องฟ้ามีเมฆบางส่วน	Partly cloudy sky	23
ท้องฟ้ามีเมฆมาก	Cloudy sky	8
ท้องฟ้ามีเมฆเต็ม	Overcast	0
วันมีฝนตก	Rainy days	0
วันมีน้ำค้าง	Days with dew	31
วันมีหมอก	Days with ground fog	12
วันมีฟ้าหรัวชื้น	Days with mist	31
วันมีฟ้าหรัว	Days with haze	31
วันมีพายุฟ้าคะนอง	Days with thunderstorm	0
วันมีพายุฟ้าคะนองไม่ผ่านสถานี	Days with distant thunderstorm	0
วันมีฟ้าแลบ	Days with lightning	0
จำนวนไอน้ำรวมทั้งเดือน	Total Evaporation	119.1 mm.
จำนวนชั่วโมงที่มีแสงแดดทั้งเดือน	Total Duration of Sunshine	— hrs.

สรุปผลการตรวจอุตุนิยมวิทยาประจำเดือน มกราคม ๒๕๐๒
Summary of Meteorological Observations for month of January 1959

สถานี Station	ค่าปานกลางความกดอากาศโดยลดและแก้แล้ว (เป็นมิลลิบาร์) Mean Reduced Barometric Presssure (in millibars)								
	1000 + จำนวนในตาราง 1000 + the numbers in the tables								ประจำเดือน For Month
	0100	0400	0700	1000	1300	1600	1900	2200	
Chiangrai	14.15	13.74	14.89	16.34	12.72	09.75	11.45	14.00	13.38
Pai	—	—	21.82	20.87	15.58	12.23	16.12	—	17.31
Mae Hongson	15.33	—	16.24	18.21	15.53	12.29	12.89	—	15.08
Chiangmai	15.30	14.83	16.38	17.67	13.97	10.87	12.66	15.02	14.59
Nan	—	—	18.30	19.23	14.89	12.19	13.76	—	15.68
Lampang	16.03	—	16.80	18.52	14.32	11.78	13.49	—	15.16
Phrae	14.07	13.49	14.69	17.20	13.74	11.35	12.68	14.23	13.93
Mae Sariang	—	—	16.51	17.78	13.33	10.44	12.69	—	14.15
Uttaradit	15.47	14.88	16.63	18.22	14.89	12.55	13.84	15.52	15.25
Loei	—	—	17.36	18.65	15.06	12.95	14.47	—	15.70
Nakhon Phanom	17.17	16.67	18.16	19.01	15.65	14.05	16.11	17.60	16.81
Udon Thani	16.07	15.66	17.55	18.56	14.73	12.49	14.30	16.25	15.70
Sakon Nakhon	—	—	19.39	20.00	16.51	14.69	16.74	—	17.47
Tak	13.42	13.33	15.20	16.65	13.65	10.99	12.11	13.92	13.66
Phitsanulok	14.46	13.94	15.75	17.56	14.14	11.85	13.19	14.90	14.48
Mae Sot	15.03	13.69	15.66	16.79	12.87	10.18	12.05	15.00	13.56
Mudahan	—	—	19.05	19.57	16.23	14.17	16.02	—	17.01
Phetchabun	—	—	18.23	19.31	15.51	12.89	14.41	—	16.07
Khon Kaen	15.74	—	17.22	18.36	14.45	12.28	14.02	—	15.34
Roi Et	15.93	15.34	17.18	18.11	14.64	12.73	14.80	16.20	15.61
Nakhon Sawan	14.55	14.26	16.24	18.05	15.17	12.62	14.15	15.10	15.02
Chaiyaphum	—	—	16.83	18.02	14.76	12.09	13.80	—	15.10
Ubon Ratchathani	14.14	13.82	15.61	16.27	12.98	11.17	12.86	14.36	13.91
Nakhon Ratchasima	15.63	15.23	17.47	18.47	14.76	12.51	14.19	15.83	15.51
Surin	14.34	14.02	15.73	17.22	14.06	11.95	13.30	14.67	14.41
Lopburi	14.06	13.35	14.85	16.61	13.56	11.22	12.74	14.15	13.82
Suphanburi	—	—	17.22	18.59	15.59	13.27	14.62	—	15.86
Prachinburi	—	—	14.95	16.79	13.76	11.19	12.96	—	13.93
Sap Muang	—	—	17.52	17.19	13.35	11.09	13.46	—	14.52
Kanchanaburi	14.24	13.38	14.86	16.68	14.22	11.51	12.53	14.30	13.97
Don Muang	14.03	12.97	14.43	16.43	13.90	11.35	12.43	14.26	13.72
Aranyaprathet	14.94	—	16.25	17.44	14.36	12.17	13.61	—	14.80
Pom Phrachunlachomklao	—	—	14.67	16.06	13.46	11.51	14.11	—	13.96
Chonburi	13.41	12.32	14.06	15.43	12.70	10.77	12.31	13.83	13.10
Ko Sichang	—	—	14.17	15.98	13.87	11.88	12.86	—	13.75
Sattahip	14.17	13.13	14.37	15.97	14.05	12.31	13.27	14.65	13.99
Chanthaburi	13.60	12.81	14.15	15.38	12.71	10.95	12.60	14.26	13.31
Hua Hin	13.17	11.50	13.30	15.22	13.44	11.42	12.28	13.94	13.03
Prachuap Khirikhan	14.63	13.40	14.13	15.96	14.15	12.26	13.28	14.81	14.08
Khlong Yai	—	—	13.51	14.71	12.44	10.85	12.38	—	12.78
Chumphon	13.53	12.29	13.45	14.81	13.42	11.75	12.61	14.07	13.24
Ranong	—	—	—	—	—	—	—	—	—
Ban Don	12.58	11.13	12.57	14.00	12.04	10.07	11.51	13.33	12.15
Nakhon Si Thammarat	—	—	13.32	14.94	13.25	11.44	12.44	—	13.08
Phuket	12.67	12.67	12.96	14.45	12.49	10.39	11.59	12.60	12.48
Trang	12.66	11.42	12.16	13.65	11.93	09.98	11.30	13.02	12.02
Songkhla	13.10	11.83	12.85	14.65	13.14	11.06	12.14	13.84	12.82
Narathiwat	—	—	14.02	15.33	13.73	11.97	13.10	—	13.63

สถานี Station	อุณหภูมิอากาศ (°ซ) Temperature in °C.							
	ค่าปานกลาง Means							
	ประจำเดือน For Month	สูงสุด Max.	ต่ำสุด Min.	ประจำวัน Daily Extremes				ระยะเปลี่ยนประจำวัน Daily Range
				สูงสุด Highest	วันที่ Date	ต่ำสุด Lowest	วันที่ Date	
Chiangrai	19.8	27.3	12.3	21.9	31	14.9	24	15.0
Pai	19.1	28.6	9.6	20.7	25	17.4	10	19.0
Mae Hongson	22.2	30.3	14.2	23.9	29	20.3	1	16.1
Chiangmai	21.7	29.6	13.8	24.0	29	19.4	24	15.8
Nan	21.6	30.7	12.5	25.3	31	18.7	23	18.2
Lampang	21.9	30.4	13.5	25.3	29	19.7	1	16.9
Phrae	22.4	31.3	13.4	26.0	31	20.6	2	17.9
Mae Sariang	21.6	31.1	12.1	24.9	29	18.9	24	19.0
Uttaradit	24.1	32.8	15.4	29.0	30	21.2	24	17.4
Loei	21.0	30.2	11.9	25.5	29	17.8	13	18.3
Nakhon Phanom	21.3	28.9	13.7	25.8	29	18.0	17	15.2
Udon Thani	22.1	30.6	13.5	26.5	30	18.4	12	17.1
Sakon Nakhon	21.4	29.6	13.1	25.8	30	16.8	12	16.5
Tak	23.3	32.1	14.5	27.2	31	20.1	13	17.6
Phitsanulok	24.4	31.9	16.8	27.8	31	22.4	24	15.1
Mae Sot	23.0	31.5	14.6	26.0	29	20.1	24	16.9
Mukdahan	21.7	30.0	13.4	25.4	28	18.5	11	16.6
Phetchabun	23.1	32.1	14.1	27.4	31	20.5	13	18.0
Khon Kaen	21.0	29.7	12.4	24.4	27	18.2	22	17.3
Roi Et	22.9	30.7	15.1	26.5	30	19.7	12	15.6
Nakhon Sawan	25.3	33.2	16.2	30.4	31	22.2	22	17.0
Chaiyaphum	23.4	30.4	16.3	27.6	31	19.3	17	14.1
Ubon Ratchathani	23.7	31.2	16.1	27.4	29	20.6	12	15.1
Nakhon Ratchasima	22.6	30.8	14.4	27.3	31	18.9	18	16.4
Surin	23.1	31.0	15.2	27.0	30	19.8	12	15.8
Lopburi	26.1	33.2	18.9	30.1	31	24.2	15	14.3
Suphanburi	25.2	32.4	17.9	29.0	30	22.9	18	14.5
Prachinburi	25.6	32.4	18.8	29.7	31	23.0	18	13.6
Sap Muang	20.9	30.1	11.7	25.1	31	17.4	18	18.4
Kanchanaburi	24.7	32.9	16.6	29.1	31	22.0	20	16.3
Don Muang	26.1	32.5	19.7	29.6	29	24.1	17	12.8
Aranyaprathet	24.6	32.1	17.1	29.0	31	22.1	17	15.0
Pom Phrachunlachomklao	24.4	31.1	17.6	26.4	6	22.4	10	13.5
Chonburi	25.4	31.3	19.4	27.5	31	23.9	2	11.9
Ko Sichang	26.9	30.1	23.6	29.0	30	25.6	17	6.5
Sattahip	28.9	35.2	22.7	31.3	31	26.2	17	12.5
Chanthaburi	25.9	32.8	19.1	27.6	29	23.8	16	13.7
Hua Hin	24.6	29.3	20.0	26.8	31	22.7	19	9.3
Phrachuap Khirikhan	24.6	31.0	18.3	28.1	31	22.6	15	12.7
Khlong Yai	26.3	32.1	20.5	28.8	12	24.4	2	11.6
Chumphon	25.0	30.1	19.9	26.9	29	23.0	20	10.2
Ranong	26.2	32.2	20.2	28.1	15	23.4	1	12.0
Ban Don	26.0	31.4	20.5	27.3	19	24.0	12	10.9
Nakhon Si Thammarat	25.9	29.6	22.2	27.7	29	23.9	12	7.4
Phuket	28.1	32.2	23.9	29.1	31	27.0	4	8.3
Trang	26.7	32.5	21.0	29.3	29	25.1	20	11.5
Songkhla	27.1	29.7	24.6	28.6	16	25.6	20	5.1
Narathiwat	25.9	29.4	22.4	27.5	28	24.7	4	7.0

สถานี Station	อุณหภูมิอากาศ (°ซ.) Air Temperature in °C.								
	สูงสุดและต่ำสุด Extremes				ระยะเปลี่ยนประจำวัน Daily Range				ระยะเปลี่ยนระหว่างสูงสุดและต่ำสุด
	สูงสุด Max.	วันที่ Date	ต่ำสุด Min.	วันที่ Date	มากที่สุด Greatest	วันที่ Date	น้อยที่สุด Smallest	วันที่ Date	Range between Extreme Temp.
Chiangrai	30.9	31	9.0	1	18.9	1	1.9	24	21.9
Pai	30.2	31	5.3	10	24.2	10	5.6	24	24.9
Mae Hongson	33.2	31	10.8	4	19.7	31	9.1	24	22.2
Chiangmai	33.0	29,31	10.2	1	20.1	31	3.7	24	22.8
Nan	34.6	29	8.0	13	23.0	30	12.0	24	26.6
Lampang	34.4	29	8.7	1	21.9	1	9.2	24	25.7
Phrae	35.1	29	9.8	2	21.6	2	14.9	5	25.3
Mae Sariang	35.3	29	8.3	3	24.5	28	2.4	24	27.0
Uttaradit	36.5	30	12.2	2	21.8	2	12.5	24	24.3
Loei	35.3	29	8.1	14	22.9	15	11.3	5	27.2
Nakhon Phanom	35.6	29	7.8	12	19.7	29	10.3	4	27.8
Udon Thani	35.8	28	9.7	12	20.1	15	12.5	5	26.1
Sakon Nakhon	34.9	29	7.6	12	21.1	15	11.6	10	27.3
Tak	36.2	30	11.1	14	21.3	2	13.0	24	25.1
Phitsanulok	34.8	28	14.3	2	17.4	2	12.1	25	20.5
Mae Sot	34.8	29	10.9	1	20.2	16	7.9	24	23.9
Mukdahan	35.4	28	9.0	14	21.0	15	9.3	16	26.4
Phetchabun	36.7	29	10.8	1	20.7	1	12.1	22	25.9
Khon Kaen	33.8	27	8.8	12	20.9	15	11.5	25	25.0
Roi Et	35.0	29	11.2	12,14	18.4	15	9.7	16	23.8
Nakhon Sawan	36.6	30,31	13.3	14	19.5	1	12.4	31	23.3
Chaiyaphum	35.6	29	12.6	15	19.7	1	8.2	22	23.0
Ubon Ratchathani	36.0	29	12.7	12	17.9	26	10.8	16	23.3
Nakon Ratchasima	35.1	28	10.1	14	20.0	15	10.8	22,23	25.0
Surin	35.6	29	12.0	12,14	19.1	15	12.2	23	23.6
Lopburi	38.4	29	13.9	15	20.6	15	8.9	22	24.5
Suphanburi	36.7	29	14.8	15	17.8	15	9.3	31	21.9
Prachinburi	36.6	29	16.2	1	17.2	15	8.8	22	20.4
Sap Muang	34.9	29	7.0	14	23.1	15	9.8	22	27.9
Kanchanaburi	37.1	29	11.8	20	20.5	15	10.3	17	25.3
Don Muang	36.6	29	17.0	20	15.4	20	9.6	31	19.6
Aranyaprathet	36.7	29	13.5	15	18.8	15	11.0	11	23.2
Pom Phrachunlachomklao	32.4	25,27	15.2	10	16.6	24	10.2	1	17.2
Chonburi	33.3	21	15.8	1	15.6	16	7.6	31	17.5
Ko Sichang	32.6	30	22.1	1	8.1	15	4.6	11	10.5
Sattahip	37.1	10	20.1	17	16.3	16	8.5	29	17.0
Chanthaburi	34.7	4	15.3	16	17.2	15	7.9	31	19.4
Hua Hin	31.0	30	17.5	2	12.0	21	6.0	23	13.5
Prachuap Khirikhan	32.4	30	14.0	1	18.1	1	5.8	23	18.4
Khlong Yai	34.9	11	17.9	16	15.2	22	6.8	30	17.0
Chumphon	32.9	1	14.8	3	16.9	3	6.7	24	18.1
Ranong	33.4	11,15	16.0	1	15.6	2,3	8.9	18	17.4
Ban Don	34.0	31	17.6	26	15.1	26	4.7	12	16.4
Nakhon Si Thammarat	31.3	30	19.9	3	10.6	3,8	3.4	12	11.4
Phuket	33.3	28	22.1	2,4	10.4	2	6.3	12	11.2
Trang	33.8	8	17.5	20	15.1	20	8.1	29	16.3
Songkhla	31.4	16	21.8	20	7.6	20	3.4	14	9.6
Narathiwat	31.4	7	20.1	8	10.3	7	3.8	12	11.3

สถานี Station	ความชื้นสัมพันธ์ (%) Relative Humidity in %								
	ค่าปานกลาง Means					ค่าสูงสุดและต่ำสุด Absolute Extremes			
	ประจำเดือน For Month	ประจำวัน Daily Extremes							
		สูงที่สุด Highest	วันที่ Date	ต่ำที่สุด Lowest	วันที่ Date	สูงที่สุด Highest	วันที่ Date	ต่ำที่สุด Lowest	วันที่ Date
Chiangrai	84.0	96.4	24	79.4	29	100.0	23 days	39.0	15,29,31
Pai	63.3	70.8	25	52.0	15	97.0	9 days	28.0	29,30
Mae Hongson	72.2	85.0	24	67.5	14	99.0	24	36.0	14
Chaingmai	73.9	90.5	24	61.0	23	97.0	6 days	28.0	31
Nan	67.8	73.6	8	58.8	29	99.0	26	33.0	29
Lampang	68.0	76.3	25	57.8	30	99.0	13 days	25.0	29
Phrae	69.7	73.6	26	63.4	30	98.0	6 days	25.0	2
Mae Sariang	70.6	94.0	24	65.4	23	97.0	2	34.0	29
Uttaradit	69.6	73.8	4,5	59.9	30	95.0	16	35.0	29
Loei	61.3	68.2	7	56.0	11	99.0	7,8,9	32.0	15
Nakhon Phanom	70.6	78.8	1	59.9	10	100.0	26	30.0	28
Udon Thani	69.6	75.1	3	64.0	11	96.0	9	34.0	29
Sakon Nakhon	61.4	65.2	24	56.4	30	97.0	12	33.0	28
Tak	59.3	65.1	4	51.1	30	99.0	25	22.0	30
Phitsanulok	68.8	74.3	3	61.8	22	94.0	3,8	38.0	20,21
Mae Sot	72.5	85.6	24	49.1	12	98.0	10 days	33.0	21,31
Mukdahan	62.2	67.6	6	58.0	11,13	99.0	8,27	30.0	28
Phetchabun	62.0	71.6	8	56.8	17	95.0	7 days	32.0	29
Khon Kaen	63.5	68.2	3	54.5	29	90.0	1,2,3	32.0	29
Roi Et	68.3	74.9	2	58.4	16	96.0	7,15,31	37.0	28
Nakhon Sawan	60.6	68.3	30	54.4	21	94.0	4 days	24.0	21
Chaiyaphum	51.0	56.2	3	46.0	19	90.0	3	26.0	29
Ubon Ratchathani	67.6	74.0	6	61.6	22	95.0	8	29.0	29
Nakhon Ratchasima	68.8	76.3	6	61.6	29	96.0	4 days	33.0	29
Surin	67.7	76.0	1	56.9	29	100.0	1,2,3	31.0	29
Lopburi	59.2	72.0	2	47.0	12	92.0	3,30	29.0	29
Suphanburi	64.6	74.8	2	55.8	22	99.0	4 days	36.0	29
Prachinburi	57.9	72.4	31	50.0	16	96.0	1	35.0	15
Sap Muang	58.1	66.0	16	48.2	29	96.0	4	27.0	29
Kanchanaburi	57.0	67.5	31	51.7	17	95.0	31	28.0	1
Don Muang	71.6	81.1	9	59.9	19	100.0	7 days	33.0	16
Aranyaprathet	61.2	67.8	3	55.8	22,23	96.0	8	34.0	30
Pom Phrachunlachomklao	71.0	78.0	6	63.6	16,21	97.0	6	53.0	16,22,23
Chonburi	65.7	82.2	30	51.3	13	97.0	28	34.0	20
Ko Sichang	65.0	79.4	30	52.4	18	95.0	12,29	42.0	16
Sattahip	70.2	84.3	29	58.1	21	98.0	9,26,29	38.0	16
Chanthaburi	69.8	82.5	29,30	55.0	12	98.0	9,29,30	35.0	15
Hua Hin	67.8	79.8	31	58.0	21	94.0	26	46.0	2
Prachuap Khirikhan	76.6	81.9	9	65.1	13	96.0	15	48.0	1
Khlong Yai	64.5	78.4	30	44.0	17	98.0	30	34.0	17,22
Chumphon	80.3	86.2	22,23	72.3	2	99.0	8	36.0	2
Ranong	73.2	80.3	7	60.2	23	98.0	8	45.0	8
Ban Don	82.2	95.6	12	76.8	23	99.0	12	47.0	19
Nakhon Si Thammarat	79.1	94.0	11	71.2	3	97.0	2	58.0	2,4,19
Phuket	73.9	79.1	7,12	65.1	25	97.0	6 days	45.0	2
Trang	74.3	84.0	12	66.0	19	98.0	4 days	46.0	19
Songkhla	74.4	80.1	28	66.6	24	95.0	28	56.0	24
Narathiwat	78·3	86.4	10	72.8	23	98.0	13,19,30	59.0	7

สถานี Station	ลมผิวพื้น Surface Winds								
	ทิศร่วม Resultant Direction				ความแน่ทิศ Steadiness in %				กำลังลมอย่างมากที่สุดตามมาตราโบฟอร์ต Greatest force in Beaufort Scale
	เวลา 0700	เวลา 1000	เวลา 1300	เวลา 1600	เวลา 0700	เวลา 1000	เวลา 1300	เวลา 1600	
Chiangrai	N 18° E	N 14° E	N 34° E	S 68° E	65	81	47	35	5
Pai	N	N 11° E	N 13° E	N 5° E	3	17	60	72	3
Mae Hongson	Calm	N 14° E	N 66° W	N 68° W	—	14	32	35	4
Chiangmai	S 19° E	S 19° E	S 17° E	S 13° E	7	7	34	44	6
Nan	N 45° W	S 51° E	S 63° E	S 67° E	3	21	51	50	3
Lampang	Calm	N	S 41° W	S 40° W	—	19	60	51	4
Phrae	N 45° E	N	N 6° W	N 13° W	3	13	30	10	3
Mae Sariang	N 8° W	S 79° E	S 45° E	S 20° W	16	17	23	49	4
Uttaradit	N 78° E	N 82° E	S 66° E	S 40° E	47	99	65	51	4
Loei	S 72° E	N 45° E	N 62° E	N 71° E	10	70	63	80	5
Nakhon Phanom	S 23° E	N 85° E	N 88° E	N 83° E	25	76	89	83	4
Udon Thani	W	N 69° E	N 79° E	N 51° E	7	56	50	47	5
Sakon Nakhon	Calm	S 89° E	N 59° E	N 63° E	—	69	59	66	5
Tak	Calm	N 79° E	S 48° E	S 39° E	—	17	44	47	—
Phitsanulok	Calm	N 39° E	S 18° W	S 6° W	—	21	41	33	6
Mae Sot	Calm	S 17° W	S 68° W	S 82° W	—	45	7	50	5
Mukdahan	N 50° E	N 67° E	N 72° E	N 73° E	26	82	83	69	6
Phetchabun	N 13° E	N 14° E	N 21° E	N 24° E	30	54	74	40	3
Khon Kaen	N 7° E	N 42° E	N 45° E	N 41° E	20	93	70	65	5
Roi Et	E	S 80° E	S 74° E	S 81° E	27	90	72	60	5
Nakhon Sawan	N 60° E	N 72° E	N 81° E	N 78° E	26	83	83	80	5
Chaiyaphum	N 67° E	N 71° E	N 75° E	N 78° E	43	90	88	80	4
Ubon Ratchathani	N 18° E	N 65° E	N 24° E	N 30° E	21	54	57	53	6
Nakhon Ratchasima	N 45° E	N 53° E	N 62° E	N 78° E	9	66	71	64	5
Surin	N 40° E	N 58° E	N 56° E	N 49° E	56	74	64	70	5
Lopburi	N 75° E	N 85° E	S 77° E	S 56° E	37	36	30	12	6
Suphanburi	N	N 45° E	N 45° E	N 37° W	43	23	5	16	5
Prachinburi	N 45° E	N 49° E	N 56° E	N 51° E	46	60	87	84	8
Sap Muang	N 45° E	N 39° E	N 51° E	N 46° E	9	68	84	91	5
Kanchanaburi	S 45° W	N 63° E	S 84° E	S 81° E	14	44	59	80	5
Don Muang	N 81° E	S 79° E	S 63° E	S 50° E	40	70	66	56	8
Aranyaprathet	N 22° E	N 43° E	N 50° E	N 47° E	4	67	81	76	3
Pom Phrachunlachomklao	N 11° E	N 56° E	N 49° E	N 54° E	87	75	70	61	4
Chonburi	N 88° E	N 45° E	N 34° W	N 49° W	82	46	24	35	6
Ko Sichang	N 36° E	N 41° E	N 31° W	N 57° W	28	65	76	54	5
Sattahip	N 32° E	S 52° E	S 36° W	S 60° W	43	54	73	72	6
Chanthaburi	N 27° E	N 28° E	N 60° E	N 88° E	44	49	26	10	8
Hua Hin	N 51° E	N 33° E	N 61° E	N 75° E	47	66	82	75	5
Prachuap Khirikhan	N 33° W	N 8° E	N 63° E	N 70° E	54	90	59	66	5
Khlong Yai	N 20° E	N 36° W	N 77° W	S 88° W	77	28	74	82	6
Chumphon	N 77° W	S 84° E	S 70° E	S 72° E	10	66	87	93	7
Ranong	N 34° E	N 39° E	N 52° E	N 52° E	35	42	79	79	8
Ban Don	Calm	N 70° E	N 62° E	N 79° E	—	66	63	70	6
Nakhon Si Thammarat	S 8° W	N 58° E	N 72° E	N 72° E	23	50	72	65	8
Phuket	N 43° E	N 46° E	N 48° E	N 45° E	58	100	97	100	5
Trang	N 61° E	N 85° E	N 88° E	N 82° E	41	79	28	96	8
Songkhla	S 39° E	S 52° E	S 58° E	S 65° E	72	91	93	94	8
Narathiwat	S 87° E	N 66° E	N 73° E	N 73° E	16	57	89	89	8

สถานี Station	ลมผิวพื้น Surface Winds														
	ทิศลม Wind Direction									กำลังลมตามมาตราโบฟอร์ต Wind Force in Beaufort Scale					
	ทำการตรวจเวลา 0700 Observation at 0700									ทำการตรวจเวลา 0700 Observation at 0700					
	Calm	N	NE	E	SE	S	SW	W	NW	1—3	4	5—6	7	8—9	> 9
Chiangrai	6	16	6	1	1	1	—	—	—	25	—	—	—	—	—
Pai	30	1	—	—	—	—	—	—	—	1	—	—	—	—	—
Mae Hongson	31	—	—	—	—	—	—	—	—	—	—	—	—	—	—
Chiangmai	29	—	—	—	1	1	—	—	—	2	—	—	—	—	—
Nan	30	—	—	—	—	—	—	—	1	1	—	—	—	—	—
Lampang	31	—	—	—	—	—	—	—	—	—	—	—	—	—	—
Phrae	30	—	1	—	—	—	—	—	—	1	—	—	—	—	—
Mae Sariang	26	4	—	—	—	—	—	—	1	5	—	—	—	—	—
Uttaradit	16	—	4	11	—	—	—	—	—	15	—	—	—	—	—
Loei	21	2	—	4	—	3	—	1	—	10	—	—	—	—	—
Nakhon Phanom	14	—	—	7	1	3	5	1	—	17	—	—	—	—	—
Udon Thani	25	—	—	2	—	—	—	4	—	6	—	—	—	—	—
Sakon Nakhon	31	—	—	—	—	—	—	—	—	—	—	—	—	—	—
Tak	31	—	—	—	—	—	—	—	—	—	—	—	—	—	—
Phitsanulok	31	—	—	—	—	—	—	—	—	—	—	—	—	—	—
Mae Sot	31	—	—	—	—	—	—	—	—	—	—	—	—	—	—
Mukdahan	22	1	6	2	—	—	—	—	—	9	—	—	—	—	—
Phetchabun	21	7	3	—	—	—	—	—	—	10	—	—	—	—	—
Khon Kaen	25	5	1	—	—	—	—	—	—	6	—	—	—	—	—
Roi Et	23	—	—	8	—	—	—	—	—	7	1	—	—	—	—
Nakhon Sawan	20	4	—	7	—	—	—	—	—	10	1	—	—	—	—
Chaiyaphum	17	—	7	7	—	—	—	—	—	14	—	—	—	—	—
Ubon Ratchathani	23	5	2	1	—	—	—	—	—	8	—	—	—	—	—
Nakhon Ratchasima	28	—	3	—	—	—	—	—	—	3	—	—	—	—	—
Surin	14	2	15	—	—	—	—	—	—	17	—	—	—	—	—
Lopburi	11	—	13	—	3	3	1	—	—	12	1	7	—	—	—
Suphanburi	15	6	5	—	—	—	—	—	5	15	1	—	—	—	—
Prachinburi	17	—	14	—	—	—	—	—	—	12	2	—	—	—	—
Sap Muang	28	—	3	—	—	—	—	—	—	3	—	—	—	—	—
Kanchanaburi	20	—	2	—	1	2	3	3	—	11	—	—	—	—	—
Don Muang	7	3	3	10	4	—	1	2	1	24	—	—	—	—	—
Aranyaprathet	23	2	1	1	1	1	—	2	—	8	—	—	—	—	—
Pom Phrachunlachomklao	—	25	2	3	1	—	—	—	—	31	—	—	—	—	—
Chonburi	4	—	4	21	1	1	—	—	—	27	—	—	—	—	—
Ko Sichang	13	7	6	1	—	4	—	—	—	11	6	1	—	—	—
Sattahip	11	7	8	3	—	—	2	—	—	19	1	—	—	—	—
Chanthaburi	17	6	8	—	—	—	—	—	—	4	1	8	1	—	—
Hua Hin	15	2	—	—	—	—	—	4	10	16	—	—	—	—	—
Prachuap Khirikhan	12	8	—	—	—	—	—	3	8	16	3	—	—	—	—
Khlong Yai	4	14	11	1	—	—	—	—	1	25	1	1	—	—	—
Chumphon	20	—	1	1	2	—	1	3	3	11	—	—	—	—	—
Ranong	20	3	8	—	—	—	—	—	—	11	—	—	—	—	—
Ban Don	31	—	—	—	—	—	—	—	—	—	—	—	—	—	—
Nakhon Si Thammarat	22	—	—	—	—	—	2	3	4	9	—	—	—	—	—
Phuket	14	1	16	—	—	—	—	—	—	17	—	—	—	—	—
Trang	15	2	5	8	—	—	—	1	—	14	—	2	—	—	—
Songkhla	1	—	—	7	14	5	3	1	—	10	7	12	1	—	—
Narathiwat	25	—	1	4	—	1	—	—	—	3	2	1	—	—	—

สถานี Station	ลมผิวพื้น Surface Winds														
	ทิศลม Wind Direction									กำลังลมตามมาตราโบฟอร์ต Wind Force in Beaufort Scal					
	ทำการตรวจเวลา 1000 Observation at 1000									ทำการตรวจเวลา 1000 Observation at 1000					
	Calm	N	NE	E	SE	S	SW	W	NW	1—3	4	5—6	7	8—9	>9
Chiangrai	—	17	11	—	—	1	1	—	1	30	1	—	—	—	—
Pai	25	5	—	1	—	—	—	—	—	6	—	—	—	—	—
Mae Hongson	26	4	—	1	—	—	—	—	—	5	—	—	—	—	—
Chiangmai	22	2	1	—	2	2	2	—	—	9	—	—	—	—	—
Nan	22	—	—	5	—	4	—	—	—	9	—	—	—	—	—
Lampang	24	3	2	—	—	—	—	—	2	7	—	—	—	—	—
Phrae	27	4	—	—	—	—	—	—	—	4	—	—	—	—	—
Mae Sariang	12	5	—	1	2	2	5	3	1	19	—	—	—	—	—
Uttaradit	—	—	5	26	—	—	—	—	—	31	—	—	—	—	—
Loei	—	13	5	11	—	2	—	—	—	31	—	—	—	—	—
Nakhon Phanom	3	1	6	17	2	2	—	—	—	22	6	—	—	—	—
Udon Thani	—	6	4	14	2	2	—	2	1	28	3	—	—	—	—
Sakon Nakhon	4	—	6	16	1	4	—	—	—	27	—	—	—	—	—
Tak	16	5	—	4	2	3	—	—	1	15	—	—	—	—	—
Phitsanulok	9	8	1	3	3	4	—	—	3	22	—	—	—	—	—
Mae Sot	1	1	1	3	5	6	8	5	1	30	—	—	—	—	—
Mukdahan	—	—	16	13	—	—	2	—	—	26	5	—	—	—	—
Phetchabun	13	12	6	—	—	—	—	—	—	18	—	—	—	—	—
Khon Kaen	2	2	27	—	—	—	—	—	—	29	—	—	—	—	—
Roi Et	—	—	4	16	11	—	—	—	—	22	7	2	—	—	—
Nakhon Sawan	—	7	1	23	—	—	—	—	—	24	5	2	—	—	—
Chaiyaphum	1	—	13	17	—	—	—	—	—	29	1	—	—	—	—
Ubon Ratchathani	10	2	11	4	4	—	—	—	—	18	3	—	—	—	—
Nakhon Ratchasima	4	2	14	8	—	1	—	1	1	25	2	—	—	—	—
Surin	1	2	21	—	6	1	—	—	—	29	1	—	—	—	—
Lopburi	4	3	10	3	3	7	—	1	—	16	5	6	—	—	—
Suphanburi	1	5	13	1	1	4	5	—	1	27	2	1	—	—	—
Phrachinburi	8	1	17	3	—	1	—	1	—	11	4	8	—	—	—
Sap Muang	8	5	16	2	—	—	—	—	—	21	1	1	—	—	—
Kanchanaburi	1	2	9	10	1	2	2	4	—	30	—	—	—	—	—
Don Muang	4	1	4	12	9	1	—	—	—	21	3	3	—	—	—
Aranyaprathet	2	4	16	6	—	—	—	3	—	29	—	—	—	—	—
Pom Phrachunlachomklao	—	6	15	6	3	1	—	—	—	31	—	—	—	—	—
Chonburi	2	2	8	10	1	—	—	3	5	18	8	3	—	—	—
Ko Sichang	1	11	7	9	1	—	—	2	—	21	8	1	—	—	—
Sattahip	2	—	3	9	7	5	4	—	1	27	2	—	—	—	—
Chanthaburi	14	7	9	1	—	—	—	—	—	2	2	11	1	1	—
Hua Hin	1	9	10	6	1	—	—	1	3	30	—	—	—	—	—
Prachuap Khirikhan	—	24	5	—	1	1	—	—	—	20	9	2	—	—	—
Khlong Yai	2	6	6	3	—	—	5	8	1	21	4	4	—	—	—
Chumphon	2	3	—	19	4	1	1	1	—	24	3	2	—	—	—
Ranong	16	5	7	3	—	—	—	—	—	11	3	1	—	—	—
Bandon	5	3	9	11	3	—	—	—	—	26	—	—	—	—	—
Nakhon Si Thammarat	9	4	5	11	—	—	—	1	1	21	1	—	—	—	—
Phuket	—	—	30	1	—	—	—	—	—	25	6	—	—	—	—
Trang	4	1	5	18	3	—	—	—	—	9	3	15	—	—	—
Songkhla	—	—	—	8	20	3	—	—	—	3	12	16	—	—	—
Narathiwat	10	2	8	10	1	—	—	—	—	18	1	2	—	—	—

สถานี Station	ลมผิวพื้น Surface Winds														
	ทิศลม Wind Direction									กำลังลมตามมาตราโบฟอร์ต Wind Force in Beaufort Scale					
	ทำการตรวจเวลา 1300 Observation at 1300									ทำการตรวจเวลา 1300 Observation at 1300					
	Calm	N	NE	E	SE	S	SW	W	NW	1—3	4	5—6	7	8—9	> 9
Chiangrai	—	14	4	3	5	3	—	—	2	27	3	1	—	—	—
Pai	8	19	—	3	1	—	—	—	—	23	—	—	—	—	—
Mae Hongson	15	5	—	1	—	—	1	9	—	15	1	—	—	—	—
Chiangmai	6	2	5	1	2	11	4	—	—	24	1	—	—	—	—
Nan	5	1	1	14	—	9	—	1	—	26	—	—	—	—	—
Lampang	1	1	—	1	1	10	9	5	3	30	—	—	—	—	—
Phrae	19	10	—	—	—	1	—	1	—	12	—	—	—	—	—
Mae Sariang	1	6	1	5	5	8	1	3	1	30	—	—	—	—	—
Uttaradit	4	1	3	10	8	5	—	—	—	27	—	—	—	—	—
Loei	—	10	1	17	1	—	2	—	—	28	3	—	—	—	—
Nakhon Phanom	—	—	6	21	3	1	—	—	—	28	3	—	—	—	—
Udon Thani	1	1	6	13	3	1	2	1	3	27	3	—	—	—	—
Sakon Nakhon	4	4	8	11	1	—	—	1	2	25	2	—	—	—	—
Tak	3	3	—	10	4	8	1	2	—	27	1	—	—	—	—
Phitsanulok	6	—	1	2	2	9	6	2	3	25	—	—	—	—	—
Mae Sot	—	6	1	6	2	4	4	7	1	27	3	1	—	—	—
Mukdahan	1	—	14	14	1	—	1	—	—	24	4	2	—	—	—
Phetchabun	6	13	12	—	—	—	—	—	—	25	—	—	—	—	—
Khon Kaen	7	2	20	1	—	1	—	—	—	24	—	—	—	—	—
Roi Et	1	—	4	15	5	5	1	—	—	24	5	1	—	—	—
Nakhon Sawan	—	4	2	24	—	1	—	—	—	25	4	2	—	—	—
Chaiyaphum	1	1	9	20	—	—	—	—	—	30	—	—	—	—	—
Ubon Ratchathani	3	9	10	3	1	1	—	2	2	23	5	—	—	—	—
Nakhon Ratchasima	1	5	12	8	4	1	—	—	—	30	—	—	—	—	—
Surin	—	4	18	1	5	2	—	1	—	30	1	—	—	—	—
Lopburi	5	4	6	4	2	9	—	—	1	22	3	1	—	—	—
Suphanburi	1	1	10	3	1	2	9	1	3	28	2	—	—	—	—
Prachinburi	—	—	24	5	—	2	—	—	—	15	9	6	1	—	—
Sap Muang	2	1	24	2	2	—	—	—	—	22	7	—	—	—	—
Kanchanaburi	—	—	8	12	4	5	—	2	—	31	—	—	—	—	—
Don Muang	—	1	3	10	10	5	1	—	1	23	4	4	—	—	—
Aranyaprathet	3	3	19	6	—	—	—	—	—	28	—	—	—	—	—
Pom Phrachunlachomklao	—	7	15	5	1	3	—	—	—	31	—	—	—	—	—
Chonburi	—	1	7	5	1	1	1	12	3	24	7	—	—	—	—
Ko Sichang	—	18	—	—	—	—	1	8	4	23	7	1	—	—	—
Sattahip	—	—	—	1	4	5	15	6	—	25	6	—	—	—	—
Chanthaburi	1	7	10	1	2	6	4	—	—	14	6	10	—	—	—
Hua Hin	—	5	12	12	2	—	—	—	—	26	4	1	—	—	—
Prachaup Khirikhan	—	5	15	3	3	5	—	—	—	15	9	7	—	—	—
Khlong Yai	1	1	3	—	—	—	2	19	5	25	3	2	—	—	—
Chumphon	—	—	—	17	13	—	—	1	—	15	7	9	—	—	—
Ranong	1	4	16	8	1	—	—	—	1	12	13	5	—	—	—
Ban Don	3	6	8	9	4	—	—	1	—	25	3	—	—	—	—
Nakhon Si Thammarat	1	3	8	16	1	—	1	1	—	25	5	—	—	—	—
Phuket	—	—	29	2	—	—	—	—	—	16	5	—	—	—	—
Trang	—	—	3	27	1	—	—	—	—	3	2	24	2	—	—
Songkhla	—	—	—	9	22	—	—	—	—	2	10	19	—	—	—
Narathiwat	—	2	10	18	1	—	—	—	—	16	6	8	1	—	—

สถานี Station	ลมผิวพื้น Surface Winds														
	ทิศลม Wind Direction									กำลังลมตามมาตราโบฟอร์ต Wind Force in Beaufort Scale					
	ทำการตรวจเวลา 1600 Observation at 1600									ทำการตรวจเวลา 1600 Observation at 1600					
	Calm	N	NE	E	SE	S	SW	W	NW	1—3	4	5—6	7	8—9	>9
Chiangrai	—	4	6	4	5	9	1	—	2	27	4	—	—	—	—
Pai	5	23	—	2	—	1	—	—	—	26	—	—	—	—	—
Mae Hongson	12	4	1	1	—	1	—	12	—	19	—	—	—	—	—
Chiangmai	11	1	—	2	5	9	2	1	—	20	—	—	—	—	—
Nan	11	—	—	13	2	5	—	—	—	20	—	—	—	—	—
Lampang	3	—	—	—	4	9	4	7	4	28	—	—	—	—	—
Phrae	22	6	—	—	—	2	1	—	—	9	—	—	—	—	—
Mae Sariang	3	1	—	—	7	7	7	4	2	27	1	—	—	—	—
Uttaradit	9	1	—	4	11	4	2	—	—	22	—	—	—	—	—
Loei	—	7	3	20	1	—	—	—	—	31	—	—	—	—	—
Nakhon Phanom	—	2	5	21	1	1	1	—	—	25	6	—	—	—	—
Udon Thani	2	1	8	10	2	—	1	1	6	29	—	—	—	—	—
Sakon Nakhon	7	3	10	10	1	—	—	—	—	21	3	—	—	—	—
Tak	3	1	—	9	5	9	—	3	1	28	—	—	—	—	—
Phitsanulok	12	1	1	—	3	9	2	2	1	19	—	—	—	—	—
Mae Sot	—	2	3	4	—	—	3	19	—	15	15	1	—	—	—
Mukdahan	—	1	13	14	—	1	2	—	—	23	5	3	—	—	—
Phetchabun	12	7	9	—	—	2	—	1	—	19	—	—	—	—	—
Khon Kaen	9	1	20	—	—	—	—	1	—	22	—	—	—	—	—
Roi Et	3	1	4	14	4	2	3	—	—	25	3	—	—	—	—
Nakhon Sawan	1	5	1	23	—	1	—	—	—	28	2	—	—	—	—
Chaiyaphum	1	—	7	21	—	—	—	2	—	30	—	—	—	—	—
Ubon Ratchathani	8	7	11	1	1	1	—	1	1	18	3	2	—	—	—
Nakhon Ratchasima	3	3	10	7	7	1	—	—	—	27	1	—	—	—	—
Surin	—	1	24	—	2	2	—	2	—	29	2	—	—	—	—
Lopburi	7	2	7	1	1	8	2	1	2	23	1	—	—	—	—
Suphanburi	—	4	8	3	—	1	10	2	3	26	5	—	—	—	—
Prachinburi	2	—	25	2	—	2	—	—	—	23	4	2	—	—	—
Sap Muang	1	1	25	3	—	—	—	1	—	26	4	—	—	—	—
Kanchanaburi	—	—	5	16	7	2	1	—	—	29	2	—	—	—	—
Don Muang	3	1	3	8	6	8	2	—	—	19	6	3	—	—	—
Aranyaprathet	1	5	19	4	—	2	—	—	—	30	—	—	—	—	—
Pom Phrachunlachomklao	—	10	8	8	2	3	—	—	—	31	—	—	—	—	—
Chonburi	—	1	10	1	1	—	3	13	2	30	1	—	—	—	—
Ko Sichang	3	9	—	—	—	2	3	8	6	22	6	—	—	—	—
Sattahip	—	—	—	—	3	3	11	11	3	28	3	—	—	—	—
Chanthaburi	1	7	8	1	—	9	5	—	—	23	5	2	—	—	—
Hua Hin	—	2	14	6	9	—	—	—	—	28	3	—	—	—	—
Prachuap Khirikhan	—	4	13	7	4	3	—	—	—	21	3	7	—	—	—
Khlong Yai	—	1	2	—	—	—	6	21	1	29	2	—	—	—	—
Chumphon	—	—	—	19	11	1	—	—	—	20	6	5	—	—	—
Ranong	1	4	16	9	—	—	—	1	—	21	8	1	—	—	—
Ban Don	2	3	8	12	5	1	—	—	—	29	—	—	—	—	—
Nakhon Si Thammarat	1	—	8	17	—	—	1	2	2	26	4	—	—	—	—
Phuket	—	—	31	—	—	—	—	—	—	25	6	—	—	—	—
Trang	1	—	5	25	—	—	—	—	—	1	6	23	—	—	—
Songkhla	—	—	—	14	17	—	—	—	—	1	9	20	1	—	—
Narathiwat	1	2	8	20	—	—	—	—	—	18	8	3	1	—	—

สถานี Station	จำนวนเมฆ Cloud Amount 0—8		ทรรศนวิสัย Visibility Km.		จำนวนฝนตก มม. Rainfall in mm.				จำนวนน้ำระเหย มม. Evaporation (piche) mm.		
	เวลา 0700	เวลา 1300	เวลา 0700	เวลา 1300	วันมีฝน Rainy day	จำนวนฝนตก Total Amount	มากที่สุดในวันหนึ่ง Heaviest in 24 hours จำนวน Amount	วันที่ Date	รวมทั้งเดือน Total for Month	มากที่สุดในวันหนึ่ง Greatest in one day	วันที่ Date
Chiangrai	6.0	4.2	1.7	7.9	3	37.9	31.4	24	40.7	2.0	30
Pai	5.1	4.6	4.8	11.9	2	30.8	29.8	23	62.6	2.9	31
Mae Hongson	1.7	3.9	1.3	12.1	1	23.8	23.8	24	57.5	2.8	21
Chiangmai	3.4	2.3	3.7	6.4	2	15.4	9.6	24	66.8	3.5	29
Nan	2.3	1.7	1.4	3.8	1	0.1	0.1	31	—	—	—
Lampang	3.3	2.6	2.3	3.8	1	0.1	0.1	24	67.0	2.6	23
Phrae	3.7	1.5	1.2	5.2	—	—	—	—	68.7	3.3	30
Mae Sariang	6.5	2.2	0.5	6.8	2	28.2	17.1	23	55.4	2.3	17,23,31
Uttaradit	3.3	2.0	4.5	8.4	1	0.4	0.4	16	80.5	3.5	16,29
Loei	2.1	1.9	1.8	7.0	1	7.5	7.5	31	83.6	3.3	1
Nakhon Phanom	1.3	1.5	7.5	17.1	—	—	—	—	96.8	4.2	10
Udon Thani	2.8	1.6	1.2	6.0	—	—	—	—	84.8	3.9	29
Sakon Nakhon	1.7	1.8	6.5	9.2	—	—	—	—	82.7	3.6	30
Tak	3.3	1.9	3.7	4.8	—	—	—	—	95.3	3.9	1
Phitsanulok	4.3	3.1	1.5	5.8	1	8.0	8.0	31	63.7	2.7	16
Mae Sot	2.5	1.7	0.3	9.9	1	1.6	1.6	24	66.3	3.2	13
Mukdahan	2.4	2.1	2.5	9.0	—	—	—	—	100.9	4.5	17
Phetchabun	2.8	2.0	5.0	11.4	—	—	—	—	59.4	2.5	30
Khon Kaen	2.1	2.5	4.8	7.7	—	—	—	—	95.4	4.5	16
Roi Et	2.1	1.6	2.1	5.9	—	—	—	—	96.3	4.3	17
Nakhon Sawan	3.9	3.7	1.4	6.0	—	—	—	—	102.8	4.0	22,24
Chaiyaphum	3.3	2.5	5.8	7.9	—	—	—	—	—	—	—
Ubon Ratchathani	2.3	2.2	8.7	16.6	—	—	—	—	102.6	4.9	12
Nakhon Ratchasima	2.8	2.9	3.9	7.5	—	—	—	—	95.6	4.8	16
Surin	3.1	3.2	6.6	8.0	—	—	—	—	—	—	—
Lopburi	9.5	5.3	7.9	9.9	—	—	—	—	129.4	6.3	23
Suphanburi	4.7	3.5	1.7	7.7	—	—	—	—	82.0	3.8	14
Prachinburi	1.8	2.7	3.0	6.0	—	—	—	—	—	—	—
Sap Muang	3.6	3.2	7.5	13.4	1	0.4	0.4	31	92.2	4.4	30
Kanchanaburi	3.0	2.7	0.9	5.5	1	3.0	3.0	30	104.6	4.3	29
Don Muang	3.5	3.6	3.2	11.8	—	—	—	—	—	—	—
Aranyaprathet	2.4	1.9	8.6	18.6	1	0.4	0.4	31	134.2	5.9	10,22
Pom Phrachunlachomklao	2.7	3.1	8.1	13.4	—	—	—	—	118.8	4.6	7,9
Chonburi	2.8	3.2	5.6	7.1	—	—	—	—	107.9	6.7	16
Ko Sichang	3.5	3.0	8.8	14.3	—	—	—	—	95.9	6.2	13
Sattahip	3.3	2.6	4.5	5.0	—	—	—	—	93.1	4.3	31
Chanthaburi	4.3	4.0	5.0	8.3	—	—	—	—	174.0	9.6	22
Hua Hin	2.6	2.3	9.7	12.0	—	—	—	—	83.0	3.5	13
Prachuap Khirikhan	3.6	2.6	4.7	7.1	—	—	—	—	75.2	4.3	13
Khlong Yai	5.3	3.5	4.0	6.0	1	2.4	2.4	11	101.0	7.0	11
Chumphon	4.4	5.1	4.7	16.1	4	27.8	21.6	22	41.5	2.5	13
Ranong	4.2	5.0	6.7	11.9	1	0.6	0.6	28	—	—	—
Ban Don	3.8	5.7	4.6	9.2	5	52.5	43.6	11	47.0	2.2	27
Nakhon Si Thammarat	5.1	5.8	4.9	5.9	16	91.4	37.8	11	—	—	—
Phuket	3.1	2.3	12.7	16.0	2	2.7	2.6	9	113.3	5.8	25,26
Trang	4.6	4.7	1.0	1.9	3	41.2	35.6	11	—	—	—
Songkhla	1.6	5.0	12.1	12.0	12	30.8	11.4	11	179.2	9.4	11
Narathiwat	5.8	5.1	12.8	15.8	18	58.9	23.2	10	64.6	2.9	17

สถานี Station	ทรรศนวิสัย Visibility									
	Number of Observations									
	<0.05 Km.	0.05—0.1Km.	0.2—0.5Km.	0.6—1.0Km.	2—4 Km.	5—10 Km.	11—20 Km.	21—30 Km.	31—50 Km.	> 50 Km.
Chiangrai	—	4	14	16	15	86	21	—	—	—
Pai	—	—	5	2	3	118	27	—	—	—
Mae Hongson +	—	15	1	6	12	84	68	—	—	—
Chiangmai *	—	—	—	6	35	202	5	—	—	—
Nan +	—	10	—	6	137	2	—	—	—	—
Lampang +	—	—	—	6	150	30	—	—	—	—
Phrae	—	—	2	29	53	71	—	—	—	—
Mae Sariang	2	10	6	13	53	69	2	—	—	—
Uttaradit +	—	—	—	—	55	123	8	—	—	—
Loei	1	5	—	10	29	106	4	—	—	—
Nakhon Phanom +	—	—	1	5	4	34	142	—	—	—
Udon Thani *	—	—	—	27	137	84	—	—	—	—
Sakon Nakhon	—	—	—	—	9	146	—	—	—	—
Tak	—	—	—	—	86	69	—	—	—	—
Phitsanulok *	—	—	7	15	34	192	—	—	—	—
Mae Sot	—	12	14	7	47	50	18	7	—	—
Mukdahan	—	—	—	25	48	54	28	—	—	—
Phetchabun	—	—	—	1	15	92	47	—	—	—
Khon Kaen +	—	—	—	—	7	179	—	—	—	—
Roi Et +	—	—	—	15	56	115	—	—	—	—
Nakhon Sawan	—	—	1	22	24	139	—	—	—	—
Chaiyaphum	—	—	—	1	15	139	—	—	—	—
Ubon Ratchathani +	—	—	1	1	13	46	125	—	—	—
Nakhon Ratchasima *	—	—	—	—	23	225	—	—	—	—
Surin +	—	—	—	—	2	184	—	—	—	—
Lopburi +	—	—	—	3	—	178	5	—	—	—
Suphanburi	—	4	3	14	57	77	—	—	—	—
Prachinburi	—	—	—	16	3	136	—	—	—	—
Sap Muang	—	—	—	1	26	73	55	—	—	—
Kanchanaburi +	—	4	11	10	70	90	1	—	—	—
Don Muang *	—	2	3	3	21	121	98	—	—	—
Aranyaprathet +	—	4	8	1	—	31	142	—	—	—
Pom Phrachunlachomklao	—	—	—	—	—	69	86	—	—	—
Chonburi +	—	—	1	4	4	177	—	—	—	—
Ko Sichang	—	—	—	—	—	62	93	—	—	—
Sattahip *	—	—	1	—	100	147	—	—	—	—
Chanthaburi *	—	—	14	16	44	173	1	—	—	—
Hua Hin +	—	—	—	—	—	98	88	—	—	—
Prachuap Khirikhan	—	—	—	—	24	131	—	—	—	—
Khlong Yai +	1	—	3	1	60	78	12	—	—	—
Chumphon +	—	2	2	3	10	97	72	—	—	—
Ranong +	—	—	—	—	8	122	56	—	—	—
Ban Don *	—	1	2	8	18	219	—	—	—	—
Nakhon Si Thammarat	—	—	—	—	29	126	—	—	—	—
Phuket	—	—	—	—	—	21	134	—	—	—
Trang	—	—	2	55	91	6	1	—	—	—
Songkhla *	—	—	—	—	—	82	166	—	—	—
Narathiwat	—	—	—	—	—	18	137	—	—	—

*** Observation for 8 times per day.**

+ Observation for 6 times per day.

Other stations 5 times per day.

สถานี Station	จำนวนวันที่มี Number of days with						
	○	◑	◐	●	⊸	≡	═
Chiangrai	0	18	11	2	30	25	29
Pai	0	3	27	1	31	5	28
Mae Hongson	0	19	12	0	30	22	28
Chiangmai	2	22	6	1	31	5	30
Nan	9	15	7	0	24	14	30
Lampang	0	22	9	0	31	0	31
Phrae	2	24	5	0	18	20	16
Mae Sariang	1	20	9	1	30	27	28
Uttaradit	5	18	8	0	31	15	30
Loei	7	21	3	0	28	9	24
Nakhon Phanom	9	20	2	0	26	4	22
Udon Thani	9	17	5	0	31	0	31
Sakon Nakhon	8	20	3	0	8	0	23
Tak	5	19	7	0	0	2	30
Phitsanulok	0	19	12	0	31	6	31
Mae Sot	4	25	2	0	31	30	11
Mukdahan	4	24	3	0	27	18	23
Phetchabun	0	25	6	0	31	1	23
Khon Kaen	0	25	6	0	31	0	30
Roi Et	9	17	5	0	10	13	30
Nakhon Sawan	2	7	22	0	31	18	31
Chaiyaphum	3	19	9	0	6	0	18
Ubon Ratchathani	6	21	4	0	2	2	18
Nakhon Ratchasima	0	26	5	0	23	0	31
Surin	0	22	9	0	31	2	27
Lopburi	0	2	29	0	31	0	19
Suphanburi	0	16	15	0	21	23	27
Prachinburi	5	20	6	0	24	18	24
Sap Muang	0	19	12	0	7	3	18
Kanchanaburi	0	24	7	0	9	25	17
Don Muang	1	17	13	0	31	15	31
Aranyaprathet	0	28	3	0	16	10	13
Pom Phrachunlachomklao	0	23	8	0	0	4	13
Chonburi	0	23	8	0	18	5	26
Ko Sichang	2	19	10	0	16	0	7
Sathahip	0	25	6	0	13	6	22
Chanthaburi	0	18	13	0	22	14	13
Hua Hin	9	17	5	0	0	0	0
Prachuap Khirikhan	0	21	10	0	9	0	28
Khlong Yai	1	13	14	3	16	5	23
Chumphon	0	9	21	1	30	8	16
Ranong	0	11	20	0	26	0	10
Ban Don	0	10	20	1	29	9	20
Nakhon Si Thammarat	0	5	22	4	28	0	30
Phuket	0	23	7	1	21	0	4
Trang	0	12	19	0	4	5	13
Songkhla	0	1	30	0	14	0	6
Narathiwat	0	3	27	1	22	0	3

สถานี Station	จำนวนวันที่มี Number of days with					
	∞	△	↘	(ᚱ)	ᚱ	∀
Chiangrai	23	0	1	2	0	0
Pai	27	0	2	2	2	0
Mae Hongson	20	0	3	2	2	0
Chiangmai	29	0	0	0	0	0
Nan	6	0	0	1	0	0
Lampang	31	0	0	0	0	0
Phrae	30	0	0	0	0	0
Mae Sariang	27	0	2	2	2	0
Uttaradit	31	0	1	0	0	0
Loei	28	0	0	0	0	0
Nakh on Phanom	14	0	0	0	0	0
Udon Thani	31	0	0	0	0	0
Sakon Nakhon	12	0	0	0	0	0
Tak	31	0	0	1	1	0
Phitsanulok	31	0	1	1	1	0
Mae Sot	29	0	2	0	1	0
Mukdahan	17	0	0	0	0	0
Phetchabun	11	0	0	0	0	0
Khon Kaen	6	0	0	0	0	0
Roi Et	31	0	0	0	0	0
Nakhon Sawan	31	0	0	0	0	0
Chaiyaphom	22	0	0	0	0	0
Ubon Ratchathani	9	0	0	0	0	0
Nakhon Ratchasima	31	0	0	0	0	0
Surin	26	0	0	0	0	0
Lopburi	31	0	1	0	0	0
Suphanburi	0	0	0	0	0	0
Prachinburi	31	0	0	0	0	0
Sap Muang	6	0	0	0	1	0
Kanchanaburi	31	0	1	0	0	0
Don Muang	24	0	0	0	0	0
Aranyaprathet	13	0	0	0	0	0
Pom Phrachunlachomklao	0	0	0	0	0	0
Chonburi	31	0	0	0	0	0
Ko Sichang	22	0	0	2	1	0
Sattahip	29	0	0	0	0	0
Chanthaburi	13	0	0	0	0	0
Hua Hin	0	0	0	0	0	0
Prachuap Khirikhan	31	0	2	0	0	0
Khlong Yai	29	0	0	0	1	0
Chumphon	5	0	1	1	0	0
Ranong	1	0	3	0	0	0
Ban Don	4	0	4	2	0	0
Nakhon Si Thammarat	25	0	1	0	1	0
Phuket	15	0	1	0	0	0
Trang	27	0	5	0	0	0
Songkhla	21	0	3	0	0	0
Narathiwat	0	0	0	0	0	0

รายงานฝนตกของบางสถานีประจำเดือน มกราคม ๒๕๐๒

Rainfall Report of some selected stations for month of January 1959

สถานีตรวจน้ำฝน Rainfall Station	จำนวนฝนตก Amount			ต่างจากปรกติ Departure
	วันฝนตก Rainy days	๒๕๐๒ 1959	๒๕๐๑ 1958	mm.
ภาคเหนือ Northern Part				
1. Chiangrai *	3	37.9	89.7	+ 31.6
2. Mae Hongson *	1	23.8	37.7	+ 14.1
3. Mae Sariang *	2	28.2	—	+ 23.3
4. Chiangmai *	2	15.4	32.3	+ 11.1
5. Nan *	1	0.1	20.8	— 3.8
6. Lamphun	...	...	...	—
7. Lampang *	1	0.1	36.8	— 15.2
8. Phrae *	—	—	17.3	— 7.3
9. Uttaradit *	1	0.4	21.3	— 7.4
ภาคตะวันออกเฉียงเหนือ Northeastern Part				
1. Nong Khai	2	10.0	26.0	+ 3.9
2. Loei *	1	7.5	14.2	+ 1.1
3. Udon Thani *	—	—	22.1	— 7.6
4. Sakon Nakhon *	—	—	17.9	— 7.3
5. Khon Kaen *	—	—	6.4	— 6.7
6. Maha Sarakham	—	—	9.1	— 1.1
7. Roi Et *	—	—	6.5	— 2.0
8. Mukdahan *	—	—	5.1	— 3.2
9. Chaiyaphum *	—	—	22.1	— 1.7
10. Ubon Ratchathani *	—	—	—	— 1.1
11. Sisaket	—	—	—	— 0.4
12. Buriram	—	—	—	— 24.8
13. Nakhon Phanom *	—	—	20.9	— 5.3
14. Surin *	—	—	—	— 2.5
15. Nakhon Ratchasima *	—	—	8.6	— 7.2
ภาคกลาง Central Part				
1. Sukho Thai	2	7.0	14.3	+ 1.7
2. Tak *	—	—	3.9	— 1.0
3. Mae Sot *	1	1.6	4.5	— 0.9
4. Phitsanulok *	1	8.0	11.1	+ 1.0
5 Kamphaeng Phet	—	—	—	—
6. Phichit	—	—	14.4	— 1.0
7. Nakhon Sawan *	—	—	21.0	— 3.6
8. Phetchabun *	—	—	102.9	— 6.7
9. Uthai Thani	—	—	—	—
10. Chainat	—	—	13.1	— 6.9
11. Singburi	—	—	—	— 4.1
12. Lopburi *	—	—	1.3	— 4.1
13. Ang Thong	—	—	—	— 5.8
14. Saraburi	—	—	...	— 4.3
15. Suphanburi *	—	—	—	— 5.1
16. Ayutthaya	—	—	18.4	— 5.1
17. Nakhon Nayok	—	—	—	— 16.4
18. Pathum Thani	—	—	13.4	— 6.9

รายงานฝนตกของบางสถานี ประจำเดือน มกราคม ๒๕๐๒

Rainfall Report of some selected stations for month of January 1959

สถานีตรวจน้ำฝน Rainfall Station	จำนวนฝนตก Amount			ต่างจากปรกติ Departure
	วันฝนตก Raindy days	๒๕๐๒ 1959	๒๕๐๑ 1958	mm.
19. Kanchanaburi *	1	3.0	0.3	+ 2.1
20. Nonthaburi	—	—	15.4	— 3.5
21. Nakhon Pathom	—	—	18.4	— 5.2
22. Don Muang *	—	—	0.1	— 6.3
23. Thonburi	—	—	47.6	— 3.0
24. Bangkok *	—	—	35.5	— 8.9
25. Samut Prakan	—	—	3.8	— 10.3
26. Samut Sakhon	—	—	6.3	— 6.7
27. Samut Songkhram	—	—	—	— 7.4
ภาคตะวันออก Eastern Part				
1. Prachinburi *	—	—	—	— 8.7
2. Aranyaprathet *	1	0.4	5.8	— 7.1
3. Chachoengsao	—	—	23.2	— 10.1
4. Chonburi *	—	—	14.3	— 12.5
5. Sattahip *	—	—	46.1	— 25.4
6. Rayong	—	—	43.6	— 10.0
7. Chanthaburi *	—	—	38.3	— 22.3
8. Trat	—	—	16.4	— 41.4
9. Khlong Yai *	1	2.4	29.8	— 20.7
ภาคใต้ Southern Part				
1. Ratburi	—	—	—	— 4.7
2. Phetburi	—	—	—	— 17.2
3. Hua Hin *	—	—	2.1	— 16.1
4. Prachuap Khirikhan *	—	—	83.4	— 33.3
5. Chumphon *	4	27.8	77.8	— 44.1
6. Ranong *	1	0 6	10.8	— 26.9
7. Ban Don *	5	52.5	11.9	— 17.0
8. Phang — nga	1	0.4	22.5	— 32.9
9. Nakhon Si Thammarat *	16	91.4	55.0	—126.7
10. Krabi	—	—	—	— 23.4
11. Phuket *	2	2.7	33.2	— 35.6
12. Phatthalung	7	156.0	57.1	+ 21.2
13. Trang *	3	41.2	—	— 0.8
14. Songkhla *	12	30.8	25.0	—145 7
15. Pattani	1	2.3	24.5	— 88.0
16. Satun	—	—	—	— 45.9
17. Yala	—	—	54.9	—141.6
18. Narathiwat *	18	58.9	89.2	—167.2

* ผลการตรวจของสถานีตรวจอากาศกรมอุตุนิยมวิทยา
Data from Meteorological Department

— ไม่มีฝนตก **No Rainfall**

... ไม่ได้รับรายงาน **No Report**

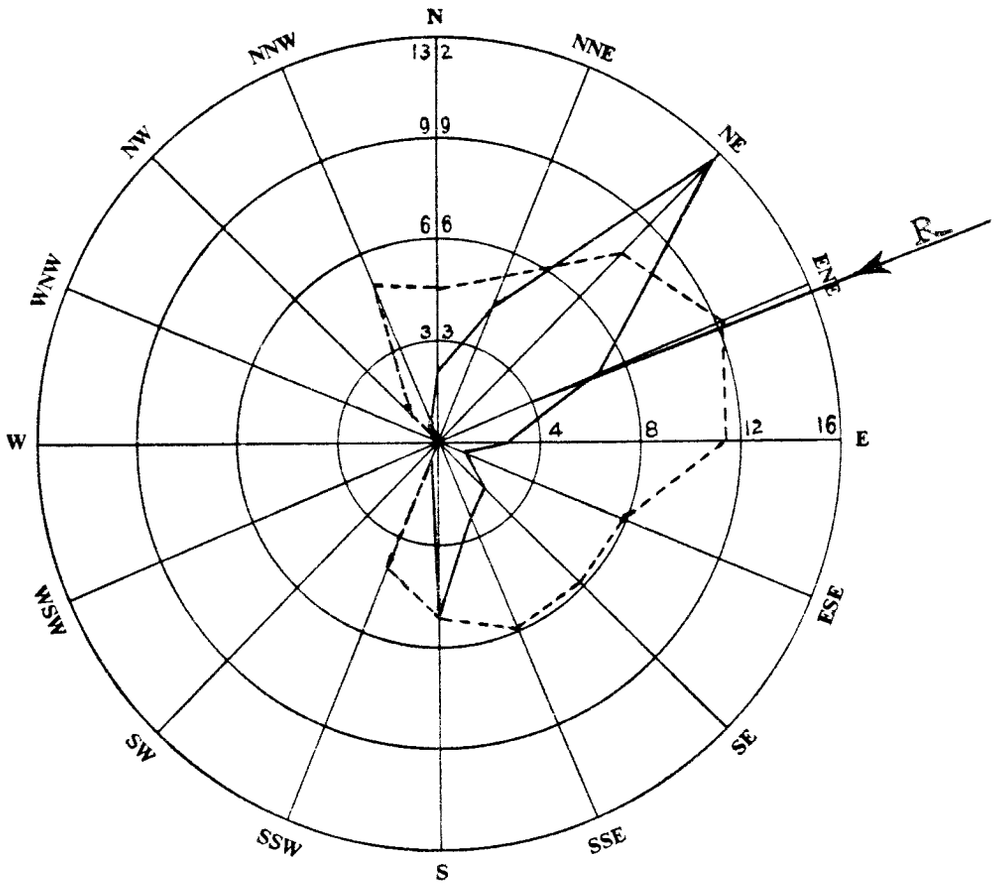

ผลสรุปการตรวจลมรายชั่วโมงของสถานี กรุงเทพ ฯ
Wind—Rose of Bangkok

เดือน มกราคม ๒๕๐๒ ทิศร่วม (Resultant Direction) N 68° 59′ E January 1959

ทิศ Direction		N	NNE	NE	ENE	E	ESE	SE	SSE	S	SSW	SW	WSW	W	WNW	NW	NNW	Calm
ความถี่ Frequency	ชม. Hrs.	23	45	130	57	21	9	20	26	56	6	—	—	—	—	2	5	344
	%	3.1	6.0	17.5	7.7	2.8	1.2	2.7	3.5	7.5	0.8	—	—	—	—	0.3	0.7	46.2
ความเร็วรวม istance Travelled	กม./ชม. Km./hr.	141.0	313.0	1330.0	693.0	240.0	71.0	155.0	205.0	381.0	32.0	—	—	—	—	3.0	33.0	—
ความเร็วเฉลี่ย Mean Velocity	กม./ชม. Km./hr.	6.1	7.0	10.2	12.2	114.	7.9	7.8	7.9	6.8	5.3	—	—	—	—	1.5	6.6	—

——— เส้นความถี่ของลมในทิศต่าง ๆ เป็นจำนวนชั่วโมง

- - - - - ความเร็วลมเฉลี่ยเป็น กม./ชม. ในทิศต่างๆ

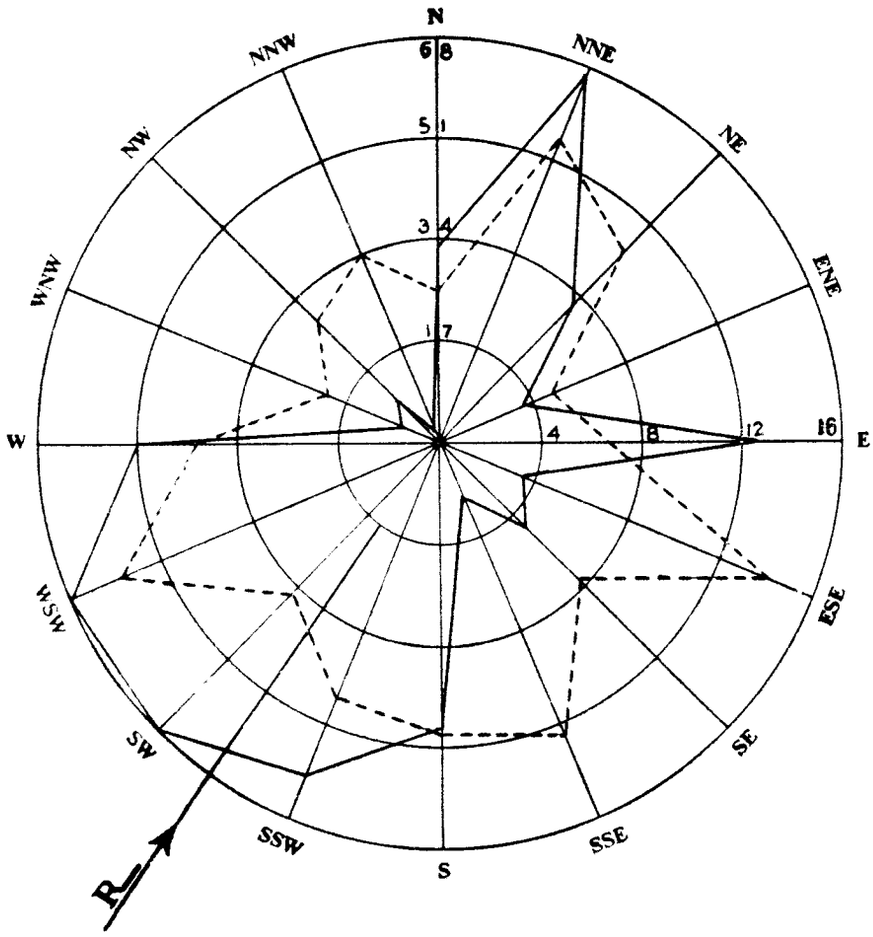

ผลสรุปการตรวจลมรายชั่วโมงของสถานี สัตหีบ
Wind—Rose of Sattahip

เดือน มกราคม ๒๕๐๒ ทิศร่วม (Resultant Direction) S 34° 45′ W January 195

ทิศ Direction		N	NNE	NE	ENE	E	ESE	SE	SSE	S	SSW	SW	WSW	W	WNW	NW	NNW	Cal
ความถี่ Frequency	ชม. Hrs.	33	67	32	16	54	15	20	9	47	60	68	68	51	6	10	2	174
	%	4.5	9.2	4.4	2.2	7.4	2.0	2.7	1.2	6.4	8.1	9.3	9.3	7.0	0.8	1.4	0.3	23.
ความเร็วรวม DistanceTravelled	กม./ชม. Km./hr.	196.3	859.6	325.9	79.0	367.9	208.8	156.6	111.6	530.8	644.8	561.5	947.1	486.9	29.0	68.2	16.0	—
ความเร็วเฉลี่ย Mean Velocity	กม./ชม. Km./hr.	6.0	12.8	10.2	4.9	6.8	13.9	7.8	12.4	11.3	10.8	8.3	13.9	9.6	4.8	6.8	8.0	—

——— เส้นความถี่ของลมในทิศต่าง ๆ เป็นจำนวนชั่วโมง

– – – – – ความเร็วลมเฉลี่ยเป็น กม./ชม. ในทิศต่าง ๆ

บัญชีแสดงรายการที่ตั้งสถานีตรวจอากาศชายทะเล

List of Coastal Meteorological Stations with their Geographical Position.

Station	ตำบลที่ตั้งของสถานี Geographical Positions						สูงจากระดับทะเลเป็นเมตร Altitude in m.	หมายเหตุ Remarks
	แลต. Lat. N.			ลอง. Long. E.				
	°	'	"	°	'	"		
San Don	13	26	31	100	36	16	19.0	
Hin Sampayue	13	33	55	100	48	07	11.3	
Ko Phai	12	55	51	100	40	25	144.0	
Rayong	12	39	37	101	16	26	18.5	
Ko Chuang	12	30	56	100	57	33	150.0	
Laem Sing	12	28	07	102	03	43	82.4	
Laem Ngop	12	10	10	102	23	46	11.0	
Lang Suan	09	56	32	99	09	45	14.0	
Ko Prap	09	13	20	99	15	25	78.0	
Ko Tapao Noi	07	49	49	98	25	37	55.0	
Laem Ta Chi	06	57	00	101	17	36	29.4	

สรุปผลการตรวจอุตุนิยมวิทยาของสถานีตรวจอากาศชายทะเล ประจำเดือน มกราคม ๒๕๐๒

Monthly Summary of Meteorological Observations for Coastal Stations for Month of January 1959

Coastal Station	เมฆ จำนวนวันที่มี			Clouds Number of days with	
	Clear	Partly cloudy (1—4 oktas)	Cloudy (5—7 oktas)	Overcast (8 oktas)	Mean cloudiness (0—8 oktas)
San Don	0	29	2	0	3
Hin Sampayue	4	25	2	0	2
Ko Phai	2	27	2	0	2
Rayong	0	12	19	0	5
Ko Chuang	0	28	3	0	3
Laem Sing	1	27	3	0	3
Laem Ngop	0	19	12	0	4
Lang Suan	0	3	26	2	6
Ko Prap	0	21	7	3	4
Ko Tapao Noi	0	23	7	1	4
Laem Ta Chi	0	4	22	5	6

สรุปผลการตรวจอุตุนิยมวิทยาของสถานีตรวจอากาศชายทะเล ประจำเดือน มกราคม ๒๕๐๒

Monthly Summary of Meteorological Observations for Coastal Stations for Month of January 1959

Station	ทรรศนวิสัย Visibility — จำนวนครั้งที่มีการตรวจ Number of Observation										จำนวนวันที่มี Number of days with		
	<0.05 Km.	0.05—0.1 Km.	0.2—0.5 Km.	0.6—1 Km.	2—4 Km.	5—10 Km.	11—20 Km.	21—30 Km.	31—50 Km.	> 50 Km.	Thunder—storm	Lightning	Fog
San Don	0	0	0	0	34	75	15	0	0	0	0	0	2
Hin Sampayue	0	0	3	7	43	13	43	15	0	0	0	0	14
Ko Phai	0	0	0	1	92	25	6	0	0	0	0	0	25
Rayong	0	0	0	0	0	2	122	0	0	0	0	0	14
Ko Chuang	0	0	6	15	32	39	31	1	0	0	0	0	16
Laem Sing	0	0	0	0	0	0	124	4	0	0	0	0	27
Laem Ngop	0	0	0	0	0	124	0	0	0	0	0	1	31
Lang Suan	0	0	0	0	38	63	23	0	0	0	0	1	5
Ko Prap	0	0	0	5	71	42	6	0	0	0	0	0	4
Ko Tapao Noi	0	0	0	2	25	67	30	0	0	0	0	2	10
Laem Ta Chi	0	0	1	10	64	29	20	0	0	0	0	0	0

Note :— Each of Stations observed 4 times per day.

สรุปผลการตรวจอุตุนิยมวิทยาของสถานีตรวจอากาศชายทะเล ประจำเดือน มกราคม ๒๔๐๒

Monthly Summary of Matcorological Observations for Coastal Stations for Month of January 1959

Station	ลักษณะทะเลและคลื่นใต้น้ำ จำนวนวันที่ / State of sea and swell Number of days with								
	Calm 0—0.1 m.	Smooth 0.1—0.5 m.	Slight 0.5—1.25 m.	Moderate 1.25—2.5 m.	Rough 2.5—4 m.	Very rough 4—6 m.	High 6—9 m.	Very high 9—14 m.	Swell
San Don	13	16	2	0	0	0	0	0	30
Hin Sampayue	21	10	0	0	0	0	0	0	24
Ko Phai	16	11	4	0	0	0	0	0	5
Rayong	0	15	14	2	0	0	0	0	0
Ko Chuang	2	17	12	0	0	0	0	0	31
Laem Sing	22	9	0	0	0	0	0	0	0
Laem Ngop	13	10	6	2	0	0	0	0	20
Lang Suan	1	17	6	5	2	0	0	0	31
Ko Prap	0	14	17	0	0	0	0	0	30
Ko Tapao Noi	0	7	12	8	4	0	0	0	31
Laem Ta Chi	0	13	8	10	0	0	0	0	31

LIBRARY
JUN 28 1965
WEATHER BUREAU

กรมอุตุนิยมวิทยา

สำนักนายกรัฐมนตรี

รายงานอุตุนิยมวิทยาประจำเดือน

ปีที่ ๒๔ ฉบับที่ ๒

กุมภาพันธ์ ๒๕๐๒

METEOROLOGICAL DEPARTMENT

OFFICE OF THE PRIME MINISTER

MONTHLY METEOROLOGICAL BULLETIN

Vol. 24 Part 2

February 1959

พลเรือโท สนิธ เวสารัชชนันท์

อธิบดี

Sanit Vesa-rajananda

Vice Admiral, Director General

จำนวน ๒๐๐ เล่ม
๒๐ มีนาคม ๒๕๐๒

สารบาญ

INDEX

หน้า
Page

คำนำ
Introduction ... ... ก *A*

บัญชีแสดงรายการที่ตั้งสถานีตรวจอากาศ
List of Meteorological Stations with their Geographical Positions 1

ลมฟ้าอากาศ
A Summary 2

รายงานผลการตรวจรายชั่วโมงประจำเดือนของสถานีกลางกรุงเทพ ฯ สำหรับ
Hourly values for Central Stations, Bangkok of

ความกดอากาศ *Pressure*

ความชื้นสัมพันธ์ *Relative Humidity*

อุณหภูมิ *Temperature*

ลม *Surface wind*

ฝน *Rainfall* 4

รายงานผลการตรวจเฉพาะเวลา 0700 1000 1300 1600
Observation at fixed hours of

ทรรศนวิสัย *Visibility*

จำนวนเมฆ *Amount of Clouds*

ชนิดของเมฆ *Form of Clouds* 10

รายงานค่าเฉลี่ยประจำวันและประจำเดือนของผลการตรวจอุตุนิยมวิทยาต่าง ๆ และสรุป

ผลการตรวจประจำเดือนของสถานีกลางกรุงเทพ ฯ
Daily and Monthly values of Meteorological Elements and Monthly Summary of Central Stations, Bangkok 11

สรุปผลการตรวจอุตุนิยมวิทยาประจำเดือนของบางสถานี
Summary of Observations of some selected Stations 14

รายงานฝนประจำเดือน
Monthly Rainfall report 27

สรุปผลการตรวจลมประจำเดือนของสถานีกลางกรุงเทพ ฯ
Wind - rose of Central Stations, Bangkok 29

สรุปผลการตรวจลมประจำเดือนของสถานีสัตหีบ
Wind - rose of Sattahip 30

สรุปผลการตรวจอุตุนิยมวิทยาของสถานีชายทะเล
Summary of Meteorological Observations for Coastal Stations 31

คำนำ

PREFACE

1. สถานีตรวจอากาศกลางกรุงเทพ ฯ แห่งกองสถานีตรวจอากาศ กรมอุตุนิยมวิทยา ตั้งอยู่ที่ถนนสุขุมวิท จังหวัดพระนคร ในแลต. 13° 44' น. ลอง. 100° 30' อ. สูงของบาโรเมตรจากระดับทะเล 16.37 เมตร เวลาที่ใช้ในการตรวจอุตุนิยมวิทยาใช้เวลากรุงเทพ ฯ และมีการตรวจอุตุนิยมวิทยาทุกชั่วโมง สำหรับสถานีอื่น ๆ ได้มีรายการแจ้งอยู่ในตารางแล้วและส่วนมากทำการตรวจวันละ 8 เวลาเท่านั้น

The Central Meteorological Station in Bangkok is situated at Lat. 13° 44' *N., Long.* 100° 30' *E., height of barometer* 16.37 *metres above Mean Sea-level. For all readings local standard time is used* (105 *th. degree M. E. G.*) *and hourly observations are maintained. For other stations generally eight observations are made at* 3 *hour intervals from* 0100 *to* 2200.

2. ความกดอากาศได้แก้อุณหภูมิ แลตติจูด และระดับทะเลแล้ว
Barometric readings are corrected for temperature, latitude and Mean Sea-level.

3. ทิศและความเร็วลมเป็นรายชั่วโมง ตรวจโดยเครื่องวัดลมชนิดอัตโนมัติแบบไดนส์
Hourly directions and velocities of the wind are taken from the record sheets of the Dines Pressure Tube Anemograph.

4. เธอร์โมเมตรทุกชนิดได้ติดตั้งไว้ในเรือนเธอร์โมเมตรแบบสเตเวนสัน
All thermometers are installed in Stevenson screen.

5. เครื่องหมายลมฟ้าอากาศและปรากฏการณ์บางอย่างทางอุตุนิยมวิทยา ในช่องหมายเหตุลมฟ้าอากาศใช้แบบสากล มีความหมายดังต่อไปนี้ :–
International Symbols are used in registering the state of weather and other meteorological phenomena.

○ ท้องฟ้าไม่มีเมฆ **Clear**

◑ ท้องฟ้ามีเมฆบางส่วน **Partly cloudy**

◐ ท้องฟ้ามีเมฆมาก **Cloudy**

● ท้องฟ้ามีเมฆมาก **Overcast**

∞ ท้าหรัวแห้ง ทรรศนวิสัยเกินกว่า 1000 เมตร **Haze**

ฟ้าแลบในระยะไกล **Lightning**

= ท้าหรัวชื้น (หมอกบาง) ทรรศนวิสัยตั้งแต่ 1000 เมตร ขึ้นไป **Mist**

≡ หมอก ทรรศนวิสัยต่ำกว่า 1000 เมตร **Fog**

มายุฝน **Squall**

ฝนละออง **Drizzle**

ฝน **Rain**

ฝนผ่าน **Shower**

ฝนผ่านหรือฝนที่มีลูกเห็บเล็กน้อยหรือปานกลาง **Shower with slight or moderate hail**

มายุฟ้าคะนอง **Thunderstorm**

มายุฟ้าคะนองอย่างอ่อนมีฝน **Slight thunderstorm**

มายุฟ้าคะนองอย่างอ่อนมีลูกเห็บ **Slight thunderstorm with hail**

มายุฟ้าคะนองอย่างปานกลางมีฝน **Moderate thunderstorm**

มายุฟ้าคะนองอย่างปานกลางมีลูกเห็บ **Moderate thunderstorm with hail**

มายุฟ้าคะนองอย่างแรงมีฝน **Heavy thunderstorm**

มายุฟ้าคะนองอย่างแรงมีลูกเห็บ **Heavy thunderstorm with hail**

( ) มายุฟ้าคะนองไม่ผ่านสถานี **Distant thunderstorm**

⊕ อาทิตย์ทรงกลด **Solar halo**

จันทร์ทรงกลด **Luna corona**

△ ลูกเห็บ **Hail**

น้ำค้าง **Dew**

กรมอุตุนิยมวิทยา แห่งราชนาวี
กรุงเทพฯ 1 มีนาคม พ.ศ. 2502
พลเรือโท จรูญ วิชยาภัย บุนนาค
เจ้ากรม

Meteorological Department
Royal Thai Navy,
Bangkok, 1st March 1959,
Charoon V. Bunnag
Vice Admiral R.T.N.
Director

บัญชีแสดงรายการที่ตั้งสถานีตรวจอากาศ

List of Meteorological Stations with their Geographical Positions

สถานี **Station**	ตำบลที่ตั้งสถานี **Geographical Positions**				
	แลต. **Lat.** °	น. **N.** '	ลอง. **Long.** °	อ. **E.** '	สูงเป็นเมตร **Alt. in m.**
Chiangrai	19	55	99	50	416
Pai	19	20	98	50	540
Mae Hongson	19	18	97	50	271
Chiangmai	18	47	98	59	314
Nan	18	47	100	47	201
Lampang	18	15	99	30	243
Phrae	18	10	99	50	157
Mae Sariang	18	10	97	50	314
Uttaradit	17	37	100	08	63
Loei	17	32	101	30	211
Nakhon Phanom	17	30	104	20	140
Udon Thani	17	26	102	46	178
Sakon Nakhon	17	10	104	09	160
Tak	16	51	99	07	115
Phitsanulok	16	50	100	16	50
Mae Sot	16	40	98	33	210
Mukdahan	16	33	104	44	138
Phetchabun	16	25	101	08	114
Khon Kaen	16	20	102	51	157
Roi Et	16	03	103	41	140
Nakhon Sawan	15	48	100	10	28
Chaiyaphum	15	45	102	02	—
Ubon Ratchathani	15	15	104	53	123
Nakhon Ratchasima	14	58	102	07	181
Surin	14	53	103	29	145
Lopburi	14	48	100	37	13
Suphanburi	14	30	99	50	7
Prachinburi	14	10	101	10	7
Sap Muang	14	07	101	04	284
Kanchanaburi	14	01	99	32	28
Don Muang	13	55	100	36	10
Aranyaprathet	13	42	102	35	44
Pom Phrachunlachomklao	13	32	100	35	3
Chonburi	13	22	100	59	6
Ko Sichang	13	09	100	49	26
Sattahip	12	39	100	53	55
Chanthaburi	12	37	102	07	5
Hua Hin	12	34	100	48	3
Prachuap Khirikhan	11	48	99	48	5
Khlong Yai	11	47	102	53	4
Chumphon	10	27	99	15	3
Ranong	09	58	98	38	35
Ban Don	09	08	99	18	3
Nakhon Si Thammarat	08	25	99	58	5
Phuket	07	58	98	24	3
Trang	07	24	99	31	3
Songkhla	07	11	100	37	4
Narathiwat	06	26	101	50	4

ภาวะลมฟ้าอากาศทั่วไป

ความกดอากาศ ลมและฝน

สัปดาห์ที่หนึ่ง ความชันความกดอากาศอ่อนทั่วประเทศและบริเวณใกล้เคียง

สัปดาห์ที่สอง ประเทศไทยอยู่ภายใต้อิทธิพลของความกดอากาศสูงแห่งภาคแปซิฟิคตะวันตกและความกดอากาศสูงแห่งจีนเหนือ ความชันความกดอากาศอ่อนยังคงปกคลุมอยู่ทั่วประเทศ มีฝนกระจายเป็นแห่ง ๆ เกือบทั่วทุกภาค

สัปดาห์ที่สาม ลิ่มของแอนติไซโคลนแห่งภาคพื้นแผ่นดินได้แผ่ลงมาทางใต้ เข้าสู่ส่วนบนของประเทศไทย แต่มีกำลังอ่อน ความชันความกดอากาศอ่อนทั่วประเทศ มีฝนเฉพาะแห่งกระจายทั่วไปในหลายจังหวัด

สัปดาห์ที่สี่ บริเวณความกดอากาศสูงแห่งภาคพื้นแผ่นดินได้ทวีกำลังแรงขึ้น มีลิ่มแผ่ปกคลุมทะเลจีนใต้และภาคตะวันออกเฉียงเหนือของประเทศไทย มีฝนเบาในภาคเหนือ ภาคกลาง ภาคใต้ และบริเวณอ่าวไทย

อุณหภูมิ

อากาศอุ่นขึ้นเรื่อย ๆ ทางภาคกลางและภาคตะวันออกเฉียงเหนือ แต่ทางภาคเหนือของประเทศอากาศหนาวยังคงมีอยู่ อุณหภูมิสูงสุดตรวจได้ 39.0°ซ. (102.2°ฟ.) เมื่อวันที่ 18 ที่จังหวัดกาญจนบุรี ต่ำสุด 3.0°ซ. (37.4°ฟ.) เมื่อวันที่ 4 ที่อำเภอปาย

GENERAL WEATHER CONDITION

Pressure, Wind and Rainfall:

In the first week, weak pressure gradient covered Thailand and neighbouring regions.

In the second week, Thailand was under the influence of Western Pacific High and North China High. Weak pressure gradient persisted over Thailand. Scattered showers occurred in most parts of the country.

In the third week, wedge of Continental Anticyclone extended southward to Upper Thailand but its intensity was weak. Weak pressure gradient prevailed over Thailand. Local showers spread over many places.

In the fourth week, Continental High had intensified with wedge extended to the South China Sea and Northeastern part of Thailand bringing light rains in the northern, central, Southern parts and the Gulf of Thailand.

Temperature:

Gradual increase in temperature over Central and Northeastern parts of the country. But over North Thailand cold weather still prevailed. The highest and the lowest temperatures of the month were : 39.0° C. (102.2° F.) at Kanchanaburi on the 18th and 3.0° C. (37.4° F.) at Pai on the 4th.

ความดดอากาศราบชั่วโมงประจำวัน เป็นมิลลิบาร์ 1000 + จำนวนในตาราง

Barometric Pressure at Sea — level in Millibars 1000 + the numbers in the tables

Time / Date	เวลากรุงเทพ ฯ 0100	0200	0300	0400	0500	0600	0700	0800	0900	1000	1100	1200
	Bangkok Standard Time											
1	13.01	12.56	12.42	12.42	12.72	13.22	14.16	15.06	15.92	16.11	15.12	14.42
2	13.06	12.42	12.42	12.02	12.26	13.06	13.62	14.16	14.82	14.96	14.26	13.36
3	12.82	12.11	11.62	11.52	11.86	12.21	12.51	13.71	14.66	14.72	14.16	13.06
4	12.32	11.76	11.36	11.46	11.71	12.02	12.56	13.06	13.86	14.21	14.02	13.22
5	11.62	10.96	10.72	10.91	11.12	11.71	12.51	13.62	13.86	14.42	13.86	13.06
6	10.51	09.62	08.82	08.66	08.61	09.36	09.86	10.56	11.22	11.62	11.22	10.42
7	09.81	08.91	08.42	08.26	08.42	08.66	09.36	10.26	11.01	11.62	11.31	10.66
8	09.76	09.52	09.31	09.22	09.41	10.21	10.91	11.52	12.26	12.72	12.21	11.46
9	11.22	10.96	10.82	11.01	11.01	11.76	11.26	13.46	14.51	15.31	14.72	14.42
10	13.12	12.96	12.42	11.86	11.86	12.56	13.36	14.02	14.42	14.82	14.42	13.46
11	11.76	10.66	10.66	10.82	11.06	11.46	12.42	13.12	13.71	13.92	13.46	12.51
12	11.46	11.36	10.72	10.91	11.06	11.62	12.21	13.41	14.16	14.26	13.71	12.61
13	11.31	10.82	10.42	10.42	10.26	11.06	11.76	12.31	12.66	13.06	12.56	11.36
14	10.26	10.21	10.16	09.92	10.51	11.31	11.52	12.66	13.06	13.22	13.22	12.26
15	10.66	10.16	10.02	10.16	10.42	10.96	11.52	12.11	12.72	12.96	12.72	12.51
16	11.22	10.82	10.66	10.66	10.82	10.96	11.36	12.26	10.36	13.36	13.36	12.26
17	10.91	10.56	10.42	10.16	10.82	11.36	12.26	13.22	13.71	13.86	13.52	12.56
18	09.86	09.52	09.52	09.71	10.42	10.96	11.71	12.42	13.46	13.86	13.36	12.56
19	10.96	10.02	09.76	09.41	09.46	10.26	10.82	12.02	12.56	12.66	12.66	11.62
20	10.02	09.46	08.42	08.16	08.42	09.06	10.02	10.96	11.62	11.92	11.52	10.56
21	08.72	08.56	08.26	08.21	08.51	09.22	10.42	11.41	12.56	13.22	12.82	12.21
22	10.42	10.21	09.92	09.92	10.16	10.82	12.02	13.06	13.71	14.11	13.76	12.82
23	11.71	10.91	10.66	10.42	10.42	10.82	11.92	13.01	13.71	13.92	13.46	12.66
24	09.76	09.36	08.82	09.41	09.86	10.56	11.76	12.26	12.82	12.96	12.82	12.16
25	10.66	10.21	10.11	10.16	10.56	10.91	11.76	12.56	13.46	13.92	13.76	13.01
26	11.86	11.36	11.06	11.06	11.12	11.62	12.42	13.06	13.36	13.46	13.36	12.26
27	12.11	11.86	11.76	11.46	11.62	12.16	12.96	13.01	13.62	13.76	13.12	12.02
28	11.86	11.86	10.96	10.91	11.46	11.76	11.26	13.22	13.81	14.26	13.62	12.82
Mean	11.17	10.70	10.38	10.35	10.57	11.13	11.79	12.70	13.37	13.69	13.29	12.45

Time / Date	1300	1400	1500	1600	1700	1800	1900	2000	2100	2200	2300	2400
1	14.16	12.02	10.91	10.72	11.01	11.31	11.71	11.21	09.86	13.06	13.31	13.41
2	12.56	11.22	10.82	10.26	10.16	10.61	11.06	11.92	12.56	12.96	13.22	13.12
3	11.86	10.66	09.76	09.32	09.81	09.86	10.16	10.66	11.36	11.92	12.32	12.42
4	12.26	11.06	10.16	09.86	09.86	10.02	10.86	11.06	11.46	11.62	11.76	11.62
5	11.76	10.26	09.46	08.82	08.82	08.91	09.31	10.21	10.91	11.01	10.96	10.72
6	09.62	08.26	07.46	07.22	07.36	07.86	08.02	08.82	09.52	09.71	10.16	10.26
7	09.52	08.21	07.36	07.01	06.96	07.36	08.16	08.82	09.46	09.86	10.16	10.02
8	10.56	09.62	08.96	08.51	08.96	09.22	09.62	10.26	10.96	11.22	11.22	11.62
9	13.22	12.02	11.71	11.06	12.42	12.66	11.81	13.01	13.06	13.76	13.81	13.62
10	12.56	11.46	10.86	10.42	10.42	10.42	10.82	10.96	11.76	11.86	12.02	11.86
11	11.01	09.71	08.72	08.32	08.61	08.91	09.46	10.26	11.01	13.36	11.46	11.46
12	11.52	10.26	09.36	09.01	09.01	09.52	10.02	10.66	11.06	11.76	11.62	11.41
13	10.16	09.12	08.42	08.21	08.21	08.42	08.82	09.36	09.86	10.16	10.26	10.42
14	11.36	10.02	09.01	08.96	09.12	09.31	09.62	10.16	10.66	10.82	10.82	10.82
15	11.41	09.86	08.91	08.91	09.01	09.81	10.56	11.22	11.52	11.71	11.71	11.71
16	11.46	10.26	99.62	08.82	08.82	09.12	09.41	10.16	10.66	11.22	11.46	11.46
17	11.22	09.71	08.91	08.32	08.32	08.82	09.06	09.62	10.20	10.42	10.56	09.92
18	11.62	10.26	09.06	08.58	08.26	08.82	09.22	10.02	10.96	11.62	11.86	11.46
19	10.16	09.36	08.42	08.02	07.86	08.56	08.66	09.22	10.02	10.66	10.82	10.56
20	09.12	07.86	06.96	06.42	06.11	06.51	07.22	07.52	08.42	09.06	09.06	08.96
21	11.06	09.62	08.91	08.21	08.11	08.11	08.66	09.36	10.16	10.42	10.42	10.51
22	11.62	10.82	09.86	09.46	09.41	09.41	09.92	11.06	11.76	12.02	12.21	12.21
23	11.52	10.26	09.06	08.66	08.66	08.66	09.12	09.41	09.81	10.16	10.42	09.92
24	11.22	10.42	09.36	08.82	08.82	08.82	09.06	09.46	10.02	10.56	10.96	10.96
25	12.02	11.22	10.16	10.16	10.16	10.21	10.56	11.46	12.02	12.26	12.42	12.42
26	11.86	11.36	10.82	10.16	10.42	10.56	11.06	11.86	12.57	13.12	12.96	12.66
27	11.12	10.21	08.91	09.22	09.86	09.92	101.6	10.91	11.62	12.56	12.61	12.16
28	11.86	10.56	09.86	09.71	09.71	09.86	10.42	10.66	11.06	12.02	12.02	11.76
Mean	11.41	10.20	09.34	08.98	09.08	09.34	09.73	10.37	10.96	11.39	11.52	11.41

กรุงเทพ ฯ กุมภาพันธ์ ๒๕๐๒ **Bangkok February 1959**

อุณหภูมิของอากาศเป็นองศาเซนติเกรด

Air Temperature in Degrees Centigrade

Time / Date	เวลากรุงเทพ ฯ 0100	0200	0300	0400	0500	0600	0700	0800	Bangkok Standard Time 0900	1000	1100	1200
1	26.2	26.0	26.0	25.6	24.9	24.8	24.2	24.9	27.1	28.7	29.3	31.2
2	25.8	25.6	25.2	25.1	25.0	25.0	25.0	26.1	28.2	29.8	30.2	31.0
3	26.0	25.4	25.1	24.8	24.2	23.4	22.8	25.0	27.0	29.7	31.5	32.6
4	25.2	24.9	24.2	24.2	23.7	23.0	22.5	24.3	27.0	30.0	30.4	31.8
5	25.7	25.8	25.4	25.0	24.3	24.0	23.2	26.0	28.2	30.1	31.0	32.0
6	25.7	25.7	25.5	25.4	25·2	25.1	25.0	26.2	28.1	30.1	32.0	32.0
7	25.8	25.8	25.5	25.2	24.8	24.7	24.5	25.4	27.3	29.8	30.9	32.5
8	25.7	25.2	25.0	24.5	23.6	23.2	23.2	25.0	27.4	30.0	31.1	31.9
9	26.0	25.5	25.7	25.5	25.9	25.7	25.0	25.8	26.6	28.6	29.1	28.0
10	22.9	22.9	22.5	22.2	22.3	22.2	22.5	24.3	26.0	28.0	29.4	30.6
11	24.8	24.2	24.0	23.8	23.3	23.1	23.0	24.7	27.9	28.8	30.1	31.4
12	26.3	26.1	25.9	25.8	25.7	25.5	25.5	27.0	28.3	29.7	31.2	31.8
13	26.2	26.2	26.0	25.9	25.9	25.6	25.3	25.0	26.2	29.2	30.5	32.2
14	26.3	26.1	26.0	25.7	25.0	24.0	23.6	24.9	27.4	29.1	31.2	30.9
15	26.2	25.9	25.7	25.5	25.0	23.9	23.5	25.3	28.0	30.2	31.4	31.2
16	26.2	26.2	25.9	25.4	24.6	24.4	24.3	26.5	30.2	31.2	33.1	33.2
17	27.0	26.8	26.7	26.5	26.0	25.8	25.6	27.9	29.3	31.2	31.3	32.0
18	26.8	26.8	26.2	26.0	25.8	25.5	25.0	25.5	27.8	30.7	32.4	32.4
19	26.8	26.2	26.0	25.9	26.0	26.1	26.0	26.8	28.8	30.5	30.7	31.5
20	26.5	26.2	26.0	25.6	25.3	25.2	25.1	28.0	29.2	31.1	32.3	32.0
21	26.8	26.8	26.1	26.0	26.0	25.5	24.9	27.7	29.2	30.4	31.2	31.9
22	26.4	26.2	26.2	26.0	25.6	24.6	23.4	25.0	28.8	30.7	32.0	33.2
23	26.6	26.3	26.2	26.1	25.9	25.4	25.2	25.8	29.8	29.8	31.0	31.3
24	25.8	25.6	25.2	25.1	25.1	23.8	22.8	24.0	27.0	29.3	30.4	31.2
25	25.2	25.1	25.1	24.0	22.6	22.3	22.2	24.8	27.5	30.5	30.8	32.0
26	26.6	26.4	26.1	25.7	25.1	24.4	24.0	25.3	28.8	29.0	30.4	31.8
27	24.2	24.0	23.7	23.3	23.2	23.7	23.3	25.0	26.7	29.1	30.3	32.0
28	24.0	23.1	22.8	22.9	23.0	22.7	23.2	23.8	26.6	29.0	29.4	30.6
Mean	25.9	25.6	25.4	25.1	24.8	24.4	24.1	25.6	27.9	29.8	30.9	31.7

Time / Date	1300	1400	1500	1600	1700	1800	1900	2000	2100	2200	2300	2400
1	31.3	31.8	32.0	32.1	30.2	28.7	27.1	26.6	26.2	26.1	25.9	25.9
2	31.2	32.2	32.0	31.1	30.0	28.2	27.0	26.8	26.5	26.4	26.1	26.1
3	33.1	32.0	32.0	31.8	30.8	29.0	27.1	26.5	26.2	26.0	25.9	25.8
4	32.0	32.4	32.4	32.6	32.1	29.8	27.8	27.0	26.6	26.2	26.0	25.8
5	32.2	33.0	33.6	33.3	32.0	29.1	27.8	27.1	27.0	26.8	26.6	26.2
6	32.3	32.7	31.9	32.2	31.5	29.0	27.2	26.8	26.7	26.3	26.2	26.0
7	32.6	32.9	32.3	32.3	30.8	29.0	27.6	26.8	26.3	26.1	26.0	25.8
8	32.9	33.2	33.4	32.6	31.1	29.5	27.9	27.1	27.0	26.8	26.4	26.1
9	30.7	31.5	31.0	30.9	29.2	24.0	24.6	23.9	24.0	24.0	23.2	22.9
10	32.0	32.3	32.6	33.0	32.3	31.2	28.8	27.7	26.2	25.8	25.1	25.0
11	32.6	32.8	32.7	32.9	33.0	30.0	28.5	27.5	26.9	26.6	26.3	26.3
12	32.5	32.2	32.3	32.3	30.0	28.9	27.5	27.1	27.0	26.8	26.7	26.3
13	31.0	32.3	31.2	31.1	30.2	28.6	27.5	27.1	27.0	26.8	26.6	26.5
14	32.1	32.6	33.0	32.2	31.6	29.1	27.9	27.1	26.8	26.5	26.5	26.3
15	32.0	32.4	32.4	31.6	30.7	28.8	27.5	27.0	27.0	26.8	26.5	26.3
16	33.2	33.2	33.0	32.8	31.7	29.5	28.2	27.7	27.6	27.2	27.1	27.1
17	33.0	33.1	33.0	32.9	32.1	30.6	28.2	27.4	27.2	26.9	26.9	26.8
18	33.4	33.3	33.0	33.0	32.2	29.8	28.2	27.8	27.5	27.2	27.1	26.9
19	32.1	32.0	32.2	31.9	31.0	29.1	28.0	27.6	27.2	27.1	27.0	26.9
20	31.7	33.0	33.2	32.4	31.5	29.1	28.0	27.8	27.2	27.0	26.9	26.8
21	31.0	32.1	32.3	31.5	30.6	29.2	28.0	27.5	27.3	27.0	26.7	26.6
22	33.0	32.9	33.0	32.8	30.9	29.0	28.0	27.6	27.1	27.0	26.8	26.8
23	31.8	32.0	31.8	30.5	30.8	28.3	27.1	27.0	26.8	26.3	26.1	26.0
24	31.5	31.4	32.7	32.5	31.6	28.7	27.1	26.1	26.3	26.0	25.8	25.6
25	32.0	33.9	32.8	31.7	30.5	29.4	28.1	27.6	27.5	27.2	27.0	26.9
26	33.0	32.8	32.6	31.2	30.5	28.8	27.9	27.8	27.7	25.8	25.1	24.8
27	32.9	32.7	32.5	30.2	29.2	28.0	27.6	27.2	26.3	26.3	26.3	26.2
28	31.9	33.0	30.6	30.2	29.8	27.2	26.3	26.0	25.6	25.0	24.6	24.2
Mean	32.2	32.6	32.4	32.0	31.0	28.9	27.6	27.0	26.7	26.4	26.2	26.0

กรุงเทพ ฯ กุมภาพันธ์ ๒๕๐๒ **Bangkok February 1959**

ความชื้นสัมพัทธ์รายชั่วโมงประจำวันเป็นร้อยละ

Hourly Relative Humidity in Percent

Time / Date	เวลากรุงเทพ ฯ								Bangkok Standard Time			
	0100	0200	0300	0400	0500	0600	0700	0800	0900	1000	1100	1200
1	87.0	88.0	90.0	91.0	93.0	94.0	97.0	93.0	84.0	75.0	71.0	61.0
2	88.0	88.0	90.0	91.0	91.0	91.0	91.0	88.0	76.0	68.0	64.0	61.0
3	86.0	88.0	90.0	92.0	95.0	97.0	97.0	90.0	84.0	72.0	61.0	57.0
4	89.0	89.0	93.0	92.0	94.0	97.0	97.0	93.0	84.0	70.0	65.0	59.0
5	91.0	91.0	94.0	94.0	98.0	98.0	98.0	89.0	79.0	66.0	63.0	61.0
6	95.0	95.0	95.0	96.0	97.0	97.0	97.0	92.0	85.0	69.0	63.0	62.0
7	94.0	92.0	94.0	95.0	97.0	97.0	97.0	94.0	86.0	74.0	67.0	62.0
8	94.0	95.0	94.0	96.0	98.0	100.0	99.0	94.0	87.0	73.0	67.0	64.0
9	88.0	93.0	93.0	95.0	94.0	95.0	96.0	93.0	90.0	82.0	74.0	80.0
10	93.0	93.0	95.0	97.0	96.0	97.0	96.0	90.0	82.0	75.0	71.0	65.0
11	94.0	95.0	97.0	95.0	97.0	98.0	99.0	91.0	80.0	77.0	68.0	61.0
12	90.0	89.0	91.0	89.0	91.0	91.0	91.0	85.0	78.0	69.0	60.0	57.0
13	88.0	86.0	90.0	91.0	89.0	88.0	91.0	92.0	88.0	75.0	65.0	59.0
14	89.0	88.0	88.0	89.0	92.0	95.0	96.0	92.0	82.0	75.0	64.0	53.0
15	89.0	90.0	91.0	92.0	94.0	98.0	97.0	91.0	82.0	72.0	62.0	64.0
16	87.0	88.0	90.0	92.0	95.0	95.0	95.0	87.0	68.0	64.0	53.0	46.0
17	87.0	87.0	87.0	89.0	92.0	93.0	95.0	85.0	77.0	61.0	63.0	62.0
18	87.0	87.0	91.0	91.0	91.0	92.0	94.0	95.0	86.0	66.0	62.0	62.0
19	88.0	91.0	91.0	91.0	91.0	89.0	88.0	85.0	75.0	67.0	70.0	62.0
20	86.0	87.0	88.0	90.0	92.0	94.0	94.0	83.0	76.0	62.0	60.0	64.0
21	89.0	87.0	91.0	91.0	91.0	92.0	93.0	83.0	75.0	66.0	66.0	62.0
22	88.0	89.0	90.0	91.0	92.0	95.0	97.0	91.0	78.0	65.0	60.0	56.0
23	82.0	86.0	86.0	97.0	87.0	89.0	91.0	86.0	69.0	69.0	60.0	59.0
24	88.0	89.0	91.0	91.0	91.0	95.0	95.0	92.0	82.0	69.0	64.0	60.0
25	89.0	89.0	89.0	92.0	97.0	97.0	97.0	86.0	80.0	63.0	61.0	57.0
26	89.0	88.0	91.0	93.0	94.0	90.0	95.0	92.0	79.0	74.0	68.0	59.0
27	91.0	93.0	94.0	95.0	96.0	92.0	91.0	85.0	81.0	74.0	69.0	62.0
28	98.0	100.0	93.0	93.0	87.0	90.0	91.0	91.0	92.0	73.0	73.0	67.0
Mean	89.4	90.0	91.3	92.2	93.3	94.4	94.8	89.6	80.5	70.2	64.8	61.2

Time / Date	1300	1400	1500	1600	1700	1800	1900	2000	2100	2200	2300	2400
1	59.0	57.0	56.0	56.0	67.0	69.0	79.0	86.0	86.0	86.0	88.0	88.0
2	59.0	56.0	55.0	58.0	61.0	71.0	80.0	81.0	85.0	83.0	86.0	86.0
3	57.0	61.0	62.0	62.0	64.0	72.0	84.0	88.0	91.0	92.0	92.0	89.0
4	58.0	53.0	54.0	49.0	50.0	61.0	72.0	77.0	81.0	85.0	86.0	91.0
5	56.0	54.0	52.0	52.0	57.0	72.0	82.0	86.0	89.0	88.0	90.0	93.0
6	63.0	64.0	67.0	65.0	64.0	74.0	87.0	92.0	92.0	94.0	92.0	92.0
7	61.0	61.0	63.0	63.0	66.0	74.0	85.0	89.0	91.0	92.0	92.0	94.0
8	60.0	57.0	55.0	55.0	63.0	75.0	89.0	85.0	84.0	85.0	88.0	88.0
9	65.0	57.0	60.0	64.0	72.0	75.0	82.0	89.0	90.0	90.0	90.0	92.0
10	57.0	55.0	54.0	52.0	55.0	57.0	69.0	80.0	86.0	88.0	92.0	93.0
11	55.0	57.0	58.0	52.0	55.0	67.0	75.0	79.0	84.0	87.0	89.0	90.0
12	54.0	54.0	54.0	55.0	61.0	71.0	78.0	84.0	82.0	85.0	85.0	87.0
13	62.0	60.0	59.0	60.0	66.0	75.0	82.0	82.0	85.0	87.0	88.0	89.0
14	57.0	55.0	48.0	56.0	59.0	72.0	79.0	84.0	87.0	88.0	87.0	88.0
15	63.0	59.0	61.0	63.0	67.0	75.0	82.0	84.0	83.0	84.0	87.0	88.0
16	46.0	50.0	51.0	49.0	55.0	68.0	78.0	82.0	83.0	86.0	88.0	87.0
17	54.0	51.0	49.0	52.0	55.0	63.0	82.0	86.0	87.0	87.0	87.0	87.0
18	58.0	56.0	57.0	53.0	55.0	68.0	78.0	81.0	83.0	85.0	87.0	88.0
19	62.0	57.0	54.0	56.0	63.0	71.0	78.0	80.0	82.0	83.0	84.0	84.0
20	64.0	59.0	55.0	53.0	60.0	71.0	71.0	81.0	86.0	89.0	87.0	87.0
21	66.0	62.0	62.0	61.0	63.0	71.0	80.0	84.0	85.0	85.0	85.0	87.0
22	57.0	57.0	54.0	45.0	67.0	71.0	78.0	81.0	83.0	82.0	83.0	82.0
23	58.0	50.0	51.0	63.0	61.0	73.0	77.0	77.0	80.0	86.0	88.0	87.0
24	61.0	60.0	57.0	56.0	57.0	72.0	83.0	86.0	85.0	86.0	85.0	86.0
25	57.0	57.0	59.0	63.0	69.0	76.0	77.0	83.0	83.0	84.0	87.0	89.0
26	55.0	56.0	55.0	63.0	66.0	75.0	79.0	73.0	75.0	86.0	90.0	88.0
27	53.0	55.0	57.0	63.0	74.0	78.0	79.0	80.0	84.0	86.0	88.0	91.0
28	66.0	53.0	64.0	66.0	62.0	78.0	85.0	85.0	85.0	87.0	91.0	92.0
Mean	58.5	56.5	56.5	57.3	61.9	71.3	79.3	83.0	84.9	86.6	87.9	88.6

กรุงเทพ ฯ กุมภาพันธ์ ๒๕๐๒ **Bangkok February 1959**

ทิศและกำลังลมรายชั่วโมง (โบฟอร์ตสเกล)

Hourly Direction and Force of Surface Winds (Beaufort Scale)

Time	0100		0200		0300		0400		0500		0600	
Date	Dir.	Force	Dir.	Force	Dir.	Force	Dir.	Force	Dir.	Force	Dir.	Force
1	C	0	C	0	C	0	C	0	C	0	C	0
2	S	3	S	3	SSE	3	SSE	3	SSE	3	SSE	3
3	SSE	2	SSE	2	C	0	C	0	C	0	C	0
4	SSE	3	SSE	3	SSE	1	C	0	C	0	C	0
5	SSE	2	SSE	2	SE	2	C	0	C	0	C	0
6	S	3	C	0	SSE	2	SE	2	SSE	1	SSE	1
7	SSE	2	C	0	C	0	C	0	C	0	C	0
8	S	3	C	0	C	0	C	0	C	0	C	0
9	C	0	ESE	1	C	0	SSE	1	SE	2	C	0
10	C	0	C	0	C	0	C	0	C	0	C	0
11	C	0	C	0	C	0	C	0	C	0	C	0
12	SSE	2	SSE	2	C	0	S	2	SSE	2	SE	2
13	S	3	SE	2	SSE	2	SE	2	SSE	2	SE	2
14	SSE	2	SSE	2	SSE	2	SE	2	C	0	C	0
15	SSE	2	SE	2	C	0	C	0	C	0	C	0
16	S	2	S	3	C	0	C	0	C	0	ESE	1
17	SSE	3	SE	3	C	0	S	3	C	0	C	0
18	SW	2	SSW	2	C	0	S	2	SSE	2	S	1
19	SW	3	SSW	2	SW	2	SSW	2	SSW	3	SSW	3
20	SSW	3	SSW	2	SSW	1	S	2	SSW	2	C	0
21	SSW	3	S	3	SSW	2	C	0	SSW	2	C	0
22	SSW	3	S	3	S	3	S	3	SSW	3	C	0
23	SSW	3	SSW	3	S	2	S	2	C	0	SSW	2
24	SSW	2	SSW	3	SSW	2	S	3	S	3	C	0
25	SW	2	S	2	S	2	C	0	C	0	C	0
26	SW	3	SW	3	S	3	C	0	C	0	C	0
27	C	0	C	0	C	0	C	0	ESE	1	C	0
28	C	0	C	0	SSE	2	SSE	4	S	4	SSE	2
Freq.	SSE	2.0	C	1.7	C	1.1	C	1.2	C	1.1	C	0.6

Time	0700		0800		0900		1000		1100		1200	
Date	Dir.	Force	Dir.	Force	Dir.	Force	Dir.	Force	Dir.	Force	Dir.	Force
1	C	0	C	0	C	0	C	0	S	1	SE	3
2	SSE	3	SSE	2	S	3	S	3	SE	2	SSE	3
3	C	0	C	0	C	0	SE	1	SSE	2	SSE	2
4	C	0	C	0	C	0	SE	3	C	0	S	2
5	C	0	C	0	SE	1	SE	3	SE	4	SSE	3
6	SSE	1	SE	1	SSE	2	S	2	S	2	S	2
7	C	0	ESE	2	SE	3	SE	1	SSE	3	SSE	3
8	C	0	SE	1	SE	2	SE	3	SE	2	S	2
9	C	0	C	0	C	0	ESE	3	N	3	SE	3
10	C	0	NE	1	NE	3	NE	1	NNE	2	NNE	1
11	C	0	C	0	C	0	C	0	C	0	N	1
12	SE	2	SSE	2	S	3	S	2	S	2	S	2
13	SE	2	C	0	C	0	SSE	2	SSE	3	S	3
14	C	0	C	0	ESE	2	SE	2	SE	3	SSE	3
15	C	0	C	0	C	0	E	2	SE	3	SE	3
16	SE	1	SE	1	SSE	3	SSE	2	S	2	SSW	3
17	SE	1	SSE	2	SE	3	S	2	SSE	3	SSE	3
18	SSW	2	SSW	2	SSW	3	SSW	3	SSW	2	SSW	3
19	SSW	2	SW	2	SSW	3	SSW	3	C	0	SW	4
20	SSW	1	SSE	1	S	3	SW	3	SW	3	S	3
21	C	0	SSW	1	SSW	4	SW	4	S	2	S	3
22	C	0	C	0	S	2	SSW	3	SW	2	N	3
23	C	0	C	0	SSW	3	SSW	3	SSW	3	SW	4
24	C	0	C	0	S	2	SW	3	S	3	SW	3
25	C	0	SE	2	SE	2	S	3	SSW	3	SSW	4
26	C	0	C	0	C	0	S	3	SSW	3	S	3
27	C	0	C	0	E	2	C	0	SSW	1	SW	2
28	S	2	C	0	SW	2	SW	2	ENE	2	ENE	2
Freq.	C	0.6	C	0.7	C	1.9	SE	2.2	S	2.2	S	2.7

ทิศและกำลังลมรายชั่วโมง (โบฟอร์ตสเกล)

Hourly Direction and Force of Surface Winds (Beaufort Scale)

Time	1300		1400		1500		1600		1700		1800	
Date	Dir.	Force	Dir.	Force	Dir.	Force	Dir.	Force	Dir.	Force	Dir.	Force
1	S	1	SE	1	SE	1	SSE	3	S	3	S	3
2	SSE	2	S	3	SE	3	SE	3	SE	3	SE	3
3	SE	2	SE	3	SE	3	ESE	3	SE	2	SE	1
4	S	3	SE	2	S	3	S	3	S	3	SSE	1
5	C	0	SE	2	S	2	S	2	SE	2	SE	2
6	ESE	3	SE	3	SE	3	SE	2	SE	3	SE	3
7	SSE	2	SE	3	SE	2	S	3	S	3	SSE	3
8	SSE	3	SE	3	S	2	S	3	S	4	S	3
9	SE	3	SE	3	S	3	S	3	SE	2	E	3
10	NE	2	NE	2	NNE	2	NE	2	E	1	C	0
11	E	2	E	1	SSE	2	E	2	S	3	SSE	2
12	S	2	S	3	S	3	SSE	3	SE	3	SSE	3
13	SE	3	SSE	2	SSE	3	S	3	SE	2	SE	2
14	SSE	3	S	3	S	3	SSE	3	S	3	SE	3
15	SE	3	SSE	3	S	3	S	4	S	4	S	3
16	S	3	SE	4	SSE	3	SSE	4	SE	3	SE	3
17	SSW	3	SSW	3	SSW	3	SSW	3	SSW	3	SSW	3
18	SW	3	SW	3	SW	3	SW	3	SSW	3	SSW	3
19	SSW	3	SSW	4	SW	4	S	4	SW	3	SSW	3
20	S	4	SW	2	SSW	3	S	3	S	3	S	3
21	S	4	SSE	3	S	4	S	3	SSE	4	S	3
22	N	3	SW	3	SW	4	S	3	S	4	S	4
23	SSW	4	SW	4	S	4	SSW	4	S	4	SSW	3
24	SSW	3	SW	4	SW	3	SW	3	SW	2	S	3
25	SSW	3	SW	4	SW	3	SW	3	SSW	4	SW	3
26	SSW	3	C	0	SW	3	S	4	S	4	S	4
27	S	3	SW	3	S	4	S	4	S	4	S	4
28	NE	2	ENE	2	SSE	3	S	3	SSE	4	S	3
Freq	S	2.8	SE	2.7	S	2.9	S	3.1	S	3.1	S	2.8

Time	1900		2000		2100		2200		2300		2400	
Date	Dir.	Force	Dir	Force	Dir	Force	Dir.	Force	Dir.	Force	Dir.	Force
1	SSE	1	SSE	3	SSE	2	SSE	3	SSE	2	S	2
2	SSE	3	SSE	3	C	0	SSE	3	SSE	3	C	0
3	SE	2	SSE	2	SSE	2	SSE	2	SSE	3	SSE	2
4	C	0	C	0	SSE	2	SSE	2	SSE	3	SE	2
5	SE	2	S	3	SSE	3	SSE	3	SSE	3	S	3
6	SE	3	SE	2	C	0	SSE	3	S	3	SSE	3
7	SSE	3	SE	2	SSE	2	SSE	3	SSE	2	S	2
8	SSE	2	SSE	2	SSE	2	SSE	3	SSE	2	SE	1
9	C	0	C	0	C	0	C	0	NE	2	C	0
10	C	0	C	0	C	0	C	0	C	0	C	0
11	E	2	E	2	SE	1	SSE	2	SSE	2	SSE	2
12	SE	3	SSE	3	SSE	3	SSE	3	SSE	2	S	2
13	C	0	SE	2	C	0	SSE	3	SSE	3	S	3
14	SSE	2	S	3	C	0	SE	2	S	3	SSE	2
15	S	3	SSE	3	S	3	SE	2	SSE	3	S	3
16	SSE	3	SSE	3	SSE	3	SSE	3	S	3	S	3
17	SSW	3	SSW	3	SSW	3	SSW	3	SW	3	SW	3
18	SW	2	SSW	3	SW	3	SSW	3	SSW	3	SW	3
19	SSW	3	SSW	3	SSW	3	SW	3	SW	3	SW	3
20	SSW	3	SSW	3	SSW	3	SW	3	SSW	3	SSW	3
21	SSW	3	SW	2	SSW	3	C	0	SSW	3	SSW	3
22	SW	3	SW	4	SSW	3	SSW	3	SSW	3	SSW	3
23	SSW	2	SSW	3	SSW	4	SW	3	SSW	3	SW	3
24	SSW	3	S	3	S	2	SSW	2	SSW	3	SSW	2
25	SSW	3	S	3	SSW	3	SSW	2	SW	3	SW	3
26	S	3	S	3	SSE	3	SSE	1	C	0	C	0
27	S	3	SSE	3	SSE	2	SSE	2	SSE	1	C	0
28	SSE	3	SSE	3	S	3	SE	1	C	0	C	0
Freq.	SSE,SSW	2.3	SSE	2.5	SSE	2.1	SSE	2.3	SSE	2.4	S	2.0

กรุงเทพฯ กุมภาพันธ์ ๒๕๐๒ Bangkok February 1959

จำนวนฝนรายชั่วโมงเป็นมิลลิเมตร

Hourly Rainfall in Millimetres

Time / Date	เวลากรุงเทพ ฯ 0100	0200	0300	0400	0500	0600	0700	0800	0900	1000	1100	1200
									Bangkok Standard Time			
1												
2												
3												
4												
5												
6												
7												
8												
9												
10												
11												
12												
13												
14												
15												
16												
17												
18												
19												
20												
21												
22												
23												
24												
25												
26												
27							0.4					
28	26.6	11.6										
Total	26.6	11.6					0.4					

Time / Date	1300	1400	1500	1600	1700	1800	1900	2000	2100	2200	2300	2400
1												
2												
3												
4												
5												
6												
7												
8												
9												
10												
11												
12												
13												
14												
15												
16												
17												
18												
19												
20												
21												
22												
23												
24												
25												
26												
27												
28												
Total												

กรุงเทพ ฯ กุมภาพันธ์ ๒๕๐๒ **Bangkok February 1959**

Time / Date	ทรรศนวิสัยทางนอน (กม.) Horizontal Visibility (Km.) เวลากรุงเทพ ฯ				จำนวนเมฆ (0 – 8) Amount of Clouds (0 — 8) Bangkok Standard Time			
	0700	1000	1300	1600	0700	1000	1300	1600
1	4.8	8.0	12.8	14.4	5	6	5	1
2	6.4	8.0	9.6	11.2	4	3	5	4
3	6.4	8.0	11.2	11.2	6	6	3	3
4	6.4	11.2	14.4	12.8	1	2	2	1
5	4.8	14.4	20.8	19.2	1	2	3	1
6	6.4	8.0	9.6	11.2	1	4	4	3
7	6.4	12.8	12.8	12.8	3	4	2	1
8	6.4	11.2	14.4	14.4	1	3	2	1
9	9.6	9.6	11.2	11.2	5	6	7	6
10	6.4	8.0	11.2	11.2	7	6	7	7
11	0.8	8.0	11.2	12.8	2	6	3	1
12	8.0	11.2	12.8	11.2	6	4	5	3
13	8.0	9.6	11.2	11.2	8	5	6	7
14	4.6	8.8	17.6	19.2	5	7	5	1
15	6.4	11.2	12.8	12.8	3	5	1	1
16	8.0	12.8	19.2	19.2	2	3	3	4
17	6.4	11.2	16.0	14.2	2	5	2	1
18	6.4	12.8	14.4	14.4	2	4	5	1
19	11.2	11.2	16.0	16.0	3	4	4	2
20	6.4	14.4	16.0	16.0	1	2	2	1
21	8.0	12.8	14.4	12.8	5	5	2	1
22	4.8	11.2	14.4	16.0	3	2	3	2
23	12.8	16.0	16.0	12.8	2	3	2	2
24	4.8	11.2	16.0	12.8	2	4	4	2
25	3.2	12.8	16.0	16.0	3	3	4	2
26	8.0	11.2	16.0	16.0	5	7	6	4
27	8.0	11.2	14.4	14.4	7	5	4	3
28	11.2	11.2	11.2	11.2	7	5	6	3
Mean	6.8	11.0	14.1	13.9	3.6	4.3	3.8	2.5

วันที่ Date	ชนิดของเมฆ Form of Clouds			
	0700	1000	1300	1600
1	Cu.Sc.Ci.	Cu.Sc.Ci.	Cu.Sc.Ci.	Cu.Sc.Ci.
2	Cu.Sc.Ci.	Cu.Sc.Ci.	Cu.Sc.Ci.	Cu.Ci.
3	Sc.Ci.	Cu.Sc.Ci.	Cu.Sc.Ci.	Cu.Sc.Ci.
4	Sc.Ci.	Cu.Ci.	Cu.Ci.	Cu.Ci.
5	Cu.Ci.	Cu.Sc.Ci.	Cu.Sc.Ci.	Cu.Ci.
6	Cu.Ci.	Cu.Sc.Ci.	Cu.Sc.Ci.	Cu.Cb.Ci.
7	Cu.Sc.Ci.	Cu.Sc.Ci.	Cu.Sc.Ci.	Cu.Ci.
8	Cu.Sc.Ci.	Cu.Sc.Ci.	Cu.Sc.Ci.	Cu.Cb.Ci.
9	Cu.Sc.Ci.	Cu.Sc.Ci.	Cu.Sc.Cb.Ci.	Cu.Sc.Cb.Ci.
10	Cu.Sc.Ci.	Cu.Sc.Ci.	Cu.Sc.Ci.	Cu.Sc.Ci.
11	Cu.Sc.Ci.	Cu.Sc.Ci.	Cu.Sc.Ci.	Cu.Sc.Ci.
12	Ci.	Cu.Ci.	Cu.Sc.Ci.	Cu.Ci.
13	Sc.Ci.Cs.	Cu.Sc.Ci.Cs.	Cu.Sc.Ci.Cs.	Cu.Ci.Cs.
14	Cu.Sc.Ci.	Cu.Sc.Ci.	Cu.Sc.Ci.	Cu.Ci.
15	Cu.Ci.	Cu.Sc.Ci.	Cu.Sc.Ci.	Cu.Sc.Ci.
16	Cu.Ci.	Cu.Sc.Ac.Ci.	Cu.Sc.Ci.	Cu.Sc.Cb.Ci.
17	Cu.Sc.Ci.	Cu.Sc.Ci.	Cu.Sc.Ci.	Cu.Ci.
18	Cu.Sc.Ci.	Cu.Sc.Ci.	Cu.Sc.Ci.	Cu.Cb.Ci.
19	Cu.Sc.Ci.	Cu.Sc.Ci.	Cu.Sc.Ci.	Cu.Ci.
20	Sc.Ci.	Cu.Sc.Ci.	Cu.Sc.Ci.	Cu.Ci.
21	Cu.Sc.Ci.	Cu.Sc.Ci.	Cu.Sc.Ci.	Cu.Ci.
22	Cu.Sc.Ci.	Cu.Sc.Ci.	Cu.Sc.Ci.	Cu.Ci.
23	Cu.Ac.Ci.	Cu.Sc.Ci.	Cu.Sc.Ci.	Cu.Ci.
24	Sc.Cs.	Cu.Sc.Ci.	Cu.Sc.Ci.	Ci.
25	Cu.Sc.Ci.	Cu.Sc.Ci.	Cu.Sc.Ci.	Cu.Sc.Ci.
26	Cu.Sc.Ci.	Cu.Sc.Ci.	Cu.Sc.Ci.Cs.	Cu.Sc.Cb.Ci.Cs.
27	Cu.Sc.Cb.Ac.As.Ci.Cs.	Cu.Sc.Ci.	Cu.Sc.Cb.Ci.	Cu.Cb.Ci.
28	Cu.Sc.Cb.Ac.Ci.Cs.	Cu.Sc.Ac.Ci.	Cu.Sc.Ci.	Cu.Sc.Ci.

กรุงเทพ ฯ กุมภาพันธ์ ๒๕๐๒ **Bangkok February 1959**

ค่าเฉลี่ยของผลการตรวจอุตุนิยมวิทยาประจำวันและประจำเดือน

Daily and Monthly Values of Meteorological Elements

Date	Mean Barometric Pressure + 1000mb.	Temperature Max.	Temperature Min.	Temperature Range	Temperature Mean	Relative Humidity	Wind Velocity Extreme	Wind Velocity Mean	Mean Amount of Cloud	Total Rainfall	Mean Visibility	Amount of Evaporation	Weather Remarks
		°C.	°C.	°C.	°C.	%	km./hr.	km./hr.	0 — 8	mm.	km.	mm.	
1	13.06	33.1	23.9	9.2	27.6	79.2	33.0	5.2	3.1	—	10.6	3.5	◑ ⌒ ⚌
2	12.54	32.6	24.6	8.0	27.7	77.0	32.0	12.0	3.3	—	9.7	3.8	◑ ⌒ ⚌ ∞
3	11.89	33.8	22.6	11.2	27.7	80.1	29.0	7.3	3.0	—	10.6	3.3	◑ ⌒ ⚌ ∞
4	11.80	33.3	22.3	11.0	27.6	76.6	31.0	6.7	1.3	—	11.2	3.6	◑ ⌒ ⚌
5	11.23	34.0	23.2	10.8	28.1	78.9	29.0	8.5	1.4	—	12.8	3.6	◑ ⌒ ⚌
6	09.36	32.7	24.9	7.8	28.1	82.9	30.0	9.7	2.4	—	9.4	3.3	◑ ⌒ ⚌ ∞
7	09.15	33.5	24.3	9.2	28.0	82.5	33.0	9.0	1.8	—	10.6	2.9	◑ ⌒ ⚌
8	10.39	33.9	23.1	10.8	27.9	80.7	36.0	8.7	1.6	—	11.2	3.4	◑ ⌒ ⚌ ↘
9	12.61	31.6	25.0	6.6	25.4	83.3	62.0	6.3	5.3	—	10.4	2.7	● ⌒ ⚌ ↘
10	12.27	33.7	21.9	11.8	27.0	78.7	24.0	2.5	5.3	—	8.8	3.0	● ⌒ ⚌ ∞
11	11.08	34.3	23.0	11.3	27.7	79.2	29.0	4.2	2.3	—	7.5	3.1	◑ ⌒ ≡ ⚌ ∞
12	11.36	33.3	25.3	8.0	28.3	76.3	38.0	10.9	3.9	—	10.6	3.1	● ⌒ ⚌
13	10.39	32.5	25.1	7.4	27.6	79.0	31.0	9.2	5.4	—	10.6	4.2	● ⌒ ⚌
14	10.79	33.2	23.3	9.9	28.0	78.0	33.0	9.3	3.3	—	11.7	3.3	◑ ⌒ ⚌
15	10.97	33.3	23.1	10.2	28.0	79.9	39.0	10.1	2.1	—	11.0	3.5	◑ ⌒ ⚌
16	10.97	34.0	23.9	10.1	28.7	74.3	40.0	11.3	2.4	—	13.4	3.5	◑ ⌒ ⚌
17	10.77	33.6	25.6	8.0	28.9	75.8	39.0	12.0	2.1	—	11.2	5.0	◑ ⌒ ⚌
18	10.79	34.1	24.5	9.6	28.7	77.2	35.0	11.1	2.5	—	11.8	2.7	◑ ⌒ ⚌
19	10.19	32.8	25.7	7.1	28.1	76.8	42.0	15.0	2.3	—	12.8	3.0	◑ ⌒
20	08.89	33.6	25.0	8.6	28.6	76.6	41.0	12.1	1.1	—	13.6	4.3	◑ ⌒ ⚌
21	09.90	32.9	24.7	8.2	28.4	78.2	38.0	11.9	3.0	—	11.6	4.0	◑ ⌒ ⚌
22	11.28	34.1	23.2	10.9	28.5	76.3	37.0	13.3	3.1	—	11.4	4.1	◑ ⌒ ⚌
23	10.80	32.5	25.2	7.3	28.1	75.1	44.0	14.3	2.4	—	12.8	4.0	◑ ⌒
24	10.46	32.6	22.5	10.1	27.5	78.4	38.0	12.2	2.8	—	11.4	3.6	◑ ⌒ ⚌
25	11.51	33.5	21.9	11.6	17.8	78.3	40.0	12.0	2.6	—	11.8	3.6	◑ ⌒ ⚌
26	11.91	33.5	24.0	9.5	28.0	78.3	49.0	9.5	3.4	—	12.4	3.5	◑ ⌒ ⚌ ↘
27	11.61	33.4	23.2	10.2	27.3	79.6	42.0	8.5	3.8	0.4	12.2	3.7	● ⌒ ⚌ ↘ ⚢ ⊙
28	11.56	32.9	22.2	10.7	26.5	81.1	45.0	9.5	5.1	38.2	11.0	3.0	● ⌒ ⚌ ↘ ⚢ ⊙
Totals										38.6		98.8	
Mean	11.05	33.3	23.8	9.5	27.9	78.5	37.1	9.7	2.9		11.2	3.5	
Abs. Max.	16.11	34.3		11.8		100.0	62.0			38.2		5.0	
Days	st 1	th 11		th 10		th 28	th 9			th 28		th 17	
Abs. Min.	06.11		21.9	6.6		48.0						2.7	
Days	th 20		10,25	th 9		th 14						9,18	

กรุงเทพ ฯ – BANGKOK

ผลสรุปการตรวจประจำเดือน กุมภาพันธ์ ๒๕๐๒

Monthly Summary for February 1959

1. ความกดอากาศ – AIR PRESSURE

สูงสุด	Extreme Maximum	1016.11	mb.	เมื่อ – on the 1st
ต่ำสุด	Extreme Minimum	1006.11	mb.	เมื่อ – on the 20th
ระยะเปลี่ยนประจำวันสูงสุด	Max. Diurnal Range	5.81	mb.	เมื่อ – on the 20th
ปานกลางสูงสุด	Mean Maximum	1013.69	mb.	
ปานกลางต่ำสุด	Mean Minimum	1008.92	mb.	
ปานกลาง	Mean	1011.05	mb.	

2. อุณหภูมิอากาศ – AIR TEMPERATURE

สูงสุด	Extreme Maximum	34.3	°C.	เมื่อ – on the 11th
ต่ำสุด	Extreme Minimum	21.9	°C.	เมื่อ – on the 10,25
ระยะเปลี่ยนประจำวันสูงสุด	Max. Diurnal Range	11.8	°C.	เมื่อ – on the 10th
ปานกลางสูงสุด	Mean Maximum	33·3	°C.	
ปานกลางต่ำสุด	Mean Minimum	23.8	°C.	
ปานกลาง	Mean	27.9	°C.	

3. ความชื้นสัมพันธ์ – RELATIVE HUMIDITY

สูงสุด	Highest	100.0	%	เมื่อ – on the 28th
ต่ำสุด	Lowest	48.0	%	เมื่อ – on the 14th
ปานกลาง	Mean	78.5	%	

4. ลม – SURFACE WINDS

ความเร็วสูงสุด	Greatest Velocity	62.0	Km./hr.
ความเร็วปานกลาง	Mean Velocity	2.9	Km./hr.
ทิศร่วม	Resultant Direction	S 8° 15° E	

5. ฝนตก – RAINFALL

รวมทั้งเดือน	Total Amount	38.6 mm.	
ต่างจากปรกติ	Departure from normal	+ 13.0 mm.	
ความแรงของฝน	Greatest Intensity	— mm.	in — miuutes
ตกมากที่สุดในวันหนึ่ง	Heaviest fall in 24 hrs.	38.2 mm.	เมื่อ on the 28th

6. หมายเหตุ – MISCELLANEOUS INFORMATION

ท้องฟ้าไม่มีเมฆ	Cloudless sky	0
ท้องฟ้ามีเมฆบางส่วน	Partly cloudy sky	22
ท้องฟ้ามีเมฆมาก	Cloudy sky	6
ท้องฟ้ามีเมฆเต็ม	Overcast	0
วันมีฝนตก	Rainy days	2
วันมีน้ำค้าง	Days with dew	28
วันมีหมอก	Days with ground fog	1
วันมีฟ้าหรัวชื้น	Days with mist	26
วันมีฟ้าหรัว	Days with haze	5
วันมีพายุฟ้าคะนอง	Days with thunderstorm	2
วันมีพายุฟ้าคะนองไม่ผ่านสถานี	Days with distant thunderstorm	0
วันมีฟ้าแลบ	Days with lightning	5
จำนวนไอน้ำรวมทั้งเดือน	Total Evaporation	98.8 mm.
จำนวนชั่วโมงที่มีแสงแดดทั้งเดือน	Total Duration of Sunshine	— hrs.

สรุปผลการตรวจอุตุนิยมวิทยาประจำเดือน กุมภาพันธ์ ๒๕๐๒
Summary of Meteorological Observations for month of February 1959

สถานี Station	ค่าปานกลางความกดอากาศโดยลดและแก้แล้ว (เป็นมิลลิบาร์) Mean Reduced Barometric Presssure (in millibars)								
	1000 + จำนวนในตาราง 1000 + the numbers in the tables								ประจำเดือน For Month
	0100	0400	0700	1000	1300	1600	1900	2200	
Chiangrai	10.64	10.31	11.79	12.40	08.65	05.04	06.77	09.91	09.44
Pai	—	—	19.91	17.37	11.74	09.25	12.36	—	14.13
Mae Hongson	13.06	—	13.98	15.62	12.98	09.47	09.83	—	12.49
Chiangmai	12.17	11.81	13.54	14.17	10.25	06.57	08.22	11.29	11.00
Nan	—	—	14.68	15.05	10.77	07.51	08.98	—	11.40
Lampang	12.15	—	13.70	14.70	10.86	07.23	08.88	—	11.25
Phrae	—	—	11.38	13.74	10.50	07.48	08.74	—	10.35
Mae Sariang	—	—	14.40	15.27	10.97	07.80	09.64	—	11.62
Uttaradit	11.83	11.36	13.35	14.90	11.70	08.52	09.30	11.46	11.55
Loei	—	—	13.28	14.75	11.51	08.92	10.23	—	11.74
Nakhon Phanom	12.53	12.18	13.97	15.18	12.29	09.98	11.31	12.98	12.55
Udon Thani	11.20	10.87	13.01	14.20	10.84	08.14	09.38	11.56	11.15
Sakon Nakhon	—	—	15.07	15.99	12.85	10.53	12.01	—	13.29
Tak	10.39	09.76	11.44	13.10	10.26	07.64	08.89	10.55	10.25
Phitsanulok	11.16	10.82	12.59	14.23	11.14	08.05	09.01	11.12	11.02
Mae Sot	11.96	10.85	13.73	14.29	10.67	07.66	09.32	11.57	11.21
Mudahan	—	—	14.52	15.64	12.34	09.94	11.29	—	12.75
Phetchabun	—	—	14.52	15.73	12.24	09.35	10.64	—	12.50
Khon Kaen	11.11	—	12.91	14.23	10.68	08.02	09.31	—	11.05
Roi Et	11.38	10.99	12.83	14.15	11.24	08.71	10.02	11.41	11.34
Nakhon Sawan	11.58	10.93	13.01	14.56	12.10	08.92	10.00	11.73	11.60
Chaiyaphum	—	—	12.69	13.98	10.96	07.90	09.31	—	10.97
Ubon Ratchathani	10.16	09.80	12.02	12.91	09.94	07.51	08.78	10.17	10.16
Nakhon Ratchasima	11.52	11.25	13.35	14.46	10.99	08.36	09.90	11.97	11.48
Surin	10.70	10.26	12.45	14.07	11.04	08.48	09.57	10.99	10.95
Lopburi	11.70	10.79	12.15	13.79	10.90	08.04	09.17	11.46	11.00
Suphanburi	—	—	14.11	15.51	12.62	09.88	10.96	—	12.62
Prachinburi	—	—	12.81	14.60	11.49	08.81	10.33	—	11.61
Sap Muang	—	—	13.48	13.54	10.01	07.77	09.55	—	10.57
Kanchanaburi	11.45	10.60	11.89	13.81	11.38	08.11	09.09	11.40	10.97
Don Muang	11.51	10.66	12.01	13.86	11.64	09.03	09.68	11.49	11.24
Aranyaprathet	12.13	—	13.26	14.71	11.53	09.06	10.34	—	11.87
Pom Phrachunlachomklao	—	—	12.11	13.99	11.88	09.62	11.22	—	11.76
Chonburi	10.86	09.99	11.80	13.28	10.97	08.80	09.60	11.12	10.81
Ko Sichang	—	—	12.21	14.17	12.46	10.16	10.50	—	11.90
Sattahip	12.38	11.38	12.59	14.60	12.93	10.89	11.34	12.59	12.34
Chanthaburi	11.69	11.24	12.25	13.78	11.59	09.45	10.85	12.26	11.64
Hua Hin	10.99	09.53	11.12	13.10	11.46	09.04	09.80	11.59	10.83
Prachuap Khirikhan	12.78	11.66	12.43	14.26	12.66	10.60	11.17	12.66	12.28
Khlong Yai	—	—	12.19	13.74	11.63	09.78	10.75	—	11.62
Chumphon	11.99	11.03	12.19	13.70	12.40	10.43	11.06	12.58	11.92
Ranong	—	—	—	—	—	—	—	—	—
Ban Don	11.13	09.82	11.41	13.07	11.21	08.65	09.54	11.51	10.79
Nakhon Si Thammarat	—	—	12.20	14.04	12.27	10.16	10.93	—	11.92
Phuket	11.27	11.32	12.04	13.73	11.87	09.40	10.16	10.99	11.35
Trang	11.60	10.38	11.17	12.66	10.93	08.59	09.68	11.64	10.83
Songkhla	12.02	10.69	11.74	13.60	12.15	09.73	10.49	12.52	11.62
Narathiwat	—	—	12.69	14.23	12.38	10.38	11.38	—	12.21

สถานี Station	อุณหภูมิอากาศ (°ซ) Temperature in °C.							
	ค่าปานกลาง Means							
	ประจำเดือน For Month	สูงสุด Max.	ต่ำสุด Min.	ประจำวัน Daily Extremes				ระยะเปลี่ยนประจำวัน Daily Range
				สูงสุด Highest	วันที่ Date	ต่ำสุด Lowest	วันที่ Date	
Chiangrai	21.1	31.4	10.8	23.2	27,28	19.1	6	20.6
Pai	19.9	31.6	8.3	23.0	28	16.8	4	23.3
Mae Hongson	22.9	33.1	12.8	25.3	26,27	20.1	4	20.3
Chiangmai	23.2	33.9	12.6	26.1	23	20.4	4	21.3
Nan	23.5	34.4	12.6	26.5	12	21.2	6	21.8
Lampang	23.7	34.3	13.0	26.2	12	21.1	9	21.3
Phrae	24.5	34.8	14.3	26.8	10	23.0	14	20.5
Mae Sariang	22.1	33.8	10.4	25.0	24	20.1	4	23.4
Uttaradit	26.2	36.1	16.3	29.0	27	24.2	11	19.8
Loei	24.7	33.3	16.0	26.0	18	21.3	28	17.3
Nakhon Phanom	25.2	31.3	19.1	29.5	20	18.3	28	12.2
Udon Thani	25.9	33.0	18.8	29.2	20	17.9	28	14.2
Sakon Nakhon	25.7	32.8	18.7	30.2	20	18.5	28	14.1
Tak	27.2	35.9	18.4	29.0	26	25.0	9	17.5
Phitsanulok	27.3	34.5	20.2	29.4	26	24.9	7	14.3
Mae Sot	24.0	33.8	14.2	25.9	24	22.6	6	19.6
Mukdahan	25.8	32.4	19.2	30.0	17	19.1	27	13.2
Phetchabun	27.0	34.9	19.1	29.1	15	24.8	12	15.8
Khon Kaen	—	—	18.9	—	—	—	—	—
Roi Et	26.8	32.9	20.7	30.4	20	20.0	28	12.2
Nakhon Sawan	29.4	37.8	22.1	30.8	23	26.8	28	15.7
Chaiyaphum	27.6	34.1	21.1	30.1	20	22.2	28	13.0
Ubon Ratchathani	27.8	35.1	20.6	30.2	7	24.6	28	14.5
Nakhon Ratchasima	27.6	34.8	20.4	29.6	20	24.0	28	14.4
Surin	27.2	34.2	20.2	29.2	6	23.0	28	14.0
Lopburi	29.9	36.2	23.7	31.0	20	27.7	28	12.5
Suphanburi	29.2	36.2	22.1	30.3	18	27.0	10	14.1
Prachinburi	29.1	35.3	22.9	30.5	7	25.9	28	12.4
Sap Muang	25.4	33.6	17.2	26.6	8	23.0	28	16.4
Kanchanaburi	29.5	37.2	21.8	31.4	18	27.8	22	15.4
Don Muang	28.5	34.2	22.9	29.6	18	27.2	9	11.3
Aranyaprathet	28.9	35.6	22.3	31.0	17	23.0	28	13.3
Pom Phrachunlachomklao	28.3	32.0	24.7	30.3	4	25.7	28	7.3
Chonburi	28.0	32.6	23.4	29.7	19	26.6	11	9.2
Ko Sichang	29.2	32.5	25.7	30.2	17	26.8	28	6.9
Sattahip	31.0	36.3	25.7	32.2	18	27.0	28	10.6
Chanthaburi	27.2	33.1	21.4	28.6	1	25.4	28	11.7
Hua Hin	27.1	31.7	22.5	28.6	27	26.2	11	9.2
Phrachuap Khirikhan	27.1	32.8	21.3	28.5	26	25.9	25	11.5
Khlong Yai	27.5	32.0	23.0	29.0	9	26.1	20	9.0
Chumphon	26.3	32.0	20.6	27.6	21	25.0	2	11.4
Ranong	26.9	33.5	20.2	28.0	16,18	24.1	24	13.3
Ban Don	27.0	34.1	20.0	28.5	21	25.2	4	14.1
Nakhon Si Thammarat	26.7	32.0	21.4	28.4	20	25.7	23	10.6
Phuket	28.6	33.4	23.8	29.5	27	27.3	2	9.6
Trang	28.1	35.2	21.0	29.4	16	26.4	23	14.2
Songkhla	27.7	30.9	24.5	29.1	16	26.1	7	6.4
Narathiwat	26.9	31.3	22.5	28.7	10	25.6	2	8.8

สถานี Station	อุณหภูมิอากาศ (°ซ.) Air Temperature in °C.								
	สูงสุดและต่ำสุด Extremes				ระยะเปลี่ยนประจำวัน Daily Range				ระยะเปลี่ยนระหว่างสูงสุดและต่ำสุด
	สูงสุด Max.	วันที่ Date	ต่ำสุด Min.	วันที่ Date	มากที่สุด Greatest	วันที่ Date	น้อยที่สุด Smallest	วันที่ Date	Range between Extreme Temp.
Chiangrai	33.9	25	7.9	6	23.4	20	12.4	2	26.0
Pai	34.5	25	3.0	4	27.5	4	16.0	2	31.5
Mae Hongson	35.3	25,26	9.0	4	23.5	13	12.2	1	26.3
Chiangmai	36.6	25	9.0	4	24.4	9	14.6	2	27.6
Nan	36.6	24	8.0	7	26.6	7	14.8	1	28.6
Lampang	36.1	19	8.2	9	25.7	9	16.1	11	27.9
Phrae	36·1	19	11.4	4days.	23.6	18	15.0	1	24.7
Mae Sariang	35.2	9	7.0	9	28.2	9	16.5	2	28.2
Uttaradit	37.8	24	12.5	17	24.6	17	9.2	11	25.3
Loei	36.8	18	11.7	8	23.6	21	6.3	12	25.1
Nakhon Phanom	36.3	6	14.7	28	17.7	7	1.5	13	21.6
Udon Thani	37.1	20	15.5	28	19.6	6,7	2.4	27	21.6
Sakon Nakhon	38.4	19	14.5	27	19.1	17	6.0	13	23.9
Tak	36·8	6	14.7	9	20.5	9	14.0	26	22.1
Phitsanulok	36.0	16,24	16.4	7	18.5	8,21	9.0	1	19.6
Mae Sot	34.7	15	11.1	9	23.4	9	15.9	2	23.6
Mukdahan	36.7	6	14.9	27	17.1	7	5.7	9	21.8
Phetchabun	37.1	18,20	14.6	7	21.2	7	7.5	12	22.5
Khon Kaen	—	—	15.1	27,28	—	—	—	—	—
Roi Et	36.7	6	15.6	27	15.5	20	1.3	9	21.1
Nakhon Sawan	38.2	18	19.2	7	18.9	7	11.1	28	19.0
Chaiyaphum	36.8	20	17.7	28	17.5	24	6.2	9	19.1
Ubon Ratchathani	37.3	20	17.4	26,28	17.1	12	7.3	9	19.9
Nakon Ratchasima	38.0	23	18.2	24	19.3	24	5.6	9	19.8
Surin	36.8	20	17.2	28	17.0	20	6.5	9	19.0
Lopburi	37.9	20	21.8	28	14.3	15	8.4	9	16.1
Suphanburi	38.0	20	20.4	24	17.1	24	10.0	10	17.6
Prachinburi	37.5	7	21.1	10	15.0	25	8.7	27	16.4
Sap Muang	36.0	8	13.0	24	22.3	24	6.6	9	23.0
Kanchanaburi	39.0	18	17.8	22	20.0	22	12.0	27	21.2
Don Muang	35.2	3	21.7	10	12.5	3,22	17.7	9	13.5
Aranyaprathet	38.0	17	20.0	28	16.8	24	6.0	28	18.0
Pom Phrachunlachomklao	33.3	4	20.4	28	10.5	28	4.5	21	12.9
Chonburi	34.7	19	21.4	11	12.0	10	5.8	9	13.3
Ko Sichang	34.1	16	22.5	28	8.6	25	5.3	13	11.6
Sattahip	37.8	18	23.1	10	12.9	10	5.0	28	14.7
Chanthaburi	35.4	11	18.4	20,21	15.3	21	5.2	28	17.0
Hua Hin	33.0	18,21,26	21.0	15,25	11.0	25	6.4	27	12.0
Prachuap Khirikhan	33.8	26	18.4	25	14.9	25	8.6	1	15.4
Khlong Yai	33.9	9	20.7	20	10.7	20	7.7	6	13.2
Chumphon	33.7	20	17.5	24	15.1	24	8.9	1	16.2
Ranong	34.8	15,26	15.0	24	16.5	6	10.9	5	19.8
Ban Don	36.2	25,26,27	17.8	24	16.7	27	11.2	5	18.4
Nakhon Si Thammarat	33.3	26	18.8	23	13.7	23	8.3	1	14.5
Phuket	35.2	23	21.8	2	11.5	23	7.0	10	13.4
Trang	37.0	21	18.8	7	19.9	23	11.1	2	18.2
Songkhla	32.3	27	21.4	21	9.6	21	4.2	10	10.9
Narathiwat	33.0	19	20.9	23	11.1	23,26	5.3	1	12.1

สถานี Station	ความชื้นสัมพันธ์ (%) Relative Humidity in %								
	ค่าปานกลาง Means					ค่าสูงสุดและต่ำสุด Absolute Extremes			
	ประจำเดือน For Month	ประจำวัน Daily Extremes							
		สูงที่สุด Highest	วันที่ Date	ต่ำที่สุด Lowest	วันที่ Date	สูงที่สุด Highest	วันที่ Date	ต่ำที่สุด Lowest	วันที่ Date
Chiangrai	72.9	82.3	2	55.3	26	100.0	12 days	20.0	15,26
Pai	50.0	61.4	1	41.0	27	97.0	5 days	20.0	7 days
Mae Hongson	58.2	74.2	1	45.7	27	95.0	2	20.0	18,26
Chaingmai	56.1	69.4	2	43.9	27	93.0	1,4,7	17.0	26
Nan	66.3	76.6	1	40.8	20	99.0	4 6	20.0	14
Lampang	52.6	64.5	1	41.5	19	99.0	5	18.0	19
Phrae	51.4	65.2	3	43.6	19,20	97.0	4	14.0	13
Mae Sariang	56.3	66.2	1	49.6	20	96.0	1,4	20.0	16
Uttaradit	63.5	83.8	11	54.0	19	96.0	12	23.0	17,20,21
Loei	57.3	89.4	12	38.8	20	98.0	11,12,13	19.0	18
Nakhon Phanom	69.4	97.0	13	58.4	8	100.0	13,14	23.0	7
Udon Thani	67.6	89.6	12	51.4	20	97.0	12,27	20.0	20
Sakon Nakhon	60.1	89.6	13	43.2	20	97.0	13,14	25.0	17
Tak	38.3	52.3	1	28.5	6	86.0	27	20.0	22 days
Phitsanulok	65.8	82.0	1	59.3	21	94.0	1	28.0	20
Mae Sot	61.4	71.4	2	50.3	20	98.0	7	21.0	8
Mukdahan	62.7	85.0	13	49.4	17	98.0	14	25.0	6
Phetchabun	63.5	86.2	12	50.8	20	98.0	13	23.0	20
Khon Kaen	63.2	87.8	12	45.5	21	96.0	13,14	26.0	7
Roi Et	69.2	89.6	9	58.6	20	98.0	16	31.0	23
Nakhon Sawan	61.9	70.0	27	52.7	24	98.0	27	20.0	22
Chaiyaphum	53.4	77.0	13	40.4	24	96.0	5	23.0	24
Ubon Ratchathani	66.8	75.8	9	61.3	27	92.0	9,13	36.0	7,12
Nakhon Ratchasima	67.0	83.3	13	57.6	23	98.0	14	26.0	23
Surin	64.4	85.5	9	55.0	24	98.0	14	26.0	20
Lopburi	64.9	73.5	28	57.9	24	95.0	28	21.0	22
Suphanburi	62.7	75.8	9	53.4	22	99.0	5 days	24.0	22
Prachinburi	64.7	83.2	9	55.2	24	96.0	4 days	34.0	24
Sap Muang	58.6	84.6	9	45.0	24	98.0	1,14	24.0	22,23,24
Kanchanaburi	53.9	64.7	1,10	45.2	18	94.0	1	20.0	21,22
Don Muang	78.4	84.5	9,28	72.6	16	100.0	6	43.0	16
Aranyaprathet	63.9	81.2	28	57.8	23	98.0	28	29.0	20
Pom Phrachunlachomklao	74.3	79.4	9,11,16	68.8	24	97.0	19	57.0	10
Chonburi	73.1	82.0	28	66.0	21	96.0	4 days	51.0	21,24
Ko Sichang	72.3	82.6	28	66.6	19	95.0	28	53.0	19
Sattahip	76.8	86.6	28	68.6	23	97.0	28	46.0	24
Chanthaburi	80.2	93.3	28	73.8	10	99.0	20,28	41.0	11
Hua Hin	72.9	77.8	7	68.2	9	95.0	8,21	48.0	21
Prachuap Khirikhan	76.5	80.3	8	72.4	28	96.0	8	49.0	2
Khlong Yai	73.8	83.4	28	66.6	9	100.0	6 days	45.0	9
Chumphon	78.0	81.5	8	73.5	3,24	98.0	8	48.0	24
Ranong	72.5	76.8	22	64.2	24	97.0	1,25,28	43.0	27
Ban Don	76.9	83.3	3	69.5	28	99.0	1	34.0	27
Nakhon Si Thammarat	71.6	76.8	4	63.4	28	98.0	11	44.0	28
Phuket	75.7	82.6	21	66.0	11	98.0	26	35.0	23
Trang	70.2	77.5	5	64.5	26	100.0	24	28.0	21
Songkhla	74.4	81.3	5	68.5	25	96.0	7,20,21	56.0	22
Narathiwat	75.2	83.2	6	70.2	25	99.0	6	51.0	21

สถานี Station	ลมผิวพื้น Surface Winds								
	ทิศร่วม Resultant Direction				ความแน่ทิศ Steadiness in %				กำลังลมอย่างมากที่สุดตามมาตราโบฟอร์ต Greatest force in Beaufort Scale
	เวลา 0700	เวลา 1000	เวลา 1300	เวลา 1600	เวลา 0700	เวลา 1000	เวลา 1300	เวลา 1600	
Chiangrai	N 9° E	N 23° E	N	S 59° W	46	72	2	20	8
Pai	N	N	N 6° W	N 21° W	3	14	64	79	5
Mae Hongson	Calm	N	N 56° W	S 76° W	—	10	13	29	7
Chiangmai	N 45° W	N 68° E	S 24° E	S 27° E	4	19	69	55	8
Nan	Calm	S 72° E	S 48° E	S 10° E	—	11	52	39	6
Lampang	Calm	N 45° W	S 62° W	S 48° W	—	1	52	47	3
Phrae	N 45° W	S 13° W	S 2° E	S	4	11	56	70	4
Mae Sariang	N	S 45° W	S 20° W	S 22° W	8	49	52	65	5
Uttaradit	N 81° E	S 81° E	S 21° E	S 24° E	43	64	68	77	4
Loei	S 59° W	N 1° E	N 9° W	S 88° W	20	28	7	11	6
Nakhon Phanom	S 48° E	S 74° E	N 76° E	N 67° E	42	77	58	46	4
Udon Thani	N 27° E	N 45° E	N 31° W	N 6° E	8	10	20	21	5
Sakon Nakhon	S 50° E	S 49° E	N 51° E	N	27	32	22	1	6
Tak	S 45° W	S 18° W	N 84° W	S 89° W	10	33	32	88	5
Phitsanulok	S 14° E	S 2° E	S 14° W	S	29	74	29	53	5
Mae Sot	S 27° W	S 21° E	S 81° W	S 84° W	8	68	89	95	6
Mukdahan	S 81° E	S 41° E	S 13° E	S 23° E	21	32	32	27	5
Phetchabun	Calm	S 18° W	S 28° W	S 33° W	—	11	52	58	4
Khon Kaen	N 6° E	N 32° W	N 58° W	N 56° W	32	33	33	25	6
Roi Et	S 68° E	S 17° E	S 4° W	S 1° W	19	48	56	49	5
Nakhon Sawan	S 2° E	S 9° E	S 1° E	S 1° E	25	71	77	70	7
Chaiyaphum	E	S 50° W	S 34° W	S 30° W	7	27	25	28	4
Ubon Ratchathani	N 45° E	N 45° E	S 2° W	S 79° W	10	45	42	18	7
Nakhon Ratchasima	N 19° E	N 13° W	N 45° E	S 54° E	7	14	10	30	7
Surin	S 69° E	S 48° E	S 34° E	S 36° E	30	52	68	60	4
Lopburi	S 33° E	S 20° E	S 5° E	S 2° E	71	82	78	91	6
Suphanburi	S 39° W	S 28° W	S 31° W	S 34° W	22	75	41	76	6
Prachinburi	S 27° W	S 36° W	S 34° W	S 30° W	8	48	38	49	10
Sap Muang	N 55° E	N 45° W	N 84° W	S 58° W	4	10	21	46	4
Kanchanaburi	S 88° W	S 36° W	S 22° E	S 31° E	42	30	57	61	6
Don Muang	S 67° E	S 20° E	S 5° E	S 1° E	80	82	78	81	7
Aranyaprathet	N 77° W	N 73° W	N 88° W	N 87° W	32	48	60	70	5
Pom Phrachunlachomklao	S 2° W	S 8° W	S 11° W	S 8° W	91	96	93	96	4
Chonburi	S 47° E	S 28° W	S 52° W	S 43° W	57	67	80	82	5
Ko Sichang	S 5° E	S 3° E	S 10° W	S 2° W	78	63	79	84	4
Sattahip	S 16° W	S 12° W	S 21° W	S 10° W	77	86	79	82	7
Chanthaburi	N 19° E	S 5° E	S 11° W	S 10° W	7	28	72	79	5
Hua Hin	S 14° E	S 15° E	S 45° E	S 43° E	14	54	90	92	4
Prachuap Khirikhan	S 86° W	S 11° E	S 18° E	S 14° E	32	75	81	87	4
Khlong Yai	N 16° E	S 10° W	S 49° W	S 55° W	77	39	75	73	5
Chumphon	N 77° W	S 30° E	S 46° E	S 46° E	11	69	97	97	6
Ranong	N 56° E	N 42° E	N 45° E	N 34° E	25	42	40	25	6
Ban Don	Calm	N 78° E	N 41° E	N 36° E	—	50	69	65	6
Nakhon Si Thammarat	N 63° W	S 78° E	N 77° E	N 66° E	8	50	79	85	5
Phuket	N 45° E	N 45° E	N 46° E	N 49° E	25	94	97	69	4
Trang	N 71° E	S 87° E	E	N 87° E	7	70	91	77	7
Songkhla	S 39° E	S 69° E	S 81° E	N 83° E	50	90	89	92	7
Narathiwat	S 71° E	N 77° E	N 74° E	N 74° E	7	61	88	91	5

สถานี Station	ลมผิวพื้น Surface Winds														
	ทิศลม Wind Direction									กำลังลมตามมาตราโบฟอร์ต Wind Force in Beaufort Scale					
	ทำการตรวจเวลา 0700 Observation at 0700									ทำการตรวจเวลา 0700 Observation at 0700					
	Calm	N	NE	E	SE	S	SW	W	NW	1—3	4	5—6	7	8—9	> 9
Chiangrai	2	8	8	1	—	3	1	—	5	26	—	—	—	—	—
Pai	27	1	—	—	—	—	—	—	—	1	—	—	—	—	—
Mae Hongson	28	—	—	—	—	—	—	—	—	—	—	—	—	—	—
Chiangmai	27	—	—	—	—	—	—	—	1	1	—	—	—	—	—
Nan	28	—	—	—	—	—	—	—	—	—	—	—	—	—	—
Lampang	28	—	—	—	—	—	—	—	—	—	—	—	—	—	—
Phrae	27	—	—	—	—	—	—	—	1	1	—	—	—	—	—
Mae Sariang	26	2	—	—	—	—	—	—	—	2	—	—	—	—	—
Uttaradit	14	—	4	9	—	1	—	—	—	14	—	—	—	—	—
Loei	11	1	—	3	1	3	—	9	—	17	—	—	—	—	—
Nakhon Phanom	8	1	1	6	4	7	—	1	—	20	—	—	—	—	—
Udon Thani	19	1	3	1	1	—	1	2	—	9	—	—	—	—	—
Sakon Nakhon	19	—	—	2	6	1	—	—	—	9	—	—	—	—	—
Tak	25	—	—	—	—	1	1	1	—	3	—	—	—	—	—
Phitsanulok	19	—	—	—	3	6	—	—	—	9	—	—	—	—	—
Mae Sot	23	—	—	1	—	2	—	2	—	5	—	—	—	—	—
Mukdahan	11	1	3	6	2	—	4	1	—	17	—	—	—	—	—
Phetchabun	28	—	—	—	—	—	—	—	—	—	—	—	—	—	—
Khon Kaen	13	4	7	—	—	—	—	4	—	15	—	—	—	—	—
Roi Et	16	—	1	4	4	—	1	1	1	11	1	—	—	—	—
Nakhon Sawan	19	—	—	1	1	5	2	—	—	9	—	—	—	—	—
Chaiyaphum	24	—	—	3	—	—	—	1	—	4	—	—	—	—	—
Ubon Ratchathani	22	3	1	—	2	—	—	—	—	6	—	—	—	—	—
Nakhon Ratchasima	26	1	1	—	—	—	—	—	—	2	—	—	—	—	—
Surin	9	—	7	1	5	4	1	—	1	19	—	—	—	—	—
Lopburi	3	—	1	4	9	11	—	—	—	25	—	—	—	—	—
Suphanburi	17	1	1	—	—	2	7	—	—	11	—	—	—	—	—
Prachinburi	25	—	—	—	—	2	—	1	—	3	—	—	—	—	—
Sap Muang	24	—	2	—	1	—	—	1	—	4	—	—	—	—	—
Kanchanaburi	8	2	—	1	2	1	—	14	—	20	—	—	—	—	—
Don Muang	3	—	1	10	14	—	—	—	—	25	—	—	—	—	—
Aranyaprathet	14	1	1	1	—	—	—	11	—	14	—	—	—	—	—
Pom Phrachunlachomklao	1	—	—	—	1	24	2	—	—	27	—	—	—	—	—
Chonburi	5	—	—	10	5	6	2	—	—	23	—	—	—	—	—
Ko Sichang	2	1	—	—	5	18	2	—	—	26	—	—	—	—	—
Sattahip	—	1	—	1	—	16	9	1	—	27	1	—	—	—	—
Chanthaburi	26	1	1	—	—	—	—	—	—	2	—	—	—	—	—
Hua Hin	22	—	—	—	—	4	1	—	1	6	—	—	—	—	—
Prachuap Khirikhan	18	—	—	—	—	—	3	5	2	10	—	—	—	—	—
Khlong Yai	5	15	8	—	—	—	—	—	—	23	—	—	—	—	—
Chumphon	17	1	1	—	2	1	1	2	3	11	—	—	—	—	—
Ranong	18	3	2	5	—	—	—	—	—	10	—	—	—	—	—
Ban Don	28	—	—	—	—	—	—	—	—	—	—	—	—	—	—
Nakhon Si Thammarat	25	—	—	—	—	—	—	1	2	3	—	—	—	—	—
Phuket	21	—	7	—	—	—	—	—	—	7	—	—	—	—	—
Trang	26	—	1	1	—	—	—	—	—	1	1	—	—	—	—
Songkhla	5	—	—	7	8	3	4	1	—	14	3	6	—	—	—
Narathiwat	24	—	—	3	—	—	1	—	—	2	2	—	—	—	—

สถานี Station	ลมผิวพื้น Surface Winds														
	ทิศลม Wind Direction									กำลังลมตามมาตราโบฟอร์ต Wind Force in Beaufort Scal					
	ทำการตรวจเวลา 1000 Observation at 1000									ทำการตรวจเวลา 1000 Observation at 1000					
	Calm	N	NE	E	SE	S	SW	W	NW	1—3	4	5—6	7	8—9	> 9
Chiangrai	—	13	11	1	1	1	—	1	—	28	—	—	—	—	—
Pai	24	4	—	—	—	—	—	—	—	4	—	—	—	—	—
Mae Hongson	25	3	—	—	—	—	—	—	—	3	—	—	—	—	—
Chiangmai	15	5	2	1	3	2	—	—	—	13	—	—	—	—	—
Nan	19	2	1	2	—	4	—	—	—	9	—	—	—	—	—
Lampang	15	3	2	—	2	2	2	1	1	13	—	—	—	—	—
Phrae	23	1	—	—	—	3	1	—	—	5	—	—	—	—	—
Mae Sariang	1	4	—	—	3	4	12	3	1	27	—	—	—	—	—
Uttaradit	8	—	—	16	3	1	—	—	—	20	—	—	—	—	—
Loei	—	9	2	6	1	2	—	8	—	28	—	—	—	—	—
Nakhon Phanom	—	1	2	15	6	4	—	—	—	28	—	—	—	—	—
Udon Thani	2	2	6	6	1	—	6	4	1	26	—	—	—	—	—
Sakon Nakhon	10	—	1	7	4	2	3	1	—	17	1	—	—	—	—
Tak	9	1	—	2	1	8	3	3	1	18	1	—	—	—	—
Phitsanulok	5	—	—	—	2	20	—	—	1	22	1	—	—	—	—
Mae Sot	—	1	—	4	8	11	3	1	—	28	—	—	—	—	—
Mukdahan	1	1	1	12	2	—	10	1	—	27	—	—	—	—	—
Phetchabun	14	2	3	—	—	4	5	—	—	14	—	—	—	—	—
Khon Kaen	1	3	8	2	—	—	3	9	2	27	—	—	—	—	—
Roi Et	2	—	—	8	5	3	9	1	—	24	2	—	—	—	—
Nakhon Sawan	3	—	—	4	1	17	3	—	—	17	6	2	—	—	—
Chaiyaphum	1	—	—	9	1	—	16	11	—	27	—	—	—	—	—
Ubon Ratchathani	4	2	4	1	9	7	1	—	—	23	1	—	—	—	—
Nakhon Ratchasima	4	1	6	3	2	1	2	6	3	24	—	—	—	—	—
Surin	1	—	6	2	9	8	1	—	1	26	1	—	—	—	—
Lopburi	—	1	—	2	8	17	—	—	—	25	3	—	—	—	—
Suphanburi	—	—	1	2	—	6	19	—	—	26	2	—	—	—	—
Phrachinburi	—	—	1	3	—	12	—	12	—	28	—	—	—	—	—
Sap Muang	7	—	8	—	1	2	7	3	—	20	1	—	—	—	—
Kanchanaburi	1	—	—	4	6	3	1	12	1	27	—	—	—	—	—
Don Muang	—	1	—	1	10	16	—	—	—	16	10	2	—	—	—
Aranyaprathet	3	—	5	2	—	—	—	18	—	25	—	—	—	—	—
Pom Phrachunlachomklao	—	—	—	—	—	23	5	—	—	28	—	—	—	—	—
Chonburi	—	—	2	1	2	6	15	2	—	28	—	—	—	—	—
Ko Sichang	—	1	—	2	4	17	—	3	1	28	—	—	—	—	—
Sattahip	1	—	—	—	1	18	7	1	—	27	—	—	—	—	—
Chanthaburi	12	2	2	—	1	9	2	—	—	15	1	—	—	—	—
Hua Hin	4	—	1	3	6	9	4	1	—	24	—	—	—	—	—
Prachuap Khirikhan	—	3	—	—	5	20	—	—	—	28	—	—	—	—	—
Khlong Yai	3	2	—	4	2	9	3	5	—	25	—	—	—	—	—
Chumphon	1	—	—	2	15	7	—	2	1	24	1	2	—	—	—
Ranong	10	4	7	4	—	1	—	2	—	18	—	—	—	—	—
Bandon	7	1	5	10	3	—	—	1	1	21	—	—	—	—	—
Nakhon Si Thammarat	6	—	4	10	4	1	3	—	—	21	1	—	—	—	—
Phuket	1	—	27	—	—	—	—	—	—	26	1	—	—	—	—
Trang	3	—	5	15	2	3	—	—	—	15	4	6	—	—	—
Songkhla	—	—	1	13	14	—	—	—	—	7	14	7	—	—	—
Narathiwat	8	—	6	13	—	—	1	—	—	17	2	1	—	—	—

สถานี Station	ลมผิวพื้น Surface Winds														
	ทิศลม Wind Direction									กำลังลมตามมาตราโบฟอร์ต Wind Force in Beaufort Scale					
	ทำการตรวจเวลา 1300 Observation at 1300									ทำการตรวจเวลา 1300 Observation at 1300					
	Calm	N	NE	E	SE	S	SW	W	NW	1—3	4	5—6	7	8—9	> 9
Chiangrai	—	10	2	1	2	8	3	1	1	19	7	2	—	—	—
Pai	6	16	—	1	—	1	—	—	4	20	2	—	—	—	—
Mae Hongson	14	4	1	1	1	1	2	4	—	12	2	—	—	—	—
Chiangmai	3	—	2	1	9	12	1	—	—	25	—	—	—	—	—
Nan	6	—	1	10	1	10	—	—	—	22	—	—	—	—	—
Lampang	4	2	—	—	1	5	6	9	1	24	—	—	—	—	—
Phrae	7	1	—	2	—	16	2	—	—	21	—	—	—	—	—
Mae Sariang	—	3	—	—	6	6	11	1	1	23	2	3	—	—	—
Uttaradit	3	—	—	4	6	13	1	1	—	25	—	—	—	—	—
Loei	—	6	2	6	2	2	3	7	—	26	1	1	—	—	—
Nakhon Phanom	—	7	1	13	4	2	—	—	1	24	4	—	—	—	—
Udon Thani	—	1	3	7	2	—	1	9	5	23	5	—	—	—	—
Sakon Nakhon	4	2	6	5	3	1	1	4	2	24	—	—	—	—	—
Tak	2	5	—	4	—	3	2	11	1	20	6	—	—	—	—
Phitsanulok	1	2	2	2	2	11	1	4	3	27	—	—	—	—	—
Mae Sot	—	1	—	—	—	1	5	21	—	17	8	3	—	—	—
Mukdahan	—	1	1	10	2	—	13	1	—	27	1	—	—	—	—
Phetchabun	4	1	3	—	—	7	13	—	—	24	—	—	—	—	—
Khon Kaen	3	3	7	—	—	—	5	9	1	25	—	—	—	—	—
Roi Et	1	—	1	4	4	6	11	1	—	26	1	—	—	—	—
Nakhon Sawan	2	—	—	3	—	19	4	—	—	21	3	2	—	—	—
Chaiyaphum	—	—	—	9	1	3	3	12	—	28	—	—	—	—	—
Ubon Ratchathani	5	—	—	2	6	6	5	1	3	22	1	—	—	—	—
Nakhon Ratchasima	—	3	7	3	2	4	3	4	2	28	—	—	—	—	—
Surin	—	—	4	—	13	10	—	—	1	28	—	—	—	—	—
Lopburi	2	—	—	2	3	18	3	—	—	21	4	1	—	—	—
Suphanburi	1	1	3	2	2	3	14	—	2	26	1	—	—	—	—
Prachinburi	—	—	—	7	—	8	1	12	—	28	—	—	—	—	—
Sap Muang	1	2	8	1	—	—	10	6	—	19	8	—	—	—	—
Kanchanaburi	—	—	—	5	10	6	3	4	—	28	—	—	—	—	—
Don Muang	—	1	—	1	2	18	5	1	—	16	9	3	—	—	—
Aranyaprathet	1	1	2	2	—	1	1	20	—	27	—	—	—	—	—
Pom Phrachunlachomklao	—	—	—	—	—	21	7	—	—	28	—	—	—	—	—
Chonburi	—	—	1	—	—	4	15	8	—	23	5	—	—	—	—
Ko Sichang	—	1	—	—	1	20	4	1	1	26	2	—	—	—	—
Sattahip	—	—	—	1	1	13	11	2	—	26	2	—	—	—	—
Chanthaburi	1	1	1	1	—	16	8	—	—	14	13	—	—	—	—
Hua Hin	—	—	1	2	22	3	—	—	—	25	3	—	—	—	—
Prachaup Khirikhan	—	1	—	1	9	17	—	—	—	17	11	—	—	—	—
Khlong Yai	—	—	—	—	—	10	7	10	1	25	2	1	—	—	—
Chumphon	—	—	—	1	27	—	—	—	—	9	9	10	—	—	—
Ranong	—	4	8	8	—	2	—	6	—	24	3	1	—	—	—
Ban Don	1	9	9	6	2	—	—	—	1	25	2	—	—	—	—
Nakhon Si Thammarat	1	1	10	12	4	—	—	—	—	21	6	—	—	—	—
Phuket	—	—	27	1	—	—	—	—	—	25	3	—	—	—	—
Trang	—	1	2	22	1	1	1	—	—	6	4	15	3	—	—
Songkhla	—	—	2	18	8	—	—	—	—	1	19	8	—	—	—
Narathiwat	1	—	10	17	—	—	—	—	—	17	7	3	—	—	—

สถานี Station	ลมผิวพื้น Surface Winds														
	ทิศลม Wind Direction									กำลังลมตามมาตราโบฟอร์ต Wind Force in Beaufort Scale					
	ทำการตรวจเวลา 1600 Observation at 1600									ทำการตรวจเวลา 1600 Observation at 1600					
	Calm	N	NE	E	SE	S	SW	W	NW	1—3	4	5—6	7	8—9	> 9
Chiangrai	—	8	1	1	—	10	4	2	2	18	6	4	—	—	—
Pai	—	14	1	—	—	1	—	1	11	22	6	—	—	—	—
Mae Hongson	8	4	—	2	—	2	7	4	1	17	3	—	—	—	—
Chiangmai	5	2	—	1	10	8	2	—	—	22	1	—	—	—	—
Nan	8	1	2	2	1	12	1	1	—	14	6	—	—	—	—
Lampang	6	1	—	—	2	6	5	6	2	22	—	—	—	—	—
Phrae	6	1	—	—	1	19	1	—	—	22	—	—	—	—	—
Mae Sariang	—	—	—	2	5	4	13	4	—	13	10	5	—	—	—
Uttaradit	1	—	—	5	6	15	1	—	—	27	—	—	—	—	—
Loei	—	5	2	6	—	3	5	7	—	19	8	1	—	—	—
Nakhon Phanom	—	5	4	10	3	2	—	2	2	24	4	—	—	—	—
Udon Thani	—	7	2	5	3	1	3	3	4	25	3	—	—	—	—
Sakon Nakhon	5	1	6	4	—	2	5	4	1	23	—	—	—	—	—
Tak	—	—	—	—	1	1	—	24	2	17	11	—	—	—	—
Phitsanulok	2	3	—	1	3	15	2	1	1	26	—	—	—	—	—
Mae Sot	—	—	—	—	—	—	4	24	—	4	19	5	—	—	—
Mukdahan	1	—	3	9	2	—	11	2	—	25	2	—	—	—	—
Phetchabun	5	1	1	—	—	7	13	1	—	23	—	—	—	—	—
Khon Kaen	3	2	9	—	—	—	6	8	—	25	—	—	—	—	—
Roi Et	1	2	1	1	7	7	7	2	—	26	1	—	—	—	—
Nakhon Sawan	3	—	—	4	—	16	5	—	—	25	—	—	—	—	—
Chaiyaphum	1	—	1	8	—	4	5	9	—	26	1	—	—	—	—
Ubon Ratchathani	15	2	1	—	1	1	5	1	2	12	1	—	—	—	—
Nakhon Ratchasima	4	2	5	5	1	8	2	1	—	24	—	—	—	—	—
Surin	—	—	4	—	15	5	3	1	—	28	—	—	—	—	—
Lopburi	—	—	—	—	5	20	3	—	—	25	1	2	—	—	—
Suphanburi	—	—	—	3	—	5	18	2	—	21	7	—	—	—	—
Prachinburi	—	—	1	4	—	11	2	10	—	28	—	—	—	—	—
Sap Muang	—	—	3	2	2	1	12	7	1	21	7	—	—	—	—
Kanchanaburi	1	1	—	2	16	3	2	3	—	22	4	1	—	—	—
Don Muang	—	—	1	2	1	20	4	—	—	7	14	7	—	—	—
Aranyaprathet	3	—	2	1	—	—	—	22	—	25	—	—	—	—	—
Pom Phrachunlachomklao	—	—	—	—	—	23	5	—	—	27	1	—	—	—	—
Chonburi	—	—	1	—	—	4	20	2	1	15	13	—	—	—	—
Ko Sichang	—	1	—	—	1	24	1	1	—	24	4	—	—	—	—
Sattahip	—	—	—	1	2	16	8	1	—	21	7	—	—	—	—
Chanthaburi	2	1	—	—	1	17	7	—	—	22	4	—	—	—	—
Hua Hin	—	—	1	—	24	3	—	—	—	21	7	—	—	—	—
Prachuap Khirikhan	—	1	—	—	8	19	—	—	—	16	12	—	—	—	—
Khlong Yai	1	—	—	—	—	8	7	11	1	25	2	—	—	—	—
Chumphon	—	—	—	1	27	—	—	—	—	9	14	5	—	—	—
Ranong	—	4	6	7	—	3	—	7	1	22	6	—	—	—	—
Ban Don	—	9	8	7	1	—	—	1	2	25	3	—	—	—	—
Nakhon Si Thammarat	—	2	12	13	1	—	—	—	—	23	5	—	—	—	—
Phuket	5	—	21	—	1	—	1	—	—	23	—	—	—	—	—
Trang	—	1	4	20	—	2	1	—	—	6	5	16	1	—	—
Songkhla	—	—	5	22	1	—	—	—	—	—	16	12	—	—	—
Narathiwat	—	—	10	18	—	—	—	—	—	21	6	1	—	—	—

สถานี Station	จำนวนเมฆ Cloud Amount 0—8		ทรรศนวิสัย Visibility Km.		จำนวนฝนตก มม. Rainfall in mm.				จำนวนน้ำระเหย มม. Evaporation (piche) mm.		
	เวลา 0700	เวลา 1300	เวลา 0700	เวลา 1300	วันมีฝน Rainy day	จำนวนฝนตก Total Amount	มากที่สุดในวันหนึ่ง Heaviest in 24 hours จำนวน Amount	วันที่ Date	รวมทั้งเดือน Total for Month	มากที่สุดในวันหนึ่ง Greatest in one day	วันที่ Date
Chiangrai	4.1	2.5	5.5	9.2	1	1.7	1.7	1	71.7	4.5	27
Pai	3.5	3.6	6.0	10.5	—	—	—	—	105.4	4.6	26,27,28
Mae Hongson	2.8	2.5	5.4	9.6	1	2.1	2.1	2	88.0	5.3	27
Chiangmai	1.8	0.8	5.0	6.2	—	—	—	—	118.5	6.1	28
Nan	1.7	0.8	1.3	3.1	2	0.2	0.1	1,2	84.8	4.7	25
Lampang	0.9	1.7	1.6	3.0	—	—	—	—	128.2	6.9	19
Phrae	1.6	0.9	1.6	4.0	—	—	—	—	111.3	6.6	25
Mae Sariang	2.5	0.9	0.9	6.3	—	—	—	—	90.8	4.2	21
Uttar adit	3.1	1.6	2.4	4.5	2	8.4	7.2	11	98.1	4.9	26,27
Loei	2.4	2.1	1.5	3.5	3	19.1	18.3	11	118.0	8.1	18
Nakhon Phanom	3.1	3.5	7.2	12.0	8	14.2	4.2	13	92.8	4.5	7
Udon Thani	3.6	2.4	1.2	4.0	4	27.9	20.6	12	94.9	5.9	20
Sakon Nakhon	3.9	3.6	6.3	8.6	4	14.8	9.0	28	93.0	6.3	19,20
Tak	2.3	1.6	4.0	4.3	—	—	—	—	158.1	7.8	16
Phitsanulok	4.7	3.3	3.4	6.2	2	2.2	1.8	26	67.1	3.0	16,18,22
Mae Sot	1.4	1.0	0.8	6.0	—	—	—	—	100.0	4.6	19
Mukdahan	3.8	3.4	3.7	4.6	5	41.2	16.5	9	102.8	5.6	18,20
Phetchabun	3.0	2.6	5.9	10.2	4	33.1	13.9	12	57.0	3.0	18
Khon Kaen	3.1	3.8	5.5	7.0	6	8.7	2.6	2	125.6	7.7	18,19
Roi Et	3.5	2.8	2.9	5.0	8	23.1	8.3	8	91.3	4.8	23
Nakhon Sawan	6.5	4.9	3.1	5.8	3	71.1	54.9	27	107.8	6.8	26
Chaiyaphum	4.4	3.6	3.9	6.3	5	29.1	16.6	12	122.9	6.6	19
Ubon Ratchathani	3.1	3.6	4.9	10.8	1	3.1	3.1	8	101.4	4.7	25,28
Nakhon Ratchasima	3.7	4.0	3.7	6.6	5	27.1	16.5	13	99.7	6.2	24
Surin	4.1	4.7	6.6	8.0	4	9.8	4.5	8	124.7	6.5	21
Lopburi	7.0	5.9	7.4	9.1	1	40.0	40.0	27	114.8	5.9	20
Suphanburi	5.4	3.7	1.0	6.9	1	10.1	10.1	27	85.3	4.2	21
Prachinburi	3.4	5.3	3.6	6.5	4	53.5	21.1	26	96.5	5.3	19
Sap Muang	3.4	4.9	1.3	7.4	4	64.0	39.6	8	104.8	6.5	23
Kanchanaburi	3.4	2.8	1.2	4.6	2	9.0	5.4	18	120.4	5.3	17
Don Muang	4.1	3.4	3.7	11.5	2	36.4	35.6	27	—	—	—
Aranyaprathet	3.7	3.7	16.6	18.9	4	37.4	31.8	28	116.4	6.0	24
Pom Phrachunlachomklao	3.1	3.1	9.2	12.1	3	98.7	94.2	28	124.0	5.6	19
Chonburi	3.6	4.1	7.0	8.9	4	72.9	40.7	28	87.3	4.5	19
Ko Sichang	4.0	2.9	7.4	14.3	3	55.5	27.5	27	75.1	3.9	19
Sattahip	4.2	3.5	6.7	7.5	5	39.2	34.7	28	75.7	3.5	24
Chanthaburi	5.8	5.7	0.8	6.4	7	18.2	10.1	27	84.3	4.2	10
Hua Hin	3.2	2.5	9.9	11.9	1	17.8	17.8	28	77.6	3.5	16
Prachuap Khirikhan	3.2	2.5	4.6	7.2	1	0.5	0.5	9	80.6	4.2	23
Khlong Yai	6.4	3.8	3.3	5.9	9	97.0	51.2	4	58.8	2.6	9
Chumphon	4.4	3.8	4.3	18.8	1	2.5	2.5	25	48.8	2.3	19
Ranong	4.1	4.7	7.7	11.2	3	29.7	28.6	16	67.2	3.7	26
Ban Don	3.1	4.7	2.5	9.4	—	—	—	—	60.8	3.3	26
Nakhon Si Thammarat	3.9	4.6	4.3	7.3	—	—	—	—	—	—	—
Phuket	2.4	2.3	11.5	12.9	—	—	—	—	96.4	5.2	12
Trang	3.6	5.0	0.9	1.4	—	—	—	—	121.7	5.2	28
Songkhla	5.7	4.7	13.6	14.6	5	13.6	5·6	5	132.8	7.1	10
Narathiwat	4.2	3.1	11.5	17.6	2	15.5	12.0	5	73.1	3.5	19,20,22

สถานี Station	ทรรศนวิสัย Visibility									
	Number of Observations									
	<0 .5 Km.	0.05—0.1Km.	0.2—0.5Km.	0.6—1 0Km.	2—4 Km.	5—10 Km.	11—20 Km.	21—30 Km.	31—50 Km.	> 50 Km.
Chiangrai	—	—	—	7	7	111	15	—	—	—
Pai	—	—	—	—	—	133	7	—	—	—
Mae Hongson +	—	—	—	1	8	131	28	—	—	—
Chiangmai *	—	—	—	—	18	190	16	—	—	—
Nan	—	—	—	20	120	—	—	—	—	—
Lampang +	—	—	—	26	133	9	—	—	—	—
Phrae	—	—	—	22	89	29	—	—	—	—
Mae Sariang	—	3	1	18	50	68	—	—	—	—
Uttaradit +	—	—	2	7	125	34	—	—	—	—
Loei	—	—	4	22	89	25	—	—	—	—
Nakhon Phanom +	—	—	1	1	11	92	63	—	—	—
Udon Thani *	—	1	3	32	163	25	—	—	—	—
Sakon Nakhon	—	1	1	2	6	130	—	—	—	—
Tak	—	—	—	—	116	24	—	—	—	—
Phitsanulok *	—	—	1	5	21	197	—	—	—	—
Mae Sot	—	—	1	46	30	54	9	—	—	—
Mukdahan	—	—	—	72	31	27	10	—	—	—
Phetchabun	—	—	—	1	10	115	14	—	—	—
Khon Kaen +	—	—	—	—	—	168	—	—	—	—
Roi Et +	—	—	—	4	101	63	—	—	—	—
Nakhon Sawan +	—	—	—	4	19	145	—	—	—	—
Chaiyaphum	—	—	—	1	27	112	—	—	—	—
Ubon Ratchathani +	—	—	—	—	21	100	47	—	—	—
Nakhon Ratchasima *	—	—	—	5	23	196	—	—	—	—
Surin +	—	—	—	1	—	167	—	—	—	—
Lopburi +	—	—	—	—	2	164	2	—	—	—
Suphanburi	—	4	3	17	51	65	—	—	—	—
Prachinburi	—	—	—	10	6	124	—	—	—	—
Sap Muang	—	1	7	13	54	61	4	—	—	—
Kanchanaburi +	—	—	5	35	64	64	—	—	—	—
Don Muang *	—	—	—	4	22	96	102	—	—	—
Aranyaprathet +	—	—	1	—	—	12	155	—	—	—
Pom Phrachunlachomklao	—	—	—	—	—	74	66	—	—	—
Chonburi +	—	—	—	—	2	155	11	—	—	—
Ko Sichang	—	—	—	1	—	50	89	—	—	—
Sattahip *	—	—	—	—	4	220	—	—	—	—
Chanthaburi *	—	1	26	32	57	108	—	—	—	—
Hua Hin +	—	—	—	—	5	163	—	—	—	—
Prachuap Khirikhan	—	—	—	—	22	113	5	—	—	—
Khlong Yai	—	—	2	6	50	79	3	—	—	—
Chumphon +	—	2	3	1	9	72	81	—	—	—
Ranong +	—	—	—	—	9	117	42	—	—	—
Ban Don *	—	5	10	6	6	197	—	—	—	—
Nakhon Si Thammarat	—	—	1	—	18	119	2	—	—	—
Phuket	—	—	—	—	—	44	96	—	—	—
Trang	—	—	1	68	70	1	—	—	—	—
Songkhla *	—	—	—	—	1	16	207	—	—	—
Narathiwat	—	—	—	—	—	18	122	—	—	—

*** Observation for 8 times per day.**

+ Observation for 6 times per day.

Other stations 5 times per day.

สถานี Station	จำนวนวันที่มี Number of days with						
	○	◑	◐	●	⌒	≡	═
Chiangrai	0	19	9	0	30	4	27
Pai	0	16	12	0	28	0	28
Mae Hongson	0	23	5	0	28	0	28
Chiangmai	11	15	2	0	9	28	28
Nan	16	11	1	0	0	0	28
Lampang	3	21	4	0	12	0	28
Phrae	15	13	0	0	7	15	13
Mae Sariang	11	15	2	0	28	20	9
Uttaradit	13	10	5	0	28	5	27
Loei	9	10	9	0	26	3	25
Nakhon Phanom	5	12	10	1	8	2	21
Udon Thani	7	13	8	0	24	1	27
Sakon Nakhon	1	14	13	0	0	3	14
Tak	12	11	5	0	4	0	0
Phitsanulok	0	15	13	0	25	3	27
Mae Sot	2	25	1	0	28	16	0
Mukdahan	1	18	8	1	20	8	19
Phetchabun	0	18	10	0	27	1	0
Khon Kaen	0	21	7	0	0	0	10
Roi Et	1	19	7	1	4	1	23
Nakhon Sawan	0	3	25	0	18	1	22
Chaiyaphum	0	14	13	1	4	0	17
Ubon Ratchathani	1	16	11	0	0	0	26
Nakhon Ratchasima	0	17	11	0	3	5	28
Surin	0	12	15	1	27	0	27
Lopburi	0	0	27	1	4	0	27
Suphanburi	0	13	15	0	25	24	11
Prachinburi	0	5	23	0	28	10	13
Sap Muang	0	12	14	2	17	14	15
Kanchanaburi	0	20	8	0	11	14	17
Don Muang	0	16	12	0	27	1	27
Aranyaprathet	0	15	13	0	2	1	6
Pom Phrachunlachomklao	0	22	6	0	0	0	0
Chonburi	0	18	10	0	28	0	28
Ko Sichang	0	17	11	0	7	0	26
Sathahip	0	19	9	0	1	0	7
Chanthaburi	0	1	25	2	13	21	25
Hua Hin	0	22	6	0	1	0	0
Prachuap Khirikhan	0	17	11	0	0	0	28
Khlong Yai	0	5	19	4	9	12	24
Chumphon	0	15	13	0	28	7	17
Ranong	0	12	16	0	28	0	10
Ban Don	0	14	14	0	28	20	28
Nakhon Si Thammarat	0	9	19	0	28	2	27
Phuket	0	23	5	0	22	0	11
Trang	0	7	21	0	19	10	14
Songkhla	0	2	26	0	15	0	7
Narathiwat	0	12	16	0	25	0	9

สถานี Station	จำนวนวันที่มี Number of days with					
	∞	△	↘	(⚡)	⚡	∀
Chiangrai	26	0	1	1	1	1
Pai	24	0	0	0	0	0
Mae Hongson	28	0	0	1	1	0
Chiangmai	0	0	0	0	0	0
Nan	28	0	0	0	0	0
Lampang	0	0	0	0	0	0
Phrae	28	0	0	1	0	0
Mae Sariang	28	0	0	0	0	0
Uttaradit	28	0	2	0	1	0
Loei	28	0	2	3	1	0
Nakhon Phanom	24	1	0	0	1	0
Udon Thani	25	0	7	2	2	0
Sakon Nakhon	20	0	0	0	3	0
Tak	0	0	0	0	0	0
Phitsanulok	28	0	7	4	3	0
Mae Sot	28	0	0	0	0	0
Mukdahan	23	0	3	3	2	0
Phetchabun	13	0	5	0	2	0
Khon Kaen	23	0	6	3	0	0
Roi Et	25	0	3	1	3	0
Nakhon Sawan	28	0	9	4	4	2
Chaiyaphom	27	0	0	0	0	0
Ubon Ratchathani	24	0	1	1	1	0
Nakhon Ratchasima	28	0	3	2	0	0
Surin	26	0	4	2	2	0
Lopburi	28	0	7	0	2	0
Suphanburi	5	0	6	2	1	0
Prachinburi	15	0	10	2	3	0
Sap Muang	26	0	1	1	3	0
Kanchanaburi	26	0	2	1	0	0
Don Muang	16	0	6	6	2	0
Aranyaprathet	8	0	10	0	1	0
Pom Phrachunlachomklao	0	0	0	0	0	0
Chonburi	28	0	6	2	2	0
Ko Sichang	23	0	6	4	1	0
Sattahip	6	0	5	3	2	0
Chanthaburi	21	0	8	4	3	0
Hua Hin	0	0	3	1	1	0
Prachuap Khirikhan	28	0	10	1	0	0
Khlong Yai	24	0	5	3	4	0
Chumphon	2	0	7	0	0	0
Ranong	0	0	3	1	0	0
Ban Don	8	0	5	0	0	0
Nakhon Si Thammarat	24	0	4	0	0	0
Phuket	24	0	4	0	0	0
Trang	28	0	12	3	0	0
Songkhla	7	0	11	0	0	0
Narathiwat	0	0	1	0	0	0

รายงานฝนตกของบางสถานีประจำเดือน กุมภาพันธ์ ๒๕๐๒

Rainfall Report of some selected stations for month of February 1959

สถานีตรวจน้ำฝน Rainfall Station	จำนวนฝนตก Amount			ต่างจากปรกติ Departure
	วันฝนตก Rainy days	๒๕๐๒ 1959	๒๕๐๑ 1958	mm.
ภาคเหนือ Northern Part				
1. Chiangrai *	1	1.7	—	— 11.7
2. Mae Hongson *	1	2.1	—	— 3.2
3. Mae Sariang *	—	—	—	— 5.4
4. Chiangmai *	—	—	—	— 12.6
5. Nan *	2	0.2	10.7	— 17.5
6. Lamphun	...	...	...	—
7. Lampang *	—	—	—	— 9.7
8. Phrae *	—	—	4.4	— 15.7
9. Uttaradit *	2	8.4	2.6	— 10.8
ภาคตะวันออกเฉียงเหนือ Northeastern Part				
1. Nong Khai	4	19.7	5.3	— 0.7
2. Loei *	3	19.1	13.9	— 2.2
3. Udon Thani *	4	27.9	27.8	+ 8.4
4. Sakon Nakhon *	4	14.8	32.6	— 4.4
5. Khon Kaen *	6	8.7	41.6	— 12.4
6. Maha Sarakham	3	24.3	4.8	+ 14.1
7. Roi Et *	8	23.1	4.4	— 0.3
8. Mukdahan *	5	41.2	7.1	+ 33.2
9. Chaiyaphum *	5	29.1	18.4	+ 14.1
10. Ubon Ratchathani *	1	3.1	3.5	— 6.1
11. Sisaket	2	10.2	—	— 4.0
12. Buriram	1	66.6	—	+ 59.7
13. Nakhon Phanom *	8	14.2	65.5	+ 2.2
14. Surin *	4	9.8	0.9	— 2.1
15. Nakhon Ratchasima *	5	27.1	16.9	— 7.5
ภาคกลาง Central Par				
1. Sukho Thai	1	4.9	—	— 8.0
2. Tak *	—	—	3.8	— 7.2
3. Mae Sot *	—	—	—	— 5.4
4. Phitsanulok *	2	2.2	1.5	— 24.9
5 Kamphaeng Phet	1	61.1	...	—
6. Phichit	2	37.9	13.0	+ 7.9
7. Nakhon Sawan *	3	71.1	10.4	+ 39.9
8. Phetchabun *	4	33.1	23.6	+ 5.7
9. Uthai Thani	1	14.5	19.0	+ 14.5
10. Chainat	—	—	3.7	— 21.7
11. Singburi	1	1.5	20.1	— 19.1
12. Lopburi *	1	40.0	13.6	+ 22.6
13. Ang Thong	2	23.5	18.1	+ 0.5
14. Saraburi	1	16.7	...	— 3.1
15. Suphanburi *	1	10.1	11.8	— 7.6
16. Ayutthaya	—	—	14.0	— 25.4
17. Nakhon Nayok	2	24.9	109.3	+ 8.6
18. Pathum Thani	2	39.7	4.5	+ 8.9

รายงานฝนตกของบางสถานี ประจำเดือน กุมภาพันธ์ ๒๕๐๒

Rainfall Report of some selected stations for month of February 1959

สถานีตรวจน้ำฝน Rainfall Station	จำนวนฝนตก Amount			ต่างจากปรกติ Departure
	วันฝนตก Raindy days	๒๕๐๒ 1959	๒๕๐๑ 1958	mm.
19. Kanchanaburi *	2	9.0	6.5	— 5.5
20. Nonthaburi	1	15.3	2.5	+ 5.0
21. Nakhon Pathom	—	—	34.8	— 15.3
22. Don Muang *	2	36.4	3.7	+ 7.7
23. Thonburi	2	7.0	—	— 8.4
24. Bangkok *	2	38.6	39.6	+ 14.7
25. Samut Prakan	1	53.4	50.2	+ 21.5
26. Samut Sakhon	—	—	82.6	— 26.8
27. Samut Songkhram	—	—	—	— 10.5
ภาคตะวันออก **Eastern Part**				
1. Prachinburi *	4	53.5	91.5	+ 19.3
2. Aranyaprathet *	4	37.4	75.0	+ 7.7
3. Chachoengsao	2	29.8	33.1	+ 14.0
4. Chonburi *	4	72.9	92.1	+ 58.4
5. Sattahip *	5	39.2	25.3	— 12.7
6. Rayong	2	82.0	115.2	+ 37.2
7. Chanthaburi *	7	18.2	28.5	— 22.4
8. Trat	2	21.7	19.2	— 15.5
9. Khlong Yai *	9	97.0	59.7	+ 28.5
ภาคใต้ **Southern Part**				
1. Ratburi	—	—	27.6	— 12.4
2. Phetburi	—	—	14.6	— 16.8
3. Hua Hin *	1	17.8	33.5	— 0.4
4. Prachuap Khirikhan *	1	0.5	102.2	— 40.2
5. Chumphon *	1	2.5	29.5	— 63.4
6. Ranong *	3	29.7	—	+ 4.1
7. Ban Don *	—	—	4.8	— 29.6
8. Phang – nga	2	49.0	47.6	— 31.5
9. Nakhon Si Thammarat *	—	—	12.6	—102.7
10. Krabi	—	—	5.0	— 28.3
11. Phuket *	—	—	—	— 31.5
12. Phatthalung	—	—	3.6	— 54.7
13. Trang *	—	—	—	— 28.8
14. Songkhla *	5	13.6	43.9	— 47.9
15. Pattani	—	—	—	— 19.0
16. Satun	3	92.5	4.1	+ 55.7
17. Yala	—	—	13.4	— 57.8
18. Narathiwat *	2	15.5	57.5	— 78.5

* ผลการตรวจของสถานีตรวจอากาศกรมอุตุนิยมวิทยา
Data from Meteorological Department

— ไม่มีฝนตก **No Rainfall**

... ไม่ได้รับรายงาน **No Report**

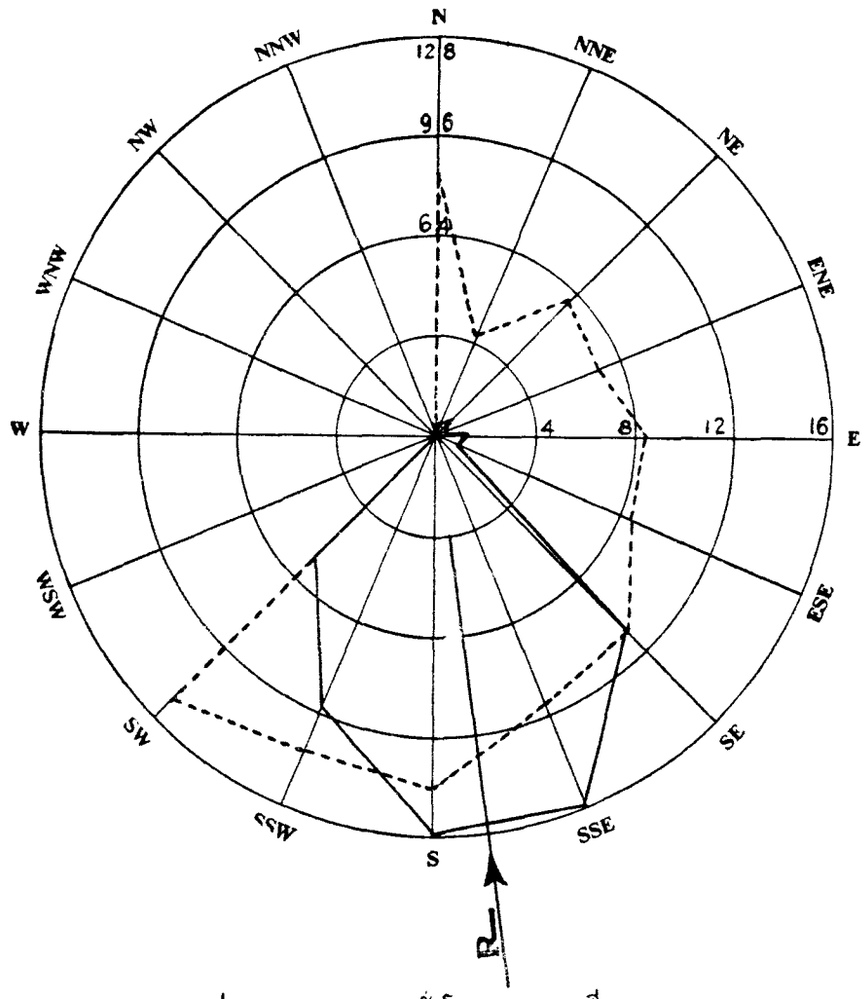

ผลสรุปการตรวจลมรายชั่วโมงของสถานี กรุงเทพ ฯ
Wind — Rose of Bangkok

เดือน กุมภาพันธ์ ๒๕๐๒ ทิศร่วม (Resultant Direction) S 8° 15′ E **February 1959**

ทิศ Direction		N	NNE	NE	ENE	E	ESE	SE	SSE	S	SSW	SW	WSW	W	WNW	NW	NNW	Calm
ความถี่ Frequency	ชม. Hrs.	4	3	8	3	9	8	85	127	127	94	54	—	—	—	—	—	150
	%	0.6	0.5	1.1	0.5	1.3	1.1	12.7	18.9	18.9	14.0	8.0	—	—	—	—	—	22.3
ความเร็วรวม Distance Travelled	กม./ชม. Km./hr.	42.0	13.0	59.0	21.0	76.0	68.0	913.0	1462.0	1791.0	1292.0	806.0	—	—	—	—	—	—
ความเร็วเฉลี่ย Mean Velocity	กม./ชม. Km./hr.	10.5	4.3	7.4	7.0	8.4	10.7	11.5	11.5	14.1	13.7	14.9	—	—	—	—	—	—

——— เส้นความถี่ของลมในทิศต่าง ๆ เป็นจำนวนชั่วโมง

- - - - - ความเร็วลมเฉลี่ยเป็น กม./ชม. ในทิศต่างๆ

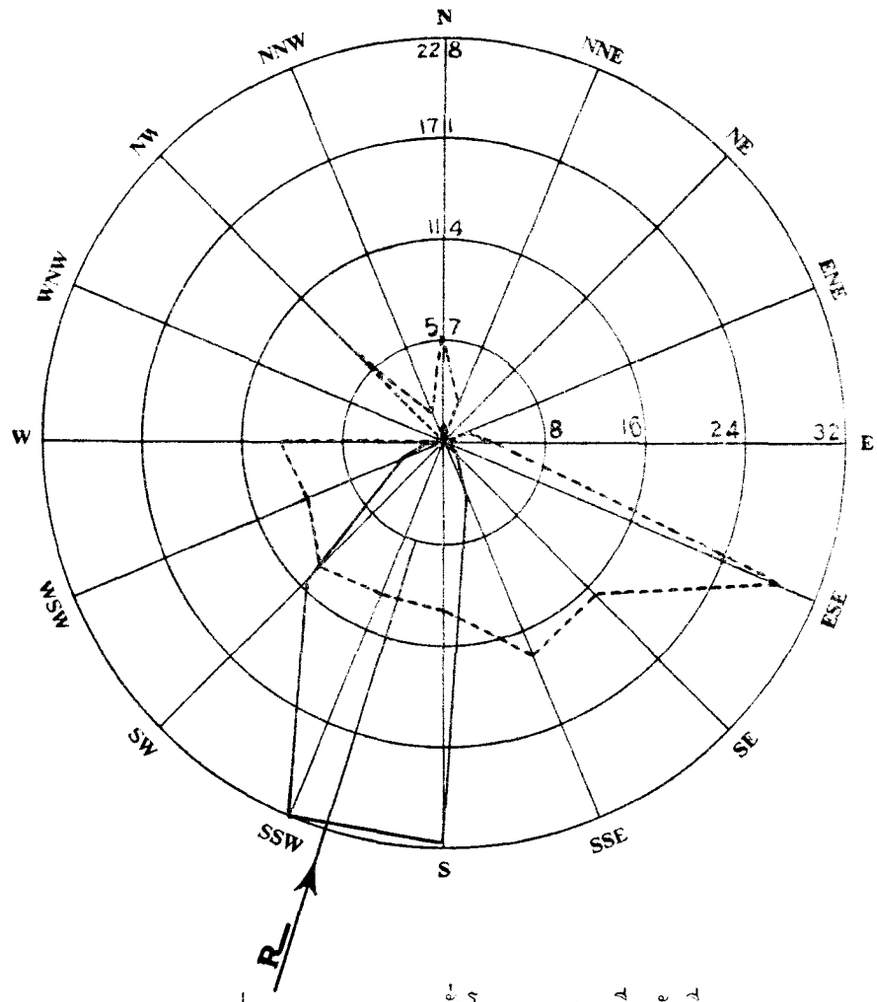

ผลสรุปการตรวจลมรายชั่วโมงของสถานี สัตหีบ
Wind—Rose of Sattahip

เดือน กุมภาพันธ์ ๒๔๐๒ ทิศร่วม (Resultant Direction) S 16° 45′ W **February 1959**

ทิศ Direction		N	NNE	NE	ENE	E	ESE	SE	SSE	S	SSW	SW	WSW	W	WNW	NW	NNW	Calm
ความถี่ Frequency	ชม. Hrs.	7	3	—	1	4	2	9	33	224	228	109	23	7	—	1	1	20
	%	1.0	0.5	—	0.2	0.6	0.3	1.3	4.9	33.3	33.9	16.2	3.4	1.0	—	0.2	0.2	3.0
ความเร็วรวม Distance Travelled	กม./ชม. Km./hr.	58.3	11 0	—	2.0	17.0	57.8	156.0	600.2	2949.2	2973.7	1515.3	274.3	90.5	—	10.0	3.0	—
ความเร็วเฉลี่ย Mean Velocity	กม./ชม. Km./hr.	8.3	3.7	—	2.0	4.3	28.9	17.3	18.2	13.2	13.0	13.9	11.9	12.9	—	10.0	3.0	—

——— เส้นความถี่ของลมในทิศต่าง ๆ เป็นจำนวนชั่วโมง

- - - - - ความเร็วลมเฉลี่ยเป็น กม./ชม. ในทิศต่าง ๆ

บัญชีแสดงรายการที่ตั้งสถานีตรวจอากาศชายทะเล

List of Coastal Meteorological Stations with their Geographical Position.

Station	ตำบลที่ตั้งของสถานี Geographical Positions						สูงจากระดับทะเลเป็นเมตร Altitude in m.	หมายเหตุ Remarks
	แลต. Lat. N.			ลอง. Long. E.				
	°	'	"	°	'	"		
San Don	13	26	31	100	36	16	19.0	
Hin Sampayue	13	33	55	100	48	07	11.3	
Ko Phai	12	55	51	100	40	25	144.0	
Rayong	12	39	37	101	16	26	18.5	
Ko Chuang	12	30	56	100	57	33	150.0	
Laem Sing	12	28	07	102	03	43	82.4	
Laem Ngop	12	10	10	102	23	46	11.0	
Lang Suan	09	56	32	99	09	45	14.0	
Ko Prap	09	13	20	99	15	25	78.0	
Ko Tapao Noi	07	49	49	98	25	37	55.0	
Laem Ta Chi	06	57	00	101	17	36	29.4	

สรุปผลการตรวจอุตุนิยมวิทยาของสถานีตรวจอากาศชายทะเล ประจำเดือน กุมภาพันธ์ ๒๕๐๒

Monthly Summary of Meteorological Observations for Coastal Stations for Month of February 1959

Coastal Station	เมฆ / Clouds				
	จำนวนวันที่มี / Number of days with				
	Clear	Partly cloudy (1—4 oktas)	Cloudy (5—7 oktas)	Overcast (8 oktas)	Mean cloudiness (0—8 oktas)
San Don	0	22	6	0	4
Hin Sampayue	0	26	2	0	3
Ko Phai	0	24	4	0	3
Rayong	—	—	—	—	—
Ko Chuang	0	26	1	1	3
Laem Sing	0	19	9	0	4
Laem Ngop	0	12	16	0	5
Lang Suan	0	18	10	0	4
Ko Prap	0	27	1	0	3
Ko Tapao Noi	0	20	8	0	4
Laem Ta Chi	0	12	16	0	5

สรุปผลการตรวจอุตุนิยมวิทยาของสถานีตรวจอากาศชายทะเล ประจำเดือน กุมภาพันธ์ ๒๕๐๒

Monthly Summary of Meteorological Observations for Coastal Stations for Month of February 1959

Station	ทรรศนวิสัย Visibility										จำนวนวันที่มี Number of days with		
	จำนวนครั้งที่มีการตรวจ Number of Observation												
	<0.05 Km.	0.05—0.1 Km.	0.2—0.5 Km.	0.6—1 Km.	2—4 Km.	5—10 Km.	11—20 Km.	21—30 Km.	31—50 Km.	> 50 Km.	Thunder—storm	Lightning	Fog
San Don	0	0	0	0	18	57	37	0	0	0	0	2	3
Hin Sampayue	0	0	0	2	10	19	74	7	0	0	0	1	3
Ko Phai	0	0	0	0	17	69	26	0	0	0	0	8	10
Rayong	—	—	—	—	—	—	—	—	—	—	—	—	—
Ko Chuang	0	0	1	1	12	17	72	9	0	0	0	2	1
Laem Sing	0	0	0	0	0	0	78	34	0	0	1	1	14
Laem Ngop	0	0	0	0	0	112	0	0	0	0	0	17	12
Lang Suan	0	0	0	0	11	44	57	0	0	0	0	4	1
Ko Prap	0	0	0	1	37	35	39	0	0	0	0	0	9
Ko Tapao Noi	0	0	0	0	10	47	55	0	0	0	0	4	9
Laem Ta Chi	0	0	0	7	41	32	32	0	0	0	0	0	13

Note :— Each of Stations observed 4 times per day.

สรุปผลการตรวจอุตุนิยมวิทยาของสถานีตรวจอากาศชายทะเล ประจำเดือน กุมภาพันธ์ ๒๕๐๒

Monthly Summary of Mateorological Observations for Coastal Stations for Month of February 1959

Station	ลักษณะทะเลและคลื่นใต้น้ำ จำนวนวันที่มี	State of sea and swell Number of days with							
	Calm 0—0.1 m.	Smooth 0.1—0.5 m.	Slight 0.5—1.25 m.	Moderate 1.25—2.5 m.	Rough 2.5—4 m.	Very rough 4—6 m.	High 6—9 m.	Very high 9—14 m.	Swell
San Don	0	0	0	10	18	0	0	0	28
Hin Sampayue	0	0	1	23	4	0	0	0	28
Ko Phai	0	0	0	20	8	0	0	0	24
Rayong	—	—	—	—	—	—	—	—	—
Ko Chuang	0	0	0	5	23	0	0	0	28
Laem Sing	0	3	20	5	0	0	0	0	0
Laem Ngop	0	0	2	20	5	1	0	0	22
Lang Suan	0	0	1	20	7	0	0	0	24
Ko Prap	0	0	0	26	2	0	0	0	27
Ko Tapao Noi	0	0	0	21	7	0	0	0	28
Laem Ta Chi	0	0	0	15	13	0	0	0	28

LIBRARY
JUN 28 1965
WEATHER BUREAU

กรมอุตุนิยมวิทยา

สำนักนายกรัฐมนตรี

รายงานอุตุนิยมวิทยาประจำเดือน

ปีที่ ๒๔ ฉบับที่ ๓

มีนาคม ๒๕๐๒

METEOROLOGICAL DEPARTMENT

OFFICE OF THE PRIME MINISTER

MONTHLY METEOROLOGICAL BULLETIN

Vol. 24 Part 3

March 1959

พลเรือโท สนิธ เวสารัชชนันท์

อธิบดี

Sanit Vesa-rajananda

Vice Admiral, Director General

จำนวน ๒๐๐ เล่ม
๒๐ มีนาคม ๒๕๐๗

สารบาญ

INDEX

หน้า
Page

คำนำ
Introduction ... ... ก *A*

บัญชีแสดงรายการที่ตั้งสถานีตรวจอากาศ
List of Meteorological Stations with their Geographical Positions 1

ลมฟ้าอากาศ
A Summary 2

รายงานผลการตรวจรายชั่วโมงประจำเดือนของสถานีกลางกรุงเทพ ฯ สำหรับ
Hourly values for Central Stations, Bangkok of

ความกดอากาศ *Pressure*

ความชื้นสัมพันธ์ *Relative Humidity*

อุณหภูมิ *Temperature*

ลม *Surface wind*

ฝน *Rainfall* 4

รายงานผลการตรวจเฉพาะเวลา 0700 1000 1300 1600
Observation at fixed hours of

ทรรศนวิสัย *Visibility*

จำนวนเมฆ *Amount of Clouds*

ชนิดของเมฆ *Form of Clouds* 10

รายงานค่าเฉลี่ยประจำวันและประจำเดือนของผลการตรวจอุตุนิยมวิทยาต่าง ๆ และสรุป

ผลการตรวจประจำเดือนของสถานีกลางกรุงเทพ ฯ
Daily and Monthly values of Meteorological Elements and Monthly Summary of Central Stations, Bangkok 11

สรุปผลการตรวจอุตุนิยมวิทยาประจำเดือนของบางสถานี
Summary of Observations of some selected Stations 14

รายงานฝนประจำเดือน
Monthly Rainfall report 27

สรุปผลการตรวจลมประจำเดือนของสถานีกลางกรุงเทพ ฯ
Wind - rose of Central Stations, Bangkok 29

สรุปผลการตรวจลมประจำเดือนของสถานีสัตหีบ
Wind - rose of Sattahip 30

สรุปผลการตรวจอุตุนิยมวิทยาของสถานีชายทะเล
Summary of Meteorological Observations for Coastal Stations 31

คำนำ

PREFACE

1. สถานีตรวจอากาศกลางกรุงเทพ ฯ แห่งกองสถานีตรวจอากาศ กรมอุตุนิยมวิทยา ตั้งอยู่ที่ถนนสุขุมวิท จังหวัดพระนคร ในแลต. 13° 44' น. ลอง. 100° 30' อ. ลูงของบาโรเมตรจากระดับทะเล 16.37 เมตร เวลาที่ใช้ในการตรวจอุตุนิยมวิทยาใช้เวลากรุงเทพ ฯ และมีการตรวจอุตุนิยมวิทยาทุกชั่วโมง สำหรับสถานีอื่น ๆ ได้มีรายการแจ้งอยู่ในตารางแล้วและส่วนมากทำการตรวจวันละ 8 เวลาเท่านั้น

The Central Meteorological Station in Bangkok is situated at Lat. 13° 44' *N., Long.* 100° 30' *E., height of barometer* 16.37 *metres above Mean Sea-level. For all readings local standard time is used* (105 *th. degree M. E. G.*) *and hourly observations are maintained. For other stations generally eight observations are made at* 3 *hour intervals from* 0100 *to* 2200.

2. ความกดอากาศได้แก้อุณหภูมิ แลตติจูด และระดับทะเลแล้ว
Barometric readings are corrected for temperature, latitude and Mean Sea-level.

3. ทิศและความเร็วลมเป็นรายชั่วโมง ตรวจโดยเครื่องวัดลมชนิดอัตโนมัติแบบไดนส์
Hourly directions and velocities of the wind are taken from the record sheets of the Dines Pressure Tube Anemograph.

4. เธอร์โมเมตรทุกชนิดได้ติดตั้งไว้ในเรือนเธอร์โมเมตรแบบสเตเวนสัน
All thermometers are installed in Stevenson screen.

5. เครื่องหมายลมฟ้าอากาศและปรากฏการณ์บางอย่างทางอุตุนิยมวิทยา ในช่องหมายเหตุลมฟ้าอากาศใช้แบบสากล มีความหมายดังต่อไปนี้ :-
International Symbols are used in registering the state of weather and other meteorological phenomena.

บัญชีแสดงรายการที่ตั้งสถานีตรวจอากาศ

List of Meteorological Stations with their Geographical Positions

สถานี **Station**	ตำบลที่ตั้งสถานี **Geographical Positions**				
	แลต. **Lat.** °	น. **N.** '	ลอง. **Long.** °	อ. **E.** '	สูงเป็นเมตร **Alt. in m.**
Chiangrai	19	55	99	50	416
Pai	19	20	98	50	540
Mae Hongson	19	18	97	50	271
Chiangmai	18	47	98	59	314
Nan	18	47	100	47	201
Lampang	18	15	99	30	243
Phrae	18	10	99	50	157
Mae Sariang	18	10	97	50	314
Uttaradit	17	37	100	08	63
Loei	17	32	101	30	211
Nakhon Phanom	17	30	104	20	140
Udon Thani	17	26	102	46	178
Sakon Nakhon	17	10	104	09	160
Tak	16	51	99	07	115
Phitsanulok	16	50	100	16	50
Mae Sot	16	40	98	33	210
Mukdahan	16	33	104	44	138
Phetchabun	16	25	101	08	114
Khon Kaen	16	20	102	51	157
Roi Et	16	03	103	41	140
Nakhon Sawan	15	48	100	10	28
Chaiyaphum	15	45	102	02	—
Ubon Ratchathani	15	15	104	53	123
Nakhon Ratchasima	14	58	102	07	181
Surin	14	53	103	29	145
Lopburi	14	48	100	37	13
Suphanburi	14	30	99	50	7
Prachinburi	14	10	101	10	7
Sap Muang	14	07	101	04	284
Kanchanaburi	14	01	99	32	28
Don Muang	13	55	100	36	10
Aranyaprathet	13	42	102	35	44
Pom Phrachunlachomklao	13	32	100	35	3
Chonburi	13	22	100	59	6
Ko Sichang	13	09	100	49	26
Sattahip	12	39	100	53	55
Chanthaburi	12	37	102	07	5
Hua Hin	12	34	100	48	3
Prachuap Khirikhan	11	48	99	48	5
Khlong Yai	11	47	102	53	4
Chumphon	10	27	99	15	3
Ranong	09	58	98	38	35
Ban Don	09	08	99	18	3
Nakhon Si Thammarat	08	25	99	58	5
Phuket	07	58	98	24	3
Trang	07	24	99	31	3
Songkhla	07	11	100	37	4
Narathiwat	06	26	101	50	4

GENERAL WEATHER CONDITION

Pressure, Wind and Rainfall:

In the first week, the anticyclone over North China had intensified withthe northerly air stream swept over Northern, Northaestern, Central parts and the Gulf of Thailand causing thunderstorms bringing the last cold spell to these regions.

In the second week, another intensified anticyclone over China had spread to Upper Thailand bringing scattered showers over the Northeastern part and east coast of the Gulf of Thailand. Its intensity was weakening at the end of the week.

In the third week, anticyclone over Eastern China and later moved into the Yellow Sea had intensified and spread southwestwards across North Vietnam into Northeastern part and the Gulf of Thailand. It caused light showers in Northeastern part, thundershowers in Central part and the Gulf of Thailand.

From the fourth week to the end of the month, anticyclone over North Pacific, which moved from the mainland of China, had intensified with wedge extended southwestwards into Upper Thailand causing widespread showers and thundershowers nearly the whole country.

Temperature:

It appeared that the temperature of this month was lowest in the 21 year record, because of the spreading of the intensified anticyclone in China, which was somewhat unusual. The highest and the lowest temperatures were 40.2° C. (104.4° F.) at Uttaradit on the 31 st and 8.4° C. (47.1° F.) at Pai on the 15 th.

กรุงเทพ ฯ มีนาคม ๒๔๐๒ **Bangkok March 1959**

ความกดอากาศราบชั่วโมงประจำวัน เป็นมิลลิบาร์ 1000 + จำนวนในตาราง

Barometric Pressure at Sea — level in Millibars 1000 + the numbers in the tables

Time / Date	เวลากรุงเทพ ฯ								**Bangkok Standard Time**			
	0100	0200	0300	0400	0500	0600	0700	0800	0900	1000	1100	1200
1	11.46	11.81	11.71	11.52	11.81	12.91	13.41	14.26	14.82	15.06	14.82	13.86
2	14.11	13.86	13.71	13.86	13.86	14.61	15.76	17.06	17.86	17.76	17.62	16.56
3	16.16	15.22	15.06	14.96	15.22	15.76	16.56	17.06	17.46	17.46	16.56	15.36
4	11.92	11.46	11.06	11.06	11.46	11.42	13.22	14.02	14.82	15.12	14.42	13.22
5	10.42	09.76	09.76	09.86	10.51	11.22	11.86	12.61	13.22	13.36	13.06	12.11
6	09.22	08.82	08.56	08.56	08.66	09.22	09.86	11.12	12.16	12.56	12.21	11.31
7	09.86	08.91	08.91	08.91	09.52	10.11	11.36	11.86	12.26	12.26	11.92	11.12
8	08.32	08.02	07.81	08.16	08.31	09.22	10.16	11.12	11.92	12.11	11.76	11.06
9	09.22	09.01	08.82	08.66	08.91	09.71	10.96	11.76	12.02	12.16	12.02	10.96
10	10.51	09.76	09.22	09.22	09.46	09.86	10.82	11.76	12.26	12.51	12.26	11.36
11	10.82	10.16	09.86	09.76	09.76	10.16	10.96	11.92	12.66	13.12	12.82	12.02
12	11.22	10.42	10.16	09.92	10.26	10.96	11.52	12.16	12.82	13.06	12.72	11.52
13	10.42	09.76	09.36	08.96	09.36	10.42	11.22	11.86	12.66	12.82	12.42	11.62
14	09.71	08.56	08.26	08.72	09.36	10.26	11.06	11.92	12.16	12.32	11.92	10.96
15	10.16	10.02	10.02	10.02	10.02	10.26	10.92	11.62	12.16	12.26	11.76	11.22
16	10.91	10.26	09.86	09.62	10.16	10.61	11.52	12.16	12.82	12.56	12.56	11.46
17	09.71	09.22	08.72	08.42	08.66	09.06	10.16	11.36	12.16	12.02	11.86	10.56
18	11.06	10.16	09.86	09.86	10.16	10.56	11.46	12.26	12.96	13.22	12.82	11.81
19	11.06	10.56	10.26	10.16	10.82	11.36	12.16	12.66	13.46	13.46	13.06	12.42
20	11.92	11.31	11.01	10.82	11.01	11.62	12.56	13.22	13.62	13.86	13.62	12.26
21	11.22	10.82	10.56	10.42	10.56	10.96	11.76	13.06	13.62	14.42	14.16	13.81
22	11.92	11.76	11.46	11.46	11.86	12.66	13.06	13.76	13.92	13.92	13.46	12.66
23	12.02	11.68	11.36	11.76	10.96	11.86	12.56	13.06	13.56	13.46	13.12	12.42
24	12.66	11.76	11.12	11.01	10.66	11·06	11.62	12.82	13.41	13.52	12.96	12.11
25	10.51	09.92	09.71	09.41	09.46	09.62	10.16	10.66	11.31	11.36	11.16	10.51
26	09.62	08.96	08.42	08.26	08.42	09.06	09.76	11.06	11.52	11.92	11.76	10.82
27	10.42	09.62	09.22	09.22	39.36	10.26	11.11	11.62	12.42	12.56	12.02	11.06
28	12.51	11.62	11.22	11.06	10.66	11.46	12.02	12.96	13.46	14.16	14.11	13.52
29	12.66	12.42	11.86	11.62	11.86	12,51	12.96	13.62	14.02	14.26	13.62	12.61
30	11.46	10.66	10.16	10.02	10.61	11.41	12.11	12.82	13.22	13.36	12.66	12.16
31	11.46	10.96	10.56	10.16	10.16	10.96	12.56	13.06	13.76	13.62	13.22	12.26
Mean	11.12	10.56	10.25	10.18	10.38	11.04	11.84	12.65	13.24	13.41	13.05	12.15

Time / Date	1300	1400	1500	1600	1700	1800	1900	2000	2100	2200	2300	2400
1	13.36	11.76	10.96	10.26	10.56	11.86	12.42	13.62	14.42	15.06	15.06	15.36
2	15.76	14.96	14.26	13.92	14.11	14.56	15.22	15.86	16.72	17.22	17.36	17.06
3	13.76	12.56	11.62	11.06	11.06	11.06	11.36	11.92	12.51	12.72	12.66	12.66
4	11.86	10.51	10.02	09.06	09.12	09.22	09.46	10.16	10.82	10.96	11.06	10.96
5	10·91	09.06	08.06	07.76	07.86	08.02	08.82	09.36	09.86	10·26	10.42	09.86
6	10.16	08.56	07.71	07.41	07.41	07.62	07.86	08.82	09.62	10.16	10.56	10.56
7	09.86	08.42	07.31	06.72	06.72	07.22	07.52	07.92	08.66	09.41	09.41	09.06
8	09.62	08.56	07.56	07.36	07.36	07.46	08.16	08.66	09.06	09.46	09.62	09.62
9	10.16	08.96	0.762	07.36	07.76	07.92	08.26	09.01	09.62	10.42	11.01	11.01
10	10.02	08.82	07.76	07.62	08.26	07.86	08.56	09.86	10.42	11.06	11.62	11.22
11	11.06	09.92	08.91	08.32	09.12	09.46	09.76	10.42	11.22	11.76	11.62	11.36
12	10.32	08.96	08.21	08.11	08.16	08.42	09.06	09.76	10.21	10.82	11.12	11.31
13	09.41	08.32	07.76	07.36	07.36	07.76	08.11	08.91	09.62	09.81	10.11	10.11
14	09.86	08.56	07.36	06.82	07.06	07.81	08.16	08.82	10.21	10.72	10.72	10.61
15	096.3	08.16	08.02	08.66	08.02	07.81	09.46	10.66	11.11	11.62	11.92	11.46
16	10.42	09.62	08.26	08.16	08.02	08.26	08.66	09.22	10.02	10.96	11.06	10.56
17	09.76	08.82	07.76	07.36	07.36	07.62	08.26	09.22	10.16	11.06	11.46	11.46
18	10.66	09.62	08.26	07.46	07.41	08.26	09.36	10.02	11.62	11.86	12.02	11.86
19	11.22	10.16	09.46	09.06	09.12	09.41	09.96	11.22	12.11	12.66	12.82	12.51
20	10.66	09.06	08.26	07.86	07.76	08.02	08.96	09.81	10.96	11.11	11.71	11.41
21	13.22	12.66	11.86	11.46	10.32	11.62	12.02	13.06	13.31	13.76	13.31	12.66
22	11.86	10.82	09.76	09.36	08.82	09.46	10·02	11.22	11.81	12.72	12.91	125.1
23	11.46	10.96	10.26	10.26	10.56	10.82	12.11	13.62	13.81	13.41	13.62	13.06
24	11.06	09.81	08.26	07.71	07.92	08.21	08.82	09.71	10.42	11.22	10.91	11.01
25	09.36	08.82	08.42	07.91	07.81	07.86	07.86	08.56	09.06	09.36	09.46	09.46
26	09.71	08.11	07.36	07.06	06.51	06.66	07.41	08.02	08.96	10.16	10.72	10.82
27	09.62	08.72	08.66	08.56	08.96	08.61	09.12	10.02	113.6	11.86	12.32	12.66
28	12.26	11.01	09.76	09.12	09.06	09.76	10.16	10.66	11.46	12.16	12.82	13.01
29	11.22	10.26	09.62	08.82	08.56	09.06	09.62	10.42	10.82	11.86	12.42	12.26
30	11.22	09.86	09.22	08.82	08.42	08.82	09.62	10.02	11.22	11.71	11.81	12.11
31	10.82	09.76	08.16	07.86	08.02	08.96	90.62	10.26	10.66	11.46	11.76	11.52
Mean	10.97	09.81	08.92	08.54	08.53	08.89	09.48	10.29	11.03	11.57	11.79	11.65

กรุงเทพ ฯ มีนาคม ๒๕๐๒ **Bangkok March 1959**

อุณหภูมิของอากาศเป็นองศาเซนติเกรด

Air Temperature in Degrees Centigrade

Time / Date	เวลากรุงเทพ ฯ 0100	0200	0300	0400	0500	0600	0700	0800	Bangkok Standard Time 0900	1000	1100	1200
1	23.6	23.0	22.7	22.1	22.0	22.4	22.6	23.0	25.7	28.2	29.2	29.0
2	24.8	24.0	23.1	23.0	23.5	23.0	22.8	22.7	23.9	25.9	26.6	27.8
3	18.8	18.0	17.6	17.2	17.0	16.8	17.0	19.3	21.2	23.7	25.1	26.3
4	21.9	21.0	20.6	19.9	19.9	19.7	19.0	23.5	24.8	27.0	29.2	31.3
5	23.2	23.0	22.4	21.7	21.0	20.4	20.3	24.1	29.2	29.2	31.8	32.7
6	25.1	24.6	24.0	23.2	22.3	22.1	22.2	24.7	26.9	29.7	31.0	31.1
7	25.9	25.0	24.7	24.8	24.5	23.2	22.8	24.4	26.5	29.4	31.1	32.6
8	25.9	25.8	25.3	24.8	24.2	23.2	23.0	25.6	27.7	30.2	32.0	33.0
9	26.2	25.4	25.0	24.3	24.0	23.7	23.4	25.4	28.1	30.3	31.8	33.2
10	27.2	27.0	26.9	26.4	26.4	26.6	26.6	28.0	30.3	31.1	33.2	34.1
11	26.8	26.4	26.2	26.3	25.4	24.3	24.3	25.9	27.6	28.9	30.8	31.6
12	26.6	26.5	26.2	26.0	25.3	25.5	26.0	27.7	29.0	30.0	31.6	32.4
13	27.0	27.0	26.8	26.8	27.0	27.0	27.1	28.4	30.2	31.4	31.7	32.2
14	26.6	26.5	26.4	26.2	26.2	25.7	25.7	27.1	29.9	30.5	31.6	32.6
15	27.5	27.1	27.2	27.2	27.1	27.0	27.1	28.5	30.2	30.9	32.3	32.8
16	25.9	25.6	25.0	25.0	25.0	25.2	25.3	26.2	27.2	27.8	28.8	30.6
17	26.1	25.5	25.6	25.2	24.8	24.5	24.4	26.4	27.8	30.2	31.0	32.2
18	26.0	25.7	24.9	24.3	23.8	23.6	23.2	25.2	27.6	29.5	31.3	32.5
19	25.0	24.1	23.9	23.2	23.2	23.0	22.9	25.2	28.0	30.0	31.8	33.4
20	25.0	24.6	24.3	23.6	23.1	22.8	22.6	26.0	28.7	31.7	33.1	35.2
21	27.6	27.6	27.5	27.5	27.0	26.8	25.2	27.7	30.2	30.9	30.2	30.2
22	25.0	24.8	24.1	23.9	23.9	23.9	24.0	25.1	29.1	29.4	31.6	32.7
23	27.9	27.8	27.1	26.9	26.2	26.5	26.2	26.8	27.8	30.2	33.0	33.5
24	23.8	23.3	23.1	23.0	23.1	23.1	23.1	24.0	24.7	25.0	25.9	27.6
25	25.1	25.0	25.2	25.3	25.2	25.0	25.1	26.5	27.1	28.4	28.5	30.1
26	26.0	25.9	25.8	25.8	25.3	25.1	25.0	25.7	26.7	28.4	31.2	32.2
27	27.0	26.3	26.3	26.3	25.8	24.9	24.8	26.9	30.0	31.2	32.9	34.0
28	24.0	23.9	23.9	24.0	23.9	24.0	24.5	25.5	27.5	28.6	28.9	29.2
29	25.9	25.6	25.4	25.2	24.7	24.2	24.0	26.1	28.0	30.1	30.5	31.4
30	27.0	26.5	25.9	25.6	25.5	25.3	24.3	26.0	29.6	31.6	33.4	31.2
31	27.3	27.2	26.9	26.0	25.9	25.4	24.9	27.1	29.6	31.2	32.4	34.8
Mean	25.5	25.2	24.8	24.5	24.3	24.0	23.9	25.6	28.0	29.4	30.8	31.7

Time / Date	1300	1400	1500	1600	1700	1800	1900	2000	2100	2200	2300	2400
1	27.2	29.2	30.5	30.8	30.7	28.2	27.1	25.8	25.2	25.0	24.9	25.0
2	27.6	27.7	28.0	27.0	27.2	25.2	23.9	22.2	21.5	20.2	19.8	19.2
3	28.8	29.8	31.0	31.2	31.0	30.0	27.5	25.7	24.0	23.2	22.4	22.1
4	32.2	32.8	33.3	33.5	32.3	31.2	27.6	26.0	25.0	24.6	24.5	24.0
5	34.2	34.3	34.7	33.9	33.4	31.9	28.9	26.9	26.2	26.1	25.8	25.6
6	31.8	33.2	33.3	33.0	32.5	29.7	28.0	27.0	26.8	26.3	26.0	25.9
7	34.8	35.2	36.0	33.0	32.3	31.2	29.0	27.9	27.3	26.8	26.8	26.0
8	32.8	32.0	32.8	33.0	31.7	30.2	28.4	27.5	27.2	27.0	26.6	26.5
9	33.0	33.1	33.5	33.0	31.9	30.0	28.7	28.0	27.8	27.5	27.2	27.2
10	34.1	34.2	34.2	33.7	30.6	28.8	27.3	27.1	27.5	27.4	27.1	27.0
11	31.8	31.5	31.0	29.9	28.9	28.2	27.3	27.2	26.9	26.8	26.7	26.6
12	32.6	33.9	33.8	31.2	30.6	29.4	28.1	27.6	27.2	27.0	26.9	27.0
13	33.0	33.2	32.8	33.3	32.2	30.0	28.8	28.0	27.8	27.5	27.2	26.9
14	32.9	33.4	33.5	33.9	33.0	30.2	29.1	28.6	28.2	28.4	28.3	27.9
15	33.0	33.5	32.2	31.5	31.1	29.3	27.4	26.6	26.0	25.9	26.0	25.9
16	32.0	27.9	27.8	29.9	28.5	28.2	27.6	28.4	27.2	27.1	27.0	26.6
17	34.0	34.5	34.5	34.3	34.0	32.7	31.0	29.0	27.8	27.6	27.4	26.8
18	33.0	33.7	34.4	34.1	34.2	32.7	30.5	28.1	28.0	27.0	26.1	25.5
19	35.0	35.0	35.3	35.4	34.7	33.0	31.3	29.8	28.2	27.7	27.2	26.5
20	35.4	35.8	35.8	36.8	35.3	33.0	31.2	29.2	28.6	28.2	27.9	27.6
21	26.1	26.5	26.8	26.8	26.9	27.0	26.8	26.8	26.8	26.8	26.0	26.0
22	33.0	33.1	33.0	34.3	31.9	30.1	29.1	28.8	28.6	28.4	28.2	28.1
23	34.0	29.6	32.0	31.8	28.6	27.1	25.9	25.4	24.8	23.8	23.5	23.8
24	30.1	30.3	31.1	32.9	30.2	29.3	28.2	27.3	27.0	26.5	26.0	25.5
25	31.0	30.8	30.8	29.7	29.2	28.8	27.5	26.8	26.2	26.0	26.4	26.2
26	32.4	33.7	33.6	32.6	32.7	32.1	30.5	28.9	28.6	28.1	27.7	27.3
27	34.1	34.1	30.5	33.4	31.2	29.8	27.0	26.6	25.4	26.0	25.2	25.0
28	29.8	30.4	31.0	31.1	30.2	29.0	27.8	27.1	27.0	26.9	26.4	26.2
29	32.6	33.9	33.5	32.4	32.1	29.8	28.8	28.0	27.8	27.7	27.5	27.1
30	33.2	33.7	34.5	34.2	32.9	31.0	29.3	28.8	28.1	28.0	27.8	27.7
31	34.2	34.8	35.0	33.9	32.6	30.3	29.5	28.6	28.0	27.8	27.8	27.8
Mean	32.3	32.4	32.6	32.4	31.4	29.9	28.4	27.4	26.9	26.6	26.3	26.0

กรุงเทพ ฯ มีนาคม ๒๕๐๒ **Bangkok March 1959**

ความชื้นสัมพัทธ์รายชั่วโมงประจำวันเป็นเรือนร้อย

Hourly Relative Humidity in Percent

Time / Date	เวลากรุงเทพ ฯ								**Bangkok Standard Time**			
	0100	0200	0300	0400	0500	0600	0700	0800	0900	1000	1100	1200
1	95.0	97.0	96.0	98.0	97.0	96.0	94.0	92.0	80.0	71.0	69.0	69.0
2	90.0	92.0	95.0	94.0	87.0	84.0	91.0	83.0	67.0	55.0	52.0	49.0
3	81.0	83.0	85.0	88.0	83.0	89.0	87.0	74.0	66.0	60.0	56.0	52.0
4	90.0	95.0	95.0	94.0	93.0	87.0	89.0	75.0	65.0	56.0	52.0	43.0
5	92.0	92.0	93.0	94.0	95.0	94.0	96.0	83.0	71.0	64.0	51.0	42.0
6	92.0	95.0	95.0	97.0	98.0	97.0	97.0	89.0	78.0	72.0	67.0	66.0
7	93.0	98.0	96.0	98.0	98.0	99.0	100.0	92.0	82.0	58.0	46.0	42.0
8	93.0	94.0	97.0	97.0	98.0	100.0	98.0	91.0	83.0	67.0	61.0	57.0
9	88.0	88.0	91.0	95.0	97.0	97.0	98.0	91.0	83.0	74.0	64.0	51.0
10	85.0	88.0	89.0	91.0	91.0	89.0	91.0	86.0	74.0	69.0	55.0	50.0
11	87.0	89.0	91.0	89.0	92.0	95.0	95.0	88.0	75.0	71.0	68.0	64.0
12	87.0	89.0	89.0	90.0	92.0	94.0	91.0	83.0	75.0	68.0	62.0	61.0
13	86.0	84.0	86.0	83.0	85.0	85.0	84.0	78.0	68.0	63.0	60.0	57.0
14	89.0	89.0	90.0	91.0	91.0	94.0	93.0	88.0	72.0	70.0	65.0	65.0
15	87.0	88.0	90.0	89.0	89.0	90.0	88.0	82.0	70.0	69.0	66.0	62.0
16	86.0	88.0	92.0	92.0	92.0	91.0	91.0	87.0	83.0	78.0	76.0	69.0
17	91.0	95.0	95.0	95.0	93.0	95.0	93.0	82.0	64.0	55.0	51.0	47.0
18	89.0	91.0	93.0	95.0	95.0	94.0	97.0	84.0	59.0	56.0	47.0	43.0
19	88.0	92.0	93.0	97.0	97.0	98.0	87.0	72.0	57.0	50.0	47.0	40.0
20	89.0	91.0	91.0	94.0	96.0	94.0	95.0	79.0	70.0	62.0	52.0	44.0
21	88.0	91.0	91.0	91.0	91.0	92.0	95.0	88.0	77.0	73.0	77.0	77.0
22	98.0	97.0	99.0	99.0	99.0	99.0	98.0	91.0	78.0	76.0	67.0	61.0
23	88.0	88.0	92.0	87.0	89.0	88.0	97.0	89.0	90.0	77.0	63.0	62.0
24	99.0	100.0	100.0	100.0	99.0	100.0	100.0	98.0	94.0	94.0	90.0	82.0
25	91.0	95.0	94.0	92.0	94.0	96.0	94.0	89.0	84.0	77.0	77.0	67.0
26	92.0	93.0	93.0	93.0	96.0	97.0	98.0	95.0	92.0	85.0	70.0	61.0
27	92.0	94.0	94.0	96.0	96.0	98.0	98.0	90.0	80.0	73.0	58.0	52.0
28	90.0	90.0	89.0	91.0	93.0	93.0	90.0	88.0	82.0	76.0	74.0	66.0
29	93.0	94.0	94.0	94.0	96.0	94.0	92.0	83.0	78.0	72.0	66.0	59.0
30	85.0	88.0	91.0	92.0	93.0	94.0	96.0	90.0	77.0	60.0	55.0	66.0
31	89.0	87.0	87.0	92.0	93.0	94.0	94.0	85.0	77.0	68.0	63.0	54.0
Mean	89.8	91.5	92.5	93.2	93.5	93.8	93.8	86.0	75.8	68.4	62.2	57.4

Time / Date	1300	1400	1500	1600	1700	1800	1900	2000	2100	2200	2300	2400
1	79.0	71.0	61.0	61.0	61.0	72.0	81.0	85.0	89.0	91.0	84.0	86.0
2	50.0	51.0	51.0	55.0	54.0	61.0	65.0	68.0	73.0	78.0	78.0	81.0
3	48.0	44.0	41.0	42.0	43.0	48.0	61.0	72.0	77.0	82.0	87.0	89.0
4	40.0	36.0	35.0	35.0	40.0	40.0	57.0	65.0	70.0	77.0	82.0	89.0
5	38.0	31.0	37.0	28.0	38.0	47.0	66.0	79.0	85.0	86.0	88.0	90.0
6	60.0	54.0	52.0	52.0	55.0	67.0	77.0	83.0	85.0	90.0	92.0	93.0
7	36.0	34.0	33.0	42.0	41.0	49.0	56.0	57.0	73.0	74.0	73.0	91.0
8	63.0	64.0	43.0	52.0	57.0	57.0	69.0	78.0	80.0	85.0	88.0	87.0
9	56.0	56.0	58.0	56.0	62.0	73.0	82.0	83.0	85.0	85.0	89.0	89.0
10	50.0	51.0	48.0	50.0	73.0	71.0	77.0	84.0	82.0	84.0	84.0	86.0
11	61.0	62.0	65.0	67.0	72.0	77.0	82.0	84.0	85.0	86.0	86.0	87.0
12	57.0	49.0	51.0	62.0	62.0	69.0	78.0	85.0	86.0	87.0	88.0	89.0
13	57.0	56.0	57.0	54.0	57.0	67.0	76.0	86.0	83.0	85.0	87.0	87.0
14	62.0	60.0	59.0	58.0	61.0	72.0	77.0	80.0	78.0	78.0	78.0	81.0
15	63.0	58.0	60.0	64.0	60.0	70.0	81.0	84.0	86.0	87.0	86.0	86.0
16	62.0	83.0	85.0	72.0	76.0	81.0	81.0	80.0	83.0	84.0	84.0	89.0
17	43.0	43.0	42.0	42.0	43.0	47.0	53.0	70.0	80.0	81.0	82.0	87.0
18	41.0	40.0	39.0	39.0	39.0	44.0	54.0	66.0	67.0	71.0	81.0	87.0
19	37.0	36.0	34.0	34.0	36.0	42.0	49.0	53.0	76.0	76.0	78.0	82.0
20	43.0	42.0	43.0	44.0	44.0	53.0	60.0	79.0	80.0	78.0	82.0	88.0
21	76.0	79.0	79.0	79.0	80.0	85.0	87.0	87.0	87.0	87.0	92.0	92.0
22	62.0	59.0	57.0	57.0	64.0	72.0	78.0	82.0	84.0	86.0	87.0	88.0
23	59.0	66.0	60.0	60.0	72.0	77.0	82.0	86.0	94.0	98.0	100.0	99.0
24	72.0	70.0	67.0	59.0	69.0	71.0	77.0	89.0	90.0	84.0	84.0	88.0
25	61.0	62.0	65.0	73.0	74.0	75.0	84.0	88.0	91.0	91.0	88.0	91.0
26	61.0	55.0	58.0	60.0	61.0	62.0	66.0	74.0	80.0	84.0	87.0	89.0
27	50.0	48.0	55.0	51.0	63.0	69.0	71.0	74.0	81.0	82.0	82.0	84.0
28	65.0	60.0	63.0	61.0	63.0	71.0	78.0	83.0	84.0	85.0	88.0	91.0
29	56.0	55.0	52.0	54.0	57.0	67.0	73.0	81.0	83.0	830	82.0	84.0
30	55.0	51.0	50.0	51.0	51.0	61.0	71.0	75.0	81.0	840	83.0	85.0
31	57.0	56.0	54.0	56.0	65.0	73.0	77.0	84.0	85.0	850	83.0	85.0
Mean	55.5	53.9	53.2	53.9	57.8	64.2	71.8	78.2	82.0	83.7	84.9	87.7

กรุงเทพ ฯ มีนาคม ๒๕๐๒ Bangkok March 1959

ทิศและกำลังลมรายชั่วโมง (โบฟอร์ตสเกล)

Hourly Direction and Force of Surface Winds (Beaufort Scale)

Time	0100		0200		0300		0400		0500		0600	
Date	Dir.	Force	Dir.	Force	Dir.	Force	Dir.	Force	Dir.	Force	Dir.	Force
1	C	0	C	0	ENE	1	E	2	E	2	ENE	2
2	SSW	2	ENE	3	ENE	3	E	3	ESE	3	C	0
3	NE	1	C	0	C	0	NNE	1	C	0	C	0
4	C	0	C	0	C	0	C	0	C	0	NE	1
5	C	0	C	0	C	0	C	0	C	0	C	0
6	SW	2	SW	2	C	0	NE	1	C	0	C	0
7	SW	2	C	0	WSW	1	SW	1	C	0	C	0
8	SW	2	SW	2	SW	1	C	0	C	0	C	0
9	SW	2	C	0	C	0	C	0	C	0	C	0
10	SSE	2	S	1	SSW	2	SSW	1	C	0	S	2
11	SW	2	SW	2	SW	1	C	0	C	0	C	0
12	SW	2	SW	2	SSW	2	SW	2	C	0	C	0
13	SSW	2	SSW	2	SSW	2	SSW	2	SSW	2	S	3
14	SW	2	SSW	2	SSW	2	SSW	2	S	1	C	0
15	SSW	2	SSW	1	SSW	1	SW	2	SSW	2	SSW	2
16	E	1	E	1	C	0	NE	1	C	0	NNE	1
17	C	0	C	0	C	0	C	0	C	0	C	0
18	C	0	C	0	C	0	C	0	C	0	C	0
19	C	0	C	0	C	0	C	0	C	0	C	0
20	N	1	C	0	C	0	C	0	C	0	C	0
21	SSW	2	SSW	2	SSW	2	C	0	C	0	C	0
22	C	0	NE	1	C	0	C	0	C	0	SE	1
23	SW	3	C	0	W	1	C	0	C	0	E	1
24	C	0	NW	2	NW	2	NW	2	C	0	C	0
25	C	0	C	0	SW	2	C	0	C	0	N	1
26	C	0	C	0	C	0	C	0	C	0	NE	1
27	C	0	C	0	SSW	1	SSW	1	C	0	C	0
28	E	2	ESE	2	C	0	C	0	C	0	C	0
29	C	0	C	0	C	0	E	1	ESE	2	ENE	2
30	SSW	2	C	0	C	0	C	0	C	0	C	0
31	SW	2	SSW	2	C	0	C	0	C	0	C	0
Freq.	C	1.2	C	0.9	C	0.8	C	0.7	C	0.4	C	0.6

Time	0700		0800		0900		1000		1100		1200	
Date	Dir.	Force	Dir.	Force	Dir.	Force	Dir.	Force	Dir.	Force	Dir.	Force
1	ENE	2	E	2	E	3	E	3	ESE	2	E	2
2	E	3	ENE	2	E	3	SE	3	ESE	3	ESE	4
3	NNE	2	NNE	2	C	0	C	0	NNE	1	E	2
4	NE	1	NE	1	E	2	E	2	ENE	3	SE	2
5	C	0	C	0	C	0	C	0	SE	2	E	3
6	ESE	1	SE	2	SSE	2	SSE	3	SE	3	S	2
7	C	0	C	0	C	0	NE	2	C	0	N	2
8	C	0	C	0	C	0	N	1	WSW	2	WSW	3
9	C	0	SE	2	SSE	2	S	2	SW	2	SW	3
10	C	0	S	2	SSW	3	SW	2	S	3	N	3
11	SE	2	C	0	SSW	3	SSW	3	SW	1	SW	3
12	SSW	1	SSW	2	SW	3	SSW	3	SW	3	SW	3
13	SSW	2	S	2	SSW	2	SW	3	SW	3	SW	3
14	C	0	C	0	S	3	SSW	3	SW	3	SW	3
15	SSW	2	S	2	SSW	3	SSW	2	SSW	3	S	3
16	NE	1	NE	2	NE	3	NNE	2	NNE	2	NE	2
17	E	1	ESE	2	ESE	3	ESE	3	E	3	E	3
18	C	0	ESE	1	ESE	3	ESE	3	S	3	ESE	3
19	C	0	C	0	E	3	ESE	1	E	2	ESE	2
20	C	0	C	0	C	0	C	0	E	2	ESE	1
21	C	0	C	0	SW	3	SSW	3	S	3	S	4
22	C	0	C	0	C	0	C	0	S	2	N	2
23	C	0	C	0	S	2	SW	3	SSW	3	N	3
24	C	0	C	0	ENE	1	C	0	C	0	E	1
25	N	1	N	1	N	1	N	1	N	1	C	0
26	C	0	C	0	C	0	C	0	C	0	C	0
27	C	0	C	0	C	0	SW	1	SSE	2	SW	2
28	C	0	C	0	C	0	SSE	2	S	2	SSW	2
29	E	2	E	3	SE	2	C	0	C	0	SSE	2
30	C	0	C	0	C	0	S	2	WSW	1	S	3
31	SE	2	C	0	ENE	2	C	0	N	1	N	2
Freq.	C	0.7	C	0.9	C	1.7	C	1.7	S	2.0	SW	2.4

ทิศและกำลังลมรายชั่วโมง (โบฟอร์ตสเกล)

Hourly Direction and Force of Surface Winds (Beaufort Scale)

Time / Date	1300		1400		1500		1600		1700		1800	
	Dir.	Force	Dir.	Force	Dir.	Force	Dir.	Force	Dir.	Force	Dir.	Force
1	SSE	4	SSE	3	S	3	SSE	2	SE	3	SE	3
2	E	3	E	3	E	3	ENE	3	E	3	ENE	3
3	NE	1	NE	2	NE	2	NE	2	NE	2	C	0
4	SSE	2	SE	3	SE	2	SSE	2	SW	3	SW	1
5	SE	2	SE	2	S	3	SW	3	SW	3	SW	2
6	N	1	SW	2	SW	3	SW	3	SW	2	S	3
7	C	0	SW	1	S	3	S	3	S	3	SSW	2
8	S	3	S	4	SSW	4	SSW	3	SW	3	SW	4
9	SW	3	N	4	N	3	S	4	S	3	S	3
10	SSW	3	S	3	SW	3	SSW	4	S	4	S	4
11	SSW	4	SW	3	SSW	4	SSW	4	S	4	SSW	4
12	SSW	3	SW	3	SW	3	SSW	4	S	4	S	4
13	SW	2	N	3	SSW	3	S	3	S	3	S	3
14	SW	3	SSW	3	SSW	3	SW	3	SSW	3	S	3
15	SSW	3	SSW	2	S	4	C	0	ESE	4	SE	4
16	NE	1	W	3	WSW	1	N	2	N	2	N	2
17	ESE	2	SE	2	E	2	NE	2	ESE	2	SE	2
18	SE	3	SE	3	SE	2	SE	2	E	2	SE	1
19	C	0	ENE	2	SE	2	E	3	SE	2	C	0
20	C	0	W	1	SE	2	S	2	S	2	SW	2
21	SSE	3	SE	3	SE	2	SSE	2	S	3	SW	2
22	N	3	SSE	3	S	3	SW	2	SW	3	SSW	2
23	SW	4	E	3	SE	3	ESE	4	SE	4	ESE	3
24	C	0	C	0	N	1	N	1	C	0	C	0
25	C	0	C	0	SSW	2	SW	1	C	0	C	0
26	NE	2	N	2	SW	1	ESE	3	SE	1	S	1
27	S	2	S	2	NNE	3	C	0	SE	4	S	4
28	SSW	3	S	3	S	3	S	3	S	2	SSW	2
29	S	2	SW	2	N	2	SSW	3	SSW	2	S	2
30	S	2	S	2	SSW	2	SW	3	SW	2	SW	2
31	SW	2	SW	2	SW	3	SW	3	SSW	3	S	2
Freq.	SSW	2.1	SW	2.4	SSW	2.6	SW	2.6	S	2.6	S	2.3

Time / Date	1900		2000		2100		2200		2300		2400	
	Dir.	Force	Dir.	Force	Dir.	Force	Dir.	Force	Dir.	Force	Dir.	Force
1	S	4	SSE	2	SE	1	SSE	2	S	2	SSW	2
2	NE	3	NE	1	NE	2	NE	1	NE	1	C	0
3	C	0	C	0	C	0	C	0	C	0	C	0
4	C	0	C	0	C	0	SW	1	C	0	C	0
5	SW	2	SW	2	SW	2	C	0	SW	2	C	0
6	S	2	SSW	2	SW	2	SW	2	WSW	3	SW	2
7	SSW	2	SSW	1	S	2	SW	2	SW	2	SW	2
8	SW	3	SW	2	S	2	SSW	2	SW	1	SW	2
9	S	3	S	2	SSW	3	SSW	3	SW	3	S	3
10	S	3	SSW	3	SSW	3	SSW	3	SSW	2	SSW	2
11	S	3	S	3	S	2	SSW	2	SSW	3	C	0
12	SSW	3	SSW	2	SSW	2	SSW	2	S	2	SSW	2
13	SSW	2	SW	3	SSW	3	SSW	2	SSW	2	SSW	2
14	SSW	1	SSW	2	S	2	S	1	S	2	S	1
15	C	0	SE	2	SE	2	SE	1	C	0	C	0
16	C	0	W	1	C	0	C	0	C	0	C	0
17	SSE	2	S	2	S	2	S	3	S	1	C	0
18	C	0	C	0	SSE	1	C	0	C	0	C	0
19	C	0	S	2	SSW	1	S	2	SSW	2	C	0
20	SSW	2	SSW	2	SSW	2	SW	1	SSW	2	SSW	2
21	C	0	SSW	2	SSW	2	S	2	C	0	C	0
22	SW	3	SW	3	SW	2	SSW	3	SW	3	SW	3
23	SSE	1	C	0	C	0	SE	3	NW	2	C	0
24	N	1	N	1	WSW	1	C	0	C	0	C	0
25	W	1	C	0	C	0	C	0	SSE	2	C	0
26	S	2	S	2	S	2	SSW	1	SW	1	SW	1
27	SSE	3	SSE	1	ESE	2	SSE	2	SSE	1	ENE	2
28	SSW	2	SSW	1	C	0	C	0	C	0	C	0
29	SW	1	SW	2	SSW	2	SW	3	SW	2	SW	2
30	SW	2	SSW	2	SSW	2	SSW	2	SSW	2	SSW	2
31	SSW	3	SSW	2	SSW	2	SSW	2	SSW	2	SSW	2
Freq.	SSW	1.7	SSW	1.6	SSW	1.6	SSW	1.6	CNSSW	1.5	C	1.0

กรุงเทพฯ มีนาคม ๒๕๐๒ **Bangkok March 1959**

จำนวนฝนรายชั่วโมงเป็นมิลลิเมตร

Hourly Rainfall in Millimetres

Time / Date	เวลากรุงเทพ ฯ 0100	0200	0300	0400	0500	0600	0700	0800	0900	1000	1100	1200
									Bangkok Standard Time			
1												
2												
3												
4												
5												
6												
7												
8												
9												
10												
11												
12												
13												
14												
15												
16												
17												
18												
19												
20												
21												
22												
23												
24												
25						0.1						
26												
27												
28					0.1							
29												
30												
31												
Total					0.1	0.1						

Time / Date	1300	1400	1500	1600	1700	1800	1900	2000	2100	2200	2300	2400
1												
2												
3												
4												
5												
6												
7												
8												
9												
10												
11												
12												
13												
14												
15												
16			3.4									
17												
18												
19												
20												
21												
22												
23									0.3	11.3	5.3	0.3
24												
25												
26												
27												
28												
29												
30												
31												
Total			3.4						0.3	11.3	5.3	0.3

กรุงเทพ ฯ มีนาคม ๒๕๐๒ **Bangkok March 1959**

Time / Date	ทรรศนวิสัยทางนอน (กม.) Horizontal Visibility (Km.) เวลากรุงเทพ ฯ				จำนวนเมฆ (0 — 8) Amount of Clouds (0 — 8) Bangkok Standard Time			
	0700	1000	1300	1600	0700	1000	1300	1600
1	9.6	11.2	8.0	16.0	7	5	7	5
2	11.2	12.8	11.2	9.6	7	5	7	7
3	6.4	12.8	12.8	12.8	2	2	2	2
4	3.2	10.0	12.8	12.8	2	2	2	2
5	1.6	11.2	12.8	11.2	2	1	1	1
6	4.8	11.2	12.8	9.6	3	4	3	5
7	1.6	8.0	6.4	8.0	3	1	0	0
8	1.6	8.0	11.2	8.0	1	2	2	1
9	3.2	6.4	9.6	9.6	1	3	3	3
10	9.6	12.8	14.4	12.8	5	2	2	2
11	6.4	11.2	11.2	11.2	5	7	6	7
12	6.4	11.2	12.8	12.8	7	7	5	2
13	8.0	11.2	12.8	12.8	7	7	4	2
14	6.4	12.8	14.4	12.8	2	4	3	2
15	8.0	12.8	16.0	11.2	6	7	7	7
16	8.0	8.8	8.8	8.0	8	8	7	7
17	6.4	16.0	19.2	16.0	2	1	1	1
18	6.4	11.2	11.2	9.6	4	0	3	2
19	4.0	9.6	9.6	9.6	7	5	5	5
20	1.6	6.4	8.0	8.0	2	2	4	4
21	8.0	11.2	11.2	11.2	7	7	8	8
22	6.4	11.2	14.4	14.4	7	6	6	5
23	6.4	11.2	9.6	12.8	8	7	7	6
24	8.0	9.6	14.4	11.2	7	8	7	7
25	8.0	9.6	11.2	11.2	8	8	8	7
26	6.4	9.6	9.6	11.2	8	7	7	7
27	6.4	12.0	16.0	12.8	3	6	4	5
28	6.4	11.2	14.4	16.0	7	7	7	7
29	8.0	12.8	12.8	14.4	6	6	6	3
30	8.0	12.8	16.0	16.0	4	5	5	4
31	9.6	16.0	19.2	19.2	2	5	7	7
Mean	6.3	11.1	12.4	11.9	4.8	4.7	4.7	4.3

วันที่ / Date	ชนิดของเมฆ Form of Clouds			
	0700	1000	1300	1600
1	Cu.Sc.Ci.	Cu.Sc.Ac.Ci.	Cu.Sc.Cb.Ac.As.Ci.	Cu.Sc.Cb.Ac.Ci.
2	Cu.Sc.Cb.Ac.Ci.Cs.	Sc.Ac.Ci.	Sc.Ac.As.Ci.	Cu.Sc.Ac.As.Ci.
3	Ci.	Ci.	Ci.	Ci.
4	Ci.	Ci.	Cu.Ci.	Cu.Sc.Ci.
5	Ci.	Ci.	Cu.Ci.	Ci.
6	Sc.Ci.	Cu.Sc.Ci.	Cu.Ci.	Cu.Ci.
7	Ci.	Ci.	—	—
8	Ci.	Cu.Ci.	Cu.Sc.Ci.	Cu.Ci.
9	Ci.	Cu.Ci.	Cu.Ci.	Cu.Cb.Ac.Ci.
10	Cu.Sc.Ac.Ci.	Cu.Ci.	Cb.Ci.	Cb.Ac.Ci.
11	Cu.Sc.Ac.Ci.	Cu.Sc.Ac.Ci.	Cu.Sc.Cb.Ac.Ci.	Cu.Cb.Ac.Ci.
12	Cu.Sc.Ac.As.Ci.	Cu.Sc.Ac.Ci.Cs.	Cu.Sc.Ac.Ci.	Cu.Cb.Ac.Ci.
13	Cu.Sc.Ci.	Cu.Sc.Ci.	Cu.Sc.Ci.	Cu.Cb.Ac.Ci.
14	Sc.Ci.	Cu.Ac.Ci.	Cu.Cb.Ci.	Cu.Cb.Ac.Ci.
15	Cu.Sc.Ac.Ci.	Cu.Sc.Ci.	Cu.Sc.Cb.Ci.	Cu.Sc.Cb.Ac.Ci.
16	Cu.Sc.Ac.As.Ci.Cs.	Cu.Sc.Ac.As.Ci.Cs.	Cu.Sc.Ac.Ci.Cs.	Cu.Sc.Ac.As.Ci.Cs.
17	Ac.Ci.	Ci.	Ci.	Ci.
18	Ci.	C	Ci.	Cu.Ci.
19	Ci.	Ci.	Ci.	Ci.
20	Ci.	Ci.	Cu.Ci.	Cu.Cb.Ci.
21	Cu.Sc.Ci.Cs.	Cu.Ci.Cs.	Cu.Cb.Ci.Cs.	Cu.Sc.Ci.Cs.
22	Sc.Ac.Ci.	Cu.Sc.Ac.Ci.	Cu.Sc.Ci.Cs.	Cu.Cb.Ac.Ci.Cs.
23	Cu.Sc.Cb.Ac.As.Ci.Cs.	Cu.Sc.Ac.Ci.Cs.	Cu.Sc.Ac.Ci.Cs.	Cu.Sc.Cb.Ac.Ci.Cs.
24	Sc.Ac.As.Ci.Cs.	Cu.Sc.Ac.As.Ci.Cs.	Cu.Sc.Ac.As.Ci.Cs.	Cu.Sc.Cb.Ac.As.Ci.Cs.
25	Cu.Sc.Ac.As.Ci.Cs.	Cu.Sc.Ac.As.Ci.Cs.	Cu.Sc.Ac.As.Ci.Cs.	Cu.Sc.Ac.As.Ci.Cs.
26	Cu.Sc.Ac.As.Ci.Cs.	Cu.Sc.Ac.As.Ci.Cs.	Cu.Sc.Ac.Ci.Cs.	Cu.Sc.Cb.Ac.Ci.Cs.
27	Cu.Sc.Ac.Ci.	Cu.Sc.Ac.Ci.	Cu.Sc.Cb.Ci.	Cu.Sc.Cb.Ac.Ci.
28	Cu.Sc.As.Ac.Ci.Cs.	Cu.Sc.Cb.Ac.As.Ci.Cs.	Cu.Sc.Cb.Ac.As.Ci.Cs.	Cu.Sc.Cb.Ac.Ci.Cs.
29	Cu.Sc.Cb.Ac.Ci.Cs.	Cu.Sc.Cb.Ci.	Cu.Sc.Cb.Ci.	Cu.Cb.Ac.Ci.
30	Cu.Sc.Ci.	Cu.Sc.Ci.	Cu.Sc.Cb.Ci.	Cu.Sc.Cb.Ac.Ci.
31	Cu.Sc.Ci.	Cu.Sc.Ci.	Cu.Cb.Ci.	Cu.Sc.Cb.Ci.

กรุงเทพ ฯ มีนาคม ๒๕๐๒ **Bangkok March 1959**

ค่าเฉลี่ยของผลการตรวจอุตุนิยมวิทยาประจำวันและประจำเดือน

Daily and Monthly Values of Meteorological Elements

Date	Mean Barometric Pressure + 1000mb.	Temperature Max.	Temperature Min.	Temperature Range	Temperature Mean	Relative Humidity	Wind Velocity Extreme	Wind Velocity Mean	Mean Amount of Cloud	Total Rainfall	Mean Visibility	Amount of Evaporation	Weather Remarks
		°C.	°C.	°C.	°C.	%	km./hr.	km./hr.	0 — 8	mm.	km.	mm.	
1	13.01	31.2	21.8	9.4	26.0	82.3	35.0	9.8	5.0	—	11.6	3.3	◐ ⌓ =
2	15.57	29.1	22.5	6.6	24.2	71.0	37.0	11.3	6.1	—	11.0	4.5	◐ ⌓ ∞ ⸝
3	14.08	31.3	16.8	14.5	23.5	68.3	36.0	2.6	1.9	—	9.8	3.8	◑ ⌓ = ∞
4	11.56	34.2	18.7	15.5	26.0	66.3	21.0	4.3	1.9	—	8.5	4.5	◑ ⌓ = ∞
5	10.33	34.7	20.3	14.4	27.5	70.0	28.0	5.2	1.4	—	8.7	4.7	◑ ⌓ = ∞
6	09.53	33.8	21.9	11.9	27.5	79.3	32.0	8.0	3.5	—	8.8	3.3	◐ ⌓ = ∞
7	09.38	36.1	22.4	13.7	28.4	69.2	28.0	5.3	1.6	—	7.0	4.8	◑ ⌓ = ∞
8	09.19	34.0	22.7	11.3	28.2	77.5	35.0	8.9	1.0	—	7.4	3.9	◑ ⌓ = ∞
9	09.72	33.8	23.3	10.5	28.4	78.8	39.0	10.2	2.5	—	7.4	3.9	◑ ⌓ = ∞
10	10.09	34.7	26.0	8.7	29.3	74.9	56.0	11.8	2.9	—	11.2	5.0	◑ ⌓ =
11	10.71	32.0	23.9	8.1	27.8	79.9	46.0	11.4	4.6	—	10.2	3.6	◐ ⌓ =
12	10.46	34.2	25.0	9.2	28.7	76.8	45.0	11.8	4.1	—	10.8	4.6	◐ ⌓ = ⸝
13	09.81	34.0	26.6	7.4	29.3	73.8	34.0	11.3	3.9	—	10.8	4.3	◐ ⌓ = ⸝
14	09.66	34.4	25.3	9.1	29.3	76.7	31.0	8.9	2.3	—	11.4	4.0	◑ ⌓ =
15	10.28	34.4	27.0	7.4	28.9	77.3	49.0	8.9	5.5	—	11.2	3.6	◐ ⌓ = (R) ⸝
16	10.32	32.7	24.8	7.9	27.3	82.7	32.0	4.5	6.8	3.4	8.8	1.9	◐ ⌓ = ∞ ⸝ ⊙
17	09.68	35.4	24.0	11.4	29.5	69.5	42.0	7.3	2.3	—	12.0	5.5	◑ ⌓ =
18	10.61	34.8	23.1	11.7	28.5	67.1	36.0	5.4	2.0	—	10.2	5.6	◑ ⌓ = ∞
19	11.31	36.0	22.8	13.2	28.9	64.6	32.0	4.3	3.6	—	8.5	5.0	◐ ⌓ = ∞
20	10.93	37.3	22.0	15.3	29.4	70.5	28.0	3.8	3.1	—	8.0	4.4	◑ ⌓ = ∞
21	12.28	31.4	25.0	6.4	27.4	85.0	59.0	7.1	6.4	—	10.8	2.1	◐ ⌓ = ⸝
22	11.80	34.4	23.9	10.5	28.5	80.8	31.0	7.4	6.1	—	11.6	3.5	◐ ⌓ = ⸝
23	12.16	34.0	26.2	7.8	27.9	81.8	50.0	9.1	7.4	17.2	9.1	3.7	◐ ⌓ = (R) ⸝ ⸝
24	10.82	32.9	23.0	9.9	26.4	86.5	20.0	2.1	7.6	—	10.8	2.3	● ⌓ =
25	09.49	31.1	24.5	6.6	27.3	83.0	19.0	2.0	7.9	0.1	9.6	2.7	● ⌓ = ⊙
26	09.21	34.4	24.8	9.6	28.8	79.3	37.0	3.5	6.8	—	9.6	3.5	◐ ⌓ =
27	10.39	35.4	24.6	10.8	28.5	76.3	52.0	6.6	3.9	—	11.5	4.9	◐ ⌓ = (R) ⸝
28	11.67	31.8	23.5	8.3	27.1	79.8	31.0	5.3	6.4	0.1	11.0	3.2	◐ ⌓ = (R) ⸝ ⊙
29	11.62	34.5	23.7	10.8	28.4	76.8	30.0	6.8	4.5	—	12.6	3.4	◐ ⌓ = ⸝
30	10.98	35.3	24.1	11.2	29.2	74.4	31.0	5.9	3.5	—	12.6	4.3	◐ ⌓ = ⸝
31	10.90	35.6	24.8	10.8	29.5	76.8	41.0	6.9	4.9	—	14.0	3.7	◐ ⌓ (R) = ⸝
Totals										20.8		121.5	
Mean	10.89	33.8	23.5	10.3	27.9	76.0	36.2	7.0	4.2		10.2	3.9	
Abs. Max.	17.86	37.3		15.5		100.0	59.0			17.2		5.6	
Days	2nd	20th		4th		4 days	21st			23rd		18th	
Abs. Min.	06.51		16.8	6.4		26.0						1.9	
Days	26th		3rd	21st		4th						16th	

กรุงเทพ ฯ – BANGKOK

ผลสรุปการตรวจประจำเดือน มีนาคม ๒๕๐๒

Monthly Summary for March 1959

1. ความกดอากาศ – AIR PRESSURE

สูงสุด	Extreme Maximum	1017.86	mb.	เมื่อ – on the 2nd
ต่ำสุด	Extreme Minimum	1006.51	mb.	เมื่อ – on the 26th
ระยะเปลี่ยนประจำวันสูงสุด	Max. Diurnal Range	6.40	mb.	เมื่อ – on the 3rd
ปานกลางสูงสุด	Mean Maximum	1013.43	mb.	
ปานกลางต่ำสุด	Mean Minimum	1008.40	mb.	
ปานกลาง	Mean	1010.89	mb.	

2. อุณหภูมิอากาศ – AIR TEMPERATURE

สูงสุด	Extreme Maximum	37.3	°C.	เมื่อ – on the 20th
ต่ำสุด	Extreme Minimum	16.8	°C.	เมื่อ – on the 3rd
ระยะเปลี่ยนประจำวันสูงสุด	Max. Diurnal Range	15.5	°C.	เมื่อ – on the 4th
ปานกลางสูงสุด	Mean Maximum	33.8	°C.	
ปานกลางต่ำสุด	Mean Minimum	23.5	°C.	
ปานกลาง	Mean	27.9	°C.	

3. ความชื้นสัมพันธ์ – RELATIVE HUMIDITY

สูงสุด	Highest	100.0	%	เมื่อ – on the 4 days
ต่ำสุด	Lowest	26.0	%	เมื่อ – on 4th
ปานกลาง	Mean	76.0	%	

4. ลม – SURFACE WINDS

ความเร็วสูงสุด	Greatest Velocity	59.0	Km./hr.
ความเร็วปานกลาง	Mean Velocity	7.0	Km./hr.
ทิศร่วม	Resultant Direction	S 0° 28′ W	

5. ฝนตก – RAINFALL

รวมทั้งเดือน	Total Amount	20.8 mm.		
ต่างจากปรกติ	Departure from normal	— 16.1 mm.		
ความแรงของฝน	Greatest Intensity	— mm.	in	— miuutes
ตกมากที่สุดในวันหนึ่ง	Heaviest fall in 24 hrs.	17.2 mm.	เมื่อ	on the 23rd

6. หมายเหตุ – MISCELLANEOUS INFORMATION

ท้องฟ้าไม่มีเมฆ	Cloudless sky	0
ท้องฟ้ามีเมฆบางส่วน	Partly cloudy sky	11
ท้องฟ้ามีเมฆมาก	Cloudy sky	18
ท้องฟ้ามีเมฆเต็ม	Overcast	2
วันมีฝนตก	Rainy days	4
วันมีน้ำค้าง	Days with dew	31
วันมีหมอก	Days with ground fog	0
วันมีฟ้าหรัวชื้น	Days with mist	30
วันมีฟ้าหรัว	Days with haze	12
วันมีพายุฟ้าคะนอง	Days with thunderstorm	1
วันมีพายุฟ้าคะนองไม่ผ่านสถานี	Days with distant thunderstorm	5
วันมีฟ้าแลบ	Days with lightning	13
จำนวนไอน้ำรวมทั้งเดือน	Total Evaporation	121.5 mm.
จำนวนชั่วโมงที่มีแสงแดดทั้งเดือน	Total Duration of Sunshine	— hrs.

สรุปผลการตรวจอุตุนิยมวิทยาประจำเดือน มีนาคม ๒๕๐๒
Summary of Meteorological Observations for month of March 1959

สถานี Station	ค่าปานกลางความกดอากาศโดยลดและแก้แล้ว (เป็นมิลลิบาร์) Mean Reduced Barometric Presssure (in millibars)								
	1000 + จำนวนในตาราง 1000 + the numbers in the tables								ประจำเดือน For Month
	0100	0400	0700	1000	1300	1600	1900	2200	
Chiangrai	10.04	09.78	11.43	12.07	08.67	04.70	05.85	09.37	08.99
Pai	—	—	17.98	15.79	10.14	07.53	09.99	—	12.29
Mae Hongson	11.82	—	13.08	14.70	11.84	08.12	08.23	—	11.30
Chiangmai	10.95	10.76	12.53	13.29	09.78	06.05	07.16	10.35	10.11
Nan	—	—	14.16	14.75	10.99	07.67	08.47	—	11.21
Lampang	10.61	—	13.10	14.15	10.59	07.11	08.30	—	10.64
Phrae	—	—	11.45	13.41	10.16	07.04	08.19	—	10.05
Mae Sariang	—	—	13.14	13.60	09.48	06.19	07.96	—	10.07
Uttaradit	12.03	11.52	13.32	14.82	11.75	08.31	08.98	11.45	11.52
Loei	—	—	14.11	15.43	12.32	09.78	10.64	—	12.45
Nakhon Phanom	13.66	13.01	14.84	15.78	12.78	10.43	11.78	13.88	13.27
Udon Thani	12.12	11.75	13.85	14.78	11.74	08.76	09.93	12.17	11.89
Sakon Nakhon	—	—	15.95	16.58	13.48	11.07	12.56	—	13.93
Tak	—	—	11.50	12.93	10.30	07.03	08.50	—	10.05
Phitsanulok	11.22	10.76	12.61	14.20	11.29	07.97	08.73	11.25	11.00
Mae Sot	11.66	10.48	12.39	13.22	09.45	06.35	08.07	11.59	10.40
Mudahan	—	—	15.20	15.98	12.89	10.46	11.80	—	13.27
Phetchabun	—	—	14.80	15.81	12.62	09.46	10.89	—	12.72
Khon Kaen	11.94	—	13.50	14.62	11.28	08.69	09.84	—	11.65
Roi Et	12.22	11.65	13.72	14.74	11.68	09.15	10.64	12.38	12.02
Nakhon Sawan	11.17	10.95	13.03	14.32	12.10	09.01	10.18	11.68	11.55
Chaiyaphum	—	—	13.03	14.41	11.41	08.59	10.08	—	11.50
Ubon Ratchathani	10.65	10.22	12.47	13.21	10.12	07.58	08.99	10.92	10.52
Nakhon Ratchasima	12.14	11.46	13.83	14.84	11.56	08.89	10.44	12.63	11.97
Surin	11.51	10.95	12.85	14.21	11.35	08.11	09.98	11.95	11.44
Lopburi	11.58	10.72	12.16	13.63	10.85	08.14	09.18	11.62	10.99
Suphanburi	—	—	14.09	15.38	12.62	09.88	10.98	—	12.59
Prachinburi	—	—	12.53	14.23	11.62	08.46	10.08	—	11.38
Sap Muang	—	—	13.54	13.97	10.64	08.52	10.26	—	11.39
Kanchanaburi	11.57	10.58	12.01	13.53	11.20	08.31	09.15	11.70	11.01
Don Muang	11.57	10.52	11.86	13.44	11.34	08.85	09.55	11.60	11.09
Aranyaprathet	—	—	—	—	—	—	—	—	—
Pom Phrachunlachomklao	—	—	11.25	13.08	11.23	08.54	09.08	—	10.64
Chonburi	10.68	09.78	11.62	12.99	10.71	08.46	09.39	11.26	10.61
Ko Sichang	—	—	11.91	13.70	12.06	09.68	10.19	—	11.51
Sattahip	12.02	10.94	12.23	13.95	12.32	10.30	10.81	12.54	11.89
Chanthaburi	11.40	10.70	11.99	13.22	11.11	09.03	10.32	12.29	11.27
Hua Hin	10.91	09.20	10.80	12.62	11.15	08.63	09.28	11.66	10.53
Prachuap Khirikhan	12.45	11.14	12.03	13.66	12.28	10.06	10.66	12.48	11.85
Khlong Yai	—	—	11.64	13.01	10.98	09.08	09.89	—	10.92
Chumphon	11.39	10.35	11.48	13.06	11.69	09.53	10.24	11.97	11.21
Ranong	—	—	—	—	—	—	—	—	—
Ban Don	10.77	09.56	10.94	12.39	10.36	07.86	09.07	11.32	10.28
Nakhon Si Thammarat	—	—	11.53	13.18	11.34	09.22	10.27	—	11.11
Phuket	11.44	11.40	11.52	12.94	11.23	08.85	09.99	11.23	11.07
Trang	11.07	10.07	10.80	12.18	10.25	08.06	09.13	11.26	10.35
Songkhla	11.29	10.09	11.21	12.91	11.28	08.88	09.85	11.96	10.93
Narathiwat	—	—	12.11	13.52	11.72	09.67	10.88	—	11.58

สถานี Station	อุณหภูมิอากาศ (°ซ) Temperature in °C.							
	ค่าปานกลาง Means							
	ประจำเดือน For Month	สูงสุด Max.	ต่ำสุด Min.	ประจำวัน Daily Extremes สูงสุด Highest	วันที่ Date	ต่ำสุด Lowest	วันที่ Date	ระยะเปลี่ยนประจำวัน Daily Range
Chiangrai	23.8	32.3	15.4	26.9	30,31	16.2	2	16.9
Pai	23.8	34.7	12.8	26.9	29	21.0	4	21.9
Mae Hongson	26.4	35.8	17.1	28.8	29	22.9	2	18.7
Chiangmai	26.6	35.3	17.8	29.4	31	21.4	2	17.5
Nan	26.8	35.4	18.1	29.6	12	19.1	2	17.3
Lampang	27.2	35.5	18.9	30.4	28	21.8	2	16.6
Phrae	27.8	35.8	19.8	30.8	18	20.8	2	16.0
Mae Sariang	26.3	36.4	16.2	29.8	24	22.2	4	20.2
Uttaradit	28.9	37.1	20.8	31.4	31	22.3	2	16.3
Loei	25.3	33.1	17.5	28.2	24	19.3	3	15.6
Nakhon Phanom	25.5	31.9	19.2	28.8	24	17.6	2	12.7
Udon Thani	26.3	33.2	19.3	30.3	31	16.9	2	13.9
Sakon Nakhon	25.7	32.4	19.0	29.3	24	16.5	2	13.4
Tak	29.1	36.6	21.6	32.0	18	25.5	4	15.0
Phitsanulok	28.5	35.1	22.0	30.8	31	23.7	2	13.1
Mae Sot	27.5	35.6	19.3	31.1	20	22.5	2	16.3
Mukdahan	25.9	32.7	19.1	29.3	24	17.0	2	13.6
Phetchabun	27.4	35.9	19.5	31.2	10	18.8	2	15.7
Khon Kaen	—	—	18.9	—	—	—	—	—
Roi Et	26.9	33.3	20.5	30.1	24	17.8	2	12.8
Nakhon Sawan	28.9	35.8	22.1	31.3	31	23.2	3	13.7
Chaiyaphum	27.1	33.4	20.8	30.0	22	19.3	2	12.6
Ubon Ratchathani	27.7	34.4	21.0	30.1	8	20.0	2	13.4
Nakhon Ratchasima	27.2	33.7	20.7	30.1	9	18.4	2	13.0
Surin	27.0	33.7	20.2	29.8	27	18.3	2	13.5
Lopburi	29.5	36.0	23.0	32.0	31	24.5	2	13.0
Suphanburi	29.1	35.8	22.5	31.4	31	23.2	3	13.3
Prachinburi	28.4	34.2	22.6	30.5	9	23.2	2	11.6
Sap Muang	25.1	32.2	17.9	27.5	29	18.9	3	14.3
Kanchanaburi	29.5	36.2	22.8	32.4	15	23.8	3	13.4
Don Muang	28.9	34.6	23.4	31.0	31	24.1	3	11.2
Aranyaprathet	—	—	—	—	—	—	—	—
Pom Phrachunlachomklao	27.7	31.5	23.9	29.7	27	22.8	3	7.6
Chonburi	28.0	32.6	23.4	29.9	15	24.5	3	9.2
Ko Sichang	28.5	31.6	25.5	30.4	31	24.7	3	6.1
Sattahip	29.5	34.4	24.7	32.7	7	25.4	3	9.7
Chanthaburi	26.9	32.0	21.7	28.6	20	23.6	25	10.3
Hua Hin	27.5	31.6	23.4	29.1	17	23.7	3	8.2
Phrachuap Khirikhan	27.6	32.8	22.4	29.1	15	26.0	28	10.4
Khlong Yai	27.2	31.4	23.0	28.1	20	24.8	2	8.4
Chumphon	27.2	32.3	22.2	29.0	18	25.4	21	10.1
Ranong	27.8	33.2	22.3	29.5	18	26.4	3	10.9
Ban Don	28.2	34.5	22.0	29.7	17	25.7	3	12.5
Nakhon Si Thammarat	27.5	32.2	22.7	28.5	10	26.2	3	9.5
Phuket	28.9	33.2	24.6	30.2	24	27.3	25	8.6
Trang	28.4	35.0	21.9	30.0	5	27.2	18	13.1
Songkhla	27.8	31.2	24.4	29.3	22	26.2	3	6.8
Narathiwat	27.1	31.6	22.6	28.0	28	25.4	9	9.0

สถานี Station	อุณหภูมิอากาศ (°ซ.) Air Temperature in °C.								
	สูงสุดและต่ำสุด Extremes				ระยะเปลี่ยนประจำวัน Daily Range				ระยะเปลี่ยนระหว่างสูงสุดและต่ำสุด
	สูงสุด Max.	วันที่ Date	ต่ำสุด Min.	วันที่ Date	มากที่สุด Greatest	วันที่ Date	น้อยที่สุด Smallest	วันที่ Date	Range between Extreme Temp.
Chiangrai	35.7	31	10.6	4	22.6	11	7.3	2	25.1
Pai	37.5	31	8.4	15	27.6	15	11.0	2	29.1
Mae Hongson	38.3	30	13.4	15	23.1	15	14.0	3	24.9
Chiangmai	38.4	31	12.4	15	24.1	15	7.6	2	26.0
Nan	38.0	31	12.1	6	24.8	14	6.5	2	25.9
Lampang	38.4	30	13.1	14	23.4	14	6.7	2	25.3
Phrae	38.4	31	13.6	10	23.5	7,9	5.6	2	24.8
Mae Sariang	39.5	20	9.5	15	28.9	15	11.9	25	30.0
Uttaradit	40.2	31	14.2	7	23.8	7	5.0	2	26.0
Loei	37.2	8	9.8	3	24.0	8	6.1	28	27.4
Nakhon Phanom	36.4	8	9.9	3	20.3	4	2.9	12	26.5
Udon Thani	39.0	31	11.1	3	21.7	6	4.3	2	27.9
Sakon Nakhon	37.8	7	9.6	3	19.8	4	5.1	12	28.2
Tak	39.5	20	16.8	4	21.0	10	4.9	25	22.7
Phitsanulok	37.8	9,21	16.1	3	19.4	8	4.2	15	21.7
Mae Sot	39.1	31	13.5	14	22.4	14	9.1	25	25.6
Mukdahan	37.2	8	11.7	2	20.7	6	6.9	12	25.5
Phetchabun	39.4	9	12.3	2	23.8	7	7.5	15	27.1
Khon Kaen	—	—	10.3	3	—	—	—	—	—
Roi Et	38.0	8	12.0	3	20.1	6	4.2	12	26.0
Nakhon Sawan	38.2	9	16.4	3	19.1	4	8.0	25	21.8
Chaiyaphum	38.0	8,9	12.5	3	18.6	6,8,9	3.6	15	25.5
Ubon Ratchathani	38.4	8	14.1	3	19.9	6	7.1	2	24.3
Nakon Ratchasima	39.0	8	12.1	3	20.1	6	3.3	2	26.9
Surin	37.3	7,22	13.8	3	19.1	7	7.2	21	23.5
Lopburi	39.5	31	17.2	4	18.3	4,5	6.8	25	22.3
Suphanburi	39.0	20	15.7	3	18.6	5	6.8	25	23.3
Prachinburi	38.1	20	16.7	3	18.0	20	4.6	2,15	21.4
Sap Muang	36.7	9	10.1	3,4	22.2	6	5.2	2	26.6
Kanchanaburi	39.2	8,15	15.9	3	19.5	5	6.9	16	23.3
Don Muang	38.1	20	16.4	3	15.6	20	5.9	23	21.7
Aranyaprathet	—	—	—	—	—	—	—	—	—
Pom Phrachunlachomklao	33.9	19	15.5	3	14.5	3	2.3	21	18.4
Chonburi	35.3	19	17.5	3	14.5	4	5.8	12	17.8
Ko Sichang	34.1	31	20.9	3	8.2	4	1.8	21	13.2
Sattahip	37.8	10	18.7	3	13.8	5	2.1	28	19.1
Chanthaburi	36.3	5	17.3	4	17.1	5	1.2	21	19.0
Hua Hin	33.0	12,14,17	18.8	3	10.8	19	5.5	16	14.2
Prachuap Khirikhan	34.4	20	18.8	5	14.6	7	3.0	28	15.6
Khlong Yai	32.9	18	19.4	3	12.3	18	4.9	2	13.5
Chumphon	35.7	7	17.8	8	16.2	7	3.2	21	17.9
Ranong	35.6	22	19.7	7	15.0	7	7.1	3	15.9
Ban Don	36.3	11	18.5	8	15.5	8	7.1	21	17.8
Nakhon Si Thammarat	33.4	10	20.6	7	12.3	1	5.8	25	12.8
Phuket	35.4	7,24	23.0	25	12.2	8	5.5	21	12.4
Trang	37.5	6	18.4	1	18.3	15	7.9	20	19.1
Songkhla	32.2	31	22.0	3	8.4	31,3	3.1	20	10.2
Narathiwat	33.3	16	20.9	6	11.8	16	4.1	9	12.4

สถานี Station	ความชื้นสัมพัทธ์ (%) Relative Humidity in %								
	ค่าปานกลาง Means					ค่าสูงสุดและต่ำสุด Absolute Extremes			
	ประจำเดือน For Month	ประจำวัน Daily Extremes							
		สูงที่สุด Highest	วันที่ Date	ต่ำที่สุด Lowest	วันที่ Date	สูงที่สุด Highest	วันที่ Date	ต่ำที่สุด Lowest	วันที่ Date
Chiangrai	73.8	82.6	2	53.5	12	100.0	7 days	20.0	6,12
Pai	46.1	59.0	10	39.4	20	97.0	4,6	20.0	11 days
Mae Hongson	50.5	58.5	2	41.5	15	88.0	4	20.0	4 days
Chaingmai	55.9	70.6	2	43.9	12	91.0	4,25	15.0	12,15
Nan	59.6	75.8	2	49.2	13,14	98.0	9	23.0	13
Lampang	50.8	68.3	24	37.5	13	95.0	24	16.0	6
Phrae	48.6	59.0	25	37.8	7	96.0	10	13.0	13
Mae Sariang	48.7	55.4	25	41.6	14	93.0	20	17.0	14
Uttaradit	60.0	72.4	2	52.6	8	91.0	4	23.0	7,13
Loei	60.2	91.2	28	43.8	8	99.0	26	20.0	8
Nakhon Phanom	66.3	88.4	12	53.1	19	98.0	13	29.0	30
Udon Thani	67.5	92.6	12	56.6	31	98.0	12	28.0	6
Sakon Nakhon	60.2	86.0	12	46.0	8	96.0	3,29	24.0	8
Tak	39.7	69.0	2	26.2	13	86.0	24	20.0	10 days
Phitsanulok	65.5	78.6	15	54.9	7	97.0	12	29.0	8
Mae Sot	57.3	69.4	25	47.6	13	96.0	19	21.0	13
Mukdahan	62.8	80.6	29	51.0	7	100.0	30	29.0	6
Phetchabun	64.6	93.6	15	51.2	8	98.0	13,16,29	24.0	5
Khon Kaen	62.4	85.7	12	43.8	8	95.0	13	24.0	7
Roi Et	65.3	77.5	26	55.6	16	96.0	26,28,29	29.0	5
Nakhon Sawan	61.4	77.3	24	49.0	20	96.0	7	26.0	7
Chaiyaphum	53.5	81.8	12	33.8	8	96.0	23	18.0	8
Ubon Ratchathani	65.3	81.0	23	57.1	6,18	99.0	29	27.0	6
Nakhon Ratchasima	67.4	84.6	23	50.9	8	96.0	13	22.0	8
Surin	63.7	86.7	28	46.7	6	96.0	27,28,29	28.0	6
Lopburi	63.2	78.1	24	41.5	19	99.0	25	24.0	19
Suphanburi	61.9	80.4	25	47.0	20	97.0	24	26.0	20
Prachinburi	65.6	83.2	11	52.4	4	98.0	24	33.0	5
Sap Muang	66.3	87.2	23	48.8	8	98.0	5 days	23.0	5
Kanchanaburi	59.6	78.8	24	34.3	7	95.0	25	21.0	7
Don Muang	74.4	88.0	21	58.4	19	100.0	21	30.0	4,19
Aranyaprathet	—	—	—	—	—	—	—	—	—
Pom Phrachunlachomklao	71.4	82.4	1	55.6	4	95.0	6,24,29	36.0	19
Chonburi	72.4	82.3	16	57.8	19	98.0	22	32.0	4,19
Ko Sichang	73.5	86.4	21	52.8	19	95.0	1	39.0	19
Sattahip	78.2	92.6	21	61.9	19	100.0	21	32.0	7
Chanthaburi	83.2	95.6	21	59.8	3	99.0	10 days	34.0	5
Hua Hin	71.1	80.5	16,24	56.8	20	98.0	24	43.0	8
Prachuap Khirikhan	78.4	89.9	11	64.0	3	99.0	11	45.0	7
Khlong Yai	76.8	89.2	23	62.6	3	100.0	6,14,25	46.0	4
Chumphon	78.5	93.8	21	68.2	7	99.0	21	34.0	7
Ranong	75.6	87.7	24	63.5	7	98.0	12,23,28	35.0	7
Ban Don	76.9	90.9	26	69.3	12	98.0	5 days	38.0	11
Nakhon Si Thammarat	74.2	88.0	20	64.8	1	98.0	21	48.0	1
Phuket	71.6	80.8	26	64.3	8	97.0	1,25	40.0	6,7
Trang	74.6	88.9	24	63.3	4,5	99.0	13	28.0	6
Songkhla	76.7	86.0	20	67.4	18	100.0	3	57.0	18
Narathiwat	76.5	93.6	20	68.8	5	99.0	20,21	50.0	5

สถานี Station	ลมผิวพื้น Surface Winds								
	ทิศร่วม Resultant Direction				ความแน่ทิศ Steadiness in %				กำลังลมอย่างมากที่สุดตามมาตราโบฟอร์ต Greatest force in Beaufort Scale
	เวลา 0700	เวลา 1000	เวลา 1300	เวลา 1600	เวลา 0700	เวลา 1000	เวลา 1300	เวลา 1600	
Chiangrai	S 3° E	N 6° E	N 36° E	N 17° E	69	96	28	45	7
Pai	N	N	N	N 2° W	7	27	70	66	4
Mae Hongson	E	S 45° E	S 86° W	S 59° W	3	5	20	38	5
Chiangmai	N	S 59° E	S 2° E	S 19° E	3	19	56	59	6
Nan	N 45° E	S 58° E	S 49° E	S 22° E	5	31	60	60	3
Lampang	E	S 20° W	S 40° W	S 6° W	5	38	51	59	4
Phrae	S 13° W	S 9° W	S 2° W	S 1° E	10	40	72	82	5
Mae Sariang	Calm	S 35° W	S 1° E	S 28° W	—	52	59	71	7
Uttaradit	S 89° E	S 67° E	S 27° E	S 23° E	49	75	51	75	7
Loei	S 56° E	N 29° E	N 22° E	N 9° W	12	34	18	10	6
Nakhon Phanom	S 39° E	N 80° E	N 77° E	N 62° E	21	76	74	63	4
Udon Thani	N 31° E	N 55° E	N 51° E	N 56° E	19	52	42	35	7
Sakon Nakhon	S 45° E	N 86° E	N 62° E	N 51° E	19	52	63	47	5
Tak	S 3° E	S 84° E	S 80° W	S 10° W	16	13	13	37	5
Phitsanulok	S 18° E	S 12° E	S 4° E	S 1° W	21	47	52	66	8
Mae Sot	S 27° E	S 28° E	N 77° W	S 85° W	7	49	30	76	5
Mukdahan	N 73° E	S 88° E	N 89° E	N 82° E	45	75	69	73	7
Phetchabun	N 67° W	N 9° E	S 35° W	S 36° W	3	7	40	56	4
Khon Kaen	N 21° E	N 25° E	N 34° E	N 25° E	46	62	71	69	7
Roi Et	E	S 81° E	S 65° E	S 48° E	48	63	47	39	4
Nakhon Sawan	S 11° E	S 3° W	S 1° E	S 6° E	33	59	69	66	6
Chaiyaphum	N 58° E	N 72° E	N 76° E	S 85° E	31	65	54	39	4
Ubon Ratchathani	N 39° E	S 85° E	W	N 30° W	21	39	1	26	6
Nakhon Ratchasima	N 45° E	N 40° E	N 57° E	N 45° E	14	51	54	28	8
Surin	N 69° E	S 89° E	S 81° E	S 86° E	46	56	60	43	4
Lopburi	S 42° E	S 49° E	S 28° E	S 22° E	44	60	56	53	6
Suphanburi	S 4° E	S 27° W	S 23° W	S 24° W	20	22	25	32	6
Prachinburi	N 53° E	N 84° E	N 45° E	N 72° E	16	33	9	21	8
Sap Muang	N 45° E	N 45° E	N 38° E	N 56° E	9	32	58	24	4
Kanchanaburi	S 56° W	S 9° W	S 7° E	S 9° E	12	7	23	66	7
Don Muang	S 77° E	S 24° E	S 27° E	S 11° E	74	57	59	67	9
Aranyaprathet	—	—	—	—	—	—	—	—	—
Pom Phrachunlachomklao	S 63° E	S 55° E	S 28° E	S 17° E	29	52	71	79	5
Chonburi	S 75° E	S 9° E	S 80° W	S 27° W	64	20	37	44	4
Ko Sichang	S 13° E	S 72° E	S 60° W	S	30	31	26	39	6
Sattahip	S 7° E	S 24° E	S 20° W	S 29° W	16	32	66	60	6
Chanthaburi	N 37° E	N 41° E	S 8° E	S 15° W	16	30	10	37	8
Hua Hin	N 74° W	S 80° E	S 63° E	S 49° E	24	37	81	70	4
Prachuap Khirikhan	N 74° W	N 72° E	S 79° E	S 58° E	24	21	53	50	6
Khlong Yai	N 9° E	N 71° E	S 80° W	S 87° W	80	7	73	66	5
Chumphon	N 45° W	S 50° E	S 57° E	S 64° E	14	86	90	91	9
Ranong	N 36° E	N 41° E	N 42° W	N 45° W	45	30	44	28	6
Ban Don	N 45° E	N 74° E	N 43° E	N 47° E	5	61	67	63	4
Nakhon Si Thammarat	N 74° W	S 45° E	N 71° E	N 60° E	24	19	59	79	5
Phuket	N 45° E	N 48° E	N 60° E	N 50° E	9	88	79	56	4
Trang	N 72° E	N 69° E	N 80° E	N 82° E	10	63	73	70	7
Songkhla	S 8° E	S 63° E	S 80° E	N 86° E	46	92	93	99	7
Narathiwat	S 45° W	N 73° E	N 69° E	N 70° E	3	45	81	87	5

สถานี Station	ลมผิวพื้น Surface Winds														
	ทิศลม Wind Direction									กำลังลมตามมาตราโบฟอร์ต Wind Force in Beaufort Scale					
	ทำการตรวจเวลา 0700 Observation at 0700									ทำการตรวจเวลา 0700 Observation at 0700					
	Calm	N	NE	E	SE	S	SW	W	NW	1—3	4	5—6	7	8—9	> 9
Chiangrai	2	18	4	1	1	1	—	1	3	27	2	—	—	—	—
Pai	29	2	—	—	—	—	—	—	—	2	—	—	—	—	—
Mae Hongson	30	—	—	1	—	—	—	—	—	1	—	—	—	—	—
Chiangmai	30	1	—	—	—	—	—	—	—	—	1	—	—	—	—
Nan	29	1	—	1	—	—	—	—	—	2	—	—	—	—	—
Lampang	29	—	1	—	1	—	—	—	—	2	—	—	—	—	—
Phrae	26	1	—	—	—	3	1	—	—	5	—	—	—	—	—
Mae Sariang	31	—	—	—	—	—	—	—	—	—	—	—	—	—	—
Uttaradit	14	—	2	13	1	1	—	—	—	17	—	—	—	—	—
Loei	8	2	1	9	—	3	3	4	1	23	—	—	—	—	—
Nakhon Phanom	8	2	2	5	3	6	1	3	1	23	—	—	—	—	—
Udon Thani	15	2	1	7	—	—	—	3	3	16	—	—	—	—	—
Sakon Nakhon	22	—	—	3	3	2	—	1	—	9	—	—	—	—	—
Tak	21	—	—	3	—	4	1	2	—	10	—	—	—	—	—
Phitsanulok	22	1	—	—	3	5	—	—	—	9	—	—	—	—	—
Mae Sot	28	—	—	1	—	2	—	—	—	3	—	—	—	—	—
Mukdahan	12	2	4	11	—	1	—	1	—	17	2	—	—	—	—
Phetchabun	29	1	—	—	—	—	—	1	—	2	—	—	—	—	—
Khon Kaen	14	5	10	—	—	—	—	1	1	17	—	—	—	—	—
Roi Et	16	—	1	13	1	—	—	—	—	14	1	—	—	—	—
Nakhon Sawan	15	—	—	4	1	8	2	1	—	14	2	—	—	—	—
Chaiyaphum	21	1	5	4	—	—	—	—	—	9	1	—	—	—	—
Ubon Ratchathani	13	5	5	—	5	—	—	3	—	18	—	—	—	—	—
Nakhon Ratchasima	25	2	2	2	—	—	—	—	—	6	—	—	—	—	—
Surin	10	1	13	—	6	1	—	—	—	20	1	—	—	—	—
Lopburi	7	1	4	2	8	8	—	1	—	21	2	1	—	—	—
Suphanburi	11	3	3	—	2	8	3	1	—	20	—	—	—	—	—
Prachinburi	24	—	4	2	—	—	—	1	—	7	—	—	—	—	—
Sap Muang	28	—	3	—	—	—	—	—	—	2	1	—	—	—	—
Kanchanaburi	19	1	—	1	1	4	—	3	2	11	1	—	—	—	—
Don Muang	2	—	4	13	10	1	—	—	1	27	2	—	—	—	—
Aranyaprathet	—	—	—	—	—	—	—	—	—	—	—	—	—	—	—
Pom Phrachunlachomklao	7	2	7	2	2	10	—	—	1	24	—	—	—	—	—
Chonburi	3	—	2	18	2	4	1	1	—	28	—	—	—	—	—
Ko Sichang	11	5	—	1	1	13	—	—	—	19	—	1	—	—	—
Sattahip	5	5	2	4	1	7	5	2	—	25	—	1	—	—	—
Chanthaburi	26	1	4	—	—	—	—	—	—	2	2	1	—	—	—
Hua Hin	22	1	—	—	—	—	1	4	3	9	—	—	—	—	—
Prachuap Khirikhan	22	1	—	—	—	—	1	5	2	8	1	—	—	—	—
Khlong Yai	5	21	4	1	—	—	—	—	—	26	—	—	—	—	—
Chumphon	22	2	—	1	—	1	—	2	3	9	—	—	—	—	—
Ranong	11	6	7	5	—	—	—	2	—	19	1	—	—	—	—
Ban Don	29	—	2	—	—	—	—	—	—	2	—	—	—	—	—
Nakhon Si Thammarat	21	1	—	—	—	—	2	3	4	10	—	—	—	—	—
Phuket	28	—	3	—	—	—	—	—	—	3	—	—	—	—	—
Trang	27	1	—	3	—	—	—	—	—	4	—	—	—	—	—
Songkhla	13	—	—	2	3	10	3	—	—	14	2	2	—	—	—
Narathiwat	30	—	—	—	—	—	1	—	—	1	—	—	—	—	—

สถานี Station	ลมผิวพื้น Surface Winds														
	ทิศลม Wind Direction									กำลังลมตามมาตราโบฟอร์ต Wind Force in Beaufort Scal					
	ทำการตรวจเวลา 1000 Observation at 1000									ทำการตรวจเวลา 1000 Observation at 1000					
	Calm	N	NE	E	SE	S	SW	W	NW	1—3	4	5—6	7	8—9	>9
Chiangrai	—	25	4	1	—	—	—	—	1	29	1	1	—	—	—
Pai	23	8	—	—	—	—	—	—	—	8	—	—	—	—	—
Mae Hongson	29	—	—	1	—	1	—	—	—	2	—	—	—	—	—
Chiangmai	16	4	1	1	4	5	—	—	—	15	—	—	—	—	—
Nan	15	1	1	7	—	7	—	—	—	16	—	—	—	—	—
Lampang	10	—	1	1	3	6	7	1	2	21	—	—	—	—	—
Phrae	16	1	—	—	—	11	3	—	—	14	1	—	—	—	—
Mae Sariang	1	3	—	—	4	8	10	3	2	30	—	—	—	—	—
Uttaradit	3	—	1	16	6	5	—	—	—	28	—	—	—	—	—
Loei	1	8	2	9	1	2	1	3	4	30	—	—	—	—	—
NakhonPhanom	—	3	5	19	2	1	—	1	—	28	3	—	—	—	—
Udon Thani	2	6	2	14	2	—	—	1	4	28	1	—	—	—	—
SakonNakhon	6	—	6	12	4	—	—	3	—	22	3	—	—	—	—
Tak	6	5	—	9	1	4	1	5	—	23	2	—	—	—	—
Phitsanulok	4	—	3	3	2	15	1	2	1	27	—	—	—	—	—
Mae Sot	—	1	3	6	5	10	3	3	—	31	—	—	—	—	—
Mukdahan	1	—	5	19	1	4	1	—	—	29	1	—	—	—	—
Phetchabun	18	6	1	1	—	3	2	—	—	12	1	—	—	—	—
Khon Kaen	3	3	18	—	—	1	—	2	4	28	—	—	—	—	—
Roi Et	—	1	5	14	5	3	2	—	1	27	4	—	—	—	—
Nakhon Sawan	8	—	—	2	—	17	2	2	—	20	2	1	—	—	—
Chaiyaphum	1	—	13	13	—	—	4	—	—	29	1	—	—	—	—
Ubon Ratchathani	4	3	6	4	8	4	—	—	2	24	3	—	—	—	—
Nakhon Ratchasima	4	5	10	6	1	1	—	2	2	27	—	—	—	—	—
Surin	—	1	14	2	9	4	1	—	—	31	—	—	—	—	—
Lopburi	—	—	8	4	6	13	—	—	—	26	2	3	—	—	—
Suphanburi	—	2	7	1	2	4	13	—	2	31	—	—	—	—	—
Phrachinburi	3	4	3	12	—	5	—	4	—	24	2	2	—	—	—
Sap Muang	16	2	10	1	—	1	1	—	—	14	1	—	—	—	—
Kanchanaburi	2	2	3	5	2	7	1	4	5	29	—	—	—	—	—
Don Muang	2	2	1	3	7	14	1	—	1	18	10	1	—	—	—
Aranyaprathet	—	—	—	—	—	—	—	—	—	—	—	—	—	—	—
Pom Phrachunlachomklao	1	2	5	8	2	13	—	—	—	29	1	—	—	—	—
Chonburi	—	1	3	8	1	6	6	4	2	30	1	—	—	—	—
Ko Sichang	1	8	—	8	3	9	1	—	1	28	2	—	—	—	—
Sattahip	8	2	2	4	4	5	6	—	—	23	—	—	—	—	—
Chanthaburi	21	2	7	1	—	—	—	—	—	4	2	4	—	—	—
Hua Hin	6	2	6	6	4	4	2	1	—	24	1	—	—	—	—
Prachuap Khirikhan	1	11	3	2	3	10	—	—	1	29	—	1	—	—	—
Khlong Yai	6	3	4	6	1	3	2	6	—	24	—	1	—	—	—
Chumphon	—	—	1	7	17	6	—	—	—	28	2	1	—	—	—
Ranong	15	3	5	5	—	—	—	3	—	16	—	—	—	—	—
Bandon	8	2	7	12	1	1	—	—	—	23	—	—	—	—	—
Nakhon Si Thammarat	7	1	3	6	3	5	—	6	—	23	1	—	—	—	—
Phuket	2	—	27	1	—	1	—	—	—	27	2	—	—	—	—
Trang	6	1	12	10	—	1	1	—	—	22	2	1	—	—	—
Songkhla	—	—	1	11	19	—	—	—	—	11	17	3	—	—	—
Narathiwat	16	—	6	9	—	—	—	—	—	14	1	—	—	—	—

สถานี Station	ลมผิวพื้น Surface Winds														
	ทิศลม Wind Direction									กำลังลมตามมาตราโบฟอร์ต Wind Force in Beaufort Scale					
	ทำการตรวจเวลา 1300 Observation at 1300									ทำการตรวจเวลา 1300 Observation at 1300					
	Calm	N	NE	E	SE	S	SW	W	NW	1—3	4	5—6	7	8—9	> 9
Chiangrai	—	13	5	2	2	7	1	1	—	23	8	—	—	—	—
Pai	6	22	—	—	1	1	—	—	1	25	—	—	—	—	—
Mae Hongson	17	3	—	1	—	2	2	6	—	13	1	—	—	—	—
Chiangmai	3	1	2	—	6	12	6	—	1	26	2	—	—	—	—
Nan	2	1	—	14	1	12	—	1	—	29	—	—	—	—	—
Lampang	2	1	1	1	1	9	8	5	3	29	—	—	—	—	—
Phrae	5	1	—	1	—	22	1	1	—	26	—	—	—	—	—
Mae Sariang	—	—	—	2	10	7	8	1	3	23	8	—	—	—	—
Uttaradit	1	2	1	6	6	10	4	1	—	29	1	—	—	—	—
Loei	1	7	—	10	1	2	2	5	3	30	—	—	—	—	—
Nakhon Phanom	—	4	5	18	2	1	—	1	—	29	2	—	—	—	—
Udon Thani	1	5	3	12	2	1	—	2	5	29	—	1	—	—	—
Sakon Nakhon	7	2	12	8	1	1	—	—	—	21	3	—	—	—	—
Tak	—	3	2	7	2	3	2	11	1	25	6	—	—	—	—
Phitsanulok	—	4	1	1	4	16	4	—	1	31	—	—	—	—	—
Mae Sot	—	4	1	6	1	2	1	15	1	19	8	4	—	—	—
Mukdahan	—	—	5	20	—	3	1	1	1	31	—	—	—	—	—
Phetchabun	10	3	1	—	—	6	11	—	—	21	—	—	—	—	—
Khon Kaen	3	2	21	1	—	—	—	2	2	28	—	—	—	—	—
Roi Et	—	2	2	13	3	7	2	1	1	30	1	—	—	—	—
Nakhon Sawan	4	—	—	3	1	19	2	2	—	25	2	—	—	—	—
Chaiyaphum	3	—	10	13	—	—	4	1	—	27	1	—	—	—	—
Ubon Ratchathani	8	3	5	1	3	3	3	4	1	21	2	—	—	—	—
Nakhon Ratchasima	2	3	12	7	3	—	1	2	1	27	2	—	—	—	—
Surin	—	2	11	1	14	2	1	—	—	31	—	—	—	—	—
Lopburi	—	1	4	4	5	15	—	2	—	30	1	—	—	—	—
Suphanburi	—	4	2	3	3	7	7	2	3	30	—	1	—	—	—
Prachinburi	1	3	4	9	—	4	—	10	—	23	4	3	—	—	—
Sap Muang	4	4	16	2	1	—	2	1	1	20	7	—	—	—	—
Kanchanaburi	—	4	—	6	1	13	—	3	4	31	—	—	—	—	—
Don Muang	2	—	3	6	4	12	4	—	—	14	10	5	—	—	—
Aranyaprathet	—	—	—	—	—	—	—	—	—	—	—	—	—	—	—
Pom Phrachunlachomklao	—	—	3	6	2	20	—	—	—	29	2	—	—	—	—
Chonburi	—	—	3	5	1	1	6	13	2	30	1	—	—	—	—
Ko Sichang	1	8	—	1	—	12	1	7	1	30	—	—	—	—	—
Sattahip	2	1	—	2	1	12	11	2	—	28	—	1	—	—	—
Chanthaburi	2	4	7	1	2	6	7	2	—	19	9	1	—	—	—
Hua Hin	1	—	4	7	17	2	—	—	—	27	3	—	—	—	—
Prachaup Khirikhan	—	4	6	8	6	7	—	—	—	21	9	1	—	—	—
Khlong Yai	1	1	—	—	1	4	3	18	3	27	3	—	—	—	—
Chumphon	—	—	—	8	22	—	—	—	1	18	9	4	—	—	—
Ranong	3	5	7	1	—	—	1	13	1	22	4	2	—	—	—
Ban Don	2	9	8	8	2	—	—	—	2	29	—	—	—	—	—
Nakhon Si Thammarat	—	3	10	12	1	1	3	1	—	28	3	—	—	—	—
Phuket	2	—	21	4	3	1	—	—	—	27	2	—	—	—	—
Trang	—	2	8	16	2	2	1	—	—	17	9	5	—	—	—
Songkhla	—	—	1	22	8	—	—	—	—	7	19	5	—	—	—
Narathiwat	4	—	13	14	—	—	—	—	—	16	8	3	—	—	—

สถานี Station	ลมผิวพื้น Surface Winds														
	ทิศลม Wind Direction									กำลังลมตามมาตราโบฟอร์ต Wind Force in Beaufort Scale					
	ทำการตรวจเวลา 1600 Observation at 1600									ทำการตรวจเวลา 1600 Observation at 1600					
	Calm	N	NE	E	SE	S	SW	W	NW	1—3	4	5—6	7	8—9	> 9
Chiangrai	—	13	10	—	—	4	4	—	—	25	4	2	—	—	—
Pai	3	22	—	—	1	3	—	—	2	27	1	—	—	—	—
Mae Hongson	9	3	—	—	1	5	6	5	2	22	—	—	—	—	—
Chiangmai	5	1	1	1	8	13	1	—	1	25	1	—	—	—	—
Nan	6	1	—	6	1	17	—	—	—	25	—	—	—	—	—
Lampang	3	1	—	1	5	13	4	3	1	28	—	—	—	—	—
Phrae	3	1	—	1	—	25	1	—	—	28	—	—	—	—	—
Mae Sariang	—	—	1	—	5	6	15	3	1	16	9	6	—	—	—
Uttaradit	2	—	—	5	7	15	2	—	—	29	—	—	—	—	—
Loei	—	4	1	10	—	3	2	7	4	30	—	1	—	—	—
Nakhon Phanom	—	9	5	13	2	1	1	—	—	29	2	—	—	—	—
Udon Thani	1	5	6	7	4	1	2	2	3	30	—	—	—	—	—
Sakon Nakhon	5	5	10	6	—	3	—	2	—	23	3	—	—	—	—
Tak	—	—	—	9	1	8	3	10	—	26	4	1	—	—	—
Phitsanulok	2	1	1	1	2	19	4	—	1	28	1	—	—	—	—
Mae Sot	—	—	1	1	2	—	3	23	1	14	4	13	—	—	—
Mukdahan	1	3	5	18	1	3	—	—	—	30	—	—	—	—	—
Phetchabun	9	2	—	—	—	6	14	—	—	22	—	—	—	—	—
Khon Kaen	1	4	19	1	—	—	—	4	2	29	1	—	—	—	—
Roi Et	1	2	4	7	3	10	2	1	1	28	2	—	—	—	—
Nakhon Sawan	5	—	—	4	—	19	2	1	—	25	1	—	—	—	—
Chaiyaphum	4	—	7	11	—	4	4	—	1	27	—	—	—	—	—
Ubon Ratchathani	13	3	4	—	1	—	2	3	5	15	3	—	—	—	—
Nakhon Ratchasima	1	6	7	4	3	4	—	4	2	30	—	—	—	—	—
Surin	—	3	10	1	11	3	1	2	—	31	—	—	—	—	—
Lopburi	1	1	3	4	4	15	1	2	—	24	3	3	—	—	—
Suphanburi	1	2	4	3	—	8	9	3	1	27	3	—	—	—	—
Prachinburi	2	1	7	9	—	4	—	8	—	28	1	—	—	—	—
Sap Muang	4	1	11	4	2	—	6	2	1	23	4	—	—	—	—
Kanchanaburi	—	1	1	4	2	20	—	3	—	29	1	1	—	—	—
Don Muang	—	—	2	4	5	14	5	1	—	14	10	6	1	—	—
Aranyaprathet	—	—	—	—	—	—	—	—	—	—	—	—	—	—	—
Pom Phrachunlachomklao	—	—	3	2	4	22	—	—	—	30	1	—	—	—	—
Chonburi	—	1	2	2	3	9	7	5	2	25	6	—	—	—	—
Ko Sichang	1	6	—	2	1	17	2	—	2	28	2	—	—	—	—
Sattahip	2	1	—	1	2	10	10	3	2	28	1	—	—	—	—
Chanthaburi	8	2	2	1	—	11	6	—	1	23	—	—	—	—	—
Hua Hin	1	—	4	4	15	6	—	1	—	27	3	—	—	—	—
Prachuap Khirikhan	—	2	5	6	7	9	1	—	1	24	7	—	—	—	—
Khlong Yai	6	—	1	—	—	2	2	18	2	25	—	—	—	—	—
Chumphon	1	—	—	13	17	—	—	—	—	17	11	2	—	—	—
Ranong	5	1	7	3	—	—	2	11	2	19	5	2	—	—	—
Ban Don	2	5	10	8	2	—	—	—	4	27	2	—	—	—	—
Nakhon Si Thammarat	2	2	13	13	—	—	—	—	1	21	8	—	—	—	—
Phuket	2	—	22	1	—	2	3	1	—	29	—	—	—	—	—
Trang	5	—	6	17	—	2	—	—	1	8	10	8	—	—	—
Songkhla	—	—	4	26	1	—	—	—	—	5	18	8	—	—	—
Narathiwat	2	—	13	16	—	—	—	—	—	19	9	1	—	—	—

สถานี Station	จำนวนเมฆ Cloud Amount 0—8		ทรรศนวิสัย Visibility Km.		จำนวนฝนตก มม. Rainfall in mm.				จำนวนน้ำระเหย มม. Evaporation (piche) mm.		
	เวลา 0700	เวลา 1300	เวลา 0700	เวลา 1300	วันมีฝน Rainy day	จำนวนฝนตก Total Amount	มากที่สุดในวันหนึ่ง Heaviest in 24 hours Amount	จำนวนวันที่ Date	รวมทั้งเดือน Total for Month	มากที่สุดในวันหนึ่ง Greatest in one day	วันที่ Date
Chiangrai	4.5	3.2	4.1	6.3	2	42.4	21.7	1	78.1	5.1	11
Pai	3.3	3.7	5.9	10.0	1	0.7	0.7	23	134.1	6.1	15
Mae Hongson	3.3	2.8	2.1	3.6	—	—	—	—	122.6	5.5	12
Chiangmai	4.0	2.6	5.0	4.9	5	16.9	7.8	1	144.5	6.4	11
Nan	3.1	2.9	2.1	3.7	5	14.9	7.7	23	—	—	—
Lampang	3.3	2.8	3.4	4.2	2	3.4	3.3	23	155.1	7.2	6
Phrae	3.4	1.8	2.3	4.3	—	—	—	—	174.2	6.9	27
Mae Sariang	3.1	1.7	0.9	3.2	—	—	—	—	134.1	5.5	24
Uttaradit	5.0	2.9	5.2	7.0	3	8.8	6.8	27	124.8	4.8	8
Loei	3.3	3.0	2.0	4.0	10	60.6	39.9	28	110.9	6.2	8
Nakhon Phanom	3.9	3.6	9.2	14.1	4	11.2	4.2	12	109.3	5.3	31
Udon Thani	3.5	3.4	2.0	4.9	7	17.5	9.2	12	104.7	4.8	31
Sakon Nakhon	4.9	3.9	8.8	9.2	6	12.1	3.9	28	98.9	4.9	8
Tak	3.8	2.8	4.0	4.1	—	—	—	—	171.3	7.8	13
Phitsanulok	4.8	4.2	5.4	7.7	5	66.0	53.8	11	86.7	4.1	7
Mae Sot	2.5	1.9	1.7	7.0	2	5.5	4.9	18	131.2	5.7	12
Mukdahan	4.5	4.2	3.5	6.3	6	75.0	44.6	29	110.8	5.9	15
Phetchabun	4.1	3.6	5.9	9.5	8	78.3	26.6	28	63.5	3.3	7
Khon Kaen	4.4	3.8	5.4	7.0	6	16.6	10.0	28	130.4	7.0	8
Roi Et	4.3	3.6	4.1	5.6	4	25.4	16.1	28	116.6	5.2	9
Nakhon Sawan	5.8	4.5	6.1	7.5	5	99.9	48.2	28	122.2	5.0	24,26
Chaiyaphum	5.0	4.2	7.1	7.9	4	44.5	25.0	23	115.6	6.6	9
Ubon Ratchathani	5.4	4.6	9.1	11.9	8	37.4	14.0	29	122.0	5.5	16
Nakhon Ratchasima	4.7	4.8	5.4	7.6	8	29.7	10.2	22	109.2	5.4	6
Surin	5.5	5.6	6.7	8.0	5	17.1	8.5	26	133.8	6.3	6
Lopburi	6.4	6.0	7.8	8.0	3	25.4	21.9	23	130.1	7.2	19
Suphanburi	4.4	4.1	2.0	6.7	6	63.2	36.8	23	98.4	4.3	6,7,10
Prachinburi	4.1	5.3	5.3	6.6	5	77.9	34.7	23	104.6	8.8	17
Sap Muang	4.7	4.6	3.0	10.9	8	104.7	48.0	22	76.2	4.7	8
Kanchanaburi	4.6	3.6	3.0	6.5	7	94.2	41.1	12	117.1	6.1	5
Don Muang	5.3	4.8	4.7	10.5	5	31.0	11.0	23	—	—	—
Aranyaprathet	—	—	—	—	—	—	—	—	—	—	—
Pom Phrachunlachomklao	3.8	3.0	7.3	9.4	6	15.1	6.6	1	128.6	5.8	17
Chonburi	4.9	4.9	6.9	8.8	9	24.6	12.0	10	89.1	5.1	19
Ko Sichang	5.0	4.1	9.8	13.8	9	93.5	58.7	1	74.3	4.0	3
Sattahip	5.1	4.1	5.3	5.9	13	167.4	69.4	21	66.8	4.2	19
Chanthaburi	5.7	6.5	2.1	6.3	13	242.5	46.9	10	79.2	5.6	18
Hua Hin	4.5	3.5	9.4	11.6	5	64.9	57.7	23	89.4	4.2	20
Prachuap Khirikhan	4.6	4.1	4.7	6.4	10	89.1	49.6	1	64.1	3.0	1
Khlong Yai	6.8	5.4	4.3	5.5	13	207.7	94.7	10	55.5	3.1	3
Chumphon	6.3	5.8	4.4	14.4	10	115.2	42.1	21	55.0	2.6	7
Ranong	6.2	6.3	6.5	9.5	12	111.1	51.6	24	64.0	3.5	6,20
Ban Don	5.0	5.9	5.2	8.6	7	42.1	34.5	26	68.7	3.2	2
Nakhon Si Thammarat	5.8	5.5	3.1	4.9	10	88.9	37.1	3	—	—	—
Phuket	4.3	3.8	9.2	10.8	11	142.7	68.2	24	99.9	4.9	8
Trang	4.7	5.9	0.9	1.2	6	81.7	40.0	25	109.5	5.5	19
Songkhla	6.6	5.4	12.2	14.1	8	184.1	128·6	2	130.0	7.1	18
Narathiwat	4.6	4.1	10.2	16.5	7	72.6	47.5	20	80.0	3.5	2,15,16

สถานี Station	ทรรศนวิสัย Visibility									
	Number of Observations									
	<0 .5 Km.	0.05— 0.1Km.	0.2— 0.5Km.	0.6— 1.0Km.	2—4 Km.	5—10 Km.	11—20 Km.	21—30 Km.	31—50 Km.	> 50 Km.
Chiangrai	—	—	1	4	71	69	10	—	—	—
Pai	—	—	—	—	—	155	—	—	—	—
Mae Hongson +	—	—	1	38	94	53	—	—	—	—
Chiangmai *	—	—	—	4	36	205	3	—	—	—
Nan	—	—	—	8	141	6	—	—	—	—
Lampang +	—	—	—	—	128	58	—	—	—	—
Phrae	—	—	—	—	105	50	—	—	—	—
Mae Sariang	—	—	1	36	97	21	—	—	—	—
Uttaradit +	—	—	—	—	84	93	9	—	—	—
Loei	—	1	4	32	77	39	2	—	—	—
Nakhon Phanom +	—	—	1	—	3	54	128	—	—	—
Udon Thani *	—	1	4	36	135	72	—	—	—	—
Sakon Nakhon	—	—	—	—	5	148	2	—	—	—
Tak	—	—	—	—	153	2	—	—	—	—
Phitsanulok *	—	—	2	3	25	209	9	—	—	—
Mae Sot	1	—	3	34	44	61	12	—	—	—
Mukdahan	—	1	1	55	42	49	7	—	—	—
Phetchabun	—	—	—	2	8	145	—	—	—	—
Khon Kaen +	—	—	—	—	—	186	—	—	—	—
Roi Et +	—	—	—	2	49	135	—	—	—	—
Nakhon Sawan +	—	—	—	5	8	166	7	—	—	—
Chaiyaphum	—	—	—	—	14	131	10	—	—	—
Ubon Ratchathani +	—	—	—	1	10	95	80	—	—	—
Nakhon Ratchasima *	—	—	—	—	20	228	—	—	—	—
Surin +	—	—	—	—	—	186	—	—	—	—
Lopburi +	—	—	1	3	—	182	—	—	—	—
Suphanburi	—	—	1	14	75	65	—	—	—	—
Prachinburi	—	—	—	—	5	150	—	—	—	—
Sap Muang	—	1	4	12	38	61	39	—	—	—
Kanchanaburi +	—	1	5	4	74	92	10	—	—	—
Don Muang *	—	—	—	—	15	151	82	—	—	—
Aranyaprathet +	—	—	—	—	—	—	—	—	—	—
Pom Phrachunlachomklao	—	—	—	—	—	155	—	—	—	—
Chonburi +	—	1	—	—	1	165	19	—	—	—
Ko Sichang	—	—	—	—	3	46	106	—	—	—
Sattahip *	—	—	—	—	12	236	—	—	—	—
Chanthaburi *	—	2	12	47	50	137	—	—	—	—
Hua Hin +	—	—	—	—	—	107	79	—	—	—
Prachuap Khirikhan	—	—	—	—	33	122	—	—	—	—
Khlong Yai	—	—	7	8	55	85	—	—	—	—
Chumphon +	—	1	—	2	12	108	63	—	—	—
Ranong +	—	—	—	—	15	149	22	—	—	—
Ban Don *	—	2	—	1	27	218	—	—	—	—
Nakhon Si Thammarat	—	—	—	2	86	67	—	—	—	—
Phuket	—	—	1	—	—	89	65	—	—	—
Trang	—	—	4	118	33	—	—	—	—	—
Songkhla *	—	—	—	—	1	48	199	—	—	—
Narathiwat	—	—	—	—	2	27	126	—	—	—

*** Observation for 8 times per day.**

+ Observation for 6 times per day.

Other stations 5 times per day.

สถานี Station	จำนวนวันที่มี Number of days with						
	○	◑	◐	●	⌓	≡	═
Chiangrai	0	19	11	1	30	4	28
Pai	0	15	16	0	31	0	31
Mae Hongson	0	22	9	0	10	0	28
Chiangmai	3	16	12	0	0	0	23
Nan	6	14	10	1	0	0	29
Lampang	3	14	13	1	0	0	19
Phrae	3	24	4	0	0	5	15
Mae Sariang	4	23	4	0	22	18	12
Uttaradit	2	12	15	2	31	0	21
Loei	6	10	12	3	14	6	18
Nakhon Phanom	3	15	11	2	5	1	20
Udon Thani	8	8	14	1	13	0	29
Sakon Nakhon	1	14	12	4	3	0	4
Tak	4	12	13	2	0	0	6
Phitsanulok	0	10	19	2	30	0	22
Mae Sot	2	24	5	0	0	6	25
Mukdahan	1	15	10	5	17	9	13
Phetchabun	0	16	12	3	31	3	10
Khon Kaen	0	15	16	0	0	0	19
Roi Et	3	12	15	1	1	0	24
Nakhon Sawan	0	9	19	3	31	0	17
Chaiyaphum	0	11	17	3	0	0	6
Ubon Ratchathani	1	11	16	3	1	0	15
Nakhon Ratchasima	0	13	15	3	21	0	25
Surin	0	9	18	4	31	0	24
Lopburi	0	0	28	3	20	0	30
Suphanburi	0	14	15	2	8	8	20
Prachinburi	0	10	18	3	31	1	21
Sap Muang	0	10	18	3	12	12	19
Kanchanaburi	0	15	14	2	13	3	21
Don Muang	0	10	20	1	5	2	31
Aranyaprathet	—	—	—	—	—	—	—
Pom Phrachunlachomklao	0	18	13	0	0	0	7
Chonburi	0	8	22	1	29	1	22
Ko Sichang	0	11	18	2	4	0	11
Sathahip	0	14	15	2	17	0	15
Chanthaburi	0	3	24	4	21	6	29
Hua Hin	3	14	13	1	0	0	0
Prachuap Khirikhan	0	11	18	2	4	0	30
Khlong Yai	1	2	19	9	0	4	26
Chumphon	0	5	24	2	28	3	19
Ranong	0	3	23	5	23	1	4
Ban Don	0	5	23	3	9	6	24
Nakhon Si Thammarat	0	3	25	3	30	0	30
Phuket	0	11	18	2	14	0	16
Trang	0	5	25	1	10	15	13
Songkhla	0	0	29	2	20	0	2
Narathiwat	0	11	19	1	21	0	12

สถานี Station	จำนวนวันที่มี Number of days with					
	∞	△	↘	(⚡)	⚡	∀
Chiangrai	29	1	1	4	1	0
Pai	31	0	2	0	1	0
Mae Hongson	31	0	1	2	0	0
Chiangmai	31	0	7	6	3	0
Nan	29	0	0	5	2	0
Lampang	31	0	4	3	1	2
Phrae	27	0	0	2	0	0
Mae Sariang	31	0	0	0	0	0
Uttaradit	30	0	8	3	1	0
Loei	30	0	14	5	5	0
Nakhon Phanom	25	0	1	0	3	0
Udon Thani	31	0	3	1	2	0
Sakon Nakhon	5	0	2	3	1	0
Tak	31	0	3	2	0	0
Phitsanulok	19	0	8	4	4	0
Mae Sot	31	0	6	2	1	0
Mukdahan	25	0	3	2	4	1
Phetchabun	14	0	16	0	6	0
Khon Kaen	13	0	8	0	5	0
Roi Et	31	1	6	1	3	0
Nakhon Sawan	29	0	4	2	0	0
Chaiyaphom	17	0	2	4	2	0
Ubon Ratchathani	17	0	5	0	1	0
Nakhon Ratchasima	24	1	11	1	4	0
Surin	23	0	12	5	4	0
Lopburi	31	0	20	6	1	0
Suphanburi	5	0	9	5	3	0
Prachinburi	14	0	17	1	5	0
Sap Muang	18	0	3	5	7	0
Kanchanaburi	26	0	11	2	1	0
Don Muang	12	0	9	1	4	0
Aranyaprathet	—	—	—	—	—	—
Pom Phrachunlachomklao	0	0	0	3	2	0
Chonburi	22	0	19	6	3	0
Ko Sichang	12	0	7	16	3	0
Sattahip	14	0	9	6	4	1
Chanthaburi	17	0	4	2	13	0
Hua Hin	0	0	8	5	3	0
Prachuap Khirikhan	29	0	11	5	1	0
Khlong Yai	24	0	8	5	11	0
Chumphon	11	0	15	4	2	0
Ranong	3	0	20	2	14	0
Ban Don	17	0	16	8	4	0
Nakhon Si Thammarat	27	0	7	9	4	0
Phuket	25	0	9	6	7	0
Trang	23	0	20	2	9	0
Songkhla	16	0	16	6	0	0
Narathiwat	6	0	4	2	2	0

รายงานฝนตกของบางสถานีประจำเดือน มีนาคม ๒๕๐๒

Rainfall Report of some selected stations for month of March 1959

สถานีตรวจน้ำฝน Rainfall Station	จำนวนฝนตก Amount			ต่างจากปรกติ Departure
	วันฝนตก Rainy days	๒๕๐๒ 1959	๒๕๐๑ 1958	mm.
ภาคเหนือ Northern Part				
1. Chiangrai *	2	42.4	34.2	+ 19.2
2. Mae Hongson *	—	—	47.3	— 10.5
3. Mae Sariang *	—	—	44.7	— 7.7
4. Chiangmai *	5	16.9	32.9	+ 2.8
5. Nan *	5	14.6	22.0	— 7.4
6. Lamphun	...	...	...	—
7. Lampang *	2	3.4	95.8	— 17.4
8. Phrae *	—	—	36.5	— 30.5
9. Uttaradit *	3	8.8	26.6	— 13.5
ภาคตะวันออกเฉียงเหนือ Northeastern Part				
1. Nong Khai	4	35.0	13.2	+ 9.2
2. Loei *	10	60.6	25.1	+ 24.1
3. Udon Thani *	7	17.5	41.6	— 45.7
4. Sakon Nakhon *	6	12.1	61.0	— 42.8
5. Khon Kaen *	6	16.6	8.7	— 12.9
6. Maha Sarakham	1	43.7	15.7	+ 15.5
7. Roi Et *	4	25.4	10.8	— 11.5
8. Mukdahan *	6	75.0	1.1	+ 32.2
9. Chaiyaphum *	4	44.5	42.9	— 3.1
10. Ubon Ratchathani *	8	37.4	—	+ 1.3
11. Sisaket	3	53.3	—	+ 37.6
12. Buriram	2	63.2	64.1	+ 31.7
13. Nakhon Phanom *	4	11.2	49.3	— 8.6
14. Surin *	5	17.1	0.4	— 31.1
15. Nakhon Ratchasima *	8	29.7	13.1	— 19.8
ภาคกลาง Central Part				
1. Sukho Thai	2	16.6	4.4	— 19.7
2. Tak *	—	—	47.8	— 9.6
3. Mae Sot *	2	5.5	27.8	— 0.1
4. Phitsanulok *	5	66.0	102.1	+ 28.2
5 Kamphaeng Phet	1	42.3	...	—
6. Phichit	4	106.9	24.7	+ 93.4
7. Nakhon Sawan *	5	99.9	58.0	+ 76.0
8. Phetchabun *	8	78.3	43.7	+ 31.0
9. Uthai Thani	3	8.5	59.0	+ 8.5
10. Chainat	—	—	—	— 41.2
11. Singburi	2	2.4	79.7	— 34.5
12. Lopburi *	3	25.4	123.9	— 24.2
13. Ang Thong	4	19.4	5.0	— 9.2
14. Saraburi	4	90.9	...	+ 41.1
15. Suphanburi *	6	63.2	9.0	+ 21.8
16. Ayutthaya	2	6.7	8.8	— 30.9
17. Nakhon Nayok	3	49.4	4.0	— 1.6
18. Pathum Thani	4	106.0	—	+ 79.8

รายงานฝนตกของบางสถานี ประจำเดือน มีนาคม ๒๕๐๒

Rainfall Report of some selected stations for month of March 1959

สถานีตรวจน้ำฝน Rainfall Station	จำนวนฝนตก Amount			ต่างจากปรกติ Departure
	วันฝนตก Raindy days	๒๕๐๒ 1959	๒๕๐๑ 1958	mm.
19. Kanchanaburi *	7	94.2	0.8	+ 60.1
20. Nonthaburi	1	6.3	—	— 10.0
21. Nakhon Pathom	3	100.1	—	+ 63.1
22. Don Muang *	5	31.0	7.9	— 15.1
23. Thonburi	1	7.7	—	— 6.6
24. Bangkok *	4	20.8	3.2	— 16.1
25. Samut Prakan	4	15.4	26.7	— 21.3
26. Samut Sakhon	4	60.9	7.1	+ 31.7
27. Samut Songkhram	2	94.5	20.2	+ 75.4
ภาคตะวันออก **Eastern Part**				
1. Prachinburi *	5	77.9	8.7	— 20.2
2. Aranyaprathet *	...	...	26.3	—
3. Chachoengsao	5	72.7	15.4	+ 26.0
4. Chonburi *	9	24.6	7.4	— 22.6
5. Sattahip *	13	167.4	0.6	+ 101.2
6. Rayong	3	88.0	12.8	+ 37.7
7. Chanthaburi *	13	242.5	36.0	+ 179.2
8. Trat	6	86.5	22.6	— 5.8
9. Khlong Yai *	13	207.7	21.8	+ 43.7
ภาคใต้ **Southern Part**				
1. Ratburi	1	2.1	1.1	— 21.3
2. Phetburi	1	28.3	—	+ 12.8
3. Hua Hin *	5	64.9	0.2	+ 45.8
4. Prachuap Khirikhan *	10	89.1	82.9	+ 42.7
5. Chumphon *	10	115.2	45.4	+ 37.9
6. Ranong *	12	111.1	1.8	+ 49.7
7. Ban Don *	7	42.1	0.2	+ 8.7
8. Phang – nga	...	...	8.7	—
9. Nakhon Si Thammarat *	10	88.9	1.6	— 7.2
10. Krabi	2	78.0	—	+ 14.1
11. Phuket *	11	142.7	20.7	+ 75.6
12. Phatthalung	10	213.8	36.1	—164.1
13. Trang *	6	81.7	79.3	+ 18.0
14. Songkhla *	8	184.1	40.2	+ 126.7
15. Pattani	3	40.8	32.4	+ 12.7
16. Satun	9	241·0	164.6	+ 166.4
17. Yala	...	...	45.3	—
18. Narathiwat *	7	72.6	93.9	— 38.2

* ผลการตรวจของสถานีตรวจอากาศกรมอุตุนิยมวิทยา
Data from Meteorological Department

— ไม่มีฝนตก **No Rainfall**

... ไม่ได้รับรายงาน **No Report**

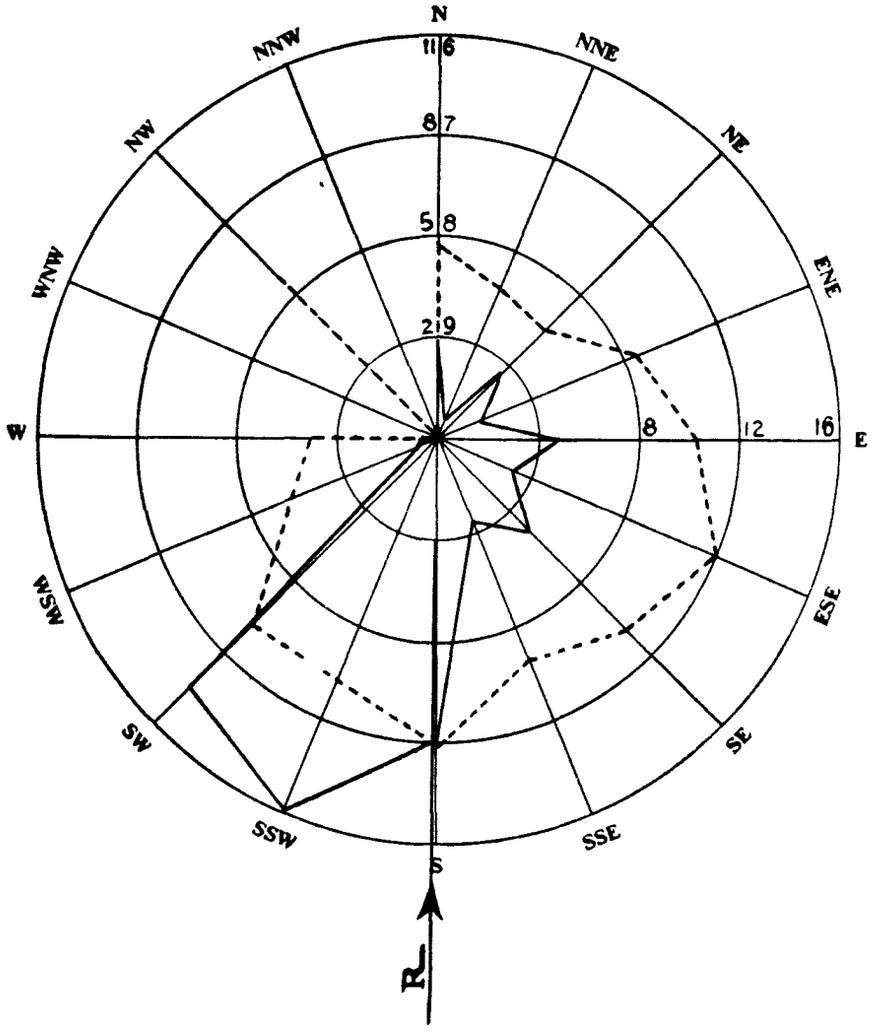

ผลสรุปการตรวจลมรายชั่วโมงของสถานี กรุงเทพ ฯ
Wind — Rose of Bangkok

เดือน มีนาคม ๒๕๐๒ ทิศร่วม (Resultant Direction) S 0° 28′ W March 1959

ทิศ Direction		N	NNE	NE	ENE	E	ESE	SE	SSE	S	SSW	SW	WSW	W	WNW	NW	NNW	Calm
ความถี่ Frequency	ชม. Hrs.	28	8	26	14	35	24	38	25	86	116	102	7	5	—	4	—	226
	%	3.8	1.1	3.5	1.9	4.7	3.2	5.1	3.4	11.6	15.6	13.7	0.9	0.7	—	0.5	—	30.4
ความเร็วรวม Distance Travelled	กม./ชม. Km./hr.	214.0	52.0	152.0	121.0	356.0	289.0	401.0	240.0	1049.0	1198.0	1037.0	43.0	25.0	—	36.0	—	—
ความเร็วเฉลี่ย Mean Velocity	กม./ชม. Km./hr.	7.6	6.5	5.9	8.6	10.2	12.0	10.6	9.6	12.2	10.3	10.2	6.1	5.0	—	9.0	—	—

——— เส้นความถี่ของลมในทิศต่าง ๆ เป็นจำนวนชั่วโมง

- - - - - ความเร็วลมเฉลี่ยเป็น กม./ชม. ในทิศต่างๆ

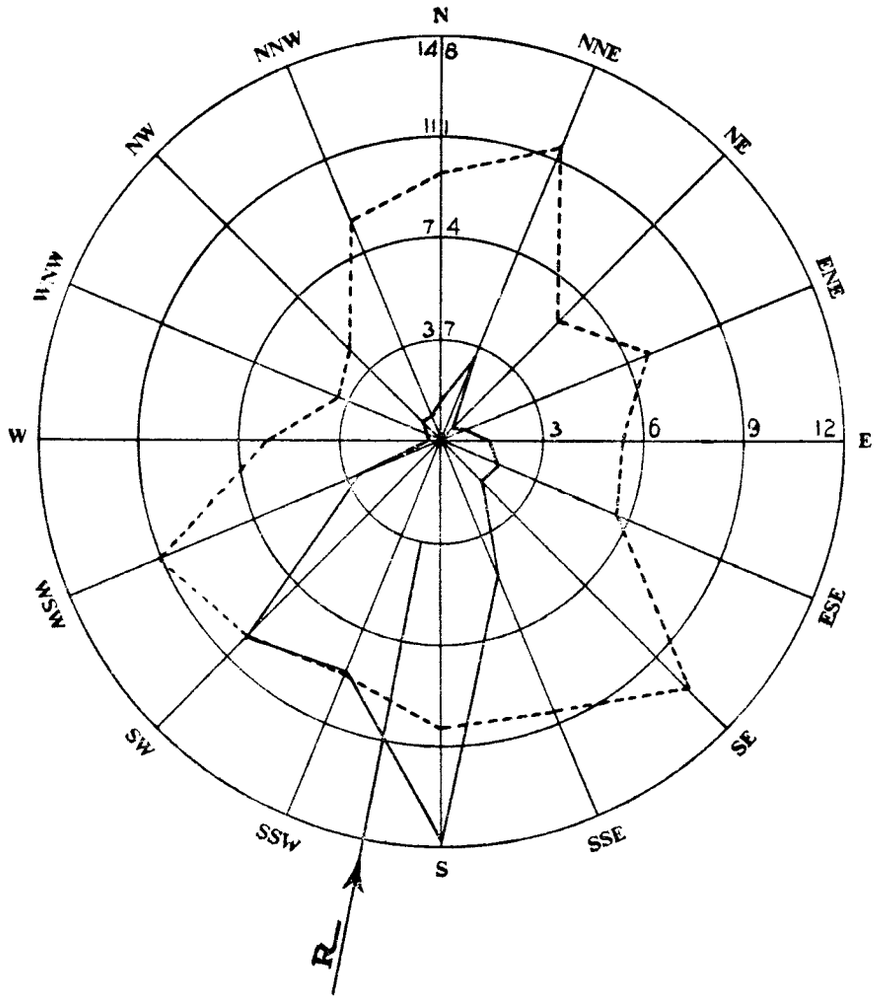

ผลสรุปการตรวจลมรายชั่วโมงของสถานี สัตหีบ
Wind—Rose of Sattahip

เดือน มีนาคม ๒๕๐๒ ทิศร่วม (Resultant Direction) S 10° 21′ W March 1959

ทิศ Direction		N	NNE	NE	ENE	E	ESE	SE	SSE	S	SSW	SW	WSW	W	WNW	NW	NNW	Ca
ความถี่ Frequency	ชม. Hrs.	16	33	7	11	18	21	21	53	147	92	101	32	6	4	10	11	16
	%	2.2	4.4	0.9	1.5	2.4	2.8	2.8	7.1	19.8	12.4	13.6	4.3	0.8	0.5	1.3	1.5	21
ความเร็วรวม DistanceTravelled	กม./ชม. Km./hr.	124.8	307.8	35.1	73.4	96.5	116.8	214.9	456.1	1230.0	699.1	816.3	292.6	30.3	13.0	39.0	79.2	—
ความเร็วเฉลี่ย Mean Velocity	กม./ชม. Km./hr.	7.8	9.3	5.0	6.7	5.4	5.6	10.2	8.6	8.4	7.6	8.1	9.1	5.1	3.3	3.9	7.2	—

——— เส้นความถี่ของลมในทิศต่าง ๆ เป็นจำนวนชั่วโมง

- - - - - ความเร็วลมเฉลี่ยเป็น กม./ชม. ในทิศต่าง ๆ

บัญชีแสดงรายการที่ตั้งสถานีตรวจอากาศชายทะเล

List of Coastal Meteorological Stations with their Geographical Position.

Station	ตำบลที่ตั้งของสถานี Geographical Positions						สูงจากระดับทะเลเป็นเมตร Altitude in m.	หมายเหตุ Remarks
	แลต. Lat. N.			ลอง. Long. E.				
	°	'	"	°	'	"		
San Don	13	26	31	100	36	16	19.0	
Hin Sampayue	13	33	55	100	48	07	11.3	
Ko Phai	12	55	51	100	40	25	144.0	
Rayong	12	39	37	101	16	26	18.5	
Ko Chuang	12	30	56	100	57	33	150.0	
Laem Sing	12	28	07	102	03	43	82.4	
Laem Ngop	12	10	10	102	23	46	11.0	
Lang Suan	09	56	32	99	09	45	14.0	
Ko Prap	09	13	20	99	15	25	78.0	
Ko Tapao Noi	07	49	49	98	25	37	55.0	
Laem Ta Chi	06	57	00	101	17	36	29.4	

สรุปผลการตรวจอุตุนิยมวิทยาของสถานีตรวจอากาศชายทะเล ประจำเดือน มีนาคม ๒๕๐๒

Monthly Summary of Meteorological Observations for Coastal Stations for Month of March 1959

Coastal Station	เมฆ / Clouds				
	จำนวนวันที่มี / Number of days with				
	Clear	Partly cloudy (1—4 oktas)	Cloudy (5—7 oktas)	Overcast (8 oktas)	Mean cloudiness (0—8 oktas)
San Don	0	13	18	0	5
Hin Sampayue	0	16	14	1	5
Ko Phai	0	15	16	0	4
Rayong	0	3	18	10	6
Ko Chuang	0	14	14	3	5
Laem Sing	0	13	16	2	4
Laem Ngop	0	5	26	0	6
Lang Suan	0	9	20	2	5
Ko Prap	0	13	18	0	5
Ko Tapao Noi	0	8	19	4	6
Laem Ta Chi	0	3	26	2	6

สรุปผลการตรวจอุตุนิยมวิทยาของสถานีตรวจอากาศชายทะเล ประจำเดือน มีนาคม ๒๕๐๒

Monthly Summary of Meteorological Observations for Coastal Stations for Month of March 1959

Station	ทรรศนวิสัย Visibility — จำนวนครั้งที่มีการตรวจ Number of Observation										จำนวนวันที่มี Number of days with		
	<0.05 Km.	0.05—0.1 Km.	0.2—0.5 Km.	0.6—1 Km.	2—4 Km.	5—10 Km.	11—20 Km.	21—30 Km.	31—50 Km.	> 50 Km.	Thunder—storm	Lightning	Fog
San Don	0	0	0	3	33	70	18	0	0	0	0	8	3
Hin Sampayue	0	0	0	1	32	39	52	0	0	0	0	0	0
Ko Phai	0	0	0	6	39	71	8	0	0	0	0	7	6
Rayong	0	0	0	0	1	6	117	0	0	0	1	3	0
Ko Chuang	0	0	4	8	17	45	50	0	0	0	2	8	4
Laem Sing	0	0	0	0	0	1	91	32	0	0	4	0	0
Laem Ngop	0	0	0	0	0	124	0	0	0	0	0	18	0
Lang Suan	0	0	0	0	48	28	48	0	0	0	0	11	0
Ko Prap	0	0	0	27	76	12	9	0	0	0	0	6	11
Ko Tapao Noi	0	0	0	5	44	58	17	0	0	0	0	15	5
Laem Ta Chi	0	0	3	12	71	26	12	0	0	0	0	12	0

Note :— Each of stations observed 4 times per day.

สรุปผลการตรวจอุตุนิยมวิทยาของสถานีตรวจอากาศชายทะเล ประจำเดือน มีนาคม ๒๕๐๒

Monthly Summary of Mateorological Observations for Coastal Stations for Month of March 1959

Station	ลักษณะทะเลและคลื่นใต้น้ำ จำนวนวันที่มี State of sea and swell Number of days with								
	Calm 0—0.1 m.	Smooth 0.1—0.5 m.	Slight 0.5—1.25 m.	Moderate 1.25—2.5 m.	Rough 2.5—4 m.	Very rough 4—6 m.	High 6—9 m.	Very high 9—14 m.	Swell
San Don	0	0	3	23	5	0	0	0	31
Hin Sampayue	0	3	5	20	3	0	0	0	28
Ko Phai	0	2	11	17	1	0	0	0	9
Rayong	0	0	0	12	16	3	0	0	0
Ko Chuang	0	0	0	29	2	0	0	0	30
Laem Sing	1	4	20	6	0	0	0	0	0
Laem Ngop	0	2	5	24	0	0	0	0	26
Lang Suan	0	0	3	23	4	1	0	0	28
Ko Prap	0	1	0	30	0	0	0	0	29
Ko Tapao Noi	0	0	0	25	6	0	0	0	31
Laem Ta Chi	0	0	0	24	7	0	0	0	31

LIBRARY
JUN 28 1955
WEATHER BUREAU

กรมอุตุนิยมวิทยา

สำนักนายกรัฐมนตรี

รายงานอุตุนิยมวิทยาประจำเดือน

ปีที่ ๒๔ ฉบับที่ ๔

เมษายน ๒๕๐๒

METEOROLOGICAL DEPARTMENT

OFFICE OF THE PRIME MINISTER

MONTHLY METEOROLOGICAL BULLETIN

Vol. 24 Part 4

April 1959

พลเรือโท สนิธ เวสารัชชนันท์

อธิบดี

Sanit Vesa-rajananda

Vice Admiral, Director General

จำนวน ๒๐๐ เล่ม

๒๐ มิถุนายน ๒๕๐๗

สารบาญ

INDEX

หน้า
Page

คำนำ
Introduction ... ... ก *A*

บัญชีแสดงรายการที่ตั้งสถานีตรวจอากาศ
List of Meteorological Stations with their Geographical Positions 1

ลมฟ้าอากาศ
A Summary 2

รายงานผลการตรวจรายชั่วโมงประจำเดือนของสถานีกลางกรุงเทพ ฯ สำหรับ
Hourly values for Central Stations, Bangkok of

ความกดอากาศ *Pressure*

ความชื้นสัมพันธ์ *Relative Humidity*

อุณหภูมิ *Temperature*

ลม *Surface wind*

ฝน *Rainfall* 4

รายงานผลการตรวจเฉพาะเวลา 0700 1000 1300 1600
Observation at fixed hours of

ทรรศนวิสัย *Visibility*

จำนวนเมฆ *Amount of Clouds*

ชนิดของเมฆ *Form of Clouds* 10

รายงานค่าเฉลี่ยประจำวันและประจำเดือนของผลการตรวจอุตุนิยมวิทยาต่าง ๆ และสรุป

ผลการตรวจประจำเดือนของสถานีกลางกรุงเทพ ฯ
Daily and Monthly values of Meteorological Elements and Monthly Summary of Central Stations, Bangkok 11

สรุปผลการตรวจอุตุนิยมวิทยาประจำเดือนของบางสถานี
Summary of Observations of some selected Stations 14

รายงานฝนประจำเดือน
Monthly Rainfall report 27

สรุปผลการตรวจลมประจำเดือนของสถานีกลางกรุงเทพ ฯ
Wind - rose of Central Stations, Bangkok 29

สรุปผลการตรวจลมประจำเดือนของสถานีสัตหีบ
Wind - rose of Sattahip 30

สรุปผลการตรวจอุตุนิยมวิทยาของสถานีชายทะเล
Summary of Meteorological Observations for Coastal Stations 31

คำนำ

PREFACE

1. สถานีตรวจอากาศกลางกรุงเทพ ฯ แห่งกองสถานีตรวจอากาศ กรมอุตุนิยมวิทยา ตั้งอยู่ที่ถนนสุขุมวิท จังหวัดพระนคร ในแลต. 13° 44' น. ลอง. 100° 30' อ. สูงของบาโรเมตรจากระดับทะเล 16.37 เมตร เวลาที่ใช้ในการตรวจอุตุนิยมวิทยาใช้เวลากรุงเทพ ฯ และมีการตรวจอุตุนิยมวิทยาทุกชั่วโมง สำหรับสถานีอื่น ๆ ได้มีรายการแจ้งอยู่ในตารางแล้วและส่วนมากทำการตรวจวันละ 8 เวลาเท่านั้น

The Central Meteorological Station in Bangkok is situated at Lat. 13° 44' *N., Long.* 100° 30' *E., height of barometer* 16.37 *metres above Mean Sea-level. For all readings local standard time is used* (105 *th. degree M. E. G.*) *and hourly observations are maintained. For other stations generally eight observations are made at* 3 *hour intervals from* 0100 *to* 2200.

2. ความกดอากาศได้แก้อุณหภูมิ แลตติจูด และระดับทะเลแล้ว
Barometric readings are corrected for temperature, latitude and Mean Sea-level.

3. ทิศและความเร็วลมเป็นรายชั่วโมง ตรวจโดยเครื่องวัดลมชนิดอัตโนมัติแบบไดนส์
Hourly directions and velocities of the wind are taken from the record sheets of the Dines Pressure Tube Anemograph.

4. เธอร์โมเมตรทุกชนิดได้ติดตั้งไว้ในเรือนเธอร์โมเมตรแบบสเตเวนสัน
All thermometers are installed in Stevenson screen.

5. เครื่องหมายลมฟ้าอากาศและปรากฏการณ์บางอย่างทางอุตุนิยมวิทยา ในช่องหมายเหตุลมฟ้าอากาศใช้แบบสากล มีความหมายดังต่อไปนี้ :-
International Symbols are used in registering the state of weather and other meteorological phenomena.

B

○ ท้องฟ้าไม่มีเมฆ **Clear**

◑ ท้องฟ้ามีเมฆบางส่วน **Partly cloudy**

◐ ท้องฟ้ามีเมฆมาก **Cloudy**

● ท้องฟ้ามีเมฆมาก **Overcast**

∞ ฟ้าหรัวแห้ง ทรรศนวิสัยเกินกว่า 1000 เมตร **Haze**

↘ ฟ้าแลบในระยะไกล **Lightning**

= ฟ้าหรัวชื้น (หมอกบาง) ทรรศนวิสัยตั้งแต่ 1000 เมตร ถึง 2000 เมตร **Mist**

≡ หมอก ทรรศนวิสัยต่ำกว่า 1000 เมตร **Fog**

∀ พายุฝน **Squall**

⊙ ฝนละออง **Drizzle**

◉ ฝน **Rain**

⊙ ฝนผ่าน **Shower**

△▽ ฝนผ่านหรือฝนที่มีลูกเห็บเล็กน้อยหรือปานกลาง **Shower with slight or moderate hail**

⚡ พายุฟ้าคะนอง **Thunderstorm**

⚡ พายุฟ้าคะนองอย่างอ่อนมีฝน **Slight thunderstorm**

△⚡ พายุฟ้าคะนองอย่างอ่อนมีลูกเห็บ **Slight thunderstorm with hail**

⚡ พายุฟ้าคะนองอย่างปานกลางมีฝน **Moderate thunderstorm**

△⚡ พายุฟ้าคะนองอย่างปานกลางมีลูกเห็บ **Moderate thunderstorm with hail**

⚡ พายุฟ้าคะนองอย่างแรงมีฝน **Heavy thunderstorm**

△⚡ พายุฟ้าคะนองอย่างแรงมีลูกเห็บ **Heavy thunderstorm with hail**

(⚡) พายุฟ้าคะนองไม่ผ่านสถานี **Distant thunderstorm**

⊕ อาทิตย์ทรงกลด **Solar halo**

⊕ จันทร์ทรงกลด **Luna corona**

△ ลูกเห็บ **Hail**

⌒ น้ำค้าง **Dew**

กรมอุตุนิยมวิทยา
สำนักนายกรัฐมนตรี
พลเรือโท สนิธ เวสารัชชนันท์
อธิบดี

Meteorological Department
Office of the Prime Minister
Sanit Vesa-rajananda
Vice Admiral, Director-General

บัญชีแสดงรายการที่ตั้งสถานีตรวจอากาศ

List of Meteorological Stations with their Geographical Positions

สถานี Station	ตำบลที่ตั้งสถานี Geographical Positions				
	แลต. Lat. °	น. N. '	ลอง. Long. °	อ. E. '	สูงเป็นเมตร Alt. in m.
Chiangrai	19	55	99	50	416
Pai	19	20	98	50	540
Mae Hongson	19	18	97	50	271
Khun Yuam	18	52	97	54	—
Chiangmai	18	47	98	59	314
Nan	18	47	100	47	201
Lampang	18	15	99	30	243
Phrae	18	10	99	50	157
Mae Sariang	18	10	97	50	314
Uttaradit	17	37	100	08	63
Loei	17	32	101	30	211
Nakhon Phanom	17	30	104	20	140
Udon Thani	17	26	102	46	178
Sakon Nakhon	17	10	104	09	160
Tak	16	51	99	07	115
Phitsanulok	16	50	100	16	50
Mae Sot	16	40	98	33	210
Mukdahan	16	33	104	44	138
Phetchabun	16	25	101	08	114
Khon Kaen	16	20	102	51	157
Roi Et	16	03	103	41	140
Nakhon Sawan	15	48	100	10	28
Chaiyaphum	15	45	102	02	—
Ubon Ratchathani	15	15	104	53	123
Nakhon Ratchasima	14	58	102	07	181
Surin	14	53	103	29	145
Lopburi	14	48	100	37	13
Suphanburi	14	30	99	50	7
Prachinburi	14	10	101	10	7
Sap Muang	14	07	101	04	284
Kanchanaburi	14	01	99	32	28
Don Muang	13	55	100	36	10
Aranyaprathet	13	42	102	35	44
Pom Phrachunlachomklao	13	32	100	35	3
Chonburi	13	22	100	59	6
Ko Sichang	13	09	100	49	26
Sattahip	12	39	100	53	55
Chanthaburi	12	37	102	07	5
Hua Hin	12	34	100	48	3
Prachuap Khirikhan	11	48	99	48	5
Khlong Yai	11	47	102	53	4
Chumphon	10	27	99	15	3
Ranong	09	58	98	38	35
Ban Don	09	08	99	18	3
Nakhon Si Thammarat	08	25	99	58	5
Phuket	07	58	98	24	3
Trang	07	24	99	31	3
Songkhla	07	11	100	37	4
Narathiwat	06	26	101	50	4

ภาวะลมฟ้าอากาศ

ความกดและลม

ในสัปดาห์แรกและต้นสัปดาห์ที่สอง ทางตอนใต้ของภาคพื้นทวีปปกคลุมด้วยระบบของความกดอากาศต่ำเกือบทั่วไป ลมและความชันความกดอากาศมีกำลังอ่อนในประเทศไทยและบริเวณใกล้เคียง

ปลายสัปดาห์ที่สอง ปรากฏแนวเชียไลน์พาดจากทวายผ่านอ่าวไทย แล้วโค้งขึ้นไปทางทิศตะวันออกเฉียงเหนือ ความชันความกดอากาศและลมฝ่ายใต้กำลังอ่อนถึงปานกลางปกคลุมประเทศไทย

ในต้นสัปดาห์ที่สาม ลิ่มของความกดอากาศสูงจากประเทศจีนได้แผ่ลงมาปกคลุมเวียตนามและประเทศไทยตอนเหนือ

จากปลายสัปดาห์ที่สามตลอดถึงปลายเดือน มีร่องความกดอากาศต่ำพาดลงมาทางทิศตะวันออกเฉียงใต้จากบริเวณความกดอากาศต่ำในเวียตนามเหนือสู่ประเทศไทย ความชันความกดอากาศมีกำลังอ่อนลงในประเทศไทยและประเทศใกล้เคียง ลมแปรปรวน

อุณหภูมิ

เมื่อพิจารณาการผันแปรจากค่าปกติแล้ว ปรากฏว่ามีค่าสูงกว่าปกติทั่วไป แต่ส่วนมากสูงกว่าไม่ถึง 1.0°ซ.(1.8°ฟ.) นอกจากในภาคเหนือซึ่งสูงกว่าในราว 1.0° – 2.0°ซ. (1.8° – 3.6° ฟ.) อุณหภูมิสูงสุดและต่ำสุด วัดได้ 44.1° ซ. (111.4° ฟ.) ที่น่านในวันที่ 2 และ 15.0°ซ. (59.0°ฟ.) ที่ปายในวันที่ 4

ฝน

ฝนในเดือนนี้เป็นฝนชนิดพายุฟ้าคะนองและฝนเฉพาะแห่ง มีปริมาณมากกว่าปกติในตอนเหนือของภาคกลาง.

GENERAL WEATHER CONDITION

Pressure and Wind:

During the first and the beginning of the second week, event began with the system of low pressure covered the south continental areas. The wind and pressure gradient were week over Thailand and neighbouring areas.

At the end of the second week, a shear line extended from Tavoy acrossed the Gulf of Thailand, thence northeastward. Weak to moderate southerly wind prevailed over Thailand. In the early of the third week, the wedge of continental high pressure from China dominated Vietnam and Upper Thailand.

From the end of the third week toward the end of the month, continued with the trough of low pressure extended southeastward from a low cell over North Vietnam to Thailand. Pressure gradient was weakened over Thailand and the adjacent regions, variable wind.

Temperature:

On examining the variation from the nomal, it was an exess of temperature all over Thailand. These departures from nomal were mostly less than 1° C. (1.8° F.), except in the Northern part where they varied 1 – 2° C. (1.8 – 3.6° F.). the extreme maximum and minimum were 41.1° C. (111.4° F.) at Nan on the 2nd and 15.0° C. (59.0° F.) at Pai on the 4th.

Rainfall:

Rainfall during the month were mostly of the thunderstorm type and local. The total amount was higher than normal in the North of Central Part of Thailand.

กรุงเทพ ฯ เมษายน ๒๕๐๒ **Bangkok April 1959**

ความกดอากาศรายชั่วโมงประจำวัน เป็นมิลลิบาร์ 1000 + จำนวนในตาราง

Barometric Pressure at Sea — level in Millibars 1000 + the numbers in the tables

Time / Date	เวลากรุงเทพ ฯ								Bangkok Standard Time			
	0100	0200	0300	0400	0500	0600	0700	0800	0900	1000	1100	1200
1	11.22	10.42	09.76	09.46	10.26	11.06	11.86	12.66	13.22	13.36	12.96	12.16
2	10.56	10.02	09.76	09.76	10.02	10.11	10.51	11.46	11.62	11.76	11.71	11.21
3	10.42	09.46	09.22	09.22	10.02	10.82	11.46	12.16	12.56	12.56	12.26	11.62
4	09.76	09.22	08.66	08.26	08.56	08.96	09.62	10.31	10.56	10.56	10.42	09.06
5	08.02	07.36	06.66	06.56	06.11	06.56	07.46	08.26	09.22	09.36	08.66	08.26
6	08.42	07.06	06.82	06.82	06.96	07.62	08.42	10.16	11.06	11.12	10.96	10.42
7	11.06	10.16	09.62	09.46	10.16	10.96	11.36	12.26	12.56	12.56	12.16	11.46
8	09.86	09.46	09.06	08.82	09.06	09.46	10.26	11.06	11.36	10.96	10.51	09.46
9	07.06	06.42	05.76	05.46	05.86	06.32	07.22	08.26	08.66	08.82	08.26	07.36
10	06.42	05.86	05.36	05.36	05.76	06.02	06.96	08.16	08.96	09.22	08.82	08.02
11	06.82	06.42	05.86	05.86	05.96	06.51	07.11	07.76	08.02	08.21	08.02	07.46
12	06.82	06.26	06.02	05.86	06.22	06.96	07.46	08.42	08.96	09.06	09.01	08.66
13	07.76	07.36	07.06	07.36	07.46	08.42	09.62	10.72	10.82	10.66	10.66	10.02
14	09.01	08.82	08.91	09.12	09.46	10.26	10.66	12.56	12.96	12.96	12.56	12.16
15	11.86	10.92	10.42	10.66	11.36	11.86	12.66	12.96	13.76	13.62	12.66	12.26
16	10.26	09.86	09.71	09.71	09.96	10.42	11.01	12.26	12.16	12.16	11.78	11.22
17	08.96	08.42	08.42	08.42	08.56	09.36	10.02	10.56	11.06	11.12	10.82	10.16
18	09.86	09.22	08.96	09.22	09.76	10.16	10.96	11.46	11.62	11.62	11.36	10.26
19	07.41	07.22	07.01	07.01	07.36	07.52	08.51	09.31	09.76	09.46	08.67	07.34
20	07.36	06.72	06.32	06.16	06.51	07.01	07.52	08.42	08.96	09.22	08.42	07.46
21	07.76	07.52	06.96	06.66	07.62	08.16	09.31	10.02	10.42	10.56	09.46	08.66
22	08.21	07.76	07.06	06.82	06.66	07.06	07.76	08.66	08.61	09.01	08.82	07.86
23	05.41	04.82	04.56	04.56	05.06	05.46	06.56	07.22	07.52	07.46	06.82	06.16
24	06.11	05.41	04.82	05.36	05.71	05.86	06.56	07.86	08.42	08.11	07.52	07.22
25	06.96	05.86	05.36	05.36	05.86	06.26	07.06	07.92	08.16	08.02	07.36	06.21
26	05.62	05.36	05.36	05.62	05.86	06.26	07.01	07.62	08.26	07.86	07.36	06.56
27	05.62	05.06	04.82	04.82	05.36	06.16	06.91	07.62	07.76	07.62	07.62	07.36
28	07.46	06.82	06.66	06.56	06.42	06.66	07.22	08.66	09.62	09.76	09.46	08.26
29	10.16	09.62	08.96	09.46	10.26	11.22	12.16	12.42	12.66	12.56	12.51	11.76
30	12.16	11.36	10.66	10.82	11.41	11.46	12.21	13.22	13.46	13.22	12.96	12.56
Mean	08.48	07.88	07.49	07.55	07.85	08.36	09.11	10.01	10.43	10.42	10.02	09.29

Time / Date	1300	1400	1500	1600	1700	1800	1900	2000	2100	2200	2300	2400
1	10.66	09.62	08.56	07.76	07.46	09.01	09.86	10.26	10.51	10.96	10.96	11.01
2	09.81	08.66	07.81	07.31	07.12	07.76	08.56	09.62	10.66	11.06	11.62	11.22
3	10.66	09.76	08.66	08.16	08.16	08.42	09·22	09.86	10.42	10.91	10.96	10.61
4	07.76	06.66	06.02	05.36	05.31	05.92	06.51	07.46	08.02	08.56	08.66	08.56
5	07.46	06.42	05.46	04.26	04.02	05.06	06.31	07.06	07.91	08·56	09.86	10.02
6	09.36	08.51	07.62	06.96	06.82	07.62	08.26	09.46	10.56	11.86	12.16	11.46
7	10.26	09.46	08.96	08.66	08.26	07.86	08.56	09.41	09.86	10.42	10.66	10.16
8	08.66	07.06	06.02	05.46	05.31	05.62	05.86	06.56	07.06	07.46	07.62	07.46
9	06.16	04.82	04.02	03.46	03.06	03.71	04.56	05.41	06.02	06.82	07.36	06.96
10	06.82	05.62	04.72	04.26	04.16	04.66	05.06	05.76	06.26	06.66	06.96	07.22
11	06.96	06.16	05.36	04.72	04.26	04.52	05.52	06.02	06.16	07.01	07.31	07.22
12	07.86	07.22	06.16	05.62	05.22	05.22	05.86	06.61	07.22	07.76	08.11	08.16
13	09.36	08.11	06.91	05.71	06.32	06.11	06.96	07.91	09.06	10.02	09.86	10.02
14	11.36	10.16	09.22	08.96	08.82	09.86	11.06	12.02	13.36	13.36	13.22	12.42
15	10.96	09.76	08.82	08.42	08.26	08.56	08.66	09.36	10.26	10.82	10.82	10.56
16	10.16	09.06	08.16	07.22	07.36	07.36	08.32	08.42	09.12	09.62	09.71	09.36
17	09.46	08.42	07.76	07.06	07.22	07.71	08.16	08.26	09.22	10.02	10.21	10.21
18	08.82	07.62	06.96	06.16	05.76	06.61	07.62	08.02	09.01	09.01	08.66	08.02
19	06.36	05.46	04.36	03.46	03.16	04.56	05.36	06.26	07.76	08.26	08.42	08.16
20	06.56	05.22	04.56	03.62	03.86	04.16	05.36	06.11	06.56	07.46	08.02	08.02
21	07.46	06.42	05.76	06.02	06.16	06.82	07.41	07.71	08.82	09.62	09.36	08.72
22	06.42	05.22	04.16	03.46	03.36	03.36	04·82	05.62	06.32	06.66	06.91	06.16
23	04.96	04.26	03.22	02.51	03.22	03.86	04.16	04.96	05.62	06.21	06.32	06.21
24	06.26	05.22	04.16	03.41	03.31	04.26	05.86	06.02	07.36	08.02	07.86	07.62
25	05.36	04.26	03.46	03.06	03.06	04.56	05.36	05.62	06.66	06.82	06.44	06.42
26	05.22	04.16	03.46	02.96	02.96	03.06	03.76	04.56	05.22	05.76	05.86	05.76
27	06.02	04.42	03.86	02.66	02.42	03.46	04.82	05.36	06.66	06.82	06.96	07.76
28	07.36	06.82	06.26	06.42	06.16	06.61	07.76	09.22	09.52	10.21	10.56	10.60
29	10.82	09.76	09.22	08.66	09.01	09.71	10.66	10.82	11.71	12.82	12.96	12.26
30	11.46	10.82	10.16	08.96	08.96	09.06	10.16	11.36	11.46	12.26	12.26	11.76
Mean	08.23	07.17	06.33	05.69	05.62	06.17	07.01	07.70	08.48	09.06	09.22	09.00

กรุงเทพ ฯ เมษายน ๒๕๐๒ **Bangkok April 1959**

อุณหภูมิของอากาศเป็นองศาเซนติเกรด

Air Temperature in Degrees Centigrade

Time / Date	เวลากรุงเทพ ฯ 0100	0200	0300	0400	0500	0600	0700	0800	Bangkok Standard Time 0900	1000	1100	1200
1	27.8	27.3	26.9	25.5	24.9	24.7	24.9	26.0	29.6	31.1	31.2	32.7
2	26.8	26.3	26.4	26.7	26.3	26.1	26.3	28.6	30.3	32.5	33.4	33.0
3	27.8	27.8	27.8	27.8	27.4	27.3	27.5	30.0	31.7	32.5	33.2	34.3
4	28.1	27.8	27.7	27.7	27.3	26.9	26.3	28.1	31.1	32.0	32.8	33.1
5	28.0	27.5	27.2	26.6	26.4	26.7	27.0	28.8	31.1	31.6	32.9	32.7
6	26.6	26.0	25.7	25.4	25.3	25.3	26.3	28.0	29.5	31.6	32.2	34.5
7	28.1	27.5	27.4	27.2	26.5	25.5	25.0	28.2	30.7	32.8	34.0	34.4
8	28.0	27.8	27.6	27.4	27.2	27.0	27.7	29.8	30.9	33.0	33.6	33.5
9	28.4	28.3	28.3	28.1	28.0	27.9	28.1	29.9	31.3	32.3	34.2	35.2
10	28.8	28.6	28.4	28.5	28.5	28.5	28.7	30.0	31.4	32.9	33.3	35.0
11	28.5	28.4	28.6	28.6	28.6	28.3	28.5	30.0	31.6	31.7	32.3	33.2
12	28.1	27.9	27.9	27.9	27.9	28.1	28.3	29.7	30.3	31.7	32.3	33.0
13	27.9	27.5	27.2	27.0	27.1	27.1	27.2	29.9	31.3	31.9	33.0	33.1
14	28.1	28.1	28.1	27.0	26.0	26.0	26.3	27.8	29.2	30.1	32.1	33.8
15	24.8	24.8	24.7	24.5	24.1	24.2	24.2	26.3	29.4	31.0	32.3	33.7
16	27.0	26.8	26.5	25.5	24.7	24.4	24.6	27.2	30.3	33.0	34.0	33.2
17	28.0	27.9	27.4	26.6	26.6	26.6	26.2	29.0	31.0	33.0	33.8	32.5
18	27.9	27.9	27.6	27.0	24.9	24.6	24.9	28.2	31.0	33.0	33.2	32.4
19	28.2	25.0	28.0	27.8	27.1	26.0	26.7	30.1	31.8	33.2	34.2	36.4
20	28.9	28.8	28.7	28.4	28.0	26.3	26.8	30.4	31.7	32.7	35.0	33.2
21	29.0	28.8	28.6	28.2	26.3	26.1	26.4	29.1	31.8	32.8	34.1	35.1
22	27.8	27.2	26.7	26.2	26.0	25.8	25.9	27.4	29.0	30.6	32.6	34.4
23	29.0	29.0	29.0	27.9	27.3	26.9	27.2	28.8	31.8	34.2	35.1	35.6
24	28.4	28.0	27.2	27.4	26.8	26.3	27.0	30.0	31.5	32.5	32.8	33.9
25	29.0	28.8	28.2	27.6	27.1	26.9	27.5	29.4	30.9	33.2	35.8	35.2
26	28.2	28.0	27.5	26.8	26.2	25.5	27.0	28.2	31.1	32.3	33.2	35.3
27	29.0	28.0	27.8	26.8	26.5	26.6	27.6	30.0	31.8	33.7	34.7	34.8
28	29.9	28.9	28.0	27.6	26.8	26.6	26.8	28.2	29.7	32.4	33.3	33.4
29	26.1	25.5	25.1	24.8	24.3	24.2	24.8	26.3	28.6	30.9	32.6	34.1
30	26.8	25.8	25.5	25.2	25.1	25.0	26.8	28.5	30.2	32.0	33.0	33.2
Mean	28.0	27.5	27.4	27.0	26.5	26.3	26.6	28.7	30.7	32.3	33.3	33.9

Time / Date	1300	1400	1500	1600	1700	1800	1900	2000	2100	2200	2300	2400
1	34.2	34.4	32.8	32.9	32.0	30.5	29.2	28.8	28.2	28.0	27.8	27.6
2	33.9	34.5	34.5	34.8	33.5	31.5	29.9	29.2	28.9	28.7	28.4	28.0
3	34.2	34.7	33.6	33.8	33.0	30.9	29.8	29.1	28.9	28.9	28.2	28.1
4	33.8	33.2	33.1	34.2	32.2	30.7	29.7	29.0	29.0	28.6	28.3	28.0
5	33.0	33.2	33.6	33.3	33.0	30.4	29.5	29.1	28.9	28.8	28.0	27.1
6	33.9	34.5	35.4	34.6	33.2	31.7	30.1	29.4	29.2	29.0	28.7	28.4
7	34.7	35.3	33.0	33.2	32.0	30.5	29.6	29.0	28.9	28.5	28.3	28.1
8	33.8	33.6	32.8	32.2	31.1	30.2	29.6	29.2	29.0	28.7	28.6	28.5
9	34.8	34.8	34.8	34.3	32.9	31.0	30.0	29.6	29.2	29.0	29.0	28.8
10	33.9	34.0	34.9	32.9	32.1	31.3	30.2	29.7	29.4	29.0	28.9	28.8
11	33.2	33.3	33.0	33.0	31.6	30.7	29.2	29.0	28.9	28.8	28.3	28.2
12	32.4	32.0	33.0	33.3	32.0	30.1	29.3	29.0	28.7	28.4	28.2	28.0
13	34.0	34.0	34.5	34.5	33.2	30.2	29.0	28.6	28.2	28.2	28.2	28.2
14	33.8	33.5	32.6	30.8	30.8	30.0	29.0	28.5	27.1	26.5	28.3	24.8
15	33.8	33.2	34.3	32.2	31.7	30.0	29.2	28.5	28.2	27.7	27.4	27.0
16	34.9	34.5	34.5	34.0	32.6	30.9	29.5	29.0	28.8	28.6	28.3	28.1
17	33.0	33.3	34.0	33.3	32.4	29.7	29.4	29.1	28.9	28.4	28.2	28.2
18	32.5	34.0	33.6	33.0	32.8	30.8	29.9	29.3	29.2	29.0	28.6	28.2
19	35.5	34.8	33.6	33.8	32.8	31.3	29.9	29.7	29.2	29.3	29.2	29.0
20	34.3	35.0	35.0	32.8	32.7	31.2	30.2	30.0	29.5	29.2	29.0	29.0
21	35.0	36.5	35.0	33.9	31.1	30.1	29.8	29.4	29.2	28.7	28.4	28.1
22	36.3	35.8	36.0	35.6	34.4	33.0	31.0	30.0	30.0	29.8	29.3	29.2
23	36.0	34.7	34.6	33.5	32.2	31.0	30.0	29.8	29.7	29.6	29.5	29.0
24	33.8	35.2	33.8	33.4	32.1	30.8	30.0	29.8	29.8	29.8	29.4	29.2
25	34.8	34.4	33.4	33.2	33.1	30.8	30.0	29.8	29.6	29.3	29.1	29.0
26	35.0	34.8	34.2	34.5	33.7	31.8	30.4	30.0	29.6	29.5	29.2	29.2
27	35.0	36.5	37.2	36.2	35.3	33.5	31.7	30.7	30.4	30.1	30.0	30.0
28	34.8	35.0	33.0	24.3	24.7	25.3	25.8	26.1	26.2	26.8	26.8	26.8
29	35.2	34.6	34.1	34.0	29.8	30.2	29.0	28.2	28.0	27.4	27.4	27.0
30	33.2	32.2	32.6	34.2	33.6	31.5	29.8	28.9	28.7	28.2	28.0	27.8
Mean	34.2	34.3	34.0	33 3	32.3	30.7	29.7	29.2	28.9	28.7	28.4	28.2

กรุงเทพ ฯ เมษายน ๒๕๐๒ **Bangkok April 1959**

ความชื้นสัมพันธ์รายชั่วโมงประจำวันเป็นเรือนร้อย

Hourly Relative Humidity in Percent

Time / Date	เวลากรุงเทพ ฯ 0100	0200	0300	0400	0500	0600	0700	0800	0900	1000	1100	1200
									Bangkok Standard Time			
1	85.0	87.0	89.0	94.0	93.0	94.0	93.0	90.0	79.0	72.0	69.0	62.0
2	87.0	90.0	89.0	89.0	90.0	91.0	91.0	82.0	74.0	61.0	61.0	61.0
3	88.0	88.0	88.0	87.0	87.0	89.0	88.0	75.0	68.0	60.0	61.0	57.0
4	85.0	87.0	88.0	88.0	89.0	92.0	94.0	86.0	73.0	70.0	70.0	67.0
5	89.0	91.0	92.0	95.0	96.0	95.0	94.0	87.0	76.0	72.0	67.0	67.0
6	79.0	82.0	85.0	85.0	91.0	94.0	92.0	88.0	81.0	69.0	65.0	56.0
7	88.0	91.0	90.0	92.0	95.0	96.0	94.0	85.0	78.0	66.0	60.0	61.0
8	88.0	90.0	89.0	89.0	90.0	91.0	88.0	80.0	73.0	68.0	65.0	66.0
9	85.0	86.0	89.0	90.0	90.0	91.0	91.0	82.0	72.0	67.0	59.0	57.0
10	88.0	90.0	91.0	91.0	92.0	93.0	89.0	82.0	74.0	67.0	66.0	60.0
11	90.0	90.0	89.0	99.0	90.0	92.0	90.0	83.0	78.0	76.0	72.0	71.0
12	86.0	88.0	87.0	87.0	88.0	88.0	88.0	84.0	80.0	77.0	73.0	71.0
13	92.0	93.0	92.0	93.0	92.0	92.0	92.0	81.0	74.0	72.0	69.0	71.0
14	87.0	93.0	89.0	92.0	94.0	92.0	91.0	87.0	84.0	79.0	69.0	63.0
15	88.0	89.0	91.0	94.0	98.0	95.0	91.0	84.0	77.0	64.0	58.0	58.0
16	89.0	90.0	90.0	94.0	94.0	95.0	94.0	84.0	74.0	60.0	56.0	55.0
17	85.0	85.0	87.0	91.0	92.0	91.0	92.0	82.0	70.0	63.0	55.0	57.0
18	85.0	85.0	86.0	89.0	91.0	93.0	91.0	80.0	73.0	60.0	56.0	62.0
19	84.0	86.0	85.0	87.0	92.0	90.0	91.0	79.0	67.0	59.0	50.0	44.0
20	84.0	84.0	85.0	85.0	88.0	94.0	92.0	77.0	68.0	49.0	44.0	62.0
21	83.0	87.0	88.0	90.0	92.0	94.0	93.0	84.0	68.0	59.0	55.0	52.0
22	79.0	89.0	92.0	94.0	94.0	95.0	95.0	91.0	84.0	73.0	61.0	56.0
23	86.0	86.0	84.0	88.0	89.0	87.0	89.0	77.0	63.0	54.0	51.0	51.0
24	81.0	79.0	83.0	81.0	86.0	83.0	87.0	76.0	70.0	65.0	63.0	61.0
25	87.0	87.0	90.0	92.0	95.0	94.0	92.0	80.0	69.0	61.0	55.0	58.0
26	90.0	91.0	90.0	92.0	92.0	90.0	84.0	77.0	60.0	56.0	53.0	50.0
27	90.0	94.0	88.0	87.0	84.0	82.0	77.0	69.0	64.0	60.0	56.0	54.0
28	79.0	86.0	87.0	87.0	88.0	89.0	87.0	81.0	77.0	69.0	63.0	63.0
29	91.0	91.0	92.0	90.0	92.0	90.0	88.0	83.0	74.0	65.0	59.0	55.0
30	87.0	94.0	96.0	98.0	98.0	98.0	87.0	82.0	73.0	64.0	62.0	62.0
Mean	86.2	88.3	88.7	90.3	91.4	91.7	90.2	81.9	73.2	65.2	60.8	59.7

Time / Date	1300	1400	1500	1600	1700	1800	1900	2000	2100	2200	2300	2400
1	57.0	55.0	57.0	59.0	61.0	68.0	76.0	77.0	83.0	84.0	83.0	83.0
2	58.0	55.0	51.0	50.0	60.0	62.0	74.0	78.0	80.0	82.0	84.0	87.0
3	57.0	57.0	58.0	51.0	57.0	68.0	75.0	81.0	82.0	84.0	85.0	85.0
4	62.0	65.0	61.0	56.0	60.0	69.0	79.0	82.0	82.0	86.0	88.0	90.0
5	67.0	64.0	61.0	62.0	67.0	77.0	85.0	86.0	88.0	87.0	90.0	79.0
6	62.0	60.0	50.0	56.0	61.0	66.0	73.0	84.0	83.0	84.0	85.0	86.0
7	59.0	57.0	63.0	59.0	65.0	72.0	81.0	86.0	85.0	84.0	86.0	89.0
8	65.0	63.0	66.0	62.0	72.0	77.0	78.0	82.0	83.0	84.0	87.0	86.0
9	59.0	59.0	59.0	58.0	65.0	78.0	86.0	85.0	86.0	89.0	87.0	89.0
10	61.0	58.0	57.0	67.0	72.0	77.0	85.0	86.0	88.0	90.0	88.0	88.0
11	71.0	67.0	69.0	70.0	68.0	68.0	78.0	78.0	80.0	83.0	85.0	85.0
12	74.0	74.0	70.0	68.0	72.0	78.0	82.0	82.0	82.0	84.0	90.0	91.0
13	68.0	67.0	64.0	57.0	64.0	67.0	74.0	82.0	79.0	90.0	93.0	93.0
14	59.0	68.0	70.0	74.0	73.0	73.0	83.0	82.0	82.0	86.0	90.0	90.0
15	58.0	55.0	48.0	56.0	58.0	69.0	78.0	82.0	82.0	84.0	85.0	88.0
16	53.0	51.0	52.0	53.0	60.0	68.0	77.0	80.0	80.0	80.0	82.0	84.0
17	59.0	57.0	55.0	54.0	61.0	63.0	79.0	77.0	79.0	84.0	83.0	83.0
18	67.0	56.0	57.0	53.0	54.0	64.0	69.0	74.0	75.0	80.0	84.0	85.0
19	53.0	54.0	59.0	59.0	63.0	65.0	79.0	78.0	83.0	83.0	84.0	85.0
20	58.0	56.0	57.0	62.0	61.0	69.0	79.0	78.0	83.0	84.0	84.0	83.0
21	49.0	50.0	51.0	59.0	74.0	78.0	79.0	80.0	83.0	77.0	76.0	79.0
22	48.0	48.0	50.0	50.0	50.0	53.0	72.0	78.0	78.0	81.0	84.0	84.0
23	50.0	53.0	51.0	56.0	62.0	73.0	79.0	83.0	84.0	85.0	86.0	83.0
24	61.0	57.0	62.0	62.0	66.0	74.0	78.0	81.0	82.0	81.0	83.0	86.0
25	63.0	61.0	71.0	65.0	66.0	74.0	79.0	81.0	83.0	84.0	86.0	86.0
26	54.0	58.0	58.0	58.0	60.0	70.0	79.0	83.0	83.0	84.0	89.0	89.0
27	54.0	53.0	50.0	53.0	54.0	61.0	73.0	78.0	79.0	81.0	81.0	81.0
28	60.0	59.0	68.0	100.0	100.0	100.0	100.0	99.0	98.0	94.0	94.0	94.0
29	52.0	54.0	59.0	59.0	79.0	77.0	78.0	90.0	90.0	84.0	86.0	86.0
30	62.0	67.0	65.0	62.0	61.0	70.0	79.0	84.0	86.0	89.0	91.0	91.0
Mean	59.3	58.6	59.0	60.3	64.9	70.9	78.9	81.9	83.0	84.4	86.0	86.3

กรุงเทพ ฯ เมษายน ๒๕๐๒ **Bangkok April 1959**

ทิศและกำลังลมรายชั่วโมง (โบฟอร์ตสเกล)

Hourly Direction and Force of Surface Winds (Beaufort Scale)

Time	0100		0200		0300		0400		0500		0600	
Date	Dir.	Force	Dir.	Force	Dir.	Force	Dir.	Force	Dir.	Force	Dir.	Force
1	C	0	C	0	C	0	C	0	C	0	C	0
2	WSW	2	C	0	C	0	C	0	SSE	1	C	0
3	SW	2	SSW	2	SSW	3	SSW	3	SSW	1	SSW	1
4	SSW	2	SSW	2	SSW	2	SSW	1	C	0	C	0
5	SW	2	SW	2	C	0	C	0	C	0	C	0
6	C	0	C	0	C	0	C	0	C	0	C	0
7	SSW	2	SW	2	C	0	C	0	C	0	ENE	1
8	SSW	2	SSW	2	SW	2	SSW	2	C	0	S	1
9	SW	3	SSW	3	S	2	SSW	3	SSW	2	SSW	2
10	SSW	3	SSW	3	SSW	2	S	3	SSW	3	SSW	3
11	SSW	2	SSW	2	SSW	3	SSW	3	SSW	3	SSW	3
12	SSW	3	SSW	2	SSW	3	SW	2	SSW	2	SSW	2
13	SSW	2	SSW	2	C	0	SSW	2	S	2	S	1
14	SSW	2	SSW	2	C	0	NNE	2	NNE	2	S	2
15	C	0	C	0	C	0	C	0	C	0	C	0
16	C	0	SSW	2	C	0	C	0	C	0	C	0
17	SSW	1	SSW	1	SSW	1	C	0	C	0	C	0
18	S	1	C	0	C	0	C	0	C	0	C	0
19	S	3	S	2	S	2	C	0	C	0	C	0
20	SSW	2	S	2	S	2	SSE	2	C	0	C	0
21	C	0	SSW	2	SSW	2	C	0	C	0	ENE	2
22	C	0	C	0	C	0	C	0	C	0	C	0
23	SSW	2	SSW	1	C	0	C	0	NW	1	C	0
24	W	2	SW	1	SW	1	C	0	C	0	C	0
25	SW	2	SW	2	WSW	1	C	0	C	0	W	1
26	WSW	1	WSW	2	SW	2	WSW	2	WSW	2	C	0
27	C	0	C	0	C	0	W	1	SW	2	WSW	2
28	SE	2	ESE	2	ESE	2	C	0	ESE	2	C	0
29	NNE	1	ENE	2	NE	2	NE	2	NE	2	NNE	2
30	E	1	C	0	C	0	E	1	ESE	1	ESE	1
Freq.	SSW	1.5	SSW	1.4	C	1.1	C	1.0	C	0.9	C	0.8

Time	0700		0800		0900		1000		1100		1200	
Date	Dir.	Force	Dir.	Force	Dir.	Force	Dir.	Force	Dir.	Force	Dir.	Force
1	C	0	C	0	SSE	1	S	2	SW	3	WSW	3
2	C	0	C	0	S	2	S	1	S	2	SSE	3
3	C	0	SSW	3	SSE	3	S	3	S	3	SSW	2
4	C	0	SSE	1	SSW	3	SW	2	SW	3	SSW	3
5	C	0	C	0	SSE	2	SW	1	S	3	S	3
6	C	0	C	0	SE	2	S	2	SSE	2	SW	2
7	ESE	1	C	0	S	1	SW	2	WSW	2	SW	3
8	SSW	2	SSW	2	SW	2	SW	3	SW	4	SSW	3
9	SSW	2	SW	3	SW	3	SW	2	S	2	N	2
10	SW	2	SW	3	SW	3	SW	2	SW	2	SSW	2
11	S	2	SSW	3	SW	4	SW	3	SSW	3	S	4
12	S	3	SSW	3	SSW	3	SSW	4	SW	3	S	2
13	C	0	C	0	S	2	S	3	SW	2	N	2
14	C	0	C	0	SE	2	S	2	SW	2	SSW	3
15	C	0	C	0	C	0	SW	2	N	2	N	2
16	C	0	C	0	SSE	1	S	2	WSW	2	SSW	3
17	C	0	C	0	SW	2	SW	2	SSE	2	S	2
18	C	0	C	0	SSW	1	SW	3	S	2	S	3
19	C	0	SW	2	N	2	W	2	SW	2	N	2
20	C	0	SW	2	W	2	SW	2	N	2	SW	3
21	ENE	1	C	0	N	2	N	3	N	3	NW	2
22	C	0	C	0	C	0	N	1	C	0	N	1
23	C	0	WSW	1	C	0	N	1	N	1	S	2
24	C	0	W	1	W	3	SW	2	SSW	2	S	3
25	C	0	C	0	W	2	N	2	N	2	S	1
26	C	0	W	2	W	2	N	2	N	1	N	2
27	WSW	3	SW	3	W	3	SW	3	W	2	SW	2
28	C	0	ENE	2	E	2	NNE	1	NNE	2	NE	2
29	NE	2	NNE	1	NNE	1	NE	1	E	1	C	0
30	ESE	1	SE	2	SE	3	SE	3	SSE	2	C	0
Freq.	C	0.6	C	1.2	SW	2.0	SW	2.1	SW	2.1	S	2.2

ทิศและกำลังลมรายชั่วโมง (โบฟอร์ตสเกล)

Hourly Direction and Force of Surface Winds (Beaufort Scale)

Time	1300		1400		1500		1600		1700		1800	
Date	Dir.	Force	Dir.	Force	Dir.	Force	Dir.	Force	Dir.	Force	Dir.	Force
1	SSW	2	SW	3	SW	3	SSW	3	SSW	2	SW	3
2	S	2	SW	3	SW	2	SW	2	SW	3	S	3
3	SSW	3	SW	3	S	3	SW	3	SSW	3	SSW	3
4	SW	3	SSW	3	SW	3	SSW	3	SSW	3	SSW	3
5	S	4	S	3	SSW	3	SW	3	SSW	3	SSW	3
6	S	3	S	3	SW	3	SW	3	SW	3	SW	3
7	S	2	SW	3	C	0	SSW	2	SSW	3	SSW	4
8	SW	3	S	3	S	4	S	4	S	4	S	3
9	SW	3	S	3	SSW	3	SSW	2	S	3	S	3
10	S	3	S	3	S	3	S	4	S	3	S	3
11	S	3	S	4	SW	4	S	4	S	4	SSW	4
12	S	4	SW	3	S	3	S	4	S	3	S	3
13	SSE	2	S	3	SW	3	SW	3	SSW	3	SW	3
14	SW	3	N	3	N	4	SSW	3	SW	2	SW	2
15	WSW	1	SW	3	SW	2	SW	3	SW	3	SSW	3
16	SW	3	SSW	2	SSW	3	SW	4	C	0	SW	3
17	S	3	S	3	SW	3	S	4	SSE	3	SSE	1
18	S	2	SW	3	S	3	S	3	S	3	S	3
19	SE	3	SE	3	SSE	3	S	4	SSE	4	S	3
20	SW	2	SW	3	SSW	4	SSW	3	S	3	S	4
21	W	1	S	3	S	4	S	4	SW	3	SW	3
22	N	1	C	0	SSW	3	S	3	S	3	S	3
23	SW	3	SSW	3	S	3	S	4	SSW	4	C	0
24	SSW	3	S	3	S	3	SSW	4	SSW	4	SSW	3
25	SSW	3	SW	3	SSW	3	SW	3	SSW	4	SW	3
26	W	3	S	3	SSE	3	SE	3	S	3	S	3
27	SE	2	SSE	2	SW	1	SSE	3	S	2	S	2
28	C	0	C	0	NE	5	C	0	C	0	C	0
29	C	0	SE	1	SE	3	SE	2	SW	2	SW	1
30	ESE	2	SE	2	S	2	N	1	SSW	2	SW	2
Freq.	S	2.4	S	2.7	S	3.0	S	3.0	SSW	2.8	S	2.7

Time	1900		2000		2100		2200		2300		2400	
Date	Dir.	Force	Dir.	Force	Dir.	Force	Dir.	Force	Dir.	Force	Dir.	Force
1	SSW	3	SW	3	SSW	2	SSW	2	SW	2	SW	2
2	SSW	2	SSW	2	SSW	2	SW	2	SSW	2	SSW	2
3	SSW	2	SSW	2	SW	2	SSW	2	SSW	2	SW	2
4	SSW	3	SW	2	SSW	3	SW	2	SSW	3	SW	2
5	SSW	3	SSW	2	S	1	S	2	C	0	E	2
6	SW	3	SW	2	SW	2	SW	2	SSW	3	SSW	2
7	S	3	SSW	3	SSW	3	SSW	2	SSW	2	SSW	2
8	S	3	SSW	3	SSW	3	SSW	3	SW	3	SSW	2
9	SSW	3	SSW	3	SSW	3	SSW	3	SSW	3	SSW	3
10	SSW	3	SSW	3	SSW	3	SSW	3	SSW	2	SSW	3
11	SSW	3	SSW	2	SSW	3	SSW	3	SSW	3	SSW	2
12	SSW	2	SSW	3	SSW	3	SSW	2	SSW	2	SSW	2
13	SSW	2	SSW	2	SSW	2	SSW	2	SSW	1	SSW	2
14	SW	3	S	3	ESE	2	S	1	C	0	C	0
15	SSW	2	SW	2	SW	2	SW	2	SW	1	SW	1
16	SSW	3	SW	2	SW	3	SW	2	SW	3	SW	3
17	S	3	S	2	SSW	1	SW	2	SSW	2	S	2
18	S	3	SSW	2	S	3	S	2	SSW	2	SSW	2
19	SW	3	SSW	3	SW	3	SW	3	S	2	S	3
20	S	4	SSW	3	S	2	SSW	3	SW	3	SSW	2
21	SSW	3	SSW	2	C	0	C	0	C	0	C	0
22	S	2	S	2	C	0	SSW	2	SSW	2	S	3
23	SW	3	SSW	2	SSW	3	SSW	2	C	0	WSW	2
24	SW	4	SSW	3	SSW	3	SSW	3	SSW	3	SSW	2
25	C	0	SW	3	SSW	3	SSW	3	SSW	3	C	0
26	S	3	SW	3	S	2	S	3	S	2	S	2
27	SW	2	SW	3	SW	3	SW	3	SSW	3	SSW	2
28	C	0	C	0	C	0	C	0	C	0	NE	1
29	SSW	2	SSW	2	SSE	1	SSE	2	C	0	C	0
30	SW	1	SW	1	SSW	1	SSW	1	SW	1	SW	1
Freq.	SSW	2.3	SSW	2.3	SSW	2.1	SSW	2.1	SSW	1.8	SSW	1.8

กรุงเทพฯ เมษายน ๒๕๐๒ **Bangkok April 1959**

จำนวนฝนรายชั่วโมงเป็นมิลลิเมตร

Hourly Rainfall in Millimetres

Time / Date	เวลากรุงเทพ ฯ 0100	0200	0300	0400	0500	0600	0700	0800	0900	1000	1100	1200
									Bangkok Standard Time			
1												
2												
3												
4												
5												
6												
7												
8												
9												
10												
11												
12												
13												
14												
15												
16												
17												
18												
19												
20												
21												
22												
23												
24												
25												
26												
27												
28												
29												
30												
Total												

Time / Date	1300	1400	1500	1600	1700	1800	1900	2000	2100	2200	2300	2400
1												
2												
3												
4												
5												
6												
7												
8												
9												
10												
11												
12												
13												
14												
15												
16												
17												
18	3.2											
19												
20												
21												
22												
23												
24												
25												
26												
27												
28				57.1	0.2							
29												
30		0.1										
Total	3.2	0.1		57.1	0.2							

กรุงเทพ ฯ เมษายน ๒๕๐๒ **Bangkok April 1959**

Time / Date	ทรรศนวิสัยทางนอน (กม.) Horizontal Visibility (Km.) เวลากรุงเทพ ฯ				จำนวนเมฆ (0 — 8) Amount of Clouds (0 — 8) Bangkok Standard Time			
	0700	1000	1300	1600	0700	1000	1300	1600
1	8.0	9.6	11.2	11.2	6	6	5	5
2	8.0	12.8	12.8	12.8	5	3	5	6
3	9.6	12.8	12.8	12.8	6	3	3	3
4	4.8	11.2	12.8	12.8	4	5	4	3
5	6.4	9.6	11.2	11.2	2	5	4	3
6	6.4	11.2	12.8	12.8	6	7	5	3
7	8.0	11.7	12.8	11.2	6	6	7	7
8	8.0	12.8	12.8	12.8	3	3	4	7
9	8.0	9.6	11.2	12.8	4	4	3	4
10	8.0	11.2	11.2	11.2	7	5	2	0
11	9.6	11.2	11.2	11.2	7	7	7	6
12	11.2	11.2	12.8	12.8	4	6	6	5
13	8.0	11.2	11.2	11.2	4	6	6	5
14	8.0	11.2	12.8	12.8	7	7	7	6
15	8.0	9.6	11.2	11.2	7	6	6	6
16	9.6	12.8	19.2	16.0	5	3	4	1
17	4.8	12.8	9.6	12.8	6	6	7	3
18	8.0	12.8	12.8	12.8	4	4	5	5
19	8.0	12.8	12.8	12.8	6	4	2	2
20	8.0	9.6	11.2	11.2	6	2	2	4
21	9.6	16.0	19.2	16.0	6	6	7	7
22	8.4	11.2	16.0	16.0	7	7	6	6
23	8.8	14.4	17.6	19.2	7	5	6	7
24	8.0	12.8	24.4	20.8	7	7	7	5
25	8.0	18.8	24.0	22.4	7	7	7	7
26	9.6	20.8	27.2	22.4	7	5	5	5
27	12.8	19.2	19.2	16.0	5	6	5	3
28	11.2	11.2	12.8	6.4	8	8	7	8
29	6.4	11.2	11.2	11.2	7	7	7	7
30	12.8	12.8	11.2	12.8	7	7	7	7
Mean	8.5	12.2	14.3	13.7	5.8	5.4	5.3	4.9

วันที่ Date	ชนิดของเมฆ Form of Clouds			
	0700	1000	1300	1600
1	Cu.Sc.Ac.Ci.	Cu.Sc.Ci.	Cu.Sc.Cb.Ci.	Cu.Sc.Cb.Ac.Ci.
2	Cu.Sc.Ci.	Cu.Ci.	Cu.Ci.	Cu.Sc.Cb.Ci.Cs.
3	Cu.Sc.Ac.As.Ci.	Cu.Sc.Ci.Cs.	Cu.Sc.Ci.Cs.	Cu.Cb.Ci.Cs.
4	Ci.	Sc.Ci.	Cu.Ci.	Ci.
5	Ci.	Cu.Sc.Ci.	Cu.Sc.Ci.	Cu.Cb.Ci.
6	Cu.Sc.Ci.Cs.	Cu.Sc.Cb.Ci.Cs.	Cu.Ci.	Cu.Cb.Ac.Ci.
7	Cu.Sc.Ci.	Cu.Sc.Ci.Cs.	Cu.Sc.Ci.Cs.	Cu.Sc.Cb.Ac.Ci.Cs.
8	Ci.	Cu.Ci.	Cu.Ci.	Ci.Cs.
9	Ci.	Cu.Ci.	Cu.Ci.	Ci.
10	Cu.Ci.Cs.	Cu.Ci.	Cu.Ci.	0
11	Cu.Sc.Ci.Cs.	Cu.Sc.Ci.Cs.	Cu.Sc.Ci.Cs.	Ci.Cs.
12	Cu.Sc.Ci.	Cu.Sc.Ci.Cs.	Cu.Sc.Ci.Cs.	Ci.Cs.
13	Ci.	Cu.Sc.Ci.Cs.	Sc.Cb.Ci.Cs.	Sc.Cb.Ci.Cs.
14	Cu.Sc.Ac.Ci.Cs.	Cu.Sc.Ac.Ci.Cs.	Cu.Sc.Ci.Cs.	Cu.Sc.Cb.Ac.Ci.Cs.
15	Cu.Sc.Ac.Ci Cs.	Cu.Sc.Ac.Ci.Cs.	Cu.Sc.Ac.Ci.Cs.	Cu.Cb.Ci.Cs.
16	Sc.Ac.Ci.Cs.	Cu.Sc.Ci.	Cu.Sc.Ci.	Cu.Sc.Ci.
17	Cu.Sc.Ci.Cs.	Cu.Sc.Ci.Cs.	Cu.Sc.Cb.Ac.As.Ci.Cs.	Cu.Cb.Ci.Cs.
18	Cu.Sc.Ci.	Cu.Sc.Ci.Cs.	Cu.Sc.Ac.Ci.Cs.	Cu.Cb.Ac.Ci.Cs.
19	Sc.Cb.Ci.Cs.	Cu.Cb.Ci.Cs.	Cu.Cb.Ci.	Cu.Cb.Ci.
20	Sc.Cb.Ci.Cs.	Cu.Sc.Ci.	Cu.Sc.Cb.Ci.	Cu.Cb.Ci.
21	Cu.Sc.Ci.Cs.	Cu.Ac.Ci.	Cu.Sc.Ci.	Cu.Sc.Cb.Ac.Ci.
22	Cu.Sc.Ac.Ci.Cs.	Cu.Sc.Ac.Ci.Cs.	Cu.Sc.Ci.Cs.	Cu.Sc.Cb.Ci.Cs.
23	Cu.Sc.Cb.Ac.Ci.	Cu.Cb.Ac.Ci.Cs.	Cu.Cb.Ac.Ci.Cs.	Cu.Cb.Ac.As.Ci.Cs.
24	Sc.Cb.Ac.As.Ci.Cs.	Cu.Sc.Cb.Ac.Ci.Cs.	Cu.Cb.Ac.Ci.Cs.	Cu.Cb.Ac.Ci.Cs.
25	Cu.Cb.Ac.Ci.Cs.	Cu.Ac.Ci.Cs.	Cu.Cb.Ac.Ci.Cs.	Cu.Sc.Cb.Ac.Ci.Cs.
26	Cu.Sc.Ac.Ci.Cs.	Cu.Ac.Ci.Cs.	Cu.Ac.Ci.Cs.	Cu.Cb.Ac.Ci.Cs.
27	Ci.Cs.	Ci.	Cu.Ci.	Cu.Cb.Ac.Ci.
28	Cu.Sc.Cb.Ac.As.Ci.Cs.	Cu.Sc.Ac.Ci.Cs.	Cu.Sc.Ac.Ci.Cs.	Cu.Sc.Cb.Ac.As.Ci.Cs.
29	Sc.Ac.Ci.Cs.	Sc.Ac.Ci.Cs.	Cu.Ci.Cs.	Cu.Sc.Cb.Ac.As.Ci.Cs.
30	Cu.Sc.Cb.Ac.As.Ci.Cs.	Cu.Sc.Ac.Ci.Cs.	Cu.Sc.Ac.As.Ci.Cs.	Cu..Sc.Cb.Ac.Ci.Cs.

กรุงเทพ ฯ เมษายน ๒๕๐๒ **Bangkok April 1959**

ค่าเฉลี่ยของผลการตรวจอุตุนิยมวิทยาประจำวันและประจำเดือน

Daily and Monthly Values of Meteorological Elements

Date	Mean Barometric Pressure + 1000mb.	Temperature Max.	Temperature Min.	Temperature Range	Temperature Mean	Relative Humidity	Wind Velocity Extreme	Wind Velocity Mean	Mean Amount of Cloud	Total Rainfall	Mean Visibility	Amount of Evaporation	Weather Remarks
		°C.	°C.	°C.	°C.	%	km./hr.	km./hr.	0 — 8	mm.	km.	mm.	
1	10.63	34.6	24.6	10.0	29.1	77.1	32.0	7.3	4.5	—	10.6	3.6	
2	09.99	35.2	25.7	9.5	29.9	74.5	31.0	6.5	4.1	—	11.4	4.7	
3	10.32	34.9	26.9	8.0	30.4	74.0	36.0	10.5	3.4	—	12.0	5.0	
4	08.28	34.4	26.4	8.0	30.0	77.9	38.0	10.0	3.4	—	10.8	4.6	
5	07.29	34.2	26.2	8.0	29.8	80.6	37.0	8.2	2.9	—	10.2	4.2	
6	09.02	35.9	25.0	10.9	29.8	75.7	31.0	7.8	5.0	—	11.0	4.9	
7	10.26	35.9	25.2	10.7	29.9	78.4	33.0	7.9	6.3	—	11.5	5.9	
8	08.31	33.8	26.9	6.9	30.0	78.4	38.0	12.7	4.8	—	11.6	4.7	
9	06.16	35.3	27.8	7.5	30.8	77.5	42.0	12.5	4.3	—	11.0	5.5	
10	06.38	35.3	28.2	7.1	30.7	79.2	42.0	13.4	3.4	—	10.4	4.9	
11	06.47	34.0	28.2	5.8	30.2	80.1	46.0	15.0	5.5	—	10.6	4.9	
12	07.11	33.7	27.7	6.0	29.9	81.0	41.0	13.4	4.6	—	12.0	4.9	
13	08.51	35.3	26.9	8.4	30.0	79.6	44.0	8.5	5.1	—	10.4	5.2	
14	10.97	34.5	25.8	8.7	29.0	81.3	44.0	8.7	6.8	—	11.4	4.2	
15	10.84	35.3	24.1	11.2	28.6	76.3	38.0	5.0	6.3	—	10.4	3.5	
16	09.77	35.3	24.3	11.0	29.6	74.8	39.0	7.9	3.8	—	13.2	4.9	
17	09.15	34.8	26.1	8.7	29.8	74.3	37.0	7.3	5.3	—	11.2	5.1	(R)
18	09.03	35.2	24.3	10.9	29.7	73.7	34.0	7.4	5.1	3.2	11.6	4.6	⊙
19	07.01	37.1	25.7	11.4	30.5	73.3	45.0	10.4	4.5	—	11.6	5.4	
20	06.65	36.1	26.2	9.9	30.7	73.6	39.0	11.1	4.5	—	10.6	5.9	
21	08.06	37.1	26.1	11.0	30.5	74.2	45.0	7.8	6.8	—	13.6	4.6	
22	06.53	37.0	25.6	11.4	30.4	74.1	33.0	4.5	6.8	—	12.5	5.0	
23	05.30	36.4	26.8	9.6	30.9	72.9	45.0	7.0	6.6	—	13.1	5.3	
24	05.18	35.2	25.8	9.4	30.4	74.5	46.0	11.6	6.9	—	15.5	4.6	
25	05.90	36.0	26.9	9.1	30.7	77.5	45.0	7.8	7.0	—	14.7	4.1	(R)
26	05.48	36.2	25.5	10.7	30.5	74.6	40.0	9.3	5.6	—	16.4	4.9	
27	05.75	37.9	26.4	11.5	31.5	71.0	39.0	8.8	4.6	—	15.2	5.5	
28	07.96	35.8	23.0	12.8	29.1	84.3	95.7	4.8	7.6	57.3	11.6	2.7	(R) ⊙
29	10.92	35.9	24.2	11.7	28.8	77.7	48.0	4.8	7.0	—	10.4	3.7	
30	11.42	34.6	24.9	9.7	29.4	79.5	36.0	4.8	6.5	0.1	12.6	3.2	⊙
Totals										60.6		140.2	
Mean	08.19	35.4	25.9	9.5	30.0	76.7	41.3	8.8	5.3		12.0	4.7	
Abs. Max.	13.76	37.9		12.8		100.0	95.7			57.3		5.9	
Days	th 15	th 27		th 28		th 28	th 28			th 28		7,20	
Abs. Min.	02.42		23.0	5.8		44.0						2.7	
Days	th 27		th 28	th 11		19,20						th 28	

กรุงเทพ ฯ – BANGKOK

ผลสรุปการตรวจประจำเดือน เมษายน ๒๕๐๒

Monthly Summary for April 1959

1. ความกดอากาศ – AIR PRESSURE

สูงสุด	Extreme Maximum	1013.76 mb.	เมื่อ – on the 15th
ต่ำสุด	Extreme Minimum	1002.42 mb.	เมื่อ – on the 27th
ระยะเปลี่ยนประจำวันสูงสุด	Max. Diurnal Range	6.60 mb.	เมื่อ – on the 19th
ปานกลางสูงสุด	Mean Maximum	1010.60 mb.	
ปานกลางต่ำสุด	Mean Minimum	1005.52 mb.	
ปานกลาง	Mean	1008.19 mb.	

2. อุณหภูมิอากาศ – AIR TEMPERATURE

สูงสุด	Extreme Maximum	37.9 °C.	เมื่อ – on the 27th
ต่ำสุด	Extreme Minimum	23.0 °C.	เมื่อ – on the 28th
ระยะเปลี่ยนประจำวันสูงสุด	Max. Diurnal Range	12.8 °C.	เมื่อ – on the 28th
ปานกลางสูงสุด	Mean Maximum	35.4 °C.	
ปานกลางต่ำสุด	Mean Minimum	25.9 °C.	
ปานกลาง	Mean	30.0 °C.	

3. ความชื้นสัมพันธ์ – RELATIVE HUMIDITY

สูงสุด	Highest	100.0 %	เมื่อ – on the 28th
ต่ำสุด	Lowest	44.0 %	เมื่อ – on the 19,20
ปานกลาง	Mean	76.7 %	

4. ลม – SURFACE WINDS

ความเร็วสูงสุด	Greatest Velocity	95.7 Km./hr.
ความเร็วปานกลาง	Mean Velocity	8.8 Km./hr.
ทิศร่วม	Resultant Direction	S 21° 32′ W

5. ฝนตก – RAINFALL

รวมทั้งเดือน	Total Amount	60.6	mm.	
ต่างจากปรกติ	Departure from normal	— 41.0	mm.	
ความแรงของฝน	Greatest Intensity	—	mm.	in — miuutes
ตกมากที่สุดในวันหนึ่ง	Heaviest fall in 24 hrs.	57.3	mm.	เมื่อ on the 28th

6. หมายเหตุ – MISCELLANEOUS INFORMATION

ท้องฟ้าไม่มีเมฆ	Cloudless sky	0	
ท้องฟ้ามีเมฆบางส่วน	Partly cloudy sky	4	
ท้องฟ้ามีเมฆมาก	Cloudy sky	25	
ท้องฟ้ามีเมฆเต็ม	Overcast	1	
วันมีฝนตก	Rainy days	3	
วันมีน้ำค้าง	Days with dew	30	
วันมีหมอก	Days with ground fog	0	
วันมีฟ้าหรัวชื้น	Days with mist	29	
วันมีฟ้าหรัว	Days with haze	0	
วันมีพายุฟ้าคะนอง	Days with thunderstorm	2	
วันมีพายุฟ้าคะนองไม่ผ่านสถานี	Days with distant thunderstorm	3	
วันมีฟ้าแลบ	Days with lightning	16	
จำนวนไอน้ำรวมทั้งเดือน	Total Evaporation	140 .2	mm.
จำนวนชั่วโมงที่มีแสงแดดทั้งเดือน	Total Duration of Sunshine	—	hrs.

สรุปผลการตรวจอุตุนิยมวิทยาประจำเดือน เมษายน ๒๕๐๒
Summary of Meteorological Observations for month of April 1959

สถานี Station	ค่าปานกลางความกดอากาศโดยลดและแก้แล้ว (เป็นมิลลิบาร์) Mean Reduced Barometric Presssure (in millibars)								
	1000 + จำนวนในตาราง 1000 + the numbers in the tables								ประจำเดือน For Month
	0100	0400	0700	1000	1300	1600	1900	2200	
Chiangrai	05.78	05.51	07.24	07.66	04.53	01.07	01.97	05.54	04.91
Pai	—	—	12.83	11.91	07.88	05.00	06.82	—	08.89
Mae Hongson	08.74	—	10.11	11.59	09.00	05.38	05.59	—	08.40
Khun Yuam	—	—	05.32	05.62	02.97	00.27	01.77	—	03.20
Chiangmai	07.29	07.14	09.00	09.47	06.31	02.81	03.81	07.11	06.62
Nan	—	—	10.26	10.55	07.49	04.32	04.75	—	07.48
Lampang	07.67	—	09.69	10.55	07.52	04.12	05.50	—	07.51
Phrae	—	—	08.49	09.97	06.92	03.69	04.72	—	06.76
Mae Sariang	—	—	09.38	09.97	06.53	03.35	04.99	—	06.84
Uttaradit	08.44	08.05	10.16	11.31	08.36	04.94	05.90	08.64	08.23
Loei	—	—	10.45	11.48	08.61	05.72	07.22	—	08.70
Nakhon Phanom	09.40	08.92	10.65	11.26	08.49	05.93	07.37	09.82	08.98
Udon Thani	07.71	07.26	09.45	10.07	07.17	04.26	05.86	08.43	07.53
Sakon Nakhon	—	—	11.48	12.12	09.55	06.94	08.28	—	09.68
Tak	07.05	06.49	08.18	09.48	07.04	04.43	05.37	07.47	06.94
Phitsanulok	08.02	07.69	09.66	10.77	08.04	04.74	05.62	08.31	07.86
Mae Sot	08.91	07.87	09.49	10.07	06.90	04.06	05.47	09.22	07.75
Mudahan	—	—	10.78	11.58	08.75	06.21	07.61	—	08.99
Phetchabun	—	—	11.36	12.33	09.10	06.16	07.69	—	09.33
Khon Kaen	07.89	—	09.55	10.33	07.37	04.77	06.14	—	07.67
Roi Et	08.39	07.79	10.01	10.96	08.03	05.63	07.16	08.96	08.36
Nakhon Sawan	08.08	07.18	09.25	10.94	08.53	05.48	06.91	07.80	08.03
Chaiyaphum	—	—	09.60	10.51	08.02	05.30	07.07	—	08.10
Ubon Ratchathani	07.22	07.01	09.13	09.71	06.88	04.44	05.76	07.50	07.21
Nakhon Ratchasima	08.79	08.15	10.09	10.86	07.94	05.59	07.21	09.52	08.51
Surin	07.87	07.37	09.32	10.53	07.91	05.53	06.70	08.61	07.98
Lopburi	08.95	07.92	09.29	10.64	08.16	05.05	06.70	09.42	08.26
Suphanburi	—	—	11.09	12.26	09.62	06.64	08.47	—	09.62
Prachinburi	—	—	09.96	11.34	08.76	05.78	07.62	—	08.69
Sap Muang	—	—	10.42	10.51	08.11	05.90	07.34	—	08.45
Kanchanaburi	08.75	07.95	09.20	10.68	08.45	05.55	06.72	09.09	08.30
Don Muang	08.92	07.89	09.29	10.73	08.62	05.82	07.08	09.19	08.44
Aranyaprathet	09.26	—	10.46	11.61	09.04	06.45	07.83	—	09.11
Pom Phrachunlachomklao	—	—	08.63	10.32	08.63	05.96	06.70	—	08.04
Chonburi	08.01	07.04	08.80	10.03	08.02	05.56	06.62	08.71	07.85
Ko Sichang	—	—	09.45	11.13	09.64	07.20	07.85	—	09.05
Sattahip	09.71	08.71	09.95	11.69	10.29	08.07	08.59	10.19	09.65
Chanthaburi	09.16	08.54	09.77	11.01	09.09	06.87	08.20	10.00	09.08
Hua Hin	08.25	06.79	08.38	10.05	08.50	06.14	06.87	09.11	08.01
Prachuap Khirikhan	10.17	08.87	09.85	11.31	09.93	07.92	08.61	10.23	09.61
Khlong Yai	—	—	09.71	10.97	09.30	07.40	08.20	—	09.12
Chumphon	09.51	08.58	09.69	11.16	09.86	07 83	08.31	10.35	09.41
Ranong	—	—	—	—	—	—	—	—	—
Ban Don	08.90	07.86	09.29	10.75	08.61	06.25	07.38	09.63	08.58
Nakhon Si Thammarat	—	—	09.81	11.33	09.61	07.56	08.41	—	09.34
Phuket	09.89	09.98	10.12	11.59	10.29	08.17	08.67	09.64	09.80
Trang	09.72	08.55	09.50	10.88	09.02	07.07	08.08	09.97	09.10
Songkhla	09.66	08.44	09.64	11.32	09.67	07.31	08.26	10.38	09.34
Narathiwat	—	—	10.75	11.84	09.97	07.93	09.35	—	09.97

สถานี Station	อุณหภูมิอากาศ (°ซ) Temperature in °C.							
	ค่าปานกลาง Means							
	ประจำเดือน For Month	สูงสุด Max.	ต่ำสุด Min.	ประจำวัน Daily Extremes				ระยะเปลี่ยนประจำวัน Daily Range
				สูงสุด Highest	วันที่ Date	ต่ำสุด Lowest	วันที่ Date	
Chiangrai	27.9	35.4	20.4	30.5	27	25.0	4	15.0
Pai	28.0	36.3	19.7	30.3	11	26.0	4	16.6
Mae Hongson	31.0	38.1	23.9	33.7	27	25.6	30	14.2
Khun Yuam	28.8	35.3	22.3	30.4	8,11	24.8	30	13.0
Chiangmai	30.4	38.1	22.6	32.1	27	25.0	28	15.5
Nan	30.8	38.0	23.5	34.1	12	27.9	28	14.5
Lampang	30.5	37.3	23.6	34.4	27	23.5	28	13.7
Phrae	31.5	38.2	24.9	34.5	27	26.1	27	13.3
Mae Sariang	31.3	38.8	23.9	34.3	30	28.3	23	14.9
Uttaradit	32.3	39.2	25.4	35.1	27	24.8	28	13.8
Loei	29.5	36.4	22.5	31.4	12	26.5	28	13.9
Nakhon Phanom	29.4	35.1	23.6	33.2	12	23.8	5	11.5
Udon Thani	31.0	37.7	24.3	34.5	11	26.2	27	13.4
Sakon Nakhon	29.9	36.0	23.8	33.8	11	26.4	23	12.2
Tak	31.4	37.8	25.0	34.7	3	25.0	28	12.8
Phitsanulok	31.3	37.4	25.2	33.5	27	25.2	28	12.2
Mae Sot	30.2	36.5	23.8	31.6	7	28.1	22	12.7
Mukdahan	29.7	35.4	23.9	32.5	12	26.4	5	11.5
Phetchabun	30.5	37.6	23.5	32.5	7	23.6	28	14.1
Khon Kaen	—	—	23.5	—	—	—	—	—
Roi Et	30.1	35.7	24.4	32.0	11	28.0	28	11.3
Nakhon Sawan	31.5	37.8	25.2	33.2	11	29.5	14	12.6
Chaiyaphum	29.9	35.5	24.3	32.0	3	26.9	28	11.2
Ubon Ratchathani	30.4	36.5	24.3	31.9	13	27.7	23	12.2
Nakhon Ratchasima	30.3	36.5	24.0	32.2	3	27.9	14	12.5
Surin	29.9	36.3	23.5	31.2	13	28.5	29	12.8
Lopburi	31.5	37.7	25.3	33.2	20	28.6	28	12.4
Suphanburi	31.9	38.3	25.5	33.2	10	28.4	14	12.8
Prachinburi	30.5	35.9	25.0	32.2	10	28.0	28	10.9
Sap Muang	27.6	34.4	20.8	28.8	24	25.9	17	13.6
Kanchanaburi	31.9	38.3	25.6	33.7	27	29.5	30	12.7
Don Muang	31.1	36.6	25.6	32.9	27	29.5	1	11.0
Aranyaprathet	30.5	36.2	24.7	31.8	16	27.3	19	11.5
Pom Phrachunlachomklao	30.0	33.2	26.8	30.9	19	28.6	15	6.4
Chonburi	30.5	34.7	26.2	32.0	20	28.5	15	8.5
Ko Sichang	30.7	33.8	27.6	32.0	27	28.3	14	6.2
Sattahip	31.4	35.6	27.1	33.3	27	27.9	14	8.5
Chanthaburi	28.1	32.7	23.6	29.3	28	27.1	1	9.1
Hua Hin	29.1	33.3	24.9	30.0	23,27	28.1	13	8.4
Phrachuap Khirikhan	29.3	34.2	24.4	32.5	27	27.3	29	9.8
Khlong Yai	28.2	32.2	24.2	29.1	28	22.7	3	8.0
Chumphon	28.5	33.7	23.2	30.0	20	26.8	30	10.5
Ranong	28.3	33.2	23.5	29.2	17	25.7	30	9.7
Ban Don	29.2	35.6	22.8	30.7	23	26.5	30	12.8
Nakhon Si Thammarat	28.5	33.9	23.1	30.2	23	27.4	11,13	10.8
Phuket	28.6	32.4	24.8	30.0	17	26.5	27	7.6
Trang	28.9	34.9	23.0	30.3	15	27.3	28	11.9
Songkhla	28.2	32.4	24.0	29.6	25	26.8	10	8.4
Narathiwat	27.5	32.5	22.5	28.6	29	25.6	10	10.0

สถานี Station	อุณหภูมิอากาศ (°ซ.) Air Temperature in °C.								
	สูงสุดและต่ำสุด Extremes				ระยะเปลี่ยนประจำวัน Daily Range				ระยะเปลี่ยนระหว่างสูงสุดและต่ำสุด
	สูงสุด Max.	วันที่ Date	ต่ำสุด Min.	วันที่ Date	มากที่สุด Greatest	วันที่ Date	น้อยที่สุด Smallest	วันที่ Date	Range between Extreme Temp.
Chiangrai	39.1	12	17.3	4	19.5	3	7.5	28	21.8
Pai	39.5	4 days	15.0	4	23.3	5	7.3	30	24.5
Mae Hongson	41.0	13	19.4	4	20.2	3	4.5	30	21.6
Khun Yuam	38.4	8	19.0	3,4	18.3	3	6.0	28	19.4
Chiangmai	41.0	27	19.3	4	19.6	5	5.1	28	21.7
Nan	44.1	12	21.5	1,2,4	20.1	12	9.4	23	22.6
Lampang	41.3	26	21.3	16	17.1	4	1.6	28	20.0
Phrae	41.0	26	20.6	16	16.6	16	8.2	28	20.4
Mae Sariang	41.6	4	19.7	4	21.9	4	8.7	23	21.9
Uttaradit	42.0	26	21.0	16	16.8	16	6.2	28	21.0
Loei	39.4	12	19.7	30	18.0	20	5.4	27	19.7
Nakhon Phanom	38.3	12	18.6	5	16.2	1	4.2	16	19.7
Udon Thani	41.5	11	21.1	30	17.4	15	2.9	27	20.4
Sakon Nakhon	40.0	11	19.5	30	17.3	6	1.2	23	20.5
Tak	41.7	3	20.4	14	18.7	2	2.4	28	21.3
Phitsanulok	40.1	27	22.5	28	14.6	20	5.3	28	17.6
Mae Sot	39.1	3	21.3	16	15.5	3	7.8	23	17.8
Mukdahan	38.5	12	20.5	1	14.9	1,16	2.3	5	18.0
Phetchabun	39.9	7	20.2	28	16.6	2	6.7	28	19.7
Khon Kaen	—	—	20.7	6	—	—	—	—	—
Roi Et	38.4	3	22.4	1	14.3	2	8.0	23	16.0
Nakhon Sawan	40.0	5	23.3	16	16.0	5	10.6	4	16.7
Chaiyaphum	38.8	3	21.1	6	13.8	16	3.7	28	17.7
Ubon Ratchathani	38.2	12,16	22.5	14	15.1	15,16	6.2	5	15.7
Nakon Ratchasima	39.1	4	22.0	14	19.8	23	7.0	8	17.1
Surin	38.3	16	20.5	15	16.7	15	9.5	29	17.8
Lopburi	39.5	20	21.2	5	17.2	5	4.8	28	18.3
Suphanburi	39.9	26	22.5	14	15.0	26	7.5	28	17.4
Prachinburi	38.8	16	22.4	15	14.1	16	7.3	23	16.4
Sap Muang	35.8	4	19.0	17	16.5	16	9.9	28	16.8
Kanchanaburi	40.1	10	23.3	23	16.2	16	7.8	28	16.8
Don Muang	39.0	27	23.0	15	14.4	15	7.8	14	16.0
Aranyaprathet	39.0	16	22.8	15	14.5	16	7.5	25	16.2
Pom Phrachunlachomklao	34.5	28	23.6	29	10.6	29	4.4	11	10.9
Chonburi	36.3	20,25	22.8	15	11.3	15	5.9	21	13.5
Ko Sichang	36.4	27	25.2	29	9.0	29	3.9	14	11.2
Sattahip	38.3	27	24.1	29	11.4	13	4.1	14	14.2
Chanthaburi	34.5	30	22.0	1,15	11.7	30	6.4	23	12.5
Hua Hin	35.0	27	23.7	13	10.0	27	5.3	14	11.3
Prachuap Khirikhan	38.1	27	22.9	5,14	11.9	18	4.4	30	15.2
Khlong Yai	33.2	28	21.2	3	11.4	11	4.0	26	12.0
Chumphon	36.6	20	22.0	12	13.3	20	5.4	30	14.6
Ranong	35.6	17	22.1	7	12.9	17	4.3	30	13.5
Ban Don	37.6	11	20.1	13	15.6	11	7.3	30	17.5
Nakhon Si Thammarat	35.7	27	20.3	11	14.2	11	7.1	30	15.4
Phuket	34.0	10	21.5	3	12.4	3	4.2	27	12.5
Trang	37.0	10	21.5	11,13	14.8	11	7.5	27	15.5
Songkhla	34.2	25,28	21.6	11	10.6	11	6.5	1	12.6
Narathiwat	34.1	15	19.8	10	12.6	11	8.1	25	14.3

สถานี Station	ความชื้นสัมพัทธ์ (%) Relative Humidity in %								
	ค่าปานกลาง Means					ค่าสูงสุดและต่ำสุด Absolute Extremes			
	ประจำเดือน For Month	ประจำวัน Daily Extremes							
		สูงที่สุด Highest	วันที่ Date	ต่ำที่สุด Lowest	วันที่ Date	สูงที่สุด Highest	วันที่ Date	ต่ำที่สุด Lowest	วันที่ Date
Chiangrai	70.7	82.2	22	59.5	27	100.0	16,17,28	23.0	12
Pai	50.8	69.0	21	39.6	3	93.0	17	20.0	8
Mae Hongson	54.6	84.5	30	40.8	9	96.0	23	20.0	8,12
Khun Yuam	49.5	68.4	30	35.6	4	94.0	17,22	18.0	2
Chaingmai	57.7	82.8	28	47.9	13	96.0	22,29	21.0	3
Nan	57.8	76.0	23	46.6	30	99.0	1	24.0	11
Lampang	58.0	91.0	28	46.2	26,27	99.0	28	23.0	3,4,26
Phrae	53.6	88.6	28	43.8	26	94.0	16	26.0	3
Mae Sariang	54.0	73.2	21	43.4	4	92.0	15,16,22	23.0	3
Uttaradit	62.1	86.8	28	53.0	27	95.0	28	31.0	26,27
Loei	58.0	81.4	23	42.4	29	93.0	3,6,22	22.0	29
Nakhon Phanom	64.6	86.3	24	54.1	28	96.0	23	32.0	30
Udon Thani	64.3	88.4	23	53.0	14	95.0	23,24,28	31.0	29,30
Sakon Nakhon	59.2	89.0	23	47.6	15	96.0	22	30.0	15
Tak	53.5	74.3	14	37.0	4	92.0	15	21.0	4
Phitsanulok	65.2	89.4	28	58.3	13	96.0	28	33.0	27
Mae Sot	64.0	88.0	23	44.5	12	98.0	13	28.0	3
Mukdahan	61.8	86.0	5	48.6	30	98.0	24	33.0	16
Phetchabun	65.4	91.8	28	52.0	16	98.0	25	32.0	16
Khon Kaen	59.6	86.8	23	49.0	15	95.0	22	31.0	16
Roi Et	67.2	79.1	24	58.8	28	98.0	21	35.0	16
Nakhon Sawan	65.5	75.8	14	56.5	11	97.0	14	40.0	5 days
Chaiyaphum	60.0	72.0	22	46.2	16	95.0	21	30.0	15,16
Ubon Ratchathani	68.0	86.6	23	59.9	30	99.0	22	31.0	15
Nakhon Ratchasima	68.4	78.0	14,21	57.3	29	98.0	14	30.0	2
Surin	62.3	80.2	23	48.5	15	95.0	6,7	31.0	15,16
Lopburi	67.5	78.4	24	62.3	20	69.0	24	29.0	20
Suphanburi	60.2	78.2	14	50.4	26	98.0	3	32.0	9,10
Prachinburi	67.7	81.4	28	58.2	16	100.0	28	32.0	16
Sap Muang	70.3	85.0	17	56.2	26	100.0	27	34.0	26
Kanchanaburi	59.2	73.7	24	48.2	9	92.0	15,24,25	26.0	16
Don Muang	72.6	79.5	28	66.9	26	100.0	28	41.0	20
Aranyaprathet	68.4	79.5	28	55.5	15	98.0	28	30.0	16
Pom Phrachunlachomklao	69.5	73.8	5	63.6	26	89.0	22	52.0	29
Chonburi	69.7	75.7	22	64.0	27	95.0	22	42.0	20
Ko Sichang	70.5	77.6	14	61.4	26,27	92.0	15	51.0	26,27
Sattahip	77.5	88.4	14	68.8	27	99.0	14	47.0	27
Chanthaburi	85.2	92.6	29	81.8	11	99.0	1,21,30	61.0	11
Hua Hin	71.7	77.2	25	65.8	27	95.0	25	50.0	27
Prachuap Khirikhan	77.3	94.1	30	72.4	9	98.0	14,25,27	46.0	27
Khlong Yai	78.6	92.6	26	70.6	14	100.0	7,27	55.0	14
Chumphon	79.0	94.3	30	73.2	12	100.0	22	50.0	20
Ranong	63.1	94.0	30	70.5	17	98.0	4 days	51.0	7
Ban Don	75.7	93.6	30	67.4	11	98.0	17,22,30	35.0	11
Nakhon Si Thammarat	71.4	87.6	30	62.2	10	98.0	12	42.0	10
Phuket	74.8	86.3	25,27	54.5	18	98.0	27	49.0	17
Trang	76.8	90.5	30	67.1	10	99.0	21	32.0	10
Songkhla	77.0	84.8	26	71.5	6	96.0	10	57.0	7
Narathiwat	75.4	83.4	27	70.2	13	99.0	7,27	55.0	24

สถานี Station	ลมผิวพื้น Surface Winds								
	ทิศร่วม Resultant Direction				ความแน่ทิศ Steadiness in %				กำลังลมอย่างมากที่สุดตามมาตราโบฟอร์ต Greatest force in Beaufort Scale
	เวลา 0700	เวลา 1000	เวลา 1300	เวลา 1600	เวลา 0700	เวลา 1000	เวลา 1300	เวลา 1600	
Chiangrai	N 2° W	N 21° E	N 42° E	N 63° E	75	63	39	15	8
Pai	N	N	N 2° W	N 34° W	7	50	59	12	4
Mae Hongson	S 8° W	S 86° W	S 66° W	N 77° W	16	20	32	30	7
Khun Yuam	S	S 1° E	S 7° W	S 17° W	10	59	56	69	6
Chiangmai	S	S 23° E	S 16° E	S 16° E	3	25	82	61	7
Nan	S 27° E	S 16° E	S 18° E	S 20° E	7	48	65	49	8
Lampang	N 45° E	S 27° E	S 36° W	S 42° W	9	37	56	39	5
Phrae	S 17° W	S 5° W	S 6° W	S 8° W	34	69	66	70	4
Mae Sariang	N 27° W	S 23° E	S 7° E	S 19° W	7	68	56	70	8
Uttaradit	S 81° E	S 25° E	S 2° E	S 52° E	40	54	56	75	7
Loei	N 50° E	N 45° E	N 23° E	N 1° E	26	51	25	26	7
Nakhon Phanom	S 53° E	S 56° E	S 72° E	S 76° E	70	64	41	14	5
Udon Thani	S 83° E	S 72° E	S 45° E	S 39° E	26	21	5	21	8
Sakon Nakhon	S 37° E	S 37° E	S 56° E	S 34° E	33	33	12	12	6
Tak	S 74° W	S 18° W	S 45° W	S 61° W	48	41	42	60	4
Phitsanulok	S 11° E	S 7° E	S 12° E	S 2° W	50	76	64	69	6
Mae Sot	S 29° E	S 24° W	S 83° W	S 90° W	34	40	53	69	7
Mukdahan	S 56° E	S 32° E	S 22° W	S 22° W	40	43	18	18	5
Phetchabun	Calm	S 18° W	S 14° W	S 22° W	—	31	54	35	4
Khon Kaen	N 9° W	W	S 77° W	N 82° W	20	18	30	23	7
Roi Et	S 31° E	S 13° E	S 7° W	S 1° E	57	71	79	69	6
Nakhon Sawan	S 30° W	S 27° W	S 14° W	S 22° W	53	73	81	71	6
Chaiyaphum	N 34° W	N 59° W	N 61° W	N 63° W	12	38	41	29	7
Ubon Ratchathani	N 45° E	S 24° E	S 34° W	S 18° W	14	65	24	21	7
Nakhon Ratchasima	N 45° E	S 51° W	S 14° W	S 4° W	3	21	14	30	8
Surin	S 84° E	S 50° E	S 56° E	S 55° E	33	51	64	40	7
Lopburi	S 25° E	S 8° E	S 2° E	S 15° E	62	73	75	64	5
Suphanburi	S 27° W	S 41° W	S 45° W	S 28° W	66	65	51	63	7
Prachinburi	E	S 55° W	S 86° W	S 69° W	7	40	46	46	9
Sap Muang	Calm	S 56° W	S 59° W	S 23° W	—	24	57	25	4
Kanchanaburi	N 75° W	N 77° W	S 76° W	S 2° W	37	44	14	33	6
Don Muang	S 59° E	S 2° E	S 5° W	S 7° E	69	59	69	86	8
Aranyaprathet	N 87° W	S 88° W	W	S 77° W	56	85	87	60	4
Pom Phrachunlachomklao	S	S 2° E	S 4° E	S 1° E	56	79	86	92	5
Chonburi	S 38° E	S 24° W	S 51° W	S 27° W	75	65	63	81	4
Ko Sichang	S 6° E	S 8° E	S 5° W	S 1° W	63	73	82	92	6
Sattahip	S 32° W	S 22° W	S 17° W	S 5° E	62	60	79	82	7
Chanthaburi	N	S 2° E	S 18° W	S 5° W	3	39	62	69	6
Hua Hin	W	S 50° E	S 48° E	S 44° E	13	56	88	91	6
Prachuap Khirikhan	S 86° W	S 7° W	S 23° E	S 14° E	43	26	68	68	4
Khlong Yai	N 2° E	S 4° W	S 58° W	S 54° W	89	30	74	56	4
Chumphon	N 63° W	S 29° E	S 41° E	S 30° E	22	34	60	53	8
Ranong	N 50° E	S 79° W	S 89° W	S 86° W	26	17	59	46	4
Ban Don	S 18° W	S 45° E	N 34° E	N 22° E	21	14	35	35	6
Nakhon Si Thammarat	S 22° W	S 29° W	N 77° E	N 71° E	4	34	33	59	7
Phuket	N 71° E	N 28° E	N 10° E	N 4° W	7	49	37	36	6
Trang	Calm	S 48° E	S 39° E	S 13° E	—	39	21	13	6
Songkhla	S 35° W	S 73° E	N 83° E	N 69° E	52	55	83	74	6
Narathiwat	S	S 66° E	N 74° E	N 78° E	3	32	82	77	5

สถานี Station	ลมผิวพื้น Surface Winds														
	ทิศลม Wind Direction									กำลังลมตามมาตราโบฟอร์ต Wind Force in Beaufort Scale					
	ทำการตรวจเวลา 0700 Observation at 0700									ทำการตรวจเวลา 0700 Observation at 0700					
	Calm	N	NE	E	SE	S	SW	W	NW	1—3	4	5—6	7	8—9	> 9
Chiangrai	2	20	3	—	—	1	—	2	2	28	—	—	—	—	—
Pai	28	2	—	—	—	—	—	—	—	2	—	—	—	—	—
Mae Hongson	25	—	—	—	—	4	1	—	—	5	—	—	—	—	—
Khun Yuam	27	—	—	—	—	3	—	—	—	3	—	—	—	—	—
Chiangmai	29	—	—	—	—	1	—	—	—	1	—	—	—	—	—
Nan	27	—	—	—	2	1	—	—	—	3	—	—	—	—	—
Lampang	27	—	3	—	—	—	—	—	—	3	—	—	—	—	—
Phrae	16	1	—	—	—	9	3	1	—	14	—	—	—	—	—
Mae Sariang	21	3	1	—	1	—	3	—	1	8	1	—	—	—	—
Uttaradit	15	—	2	9	2	2	—	—	—	15	—	—	—	—	—
Loei	13	4	3	6	1	—	—	3	—	17	—	—	—	—	—
Nakhon Phanom	2	1	—	10	10	7	—	—	—	28	—	—	—	—	—
Udon Thani	13	2	3	4	5	1	1	1	—	17	—	—	—	—	—
Sakon Nakhon	17	—	—	3	5	4	1	—	—	13	—	—	—	—	—
Tak	9	1	—	1	—	3	3	13	—	18	3	—	—	—	—
Phitsanulok	8	1	1	1	3	15	—	—	1	22	—	—	—	—	—
Mae Sot	18	—	—	—	8	3	—	1	—	12	—	—	—	—	—
Mukdahan	9	—	1	13	1	1	5	—	—	21	—	—	—	—	—
Phetchabun	30	—	—	—	—	—	—	—	—	—	—	—	—	—	—
Khon Kaen	7	1	11	—	—	—	6	3	2	23	—	—	—	—	—
Roi Et	9	—	1	1	11	7	1	—	—	21	—	—	—	—	—
Nakhon Sawan	12	—	—	—	—	7	10	1	—	14	1	3	—	—	—
Chaiyaphum	17	—	5	1	—	—	1	6	—	13	—	—	—	—	—
Ubon Ratchathani	24	2	2	2	—	—	—	—	—	6	—	—	—	—	—
Nakhon Ratchasima	29	—	1	—	—	—	—	—	—	1	—	—	—	—	—
Surin	3	8	3	2	9	5	—	—	—	27	—	—	—	—	—
Lopburi	3	2	1	2	7	15	—	—	—	25	1	1	—	—	—
Suphanburi	1	2	1	—	2	8	16	—	—	29	—	—	—	—	—
Prachinburi	24	2	—	2	—	2	—	—	—	6	—	—	—	—	—
Sap Muang	30	—	—	—	—	—	—	—	—	—	—	—	—	—	—
Kanchanaburi	14	3	—	—	—	1	1	9	2	16	—	—	—	—	—
Don Muang	1	1	1	10	13	2	2	—	—	28	1	—	—	—	—
Aranyaprathet	11	—	1	—	—	—	—	17	1	19	—	—	—	—	—
Pom Phrachunlachomklao	3	2	2	—	1	20	—	2	—	27	—	—	—	—	—
Chonburi	—	—	1	8	7	14	—	—	—	30	—	—	—	—	—
Ko Sichang	8	1	—	1	1	19	—	—	—	22	—	—	—	—	—
Sattahip	5	—	1	—	—	10	10	4	—	24	1	—	—	—	—
Chanthaburi	27	2	—	—	—	1	—	—	—	3	—	—	—	—	—
Hua Hin	23	1	—	—	—	1	2	1	2	7	—	—	—	—	—
Prachuap Khirikhan	13	2	—	—	—	1	4	9	1	17	—	—	—	—	—
Khlong Yai	2	26	2	—	—	—	—	—	—	28	—	—	—	—	—
Chumphon	19	2	1	—	—	—	2	4	2	11	—	—	—	—	—
Ranong	14	1	7	4	—	1	—	3	—	16	—	—	—	—	—
Ban Don	23	—	—	—	—	4	3	—	—	7	—	—	—	—	—
Nakhon Si Thammarat	27	—	—	1	—	—	2	—	—	3	—	—	—	—	—
Phuket	26	—	1	2	—	—	—	1	—	4	—	—	—	—	—
Trang	30	—	—	—	—	—	—	—	—	—	—	—	—	—	—
Songkhla	10	—	—	—	2	5	10	3	—	20	—	—	—	—	—
Narathiwat	29	—	—	—	—	1	—	—	—	1	—	—	—	—	—

สถานี Station	ลมผิวพื้น Surface Winds														
	ทิศลม Wind Direction									กำลังลมตามมาตราโบฟอร์ต Wind Force in Beaufort Scal					
	ทำการตรวจเวลา 1000 Observation at 1000									ทำการตรวจเวลา 1000 Observation at 1000					
	Calm	N	NE	E	SE	S	SW	W	NW	1—3	4	5—6	7	8—9	> 9
Chiangrai	—	17	6	2	3	1	—	1	—	30	—	—	—	—	—
Pai	15	15	—	—	—	—	—	—	—	15	—	—	—	—	—
Mae Hongson	18	3	—	—	—	2	2	5	—	12	—	—	—	—	—
Khun Yuam	8	1	—	—	3	16	1	1	—	22	—	—	—	—	—
Chiangmai	18	1	1	—	4	5	1	—	—	12	—	—	—	—	—
Nan	7	1	1	4	2	12	3	—	—	23	—	—	—	—	—
Lampang	13	1	—	1	1	5	7	2	—	17	—	—	—	—	—
Phrae	5	1	—	—	—	21	2	1	—	25	—	—	—	—	—
Mae Sariang	2	1	—	—	16	7	3	1	—	28	—	—	—	—	—
Uttaradit	5	—	1	6	4	11	2	1	—	24	1	—	—	—	—
Loei	1	8	4	11	1	1	—	1	3	29	—	—	—	—	—
NakhonPhanom	—	—	2	13	5	7	2	1	—	30	—	—	—	—	—
Udon Thani	1	5	1	6	7	3	2	3	2	29	—	—	—	—	—
Sakon Nakhon	5	1	3	6	4	5	5	1	—	24	1	—	—	—	—
Tak	1	4	—	4	—	3	3	15	—	20	9	—	—	—	—
Phitsanulok	—	2	1	1	2	24	—	—	—	30	—	—	—	—	—
Mae Sot	—	1	1	3	5	6	5	9	—	28	2	—	—	—	—
Mukdahan	2	—	—	13	2	2	11	—	—	28	—	—	—	—	—
Phetchabun	14	1	2	—	—	7	6	—	—	16	—	—	—	—	—
Khon Kaen	—	—	11	1	—	—	12	5	1	30	—	—	—	—	—
Roi Et	2	—	—	2	10	10	6	—	—	28	—	—	—	—	—
Nakhon Sawan	5	—	—	—	—	11	13	1	—	20	4	1	—	—	—
Chaiyaphum	—	—	10	1	—	—	2	17	—	30	—	—	—	—	—
Ubon Ratchathani	—	1	2	2	11	10	4	—	—	29	1	—	—	—	—
Nakhon Ratchasima	4	2	3	3	1	3	8	4	2	26	—	—	—	—	—
Surin	—	5	2	3	11	9	—	—	—	30	—	—	—	—	—
Lopburi	—	3	—	1	4	21	1	—	—	26	2	2	—	—	—
Suphanburi	—	—	4	—	—	4	20	1	1	28	2	—	—	—	—
Phrachinburi	—	2	1	3	—	9	2	12	1	29	1	—	—	—	—
Sap Muang	14	1	2	1	1	—	8	3	—	15	1	—	—	—	—
Kanchanaburi	—	5	—	1	1	6	1	9	7	29	1	—	—	—	—
Don Muang	1	1	—	3	5	12	6	1	1	20	7	2	—	—	—
Aranyaprathet	—	—	—	1	1	—	—	28	—	30	—	—	—	—	—
Pom Phrachunlachomklao	—	1	1	1	—	26	—	—	1	29	1	—	—	—	—
Chonburi	—	—	—	2	2	13	5	8	—	30	—	—	—	—	—
Ko Sichang	2	2	—	1	3	22	—	—	—	28	—	—	—	—	—
Sattahip	1	—	1	3	1	10	10	4	—	28	1	—	—	—	—
Chanthaburi	10	2	1	—	2	13	1	1	—	19	1	—	—	—	—
Hua Hin	7	2	—	3	15	2	—	1	—	23	—	—	—	—	—
Prachuap Khirikhan	—	5	2	1	4	11	2	5	—	30	—	—	—	—	—
Khlong Yai	9	1	1	3	3	5	5	3	—	21	—	—	—	—	—
Chumphon	2	—	1	6	8	5	1	5	2	25	2	1	—	—	—
Ranong	14	1	2	2	—	2	2	7	—	15	1	—	—	—	—
Bandon	9	1	4	4	1	4	5	—	2	20	1	—	—	—	—
Nakhon Si Thammarat	4	1	3	3	1	5	9	4	—	26	—	—	—	—	—
Phuket	1	—	20	—	—	1	1	6	1	28	1	—	—	—	—
Trang	8	—	3	5	5	7	—	1	1	22	—	—	—	—	—
Songkhla	2	—	1	14	8	—	1	3	1	16	11	1	—	—	—
Narathiwat	15	—	1	8	2	2	2	—	—	15	—	—	—	—	—

สถานี Station	ลมผิวพื้น Surface Winds														
	ทิศลม Wind Direction									กำลังลมตามมาตราโบฟอร์ต Wind Force in Beaufort Scale					
	ทำการตรวจเวลา 1300 Observation at 1300									ทำการตรวจเวลา 1300 Observation at 1300					
	Calm	N	NE	E	SE	S	SW	W	NW	1—3	4	5—6	7	8—9	> 9
Chiangrai	—	10	5	5	3	4	—	2	1	24	4	2	—	—	—
Pai	6	20	—	—	—	3	—	—	1	24	—	—	—	—	—
Mae Hongson	10	2	—	1	1	5	—	11	—	20	—	—	—	—	—
Khun Yuam	4	2	—	2	—	18	1	3	—	25	1	—	—	—	—
Chiangmai	1	—	—	1	11	14	3	—	—	29	—	—	—	—	—
Nan	1	1	1	5	2	19	1	—	—	29	—	—	—	—	—
Lampang	4	1	—	—	1	11	6	6	1	26	—	—	—	—	—
Phrae	7	1	—	—	—	19	3	—	—	23	—	—	—	—	—
Mae Sariang	—	—	1	3	8	9	6	2	1	23	7	—	—	—	—
Uttaradit	2	1	1	2	5	12	5	2	—	28	—	—	—	—	—
Loei	—	6	4	6	2	3	2	2	5	30	—	—	—	—	—
Nakhon Phanom	—	3	3	10	4	6	2	—	2	29	1	—	—	—	—
Udon Thani	—	2	3	6	4	2	6	2	5	29	1	—	—	—	—
Sakon Nakhon	2	3	5	3	5	3	4	4	1	28	—	—	—	—	—
Tak	—	1	—	6	—	7	4	12	—	21	9	—	—	—	—
Phitsanulok	—	1	—	2	2	16	4	4	1	30	—	—	—	—	—
Mae Sot	—	4	—	3	—	2	6	14	1	11	13	6	—	—	—
Mukdahan	—	—	2	9	2	1	6	9	1	30	—	—	—	—	—
Phetchabun	8	1	1	—	—	13	7	—	—	22	—	—	—	—	—
Khon Kaen	—	1	9	—	—	—	14	5	1	30	—	—	—	—	—
Roi Et	—	—	—	1	5	14	9	1	—	30	—	—	—	—	—
Nakhon Sawan	4	—	—	—	—	18	8	—	—	23	3	—	—	—	—
Chaiyaphum	2	1	8	1	—	—	2	15	1	28	—	—	—	—	—
Ubon Ratchathani	7	4	2	—	2	6	6	2	1	23	—	—	—	—	—
Nakhon Ratchasima	1	1	2	5	5	2	5	5	4	25	4	—	—	—	—
Surin	—	4	1	5	14	6	—	—	—	30	—	—	—	—	—
Lopburi	—	1	1	1	3	21	2	1	—	25	3	2	—	—	—
Suphanburi	—	3	2	1	1	4	16	2	1	27	3	—	—	—	—
Prachinburi	2	3	—	3	—	5	—	16	1	28	—	—	—	—	—
Sap Muang	1	—	5	—	1	1	14	8	—	25	4	—	—	—	—
Kanchanaburi	—	6	1	1	5	7	—	6	4	28	2	—	—	—	—
Don Muang	—	—	—	2	4	15	5	3	1	9	14	17	—	—	—
Aranyaprathet	—	—	—	1	1	—	—	27	1	30	—	—	—	—	—
Pom Phrachunlachomklao	—	—	2	—	1	27	—	—	—	29	1	—	—	—	—
Chonburi	—	—	—	2	2	6	7	13	—	25	5	—	—	—	—
Ko Sichang	1	1	—	—	—	25	2	1	—	25	4	—	—	—	—
Sattahip	1	1	—	—	1	17	9	1	—	27	2	—	—	—	—
Chanthaburi	5	1	—	—	1	14	7	1	1	21	4	—	—	—	—
Hua Hin	—	1	—	2	26	1	—	—	—	25	5	—	—	—	—
Prachaup Khirikhan	—	1	1	3	10	12	2	1	—	18	12	—	—	—	—
Khlong Yai	1	2	—	—	—	4	14	9	—	29	—	—	—	—	—
Chumphon	—	—	—	4	19	1	1	3	2	15	11	4	—	—	—
Ranong	1	1	3	1	—	2	2	20	—	26	3	—	—	—	—
Ban Don	2	8	8	3	1	3	3	1	1	25	3	—	—	—	—
Nakhon Si Thammarat	1	5	5	9	—	2	1	4	3	26	2	1	—	—	—
Phuket	1	—	16	1	—	1	1	8	2	27	2	—	—	—	—
Trang	3	1	2	9	3	2	5	4	1	20	3	4	—	—	—
Songkhla	—	—	4	23	1	—	—	1	1	10	20	—	—	—	—
Narathiwat	1	4	4	21	—	—	—	—	—	15	13	1	—	—	—

สถานี Station	ลมผิวพื้น Surface Winds														
	ทิศลม Wind Direction									กำลังลมตามมาตราโบฟอร์ต Wind Force in Beaufort Scale					
	ทำการตรวจเวลา 1600 Observation at 1600									ทำการตรวจเวลา 1600 Observation at 1600					
	Calm	N	NE	E	SE	S	SW	W	NW	1—3	4	5—6	7	8—9	> 9
Chiangrai	—	9	2	3	5	6	1	3	1	24	5	1	—	—	—
Pai	1	12	—	1	—	12	—	—	4	26	3	—	—	—	—
Mae Hongson	8	7	—	1	—	3	3	8	—	21	1	—	—	—	—
Khun Yuam	1	1	—	—	1	20	1	6	—	25	1	3	—	—	—
Chiangmai	4	1	1	—	10	10	4	—	—	23	2	1	—	—	—
Nan	3	2	1	5	2	14	2	1	—	27	—	—	—	—	—
Lampang	9	—	—	1	1	7	5	4	3	20	1	—	—	—	—
Phrae	5	—	—	1	—	19	4	—	1	25	—	—	—	—	—
Mae Sariang	—	—	—	1	5	8	13	2	1	16	13	1	—	—	—
Uttaradit	1	1	—	—	9	14	4	1	—	29	—	—	—	—	—
Loei	—	9	1	6	3	—	4	3	4	28	2	—	—	—	—
Nakhon Phanom	1	6	2	7	2	6	2	4	—	26	2	1	—	—	—
Udon Thani	—	4	4	2	6	7	4	—	3	29	1	—	—	—	—
Sakon Nakhon	5	3	4	4	2	5	4	3	—	24	1	—	—	—	—
Tak	—	—	1	1	1	8	1	18	—	21	9	—	—	—	—
Phitsanulok	1	—	1	2	1	20	2	2	1	29	—	—	—	—	—
Mae Sot	—	3	1	1	—	1	4	20	—	5	13	11	1	—	—
Mukdahan	2	—	1	10	1	1	6	9	—	27	1	—	—	—	—
Phetchabun	12	3	—	—	1	8	6	—	—	18	—	—	—	—	—
Khon Kaen	3	2	8	1	—	—	9	7	—	26	1	—	—	—	—
Roi Et	1	1	—	2	4	16	5	1	—	29	—	—	—	—	—
Nakhon Sawan	6	—	—	—	—	14	8	2	—	22	2	—	—	—	—
Chaiyaphum	2	2	7	2	—	1	4	11	1	27	1	—	—	—	—
Ubon Ratchathani	12	3	1	1	1	6	5	—	1	18	—	—	—	—	—
Nakhon Ratchasima	4	1	2	4	2	8	4	4	1	22	3	1	—	—	—
Surin	—	8	—	2	14	4	2	—	—	30	—	—	—	—	—
Lopburi	1	2	1	2	4	19	—	1	—	20	8	1	—	—	—
Suphanburi	—	—	3	—	2	8	15	1	1	26	3	—	1	—	—
Prachinburi	—	2	—	4	—	6	2	16	—	27	2	—	1	—	—
Sap Muang	7	—	6	—	3	1	11	2	—	20	3	—	—	—	—
Kanchanaburi	—	6	—	—	6	12	2	1	3	25	5	—	—	—	—
Don Muang	—	—	—	3	2	23	2	—	—	2	14	14	—	—	—
Aranyaprathet	—	—	1	3	—	3	4	18	1	30	—	—	—	—	—
Pom Phrachunlachomklao	—	—	1	—	—	29	—	—	—	22	6	2	—	—	—
Chonburi	—	—	—	—	1	14	11	4	—	24	6	—	—	—	—
Ko Sichang	—	1	—	—	—	28	1	—	—	25	5	—	—	—	—
Sattahip	—	1	—	1	4	22	2	—	—	29	1	—	—	—	—
Chanthaburi	4	1	—	—	2	18	4	—	1	20	6	—	—	—	—
Hua Hin	—	—	—	2	25	2	—	1	—	22	8	—	—	—	—
Prachuap Khirikhan	—	2	—	1	9	15	1	2	—	23	7	—	—	—	—
Khlong Yai	5	2	—	—	—	5	11	6	1	24	1	—	—	—	—
Chumphon	—	—	1	1	18	2	2	4	2	23	6	1	—	—	—
Ranong	1	—	4	2	—	3	2	17	1	24	5	—	—	—	—
Ban Don	2	11	5	4	—	3	3	1	1	25	3	—	—	—	—
Nakhon Si Thammarat	—	2	9	14	—	1	2	2	—	26	3	1	—	—	—
Phuket	4	—	13	1	—	—	1	8	3	26	—	—	—	—	—
Trang	1	—	3	10	—	3	5	7	1	21	3	5	—	—	—
Songkhla	2	—	13	13	—	1	—	1	—	4	17	7	—	—	—
Narathiwat	2	4	2	22	—	—	—	—	—	21	7	—	—	—	—

สถานี Station	จำนวนเมฆ Cloud Amount 0—8		ทรรศนวิสัย Visibility Km.		จำนวนฝนตก มม. Rainfall in mm.				จำนวนน้ำระเหย มม. Evaporation (piche) mm.		
	เวลา 0700	เวลา 1300	เวลา 0700	เวลา 1300	วันมีฝน Rainy day	จำนวนฝนตก Total Amount	มากที่สุดในวันหนึ่ง Heaviest in 24 hours จำนวน Amount	วันที่ Date	รวมทั้งเดือน Total for Month	มากที่สุดในวันหนึ่ง Greatest in one day	วันที่ Date
Chiangrai	5.0	3.9	5.0	6.7	13	53.4	23.9	16	87.5	4.8	27
Pai	5.0	4.9	5.9	10.0	6	61.6	43.0	13	125.7	6.6	2
Mae Hongson	4.2	3.9	5.2	6.4	8	50.1	24.5	17	131.6	6.6	9,28
Khun Yuam	4.0	4.2	3.0	5.3	5	151.0	90.0	17	127.5	5.5	3
Chiangmai	3.9	3.3	6.3	6.4	7	35.8	19.7	28	139.4	7.0	20
Nan	4.5	2.9	2.8	4.5	9	39.7	10.8	15	107.0	5.2	11
Lampang	3.9	3.6	3.5	5.2	8	108.9	42.6	27	125.8	8.1	26
Phrae	3.0	2.5	3.0	4.7	4	37.4	16.1	29	162.8	7.1	1
Mae Sariang	3.0	2.6	2.7	4.2	5	18.1	7.1	21	134.9	6.1	5
Uttaradit	4.5	3.5	6.5	7.3	4	70.5	38.1	15	125.2	6.0	26
Loei	3.6	2.9	3.4	4.8	6	34.6	21.6	21	114.2	5.5	29
Nakhon Phanom	3.9	4.5	9.3	12.0	6	60.1	24.6	21	118.3	6.5	30
Udon Thani	4.6	4.6	2.1	4.3	4	58.3	24.9	18	114.7	5.4	13
Sakon Nakhon	4.1	4.6	9.6	9.7	6	30.3	9.4	20	114.5	6.6	11
Tak	4.0	4.1	3.9	4.0	6	49.4	44.0	13	169.1	8.0	9
Phitsanulok	5.5	4.7	8.5	10.7	5	106.3	81.9	27	95.0	4.5	17
Mae Sot	4.0	3.6	1.7	12.6	6	47.8	16.1	30	110.7	6.5	5
Mukdahan	4.5	4.2	4.6	4.9	8	28.5	8.9	22	120.4	6.3	30
Phetchabun	4.9	4.0	7.9	10.1	7	83.0	22.7	21	63.2	3.3	4
Khon Kaen	4.0	4.3	5.7	7.0	5	33.3	12.2	21	155.6	7.7	11
Roi Et	4.0	3.7	4.6	5.6	5	133.0	73.3	5	104.8	5.2	1,14
Nakhon Sawan	5.8	4.7	7.3	8.7	3	64.9	35.2	15	97.7	4.6	12
Chaiyaphum	4.1	4.3	8.4	8.4	8	132.8	39.4	4	108.3	5.1	2,3
Ubon Ratchathani	4.9	5.0	6.6	9.3	6	23.4	12.4	21	107.6	5.2	27
Nakhon Ratchasima	4.8	5.1	6.7	8.4	7	72.0	43.5	13	110.7	5.2	28
Surin	3.8	6.1	7.0	8.0	8	37.4	16.6	22	157.6	7.8	11
Lopburi	6.8	5.9	7.8	8.9	9	92.4	28.6	28	130.1	5.8	20
Suphanburi	4.3	4.0	3.1	8.0	5	40.4	15.7	24	106.3	4.6	27
Prachinburi	5.4	5.8	6.1	7.0	8	107.5	43.1	27	91.2	3.9	9,17
Sap Muang	3.7	5.7	5.1	11.7	12	66.1	17.0	27	77.3	5.4	26
Kanchanaburi	4.9	4.0	5.2	7.5	6	43.8	24.6	19	129.5	5.7	26
Don Muang	5.6	5.7	7.2	12.5	7	31.0	20.3	28	—	—	—
Aranyaprathet	3.6	4.3	14.5	15.0	6	49.0	28.4	27	122.8	6.8	16
Pom Phrachunlachomklao	4.8	2.7	7.7	9.8	3	22.1	18.7	30	160.9	6.3	4 days
Chonburi	4.2	5.1	8.6	9.9	4	20.0	9.5	29	106.0	4.9	18
Ko Sichang	5.6	4.6	10.3	15.8	4	19.8	11.6	13	85.8	4.0	11
Sattahip	5.3	4.8	6.4	6.9	7	75.7	21.1	14	69.6	3.2	12,26
Chanthaburi	6.4	6.7	3.5	9.7	10	118.0	45.2	20	65.0	3.1	11
Hua Hin	4.5	4.2	9.8	11.9	4	28.1	26.8	24	96.6	4.2	20
Prachuap Khirikhan	4.3	4.1	5.7	6.9	9	125.0	51.8	25	72.7	3.3	11
Khlong Yai	6.7	6.4	3.0	5.8	17	147.9	35.4	2	45.2	2.3	14
Chumphon	5.2	5.2	5.2	12.8	10	130.7	55.1	30	54.1	2.8	27
Ranong	5.6	6.8	6.7	9.2	12	168.4	54.8	25	54.2	3.2	16
Ban Don	5.1	6.0	5.7	7.9	5	80.9	29.8	30	72.2	3.3	17
Nakhon Si Thammarat	5.6	5.7	4.1	6.2	9	111.3	37.6	21	—	—	—
Phuket	5.0	5.2	6.7	9.1	13	239.4	88.2	20	65.5	4.6	16
Trang	5.4	6.0	0.8	1.9	11	96.9	19.7	29	93.1	5.8	16
Songkhla	5.9	5.9	12.4	13.4	5	49.2	25.3	26	102.0	5.2	1
Narathiwat	3.7	4.3	12.2	14.9	6	92.3	59.0	23	91.5	3.9	20

สถานี Station	ทรรศนวิสัย Visibility — Number of Observations									
	< 0.5 Km.	0.05—0.1Km.	0.2—0.5Km.	0.6—1.0Km.	2—4 Km.	5—10 Km.	11—20 Km.	21—30 Km.	31—50 Km.	> 50 Km.
Chiangrai	—	—	—	20	45	68	17	—	—	—
Pai	—	—	—	—	2	148	—	—	—	—
Mae Hongson +	—	—	—	21	75	52	32	—	—	—
Khun Yuam	—	—	—	6	97	27	20	—	—	—
Chiangmai *	—	—	4	4	49	144	39	—	—	—
Nan	—	—	—	2	132	16	—	—	—	—
Lampang +	—	—	—	—	114	59	7	—	—	—
Phrae	—	—	—	1	87	62	—	—	—	—
Mae Sariang	—	—	—	10	99	41	—	—	—	—
Uttaradit +	—	—	—	—	59	106	15	—	—	—
Loei	—	—	—	7	96	38	9	—	—	—
Nakhon Phanom +	—	—	1	1	3	89	86	—	—	—
Udon Thani *	—	—	1	20	173	46	—	—	—	—
Sakon Nakhon	—	—	—	—	4	145	1	—	—	—
Tak	—	—	—	—	150	—	—	—	—	—
Phitsanulok *	—	—	—	1	3	198	38	—	—	—
Mae Sot	—	—	—	14	55	36	21	22	2	—
Mukdahan	—	—	—	59	39	50	2	—	—	—
Phetchabun	—	—	—	—	—	138	12	—	—	—
Khon Kaen +	—	—	—	—	—	180	—	—	—	—
Roi Et +	—	—	2	4	28	146	—	—	—	—
Nakhon Sawan +	—	—	—	1	2	170	7	—	—	—
Chaiyaphum	—	—	—	—	3	144	3	—	—	—
Ubon Ratchathani +	—	—	—	1	23	119	37	—	—	—
Nakhon Ratchasima *	—	—	—	1	7	223	9	—	—	—
Surin +	—	—	—	—	—	180	—	—	—	—
Lopburi +	—	—	1	2	—	170	7	—	—	—
Suphanburi	—	—	—	2	63	78	7	—	—	—
Prachinburi	—	—	—	—	—	150	—	—	—	—
Sap Muang	—	—	4	6	30	69	41	—	—	—
Kanchanaburi +	—	—	—	4	28	141	7	—	—	—
Don Muang *	—	—	—	—	—	101	133	6	—	—
Aranyaprathet +	—	—	1	—	—	6	173	—	—	—
Pom Phrachunlachomklao	—	—	—	—	—	150	—	—	—	—
Chonburi +	—	—	—	—	—	128	52	—	—	—
Ko Sichang	—	—	—	—	—	37	113	—	—	—
Sattahip *	—	—	—	—	2	238	—	—	—	—
Chanthaburi *	—	3	1	30	24	182	—	—	—	—
Hua Hin +	—	—	—	—	—	98	82	—	—	—
Prachuap Khirikhan	—	—	—	—	20	117	13	—	—	—
Khlong Yai	—	—	3	12	58	77	—	—	—	—
Chumphon +	—	1	—	1	12	126	40	—	—	—
Ranong +	—	—	—	2	22	147	9	—	—	—
Ban Don *	—	—	—	2	17	221	—	—	—	—
Nakhon Si Thammarat	—	—	1	1	70	71	7	—	—	—
Phuket	—	—	3	3	7	94	43	—	—	—
Trang	—	—	3	81	64	2	—	—	—	—
Songkhla *	—	—	—	—	—	31	209	—	—	—
Narathiwat	—	—	—	—	1	27	122	—	—	—

*** Observation for 8 times per day.**

+ Observation for 6 times per day.

Other stations 5 times per day.

สถานี Station	จำนวนวันที่มี Number of days with						
	○	◑	◐	●	⌒	≡	═
Chiangrai	0	10	19	1	26	0	24
Pai	0	2	27	1	30	0	27
Mae Hongson	0	11	16	3	30	0	8
Khun Yuam	0	11	18	1	0	22	4
Chiangmai	0	10	18	2	8	1	18
Nan	4	14	12	0	0	0	26
Lampang	0	11	18	1	1	0	26
Phrae	1	20	9	0	0	0	5
Mae Sariang	2	21	7	0	19	0	20
Uttaradit	1	12	15	2	26	0	22
Loei	1	15	13	1	17	3	15
Nakhon Phanom	2	16	12	0	6	1	8
Udon Thani	0	13	15	2	3	0	27
Sakon Nakhon	1	12	15	2	4	0	2
Tak	0	15	13	2	0	0	7
Phitsanulok	0	3	26	1	3	0	4
Mae Sot	0	14	16	0	0	4	29
Mukdahan	0	15	13	2	18	2	8
Phetchabun	0	8	20	2	30	0	1
Khon Kaen	0	14	15	1	0	0	0
Roi Et	1	12	16	1	0	0	24
Nakhon Sawan	0	3	27	0	30	0	15
Chaiyaphum	0	8	21	1	6	0	10
Ubon Ratchathani	0	10	20	0	0	0	22
Nakhon Ratchasima	0	12	17	1	10	0	24
Surin	0	3	25	2	30	1	20
Lopburi	0	0	28	2	30	0	30
Suphanburi	0	10	19	1	0	0	17
Prachinburi	0	2	28	0	29	0	14
Sap Muang	0	2	28	0	17	8	14
Kanchanaburi	0	6	25	0	9	0	23
Don Muang	0	1	29	0	27	0	23
Aranyaprathet	0	7	23	0	1	0	2
Pom Phrachunlachomklao	0	18	12	0	0	0	2
Chonburi	0	7	23	0	30	0	25
Ko Sichang	0	4	26	0	0	0	18
Sathahip	0	7	23	0	9	0	13
Chanthaburi	0	0	27	3	22	1	19
Hua Hin	0	15	15	0	0	0	0
Prachuap Khirikhan	0	11	19	0	9	0	26
Khlong Yai	0	1	22	7	3	5	25
Chumphon	0	5	20	5	26	1	23
Ranong	0	0	25	5	30	0	24
Ban Don	0	1	29	0	17	4	25
Nakhon Si Thammarat	0	4	24	2	29	2	27
Phuket	0	7	22	1	16	1	24
Trang	0	1	27	2	7	12	20
Songkhla	0	0	30	0	30	0	12
Narathiwat	0	15	15	0	26	0	12

สถานี Station	จำนวนวันที่มี Number of days with					
	∞	△	↘	(R)	R	∀
Chiangrai	27	0	7	12	2	0
Pai	28	1	7	7	5	0
Mae Hongson	21	0	10	11	0	0
Khun Yuam	23	0	11	12	0	0
Chiangmai	23	0	16	4	11	0
Nan	22	0	0	2	5	0
Lampang	25	0	4	6	9	0
Phrae	24	0	3	4	5	0
Mae Sariang	20	0	12	6	3	0
Uttaradit	26	0	15	2	4	0
Loei	26	0	24	15	6	0
Nakhon Phanom	25	0	11	0	14	0
Udon Thani	29	1	16	11	4	0
Sakon Nakhon	2	0	2	4	13	0
Tak	27	0	1	13	0	0
Phitsanulok	1	0	21	7	0	0
Mae Sot	17	0	2	3	4	0
Mukdahan	24	0	14	13	5	0
Phetchabun	7	0	24	0	17	0
Khon Kaen	1	0	28	0	14	0
Roi Et	29	0	15	2	6	0
Nakhon Sawan	26	0	8	6	5	0
Chaiyaphom	14	1	13	11	7	0
Ubon Ratchathani	23	0	13	10	3	0
Nakhon Ratchasima	25	0	26	15	8	0
Surin	22	0	19	0	10	0
Lopburi	25	0	27	14	9	0
Suphanburi	1	0	15	7	5	0
Prachinburi	12	0	30	15	12	0
Sap Muang	14	1	14	13	14	0
Kanchanaburi	18	0	19	8	2	0
Don Muang	6	0	17	16	7	0
Aranyaprathet	0	0	15	10	9	0
Pom Phrachunlachomklao	0	0	7	3	0	0
Chonburi	22	0	19	11	6	0
Ko Sichang	17	0	11	18	3	0
Sattahip	14	0	11	8	7	0
Chanthaburi	0	0	9	7	16	0
Hua Hin	0	0	12	10	6	0
Prachuap Khirikhan	25	0	22	12	3	0
Khlong Yai	23	0	12	9	16	0
Chumphon	15	0	26	11	2	0
Ranong	1	0	25	4	12	0
Ban Don	20	0	24	15	5	0
Nakhon Si Thammarat	25	0	17	9	6	0
Phuket	17	0	10	5	7	0
Trang	22	0	26	6	9	0
Songkhla	9	0	26	11	5	0
Narathiwat	8	0	16	7	4	0

รายงานฝนตกของบางสถานีประจำเดือน เมษายน ๒๕๐๒

Rainfall Report of some selected stations for month of April 1959

สถานีตรวจน้ำฝน Rainfall Station	จำนวนฝนตก Amount			ต่างจากปรกติ Departure
	วันฝนตก Rainy days	๒๕๐๒ 1959	๒๕๐๑ 1958	mm.
ภาคเหนือ Northern Part				
1. Chiangrai *	13	53.4	33.6	+ 30.2
2. Mae Hongson *	8	50.1	28.7	+ 11.7
3. Mae Sariang *	5	18.1	43.0	— 34.4
4. Chiangmai *	7	35.8	20.4	— 19.9
5. Nan *	9	39.7	52.4	— 51.4
6. Lamphun	...	...	...	—
7. Lampang *	8	108.9	32.4	+ 33.5
8. Phrae *	4	37.4	63.3	— 45.5
9. Uttaradit *	4	70.5	15.5	— 18.6
ภาคตะวันออกเฉียงเหนือ Northeastern Part				
1. Nong Khai	3	83.4	13.1	+ 6.3
2. Loei *	6	34.6	8.6	— 64.0
3. Udon Thani *	4	58.3	19.8	— 47.9
4. Sakon Nakhon *	6	30.3	69.9	— 58.5
5. Khon Kaen *	5	33.3	63.9	— 44.3
6. Maha Sarakham	3	12.8	42.2	— 65.5
7. Roi Et *	5	133.0	30.9	+ 43.7
8. Mukdahan *	8	28.5	108.8	— 35.4
9. Chaiyaphum *	8	132.8	45.5	+ 60.3
10. Ubon Ratchathani *	6	23.4	15.3	— 53.3
11. Sisaket	2	50.2	13.2	— 9.1
12. Buriram	5	96.6	—	+ 25.9
13. Nakhon Phanom *	6	60.1	40.0	— 28.1
14. Surin *	8	37.4	30.2	— 38.1
15. Nakhon Ratchasima *	7	72.0	75.5	— 10.1
ภาคกลาง Central Part				
1. Sukho Thai	4	92.6	103.8	— 22.2
2. Tak *	6	49.4	159.6	— 2.2
3. Mae Sot *	6	47.8	7.8	+ 5.1
4. Phitsanulok *	5	106.3	51.0	+ 28.9
5 Kamphaeng Phet	1	41.5	...	—
6. Phichit	4	154.8	66.6	+ 70.8
7. Nakhon Sawan *	3	64.9	85.7	— 0.9
8. Phetchabun *	7	83.0	36.4	+ 3.9
9. Uthai Thani	5	37.0	4.5	+ 37.0
10. Chainat	2	11.8	87.7	— 92.8
11. Singburi	3	79.1	5.1	+ 0.5
12. Lopburi *	9	92.4	91.8	+ 5.0
13. Ang Thong	6	126.7	25.7	+ 37.8
14. Saraburi	6	105.7	...	+ 17.4
15. Suphanburi *	5	40.4	92.8	— 55.3
16. Ayutthaya	6	35.4	50.3	— 59.2
17. Nakhon Nayok	9	196.6	109.8	— 88.8
18. Pathum Thani	2	31.7	48.3	— 75.2

รายงานฝนตกของบางสถานี ประจำเดือน เมษายน ๒๕๐๒

Rainfall Report of some selected stations for month of April 1959

สถานีตรวจน้ำฝน Rainfall Station	จำนวนฝนตก Amount			ต่างจากปรกติ Departure
	วันฝนตก Raindy days	๒๕๐๒ 1959	๒๕๐๑ 1958	mm.
19. Kanchanaburi *	6	43.8	81.8	— 26.1
20. Nonthaburi	—	—	11.5	— 56.2
21. Nakhon Pathom	1	29.5	28.4	— 34.4
22. Don Muang *	7	31.0	14.6	— 89.4
23. Thonburi	1	8.5	23.0	— 53.2
24. Bangkok *	3	60.6	2.7	— 37.1
25. Samut Prakan	4	45.2	54.7	— 50.6
26. Samut Sakhon	3	18.2	47.3	— 68.8
27. Samut Songkhram	1	36.0	—	— 27.5
ภาคตะวันออก **Eastern Part**				
1. Prachinburi *	8	107.5	59.3	— 20.2
2. Aranyaprathet *	6	49.0	20.2	— 74.1
3. Chachoengsao	5	68.7	2.2	— 16.5
4. Chonburi *	4	20.0	49.9	— 64.4
5. Sattahip *	7	75.7	99.1	— 39.0
6. Rayong	3	64.8	85.2	— 28.4
7. Chanthaburi *	10	118.0	21.1	— 34.7
8. Trat	10	201.1	143.7	+ 36.9
9. Khlong Yai *	17	147.9	162.8	— 11.1
ภาคใต้ **Southern Part**				
1. Ratburi	3	51.3	—	— 1.1
2. Phetburi	1	7.8	13.5	— 40.0
3. Hua Hin *	4	28.1	27.4	— 43.4
4. Prachuap Khirikhan *	9	125.0	4.7	+ 39.3
5. Chumphon *	10	130.7	49.5	— 0.6
6. Ranong *	12	168.4	76.1	— 76.3
7. Ban Don *	5	80.9	1.3	— 21.7
8. Phang – nga	...	...	87.3	—265.7
9. Nakhon Si Thammarat *	9	111.3	2.9	— 59.9
10. Krabi	5	142.2	87.0	— 9.9
11. Phuket *	13	239.4	48.7	+ 84.0
12. Phatthalung	—	90.1	116.6	+ 29.3
13. Trang *	11	96.9	—	— 85.5
14. Songkhla *	5	49·2	2.9	— 49.5
15. Pattani	4	199.7	—	+ 169.3
16. Satun	5	99.6	144.9	—105.1
17. Yala	...	...	...	—
18. Narathiwat *	6	92.3	6.8	+ 6.9

* ผลการตรวจของสถานีตรวจอากาศกรมอุตุนิยมวิทยา
Data from Meteorological Department

— ไม่มีฝนตก **No Rainfall**

... ไม่ได้รับรายงาน **No Report**

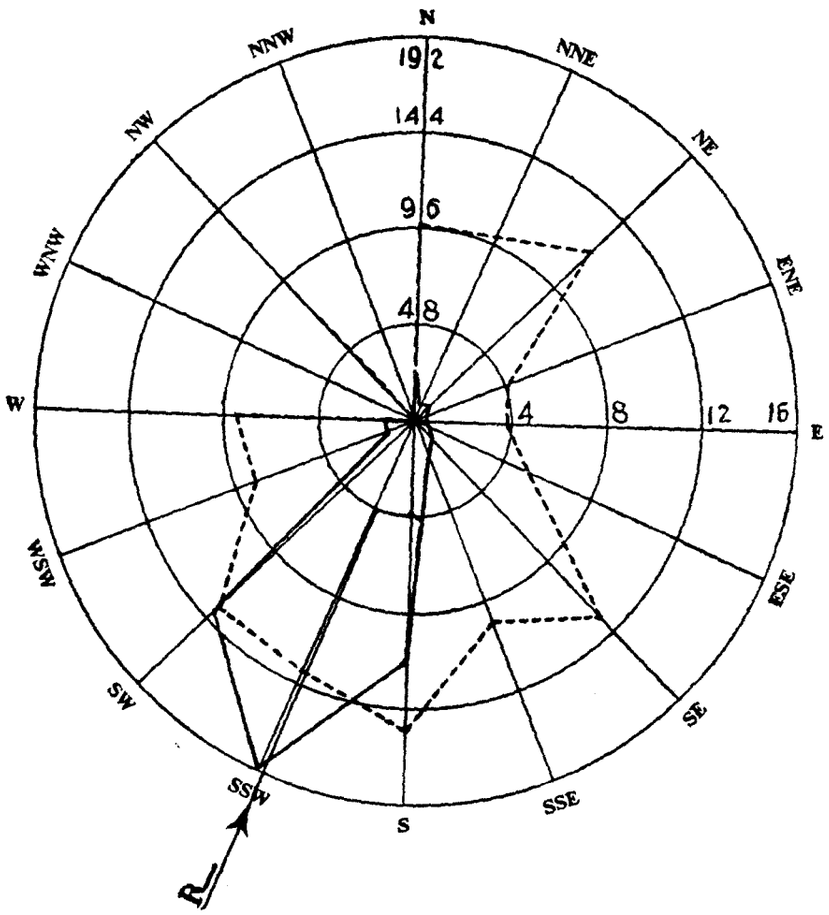

ผลสรุปการตรวจลมรายชั่วโมงของสถานี กรุงเทพ ฯ
Wind — Rose of Bangkok

เดือน เมษายน ๒๕๐๒ ทิศร่วม (Resultant Direction) S 21° 32′ W April 1959

ทิศ Direction		N	NNE	NE	ENE	E	ESE	SE	SSE	S	SSW	SW	WSW	W	WNW	NW	NNW	Calm
ความถี่ Frequency	ชม. Hrs.	23	8	8	5	5	9	14	21	121	192	139	14	14	—	2	—	145
	%	3.2	1.1	1.1	0.7	0.7	1.3	1.9	2.9	16.8	26.7	19.3	1.9	1.9	—	0.3	—	20.1
ความเร็วรวม stance Travelled	กม./ชม. Km./hr.	189.0	66.0	79.0	26.0	19.0	47.0	156.0	188.0	1560.0	2213.0	1572.0	99.0	107.0	—	12.0	—	—
ความเร็วเฉลี่ย Mean Velocity	กม./ชม. Km./hr.	8.2	8.3	9.9	5.2	3.8	5.2	11.1	9.0	12.9	11.5	11.3	7.1	7.6	—	6.0	—	—

——— เส้นความถี่ของลมในทิศต่าง ๆ เป็นจำนวนชั่วโมง

- - - - - ความเร็วลมเฉลี่ยเป็น กม./ชม. ในทิศต่างๆ

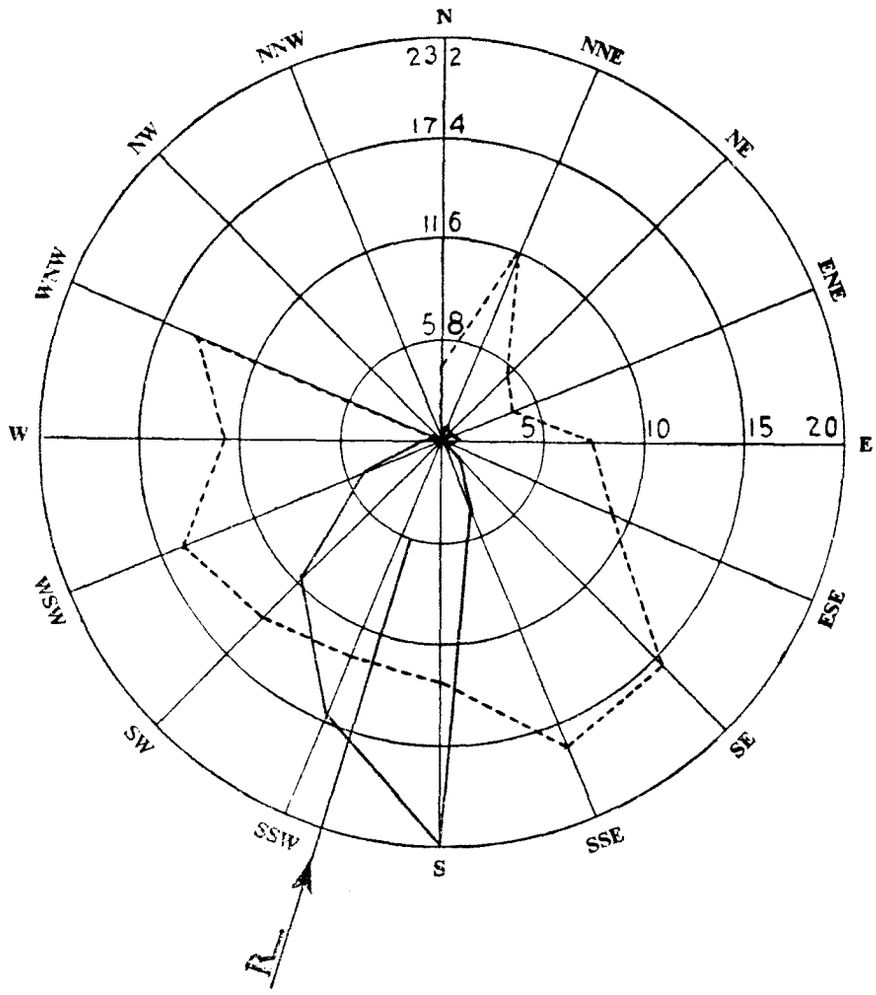

ผลสรุปการตรวจลมรายชั่วโมงของสถานี สัตหีบ
Wind—Rose of Sattahip

เดือน เมษายน ๒๕๐๒ ทิศร่วม (Resultant Direction) S 16° 31′ W April 1959

ทิศ Direction		N	NNE	NE	ENE	E	ESE	SE	SSE	S	SSW	SW	WSW	W	WNW	NW	NNW	C
ความถี่ Frequency	ชม. Hrs.	4	10	5	6	10	3	13	44	232	170	112	47	15	5	—	—	4
	%	0.6	1.4	0.7	0.8	1.4	0.4	1.8	6.1	32.2	23.6	15.6	6.5	2.1	0.7	—	—	6
ความเร็วรวม Distance Travelled	กม./ชม. Km./hr.	14.0	99.0	23.0	23.0	75.0	27.2	200.2	711.3	2802.1	1968.7	1401.0	647.7	161.6	65.7	—	—	1
ความเร็วเฉลี่ย Mean Velocity	กม./ชม. Km./hr.	3.5	9.9	4.6	3.8	7.5	9.1	15.4	16.2	12.1	11.6	12.5	13.8	10.8	13.1	—	—	1

——— เส้นความถี่ของลมในทิศต่าง ๆ เป็นจำนวนชั่วโมง

– – – – – ความเร็วลมเฉลี่ยเป็น กม./ชม. ในทิศต่าง ๆ

บัญชีแสดงรายการที่ตั้งสถานีตรวจอากาศชายทะเล

List of Coastal Meteorological Stations with their Geographical Position.

Station	ตำบลที่ตั้งของสถานี Geographical Positions						สูงจากระดับทะเลเป็นเมตร Altitude in m.	หมายเหตุ Remarks
	แลต. Lat. N.			ลอง. Long. E.				
	°	'	"	°	'	"		
San Don	13	26	31	100	36	16	19.0	
Hin Sampayue	13	33	55	100	48	07	11.3	
Ko Phai	12	55	51	100	40	25	144.0	
Rayong	12	39	37	101	16	26	18.5	
Ko Chuang	12	30	56	100	57	33	150.0	
Laem Sing	12	28	07	102	03	43	82.4	
Laem Ngop	12	10	10	102	23	46	11.0	
Lang Suan	09	56	32	99	09	45	14.0	
Ko Prap	09	13	20	99	15	25	78.0	
Ko Tapao Noi	07	49	49	98	25	37	55.0	
Laem Ta Chi	06	57	00	101	17	36	29.4	

สรุปผลการตรวจอุตุนิยมวิทยาของสถานีตรวจอากาศชายทะเล ประจำเดือน เมษายน ๒๕๐๒

Monthly Summary of Meteorological Observations for Coastal Stations for Month of April 1959

Coastal Station	เมฆ / Clouds				
	จำนวนวันที่มี / Number of days with				
	Clear	Partly cloudy (1—4 oktas)	Cloudy (5—7 oktas)	Overcast (8 oktas)	Mean cloudiness (0—8 oktas)
San Don	0	15	15	0	5
Hin Sampayue	0	19	11	0	4
Ko Phai	0	20	8	2	4
Rayong	0	0	25	5	7
Ko Chuang	0	10	19	1	5
Laem Sing	0	12	17	1	5
Laem Ngop	0	4	26	0	6
Lang Suan	0	14	16	0	5
Ko Prap	0	15	14	1	4
Ko Tapao Noi	0	1	28	1	6
Laem Ta Chi	0	3	26	1	6

สรุปผลการตรวจอุตุนิยมวิทยาของสถานีตรวจอากาศชายทะเล ประจำเดือน เมษายน ๒๕๐๒

Monthly Summary of Meteorological Observations for Coastal Stations for Month of April 1959

Station	ทรรศนวิสัย Visibility										จำนวนวันที่มี Number of days with		
	จำนวนครั้งที่มีการตรวจ Number of Observation										Thunder — storm	Lightning	Fog
	<0.05 Km.	0.05 — 0.1 Km.	0.2 — 0.5 Km.	0.6 — 1 Km.	2 — 4 Km.	5 — 10 Km.	11 — 20 Km.	21 — 30 Km.	31 — 50 Km.	> 50 Km.			
San Don	0	0	0	0	2	81	34	3	0	0	0	14	0
Hin Sampayue	0	0	0	0	30	28	62	0	0	0	0	4	0
Ko Phai	0	0	0	0	44	58	15	3	0	0	1	16	0
Rayong	0	0	0	0	0	2	118	0	0	0	2	7	0
Ko Chuang	0	0	0	0	6	26	88	0	0	0	0	8	0
Laem Sing	0	0	0	0	0	0	100	20	0	0	2	5	0
Laem Ngop	0	0	0	0	0	120	0	0	0	0	1	22	0
Lang Suan	0	0	0	0	17	21	82	0	0	0	1	7	0
Ko Prap	0	0	3	17	56	26	18	0	0	0	1	3	5
Ko Tapao Noi	0	0	0	5	49	60	6	0	0	0	1	13	4
Laem Ta Chi	0	0	2	1	70	27	20	0	0	0	1	11	0

Note :— Each of stations observed 4 times per day.

สรุปผลการตรวจอุตุนิยมวิทยาของสถานีตรวจอากาศชายทะเล ประจำเดือน เมษายน ๒๕๐๒

Monthly Summary of Meteorological Observations for Coastal Stations for Month of April 1959

Station	ลักษณะทะเลและคลื่นใต้น้ำ จำนวนวันที่มี State of sea and swell Number of days with								
	Calm 0—0.1 m.	Smooth 0.1—0.5 m.	Slight 0.5—1.25 m.	Moderate 1.25—2.5 m.	Rough 2.5—4 m.	Very rough 4—6 m.	High 6—9 m.	Very high 9—14 m.	Swell
San Don	0	0	0	11	18	1	0	0	30
Hin Sampayue	0	0	4	24	2	0	0	0	29
Ko Phai	0	0	3	23	4	0	0	0	20
Rayong	0	0	0	1	18	11	0	0	—
Ko Chuang	0	0	1	8	19	2	0	0	30
Laem Sing	0	0	15	15	0	0	0	0	—
Laem Ngop	0	0	3	23	4	0	0	0	23
Lang Suan	0	0	8	22	0	0	0	0	25
Ko Prap	0	0	3	25	2	0	0	0	26
Ko Tapao Noi	0	0	5	20	5	0	0	0	29
Laem Ta Chi	0	0	3	22	5	0	0	0	27

LIBRARY
JUN 28 1965
WEATHER BUREAU

กรมอุตุนิยมวิทยา

สำนักนายกรัฐมนตรี

รายงานอุตุนิยมวิทยาประจำเดือน

ปีที่ ๒๔ ฉบับที่ ๕

พฤษภาคม ๒๕๐๒

METEOROLOGICAL DEPARTMENT

OFFICE OF THE PRIME MINISTER

MONTHLY METEOROLOGICAL BULLETIN

Vol. 24 Part 5

May 1959

พลเรือโท สนิธ เวสารัชชนันท์

อธิบดี

Sanit Vesa-rajananda

Vice Admiral, Director General

จำนวน ๒๐๐ เล่ม
๒๐ มิถุนายน ๒๕๐๒

สารบาญ

INDEX

หน้า
Page

คำนำ
Introduction ... ... ก *A*

บัญชีแสดงรายการที่ตั้งสถานีตรวจอากาศ
List of Meteorological Stations with their Geographical Positions 1

ลมฟ้าอากาศ
A Summary 2

รายงานผลการตรวจรายชั่วโมงประจำเดือนของสถานีกลางกรุงเทพ ฯ สำหรับ
Hourly values for Central Stations, Bangkok of

ความกดอากาศ *Pressure*

ความชื้นสัมพัทธ์ *Relative Humidity*

อุณหภูมิ *Temperature*

ลม *Surface wind*

ฝน *Rainfall* 4

รายงานผลการตรวจเฉพาะเวลา 0700 1000 1300 1600
Observation at fixed hours of

ทรรศนวิสัย *Visibility*

จำนวนเมฆ *Amount of Clouds*

ชนิดของเมฆ *Form of Clouds* 10

รายงานค่าเฉลี่ยประจำวันและประจำเดือนของผลการตรวจอุตุนิยมวิทยาต่าง ๆ และสรุป

ผลการตรวจประจำเดือนของสถานีกลางกรุงเทพ ฯ
Daily and Monthly values of Meteorological Elements and Monthly Summary of Central Stations, Bangkok 11

สรุปผลการตรวจอุตุนิยมวิทยาประจำเดือนของบางสถานี
Summary of Observations of some selected Stations 14

รายงานฝนประจำเดือน
Monthly Rainfall report 27

สรุปผลการตรวจลมประจำเดือนของสถานีกลางกรุงเทพ ฯ
Wind - rose of Central Stations, Bangkok 29

สรุปผลการตรวจลมประจำเดือนของสถานีสัตหีบ
Wind - rose of Sattahip 30

สรุปผลการตรวจอุตุนิยมวิทยาของสถานีชายทะเล
Summary of Meteorological Observations for Coastal Stations 31

คำนำ

PREFACE

1. สถานีตรวจอากาศกลางกรุงเทพ ฯ แห่งกองสถานีตรวจอากาศ กรมอุตุนิยมวิทยา ตั้งอยู่ที่ถนนสุขุมวิท จังหวัดพระนคร ในแลต. 13° 44' น. ลอง. 100° 30' อ. สูงของบาโรเมตรจากระดับทะเล 16.37 เมตร เวลาที่ใช้ในการตรวจอุตุนิยมวิทยาใช้เวลากรุงเทพ ฯ และมีการตรวจอุตุนิยมวิทยาทุกชั่วโมง สำหรับสถานีอื่น ๆ ได้มีรายการแจ้งอยู่ในตารางแล้วและส่วนมากทำการตรวจวันละ 8 เวลาเท่านั้น

The Central Meteorological Station in Bangkok is situated at Lat. 13° 44' N., Long. 100° 30' E., height of barometer 16.37 metres above Mean Sea-level. For all readings local standard time is used (105 th. degree M. E. G.) and hourly observations are maintained. For other stations generally eight observations are made at 3 hour intervals from 0100 to 2200.

2. ความกดอากาศได้แก้อุณหภูมิ แลตติจูด และระดับทะเลแล้ว
Barometric readings are corrected for temperature, latitude and Mean Sea-level.

3. ทิศและความเร็วลมเป็นรายชั่วโมง ตรวจโดยเครื่องวัดลมชนิดอัตโนมัติแบบไดนส์
Hourly directions and velocities of the wind are taken from the record sheets of the Dines Pressure Tube Anemograph.

4. เธอร์โมเมตรทุกชนิดได้ติดตั้งไว้ในเรือนเธอร์โมเมตรแบบสเตเวนสัน
All thermometers are installed in Stevenson screen.

5. เครื่องหมายลมฟ้าอากาศและปรากฏการณ์บางอย่างทางอุตุนิยมวิทยา ในช่องหมายเหตุลมฟ้าอากาศใช้แบบสากล มีความหมายดังต่อไปนี้ :–
International Symbols are used in registering the state of weather and other meteorological phenomena.

○ ท้องฟ้าไม่มีเมฆ **Clear**

◑ ท้องฟ้ามีเมฆบางส่วน **Partly cloudy**

◐ ท้องฟ้ามีเมฆมาก **Cloudy**

● ท้องฟ้ามีเมฆมาก **Overcast**

∞ ฟ้าหรัวแห้ง ทรรศนวิสัยเกินกว่า 1000 เมตร **Haze**

↘ ฟ้าแลบในระยะไกล **Lightning**

= ฟ้าหรัวชื้น (หมอกบาง) ทรรศนวิสัยตั้งแต่ 1000 เมตร ถึง 2000 เมตร **Mist**

≡ หมอก ทรรศนวิสัยต่ำกว่า 1000 เมตร **Fog**

∨ พายุฝน **Squall**

⊙ ฝนละออง **Drizzle**

◉ ฝน **Rain**

⊛ ฝนผ่าน **Shower**

△⊛ ฝนผ่านหรือฝนที่มีลูกเห็บเล็กน้อยหรือปานกลาง **Shower with slight or moderate hail**

ϟ พายุฟ้าคะนอง **Thunderstorm**

•ϟ พายุฟ้าคะนองอย่างอ่อนมีฝน **Slight thunderstorm**

△ϟ พายุฟ้าคะนองอย่างอ่อนมีลูกเห็บ **Slight thunderstorm with hail**

•ϟ พายุฟ้าคะนองอย่างปานกลางมีฝน **Moderate thunderstorm**

△ϟ พายุฟ้าคะนองอย่างปานกลางมีลูกเห็บ **Moderate thunderstorm with hail**

•ϟ พายุฟ้าคะนองอย่างแรงมีฝน **Heavy thunderstorm**

△ϟ พายุฟ้าคะนองอย่างแรงมีลูกเห็บ **Heavy thunderstorm with hail**

(ϟ) พายุฟ้าคะนองไม่ผ่านสถานี **Distant thunderstorm**

⊕ อาทิตย์ทรงกลด **Solar halo**

◡ จันทร์ทรงกลด **Luna corona**

△ ลูกเห็บ **Hail**

⌒ น้ำค้าง **Dew**

กรมอุตุนิยมวิทยา
สำนักนายกรัฐมนตรี
พลเรือโท สนิธ เวสารัชชนันท์
อธิบดี

Meteorological Department
Office of the Prime Minister
Sanit Vesa-rajananda
Vice Admiral, Director-General

บัญชีแสดงรายการที่ตั้งสถานีตรวจอากาศ

List of Meteorological Stations with their Geographical Positions

สถานี Station	ตำบลที่ตั้งสถานี Geographical Positions				
	แลต. Lat. °	น. N. '	ลอง. Long. °	อ. E. '	สูงเป็นเมตร Alt. in m.
Chiangrai	19	55	99	50	416
Pai	19	20	98	50	540
Mae Hongson	19	18	97	50	271
Khun Yuam	18	52	97	54	—
Chiangmai	18	47	98	59	314
Nan	18	47	100	47	201
Lampang	18	15	99	30	243
Phrae	18	10	99	50	157
Mae Sariang	18	10	97	50	314
Uttaradit	17	37	100	08	63
Loei	17	32	101	30	211
Nakhon Phanom	17	30	104	20	140
Udon Thani	17	26	102	46	178
Sakon Nakhon	17	10	104	09	160
Tak	16	51	99	07	115
Phitsanulok	16	50	100	16	50
Mae Sot	16	40	98	33	210
Mukdahan	16	33	104	44	138
Phetchabun	16	25	101	08	114
Khon Kaen	16	20	102	51	157
Roi Et	16	03	103	41	140
Nakhon Sawan	15	48	100	10	28
Chaiyaphum	15	45	102	02	—
Ubon Ratchathani	15	15	104	53	123
Nakhon Ratchasima	14	58	102	07	181
Surin	14	53	103	29	145
Lopburi	14	48	100	37	13
Suphanburi	14	30	99	50	7
Prachinburi	14	10	101	10	7
Sap Muang	14	07	101	04	284
Kanchanaburi	14	01	99	32	28
Don Muang	13	55	100	36	10
Aranyaprathet	13	42	102	35	44
Pom Phrachunlachomklao	13	32	100	35	3
Chonburi	13	22	100	59	6
Ko Sichang	13	09	100	49	26
Sattahip	12	39	100	53	55
Chanthaburi	12	37	102	07	5
Hua Hin	12	34	100	48	3
Prachuap Khirikhan	11	48	99	48	5
Khlong Yai	11	47	102	53	4
Chumphon	10	27	99	15	3
Ranong	09	58	98	38	35
Ban Don	09	08	99	18	3
Nakhon Si Thammarat	08	25	99	58	5
Phuket	07	58	98	24	3
Trang	07	24	99	31	3
Songkhla	07	11	100	37	4
Narathiwat	06	26	101	50	4

ภาวะลมฟ้าอากาศ

ความกดและลม

ในสัปดาห์แรกและต้นสัปดาห์ที่สอง เริ่มต้นด้วยมีศูนย์กลางความกดอากาศต่ำปกคลุมอยู่เกือบทั่วทวีป ในตอนปลายสัปดาห์ที่สอง ลิ่มความกดอากาศสูงจากทวีปปกคลุมประเทศไทยและบริเวณใกล้เคียง ลมฝ่ายใต้กำลังอ่อน

ตลอดสัปดาห์ที่สาม มีลักษณะอากาศทั่วไปคล้ายคลึงกับในระยะแรก ๆ ของเดือนนี้

ในสัปดาห์ที่สี่ ปรากฏแนวเชียไลน์พาดจากช่องแคบลูซอน มาทางทิศตะวันตก ผ่านประเทศไทยตอนเหนือ ยังผลให้มรสุมตะวันตกเฉียงใต้มีกำลังแรงขึ้นในประเทศไทยและบริเวณใกล้เคียง ในวันที่ 24 ปรากฏดีเปรสชั่นก่อตัวขึ้นในอ่าวเบงกอล และได้สลายตัวลงในวันที่ 25 มรสุมตะวันตกเฉียงใต้มีกำลังอ่อนถึงปานกลางในประเทศไทยและอินโดจีน

อุณหภูมิ

อุณหภูมิเฉลี่ยของเดือนกรกฎาคมนี้ มีค่าต่ำกว่าเดือนที่แล้วเล็กน้อยในภาคเหนือ อุณหภูมิสูงสุดวัดได้ 41.5° ซ. (106.7° ฟ.) ที่อุดรธานีในวันที่ 4 และอุณหภูมิต่ำสุดวัดได้ 18.2° ซ. (64.8° ฟ.) ที่เลย ในวันที่ 1

ฝน

ฝนตกกระจายทั่วไป และมีปริมาณมากกว่าค่าปกติทั่วไปในตอนเหนือของประเทศ.

GENERAL WEATHER CONDITION

Pressure and Wind:

During the first and the beginning of the second week opened with a low pressure centres dominated most continental regions. At the end of the second week, the wedge of the continental high pressure extended southward covering Thailand and neighbouring areas; light southerly wind

Throughout the third week, the general weather situation remained unchange.

In the fourth week, a shear line extended westward from the Luzon Strait to Upper Thailand, causing active southwest monsoon over Thailand. On the 24th , a depression formed in the Bay of Bangal, moving northwestward and dissipated in the night of the 25th. Light to moderate southwest monsoon prevailed over Thailand and Indochina.

Temperature:

Temperature in the Upper Thailand was slightly decreasing from the previous month. The highest and lowest temperatures of the month were 41.5° C. (106.7° F.) at Udon Thani on the 4th and 18.2° C. (64.8° F.) at Loei on the 1st.

Rainfall:

Rainfall had been scattered all over the whole country and was above normal in the Upper Thailand.

กรุงเทพ ฯ พฤษภาคม ๒๕๐๒ **Bangkok May 1959**

ความกดอากาศรายชั่วโมงประจำวัน เป็นมิลลิบาร์ 1000 + จำนวนในตาราง

Barometric Pressure at Sea — level in Millibars 1000 + the numbers in the tables

Time / Date	เวลากรุงเทพ ฯ 0100	0200	0300	0400	0500	0600	0700	0800	0900	1000	1100	1200
									Bangkok Standard Time			
1	11.36	10.16	09.62	10.02	10.56	11.01	11.62	12.16	12.26	12.42	11.62	11.06
2	08.66	08.16	07.76	08.02	08.16	08.56	09.36	10.16	10.42	10.42	10.16	09.36
3	06.96	06.16	05.81	05.76	05.86	06.61	07.36	08.26	08.66	08.66	08.42	07.46
4	05.81	05.62	05.22	05.12	05.31	06.16	07.06	07.86	08.42	08.42	07.81	07.06
5	05.86	05.31	05.22	05.36	05.71	06.56	07.22	07.86	08.56	08.56	08.02	07.22
6	06.42	05.76	05.62	05.62	05.86	06.42	07.36	08.96	09.06	08.96	08.56	07.86
7	08.11	07.46	06.26	06.16	06.42	07.22	07.86	08.82	09.06	09.01	08.42	07.76
8	06.56	06.56	05.62	05.36	06.10	06.66	07.46	08.02	08.26	08.16	07.76	07.22
9	06.56	06.02	06.02	06.26	06.91	07.92	08.32	09.22	09.46	09.62	09.36	08.56
10	07.76	06.82	06.42	06.42	06.96	07.86	08.26	08.66	09.46	09.76	09.46	08.82
11	09.06	08.66	08.16	08.02	08.16	08.82	09.76	10.66	11.86	11.46	11.62	11.36
12	10.02	09.36	08.82	08.56	08.66	08.66	09.22	09.46	10.26	10.42	10.32	09.62
13	08.42	07.86	07.41	07.22	07.01	07.01	07.52	08.26	08.82	09.06	08.82	08.42
14	07.41	06.96	06.42	05.86	05.86	06.96	07.86	08.42	08.96	08.82	08.42	07.76
15	05.46	05.06	05.06	05.22	05.36	06.56	06.66	07.36	07.62	07.36	07.06	06.42
16	04.96	04.32	04.56	05.01	05.52	05.92	06.91	07.46	07.62	07.22	06.82	05.06
17	05.12	04.66	04.66	04.66	04.82	05.22	06.26	07.06	06.96	06.96	06.56	05.46
18	04.02	03.22	03.12	03.31	03.71	04.16	04.72	05.62	08.42	07.76	05.86	04.96
19	04.66	04.26	03.86	03.86	04.42	04.96	05.76	06.16	06.96	06.96	06.56	06.02
20	06.11	05.46	04.82	04.66	05.22	05.92	06.66	07.62	07.86	07.86	07.76	06.66
21	06.66	06.16	06.02	05.76	06.42	07.22	08.02	08.91	09.41	09.62	09.31	08.11
22	07.22	07.06	06.82	06.66	06.96	07.06	07.46	07.86	08.16	08.26	07.86	07.06
23	06.42	06.02	05.36	05.41	05.36	05.86	06.61	07.06	07.52	07.81	07.46	07.06
24	07.62	07.22	06.72	06.56	06.51	07.06	08.56	09.62	10.16	10.16	10.02	09.06
25	08.82	08.42	08.32	08.61	09.31	09.92	10.42	11.36	11.76	11.22	09.86	09.62
26	10.16	09.06	08.42	09.06	08.96	09.46	09.86	10.66	11.22	11.56	10.96	10.16
27	07.76	07.46	07.22	06.96	07.22	08.02	09.62	08.26	08.26	08.56	08.02	07.46
28	06.66	05.86	06.02	06.02	06.02	06.42	07.06	06.82	07.36	07.52	07.62	07.01
29	07.06	06.82	06.51	06.42	06.66	07.62	08.16	08.56	08.66	08.26	07.46	06.82
30	06.66	05.62	05.76	05.76	06.16	06.56	06.96	07.36	07.86	07.76	07.62	06.66
31	06.96	09.69	06.82	06.61	07.06	08.16	08.66	08.66	08.56	08.66	08.26	08.02
Mean	07.14	06.69	06.27	06.27	06.56	07.18	07.89	08.49	08.96	08.94	08.51	07.78

Time / Date	1300	1400	1500	1600	1700	1800	1900	2000	2100	2200	2300	2400
1	10.16	09.06	08.02	07.46	07.22	08.21	09.12	09.62	09.86	10.32	10.51	09.46
2	07.86	06.66	06.02	05.22	05.06	05.76	07.22	07.76	08.26	08.56	08.16	07.86
3	06.42	05.36	04.26	04.02	04.16	04.61	05·46	05.86	06.61	07.22	07.36	08.96
4	06.16	05.22	04.11	03.62	03.46	04.16	04.42	05.62	06.42	06.66	06.96	06.42
5	06.16	05.22	04.42	03.62	03.06	03.86	04.82	05.36	06.16	06·56	07.06	07.06
6	06.66	05.62	05.22	04.26	04.56	05.62	06.02	07.11	08.26	09.46	09.22	09.22
7	06.32	04.82	04.56	03.62	03.12	03.71	05.06	06.56	06.66	07.71	07.76	07.36
8	06.16	04.56	03.62	03.06	02.96	03.36	04.42	05.22	06.16	06.56	06.66	06.66
9	07.36	06.16	05.22	04.26	04.42	04.56	05.06	06.82	08.26	08.82	08.82	08.12
10	07.62	06.26	06.16	05.46	05.22	06.26	07.22	07.31	07.86	08.96	09.36	09.06
11	10.26	10.02	08.02	07.46	06.82	07.46	08.02	08.96	09.22	10.11	10.26	10.26
12	08.26	07.46	06.56	06.72	06.42	06.66	06.96	07.46	08.26	09.36	10.02	09.22
13	07.46	06.42	05.22	04.02	04.16	04.82	05.12	06.21	07.22	08.26	08.26	07.86
14	06.56	05.76	04.96	04.42	04.56	04.66	05.46	06.02	06.66	07.06	07.06	06.42
15	05.62	04.56	03.46	02.82	02.56	02.82	04.16	05.06	05.46	06.16	06.42	06.26
16	05.22	04.42	03.36	02.66	02.56	02.42	03.01	04.26	05.22	06.02	05.76	05.82
17	04.26	03.01	02.16	01.41	00.42	01.06	01.76	02.82	03.76	04.26	04.56	04.26
18	04.66	03.81	02.42	01.92	01.76	02.02	03.22	04.26	04.66	06.26	05.86	05.36
19	05.22	04.16	03.46	02.83	03.46	03.71	04.42	05.06	06.02	06.21	06.56	06.32
20	05.81	04.26	04.02	03.62	03.76	04.16	04.26	05.46	06.42	06.82	07.46	07.22
21	07.12	05.76	05.12	05.52	02.11	04.02	05.86	06.72	07.46	08.32	08.56	08.16
22	06.16	05.22	04.16	04.02	03.36	03.86	04·32	05.76	06.42	07.06	07.36	06.96
23	06.02	05.01	04.16	04.02	04.02	05.06	05.86	06.96	07.76	08.16	08.42	08.02
24	08.42	07.46	07.06	06.66	06.66	07.36	07.76	08.26	09.22	09.62	09.86	09.86
25	09.22	08.26	08.16	07.46	07.46	07.46	08.02	09.46	09.91	11.01	11.22	10.66
26	08.56	07.36	06.16	06.16	06.66	07.36	08.02	07.86	08.56	09.06	09.22	08.82
27	06.26	06.02	05.36	05.06	04.56	03.86	03.76	05.46	06.02	06.82	07.01	06.91
28	06.16	05.52	05.06	05.36	05.41	05.62	06.82	07.46	08.16	08.16	08.42	08.02
29	06.11	05.36	04.42	04.16	04.16	04.26	05.46	06.02	06.56	07.36	07.76	07.36
30	06.42	05.06	04.02	03.76	03.76	03.52	04.96	05.62	06.66	07.62	07.46	06.96
31	07.36	06.42	05.22	05.06	05.46	04.72	06.26	07.06	08.02	08.96	09.52	09.06
Mean	06.84	05.82	04.97	04.51	04.30	04.74	05.56	06.40	07.17	07.86	08.03	07.74

กรุงเทพ ฯ พฤษภาคม ๒๕๐๒ Bangkok May 1959

อุณหภูมิของอากาศเป็นองศาเซนติเกรด

Air Temperature in Degrees Centigrade

Time / Date	เวลากรุงเทพ ฯ 0100	0200	0300	0400	0500	0600	0700	0800	Bangkok Standard Time 0900	1000	1100	1200
1	27.1	26.4	26.6	26.7	26.4	26.2	26.0	26.9	31.0	31.2	32.0	33.1
2	27.0	26.2	26.0	25.7	25.2	25.0	25.2	28.0	30.4	32.4	33.7	34.8
3	27.5	27.3	26.7	25.9	26.0	25.9	26.1	28.3	31.1	31.7	32.8	33.0
4	28.6	28.2	28.2	28.0	27.2	26.7	27.7	30.6	32.1	32.6	34.0	34.9
5	28.9	28.8	28.8	28.8	28.8	28.5	29.0	30.7	32.5	33.3	34.7	34.7
6	29.0	28.6	28.6	28.6	28.5	28.3	29.0	30.2	32.0	34.2	34.8	33.0
7	25.0	24.3	24.3	24.8	24.3	24.8	24.8	26.5	29.0	31.1	32.8	33.1
8	27.9	26.7	26.0	26.8	26.9	26.5	26.9	27.8	30.3	31.3	33.0	33.8
9	28.4	27.9	27.1	26.2	26.1	26.0	26.9	29.2	30.0	29.3	31.0	34.0
10	27.2	26.5	26.2	26.0	25.8	25.5	27.7	29.7	32.2	33.7	33.8	35.1
11	26.6	26.1	25.9	25.4	25.4	25.9	26.0	25.2	25.9	25.0	25.0	25.7
12	25.1	25.0	24.9	24.8	24.6	24.2	25.1	28.0	29.9	30.9	30.9	33.4
13	25.2	25.0	24.9	24.8	24.3	24.1	25.9	29.0	29.7	30.8	32.7	28.0
14	27.3	27.0	26.0	25.5	25.1	25.0	26.3	28.3	30.9	32.4	33.2	33.3
15	28.3	27.5	27.3	26.9	26.5	26.3	27.1	30.4	32.0	33.1	33.6	34.8
16	29.0	28.8	28.5	28.2	28.2	28.0	29.0	31.0	32.5	33.4	35.2	35.3
17	29.6	29.4	28.8	28.0	27.8	27.2	28.1	30.8	32.8	33.2	34.8	35.7
18	30.0	29.8	29.3	29.2	28.8	28.2	28.3	24.8	22.4	22.6	24.0	24.6
19	25.6	25.2	25.1	25.0	25.0	25.0	26.0	28.2	29.8	31.4	33.2	34.0
20	28.2	27.3	27.9	28.1	27.0	26.1	27.0	28.4	30.8	32.3	33.2	33.8
21	27.8	27.6	27.2	26.7	26.0	25.8	26.1	28.8	27.7	27.2	28.0	31.2
22	26.8	26.2	26.1	26.0	26.0	26.0	26.6	29.7	30.3	31.8	31.2	31.7
23	25.8	25.5	25.3	25.4	25.2	25.0	25.4	27.6	28.5	30.3	26.0	27.2
24	24.2	24.2	24.0	23.8	23.8	24.0	25.0	23.7	24.1	24.6	25.2	25.5
25	25.5	25.2	25.0	24.9	24.8	24.0	23.9	24.9	25.9	28.2	29.0	30.7
26	27.0	26.8	26.7	26.7	25.8	25.3	26.3	29.0	25.8	26.0	24.5	27.8
27	27.1	27.0	26.9	26.6	25.5	25.0	25.0	24.7	25.3	27.7	29.8	31.2
28	28.0	27.8	26.9	26.5	25.9	25.5	26.4	28.9	29.8	31.1	32.4	32.7
29	26.0	26.0	26.0	25.3	25.0	24.8	26.5	29.0	30.4	31.2	32.0	32.1
30	28.5	27.0	26.3	26.3	25.8	25.3	26.7	29.9	31.1	31.8	32.4	33.0
31	28.0	27.8	26.8	26.8	27.0	27.0	27.7	29.4	30.6	31.7	32.6	32.6
Mean	27.3	26.9	26.6	26.4	26.1	25.8	26.6	28.3	29.6	30.6	31.3	32.1

Time / Date	1300	1400	1500	1600	1700	1800	1900	2000	2100	2200	2300	2400
1	26.9	27.3	29.2	29.7	29.3	29.0	28.5	28.1	27.6	27.2	27.0	27.1
2	35.3	35.0	34.6	34.6	32.4	31.2	30.0	29.0	29.0	28.8	28.2	28.0
3	34.7	34.0	33.2	32.9	32.4	31.2	29.9	29.2	29.0	28.9	28.8	28.7
4	34.4	33.6	33.8	33.8	32.5	31.5	30.1	29.8	29.4	29.1	29.0	28.9
5	34.8	33.8	33.9	33.9	32.8	31.4	30.5	30.2	30.0	29.6	29.4	29.2
6	34.9	32.3	32.2	32.2	31.4	30.5	30.0	29.9	29.5	29.2	27.4	25.9
7	33.2	34.0	34.0	31.3	31.3	30.8	29.9	29.6	29.4	29.2	29.1	28.7
8	33.8	34.3	34.4	32.9	33.1	30.6	29.7	29.4	29.2	29.0	28.7	28.5
9	35.0	35.4	35.2	35.0	34.4	31.8	30.2	29.9	29.7	29.0	28.5	28.0
10	34.3	35.8	34.5	31.8	30.5	30.4	29.0	28.6	28.5	28.4	28.0	27.2
11	27.8	28.4	29.1	29.0	28.5	27.9	27.0	26.9	26.0	26.1	26.0	25.8
12	33.4	34.1	33.0	31.9	31.0	29.9	27.8	26.6	26.5	26.3	25.9	25.5
13	29.4	31.5	31.1	32.2	33.0	31.8	30.0	29.0	28.3	27.8	27.7	27.5
14	34.2	35.0	34.0	32.4	32.0	31.2	30.3	29.5	29.2	29.0	28.7	28.5
15	33.7	34.2	33.9	33.4	32.8	31.5	30.3	30.0	29.6	29.5	29.5	29.4
16	34.8	35.2	34.2	34.6	33.3	32.0	31.0	30.5	30.1	30.0	29.9	29.7
17	36.1	36.8	36.9	36.3	35.0	34.0	32.2	31.0	31.0	30.4	30.3	30.0
18	26.8	27.6	30.8	31.6	31.7	30.4	29.0	28.0	27.5	27.0	26.2	25.9
19	33.8	32.0	32.0	32.2	31.5	28.5	28.2	27.3	27.2	27.2	27.1	27.5
20	34.1	33.2	33.5	31.8	31.0	30.5	29.9	29.4	29.1	29.0	28.5	28.0
21	33.2	33.8	33.2	32.5	27.3	27.9	27.9	27.2	26.9	26.8	27.0	26.8
22	31.8	30.4	30.0	29.5	29.5	29.1	28.5	27.7	27.0	26.5	26.6	26.0
23	27.3	30.0	31.9	30.4	30.7	29.4	28.8	28.2	27.3	26.8	24.4	25.0
24	26.5	26.8	27.8	27.7	27.3	27.1	26.8	26.5	26.0	26.0	25.8	25.7
25	31.0	31.0	31.2	32.0	31.6	31.0	29.2	28.3	28.1	28.3	28.0	27.8
26	30.1	30.5	30.3	30.8	30.3	29.2	28.7	28.2	27.9	27.6	27.5	27.3
27	31.5	31.7	31.1	30.5	30.1	29.8	29.0	28.3	28.1	28.7	28.7	28.0
28	32.4	31.9	32.2	24.7	25.4	26.0	25.9	26.0	26.1	26.1	26.1	26.1
29	32.4	32.9	32.7	32.2	31.2	30.7	29.6	29.2	29.0	29.2	29.1	29.0
30	33.0	33.0	32.9	31.8	31.0	31.0	30.0	29.4	29.5	29.1	29.0	29.0
31	32.5	32.3	33.0	32.4	31.0	28.4	27.6	27.5	27.4	27.7	27.5	27.4
Mean	32.4	32.5	32.6	31.9	31.1	30.2	29.2	28.7	28.4	28.2	27.9	27.6

กรุงเทพ ฯ พฤษภาคม ๒๕๐๒ **Bangkok May 1959**

ความชื้นสัมพันธ์รายชั่วโมงประจำวันเป็นเรือนร้อย

Hourly Relative Humidity in Percent

Time / Date	เวลากรุงเทพ ฯ 0100	0200	0300	0400	0500	0600	0700	0800	0900	1000	1100	1200
									Bangkok Standard Time			
1	93.0	96.0	95.0	95.0	95.0	9.70	91.0	84.0	74.0	74.0	69.0	70.0
2	92.0	96.0	98.0	97.0	100.0	100.0	100.0	87.0	77.0	66.0	56.0	56.0
3	90.0	90.0	93.0	95.0	95.0	96.0	95.0	88.0	71.0	68.0	63.0	62.0
4	84.0	93.0	93.0	93.0	94.0	96.0	93.0	80.0	68.0	65.0	59.0	59.0
5	88.0	88.0	88.0	90.0	90.0	90.0	90.0	82.0	73.0	67.0	61.0	63.0
6	86.0	88.0	88.0	90.0	92.0	93.0	90.0	84.0	65.0	60.0	56.0	64.0
7	88.0	90.0	97.0	94.0	97.0	95.0	96.0	90.0	79.0	73.0	65.0	62.0
8	81.0	86.0	88.0	87.0	90.0	90.0	89.0	68.0	63.0	65.0	66.0	62.0
9	85.0	88.0	92.0	95.0	93.0	92.0	90.0	79.0	77.0	77.0	63.0	59.0
10	89.0	86.0	87.0	88.0	88.0	90.0	81.0	73.0	66.0	58.0	58.0	54.0
11	91.0	90.0	88.0	91.0	90.0	89.0	92.0	98.0	95.0	99.0	100.0	98.0
12	99.0	99.0	99.0	100.0	100.0	100.0	99.0	81.0	75.0	65.0	67.0	61.0
13	96.0	94.0	93.0	94.0	98.0	99.0	92.0	81.0	81.0	77.0	66.0	89.0
14	92.0	93.0	96.0	96.0	95.0	93.0	88.0	83.0	74.0	70.0	63.0	62.0
15	88.0	93.0	93.0	93.0	94.0	95.0	92.0	79.0	73.0	68.0	56.0	54.0
16	84.0	86.0	88.0	90.0	90.0	90.0	86.0	74.0	67.0	61.0	54.0	57.0
17	85.0	86.0	89.0	92.0	92.0	95.0	85.0	70.0	66.0	60.0	54.0	50.0
18	82.0	83.0	87.0	86.0	89.0	93.0	92.0	98.0	100.0	99.0	94.0	96.0
19	91.0	97.0	97.0	98.0	97.0	98.0	92.0	85.0	82.0	76.0	70.0	58.0
20	95.0	95.0	93.0	92.0	86.0	91.0	88.0	87.0	77.0	72.0	64.0	63.0
21	94.0	96.0	96.0	97.0	98.0	98.0	94.0	87.0	86.0	85.0	84.0	78.0
22	89.0	92.0	93.0	92.0	93.0	94.0	89.0	71.0	70.0	61.0	68.0	63.0
23	94.0	98.0	98.0	98.0	97.0	98.0	96.0	87.0	83.0	75.0	92.0	92.0
24	99.0	99.0	98.0	99.0	99.0	99.0	99.0	99.0	99.0	99.0	98.0	96.0
25	95.0	96.0	96.0	96.0	98.0	100.0	98.0	96.0	93.0	83.0	84.0	77.0
26	89.0	90.0	91.0	92.0	88.0	97.0	93.0	84.0	89.0	91.0	92.0	88.0
27	92.0	92.0	93.0	95.0	95.0	98.0	100.0	100.0	98.0	93.0	78.0	73.0
28	80.0	80.0	88.0	88.0	91.0	95.0	88.0	75.0	71.0	64.0	60.0	61.0
29	97.0	99.0	99.0	98.0	98.0	98.0	93.0	82.0	73.0	65.0	62.0	61.0
30	94.0	89.0	91.0	88.0	91.0	92.0	87.0	73.0	65.0	63.0	64.0	62.0
31	92.0	93.0	89.0	87.0	85.0	86.0	84.0	72.0	66.0	61.0	61.0	58.0
Mean	90.1	91.7	92.7	93.1	93.5	94.7	91.7	83.1	77.3	73.0	69.3	68.0

Time / Date	1300	1400	1500	1600	1700	1800	1900	2000	2100	2200	2300	2400
1	89.0	89.0	84.0	80.0	81.0	84.0	88.0	90.0	94.0	92.0	93.0	92.0
2	54.0	52.0	54.0	57.0	67.0	70.0	81.0	86.0	86.0	87.0	91.0	90.0
3	56.0	60.0	60.0	64.0	62.0	71.0	79.0	86.0	85.0	84.0	85.0	86.0
4	63.0	65.0	65.0	58.0	65.0	70.0	75.0	77.0	83.0	85.0	86.0	86.0
5	63.0	68.0	65.0	64.0	68.0	72.0	77.0	78.0	81.0	83.0	84.0	86.0
6	61.0	67.0	66.0	66.0	67.0	75.0	79.0	77.0	81.0	83.0	77.0	91.0
7	62.0	61.0	60.0	64.0	71.0	74.0	79.0	79.0	82.0	82.0	84.0	87.0
8	60.0	57.0	56.0	57.0	59.0	76.0	79.0	80.0	80.0	83.0	85.0	86.0
9	61.0	58.0	52.0	51.0	51.0	64.0	78.0	77.0	77.0	78.0	80.0	84.0
10	58.0	51.0	54.0	72.0	82.0	78.0	83.0	86.0	86.0	90.0	90.0	91.0
11	88.0	84.0	84.0	77.0	82.0	86.0	88.0	87.0	93.0	93.0	95.0	95.0
12	60.0	58.0	67.0	63.0	68.0	74.0	87.0	81.0	86.0	86.0	90.0	93.0
13	86.0	68.0	76.0	69.0	66.0	69.0	76.0	84.0	89.0	93.0	92.0	93.0
14	58.0	56.0	58.0	64.0	64.0	70.0	77.0	79.0	82.0	87.0	89.0	89.0
15	61.0	59.0	60.0	61.0	60.0	65.0	71.0	73.0	75.0	76.0	77.0	77.0
16	61.0	58.0	62.0	61.0	64.0	67.0	72.0	77.0	79.0	79.0	82.0	81.0
17	52.0	51.0	52.0	57.0	59.0	59.0	62.0	78.0	80.0	79.0	81.0	82.0
18	88.0	81.0	74.0	73.0	66.0	70.0	74.0	78.0	77.0	85.0	86.0	87.0
19	56.0	67.0	68.0	66.0	68.0	72.0	74.0	83.0	85.0	85.0	90.0	91.0
20	60.0	58.0	57.0	66.0	69.0	77.0	80.0	84.0	86.0	87.0	90.0	93.0
21	66.0	63.0	63.0	67.0	80.0	77.0	79.0	87.0	88.0	88.0	87.0	89.0
22	65.0	75.0	75.0	74.0	72.0	71.0	74.0	88.0	92.0	90.0	94.0	94.0
23	90.0	74.0	66.0	67.0	67.0	72.0	78.0	78.0	84.0	87.0	98.0	98.0
24	90.0	87.0	82.0	81.0	84.0	85.0	85.0	87.0	92.0	95.0	94.0	95.0
25	73.0	62.0	63.0	63.0	64.0	64.0	72.0	83.0	83.0	81.0	84.0	87.0
26	84.0	77.0	77.0	74.0	76.0	84.0	86.0	88.0	89.0	90.0	90.0	91.0
27	70.0	64.0	69.0	70.0	73.0	74.0	80.0	83.0	86.0	84.0	81.0	84.0
28	62.0	64.0	65.0	99.0	94.0	90.0	86.0	86.0	89.0	93.0	91.0	95.0
29	59.0	59.0	60.0	61.0	63.0	69.0	75.0	79.0	81.0	83.0	86.0	86.0
30	60.0	60.0	62.0	69.0	64.0	67.0	77.0	82.0	81.0	84.0	85.0	87.0
31	61.0	61.0	59.0	62.0	67.0	78.8	84.0	85.0	82.0	82.0	85.0	85.0
Mean	67.0	56.0	65.0	67.0	69.1	73.4	78.6	82.1	85.6	85.6	87.2	88.7

กรุงเทพ ฯ พฤษภาคม ๒๕๐๒ **Bangkok May 1959**

ทิศและกำลังลมรายชั่วโมง (โบฟอร์ตสเกล)

Hourly Direction and Force of Surface Winds (Beaufort Scale)

Time / Date	0100		0200		0300		0400		0500		0600	
	Dir.	Force	Dir.	Force	Dir.	Force	Dir.	Force	Dir.	Force	Dir.	Force
1	C	0	C	0	C	0	C	0	NE	1	C	0
2	C	0	C	0	C	0	C	0	C	0	C	0
3	SE	1	S	1	C	0	C	0	C	0	C	0
4	SSW	2	SW	1	C	0	SW	2	C	0	C	0
5	SSW	2	SW	2	SSW	2	SSW	2	SW	2	SW	1
6	SSW	2	SSW	2	SSW	1	SSW	1	SSW	1	SW	1
7	C	0	C	0	C	0	C	0	C	0	C	0
8	C	0	N	2	SW	1	S	1	C	0	C	0
9	C	0	C	0	C	0	C	0	SE	1	SE	1
10	C	0	E	1	E	1	C	0	C	0	ESE	1
11	NE	1	C	0	C	0	C	0	C	0	NNE	1
12	NNE	2	NNE	2	N	2	NE	2	N	2	NNE	2
13	C	0	ENE	1	C	0	ENE	1	C	0	ENE	1
14	C	0	C	0	NE	1	C	0	C	0	C	0
15	SSW	1	SW	1	SW	1	C	0	C	0	C	0
16	SSW	2	SSW	1	C	0	C	0	C	0	C	0
17	SSW	3	C	0	C	0	C	0	C	0	C	0
18	SSE	2	S	2	SSW	2	S	1	C	0	C	0
19	C	0	C	0	NE	2	NE	2	C	0	N	1
20	C	0	C	0	SSE	1	C	0	S	2	C	0
21	ESE	2	C	0	C	0	C	0	ENE	1	C	0
22	C	0	C	0	C	0	C	0	C	0	C	0
23	C	0	C	0	C	0	C	0	E	1	C	0
24	NE	2	C	0	SE	3	C	0	C	0	NE	1
25	E	2	ENE	2	ENE	1	E	1	WSW	2	E	1
26	C	0	C	0	C	0	C	0	C	0	C	0
27	ESE	2	ESE	2	C	0	C	0	ENE	2	NE	2
28	SSE	2	C	0	SSW	2	S	1	C	0	C	0
29	C	0	C	0	C	0	C	0	C	0	C	0
30	S	2	SSW	1	SSW	1	SSW	2	SW	2	S	2
31	SSW	1	S	1	S	1	S	1	S	2	S	2
Freq.	C	1.0	C	0.7	C	0.7	C	0.6	C	0.6	C	0.6

Time / Date	0700		0800		0900		1000		1100		1200	
	Dir.	Force	Dir.	Force	Dir.	Force	Dir.	Force	Dir.	Force	Dir.	Force
1	SW	1	C	0	E	1	C	0	SW	1	W	3
2	C	0	C	0	C	0	C	0	N	2	N	2
3	C	0	C	0	C	0	S	2	N	2	SW	2
4	C	0	C	0	WSW	2	N	1	N	2	SW	1
5	SW	1	SW	2	SSW	2	SSW	2	SSW	2	S	2
6	SSW	1	SW	2	SW	2	N	2	SSW	2	W	2
7	C	0	C	0	C	0	SSW	1	WSW	1	C	0
8	C	0	SW	1	S	2	SW	2	WSW	3	SW	3
9	C	0	SE	2	C	0	C	0	SW	2	SW	2
10	ESE	2	ESE	1	C	0	C	0	S	2	S	1
11	NNE	2	NNE	3	NE	3	NNE	2	NNW	2	NNW	2
12	N	2	NE	2	NE	2	NE	1	C	0	N	1
13	C	0	C	0	C	0	C	0	C	0	SE	4
14	C	0	C	0	C	0	C	0	C	0	SW	2
15	C	0	C	0	C	0	C	0	N	1	C	0
16	C	0	SW	1	C	0	SW	2	S	3	W	3
17	C	0	N	2	N	3	N	2	C	0	NNW	1
18	C	0	N	5	NNE	3	NNE	2	SE	2	SW	3
19	C	0	NE	1	C	0	SE	1	SSE	1	S	2
20	C	0	C	0	SE	2	S	2	SSW	3	S	3
21	C	0	C	0	SW	3	C	0	S	1	SSW	3
22	C	0	C	0	SE	2	SSW	2	SSW	2	SSW	3
23	C	0	ENE	1	C	0	SE	2	W	2	SSW	3
24	N	1	ESE	3	SE	3	ESE	2	SE	3	SSE	3
25	C	0	C	0	NE	1	NE	1	ENE	2	E	3
26	C	0	ESE	1	C	0	N	1	C	0	C	0
27	SE	1	E	2	SE	2	SE	1	S	2	S	3
28	C	0	SSW	1	S	3	S	2	SSW	3	S	3
29	C	0	C	0	S	2	C	0	S	3	S	2
30	SSW	2	SSW	2	SSW	2	S	2	S	3	SSW	3
31	SSW	2	SW	2	SW	2	W	2	S	4	S	2
Freq.	C	0.5	C	1.1	C	1.4	C	1.2	S	1.8	S	2.2

ทิศและกำลังลมรายชั่วโมง (โบฟอร์ตสเกล)

Hourly Direction and Force of Surface Winds (Beaufort Scale)

Time	1300		1400		1500		1600		1700		1800	
Date	Dir.	Force	Dir.	Force	Dir.	Force	Dir.	Force	Dir.	Force	Dir.	Force
1	ESE	3	C	0	C	0	SW	2	SW	2	SW	2
2	SW	2	SW	3	SSW	3	SSW	3	SSW	3	SW	3
3	SW	3	SSW	4	SW	4	SW	4	SSW	4	SW	4
4	SSW	3	SSW	3	SSW	4	SSW	3	SW	4	SW	3
5	SW	2	SSW	3	S	4	S	4	SSW	3	SW	3
6	SW	3	S	3	S	4	S	3	S	3	S	3
7	N	1	SSW	2	S	3	SE	2	S	2	C	0
8	SW	3	SW	3	S	3	SW	4	SW	4	SW	3
9	WSW	3	SW	3	SW	3	SW	3	SSW	3	S	2
10	C	0	C	0	SW	3	N	3	SE	1	S	3
11	NNW	2	SW	3	SW	3	WSW	2	WSW	2	W	2
12	NE	1	C	0	SW	3	S	3	SSE	1	SSE	1
13	SSE	2	C	0	WSW	2	WSW	2	SW	2	SW	2
14	SSW	3	SW	2	SSW	2	SW	2	C	0	SSW	1
15	N	3	S	3	S	3	S	3	S	3	SSW	3
16	SW	4	C	0	SW	3	SSW	3	SSW	3	SSW	3
17	N	1	SW	2	SW	4	SSW	2	SW	3	S	3
18	N	1	N	1	SSE	1	SE	1	C	0	ESE	1
19	SE	2	SE	3	SE	3	SE	3	S	1	C	0
20	S	3	SE	3	S	2	SSE	3	SE	3	SSE	3
21	S	3	SSW	2	S	2	N	4	N	1	SW	1
22	S	5	S	3	S	4	SSE	2	SE	2	SE	2
23	N	1	WSW	3	SE	2	SSE	3	SSE	3	SSE	3
24	SE	3	SE	3	SSE	3	S	3	S	3	S	3
25	SE	3	SE	3	SE	3	S	2	S	3	S	2
26	SE	1	E	3	SE	2	S	2	SSE	2	S	2
27	SSW	3	S	3	S	3	SSE	3	SSE	3	SE	3
28	SSW	3	S	3	S	3	SSW	1	SE	2	S	3
29	SSE	2	S	2	S	2	SE	2	S	2	SSE	2
30	S	3	SSE	3	S	2	SE	3	SSE	3	SSE	3
31	SE	3	S	3	SSE	2	S	2	SSE	4	S	2
Freq.	SW	2.4	S	2.3	S	2.7	S	2.7	S	2.4	S	2.3

Time	1900		2000		2100		2200		2300		2400	
Date	Dir.	Force	Dir.	Force	Dir.	Force	Dir.	Force	Dir.	Force	Dir.	Force
1	SW	2	SW	1	WSW	1	SW	1	C	0	SSW	1
2	SW	2	WSW	1	N	1	N	1	C	0	C	0
3	SW	3	SW	2	C	0	SW	2	SW	2	SW	2
4	SW	3	SW	2	SW	2	SW	2	SW	2	SW	2
5	SW	3	SW	1	SW	3	SW	2	C	0	SW	2
6	SSW	3	SSW	2	SSW	2	C	0	N	2	SW	3
7	SSW	3	SW	3	SSW	2	SSW	1	SSW	2	SSW	1
8	SSW	3	SW	3	SSW	3	SSW	2	SSW	1	C	0
9	SSW	2	S	2	SSE	2	SSE	2	C	0	C	0
10	SW	1	SW	1	SSW	1	C	0	NE	1	C	0
11	NNW	2	NNW	2	NNW	2	N	2	NE	2	ENE	2
12	E	2	C	0	C	0	ENE	1	C	0	C	0
13	S	2	SSW	2	S	1	C	0	C	0	C	0
14	SSW	1	SSW	1	C	0	SW	2	SSW	1	SSW	2
15	SSW	3	SW	3	SW	2	SSW	2	SSW	2	SW	2
16	SSW	3	SW	3	SSW	3	SSW	2	SSW	2	SSW	2
17	SSW	3	SW	3	SSW	2	SW	3	S	3	SW	2
18	ESE	1	C	0	E	2	C	0	C	0	C	0
19	C	0	C	0	C	0	C	0	C	0	C	0
20	SE	3	SE	2	SE	3	SE	3	SE	3	C	0
21	C	0	C	0	N	1	C	0	C	0	C	0
22	SE	2	ENE	1	NE	1	C	0	N	1	NE	1
23	S	3	C	0	C	0	C	0	NE	3	C	0
24	SSE	2	C	0	C	0	ENE	2	E	2	E	2
25	SE	1	C	0	SSE	2	SE	2	SE	2	C	0
26	C	0	C	0	C	0	C	0	C	0	C	0
27	SE	3	C	0	SSE	2	SSE	2	SSE	2	SE	2
28	SSE	1	C	0	C	0	C	0	C	0	C	0
29	S	2	SSE	2	SSE	2	SSE	2	SSE	2	S	2
30	SSE	2	SSE	2	SSE	3	SSE	3	SSE	2	SSE	2
31	S	2	SSW	2	SSW	2	S	2	S	2	SSW	1
Freq.	SSW	2.0	SW	1.3	C	1.5	C	1.3	C	1.3	C	1.0

กรุงเทพฯ พฤษภาคม ๒๕๐๒ **Bangkok May 1959**

จำนวนฝนรายชั่วโมงเป็นมิลลิเมตร

Hourly Rainfall in Millimetres

Time / Date	เวลากรุงเทพ ฯ 0100	0200	0300	0400	0500	0600	0700	0800	0900	1000	1100	1200
									Bangkok Standard Time			
1												
2												
3												
4												
5												
6												
7		1.5	0·9									
8												
9												
10												
11								8.9	0.9	1.6	2.6	0.8
12												
13												4.7
14												
15												
16												
17												
18								16.1	53.8	8.9	0.8	
19												
20												
21												
22												
23		0.1									6.1	2.3
24	4.2	0.5	0.1	0.6	0.9		0.5	6.6	10.0	3.0	1.3	0.1
25					4.6	13.6	2.4	0.4	0.2			
26					1.2	0.1			1.6	0.1	0.7	
27						5.0	17.3	6.6				
28												
29												
30												
31												
Total	4.2	2.1	1.0	0.6	6.7	18.7	20.2	38.6	66.5	13.6	11.5	7.9

Time / Date	1300	1400	1500	1600	1700	1800	1900	2000	2100	2200	2300	2400
1	0.8											
2												
3												
4												
5												
6												0.1
7												
8												
9												
10				0.2	1.3							
11												
12												
13	4.5											
14												
15												
16												
17												
18												
19												
20												
21												
22												
23	0.1								0.2		13.3	2.3
24												
25												
26												
27												
28				3.4	0.1							
29												
30												
31												
Total	5.4			3.6	1.4				0.2		13.3	2.4

กรุงเทพ ฯ พฤษภาคม ๒๕๐๒ **Bangkok May 1959**

Time / Date	ทรรศนวิสัยทางนอน (กม.) Horizontal Visibility (Km.) เวลากรุงเทพ ฯ				จำนวนเมฆ (0 — 8) Amount of Clouds (0 — 8) Bangkok Standard Time			
	0700	1000	1300	1600	0700	1000	1300	1600
1	11.2	11.2	9.6	14.4	6	6	8	7
2	8.4	12.8	16.0	16.0	5	3	4	4
3	8.0	9.6	16.0	16.0	4	4	4	4
4	8.0	16.0	17.6	19.2	4	4	4	3
5	12.8	12.8	19.2	19.2	3	4	4	6
6	8.0	19.2	12.8	16.0	7	7	7	7
7	6.4	11.2	12.8	12.8	7	7	6	7
8	6.4	12.8	16.0	16.0	7	7	7	6
9	11.2	8.0	16.0	16.0	7	7	6	5
10	9.6	12.8	12.8	8.0	4	4	5	7
11	9.6	0.8	8.0	12.8	7	8	8	8
12	6.4	12.8	12.8	11.2	7	6	7	7
13	9.6	11.2	11.2	11.2	8	7	7	7
14	8.0	11.2	12.8	12.8	7	7	7	7
15	8.0	8.8	12.8	19.2	5	6	7	7
16	9.6	12.8	16.0	16.0	5	5	5	3
17	8.8	12.8	16.0	16.0	3	3	5	4
18	8.0	6.4	11.2	14.4	8	8	8	7
19	8.8	12.8	16.0	12.8	6	5	6	7
20	8.0	16.0	20.8	19.2	7	7	7	7
21	11.2	8.0	16.0	16.0	7	7	6	7
22	4.8	12.8	19.2	19.2	7	7	7	8
23	9.6	9.6	9.6	14.4	7	7	7	7
24	2.4	4.8	8.0	9.6	8	8	8	8
25	4.8	11.2	19.2	11.2	8	7	7	7
26	12.8	6.4	11.2	12.8	7	7	7	7
27	0.4	11.2	12.8	16.0	8	7	7	8
28	6.4	16.0	16.0	9.6	5	7	6	8
29	4.8	14.4	16.0	17.6	7	4	4	6
30	8.0	16.0	16.0	16.0	7	7	7	7
31	11.2	12.8	16.0	12.8	4	4	6	4
Mean	8.1	11.5	14.4	14.7	6.2	6.0	6.3	6.4

วันที่ Date	ชนิดของเมฆ Form of Clouds			
	0700	1000	1300	1600
1	Cu.Sc.Cb.Ac.Ci.Cs.	Cu.Sc.Cb.Ci.	Cu.Sc.Cb.Ac.As.Ci.Cs.	Cu.Sc.Cb.Ac.Ci.Cs.
2	Cu.Sc.Cb.Ac.Ci.Cs.	Cu.Sc.Ci.	Cu.Sc.Cb.Ci.	Cu.Cb.Ci.
3	Cu.Ac.Ci.	Cu.Sc.Ci.	Cu.Sc.Cb.Ci.	Cu.Cb.Ac.Ci.
4	Cu.Ci.	Cu.Ci.	Cu.Cb.Ci.	Cu.Sc.Cb.Ac.Ci.
5	Cu.Cb.Ac.Ci.	Cu.Sc.Ci.	Cu.Cb.Ci.	Cu.Cb.Ci.
6	Cu.Cb.Ac.Ci.Cs.	Cu.Sc.Cb.Ci.	Cu.Sc.Cb.Ac.Ci.Cs.	Cu.Sc.Cb.Ac.As.Ci.Cs.
7	Cu.Sc.Cb.Ac.As.Ci.Cs.	Cu.Cb.Ac.Ci.Cs.	Cu.Sc.Cb.Ac.Ci.Cs.	Cu.Cb.Ac.As.Ci.Cs.
8	Cu.Fc.Sc.Cb.Ac.Ci.	Cu.Sc.Cb.Ac.Ci.Cs.	Cu.Sc.Cb.Ac.Ci.Cs.	Cu.Sc.Cb.Ac.Ci.Cs.
9	Cu.Sc.Ac.Ci.Cs.	Cu.Sc.Cb.Ac.Ci.Cs.	Cu.Sc.Cb.Ci.Cs.	Cu.Cb.Ci.Cs.
10	Cu.Sc.Cb.Ac.Ci.	Cu.Sc.Ci.	Cu.Sc.Cb.Ci.	Cu.Sc.Cb.Ac.As.Ci.
11	Cu.Sc.Cb.Ac.As.Ci.Cs.	Cu.Fc.Cb.As.	Cu.Sc.Cb.As.Ci.Cs.	Cu.Sc.Cb.Ac.Ci.Cs.
12	Cu.Sc.Ac.Ci.Cs.	Cu.Sc.Ac.Ci.Cs.	Cu.Sc.Cb.Ac.Ci.Cs.	Cu.Sc.Cb.Ac.As.Ci.Cs.
13	Sc.Ac.Ci.Cs.	Cu.Sc.Ac.As.Ci.Cs.	Cu.Sc.Cb.Ac.As.Ci.Cs.	Cu.Cb.Ac.Ci.Cs.
14	Cu.Sc.Ac.Ci.Cs.	Cu.Sc.Ac.Ci.	Cu.Sc.Cb.Ac.Ci.	Cu.Sc.Cb.Ac.Ci.Cs.
15	Ac.Ci.Cs.	Cu.Sc.Ci.	Cu.Sc.Cb.Ci.	Cu.Cb.Ci.
16	Cu.Sc.Ac.Ci.Cs.	Cu.Sc.Ci.Cs.	Cu.Sc.Cb.Ci.Cs.	Cu.Cb.Ci.Cs.
17	Cu.Cb.Ci.	Cu.Sc.Ci.	Cu.Sc.Cb.Ci.	Cu.Sc.Cb.Ci.
18	Cu.Sc.Cb.Ac.As.Ci.Cs.	Cu.Sc.Cb.Ac.Ci.Cs.	Cu.Sc.Cb.Ac.As.Ci.Cs.	Cu.Sc.Cb.Ac.Ci.Cs.
19	Cu.Sc.Cb.Ci.	Cu.Sc.Cb.Ci.Cs.	Cu.Sc.Cb.Ac.Ci.Cs.	Cu.Cb.Ac.Ci.Cs.
20	Cu.Sc.Cb.Ac.Ci.Cs.	Cu.Sc.Cb.Ac.Ci.	Cu.Sc.Cb.Ci.Cs.	Cu.Cb.Ac.Ci.Cs.
21	Cu.Sc.Cb.Ac.Ci.Cs.	Cu.Sc.Cb.Ac.As.Ci.Cs.	Cu.Sc.Cb.Ac.Ci.Cs.	Cu.Sc.Cb.Ac.As.Ci.Cs.
22	Cu.Cb.Ac.Ci.Cs.	Cu.Sc.Ac.Ci.Cs.	Cu.Sc.Cb.Ac.Ci.Cs.	Cu.Sc.Cb.Ac.As.Ci.Cs.
23	Cu.Sc.Ac.Ci.Cs.	Cu.Sc.Ac.As.Ci.Cs.	Cu.Sc.Cb.Ac.As.Ci.Cs.	Cu.Sc.Cb.Ac.As.Ci.Cs.
24	Cu.Sc.As.	Cu.Sc.As.Ci.Cs.	Cu.Sc.As.Ci.Cs.	Cu..Sc.Ac.As.Ci.Cs.
25	Cu.Sc.Ac.As.Ci.Cs.	Cu.Sc.Ac.As.Ci.Cs.	Cu.Sc.Cb.Ac.Ci.	Cu.Sc.Ac.Ci.
26	Cu.Sc.Ac.Ci.Cs.	Cu.Sc.Ac.Ci.Cs.	Cu.Sc.Cb.Ac.Ci.Cs.	Cu.Sc.Ac.As.Ci.Cs.
27	Cu.Fc.Cb.	Cu.Sc.Cb.Ac.As.Ci.Cs.	Cu.Sc.Cb.Ac.Ci.Cs.	Cu.Sc.Cb.Ac.As.Ci.Cs.
28	Cu.Sc.Ac.As.Ci.Cs.	Cu.Sc.Ac.Ci.Cs.	Cu.Sc.Cb.Ac.As.Ci.Cs.	Cu.Sc.Cb.Ac.As.Ci.Cs.
29	Cu.Sc.Cb.Ac.Ci.Cs.	Cu.Ac.Ci.Cs.	Cu.Cb.Ac.Ci.Cs.	Cu.Sc.Ac.Ci.
30	Ac.Ci.	Cu.Sc.Ac.Ci.	Cu.Sc.Cb.Ac.Ci.	Cu.Sc.Cb.Ac.As.Ci.
31	Cu.Sc.Ac.As.Ci.	Cu.Sc.Cb.Ac.Ci.	Cu.Sc.Ac.Ci.Cs.	Cu.Sc.Cb.Ac.Ci.Cs.

กรุงเทพ ฯ พฤษภาคม ๒๕๐๒

Bangkok May 1959

ค่าเฉลี่ยของผลการตรวจอุตุนิยมวิทยาประจำวันและประจำเดือน

Daily and Monthly Values of Meteorological Elements

Date	Mean Barometric Pressure + 1000mb.	Temperature Max.	Temperature Min.	Temperature Range	Temperature Mean	Relative Humidity	Wind Velocity Extreme	Wind Velocity Mean	Mean Amount of Cloud	Total Rainfall	Mean Visibility	Amount of Evaporation	Weather Remarks
		°C.	°C.	°C.	°C.	%	km./hr.	km./hr.	0 — 8	mm.	km.	mm.	
1	10.12	33.5	25.8	7.7	28.2	87.0	41.0	3.8	6.5	0.8	11.8	2.0	
2	08.07	36.0	25.0	11.0	29.8	79.2	38.0	4.9	5.5	—	13.1	4.3	
3	06.51	35.2	25.9	9.3	29.8	78.5	44.0	8.2	4.3	—	12.2	5.0	
4	05.96	35.5	26.5	9.0	30.6	77.3	42.0	8.6	3.6	—	14.0	4.9	
5	06.03	35.6	28.4	7.2	31.1	77.5	36.0	10.0	3.9	—	14.4	4.8	
6	06.99	35.4	28.1	7.3	30.4	76.9	42.0	10.0	5.9	0.1	13.4	3.8	
7	06.66	35.0	24.1	10.9	29.0	79.6	40.0	4.3	7.1	2.4	11.0	3.6	
8	05.96	34.7	25.9	8.8	29.9	74.7	41.0	8.8	6.4	—	11.9	4.0	
9	07.17	35.9	25.8	10.1	30.2	75.0	33.0	5.6	6.0	—	12.8	4.0	
10	07.46	36.6	25.3	11.3	29.9	76.6	38.0	3.8	5.3	1.5	10.2	3.3	
11	09.35	29.9	25.4	4.5	26.5	90.5	41.0	7.6	7.4	14.8	9.9	0.9	
12	08.61	34.7	24.2	10.5	28.3	81.8	34.0	5.4	7.0	—	10.2	3.1	
13	07.12	33.2	24.1	9.1	28.5	84.2	27.0	3.7	6.0	9.2	10.0	2.2	
14	06.64	33.5	24.8	8.7	29.8	78.3	27.0	3.0	6.4	—	10.7	3.1	
15	05.48	35.4	25.6	9.8	30.5	74.7	37.0	7.1	5.9	—	12.7	4.2	
16	05.09	36.0	27.7	8.3	31.4	73.8	34.0	8.4	4.3	—	13.8	4.1	
17	04.26	37.1	27.2	9.9	31.9	71.5	34.0	7.6	3.3	—	12.9	4.7	
18	04.38	31.9	22.2	9.7	27.7	84.9	64.0	5.8	6.9	79.6	11.4	2.3	
19	05.08	35.2	24.7	10.5	28.7	81.1	36.0	3.8	6.1	—	11.6	3.2	
20	05.83	34.3	26.1	8.2	29.9	79.6	34.0	8.5	7.0	—	13.9	3.1	
21	06.93	34.5	25.9	8.6	28.4	84.5	47.0	4.2	6.9	—	13.2	2.4	
22	06.38	32.9	25.9	7.0	28.4	80.8	48.0	7.0	7.5	—	13.2	2.8	
23	06.31	31.9	25.0	6.9	27.4	86.1	38.0	5.9	7.3	24.4	11.6	2.3	
24	08.23	27.8	23.6	4.2	25.5	93.3	42.0	9.2	8.0	27.8	12.2	1.2	
25	09.41	32.4	23.7	8.7	27.9	83.0	32.0	6.6	7.1	21.2	12.2	2.8	
26	08.89	31.1	25.1	6.0	27.8	87.1	41.0	2.3	7.1	3.7	11.4	1.8	
27	06.75	32.2	25.0	7.2	28.2	84.4	38.0	9.1	7.3	28.9	11.1	2.6	
28	06.69	33.0	24.6	8.4	28.0	81.5	55.0	5.7	7.1	3.5	11.4	2.6	
29	06.58	33.6	24.6	9.0	29.2	78.5	30.0	4.2	5.1	—	10.8	3.8	
30	06.11	33.8	25.3	8.5	29.7	76.5	32.0	9.7	6.0	—	13.2	4.0	
31	07.47	33.6	25.5	8.1	29.3	76.0	55.0	8.0	4.4	—	12.8	3.6	
Totals										217.9		100.5	
Mean	06.86	33.9	25.4	8.5	29.1	80.5	39.4	6.5	6.1		12.1	3.2	
Abs. Max.	12.42	37.1		11.3		100.0	64.0			79.6		5.0	
Days	1st	17th		10th		6 days	18th			18th		3rd	
Abs. Min.	00.42		22.2	4.2		50.0						0.9	
Days	17th		18th	24th		17th						11th	

กรุงเทพ ฯ – BANGKOK

ผลสรุปการตรวจประจำเดือน พฤษภาคม ๒๕๐๒

Monthly Summary for May 1959

1. ความกดอากาศ – AIR PRESSURE

สูงสุด	Extreme Maximum	1012.42	mb.	เมื่อ – on the 1st
ต่ำสุด	Extreme Minimum	1000.42	mb.	เมื่อ – on the 17th
ระยะเปลี่ยนประจำวันสูงสุด	Max. Diurnal Range	7.51	mb.	เมื่อ – on the 21st
ปานกลางสูงสุด	Mean Maximum	1009.18	mb.	
ปานกลางต่ำสุด	Mean Minimum	1004.15	mb.	
ปานกลาง	Mean	1006.86	mb.	

2. อุณหภูมิอากาศ – AIR TEMPERATURE

สูงสุด	Extreme Maximum	37.1	°C.	เมื่อ – on the 17th
ต่ำสุด	Extreme Minimum	22.2	°C.	เมื่อ – on the 18th
ระยะเปลี่ยนประจำวันสูงสุด	Max. Diurnal Range	11.3	°C.	เมื่อ – on the 10th
ปานกลางสูงสุด	Mean Maximum	33.9	°C.	
ปานกลางต่ำสุด	Mean Minimum	25.4	°C.	
ปานกลาง	Mean	29.1	°C.	

3. ความชื้นสัมพันธ์ – RELATIVE HUMIDITY

สูงสุด	Highest	100.0	%	เมื่อ – on the 6days.
ต่ำสุด	Lowest	50.0	%	เมื่อ – on the 17th
ปานกลาง	Mean	80.5	%	

4. ลม – SURFACE WINDS

ความเร็วสูงสุด	Greatest Velocity	64.0	Km./hr.
ความเร็วปานกลาง	Mean Velocity	6.5	Km./hr.
ทิศร่วม	Resultant Direction	S 3° 51′ W	

5. ฝนตก – RAINFALL

รวมทั้งเดือน	Total Amount	217.9	mm.	
ต่างจากปรกติ	Departure from normal	+ 47.4	mm.	
ความแรงของฝน	Greatest Intensity	—	mm.	in — minutes
ตกมากที่สุดในวันหนึ่ง	Heaviest fall in 24 hrs.	79.6	mm.	เมื่อ on the 18th

6. หมายเหตุ – MISCELLANEOUS INFORMATION

ท้องฟ้าไม่มีเมฆ	Cloudless sky	0	
ท้องฟ้ามีเมฆบางส่วน	Partly cloudy sky	1	
ท้องฟ้ามีเมฆมาก	Cloudy sky	28	
ท้องฟ้ามีเมฆเต็ม	Overcast	2	
วันมีฝนตก	Rainy days	13	
วันมีน้ำค้าง	Days with dew	31	
วันมีหมอก	Days with ground fog	0	
วันมีฟ้าหรัวชื้น	Days with mist	22	
วันมีฟ้าหรัว	Days with haze	1	
วันมีพายุฟ้าคะนอง	Days with thunderstorm	6	
วันมีพายุฟ้าคะนองไม่ผ่านสถานี	Days with distant thunderstorm	10	
วันมีฟ้าแลบ	Days with lightning	24	
จำนวนไอน้ำรวมทั้งเดือน	Total Evaporation	100.5	mm.
จำนวนชั่วโมงที่มีแสงแดดทั้งเดือน	Total Duration of Sunshine	—	hrs.

สรุปผลการตรวจอุตุนิยมวิทยาประจำเดือน พฤษภาคม ๒๕๐๒
Summary of Meteorological Observations for month of May 1959

สถานี Station	ค่าปานกลางความกดอากาศโดยลดและแก้แล้ว (เป็นมิลลิบาร์) Mean Reduced Barometric Presssure (in millibars)								
	1000 + จำนวนในตาราง 1000 + the numbers in the tables								ประจำเดือน For Month
	0100	0400	0700	1000	1300	1600	1900	2200	
Chiangrai	04.90	04.19	05.68	05.88	03.50	00.44	01.64	04.85	03.89
Pai	—	—	10.40	09.86	07.12	04.57	06.39	—	07.67
Mae Hongson	07.95	—	08.71	09.75	07.51	04.12	05.11	—	07.19
Khun Yuam	—	—	03.34	03.96	02.01	99.66*	00.82	—	01.96
Chiangmai	06.89	06.28	07.81	08.14	05.46	02.23	03.74	06.94	05.94
Nan	14.08	14.60	09.08	09.32	06.64	03.70	04.56	13.27	09.41
Lampang	07.01	—	08.55	09.48	06.60	03.42	04.71	—	06.63
Phrae	—	—	07.26	08.26	05.65	02.49	03.38	—	05.41
Mae Sariang	—	—	07.60	07.79	05.28	02.68	04.16	—	05.50
Uttaradit	07.72	07.26	08.93	09.88	07.24	04.15	05.35	07.97	07.31
Loei	—	—	09.03	09.72	07.23	04.78	06.03	—	07.37
Nakhon Phanom	08.17	07.82	09.63	09.95	07.29	04.94	06.36	08.58	07.84
Udon Thani	06.70	06.48	08.26	08.76	06.00	03.01	04.74	07.16	06.39
Sakon Nakhon	—	—	10.49	10.85	08.28	05.77	07.25	—	08.53
Tak	06.38	05.63	07.29	08.32	06.16	03.24	04.57	06.67	06.03
Phitsanulok	07.16	06.70	08.43	09.29	06.72	04.03	04.99	07.41	06.84
Mae Sot	07.75	06.36	07.76	08.26	05.53	02.95	04.59	07.59	06.35
Mudahan	—	—	09.54	10.07	07.53	04.80	06.33	—	07.65
Phetchabun	—	—	09.93	10.51	07.66	05.20	06.59	—	07.98
Khon Kaen	07.06	—	08.28	08.92	05.94	03.20	05.06	—	06.41
Roi Et	07.81	07.17	08.93	09.40	06.74	03.92	06.11	08.16	07.28
Nakhon Sawan	06.47	06.26	08.93	09.82	07.38	04.91	06.31	07.21	07.16
Chaiyaphum	—	—	08.30	09.15	06.44	03.78	05.58	—	06.65
Ubon Ratchathani	06.67	06.37	07.90	08.26	05.69	03.23	04.95	06.95	06.25
Nakhon Ratchasima	07.91	07.23	08.91	09.33	06.51	04.33	05.98	08.44	07.32
Surin	07.11	06.65	08.39	09.20	06.51	03.94	05.48	07.75	06.88
Lopburi	07.52	06.65	08.07	09.04	06.79	04.17	05.46	08.22	06.99
Suphanburi	—	—	10.10	10.97	08.38	05.84	07.32	—	08.52
Prachinburi	—	—	08.56	09.55	07.25	05.61	05.66	—	07.33
Sap Muang	—	—	08.80	08.88	06.24	04.48	06.24	—	06.93
Kanchanaburi	07.76	06.75	08.07	09.28	07.26	04.48	05.62	08.24	07.18
Don Muang	07.72	06.69	08.09	09.34	07.28	04.84	05.58	08.09	07.20
Aranyaprathet	08.36	—	09.34	09.90	07.26	05.41	06.80	—	07.84
Pom Phrachunlachomklao	—	—	07.40	08.72	07.17	04.65	05.59	—	06.71
Chonburi	06.71	05.78	07.42	08.59	06.71	04.20	05.33	07.51	06.53
Ko Sichang	—	—	08.19	09.63	08.14	05.68	06.40	—	07.62
Sattahip	08.42	07.45	08.66	10.08	08.75	06.50	07.04	08.97	08.23
Chanthaburi	07.68	06.84	08.20	09.16	07.42	05.30	06.57	08.63	07.48
Hua Hin	07.10	05.68	07.23	08.59	07.01	04.77	05.37	07.98	06.71
Prachuap Khirikhan	09.10	07.82	08.65	09.79	08.55	06.42	07.04	09.14	08.31
Khlong Yai	—	—	08.12	09.16	07.60	05.73	06.68	—	07.46
Chumphon	07.82	06.96	08.03	09.21	08.34	06 12	06.72	08.67	07.73
Ranong	—	—	—	—	—	—	—	—	—
Ban Don	07.53	06.37	07.59	08.72	06.97	04.82	05.83	08.13	06.99
Nakhon Si Thammarat	08.46	07.22	08.25	09.51	08.06	05.85	06.82	08.66	07.86
Phuket	08.82	08.68	08.76	09.85	08.92	06.88	07.53	08.64	08.51
Trang	08.48	07.34	08.13	09.13	07.72	05.89	06.84	08.67	07.77
Songkhla	08.25	07.08	08.18	09.41	08.02	05.75	06.68	08.73	07.76
Narathiwat	—	—	09.05	10.01	08.33	06.37	07.79	—	08.31

* + 900 mb.

สถานี Station	อุณหภูมิอากาศ (°ซ) Temperature in °C.							
	ค่าปานกลาง Means							
	ประจำเดือน For Month	สูงสุด Max.	ต่ำสุด Min.	ประจำวัน Daily Extremes				ระยะเปลี่ยนประจำวัน Daily Range
				สูงสุด Highest	วันที่ Date	ต่ำสุด Lowest	วันที่ Date	
Chiangrai	27.3	33.1	21.6	30.1	17	22.8	23	11.5
Pai	27.9	34.4	21.4	30.5	3,16	24.5	27,29	13.0
Mae Hongson	29.3	35.0	23.7	33.2	16	25.1	26,30	11.3
Khun Yuam	27.4	32.5	22.2	30.9	4	23.7	29	10.3
Chiangmai	29.2	35.0	23.4	31.8	17	25.9	26	11.6
Nan	30.0	35.9	24.0	32.5	10	25.2	24	11.9
Lampang	28.6	34.2	23.0	31.3	17	26.3	24	11.2
Phrae	29.1	34.4	23.8	32.2	4	25.4	18	10.6
Mae Sariang	30.1	36.1	24.1	33.4	18	26.0	30	12.0
Uttaradit	30.6	36.2	24.9	33.3	16	26.0	24	11.3
Loei	28.8	34.9	22.7	31.3	17	25.5	24	12.2
Nakhon Phanom	28.8	33.6	23.8	31.1	4	25.7	23	9.8
Udon Thani	30.0	36.1	24.0	33.4	4	25.0	23	12.1
Sakon Nakhon	28.8	34.1	23.5	31.3	4	25.9	23	10.6
Tak	29.5	34.9	24.2	33.9	6	24.5	24	10.7
Phitsanulok	29.9	35.2	24.6	32.6	17	26.8	24	10.6
Mae Sot	29.3	34.4	24.1	31.6	10	26.3	24	10.3
Mukdahan	29.2	34.6	23.8	32.7	5	26.5	23	10.8
Phetchabun	29.6	35.6	23.6	31.7	5	26.8	24	12.0
Khon Kaen	—	—	23.2	—	—	—	—	—
Roi Et	30.5	35.7	24.7	32.9	16	26.2	24	11.0
Nakhon Sawan	30.1	35.7	24.5	32.9	17	28.4	23	11.2
Chaiyaphum	29.8	35.3	24.3	32.2	17	27.0	24	11.0
Ubon Ratchathani	30.1	35.7	24.5	32.5	5	27.7	24	11.2
Nakhon Ratchasima	29.8	35.6	24.1	31.4	16	27.5	24	11.5
Surin	29.5	35.6	23.3	31.7	16	26.5	24	12.3
Lopburi	30.0	35.1	24.9	32.7	17	27.1	24	10.2
Suphanburi	30.4	35.9	25.0	33.7	6	27.3	11	10.9
Prachinburi	29.8	34.5	25.0	32.8	17	26.2	24	9.5
Sap Muang	27.6	33.9	21.4	29.8	17	25.0	24	12.5
Kanchanaburi	30.8	36.4	25.1	34.4	16	27.1	24	11.3
Don Muang	30.3	34.9	25.7	33.0	17	25.9	24	9.2
Aranyaprathet	30.0	35.6	24.4	32.3	17	27.7	20	11.2
Pom Phrachunlachomklao	29.5	32.7	26.2	31.5	6,16	26.0	24	6.5
Chonburi	29.8	33.7	26.0	32.1	17	25.3	24	7.7
Ko Sichang	30.2	33.0	27.4	31.9	16	25.2	24	5.6
Sattahip	30.3	34.1	26.5	33.0	17	26.1	24	7.6
Chanthaburi	28.3	33.0	23.7	29.8	13	26.6	11	9.3
Hua Hin	29.2	33.1	25.3	30.8	30	26.4	24	7.8
Phrachuap Khirikhan	28.8	33.4	24.2	31.3	16	24.6	11	9.2
Khlong Yai	28.4	32.7	24.1	29.5	10	27.8	23	8.6
Chumphon	28.2	33.0	23.5	30.8	18	25.9	23	9.5
Ranong	28.2	32.8	23.7	29.3	21	26.8	12	9.1
Ban Don	28.9	34.1	23.7	30.6	18	25.4	24	10.4
Nakhon Si Thammarat	28.5	33.0	23.9	29.8	18	25.1	24	9.1
Phuket	28.6	32.3	24.9	29.6	13	26.9	24	7.4
Trang	28.5	33.2	23.8	29.6	7	26.2	24	9.4
Songkhla	28.7	32.7	24.7	29.9	10	25.2	24	8.0
Narathiwat	27.7	31.8	23.5	28.9	19	25.8	22	8.3

สถานี Station	อุณหภูมิอากาศ (°ซ.) Air Temperature in °C.								
	สูงสุดและต่ำสุด Extremes				ระยะเปลี่ยนประจำวัน Daily Range				ระยะเปลี่ยนระหว่างสูงสุดและต่ำสุด
	สูงสุด Max.	วันที่ Date	ต่ำสุด Min.	วันที่ Date	มากที่สุด Greatest	วันที่ Date	น้อยที่สุด Smallest	วันที่ Date	Range between Extreme Temp.
Chiangrai	38.3	4	19.6	6	16.9	5	3.7	23	18.7
Pai	39.0	3,16,17	20.0	7,13	18.6	7,18	5.0	29	19.0
Mae Hongson	39.2	16	21.7	7	15.0	9	4.9	25,26	17.5
Khun Yuam	36.5	4,5	19.4	7	16.1	7	3.7	29	17.1
Chiangmai	39.1	17	21.4	14	15.2	18	3.3	26	17.7
Nan	40.6	3,17	21.3	1	16.9	3	3.2	24	19.3
Lampang	38.2	3,17	20.9	14	14.4	3	6.1	26	17.3
Phrae	39.2	5	21.8	8	15.0	6	5.7	24	17.4
Mae Sariang	40.0	18	22.0	12	16.0	11	5.5	30	18.0
Uttaradit	40.7	26	23.0	8	14.8	27,16	3.8	27	17.7
Loei	39.4	17	18.2	1	18.5	1	5.9	24	21.2
Nakhon Phanom	37.5	15	20.8	1	14.5	1	7.0	24	15.5
Udon Thani	41.5	4	20.8	1	16.6	1,3	5.9	23	20.7
Sakon Nakhon	38.1	15	19.5	1	16.1	1	6.7	28	18.6
Tak	39.8	7	21.4	11,24	15.3	7	5.7	29	18.4
Phitsanulok	38.3	17	22.5	21	13.3	13	5.4	27	15.8
Mae Sot	38.8	10	21.9	12	14.4	10	5.8	26	16.9
Mukdahan	38.7	4,5	20.8	1	15.2	1	6.6	28	17.9
Phetchabun	39.2	5	22.2	1	15.8	17	6.9	24	17.0
Khon Kaen	—	—	20.9	9	—	—	—	—	—
Roi Et	38.2	5	22.3	24	13.5	15,17	7.7	24	15.9
Nakhon Sawan	40.4	17	22.0	24	15.0	15,17	6.7	27	18.4
Chaiyaphum	38.1	16	21.5	9	15.1	18	7.9	26	16.6
Ubon Ratchathani	39.1	5	22.0	22	14.1	1	8.5	26,28	17.1
Nakon Ratchasima	38.1	31,6	23.2	13	14.3	3	7.5	24	14.9
Surin	38.5	16	21.4	24	14.9	7	9.9	26	17.1
Lopburi	38.5	17	21.7	18	13.0	14	4.7	26	16.8
Suphanburi	40.0	5,6	20.9	7	14.8	7	6.0	24	19.1
Prachinburi	38.8	17	23.2	12	12.6	9,13	4.5	24	15.6
Sap Muang	37.9	17	19.4	5	16.5	16	5.4	24	18.5
Kanchanaburi	40.8	16	23.0	30	14.9	15	6.0	11,24	17.8
Don Muang	39.0	17	23.8	24	12.3	7	3.9	11	15.2
Aranyaprathet	39.0	17	22.2	25	14.5	15	7.8	24	16.8
Pom Phrachunlachomklao	34.7	17	23.3	1	9.3	2,7	1.9	18	11.4
Chonburi	35.9	17	24.0	24	10.4	13	2.5	24	11.9
Ko Sichang	36.1	9	23.6	22	8.5	9	1.3	11	12.5
Sattahip	37.5	17,18	23.0	24	10.9	22	4.1	26	14.5
Chanthaburi	36.3	13	22.8	6,23	13.1	13	5.4	22	13.5
Hua Hin	36.2	30	22.7	12	10.9	30	3.8	11	13.5
Prachuap Khirikhan	36.9	16,30	21.8	12	11.3	16	3.1	11	15.1
Khlong Yai	33.6	21	23.2	8	10.5	10	4.5	11	10.4
Chumphon	36.1	18	22.3	9	13.3	5	2.5	23	13.8
Ranong	34.5	14	22.1	25	11.9	25	6.4	31	12.4
Ban Don	36.2	18	22.5	14,16	12.8	3	4.2	24	13.7
Nakhon Si Thammarat	35.0	30	22.6	30	12.4	30	4.3	24	12.4
Phuket	33.5	2	23.6	26	8.4	26	5.1	23	9.9
Trang	35.1	14	22.3	30	11.9	6	4.8	24	12.8
Songkhla	34.4	17,18	22.8	24	10.2	30	4.2	23	11.6
Narathiwat	33.5	19	21.8	30	10.3	5,13	4.8	22	11.7

สถานี Station	ความชื้นสัมพันธ์ (%) Relative Humidity in %								
	ค่าปานกลาง Means					ค่าสูงสุดและต่ำสุด Absolute Extremes			
	ประจำเดือน For Month	ประจำวัน Daily Extremes							
		สูงที่สุด Highest	วันที่ Date	ต่ำที่สุด Lowest	วันที่ Date	สูงที่สุด Highest	วันที่ Date	ต่ำที่สุด Lowest	วันที่ Date
Chiangrai	79.2	91.9	23	59.4	7	100.0	6,18,19	33.0	7
Pai	62.1	82.6	27	44.0	7	96.0	27	24.0	19
Mae Hongson	70.5	90.2	26	52.8	16	99.0	26	32.0	16,19
Khun Yuam	67.9	90.8	26	51.4	16	96.0	9 days	30.0	3,4
Chaingmai	73.2	89.0	25	59.0	16	97.0	2,14	36.0	18
Nan	75.8	94.4	24	55.9	3	100.0	6,15	27.0	3
Lampang	73.7	90.0	25	58.7	3	99.0	20,25	38.0	6
Phrae	70.0	92.0	27	52.4	16	98.0	19	32.0	6
Mae Sariang	67.2	92.8	26	49.8	16	99.0	21	33.0	16
Uttaradit	76.1	93.4	27	60.8	6	99.0	10,21,29	36.0	6
Loei	69.8	88.4	23	49.0	1	97.0	24	32.0	4
Nakhon Phanom	75.8	87.8	28	54.1	1	98.0	23	32.0	1
Udon Thani	74.8	93.8	23	56.0	4	100.0	22,23	33.0	4,15
Sakon Nakhon	73.9	86.4	28	52.8	1	96.0	5 days	38.0	1
Tak	71.0	94.1	24	49.8	5	100.0	20	25.0	16
Phitsanulok	76.4	92.8	24	65.8	5	98.0	21,24	44.0	5
Mae Sot	73.8	89.4	24	62.1	6	98.0	11,27	32.0	10
Mukdahan	68.8	89.6	28	47.6	5	96.0	7,18	29.0	5
Phetchabun	73.9	90.8	24	59.2	5	99.0	25	40.0	4
Khon Kaen	67.2	87.7	24	52.2	1,4	97.0	24	35.0	4
Roi Et	69.8	89.4	24	58.1	5	98.0	21,22,24	34.0	6
Nakhon Sawan	71.5	91.5	24	63.0	16	100.0	11	36.0	15
Chaiyaphum	63.3	86.6	24	49.2	1	98.0	23	32.0	17
Ubon Ratchathani	73.5	90.4	28	60.0	5	99.0	23,24	36.0	5,6
Nakhon Ratchasima	74.3	89.0	24	63.0	31	99.0	12	36.0	8
Surin	68.8	88.0	24	53.2	1	99.0	24	36.0	6,7
Lopburi	76.4	87.9	24	63.3	4	98.0	12	23.0	4
Suphanburi	70.5	87.2	11	53.8	5	98.0	11	37.0	4,6
Prachinburi	74.5	91.4	27	60.8	17	100.0	27,28	42.0	17
Sap Muang	73.3	93.8	22	60.0	16	100.0	5 days	40.0	16
Kanchanaburi	67.2	91.2	24	51.5	17	98.0	4 days	29.0	6,16
Don Muang	77.3	92.8	23	67.4	3	100.0	23,26	42.0	3
Aranyaprathet	71.8	87.3	28	59.7	16	99.0	25,29	40.0	6,16
Pom Phrachunlachomklao	72.0	87.4	24	65.6	17	97.0	27	51.0	2
Chonburi	72.6	91.3	24	63.2	4	95.0	23	32.0	29
Ko Sichang	73.4	92.2	24	65.6	4	98.0	24,25	55.0	3,4
Sattahip	80.3	92.8	24	70.6	9	100.0	24	50.0	9
Chanthaburi	84.9	92.1	11	79.1	7,8	99.0	3,13,28	54.0	10
Hua Hin	74.7	90.5	11	65.4	28	95.0	24	42.0	30
Prachuap Khirikhan	81.1	96.0	11	74.5	17	100.0	11,12	53.0	5,28
Khlong Yai	78.0	85.8	14	73.2	23	100.0	3	58.0	10,23
Chumphon	82.2	95.3	13	74.0	30	98.0	4 days	49.0	5
Ranong	82.3	90.3	24	74.7	5	98.0	6 days	56.0	25
Ban Don	80.7	91.1	24	69.1	31	99.0	25	36.0	29
Nakhon Si Thammarat	76.6	92.8	11	65.8	29	100.0	12	50.0	9,30
Phuket	78.0	88.5	24	67.1	31	97.0	24,25	51.0	31
Trang	85.0	93.3	23	78.1	31	100.0	22	50.0	29,31
Songkhla	79.2	92.6	24	71.6	10	98.0	1	56.0	5 days
Narathiwat	78.4	93.6	22	71.4	31	99.0	11,12,22	58.0	29

สถานี Station	ลมผิวพื้น Surface Winds								
	ทิศร่วม Resultant Direction				ความแน่ทิศ Steadiness in %				กำลังลมอย่างมากที่สุดตามมาตราโบฟอร์ต Greatest force in Beaufort Scale
	เวลา 0700	เวลา 1000	เวลา 1300	เวลา 1600	เวลา 0700	เวลา 1000	เวลา 1300	เวลา 1600	
Chiangrai	N 45° E	S 45° E	S 3° E	S 31° E	32	37	56	38	11
Pai	N	N 3° E	N 2° W	N 3° W	23	59	66	69	4
Mae Hongson	N	N	N 45° W	N 81° W	3	23	9	20	7
Khun Yuam	S 72° E	S 10° E	S 35° E	S 60° E	10	76	68	53	5
Chiangmai	S 45° W	S 9° W	S 6° W	S 4° W	3	40	66	43	9
Nan	S 56° E	S 9° E	S 6° E	S 3° E	12	66	59	49	6
Lampang	S 45° W	S 45° W	S 34° W	S 21° W	3	37	47	28	5
Phrae	S 11° W	S 3° W	S 6° W	S 2° E	17	59	63	56	11
Mae Sariang	N 66° W	S 30° E	S 13° W	S 8° W	7	26	60	50	8
Uttaradit	N 79° E	S 67° E	S 27° E	S 36° E	50	50	59	56	7
Loei	N 11° E	N 14° E	W	S 27° W	17	41	29	21	7
Nakhon Phanom	S 82° E	S 60° E	N 81° E	S 56° E	50	53	43	24	8
Udon Thani	N 85° E	S 63° E	N 14° W	N 22° W	36	7	14	7	9
Sakon Nakhon	S 27° E	S 63° E	N 37° E	S 56° W	15	22	16	12	5
Tak	S 72° E	S 45° E	S	S 72° W	10	19	9	21	5
Phitsanulok	S 5° E	S 2° W	S 2° E	S 6° E	36	59	79	66	8
Mae Sot	S 10° W	S 41° W	S 89° W	S 75° W	37	30	66	64	5
Mukdahan	S 22° E	S 4° E	S 8° E	S 27° E	18	39	23	29	6
Phetchabun	Calm	S 23° W	S 36° W	S 42° W	—	68	94	79	5
Khon Kaen	N 22° E	N 72° W	S 74° W	S 85° W	7	21	24	36	9
Roi Et	S 3° E	S 5° W	S 21° W	S 18° W	56	72	84	76	6
Nakhon Sawan	S 7° W	S 15° W	S 6° W	S 12° W	83	78	92	80	6
Chaiyaphum	N 53° W	N 70° W	N 81° W	N 79° W	16	49	60	53	5
Ubon Ratchathani	S 56° E	S 13° E	S 21° W	S 20° E	40	44	46	38	8
Nakhon Ratchasima	S 18° W	S 35° W	S 31° W	S 16° W	10	40	38	58	9
Surin	S 27° E	S 16° E	S 18° E	S 18° E	37	72	62	52	6
Lopburi	S 18° E	S 7° E	S 7° E	S 1° W	65	76	56	69	7
Suphanburi	S 47° W	S 36° W	S 50° W	S 51° W	63	45	56	63	6
Prachinburi	S 56° E	S 8° E	S 53° W	S 61° W	24	46	33	41	6
Sap Muang	Calm	S 51° W	S 61° W	S 52° W	—	42	41	37	5
Kanchanaburi	S 45° E	S 84° W	S 37° W	S 2° E	9	26	33	46	7
Don Muang	S 58° E	S 25° W	S 16° W	S 2° E	62	47	61	75	7
Aranyaprathet	S 89° W	W	S 89° W	S 83° W	39	97	87	79	3
Pom Phrachunlachomklao	S 17° E	S 3° E	S 6° E	S 1° W	45	59	89	89	4
Chonburi	S 45° E	S 21° W	S 29° W	S 17° W	70	46	75	79	7
Ko Sichang	S 6° E	S 5° E	S 6° W	S	63	69	92	95	6
Sattahip	S 17° W	S 29° W	S 13° W	S 9° W	45	60	71	80	10
Chanthaburi	N 7° W	S 21° W	S 18° W	S 11° W	20	28	65	67	6
Hua Hin	S 84° W	S 56° E	S 47° E	S 10° E	30	47	76	73	5
Prachuap Khirikhan	S 76° W	S 87° W	S 28° E	S	41	26	63	75	4
Khlong Yai	N 6° E	S 78° W	S 73° W	S 87° W	92	47	89	59	6
Chumphon	S 56° W	S 36° E	S 48° E	S 36° E	12	28	39	28	9
Ranong	N 58° E	S 19° W	S 72° W	S 73° W	31	7	31	34	7
Ban Don	Calm	S 18° W	N 18° W	S 71° E	—	31	21	7	5
Nakhon Si Thammarat	S 87° W	S 45° W	N 87° E	N 72° E	23	14	16	41	6
Phuket	N 45° E	N 22° E	S 59° W	N 81° W	3	18	19	20	4
Trang	N 79° E	N 7° E	S 45° E	S 27° E	7	20	14	15	5
Songkhla	S 56° W	S 74° E	N 84° E	N 72° E	24	24	66	76	7
Narathiwat	S 41° W	S 51° W	S 50° W	N 63° E	30	21	81	81	6

สถานี Station	ลมผิวพื้น Surface Winds														
	ทิศลม Wind Direction									กำลังลมตามมาตราโบฟอร์ต Wind Force in Beaufort Scale					
	ทำการตรวจเวลา 0700 Observation at 0700									ทำการตรวจเวลา 0700 Observation at 0700					
	Calm	N	NE	E	SE	S	SW	W	NW	1—3	4	5—6	7	8—9	> 9
Chiangrai	3	11	1	7	3	3	—	2	1	28	—	—	—	—	—
Pai	24	7	—	—	—	—	—	—	—	7	—	—	—	—	—
Mae Hongson	30	1	—	—	—	—	—	—	—	1	—	—	—	—	—
Khun Yuam	27	—	—	3	—	1	—	—	—	4	—	—	—	—	—
Chiangmai	30	—	—	—	—	—	1	—	—	1	—	—	—	—	—
Nan	25	—	—	2	2	1	—	—	1	6	—	—	—	—	—
Lampang	30	—	—	—	—	—	1	—	—	1	—	—	—	—	—
Phrae	25	—	—	—	—	4	2	—	—	6	—	—	—	—	—
Mae Sariang	18	4	1	—	2	1	3	1	1	13	—	—	—	—	—
Uttaradit	14	1	4	11	1	—	—	—	—	17	—	—	—	—	—
Loei	13	8	—	4	—	3	—	3	—	18	—	—	—	—	—
Nakhon Phanom	4	3	2	11	7	1	1	1	1	27	—	—	—	—	—
Udon Thani	9	3	5	5	6	1	—	2	—	22	—	—	—	—	—
Sakon Nakhon	23	—	1	1	2	3	1	—	—	8	—	—	—	—	—
Tak	17	1	1	6	—	2	1	3	—	14	—	—	—	—	—
Phitsanulok	17	—	—	—	3	10	—	—	1	14	—	—	—	—	—
Mae Sot	12	1	—	1	2	11	—	4	—	19	—	—	—	—	—
Mukdahan	7	1	3	6	1	4	6	2	1	24	—	—	—	—	—
Phetchabun	31	—	—	—	—	—	—	—	—	—	—	—	—	—	—
Khon Kaen	8	1	11	—	1	—	8	2	—	23	—	—	—	—	—
Roi Et	7	—	—	2	5	11	5	—	1	23	1	—	—	—	—
Nakhon Sawan	3	—	—	—	—	25	—	3	—	26	1	1	—	—	—
Chaiyaphum	20	—	4	—	—	—	—	7	—	11	—	—	—	—	—
Ubon Ratchathani	16	1	—	5	9	—	—	—	—	15	—	—	—	—	—
Nakhon Ratchasima	25	—	—	1	—	2	2	—	1	6	—	—	—	—	—
Surin	4	6	1	2	3	15	—	—	—	27	—	—	—	—	—
Lopburi	6	—	—	—	11	12	—	1	1	25	—	—	—	—	—
Suphanburi	4	1	1	—	1	4	15	4	1	26	1	—	—	—	—
Prachinburi	21	—	—	6	—	4	—	—	—	10	—	—	—	—	—
Sap Muang	29	—	1	—	—	—	1	—	—	2	—	—	—	—	—
Kanchanaburi	19	3	—	—	—	3	1	3	2	12	—	—	—	—	—
Don Muang	2	2	2	6	14	3	1	1	—	29	—	—	—	—	—
Aranyaprathet	16	—	1	—	—	1	—	13	—	15	—	—	—	—	—
Pom Phrachunlachomklao	3	3	2	3	2	16	1	—	1	28	—	—	—	—	—
Chonburi	1	—	1	12	4	12	1	—	—	30	—	—	—	—	—
Ko Sichang	9	1	—	1	1	19	—	—	—	22	—	—	—	—	—
Sattahip	6	1	—	4	2	5	11	2	—	21	4	—	—	—	—
Chanthaburi	20	6	1	—	—	2	—	—	2	11	—	—	—	—	—
Hua Hin	21	—	—	—	—	—	3	6	1	10	—	—	—	—	—
Prachuap Khirikhan	13	—	—	1	1	1	4	9	2	18	—	—	—	—	—
Khlong Yai	2	25	4	—	—	—	—	—	—	29	—	—	—	—	—
Chumphon	20	1	—	—	2	2	2	1	3	11	—	—	—	—	—
Ranong	14	3	5	6	—	1	1	1	—	17	—	—	—	—	—
Ban Don	29	1	—	—	—	1	—	—	—	7	—	—	—	—	—
Nakhon Si Thammarat	22	1	—	—	—	—	3	4	1	9	—	—	—	—	—
Phuket	30	—	1	—	—	—	—	—	—	1	—	—	—	—	—
Trang	26	—	1	2	—	1	—	—	1	5	—	—	—	—	—
Songkhla	19	—	—	1	—	3	2	6	—	11	1	—	—	—	—
Narathiwat	22	—	—	—	—	1	8	—	—	9	—	—	—	—	—

สถานี Station	ลมผิวพื้น Surface Winds														
	ทิศลม Wind Direction									กำลังลมตามมาตราโบฟอร์ต Wind Force in Beaufort Scal					
	ทำการตรวจเวลา 1000 Observation at 1000									ทำการตรวจเวลา 1000 Observation at 1000					
	Calm	N	NE	E	SE	S	SW	W	NW	1—3	4	5—6	7	8—9	> 9
Chiangrai	—	5	2	5	6	9	3	—	1	27	3	1	—	—	—
Pai	10	19	—	—	2	—	—	—	—	21	—	—	—	—	—
Mae Hongson	20	7	—	2	—	—	—	2	—	11	—	—	—	—	—
Khun Yuam	5	—	—	3	1	22	—	—	—	26	—	—	—	—	—
Chiangmai	8	2	—	2	2	10	5	—	2	23	—	—	—	—	—
Nan	4	—	1	1	4	19	—	1	1	27	—	—	—	—	—
Lampang	17	—	—	—	—	4	6	4	—	14	—	—	—	—	—
Phrae	8	2	—	—	—	19	2	—	—	23	—	—	—	—	—
Mae Sariang	3	4	1	2	9	6	1	3	2	23	5	—	—	—	—
Uttaradit	3	3	2	12	2	8	1	—	—	28	—	—	—	—	—
Loei	1	8	5	4	3	2	—	2	6	30	—	—	—	—	—
NakhonPhanom	—	1	4	10	5	8	1	1	1	31	—	—	—	—	—
Udon Thani	—	2	4	7	2	4	5	3	4	31	—	—	—	—	—
Sakon Nakhon	13	1	4	3	4	3	2	1	—	18	—	—	—	—	—
Tak	4	4	—	9	2	5	2	5	—	25	2	—	—	—	—
Phitsanulok	5	2	—	—	2	19	1	—	2	24	2	—	—	—	—
Mae Sot	2	—	2	5	3	4	3	12	—	24	5	—	—	—	—
Mukdahan	—	—	—	12	1	1	15	2	—	31	—	—	—	—	—
Phetchabun	6	—	—	2	—	9	14	—	—	25	—	—	—	—	—
Khon Kaen	—	1	12	—	—	—	12	5	1	31	—	—	—	—	—
Roi Et	—	—	1	2	6	9	13	—	—	28	3	—	—	—	—
Nakhon Sawan	2	—	—	—	—	22	2	5	—	21	2	6	—	—	—
Chaiyaphum	1	—	6	3	—	—	—	20	1	30	—	—	—	—	—
Ubon Ratchathani	6	1	1	3	6	8	4	2	—	25	—	—	—	—	—
Nakhon Ratchasima	4	—	1	4	2	3	11	4	2	25	2	—	—	—	—
Surin	—	2	1	3	4	20	1	—	—	31	—	—	—	—	—
Lopburi	3	—	—	2	4	20	—	2	—	25	3	—	—	—	—
Suphanburi	1	—	2	4	1	4	13	4	2	30	—	—	—	—	—
Phrachinburi	2	1	—	8	1	10	6	3	—	29	—	—	—	—	—
Sap Muang	10	—	3	—	—	2	12	4	—	20	1	—	—	—	—
Kanchanaburi	4	—	—	5	1	5	—	9	7	27	—	—	—	—	—
Don Muang	2	—	—	2	5	7	7	4	4	23	5	1	—	—	—
Aranyaprathet	—	—	1	—	—	—	1	29	—	31	—	—	—	—	—
Pom Phrachunlachomklao	—	3	1	2	2	20	1	2	—	28	3	—	—	—	—
Chonburi	—	3	—	2	3	12	5	4	2	29	1	1	—	—	—
Ko Sichang	2	3	—	1	3	20	2	—	—	27	1	1	—	—	—
Sattahip	3	—	—	2	2	7	13	2	2	26	2	—	—	—	—
Chanthaburi	10	2	2	—	2	8	4	2	1	21	—	—	—	—	—
Hua Hin	1	—	3	13	3	5	4	2	—	29	1	—	—	—	—
Prachuap Khirikhan	—	6	2	1	3	5	3	9	2	31	—	—	—	—	—
Khlong Yai	3	1	1	2	2	2	4	14	2	28	—	—	—	—	—
Chumphon	9	—	1	7	3	6	—	5	—	22	—	—	—	—	—
Ranong	11	2	1	6	—	3	2	6	—	17	3	—	—	—	—
Bandon	9	4	—	1	2	7	7	—	1	22	—	—	—	—	—
Nakhon Si Thammarat	14	1	—	4	1	2	4	4	1	17	—	—	—	—	—
Phuket	8	—	9	1	3	1	2	3	4	22	1	—	—	—	—
Trang	3	4	1	4	5	5	4	4	1	28	—	—	—	—	—
Songkhla	2	1	3	10	4	2	2	5	2	26	2	1	—	—	—
Narathiwat	18	—	2	1	—	—	8	1	1	13	—	—	—	—	—

สถานี Station	ลมผิวพื้น Surface Winds														
	ทิศลม Wind Direction									กำลังลมตามมาตราโบฟอร์ต Wind Force in Beaufort Scale					
	ทำการตรวจเวลา 1300 Observation at 1300									ทำการตรวจเวลา 1300 Observation at 1300					
	Calm	N	NE	E	SE	S	SW	W	NW	1—3	4	5—6	7	8—9	> 9
Chiangrai	—	3	1	1	7	12	5	2	—	21	8	2	—	—	—
Pai	5	23	—	—	—	2	1	—	—	26	—	—	—	—	—
Mae Hongson	11	5	1	3	1	3	1	5	1	20	—	—	—	—	—
Khun Yuam	1	1	—	11	1	17	—	—	—	29	1	—	—	—	—
Chiangmai	4	—	—	3	2	13	8	1	—	27	—	—	—	—	—
Nan	3	2	—	2	3	18	1	1	1	27	1	—	—	—	—
Lampang	10	—	—	—	2	6	9	2	2	21	—	—	—	—	—
Phrae	7	1	—	1	—	19	1	2	—	24	—	—	—	—	—
Mae Sariang	—	1	—	—	8	10	6	5	1	12	13	5	—	1	—
Uttaradit	6	—	1	5	5	12	2	—	—	24	—	1	—	—	—
Loei	—	2	—	4	4	2	4	7	8	28	1	2	—	—	—
Nakhon Phanom	—	5	3	14	1	4	—	4	—	31	—	—	—	—	—
Udon Thani	—	2	6	2	6	—	4	4	7	29	1	1	—	—	—
Sakon Nakhon	9	4	6	2	1	4	1	2	2	22	—	—	—	—	—
Tak	1	4	—	9	2	4	2	9	—	26	3	1	—	—	—
Phitsanulok	—	1	1	1	3	22	2	1	—	29	2	—	—	—	—
Mae Sot	—	—	2	2	1	1	2	21	2	21	10	—	—	—	—
Mukdahan	1	1	3	10	—	1	13	2	—	30	—	—	—	—	—
Phetchabun	—	—	—	—	1	5	25	—	—	30	1	—	—	—	—
Khon Kaen	5	1	7	—	—	3	8	6	1	26	—	—	—	—	—
Roi Et	—	1	—	—	2	14	13	1	—	28	3	—	—	—	—
Nakhon Sawan	1	—	—	—	—	27	1	2	—	21	5	4	—	—	—
Chaiyaphum	—	—	5	2	—	1	—	23	—	30	—	1	—	—	—
Ubon Ratchathani	6	1	—	2	3	7	8	3	1	22	2	1	—	—	—
Nakhon Ratchasima	—	1	2	3	3	7	7	6	2	28	3	—	—	—	—
Surin	—	3	1	3	5	17	1	1	—	31	—	—	—	—	—
Lopburi	—	1	—	3	6	15	—	4	2	29	2	—	—	—	—
Suphanburi	1	1	1	2	2	3	13	7	1	29	1	—	—	—	—
Prachinburi	1	2	—	6	—	8	—	14	—	27	2	1	—	—	—
Sap Muang	1	2	5	1	1	1	13	6	1	26	4	—	—	—	—
Kanchanaburi	1	—	—	5	1	11	—	7	6	29	1	—	—	—	—
Don Muang	1	2	—	1	5	10	9	3	—	15	12	3	—	—	—
Aranyaprathet	—	—	1	1	—	—	2	27	—	31	—	—	—	—	—
Pom Phrachunlachomklao	—	—	—	2	4	23	1	1	—	31	—	—	—	—	—
Chonburi	—	—	—	1	4	8	12	6	—	28	3	—	—	—	—
Ko Sichang	—	—	—	—	1	26	2	2	—	31	—	—	—	—	—
Sattahip	1	—	1	2	2	13	10	2	—	30	—	—	—	—	—
Chanthaburi	5	2	—	—	1	13	10	—	—	23	3	—	—	—	—
Hua Hin	—	1	1	3	22	2	1	1	—	29	2	—	—	—	—
Prachaup Khirikhan	—	1	—	6	8	13	—	2	1	23	8	—	—	—	—
Khlong Yai	1	—	—	—	—	2	8	20	—	29	—	1	—	—	—
Chumphon	2	—	—	10	9	2	1	6	1	21	6	1	—	1	—
Ranong	2	2	1	6	—	4	2	14	—	22	7	—	—	—	—
Ban Don	8	10	2	1	1	3	3	2	1	21	2	—	—	—	—
Nakhon Si Thammarat	8	2	2	9	1	1	4	2	2	21	2	—	—	—	—
Phuket	4	—	5	3	1	3	6	7	2	24	3	—	—	—	—
Trang	3	2	2	9	3	2	3	7	—	21	7	—	—	—	—
Songkhla	2	—	6	15	5	—	—	1	2	13	16	—	—	—	—
Narathiwat	3	4	17	7	—	—	—	—	—	27	1	—	—	—	—

สถานี Station	ลมผิวพื้น Surface Winds														
	ทิศลม Wind Direction									กำลังลมตามมาตราโบฟอร์ต Wind Force in Beaufort Scale					
	ทำการตรวจเวลา 1600 Observation at 1600									ทำการตรวจเวลา 1600 Observation at 1600					
	Calm	N	NE	E	SE	S	SW	W	NW	1—3	4	5—6	7	8—9	> 9
Chiangrai	—	1	1	6	8	7	3	1	4	22	8	—	—	1	—
Pai	3	24	—	—	—	3	—	1	—	25	3	—	—	—	—
Mae Hongson	4	5	3	2	—	6	2	7	2	24	2	—	1	—	—
Khun Yuam	—	4	1	13	—	13	—	—	—	29	—	2	—	—	—
Chiangmai	7	—	2	2	4	6	8	2	—	20	2	1	1	—	—
Nan	9	—	—	2	3	13	1	2	1	20	—	2	—	—	—
Lampang	17	—	—	1	2	4	5	1	1	14	—	—	—	—	—
Phrae	8	1	—	2	1	17	—	2	—	23	—	—	—	—	—
Mae Sariang	1	2	—	4	4	9	8	3	—	11	4	14	—	1	—
Uttaradit	3	2	1	6	7	10	2	—	—	26	2	—	—	—	—
Loei	—	6	—	3	4	3	7	4	4	30	1	—	—	—	—
Nakhon Phanom	—	7	3	9	1	5	—	5	1	30	1	—	—	—	—
Udon Thani	1	6	3	2	4	4	5	—	6	29	—	1	—	—	—
Sakon Nakhon	10	4	2	1	2	5	2	5	—	21	—	—	—	—	—
Tak	2	3	1	6	1	3	5	8	2	21	7	1	—	—	—
Phitsanulok	2	1	1	1	4	19	1	1	1	28	1	—	—	—	—
Mae Sot	—	1	1	2	1	2	6	18	—	10	17	4	—	—	—
Mukdahan	4	—	4	8	2	1	12	—	—	27	—	—	—	—	—
Phetchabun	4	—	1	—	—	3	22	1	—	26	1	—	—	—	—
Khon Kaen	1	1	5	3	—	1	8	11	1	29	—	—	—	1	—
Roi Et	3	—	—	1	1	14	11	1	—	25	2	1	—	—	—
Nakhon Sawan	2	—	—	—	—	24	—	5	—	22	3	4	—	—	—
Chaiyaphum	1	—	5	2	—	1	1	20	1	30	—	—	—	—	—
Ubon Ratchathani	8	2	—	3	6	7	4	—	1	21	2	—	—	—	—
Nakhon Ratchasima	3	1	1	2	2	10	10	2	—	21	5	2	—	—	—
Surin	—	4	—	5	4	15	2	1	—	31	—	—	—	—	—
Lopburi	3	—	2	1	1	20	2	2	—	24	3	1	—	—	—
Suphanburi	1	2	2	—	1	2	19	3	1	27	2	1	—	—	—
Prachinburi	3	2	1	2	—	9	—	14	—	26	1	1	—	—	—
Sap Muang	8	1	2	1	2	—	12	4	1	21	2	—	—	—	—
Kanchanaburi	2	1	—	4	2	16	—	2	4	27	2	—	—	—	—
Don Muang	—	1	—	1	5	20	1	2	1	10	8	13	—	—	—
Aranyaprathet	—	2	—	—	—	4	2	23	—	31	—	—	—	—	—
Pom Phrachunlachomklao	—	—	—	—	3	25	1	2	—	30	1	—	—	—	—
Chonburi	—	—	—	2	2	13	12	2	—	29	2	—	—	—	—
Ko Sichang	2	—	—	—	1	27	1	—	—	29	—	—	—	—	—
Sattahip	3	—	—	—	2	18	7	—	1	26	2	—	—	—	—
Chanthaburi	7	—	—	—	1	16	6	—	1	22	2	—	—	—	—
Hua Hin	1	—	—	—	13	11	3	3	—	25	3	2	—	—	—
Prachuap Khirikhan	—	—	—	1	6	18	2	3	1	22	9	—	—	—	—
Khlong Yai	4	3	1	—	—	3	4	15	1	27	—	—	—	—	—
Chumphon	5	—	1	8	7	1	2	7	—	20	6	—	—	—	—
Ranong	4	3	2	2	—	6	2	12	—	22	5	—	—	—	—
Ban Don	7	6	4	2	1	6	4	1	—	22	1	1	—	—	—
Nakhon Si Thammarat	3	2	7	9	2	3	1	1	3	27	1	—	—	—	—
Phuket	5	1	6	2	1	2	3	10	1	24	2	—	—	—	—
Trang	6	2	5	2	5	3	3	5	—	13	9	3	—	—	—
Songkhla	2	3	8	16	1	1	—	—	—	14	13	2	—	—	—
Narathiwat	2	2	15	11	—	1	—	—	—	28	1	—	—	—	—

สถานี Station	จำนวนเมฆ Cloud Amount 0—8		ทรรศนวิสัย Visibility Km.		จำนวนฝนตก มม. Rainfall in mm.				จำนวนน้ำระเหย มม Evaporation (piche) mm.		
	เวลา 0700	เวลา 1300	เวลา 0700	เวลา 1300	วันมีฝน Rainy day	จำนวนฝนตก Total Amount	มากที่สุดในวันหนึ่ง Heaviest in 24 hours จำนวน Amount	วันที่ Date	รวมทั้งเดือน Total for Month	มากที่สุดในวันหนึ่ง Greatest in one day	วันที่ Date
Chiangrai	6.1	5.3	9.5	13.5	24	231.5	34.6	26	66.7	4.3	8
Pai	6.0	6.3	9.3	12.0	16	177.3	44.4	23	84.0	4.6	4
Mae Hongson	6.6	5.6	12.1	14.0	16	167.4	36.5	31	79.5	5.3	17
Khun Yuam	5.6	6.2	5.7	10.1	21	202.5	37.0	5	41.4	2.3	5
Chiangmai	6.1	5.2	11.0	12.7	17	127.1	22.8	31	88.5	5.1	16
Nan	6.0	5.3	6.5	8.6	16	313.1	95.5	23	78.9	5.4	3
Lampang	6.5	5.3	6.6	11.9	20	318.6	59.2	19	68.8	3.7	3
Phrae	5.7	5.0	3.4	5.3	14	148.2	26.0	28	100.0	7.4	26
Mae Sariang	6.2	5.4	4.6	9.0	17	158.9	41.7	21	86.2	5.5	3
Uttaradit	6.1	5.3	10.3	15.1	18	237.0	51.9	27	70.5	4.6	3
Loei	5.7	5.2	6.0	8.9	22	170.3	58.0	22	76.2	4.6	15
Nakhon Phanom	5.1	5.4	15.2	17.6	18	205.6	35.5	22	79.1	5.3	11
Udon Thani	6.0	4.7	5.7	11.2	17	261.2	63.1	22	86.0	5.2	4
Sakon Nakhon	5.9	5.5	9.3	9.7	20	221.1	43.0	14	63.9	3.9	1
Tak	6.0	5.3	4.2	6.0	18	392.0	102.0	10	87.5	6.3	4
Phitsanulok	6.3	5.5	9.9	13.3	13	269.7	87.6	20	59.9	3.0	4
Mae Sot	5.9	5.2	3.5	26.9	14	183.0	45.4	23	78.5	3.9	6
Mukdahan	5.7	5.4	8.2	11.4	11	229.7	54.4	9	102.8	6.8	5
Phetchabun	5.5	4.5	7.8	10.5	16	209.4	59.0	22	47.4	2.9	5
Khon Kaen	5.0	4.8	5.9	7.0	12	196.6	56.6	23	126.1	7.8	2,4
Roi Et	6.2	5.7	5.4	7.4	10	190.3	87.0	21	110.6	5.8	16
Nakhon Sawan	7.0	6.3	9.1	9.0	12	110.1	39.2	9	55.1	3.6	30
Chaiyaphum	5.3	4.6	11.1	13.7	10	240.3	141.6	23	105.1	5.4	4
Ubon Ratchathani	5.2	5.5	10.8	15.0	14	180.9	62.0	22	98.0	5.3	6
Nakhon Ratchasima	5.2	5.3	7.9	10.0	15	91.0	19.4	12	98.7	5.1	31
Surin	5.7	6.3	7.4	8.0	8	180.6	54.8	23	138.6	6.9	10,16
Lopburi	6.7	6.7	8.3	11.3	17	283.5	44.4	21	84.0	5.5	5
Suphanburi	5.0	5.4	3.2	8.3	13	231.3	129.0	6	77.1	5.1	5
Prachinburi	5.3	6.0	6.5	7.3	15	118.9	28.3	27	75.2	4.3	17
Sap Muang	5.0	5.6	11.5	14.3	17	205.9	66.8	19	73.2	4.4	15
Kanchanaburi	5.5	5.0	9.8	12.5	12	101.3	42.0	22	96.5	5.2	16,17
Don Muang	6.1	6.1	9.2	14.6	13	204.8	78.2	18	—	—	—
Aranyaprathet	4.3	4.8	14.6	14.8	13	182.0	70.5	28	109.0	5.5	10,17
Pom Phrachunlachomklao	5.3	4.7	8.4	11.0	11	117.0	60.4	25	141.4	6.3	4 days
Chonburi	4.2	6.1	11.1	11.0	15	91.5	43.2	14	89.3	4.7	4
Ko Sichang	6.3	5.6	13.3	16.9	12	208.5	39.3	16	78.3	3.7	4,5,16
Sattahip	5.8	5.9	6.5	7.0	14	149.3	30.4	18	59.8	3.5	31
Chanthaburi	6.6	6.7	8.2	10.6	13	136.6	58.8	27	67.8	3.6	25
Hua Hin	5.6	5.3	9.6	11.2	5	48.3	22.1	11	91.8	4.3	28,30
Prachuap Khirikhan	5.1	4.8	6.2	7.8	9	74.5	19.2	24	59.5	3.1	4
Khlong Yai	6.7	6.3	5.3	8.1	16	88.4	23.5	2	57.1	9.5	13
Chumphon	6.5	6.6	5.6	16.6	14	148.1	48.5	12	47.4	3.1	30
Ranong	6.6	6.9	7.5	9.3	16	232.9	49.0	16	40.7	2.1	30
Ban Don	5.5	6.3	7.5	9.3	9	46.9	18.0	22	56.2	3.6	30
Nakhon Si Thammarat	6.6	6.5	7.4	9.0	13	112.7	38.9	11	—	—	—
Phuket	5.9	5.4	9.5	13.1	10	101.6	46.4	23	66.5	3.9	12
Trang	5.0	6.6	0.8	2.6	15	164.8	56.9	21	56.5	3.5	1,9
Songkhla	6.7	6.3	13.1	14.6	10	70.3	28.4	23	89.0	4.6	1,9'10
Narathiwat	4.7	5.2	12.8	14.8	10	114.0	51.5	21	81.9	3.7	30,31

สถานี Station	ทรรศนวิสัย Visibility									
	Number of Observations									
	<0 .5 Km.	0.05—0.1Km.	0.2—0.5Km.	0.6—1.0Km.	2—4 Km.	5—10 Km.	11—20 Km.	21—30 Km.	31—50 Km.	> 50 Km.
Chiangrai	—	—	—	4	9	54	88	—	—	—
Pai	—	—	—	5	6	80	64	—	—	—
Mae Hongson +	—	—	—	—	6	38	142	—	—	—
Khun Yuam	—	—	—	—	26	96	33	—	—	—
Chiangmai *	—	—	—	2	2	110	134	—	—	—
Nan	—	—	—	—	45	109	1	—	—	—
Lampang +	—	—	—	—	6	119	61	—	—	—
Phrae	—	—	—	6	75	74	—	—	—	—
Mae Sariang	—	—	2	1	39	90	23	—	—	—
Uttaradit +	—	—	—	2	26	93	65	—	—	—
Loei	—	—	—	1	22	114	18	—	—	—
Nakhon Phanom +	—	—	—	—	2	22	162	—	—	—
Udon Thani *	—	—	1	7	56	138	46	—	—	—
Sakon Nakhon	—	—	—	1	10	136	8	—	—	—
Tak	—	—	—	—	73	82	—	—	—	—
Phitsanulok *	—	—	2	1	16	115	114	—	—	—
Mae Sot	—	—	2	—	32	7	40	54	20	—
Mukdahan	—	—	—	6	26	73	50	—	—	—
Phetchabun	—	—	1	—	—	134	20	—	—	—
Khon Kaen +	—	—	—	—	—	186	—	—	—	—
Roi Et +	—	—	—	6	24	156	—	—	—	—
Nakhon Sawan +	—	—	—	—	—	183	3	—	—	—
Chaiyaphum	—	—	—	—	1	63	91	—	—	—
Ubon Ratchathani +	—	—	1	1	12	72	100	—	—	—
Nakhon Ratchasima *	—	—	—	—	4	229	15	—	—	—
Surin +	—	—	—	—	—	186	—	—	—	—
Lopburi +	—	—	1	—	5	113	67	—	—	—
Suphanburi	—	—	—	9	60	70	16	—	—	—
Prachinburi	—	—	1	—	3	151	—	—	—	—
Sap Muang	—	—	1	—	24	51	79	—	—	—
Kanchanaburi +	—	—	—	—	5	89	92	—	—	—
Don Muang *	—	—	—	—	—	51	195	2	—	—
Aranyaprathet +	—	—	—	—	—	15	171	—	—	—
Pom Phrachunlachomklao	—	—	—	—	1	110	44	—	—	—
Chonburi +	—	—	—	—	—	51	135	—	—	—
Ko Sichang	—	—	1	3	2	13	136	—	—	—
Sattahip *	—	—	—	1	5	242	—	—	—	—
Chanthaburi *	—	—	5	3	4	229	7	—	—	—
Hua Hin +	—	—	—	—	2	121	63	—	—	—
Prachuap Khirikhan	—	—	—	—	14	131	10	—	—	—
Khlong Yai	—	—	—	4	13	137	1	—	—	—
Chumphon +	—	—	—	—	11	91	84	—	—	—
Ranong +	—	—	—	4	18	148	16	—	—	—
Ban Don *	—	1	—	3	3	241	—	—	—	—
Nakhon Si Thammarat	—	—	—	—	13	118	24	—	—	—
Phuket	—	—	—	—	3	41	111	—	—	—
Trang	—	—	14	55	74	12	—	—	—	—
Songkhla *	—	—	—	3	3	20	222	—	—	—
Narathiwat	—	—	—	—	4	19	132	—	—	—

*** Observation for 8 times per day.**

+ Observation for 6 times per day.

Other stations 5 times per day.

สถานี Station	จำนวนวันที่มี Number of days with						
	○	◑	◐	●	⌒	≡	═
Chiangrai	0	2	24	5	23	2	3
Pai	0	0	26	5	31	0	6
Mae Hongson	0	2	23	6	0	0	0
Khun Yuam	0	2	22	7	0	0	7
Chiangmai	0	3	24	4	20	0	11
Nan	0	2	26	3	0	0	3
Lampang	0	4	23	4	0	0	14
Phrae	0	6	21	4	0	0	6
Mae Sariang	0	2	25	4	0	0	0
Uttaradit	0	5	18	8	31	0	11
Loei	0	3	26	2	10	0	14
Nakhon Phanom	0	8	23	0	1	0	4
Udon Thani	0	6	22	3	10	0	10
Sakon Nakhon	0	6	24	1	6	0	0
Tak	0	4	20	7	0	0	0
Phitsanulok	0	2	24	5	13	0	3
Mae Sot	0	3	23	5	0	0	22
Mukdahan	0	4	27	0	14	0	7
Phetchabun	0	6	23	2	31	1	0
Khon Kaen	0	6	25	0	0	0	0
Roi Et	0	2	27	2	1	0	11
Nakhon Sawan	0	0	26	5	6	0	1
Chaiyaphum	0	6	25	0	0	0	0
Ubon Ratchathani	0	3	27	1	6	0	6
Nakhon Ratchasima	0	4	26	1	5	0	11
Surin	0	2	26	3	31	0	15
Lopburi	0	0	28	3	9	0	18
Suphanburi	0	3	26	2	0	0	17
Prachinburi	0	1	29	1	31	0	5
Sap Muang	0	3	25	3	1	1	14
Kanchanaburi	0	3	27	1	10	0	4
Don Muang	0	0	30	1	27	0	16
Aranyaprathet	0	7	23	1	0	0	1
Pom Phrachunlachomklao	0	6	24	1	0	0	2
Chonburi	0	0	29	2	31	0	3
Ko Sichang	0	2	23	6	0	0	0
Sathahip	0	4	24	3	6	0	2
Chanthaburi	0	2	23	6	8	1	1
Hua Hin	0	4	23	4	0	0	0
Prachuap Khirikhan	0	8	22	1	15	0	26
Khlong Yai	0	1	19	11	1	1	17
Chumphon	0	1	21	9	18	1	21
Ranong	0	0	22	9	20	0	2
Ban Don	0	0	29	2	18	2	10
Nakhon Si Thammarat	0	1	25	5	25	0	15
Phuket	0	4	22	5	25	0	13
Trang	0	0	27	4	6	20	11
Songkhla	0	0	24	7	11	2	3
Narathiwat	0	8	19	4	24	0	3

สถานี Station	จำนวนวันที่มี Number of days with					
	∞	Δ	↘	(ꓘ)	ꓘ	∀
Chiangrai	5	1	26	21	11	3
Pai	4	0	16	16	11	0
Mae Hongson	0	0	23	21	11	0
Khun Yuam	0	0	7	17	17	0
Chiangmai	10	0	24	26	2	0
Nan	3	0	17	14	11	0
Lampang	3	0	28	17	7	0
Phrae	8	0	12	12	11	0
Mae Sariang	0	0	23	19	9	0
Uttaradit	1	0	26	17	17	1
Loei	6	0	31	17	19	0
Nakhon Phanom	4	0	20	0	20	0
Udon Thani	6	0	30	19	12	0
Sakon Nakhon	0	0	19	13	12	0
Tak	3	0	12	4	15	0
Phitsanulok	0	0	29	13	12	0
Mae Sot	0	0	6	5	7	0
Mukdahan	11	0	28	20	10	0
Phetchabun	0	0	31	0	24	0
Khon Kaen	0	0	31	0	22	0
Roi Et	21	0	30	9	11	0
Nakhon Sawan	12	0	28	21	13	2
Chaiyaphom	0	0	24	14	9	0
Ubon Ratchathani	4	0	28	20	8	0
Nakhon Ratchasima	0	0	31	14	16	0
Surin	10	0	25	17	12	0
Lopburi	8	0	29	0	19	0
Suphanburi	0	0	17	11	7	0
Prachinburi	2	0	31	6	16	0
Sap Muang	2	0	20	11	8	0
Kanchanaburi	0	0	23	16	1	0
Don Muang	4	0	31	31	11	4
Aranyaprathet	0	0	20	8	15	0
Pom Phrachunlachomklao	0	0	15	9	4	0
Chonburi	0	0	30	25	13	0
Ko Sichang	0	0	16	24	9	0
Sattahip	0	0	19	13	6	2
Chanthaburi	0	0	21	18	10	0
Hua Hin	0	0	17	18	8	0
Prachuap Khirikhan	21	0	24	14	1	0
Khlong Yai	10	0	22	18	14	0
Chumphon	0	0	28	15	5	2
Ranong	0	0	30	0	21	0
Ban Don	1	0	27	22	7	2
Nakhon Si Thammarat	10	0	19	11	10	0
Phuket	4	0	18	5	7	0
Trang	9	0	31	10	10	0
Songkhla	1	0	31	21	4	0
Narathiwat	1	0	27	11	4	0

รายงานฝนตกของบางสถานีประจำเดือน พฤษภาคม ๒๕๐๒
Rainfall Report of some selected stations for month of May 1959

สถานีตรวจน้ำฝน Rainfall Station	จำนวนฝนตก Amount			ต่างจากปรกติ Departure
	วันฝนตก Rainy days	๒๕๐๒ 1959	๒๕๐๑ 1958	mm.
ภาคเหนือ Northern Part				
1. Chiangrai *	24	231.5	186.8	+ 13.8
2. Mae Hongson *	16	167.4	163.8	+ 32.0
3. Mae Sariang *	17	158.9	57.5	+ 17.7
4. Chiangmai *	17	127.1	149.5	— 15.5
5. Nan *	16	313.1	97.5	+172.6
6. Lamphun	...	...	...	—
7. Lampang *	20	318.6	69.1	+183.2
8. Phrae *	14	148.2	82.4	— 23.0
9. Uttaradit *	18	237.0	223.6	+ 44.8
ภาคตะวันออกเฉียงเหนือ Northeastern Part				
1. Nong Khai	12	266.7	191.0	— 54.4
2. Loei *	22	170.3	48.4	— 13.4
3. Udon Thani *	17	261.2	104.5	+ 27.9
4. Sakon Nakhon *	20	221.1	144.8	— 19.4
5. Khon Kaen *	12	196.6	153.6	+ 12.3
6. Maha Sarakham	8	387.1	37.7	+201.7
7. Roi Et *	10	190.3	86.7	— 14.1
8. Mukdahan *	11	229.7	106.3	+ 4.9
9. Chaiyaphum *	10	240.3	53.5	+ 86.9
10. Ubon Ratchathani *	14	180.9	189.5	+ 9.2
11. Sisaket	5	95.3	—	— 14.1
12. Buriram	5	155.7	104.7	+ 7.5
13. Nakhon Phanom *	18	205.6	178.2	— 12.3
14. Surin *	8	180.6	173.6	+ 6.3
15. Nakhon Ratchasima *	15	91.0	96.9	— 88.2
ภาคกลาง Central Part				
1. Sukho Thai	11	182.1	106.2	+ 14.4
2. Tak *	18	392.0	88.8	+250.8
3. Mae Sot *	14	183.0	47.8	+ 36.9
4. Phitsanulok *	13	269.7	156.7	+ 1.3
5 Kamphaeng Phet	6	122.2	...	+ 9.9
6. Phichit	9	156.3	154.4	+ 16.9
7. Nakhon Sawan *	12	110.1	46.6	— 35.6
8. Phetchabun *	12	209.4	86.3	+ 43.4
9. Uthai Thani	6	76.3	127.1	+ 76.3
10. Chainat	9	109.7	100.2	— 29.2
11. Singburi	6	195.5	60.0	+ 79.9
12. Lopburi *	17	283.5	108.5	+142.4
13. Ang Thong	14	148.1	117.0	+ 3.6
14. Saraburi	11	139.7	...	— 21.4
15. Suphanburi *	13	231.3	42.8	+ 68.9
16. Ayutthaya	8	132.6	123.4	— 32.5
17. Nakhon Nayok	8	127.1	54.6	— 94.5
18. Pathum Thani	12	140.4	114.8	— 20.7

รายงานฝนตกของบางสถานี ประจำเดือน พฤษภาคม ๒๕๐๒

Rainfall Report of some selected stations for month of May 1959

สถานีตรวจน้ำฝน Rainfall Station	จำนวนฝนตก Amount			ต่างจากปรกติ Departure
	วันฝนตก Raindy days	๒๕๐๒ 1959	๒๕๐๑ 1958	mm.
19. Kanchanaburi *	12	101.3	80.8	— 38.3
20. Nonthaburi	6	194.9	43.7	+ 111.5
21. Nakhon Pathom	4	110.1	65.5	— 46.6
22. Don Muang *	13	204.8	82.0	+ 25.9
23. Thonburi	9	182.8	28.2	+ 60.1
24. Bangkok *	14	217.9	36.9	+ 47.4
25. Samut Prakan	11	117.0	112.5	—122.5
26. Samut Sakhon	10	203.0	40.2	+ 48.5
27. Samut Songkhram	4	173.7	23.1	+ 52.7
ภาคตะวันออก **Eastern Part**				
1. Prachinburi *	15	118.9	269.9	—126.9
2. Aranyaprathet *	13	182.0	142.7	+ 6.0
3. Chachoengsao	12	103.7	167.7	— 45.9
4. Chonburi *	15	91.5	43.3	— 65.4
5. Sattahip *	14	149.3	69.8	— 16.2
6. Rayong	9	325.6	93.0	+ 157.2
7. Chanthaburi *	13	136.6	386.4	—220.2
8. Trat	11	175.6	228.0	—148.2
9. Khlong Yai *	16	88.4	419.9	—342.6
ภาคใต้ **Southern Part**				
1. Ratburi	8	94.8	143.1	— 63.9
2. Phetburi	5	23.7	131.5	— 77.5
3. Hua Hin *	5	48.3	21.5	—122.3
4. Prachuap Khirikhan *	9	74.5	42.9	— 48.5
5. Chumphon *	14	148.1	128.8	— 17.3
6. Ranong *	16	232.9	401.2	—318.7
7. Ban Don *	9	46.9	131.9	—170.1
8. Phang – nga	...	...	227.6	—321.6
9. Nakhon Si Thammarat *	13	112.7	108.2	—101.2
10. Krabi	3	60.0	199.0	—114.6
11. Phuket *	10	101.6	271.6	—183.7
12. Phatthalung	10	79.7	77.7	+ 5.5
13. Trang *	15	164.8	303.2	— 43.7
14. Songkhla *	10	70·3	82.9	— 53.2
15. Pattani	2	13.7	80.5	— 74.4
16. Satun	9	308.8	500.7	+ 34.1
17. Yala	—	—	64.2	—115.1
18. Narathiwat *	10	114.0	37.0	— 48.9

* ผลการตรวจของสถานีตรวจอากาศกรมอุตุนิยมวิทยา
Data from Meteorological Department

— ไม่มีฝนตก **No Rainfall**

... ไม่ได้รับรายงาน **No Report**

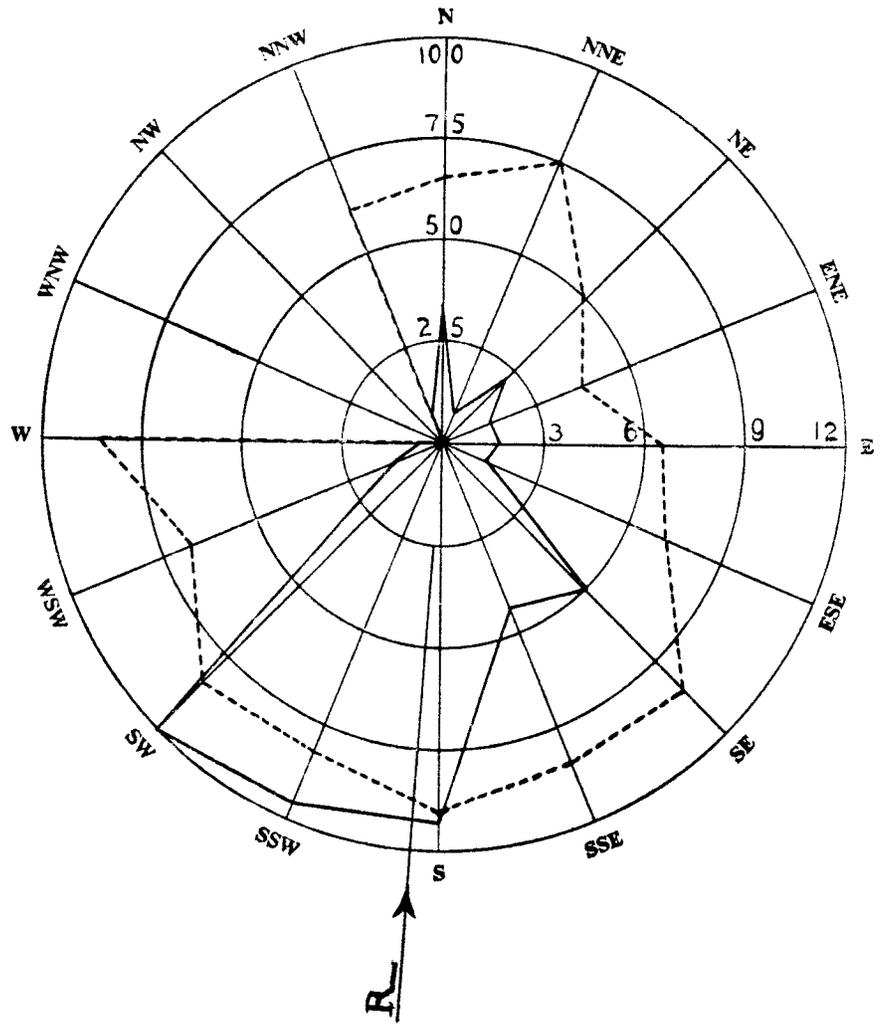

ผลสรุปการตรวจลมรายชั่วโมงของสถานี กรุงเทพ ฯ
Wind — Rose of Bangkok

เดือน พฤษภาคม ๒๕๐๒ ทิศร่วม (Resultant Direction) S 3° 51′ W May 1959

ทิศ Direction		N	NNE	NE	ENE	E	ESE	SE	SSE	S	SSW	SW	WSW	W	WNW	NW	NNW	Calm
ความถี่ Frequency	ชม. Hrs.	34	9	22	13	14	12	51	44	92	96	100	12	6	—	—	7	232
	%	4.6	1.2	3.0	1.7	1.9	1.6	6.9	5.9	12.4	12.9	13.4	1.6	0.8	—	—	0.9	31.2
ความเร็วรวม tance Travelled	กม./ชม. Km./hr.	262.0	80.0	128.0	60.0	93.0	89.0	525.0	444.0	1005.0	954.0	998.0	97.0	62.0	—	—	57.0	—
ความเร็วเฉลี่ย Mean Velocity	กม./ชม. Km./hr.	7.7	8.9	5.8	4.6	6.6	7.4	10.3	10.1	10.9	9.9	10.0	8.1	10.3	—	—	8.1	—

——— เส้นความถี่ของลมในทิศต่าง ๆ เป็นจำนวนชั่วโมง

- - - - - ความเร็วลมเฉลี่ยเป็น กม./ชม. ในทิศต่างๆ

หมายเหตุ : มีผลการตรวจ ๗๖๓ ชั่วโมง

Note : Observation for 763 hours only.

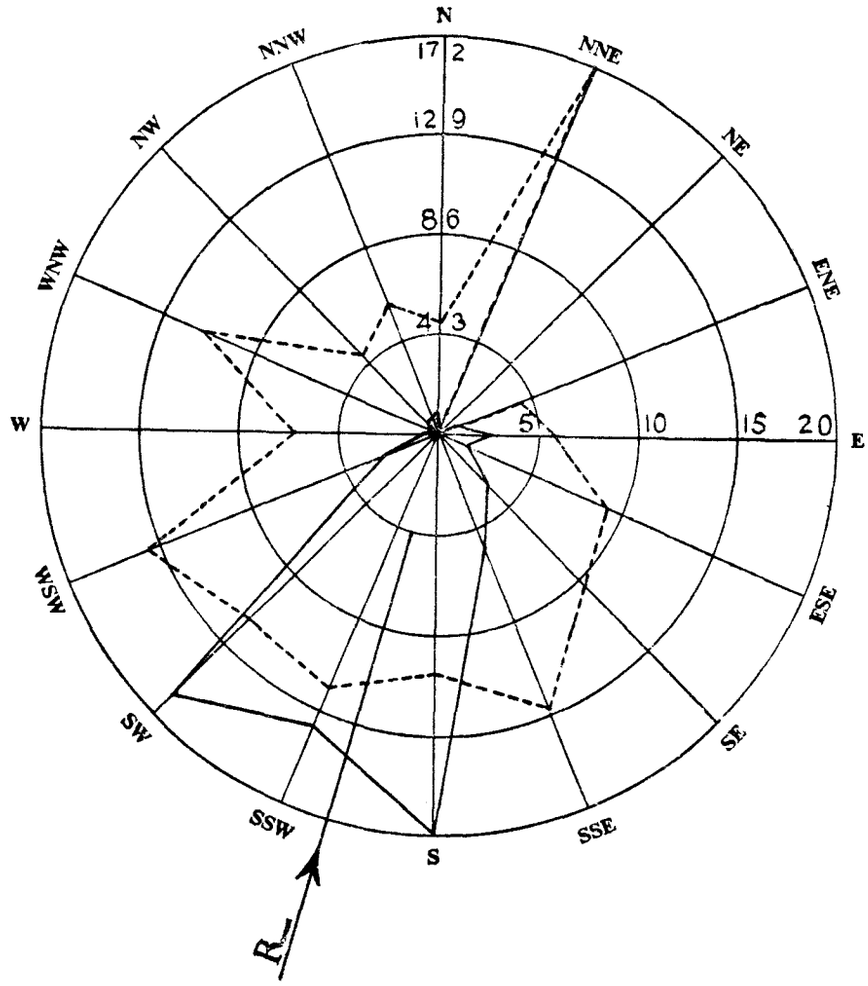

ผลสรุปการตรวจลมรายชั่วโมงของสถานี สัตหีบ
Wind—Rose of Sattahip

เดือน พฤษภาคม ๒๕๐๒ ทิศร่วม (Resultant Direction) S 15° 01′ W May 1959

ทิศ Direction		N	NNE	NE	ENE	E	ESE	SE	SSE	S	SSW	SW	WSW	W	WNW	NW	NNW	Cal
ความถี่ Frequency	ชม. Hrs.	10	2	—	7	22	12	30	53	172	137	161	26	8	3	6	8	79
	%	1.4	0.3	—	1.0	3.0	1.6	4.1	7.2	23.4	18.6	21.9	3.5	1.1	0.4	0.8	1.1	10.7
ความเร็วรวม Distance Travelled	กม./ชม. Km./hr.	57.0	40.0	—	31.4	131.3	110.1	317.3	780.9	2098.7	1892.5	2164.4	405.2	58.2	38.5	33.2	56.4	—
ความเร็วเฉลี่ย Mean Velocity	กม./ชม. Km./hr.	5.7	20.0	—	4.5	6.0	9.2	10.6	14.7	12.2	13.8	13.4	15.6	7.3	12.8	5.5	7.1	—

——— เส้นความถี่ของลมในทิศต่าง ๆ เป็นจำนวนชั่วโมง

– – – – – ความเร็วลมเฉลี่ยเป็น กม./ชม. ในทิศต่าง ๆ

บัญชีแสดงรายการที่ตั้งสถานีตรวจอากาศชายทะเล

List of Coastal Meteorological Stations with their Geographical Position.

Station	ตำบลที่ตั้งของสถานี Geographical Positions						สูงจากระดับทะเลเป็นเมตร Altitude in m.	หมายเหตุ Remarks
	แลต. Lat. N.			ลอง. Long. E.				
	°	'	"	°	'	"		
San Don	13	26	31	100	36	16	19.0	
Hin Sampayue	13	33	55	100	48	07	11.3	
Ko Phai	12	55	51	100	40	25	144.0	
Rayong	12	39	37	101	16	26	18.5	
Ko Chuang	12	30	56	100	57	33	150.0	
Laem Sing	12	28	07	102	03	43	82.4	
Laem Ngop	12	10	10	102	23	46	11.0	
Lang Suan	09	56	32	99	09	45	14.0	
Ko Prap	09	13	20	99	15	25	78.0	
Ko Tapao Noi	07	49	49	98	25	37	55.0	
Laem Ta Chi	06	57	00	101	17	36	29.4	

สรุปผลการตรวจอุตุนิยมวิทยาของสถานีตรวจอากาศชายทะเล ประจำเดือน พฤษภาคม ๒๕๐๒

Monthly Summary of Meteorological Observations for Coastal Stations for Month of May 1959

Coastal Station	เมฆ / Clouds				
	จำนวนวันที่มี / Number of days with				
	Clear	Partly cloudy (1—4 oktas)	Cloudy (5—7 oktas)	Overcast (8 oktas)	Mean cloudiness (0—8 oktas)
San Don	0	7	20	4	5
Hin Sampayue	0	11	15	5	5
Ko Phai	0	11	18	2	5
Rayong	0	1	19	11	7
Ko Chuang	0	12	17	2	5
Laem Sing	0	12	17	2	5
Laem Ngop	0	3	28	0	6
Lang Suan	0	14	16	1	5
Ko Prap	0	4	25	2	5
Ko Tapao Noi	0	4	20	7	6
Laem Ta Chi	0	0	29	2	6

สรุปผลการตรวจอุตุนิยมวิทยาของสถานีตรวจอากาศชายทะเล ประจำเดือน พฤษภาคม ๒๕๐๒

Monthly Summary of Meteorological Observations for Coastal Stations for Month of May 1959

Station	ทรรศนวิสัย Visibility										จำนวนวันที่มี Number of days with		
	จำนวนครั้งที่มีการตรวจ Number of Observation										Thunder—storm	Lightning	Fog
	<0.05 Km.	0.05—0.1 Km.	0.2—0.5 Km.	0.6—1 Km.	2—4 Km.	5—10 Km.	11—20 Km.	21—30 Km.	31—50 Km.	> 50 Km.			
San Don	0	0	0	0	3	51	70	0	0	0	0	24	0
Hin Sampayue	0	0	0	0	19	38	66	1	0	0	0	6	0
Ko Phai	0	0	0	1	15	73	35	0	0	0	0	20	0
Rayong	0	0	0	0	0	4	120	0	0	0	2	14	0
Ko Chuang	0	0	0	0	8	34	82	0	0	0	1	22	0
Laem Sing	0	0	0	0	0	0	75	49	0	0	2	8	0
Laem Ngop	0	0	0	0	0	124	0	0	0	0	3	28	0
Lang Suan	0	0	0	0	17	34	73	0	0	0	0	6	0
Ko Prap	0	0	1	3	64	37	19	0	0	0	0	9	2
Ko Tapao Noi	0	0	0	10	21	78	15	0	0	0	0	22	3
Laem Ta Chi	0	0	0	5	74	35	10	0	0	0	0	15	0

Note :— Each of stations observed 4 times per day.

สรุปผลการตรวจอุตุนิยมวิทยาของสถานีตรวจอากาศชายทะเล ประจำเดือน พฤษภาคม ๒๕๐๒

Monthly Summary of Meteorological Observations for Coastal Stations for Month of May 1959

Station	ลักษณะทะเลและคลื่นใต้น้ำ จำนวนวันที่มี State of sea and swell Number of days with								
	Calm 0—0.1 m.	Smooth 0.1—0.5 m.	Slight 0.5—1.25 m.	Moderate 1.25—2.5 m.	Rough 2.5—4 m.	Very rough 4—6 m.	High 6—9 m.	Very high 9—14 m.	Swell
San Don	0	0	2	20	9	0	0	0	30
Hin Sampayue	0	0	5	23	3	0	0	0	30
Ko Phai	0	0	5	23	3	0	0	0	12
Rayong	0	0	0	3	15	13	0	0	0
Ko Chuang	0	0	0	10	21	0	0	0	31
Laem Sing	0	0	20	11	0	0	0	0	0
Laem Ngop	0	0	5	22	4	0	0	0	20
Lang Suan	0	0	6	24	1	0	0	0	31
Ko Prap	0	5	9	17	0	0	0	0	11
Ko Tapao Noi	0	0	5	22	4	0	0	0	29
Laem Ta Chi	0	0	7	23	1	0	0	0	30

LIBRARY
JUN 28 1965
WEATHER BUREAU

กรมอุตุนิยมวิทยา

สำนักนายกรัฐมนตรี

รายงานอุตุนิยมวิทยาประจำเดือน

ปีที่ ๒๔ ฉบับที่ ๖

มิถุนายน ๒๕๐๒

METEOROLOGICAL DEPARTMENT

OFFICE OF THE PRIME MINISTER

MONTHLY METEOROLOGICAL BULLETIN

Vol. 24 Part 6

June 1959

พลเรือโท สนิธ เวสารัชชนันท์

อธิบดี

Sanit Vesa-rajananda

Vice Admiral, Director General

จำนวน ๖๐๐ เล่ม
๒๐ มิถุนายน ๒๕๐๒

สารบาญ

INDEX

หน้า
Page

คำนำ
Introduction ... ... ก *A*

บัญชีแสดงรายการที่ตั้งสถานีตรวจอากาศ
List of Meteorological Stations with their Geographical Positions 1

ลมฟ้าอากาศ
A Summary 2

รายงานผลการตรวจรายชั่วโมงประจำเดือนของสถานีกลางกรุงเทพ ฯ สำหรับ
Hourly values for Central Stations, Bangkok of

ความกดอากาศ *Pressure*

ความชื้นสัมพันธ์ *Relative Humidity*

อุณหภูมิ *Temperature*

ลม *Surface wind*

ฝน *Rainfall* 4

รายงานผลการตรวจเฉพาะเวลา 0700 1000 1300 1600
Observation at fixed hours of

ทรรศนวิสัย *Visibility*

จำนวนเมฆ *Amount of Clouds*

ชนิดของเมฆ *Form of Clouds* 10

รายงานค่าเฉลี่ยประจำวันและประจำเดือนของผลการตรวจอุตุนิยมวิทยาต่าง ๆ และสรุป

ผลการตรวจประจำเดือนของสถานีกลางกรุงเทพ ฯ
Daily and Monthly values of Meteorological Elements and Monthly Summary of Central Stations, Bangkok 11

สรุปผลการตรวจอุตุนิยมวิทยาประจำเดือนของบางสถานี
Summary of Observations of some selected Stations 14

รายงานฝนประจำเดือน
Monthly Rainfall report 27

สรุปผลการตรวจลมประจำเดือนของสถานีกลางกรุงเทพ ฯ
Wind - rose of Central Stations, Bangkok 29

สรุปผลการตรวจลมประจำเดือนของสถานีสัตหีบ
Wind - rose of Sattahip 30

สรุปผลการตรวจอุตุนิยมวิทยาของสถานีชายทะเล
Summary of Meteorological Observations for Coastal Stations 31

คำนำ

PREFACE

1. สถานีตรวจอากาศกลางกรุงเทพ ฯ แห่งกองสถานีตรวจอากาศ กรมอุตุนิยมวิทยา ตั้งอยู่ที่ถนนสุขุมวิท จังหวัดพระนคร ในแลต. 13° 44' น. ลอง. 100° 30' อ. สูงของบาโรเมตรจากระดับทะเล 16.37 เมตร เวลาที่ใช้ในการตรวจอุตุนิยมวิทยาใช้เวลากรุงเทพ ฯ และมีการตรวจอุตุนิยมวิทยาทุกชั่วโมง สำหรับสถานีอื่น ๆ ได้มีรายการแจ้งอยู่ในตารางแล้วและส่วนมากทำการตรวจวันละ 8 เวลาเท่านั้น

The Central Meteorological Station in Bangkok is situated at Lat. 13° 44' *N., Long.* 100° 30' *E., height of barometer* 16.37 *metres above Mean Sea-level. For all readings local standard time is used* (105 *th. degree M. E. G.*) *and hourly observations are maintained. For other stations generally eight observations are made at* 3 *hour intervals from* 0100 *to* 2200.

2. ความกดอากาศได้แก้อุณหภูมิ แลตติจูด และระดับทะเลแล้ว
Barometric readings are corrected for temperature, latitude and Mean Sea-level.

3. ทิศและความเร็วลมเป็นรายชั่วโมง ตรวจโดยเครื่องวัดลมชนิดอัตโนมัติแบบไดนส์
Hourly directions and velocities of the wind are taken from the record sheets of the Dines Pressure Tube Anemograph.

4. เธอร์โมเมตรทุกชนิดได้ติดตั้งไว้ในเรือนเธอร์โมเมตรแบบสเตเวนสัน
All thermometers are installed in Stevenson screen.

5. เครื่องหมายลมฟ้าอากาศและปรากฏการณ์บางอย่างทางอุตุนิยมวิทยา ในช่องหมายเหตุลมฟ้าอากาศใช้แบบสากล มีความหมายดังต่อไปนี้ :-
International Symbols are used in registering the state of weather and other meteorological phenomena.

○ ท้องฟ้าไม่มีเมฆ **Clear**

◑ ท้องฟ้ามีเมฆบางส่วน **Partly cloudy**

◐ ท้องฟ้ามีเมฆมาก **Cloudy**

● ท้องฟ้ามีเมฆเต็ม **Overcast**

∞ ฟ้าหรัวแห้ง ทรรศนวิสัยเกินกว่า 1000 เมตร **Haze**

↘ ฟ้าแลบในระยะไกล **Lightning**

= ฟ้าหรัวชื้น (หมอกบาง) ทรรศนวิสัยตั้งแต่ 1000 เมตร ถึง 2000 เมตร **Mist**

≡ หมอก ทรรศนวิสัยต่ำกว่า 1000 เมตร **Fog**

⋁ พายุฝน **Squall**

⊙ ฝนละออง **Drizzle**

◉ ฝน **Rain**

⊛ ฝนผ่าน **Shower**

△▽ ฝนผ่านหรือฝนที่มีลูกเห็บเล็กน้อยหรือปานกลาง **Shower with slight or moderate hail**

ϟ พายุฟ้าคะนอง **Thunderstorm**

ϟ• พายุฟ้าคะนองอย่างอ่อนมีฝน **Slight thunderstorm**

△ϟ พายุฟ้าคะนองอย่างอ่อนมีลูกเห็บ **Slight thunderstorm with hail**

ϟ• พายุฟ้าคะนองอย่างปานกลางมีฝน **Moderate thunderstorm**

△ϟ พายุฟ้าคะนองอย่างปานกลางมีลูกเห็บ **Moderate thunderstorm with hail**

ϟ• พายุฟ้าคะนองอย่างแรงมีฝน **Heavy thunderstorm**

△ϟ พายุฟ้าคะนองอย่างแรงมีลูกเห็บ **Heavy thunderstorm with hail**

(ϟ) พายุฟ้าคะนองไม่ผ่านสถานี **Distant thunderstorm**

⊕ อาทิตย์ทรงกลด **Solar halo**

◡ จันทร์ทรงกลด **Luna corona**

△ ลูกเห็บ **Hail**

— น้ำค้าง **Dew**

กรมอุตุนิยมวิทยา
สำนักนายกรัฐมนตรี
พลเรือโท สนิธ เวสารัชชนันท์
อธิบดี

Meteorological Department
Office of the Prime Minister
Sanit Vesa-rajananda
Vice Admiral, Director-General

บัญชีแสดงรายการที่ตั้งสถานีตรวจอากาศ

List of Meteorological Stations with their Geographical Positions

สถานี **Station**	ตำบลที่ตั้งสถานี **Geographical Positions**				
	แลต. **Lat.** °	น. **N.** '	ลอง. **Long.** °	อ. **E.** '	สูงเป็นเมตร **Alt. in m.**
Chiangrai	19	55	99	50	416
Pai	19	20	98	50	540
Mae Hongson	19	18	97	50	271
Khun Yuam	18	52	97	54	—
Chiangmai	18	47	98	59	314
Nan	18	47	100	47	201
Lampang	18	15	99	30	243
Phrae	18	10	99	50	157
Mae Sariang	18	10	97	50	314
Uttaradit	17	37	100	08	63
Loei	17	32	101	30	211
Nakhon Phanom	17	30	104	20	140
Udon Thani	17	26	102	46	178
Sakon Nakhon	17	10	104	09	160
Tak	16	51	99	07	115
Phitsanulok	16	50	100	16	50
Mae Sot	16	40	98	33	210
Mukdahan	16	33	104	44	138
Phetchabun	16	25	101	08	114
Khon Kaen	16	20	102	51	157
Roi Et	16	03	103	41	140
Nakhon Sawan	15	48	100	10	28
Chaiyaphum	15	45	102	02	—
Ubon Ratchathani	15	15	104	53	123
Nakhon Ratchasima	14	58	102	07	181
Surin	14	53	103	29	145
Lopburi	14	48	100	37	13
Suphanburi	14	30	99	50	7
Prachinburi	14	10	101	10	7
Sap Muang	14	07	101	04	284
Kanchanaburi	14	01	99	32	28
Don Muang	13	55	100	36	10
Aranyaprathet	13	42	102	35	44
Pom Phrachunlachomklao	13	32	100	35	3
Chonburi	13	22	100	59	6
Ko Sichang	13	09	100	49	26
Sattahip	12	39	100	53	55
Chanthaburi	12	37	102	07	5
Hua Hin	12	34	100	48	3
Prachuap Khirikhan	11	48	99	48	5
Khlong Yai	11	47	102	53	4
Chumphon	10	27	99	15	3
Ranong	09	58	98	38	35
Ban Don	09	08	99	18	3
Nakhon Si Thammarat	08	25	99	58	5
Phuket	07	58	98	24	3
Trang	07	24	99	31	3
Songkhla	07	11	100	37	4
Narathiwat	06	26	101	50	4

ภาวะลมฟ้าอากาศ

ความกดและลม

สัปดาห์แรกของเดือนมิถุนายนนี้ เริ่มด้วยมีหย่อมความกดอากาศต่ำอยู่ในอ่าวตังเกี๋ย ร่องความกดอากาศต่ำปกคลุมอยู่ตอนเหนือของอินเดียและประเทศจีนตอนใต้ ในวันที่ 6 ปรากฏดีเปรสชั่นมีศูนย์กลางอยู่ทางทิศตะวันออกเฉียงเหนือของอ่าวเบงกอล มรสุมตะวันตกเฉียงใต้กำลังปานกลางปกคลุมประเทศไทยและบริเวณใกล้เคียง

ลักษณะอากาศทั่วไปในสัปดาห์ที่สอง และที่สาม สรุปได้ดังนี้ คือ ร่องความกดอากาศต่ำยังคงปกคลุมอยู่ทางเหนือของอินเดียและประเทศจีนตอนใต้ มรสุมตะวันตกเฉียงใต้ในประเทศไทยและอินโดจีนมีกำลังอ่อนลง

สัปดาห์สุดท้ายปรากฏแนวปะทะแห่งโซนร้อนพาดจากบริเวณอ่าวไทยผ่านเวียตนามใต้ ในวันที่ 23 ปรากฏมีดีเปรสชั่นก่อตัวขึ้นทางตะวันออกของไซ่ง่อนห่างประมาณ 240 ไมล์ เคลื่อนตัวไปทางตะวันตกเฉียงเหนือ วันที่ 24 ปรากฏดีเปรสชั่นอีกลูกหนึ่งทางก้นอ่าวเบงกอล เคลื่อนตัวไปทางทิศตะวันตกเฉียงเหนือ มรสุมตะวันตกเฉียงใต้มีกำลังแรงขึ้นในภาคใต้ของประเทศไทย.

อุณหภูมิ

การผันแปรของอุณหภูมิในเดือนนี้คล้ายคลึงกับเดือนที่แล้ว อุณหภูมิสูงสุดวัดได้ 40.5° ซ. (104.9° ฟ.) ที่ชัยภูมิในวันที่ 20 และอุณหภูมิต่ำสุดวัดได้ 19.7° ซ. (67.5° ฟ.) ที่ซับม่วงในวันที่ 16

ฝน

เมื่อเปรียบเทียบปริมาณน้ำฝนกับเดือนเดียวกันของปีที่แล้ว ปรากฏว่าแห้งแล้งกว่า โดยเฉพาะอย่างยิ่งในตอนเหนือของประเทศไทย.

GENERAL WEATHER CONDITION

Pressure and Wind:

In the first week of the month, a low cell was located over the Gulf of Tonkin. A trough of low pressure covered North India and South China. A depression was centered at the northeast of the Bay of Bengal on the 6th. Moderate southwest monsoon prevailed over Thailand and the adjacent regions.

The general weather condition of the second and third weeks may be summarized as follows: the trough of low pressure still covered North India and South China. The summer monsoon was weakened over Thailand and Indochina.

At the last week, the Intertropical Convergence Zone extended from the Gulf of Thailand acrossed Vietnam to the South China Sea on the 23rd. The depression formed about 240 miles east of Saigon, moving westnorthwestward. Another depression occurred in the head Bay of Bangal moving northwestward on the 24th. Active southwest monsoon dominated over the South of Thailand.

Temperature:

The temperature variation of this month was similar to the former month. The highest and lowest temperatures were 40.5° C. (104.9° F.) at Chaiyaphum on the 20th, and 19.7° C. (67.5° F.) at Sap Muang on the 19th.

Rainfall:

As compare to the last June, rainfall was rather dry, especially in the Upper Thailand.

กรุงเทพ ฯ มิถุนายน ๒๕๐๒ **Bangkok June 1959**

ความกดอากาศรายชั่วโมงประจำวัน เป็นมิลลิบาร์ 1000 + จำนวนในตาราง

Barometric Pressure at Sea — level in Millibars 1000 + the numbers in the tables

Time / Date	เวลากรุงเทพ ฯ 0100	0200	0300	0400	0500	0600	0700	0800	0900	1000	1100	1200
										Bangkok Standard Time		
1	08.66	08.42	08.42	08.26	08.61	08.42	08.31	08.56	09.62	09.46	09.31	09.06
2	09.46	08.61	07.76	07.22	08.02	08.61	09.36	10.26	10.96	10.02	10.16	09.62
3	08.56	08.02	07.62	07.46	08.02	08.21	09.12	09.76	10.16	10.36	08.96	08.21
4	07.46	07.36	07.31	06.96	06.66	07.62	08.02	08.82	08.56	08.56	08.66	08.16
5	07.12	06.66	06.26	06.02	06.26	06.82	07.22	07.46	08.16	08.16	08.11	07.06
6	08.02	07.31	06.02	06.02	06.56	07.06	07.46	07.86	08.66	09.36	09.22	09.06
7	09.06	08.51	08.16	07.76	07.76	08.42	09.22	10.02	10.96	10.56	08.96	08.90
8	08.21	08.16	08.02	07.86	07.86	08.16	08.56	09.62	09.62	09.46	09.22	08.42
9	07.76	07.46	07.46	07.06	07.36	07.46	08.56	08.96	09.06	09.06	08.82	08.56
10	07.46	06.82	06.66	06.56	06.56	07.22	07.86	08.26	08.42	08.42	07.86	07.46
11	07.46	06.82	06.56	06.56	06.96	07.22	08.42	08.66	08.96	09.06	08.26	07.86
12	07.46	06.82	06.56	06.26	06.56	07.06	07.62	07.71	07.86	07.76	07.36	06.56
13	06.26	05.86	06.16	06.16	06.42	07.22	07.62	07.86	08.82	08.82	07.76	07.86
14	06.82	06.42	06.16	06.26	06.42	06.82	07.46	07.62	07.62	07.62	07.06	06.61
15	05.46	05.06	04.82	04.82	04.96	05.62	05.86	06.42	06.56	06.82	06.56	06.16
16	05.06	04.82	04.42	04.56	05.41	05.52	06.26	06.96	06.96	07.06	06.56	06.02
17	06.61	06.16	05.76	05.76	05.86	06.02	06.82	07.62	07.76	07.76	07.22	07.06
18	06.42	06.02	06.02	05.76	05.86	06.02	06.56	07.05	07.06	07.36	06.66	06.16
19	05.06	05.06	04.82	04.42	04.82	05.06	06.02	06.66	07.36	07.36	07.06	06.82
20	06.56	05.76	05.36	05.22	05.76	06.56	07.62	07.76	08.16	08.02	07.76	07.36
21	07.86	06.56	06.11	05.86	05.86	06.72	07.46	07.62	07.86	07.92	07.81	07.22
22	07.36	07.22	07.01	06.82	06.82	06.96	07.62	08.26	08.56	08.56	08.02	07.62
23	08.56	08.16	07.86	07.52	07.72	07.81	08.32	08.66	08.96	08.96	08.82	08.96
24	07.81	07.62	06.66	06.42	06.51	07.06	07.76	07.86	07.62	07.62	07.06	06.82
25	06.82	06.26	05.86	06.26	06.16	06.56	06.66	06.96	07.62	07.86	07.46	07.06
26	07.06	06.96	06.42	05.82	05.76	05.56	06.82	07.52	07.81	07.86	07.36	06.51
27	06.82	06.26	06.51	06.56	06.42	06.16	06.51	06.82	06.82	06.56	06.02	05.86
28	05.76	05.22	04.56	04.66	04.66	04.82	05.62	06.02	06.42	06.42	05.46	04.82
29	05.41	04.91	04.42	04.26	04.02	04.16	05.36	06.16	06.82	06.82	06.42	06.02
30	07.62	06.82	06.16	06.26	06.96	07.76	08.16	08.56	08.96	09.06	08.82	08.16
Mean	07.20	06.74	06.40	06.25	06.45	06.86	07.48	07.95	08.29	08.29	07.83	07.40

Time / Date	1300	1400	1500	1600	1700	1800	1900	2000	2100	2200	2300	2400
1	08.56	08.32	07.76	06.91	07.62	07.36	07.46	08.26	08.82	09.76	10.16	10.02
2	08.02	08.42	07.22	07.62	07.62	08.26	08.56	09.22	09.36	09.62	09.62	09.36
3	07.86	06.96	06.42	05.76	05.22	05.22	06·16	07.06	08.02	08.02	07.86	07.76
4	07.36	05.86	06.16	05.71	05.76	05.62	05.86	05.62	07.22	07.36	07.62	07.22
5	06.66	05.86	04.96	04.96	05.46	06.02	06.66	07.22	08·02	08.26	08.26	08.16
6	08.42	07.46	06.66	06.66	07.86	07.36	06.82	06.82	08.16	09.22	09.36	09.36
7	08.56	07.86	07.22	07.06	06.82	06.82	07.62	08.02	09.06	09.36	08.36	09.06
8	07.76	06.96	06.26	05.76	05.76	05.76	06.02	06.66	07.22	07.62	08.02	08.02
9	07.06	05.76	05.06	04.66	04.26	04.82	05.22	06.82	07.22	08.42	08.42	08.16
10	06.96	06.26	05.76	05.46	05.22	04.82	05.76	06.66	07.22	07.86	08.02	07.62
11	07.36	06.56	05.86	05.22	05.06	05.06	05.62	06.16	06.82	07.46	07.86	07.86
12	06.26	05.36	04.96	04.56	04.02	04.26	04.66	05.36	05.86	06.56	06.82	06.66
13	07.36	06.96	06.02	05.06	05.06	05.22	05.46	06.42	06.82	07.76	08.02	04.76
14	05.86	05.36	04.56	03.86	03.86	04.02	04.56	05.36	05.76	06.02	06.42	06.02
15	05.46	04.56	03.46	02.66	02.66	02.66	03.22	04.42	04.82	05.62	05.86	05.76
16	05.76	04.82	04.26	03.86	04.16	04.66	04.82	06.16	06.66	07.22	07.36	07.36
17	06.32	04.96	04.32	04.51	03.46	03.62	05.36	06.16	06.66	06.56	06.96	06.96
18	04.96	04.42	03.36	03.06	02.82	03.46	04.26	04.96	05.76	06.16	05.86	05.76
19	05.46	05.22	04.16	04.16	03.76	04.42	04.96	05.46	06.26	06.42	06.66	06.82
20	06.56	05.36	04.82	04.56	04.02	04.66	05.76	07.46	07.36	07.46	08.42	08.42
21	06.66	06.16	04.96	04.61	04.26	05.06	06.16	06.42	07.56	08.26	08.56	08.56
22	06.66	05.62	04.16	03.62	04.02	05.22	05·86	07.36	07.86	08.66	09.46	08.96
23	08.02	06.96	05.76	04.96	04.66	05.46	05.71	06.61	07.22	07.71	08.11	07.62
24	06.16	05.36	04.26	04.02	04.26	04.96	05.36	06.56	06.82	07.36	07.76	07.46
25	05.86	05.06	04.26	04.22	04.82	05.36	05.86	07.06	07.76	08.16	08.02	07.76
26	06.11	04.82	04.26	04.26	03.82	03.92	04.66	05.46	06.42	07.22	07.62	07.76
27	05.36	04.66	03.62	02.66	02.56	02.82	03.46	04.82	05.46	06.02	06.16	06.02
28	04.26	03.62	02.82	02.02	02.02	02.56	03.76	04.56	05.41	05.86	06.21	06.02
29	05.46	04.82	03.86	03.06	03.06	05.06	05.36	06.26	07.86	08.02	08.26	08.16
30	07.22	06.56	05.86	05.22	05.22	05.86	06.61	07.71	08.61	08.96	09.06	08.96
Mean	06.68	05.90	05.10	04.69	04.64	05.01	05.59	06.44	07.14	07.63	07.84	07.70

กรุงเทพ ฯ มิถุนายน ๒๕๐๒ **Bangkok June 1959**

อุณหภูมิของอากาศเป็นองศาเซนติเกรด

Air Temperature in Degrees Centigrade

Time / Date	เวลากรุงเทพ ฯ 0100	0200	0300	0400	0500	0600	0700	0800	0900	1000	1100	1200
									Bangkok Standard Time			
1	27.2	25.8	25.1	26.8	26.0	25.8	27.3	28.1	30.3	31.2	31.9	31.9
2	25.3	25.1	24.9	24.7	24.9	25.0	25.9	27.9	29.8	31.0	31.0	32.0
3	26.8	26.2	26.0	26.1	26.0	25.9	27.0	29.2	30.8	25.9	28.1	30.3
4	26.3	26.1	26.1	26.2	26.1	26.1	27.0	26.8	26.5	27.2	28.2	29.2
5	25.7	25.7	26.5	26.8	26.9	26.0	27.0	29.5	30.5	30.5	32.0	31.9
6	27.0	26.5	26.0	27.0	26.1	26.2	27.7	30.4	31.0	31.8	32.1	32.1
7	24.9	24.5	24.4	24.2	24.2	24.2	24.7	26.5	27.1	28.3	29.4	30.9
8	27.9	27.0	26.7	26.5	25.9	25.4	26.2	29.0	30.8	31.1	32.1	32.9
9	27.4	27.0	26.6	26.2	25.9	25.2	27.0	29.0	30.2	31.2	32.8	33.2
10	26.8	26.0	26.0	26.3	26.4	25.8	26.9	28.4	30.0	31.2	32.0	33.0
11	27.2	27.0	26.8	26.1	26.0	25.8	27.0	29.0	30.3	31.5	33.3	33.3
12	27.7	27.0	26.8	26.7	26.0	25.8	26.2	28.2	30.3	26.7	32.8	33.9
13	28.0	27.7	27.1	26.9	26.9	26.8	27.3	29.2	30.6	32.0	33.5	33.8
14	28.2	27.8	27.4	27.0	26.4	26.0	26.7	28.8	29.6	31.0	32.3	33.5
15	28.1	27.1	27.0	26.8	26.6	26.0	27.7	29.6	30.6	32.0	32.7	34.0
16	28.2	28.0	28.0	27.8	27.3	27.2	28.2	29.6	32.1	32.9	33.7	34.0
17	28.6	28.5	28.3	28.0	27.6	27.7	29.1	31.0	32.0	32.7	33.6	33.0
18	29.0	28.9	28.5	28.3	28.1	27.8	28.0	30.0	31.8	31.6	33.2	33.2
19	29.1	28.8	28.7	28.4	28.0	27.5	29.0	30.4	31.7	32.6	33.4	34.8
20	29.5	29.2	29.0	28.8	28.0	27.8	27.4	29.5	31.0	32.1	33.2	34.1
21	27.2	27.0	27.0	26.8	26.6	26.2	26.6	29.6	31.6	30.9	31.9	32.6
22	28.9	28.5	28.3	28.0	27.4	27.5	28.0	28.8	31.3	32.5	33.1	33.8
23	25.0	25.0	25.1	25.5	26.0	26.0	26.5	27.1	29.1	28.7	29.8	26.7
24	27.8	25.0	24.9	25.1	25.2	25.5	25.0	26.0	28.0	29.3	30.8	31.3
25	28.0	24.6	24.3	24.2	24.6	24.9	25.3	25.9	26.5	28.7	29.3	30.8
26	26.0	26.0	25.9	25.8	25.6	25.6	26.4	28.8	29.0	30.9	31.1	32.2
27	26.1	26.0	26.0	26.1	26.0	25.4	26.1	27.5	29.8	30.4	31.9	32.0
28	26.0	25.5	25.5	25.4	25.7	25.7	26.2	27.4	29.5	29.8	30.4	32.3
29	26.7	26.6	26.5	26.0	25.8	25.5	26.7	28.7	29.6	31.3	31.8	31.0
30	25.2	25.3	25.3	25.6	25.5	25.1	25.1	25.7	26.8	27.8	28.3	29.0
Mean	27.2	26.7	26.5	26.5	26.3	26.1	26.8	28.5	29.9	30.5	31.7	32.2

Time / Date	1300	1400	1500	1600	1700	1800	1900	2000	2100	2200	2300	2400
1	32.4	32.0	32.5	32.4	24.7	25.1	25.7	26.0	26.0	26.1	26.0	25.8
2	31.2	32.4	32.5	31.0	26.9	27.0	26.5	25.8	25.8	25.9	26.7	26.1
3	31.8	31.1	29.0	29.9	29.5	29.0	28.2	27.4	27.4	27.7	27.0	26.3
4	29.5	29.8	29.2	28.9	27.1	26.4	26.0	25.9	25.6	25.7	25.8	25.8
5	31.6	32.1	31.2	30.5	29.7	28.2	27.1	27.9	28.2	28.2	28.0	27.8
6	32.6	33.5	32.9	28.6	23.2	23.0	23.3	24.2	24.3	24.6	24.6	25.0
7	31.3	30.2	31.1	30.5	30.6	29.9	29.0	28.1	27.9	28.0	28.0	27.9
8	33.0	32.2	32.0	32.0	31.2	30.3	29.2	28.5	28.3	28.0	27.8	27.6
9	34.5	35.0	34.6	34.7	34.5	32.5	30.9	29.8	29.0	28.0	27.9	27.4
10	34.0	34.0	35.2	35.5	34.0	33.1	31.1	30.0	28.6	28.0	27.6	27.5
11	34.4	35.0	35.7	36.0	35.0	33.3	31.8	30.3	29.8	29.1	29.0	28.5
12	34.9	35.8	35.1	34.4	34.8	33.6	32.0	30.2	29.6	29.4	29.1	28.7
13	34.9	34.8	34.7	34.3	33.5	33.2	30.4	29.9	29.4	29.1	29.2	29.0
14	33.8	35.0	34.8	34.7	33.4	32.3	31.0	30.0	29.5	29.0	28.8	28.3
15	34.2	35.8	35.5	35.8	35.0	33.3	31.8	30.8	30.1	29.3	28.3	27.9
16	34.3	35.0	35.2	35.1	33.7	32.0	31.1	30.2	29.6	29.4	29.1	28.7
17	34.2	34.8	34.6	32.0	32.7	32.1	31.0	30.2	30.0	29.8	29.6	29.2
18	34.6	33.8	34.3	33.8	34.1	31.9	30.7	30.0	29.7	29.3	29.1	29.1
19	34.9	35.2	34.8	32.6	32.2	31.2	30.1	29.7	29.6	29.6	29.6	29.6
20	34.5	34.4	33.6	31.0	31.0	30.7	30.1	29.1	28.3	28.0	27.4	27.2
21	33.3	32.6	31.9	31.4	32.9	31.8	30.1	30.0	29.8	29.6	29.1	29.0
22	34.2	34.5	34.1	34.5	33.3	31.6	29.1	28.2	27.7	27.3	24.6	24.7
23	29.2	30.2	31.3	31.8	31.7	30.0	29.2	28.8	28.8	29.0	29.0	28.3
24	31.6	32.5	31.2	30.8	30.2	29.8	29.0	28.7	28.5	28.4	28.7	28.5
25	32.2	31.5	32.8	32.6	31.1	29.8	29.0	28.2	27.0	26.7	25.8	26.0
26	32.2	32.6	33.1	31.3	32.7	31.1	29.5	29.2	29.0	26.2	26.2	26.2
27	31.7	32.0	31.7	32.8	32.7	30.8	29.6	28.7	28.1	27.8	27.0	26.6
28	32.5	32.0	33.1	32.1	32.1	31.0	29.7	28.4	27.8	27.1	27.0	26.9
29	31.8	31.7	32.0	32.1	31.4	27.5	24.5	25.0	25.5	25.1	25.2	25.2
30	29.7	29.8	30.1	29.3	29.0	28.3	28.2	25.0	24.8	24.5	24.3	24.2
Mean	32.9	33.0	33.0	32 4	31.5	30.3	29.2	28.5	28.1	27.8	27.5	27.3

กรุงเทพ ฯ มิถุนายน ๒๕๐๒ **Bangkok June 1959**

ความชื้นสัมพัทธ์รายชั่วโมงประจำวันเป็นเรือนร้อย

Hourly Relative Humidity in Percent

Time / Date	เวลากรุงเทพ ฯ 0100	0200	0300	0400	0500	0600	0700	0800	0900	1000	1100	1200
									Bangkok Standard Time			
1	84.0	94.0	98.0	87.0	92.0	91.0	80.0	78.0	64.0	63.0	63.0	60.0
2	98.0	94.0	94.0	95.0	96.0	98.0	94.0	85.0	74.0	66.0	66.0	65.0
3	86.0	90.0	86.0	83.0	84.0	86.0	82.0	74.0	69.0	94.0	83.0	73.0
4	85.0	86.0	86.0	83.0	88.0	91.0	85.0	87.0	87.0	86.0	83.0	72.0
5	93.0	93.0	88.0	84.0	86.0	92.0	87.0	77.0	72.0	70.0	64.0	63.0
6	85.0	89.0	92.0	85.0	91.0	90.0	83.0	74.0	69.0	66.0	64.0	65.0
7	100.0	100.0	100.0	100.0	100.0	100.0	100.0	95.0	92.0	83.0	68.0	62.0
8	86.0	93.0	94.0	94.0	95.0	97.0	94.0	84.0	70.0	69.0	66.0	62.0
9	98.0	91.0	95.0	97.0	93.0	97.0	87.0	76.0	70.0	64.0	63.0	53.0
10	86.0	89.0	88.0	86.0	80.0	83.0	79.0	72.0	67.0	66.0	61.0	59.0
11	91.0	89.0	86.0	89.0	91.0	87.0	82.0	75.0	71.0	68.0	57.0	56.0
12	88.0	92.0	92.0	92.0	92.0	87.0	84.0	77.0	71.0	64.0	62.0	62.0
13	88.0	88.0	92.0	91.0	87.0	84.0	82.0	72.0	69.0	64.0	62.0	59.0
14	90.0	90.0	92.0	88.0	86.0	88.0	85.0	73.0	69.0	67.0	62.0	58.0
15	85.0	90.0	91.0	92.0	92.0	92.0	81.0	70.0	70.0	66.0	60.0	57.0
16	84.0	85.0	85.0	87.0	90.0	91.0	89.0	85.0	78.0	73.0	64.0	62.0
17	87.0	89.0	88.0	90.0	93.0	92.0	86.0	78.0	73.0	69.0	65.0	64.0
18	85.0	86.0	88.0	90.0	91.0	93.0	91.0	84.0	73.0	75.0	66.0	61.0
19	85.0	87.0	88.0	90.0	93.0	96.0	91.0	79.0	73.0	69.0	62.0	61.0
20	83.0	84.0	86.0	86.0	90.0	93.0	91.0	83.0	77.0	67.0	61.0	57.0
21	86.0	89.0	90.0	92.0	95.0	93.0	89.0	78.0	73.0	74.0	72.0	65.0
22	85.0	86.0	87.0	88.0	89.0	89.0	88.0	87.0	73.0	67.0	63.0	63.0
23	97.0	98.0	98.0	96.0	96.0	98.0	96.0	94.0	91.0	86.0	80.0	85.0
24	87.0	98.0	98.0	99.0	99.0	99.0	98.0	95.0	83.0	72.0	65.0	63.0
25	88.0	100.0	98.0	99.0	100.0	99.0	99.0	98.0	95.0	84.0	76.0	70.0
26	92.0	94.0	95.0	95.0	96.0	97.0	95.0	85.0	82.0	72.0	67.0	63.0
27	91.0	91.0	88.0	84.0	90.0	91.0	90.0	82.0	75.0	67.0	63.0	62.0
28	83.0	85.0	86.0	85.0	83.0	85.0	84.0	82.0	71.0	69.0	67.0	60.0
29	79.0	81.0	82.0	85.0	86.0	87.0	83.0	74.0	71.0	63.0	61.0	64.0
30	98.0	98.0	98.0	99.0	98.0	99.0	95.0	92.0	84.0	82.0	76.0	72.0
31												
Mean	88.1	90.6	91.0	90.4	91.4	92.2	88.3	81.5	75.2	71.5	66.4	63.3

Time / Date	1300	1400	1500	1600	1700	1800	1900	2000	2100	2200	2300	2400
1	61.0	62.0	60.0	61.0	94.0	92.0	90.0	90.0	91.0	85.0	94.0	95.0
2	62.0	60.0	61.0	67.0	80.0	79.0	85.0	88.0	89.0	91.0	87.0	88.0
3	65.0	67.0	84.0	75.0	65.0	66.0	72.0	78.0	80.0	72.0	78.0	83.0
4	70.0	73.0	72.0	77.0	86.0	88.0	88.0	87.0	92.0	91.0	90.0	91.0
5	64.0	65.0	66.0	69.0	78.0	83.0	91.0	86.0	88.0	85.0	87.0	82.0
6	61.0	62.0	64.0	84.0	100.0	100.0	100.0	100.0	100.0	100.0	100.0	100.0
7	64.0	67.0	66.0	69.0	69.0	74.0	79.0	85.0	87.0	85.0	86.0	86.0
8	59.0	64.0	67.0	61.0	65.0	71.0	74.0	79.0	78.0	81.0	82.0	85.0
9	57.0	54.0	54.0	54.0	52.0	52.0	61.0	68.0	78.0	85.0	86.0	85.0
10	56.0	55.0	48.0	50.0	50.0	52.0	58.0	73.0	82.0	85.0	88.0	89.0
11	51.0	51.0	51.0	47.0	54.0	55.0	62.0	67.0	73.0	78.0	84.0	84.0
12	54.0	52.0	56.0	56.0	54.0	53.0	59.0	75.0	79.0	80.0	82.0	84.0
13	58.0	54.0	50.0	51.0	49.0	50.0	69.0	79.0	77.0	78.0	79.0	80.0
14	53.0	54.0	54.0	49.0	51.0	57.0	61.0	73.0	76.0	80.0	82.0	83.0
15	54.0	52.0	57.0	50.0	47.0	55.0	61.0	67.0	69.0	77.0	81.0	84.0
16	62.0	63.0	54.0	49.0	51.0	64.0	67.0	75.0	78.0	78.0	80.0	83.0
17	62.0	54.0	49.0	61.0	57.0	62.0	69.0	74.0	75.0	82.0	83.0	84.0
18	58.0	56.0	57.0	58.0	56.0	67.0	73.0	79.0	75.0	84.0	84.0	85.0
19	62.0	57.0	56.0	63.0	63.0	71.0	77.0	79.0	79.0	82.0	82.0	83.0
20	54.0	56.0	55.0	67.0	69.0	70.0	75.0	80.0	81.0	81.0	83.0	84.0
21	63.0	65.0	62.0	67.0	57.0	56.0	75.0	79.0	81.0	83.0	84.0	84.0
22	61.0	60.0	59.0	53.0	59.0	69.0	73.0	83.0	80.0	81.0	95.0	96.0
23	80.0	74.0	72.0	68.0	64.0	77.0	79.0	79.0	80.0	80.0	81.0	89.0
24	66.0	68.0	72.0	72.0	73.0	74.0	76.0	80.0	82.0	82.0	81.0	83.0
25	63.0	67.0	57.0	62.0	63.0	71.0	78.0	83.0	85.0	94.0	88.0	91.0
26	61.0	62.0	62.0	64.0	62.0	67.0	73.0	76.0	79.0	83.0	85.0	89.0
27	62.0	62.0	64.0	61.0	60.0	68.0	72.0	82.0	85.0	81.0	84.0	82.0
28	60.0	61.0	60.0	61.0	66.0	68.0	74.0	67.0	69.0	73.0	75.0	77.0
29	62.0	61.0	62.0	63.0	63.0	81.0	97.0	98.0	98.0	100.0	100.0	99.0
30	70.0	72.0	71.0	73.0	78.0	80.0	81.0	92.0	91.0	93.0	980	97.0
31												
Mean	61.2	60.7	60.7	62.0	64.5	69.1	75.0	80.0	81.9	83.7	85.6	86.8

กรุงเทพ ฯ มิถุนายน ๒๕๐๒ Bangkok June 1959

ทิศและกำลังลมรายชั่วโมง (โบฟอร์ตสเกล)

Hourly Direction and Force of Surface Winds (Beaufort Scale)

Time	0100		0200		0300		0400		0500		0600	
Date	Dir.	Force	Dir.	Force	Dir.	Force	Dir.	Force	Dir.	Force	Dir.	Force
1	S	4	S	3	S	2	SSW	2	W	2	W	2
2	C	0	C	0	C	0	C	0	C	0	C	0
3	SW	1	SW	1	C	0	SSE	1	SSE	2	SSE	1
4	C	0	C	0	C	0	C	0	C	0	C	0
5	C	0	C	0	C	0	SSE	2	SSE	2	C	0
6	C	0	C	0	SE	2	S	2	SSE	2	SE	1
7	C	0	C	0	C	0	C	0	C	0	C	0
8	SW	1	C	0	C	0	C	0	C	0	C	0
9	S	1	S	1	C	0	C	0	SW	1	C	0
10	SW	2	SW	2	W	1	N	2	W	2	W	2
11	WSW	2	SW	1	WSW	2	SW	1	WSW	2	WSW	2
12	SSW	1	C	0	C	0	C	0	C	0	C	0
13	S	1	C	0	C	0	C	0	SSE	2	S	2
14	S	1	SSW	1	SW	1	W	1	C	0	W	1
15	SSW	2	SSW	1	SSW	1	C	0	C	0	C	0
16	SSW	1	SSW	1	SSW	1	C	0	C	0	C	0
17	SSW	1	SSW	1	C	0	C	0	C	0	C	0
18	S	2	S	2	SSW	2	C	0	C	0	C	0
19	SSW	2	SSW	1	S	1	S	1	C	0	C	0
20	SSW	2	SSW	1	SSW	1	SSW	2	C	0	C	0
21	C	0	C	0	C	0	C	0	C	0	C	0
22	SSW	2	SSW	2	C	0	SSW	1	SW	1	SSW	1
23	C	0	S	1	C	0	C	0	C	0	C	0
24	C	0	E	2	C	0	C	0	C	0	SE	1
25	C	0	N	3	NE	1	C	0	C	0	C	0
26	C	0	C	0	C	0	C	0	C	0	C	0
27	C	0	C	0	C	0	C	0	C	0	C	0
28	N	1	C	0	C	0	C	0	C	0	C	0
29	C	0	C	0	C	0	C	0	C	0	C	0
30	C	0	C	0	C	0	C	0	C	0	N	1
Freq.	C	0.9	C	0.8	C	0.5	C	0.5	C	0.5	C	0.5

Time	0700		0800		0900		1000		1100		1200	
Date	Dir.	Force	Dir.	Force	Dir.	Force	Dir.	Force	Dir.	Force	Dir.	Force
1	N	2	N	2	S	2	S	2	SSW	2	SW	2
2	C	0	C	0	C	0	SSE	3	S	3	SW	3
3	SSE	2	S	1	S	3	SW	3	S	2	S	2
4	S	2	S	3	S	2	S	2	SW	2	SW	2
5	SSE	1	SE	3	S	3	SE	2	SE	3	SSE	4
6	SE	1	S	3	S	2	S	3	S	3	S	3
7	C	0	C	0	NW	2	W	3	SE	3	SW	3
8	C	0	SSW	1	SSE	1	S	2	SW	1	WSW	2
9	N	1	C	0	NW	1	N	1	SW	1	SSW	1
10	N	2	N	2	N	3	N	2	NW	1	WNW	2
11	W	1	W	2	C	0	N	1	C	0	N	2
12	SW	1	SW	2	N	1	N	2	C	0	C	0
13	S	1	SSW	1	SW	2	SW	3	S	2	S	2
14	SW	1	WSW	2	W	3	SW	1	NNW	1	N	1
15	C	0	C	0	NNW	1	NNW	2	C	0	NNW	2
16	C	0	C	0	C	0	SW	1	S	1	SSW	1
17	C	0	S	1	S	2	SSE	2	S	2	S	3
18	C	0	SSE	1	SSW	2	SSW	2	SW	1	SW	3
19	C	0	C	0	C	0	W	2	SW	2	SW	2
20	C	0	C	0	C	0	C	0	SW	2	SW	1
21	C	0	N	1	SSW	2	SW	3	SW	2	SW	2
22	C	0	SW	1	SW	3	SW	2	SW	3	SSW	2
23	C	0	C	0	SSE	1	SSE	1	S	2	W	3
24	C	0	C	0	C	0	C	0	C	0	SE	1
25	C	0	C	0	ENE	1	C	0	C	0	NE	1
26	C	0	C	0	C	0	C	0	N	2	NW	1
27	C	0	C	0	S	1	W	2	N	1	W	3
28	C	0	N	1	NW	1	N	2	WSW	1	N	1
29	C	0	C	0	C	0	S	1	N	2	WSW	3
30	C	0	C	0	C	0	C	0	C	0	C	0
Freq.	C	0.5	C	0.9	C	1.3	SW	1.7	SW	1.5	SW	1.9

ทิศและกำลังลมรายชั่วโมง (โบฟอร์ตสเกล)

Hourly Direction and Force of Surface Winds (Beaufort Scale)

Time	1300		1400		1500		1600		1700		1800	
Date	Dir.	Force	Dir.	Force	Dir.	Force	Dir.	Force	Dir.	Force	Dir.	Force
1	S	3	S	3	S	3	S	3	SSW	2	SSE	1
2	S	3	SW	3	SSW	3	W	4	WNW	1	SW	2
3	S	3	SSW	2	SSW	1	WSW	3	WNW	2	SSW	1
4	SSW	2	S	2	SW	3	SW	3	SSW	2	SSW	2
5	SSE	3	SE	4	SSE	3	SSE	3	S	1	WSW	1
6	S	4	SW	3	S	3	NNW	2	NW	3	C	0
7	N	3	WNW	2	WNW	2	W	2	SW	1	C	0
8	SE	2	SE	2	SE	1	SSE	2	SE	1	SE	2
9	SSW	1	S	1	C	0	SSW	1	SSE	1	SE	2
10	NW	2	WSW	2	WSW	2	SW	2	SSE	2	SSE	2
11	NNE	1	N	1	N	1	C	0	C	0	SE	1
12	N	2	N	1	N	2	SE	2	S	3	SE	2
13	S	2	SSW	1	S	2	SE	2	SE	1	SSE	2
14	NNW	1	NNW	2	SW	2	SSW	2	SSW	2	S	1
15	NNW	1	W	1	WSW	2	WSW	2	SSW	2	SW	1
16	SE	2	SW	1	SSW	1	SW	2	SSW	1	S	1
17	SW	2	SW	2	S	3	SSW	2	SSW	2	SSW	3
18	SSW	2	S	3	SSW	3	SSW	2	S	3	SSW	3
19	WSW	1	SW	2	SW	3	S	2	SW	2	SW	3
20	SSE	3	SSE	2	S	2	S	3	S	3	S	3
21	SW	2	SW	3	SW	3	SW	2	SSW	1	SSW	3
22	SW	2	SSW	2	WSW	1	SW	2	SW	3	SW	3
23	N	3	SW	3	SW	3	SW	3	SSW	3	SSW	2
24	ESE	1	C	0	S	2	SSW	1	SW	3	SW	2
25	C	0	E	1	SW	2	SW	2	SW	3	SW	2
26	N	2	W	2	WSW	2	SSW	2	SW	2	SSW	2
27	SW	2	N	2	SW	2	W	1	SW	3	SW	3
28	SW	2	W	2	W	1	SW	3	WSW	2	SW	2
29	N	2	SSW	2	SW	2	SW	3	WSW	2	N	1
30	C	0	W	1	SW	1	SSW	3	SSW	3	SSW	2
Freq.	S	2.0	SW	1.9	SW	2.0	SW	2.2	SSW	2.0	SSW	1.8

Time	1900		2000		2100		2200		2300		2400	
Date	Dir.	Force	Dir.	Force	Dir.	Force	Dir.	Force	Dir.	Force	Dir.	Force
1	SSE	1	SE	2	SE	1	C	0	C	0	C	0
2	SSW	2	S	2	C	0	SW	1	SW	1	SW	1
3	SSW	1	C	0	C	0	SW	3	SW	3	SW	3
4	SSW	2	SE	1	SW	2	C	0	C	0	C	0
5	C	0	SE	1	SSE	1	C	0	SSE	2	SSE	2
6	C	0	SE	2	C	0	C	0	C	0	C	0
7	SW	2	C	0	C	0	C	0	SSW	2	SW	2
8	SE	2	SE	2	SSE	1	SE	2	C	0	SSE	2
9	C	0	SSE	1	SSE	1	SW	1	SSW	1	SW	1
10	S	2	C	0	SSW	1	SSW	1	SW	1	SW	1
11	S	1	SSE	1	SE	1	S	1	SSW	2	SSW	1
12	SSE	2	S	2	S	2	C	0	SSE	1	SSE	1
13	SSE	2	SSE	2	SSE	2	SSE	2	SSE	2	S	1
14	SSE	1	SSW	2	SW	2	SSW	2	SSW	2	SSW	2
15	S	1	SSW	2	SSW	1	SSW	2	SW	1	SW	1
16	SSW	1	SSE	1	SSW	1	SSW	1	SSW	1	SSW	1
17	SSW	2	SSW	2	SSW	2	SSW	2	SSW	2	SSW	2
18	SSW	2	SSW	2	SSW	2	SSW	2	S	2	SSW	1
19	SSW	2	SSW	2	S	1	C	0	S	2	SSW	2
20	N	2	W	1	SSE	2	C	0	C	0	C	0
21	SW	2	SSW	2	SSW	2	SSW	2	SW	2	SSW	3
22	SW	1	SW	1	W	1	C	0	SSW	3	C	0
23	SSW	2	S	1	SSE	1	SSE	1	SE	1	SW	1
24	SSW	1	SW	1	C	0	SSW	1	C	0	C	0
25	SW	1	W	3	SW	2	S	1	SW	1	C	0
26	SSW	2	S	2	SSW	1	WNW	1	C	0	C	0
27	C	0	SW	2	SW	1	WSW	1	W	1	C	0
28	SW	2	WNW	2	W	1	W	2	WSW	1	W	1
29	SSE	1	SSW	2	NNE	2	C	0	C	0	C	0
30	WSW	3	WNW	4	WNW	2	WNW	2	WSW	1	C	0
Freq.	SSW	1.4	SSW	1.6	SSW	1.2	C	1.0	C	1.2	C	1.0

กรุงเทพฯ มิถุนายน ๒๕๐๒ Bangkok June 1959

จำนวนฝนรายชั่วโมงเป็นมิลลิเมตร

Hourly Rainfall in Millimetres

Time / Date	เวลากรุงเทพ ฯ 0100	0200	0300	0400	0500	0600	0700	0800	0900	1000	1100	1200
										Bangkok Standard Time		
1		0.8										
2												
3										0.1		
4												
5						0.2						
6												
7										0.2		
8												
9												
10												
11												
12												
13												
14												
15												
16												
17												
18												
19												
20												
21												
22												
23	0.1											
24		5.1	1.9	0.5	0.2	0.2						
25		17.0	1.1	0.2	0.1							
26												
27												
28												
29												
30												
Total	0.1	22.9	3.0	0.7	0.3	0.4				0.3		

Time / Date	1300	1400	1500	1600	1700	1800	1900	2000	2100	2200	2300	2400
1					2.1	0.1						
2												
3			1.4									
4					0.2							
5												
6					75.4	7.5						
7												
8												
9												
10												
11												
12												
13												
14												
15												
16												
17												
18												
19												
20												
21												
22											6.0	4.2
23												
24												
25											0.6	0.1
26												
27												
28												
29						2.7	3.6	1.9	0.2	3.1	2.2	
30											0.3	
Total			1.4		77.7	10·3	3.6	1.9	0.2	3.1	9.1	4.3

กรุงเทพ ฯ มิถุนายน ๒๕๐๒ **Bangkok June 1959**

Time / Date	ทรรศนวิสัยทางนอน (กม.) Horizontal Visibility (Km.) เวลากรุงเทพ ฯ				จำนวนเมฆ (0 — 8) Amount of Clouds (0 — 8) Bangkok Standard Time			
	0700	1000	1300	1600	0700	1000	1300	1600
1	8.0	19.2	24.0	12.8	7	6	6	7
2	9.6	20.8	22.4	16.0	5	6	7	7
3	12.8	11.2	14.4	11.2	5	7	7	7
4	8.0	6.4	9.6	9.6	7	7	8	7
5	8.0	12.6	14.4	12.6	7	7	7	6
6	6.4	14.4	12.8	0.8	7	6	6	8
7	6.4	11.2	19.2	19.2	7	7	7	7
8	9.6	14.4	16.0	14.4	5	5	7	7
9	6.4	12.8	19.2	20.8	6	6	6	6
10	11.2	16.0	19.2	19.2	4	3	3	3
11	6.4	12.8	16.0	16.0	7	5	5	5
12	8.8	11.2	16.0	16.0	5	6	6	6
13	11.2	20.8	24.0	24.0	2	7	7	7
14	9.6	19.2	22.4	19.2	5	6	6	7
15	8.0	12.8	16.0	16.0	6	6	6	6
16	8.0	16.0	16.0	19.2	5	6	6	7
17	9.6	16.0	19.2	12.8	4	4	3	5
18	8.0	16.0	20.8	20.8	5	5	5	6
19	8.0	16.0	16.0	16.0	4	4	5	7
20	9.0	16.0	22.4	19.2	7	6	5	8
21	8.0	12.8	16.0	14.4	5	7	5	6
22	9.6	19.2	22.4	22.4	6	5	5	5
23	6.4	11.2	19.2	19.2	8	8	7	7
24	8.0	11.2	12.8	12.8	8	7	7	7
25	4.8	9.6	12.8	16.0	7	7	7	7
26	12.8	16.0	19.2	17.6	6	7	7	7
27	9.6	19.2	22.4	22.4	7	7	7	7
28	6.4	9.6	19.2	19.2	8	7	7	7
29	8.0	12.8	19.2	16.0	7	7	7	6
30	3.2	6.4	11.2	11.2	8	8	8	8
Mean	8.3	14.1	17.8	16.2	6.0	6.2	6.2	6.5

วันที่ Date	ชนิดของเมฆ Form of Clouds			
	0700	1000	1300	1600
1	Cu.Sc.Cb.Ac.As.Ci.Cs.	Cu.Ac.Ci.Cs.	Cu.Ac.Ci.Cs.	Cu.Sc.Cb.Ac.Ci.Cs.
2	Cu.Ac.Ci.	Cu.Sc.Ac.Ci.	Cu.Sc.Ac.Ci.	Cu.Sc.Cb.Ac.Ci.
3	Cu.Ac.Ci.	Cu.Sc.Cb.Ac.Ci.	Cu.Sc.Cb.Ac.As.Ci.	Cu.Sc.Cb.Ac.As.Ci.Cs.
4	Cu.Sc.Ac.Ci.	Cu.Sc.Cb.Ac.As.Ci.	Cu.Sc.Ac.As.Ci.Cs.	Cu.Sc.Cb.Ac.As.Ci.Cs.
5	Cu.Sc.Ac.As.Ci.Cs.	Cu.Sc.Ac.As.Ci.Cs.	Cu.Sc.Cb.Ac.As.Ci.Cs.	Cu.Sc.Cb.Ac.As.Ci.Cs.
6	Sc.Ac.As.Ci.Cs.	Cu.Ac.Ci.Cs.	Cu.Sc.Ac.Ci.Cs.	Cu.Sc.Cb.Ac.As.Ci.Cs.
7	Cu.Sc.Ac.Ci.Cs.	Cu.Sc.Ac.As.Ci.Cs.	Cu.Cb.Ac.As.Ci.Cs.	Cu.Cb.Ac.Ci.Cs.
8	Ac.Ci.	Cu.Ac.Ci.	Cu.Cb.Ac.Ci.Cs.	Cu.Cb.Ci.Cs.
9	Ci.	Cu.Ci.	Cu.Sc.Cb.Ci.	Cu.Sc.Cb.Ci.Cs.
10	Cu.Ac.Ci.	Cu.Cb.Ac.Ci.	Cu.Sc.Cb.Ac.Ci.	Cu.Sc.Cb.Ci.
11	Cu.Sc.Ac.As.Ci.Cs.	Cu.Cb.Ac.Ci.Cs.	Cu.Sc.Cb.Ac.Ci.Cs.	Cu.Cb.Ac.Ci.Cs.
12	Ci.	Cu.Ci.	Cu.Sc.Cb.Ci.Cs.	Cu.Sc.Cb.Ci.Cs.
13	Cu.Cb.Ac.Ci.	Cu.Ci.	Cu.Sc.Ci.	Cu.Cb.Ci.
14	Cu.Ci.Cs.	Cu.Cb.Ci.Cs.	Cu.Cb.Ci.Cs.	Cu.Cb.Ac.Ci.Cs.
15	Cu.Cb.Ac.Ci.Cs.	Cu.Cb.Ac.Ci.Cs.	Cu.Sc.Ci.Cs.	Cu.Sc.Cb.Ci.Cs.
16	Cu.Sc.Ac.Ci.Cs.	Cu.Sc.Ac.Ci.Cs.	Cu.Sc.Cb.Ac.Ci.Cs.	Cu.Sc.Cb.Ac.Ci.Cs.
17	Cu.Ac.Ci.Cs.	C.uSc.Ac.Ci.Cs.	Cu.Sc.Cb.Ac.Ci.Cs.	Cu.Sc.Cb.Ac.Ci.
18	Cu.Sc.Ci.	Cu.Sc.Cb.Ac.Ci.	Cu.Sc.Cb.Ac.Ci.	Cu.Sc.Cb.Ac.Ci.Cs.
19	Cu.Sc.Cb.Ac.Ci.Cs.	Cu.Ac.Ci.	Cu.Cb.Ac.Ci.	Cu.Cb.Ac.As.Ci.
20	Cu.Sc.Cb.Ac.As.Ci.Cs.	Cu.Ci.	Cu.Cb.Ac.Ci.	Cu.Cb.Ac.Cs.
21	Cu.Sc.Cb.Ac.Ci.Cs.	Cu.Sc.Cb.Ac.Ci.	Cu.Sc.Cb.Ac.Ci.	Cu.Cb.Ac.As.Ci.Cs.
22	Cu.Sc.Ac.Ci.Cs.	Cu.Sc.Cb.Ci.Cs.	Cu.Cb.Ac.Ci.Cs.	Cu.Cb.Ac.As.Ci.Cs.
23	Cu.Sc.Cb.Ac.As.Cs.	Cu.Sc.Ac.As.Ci.Cs.	Cu.Sc.Cb.Ac.As.Ci.Cs.	Cu.Sc.Cb.Ac.Ci.Cs.
24	Sc.Ac.As.Ci.Cs.	Cu.Sc.Ac.Ci.Cs.	Cu.Sc.Ac.Ci.Cs.	Cu.Sc.Cb.Ac.As.Ci.Cs.
25	Cu.Ac.Ci.Cs.	Cu.Sc.Cb.Ac.Ci.Cs.	Cu.Sc.Cb.Ac.Ci.Cs.	Cu.Sc.Cb.Ac.Ci.Cs.
26	Cu.Ac.Ci.Cs.	Cu.Sc.Ac.Ci.Cs.	Cu.Sc.Cb.Ac.Ci.Cs.	Cu.Sc.Ac.Ci.Cs.
27	Cu.Sc.Ac.As.Ci.Cs.	Cu.Sc.Ac.As.Ci.Cs.	Cu.Sc.Ac.As.Ci.Cs.	Cu.Sc.Cb.Ac.As.Ci.Cs.
28	Cu.Sc.Ac.Ci.Cs.	Cu.Sc.Ac.Ci.Cs.	Cu.Sc.Ac.Ci.Cs.	Cu.Sc.Cb.Ac.Ci.Cs.
29	Cu.Sc.Ac.Ci.Cs.	Cu.Sc.Ac.Ci.Cs.	Cu.Sc.Ac.Ci.Cs.	Cu.Sc.Cb.Ac.Ci.
30	Cu.Sc.Ac.As.Ci.Cs.	Cu.Sc.Ac.As.Ci.Cs.	Cu.Sc.Ac.As.Ci.Cs.	Cu.Sc.Cb.Ac.As.Ci.Cs.

กรุงเทพ ฯ มิถุนายน ๒๕๐๒ **Bangkok June 1959**

ค่าเฉลี่ยของผลการตรวจอุตุนิยมวิทยาประจำวันและประจำเดือน

Daily and Monthly Values of Meteorological Elements

Date	Mean Barometric Pressure + 1000mb.	Temperature Max.	Temperature Min.	Temperature Range	Temperature Mean	Relative Humidity	Wind Velocity Extreme	Wind Velocity Mean	Mean Amount of Cloud	Total Rainfall	Mean Visibility	Amount of Evaporation	Weather Remarks
		°C.	°C.	°C.	°C.	%	km./hr.	km./hr.	0 — 8	mm.	km.	mm.	
1	08.59	33.2	25.2	8.0	28.0	80.4	65.0	8.0	6.6	3.0	12.4	2.8	
2	08.87	33.4	24.7	8.7	27.8	81.8	57.0	6.1	5.9	—	13.5	2.9	
3	07.77	31.9	25.6	6.3	28.0	78.1	57.0	7.6	6.4	1.5	11.4	2.8	
4	07.15	30.0	26.1	3.9	27.0	84.3	32.0	6.0	7.3	0.2	9.1	1.8	
5	06.91	32.4	25.4	7.0	28.7	79.7	40.0	8.0	6.6	0.2	10.5	3.2	
6	07.78	33.5	23.0	10.5	27.7	84.3	67.0	7.8	6.1	82.9	8.0	2.4	
7	08.51	31.8	23.3	8.5	27.7	84.0	34.0	4.8	6.3	0.2	12.8	2.3	
8	07.71	34.3	25.1	9.2	29.2	77.9	21.0	4.1	6.0	—	12.4	3.3	
9	07.23	36.1	25.1	11.0	30.0	73.4	21.0	2.1	4.8	—	13.8	2.7	
10	06.97	36.0	25.0	11.0	29.9	70.9	34.0	7.1	2.5	—	14.4	5.2	
11	07.07	36.5	25.4	11.1	30.5	70.8	22.0	3.8	4.1	—	11.5	3.7	
12	06.29	36.2	25.7	10.5	30.2	72.8	30.0	4.4	4.1	—	11.9	4.2	
13	06.85	35.5	26.5	9.0	30.5	71.3	25.0	5.3	4.9	—	15.8	4.3	
14	06.02	35.5	25.7	9.8	30.2	71.7	25.0	5.3	5.8	—	14.8	4.0	
15	05.01	36.4	25.8	10.6	30.7	70.8	22.0	3.6	5.4	—	12.2	4.2	
16	05.70	36.0	27.2	8.8	30.9	74.0	23.0	2.8	5.8	—	14.2	3.9	
17	06.09	35.6	27.3	8.3	30.9	74.4	30.0	6.8	5.1	—	13.6	4.6	
18	05.49	34.9	27.7	7.2	30.8	75.6	29.0	6.8	5.5	—	14.4	3.9	
19	05.60	35.9	27.4	8.5	30.9	76.2	30.0	5.4	5.3	—	13.0	4.0	
20	06.53	35.6	27.3	8.3	30.2	75.5	39.0	5.0	7.0	—	15.5	3.5	
21	06.75	34.6	26.1	8.5	29.8	77.2	33.0	6.7	6.3	—	12.8	4.0	
22	07.01	35.4	24.0	11.4	30.0	76.4	39.0	6.9	6.0	10.2	16.0	3.7	
23	07.46	31.8	24.2	7.6	28.2	84.9	35.0	5.4	7.5	0.1	12.6	2.3	
24	06.55	32.6	24.6	8.0	28.4	81.9	23.0	2.3	7.6	7.9	10.2	1.2	
25	06.49	33.0	24.0	9.0	27.9	83.7	33.0	3.5	7.4	19.1	10.2	2.2	
26	06.20	33.5	25.4	8.1	28.9	79.0	40.0	3.5	6.8	—	13.2	3.2	
27	05.46	33.6	25.3	8.3	28.9	76.5	32.0	3.9	7.1	—	15.6	3.2	
28	04.73	33.9	25.4	8.5	28.7	73.0	32.0	3.8	6.6	—	14.0	3.7	
29	05.58	32.9	24.5	8.4	28.1	79.2	47.0	4.1	7.1	13.7	11.2	1.6	
30	07.47	30.4	24.0	6.4	26.8	87.0	48.0	4.2	8.0	3.0	7.6	1.9	
Totals										139.3		94.0	
Mean	06.73	34.1	25.4	8.7	29.2	77.6	35.5	5.2	6.1		12.6	3.1	
Abs. Max.	10.96	36.5		11.4		100.0	65.0			82.9		4.6	
Days	2,7	11th		22nd		4 days	1st			6th		17th	
Abs. Min.	02.02		23.0	3.9		47.0						1.2	
Days	28th		6th	4th		11,15						24th	

กรุงเทพ ฯ – BANGKOK

ผลสรุปการตรวจประจำเดือน มิถุนายน ๒๕๐๒

Monthly Summary for June 1959

1. ความกดอากาศ – AIR PRESSURE

สูงสุด	Extreme Maximum	1010.96 mb.	เมื่อ – on the 2,7
ต่ำสุด	Extreme Minimum	1002.02 mb.	เมื่อ – on the 28th
ระยะเปลี่ยนประจำวันสูงสุด	Max. Diurnal Range	5.84 mb.	เมื่อ – on the 22nd
ปานกลางสูงสุด	Mean Maximum	1008.53 mb.	
ปานกลางต่ำสุด	Mean Minimum	1004.46 mb.	
ปานกลาง	Mean	1006.73 mb.	

2. อุณหภูมิอากาศ – AIR TEMPERATURE

สูงสุด	Extreme Maximum	36.5 °C.	เมื่อ – on the 11th
ต่ำสุด	Extreme Minimum	23.0 °C.	เมื่อ – on the 6th
ระยะเปลี่ยนประจำวันสูงสุด	Max. Diurnal Range	11.4 °C.	เมื่อ – on the 22nd
ปานกลางสูงสุด	Mean Maximum	34.1 °C.	
ปานกลางต่ำสุด	Mean Minimum	25.4 °C.	
ปานกลาง	Mean	29.2 °C.	

3. ความชื้นสัมพันธ์ – RELATIVE HUMIDITY

สูงสุด	Highest	100.0 %	เมื่อ – on the 4days.
ต่ำสุด	Lowest	47.0 %	เมื่อ – on the 11,15
ปานกลาง	Mean	77.6 %	

4. ลม – SURFACE WINDS

ความเร็วสูงสุด	Greatest Velocity	65.0 Km./hr.
ความเร็วปานกลาง	Mean Velocity	5.2 Km./hr.
ทิศร่วม	Resultant Direction	S 26° 26′ W

5. ฝนตก – RAINFALL

รวมทั้งเดือน	Total Amount	139.3	mm.	
ต่างจากปรกติ	Departure from normal	— 32.3	mm.	
ความแรงของฝน	Greatest Intensity	—	mm.	in — minutes
ตกมากที่สุดในวันหนึ่ง	Heaviest fall in 24 hrs.	82.9	mm.	เมื่อ on the 6th

6. หมายเหตุ – MISCELLANEOUS INFORMATION

ท้องฟ้าไม่มีเมฆ	Cloudless sky	0
ท้องฟ้ามีเมฆบางส่วน	Partly cloudy sky	1
ท้องฟ้ามีเมฆมาก	Cloudy sky	26
ท้องฟ้ามีเมฆเต็ม	Overcast	3
วันมีฝนตก	Rainy days	12
วันมีน้ำค้าง	Days with dew	25
วันมีหมอก	Days with ground fog	0
วันมีฟ้าหรัวชื้น	Days with mist	30
วันมีฟ้าหรัว	Days with haze	0
วันมีพายุฟ้าคะนอง	Days with thunderstorm	6
วันมีพายุฟ้าคะนองไม่ผ่านสถานี	Days with distant thunderstorm	9
วันมีฟ้าแลบ	Days with lightning	19
จำนวนไอน้ำรวมทั้งเดือน	Total Evaporation	94.0 mm.
จำนวนชั่วโมงที่มีแสงแดดทั้งเดือน	Total Duration of Sunshine	— hrs.

สรุปผลการตรวจอุตุนิยมวิทยาประจำเดือน มิถุนายน ๒๕๐๒
Summary of Meteorological Observations for month of June 1959

สถานี Station	ค่าปานกลางความกดอากาศโดยลดและแก้แล้ว (เป็นมิลลิบาร์) Mean Reduced Barometric Presssure (in millibars)								
	1000 + จำนวนในตาราง 1000 + the numbers in the tables								ประจำเดือน For Month
	0100	0400	0700	1000	1300	1600	1900	2200	
Chiangrai	03.71	03.11	04.07	04.13	02.32	00.41	01.27	03.88	02.86
Pai	—	—	08.97	08.77	06.85	05.09	06.24	—	07.18
Mae Hongson	07.52	—	07.60	08.48	07.11	04.62	05.06	—	06.73
Khun Yuam	—	—	02.45	03.00	01.27	00.18	01.44	—	01.67
Chiangmai	06.21	05.64	06.74	06.96	04.98	02.48	03.58	06.25	05.36
Nan	—	—	07.82	08.21	06.02	03.68	04.63	—	06.07
Lampang	06.23	—	07.44	08.06	06.16	03.78	05.01	—	06.11
Phrae	—	—	06.25	07.30	04.80	02.60	03.58	—	04.90
Mae Sariang	—	—	06.80	07.29	05.39	03.47	04.57	—	05.51
Uttaradit	07.43	06.65	07.92	08.71	06.96	04.65	05.49	07.72	06.94
Loei	—	—	07.61	08.22	06.29	04.50	05.40	—	06.40
Nakhon Phanom	06.81	06.54	07.72	07.89	05.88	03.90	05.05	07.26	06.39
Udon Thani	05.91	05.33	06.61	06.86	04.91	02.56	03.95	06.38	05.31
Sakon Nakhon	—	—	08.52	08.75	06.75	04.70	06.06	—	06.96
Tak	06.05	05.40	06.53	07.45	05.96	03.94	04.45	06.50	05.79
Phitsanulok	06.99	06.39	07.38	08.19	06.50	04.05	05.05	07.32	06.49
Mae Sot	07.01	05.49	07.12	07.55	05.93	04.17	04.91	07.38	06.20
Mudahan	—	—	07.84	08.20	06.33	04.10	05.34	—	06.36
Phetchabun	—	—	09.15	09.54	07.36	05.37	06.50	—	07.58
Khon Kaen	06.12	—	07.00	07.46	05.23	03.00	04.09	—	05.49
Roi Et	06.76	06.12	07.45	07.92	05.88	03.48	04.86	07.15	06.21
Nakhon Sawan	06.75	06.10	08.05	08.84	07.12	04.78	06.24	07.10	06.87
Chaiyaphum	—	—	07.69	08.11	06.05	03.67	05.44	—	06.19
Ubon Ratchathani	05.83	05.61	06.82	07.06	04.94	02.87	04.09	05.95	05.40
Nakhon Ratchasima	07.50	06.69	07.95	08.17	05.83	04.01	05.60	07.95	06.72
Surin	06.35	06.21	07.44	08.04	06.21	03.71	04.95	07.22	06.27
Lopburi	07.77	07.08	07.72	08.37	06.63	04.46	05.39	08.09	06.94
Suphanburi	—	—	09.45	10.09	08.23	05.99	07.44	—	08.24
Prachinburi	—	—	08.40	08.92	07.09	04.91	06.20	—	07.10
Sap Muang	—	—	08.17	07.82	05.97	04.30	05.71	—	06.39
Kanchanaburi	07.85	06.91	07.90	08.60	07.33	05.20	05.80	08.05	07.21
Don Muang	07.56	06.62	07.65	08.63	07.23	04.96	05.66	07.93	07.03
Aranyaprathet	07.93	—	08.72	09.23	07.20	05.21	06.65	—	07.49
Pom Phrachunlachomklao	—	—	—	—	—	—	—	—	—
Chonburi	06.77	05.83	07.18	07.93	06.45	04.49	05.45	07.32	06.43
Ko Sichang	—	—	07.90	08.96	07.93	06.01	06.46	—	07.45
Sattahip	08.51	07.48	08.50	09.55	08.52	06.77	07.28	08.86	08.18
Chanthaburi	07.75	06.94	08.06	08.68	07.35	05.49	06.89	08.40	07.45
Hua Hin	07.16	05.78	07.00	07.83	06.80	05.04	05.58	07.90	06.63
Prachuap Khirikhan	09.26	08.19	08.50	09.37	08.37	06.76	07.46	09.02	08.37
Khlong Yai	—	—	08.22	09.13	07.87	06.32	07.18	—	07.74
Chumphon	08.49	07.58	08.44	09.27	08.45	06 92	07.48	09.04	08.21
Ranong	—	—	—	—	—	—	—	—	—
Ban Don	08.54	07.46	08.59	09.52	08.07	06.45	07.53	09.35	08.19
Nakhon Si Thammarat	08.97	07.99	08.68	09.66	08.38	06.63	07.71	09.21	08.40
Phuket	09.47	09.34	09.35	10.40	09.76	07.93	08.68	09.37	09.29
Trang	09.39	08.39	08.78	09.82	08.88	07.18	07.93	09.46	08.74
Songkhla	09.03	07.96	08.80	09.78	08.54	06.70	07.66	09.56	08.51
Narathiwat	—	—	09.59	10.33	08.83	07.22	08.62	—	08.92

สถานี Station	อุณหภูมิอากาศ (°ซ) Temperature in °C.							
	ค่าปานกลาง Means							
	ประจำเดือน For Month	สูงสุด Max.	ต่ำสุด Min.	ประจำวัน Daily Extremes				ระยะเปลี่ยนประจำวัน Daily Range
				สูงสุด Highest	วันที่ Date	ต่ำสุด Lowest	วันที่ Date	
Chiangrai	27.7	32.4	22.9	29.3	14,21	25.2	7	9.5
Pai	27.2	32.1	22.3	29.3	26	24.8	6	9.8
Mae Hongson	28.1	32.1	24.0	30.4	21	25.4	8	8.1
Khun Yuam	25.8	29.8	21.8	28.5	21	23.4	6	8.0
Chiangmai	28.4	33.2	23.7	30.1	15	26.4	6	9.5
Nan	29.2	34.1	24.3	31.0	16	26.9	6	9.8
Lampang	28.4	33.2	23.6	30.6	16	25.9	6	9.6
Phrae	28.5	33.1	23.8	30.3	20	26.8	8	9.3
Mae Sariang	27.7	31.8	23.7	29.8	15	25.0	5	8.1
Uttaradit	30.0	34.9	25.2	32.0	15	27.8	3	9.7
Loei	28.8	34.2	23.3	30.5	13	26.8	26	10.9
Nakhon Phanom	29.8	34.3	25.2	31.8	13	26.5	30	9.1
Udon Thani	30.7	36.3	25.0	32.9	13	28.0	30	11.3
Sakon Nakhon	30.3	36.0	24.6	33.0	13	26.2	30	11.4
Tak	28.9	32.8	25.0	31.0	20	26.4	3	7.8
Phitsanulok	29.8	34.8	24.9	32.3	17	28.3	30	9.9
Mae Sot	27.8	31.8	23.8	29.5	20	25.4	8	8.0
Mukdahan	29.8	34.8	24.8	32.1	18	26.5	30	10.0
Phetchabun	29.4	35.2	23.7	32.3	16	26.1	30	11.5
Khon Kaen	—	—	23.3	—	—	—	—	—
Roi Et	29.8	34.7	24.9	32.2	12	26.0	29	9.8
Nakhon Sawan	30.3	35.8	24.7	34.3	17	27.9	30	11.1
Chaiyaphum	29.8	35.1	24.5	32.6	20	26.0	30	10.6
Ubon Ratchathani	30.4	35.5	25.4	32.8	12	26.1	30	10.1
Nakhon Ratchasima	30.1	36.2	24.1	32.6	12	26.6	30	12.1
Surin	29.3	35.3	23.4	31.9	12	26.0	23	11.9
Lopburi	29.9	35.1	24.7	32.3	18	27.2	30	10.4
Suphanburi	30.5	36.0	25.0	33.1	17	28.1	3,4	11.0
Prachinburi	30.4	35.6	25.2	32.9	16	26.9	30	10.4
Sap Muang	27.6	33.5	21.6	29.2	18	25.5	30	11.9
Kanchanaburi	30.2	35.2	25.2	32.7	17	25.9	4	10.0
Don Muang	30.3	35.1	25.6	32.5	15	28.1	4	9.5
Aranyaprathet	30.0	35.2	24.7	32.5	12	26.0	30	10.5
Pom Phrachunlachomklao	—	—	—	—	—	—	—	—
Chonburi	30.4	34.4	26.5	32.2	18	27.0	30	7.9
Ko Sichang	30.3	33.1	27.4	31.8	14	27.6	30	5.7
Sattahip	30.8	34.7	27.0	32.8	17	26.3	30	7.7
Chanthaburi	28.1	32.4	23.9	29.8	11	24.1	30	8.5
Hua Hin	29.6	33.9	25.2	30.8	22	28.0	8	8.7
Phrachuap Khirikhan	29.4	34.0	24.7	31.9	14	26.7	4	9.3
Khlong Yai	27.8	31.5	24.1	30.2	3	24.6	29	7.4
Chumphon	28.2	32.7	23.7	29.9	11	24.1	30	9.0
Ranong	27.2	30.8	23.6	28.5	9	23.4	30	7.2
Ban Don	28.6	33.8	23.4	30.3	1	24.5	29	10.4
Nakhon Si Thammarat	28.4	33.1	23.7	29.4	2	25.9	10	9.4
Phuket	28.0	31.4	24.6	30.3	5	25.2	26	6.8
Trang	27.6	31.7	23.6	29.5	6	25.4	26	8.1
Songkhla	28.4	32.6	24.2	30.7	4	26.2	27	8.4
Narathiwat	27.6	32.0	23.2	29.4	1	25.7	19	8.8

สถานี Station	อุณหภูมิอากาศ (°ซ.) Air Temperature in °C.								
	สูงสุดและต่ำสุด Extremes				ระยะเปลี่ยนประจำวัน Daily Range				ระยะเปลี่ยนระหว่างสูงสุดและต่ำสุด
	สูงสุด Max.	วันที่ Date	ต่ำสุด Min.	วันที่ Date	มากที่สุด Greatest	วันที่ Date	น้อยที่สุด Smallest	วันที่ Date	Range between Extreme Temp.
Chiangrai	35.5	21	21.7	4	12.4	21	5.5	7	13.8
Pai	36.8	21	21.0	20,21	15.8	21	5.5	6	15.8
Mae Hongson	36.2	21	22.8	11	11.6	21	4.4	9	13.4
Khun Yuam	34.5	20	20.7	6,12	13.5	20	2.6	8	13.8
Chiangmai	36.1	15	22.6	20	13.2	20	5.7	6	13.5
Nan	37.8	20	22.9	23	14.7	18	6.0	30	14.9
Lampang	36.5	20	22.1	18	14.3	18	4.3	8	14.4
Phrae	35.8	17	22.7	14,24	11.9	12,14	5.6	3,6	13.1
Mae Sariang	35.1	19	22.4	17	11.8	19	3.8	5	12.7
Uttaradit	37.8	17	23.6	4	12.6	12	6.0	3,30	14.2
Loei	38.0	13	22.1	9	15.2	12	7.4	29	15.9
Nakhon Phanom	37.5	10,12	22.5	26	12.0	12	4.6	30	15.0
Udon Thani	39.7	17	23.1	29	14.3	18	8.2	4	16.6
Sakon Nakhon	39.8	13	22.9	19	14.6	19	5.3	30	16.9
Tak	36.1	21	22.4	10	11.0	21	4.8	30	13.7
Phitsanulok	37.5	17	23.4	19	12.3	21	5.4	30	14.1
Mae Sot	34.6	20	22.6	3,5	10.2	20	5.2	7,8	12.0
Mukdahan	37.8	20	22.2	6,26	12.5	16	5.5	30	15.6
Phetchabun	40.0	17,18	22.3	27	16.6	17	3.5	30	17.7
Khon Kaen	—	—	20.8	23	—	—	—	—	—
Roi Et	37.8	19	22.0	29	14.8	20	6.8	30	15.8
Nakhon Sawan	40.3	14	22.9	4	15.6	10	4.0	30	17.4
Chaiyaphum	40.5	20	22.7	23	15.9	20	3.1	30	17.8
Ubon Ratchathani	38.2	17	23.1	23	13.2	17	5.8	29,30	15.1
Nakon Ratchasima	40.1	16	22.4	2	15.6	16	6.2	30	17.7
Surin	38.5	12	21.2	23	15.0	20	7.7	29	17.3
Lopburi	38.0	12,15,19	23.2	10	13.8	10	4.7	30	14.8
Suphanburi	39.8	17	23.5	3,10	14.6	10	6.1	4	16.3
Prachinburi	39.8	16	23.2	24	13.8	16	5.2	30	16.6
Sap Muang	36.4	12	19.7	16	16.5	16	4.5	30	16.7
Kanchanaburi	38.3	17	23.4	4	13.7	18	5.0	4	14.9
Don Muang	37.9	12	23.7	25	12.0	20	3.9	4	14.2
Aranyaprathet	39.8	15	22.3	2	14.8	15	5.5	29	11.5
Pom Phrachunlachomklao	—	—	—	—	—	—	—	—	—
Chonburi	37.1	18	23.9	24	10.0	24	5.8	30	13.2
Ko Sichang	35.4	15	24.3	23	7.4	12,15,16	2.2	4	11.1
Sattahip	37.0	17	23.8	29	11.4	22	4.5	20	13.2
Chanthaburi	35.2	10,11	22.1	2	11.0	10,15	1.9	30	13.1
Hua Hin	35.6	22	23.0	2	11.1	15	5.5	30	12.6
Prachuap Khirikhan	37.8	13	22.9	2	11.9	9	4.8	30	14.9
Khlong Yai	33.8	10	22.6	30	10.4	10	3.4	29	11.2
Chumphon	36.0	16	22.3	2	13.0	16	1.1	30	13.7
Ranong	33.8	21	21.8	29	10.1	22	3.5	28,29	12.0
Ban Don	36.8	13	21.7	29	13.9	2	5.5	29	15.1
Nakhon Si Thammarat	35.3	2	22.8	22	11.8	2	4.6	29	12.5
Phuket	33.5	6	22.9	23,26	9.1	2	3.4	15	10.6
Trang	34.1	2,8	22.2	1	11.8	2	5.5	29	11.9
Songkhla	35.9	4	22.5	27	10.9	3	2.2	7	13.4
Narathiwat	34.2	1	21.9	8	11.8	12	5.9	26	12.3

สถานี Station	ความชื้นสัมพันธ์ (%) Relative Humidity in %								
	ค่าปานกลาง Means					ค่าสูงสุดและต่ำสุด Absolute Extremes			
	ประจำเดือน For Month	ประจำวัน Daily Extremes							
		สูงที่สุด Highest	วันที่ Date	ต่ำที่สุด Lowest	วันที่ Date	สูงที่สุด Highest	วันที่ Date	ต่ำที่สุด Lowest	วันที่ Date
Chiangrai	84.1	90.7	30	74.3	10	100.0	3,4	50.0	14,17
Pai	71.4	85.6	6,7	59.4	21	96.0	6	38.0	20
Mae Hongson	79.2	89.3	1	65.8	21	98.0	1,29	45.0	21
Khun Yuam	76.0	91.0	6	60.6	21	98.0	6	41.0	20,21
Chaingmai	78.5	90.8	6	67.8	20	98.0	1	45.0	21
Nan	78.8	87.2	7	69.7	16	99.0	6	41.0	20
Lampang	76.2	88.3	6	65.2	15	98.0	8 days	43.0	18
Phrae	74.7	87.6	3	64.8	20	98.0	24	51.0	19
Mae Sariang	79.5	90.4	5,6	67.8	15	98.0	23	50.0	15
Uttaradit	80.3	89.9	6	72.6	21	96.0	1,8	51.0	17,18
Loei	71.6	86.2	26	52.2	10	96.0	22,28	38.0	10,17
Nakhon Phanom	74.6	93.1	30	64.6	13	97.0	30	32.0	10
Udon Thani	73.5	89.1	30	60.9	13	99.0	30	38.0	13
Sakon Nakhon	67.6	90.0	30	53.0	10	96.0	30	36.0	10
Tak	73.7	87.8	3	60.3	16	99.0	2	45.0	16
Phitsanulok	77.0	86.8	24	67.6	17	97.0	24	46.0	16
Mae Sot	80.0	90.4	7	55.0	17	98.0	5	56.0	17
Mukdahan	66.9	91.2	30	54.8	12	98.0	23	40.0	11,12
Phetchabun	74.2	92.0	30	60.2	17	98.0	5 days	40.0	17
Khon Kaen	66.4	86.8	30	50.7	12	95.0	23,29,30	33.0	16.18
Roi Et	72.6	91.5	30	61.9	13	98.0	30	40.0	19
Nakhon Sawan	70.0	87.0	30	57.0	13	100.0	3	34.0	17
Chaiyaphum	65.6	89.4	30	51.0	12	96.0	23	32.0	16
Ubon Ratchathani	72.5	93.1	30	62.0	14	98.0	23,30	37.0	12
Nakhon Ratchasima	70.0	86.9	30	56.1	10	98.0	25	28.0	10
Surin	72.7	88.3	25	62.8	12	100.0	23	40.0	12
Lopburi	73.1	85.1	30	62.4	12	97.0	27	32.0	12
Suphanburi	66.9	85.6	6	53.8	12	99.0	5	37.0	12
Prachinburi	71.6	89.6	30	56.2	14	100.0	16,24,30	37.0	15,16
Sap Muang	70.2	85.0	25	58.2	10	100.0	3	41.0	16
Kanchanaburi	66.1	87.2	4	53.5	13	95.0	6	34.0	11
Don Muang	74.7	85.8	30	64.1	15	100.0	24,29	36.0	14
Aranyaprathet	70.3	87.7	29	58.8	10	98.0	26,29	40.0	15
Pom Phrachunlachomklao	—	—	—	—	—	—	—	—	—
Chonburi	69.0	85.3	30	59.8	12	96.0	23,30	42.0	12
Ko Sichang	70.5	79.6	23	63.2	9	92.0	1	52 0	9
Sattahip	72.8	83.8	23	66.4	28	98.0	23	43.0	11
Chanthaburi	86.1	99.3	26	80.4	10	100.0	24,26,27	59.0	14,15
Hua Hin	71.3	79.3	27	62.5	14,15	98.0	27	41.0	15,16
Prachuap Khirikhan	75.1	86.9	5	65.5	13	96.0	5	41.0	13
Khlong Yai	82.2	96.8	30	71.0	2	100.0	5 days	58.0	2
Chumphon	81.9	92.5	30	72.0	13	98.0	3,5	52.0	13
Ranong	87.3	94.7	25	77.8	11	99.0	2 28	60.0	11
Ban Don	81.8	90.1	29	74.0	1	98.0	7 days	43.0	1,2
Nakhon Si Thammarat	76.6	88.0	30	66.2	2	98.0	16,18	49.0	15
Phuket	79.0	86.3	15	67.4	4	98.0	15	53.0	7
Trang	86.5	92.8	27	79.1	4	100.0	9,26	50.0	6
Songkhla	81.3	90.8	7	75.1	1	97.0	22	54.0	1
Narathiwat	76.9	89.8	19	71.0	4	100.0	18	57.0	5

สถานี Station	ลมผิวพื้น Surface Winds								
	ทิศร่วม Resultant Direction				ความแน่ทิศ Steadiness in %				กำลังลมอย่างมากที่สุดตามมาตราโบฟอร์ต Greatest force in Beaufort Scale
	เวลา 0700	เวลา 1000	เวลา 1300	เวลา 1600	เวลา 0700	เวลา 1000	เวลา 1300	เวลา 1600	
Chiangrai	N 85° E	S 47° E	S 40° E	S 3° E	72	58	56	43	8
Pai	N	N	N	N	13	20	7	33	3
Mae Hongson	W	N 8° W	S 50° W	N 76° W	3	23	26	14	7
Khun Yuam	S 56° E	S 45° E	S 53° E	S 45° E	40	65	66	65	6
Chiangmai	S	S 6° W	S 4° W	S 27° W	3	33	52	37	7
Nan	N 45° E	S 22° E	S 3° E	S 3° E	19	71	72	59	4
Lampang	Calm	S 35° W	S 29° W	S 25° W	—	68	68	54	4
Phrae	S	S 6° W	S 8° W	S 3° W	10	59	73	72	12
Mae Sariang	S 21° E	S 1° W	S 15° E	S 36° E	28	62	51	6	7
Uttaradit	S 56° E	S 18° E	S 2° E	S 2° W	40	65	85	72	6
Loei	N 27° W	N 13° E	N 59° E	S 27° W	29	44	19	15	6
Nakhon Phanom	S 51° E	S 63° E	N 55° E	N 11° E	42	22	4	17	4
Udon Thani	S 17° W	S 70° W	S 90° W	S 48° W	7	38	52	39	7
Sakon Nakhon	S 45° W	S 37° W	S 75° W	S 39° W	19	33	51	47	6
Tak	S 56° W	S 79° W	S 66° W	S 85° W	12	17	32	39	8
Phitsanulok	S 11° E	S 6° W	S	S 11° W	33	63	69	33	8
Mae Sot	S 1° E	S 45° W	S 87° W	S 86° W	16	9	66	86	7
Mukdahan	S 36° W	S 31° W	S 50° W	S 43° W	73	57	77	53	8
Phetchabun	S 13° W	S	S	S	10	77	100	83	4
Khon Kaen	S 63° W	S 59° W	S 56° W	S 52° W	51	76	87	79	6
Roi Et	S 36° W	S 47° W	S 43° W	S 35° W	56	86	76	68	6
Nakhon Sawan	S 5° W	S 6° W	S 6° W	S 2° W	72	89	92	82	7
Chaiyaphum	W	S 88° W	S 86° W	S 86° W	30	95	95	86	5
Ubon Ratchathani	S 7° E	S 31° W	S 47° W	S 45° W	26	69	81	42	7
Nakhon Ratchasima	S 45° W	S 56° W	S 69° W	S 41° W	28	71	46	60	8
Surin	S 3° E	S 1° E	S 2° W	S 6° W	62	95	79	89	7
Lopburi	S 16° E	S 9° E	S 2° E	S 5° E	58	80	82	79	7
Suphanburi	S 45° W	S 51° W	S 56° W	S 57° W	79	89	64	54	6
Prachinburi	S 27° E	S 41° W	S 82° W	S 83° W	7	35	50	79	9
Sap Muang	S 45° W	S 57° W	S 63° W	S 67° W	3	54	81	43	5
Kanchanaburi	S 75° W	S 77° W	S 75° W	S 60° W	78	74	78	65	5
Don Muang	S 17° E	S 41° W	S 45° W	S 30° W	45	60	74	72	10
Aranyaprathet	W	S 89° W	S 86° W	S 79° W	67	95	95	87	4
Pom Phrachunlachomklao	—	—	—	—	—	—	—	—	—
Chonburi	S 16° E	S 30° W	S 31° W	S 23° W	72	72	76	82	7
Ko Sichang	S 16° W	S 18° W	S 9° W	S 1° W	48	65	80	82	4
Sattahip	S 58° W	S 51° W	S 48° W	S 28° W	62	68	79	78	9
Chanthaburi	N 34° E	S 24° W	S 31° W	S 28° W	12	40	57	71	7
Hua Hin	S 70° W	S 40° W	S 41° E	S 11° E	49	26	65	50	5
Prachuap Khirikhan	S 85° W	S 54° W	S 3° W	S 20° W	76	61	62	66	5
Khlong Yai	N 5° E	S 89° W	N 87° W	S 74° W	72	52	69	57	5
Chumphon	S 76° W	S 66° W	S 48° W	S 72° W	14	57	49	65	9
Ranong	N 45° E	S 52° W	S 60° W	S 50° W	28	58	65	56	9
Ban Don	S 7° W	S 25° W	S 35° W	S 24° W	20	76	68	40	7
Nakhon Si Thammarat	S 67° W	S 36° W	S 8° W	S 67° W	25	28	20	25	8
Phuket	S 56° W	S 74° W	S 72° W	S 74° W	12	61	65	72	6
Trang	S 18° W	S 45° W	S 65° W	S 43° W	10	51	62	63	7
Songkhla	S 53° W	S 56° W	W	N 4° W	49	47	11	10	6
Narathiwat	S 45° W	S 31° W	N 41° E	S 43° E	14	19	65	63	9

สถานี Station	ลมผิวพื้น Surface Winds														
	ทิศลม Wind Direction									กำลังลมตามมาตราโบฟอร์ต Wind Force in Beaufort Scale					
	ทำการตรวจเวลา 0700 Observation at 0700									ทำการตรวจเวลา 0700 Observation at 0700					
	Calm	N	NE	E	SE	S	SW	W	NW	1—3	4	5—6	7	8—9	> 9
Chiangrai	4	—	7	15	2	2	—	—	—	26	—	—	—	—	—
Pai	26	4	—	—	—	—	—	—	—	4	—	—	—	—	—
Mae Hongson	29	—	—	—	—	—	—	1	—	1	—	—	—	—	—
Khun Yuam	13	—	1	10	—	6	—	—	—	16	1	—	—	—	—
Chiangmai	29	—	—	—	—	1	—	—	—	1	—	—	—	—	—
Nan	24	—	—	1	4	1	—	—	—	6	—	—	—	—	—
Lampang	30	—	—	—	—	—	—	—	—	—	—	—	—	—	—
Phrae	27	—	—	—	—	3	—	—	—	3	—	—	—	—	—
Mae Sariang	19	—	—	2	3	4	2	—	—	11	—	—	—	—	—
Uttaradit	15	—	—	10	1	4	—	—	—	15	—	—	—	—	—
Loei	17	7	1	—	—	—	—	5	—	13	—	—	—	—	—
Nakhon Phanom	8	1	1	7	6	5	—	2	—	22	—	—	—	—	—
Udon Thani	15	2	1	1	3	3	1	3	1	15	—	—	—	—	—
Sakon Nakhon	21	—	—	1	1	—	5	1	1	9	—	—	—	—	—
Tak	13	1	—	5	—	2	2	6	1	17	—	—	—	—	—
Phitsanulok	18	—	1	—	2	9	—	—	—	12	—	—	—	—	—
Mae Sot	16	2	—	1	4	3	1	3	—	14	—	—	—	—	—
Mukdahan	2	—	—	3	—	3	21	1	—	28	—	—	—	—	—
Phetchabun	27	—	—	—	—	2	1	—	—	3	—	—	—	—	—
Khon Kaen	7	—	2	1	—	—	12	8	—	23	—	—	—	—	—
Roi Et	12	—	—	—	—	4	14	—	—	18	—	—	—	—	—
Nakhon Sawan	7	—	—	—	—	20	3	—	—	20	1	2	—	—	—
Chaiyaphum	21	—	—	—	—	—	—	9	—	9	—	—	—	—	—
Ubon Ratchathani	19	—	—	2	1	6	2	—	—	10	1	—	—	—	—
Nakhon Ratchasima	19	—	—	—	—	3	5	2	1	11	—	—	—	—	—
Surin	7	—	1	2	—	18	2	—	—	23	—	—	—	—	—
Lopburi	10	—	—	1	6	13	—	—	—	19	1	—	—	—	—
Suphanburi	4	—	—	—	—	3	20	3	—	26	—	—	—	—	—
Prachinburi	24	—	—	3	—	1	1	1	—	6	—	—	—	—	—
Sap Muang	29	—	—	—	—	—	1	—	—	1	—	—	—	—	—
Kanchanaburi	2	—	—	—	—	4	3	21	—	28	—	—	—	—	—
Don Muang	7	—	—	4	8	4	5	2	—	23	—	—	—	—	—
Aranyaprathet	10	—	—	—	—	—	—	20	—	20	—	—	—	—	—
Pom Phrachunlachomklao	—	—	—	—	—	—	—	—	—	—	—	—	—	—	—
Chonburi	—	1	1	4	3	20	1	—	—	30	—	—	—	—	—
Ko Sichang	12	—	—	—	1	12	2	3	—	18	—	—	—	—	—
Sattahip	4	—	—	1	1	2	13	7	2	21	4	1	—	—	—
Chanthaburi	25	2	2	—	1	—	—	—	—	5	—	—	—	—	—
Hua Hin	11	—	—	—	—	3	5	9	2	19	—	—	—	—	—
Prachuap Khirikhan	6	—	—	—	—	—	3	21	—	24	—	—	—	—	—
Khlong Yai	4	16	7	—	—	—	—	2	1	26	—	—	—	—	—
Chumphon	24	—	—	—	—	1	1	3	1	6	—	—	—	—	—
Ranong	3	4	10	4	—	4	1	4	—	27	—	—	—	—	—
Ban Don	24	—	—	—	—	5	1	—	—	6	—	—	—	—	—
Nakhon Si Thammarat	17	1	—	1	—	2	4	4	1	13	—	—	—	—	—
Phuket	26	—	—	—	—	—	3	1	—	4	—	—	—	—	—
Trang	21	1	—	1	2	1	2	2	—	9	—	—	—	—	—
Songkhla	14	—	—	—	—	1	11	4	—	16	—	—	—	—	—
Narathiwat	24	—	1	—	—	—	5	—	—	6	—	—	—	—	—

สถานี Station	ลมผิวพื้น Surface Winds														
	ทิศลม Wind Direction									กำลังลมตามมาตราโบฟอร์ต Wind Force in Beaufort Scal					
	ทำการตรวจเวลา 1000 Observation at 1000									ทำการตรวจเวลา 1000 Observation at 1000					
	Calm	N	NE	E	SE	S	SW	W	NW	1—3	4	5—6	7	8—9	> 9
Chiangrai	—	—	3	10	5	9	2	1	—	28	2	—	—	—	—
Pai	24	6	—	—	—	—	—	—	—	6	—	—	—	—	—
Mae Hongson	13	9	—	1	1	2	1	1	2	17	—	—	—	—	—
Khun Yuam	2	—	—	14	—	14	—	—	—	27	1	—	—	—	—
Chiangmai	19	—	—	—	—	9	2	—	—	11	—	—	—	—	—
Nan	6	—	—	1	10	13	—	—	—	24	—	—	—	—	—
Lampang	6	—	—	—	1	6	15	2	—	24	—	—	—	—	—
Phrae	10	—	—	—	—	17	2	1	—	20	—	—	—	—	—
Mae Sariang	1	2	—	—	7	14	3	3	—	27	2	—	—	—	—
Uttaradit	5	—	—	4	5	14	2	—	—	25	—	—	—	—	—
Loei	—	11	4	4	3	1	1	2	4	30	—	—	—	—	—
NakhonPhanom	1	2	5	6	4	5	2	4	1	28	1	—	—	—	—
Udon Thani	2	1	—	2	4	2	5	9	5	27	1	—	—	—	—
Sakon Nakhon	12	—	1	2	—	4	7	4	—	18	—	—	—	—	—
Tak	3	3	1	5	2	2	5	6	3	26	1	—	—	—	—
Phitsanulok	2	1	—	1	1	20	2	—	3	28	—	—	—	—	—
Mae Sot	—	2	5	1	6	3	4	6	3	27	3	—	—	—	—
Mukdahan	—	—	1	6	—	1	21	1	—	29	1	—	—	—	—
Phetchabun	7	—	—	—	—	23	—	—	—	22	1	—	—	—	—
Khon Kaen	2	—	—	—	1	—	18	7	2	27	1	—	—	—	—
Roi Et	1	—	—	—	—	3	22	4	—	25	4	—	—	—	—
Nakhon Sawan	2	—	—	—	—	24	4	—	—	20	3	4	1	—	—
Chaiyaphum	—	—	—	—	—	—	2	28	—	30	—	—	—	—	—
Ubon Ratchathani	3	—	—	—	3	7	13	4	—	22	5	—	—	—	—
Nakhon Ratchasima	1	—	1	—	1	5	10	12	—	25	4	—	—	—	—
Surin	—	—	—	1	—	28	1	—	—	30	—	—	—	—	—
Lopburi	2	1	—	—	6	21	—	—	—	28	—	—	—	—	—
Suphanburi	—	—	—	—	—	4	18	8	—	30	—	—	—	—	—
Phrachinburi	—	1	—	6	1	8	—	14	—	30	—	—	—	—	—
Sap Muang	7	—	—	1	1	1	12	7	1	21	1	1	—	—	—
Kanchanaburi	—	—	—	—	—	5	5	15	5	29	1	—	—	—	—
Don Muang	2	—	—	—	3	8	7	8	2	21	6	1	—	—	—
Aranyaprathet	1	—	—	—	—	—	1	28	—	29	—	—	—	—	—
Pom Phrachunlachomklao	—	—	—	—	—	—	—	—	—	—	—	—	—	—	—
Chonburi	—	—	—	1	—	14	8	6	1	29	1	—	—	—	—
Ko Sichang	2	2	—	—	1	17	5	3	—	28	—	—	—	—	—
Sattahip	—	2	—	1	1	4	14	8	—	25	4	1	—	—	—
Chanthaburi	14	—	—	—	1	8	4	2	1	13	3	—	—	—	—
Hua Hin	6	—	—	4	5	—	6	7	2	24	—	—	—	—	—
Prachuap Khirikhan	—	1	—	1	1	8	6	12	1	29	1	—	—	—	—
Khlong Yai	9	1	1	—	—	2	—	17	—	18	2	1	—	—	—
Chumphon	5	1	—	—	—	7	2	14	1	25	—	—	—	—	—
Ranong	—	3	—	—	—	12	5	8	2	28	1	1	—	—	—
Bandon	3	—	—	—	—	13	12	1	1	27	—	—	—	—	—
Nakhon Si Thammarat	10	1	—	4	—	4	6	4	1	18	2	—	—	—	—
Phuket	7	—	—	—	—	—	12	6	5	19	3	1	—	—	—
Trang	2	1	—	2	3	5	7	10	—	27	1	—	—	—	—
Songkhla	4	—	2	2	1	2	10	8	1	25	1	—	—	—	—
Narathiwat	22	—	1	—	—	2	5	—	—	8	—	—	—	—	—

สถานี Station	ลมผิวพื้น Surface Winds														
	ทิศลม Wind Direction									กำลังลมตามมาตราโบฟอร์ต Wind Force in Beaufort Scale					
	ทำการตรวจเวลา 1300 Observation at 1300									ทำการตรวจเวลา 1300 Observation at 1300					
	Calm	N	NE	E	SE	S	SW	W	NW	1—3	4	5—6	7	8—9	> 9
Chiangrai	—	1	4	6	10	6	2	1	—	26	4	—	—	—	—
Pai	16	8	—	—	—	6	—	—	—	14	—	—	—	—	—
Mae Hongson	6	4	—	3	—	6	5	5	1	22	2	—	—	—	—
Khun Yuam	1	—	—	16	1	11	1	—	—	26	2	1	—	—	—
Chiangmai	7	1	—	—	5	10	6	—	1	23	—	—	—	—	—
Nan	3	—	1	—	5	17	3	1	—	26	1	—	—	—	—
Lampang	4	—	—	—	2	10	10	4	—	26	—	—	—	—	—
Phrae	5	—	—	—	—	21	2	2	—	25	—	—	—	—	—
Mae Sariang	—	1	1	3	9	8	4	3	1	18	10	2	—	—	—
Uttaradit	1	—	—	—	6	18	5	—	—	28	1	—	—	—	—
Loei	—	4	5	6	3	4	1	4	3	29	1	—	—	—	—
Nakhon Phanom	—	3	4	7	2	3	2	8	1	28	2	—	—	—	—
Udon Thani	1	3	2	—	1	1	9	8	5	27	2	—	—	—	—
Sakon Nakhon	6	1	—	—	1	4	4	10	4	22	2	—	—	—	—
Tak	4	3	—	4	1	3	4	11	—	23	2	1	—	—	—
Phitsanulok	1	—	—	3	3	16	5	1	1	28	1	—	—	—	—
Mae Sot	—	—	2	1	1	—	6	17	3	19	10	—	1	—	—
Mukdahan	—	—	2	—	—	1	24	1	2	28	2	—	—	—	—
Phetchabun	—	—	—	—	—	30	—	—	—	30	—	—	—	—	—
Khon Kaen	2	—	—	—	—	—	21	7	—	28	—	—	—	—	—
Roi Et	1	—	—	—	1	6	16	5	1	27	2	—	—	—	—
Nakhon Sawan	—	—	—	—	—	26	3	1	—	24	3	3	—	—	—
Chaiyaphum	—	—	—	—	—	1	1	28	—	30	—	—	—	—	—
Ubon Ratchathani	—	—	—	—	—	7	15	7	1	21	7	2	—	—	—
Nakhon Ratchasima	2	1	1	1	3	2	8	8	4	25	2	1	—	—	—
Surin	—	2	—	—	2	22	4	—	—	30	—	—	—	—	—
Lopburi	1	—	—	1	4	21	1	2	—	28	—	1	—	—	—
Suphanburi	1	1	—	2	—	4	12	9	1	28	—	1	—	—	—
Prachinburi	2	2	—	3	1	3	1	18	—	28	—	—	—	—	—
Sap Muang	—	—	—	1	—	1	16	10	2	22	8	—	—	—	—
Kanchanaburi	—	—	—	—	—	4	7	15	4	29	1	—	—	—	—
Don Muang	—	—	—	—	1	8	12	8	1	20	5	5	—	—	—
Aranyaprathet	—	—	—	—	—	1	1	28	—	30	—	—	—	—	—
Pom Phrachunlachomklao	—	—	—	—	—	—	—	—	—	—	—	—	—	—	—
Chonburi	—	—	—	—	—	15	8	6	1	23	7	—	—	—	—
Ko Sichang	4	—	—	—	—	21	4	1	—	26	—	—	—	—	—
Sattahip	—	—	—	—	—	8	12	9	1	27	3	—	—	—	—
Chanthaburi	6	1	—	—	1	9	10	2	1	20	4	—	—	—	—
Hua Hin	—	—	—	6	17	1	3	3	—	27	2	1	—	—	—
Prachaup Khirikhan	—	—	—	2	7	12	3	6	—	20	10	—	—	—	—
Khlong Yai	3	2	1	1	—	—	2	21	—	24	2	1	—	—	—
Chumphon	1	1	—	2	4	5	4	13	—	26	2	—	—	1	—
Ranong	—	1	1	—	—	6	10	10	2	19	7	2	2	—	—
Ban Don	4	—	—	—	—	10	11	4	1	23	3	—	—	—	—
Nakhon Si Thammarat	9	—	1	5	2	3	5	3	2	20	—	1	—	—	—
Phuket	5	—	1	—	—	—	12	10	2	17	8	—	—	—	—
Trang	3	1	—	—	—	6	7	10	3	18	8	1	—	—	—
Songkhla	2	1	4	6	1	1	5	8	2	19	9	—	—	—	—
Narathiwat	6	6	15	2	—	1	—	—	—	20	3	1	—	—	—

สถานี Station	ลมผิวพื้น Surface Winds														
	ทิศลม Wind Direction									กำลังลมตามมาตราโบฟอร์ต Wind Force in Beaufort Scale					
	ทำการตรวจเวลา 1600 Observation at 1600									ทำการตรวจเวลา 1600 Observation at 1600					
	Calm	N	NE	E	SE	S	SW	W	NW	1—3	4	5—6	7	8—9	>9
Chiangrai	—	2	1	3	4	12	4	1	3	23	5	1	—	1	—
Pai	12	14	—	—	—	4	—	—	—	18	—	—	—	—	—
Mae Hongson	3	7	1	2	3	3	4	5	2	27	—	—	—	—	—
Khun Yuam	2	—	—	14	—	14	—	—	—	24	1	3	—	—	—
Chiangmai	7	4	—	—	2	9	5	3	—	22	1	—	—	—	—
Nan	6	—	—	2	5	12	3	2	—	24	—	—	—	—	—
Lampang	10	—	—	—	1	9	8	2	—	20	—	—	—	—	—
Phrae	5	—	1	—	—	21	3	—	—	25	—	—	—	—	—
Mae Sariang	2	1	—	1	8	12	3	3	—	18	3	7	—	—	—
Uttaradit	3	—	—	—	5	16	5	—	1	25	2	—	—	—	—
Loei	—	1	1	6	3	6	1	7	5	27	2	1	—	—	—
Nakhon Phanom	2	9	3	4	1	4	3	3	1	28	—	—	—	—	—
Udon Thani	1	3	—	1	4	5	8	5	3	28	1	—	—	—	—
Sakon Nakhon	10	1	—	—	1	6	8	4	—	20	—	—	—	—	—
Tak	1	4	—	3	—	6	2	11	3	25	4	—	—	—	—
Phitsanulok	4	4	—	1	2	13	2	2	2	26	—	—	—	—	—
Mae Sot	—	—	1	—	—	—	6	21	2	16	14	—	—	—	—
Mukdahan	—	1	2	3	1	—	21	1	1	29	1	—	—	—	—
Phetchabun	5	—	—	—	—	25	—	—	—	24	1	—	—	—	—
Khon Kaen	2	—	1	—	—	2	19	6	—	28	—	—	—	—	—
Roi Et	3	1	1	—	—	7	17	1	—	27	—	—	—	—	—
Nakhon Sawan	4	—	—	—	—	24	2	—	—	21	—	4	1	—	—
Chaiyaphum	3	—	—	—	—	1	1	25	—	26	1	—	—	—	—
Ubon Ratchathani	7	—	1	1	3	3	6	9	—	17	5	1	—	—	—
Nakhon Ratchasima	3	—	—	2	1	6	10	8	—	20	4	3	—	—	—
Surin	—	—	—	1	1	21	7	—	—	29	1	—	—	—	—
Lopburi	4	—	—	—	4	21	—	1	—	21	4	1	—	—	—
Suphanburi	—	2	—	2	1	5	10	8	2	23	3	4	—	—	—
Prachinburi	2	1	—	—	—	3	1	23	—	28	—	—	—	—	—
Sap Muang	6	1	2	2	—	—	11	8	—	21	2	1	—	—	—
Kanchanaburi	—	1	—	—	2	7	4	15	1	24	4	2	—	—	—
Don Muang	1	—	—	—	3	10	10	6	—	12	11	5	1	—	—
Aranyaprathet	—	—	—	—	—	3	3	24	—	30	—	—	—	—	—
Pom Phrachunlachomklao	—	—	—	—	—	—	—	—	—	—	—	—	—	—	—
Chonburi	—	—	—	—	1	15	11	3	—	28	2	—	—	—	—
Ko Sichang	3	—	—	—	2	23	1	1	—	27	—	—	—	—	—
Sattahip	—	—	—	—	1	13	12	3	1	28	2	—	—	—	—
Chanthaburi	7	—	—	—	—	9	14	—	—	17	5	1	—	—	—
Hua Hin	1	—	—	1	15	2	5	4	2	25	4	—	—	—	—
Prachuap Khirikhan	—	—	—	—	6	12	4	8	—	24	6	—	—	—	—
Khlong Yai	6	—	—	1	—	4	2	17	—	24	—	—	—	—	—
Chumphon	—	1	—	1	2	3	5	16	2	27	3	—	—	—	—
Ranong	1	1	2	—	—	10	6	9	1	21	5	2	—	1	—
Ban Don	3	2	—	3	3	6	9	2	2	25	2	—	—	—	—
Nakhon Si Thammarat	2	3	5	1	1	3	9	5	1	25	2	1	—	—	—
Phuket	2	—	—	—	1	—	12	10	5	23	5	—	—	—	—
Trang	2	—	—	—	3	7	8	9	1	21	7	—	—	—	—
Songkhla	—	4	7	3	1	5	2	6	2	23	7	—	—	—	—
Narathiwat	10	2	17	1	—	—	—	—	—	16	4	—	—	—	—

สถานี Station	จำนวนเมฆ Cloud Amount 0 — 8		ทรรศนวิสัย Visibility Km.		จำนวนฝนตก มม. Rainfall in mm.				จำนวนน้ำระเหย มม Evaporation (piche) mm.		
	เวลา 0700	เวลา 1300	เวลา 0700	เวลา 1300	วันมีฝน Rainy day	จำนวนฝนตก Total Amount	มากที่สุดในวันหนึ่ง Heaviest in 24 hours จำนวน Amount	วันที่ Date	รวมทั้งเดือน Total for Month	มากที่สุดในวันหนึ่ง Greatest in one day	วันที่ Date
Chiangrai	7.4	6.6	9.2	13.2	24	187.0	36.2	25	48.1	2.6	14,15
Pai	7.1	6.8	8.8	10.6	17	107.1	21.8	7	52.9	3.2	20
Mae Hongson	7.2	6.6	11.8	12.8	15	127.3	19.5	10	50.6	3.0	18
Khun Yuam	7.2	7.2	6.1	9.6	17	86.5	18.0	5	43.4	2.1	4 days
Chiangmai	7.0	6.6	13.1	15.1	18	94.7	16.1	7	59.3	3.0	20
Nan	6.8	6.4	7.8	10.6	15	86.4	13.9	30	59.4	3.2	18
Lampang	7.2	6.4	10.2	12.6	18	121.3	17.0	30	59.8	2.9	12,14
Phrae	6.1	5.1	3.5	5.3	12	108.2	21.5	4	84.0	4.6	11
Mae Sariang	7.3	6.4	2.4	7.6	22	200.2	34.7	22	36.5	2.4	16
Uttaradit	6.9	6.6	12.6	17.5	14	42.4	13.7	30	54.6	2.9	2
Loei	5.4	5.5	7.4	13.1	22	170.5	39.6	18	67.5	5.2	13
Nakhon Phanom	5.0	5.9	17.8	18.8	12	76.1	23.0	30	77.6	4.0	10
Udon Thani	6.0	6.3	8.5	12.1	11	78.2	23.3	23	88.2	5.2	13
Sakon Nakhon	5.2	5.6	9.9	10.0	9	101.8	45.3	29	83.3	4.7	13
Tak	6.5	5.9	5.5	7.2	12	130.0	35.1	1	78.4	4.8	13
Phitsanulok	6.6	6.5	10.6	14.1	11	88.3	31.3	23	56.8	3.2	10
Mae Sot	5.8	6.7	3.7	28.5	19	153.5	25.7	2	42.8	2.4	20
Mukdahan	5.7	6.0	9.6	12.6	9	119.1	60.1	23	108.3	5.3	5
Phetchabun	6.5	5.5	7.8	10.8	14	109.3	22.9	19	45.9	3.0	16
Khon Kaen	5.6	5.5	5.9	6.9	11	44.9	57.0	22	138.7	7.0	13
Roi Et	5.9	5.8	8.3	9.0	11	216.4	85.8	28	89.7	4.6	5
Nakhon Sawan	6.1	6.3	8.9	9.5	11	51.7	18.2	4	67.1	3.7	10
Chaiyaphum	5.6	5.2	12.6	14.2	10	79.1	23.1	20	104.4	5.9	12
Ubon Ratchathani	5.2	5.2	13.9	15.7	11	166.0	99.5	29	97.6	5.3	12
Nakhon Ratchasima	5.7	5.9	9.2	11.8	9	106.1	33.0	22	105.8	5.8	12,13
Surin	5.5	6.2	7.7	7.9	14	141.7	50.8	22	103.3	5.8	3
Lopburi	6.2	6.0	10.0	11.2	12	70.8	24.0	26	98.2	5.0	18
Suphanburi	4.9	5.8	3.5	7.9	9	81.3	35.8	24	86.9	4.2	13
Prachinburi	5.4	5.7	7.0	7.6	14	156.9	29.5	25	86.0	5.0	13
Sap Muang	5.2	6.6	10.9	14.7	12	64.1	19.4	25	89.0	4.7	13
Kanchanaburi	5.9	5.7	13.1	20.8	13	50.7	18.0	5	95.5	5.1	13
Don Muang	6.2	6.2	13.1	18.4	12	155.4	51.2	23	—	—	—
Aranyaprathet	4.6	4.7	13.8	14.8	11	62.9	27.6	28	105.9	5.7	9
Pom Phrachunlachomklao	—	—	—	—	—	—	—	—	—	—	—
Chonburi	6.1	6.0	10.9	11.9	11	80.0	26.5	29	100.2	4.2	8,10
Ko Sichang	6.3	5.5	13.7	19.6	12	73.3	24.7	30	78.0	3.1	13
Sattahip	6.0	5.8	8.6	9.1	9	34.7	12.4	29	91.2	4.2	28
Chanthaburi	6.2	6.8	7.9	8.4	20	415.1	60.4	22	66.0	4.6	2
Hua Hin	5.5	5.5	9.7	11.7	9	26.2	4.9	1	103.1	4.7	12,15
Prachuap Khirikhan	5.3	5.3	8.0	11.4	12	26.7	7.4	27	70.5	3.3	13,14
Khlong Yai	7.0	6.7	5.3	8.0	22	749.8	166.8	29	38.6	2.8	3
Chumphon	7.0	6.6	5.5	17.2	20	131.2	27.0	9	47.7	2.7	13
Ranong	7.4	7.0	5.8	9.0	26	624.2	76.3	28	28.1	1.7	13
Ban Don	5.9	6.5	9.4	9.7	16	183.8	51.0	13	60.2	3.5	1
Nakhon Si Thammarat	6.8	6.5	5.1	8.3	15	172.9	46.0	17	—	—	—
Phuket	5.8	6.2	10.2	12.4	18	287.3	42.0	22	55.9	3.9	5
Trang	6.2	6.9	1.1	3.1	17	101.2	36.5	12	51.9	3.5	4
Songkhla	7.0	6.6	13.9	14.3	13	148.4	48.1	21	75.2	4.2	6
Narathiwat	5.4	5.3	12.4	15.1	10	110.6	53.8	15	88.6	6.2	4

สถานี Station	ทรรศนวิสัย Visibility									
	Number of Observations									
	<0.5 Km.	0.05—0.1Km.	0.2—0.5Km.	0.6—1.0Km.	2—4 Km.	5—10 Km.	11—20 Km.	21—30 Km.	31—50 Km.	> 50 Km.
Chiangrai	—	—	—	3	4	65	78	—	—	—
Pai	—	—	—	4	10	111	25	—	—	—
Mae Hongson +	—	—	—	—	10	36	134	—	—	—
Khun Yuam	—	—	—	—	1	20	115	14	—	—
Chiangmai *	—	—	—	2	3	63	172	—	—	—
Nan	—	—	—	2	7	117	24	—	—	—
Lampang +	—	—	—	—	5	76	99	—	—	—
Phrae	—	—	—	3	90	57	—	—	—	—
Mae Sariang	—	1	4	7	56	72	10	—	—	—
Uttaradit +	—	—	—	—	28	50	102	—	—	—
Loei	—	—	4	2	8	94	42	—	—	—
Nakhon Phanom +	—	—	—	—	1	5	174	—	—	—
Udon Thani *	—	—	1	2	2	187	48	—	—	—
Sakon Nakhon	—	—	—	—	—	150	—	—	—	—
Tak	—	—	—	—	37	113	—	—	—	—
Phitsanulok *	—	—	—	2	4	75	159	—	—	—
Mae Sot	—	—	1	2	28	12	45	21	41	—
Mukdahan	—	—	1	4	6	86	53	—	—	—
Phetchabun	—	—	—	1	—	121	28	—	—	—
Khon Kaen +	—	—	—	—	—	180	—	—	—	—
Roi Et +	—	—	—	—	4	175	1	—	—	—
Nakhon Sawan +	—	—	—	—	1	175	4	—	—	—
Chaiyaphum	—	—	—	—	4	28	118	—	—	—
Ubon Ratchathani +	—	—	—	2	7	43	128	—	—	—
Nakhon Ratchasima *	—	—	—	—	2	165	73	—	—	—
Surin +	—	—	—	—	—	180	—	—	—	—
Lopburi +	—	—	—	—	1	105	74	—	—	—
Suphanburi	—	—	—	1	64	79	6	—	—	—
Prachinburi	—	—	—	—	1	149	—	—	—	—
Sap Muang	—	1	2	1	18	52	76	—	—	—
Kanchanaburi +	—	—	1	2	7	54	81	35	—	—
Don Muang *	—	—	—	1	1	15	203	18	2	—
Aranyaprathet +	—	1	1	2	—	11	165	—	—	—
Pom Phrachunlachomklao	—	—	—	—	—	—	—	—	—	—
Chonburi +	—	—	—	—	—	57	123	—	—	—
Ko Sichang	—	—	—	—	3	2	145	—	—	—
Sattahip *	—	—	—	—	1	239	—	—	—	—
Chanthaburi *	—	—	7	9	7	211	6	—	—	—
Hua Hin +	—	—	—	—	—	114	66	—	—	—
Prachuap Khirikhan	—	—	—	—	4	96	50	—	—	—
Khlong Yai	—	—	10	15	13	111	1	—	—	—
Chumphon +	—	—	—	—	10	94	76	—	—	—
Ranong +	—	—	12	11	28	102	27	—	—	—
Ban Don *	—	—	—	—	2	238	—	—	—	—
Nakhon Si Thammarat	—	—	2	1	36	102	9	—	—	—
Phuket	—	—	—	1	3	35	111	—	—	—
Trang	—	—	5	43	78	24	—	—	—	—
Songkhla *	—	—	—	2	2	35	201	—	—	—
Narathiwat	—	—	—	1	3	13	133	—	—	—

*** Observation for 8 times per day.**

+ Observation for 6 times per day.

Other stations 5 times per day.

สถานี Station	จำนวนวันที่มี Number of days with						
	○	◑	◐	●	⌒	≡	═
Chiangrai	0	0	22	8	23	2	1
Pai	0	0	27	3	30	0	0
Mae Hongson	0	0	17	13	10	0	0
Khun Yuam	0	0	17	13	1	1	0
Chiangmai	0	0	24	6	30	0	2
Nan	0	0	25	5	0	0	0
Lampang	0	0	24	6	10	0	1
Phrae	0	2	26	2	0	1	1
Mae Sariang	0	0	22	8	0	0	2
Uttaradit	0	0	23	7	30	0	2
Loei	0	3	27	0	11	5	4
Nakhon Phanom	0	5	22	3	0	0	0
Udon Thani	0	2	25	3	28	0	0
Sakon Nakhon	0	5	23	2	5	0	0
Tak	0	1	20	9	0	0	0
Phitsanulok	0	0	27	3	27	0	0
Mae Sot	0	0	21	9	0	1	17
Mukdahan	0	4	22	4	21	0	0
Phetchabun	0	3	26	1	30	0	7
Khon Kaen	0	3	26	1	0	0	0
Roi Et	0	3	24	3	4	0	10
Nakhon Sawan	0	0	27	3	10	0	1
Chaiyaphum	0	4	23	3	0	0	0
Ubon Ratchathani	0	5	23	2	0	0	0
Nakhon Ratchasima	0	4	23	3	7	0	0
Surin	0	1	26	3	27	0	4
Lopburi	0	0	24	6	11	0	3
Suphanburi	0	5	21	4	0	0	18
Prachinburi	0	1	26	3	24	0	0
Sap Muang	0	2	19	9	9	2	12
Kanchanaburi	0	1	26	3	13	0	1
Don Muang	0	0	27	3	27	0	4
Aranyaprathet	0	8	20	2	1	1	1
Pom Phrachunlachomklao	—	—	—	—	—	—	—
Chonburi	0	0	26	4	31	0	1
Ko Sichang	0	0	23	7	0	0	0
Sathahip	0	0	27	3	2	0	0
Chanthaburi	0	0	24	6	2	0	0
Hua Hin	0	6	20	4	1	0	0
Prachuap Khirikhan	0	6	23	1	5	0	28
Khlong Yai	0	0	17	13	0	5	5
Chumphon	0	0	19	11	11	0	20
Ranong	0	0	16	14	26	0	8
Ban Don	0	0	25	5	13	1	1
Nakhon Si Thammarat	0	0	22	8	26	2	23
Phuket	0	4	18	8	14	0	8
Trang	0	1	20	9	6	15	15
Songkhla	0	0	20	10	12	0	5
Narathiwat	0	7	18	5	21	0	4

สถานี Station	จำนวนวันที่มี Number of days with					
	∞	△	↘	(R)	R	∀
Chiangrai	0	0	15	20	9	1
Pai	0	0	4	3	0	0
Mae Hongson	0	0	14	10	8	0
Khun Yuam	0	0	5	7	7	0
Chiangmai	2	0	9	11	2	0
Nan	0	0	0	2	7	0
Lampang	0	0	15	3	8	0
Phrae	0	0	2	8	3	0
Mae Sariang	0	0	18	7	5	0
Uttaradit	0	0	20	11	7	0
Loei	0	0	29	21	12	0
Nakhon Phanom	0	0	17	0	20	0
Udon Thani	0	0	28	5	7	0
Sakon Nakhon	0	0	15	4	12	0
Tak	0	0	11	9	7	0
Phitsanulok	0	0	24	14	11	2
Mae Sot	0	0	4	2	0	0
Mukdahan	1	0	28	14	6	1
Phetchabun	0	0	30	0	13	0
Khon Kaen	0	0	29	0	15	0
Roi Et	10	0	29	5	10	0
Nakhon Sawan	7	0	24	10	9	0
Chaiyaphum	0	0	23	10	2	0
Ubon Ratchathani	0	0	28	8	8	3
Nakhon Ratchasima	0	0	25	6	9	0
Surin	0	0	30	1	17	0
Lopburi	0	0	26	4	0	0
Suphanburi	1	0	24	5	5	0
Prachinburi	0	0	30	15	8	0
Sap Muang	6	0	12	15	13	0
Kanchanaburi	0	0	13	8	1	0
Don Muang	1	0	25	24	7	0
Aranyaprathet	0	0	22	2	7	0
Pom Phrachunlachomklao	—	—	—	—	—	—
Chonburi	0	0	29	15	9	0
Ko Sichang	0	0	20	12	6	0
Sattahip	0	0	15	1	2	0
Chanthaburi	0	0	17	4	8	0
Hua Hin	0	0	5	8	6	0
Prachuap Khirikhan	15	0	27	9	0	0
Khlong Yai	0	0	1	21	3	0
Chumphon	0	0	22	16	3	1
Ranong	0	0	24	19	14	1
Ban Don	0	0	23	20	13	0
Nakhon Si Thammarat	15	0	13	5	20	0
Phuket	0	0	4	2	6	0
Trang	6	0	19	5	4	0
Songkhla	3	0	28	20	5	0
Narathiwat	8	0	19	12	4	3

รายงานฝนตกของบางสถานีประจำเดือน มิถุนายน ๒๕๐๒

Rainfall Report of some selected stations for month of June 1959

สถานีตรวจน้ำฝน Rainfall Station	จำนวนฝนตก Amount			ต่างจากปรกติ Departure
	วันฝนตก Rainy days	๒๕๐๒ 1959	๒๕๐๑ 1958	mm.
ภาคเหนือ Northern Part				
1. Chiangrai *	24	187.0	312.1	— 49.7
2. Mae Hongson *	15	127.3	206.2	— 70.3
3. Mae Sariang *	22	200.2	278.4	— 31.2
4. Chiangmai *	18	94.7	144.1	— 50.6
5. Nan *	15	86.4	217.5	— 35.2
6. Lamphun	...	...	...	—
7. Lampang *	18	121.3	193.3	— 3.5
8. Phrae *	12	108.2	162.5	— 8.8
9. Uttaradit *	14	42.4	269.8	—157.8
ภาคตะวันออกเฉียงเหนือ Northeastern Part				
1. Nong Khai	10	91.9	227.4	—142.2
2. Loei *	22	170.5	171.9	— 10.3
3. Udon Thani *	11	78.2	295.3	—145.0
4. Sakon Nakhon *	9	101.8	138.4	—130.8
5. Khon Kaen *	11	44.9	198.8	—119.0
6. Maha Sarakham	4	120.5	128.8	— 57.7
7. Roi Et *	11	216.4	150.1	+ 28.7
8. Mukdahan *	9	119.1	169.0	—106.5
9. Chaiyaphum *	10	79.1	212.2	— 59.1
10. Ubon Ratchathani *	11	166.0	111.7	— 46.8
11. Sisaket	4	141.3	187.4	— 23.8
12. Buriram	7	219.5	163.8	+ 73.1
13. Nakhon Phanom *	12	76.1	589.7	—308.6
14. Surin *	14	141.7	174.9	— 25.0
15. Nakhon Ratchasima *	9	106.1	119.5	— 12.2
ภาคกลาง Central Part				
1. Sukho Thai	11	178.0	188.4	— 2.1
2. Tak *	12	130.0	113.0	+ 16.7
3. Mae Sot *	19	153.5	146.2	— 78.8
4. Phitsanulok *	11	88.3	194.6	— 93.7
5 Kamphaeng Phet	5	59.8	...	—
6. Phichit	10	153.2	120.2	— 29.4
7. Nakhon Sawan *	11	51.7	91.4	— 87.2
8. Phetchabun *	14	109.3	194.9	— 79.5
9. Uthai Thani	8	79.8	159.8	+ 79.8
10. Chainat	3	81.7	145.0	— 50.7
11. Singburi	2	40.6	155.0	— 91.7
12. Lopburi *	12	70.8	214.5	— 79.8
13. Ang Thong	9	126.4	446.0	— 18.4
14. Saraburi	3	36.7	231.8	—202.5
15. Suphanburi *	9	81.3	206.0	— 24.9
16. Ayutthaya	3	78.6	228.4	—110.7
17. Nakhon Nayok	7	136.4	391.1	—250.7
18. Pathum Thani	10	190.5	124.7	+ 37.5

รายงานฝนตกของบางสถานี ประจำเดือน มิถุนายน ๒๕๐๒

Rainfall Report of some selected Stations for month of June 1959

สถานีตรวจน้ำฝน Rainfall Station	จำนวนฝนตก Amount			ต่างจากปรกติ Departure
	วันฝนตก Raindy days	๒๕๐๒ 1959	๒๕๐๑ 1958	mm.
19. Kanchanaburi *	13	50.7	125.1	— 27.4
20. Nonthaburi	6	124.3	141.6	— 18.5
21. Nakhon Pathom	10	174.6	238.5	+ 19.0
22. Don Muang *	12	155.4	227.4	— 20.7
23. Thonburi	8	126.9	150.6	— 13.1
24. Bangkok *	12	139.3	170.3	— 32.3
25. Samut Prakan	...	...	165.4	—
26. Samut Sakhon	6	114.6	140.9	— 18.4
27. Samut Songkhram	3	26.8	38.7	— 79.9
ภาคตะวันออก Eastern Part				
1. Prachinburi *	14	156.9	288.1	—165.7
2. Aranyaprathet *	11	62.9	166.8	—126.8
3. Chachoengsao	10	72.8	205.5	— 66.9
4. Chonburi *	11	80.0	58.1	— 59.6
5. Sattahip *	9	34.7	87.1	— 50.7
6. Rayong	5	46.3	248.2	—130.5
7. Chanthaburi *	20	415.1	399.0	— 93.8
8. Trat	16	570.4	418.2	+ 1.8
9. Khlong Yai *	22	749.8	661.8	— 21.6
ภาคใต้ Southern Part				
1. Ratburi	10	159.9	149.2	— 49.8
2. Phetburi	8	106.6	23.1	+ 14.7
3. Hua Hin *	9	26.2	71.7	— 58.1
4. Prachuap Khirikhan *	12	26.7	70.0	— 63.5
5. Chumphon *	20	131.2	159.2	— 27.8
6. Ranong *	26	624.2	752.7	—226.3
7. Ban Don *	16	182.8	80.8	+ 36.5
8. Phang – nga	...	...	504.5	—
9. Nakhon Si Thammarat *	15	172.9	31.9	+ 85.2
10. Krabi	8	121.0	367.2	—134.1
11. Phuket *	18	287.3	240.6	— 12.1
12. Phatthalung	11	51.3	52.9	— 19.5
13. Trang *	17	101.2	244.8	— 98.1
14. Songkhla *	13	148·4	60.1	+ 50.0
15. Pattani	5	154.3	47.9	+ 75.8
16. Satun	6	235.0	415.9	+ 39.3
17. Yala	1	2.2	—	— 79.3
18. Narathiwat *	10	110.6	246.3	— 16.0

* ผลการตรวจของสถานีตรวจอากาศกรมอุตุนิยมวิทยา
Data from Meteorological Department

— ไม่มีฝนตก **No Rainfall**

... ไม่ได้รับรายงาน **No Report**

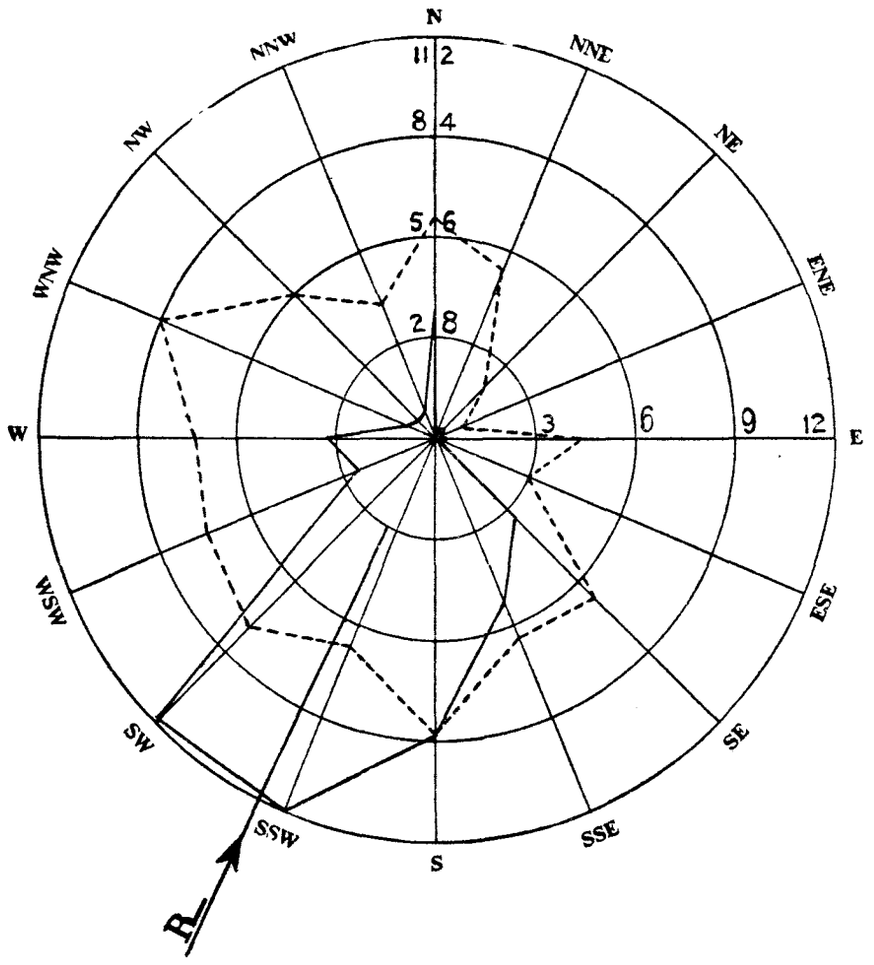

ผลสรุปการตรวจลมรายชั่วโมงของสถานี กรุงเทพ ฯ

Wind — Rose of Bangkok

เดือน มิถุนายน ๒๕๐๒ ทิศร่วม (Resultant Direction) S 26° 26′ W June 1959

ทิศ Direction		N	NNE	NE	ENE	E	ESE	SE	SSE	S	SSW	SW	WSW	W	WNW	NW	NNW	Calm
ความถี่ Frequency	ชม. Hrs.	36	2	2	1	2	1	32	50	82	112	111	23	30	10	7	8	211
	%	5.0	0.3	0.3	0.1	0.3	0.1	4.4	6.9	11.4	15.6	15.4	3.2	4.2	1.4	1.0	1.1	29.3
ความเร็วรวม Distance Travelled	กม./ชม. Km./hr.	236.0	11.0	4.0	1.0	9.0	3.0	217.0	323.0	719.0	764.0	882.0	171.0	215.0	90.0	41.0	34.0	—
ความเร็วเฉลี่ย Mean Velocity	กม./ชม. Km./hr.	6.6	5.5	2.0	1.0	4.5	3.0	6.8	6.5	8.8	6.8	8.0	7.4	7.2	9.0	5.9	4.3	—

——— เส้นความถี่ของลมในทิศต่าง ๆ เป็นจำนวนชั่วโมง

- - - - - ความเร็วลมเฉลี่ยเป็น กม./ชม. ในทิศต่างๆ

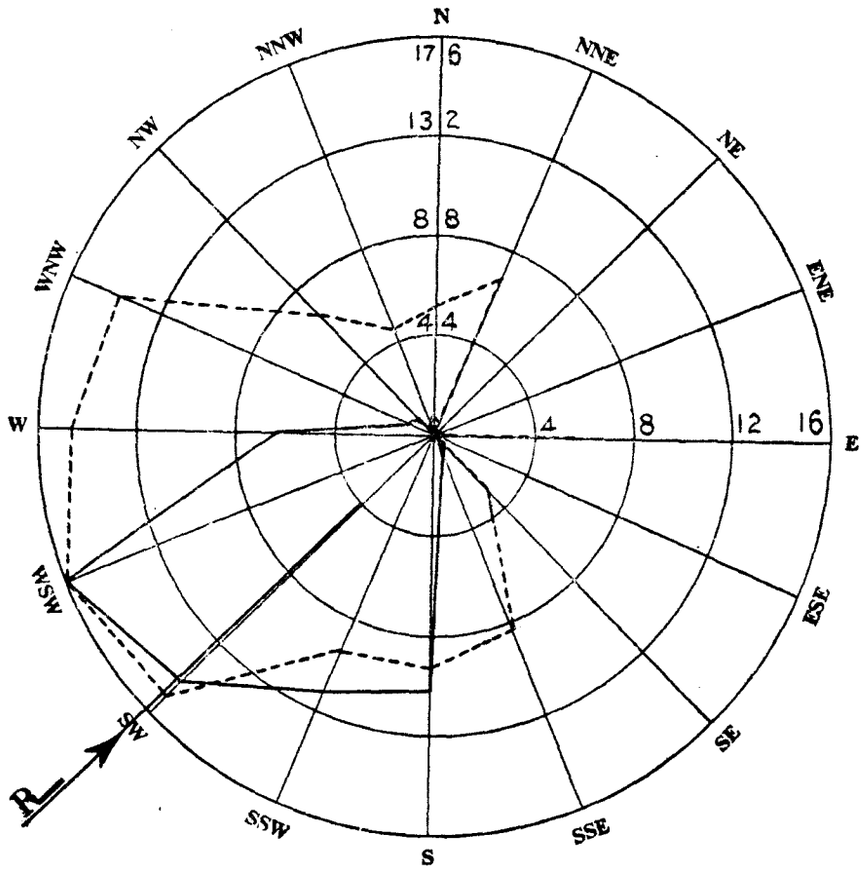

ผลสรุปการตรวจลมรายชั่วโมงของสถานี สัตหีบ
Wind—Rose of Sattahip

เดือน มิถุนายน ๒๕๐๒ ทิศร่วม (Resultant Direction) S 45° 04′ W June 1959

ทิศ Direction		N	NNE	NE	ENE	E	ESE	SE	SSE	S	SSW	SW	WSW	W	WNW	NW	NNW	Calm
ความถี่ Frequency	ชม. Hrs.	7	5	—	—	7	—	3	11	110	123	155	176	66	13	10	3	31
	%	1.0	0.7	—	—	1.0	—	0.4	1.5	15.3	17.1	21.5	24.4	92.	1.8	1.4	0.4	4.3
ความเร็วรวม Distance Travelled	กม./ชม. Km./hr.	36.0	35.0	—	—	39.0	—	9.0	92.3	1021.3	1171.6	2332.9	2815.2	979.3	179.2	67.2	11.0	—
ความเร็วเฉลี่ย Mean Velocity	กม./ชม. Km./hr.	5.1	7.0	—	—	5.6	—	3.0	8.4	9.3	9.5	15.1	16.0	14.8	13.8	6.7	3.7	—

——— เส้นความถี่ของลมในทิศต่าง ๆ เป็นจำนวนชั่วโมง

- - - - - ความเร็วลมเฉลี่ยเป็น กม./ชม. ในทิศต่าง ๆ

บัญชีแสดงรายการที่ตั้งสถานีตรวจอากาศชายทะเล

List of Coastal Meteorological Stations with their Geographical Position.

Station	ตำบลที่ตั้งของสถานี Geographical Positions						สูงจากระดับทะเลเป็นเมตร Altitude in m.	หมายเหตุ Remarks
	แลต. Lat. N.			ลอง. Long. E.				
	°	'	"	°	'	"		
San Don	13	26	31	100	36	16	19.0	
Hin Sampayue	13	33	55	100	48	07	11.3	
Ko Phai	12	55	51	100	40	25	144.0	
Rayong	12	39	37	101	16	26	18.5	
Ko Chuang	12	30	56	100	57	33	150.0	
Laem Sing	12	28	07	102	03	43	82.4	
Laem Ngop	12	10	10	102	23	46	11.0	
Lang Suan	09	56	32	99	09	45	14.0	
Ko Prap	09	13	20	99	15	25	78.0	
Ko Tapao Noi	07	49	49	98	25	37	55.0	
Laem Ta Chi	06	57	00	101	17	36	29.4	

สรุปผลการตรวจอุตุนิยมวิทยาของสถานีตรวจอากาศชายทะเล ประจำเดือน มิถุนายน ๒๕๐๒

Monthly Summary of Meteorological Observations for Coastal Stations for Month of June 1959

Coastal Station	เมฆ / Clouds				
	จำนวนวันที่มี / Number of days with				
	Clear	Partly cloudy (1—4 oktas)	Cloudy (5—7 oktas)	Overcast (8 oktas)	Mean cloudiness (0—8 oktas)
San Don	0	7	21	2	5
Hin Sampayue	0	11	13	6	5
Ko Phai	0	13	14	3	5
Rayong	0	2	17	11	7
Ko Chuang	0	9	17	4	5
Laem Sing	0	11	13	6	5
Laem Ngop	0	1	25	4	6
Lang Suan	0	8	20	2	5
Ko Prap	0	5	21	4	6
Ko Tapao Noi	0	1	21	8	7
Laem Ta Chi	0	2	22	6	6

สรุปผลการตรวจอุตุนิยมวิทยาของสถานีตรวจอากาศชายทะเล ประจำเดือน มิถุนายน ๒๕๐๒

Monthly Summary of Meteorological Observations for Coastal Stations for Month of June 1959

Station	ทรรศนวิสัย Visibility — จำนวนครั้งที่มีการตรวจ Number of Observation										จำนวนวันที่มี Number of days with		
	<0.05 Km.	0.05—0.1 Km.	0.2—0.5 Km.	0.6—1 Km.	2—4 Km.	5—10 Km.	11—20 Km.	21—30 Km.	31—50 Km.	> 50 Km.	Thunder—storm	Lightning	Fog
San Don	0	0	0	0	0	41	79	0	0	0	0	14	0
Hin Sampayue	0	0	0	0	17	42	61	0	0	0	0	2	0
Ko Phai	0	0	0	0	5	79	36	0	0	0	0	10	0
Rayong	0	0	0	0	0	0	11	109	0	0	0	7	0
Ko Chuang	0	0	0	1	4	23	92	0	0	0	0	10	0
Laem Sing	0	0	0	0	0	0	79	41	0	0	2	5	0
Laem Ngop	0	0	0	0	1	119	0	0	0	0	3	25	0
Lang Suan	0	0	0	0	11	39	70	0	0	0	0	3	0
Ko Prap	0	0	1	2	57	37	23	0	0	0	12	12	0
Ko Tapao Noi	0	0	0	16	45	53	6	0	0	0	0	3	2
Laem Ta Chi	0	0	1	6	79	23	11	0	0	0	0	18	0

Note :— Each of stations observed 4 times per day.

สรุปผลการตรวจอุตุนิยมวิทยาของสถานีตรวจอากาศชายทะเล ประจำเดือน มิถุนายน ๒๕๐๒

Monthly Summary of Meteorological Observations for Coastal Stations for Month of June 1959

Station	ลักษณะทะเลและคลื่นใต้น้ำ State of sea and swell								
	จำนวนวันที่มี Number of days with								
	Calm 0—0.1 m.	Smooth 0.1—0.5 m.	Slight 0.5—1.25 m.	Moderate 1.25—2.5 m.	Rough 2.5—4 m.	Very rough 4—6 m.	High 6—9 m.	Very high 9—14 m.	Swell
San Don	0	0	1	26	3	0	0	0	29
Hin Sampayue	0	0	4	20	6	0	0	0	28
Ko Phai	0	0	9	18	3	0	0	0	17
Rayong	0	0	0	0	12	18	0	0	0
Ko Chuang	0	0	0	10	17	3	0	0	30
Laem Sing	0	1	18	10	1	0	0	0	0
Laem Ngop	0	0	2	21	7	0	0	0	13
Lang Suan	0	1	6	23	0	0	0	0	28
Ko Prap	10	19	1	0	0	0	0	0	9
Ko Tapao Noi	0	0	1	20	9	0	0	0	30
Laem Ta Chi	0	0	12	18	0	0	0	0	25

LIBRARY
JUN 28 1966
WEATHER BUREAU

กรมอุตุนิยมวิทยา

สำนักนายกรัฐมนตรี

รายงานอุตุนิยมวิทยาประจำเดือน

ปีที่ ๒๔ ฉบับที่ ๗

กรกฎาคม ๒๕๐๒

METEOROLOGICAL DEPARTMENT

OFFICE OF THE PRIME MINISTER

MONTHLY METEOROLOGICAL BULLETIN

Vol. 24 Part 7

July 1959

พลเรือโท สนิธ เวสารัชชนันท์

อธิบดี

Sanit Vesa-rajananda

Vice Admiral, Director General

จำนวน ๒๐๐ เล่ม
๒๐ กิงหาคม ๒๕๐๗

สารบาญ

INDEX

หน้า
Page

คำนำ
Introduction ... ... ก *A*

บัญชีแสดงรายการที่ตั้งสถานีตรวจอากาศ
List of Meteorological Stations with their Geographical Positions 1

ลมฟ้าอากาศ
A Summary 2

รายงานผลการตรวจรายชั่วโมงประจำเดือนของสถานีกลางกรุงเทพ ฯ สำหรับ
Hourly values for Central Stations, Bangkok of

ความกดอากาศ *Pressure*

ความชื้นสัมพันธ์ *Relative Humidity*

อุณหภูมิ *Temperature*

ลม *Surface wind*

ฝน *Rainfall* 4

รายงานผลการตรวจเฉพาะเวลา 0700 1000 1300 1600
Observation at fixed hours of

ทรรศนวิสัย *Visibility*

จำนวนเมฆ *Amount of Clouds*

ชนิดของเมฆ *Form of Clouds* 10

รายงานค่าเฉลี่ยประจำวันและประจำเดือนของผลการตรวจอุตุนิยมวิทยาต่าง ๆ และสรุป

ผลการตรวจประจำเดือนของสถานีกลางกรุงเทพ ฯ
Daily and Monthly values of Meteorological Elements and Monthly Summary of Central Stations, Bangkok 11

สรุปผลการตรวจอุตุนิยมวิทยาประจำเดือนของบางสถานี
Summary of Observations of some selected Stations 14

รายงานฝนประจำเดือน
Monthly Rainfall report 27

สรุปผลการตรวจลมประจำเดือนของสถานีกลางกรุงเทพ ฯ
Wind - rose of Central Stations, Bangkok 29

สรุปผลการตรวจลมประจำเดือนของสถานีสัตหีบ
Wind - rose of Sattahip 30

สรุปผลการตรวจอุตุนิยมวิทยาของสถานีชายทะเล
Summary of Meteorological Observations for Coastal Stations 31

คำนำ

PREFACE

1. สถานีตรวจอากาศกลางกรุงเทพ ฯ แห่งกองสถานีตรวจอากาศ กรมอุตุนิยมวิทยา ตั้งอยู่ที่ถนนสุขุมวิท จังหวัดพระนคร ในแลต. 13° 44' น. ลอง. 100° 30' อ. สูงของบาโรเมตรจากระดับทะเล 16.37 เมตร เวลาที่ใช้ในการตรวจอุตุนิยมวิทยาใช้เวลากรุงเทพ ฯ และมีการตรวจอุตุนิยมวิทยาทุกชั่วโมง สำหรับสถานีอื่น ๆ ได้มีรายการแจ้งอยู่ในตารางแล้วและส่วนมากทำการตรวจวันละ 8 เวลาเท่านั้น

The Central Meteorological Station in Bangkok is situated at Lat. 13° 44' *N., Long.* 100° 30' *E., height of barometer* 16.37 *metres above Mean Sea-level. For all readings local standard time is used* (105 *th. degree M. E. G.*) *and hourly observations are maintained. For other stations generally eight observations are made at* 3 *hour intervals from* 0100 *to* 2200.

2. ความกดอากาศได้แก้อุณหภูมิ แลตติจูด และระดับทะเลแล้ว
Barometric readings are corrected for temperature, latitude and Mean Sea-level.

3. ทิศและความเร็วลมเป็นรายชั่วโมง ตรวจโดยเครื่องวัดลมชนิดอัตโนมัติแบบไดนส์
Hourly directions and velocities of the wind are taken from the record sheets of the Dines Pressure Tube Anemograph.

4. เธอร์โมเมตรทุกชนิดได้ติดตั้งไว้ในเรือนเธอร์โมเมตรแบบสเตเวนสัน
All thermometers are installed in Stevenson screen.

5. เครื่องหมายลมฟ้าอากาศและปรากฏการณ์บางอย่างทางอุตุนิยมวิทยา ในช่องหมายเหตุลมฟ้าอากาศใช้แบบสากล มีความหมายดังต่อไปนี้ :-
International Symbols are used in registering the state of weather and other meteorological phenomena.

○ ท้องฟ้าไม่มีเมฆ **Clear**

◑ ท้องฟ้ามีเมฆบางส่วน **Partly cloudy**

◐ ท้องฟ้ามีเมฆมาก **Cloudy**

● ท้องฟ้ามีเมฆเต็ม **Overcast**

∞ ฟ้าหรัวแห้ง ทรรศนวิสัยเกินกว่า 1000 เมตร **Haze**

ϟ ฟ้าแลบในระยะไกล **Lightning**

= ฟ้าหรัวชื้น (หมอกบาง) ทรรศนวิสัยตั้งแต่ 1000 เมตร ถึง 2000 เมตร **Mist**

≡ หมอก ทรรศนวิสัยต่ำกว่า 1000 เมตร **Fog**

∀ พายุฝน **Squall**

⊙ ฝนละออง **Drizzle**

◉ ฝน **Rain**

⊛ ฝนผ่าน **Shower**

△⊛ ฝนผ่านหรือฝนที่มีลูกเห็บเล็กน้อยหรือปานกลาง **Shower with slight or moderate hail**

ϟ พายุฟ้าคะนอง **Thunderstorm**

•ϟ พายุฟ้าคะนองอย่างอ่อนมีฝน **Slight thunderstorm**

△ϟ พายุฟ้าคะนองอย่างอ่อนมีลูกเห็บ **Slight thunderstorm with hail**

•ϟ พายุฟ้าคะนองอย่างปานกลางมีฝน **Moderate thunderstorm**

△ϟ พายุฟ้าคะนองอย่างปานกลางมีลูกเห็บ **Moderate thunderstorm with hail**

•ϟ พายุฟ้าคะนองอย่างแรงมีฝน **Heavy thunderstorm**

△ϟ พายุฟ้าคะนองอย่างแรงมีลูกเห็บ **Heavy thunderstorm with hail**

(ϟ) พายุฟ้าคะนองไม่ผ่านสถานี **Distant thunderstorm**

⊕ อาทิตย์ทรงกลด **Solar halo**

◡ จันทร์ทรงกลด **Luna corona**

△ ลูกเห็บ **Hail**

— น้ำค้าง **Dew**

กรมอุตุนิยมวิทยา
สำนักนายกรัฐมนตรี
พลเรือโท สนิธ เวสารัชชนันท์
อธิบดี

Meteorological Department
Office of the Prime Minister
Sanit Vesa-rajananda
Vice Admiral, Director-General

บัญชีแสดงรายการที่ตั้งสถานีตรวจอากาศ

List of Meteorological Stations with their Geographical Positions

สถานี **Station**	ตำบลที่ตั้งสถานี **Geographical Positions**				
	แลต. **Lat.** °	น. **N.** '	ลอง. **Long.** °	อ. **E.** '	สูงเป็นเมตร **Alt. in m.**
Chiangrai	19	55	99	50	416
Pai	19	20	98	50	540
Mae Hongson	19	18	97	50	271
Khun Yuam	18	52	97	54	—
Chiangmai	18	47	98	59	314
Nan	18	47	100	47	201
Lampang	18	15	99	30	243
Phrae	18	10	99	50	157
Mae Sariang	18	10	97	50	314
Uttaradit	17	37	100	08	63
Loei	17	32	101	30	211
Nakhon Phanom	17	30	104	20	140
Udon Thani	17	26	102	46	178
Sakon Nakhon	17	10	104	09	160
Tak	16	51	99	07	115
Phitsanulok	16	50	100	16	50
Mae Sot	16	40	98	33	210
Mukdahan	16	33	104	44	138
Phetchabun	16	25	101	08	114
Khon Kaen	16	20	102	51	157
Roi Et	16	03	103	41	140
Nakhon Sawan	15	48	100	10	28
Chaiyaphum	15	45	102	02	—
Ubon Ratchathani	15	15	104	53	123
Nakhon Ratchasima	14	58	102	07	181
Surin	14	53	103	29	145
Lopburi	14	48	100	37	13
Suphanburi	14	30	99	50	7
Prachinburi	14	10	101	10	7
Sap Muang	14	07	101	04	284
Kanchanaburi	14	01	99	32	28
Don Muang	13	55	100	36	10
Aranyaprathet	13	42	102	35	44
Pom Phrachunlachomklao	13	32	100	35	3
Chonburi	13	22	100	59	6
Ko Sichang	13	09	100	49	26
Sattahip	12	39	100	53	55
Chanthaburi	12	37	102	07	5
Hua Hin	12	34	100	48	3
Prachuap Khirikhan	11	48	99	48	5
Khlong Yai	11	47	102	53	4
Chumphon	10	27	99	15	3
Ranong	09	58	98	38	35
Ban Don	09	08	99	18	3
Nakhon Si Thammarat	08	25	99	58	5
Phuket	07	58	98	24	3
Trang	07	24	99	31	3
Songkhla	07	11	100	37	4
Narathiwat	06	26	101	50	4

ภาวะลมฟ้าอากาศ

ความกดและลม

ในสัปดาห์แรกของเดือนนี้ มีหย่อมความกดอากาศต่ำปกคลุมในอ่าวเบงกอลและเวียตนามตอนเหนือ ซึ่งมีแนวปะทะแห่งโซนร้อนพาดไปทางทิศตะวันออกเฉียงใต้ผ่านทะเลจีนใต้ ในวันที่ 4 ปรากฏดีเปรสชั่นก่อตัวขึ้นในอ่าวเบงกอล มรสุมตะวันตกเฉียงใต้กำลังอ่อนถึงปานกลางปกคลุมประเทศไทย

ต้นสัปดาห์ที่สอง ลักษณะอากาศเหมือนสัปดาห์แรก ปลายสัปดาห์ปรากฏดีเปรสชั่นเหนืออินเดียและมีแนวปะทะแห่งโซนร้อนพาดไปทางตะวันออกเฉียงใต้ผ่านอ่าวเบงกอล พม่าและประเทศไทย ในวันที่ 14 ปรากฏไต้ฝุ่น "บิลลี่" มีศูนย์กลางอยู่ในระยะ 60 ไมล์ ในแลต. 19.0° น. ลอง. 126.5° อ เคลื่อนที่ในทิศตะวันตกเฉียงเหนือด้วยความเร็ว 10 นอต มรสุมตะวันตกเฉียงใต้มีกำลังแรงขึ้นทั่วประทศไทย

ต้นสัปดาห์ที่สาม ไต้ฝุ่น "บิลลี่" มีกำลังอ่อนลงเป็นพายุโซนร้อนในบริเวณใกล้แลต. 27.1° น. ลอง. 120.4° อ. เคลื่อนที่ในทิศตะวันตกเฉียงเหนือด้วยความเร็ว 10 นอต ในวันที่ 17 ดีเปรสชั่นก่อตัวขึ้นเหนืออ่าวเบงกอล เคลื่อนที่อย่างช้า ๆ ทางเหนือ แนวปะทะแห่งโซนร้อนพาดจากอ่าวตังเกี๋ยไปทางทิศตะวันออกเฉียงใต้ผ่านทางใต้ของหมู่เกาะฟิลลิปินส์ มรสุมฤดูร้อนกำลังอ่อนถึงปานกลางปกคลุมประเทศไทยและบริเวณใกล้เคียง

ในสัปดาห์ลุดท้าย แนวปะทะแห่งโซนร้อนพาดจากอ่าวเบงกอล ผ่านประเทศพม่า ไทย เข้าสู่หย่อมความกดอากาศต่ำซึ่งอยู่ในอ่าวเบงกอล

อุณหภูมิ

เมื่อพิจารณาดูทั้งประเทศแล้ว อุณหภูมิเดือนนี้ลดลงจากเดือนที่แล้วเล็กน้อย และมีค่าต่ำกว่าปกติทางใต้ของประเทศไทย อุณหภูมิสูงสุดวัดได้ 36.8° ซ. (98.2° ฟ.) ที่ประจวบคีรีขันธ์ เมื่อวันที่ 6 และอุณหภูมิต่ำสุดวัดได้ 19.0° ซ. (66.2° ฟ.) ที่สัตหีบในวันที่ 23

ฝน

ฝนตกแผ่ทั่วกันดี แต่ส่วนมากปริมาณที่ตกแต่ละครั้งยังน้อยไป จำนวนน้ำฝนมากที่สุดใน 24 ชั่วโมงวัดได้ดังนี้:—

174.9 มม. (6.88 นิ้ว) ที่ระนองในวันที่ 18
144.0 มม. (5.67 นิ้ว) ที่คลองใหญ่ในวันที่ 14

GENERAL WEATHER CONDITION

Pressure and Wind:

In the first week of the month, there was a low cell over the Bay of Bangal and north of Vietnam from which the Intertropical Convergence Zone ran southeastward to South China Sea. A depression had developed over the Bay of Bengal on the 4th. Weak to moderate monsoon prevailed over Thailand.

In the early of the second week, condition remained the same as the first week. At the end of the week, a depression had formed over Northern India from which a trough of low pressure extened southeastward across the Bay of Bengal, Burma and Thailand. Typhoon "Billie" had its centre within 60 miles of lat. 19.0° N. long. 126.5° E., moving northwestward at 10 knots on the 14th. Southwest monsoon was active throughout Thailand.

Typhoon "Billie" had decreased its intensity into tropical storm, its position was charted near lat. 27.1° N. long 120.4° E. moving northwestward with a speed of about 10 knots at the beginning of the third week, while another depression had developed in the Head Bay of Bengal, moving slowly northward on the 17th. The Intertropical Convergence Zone extended southeastward from the Gulf of Tonkin to south of Philippines Island. Weak to moderate summer monsoon prevailed over Thailand and the neighbouring areas.

During the last week, the Intertropical Convergence Zone from the Bay of Bengal passed through Burma and Thailand into the low cell over the Gulf of Tonkin, causing the southwest monsoon to become active all over Thailand.

Temperature:

Taken as a whole, the temperature of the month was remarkably decreasing from the previous month and was below normal in the southern part of Thailand. The highest temperature was 36.8° C. (98.2° F.) at Prachuap Kirikhan on the 6th and the lowest was 19.0° C. (66.2° F.) at Sattahip on the 23rd.

Rainfall:

Rainfall was well distributed, but the amount was somewhat insufficient. The greatest rainfall in 24 hours were as follows:

174.9 mm. (6.88") at Ranong on the 8 th.

144.0 mm. (5.67") at Khlong Yai on the 14 th.

กรุงเทพ ฯ กรกฎาคม ๒๕๐๒ **Bangkok July 1959**

ความกดอากาศรายชั่วโมงประจำวัน เป็นมิลลิบาร์ 1000 + จำนวนในตาราง

Barometric Pressure at Sea — level in Millibars 1000 + the numbers in the tables

Time / Date	เวลากรุงเทพ ฯ 0100	0200	0300	0400	0500	0600	0700	0800	0900	Bangkok Standard Time 1000	1100	1200
1	08.16	07.36	07.22	06.96	06.90	07.22	07.36	07.36	07.62	07.76	07.31	06.96
2	05.86	06.02	05.36	05.36	05.46	05.78	06.16	06.42	06.82	07.06	06.82	06.26
3	06.16	05.46	05.12	04.82	04.96	05.62	06.26	06.66	07.22	08.02	08.16	07.76
4	09.36	08.66	08.26	08.26	08.16	08.16	08.82	10.16	10.26	10.56	10.02	09.22
5	10.56	10.26	09.76	09.22	08.82	08.96	09.46	09.86	10.66	10.56	10.42	09.62
6	09.36	08.42	07.86	07.62	07.36	07.76	08.02	08.42	08.88	08.82	08.26	07.76
7	08.02	07.36	06.82	06.56	06.42	06.56	07.22	07.26	08.26	08.26	07.62	07.22
8	08.26	07.06	06.82	06.66	06.42	05.86	05.76	05.86	06.66	06.66	06.42	05.46
9	05.62	05.36	04.66	04.96	05.06	05.36	05.62	05.86	06.02	06.16	06.26	05.86
10	06.96	06.96	06.02	05.86	06.02	06.16	06.42	07.88	08.56	08.66	08.26	07.62
11	07.22	06.42	05.76	05.36	05.46	05.86	06.66	06.96	07.36	07.76	07.76	06.96
12	06.42	05.86	05.62	05.36	05.06	05.22	06.22	06.56	06.56	06.66	06.42	05.62
13	05.06	04.56	04.56	04.56	04.82	04.96	05.22	05.62	05.86	05.76	05.46	04.66
14	04.66	04.16	03.86	03.86	04.16	04.66	05.06	05.62	05.81	05.46	04.82	04.26
15	03.86	02.96	02.82	02.82	02.96	03.22	03.86	03.76	04.16	04.82	04.56	03.76
16	03.52	03.06	02.91	02.66	02.72	02.82	03.62	04.16	04.96	05.46	05.22	04.66
17	05.36	04.56	04.42	04.56	04.56	05.06	05.62	06.26	06.96	06.96	06.26	05.76
18	06.42	05.22	05.22	04.82	05.06	05.62	06.16	06.26	07.12	07.62	07.22	05.86
19	05.46	05.22	04.66	04.42	04.16	04.56	04.82	05.06	05.46	05.46	05.26	05.06
20	05.46	04.41	04.16	04.02	04.02	04.66	05.46	05.46	06.26	06.26	05.86	05.76
21	06.02	05.76	05.36	04.96	05.06	05.36	06.11	06.42	07.46	07.46	07.22	06.82
22	08.26	07.46	06.66	06.66	06.66	06.96	07.86	08.26	09.06	08.82	07.62	08.82
23	09.76	08.82	08.16	08.16	08.02	08.42	09.06	09.76	09.76	09.36	09.06	09.36
24	09.06	08.56	07.86	07.78	07.62	07.86	08.26	08.66	08.82	08.82	08.66	07.86
25	07.62	06.96	06.56	06.42	06.02	05.86	06.56	07.62	08.26	08.42	08.56	08.26
26	08.02	07.06	07.06	07.36	07.06	07.62	08.66	09.22	09.76	09.92	09.62	08.96
27	10.02	09.62	09.22	09.62	09.46	09.46	09.76	10.16	10.42	10.56	10.26	09.86
28	09.62	08.96	08.66	08.96	08.82	09.22	09.36	09.76	10.16	10.02	09.46	08.82
29	08.66	07.62	07.22	06.82	06.56	07.06	07.76	08.16	08.42	08.56	08.42	08.02
30	08.16	07.46	07.06	06.91	06.72	06.82	07.22	07.76	08.42	09.06	09.36	08.82
31	09.46	09.06	08.56	08.02	07.76	08.56	09.06	09.76	10.56	1066	1002	09.22
Mean	07.30	06.73	06.27	06.14	06.07	06.36	06.89	07.32	07.83	07.95	07.63	07.13

Time / Date	1300	1400	1500	1600	1700	1800	1900	2000	2100	2200	2300	2400
1	06.16	05.06	04.16	03.41	03.22	03.36	04.02	04.56	05.36	05.62	06.02	06.16
2	05.36	04.56	03.86	03.22	02.96	03.76	04.96	05.06	06.16	06.42	06.66	06.82
3	06.96	06.16	05.22	04.96	04.82	05.36	06.56	07.46	08.26	09.12	10.16	10.21
4	08.82	08.56	07.86	07.62	07.86	08.96	09.06	09.46	10.02	10.56	11.22	10.66
5	09.06	08.61	07.86	07.22	07.01	07.06	07.46	08.26	09.06	09.36	10.02	09.76
6	07.22	06.42	05.62	05.46	06.42	05.86	06.16	06.96	07.46	07.86	08.02	08.26
7	06.66	05.62	04.42	03.62	04.16	05.86	06.02	06.66	07.62	08.56	08.66	08.82
8	04.96	04.16	03.62	03.06	02.82	02.66	03.22	04.56	05.66	06.02	06.26	06.02
9	05.62	04.66	04.42	04.96	04.42	04.82	05.22	05.52	06.16	06.26	06.42	06.82
10	07.06	06.82	06.16	05.86	06.42	06.16	06.42	06.82	07.76	07.86	08.16	07.76
11	06.16	05.86	06.02	04.66	03.76	04.42	05.76	06.26	06.56	06.96	07.22	07.22
12	04.42	03.36	02.42	01.62	02.02	03.86	04.42	05.22	05.62	06.26	06.02	05.76
13	03.76	02.56	02.02	01.82	01.86	03.62	03.76	04.26	05.36	05.86	06.16	05.62
14	03.22	02.56	01.81	01.22	01.86	01.86	02.56	03.86	04.56	05.36	05.46	04.96
15	02.26	01.76	00.96	00.42	00.26	00.56	01.36	02.26	03.36	03.76	04.56	04.02
16	04.26	02.56	01.76	00.72	01.01	01.76	02.66	03.62	04.82	05.46	06.16	06.16
17	04.96	04.02	02.96	02.51	02.66	02.96	03.86	05.22	05.86	06.82	07.76	07.36
18	05.52	05.06	04.02	02.96	02.66	03.36	03.86	04.96	05.06	05.86	06.16	05.86
19	04.02	03.86	03.06	02.16	02.02	03.06	03.86	04.42	04.96	05.76	06.66	06.16
20	04.96	04.26	03.46	02.96	02.56	03.36	03.86	04.56	05.56	06.82	07.22	06.96
21	06.16	06.16	06.02	04.96	04.96	05.22	06.26	06.82	07.62	08.26	08.96	08.66
22	08.26	07.36	06.02	05.62	05.86	06.66	07.06	07.92	08.66	09.46	10.02	09.86
23	08.96	08.16	07.06	01.96	06.82	07.06	07.46	08.42	08.82	09.36	09.62	09.76
24	07.06	05.86	05.36	04.66	04.96	05.86	06.16	07.62	08.66	08.96	08.96	08.56
25	07.36	06.02	05.46	04.96	05.22	05.62	06.26	06.96	07.36	08.16	08.42	08.26
26	08.16	07.06	06.16	05.81	05.92	06.58	06.96	08.16	09.06	09.86	09.86	11.22
27	09.06	08.02	07.46	06.89	06.26	06.26	07.46	08.02	08.56	09.22	10.02	09.86
28	08.42	07.62	06.66	05.62	05.62	06.72	07.22	08.16	08.96	09.22	09.62	09.36
29	07.36	05.86	05.36	06.42	05.86	05.62	06.16	07.36	08.26	08.66	09.06	08.56
30	08.02	07.06	06.66	06.42	06.56	07.22	07.22	07.86	08.56	09.76	10.42	10.42
31	08.82	08.16	07.62	06.96	06.66	06.96	08.02	08.82	0971	09.86	10.02	10.01
Mean	06.42	05.61	04.89	04.38	04.37	04.92	05.53	06.33	07.08	07.66	08.06	07.93

กรุงเทพ ฯ กรกฎาคม ๒๕๐๒ **Bangkok July 1959**

อุณหภูมิของอากาศเป็นองศาเซนติเกรด

Air Temperature in Degrees Centigrade

Time / Date	เวลากรุงเทพ ฯ Bangkok Standard Time 0100	0200	0300	0400	0500	0600	0700	0800	0900	1000	1100	1200
1	24.5	24.6	24.8	24.3	24.2	24.8	25.1	27.0	29.0	29.0	30.2	30.0
2	25.5	25.2	25.0	24.9	24.9	25.0	25.2	27.2	27.8	30.2	30.2	30.8
3	27.3	27.2	26.9	26.4	26.2	26.3	27.0	28.6	29.0	29.2	27.7	29.8
4	25.6	26.0	26.0	25.9	25.8	25.8	26.4	28.3	29.7	30.1	31.0	31.8
5	26.0	26.0	25.6	25.6	25.0	24.7	25.0	26.7	27.3	29.2	31.0	31.7
6	26.7	26.2	26.0	25.2	25.2	25.3	25.5	27.1	29.6	30.0	31.6	32.2
7	25.0	25.0	25.0	24.8	24.7	24.9	25.4	27.0	29.0	29.9	30.8	32.0
8	25.0	24.9	25.0	25.0	25.0	24.6	25.9	28.0	29.2	30.2	31.0	31.7
9	27.0	26.1	25.8	25.3	25.6	25.5	26.3	26.8	28.3	29.3	30.2	30.7
10	25.2	25.0	24.5	24.5	24.7	24.6	25.3	25.9	27.2	27.6	28.5	29.6
11	26.2	26.0	25.8	25.1	24.9	25.0	25.3	27.5	29.2	30.0	30.0	30.7
12	25.3	25.0	24.8	24.1	24.0	23.7	24.2	26.4	27.8	29.0	31.0	30.6
13	24.2	24.0	24.0	24.0	23.9	24.0	24.8	26.3	28.0	29.3	29.7	29.8
14	24.9	24.7	24.7	24.7	24.7	24.5	24.7	25.9	27.2	29.2	30.1	30.2
15	24.8	24.8	25.1	25.0	25.0	25.2	25.8	27.1	28.0	28.3	28.9	30.0
16	25.9	25.7	25.2	25.1	25.2	25.1	25.9	27.0	29.0	30.2	31.0	31.3
17	26.8	26.7	26.7	26.5	26.4	26.2	26.8	28.1	28.5	30.2	31.0	30.9
18	26.7	26.3	26.0	26.0	25.8	25.6	26.0	27.9	28.2	29.8	30.1	30.4
19	27.0	26.9	26.2	26.0	25.8	25.5	25.6	26.9	29.0	30.5	31.5	30.4
20	26.0	26.0	26.2	26.1	26.0	25.9	26.1	27.5	28.5	28.2	29.5	29.3
21	26.2	25.9	25.5	25.1	25.0	25.0	25.2	26.3	26.8	27.8	29.0	30.9
22	26.2	25.9	25.7	25.6	25.7	25.4	25.5	26.0	24.0	25.2	28.0	27.7
23	25.2	25.0	24.5	24.2	24.2	24.2	24.7	26.6	28.4	29.0	29.0	28.8
24	24.9	24.6	24.5	24.2	24.2	24.2	24.3	26.0	27.0	28.8	29.5	30.9
25	24.6	24.7	24.8	24.6	24.4	24.3	24.6	25.0	26.0	27.7	29.9	30.6
26	25.7	25.7	25.6	25.5	25.5	25.4	25.7	26.0	26.9	27.2	28.9	28.6
27	23.8	24.1	23.9	23.9	23.8	23.8	23.9	24.5	25.9	28.2	28.8	30.4
28	26.3	25.5	25.1	25.0	24.9	24.7	24.9	25.7	26.7	27.5	28.3	29.2
29	24.2	24.5	24.8	24.7	24.7	24.7	25.0	26.3	27.5	27.9	29.7	29.9
30	24.7	24.9	24.7	24.7	24.1	24.0	24.9	27.2	28.2	29.5	29.1	29.7
31	24.6	24.2	24.0	24.0	23.6	23.8	24.3	25.8	27.2	28.1	30.0	30.7
Mean	25.6	25.4	25.2	25.0	24.9	24.9	25.3	26.7	27.9	28.9	29.9	30.4

Time / Date	1300	1400	1500	1600	1700	1800	1900	2000	2100	2200	2300	2400
1	30.9	31.4	31.3	29.5	28.9	28.6	28.0	27.9	28.0	28.3	27.0	25.7
2	31.2	31.3	30.1	29.7	29.7	29.1	27.0	25.8	27.5	27.8	27.2	27.0
3	29.5	29.8	30.2	30.1	30.3	29.3	29.0	24.4	24.4	24.6	25.1	25.2
4	31.8	31.7	31.0	29.7	29.1	26.2	25.8	25.9	26.0	26.1	26.0	26.0
5	31.4	31.0	31.3	31.8	30.8	30.3	29.9	28.7	28.1	27.7	27.2	27.0
6	33.2	32.9	32.6	26.2	26.8	23.7	24.3	25.0	25.2	25.5	25.4	25.1
7	31.8	32.0	32.9	31.8	31.1	23.2	23.2	23.9	24.7	24.8	25.0	25.0
8	31.4	31.5	31.5	31.3	30.3	29.8	29.0	28.8	28.7	28.0	28.0	27.9
9	30.0	31.2	29.6	23.1	23.0	23.5	24.1	24.3	24.9	25.0	25.0	25.1
10	30.0	30.2	29.6	29.0	28.1	28.6	29.7	27.2	26.9	26.8	26.8	26.6
11	30.9	27.4	22.8	23.2	23.5	24.0	24.0	24.6	24.9	25.0	25.0	25.0
12	31.5	31.0	32.0	32.1	30.6	26.2	23.7	23.9	24.0	24.1	24.2	24.2
13	31.1	31.0	30.6	27.2	29.0	24.0	23.9	24.4	24.8	24.7	24.9	24.9
14	31.0	32.0	31.0	30.9	27.9	25.3	25.0	25.1	25.7	25.9	25.5	25.0
15	31.1	31.8	30.7	30.3	30.1	29.9	28.9	27.7	27.2	26.5	25.9	26.1
16	30.5	31.0	31.5	30.7	32.0	30.0	28.7	28.3	28.3	28.2	27.8	27.2
17	32.7	32.9	33.0	32.9	31.4	30.0	27.5	27.8	27.8	27.8	27.2	26.8
18	30.6	31.3	31.9	31.4	31.2	30.0	29.0	28.3	28.1	27.5	27.5	27.1
19	31.8	30.8	26.0	27.1	27.5	27.6	26.3	26.0	26.0	25.8	25.9	25.9
20	29.1	27.9	28.0	28.0	28.2	28.3	28.0	27.1	26.8	26.8	26.5	26.4
21	30.5	27.0	27.0	27.0	27.6	27.7	27.8	27.7	27.2	27.1	26.8	26.3
22	26.3	26.7	28.1	26.2	27.0	27.0	26.9	26.5	26.1	26.2	26.1	25.8
23	26.0	25.0	24.6	25.3	26.5	26.7	26.6	26.2	25.9	25.5	25.2	25.0
24	31.0	31.0	31.8	30.3	30.0	28.0	26.9	24.3	24.8	24.5	24.5	24.5
25	30.3	31.2	31.1	30.3	30.1	28.7	28.1	27.7	27.5	27.1	26.2	26.0
26	29.1	29.6	29.9	30.2	30.0	29.6	28.4	28.0	28.0	27.1	26.8	23.5
27	30.9	30.0	30.9	30.5	29.3	29.0	27.8	27.5	27.1	27.5	27.5	27.2
28	29.3	29.5	29.3	29.8	30.8	29.0	24.7	24.3	24.2	24.0	24.0	24.0
29	30.5	30.5	30.5	24.5	24.6	24.8	24.7	24.8	24.8	24.9	24.8	24.9
30	29.3	29.5	30.2	27.3	26.9	26.7	25.0	25.0	24.9	24.4	24.4	24.4
31	30.2	30.2	30.7	30.5	29.7	29.0	28.3	27.8	27.3	27.0	26.6	26.1
Mean	30.5	30.3	30.1	29 0	28.8	27.5	26.8	26.3	26.3	26.2	26.0	25.7

กรุงเทพ ฯ กรกฎาคม ๒๕๐๒ **Bangkok July 1959**

ความชื้นสัมพันธ์รายชั่วโมงประจำวันเป็นเรือนร้อย

Hourly Relative Humidity in Percent

Time / Date	เวลากรุงเทพ ฯ 0100	0200	0300	0400	0500	0600	0700	0800	0900	1000	1100	1200
									Bangkok Standard Time			
1	96.0	95.0	94.0	96.0	98.0	94.0	93.0	84.0	75.0	82.0	70.0	76.0
2	91.0	95.0	97.0	98.0	98.0	97.0	98.0	89.0	87.0	69.0	66.0	69.0
3	82.0	83.0	84.0	88.0	89.0	89.0	85.0	82.0	79.0	76.0	90.0	79.0
4	95.0	92.0	91.0	91.0	91.0	90.0	88.0	83.0	76.0	73.0	70.0	61.0
5	93.0	95.0	97.0	97.0	96.0	96.0	96.0	89.0	89.0	72.0	67.0	64.0
6	79.0	83.0	83.0	88.0	87.0	86.0	88.0	81.0	73.0	70.0	63.0	63.0
7	98.0	98.0	98.0	99.0	99.0	98.0	98.0	92.0	81.0	74.0	67.0	64.0
8	98.0	97.0	97.0	98.0	97.0	95.0	91.0	80.0	72.0	68.0	65.0	65.0
9	85.0	86.0	86.0	90.0	95.0	88.0	89.0	82.0	76.0	69.0	67.0	66.0
10	91.0	90.0	91.0	92.0	96.0	97.0	90.0	86.0	77.0	72.0	72.0	69.0
11	89.0	91.0	92.0	94.0	95.0	94.0	94.0	86.0	73.0	69.0	69.0	77.0
12	92.0	95.0	98.0	99.0	98.0	99.0	98.0	92.0	80.0	72.0	73.0	69.0
13	100.0	100.0	100.0	99.0	99.0	99.0	99.0	90.0	81.0	72.0	70.0	72.0
14	94.0	98.0	98.0	98.0	94.0	95.0	94.0	91.0	84.0	77.0	69.0	72.0
15	94.0	94.0	96.0	96.0	96.0	91.0	92.0	84.0	80.0	81.0	74.0	69.0
16	86.0	88.0	91.0	92.0	92.0	97.0	91.0	84.0	72.0	71.0	64.0	67.0
17	80.0	86.0	86.0	89.0	89.0	92.0	89.0	77.0	76.0	70.0	66.0	67.0
18	82.0	88.0	91.0	90.0	87.0	90.0	88.0	80.0	74.0	69.0	66.0	63.0
19	89.0	80.0	84.0	86.0	86.0	92.0	86.0	83.0	72.0	67.0	65.0	70.0
20	94.0	94.0	95.0	98.0	98.0	98.0	98.0	90.0	87.0	88.0	76.0	80.0
21	95.0	95.0	97.0	99.0	100.0	100.0	99.0	97.0	94.0	85.0	80.0	74.0
22	93.0	97.0	97.0	98.0	98.0	98.0	98.0	95.0	99.0	98.0	87.0	83.0
23	95.0	94.0	97.0	98.0	99.0	100.0	100.0	91.0	84.0	81.0	79.0	80.0
24	99.0	99.0	99.0	99.0	99.0	99.0	98.0	94.0	87.0	79.0	72.0	64.0
25	100.0	99.0	98.0	99.0	99.0	99.0	99.0	96.0	92.0	83.0	74.0	70.0
26	92.0	92.0	93.0	95.0	96.0	98.0	98.0	95.0	91.0	89.0	80.0	82.0
27	100.0	99.0	100.0	100.0	100.0	100.0	98.0	95.0	89.0	81.0	80.0	70.0
28	86.0	92.0	92.0	94.0	95.0	95.0	95.0	89.0	87.0	83.0	78.0	73.0
29	98.0	98.0	98.0	96.0	96.0	97.0	97.0	92.0	82.0	78.0	70.0	70.0
30	94.0	92.0	94.0	93.0	94.0	98.0	92.0	82.0	72.0	69.0	70.0	68.0
31	98.0	97.8	96.0	92.0	95.0	95.0	94.0	87.0	84.0	77.0	67.0	66.0
Mean	92.2	93.0	93.9	94.9	95.2	95.4	94.0	87.7	81.5	76.3	71.8	70.4

Time / Date	1300	1400	1500	1600	1700	1800	1900	2000	2100	2200	2300	2400
1	70.0	71.0	69.0	77.0	77.0	82.0	85.0	86.0	88.0	85.0	89.0	89.0
2	66.0	64.0	68.0	70.0	72.0	77.0	83.0	93.0	84.0	82.0	82.0	84.0
3	78.0	74.0	75.0	73.0	67.0	74.0	75.0	97.0	96.0	95.0	95.0	98.0
4	60.0	63.0	65.0	74.0	78.0	86.0	81.0	85.0	86.0	91.0	92.0	92.0
5	65.0	63.0	61.0	63.0	68.0	60.0	67.0	76.0	81.0	79.0	82.0	79.0
6	61.0	63.0	61.0	93.0	94.0	98.0	98.0	99.0	98.0	98.0	98.0	99.0
7	64.0	65.0	63.0	68.0	67.0	98.0	98.0	97.0	99.0	99.0	100.0	99.0
8	63.0	64.0	63.0	66.0	66.0	69.0	74.0	78.0	72.0	73.0	82.0	82.0
9	69.0	63.0	70.0	99.0	100.0	98.0	98.0	98.0	94.0	92.0	92.0	91.0
10	67.0	61.0	67.0	66.0	72.0	72.0	71.0	79.0	84.0	85.0	86.0	87.0
11	66.0	78.0	100.0	98.0	99.0	97.0	100.0	95.0	93.0	94.0	94.0	91.0
12	65.0	63.0	60.0	60.0	70.0	92.0	100.0	100.0	100.0	100.0	100.0	100.0
13	67.0	69.0	70.0	92.0	80.0	98.0	100.0	99.0	94.0	94.0	93.0	93.0
14	67.0	68.0	73.0	71.0	88.0	95.0	94.0	98.0	96.0	99.0	96.0	97.0
15	66.0	64.0	68.0	67.0	69.0	70.0	69.0	77.0	80.0	84.0	86.0	84.0
16	69.0	68.0	70.0	67.0	64.0	71.0	76.0	79.0	80.0	72.0	74.0	78.0
17	63.0	62.0	63.0	63.0	67.0	72.0	90.0	87.0	88.0	91.0	83.0	85.0
18	64.0	64.0	65.0	64.0	61.0	67.0	73.0	81.0	82.0	87.0	87.0	89.0
19	66.0	69.0	92.0	85.0	90.0	88.0	90.0	88.0	92.0	91.0	91.0	92.0
20	82.0	90.0	90.0	90.0	88.0	80.0	80.0	85.0	92.0	95.0	95.0	93.0
21	73.0	87.0	92.0	92.0	91.0	88.0	85.0	89.0	92.0	89.0	90.0	92.0
22	97.0	95.0	91.0	89.0	82.0	87.0	92.0	94.0	95.0	95.0	91.0	93.0
23	92.0	94.0	99.0	97.0	94.0	95.0	95.0	95.0	96.0	98.0	98.0	98.0
24	67.0	67.0	64.0	69.0	69.0	82.0	88.0	98.0	98.0	100.0	100.0	100.0
25	68.0	63.0	67.0	68.0	68.0	77.0	77.0	80.0	84.0	87.0	88.0	90.0
26	81.0	76.0	72.0	68.0	69.0	70.0	77.0	80.0	83.0	89.0	93.0	100.0
27	67.0	74.0	73.0	69.0	74.0	74.0	80.0	82.0	84.0	83.0	83.0	82.0
28	72.0	72.0	72.0	71.0	67.0	74.0	85.0	90.0	92.0	94.0	96.0	98.0
29	70.0	69.0	67.0	96.0	98.0	97.0	97.0	98.0	96.0	98.0	96.0	94.0
30	71.0	72.0	66.0	79.0	85.0	84.0	92.0	93.0	91.0	94.0	93.0	97.0
31	66.0	67.0	67.0	70.0	74.0	71.0	78.0	82.0	89.0	85.0	88.0	90.0
Mean	69.7	70.3	72.4	76.6	77.7	82.4	85.4	89.0	89.7	90.3	90.7	91.5

กรุงเทพ ฯ กรกฎาคม ๒๕๐๒ **Bangkok July 1959**

ทิศและกำลังลมรายชั่วโมง (โบฟอร์ตสเกล)

Hourly Direction and Force of Surface Winds (Beaufort Scale)

Time / Date	0100		0200		0300		0400		0500		0600	
	Dir.	Force	Dir.	Force	Dir.	Force	Dir.	Force	Dir.	Force	Dir.	Force
1	C	0	C	0	C	0	C	0	SSW	1	C	0
2	C	0	C	0	C	0	SE	1	C	0	C	0
3	SW	1	SW	1	SSW	1	SW	1	SSW	1	SSE	1
4	C	0	SW	1	C	0	C	0	SSW	1	SSW	1
5	C	0	C	0	C	0	C	0	C	0	C	0
6	WNW	1	WNW	1	WNW	1	WNW	1	C	0	C	0
7	C	0	C	0	C	0	C	0	C	0	C	0
8	C	0	C	0	C	0	C	0	WSW	1	C	0
9	WSW	2	W	1	SW	1	SW	1	SW	1	C	0
10	SSW	1	SW	3	SSW	1	C	0	C	0	C	0
11	C	0	C	0	C	0	C	0	C	0	C	0
12	C	0	C	0	C	0	C	0	C	0	C	0
13	C	0	C	0	C	0	C	0	C	0	C	0
14	C	0	C	0	C	0	C	0	C	0	C	0
15	WSW	1	C	0	C	0	C	0	C	0	SW	2
16	C	0	C	0	C	0	C	0	C	0	C	0
17	WSW	1	WSW	1	W	1	C	0	C	0	C	0
18	NW	1	C	0	C	0	C	0	C	0	C	0
19	C	0	W	1	W	1	W	1	C	0	C	0
20	SE	1	SE	2	C	0	C	0	C	0	C	0
21	ESE	1	ESE	1	C	0	C	0	C	0	C	0
22	SE	1	SE	1	SE	1	C	0	C	0	C	0
23	C	0	C	0	C	0	C	0	C	0	C	0
24	C	0	C	0	C	0	C	0	C	0	C	0
25	C	0	C	0	C	0	C	0	C	0	C	0
26	C	0	C	0	C	0	C	0	C	0	C	0
27	C	0	SE	2	SE	1	SE	1	SE	2	SE	2
28	WSW	1	C	0	C	0	C	0	C	0	C	0
29	C	0	C	0	C	0	C	0	C	0	C	0
30	SW	1	C	0	C	0	C	0	C	0	C	0
31	C	0	SW	1	C	0	C	0	C	0	C	0
Freq.	C	0.4	C	0.4	C	0.2	C	0.2	C	0.2	C	0.2

Time / Date	0700		0800		0900		1000		1100		1200	
	Dir.	Force	Dir.	Force	Dir.	Force	Dir.	Force	Dir.	Force	Dir.	Force
1	C	0	C	0	SSE	1	S	2	SSW	3	S	3
2	C	0	C	0	C	0	SSW	2	SSW	3	SSW	3
3	SSW	1	SSW	2	SSW	4	SSW	3	SSW	3	SSW	2
4	C	0	C	0	SSW	2	SW	3	SW	3	SW	3
5	C	0	C	0	C	0	WSW	1	W	1	N	2
6	C	0	WSW	1	C	0	W	2	NW	2	NW	2
7	C	0	C	0	SW	1	SW	1	C	0	W	1
8	C	0	C	0	W	1	C	0	WNW	1	W	1
9	W	1	WSW	1	WSW	2	WSW	2	W	2	SW	3
10	SW	1	SW	2	W	2	WSW	2	W	3	W	3
11	C	0	C	0	C	0	C	0	WNW	2	WNW	1
12	C	0	C	0	C	0	W	1	C	0	SW	1
13	C	0	C	0	C	0	SW	2	WSW	2	W	2
14	C	0	C	0	WSW	1	SW	2	WNW	2	W	1
15	WSW	1	SW	1	SW	2	W	2	WSW	1	WSW	1
16	C	0	C	0	C	0	WSW	2	W	3	W	3
17	C	0	WNW	2	NW	2	WNW	2	SSW	2	SW	1
18	C	0	C	0	SW	2	SW	3	WSW	3	WSW	4
19	C	0	C	0	C	0	SSW	1	S	1	SSW	2
20	C	0	SW	2	SW	2	S	1	C	0	C	0
21	C	0	C	0	SE	2	ESE	1	ESE	1	ESE	1
22	ENE	1	C	0	S	1	SSE	1	C	0	ESE	1
23	C	0	C	0	NE	1	NE	1	C	0	C	0
24	C	0	C	0	C	0	S	1	SW	1	SW	2
25	C	0	C	0	C	0	S	1	WSW	1	SSE	1
26	C	0	C	0	C	0	C	0	C	0	C	0
27	SE	2	SE	1	C	0	SSW	1	SE	1	SW	1
28	C	0	C	0	C	0	C	0	SW	1	SW	1
29	C	0	C	0	SW	1	SW	2	WSW	2	SW	2
30	C	0	SSW	1	SSW	2	SSW	2	SW	3	SW	3
31	SW	1	SW	1	SSW	1	SW	3	SW	2	SW	2
Freq.	C	0.3	C	0.5	C	1.0	SW	1.5	C	1.6	SW	1.7

ทิศและกำลังลมรายชั่วโมง (โบฟอร์ตสเกล)

Hourly Direction and Force of Surface Winds (Beaufort Scale)

Time	1300		1400		1500		1600		1700		1800	
Date	Dir.	Force	Dir.	Force	Dir.	Force	Dir.	Force	Dir.	Force	Dir.	Force
1	SW	3	SW	3	SW	4	SSW	3	SSW	3	SSW	3
2	SW	3	SW	3	SSW	3	SW	4	SW	3	SW	3
3	SSW	4	SW	3	SW	3	SW	3	SSW	4	SSW	3
4	SW	3	SW	2	SSW	2	SW	2	SW	3	WSW	1
5	NNW	2	NNW	3	NW	3	NW	3	NW	2	WNW	2
6	W	2	SW	1	WSW	4	C	0	NW	5	C	0
7	WSW	2	WSW	2	SW	1	SW	2	SW	3	WNW	1
8	SW	2	SW	2	SW	3	SSW	2	SW	3	SW	3
9	WSW	3	SW	3	SW	3	WSW	2	SW	1	C	0
10	NW	3	W	3	W	2	WSW	2	W	1	SW	1
11	WNW	1	NW	4	NW	2	C	0	SSW	1	C	0
12	W	1	WNW	2	C	0	C	0	S	2	NW	3
13	N	3	WNW	2	SW	3	WSW	1	WSW	1	WNW	2
14	W	2	W	3	SW	1	SW	2	SW	3	SW	3
15	W	1	WNW	2	N	3	W	3	SW	2	SSW	1
16	WSW	2	SW	2	WSW	2	WSW	2	SW	2	SW	2
17	C	0	WSW	2	SW	2	SW	2	S	3	S	4
18	SW	3	WSW	3	WSW	2	SW	3	SW	3	SW	3
19	S	2	SSW	3	SE	2	S	1	S	1	SW	1
20	C	0	C	0	C	0	C	0	C	0	C	0
21	C	0	ENE	1	C	0	E	1	SE	1	C	0
22	C	0	ESE	1	ESE	1	C	0	C	0	C	0
23	SSE	2	SE	1	SSE	2	SSE	1	SE	2	SE	2
24	SW	2	SW	2	SW	2	S	2	SSW	2	SW	2
25	C	0	S	2	SSW	2	SSW	2	S	2	S	1
26	SE	1	SE	1	SSE	2	S	2	SSE	3	S	2
27	SSW	1	SW	1	SW	1	S	2	S	2	S	3
28	SW	1	SW	1	S	1	S	2	SSW	3	WNW	3
29	SW	2	N	2	SW	3	W	3	N	2	W	1
30	SW	3	SW	1	SW	3	WNW	3	WNW	3	W	4
31	SW	3	SSW	3	SSW	3	SW	3	SW	3	WSW	3
Freq.	SW	1.9	SW	2.1	SW	2.1	SW	1.9	SW	2.2	SW	1.8

Time	1900		2000		2100		2200		2300		2400	
Date	Dir.	Force	Dir.	Force	Dir.	Force	Dir.	Force	Dir.	Force	Dir.	Force
1	SSW	3	SSW	3	SSW	2	SSW	1	N	2	NE	1
2	WSW	2	C	0	SW	2	SW	1	C	0	SW	1
3	SW	4	NE	1	C	0	C	0	C	0	C	0
4	C	0	C	0	C	0	C	0	C	0	C	0
5	NW	2	WNW	1	WNW	1	W	1	WSW	1	W	1
6	C	0	C	0	C	0	C	0	C	0	SE	1
7	C	0	C	0	C	0	C	0	C	0	C	0
8	SW	2	WSW	1	WSW	2	SW	1	SW	2	SW	1
9	C	0	C	0	SW	1	C	0	C	0	C	0
10	C	0	C	0	C	0	C	0	C	0	C	0
11	WSW	1	WSW	1	C	0	C	0	C	0	C	0
12	W	1	WSW	2	C	0	C	0	C	0	C	0
13	WSW	2	WSW	2	WSW	2	SW	1	C	0	SW	1
14	SW	1	C	0	C	0	C	0	C	0	W	2
15	W	2	W	2	W	1	WSW	1	WSW	1	WSW	1
16	SW	2	SSW	2	SW	2	WSW	2	WSW	2	WSW	2
17	S	2	S	2	C	0	C	0	WSW	2	WSW	1
18	SSW	2	SSW	2	C	0	C	0	C	0	C	0
19	C	0	SE	1	SE	1	C	0	C	0	SE	2
20	SSE	1	C	0	ESE	1	ESE	1	ESE	1	SE	2
21	C	0	SE	1	SE	1	SE	2	SE	2	SE	2
22	C	0	C	0	SE	1	C	0	S	1	SSW	1
23	SE	1	SE	1	C	0	E	1	ESE	1	C	0
24	SW	2	SW	1	SW	1	C	0	C	0	C	0
25	S	1	SSW	2	SW	1	C	0	C	0	C	0
26	S	2	S	2	S	1	S	2	C	0	W	3
27	S	3	S	1	S	1	SSW	2	SW	1	WSW	1
28	N	2	C	0	C	0	C	0	C	0	C	0
29	C	0	C	0	C	0	C	0	C	0	SSW	1
30	W	3	SW	3	SW	3	SW	2	SW	2	C	0
31	SSW	3	SW	2	WSW	1	C	0	C	0	C	0
Freq.	C	1.4	C	1.1	C	0.8	C	0.6	C	0.6	C	0.8

กรุงเทพฯ กรกฎาคม ๒๕๐๒ **Bangkok July 1959**

จำนวนฝนรายชั่วโมงเป็นมิลลิเมตร

Hourly Rainfall in Millimetres

Time / Date	เวลากรุงเทพ ฯ 0100	0200	0300	0400	0500	0600	0700	0800	0900	1000	1100	1200
										Bangkok Standard Time		
1												
2												
3											0.3	0.2
4												
5												
6												
7												
8												
9												
10												
11												
12												
13	0.3	0.2										
14		0.1	0.1									
15												
16												
17												
18												
19												0.1
20										0.6		
21						0.1	0.1			0.2		
22								0.7	8.3	6.6		
23		0.2	0.3	0.1								
24												
25	0.7	0.2										
26						0.2						
27	10.3	2.4	1.0	1.6	1.1	0.3	0.1					
28		0.2	0.4	0.2	0.9							
29	0.1		0.1									
30												
31	0.5	0.1										
Total	11.9	3.4	1.9	1.9	2.0	0.6	0.2	0.7	8.3	7.4	0.3	0.3

Time / Date	1300	1400	1500	1600	1700	1800	1900	2000	2100	2200	2300	2400
1												
2								0.2				
3								2.4				
4					0.1							
5												
6				9.1	2.1	7.4	0.4	0.2	0.4	0.2	0.1	
7						11.6	1.1	0.2	0.2			
8												
9				4.1	3.5	0.4	0.1					
10												
11			9.8	1.9	0.2							
12						9.5	40.9	0.2	1.0	1.2	0.4	0.5
13				2.0		2.0	4.4	0.9	0.3	0.1	0.1	
14					3.1	6.0		0.1	0.3	0.5	0.2	0.1
15												
16												
17							0.7				0.1	
18												
19		0.5	0.1									
20												
21												
22	4.1			0.1								
23		0.5	1.7									
24							0.1	3.8		0.8	0.5	1.0
25												
26										1.7		37.6
27												
28							0.2	0.1	0.8	1.8	1.2	0.2
29				2.9	4.5	1.9	0.3			0.4	0.1	0.1
30		0.4								1.0	1.4	1.2
31												
Total	4.1	1.4	11.6	20.1	13.5	38·8	48.2	8.1	3.0	7.7	4.1	40.7

กรุงเทพ ฯ กรกฎาคม ๒๕๐๒ **Bangkok July 1959**

Date	ทรรศนวิสัยทางนอน (กม.) Horizontal Visibility (Km.) เวลากรุงเทพ ฯ				จำนวนเมฆ (0 — 8) Amount of Clouds (0 — 8) Bangkok Standard Time			
Time	0700	1000	1300	1600	0700	1000	1300	1600
1	4.8	12.8	12.8	12.8	7	7	7	7
2	8.8	12.8	19.2	19.2	7	7	7	7
3	9.6	11.2	8.0	12.8	7	7	7	7
4	11.2	11.2	16.0	12.8	7	7	7	8
5	8.0	11.2	16.0	14.4	7	7	7	7
6	8.8	16.0	20.8	3.2	7	7	7	7
7	4.0	11.2	16.0	16.0	7	7	7	6
8	9.6	12.8	16.0	16.0	6	5	6	6
9	11.2	16.0	16.0	3.2	7	8	7	8
10	6.4	12.8	19.2	14.4	7	8	7	8
11	6.4	8.0	12.8	6.4	7	7	7	8
12	7.2	11.2	12.8	12.8	7	7	7	7
13	6.4	11.2	12.8	11.2	8	7	7	7
14	8.0	12.8	16.0	14.4	8	7	7	6
15	8.8	12.8	16.0	16.0	8	7	7	7
16	5.6	16.0	16.0	17.6	7	7	7	7
17	9.6	12.8	16.0	16.0	7	7	7	5
18	6.4	14.4	16.0	16.0	7	7	7	7
19	9.6	12.8	11.2	11.2	7	7	7	7
20	6.4	11.2	12.8	11.2	8	7	7	7
21	6.4	11.2	12.8	11.2	8	7	7	8
22	9.6	11.2	6.4	6.4	7	7	8	8
23	9.6	14.4	6.4	9.6	8	7	8	7
24	8.8	12.8	16.0	16.0	7	7	7	7
25	8.0	12.8	19.2	17.6	7	7	7	7
26	4.8	8.0	8.0	12.8	8	7	7	6
27	6.4	11.2	12.8	12.8	8	7	7	7
28	3.2	4.8	16.0	16.0	8	8	7	7
29	4.8	12.8	17.6	1.6	8	7	7	8
30	4.8	11.1	12.8	12.8	7	7	7	8
31	9.6	16.0	19.2	16.0	7	7	7	7
Mean	7.4	12.2	14.5	12.8	7.3	7.0	7.0	7.1

วันที่ Date	ชนิดของเมฆ Form of Clouds 0700	1000	1300	1600
1	Cu.Sc.Ac.As.Ci.Cs.	Cu.Sc.Cb.Ac.Ci.	Cu.Sc.Cb.Ac.Ci.Cs.	Cu.Sc.Cb.Ac.Ci.Cs.
2	Cu.Sc.Ac.Ci.	Cu.Sc.Cb.Ac.Ci.Cs.	Cu.Sc.Cb.Ac.Ci.Cs.	Cu.Sc.Cb.Ac.Ci.Cs.
3	Cu.Sc.Cb.Ac.Ci.Cs.	Cu.Sc.Ac.As.Ci.	Cu.Sc.Cb.Ac.As.Ci.Cs.	Cu.Sc.Cb.Ac.As.Ci.Cs.
4	Cu.Sc.Ac.As.Ci.Cs.	Cu.Cb.Ac.Ci.Cs.	Cu.Sc.Cb.Ac.Ci.Cs.	Cu.Sc.Cb.Ac.As.Ci.Cs.
5	Cu.Sc.Ac.Ci.Cs.	Cu.Sc.Ac.As.Ci.Cs.	Cu.Sc.Ac.Ci.Cs.	Cu.Sc.Ac.As.Ci.Cs.
6	Cu.Sc.Ac.As.Ci.Cs.	Cu.Ac.Ci.	Cu.Sc.Ac.Ci.	Cu.Sc.Cb.Ac.Ci.
7	Sc.Ac.Ci.Cs.	Cu.Sc.Ac.Ci.Cs.	Cu.Sc.Ac.Ci.Cs.	Cu.Sc.Cb.Ac.Ci.Cs.
8	Sc.Ac.Ci.Cs.	Cu.Sc.Ac.Ci.Cs.	Cu.Sc.Cb.Ac.Ci.Cs.	Cu.Sc.Cb.Ac.Ci.Cs.
9	Cu.Sc.Ac.As.Ci.Cs.	Cu.Sc.Ac.Ci.Cs.	Cu.Sc.Cb.Ac.As.Ci.Cs.	Cu.Sc.Cb.Ac.As.Ci.Cs.
10	Cu.Sc.Ac.As.Ci.Cs.	Cu.Sc.Ac.As.Ci.Cs.	Cu.Ac.Ci.Cs.	Cu.Ac.Ci.Cs.
11	Sc.Ac.Ci.Cs.	Cu.Sc.Ac.As.Ci.Cs.	Cu.Sc.Cb.Ac.As.Ci.Cs.	Cu.Sc.Ac.As.Ci.Cs.
12	Cu.Sc.Ac.Ci.Cs.	Cu.Sc.Ac.Ci.Cs.	Cu.Sc.Cb.Ac.Ci.Cs.	Cu.Sc.Cb.Ac.Ci.Cs.
13	Sc.Cb.Ac.As.Ci.Cs.	Cu.Sc.Ac.As.Ci.Cs.	Cu.Sc.Cb.Ac.Ci.Cs.	Cu.Sc.Cb.Ac.As.Ci.Cs.
14	Cu.Sc.Ac.As.Ci.Cs.	Cu.Sc.Ac.As.Ci.Cs.	Cu.Sc.Ac.Ci.Cs.	Cu.Sc.Cb.Ac.Ci.Cs.
15	Cu.Sc.Ac.As.Ci.Cs.	Cu.Sc.Ac.As.Ci.Cs.	Cu.Sc.Cb.Ac.As.Ci.Cs.	Cu.Sc.Cb.Ac.As.Ci.Cs.
16	Cu.Sc.Ac.Ci.Cs.	Cu.Ac.Cs.	Cu.Sc.Ac.As.Cs.	Cu.Sc.Ac.Ci.Cs.
17	Cu.Sc.Ac.Ci.Cs.	Cu.Sc.Ac.As.Ci.Cs.	Cu.Sc.Ac.As.Ci.Cs.	Cu.Sc.Cb.Ac.Ci.
18	Cu.Sc.Ac.As.Ci.	Cu.Sc.Ac.Ci.	Cu.Sc.Ac.As.Ci.	Cu.Sc.Ac.Ci.Cs.
19	Cu.Sc.Ac.Ci.Cs.	Cu.Sc.Ac.Ci.Cs.	Cu.Sc.Cb.Ac.Ci.Cs.	Cu.Sc.Cb.Ac.As.Ci.Cs.
20	Cu.Sc.Cb.Ac.As.Ci.Cs.	Cu.Sc.Cb.Ac.As.Ci.Cs.	Cu.Sc.Cb.Ac.As.Ci.Cs.	Cu.Sc.Cb.Ac.Ci.Cs.
21	Cu.Sc.Cb.Ac.Ci.Cs.	Cu.Sc.Ac.Ci.	Cu.Sc.Cb.Ac.Ci.	Cu.Sc.Cb.Ac.As.Ci.Cs.
22	Cu..Sc.Cb.Ac.Ci.Cs.	Cu.Sc.Cb.Ac.As.Ci.Cs.	Cu.Sc.Cb.Ac.As.Ci.Cs.	Cu.Sc.Cb.Ac.As.Ci.Cs.
23	Cu.Sc.Cb.Ac.As.Ci.Cs.	Cu.Sc.Cb.Ac.As.Ci.Cs.	Cu.Sc.Cb.Ac.As.Ci.Cs.	Cu.Sc.Cb.Ac.As.Ci.Cs.
24	Cu.Sc.Ac.Ci.	Cu.Sc.Cb.Ac.Ci.Cs.	Cu.Sc.Cb.Ac.Ci.Cs.	Cu.Sc.Cb.Ac.Ci.Cs.
25	Cu.Sc.Ac.Ci.Cs.	Cu.Sc.Ac.Ci.Cs.	Cu.Sc.Ac..Ci.	Cu.Sc.Cb.Ac.Ci.Cs.
26	Cu.Sc.Ac.As.Ci.Cs.	Cu.Sc.Ac.As.Ci.Cs.	Cu.Sc.Ac.As.Ci.Cs.	Cu.Sc.Cb.Ac.Ci.Cs.
27	Cu.Sc.Cb.As.	Cu.Sc.Ac.As.Ci.Cs.	Cu.Sc.Cb.Ac.As.Ci.Cs.	Cu.Sc.Cb.Ac.Ci.Cs.
28	Cu.Sc.Ac.As.Cs.	Sc.Ac.As.Ci.Cs.	Cu.Sc.Ac.As.Ci.Cs.	Cu.Sc.Cb.Ac.CiCs.
29	Cu.Sc.Ac.As.Ci.Cs.	Cu.Sc.Ac.As.Ci.Cs.	Cu.Sc.Ac.Ci.Cs.	Cu.Sc.Cb.As.
30	Cu.Ac.Ci.Cs.	Cu.Sc.Ac.Ci.Cs.	Cu.Sc.Cb.Ac.As.Ci.Cs.	Cu.Sc.Cb.Ac.As.Ci.Cs.
31	Cu.Sc.Ac.Ci.Cs.	Cu.Sc.Ac.Ci.	Cu.Sc.Ac.Ci.	Cu.Sc.Ac.Ci.Cs.

กรุงเทพ ฯ กรกฎาคม ๒๕๐๒ **Bangkok July 1959**

ค่าเฉลี่ยของผลการตรวจอุตุนิยมวิทยาประจำวันและประจำเดือน

Daily and Monthly Values of Meteorological Elements

Date	Mean Barometric Pressure + 1000mb.	Temperature Max.	Temperature Min.	Temperature Range	Temperature Mean	Relative Humidity	Wind Velocity Extreme	Wind Velocity Mean	Mean Amount of Cloud	Total Rainfall	Mean Visibility	Amount of Evaporation	Weather Remarks
		°C.	°C.	°C.	°C.	%	km./hr.	km./hr.	0 — 8	mm.	km.	mm.	
1	06.05	31.5	24.0	7.5	27.6	84.2	43.0	7.7	7.4	—	10.2	2.9	
2	05.55	32.0	24.9	7.1	27.7	82.5	43.0	6.8	7.3	0.2	12.3	3.2	
3	06.73	30.4	24.4	6.0	27.7	83.5	62.0	9.3	7.1	2.9	6.4	2.8	
4	09.19	31.9	25.2	6.7	27.8	81.4	40.0	4.9	7.4	0.1	11.4	2.4	
5	09.12	32.1	24.6	7.5	28.3	79.4	30.0	4.1	7.1	—	11.8	3.4	
6	07.51	33.6	22.7	10.9	27.4	83.5	76.0	4.8	7.5	19.9	9.9	2.1	
7	06.84	33.0	23.2	9.8	27.2	86.8	65.0	1.8	7.3	13.1	9.0	2.3	
8	05.46	32.4	24.3	8.1	28.4	78.1	30.0	4.9	6.5	—	12.6	3.6	
9	05.50	31.5	23.0	8.5	26.5	85.1	74.0	5.0	7.4	8.1	10.8	2.0	
10	07.03	31.2	24.1	7.1	27.2	80.0	35.0	5.1	7.6	—	11.8	2·3	
11	06.27	31.9	22.8	9.1	26.1	88.7	62.0	2.5	7.5	11.9	9.6	1.8	
12	05.11	32.8	23.3	9.5	26.8	86.5	51.0	2.0	7.4	53.7	8.7	2.0	
13	04.49	32.0	23.6	8.4	26.4	88.8	75.0	4.2	7.6	10.3	8.0	1.7	
14	03.99	32.2	24.1	8.1	26.9	87.8	50.0	4.1	7.5	10.5	9.5	2.2	
15	02.88	32.0	24.8	7.2	27.7	80.5	27.0	4.5	6.9	—	12.7	2.9	
16	03.61	32.4	25.0	7.4	28.4	77.6	28.0	5.6	6.5	—	13.9	3.3	
17	05.14	33.4	25.9	7.5	28.9	78.4	23.0	6.0	6.8	0.8	12.4	3.1	
18	05.33	32.3	25.6	6.7	28.5	77.2	42.0	6.5	7.1	—	12.4	3.3	
19	04.57	31.8	25.2	6.6	27.4	83.1	49.0	3.2	7.3	0.7	10.6	2.0	
20	04.93	31.5	25.5	6.0	27.4	89.8	18.0	1.8	7.6	0.6	10.4	1.5	
21	06.42	31.7	24.9	6.8	27.0	90.6	30.0	2.4	7.6	0.4	11.0	1.7	
22	07.74	28.1	24.0	4.1	26.2	93.4	40.0	1.5	7.5	19.8	9.7	1.2	
23	08.59	30.1	23.9	6.2	25.9	93.7	17.0	2.3	7.5	2.8	8.9	1.2	
24	07.60	31.9	24.1	7.8	26.9	87.1	33.0	3·5	7.1	6.2	10.6	1.8	
25	06.97	31.9	24.3	7.6	27.3	84.4	24.0	2.5	7.3	0.9	13.2	1.8	
26	08.14	30.7	23.5	7.2	27.4	85.8	42.0	3.6	6.9	39.5	9.6	2.0	
27	08.98	31.5	23.4	8.1	27.1	84.9	19.0	4.8	7.4	16.8	9.2	1.2	
28	08.54	30.8	23.9	6.9	26.5	85.1	35.0	2.3	7.5	6.0	8.7	1.7	
29	07.41	31.4	24.0	7.4	26.2	89.5	50.0	3.4	7.8	10.4	7.4	1.6	
30	07.92	30.8	23.8	7.0	26.4	84.8	41.0	7.9	7.6	4.0	8.4	2.0	
31	08.85	31.2	23.6	7.6	27.2	82.3	30.0	6.2	7.4	0.6	12.8	2.7	
Totals										240.2		69.7	
Mean	06.53	31.7	24.2	7.5	27.2	84.7	41.4	4.4	7.3		10.5	2.3	
Abs. Max.	11.22	33.6		10.9		100.0	76.0			53.7		3.6	
Days	4th	6th		6th		10days	6th			12th		8th	
Abs. Min.	00.26		22.7	4.1		60.0						1.2	
Days	15th		6th	22nd		4,12						22,23	

กรุงเทพ ฯ – BANGKOK

ผลสรุปการตรวจประจำเดือน กรกฎาคม ๒๕๐๒

Monthly Summary for July 1959

1. ความกดอากาศ – AIR PRESSURE

สูงสุด	Extreme Maximum	1011.22 mb.	เมื่อ – on the 4th
ต่ำสุด	Extreme Minimum	1000.26 mb.	เมื่อ – on the 15th
ระยะเปลี่ยนประจำวันสูงสุด	Max. Diurnal Range	5.60 mb.	เมื่อ – on the 8th
ปานกลางสูงสุด	Mean Maximum	1008.48 mb.	
ปานกลางต่ำสุด	Mean Minimum	1004.19 mb.	
ปานกลาง	Mean	1006.53 mb.	

2. อุณหภูมิอากาศ – AIR TEMPERATURE

สูงสุด	Extreme Maximum	33.6 °C.	เมื่อ – on the 6th
ต่ำสุด	Extreme Minimum	22.7 °C.	เมื่อ – on the 6th
ระยะเปลี่ยนประจำวันสูงสุด	Max. Diurnal Range	10.9 °C.	เมื่อ – on the 6th
ปานกลางสูงสุด	Mean Maximum	31.7 °C.	
ปานกลางต่ำสุด	Mean Minimum	24.2 °C.	
ปานกลาง	Mean	27.2 °C.	

3. ความชื้นสัมพันธ์ – RELATIVE HUMIDITY

สูงสุด	Highest	100.0 %	เมื่อ – on the 10days
ต่ำสุด	Lowest	60.0 %	เมื่อ – on the 4,12
ปานกลาง	Mean	84.7 %	

4. ลม – SURFACE WINDS

ความเร็วสูงสุด	Greatest Velocity	76.0 Km./hr.
ความเร็วปานกลาง	Mean Velocity	4.4 Km./hr.
ทิศร่วม	Resultant Direction	S 42° 36′ W

5. ฝนตก – RAINFALL

รวมทั้งเดือน	Total Amount	240.2	mm.	
ต่างจากปรกติ	Departure from normal	+ 78.9	mm.	
ความแรงของฝน	Greatest Intensity	—	mm.	in — minutes
ตกมากที่สุดในวันหนึ่ง	Heaviest fall in 24 hrs.	53.7	mm.	เมื่อ on the 12th

6. หมายเหตุ – MISCELLANEOUS INFORMATION

ท้องฟ้าไม่มีเมฆ	Cloudless sky	0	
ท้องฟ้ามีเมฆบางส่วน	Partly cloudy sky	0	
ท้องฟ้ามีเมฆมาก	Cloudy sky	19	
ท้องฟ้ามีเมฆเต็ม	Overcast	12	
วันมีฝนตก	Rainy days	24	
วันมีน้ำค้าง	Days with dew	30	
วันมีหมอก	Days with ground fog	0	
วันมีฟ้าหรัวชื้น	Days with mist	31	
วันมีฟ้าหรัว	Days with haze	1	
วันมีพายุฟ้าคะนอง	Days with thunderstorm	11	
วันมีพายุฟ้าคะนองไม่ผ่านสถานี	Days with distant thunderstorm	9	
วันมีฟ้าแลบ	Days with lightning	20	
จำนวนไอน้ำรวมทั้งเดือน	Total Evaporation	69.7	mm.
จำนวนชั่วโมงที่มีแสงแดดทั้งเดือน	Total Duration of Sunshine	—	hrs.

สรุปผลการตรวจอุตุนิยมวิทยาประจำเดือน กรกฎาคม ๒๕๐๒

Summary of Meteorological Observations for month of July 1959

สถานี Station	ค่าปานกลางความกดอากาศโดยลดและแก้แล้ว (เป็นมิลลิบาร์) Mean Reduced Barometric Presssure (in millibars)								
	1000 + จำนวนในตาราง 1000 + the numbers in the tables								ประจำเดือน For Month
	0100	0400	0700	1000	1300	1600	1900	2200	
Chiangrai	03.34	02.62	03.35	03.79	02.25	99.80*	00.64	03.43	02.40
Pai	—	—	08.06	08.05	06.15	04.33	05.56	—	06.43
Mae Hongson	06.99	—	06.85	07.66	06.31	03.91	04.34	—	06.01
Khun Yuam	—	—	01.88	02.78	00.88	99.72*	01.12	—	01.28
Chiangmai	05.72	04.95	05.81	06.36	04.47	02.01	02.84	05.86	04.75
Nan	—	—	07.36	07.81	05.71	03.47	04.38	—	05.75
Lampang	05.41	—	06.66	07.36	05.57	03.17	04.20	—	05.40
Phrae	—	—	05.14	06.32	04.35	02.13	02.87	—	04.16
Mae Sariang	—	—	05.77	06.54	04.64	02.41	03.98	—	04.67
Uttaradit	06.97	06.36	07.29	08.12	06.52	03.99	04.70	06.95	06.36
Loei	—	—	06.77	07.45	05.85	03.84	04.76	—	05.73
Nakhon Phanom	06.88	06.35	07.53	07.71	06.06	04.00	05.23	07.22	06.37
Udon Thani	05.48	04.94	05.97	06.54	04.79	02.65	03.81	06.24	05.05
Sakon Nakhon	—	—	08.14	08.58	06.86	04.69	05.96	—	06.85
Tak	05.50	04.55	05.53	06.65	05.34	03.20	03.73	05.84	05.04
Phitsanulok	06.73	06.03	06.83	07.71	05.98	03.60	04.44	07.09	06.05
Mae Sot	07.79	05.99	06.17	06.80	05.30	03.29	04.73	07.79	05.98
Mudahan	—	—	07.70	08.23	06.50	04.25	05.36	—	06.41
Phetchabun	—	—	08.34	09.10	07.28	04.74	05.87	—	07.06
Khon Kaen	06.13	—	06.49	07.19	05.10	03.06	04.17	—	05.36
Roi Et	06.77	05.91	07.23	07.64	05.86	03.53	04.89	07.19	06.13
Nakhon Sawan	06.04	06.08	07.18	07.98	06.72	04.46	05.25	07.06	06.35
Chaiyaphum	—	—	07.15	07.80	06.05	03.89	05.25	—	06.03
Ubon Ratchathani	06.02	05.69	06.73	07.06	05.03	02.81	04.37	06.57	05.54
Nakhon Ratchasima	07.40	06.49	07.43	07.73	05.88	03.75	05.47	07.99	06.52
Surin	06.21	05.70	06.92	07.66	05.59	03.54	04.99	07.30	05.99
Lopburi	07.08	06.09	06.77	07.77	06.12	03.76	05.15	07.37	06.26
Suphanburi	—	—	08.87	09.71	07.78	05.75	07.15	—	07.86
Prachinburi	—	—	07.69	08.61	06.90	04.99	06.27	—	06.89
Sap Muang	—	—	07.38	07.40	05.93	03.89	05.29	—	05.98
Kanchanaburi	07.74	06.43	07.03	08.04	06.73	04.81	05.72	07.95	06.81
Don Muang	07.72	06.42	07.04	08.32	06.95	04.72	05.54	07.89	06.82
Aranyaprathet	07.80	—	08.23	08.72	07.02	05.34	06.67	—	07.30
Pom Phrachunlachomklao	—	—	06.56	07.78	06.36	04.53	06.70	—	06.39
Chonburi	06.88	05.73	06.58	07.62	06.19	04.24	05.36	07.46	06.26
Ko Sichang	—	—	07.41	08.59	07.56	05.64	06.28	—	07.09
Sattahip	08.47	07.41	08.01	09.18	08.23	06.49	07.00	08.99	07.97
Chanthaburi	08.00	06.99	07.75	08.62	07.30	05.56	06.54	08.70	07.43
Hua Hin	07.25	05.79	06.51	07.54	06.27	04.42	05.27	08.03	06.38
Prachuap Khirikhan	09.06	07.69	08.30	09.30	08.09	06.60	07.37	09.21	08.20
Khlong Yai	—	—	08.03	08.91	07.80	06.15	06.98	—	07.57
Chumphon	08.54	07.51	08.35	09.26	08.42	06.92	07.41	09.18	08.21
Ranong	—	—	—	—	—	—	—	—	—
Ban Don	08.88	07.64	08.58	09.67	08.32	06.60	07.56	09.61	08.36
Nakhon Si Thammarat	09.06	07.99	08.64	09.57	08.37	06.71	07.71	09.55	08.45
Phuket	09.58	09.44	09.43	10.56	09.68	08.08	08.85	09.56	09.40
Trang	09.65	08.68	09.12	10.19	09.07	07.44	08.14	09.86	09.02
Songkhla	09.40	08.14	09.07	10.01	08.61	06.94	07.83	09.84	08.73
Narathiwat	—	—	09.67	10.53	08.91	07.28	08.67	—	09.01

* + 900

สถานี Station	อุณหภูมิอากาศ (°ซ) Temperature in °C.							
	ค่าปานกลาง Means							
	ประจำเดือน For Month	สูงสุด Max.	ต่ำสุด Min.	ประจำวัน Daily Extremes				ระยะเปลี่ยนประจำวัน Daily Range
				สูงสุด Highest	วันที่ Date	ต่ำสุด Lowest	วันที่ Date	
Chiangrai	26.9	30.8	23.0	29.3	16	24.8	24	7.8
Pai	26.9	31.6	22.1	28.5	18	25.8	27	9.5
Mae Hongson	27.2	31.0	23.4	29.4	14	25.8	31	7.6
Khun Yuam	25.3	29.0	21.5	28.3	21	23.4	10,25	7.5
Chiangmai	27.5	31.5	23.6	29.6	16	25.0	12	7.9
Nan	28.0	32.0	24.1	30.0	16	25.2	29	7.9
Lampang	27.6	31.8	23.3	29.1	14	26.1	5	8.5
Phrae	27.2	31.2	23.2	28.7	15	25.7	29	8.0
Mae Sariang	27.1	31.0	23.1	28.6	22	25.1	10	7.9
Uttaradit	28.8	33.3	24.2	30.5	16	26.7	5	9.1
Loei	27.5	31.6	23.3	28.6	16	25.7	28	8.3
Nakhon Phanom	27.5	31.1	24.0	30.0	7	25.2	28	7.1
Udon Thani	28.2	32.4	24.1	29.8	16,19	26.6	28	8.3
Sakon Nakhon	28.2	32.5	23.9	30.1	6,16	25.7	28	8.6
Tak	27.8	31.4	24.3	30.0	1	26.2	10	7.1
Phitsanulok	28.4	32.8	24.1	29.6	16	27.2	31	8.7
Mae Sot	26.7	30.1	23.3	28.5	21	24.3	31	6.8
Mukdahan	27.5	31.6	23.5	29.6	6	25.4	27	8.1
Phetchabun	27.9	32.4	23.4	29.4	16	25.6	26	9.0
Khon Kaen	—	—	—	—	—	—	—	—
Roi Et	27.9	31.9	24.0	29.6	6	26.0	11	7.9
Nakhon Sawan	28.5	32.9	24.0	29.6	21	27.2	4	8.9
Chaiyaphum	27.6	31.6	23.5	29.5	20	25.6	28	8.1
Ubon Ratchathani	28.1	32.3	24.0	29.9	21	26.8	28	8.3
Nakhon Ratchasima	27.8	32.4	23.2	29.7	6	26.6	23	9.2
Surin	27.6	32.9	22.3	28.9	7	25.5	30	10.6
Lopburi	27.9	32.2	23.6	29.2	6	26.7	27	8.6
Suphanburi	28.9	33.4	24.4	30.8	17	27.1	22	9.0
Prachinburi	28.0	32.0	23.9	29.6	17	26.6	25	8.1
Sap Muang	26.6	31.1	22.0	28.3	19	25.3	10	9.1
Kanchanaburi	28.6	33.0	24.1	30.1	6	26.5	31	8.9
Don Muang	28.5	32.3	24.7	30.4	6	27.1	10	7.6
Aranyaprathet	27.8	32.3	23.3	30.0	2	26.1	10,14	9.0
Pom Phrachunlachomklao	28.6	31.8	25.5	29.5	8	27.3	28	6.3
Chonburi	28.0	31.2	24.7	29.9	6	26.7	23	6.5
Ko Sichang	28.4	31.0	25.7	30.6	19	25.5	23	5.3
Sattahip	28.6	31.8	25.4	31.4	6	26.0	24	6.4
Chanthaburi	26.9	30.2	23.5	28.7	9	25.1	20	6.7
Hua Hin	28.3	32.2	24.5	30.8	7	26.9	25	7.7
Phrachuap Khirikhan	27.7	31.7	23.8	31.3	6	25.0	10	7.9
Khlong Yai	26.6	29.8	23.3	28.4	6	24.3	12	6.5
Chumphon	26.9	30.6	23.2	28.4	6	24.5	8	7.4
Ranong	26.1	29.3	22.8	28.0	19	24.1	8,13	6.5
Ban Don	27.5	32.0	22.9	29.0	19	24.6	13	9.1
Nakhon Si Thammarat	27.8	32.2	23.4	29.3	7	26.4	13	8.8
Phuket	27.1	30.4	23.8	28.6	19	25.0	22	6.6
Trang	26.8	30.7	23.0	28.5	5	24.5	30	7.7
Songkhla	27.8	31.7	23.9	29.8	7	25.7	12	7.8
Narathiwat	27.0	31.3	22.6	29.6	19	25.6	30	8.7

สถานี Station	อุณหภูมิอากาศ (°ซ.) Air Temperature in °C.								
	สูงสุดและต่ำสุด Extremes				ระยะเปลี่ยนประจำวัน Daily Range				ระยะเปลี่ยนระหว่างสูงสุดและต่ำสุด Range between Extreme Temp.
	สูงสุด Max.	วันที่ Date	ต่ำสุด Min.	วันที่ Date	มากที่สุด Greatest	วันที่ Date	น้อยที่สุด Smallest	วันที่ Date	
Chiangrai	33.6	14	20.4	13	10.1	15	3.7	17	13.2
Pai	35.0	18	21.0	26	13.0	18	7.0	5	14.0
Mae Hongson	34.2	14	21.7	25	9.9	22	5.5	10	12.5
Khun Yuam	33.0	15	19.8	10	12.0	15	5.2	25	13.2
Chiangmai	34.0	16	21.7	19	10.6	7	4.6	5	12.3
Nan	34.8	16	22.6	27	10.1	23	4.0	5	12.2
Lampang	34.4	14	21.4	22	10.6	14,25	5.6	29	13.0
Phrae	33.6	15	21.8	29	10.0	11,24	4.1	31	11.8
Mae Sariang	33.9	13	22.3	28	11.2	23	4.9	18	11.6
Uttaradit	35.9	16	22.3	28	11.2	24	5.9	5	13.6
Loei	33.6	8	22.3	22,27	10.7	8	4.9	28	11.3
Nakhon Phanom	34.5	7	21.9	23	10.1	23	4.0	5	12.6
Udon Thani	35.1	8	22.6	22	10.6	8,25	4.4	28	12.5
Sakon Nakhon	35.2	8	22.1	21	11.6	18	5.4	11	13.1
Tak	33.2	16	22.5	11	10.2	24	4.0	5	10.7
Phitsanulok	34.6	6	22.8	11	10.7	6	5.8	28	11.8
Mae Sot	32.7	13,21	21.8	28	9.7	13	2.9	31	10.9
Mukdahan	34.0	7	20.8	23	11.4	23	2.8	11	13.2
Phetchabun	34.7	8	22.1	26	11.4	21	7.0	26	12.6
Khon Kaen	—	—	—	—	—	—	—	—	—
Roi Et	34.0	7,8	21.7	21	11.3	21	4.8	31	12.3
Nakhon Sawan	35.0	17	22.4	4,5	11.0	17	6.4	22	12.6
Chaiyaphum	34.2	20	21.4	7	11.0	7	5.2	10	12.8
Ubon Ratchathani	34.7	7	22.1	23	10.5	7,22	6.2	28	12.6
Nakon Ratchasima	35.0	8	22.0	24	11.7	8	7.5	22,30	13.0
Surin	35.7	7	21.0	23	13.7	7	8.1	27	14.7
Lopburi	34.8	6	22.5	5	11.2	6	6.5	22	12.3
Suphanburi	36.3	17	23.2	25	11.2	20	4.5	22	13.1
Prachinburi	33.9	7	21.8	25	10.5	7	5.6	22	12.1
Sap Muang	33.4	2	20.1	23	11.8	1	7.1	10	13.3
Kanchanaburi	35.3	6	22.5	25	11.2	16	5.2	30	12.8
Don Muang	35.1	6	23.0	10	10.3	12	4.2	22	12.1
Aranyaprathet	35.5	4	21.5	12,28	11.8	4	7.0	13	14.0
Pom Phrachunlachomklao	33.2	2,8	24.2	9	8.6	9	4.0	23	9.0
Chonburi	33.3	6	22.7	27	9.2	5	4.4	18	10.6
Ko Sichang	33.4	19	22.6	23	8.1	20	2.3	22	10.8
Sattahip	34.6	6,7	19.0	23	10.6	7	3.6	13	15.6
Chanthaburi	32.8	6	21.6	5,12	9.5	5	3.5	27	11.2
Hua Hin	35.7	7	23.0	10	10.2	6	5.4	22	12.7
Prachuap Khirikhan	36.8	6	22.6	4,25	12.0	5	4.1	10	14.2
Khlong Yai	32.3	6	21.4	12	8.8	4,7	3.4	10	10.9
Chumphon	33.2	2	21.7	10	10.9	2	1.9	13	11.5
Ranong	31.8	5	21.7	18	9.2	20	2.0	12	10.1
Ban Don	34.3	4,26	21.6	28	12.4	28	3.5	13	12.7
Nakhon Si Thammarat	34.8	5	21.3	28	11.7	28	5.1	30	13.5
Phuket	32.0	6	21.8	22	9.1	2	3.2	21	10.2
Trang	33.2	5,31	22.0	28	10.4	28	2.2	12	11.2
Songkhla	34.3	7	22.6	16	10.3	14	3.4	12	11.7
Narathiwat	34.1	19	21.3	28,30	11.3	29	6.7	21	12.8

สถานี Station	ความชื้นสัมพันธ์ (%) Relative Humidity in %								
	ค่าปานกลาง Means					ค่าสูงสุดและต่ำสุด Absolute Extremes			
	ประจำเดือน For Month	ประจำวัน Daily Extremes							
		สูงที่สุด Highest	วันที่ Date	ต่ำที่สุด Lowest	วันที่ Date	สูงที่สุด Highest	วันที่ Date	ต่ำที่สุด Lowest	วันที่ Date
Chiangrai	85.7	91.6	2	76.4	7	100.0	7,8	56.0	22
Pai	74.2	80.4	30	65.0	6	96.0	22,24	45.0	13
Mae Hongson	83.6	91.5	31	73.8	14	99.0	2	57.0	15
Khun Yuam	79.2	89.8	19	65.2	13	96.0	8 days	51.0	15
Chaingmai	82.1	90.9	12	72.4	16	97.0	4 days	50.0	16
Nan	83.6	94.5	29	75.8	7	100.0	24,27	55.0	7
Lampang	79.6	88.8	1	70.8	16	99.0	27	55.0	25
Phrae	79.0	88.2	27	70.4	7	98.0	22	45.0	21
Mae Sariang	81.3	90.2	10	73.6	15	97.0	13,22,23	56.0	17
Uttaradit	82.2	88.5	26	71.5	18	99.0	29,30	54.0	17
Loei	77.7	90.4	30	64.0	7	96.0	23,24	50.0	9
Nakhon Phanom	85.1	93.3	30	73.3	7	98.0	4 days	56.0	7
Udon Thani	84.8	92.5	20	75.5	8	100.0	9	56.0	8
Sakon Nakhon	77.8	93.2	28	65.2	7	97.0	1,29,30	53.0	6
Tak	76.2	88.0	3	64.6	15,16	98.0	23,24	53.0	16
Phitsanulok	81.4	88.8	31	65.6	6	97.0	11,25,28	49.0	6
Mae Sot	86.9	92.1	10	81.4	13	98.0	29	64.0	13
Mukdahan	79.1	93.4	11	68.6	8	98.0	19	57.0	4 days
Phetchabun	80.9	89.4	29	73.2	6	98.0	7 days	61.0	8
Khon Kaen	78.9	86.8	26	68.0	8	95.0	12,20,24	53.0	7
Roi Et	80.5	91.5	26	67.1	7	99.0	28	53.0	8,9
Nakhon Sawan	78.8	88.2	31	61.8	19	100.0	1,31	51.0	1
Chaiyaphum	75.6	86.8	12	66.2	17,19	98.0	28	50.0	17,19
Ubon Ratchathani	82.0	92.1	11	70.4	7	99.0	11	51.0	3
Nakhon Ratchasima	78.7	88.5	12	68.3	8	98.0	13	46.0	17
Surin	78.9	84.3	16	72.5	18	99.0	17	51.0	7
Lopburi	82.2	92.1	27	70.0	17	100.0	26	47.0	7
Suphanburi	74.5	92.0	22,27	56.8	17	98.0	5,28	44.0	16
Prachinburi	82.3	89.2	22	73.6	17	100.0	7 days	61.0	7
Sap Muang	74.1	91.2	24	61.4	17	98.0	8 days	51.0	2,6
Kanchanaburi	76.2	86.7	11	64.2	17	98.0	2,3,4	43.0	9
Don Muang	81.3	92.6	22	67.0	18	98.0	7 days	52.0	18
Aranyaprathet	80.6	89.5	13	86.2	6	100.0	24	44.0	4
Pom Phrachunlachomklao	73.5	83.6	11	67.6	17	97.0	11,12,13	59.0	12
Chonburi	78.3	84.3	21	70.8	10	98.0	7	58.0	6
Ko Sichang	75.8	88.8	23	64.8	18	95.0	23,27	57 0	19
Sattahip	79.7	93.8	23,24	69.8	6	100.0	12,24	60.0	9
Chanthaburi	89.9	98.0	20,27	80.6	17	100.0	11 days	65.0	4
Hua Hin	77.2	89.8	23	68.8	7	98.0	3,25	43.0	19
Prachuap Khirikhan	81.3	90.6	23	69.6	5	99.0	11	43.0	5
Khlong Yai	86.3	96.2	1	76.6	6	100.0	5 days	62.0	3
Chumphon	85.4	95.0	8	78.0	5	98.0	1,20	61.0	3,4,6
Ranong	88.5	98.0	8	80.2	5	99.0	8,12,26	66.0	5,26
Ban Don	83.0	92.0	16	75.0	2	98.0	4 days	47.0	24
Nakhon Si Thammarat	75.7	87.0	12	66.6	31	98.0	12,26	48.0	4
Phuket	79.9	88.6	1	70.1	14	98.0	8,12,24	58.0	4
Trang	87.7	95.6	13	81.3	7	100.0	4 days	57.0	2
Songkhla	82.7	91.1	17	78.0	20	100.0	16	56.0	7
Narathiwat	79.4	86.2	26	66.6	19	100.0	5 days	53.0	19,20

สถานี Station	ลมผิวพื้น Surface Winds								
	ทิศร่วม Resultant Direction				ความแน่ทิศ Steadiness in %				กำลังลมอย่างมากที่สุดตามมาตราโบฟอร์ต Greatest force in Beaufort Scale
	เวลา 0700	เวลา 1000	เวลา 1300	เวลา 1600	เวลา 0700	เวลา 1000	เวลา 1300	เวลา 1600	
Chiangrai	S 79° E	S 54° E	S 47° E	S 23° E	50	56	58	25	7
Pai	N	N	N	N 4° E	27	43	57	49	3
Mae Hongson	N	N 45° W	N 68° W	S 21° W	3	9	18	28	7
Khun Yuam	S	S	S 6° E	S 2° E	61	94	96	85	6
Chiangmai	S 19° W	S 24° W	S 24° W	S 18° W	7	40	65	41	6
Nan	S 23° E	S 13° E	S 3° E	S 14° E	25	57	66	41	4
Lampang	Calm	S 37° W	S 34° W	S 34° W	—	33	64	64	4
Phrae	S 34° W	S 20° W	S 9° W	S 19° W	12	49	60	59	7
Mae Sariang	S 11° W	S 38° W	S 6° W	S 6° W	17	54	59	59	8
Uttaradit	S 42° E	S 25° E	S 7° E	S 6° E	44	76	76	66	5
Loei	N 13° E	N 74° E	S 22° E	S 30° E	30	24	18	26	5
Nakhon Phanom	S 69° E	S 65° E	S 76° E	S 67° E	46	54	14	25	4
Udon Thani	S 50° E	S 36° W	S 80° W	S 8° E	26	28	37	10	7
Sakon Nakhon	S 30° W	S 29° W	S 38° W	S 22° W	26	41	58	35	6
Tak	W	S 8° W	N 51° W	S 45° W	1	2	21	37	6
Phitsanulok	S 5° E	S 12° E	S 6° W	S 16° W	39	80	66	61	5
Mae Sot	S 18° W	S 8° E	S 88° W	S 87° W	10	46	62	58	5
Mukdahan	S 34° W	S 41° W	S °37 W	S 43° W	75	74	70	58	5
Phetchabun	S 18° W	S 21° W	S 20° W	S 18° W	10	74	77	86	4
Khon Kaen	S 45° W	S 47° W	S 47° W	S 45° W	46	58	72	60	6
Roi Et	S 21° W	S 34° W	S 31° W	S 15° W	56	83	69	75	6
Nakhon Sawan	S	S	S 4° W	S 10° W	63	77	86	76	6
Chaiyaphum	W	S 88° W	S 81° W	S 88° W	37	98	80	79	4
Ubon Ratchathani	S 27° E	S 28° W	S 47° W	S 39° W	22	71	67	47	7
Nakhon Ratchasima	S 14° W	S 43° W	S 63° W	S 51° W	14	67	59	68	7
Surin	S 5° W	S 14° W	S 17° W	S 17° W	82	81	79	79	3
Lopburi	S 22° E	S 10° E	S 1° W	S 5° E	60	93	92	82	5
Suphanburi	S 41° W	S 53° W	S 55° W	S 63° W	65	87	80	66	5
Prachinburi	S 55° E	S 79° W	S 77° W	S 81° W	4	53	88	80	7
Sap Muang	S 63° W	S 56° W	S 73° W	S 61° W	29	64	69	68	6
Kanchanaburi	S 87° W	S 77° W	S 87° W	S 76° W	20	71	66	68	7
Don Muang	S 21° E	S 27° W	S 43° W	S 19° W	56	59	67	70	11
Aranyaprathet	S 88° W	W	S 88° W	S 88° W	79	97	95	85	6
Pom Phrachunlachomklao	S 18° E	S 11° W	S 8° W	S 9° W	31	87	96	83	4
Chonburi	S 29° E	S 5° W	S 13° W	S 23° W	68	76	88	85	8
Ko Sichang	S 4° E	S 3° E	S 2° E	S 8° E	49	62	79	93	6
Sattahip	S 60° W	S 56° W	S 47° W	S 36° W	65	75	81	85	10
Chanthaburi	S 13° W	S 20° W	S 36° W	S 35° W	10	49	77	68	7
Hua Hin	S 45° W	S 47° W	S 1° W	S 28° W	46	63	46	63	6
Prachuap Khirikhan	S 76° W	S 61° W	S 45° W	S 59° W	81	82	60	76	4
Khlong Yai	N 8° W	N 45° W	S 74° W	S 79° W	46	37	58	50	7
Chumphon	S 74° W	S 34° W	S 55° W	S 49° W	24	59	68	60	8
Ranong	S 23° W	S 21° W	S 48° W	S 43° W	25	74	84	86	8
Ban Don	S 13° W	S 16° W	S 41° W	S 27° W	60	95	91	81	7
Nakhon Si Thammarat	S 5° W	S 24° W	S 54° W	S 37° W	30	32	56	33	7
Phuket	S 66° W	S 67° W	S 67° W	S 65° W	32	75	85	87	9
Trang	S 9° E	S 32° W	S 80° W	S 60° W	20	50	57	65	7
Songkhla	S 48° W	S 58° W	S 63° W	S 67° W	44	81	29	25	7
Narathiwat	S 45° W	S 60° W	N 32° E	N 43° E	5	26	50	58	8

สถานี Station	ลมผิวพื้น Surface Winds														
	ทิศลม Wind Direction									กำลังลมตามมาตราโบฟอร์ต Wind Force in Beaufort Scale					
	ทำการตรวจเวลา 0700 Observation at 0700									ทำการตรวจเวลา 0700 Observation at 0700					
	Calm	N	NE	E	SE	S	SW	W	NW	1—3	4	5—6	7	8—9	> 9
Chiangrai	8	—	3	12	4	1	2	1	—	23	—	—	—	—	—
Pai	23	8	—	—	—	—	—	—	—	8	—	—	—	—	—
Mae Hongson	30	1	—	—	—	—	—	—	—	1	—	—	—	—	—
Khun Yuam	12	—	—	—	—	19	—	—	—	19	—	—	—	—	—
Chiangmai	29	—	—	—	—	1	1	—	—	2	—	—	—	—	—
Nan	23	—	—	—	4	4	—	—	—	8	—	—	—	—	—
Lampang	31	—	—	—	—	—	—	—	—	—	—	—	—	—	—
Phrae	27	—	—	—	—	2	1	1	—	4	—	—	—	—	—
Mae Sariang	18	2	—	—	3	4	2	1	1	13	—	—	—	—	—
Uttaradit	13	—	1	5	5	7	—	—	—	18	—	—	—	—	—
Loei	11	13	—	3	—	3	1	—	—	20	—	—	—	—	—
Nakhon Phanom	11	—	4	7	5	4	—	—	—	20	—	—	—	—	—
Udon Thani	13	—	1	4	7	1	2	—	3	18	—	—	—	—	—
Sakon Nakhon	17	1	—	—	—	7	4	—	2	14	—	—	—	—	—
Tak	12	2	1	6	—	2	2	5	1	19	—	—	—	—	—
Phitsanulok	18	—	—	—	2	11	—	—	—	13	—	—	—	—	—
Mae Sot	25	—	—	1	—	3	—	2	—	6	—	—	—	—	—
Mukdahan	2	—	—	3	1	1	24	—	—	29	—	—	—	—	—
Phetchabun	27	—	—	—	—	2	2	—	—	4	—	—	—	—	—
Khon Kaen	5	—	5	1	—	—	19	1	—	26	—	—	—	—	—
Roi Et	9	—	—	2	—	8	12	—	—	21	1	—	—	—	—
Nakhon Sawan	12	—	—	—	—	19	—	—	—	17	2	—	—	—	—
Chaiyaphum	20	—	—	—	—	—	—	11	—	11	—	—	—	—	—
Ubon Ratchathani	22	—	—	2	3	3	1	—	—	9	—	—	—	—	—
Nakhon Ratchasima	24	—	—	1	—	3	2	1	—	7	—	—	—	—	—
Surin	4	—	—	—	2	20	5	—	—	27	—	—	—	—	—
Lopburi	12	—	—	1	7	11	—	—	—	19	—	—	—	—	—
Suphanburi	6	—	—	—	3	2	16	3	1	25	—	—	—	—	—
Prachinburi	26	—	—	3	—	—	1	1	—	5	—	—	—	—	—
Sap Muang	21	—	—	—	—	—	6	4	—	10	—	—	—	—	—
Kanchanaburi	24	—	—	—	—	1	—	5	1	7	—	—	—	—	—
Don Muang	2	—	—	7	6	8	7	—	1	28	1	—	—	—	—
Aranyaprathet	6	—	—	—	—	1	—	24	—	25	—	—	—	—	—
Pom Phrachunlachomklao	3	1	7	2	—	14	1	3	—	28	—	—	—	—	—
Chonburi	1	—	—	11	2	14	3	—	—	30	—	—	—	—	—
Ko Sichang	11	1	—	—	5	11	2	1	—	20	—	—	—	—	—
Sattahip	1	2	—	1	1	4	10	12	—	25	4	1	—	—	—
Chanthaburi	26	—	—	1	—	2	1	1	—	5	—	—	—	—	—
Hua Hin	14	—	—	—	—	4	9	4	—	17	—	—	—	—	—
Prachuap Khirikhan	4	—	—	—	—	—	9	18	—	27	—	—	—	—	—
Khlong Yai	9	10	6	—	—	—	—	6	—	21	1	—	—	—	—
Chumphon	23	—	—	—	—	1	1	6	—	8	—	—	—	—	—
Ranong	3	3	5	2	—	7	9	2	—	28	—	—	—	—	—
Ban Don	12	—	—	—	—	14	5	—	—	19	—	—	—	—	—
Nakhon Si Thammarat	10	—	—	5	2	5	5	3	1	20	1	—	—	—	—
Phuket	20	—	—	—	—	—	6	5	—	5	6	—	—	—	—
Trang	17	—	—	4	1	5	1	2	1	13	1	—	—	—	—
Songkhla	15	—	—	—	1	1	11	3	—	15	1	—	—	—	—
Narathiwat	29	—	—	—	—	—	2	—	—	2	—	—	—	—	—

สถานี Station	ลมผิวพื้น Surface Winds														
	ทิศลม Wind Direction									กำลังลมตามมาตราโบฟอร์ต Wind Force in Beaufort Scal					
	ทำการตรวจเวลา 1000 Observation at 1000									ทำการตรวจเวลา 1000 Observation at 1000					
	Calm	N	NE	E	SE	S	SW	W	NW	1—3	4	5—6	7	8—9	> 9
Chiangrai	—	2	1	12	5	8	2	1	—	29	2	—	—	—	—
Pai	18	13	—	—	—	—	—	—	—	13	—	—	—	—	—
Mae Hongson	20	4	1	1	—	1	2	2	—	11	—	—	—	—	—
Khun Yuam	1	—	—	—	1	28	1	—	—	30	—	—	—	—	—
Chiangmai	16	—	1	—	—	6	8	—	—	15	—	—	—	—	—
Nan	10	1	—	1	4	15	—	—	—	20	1	—	—	—	—
Lampang	15	—	1	—	2	3	7	2	1	16	—	—	—	—	—
Phrae	13	—	—	—	—	12	3	3	—	18	—	—	—	—	—
Mae Sariang	—	—	—	—	8	5	5	11	2	28	3	—	—	—	—
Uttaradit	1	1	—	5	7	17	—	—	—	30	—	—	—	—	—
Loei	1	7	6	4	3	6	2	2	—	28	2	—	—	—	—
Nakhon Phanom	1	—	6	8	8	5	1	2	—	30	—	—	—	—	—
Udon Thani	2	2	1	3	4	5	5	6	3	29	—	—	—	—	—
Sakon Nakhon	8	1	2	1	—	8	8	2	1	23	—	—	—	—	—
Tak	2	3	—	8	3	3	2	6	4	29	—	—	—	—	—
Phitsanulok	3	—	1	1	5	21	—	—	—	27	1	—	—	—	—
Mae Sot	—	—	2	5	7	6	6	5	—	31	—	—	—	—	—
Mukdahan	—	—	2	2	—	1	25	1	—	31	—	—	—	—	—
Phetchabun	7	—	—	—	—	13	11	—	—	24	—	—	—	—	—
Khon Kaen	—	1	6	—	—	—	24	—	—	31	—	—	—	—	—
Roi Et	1	—	—	1	2	6	19	2	—	28	1	1	—	—	—
Nakhon Sawan	8	—	—	—	—	23	—	—	—	18	4	1	—	—	—
Chaiyaphum	—	—	—	—	—	—	3	27	1	31	—	—	—	—	—
Ubon Ratchathani	6	—	—	—	1	10	12	2	—	23	2	—	—	—	—
Nakhon Ratchasima	6	—	—	—	—	7	13	4	1	18	7	—	—	—	—
Surin	—	—	—	1	4	12	14	—	—	31	—	—	—	—	—
Lopburi	—	—	—	1	6	23	1	—	—	29	1	1	—	—	—
Suphanburi	—	—	—	1	—	1	22	7	—	29	2	—	—	—	—
Phrachinburi	4	—	—	4	—	2	2	19	—	26	1	—	—	—	—
Sap Muang	6	—	1	—	—	3	14	6	1	19	5	1	—	—	—
Kanchanaburi	1	—	—	—	—	8	—	18	4	30	—	—	—	—	—
Don Muang	2	1	—	1	5	7	9	6	—	24	4	1	—	—	—
Aranyaprathet	2	—	—	—	—	—	—	29	—	29	—	—	—	—	—
Pom Phrachunlachomklao	1	—	1	—	—	22	6	1	—	30	—	—	—	—	—
Chonburi	—	—	—	4	1	17	7	2	—	28	3	—	—	—	—
Ko Sichang	5	1	—	—	7	13	4	—	1	26	—	—	—	—	—
Sattahip	—	—	—	1	2	2	14	11	1	21	9	1	—	—	—
Chanthaburi	15	—	—	—	—	10	5	1	—	11	5	—	—	—	—
Hua Hin	4	—	1	1	1	4	13	7	—	27	—	—	—	—	—
Prachuap Khirikhan	—	—	—	—	—	6	9	16	—	30	1	—	—	—	—
Khlong Yai	13	6	1	1	—	—	—	9	1	16	1	1	—	—	—
Chumphon	4	1	—	—	1	13	4	7	1	26	1	—	—	—	—
Ranong	1	2	—	—	—	18	7	3	—	20	9	1	—	—	—
Bandon	—	—	—	—	—	20	10	1	—	31	—	—	—	—	—
Nakhon Si Thammarat	5	4	—	1	4	6	8	1	2	22	3	1	—	—	—
Phuket	6	—	—	—	—	—	13	12	—	19	6	—	—	—	—
Trang	4	1	1	1	1	11	4	8	—	26	1	—	—	—	—
Songkhla	3	—	—	—	—	2	16	9	1	23	5	—	—	—	—
Narathiwat	21	1	—	—	—	1	5	3	—	9	1	—	—	—	—

สถานี Station	ลมผิวพื้น Surface Winds														
	ทิศลม Wind Direction									กำลังลมตามมาตราโบฟอร์ต Wind Force in Beaufort Scale					
	ทำการตรวจเวลา 1300 Observation at 1300									ทำการตรวจเวลา 1300 Observation at 1300					
	Calm	N	NE	E	SE	S	SW	W	NW	1—3	4	5—6	7	8—9	> 9
Chiangrai	—	1	3	7	9	8	2	—	1	26	5	—	—	—	—
Pai	6	21	—	—	—	4	—	—	—	25	—	—	—	—	—
Mae Hongson	12	2	—	3	1	3	—	5	5	19	—	—	—	—	—
Khun Yuam	1	—	—	—	4	26	—	—	—	25	4	1	—	—	—
Chiangmai	7	—	—	—	2	10	10	2	—	23	1	—	—	—	—
Nan	6	—	—	2	3	16	3	—	1	25	—	—	—	—	—
Lampang	6	—	—	—	2	6	13	3	1	25	—	—	—	—	—
Phrae	10	—	—	—	—	17	2	2	—	21	—	—	—	—	—
Mae Sariang	—	1	—	1	6	14	3	4	2	15	11	5	—	—	—
Uttaradit	2	—	1	1	5	19	2	1	—	29	—	—	—	—	—
Loei	—	2	5	5	3	6	4	5	1	28	3	—	—	—	—
Nakhon Phanom	3	6	3	4	4	5	2	4	—	28	—	—	—	—	—
Udon Thani	2	2	2	1	2	4	5	8	5	28	1	—	—	—	—
Sakon Nakhon	8	—	—	1	—	8	8	6	—	23	—	—	—	—	—
Tak	3	3	2	7	1	—	1	12	2	26	2	—	—	—	—
Phitsanulok	2	1	—	—	5	16	3	3	1	27	2	—	—	—	—
Mae Sot	—	4	—	1	2	2	2	20	—	28	3	—	—	—	—
Mukdahan	—	—	1	4	—	1	24	1	—	31	—	—	—	—	—
Phetchabun	5	—	—	—	—	14	12	—	—	26	—	—	—	—	—
Khon Kaen	2	—	3	—	—	—	25	1	—	29	—	—	—	—	—
Roi Et	—	1	—	2	1	8	16	2	1	24	5	2	—	—	—
Nakhon Sawan	3	—	—	—	—	26	—	2	—	22	5	1	—	—	—
Chaiyaphum	2	—	—	1	1	—	4	23	—	29	—	—	—	—	—
Ubon Ratchathani	3	—	—	—	2	6	10	9	1	21	6	1	—	—	—
Nakhon Ratchasima	3	2	1	1	—	2	13	8	1	23	5	—	—	—	—
Surin	—	—	—	1	5	8	17	—	—	31	—	—	—	—	—
Lopburi	1	—	—	—	3	23	4	—	—	27	3	—	—	—	—
Suphanburi	—	—	1	—	1	2	18	8	1	29	2	—	—	—	—
Prachinburi	—	—	—	1	—	—	9	21	—	31	—	—	—	—	—
Sap Muang	1	2	2	—	—	2	11	14	—	21	8	2	—	—	—
Kanchanaburi	—	—	—	1	—	7	—	15	8	30	1	—	—	—	—
Don Muang	—	—	—	1	2	6	11	10	—	18	10	3	—	—	—
Aranyaprathet	1	—	—	—	—	1	—	29	—	30	—	—	—	—	—
Pom Phrachunlachomklao	—	—	—	—	1	24	6	—	—	30	1	—	—	—	—
Chonburi	—	—	—	1	—	20	9	1	—	21	9	1	—	—	—
Ko Sichang	2	1	—	—	5	20	2	1	—	28	1	—	—	—	—
Sattahip	—	—	—	1	1	5	16	8	—	24	6	1	—	—	—
Chanthaburi	4	—	—	—	1	6	17	3	—	15	8	4	—	—	—
Hua Hin	1	—	—	4	10	3	6	7	—	27	2	1	—	—	—
Prachaup Khirikhan	—	—	—	1	4	8	4	13	1	25	6	—	—	—	—
Khlong Yai	9	1	—	—	—	3	4	14	—	18	3	1	—	—	—
Chumphon	1	—	—	1	2	6	6	15	—	26	2	—	2	—	—
Ranong	—	—	—	—	—	9	11	11	—	15	12	4	—	—	—
Ban Don	—	—	—	—	—	7	20	4	—	25	6	—	—	—	—
Nakhon Si Thammarat	1	3	1	—	1	5	14	4	2	20	7	3	—	—	—
Phuket	2	—	—	—	—	—	15	13	1	21	5	3	—	—	—
Trang	—	2	—	2	2	1	8	12	4	22	7	2	—	—	—
Songkhla	—	2	4	5	—	1	8	9	2	25	6	—	—	—	—
Narathiwat	6	2	18	—	—	—	2	3	—	25	—	—	—	—	—

สถานี Station	ลมผิวพื้น Surface Winds														
	ทิศลม Wind Direction									กำลังลมตามมาตราโบฟอร์ต Wind Force in Beaufort Scale					
	ทำการตรวจเวลา 1600 Observation at 1600									ทำการตรวจเวลา 1600 Observation at 1600					
	Calm	N	NE	E	SE	S	SW	W	NW	1—3	4	5—6	7	8—9	> 9
Chiangrai	—	4	4	1	7	7	5	1	2	27	3	1	—	—	—
Pai	5	20	—	1	—	5	—	—	—	26	—	—	—	—	—
Mae Hongson	9	1	—	4	1	7	3	5	1	20	2	—	—	—	—
Khun Yuam	2	1	—	—	2	25	1	—	—	27	2	—	—	—	—
Chiangmai	9	2	—	—	2	9	7	—	2	22	—	—	—	—	—
Nan	10	—	2	1	4	11	1	1	1	20	1	—	—	—	—
Lampang	7	—	—	—	1	7	13	2	1	24	—	—	—	—	—
Phrae	9	—	—	—	—	15	3	4	—	22	—	—	—	—	—
Mae Sariang	1	—	—	1	7	12	4	4	2	8	11	11	—	—	—
Uttaradit	2	1	—	2	6	15	3	2	—	29	—	—	—	—	—
Loei	1	2	2	5	7	5	3	4	2	28	2	—	—	—	—
Nakhon Phanom	5	1	3	9	2	5	—	6	—	26	—	—	—	—	—
Udon Thani	2	2	2	4	7	2	3	5	4	29	—	—	—	—	—
Sakon Nakhon	12	2	1	—	1	8	5	2	—	19	—	—	—	—	—
Tak	1	1	—	5	2	7	2	12	1	24	5	1	—	—	—
Phitsanulok	3	—	—	1	3	14	4	4	2	27	1	—	—	—	—
Mae Sot	1	1	3	1	1	1	4	19	—	19	7	4	—	—	—
Mukdahan	—	1	2	4	—	—	22	2	—	31	—	—	—	—	—
Phetchabun	3	—	—	—	—	17	11	—	—	28	—	—	—	—	—
Khon Kaen	6	—	1	2	—	—	20	2	—	25	—	—	—	—	—
Roi Et	—	1	—	2	2	12	14	—	—	30	1	—	—	—	—
Nakhon Sawan	2	—	—	—	—	24	—	3	2	26	—	3	—	—	—
Chaiyaphum	5	1	—	—	—	—	3	22	—	26	—	—	—	—	—
Ubon Ratchathani	8	1	—	1	3	4	8	6	—	20	3	—	—	—	—
Nakhon Ratchasima	4	1	—	—	—	6	12	7	1	23	4	—	—	—	—
Surin	—	—	—	1	6	6	18	—	—	31	—	—	—	—	—
Lopburi	2	—	—	—	7	18	3	1	—	26	2	1	—	—	—
Suphanburi	1	1	1	—	2	4	7	15	—	24	6	—	—	—	—
Prachinburi	3	1	—	—	1	—	6	20	—	27	1	—	—	—	—
Sap Muang	2	—	2	—	1	2	13	11	—	23	5	1	—	—	—
Kanchanaburi	2	—	—	—	—	8	—	17	4	26	3	—	—	—	—
Don Muang	—	—	—	1	4	13	7	5	1	18	7	6	—	—	—
Aranyaprathet	2	—	—	1	—	1	—	27	—	29	—	—	—	—	—
Pom Phrachunlachomklao	—	1	—	1	1	20	7	1	—	30	1	—	—	—	—
Chonburi	—	—	—	—	1	16	11	3	—	26	4	—	1	—	—
Ko Sichang	1	—	—	—	6	24	—	—	—	29	1	—	—	—	—
Sattahip	—	—	—	—	1	10	15	5	—	26	4	1	—	—	—
Chanthaburi	7	—	—	—	—	7	15	1	1	17	6	1	—	—	—
Hua Hin	2	—	—	—	6	7	8	8	—	27	2	—	—	—	—
Prachuap Khirikhan	—	—	—	—	1	8	4	18	—	27	4	—	—	—	—
Khlong Yai	12	2	—	—	—	1	5	11	—	16	2	1	—	—	—
Chumphon	2	—	—	1	3	6	5	14	—	27	1	—	1	—	—
Ranong	—	—	—	—	—	9	14	8	—	14	15	2	—	—	—
Ban Don	—	—	—	2	—	11	16	2	—	29	2	—	—	—	—
Nakhon Si Thammarat	3	3	2	3	1	3	14	1	1	20	6	2	—	—	—
Phuket	2	—	—	—	—	—	16	12	1	20	9	—	—	—	—
Trang	1	—	—	1	3	4	6	15	1	28	2	—	—	—	—
Songkhla	—	2	4	5	—	3	8	8	1	20	11	—	—	—	—
Narathiwat	6	1	19	1	—	1	1	1	1	20	4	—	1	—	—

สถานี Station	จำนวนเมฆ Cloud Amount 0 — 8		ทรรศนวิสัย Visibility Km.		จำนวนฝนตก มม. Rainfall in mm.				จำนวนน้ำระเหย มม Evaporation (piche) mm.		
	เวลา 0700	เวลา 1300	เวลา 0700	เวลา 1300	วันมีฝน Rainy day	จำนวนฝนตก Total Amount	มากที่สุดในวันหนึ่ง Heaviest in 24 hours จำนวน Amount	วันที่ Date	รวมทั้งเดือน Total for Month	มากที่สุดในวันหนึ่ง Greatest in one day	วันที่ Date
Chiangrai	7.7	7.1	7.9	11.6	28	274.2	42.1	23	40.1	2.4	7
Pai	7.7	7.2	8.2	10.7	24	226.2	40.2	26	48.5	2.3	6
Mae Hongson	7.7	7.1	10.9	13.2	22	453.6	110.7	25	35.8	2.3	16
Khun Yuam	7.5	7.2	6.6	9.6	19	171.1	25.1	23	40.9	2.0	11,13,19
Chiangmai	7.4	6.9	11.9	14.1	26	164.8	34.0	24	47.6	2.6	20
Nan	7.7	6.9	6.4	10.9	23	291.4	46.0	23	40.1	2.3	16
Lampang	7.7	7.0	9.3	11.4	24	155.1	17.8	21	52.1	3.2	6
Phrae	7.7	6.0	3.2	5.3	17	308.1	63.2	12	58.4	3.1	8
Mae Sariang	7.6	6.5	2.6	6.7	27	212.1	34.4	29	33.3	1.8	14
Uttaradit	7.5	6.9	6.0	10.7	21	286.4	47.6	26	49.8	3.2	18
Loei	6.7	6.5	5.5	10.8	20	164.2	32.5	29	48.8	4.2	6
Nakhon Phanom	7.6	6.8	11.4	14.7	28	389.7	78.5	29	45.8	3.2	24
Udon Thani	7.4	7.3	7.1	10.1	27	316.4	52.8	12	45.9	2.9	6
Sakon Nakhon	7.3	6.7	8.9	9.5	26	166.9	48.6	27	50.4	3.5	6
Tak	7.5	7.1	3.9	4.5	18	157.8	62.7	23	67.5	4.0	15
Phitsanulok	7.5	7.1	9.5	13.4	17	191.7	31.6	29	45.4	2.8	6
Mae Sot	6.7	7.0	2.3	17.6	28	256.3	45.2	9	30.0	1.4	13
Mukdahan	7.3	7.0	7.3	8.8	23	242.1	43.2	19	60.3	4.3	6
Phetchabun	7.3	7.1	6.9	8.8	21	230.4	52.8	10	33.9	2.0	9
Khon Kaen	7.1	6.6	5.8	6.7	20	194.0	43.1	12	76.4	6.1	7
Roi Et	7.4	6.7	7.4	9.0	18	281.1	72.0	25	62.8	3.9	9
Nakhon Sawan	7.4	6.7	8.7	9.8	18	217.4	39.0	4	56.1	3.3	15
Chaiyaphum	7.0	6.6	9.9	11.8	21	188.6	39.8	12	70.3	3.6	9
Ubon Ratchathani	6.9	6.2	9.9	14.0	21	363.0	47.3	29	62.2	4.0	6
Nakhon Ratchasima	7.1	6.8	8.8	10.7	22	151.9	38.6	12	74.9	3.9	7
Surin	7.2	6.8	8.0	8.0	20	166.9	41.6	12	74.9	3.6	2,3
Lopburi	7.5	6.9	9.1	11.2	18	198.0	44.0	27	60.8	3.0	6,19
Suphanburi	7.0	6.4	3.3	7.4	14	134.6	42.8	22	64.6	4.1	17
Prachinburi	7.1	6.6	7.0	6.9	26	518.1	69.8	7	45.7	2.4	17,18
Sap Muang	7.4	6.9	8.9	11.3	20	178.8	36.8	24	86.1	5.3	17
Kanchanaburi	7.4	6.8	9.1	11.0	20	161.2	32.8	24	65.2	3.8	16
Don Muang	7.2	6.7	10.6	16.8	24	246.2	50.2	7	—	—	—
Aranyaprathet	6.7	6.3	13.3	14.5	21	196.5	35.0	20	62.0	3.3	6
Pom Phrachunlachomklao	6.5	6.2	10.5	13.8	16	157.1	32.4	9	95.9	3.2	19
Chonburi	7.6	7.2	9.9	11.6	25	308.3	73.2	26	66.4	3.6	8
Ko Sichang	7.4	6.8	12.9	16.5	25	200.0	73.5	26	60.8	3.2	17
Sattahip	7.3	6.8	7.0	8.0	18	140.9	30.3	12	70.1	3.6	13
Chanthaburi	7.5	7.4	6.5	9.8	26	854.0	88.3	20	48.0	3.2	8
Hua Hin	7.0	6.6	9.1	11.2	23	142.7	31.2	3	72.4	3.3	6
Prachuap Khirikhan	6.9	6.5	6.5	7.9	25	132.6	59.2	11	53.0	3.2	6
Khlong Yai	7.8	7.5	5.0	7.1	31	1112.1	144.0	14	31.7	1.8	8
Chumphon	7.8	7.5	7.0	15.4	26	307.7	84.7	8	39.7	2.9	5
Ranong	7.7	7.4	5.6	7.8	28	1051.8	174.9	8	27.1	1.6	6
Ban Don	6.4	7.0	9.0	9.2	16	149.9	29.9	16	56.0	3.0	2,3
Nakhon Si Thammarat	6.8	6.9	4.7	7.3	19	126.3	30.3	3	—	—	—
Phuket	6.4	6.6	10.5	11.8	24	435.9	98.2	21	58.2	4.0	7
Trang	6.5	7.0	1.1	4.4	18	420.5	85.7	12	45.8	3.7	7
Songkhla	7.0	7.1	13.6	13.8	19	229.7	80.5	16	68.0	3.5	14
Narathiwat	5.3	5.6	11.4	15.1	15	198.3	40.1	30	71.9	4.2	19

สถานี Station	ทรรศนวิสัย Visibility									
	Number of Observations									
	<0.5 Km.	0.05—0.1Km.	0.2—0.5Km.	0.6—1.0Km.	2—4 Km.	5—10 Km.	11—20 Km.	21—30 Km.	31—50 Km.	> 50 Km.
Chiangrai	—	—	—	3	9	70	73	—	—	—
Pai	—	—	—	2	6	127	20	—	—	—
Mae Hongson +	—	—	—	—	13	50	123	—	—	—
Khun Yuam	—	—	—	1	10	123	21	—	—	—
Chiangmai *	—	—	—	—	6	72	170	—	—	—
Nan	—	—	—	2	16	112	25	—	—	—
Lampang +	—	—	—	—	8	116	62	—	—	—
Phrae	—	—	—	8	71	76	—	—	—	—
Mae Sariang	—	1	—	8	77	62	7	—	—	—
Uttaradit +	—	—	—	2	23	116	45	—	—	—
Loei	—	2	—	5	11	107	30	—	—	—
Nakhon Phanom +	—	—	—	—	4	57	125	—	—	—
Udon Thani *	—	—	2	5	16	198	27	—	—	—
Sakon Nakhon	—	—	—	—	5	149	1	—	—	—
Tak	—	—	—	—	115	40	—	—	—	—
Phitsanulok *	—	—	3	5	4	110	126	—	—	—
Mae Sot	—	—	—	6	41	35	52	19	2	—
Mukdahan	—	—	—	15	10	117	13	—	—	—
Phetchabun	—	—	—	1	—	154	—	—	—	—
Khon Kaen +	—	—	—	—	—	186	—	—	—	—
Roi Et +	—	—	1	—	11	174	—	—	—	—
Nakhon Sawan +	—	—	—	1	8	173	4	—	—	—
Chaiyaphum	—	—	—	—	2	99	54	—	—	—
Ubon Ratchathani +	—	—	—	1	17	71	97	—	—	—
Nakhon Ratchasima *	—	—	—	3	199	46	—	—	—	—
Surin +	—	—	—	—	—	186	—	—	—	—
Lopburi +	—	—	—	—	—	123	63	—	—	—
Suphanburi	—	—	1	—	71	82	1	—	—	—
Prachinburi	—	—	2	—	—	153	—	—	—	—
Sap Muang	—	—	—	6	20	76	53	—	—	—
Kanchanaburi +	—	—	1	3	6	124	52	—	—	—
Don Muang *	—	—	—	1	3	47	193	4	—	—
Aranyaprathet +	—	—	2	2	—	28	154	—	—	—
Pom Phrachunlachomklao	—	—	—	—	1	17	137	—	—	—
Chonburi +	—	—	—	—	—	85	101	—	—	—
Ko Sichang	—	—	—	4	6	13	132	—	—	—
Sattahip *	—	—	—	1	14	233	—	—	—	—
Chanthaburi *	—	—	12	18	21	182	15	—	—	—
Hua Hin +	—	—	—	—	1	134	51	—	—	—
Prachuap Khirikhan	—	—	—	—	15	137	3	—	—	—
Khlong Yai	—	1	10	25	9	108	2	—	—	—
Chumphon +	—	—	—	—	12	103	71	—	—	—
Ranong +	—	—	8	20	41	85	32	—	—	—
Ban Don *	—	—	1	—	—	247	—	—	—	—
Nakhon Si Thammarat	—	—	—	1	44	101	9	—	—	—
Phuket	—	—	—	2	7	55	91	—	—	—
Trang	—	1	9	43	60	37	5	—	—	—
Songkhla *	—	1	—	—	4	22	221	—	—	—
Narathiwat	—	—	—	6	3	24	122	—	—	—

*** Observation for 8 times per day.**

+ Observation for 6 times per day.

Other stations 5 times per day.

สถานี Station	จำนวนวันที่มี Number of days with						
	○	◑	◐	●	▬	≡	═
Chiangrai	0	0	20	11	19	0	0
Pai	0	0	16	15	31	0	0
Mae Hongson	0	0	18	13	15	0	0
Khun Yuam	0	0	14	17	0	0	0
Chiangmai	0	0	24	7	31	0	0
Nan	0	0	23	8	0	0	0
Lampang	0	0	19	12	0	1	0
Phrae	0	0	26	5	0	0	0
Mae Sariang	0	0	17	14	0	0	0
Uttaradit	0	0	19	12	31	0	13
Loei	0	0	22	9	12	6	3
Nakhon Phanom	0	0	19	12	0	0	0
Udon Thani	0	0	21	10	25	0	0
Sakon Nakhon	0	0	25	6	8	0	0
Tak	0	0	18	13	0	0	0
Phitsanulok	0	0	18	13	31	2	0
Mae Sot	0	0	19	12	0	3	23
Mukdahan	0	0	20	11	15	0	0
Phetchabun	0	0	15	16	27	1	0
Khon Kaen	0	0	24	7	0	0	0
Roi Et	0	0	19	12	0	0	1
Nakhon Sawan	0	0	17	14	7	0	0
Chaiyaphum	0	0	24	7	0	0	0
Ubon Ratchathani	0	0	26	5	0	0	0
Nakhon Ratchasima	0	0	22	9	8	0	3
Surin	0	0	24	7	31	0	0
Lopburi	0	0	20	11	31	0	6
Suphanburi	0	0	24	7	0	0	14
Prachinburi	0	0	30	1	31	0	0
Sap Muang	0	0	22	9	0	3	23
Kanchanaburi	0	0	23	8	3	0	0
Don Muang	0	0	26	5	14	0	13
Aranyaprathet	0	0	27	4	0	0	2
Pom Phrachunlachomklao	0	0	28	3	1	0	0
Chonburi	0	0	14	17	31	0	0
Ko Sichang	0	0	18	13	0	0	0
Sathahip	0	0	14	17	2	0	0
Chanthaburi	0	0	13	18	0	0	0
Hua Hin	0	0	17	14	0	0	0
Prachuap Khirikhan	0	0	27	4	1	0	21
Khlong Yai	0	0	10	21	0	3	0
Chumphon	0	0	11	20	4	0	11
Ranong	0	0	10	21	12	0	4
Ban Don	0	0	21	10	13	1	1
Nakhon Si Thammarat	0	0	21	10	21	2	29
Phuket	0	0	19	12	14	0	5
Trang	0	0	21	10	14	9	16
Songkhla	0	0	20	11	10	0	8
Narathiwat	0	1	24	6	25	2	3

สถานี Station	จำนวนวันที่มี Number of days with					
	∞	Δ	↘	(R)	R	V
Chiangrai	0	0	21	24	5	0
Pai	0	0	3	4	4	0
Mae Hongson	0	0	16	9	7	0
Khun Yuam	0	0	3	4	0	0
Chiangmai	0	0	20	12	12	0
Nan	0	0	0	11	8	0
Lampang	0	0	20	6	4	0
Phrae	0	0	1	4	2	0
Mae Sariang	0	0	11	6	3	0
Uttaradit	1	0	27	13	5	0
Loei	0	0	31	11	8	0
Nakhon Phanom	0	0	24	2	17	0
Udon Thani	0	0	30	8	16	0
Sakon Nakhon	0	0	12	10	4	0
Tak	0	0	10	9	7	0
Phitsanulok	0	0	29	21	15	0
Mae Sot	0	0	2	5	0	0
Mukdahan	0	0	31	17	11	0
Phetchabun	0	0	31	0	7	0
Khon Kaen	0	0	30	0	23	0
Roi Et	0	0	31	1	14	0
Nakhon Sawan	0	0	20	17	15	1
Chaiyaphum	0	0	26	8	10	0
Ubon Ratchathani	0	0	20	14	10	0
Nakhon Ratchasima	0	0	31	0	10	0
Surin	0	0	31	3	19	0
Lopburi	0	0	21	2	5	0
Suphanburi	0	0	23	11	21	0
Prachinburi	0	0	31	8	8	0
Sap Muang	18	0	7	10	5	1
Kanchanaburi	0	0	13	9	3	0
Don Muang	3	0	22	23	5	0
Aranyaprathet	0	0	14	1	7	0
Pom Phrachunlachomklao	0	0	29	6	3	0
Chonburi	0	0	26	18	12	0
Ko Sichang	0	0	8	10	2	0
Sattahip	0	0	9	5	7	1
Chanthaburi	0	0	6	4	10	0
Hua Hin	0	0	10	7	8	0
Prachuap Khirikhan	15	0	22	5	0	0
Khlong Yai	0	0	6	4	7	0
Chumphon	0	0	14	9	2	0
Ranong	0	0	9	0	12	0
Ban Don	0	0	14	6	7	0
Nakhon Si Thammarat	23	0	14	7	8	0
Phuket	0	0	0	1	4	0
Trang	5	0	18	1	4	0
Songkhla	4	0	28	13	9	0
Narathiwat	1	0	22	15	13	0

รายงานฝนตกของบางสถานีประจำเดือน กรกฎาคม ๒๕๐๒

Rainfall Report of some selected stations for month of July 1959

สถานีตรวจน้ำฝน Rainfall Station	จำนวนฝนตก Amount			ต่างจากปรกติ Departure
	วันฝนตก Rainy days	๒๕๐๒ 1959	๒๕๐๑ 1958	mm.
ภาคเหนือ Northern Part				
1. Chiangrai *	28	274.2	245.5	— 37.1
2. Mae Hongson *	22	453.6	181.1	+182.9
3. Mae Sariang *	27	212.1	231.7	— 2.5
4. Chiangmai *	26	164.8	164.4	— 25.5
5. Nan *	23	291.4	93.5	+ 86.7
6. Lamphun	...	...	...	—
7. Lampang *	24	155.1	73.5	+ 26.4
8. Phrae *	17	308.1	103.7	+138.9
9. Uttaradit *	21	286.4	139.4	+ 45.9
ภาคตะวันออกเฉียงเหนือ Northeastern Part				
1. Nong Khai	18	404.3	182.4	+179.5
2. Loei *	20	164.2	77.4	+ 41.8
3. Udon Thani *	27	316.4	127.4	+124.4
4. Sakon Nakhon *	26	166.9	184.0	— 73.8
5. Khon Kaen *	20	194.0	128.6	+ 47.1
6. Maha Sarakham	8	127.1	61.1	— 18.2
7. Roi Et *	18	281.1	91.5	+ 74.2
8. Mukdahan *	23	242.1	267.3	+ 10.4
9. Chaiyaphum *	21	188.6	95.7	+ 71.4
10. Ubon Ratchathani *	21	363.0	316.2	+106.3
11. Sisaket	9	297.8	240.6	+105.2
12. Buriram	9	243.4	128.6	+ 95.9
13. Nakhon Phanom *	28	389.7	466.1	—105.3
14. Surin *	20	166.9	190.0	— 22.3
15. Nakhon Ratchasima *	22	151.9	167.2	+ 24.5
ภาคกลาง Central Part				
1. Sukho Thai	11	249.0	157.6	+111.3
2. Tak *	18	157.8	113.1	+ 61.5
3. Mae Sot *	28	256.3	471.3	— 98.2
4. Phitsanulok *	17	191.7	265.8	— 11.9
5 Kamphaeng Phet	7	120.3	...	— 2.0
6. Phichit	17	192.1	209.6	— 20.8
7. Nakhon Sawan *	18	217.4	95.0	+ 72.0
8. Phetchabun *	21	230.4	255.7	+ 32.5
9. Uthai Thani	13	110.2	120.8	+110.2
10. Chainat	9	146.7	89.3	+ 7.9
11. Singburi	4	120.6	68.0	— 38.7
12. Lopburi *	18	198.0	164.8	+ 36.1
13. Ang Thong	14	213.3	132.4	+ 53.3
14. Saraburi	18	326.1	284.8	+108.4
15. Suphanburi *	14	134.6	93.2	+ 4.3
16. Ayutthaya	19	269.3	130.6	+ 87.2
17. Nakhon Nayok	19	398.1	282.7	— 4.4
18. Pathum Thani	22	259.1	166.0	+ 71.7

รายงานฝนตกของบางสถานี ประจำเดือน กรกฎาคม ๒๕๐๒

Rainfall Report of some selected Stations for month of July 1959

สถานีตรวจน้ำฝน Rainfall Station	จำนวนฝนตก Amount			ต่างจากปรกติ Departure
	วันฝนตก Raindy days	๒๕๐๒ 1959	๒๕๐๑ 1958	mm.
19. Kanchanaburi *	20	161.2	69.7	+ 49.0
20. Nonthaburi	17	240.0	95.4	+ 93.1
21. Nakhon Pathom	18	320.9	93.5	+ 178.4
22. Don Muang *	24	246.2	101.4	+ 64.0
23. Thonburi	13	262.0	130.8	+ 124.1
24. Bangkok *	24	240.2	172.3	+ 63.0
25. Samut Prakan	16	157.1	56.9	— 571
26. Samut Sakhon	13	222.7	130.9	+ 65.6
27. Samut Songkhram	9	190.1	135.2	+ 82.6
ภาคตะวันออก **Eastern Part**				
1. Prachinburi *	26	518.1	372.4	+ 116.5
2. Aranyaprathet *	21	196.5	363.5	— 23.1
3. Chachoengsao	19	267.0	210.0	+ 55.1
4. Chonburi *	25	308.3	45.1	+ 125.0
5. Sattahip *	18	140.9	70.0	+ 48.7
6. Rayong	15	283.9	102.1	+ 127.2
7. Chanthaburi *	26	854.0	373.7	+ 314.0
8. Trat	22	654.6	715.8	+ 47.6
9. Khlong Yai *	31	1112.1	719.1	+ 346.4
ภาคใต้ **Southern Part**				
1. Ratburi	14	126.8	43.8	— 11.3
2. Phetburi	13	245.3	131.1	+ 166.6
3. Hua Hin *	23	142.7	97.9	+ 71.0
4. Prachuap Khirikhan *	25	132.6	111.5	+ 38.3
5. Chumphon *	26	307.7	156.4	+ 119.6
6. Ranong *	28	1051.8	651.2	+ 215.1
7. Ban Don *	16	149.9	177.6	+ 29.1
8. Phang – nga	...	...	296.2	—
9. Nakhon Si Thammarat *	19	126.3	43.9	+ 27.6
10. Krabi	10	324.1	109.8	+ 96.0
11. Phuket *	24	435.9	58.2	+ 154.9
12. Phatthalung	15	116.2	28.0	+ 10.2
13. Trang *	18	420.5	114.5	+ 181.0
14. Songkhla *	19	229·7	89.6	+ 143.5
15. Pattani	9	154.2	72.9	+ 76.0
16. Satun	9	473.2	44.6	—245.3
17. Yala	5	178.4	15.2	+ 74.9
18. Narathiwat *	15	198.3	99.6	+ 104.3

* ผลการตรวจของสถานีตรวจอากาศกรมอุตุนิยมวิทยา
Data from Meteorological Department

— ไม่มีฝนตก **No Rainfall**

... ไม่ได้รับรายงาน **No Report**

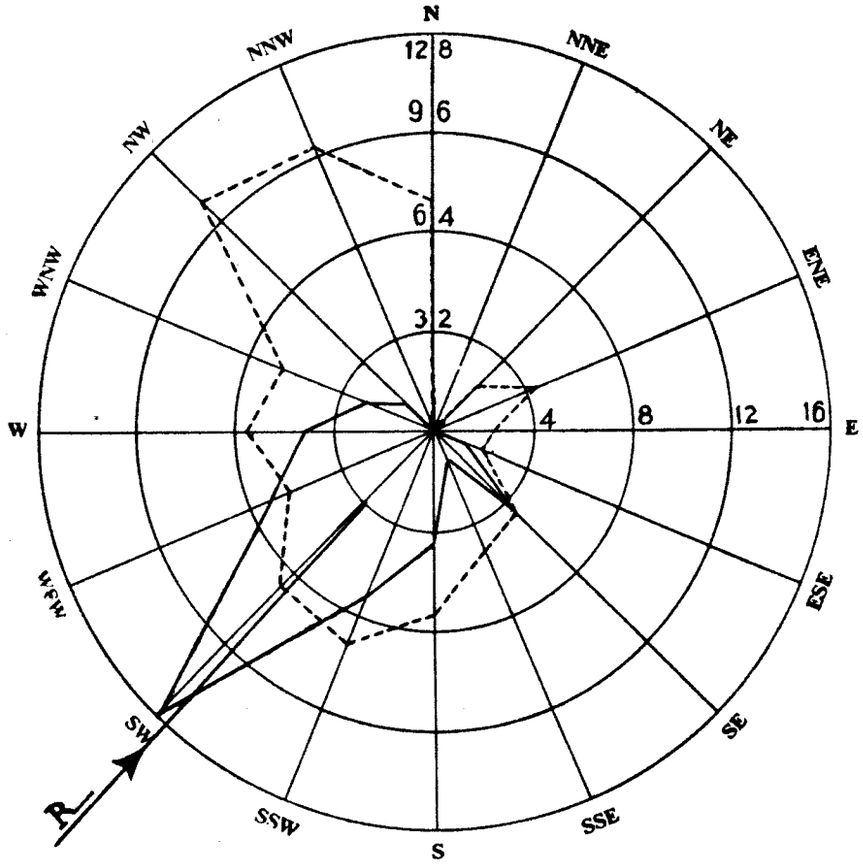

ผลสรุปการตรวจลมรายชั่วโมงของสถานี กรุงเทพ ฯ
Wind — Rose of Bangkok

เดือน กรกฎาคม ๒๕๐๒ ทิศร่วม (Resultant Direction) S 42° 36′ W July 1959

ทิศ Direction		N	NNE	NE	ENE	E	ESE	SE	SSE	S	SSW	SW	WSW	W	WNW	NW	NNW	Calm
ความถี่ Frequency	ชม. Hrs.	7	—	4	2	2	12	35	10	35	57	128	57	42	23	13	2	315
	%	0.9	—	0.5	0.3	0.3	1.6	4.7	1.3	4·7	7.7	17.2	7.7	5.7	3.1	1.7	0.3	42.3
ความเร็วรวม Distance Travelled	กม./ชม. Km./hr.	65.0	—	10.0	9.0	5.0	29.0	166.0	52.0	265.0	522.0	1108.0	351.0	317.0	150.0	172.0	25.0	—
ความเร็วเฉลี่ย Mean Velocity	กม./ชม. Km./hr.	9.3	—	2.5	4.5	2.5	2.4	4.7	5.2	7.6	9.2	8.7	6.2	7.6	6.5	13.2	12.5	—

——— เส้นความถี่ของลมในทิศต่าง ๆ เป็นจำนวนชั่วโมง

- - - - - ความเร็วลมเฉลี่ยเป็น กม./ชม. ในทิศต่างๆ

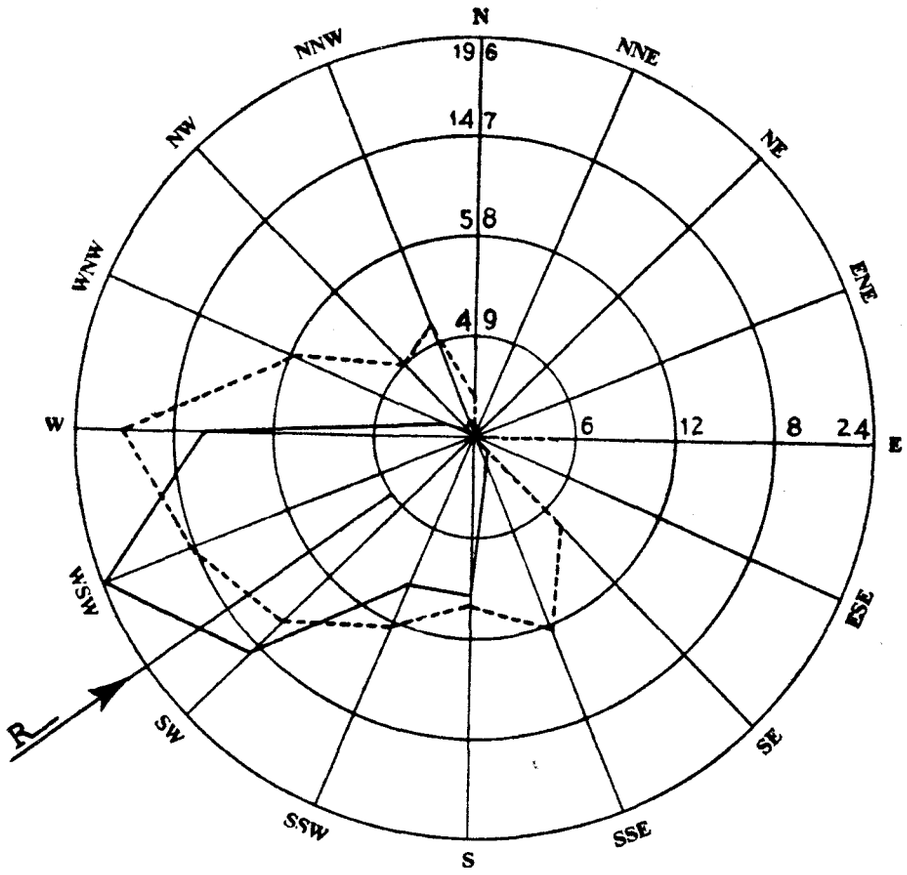

ผลสรุปการตรวจลมรายชั่วโมงของสถานี สัตหีบ
Wind—Rose of Sattahip

เดือน กรกฎาคม ๒๕๐๒ ทิศร่วม (Resultant Direction) S 53° 34′ W **July 1959**

ทิศ Direction		N	NNE	NE	ENE	E	ESE	SE	SSE	S	SSW	SW	WSW	W	WNW	NW	NNW	Calm
ความถี่ Frequency	ชม. Hrs.	4	—	—	—	12	—	11	18	76	77	153	196	131	21	6	8	31
	%	0.5	—	—	—	1.6	—	1.5	2.4	10.2	10.4	20.6	26.3	17.6	2.8	0.8	1.1	4.2
ความเร็วรวม DistanceTravelled	กม./ชม. Km./hr.	11.0	—	—	—	58.0	—	80.4	227.9	751.1	947.8	2423.7	3611.7	2789.2	245.2	36.2	56.6	—
ความเร็วเฉลี่ย Mean Velocity	กม./ชม. Km./hr.	2.8	—	—	—	4.8	—	7.3	12.7	9.9	12.3	15.8	18.4	21.3	11.7	6.0	7.1	—

——— เส้นความถี่ของลมในทิศต่าง ๆ เป็นจำนวนชั่วโมง

– – – – – ความเร็วลมเฉลี่ยเป็น กม./ชม. ในทิศต่าง ๆ

บัญชีแสดงรายการที่ตั้งสถานีตรวจอากาศชายทะเล

List of Coastal Meteorological Stations with their Geographical Position.

Station	ตำบลที่ตั้งของสถานี Geographical Positions						สูงจากระดับทะเลเป็นเมตร Altitude in m.	หมายเหตุ Remarks
	แลต. Lat. N.			ลอง. Long. E.				
	°	'	"	°	'	"		
San Don	13	26	31	100	36	16	19.0	
Hin Sampayue	13	33	55	100	48	07	11.3	
Ko Phai	12	55	51	100	40	25	144.0	
Rayong	12	39	37	101	16	26	18.5	
Ko Chuang	12	30	56	100	57	33	150.0	
Laem Sing	12	28	07	102	03	43	82.4	
Laem Ngop	12	10	10	102	23	46	11.0	
Lang Suan	09	56	32	99	09	45	14.0	
Ko Prap	09	13	20	99	15	25	78.0	
Ko Tapao Noi	07	49	49	98	25	37	55.0	
Laem Ta Chi	06	57	00	101	17	36	29.4	

สรุปผลการตรวจอุตุนิยมวิทยาของสถานีตรวจอากาศชายทะเล ประจำเดือน กรกฎาคม ๒๕๐๒

Monthly Summary of Meteorological Observations for Coastal Stations for Month of July 1959

Coastal Station	เมฆ / Clouds				
	จำนวนวันที่มี / Number of days with				
	Clear	Partly cloudy (1—4 oktas)	Cloudy (5—7 oktas)	Overcast (8 oktas)	Mean cloudiness (0—8 oktas)
San Don	0	2	23	6	6
Hin Sampayue	0	1	22	8	7
Ko Phai	0	0	30	1	7
Rayong	0	0	9	22	8
Ko Chuang	0	0	15	16	7
Laem Sing	0	0	17	14	7
Laem Ngop	0	1	22	8	7
Lang Suan	0	4	24	3	6
Ko Prap	0	1	27	3	6
Ko Tapao Noi	0	4	23	4	7
Laem Ta Chi	0	1	20	10	6

สรุปผลการตรวจอุตุนิยมวิทยาของสถานีตรวจอากาศชายทะเล ประจำเดือน กรกฎาคม ๒๕๐๒

Monthly Summary of Meteorological Observations for Coastal Stations for Month of July 1959

Station	ทรรศนวิสัย Visibility										จำนวนวันที่มี Number of days with		
	จำนวนครั้งที่มีการตรวจ Number of Observation										Thunder—storm	Lightning	Fog
	<0.05 Km.	0.05—0.1 Km.	0.2—0.5 Km.	0.6—1 Km.	2—4 Km.	5—10 Km.	11—20 Km.	21—30 Km.	31—50 Km.	> 50 Km.			
San Don	0	0	0	0	2	75	47	0	0	0	0	13	0
Hin Sampayue	0	0	0	0	41	36	47	0	0	0	0	4	0
Ko Phai	0	0	0	0	33	85	6	0	0	0	0	15	0
Rayong	0	0	0	0	1	7	116	0	0	0	1	5	0
Ko Chuang	0	0	0	1	9	46	68	0	0	0	1	10	0
Laem Sing	0	0	0	0	0	0	105	19	0	0	1	3	0
Laem Ngop	0	0	0	0	2	122	0	0	0	0	3	11	0
Lang Suan	0	0	0	0	30	39	55	0	0	0	0	1	0
Ko Prap	0	0	0	9	71	36	8	0	0	0	0	6	0
Ko Tapao Noi	0	0	0	16	47	54	7	0	0	0	0	1	3
Laem Ta Chi	0	0	6	11	70	19	18	0	0	0	0	16	0

Note :— Each of stations observed 4 times per day.

สรุปผลการตรวจอุตุนิยมวิทยาของสถานีตรวจอากาศชายทะเล ประจำเดือน กรกฎาคม ๒๕๐๒

Monthly Summary of Meteorological Observations for Coastal Stations for Month of July 1959

Station	ลักษณะทะเลและคลื่นใต้น้ำ จำนวนวันที่มี State of sea and swell Number of days with								
	Calm 0—0.1 m.	Smooth 0.1—0.5 m.	Slight 0.5—1.25 m.	Moderate 1.25—2.5 m.	Rough 2.5—4 m.	Very rough 4—6 m.	High 6—9 m.	Very high 9—14 m.	Swell
San Don	0	0	2	23	6	0	0	0	30
Hin Sampayue	0	0	4	24	2	1	0	0	29
Ko Phai	0	0	3	27	1	0	0	0	22
Rayong	0	0	0	5	12	14	0	0	0
Ko Chuang	0	0	0	7	20	4	0	0	31
Laem Sing	0	0	5	21	3	2	0	0	5
Laem Ngop	0	0	3	17	11	0	0	0	6
Lang Suan	0	2	14	15	0	0	0	0	30
Ko Prap	0	0	6	24	1	0	0	0	5
Ko Tapao Noi	0	0	1	17	12	1	0	0	31
Laem Ta Chi	0	1	15	14	1	0	0	0	28

LIBRARY
JUN 28 1965
WEATHER BUREAU

กรมอุตุนิยมวิทยา

สำนักนายกรัฐมนตรี

รายงานอุตุนิยมวิทยาประจำเดือน

ปีที่ ๒๔ ฉบับที่ ๘

สิงหาคม ๒๕๐๒

METEOROLOGICAL DEPARTMENT

OFFICE OF THE PRIME MINISTER

MONTHLY METEOROLOGICAL BULLETIN

Vol. 24 Part 8

August 1959

พลเรือโท สนิธ เวสารัชชนันท์

อธิบดี

Sanit Vesa-rajananda

Vice Admiral, Director General

จำนวน ๒๐๐ เล่ม
๒๐ สิงหาคม ๒๕๐๒

สารบาญ

INDEX

หน้า
Page

คำนำ
Introduction ... ... ก *A*

บัญชีแสดงรายการที่ตั้งสถานีตรวจอากาศ
List of Meteorological Stations with their Geographical Positions 1

ลมฟ้าอากาศ
A Summary 2

รายงานผลการตรวจรายชั่วโมงประจำเดือนของสถานีกลางกรุงเทพ ฯ สำหรับ
Hourly values for Central Stations, Bangkok of

ความกดอากาศ *Pressure*

ความชื้นสัมพันธ์ *Relative Humidity*

อุณหภูมิ *Temperature*

ลม *Surface wind*

ฝน *Rainfall* 4

รายงานผลการตรวจเฉพาะเวลา 0700 1000 1300 1600
Observation at fixed hours of

ทรรศนวิสัย *Visibility*

จำนวนเมฆ *Amount of Clouds*

ชนิดของเมฆ *Form of Clouds* 10

รายงานค่าเฉลี่ยประจำวันและประจำเดือนของผลการตรวจอุตุนิยมวิทยาต่าง ๆ และสรุป

ผลการตรวจประจำเดือนของสถานีกลางกรุงเทพ ฯ
Daily and Monthly values of Meteorological Elements and Monthly Summary of Central Stations, Bangkok 11

สรุปผลการตรวจอุตุนิยมวิทยาประจำเดือนของบางสถานี
Summary of Observations of some selected Stations 14

รายงานฝนประจำเดือน
Monthly Rainfall report 27

สรุปผลการตรวจลมประจำเดือนของสถานีกลางกรุงเทพ ฯ
Wind - rose of Central Stations, Bangkok 29

สรุปผลการตรวจลมประจำเดือนของสถานีสัตหีบ
Wind - rose of Sattahip 30

สรุปผลการตรวจอุตุนิยมวิทยาของสถานีชายทะเล
Summary of Meteorological Observations for Coastal Stations 31

คำนำ

PREFACE

1. สถานีตรวจอากาศกลางกรุงเทพ ฯ แห่งกองสถานีตรวจอากาศ กรมอุตุนิยมวิทยา ตั้งอยู่ที่ถนนสุขุมวิท จังหวัดพระนคร ในแลต. 13° 44' น. ลอง. 100° 30' อ. สูงของบาโรเมตรจากระดับทะเล 16.37 เมตร เวลาที่ใช้ในการตรวจอุตุนิยมวิทยาใช้เวลากรุงเทพ ฯ และมีการตรวจอุตุนิยมวิทยาทุกชั่วโมง สำหรับสถานีอื่น ๆ ได้มีรายการแจ้งอยู่ในตารางแล้วและส่วนมากทำการตรวจวันละ 8 เวลาเท่านั้น

The Central Meteorological Station in Bangkok is situated at Lat. 13° 44' *N., Long.* 100° 30' *E., height of barometer* 16.37 *metres above Mean Sea-level. For all readings local standard time is used* (105 *th. degree M. E. G.*) *and hourly observations are maintained. For other stations generally eight observations are made at* 3 *hour intervals from* 0100 *to* 2200.

2. ความกดอากาศได้แก้อุณหภูมิ แลตติจูด และระดับทะเลแล้ว
Barometric readings are corrected for temperature, latitude and Mean Sea-level.

3. ทิศและความเร็วลมเป็นรายชั่วโมง ตรวจโดยเครื่องวัดลมชนิดอัตโนมัติแบบไดนส์
Hourly directions and velocities of the wind are taken from the record sheets of the Dines Pressure Tube Anemograph.

4. เธอร์โมเมตรทุกชนิดได้ติดตั้งไว้ในเรือนเธอร์โมเมตรแบบสเตเวนสัน
All thermometers are installed in Stevenson screen.

5. เครื่องหมายลมฟ้าอากาศและปรากฏการณ์บางอย่างทางอุตุนิยมวิทยา ในช่องหมายเหตุลมฟ้าอากาศใช้แบบสากล มีความหมายดังต่อไปนี้ :–
International Symbols are used in registering the state of weather and other meteorological phenomena.

○ ท้องฟ้าไม่มีเมฆ **Clear**

◑ ท้องฟ้ามีเมฆบางส่วน **Partly cloudy**

◐ ท้องฟ้ามีเมฆมาก **Cloudy**

● ท้องฟ้ามีเมฆเต็ม **Overcast**

∞ ฟ้าหรัวแห้ง ทรรศนวิสัยเกินกว่า 1000 เมตร **Haze**

↘ ฟ้าแลบในระยะไกล **Lightning**

= ฟ้าหรัวชื้น (หมอกบาง) ทรรศนวิสัยตั้งแต่ 1000 เมตร ถึง 2000 เมตร **Mist**

≡ หมอก ทรรศนวิสัยต่ำกว่า 1000 เมตร **Fog**

▽ พายุฝน **Squall**

⊙ ฝนละออง **Drizzle**

⊙ ฝน **Rain**

⊙ ฝนผ่าน **Shower**

△▽ ฝนผ่านหรือฝนที่มีลูกเห็บเล็กน้อยหรือปานกลาง **Shower with slight or moderate hail**

ϟ พายุฟ้าคะนอง **Thunderstorm**

ϟ• พายุฟ้าคะนองอย่างอ่อนมีฝน **Slight thunderstorm**

△ϟ พายุฟ้าคะนองอย่างอ่อนมีลูกเห็บ **Slight thunderstorm with hail**

ϟ• พายุฟ้าคะนองอย่างปานกลางมีฝน **Moderate thunderstorm**

△ϟ พายุฟ้าคะนองอย่างปานกลางมีลูกเห็บ **Moderate thunderstorm with hail**

ϟ• พายุฟ้าคะนองอย่างแรงมีฝน **Heavy thunderstorm**

△ϟ พายุฟ้าคะนองอย่างแรงมีลูกเห็บ **Heavy thunderstorm with hail**

(ϟ) พายุฟ้าคะนองไม่ผ่านสถานี **Distant thunderstorm**

⊕ อาทิตย์ทรงกลด **Solar halo**

◡ จันทร์ทรงกลด **Luna corona**

△ ลูกเห็บ **Hail**

— น้ำค้าง **Dew**

กรมอุตุนิยมวิทยา
สำนักนายกรัฐมนตรี
พลเรือโท สนิธ เวสารัชชนันท์
อธิบดี

Meteorological Department
Office of the Prime Minister
Sanit Vesa-rajananda
Vice Admiral, Director-General

บัญชีแสดงรายการที่ตั้งสถานีตรวจอากาศ

List of Meteorological Stations with their Geographical Positions

สถานี Station	ตำบลที่ตั้งสถานี Geographical Positions				
	แลต. Lat. °	น. N. '	ลอง. Long. °	อ. E. '	สูงเป็นเมตร Alt. in m.
Chiangrai	19	55	99	50	416
Pai	19	20	98	50	540
Mae Hongson	19	18	97	50	271
Khun Yuam	18	52	97	54	—
Chiangmai	18	47	98	59	314
Nan	18	47	100	47	201
Lampang	18	15	99	30	243
Phrae	18	10	99	50	157
Mae Sariang	18	10	97	50	314
Uttaradit	17	37	100	08	63
Loei	17	32	101	30	211
Nakhon Phanom	17	30	104	20	140
Udon Thani	17	26	102	46	178
Sakon Nakhon	17	10	104	09	160
Tak	16	51	99	07	115
Phitsanulok	16	50	100	16	50
Mae Sot	16	40	98	33	210
Mukdahan	16	33	104	44	138
Phetchabun	16	25	101	08	114
Khon Kaen	16	20	102	51	157
Roi Et	16	03	103	41	140
Nakhon Sawan	15	48	100	10	28
Chaiyaphum	15	45	102	02	—
Ubon Ratchathani	15	15	104	53	123
Nakhon Ratchasima	14	58	102	07	181
Surin	14	53	103	29	145
Lopburi	14	48	100	37	13
Suphanburi	14	30	99	50	7
Prachinburi	14	10	101	10	7
Sap Muang	14	07	101	04	284
Kanchanaburi	14	01	99	32	28
Don Muang	13	55	100	36	10
Aranyaprathet	13	42	102	35	44
Pom Phrachunlachomklao	13	32	100	35	3
Chonburi	13	22	100	59	6
Ko Sichang	13	09	100	49	26
Sattahip	12	39	100	53	55
Chanthaburi	12	37	102	07	5
Hua Hin	12	34	100	48	3
Prachuap Khirikhan	11	48	99	48	5
Khlong Yai	11	47	102	53	4
Chumphon	10	27	99	15	3
Ranong	09	58	98	38	35
Ban Don	09	08	99	18	3
Nakhon Si Thammarat	08	25	99	58	5
Phuket	07	58	98	24	3
Trang	07	24	99	31	3
Songkhla	07	11	100	37	4
Narathiwat	06	26	101	50	4

ภาวะลมฟ้าอากาศ

ความกดและลม

ลักษณะอากาศทั่วไปในสัปดาห์แรกของเดือนนี้ มีระบบศูนย์กลางความกดอากาศต่ำปกคลุมในอ่าวตังเกี๋ย ซึ่งมีแนวปะทะแห่งโซนร้อนพาดออกไปทางทิศตะวันออกผ่านช่องแคบลูซอน ในวันที่ 6 ปรากฏไต้ฝุ่น "เอลเลน" มีศูนย์กลางใกล้แลต. 29.5° น. ลอง. 127.0° อ. เคลื่อนที่ในทิศตะวันออกเฉียงเหนือด้วยความเร็ว 8 นอต มรสุมตะวันตกเฉียงใต้กำลังอ่อนถึงปานกลางปกคลุมประเทศไทย

ต้นสัปดาห์ที่สอง ร่องความกดอากาศต่ำพาดจากตอนเหนือของอินเดียไปทางทิศตะวันออกผ่านปากีสถาน ตอนเหนือของพม่า และตอนใต้ของประเทศจีน ตอนปลายสัปดาห์ ลิ่มความกดอากาศสูงจากมหาสมุทรอินเดียเข้าปกคลุมพม่าและทางตะวันตกของประเทศไทย

สัปดาห์ที่สาม ร่องความกดอากาศต่ำพาดจากหย่อมความกดอากาศต่ำซึ่งปกคลุมตอนกลางประเทศอินเดียผ่านตอนใต้ของพม่า ตอนกลางประเทศไทยและอินโดจีน ในวันที่ 20 ปรากฏดีเปรสชั่นมีศูนย์กลางอยู่ประมาณ แลต. 20.0° น. ลอง. 107.0° อ. เคลื่อนที่ในทิศตะวันตกเฉียงเหนือ มรสุมตะวันตกเฉียงใต้มีกำลังแรงในประเทศไทยและบริเวณใกล้เคียง

ต้นสัปดาห์ที่สี่ หย่อมความกดอากาศต่ำปกคลุมอ่าวตังเกี๋ย ในวันที่ 26 ดีเปรสชั่นก่อตัวขึ้นในอ่าวเบงกอล วันที่ 30 ปรากฏไต้ฝุ่น "โจน" อยู่ประมาณ 60 ไมล์ทางตะวันออกของเอ้หมึง เคลื่อนที่ในทิศตะวันตกเฉียงเหนือด้วยความเร็ว 12 นอต ต่อมาได้อ่อนกำลังลงเป็นพายุโซนร้อน มีศูนย์กลางใกล้ แลต. 27.8° น. ลอง. 117.5° อ. มีทิศทางการเคลื่อนที่ไม่แน่นอน มรสุมตะวันตกเฉียงใต้มีกำลังปานกลางทั่วประเทศไทย

อุณหภูมิ

อุณหภูมิเฉลี่ยของประเทศไทยในเดือนนี้มีค่าสูงกว่าค่าปกติทั่วไปในภาคเหนือ อุณหภูมิสูงสุดวัดได้ 37.5° ซ. (99.5° ฟ.) ที่นครราชสีมาในวันที่ 15 อุณหภูมิต่ำสุด วัดได้ 20.0° ซ. (68.0° ฟ.) ที่ซับม่วง ในวันที่ 20

ฝน

นับตั้งแต่เดือนพฤษภาคมถึงสิงหาคมปีนี้ บริเวณที่ขาดแคลนฝนได้แก่ตอนเหนือของภาคตะวันออกเฉียงเหนือและภาคกลางของประเทศไทย นอกนั้นมีปริมาณน้ำฝนใกล้เคียงกับค่าปกติทั่วไป.

GENERAL WEATHER CONDITION

Pressure and Wind:

The synoptic situation in the first week of this month was characterised by a system of low pressure centres covered the Gulf of Tonkin from which the Intertropical Convergence Zone extended eastward through Luzon strait. Typhoon "Ellen" was centred near lat. 29.5° N. long. 127.0° E., moving northeastward at 8 knots on the 6 th. Southwest monsoon was weak to moderate over Thailand.

In the early of the second week, a trough of low pressure stretched eastward from the North India passed through East Pakistan, North Burma and South China. At the end of the week, the wedge of anticyclone from Indian Ocean invaded to cover Burma and Weasthern Thailand.

During the third week, the trough of low pressure ran from the low cell over Central India across Southern Burma, Central Thailand and Indochina. A tropical depression was centered about lat. 20.0° N. long. 107.0° E. moving northwestward on the 20 th. Southwest monsoon was active over Thailand and neighbouring areas.

At the beginning of the fourth week, the low cell covered the Gulf of Tonkin. A depression formed over the Bay of Bengal on the 26th. Typhoon "Joan" was located about 60 miles east of Amoy moving northwestward at speed of 12 knots on the 30th, decreased in intensity later into tropical storm having centre near lat. 27.8° N. long. 117.5° E., movement uncertain. Southwest monsoon was moderated throughout Thailand.

Temperature:

The average temperature over Thailand during August was generally higher than normal in the Northern Part of Thailand. The highest and lowest temperatures were 37.5° C. (99.5° F.) at Nakhon Ratchasima on the 15th and 20.0° C. (68.0° C.) at Sap Muang on the 20th.

Rainfall:

A deficiency in rainfall since May to August this year was limited to the north of Northeastern and Central Parts. Elsewhere it was around the normal.

กรุงเทพ ฯ สิงหาคม ๒๕๐๒ **Bangkok August 1959**

ความกดอากาศรายชั่วโมงประจำวัน เป็นมิลลิบาร์ 1000 + จำนวนในตาราง

Barometric Pressure at Sea — level in Millibars 1000 + the numbers in the tables

Time / Date	เวลากรุงเทพ ฯ 0100	0200	0300	0400	0500	0600	0700	0800	0900	1000	1100	1200
										Bangkok Standard Time		
1	09.46	08.96	08.56	08.16	08.42	08.56	08.82	09.22	09.86	10.02	10.02	09.76
2	07.36	08.82	06.26	06.26	06.42	06.42	07.12	07.22	07.86	08.16	07.62	07.22
3	06.16	05.06	04.42	04.16	04.16	04.56	05.36	06.16	07.06	07.22	06.66	06.26
4	05.46	04.82	04.56	04.42	04.82	05.06	05.46	05.76	06.26	06.56	06.56	06.16
5	06.26	05.62	04.96	04.66	04.66	04.42	05.22	06.16	06.82	06.82	06.66	05.86
6	05.62	04.96	04.16	03.76	03.76	03.86	04.42	05.22	05.76	06.42	06.26	06.02
7	05.01	04.56	04.16	04.16	04.16	04.26	04.96	05.86	06.16	06.26	06.26	05.62
8	06.02	05.62	05.46	05.36	05.41	05.46	05.52	06.82	07.46	07.46	07.22	06.72
9	07.06	06.66	06.66	06.66	06.82	06.82	07.06	07.62	08.26	08.16	08.16	07.86
10	08.96	08.26	08.26	08.42	08.42	08.42	08.26	08.66	09.36	09.76	09.76	09.62
11	08.26	07.62	07.36	07.22	07.46	07.86	08.42	08.56	09.22	09.36	09.22	08.66
12	08.96	08.42	07.81	07.76	08.02	08.11	08.32	08.96	09.62	10.02	09.36	08.82
13	08.42	08.16	07.62	07.46	07.46	07.46	08.16	08.42	08.82	08.72	08.66	08.42
14	07.76	07.06	06.82	06.66	06.56	06.96	07.06	07.76	08.16	08.02	07.46	06.96
15	06.26	05.62	04.96	04.82	05.46	05.62	06.16	06.96	07.36	07.22	06.26	05.86
16	04.82	03.86	03.71	03.81	04.21	04.51	04.82	05.76	06.02	06.02	06.16	05.36
17	04.66	04.36	04.02	03.46	03.22	03.52	04.02	04.26	04.66	05.36	04.66	03.76
18	03.62	02.66	02.02	01.62	01.86	02.16	02.42	03.06	03.76	03.92	03.62	03.12
19	02.96	02.42	02.26	01.86	01.86	01.86	03.06	03.36	04.26	04.36	03.86	03.86
20	03.86	03.22	02.96	02.82	02.66	02.96	03.46	04.36	04.96	04.76	04.56	04.42
21	04.16	03.46	03.76	03.46	03.52	04.26	04.82	05.36	05.96	06.26	06.16	05.76
22	06.66	05.76	05.46	05.36	05.06	05.62	06.42	07.22	07.41	07.36	07.31	06.96
23	06.26	05.46	05.22	05.22	05.36	05.46	06.26	06.66	07.06	07.06	06.82	06.16
24	06.26	05.46	05.06	05.06	04.56	05.46	06.16	06.16	06.96	07.06	06.96	06.16
25	06.82	05.86	04.96	04.66	05.62	06.16	07.31	08.16	08.56	08.42	08.26	07.76
26	06.96	06.72	06.42	06.26	06.56	06.66	07.46	08.16	08.32	08.51	08.56	08.21
27	08.42	07.86	07.76	07.62	07.62	07.76	07.86	08.42	08.66	08.72	08.56	07.52
28	07.06	06.66	06.16	06.02	06.02	06.16	06.16	06.50	07.22	07.46	07.62	06.96
29	06.02	05.22	04.42	04.26	04.26	04.36	04.82	06.02	06.16	06.02	05.76	05.36
30	04.82	04.56	04.11	03.62	04.11	04.56	05.31	06.42	06.66	06.42	06.26	05.76
31	05.62	04.96	04.82	04.96	05.22	05.86	06.02	06.42	07.06	06.82	06.42	05.86
Mean	06.32	05.77	05.33	05.16	05.32	05.52	06.02	06.63	07.15	07.25	07.02	06.54

Time / Date	1300	1400	1500	1600	1700	1800	1900	2000	2100	2200	2300	2400
1	08.82	07.46	07.46	06.66	06.16	06.42	06.96	07.46	08.02	08.82	08.96	08.66
2	06.26	05.22	04.66	03.62	03.62	04.02	04.66	05.22	06.16	06.82	07.06	06.96
3	05.22	04.66	04.42	03.76	03.46	03.76	04·02	04.96	05.62	06.26	06.66	06.42
4	05.22	04.82	04.26	04.16	03.46	03.86	04.56	05.22	06.42	06.82	07.06	06.66
5	04.82	03.76	02.96	02.42	02.16	02.26	02.82	04.16	05·22	05.62	05.76	05.76
6	05.22	04.26	03.36	02.66	03.06	03.46	04.02	04.26	04.82	05.62	05.71	05.36
7	05.06	04.42	03.22	03.36	03.06	03.46	03.76	04.66	05.62	06.42	06.66	06.56
8	06.16	05.06	04.26	03.76	03.76	04.02	04.42	05.36	06.42	07.46	07.76	07.62
9	07.31	06.82	06.16	05.76	05.86	07.22	07.36	07.86	09.06	09.31	09.36	09.06
10	09.36	08.26	08.16	08.26	07.22	07.06	07.86	08.26	08.42	09.06	09.22	08.82
11	08.02	07.46	06.66	07.36	06.26	06.42	07.22	07.86	08.82	09.46	09.62	09.62
12	08.02	07.22	06.16	05.76	05.62	05.86	06.16	07.36	08.02	08.66	09.22	08.82
13	07.62	06.56	05.52	05.06	04.82	05.36	06.02	06.96	07.86	08.26	08.56	08.26
14	05.62	04.66	04.02	03.22	03.06	03.16	04.11	04.56	06.02	06.82	07.06	06.56
15	04.26	03.36	02.42	01.86	01.46	02.02	04.56	04.66	05.76	06.16	06.26	05.76
16	04.02	03.36	02.16	01.62	02.56	02.66	03.06	03.76	05.36	06.02	06.02	05.46
17	03.22	01.52	00.66	00.11	99.81	00.02	01.62	03.86	04.26	04.42	04.56	04.26
18	02.42	01.06	00.02	99.36	99.31	99.62	00.66	01.86	02.56	03.22	03.46	03.62
19	02.96	01.62	00.96	00.56	00.96	01.62	02.16	02.26	03.22	04.02	04.82	04.26
20	03.34	03.22	02.42	01.86	01.62	02.16	02.82	03.46	04.56	05.30	05.36	04.66
21	04.76	03.86	03.62	02.96	03.22	04.02	04.16	05.06	06.16	07.22	07.36	07.06
22	06.02	04.96	04.16	04.02	04.02	04.36	04.16	04.76	05.46	06.26	06.66	06.66
23	05.06	04.02	03.62	02.96	02.96	03.86	04.21	04.56	05.81	06.82	06.91	06.66
24	05.22	04.26	03.76	03.46	04.66	04.56	04.61	06.26	06.82	07.76	07.76	07.62
25	06.56	06.16	05.56	04.96	05.22	05.46	05.76	06.56	07.62	08.26	08.16	07.76
26	07.52	06.66	05.92	05.81	06.11	06.26	06.42	07.22	07.88	08.66	08.96	09.06
27	07.22	06.11	05.36	04.02	04.16	04.66	05.76	06.16	07.36	07.76	07.62	07.46
28	06.02	04.56	03.86	03.46	03.06	03.22	04.26	05.36	05.86	03.62	06.66	06.66
29	04.26	03.62	02.42	02.16	01.76	02.02	02.96	03.62	04.82	05.62	05.36	04.82
30	04.42	03.36	02.56	02.42	02.56	02.66	04.02	04.66	05.96	06.02	06.26	06.02
31	04.56	03.62	02.66	02.02	02.66	03.62	04.11	05.06	05.31	06.02	06.16	05.76
Mean	05.63	04.71	03.98	03.53	03.47	03.84	04.49	05.27	06.17	06.73	07.00	06.73

กรุงเทพ ฯ สิงหาคม ๒๕๐๒ **Bangkok August 1959**

อุณหภูมิของอากาศเป็นองศาเซนติเกรด

Air Temperature in Degrees Centigrade

Time / Date	เวลากรุงเทพ ฯ 0100	0200	0300	0400	0500	0600	0700	0800	0900	1000	1100	1200
	Bangkok Standard Time											
1	26.0	25.7	25.4	25.2	25.3	25.3	25.3	27.8	29.0	29.6	30.6	30.0
2	25.5	25.1	25.0	25.2	25.3	25.3	25.9	28.7	30.0	30.0	31.0	30.6
3	25.8	25.7	25.9	25.7	25.5	25.5	26.0	27.8	29.5	30.8	31.6	31.4
4	26.0	25.8	25.8	25.7	25.6	25.4	26.0	26.8	28.7	29.7	30.8	31.1
5	25.6	25.8	24.9	24.8	24.6	24.0	24.2	26.9	28.2	30.0	30.0	31.3
6	26.1	25.5	25.2	24.9	25.0	25.0	25.3	26.6	27.8	28.6	29.5	29.7
7	26.0	26.0	25.6	25.6	25.5	25.0	25.7	26.8	29.2	30.1	31.2	31.9
8	27.3	26.7	26.4	26.2	26.0	25.9	26.2	27.9	29.0	29.9	31.0	31.8
9	26.1	26.1	26.1	26.0	26.0	25.6	26.6	28.4	28.9	29.9	30.9	31.8
10	24.2	24.2	24.4	24.4	24.1	24.1	24.4	26.4	27.0	28.8	30.0	29.8
11	25.3	25.0	24.8	24.7	24.5	24.5	25.0	26.4	28.4	29.5	30.1	30.1
12	24.5	24.3	24.4	24.4	24.6	24.8	25.3	26.8	27.3	29.0	30.7	31.0
13	26.0	25.8	25.5	25.1	24.8	24.8	25.0	27.9	28.9	29.6	30.9	31.6
14	27.0	29.9	26.2	25.8	25.1	25.1	25.7	27.5	28.7	30.0	31.1	32.3
15	27.3	27.1	26.9	26.4	26.0	25.6	25.9	28.2	29.6	30.7	32.0	32.7
16	27.0	26.7	26.2	25.8	25.4	25.3	26.2	28.2	29.5	30.7	31.8	32.5
17	26.5	26.0	25.9	25.9	25.3	25.2	25.5	28.0	29.7	30.8	31.6	32.2
18	24.9	24.9	25.1	24.9	24.7	24.3	25.0	27.0	28.6	30.3	31.0	31.5
19	26.5	26.1	26.0	25.7	25.1	25.0	25.3	26.2	27.6	29.2	29.2	28.7
20	24.2	24.3	24.4	24.4	24.4	24.3	24.9	25.2	26.0	27.6	28.8	29.8
21	27.5	26.8	26.4	26.1	25.8	25.9	25.0	25.9	26.6	27.8	29.0	29.8
22	25.8	25.2	25.2	25.0	24.7	24.3	24.9	26.2	28.7	29.9	30.2	30.3
23	25.1	25.1	25.0	24.5	24.2	24.3	26.0	27.4	29.0	30.1	31.0	30.6
24	25.3	25.2	24.9	24.8	24.6	24.6	25.0	26.0	28.1	29.2	30.2	30.6
25	25.9	25.9	25.6	25.4	25.4	25.0	25.4	27.0	28.0	28.8	30.2	30.1
26	25.8	25.5	25.4	25.5	25.2	25.5	25.8	27.2	28.1	28.8	29.6	29.4
27	25.7	25.0	25.1	24.9	25.0	24.8	25.0	26.8	28.2	29.0	30.5	30.4
28	26.5	26.1	26.0	26.1	26.2	26.0	26.2	27.6	29.0	30.0	30.8	31.4
29	25.9	25.5	25.8	25.5	25.1	25.1	25.3	26.1	28.0	28.9	30.1	30.8
30	26.3	25.7	25.6	25.3	25.1	25.2	25.4	25.6	27.5	29.0	29.6	29.8
31	26.6	25.7	25.1	25.2	25.0	25.1	25.6	26.3	28.4	29.8	30.6	31.2
Mean	25.9	25.8	25.5	25.3	25.1	25.0	25.5	27.0	23.4	29.6	30.5	30.9

Time / Date	1300	1400	1500	1600	1700	1800	1900	2000	2100	2200	2300	2400
1	30.7	25.2	28.6	29.5	29.5	28.6	28.2	27.6	27.2	26.9	26.6	26.0
2	31.5	31.8	31.5	30.8	30.5	29.3	28.8	28.1	27.8	27.2	26.5	26.0
3	30.8	30.1	29.9	29.0	29.0	28.3	28.0	27.5	27.4	27.3	27.1	27.0
4	30.5	28.7	30.9	23.7	25.1	26.0	26.0	26.1	25.8	25.6	25.8	25.6
5	31.1	32.1	32.1	31.8	31.5	30.0	29.2	29.0	27.0	26.7	26.3	26.3
6	29.2	29.5	30.0	29.2	29.0	28.5	28.0	27.1	26.9	26.7	26.2	26.0
7	30.8	30.9	32.1	30.7	30.2	30.0	27.4	27.0	26.9	26.8	27.1	27.1
8	31.6	30.9	31.0	31.4	30.6	29.7	29.0	28.2	27.9	27.5	26.9	26.8
9	31.3	31.9	31.8	30.5	30.1	29.0	24.0	24.1	24.0	23.5	24.0	24.1
10	30.0	30.6	29.8	27.8	26.7	25.9	25.3	25.5	25.7	25.7	25.5	25.4
11	30.1	30.9	30.2	24.9	23.0	24.0	24.0	24.6	24.7	24.8	24.8	24.9
12	31.1	31.0	32.3	32.6	32.0	31.5	29.5	28.8	28.5	27.9	26.8	26.7
13	32.3	32.6	33.4	34.2	34.0	32.4	31.0	29.9	29.3	28.5	28.0	27.2
14	33.4	33.5	34.2	33.7	34.6	32.6	30.5	30.0	29.3	28.8	28.4	28.0
15	32.3	33.3	34.9	32.5	31.1	31.1	28.9	27.0	27.2	27.8	27.2	27.0
16	33.0	32.3	33.2	32.1	24.8	25.8	26.2	26.4	26.8	26.8	26.9	26.7
17	31.7	32.1	33.4	35.2	32.4	31.0	28.0	24.3	24.1	24.4	24.8	25.0
18	28.2	30.0	31.8	31.3	31.0	30.7	29.6	28.7	28.0	27.5	27.3	27.0
19	29.0	29.2	30.7	30.1	29.9	23.7	23.6	23.5	23.9	24.0	24.1	24.2
20	30.2	30.5	30.6	29.9	29.7	28.7	27.9	27.9	28.0	28.2	28.3	28.2
21	30.5	29.9	30.2	29.4	29.0	28.5	27.2	26.8	26.5	26.5	26.1	26.0
22	31.0	31.0	30.8	25.8	28.4	29.0	27.8	26.9	26.1	26.0	25.8	25.3
23	31.0	31.4	31.0	30.5	30.0	24.3	25.0	24.9	25.1	25.3	25.4	25.4
24	31.0	31.7	30.9	29.7	27.3	24.0	24.7	24.9	25.2	25.5	25.7	25.8
25	29.8	29.7	29.3	28.8	28.0	27.0	26.5	26.9	26.5	26.2	26.0	25.8
26	29.9	30.1	30.5	30.0	28.9	27.0	26.6	26.4	26.3	26.2	26.0	26.0
27	30.7	31.6	31.1	31.1	31.3	30.5	28.9	28.5	27.7	26.8	26.3	26.5
28	31.0	31.0	29.0	29.9	24.8	25.3	25.4	25.7	25.8	26.1	26.2	26.1
29	31.0	31.1	31.1	25.9	28.0	28.5	28.0	28.0	27.5	27.1	26.0	26.4
30	31.2	31.2	31.1	30.8	29.7	29.7	28.2	27.8	27.2	26.9	27.0	26.8
31	31.6	32.0	31.8	30.2	27.2	26.3	26.5	26.8	26.3	26.0	25.8	25.8
Mean	30.9	30.9	31.3	30.1	29.3	28.3	27.4	26.9	26.7	26.5	26.3	26.2

ความชื้นสัมพันธ์รายชั่วโมงประจำวันเป็นเรือนร้อย

Hourly Relative Humidity in Percent

Time / Date	เวลากรุงเทพ ฯ 0100	0200	0300	0400	0500	0600	0700	0800	0900	1000	1100	1200
									Bangkok Standard Time			
1	88.0	86.0	91.0	93.0	90.0	89.0	89.0	78.0	74.0	68.0	70.0	69.0
2	88.0	92.0	92.0	91.0	89.0	89.0	87.0	74.0	68.0	66.0	66.0	64.0
3	84.0	86.0	83.0	86.0	87.0	87.0	86.0	80.0	72.0	66.0	63.0	61.0
4	89.0	88.0	88.0	89.0	91.0	93.0	91.0	85.0	72.0	64.0	64.0	63.0
5	97.0	91.0	92.0	92.0	93.0	95.0	97.0	84.0	74.0	64.0	61.0	66.0
6	78.0	80.0	82.0	84.0	79.0	87.0	84.0	82.0	78.0	69.0	67.0	68.0
7	92.0	84.0	88.0	88.0	89.0	92.0	89.0	82.0	71.0	70.0	66.0	63.0
8	88.0	89.0	91.0	91.0	92.0	91.0	91.0	82.0	80.0	73.0	67.0	64.0
9	89.0	89.0	89.0	89.0	89.0	91.0	87.0	77.0	74.0	67.0	63.0	63.0
10	100.0	99.0	98.0	98.0	99.0	99.0	98.0	92.0	97.0	78.0	68.0	71.0
11	93.0	92.0	94.0	95.0	96.0	96.0	94.0	87.0	78.0	70.0	70.0	70.0
12	92.0	94.0	96.0	96.0	96.0	95.0	94.0	90.0	89.0	80.0	67.0	66.0
13	83.0	78.0	82.0	83.0	84.0	82.0	84.0	73.0	67.0	64.0	61.0	58.0
14	88.0	84.0	86.0	87.0	91.0	91.0	87.0	75.0	69.0	66.0	64.0	61.0
15	90.0	84.0	79.0	81.0	83.0	86.0	83.0	75.0	69.0	67.0	67.0	60.0
16	92.0	89.0	90.0	89.0	90.0	91.0	85.0	77.0	70.0	67.0	67.0	62.0
17	91.0	92.0	94.0	93.0	97.0	96.0	94.0	78.0	70.0	70.0	66.0	66.0
18	99.0	99.0	100.0	99.0	98.0	100.0	99.0	87.0	80.0	69.0	67.0	65.0
19	82.0	84.0	84.0	86.0	90.0	90.0	88.0	82.0	74.0	70.0	71.0	72.0
20	98.0	98.0	97.0	97.0	97.0	95.0	93.0	91.0	89.0	81.0	77.0	70.0
21	85.0	87.0	88.0	89.0	90.0	87.0	93.0	91.0	88.0	83.0	76.0	69.0
22	83.0	88.0	88.0	88.0	89.0	92.0	89.0	83.0	74.0	66.0	65.0	64.0
23	86.0	84.0	84.0	87.0	90.0	90.0	85.0	82.0	71.0	66.0	68.0	65.0
24	98.0	94.0	95.0	97.0	97.0	97.0	97.0	91.0	83.0	76.0	70.0	69.0
25	95.0	95.0	96.0	96.0	96.0	94.0	94.0	83.0	78.0	74.0	72.0	67.0
26	94.0	95.0	95.0	91.0	97.0	92.0	92.0	84.0	79.0	75.0	72.0	71.0
27	86.0	91.0	90.0	92.0	91.0	90.0	88.0	80.0	75.0	72.0	67.0	65.0
28	81.0	81.0	85.0	84.0	86.0	86.0	86.0	81.0	75.0	69.0	68.0	64.0
29	95.0	96.0	93.0	92.0	92.0	92.0	90.0	85.0	77.0	72.0	69.0	66.0
30	80.0	83.0	85.0	88.0	89.0	88.0	88.0	88.0	81.0	71.0	69.0	64.0
31	80.0	88.0	94.0	94.0	91.0	89.0	86.0	83.0	72.0	69.0	64.0	67.0
Mean	89.2	89.0	90.0	90.5	91.2	91.4	89.9	82.7	76.4	70.0	67.5	65.6

Time / Date	1300	1400	1500	1600	1700	1800	1900	2000	2100	2200	2300	2400
1	64.0	91.0	75.0	74.0	74.0	75.0	78.0	81.0	84.0	85.0	82.0	86.0
2	65.0	63.0	63.0	69.0	70.0	78.0	80.0	86.0	72.0	74.0	78.0	82.0
3	66.0	67.0	71.0	72.0	73.0	79.0	82.0	85.0	89.0	90.0	92.0	92.0
4	64.0	79.0	69.0	97.0	97.0	92.0	92.0	92.0	95.0	96.0	96.0	97.0
5	62.0	56.0	60.0	58.0	60.0	71.0	76.0	73.0	91.0	82.0	83.0	81.0
6	65.0	64.0	67.0	70.0	67.0	73.0	77.0	83.0	86.0	87.0	91.0	91.0
7	67.0	67.0	63.0	73.0	71.0	72.0	83.0	84.0	86.0	89.0	88.0	89.0
8	64.0	67.0	67.0	70.0	72.0	72.0	80.0	79.0	78.0	78.0	82.0	82.0
9	63.0	63.0	63.0	70.0	71.0	78.0	100.0	98.0	98.0	100.0	100.0	100.0
10	70.0	67.0	74.0	80.0	86.0	88.0	90.0	89.0	87.0	88.0	93.0	92.0
11	71.0	69.0	69.0	85.0	92.0	92.0	92.0	90.0	91.0	92.0	93.0	88.0
12	61.0	62.0	60.0	60.0	59.0	62.0	73.0	76.0	74.0	79.0	78.0	79.0
13	61.0	60.0	55.0	56.0	57.0	60.0	70.0	74.0	81.0	83.0	84.0	88.0
14	60.0	60.0	59.0	56.0	52.0	62.0	74.0	76.0	80.0	84.0	83.0	87.0
15	60.0	57.0	56.0	65.0	67.0	68.0	76.0	91.0	98.0	87.0	89.0	92.0
16	62.0	66.0	63.0	64.0	99.0	98.0	97.0	97.0	94.0	94.0	93.0	92.0
17	64.0	65.0	56.0	54.0	66.0	69.0	81.0	100.0	100.0	100.0	100.0	99.0
18	81.0	75.0	66.0	69.0	67.0	69.0	77.0	81.0	85.0	77.0	76.0	78.0
19	69.0	73.0	68.0	75.0	96.0	94.0	96.0	98.0	98.0	98.0	98.0	98.0
20	67.0	66.0	64.0	71.0	69.0	72.0	79.0	81.0	83.0	81.0	82.0	82.0
21	65.0	67.0	69.0	72.0	74.0	82.0	85.0	92.0	92.0	89.0	91.0	83.0
22	66.0	61.0	63.0	87.0	76.0	71.0	72.0	77.0	81.0	81.0	83.0	85.0
23	64.0	65.0	61.0	68.0	70.0	100.0	100.0	100.0	99.0	100.0	100.0	99.0
24	69.0	64.0	68.0	70.0	74.0	94.0	93.0	94.0	96.0	95.0	93.0	95.0
25	72.0	69.0	72.0	74.0	80.0	78.0	86.0	88.0	91.0	92.0	93.0	95.0
26	70.0	67.0	70.0	70.0	73.0	82.0	84.0	88.0	88.0	86.0	88.0	84.0
27	66.0	64.0	64.0	61.0	60.0	64.0	72.0	80.0	74.0	78.0	81.0	81.0
28	67.0	69.0	72.0	77.0	98.0	98.0	98.0	97.0	97.0	98.0	98.0	98.0
29	66.0	66.0	67.0	86.0	85.0	82.0	85.0	85.0	80.0	79.0	82.0	79.0
30	66.0	65.0	64.0	67.0	75.0	66.0	81.0	83.0	85.0	87.0	82.0	86.0
31	63.0	63.0	65.0	67.0	85.0	91.0	88.0	90.0	79.0	82.0	85.0	86.0
Mean	65.8	66.4	65.3	70.6	74.7	78.5	83.8	86.7	87.5	87.5	88.3	88.6

ทิศและกำลังลมรายชั่วโมง (โบฟอร์ตสเกล)

Hourly Direction and Force of Surface Winds (Beaufort Scale)

Time	0100		0200		0300		0400		0500		0600	
Date	Dir.	Force	Dir.	Force	Dir.	Force	Dir.	Force	Dir.	Force	Dir.	Force
1	C	0	C	0	C	0	C	0	S	1	S	1
2	SW	1	C	0	C	0	SW	1	C	0	C	0
3	SW	2	SW	2	C	0	C	0	C	0	C	0
4	C	0	C	0	C	0	C	0	C	0	C	0
5	C	0	WSW	1	SW	1	WSW	1	C	0	C	0
6	SW	1	SW	1	SW	1	SW	1	SW	1	SW	1
7	C	0	C	0	C	0	C	0	C	0	C	0
8	C	0	C	0	C	0	C	0	C	0	C	0
9	C	0	C	0	C	0	C	0	C	0	C	0
10	C	0	C	0	C	0	C	0	C	0	C	0
11	C	0	C	0	C	0	C	0	C	0	C	0
12	C	0	C	0	C	0	C	0	C	0	C	0
13	WSW	3	WSW	1	W	1	WSW	2	SW	2	WSW	2
14	WSW	1	W	2	WSW	3	WSW	2	W	2	WSW	2
15	WSW	1	WSW	3	W	3	W	3	WSW	3	WSW	2
16	C	0	C	0	C	0	SW	1	C	0	C	0
17	WSW	2	C	0	C	0	C	0	C	0	C	0
18	C	0	C	0	C	0	C	0	C	0	C	0
19	W	2	W	2	W	1	WSW	1.	WSW	1	W	1
20	C	0	C	0	C	0	C	0	C	0	C	0
21	SSW	1	SSW	1	C	0	C	0	C	0	SSE	3
22	WSW	1	SW	2	SSW	2	WSW	2	SW	1	WSW	1
23	C	0	SW	2	SW	1	SW	1	SW	1	C	0
24	C	0	NW	2	C	0	C	0	C	0	C	0
25	C	0	C	0	C	0	C	0	C	0	C	0
26	SW	1	C	0	C	0	C	0	C	0	C	0
27	WSW	3	WSW	3	SW	2	SW	1	SW	1	SW	1
28	SW	3	SW	3	SW	1	SW	2	SW	2	WSW	2
29	C	0	C	0	WSW	2	WSW	3	WSW	3	WSW	3
30	WNW	3	W	2	SW	1	C	0	C	0	C	0
31	WSW	3	WSW	3	•WSW	3	W	3	WSW	3	W	3
Freq.	C	0.9	C	1.0	C	0.7	C	0.8	C	0.7	C	0.7

Time	0700		0800		0900		1000		1100		1200	
Date	Dir.	Force	Dir.	Force	Dr.	Force	Dir.	Force	Dir.	Force	Dir.	Force
1	C	0	S	2	SW	2	SSW	1	SW	3	SW	3
2	C	0	S	2	SSW	3	SW	3	SW	3	S	3
3	C	0	SW	1	SW	1	SW	2	WSW	2	WSW	3
4	C	0	C	0	SW	1	SW	2	SSW	2	SW	2
5	C	0	C	0	C	0	SW	3	WNW	3	WNW	2
6	SW	1	SW	1	W	2	W	2	SW	3	WSW	3
7	C	0	WSW	1	SW	1	SW	1	WSW	3	S	3
8	C	0	SSW	2	SSW	2	SW	3	SW	3	SW	3
9	C	0	SSW	2	SW	2	SW	3	SSW	3	SW	3
10	C	0	C	0	C	0	SW	2	SW	1	SSW	1
11	C	0	C	0	C	0	SW	1	SSW	1	SW	1
12	C	0	C	0	C	0	SW	1	SW	1	WSW	2
13	WSW	1	WSW	2	SW	3	WNW	2	WNW	1	WNW	2
14	NW	1	NW	2	W	2	NW	1	NW	2	NE	1
15	W	2	W	2	W	3	W	3	N	3	C	0
16	C	0	SW	2	W	3	WNW	3	NW	1	WSW	2
17	WSW	1	WSW	3	WSW	3	WSW	3	W	3	SW	2
18	C	0	C	0	C	0	C	0	C	0	WSW	1
19	W	1	W	1	W	3	WSW	3	SW	2	WSW	1
20	C	0	C	0	WSW	1	SW	1	C	0	C	0
21	S	2	C	0	C	0	C	0	SSW	3	SSE	3
22	C	0	C	0	WSW	1	SSW	3	SW	3	W	3
23	S	1	SSW	2	SW	4	SW	3	SSW	3	WSW	3
24	C	0	SSW	2	SSW	3	SSW	3	S	3	S	3
25	C	0	SSW	3	SSW	3	SSW	3	SSW	3	S	3
26	C	0	SW	1	SSW	3	SW	3	SW	3	SSW	4
27	SW	1	C	0	SW	3	SW	3	SW	3	SW	2
28	SSW	2	SW	2	SW	3	SW	3	SW	2	WSW	3
29	WSW	3	WSW	4	WSW	4	W	3	W	4	W	3
30	C	0	C	0	SW	2	WSW	3	WSW	3	SW	3
31	W	3	W	3	W	4	W	4	W	3	W	3
Freq.	C	0.6	C	1.3	SW	2.0	SW	2.3	SW	2.4	WSW	2.3

ทิศและกำลังลมรายชั่วโมง (โบฟอร์ตสเกล)

Hourly Direction and Force of Surface Winds (Beaufort Scale)

Time	1300		1400		1500		1600		1700		1800	
Date	Dir.	Force	Dir.	Force	Dir.	Force	Dir.	Force	Dir.	Force	Dir.	Force
1	WSW	3	WNW	2	SW	2	SSW	2	SSW	2	SSW	1
2	SSW	3	SSW	3	SW	3	S	2	S	2	SSE	2
3	WNW	2	WSW	2	N	1	N	1	C	0	SSW	2
4	SW	3	C	0	C	0	S	1	S	1	C	0
5	W	3	WSW	4	WSW	4	SW	3	S	2	S	1
6	SW	4	WSW	4	SW	3	WSW	3	WSW	3	SW	1
7	SSW	3	SSE	3	S	3	S	2	S	3	SSE	3
8	SW	3	WSW	2	SW	2	SSW	3	SSW	2	SSW	2
9	SSW	3	SW	2	SSW	3	SW	3	S	3	SW	3
10	SW	1	WSW	2	SW	2	SW	4	SSW	2	SW	2
11	SW	1	N	1	SSW	2	WNW	5	WNW	2	C	0
12	SW	1	SW	1	W	1	WNW	2	WSW	3	WSW	2
13	NW	2	NW	1	NW	3	N	1	C	0	C	0
14	N	2	N	1	WSW	2	NW	2	C	0	SSE	1
15	N	3	SW	2	N	2	SSE	2	S	2	C	0
16	NW	1	W	2	W	2	NE	3	C	0	C	0
17	W	2	W	2	WNW	2	C	0	SSE	3	S	2
18	N	2	SW	1	SW	1	SW	2	W	2	SW	2
19	WSW	2	SW	2	SW	2	WSW	2	NW	4	NW	1
20	C	0	WSW	2	W	2	SSW	3	SSW	3	S	3
21	S	3	S	3	SSE	3	S	3	SSE	3	SSE	3
22	SW	3	SW	3	SW	4	SW	2	SW	3	WSW	3
23	SSW	3	SW	3	SSW	4	SSW	3	S	3	SSE	2
24	SSW	3	SSW	3	S	3	S	4	SW	5	SW	1
25	SSW	3	SSW	3	S	2	S	3	S	3	SSW	3
26	SW	3	SW	3	SSW	3	SSW	3	SSW	3	SW	3
27	W	3	SW	3	W	3	WNW	3	W	2	WSW	3
28	WSW	2	WSW	2	SW	3	NW	5	SW	3	SW	3
29	WSW	3	W	3	SW	3	SW	3	S	3	SW	3
30	SW	3	WNW	3	W	4	SW	3	SW	3	WSW	3
31	N	4	WNW	3	WSW	4	NE	2	C	0	C	0
Freq.	SW	2.5	SW	2.3	SW	2.5	SW	2.6	S	2.3	SW	1.8

Time	1900		2000		2100		2200		2300		2400	
Date	Dir.	Force	Dir.	Force	Dir.	Force	Dir.	Force	Dir.	Force	Dir.	Force
1	C	0	C	0	C	0	C	0	C	0	C	0
2	S	2	SSW	1	WSW	3	WSW	3	WSW	2	WSW	2
3	S	2	C	0	C	0	C	0	C	0	C	0
4	C	0	C	0	C	0	C	0	C	0	C	0
5	SSW	2	SSW	2	SW	1	WSW	1	WSW	1	SW	1
6	C	0	C	0	C	0	C	0	C	0	C	0
7	SSE	2	SSE	2	SSE	2	S	1	S	1	C	0
8	S	1	SW	1	WSW	2	WSW	2	WSW	2	C	0
9	W	3	WNW	3	NE	1	C	0	C	0	C	0
10	SW	2	SSW	2	SSW	2	C	0	C	0	C	0
11	C	0	C	0	C	0	C	0	C	0	C	0
12	C	0	WSW	1	WNW	3	WNW	2	WSW	2	WSW	2
13	C	0	C	0	SW	2	SW	2	SW	2	SW	1
14	S	1	C	0	SW	3	SW	2	SW	1	SW	1
15	SW	2	SW	1	C	0	C	0	C	0	C	0
16	C	0	C	0	C	0	C	0	C	0	C	0
17	WNW	4	W	4	C	0	C	0	C	0	C	0
18	SW	1	C	0	C	0	W	2	W	2	W	2
19	WNW	3	WNW	1	NW	1	C	0	C	0	C	0
20	S	3	SSE	3	S	3	S	3	SSW	3	S	2
21	S	2	C	0	C	0	SSW	2	SW	2	WSW	3
22	SW	2	SW	1	WSW	2	WSW	2	SW	2	SW	2
23	SSE	2	C	0	C	0	C	0	C	0	C	0
24	C	0	C	0	C	0	C	0	C	0	C	0
25	SSW	2	SSW	2	SW	2	C	0	SW	1	SW	1
26	SW	3	S	2	SW	2	SW	3	SW	3	SW	3
27	SW	2	SW	3	WSW	3	WSW	3	WSW	2	WSW	3
28	C	0	C	0	C	0	C	0	C	0	C	0
29	S	2	SSW	1	WSW	2	WSW	2	W	2	WNW	2
30	SW	3	SW	2	SW	2	C	0	WSW	3	WSW	2
31	C	0	SW	3	WSW	3	WNW	3	W	3	WSW	2
Freq.	C	1.5	C	1.1	C	1.3	C	1.1	C	1.1	C	0.9

กรุงเทพ ฯ สิงหาคม ๒๕๐๒ **Bangkok August 1959**

จำนวนฝนรายชั่วโมงเป็นมิลลิเมตร

Hourly Rainfall in Millimetres

Time / Date	เวลากรุงเทพ ฯ 0100	0200	0300	0400	0500	0600	0700	0800	0900	1000	1100	1200
								Bangkok Standard Time				
1												
2												
3												
4												
5												
6												
7												
8												
9												
10												
11												
12												
13												
14												
15												
16												
17												
18												
19												
20												
21								0.3				
22												
23												
24												
25												
26												
27												
28												
29												
30												
31		0.2	0.3	0.2								
Total		0.2	0.3	0.2				0.3				

Time / Date	1300	1400	1500	1600	1700	1800	1900	2000	2100	2200	2300	2400
1		0.2	0.6									
2												
3												
4		0.5		9.9					0.8	0.5		
5									2.3			
6												
7												
8												
9							13.7	1.5	0.2	1.8	0.4	
10												
11					1.8							
12												
13												
14												
15								0.4				
16					4.1	3.2						
17								6.5	9.4	0.2	0.8	
18												
19					0.6	1.2	2.4	3.0	0.8			0.3
20												
21								0.2				
22				1.6								
23						20.4	1.7					
24						1.3						
25												
26	0.1											
27												
28					7.7							
29				0.3								
30												
31				0.1	1.0							
Total	0.1	0.7	0.6	11.9	15.2	26·1	17.8	11.6	13.5	2.5	1.2	0.3

กรุงเทพ ฯ สิงหาคม ๒๕๐๒ **Bangkok August 1959**

ทรรศนวิสัยทางนอน (กม.) Horizontal Visibility (Km.)					จำนวนเมฆ (0 — 8) Amount of Clouds (0 — 8)			
Time / Date	เวลากรุงเทพ ฯ				Bangkok Standard Time			
	0700	1000	1300	1600	0700	1000	1300	1600
1	9.6	16.0	16.0	12.8	8	7	6	7
2	9.6	16.0	16.0	12.8	7	7	7	7
3	6.4	14.4	12.8	12.8	7	7	8	8
4	5.6	9.6	8.0	6.4	7	7	7	8
5	2.4	12.8	16.0	16.0	8	7	7	7
6	6.4	12.8	16.0	16.0	7	7	7	7
7	5.6	16.0	16.0	16.0	7	7	7	7
8	8.0	11.2	12.8	14.4	8	7	7	7
9	8.0	14.4	14.4	14.4	6	6	6	7
10	1.6	11.2	14.4	12.8	7	7	7	8
11	4.8	12.8	14.4	1.6	8	7	7	8
12	8.0	11.2	17.6	17.6	7	7	7	7
13	11.2	17.6	19.2	17.6	2	1	2	3
14	9.6	16.0	19.2	16.0	5	2	3	4
15	8.8	14.4	19.2	14.4	2	2	4	6
16	14.4	19.2	19.2	12.8	4	7	7	7
17	8.0	16.0	19.2	20.8	6	4	5	6
18	3.2	16.0	12.8	16.0	7	7	7	7
19	6.4	12.0	14.4	12.8	7	7	8	8
20	8.0	11.2	16.0	17.6	8	8	8	7
21	6.4	11.2	19.2	17.6	7	7	7	7
22	4.8	12.8	12.8	11.2	7	7	7	7
23	6.4	12.8	19.2	16.0	8	7	7	7
24	4.8	16.0	16.0	16.0	7	7	7	7
25	9.6	16.0	14.4	16.0	7	7	8	8
26	8.0	14.4	11.2	12.8	8	8	8	8
27	3.2	12.8	14.4	16.0	7	7	8	7
28	8.0	14.4	16.0	0.8	8	7	7	7
29	5.8	17.6	17.1	3.2	7	7	7	7
30	11.2	14.4	17.8	12.8	8	7	7	7
31	8.0	16.0	17.8	2.4	7	6	7	8
Mean	7.2	14.2	15.5	13.1	6.7	6.4	6.7	7.0

วันที่ / Date	ชนิดของเมฆ		Form of Clouds	
	0700	1000	1300	1600
1	Sc.Ac.Ci.Cs.	Cu.Sc.Ac.Ci.Cs.	Cu.Sc.Ac.Ci.Cs.	Cu.Sc.Cb.Ac.Ci.Cs.
2	Sc.Ac.Ci.Cs.	Cu.Sc.Ac.Ci.	Cu.Sc.Ac..Ci.	Cu.Sc.Ac.Ci.
3	Sc.Ac.As.Ci.Cs.	Cu.Sc.Ac.Ci.Cs.	Cu.Sc.Cb.Ac.As.Ci.Cs.	Cu.Sc.Ac.As.Ci.Cs.
4	Sc.Ac.As.Ci.Cs.	Cu.Sc.Ac.Ci.Cs.	Cu.Sc.Ac.As.Ci.Cs.	Cu.Sc.Cb.Ac.As.Ci.Cs.
5	Sc.Ac.As.Ci.Cs.	Cu.Ac.Ci.Cs.	Cu.Ac.Ci.	Cu.Ac.Ci.Cs.
6	Sc.Ac.Ci.Cs.	Cu.Ac.As.Ci,Cs.	Cu.Sc.As.Ci.	Cu.Sc.Ac.As.Ci.
7	Cu.Sc.Ac.Ci.Cs.	Cu.Sc.Ac.Ci.	Cu.Sc.Ac.Ci.	Cu.Sc.Cb.Ac.Ci.
8	Sc.Ac.As.Ci.Cs.	Cu.Sc.Ac.Ci.Cs.	Cu.Sc.Ac.Ci.Cs.	Cu.Sc.Ac.As.Ci.Cs.
9	Cu.Sc.Ac.As.Ci.Cs.	Cu.Sc.Ac.Ci.Cs.	Cu.Sc.Cb.Ac.Ci.Cs.	Cu.Sc.Cb.Ac.Ci.Cs.
10	Sc.Ac.Ci.	Cu.Sc.Ac.Ci.	Cu.Sc.Cb.Ac.As.Ci.Cs.	Cu.Sc.Cb.Ac.As.Ci.Cs.
11	Cu.Sc.Ac.As.Ci.Cs.	Cu.Sc.Ac.As.Ci.Cs.	Cu.Sc.Ac.As.Ci.Cs.	Cu.Fc.Ac.As.
12	Sc.Ac.Ci.Cs.	Cu.Sc.Ac.As.Ci.Cs.	Cu.Sc.Cb.Ac.Ci.	Cu.Sc.Ac.Ci
13	Cu.Sc.Ac.Ci.	Cu.Ci.	Cu.Cb.Ci.	Cu.Cb.Ci.
14	Cu.Ac.Ci.	Ci.	Cu.Cb.Ac.Ci.	Cu.Cb.Ac.Ci.
15	Cu.Cb.Ci.	Cu.Cb.Ac.Ci.	Cu.Cb.Ac.Ci.	Cu.Cb.Ac.Ci.
16	Cu.Ac.Ci.Cs.	Cb.Ac.Ci.	Cu.Sc.Ci.	Cu.Sc.Cb.Ac.Ci.
17	Sc.Ac.Ci.Cs.	Cu.Cb.Ac.Ci.	Cu.Cb.Ac.Ci.	Cu.Cb.Ac.Ci.
18	Sc.Cb.Ac.Ci.Cs.	Cu.Ac.Ci.Cs.	Cu.Sc.Cb.Ac.As.Ci.Cs.	Cu.Sc Cb.Ac.As.Ci.Cs.
19	Sc.Ac.As.Ci.Cs.	Cu.Ac.Ci.Cs.	Cu.Sc.Ac.As.Ci.Cs.	Cu.Sc.Cb.Ac.As.Ci.Cs.
20	Cu.Sc.Ac.As.Ci.Cs.	Cu.Sc.Ac.As.Ci.Cs.	Cu.Sc.Ac.As.Ci.Cs.	Cu.Sc.Cb.Ac.Ci.Cs.
21	Cu.Sc.Cb.Ac.As.Ci.Cs.	Cu.Sc.Ac.As.Ci.Cs.	Cu.Sc.Cb.Ac.As.Ci.Cs.	Cu.Sc.Cb.Ac.As.Ci.Cs.
22	Cu.Sc.Ac.As.Ci.Cs.	Cu.Sc.Ac.Ci.Cs.	Cu.Sc.Ac.Ci.Cs.	Cu.Sc.Cb.Ac.As.Ci.Cs.
23	Cu.Sc.Ac.As.Ci.Cs.	Cu.Sc.Ac.Ci.Cs.	Cu.Sc.Cb.Ac.Ci.Cs.	Cu.Sc.Cb.Ac.Ci.Cs.
24	Cu.Sc.Ac.As.Ci.Cs.	Cu.Sc.Ac.Ci.	Cu.Sc.Cb.Ac.Ci.	Cu.Sc.Cb.Ac.Ci.Cs.
25	Cu..Sc.Cb.Ac.Ci.Cs.	Cu.Sc.Cb.Ac.As.Ci.Cs.	Cu.Sc.Cb.Ac.Ci.Cs.	Cu.Sc.Cb.Ac.As.Ci.Cs.
26	Cu.Sc.Ac.As.Ci.Cs.	Cu.Sc.Ac.As.Ci.Cs.	Cu.Sc.Cb.Ac.As.Ci.Cs.	Cu.Sc.Cb.Ac.As.Ci.Cs.
27	Sc.Ac.As.Ci.Cs.	Cu.Sc.Ac.Ci.Cs.	Cu.Sc.Ac.Ci.Cs.	Cu.Sc.Cb.Ac.As.Ci.Cs.
28	Sc.Ac.As.Ci.Cs.	Cu.Ac.Ci.	Cu.Sc.Ac.Ci.	Cu.Fc.Cb.Ac.Ci.
29	Cu.Sc.Ac.Ci.Cs.	Ac.Ci.	Cu.Sc.Ac.Ci.	Cu.Sc.Ac.Ci.
30*	Sc.Ac.Ci.Cs.	Sc.Ac.Ci.Cs.	Cu.Sc.Ac.Ci.	Cu.Sc.Ac.Ci.
31	Cu.Sc.Ac.As.Ci.Cs.	Ac.Ci.	Cu.Sc.Ac.Ci.	Cu.Sc.Ac.Ci.

กรุงเทพ ฯ สิงหาคม ๒๕๐๒ **Bangkok August 1959**

ค่าเฉลี่ยของผลการตรวจอุตุนิยมวิทยาประจำวันและประจำเดือน

Daily and Monthly Values of Meteorological Elements

Date	Mean Barometric Pressure + 1000mb.	Temperature Max.	Temperature Min.	Temperature Range	Temperature Mean	Relative Humidity	Wind Velocity Extreme	Wind Velocity Mean	Mean Amount of Cloud	Total Rainfall	Mean Visibility	Amount of Evaporation	Weather Remarks
		°C.	°C.	°C.	°C.	%	km./hr.	km./hr.	0 — 8	mm.	km.	mm.	
1	08.40	31.3	25.2	6.1	27.5	80.6	43.0	4.4	7.4	0.8	12.6	1.3	◐ = ⊙
2	06.29	32.3	24.8	7.5	28.2	76.9	32.0	8.3	7.1	—	12.8	3.2	◐ =
3	05.27	31.8	25.1	6.7	28.0	79.1	28.0	3.8	7.6	—	11.0	2.2	● =
4	05.35	32.3	22.5	9.8	27.0	85.1	64.0	2.1	7.5	11.7	7.9	1.7	● = ⊙
5	04.83	32.5	23.7	8.8	28.1	77.5	47.0	6.4	7.1	2.3	11.9	3.6	◐ = ⊙
6	04.67	30.6	24.6	6.0	27.3	77.5	54.0	6.7	6.6	—	12.6	3.2	◐ =
7	04.90	32.5	24.9	7.6	28.2	79.4	36.0	6.3	6.8	—	12.3	3.2	◐ =
8	05.86	31.9	25.6	6.3	28.6	78.8	34.0	6.7	7.4	—	11.2	2.9	◐ = ↘
9	07.46	32.5	23.8	8.7	27.5	82.1	43.0	7.1	6.8	17.6	9.4	2.8	◐ = ⊙ ⚡
10	08.59	30.8	24.1	6.7	26.5	87.5	43.0	4.1	7.6	—	9.4	1.2	● =
11	08.08	30.1	23.0	7.1	26.2	85.8	74.0	2.4	7.6	1.8	10.2	1.6	● = ↘ ⊙
12	07.96	32.7	23.8	8.9	28.2	78.3	26.0	3.9	7.1	—	12.4	3.1	◐ =
13	07.44	34.4	24.6	9.8	29.1	72.0	26.0	6.5	3.5	—	14.0	3.5	◐ = ↘
14	06.09	35.0	25.0	10.0	29.6	74.3	28.0	6.5	4.6	—	14.4	3.1	◐ = ↘
15	05.05	35.2	25.5	9.7	29.1	76.3	39.0	7.5	5.0	0.4	13.3	3.1	◐ = ↘ ⊙
16	04.38	33.8	25.2	8.6	28.2	82.8	38.0	3.3	6.9	7.3	13.6	2.4	◐ = ↘ ⊙ (⚡) ⚡
17	03.26	35.2	23.7	11.5	28.3	81.5	47.0	6.6	6.6	16.9	13.8	2.9	◐ = ↘ ⊙ ⚡
18	02.13	31.9	24.1	7.8	28.1	81.8	19.0	3.1	7.4	—	11.0	2.7	◐ =
19	02.73	31.3	23.1	8.2	26.5	84.8	53.0	6.8	7.8	8.3	9.3	1.7	● = ⊙
20	03.58	31.1	24.0	7.1	27.4	82.5	30.0	6.3	7.8	—	13.0	2.3	● =
21	04.85	30.6	24.8	5.8	27.5	82.8	36.0	7.8	7.5	0.5	13.0	1.9	● = ↘ ⊙
22	05.75	31.8	24.2	7.6	27.3	78.0	47.0	9.7	7.3	1.6	10.1	3.2	◐ = ↘ ⊙
23	05.44	32.4	24.1	8.3	27.2	82.7	46.0	8.3	7.3	22.1	11.4	3.1	◐ = ↘ ⊙ ⚡
24	05.79	32.0	24.0	8.0	26.9	86.2	70.0	7.8	7.3	1.3	11.7	1.9	◐ = ⊙
25	06.69	30.7	24.4	6.3	27.2	84.6	39.0	7.7	7.3	—	12.7	2.0	◐ =
26	07.30	30.6	24.9	5.7	27.3	82.8	33.0	9.3	7.6	0.1	11.0	2.6	● = ↘ ⊙
27	07.10	32.4	24.6	7.8	28.0	76.3	37.0	10.6	7.4	—	11.6	3.5	◐ =
28	05.69	32.0	24.1	7.9	27.4	83.9	67.0	9.5	7.5	7.7	10.5	1.9	● = ⊙
29	04.42	32.1	24.9	7.2	27.5	81.7	65.0	12.0	7.1	0.3	10.5	2.8	◐ = ⊙
30	04.73	31.6	25.1	6.5	27.8	78.4	44.0	13.8	7.6	—	13.3	2.9	● =
31	05.07	33.2	24.8	8.4	27.5	80.0	48.0	13.2	7.4	1.8	10.8	3.3	◐ = ↘ ⊙
Totals										102.5		81.2	
Mean	05.65	32.2	24.4	7.8	27.7	80.7	43.1	7.0	7.0		11.7	2.6	
Abs. Max.	10.02	35.2		11.5		100.0	74.0			22.1		3.6	
Days	1,12	15,17		17th		5 days	11th			23rd		5th	
Abs. Min.	99.31 *		22.5	5.7		52.0						1.2	
Days	18th		4th	26th		14th						10th	

* + 900 Mbs.

กรุงเทพ ฯ – BANGKOK

ผลสรุปการตรวจประจำเดือน สิงหาคม ๒๕๐๒

Monthly Summary for August 1959

1. ความกดอากาศ – AIR PRESSURE

สูงสุด	Extreme Maximum	1010.02 mb.	เมื่อ – on the 1,12
ต่ำสุด	Extreme Minimum	999.31 mb.	เมื่อ – on the 18th
ระยะเปลี่ยนประจำวันสูงสุด	Max. Diurnal Range	5.90 mb.	เมื่อ – on the 15th
ปานกลางสูงสุด	Mean Maximum	1007.51 mb.	
ปานกลางต่ำสุด	Mean Minimum	1003.30 mb.	
ปานกลาง	Mean	1005.65 mb.	

2. อุณหภูมิอากาศ – AIR TEMPERATURE

สูงสุด	Extreme Maximum	35.2 °C.	เมื่อ – on the 15,17
ต่ำสุด	Extreme Minimum	22.5 °C.	เมื่อ – on the 4th
ระยะเปลี่ยนประจำวันสูงสุด	Max. Diurnal Range	11.5 °C.	เมื่อ – on the 17th
ปานกลางสูงสุด	Mean Maximum	32.2 °C.	
ปานกลางต่ำสุด	Mean Minimum	24.4 °C.	
ปานกลาง	Mean	27.7 °C.	

3. ความชื้นสัมพันธ์ – RELATIVE HUMIDITY

สูงสุด	Highest	100.0 %	เมื่อ – on the 5days
ต่ำสุด	Lowest	52.0 %	เมื่อ – on the 14th
ปานกลาง	Mean	80.7 %	

4. ลม – SURFACE WINDS

ความเร็วสูงสุด	Greatest Velocity	74.0 Km./hr.
ความเร็วปานกลาง	Mean Velocity	7.0 Km./hr.
ทิศร่วม	Resultant Direction	S 52° 09′ W

5. ฝนตก – RAINFALL

รวมทั้งเดือน	Total Amount	102.5	mm.	
ต่างจากปรกติ	Departure from normal	— 77.9	mm.	
ความแรงของฝน	Greatest Intensity	—	mm.	in — minutes
ตกมากที่สุดในวันหนึ่ง	Heaviest fall in 24 hrs.	22.1	mm.	เมื่อ on the 23rd

6. หมายเหตุ – MISCELLANEOUS INFORMATION

ท้องฟ้าไม่มีเมฆ	Cloudless sky	0
ท้องฟ้ามีเมฆบางส่วน	Partly cloudy sky	0
ท้องฟ้ามีเมฆมาก	Cloudy sky	21
ท้องฟ้ามีเมฆเต็ม	Overcast	10
วันมีฝนตก	Rainy days	17
วันมีน้ำค้าง	Days with dew	0
วันมีหมอก	Days with ground fog	0
วันมีฟ้าหรัวชื้น	Days with mist	31
วันมีฟ้าหรัว	Days with haze	0
วันมีพายุฟ้าคะนอง	Days with thunderstorm	4
วันมีพายุฟ้าคะนองไม่ผ่านสถานี	Days with distant thunderstorm	1
วันมีฟ้าแลบ	Days with lightning	12
จำนวนไอน้ำรวมทั้งเดือน	Total Evaporation	81.2 mm.
จำนวนชั่วโมงที่มีแสงแดดทั้งเดือน	Total Duration of Sunshine	— hrs.

สรุปผลการตรวจอุตุนิยมวิทยาประจำเดือน สิงหาคม ๒๕๐๒

Summary of Meteorological Observations for month of August 1959

สถานี Station	ค่าปานกลางความกดอากาศโดยลดและแก้แล้ว (เป็นมิลลิบาร์) Mean Reduced Barometric Presssure (in millibars)								
	1000 + จำนวนในตาราง 1000 + the numbers in the tables								ประจำเดือน For Month
	0100	0400	0700	1000	1300	1600	1900	2200	
Chiangrai	02.07	01.12	01.91	02.60	01.08	66.42	67.27	02.12	01.14
Pai	—	—	06.94	07.52	05.76	03.74	05.00	—	05.79
Mae Hongson	06.20	—	05.84	07.04	05.83	03.49	03.98	—	05.40
Khun Yuam	—	—	01.26	02.25	00.81	00.43	00.89	—	01.13
Chiangmai	04.60	03.64	04.49	05.36	03.64	01.12	01.99	04.79	03.70
Nan	—	—	05.78	06.60	04.44	02.38	02.73	—	04.39
Lampang	04.61	—	05.17	06.42	04.59	02.23	03.32	—	04.31
Phrae	03.81	03.24	03.84	05.14	03.36	01.06	01.79	04.21	03.30
Mae Sariang	—	—	04.74	05.90	04.26	02.37	03.31	—	04.12
Uttaradit	05.90	05.03	05.93	07.12	05.59	03.22	03.93	06.14	05.36
Loei	—	—	05.31	06.20	04.71	02.64	03.59	—	04.49
Nakhon Phanom	05.46	04.66	05.75	06.40	04.37	02.88	03.63	05.78	04.87
Udon Thani	04.06	03.30	04.41	05.26	03.51	01.29	02.23	04.65	03.59
Sakon Nakhon	—	—	06.61	07.19	05.43	03.28	04.62	—	05.43
Tak *	04.56	03.44	04.37	05.72	04.57	02.40	02.87	04.92	04.11
Phitsanulok	05.67	04.82	05.61	06.73	05.19	02.90	03.79	06.17	05.11
Mae Sot	07.06	05.13	05.47	06.47	05.17	03.16	04.24	07.47	05.52
Mudahan	—	—	06.04	06.65	04.84	02.82	03.86	—	04.84
Phetchabun	—	—	07.12	08.06	06.27	03.97	04.94	—	06.07
Khon Kaen	04.27	—	04.65	05.34	03.74	01.32	02.50	—	03.64
Roi Et	05.19	04.38	05.69	06.37	04.51	02.31	03.58	05.45	04.69
Nakhon Sawan	05.38	04.56	06.23	07.21	05.78	03.58	04.68	06.11	05.44
Chaiyaphum	—	—	05.81	06.58	04.85	02.67	03.87	—	04.76
Ubon Ratchathani	04.93	04.34	05.22	05.63	03.66	01.67	02.95	05.07	04.18
Nakhon Ratchasima	06.02	05.15	05.96	06.49	04.51	02.41	04.07	06.54	05.14
Surin	05.04	04.66	05.36	06.31	04.58	02.45	03.57	05.66	04.70
Lopburi	06.02	04.94	05.86	06.88	05.33	02.94	04.07	06.45	05.31
Suphanburi	—	—	07.95	08.82	07.02	05.17	06.26	—	07.04
Prachinburi	—	—	06.77	07.89	06.22	03.97	05.15	—	06.00
Sap Muang	—	—	06.28	06.59	04.96	02.88	04.59	—	05.06
Kanchanaburi	06.89	05.73	06.44	07.55	06.23	04.26	04.88	07.19	06.15
Don Muang	06.75	05.43	06.20	07.52	06.22	03.93	04.74	06.94	05.97
Aranyaprathet	06.78	—	07.17	07.91	05.94	04.30	05.38	—	06.24
Pom Phrachunlachomklao	—	—	04.97	06.29	05.14	03.25	05.00	—	04.93
Chonburi	06.06	05.00	05.76	06.88	05.49	03.31	04.24	06.63	05.42
Ko Sichang	—	—	06.71	07.87	06.91	04.84	05.24	—	06.31
Sattahip	07.68	06.69	07.27	08.47	07.41	05.69	06.11	07.86	07.15
Chanthaburi	06.81	05.87	06.93	07.85	06.48	04.79	05.50	07.41	06.46
Hua Hin	06.42	05.02	05·82	06.86	05.59	03.76	04.50	07.11	05.63
Prachuap Khirikhan	08.33	07.04	07.66	08.65	07.59	06.08	06.74	08.40	07.56
Khlong Yai	—	—	07.28	08.39	06.99	05.14	05.91	—	06.74
Chumphon	08.30	07.28	07.83	08.77	07.99	06.47	07.07	08.89	07.82
Ranong	—	—	—	—	—	—	—	—	—
Ban Don	08.63	07.42	08.17	09.39	07.73	06.07	07.24	09.16	07.98
Nakhon Si Thammarat	08.72	07.64	08.17	09.23	07.68	06.13	07.12	08.96	07.96
Phuket	09.60	09.31	09.23	10.35	09.28	07.87	08.63	09.42	09.21
Trang	09.56	08.37	08.78	09.85	08.57	07.05	08.02	09.50	08.71
Songkhla	09.04	07.87	08.67	09.69	08.14	06.45	07.59	09.58	08.38
Narathiwat	—	—	09.41	10.28	08.57	07.04	08.35	—	08.73

* All observations for 26 days only,

สถานี Station	อุณหภูมิอากาศ (°ซ) Temperature in °C.							
	ค่าปานกลาง Means							
	ประจำเดือน For Month	สูงสุด Max.	ต่ำสุด Min.	ประจำวัน Daily Extremes				ระยะเปลี่ยนประจำวัน Daily Range
				สูงสุด Highest	วันที่ Date	ต่ำสุด Lowest	วันที่ Date	
Chiangrai	26.4	30.0	22.8	28.5	31	22.4	23	7.2
Pai	26.0	30.0	22.0	27.5	18	24.0	28	8.0
Mae Hongson	26.3	29.7	23.0	28.4	16	23.4	28	6.7
Khun Yuam	24.5	27.7	21.3	26.2	16	22.6	27	6.4
Chiangmai	27.0	30.6	23.3	28.8	14	24.5	28	7.3
Nan	27.5	31.1	23.8	29.8	15	24.3	27	7.3
Lampang	27.3	31.2	23.4	29.2	15	24.9	27	7.8
Phrae	26.8	30.5	23.1	29.0	14	25.0	27	7.4
Mae Sariang	26.3	29.7	22.9	28.1	16,20	24.5	28	6.8
Uttaradit	28.1	32.1	24.1	30.6	15	25.8	23	8.0
Loei	27.1	31.2	23.0	29.7	14	25.0	3	8.2
Nakhon Phanom	27.4	30.9	23.9	29.9	15	24.7	26	7.0
Udon Thani	28.0	32.0	24.1	31.3	14	26.2	6	7.9
Sakon Nakhon	28.1	32.1	24.0	30.0	12	24.6	3	8.1
Tak	27.7	31.0	24.4	30.0	15	25.0	1	6.6
Phitsanulok	28.2	32.0	24.4	30.5	15	26.4	28	7.6
Mae Sot	26.0	28.8	23.1	28.3	18	24.0	3	5.7
Mukdahan	27.8	31.6	23.9	30.1	15	25.8	22	7.7
Phetchabun	27.4	31.2	23.5	30.2	14	25.4	5	7.7
Khon Kaen	—	32.0	—	—	—	—	—	—
Roi Et	28.2	31.9	24.6	30.8	15	26.1	22	7.3
Nakhon Sawan	28.4	32.9	23.8	29.4	29	27.2	1	9.1
Chaiyaphum	27.3	31.3	23.9	30.1	15	25.5	22	8.1
Ubon Ratchathani	28.1	32.0	24.2	30.1	18	26.5	21	7.8
Nakhon Ratchasima	28.0	32.8	23.3	30.8	15	25.8	19	9.5
Surin	27.6	32.7	22.5	29.3	14	25.8	19	10.2
Lopburi	28.1	32.1	24.2	30.2	14	26.5	3	7.9
Suphanburi	28.8	33.2	24.4	30.6	15	27.4	22	8.8
Prachinburi	28.2	32.0	24.5	29.8	15	27.2	25	7.5
Sap Muang	26.5	30.6	22.3	27.8	7	24.5	20	8.3
Kanchanaburi	28.7	33.1	24.2	31.6	15	26.9	1,10	8.9
Don Muang	29.0	32.6	25.4	30.6	15,17	26.9	20	7.2
Aranyaprathet	27.7	31.9	23.5	30.3	14	25.3	24	8.4
Pom Phrachunlachomklao	28.5	32.3	24.7	30.3	9,15	27.4	12	7.6
Chonburi	28.6	31.7	25.6	30.4	14	27.3	27	6.1
Ko Sichang	29.0	31.8	26.2	30.4	15	27.1	11	5.6
Sattahip	29.4	33.1	25.7	31.1	15	27.2	12	7.4
Chanthaburi	27.3	30.2	24.5	28.7	5,14	24.3	25	5.7
Hua Hin	29.0	33.2	24.7	30.5	6	27.6	13	8.5
Phrachuap Khirikhan	28.0	32.2	23.9	30.8	15	25.8	31	8.3
Khlong Yai	26.4	29.2	23.7	28.3	14	24.1	19	5.5
Chumphon	27.1	30.9	23.4	28.8	15	24.2	29	7.5
Ranong	26.1	29.1	23.0	28.0	13	23.6	29	6.1
Ban Don	27.5	32.1	22.9	29.5	13	23.6	19	9.2
Nakhon Si Thammarat	27.9	32.5	23.3	29.3	15	24.8	19	9.2
Phuket	27.4	30.9	23.9	28.8	13	24.5	19	7.0
Trang	26.8	30.8	22.9	28.0	12	24.5	19	7.9
Songkhla	27.7	32.0	23.5	29.1	24	25.1	19	8.5
Narathiwat	26.8	31.3	22.4	28.0	23	25.8	27	8.9

สถานี Station	อุณหภูมิอากาศ (°ซ.) Air Temperature in °C.								
	สูงสุดและต่ำสุด Extremes				ระยะเปลี่ยนประจำวัน Daily Range				ระยะเปลี่ยนระหว่างสูงสุดและต่ำสุด
	สูงสุด Max.	วันที่ Date	ต่ำสุด Min.	วันที่ Date	มากที่สุด Greatest	วันที่ Date	น้อยที่สุด Smallest	วันที่ Date	Range between Extreme Temp.
Chiangrai	33.7	14,13	21.8	20	11.0	14	1.7	23	11.9
Pai	33.0	18	21.0	29	11.0	18	4.0	28	12.0
Mae Hongson	32.2	16,17	21.5	21	9.1	29	1.0	28	10.7
Khun Yuam	31.0	16	20.5	23,26,30	9.6	16	3.2	27	10.5
Chiangmai	34.4	14	21.9	20	11.3	14	1.9	27	12.5
Nan	35.2	14	21.9	21	11.1	14	1.1	27	13.3
Lampang	35.0	14	21.2	23	11.9	14	1.9	27	13.8
Phrae	34.6	14	22.2	28	11.2	14	2.8	27	12.4
Mae Sariang	32.6	14,15,16	22.1	23	10.0	14	3.3	28	10.5
Uttaradit	36.8	14	23.3	12,13	12.7	14	4.1	23	13.5
Loei	36.3	14	21.2	19	13.3	14	3.6	5	15.1
Nakhon Phanom	33.7	14,18	22.1	21	10.4	18	2.4	3	11.6
Udon Thani	37.1	14	22.4	20	11.8	13	2.0	3	14.7
Sakon Nakhon	35.0	12	23.1	19,22	11.1	18	1.6	3	11.9
Tak	34.0	17	22.2	30	10.4	18	3.6	6	11.8
Phitsanulok	35.7	15	22.8	19	10.9	14	4.2	5	12.9
Mae Sot	32.7	18	22.1	28	8.9	18	1.9	3	10.6
Mukdahan	35.2	14	22.6	13,22	12.4	14	4.8	3	12.6
Phetchabun	36.7	14	22.5	4,12	13.1	14	3.4	5	14.2
Khon Kaen	36.5	14,15	—	—	—	—	—	—	—
Roi Et	35.7	15	22.7	20	10.0	17	5.5	5,6,9	13.0
Nakhon Sawan	34.9	13	23.0	7,17	11.2	13,16,20	5.7	19	11.9
Chaiyaphum	35.3	14,15	20.9	19	11.8	14	4.8	20	14.4
Ubon Ratchathani	34.8	18	23.0	20,21	10.7	13	5.2	5	11.8
Nakon Ratchasima	37.5	15	21.1	19	13.8	14	5.2	20	16.4
Surin	35.8	14	20.8	19	13.8	13	6.7	20	15.0
Lopburi	35.3	14	23.2	22,23,24	11.5	13	4.9	19	12.1
Suphanburi	36.3	14	23.0	13	11.8	13	6.6	6	13.3
Prachinburi	34.7	15	23.3	1,25	9.8	15	4.0	3	11.4
Sap Muang	34.1	17	20.0	20	13.0	14	4.8	3	14.1
Kanchanaburi	37.4	15	22.5	13	13.7	13	5.9	6	14.9
Don Muang	35.4	14	23.4	20	9.9	13,14,17	4.4	6	12.0
Aranyaprathet	35.7	14	21.0	24	11.2	17	5.3	22	14.7
Pom Phrachunlachomklao	35.0	9,15	23.8	12,13	9.5	9,15	6.2	25	11.2
Chonburi	34.1	14	23.4	11	8.2	11	4.3	19	10.7
Ko Sichang	33.5	17	23.6	12	8.0	13	3.5	26	9.9
Sattahip	35.5	16	21.7	12	10.9	12	3.6	3	13.8
Chanthaburi	32.7	14	22.8	12	8.7	12	2.6	19	9.9
Hua Hin	35.6	5	23.4	13	10.6	5	5.0	3	12.2
Prachuap Khirikhan	36.0	14	22.1	13	11.3	14	4.9	19	13.9
Khlong Yai	31.7	14	22.4	11,29	8.9	11	1.3	30	9.3
Chumphon	33.4	14	22.4	23	10.4	12	2.0	29	11.0
Ranong	32.1	12	21.5	29	9.0	12	2.9	31	10.6
Ban Don	35.0	13,14	21.6	9	12.8	14	3.1	19	13.4
Nakhon Si Thammarat	34.6	11	21.2	1	12.4	11	5.0	19	13.4
Phuket	32.9	28	21.9	19	9.5	22	4.1	21	11.0
Trang	32.9	11,12	21.7	1	10.8	11	5.2	17	11.2
Songkhla	34.8	24	21.9	30	11.5	24	5.9	18	12.9
Narathiwat	32.5	15	21.2	27	10.7	20	5.9	30	11.3

สถานี Station	ความชื้นสัมพันธ์ (%) Relative Humidity in %								
	ค่าปานกลาง Means					ค่าสูงสุดและต่ำสุด Absolute Extremes			
	ประจำเดือน For Month	ประจำวัน Daily Extremes							
		สูงที่สุด Highest	วันที่ Date	ต่ำที่สุด Lowest	วันที่ Date	สูงที่สุด Highest	วันที่ Date	ต่ำที่สุด Lowest	วันที่ Date
Chiangrai	87.5	96.9	23	80.9	31	100.0	5 days	56.0	13
Pai	78.2	91.0	23	70.0	18	96.0	21,29	55.0	30
Mae Hongson	87.5	96.8	28	81.7	15	99.0	28	66.0	14
Khun Yuam	83.1	94.0	27	72.4	18	98.0	9	57.0	18
Chaingmai	83.6	94.3	27	72.5	11	98.0	21,28	52.0	14,17
Nan	82.8	96.0	27	74.6	11	99.0	28	54.0	11
Lampang	81.3	93.3	24	70.2	14	100.0	22	48.0	14
Phrae	84.6	91.8	22	74.4	14	98.0	16,23	57.0	14
Mae Sariang	85.5	90.8	6	75.8	14	98.0	3,31	57.0	29
Uttaradit	85.7	91.0	23	77.8	14	98.0	4	57.0	14,15
Loei	78.6	86.8	22	66.8	4	96.0	18,20	55.0	14
Nakhon Phanom	87.0	94.9	26	80.0	14	100.0	18	58.0	18
Udon Thani	84.4	93.0	3	75.3	8	99.0	16,17	54.0	14
Sakon Nakhon	79.7	90.0	21	71.2	12	98.0	19	57.0	12
Tak	74.0	85.4	1	63.6	14	97.0	1,3	51.0	20
Phitsanulok	83.2	87.3	27	72.6	14	97.0	25	53.0	14
Mae Sot	88.2	93.8	28	82.4	14,18,20	98.0	6,27	64.0	18
Mukdahan	80.0	91.4	21	71.2	15	100.0	19	55.0	14
Phetchabun	83.2	91.6	6	75.8	14	99.0	4 days	57.0	14
Khon Kaen	77.0	90.0	21	66.5	5	97.0	20,21	46.0	14
Roi Et	79.4	90.0	20,29	73.1	7	100.0	28	55.0	12
Nakhon Sawan	77.2	89.7	19	67.0	14	99.0	20,30	47.0	14
Chaiyaphum	75.4	84.6	20	61.8	14	95.0	19,20	45.0	14
Ubon Ratchathani	82.4	92.0	20	76.1	14	99.0	12,18	55.0	17
Nakhon Ratchasima	76.7	86.8	19	68.9	7	98.0	19,29	38.0	14
Surin	80.1	90.0	20	72.2	14	100.0	13,19	53.0	13
Lopburi	81.1	87.0	25	75.5	14	98.0	22	54.0	13
Suphanburi	72.7	82.6	24	62.8	14	100.0	17	47.0	15
Prachinburi	80.5	92.0	25	73.2	15	100.0	28,29	62.0	7,13,17
Sap Muang	73.5	85.6	19	66.6	7	96.0	7 days	53.0	13,14
Kanchanaburi	70.3	81.3	11	59.5	14	96.0	29	38.0	13
Don Muang	76.6	85.6	4	70.4	13	100.0	31	54.0	15,17
Aranyaprathet	81.9	92.5	22	71.0	13	100.0	20	52.0	13
Pom Phrachunlachomklao	73.6	79.4	11,19	68.0	10,16,17	95.0	11	58,0	1,17,31
Chonburi	74.1	81.2	25	67.7	6	96.0	7	55.0	31
Ko Sichang	73.2	80.6	11	66.2	22	95.0	10,12	53.0	22
Sattahip	76.6	84.8	11	68.4	5	100.0	10	56.0	15
Chanthaburi	88.2	98.4	25	82.3	9	100.0	4 days	66.0	10
Hua Hin	72.9	83.6	12	62.9	6	98.0	11,15	40.0	31
Prachuap Khirikhan	79.6	90.4	30	68.4	15,16	99.0	4,25	51.0	14,16
Khlong Yai	86.8	97.6	19,20	73.6	6	100.0	9 days	66.0	11
Chumphon	82.8	94.7	29	73.2	14	98.0	12,23,31	56.0	14
Ranong	89.6	96.3	29	79.0	6	98.0	14 days	64.0	12
Ban Don	81.7	91.9	19	72.5	28	98.0	16,24	48.0	3
Nakhon Si Thammarat	72.9	83.4	20	64.0	2	99.0	26	44.0	11
Phuket	80.0	87.9	16	73.5	28	98.0	2,17,18	54.0	11
Trang	87.1	96.1	18	78.6	27	100.0	2,6	54.0	12
Songkhla	81.6	89.4	30	73.4	1	97.0	10	55.0	1
Narathiwat	80.0	91.2	5	73.8	24	100.0	5 days	58.0	23

สถานี Station	ลมผิวพื้น Surface Winds								
	ทิศร่วม Resultant Direction				ความแน่ทิศ Steadiness in %				กำลังลมอย่างมากที่สุดตามมาตราโบฟอร์ต Greatest force in Beaufort Scale
	เวลา 0700	เวลา 1000	เวลา 1300	เวลา 1600	เวลา 0700	เวลา 1000	เวลา 1300	เวลา 1600	
Chiangrai	S 77° E	S 33° E	S 12° E	S 56° E	74	66	64	59	5
Pai	N	N	N	N	32	81	68	68	2
Mae Hongson	Calm	S 56° W	S 30° W	S 56° W	—	12	26	12	6
Khun Yuam	S	S	S	S	71	94	94	100	4
Chiangmai	S 19° W	S 5° E	S 3° W	S 24° W	7	36	52	40	5
Nan	S 42° E	S 30° E	S 22° E	S 15° E	39	46	78	75	4
Lampang	Calm	S 29° W	S 29° W	S 28° W	—	60	75	56	4
Phrae	Calm	S	S 6° E	S 2° E	—	10	30	23	2
Mae Sariang	S 10° W	S 18° W	S 5° E	S 2° W	37	76	69	82	8
Uttaradit	S 85° E	S 33° E	S 6° W	S 12° E	26	66	92	64	4
Loei	N 30° E	N 60° E	S 27° W	S 82° W	26	26	15	23	7
Nakhon Phanom	S 81° E	S 45° E	S 39° W	S 63° W	43	32	21	15	4
Udon Thani	S 22° W	S 63° W	S 75° W	S 85° W	18	37	51	36	7
Sakon Nakhon	S 23° W	S 23° W	S 39° W	S 45° W	43	50	47	56	5
Tak	S 80° W	S 76° W	S 86° W	S 78° W	30	81	75	70	5
Phitsanulok	S 14° E	S 8° E	S 27° W	S 35° W	27	73	59	52	7
Mae Sot	S 20° W	S 17° W	S 77° W	S 86° W	38	45	74	86	5
Mukdahan	S 43° W	S 38° W	S 34° W	S 50° W	81	75	71	77	6
Phetchabun	S 6° W	S 14° W	S 8° W	S 9° W	30	84	90	80	3
Khon Kaen	S 53° W	S 58° W	S 62° W	S 60° W	70	86	71	72	6
Roi Et	S 27° W	S 48° W	S 43° W	S 59° W	66	88	72	57	7
Nakhon Sawan	S 3° W	S 2° W	S 4° W	S 12° W	69	79	89	80	5
Chaiyaphum	S 75° W	S 80° W	S 75° W	S 85° W	51	90	88	82	5
Ubon Ratchathani	S 7° E	S 23° W	S 41° W	S 45° W	20	68	70	60	7
Nakhon Ratchasima	S 40° W	S 54° W	S 50° W	S 67° W	26	85	77	75	7
Surin	S 29° W	S 36° W	S 38° W	S 37° W	75	89	96	87	4
Lopburi	S 7° E	S 2° E	S 4° W	S 4° W	53	92	92	92	7
Suphanburi	S 54° W	S 59° W	S 75° W	S 67° W	77	88	88	75	6
Prachinburi	W	S 72° W	S 77° W	S 71° W	10	76	88	80	7
Sap Muang	S 45° W	S 52° W	S 60° W	S 62° W	32	96	91	90	6
Kanchanaburi	W	S 83° W	S 67° W	S 74° W	73	83	82	85	6
Don Muang	S 36° E	S 48° W	S 70° W	S 54° W	77	79	87	77	10
Aranyaprathet	W	S 89° W	W	W	70	95	100	98	5
Pom Phrachunlachomklao	S 6° W	S 4° W	S 10° W	S 10° W	66	99	96	96	5
Chonburi	S 9° W	S 27° W	S 36° W	S 32° W	86	88	85	86	8
Ko Sichang	S 14° W	S 14° W	S 9° W	S 4° E	54	84	83	89	5
Sattahip	S 63° W	S 66° W	S 63° W	S 47° W	81	90	92	86	9
Chanthaburi	S 11° W	S 28° W	S 20° W	S 31° W	17	56	87	76	6
Hua Hin	S 47° W	S 79° W	S 84° W	S 86° W	53	70	33	43	5
Prachuap Khirikhan	S 69° W	S 70° W	S 73° W	S 80° W	74	87	79	96	6
Khlong Yai	N 28° W	N 77° W	S 81° W	N 87° W	56	44	66	69	7
Chumphon	S 76° W	S 56° W	S 81° W	S 59° W	14	71	83	76	8
Ranong	S 29° W	S 8° W	S 29° W	S 33° W	34	70	75	78	7
Ban Don	S 35° W	S 37° W	S 41° W	S 53° W	40	87	95	66	6
Nakhon Si Thammarat	S 6° W	S 49° W	S 67° W	S 37° W	13	35	50	49	10
Phuket	S 60° W	S 65° W	S 65° W	S 65° W	26	94	94	87	8
Trang	S 11° W	S 32° W	S 72° W	S 70° W	7	50	72	66	6
Songkhla	S 39° W	S 45° W	S 69° W	S 51° W	42	65	56	47	7
Narathiwat	S 45° W	Calm	N 39° E	N 32° E	3	—	42	50	6

สถานี Station	ลมผิวพื้น Surface Winds														
	ทิศลม Wind Direction									กำลังลมตามมาตราโบฟอร์ต Wind Force in Beaufort Scale					
	ทำการตรวจเวลา 0700 Observation at 0700									ทำการตรวจเวลา 0700 Observation at 0700					
	Calm	N	NE	E	SE	S	SW	W	NW	1—3	4	5—6	7	8—9	> 9
Chiangrai	3	—	2	18	5	1	2	—	—	27	1	—	—	—	—
Pai	21	10	—	—	—	—	—	—	—	10	—	—	—	—	—
Mae Hongson	31	—	—	—	—	—	—	—	—	—	—	—	—	—	—
Khun Yuam	9	—	—	—	—	22	—	—	—	22	—	—	—	—	—
Chiangmai	29	—	—	—	—	1	1	—	—	2	—	—	—	—	—
Nan	18	—	—	1	10	2	—	—	—	11	2	—	—	—	—
Lampang	31	—	—	—	—	—	—	—	—	—	—	—	—	—	—
Phrae	31	—	—	—	—	—	—	—	—	—	—	—	—	—	—
Mae Sariang	14	2	—	—	1	11	2	1	—	17	—	—	—	—	—
Uttaradit	21	1	—	7	1	1	—	—	—	10	—	—	—	—	—
Loei	5	6	4	5	3	1	1	3	3	26	—	—	—	—	—
Nakhon Phanom	9	3	1	10	4	3	—	1	—	22	—	—	—	—	—
Udon Thani	18	—	—	1	2	4	2	2	2	13	—	—	—	—	—
Sakon Nakhon	16	—	—	—	1	6	7	1	—	15	—	—	—	—	—
Tak	10	—	1	2	—	2	1	9	1	15	1	—	—	—	—
Phitsanulok	20	1	—	—	3	7	—	—	—	11	—	—	—	—	—
Mae Sot	12	—	—	1	1	11	—	5	1	19	—	—	—	—	—
Mukdahan	6	—	—	—	1	—	24	—	—	25	—	—	—	—	—
Phetchabun	21	—	—	—	—	8	2	—	—	10	—	—	—	—	—
Khon Kaen	4	—	1	1	—	—	20	4	1	27	—	—	—	—	—
Roi Et	7	1	—	—	1	8	14	—	—	23	1	—	—	—	—
Nakhon Sawan	8	—	—	—	1	20	1	1	—	19	2	2	—	—	—
Chaiyaphum	14	—	—	—	—	—	6	11	—	17	—	—	—	—	—
Ubon Ratchathani	24	—	—	—	2	4	1	—	—	7	—	—	—	—	—
Nakhon Ratchasima	23	—	—	—	—	2	5	1	—	7	1	—	—	—	—
Surin	7	—	—	—	—	9	15	—	—	24	—	—	—	—	—
Lopburi	13	—	—	1	2	15	—	—	—	18	—	—	—	—	—
Suphanburi	6	—	—	—	—	—	20	5	—	25	—	—	—	—	—
Prachinburi	28	—	—	—	—	—	—	3	—	3	—	—	—	—	—
Sap Muang	21	—	—	—	—	—	10	—	—	7	3	—	—	—	—
Kanchanaburi	8	—	—	—	—	—	2	19	2	23	—	—	—	—	—
Don Muang	2	—	—	—	1	10	12	6	—	29	—	—	—	—	—
Aranyaprathet	10	—	—	—	—	—	—	21	—	21	—	—	—	—	—
Pom Phrachunlachomklao	10	—	—	—	1	16	4	—	—	20	1	—	—	—	—
Chonburi	1	—	—	—	—	25	2	3	—	30	—	—	—	—	—
Ko Sichang	10	1	—	—	—	14	5	—	1	21	—	—	—	—	—
Sattahip	—	1	—	—	—	3	15	11	1	16	14	1	—	—	—
Chanthaburi	25	—	—	—	—	4	2	—	—	5	—	1	—	—	—
Hua Hin	12	—	—	—	—	3	12	4	—	19	—	—	—	—	—
Prachuap Khirikhan	5	—	—	—	—	2	9	15	—	26	—	—	—	—	—
Khlong Yai	5	15	1	—	—	1	—	8	1	22	2	2	—	—	—
Chumphon	25	—	—	—	—	1	1	3	1	6	—	—	—	—	—
Ranong	1	3	6	3	—	15	2	1	—	29	1	—	—	—	—
Ban Don	19	—	—	—	—	3	8	1	—	12	—	—	—	—	—
Nakhon Si Thammarat	17	—	1	4	—	3	3	3	—	13	1	—	—	—	—
Phuket	22	—	—	—	—	—	6	3	—	8	1	—	—	—	—
Trang	27	—	—	1	—	1	2	—	—	4	—	—	—	—	—
Songkhla	16	—	—	—	1	3	9	2	—	14	1	—	—	—	—
Narathiwat	30	—	—	—	—	—	1	—	—	1	—	—	—	—	—

สถานี Station	ลมผิวพื้น Surface Winds														
	ทิศลม Wind Direction									กำลังลมตามมาตราโบฟอร์ต Wind Force in Beaufort Scale					
	ทำการตรวจเวลา 1000 Observation at 1000									ทำการตรวจเวลา 1000 Observation at 1000					
	Calm	N	NE	E	SE	S	SW	W	NW	1—3	4	5—6	7	8—9	> 9
Chiangrai	—	—	—	8	9	9	4	—	1	31	—	—	—	—	—
Pai	6	25	—	—	—	—	—	—	—	25	—	—	—	—	—
Mae Hongson	17	5	—	—	—	5	3	1	—	14	—	—	—	—	—
Khun Yuam	2	—	—	—	—	29	—	—	—	29	—	—	—	—	—
Chiangmai	17	1	—	—	5	5	3	—	—	14	—	—	—	—	—
Nan	11	2	—	2	7	9	—	—	—	19	1	—	—	—	—
Lampang	11	—	—	—	—	8	11	1	—	20	—	—	—	—	—
Phrae	28	—	—	—	—	3	—	—	—	3	—	—	—	—	—
Mae Sariang	1	—	—	—	3	16	5	6	—	29	1	—	—	—	—
Uttaradit	4	—	2	5	6	14	—	—	—	27	—	—	—	—	—
Loei	—	7	6	3	4	7	—	1	3	29	2	—	—	—	—
Nakhon Phanom	5	—	1	10	3	5	2	4	1	26	—	—	—	—	—
Udon Thani	3	4	—	2	3	1	11	4	3	28	—	—	—	—	—
Sakon Nakhon	7	1	1	2	—	8	11	1	—	23	1	—	—	—	—
Tak	2	3	—	2	—	5	2	11	1	22	1	1	—	—	—
Phitsanulok	3	1	—	1	5	19	1	—	1	28	—	—	—	—	—
Mae Sot	1	1	—	5	3	9	4	8	—	29	1	—	—	—	—
Mukdahan	1	—	—	4	—	—	26	—	—	30	—	—	—	—	—
Phetchabun	2	—	1	—	—	19	9	—	—	29	—	—	—	—	—
Khon Kaen	1	1	—	—	—	—	22	7	—	30	—	—	—	—	—
Roi Et	—	—	—	—	—	5	20	5	1	25	6	—	—	—	—
Nakhon Sawan	5	—	—	—	1	23	1	1	—	20	5	1	—	—	—
Chaiyaphum	1	—	—	—	—	—	8	21	1	25	5	—	—	—	—
Ubon Ratchathani	3	1	—	1	2	9	14	1	—	24	4	—	—	—	—
Nakhon Ratchasima	3	—	—	—	—	2	18	8	—	22	6	—	—	—	—
Surin	—	—	1	—	—	6	24	—	—	31	—	—	—	—	—
Lopburi	1	—	—	—	3	26	—	1	—	30	—	—	—	—	—
Suphanburi	2	—	—	—	—	1	18	10	—	29	—	—	—	—	—
Prachinburi	1	—	1	1	—	1	10	17	—	30	—	—	—	—	—
Sap Muang	1	—	—	—	—	—	25	5	—	20	6	4	—	—	—
Kanchanaburi	—	—	—	—	—	2	8	15	6	31	—	—	—	—	—
Don Muang	—	—	—	—	1	7	13	10	—	25	6	—	—	—	—
Aranyaprathet	2	—	—	—	—	—	1	28	—	29	—	—	—	—	—
Pom Phrachunlachomklao	—	—	—	—	1	26	4	—	—	29	2	—	—	—	—
Chonburi	—	—	—	—	—	16	11	4	—	23	8	—	—	—	—
Ko Sichang	2	1	—	—	—	20	8	—	—	29	—	—	—	—	—
Sattahip	—	—	—	—	—	1	15	14	1	15	16	—	—	—	—
Chanthaburi	9	1	—	—	1	8	11	1	—	15	4	3	—	—	—
Hua Hin	4	—	—	—	—	3	6	13	5	27	—	—	—	—	—
Prachuap Khirikhan	—	—	—	—	—	4	7	20	—	27	4	—	—	—	—
Khlong Yai	9	3	1	1	—	1	2	11	3	20	1	—	1	—	—
Chumphon	2	—	—	—	—	9	6	12	2	28	—	—	1	—	—
Ranong	—	1	—	3	1	18	4	4	—	26	5	—	—	—	—
Ban Don	2	—	—	—	—	8	18	3	—	28	1	—	—	—	—
Nakhon Si Thammarat	6	3	1	2	1	2	13	2	1	21	4	—	—	—	—
Phuket	—	—	—	—	—	—	17	14	—	21	8	1	1	—	—
Trang	3	1	2	1	2	8	9	5	—	27	1	—	—	—	—
Songkhla	2	—	2	1	—	6	13	7	—	22	7	—	—	—	—
Narathiwat	27	—	1	1	—	—	1	1	—	4	—	—	—	—	—

สถานี Station	ลมผิวพื้น Surface Winds														
	ทิศลม Wind Direction									กำลังลมตามมาตราโบฟอร์ต Wind Force in Beaufort Scale					
	ทำการตรวจเวลา 1300 Observation at 1300									ทำการตรวจเวลา 1300 Observation at 1300					
	Calm	N	NE	E	SE	S	SW	W	NW	1—3	4	5—6	7	8—9	> 9
Chiangrai	—	—	2	5	5	11	8	—	—	20	9	2	—	—	—
Pai	6	23	—	—	—	2	—	—	—	25	—	—	—	—	—
Mae Hongson	14	1	—	2	1	6	2	5	—	16	1	—	—	—	—
Khun Yuam	2	—	—	—	—	29	—	—	—	29	—	—	—	—	—
Chiangmai	11	—	—	1	3	11	4	1	—	19	1	—	—	—	—
Nan	3	—	1	1	11	15	—	—	—	27	1	—	—	—	—
Lampang	6	—	—	—	—	10	14	1	—	25	—	—	—	—	—
Phrae	21	—	—	—	2	8	—	—	—	10	—	—	—	—	—
Mae Sariang	—	1	—	2	5	19	—	3	1	11	18	2	—	—	—
Uttaradit	1	—	—	—	2	22	6	—	—	29	1	—	—	—	—
Loei	—	4	2	2	6	5	4	4	4	29	2	—	—	—	—
Nakhon Phanom	2	3	1	5	3	3	6	7	1	29	—	—	—	—	—
Udon Thani	—	3	1	2	1	1	12	7	4	28	2	1	—	—	—
Sakon Nakhon	7	1	1	1	—	8	7	6	—	24	—	—	—	—	—
Tak	3	—	—	—	—	2	2	16	3	20	3	—	—	—	—
Phitsanulok	1	—	1	—	3	14	3	7	2	30	—	—	—	—	—
Mae Sot	—	2	—	—	2	2	5	20	—	23	7	1	—	—	—
Mukdahan	—	—	—	6	—	—	25	—	—	31	—	—	—	—	—
Phetchabun	1	—	1	—	—	23	6	—	—	30	—	—	—	—	—
Khon Kaen	1	3	1	—	—	—	20	6	—	30	—	—	—	—	—
Roi Et	1	1	1	1	—	4	20	3	—	23	7	—	—	—	—
Nakhon Sawan	3	—	—	—	—	26	1	1	—	26	1	1	—	—	—
Chaiyaphum	—	—	—	—	—	3	6	22	—	24	7	—	—	—	—
Ubon Ratchathani	2	—	—	1	2	6	12	8	—	21	6	2	—	—	—
Nakhon Ratchasima	2	—	—	1	—	3	19	4	2	24	5	—	—	—	—
Surin	—	—	—	—	—	5	26	—	—	31	—	—	—	—	—
Lopburi	1	—	—	—	—	27	2	1	—	27	3	—	—	—	—
Suphanburi	—	—	—	—	—	—	13	15	3	28	3	—	—	—	—
Prachinburi	1	—	—	—	—	—	10	18	2	30	—	—	—	—	—
Sap Muang	1	—	—	—	—	—	20	10	—	14	12	4	—	—	—
Kanchanaburi	—	—	—	—	—	4	3	12	12	18	11	2	—	—	—
Don Muang	—	—	—	—	—	2	12	15	2	18	11	2	—	—	—
Aranyaprathet	—	—	—	—	—	—	—	31	—	31	—	—	—	—	—
Pom Phrachunlachomklao	—	—	—	—	—	24	7	—	—	19	12	—	—	—	—
Chonburi	—	—	—	—	1	10	16	4	—	19	12	—	—	—	—
Ko Sichang	1	1	—	—	—	23	5	—	1	30	—	—	—	—	—
Sattahip	—	—	—	—	—	—	20	10	1	21	10	—	—	—	—
Chanthaburi	—	—	—	—	2	14	14	1	—	19	5	7	—	—	—
Hua Hin	1	—	1	4	4	—	5	10	6	28	2	—	—	—	—
Prachaup Khirikhan	—	—	—	—	2	5	1	23	—	25	5	1	—	—	—
Khlong Yai	4	2	—	—	—	4	3	17	1	23	3	1	—	—	—
Chumphon	1	—	—	—	—	1	8	17	4	20	6	1	2	1	—
Ranong	—	—	1	1	—	14	9	6	—	16	13	1	1	—	—
Ban Don	—	—	—	—	1	2	27	1	—	27	4	—	—	—	—
Nakhon Si Thammarat	7	—	2	—	—	2	11	5	4	17	6	1	—	—	—
Phuket	—	—	—	—	—	1	15	15	—	20	9	2	—	—	—
Trang	1	—	1	1	—	3	7	17	1	26	4	—	—	—	—
Songkhla	—	2	3	1	—	2	12	11	—	22	9	—	—	—	—
Narathiwat	5	1	17	1	—	—	5	1	1	26	—	—	—	—	—

สถานี Station	ลมผิวพื้น Surface Winds														
	ทิศลม Wind Direction									กำลังลมตามมาตราโบฟอร์ต Wind Force in Beaufort Scal					
	ทำการตรวจเวลา 1600 Observation at 1600									ทำการตรวจเวลา 1600 Observation at 1600					
	Calm	N	NE	E	SE	S	SW	W	NW	1—3	4	5—6	7	8—9	> 9
Chiangrai	—	2	3	8	8	9	—	—	1	28	3	—	—	—	—
Pai	4	24	—	—	—	3	—	—	—	27	—	—	—	—	—
Mae Hongson	11	5	—	4	—	3	5	3	—	19	—	1	—	—	—
Khun Yuam	—	—	—	—	—	31	—	—	—	31	—	—	—	—	—
Chiangmai	13	—	—	1	1	7	6	1	2	17	1	—	—	—	—
Nan	3	—	—	1	9	16	1	1	—	26	2	—	—	—	—
Lampang	9	—	—	—	2	8	8	4	—	22	—	—	—	—	—
Phrae	23	—	—	1	—	6	1	—	—	8	—	—	—	—	—
Mae Sariang	—	2	—	—	2	24	2	1	—	14	9	5	1	2	—
Uttaradit	5	1	—	2	6	14	2	1	—	24	2	—	—	—	—
Loei	—	6	2	2	1	7	4	6	3	29	1	1	—	—	—
Nakhon Phanom	3	—	3	6	1	3	3	9	3	27	1	—	—	—	—
Udon Thani	1	3	1	3	—	4	8	5	6	24	3	3	—	—	—
Sakon Nakhon	4	—	2	—	—	8	10	4	3	25	2	—	—	—	—
Tak	—	1	—	—	1	4	2	16	2	22	4	—	—	—	—
Phitsanulok	4	—	1	—	2	11	5	5	3	25	1	1	—	—	—
Mae Sot	—	1	—	1	—	1	3	25	—	23	8	—	—	—	—
Mukdahan	1	1	—	2	—	—	24	2	1	29	1	—	—	—	—
Phetchabun	1	1	1	—	—	21	7	—	—	30	—	—	—	—	—
Khon Kaen	1	4	—	—	—	—	22	4	—	30	—	—	—	—	—
Roi Et	2	2	3	—	—	2	17	4	1	25	4	—	—	—	—
Nakhon Sawan	2	—	—	—	—	23	2	4	—	25	3	1	—	—	—
Chaiyaphum	1	1	—	—	—	1	6	19	3	24	5	1	—	—	—
Ubon Ratchathani	4	—	—	2	1	4	13	6	1	22	5	—	—	—	—
Nakhon Ratchasima	1	1	—	—	—	2	16	7	4	23	7	—	—	—	—
Surin	—	1	—	—	1	6	22	1	—	31	—	—	—	—	—
Lopburi	1	—	—	—	2	24	3	1	—	29	1	—	—	—	—
Suphanburi	2	—	—	—	1	1	14	9	4	22	6	1	—	—	—
Phrachinburi	1	—	—	1	—	2	9	18	—	30	—	—	—	—	—
Sap Muang	1	—	—	—	—	—	19	10	1	20	9	1	—	—	—
Kanchanaburi	—	1	—	—	—	1	2	15	12	19	9	3	—	—	—
Don Muang	—	1	—	—	1	5	12	9	3	17	12	1	1	—	—
Aranyaprathet	—	—	—	—	—	—	1	29	1	31	—	—	—	—	—
Pom Phrachunlachomklao	—	—	—	—	—	24	7	—	—	21	9	1	—	—	—
Chonburi	1	—	—	—	—	11	16	3	—	21	9	—	—	—	—
Ko Sichang	3	—	—	—	—	25	3	—	—	28	—	—	—	—	—
Sattahip	—	—	—	—	—	5	20	4	2	21	9	1	—	—	—
Chanthaburi	3	—	—	—	1	9	16	1	1	14	11	3	—	—	—
Hua Hin	1	—	—	3	4	2	2	12	7	28	2	—	—	—	—
Prachuap Khirikhan	—	—	—	—	—	1	5	25	—	26	5	—	—	—	—
Khlong Yai	8	2	—	—	—	—	1	20	—	19	3	1	—	—	—
Chumphon	2	—	—	—	—	5	11	12	1	24	4	1	—	—	—
Ranong	—	1	—	—	—	13	12	4	1	19	10	2	—	—	—
Bandon	2	3	—	—	—	4	18	2	2	26	3	—	—	—	—
Nakhon Si Thammarat	3	1	2	2	1	4	15	2	1	21	3	4	—	—	—
Phuket	2	—	—	—	—	—	16	13	—	21	6	2	—	—	—
Trang	3	—	—	2	—	3	6	16	1	24	4	—	—	—	—
Songkhla	—	1	5	—	—	4	14	5	2	19	10	1	1	—	—
Narathiwat	12	4	13	—	—	—	1	—	1	19	—	—	—	—	—

สถานี Station	จำนวนเมฆ Cloud Amount 0—8		ทรรศนวิสัย Visibility Km.		จำนวนฝนตก มม. Rainfall in mm.				จำนวนน้ำระเหย มม. Evaporation (piche) mm.		
	เวลา 0700	เวลา 1300	เวลา 0700	เวลา 1300	วันมีฝน Rainy day	จำนวนฝนตก Total Amount	มากที่สุดในวันหนึ่ง Heaviest in 24 hours จำนวน Amount	วันที่ Date	รวมทั้งเดือน Total for Month	มากที่สุดในวันหนึ่ง Greatest in one day	วันที่ Date
Chiangrai	7.7	7.3	6.8	9.5	29	612.8	110.1	22	35.3	2.0	15
Pai	8.0	7.7	6.6	9.6	23	214.5	23.7	28	36.7	1.9	10
Mae Hongson	7.8	7.4	10.0	13.0	28	466.9	61.8	20	25.3	1.3	15
Khun Yuam	8.0	7.6	5.5	8.8	26	275.8	55.0	13	18.4	1.3	4 days
Chiangmai	7.4	7.1	10.8	12.8	25	188.7	47.9	20	39.4	2.3	9
Nan	7.8	6.9	6.8	10.7	27	159.8	26.9	22	27.7	1.6	14
Lampang	7.7	7.0	8.0	9.5	20	235.2	56.3	21	45.3	2.6	14
Phrae	7.2	6.7	3.4	5.0	12	165.6	50.4	22	49.7	2.2	19
Mae Sariang	7.7	7.1	1.8	5.1	28	311.1	56.3	30	25.0	1.3	14,15,20
Uttaradit	7.4	7.0	5.7	10.3	21	121.1	34.3	11	38.5	2.3	14
Loei	6.1	6.2	5.1	9.9	18	74.8	11.9	20	50.2	4.4	4
Nakhon Phanom	7.1	6.5	11.2	16.0	23	566.6	137.6	25	39.5	2.1	2
Udon Thani	7.2	7.1	7.8	10.5	22	254.4	44.0	24	46.8	2.7	4
Sakon Nakhon	7.2	6.7	9.1	9.9	25	189.7	32.9	18	47.9	2.7	8
Tak	7.8	7.0	4.2	5.2	17	40.4	9.6	30	64.6	4.1	14,15
Phitsanulok	7.5	7.2	10.4	13.1	20	132.6	20.3	22	36.5	2.2	14
Mae Sot	7.6	7.3	2.5	15.7	27	478.3	67.8	3	27.6	2.1	17
Mukdahan	7.2	7.3	7.8	10.8	20	202.4	55.9	22	62.2	3.2	5
Phetchabun	7.5	7.1	6.6	8.3	15	108.2	17.8	2	28.4	1.5	14
Khon Kaen	6.7	6.9	5.8	6.6	17	110.0	41.7	18	91.0	5.2	5
Roi Et	7.0	7.0	7.7	8.6	14	140.1	37.3	19	69.8	3.7	8
Nakhon Sawan	7.5	6.8	9.0	10.1	11	184.1	45.1	16	48.9	2.6	16
Chaiyaphum	6.8	6.7	10.5	11.6	15	131.8	56.5	15	72.3	3.5	14,15
Ubon Ratchathani	6.5	6.3	10.3	13.0	20	233.8	68.4	18	60.9	3.0	4
Nakhon Ratchasima	6.6	7.1	9.9	10.5	15	110.5	33.2	18	78.8	3.7	12
Surin	6.9	6.9	8.0	8.0	23	180.5	58.7	18	74.6	3.9	14
Lopburi	6.9	6.7	9.3	11.2	13	73.8	26.8	21	74.9	4.5	30
Suphanburi	6.4	6.3	3.6	7.7	13	105.5	43.7	17	72.0	3.9	8
Prachinburi	6.7	6.3	6.9	7.3	19	257.8	70.8	29	52.9	2.7	7
Sap Muang	6.8	7.2	7.9	13.1	13	56.4	12.5	9	92.6	4.7	5,7
Kanchanaburi	6.5	6.5	10.9	13.7	13	31.8	9.5	4	88.3	4.4	14,31
Don Muang	6.6	6.5	10.8	16.8	16	211.6	76.5	17	—	—	—
Aranyaprathet	6.4	5.7	13.6	14.7	25	203.4	45.9	29	62.7	3.3	13,14,17
Pom Phrachunlachomklao	6.8	6.6	8.6	15.1	11	124.8	53.3	19	99.2	4.0	10
Chonburi	7.0	6.4	10.3	11.9	18	62.8	28.4	7	83.8	3.9	5
Ko Sichang	6.7	6.3	15.6	19.8	14	57.0	15.4	10	67.6	3.5	8
Sattahip	6.5	6.1	7.8	8.3	12	46.3	19.4	10	86.7	4.0	5
Chanthaburi	7.1	7.0	5.6	9.6	24	526.2	96.4	19	52.6	2.6	2
Hua Hin	6.5	6.5	9.7	11.5	12	86.0	33.8	15	91.3	4.8	5
Prachuap Khirikhan	6.1	6.2	6.4	8.1	24	156.3	35.8	25	57.3	3.4	17
Khlong Yai	7.6	7.3	5.0	7.1	28	1634.3	220.3	18	30.2	2.6	6
Chumphon	7.2	7.4	8.7	16.8	28	138.0	30.3	29	52.7	3.1	14,15
Ranong	7.6	7.3	5.0	8.0	28	948.9	116.0	28	26.7	2.0	6
Ban Don	6.3	7.0	9.6	9.4	19	148.8	28.8	16	59.2	3.6	7
Nakhon Si Thammarat	7.2	7.2	4.0	7.1	21	149.6	45.4	26	—	—	—
Phuket	6.2	6.4	8.7	12.8	19	423.8	79.1	18	64.8	4.0	28
Trang	6.6	7.2	1.3	3.8	18	311.0	56.7	18	46.6	3.0	27
Songkhla	7.2	6.9	13.5	13.5	15	73.3	16.9	20	76.7	3.9	23
Narathiwat	5.4	5.2	13.8	15.4	14	235.1	47.0	4	70.8	3.5	14

สถานี Station	ทรรศนวิสัย Visibility									
	Number of Observations									
	<0.5 Km.	0.05—0.1Km.	0.2—0.5Km.	0.6—1.0Km.	2—4 Km.	5—10 Km.	11—20 Km.	21—30 Km.	31—50 Km.	> 50 Km.
Chiangrai	—	—	—	7	22	72	54	—	—	—
Pai	—	—	—	13	8	124	10	—	—	—
Mae Hongson +	—	—	—	—	13	63	110	—	—	—
Khun Yuam	—	—	—	—	29	104	22	—	—	—
Chiangmai *	—	—	1	—	10	81	156	—	—	—
Nan	—	—	—	3	18	121	13	—	—	—
Lampang +	—	—	—	1	23	124	38	—	—	—
Phrae	—	—	—	5	92	58	—	—	—	—
Mae Sariang	—	6	2	25	68	46	8	—	—	—
Uttaradit +	—	—	—	—	48	106	32	—	—	—
Loei	—	2	1	—	20	114	18	—	—	—
Nakhon Phanom +	—	—	—	1	6	79	100	—	—	—
Udon Thani *	—	—	2	5	25	178	38	—	—	—
Sakon Nakhon	—	—	—	—	7	140	8	—	—	—
Tak	—	—	—	—	98	28	4	—	—	—
Phitsanulok *	—	—	—	2	1	96	149	—	—	—
Mae Sot	—	—	—	17	48	24	47	19	—	—
Mukdahan	—	—	1	6	14	107	27	—	—	—
Phetchabun	—	—	—	—	1	151	3	—	—	—
Khon Kaen +	—	—	—	—	—	186	—	—	—	—
Roi Et +	—	—	—	1	9	174	2	—	—	—
Nakhon Sawan +	—	—	1	—	2	171	12	—	—	—
Chaiyaphum	—	—	—	—	1	104	50	—	—	—
Ubon Ratchathani +	—	—	—	2	23	73	88	—	—	—
Nakhon Ratchasima *	—	—	—	—	5	184	59	—	—	—
Surin +	—	—	—	—	—	186	—	—	—	—
Lopburi +	—	—	1	—	—	130	55	—	—	—
Suphanburi	—	—	—	2	64	86	3	—	—	—
Prachinburi	—	—	—	—	1	154	—	—	—	—
Sap Muang	—	—	—	2	26	65	62	—	—	—
Kanchanaburi +	—	—	—	—	3	107	70	6	—	—
Don Muang *	—	—	1	—	4	36	193	14	—	—
Aranyaprathet +	—	5	—	2	—	29	150	—	—	—
Pom Phrachunlachomklao	—	—	—	—	9	16	130	—	—	—
Chonburi +	—	—	—	—	—	93	93	—	—	—
Ko Sichang	—	—	—	2	3	3	147	—	—	—
Sattahip *	—	—	—	—	1	245	2	—	—	—
Chanthaburi *	—	—	12	13	31	170	22	—	—	—
Hua Hin +	—	—	—	—	—	122	64	—	—	—
Prachuap Khirikhan	—	—	—	1	12	132	10	—	—	—
Khlong Yai	—	—	11	13	11	114	6	—	—	—
Chumphon +	—	—	—	—	3	99	84	—	—	—
Ranong +	—	—	7	21	37	83	38	—	—	—
Ban Don *	—	—	—	—	—	248	—	—	—	—
Nakhon Si Thammarat	—	—	—	1	46	103	5	—	—	—
Phuket	—	—	—	1	6	42	106	—	—	—
Trang	—	—	9	49	65	29	3	—	—	—
Songkhla *	—	—	—	—	1	39	206	2	—	—
Narathiwat	—	—	—	2	1	25	127	—	—	—

*** Observation for 8 times per day.**

+ Observation for 6 times per day.

Other stations 5 times per day.

สถานี Station	จำนวนวันที่มี Number of days with						
	○	◑	◐	●	⌒	≡	═
Chiangrai	0	0	16	15	19	0	0
Pai	0	0	7	24	31	1	2
Mae Hongson	0	0	10	21	0	0	1
Khun Yuam	0	0	6	25	0	0	0
Chiangmai	0	1	16	14	31	0	3
Nan	0	0	15	16	0	0	0
Lampang	0	0	10	21	0	1	1
Phrae	0	2	23	6	0	0	0
Mae Sariang	0	0	18	13	0	0	0
Uttaradit	0	1	7	23	19	1	28
Loei	0	3	20	8	14	7	1
Nakhon Phanom	0	1	16	14	0	1	0
Udon Thani	0	2	10	19	16	0	0
Sakon Nakhon	0	0	21	10	2	0	0
Tak	0	1	6	19	0	0	0
Phitsanulok	0	1	19	11	31	0	0
Mae Sot	0	0	15	16	0	0	16
Mukdahan	0	0	18	13	26	2	0
Phetchabun	0	0	12	19	20	1	2
Khon Kaen	0	2	15	14	0	0	0
Roi Et	0	0	19	12	2	0	0
Nakhon Sawan	0	1	20	10	31	2	9
Chaiyaphum	0	2	18	11	0	0	0
Ubon Ratchathani	0	0	22	9	0	0	0
Nakhon Ratchasima	0	0	25	6	7	0	0
Surin	0	0	19	12	28	0	0
Lopburi	0	1	24	6	30	0	6
Suphanburi	0	2	20	9	0	0	18
Prachinburi	0	1	24	6	31	0	0
Sap Muang	0	1	16	14	0	1	26
Kanchanaburi	0	3	19	9	20	0	0
Don Muang	0	0	27	4	0	0	18
Aranyaprathet	0	3	21	7	1	1	3
Pom Phrachunlachomklao	0	0	18	13	0	0	8
Chonburi	0	1	14	16	31	0	1
Ko Sichang	0	1	14	16	0	0	0
Sathahip	0	1	20	10	2	0	0
Chanthaburi	0	0	16	15	0	0	0
Hua Hin	0	1	20	10	0	0	0
Prachuap Khirikhan	0	4	24	3	0	0	31
Khlong Yai	0	0	9	22	0	4	2
Chumphon	0	0	13	18	6	0	8
Ranong	0	0	11	20	16	0	5
Ban Don	0	0	24	7	21	0	0
Nakhon Si Thammarat	0	0	16	15	17	1	28
Phuket	0	3	19	9	16	0	14
Trang	0	0	19	12	4	11	17
Songkhla	0	0	24	7	22	0	8
Narathiwat	0	5	19	7	30	0	0

สถานี Station	จำนวนวันที่มี Number of days with					
	∞	Δ	↘	(R)	R	∀
Chiangrai	0	0	15	18	9	0
Pai	0	0	3	3	3	0
Mae Hongson	0	0	7	5	5	0
Khun Yuam	0	0	3	3	3	0
Chiangmai	0	0	13	4	6	0
Nan	0	0	0	3	1	0
Lampang	0	0	5	6	5	0
Phrae	0	0	2	9	2	0
Mae Sariang	0	0	5	3	0	0
Uttaradit	1	0	15	9	2	0
Loei	0	0	25	11	5	0
Nakhon Phanom	0	0	16	0	19	0
Udon Thani	0	0	27	15	10	0
Sakon Nakhon	0	0	6	4	5	0
Tak	0	0	6	3	2	0
Phitsanulok	0	0	20	14	11	0
Mae Sot	0	0	1	0	2	0
Mukdahan	0	0	21	9	5	0
Phetchabun	0	0	31	0	9	0
Khon Kaen	0	0	24	0	14	0
Roi Et	0	0	28	3	11	0
Nakhon Sawan	0	0	10	1	4	0
Chaiyaphum	0	0	21	6	3	0
Ubon Ratchathani	0	0	28	3	14	0
Nakhon Ratchasima	0	0	22	6	4	0
Surin	0	0	30	1	19	0
Lopburi	0	0	26	1	5	0
Suphanburi	2	0	17	28	21	0
Prachinburi	0	0	31	7	4	0
Sap Muang	14	0	8	4	4	0
Kanchanaburi	0	0	6	1	0	0
Don Muang	1	0	17	2	1	0
Aranyaprathet	0	0	9	1	4	0
Pom Phrachunlachomklao	0	0	8	1	6	0
Chonburi	0	0	26	10	9	0
Ko Sichang	0	0	5	3	3	0
Sattahip	0	0	3	0	1	1
Chanthaburi	0	0	11	6	8	0
Hua Hin	0	0	1	6	5	0
Prachuap Khirikhan	27	0	30	4	0	0
Khlong Yai	0	0	1	7	8	0
Chumphon	0	0	10	8	0	0
Ranong	0	0	4	4	3	0
Ban Don	0	0	13	8	7	0
Nakhon Si Thammarat	26	0	5	6	12	0
Phuket	0	0	2	0	1	0
Trang	7	0	12	3	6	0
Songkhla	5	0	27	13	4	0
Narathiwat	0	0	11	11	10	0

รายงานฝนตกของบางสถานีประจำเดือน สิงหาคม ๒๕๐๒

Rainfall Report of some selected stations for month of August 1959

สถานีตรวจน้ำฝน Rainfall Station	จำนวนฝนตก Amount			ต่างจากปรกติ Departure
	วันฝนตก Rainy days	๒๕๐๒ 1959	๒๕๐๑ 1958	mm.
ภาคเหนือ Northern Part				
1. Chiangrai *	29	612.8	293.0	+ 210.6
2. Mae Hongson *	28	466.9	161.4	+ 194.6
3. Mae Sariang *	28	311.1	201.9	+ 50.1
4. Chiangmai *	25	188.7	214.7	— 33.6
5. Nan *	27	159.8	168.5	—117.5
6. Lamphun	...	...	...	—
7. Lampang *	20	235.2	160.5	+ 50.8
8. Phrae *	12	165.6	255.9	— 45.4
9. Uttaradit *	21	121.1	332.0	—133.5
ภาคตะวันออกเฉียงเหนือ Northeastern Part				
1. Nong Khai	16	254.9	229.7	— 63.6
2. Loei *	18	74.8	418.4	—414.1
3. Udon Thani *	22	254.4	477.7	+ 21.4
4. Sakon Nakhon *	25	189.7	196.9	— 97.1
5. Khon Kaen *	17	110.0	171.2	— 53.7
6. Maha Sarakham	8	81.4	283.3	—122.8
7. Roi Et *	14	140.1	386.7	—102.2
8. Mukdahan *	20	202.4	87.5	— 54.9
9. Chaiyaphum *	15	131.8	281.6	— 29.1
10. Ubon Ratchathani *	20	233.8	177.1	— 81.1
11. Sisaket	18	326.7	321.9	+ 81.3
12. Buriram	9	134.4	319.7	— 65.9
13. Nakhon Phanom *	23	566.6	386.1	+ 9.2
14. Surin *	23	180.5	296.9	— 41.4
15. Nakhon Ratchasima *	15	110.5	241.3	— 28.2
ภาคกลาง Central Part				
1. Sukho Thai	12	121.0	320.2	— 59.8
2. Tak *	17	40.4	111.1	— 58.0
3. Mae Sot *	27	478.3	171.3	+ 115.0
4. Phitsanulok *	20	132.6	234.2	— 98.9
5 Kamphaeng Phet	5	128.2	...	—
6. Phichit	14	183.1	354.6	— 56.8
7. Nakhon Sawan *	11	184.1	145.9	+ 0.5
8. Phetchabun *	15	108.2	186.3	— 98.8
9. Uthai Thani	9	131.5	236.2	+ 131.5
10. Chainat	6	108.9	242.5	— 64.2
11. Singburi	3	66.1	218.0	—125.7
12. Lopburi *	13	73.8	121.9	—117.6
13. Ang Thong	8	118.7	179.0	— 70.7
14. Saraburi	7	201.6	368.2	— 33.0
15. Suphanburi *	13	105.5	76.2	— 82.8
16. Ayutthaya	8	84.2	207.1	— 92.0
17. Nakhon Nayok	13	284.7	244.0	—116.6
18. Pathum Thani	11	220.7	252.4	+ 44.9

รายงานฝนตกของบางสถานี ประจำเดือน สิงหาคม ๒๕๐๒

Rainfall Report of some selected Stations for month of August 1959

สถานีตรวจน้ำฝน Rainfall Station	จำนวนฝนตก Amount			ต่างจากปรกติ Departure
	วันฝนตก Raindy days	๒๕๐๒ 1959	๒๕๐๑ 1958	mm.
19. Kanchanaburi *	13	31.8	99.9	— 54.0
20. Nonthaburi	8	98.1	175.0	— 40.7
21. Nakhon Pathom	11	190.9	202.8	+ 62.0
22. Don Muang *	16	211.6	239.6	— 0.4
23. Thonburi	8	229.6	292.2	+ 63.8
24. Bangkok *	17	102.5	317.7	— 83.6
25. Samut Prakan	11	124.8	228.1	— 79.4
26. Samut Sakhon	11	101.9	291.3	— 62.4
27. Samut Songkhram	3	35.0	221.8	— 98.4
ภาคตะวันออก **Eastern Part**				
1. Prachinburi *	19	257.8	295.1	— 98.6
2. Aranyaprathet *	25	203.4	220.2	+ 24.4
3. Chachoengsao	16	130.5	137.1	— 46.7
4. Chonburi *	18	62.8	33.1	— 82.6
5. Sattahip *	12	46.3	151.5	— 65.3
6. Rayong	6	69.6	104.4	— 81.8
7. Chanthaburi *	24	526.2	789.1	+ 45.8
8. Trat	17	937.8	628.4	+ 385.1
9. Khlong Yai *	28	1634.3	951.5	+ 828.3
ภาคใต้ **Southern Part**				
1. Ratburi	7	32.2	208.1	—102.2
2. Phetburi	10	75.4	150.4	— 32.4
3. Hua Hin *	12	86.0	122.3	+ 2.5
4. Prachuap Khirikhan *	24	156.3	44.5	+ 67.8
5. Chumphon *	28	138.0	257.5	— 27.3
6. Ranong *	28	948.9	1001.9	+ 141.2
7. Ban Don *	19	148.8	193.8	+ 4.9
8. Phang – nga	...	...	469.4	—
9. Nakhon Si Thammarat *	21	149.6	210.7	+ 7.2
10. Krabi	9	451.8	244.3	+ 225.9
11. Phuket *	19	423.8	211.8	+ 151.9
12. Phatthalung	15	154.3	215.7	+ 87.2
13. Trang *	18	311.0	277.7	+ 61.4
14. Songkhla *	15	73.3	63.4	— 21.7
15. Pattani	6	77.0	144.8	— 23.2
16. Satun	10	645.2	385.3	+ 383.8
17. Yala	5	85.0	108.1	— 31.3
18. Narathiwat *	14	235.1	176.8	+ 86.6

* ผลการตรวจของสถานีตรวจอากาศกรมอุตุนิยมวิทยา
Data from Meteorological Department

— ไม่มีฝนตก **No Rainfall**

... ไม่ได้รับรายงาน **No Report**

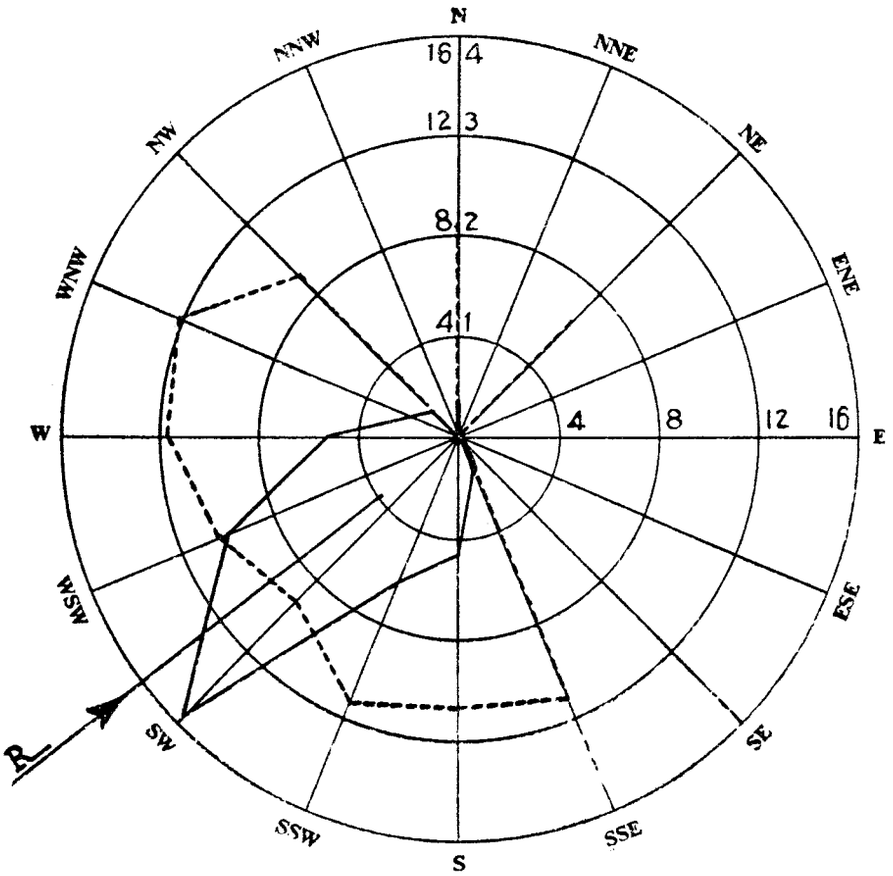

ผลสรุปการตรวจลมรายชั่วโมงของสถานี กรุงเทพ ฯ
Wind — Rose of Bangkok

เดือน สิงหาคม ๒๕๐๒ ทิศร่วม (Resultant Direction) S 52° 09′ W August 1959

ทิศ Direction		N	NNE	NE	ENE	E	ESE	SE	SSE	S	SSW	SW	WSW	W	WNW	NW	NNW	Calm
ความถี่ Frequency	ชม. Hrs.	11	—	4	—	—	—	—	17	47	63	162	104	54	23	15	—	244
	%	1.5	—	0.5	—	—	—	—	2.3	6.3	8.5	21.8	14.0	7.3	3.1	2.0	—	32.7
ความเร็วรวม Distance Travelled	กม./ชม. Km./hr.	94.0	—	25.0	—	—	—	—	188.0	505.0	711.0	1502.0	1080.0	629.0	281.0	138.0	—	—
ความเร็วเฉลี่ย Mean Velocity	กม./ชม. Km./hr.	8.5	—	6.4	—	—	—	—	11.1	10.7	11.3	9.3	10.4	11.7	12.2	9.2	—	—

——— เส้นความถี่ของลมในทิศต่าง ๆ เป็นจำนวนชั่วโมง

- - - - - ความเร็วลมเฉลี่ยเป็น กม./ชม. ในทิศต่างๆ

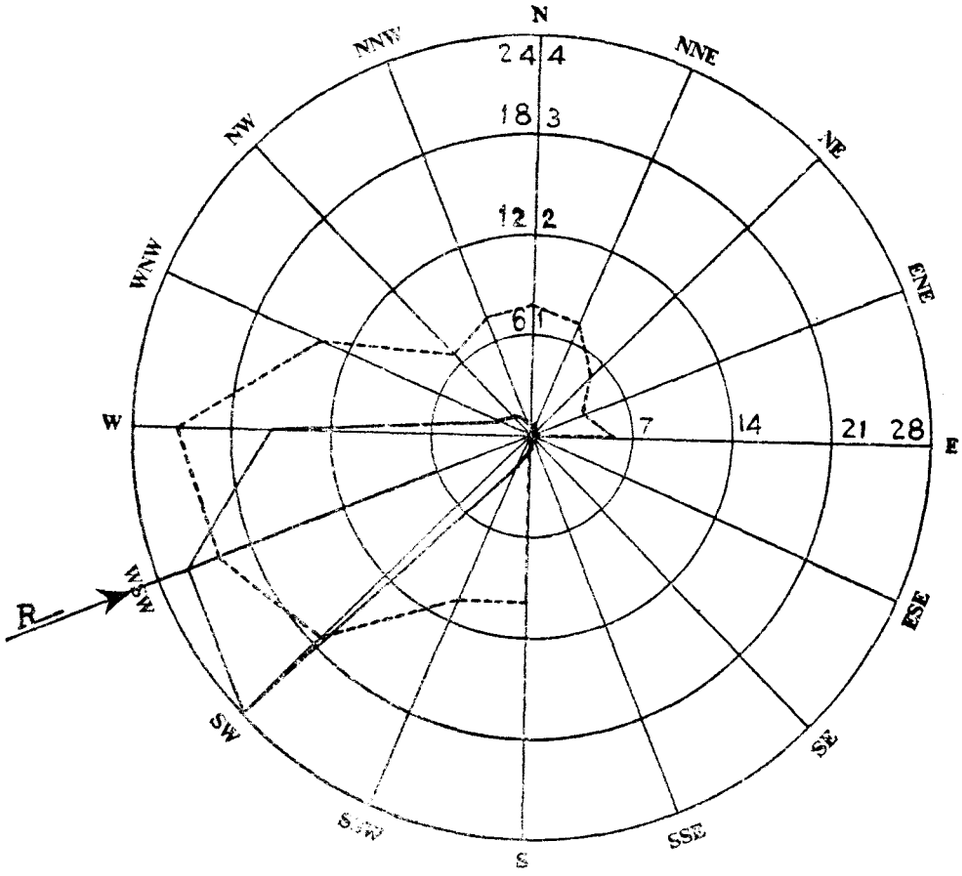

ผลสรุปการตรวจลมรายชั่วโมงของสถานี สัตหีบ

Wind—Rose of Sattahip

เดือน สิงหาคม ๒๔๐๒ ทิศร่วม (Resultant Direction) S 67° 15′ W August 1959

ทิศ Direction		N	NNE	NE	ENE	E	ESE	SE	SSE	S	SSW	SW	WSW	W	WNW	NW	NNW	Calm
ความถี่ Frequency	ชม. Hrs.	3	6	3	3	3	—	—	—	7	21	244	225	157	25	16	13	18
	%	0.4	0.8	0.4	0.4	0.4	—	—	—	0.9	2.8	32.8	30.2	21.1	3.4	2.2	1.8	2.4
ความเร็วรวม Distance Travelled	กม./ชม. Km./hr.	27.0	50.6	18.1	12.0	17.0	—	—	—	81.1	263.5	4992.6	5322.1	3926.2	403.5	125.0	113.5	—
ความเร็วเฉลี่ย Mean Velocity	กม./ชม. Km./hr.	9.0	8.4	6.0	4.0	5.7	—	—	—	11.6	12.6	20.5	23.7	25.0	16.1	7.8	8.7	—

——— เส้นความถี่ของลมในทิศต่าง ๆ เป็นจำนวนชั่วโมง

– – – – – ความเร็วลมเฉลี่ยเป็น กม./ชม. ในทิศต่าง ๆ

บัญชีแสดงรายการที่ตั้งสถานีตรวจอากาศชายทะเล

List of Coastal Meteorological Stations with their Geographical Position.

Station	ตำบลที่ตั้งของสถานี Geographical Positions						สูงจากระดับทะเลเป็นเมตร Altitude in m.	หมายเหตุ Remarks
	แลต. Lat. N.			ลอง. Long. E.				
	°	'	"	°	'	"		
San Don	13	26	31	100	36	16	19.0	
Hin Sampayue	13	33	55	100	48	07	11.3	
Ko Phai	12	55	51	100	40	25	144.0	
Rayong	12	39	37	101	16	26	18.5	
Ko Chuang	12	30	56	100	57	33	150.0	
Laem Sing	12	28	07	102	03	43	82.4	
Laem Ngop	12	10	10	102	23	46	11.0	
Lang Suan	09	56	32	99	09	45	14.0	
Ko Prap	09	13	20	99	15	25	78.0	
Ko Tapao Noi	07	49	49	98	25	37	55.0	
Laem Ta Chi	06	57	00	101	17	36	29.4	

สรุปผลการตรวจอุตุนิยมวิทยาของสถานีตรวจอากาศชายทะเล ประจำเดือน สิงหาคม ๒๕๐๒

Monthly Summary of Meteorological Observations for Coastal Stations for Month of August 1959

Coastal Station	เมฆ / Clouds				
	จำนวนวันที่มี / Number of days with				
	Clear	Partly cloudy (1—4 oktas)	Cloudy (5—7 oktas)	Overcast (8 oktas)	Mean cloudiness (0—8 oktas)
San Don	0	8	23	0	6
Hin Sampayue	0	5	21	5	6
Ko Phai	0	3	21	7	7
Rayong	0	1	12	18	6
Ko Chuang	0	9	14	8	6
Laem Sing	0	3	22	6	7
Laem Ngop	0	1	28	2	7
Lang Suan	0	4	27	0	6
Ko Prap	0	4	20	7	6
Ko Tapao Noi	0	4	22	5	7
Laem Ta Chi	0	8	16	7	6

สรุปผลการตรวจอุตุนิยมวิทยาของสถานีตรวจอากาศชายทะเล ประจำเดือน สิงหาคม ๒๕๐๒

Monthly Summary of Meteorological Observations for Coastal Stations for Month of August 1959

Station	ทรรศนวิสัย Visibility										จำนวนวันที่มี Number of days with		
	จำนวนครั้งที่มีการตรวจ Number of Observation										Thunder—storm	Lightning	Fog
	<0.05 Km.	0.05—0.1 Km.	0.2—0.5 Km.	0.6—1 Km.	2—4 Km.	5—10 Km.	11—20 Km.	21—30 Km.	31—50 Km.	> 50 Km.			
San Don	—	—	—	—	11	68	45	—	—	—	—	11	—
Hin Sampayue	—	—	—	—	20	51	53	—	—	—	—	6	—
Ko Phai	—	—	—	—	30	81	13	—	—	—	2	5	—
Rayong	—	—	—	—	1	2	121	—	—	—	1	2	—
Ko Chuang	—	—	—	—	15	40	66	3	—	—	—	5	—
Laem Sing	—	—	—	—	—	69	55	—	—	—	—	5	—
Laem Ngop	—	—	—	—	2	122	—	—	—	—	9	13	—
Lang Suan	—	—	—	—	22	35	67	—	—	—	2	—	—
Ko Prap	—	—	—	2	17	45	60	—	—	—	6	5	—
Ko Tapao Noi	—	—	—	11	43	53	17	—	—	—	1	3	—
Laem Ta Chi	—	—	1	15	47	24	37	—	—	—	—	20	—

Note :— Each of stations observed 4 times per day.

สรุปผลการตรวจอุตุนิยมวิทยาของสถานีตรวจอากาศชายทะเล ประจำเดือน สิงหาคม ๒๕๐๒

Monthly Summary of Meteorological Observations for Coastal Stations for Month of August 1959

Station	ลักษณะทะเลและคลื่นใต้น้ำ จำนวนวันที่มี State of sea and swell Number of days with								
	Calm 0—0.1 m.	Smooth 0.1—0.5 m.	Slight 0.5—1.25 m.	Moderate 1.25—2.5 m.	Rough 2.5—4 m.	Very rough 4—6 m.	High 6—9 m.	Very high 9—14 m.	Swell
San Don	9	18	3	1	0	0	0	0	27
Hin Sampayue	2	13	10	2	3	1	0	0	31
Ko Phai	7	17	7	0	0	0	0	0	25
Rayong	0	0	7	5	19	0	0	0	0
Ko Chuang	2	9	16	4	0	0	0	0	31
Laem Sing	8	9	14	0	0	0	0	0	14
Laem Ngop	6	8	12	5	0	0	0	0	6
Lang Suan	24	7	0	0	0	0	0	0	31
Ko Prap	3	7	11	4	5	1	0	0	3
Ko Tapao Noi	1	14	12	4	0	0	0	0	31
Laem Ta Chi	9	14	3	4	1	0	0	0	30

LIBRARY
JUN 28 1959
WEATHER BUREAU

กรมอุตุนิยมวิทยา

สำนักนายกรัฐมนตรี

รายงานอุตุนิยมวิทยาประจำเดือน

ปีที่ ๒๔ ฉบับที่ ๙

กันยายน ๒๕๐๒

METEOROLOGICAL DEPARTMENT

OFFICE OF THE PRIME MINISTER

MONTHLY METEOROLOGICAL BULLETIN

Vol. 24 Part 9

September 1959

พลเรือโท สนิธ เวสารัชชนันท์

อธิบดี

Sanit Vesa-rajananda

Vice Admiral, Director General

จำนวน ๒๐๐ เล่ม

๒๐ สิงหาคม ๒๕๐๗

สารบาญ

INDEX

หน้า
Page

คำนำ
Introduction ... ... ก *A*

บัญชีแสดงรายการที่ตั้งสถานีตรวจอากาศ
List of Meteorological Stations with their Geographical Positions 1

ลมฟ้าอากาศ
A Summary 2

รายงานผลการตรวจรายชั่วโมงประจำเดือนของสถานีกลางกรุงเทพ ฯ สำหรับ
Hourly values for Central Stations, Bangkok of

ความกดอากาศ *Pressure*

ความชื้นสัมพันธ์ *Relative Humidity*

อุณหภูมิ *Temperature*

ลม *Surface wind*

ฝน *Rainfall* 4

รายงานผลการตรวจเฉพาะเวลา 0700 1000 1300 1600
Observation at fixed hours of

ทรรศนวิสัย *Visibility*

จำนวนเมฆ *Amount of Clouds*

ชนิดของเมฆ *Form of Clouds* 10

รายงานค่าเฉลี่ยประจำวันและประจำเดือนของผลการตรวจอุตุนิยมวิทยาต่าง ๆ และสรุป

ผลการตรวจประจำเดือนของสถานีกลางกรุงเทพ ฯ
Daily and Monthly values of Meteorological Elements and Monthly Summary of Central Stations, Bangkok 11

สรุปผลการตรวจอุตุนิยมวิทยาประจำเดือนของบางสถานี
Summary of Observations of some selected Stations 14

รายงานฝนประจำเดือน
Monthly Rainfall report 27

สรุปผลการตรวจลมประจำเดือนของสถานีกลางกรุงเทพ ฯ
Wind - rose of Central Stations, Bangkok 29

สรุปผลการตรวจลมประจำเดือนของสถานีสัตหีบ
Wind - rose of Sattahip 30

สรุปผลการตรวจอุตุนิยมวิทยาของสถานีชายทะเล
Summary of Meteorological Observations for Coastal Stations 31

คำนำ

PREFACE

1. สถานีตรวจอากาศกลางกรุงเทพ ฯ แห่งกองสถานีตรวจอากาศ กรมอุตุนิยมวิทยา ตั้งอยู่ที่ถนนสุขุมวิท จังหวัดพระนคร ในแลต. 13° 44' น. ลอง. 100° 30' อ. ลูงของบาโรเมตรจากระดับทะเล 16.37 เมตร เวลาที่ใช้ในการตรวจอุตุนิยมวิทยาใช้เวลากรุงเทพ ฯ และมีการตรวจอุตุนิยมวิทยาทุกชั่วโมง สำหรับสถานีอื่น ๆ ได้มีรายการแจ้งอยู่ในตารางแล้วและส่วนมากทำการตรวจวันละ 8 เวลาเท่านั้น

The Central Meteorological Station in Bangkok is situated at Lat. 13° 44' *N., Long.* 100° 30' *E., height of barometer* 16.37 *metres above Mean Sea-level. For all readings local standard time is used* (105 *th. degree M. E. G.*) *and hourly observations are maintained. For other stations generally eight observations are made at* 3 *hour intervals from* 0100 *to* 2200.

2. ความกดอากาศได้แก้อุณหภูมิ แลตติจูด และระดับทะเลแล้ว
Barometric readings are corrected for temperature, latitude and Mean Sea-level.

3. ทิศและความเร็วลมเป็นรายชั่วโมง ตรวจโดยเครื่องวัดลมชนิดอัตโนมัติแบบไดนส์
Hourly directions and velocities of the wind are taken from the record sheets of the Dines Pressure Tube Anemograph.

4. เธอร์โมเมตรทุกชนิดได้ติดตั้งไว้ในเรือนเธอร์โมเมตรแบบสเตเวนสัน
All thermometers are installed in Stevenson screen.

5. เครื่องหมายลมฟ้าอากาศและปรากฏการณ์บางอย่างทางอุตุนิยมวิทยา ในช่องหมายเหตุลมฟ้าอากาศใช้แบบสากล มีความหมายดังต่อไปนี้ :-
International Symbols are used in registering the state of weather and other meteorological phenomena.

○ ท้องฟ้าไม่มีเมฆ **Clear**

◑ ท้องฟ้ามีเมฆบางส่วน **Partly cloudy**

◐ ท้องฟ้ามีเมฆมาก **Cloudy**

● ท้องฟ้ามีเมฆเต็ม **Overcast**

∞ ฟ้าหรัวแห้ง ทรรศนวิสัยเกินกว่า 1000 เมตร **Haze**

ฟ้าแลบในระยะไกล **Lightning**

= ฟ้าหรัวชื้น (หมอกบาง) ทรรศนวิสัยตั้งแต่ 1000 เมตร ถึง 2000 เมตร **Mist**

≡ หมอก ทรรศนวิสัยต่ำกว่า 1000 เมตร **Fog**

พายุฝน **Squall**

ฝนละออง **Drizzle**

ฝน **Rain**

ฝนผ่าน **Shower**

ฝนผ่านหรือฝนที่มีลูกเห็บเล็กน้อยหรือปานกลาง **Shower with slight or moderate hail**

พายุฟ้าคะนอง **Thunderstorm**

พายุฟ้าคะนองอย่างอ่อนมีฝน **Slight thunderstorm**

พายุฟ้าคะนองอย่างอ่อนมีลูกเห็บ **Slight thunderstorm with hail**

พายุฟ้าคะนองอย่างปานกลางมีฝน **Moderate thunderstorm**

พายุฟ้าคะนองอย่างปานกลางมีลูกเห็บ **Moderate thunderstorm with hail**

พายุฟ้าคะนองอย่างแรงมีฝน **Heavy thunderstorm**

พายุฟ้าคะนองอย่างแรงมีลูกเห็บ **Heavy thunderstorm with hail**

( ) พายุฟ้าคะนองไม่ผ่านสถานี **Distant thunderstorm**

⊕ อาทิตย์ทรงกลด **Solar halo**

จันทร์ทรงกลด **Luna corona**

△ ลูกเห็บ **Hail**

น้ำค้าง **Dew**

กรมอุตุนิยมวิทยา
สำนักนายกรัฐมนตรี
พลเรือโท สนิธ เวสารัชชนันท์
อธิบดี

Meteorological Department
Office of the Prime Minister
Sanit Vesa-rajananda
Vice Admiral, Director-General

บัญชีแสดงรายการที่ตั้งสถานีตรวจอากาศ

List of Meteorological Stations with their Geographical Positions

สถานี Station	ตำบลที่ตั้งสถานี Geographical Positions				
	แลต. Lat. °	น. N. '	ลอง. Long. °	อ. E. '	สูงเป็นเมตร Alt. in m.
Chiangrai	19	55	99	50	416
Pai	19	20	98	50	540
Mae Hongson	19	18	97	50	271
Khun Yuam	18	52	97	54	—
Chiangmai	18	47	98	59	314
Nan	18	47	100	47	201
Lampang	18	15	99	30	243
Phrae	18	10	99	50	157
Mae Sariang	18	10	97	50	314
Uttaradit	17	37	100	08	63
Loei	17	32	101	30	211
Nakhon Phanom	17	30	104	20	140
Udon Thani	17	26	102	46	178
Sakon Nakhon	17	10	104	09	160
Tak	16	51	99	07	115
Phitsanulok	16	50	100	16	50
Mae Sot	16	40	98	33	210
Mukdahan	16	33	104	44	138
Phetchabun	16	25	101	08	114
Khon Kaen	16	20	102	51	157
Roi Et	16	03	103	41	140
Nakhon Sawan	15	48	100	10	28
Chaiyaphum	15	45	102	02	—
Ubon Ratchathani	15	15	104	53	123
Nakhon Ratchasima	14	58	102	07	181
Surin	14	53	103	29	145
Lopburi	14	48	100	37	13
Suphanburi	14	30	99	50	7
Prachinburi	14	10	101	10	7
Sap Muang	14	07	101	04	284
Kanchanaburi	14	01	99	32	28
Don Muang	13	55	100	36	10
Aranyaprathet	13	42	102	35	44
Pom Phrachunlachomklao	13	32	100	35	3
Chonburi	13	22	100	59	6
Ko Sichang	13	09	100	49	26
Sattahip	12	39	100	53	55
Chanthaburi	12	37	102	07	5
Hua Hin	12	34	100	48	3
Prachuap Khirikhan	11	48	99	48	5
Khlong Yai	11	47	102	53	4
Chumphon	10	27	99	15	3
Ranong	09	58	98	38	35
Ban Don	09	08	99	18	3
Nakhon Si Thammarat	08	25	99	58	5
Phuket	07	58	98	24	3
Trang	07	24	99	31	3
Songkhla	07	11	100	37	4
Narathiwat	06	26	101	50	4

ภาวะลมฟ้าอากาศทั่วไป

ความกดอากาศและลม

ลักษณะอากาศทั่ว ๆ ไปในสัปดาห์แรกสรุปย่อ ๆ ดังนี้คือ :—

มีระบบความกดอากาศต่ำปกคลุมเกือบทั่วทวีป เช่นในบริเวณทางเหนือของอินเดีย จีนใต้ และอ่าวเบงกอล ในวันที่ 3 ไต้ฝุ่น "หลุยส์" มีศูนย์กลางอยู่ในรัศมี 60 ไมล์ของแลต. 20.5° เหนือ ลอง. 122.5° ตะวันออก เคลื่อนที่ด้วยความเร็ว 13 นอตในทิศตะวันตกเฉียงเหนือ และดีเปรสชั่นมีศูนย์กลางในอ่าวตังเกี๋ย มรสุมฤดูร้อนมีกำลังอ่อนถึงปานกลางในประเทศไทยและบริเวณใกล้เคียง

สัปดาห์ที่สอง บริเวณความกดอากาศต่ำยังคงปกคลุมในบริเวณดังกล่าว ในวันที่ 10 ดีเปรสชั่นซึ่งได้ก่อตัวขึ้น มีศูนย์กลางประมาณแลต. 20.5° เหนือ ลอง. 114.0° ตะวันออก เคลื่อนที่อย่างช้า ๆ ไปทางทิศตะวันออกเฉียงเหนือ ลมทิศตะวันตกเฉียงใต้กำลังปานกลางปกคลุมประเทศไทย

ในสัปดาห์ที่สาม เริ่มต้นด้วยไต้ฝุ่น "ซารา" มีศูนย์กลางอยู่ประมาณ 60 ไมล์ของแลต. 22.5° เหนือ ลอง. 125.5° ตะวันออก เคลื่อนที่ด้วยความเร็ว 10—12 นอตในทิศตะวันตกเฉียงเหนือ ร่องความกดอากาศต่ำพาดจากทางเหนือของอินเดียไปทางทิศตะวันออกเฉียงใต้ผ่านประเทศพม่า ไทย เวียดนามและทะเลจีนใต้ ลมเป็นฝ่ายใต้ ความชันความกดอากาศกำลังอ่อน

ตลอดสัปดาห์สุดท้ายจนถึงสิ้นเดือน ปรากฏดีเปรสชั่นก่อตัวขึ้นในทะเลจีนใกล้ฝั่งทะเลทางใต้ของอินโดจีน เคลื่อนที่ไปทางทิศตะวันตกผ่านทางใต้ของอินโดจีนและตอนกลางประเทศไทยเข้าสู่ทะเลอันดามัน แล้วสลายตัวลงเป็นบริเวณความกดอากาศต่ำในระยะ 2—3 วันต่อมา แนวปะทะแห่งโซนร้อนพาดจากศูนย์กลางความกดอากาศต่ำในทะเลอันดามัน ผ่าน พม่าและไทยไปทางทิศตะวันออก ผ่านทะเลจีนใต้และฟิลลิปินส์ ในวันที่ 28—29 ดีเปรสชั่นได้ก่อตัวขึ้นเหนืออ่าวเบงกอลและในทะเลจีนใต้ ใกล้ทางใต้ของฝั่งอินโดจีนตามลำดับ มรสุมตะวันตกเฉียงใต้มีกำลังแรงทั่วไปในประเทศไทยและบริเวณใกล้เคียง

อุณหภูมิ

เมื่อพิจารณาดูตลอดทั้งเดือนแล้ว อุณหภูมิมีค่าต่ำกว่าปกติทั่วไป ยกเว้นในบริเวณตามภาคใต้ฝั่งตะวันออก โดยมีค่าเฉลี่ยของอุณหภูมิอยู่ระหว่าง 25.0° ซ. (78.8° ฟ.) ถึง 28.0° ซ. (82.4° ฟ.) อุณหภูมิสูงสุดของเดือนนี้วัดได้ 36.3° ซ (97.3° ฟ.) ที่กาญจนบุรีในวันที่ 3 และต่ำสุดวัดได้ 19.0° ซ. (66.2° ฟ.) ที่สัตหีบในวันที่ 13 และที่ปายในวันที่ 29

ฝน

ฝนรวมของเดือนนี้ แสดงให้เห็นว่าบริเวณตอนเหนือของประเทศไทยมีฝนดีเกือบตลอดเดือน จำนวนฝนมากที่สุดใน 24 ชั่วโมงวัดได้

195.4 มม.	(7.8")	ที่ซับม่วง	ในวันที่	28
179.6 มม.	(7.1")	ที่ตาก	"	27
159.7 มม.	(6.3")	ที่คลองใหญ่	"	15

General Weather Condition

Pressure and Wind:

The general weather condition of the first week of the month may be summarized as follows:

There was a low pressure system covered most of the continent, such as North of India, South China and the Gulf of Tonkin. On the 3rd, Typhoon "Louise" was located within 60 miles of lat. 20.5°N. long. 122.8° E., moving northwestward at about 13 knots and a weak depression centred over the Gulf of Tonkin. Summer monsoon was light to moderate over Thailand and the neighbouring areas.

In the second week, the low pressure system still covered the said areas. On the 10 th, the depression, which had developed in the China Sea at early of the week, was located near lat. 20.5° N. long. 114.0°E. moving slowly northeastward. Light southwest wind prevailed over Thailand.

During the third week, typhoon "Sarah" was charted within 60 miles of lat. 25.5° N. long. 125.5°E. moving northeastward at about 10—11 knots. A trough of low pressure stretched southeastward from Northern India passed through Burma, Thailand, Vietnam and South China Sea. Weak pressure gradient dominated Thailand and the adjacent areas.

In the fourth week till the end of the month, another depression had formed over the South China Sea near the southern coast of Indochina, moving westward, entered the south Indochina coast passed central Thailand then filled up to be a low pressure centre over the Andaman Sea. The intertropical convergence zone was significant from the low pressure over the Andaman Sea to Burma, Thailand, South China Sea and Philippines. On the 28th and 29th the depressions, over the Bay of Bengal and in the South China Sea near the southern portion of Indochina, had intensified. Active southwest monsoon covered Thailand and Indochina.

Temperature:

Taken as a whole, the monthly mean was lower than usual except along the east coast of Southern Thailand, having a mean temperature of 26.0° E. (78.8° F.) to 28.0° C. (82.4° F.). The highest and lowest temperatures were 36.0° C. (97.3° F.) at Kanchanaburi on the 3rd and 19.0° (66.2°F.) at Sattahip on the 13th and also Pai on the 29th.

Rainfall:

The rainfall during the month was good all over Upper Thailand. The greatest amounts in 24 hours were:

195.4 mm. (7.8") at Sap Muang on 28th.
179.6 mm. (7.1") at Tak on the 27th.
159.6 mm. (6.3") at Klong Yai on the 15th.

กรุงเทพ ฯ กันยายน ๒๕๐๒ **Bangkok September 1959**

ความกดอากาศรายชั่วโมงประจำวัน เป็นมิลลิบาร์ 1000 + จำนวนในตาราง

Barometric Pressure at Sea — level in Millibars 1000 + the numbers in the tables

Time / Date	เวลากรุงเทพ ฯ 0100	0200	0300	0400	0500	0600	0700	0800	0900	1000	1100	1200
									Bangkok Standard Time			
1	05.31	04.82	04.56	04.66	04.66	04.66	04.96	05.76	06.26	06.56	06.02	05.62
2	05.71	04.56	04.26	04.16	04.96	05.06	05.62	06.16	06.56	06.56	06.42	05.86
3	06.26	05.76	05.06	04.72	04.96	04.72	05.46	06.56	07.22	07.36	07.36	06.82
4	07.76	07.36	07.06	07.06	07.36	07.46	08.16	08.82	09.46	09.52	09.36	08.91
5	09.76	09.36	08.56	08.76	08.96	09.06	09.36	09.86	10.26	10.72	10.72	10.66
6	09.62	08.82	08.16	08.02	08.02	07.86	08.56	09.36	10.02	10.02	09.46	09.22
7	06.96	06.42	06.26	05.86	05.76	06.02	06.42	06.96	07.36	07.81	07.62	06.82
8	06.56	06.16	05.36	05.46	05.81	05.86	06.26	07.46	08.16	07.86	07.76	07.22
9	07.06	06.66	06.16	05.86	05.86	06.42	07.06	07.36	07.62	07.62	07.46	06.72
10	06.26	05.46	05.22	05.22	05.46	05.76	05.86	06.82	07.46	07.46	07.22	06.26
11	05.36	04.91	04.26	04.26	04.72	05.02	05.52	06.66	07.56	07.16	07.36	06.16
12	06.82	06.16	06.02	05.62	05.46	05.86	06.56	08.26	08.66	08.66	08.42	07.62
13	07.31	06.42	06.16	06.02	06.16	06.96	07.22	08.42	08.96	09.22	08.96	08.26
14	08.26	06.96	06.26	06.26	06.56	07.06	07.76	08.66	09.36	09.22	08.96	08.51
15	08.42	08.02	08.02	07.86	07.86	08.16	08.56	09.22	09.86	10.21	09.62	08.82
16	09.76	09.71	09.36	09.22	09.22	09.36	09.36	09.86	10.66	10.91	10.42	09.76
17	08.82	08.16	07.76	07.06	07.62	08.26	08.66	09.86	10.82	10.96	10.42	09.46
18	10.02	09.46	08.96	08.66	08.66	08.82	09.22	10.02	10.26	10.61	10.32	09.46
19	08.82	08.46	07.46	07.22	06.96	07.06	07.36	08.16	09.06	09.46	08.82	08.16
20	07.46	06.96	06.56	06.16	06.24	06.66	07.46	08.26	08.56	08.56	08.26	07.86
21	08.42	07.62	07.06	07.06	07.62	08.26	08.82	09.36	09.86	10.02	09.92	09.36
22	09.62	08.96	08.36	08.16	08.72	09.06	09.46	10.16	10.16	09.86	09.86	09.22
23	07.76	07.52	06.66	06.56	07.06	06.91	07.12	08.02	08.66	08.82	08.26	07.62
24	06.42	06.02	05.76	05.76	05.06	05.62	06.42	07.36	08.16	08.16	07.46	06.66
25	06.56	06.26	05.86	05.36	05.36	05.62	06.16	07.36	07.86	07.76	07.46	06.42
26	07.06	06.16	05.46	05.46	05.62	06.02	06.82	07.86	08.42	08.56	08.16	07.46
27	08.82	08.02	07.36	07.22	08.16	08.66	09.46	10.16	10.42	10.48	10.08	09.22
28	08.56	08.66	08.26	08.26	08.56	08.66	08.82	09.62	09.86	10.56	10.11	09.36
29	08.82	07.86	07.46	07.36	07.86	08.42	08.82	09.76	09.86	09.62	08.66	08.26
30	08.16	07.46	06.96	06.56	06.66	07.01	07.76	08.42	08.56	08.66	08.66	07.86
Mean	07.75	07.17	06.69	06.53	06.73	07.05	07.50	08.35	08.87	08.97	08.65	07.99

Time / Date	1300	1400	1500	1600	1700	1800	1900	2000	2100	2200	2300	2400
1	04.66	03.46	02.26	01.86	01.86	02.66	03.86	04.42	05.76	06.56	06.72	06.02
2	04.82	03.62	02.66	02.66	02.96	03.62	04.56	04.96	05.62	06.16	06.66	06.66
3	05.46	04.26	03.62	03.76	04.02	04.56	05.76	06.26	07.06	08.02	08.56	08.02
4	08.26	07.06	06.42	06.16	06.96	07.36	08.16	08.96	09.62	10.56	10.66	10.16
5	09.86	08.82	07.46	06.96	06.96	07.36	08.02	08.26	08.56	09.76	09.62	09.76
6	08.26	07.36	06.26	05.46	04.82	05.06	05.92	06.61	07.22	07.86	08.11	07.36
7	06.16	04.66	03.86	03.36	03.86	04.16	05.06	06.42	06.56	07.22	07.36	07.22
8	05.86	04.96	04.16	04.16	04.66	05.76	05.76	05.86	06.96	08.02	07.86	07.36
9	06.16	05.46	04.26	03.81	03.46	03.86	04.66	05.36	06.16	07.36	07.22	06.82
10	05.06	03.86	03.36	03.06	02.16	02.06	03.76	04.66	05.76	06.26	06.56	06.02
11	05.06	04.16	03.36	02.56	02.96	03.36	04.26	06.02	06.66	07.76	07.46	07.36
12	06.16	05.36	04.82	04.02	03.86	04.56	05.76	06.96	07.86	08.26	08.51	07.46
13	07.06	06.16	05.62	05.22	06.66	06.56	06.82	07.86	08.88	09.62	09.62	08.82
14	07.36	06.42	05.62	04.56	04.66	05.62	06.82	07.62	08.42	09.22	09.24	08.66
15	07.76	06.66	05.76	05.62	05.62	05.86	06.96	08.16	08.96	09.76	10.56	10.02
16	08.56	07.36	06.11	06.02	05.76	06.26	07.22	08.26	08.82	09.62	10.02	09.62
17	08.26	06.96	06.56	06.42	06.16	06.56	08.16	09.76	10.26	10.42	10.66	10.16
18	08.02	06.16	05.62	04.91	04.42	05.46	06.42	07.22	09.22	09.86	10.42	09.46
19	07.06	05.62	04.26	04.02	05.22	04.96	05.86	06.66	07.62	08.16	08.02	07.76
20	06.66	05.62	04.82	04.66	04.66	05.62	06.42	07.62	08.56	09.22	09.36	08.82
21	08.32	07.36	06.91	06.61	06.42	07.62	08.56	09.76	10.42	11.36	10.82	10.26
22	07.46	06.16	05.22	04.96	04.42	05.06	05.76	06.56	07.76	08.96	09.06	08.26
23	06.26	04.66	03.76	03.62	04.66	04.56	06.56	06.82	07.06	09.36	07.62	07.36
24	05.76	04.56	04.02	04.02	04.16	04.96	05.31	06.16	06.72	07.68	07.76	07.06
25	05.22	04.02	03.46	03.62	03.76	04.16	05.06	06.16	06.66	07.06	07.62	07.62
26	06.42	05.36	04.66	04.51	04.82	04.82	06.16	07.62	08.56	09.22	09.46	09.06
27	07.86	07.06	06.56	05.86	06.52	07.06	07.62	08.16	08.96	09.76	10.02	09.62
28	08.11	07.41	06.42	05.76	05.86	06.96	08.02	08.16	09.36	10.16	10.26	09.86
29	07.62	06.26	04.96	04.82	04.82	05.62	06.56	07.62	08.02	08.96	09.06	08.66
30	06.96	05.86	05.36	04.96	05.36	06.02	06.96	08.02	08.82	09.62	10.02	09.62
Mean	06.88	05.76	04.94	04.60	04.75	05.27	06.23	07.10	07.90	08.73	08.83	08.36

กรุงเทพ ฯ กันยายน ๒๕๐๒ Bangkok September 1959

อุณหภูมิของอากาศเป็นองศาเซนติเกรด

Air Temperature in Degrees Centigrade

Time / Date	เวลากรุงเทพ ฯ 0100	0200	0300	0400	0500	0600	0700	0800	0900	1000	1100	1200
									Bangkok Standard Time			
1	25.5	25.3	25.2	25.0	24.5	24.5	25.9	26.7	27.9	29.8	30.6	31.2
2	27.0	26.3	25.9	25.5	25.2	24.9	25.1	27.2	28.7	29.8	31.0	31.6
3	26.2	25.9	25.7	25.5	25.3	25.1	25.3	26.9	28.8	30.1	30.8	31.0
4	25.5	25.4	25.3	25.3	25.1	25.0	25.0	25.8	27.2	28.0	29.0	28.5
5	25.0	24.9	24.9	24.9	25.0	24.8	25.0	24.9	27.9	28.9	29.2	29.9
6	25.8	25.5	25.0	24.7	24.4	24.1	24.7	25.8	26.7	28.5	28.8	29.1
7	25.5	25.7	25.7	25.3	24.9	25.0	25.2	27.0	29.0	29.8	30.8	31.7
8	25.0	24.9	24.9	24.8	24.7	24.5	24.8	26.1	27.0	29.1	29.3	27.3
9	24.5	24.4	24.6	24.3	24.3	24.2	24.5	26.2	27.6	28.0	28.4	29.7
10	26.4	26.1	25.9	25.3	24.8	24.5	25.0	27.0	28.3	29.6	30.5	31.0
11	26.9	26.3	26.3	26.2	26.1	25.9	25.9	26.5	28.0	30.8	31.2	31.4
12	25.0	25.0	25.1	25.3	25.3	25.3	25.3	26.1	27.8	28.0	28.3	27.9
13	27.2	25.6	25.2	25.0	25.1	25.1	25.5	26.0	26.9	28.2	29.5	30.7
14	25.3	25.4	25.3	25.4	25.3	25.3	25.6	26.7	28.2	28.9	29.8	29.8
15	26.7	26.2	25.9	25.5	25.8	25.3	25.9	27.0	29.2	29.9	30.6	31.2
16	22.0	23.8	23.3	23.5	23.8	24.0	24.8	26.3	27.4	28.9	29.9	31.2
17	26.7	25.9	25.8	25.6	25.3	25.7	25.5	27.5	27.6	29.9	31.1	31.5
18	25.9	26.0	26.1	25.9	25.8	25.4	25.6	28.8	30.5	30.0	30.2	32.0
19	24.0	24.1	24.3	24.7	24.8	24.8	25.1	26.3	27.8	29.4	30.2	31.0
20	26.4	26.5	26.2	26.0	25.8	25.7	26.0	27.5	29.2	29.6	31.0	31.1
21	27.8	27.2	26.9	26.6	26.2	26.0	25.7	27.3	29.2	29.5	30.0	30.2
22	26.0	25.9	25.4	25.0	25.1	25.3	25.9	27.7	29.0	28.8	30.3	29.8
23	24.0	24.9	24.9	24.8	24.8	24.8	25.1	26.1	27.2	28.2	29.8	30.2
24	24.0	24.0	23.9	23.8	23.3	23.7	24.0	24.4	24.2	24.7	25.2	26.0
25	24.8	23.7	23.7	24.0	24.1	24.0	24.1	25.2	25.8	27.5	26.7	26.0
26	26.4	26.4	26.2	25.8	25.2	24.8	25.4	27.5	28.7	29.0	29.6	30.1
27	27.0	26.9	25.9	25.4	26.0	26.0	25.9	26.8	27.9	25.5	26.1	26.1
28	26.3	24.5	24.2	24.4	24.5	24.5	24.8	24.6	25.0	25.6	27.1	28.1
29	24.5	25.0	24.8	24.8	24.5	24.5	24.1	24.8	25.7	27.8	28.4	28.7
30	24.8	24.6	24.8	24.6	24.4	24.1	23.9	24.8	26.8	26.1	25.9	27.2
Mean	25.6	25.4	25.2	25.1	25.0	25.0	25.2	26.4	27.7	28.6	29.3	29.7

Time / Date	1300	1400	1500	1600	1700	1800	1900	2000	2100	2200	2300	2400
1	32.0	32.0	33.1	32.8	30.8	29.4	28.7	28.2	28.0	27.7	27.1	27.3
2	31.8	32.0	33.7	32.0	28.6	28.2	27.9	27.5	27.0	26.7	26.7	26.2
3	30.2	32.0	30.3	30.9	29.3	28.8	28.3	28.1	28.0	28.0	27.8	25.8
4	29.5	29.5	30.5	31.0	24.5	23.7	24.0	24.5	24.8	24.8	24.9	25.0
5	31.1	31.0	31.9	31.8	29.9	28.9	28.0	25.9	25.2	25.8	25.8	25.8
6	29.7	29.8	30.3	30.0	29.9	30.0	28.4	28.0	27.5	27.0	26.1	25.6
7	30.8	31.4	33.4	31.8	30.2	29.6	24.8	24.1	23.8	24.1	24.5	24.8
8	29.2	30.0	32.0	31.3	24.8	25.3	24.4	24.4	24.9	25.0	24.9	24.7
9	29.5	30.0	30.9	30.0	30.0	29.3	28.2	27.7	27.2	27.1	26.9	26.8
10	31.1	31.9	32.2	31.8	31.9	31.2	29.2	28.5	28.1	27.9	27.4	27.0
11	32.6	31.3	32.4	32.9	32.0	30.8	28.8	28.8	24.9	24.8	25.0	25.0
12	28.6	29.4	29.6	29.9	30.3	29.3	28.2	27.8	27.9	27.9	28.0	27.7
13	31.4	31.7	32.1	30.4	24.5	24.0	24.3	24.9	24.8	25.1	25.4	25.5
14	31.1	31.2	30.3	30.1	30.0	28.9	28.0	27.6	27.1	27.2	27.1	26.8
15	31.9	30.8	30.1	30.3	29.8	28.7	28.0	27.8	27.9	28.1	25.9	22.3
16	29.9	30.7	31.1	31.0	30.9	29.9	28.5	27.9	27.8	27.6	27.6	27.3
17	32.0	32.1	31.9	31.3	30.6	29.3	28.6	27.9	27.0	26.2	26.0	26.0
18	32.9	33.0	33.7	33.0	32.3	31.3	29.2	28.7	26.7	25.6	24.7	24.2
19	31.1	31.0	31.6	30.2	29.4	28.1	27.5	27.1	26.9	26.8	26.9	26.3
20	30.3	27.2	28.2	29.9	30.0	29.0	28.3	27.8	27.8	27.9	28.0	27.8
21	31.6	30.8	30.1	29.6	29.4	28.2	27.6	27.1	27.0	27.0	26.9	26.4
22	30.9	32.2	32.1	30.9	30.5	30.0	29.0	28.5	28.0	27.3	26.7	25.2
23	31.1	31.6	32.0	31.9	27.8	24.0	23.7	23.4	23.9	23.7	23.4	23.8
24	26.2	28.0	28.0	27.0	27.2	26.9	26.2	25.0	24.9	25.2	25.4	25.3
25	27.8	28.8	28.9	28.2	27.9	27.3	27.0	26.7	26.4	26.7	26.8	26.8
26	30.6	30.0	30.0	29.4	27.9	27.8	27.1	27.3	27.0	27.3	27.3	27.3
27	26.1	27.7	27.8	27.2	27.4	27.0	26.4	26.3	26.2	26.2	26.2	26.3
28	28.2	27.0	26.9	28.0	28.0	27.1	23.1	23.4	23.8	24.0	24.1	24.1
29	25.5	25.3	28.7	29.5	29.3	27.8	26.8	25.6	25.4	24.8	24.9	24.9
30	26.8	27.7	28.4	28.7	28.1	27.3	26.8	26.4	25.8	25.6	24.2	24.2
Mean	30.1	30.2	30.7	30 4	29.0	28.7	27.2	26.8	26.4	26.3	26.1	25.7

กรุงเทพ ฯ กันยายน ๒๕๐๒ **Bangkok September 1959**

ความชื้นสัมพันธ์รายชั่วโมงประจำวันเป็นเรือนร้อย

Hourly Relative Humidity in Percent

Time / Date	เวลากรุงเทพ ฯ 0100	0200	0300	0400	0500	0600	0700	0800	0900	1000	1100	1200
									Bangkok Standard Time			
1	85.0	84.0	84.0	85.0	88.0	88.0	78.0	77.0	72.0	67.0	67.0	66.0
2	82.0	81.0	83.0	83.0	85.0	87.0	86.0	77.0	70.0	65.0	61.0	61.0
3	91.0	92.0	94.0	93.0	91.0	91.0	90.0	81.0	74.0	61.0	61.0	60.0
4	95.0	97.0	98.0	98.0	98.0	94.0	95.0	88.0	77.0	73.0	75.0	80.0
5	98.0	98.0	98.0	98.0	98.0	99.0	100.0	91.0	81.0	71.0	71.0	69.0
6	92.0	91.0	91.0	88.0	90.0	98.0	86.0	85.0	75.0	70.0	67.0	69.0
7	82.0	80.0	80.0	82.0	86.0	88.0	88.0	79.0	71.0	67.0	67.0	65.0
8	97.0	96.0	97.0	97.0	94.0	94.0	91.0	84.0	77.0	74.0	72.0	72.0
9	100.0	99.0	97.0	98.0	99.0	98.0	98.0	91.0	82.0	80.0	73.0	71.0
10	91.0	95.0	95.0	91.0	94.0	95.0	93.0	85.0	74.0	66.0	64.0	63.0
11	92.0	93.0	95.0	95.0	93.0	91.0	89.0	86.0	78.0	69.0	64.0	63.0
12	98.0	98.0	99.0	99.0	99.0	99.0	99.0	93.0	82.0	77.0	72.0	79.0
13	89.0	87.0	89.0	92.0	98.0	98.0	96.0	97.0	94.0	83.0	72.0	63.0
14	99.0	98.0	99.0	100.0	100.0	98.0	98.0	90.0	83.0	76.0	75.0	74.0
15	88.0	92.0	93.0	97.0	96.0	98.0	97.0	84.0	73.0	72.0	73.0	72.0
16	100.0	100.0	100.0	100.0	100.0	100.0	100.0	90.0	84.0	76.0	70.0	67.0
17	88.0	93.0	94.0	95.0	98.0	96.0	96.0	89.0	87.0	74.0	72.0	70.0
18	92.0	91.0	91.0	93.0	95.0	97.0	97.0	80.0	71.0	77.0	77.0	67.0
19	85.0	96.0	96.0	94.0	94.0	95.0	96.0	90.0	83.0	80.0	75.0	69.0
20	94.0	94.0	97.0	95.0	96.0	96.0	97.0	88.0	77.0	70.0	69.0	72.0
21	86.0	89.0	91.0	92.0	93.0	94.0	91.0	89.0	83.0	81.0	81.0	79.0
22	94.0	95.0	95.0	99.0	98.0	97.0	95.0	86.0	79.0	84.0	77.0	78.0
23	95.0	93.0	94.0	96.0	97.0	98.0	98.0	95.0	91.0	84.0	76.0	78.0
24	100.0	100.0	100.0	100.0	100.0	100.0	99.0	98.0	100.0	99.0	97.0	94.0
25	95.0	100.0	100.0	100.0	100.0	100.0	100.0	98.0	91.0	87.0	90.0	98.0
26	83.0	82.0	85.0	88.0	94.0	97.0	94.0	83.0	76.0	74.0	70.0	66.0
27	84.0	84.0	87.0	92.0	90.0	91.0	93.0	92.0	88.0	91.0	88.0	91.0
28	95.0	96.0	97.0	98.0	97.0	98.0	98.0	95.0	94.0	93.0	88.0	78.0
29	98.0	98.0	97.0	96.0	97.0	98.0	97.0	98.0	95.0	85.0	83.0	79.0
30	94.0	96.0	95.0	97.0	98.0	97.0	95.0	92.0	85.0	89.0	95.0	85.0
Mean	92.4	92.9	93.7	94.4	95.2	95.7	94.3	88.4	81.6	77.2	74.7	73.3

Time / Date	1300	1400	1500	1600	1700	1800	1900	2000	2100	2200	2300	2400
1	63.0	62.0	59.0	59.0	69.0	71.0	76.0	78.0	83.0	85.0	89.0	85.0
2	62.0	57.0	55.0	63.0	79.0	78.0	82.0	87.0	89.0	89.0	89.0	91.0
3	73.0	62.0	68.0	65.0	70.0	75.0	80.0	80.0	83.0	85.0	88.0	91.0
4	72.0	67.0	66.0	65.0	89.0	98.0	98.0	97.0	95.0	96.0	98.0	98.0
5	60.0	60.0	61.0	60.0	67.0	69.0	77.0	79.0	90.0	91.0	94.0	92.0
6	64.0	65.0	63.0	66.0	67.0	69.0	75.0	78.0	65.0	69.0	76.0	80.0
7	64.0	59.0	56.0	62.0	69.0	73.0	95.0	97.0	98.0	99.0	98.0	98.0
8	73.0	73.0	63.0	63.0	98.0	98.0	97.0	98.0	98.0	99.0	97.0	98.0
9	70.0	64.0	63.0	66.0	69.0	73.0	77.0	81.0	85.0	88.0	91.0	89.0
10	64.0	61.0	62.0	61.0	60.0	64.0	76.0	80.0	85.0	87.0	90.0	92.0
11	59.0	60.0	61.0	59.0	61.0	68.0	77.0	80.0	92.0	86.0	91.0	94.0
12	78.0	71.0	73.0	71.0	66.0	72.0	79.0	81.0	81.0	83.0	85.0	85.0
13	65.0	64.0	62.0	75.0	94.0	98.0	99.0	94.0	97.0	98.0	98.0	98.0
14	70.0	67.0	64.0	67.0	71.0	73.0	81.0	85.0	87.0	87.0	91.0	89.0
15	70.0	70.0	71.0	67.0	72.0	77.0	82.0	82.0	84.0	85.0	86.0	100.0
16	74.0	73.0	73.0	70.0	67.0	72.0	78.0	84.0	86.0	88.0	89.0	90.0
17	69.0	68.0	68.0	73.0	74.0	76.0	75.0	83.0	85.0	87.0	88.0	91.0
18	59.0	57.0	60.0	61.0	66.0	66.0	78.0	82.0	80.0	88.0	93.0	94.0
19	70.0	70.0	70.0	75.0	76.0	83.0	83.0	87.0	89.0	92.0	93.0	94.0
20	70.0	86.0	78.0	76.0	79.0	76.0	78.0	83.0	87.0	88.0	85.0	85.0
21	70.0	78.0	78.0	79.0	80.0	82.0	86.0	92.0	92.0	92.0	92.0	92.0
22	73.0	68.0	72.0	72.0	72.0	78.0	84.0	88.0	91.0	89.0	91.0	92.0
23	73.0	68.0	67.0	67.0	81.0	96.0	97.0	100.0	100.0	100.0	100.0	100.0
24	91.0	85.0	83.0	87.0	88.0	89.0	89.0	96.0	94.0	95.0	95.0	95.0
25	84.0	76.0	75.0	78.0	78.0	84.0	84.0	86.0	87.0	86.0	84.0	81.0
26	69.0	68.0	67.0	71.0	83.0	79.0	84.0	81.0	79.0	81.0	84.0	85.0
27	93.0	85.0	81.0	81.0	79.0	84.0	89.0	90.0	91.0	91.0	92.0	95.0
28	77.0	85.0	84.0	79.0	80.0	85.0	93.0	97.0	90.0	98.0	98.0	98.0
29	90.0	95.0	86.0	78.0	77.0	81.0	87.0	91.0	89.0	92.0	92.0	92.0
30	88.0	87.0	83.0	81.0	81.0	86.0	89.0	91.0	94.0	95.0	98.0	98.0
Mean	71.9	70.4	69.1	69.9	75.4	79.1	84.2	86.9	88.2	89.6	91.2	92.1

ทิศและกำลังลมรายชั่วโมง (โบฟอร์ตสเกล)

Hourly Direction and Force of Surface Winds (Beaufort Scale)

Time	0100		0200		0300		0400		0500		0600	
Date	Dir.	Force	Dir.	Force	Dir.	Force	Dir.	Force	Dir.	Force	Dir.	Force
1	W	3	W	3	W	3	WSW	3	W	3	WNW	3
2	W	2	W	3	W	3	WSW	3	W	3	W	2
3	SW	2	SW	2	C	0	C	0	C	0	C	0
4	N	2	N	1	N	1	C	0	C	0	C	0
5	C	0	C	0	C	0	C	0	C	0	C	0
6	WNW	2	WSW	2	WSW	2	SW	2	C	0	W	2
7	W	3	WSW	3	WSW	3	SW	3	W	3	SW	2
8	WSW	2	C	0	C	0	W	2	C	0	C	0
9	C	0	SSW	1	SSW	2	SSW	2	C	0	C	0
10	C	0	C	0	C	0	C	0	C	0	C	0
11	C	0	C	0	W	1	WSW	1	WSW	1	W	2
12	C	0	C	0	C	0	C	0	C	0	C	0
13	WSW	1	SW	3	SW	3	SSW	1	C	0	S	1
14	C	0	C	0	C	0	C	0	C	0	C	0
15	C	0	C	0	C	0	C	0	C	0	C	0
16	NE	2	C	0	C	0	C	0	C	0	C	0
17	C	0	C	0	C	0	C	0	C	0	C	0
18	C	0	C	0	C	0	C	0	C	0	C	0
19	C	0	C	0	C	0	C	0	C	0	C	0
20	C	0	C	0	C	0	C	0	C	0	C	0
21	SSW	3	SW	2	SSW	2	S	2	C	0	C	0
22	C	0	NNW	1	NNW	1	NNW	1	N	1	C	0
23	SW	3	N	2	C	0	C	0	C	0	C	0
24	WNW	1	NNW	1	NNW	2	NW	3	NW	3	NNW	1
25	W	3	S	2	C	0	C	0	C	0	C	0
26	S	3	S	3	S	3	SSW	3	W	3	WSW	3
27	SSW	2	SW	2	C	0	C	0	SSW	2	C	0
28	N	2	N	2	N	2	N	2	N	2	N	2
29	C	0	SE	1	ESE	2	E	1	C	0	C	0
30	NW	2	NW	3	NW	2	NNW	2	NNW	2	NNW	3
Freq.	C	1.2	C	1.2	C	1.1	C	1.0	C	0.8	C	0.1

Time	0700		0800		0900		1000		1100		1200	
Date	Dir.	Force	Dir.	Force	Dir.	Force	Dir.	Force	Dir.	Force	Dir.	Force
1	WNW	3	W	3	W	3	SW	3	W	3	SW	3
2	W	2	W	3	W	3	W	4	W	4	WNW	4
3	C	0	W	3	WSW	3	SW	3	WSW	3	W	3
4	C	0	C	0	C	0	C	0	SSE	2	SSE	3
5	C	0	C	0	C	0	SW	2	SW	2	C	0
6	WSW	2	C	0	SW	2	SW	2	WNW	3	W	5
7	SW	2	WSW	3	WSW	3	W	4	WNW	2	NW	3
8	C	0	C	0	W	2	NW	2	NW	3	NW	3
9	C	0	C	0	SSE	2	SSW	3	SW	3	SW	3
10	SW	2	SW	1	SW	3	WSW	2	W	3	W	3
11	W	1	W	1	W	3	W	3	WNW	3	NW	3
12	C	0	W	2	WNW	3	NW	4	NNW	3	WSW	3
13	C	0	C	0	C	0	NW	2	NNW	1	NNW	2
14	C	0	C	0	SSW	1	SSW	2	SSW	3	SSW	3
15	C	0	C	0	SW	1	C	0	N	2	NNW	2
16	C	0	C	0	C	0	C	0	SW	1	SE	1
17	C	0	C	0	C	0	NE	3	C	0	E	3
18	C	0	C	0	C	0	E	2	N	1	NW	2
19	C	0	C	0	C	0	SW	2	SSE	2	SSW	2
20	C	0	C	0	C	0	SW	2	C	0	N	2
21	C	0	C	0	C	0	E	1	E	2	SE	2
22	C	0	C	0	C	0	N	1	N	1	E	2
23	C	0	C	0	C	0	NE	1	E	2	ESE	2
24	N	2	N	2	N	2	N	2	NE	1	ENE	1
25	C	0	SE	3	SE	2	ESE	2	S	3	SE	3
26	WSW	2	SSW	3	SW	3	SW	3	SW	3	SW	3
27	SSE	2	ESE	2	ESE	2	WSW	2	ESE	3	ESE	2
28	C	0	N	1	SW	2	WSW	2	C	0	SW	2
29	NW	1	NNW	1	N	2	N	2	N	3	N	4
30	ENE	3	ENE	2	ENE	2	ENE	2	NW	2	ENE	2
Freq.	C	0.7	C	1.0	C	1.5	SW	2.1	N	2.1	NW	2.6

ทิศและกำลังลมรายชั่วโมง (โบฟอร์ตสเกล)

Hourly Direction and Force of Surface Winds (Beaufort Scale)

Time	1300		1400		1500		1600		1700		1800	
Date	Dir.	Force	Dir.	Force	Dir.	Force	Dir.	Force	Dir.	Force	Dir.	Force
1	NW	2	SW	3	NW	3	SSE	3	SSE	3	SSE	3
2	NW	4	NW	3	NW	3	S	3	SW	3	SW	3
3	WSW	3	WNW	3	SSW	4	SW	4	SW	4	SW	3
4	SSW	3	SSW	3	SSW	3	SW	4	WNW	4	C	0
5	SE	3	SSW	3	W	2	SSW	2	S	3	SSW	2
6	WNW	4	W	4	WNW	4	WNW	4	WNW	3	W	2
7	WNW	3	NW	3	N	3	E	3	SE	1	S	4
8	NW	3	WSW	3	W	2	WNW	3	SW	2	SW	4
9	SW	3	SW	3	SW	2	SW	3	SSW	3	SSW	3
10	SW	3	NW	4	NW	3	NW	4	NW	3	W	3
11	NW	4	NW	3	WNW	3	NW	3	NNW	2	WNW	2
12	W	3	NNW	2	SW	2	NW	2	N	1	C	0
13	W	2	NNW	1	C	0	NNW	3	W	1	SE	1
14	SSW	3	S	3	SSE	2	SSE	3	SSE	3	SE	2
15	NE	1	E	3	E	3	ESE	2	ESE	3	ESE	3
16	SE	2	S	3	SSW	3	S	2	S	2	SW	2
17	E	3	E	3	SSW	3	S	3	SW	3	SW	3
18	NW	3	NNW	3	W	1	WNW	1	WSW	3	SW	3
19	SW	3	NW	2	NW	3	SSW	3	SW	3	SW	3
20	C	0	NE	4	C	0	C	0	WSW	2	SW	3
21	NNW	3	N	3	E	2	E	1	C	0	SSE	2
22	NE	2	NW	2	N	3	E	2	E	2	ESE	2
23	ESE	2	E	3	SSE	3	WSW	2	NW	4	NW	3
24	NE	1	ENE	1	C	0	SW	1	SW	1	SW	1
25	SE	2	S	4	S	4	S	3	S	3	S	3
26	SSW	3	SSW	3	SSW	3	SSW	4	SSW	3	S	3
27	C	0	SW	3	W	3	W	3	SW	2	C	0
28	W	1	WSW	3	SSW	3	W	2	C	0	SW	2
29	NNW	2	C	0	C	0	N	2	N	2	N	1
30	ENE	2	E	2	ESE	2	E	2	ESE	2	SE	2
Freq.	NW	2.4	NW	2.8	SSW	2.4	S	2.6	SW	2.4	SW	2.3

Time	1900		2000		2100		2200		2300		2400	
Date	Dir.	Force	Dir.	Force	Dir.	Force	Dir.	Force	Dir.	Force	Dir.	Force
1	S	3	SSW	2	SW	2	SW	1	C	0	C	0
2	SW	3	SW	3	C	0	C	0	C	0	SW	2
3	SW	3	SW	3	SW	2	SW	2	NW	3	NNW	2
4	C	0	C	0	C	0	C	0	C	0	C	0
5	N	3	S	4	C	0	C	0	C	0	C	0
6	C	0	C	0	WNW	3	WNW	3	C	0	W	2
7	C	0	SW	4	SW	3	SW	3	SSW	2	WSW	2
8	SW	3	WSW	3	WNW	2	N	2	C	0	C	0
9	SSW	2	SSW	2	SSW	2	SSW	2	C	0	C	0
10	SW	2	SW	2	WSW	3	SW	2	C	0	C	0
11	S	3	SW	3	WSW	2	SSW	1	SSE	1	C	0
12	C	0	C	0	SW	3	SW	3	SW	3	SW	3
13	C	0	C	0	C	0	C	0	C	0	C	0
14	SSE	3	S	3	C	0	SSE	1	C	0	SE	2
15	SE	3	SE	3	ESE	3	ESE	3	WNW	3	NNW	4
16	SW	3	WSW	2	SSW	2	WSW	2	C	0	WSW	2
17	WSW	2	N	2	NE	2	NE	2	SW	1	C	0
18	SW	1	SW	3	N	2	NW	3	WNW	3	C	0
19	WNW	2	C	0	C	0	C	0	C	0	C	0
20	WSW	3	C	0	C	0	SW	1	SW	2	SW	2
21	S	2	S	2	SSE	2	SW	2	C	0	C	0
22	ESE	2	SE	2	ESE	2	WNW	4	SW	4	SSW	3
23	S	3	WNW	3	W	2	WNW	3	NW	3	NW	2
24	SW	3	WSW	2	SW	2	C	0	C	0	SSE	1
25	S	3	S	3	SSE	3	S	3	S	3	S	3
26	S	2	S	2	SSW	2	S	2	S	2	SSE	2
27	C	0	C	0	C	0	C	0	C	0	C	0
28	N	3	E	2	C	0	C	0	C	0	C	0
29	WSW	2	NNW	2	N	3	N	1	NW	2	NW	2
30	ESE	2	SE	2	S	2	C	0	S	3	N	2
Freq.	SW	2.0	C	2.0	C	1.6	C	1.5	C	1.2	C	1.2

กรุงเทพ ฯ กันยายน ๒๕๐๒ **Bangkok September 1959**

จำนวนฝนรายชั่วโมงเป็นมิลลิเมตร

Hourly Rainfall in Millimetres

Time / Date	เวลากรุงเทพ ฯ 0100	0200	0300	0400	0500	0600	0700	0800	0900	1000	1100	1200
												Bangkok Standard Time
1												
2												
3												
4	0.5	0.3	0.2	0.4	0.2							
5												
6												
7												
8												
9	0.1	0.1										
10												
11												
12	1.2	0.7	0.5	0.5	0.2							0.1
13					0.1	0.3	0.1	0.1	0.1			
14												
15			0.1	0.1								
16	4.9	1.0	0.4									
17												
18												
19	0.1								1.2	1.0	0.1	
20												
21												
22												
23			0·2			0.1	0.2					
24	2.5	0.2	0.2	9.7	3.9							
25	0.1	9.3	3.8	0.2			0.1	0.1			0.4	9.3
26												
27							0.3			3.9		
28		1.0		0.6	1.1	0.3		0.3	0.1	0.3		
29								0.7	0.5			
30											4.1	
Total	9.4	12.6	5.4	11.5	5.5	0.7	0.7	1.2	1.9	5.2	4.6	9.4

Time / Date	1300	1400	1500	1600	1700	1800	1900	2000	2100	2200	2300	2400
1												
2					0.1	0.4		0.2				
3	0.4											0.4
4						6.1	0.1	0.3				
5								0.1			0.1	
6												
7							7.4	1.4	2.1	0.6		
8					8.6	0.7	2.0			0.3	1.1	0.8
9												
10												
11									0.5	0.1		0.8
12												
13					1.1	4.5	2.1	0.5				
14												
15												20.2
16												
17												
18												0.4
19												
20												
21												
22												
23					0.1	1.8	5.7	28.7	2.9	1.7	1.5	0.3
24												
25			0.4									
26					0.2							
27		0.5										
28			0.1				4.0	1.4	0.1			
29	8.4	12.4										
30	0.9								0.3	0.1	2.6	4.1
Total	9.7	12.9	0.5		10.1	13·5	21.3	32.6	5.9	2.8	5.3	27.0

กรุงเทพ ฯ กันยายน ๒๕๐๒ **Bangkok September 1959**

Time / Date	ทรรศนวิสัยทางนอน (กม.) Horizontal Visibility (Km.) เวลากรุงเทพ ฯ				จำนวนเมฆ (0 — 8) Amount of Clouds (0 — 8) Bangkok Standard Time			
	0700	1000	1300	1600	0700	1000	1300	1600
1	9.6	14.4	19.2	16.0	7	7	7	7
2	5.0	16.0	19.2	9.6	7	7	7	7
3	11.2	16.0	16.0	16.0	7	7	7	7
4	2.4	12.8	14.4	14.4	8	7	8	7
5	3.2	12.8	14.4	16.0	7	7	7	7
6	4.8	14.4	8.0	16.0	7	7	7	7
7	6.4	16.0	17.6	14.5	7	7	7	7
8	9.6	12.8	16.0	16.0	8	8	7	7
9	3.2	12.8	16.0	19.2	7	8	8	7
10	4.0	16.0	19.2	19.2	7	5	6	5
11	9.6	16.0	17.8	16.0	8	7	7	7
12	3.2	11.2	12.8	14.4	8	7	7	6
13	4.8	11.2	16.0	14.4	8	8	7	8
14	3.2	12.8	16.0	16.0	7	7	7	5
15	3.2	9.6	12.8	16.0	7	5	6	7
16	4.8	12.8	16.0	16.0	8	6	5	6
17	4.8	11.2	19.2	19.2	7	5	6	7
18	12.8	14.4	17.6	17.6	6	6	7	7
19	6.4	14.4	17.8	17.8	8	8	8	8
20	8.0	16.0	20.8	16.0	7	7	7	7
21	11.2	12.8	9.6	16.0	7	7	7	8
22	3.2	9.6	12.8	12.8	8	7	7	7
23	8.0	11.2	16.0	16.0	7	7	7	7
24	4.8	4.8	11.2	11.2	8	8	8	8
25	2.4	11.2	12.8	14.4	7	7	7	7
26	8.0	12.8	14.4	14.4	7	7	7	7
27	6.4	4.8	9.6	12.8	8	7	7	7
28	3.2	6.4	8.0	11.2	8	8	7	8
29	4.8	9.6	4.8	11.2	8	8	8	7
30	12.8	4.8	6.4	12.8	8	8	8	7
Mean	6.2	12.1	14.4	15.1	7.4	7.0	7.0	7.0

วันที่ Date	ชนิดของเมฆ Form of Clouds			
	0700	1000	1300	1600
1	Sc.Ac.Ci.Cs.	Cu.Ac.Ci.Cs.	Cu.Ac.Ci.Cs.	Cu.Sc.Cb.Ac.Ci.Cs.
2	Cu.Ac.Ci.Cs.	Cu.Ac.Ci.Cs.	Cu.Cb.Ac.Ci.	Cu.Cb.Ac.Ci.Cs.
3	Cu.Ac.Ci.Cs.	Cu.Sc.Ac.Ci.	Cu.Sc.Ac.Ci.	Cu.Sc.Cb.Ac.Ci.Cs.
4	Cu.Sc.Ac.As.Ci.Cs.	Cu.Sc.Ac.As.Ci.Cs.	Cu.Sc.Cb.Ac.As.Ci.Cs.	Cu.Sc.Cb.Ac.Ci.Cs.
5	Cu.Sc.Ac.As.Ci.Cs.	Cu.Sc.Ac.As.Ci.Cs.	Cu.Sc.Ac.As.Ci.Cs.	Cu.Sc.Ac.Ci.Cs.
6	Cu.Sc.Ac.As.Ci.Cs.	Sc.Ac.Ci.Cs.	Cu.Sc.Ac.Ci.Cs.	Cu.Sc.Ac.Ci.
7	Cu.Sc.Ac.Ci.	Cu.Ac.Ci.Cs.	Cu.Sc.Ac.Ci.Cs.	Cu.Sc.Cb.Ac.Ci.
8	Cu.Sc.Ac.As.Ci.Cs.	Cu.Ac.Ci.Cs.	Cu.Sc.Cb.Ac.Cs.	Cu.Sc.Cb.Ac.Ci.
9	Cu.Sc.Ac.As.Ci.Cs.	Cu.Sc.Ac.As.Ci.Cs.	Cu.Sc.Ac.As.Ci.Cs.	Cu.Sc.Cb.Ac.As.Ci.Cs.
10	Cu.Sc.Cb.Ac.Ci.	Cu.Sc.Ac.Ci.	Cu.Sc.Ac.Ci.Cs.	Cu.Sc.Ac.Ci.Cs.
11	Cu.Sc.Cb.Ac.As.Ci.Cs.	Cu.Sc.Ac.Ci.Cs.	Cu.Ac..Ci.	Cu.Cb.Ac.Ci.
12	Cu.Sc.Ac.As.Ci.Cs.	Cu.Sc.Cb.Ac.As.Ci.Cs.	Cu.Sc.Cb.Ac.As.Ci.Cs.	Cu.Sc.Cb.Ac.As.Ci.Cs.
13	Sc.Ac.As.Ci.Cs.	Cu.As.Cs.	Cu.Cb.Ac.Ci.Cs.	Cu.Sc.Cb.Ac.Ci.Cs.
14	Cu.Sc.Ac.Ci.Cs.	Cu.Sc.Ac.Ci.Cs.	Cu.Sc.Cb.Ac.Ci.Cs.	Cu.Sc.Cb.Ac.As.Ci.Cs.
15	Cu.Sc.Cb.Ac.Ci.	Cu.Sc.Ac.Ci.Cs.	Cu.Sc.Cb.Ac.Ci.Cs.	Cu.Sc.Cb.Ac.Cs.
16	Cu.Sc.Ac.As.Ci.Cs.	Cu.Sc.Ac.Ci.Cs.	Cu.Cb.Ac.Ci.	Cu.Sc.Cb.Ac.Ci.Cs.
17	Cu.Sc.Cb.Ac.Ci.Cs.	Cu.Sc.Cb.Ac.Ci.Cs.	Cu.Sc.Cb.Ac.Ci.Cs.	Cu.Sc.Cb.Ac.Ci.Cs.
18	Cu.Cb.Ac.Ci.Cs.	Cu.Sc.Ac.Ci.	Cu.Sc.Cb.Ci.	Cu.Sc.Cb.Ac.Ci
19	Cu.Sc.Ac.Ci.Cs.	Cu.Sc.Ac.Ci.Cs.	Cu.Sc.Cb.Ac.Ci.Cs.	Cu.Sc.Cb.Ac.Ci.Cs.
20	Cu.Sc.Cb.Ac.Ci.Cs.	Cu.Sc.Cb.Ac.Ci.Cs.	Cu.Sc.Cb.Ac.Ci.Cs.	Cu.Sc.Cb.Ac.Ci.Cs.
21	Cu.Sc.Cb.Ac.As.Ci.Cs.	Cu.Sc.Cb.Ac.Ci.Cs.	Cu.Sc.Cb.Ac.Ci.Cs.	Cu.Sc.Cb.Ac.As.Ci.Cs.
22	Cu.Sc.Cb.Ac.Ci.Cs.	Cu.Sc.Ac.Ci.Cs.	Cu.Sc.Cb.Ac.Ci.Cs.	Cu.Sc.Cb.Ac.Ci.Cs.
23	Cu.Sc.Ac.Ci.Cs.	Cu.Sc.Ac.Ci.Cs.	Cu.Sc.Cb.Ac.Ci.	Cu.Sc.Cb.Ac.Ci.
24	Cu.Sc.Ac.As.Ci.Cs.	Cu.Sc.Ac.As.Ci.Cs.	Cu.Sc.Cb.Ac.As.Ci.Cs.	Cu.Sc.Cb.Ac.As.Ci.Cs.
25	Cu.Sc.Cb.Ac.As.Ci.Cs.	Cu.Sc.Ac.Ci.	Cu.Sc.Ac.Ci.Cs.	Cu.Sc.Ac.As.Ci.Cs.
26	Cu.Sc.Cb.Ac.As.Ci.Cs.	Cu.Sc.Cb.Ac.Ci.Cs.	Cu.Sc.Cb.Ac.Ci.Cs.	Cu.Sc.Cb.Ac.Ci.Cs.
27	Cu.Sc.Ac.As.Ci.Cs.	Cu.Sc.Cb.Ac.As.Ci.Cs.	Cu.Sc.Cb.Ac.As.Ci.Cs.	Cu.Sc.Cb.Ac.As.Ci.Cs.
28	Cu.Sc.As.Ci.Cs.	Cu.Sc.Ac.As.Ci.Cs.	Cu.Sc.Cb.Ac.As.Ci.Cs.	Cu.Sc.Cb.Ac.As.Ci.Cs.
29	Cu.Sc.Ac.As.Ci.Cs.	Cu.Sc.Ac.As.Ci.Cs.	Cu.Sc.Cb.Ac.As.Ci.Cs.	Cu.Sc.Cb.Ac.As.Ci.Cs.
30	Cu.Sc.Ac.As.Ci.Cs.	Cu.Sc.Ac.As.Ci.Cs.	Cu.Sc.Ac.As.Ci.Cs.	Cu.Sc.Cb.Ac.As.Ci.Cs.

กรุงเทพ ฯ กันยายน ๒๕๐๒ **Bangkok September 1959**

ค่าเฉลี่ยของผลการตรวจอุตุนิยมวิทยาประจำวันและประจำเดือน

Daily and Monthly Values of Meteorological Elements

Date	Mean Barometric Pressure + 1000mb.	Temperature Max. °C.	Temperature Min. °C.	Temperature Range °C.	Temperature Mean °C.	Relative Humidity %	Wind Velocity Extreme km./hr.	Wind Velocity Mean km./hr.	Mean Amount of Cloud 0 — 8	Total Rainfall mm.	Mean Visibility km.	Amount of Evaporation mm.	Weather Remarks
1	04.75	33.6	24.4	9.2	28.3	75.8	33.0	13.0	6.9	—	13.8	3.5	
2	05.04	33.7	24.8	8.9	28.2	76.8	48.0	14.1	7.1	0.7	11.2	2.8	
3	05.90	32.3	25.0	7.3	28.1	79.1	41.0	11.7	7.4	0.8	13.0	3.2	
4	08.28	31.0	23.4	7.6	26.3	87.8	61.0	5.3	7.8	8.1	8.4	1.3	
5	09.06	32.0	24.6	7.4	27.4	82.2	44.0	4.8	7.3	0.2	10.0	2.6	
6	07.80	31.0	23.9	7.1	27.3	76.6	53.0	12.4	6.9	—	11.6	3.5	
7	06.09	33.8	22.8	11.0	27.5	79.3	41.0	13.2	7.1	11.5	13.0	2.7	
8	06.31	32.3	24.5	7.8	26.4	87.5	57.0	8.1	7.6	13.5	11.4	1.5	
9	06.10	31.0	24.1	6.9	27.3	83.4	35.0	7.8	7.8	0.2	11.2	2.3	
10	05.29	32.4	24.3	8.1	28.4	78.7	43.0	8.9	5.8	—	12.5	3.2	
11	05.41	33.4	24.7	8.7	28.4	79.0	55.0	8.3	7.0	1.4	13.2	3.0	
12	06.57	30.8	24.9	5.9	27.5	84.1	34.0	6.8	7.3	3.2	10.6	2.1	
13	07.46	32.6	23.8	8.8	26.8	87.5	51.0	3.6	7.9	8.9	9.8	2.3	
14	07.42	31.6	24.3	7.3	27.8	84.3	24.0	6.5	6.9	—	11.4	2.4	
15	08.18	32.4	22.3	10.1	28.0	82.5	45.0	7.8	6.3	20.4	9.8	2.4	
16	08.80	31.7	21.6	10.1	27.5	84.6	26.0	5.7	6.8	6.3	11.6	2.4	
17	08.68	32.7	25.3	7.4	28.2	82.9	19.0	6.0	6.1	—	12.6	2.4	
18	08.40	33.7	24.2	9.5	28.7	79.7	39.0	6.0	7.0	0.4	13.6	2.6	
19	07.18	32.3	23.7	8.6	27.5	85.2	31.0	4.9	8.0	2.4	13.5	1.7	
20	07.13	32.7	25.6	7.1	28.1	84.0	27.0	3.8	7.3	—	13.4	2.4	
21	08.66	32.2	25.7	6.5	28.1	85.9	19.0	6.1	7.1	—	12.2	1.7	
22	07.97	32.4	25.0	7.4	28.2	85.3	39.0	7.0	7.1	—	9.4	1.8	
23	06.80	32.6	23.1	9.5	26.5	89.3	42.0	9.0	7.4	43.2	9.4	1.8	
24	06.13	28.5	23.1	5.4	25.3	94.8	29.0	6.0	7.9	16.5	7.6	0.9	
25	05.94	29.3	23.6	5.7	26.2	89.3	41.0	11.0	7.4	23.7	9.5	2.0	
26	06.82	31.1	24.6	6.5	27.7	80.1	36.0	14.6	7.3	0.2	12.4	2.7	
27	08.46	28.4	25.4	3.0	26.5	88.4	38.0	5.8	7.1	4.7	9.4	0.9	
28	08.57	29.0	22.5	6.5	25.5	91.3	40.0	6.4	7.9	9.3	6.4	1.2	
29	07.74	29.5	23.7	5.8	26.1	90.5	27.0	5.9	7.6	22.0	8.6	1.1	
30	07.51	29.3	23.8	5.5	25.9	91.2	25.0	9.3	7.8	12.1	9.0	0.9	
Totals										209.7		65.3	
Mean	07.15	31.6	24.1	7.5	27.3	84.2	38.1	8.0	7.2		11.0	2.2	
Abs. Max.	11.36	33.8		11.0		100.0	61.0			43.2		3.5	
Days	21st	7th		7th		7 days	4th			23rd		1,6	
Abs. Min.	01.86		21.6	3.0		55.0						0.9	
Days	1st		16th	27th		2nd						24,27,30	

กรุงเทพ ฯ – BANGKOK

ผลสรุปการตรวจประจำเดือน กันยายน ๒๕๐๒

Monthly Summary for September 1959

1. ความกดอากาศ – AIR PRESSURE

สูงสุด	Extreme Maximum	1011.36 mb.	เมื่อ – on the 21st
ต่ำสุด	Extreme Minimum	1001.86 mb.	เมื่อ – on the 1st
ระยะเปลี่ยนประจำวันสูงสุด	Max. Diurnal Range	6.19 mb.	เมื่อ – on the 18th
ปานกลางสูงสุด	Mean Maximum	1009.30 mb.	
ปานกลางต่ำสุด	Mean Minimum	1004.48 mb.	
ปานกลาง	Mean	1007.15 mb.	

2. อุณหภูมิอากาศ – AIR TEMPERATURE

สูงสุด	Extreme Maximum	33.8 °C.	เมื่อ – on the 7th
ต่ำสุด	Extreme Minimum	21.6 °C.	เมื่อ – on the 16th
ระยะเปลี่ยนประจำวันสูงสุด	Max. Diurnal Range	11.0 °C.	เมื่อ – on the 7th
ปานกลางสูงสุด	Mean Maximum	31.6 °C.	
ปานกลางต่ำสุด	Mean Minimum	24.1 °C.	
ปานกลาง	Mean	27.3 °C.	

3. ความชื้นสัมพันธ์ – RELATIVE HUMIDITY

สูงสุด	Highest	100.0 %	เมื่อ – on the 7days
ต่ำสุด	Lowest	55.0 %	เมื่อ – on the 2nd
ปานกลาง	Mean	84.2 %	

4. ลม – SURFACE WINDS

ความเร็วสูงสุด	Greatest Velocity	61.0 Km./hr.
ความเร็วปานกลาง	Mean Velocity	8.0 Km./hr.
ทิศร่วม	Resultant Direction	S 62° 37′ W

5. ฝนตก – RAINFALL

รวมทั้งเดือน	Total Amount	209.7	mm.		
ต่างจากปรกติ	Departure from normal	— 65.4	mm.		
ความแรงของฝน	Greatest Intensity	—	mm.	in	— minutes
ตกมากที่สุดในวันหนึ่ง	Heaviest fall in 24 hrs.	43.2	mm.	เมื่อ on the	23rd

6. หมายเหตุ – MISCELLANEOUS INFORMATION

ท้องฟ้าไม่มีเมฆ	Cloudless sky	0
ท้องฟ้ามีเมฆบางส่วน	Partly cloudy sky	0
ท้องฟ้ามีเมฆมาก	Cloudy sky	21
ท้องฟ้ามีเมฆเต็ม	Overcast	9
วันมีฝนตก	Rainy days	22
วันมีน้ำค้าง	Days with dew	10
วันมีหมอก	Days with ground fog	0
วันมีฟ้าหรัวชื้น	Days with mist	30
วันมีฟ้าหรัว	Days with haze	1
วันมีพายุฟ้าคะนอง	Days with thunderstorm	13
วันมีพายุฟ้าคะนองไม่ผ่านสถานี	Days with distant thunderstorm	8
วันมีฟ้าแลบ	Days with lightning	29
จำนวนไอน้ำรวมทั้งเดือน	Total Evaporation	65.3 mm.
จำนวนชั่วโมงที่มีแสงแดดทั้งเดือน	Total Duration of Sunshine	— hrs.

สรุปผลการตรวจอุตุนิยมวิทยาประจำเดือน กันยายน ๒๕๐๒

Summary of Meteorological Observations for month of September 1959

สถานี Station	ค่าปานกลางความกดอากาศโดยลดและแก้แล้ว (เป็นมิลลิบาร์) Mean Reduced Barometric Presssure (in millibars)								
	1000 + จำนวนในตาราง 1000 + the numbers in the tables								ประจำเดือน For Month
	0100	0400	0700	1000	1300	1600	1900	2200	
Chiangrai	05.42	04.58	05.35	06.05	04.01	01.80	02.96	06.01	04.52
Pai	—	—	09.81	10.49	07.78	05.71	07.60	—	08.28
Mae Hongson	08.48	—	08.18	09.62	07.84	05.14	05.91	—	07.53
Khun Yuam	—	—	02.92	04.15	02.40	01.64	02.30	—	02.68
Chiangmai	07.19	06.37	07.40	08.29	05.95	03.35	04.99	07.95	06.44
Nan	—	—	08.73	09.49	07.23	04.98	06.14	—	07.31
Lampang	06.79	—	07.80	09.23	06.81	04.72	06.11	—	06.91
Phrae	05.27	04.56	06.32	07.83	05.19	03.06	03.86	05.65	05.22
Mae Sariang	—	—	07.01	08.37	05.62	03.55	05.20	—	05.95
Uttaradit	07.99	07.38	08.18	09.61	07.43	05.11	06.29	08.75	07.59
Loei	—	—	08.21	09.28	06.99	05.21	06.71	—	07.28
Nakhon Phanom	08.26	07.53	08.64	09.45	07.13	05.36	06.95	09.03	07.79
Udon Thani	07.08	06.11	07.43	08.49	06.07	03.96	05.65	08.05	06.60
Sakon Nakhon	—	—	09.55	10.42	08.23	06.36	07.90	—	08.49
Tak *	06.67	05.69	06.68	08.39	06.66	04.09	05.15	07.47	06.35
Phitsanulok	07.52	06.79	07.85	09.10	06.88	04.59	06.08	08.47	07.16
Mae Sot	08.59	06.63	07.23	08.68	06.46	04.13	05.86	09.32	07.09
Mudahan	—	—	08.72	09.65	07.54	05.67	07.13	—	07.74
Phetchabun	—	—	09.27	10.36	08.05	05.92	07.34	—	08.19
Khon Kaen	06.80	—	07.14	08.27	05.84	03.86	05.51	—	06.24
Roi Et	07.63	06.86	08.12	09.01	06.84	04.78	06.46	08.73	07.30
Nakhon Sawan	07.67	06.96	08.12	09.33	07.61	05.23	06.38	08.54	07.48
Chaiyaphum	—	—	07.94	08.82	06.74	04.86	06.26	—	06.92
Ubon Ratchathani	06.77	06.34	07.51	08.21	05.55	03.74	05.41	07.50	06.38
Nakhon Ratchasima	07.91	06.97	07.86	08.81	06.18	04.38	06.36	08.89	07.17
Surin	07.19	06.48	07.76	08.94	06.52	04.53	06.05	08.19	06.96
Lopburi	07.56	06.58	07.52	08.87	06.79	04.47	05.97	08.55	07.04
Suphanburi	—	—	09.60	10.71	08.41	06.24	07.98	—	08.59
Prachinburi	—	—	08.17	09.51	07.32	05.19	06.57	—	07.35
Sap Muang	—	—	08.23	08.69	06.55	04.54	06.26	—	06.86
Kanchanaburi	08.38	07.37	07.81	09.08	07.31	04.97	06.43	09.10	07.55
Don Muang	08.14	06.86	07.68	09.24	07.50	05.00	06.18	08.71	07.41
Aranyaprathet	08.38	—	08.74	09.74	07.57	05.80	07.31	—	07.92
Pom Phrachunlachomklao	—	—	07.88	09.04	07.07	05.03	07.66	—	07.33
Chonburi	07.64	06.23	07.18	08.56	06.67	04.54	05.74	08.47	06.88
Ko Sichang	—	—	08.05	09.48	08.08	05.85	06.69	—	07.63
Sattahip	08.80	07.62	08.43	09.87	08.41	06.41	07.28	09.49	08.29
Chanthaburi	08.03	07.04	08.14	09.28	07.53	05.87	07.05	09.15	07.76
Hua Hin	07.70	06.23	07.21	08.49	06.78	04.92	05.72	08.84	06.98
Prachuap Khirikhan	09.21	07.94	08.74	09.92	08.24	06.55	07.51	09.80	08.49
Khlong Yai	—	—	08.29	09.63	07.94	06.24	07.34	—	07.89
Chumphon	09.05	07.99	08.81	09.95	08.59	06.97	07.72	09.76	08.61
Ranong	—	—	—	—	—	—	—	—	—
Ban Don	09.37	08.01	09.08	10.36	08.40	06.48	07.62	10.20	08.69
Nakhon Si Thammarat	09.61	08.27	08.98	10.28	08.29	06.59	07.74	10.14	08.74
Phuket	10.12	09.92	10.00	11.18	09.96	08.22	08.93	10.03	09.80
Trang	10.23	09.16	09.57	10.85	09.32	07.44	08.18	10.38	09.39
Songkhla	09.72	08.39	09.36	10.74	08.67	06.91	07.85	10.42	09.01
Narathiwat	—	—	10.12	11.14	08.97	07.22	09.08	—	09.31

สถานี Station	อุณหภูมิอากาศ (°ซ) Temperature in °C.							
	ค่าปานกลาง Means							
	ประจำเดือน For Month	สูงสุด Max.	ต่ำสุด Min.	ประจำวัน Daily Extremes				ระยะเปลี่ยนประจำวัน Daily Range
				สูงสุด Highest	วันที่ Date	ต่ำสุด Lowest	วันที่ Date	
Chiangrai	26.1	30.1	22.2	28.5	1	22.0	29	7.9
Pai	25.8	30.0	21.7	28.0	1,17	21.3	28	8.3
Mae Hongson	26.6	30.5	23.0	28.5	18	22.7	28	7.3
Khun Yuam	24.7	28.2	21.2	26.5	3	21.6	28	7.0
Chiangmai	26.6	30.5	22.8	28.6	2	22.3	29	7.7
Nan	27.0	30.5	23.5	30.1	1	24.5	13	7.0
Lampang	26.9	30.9	22.8	29.2	2	24.0	29	8.1
Phrae	26.8	30.7	23.0	29.1	2	25.0	11	7.7
Mae Sariang	26.8	30.6	22.9	28.5	23	24.4	28	7.7
Uttaradit	27.9	32.2	23.5	29.8	1	26.0	27	8.7
Loei	26.5	30.2	22.8	28.5	1	24.4	19	7.4
Nakhon Phanom	26.8	30.2	23.5	28.3	24	24.9	19	6.7
Udon Thani	27.3	30.9	23.7	29.9	2	25.3	12	7.2
Sakon Nakhon	27.0	30.7	23.4	29.2	1	24.8	11	7.3
Tak	27.5	30.8	24.1	30.1	2	23.5	29	6.7
Phitsanulok	27.9	31.5	24.3	30.2	3	25.8	13	7.2
Mae Sot	26.5	29.6	23.3	28.8	23	24.4	6	6.3
Mukdahan	26.9	30.6	23.1	28.7	18	24.3	11	7.5
Phetchabun	26.9	30.3	23.5	29.8	2	24.7	13	6.8
Khon Kaen	—	30.7	—	—	—	—	—	—
Roi Et	27.4	30.7	24.2	29.4	17	25.3	7	6.5
Nakhon Sawan	27.9	31.8	23.9	29.4	22	25.5	25	7.9
Chaiyaphum	26.6	30.1	23.0	28.4	2	24.7	12	7.1
Ubon Ratchathani	27.8	31.7	24.0	29.7	21	25.5	3	7.7
Nakhon Ratchasima	27.5	32.1	22.9	29.6	3	24.5	29	9.2
Surin	26.9	31.7	22.1	28.6	17,18	24.9	12	9.6
Lopburi	27.7	31.5	23.8	29.0	2,15	26.1	26	7.7
Suphanburi	28.1	32.1	24.1	30.2	2	25.7	24	8.0
Prachinburi	28.0	31.7	24.2	29.3	23	26.1	29	7.5
Sap Muang	26.0	30.3	21.8	27.5	16	22.0	29	8.5
Kanchanaburi	28.5	33.1	23.9	30.9	3	25.5	30	9.2
Don Muang	28.4	32.0	24.9	30.6	18	26.4	28	7.1
Aranyaprathet	27.4	31.0	23.7	28.6	17	25.2	28	7.3
Pom Phrachunlachomklao	28.1	31.9	24.3	29.0	17	26.1	28	7.6
Chonburi	27.8	31.2	24.4	29.2	2	26.2	13,28	6.8
Ko Sichang	28.1	31.1	25.1	29.9	2	25.5	24	6.0
Sattahip	29.4	33.7	25.1	31.5	11	26.5	13	8.6
Chanthaburi	26.8	30.1	23.5	28.3	6	24.4	25	6.6
Hua Hin	27.7	31.6	23.8	28.8	10	26.3	30	7.8
Phrachuap Khirikhan	28.3	32.9	23.7	29.8	11	26.2	28	9.2
Khlong Yai	26.2	29.3	23.1	27.6	19	23.6	8	6.2
Chumphon	27.2	31.3	23.2	28.6	16,17	24.7	8	8.1
Ranong	26.1	29.5	22.6	27.3	18	23.3	8	6.9
Ban Don	27.7	32.6	22.8	28.7	17	25.5	25	9.8
Nakhon Si Thammarat	27.9	32.9	22.9	29.2	8	26.7	7	10.0
Phuket	27.3	30.9	23.7	28.7	28	26.0	1	7.2
Trang	26.8	31.0	22.7	28.5	27	24.4	24	8.3
Songkhla	28.0	32.5	23.5	29.1	7	26.3	24	9.0
Narathiwat	27.1	31.6	22.6	28.4	8	25.4	13	9.0

สถานี Station	อุณหภูมิอากาศ (°ซ.) Air Temperature in °C.								
	สูงสุดและต่ำสุด Extremes				ระยะเปลี่ยนประจำวัน Daily Range				ระยะเปลี่ยนระหว่างสูงสุดและต่ำสุด
	สูงสุด Max.	วันที่ Date	ต่ำสุด Min.	วันที่ Date	มากที่สุด Greatest	วันที่ Date	น้อยที่สุด Smallest	วันที่ Date	Range between Extreme Temp.
Chiangrai	33.7	1	20.1	29	11.3	7	3.8	29	13.6
Pai	34.0	1,17	19.0	29	12.0	1,17	2.5	28	15.0
Mae Hongson	33.2	22	20.9	29	9.9	22	1.7	28	12.3
Khun Yuam	30.5	3	19.4	29	9.5	2	2.8	28	11.1
Chiangmai	33.3	2	20.1	29	9.6	17	4.0	27	13.2
Nan	35.3	1	21.7	24,30	10.9	30	0.9	19	13.6
Lampang	34.5	2	21.7	27	11.5	1	4.4	29	12.8
Phrae	33.8	1,2	21.6	12,30	10.6	1	4.8	11	12.2
Mae Sariang	33.5	23,25	21.9	29	10.3	25	4.0	28	11.6
Uttaradit	35.6	1	22.5	27	11.6	1	5.5	11,26	13.1
Loei	34.6	1	21.3	20	12.3	1	4.3	28	13.3
Nakhon Phanom	32.5	18,30	21.9	20	9.6	30	2.6	10	10.6
Udon Thani	35.0	2	21.9	21	10.2	2	2.3	12	13.1
Sakon Nakhon	33.4	18	22.1	29	9.9	18	4.4	19	11.3
Tak	34.2	1	21.7	29	11.1	23	1.4	27	12.5
Phitsanulok	34.7	2	22.5	11	10.3	17	3.9	13	12.2
Mae Sot	34.1	23	22.2	10	10.7	23	3.0	27	11.9
Mukdahan	34.0	18	21.3	3	10.6	18	3.2	11	12.7
Phetchabun	34.8	2	21.9	3	10.3	3	3.3	13	12.9
Khon Kaen	34.2	1	—	—	—	—	—	—	—
Roi Et	33.3	17	21.6	3	9.9	20	3.0	7,11	11.7
Nakhon Sawan	34.4	2	22.4	24	10.9	1	3.7	27	12.0
Chaiyaphum	33.7	1	21.2	23	10.8	1	3.4	12	12.5
Ubon Ratchathani	34.4	21	22.4	3	9.8	14	5.6	10	12.0
Nakon Ratchasima	35.2	3	21.5	29	12.9	1	4.8	24	13.7
Surin	34.5	17,18	20.6	4	13.2	4	6.0	3	13.9
Lopburi	34.0	2	22.1	4	10.1	1,2	3.4	27	11.9
Suphanburi	35.6	2	22.6	18	11.0	15	3.4	27	13.0
Prachinburi	33.6	20	22.2	12	9.9	20	5.5	27	11.4
Sap Muang	32.8	1,2,16	19.9	17	11.8	1	3.0	29	12.9
Kanchanaburi	36.3	3	22.4	22	12.2	7	5.8	28,30	13.9
Don Muang	35.1	18	22.8	14	9.9	7	3.1	27	12.3
Aranyaprathet	13.7	17	22.1	12	10.2	17	3.7	28	11.6
Pom Phrachunlachomklao	33.2	2	22.9	29	9.1	2,3	5.8	28	10.3
Chonburi	33.4	2	22.5	13	9.1	22	4.3	30	10.9
Ko Sichang	33.2	2	23.0	5	8.5	5	3.5	27	10.2
Sattahip	35.6	10	19.0	13	14.9	13	5.7	28	16.6
Chanthaburi	32.3	18	21.0	14	10.2	14	2.9	25	11.3
Hua Hin	32.8	1,4	23.0	4 days	9.3	14	6.0	25	9.8
Prachuap Khirikhan	35.2	11	22.7	30	11.7	6	5.4	25	12.5
Khlong Yai	31.6	18	21.1	13	9.0	17	1.0	3	10.5
Chumphon	33.9	16	22.3	28	10.7	16	4.2	25	11.6
Ranong	31.4	16	20.9	6	10.3	6	1.5	24	10.5
Ban Don	34.6	17	20.7	7	13.6	7	4.6	25	13.9
Nakhon Si Thammarat	34.7	8	19.4	7	14.5	7	6.3	25	15.3
Phuket	32.5	28	22.2	7	8.8	4 days	4.6	13	10.3
Trang	33.7	27	20.8	7	11.2	7	2.1	24	12.9
Songkhla	34.9	7	22.4	14	11.7	7	5.6	24	12.5
Narathiwat	33.3	8,21,30	21.2	2	11.5	2	6.5	28	12.1

สถานี Station	ความชื้นสัมพันธ์ (%) Relative Humidity in %								
	ค่าปานกลาง Means					ค่าสูงสุดและต่ำสุด Absolute Extremes			
	ประจำเดือน For Month	ประจำวัน Daily Extremes							
		สูงที่สุด Highest	วันที่ Date	ต่ำที่สุด Lowest	วันที่ Date	สูงที่สุด Highest	วันที่ Date	ต่ำที่สุด Lowest	วันที่ Date
Chiangrai	86.3	91.2	3	79.0	1	100.0	8,30	57.0	1
Pai	79.4	93.4	27	69.0	1	98.0	28	51.0	1,17
Mae Hongson	86.3	94.7	28	78.2	17	98.0	6 days	62.0	22
Khun Yuam	81.1	89.8	28	72.8	22	98.0	9	56.0	22
Chaingmai	84.9	91.4	12	78.1	1	98.0	25	57.0	17
Nan	89.2	96.1	19	81.4	1	99.0	4 days	55.0	1
Lampang	83.5	91.3	7	75.0	2	99.0	7,11,15	56.0	1
Phrae	85.9	93.1	11	78.1	1	98.0	4 days	61.0	1
Mae Sariang	83.7	93.0	28	75.4	2	98.0	27,28	64.0	4 days
Uttaradit	86.2	92.0	11	79.3	29	99.0	9,10	60.0	4
Loei	84.7	93.6	19	70.0	1	97.0	4 days	54.0	1
Nakhon Phanom	86.3	94.1	10	73.5	28	99.0	9	58.0	28
Udon Thani	87.1	95.9	7	74.4	30	100.0	23,7	58.0	29
Sakon Nakhon	83.9	95.0	19	74.0	29	98.0	4 days	61.0	29
Tak	76.3	97.4	27	62.0	2	98.0	27,29	50.0	2,14
Phitsanulok	84.7	91.4	13	77.1	1	97.0	4,9	55.0	1
Mae Sot	87.6	93.8	27	82.6	23	98.0	4,9,29	63.0	30
Mukdahan	84.0	95.6	11	74.2	30	100.0	11	58.0	18
Phetchabun	86.6	93.6	26	75.4	30	99.0	5 days	65.0	30
Khon Kaen	82.6	94.5	12	75.5	16	96.0	5 days	61.0	17,18
Roi Et	83.4	91.5	7	75.4	28	98.0	12,17	56.0	3,15
Nakhon Sawan	84.2	96.0	25	74.5	2	100.0	5	56.0	15
Chaiyaphum	80.7	91.4	25	71.8	16	98.0	12	58.0	15,16
Ubon Ratchathani	83.4	91.1	3	77.0	21	98.0	24	56.0	21
Nakhon Ratchasima	83.6	95.0	24	72.8	5	98.0	9 days	47.0	3
Surin	84.9	93.8	3	76.8	17	100.0	4 days	60.0	17
Lopburi	85.2	93.1	24	76.9	2	98.0	24,25,27	57.0	2
Suphanburi	80.4	94.8	24	71.6	2	99.0	29	55.0	2,3
Prachinburi	81.5	91.0	28	74.0	1	100.0	5 days	63.0	1
Sap Muang	79.1	98.4	29	67.4	15	100.0	8,29	53.0	15
Kanchanaburi	75.4	91.2	30	58.2	1	98.0	23	36.0	3
Don Muang	82.0	92.6	24	72.0	7	100.0	23,25,28	56.0	2
Aranyaprathet	83.9	94.3	23	76.5	10	100.0	17,29	42.0	16
Pom Phrachunlachomklao	78.4	90.6	28	68.0	3	98.0	29	58.0	2,3,4
Chonburi	79.5	88.0	29	68.8	2	98.0	11,28	55.0	2
Ko Sichang	77.1	90.2	24	64.8	2	98.0	28	50.0	2
Sattahip	79.1	96.3	23	68.9	2,5	100.0	23,24,30	47.0	6
Chanthaburi	91.1	98.3	25	83.6	4,5	100.0	8 days	63.0	5
Hua Hin	81.9	90.9	30	72.5	1	99.0	13,14	51.0	1
Prachuap Khirikhan	80.0	93.3	29	73.5	8	98.0	23,28,30	52.0	11
Khlong Yai	88.2	98.0	25	76.8	17	100.0	8 days	66.0	17
Chumphon	83.9	90.7	8	76.3	5	97.0	11 days	59.0	17
Ranong	88.8	96.8	8,24	81.5	6	99.0	6 days	66.0	6
Ban Don	83.3	88.3	1	72.6	6	100.0	12	44.0	6
Nakhon Si Thammarat	73.6	86.4	11	64.8	8	99.0	11	38.0	6
Phuket	80.5	89.1	23	75.6	28	98.0	1,26	54.0	28
Trang	86.9	95.9	24	80.8	27	100.0	5 days	48.0	27
Songkhla	79.9	86.3	12	72.3	21	97.0	6	53.0	6
Narathiwat	78.8	89.6	23	70.0	2	100.0	5 days	57.0	2

สถานี Station	ลมผิวพื้น Surface Winds								
	ทิศร่วม Resultant Direction				ความแน่ทิศ Steadiness in %				กำลังลมอย่างมากที่สุดตามมาตราโบฟอร์ต Greatest force in Beaufort Scale
	เวลา 0700	เวลา 1000	เวลา 1300	เวลา 1600	เวลา 0700	เวลา 1000	เวลา 1300	เวลา 1600	
Chiangrai	N 89° E	N 83° E	N 76° E	N 77° E	85	53	54	44	6
Pai	N	N 3° E	N	N	40	62	77	97	2
Mae Hongson	Calm	S 17° W	N 27° W	S 63° W	—	7	22	7	7
Khun Yuam	S	S 2° W	S 2° E	S 2° E	43	79	79	75	5
Chiangmai	N	N	S 11° E	S 14° E	13	3	17	14	5
Nan	S 37° E	S 45° E	S 24° E	S 14° E	16	42	40	41	3
Lampang	N 45° E	S 23° W	S 37° W	S 35° W	3	25	33	40	4
Phrae	N	S 19° W	S 13° E	S 13° W	7	7	10	10	3
Mae Sariang	S 8° W	S 38° W	S 14° W	S 11° E	23	37	54	53	6
Uttaradit	S 88° E	S 60° E	S 27° E	S 45° E	36	72	59	42	4
Loei	N 31° E	N 68° E	S 59° E	S 27° E	19	18	19	15	5
Nakhon Phanom	N 88° E	S 79° E	N 77° E	N 86° E	33	50	44	36	3
Udon Thani	N 27° E	N 35° E	N 41° E	N 69° E	15	40	35	28	6
Sakon Nakhon	S 11° E	S 11° E	N 18° E	S 27° E	7	17	10	22	6
Tak	W	S 67° W	S 84° W	S 83° W	21	25	59	53	6
Phitsanulok	S 27° E	S 6° E	S 31° W	S 2° W	15	33	57	36	6
Mae Sot	S 45° E	S °55 W	S 84° W	S 90° W	14	40	59	66	3
Mukdahan	S 37° W	S 3° W	S 1° W	S 14° W	16	13	20	27	6
Phetchabun	S	S	S 2° W	S	13	57	75	73	4
Khon Kaen	N 83° W	S 79° W	S 60° W	W	23	17	26	21	6
Roi Et	S 13° W	S 1° W	S 1° E	S 4° W	44	49	43	46	6
Nakhon Sawan	S 11° E	S 1° W	S 11° W	S 3° E	33	52	53	56	6
Chaiyaphum	S 74° W	S 70° W	S 39° W	S 51° W	24	38	21	21	5
Ubon Ratchathani	S 71° E	S 6° E	S 72° W	S 45° W	7	23	21	5	7
Nakhon Ratchasima	S 68° W	S 63° W	S 80° W	S 74° W	4	44	37	24	6
Surin	S 9° E	S 4° E	S 12° E	S 11° W	66	46	44	50	7
Lopburi	S 37° E	S 25° E	S 3° E	S 9° E	49	54	62	80	7
Suphanburi	S 57° W	S 67° W	S 58° W	S 48° W	54	50	50	39	4
Prachinburi	S 45° E	S 49° W	S 74° W	S 72° W	5	30	58	62	7
Sap Muang	S 45° W	S 56° W	S 73° W	S 73° W	3	59	45	55	4
Kanchanaburi	S 84° W	N 78° W	S 81° W	S 75° W	30	64	63	64	6
Don Muang	S 23° W	S 89° W	S 87° W	S 45° W	43	57	56	46	11
Aranyaprathet	W	S 88° W	S 89° W	S 88° W	53	75	89	82	4
Pom Phrachunlachomklao	S	S 2° W	S 7° W	S 2° W	28	75	79	75	7
Chonburi	S 17° E	S 45° W	S 52° W	S 23° W	55	70	79	75	6
Ko Sichang	S 14° W	S 3° W	S 7° W	S 5° E	41	59	76	69	5
Sattahip	S 79° W	S 66° W	S 65° W	S 40° W	53	72	76	81	7
Chanthaburi	S 27° W	S	S 12° W	S 7° W	7	36	64	56	7
Hua Hin	S 68° W	S 63° W	S 54° E	S 32° E	35	29	45	50	4
Prachuap Khirikhan	S 67° W	S 82° W	S 33° W	S 57° W	75	70	54	66	4
Khlong Yai	N 21° W	N 76° W	S 84° W	W	74	41	66	46	5
Chumphon	S 77° W	S 65° W	S 75° W	S 60° W	10	62	75	65	8
Ranong	S 79° E	S 25° W	S 48° W	S 50° W	33	54	79	77	8
Ban Don	S 37° W	S 35° W	S 50° W	S 45° W	33	80	86	79	6
Nakhon Si Thammarat	S 16° W	S 35° W	S 45° W	S 63° W	24	40	23	15	9
Phuket	S 56° W	S 51° W	S 57° W	S 54° W	12	84	78	85	7
Trang	S 56° E	S 50° W	S 59° W	S 47° W	12	51	57	63	5
Songkhla	S 40° W	S 74° W	N 42° W	S 72° W	56	61	49	21	7
Narathiwat	S 45° W	S 49° W	N 42° E	N 43° E	19	35	44	53	9

สถานี Station	ลมผิวพื้น Surface Winds														
	ทิศลม Wind Direction									กำลังลมตามมาตราโบฟอร์ต Wind Force in Beaufort Scale					
	ทำการตรวจเวลา 0700 Observation at 0700									ทำการตรวจเวลา 0700 Observation at 0700					
	Calm	N	NE	E	SE	S	SW	W	NW	1—3	4	5—6	7	8—9	> 9
Chiangrai	1	—	5	20	3	1	—	—	—	29	—	—	—	—	—
Pai	18	12	—	—	—	—	—	—	—	12	—	—	—	—	—
Mae Hongson	30	—	—	—	—	—	—	—	—	—	—	—	—	—	—
Khun Yuam	17	—	—	—	—	13	—	—	—	13	—	—	—	—	—
Chiangmai	26	4	—	—	—	—	—	—	—	4	—	—	—	—	—
Nan	23	—	—	2	2	3	—	—	—	7	—	—	—	—	—
Lampang	29	—	1	—	—	—	—	—	—	1	—	—	—	—	—
Phrae	28	2	—	—	—	—	—	—	—	2	—	—	—	—	—
Mae Sariang	7	4	—	—	5	8	2	1	3	23	—	—	—	—	—
Uttaradit	17	1	—	10	2	—	—	—	—	13	—	—	—	—	—
Loei	11	4	1	7	1	—	1	3	2	19	—	—	—	—	—
Nakhon Phanom	12	3	3	7	1	4	—	—	—	18	—	—	—	—	—
Udon Thani	20	3	2	1	2	—	—	1	1	10	—	—	—	—	—
Sakon Nakhon	25	—	1	—	1	2	—	1	—	5	—	—	—	—	—
Tak	17	—	—	3	—	—	1	8	1	12	1	—	—	—	—
Phitsanulok	24	—	1	—	2	3	—	—	—	6	—	—	—	—	—
Mae Sot	18	2	—	3	2	4	—	1	—	12	—	—	—	—	—
Mukdahan	9	1	4	3	—	1	11	—	1	21	—	—	—	—	—
Phetchabun	24	—	1	—	—	4	1	—	—	6	—	—	—	—	—
Khon Kaen	7	3	6	—	—	—	9	5	—	23	—	—	—	—	—
Roi Et	11	—	—	1	3	6	8	—	1	19	—	—	—	—	—
Nakhon Sawan	19	—	—	—	4	6	1	—	—	11	—	—	—	—	—
Chaiyaphum	15	—	2	1	1	—	4	7	—	15	—	—	—	—	—
Ubon Ratchathani	24	2	—	1	1	2	—	—	—	6	—	—	—	—	—
Nakhon Ratchasima	25	1	1	—	—	—	3	—	—	5	—	—	—	—	—
Surin	1	—	2	3	4	14	6	—	—	29	—	—	—	—	—
Lopburi	7	3	—	3	8	9	—	—	—	23	—	—	—	—	—
Suphanburi	9	2	—	—	—	1	14	4	—	21	—	—	—	—	—
Prachinburi	18	—	—	6	—	1	—	5	—	12	—	—	—	—	—
Sap Muang	27	—	1	—	—	—	2	—	—	3	—	—	—	—	—
Kanchanaburi	19	—	—	—	—	1	1	8	1	11	—	—	—	—	—
Don Muang	4	—	—	1	6	6	5	5	3	24	2	—	—	—	—
Aranyaprathet	12	—	—	1	—	—	—	17	—	18	—	—	—	—	—
Pom Phrachunlachomklao	19	—	—	—	2	7	1	—	1	11	—	—	—	—	—
Chonburi	3	—	1	5	4	13	1	3	—	27	—	—	—	—	—
Ko Sichang	15	—	—	—	—	11	2	1	1	15	—	—	—	—	—
Sattahip	4	2	1	2	—	—	8	13	—	23	3	—	—	—	—
Chanthaburi	27	—	—	—	—	2	—	1	—	2	1	—	—	—	—
Hua Hin	16	—	—	—	1	1	4	7	1	14	—	—	—	—	—
Prachuap Khirikhan	4	—	—	—	—	2	10	14	—	26	—	—	—	—	—
Khlong Yai	—	11	14	1	—	1	—	2	1	30	—	—	—	—	—
Chumphon	27	—	—	—	—	—	1	2	—	3	—	—	—	—	—
Ranong	3	2	6	9	—	6	3	1	—	26	1	—	—	—	—
Ban Don	20	—	—	—	—	2	8	—	—	10	—	—	—	—	—
Nakhon Si Thammarat	19	—	—	1	1	4	3	2	—	10	1	—	—	—	—
Phuket	26	—	—	—	—	—	3	1	—	4	—	—	—	—	—
Trang	24	—	—	2	3	—	—	1	—	6	—	—	—	—	—
Songkhla	13	—	—	—	—	2	15	—	—	16	1	—	—	—	—
Narathiwat	25	—	—	—	—	—	5	—	—	5	—	—	—	—	—

สถานี Station	ลมผิวพื้น Surface Winds														
	ทิศลม Wind Direction									กำลังลมตามมาตราโบฟอร์ต Wind Force in Beaufort Scale					
	ทำการตรวจเวลา 1000 Observation at 1000									ทำการตรวจเวลา 1000 Observation at 1000					
	Calm	N	NE	E	SE	S	SW	W	NW	1—3	4	5—6	7	8—9	> 9
Chiangrai	—	1	11	8	3	4	2	—	1	26	4	—	—	—	—
Pai	10	19	—	1	—	—	—	—	—	20	—	—	—	—	—
Mae Hongson	19	—	1	1	3	1	1	3	1	11	—	—	—	—	—
Khun Yuam	6	—	—	—	—	23	1	—	—	24	—	—	—	—	—
Chiangmai	17	6	—	—	1	5	—	—	1	13	—	—	—	—	—
Nan	11	1	—	7	3	8	—	—	—	19	—	—	—	—	—
Lampang	9	3	3	—	1	6	8	—	—	21	—	—	—	—	—
Phrae	24	2	—	—	—	3	1	—	—	6	—	—	—	—	—
Mae Sariang	—	4	—	—	4	10	3	6	3	29	1	—	—	—	—
Uttaradit	4	—	—	13	8	5	—	—	—	26	—	—	—	—	—
Loei	—	5	5	4	3	7	—	2	4	30	—	—	—	—	—
Nakhon Phanom	7	1	4	10	3	5	—	—	—	23	—	—	—	—	—
Udon Thani	2	5	9	5	1	2	—	4	2	26	1	1	—	—	—
Sakon Nakhon	8	1	2	6	1	3	6	2	1	22	—	—	—	—	—
Tak	5	1	—	3	6	—	1	13	1	24	1	—	—	—	—
Phitsanulok	3	3	3	1	3	12	2	2	1	27	—	—	—	—	—
Mae Sot	—	3	—	3	2	7	3	11	1	30	—	—	—	—	—
Mukdahan	—	2	8	4	1	—	15	—	—	30	—	—	—	—	—
Phetchabun	7	1	2	—	—	18	2	—	—	23	—	—	—	—	—
Khon Kaen	2	—	8	2	—	1	11	3	3	28	—	—	—	—	—
Roi Et	1	—	1	6	3	6	12	—	1	28	1	—	—	—	—
Nakhon Sawan	9	—	—	1	4	11	3	2	—	21	—	—	—	—	—
Chaiyaphum	3	—	3	2	2	1	7	10	2	26	1	—	—	—	—
Ubon Ratchathani	4	2	5	2	2	7	6	2	—	26	—	—	—	—	—
Nakhon Ratchasima	3	3	2	1	1	1	13	5	1	27	—	—	—	—	—
Surin	—	—	6	1	3	8	12	—	—	30	—	—	—	—	—
Lopburi	4	1	4	1	5	15	—	—	—	26	—	—	—	—	—
Suphanburi	3	4	1	1	—	2	12	7	—	27	—	—	—	—	—
Prachinburi	4	—	1	5	2	2	5	10	1	26	—	—	—	—	—
Sap Muang	8	1	1	—	—	—	16	4	—	19	3	—	—	—	—
Kanchanaburi	4	—	—	—	—	4	—	11	11	24	1	1	—	—	—
Don Muang	1	—	—	—	2	6	8	7	6	24	5	—	—	—	—
Aranyaprathet	7	—	—	—	—	—	1	22	—	23	—	—	—	—	—
Pom Phrachunlachomklao	—	—	—	—	5	19	3	—	3	30	—	—	—	—	—
Chonburi	—	—	—	—	2	9	8	9	2	27	3	—	—	—	—
Ko Sichang	7	—	—	1	—	19	—	1	2	23	—	—	—	—	—
Sattahip	3	1	—	—	—	2	12	11	1	23	4	—	—	—	—
Chanthaburi	16	1	—	—	2	9	2	—	—	14	—	—	—	—	—
Hua Hin	6	1	1	3	2	2	4	10	1	24	—	—	—	—	—
Prachuap Khirikhan	—	1	1	—	—	3	5	20	—	30	—	—	—	—	—
Khlong Yai	5	7	1	—	—	3	3	11	—	25	—	—	—	—	—
Chumphon	3	—	—	—	—	7	6	10	4	26	1	—	—	—	—
Ranong	1	2	3	—	—	13	8	3	—	28	1	—	—	—	—
Ban Don	3	—	—	—	—	7	19	1	—	26	1	—	—	—	—
Nakhon Si Thammarat	7	—	1	3	—	7	7	3	2	22	—	1	—	—	—
Phuket	3	—	—	—	—	1	21	5	—	24	2	1	—	—	—
Trang	3	1	—	1	—	10	4	8	3	27	—	—	—	—	—
Songkhla	—	3	—	2	1	1	9	14	—	25	4	1	—	—	—
Narathiwat	19	—	—	—	—	—	10	1	—	11	—	—	—	—	—

สถานี Station	ลมผิวพื้น Surface Winds														
	ทิศลม Wind Direction									กำลังลมตามมาตราโบฟอร์ต Wind Force in Beaufort Scale					
	ทำการตรวจเวลา 1300 Observation at 1300									ทำการตรวจเวลา 1300 Observation at 1300					
	Calm	N	NE	E	SE	S	SW	W	NW	1—3	4	5—6	7	8—9	> 9
Chiangrai	—	2	10	9	2	5	1	1	—	24	5	1	—	—	—
Pai	7	23	—	—	—	—	—	—	—	23	—	—	—	—	—
Mae Hongson	10	7	—	3	1	1	1	5	2	20	—	—	—	—	—
Khun Yuam	1	2	—	1	—	26	—	—	—	29	—	—	—	—	—
Chiangmai	7	6	—	1	4	8	2	—	2	22	1	—	—	—	—
Nan	8	3	—	2	6	10	—	1	—	22	—	—	—	—	—
Lampang	4	2	4	1	—	6	11	1	1	26	—	—	—	—	—
Phrae	19	2	2	—	—	6	1	—	—	11	—	—	—	—	—
Mae Sariang	—	1	—	2	3	13	6	1	4	16	12	2	—	—	—
Uttaradit	2	—	2	7	2	15	2	—	—	28	—	—	—	—	—
Loei	—	6	2	6	3	7	3	2	1	30	—	—	—	—	—
Nakhon Phanom	1	3	7	10	2	4	—	3	—	29	—	—	—	—	—
Udon Thani	—	8	4	6	5	—	2	2	3	30	—	—	—	—	—
Sakon Nakhon	5	5	4	5	—	2	6	1	2	23	2	—	—	—	—
Tak	3	1	—	1	2	2	1	19	1	27	—	—	—	—	—
Phitsanulok	1	—	1	—	2	13	4	7	2	29	—	—	—	—	—
Mae Sot	—	3	—	2	—	4	2	19	—	30	—	—	—	—	—
Mukdahan	—	—	6	4	4	1	11	2	2	29	1	—	—	—	—
Phetchabun	1	1	2	—	—	23	3	—	—	27	2	—	—	—	—
Khon Kaen	2	—	8	2	—	—	13	5	—	28	—	—	—	—	—
Roi Et	2	3	—	4	5	6	9	1	—	26	2	—	—	—	—
Nakhon Sawan	6	—	2	—	1	15	3	3	—	24	—	—	—	—	—
Chaiyaphum	1	1	6	3	—	5	8	6	—	23	6	—	—	—	—
Ubon Ratchathani	6	3	3	2	—	4	5	6	1	21	3	—	—	—	—
Nakhon Ratchasima	3	6	2	—	2	—	11	6	—	27	—	—	—	—	—
Surin	—	—	6	2	2	9	10	1	—	30	—	—	—	—	—
Lopburi	1	1	2	1	2	20	1	1	1	28	1	—	—	—	—
Suphanburi	3	3	2	—	1	2	14	5	—	27	—	—	—	—	—
Prachinburi	1	1	—	2	2	2	5	16	1	29	—	—	—	—	—
Sap Muang	4	1	4	1	—	—	11	9	—	21	5	—	—	—	—
Kanchanaburi	3	—	—	—	—	5	4	11	7	26	—	1	—	—	—
Don Muang	—	2	1	1	1	3	5	12	5	26	3	1	—	—	—
Aranyaprathet	3	—	—	—	—	—	1	26	—	27	—	—	—	—	—
Pom Phrachunlachomklao	2	—	—	—	3	18	6	—	1	27	1	—	—	—	—
Chonburi	—	—	—	—	—	7	12	11	—	24	6	—	—	—	—
Ko Sichang	4	—	—	—	—	22	2	1	1	26	—	—	—	—	—
Sattahip	1	1	—	—	—	3	13	11	1	27	2	—	—	—	—
Chanthaburi	7	—	—	—	1	16	4	1	1	16	7	—	—	—	—
Hua Hin	—	—	3	9	9	1	4	4	—	29	1	—	—	—	—
Prachaup Khirikhan	—	—	1	—	6	9	2	12	—	20	10	—	—	—	—
Khlong Yai	4	—	1	1	—	1	4	17	2	24	2	—	—	—	—
Chumphon	1	1	—	—	1	3	5	18	1	26	—	3	—	—	—
Ranong	—	—	—	—	1	7	12	10	—	16	13	1	—	—	—
Ban Don	—	—	—	—	—	4	20	5	1	29	1	—	—	—	—
Nakhon Si Thammarat	6	3	3	—	2	5	6	4	1	22	1	1	—	—	—
Phuket	2	—	1	—	—	—	20	7	—	22	6	—	—	—	—
Trang	1	2	—	—	1	9	3	13	1	28	1	—	—	—	—
Songkhla	—	—	9	6	—	—	3	12	—	15	13	2	—	—	—
Narathiwat	4	1	17	2	—	—	4	2	—	25	1	—	—	—	—

สถานี Station	ลมผิวพื้น Surface Winds														
	ทิศลม Wind Direction									กำลังลมตามมาตราโบฟอร์ต Wind Force in Beaufort Scal					
	ทำการตรวจเวลา 1600 Observation at 1600									ทำการตรวจเวลา 1600 Observation at 1600					
	Calm	N	NE	E	SE	S	SW	W	NW	1—3	4	5—6	7	8—9	> 9
Chiangrai	—	6	7	8	2	5	2	—	—	26	3	1	—	—	—
Pai	1	29	—	—	—	—	—	—	—	29	—	—	—	—	—
Mae Hongson	9	5	1	1	3	4	2	4	1	20	1	—	—	—	—
Khun Yuam	2	2	—	1	—	25	—	—	—	27	1	—	—	—	—
Chiangmai	8	4	2	1	4	5	4	—	2	22	—	—	—	—	—
Nan	14	—	—	1	4	10	—	1	—	16	—	—	—	—	—
Lampang	6	1	2	1	1	7	7	5	—	24	—	—	—	—	—
Phrae	25	—	—	—	—	4	—	—	1	5	—	—	—	—	—
Mae Sariang	1	3	—	—	9	13	1	1	2	13	7	9	—	—	—
Uttaradit	3	2	2	8	2	11	1	—	1	27	—	—	—	—	—
Loei	1	5	3	3	5	5	4	3	1	29	—	—	—	—	—
Nakhon Phanom	4	4	5	8	2	4	2	1	—	26	—	—	—	—	—
Udon Thani	2	5	4	7	5	—	4	1	2	26	2	—	—	—	—
Sakon Nakhon	4	—	4	6	2	6	3	4	1	24	2	—	—	—	—
Tak	6	1	1	1	—	2	3	16	—	24	—	—	—	—	—
Phitsanulok	8	2	1	1	2	11	4	—	1	22	—	—	—	—	—
Mae Sot	1	2	—	3	—	—	3	21	—	29	—	—	—	—	—
Mukdahan	3	1	4	5	1	1	14	1	—	26	—	1	—	—	—
Phetchabun	4	1	1	—	—	23	1	—	—	26	—	—	—	—	—
Khon Kaen	5	—	8	1	—	—	9	6	1	25	—	—	—	—	—
Roi Et	5	1	—	4	3	7	9	—	1	23	2	—	—	—	—
Nakhon Sawan	6	1	1	1	1	18	1	—	1	23	1	—	—	—	—
Chaiyaphum	3	2	5	2	1	3	9	4	1	23	4	—	—	—	—
Ubon Ratchathani	8	4	3	1	3	3	4	3	1	22	—	—	—	—	—
Nakhon Ratchasima	7	2	2	2	—	4	7	3	3	23	—	—	—	—	—
Surin	—	—	5	1	3	8	12	1	—	29	1	—	—	—	—
Lopburi	2	—	—	3	3	21	1	—	—	26	1	1	—	—	—
Suphanburi	3	1	2	—	6	—	10	7	1	26	1	—	—	—	—
Phrachinburi	1	1	1	1	—	5	4	17	—	28	1	—	—	—	—
Sap Muang	4	1	3	—	—	1	10	11	—	23	3	—	—	—	—
Kanchanaburi	3	1	1	—	—	3	7	13	2	26	—	1	—	—	—
Don Muang	1	3	—	—	2	10	5	6	3	25	4	—	—	—	—
Aranyaprathet	4	—	—	—	—	1	—	25	—	26	—	—	—	—	—
Pom Phrachunlachomklao	2	—	1	—	4	17	6	—	—	23	2	3	—	—	—
Chonburi	—	—	—	1	1	13	12	2	1	24	6	—	—	—	—
Ko Sichang	6	—	—	1	2	20	—	—	1	24	—	—	—	—	—
Sattahip	1	—	—	—	—	8	17	3	1	28	1	—	—	—	—
Chanthaburi	11	—	—	—	2	12	5	—	—	15	4	—	—	—	—
Hua Hin	5	—	1	1	16	1	2	4	—	25	—	—	—	—	—
Prachuap Khirikhan	—	—	—	1	2	7	3	17	—	27	3	—	—	—	—
Khlong Yai	3	2	3	1	—	2	5	12	2	27	—	—	—	—	—
Chumphon	4	—	—	—	1	5	7	12	1	21	5	—	—	—	—
Ranong	1	—	—	—	—	7	12	10	—	20	7	2	—	—	—
Bandon	2	—	—	—	—	6	17	4	1	27	—	1	—	—	—
Nakhon Si Thammarat	3	3	4	4	—	2	9	4	1	22	2	3	—	—	—
Phuket	2	—	—	—	—	—	22	6	—	26	2	—	—	—	—
Trang	4	—	—	—	1	7	9	7	2	24	2	—	—	—	—
Songkhla	1	—	7	3	—	2	8	8	1	16	10	3	—	—	—
Narathiwat	9	2	14	3	—	—	1	—	1	20	—	1	—	—	—

สถานี Station	จำนวนเมฆ Cloud Amount 0—8		ทรรศนวิสัย Visibility Km.		จำนวนฝนตก มม. Rainfall in mm.				จำนวนน้ำระเหย มม. Evaporation (piche) mm.		
	เวลา 0700	เวลา 1300	เวลา 0700	เวลา 1300	วันมีฝน Rainy day	จำนวนฝนตก Total Amount	มากที่สุดในวันหนึ่ง Heaviest in 24 hours จำนวน Amount	วันที่ Date	รวมทั้งเดือน Total for Month	มากที่สุดในวันหนึ่ง Greatest in one day	วันที่ Date
Chiangrai	7.4	6.9	7.4	10.1	26	292.1	49.0	9	33.8	1.8	2
Pai	7.8	7.3	6.4	11.3	22	313.1	52.0	6	36.2	2.0	2
Mae Hongson	7.5	6.5	9.5	12.9	22	314.9	76.0	3	28.0	2.3	3
Khun Yuam	7.3	7.2	5.5	11.4	26	266.3	36.9	12	29.1	1.5	5,19
Chiangmai	7.2	6.3	11.2	13.4	26	290.5	45.2	12	37.1	2.1	1,2
Nan	7.7	7.0	5.3	9.7	25	372.3	48.7	13	26.4	1.6	1,2
Lampang	7.8	7.0	6.9	8.5	21	219.5	75.5	8	37.4	2.3	2
Phrae	7.4	6.2	3.3	4.9	14	253.5	45.2	6	45.4	3.1	17
Mae Sariang	7.6	6.7	2.9	6.5	27	164.9	26.8	7	29.5	1.8	11
Uttaradit	7.5	6.7	6.0	13.5	22	328.0	56.8	26	38.6	3.8	28
Loei	6.5	6.6	4.3	8.1	27	403.4	89.0	8	26.9	2.4	1
Nakhon Phanom	7.2	6.6	12.4	17.5	23	457.1	60.5	9	39.9	2.5	23,29
Udon Thani	7.6	7.2	7.2	11.3	24	481.6	105.6	2	35.0	3.1	30
Sakon Nakhon	7.3	7.0	8.2	9.5	24	392.5	52.3	18	33.7	2.1	29
Tak	7.4	7.2	8.2	10.6	17	502.7	179.6	27	60.0	3.9	2
Phitsanulok	7.7	7.2	9.2	11.7	22	327.0	62.8	8	33.0	1.7	30
Mae Sot	7.4	6.5	3.1	15.2	28	264.0	42.4	8	25.2	1.5	30
Mukdahan	7.2	7.1	7.5	8.6	24	386.4	48.5	25	42.6	2.5	30
Phetchabun	7.7	7.1	7.2	8.5	24	442.3	88.7	3	18.9	1.3	2
Khon Kaen	7.0	6.6	5.7	6.7	22	501.1	112.2	11	45.5	2.8	15
Roi Et	7.2	6.9	6.6	8.1	21	358.3	77.6	19	49.0	2.9	16
Nakhon Sawan	7.4	7.2	6.6	8.9	19	299.8	47.5	24	31.7	1.8	2,3
Chaiyaphum	7.1	6.6	9.5	11.4	22	541.4	86.2	26	46.0	2.9	12
Ubon Ratchathani	6.6	5.9	10.2	13.8	20	220.5	58.2	26	49.3	2.6	17
Nakhon Ratchasima	7.1	6.8	8.5	9.8	21	565.6	124.2	29	50.3	3.3	3
Surin	7.3	6.7	7.9	8.0	25	299.3	34.3	29	53.0	2.8	5
Lopburi	7.2	7.0	9.6	10.9	24	321.8	64.4	23	51.2	2.4	2,12
Suphanburi	6.8	5.7	3.2	8.4	20	447.4	85.7	30	46.0	2.5	5
Prachinburi	7.3	6.1	6.6	7.3	19	350.7	64.2	11	44.6	2.3	10
Sap Muang	6.9	7.0	6.9	13.1	19	428.6	195.4	28	61.1	4.4	15
Kanchanaburi	7.1	6.1	9.4	12.3	21	478.5	59.2	19	64.4	4.9	1
Don Muang	7.1	6.8	13.0	17.1	23	335.6	59.3	27	—	—	—
Aranyaprathet	6.4	6.2	11.8	13.8	21	279.2	51.4	28	53.0	3.5	9
Pom Phrachunlachomklao	8.0	7.5	5.2	14.0	22	371.3	69.6	23	105.5	4.0	6,18
Chonburi	7.3	6.8	9.8	11.1	20	310.0	42.1	10	55.5	3.1	2
Ko Sichang	7.7	6.4	13.5	18.9	21	318.8	62.2	23	48.9	2.4	2,3
Sattahip	6.9	6.4	8.3	9.1	14	212.8	53.0	23	62.6	3.6	2
Chanthaburi	7.1	7.2	6.4	10.9	24	388.8	83.9	25	32.9	1.9	10
Hua Hin	6.8	6.4	9.5	11.2	22	174.9	29.4	29	55.8	2.9	1
Prachuap Khirikhan	5.9	5.9	8.4	10.6	14	87.8	21.0	24	56.1	2.8	16
Khlong Yai	7.5	7.4	3.8	7.3	27	706.2	159.7	25	21.7	1.4	17
Chumphon	7.1	7.1	8.4	16.9	21	159.5	34.8	23	47.1	3.2	6
Ranong	7.3	7.2	5.6	8.4	26	759.0	103.4	24	23.7	1.6	16
Ban Don	6.0	6.8	9.3	9.3	18	189.5	49.4	12	51.8	2.7	23
Nakhon Si Thammarat	7.0	6.7	3.5	7.5	19	144.6	46.0	11	—	—	—
Phuket	5.9	6.4	9.5	13.2	19	223.0	48.7	20	55.7	2.8	28
Trang	6.5	6.8	1.2	4.1	17	263.8	77.3	24	48.4	3.5	6
Songkhla	7.0	6.6	14.9	14.6	13	52.4	17.7	23	81.7	5.2	19
Narathiwat	5.4	4.7	14.1	15.7	13	199.5	66.1	20	71.8	3.5	7,8

สถานี Station	ทรรศนวิสัย Visibility									
	Number of Observations									
	<0.5 Km.	0.05—0.1Km.	0.2—0.5Km.	0.6—1.0Km.	2—4 Km.	5—10 Km.	11—20 Km.	21—30 Km.	31—50 Km.	> 50 Km.
Chiangrai	—	—	—	1	17	76	56	—	—	—
Pai	—	—	—	18	3	96	33	—	—	—
Mae Hongson +	—	—	—	1	17	59	103	—	—	—
Khun Yuam	—	—	2	—	6	112	30	—	—	—
Chiangmai *	—	—	—	1	6	94	139	—	—	—
Nan	—	—	—	4	30	106	10	—	—	—
Lampang +	—	—	1	—	15	133	31	—	—	—
Phrae	—	—	—	4	93	53	—	—	—	—
Mae Sariang	—	—	3	8	64	68	7	—	—	—
Uttaradit +	—	—	—	1	26	109	44	—	—	—
Loei	—	1	3	5	31	97	13	—	—	—
Nakhon Phanom +	—	—	—	—	—	60	120	—	—	—
Udon Thani *	—	—	—	7	39	151	43	—	—	—
Sakon Nakhon	—	—	—	1	13	132	4	—	—	—
Tak	—	—	—	6	7	80	57	—	—	—
Phitsanulok *	—	—	2	4	11	115	108	—	—	—
Mae Sot	—	—	—	10	37	27	60	16	—	—
Mukdahan	—	—	—	14	17	94	25	—	—	—
Phetchabun	—	—	—	—	1	144	5	—	—	—
Khon Kaen +	—	—	—	—	—	180	—	—	—	—
Roi Et +	—	—	—	4	24	152	—	—	—	—
Nakhon Sawan +	—	—	3	5	28	130	14	—	—	—
Chaiyaphum	—	—	1	2	11	79	57	—	—	—
Ubon Ratchathani +	—	—	—	—	17	72	91	—	—	—
Nakhon Ratchasima *	—	—	—	7	12	196	25	—	—	—
Surin +	—	—	—	—	—	180	—	—	—	—
Lopburi +	—	—	2	—	2	111	65	—	—	—
Suphanburi	—	—	1	14	53	80	2	—	—	—
Prachinburi	—	—	—	—	8	142	—	—	—	—
Sap Muang	—	1	1	12	26	50	60	—	—	—
Kanchanaburi +	—	—	5	4	7	90	74	—	—	—
Don Muang *	—	—	—	—	4	36	186	14	—	—
Aranyaprathet +	—	3	6	4	—	42	125	—	—	—
Pom Phrachunlachomklao	—	—	—	2	28	42	78	—	—	—
Chonburi +	—	—	—	—	—	89	91	—	—	—
Ko Sichang	—	—	—	2	6	2	140	—	—	—
Sattahip *	—	—	1	—	13	226	—	—	—	—
Chanthaburi *	—	—	5	9	26	163	37	—	—	—
Hua Hin +	—	—	—	—	1	118	61	—	—	—
Prachuap Khirikhan	—	—	—	—	4	104	42	—	—	—
Khlong Yai	—	—	7	28	15	98	2	—	—	—
Chumphon +	—	—	—	1	3	66	110	—	—	—
Ranong +	—	—	17	15	28	82	38	—	—	—
Ban Don *	—	—	1	—	2	237	—	—	—	—
Nakhon Si Thammarat	—	—	—	1	41	104	4	—	—	—
Phuket	—	—	—	—	3	38	109	—	—	—
Trang	—	—	10	39	59	39	3	—	—	—
Songkhla *	—	—	—	—	—	14	226	—	—	—
Narathiwat	—	—	—	1	4	10	135	—	—	—

*** Observation for 8 times per day.**

+ Observation for 6 times per day.

Other stations 5 times per day.

สถานี Station	จำนวนวันที่มี Number of days with						
	○	◑	◐	●	⊸	≡	═
Chiangrai	0	0	23	7	23	0	2
Pai	0	0	18	12	30	0	2
Mae Hongson	0	0	17	13	2	2	1
Khun Yuam	0	0	15	15	0	2	0
Chiangmai	0	0	19	11	29	0	0
Nan	0	0	20	10	0	0	1
Lampang	0	0	13	17	15	2	0
Phrae	0	1	24	5	1	1	1
Mae Sariang	0	0	21	9	0	0	0
Uttaradit	0	0	15	15	27	0	20
Loei	0	1	23	6	13	7	3
Nakhon Phanom	0	1	21	8	0	0	0
Udon Thani	0	0	17	13	30	0	0
Sakon Nakhon	0	0	23	7	11	0	0
Tak	0	0	19	11	2	0	0
Phitsanulok	0	0	14	16	31	0	4
Mae Sot	0	0	26	4	0	2	17
Mukdahan	0	0	18	12	19	0	0
Phetchabun	0	0	14	16	25	0	1
Khon Kaen	0	0	25	5	0	0	0
Roi Et	0	0	21	9	0	0	0
Nakhon Sawan	0	0	14	16	28	0	15
Chaiyaphum	0	0	20	10	0	0	0
Ubon Ratchathani	0	3	25	2	0	1	0
Nakhon Ratchasima	0	1	17	12	12	0	3
Surin	0	0	20	10	30	0	1
Lopburi	0	0	21	9	30	0	3
Suphanburi	0	0	23	7	0	0	13
Prachinburi	0	0	23	7	30	0	0
Sap Muang	0	0	15	15	1	2	22
Kanchanaburi	0	0	22	8	13	0	0
Don Muang	0	0	23	7	0	0	2
Aranyaprathet	0	0	24	6	3	1	5
Pom Phrachunlachomklao	0	0	8	22	0	0	17
Chonburi	0	0	15	15	30	0	0
Ko Sichang	0	0	19	11	0	0	0
Sathahip	0	0	24	6	1	0	0
Chanthaburi	0	0	16	14	22	0	0
Hua Hin	0	0	25	5	0	0	0
Prachuap Khirikhan	0	4	24	2	1	0	24
Khlong Yai	0	0	8	22	7	10	0
Chumphon	0	0	17	13	11	0	9
Ranong	0	0	10	20	16	0	5
Ban Don	0	0	28	2	19	1	2
Nakhon Si Thammarat	0	0	23	7	25	3	30
Phuket	0	3	21	6	13	0	10
Trang	0	1	20	9	4	9	15
Songkhla	0	0	21	9	18	0	6
Narathiwat	0	5	23	2	26	0	1

สถานี Station	จำนวนวันที่มี Number of days with					
	∞	Δ	↘	(R)	R	∀
Chiangrai	0	0	25	18	11	0
Pai	0	0	11	10	6	0
Mae Hongson	0	0	17	9	9	0
Khun Yuam	0	0	3	2	4	0
Chiangmai	0	0	22	19	9	0
Nan	0	0	1	12	7	0
Lampang	0	0	22	8	10	0
Phrae	0	0	7	10	1	0
Mae Sariang	0	0	8	6	5	0
Uttaradit	0	0	23	8	6	0
Loei	2	0	25	9	10	0
Nakhon Phanom	0	0	11	0	4	0
Udon Thani	0	0	26	15	13	0
Sakon Nakhon	0	0	9	10	5	0
Tak	0	0	19	8	5	0
Phitsanulok	0	0	25	19	16	1
Mae Sot	0	0	4	1	0	0
Mukdahan	0	0	21	12	9	0
Phetchabun	0	0	30	0	13	0
Khon Kaen	0	0	23	0	21	0
Roi Et	0	0	26	3	10	0
Nakhon Sawan	0	0	16	11	8	0
Chaiyaphum	0	0	14	5	6	0
Ubon Ratchathani	0	0	20	6	9	0
Nakhon Ratchasima	0	0	24	6	7	0
Surin	0	0	29	3	24	0
Lopburi	0	0	25	9	8	0
Suphanburi	2	0	23	18	23	0
Prachinburi	0	0	30	4	5	0
Sap Muang	3	0	17	8	6	0
Kanchanaburi	0	0	18	13	2	0
Don Muang	1	0	27	27	7	0
Aranyaprathet	0	0	10	6	5	0
Pom Phrachunlachomklao	0	0	23	2	7	0
Chonburi	0	0	30	17	14	0
Ko Sichang	0	0	5	13	4	0
Sattahip	0	0	13	7	3	1
Chanthaburi	0	0	12	10	5	0
Hua Hin	0	0	9	12	9	0
Prachuap Khirikhan	11	0	24	9	0	0
Khlong Yai	0	0	8	8	7	0
Chumphon	0	0	13	6	1	0
Ranong	0	0	11	1	1	0
Ban Don	0	0	19	10	6	0
Nakhon Si Thammarat	25	0	13	14	11	0
Phuket	0	0	1	1	2	0
Trang	6	0	16	1	2	0
Songkhla	2	0	29	11	5	0
Narathiwat	2	0	20	11	11	0

รายงานฝนตกของบางสถานีประจำเดือน กันยายน ๒๕๐๒

Rainfall Report of some selected stations for month of September 1959

สถานีตรวจน้ำฝน Rainfall Station	จำนวนฝนตก Amount			ต่างจากปรกติ Departure
	วันฝนตก Rainy days	๒๕๐๒ 1959	๒๕๐๑ 1958	mm.
ภาคเหนือ Northern Part				
1. Chiangrai *	26	292.1	292.4	— 16.6
2. Mae Hongson *	22	214.9	105.0	+ 81.5
3. Mae Sariang *	27	164.9	111.2	— 67.6
4. Chiangmai *	26	290.5	211.8	— 3.0
5. Nan *	25	372.3	213.8	+ 163.9
6. Lamphun	...	...	...	—
7. Lampang *	21	219.5	138.4	+ 17.9
8. Phrae *	14	253.5	100.9	+ 25.4
9. Uttaradit *	22	328.0	234.4	— 5.2
ภาคตะวันออกเฉียงเหนือ Northeastern Part				
1. Nong Khai	18	727.1	168.1	+ 456.8
2. Loei *	27	403.4	158.5	+ 179.0
3. Udon Thani *	24	481.6	210.2	+ 225.2
4. Sakon Nakhon *	24	392.5	310.1	+ 134.2
5. Khon Kaen *	22	501.1	278.8	+ 205.8
6. Maha Sarakham	14	297.0	398.7	+ 32.1
7. Roi Et *	21	358.3	391.7	+ 35.5
8. Mukdahan *	24	386.4	278.5	+ 119.5
9. Chaiyaphum *	22	541.4	397.9	+ 310.5
10. Ubon Ratchathani *	20	220.5	337.5	— 85.2
11. Sisaket	14	353.4	417.4	— 66.7
12. Buriram	14	414.1	306.2	+ 141.7
13. Nakhon Phanom *	23	457.1	356.7	+ 126.9
14. Surin *	25	299.3	410.3	+ 28.0
15. Nakhon Ratchasima *	21	565.6	322.0	+ 347.2
ภาคกลาง Central Part				
1. Sukho Thai	15	311.3	138.8	+ 11.6
2. Tak *	17	502.7	233.4	+ 294.6
3. Mae Sot *	28	264.0	43.2	— 45.3
4. Phitsanulok *	22	327.0	262.4	+ 61.2
5 Kamphaeng Phet	8	267.6	...	+ 48.0
6. Phichit	16	272.3	351.2	— 17.1
7. Nakhon Sawan *	19	299.8	294.2	+ 34.1
8. Phetchabun *	24	442.3	209.3	+ 167.5
9. Uthai Thani	20	344.1	288.3	+ 344.1
10. Chainat	20	589.1	245.8	+ 298.1
11. Singburi	18	588.6	291.0	+ 332.5
12. Lopburi *	24	321.8	317.1	+ 58.7
13. Ang Thong	15	464.9	285.7	+ 210.8
14. Saraburi	17	549.9	458.5	+ 297.1
15. Suphanburi *	20	447.4	392.2	+ 205.2
16. Ayutthaya	16	301.2	296.7	+ 30.3
17. Nakhon Nayok	16	441.3	446.4	— 31.3
18. Pathum Thani	17	256.8	411.5	— 35.7

รายงานฝนตกของบางสถานี ประจำเดือน กันยายน ๒๕๐๒

Rainfall Report of some selected Stations for month of September 1959

สถานีตรวจน้ำฝน Rainfall Station	จำนวนฝนตก Amount			ต่างจากปรกติ Departure
	วันฝนตก Raindy days	๒๕๐๒ 1959	๒๕๐๑ 1958	mm.
19. Kanchanaburi *	21	478.5	193.2	+ 305.2
20. Nonthaburi	12	218.8	270.3	— 51.8
21. Nakhon Pathom	17	333.4	265.5	+ 77.0
22. Don Muang *	23	335.6	317.7	+ 48.5
23. Thonburi	14	268.5	304.4	+ 2.4
24. Bangkok *	22	209.7	277.9	— 86.0
25. Samut Prakan	22	371.3	235.6	+ 69.4
26. Samut Sakhon	14	267.0	198.5	— 5.3
27. Samut Songkhram	9	250.1	219.1	+ 15.1
ภาคตะวันออก Eastern Part				
1. Prachinburi *	19	350.7	432.0	— 49.5
2. Aranyaprathet *	21	279.2	556.6	+ 22.8
3. Chachoengsao	17	196.3	247.2	— 87.9
4. Chonburi *	20	310.0	60.2	+ 13.4
5. Sattahip *	14	212.8	258.9	— 12.1
6. Rayong	11	273.2	202.4	+ 43.4
7. Chanthaburi *	24	388.8	499.0	—150.5
8. Trat	19	611.5	411.4	+ 8.8
9. Khlong Yai *	27	706.2	688.7	— 54.0
ภาคใต้ Southern Part				
1. Ratburi	17	186.4	245.0	— 21.0
2. Phetburi	12	304.2	175.1	+ 184.8
3. Hua Hin *	22	174.9	156.6	— 56.7
4. Prachuap Khirikhan *	14	87.8	21.8	— 32.0
5. Chumphon *	21	159.5	74.0	— 20.9
6. Ranong *	26	759.0	767.8	—214.0
7. Ban Don *	18	189.5	247.0	+ 33.7
8. Phang – nga	15	234.1	260.2	—218.5
9. Nakhon Si Thammarat *	19	144.6	142.2	— 9.5
10. Krabi	5	311.9	354.2	— 11.4
11. Phuket *	19	223.0	258.5	—101.1
12. Phatthalung	12	147.7	121.1	+ 60.0
13. Trang *	17	263.8	318.8	— 9.9
14. Songkhla *	13	52.4	126.9	— 50.3
15. Pattani	5	33.7	94.4	— 57.5
16. Satun	5	241.9	493.1	— 59.5
17. Yala	6	198.8	35.1	+ 89.8
18. Narathiwat *	13	199.5	162.5	+ 23.9

* ผลการตรวจของสถานีตรวจอากาศกรมอุตุนิยมวิทยา
Data from Meteorological Department

— ไม่มีฝนตก **No Rainfall**

... ไม่ได้รับรายงาน **No Report**

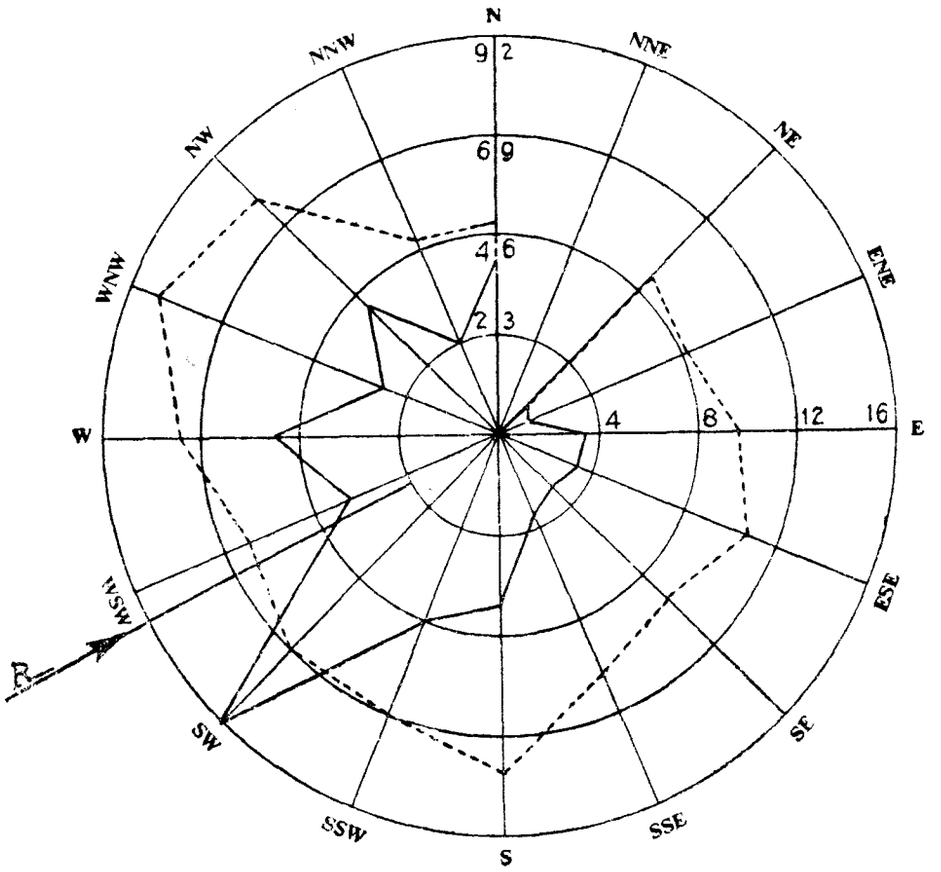

ผลสรุปการตรวจลมรายชั่วโมงของสถานี กรุงเทพ ฯ
Wind — Rose of Bangkok

เดือน กันยายน ๒๕๐๒ ทิศร่วม (Resultant Direction) S 62° 37′ W September 1959

ทิศ Direction		N	NNE	NE	ENE	E	ESE	SE	SSE	S	SSW	SW	WSW	W	WNW	NW	NNW	Calm
ความถี่ Frequency	ชม. Hrs.	40	—	10	8	20	19	17	20	39	46	93	37	52	29	42	24	222
	%	5.6	—	1.4	1.1	2.8	2.6	2.4	2.8	5.4	6.4	13.0	5.2	7.2	4.0	5.9	3.3	30.9
ความเร็วรวม Distance Travelled	กม./ชม. Km./hr.	335.0	—	88.0	66.0	193.0	202.0	164.0	203.0	528.0	555.0	1114.0	404.0	672.0	433.0	575.0	203.0	—
ความเร็วเฉลี่ย Mean Velocity	กม./ชม. Km./hr.	8.4	—	8.8	8.3	9.7	10.6	9.6	10.2	13.5	12.1	12.0	10.9	12.9	14.9	13.7	8.5	—

——— เส้นความถี่ของลมในทิศต่าง ๆ เป็นจำนวนชั่วโมง

- - - - - ความเร็วลมเฉลี่ยเป็น กม./ชม. ในทิศต่างๆ

หมายเหตุ : มีผลการตรวจ ๗๑๘ ชั่วโมง

Note : Observation for 718 hours only.

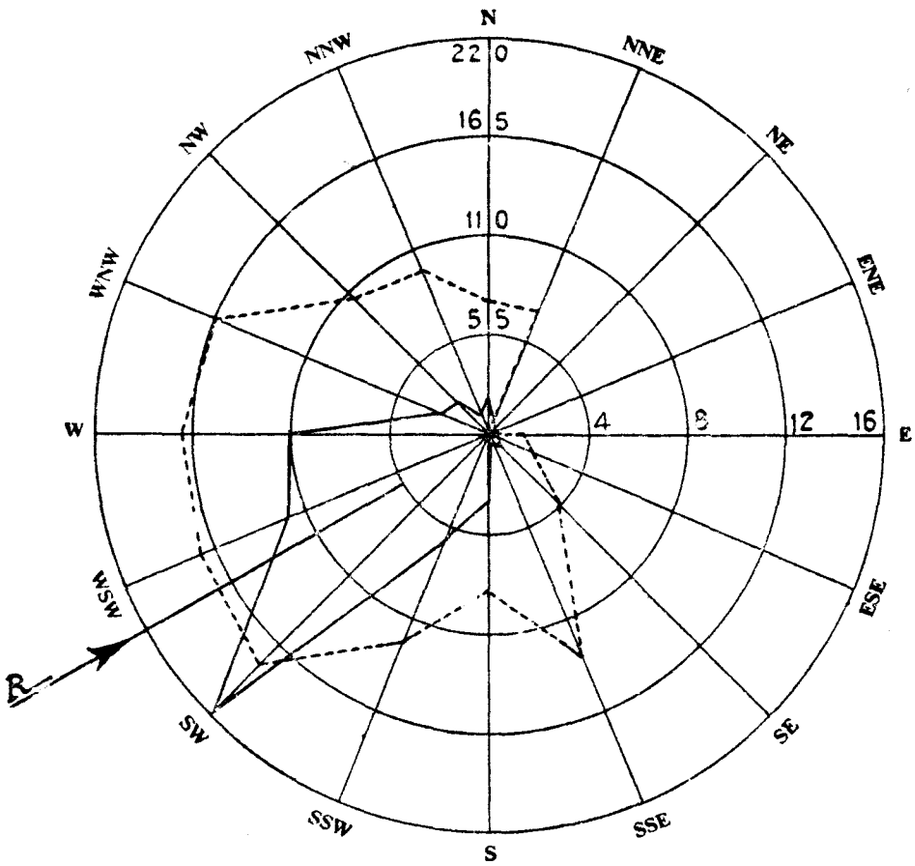

ผลสรุปการตรวจลมรายชั่วโมงของสถานี สัตหีบ

Wind—Rose of Sattahip

เดือน กันยายน ๒๕๐๒ ทิศร่วม (Resultant Direction) S 60° 25′ W September 1959

ทิศ Direction		N	NNE	NE	ENE	E	ESE	SE	SSE	S	SSW	SW	WSW	W	WNW	NW	NNW	Calm
ความถี่ Frequency	ชม. Hrs.	16	5	—	—	4	3	6	4	36	67	218	121	112	28	25	11	64
	%	2.2	0.7	—	—	0.6	0.4	0.8	0.6	5.0	9.3	30.2	16.8	15.6	3.9	3.5	1.5	8.9
ความเร็วรวม Distance Travelled	กม./ชม. Km./hr.	86.0	27.0	—	—	5.0	6.0	22.0	39.4	228.4	612.7	2868.0	1534.8	1384.8	332.0	188.0	76.6	—
ความเร็วเฉลี่ย Mean Velocity	กม./ชม. Km./hr.	5.4	5.4	—	—	1.3	2.0	3.7	9.9	6.3	9.1	13.2	12.7	12.4	11.9	7.5	7.0	—

——— เส้นความถี่ของลมในทิศต่าง ๆ เป็นจำนวนชั่วโมง

- - - - - ความเร็วลมเฉลี่ยเป็น กม./ชม. ในทิศต่าง ๆ

บัญชีแสดงรายการที่ตั้งสถานีตรวจอากาศชายทะเล

List of Coastal Meteorological Stations with their Geographical Position.

Station	ตำบลที่ตั้งของสถานี Geographical Positions						สูงจากระดับทะเลเป็นเมตร Altitude in m.	หมายเหตุ Remarks
	แลต. Lat. N.			ลอง. Long. E.				
	°	'	"	°	'	"		
San Don	13	26	31	100	36	16	19.0	
Hin Sampayue	13	33	55	100	48	07	11.3	
Ko Phai	12	55	51	100	40	25	144.0	
Rayong	12	39	37	101	16	26	18.5	
Ko Chuang	12	30	56	100	57	33	150.0	
Laem Sing	12	28	07	102	03	43	82.4	
Laem Ngop	12	10	10	102	23	46	11.0	
Lang Suan	09	56	32	99	09	45	14.0	
Ko Prap	09	13	20	99	15	25	78.0	
Ko Tapao Noi	07	49	49	98	25	37	55.0	
Laem Ta Chi	06	57	00	101	17	36	29.4	

สรุปผลการตรวจอุตุนิยมวิทยาของสถานีตรวจอากาศชายทะเล ประจำเดือน กันยายน ๒๕๐๒

Monthly Summary of Meteorological Observations for Coastal Stations for Month of September 1959

Coastal Station	เมฆ / Clouds: จำนวนวันที่มี / Number of days with				
	Clear	Partly cloudy (1—4 oktas)	Cloudy (5—7 oktas)	Overcast (8 oktas)	Mean cloudiness (0—8 oktas)
San Don	0	5	24	1	6
Hin Sampayue	0	3	22	5	6
Ko Phai	0	1	27	2	6
Rayong	0	0	11	19	8
Ko Chuang	0	5	21	4	7
Laem Sing	0	3	19	8	7
Laem Ngop	0	1	24	5	7
Lang Suan	0	14	16	0	5
Ko Prap	0	1	21	8	7
Ko Tapao Noi	0	1	20	9	7
Laem Ta Chi	0	8	22	0	5

สรุปผลการตรวจอุตุนิยมวิทยาของสถานีตรวจอากาศชายทะเล ประจำเดือน กันยายน ๒๕๐๒

Monthly Summary of Meteorological Observations for Coastal Stations for Month of September 1959

Station	ทรรศนวิสัย Visibility										จำนวนวันที่มี Number of days with		
	จำนวนครั้งที่มีการตรวจ Number of Observation										Thunder—storm	Lightning	Fog
	<0.05 Km.	0.05—0.1 Km.	0.2—0.5 Km.	0.6—1 Km.	2—4 Km.	5—10 Km.	11—20 Km.	21—30 Km.	31—50 Km.	> 50 Km.			
San Don	—	—	—	—	4	82	34	—	—	—	3	19	—
Hin Sampayue	—	—	—	—	31	28	61	—	—	—	3	9	—
Ko Phai	—	—	—	1	27	68	24	—	—	—	8	16	—
Rayong	—	—	—	1	1	2	116	—	—	—	1	10	—
Ko Chuang	—	—	—	1	7	34	75	3	—	—	3	17	—
Laem Sing	—	—	—	—	—	83	37	—	—	—	5	3	—
Laem Ngop	—	—	—	1	9	62	31	17	—	—	12	19	—
Lang Suan	—	—	—	—	22	26	72	—	—	—	—	2	—
Ko Prap	—	—	—	2	70	37	11	—	—	—	5	7	—
Ko Tapao Noi	—	—	—	8	55	43	14	—	—	—	3	4	—
Laem Ta Chi	—	—	—	3	15	35	67	—	—	—	7	17	—

Note :— Each of stations observed 4 times per day.

สรุปผลการตรวจอุตุนิยมวิทยาของสถานีตรวจอากาศชายทะเล ประจำเดือน กันยายน ๒๕๐๒

Monthly Summary of Meteorological Observations for Coastal Stations for Month of September 1959

Station	ลักษณะทะเลและคลื่นใต้น้ำ จำนวนวันที่มี State of sea and swell Number of days with								
	Calm 0—0.1 m.	Smooth 0.1—0.5 m.	Slight 0.5—1.25 m.	Moderate 1.25—2.5 m.	Rough 2.5—4 m.	Very rough 4—6 m.	High 6—9 m.	Very high 9—14 m.	Swell
San Don	11	18	1	0	0	0	0	0	27
Hin Sampayue	11	13	3	0	2	1	0	0	29
Ko Phai	18	11	1	0	0	0	0	0	11
Rayong	0	6	14	10	0	0	0	0	0
Ko Chuang	3	15	10	2	0	0	0	0	30
Laem Sing	23	7	0	0	0	0	0	0	7
Laem Ngop	7	18	5	0	0	0	0	0	13
Lang Suan	1	3	16	10	0	0	0	0	0
Ko Prap	0	0	6	17	6	1	0	0	0
Ko Tapao Noi	0	0	0	27	3	0	0	0	0
Laem Ta Chi	0	0	6	16	8	0	0	0	0

LIBRARY
JUN 28 1963
WEATHER BUREAU

กรมอุตุนิยมวิทยา

สำนักนายกรัฐมนตรี

รายงานอุตุนิยมวิทยาประจำเดือน

ปีที่ ๒๔ ฉบับที่ ๑๐

ตุลาคม ๒๕๐๒

METEOROLOGICAL DEPARTMENT

OFFICE OF THE PRIME MINISTER

MONTHLY METEOROLOGICAL BULLETIN

Vol. 24 Part 10

October 1959

พลเรือโท สนิธ เวสารัชชนันท์

อธิบดี

Sanit Vesa-rajananda

Vice Admiral, Director General

จำนวน ๒๐๐ เล่ม

๒๐ สิงหาคม ๒๕๐๗

สารบาญ

INDEX

หน้า
Page

คำนำ
Introduction ... ... ก *A*

บัญชีแสดงรายการที่ตั้งสถานีตรวจอากาศ
List of Meteorological Stations with their Geographical Positions 1

ลมฟ้าอากาศ
A Summary 2

รายงานผลการตรวจรายชั่วโมงประจำเดือนของสถานีกลางกรุงเทพ ฯ สำหรับ
Hourly values for Central Stations, Bangkok of

ความกดอากาศ *Pressure*

ความชื้นสัมพันธ์ *Relative Humidity*

อุณหภูมิ *Temperature*

ลม *Surface wind*

ฝน *Rainfall* 4

รายงานผลการตรวจเฉพาะเวลา 0700 1000 1300 1600
Observation at fixed hours of

ทรรศนวิสัย *Visibility*

จำนวนเมฆ *Amount of Clouds*

ชนิดของเมฆ *Form of Clouds* 10

รายงานค่าเฉลี่ยประจำวันและประจำเดือนของผลการตรวจอุตุนิยมวิทยาต่าง ๆ และสรุป

ผลการตรวจประจำเดือนของสถานีกลางกรุงเทพ ฯ
Daily and Monthly values of Meteorological Elements and Monthly Summary of Central Stations, Bangkok 11

สรุปผลการตรวจอุตุนิยมวิทยาประจำเดือนของบางสถานี
Summary of Observations of some selected Stations 14

รายงานฝนประจำเดือน
Monthly Rainfall report 27

สรุปผลการตรวจลมประจำเดือนของสถานีกลางกรุงเทพ ฯ
Wind - rose of Central Stations, Bangkok 29

สรุปผลการตรวจลมประจำเดือนของสถานีสัตหีบ
Wind - rose of Sattahip 30

สรุปผลการตรวจอุตุนิยมวิทยาของสถานีชายทะเล
Summary of Meteorological Observations for Coastal Stations 31

คำนำ

PREFACE

1. สถานีตรวจอากาศกลางกรุงเทพ ฯ แห่งกองสถานีตรวจอากาศ กรมอุตุนิยมวิทยา ตั้งอยู่ที่ถนนสุขุมวิท จังหวัดพระนคร ในแลต. 13° 44' น. ลอง. 100° 30' อ. สูงของบาโรเมตรจากระดับทะเล 16.37 เมตร เวลาที่ใช้ในการตรวจอุตุนิยมวิทยาใช้เวลากรุงเทพ ฯ และมีการตรวจอุตุนิยมวิทยาทุกชั่วโมง สำหรับสถานีอื่น ๆ ได้มีรายการแจ้งอยู่ในตารางแล้วและส่วนมากทำการตรวจวันละ 8 เวลาเท่านั้น

The Central Meteorological Station in Bangkok is situated at Lat. 13° 44' *N., Long.* 100° 30' *E., height of barometer* 16.37 *metres above Mean Sea-level. For all readings local standard time is used* (105 *th. degree M. E. G.*) *and hourly observations are maintained. For other stations generally eight observations are made at* 3 *hour intervals from* 0100 *to* 2200.

2. ความกดอากาศได้แก้อุณหภูมิ แลตติจูด และระดับทะเลแล้ว
Barometric readings are corrected for temperature, latitude and Mean Sea-level.

3. ทิศและความเร็วลมเป็นรายชั่วโมง ตรวจโดยเครื่องวัดลมชนิดอัตโนมัติแบบไดนส์
Hourly directions and velocities of the wind are taken from the record sheets of the Dines Pressure Tube Anemograph.

4. เธอร์โมเมตรทุกชนิดได้ติดตั้งไว้ในเรือนเธอร์โมเมตรแบบสเตเวนสัน
All thermometers are installed in Stevenson screen.

5. เครื่องหมายลมฟ้าอากาศและปรากฏการณ์บางอย่างทางอุตุนิยมวิทยา ในช่องหมายเหตุลมฟ้าอากาศใช้แบบสากล มีความหมายดังต่อไปนี้ :-
International Symbols are used in registering the state of weather and other meteorological phenomena.

B

○ ท้องฟ้าไม่มีเมฆ **Clear**

◑ ท้องฟ้ามีเมฆบางส่วน **Partly cloudy**

◐ ท้องฟ้ามีเมฆมาก **Cloudy**

● ท้องฟ้ามีเมฆเต็ม **Overcast**

∞ ฟ้าหรัวแห้ง ทรรศนวิสัยเกินกว่า 1000 เมตร **Haze**

↯ ฟ้าแลบในระยะไกล **Lightning**

= ฟ้าหรัวชื้น (หมอกบาง) ทรรศนวิสัยตั้งแต่ 1000 เมตร ถึง 2000 เมตร **Mist**

≡ หมอก ทรรศนวิสัยต่ำกว่า 1000 เมตร **Fog**

∨ พายุฝน **Squall**

⊙ ฝนละออง **Drizzle**

◉ ฝน **Rain**

⊛ ฝนผ่าน **Shower**

△⊛ ฝนผ่านหรือฝนที่มีลูกเห็บเล็กน้อยหรือปานกลาง **Shower with slight or moderate hail**

⚡ พายุฟ้าคะนอง **Thunderstorm**

•⚡ พายุฟ้าคะนองอย่างอ่อนมีฝน **Slight thunderstorm**

△⚡ พายุฟ้าคะนองอย่างอ่อนมีลูกเห็บ **Slight thunderstorm with hail**

•⚡ พายุฟ้าคะนองอย่างปานกลางมีฝน **Moderate thunderstorm**

△⚡ พายุฟ้าคะนองอย่างปานกลางมีลูกเห็บ **Moderate thunderstorm with hail**

•⚡ พายุฟ้าคะนองอย่างแรงมีฝน **Heavy thunderstorm**

△⚡ พายุฟ้าคะนองอย่างแรงมีลูกเห็บ **Heavy thunderstorm with hail**

(⚡) พายุฟ้าคะนองไม่ผ่านสถานี **Distant thunderstorm**

⊕ อาทิตย์ทรงกลด **Solar halo**

◡ จันทร์ทรงกลด **Luna corona**

△ ลูกเห็บ **Hail**

— น้ำค้าง **Dew**

กรมอุตุนิยมวิทยา
สำนักนายกรัฐมนตรี
พลเรือโท สนิธ เวสารัชชนันท์
อธิบดี

Meteorological Department
Office of the Prime Minister
Sanit Vesa-rajananda
Vice Admiral, Director-General

บัญชีแสดงรายการที่ตั้งสถานีตรวจอากาศ

List of Meteorological Stations with their Geographical Positions

สถานี Station	ตำบลที่ตั้งสถานี Geographical Positions				
	แลต. Lat. °	น. N. '	ลอง. Long. °	อ. E. '	สูงเป็นเมตร Alt. in m.
Chiangrai	19	55	99	50	416
Pai	19	20	98	50	540
Mae Hongson	19	18	97	50	271
Khun Yuam	18	52	97	54	—
Chiangmai	18	47	98	59	314
Nan	18	47	100	47	201
Lampang	18	15	99	30	243
Phrae	18	10	99	50	157
Mae Sariang	18	10	97	50	314
Uttaradit	17	37	100	08	63
Loei	17	32	101	30	211
Nakhon Phanom	17	30	104	20	140
Udon Thani	17	26	102	46	178
Sakon Nakhon	17	10	104	09	160
Tak	16	51	99	07	115
Phitsanulok	16	50	100	16	50
Mae Sot	16	40	98	33	210
Mukdahan	16	33	104	44	138
Phetchabun	16	25	101	08	114
Khon Kaen	16	20	102	51	157
Roi Et	16	03	103	41	140
Nakhon Sawan	15	48	100	10	28
Chaiyaphum	15	45	102	02	—
Ubon Ratchathani	15	15	104	53	123
Nakhon Ratchasima	14	58	102	07	181
Surin	14	53	103	29	145
Lopburi	14	48	100	37	13
Suphanburi	14	30	99	50	7
Prachinburi	14	10	101	10	7
Sap Muang	14	07	101	04	284
Kanchanaburi	14	01	99	32	28
Don Muang	13	55	100	36	10
Aranyaprathet	13	42	102	35	44
Pom Phrachunlachomklao	13	32	100	35	3
Chonburi	13	22	100	59	6
Ko Sichang	13	09	100	49	26
Sattahip	12	39	100	53	55
Chanthaburi	12	37	102	07	5
Hua Hin	12	34	100	48	3
Prachuap Khirikhan	11	48	99	48	5
Khlong Yai	11	47	102	53	4
Chumphon	10	27	99	15	3
Ranong	09	58	98	38	35
Ban Don	09	08	99	18	3
Nakhon Si Thammarat	08	25	99	58	5
Phuket	07	58	98	24	3
Trang	07	24	99	31	3
Songkhla	07	11	100	37	4
Narathiwat	06	26	101	50	4

ภาวะลมฟ้าอากาศทั่วไป

ความกดอากาศและลม

สัปดาห์แรก ดีเปรสชั่นซึ่งก่อตัวขึ้นในเดือนที่แล้วใกล้ ๆ กับฝั่งของเวียตนาม ได้ขึ้นฝั่งเวียตนามใต้ เคลื่อนที่ไปทางทิศตะวันตกอย่างช้า ๆ ผ่านทางใต้ของนครราชสีมาในวันที่ 4 ในวันที่ 5 ไปอยู่ทางด้านตะวันตกของหัวหินประมาณ 20 ไมล์ เคลื่อนที่ต่อไปในทิศตะวันออกเฉียงใต้เข้าสู่ทะเลอันดามันในวันที่ 6 ร่องความกดอากาศต่ำพาดจากเหนือสุดของอ่าวไทย และโค้งไปทางทิศตะวันออกเฉียงใต้ตามแนวฝั่งตะวันออกของอ่าวไทย

สัปดาห์ที่สอง ร่องความกดอากาศต่ำพาดจากตอนกลางของประเทศไทยและเวียตนามใต้ ในวันที่ 9 ดีเปรสชั่นได้มีกำลังแรงขึ้นกลายเป็นพายุโซนร้อน มีศูนย์กลางอยู่ประมาณ 100 ไมล์ของแลต. 22° เหนือ ลอง. 119° ตะวันออก เคลื่อนไปในทิศเหนือตะวันออกเฉียงเหนือด้วยความเร็ว 8 นอต สองวันต่อมา พายุแห่งโซนร้อนได้มีกำลังแรงขึ้นเป็นไต้ฝุ่น "ชาล๊อต" มีศูนย์กลางอยู่ประมาณ แลต. 14.5° เหนือ ลอง. 131.9° ตะวันออก เคลื่อนที่ในทิศตะวันตกเฉียงเหนือด้วยความเร็ว 10 นอต ในวันที่ 14 แนวปะทะแห่งโซนร้อนพาดจากบริเวณอ่าวเบงกอลไปทางตะวันออก ผ่านอ่าวไทยและเวียตนามใต้ ความชันความกดอากาศและลมกำลังอ่อนปกคลุมประเทศไทยและบริเวณใกล้เคียง

ต้นสัปดาห์ที่สาม แนวปะทะแห่งโซนร้อนยังคงพาดอยู่ในบริเวณดังกล่าว ในวันที่ 15 ไต้ฝุ่น "ชาล๊อต" ซึ่งมีศูนย์กลางอยู่ใกล้แลต. 21.8° เหนือ ลอง. 124.3° ตะวันออก เคลื่อนที่ไปทางทิศเหนือตะวันออกเฉียงเหนือด้วยความเร็ว 8 นอต

ปลายสัปดาห์ที่สามและสัปดาห์ที่สี่ ภาวะลมฟ้าอากาศทั่วไปมีลักษณะคล้ายคลึงกัน ซึ่งสรุปย่อ ๆ ได้ดังนี้ ลิ่มความกดอากาศสูงแห่งทวีปปกคลุมตอนเหนือของประเทศไทย อินโดจีน และมีบริเวณความกดอากาศต่ำปกคลุมทะเลจีนใต้ ความชันความกดอากาศและลมฝ่ายเหนือกำลังอ่อนถึงปานกลางในประเทศไทย

อุณหภูมิ

เนื่องจากภาวะลมฟ้าอากาศจะย่างเข้าสู่ฤดูหนาว อุณหภูมิอากาศเฉลี่ยในภาคเหนือประเทศไทยระยะสองสัปดาห์หลังเริ่มลดลงทั่วไป อุณหภูมิสูงสุดในเดือนนี้วัดได้ 36.0°ซ. (96.8°ฟ.) ที่สัตหีบในวันที่ 27 และต่ำสุดวัดได้ 15.5°ซ. (59.9°ฟ.) ที่เชียงรายในวันที่ 21

ฝน

ฤดูฝนของประเทศไทย กล่าวได้ว่าสิ้นสุดลงแล้ว ตั้งแต่แนวจังหวัดลพบุรีขึ้นไปจำนวนฝนได้ลดลงทันทีและไม่มีมากเท่าใน 4 เดือนที่แล้ว แต่อย่างไรก็ตามช่วง ฝนตกชุกติดต่อเป็นเวลาหลายวันปรากฏในบริเวณภาคใต้.

GENERAL WEATHER CONDITION

Pressure and Wind:

First week : The depression, which had developed near Vietnam coast in the previous month, entered Vietnam coast moving westward slowly and passed South of Nakhon Ratchasima on the 4th. It was 20 miles west of Hua Hin on the 5th, then proceeded southwestward to the Andaman Sea on the 6th. A trough of low pressure ran across the head of the Gulf of Thailand and thence southeastward along the east coast of the Gulf of Thailand.

Second week: The trough of low pressure passed through the central part of Thailand and South Vietnam. Another depression had intensified into a tropical storm strength and centred within 100 miles of lat. 22.0°N., long. 199.0°E, moving northeastward with the speed of 8 knots on the 9th. In the next two days, another tropical storm had intensified into a typhoon "Charlotte" and centred about lat. 14.5° N., long. 121.5° E. moving northwestward at about 10 knots. On the 14th the Intertropical Convergence Zone extended eastward from the Bay of Bengal to the Gulf of Thailand and South Vietnam. Weak pressure gradient and light wind prevailed over Thialand and the adjacent regions.

Third week: Early of the week, the Intertropical Convergence Zone still persisted as previously. Typhoon "Charlotte" was charted near lat. 21.8°N. long. 124.3°E, moving northnortheastward with the speed of 8 knots on the 15th.

At the end of the third week till the end of the month: The general weather situation was unchanged which may be summarized as follows: The wedge of contniental high pressure area made its appearance over North Thailand and the adjacent areas. The low pressure area retreated southward, then centered in the South China Sea. Light to moderate pressure gradient and northerly wind prevailed mainly over Upper Thailand.

Temperature:

Due to the advent of the Northeast Monsoon, the weather was generally on the change toward winter condition with the mean air temperature in Northern Thailand continued to decrease since the middle of the month. The extreme maximnm and minimum temperatures were 36.0°C. (96.8°F.) at Sattahip on the 27th, 15.0°C. (59.9°F.) at Chiangrai on the 21sh.

Rainfall:

The rainy season in Thailand was declining and become light and local north of Lopburi. In the rest of the country substantial rainfall still occurred. Wet spells lasting several days occurred in the South Thailand.

กรุงเทพ ฯ ตุลาคม ๒๕๐๒ **Bangkok October 1959**

ความกดอากาศรายชั่วโมงประจำวัน เป็นมิลลิบาร์ 1000 + จำนวนในตาราง

Barometric Pressure at Sea — level in Millibars 1000 + the numbers in the tables

Time / Date	เวลากรุงเทพ ฯ / Bangkok Standard Time											
	0100	0200	0300	0400	0500	0600	0700	0800	0900	1000	1100	1200
1	08.96	07.86	07.46	07.76	07.76	08.96	09.86	10.66	11.06	11.22	11.22	10.02
2	10.26	09.76	09.62	09.86	10.26	10.96	11.36	11.46	12.02	12.16	11.76	11.22
3	09.22	08.82	08.02	07.86	07.86	08.26	08.56	09.22	09.62	09.46	09.22	08.42
4	07.22	06.96	06.56	06.26	06.56	06.66	06.96	07.22	08.26	08.96	08.42	07.62
5	07.76	07.36	06.96	06.51	06.61	06.96	07.52	08.66	09.36	09.36	09.08	08.42
6	09.06	08.26	07.86	07.76	07.86	08.42	08.96	09.76	10.56	10.66	10.26	09.36
7	09.76	09.46	09.22	09.06	09.22	09.76	09.92	10.56	11.22	11.62	11.46	10.42
8	10.82	10.42	10.02	10.26	10.56	10.82	11.62	12.21	12.16	12.66	12.42	11.22
9	11.86	11.76	11.76	11.86	11.36	11.62	12.02	12.42	13.22	13.36	13.46	12.42
10	11.22	10.56	10.66	10.56	10.66	10.96	11.22	11.76	12.26	12.26	11.36	10.16
11	09.62	08.56	08.16	08.16	08.42	09.36	10.02	10.26	10.66	10.66	10.26	09.46
12	09.86	08.21	07.92	07.92	08.11	08.21	09.12	10.16	10.82	11.06	10.82	10.02
13	10.66	09.86	09.46	09.46	10.02	10.16	10.56	11.36	11.46	11.86	11.62	11.06
14	10.66	10.42	10.16	09.76	10.02	10.56	11.36	11.76	12.02	12.16	11.46	10.26
15	09.06	08.56	08.26	08.16	08.22	08.42	08.96	09.46	10.16	10.21	09.46	08.61
16	08.42	07.46	07.46	07.62	07.86	08.76	09.22	10.26	11.22	11.46	11.46	10.16
17	11.22	10.82	10.66	10.56	10.42	10.66	11.46	12.82	13.46	13.62	12.96	11.86
18	10.66	10.26	09.62	09.62	09.86	10.42	11.46	12.26	12.42	12.56	11.86	11.22
19	09.76	09.76	09.46	09.46	09.76	10.42	11.06	12.26	12.82	13.22	12.56	12.02
20	10.96	10.66	10.56	10.82	10.96	11.86	12.42	13.41	13.71	13.76	13.36	12.56
21	10.96	10.42	10.26	10.02	10.42	11.22	12.16	12.82	13.06	13.22	12.82	11.76
22	11.22	10.96	10.82	10.82	10.82	11.36	12.02	13.06	13.76	13.86	13.46	12.42
23	12.82	12.42	12.26	12.16	12.26	12.82	13.36	13.86	14.16	14.16	13.86	13.36
24	12.42	11.86	11.22	11.22	11.41	11.86	12.96	13.86	13.86	14.82	14.82	13.62
25	12.96	12.26	11.46	11.46	11.62	12.26	12.82	13.62	13.86	13.86	13.62	12.82
26	11.86	10.96	10.66	10.82	11.06	11.36	12.16	12.66	13.46	13.46	13.06	11.86
27	12.02	11.36	10.96	10.56	10.66	11.06	12.26	13.12	13.62	13.76	13.22	12.16
28	10.82	10.16	09.26	09.26	09.26	10.02	11.36	12.16	12.66	12.96	13.06	12.16
29	11.22	10.26	09.46	09.36	09.36	09.86	10.61	11.76	12.02	11.76	10.96	10.02
30	09.46	08.66	08.42	08.26	08.56	08.96	09.62	10.42	11.06	11.06	10.56	09.36
31	10.26	09.76	09.76	09.36	09.46	10.26	10.82	12.02	12.66	12.66	11.86	11.22
Mean	10.42	09.83	09.50	09.44	09.59	10.11	10.77	11.53	12.02	12.19	11.80	10.88

Time / Date	1300	1400	1500	1600	1700	1800	1900	2000	2100	2200	2300	2400
1	09.22	08.42	07.76	07.76	07.81	08.42	08.61	09.62	10.61	10.66	10.82	10.26
2	10.02	09.22	08.26	08.02	08.02	08.26	08.96	09.76	10.42	10.96	11.06	10.56
3	07.46	06.42	05.22	04.82	05.22	05.46	06·26	07.22	08.16	08.16	08.16	07.76
4	07.06	05.86	05.62	06.02	05.62	06.26	07.06	07.36	07.76	08.26	08.26	08.02
5	07.76	06.82	06.02	06.02	06.56	06.96	07.22	08.16	08.56	09.76	09.86	09.62
6	08.02	06.96	06.26	06.26	06.56	07.36	08.11	08.56	09.36	10.82	10.42	09.86
7	09.36	08.26	07.22	07.22	07.62	08.42	09.62	10.02	10.56	11.06	11.06	11.06
8	10.26	09.12	08.51	08.26	08.56	10.02	10.26	11.46	11.76	12.42	12.60	12.66
9	11.06	09.86	09.36	09.06	09.46	10.42	10.66	11.46	11.86	12.02	12.16	11.86
10	08.82	07.81	06.82	06.82	07.36	08.02	09.06	10.16	10.66	11.06	10.56	10.16
11	08.42	07.46	06.66	06.56	06.56	07.46	08.02	08.82	09.78	09.78	09.78	09.62
12	08.66	08.26	07.62	07.36	07.46	07.86	08.76	10.02	10.82	11.46	11.76	11.06
13	10.02	08.96	08.02	07.46	08.02	08.16	09.22	10.02	11.22	11.22	11.46	11.36
14	09.06	08.26	07.62	06.82	07.22	07.76	08.42	08.96	09.76	10.16	10.02	09.86
15	07.22	06.02	05.06	05.22	05.76	06.96	07.62	08.56	09.36	09.36	09.86	09.22
16	09.06	09.36	08.86	08.82	09.06	09.46	10.16	11.36	12.26	12.51	12.26	11.76
17	10.26	09.22	08.26	08.02	08.56	08.82	10.02	10.66	11.06	11.62	11.86	11.36
18	10.42	09.46	08.42	08.16	08.16	07.86	08.56	09.22	09.71	09.81	09.92	10.02
19	11.06	10.02	09.08	08.66	09.08	09.36	09.76	10.66	11.06	11.22	11.36	11.36
20	11.41	10.44	09.76	09.41	09.76	10.16	10.42	10.66	10.96	11.36	11.36	11.22
21	10.96	10.02	09.46	09.62	09.86	12.02	10.56	10.96	11.46	11.76	11.92	12.02
22	11.76	11.06	10.42	10.56	10.96	11.36	11.92	12.51	12.96	13.06	13.22	13.06
23	12.66	11.62	11.22	10.82	10.88	11.06	11.36	11.86	12.50	12.56	12.56	12.66
24	12.82	12.16	11.62	11.22	11.46	12.02	12.66	13.46	13.86	14.16	13.86	13.62
25	12.02	11.36	10.82	10.42	10.56	11.12	11.76	12.16	13.06	13.22	13.06	12.82
26	11.06	10.42	09.76	09.62	09.86	10.66	10.96	11.46	12.16	12.42	12.42	12.42
27	11.12	10.02	09.06	08.91	09.22	09.46	10.26	10.96	12.02	12.42	12.42	11.62
28	10.96	09.86	08.96	08.66	08.86	09.22	09.76	11.06	11.46	11.76	11.76	11.62
29	09.36	08.02	07.36	06.96	07.46	07.86	08.96	10.16	10.66	10.82	10.82	10.26
30	07.86	06.96	06.26	06.16	06.26	07.06	08.16	09.36	10.42	10.42	10.51	10.32
31	10.26	09.36	08.82	08.42	08.26	08.56	09.22	10.16	10.62	10.82	11.06	10.26
Mean	09.85	08.94	08.20	08.00	08.25	08.77	09.43	10.22	10.87	11.20	11.23	10.95

กรุงเทพ ฯ ตุลาคม ๒๕๐๒ **Bangkok October 1959**

อุณหภูมิของอากาศเป็นองศาเซนติเกรด

Air Temperature in Degrees Centigrade

Time / Date	เวลากรุงเทพ ฯ 0100	0200	0300	0400	0500	0600	0700	0800	Bangkok Standard Time 0900	1000	1100	1200
1	24.3	24.4	24.5	24.5	24.5	24.5	24.8	25.2	25.7	28.0	28.8	28.5
2	26.2	26.3	25.4	24.5	23.9	23.9	23.8	24.0	24.7	26.4	27.3	27.6
3	24.9	24.7	24.6	24.6	24.7	24.7	25.4	26.1	27.6	26.1	28.1	28.9
4	26.7	26.3	26.0	25.8	25.8	25.3	25.4	26.8	27.7	28.2	28.2	29.0
5	24.8	24.2	24.0	24.0	23.7	23.7	23.9	24.0	24.8	25.9	26.2	28.8
6	23.1	23.2	23.3	23.5	23.5	23.6	24.0	25.0	26.2	28.0	29.0	30.2
7	23.3	24.0	24.1	24.2	24.3	24.1	24.1	24.7	25.3	28.3	28.8	29.3
8	25.1	25.0	25.1	25.0	25.0	24.7	25.3	26.0	26.9	28.2	29.0	28.6
9	24.7	24.8	24.8	24.7	23.4	23.2	23.7	24.3	26.6	27.7	27.6	29.8
10	26.2	25.7	25.6	25.0	24.5	24.9	25.1	27.6	29.0	30.0	30.0	30.6
11	24.8	24.7	24.6	24.5	24.3	24.2	24.5	26.0	29.0	30.0	30.3	30.2
12	25.5	25.2	25.2	25.1	25.1	25.0	25.6	27.8	28.2	28.9	30.1	29.8
13	25.1	24.6	24.8	24.8	25.1	25.1	25.2	28.6	29.3	30.5	29.6	27.2
14	24.4	23.8	23.9	24.0	24.3	24.3	24.6	24.8	25.2	26.4	28.1	29.8
15	24.5	24.2	23.8	23.9	23.8	23.9	24.2	25.4	25.6	27.4	27.6	28.1
16	24.5	24.2	24.2	24.5	24.5	24.9	25.2	26.8	26.8	27.9	28.1	28.7
17	24.3	24.2	24.1	24.0	24.0	24.0	24.6	25.0	25.8	26.2	27.4	29.0
18	25.0	24.9	24.6	24.2	24.1	24.2	24.9	27.7	28.8	29.0	29.3	29.4
19	25.2	24.1	23.8	23.3	23.1	23.0	23.3	27.9	28.6	29.2	29.0	29.7
20	24.8	24.2	24.1	23.8	23.5	23.3	25.0	27.5	28.8	29.9	29.6	29.9
21	25.8	25.4	25.1	24.8	24.5	24.5	25.1	27.6	29.0	29.7	29.7	30.0
22	26.5	25.5	25.8	25.5	25.1	24.9	25.5	27.1	29.7	29.5	29.7	30.0
23	25.2	24.3	24.2	24.2	23.7	23.3	24.0	27.3	29.0	29.2	29.8	30.3
24	26.2	26.0	25.8	25.5	25.1	24.9	25.5	26.8	28.0	28.1	28.6	29.4
25	26.1	25.9	25.8	25.5	25.7	25.8	26.0	27.0	27.8	28.3	28.7	29.0
26	25.9	25.6	25.5	25.1	25.0	25.0	24.9	27.8	29.1	28.9	28.9	29.2
27	25.3	25.3	25.2	25.4	25.0	24.9	24.9	28.2	28.5	29.4	29.7	29.5
28	26.3	26.5	26.2	26.0	25.4	25.0	25.6	26.9	28.7	29.7	30.7	30.9
29	25.6	25.2	25.0	25.3	25.4	25.2	25.5	29.4	30.9	31.0	31.2	31.9
30	25.3	25.2	25.0	24.8	24.8	24.8	25.6	28.2	30.0	31.0	31.2	30.8
31	26.3	26.0	26.2	26.0	26.0	26.0	27.3	29.1	29.3	31.0	30.2	30.2
Mean	25.2	25.0	24.9	24.7	24.5	24.5	24.9	26.7	27.8	28.7	29.1	29.5

Time / Date	1300	1400	1500	1600	1700	1800	1900	2000	2100	2200	2300	2400
1	30.0	29.7	29.7	29.6	28.2	28.2	27.8	27.3	27.0	27.1	27.1	26.9
2	28.0	20.4	29.0	29.3	28.1	27.5	26.5	26.1	26.1	26.1	25.9	25.2
3	29.8	28.9	29.8	29.4	28.5	28.0	27.6	27.2	27.1	27.0	26.9	26.8
4	29.2	29.3	28.7	23.6	24.8	24.8	25.2	25.8	26.0	25.5	25.0	24.8
5	29.5	30.0	30.0	29.7	28.0	27.7	27.0	27.0	26.0	25.5	24.0	23.7
6	30.2	30.3	29.6	29.6	30.0	28.6	27.2	27.1	26.3	23.2	22.8	23.2
7	30.2	30.4	29.8	29.0	28.7	28.3	27.5	26.8	26.0	25.9	25.5	25.2
8	29.2	28.0	27.5	28.2	27.6	27.0	27.0	26.9	26.9	26.5	25.0	24.9
9	30.0	30.0	30.2	30.1	29.2	28.2	27.8	27.4	27.3	26.8	26.6	26.7
10	31.3	31.1	32.2	31.5	30.1	28.8	28.0	25.0	24.8	25.1	25.1	25.0
11	30.0	30.0	31.2	31.3	29.8	28.2	27.8	27.2	26.9	26.1	26.0	25.7
12	30.0	26.0	25.9	26.1	26.8	26.7	26.0	25.8	25.8	25.8	25.2	25.1
13	25.2	26.3	28.4	29.0	28.4	27.5	27.2	26.8	26.3	26.1	26.1	25.8
14	28.2	24.7	24.7	24.8	24.8	25.0	24.8	25.0	24.9	24.4	24.5	24.4
15	28.2	29.0	29.8	28.6	28.0	25.5	25.0	24.6	24.8	24.8	24.6	24.9
16	29.3	24.8	25.1	25.4	25.3	25.2	25.0	24.3	24.6	24.7	24.6	24.4
17	29.2	29.1	29.4	29.3	27.0	26.3	26.1	25.9	25.6	24.4	24.5	24.7
18	30.0	30.2	29.6	30.3	29.3	28.2	27.0	26.4	25.8	25.3	26.0	26.0
19	30.2	30.1	30.6	30.2	29.7	28.7	27.1	26.2	25.7	25.4	25.3	25.3
20	29.9	30.2	30.3	30.4	30.2	28.3	27.4	27.0	26.8	26.5	26.5	26.0
21	30.7	30.7	30.2	30.7	29.9	28.8	27.6	26.8	26.1	26.0	26.1	26.2
22	30.0	29.9	30.0	30.2	29.9	28.2	27.1	26.3	25.8	25.9	25.8	25.9
23	30.8	31.0	31.0	30.5	30.0	28.8	28.1	27.8	27.7	27.7	26.7	26.5
24	30.2	30.0	29.4	29.2	29.1	28.0	27.1	27.0	26.7	26.3	26.3	26.3
25	30.0	29.1	29.0	28.6	28.4	27.4	26.5	25.7	25.4	25.3	25.9	25.7
26	29.3	29.2	29.1	29.2	28.6	28.0	27.7	27.2	27.0	26.8	26.6	26.1
27	30.2	30.8	30.3	30.6	30.2	28.8	28.0	28.0	27.3	27.7	27.1	26.8
28	30.4	31.0	31.3	31.3	31.1	29.4	27.2	26.2	25.8	25.7	25.7	25.6
29	31.7	31.9	32.3	32.3	32.1	30.5	28.8	25.0	25.2	25.8	25.8	25.5
30	31.7	31.2	32.0	32.6	32.4	29.9	28.5	27.9	27.1	27.3	27.2	26.8
31	31.9	32.5	29.2	29.8	30.1	29.2	28.3	27.8	26.7	26.1	26.0	26.0
Mean	29.8	29.2	29.5	29.4	28.9	27.9	27.1	26.5	26.2	25.9	25.7	25.6

กรุงเทพ ฯ ตุลาคม ๒๕๐๒ **Bangkok October 1959**

ความชื้นสัมพันธ์รายชั่วโมงประจำวันเป็นเรือนร้อย

Hourly Relative Humidity in Percent

Time / Date	เวลากรุงเทพ ฯ 0100	0200	0300	0400	0500	0600	0700	0800	0900	1000	1100	1200
									Bangkok Standard Time			
1	98.0	98.0	98.0	99.0	100.0	98.0	98.0	98.0	95.0	85.0	80.0	79.0
2	92.0	95.0	91.0	94.0	90.0	93.0	97.0	97.0	89.0	84.0	80.0	78.0
3	93.0	96.0	97.0	97.0	97.0	96.0	97.0	91.0	88.0	92.0	81.0	78.0
4	92.0	85.0	86.0	87.0	81.0	84.0	89.0	82.0	78.0	75.0	70.0	74.0
5	91.0	96.0	98.0	97.0	98.0	99.0	98.0	100.0	98.0	95.0	91.0	78.0
6	100.0	100.0	100.0	100.0	100.0	99.0	99.0	94.0	89.0	84.0	75.0	72.0
7	98.0	100.0	99.0	98.0	98.0	99.0	98.0	96.0	95.0	84.0	76.0	71.0
8	97.0	97.0	97.0	97.0	95.0	96.0	98.0	90.0	86.0	79.0	78.0	79.0
9	100.0	100.0	100.0	100.0	100.0	100.0	100.0	98.0	86.0	85.0	83.0	68.0
10	89.0	90.0	94.0	96.0	98.0	99.0	99.0	88.0	80.0	77.0	69.0	71.0
11	94.0	96.0	96.0	96.0	98.0	98.0	98.0	94.0	72.0	69.0	67.0	70.0
12	95.0	96.0	96.0	98.0	97.0	98.0	98.0	87.0	82.0	75.0	73.0	74.0
13	98.0	99.0	98.0	98.0	98.0	98.0	98.0	82.0	74.0	72.0	73.0	87.0
14	97.0	98.0	99.0	99.0	99.0	99.0	99.0	98.0	96.0	91.0	80.0	75.0
15	100.0	98.0	99.0	99.0	99.0	98.0	99.0	96.0	91.0	85.0	85.0	82.0
16	96.0	93.0	97.0	96.0	96.0	93.0	97.0	87.0	87.0	81.0	80.0	76.0
17	96.0	97.0	97.0	98.0	98.0	98.0	95.0	91.0	90.0	86.0	81.0	78.0
18	97.0	98.0	98.0	99.0	99.0	99.0	99.0	82.0	72.0	66.0	66.0	65.0
19	80.0	85.0	90.0	96.0	97.0	97.0	97.0	76.0	71.0	67.0	72.0	67.0
20	89.0	93.0	92.0	94.0	97.0	97.0	92.0	75.0	62.0	59.0	56.0	60.0
21	94.0	94.0	95.0	94.0	96.0	96.0	94.0	79.0	74.0	70.0	71.0	67.0
22	77.0	85.0	85.0	88.0	91.0	93.0	95.0	84.0	64.0	69.0	61.0	63.0
23	88.0	94.0	92.0	92.0	93.0	96.0	92.0	78.0	66.0	66.0	68.0	67.0
24	91.0	91.0	91.0	93.0	97.0	94.0	94.0	85.0	82.0	78.0	68.0	66.0
25	90.0	92.0	93.0	96.0	95.0	94.0	91.0	85.0	72.0	66.0	69.0	64.0
26	87.0	88.0	86.0	89.0	91.0	92.0	93.0	71.0	62.0	62.0	58.0	55.0
27	91.0	92.0	93.0	94.0	91.0	89.0	93.0	75.0	64.0	62.0	61.0	61.0
28	88.0	88.0	84.0	85.0	89.0	92.0	91.0	86.0	73.0	73.0	66.0	65.0
29	96.0	95.0	97.0	98.0	98.0	98.0	98.0	84.0	72.0	70.0	72.0	68.0
30	99.0	99.0	100.0	100.0	100.0	100.0	100.0	91.0	67.0	70.0	67.0	70.0
31	94.0	96.0	97.0	98.0	99.0	99.0	95.0	84.0	78.0	73.0	72.0	70.0
Mean	93.1	94.5	94.7	95.7	96.0	96.2	96.2	87.2	79.2	75.8	72.6	70.9

Time / Date	1300	1400	1500	1600	1700	1800	1900	2000	2100	2200	2300	2400
1	73.0	76.0	76.0	79.0	87.0	85.0	88.0	92.0	95.0	95.0	95.0	93.0
2	80.0	77.0	74.0	72.0	78.0	82.0	87.0	90.0	91.0	91.0	91.0	96.0
3	75.0	76.0	72.0	73.0	76.0	79.0	85.0	87.0	88.0	87.0	89.0	92.0
4	72.0	72.0	72.0	94.0	94.0	94.0	92.0	92.0	91.0	88.0	89.0	91.0
5	72.0	70.0	64.0	67.0	72.0	79.0	84.0	83.0	85.0	87.0	100.0	100.0
6	70.0	67.0	70.0	71.0	69.0	75.0	80.0	83.0	91.0	99.0	98.0	98.0
7	70.0	69.0	72.0	78.0	79.0	81.0	87.0	87.0	92.0	92.0	94.0	97.0
8	77.0	80.0	84.0	81.0	88.0	87.0	83.0	92.0	93.0	89.0	98.0	100.0
9	72.0	69.0	70.0	71.0	76.0	81.0	84.0	91.0	91.0	91.0	92.0	92.0
10	71.0	66.0	64.0	68.0	74.0	79.0	81.0	91.0	92.0	98.0	98.0	93.0
11	70.0	71.0	66.0	69.0	73.0	79.0	81.0	84.0	85.0	91.0	91.0	95.0
12	77.0	91.0	93.0	91.0	87.0	89.0	93.0	95.0	96.0	96.0	99.0	98.0
13	98.0	94.0	78.0	79.0	80.0	86.0	89.0	91.0	93.0	95.0	95.0	92.0
14	82.0	96.0	97.0	98.0	99.0	100.0	100.0	100.0	99.0	99.0	99.0	100.0
15	78.0	74.0	74.0	80.0	81.0	95.0	94.0	96.0	98.0	96.0	96.0	95.0
16	75.0	94.0	97.0	94.0	91.0	91.0	93.0	97.0	96.0	95.0	95.0	95.0
17	72.0	72.0	71.0	72.0	87.0	93.0	93.0	93.0	95.0	94.0	95.0	97.0
18	67.0	67.0	70.0	71.0	65.0	71.0	82.0	87.0	88.0	88.0	80.0	80.0
19	62.0	59.0	59.0	59.0	59.0	66.0	75.0	79.0	83.0	87.0	84.0	84.0
20	59.0	56.0	57.0	56.0	66.0	67.0	73.0	77.0	81.0	85.0	84.0	87.0
21	63.0	67.0	67.0	62.0	61.0	72.0	74.0	83.0	86.0	87.0	84.0	83.0
22	63.0	66.0	66.0	59.0	56.0	67.0	67.0	73.0	80.0	80.0	82.0	86.0
23	64.0	63.0	65.0	60.0	64.0	71.0	78.0	78.0	80.0	80.0	89.0	90.0
24	67.0	61.0	64.0	66.0	72.0	73.0	78.0	77.0	81.0	88.0	88.0	88.0
25	63.0	63.0	66.0	70.0	74.0	74.0	77.0	83.0	85.0	88.0	86.0	87.0
26	58.0	58.0	55.0	58.0	61.0	67.0	72.0	81.0	82.0	82.0	81.0	85.0
27	61.0	64.0	61.0	63.0	63.0	70.0	73.0	76.0	83.0	80.0	82.0	84.0
28	65.0	64.0	63.0	64.0	70.0	72.0	84.0	91.0	94.0	94.0	95.0	95.0
29	68.0	66.0	66.0	64.0	63.0	74.0	75.0	98.0	98.0	99.0	100.0	99.0
30	66.0	65.0	64.0	56.0	60.0	69.0	81.0	83.0	91.0	86.0	87.0	91.0
31	67.0	63.0	84.0	75.0	73.0	79.0	85.0	84.0	89.0	94.0	97.0	97.0
Mean	70.2	70.8	71.0	71.6	74.0	78.9	82.8	86.9	89.4	90.4	91.4	92.3

กรุงเทพ ฯ ตุลาคม ๒๕๐๒ Bangkok October 1959

ทิศและกำลังลมรายชั่วโมง (โบฟอร์ตสเกล)

Hourly Direction and Force of Surface Winds (Beaufort Scale)

Time / Date	0100		0200		0300		0400		0500		0600	
	Dir.	Force	Dir.	Force	Dir.	Force	Dir.	Force	Dir.	Force	Dir.	Force
1	W	2	W	2	C	0	N	1	C	0	C	0
2	S	2	SE	1	SSW	3	SW	2	SW	2	W	2
3	NNE	2	NNE	1	NNE	1	C	0	NE	2	ENE	1
4	C	0	ESE	3	ESE	3	E	2	SE	3	E	3
5	E	3	E	3	ESE	2	SE	3	ESE	3	ESE	3
6	SW	2	C	0	C	0	C	0	C	0	C	0
7	NE	1	NE	1	NE	2	NE	1	NE	2	ENE	2
8	C	0	C	0	C	0	C	0	C	0	C	0
9	C	0	C	0	C	0	C	0	E	1	C	0
10	N	1	N	1	SSW	2	C	0	C	0	C	0
11	C	0	C	0	C	0	C	0	C	0	C	0
12	C	0	C	0	C	0	C	0	C	0	C	0
13	C	0	C	0	C	0	C	0	C	0	C	0
14	E	2	ESE	3	SE	2	ESE	2	ESE	2	E	2
15	C	0	C	0	C	0	C	0	C	0	C	0
16	SE	2	SE	2	SE	1	SE	1	C	0	SE	2
17	ESE	1	ESE	1	E	1	E	1	E	1	C	0
18	C	0	C	0	C	0	C	0	C	0	C	0
19	C	0	SE	2	C	0	C	0	C	0	C	0
20	C	0	C	0	C	0	C	0	C	0	C	0
21	C	0	C	0	C	0	C	0	C	0	C	0
22	SE	2	E	2	E	1	C	0	C	0	C	0
23	C	0	C	0	C	0	C	0	C	0	C	0
24	C	0	C	0	C	0	C	0	C	0	C	0
25	C	0	C	0	C	0	C	0	C	0	C	0
26	C	0	C	0	C	0	C	0	C	0	C	0
27	C	0	C	0	C	0	C	0	C	0	C	0
28	NE	1	NE	2	NE	1	NE	1	C	0	C	0
29	C	0	C	0	C	0	C	0	C	0	C	0
30	C	0	C	0	C	0	C	0	C	0	C	0
31	C	0	C	0	C	0	C	0	C	0	C	0
Freq.	C	0.7	C	0.8	C	0.6	C	0.5	C	0.5	C	0.5

Time / Date	0700		0800		0900		1000		1100		1200	
	Dir.	Force	Dir.	Force	Dir.	Force	Dir.	Force	Dir.	Force	Dir.	Force
1	C	0	C	0	C	0	C	0	C	0	C	0
2	NNW	2	N	1	NW	2	NW	2	N	2	N	2
3	C	0	NNE	2	NE	3	NE	3	NE	3	NE	3
4	ENE	2	ENE	3	E	3	E	3	ESE	3	ESE	3
5	S	3	SE	3	SE	3	SE	2	NW	3	SW	3
6	C	0	C	0	C	0	WSW	1	WNW	1	WNW	3
7	ENE	2	ENE	1	ENE	2	ENE	2	NW	2	NNW	2
8	C	0	NW	2	W	2	W	2	W	1	C	0
9	C	0	C	0	C	0	C	0	E	1	NNW	1
10	C	0	C	0	C	0	NW	3	NW	2	WNW	3
11	C	0	C	0	C	0	C	0	N	2	NNW	2
12	C	0	C	0	C	0	C	0	ESE	1	C	0
13	C	0	C	0	C	0	E	3	C	0	NNW	3
14	SSE	2	SSE	1	C	0	C	0	C	0	SW	2
15	C	0	NE	1	NE	1	NE	2	NE	2	NNE	3
16	SE	2	SE	3	S	4	SSE	3	SE	3	SE	3
17	C	0	E	2	E	2	E	2	ESE	3	SSE	1
18	C	0	SE	3	ESE	3	ESE	3	E	3	E	3
19	C	0	C	0	C	0	ENE	2	E	2	E	2
20	E	1	ENE	1	E	3	ESE	3	ESE	3	E	2
21	C	0	ENE	2	ENE	2	ENE	2	SE	3	SE	2
22	C	0	SE	1	ESE	3	ESE	3	SE	3	ESE	2
23	C	0	C	0	ENE	3	E	3	ENE	2	C	0
24	C	0	C	0	C	0	C	0	E	2	ESE	2
25	C	0	E	2	SE	3	ESE	3	SE	3	E	2
26	C	0	ESE	2	ESE	3	ESE	2	ESE	3	E	3
27	C	0	ESE	3	ESE	3	ESE	3	E	3	E	3
28	C	0	NE	1	ENE	2	ENE	2	SE	1	SE	3
29	C	0	C	0	C	0	E	3	E	3	ENE	3
30	C	0	C	0	C	0	N	2	SE	2	SE	3
31	C	0	C	0	C	0	SW	1	SW	2	SW	3
Freq.	C	0.5	C	1.1	C	1.5	ESE	1.9	E	2.1	E	2.2

ทิศและกำลังลมรายชั่วโมง (โบฟอร์ตสเกล)

Hourly Direction and Force of Surface Winds (Beaufort Scale)

Time	1300		1400		1500		1600		1700		1800	
Date	Dir.	Force	Dir.	Force	Dir.	Force	Dir.	Force	Dir.	Force	Dir.	Force
1	C	0	C	0	N	1	C	0	C	0	C	0
2	N	2	ENE	3	NE	3	ENE	3	ENE	3	ENE	3
3	NE	4	N	4	NE	4	NE	3	ENE	3	NE	2
4	SE	3	ESE	3	E	3	ESE	3	SE	2	ESE	2
5	SW	3	SW	3	SW	3	SSW	3	SSW	2	SW	2
6	WNW	3	WSW	2	WSW	3	SW	3	SW	2	SW	1
7	NE	2	N	2	WNW	2	S	2	S	2	WSW	2
8	C	0	W	3	NW	3	C	0	C	0	C	0
9	ESE	3	SSW	2	SE	2	SSW	2	SSW	2	SSW	2
10	WNW	2	WSW	2	W	1	SW	3	SW	3	SW	2
11	NNW	2	WSW	2	WSW	2	WSW	4	WSW	3	SW	3
12	C	0	WNW	3	NW	2	SSW	1	C	0	C	0
13	C	0	C	0	C	0	C	0	C	0	C	0
14	NE	3	ESE	1	C	0	ENE	2	C	0	C	0
15	NE	2	NE	2	N	1	NE	1	ESE	1	SE	2
16	S	4	SSE	2	SE	3	ESE	3	C	0	C	0
17	SE	3	SE	3	ESE	3	E	2	ESE	2	ENE	2
18	E	3	ESE	3	C	0	ESE	3	E	3	C	0
19	E	2	ENE	2	ENE	2	NE	2	NE	1	C	0
20	ENE	2	ENE	3	ENE	2	ENE	2	NE	2	NNE	2
21	ESE	2	ESE	3	ENE	3	ENE	2	ENE	2	C	0
22	E	3	E	1	E	1	ENE	2	NE	2	C	0
23	E	2	E	2	NE	2	ENE	3	NE	3	NE	1
24	E	2	E	3	ENE	3	ENE	1	NE	2	NNE	1
25	ENE	3	E	2	E	3	E	2	ENE	2	NNE	1
26	SE	2	E	2	E	2	NE	1	ENE	2	C	0
27	E	3	E	2	ENE	3	NE	3	NE	3	NNE	2
28	ESE	1	SE	1	C	0	NE	3	NE	2	C	0
29	E	3	E	2	E	2	E	2	E	2	C	0
30	S	3	SSE	3	W	2	WSW	3	WSW	1	C	0
31	SW	2	NNE	1	E	2	C	0	C	0	C	0
Freq.	E	2.2	E	2.2	E	2.0	ENE	2.1	NE	1.7	C	1.0

Time	1900		2000		2100		2200		2300		2400	
Date	Dir.	Force	Dir.	Force	Dir.	Force	Dir.	Force	Dir.	Force	Dir.	Force
1	C	0	C	0	C	0	C	0	C	0	C	0
2	NE	3	C	0	C	0	C	0	C	0	NE	2
3	ENE	2	NE	2	NE	2	C	0	C	0	C	0
4	ESE	3	C	0	E	3	E	3	SE	3	E	2
5	SSW	2	C	0	SSW	3	SSW	3	SW	3	WSW	3
6	WSW	1	SW	2	NNW	2	WNW	4	E	2	C	0
7	WNW	2	W	1	W	1	C	0	C	0	C	0
8	C	0	C	0	C	0	WSW	2	C	0	C	0
9	C	0	C	0	C	0	C	0	S	1	C	0
10	W	3	C	0	E	1	C	0	C	0	C	0
11	SW	3	SW	2	C	0	C	0	C	0	C	0
12	C	0	C	0	C	0	C	0	C	0	C	0
13	C	0	C	0	C	0	C	0	C	0	NNW	3
14	C	0	C	0	C	0	C	0	C	0	C	0
15	SE	2	C	0	C	0	SE	1	C	0	SE	2
16	E	2	SE	3	SE	3	ESE	3	ESE	2	ESE	3
17	C	0	C	0	C	0	NE	2	C	0	C	0
18	C	0	C	0	C	0	C	0	E	2	ESE	3
19	C	0	C	0	NNE	2	NE	2	N	2	C	0
20	NNE	2	NNE	1	NNE	2	NE	2	E	2	C	0
21	C	0	C	0	C	0	C	0	C	0	C	0
22	C	0	C	0	C	0	C	0	ENE	2	ENE	2
23	C	0	NNE	1	NNE	1	C	0	C	0	C	0
24	C	0	NNE	2	NNE	2	NNE	2	NNE	2	NE	1
25	C	0	C	0	C	0	NE	1	C	0	C	0
26	C	0	C	0	C	0	C	0	C	0	C	0
27	NNE	2	N	2	NNE	2	C	0	ENE	1	C	0
28	SSW	3	C	0	C	0	C	0	C	0	C	0
29	SE	5	C	0	C	0	C	0	C	0	C	0
30	C	0	C	0	C	0	C	0	C	0	C	0
31	C	0	C	0	C	0	C	0	C	0	C	0
Freq.	C	1.1	C	0.5	C	0.8	C	0.8	C	0.7	C	0.7

กรุงเทพ ฯ ตุลาคม ๒๕๐๒ **Bangkok October 1959**

จำนวนฝนรายชั่วโมงเป็นมิลลิเมตร

Hourly Rainfall in Millimetres

Time / Date	เวลากรุงเทพ ฯ 0100	0200	0300	0400	0500	0600	0700	0800	0900	1000	1100	1200
									Bangkok Standard Time			
1		0.2	0.2			0.1	0.1	0.1	0.1			
2							0.7	0.2	0.4			
3	0.1	0.2								1.5		
4												
5		0.4			2.3	2.2	1.9	0.1		0.3		
6	11.7	0.5	0.3	0.1								
7	0.2											
8												
9	1.1	4.6	3.7	1.4	1.4	0.9						
10			0.1	0.5	1.8	0.7						
11												
12												
13					0.2	0.5						1.2
14	6.2	3.1	2.0	0.7	0.5	0.7	1.0	0.2				
15												
16												
17												
18												
19												
20												
21												
22												
23												
24												
25												
26												
27												
28												
29												
30												
31												
Total	19.4	9.0	6.3	2.7	6.2	5.1	3.7	0.6	0.5	1.8		1.2

Time / Date	1300	1400	1500	1600	1700	1800	1900	2000	2100	2200	2300	2400
1												
2												
3												
4				2.2	1.1	0.1						
5										0.1	2.6	12.7
6										5.5	7.2	0.2
7												
8											3.6	1.6
9												
10								0.4	0.1	0.2	0.3	
11												
12			1.8	0.1								0.1
13	13.8	0.4										
14		60.2	2.3	0.4		1.7	0.7					
15						7.7	1.1	1.0	1.0	0.2		
16		0.8	0.6					13.5	0.1			
17					5.0	2.4				3.9		
18												
19												
20												
21												
22												
23												
24												
25												
26									0.1			
27												
28							0.1	0.4				
29								9.9				
30												
31			1.5									
Total	13.8	61.4	6.2	2.7	6.1	11.9	1.9	25.2	1.3	9.9	13.7	14.6

กรุงเทพ ฯ ตุลาคม ๒๕๐๒ **Bangkok October 1959**

Time / Date	ทรรศนวิสัยทางนอน (กม.) Horizontal Visibility (Km.) เวลากรุงเทพ ฯ				จำนวนเมฆ (0 — 8) Amount of Clouds (0 — 8) Bangkok Standard Time			
	0700	1000	1300	1600	0700	1000	1300	1600
1	1.6	11.2	11.2	11.2	8	7	7	7
2	4.8	11.2	14.4	12.8	8	7	8	7
3	4.8	11.2	12.8	14.4	7	7	7	7
4	9.6	11.2	11.2	3.2	8	8	8	8
5	6.4	11.2	14.4	16.0	8	8	7	7
6	4.8	11.2	12.8	12.8	7	7	7	7
7	8.0	12.8	12.8	12.8	8	7	7	7
8	4.8	12.8	12.8	11.2	7	7	7	7
9	3.2	6.4	9.6	12.8	8	7	7	7
10	3.2	14.4	19.2	20.8	8	6	4	6
11	4.8	11.2	12.8	12.8	7	6	7	7
12	9.6	14.4	11.2	8.0	6	7	7	7
13	9.6	12.8	6.4	11.2	5	6	7	7
14	3.2	11.2	4.8	6.4	8	8	8	8
15	3.2	12.8	14.4	12.8	8	7	6	7
16	9.6	11.2	12.8	6.4	7	7	7	8
17	8.0	8.0	16.0	16.0	7	7	7	6
18	3.2	12.8	16.0	16.0	7	3	1	3
19	1.6	14.4	16.0	12.8	2	3	2	1
20	1.6	16.0	16.0	16.0	7	3	1	1
21	3.2	9.6	12.8	12.8	5	5	5	3
22	1.6	16.0	16.0	14.4	7	3	2	1
23	4.8	12.8	16.0	16.0	5	5	5	3
24	9.6	14.4	16.0	16.0	7	8	7	7
25	11.2	12.8	12.8	12.8	7	7	7	7
26	4.8	12.8	12.8	12.8	7	7	7	7
27	6.4	14.4	16.0	14.4	7	2	2	2
28	9.6	12.8	16.0	16.0	7	7	7	5
29	6.4	16.0	19.2	19.2	4	4	6	6
30	3.2	12.8	16.0	16.0	6	4	5	5
31	2.4	14.4	16.0	14.4	7	7	7	7
Mean	5.4	12.5	13.8	13.3	6.8	6.0	5.9	5.7

วันที่ / Date	ชนิดของเมฆ Form of Clouds			
	0700	1000	1300	1600
1	Cu.Sc.Cb.Ac.As.Ci.Cs.	Cu.Sc.Cb.Ac.As.Ci.Cs.	Cu.Sc.Cb.Ac.As.Ci.Cs.	Cu.Sc.Cb.Ac.As.Ci.Cs.
2	Cu.Sc.Cb.Ac.As.Ci.Cs.	Cu.Sc.Ac.As.Ci.Cs.	Cu.Sc.Ac.As.Ci.Cs.	Cu.Sc.Ac.Ci.Cs.
3	Cu.Sc.Ac.As.Ci.Cs.	Cu.Sc.Cb.Ac.Ci.Cs.	Cu.Sc.Cb.Ac.Ci.Cs.	Cu.Sc.Cb.Ac.Ci.Cs.
4	Cu.Sc.Cb.Ac.As.Ci.Cs.	Cu.Sc.Ac.As.Ci.Cs.	Cu.Sc.Ac.As.Ci.Cs.	Cu.Sc.Ac.As.Ci.Cs.
5	Cu.Sc.As.	Cu.Sc.Ac.As.Ci.Cs.	Cu.Sc.Ci.	Cu.Sc.Ac.Ci.
6	Cu.Sc.Ac.As.Ci.Cs.	Cu.Sc.Cb.Ac.As.Ci.Cs.	Cu.Sc.Cb.Ac.Ci.Cs.	Cu.Sc.Cb.Ac.Ci.Cs.
7	Cu.Sc.Cb.Ac.As.Ci.Cs.	Cu.Sc.Ac.As.Ci.Cs.	Cu.Sc.Cb.Ac.Ci.Cs.	Cu.Sc.Cb.Ac.Ci.Cs.
8	Cu.Sc.Cb.Ac.As.Ci.Cs.	Cu.Sc.Ac.Ci.Cs.	Cu.Sc.Cb.Ac.Ci.Cs.	Cu.Sc.Cb.Ac.As.Ci.Cs.
9	Cu.Sc.As.Cs.	Cu.Sc.Ac.As.Ci.Cs.	Cu.Sc.Cb.Ac.Ci.Cs.	Cu.Sc.Cb.Ac.Ci.Cs.
10	Cu.Sc.Cb.Ac.As.Ci.Cs.	Cu.Sc.Ac.Ci.	Cu.Cb.Ci.	Cu.Sc.Cb.Ac.Ci.Cs.
11	Cu.Sc.Ac.Ci.Cs.	Cu.Sc.Cb.Ac.Ci.Cs.	Cu.Sc.Cb.Ac.As.Ci.Cs.	Cu.Sc.Cb.Ac.As.Ci.Cs.
12	Cu.Sc.Cb.Ac.Ci.Cs.	Cu.Sc.Ac.Ci.	Cu.Sc.Cb.Ac.Ci.	Cu.Sc.Cb.Ac.Ci.Cs.
13	Cu.Sc.Cb.Ac.Ci.Cs.	Cu.Sc.Cb.Ac.Ci.Cs.	Cu.Sc.Cb.Ac.As.Ci.Cs.	Cu.Cb.Ac.Ci.Cs.
14	Cu.Sc.As.Cs.	Cu.Sc.Ac.As.Ci.Cs.	Cu.Sc.Cb.Ac.As.Ci.Cs.	Cu.Sc.Cb.Ac.As.Ci.Cs.
15	Cu.Sc.Cb.Ac.As.Ci.Cs.	Cu.Sc.Cb.Ac.Ci.Cs.	Cu.Sc.Cb.Ac.Ci.Cs.	Cu.Sc.Cb.Ac.As.Ci.Cs.
16	Cu.Sc.Cb.Ac.As.Ci.Cs.	Cu.Sc.Ac.As.Ci.Cs.	Cu.Sc.Cb.Ac.As.Ci.Cs.	Cu.Sc.Cb.Ac.As.Ci.Cs.
17	Cu.Sc.Ac.As.Ci.Cs.	Cu.Sc.Ac.Ci.	Cu.Sc.Ac.Ci.	Cu.Sc.Cb.Ac.Ci.
18	Cu.Sc.Ac.Ci.Cs.	Cu.Cb.Ac.Ci.	Cu.Cb.Ac.Ci.	Cu.Sc.Cb.Ac.Ci.
19	Ci.	Cu.Ci.	Cu.Ci.	Cu.Ci.
20	Cu.Sc.Ac.Ci.	Cu.Ac.Ci.	Cu.Ac.Ci.	Cu.Ac.Ci.
21	Ac.Ci.	Cu.Sc.Ac.Ci.	Cu.Sc.Ac.Ci.	Cu.Ac.Ci.Cs.
22	Sc.Ac.Ci.Cs.	Cu.Ci.	Cu.Ci.	Cu.Ci.
23	Ci.	Cu.Ci.	Cu.Ci.	Cu.Ci.
24	Cu.Ac.Ci.	Cu.Sc.Ac.Ci.	Cu.Sc.Ac.Ci.	Cu.Sc.Ac.Ci.
25	Sc.AcCi.	Cu.Ac.Ci.Cs.	Cu.Ac.Ci.Cs.	Cu.Ac.Ci.Cs.
26	Ac.Ci.	Cu.Sc.Ac.Ci.	Cu.Sc.Ac.Ci.	Cu.Sc.Ac.Ci.
27	Sc.Ac.Ci.	Cu.Ac.Ci.	Cu.Ac.Ci.	Cu.Ac.Ci.
28	Sc.Ac.Ci.Cs.	Cu.Sc.Ac.Ci.	Cu.Sc.Cb.Ac.Ci.	Cu.Sc.Cb.Ac.Ci.
29	Cu.Ac.Ci.	Cu.Sc.Ci.	Cu.Sc.Ci.	Cu.Sc.Cb.Ci.
30	Cu.Sc.Ac.Ci.	Cu.Sc.Ci.	Cu.Sc.Cb.Ci.	Cu.Sc.Cb.Ci.
31	Cu.Sc.Ci.	Cu.Sc.Ac.Ci.	Cu.Sc.Cb.Ac.Ci.	Cu.Sc.Cb.Ci.

กรุงเทพ ฯ ตุลาคม ๒๕๐๒

Bangkok October 1959

ค่าเฉลี่ยของผลการตรวจอุตุนิยมวิทยาประจำวันและประจำเดือน

Daily and Monthly Values of Meteorological Elements

Date	Mean Barometric Pressure + 1000mb.	Temperature Max. °C.	Temperature Min. °C.	Temperature Range °C.	Temperature Mean °C.	Relative Humidity %	Wind Velocity Extreme km./hr.	Wind Velocity Mean km./hr.	Mean Amount of Cloud 0 — 8	Total Rainfall mm.	Mean Visibility km.	Amount of Evaporation mm.	Weather Remarks
1	09.28	30.8	24.1	6.7	26.9	90.0	13.0	0.9	7.3	0.8	9.0	1.3	
2	10.18	29.9	23.6	6.3	25.9	87.0	27.0	8.3	7.8	1.3	10.8	1.4	
3	07.70	30.4	24.5	5.9	27.0	86.8	37.0	8.6	7.3	1.8	10.6	2.3	
4	07.12	30.2	23.5	6.7	26.4	84.3	54.0	13.1	7.6	3.4	9.2	1.8	
5	07.83	30.7	23.3	7.4	26.1	87.6	39.0	12.7	7.3	22.6	10.4	1.8	
6	08.64	31.4	22.1	9.3	26.3	86.8	42.0	6.1	7.1	25.5	9.8	3.2	
7	09.72	31.3	23.1	8.2	26.6	87.9	16.0	6.6	6.8	0.2	10.2	1.6	
8	10.88	29.7	24.6	5.1	26.6	89.2	28.0	2.5	6.6	5.2	10.4	2.9	
9	11.52	30.7	23.2	7.5	26.9	87.5	19.0	2.8	7.4	13.1	7.9	1.4	
10	10.04	32.1	24.3	7.8	27.6	84.4	45.0	5.3	6.8	4.1	12.1	2.0	
11	08.86	32.0	24.0	8.0	27.4	83.5	29.0	4.5	7.0	—	9.4	2.1	
12	09.31	30.4	24.9	5.5	26.5	90.6	26.0	1.3	6.6	2.0	9.8	1.0	
13	10.11	31.2	24.5	6.7	26.8	89.4	22.0	1.8	6.5	16.1	10.2	1.2	
14	09.77	30.1	23.3	6.8	25.2	95.8	35.0	3.7	7.8	79.7	6.5	0.3	
15	08.24	30.5	23.1	7.4	25.8	91.2	28.0	3.5	7.4	11.0	9.8	1.4	
16	09.85	30.0	24.2	5.8	25.5	91.5	46.0	10.6	7.3	15.0	9.0	1.0	
17	10.84	30.3	23.7	6.6	26.0	89.1	39.0	6.0	6.8	11.3	11.6	1.4	
18	10.08	30.7	23.9	6.8	27.1	81.5	39.0	7.3	3.8	0.1	12.6	2.4	
19	10.64	33.1	22.8	10.3	26.9	77.1	26.0	3.9	2.0	—	11.6	2.7	
20	11.33	31.3	23.1	8.2	27.3	75.6	31.0	6.3	2.8	—	11.8	3.2	
21	11.16	31.1	24.2	6.9	27.5	79.7	25.0	4.1	2.8	—	9.9	2.7	
22	11.98	31.1	24.8	6.3	27.5	75.0	27.0	5.3	3.6	—	12.0	2.7	
23	12.47	31.5	23.3	8.2	27.6	78.1	25.0	3.9	4.3	—	12.6	2.7	
24	12.79	30.9	24.7	6.2	27.3	80.5	24.0	4.2	6.4	—	12.6	2.4	
25	12.29	30.3	25.3	5.0	27.0	80.1	30.0	5.1	6.4	—	11.3	2.4	
26	11.53	30.3	24.9	5.4	27.3	73.9	24.0	4.3	7.1	—	11.0	3.2	
27	11.34	31.4	24.6	6.8	27.8	76.1	29.0	7.9	4.8	0.1	11.6	3.2	
28	10.70	32.4	24.9	7.5	27.9	80.5	30.0	4.3	6.0	0.5	11.6	2.1	
29	09.81	33.2	25.0	8.2	28.3	84.0	58.0	4.9	5.4	9.9	11.4	2.1	
30	08.92	33.3	23.1	10.2	28.4	81.8	20.0	3.5	4.6	—	12.2	2.4	
31	10.25	32.8	25.8	7.0	28.2	85.1	19.0	1.8	6.4	1.5	12.1	1.3	
Totals										225.2		63.6	
Mean	10.17	31.1	24.0	7.1	27.0	84.2	30.7	5.3	6.1		10.7	2.1	
Abs. Max.	14.82	33.3		10.3		100.0	58.0			79.7		3.2	
Days	24th	30th		19th		10days	29th			14th		4 days	
Abs. Min.	04.82		22.1	5.0		55.0						0.3	
Days	3rd		6th	25th		26th						14th	

กรุงเทพ ฯ – BANGKOK

ผลสรุปการตรวจประจำเดือน ตุลาคม ๒๕๐๒

Monthly Summary for October 1959

1. ความกดอากาศ – AIR PRESSURE

สูงสุด	Extreme Maximum	1014.82 mb.	เมื่อ – on the 24th
ต่ำสุด	Extreme Minimum	1004.82 mb.	เมื่อ – on the 3rd
ระยะเปลี่ยนประจำวันสูงสุด	Max. Diurnal Range	5.60 mb.	เมื่อ – on the 17th
ปานกลางสูงสุด	Mean Maximum	1012.29 mb.	
ปานกลางต่ำสุด	Mean Minimum	1007.91 mb.	
ปานกลาง	Mean	1010.17 mb.	

2. อุณหภูมิอากาศ – AIR TEMPERATURE

สูงสุด	Extreme Maximum	33.3 °C.	เมื่อ – on the 30th
ต่ำสุด	Extreme Minimum	22.1 °C.	เมื่อ – on the 6th
ระยะเปลี่ยนประจำวันสูงสุด	Max. Diurnal Range	10.3 °C.	เมื่อ – on the 19th
ปานกลางสูงสุด	Mean Maximum	31.1 °C.	
ปานกลางต่ำสุด	Mean Minimum	24.0 °C.	
ปานกลาง	Mean	27.0 °C.	

3. ความชื้นสัมพันธ์ – RELATIVE HUMIDITY

สูงสุด	Highest	100.0 %	เมื่อ – on the 10days
ต่ำสุด	Lowest	55.0 %	เมื่อ – on the 26th
ปานกลาง	Mean	84.2 %	

4. ลม – SURFACE WINDS

ความเร็วสูงสุด	Greatest Velocity	58.0 Km./hr.
ความเร็วปานกลาง	Mean Velocity	5.3 Km./hr.
ทิศร่วม	Resultant Direction	N 87° 22′ E

5. ฝนตก – RAINFALL

รวมทั้งเดือน	Total Amount	225.2	mm.	
ต่างจากปรกติ	Departure from normal	— 29.5	mm.	
ความแรงของฝน	Greatest Intensity	—	mm.	in — minutes
ตกมากที่สุดในวันหนึ่ง	Heaviest fall in 24 hrs.	79.7	mm.	เมื่อ on the 14th

6. หมายเหตุ – MISCELLANEOUS INFORMATION

ท้องฟ้าไม่มีเมฆ	Cloudless sky	0	
ท้องฟ้ามีเมฆบางส่วน	Partly cloudy sky	3	
ท้องฟ้ามีเมฆมาก	Cloudy sky	25	
ท้องฟ้ามีเมฆเต็ม	Overcast	3	
วันมีฝนตก	Rainy days	21	
วันมีน้ำค้าง	Days with dew	20	
วันมีหมอก	Days with ground fog	0	
วันมีฟ้าหรัวชื้น	Days with mist	30	
วันมีฟ้าหรัว	Days with haze	1	
วันมีพายุฟ้าคะนอง	Days with thunderstorm	9	
วันมีพายุฟ้าคะนองไม่ผ่านสถานี	Days with distant thunderstorm	10	
วันมีฟ้าแลบ	Days with lightning	20	
จำนวนไอน้ำรวมทั้งเดือน	Total Evaporation	63.6	mm.
จำนวนชั่วโมงที่มีแสงแดดทั้งเดือน	Total Duration of Sunshine	—	hrs.

สรุปผลการตรวจอุตุนิยมวิทยาประจำเดือน ตุลาคม ๒๕๐๒
Summary of Meteorological Observations for month of October 1959

สถานี Station	ค่าปานกลางความกดอากาศโดยลดและแก้แล้ว (เป็นมิลลิบาร์) Mean Reduced Barometric Presssure (in millibars)								
	1000 + จำนวนในตาราง 1000 + the numbers in the tables								ประจำเดือน For Month
	0100	0400	0700	1000	1300	1600	1900	2200	
Chiangrai	10.65	09.90	11.20	11.77	08.86	06.42	07.98	10.64	09.68
Pai	—	—	15.75	15.59	11.89	10.11	12.06	—	13.08
Mae Hongson	12.53	—	12.89	14.28	11.87	09.01	10.11	—	11.78
Khun Yuam	—	—	07.81	08.84	05.21	03.82	05.27	—	06.09
Chiangmai	12.02	11.44	12.66	13.28	10.32	07.97	09.63	12.08	11.18
Nan	—	—	14.36	14.96	11.51	09.23	10.51	—	12.12
Lampang	11.47	—	13.09	14.28	11.18	08.99	10.52	—	11.59
Phrae	10.72	10.69	11.52	13.01	09.59	07.42	08.58	10.73	10.24
Mae Sariang	—	—	11.77	12.49	09.42	06.81	09.05	—	09.91
Uttaradit	12.31	11.67	13.02	14.14	11.51	09.71	10.45	12.53	11.85
Loei	—	—	13.55	14.46	11.61	09.64	11.06	—	12.06
Nakhon Phanom	12.76	12.23	13.59	14.06	11.25	09.59	11.32	13.28	12.26
Udon Thani	11.72	11.14	12.73	13.63	10.59	08.60	10.06	12.13	11.33
Sakon Nakhon	—	—	14.59	15.11	12.41	10.51	12.14	—	12.95
Tak	10.72	09.91	11.52	12.58	10.41	08.31	09.27	11.28	10.53
Phitsanulok	11.86	11.13	12.69	13.80	11.00	08.80	10.48	12.61	11.55
Mae Sot	11.55	10.17	11.34	12.14	09.31	07.33	09.29	12.07	10.38
Mudahan	—	—	13.86	14.46	11.75	09.99	11.48	—	12.31
Phetchabun	—	—	13.89	14.60	11.75	09.60	11.46	—	12.26
Khon Kaen	11.00	—	12.15	13.07	10.23	08.31	09.75	—	10.75
Roi Et	12.06	11.34	12.88	13.72	10.94	09.04	10.79	12.70	11.68
Nakhon Sawan	11.18	10.83	12.27	13.60	11.52	09.23	10.22	12.08	11.37
Chaiyaphum	—	—	12.39	13.36	10.73	08.68	10.40	—	11.11
Ubon Ratchathani	10.03	09.51	11.16	11.82	09.01	07.34	09.06	10.89	09.86
Nakhon Ratchasima	11.51	10.85	12.31	13.20	10.32	08.64	10.52	12.30	11.21
Surin	10.77	10.22	11.81	13.01	10.24	08.43	09.89	11.31	10.71
Lopburi	10.69	10.01	11.33	12.67	10.09	08.14	09.69	11.47	10.51
Suphanburi	—	—	13.28	14.53	11.96	09.91	11.48	—	12.23
Prachinburi	—	—	11.21	12.61	09.95	08.12	09.83	—	10.34
Sap Muang	—	—	12.46	12.70	09.98	08.58	10.29	—	10.80
Kanchanaburi	11.18	10.16	11.38	12.76	10.81	08.61	09.75	11.84	10.81
Don Muang	10.83	09.75	11.47	12.40	09.61	08.24	09.43	11.46	10.40
Aranyaprathet	11.36	—	12.15	13.12	10.44	09.00	10.57	—	11.11
Pom Phrachunlachomklao	—	—	10.49	12.03	10.00	08.21	10.00	—	10.15
Chonburi	10.01	08.85	10.22	11.59	09.22	07.28	08.90	10.73	09.60
Ko Sichang	—	—	10.91	12.45	10.51	08.53	09.60	—	10.40
Sattahip	10.90	09.90	11.05	12.56	10.64	08.77	09.89	11.76	10.68
Chanthaburi	10.34	09.45	10.84	11.97	09.58	07.91	09.58	11.48	10.15
Hua Hin	09.97	08.63	10.06	11.68	09.65	07.69	08.79	11.20	09.71
Prachuap Khirikhan	10.97	09.71	11.09	12.74	10.72	08.89	09.95	11.85	10.74
Khlong Yai	—	—	10.30	11.58	09.22	07.77	09.32	—	09.64
Chumphon	10.66	09.55	10.81	12.29	10.56	08.74	09.72	11.79	10.51
Ranong	—	—	—	—	—	—	—	—	—
Ban Don	10.44	09.23	10.70	12.18	09.97	08.26	09.59	11.52	10.24
Nakhon Si Thammarat	10.89	09.65	10.65	12.26	10.00	08.46	09.81	11.38	10.39
Phuket	11.21	10.97	11.07	12.47	10.59	09.12	10.21	11.14	10.85
Trang	10.84	09.65	10.44	11.92	09.83	08.30	09.64	11.36	10.25
Songkhla	10.52	09.24	10.51	12.20	10.14	08.19	09.57	11.53	10.23
Narathiwat	—	—	11.31	12.52	10.22	08.55	10.38	—	10.60

สถานี Station	อุณหภูมิอากาศ (°ซ) Temperature in °C.							
	ค่าปานกลาง Means							
	ประจำเดือน For Month	สูงสุด Max.	ต่ำสุด Min.	ประจำวัน Daily Extremes				ระยะเปลี่ยนประจำวัน Daily Range
				สูงสุด Highest	วันที่ Date	ต่ำสุด Lowest	วันที่ Date	
Chiangrai	24.9	30.3	19.5	26.7	8	22.7	21	10.8
Pai	24.4	29.8	18.9	26.3	2,11	22.5	22	10.9
Mae Hongson	26.4	31.6	21.1	28.5	13	24.4	31	10.5
Khun Yuam	24.1	29.6	18.6	26.3	10	21.8	22.23	11.0
Chiangmai	26.0	31.3	20.8	27.6	2	24.6	23	10.5
Nan	27.0	32.9	21.2	28.4	12	24.7	21	11.7
Lampang	25.6	31.5	19.9	27.6	2	23.7	22	11.6
Phrae	26.2	31.8	20.6	30.0	11	24.3	27	11.2
Mae Sariang	27.1	32.9	21.1	28.9	3	25.4	22	11.7
Uttaradit	27.6	33.5	21.6	29.6	10	25.7	26	11.9
Loei	25.5	31.3	19.7	27.6	12	23.1	22	11.6
Nakhon Phanom	25.8	31.6	20.0	27.8	31	23.9	26	11.6
Udon Thani	26.9	32.4	21.4	29.1	31	24.8	26	11.0
Sakon Nakhon	25.9	31.9	19.8	28.6	31	23.8	26	12.1
Tak	26.5	31.1	22.0	28.4	10	24.9	23	9.1
Phitsanulok	28.3	33.1	23.6	29.7	2	26.8	22	9.5
Mae Sot	26.7	31.5	21.9	28.3	2	25.1	23	9.6
Mukdahan	25.8	31.1	20.5	28.1	31	23.5	22	10.6
Phetchabun	27.0	32.7	21.2	28.7	29	24.9	26	11.5
Khon Kaen	—	31.1	—	—	—	—	—	—
Roi Et	26.6	31.1	22.1	29.0	31	24.9	22	9.0
Nakhon Sawan	28.1	32.1	24.0	29.4	28	26.9	23	8.1
Chaiyaphum	26.5	30.5	22.5	28.6	31	24.7	26	8.0
Ubon Ratchathani	26.8	31.1	22.6	28.3	30	25.1	18	8.5
Nakhon Ratchasima	26.2	30.1	22.2	28.0	9	24.2	2	7.9
Surin	25.9	30.5	21.3	27.7	31	24.2	22	9.2
Lopburi	27.4	31.3	23.5	28.7	31	26.1	8	7.8
Suphanburi	27.5	30.4	24.7	29.6	31	25.9	14,16	5.7
Prachinburi	28.0	31.8	24.2	29.7	29	27.0	9	7.6
Sap Muang	24.7	29.3	20.1	26.6	9	22.6	19	9.2
Kanchanaburi	26.8	30.8	22.9	29.0	31	24.6	17	7.9
Don Muang	28.2	31.3	25.1	30.8	29	26.3	15	6.2
Aranyaprathet	26.8	30.8	22.8	28.4	11	24.7	16	8.0
Pom Phrachunlachomklao	27.4	31.6	23.2	28.2	31	26.1	16	8.4
Chonburi	27.1	30.8	23.5	28.8	29	25.1	4	7.3
Ko Sichang	27.2	29.5	24.9	29.0	28	25.4	16	4.6
Sattahip	27.8	32.0	23.6	30.6	29,30	24.4	16	8.4
Chanthaburi	27.0	30.9	23.0	29.2	29	24.8	16	7.9
Hua Hin	26.7	30.0	23.4	27.8	21,28	24.5	16	6.6
Phrachuap Khirikhan	26.9	30.5	23.3	28.6	24	22.9	4	7.2
Khlong Yai	26.7	30.5	22.9	29.8	27	24.7	4	7.6
Chumphon	26.3	29.7	23.0	28.7	31	23.5	24	6.7
Ranong	26.4	30.0	22.7	27.9	29	24.1	12	7.3
Ban Don	26.8	30.7	22.8	29.1	1	23.9	26	7.9
Nakhon Si Thammarat	26.9	30.7	23.0	28.8	1	23.1	22	7.7
Phuket	27.3	30.7	23.8	29.0	20	25.5	6	6.9
Trang	26.6	30.3	22.9	27.8	9	25.0	25	7.4
Songkhla	27.2	30.7	23.7	28.8	1	24.9	23	7.0
Narathiwat	26.3	29.8	22.8	28.8	1	24.1	23	7.0

สถานี Station	อุณหภูมิอากาศ (°ซ.) Air Temperature in °C.								
	สูงสุดและต่ำสุด Extremes				ระยะเปลี่ยนประจำวัน Daily Range				ระยะเปลี่ยนระหว่างสูงสุดและต่ำสุด
	สูงสุด Max.	วันที่ Date	ต่ำสุด Min.	วันที่ Date	มากที่สุด Greatest	วันที่ Date	น้อยที่สุด Smallest	วันที่ Date	Range between Extreme Temp.
Chiangrai	32.3	8	15.5	21	14.3	21	6.2	31	16.8
Pai	31.5	2,7	16.0	22,24	13.5	24,28	6.0	31	15.5
Mae Hongson	33.5	2,13	19.0	22,23,24	13.1	20	3.3	31	14.5
Khun Yuam	31.5	10,14,16	14.5	26	15.0	26,28	6.7	3	17.0
Chiangmai	32.4	9	18.1	23	13.2	22	6.8	4	14.3
Nan	34.5	11	17.3	21	14.8	29	9.5	4	17.2
Lampang	33.1	8	16.5	23	14.6	23	7.1	1	16.6
Phrae	33.1	10	17.4	27,28	15.1	29	8.2	3	15.7
Mae Sariang	35.4	18	18.3	28	16.5	28	7.5	14	17.1
Uttaradit	35.0	10,29	18.8	26	14.7	29	8.6	1	16.2
Loei	33.7	29	15.9	22	15.3	28	6.0	13	17.8
Nakhon Phanom	33.5	30	16.6	26	14.6	25	4.2	2	16.9
Udon Thani	35.9	31	18.5	26	13.6	31	6.5	1	17.4
Sakon Nakhon	35.0	31	16.1	26	15.4	27	5.8	2	18.9
Tak	34.0	10	19.5	27	11.5	28	5.0	1	14.5
Phitsanulok	35.0	29	21.0	22	12.7	28	6.7	1	14.0
Mae Sot	33.2	29	19.1	23,24	12.6	24	7.2	1	14.1
Mukdahan	34.7	31	17.4	26	13.2	31	2.7	1	17.3
Phetchabun	35.0	29	17.0	26	15.7	26	7.8	6,13	18.0
Khon Kaen	34.0	31	—	—	—	—	—	—	—
Roi Et	34.0	31	19.2	19	12.2	27	3.6	1	14.8
Nakhon Sawan	35.6	28	22.0	23	12.5	28	5.5	4	13.6
Chaiyaphum	33.8	31	19.7	26	11.0	29	5.3	13	14.1
Ubon Ratchathani	33.5	29,30	19.7	22	11.5	22	4.3	1	13.8
Nakon Ratchasima	33.5	31	20.1	23	12.1	31	2.3	2	13.4
Surin	34.2	31	19.3	22	13.0	31	5.7	1	14.9
Lopburi	33.4	29	20.9	19	11.7	28	4.7	5	12.5
Suphanburi	33.2	29	23.0	16	8.3	28	2.5	5	10.2
Prachinburi	34.2	29	22.3	20	10.2	20	4.8	2	11.9
Sap Muang	32.8	31	16.5	19	13.3	31	4.4	2	16.3
Kanchanaburi	34.1	31	21.2	26	10.5	28	2.8	16	12.9
Don Muang	34.3	29	23.2	14	7.9	10	4.2	25	11.1
Aranyaprathet	34.0	28	20.0	23	11.7	31	2.7	16	14.0
Pom Phrachunlachomklao	32.7	7,8,31	22.6	5	9.8	7	5.6	16	10.1
Chonburi	33.2	29	22.0	4,19	9.2	20	5.4	16	11.2
Ko Sichang	31.6	31	23.1	7	6.6	13	2.5	16	8.5
Sattahip	36.0	27	22.2	3,18	12.0	18	1.9	16	13.8
Chanthaburi	34.8	29	21.4	30	13.1	30	2.3	4	13.4
Hua Hin	31.6	10	22.0	5	8.6	10	3.6	16	9.6
Prachuap Khirikhan	33.3	12	20.2	5	11.0	8	0.6	4	13.1
Khlong Yai	34.9	27	21.4	18	10.5	21	4.5	4	13.5
Chumphon	33.5	31	21.7	20,23	10.4	7	2.1	26	11.8
Ranong	32.5	29	21.9	7	9.8	30	2.2	12	10.6
Ban Don	34.0	1	21.7	3	10.5	8,9	3.1	24	12.3
Nakhon Si Thammarat	34.4	1	21.8	11	11.5	11	1.6	26	12.6
Phuket	33.3	20	22.3	4	8.6	20	3.8	23	11.0
Trang	32.6	9	21.3	13	9.8	8	3.9	25	11.3
Songkhla	33.6	11	22.4	25	10.4	11	3.3	26	11.2
Narathiwat	33.8	1	21.5	11	11.4	2	2.9	23	12.3

สถานี Station	ความชื้นสัมพันธ์ (%) Relative Humidity in %								
	ค่าปานกลาง Means					ค่าสูงสุดและต่ำสุด Absolute Extremes			
	ประจำเดือน For Month	ประจำวัน Daily Extremes							
		สูงที่สุด Highest	วันที่ Date	ต่ำที่สุด Lowest	วันที่ Date	สูงที่สุด Highest	วันที่ Date	ต่ำที่สุด Lowest	วันที่ Date
Chiangrai	82.7	90.7	13	74.5	4	100.0	11	42.0	20
Pai	77.3	82.6	31	72.0	27	98.0	25	46.0	27
Mae Hongson	81.4	94.7	31	75.0	20	99.0	31	52.0	20
Khun Yuam	75.7	86.6	4	69.0	20	99.0	20.21	49.0	20
Chaingmai	80.7	88.3	13	76.4	20	98.0	12	44.0	20
Nan	82.8	86.0	1	78.9	9	100.0	17,23,31	49.0	8,9
Lampang	79.5	89.0	4	75.2	20	99.0	13 days	49.0	20,27
Phrae	82.1	88.1	5	76.8	25	99.0	18	49.0	26
Mae Sariang	75.6	81.2	30	67.8	27	96.0	11days	43.0	24
Uttaradit	79.4	85.6	3	75.0	27	97.0	3	46.0	21
Loei	72.7	90.2	13	64.0	27	97.0	5 days	44.0	27
Nakhon Phanom	72.7	85.0	2	65.1	19	95.0	1,9	38.0	7
Udon Thani	7.68	89.3	12	72.1	20	99.0	13	44.0	25
Sakon Nakhon	68.9	81.4	2	62.0	19	97.0	12	46.0	18,26
Tak	83.4	92.9	1	72.5	11	98.0	6 days	50.0	22
Phitsanulok	77.8	86.9	13	71.3	27	96.0	15,25	46.0	23,26
Mae Sot	82.4	89.8	14	76.1	27	98.0	17	51.0	23,27
Mukdahan	71.7	93.8	1	64.4	4,23	99.0	10,11	49.0	9,31
Phetchabun	75.5	88.0	9,13	67.6	4	99.0	9	49.0	4
Khon Kaen	73.2	83.0	13	65.7	26	96.0	12	44.0	25
Roi Et	77.4	86.4	13	69.5	25	99.0	20,28	53.0	18,19
Nakhon Sawan	76.8	86.3	13	67.7	19	97.0	4 days	46.0	30
Chaiyaphum	67.3	76.8	11,13	57.4	25	95.0	10,11	42.0	25,26
Ubon Ratchathani	77.1	86.5	2	64.9	26	98.0	28	49.0	26
Nakhon Ratchasima	82.0	94.6	2	73.3	20	98.0	1,2,3	49.0	31
Surin	80.9	95.1	13	70.9	26	100.0	4 days	56.0	30
Lopburi	77.2	88.6	14	61.0	26	98.0	7	45.0	22
Suphanburi	79.2	92.2	14	67.2	25	100.0	1	54.0	25
Prachinburi	74.8	86.6	8	57.2	22	100.0	7	49.0	26
Sap Muang	79.9	94.6	3	66.6	19	100.0	4 days	50.0	21
Kanchanaburi	79.8	94.5	17	69.2	27	98.0	17,18	53.0	25,26
Don Muang	79.0	90.1	15	68.1	20	100.0	14,15	53.0	19,22
Aranyaprathet	79.7	92.3	16	69.8	19,20	100.0	14	54.0	29
Pom Phrachunlachomklao	81.3	92.4	16	72.2	31	98.0	2,12	61.0	31
Chonburi	80.7	93.3	16	69.3	26	98.0	14,17	54.0	26
Ko Sichang	79.1	89.6	14	65.6	26	97.0	1,9	59.0	26
Sattahip	83.9	97.6	16	72.9	20,22	100.0	5 days	52.0	20
Chanthaburi	86.1	98.0	16	75.1	27	100.0	4 days	54.0	29
Hua Hin	84.3	95.8	4	74.0	23	99.0	12,16	58.0	20
Prachuap Khirikhan	83.7	98.5	4	70.1	23	100.0	4	61.0	11,12
Khlong Yai	81.2	92.0	4	66.2	24	100.0	5 days	48.0	27
Chumphon	87.0	96.8	22	78.0	11	98.0	11 days	63.0	31
Ranong	87.7	96.8	12	78.0	20	99.0	25	64.0	8
Ban Don	88.0	95.6	24	81.1	1	100.0	29	53.0	11
Nakhon Si Thammarat	82.9	97.2	26	72.8	10	99.0	16	54.0	10
Phuket	82.0	90.0	6	77.0	20	98.0	3	58.0	20
Trang	87.7	94.0	5	83.1	10	100.0	5,7,15	57.0	1
Songkhla	84.8	92.8	23	75.0	13	98.0	24	54.0	11
Narathiwat	84.1	98.4	21	67.8	2	100.0	5 days	52.0	1,2

สถานี Station	ลมผิวพื้น Surface Winds								
	ทิศร่วม Resultant Direction				ความแน่ทิศ Steadiness in %				กำลังลมอย่างมากที่สุดตามมาตราโบฟอร์ต Greatest force in Beaufort Scale
	เวลา 0700	เวลา 1000	เวลา 1300	เวลา 1600	เวลา 0700	เวลา 1000	เวลา 1300	เวลา 1600	
Chiangrai	N 80° E	N 59° E	N 77° E	N 82° E	90	84	74	50	5
Pai	N	N	N	N	71	65	74	65	3
Mae Hongson	E	S 45° E	S 45° E	S 37° W	3	19	14	16	6
Khun Yuam	E	S 6° E	S 30° W	S 3° E	3	30	26	72	4
Chiangmai	Calm	N 27° E	S 4° W	S 22° E	—	15	30	18	4
Nan	S 63° E	S 42° E	S 18° E	S 56° E	7	39	31	12	3
Lampang	Calm	N 8° E	S 63° E	S 32° E	—	16	15	31	3
Phrae	N	N 45° E	N 18° E	S	3	3	10	13	2
Mae Sariang	N 10° W	N 24° W	N 59° W	S 23° W	37	57	38	25	8
Uttaradit	E	N 89° E	S 84° E	S 88° E	94	89	66	66	4
Loei	N 2° W	N 66° E	N 72° E	N 89° E	39	32	52	49	4
Nakhon Phanom	N 45° E	N 71° E	N 74° E	N 88° E	23	70	72	75	4
Udon Thani	N 8° W	N 48° E	N 61° E	N 47° E	16	79	68	67	6
Sakon Nakhon	N 19° E	N 68° E	N 72° E	N 72° E	7	71	62	41	5
Tak	E	S 72° E	S 87° E	S 63° E	3	21	33	51	3
Phitsanulok	N 17° W	N 27° E	N 36° W	S 56° W	3	37	28	24	5
Mae Sot	S 56° E	N 82° E	S 87° E	N 86° E	12	50	30	36	4
Mukdahan	N 21° E	N 58° E	N 61° E	N 55° E	46	81	75	80	6
Phetchabun	N 45° E	N 35° E	N 43° E	N 38° E	28	68	53	58	3
Khon Kaen	N 27° E	N 40° E	N 40° E	N 42° E	59	86	86	42	5
Roi Et	N 85° E	S 85° E	N 84° E	N 84° E	36	72	66	59	5
Nakhon Sawan	S 7° E	S 29° E	S 40° E	S 39° E	26	60	51	47	6
Chaiyaphum	N 49° E	N 63° E	N 72° E	N 66° E	30	73	76	79	5
Ubon Ratchathani	N 15° E	N 45° E	N 36° E	N 12° E	51	46	45	47	6
Nakhon Ratchasima	N 27° E	N 20° E	N 23° E	N 34° E	29	77	82	59	6
Surin	N 60° E	N 69° E	N 49° E	N 43° E	53	63	74	63	6
Lopburi	N 42° E	N 72° E	N 54° E	N 54° E	39	52	28	28	5
Suphanburi	N 18° E	N 51° E	N 48° E	N 45° E	31	42	44	37	4
Prachinburi	S 87° E	S 80° E	S 67° E	S 81° E	66	76	43	40	5
Sap Muang	N 45° E	N 53° E	N 47° E	N 42° E	19	66	81	49	4
Kanchanaburi	N 83° W	N 9° W	N 75° E	N 48° E	26	40	37	39	6
Don Muang	N 36° E	N 37° E	N 27° E	N 11° E	45	33	37	33	7
Aranyaprathet	N 3° W	N 23° W	N 10° W	N 1° E	33	43	37	36	3
Pom Phrachunlachomklao	N 35° E	N 31° E	N 6° E	N 16° W	40	19	16	2	6
Chonburi	N 87° E	N 62° E	N 13° W	N 9° W	72	49	30	10	5
Ko Sichang	N 9° W	N 1° W	N 6° W	N 2° W	40	56	23	33	4
Sattahip	N 28° E	N 61° E	S 31° W	N 87° W	56	34	19	36	8
Chanthaburi	N 17° E	N 45° E	N 86° E	N 37° E	45	42	20	16	7
Hua Hin	N 45° W	N 29° W	N 60° E	N 70° E	32	41	53	49	3
Prachuap Khirikhan	N 58° W	N 27° W	N 45° E	N 23° W	43	44	23	25	5
Khlong Yai	N 21° E	N 86° W	S 86° W	S 78° W	81	43	86	64	4
Chumphon	N 63° W	S 11° E	S 30° E	S 30° E	7	33	26	26	8
Ranong	S 84° E	S 88° E	S 45° E	S 10° W	30	20	9	13	6
Ban Don	S 27° W	S 37° E	S 87° W	S 36° E	15	16	7	3	7
Nakhon Si Thammarat	N 79° W	N 56° E	N 54° E	N 5° E	33	24	28	23	8
Phuket	N 45° E	N 22° E	W	S 63° W	5	4	1	7	5
Trang	S 77° E	N 51° E	N 34° E	N 45° W	10	4	12	14	7
Songkhla	S 18° W	S 39° W	N 45° E	N 83° E	21	21	32	16	7
Narathiwat	N 45° W	S 79° W	N 34° E	N 37° E	14	7	35	33	4

สถานี Station	ลมผิวพื้น Surface Winds														
	ทิศลม Wind Direction									กำลังลมตามมาตราโบฟอร์ต Wind Force in Beaufort Scale					
	ทำการตรวจเวลา 0700 Observation at 0700									ทำการตรวจเวลา 0700 Observation at 0700					
	Calm	N	NE	E	SE	S	SW	W	NW	1—3	4	5—6	7	8—9	> 9
Chiangrai	—	3	3	25	—	—	—	—	—	30	1	—	—	—	—
Pai	9	22	—	—	—	—	—	—	—	22	—	—	—	—	—
Mae Hongson	30	—	—	1	—	—	—	—	—	1	—	—	—	—	—
Khun Yuam	30	—	—	1	—	—	—	—	—	1	—	—	—	—	—
Chiangmai	31	—	—	—	—	—	—	—	—	—	—	—	—	—	—
Nan	28	—	—	1	2	—	—	—	—	3	—	—	—	—	—
Lampang	31	—	—	—	—	—	—	—	—	—	—	—	—	—	—
Phrae	30	1	—	—	—	—	—	—	—	1	—	—	—	—	—
Mae Sariang	6	11	4	1	1	—	4	3	1	25	—	—	—	—	—
Uttaradit	2	—	—	29	—	—	—	—	—	29	—	—	—	—	—
Loei	7	12	3	2	—	1	3	1	2	24	—	—	—	—	—
Nakhon Phanom	17	1	—	6	—	5	2	—	—	14	—	—	—	—	—
Udon Thani	25	3	1	—	—	—	—	—	2	6	—	—	—	—	—
Sakon Nakhon	29	—	—	—	1	1	—	—	—	2	—	—	—	—	—
Tak	30	—	—	1	—	—	—	—	—	1	—	—	—	—	—
Phitsanulok	24	—	2	—	1	1	—	1	2	7	—	—	—	—	—
Mae Sot	22	1	—	4	—	3	—	1	—	8	1	—	—	—	—
Mukdahan	7	5	10	2	1	—	1	2	3	24	—	—	—	—	—
Phetchabun	22	—	9	—	—	—	—	—	—	9	—	—	—	—	—
Khon Kaen	11	7	12	—	—	—	—	—	1	20	—	—	—	—	—
Roi Et	18	—	4	7	1	1	—	—	—	13	—	—	—	—	—
Nakhon Sawan	18	—	1	1	3	5	2	1	—	13	—	—	—	—	—
Chaiyaphum	16	—	9	3	—	—	2	—	1	15	—	—	—	—	—
Ubon Ratchathani	13	11	5	1	—	—	—	—	1	18	—	—	—	—	—
Nakhon Ratchasima	18	6	4	2	—	—	1	—	—	12	1	—	—	—	—
Surin	1	—	18	3	2	3	2	—	2	30	—	—	—	—	—
Lopburi	10	5	8	2	2	2	—	—	2	20	1	—	—	—	—
Suphanburi	14	5	7	1	—	—	2	1	1	16	1	—	—	—	—
Prachinburi	8	—	1	18	3	—	—	1	—	22	1	—	—	—	—
Sap Muang	25	1	4	1	—	—	—	—	—	6	—	—	—	—	—
Kanchanaburi	13	2	3	—	—	2	2	8	1	18	—	—	—	—	—
Don Muang	8	9	5	4	2	1	—	1	1	22	—	1	—	—	—
Aranyaprathet	13	5	6	—	—	—	—	6	1	18	—	—	—	—	—
Pom Phrachunlachomklao	9	7	10	—	1	3	—	1	—	22	—	—	—	—	—
Chonburi	2	2	5	17	3	2	—	—	—	29	—	—	—	—	—
Ko Sichang	8	15	—	1	1	2	1	2	1	14	9	—	—	—	—
Sattahip	8	9	7	5	—	—	—	1	1	22	1	—	—	—	—
Chanthaburi	14	9	7	—	—	—	1	—	—	13	2	2	—	—	—
Hua Hin	18	5	—	—	—	—	—	5	3	13	—	—	—	—	—
Prachuap Khirikhan	9	8	—	—	—	1	4	5	4	17	5	—	—	—	—
Khlong Yai	2	15	10	3	—	—	—	—	1	29	—	—	—	—	—
Chumphon	25	1	—	1	—	—	1	2	1	6	—	—	—	—	—
Ranong	4	2	8	11	—	3	1	1	1	26	1	—	—	—	—
Ban Don	25	—	—	1	—	1	4	—	—	6	—	—	—	—	—
Nakhon Si Thammarat	7	—	1	2	1	2	4	4	10	24	—	—	—	—	—
Phuket	29	—	2	—	—	—	—	—	—	2	—	—	—	—	—
Trang	28	—	—	2	1	—	—	—	—	3	—	—	—	—	—
Songkhla	18	1	—	2	2	—	8	—	—	12	—	1	—	—	—
Narathiwat	27	—	—	—	—	—	4	—	—	4	—	—	—	—	—

สถานี Station	ลมผิวพื้น Surface Winds														
	ทิศลม Wind Direction									กำลังลมตามมาตราโบฟอร์ต Wind Force in Beaufort Scale					
	ทำการตรวจเวลา 1000 Observation at 1000									ทำการตรวจเวลา 1000 Observation at 1000					
	Calm	N	NE	E	SE	S	SW	W	NW	1—3	4	5—6	7	8—9	> 9
Chiangrai	—	4	14	12	—	1	—	—	—	28	3	—	—	—	—
Pai	11	20	—	—	—	—	—	—	—	20	—	—	—	—	—
Mae Hongson	20	2	—	3	1	5	—	—	—	11	—	—	—	—	—
Khun Yuam	13	4	—	1	—	13	—	—	—	18	—	—	—	—	—
Chiangmai	22	4	3	—	—	2	—	—	—	9	—	—	—	—	—
Nan	8	2	—	6	5	8	—	1	1	23	—	—	—	—	—
Lampang	16	4	4	2	—	—	3	2	—	15	—	—	—	—	—
Phrae	26	1	2	—	—	1	1	—	—	5	—	—	—	—	—
Mae Sariang	—	15	2	—	2	—	4	3	5	27	4	—	—	—	—
Uttaradit	2	—	3	24	1	1	—	—	—	29	—	—	—	—	—
Loei	1	8	3	6	6	3	—	2	2	30	—	—	—	—	—
Nakhon Phanom	4	1	11	12	2	—	—	1	—	27	—	—	—	—	—
Udon Thani	—	5	18	5	2	—	—	1	—	31	—	—	—	—	—
Sakon Nakhon	2	4	10	11	3	1	—	—	—	29	—	—	—	—	—
Tak	8	3	2	7	2	4	2	2	1	23	—	—	—	—	—
Phitsanulok	3	9	7	1	2	5	—	—	4	28	—	—	—	—	—
Mae Sot	—	6	—	15	5	1	—	4	—	29	2	—	—	—	—
Mukdahan	1	1	21	5	2	1	—	—	—	23	3	4	—	—	—
Phetchabun	5	7	17	—	—	2	—	—	—	26	—	—	—	—	—
Khon Kaen	—	2	26	1	—	—	—	2	—	31	—	—	—	—	—
Roi Et	4	1	3	17	4	2	—	—	—	19	8	—	—	—	—
Nakhon Sawan	4	—	—	7	7	9	3	1	—	27	—	—	—	—	—
Chaiyaphum	4	—	16	9	—	1	1	—	—	19	8	—	—	—	—
Ubon Ratchathani	10	6	9	4	—	2	—	—	—	18	3	—	—	—	—
Nakhon Ratchasima	1	14	12	1	—	1	—	1	1	23	7	—	—	—	—
Surin	—	—	19	2	6	2	1	—	1	29	2	—	—	—	—
Lopburi	3	2	12	7	1	5	—	—	1	26	2	—	—	—	—
Suphanburi	9	—	14	2	2	—	2	1	1	19	3	—	—	—	—
Prachinburi	—	—	1	21	6	—	1	2	—	25	5	1	—	—	—
Sap Muang	10	—	17	4	—	—	—	—	—	18	3	—	—	—	—
Kanchanaburi	3	4	9	2	1	—	1	7	4	28	—	—	—	—	—
Don Muang	2	5	6	5	4	1	1	3	4	27	2	—	—	—	—
Aranyaprathet	2	5	10	1	—	—	—	13	—	29	—	—	—	—	—
Pom Phrachunlachomklao	—	7	10	—	—	10	—	3	1	30	1	—	—	—	—
Chonburi	1	4	8	11	—	2	1	2	2	30	—	—	—	—	—
Ko Sichang	2	18	—	4	1	—	2	3	1	19	10	—	—	—	—
Sattahip	6	4	7	6	2	1	3	1	1	23	2	—	—	—	—
Chanthaburi	11	6	9	1	2	2	—	—	—	11	6	3	—	—	—
Hua Hin	6	7	5	1	—	—	2	7	3	25	—	—	—	—	—
Prachuap Khirikhan	1	13	2	1	—	4	1	6	3	22	8	—	—	—	—
Khlong Yai	2	4	2	2	1	1	5	13	1	27	2	—	—	—	—
Chumphon	7	—	—	8	1	6	5	3	1	22	—	2	—	—	—
Ranong	4	2	7	6	1	5	2	4	—	25	2	—	—	—	—
Ban Don	3	1	6	6	—	5	7	2	1	28	—	—	—	—	—
Nakhon Si Thammarat	4	2	8	5	1	4	2	1	4	26	1	—	—	—	—
Phuket	4	—	9	5	—	—	7	6	—	24	3	—	—	—	—
Trang	5	—	6	7	—	2	3	7	1	24	2	—	—	—	—
Songkhla	7	1	2	4	2	2	6	6	1	18	4	2	—	—	—
Narathiwat	25	1	1	—	—	—	3	1	—	6	—	—	—	—	—

สถานี Station	ลมผิวพื้น Surface Winds														
	ทิศลม Wind Direction									กำลังลมตามมาตราโบฟอร์ต Wind Force in Beaufort Scale					
	ทำการตรวจเวลา 1300 Observation at 1300									ทำการตรวจเวลา 1300 Observation at 1300					
	Calm	N	NE	E	SE	S	SW	W	NW	1—3	4	5—6	7	8—9	> 9
Chiangrai	—	3	9	14	3	2	—	—	—	27	4	—	—	—	—
Pai	8	23	—	—	—	—	—	—	—	23	—	—	—	—	—
Mae Hongson	14	4	1	3	—	8	—	—	1	17	—	—	—	—	—
Khun Yuam	8	3	—	3	—	10	—	7	—	23	—	—	—	—	—
Chiangmai	17	2	—	—	2	7	3	—	—	14	—	—	—	—	—
Nan	9	2	—	4	3	10	—	2	1	22	—	—	—	—	—
Lampang	3	2	6	7	—	3	8	2	—	28	—	—	—	—	—
Phrae	21	5	2	—	—	3	—	—	—	10	—	—	—	—	—
Mae Sariang	—	6	3	—	—	6	3	4	9	20	10	1	—	—	—
Uttaradit	—	3	1	19	2	4	1	—	1	30	1	—	—	—	—
Loei	—	6	8	8	5	2	1	1	—	31	—	—	—	—	—
Nakhon Phanom	—	3	9	14	2	2	—	1	—	31	—	—	—	—	—
Udon Thani	1	4	8	14	1	—	—	1	2	30	—	—	—	—	—
Sakon Nakhon	5	2	11	9	2	2	—	—	—	26	—	—	—	—	—
Tak	3	3	1	11	3	5	—	1	4	28	—	—	—	—	—
Phitsanulok	1	5	5	3	—	3	3	6	5	30	—	—	—	—	—
Mae Sot	—	3	—	17	—	2	2	7	—	28	3	—	—	—	—
Mukdahan	—	1	15	12	—	1	2	—	—	24	7	—	—	—	—
Phetchabun	5	6	15	—	—	5	—	—	—	26	—	—	—	—	—
Khon Kaen	—	2	26	1	—	—	—	2	—	31	—	—	—	—	—
Roi Et	5	—	9	12	3	2	—	—	—	21	5	—	—	—	—
Nakhon Sawan	2	1	1	8	8	6	3	2	—	29	—	—	—	—	—
Chaiyaphum	1	—	14	11	3	1	—	1	—	25	4	1	—	—	—
Ubon Ratchathani	10	4	10	2	2	—	—	1	2	19	2	—	—	—	—
Nakhon Ratchasima	1	14	13	1	1	—	—	—	1	26	4	—	—	—	—
Surin	—	5	18	4	2	1	—	1	—	30	1	—	—	—	—
Lopburi	—	5	10	4	1	6	1	3	1	26	3	2	—	—	—
Suphanburi	3	4	11	5	2	—	4	—	2	28	—	—	—	—	—
Prachinburi	—	—	1	15	6	1	—	8	—	28	3	—	—	—	—
Sap Muang	3	1	23	13	—	—	—	1	—	23	5	—	—	—	—
Kanchanaburi	2	2	10	4	7	—	2	3	1	28	1	—	—	—	—
Don Muang	1	5	7	6	2	1	1	4	4	24	6	—	—	—	—
Aranyaprathet	1	7	7	4	—	1	—	11	—	30	—	—	—	—	—
Pom Phrachunlachomklao	—	7	8	1	—	8	1	4	2	26	5	—	—	—	—
Chonburi	—	8	6	3	2	—	4	6	2	22	9	—	—	—	—
Ko Sichang	3	15	—	1	2	6	2	1	1	18	10	—	—	—	—
Sattahip	2	6	1	3	2	7	5	4	1	29	—	—	—	—	—
Chanthaburi	2	10	5	—	3	11	—	—	—	22	5	2	—	—	—
Hua Hin	4	2	13	4	5	—	—	2	1	27	—	—	—	—	—
Prachaup Khirikhan	—	8	8	1	4	4	3	2	1	22	8	1	—	—	—
Khlong Yai	1	—	1	—	—	1	4	23	1	27	3	—	—	—	—
Chumphon	5	—	—	10	3	4	2	6	1	20	1	4	1	—	—
Ranong	1	2	2	10	1	3	4	7	1	22	8	—	—	—	—
Ban Don	4	3	6	4	—	1	9	4	—	22	5	—	—	—	—
Nakhon Si Thammarat	6	2	7	7	—	3	2	1	3	24	1	—	—	—	—
Phuket	2	—	9	5	—	—	10	4	1	23	6	—	—	—	—
Trang	6	1	2	9	2	—	—	8	3	23	2	—	—	—	—
Songkhla	5	3	9	6	1	—	3	4	—	17	6	3	—	—	—
Narathiwat	11	3	12	1	—	—	3	1	—	18	2	—	—	—	—

สถานี Station	ลมผิวพื้น Surface Winds														
	ทิศลม Wind Direction									กำลังลมตามมาตราโบฟอร์ต Wind Force in Beaufort Scal					
	ทำการตรวจเวลา 1600 Observation at 1600									ทำการตรวจเวลา 1600 Observation at 1600					
	Calm	N	NE	E	SE	S	SW	W	NW	1—3	4	5—6	7	8—9	>9
Chiangrai	—	1	12	8	3	3	3	1	—	29	2	—	—	—	—
Pai	9	21	—	—	—	1	—	—	—	22	—	—	—	—	—
Mae Hongson	16	2	—	2	—	6	—	5	—	15	—	—	—	—	—
Khun Yuam	2	2	—	2	—	24	—	1	—	29	—	—	—	—	—
Chiangmai	19	3	—	—	4	4	1	—	—	12	—	—	—	—	—
Nan	11	4	—	6	—	7	—	2	1	20	—	—	—	—	—
Lampang	6	1	5	2	5	6	5	—	1	25	—	—	—	—	—
Phrae	25	—	1	—	—	4	1	—	—	6	—	—	—	—	—
Mae Sariang	—	4	2	2	4	7	6	3	3	21	6	3	—	1	—
Uttaradit	1	5	—	19	1	5	—	—	—	29	1	—	—	—	—
Loei	—	2	7	9	7	1	3	—	2	31	—	—	—	—	—
Nakhon Phanom	1	1	6	17	4	1	1	—	—	30	—	—	—	—	—
Udon Thani	3	6	13	7	—	—	2	—	—	28	—	—	—	—	—
Sakon Nakhon	12	3	4	9	2	—	—	1	—	19	—	—	—	—	—
Tak	6	1	2	11	4	5	2	—	—	25	—	—	—	—	—
Phitsanulok	9	2	—	2	1	7	1	5	4	22	—	—	—	—	—
Mae Sot	—	2	2	17	—	2	1	7	—	28	3	—	—	—	—
Mukdahan	1	—	22	6	—	1	—	1	—	26	3	1	—	—	—
Phetchabun	4	7	16	—	—	4	—	—	—	27	—	—	—	—	—
Khon Kaen	3	2	26	—	—	—	—	—	—	28	—	—	—	—	—
Roi Et	8	—	9	10	3	1	—	—	—	21	2	—	—	—	—
Nakhon Sawan	8	1	—	7	6	6	2	1	—	23	—	—	—	—	—
Chaiyaphum	5	—	14	12	—	—	—	—	—	25	1	—	—	—	—
Ubon Ratchathani	10	10	7	—	1	—	1	1	1	18	2	1	—	—	—
Nakhon Ratchasima	7	10	9	3	1	1	—	—	—	23	1	—	—	—	—
Surin	—	5	16	3	1	3	—	1	2	30	1	—	—	—	—
Lopburi	5	3	11	3	—	5	1	3	—	22	1	3	—	—	—
Suphanburi	6	6	9	4	1	—	5	—	—	25	—	—	—	—	—
Phrachinburi	—	1	3	14	5	—	2	6	—	31	—	—	—	—	—
Sap Muang	8	1	16	2	—	—	2	2	—	21	2	—	—	—	—
Kanchanaburi	3	3	9	6	3	1	—	3	3	28	—	—	—	—	—
Don Muang	—	10	6	2	2	4	2	2	3	27	4	—	—	—	—
Aranyaprathet	2	4	12	1	1	1	—	10	—	29	—	—	—	—	—
Pom Phrachunlachomklao	1	7	9	—	—	6	3	3	2	28	2	—	—	—	—
Chonburi	—	9	5	1	2	7	2	5	—	30	1	—	—	—	—
Ko Sichang	4	18	—	—	1	7	—	1	—	18	9	—	—	—	—
Sattahip	6	5	1	1	—	3	6	6	3	25	—	—	—	—	—
Chanthaburi	7	10	4	—	1	8	—	1	—	22	2	—	—	—	—
Hua Hin	5	2	11	4	5	2	—	1	1	26	—	—	—	—	—
Prachuap Khirikhan	—	11	5	—	1	6	2	5	1	23	8	—	—	—	—
Khlong Yai	5	2	—	—	1	2	5	15	1	26	—	—	—	—	—
Chumphon	4	—	1	8	5	3	3	5	2	20	4	2	—	1	—
Ranong	2	2	3	7	1	4	5	7	—	22	6	1	—	—	—
Bandon	4	2	6	5	—	2	9	1	2	26	1	—	—	—	—
Nakhon Si Thammarat	3	4	7	3	—	4	3	1	6	26	2	—	—	—	—
Phuket	4	—	8	4	—	—	11	3	1	24	3	—	—	—	—
Trang	8	—	3	7	—	—	1	10	2	23	—	—	—	—	—
Songkhla	5	2	6	7	2	—	6	3	—	15	8	3	—	—	—
Narathiwat	11	—	15	—	—	—	3	2	—	20	—	—	—	—	—

สถานี Station	จำนวนเมฆ Cloud Amount 0 — 8		ทรรศนวิสัย Visibility Km.		จำนวนฝนตก มม. Rainfall in mm.				จำนวนน้ำระเหย มม Evaporation (piche) mm.		
	เวลา 0700	เวลา 1300	เวลา 0700	เวลา 1300	วันมีฝน Rainy day	จำนวนฝนตก Total Amount	มากที่สุดในวันหนึ่ง Heaviest in 24 hours จำนวน Amount	วันที่ Date	รวมทั้งเดือน Total for Month	มากที่สุดในวันหนึ่ง Greatest in one day	วันที่ Date
Chiangrai	4.7	5.1	5.4	11.7	11	20.8	6.0	13	43.0	1.9	5
Pai	7.5	5.1	2.7	13.9	6	28.0	16.7	13	38.3	1.7	4
Mae Hongson	4.3	4.7	3.9	14.2	6	29.7	13.0	3	36.7	1.6	9
Khun Yuam	2.4	6.3	2.2	10.4	4	19.5	12.0	4	41.2	1.8	4 days
Chiangmai	4.7	4.4	8.0	13.1	7	19.7	9.7	11	49.2	2.1	19,22
Nan	3.1	4.0	3.1	12.4	5	15.5	5.8	15	43.5	2.0	25
Lampang	5.8	6.1	3.0	11.2	6	85.1	64.3	3	43.3	1.7	6 days
Phrae	3.8	3.7	1.3	5.6	2	16.3	14.6	4	50.3	2.0	27
Mae Sariang	7.2	4.8	1.4	8.4	9	18.6	5.9	10	45.1	2.2	20
Uttaradit	4.0	4.6	6.2	14.0	5	26.9	10.0	30	65.8	2.9	22,27
Loei	1.5	3.4	0.8	7.1	4	10.7	7.7	13	53.7	2.7	18
Nakhon Phanom	1.6	3.1	10.3	15.7	2	0.3	0.2	1	82.0	3.7	25
Udon Thani	3.0	3.6	3.1	7.0	1	27.9	27.9	12	74.1	3.0	20
Sakon Nakhon	2.2	3.1	8.5	9.7	3	1.0	0.7	1	63.9	2.7	19,23
Tak	6.2	6.1	6.5	11.2	12	90.9	29.8	14	39.9	2.3	10
Phitsanulok	4.6	4.6	8.5	14.8	7	34.8	12.4	3	55.1	2.3	22,27,28
Mae Sot	4.3	4.3	1.7	17.8	12	68.3	26.3	3	42.4	3.0	27
Mukdahan	2.8	4.8	5.7	8.5	5	30.5	19.7	13	85.6	4.2	24
Phetchabun	4.0	4.4	5.8	11.1	4	34.4	15.1	8	38.6	3.0	26
Khon Kaen	3.9	3.3	5.8	7.0	5	13.1	9.3	2	73.7	3.6	21
Roi Et	3.7	4.5	7.4	8.9	4	7.1	5.3	12	70.3	2.9	4 days
Nakhon Sawan	5.9	5.6	6.1	8.1	9	19.8	5.9	4	55.5	3.2	24
Chaiyaphum	4.5	4.3	12.2	13.2	8	19.1	15.1	16	75.6	3.5	23,25
Ubon Ratchathani	4.4	4.4	13.2	15.8	12	78.1	23.0	28	70.3	3.8	23
Nakhon Ratchasima	5.1	5.1	7.3	9.4	10	235.2	55.8	13	62.0	3.4	18
Surin	5.4	5.2	7.2	8.0	13	186.3	97.9	13	85.2	4.5	25
Lopburi	5.7	5.2	8.8	10.9	13	193.7	45.3	8	76.7	4.6	22,26
Suphanburi	5.4	4.4	3.1	9.4	12	161.8	41.7	14	48.0	2.7	27
Prachinburi	5.5	4.4	6.8	7.3	12	195.8	60.6	10	73.5	4.0	18,21
Sap Muang	5.1	5.2	6.3	12.4	15	254.4	67.0	30	47.5	2.6	18,26
Kanchanaburi	6.5	5.4	8.3	11.7	17	505.2	143.5	1	50.3	2.9	22
Don Muang	5.9	5.7	11.6	17.0	17	243.9	33.9	14	—	—	—
Aranyaprathet	4.5	4.6	13.8	14.5	15	181.1	39.2	13	70.7	4.0	5
Pom Phrachunlachomklao	7.3	6.1	4.9	14.3	15	586.8	123.1	11	94.7	4.0	7
Chonburi	6.6	6.0	8.7	10.0	17	163.4	24.6	16	59.1	3.7	27
Ko Sichang	6.2	5.3	9.3	13.3	18	341.5	82.5	13	58.9	3.9	22
Sattahip	6.0	5.8	6.9	7.6	16	318.6	70.3	1	41.7	2.7	22,27
Chanthaburi	6.2	6.2	9.2	12.3	13	232.0	89.0	10	70.9	4.4	27
Hua Hin	6.1	5.4	8.9	11.2	15	201.4	61.4	3	48.7	3.0	27
Prachuap Khirikhan	5.5	5.6	7.4	8.3	20	219.7	81.5	4	46.6	3.3	27
Khlong Yai	6.7	6.8	5.9	9.9	19	226.2	31.8	11,14	40.8	2.5	27
Chumphon	6.7	6.9	7.0	14.0	22	585.7	125.8	24	36.9	2.4	10,20
Ranong	6.9	7.1	5.5	9.0	25	372.5	47.3	5	24.7	1.7	19,20
Ban Don	5.6	6.9	7.6	8.6	23	315.8	54.8	24	41.8	2.5	12
Nakhon Si Thammarat	7.2	7.1	3.9	6.1	26	631.8	118.5	21	—	—	—
Phuket	6.1	6.3	10.4	14.0	17	260.9	89.3	3	51.3	3.6	1
Trang	6.7	7.0	1.2	2.6	22	201.9	41.7	12	39.7	2.4	1
Songkhla	7.1	7.3	11.6	11.6	27	297.6	56.0	23	57.4	3.6	13
Narathiwat	6.0	5.8	13.4	14.4	22	476.1	87.8	25	50.8	3.7	1

สถานี Station	ทรรศนวิสัย Visibility									
	Number of Observations									
	<0.5 Km.	0.05—0.1Km.	0.2—0.5Km.	0.6—1.0Km.	2—4 Km.	5—10 Km.	11—20 Km.	21—30 Km.	31—50 Km.	> 50 Km.
Chiangrai	—	—	3	7	3	104	38	—	—	—
Pai	—	13	2	3	3	80	54	—	—	—
Mae Hongson +	—	2	5	16	3	44	116	—	—	—
Khun Yuam	—	—	17	6	2	100	30	—	—	—
Chiangmai *	—	—	2	—	—	106	139	1	—	—
Nan	—	7	4	7	18	85	34	—	—	—
Lampang +	—	1	15	2	3	114	51	—	—	—
Phrae	—	—	12	11	74	58	—	—	—	—
Mae Sariang	—	5	7	6	33	94	10	—	—	—
Uttaradit +	—	—	—	—	15	113	58	—	—	—
Loei	2	16	3	4	21	109	—	—	—	—
Nakhon Phanom +	—	—	—	—	1	37	148	—	—	—
Udon Thani *	3	1	—	2	105	132	5	—	—	—
Sakon Nakhon	—	—	—	—	2	153	—	—	—	—
Tak	—	—	—	—	1	96	58	—	—	—
Phitsanulok *	—	1	—	—	1	68	178	—	—	—
Mae Sot	—	—	—	10	23	20	86	16	—	—
Mukdahan	—	—	—	4	46	83	22	—	—	—
Phetchabun	—	—	2	2	8	83	60	—	—	—
Khon Kaen +	—	—	—	—	—	186	—	—	—	—
Roi Et +	—	—	—	2	1	183	—	—	—	—
Nakhon Sawan +	—	—	—	—	10	167	9	—	—	—
Chaiyaphum	—	—	—	—	—	61	94	—	—	—
Ubon Ratchathani *	—	—	—	—	4	80	164	—	—	—
Nakhon Ratchasima *	—	—	1	7	9	203	28	—	—	—
Surin +	—	—	—	—	—	186	—	—	—	—
Lopburi +	—	—	1	2	2	133	48	—	—	—
Suphanburi	—	—	2	12	62	47	32	—	—	—
Prachinburi	—	—	—	—	2	153	—	—	—	—
Sap Muang	—	1	1	13	32	52	56	—	—	—
Kanchanaburi +	—	—	10	7	7	117	37	8	—	—
Don Muang *	—	—	—	1	2	30	203	12	—	—
Aranyaprathet +	—	3	2	—	—	23	158	—	—	—
Pom Phrachunlachomklao	—	—	—	3	20	54	78	—	—	—
Chonburi +	—	—	—	—	—	126	60	—	—	—
Ko Sichang	—	—	—	6	7	60	82	—	—	—
Sattahip *	—	—	—	2	13	233	—	—	—	—
Chanthaburi *	—	—	7	7	8	195	31	—	—	—
Hua Hin +	—	—	—	—	4	120	62	—	—	—
Prachuap Khirikhan	—	—	—	4	6	134	11	—	—	—
Khlong Yai	—	—	5	13	12	103	22	—	—	—
Chumphon +	—	—	—	4	10	95	77	—	—	—
Ranong +	—	—	3	11	42	73	57	—	—	—
Ban Don *	—	—	3	1	3	241	—	—	—	—
Nakhon Si Thammarat	—	—	2	9	54	89	1	—	—	—
Phuket	—	—	2	—	4	32	117	—	—	—
Trang	—	—	13	57	74	11	—	—	—	—
Songkhla *	—	—	1	2	9	55	181	—	—	—
Narathiwat	—	—	—	4	7	19	125	—	—	—

*** Observation for 8 times per day.**

+ Observation for 6 times per day.

Other stations 5 times per day.

สถานี Station	จำนวนวันที่มี Number of days with						
	○	◑	◐	●	⌒	≡	═
Chiangrai	0	10	20	1	30	11	25
Pai	0	0	30	1	31	2	31
Mae Hongson	0	8	20	3	31	19	15
Khun Yuam	0	4	22	5	23	23	2
Chiangmai	0	15	15	1	31	2	24
Nan	0	16	15	0	28	19	11
Lampang	0	2	28	1	30	27	0
Phrae	0	11	20	0	23	23	4
Mae Sariang	0	3	26	2	31	13	23
Uttaradit	0	13	18	0	31	0	29
Loei	0	22	8	1	30	21	10
Nakhon Phanom	2	24	3	2	26	0	21
Udon Thani	1	22	7	1	29	5	29
Sakon Nakhon	0	24	4	3	23	0	10
Tak	0	4	26	1	25	0	16
Phitsanulok	0	11	19	1	31	1	15
Mae Sot	0	12	19	0	20	7	23
Mukdahan	1	20	8	2	31	5	18
Phetchabun	0	13	17	1	30	6	14
Khon Kaen	0	18	13	0	25	0	3
Roi Et	0	16	13	2	22	0	23
Nakhon Sawan	0	5	22	4	31	1	28
Chaiyaphum	0	14	16	1	8	0	1
Ubon Ratchathani	0	12	19	0	0	0	0
Nakhon Ratchasima	0	8	21	2	19	1	17
Surin	0	5	23	3	29	0	14
Lopburi	0	4	26	1	31	0	5
Suphanburi	0	13	15	3	0	0	15
Prachinburi	0	9	20	2	24	0	0
Sap Muang	0	6	22	3	9	5	16
Kanchanaburi	0	2	23	6	18	0	16
Don Muang	0	4	26	1	18	0	6
Aranyaprathet	0	9	17	5	9	1	1
Pom Phrachunlachomklao	0	2	17	12	0	0	14
Chonburi	0	3	19	9	31	0	13
Ko Sichang	0	6	17	8	0	0	0
Sathahip	0	7	18	6	17	0	5
Chanthaburi	0	3	20	8	25	0	0
Hua Hin	0	5	22	4	0	0	0
Prachuap Khirikhan	0	4	21	6	12	0	27
Khlong Yai	0	1	19	11	6	5	6
Chumphon	0	1	21	9	16	2	9
Ranong	0	0	16	15	19	0	9
Ban Don	0	1	25	5	16	6	4
Nakhon Si Thammarat	0	0	19	12	19	1	27
Phuket	0	1	24	6	18	0	6
Trang	0	0	23	8	3	8	20
Songkhla	0	0	20	11	8	0	5
Narathiwat	0	6	16	9	23	0	0

สถานี Station	จำนวนวันที่มี Number of days with					
	∞	△	↘	(R)	R	∀
Chiangrai	21	0	7	5	1	0
Pai	10	0	7	6	6	0
Mae Hongson	1	0	16	9	9	0
Khun Yuam	0	0	5	6	0	0
Chiangmai	13	0	11	7	0	0
Nan	0	0	2	5	3	0
Lampang	0	0	15	3	3	0
Phrae	0	0	1	3	1	0
Mae Sariang	16	0	22	8	2	0
Uttaradit	7	0	12	6	2	0
Loei	27	0	9	3	0	0
Nakhon Phanom	22	0	0	0	0	0
Udon Thani	23	0	10	0	2	0
Sakon Nakhon	3	0	3	0	0	0
Tak	0	0	17	8	3	0
Phitsanulok	0	0	15	5	4	0
Mae Sot	6	0	14	2	6	0
Mukdahan	16	0	10	2	1	0
Phetchabun	0	0	21	0	5	0
Khon Kaen	0	0	11	0	0	0
Roi Et	13	0	14	2	1	0
Nakhon Sawan	18	0	22	7	2	0
Chaiyaphum	0	0	12	4	1	0
Ubon Ratchathani	0	0	13	2	6	0
Nakhon Ratchasima	15	0	19	5	6	0
Surin	11	0	22	0	14	0
Lopburi	9	0	17	5	6	0
Suphanburi	0	0	14	9	13	0
Prachinburi	13	0	26	10	6	0
Sap Muang	10	0	8	8	11	0
Kanchanaburi	7	0	19	3	10	3
Don Muang	2	0	20	19	9	0
Aranyaprathet	0	0	17	8	4	0
Pom Phrachunlachomklao	0	0	21	4	12	0
Chonburi	11	0	27	13	8	0
Ko Sichang	0	0	0	0	0	0
Sattahip	3	0	16	8	4	0
Chanthaburi	0	0	16	4	4	0
Hua Hin	0	0	15	7	6	0
Prachuap Khirikhan	17	0	21	7	1	0
Khlong Yai	2	0	5	5	3	0
Chumphon	0	0	17	7	6	0
Ranong	0	0	9	2	3	0
Ban Don	0	0	12	8	8	0
Nakhon Si Thammarat	17	0	5	15	15	0
Phuket	0	0	1	1	2	0
Trang	7	0	7	3	4	0
Songkhla	0	0	26	11	6	0
Narathiwat	0	0	10	8	9	0

รายงานฝนตกของบางสถานีประจำเดือน ตุลาคม ๒๕๐๒

Rainfall Report of some selected stations for month of October 1959

สถานีตรวจน้ำฝน Rainfall Station	จำนวนฝนตก Amount			ต่างจากปรกติ Departure
	วันฝนตก Rainy days	๒๕๐๒ 1959	๒๕๐๑ 1958	mm.
ภาคเหนือ Northern Part				
1. Chiangrai *	11	20.8	164.7	—104.5
2. Mae Hongson *	6	29.7	176.2	— 81.5
3. Mae Sariang *	9	18.6	108.8	— 70.2
4. Chiangmai *	7	19.7	159.3	—110.9
5. Nan *	5	15.5	62.2	— 42.8
6. Lamphun	...	...	...	—
7. Lampang *	6	85.1	92.7	— 49.0
8. Phrae *	2	16.3	23.9	— 70.6
9. Uttaradit *	5	26.9	69.4	—103.5
ภาคตะวันออกเฉียงเหนือ Northeastern Part				
1. Nong Khai	—	—	29.9	— 76.5
2. Loei *	4	10.7	116.2	—104.5
3. Udon Thani *	1	27.9	69.3	— 63.6
4. Sakon Nakhon *	3	1.0	84.5	— 51.7
5. Khon Kaen *	5	13.1	67.1	— 84.2
6. Maha Sarakham	2	8.1	81.9	— 64.5
7. Roi Et *	4	7.1	78.6	— 70.7
8. Mukdahan *	5	30.5	70.0	— 17.1
9. Chaiyaphum *	—	19.1	34.3	— 63.1
10. Ubon Ratchathani *	12	78.1	123.2	— 48.7
11. Sisaket	6	249.4	181.5	+ 133.1
12. Buriram	4	122.0	172.9	— 7.5
13. Nakhon Phanom *	2	0.3	46.5	— 68.3
14. Surin *	13	186.3	205.3	+ 33.8
15. Nakhon Ratchasima *	10	235.2	210.3	+ 79.7
ภาคกลาง Central Part				
1. Sukho Thai	3	61.5	160.3	— 82.8
2. Tak *	12	90.9	80.3	— 60.7
3. Mae Sot *	12	68.3	1.7	— 39.7
4. Phitsanulok *	7	34.8	95.4	—104.4
5 Kamphaeng Phet	...	...	...	—
6. Phichit	3	58.8	14.5	— 75.4
7. Nakhon Sawan *	9	19.8	43.2	—137.3
8. Phetchabun *	4	34.4	55.4	— 60.9
9. Uthai Thani	7	89.5	79.5	+ 89.5
10. Chainat	11	399.1	33.5	+ 243.5
11. Singburi	9	221.2	86.0	+ 73.9
12. Lopburi *	13	193.7	88.3	+ 40.7
13. Ang Thong	11	420.2	68.5	+ 293.7
14. Saraburi	8	199.8	47.0	+ 109.4
15. Suphanburi *	12	161.8	309.6	— 43.0
16. Ayutthaya	8	230.8	118.5	+ 66.3
17. Nakhon Nayok	13	238.0	180.0	+ 44.9
18. Pathum Thani	13	333.0	198.8	+ 142.1

รายงานฝนตกของบางสถานี ประจำเดือน ตุลาคม ๒๕๐๒

Rainfall Report of some selected Stations for month of October 1959

สถานีตรวจน้ำฝน Rainfall Station	จำนวนฝนตก Amount			ต่างจากปรกติ Departure
	วันฝนตก Raindy days	๒๕๐๒ 1959	๒๕๐๑ 1958	mm.
19. Kanchanaburi *	17	505.2	102.8	+ 335.3
20. Nonthaburi	10	241.8	79.6	+ 44.2
21. Nakhon Pathom	12	473.6	220.8	+ 251.0
22. Don Muang *	17	243.9	177.5	— 23.9
23. Thonburi	11	304.0	230.7	+ 100.9
24. Bangkok *	21	225.2	229.5	— 21.4
25. Samut Prakan	15	586.5	243.1	+ 326.7
26. Samut Sakhon	12	402.0	227.6	+ 132.8
27. Samut Songkhram	9	449.3	184.4	+ 197.3
ภาคตะวันออก **Eastern Part**				
1. Prachinburi *	12	195.8	176.1	+ 7.9
2. Aranyaprathet *	15	181.1	200.5	— 2.0
3. Chachoengsao	14	108.0	156.5	— 67.3
4. Chonburi *	17	163.4	58.0	— 43.0
5. Sattahip *	16	318.6	208.9	+ 48.9
6. Rayong	10	355.0	188.3	+143.5
7. Chanthaburi *	13	232.0	212.7	— 25.9
8. Trat	12	302.5	360.3	— 10.2
9. Khlong Yai *	19	226.2	356.9	—102.2
ภาคใต้ **Southern Part**				
1. Ratburi	14	292.0	146.7	+ 94.0
2. Phetburi	10	219.3	451.5	— 87.3
3. Hua Hin *	15	201.4	354.7	— 79.3
4. Prachuap Khirikhan *	20	219.7	356.1	— 35.6
5. Chumphon *	22	585.7	292.9	+ 349.0
6. Ranong *	25	372.5	602.4	— 57.0
7. Ban Don *	23	315.8	492.1	+ 63.0
8. Phang-nga	17	209.5	219.6	—142.4
9. Nakhon Si Thammarat *	26	631.8	358.3	+ 286.4
10. Krabi	5	151.4	197.1	— 83.6
11. Phuket *	17	260.9	557.3	—108.2
12. Phatthalung	19	413.7	389.2	+ 100.8
13. Trang *	22	201.9	411.0	— 85.2
14. Songkhla *	27	297.6	222.3	— 18.9
15. Pattani	12	304.6	283.2	+ 89.7
16. Satun	13	626.2	414.4	+ 278.4
17. Yala	3	182.9	—	— 15.2
18. Narathiwat *	22	476.1	303.1	+ 176.6

* ผลการตรวจของสถานีตรวจอากาศกรมอุตุนิยมวิทยา
Data from Meteorological Department

— ไม่มีฝนตก **No Rainfall**

... ไม่ได้รับรายงาน **No Report**

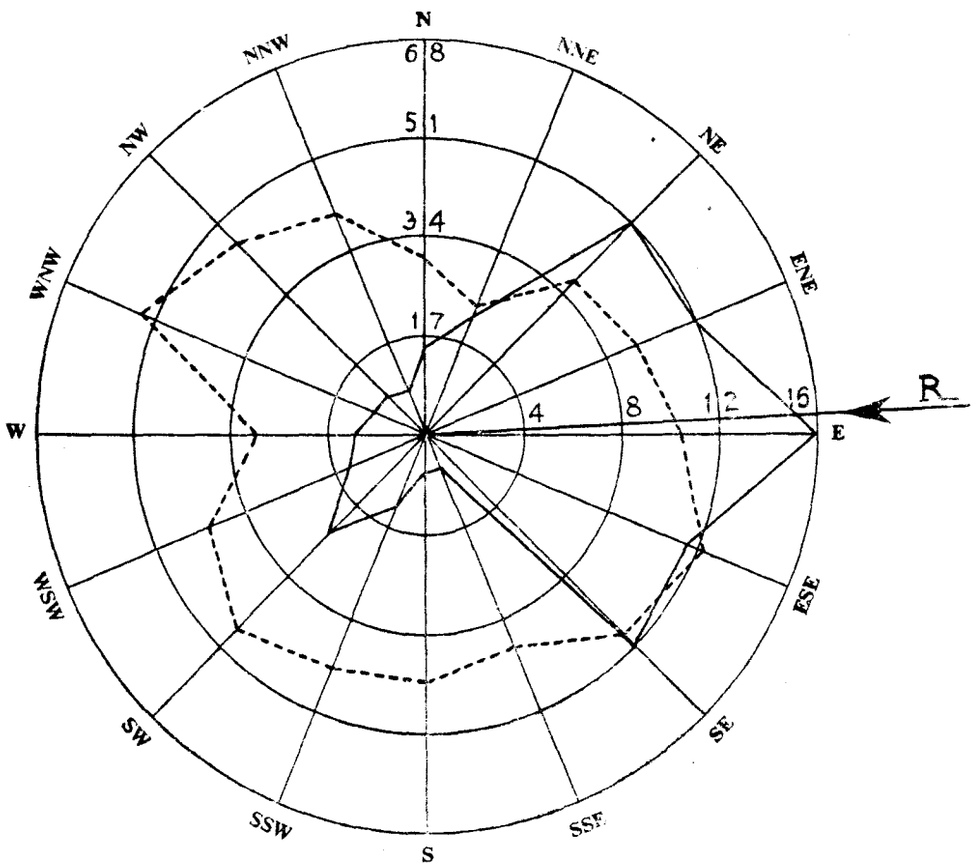

ผลสรุปการตรวจลมรายชั่วโมงของสถานี กรุงเทพ ฯ
Wind — Rose of Bangkok

เดือน ตุลาคม ๒๕๐๒ ทิศร่วม (Resultant Direction) N 87° 22′ E October 1959

ทิศ Direction		N	NNE	NE	ENE	E	ESE	SE	SSE	S	SSW	SW	WSW	W	WNW	NW	NNW	Calm
ความถี่ Frequency	ชม. Hrs.	15	22	51	46	68	49	46	6	7	13	24	14	12	9	9	8	345
	%	2.0	3.0	6.9	6.2	9.1	6.6	6.2	0.8	0.9	1.7	3.2	1.9	1.6	1.2	1.2	1.1	46.4
ความเร็วรวม Distance Travelled	กม./ชม. Km./hr.	106.0	127.0	446.0	434.0	706.0	597.0	518.0	56.0	71.0	130.0	262.0	135.0	83.0	113.0	97.0	78.0	—
ความเร็วเฉลี่ย Mean Velocity	กม./ชม. Km./hr.	7.1	5.8	8.8	9.4	10.4	12.2	11.3	9.3	10.1	10.0	10.9	9.6	6.9	12.6	10.8	9.8	—

——— เส้นความถี่ของลมในทิศต่าง ๆ เป็นจำนวนชั่วโมง

- - - - - ความเร็วลมเฉลี่ยเป็น กม./ชม. ในทิศต่างๆ

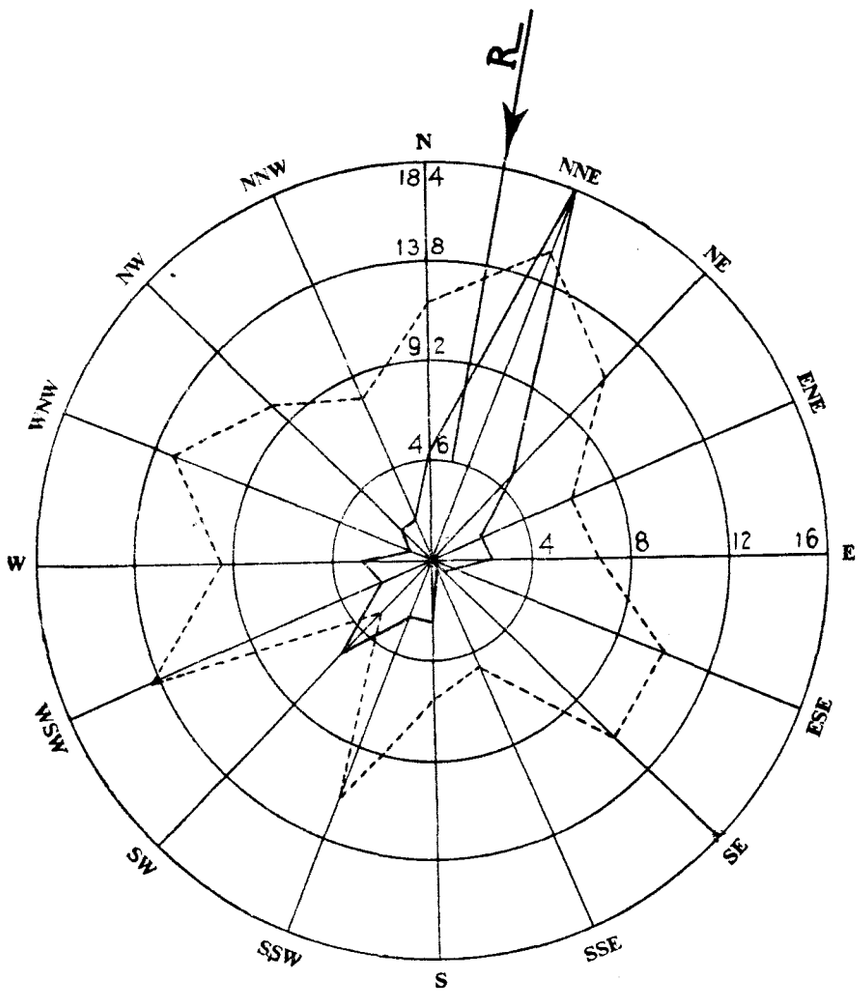

ผลสรุปการตรวจลมรายชั่วโมงของสถานี สัตหีบ
Wind—Rose of Sattahip

เดือน ตุลาคม ๒๕๐๒ ทิศร่วม (Resultant Direction) N 11° 47′ E **October 1959**

ทิศ Direction		N	NNE	NE	ENE	E	ESE	SE	SSE	S	SSW	SW	WSW	W	WNW	NW	NNW	Calm
ความถี่ Frequency	ชม. Hrs.	48	182	54	25	26	12	9	3	28	29	60	24	32	11	21	20	160
	%	6.4	24.4	7.3	3.4	3.5	1.6	1.2	0.4	3.8	3.9	8.1	3.2	4.3	1.5	2.8	2.7	21.5
ความเร็วรวม Distance Travelled	กม./ชม. Km./hr.	491.4	2394.8	539.6	153.4	176.0	120.4	92.1	14.0	163.1	297.7	168.4	298.4	270.7	123.2	185.9	141.7	—
ความเร็วเฉลี่ย Mean Velocity	กม./ชม. Km./hr.	10.2	13.2	10.0	6.1	6.8	10.0	10.2	4.7	5.8	10.3	2.8	12.4	8.5	11.2	8.9	7.1	—

——— เส้นความถี่ของลมในทิศต่าง ๆ เป็นจำนวนชั่วโมง

- - - - - ความเร็วลมเฉลี่ยเป็น กม./ชม. ในทิศต่าง ๆ

บัญชีแสดงรายการที่ตั้งสถานีตรวจอากาศชายทะเล

List of Coastal Meteorological Stations with their Geographical Position.

Station	ตำบลที่ตั้งของสถานี Geographical Positions						สูงจากระดับทะเลเป็นเมตร Altitude in m.	หมายเหตุ Remarks
	แลต. Lat. N.			ลอง. Long. E.				
	°	'	"	°	'	"		
San Don	13	26	31	100	36	16	19.0	
Hin Sampayue	13	33	55	100	48	07	11.3	
Ko Phai	12	55	51	100	40	25	144.0	
Rayong	12	39	37	101	16	26	18.5	
Ko Chuang	12	30	56	100	57	33	150.0	
Laem Sing	12	28	07	102	03	43	82.4	
Laem Ngop	12	10	10	102	23	46	11.0	
Lang Suan	09	56	32	99	09	45	14.0	
Ko Prap	09	13	20	99	15	25	78.0	
Ko Tapao Noi	07	49	49	98	25	37	55.0	
Laem Ta Chi	06	57	00	101	17	36	29.4	

สรุปผลการตรวจอุตุนิยมวิทยาของสถานีตรวจอากาศชายทะเล ประจำเดือน ตุลาคม ๒๔๐๒

Monthly Summary of Meteorological Observations for Coastal Stations for Month of October 1959

Coastal Station	เมฆ / Clouds				
	จำนวนวันที่มี / Number of days with				
	Clear	Partly cloudy (1—4 oktas)	Cloudy (5—7 oktas)	Overcast (8 oktas)	Mean cloudiness (0—8 oktas)
San Don	0	11	20	0	5
Hin Sampayue	0	10	20	1	6
Ko Phai	0	8	22	1	5
Rayong	0	2	22	7	7
Ko Chuang	0	10	20	1	5
Laem Sing	0	11	20	0	5
Laem Ngop	0	10	21	0	6
Lang Suan	0	7	22	2	6
Ko Prap	0	5	25	1	6
Ko Tapao Noi	0	0	30	1	7
Laem Ta Chi	0	2	29	0	6

สรุปผลการตรวจอุตุนิยมวิทยาของสถานีตรวจอากาศชายทะเล ประจำเดือน ตุลาคม ๒๕๐๒

Monthly Summary of Meteorological Observations for Coastal Stations for Month of October 1959

Station	ทรรศนวิสัย Visibility										จำนวนวันที่มี Number of days with		
	จำนวนครั้งที่มีการตรวจ Number of Observation												
	<0.05 Km.	0.05—0.1 Km.	0.2—0.5 Km.	0.6—1 Km.	2—4 Km.	5—10 Km.	11—20 Km.	21—30 Km.	31—50 Km.	> 50 Km.	Thunder—storm	Lightning	Fog
San Don	—	—	—	—	—	16	76	32	—	—	10	18	4
Hin Sampayue	—	—	—	—	12	28	29	55	—	—	3	11	—
Ko Phai	—	—	—	—	8	58	49	9	—	—	5	16	—
Rayong	—	—	—	—	—	3	121	—	—	—	1	10	—
Ko Chuang	—	—	—	—	9	27	52	36	—	—	7	16	—
Laem Sing	—	—	—	—	—	—	73	51	—	—	1	11	—
Laem Ngop	—	—	—	—	—	124	—	—	—	—	4	22	—
Lang Suan	—	—	—	—	4	28	40	52	—	—	7	7	—
Ko Prap	—	—	1	8	21	39	31	24	—	—	4	4	1
Ko Tapao Noi	—	—	—	2	16	41	51	14	—	—	3	2	2
Laem Ta Chi	—	—	—	—	4	18	40	62	—	—	5	15	—

Note :— Each of stations observed 4 times per day.

สรุปผลการตรวจอุตุนิยมวิทยาของสถานีตรวจอากาศชายทะเล ประจำเดือน ตุลาคม ๒๕๐๒

Monthly Summary of Meteorological Observations for Coastal Stations for Month of October 1959

Station	ลักษณะทะเลและคลื่นใต้น้ำ จำนวนวันที่มี State of sea and swell Number of days with								
	Calm 0—0.1 m.	Smooth 0.1—0.5 m.	Slight 0.5—1.25 m.	Moderate 1.25—2.5 m.	Rough 2.5—4 m.	Very rough 4—6 m.	High 6—9 m.	Very high 9—14 m.	Swell
San Don	17	13	1	0	0	0	0	0	22
Hin Sampayue	15	6	7	2	1	0	0	0	24
Ko Phai	16	8	7	0	0	0	0	0	16
Rayong	5	21	3	2	0	0	0	0	0
Ko Chuang	3	26	2	0	0	0	0	0	31
Laem Sing	23	5	3	1	0	0	0	0	10
Laem Ngop	15	14	2	0	0	0	0	0	11
Lang Suan	14	8	9	0	0	0	0	0	28
Ko Prap	5	13	12	1	0	0	0	0	12
Ko Tapao Noi	0	17	10	3	1	0	0	0	31
Laem Ta Chi	4	9	16	2	0	0	0	0	31

LIBRARY
JUN 26 1975

กรมอุตุนิยมวิทยา

สำนักนายกรัฐมนตรี

รายงานอุตุนิยมวิทยาประจำเดือน

ปีที่ ๒๔ ฉบับที่ ๑๑

พฤศจิกายน ๒๕๐๒

METEOROLOGICAL DEPARTMENT

OFFICE OF THE PRIME MINISTER

MONTHLY METEOROLOGICAL BULLETIN

Vol. 24 Part 11

November 1959

พลเรือโท สนิธ เวสารัชชนันท์

อธิบดี

Sanit Vesa-rajananda

Vice Admiral, Director General

จำนวน ๒๐๐ เล่ม

๒๐ สิงหาคม ๒๕๐๗

สารบาญ

INDEX

หน้า
Page

คำนำ
Introduction ... ... ก *A*

บัญชีแสดงรายการที่ตั้งสถานีตรวจอากาศ
List of Meteorological Stations with their Geographical Positions 1

ลมฟ้าอากาศ
A Summary 2

รายงานผลการตรวจรายชั่วโมงประจำเดือนของสถานีกลางกรุงเทพ ฯ สำหรับ
Hourly values for Central Stations, Bangkok of

ความกดอากาศ *Pressure*

ความชื้นสัมพันธ์ *Relative Humidity*

อุณหภูมิ *Temperature*

ลม *Surface wind*

ฝน *Rainfall* 4

รายงานผลการตรวจเฉพาะเวลา 0700 1000 1300 1600
Observation at fixed hours of

ทรรศนวิสัย *Visibility*

จำนวนเมฆ *Amount of Clouds*

ชนิดของเมฆ *Form of Clouds* 10

รายงานค่าเฉลี่ยประจำวันและประจำเดือนของผลการตรวจอุตุนิยมวิทยาต่าง ๆ และสรุป
ผลการตรวจประจำเดือนของสถานีกลางกรุงเทพ ฯ
Daily and Monthly values of Meteorological Elements and Monthly Summary of Central Stations, Bangkok 11

สรุปผลการตรวจอุตุนิยมวิทยาประจำเดือนของบางสถานี
Summary of Observations of some selected Stations 14

รายงานฝนประจำเดือน
Monthly Rainfall report 27

สรุปผลการตรวจลมประจำเดือนของสถานีกลางกรุงเทพ ฯ
Wind - rose of Central Stations, Bangkok 29

สรุปผลการตรวจลมประจำเดือนของสถานีสัตหีบ
Wind - rose of Sattahip 30

สรุปผลการตรวจอุตุนิยมวิทยาของสถานีชายทะเล
Summary of Meteorological Observations for Coastal Stations 31

คำนำ

PREFACE

1. สถานีตรวจอากาศกลางกรุงเทพ ฯ แห่งกองสถานีตรวจอากาศ กรมอุตุนิยมวิทยา ตั้งอยู่ที่ถนนสุขุมวิท จังหวัดพระนคร ในแลต. 13° 44' น. ลอง. 100° 30' อ. สูงของบาโรเมตรจากระดับทะเล 16.37 เมตร เวลาที่ใช้ในการตรวจอุตุนิยมวิทยาใช้เวลากรุงเทพ ฯ และมีการตรวจอุตุนิยมวิทยาทุกชั่วโมง สำหรับสถานีอื่น ๆ ได้มีรายการแจ้งอยู่ในตารางแล้วและส่วนมากทำการตรวจวันละ 8 เวลาเท่านั้น

The Central Meteorological Station in Bangkok is situated at Lat. 13° 44' *N., Long.* 100° 30' *E., height of barometer* 16.37 *metres above Mean Sea-level. For all readings local standard time is used* (105 *th. degree M. E. G.*) *and hourly observations are maintained. For other stations generally eight observations are made at* 3 *hour intervals from* 0100 *to* 2200.

2. ความกดอากาศได้แก้อุณหภูมิ แลตติจูด และระดับทะเลแล้ว
Barometric readings are corrected for temperature, latitude and Mean Sea-level.

3. ทิศและความเร็วลมเป็นรายชั่วโมง ตรวจโดยเครื่องวัดลมชนิดอัตโนมัติแบบไดนส์
Hourly directions and velocities of the wind are taken from the record sheets of the Dines Pressure Tube Anemograph.

4. เธอร์โมเมตรทุกชนิดได้ติดตั้งไว้ในเรือนเธอร์โมเมตรแบบสเตเวนสัน
All thermometers are installed in Stevenson screen.

5. เครื่องหมายลมฟ้าอากาศและปรากฏการณ์บางอย่างทางอุตุนิยมวิทยา ในช่องหมายเหตุลมฟ้าอากาศใช้แบบสากล มีความหมายดังต่อไปนี้ :-
International Symbols are used in registering the state of weather and other meteorological phenomena.

B

○ ท้องฟ้าไม่มีเมฆ **Clear**

◑ ท้องฟ้ามีเมฆบางส่วน **Partly cloudy**

◐ ท้องฟ้ามีเมฆมาก **Cloudy**

● ท้องฟ้ามีเมฆเต็ม **Overcast**

∞ ฟ้าหรัวแห้ง ทรรศนวิสัยเกินกว่า 1000 เมตร **Haze**

ϟ ฟ้าแลบในระยะไกล **Lightning**

= ฟ้าหรัวชื้น (หมอกบาง) ทรรศนวิสัยตั้งแต่ 1000 เมตร ถึง 2000 เมตร **Mist**

≡ หมอก ทรรศนวิสัยต่ำกว่า 1000 เมตร **Fog**

∨ พายุฝน **Squall**

⊙ ฝนละออง **Drizzle**

◉ ฝน **Rain**

⊛ ฝนผ่าน **Shower**

△ ฝนผ่านหรือฝนที่มีลูกเห็บเล็กน้อยหรือปานกลาง **Shower with slight or moderate hail**

ϟ พายุฟ้าคะนอง **Thunderstorm**

ϟ• พายุฟ้าคะนองอย่างอ่อนมีฝน **Slight thunderstorm**

ϟ△ พายุฟ้าคะนองอย่างอ่อนมีลูกเห็บ **Slight thunderstorm with hail**

ϟ• พายุฟ้าคะนองอย่างปานกลางมีฝน **Moderate thunderstorm**

ϟ△ พายุฟ้าคะนองอย่างปานกลางมีลูกเห็บ **Moderate thunderstorm with hail**

ϟ• พายุฟ้าคะนองอย่างแรงมีฝน **Heavy thunderstorm**

ϟ△ พายุฟ้าคะนองอย่างแรงมีลูกเห็บ **Heavy thunderstorm with hail**

(ϟ) พายุฟ้าคะนองไม่ผ่านสถานี **Distant thunderstorm**

⊕ อาทิตย์ทรงกลด **Solar halo**

◡ จันทร์ทรงกลด **Luna corona**

△ ลูกเห็บ **Hail**

— น้ำค้าง **Dew**

กรมอุตุนิยมวิทยา
สำนักนายกรัฐมนตรี
พลเรือโท สนิธ เวสารัชชนันท์
อธิบดี

Meteorological Department
Office of the Prime Minister
Sanit Vesa-rajananda
Vice Admiral, Director-General

บัญชีแสดงรายการที่ตั้งสถานีตรวจอากาศ

List of Meteorological Stations with their Geographical Positions

สถานี Station	ตำบลที่ตั้งสถานี Geographical Positions				
	แลต. Lat. °	น. N. '	ลอง. Long. °	อ. E. '	สูงเป็นเมตร Alt. in m.
Chiangrai	19	55	99	50	416
Pai	19	20	98	50	540
Mae Hongson	19	18	97	50	271
Khun Yuam	18	52	97	54	—
Chiangmai	18	47	98	59	314
Nan	18	47	100	47	201
Lampang	18	15	99	30	243
Phrae	18	10	99	50	157
Mae Sariang	18	10	97	50	314
Uttaradit	17	37	100	08	63
Loei	17	32	101	30	211
Nakhon Phanom	17	30	104	20	140
Udon Thani	17	26	102	46	178
Sakon Nakhon	17	10	104	09	160
Tak	16	51	99	07	115
Phitsanulok	16	50	100	16	50
Mae Sot	16	40	98	33	210
Mukdahan	16	33	104	44	138
Phetchabun	16	25	101	08	114
Khon Kaen	16	20	102	51	157
Roi Et	16	03	103	41	140
Nakhon Sawan	15	48	100	10	28
Chaiyaphum	15	45	102	02	—
Ubon Ratchathani	15	15	104	53	123
Nakhon Ratchasima	14	58	102	07	181
Surin	14	53	103	29	145
Lopburi	14	48	100	37	13
Suphanburi	14	30	99	50	7
Prachinburi	14	10	101	10	7
Sap Muang	14	07	101	04	284
Kanchanaburi	14	01	99	32	28
Don Muang	13	55	100	36	10
Aranyaprathet	13	42	102	35	44
Pom Phrachunlachomklao	13	32	100	35	3
Chonburi	13	22	100	59	6
Ko Sichang	13	09	100	49	26
Sattahip	12	39	100	53	55
Chanthaburi	12	37	102	07	5
Hua Hin	12	34	100	48	3
Prachuap Khirikhan	11	48	99	48	5
Khlong Yai	11	47	102	53	4
Chumphon	10	27	99	15	3
Ranong	09	58	98	38	35
Ban Don	09	08	99	18	3
Nakhon Si Thammarat	08	25	99	58	5
Phuket	07	58	98	24	3
Trang	07	24	99	31	3
Songkhla	07	11	100	37	4
Narathiwat	06	26	101	50	4

ภาวะลมฟ้าอากาศทั่วไป

ความกดอากาศและลม

ต้นสัปดาห์แรกของเดือนนี้ เริ่มด้วยมีหย่อมความกดอากาศต่ำกำลังอ่อนปกคลุมประเทศไทยและประเทศใกล้เคียง ในตอนปลายสัปดาห์ ลิ่มของบริเวณความกดสูงแห่งทวีปกำลังอ่อนจากประเทศจีนเหนือได้แผ่เข้ามาปกคลุมทางเหนือของอินโดจีนและประเทศไทย และถอยกลับไปในวันสุดท้ายของสัปดาห์นี้ ลมอ่อนแปรปรวนและความชันความกดอากาศกำลังอ่อนปกคลุมประเทศไทย

ในสัปดาห์ที่สอง บริเวณความกดอากาศสูงแห่งทวีปในประเทศจีนทวีกำลังแรงขึ้น แผ่ลงมาปกคลุมอินโดจีนและทางเหนือประเทศไทย ในวันที่ 9 ปรากฏดีเปรสชั่นอยู่ประมาณ 350 ไมล์ทางด้านตะวันออกของนาตรัง เคลื่อนไปในทิศตะวันตกช้า ๆ แนวปะทะแห่งโซนร้อนพาดตามแนวตะวันออก — ตะวันตก ผ่านทางตอนใต้ของภาคใต้ประเทศไทย ลมฝ่ายเหนือและความชันความกดอากาศกำลังอ่อน

ในสองสัปดาห์สุดท้ายจนถึงสิ้นเดือน ลิ่มความกดอากาศสูงแห่งทวีปยังคงปกคลุมประเทศไทยและอินโดจีน และได้ทวีกำลังรุนแรงขึ้น ทำให้มรสุมตะวันออกเฉียงเหนือมีกำลังปานกลางในประเทศไทยและอินโดจีน

อุณหภูมิ

อากาศเดือนนี้ร้อนกว่าปกติทั่วไป โดยมีค่าอุณหภูมิเฉลี่ยสูงกว่าค่าปานกลางทั่วประเทศ อุณหภูมิสูงสุดวัดได้ 36.9° ซ. (98.4° ฟ.) ที่สกลนครในวันที่ 2 และ 11.1° ซ. (52.0° ฟ.) ที่เลยในวันที่ 30

ฝน

ในบริเวณภาคใต้ฝั่งตะวันออกเท่านั้นที่มีฝนมากกว่าปกติ

General Weather Condition

Pressure and Wind:

Early in the first week of the month, low pressure centre covered Thailand and the neighbouring regions. At the end of the week, a wedge of weak continental high pressure from North China extended southward to North Indochina and Northern Thailand, then retreated on the last day. Variable wind and flat pressure gradient prevailed over Thailand.

In the second week, the Continental High Pressure area over China had intensified and spread downward covered Indochina and Northern Thailand. A depression was charted about 350 miles east of Nha Trang, moving westward slowly on the 9th. The Intertropical Convergence Zone lied east—west across the south of Southern Thailand; light northerly wind and weak pressure gradient.

During the third week, the depression in South China Sea located about lat. 14.6°N. long. 114.6°E. moving westward slowly. The ridge of Continental High Pressure from North China was still dominated Thailand and Indochina.

At the last week till the end of the month, anticyclone over North China had intensified and extended to cover Indochina and Thailand. Light to moderate northeast monsoon prevailed over Thailand.

Temperature:

The temperature during this month was silghtly increased, having average temperature higher than normal throughout the country. The extreme values were 36.9°C. (98.4°E.) at Sakon Nakhon on the 2nd and 11.1° C. (52.0°F.) at Loei on the 30th.

Rainfall:

An excess of rainfall was met only in the eastern coast of Southern Thailand.

ความกดอากาศรายชั่วโมงประจำวัน เป็นมิลลิบาร์ 1000 + จำนวนในตาราง

Barometric Pressure at Sea — level in Millibars 1000 + the numbers in the tables

Time / Date	เวลากรุงเทพ ฯ 0100	0200	0300	0400	0500	0600	0700	0800	0900	1000	1100	1200
									Bangkok Standard Time			
1	09.86	08.96	08.66	08.42	08.56	08.96	10.02	10.56	10.96	10.82	10.26	09.22
2	09.46	09.22	08.96	09.06	09.22	10.02	10.82	11.22	11.86	11.86	11.36	10.42
3	09.92	09.36	08.56	08.42	08.56	09.06	09.62	10.66	11.22	11.06	10.56	09.76
4	09.76	08.66	08.51	08.42	08.72	09.41	10.16	11.06	11.46	11.62	11.46	10.42
5	11.22	10.26	10.16	10.02	10.42	10.96	11.76	12.56	13.06	13.06	12.56	11.46
6	11.06	10.42	10.16	09.86	10.02	10.56	11.62	12.42	12.91	12.66	12.26	11.71
7	10.26	09.36	09.22	09.06	09.22	09.76	10.16	10.82	11.36	11.36	10.96	10.21
8	10.02	09.62	09.36	09.22	09.76	10.16	11.06	12.26	12.82	12.82	12.16	10.56
9	09.46	08.66	08.66	08.56	08.66	09.62	10.26	10.96	11.46	11.22	10.66	09.36
10	09.22	08.66	08.82	09.01	09.62	10.42	10.96	11.36	11.86	11.86	11.22	09.86
11	10.66	10.42	10.16	10.26	10.66	10.96	11.76	12.26	12.96	13.06	12.82	11.86
12	11.22	10.66	10.42	10.26	10.66	11.36	12.02	12.66	13.31	13.36	13.06	12.16
13	11.46	11.22	10.72	10.72	11.22	11.86	12.51	13.06	14.16	14.16	13.86	13.06
14	12.16	11.22	10.66	10.42	10.96	11.06	11.86	12.82	13.22	13.22	13.06	12.02
15	11.36	10.56	10.16	10.02	10.26	10.82	11.46	12.26	12.96	13.06	12.96	12.16
16	10.11	09.62	09.46	09.22	09.46	09.86	10.66	11.62	12.16	12.16	11.62	10.52
17	08.82	08.26	08.16	07.86	08.02	08.56	09.36	10.16	10.61	10.61	10.02	08.91
18	08.66	08.42	08.02	08.02	08.56	09.22	09.86	10.66	11.12	11.22	10.91	10.11
19	10.42	09.86	09.76	09.76	10.16	10.42	10.82	11.62	12.96	12.91	11.92	10.91
20	09.86	09.46	09.36	09.22	09.46	10.11	10.82	11.62	11.86	11.71	11.12	10.56
21	10.56	10.16	09.62	09.86	10.66	10.76	11.86	12.56	13.22	13.22	12.96	12.16
22	12.42	12.16	11.62	11.22	11.46	11.76	12.42	13.22	13.31	13.12	12.82	12.16
23	11.62	10.96	10.82	11.06	11.06	11.46	12.26	12.82	13.36	13.36	12.82	11.86
24	10.66	10.32	09.76	09.81	09.92	10.51	11.41	12.56	12.66	12.96	12.56	11.46
25	11.36	10.72	10.96	11.06	11.41	11.46	12.16	12.82	13.86	14.26	13.86	12.82
26	12.56	11.76	11.46	11.22	11.46	12.16	13.06	14.16	14.96	14.91	14.32	13.12
27	12.66	12.26	11.81	11.46	11.62	12.56	13.22	14.11	14.61	14.66	14.26	13.52
28	12.02	11.76	11.36	11.06	11.46	12.02	12.96	13.76	14.56	14.56	13.96	12.82
29	12.61	12.02	11.76	11.62	11.76	11.86	12.56	13.76	14.26	14.26	13.62	12.66
30	11.62	11.22	10.82	10.82	10.56	11.46	12.26	13.06	13.46	13.76	13.76	12.56
Mean	10.77	10.21	09.93	09.83	10.12	10.64	11.39	12.18	12.75	12.76	12.33	11.35

Time / Date	1300	1400	1500	1600	1700	1800	1900	2000	2100	2200	2300	2400
1	08.26	07.76	07.22	06.76	06.96	07.36	07.76	08.56	09.46	09.62	09.76	09.76
2	09.36	08.26	08.02	07.76	07.62	08.02	08.66	09.41	10.42	10.61	10.82	10.61
3	08.56	07.76	07.22	07.06	07.06	07.22	07.46	08.66	09.86	09.86	09.76	10.02
4	09.36	08.42	07.76	07.76	08.16	09.06	09.86	10.66	11.06	11.36	11.86	11.36
5	10.56	10.02	09.36	09.06	08.96	09.22	09.22	10.16	10.96	11.12	11.36	11.36
6	10.26	09.62	08.61	08.32	08.56	08.96	09.76	10.56	11.36	11.46	11.06	10.96
7	09.06	08.02	07.86	07.71	07.86	08.66	09.06	09.76	10.42	10.82	10.66	10.26
8	09.62	08.82	08.26	08.02	08.26	08.56	09.31	10.42	10.66	10.66	10.66	10.16
9	08.16	07.22	06.66	06.51	06.96	07.22	08.42	09.22	09.86	10.26	10.56	09.86
10	09.22	08.02	07.76	07.46	08.16	08.96	09.76	10.66	11.36	11.76	11.62	11.22
11	10.96	10.16	09.76	09.36	09.76	10.16	10.82	11.36	11.76	12.02	11.86	11.46
12	11.06	10.11	09.31	09.41	09.92	10.56	11.06	11.82	12.22	12.56	12.26	12.16
13	12.16	10.56	10.16	09.76	09.86	10.42	10.66	11.62	12.42	12.66	12.66	12.42
14	11.06	10.16	09.46	09.36	09.46	09.76	10.61	11.62	12.21	12.42	12.16	11.76
15	11.06	09.76	09.06	08.82	08.82	08.96	09.36	10.56	11.36	11.52	11.36	10.96
16	09.62	08.42	08.02	07.36	07.62	08.16	08.42	08.96	09.36	09.46	09.36	08.96
17	07.81	06.82	06.26	06.26	06.51	06.82	07.41	08.11	08.56	08.96	08.91	08.91
18	08.96	07.92	07.62	07.46	07.62	08.02	08.42	09.36	10.02	10.66	10.96	10.66
19	09.46	08.42	07.81	08.11	08.21	08.42	08.82	09.36	10.02	10.26	10.26	10.26
20	09.36	08.42	07.86	07.86	07.92	08.96	09.36	10.02	10.26	11.06	10.96	10.82
21	11.22	10.42	09.36	09.22	09.76	10.26	10.96	11.81	12.51	12.56	12.42	12.42
22	11.06	09.86	09.31	09.31	09.81	10.21	10.72	11.71	12.56	12.61	12.51	11.86
23	10.66	09.76	08.66	08.56	08.82	09.46	09.86	10.66	11.22	11.36	11.22	11.22
24	10.56	09.62	08.96	08.96	09.22	10.16	10.51	11.36	12.16	12.26	12.02	11.86
25	12.02	10.96	10.16	10.26	10.96	11.06	12.02	13.06	13.36	13.46	13.22	12.82
26	12.26	11.06	10.51	10.61	11.12	11.46	12.26	12.96	13.46	13.86	13.62	13.36
27	11.86	10.72	10.21	09.91	10.21	11.06	11.36	12.56	13.06	12.96	12.96	12.66
28	12.02	10.66	09.76	09.62	10.26	10.51	11.62	12.32	13.01	13.22	13.06	12.72
29	11.36	10.42	09.36	09.22	09.41	10.02	10.56	11.76	12.16	12.51	12.51	12.11
30	11.22	10.26	09.76	09.46	09.76	10.02	10.56	11.36	11.86	12.26	11.92	11.62
Mean	10.27	09.28	08.79	08.52	08.79	09.26	09.82	10.68	11.30	11.54	11.47	11.22

กรุงเทพ ฯ พฤศจิกายน ๒๕๐๒ **Bangkok November 1959**

อุณหภูมิของอากาศเป็นองศาเซนติเกรด

Air Temperature in Degrees Centigrade

Time / Date	เวลากรุงเทพ ฯ 0100	0200	0300	0400	0500	0600	0700	0800	Bangkok Standard Time 0900	1000	1100	1200
1	26.0	25.8	25.4	25.2	25.0	25.0	25.9	27.9	29.3	30.9	31.2	31.2
2	26.4	26.2	26.2	26.1	25.6	25.5	25.5	28.2	29.6	31.1	32.3	31.2
3	27.0	26.3	26.1	25.9	25.8	25.6	26.0	28.3	31.0	32.0	32.9	32.8
4	26.1	25.9	25.5	25.4	25.3	25.1	25.8	29.1	30.3	31.3	32.0	32.1
5	26.3	26.1	25.9	25.7	25.6	25.2	25.5	30.0	30.4	31.4	31.7	32.0
6	26.8	26.7	26.2	25.9	25.2	25.1	24.8	29.5	30.6	31.4	31.5	31.9
7	26.2	25.9	25.5	25.3	25.5	25.6	25.5	28.2	30.1	31.2	31.6	31.1
8	26.2	26.2	26.0	25.6	25.3	25.5	25.6	28.7	30.3	30.3	31.9	32.7
9	27.0	26.1	26.0	26.0	25.7	25.3	25.8	27.3	29.0	29.3	29.2	31.4
10	26.1	26.0	25.8	25.4	25.1	25.0	25.0	27.0	27.7	30.2	30.0	30.8
11	26.1	25.8	25.0	24.7	24.4	24.1	24.1	26.3	28.0	28.4	29.0	29.3
12	24.7	24.7	24.4	24.1	23.7	23.6	23.3	26.3	27.3	28.4	28.7	29.3
13	22.8	22.7	22.3	22.6	22.3	22.5	22.0	24.0	25.1	26.9	27.3	27.7
14	22.8	22.0	22.1	21.8	21.4	21.0	21.1	24.4	26.4	27.0	27.6	27.8
15	21.9	21.5	21.8	20.9	20.1	20.0	20.0	24.3	25.8	26.7	27.3	28.2
16	22.4	22.0	21.9	21.5	21.2	21.0	21.5	25.1	26.1	27.0	27.9	28.2
17	23.4	23.1	22.4	22.6	22.5	22.0	22.6	25.0	26.8	28.5	28.3	29.3
18	23.9	24.3	24.7	24.9	24.1	24.0	24.3	26.1	27.6	28.1	28.1	28.8
19	24.9	24.7	24.2	24.0	24.0	23.7	24.2	26.0	26.8	27.2	28.2	29.5
20	25.5	25.0	24.7	24.8	24.7	24.3	24.3	26.9	28.1	30.0	30.1	31.0
21	26.5	26.0	26.0	26.0	26.0	25.8	25.7	28.2	29.3	30.0	30.7	30.5
22	26.5	26.3	26.0	25.8	25.4	25.2	25.3	27.4	28.8	29.7	30.1	30.2
23	24.6	24.0	23.8	24.1	24.0	24.0	24.2	25.9	27.7	28.8	29.8	30.7
24	24.8	24.2	24.2	24.3	24.2	24.0	24.0	25.8	27.3	27.8	29.3	30.0
25	26.1	25.8	25.4	25.1	24.7	24.7	24.9	25.9	27.7	28.3	29.7	29.8
26	25.1	24.9	24.6	24.2	24.2	24.0	24.0	25.2	27.0	28.3	29.5	30.3
27	26.4	25.7	24.9	24.2	24.0	23.2	23.1	24.3	25.4	26.8	26.8	27.0
28	23.0	22.6	22.0	21.7	21.4	21.2	21.2	23.9	25.2	26.7	27.4	28.2
29	22.0	21.8	21.5	21.3	20.8	20.3	20.6	24.2	25.4	26.1	27.2	28.5
30	22.7	22.1	21.8	21.2	21.0	20.7	20.8	23.0	25.0	27.1	28.1	29.3
Mean	25.0	24.7	24.4	24.2	23.9	23.7	23.9	26.4	27.8	28.9	29.5	30.0

Time / Date	1300	1400	1500	1600	1700	1800	1900	2000	2100	2200	2300	2400
1	31.1	30.4	28.5	26.8	29.7	28.0	26.8	26.4	26.0	26.0	26.0	26.2
2	31.3	31.1	31.3	31.4	31.0	30.0	28.8	27.8	27.4	27.3	27.5	27.7
3	32.7	33.0	33.5	32.0	30.3	29.4	28.9	28.8	28.9	28.6	28.2	27.5
4	32.8	31.9	25.2	25.5	26.7	25.9	26.0	26.1	26.0	26.0	26.3	26.7
5	32.4	32.2	32.7	32.2	31.8	30.2	29.2	28.3	27.9	27.3	27.7	27.0
6	32.0	32.1	32.2	31.6	31.5	29.9	28.0	27.8	27.2	27.0	26.8	26.7
7	32.8	32.2	32.4	30.3	31.0	29.3	28.2	27.5	27.0	26.5	26.4	26.2
8	32.3	32.3	31.8	32.3	31.0	30.1	28.7	27.9	27.6	27.2	29.0	26.8
9	31.5	31.2	31.5	31.0	31.0	29.6	29.1	28.4	28.1	27.4	26.7	26.0
10	30.8	30.9	31.0	31.0	29.7	28.7	28.0	27.2	26.9	26.4	26.1	25.9
11	29.7	29.8	30.0	29.5	28.8	27.3	26.3	25.8	25.2	25.3	25.0	25.0
12	29.6	30.1	29.8	29.5	29.0	27.4	27.0	26.7	25.9	25.0	24.1	23.3
13	28.0	28.3	28.3	27.8	27.6	26.0	24.4	24.1	23.5	23.0	23.0	23.4
14	28.8	29.0	28.8	28.3	27.7	26.3	25.0	23.8	23.2	22.8	22.5	22.4
15	28.6	29.5	29.0	28.6	28.4	25.3	24.8	24.0	23.7	23.0	23.1	23.0
16	29.0	29.0	29.2	29.7	28.8	27.0	25.5	25.4	24.8	24.5	24.0	23.5
17	29.0	29.2	29.3	29.0	28.8	27.5	26.5	26.0	25.5	25.0	24.7	24.1
18	28.5	27.9	29.0	28.8	28.2	27.2	26.9	26.1	26.0	25.6	25.2	25.0
19	30.7	29.5	29.3	29.8	30.7	28.0	27.2	26.7	26.3	26.0	25.6	25.8
20	31.4	31.8	31.6	30.5	30.7	29.4	28.4	27.3	27.2	26.8	26.7	26.5
21	31.0	31.0	31.7	31.4	30.4	29.0	28.0	27.2	27.2	26.8	26.3	26.3
22	30.8	30.8	30.8	30.6	29.8	29.0	27.6	26.6	26.2	26.0	25.7	25.1
23	31.0	31.2	31.2	30.3	29.2	28.0	27.0	26.8	26.0	25.8	25.1	24.8
24	31.2	31.2	31.2	31.3	30.0	27.2	26.3	26.1	26.2	26.6	26.6	26.1
25	30.5	30.1	30.8	30.8	29.9	28.0	27.3	26.8	26.2	26.0	25.8	25.5
26	30.0	30.3	31.0	30.8	29.8	28.6	27.5	27.0	26.6	26.4	26.2	26.5
27	27.8	28.7	28.4	28.5	27.8	26.2	25.3	25.0	25.2	24.8	23.8	23.3
28	28.3	29.3	29.0	28.9	28.7	26.8	25.5	25.1	24.7	24.5	23.1	23.0
29	28.7	29.2	29.4	29.3	28.6	26.5	25.3	24.7	24.4	24.2	23.4	22.8
30	30.1	30.7	30.2	30.4	29.3	27.3	26.4	25.9	24.8	24.3	24.0	23.9
Mean	30.4	30.5	30.3	29.9	29.5	28.0	27.0	26.4	26.1	25.7	25.5	25.2

กรุงเทพ ฯ พฤศจิกายน ๒๕๐๒ **Bangkok November 1959**

ความชื้นสัมพันธ์รายชั่วโมงประจำวันเป็นเรือนร้อย

Hourly Relative Humidity in Percent

Time / Date	เวลากรุงเทพ ฯ 0100	0200	0300	0400	0500	0600	0700	0800	0900	1000	1100	1200
									Bangkok Standard Time			
1	98.0	95.0	97.0	98.0	99.0	99.0	97.0	86.0	78.0	71.0	67.0	69.0
2	95.0	95.0	93.0	93.0	95.0	97.0	97.0	83.0	74.0	63.0	66.0	70.0
3	95.0	97.0	98.0	97.0	97.0	98.0	99.0	90.0	77.0	73.0	68.0	69.0
4	95.0	95.0	97.0	97.0	97.0	98.0	96.0	84.0	79.0	75.0	73.0	73.0
5	98.0	98.0	97.0	97.0	97.0	98.0	97.0	79.0	75.0	76.0	73.0	74.0
6	97.0	97.0	98.0	98.0	99.0	99.0	99.0	79.0	64.0	60.0	60.0	65.0
7	96.0	95.0	98.0	98.0	98.0	98.0	97.0	88.0	78.0	67.0	70.0	71.0
8	95.0	98.0	98.0	98.0	99.0	99.0	99.0	88.0	77.0	76.0	66.0	63.0
9	94.0	97.0	94.0	96.0	95.0	98.0	95.0	85.0	74.0	76.0	78.0	70.0
10	89.0	92.0	94.0	95.0	97.0	98.0	95.0	84.0	81.0	71.0	71.0	73.0
11	93.0	89.0	88.0	88.0	91.0	98.0	91.0	76.0	72.0	63.0	64.0	64.0
12	91.0	93.0	97.0	99.0	100.0	100.0	100.0	80.0	72.0	66.0	61.0	63.0
13	93.0	94.0	93.0	93.0	92.0	87.0	88.0	76.0	65.0	62.0	58.0	58.0
14	94.0	98.0	95.0	92.0	88.0	92.0	88.0	75.0	71.0	67.0	68.0	68.0
15	97.0	97.0	90.0	92.0	98.0	98.0	99.0	74.0	68.0	64.0	63.0	65.0
16	97.0	100.0	100.0	100.0	100.0	100.0	96.0	84.0	69.0	65.0	65.0	61.0
17	92.0	93.0	97.0	97.0	97.0	97.0	97.0	84.0	76.0	70.0	66.0	67.0
18	97.0	97.0	95.0	94.0	98.0	98.0	98.0	87.0	79.0	78.0	77.0	75.0
19	94.0	96.0	94.0	98.0	98.0	98.0	98.0	98.0	86.0	82.0	78.0	73.0
20	98.0	98.0	98.0	98.0	97.0	98.0	98.0	89.0	85.0	75.0	74.0	70.0
21	95.0	98.0	98.0	98.0	94.0	96.0	96.0	82.0	75.0	71.0	68.0	66.0
22	96.0	98.0	97.0	97.0	97.0	96.0	95.0	88.0	72.0	65.0	65.0	69.0
23	98.0	100.0	100.0	100.0	100.0	100.0	100.0	92.0	76.0	74.0	72.0	64.0
24	96.0	98.0	98.0	99.0	99.0	97.0	96.0	88.0	82.0	80.0	76.0	73.0
25	96.0	97.0	97.0	97.0	98.0	98.0	96.0	91.0	75.0	75.0	69.0	68.0
26	92.0	94.0	95.0	96.0	94.0	94.0	93.0	85.0	79.0	67.0	59.0	59.0
27	82.0	83.0	84.0	90.0	91.0	91.0	93.0	87.0	84.0	77.0	75.0	67.0
28	89.0	88.0	95.0	96.0	97.0	95.0	90.0	77.0	68.0	65.0	60.0	59.0
29	91.0	92.0	92.0	92.0	93.0	97.0	95.0	79.0	75.0	70.0	68.0	62.0
30	88.0	92.0	92.0	95.0	93.0	92.0	91.0	82.0	71.0	66.0	62.0	58.0
31												
Mean	94.0	95.1	95.3	95.9	96.3	96.8	95.6	84.0	75.2	70.3	68.0	66.9

Time / Date	1300	1400	1500	1600	1700	1800	1900	2000	2100	2200	2300	2400
1	72.0	75.0	78.0	85.0	75.0	85.0	81.0	92.0	95.0	94.0	97.0	95.0
2	70.0	73.0	73.0	70.0	73.0	75.0	89.0	88.0	91.0	92.0	93.0	90.0
3	67.0	62.0	61.0	65.0	77.0	84.0	88.0	90.0	90.0	90.0	93.0	88.0
4	73.0	68.0	96.0	98.0	92.0	94.0	96.0	97.0	97.0	97.0	98.0	96.0
5	72.0	67.0	66.0	66.0	68.0	74.0	83.0	86.0	90.0	91.0	90.0	96.0
6	66.0	62.0	66.0	63.0	62.0	72.0	79.0	81.0	89.0	89.0	92.0	93.0
7	63.0	62.0	59.0	70.0	68.0	77.0	83.0	88.0	92.0	95.0	94.0	95.0
8	65.0	63.0	64.0	64.0	69.0	72.0	86.0	90.0	93.0	95.0	93.0	95.0
9	71.0	70.0	70.0	65.0	69.0	79.0	81.0	87.0	92.0	88.0	86.0	86.0
10	70.0	69.0	67.0	72.0	71.0	79.0	78.0	85.0	87.0	91.0	92.0	94.0
11	63.0	61.0	60.0	66.0	71.0	77.0	80.0	82.0	87.0	87.0	89.0	90.0
12	63.0	58.0	60.0	63.0	64.0	70.0	78.0	75.0	80.0	80.0	83.0	92.0
13	59.0	57.0	62.0	64.0	62.0	74.0	87.0	77.0	84.0	86.0	89.0	92.0
14	66.0	59.0	60.0	53.0	62.0	67.0	77.0	86.0	90.0	94.0	96.0	94.0
15	60.0	61.0	60.0	62.0	61.0	74.0	79.0	84.0	88.0	93.0	93.0	94.0
16	61.0	57.0	59.0	59.0	62.0	68.0	76.0	79.0	83.0	83.0	87.0	92.0
17	64.0	65.0	68.0	67.0	70.0	74.0	83.0	88.0	89.0	91.0	91.0	96.0
18	76.0	81.0	76.0	76.0	80.0	84.0	85.0	88.0	89.0	88.0	94.0	92.0
19	67.0	71.0	76.0	74.0	67.0	85.0	87.0	91.0	93.0	95.0	97.0	97.0
20	67.0	65.0	66.0	70.0	70.0	79.0	84.0	89.0	90.0	92.0	93.0	95.0
21	63.0	63.0	59.0	60.0	63.0	72.0	79.0	84.0	88.0	91.0	95.0	95.0
22	65.0	63.0	63.0	63.0	67.0	74.0	83.0	87.0	88.0	88.0	93.0	96.0
23	62.0	61.0	61.0	66.0	71.0	75.0	79.0	83.0	88.0	89.0	94.0	95.0
24	70.0	67.0	64.0	66.0	69.0	77.0	83.0	89.0	91.0	92.0	92.0	95.0
25	63.0	67.0	66.0	66.0	69.0	77.0	80.0	82.0	86.0	88.0	88.0	88.0
26	56.0	55.0	55.0	60.0	63.0	75.0	78.0	80.0	85.0	88.0	87.0	84.0
27	67.0	62.0	62.0	63.0	69.0	76.0	82.0	87.0	79.0	78.0	87.0	89.0
28	59.0	60.0	59.0	56.0	57.0	64.0	72.0	75.0	72.0	73.0	87.0	86.0
29	60.0	57.0	55.0	54.0	57.0	66.0	72.0	76.0	79.0	79.0	82.0	85.0
30	57.0	57.0	56.0	57.0	59.0	67.0	74.0	78.0	84.0	87.0	88.0	87.0
31												
Mean	65.2	63.9	64.9	66.1	67.9	75.5	81.4	84.8	87.6	88.8	91.1	92.1

ทิศและกำลังลมรายชั่วโมง (โบฟอร์ตสเกล)

Hourly Direction and Force of Surface Winds (Beaufort Scale)

Time / Date	0100		0200		0300		0400		0500		0600	
	Dir.	Force	Dir.	Force	Dir.	Force	Dir.	Force	Dir.	Force	Dir.	Force
1	C	0	C	0	C	0	C	0	C	0	C	0
2	C	0	C	0	C	0	C	0	C	0	C	0
3	C	0	C	0	C	0	C	0	C	0	C	0
4	C	0	C	0	C	0	C	0	C	0	C	0
5	C	0	C	0	C	0	C	0	C	0	C	0
6	C	0	C	0	C	0	C	0	C	0	C	0
7	C	0	C	0	C	0	C	0	C	0	C	0
8	C	0	C	0	C	0	C	0	C	0	C	0
9	C	0	C	0	C	0	C	0	C	0	C	0
10	C	0	C	0	C	0	C	0	C	0	C	0
11	ENE	2	E	1	E	2	E	2	ENE	1	ESE	1
12	C	0	C	0	C	0	C	0	C	0	C	0
13	C	0	C	0	C	0	ENE	1	C	0	E	1
14	C	0	C	0	C	0	C	0	ESE	2	ESE	3
15	C	0	C	0	C	0	C	0	C	0	C	0
16	C	0	C	0	C	0	C	0	C	0	C	0
17	C	0	C	0	C	0	C	0	C	0	C	0
18	C	0	C	0	C	0	C	0	C	0	C	0
19	C	0	C	0	SSW	2	SSW	2	SSE	2	SSE	2
20	C	0	C	0	C	0	C	0	C	0	C	0
21	C	0	C	0	C	0	C	0	C	0	C	0
22	C	0	C	0	C	0	C	0	ENE	2	ENE	1
23	C	0	C	0	C	0	C	0	C	0	C	0
24	C	0	C	0	C	0	C	0	C	0	C	0
25	C	0	C	0	C	0	C	0	C	0	C	0
26	C	0	C	0	C	0	C	0	NE	1	ENE	1
27	ENE	2	ENE	2	C	0	ENE	2	NE	2	ENE	2
28	C	0	NE	2	C	0	C	0	C	0	C	0
29	C	0	C	0	NE	2	NE	1	NE	1	C	0
30	C	0	C	0	C	0	C	0	C	0	C	0
Freq.	C	0.1	C	0.2	C	0.2	C	0.3	C	0.4	C	0.4

Time / Date	0700		0800		0900		1000		1100		1200	
	Dir.	Force	Dir.	Force	Dir.	Force	Dir.	Force	Dir.	Force	Dir.	Force
1	C	0	C	0	C	0	C	0	C	0	WNW	1
2	C	0	C	0	C	0	C	0	C	0	C	0
3	C	0	C	0	C	0	NNE	1	NE	2	ENE	3
4	C	0	C	0	C	0	ESE	2	E	2	E	3
5	C	0	C	0	C	0	ENE	2	ENE	3	ENE	3
6	C	0	C	0	C	0	C	0	C	0	SSE	2
7	C	0	C	0	C	0	E	1	ESE	3	E	3
8	C	0	C	0	C	0	C	0	E	2	E	2
9	C	0	SW	1	SW	2	C	0	NE	2	C	0
10	C	0	NW	1	NE	1	NNE	2	NE	2	ENE	2
11	ESE	1	ESE	3	ESE	3	E	3	E	2	E	2
12	C	0	ESE	1	E	3	ESE	3	ENE	2	ENE	2
13	E	3	E	3	ESE	4	E	3	ESE	5	E	3
14	E	1	E	1	ESE	1	E	1	C	0	E	2
15	C	0	C	0	E	2	E	2	ENE	2	C	0
16	C	0	C	0	ENE	2	NE	2	NE	2	NE	2
17	C	0	E	2	E	2	ENE	2	ENE	1	NE	1
18	C	0	C	0	C	0	C	0	C	0	C	0
19	NE	2	ENE	2	ENE	2	E	2	E	1	SE	1
20	C	0	C	0	NNE	1	NE	2	NE	3	NE	3
21	C	0	E	2	ESE	3	ESE	4	ESE	4	E	3
22	ENE	1	ENE	2	E	3	ENE	3	C	0	C	0
23	C	0	C	0	E	2	E	2	ENE	3	ENE	3
24	ENE	1	ENE	1	ENE	1	E	1	ENE	2	NNE	2
25	ENE	1	ENE	1	ESE	3	SE	2	E	2	ENE	2
26	ENE	1	ENE	2	E	2	ESE	2	E	2	E	2
27	C	0	C	0	ENE	2	ENE	2	SE	2	SE	2
28	C	0	ESE	2	SE	1	ENE	3	ENE	2	ENE	2
29	C	0	C	0	C	0	E	2	ENE	2	N	3
30	NNE	1	ENE	2	NNE	1	NE	2	ESE	2	ENE	2
Freq.	C	0.4	C	0.9	C	1.4	E	1.7	ENE	1.8	ENE	1.8

ทิศและกำลังลมรายชั่วโมง (โบฟอร์ตสเกล)

Hourly Direction and Force of Surface Winds (Beaufort Scale)

Time	1300		1400		1500		1600		1700		1800	
Date	Dir.	Force	Dir.	Force	Dir.	Force	Dir.	Force	Dir.	Force	Dir.	Force
1	C	0	ENE	2	SSW	3	SW	2	SW	2	C	0
2	C	0	C	0	C	0	C	0	C	0	C	0
3	ENE	3	NE	2	ENE	3	ENE	1	W	2	C	0
4	ENE	3	E	3	C	0	C	0	C	0	C	0
5	ENE	3	ENE	3	ENE	3	NE	3	NE	3	ENE	2
6	E	2	ENE	2	ENE	2	ENE	2	ENE	1	NNE	1
7	NNE	3	NE	3	E	2	W	2	NW	2	NNW	2
8	E	2	E	2	NE	1	E	1	C	0	C	0
9	WSW	2	C	0	C	0	C	0	NE	1	C	0
10	ENE	2	ENE	3	NE	3	NE	3	NE	2	NNE	2
11	ENE	2	ENE	2	ENE	2	ENE	2	NE	2	NNE	1
12	ENE	2	E	2	NE	2	NE	2	NE	2	C	0
13	ENE	3	NE	3	NE	3	ENE	2	ENE	2	NE	1
14	ENE	3	NE	3	NE	2	NE	3	NE	2	C	0
15	NNE	3	NNE	3	NE	3	NE	3	N	2	N	1
16	NE	2	ENE	2	NNE	3	ENE	3	NNE	2	N	2
17	ENE	1	ENE	1	NE	1	NE	1	NE	1	NE	1
18	C	0	C	0	C	0	E	2	ENE	2	ENE	2
19	ESE	2	SSW	1	NNE	1	N	2	C	0	ENE	2
20	ENE	3	SE	2	C	0	ENE	2	NE	1	C	0
21	ESE	3	ESE	3	SE	2	E	2	C	0	C	0
22	C	0	C	0	C	0	C	0	C	0	C	0
23	NE	2	E	2	ENE	3	NE	3	NNE	2	C	0
24	NNE	2	NE	2	NE	3	NNE	3	NE	2	ENE	2
25	E	3	NE	3	NE	2	NE	3	NNE	3	NE	2
26	ENE	2	ENE	2	E	2	NE	2	ENE	2	C	0
27	NE	2	E	2	ENE	2	C	0	NNE	2	C	0
28	ENE	2	NE	2	NE	2	NNE	2	ENE	1	N	1
29	N	1	NE	2	NE	2	NE	2	NE	2	C	0
30	C	0	N	2	NE	2	NE	2	NNE	2	N	1
Freq.	ENE	1.9	ENE	2.0	NE	1.8	NE	1.8	NE	1.5	C	0.8

Time	1900		2000		2100		2200		2300		2400	
Date	Dir.	Force	Dir.	Force	Dir.	Force	Dir.	Force	Dir.	Force	Dir.	Force
1	C	0	C	0	C	0	C	0	C	0	C	0
2	C	0	C	0	C	0	C	0	C	0	C	0
3	C	0	C	0	C	0	C	0	C	0	ESE	4
4	C	0	C	0	C	0	C	0	C	0	C	0
5	NE	1	NNE	1	C	0	C	0	C	0	C	0
6	C	0	C	0	C	0	C	0	C	0	C	0
7	NNW	1	C	0	C	0	C	0	C	0	C	0
8	C	0	C	0	C	0	C	0	C	0	C	0
9	ESE	1	SE	1	ENE	2	SSE	2	SSE	3	C	0
10	NNE	3	NNE	3	NNE	2	NNE	2	NE	2	ESE	2
11	C	0	C	0	C	0	NNE	1	C	0	C	0
12	C	0	NE	2	ENE	3	E	2	E	2	C	0
13	N	2	NNW	2	N	1	C	0	C	0	C	0
14	C	0	C	0	C	0	C	0	C	0	C	0
15	C	0	C	0	C	0	C	0	C	0	C	0
16	N	2	N	2	NNE	2	NNE	2	NE	1	C	0
17	C	0	C	0	C	0	C	0	C	0	C	0
18	ENE	3	ENE	1	NE	3	ENE	2	ENE	2	C	0
19	NE	2	C	0	C	0	C	0	C	0	C	0
20	C	0	C	0	C	0	C	0	C	0	C	0
21	C	0	NNE	1	C	0	C	0	C	0	C	0
22	C	0	C	0	C	0	C	0	C	0	C	0
23	NNE	1	C	0	C	0	C	0	C	0	C	0
24	NE	1	C	0	C	0	C	0	NE	2	C	0
25	NE	2	NE	2	ENE	2	NE	1	ENE	1	NE	1
26	C	0	C	0	NE	1	C	0	ENE	2	ENE	2
27	C	0	C	0	E	1	E	1	C	0	NE	2
28	NNE	2	NE	2	ENE	3	C	0	ENE	1	C	0
29	N	1	NNW	1	NNE	2	NNE	2	NNE	1	C	0
30	N	1	N	2	N	1	N	1	N	1	N	2
Freq.	C	0.8	C	0.7	C	0.8	C	0.5	C	0.6	C	0.4

กรุงเทพ ฯ พฤศจิกายน ๒๕๐๒ **Bangkok November 1959**

จำนวนฝนรายชั่วโมงเป็นมิลลิเมตร

Hourly Rainfall in Millimetres

Time / Date	เวลากรุงเทพ ฯ 0100	0200	0300	0400	0500	0600	0700	0800	0900	1000	1100	1200
												Bangkok Standard Time
1												
2												
3												
4	0.5											
5												
6												
7												
8												
9												
10												
11												
12												
13												
14												
15												
16												
17												
18												
19			1.1	1.4		0.3						
20												
21												
22												
23												
24												
25												
26												
27												
28												
29												
30												
Total	0.5		1.1	1.4		0.3						

Time / Date	1300	1400	1500	1600	1700	1800	1900	2000	2100	2200	2300	2400
1												
2												
3												
4			17.6									
5												
6												
7												
8												
9												
10												
11												
12												
13												
14												
15												
16												
17												
18												
19												
20												
21												
22												
23												
24												
25												
26												
27												
28												
29												
30												
Total			17.6									

กรุงเทพ ฯ พฤศจิกายน ๒๕๐๒ **Bangkok November 1959**

Time / Date	ทรรศนวิสัยทางนอน (กม.) Horizontal Visibility (Km.) เวลากรุงเทพ ฯ				จำนวนเมฆ (0 – 8) Amount of Clouds (0 — 8) Bangkok Standard Time			
	0700	1000	1300	1600	0700	1000	1300	1600
1	1.6	12.8	12.8	12.8	7	5	6	5
2	6.4	11.2	14.4	16.0	2	5	7	7
3	1.6	12.8	16.0	16.0	7	7	7	7
4	3.2	12.8	16.0	9.6	5	5	5	7
5	8.0	12.8	12.8	16.0	5	7	5	2
6	6.4	14.4	16.0	16.0	3	2	5	6
7	1.6	12.8	14.4	14.4	3	4	4	4
8	3.2	12.8	14.4	16.0	3	5	5	4
9	1.6	11.2	12.8	14.4	6	6	5	6
10	1.6	9.6	14.4	16.0	4	7	7	7
11	9.6	12.8	16.0	16.0	3	3	3	3
12	6.4	14.4	14.4	12.8	5	2	3	3
13	9.6	16.0	19.2	19.2	2	5	5	4
14	11.2	12.8	16.0	16.0	1	1	2	2
15	3.2	11.2	16.0	16.0	2	2	2	2
16	1.6	16.0	16.0	16.0	4	2	5	2
17	4.8	11.2	11.2	9.6	7	5	4	4
18	8.0	14.4	12.8	12.8	4	7	8	7
19	4.8	11.2	11.2	14.4	7	6	5	4
20	6.4	11.2	12.8	12.8	5	5	6	5
21	9.6	19.2	19.2	19.2	7	7	7	6
22	6.4	16.0	19.2	16.0	3	4	5	4
23	3.2	9.6	11.2	12.8	4	6	7	7
24	6.4	11.2	12.8	12.8	5	7	7	7
25	3.2	12.8	16.0	14.4	8	7	7	7
26	11.2	12.8	19.2	19.2	7	7	5	5
27	12.8	14.4	14.4	12.8	7	7	7	7
28	6.4	12.8	16.0	16.0	3	4	4	4
29	6.4	16.0	16.0	17.6	3	3	2	2
30	6.4	11.2	12.8	16.0	6	4	4	5
Mean	5.8	13.0	14.9	15.0	4.6	4.9	5.1	4.8

วันที่ Date	ชนิดของเมฆ Form of Clouds			
	0700	1000	1300	1600
1	Cu.Sc.Ci.	Cu.Sc.Ac.Ci.	Cu.Sc.Cb.Ac.Ci.	Cu.Sc.Cb.Ac.Ci.
2	Cu.Sc.Ac.Ci.	Cu.Sc.Ci.	Cu.Sc.Ci.	Cu.Sc.Ci.
3	Cu.Sc.Ac.Ci.	Cu.Sc.Ci.	Cu.Sc.Cb.Ci.	Cu.Sc.Cb.Ac.Ci.
4	Cu.Cb.Ac.Ci.Cs.	Cu.Sc.Cb.Ac.Ci.	Cu.Sc.Cb.Ac.Ci.	Cu.Sc.Cb.Ac.Ci.
5	Cu.Cb.Ac.Ci.	Cu.Sc.Cb.Ac.Ci.	Cu.Sc.Cb.Ac.Ci.	Cu.Cb.Ci.
6	Cu.Cb.Ci.	Cu.Ci.Cs.	Cu.Sc.Cb.Ci.Cs.	Cu.Cb.Ci.Cs.
7	Cu.Sc.Ci.	Cu.Cb.Ci.	Cu.Ci.	Cu.Sc.Cb.Ac.Ci.
8	Cu.Cb.Ci.	Cu.Sc.Ci.	Cu.Sc.Cb.Ci.	Cu.Sc.Cb.Ci.
9	Cu.Sc.Cb.Ac.Ci.	Cu.Sc.Cb.Ac.Ci.	Cu.Sc.Cb.Ac.Ci.	Cu.Sc.Cb.Ac.Ci.
10	Cu.Sc.Cb.Ac.Ci.	Cu.Sc.Cb.Ac.Ci.	Cu.Sc.Cb.Ac.Ci.	Cu.Sc.Cb.Ac.Ci.
11	Cu.Ac.Ci.	Cu.Ac.Ci.	Cu.Cb.Ci.	Cu.Cb.Ci.
12	Cu.Sc.Cb.Ac.Ci.	Cu.Cb.Ac.Ci.	Cu.Sc.Cb.Ac.Ci.	Cu.Cb.Ci.
13	Ac.Ci.	Cu.Ci.	Cu.Ci.	Cu.Ci.
14	Cu.Ac.Ci.	Cu.Sc.Ci.	Cu.Sc.Ci.	Cu.Ci.
15	Cu.Ci.	Cu.Sc.Ci.	Cu.Ci.	Cu.Ci.
16	Cu.Ac.Ci.	Cu.Sc.Ci.	Cu.Ci.	Cu.Sc.Ci.
17	Cu.Sc.Ac.Ci.	Cu.Sc.Ac.Ci.	Cu.Sc.Cb.Ac.Ci.	Cu.Sc.Ac.Ci.
18	Sc.Ac.Ci.	Cu.Sc.Ac.Ci.	Cu.Sc.Cb.Ac.As.Ci.	Cu.Sc.Ac.Ci.
19	Cu.Sc.Ac.As.Ci.Cs.	Cu.Sc.Ac.Ci.	Cu.Sc.Cb.Ac.Ci.	Cu.Sc.Cb.Ac.Ci.
20	Cu.Ac.Ci.Cs.	Cu.Sc.Ci.	Cu.Sc.Ci.	Cu.Cb.Ci.
21	Cu.Sc.Ac.Ci.	Cu.Sc.Cb.Ac.Ci.	Cu.Sc.Cb.Ac.Ci.	Cu.Sc.Cb.Ac.Ci.
22	Cu.Ci.	Cu.Ac.Ci.	Cu.Sc.Ac.Ci.	Cu.Sc.Ci.
23	Ac.Ci.	Cu.Ci.	Cu.Ci.	Cu.Ci.
24	Sc.Ac.Ci.	Cu.Sc.Ac.Ci.	Cu.Sc.Ac.Ci.	Cu.Sc.Cb.Ac.Ci.
25	Cu.Sc.Cb.Ac.Ci.Cs.	Cu.Sc.Ac.Ci.	Cu.Sc.Ac.Ci.	Cu.Sc.Ac.Ci.
26	Sc.Ac.Ci.	Cu.Sc.Ac.Ci.	Cu.Sc.Ac.Ci.	Cu.Sc.Ac.Ci.
27	Cu.Ac.Ci.Cs.	Cu.Sc.Ci.Cs.	Cu.Sc.Ac.Ci.Cs.	Cu.Ac.Ci.Cs.
28	Ac.Ci.	Cu.Ac.Ci.	Cu.Ac.Ci.	Cu.Ac.Ci.
29	Cu.Ci.	Cu.Ci.Cs.	Cu.Ci.	Ci.
30	Ci.	Ci.	Cu.Ci.	Cu.Ci.

กรุงเทพ ฯ พฤศจิกายน ๒๕๐๒ Bangkok November 1959

ค่าเฉลี่ยของผลการตรวจอุตุนิยมวิทยาประจำวันและประจำเดือน

Daily and Monthly Values of Meteorological Elements

Date	Mean Barometric Pressure + 1000mb.	Temperature Max. °C.	Temperature Min. °C.	Temperature Range °C.	Temperature Mean °C.	Relative Humidity %	Wind Velocity Extreme km./hr.	Wind Velocity Mean km./hr.	Mean Amount of Cloud 0 — 8	Total Rainfall mm.	Mean Visibility km.	Amount of Evaporation mm.	Weather Remarks
1	08.95	32.8	24.8	8.0	27.5	86.9	28.0	1.7	5.3	—	11.0	1.6	
2	09.71	32.9	25.4	7.5	28.6	82.9	0	0	4.0	—	12.2	1.5	
3	09.05	34.4	25.3	9.1	29.2	83.9	35.0	4.0	5.8	—	12.4	1.9	(R)
4	09.85	33.3	25.1	8.2	27.5	90.0	36.0	2.4	5.5	18.1	9.3	1.1	(R)
5	10.79	33.3	25.1	8.2	29.0	83.7	30.0	5.1	4.5	—	10.7	2.1	
6	10.63	32.7	24.8	7.9	28.7	80.4	23.0	2.4	4.5	—	11.4	2.9	
7	09.66	33.5	25.0	8.5	28.4	83.3	28.0	3.9	3.1	—	9.8	2.3	
8	10.14	33.6	25.1	8.5	28.8	83.5	19.0	1.6	3.5	—	10.2	3.9	
9	09.10	33.2	25.2	8.0	28.3	83.2	30.0	2.8	5.8	—	9.2	1.7	
10	09.95	31.7	24.8	6.9	27.8	83.1	30.5	7.1	5.6	—	10.3	2.4	
11	11.14	30.6	23.8	6.8	26.8	78.8	28.0	6.5	2.5	—	12.6	2.5	
12	11.40	30.8	23.2	7.6	26.5	78.7	27.0	5.9	2.9	—	11.5	3.0	
13	11.81	29.3	22.0	7.3	24.8	77.2	49.0	8.5	3.1	—	13.0	3.2	
14	11.36	29.4	20.7	8.7	24.8	79.2	30.0	4.7	1.6	—	11.8	2.7	
15	10.82	29.5	20.0	9.5	24.6	79.8	28.0	3.8	1.9	—	11.0	2.7	
16	09.59	30.1	20.5	9.6	25.3	79.3	29.0	5.3	2.6	—	11.8	2.7	
17	08.36	31.0	21.7	9.3	25.9	82.5	13.0	1.7	4.9	—	9.8	2.7	
18	09.27	29.6	23.8	5.8	26.4	86.8	19.0	3.0	6.5	—	10.8	1.9	
19	10.04	31.2	23.3	7.9	26.8	87.2	12.5	4.9	6.4	2.8	9.8	2.1	
20	09.92	32.4	24.0	8.4	27.8	84.9	22.0	3.0	5.4	—	10.6	2.3	
21	11.27	32.1	25.6	6.5	28.2	81.2	32.0	5.5	5.4	—	13.6	2.8	
22	11.63	31.7	24.7	7.0	27.7	81.9	21.0	1.9	4.1	—	12.4	2.4	
23	11.04	31.9	23.6	8.3	27.0	83.3	27.0	3.8	5.0	—	9.1	2.3	
24	10.93	32.0	23.5	8.5	27.1	84.9	28.0	4.2	5.5	—	10.5	2.3	
25	12.09	31.5	24.6	6.9	27.3	82.4	30.0	6.8	6.9	—	11.4	2.4	
26	12.57	31.5	23.7	7.8	27.2	78.0	29.0	4.9	5.6	—	13.2	2.8	
27	12.35	29.3	23.0	6.3	25.7	79.4	26.0	4.8	6.4	—	12.0	2.0	
28	12.13	29.9	21.2	8.7	25.1	75.0	28.0	5.2	3.0	—	11.0	2.8	
29	11.84	30.2	19.9	10.3	24.8	76.2	25.0	4.6	2.0	—	12.6	2.7	
30	11.48	31.4	20.3	11.1	25.4	76.4	22.0	4.2	4.0	—	12.0	2.3	
Totals										20.9		72.0	
Mean	10.63	31.6	23.5	8.1	27.0	81.8	26.2	4.1	4.4		11.2	2.4	
Abs. Max.	14.96	34.4		11.1		100.0	49.0			18.1		3.9	
Days	26th	3rd		30th		3 days	13th			4th		8th	
Abs. Min.	06.26		19.9	5.8		53.0						1.1	
Days	17th		29th	18th		14th						3rd	

กรุงเทพ ฯ – BANGKOK

ผลสรุปการตรวจประจำเดือน พฤศจิกายน ๒๕๐๒

Monthly Summary for November 1959

1. ความกดอากาศ – AIR PRESSURE

สูงสุด	Extreme Maximum	1014.96 mb.	เมื่อ – on the 26th
ต่ำสุด	Extreme Minimum	1006.26 mb.	เมื่อ – on the 17th
ระยะเปลี่ยนประจำวันสูงสุด	Max. Diurnal Range	5.15 mb.	เมื่อ – on the 19th
ปานกลางสูงสุด	Mean Maximum	1012.81 mb.	
ปานกลางต่ำสุด	Mean Minimum	1008.49 mb.	
ปานกลาง	Mean	1010.63 mb.	

2. อุณหภูมิอากาศ – AIR TEMPERATURE

สูงสุด	Extreme Maximum	34.4 °C.	เมื่อ – on the 3rd
ต่ำสุด	Extreme Minimum	19.9 °C.	เมื่อ – on the 29th
ระยะเปลี่ยนประจำวันสูงสุด	Max. Diurnal Range	11.1 °C.	เมื่อ – on the 30th
ปานกลางสูงสุด	Mean Maximum	31.6 °C.	
ปานกลางต่ำสุด	Mean Minimum	23.5 °C.	
ปานกลาง	Mean	27.0 °C.	

3. ความชื้นสัมพันธ์ – RELATIVE HUMIDITY

สูงสุด	Highest	100.0 %	เมื่อ – on the 12,16,23
ต่ำสุด	Lowest	53.0 %	เมื่อ – on the 14th
ปานกลาง	Mean	81.8 %	

4. ลม – SURFACE WINDS

ความเร็วสูงสุด	Greatest Velocity	49.0 Km./hr.
ความเร็วปานกลาง	Mean Velocity	4.1 Km./hr.
ทิศร่วม	Resultant Direction	N 61° 48′ E

5. ฝนตก – RAINFALL

รวมทั้งเดือน	Total Amount	20.9	mm.		
ต่างจากปรกติ	Departure from normal	— 36.4	mm.		
ความแรงของฝน	Greatest Intensity	—	mm.	in	— minutes
ตกมากที่สุดในวันหนึ่ง	Heaviest fall in 24 hrs.	18.1	mm.	เมื่อ on the	4th

6. หมายเหตุ – MISCELLANEOUS INFORMATION

ท้องฟ้าไม่มีเมฆ	Cloudless sky	0
ท้องฟ้ามีเมฆบางส่วน	Partly cloudy sky	9
ท้องฟ้ามีเมฆมาก	Cloudy sky	21
ท้องฟ้ามีเมฆเต็ม	Overcast	0
วันมีฝนตก	Rainy days	2
วันมีน้ำค้าง	Days with dew	30
วันมีหมอก	Days with ground fog	0
วันมีฟ้าหรัวชื้น	Days with mist	30
วันมีฟ้าหรัว	Days with haze	0
วันมีพายุฟ้าคะนอง	Days with thunderstorm	2
วันมีพายุฟ้าคะนองไม่ผ่านสถานี	Days with distant thunderstorm	2
วันมีฟ้าแลบ	Days with lightning	14
จำนวนไอน้ำรวมทั้งเดือน	Total Evaporation	72.0 mm.
จำนวนชั่วโมงที่มีแสงแดดทั้งเดือน	Total Duration of Sunshine	— hrs.

สรุปผลการตรวจอุตุนิยมวิทยาประจำเดือน พฤศจิกายน ๒๕๐๒
Summary of Meteorological Observations for month of November 1959

สถานี Station	ค่าปานกลางความกดอากาศโดยลดและแก้แล้ว (เป็นมิลลิบาร์) Mean Reduced Barometric Presssure (in millibars)								
	1000 + จำนวนในตาราง 1000 + the numbers in the tables								ประจำเดือน For Month
	0100	0400	0700	1000	1300	1600	1900	2200	
Chiangrai	11.06	10.63	12.20	12.93	09.62	07.10	08.87	11.18	10.45
Pai	—	—	17.66	17.22	12.15	10.34	13.26	—	14.13
Mae Hongson	13.22	—	14.15	15.63	12.74	10.21	11.08	—	12.84
Khun Yuam	—	—	08.74	09.21	06.33	05.64	06.47	—	07.28
Chiangmai	12.57	12.28	13.77	14.56	11.15	08.81	10.57	12.75	12.06
Nan	—	—	15.65	16.02	12.23	09.91	11.17	—	12.99
Lampang	12.77	—	14.22	15.32	11.84	09.59	11.39	—	12.52
Phrae	10.88	11.04	12.08	13.64	10.24	08.01	09.27	11.13	10.78
Mae Sariang	—	—	13.17	14.31	10.33	07.63	10.06	—	11.10
Uttaradit	12.72	12.15	13.85	15.08	12.11	10.29	11.45	13.14	12.60
Loei	—	—	14.26	15.33	12.12	10.44	11.76	—	12.78
Nakhon Phanom	13.46	13.03	14.43	14.85	11.87	10.67	12.62	14.07	13.13
Udon Thani	12.23	11.98	13.79	14.35	10.91	09.15	10.92	12.69	12.00
Sakon Nakhon	—	—	15.65	15.88	12.75	11.30	13.10	—	13.73
Tak	11.22	10.70	12.38	13.74	10.96	08.86	10.01	11.72	11.20
Phitsanulok	11.89	11.49	13.18	14.48	11.20	09.44	10.84	12.49	11.88
Mae Sot	11.69	10.65	12.70	13.44	09.90	08.00	09.94	12.36	11.09
Mudanan	—	—	14.96	15.23	12.24	10.85	12.72	—	13.20
Phetchabun	—	—	14.96	15.54	12.23	10.28	12.12	—	13.02
Khon Kaen	11.67	—	13.11	13.94	10.44	08.79	10.51	—	11.41
Roi Et	12.68	12.06	13.67	14.27	11.34	09.64	11.55	13.04	12.28
Nakhon Sawan	10.92	10.43	12.20	13.76	11.04	09.05	10.09	11.37	11.11
Chaiyaphum	—	—	13.31	14.15	11.07	09.19	10.93	—	11.73
Ubon Ratchathani	—	—	—	—	—	—	—	—	—
Nakhon Ratchasima	12.00	11.53	13.38	14.04	11.03	09.19	10.94	12.73	11.86
Surin	11.08	10.52	12.32	13.43	10.58	08.92	10.35	11.71	11.12
Lopburi	11.38	10.63	12.18	13.38	10.60	08.78	10.20	11.87	11.13
Suphanburi	—	—	13.92	15.24	12.69	10.72	12.00	—	12.92
Prachinburi	—	—	11.82	13.08	10.26	08.57	10.20	—	10.78
Sap Muang	—	—	13.73	13.70	10.58	08.94	10.96	—	11.58
Kanchanaburi	11.60	10.70	12.15	13.64	11.25	09.22	10.32	12.15	11.38
Don Muang	11.19	09.87	11.51	13.13	10.86	08.91	10.00	11.60	10.88
Aranyaprathet	11.34	—	12.79	13.80	10.79	09.26	11.04	—	11.50
Pom Phrachunlachomklao	—	—	11.53	13.03	10.68	09.03	10.32	—	10.92
Chonburi	10.26	09.23	10.83	12.13	09.49	07.63	09.24	11.04	09.98
Ko Sichang	—	—	11.36	12.87	10.91	08.87	09.87	—	10.77
Sattahip	11.19	10.21	11.44	12.80	10.78	09.10	10.32	11.97	10.98
Chanthaburi	10.24	09.60	11.23	12.07	09.33	07.75	09.66	11.36	10.15
Hua Hin	10.36	08.78	10.33	12.07	10.05	08.16	09.25	11.56	10.07
Prachuap Khirikhan	11.13	09.88	11.31	12.77	10.84	09.07	10.22	11.92	10.89
Khlong Yai	—	—	10.31	11·26	08.89	07.63	09.37	—	09.49
Chumphon	10.60	09.50	10.71	11.77	10.27	08 76	09.79	11.48	10.36
Ranong	—	—	—	—	—	—	—	—	—
Ban Don	10.14	08.84	10.41	11.75	09.69	07.87	09.34	11.31	09.92
Nakhon Si Thammarat	10.69	09.33	10.38	11.80	09.73	08.07	09.57	11.39	10.12
Phuket	10.69	10.46	10.45	11.91	10.00	08.31	09.49	10.65	10.24
Trang	10.12	08.95	09.78	11.30	09.12	07.64	08.76	10.61	09.54
Songkhla	10.04	08.75	09.97	11.57	09.49	07.67	08.98	11.02	09.68
Narathiwat	—	—	10.72	11.90	09.78	08.13	09.58	—	10.02

สถานี Station	อุณหภูมิอากาศ (°ซ) Temperature in °C.							
	ค่าปานกลาง Means							
	ประจำเดือน For Month	สูงสุด Max.	ต่ำสุด Min.	ประจำวัน Daily Extremes				ระยะเปลี่ยนประจำวัน Daily Range
				สูงสุด Highest	วันที่ Date	ต่ำสุด Lowest	วันที่ Date	
Chiangrai	23.7	30.2	17.2	26.4	4,6	20.9	17	13.0
Pai	22.9	30.5	15.2	25.8	5	20.8	17	15.3
Mae Hongson	25.7	32.5	18.9	28.6	5	24.0	16	13.6
Khun Yuam	22.7	29.2	16.1	25.1	2	20.9	9	13.1
Chiangmai	24.9	31.3	18.5	27.7	5	21.7	30	12.8
Nan	26.0	32.8	19.1	29.2	5	23.0	30	13.7
Lampang	25.0	31.8	18.1	28.1	3	21.4	30	13.7
Phrae	25.5	31.7	19.4	28.5	5	22.4	29	12.3
Mae Sariang	26.4	33.7	19.0	29.8	5	23.0	30	14.7
Uttaradit	27.0	33.6	20.5	30.1	3	23.2	30	13.1
Loei	25.1	31.8	18.4	28.8	3	20.2	29	13.4
Nakhon Phanom	25.2	31.5	19.0	28.8	9	19.6	22	12.5
Udon Thani	26.1	32.7	19.6	30.0	3	21.7	29	13.1
Sakon Nakhon	25.3	32.5	18.0	29.6	2	20.7	13,14	14.5
Tak	25.7	31.8	19.7	29.1	5	21.9	30	12.1
Phitsanulok	27.6	33.1	22.1	30.7	3	24.0	30	11.0
Mae Sot	25.8	32.2	19.4	29.0	3	22.3	30	12.8
Mukdahan	25.1	31.3	18.8	28.4	2	20.3	14	12.5
Phetchabun	26.1	32.8	19.3	29.9	3	21.7	29	13.5
Khon Kaen	—	32.0	—	—	—	—	—	—
Roi Et	26.1	31.9	20.4	29.4	2	21.5	13	11.5
Nakhon Sawan	27.3	32.8	21.7	30.0	6	23.3	14	11.1
Chaiyaphum	26.1	31.2	20.9	29.5	2	21.6	29	10.3
Ubon Ratchathani	—	—	—	—	—	—	—	—
Nakhon Ratchasima	25.4	30.6	20.1	28.6	3	21.7	15	10.5
Surin	25.2	30.9	19.6	28.2	2	21.2	14	11.3
Lopburi	27.1	32.0	22.1	29.4	2,5	24.0	16	9.9
Suphanburi	27.1	31.1	23.2	30.0	3	24.0	28	7.9
Prachinburi	27.5	32.5	22.5	30.0	3	24.7	16	10.0
Sap Muang	23.5	29.3	17.8	27.0	2	19.2	15	11.5
Kanchanaburi	26.5	31.4	21.7	29.5	2	23.6	29,30	9.7
Don Muang	28.1	31.4	24.8	30.6	3,9	25.2	14	6.6
Aranyaprathet	26.5	31.6	21.4	29.9	2	22.8	16	10.2
Pom Phrachunlachomklao	27.0	31.7	22.3	28.9	5,9	24.7	29	9.4
Chonburi	27.1	31.6	22.5	29.1	3	24.0	16	9.1
Ko Sichang	27.4	29.6	25.2	29.0	7	25.4	14	4.4
Sattahip	28.5	33.6	23.5	30.7	4	25.2	15	10.1
Chanthaburi	27.0	32.2	21.8	29.2	5	24.7	16	10.4
Hua Hin	26.7	30.5	22.8	28.9	5	24.5	15	7.7
Phrachuap Khirikhan	26.9	31.6	22.1	29.3	24	24.4	17	9.5
Khlong Yai	26.3	30.5	22.0	28.7	25	24.3	16	8.5
Chumphon	26.4	30.6	22.1	28.5	1	23.4	24	8.5
Ranong	26.5	31.0	22.1	28.1	5	23.1	24	8.9
Ban Don	26.3	30.4	22.2	28.5	1	23.7	24	8.2
Nakhon Si Thammarat	26.5	30.1	22.8	27.9	2	24.2	14	7.3
Phuket	27.3	30.8	23.9	28.2	5	25.3	28	6.9
Trang	26.6	30.5	22.7	28.2	5	24.4	28	7.8
Songkhla	26.9	29.9	23.9	28.1	1	25.0	14	6.0
Narathiwat	25.9	28.9	22.9	28.2	22	23.6	30	6.0

สถานี Station	อุณหภูมิอากาศ (°ซ.) Air Temperature in °C.								
	สูงสุดและต่ำสุด Extremes				ระยะเปลี่ยนประจำวัน Daily Range				ระยะเปลี่ยนระหว่างสูงสุดและต่ำสุด
	สูงสุด Max.	วันที่ Date	ต่ำสุด Min.	วันที่ Date	มากที่สุด Greatest	วันที่ Date	น้อยที่สุด Smallest	วันที่ Date	Range between Extreme Temp.
Chiangrai	32.7	6,7	21.1	3	16.8	17	7.9	13	11.6
Pai	32.5	5,6	12.0	17	18.7	8	8.3	2	20.5
Mae Hongson	35.0	4	16.6	15	16.0	25	8.4	2	18.4
Khun Yuam	31.0	3,5	12.5	30	17.5	30	7.0	1	18.5
Chiangmai	34.0	5	14.1	17	16.7	9,17	5.9	6	19.9
Nan	36.1	5	16.0	30	16.4	23	10.4	1	20.1
Lampang	34.2	3	12.5	30	17.7	30	7.3	13	21.7
Phrae	35.0	5	15.0	29	15.0	24	7.4	6	20.0
Mae Sariang	36.4	5	14.7	30	18.1	17	9.5	1	21.7
Uttaradit	36.4	3	14.4	30	17.6	30	10.4	10	22.0
Loei	35.6	3	11.1	30	19.2	30	6.8	10	24.5
Nakhon Phanom	34.8	2,3	14.0	29	15.5	29	9.1	12	20.8
Udon Thani	36.3	3	13.6	29	17.2	30	8.2	10	22.7
Sakon Nakhon	36.9	2	12.1	29	17.9	29	11.9	9	24.8
Tak	34.0	8	13.4	30	16.9	30	7.6	18	20.6
Phitsanulok	36.0	3	16.9	30	14.1	30	7.4	10	19.1
Mae Sot	34.7	5	13.2	30	18.1	30	9.2	18	21.5
Mukdahan	34.8	2	12.9	14	15.2	29	8.3	27	21.9
Phetchabun	36.4	3	13.0	29	17.3	29	8.0	18	23.4
Khon Kaen	35.3	2	—	—	—	—	—	—	—
Roi Et	34.8	2	14.9	14	13.6	14	9.0	9	19.9
Nakhon Sawan	35.4	3	16.0	14	14.6	14,30	6.1	17	19.4
Chaiyaphum	34.9	2	16.1	30	14.4	30	6.4	17	18.8
Ubon Ratchathani	—	—	—	—	—	—	—	—	—
Nakon Ratchasima	34.6	2	14.8	15	14.1	30	6.4	18	19.8
Surin	34.5	1	15.0	14	13.5	30	9.0	27	19.5
Lopburi	34.8	5	17.3	16	14.8	30	6.0	27	17.5
Suphanburi	34.2	3	18.6	28	10.8	30	4.9	21	15.6
Prachinburi	35.0	7	18.3	16	12.9	30	6.9	27	16.7
Sap Muang	33.8	1	11.5	15,16	15.8	16	6.5	27	22.3
Kanchanaburi	34.6	2	17.5	15	13.2	15	5.6	25	17.1
Don Muang	33.8	3	21.2	30	9.4	19	4.4	10	12.6
Aranyaprathet	36.5	2	16.5	15	14.1	16	6.1	27	20.0
Pom Phrachunlachomkiao	33.3	5	19.0	30	11.7	25,30	7.4	13	14.3
Chonburi	34.0	7	18.4	16	11.4	24	7.5	27	15.6
Ko Sichang	32.0	9,21	23.1	29	7.1	21	3.1	27	8.9
Sattahip	35.7	19	19.7	15	11.9	17	7.2	5	16.0
Chanthaburi	35.4	5	17.5	17	14.8	17	7.6	28	17.9
Hua Hin	33.0	5	20.3	15	10.3	20	4.3	27	12.7
Prachuap Khirikhan	33.6	8	17.5	17	13.7	17	3.0	27	16.1
Khlong Yai	34.7	25	18.8	16	12.0	25	7.3	3	15.9
Chumphon	33.9	1	18.7	16	11.7	17	2.5	24	15.2
Ranong	33.1	19	19.6	17	12.7	19	2.1	24	13.5
Ban Don	34.0	1	19.4	17,18	11.0	1	1.8	30	14.6
Nakhon Si Thammarat	32.8	2	19.4	17	10.8	17	2.1	14	13.4
Phuket	32.3	2,6	22.3	18	9.2	2,6	3.5	28	10.0
Trang	33.1	5	21.2	19	10.4	18	2.9	30	11.9
Songkhla	32.1	1	22.3	18	8.5	11,12	2.5	14	9.8
Narathiwat	31.0	1,7,19	21.6	14	8.8	11	1.5	30	9.4

สถานี Station	ความชื้นสัมพันธ์ (%) Relative Humidity in %								
	ค่าปานกลาง Means					ค่าสูงสุดและต่ำสุด Absolute Extremes			
	ประจำเดือน For Month	ประจำวัน Daily Extremes							
		สูงที่สุด Highest	วันที่ Date	ต่ำที่สุด Lowest	วันที่ Date	สูงที่สุด Highest	วันที่ Date	ต่ำที่สุด Lowest	วันที่ Date
Chiangrai	82.5	86.9	13	79.5	8	100.0	7 days	44.0	16,30
Pai	72.7	79.4	1	65.6	16	98.0	6 days	38.0	30
Mae Hongson	75.9	84.3	1	72.3	23	97.0	1	45.0	23
Khun Yuam	67.7	77.0	1	58.4	14	98.0	11 days	44.0	14,23
Chaingmai	77.0	84.5	6	72.6	28	97.0	8,9,30	38.0	30
Nan	80.6	85.9	1	74.3	28	99.0	5 days	43.0	5
Lampang	75.0	81.8	13	67.9	30	99.0	16 days	39.0	9
Phrae	78.9	85.8	10	73.0	19	98.0	6 days	44.0	16,30
Mae Sariang	74.0	81.0	12	67.2	19	97.0	14,16,26	41.0	8
Uttaradit	78.6	86.1	6	72.3	30	99.0	1,28	42.0	30
Loei	67.0	74.4	6	60.8	29	96.0	5	38.0	29
Nakhon Phanom	72.5	80.9	13	60.5	16	98.0	13	44.0	5,15
Udon Thani	73.6	77.0	3	68.6	28	96.0	5 days	45.0	29
Sakon Nakhon	64.5	75.0	9	60.6	27	97.0	29	41.0	9
Tak	79.1	84.8	4	74.4	9	98.0	7 days	35.0	9
Phitsanulok	75.5	82.8	10	67.3	28	96.0	13,16	42.0	30
Mae Sot	78.4	85.3	3	70.5	24	97.0	5 days	39.0	9,16
Mukdahan	66.5	72.6	1	62.4	9	96.0	8	48.0	3,7
Phetchabun	72.0	82.4	10	64.6	28	98.0	10,11	42.0	21
Khon Kaen	69.9	79.5	9	63.3	22	92.0	6 days	43.0	28
Roi Et	74.2	80.8	19	70.1	12	97.0	8	46.0	12
Nakhon Sawan	72.1	76.7	20	64.5	6	99.0	22	44.0	6,13
Chaiyaphum	60.4	69.4	18	49.6	22	95.0	1	36.0	22
Ubon Ratchathani	—	—	—	—	—	—	—	—	—
Nakhon Ratchasima	77.6	83.4	18	70.6	27	97.0	15	48.0	22
Surin	74.5	83.7	18	67.8	12	98.0	19	51.0	14
Lopburi	74.3	89.3	19	59.4	28	98.0	20	44.0	28
Suphanburi	75.5	92.8	21	65.4	28	100.0	21	54.0	28,29
Prachinburi	69.4	82.8	18	55.4	28	99.0	20	44.0	28
Sap Muang	74.7	86.2	18	68.6	29	100.0	1	48.0	1
Kanchanaburi	73.7	85.2	4	65.3	29	98.0	20	44.0	29
Don Muang	81.0	89.0	19	74.4	13	100.0	19	57.0	29
Aranyaprathet	73.4	81.3	18	65.5	28	98.0	3	49.0	15
Pom Phrachunlachomklao	77.4	83.0	27	69.2	30	92.0	6 days	59.0	30
Chonburi	74.8	84.5	4	64.5	28	98.0	19	49.0	28
Ko Sichang	72.7	84.8	3	60.6	15	95.0	5	56.0	15
Sattahip	76.7	85.3	9	67.0	15	98.0	10	47.0	15
Chanthaburi	79.6	93.0	4	66.9	15	100.0	5	49.0	15
Hua Hin	78.5	86.0	19	68.8	29	98.0	25	57.0	13,15,30
Prachuap Khirikhan	78.1	89.3	25	64.6	29	99.0	25	53.0	29
Khlong Yai	73.3	90.4	10	56.4	15	100.0	9	44.0	25
Chumphon	82.7	96.3	24	75.7	29	99.0	21	60.0	16,17
Ranong	82.3	95.3	24	72.8	16	99.0	22	51.0	17
Ban Don	86.4	96.0	24	80.4	17	99.0	30	52.0	1
Nakhon Si Thammarat	81.2	96.0	24	69.4	17	98.0	24,25	51.0	17
Phuket	79.6	86.5	10	68.5	16	98.0	2	54.0	2
Trang	86.8	92.8	4	77.6	17	99.0	5 days	55.0	17
Songkhla	84.8	93.3	28	74.0	17	99.0	28	63.0	1
Narathiwat	86.6	98.4	30	76.0	4	100.0	7 days	67.0	4

สถานี Station	ลมผิวพื้น Surface Winds								
	ทิศร่วม Resultant Direction				ความแน่ทิศ Steadiness in %				กำลังลมอย่างมากที่สุดตามมาตราโบฟอร์ต Greatest force in Beaufort Scale
	เวลา 0700	เวลา 1000	เวลา 1300	เวลา 1600	เวลา 0700	เวลา 1000	เวลา 1300	เวลา 1600	
Chiangrai	S 88° E	N 89° E	N 83° E	S 85° E	79	92	76	82	4
Pai	N	N	N 3° E	N	43	47	49	83	2
Mae Hongson	Clam	W	S 56° W	S 63° W	—	3	12	7	3
Khun Yuam	N 45° E	N 32° E	N 51° E	N 27° E	3	31	21	22	6
Chiangmai	N 19° W	N 45° E	S 15° E	S 4° E	7	19	37	46	4
Nan	Calm	S 80° E	S 35° E	S 41° E	—	37	40	35	3
Lampang	Calm	N 18° E	N 59° E	S 41° E	—	21	4	30	3
Phrae	Calm	E	S 83° E	N 56° E	—	3	16	12	2
Mae Sariang	N 9° W	N 13° W	N 60° W	N 56° W	7	57	46	35	5
Uttaradit	N 83° E	N 88° E	S 81° E	S 74° E	53	85	60	48	3
Loei	S 45° W	S 24° E	N 48° E	N 53° E	5	40	44	33	3
Nakhon Phanom	S 79° E	N 66° E	N 79° E	S 84° E	17	72	84	63	4
Udon Thani	N 34° W	N 49° E	N 27° E	N 30° E	12	65	66	65	5
Sakon Nakhon	S 45° W	N 45° E	N 53° E	N 76° E	3	56	66	41	6
Tak	N	N 36° E	N 86° E	S 65° E	3	28	43	47	4
Phitsanulok	N 13° E	N 31° W	N 63° W	N 59° W	10	38	37	19	4
Mae Sot	N 45° E	S 84° E	N 81° E	N 85° E	3	13	40	36	4
Mukdahan	N 42° E	N 59° E	N 70° E	N 62° E	49	88	87	85	7
Phetchabun	N 50° E	N 40° E	N 43° E	N 47° E	26	77	72	63	3
Khon Kaen	N 12° E	N 39° E	N 43° E	N 41° E	47	84	86	74	5
Roi Et	N 76° E	S 88° E	N 81° E	N 81° E	14	72	60	60	5
Nakhon Sawan	N 59° E	N 54° E	N 40° E	N 33° E	19	61	77	66	6
Chaiyaphum	N 54° E	N 63° E	N 76° E	N 75° E	45	73	68	75	5
Ubon Ratchathani	—	—	—	—	—	—	—	—	—
Nakhon Ratchasima	N 14° E	N 22° E	N 20° E	N 32° E	14	71	77	81	6
Surin	N 39° E	N 57° E	N 50° E	N 45° E	72	78	86	79	4
Lopburi	N 49° E	N 45° E	N 2° E	N 27° W	35	46	26	22	5
Suphanburi	N 20° E	N 45° E	N 36° E	N 39° E	38	56	61	63	4
Prachinburi	N 85° E	N 83° E	N 79° E	N 65° E	39	53	50	54	6
Sap Muang	N 51° E	N 56° E	N 50° E	N 41° E	21	75	77	60	4
Kanchanaburi	N 56° W	N 13° W	N 51° E	N 68° E	40	30	72	53	4
Don Muang	N 38° E	N 21° E	N 3° W	N 24° W	37	56	59	72	8
Aranyaprathet	N 29° E	N 36° E	N 41° E	N 57° E	34	85	70	66	4
Pom Phrachunlachomklao	N 5° E	N 6° E	N 1° E	N 3° E	69	66	69	69	4
Chonburi	N 71° E	N 57° E	N 3° W	N 16° W	80	54	39	48	5
Ko Sichang	N	N 2° E	N 10° W	N 14° W	53	66	76	68	5
Sattahip	N 24° E	N 45° E	N 56° W	N 45° W	57	42	12	65	6
Chanthaburi	N 23° E	N 25° E	N 27° E	N 31° E	43	62	59	38	7
Hua Hin	N 43° W	N 34° E	N 47° E	N 59° E	76	64	86	84	6
Prachuap Khirikhan	N 40° W	N 5° E	N 31° E	N 45° E	56	79	76	74	5
Khlong Yai	N 29° E	N 39° W	N 72° W	N 76° W	82	42	52	41	5
Chumphon	N 22° E	N 68° E	S 79° E	S 85° E	18	53	70	72	8
Ranong	N 54° E	N 68° E	N 45° E	N 61° E	61	71	51	41	6
Ban Don	E	N 45° E	N 28° E	N 43° E	7	37	78	72	6
Nakhon Si Thammarat	N 55° W	N 18° W	N 43° E	N 32° E	40	52	72	50	6
Phuket	N 51° E	N 56° E	N 61° E	N 76° E	21	83	60	27	6
Trang	N 59° E	N 73° E	N 70° E	N 67° E	38	45	49	43	6
Songkhla	S 41° W	S 82° E	N 54° E	N 63° E	35	10	56	66	9
Narathiwat	N 71° E	N 63° E	N 39° E	N 45° E	7	7	63	70	9

สถานี Station	ลมผิวพื้น Surface Winds														
	ทิศลม Wind Direction									กำลังลมตามมาตราโบฟอร์ต Wind Force in Beaufort Scale					
	ทำการตรวจเวลา 0700 Observation at 0700									ทำการตรวจเวลา 0700 Observation at 0700					
	Calm	N	NE	E	SE	S	SW	W	NW	1—3	4	5—6	7	8—9	> 9
Chiangrai	6	—	—	23	1	—	—	—	—	24	—	—	—	—	—
Pai	17	13	—	—	—	—	—	—	—	13	—	—	—	—	—
Mae Hongson	30	—	—	—	—	—	—	—	—	—	—	—	—	—	—
Khun Yuam	29	—	1	—	—	—	—	—	—	1	—	—	—	—	—
Chiangmai	28	1	—	—	—	—	—	—	1	2	—	—	—	—	—
Nan	30	—	—	—	—	—	—	—	—	—	—	—	—	—	—
Lampang	30	—	—	—	—	—	—	—	—	—	—	—	—	—	—
Phrae	30	—	—	—	—	—	—	—	—	—	—	—	—	—	—
Mae Sariang	27	1	1	—	—	—	—	1	—	3	—	—	—	—	—
Uttaradit	12	2	—	16	—	—	—	—	—	18	—	—	—	—	—
Loei	13	5	1	1	—	6	2	1	1	17	—	—	—	—	—
Nakhon Phanom	16	1	2	5	1	3	—	2	—	14	—	—	—	—	—
Udon Thani	24	2	1	—	—	—	—	3	—	6	—	—	—	—	—
Sakon Nakhon	29	—	—	—	—	—	1	—	—	1	—	—	—	—	—
Tak	29	1	—	—	—	—	—	—	—	1	—	—	—	—	—
Phitsanulok	26	1	2	—	—	—	—	—	1	4	—	—	—	—	—
Mae Sot	29	—	—	—	1	—	—	—	—	1	—	—	—	—	—
Mukdahan	12	6	7	5	—	—	—	—	—	18	—	—	—	—	—
Phetchabun	20	—	9	—	—	1	—	—	—	10	—	—	—	—	—
Khon Kaen	15	11	4	—	—	—	—	—	—	15	—	—	—	—	—
Roi Et	25	—	2	3	—	—	—	—	—	5	—	—	—	—	—
Nakhon Sawan	16	3	3	4	1	1	—	2	—	14	—	—	—	—	—
Chaiyaphum	16	—	11	3	—	—	—	—	—	—	14	—	—	—	—
Ubon Ratchathani	—	—	—	—	—	—	—	—	—	—	—	—	—	—	—
Nakhon Ratchasima	25	3	2	—	—	—	—	—	—	5	—	—	—	—	—
Surin	4	5	19	1	—	1	—	—	—	25	1	—	—	—	—
Lopburi	14	1	11	1	1	1	—	1	—	12	3	1	—	—	—
Suphanburi	15	5	8	—	—	—	1	—	1	15	—	—	—	—	—
Prachinburi	16	—	4	8	2	—	—	—	—	12	1	1	—	—	—
Sap Muang	23	—	6	1	—	—	—	—	—	7	—	—	—	—	—
Kanchanaburi	10	3	2	1	—	—	1	11	2	20	—	—	—	—	—
Don Muang	5	9	4	5	2	2	1	—	2	25	—	—	—	—	—
Aranyaprathet	17	6	5	1	—	1	—	—	—	13	—	—	—	—	—
Pom Phrachunlachomklao	6	20	1	2	—	—	—	—	1	24	—	—	—	—	—
Chonburi	1	2	10	15	2	—	—	—	—	27	2	—	—	—	—
Ko Sichang	12	17	—	—	—	1	—	—	—	4	9	5	—	—	—
Sattahip	8	11	8	2	—	—	1	—	—	18	4	—	—	—	—
Chanthaburi	16	7	7	—	—	—	—	—	—	6	5	2	1	—	—
Hua Hin	2	4	—	1	—	—	—	4	19	28	—	—	—	—	—
Prachuap Khirikhan	9	7	—	—	—	—	—	5	9	15	4	2	—	—	—
Khlong Yai	—	11	16	2	—	—	—	1	—	27	3	—	—	—	—
Chumphon	22	1	4	1	—	—	—	—	2	7	—	—	—	1	—
Ranong	4	6	11	6	2	1	—	—	—	25	1	—	—	—	—
Ban Don	26	—	1	2	—	—	1	—	—	2	1	1	—	—	—
Nakhon Si Thammarat	14	3	—	—	—	—	2	4	7	16	—	—	—	—	—
Phuket	23	—	6	1	—	—	—	—	—	6	1	—	—	—	—
Trang	16	2	6	5	1	—	—	—	—	14	—	—	—	—	—
Songkhla	6	—	—	4	3	1	9	5	2	18	3	3	—	—	—
Narathiwat	24	—	3	1	—	—	2	—	—	5	—	1	—	—	—

สถานี Station	ลมผิวพื้น Surface Winds														
	ทิศลม Wind Direction									กำลังลมตามมาตราโบฟอร์ต Wind Force in Beaufort Scale					
	ทำการตรวจเวลา 1000 Observation at 1000									ทำการตรวจเวลา 1000 Observation at 1000					
	Calm	N	NE	E	SE	S	SW	W	NW	1—3	4	5—6	7	8—9	>9
Chiangrai	—	—	2	26	1	—	—	1	—	30	—	—	—	—	—
Pai	16	14	—	—	—	—	—	—	—	14	—	—	—	—	—
Mae Hongson	29	—	—	—	—	—	—	1	—	1	—	—	—	—	—
Khun Yuam	2	11	5	3	1	6	—	2	—	28	—	—	—	—	—
Chiangmai	12	3	8	—	—	5	1	—	1	18	—	—	—	—	—
Nan	16	—	2	8	2	2	—	—	—	14	—	—	—	—	—
Lampang	10	6	6	1	1	1	3	2	—	20	—	—	—	—	—
Phrae	25	2	—	1	—	2	—	—	—	5	—	—	—	—	—
Mae Sariang	3	10	5	—	1	—	1	3	7	25	2	—	—	—	—
Uttaradit	2	2	—	25	1	—	—	—	—	28	—	—	—	—	—
Loei	1	12	2	5	4	1	1	1	3	29	—	—	—	—	—
Nakhon Phanom	—	6	9	13	1	1	—	—	—	30	—	—	—	—	—
Udon Thani	1	5	13	7	1	1	—	1	1	27	2	—	—	—	—
Sakon Nakhon	6	6	10	5	2	—	—	1	—	24	—	—	—	—	—
Tak	6	8	—	8	3	—	—	4	1	24	—	—	—	—	—
Phitsanulok	9	3	3	—	1	2	—	1	11	21	—	—	—	—	—
Mae Sot	—	4	1	11	2	3	1	8	—	29	1	—	—	—	—
Mukdahan	1	1	18	10	—	—	—	—	—	22	5	2	—	—	—
Phetchabun	3	5	20	1	—	1	—	—	—	27	—	—	—	—	—
Khon Kaen	—	1	25	1	—	—	—	1	2	27	3	—	—	—	—
Roi Et	2	—	4	18	4	—	1	1	—	18	10	—	—	—	—
Nakhon Sawan	—	7	8	11	—	2	—	2	—	23	1	6	—	—	—
Chaiyaphum	1	—	15	11	—	1	—	1	1	16	11	2	—	—	—
Ubon Ratchathani	—	—	—	—	—	—	—	—	—	—	—	—	—	—	—
Nakhon Ratchasima	—	9	13	1	2	—	—	1	4	23	7	—	—	—	—
Surin	—	—	22	4	2	1	—	1	—	25	5	—	—	—	—
Lopburi	3	4	14	1	2	3	—	2	1	21	2	4	—	—	—
Suphanburi	7	3	15	3	—	—	2	—	—	17	6	—	—	—	—
Prachinburi	2	—	11	9	2	4	—	2	—	24	3	1	—	—	—
Sap Muang	6	—	18	6	—	—	—	—	—	23	1	—	—	—	—
Kanchanaburi	—	6	7	2	2	1	3	5	4	29	1	—	—	—	—
Don Muang	2	9	9	3	1	1	—	2	3	25	3	—	—	—	—
Aranyaprathet	—	7	20	2	—	—	—	1	—	30	—	—	—	—	—
Pom Phrachunlachomklao	—	21	1	3	—	3	—	—	2	30	—	—	—	—	—
Chonburi	—	2	15	6	1	3	—	3	—	22	8	—	—	—	—
Ko Sichang	2	24	—	—	1	3	—	—	—	14	10	4	—	—	—
Sattahip	3	7	8	4	3	2	1	1	1	25	2	—	—	—	—
Chanthaburi	9	9	12	—	—	—	—	—	—	8	6	6	1	—	—
Hua Hin	3	6	13	3	1	1	—	—	3	27	—	—	—	—	—
Prachuap Khirikhan	—	24	3	—	1	1	—	1	—	17	8	5	—	—	—
Khlong Yai	1	6	6	2	—	—	1	13	1	25	4	—	—	—	—
Chumphon	3	3	6	11	2	2	—	—	3	19	5	3	—	—	—
Ranong	1	2	15	7	3	2	—	—	—	27	1	1	—	—	—
Ban Don	12	2	8	5	—	—	1	1	1	18	—	—	—	—	—
Nakhon Si Thammarat	7	5	6	—	—	—	1	2	9	21	2	—	—	—	—
Phuket	1	3	16	9	1	—	—	—	—	26	3	—	—	—	—
Trang	9	—	6	11	—	1	—	2	1	20	1	—	—	—	—
Songkhla	3	2	4	6	4	1	3	6	1	19	4	4	—	—	—
Narathiwat	19	—	6	1	—	—	4	—	—	9	2	—	—	—	—

สถานี Station	ลมผิวพื้น Surface Winds														
	ทิศลม Wind Direction									กำลังลมตามมาตราโบฟอร์ต Wind Force in Beaufort Scale					
	ทำการตรวจเวลา 1300 Observation at 1300									ทำการตรวจเวลา 1300 Observation at 1300					
	Calm	N	NE	E	SE	S	SW	W	NW	1—3	4	5—6	7	8—9	> 9
Chiangrai	—	2	7	16	3	2	—	—	—	30	—	—	—	—	—
Pai	11	17	—	—	1	1	—	—	—	19	—	—	—	—	—
Mae Hongson	23	1	—	—	—	2	2	2	—	7	—	—	—	—	—
Khun Yuam	—	7	6	5	—	7	1	4	—	30	—	—	—	—	—
Chiangmai	6	2	3	1	4	10	3	1	—	24	—	—	—	—	—
Nan	1	—	2	10	1	11	—	4	1	29	—	—	—	—	—
Lampang	2	5	5	4	2	3	5	4	—	28	—	—	—	—	—
Phrae	20	1	2	4	—	3	—	—	—	10	—	—	—	—	—
Mae Sariang	—	8	2	1	—	2	5	8	4	23	6	1	—	—	—
Uttaradit	3	3	—	17	2	4	1	—	—	27	—	—	—	—	—
Loei	—	9	5	8	3	1	1	2	1	30	—	—	—	—	—
Nakhon Phanom	—	1	8	19	1	1	—	—	—	28	2	—	—	—	—
Udon Thani	—	12	10	3	2	—	1	1	1	28	2	—	—	—	—
Sakon Nakhon	5	5	9	10	—	—	—	—	1	25	—	—	—	—	—
Tak	2	6	1	13	2	4	—	2	—	28	—	—	—	—	—
Phitsanulok	3	4	—	1	1	5	2	2	12	27	—	—	—	—	—
Mae Sot	—	2	2	18	—	1	—	7	—	23	7	—	—	—	—
Mukdahan	—	1	13	15	1	—	—	—	—	20	7	3	—	—	—
Phetchabun	3	3	22	—	—	2	—	—	—	27	—	—	—	—	—
Khon Kaen	—	1	26	1	—	—	1	1	—	27	3	—	—	—	—
Roi Et	1	4	6	11	6	1	—	1	—	23	5	1	—	—	—
Nakhon Sawan	—	11	11	7	—	1	—	—	—	19	6	5	—	—	—
Chaiyaphum	—	1	13	9	4	—	1	—	2	19	11	—	—	—	—
Ubon Ratchathani	—	—	—	—	—	—	—	—	—	—	—	—	—	—	—
Nakhon Ratchasima	1	11	14	1	—	—	—	1	2	25	4	—	—	—	—
Surin	—	3	21	5	1	—	—	—	—	28	2	—	—	—	—
Lopburi	1	5	10	1	1	3	1	7	1	24	3	2	—	—	—
Suphanburi	2	5	16	2	1	—	2	1	1	28	—	—	—	—	—
Prachinburi	—	—	11	10	3	1	2	3	—	25	5	—	—	—	—
Sap Muang	2	—	21	5	—	—	1	—	1	24	4	—	—	—	—
Kanchanaburi	1	2	17	7	—	1	—	1	1	28	1	—	—	—	—
Don Muang	1	7	6	3	1	—	—	2	10	26	3	—	—	—	—
Aranyaprathet	—	5	17	4	1	—	—	3	—	28	2	—	—	—	—
Pom Phrachunlachomklao	—	23	—	2	—	3	—	1	1	30	—	—	—	—	—
Chonburi	—	5	11	2	1	—	—	11	—	21	9	—	—	—	—
Ko Sichang	1	24	—	—	—	1	—	4	—	13	10	6	—	—	—
Sattahip	2	3	5	1	4	2	4	5	4	23	5	—	—	—	—
Chanthaburi	2	12	11	1	—	3	1	—	—	14	5	8	1	—	—
Hua Hin	—	5	20	4	1	—	—	—	—	30	—	—	—	—	—
Prachaup Khirikhan	—	14	10	4	2	—	—	—	—	13	12	5	—	—	—
Khlong Yai	—	2	6	—	—	—	5	14	3	26	4	—	—	—	—
Chumphon	—	1	3	13	11	—	—	1	1	16	6	4	4	—	—
Ranong	—	4	10	9	—	1	—	4	2	24	4	2	—	—	—
Ban Don	1	11	14	2	—	1	—	—	1	26	3	—	—	—	—
Nakhon Si Thammarat	1	8	13	4	3	—	—	—	1	21	8	—	—	—	—
Phuket	3	—	14	9	—	1	1	1	1	23	4	—	—	—	—
Trang	4	—	8	12	—	1	2	1	2	23	3	—	—	—	—
Songkhla	—	3	12	9	1	1	—	3	1	14	11	4	1	—	—
Narathiwat	7	2	19	—	—	—	1	—	1	22	—	1	—	—	—

สถานี Station	ลมผิวพื้น Surface Winds														
	ทิศลม Wind Direction									กำลังลมตามมาตราโบฟอร์ต Wind Force in Beaufort Scal					
	ทำการตรวจเวลา 1600 Observation at 1600									ทำการตรวจเวลา 1600 Observation at 1600					
	Calm	N	NE	E	SE	S	SW	W	NW	1—3	4	5—6	7	8—9	> 9
Chiangrai	—	—	4	19	6	—	1	—	—	30	—	—	—	—	—
Pai	5	25	—	—	—	—	—	—	—	25	—	—	—	—	—
Mae Hongson	27	—	—	—	—	—	2	1	—	3	—	—	—	—	—
Khun Yuam	2	10	5	2	—	8	—	3	—	28	—	—	—	—	—
Chiangmai	12	—	—	—	6	8	3	—	1	18	—	—	—	—	—
Nan	11	2	1	4	3	9	—	—	—	19	—	—	—	—	—
Lampang	10	—	2	5	5	3	3	1	1	20	—	—	—	—	—
Phrae	22	2	1	3	—	1	1	—	—	8	—	—	—	—	—
Mae Sariang	—	6	1	2	2	3	3	5	8	26	4	—	—	—	—
Uttaradit	3	5	—	12	3	7	—	—	—	27	—	—	—	—	—
Loei	1	3	9	6	1	4	—	4	2	29	—	—	—	—	—
Nakhon Phanom	1	2	3	16	2	5	—	1	—	27	2	—	—	—	—
Udon Thani	2	10	10	5	—	—	1	1	1	27	1	—	—	—	—
Sakon Nakhon	12	1	5	9	1	1	—	1	—	17	1	—	—	—	—
Tak	6	—	1	12	4	4	1	1	1	24	—	—	—	—	—
Phitsanulok	15	5	—	1	—	2	2	3	2	15	—	—	—	—	—
Mae Sot	—	1	3	16	1	1	—	8	—	26	4	—	—	—	—
Mukdahan	—	1	15	13	—	—	—	—	1	21	8	1	—	—	—
Phetchabun	3	4	18	1	—	4	—	—	—	27	—	—	—	—	—
Khon Kaen	3	2	22	1	—	—	1	1	—	26	1	—	—	—	—
Roi Et	8	1	6	12	3	—	—	—	—	20	1	1	—	—	—
Nakhon Sawan	—	12	8	7	—	1	—	1	1	26	2	2	—	—	—
Chaiyaphum	3	1	10	13	3	—	—	—	—	26	1	—	—	—	—
Ubon Ratchathani	—	—	—	—	—	—	—	—	—	—	—	—	—	—	—
Nakhon Ratchasima	2	11	14	3	—	—	—	—	—	24	4	—	—	—	—
Surin	—	6	19	2	2	1	—	—	—	28	2	—	—	—	—
Lopburi	3	4	9	—	—	5	1	6	2	25	2	—	—	—	—
Suphanburi	2	5	17	2	—	1	2	1	—	27	1	—	—	—	—
Phrachinburi	—	4	6	11	1	1	1	5	1	28	2	—	—	—	—
Sap Muang	7	1	19	1	—	—	—	2	—	22	1	—	—	—	—
Kanchanaburi	1	3	12	6	3	3	1	—	1	28	1	—	—	—	—
Don Muang	1	11	2	1	—	—	1	2	12	27	2	—	—	—	—
Aranyaprathet	—	2	18	5	1	3	—	1	—	30	—	—	—	—	—
Pom Phrachunlachomklao	1	23	1	1	—	3	—	—	1	28	1	—	—	—	—
Chonburi	—	8	9	1	—	—	1	10	1	28	2	—	—	—	—
Ko Sichang	1	22	—	—	—	2	—	5	—	14	10	5	—	—	—
Sattahip	1	10	—	—	—	2	1	6	10	28	1	—	—	—	—
Chanthaburi	6	9	9	—	1	4	1	—	—	15	6	3	—	—	—
Hua Hin	—	1	21	4	4	—	—	—	—	30	—	—	—	—	—
Prachuap Khirikhan	—	7	16	4	1	2	—	—	—	12	14	4	—	—	—
Khlong Yai	2	2	4	2	—	1	4	12	3	26	2	—	—	—	—
Chumphon	1	—	3	17	7	—	—	1	1	17	5	5	1	1	—
Ranong	—	4	10	7	2	2	3	2	—	24	5	1	—	—	—
Bandon	3	7	14	5	—	1	—	—	—	26	1	—	—	—	—
Nakhon Si Thammarat	1	5	10	5	2	—	1	1	5	25	4	—	—	—	—
Phuket	5	—	10	6	—	3	3	3	—	21	3	1	—	—	—
Trang	6	1	8	10	—	1	1	3	—	20	3	1	—	—	—
Songkhla	—	2	14	8	3	1	—	1	1	15	10	4	1	—	—
Narathiwat	8	2	18	2	—	—	—	—	—	17	5	—	—	—	—

สถานี Station	จำนวนเมฆ Cloud Amount 0—8		ทรรศนวิสัย Visibility Km.		จำนวนฝนตก มม. Rainfall in mm.				จำนวนน้ำระเหย มม Evaporation (piche) mm.		
	เวลา 0700	เวลา 1300	เวลา 0700	เวลา 1300	วันมีฝน Rainy day	จำนวนฝนตก Total Amount	มากที่สุดในวันหนึ่ง Heaviest in 24 hours จำนวน Amount	วันที่ Date	รวมทั้งเดือน Total for Month	มากที่สุดในวันหนึ่ง Greatest in one day	วันที่ Date
Chiangrai	5.3	4.7	4.3	15.9	2	2.7	1.6	13	41.4	1.8	2,19
Pai	6.9	3.7	3.0	14.8	2	0.4	0.3	13	50.0	2.2	19
Mae Hongson	3.0	3.5	2.2	14.9	1	0.5	0.5	1	45.2	2.0	20
Khun Yuam	2.9	4.1	1.4	12.7	1	2.4	2.4	1	49.3	2.0	20,27
Chiangmai	4.5	4.4	8.2	10.9	1	1.8	1.8	5	72.2	4.0	17
Nan	1.9	3.7	1.7	14.2	3	0.9	0.6	28	46.6	2.3	21
Lampang	5.7	5.5	5.7	14.6	—	—	—	—	47.8	2.0	24,29
Phrae	1.8	3.6	0.9	5.7	1	6.8	6.8	11	51.3	2.3	28
Mae Sariang	7.3	3.8	1.0	9.4	4	6.3	3.7	5	44.9	2.1	25
Uttaradit	4.9	4.6	9.1	17.3	3	20.4	9.8	4	65.5	3.1	25
Loei	2.7	3.1	1.3	9.9	3	3.8	2.3	1	61.5	2.7	28
Nakhon Phanom	2.1	3.5	9.2	19.5	—	—	—	—	88.9	4.2	27
Udon Thani	3.5	4.3	3.4	13.3	—	—	—	—	81.0	3.6	27
Sakon Nakhon	2.6	3.0	9.5	10.0	1	2.1	2.1	9	77.4	3.6	22
Tak	5.0	5.5	4.1	11.7	—	—	—	—	52.2	2.3	27
Phitsanulok	5.1	4.9	7.2	14.5	5	43.4	22.2	12	55.0	2.5	17
Mae Sot	3.2	3.5	1.2	25.0	—	—	—	—	59.8	3.5	27
Mukdahan	3.4	4.2	5.0	12.1	1	0.1	0.1	11	95.0	4.0	10
Phetchabun	4.0	3.3	5.2	11.6	1	23.4	23.4	9	42.2	2.8	5
Khon Kaen	3.5	3.5	5.9	7.0	—	—	—	—	84.3	4.6	26
Roi Et	3.0	4.2	7.8	8.5	1	0.5	0.5	9	76.9	3.7	27
Nakhon Sawan	5.0	4.5	6.6	12.2	1	0.2	0.2	18	89.9	4.6	24
Chaiyaphum	2.8	3.6	14.1	15.0	—	—	—	—	86.5	4.6	26
Ubon Ratchathani	—	—	—	—	—	—	—	—	—	—	—
Nakhon Ratchasima	3.7	4.3	5.1	9.3	5	7.1	5.2	20	73.2	4.2	26
Surin	3.8	4.8	7.0	8.0	2	13.5	9.4	20	100.8	5.6	28
Lopburi	5.4	5.2	7.5	12.0	4	10.8	8.1	19	89.8	5.9	26
Suphanburi	3.7	3.6	3.4	10.3	3	52.8	26.1	21	50.2	2.4	29
Prachinburi	3.7	4.5	5.5	6.9	4	9.6	3.5	18	94.4	5.8	24
Sap Muang	3.6	4.8	5.5	15.9	5	19.5	8.6	19	55.2	3.6	27
Kanchanaburi	4.3	4.0	9.5	15.4	6	26.8	7.3	21	60.4	3.0	28
Don Muang	5.3	4.9	10.7	15.2	4	55.4	23.6	18	—	—	—
Aranyaprathet	3.0	2.9	11.6	15.0	5	9.0	3.9	9	99.7	5.8	27
Pom Phrachunlachomklao	5.9	4.9	6.0	15.7	4	24.8	21.2	4	88.1	3.6	6
Chonburi	5.1	5.3	8.0	9.5	5	20.8	11.6	18	80.5	6.7	12
Ko Sichang	3.8	4.3	10.8	16.2	3	24.7	15.2	3	80.1	4.7	28
Sattahip	4.7	5.1	7.9	8.7	5	44.5	19.4	9	67.5	3.5	27
Chanthaburi	5.0	5.2	5.1	14.1	5	42.7	30.8	6	92.1	4.8	28
Hua Hin	5.3	4.2	9.5	11.9	9	148.2	76.0	25	59.8	2.9	29
Prachuap Khirikhan	4.6	4.0	7.6	9.1	7	134.4	72.5	24	64.2	3.7	29
Khlong Yai	5.7	6.2	3.1	8.0	8	85.4	20.8	10	58.6	3.7	28
Chumphon	5.9	5.9	6.6	18.0	13	218.1	88.2	24	49.2	2.8	30
Ranong	6.2	6.3	5.8	9.8	15	176.5	46.4	5	38.7	2.3	15
Ban Don	4.4	5.9	4.8	8.9	19	191.5	57.9	30	43.6	2.7	16
Nakhon Si Thammarat	6.9	6.6	4.1	6.4	19	463.2	133.6	27	—	—	—
Phuket	5.4	5.6	11.4	14.1	16	140.6	27.4	30	54.7	3.3	25
Trang	5.7	6.5	1.3	3.5	21	290.4	69.1	28	47.0	3.2	16
Songkhla	7.2	6.8	12.0	12.7	22	668.1	148.2	27	58.2	3.6	21
Narathiwat	6.1	6.3	11.2	12.6	24	1374.0	366.1	28	46.2	2.8	15

สถานี Station	ทรรศนวิสัย Visibility									
	Number of Observations									
	<0.05 Km.	0.05—0.1Km.	0.2—0.5Km.	0.6—1.0Km.	2—4 Km.	5—10 Km.	11—20 Km.	21—30 Km.	31—50 Km.	> 50 Km.
Chiangrai	—	1	7	5	7	30	100	—	—	—
Pai	—	17	—	2	3	60	68	—	—	—
Mae Hongson +	—	13	3	12	1	19	132	—	—	—
Khun Yuam	—	—	14	10	4	62	60	—	—	—
Chiangmai *	—	—	—	—	—	115	125	—	—	—
Nan	—	15	4	2	19	49	61	—	—	—
Lampang +	—	2	6	1	1	79	89	2	—	—
Phrae	—	—	17	8	67	58	—	—	—	—
Mae Sariang	3	3	7	11	20	98	8	—	—	—
Uttaradit +	—	—	—	—	—	100	80	—	—	—
Loei	—	10	2	8	8	105	17	—	—	—
Nakhon Phanom +	—	—	—	1	3	24	152	—	—	—
Udon Thani *	—	—	—	2	39	158	41	—	—	—
Sakon Nakhon	—	—	—	—	2	148	—	—	—	—
Tak	—	—	—	3	12	63	72	—	—	—
Phitsanulok *	—	—	—	1	2	82	155	—	—	—
Mae Sot	—	—	4	14	14	20	55	33	10	—
Mukdahan	—	—	—	3	22	84	41	—	—	—
Phetchabun	—	—	1	—	14	54	81	—	—	—
Khon Kaen +	—	—	—	—	—	180	—	—	—	—
Roi Et	—	—	—	—	—	150	—	—	—	—
Nakhon Sawan +	—	—	1	4	5	125	45	—	—	—
Chaiyaphum	—	—	—	—	—	3	147	—	—	—
Ubon Ratchathani *	—	—	—	—	—	—	—	—	—	—
Nakhon Ratchasima *	—	—	—	—	12	226	2	—	—	—
Surin +	—	—	—	—	—	180	—	—	—	—
Lopburi +	—	—	2	3	48	125	2	—	—	—
Suphanburi	—	—	—	4	57	52	37	—	—	—
Prachinburi	—	—	—	—	10	140	—	—	—	—
Sap Muang	—	3	2	6	5	58	76	—	—	—
Kanchanaburi +	—	1	—	4	2	94	68	11	—	—
Don Muang *	—	—	—	—	2	38	200	—	—	—
Aranyaprathet +	—	—	2	3	—	10	165	—	—	—
Pom Phrachunlachomklao	—	—	—	—	9	34	107	—	—	—
Chonburi +	—	—	—	—	—	177	3	—	—	—
Ko Sichang	—	—	—	—	2	24	124	—	—	—
Sattahip *	—	—	—	—	3	237	—	—	—	—
Chanthaburi *	—	1	2	4	4	178	51	—	—	—
Hua Hin +	—	—	—	—	—	94	86	—	—	—
Prachuap Khirikhan	—	—	—	—	—	136	14	—	—	—
Khlong Yai	—	—	7	7	25	101	10	—	—	—
Chumphon +	—	—	2	2	6	88	82	—	—	—
Ranong +	—	—	1	11	15	84	69	—	—	—
Ban Don *	—	—	6	8	43	183	—	—	—	—
Nakhon Si Thammarat	—	—	—	—	44	106	—	—	—	—
Phuket	—	—	—	—	4	36	110	—	—	—
Trang	—	—	11	50	64	25	—	—	—	—
Songkhla *	—	1	4	8	20	40	165	2	—	—
Narathiwat	—	—	4	3	12	36	95	—	—	—

*** Observation for 8 times per day.**

+ Observation for 6 times per day.

Other stations 5 times per day.

สถานี Station	จำนวนวันที่มี Number of days with						
	○	◑	◐	●	⌒	≡	=
Chiangrai	0	9	21	0	29	16	16
Pai	0	7	23	0	30	17	24
Mae Hongson	0	20	9	1	30	23	6
Khun Yuam	0	12	18	0	30	24	5
Chiangmai	0	15	15	0	30	0	29
Nan	0	15	15	0	30	30	30
Lampang	0	2	28	0	30	10	15
Phrae	0	10	20	0	29	23	14
Mae Sariang	0	6	24	0	30	23	9
Uttaradit	1	9	20	0	28	0	29
Loei	0	22	8	0	29	15	13
Nakhon Phanom	1	23	6	0	28	1	27
Udon Thani	0	19	10	1	30	0	29
Sakon Nakhon	0	20	9	0	14	0	14
Tak	0	6	22	2	30	4	30
Phitsanulok	0	6	24	0	30	0	26
Mae Sot	0	18	12	0	30	11	21
Mukdahan	0	19	11	0	29	9	22
Phetchabun	0	18	10	2	30	2	21
Khon Kaen	0	18	12	0	28	0	4
Roi Et	1	19	9	1	27	0	29
Nakhon Sawan	0	9	19	2	30	7	13
Chaiyaphum	0	20	10	0	13	0	3
Ubon Ratchathani	—	—	—	—	—	—	—
Nakhon Ratchasima	0	18	11	1	26	0	28
Surin	0	14	16	0	30	0	28
Lopburi	0	2	28	0	22	1	18
Suphanburi	0	19	11	0	0	0	28
Prachinburi	0	12	18	0	30	0	12
Sap Muang	0	16	12	2	17	9	15
Kanchanaburi	0	16	14	0	30	1	4
Don Muang	0	9	21	0	28	0	14
Aranyaprathet	0	22	8	0	20	4	7
Pom Phrachunlachomklao	0	7	23	0	0	0	13
Chonburi	0	5	25	0	30	1	23
Ko Sichang	0	12	18	0	0	0	0
Sathahip	0	9	21	0	24	0	5
Chanthaburi	0	6	24	0	30	7	8
Hua Hin	0	13	17	0	0	0	0
Prachuap Khirikhan	0	14	16	0	12	0	21
Khlong Yai	0	5	15	10	13	15	16
Chumphon	0	3	27	0	24	4	10
Ranong	0	3	22	5	25	0	17
Ban Don	0	8	16	6	21	14	8
Nakhon Si Thammarat	0	1	22	7	15	0	25
Phuket	0	4	22	4	13	0	3
Trang	0	1	23	6	8	13	10
Songkhla	0	0	19	11	7	0	5
Narathiwat	0	3	16	11	19	0	0

สถานี Station	จำนวนวันที่มี Number of days with					
	∞	Δ	↘	(R)	R	V
Chiangrai	0	0	1	1	0	0
Pai	26	0	0	0	0	0
Mae Hongson	0	0	0	0	0	0
Khun Yuam	0	0	4	0	0	0
Chiangmai	21	0	3	0	0	0
Nan	0	0	0	0	0	0
Lampang	0	0	5	1	0	0
Phrae	0	0	0	1	0	0
Mae Sariang	2	0	5	1	1	0
Uttaradit	0	0	6	1	2	0
Loei	5	0	2	0	0	0
Nakhon Phanom	0	0	2	0	0	0
Udon Thani	3	0	4	0	0	0
Sakon Nakhon	1	0	1	0	0	0
Tak	0	0	11	1	0	0
Phitsanulok	0	0	5	2	2	0
Mae Sot	3	0	5	0	0	0
Mukdahan	7	0	3	0	0	0
Phetchabun	0	0	8	0	2	0
Khon Kaen	0	0	4	0	1	0
Roi Et	29	0	2	0	0	0
Nakhon Sawan	6	0	10	2	0	0
Chaiyaphum	0	0	3	0	0	0
Ubon Ratchathani	—	—	—	—	—	—
Nakhon Ratchasima	25	0	11	0	0	0
Surin	21	0	6	1	1	0
Lopburi	11	0	10	0	1	0
Suphanburi	0	0	12	4	4	0
Prachinburi	12	0	20	3	1	0
Sap Muang	8	0	6	0	0	0
Kanchanaburi	1	0	12	0	1	0
Don Muang	0	0	16	16	2	0
Aranyaprathet	0	0	10	0	2	0
Pom Phrachunlachomklao	0	0	13	1	2	0
Chonburi	17	0	21	4	2	0
Ko Sichang	0	0	6	6	3	0
Sattahip	3	0	14	7	1	1
Chanthaburi	0	0	10	0	6	0
Hua Hin	0	0	14	4	5	0
Prachuap Khirikhan	27	0	14	7	1	0
Khlong Yai	19	0	12	1	7	0
Chumphon	0	0	15	0	8	0
Ranong	0	0	21	1	2	0
Ban Don	0	0	15	8	4	0
Nakhon Si Thammarat	18	0	10	4	9	0
Phuket	3	0	8	1	5	0
Trang	8	0	7	4	6	0
Songkhla	2	0	21	5	7	0
Narathiwat	0	0	10	5	5	0

รายงานฝนตกของบางสถานีประจำเดือน พฤศจิกายน ๒๕๐๒

Rainfall Report of some selected stations for month of November 1959

สถานีตรวจน้ำฝน Rainfall Station	จำนวนฝนตก Amount			ต่างจากปรกติ Departure
	วันฝนตก Rainy days	๒๕๐๒ 1959	๒๕๐๑ 1958	mm.
ภาคเหนือ Northern Part				
1. Chiangrai *	2	2.7	16.9	— 34.7
2. Mae Hongson *	1	0.5	3.2	— 23.2
3. Mae Sariang *	4	6.3	0.6	— 23.5
4. Chiangmai *	1	1.8	0.5	— 41.1
5. Nan *	3	0.9	2.9	— 15.2
6. Lamphun	...	...	...	—
7. Lampang *	—	—	13.0	— 26.6
8. Phrae *	1	6.8	—	— 12.0
9. Uttaradit *	3	20.4	—	— 11.3
ภาคตะวันออกเฉียงเหนือ Northeastern Part				
1. Nong Khai	1	2.2	—	— 10.0
2. Loei *	3	3.8	0.9	— 6.4
3. Udon Thani *	—	—	—	— 18.3
4. Sakon Nakhon *	1	2.1	—	— 12.4
5. Khon Kaen *	—	—	—	— 9.9
6. Maha Sarakham	—	—	—	— 16.8
7. Roi Et *	1	0.5	—	— 13.8
8. Mukdahan *	1	0.1	—	— 5.5
9. Chaiyaphum *	—	—	—	— 15.8
10. Ubon Ratchathani *	—	—	0.3	— 23.9
11. Sisaket	2	28.3	—	— 1.6
12. Buriram	—	—	—	— 24.8
13. Nakhon Phanom *	—	—	—	— 8.2
14. Surin *	2	13.5	—	— 17.9
15. Nakhon Ratchasima *	5	7.1	0.9	— 32.9
ภาคกลาง Central Part				
1. Sukho Thai	2	30.0	—	— 10.3
2. Tak *	—	—	—	— 36.1
3. Mae Sot *	—	—	—	— 21.5
4. Phitsanulok *	5	43.4	0.4	+ 3.4
5 Kamphaeng Phet	—	—	...	—
6. Phichit	1	12.6	—	— 11.8
7. Nakhon Sawan *	1	0.2	—	— 28.9
8. Phetchabun *	1	23.4	—	— 3.1
9. Uthai Thani	1	15.7	—	— 15.7
10. Chainat	1	18.1	—	— 17.1
11. Singburi	3	3.0	—	— 35.2
12. Lopburi *	4	10.8	—	— 24.1
13. Ang Thong	2	14.0	—	— 22.0
14. Saraburi	4	15.1	—	— 26.5
15. Suphanburi *	3	52.8	—	+ 1.3
16. Ayutthaya	—	—	—	— 51.0
17. Nakhon Nayok	3	18.4	—	— 23.3
18. Pathum Thani	6	81.3	—	+ 27.4

รายงานฝนตกของบางสถานี ประจำเดือน พฤศจิกายน ๒๕๐๒

Rainfall Report of some selected Stations for month of November 1959

สถานีตรวจน้ำฝน Rainfall Station	จำนวนฝนตก Amount			ต่างจากปรกติ Departure
	วันฝนตก Raindy days	๒๕๐๒ 1959	๒๕๐๑ 1958	mm.
19. Kanchanaburi *	6	26.8	21.3	— 31.9
20. Nonthaburi	2	27.3	—	— 17.3
21. Nakhon Pathom	4	44.0	5.1	— 33.7
22. Don Muang *	4	55.4	5.0	+ 5.1
23. Thonburi	2	26.5	—	— 32.3
24. Bangkok *	2	20.9	12.3	— 38.4
25. Samut Prakan	4	24.8	15.4	— 36.0
26. Samut Sakhon	3	56.5	—	— 8.5
27. Samut Songkhram	—	—	—	—111.2
ภาคตะวันออก Eastern Part				
1. Prachinburi *	4	9.6	—	— 22.4
2. Aranyaprathet *	5	9.0	6.1	— 49.4
3. Chachoengsao	6	71.0	—	— 19.3
4. Chonburi *	5	20.8	2.6	— 39.9
5. Sattahip *	5	44.5	6.3	— 62.3
6. Rayong	3	33.8	5.3	— 42.9
7. Chanthaburi *	5	42.7	—	— 40.8
8. Trat	4	54.0	—	— 44.3
9. Khlong Yai *	8	85.4	—	— 25.4
ภาคใต้ Southern Part				
1. Ratburi	1	54.2	10.8	— 18.3
2. Phetburi	3	30.6	10.5	—119.1
3. Hua Hin *	9	148.2	4.2	+ 3.9
4. Prachuap Khirikhan *	7	134.4	7.3	— 45.2
5. Chumphon *	13	218.1	247.3	—123.8
6. Ranong *	15	176.5	131.4	— 44.3
7. Ban Don *	19	191.5	622.5	—179.4
8. Phang – nga	12	112.4	42.0	— 91.5
9. Nakhon Si Thammarat *	19	463.2	1023.7	—153.9
10. Krabi	6	274.5	207.1	+ 98.6
11. Phuket *	16	140.6	206.2	— 69.4
12. Phatthalung	22	593.9	950.3	+ 124.4
13. Trang *	21	290.4	416.9	+ 47.9
14. Songkhla *	22	668.1	768.9	+ 85.7
15. Pattani	13	599.5	1119.0	+ 185.0
16. Satun	14	473.7	269.5	+ 187.9
17. Yala	8	836.1	615.8	+ 597.7
18. Narathiwat *	24	1374.0	1052.0	+ 863.3

* ผลการตรวจของสถานีตรวจอากาศกรมอุตุนิยมวิทยา
Data from Meteorological Department

— ไม่มีฝนตก **No Rainfall**

... ไม่ได้รับรายงาน **No Report**

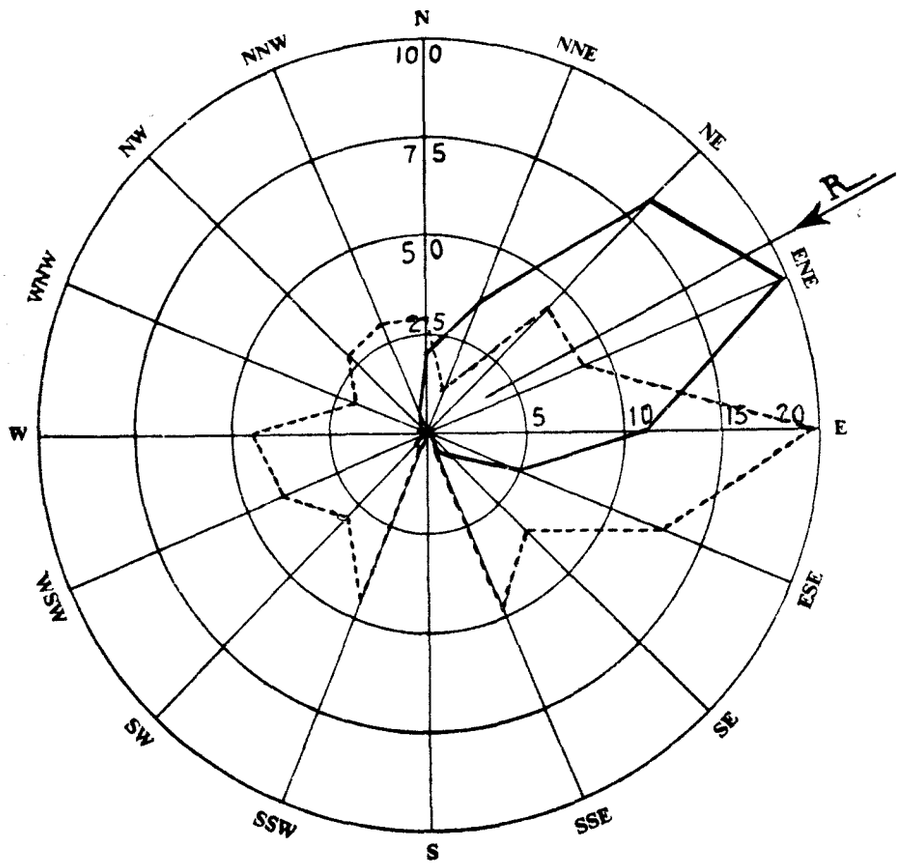

ผลสรุปการตรวจลมรายชั่วโมงของสถานี กรุงเทพ ฯ
Wind — Rose of Bangkok

เดือน พฤศจิกายน ๒๕๐๒ ทิศร่วม (Resultant Direction) N 61° 48′ E November 1959

ทิศ Direction		N	NNE	NE	ENE	E	ESE	SE	SSE	S	SSW	SW	WSW	W	WNW	NW	NNW	Calm
ความถี่ Frequency	ชม. Hrs.	20	36	81	99	56	25	8	5	—	4	4	1	2	1	2	4	372
	%	2.3	5.0	11.3	13.8	7.8	3.5	1.1	0.7	—	0.5	0.5	0.1	0.3	0.1	0.3	0.5	51.7
ความเร็วรวม Distance Travelled	กม./ชม. Km./hr.	115.0	83.0	710.0	846.0	493.0	318.0	57.0	49.0	—	36.0	23.0	8.0	18.0	4.0	11.0	24.0	—
ความเร็วเฉลี่ย Mean Velocity	กม./ชม. Km./hr.	5.8	2.3	8.8	8.5	19.7	12.7	7.1	9.8	—	9.0	5.8	8.0	9.0	4.0	5.5	6.0	—

——— เส้นความถี่ของลมในทิศต่าง ๆ เป็นจำนวนชั่วโมง

- - - - - ความเร็วลมเฉลี่ยเป็น กม./ชม. ในทิศต่างๆ

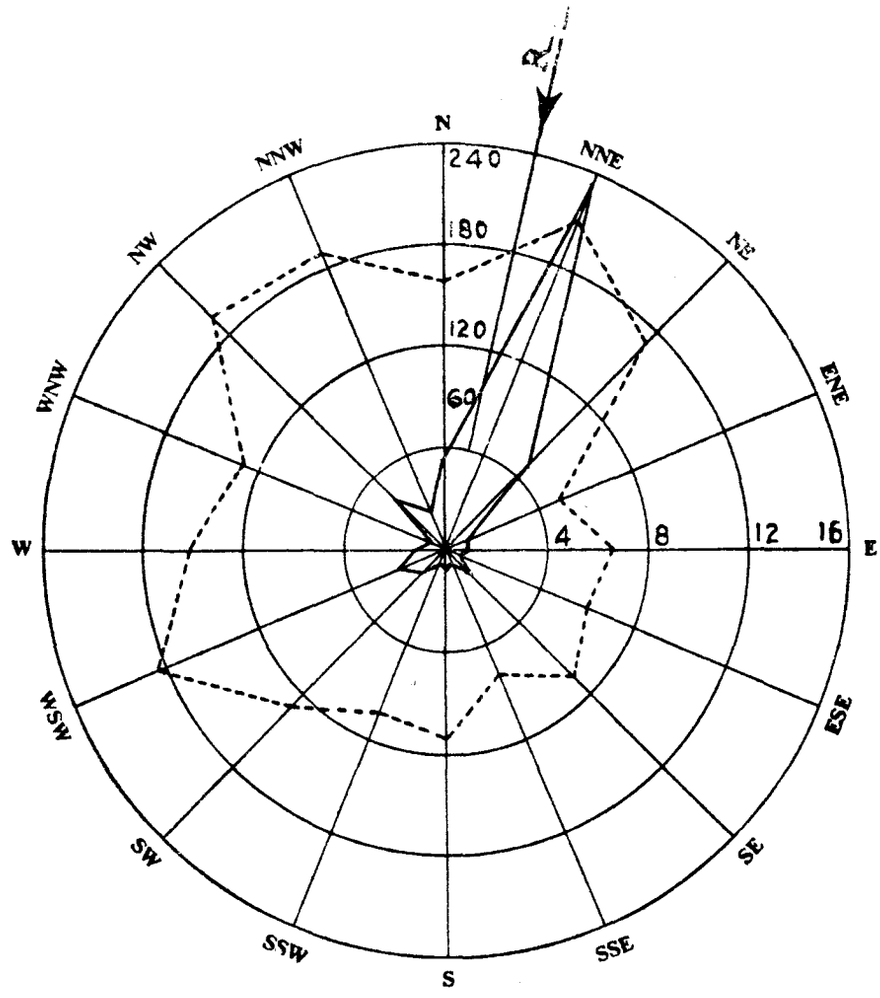

ผลสรุปการตรวจลมรายชั่วโมงของสถานี สัตหีบ
Wind—Rose of Sattahip

เดือน พฤศจิกายน ๒๕๐๒ ทิศร่วม (Resultant Direction) N 13° 26′ E November 1959

ทิศ Direction		N	NNE	NE	ENE	E	ESE	SE	SSE	S	SSW	SW	WSW	W	WNW	NW	NNW	Calm
ความถี่ Frequency	ชม. Hrs.	53	235	66	16	11	6	20	6	8	9	19	30	17	10	41	22	151
	%	7.4	32.6	9.2	2.2	1.5	0.8	2.8	0.8	1.1	1.2	2.6	4.2	2.4	1.4	5.7	3.1	21.0
ความเร็วรวม DistanceTravelled	กม./ชม. Km./hr.	558.6	3232.3	748.5	79.0	72.4	35.3	140.1	32.3	58.3	63.0	165.2	373.9	171.0	87.4	532.7	274.7	—
ความเร็วเฉลี่ย Mean Velocity	กม./ชม. Km./hr.	10.5	13.8	11.3	4.9	6.6	5.9	7.0	5.4	7.3	7.0	8.7	12.5	10.1	8.7	13.0	12.5	—

——— เส้นความถี่ของลมในทิศต่าง ๆ เป็นจำนวนชั่วโมง

– – – – – ความเร็วลมเฉลี่ยเป็น กม./ชม. ในทิศต่าง ๆ

บัญชีแสดงรายการที่ตั้งสถานีตรวจอากาศชายทะเล

List of Coastal Meteorological Stations with their Geographical Position.

Station	ตำบลที่ตั้งของสถานี Geographical Positions						สูงจากระดับทะเลเป็นเมตร Altitude in m.	หมายเหตุ Remarks
	แลต. Lat. N.			ลอง. Long. E.				
	°	'	"	°	'	"		
San Don	13	26	31	100	36	16	19.0	
Hin Sampayue	13	33	55	100	48	07	11.3	
Ko Phai	12	55	51	100	40	25	144.0	
Rayong	12	39	37	101	16	26	18.5	
Ko Chuang	12	30	56	100	57	33	150.0	
Laem Sing	12	28	07	102	03	43	82.4	
Laem Ngop	12	10	10	102	23	46	11.0	
Lang Suan	09	56	32	99	09	45	14.0	
Ko Prap	09	13	20	99	15	25	78.0	
Ko Tapao Noi	07	49	49	98	25	37	55.0	
Laem Ta Chi	06	57	00	101	17	36	29.4	

สรุปผลการตรวจอุตุนิยมวิทยาของสถานีตรวจอากาศชายทะเล ประจำเดือน พฤศจิกายน ๒๕๐๒

Monthly Summary of Meteorological Observations for Coastal Stations for Month of November 1959

Coastal Station	เมฆ / Clouds				
	จำนวนวันที่มี / Number of days with				
	Clear	Partly cloudy (1—4 oktas)	Cloudy (5—7 oktas)	Overcast (8 oktas)	Mean cloudiness (0—8 oktas)
San Don	0	16	14	0	4
Hin Sampayue	0	22	8	0	3
Ko Phai	0	21	9	0	4
Rayong	0	3	27	0	6
Ko Chuang	0	18	12	0	4
Laem Sing	0	18	12	0	3
Laem Ngop	0	13	17	0	4
Lang Suan	0	15	13	2	5
Ko Prap	0	10	18	2	5
Ko Tapao Noi	0	4	21	5	6
Laem Ta Chi	0	2	28	0	6

สรุปผลการตรวจอุตุนิยมวิทยาของสถานีตรวจอากาศชายทะเล ประจำเดือน พฤศจิกายน ๒๕๐๒

Monthly Summary of Meteorological Observations for Coastal Stations for Month of November 1959

Station	ทรรศนวิสัย Visibility จำนวนครั้งที่มีการตรวจ Number of Observation										จำนวนวันที่มี Number of days with		
	<0.05 Km.	0.05—0.1 Km.	0.2—0.5 Km.	0.6—1 Km.	2—4 Km.	5—10 Km.	11—20 Km.	21—30 Km.	31—50 Km.	> 50 Km.	Thunder—storm	Lightning	Fog
San Don	—	—	—	—	5	47	68	—	—	—	2	9	—
Hin Sampayue	—	—	—	—	3	18	99	—	—	—	3	6	—
Ko Phai	—	—	—	—	8	104	8	—	—	—	8	14	—
Rayong	—	—	—	—	—	26	94	—	—	—	1	10	—
Ko Chuang	—	—	—	—	24	52	44	—	—	—	3	6	—
Laem Sing	—	—	—	—	—	33	97	—	—	—	2	1	—
Laem Ngop	—	—	—	—	—	120	—	—	—	—	6	18	—
Lang Suan	—	—	—	—	6	41	73	—	—	—	6	7	—
Ko Prap	—	—	—	2	57	35	26	—	—	—	6	8	—
Ko Tapao Noi	—	—	—	12	49	47	12	—	—	—	11	12	—
Laem Ta Chi	—	—	—	—	24	50	46	—	—	—	5	5	—

Note :— Each of stations observed 4 times per day.

สรุปผลการตรวจอุตุนิยมวิทยาของสถานีตรวจอากาศชายทะเล ประจำเดือน พฤศจิกายน ๒๕๐๒

Monthly Summary of Meteorological Observations for Coastal Stations for Month of November 1959

Station	ลักษณะทะเลและคลื่นใต้น้ำ จำนวนวันที่มี State of sea and swell Number of days with								
	Calm 0—0.1 m.	Smooth 0.1—0.5 m.	Slight 0.5—1.25 m.	Moderate 1.25—2.5 m.	Rough 2.5—4 m.	Very rough 4—6 m.	High 6—9 m.	Very high 9—14 m.	Swell
San Don	12	18	0	0	0	0	0	0	26
Hin Sampayue	9	10	6	0	3	2	0	0	28
Ko Phai	14	4	10	2	0	0	0	0	5
Rayong	16	13	1	0	0	0	0	0	0
Ko Chuang	4	16	9	1	0	0	0	0	30
Laem Sing	19	6	4	1	0	0	0	0	0
Laem Ngop	13	5	11	1	0	0	0	0	0
Lang Suan	9	14	5	2	0	0	0	0	27
Ko Prap	0	16	9	4	1	0	0	0	21
Ko Tapao Noi	1	14	12	2	1	0	0	0	30
Laem Ta Chi	1	13	11	5	1	0	0	0	30

LIBRARY
JUN 25 1959
WEATHER BUREAU

กรมอุตุนิยมวิทยา

สำนักนายกรัฐมนตรี

รายงานอุตุนิยมวิทยาประจำเดือน

ปีที่ ๒๔ ฉบับที่ ๑๒

ธันวาคม ๒๕๐๒

METEOROLOGICAL DEPARTMENT

OFFICE OF THE PRIME MINISTER

MONTHLY METEOROLOGICAL BULLETIN

Vol. 24 Part 12

December 1959

พลเรือโท สนิธ เวสารัชชนันท์

อธิบดี

Sanit Vesa-rajananda

Vice Admiral, Director General

จำนวน ๒๐๐ เล่ม

๒๐ กิงหาคม ๒๕๐๗

สารบาญ

INDEX

หน้า
Page

คำนำ
Introduction ... ... ก *A*

บัญชีแสดงรายการที่ตั้งสถานีตรวจอากาศ
List of Meteorological Stations with their Geographical Positions 1

ลมฟ้าอากาศ
A Summary 2

รายงานผลการตรวจรายชั่วโมงประจำเดือนของสถานีกลางกรุงเทพ ฯ สำหรับ
Hourly values for Central Stations, Bangkok of

ความกดอากาศ *Pressure*

ความชื้นสัมพันธ์ *Relative Humidity*

อุณหภูมิ *Temperature*

ลม *Surface wind*

ฝน *Rainfall* 4

รายงานผลการตรวจเฉพาะเวลา 0700 1000 1300 1600
Observation at fixed hours of

ทรรศนวิสัย *Visibility*

จำนวนเมฆ *Amount of Clouds*

ชนิดของเมฆ *Form of Clouds* 10

รายงานค่าเฉลี่ยประจำวันและประจำเดือนของผลการตรวจอุตุนิยมวิทยาต่าง ๆ และสรุป
ผลการตรวจประจำเดือนของสถานีกลางกรุงเทพ ฯ
Daily and Monthly values of Meteorological Elements and Monthly Summary of Central Stations, Bangkok 11

สรุปผลการตรวจอุตุนิยมวิทยาประจำเดือนของบางสถานี
Summary of Observations of some selected Stations 14

รายงานฝนประจำเดือน
Monthly Rainfall report 27

สรุปผลการตรวจลมประจำเดือนของสถานีกลางกรุงเทพ ฯ
Wind - rose of Central Stations, Bangkok 29

สรุปผลการตรวจลมประจำเดือนของสถานีสัตหีบ
Wind - rose of Sattahip 30

สรุปผลการตรวจอุตุนิยมวิทยาของสถานีชายทะเล
Summary of Meteorological Observations for Coastal Stations 31

คำนำ

PREFACE

1. สถานีตรวจอากาศกลางกรุงเทพ ฯ แห่งกองสถานีตรวจอากาศ กรมอุตุนิยมวิทยา ตั้งอยู่ที่ถนนสุขุมวิท จังหวัดพระนคร ในแลต. 13° 44' น. ลอง. 100° 30' อ. ถูงของบาโรเมตรจากระดับทะเล 16.37 เมตร เวลาที่ใช้ในการตรวจอุตุนิยมวิทยาใช้เวลากรุงเทพ ฯ และมีการตรวจอุตุนิยมวิทยาทุกชั่วโมง สำหรับสถานีอื่น ๆ ได้มีรายการแจ้งอยู่ในตารางแล้วและส่วนมากทำการตรวจวันละ 8 เวลาเท่านั้น

The Central Meteorological Station in Bangkok is situated at Lat. 13° 44' N., Long. 100° 30' E., height of barometer 16.37 metres above Mean Sea-level. For all readings local standard time is used (105 th. degree M. E. G.) and hourly observations are maintained. For other stations generally eight observations are made at 3 hour intervals from 0100 to 2200.

2. ความกดอากาศได้แก้อุณหภูมิ แลตติจูด และระดับทะเลแล้ว
Barometric readings are corrected for temperature, latitude and Mean Sea-level.

3. ทิศและความเร็วลมเป็นรายชั่วโมง ตรวจโดยเครื่องวัดลมชนิดอัตโนมัติแบบไดนส์
Hourly directions and velocities of the wind are taken from the record sheets of the Dines Pressure Tube Anemograph.

4. เธอร์โมเมตรทุกชนิดได้ติดตั้งไว้ในเรือนเธอร์โมเมตรแบบสเตเวนสัน
All thermometers are installed in Stevenson screen.

5. เครื่องหมายลมฟ้าอากาศและปรากฏการณ์บางอย่างทางอุตุนิยมวิทยา ในช่องหมายเหตุลมฟ้าอากาศใช้แบบสากล มีความหมายดังต่อไปนี้ :-
International Symbols are used in registering the state of weather and other meteorological phenomena.

B

○ ท้องฟ้าไม่มีเมฆ **Clear**

◑ ท้องฟ้ามีเมฆบางส่วน **Partly cloudy**

◐ ท้องฟ้ามีเมฆมาก **Cloudy**

● ท้องฟ้ามีเมฆเต็ม **Overcast**

∞ ฟ้าหรัวแห้ง ทรรศนวิสัยเกินกว่า 1000 เมตร **Haze**

ฟ้าแลบในระยะไกล **Lightning**

= ฟ้าหรัวชื้น (หมอกบาง) ทรรศนวิสัยตั้งแต่ 1000 เมตร ถึง 2000 เมตร **Mist**

≡ หมอก ทรรศนวิสัยต่ำกว่า 1000 เมตร **Fog**

พายุฝน **Squall**

ฝนละออง **Drizzle**

ฝน **Rain**

ฝนผ่าน **Shower**

ฝนผ่านหรือฝนที่มีลูกเห็บเล็กน้อยหรือปานกลาง **Shower with slight or moderate hail**

พายุฟ้าคะนอง **Thunderstorm**

พายุฟ้าคะนองอย่างอ่อนมีฝน **Slight thunderstorm**

พายุฟ้าคะนองอย่างอ่อนมีลูกเห็บ **Slight thunderstorm with hail**

พายุฟ้าคะนองอย่างปานกลางมีฝน **Moderate thunderstorm**

พายุฟ้าคะนองอย่างปานกลางมีลูกเห็บ **Moderate thunderstorm with hail**

พายุฟ้าคะนองอย่างแรงมีฝน **Heavy thunderstorm**

พายุฟ้าคะนองอย่างแรงมีลูกเห็บ **Heavy thunderstorm with hail**

( ) พายุฟ้าคะนองไม่ผ่านสถานี **Distant thunderstorm**

⊕ อาทิตย์ทรงกลด **Solar halo**

จันทร์ทรงกลด **Luna corona**

△ ลูกเห็บ **Hail**

น้ำค้าง **Dew**

กรมอุตุนิยมวิทยา
สำนักนายกรัฐมนตรี
พลเรือโท สนิธ เวสารัชชนันท์
อธิบดี

Meteorological Department
Office of the Prime Minister
Sanit Vesa-rajananda
Vice Admiral, Director-General

บัญชีแสดงรายการที่ตั้งสถานีตรวจอากาศ

List of Meteorological Stations with their Geographical Positions

สถานี Station	ตำบลที่ตั้งสถานี Geographical Positions				
	แลต. Lat. °	น. N. '	ลอง. Long. °	อ. E. '	สูงเป็นเมตร Alt. in m.
Chiangrai	19	55	99	50	416
Pai	19	20	98	50	540
Mae Hongson	19	18	97	50	271
Khun Yuam	18	52	97	54	—
Chiangmai	18	47	98	59	314
Nan	18	47	100	47	201
Lampang	18	15	99	30	243
Phrae	18	10	99	50	157
Mae Sariang	18	10	97	50	314
Uttaradit	17	37	100	08	63
Loei	17	32	101	30	211
Nakhon Phanom	17	30	104	20	140
Udon Thani	17	26	102	46	178
Sakon Nakhon	17	10	104	09	160
Tak	16	51	99	07	115
Phitsanulok	16	50	100	16	50
Mae Sot	16	40	98	33	210
Mukdahan	16	33	104	44	138
Phetchabun	16	25	101	08	114
Khon Kaen	16	20	102	51	157
Roi Et	16	03	103	41	140
Nakhon Sawan	15	48	100	10	28
Chaiyaphum	15	45	102	02	—
Ubon Ratchathani	15	15	104	53	123
Nakhon Ratchasima	14	58	102	07	181
Surin	14	53	103	29	145
Lopburi	14	48	100	37	13
Suphanburi	14	30	99	50	7
Prachinburi	14	10	101	10	7
Sap Muang	14	07	101	04	284
Kanchanaburi	14	01	99	32	28
Don Muang	13	55	100	36	10
Aranyaprathet	13	42	102	35	44
Pom Phrachunlachomklao	13	32	100	35	3
Chonburi	13	22	100	59	6
Ko Sichang	13	09	100	49	26
Sattahip	12	39	100	53	55
Chanthaburi	12	37	102	07	5
Hua Hin	12	34	100	48	3
Prachuap Khirikhan	11	48	99	48	5
Khlong Yai	11	47	102	53	4
Chumphon	10	27	99	15	3
Ranong	09	58	98	38	35
Ban Don	09	08	99	18	3
Nakhon Si Thammarat	08	25	99	58	5
Phuket	07	58	98	24	3
Trang	07	24	99	31	3
Songkhla	07	11	100	37	4
Narathiwat	06	26	101	50	4

ภาวะลมฟ้าอากาศทั่วไป

ความกดอากาศและลม

ตลอดสัปดาห์แรกของเดือนธันวาคม บริเวณความกดอากาศสูงแห่งทวีปในประเทศจีนได้ทวีกำลังแรงขึ้นและแผ่ลงมาทางทิศตะวันตกเฉียงใต้ เข้าปกคลุมประเทศไทยและบริเวณใกล้เคียง

ในสัปดาห์ที่สอง แอนติไซโคลนในประเทศจีนอ่อนกำลังลง ขณะที่มีระบบของความกดอากาศต่ำได้ก่อตัวขึ้นตอนใต้ของทวีป

ในสัปดาห์ที่สาม แอนติไซโคลนซึ่งอยู่ตอนเหนือของประเทศจีนทวีกำลังแรงขึ้นอีก และในวันที่ 17 ได้แผ่ลิ้มลงมาทางใต้เข้าปกคลุมอินโดจีนและตอนเหนือของประเทศไทย ในวันที่ 20 ไต้ฝุ่น "กิลดา" มีศูนย์กลางอยู่ใกล้แลต. 12.5° เหนือ ลอง. 116.8° ตะวันออก เคลื่อนที่มาทางทิศตะวันตกด้วยความเร็ว 12 นอต

ในสัปดาห์ที่สี่ ไต้ฝุ่น "กิลดา" อ่อนกำลังลงเป็นพายุโซนร้อนและมีศูนย์กลางอยู่ประมาณ 120 ไมล์ทางทิศตะวันออกเฉียงใต้ของไซ่ง่อน เคลื่อนต่อไปทางทิศตะวันตกเฉียงใต้อย่างช้า ๆ ต่อมาในวันที่ 23 พายุโซนร้อน "กิลดา" ซึ่งขณะนั้นมีศูนย์กลางอยู่ในอ่าวไทย ได้อ่อนกำลังลงเป็นหย่อมความกดอากาศต่ำ

ตั้งแต่วันที่ 24 — 31 ลิ้มของความกดอากาศสูงแห่งทวีปจากประเทศจีนได้ปกคลุมตอนเหนือของประเทศไทยและอินโดจีน

ในเดือนนี้ ความชันความกดอากาศมีกำลังอ่อนทั่วไป ลมสงบ ในบริเวณอ่าวไทยฝั่งตะวันออกลมฝ่ายเหนือมีกำลังอ่อนถึงปานกลาง

อุณหภูมิ

อุณหภูมิของประเทศไทยเดือนนี้ร้อนผิดปกติทั่วไป อุณหภูมิเฉลี่ยของเดือนนี้สูงกว่าปกติ 2 — 3° ซ. (3.6 — 5.4° ฟ.) ในตอนเหนือของประเทศ และประมาณ 1° ซ. (1.8° ฟ.) ในตอนใต้ อุณหภูมิสูงสุดวัดได้ 37.0° ซ. (98.6° ฟ.) ที่สัตหีบในวันที่ 15 และต่ำสุดวัดได้ 10.0° ซ. (50.0° ฟ.) ที่ปายในวันที่ 30 และ 31.

ฝน

อากาศแห้งแล้งและอบอ้าวเป็นส่วนมาก เว้นแต่ใต้จังหวัดประจวบคีรีขันธ์ลงไป.

GENERAL WEATHER CONDITION

Pressure and Wind:

Throughout the first week of December, the Continental High over China had intensified and spread southwestward to cover Upper Thailand and the neighbouring areas.

In the second week, anticyclone over China was weakened, while a low pressure system had formed over the south of the continent.

During the third week, the anticyclone which located over North China had again intensified extending its wedge southward to Indochina and upper Thailand on the 17th. Typhoon "Gilda" was charted near lat. 12.5°N, long. 116.8° E, moving westward at the speed of 12 knots on the 20th.

In the fourth week, typhoon "Gilda" had decreased its intensity to a tropical storm, and had its center about 120 miles southeast of Saigon, moving southwestward slowly. On the 23rd tropical storm "Gilda", located in the Gulf of Thailand, filled up and became into a low pressure cell.

From 24th – 31st, the wedge of Continental Anticyclone from China covered Upper Thailand and Indochina.

During the month, the pressure gradient was generally weak. Mainly calm except for light to moderate northerly winds along the east coast of the Gulf of Thailand were recorded.

Temperature:

Thailand had experienced an unusual warm weather at this time of the year, having a positive departure of 2–3°C, (3.6–5.4° F.) in Upper Thailand and about 1°C. (1.8°F.) in the southern Thailand. The absolute maximum and minimum temperatures were 37.0° C. (98.6°F.) at Sattahip on the 15th, and 10.0°C. (50.0°F.) at Pai on the 30th and 31st.

Rainfall:

In was mainly dry except south of Prachuap Khirikhan.

กรุงเทพ ฯ ธันวาคม ๒๕๐๒ **Bangkok December 1959**

ความกดอากาศรายชั่วโมงประจำวัน เป็นมิลลิบาร์ 1000 + จำนวนในตาราง

Barometric Pressure at Sea — level in Millibars 1000 + the numbers in the tables

Time / Date	เวลากรุงเทพ ฯ 0100	0200	0300	0400	0500	0600	0700	0800	0900	1000	1100	1200
												Bangkok Standard Time
1	10.96	10.56	10.26	10.21	10.11	10.32	11.12	12.02	12.56	12.56	12.26	11.46
2	11.36	10.66	10.42	10.21	10.32	11.01	11.46	12.16	12.66	12.42	11.86	11.22
3	10.42	10.16	09.86	09.76	10.02	10.56	11.46	12.56	13.22	13.41	12.66	12.02
4	11.36	10.82	10.32	10.26	10.56	11.01	11.41	12.56	13.22	13.01	12.56	11.62
5	10.66	10.42	10.16	10.26	10.42	11.06	11.86	12.26	12.66	12.82	12.26	11.46
6	11.22	10.82	10.66	10.66	11.06	11.46	12.02	12.96	13.46	13.22	12.56	11.76
7	10.61	10.26	10.02	10.02	10.96	11.46	12.56	13.36	14.02	14.16	14.02	13.22
8	13.71	12.82	12.26	12.26	12.56	13.62	14.16	14.56	15.06	15.06	14.66	13.76
9	11.62	10.96	10.26	10.56	10.96	11.31	11.81	12.56	13.06	12.96	12.26	11.36
10	10.16	09.52	09.06	09.41	09.86	10.56	11.41	12.02	12.42	12.66	12.42	11.62
11	11.22	10.42	09.86	10.16	10.26	10.96	11.62	12.66	13.36	13.31	12.91	11.81
12	11.76	11.22	10.66	10.56	10.66	10.82	11.62	12.66	13.06	13.22	12.82	11.71
13	10.42	09.86	09.12	08.82	08.96	09.41	10.66	11.46	12.02	12.16	11.46	10.66
14	09.92	09.22	08.56	08.56	08.56	09.06	09.76	10.66	11.36	11.06	10.56	10.16
15	10.02	09.36	08.66	08.42	08.66	08.96	10.02	10.66	11.22	11.46	11.06	10.56
16	11.22	10.82	10.56	10.56	10.82	11.36	12.02	13.36	14.02	14.42	14.02	13.36
17	12.06	11.22	10.72	10.96	11.22	11.36	12.21	12.66	13.22	13.22	12.82	12.26
18	11.76	11.36	10.82	10.56	10.66	10.82	11.76	12.66	13.46	13.52	13.01	12.42
19	10.42	09.86	09.46	09.46	09.46	09.76	10.42	11.31	11.92	12.16	11.76	10.61
20	09.76	09.06	08.61	08.82	09.22	09.81	10.72	12.02	12.56	12.82	12.42	11.01
21	11.52	10.96	10.56	10.82	11.36	12.16	12.66	13.36	13.86	14.26	13.82	12.66
22	11.92	11.62	11.36	11.22	11.46	12.02	13.06	14.16	14.82	14.96	14.42	13.62
23	12.96	12.32	11.92	12.21	12.91	13.41	13.86	14.66	15.36	15.62	14.96	14.02
24	14.02	13.22	12.72	12.72	13.06	13.81	14.51	15.22	15.62	15.46	14.82	14.16
25	14.26	13.86	13.36	12.96	13.06	13.46	14.16	15.46	16.02	15.86	15.52	14.56
26	14.96	14.56	14.02	13.86	14.02	14.66	15.36	16.42	16.91	16.91	16.51	15.52
27	14.96	14.16	13.76	13.36	13.36	13.76	14.16	15.36	16.26	16.42	15.76	14.82
28	13.81	13.01	12.56	12.26	12.56	12.66	13.36	14.51	15.06	14.82	14.26	13.46
29	13.36	12.26	11.36	10.96	11.22	11.86	13.12	14.02	14.96	15.06	14.56	13.62
30	13.22	12.72	12.16	12.16	12.26	12.72	13.52	14.21	14.96	14.82	14.61	13.62
31	13.36	12.82	12.66	12.66	12.66	13.22	13.86	14.82	15.36	15.36	15.06	14.42
Mean	11.90	11.32	10.86	10.83	11.07	11.56	12.31	13.20	13.80	13.85	13.38	12.53

Time / Date	1300	1400	1500	1600	1700	1800	1900	2000	2100	2200	2300	2400
1	10.42	09.46	08.96	08.82	08.96	09.36	09.92	10.82	11.62	11.62	11.76	11.41
2	10.02	08.96	08.02	07.86	08.56	09.36	09.46	10.66	10.96	11.06	11.06	10.66
3	10.82	09.62	09.06	09.22	09.76	10.42	10.96	11.46	11.76	12.16	12.02	11.76
4	10.21	09.36	09.06	08.91	09.31	09.62	10.56	11.06	11.22	11.46	11.06	10.96
5	10.56	09.62	09.06	08.96	09.22	09.46	10.42	11.22	11.36	11.46	11.46	11.36
6	10.26	09.36	08.42	08.26	08.56	09.06	09.62	10.32	11.06	11.22	10.91	10.66
7	12.26	11.22	10.26	10.16	10.66	11.36	12.02	12.82	13.06	13.41	13.52	13.52
8	12.56	11.22	10.66	10.56	10.82	10.82	12.16	12.42	12.56	12.56	12.26	11.86
9	10.26	09.36	08.82	08.56	08.66	09.22	09.86	10.82	11.06	11.22	10.96	10.56
10	10.96	09.86	09.36	09.22	09.46	09.76	10.42	11.22	11.62	11.76	11.46	11.46
11	10.61	09.81	08.82	08.61	08.96	09.46	10.42	11.22	11.86	12.16	12.16	12.02
12	10.21	09.01	08.72	08.72	08.72	08.96	09.46	10.16	10.82	10.96	10.96	10.66
13	09.12	08.02	07.52	06.96	07.22	07.76	08.61	09.46	10.21	10.56	10.42	10.02
14	09.06	07.86	07.06	06.96	07.36	08.02	09.12	09.86	10.42	10.91	11.06	10.32
15	09.46	08.51	07.76	07.76	07.86	08.56	09.36	10.42	11.22	11.46	11.62	11.46
16	12.26	10.96	10.42	10.26	10.42	10.82	11.06	11.86	12.42	12.66	12.56	12.42
17	11.06	10.26	09.46	09.06	09.22	09.46	09.92	10.96	11.36	11.76	11.86	11.86
18	10.91	09.81	08.72	08.56	08.32	08.56	08.96	09.62	09.76	10.02	10.16	10.26
19	09.31	08.42	07.71	07.31	07.31	07.76	08.42	08.96	09.62	09.86	10.02	10.02
20	09.62	08.96	08.82	08.66	08.82	08.82	09.41	10.02	10.51	11.01	11.22	11.41
21	11.36	10.56	10.16	09.86	10.26	10.61	11.01	11.46	12.02	12.72	12.72	12.32
22	12.26	11.22	10.61	10.42	11.46	11.86	12.42	13.36	14.02	13.86	13.62	13.36
23	12.66	12.02	11.46	11.36	11.76	12.42	12.96	13.86	14.16	14.16	14.02	13.86
24	12.82	12.02	11.76	11.36	11.86	12.16	13.06	13.86	14.42	14.42	14.56	14.82
25	13.22	12.42	11.76	11.71	11.76	12.56	13.52	14.56	15.36	15.36	15.22	14.96
26	14.16	13.12	12.51	12.11	12.32	12.82	13.62	14.42	14.96	15.22	15.36	15.22
27	13.76	12.16	11.62	11.46	11.46	12.16	12.56	13.16	13.76	13.92	13.92	14.02
28	12.21	11.31	10.72	10.72	10.96	11.36	12.02	12.66	13.46	13.76	13.86	13.46
29	12.82	11.46	10.82	10.56	10.82	10.96	12.16	12.82	13.62	14.02	13.62	13.62
30	12.51	11.31	10.82	10.72	10.72	11.22	12.02	12.82	13.47	13.62	13.86	13.71
31	13.46	12.26	11.76	11.46	11.76	12.02	12.82	13.62	14.16	14.56	14.66	14.91
Mean	11.33	10.31	09.70	09.52	09.78	10.22	10.91	11.68	12.19	12.42	12.39	12.22

กรุงเทพ ฯ ธันวาคม ๒๕๐๒ Bangkok December 1959

อุณหภูมิของอากาศเป็นองศาเซนติเกรด

Air Temperature in Degrees Centigrade

Time / Date	เวลากรุงเทพ ฯ 0100	0200	0300	0400	0500	0600	0700	0800	Bangkok Standard Time 0900	1000	1100	1200
1	23.7	22.7	22.3	22.0	21.8	21.2	21.2	24.8	27.0	28.8	29.5	30.0
2	24.7	24.2	23.7	23.2	22.9	22.8	22.6	25.3	27.2	28.9	30.3	30.7
3	24.0	23.3	23.0	22.8	22.1	22.1	22.5	24.5	27.4	28.7	30.0	30.6
4	26.2	25.8	25.3	25.0	24.9	24.5	24.9	27.2	28.8	29.7	30.9	30.7
5	25.5	25.2	25.0	24.7	24.6	24.6	24.8	27.5	29.6	30.4	31.5	31.8
6	25.0	25.1	24.8	24.8	24.6	24.6	24.6	27.6	30.5	31.4	32.0	32.0
7	27.0	26.1	25.9	25.2	25.1	25.6	25.3	25.4	26.7	28.0	29.3	29.8
8	23.8	23.5	23.0	22.9	22.0	21.8	21.9	24.6	26.7	27.6	28.5	29.6
9	25.1	24.6	24.0	23.3	23.0	22.7	22.2	25.2	27.3	29.0	30.2	31.2
10	25.1	24.4	24.2	23.7	23.2	23.0	23.3	26.0	28.4	29.6	30.5	31.0
11	24.7	25.2	25.0	25.3	24.9	24.5	24.3	26.0	28.2	30.3	30.7	31.9
12	24.0	23.7	23.4	23.1	22.7	22.3	22.7	25.0	26.0	29.0	30.0	31.3
13	24.4	23.8	23.5	23.0	22.7	22.5	22.2	24.8	26.4	29.2	30.6	32.0
14	26.5	26.0	26.1	26.0	26.1	26.1	26.3	28.1	28.7	31.2	31.7	31.7
15	25.7	25.5	25.7	25.2	25.0	24.5	24.7	27.3	29.4	31.4	32.5	32.9
16	25.9	25.6	25.3	25.0	24.9	24.8	25.1	26.2	28.0	29.5	31.3	32.3
17	26.1	25.9	25.2	24.9	24.8	24.2	24.2	27.6	29.6	30.5	32.8	32.5
18	26.0	25.5	25.3	25.0	24.1	23.9	24.0	25.6	27.6	29.1	30.9	31.0
19	24.8	24.2	24.1	24.2	23.9	23.5	23.3	26.2	29.0	30.5	31.2	31.8
20	24.9	24.2	24.0	23.9	23.8	23.9	24.0	25.2	27.0	29.1	30.3	31.7
21	24.4	24.0	23.1	22.6	22.3	22.0	22.0	23.9	25.7	27.6	28.2	29.8
22	23.0	23.0	22.6	22.3	21.7	21.6	21.7	22.1	23.6	25.6	26.6	26.9
23	24.0	23.3	22.9	22.7	23.0	23.2	23.4	24.3	26.0	26.6	27.7	28.1
24	23.1	23.2	23.0	23.0	23.0	22.5	22.2	23.3	26.5	28.6	30.0	31.2
25	25.9	26.0	25.7	25.1	24.7	24.7	24.8	26.0	26.7	28.8	29.6	30.5
26	24.4	23.9	23.4	23.0	22.8	22.5	22.2	24.2	26.0	27.0	28.0	29.2
27	23.6	22.6	22.0	21.7	21.3	21.0	20.8	23.0	25.7	27.3	29.2	30.5
28	23.6	23.3	23.0	22.6	21.9	21.2	21.2	22.8	26.0	28.8	30.0	30.7
29	23.7	22.6	22.1	21.8	21.9	21.2	21.0	23.0	26.3	28.4	30.5	31.2
30	23.5	23.1	22.6	22.0	21.4	21.1	20.7	23.2	26.7	28.8	29.5	30.7
31	23.7	23.0	22.1	21.4	21.1	20.9	20.5	23.7	25.7	27.7	29.2	29.5
Mean	24.7	24.3	23.9	23.6	23.3	23.1	23.1	25.2	27.2	28.9	30.1	30.8

Time / Date	1300	1400	1500	1600	1700	1800	1900	2000	2100	2200	2300	2400
1	29.6	30.2	30.2	31.0	29.8	27.9	26.6	26.1	25.9	25.8	25.3	24.9
2	30.8	31.7	30.8	30.8	30.7	28.7	27.2	26.7	26.0	25.2	24.8	24.1
3	31.1	31.4	31.8	31.9	30.3	28.6	28.0	27.4	27.1	26.7	26.7	26.6
4	31.9	31.9	32.2	31.6	31.6	30.2	29.1	28.1	27.8	27.0	26.6	26.0
5	32.5	31.7	32.2	32.3	32.0	30.8	29.0	27.3	26.9	26.1	25.9	25.5
6	32.7	32.1	33.3	33.4	32.6	31.1	29.0	27.9	27.9	27.3	27.2	27.1
7	31.3	31.5	31.0	30.7	29.7	28.7	27.0	26.2	25.8	25.3	24.5	24.0
8	30.2	31.0	31.5	31.0	30.0	27.5	26.2	25.6	25.7	25.0	25.0	24.9
9	30.2	32.1	32.0	31.9	31.3	29.1	27.3	27.2	26.9	26.7	25.9	25.4
10	31.7	32.0	31.0	33.2	32.6	30.2	28.0	27.4	26.3	26.1	25.3	25.0
11	32.3	32.7	33.5	32.5	31.3	29.4	27.6	26.8	26.7	26.0	24.8	24.1
12	32.7	32.7	32.8	32.8	31.7	29.6	28.0	27.5	27.1	25.8	25.6	25.0
13	32.7	33.0	33.0	32.1	31.1	29.9	28.8	28.0	28.0	28.0	27.9	27.1
14	31.9	32.5	32.9	33.2	31.7	30.0	28.5	27.7	27.0	26.5	26.0	25.8
15	33.0	33.3	33.7	33.7	33.2	31.2	29.6	29.1	28.0	27.2	27.0	26.2
16	32.8	33.3	33.8	33.2	32.7	31.0	29.0	28.2	28.3	27.5	26.7	26.7
17	32.6	33.2	33.3	33.0	33.0	30.4	28.8	27.7	27.5	27.0	27.7	26.8
18	31.6	32.4	32.4	32.5	31.9	30.5	28.2	27.7	26.1	25.9	25.2	25.0
19	32.3	32.7	33.2	32.6	32.0	30.4	28.1	27.1	26.0	26.0	25.2	25.0
20	32.8	32.9	32.2	32.2	31.0	29.9	28.2	26.6	26.6	25.5	25.1	24.9
21	29.5	30.8	30.3	30.8	29.3	28.3	27.0	26.0	25.8	25.1	24.2	23.3
22	27.0	28.2	28.8	29.5	27.0	26.0	25.2	25.2	25.0	25.0	24.7	24.4
23	28.7	26.6	26.4	28.0	28.0	26.6	25.5	25.0	24.7	23.9	23.7	23.1
24	31.8	31.8	31.9	31.3	31.6	29.8	29.0	28.2	26.9	26.2	26.0	25.7
25	31.0	32.2	32.0	32.4	31.9	29.6	28.4	27.7	27.0	26.3	25.7	25.0
26	29.8	31.0	31.0	31.0	29.8	28.3	27.2	26.6	26.6	26.0	24.8	24.1
27	31.0	32.0	32.3	31.8	31.3	28.9	27.7	26.8	25.9	25.0	24.7	24.2
28	32.0	31.8	32.3	32.0	32.0	30.7	28.1	27.0	26.5	26.0	25.5	24.7
29	32.6	32.4	33.1	32.9	32.1	30.7	28.1	27.0	26.2	26.0	25.1	24.1
30	31.0	31.8	32.2	32.5	31.6	30.1	28.5	27.0	27.5	26.3	25.0	24.7
31	29.8	30.7	31.2	31.0	30.3	28.0	26.3	25.9	24.8	24.1	24.4	24.0
Mean	31.3	31.7	31.9	31.9	31.1	29.4	27.9	27.1	26.6	26.0	25.6	25.1

กรุงเทพ ฯ ธันวาคม ๒๕๐๒ **Bangkok December 1959**

ความชื้นสัมพันธ์รายชั่วโมงประจำวันเป็นเรือนร้อย

Hourly Relative Humidity in Percent

Time / Date	เวลากรุงเทพ ฯ 0100	0200	0300	0400	0500	0600	0700	0800	0900	1000	1100	1200
									Bangkok Standard Time			
1	87.0	90.0	91.0	91.0	91.0	92.0	92.0	79.0	75.0	71.0	67.0	64.0
2	88.0	87.0	88.0	90.0	93.0	94.0	96.0	88.0	75.0	69.0	63.0	61.0
3	91.0	91.0	92.0	92.0	95.0	96.0	93.0	83.0	75.0	72.0	67.0	64.0
4	89.0	90.0	91.0	92.0	93.0	95.0	95.0	83.0	78.0	71.0	67.0	66.0
5	97.0	98.0	98.0	98.0	98.0	98.0	95.0	84.0	73.0	66.0	64.0	64.0
6	94.0	91.0	91.0	91.0	92.0	95.0	95.0	80.0	76.0	70.0	68.0	68.0
7	91.0	91.0	93.0	97.0	98.0	95.0	97.0	92.0	86.0	83.0	69.0	66.0
8	100.0	100.0	92.0	89.0	96.0	96.0	94.0	77.0	71.0	65.0	65.0	63.0
9	91.0	94.0	95.0	94.0	93.0	94.0	97.0	84.0	71.0	66.0	60.0	55.0
10	89.0	91.0	92.0	94.0	97.0	97.0	92.0	81.0	72.0	69.0	64.0	65.0
11	94.0	91.0	92.0	94.0	97.0	97.0	97.0	88.0	73.0	59.0	58.0	56.0
12	96.0	97.0	97.0	97.0	98.0	98.0	97.0	85.0	76.0	62.0	57.0	47.0
13	92.0	95.0	96.0	97.0	96.0	96.0	97.0	87.0	73.0	65.0	58.0	53.0
14	86.0	88.0	87.0	89.0	89.0	88.0	90.0	78.0	72.0	64.0	60.0	60.0
15	94.0	94.0	94.0	97.0	94.0	96.0	95.0	83.0	76.0	66.0	60.0	58.0
16	92.0	95.0	97.0	97.0	98.0	98.0	98.0	97.0	88.0	79.0	66.0	62.0
17	91.0	91.0	93.0	94.0	92.0	94.0	94.0	78.0	64.0	61.0	55.0	54.0
18	84.0	90.0	91.0	93.0	98.0	98.0	98.0	88.0	78.0	70.0	66.0	61.0
19	91.0	95.0	98.0	98.0	97.0	97.0	98.0	84.0	72.0	62.0	60.0	52.0
20	93.0	97.0	97.0	98.0	98.0	98.0	98.0	96.0	87.0	71.0	70.0	61.0
21	80.0	78.0	83.0	86.0	86.0	93.0	83.0	76.0	68.0	56.0	61.0	60.0
22	82.0	85.0	89.0	89.0	89.0	88.0	89.0	86.0	80.0	71.0	64.0	62.0
23	79.0	85.0	86.0	92.0	85.0	82.0	83.0	80.0	71.0	69.0	66.0	65.0
24	92.0	90.0	90.0	90.0	90.0	93.0	92.0	88.0	73.0	62.0	60.0	59.0
25	91.0	82.0	85.0	90.0	91.0	91.0	86.0	78.0	71.0	65.0	61.0	58.0
26	83.0	84.0	84.0	84.0	85.0	86.0	86.0	75.0	65.0	64.0	61.0	59.0
27	77.0	84.0	85.0	87.0	87.0	90.0	87.0	78.0	65.0	62.0	54.0	54.0
28	87.0	82.0	83.0	88.0	92.0	94.0	93.0	85.0	70.0	61.0	57.0	56.0
29	84.0	91.0	95.0	96.0	89.0	91.0	90.0	85.0	71.0	57.0	54.0	50.0
30	82.0	81.0	83.0	87.0	88.0	89.0	91.0	81.0	67.0	58.0	58.0	52.0
31	77.0	85.0	83.0	86.0	87.0	86.0	87.0	72.0	66.0	55.0	48.0	52.0
Mean	88.5	87.8	90.7	92.2	92.7	93.4	92.7	83.2	73.5	65.8	61.6	58.9

Time / Date	1300	1400	1500	1600	1700	1800	1900	2000	2100	2200	2300	2400
1	63.0	63.0	61.0	60.0	64.0	72.0	80.0	81.0	83.0	84.0	86.0	88.0
2	59.0	58.0	58.0	60.0	62.0	68.0	74.0	78.0	82.0	88.0	89.0	91.0
3	63.0	61.0	59.0	63.0	70.0	77.0	81.0	84.0	85.0	88.0	89.0	91.0
4	64.0	63.0	63.0	63.0	63.0	72.0	76.0	84.0	85.0	90.0	92.0	95.0
5	64.0	64.0	63.0	61.0	60.0	67.0	76.0	85.0	86.0	91.0	93.0	90.0
6	63.0	62.0	61.0	59.0	60.0	66.0	75.0	87.0	85.0	90.0	89.0	87.0
7	62.0	57.0	72.0	71.0	75.0	79.0	87.0	91.0	92.0	96.0	98.0	100.0
8	63.0	60.0	61.0	61.0	65.0	74.0	80.0	85.0	82.0	88.0	89.0	91.0
9	52.0	51.0	52.0	53.0	60.0	66.0	75.0	75.0	79.0	80.0	85.0	86.0
10	61.0	57.0	61.0	53.0	52.0	64.0	75.0	77.0	86.0	87.0	91.0	93.0
11	54.0	80.0	51.0	53.0	57.0	62.0	75.0	75.0	80.0	85.0	92.0	95.0
12	45.0	39.0	40.0	42.0	46.0	61.0	69.0	74.0	77.0	85.0	85.0	89.0
13	56.0	48.0	49.0	52.0	58.0	63.0	72.0	75.0	78.0	82.0	76.0	81.0
14	59.0	60.0	57.0	55.0	63.0	67.0	76.0	81.0	84.0	88.0	92.0	94.0
15	57.0	55.0	52.0	50.0	53.0	61.0	72.0	74.0	86.0	90.0	92.0	92.0
16	57.0	56.0	53.0	52.0	52.0	59.0	72.0	77.0	81.0	83.0	89.0	87.0
17	55.0	54.0	52.0	57.0	56.0	67.0	74.0	81.0	78.0	80.0	78.0	79.0
18	57.0	54.0	52.0	52.0	52.0	61.0	76.0	74.0	84.0	84.0	88.0	92.0
19	50.0	47.0	42.0	38.0	43.0	61.0	75.0	83.0	86.0	86.0	92.0	93.0
20	59.0	49.0	56.0	57.0	59.0	66.0	73.0	82.0	82.0	86.0	82.0	77.0
21	58.0	56.0	57.0	55.0	58.0	61.0	69.0	74.0	76.0	76.0	75.0	79.0
22	60.0	58.0	57.0	57.0	65.0	69.0	74.0	70.0	73.0	72.0	74.0	75.0
23	66.0	74.0	73.0	67.0	67.0	73.0	80.0	83.0	83.0	89.0	88.0	92.0
24	58.0	57.0	56.0	58.0	58.0	67.0	72.0	78.0	80.0	84.0	86.0	89.0
25	56.0	54.0	53.0	52.0	55.0	67.0	73.0	75.0	77.0	83.0	79.0	83.0
26	56.0	54.0	56.0	56.0	57.0	64.0	70.0	74.0	75.0	67.0	73.0	76.0
27	54.0	51.0	50.0	49.0	52.0	59.0	64.0	67.0	72.0	78.0	82.0	85.0
28	50.0	50.0	49.0	49.0	48.0	58.0	68.0	76.0	80.0	76.0	74.0	79.0
29	46.0	40.0	46.0	47.0	50.0	55.0	66.0	71.0	71.0	69.0	74.0	77.0
30	52.0	46.0	44.0	45.0	47.0	55.0	62.0	65.0	64.0	67.0	70.0	72.0
31	51.0	47.0	42.0	41.0	44.0	56.0	62.0	65.0	69.0	70.0	67.0	69.0
Mean	57.1	55.7	54.8	54.5	57.1	65.1	73.3	77.5	80.0	82.7	84.2	86.1

ทิศและกำลังลมรายชั่วโมง (โบฟอร์ตสเกล)

Hourly Direction and Force of Surface Winds (Beaufort Scale)

Time	0100		0200		0300		0400		0500		0600	
Date	Dir.	Force	Dir.	Force	Dir.	Force	Dir.	Force	Dir.	Force	Dir.	Force
1	NNE	2	C	0	C	0	NE	1	NE	1	C	0
2	NE	1	NE	1	NE	1	NE	1	NE	2	C	0
3	NE	2	NE	1	NE	1	NNE	1	C	0	C	0
4	SE	1	C	0	C	0	E	1	C	0	NE	1
5	C	0	C	0	C	0	C	0	C	0	C	0
6	C	0	C	0	C	0	C	0	C	0	C	0
7	C	0	C	0	C	0	C	0	C	0	N	1
8	C	0	C	0	ESE	1	C	0	C	0	C	0
9	N	1	C	0	NE	2	ENE	1	ENE	1	NE	1
10	C	0	NNE	1	C	0	C	0	C	0	C	0
11	C	0	C	0	C	0	C	0	C	0	ENE	1
12	C	0	C	0	C	0	C	0	C	0	C	0
13	C	0	C	0	C	0	C	0	C	0	C	0
14	C	0	C	0	C	0	C	0	C	0	C	0
15	C	0	C	0	C	0	C	0	C	0	C	0
16	C	0	C	0	C	0	C	0	C	0	C	0
17	C	0	C	0	C	0	NE	1	NE	1	C	0
18	S	1	C	0	C	0	C	0	C	0	C	0
19	C	0	C	0	C	0	C	0	C	0	C	0
20	C	0	C	0	C	0	C	0	C	0	C	0
21	ESE	2	ESE	2	ESE	1	SSE	2	SSE	2	SSE	2
22	C	0	C	0	C	0	C	0	C	0	C	0
23	C	0	C	0	C	0	C	0	C	0	C	0
24	NNE	1	NE	1	ENE	2	NE	2	C	0	C	0
25	C	0	E	1	E	2	C	0	C	0	ESE	2
26	C	0	E	1	ENE	1	C	0	C	0	C	0
27	C	1	ENE	1	C	0	C	0	C	0	C	0
28	C	0	SE	2	SSE	2	C	0	C	0	C	0
29	C	0	C	0	C	0	C	0	ENE	1	NE	1
30	C	0	C	0	C	0	C	0	C	0	C	0
31	E	1	ENE	1	NE	1	ENE	1	C	0	ENE	1
Freq.	C	0.4	C	0.4	C	0.5	C	0.4	C	0.3	C	0.3

Time	0700		0800		0900		1000		1100		1200	
Date	Dir.	Force	Dir.	Force	Dir.	Force	Dir.	Force	Dir.	Force	Dir.	Force
1	C	0	ENE	2	C	0	NE	1	NE	3	E	3
2	NE	1	NE	1	NE	2	NE	2	ENE	3	NE	2
3	C	0	NE	1	E	1	ESE	2	E	3	ESE	2
4	ENE	1	ENE	1	ENE	2	E	3	E	3	E	3
5	C	0	C	0	C	0	ENE	3	SSE	2	SE	3
6	C	0	C	0	C	0	E	2	E	2	E	2
7	NE	1	NE	1	ENE	3	ENE	2	ESE	3	E	3
8	C	0	ESE	3	ESE	2	ESE	3	SE	2	ESE	2
9	C	0	C	0	E	2	E	1	E	2	NE	2
10	C	0	NE	2	NE	3	ENE	3	C	0	SE	2
11	C	0	ENE	1	E	2	ESE	3	ESE	2	E	2
12	C	0	C	0	C	0	C	0	NE	1	NE	2
13	C	0	C	0	C	0	E	1	NE	1	NE	2
14	C	0	C	0	ESE	3	ESE	2	E	2	ESE	3
15	C	0	C	0	ENE	1	NE	2	E	2	SSE	2
16	C	0	C	0	C	0	C	0	E	2	SE	2
17	E	2	ESE	2	ESE	2	ESE	3	E	3	SE	3
18	SE	1	C	0	ENE	2	ENE	2	E	2	E	2
19	C	0	C	0	C	0	C	0	SSE	2	ESE	2
20	C	0	E	1	ENE	1	C	0	E	2	C	0
21	ESE	2	ESE	3	ESE	2	ENE	2	E	2	ESE	2
22	C	0	C	0	E	1	E	2	E	2	ENE	2
23	C	0	ESE	3	ESE	3	E	3	E	2	E	2
24	C	0	E	2	E	2	E	2	SE	3	ESE	3
25	ESE	3	ESE	3	ESE	3	E	4	E	3	E	3
26	ENE	1	ESE	2	E	2	ENE	1	ESE	2	E	2
27	E	1	ESE	2	E	1	ESE	1	E	1	ENE	2
28	C	0	C	0	N	1	C	0	C	0	ESE	1
29	C	0	NE	2	C	0	ENE	1	NE	2	ENE	2
30	C	0	C	0	E	2	E	3	ESE	3	ESE	3
31	C	0	ENE	2	C	0	ENE	2	E	3	SE	3
Freq.	C	0.4	C	1.1	C	1.4	E	1.8	E	2.1	E	2.2

ทิศและกำลังลมรายชั่วโมง (โบฟอร์ตสเกล)

Hourly Direction and Force of Surface Winds (Beaufort Scale)

Time	1300		1400		1500		1600		1700		1800	
Date	Dir.	Force	Dir.	Force	Dir.	Force	Dir.	Force	Dir.	Force	Dir.	Force
1	ENE	2	E	2	ENE	2	C	0	ENE	2	N	2
2	ENE	2	ENE	2	ENE	2	ENE	1	ENE	1	NNE	1
3	E	3	E	3	E	2	E	2	ENE	2	NNE	2
4	E	2	E	2	E	2	ESE	1	SE	1	C	0
5	SE	2	SE	2	SE	1	C	0	C	0	C	0
6	SE	2	SE	2	E	2	C	0	C	0	C	0
7	E	3	E	2	N	2	N	2	N	2	N	2
8	E	2	ENE	2	NE	2	NE	2	NNE	2	C	0
9	E	2	ESE	2	ENE	1	ENE	1	C	0	N	1
10	SE	1	SE	2	C	0	C	0	C	0	C	0
11	E	2	E	2	SE	2	NE	1	C	0	C	0
12	ENE	2	ENE	2	ENE	2	ENE	1	C	0	C	0
13	E	2	NE	2	E	1	N	2	C	0	C	0
14	SSE	3	SE	2	ESE	3	E	2	ENE	2	ENE	1
15	SSE	2	E	2	SSE	2	ESE	2	SE	2	C	0
16	E	2	S	2	E	2	SSE	1	ESE	1	C	0
17	SE	2	E	2	C	0	ENE	2	ENE	2	C	0
18	ENE	1	E	2	SE	2	ESE	1	C	0	C	0
19	ESE	2	ENE	2	ESE	1	SSE	1	C	0	C	0
20	SE	3	E	3	E	2	ENE	2	ENE	2	ENE	1
21	ENE	2	C	0	E	2	NE	2	NE	1	C	0
22	NE	3	NNE	3	NNE	3	NNE	4	NE	3	NE	2
23	ENE	2	NNE	3	NE	4	NE	3	ENE	3	ENE	2
24	ESE	3	E	3	E	2	SE	2	ESE	2	C	0
25	E	3	E	3	E	2	E	2	E	2	NNE	2
26	E	2	ENE	2	E	2	ENE	2	ENE	2	C	0
27	ESE	2	E	1	NE	2	E	2	NE	1	N	1
28	SE	2	E	2	SSE	2	C	0	NE	2	C	0
29	E	2	ENE	2	E	2	E	2	C	0	C	0
30	E	2	ESE	2	SE	2	E	2	C	0	C	0
31	SE	3	E	2	SE	3	E	2	ENE	2	NE	1
Freq.	E	2.2	E	2.1	E	1.9	E	1.5	C	1.2	C	0.6

Time	1900		2000		2100		2200		2300		2400	
Date	Dir.	Force	Dir.	Force	Dir.	Force	Dir.	Force	Dir.	Force	Dir.	Force
1	N	1	N	1	N	1	N	2	N	2	NNE	2
2	N	2	N	2	NNE	2	NE	1	NE	1	C	0
3	NNE	1	NNE	1	ENE	2	C	0	C	0	C	0
4	C	0	C	0	C	0	C	0	C	0	C	0
5	C	0	C	0	C	0	C	0	C	0	C	0
6	C	0	C	0	C	0	C	0	C	0	C	0
7	N	2	N	1	C	0	C	0	C	0	C	0
8	NNW	1	NNW	1	NNW	1	C	0	C	0	NNW	1
9	N	1	N	2	N	1	N	1	C	0	C	0
10	C	0	C	0	C	0	C	0	N	1	C	0
11	C	0	C	0	C	0	C	0	C	0	C	0
12	C	0	C	0	C	0	C	0	C	0	C	0
13	C	0	C	0	C	0	C	0	C	0	C	0
14	C	0	C	0	C	0	C	0	C	0	C	0
15	C	0	S	1	C	0	SW	1	C	0	C	0
16	C	0	C	0	C	0	C	0	C	0	C	0
17	C	0	C	0	C	0	C	0	C	0	C	0
18	C	0	C	0	C	0	C	0	C	0	C	0
19	C	0	C	0	C	0	SW	1	C	0	C	0
20	C	0	C	0	C	0	C	0	ESE	3	ESE	2
21	C	0	NNE	1	C	0	ESE	2	C	0	C	0
22	NE	2	E	2	C	0	ENE	1	C	0	C	0
23	ENE	2	ENE	1	ENE	1	C	0	C	0	N	1
24	ESE	1	ENE	1	C	0	C	0	C	0	C	0
25	NNE	1	NE	1	C	0	C	0	C	0	C	0
26	C	0	C	0	C	0	ESE	3	ESE	2	E	1
27	N	2	N	2	NNE	1	C	0	C	0	C	0
28	C	0	C	0	C	0	C	0	E	2	C	0
29	C	0	NE	1	NE	1	C	0	NE	1	C	0
30	C	0	C	0	E	1	C	0	ENE	2	ENE	1
31	ESE	1	E	2	E	2	ENE	2	E	2	ENE	2
Freq.	C	0.5	C	0.6	C	0.4	C	0.5	C	0.5	C	0.3

กรุงเทพ ฯ ธันวาคม ๒๕๐๒ **Bangkok December 1959**

จำนวนฝนรายชั่วโมงเป็นมิลลิเมตร

Hourly Rainfall in Millimetres

Time / Date	เวลากรุงเทพ ฯ 0100	0200	0300	0400	0500	0600	0700	0800	0900	1000	1100	1200
												Bangkok Standard Time
1												
2												
3												
4												
5												
6												
7												
8												
9												
10												
11												
12												
13												
14												
15												
16												
17												
18												
19												
20												
21												
22												
23												
24												
25												
26												
27												
28												
29												
30												
31												
Total												

Time / Date	1300	1400	1500	1600	1700	1800	1900	2000	2100	2200	2300	2400
1												
2												
3												
4												
5												
6												
7												
8												
9												
10												
11												
12												
13												
14												
15												
16												
17												
18												
19												
20												
21												
22												
23												
24												
25												
26												
27												
28												
29												
30												
31												
Total												

กรุงเทพ ฯ ธันวาคม ๒๕๐๒ **Bangkok December 1959**

Time / Date	ทรรศนวิสัยทางนอน (กม.) Horizontal Visibility (Km.) เวลากรุงเทพ ฯ				จำนวนเมฆ (0 – 8) Amount of Clouds (0 – 8) Bangkok Standard Time			
	0700	1000	1300	1600	0700	1000	1300	1600
1	6.0	11.2	12.8	16.0	4	4	6	6
2	4.8	11.2	12.8	19.6	5	5	5	5
3	6.4	14.4	16.0	16.0	4	6	6	6
4	12.8	14.4	17.6	16.0	6	6	3	3
5	8.0	11.2	12.8	16.0	3	2	4	3
6	8.0	14.4	16.0	16.0	4	2	4	2
7	6.4	11.2	16.0	19.2	7	7	7	7
8	8.0	11.2	16.0	16.0	2	2	2	2
9	6.4	14.4	17.6	17.6	2	1	2	3
10	6.4	11.2	16.0	16.0	6	4	7	6
11	6.4	14.4	16.0	16.0	2	2	3	7
12	2.4	12.8	19.2	24.0	5	5	5	5
13	3.2	12.8	16.0	16.0	5	3	2	7
14	9.6	16.0	19.2	22.4	7	7	6	5
15	6.4	14.4	16.0	19.2	5	3	5	3
16	6.4	9.6	16.0	19.2	6	7	7	7
17	6.4	12.8	16.0	16.0	6	2	3	4
18	6.4	12.8	14.4	16.0	4	3	3	2
19	4.8	9.6	16.0	19.2	2	2	3	3
20	6.4	11.2	12.8	12.8	5	6	5	6
21	9.6	12.8	19.2	19.2	2	3	6	6
22	8.0	12.8	14.4	16.0	7	6	7	6
23	6.4	14.4	17.6	16.0	7	7	7	7
24	6.4	16.0	19.2	19.2	5	7	7	7
25	8.0	16.0	17.6	16.0	7	6	3	6
26	9.6	19.2	24.0	19.2	3	3	3	4
27	12.8	16.0	19.2	20.8	5	5	4	2
28	12.8	12.8	16.0	19.2	1	1	2	2
29	8.0	12.8	19.0	19.2	5	6	6	5
30	9.6	16.0	24.0	24.0	2	2	2	2
31	12.8	16.0	16.0	16.0	1	2	2	2
Mean	7.6	13.4	16.8	17.9	4.4	4.1	4.4	4.5

วันที่ Date	ชนิดของเมฆ Form of Clouds 0700	1000	1300	1600
1	Sc.Ac.Ci.	Ci.	Cu.Sc.Ci.	Cu.Sc.Ci.
2	Cu.Ac.Ci.	Ci.	Cu.Ci.	Cu.Ci.
3	Sc.Ac.Ci.	Cu.Ac.Ci.	Cu.Sc.Ac.Ci.	Cu.Sc.Ac.Ci.
4	Cu.Sc.Ac.Ci.	Cu.Sc.Ac.Ci.	Cu.Sc.Ci.Cs.	Cu.Ac.Ci.Cs.
5	Cu.Sc.Cb.Ac.Ci.	Cu.Sc.Cb.Ac.Ci.	Cu.Sc.Ci.	Cu.Sc.Ci.
6	Cu.Ac.Ci.	Cu.Ac.Ci.	Cu.Ci.	Cu.Ci.
7	Cu.Sc.Ac.As.Ci.	Cu.Sc.Cb.Ac.As.Ci.	Cu.Sc.Ac.Ci.	Cu.Sc.Cb.Ac.Ci.
8	Ac.Ci.	Cu.Ci.	Cu.Sc.Ci.	Cu.Sc.Ci.
9	Ac.Ci.	Ci.	Cu.Ci.	Cu.Sc.Ci.
10	Cu.Sc.Ac.Ci.	Cu.Ac.Ci.	Cu.Sc.Ac.Ci.Cs.	Cu.Sc.Ac.Ci.Cs.
11	Ac.Ci.	Ci.	Cu.Ci.Cs.	Cu.Ci.Cs.
12	Ci.	Sc.Ac.Ci.	Cu.Ac.Ci.	Cu.Ac.Ci.
13	Ac.Ci.	Ci.	Cu.Ac.Ci.	Cu.Sc.Ac.Ci.
14	Cu.Sc.Cb.Ac.Ci.	Cu.Sc.Cb.Ac.Ci.	Cu.Sc.Cb.Ac.Ci.	Cu.Sc.Cb.Ac.Ci.
15	Sc.Ac.Ci.	Cu.Ci.	Cu.Ci.	Cu.Cb.Ci.
16	Cu.Sc.Ac.Ci.	Cu.Sc.Ac.Ci.	Cu.Sc.Ac.Ci.	Cu.Sc.Ac.Ci.
17	Cu.Ac.Ci.	Cu.Ci.	Cu.Sc.Ci.	Cu.Sc.Ci.
18	Cu.Sc.Ci.	Cu.Ci.	Cu.Sc.Ci.	Cu.Sc.Ci.
19	Cu.Sc.Ac.Ci.	Cu.Sc.Ac.Ci.	Cu.Sc.Ac.Ci.	Cu.Sc.Ac.Ci.
20	Cu.Sc.Ac.Ci.	Cu.Sc.Ac.Ci.	Cu.Sc.Ac.Ci.	Cu.Sc.Ac.Ci.
21	Sc.Ac.Ci.	Cu.Ci.	Cu.Ci.	Cu.Ac.Ci.
22	Sc.Ac.Ci.	Sc.Ac.Ci.	Sc.Ac.Ci.	Sc.Ac.Ci.
23	Sc.Ac.Ci.	Cu.Sc.Ac.Ci.	Cu.Sc.Ac.Ci.	Cu.Sc.Ac.Ci.
24	Cu.Sc.Ac.Ci.	Cu.Sc.Ac.Ci.	Cu.Sc.Ac.Ci.	Cu.Sc.Ac.Ci.
25	Cu.Sc.Ac.Ci.	Cu.Sc.Ac.Ci.	Cu.Ac.Ci.	Cu.Sc.Ac.Ci.
26	Cu.Ac.Ci.	Cu.Ac.Ci.	Cu.Sc.Ac.Ci.	Cu.Sc.Ac.Ci.
27	Sc.Ac.Ci.	Ci.	Cu.Ci.	Cu.Ci.
28	Ci.	Ci.	Cu.Sc.Ci.	Cu.Sc.Ci.
29	Ac.Ci.	Ci.	Cu.Ci.	Cu.Ci.
30	Cu.Ac.Ci.	Ci.	Cu.Ci.	Cu.Sc.Ci.
31	Ci.	Cu.Ci.	Cu.Sc.Ci.	Cu.Sc.Ci.

กรุงเทพ ฯ ธันวาคม ๒๕๐๒ **Bangkok December 1959**

ค่าเฉลี่ยของผลการตรวจอุตุนิยมวิทยาประจำวันและประจำเดือน

Daily and Monthly Values of Meteorological Elements

Date	Mean Barometric Pressure + 1000mb.	Temperature Max.	Temperature Min.	Temperature Range	Temperature Mean	Relative Humidity	Wind Velocity Extreme	Wind Velocity Mean	Mean Amount of Cloud	Total Rainfall	Mean Visibility	Amount of Evaporation	Weather Remarks
		°C.	°C.	°C.	°C.	%	km./hr.	km./hr.	0 — 8	mm.	km.	mm.	
1	10.73	31.3	21.0	10.3	26.2	78.1	29.0	5.0	4.9	—	12.4	2.7	
2	10.52	32.5	24.4	8.1	26.8	77.5	25.0	5.6	4.0	—	11.2	2.8	∞
3	11.05	32.8	21.7	11.1	27.0	80.1	33.0	5.2	4.8	—	11.8	2.7	
4	10.90	33.5	24.3	9.2	28.3	80.0	35.0	4.6	4.6	—	13.1	2.7	
5	10.85	33.4	24.3	9.1	28.2	80.6	27.0	2.5	2.6	—	11.6	2.7	
6	10.82	34.3	24.3	10.0	28.7	79.0	23.5	1.7	3.8	—	13.0	3.3	
7	12.04	31.9	25.1	6.8	27.3	84.9	35.0	4.9	5.5	—	11.9	2.4	
8	12.71	32.0	21.2	10.8	26.2	79.5	27.0	4.7	2.3	—	13.2	3.6	
9	10.79	33.4	21.9	11.5	27.2	75.5	24.0	4.0	3.1	—	13.4	3.0	
10	10.74	33.3	22.8	10.5	27.6	77.5	23.0	2.4	5.3	—	11.8	2.4	
11	11.03	34.3	24.2	10.1	27.9	77.3	22.0	2.5	4.4	—	11.3	3.6	
12	10.76	34.0	22.2	11.8	27.3	73.3	20.0	1.8	4.8	—	12.5	3.3	
13	09.62	34.0	21.8	12.2	27.7	74.8	27.0	1.9	5.0	—	11.6	3.7	
14	09.39	33.9	25.8	8.1	28.7	76.1	27.0	4.3	6.0	—	14.0	3.1	
15	09.77	34.5	24.2	10.3	29.0	76.7	30.0	3.5	3.9	—	13.4	3.6	
16	11.86	34.1	24.4	9.7	28.6	78.5	24.5	1.7	5.1	—	12.4	2.9	
17	11.26	34.2	23.6	10.6	28.7	73.8	28.0	4.6	3.5	—	12.5	3.8	
18	10.69	33.4	23.4	10.0	27.8	76.7	19.0	2.3	2.9	—	12.8	3.0	
19	09.64	33.6	23.1	10.5	27.8	75.0	19.0	1.8	2.1	—	11.8	2.8	
20	10.17	34.3	23.4	10.9	27.5	7.88	28.5	3.9	3.9	—	11.0	3.1	
21	11.79	31.7	21.7	10.0	26.1	71.0	23.0	5.5	3.1	—	13.4	3.2	
22	12.63	29.8	21.1	8.7	24.9	74.0	37.0	6.2	6.9	—	12.4	3.3	
23	13.29	29.0	22.5	6.5	25.2	78.3	32.0	6.7	6.4	—	13.2	2.6	
24	13.60	32.5	22.0	10.5	27.1	75.9	37.0	6.0	6.4	—	13.4	3.2	
25	13.96	33.3	24.5	8.8	27.8	73.2	38.0	7.6	5.9	—	13.2	4.3	∞
26	14.57	31.8	22.1	9.7	26.4	70.6	29.0	4.8	3.9	—	15.6	3.3	
27	13.75	33.1	20.5	12.6	26.3	69.7	26.0	3.2	3.1	—	15.2	3.9	
28	12.87	33.2	21.1	12.1	26.8	71.0	22.0	2.4	1.6	—	13.8	3.3	
29	12.65	33.8	20.6	13.2	26.8	69.4	26.0	3.2	4.0	—	13.4	4.0	
30	12.82	33.1	20.6	12.5	26.7	66.9	30.0	4.0	2.1	—	15.2	3.6	
31	13.49	31.9	20.4	11.5	25.8	65.3	37.0	6.8	2.0	—	14.4	5.0	
Totals										0		100.9	
Mean	11.64	33.0	27.7	10.3	27.2	75.5	27.9	4.0	4.1		12.9	3.3	
Abs. Max.	16.91	34.5		13.2		100.0	38.0					5.0	
Days	26th	15th		29th		7,8	25th					31st	
Abs. Min.	06.96		20.4	6.5		38.0						2.4	
Days	13,14		31st	23rd		19th						7,10	

กรุงเทพ ฯ – BANGKOK

ผลสรุปการตรวจประจำเดือน ธันวาคม ๒๕๐๒

Monthly Summary for December 1959

1. ความกดอากาศ – AIR PRESSURE

สูงสุด	Extreme Maximum	1016.91 mb.	เมื่อ – on the 26th
ต่ำสุด	Extreme Minimum	1006.96 mb.	เมื่อ – on the 13,14
ระยะเปลี่ยนประจำวันสูงสุด	Max. Diurnal Range	5.20 mb.	เมื่อ – on the 6,13,18
ปานกลางสูงสุด	Mean Maximum	1013.91 mb.	
ปานกลางต่ำสุด	Mean Minimum	1009.50 mb.	
ปานกลาง	Mean	1011.64 mb.	

2. อุณหภูมิอากาศ – AIR TEMPERATURE

สูงสุด	Extreme Maximum	34.5 °C.	เมื่อ – on the 15th
ต่ำสุด	Extreme Minimum	20.4 °C.	เมื่อ – on the 31st
ระยะเปลี่ยนประจำวันสูงสุด	Max. Diurnal Range	13.2 °C.	เมื่อ – on the 29th
ปานกลางสูงสุด	Mean Maximum	33.0 °C.	
ปานกลางต่ำสุด	Mean Minimum	22.7 °C.	
ปานกลาง	Mean	27.2 °C.	

3. ความชื้นสัมพัทธ์ – RELATIVE HUMIDITY

สูงสุด	Highest	100.0 %	เมื่อ – on the 7,8
ต่ำสุด	Lowest	38.0 %	เมื่อ – on the 19th
ปานกลาง	Mean	75.5 %	

4. ลม – SURFACE WINDS

ความเร็วสูงสุด	Greatest Velocity	38.0 Km./hr.
ความเร็วปานกลาง	Mean Velocity	4.0 Km./hr.
ทิศร่วม	Resultant Direction	N 78° 00′ E

5. ฝนตก – RAINFALL

รวมทั้งเดือน	Total Amount	0.0	mm.		
ต่างจากปรกติ	Departure from normal	— 9.2	mm.		
ความแรงของฝน	Greatest Intensity	—	mm.	in	— minutes
ตกมากที่สุดในวันหนึ่ง	Heaviest fall in 24 hrs.	—	mm.	เมื่อ on the	

6. หมายเหตุ – MISCELLANEOUS INFORMATION

ท้องฟ้าไม่มีเมฆ	Cloudless sky	0
ท้องฟ้ามีเมฆบางส่วน	Partly cloudy sky	10
ท้องฟ้ามีเมฆมาก	Cloudy sky	21
ท้องฟ้ามีเมฆเต็ม	Overcast	0
วันมีฝนตก	Rainy days	0
วันมีน้ำค้าง	Days with dew	31
วันมีหมอก	Days with ground fog	0
วันมีฟ้าหรัวชื้น	Days with mist	28
วันมีฟ้าหรัว	Days with haze	2
วันมีพายุฟ้าคะนอง	Days with thunderstorm	0
วันมีพายุฟ้าคะนองไม่ผ่านสถานี	Days with distant thunderstorm	0
วันมีฟ้าแลบ	Days with lightning	5
จำนวนไอน้ำรวมทั้งเดือน	Total Evaporation	100.9 mm.
จำนวนชั่วโมงที่มีแสงแดดทั้งเดือน	Total Duration of Sunshine	— hrs.

สรุปผลการตรวจอุตุนิยมวิทยาประจำเดือน ธันวาคม ๒๕๐๒
Summary of Meteorological Observations for month of December 1959

สถานี Station	ค่าปานกลางความกดอากาศโดยลดและแก้แล้ว (เป็นมิลลิบาร์) Mean Reduced Barometric Presssure (in millibars)								
	1000 + จำนวนในตาราง 1000 + the numbers in the tables								ประจำเดือน For Month
	0100	0400	0700	1000	1300	1600	1900	2200	
Chiangrai	12.38	11.83	13.11	14.28	10.67	08.36	10.17	12.34	11.64
Pai	—	—	18.99	18.46	13.10	11.23	14.54	—	15.26
Mae Hongson	14.43	—	14.94	16.52	13.83	11.23	12.24	—	13.87
Khun Yuam	—	—	09.47	10.01	07.26	05.11	06.57	—	07.68
Chiangmai	13.69	13.28	14.57	15.45	12.02	09.59	11.53	13.65	12.97
Nan	—	—	17.09	17.31	13.57	11.13	12.93	—	14.45
Lampang	13.98	—	15.05	16.17	12.62	10.52	12.59	—	13.49
Phrae	—	—	12.93	14.69	11.36	09.31	10.44	—	11.74
Mae Sariang	—	—	14.34	15.24	11.37	08.76	11.01	—	12.15
Uttaradit	13.94	13.41	14.73	16.10	13.08	11.31	12.56	13.96	13.64
Loei	—	—	15.52	16.55	13.31	11.63	13.25	—	14.05
Nakhon Phanom	15.25	14.57	15.93	16.68	13.51	12.31	14.39	15.72	14.80
Udon Thani	13.86	13.50	15.20	15.93	12.51	10.80	12.53	14.21	13.57
Sakon Nakhon	—	—	17.00	17.53	14.34	12.73	14.73	—	15.27
Tak	12.44	11.82	13.34	14.72	12.09	09.91	11.16	12.74	12.28
Phitsanulok	13.05	12.55	13.95	15.40	12.32	10.41	12.06	13.63	12.92
Mae Sot	13.25	12.04	13.66	14.71	11.09	09.04	11.00	13.45	12.28
Mudahan	—	—	16.43	17.00	13.94	12.46	14.38	—	14.84
Phetchabun	—	—	15.72	16.35	13.23	11.32	12.92	—	13.95
Khon Kaen	13.13	—	14.41	15.25	11.86	10.29	12.01	—	12.82
Roi Et	14.04	13.40	15.02	15.78	12.68	11.24	13.21	14.51	13.73
Nakhon Sawan	12.06	11.63	13.22	14.81	12.05	09.97	11.24	12.37	12.17
Chaiyaphum	—	—	14.71	15.63	12.52	10.50	12.38	—	13.15
Ubon Ratchathani	11.79	11.26	12.88	13.74	10.58	09.23	11.03	12.45	11.62
Nakhon Ratchasima	13.50	12.88	14.64	15.61	12.15	10.40	12.38	13.80	13.17
Surin	12.57	11.98	13.50	14.82	11.83	10.22	11.62	12.97	12.44
Lopburi	12.53	11.86	13.08	14.51	11.72	09.75	11.35	12.86	12.21
Suphanburi	—	—	15.07	16.48	13.90	11.90	13.22	—	14.11
Prachinburi	—	—	12.72	14.09	11.28	09.55	11.34	—	11.80
Sap Muang	—	—	15.12	14.85	11.67	10.03	12.08	—	12.75
Kanchanaburi	12.76	11.65	12.97	14.68	12.46	10.34	11.49	12.98	12.42
Don Muang	12.28	11.16	12.46	14.19	11.91	09.87	11.00	12.64	11.94
Aranyaprathet	12.83	—	13.63	15.00	12.11	10.37	12.02	—	12.66
Pom Phrachunlachomklao	—	—	12.96	14.32	12.02	10.13	12.18	—	12.32
Chonburi	11.38	10.24	11.58	12.98	10.25	08.52	10.27	11.87	10.89
Ko Sichang	—	—	12.09	13.76	11.83	09.81	10.89	—	11.68
Sattahip	12.28	11.21	12.26	13.79	11.75	10.32	11.35	12.75	11.97
Chantiaburi	11.50	10.82	12.06	13.22	10.61	09.71	10.95	12.32	11.33
Hua Hin	11.25	10.03	11.37	13.04	11.28	09.49	10.50	12.16	11.14
Prachuap Khirikhan	12.29	10.96	12.05	13.79	12.14	10.42	11.50	12.84	12.00
Khlong Yai	—	—	11.10	12.24	09.90	08.74	10.40	—	10.49
Chumphon	11.72	10.55	11.60	12.78	11.37	09.98	10.93	12.33	11.41
Ranong	—	—	—	—	—	—	—	—	—
Ban Don	11.28	09.97	11.23	12.67	10.82	09.01	10.47	12.15	10.95
Nakhon Si Thammarat	11.73	10.47	11.25	12.79	10.95	09.41	10.71	12.24	11.19
Phuket	11.31	11.14	11.28	12.60	10.82	09.08	10.43	11.45	11.01
Trang	10.93	09.87	10.60	11.97	09.99	08.52	09.86	11.42	10.40
Songkhla	11.09	09.77	10.87	12.44	10.79	08.92	10.11	11.86	10.73
Narathiwat	—	—	11.59	12.82	11.10	09.62	10.87	—	11.20

สถานี Station	อุณหภูมิอากาศ (°ซ) Temperature in °C.							
	ค่าปานกลาง Means							
	ประจำเดือน For Month	สูงสุด Max.	ต่ำสุด Min.	ประจำวัน Daily Extremes				ระยะเปลี่ยนประจำวัน Daily Range
				สูงสุด Highest	วันที่ Date	ต่ำสุด Lowest	วันที่ Date	
Chiangrai	23.1	29.7	16.5	25.1	9	20.1	31	13.2
Pai	22.2	30.7	13.7	24.3	24	20.0	30	17.0
Mae Hongson	25.0	32.1	17.8	27.1	11	22.5	4,30	14.3
Khun Yuam	22.3	29.2	15.4	24.2	12	18.5	3	13.8
Chiangmai	24.6	31.5	17.6	27.3	13	20.9	3	13.9
Nan	24.7	32.7	16.7	27.2	12	21.4	30	16.0
Lampang	24.8	32.5	17.2	27.5	12	21.7	2	15.3
Phrae	24.8	32.1	17.5	26.3	12	20.2	6	14.6
Mae Sariang	25.5	33.4	17.6	27.6	17	22.6	31	15.8
Uttaradit	26.4	34.4	18.4	28.3	6	24.0	2	16.0
Loei	24.0	32.0	16.1	26.5	6	21.6	22	15.9
Nakhon Phanom	23.9	30.7	17.1	27.2	15	20.0	26	13.6
Udon Thani	24.9	32.3	17.5	27.2	15	21.8	26	14.8
Sakon Nakhon	24.0	31.7	16.4	26.9	13	20.6	27	15.3
Tak	25.3	32.7	17.9	27.6	16	22.5	1	14.8
Phitsanulok	27.2	33.8	20.5	28.9	15	24.9	31	13.3
Mae Sot	25.5	32.6	18.4	27.7	16	22.8	31	14.2
Mukdahan	24.0	30.7	17.2	26.7	18	21.2	21	13.5
Phetchabun	25.2	32.9	17.6	27.7	6	23.0	27	15.3
Khon Kaen	—	32.0	—	—	—	—	—	—
Roi Et	—	—	18.4	—	—	—	—	—
Nakhon Sawan	26.9	33.5	20.3	29.4	15	24.8	31	13.2
Chaiyaphum	25.1	31.5	18.7	26.8	7	22.6	31	12.8
Ubon Ratchathani	25.7	31.7	19.6	27.8	16	22.1	21	12.1
Nakhon Ratchasima	24.7	31.1	18.3	27.5	14	22.7	28	12.8
Surin	24.8	31.5	18.1	27.3	16	22.1	26	13.4
Lopburi	27.1	33.2	21.1	29.5	5	24.5	22	12.1
Suphanburi	26.9	32.1	21.6	29.0	15	24.5	22	10.5
Prachinburi	27.3	33.4	21.1	28.7	17	25.0	22	12.3
Sap Muang	22.5	29.6	15.5	24.9	6	20.1	31	14.1
Kanchanaburi	26.0	31.9	20.0	28.1	15	22.8	22	11.9
Don Muang	27.9	32.4	23.4	30.1	14	24.9	22	9.0
Aranyaprathet	26.1	32.0	20.1	27.4	14,16	23.8	22	11.9
Pom Phrachunlachomklao	26.7	32.0	21.5	28.6	19	24.7	22	10.5
Chonburi	27.7	33.1	22.3	29.0	15	25.7	31	10.8
Ko Sichang	28.2	30.7	25.7	29.2	15,17	26.5	22	5.0
Sattahip	29.2	34.8	23.6	31.0	15	26.9	22	11.2
Chanthaburi	27.2	33.2	21.3	29.0	3	23.1	22	11.9
Hua Hin	26.4	30.4	22.4	27.5	17	25.0	22	8.0
Phrachuap Khirikhan	26.2	30.8	21.6	27.3	5	24.6	9	9.2
Khlong Yai	26.9	32.1	21.7	29.6	2	25.5	8	10.4
Chumphon	26.1	30.1	22.0	27.9	25	24.7	3,23	8.1
Ranong	26.3	30.9	21.8	27.8	25	24.9	3,14	9.1
Ban Don	25.8	29.7	21.8	27.5	25	24.0	8	7.9
Nakhon Si Thammarat	26.4	29.8	23.0	27.6	25	24.5	3	6.8
Phuket	27.5	31.1	23.8	28.2	4,6	26.4	19	7.3
Trang	26.9	31.0	22.7	28.3	25	25.3	19	8.3
Songkhla	26.8	29.6	24.0	28.8	27	24.3	15	5.6
Narathiwat	26.2	29.3	23.1	28.2	27	24.1	14	6.2

สถานี Station	อุณหภูมิอากาศ (°ซ.) Air Temperature in °C.								
	สูงสุดและต่ำสุด Extremes				ระยะเปลี่ยนประจำวัน Daily Range				ระยะเปลี่ยนระหว่างสูงสุดและต่ำสุด
	สูงสุด Max.	วันที่ Date	ต่ำสุด Min.	วันที่ Date	มากที่สุด Greatest	วันที่ Date	น้อยที่สุด Smallest	วันที่ Date	Range between Extreme Temp.
Chiangrai	31.7	10,15,18	19.7	9	17.1	4	6.9	11	12.0
Pai	32.5	17	10.0	30,31	20.8	29	9.4	24	22.5
Mae Hongson	33.9	11	13.8	29	18.0	29	10.6	24	20.1
Khun Yuam	31.4	12	10.9	3,31	17.9	31	10.5	19	20.9
Chiangmai	33.5	12	11.9	3	17.9	3	8.7	24	21.6
Nan	35.0	15	11.5	30	20.1	29	10.3	25	23.5
Lampang	34.2	17	12.0	3	19.7	3	10.4	23	22.2
Phrae	33.6	9	13.4	30	18.4	30	10.9	23	20.2
Mae Sariang	36.0	6	13.0	3	20.3	3	9.5	24	23.0
Uttaradit	36.2	11	14.2	2	19.5	2	12.2	24	22.0
Loei	34.6	6	12.4	22	19.4	28	7.9	25	22.2
Nakhon Phanom	33.3	15	12.5	27	18.1	13	7.4	24	20.8
Udon Thani	35.1	13,15	13.7	28	17.9	28	9.1	25	21.4
Sakon Nakhon	35.2	19	12.0	27	18.0	28	9.6	25	23.2
Tak	34.8	10,15	13.7	1	17.8	30	6.4	23	21.1
Phitsanulok	35.6	15	17.2	31	15.8	29	8.5	23	18.4
Mae Sot	34.8	6	14.1	31	17.3	31	6.1	18	20.7
Mukdahan	33.4	19	14.0	28	17.2	1	7.3	20	19.4
Phetchabun	34.6	6	12.9	28	20.9	28	11.2	23	21.7
Khon Kaen	35.2	15	—	—	—	—	—	—	—
Roi Et	—	—	14.8	27	—	—	—	—	—
Nakhon Sawan	35.7	15	16.6	22	16.1	30	7.1	23	19.1
Chaiyaphum	34.1	6,15	16.0	1	15.6	15	8.8	24	18.1
Ubon Ratchathani	34.6	16	16.1	21	14.7	27	8.5	24	17.5
Nakon Ratchasima	34.7	15	14.8	28	16.5	19	8.7	25	19.9
Surin	33.8	16,19	14.6	27	15.7	27	11.3	25	19.2
Lopburi	36.3	15	16.7	30	17.0	30	6.8	23	19.6
Suphanburi	34.6	15	18.3	31	14.5	30	6.0	23	16.3
Prachinburi	35.2	19	19.1	28	15.7	19	9.3	23	16.1
Sap Muang	33.1	10	11.4	29,31	19.6	10	7.5	25	21.7
Kanchanaburi	35.3	19	15.8	31	16.4	30	5.6	25	19.5
Don Muang	34.5	15	20.5	31	11.9	27	4.8	23	14.0
Aranyaprathet	33.6	2	17.5	1,31	15.0	29	8.5	22	16.1
Pom Phrachunlachomklao	33.2	19	19.0	1	13.5	8	8.1	23	14.2
Chonburi	34.7	15	19.5	31	12.5	9	7.6	22	15.2
Ko Sichang	32.3	15	24.9	1	6.4	16	2.2	22	7.4
Sattahip	37.0	15	21.5	20,21	15.0	26	5.6	14	15.5
Chanthaburi	35.4	6	16.8	22	15.2	28	8.5	26	18.6
Hua Hin	31.7	16,20	20.5	1,30	10.0	29	5.5	24	11.2
Prachuap Khirikhan	32.2	13	18.2	9	12.7	9	2.9	24	14.0
Khlong Yai	34.6	30	19.2	31	13.7	28	7.1	9	15.4
Chumphon	32.8	19	20.3	29	12.4	19	3.2	3	12.5
Ranong	32.6	25	19.6	19	12.8	19	4.1	3	13.0
Ban Don	32.0	25	19.4	19,21	11.4	19,20	3.5	14	12.6
Nakhon Si Thammarat	31.4	7	20.7	19	9.6	21	3.4	3,4	10.7
Phuket	32.4	10	22.1	19	9.7	10	5.2	2	10.3
Trang	33.0	22	19.6	19,20	12.9	20	4.3	2	13.4
Songkhla	31.5	27	22.1	20	8.5	20	2.2	15	9.4
Narathiwat	31.8	6	20.5	9	9.3	9	1.2	2	11.3

สถานี Station	ความชื้นสัมพัทธ์ (%) Relative Humidity in %								
	ค่าปานกลาง Means					ค่าสูงสุดและต่ำสุด Absolute Extremes			
	ประจำเดือน For Month	ประจำวัน Daily Extremes							
		สูงที่สุด Highest	วันที่ Date	ต่ำที่สุด Lowest	วันที่ Date	สูงที่สุด Highest	วันที่ Date	ต่ำที่สุด Lowest	วันที่ Date
Chiangrai	82.3	86.4	24	77.7	20	100.0	1,12,22	41.0	3
Pai	71.0	79.0	3	64.8	6	100.0	4	35.0	2
Mae Hongson	75.0	77.8	5	72.2	28	97.0	5	42.0	29
Khun Yuam	67.0	73.6	15	58.8	29	98.0	5 days	36.0	4 days
Chaingmai	73.8	77.8	5	68.0	26	97.0	31	32.0	29
Nan	71.2	75.4	23	64.4	26	100.0	22,30	40.0	29,31
Lampang	69.1	74.0	4	63.5	9	99.0	20,27,30	38.0	4 days
Phrae	68.4	72.0	18,24	63.4	30	98.0	4 days	38.0	2
Mae Sariang	73.5	78.4	22	70.0	27	98.0	3,4,20	39.0	30
Uttaradit	73.7	76.9	5	67.5	26	99.0	2	38.0	30
Loei	63.1	69.2	24	55.4	26	97.0	5	38.0	21
Nakhon Phanom	77.7	85.0	19	73.3	13	100.0	4 days	46.0	6
Udon Thani	76.8	83.0	26	70.6	31	99.0	5 days	43.0	28
Sakon Nakhon	63.7	66.6	4	59.8	21	97.0	2,8,29	41.0	19
Tak	73.9	78.6	5	68.8	22	98.0	2,28,31	33.0	19
Phitsanulok	70.3	75.3	16	62.4	31	92.0	12,17,27	36.0	31
Mae Sot	77.8	89.0	18	71.0	31	98.0	25	40.0	31
Mukdahan	66.6	71.4	14	61.0	26	98.0	6,30	40.0	10
Phetchabun	65.8	71.4	18	55.2	26	97.0	5	33.0	28
Khon Kaen	68.2	73.0	31	63.8	7	95.0	18,19,20	40.0	13
Roi Et	70.7	76.6	2	63.3	25	98.0	1,13,29	38.0	30
Nakhon Sawan	65.3	75.2	2	57.8	31	98.0	2,3,6	34.0	31
Chaiyaphum	56.3	62.2	1	48.6	7	91.0	5,10,15	32.0	30
Ubon Ratchathani	69.9	75.0	18	62.4	31	94.0	19	37.0	31
Nakhon Ratchasima	73.6	80.0	3	63.8	31	96.0	5 days	41.0	19
Surin	70.0	79.0	13	61.7	31	98.0	6	39.0	30
Lopburi	65.5	74.9	6	52.3	21	93.0	6	38.0	11
Suphanburi	70.3	83.2	7	54.8	31	98.0	15	38.0	29
Prachinburi	62.1	72.4	6	52.6	31	97.0	1,13	40.0	21,31
Sap Muang	69.4	79.0	3	60.2	7	100.0	24	43.0	28
Kanchanaburi	68.9	85.5	7	57.5	31	98.0	6	33.0	31
Don Muang	76.2	82.3	20	67.7	29,31	100.0	16	44.0	29
Aranyaprathet	68.1	79.3	14	58.7	31	99.0	4	38.0	31
Pom Phrachunlachomklao	71.4	76.2	22	68.4	15,16	90.0	19,30,31	59.0	5 days
Chonburi	66.4	81.5	6	53.7	30	95.0	14	40.0	7
Ko Sichang	66.5	76.0	14	56.8	30,31	92.0	16,19	47.0	11
Sattahip	73.7	84.4	14	56.3	31	98.0	17	38.0	31
Chanthaburi	74.9	81.9	18	65.3	21	98.0	4 days	39.0	20
Hua Hin	76.6	84.0	4	67.1	31	97.0	14	50.0	30
Prachuap Khirikhan	80.7	93.5	15	71.9	27	99.0	15,16	55.0	22,31
Khlong Yai	70.3	83.6	14	52.6	31	100.0	4	42.0	30
Chumphon	84.3	95.5	15	76.8	31	99.0	5,15,16	57.0	19
Ranong	66.1	93.5	15	76.2	25	99.0	14,16	55.0	16
Ban Don	87.4	96.1	14	81.0	5,25	100.0	13	54.0	20
Nakhon Si Thammarat	83.2	95.0	3	74.6	9	99.0	3	56.0	20
Phuket	73.0	81.1	2	65.3	27	97.0	8	44.0	31
Trang	83.0	92.9	2	76.8	22	98.0	6 days	47.0	20
Songkhla	82.6	95.5	15	71.3	31	100.0	2	58.0	20
Narathiwat	83.8	98.8	2	74.6	22	100.0	15,16,29	61.0	12

สถานี Station	ลมผิวพื้น Surface Winds								
	ทิศร่วม Resultant Direction				ความแน่ทิศ Steadiness in %				กำลังลมอย่างมากที่สุดตามมาตราโบฟอร์ต Greatest force in Beaufort Scale
	เวลา 0700	เวลา 1000	เวลา 1300	เวลา 1600	เวลา 0700	เวลา 1000	เวลา 1300	เวลา 1600	
Chiangrai	S 88° E	N 86° E	S 77° E	S 89° E	79	99	88	75	5
Pai	N	N	N 49° E	N 6° E	23	40	70	63	4
Mae Hongson	Clam	E	N 72° W	N 85° W	—	3	21	26	4
Khun Yuam	Calm	N 68° E	E	S 32° E	—	35	23	31	3
Chiangmai	N 45° E	N 87° E	S 11° E	S 3° E	3	13	53	62	4
Nan	S 45° E	S 59° E	S 61° E	S 61° E	5	38	60	34	4
Lampang	Calm	N 29° E	S 7° W	S 3° W	—	34	16	16	5
Phrae	Calm	N 45° E	N 27° E	N 23° W	—	5	7	3	1
Mae Sariang	N	N 45° W	N 4° E	N 65° W	17	32	20	54	5
Uttaradit	N 86° E	N 88° E	S 89° E	N 83° E	52	92	92	76	4
Loei	N 63° E	N 45° E	S 45° E	N 48° E	7	23	1	44	4
Nakhon Phanom	S 17° W	S 87° E	S 54° E	S 83° E	7	62	89	86	5
Udon Thani	E	N 67° E	N 49° E	N 28° E	3	75	70	71	6
Sakon Nakhon	E	N 69° E	N 67° E	N 79° E	3	74	85	50	6
Tak	Crlm	N 23° E	S 45° E	S 54° E	—	25	32	56	4
Phitsanulok	Calm	N 53° E	N 60° W	N 60° W	—	16	26	26	5
Mae Sot	E	S 11° E	N 27° E	N 27° W	7	53	15	15	4
Mukdahan	N 29° E	N 54° E	N 51° E	N 8° E	34	94	84	96	6
Phetchabun	N 34° E	N 33° E	N 36° E	N 41° E	12	78	85	74	3
Khon Kaen	N 20° E	N 45° E	N 45° E	N 45° E	38	97	100	100	5
Roi Et	N 59° E	N 89° E	N 79° E	N 79° E	19	89	84	70	6
Nakhon Sawan	N 54° E	N 70° E	N 40° E	N 25° E	28	77	77	69	6
Chaiyaphum	N 68° E	N 73° E	N 70° E	N 69° E	35	92	87	84	6
Ubon Ratchathani	N 4° E	N 28° E	N 13° E	N 1° E	43	63	57	62	7
Nakhon Ratchasima	N 27° E	N 36° E	N 34° E	N 36° E	7	85	87	73	6
Surin	N 41° E	N 49° E	N 40° E	N 38° E	70	91	86	96	7
Lopburi	N 38° E	N 54° E	N 43° E	N 41° E	37	77	63	60	6
Suphanburi	N 22° E	N 32° E	N 32° E	N 1° W	53	74	62	39	4
Prachinburi	N 86° E	N 75° E	N 73° E	N 77° E	43	88	92	88	6
Sap Muang	N 63° E	N 47° E	N 52° E	N 49° E	15	67	91	91	4
Kanchanaburi	N 88° W	N 18° E	N 60° E	N 62° E	30	41	65	78	5
Don Muang	N 17° E	N 45° E	N 22° E	N 2° W	45	65	35	59	6
Aranyaprathet	N 18° E	N 41° E	N 40° E	N 44° E	21	95	98	95	3
Pom Parachunlachomklao	N 17° E	N 19° E	N 24° E	N 24° E	92	90	90	90	3
Chonburi	N 79° E	N 58° E	N 39° E	N 22° E	87	74	63	53	5
Ko Sichang	N 3° E	N 9° E	N 6° W	N 11° W	62	80	89	70	5
Sattahip	N 18° E	N 60° E	S 58° W	N 72° W	65	53	43	72	6
Chantaburi	N 11° E	N 34° E	N 34° E	N 34° E	50	83	87	71	7
Hua Hin	N 36° W	N 34° E	N 42° E	N 43° E	77	83	93	81	4
Prachuap Khirikhan	N 33° W	N 4° W	N 29° E	N 28° E	54	95	82	71	5
Khlong Yai	N 28° E	N 7° E	N 69° W	W	85	26	56	30	5
Chumphon	N 34° E	N 74° E	S 82° E	S 80° E	12	48	93	93	8
Ranong	N 59° E	N 56° E	N 55° E	N 53° E	69	75	80	66	6
Ban Don	Calm	N 69° E	N 51° E	N 52° E	—	57	63	75	6
Nakhon Si Thammarat	N 54° W	N 1° W	N 49° E	N 43° E	45	36	60	67	6
Phuket	N 72° E	N 53° E	N 52° E	N 53° E	10	87	96	87	4
Trang	N 54° E	N 52° E	N 68° E	N 63° E	28	79	88	81	5
Songkhla	S 27° E	S 77° E	N 88° E	N 80° E	22	44	85	90	8
Narathiwat	E	N 79° E	N 57° E	N 60° E	18	17	54	65	9

สถานี Station	ลมผิวพื้น Surface Winds														
	ทิศลม Wind Direction									กำลังลมตามมาตราโบฟอร์ต Wind Force in Beaufort Scale					
	ทำการตรวจเวลา 0700 Observation at 0700									ทำการตรวจเวลา 0700 Observation at 0700					
	Calm	N	NE	E	SE	S	SW	W	NW	1—3	4	5—6	7	8—9	> 9
Chiangrai	6	—	1	22	2	—	—	—	—	25	—	—	—	—	—
Pai	24	7	—	—	—	—	—	—	—	7	—	—	—	—	—
Mae Hongson	31	—	—	—	—	—	—	—	—	—	—	—	—	—	—
Khun Yuam	31	—	—	—	—	—	—	—	—	—	—	—	—	—	—
Chiangmai	30	—	1	—	—	—	—	—	—	1	—	—	—	—	—
Nan	29	—	—	—	2	—	—	—	—	2	—	—	—	—	—
Lampang	31	—	—	—	—	—	—	—	—	—	—	—	—	—	—
Phrae	31	—	—	—	—	—	—	—	—	—	—	—	—	—	—
Mae Sariang	26	5	—	—	—	—	—	—	—	5	—	—	—	—	—
Uttaradit	14	1	—	16	—	—	—	—	—	17	—	—	—	—	—
Loei	20	3	—	2	2	2	—	—	2	11	—	—	—	—	—
Nakhon Phanom	16	2	—	3	2	3	—	5	—	15	—	—	—	—	—
Udon Thani	24	—	1	3	—	—	1	2	—	7	—	—	—	—	—
Sakon Nakhon	30	—	—	1	—	—	—	—	—	1	—	—	—	—	—
Tak	31	—	—	—	—	—	—	—	—	—	—	—	—	—	—
Phitsanulok	31	—	—	—	—	—	—	—	—	—	—	—	—	—	—
Mae Sot	29	—	—	2	—	—	—	—	—	2	—	—	—	—	—
Mukdahan	18	5	5	2	—	—	—	1	—	13	—	—	—	—	—
Phetchabun	27	1	3	—	—	—	—	—	—	4	—	—	—	—	—
Khon Kaen	19	7	5	—	—	—	—	—	—	12	—	—	—	—	—
Roi Et	25	—	4	2	—	—	—	—	—	6	—	—	—	—	—
Nakhon Sawan	17	5	1	6	1	1	—	—	—	14	—	—	—	—	—
Chaiyaphum	20	—	5	6	—	—	—	—	—	11	—	—	—	—	—
Ubon Ratchathani	17	10	3	—	—	—	—	—	1	13	1	—	—	—	—
Nakhon Ratchasima	28	1	2	—	—	—	—	—	—	3	—	—	—	—	—
Surin	6	4	18	2	—	—	1	—	—	25	—	—	—	—	—
Lopburi	16	4	9	1	—	1	—	—	—	13	1	1	—	—	—
Suphanburi	14	9	8	—	—	—	—	—	—	16	1	—	—	—	—
Prachinburi	16	—	4	9	2	—	—	—	—	14	1	—	—	—	—
Sap Muang	26	—	3	2	—	—	—	—	—	5	—	—	—	—	—
Kanchanaburi	19	1	—	—	1	—	—	10	—	12	—	—	—	—	—
Don Muang	11	8	4	3	1	—	—	—	4	20	—	—	—	—	—
Aranyaprathet	22	2	5	—	—	—	—	2	—	9	—	—	—	—	—
Pom Phrachunlachomklao	—	19	12	—	—	—	—	—	—	31	—	—	—	—	—
Chonburi	2	1	7	20	1	—	—	—	—	27	2	—	—	—	—
Ko Sichang	11	18	2	—	—	—	—	—	—	12	8	—	—	—	—
Sattahip	7	13	9	1	—	—	—	1	—	24	—	—	—	—	—
Chanthaburi	15	12	4	—	—	—	—	—	—	8	4	4	—	—	—
Hua Hin	4	6	1	—	—	—	—	2	18	27	—	—	—	—	—
Prachuap Khirikhan	11	8	—	—	—	—	—	3	9	17	3	—	—	—	—
Khlong Yai	1	12	15	2	—	—	—	1	—	25	5	—	—	—	—
Chumphon	25	2	1	2	—	—	—	1	—	4	2	—	—	—	—
Ranong	2	4	16	3	5	1	—	—	—	28	1	—	—	—	—
Ban Don	31	—	—	—	—	—	—	—	—	—	—	—	—	—	—
Nakhon Si Thammarat	13	3	—	—	—	1	1	3	10	18	—	—	—	—	—
Phuket	28	—	2	1	—	—	—	—	—	3	—	—	—	—	—
Trang	21	1	6	3	—	—	—	—	—	10	—	—	—	—	—
Songkhla	6	1	1	8	4	—	8	2	1	15	5	5	—	—	—
Narathiwat	19	—	4	4	1	—	3	—	—	10	2	—	—	—	—

สถานี Station	ลมผิวพื้น Surface Winds														
	ทิศลม Wind Direction									กำลังลมตามมาตราโบฟอร์ต Wind Force in Beaufort Scale					
	ทำการตรวจเวลา 1000 Observation at 1000									ทำการตรวจเวลา 1000 Observation at 1000					
	Calm	N	NE	E	SE	S	SW	W	NW	1—3	4	5—6	7	8—9	>9
Chiangrai	—	—	3	28	—	—	—	—	—	31	—	—	—	—	—
Pai	19	12	—	—	—	—	—	—	—	12	—	—	—	—	—
Mae Hongson	30	—	—	1	—	—	—	—	—	1	—	—	—	—	—
Khun Yuam	10	5	2	10	—	2	1	1	—	21	—	—	—	—	—
Chiangmai	15	2	7	—	—	6	1	—	—	16	—	—	—	—	—
Nan	16	—	2	4	6	3	—	—	—	14	1	—	—	—	—
Lampang	12	6	6	2	1	1	1	1	1	19	—	—	—	—	—
Phrae	29	1	—	1	—	—	—	—	—	2	—	—	—	—	—
Mae Sariang	—	8	4	1	2	1	6	5	4	31	—	—	—	—	—
Uttaradit	2	1	—	28	—	—	—	—	—	29	—	—	—	—	—
Loei	1	10	3	6	1	5	3	1	1	30	—	—	—	—	—
Nakhon Phanom	1	2	4	14	5	3	—	1	1	30	—	—	—	—	—
Udon Thani	1	2	13	12	1	1	1	—	—	30	—	—	—	—	—
Sakon Nakhon	3	2	10	15	—	—	1	—	—	28	—	—	—	—	—
Tak	10	7	1	5	2	1	—	2	3	20	1	—	—	—	—
Phitsanulok	14	2	2	4	3	1	—	1	4	17	—	—	—	—	—
Mae Sot	—	1	—	6	5	12	1	5	1	31	—	—	—	—	—
Mukdahan	—	2	21	8	—	—	—	—	—	27	4	—	—	—	—
Phetchabun	6	7	18	—	—	—	—	—	—	25	—	—	—	—	—
Khon Kaen	—	1	29	1	—	—	—	—	—	29	2	—	—	—	—
Roi Et	1	—	5	21	4	—	—	—	—	16	14	—	—	—	—
Nakhon Sawan	—	6	5	18	1	1	—	—	—	21	4	6	—	—	—
Chaiyaphum	1	—	11	19	—	—	—	—	—	21	8	1	—	—	—
Ubon Ratchathani	9	8	12	1	—	—	—	—	1	21	—	1	—	—	—
Nakhon Ratchasima	1	9	16	4	—	—	—	—	1	29	1	—	—	—	—
Surin	—	3	22	6	—	—	—	—	—	26	5	—	—	—	—
Lopburi	2	2	20	4	2	1	—	—	—	23	5	1	—	—	—
Suphanburi	3	5	19	1	—	—	1	—	2	28	—	—	—	—	—
Prachinburi	1	1	9	20	—	—	—	—	—	24	7	—	—	—	—
Sap Muang	7	2	19	2	—	1	—	—	—	20	4	—	—	—	—
Kanchanaburi	1	3	14	3	—	—	3	5	2	28	2	—	—	—	—
Don Muang	3	6	9	10	—	—	—	—	3	25	3	—	—	—	—
Aranyaprathet	1	3	27	—	—	—	—	—	—	30	—	—	—	—	—
Pom Phrachunlachomklao	1	17	13	—	—	—	—	—	—	30	—	—	—	—	—
Chonburi	—	2	14	12	—	—	—	3	—	17	11	3	—	—	—
Ko Sichang	2	23	3	2	—	1	—	—	—	14	13	2	—	—	—
Sattahip	5	5	8	9	1	1	1	1	—	22	4	—	—	—	—
Chanthaburi	4	7	20	—	—	—	—	—	—	7	6	14	—	—	—
Hua Hin	—	8	18	3	—	—	—	1	1	31	—	—	—	—	—
Prachuap Khirikhan	—	28	—	—	—	—	—	1	2	15	13	3	—	—	—
Khlong Yai	1	4	5	8	1	—	1	9	2	26	4	—	—	—	—
Chumphon	8	6	1	11	4	—	—	1	—	17	3	3	—	—	—
Ranong	3	4	15	7	1	1	—	—	—	27	1	—	—	—	—
Ban Don	12	1	11	7	—	—	—	—	—	19	—	—	—	—	—
Nakhon Si Thammarat	7	5	5	3	1	—	2	1	7	24	—	—	—	—	—
Phuket	1	—	23	7	—	—	—	—	—	28	2	—	—	—	—
Trang	4	4	15	8	—	—	—	—	—	22	4	1	—	—	—
Songkhla	—	2	4	10	8	1	2	3	1	22	3	6	—	—	—
Narathiwat	16	1	3	6	—	1	2	1	1	12	3	—	—	—	—

สถานี Station	ลมผิวพื้น Surface Winds														
	ทิศลม Wind Direction									กำลังลมตามมาตราโบฟอร์ต Wind Force in Beaufort Scale					
	ทำการตรวจเวลา 1300 Observation at 1300									ทำการตรวจเวลา 1300 Observation at 1300					
	Calm	N	NE	E	SE	S	SW	W	NW	1—3	4	5—6	7	8—9	> 9
Chiangrai	—	—	3	18	8	2	—	—	—	28	3	—	—	—	—
Pai	7	—	22	1	—	1	—	—	—	24	—	—	—	—	—
Mae Hongson	20	2	—	—	—	2	—	4	3	11	—	—	—	—	—
Khun Yuam	2	8	1	9	—	8	1	2	—	29	—	—	—	—	—
Chiangmai	6	—	2	1	8	7	7	—	—	25	—	—	—	—	—
Nan	3	2	3	6	12	4	1	—	—	27	1	—	—	—	—
Lampang	—	5	4	2	4	6	6	4	—	31	—	—	—	—	—
Phrae	28	2	—	1	—	—	—	—	—	3	—	—	—	—	—
Mae Sariang	—	8	1	6	3	1	6	—	6	28	3	—	—	—	—
Uttaradit	1	1	—	27	1	1	—	—	—	30	—	—	—	—	—
Loei	—	5	4	5	1	6	4	4	2	31	—	—	—	—	—
Nakhon Phanom	—	—	3	21	6	1	—	—	—	30	1	—	—	—	—
Udon Thani	—	8	11	8	2	—	1	—	1	30	1	—	—	—	—
Sakon Nakhon	1	2	13	14	1	—	—	—	—	30	—	—	—	—	—
Tak	—	5	—	9	4	8	2	3	—	30	1	—	—	—	—
Phitsanulok	7	4	1	1	1	5	1	3	8	24	—	—	—	—	—
Mae Sot	—	8	—	11	—	3	1	8	—	30	1	—	—	—	—
Mukdahan	—	2	20	7	—	1	—	—	1	21	10	—	—	—	—
Phetchabun	1	9	18	2	—	1	—	—	—	30	—	—	—	—	—
Khon Kaen	—	—	31	—	—	—	—	—	—	29	2	—	—	—	—
Roi Et	1	—	8	19	2	—	—	—	1	26	3	1	—	—	—
Nakhon Sawan	—	10	12	8	—	—	—	1	—	23	—	8	—	—	—
Chaiyaphum	2	—	13	16	—	—	—	—	—	21	8	—	—	—	—
Ubon Ratchathani	8	11	8	1	—	—	—	—	1	15	6	2	—	—	—
Nakhon Ratchasima	—	10	16	4	—	—	—	2	1	30	1	—	—	—	—
Surin	—	7	20	3	—	1	—	—	—	27	3	1	—	—	—
Lopburi	2	3	17	4	—	2	—	2	1	27	2	—	—	—	—
Suphanburi	2	6	14	4	—	—	2	1	2	29	—	—	—	—	—
Prachinburi	—	1	10	20	—	—	—	—	—	25	6	—	—	—	—
Sap Muang	1	1	23	6	—	—	—	—	—	23	7	—	—	—	—
Kanchanaburi	1	3	14	6	4	1	—	1	1	28	1	1	—	—	—
Don Muang	1	7	2	7	4	—	1	2	7	24	6	—	—	—	—
Aranyaprathet	—	5	25	1	—	—	—	—	—	31	—	—	—	—	—
Pom Phrachunlachomklao	—	15	15	—	—	1	—	—	—	31	—	—	—	—	—
Chonburi	—	9	8	9	1	—	—	3	1	22	9	—	—	—	—
Ko Sichang	—	27	—	—	—	1	—	2	1	15	14	2	—	—	—
Sattahip	—	2	1	2	2	7	5	9	3	28	3	—	—	—	—
Chanthaburi	2	9	18	2	—	—	—	—	—	10	6	13	—	—	—
Hua Hin	—	5	23	3	—	—	—	—	—	30	1	—	—	—	—
Prachaup Khirikhan	—	13	13	4	—	—	—	1	—	11	16	4	—	—	—
Khlong Yai	—	1	3	4	—	—	—	19	4	27	4	—	—	—	—
Chumphon	—	—	2	21	8	—	—	—	—	11	6	12	2	—	—
Ranong	—	1	21	6	1	—	1	1	—	22	8	1	—	—	—
Ban Don	7	6	10	7	1	—	—	—	—	21	2	1	—	—	—
Nakhon Si Thammarat	5	5	10	8	1	—	—	1	1	21	5	—	—	—	—
Phuket	—	—	26	5	—	—	—	—	—	28	3	—	—	—	—
Trang	—	—	14	15	1	—	—	—	1	20	10	1	—	—	—
Songkhla	—	1	6	18	6	—	—	—	—	8	16	6	1	—	—
Narathiwat	10	1	13	6	—	—	1	—	—	18	3	—	—	—	—

สถานี Station	ลมผิวพื้น Surface Winds														
	ทิศลม Wind Direction									กำลังลมตามมาตราโบฟอร์ต Wind Force in Beaufort Scal					
	ทำการตรวจเวลา 1600 Observation at 1600									ทำการตรวจเวลา 1600 Observation at 1600					
	Calm	N	NE	E	SE	S	SW	W	NW	1—3	4	5—6	7	8—9	> 9
Chiangrai	—	—	5	19	3	2	1	—	1	29	1	1	—	—	—
Pai	6	19	—	3	—	1	—	—	2	25	—	—	—	—	—
Mae Hongson	23	—	—	—	—	—	—	7	1	8	—	—	—	—	—
Khun Yuam	4	4	1	2	—	11	3	6	—	27	—	—	—	—	—
Chiangmai	8	—	—	—	6	13	3	1	—	23	—	—	—	—	—
Nan	13	2	1	4	7	3	—	1	—	18	—	—	—	—	—
Lampang	9	5	1	1	4	5	4	2	—	22	—	—	—	—	—
Phrae	25	1	1	1	—	1	—	2	—	6	—	—	—	—	—
Mae Sariang	—	8	—	1	—	2	6	7	7	22	9	—	—	—	—
Uttaradit	2	3	1	23	1	—	—	1	—	29	—	—	—	—	—
Loei	—	7	10	4	3	4	—	2	1	31	—	—	—	—	—
Nakhon Phanom	—	2	—	23	4	2	—	—	—	29	1	1	—	—	—
Udon Thani	—	10	12	5	—	—	—	3	1	29	2	—	—	—	—
Sakon Nakhon	9	3	2	14	1	1	—	1	—	22	—	—	—	—	—
Tak	1	1	—	14	5	6	2	2	—	30	—	—	—	—	—
Phitsanulok	17	2	1	—	—	2	1	3	5	14	—	—	—	—	—
Mae Sot	—	5	—	11	—	1	1	12	1	29	2	—	—	—	—
Mukdahan	1	—	25	5	—	—	—	—	—	24	5	1	—	—	—
Phetchabun	3	6	18	2	1	1	—	—	—	28	—	—	—	—	—
Khon Kaen	—	—	31	—	—	—	—	—	—	31	—	—	—	—	—
Roi Et	8	—	6	16	1	—	—	—	—	19	4	—	—	—	—
Nakhon Sawan	—	13	10	4	—	1	1	1	1	28	2	1	—	—	—
Chaiyaphum	3	1	11	16	—	—	—	—	—	28	—	—	—	—	—
Ubon Ratchathani	7	15	5	—	—	—	1	1	2	14	9	1	—	—	—
Nakhon Ratchasima	1	10	13	4	1	1	—	—	1	29	1	—	—	—	—
Surin	—	6	24	1	—	—	—	—	—	27	2	2	—	—	—
Lopburi	2	5	16	2	1	2	1	1	1	29	—	—	—	—	—
Suphanburi	1	7	10	1	—	1	5	2	4	30	—	—	—	—	—
Phrachinburi	—	—	11	17	2	—	—	1	—	28	3	—	—	—	—
Sap Muang	2	—	26	3	—	—	—	—	—	29	—	—	—	—	—
Kanchanaburi	1	2	14	12	—	1	—	1	—	28	2	—	—	—	—
Don Muang	1	12	2	4	2	—	—	1	9	29	—	1	—	—	—
Aranyaprathet	—	4	24	3	—	—	—	—	—	31	—	—	—	—	—
Pom Prachunlachomklao	—	15	15	—	—	1	—	—	—	31	—	—	—	—	—
Chonburi	—	8	10	5	1	—	1	3	3	30	1	—	—	—	—
Ko Sichang	—	24	—	—	—	3	—	4	—	15	16	—	—	—	—
Sattahip	1	3	—	—	—	1	5	9	12	29	1	—	—	—	—
Chanthaburi	2	6	20	—	—	—	3	—	—	21	6	2	—	—	—
Hua Hin	—	3	22	4	—	—	—	2	—	31	—	—	—	—	—
Prachuap Khirikhan	—	8	16	2	—	1	1	1	2	14	16	1	—	—	—
Khlong Yai	2	2	3	1	1	2	3	16	1	29	—	—	—	—	—
Chumphon	—	—	1	22	8	—	—	—	—	16	7	7	1	—	—
Ranong	1	1	19	5	1	—	2	2	—	20	9	1	—	—	—
Bandon	4	6	11	10	—	—	—	—	—	24	3	—	—	—	—
Nakhon Si Thammarat	3	3	14	7	—	—	—	1	3	27	1	—	—	—	—
Phuket	1	—	23	6	—	—	—	1	—	24	5	1	—	—	—
Trang	2	1	14	13	—	—	—	1	—	22	7	—	—	—	—
Songkhla	—	1	7	21	2	—	—	—	—	9	15	7	—	—	—
Narathiwat	8	2	12	9	—	—	—	—	—	19	4	—	—	—	—

สถานี Station	จำนวนเมฆ Cloud Amount 0 — 8		ทรรศนวิสัย Visibility Km.		จำนวนฝนตก มม. Rainfall in mm.				จำนวนน้ำระเหย มม Evaporation (piche) mm.		
	เวลา 0700	เวลา 1300	เวลา 0700	เวลา 1300	วันมีฝน Rainy day	จำนวนฝนตก Total Amount	มากที่สุดในวันหนึ่ง Heaviest in 24 hours จำนวน Amount	วันที่ Date	รวมทั้งเดือน Total for Month	มากที่สุดในวันหนึ่ง Greatest in one day	วันที่ Date
Chiangrai	5.6	4.6	2.6	14.9	4	8.0	3.0	24	42.8	1.8	31
Pai	6.2	3.8	3.8	15.5	2	3.9	3.6	24	58.4	2.4	16
Mae Hongson	1.8	3.6	1.5	15.0	—	—	—	—	48.6	1.8	4 days
Khun Yuam	3.0	4.4	1.8	13.1	—	—	—	—	53.1	2.0	4 days
Chiangmai	4.5	4.2	7.7	9.6	2	2.3	2.0	23	94.0	4.0	26
Nan	2.6	3.6	1.7	14.8	—	—	—	—	50.7	1.9	1,20,28
Lampang	5.1	5.1	6.3	14.5	—	—	—	—	65.2	2.6	6 days
Phrae	2.2	1.9	1.6	5.7	—	—	—	—	59.7	2.6	9
Mae Sariang	7.6	4.1	0.5	9.3	5	6.5	5.5	11	49.4	1.9	27
Uttaradit	4.2	4.1	9.7	19.8	—	—	—	—	86.5	3.6	31
Loei	2.7	3.1	1.2	13.0	1	0.1	0.1	24	73.9	3.2	31
Nakhon Phanom	2.1	3.4	7.2	19.5	—	—	—	—	88.0	4.3	31
Udon Thani	2.7	4.2	2.2	12.2	—	—	—	—	77.6	4.0	24
Sakon Nakhon	2.1	2.7	7.9	10.0	—	—	—	—	88.0	3.7	30
Tak	4.8	4.7	4.7	12.6	—	—	—	—	69.5	2.7	21
Phitsanulok	4.0	4.2	5.7	14.6	—	—	—	—	68.7	2.9	29
Mae Sot	3.1	3.2	0.9	21.9	1	1.1	1.1	18	64.3	3.2	22
Mukdahan	3.4	4.0	4.0	15.5	—	—	—	—	99.4	4.5	25
Phetchabun	2.9	3.2	5.2	11.9	1	0.2	0.2	24	58.6	3.3	30
Khon Kaen	3.2	3.0	5.1	7.0	—	—	—	—	86.9	4.0	31
Roi Et	3.4	3.5	5.2	8.0	1	1.2	1.2	23	92.6	4.0	31
Nakhon Sawan	4.4	4.6	7.2	14.7	1	0.7	0.7	25	129.6	5.0	8
Chaiyaphum	2.3	3.0	7.9	14.8	—	—	—	—	101.1	5.0	31
Ubon Ratchathani	3.1	3.3	16.2	19.2	1	0.5	0.5	21	101.2	5.1	31
Nakhon Ratchasima	3.6	4.1	4.0	9.2	2	3.5	3.3	24	86.2	5.8	31
Surin	4.0	4.8	6.6	8.0	4	2.4	0.8	21,23	136.7	8.9	31
Lopburi	5.9	5.4	9.6	12.0	1	0.2	0.2	22	115.8	5.8	31
Suphanburi	4.0	3.6	3.5	10.5	1	1.9	1.9	6	60.5	3.0	27
Prachinburi	3.2	3.8	5.8	7.0	1	0.6	0.6	6	126.0	6.4	21
Sap Muang	3.9	4.2	6.7	17.6	1	1.0	1.0	23	70.0	4.1	31
Kanchanaburi	4.3	4.0	8.3	12.9	2	4.9	3.0	7	81.7	5.4	31
Don Muang	4.9	4.7	6.6	15.9	2	0.8	0.4	6,24	—	—	—
Aranyaprathet	2.3	3.2	11.0	15.0	3	17.6	13.5	3	115.3	5.4	25
Pom Phrachunlachomklao	5.4	3.9	4.3	16.3	1	0.2	0.2	13	102.2	4.1	18,19
Chonburi	4.5	5.2	9.4	10.2	—	—	—	—	115.9	5.5	31
Ko Sichang	3.3	3.8	14.1	16.1	2	1.1	1.0	18	101.8	5.5	31
Sattahip	3.7	4.2	9.7	9.4	4	29.4	18.1	7	80.3	4.5	30
Chanthaburi	4.3	4.6	9.6	17.4	3	4.5	2.8	10	129.0	6.1	31
Hua Hin	3.6	3.4	9.8	11.9	4	15.1	11.7	13	66.6	4.0	31
Prachuap Khirikhan	3.5	3.5	7.4	8.0	8	104.3	37.9	3	57.2	3.9	31
Khlong Yai	5.2	5.5	5.8	9.6	6	21.2	8.7	14	69.7	4.5	31
Chumphon	6.0	6.0	6.6	16.1	14	145.8	54.5	3	48.4	2.8	2,8
Ranong	5.8	6.3	5.6	10.1	15	56.1	12.9	3	40.0	2.1	31
Ban Don	4.3	6.4	7.0	9.0	16	171.6	50.6	14	36.5	2.5	26
Nakhon Si Thammarat	5.5	6.5	4.4	5.8	22	402.4	105.2	3	—	—	—
Phuket	4.0	4.5	11.8	14.8	12	89.3	32.6	2	73.0	4.1	11
Trang	5.2	6.2	1.6	5.3	16	147.2	81.9	2	66.6	3.5	18
Songkhla	6.5	6.3	12.9	13.6	19	399.4	115.1	2	94.4	8.1	31
Narathiwat	5.8	5.6	11.2	13.3	21	363.7	69.7	15	55.1	3.3	26

สถานี Station	ทรรศนวิสัย Visibility									
	Number of Observations									
	<0.05 Km.	0.05—0.1Km.	0.2—0.5Km.	0.6—1.0Km.	2—4 Km.	5—10 Km.	11—20 Km.	21—30 Km.	31—50 Km.	> 50 Km.
Chiangrai	—	—	9	10	7	36	93	—	—	—
Pai	—	12	—	1	1	74	67	—	—	—
Mae Hongson +	—	22	1	2	2	27	132	—	—	—
Khun Yuam	—	4	8	5	15	32	91	—	—	—
Chiangmai *	—	—	—	—	8	172	68	—	—	—
Nan	—	15	4	2	15	57	62	—	—	—
Lampang +	—	—	1	—	3	67	115	—	—	—
Phrae	—	—	16	4	71	64	—	—	—	—
Mae Sariang	7	7	15	2	15	106	3	—	—	—
Uttaradit +	—	—	—	—	—	84	102	—	—	—
Loei	—	10	1	9	10	69	56	—	—	—
Nakhon Phanom +	—	—	—	3	14	11	158	—	—	—
Udon Thani *	—	—	—	9	36	168	35	—	—	—
Sakon Nakhon	—	—	—	—	4	151	—	—	—	—
Tak	—	—	—	—	8	63	84	—	—	—
Phitsanulok *	—	—	—	1	6	98	143	—	—	—
Mae Sot	—	4	8	13	19	18	57	36	—	—
Mukdahan	—	—	—	10	16	51	78	—	—	—
Phetchabun	—	—	—	1	14	71	69	—	—	—
Khon Kaen +	—	—	—	—	—	186	—	—	—	—
Roi Et +	—	1	—	4	3	178	—	—	—	—
Nakhon Sawan +	—	—	3	4	5	92	82	—	—	—
Chaiyaphum	—	—	—	—	3	27	125	—	—	—
Ubon Ratchathani *	—	—	—	—	1	11	236	—	—	—
Nakhon Ratchasima *	—	—	—	—	22	215	11	—	—	—
Surin +	—	—	—	—	—	186	—	—	—	—
Lopburi +	—	—	1	—	1	108	76	—	—	—
Suphanburi	—	—	—	8	54	48	45	—	—	—
Prachinburi	—	—	—	2	11	142	—	—	—	—
Sap Muang	—	1	—	6	2	54	92	—	—	—
Kanchanaburi +	—	—	—	1	2	111	72	—	—	—
Don Muang *	—	1	—	1	13	46	181	6	—	—
Aranyaprathet +	—	—	4	—	—	13	169	—	—	—
Pom Phrachunlachomklao	—	—	—	1	19	65	70	—	—	—
Chonburi +	—	—	—	—	—	176	10	—	—	—
Ko Sichang	—	—	—	—	—	6	149	—	—	—
Sattahip *	—	—	—	—	2	246	—	—	—	—
Chanthaburi *	—	—	—	—	1	172	75	—	—	—
Hua Hin +	—	—	—	—	—	104	82	—	—	—
Prachuap Khirikhan	—	—	—	1	3	151	—	—	—	—
Khlong Yai	—	—	1	3	14	107	30	—	—	—
Chumphon +	—	2	—	4	6	57	117	—	—	—
Ranong +	—	—	1	3	28	87	67	—	—	—
Ban Don *	—	—	5	1	7	235	—	—	—	—
Nakhon Si Thammarat	—	—	1	1	51	102	—	—	—	—
Phuket	—	—	—	2	1	19	133	—	—	—
Trang	—	—	4	36	51	54	10	—	—	—
Songkhla *	—	—	—	4	17	32	190	5	—	—
Narathiwat	—	—	—	3	14	33	105	—	—	—

*** Observation for 8 times per day.**

+ Observation for 6 times per day.

Other stations 5 times per day.

สถานี Station	จำนวนวันที่มี Number of days with						
	○	◑	◐	●	⇀	≡	═
Chiangrai	0	9	22	0	29	22	21
Pai	0	12	19	0	31	13	30
Mae Hongson	0	24	6	1	31	27	4
Khun Yuam	0	16	14	1	31	17	14
Chiangmai	0	18	12	1	31	0	30
Nan	0	23	8	0	23	24	25
Lampang	0	7	24	0	31	0	31
Phrae	0	28	3	0	8	17	19
Mae Sariang	0	5	25	1	31	27	15
Uttaradit	0	18	13	0	31	0	21
Loei	0	23	8	0	27	14	16
Nakhon Phanom	3	21	7	0	23	2	24
Udon Thani	2	22	7	0	31	0	30
Sakon Nakhon	1	24	6	0	21	0	14
Tak	0	9	21	1	31	0	31
Phitsanulok	0	18	13	0	31	1	30
Mae Sot	0	25	6	0	30	19	19
Mukdahan	1	18	12	0	25	14	17
Phetchabun	0	21	9	1	31	2	23
Khon Kaen	0	24	7	0	28	0	22
Roi Et	1	21	9	0	11	5	28
Nakhon Sawan	0	12	19	0	31	7	8
Chaiyaphum	1	21	9	0	16	0	15
Ubon Ratchathani	0	22	9	0	0	0	4
Nakhon Ratchasima	0	19	12	0	26	0	27
Surin	0	11	20	0	31	7	27
Lopburi	0	3	28	0	0	1	15
Suphanburi	0	19	12	0	1	1	29
Prachinburi	0	20	10	1	31	12	12
Sap Muang	0	17	14	0	18	7	14
Kanchanaburi	0	16	15	0	21	1	5
Don Muang	0	8	23	0	27	11	27
Aranyaprathet	0	21	10	0	10	2	15
Pom Phrachunlachomklao	0	11	20	0	0	0	21
Chonburi	0	7	23	1	31	0	13
Ko Sichang	0	16	15	0	0	0	0
Sathahip	0	15	16	0	14	0	2
Chanthaburi	0	11	19	1	25	0	1
Hua Hin	0	18	13	0	0	0	0
Prachuap Khirikhan	0	18	13	0	20	0	31
Khlong Yai	0	9	15	7	12	4	13
Chumphon	0	6	20	5	25	5	9
Ranong	0	2	24	5	27	0	21
Ban Don	0	2	26	3	17	5	5
Nakhon Si Thammarat	0	1	26	4	5	0	23
Phuket	0	9	21	1	18	0	1
Trang	0	3	24	4	7	6	18
Songkhla	0	2	23	6	11	7	7
Narathiwat	0	4	21	6	19	0	2

สถานี Station	จำนวนวันที่มี Number of days with					
	∞	Δ	↘	(R)	R	∀
Chiangrai	2	0	3	1	0	0
Pai	27	0	0	0	0	0
Mae Hongson	0	0	2	1	1	0
Khun Yuam	0	0	0	0	0	0
Chiangmai	29	0	1	0	0	0
Nan	0	0	0	0	0	0
Lampang	2	0	0	0	0	0
Phrae	0	0	0	0	0	0
Mae Sariang	6	0	2	0	0	0
Uttaradit	0	0	0	0	0	0
Loei	1	0	0	0	0	0
Nakhon Phanom	5	0	0	0	0	0
Udon Thani	17	0	0	0	0	0
Sakon Nakhon	1	0	0	0	0	0
Tak	0	0	3	0	0	0
Phitsanulok	3	0	0	0	0	0
Mae Sot	16	0	5	0	0	0
Mukdahan	2	0	0	0	0	0
Phetchabun	0	0	0	0	0	0
Khon Kaen	0	0	0	0	0	0
Roi Et	30	0	0	0	0	0
Nakhon Sawan	0	0	0	0	0	0
Chaiyaphum	0	0	0	0	0	0
Ubon Ratchathani	0	0	0	0	0	0
Nakhon Ratchasima	25	0	0	0	0	0
Surin	27	0	0	0	0	0
Lopburi	5	0	1	0	0	0
Suphanburi	1	0	2	5	4	0
Prachinburi	24	0	1	0	0	0
Sap Muang	7	0	0	0	0	0
Kanchanaburi	2	0	3	0	0	0
Don Muang	4	0	7	0	0	0
Aranyaprathet	0	0	2	0	0	0
Pom Phrachunlachomklao	0	0	0	0	0	0
Chonburi	4	0	10	0	0	0
Ko Sichang	0	0	1	2	0	0
Sattahip	1	0	4	3	0	0
Chanthaburi	0	0	5	0	0	0
Hua Hin	0	0	3	1	0	0
Prachuap Khirikhan	29	0	13	9	3	0
Khlong Yai	15	0	8	5	0	0
Chumphon	0	0	14	7	0	0
Ranong	0	0	10	1	0	0
Ban Don	0	0	6	2	0	0
Nakhon Si Thammarat	14	0	4	7	7	0
Phuket	0	0	8	0	2	0
Trang	12	0	8	1	0	0
Songkhla	3	0	16	2	2	0
Narathiwat	0	0	4	2	2	0

รายงานฝนตกของบางสถานีประจำเดือน ธันวาคม ๒๕๐๒

Rainfall Report of some selected stations for month of December 1959

สถานีตรวจน้ำฝน Rainfall Station	จำนวนฝนตก Amount			ต่างจากปรกติ Departure
	วันฝนตก Rainy days	๒๕๐๒ 1959	๒๕๐๑ 1958	mm.
ภาคเหนือ Northern Part				
1. Chiangrai *	4	8.0	—	— 1.5
2. Mae Hongson *	—	—	—	— 9.9
3. Mae Sariang *	5	6.5	—	+ 3.3
4. Chiangmai *	2	2.3	—	— 5.4
5. Nan *	—	—	—	— 5.4
6. Lamphun	...	...	—	—
7. Lampang *	—	—	—	— 5.1
8. Phrae *	—	—	—	— 6.4
9. Uttaradit *	—	—	—	— 1.8
ภาคตะวันออกเฉียงเหนือ Northeastern Part				
1. Nong Khai	—	—	—	— 2.1
2. Loei *	1	0.1	—	— 2.2
3. Udon Thani *	—	—	—	— 4.9
4. Sakon Nakhon *	—	—	—	— 1.4
5. Khon Kaen *	—	—	—	— 3.1
6. Maha Sarakham	—	—	—	— 4.8
7. Roi Et *	1	1.2	—	— 2.0
8. Mukdahan *	—	—	—	— 0
9. Chaiyaphum *	—	—	—	— 1.0
10. Ubon Ratchathani *	1	0.5	—	— 1.7
11. Sisaket	—	—	—	— 2.5
12. Buriram	—	—	—	— 2.4
13. Nakhon Phanom *	—	—	—	— 3.9
14. Surin *	4	2.4	—	+ 1.8
15. Nakhon Ratchasima *	2	3.5	—	+ 0.4
ภาคกลาง Central Part				
1. Sukho Thai	—	—	—	— 0.8
2. Tak *	—	—	—	— 1.1
3. Mae Sot *	1	1.1	—	— 1.5
4. Phitsanulok *	—	—	—	— 1.4
5 Kamphaeng Phet	...	...	...	—
6. Phichit	1	12.7	—	+ 10.3
7. Nakhon Sawan *	1	0.7	—	— 3.0
8. Phetchabun *	1	0.2	—	+ 0.1
9. Uthai Thani	1	2.3	—	+ 2.3
10. Chainat	—	—	—	— 4.3
11. Singburi	1	8.0	—	+ 2.6
12. Lopburi *	1	0.2	—	— 2.4
13. Ang Thong	1	4.2	—	— 0.5
14. Saraburi	—	—	—	— 3.7
15. Suphanburi *	1	1.9	—	— 3.0
16. Ayutthaya	—	—	—	— 5.5
17. Nakhon Nayok	1	7.8	—	+ 1.8
18. Pathum Thani	1	22.1	—	+ 16.5

รายงานฝนตกของบางสถานี ประจำเดือน ธันวาคม ๒๕๐๒

Rainfall Report of some selected Stations for month of December 1959

สถานีตรวจน้ำฝน Rainfall Station	จำนวนฝนตก Amount			ต่างจากปรกติ Departure
	วันฝนตก Raindy days	๒๕๐๒ 1959	๒๕๐๑ 1958	mm.
19. Kanchanaburi *	2	4.9	—	+ 1.0
20. Nonthaburi	—	—	—	— 6.1
21. Nakhon Pathom	—	—	—	— 11.1
22. Don Muang *	2	0.8	—	— 8.2
23. Thonburi	—	—	—	— 2.7
24. Bangkok *	—	—	—	— 7.8
25. Samut Prakan	1	1.0	—	— 4.4
26. Samut Sakhon	1	1.0	—	— 10.9
27. Samut Songkhram	1	9.0	—	— 10.0
ภาคตะวันออก Eastern Part				
1. Prachinburi *	1	0.6	—	— 1.9
2. Aranyaprathet *	3	17.6	—	+ 5.9
3. Chachoengsao	—	—	—	— 7.5
4. Chonburi *	—	—	—	— 1.7
5. Sattahip *	4	29.4	—	+ 10.8
6. Rayong	1	14.6	—	+ 6.3
7. Chanthaburi *	3	4.5	—	— 6.3
8. Trat	2	16.4	—	+ 3.0
9. Khlong Yai *	6	21.2	—	+ 4.1
ภาคใต้ Southern Part				
1. Ratburi	1	4.4	—	— 13.7
2. Phetburi	—	—	—	— 0.5
3. Hua Hin *	4	15.1	—	— 4.6
4. Prachuap Khirikhan *	8	104.3	—	+ 70.8
5. Chumphon *	14	54.5	55.7	—131.2
6. Ranong *	15	56.1	2.2	— 25.5
7. Ban Don *	16	171.6	66.6	— 79.1
8. Phang – nga	.8	49.9	—	— 41.9
9. Nakhon Si Thammarat *	22	402.4	223.3	— 95.4
10. Krabi	4	149.1	—	+ 98.7
11. Phuket *	12	89.3	15.0	+ 18.7
12. Phatthalung	20	397.1	101.1	— 14.3
13. Trang *	16	147.2	—	— 43.2
14. Songkhla *	19	399.4	77.3	— 81.2
15. Pattani	5	272.3	9.4	— 52.5
16. Satun	6	103.1	—	+ 10.1
17. Yala	3	141.2	—	— 61.3
18. Narathiwat *	21	363.7	94.1	—130.1

* ผลการตรวจของสถานีตรวจอากาศกรมอุตุนิยมวิทยา
Data from Meteorological Department

— ไม่มีฝนตก **No Rainfall**

... ไม่ได้รับรายงาน **No Report**

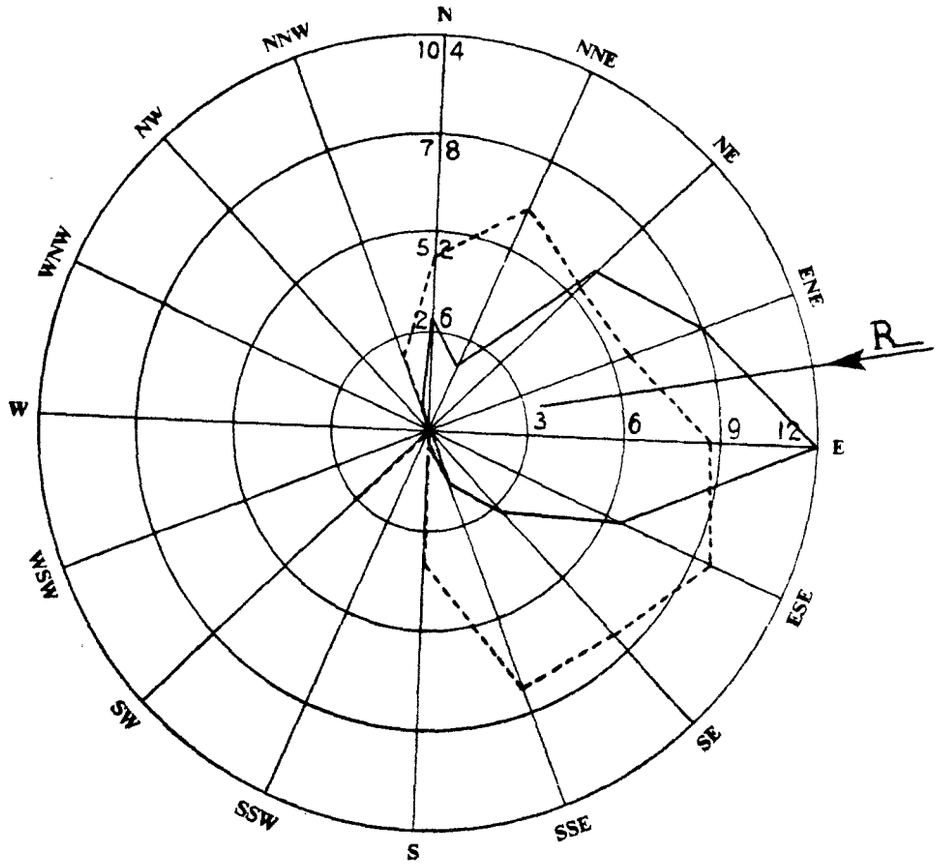

ผลสรุปการตรวจลมรายชั่วโมงของสถานี กรุงเทพ ฯ
Wind — Rose of Bangkok

เดือน ธันวาคม ๒๕๐๒ ทิศร่วม (Resultant Direction) N 78° 00′ E December 1959

ทิศ Direction		N	NNE	NE	ENE	E	ESE	SE	SSE	S	SSW	SW	WSW	W	WNW	NW	NNW	Calm
ความถี่ Frequency	ชม. Hrs.	28	19	61	77	104	57	29	13	3	—	2	—	—	—	—	4	347
	%	3.8	2.6	8.2	10.3	14.0	7.7	3.9	1.7	0.4	—	0.3	—	—	—	—	0.5	46.6
ความเร็วรวม Distance Travelled	กม./ชม. Km./hr.	144.0	139.0	388.0	510.0	909.0	542.0	245.0	107.0	12.0	—	6.0	—	—	—	—	9.0	—
ความเร็วเฉลี่ย Mean Velocity	กม./ชม. Km./hr.	5.1	7.3	6.4	6.6	8.7	9.5	8.4	8.2	4.0	—	3.0	—	—	—	—	2.3	—

——— เส้นความถี่ของลมในทิศต่าง ๆ เป็นจำนวนชั่วโมง

- - - - - ความเร็วลมเฉลี่ยเป็น กม./ชม. ในทิศต่างๆ

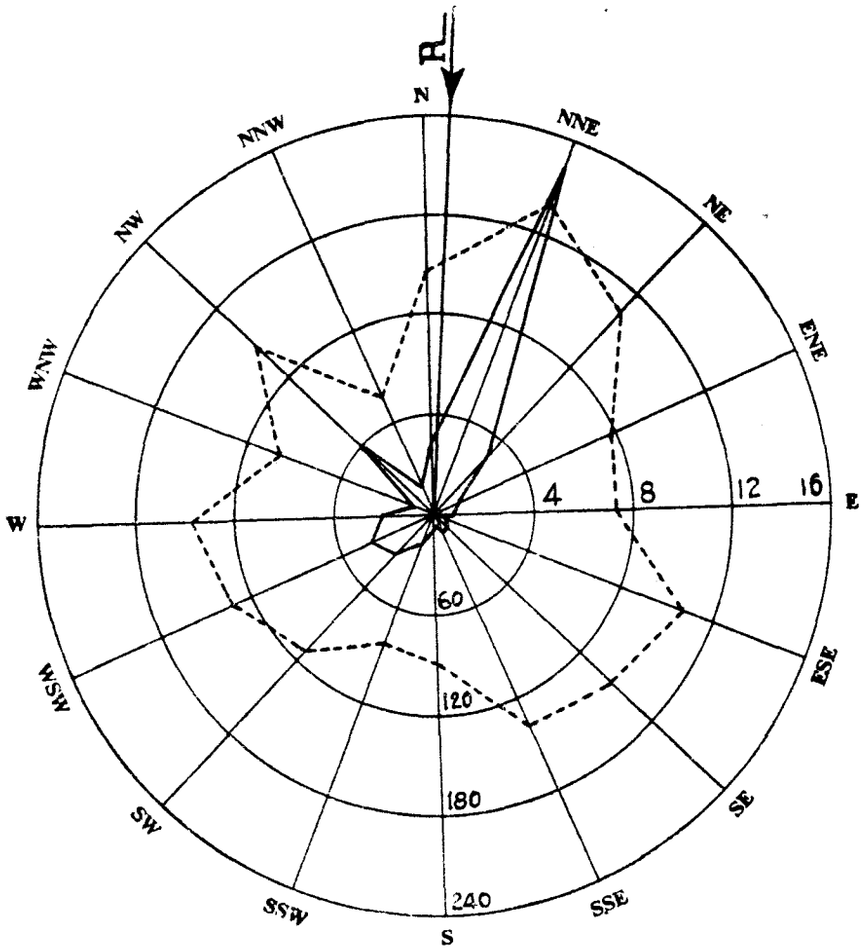

ผลสรุปการตรวจลมรายชั่วโมงของสถานี สัตหีบ
Wind—Rose of Sattahip

เดือน ธันวาคม ๒๕๐๒ ทิศร่วม (Resultant Direction) N 0° 28′ E **December 1959**

ทิศ Direction		N	NNE	NE	ENE	E	ESE	SE	SSE	S	SSW	SW	WSW	W	WNW	NW	NNW	Calm
ความถี่ Frequency	ชม. Hrs.	38	222	50	15	11	6	9	11	8	19	33	40	29	11	60	16	166
	%	5.1	29.8	6.7	2.0	1.5	0.8	1.2	1.5	1.0	2.6	4.4	5.4	3.9	1.5	8.1	2.2	22.3
ความเร็วรวม Distance Travelled	กม./ชม. Km./hr.	363.8	2887.0	541.2	117.6	80.3	63.3	88.3	101.0	48.1	106.4	251.5	352.0	281.6	71.3	587.1	73.0	—
ความเร็วเฉลี่ย Mean Velocity	กม./ชม. Km./hr.	9.6	13.0	10.8	7.8	7.3	10.6	9.8	9.2	6.0	5.6	7.6	8.8	9.7	6.5	9.8	4.6	—

——— เส้นความถี่ของลมในทิศต่าง ๆ เป็นจำนวนชั่วโมง

– – – – – ความเร็วลมเฉลี่ยเป็น กม./ชม. ในทิศต่าง ๆ

บัญชีแสดงรายการที่ตั้งสถานีตรวจอากาศชายทะเล

List of Coastal Meteorological Stations with their Geographical Position.

Station	ตำบลที่ตั้งของสถานี Geographical Positions						สูงจากระดับทะเลเป็นเมตร Altitude in m.	หมายเหตุ Remarks
	แลต. Lat. N.			ลอง. Long. E.				
	°	'	"	°	'	"		
San Don	13	26	31	100	36	16	19.0	
Hin Sampayue	13	33	55	100	48	07	11.3	
Ko Phai	12	55	51	100	40	25	144.0	
Rayong	12	39	37	101	16	26	18.5	
Ko Chuang	12	30	56	100	57	33	150.0	
Laem Sing	12	28	07	102	03	43	82.4	
Laem Ngop	12	10	10	102	23	46	11.0	
Lang Suan	09	56	32	99	09	45	14.0	
Ko Prap	09	13	20	99	15	25	78.0	
Ko Tapao Noi	07	49	49	98	25	37	55.0	
Laem Ta Chi	06	57	00	101	17	36	29.4	

สรุปผลการตรวจอุตุนิยมวิทยาของสถานีตรวจอากาศชายทะเล ประจำเดือน ธันวาคม ๒๕๐๒

Monthly Summary of Meteorological Observations for Coastal Stations for Month of December 1959

Coastal Station	เมฆ / Clouds				
	จำนวนวันที่มี / Number of days with				
	Clear	Partly cloudy (1—4 oktas)	Cloudy (5—7 oktas)	Overcast (8 oktas)	Mean cloudiness (0—8 oktas)
San Don	0	20	11	0	4
Hin Sampayue	0	25	6	0	3
Ko Phai	0	24	7	0	4
Rayong	0	10	21	0	5
Ko Chuang	0	21	9	1	4
Laem Sing	0	26	5	0	3
Laem Ngop	0	20	11	0	4
Lang Suan	0	13	15	3	5
Ko Prap	0	13	17	1	5
Ko Tapao Noi	0	5	22	4	6
Laem Ta Chi	0	5	26	0	6

สรุปผลการตรวจอุตุนิยมวิทยาของสถานีตรวจอากาศชายทะเล ประจำเดือน ธันวาคม ๒๕๐๒

Monthly Summary of Meteorological Observations for Coastal Stations for Month of December 1959

Station	ทรรศนวิสัย Visibility										จำนวนวันที่มี Number of days with		
	จำนวนครั้งที่มีการตรวจ Number of Observation										Thunder—storm	Lightning	Fog
	<0.05 Km.	0.05—0.1 Km.	0.2—0.5 Km.	0.6—1 Km.	2—4 Km.	5—10 Km.	11—20 Km.	21—30 Km.	31—50 Km.	> 50 Km.			
San Don	0	0	0	5	0	66	53	0	0	0	0	3	0
Hin Sampayue	0	0	0	0	1	16	105	2	0	0	0	1	0
Ko Phai	0	0	0	0	3	110	11	0	0	0	0	4	0
Rayong	0	0	0	0	0	0	124	0	0	0	0	8	0
Ko Chuang	0	0	5	17	29	53	20	0	0	0	0	7	5
Laem Sing	0	0	0	0	0	114	10	0	0	0	0	1	0
Laem Ngop	0	0	0	0	0	124	0	0	0	0	0	9	0
Lang Suan	0	0	0	0	12	48	64	0	0	0	0	3	0
Ko Prap	0	0	1	5	56	45	17	0	0	0	0	8	3
Ko Tapao Noi	0	0	0	5	24	67	28	0	0	0	0	6	0
Laem Ta Chi	0	0	0	1	24	38	61	0	0	0	0	9	0

Note :— Each of stations observed 4 times per day.

134 105

สรุปผลการตรวจอุตุนิยมวิทยาของสถานีตรวจอากาศชายทะเล ประจำเดือน ธันวาคม ๒๕๐๒

Monthly Summary of Meteorological Observations for Coastal Stations for Month of December 1959

Station	ลักษณะทะเลและคลื่นใต้น้ำ จำนวนวันที่มี State of sea and swell Number of days with								
	Calm 0—0.1 m.	Smooth 0.1—0.5 m.	Slight 0.5—1.25 m.	Moderate 1.25—2.5 m.	Rough 2.5—4 m.	Very rough 4—6 m.	High 6—9 m.	Very high 9—14 m.	Swell
San Don	10	19	1	0	0	0	0	0	29
Hin Sampayue	11	13	6	1	0	0	0	0	29
Ko Phai	20	7	4	0	0	0	0	0	14
Rayong	2	28	1	0	0	0	0	0	0
Ko Chuang	3	20	8	0	0	0	0	0	31
Laem Sing	29	2	0	0	0	0	0	0	6
Laem Ngop	15	12	4	0	0	0	0	0	0
Lang Suan	6	11	10	2	2	0	0	0	30
Ko Prap	10	14	7	0	0	0	0	0	25
Ko Tapao Noi	0	15	12	4	0	0	0	0	31
Laem Ta Chi	0	13	9	4	5	0	0	0	31