LIBRARY
APR 2000
National Oceanic &
Atmospheric Administration
U.S. Dept. of Commerce

กรมอุตุนิยมวิทยา

สำนักนายกรัฐมนตรี

รายงานอุตุนิยมวิทยาประจำเดือน

QC
990
.T5
M66
1962

บีที่ ๒๗ ฉบับที่ ๑

มกราคม ๒๕๐๕

Thailand

METEOROLOGICAL DEPARTMENT

OFFICE OF THE PRIME MINISTER

MONTHLY METEOROLOGICAL BULLETIN

Vol. 27 Part 1

January 1962

ATMOSPHERIC SCIENCES
LIBRARY
FEB 1 0 1970
E. S. S. A.
U. S. Dept. of Commerce

พลเรือโท สนิธ เวสารัชชนันท์

อธิบดี

Sanit Vesa-rajananda

Vice Admiral, Director General

Publication of this report was supported by the Research and Development Field Unit — Thailand, Advanced Research Projects Agency, Office of the Secretary of Defense, United States Government.

151 784

National Oceanic and Atmospheric Administration

Environmental Data Rescue Program

ERRATA NOTICE

One or more conditions of the original document may affect the quality of the image, such as:

Discolored pages
Faded or light ink
Binding intrudes into the text

This document has been imaged through the NOAA Environmental Data Rescue Program. To view the original document, please contact the NOAA Central Library in Silver Spring, MD at (301) 713-2607 x124 or www.reference@nodc.noaa.gov.

Information Manufacturing Corporation
Imaging Subcontractor
Rocket Center, West Virginia
September 14, 1999

สารบาญ

INDEX

หน้า
Page

คำนำ
Introduction ... ... ก *A*

บัญชีแสดงรายการที่ตั้งสถานีตรวจอากาศ
List of Meteorological Stations with their Geographical Positions 1

ลมฟ้าอากาศ
A Summary 2

รายงานผลการตรวจรายชั่วโมงประจำเดือนของสถานีกลางกรุงเทพ ฯ สำหรับ
Hourly values for Central Stations, Bangkok of

ความกดอากาศ *Pressure*

ความชื้นสัมพันธ์ *Relative Humidity*

อุณหภูมิ *Temperature*

ลม *Surface wind*

ฝน *Rainfall* 4

รายงานผลการตรวจเฉพาะเวลา 0700 1000 1300 1600
Observation at fixed hours of

ทรรศนวิสัย *Visibility*

จำนวนเมฆ *Amount of Clouds*

ชนิดของเมฆ *Form of Clouds* 10

รายงานค่าเฉลี่ยประจำวันและประจำเดือนของผลการตรวจอุตุนิยมวิทยาต่าง ๆ และสรุป
ผลการตรวจประจำเดือนของสถานีกลางกรุงเทพ ฯ
Daily and Monthly values of Meteorological Elements and Monthly Summary of Central Stations, Bangkok 11

สรุปผลการตรวจอุตุนิยมวิทยาประจำเดือนของบางสถานี
Summary of Observations of some selected Stations 14

รายงานฝนประจำเดือน
Monthly Rainfall report 27

สรุปผลการตรวจลมประจำเดือนของสถานีกลางกรุงเทพ ฯ
Wind - rose of Central Stations, Bangkok 29

สรุปผลการตรวจลมประจำเดือนของสถานีสัตหีบ
Wind - rose of Sattahip 30

สรุปผลการตรวจอุตุนิยมวิทยาของสถานีชายทะเล
Summary of Meteorological Observations for Coastal Stations 31

คำนำ

PREFACE

1. สถานีตรวจอากาศกลางกรุงเทพ ฯ แห่งกองสถานีตรวจอากาศ กรมอุตุนิยมวิทยา ตั้งอยู่ที่ถนนสุขุมวิท จังหวัดพระนคร ในแลต. 13° 44' น. ลอง. 100° 30' อ. สูงของบาโรเมตรจากระดับทะเล 16.37 เมตร เวลาที่ใช้ในการตรวจอุตุนิยมวิทยาใช้เวลากรุงเทพ ฯ และมีการตรวจอุตุนิยมวิทยาทุกชั่วโมง สำหรับสถานีอื่น ๆ ได้มีรายการแจ้งอยู่ในตารางแล้วและส่วนมากทำการตรวจวันละ 8 เวลาเท่านั้น

The Central Meteorological Station in Bangkok is situated at Lat. 13° 44' N., Long. 100° 30' E., height of barometer 16.37 metres above Mean Sea-level. For all readings local standard time is used (105 th. degree M. E. G.) and hourly observations are maintained. For other stations generally eight observations are made at 3 hour intervals from 0100 to 2200.

2. ความกดอากาศได้แก้อุณหภูมิ แลตติจูด และระดับทะเลแล้ว
Barometric readings are corrected for temperature, latitude and Mean Sea-level.

3. ทิศและความเร็วลมเป็นรายชั่วโมง ตรวจโดยเครื่องวัดลมชนิดอัดโนมัติแบบไดนส์
Hourly directions and velocities of the wind are taken from the record sheets of the Dines Pressure Tube Anemograph.

4. เธอร์โมเมตรทุกชนิดได้ติดตั้งไว้ในเรือนเธอร์โมเมตรแบบสเตเวนสัน
All thermometers are installed in Stevenson screen.

5. เครื่องหมายลมฟ้าอากาศและปรากฏการณ์บางอย่างทางอุตุนิยมวิทยา ในช่องหมายเหตุลมฟ้าอากาศใช้แบบสากล มีความหมายดังต่อไปนี้ :-
International Symbols are used in registering the state of weather and other meteorological phenomena.

○ ท้องฟ้าไม่มีเมฆ **Clear**

◑ ท้องฟ้ามีเมฆบางส่วน **Partly cloudy**

◐ ท้องฟ้ามีเมฆมาก **Cloudy**

● ท้องฟ้ามีเมฆเต็ม **Overcast**

∞ ฟ้าหรัวแห้ง ทรรศนวิสัยเกินกว่า 1000 เมตร **Haze**

↘ ฟ้าแลบในระยะไกล **Lightning**

= ฟ้าหรัวชื้น (หมอกบาง) ทรรศนวิสัยตั้งแต่ 1000 เมตร ถึง 2000 เมตร **Mist**

≡ หมอก ทรรศนวิสัยต่ำกว่า 1000 เมตร **Fog**

∀ พายุฝน **Squall**

⊛ ฝนละออง **Drizzle**

◉ ฝน **Rain**

⊛ ฝนผ่าน **Shower**

⊛ ฝนผ่านหรือฝนที่มีลูกเห็บเล็กน้อยหรือปานกลาง **Shower with slight or moderate hail**

⊠ พายุฟ้าคะนอง **Thunderstorm**

⊠ พายุฟ้าคะนองอย่างอ่อนมีฝน **Slight thunderstorm**

⊠ พายุฟ้าคะนองอย่างอ่อนมีลูกเห็บ **Slight thunderstorm with hail**

⊠ พายุฟ้าคะนองอย่างปานกลางมีฝน **Moderate thunderstorm**

⊠ พายุฟ้าคะนองอย่างปานกลางมีลูกเห็บ **Moderate thunderstorm with hail**

⊠ พายุฟ้าคะนองอย่างแรงมีฝน **Heavy thunderstorm**

⊠ พายุฟ้าคะนองอย่างแรงมีลูกเห็บ **Heavy thunderstorm with hail**

(⊠) พายุฟ้าคะนองไม่ผ่านสถานี **Distant thunderstorm**

⊕ อาทิตย์ทรงกลด **Solar halo**

⊖ จันทร์ทรงกลด **Luna corona**

△ ลูกเห็บ **Hail**

⌒ น้ำค้าง **Dew**

กรมอุตุนิยมวิทยา
สำนักนายกรัฐมนตรี
พลเรือโท สนิท เวสารัชชนันท์
อธิบดี

Meteorological Department
Office of the Prime Minister
Sanit Vesa-rajananda
Vice Admiral, Director-General

บัญชีแสดงรายการที่ตั้งสถานีตรวจอากาศ

List of Meteorological Stations with their Geographical Positions

สถานี Station	ตำบลที่ตั้งสถานี Geographical Positions				
	แลต. Lat. °	น. N. '	ลอง. Long. °	อ. E. '	สูงเป็นเมตร Alt. in m.
Chiangrai	19	55	99	50	416
Pai	19	20	98	50	540
Mae Hongson	19	18	97	50	271
Chiangmai	18	47	98	59	314
Nan	18	47	100	47	201
Lampang	18	15	99	30	243
Phrae	18	10	99	50	157
Mae Sariang	18	10	97	50	314
Uttaradit	17	37	100	08	63
Loei	17	32	101	30	211
Nakhon Phanom	17	30	104	20	140
Udon Thani	17	26	102	46	178
Sakon Nakhon	17	10	104	09	160
Tak	16	51	99	07	115
Phitsanulok	16	50	100	16	50
Mae Sot	16	40	98	33	210
Mukdahan	16	33	104	44	138
Phetchabun	16	25	101	08	114
Khon Kaen	16	20	102	51	157
Roi Et	16	03	103	41	140
Nakhon Sawan	15	48	100	10	28
Chaiyaphum	15	45	102	02	—
Ubon Ratchathani	15	15	104	53	123
Nakhon Ratchasima	14	58	102	07	181
Surin	14	53	103	29	145
Lopburi	14	48	100	37	13
Suphanburi	14	30	99	50	7
Prachinburi	14	10	101	10	7
Sap Muang	14	07	101	04	284
Kanchanaburi	14	01	99	32	28
Don Muang	13	55	100	36	10
Aranyaprathet	13	42	102	35	44
Pom Phrachunlachomklao	13	32	100	35	3
Chonburi	13	22	100	59	6
Ko Sichang	13	09	100	49	26
Sattahip	12	39	100	53	55
Chanthaburi	12	37	102	07	5
Hua Hin	12	34	100	48	3
Prachuap Khirikhan	11	48	99	48	5
Khlong Yai	11	47	102	53	4
Chumphon	10	27	99	15	3
Ranong	09	58	98	38	35
Ban Don	09	08	99	18	3
Nakhon Si Thammarat	08	25	99	58	5
Phuket	07	58	98	24	3
Trang	07	24	99	31	3
Songkhla	07	11	100	37	4
Narathiwat	06	26	101	50	4

ภาวะลมฟ้าอากาศทั่วไป

รูปการณ์ทั่วไปของลมฟ้าอากาศในเดือนมกราคม มีลักษณะคล้ายคลึงกับเมื่อเดือนที่แล้ว โดยมีบริเวณความกดอากาศสูงจากประเทศจีน ได้แผ่เข้าปกคลุมประเทศไทย และประเทศใกล้เคียง ความชื้นความกดอากาศมีกำลังค่อนข้างแรง และมีลิ่มแผ่ลงมาจนถึงบริเวณอ่าวไทย ซึ่งยังให้อุณหภูมิลดลง ติดต่อจากเดือนที่แล้ว.

ในช่วงวันที่ ๑ – ๓ และ ๑๓ – ๑๘ บริเวณความกดอากาศสูงในประเทศจีน ได้อ่อนกำลังลง ในขณะเดียวกันที่หย่อมความกดอากาศต่ำได้ก่อตัวขึ้นเหนือประเทศลาวและตอนใต้ของประเทศจีน

ความกดอากาศและลม

ถึงแม้ว่าในเดือนนี้ บริเวณความกดอากาศสูงได้ปกคลุมอยู่เกือบตลอดเวลาก็ตาม แต่ค่าความกดเฉลี่ยต่ำกว่าปกติเล็กน้อย เพราะเหตุนี้อากาศจึงไม่ค่อยหนาวและสำหรับภาคกลางไม่หนาวเอาเลยทีเดียวจนถึงวันที่ ๒๐ ตั้งแต่วันที่ ๒๑ เป็นต้นไปอากาศจึงเริ่มหนาวและหนาวมาก ในที่ ๒๗ และ ๒๘ นอกจากในบริเวณภาคตะวันออกเฉียงเหนือ สมส่วนมาณาจากทิศตะวันออก และตะวันออกเฉียงเหนือ มีกำลังอ่อนถึงปานกลาง

อุณหภูมิ

อุณหภูมิเฉลี่ย มีค่าต่ำกว่าปกติทั่วไป โดยเฉพาะอย่างยิ่งในบริเวณภาคตะวันออกเฉียงเหนือ มีค่าสูงกว่าปกติประมาณ ๒ °ซ. (๓.๖ °ฟ.) อุณหภูมิสูงสุดวัดได้ ๓๖.๔ °ซ. (๔๗.๕ °ฟ.) ที่สตูลเมื่อวันที่ ๑๘ และอุณหภูมิต่ำสุดวัดได้ ๔.๕ °ซ. (๔๐.๖ °ฟ.) ที่อุดรธานี เมื่อวันที่ ๒๘

ฝน.

แห้งแล้งและอากาศหนาวเย็นทั่วไป ตั้งแต่ภาคกลางขึ้นไป แต่ในตอนใต้ของประเทศเป็นฤดูฝนครั้งที่สอง.

GENERAL WEATHER CONDITION

The general weather pattern of January was almost the same with the previous month, having the Continental High pressure area from China dominated over Thailand and the neighbouring areas. The pressure gradient rather strong and its ridge covered as far as the Gulf of Thailand, continuing the drop of temperature throughout the country from previously.

For the period 13 - 18th, the low pressure cells had formed over Burma and Southern portion of China respectively, where as the Continental High pressure area over China was weakened.

Pressure and Wind:

Although this month had been covered by the high pressure area, but the average value was generally lower than normal, thus rendering the disappear of the cold weather until the 20th. From the 21st the cool spell set in and the coolest was on the 27th and 28th, except in the Northeastern part. Prevailing winds were east and northeast directions with light to moderate speed.

Temperature:

Mean temperature was practically below average, especially in the northeastern part, having the excess about 2.0°C.(3.6°F.). The highest and lowest temperatures were 36.4°C.(97.5°F.) at Lopburi on the 18th and 4.8°C.(40.6°F.) at Udon Thani on the 28th.

Rainfall:

It was dry and cool over Upper Thailand but in the Southern Thailand second rainy season set in.

ความกดอากาศรายชั่วโมงประจำวัน เป็นมิลลิบาร์ 1000 + จำนวนในตาราง

Barometric Pressure at Sea—level in Millibars 1000 + the numbers in the tables

Time / Date	เวลากรุงเทพ ฯ 0100	0200	0300	0400	0500	0600	0700	0800	0900	1000	1100	1200
	Bangkok Standard Time											
1	10.82	10.26	09.52	09.52	09.71	10.16	11.31	12.16	12.96	13.06	12.82	11.86
2	11.22	10.96	10.56	10.56	10.66	11.06	11.76	13.06	14.21	14.26	14.02	12.96
3	12.02	11.76	11.22	10.96	11.06	11.36	12.02	13.36	14.02	14.26	14.16	13.36
4	13.62	13.36	12.82	13.06	13.46	13.96	14.96	15.86	16.21	16.26	15.71	14.66
5	13.46	12.96	12.42	12.26	12.26	12.96	13.76	14.66	15.62	15.76	15.46	14.56
6	13.06	12.56	11.92	11.46	11.71	11.86	12.66	13.62	14.82	14.96	14.26	12.96
7	11.62	11.06	10.56	10.42	10.66	10.96	11.86	12.96	13.36	13.46	13.06	12.66
8	10.96	10.26	10.16	10.02	10.26	11.06	11.62	12.32	12.82	13.22	12.72	11.62
9	11.22	10.82	10.42	10.42	10.56	10.82	11.46	12.56	13.46	13.62	12.96	12.02
10	12.02	11.62	11.22	11.22	11.46	12.02	13.06	14.26	15.22	15.62	15.06	14.26
11	13.86	13.46	13.22	12.91	13.22	13.76	14.96	15.46	15.86	16.16	15.46	14.56
12	12.16	11.46	11.36	11.22	11.76	12.82	13.36	14.56	14.96	14.82	14.26	13.22
13	10.56	10.42	09.86	09.76	10.02	10.82	11.62	12.42	13.06	13.22	12.66	11.62
14	09.46	08.96	08.56	08.50	08.66	09.22	10.26	11.81	11.81	12.11	11.12	10.26
15	08.66	07.76	07.46	07.36	08.02	08.26	08.96	10.02	10.56	11.06	10.16	09.06
16	08.42	07.86	07.71	07.31	07.46	08.02	08.66	09.76	10.66	10.82	10.56	09.46
17	08.66	08.16	07.76	07.62	07.62	08.16	09.06	10.02	10.66	11.06	10.66	09.86
18	08.56	07.76	07.46	07.36	07.76	08.16	08.66	09.46	10.42	10.66	10.51	09.22
19	08.56	08.16	07.86	07.62	08.02	08.32	09.06	10.26	10.66	11.06	10.82	10.26
20	09.36	09.06	08.96	08.82	08.82	09.36	10.61	12.02	12.82	13.22	12.82	12.16
21	12.42	12.02	11.62	11.62	11.76	12.02	12.66	14.26	15.22	15.22	14.66	13.41
22	12.96	12.82	12.42	12.16	12.42	12.96	13.86	15.36	15.76	15.62	14.96	14.16
23	14.42	14.51	14.42	14.56	14.66	15.46	16.02	16.66	17.46	17.76	16.96	16.02
24	14.42	14.16	14.02	14.26	14.66	14.96	15.76	16.02	17.62	17.86	17.46	16.16
25	15.86	15.36	14.82	14.82	15.46	15.86	16.42	18.02	18.26	18.26	17.36	16.26
26	14.56	13.76	13.76	14.16	14.32	14.96	15.76	16.82	17.76	17.86	17.36	16.26
27	16.66	16.16	15.62	15.62	15.86	16.16	16.42	17.92	18.56	18.56	17.76	16.56
28	14.26	14.16	14.02	14.02	14.66	15.22	15.86	16.96	17.86	17.86	16.82	15.06
29	13.46	12.82	12.42	12.56	12.96	13.46	14.16	15.36	16.26	16.56	15.76	14.82
30	13.36	13.06	12.82	12.42	12.96	13.46	14.56	15.86	16.96	16.91	16.42	15.06
31	14.82	14.16	13.86	13.86	14.42	15.22	16.16	17.36	17.86	18.26	17.76	17.06
Mean	12.11	11.67	11.32	11.24	11.53	12.03	12.79	13.88	14.64	14.82	14.28	13.27

Time / Date	1300	1400	1500	1600	1700	1800	1900	2000	2100	2200	2300	2400
1	10.82	09.46	08.56	08.26	08.42	09.22	09.86	10.82	11.22	11.36	11.46	11.46
2	11.62	10.42	09.36	09.12	09.41	10.16	10.82	11.62	12.16	12.42	12.42	12.26
3	12.42	11.22	10.66	10.26	10.66	11.22	12.16	12.82	13.46	14.16	13.80	13.86
4	13.22	12.26	11.46	11.06	11.52	12.02	12.82	13.62	13.86	14.16	14.26	13.86
5	12.96	11.62	10.82	10.26	10.56	10.96	11.46	12.16	12.96	13.62	13.76	13.46
6	11.62	10.42	09.86	09.46	09.76	10.16	10.82	11.62	12.26	12.56	12.42	11.86
7	11.46	10.42	09.62	09.46	09.76	10.02	10.26	11.36	11.62	11.62	11.76	11.46
8	10.62	09.62	09.06	08.66	08.91	09.06	09.86	10.96	11.46	11.76	11.22	11.36
9	10.82	09.46	08.82	08.66	08.82	09.46	10.02	10.82	11.46	11.62	11.76	11.86
10	12.96	11.86	11.22	10.82	11.06	12.02	12.42	12.82	13.36	13.62	13.76	13.86
11	13.36	11.76	11.22	11.06	11.46	11.86	12.26	12.82	13.22	13.36	13.06	12.66
12	11.76	10.42	09.62	09.46	09.76	09.92	10.66	11.12	11.71	11.36	11.06	10.96
13	10.02	08.82	07.86	07.62	07.46	08.16	08.66	09.46	10.26	10.42	10.16	09.76
14	08.82	07.31	06.72	06.32	06.96	07.62	08.02	08.96	09.22	09.36	09.22	08.82
15	07.86	06.96	05.76	05.62	06.16	06.96	07.36	07.76	08.26	08.66	08.66	08.66
16	07.86	06.66	05.76	05.76	05.62	06.26	06.96	08.02	08.82	09.36	09.36	09.22
17	08.36	07.22	06.26	05.86	06.02	06.21	07.06	08.16	08.42	08.72	09.01	09.01
18	07.76	06.96	06.11	06.02	06.21	06.82	07.36	08.02	08.82	08.82	08.82	08.56
19	09.06	08.02	07.46	07.06	07.06	07.06	07.52	08.56	09.41	09.76	09.86	09.62
20	11.06	10.42	09.86	09.36	09.36	09.76	10.16	10.82	11.62	11.86	12.26	12.56
21	12.16	11.12	10.16	09.92	09.76	10.16	10.82	11.76	12.42	12.56	13.06	13.06
22	12.56	11.62	10.82	10.56	10.82	11.22	12.06	12.96	13.76	14.42	14.56	14.56
23	14.42	13.36	12.16	12.16	12.26	12.56	13.22	13.86	14.26	14.56	14.56	14.56
24	14.82	13.22	12.56	12.56	12.66	13.22	14.16	14.96	15.46	16.02	16.42	16.26
25	14.42	13.06	12.26	11.86	11.86	11.86	12.61	13.62	13.86	14.51	14.82	14.51
26	15.06	13.76	12.82	12.26	12.66	13.06	14.26	15.22	16.02	16.16	16.42	16.82
27	15.06	13.71	12.66	12.32	12.42	12.56	13.22	13.86	14.42	14.66	14.66	14.66
28	13.22	11.86	10.96	10.56	10.66	11.31	11.52	12.42	13.36	13.52	13.52	13.52
29	13.46	11.86	10.96	10.42	10.56	10.96	11.36	11.86	12.66	13.22	13.36	13.46
30	13.76	12.56	12.16	12.02	12.16	12.66	13.46	14.16	14.56	15.06	14.96	14.96
31	16.16	15.06	14.26	14.16	14.26	14.82	15.71	16.72	17.30	17.62	17.92	17.92
Mean	11.92	10.73	09.93	09.64	09.84	10.30	10.93	11.73	12.31	12.61	12.66	12.56

กรุงเทพฯ มกราคม ๒๕๐๕ Bangkok January 1962

อุณหภูมิของอากาศเป็นองศาเซนติเกรด
Air Temperature in Degrees Centigrade

Time / Date	เวลากรุงเทพ ฯ Bangkok Standard Time 0100	0200	0300	0400	0500	0600	0700	0800	0900	1000	1100	1200
1	25.8	24.8	24.2	24.2	24.8	22.0	23.5	24.8	24.9	26.0	23.6	29.9
2	25.4	24.5	23.7	23.2	22.7	22.1	21.8	24.0	25.0	26.3	27.0	27.3
3	23.4	23.1	22.8	22.6	22.5	22.1	22.1	23.3	25.2	26.1	26.9	28.1
4	22.0	21.7	21.4	21.2	21.0	20.8	20.8	21.2	23.0	24.8	25.2	26.0
5	21.3	21.0	20.5	20.4	20.3	20.1	20.1	21.2	24.1	26.2	28.0	28.8
6	24.0	23.2	22.8	22.5	22.0	21.2	20.8	23.3	26.2	27.6	28.4	29.0
7	22.8	22.9	22.5	22.2	22.0	22.0	22.0	24.2	27.2	29.0	29.8	31.0
8	23.0	23.0	22.9	22.8	22.7	22.6	21.9	23.8	25.8	27.0	29.0	30.2
9	23.2	23.0	22.3	22.0	21.7	21.0	20.4	22.3	24.2	26.2	28.2	28.2
10	23.7	23.0	22.9	22.9	22.1	21.3	21.0	22.2	22.6	22.9	23.9	26.6
11	23.0	22.0	21.5	20.8	20.8	19.8	19.5	22.2	24.2	25.9	26.8	27.3
12	21.3	20.9	20.1	20.2	19.9	19.6	19.1	22.7	24.6	26.3	28.7	30.0
13	21.2	20.8	20.2	19.4	19.4	19.2	19.2	21.1	22.8	25.9	27.8	28.9
14	21.4	21.4	21.0	20.6	20.2	20.0	19.7	22.0	25.0	22.8	29.5	30.2
15	22.8	23.0	22.2	21.7	21.1	21.0	20.9	22.2	25.7	27.6	29.5	30.6
16	23.6	23.0	22.8	22.5	22.0	21.8	21.8	23.2	25.0	27.1	29.9	31.0
17	24.6	24.1	23.9	23.6	23.7	23.8	23.6	24.5	27.0	29.6	30.7	31.8
18	25.0	24.6	24.6	25.0	25.0	24.6	24.3	25.0	26.1	30.1	30.7	32.0
19	25.9	25.3	25.0	24.9	24.5	24.3	24.0	25.5	26.7	29.0	30.2	31.0
20	25.0	24.0	23.4	22.6	22.8	21.9	21.4	22.8	24.0	25.9	27.8	28.9
21	22.7	21.4	20.4	19.8	19.0	18.6	18.4	20.2	22.2	24.2	26.0	27.8
22	20.3	19.7	19.1	19.0	18.6	18.1	17.9	21.1	21.8	23.8	26.2	27.3
23	19.2	19.0	18.5	18.2	17.7	17.1	16.7	18.7	21.8	23.3	25.2	27.0
24	19.4	18.8	18.6	18.5	17.7	17.0	16.9	19.6	21.2	23.1	25.0	26.0
25	19.8	19.0	18.5	18.0	17.2	16.7	16.2	18.8	21.0	23.0	24.8	26.3
26	19.0	18.1	17.5	17.0	17.2	16.7	16.4	17.9	20.1	22.2	23.7	25.8
27	18.9	18.3	17.6	16.0	15.0	14.5	15.0	16.8	19.0	21.7	23.0	24.2
28	17.0	16.6	15.6	15.6	15.0	14.8	14.4	16.2	18.9	22.9	24.3	25.5
29	18.8	18.1	17.9	17.6	17.2	17.3	17.1	19.2	21.8	24.6	26.0	27.2
30	20.7	19.7	19.2	19.1	19.0	18.1	18.2	20.0	23.0	24.8	26.8	28.2
31	21.0	21.0	19.8	19.8	20.1	20.3	20.0	21.0	23.7	25.2	27.2	27.2
Mean	22.1	21.6	21.1	20.8	22.5	20.1	19.8	21.7	23.7	25.5	27.1	28.4

Time / Date	1300	1400	1500	1600	1700	1800	1900	2000	2100	2200	2300	2400
1	30.3	30.9	31.2	31.0	30.7	29.1	27.8	27.2	26.9	26.5	26.1	25.5
2	28.5	29.0	29.0	29.8	29.5	28.0	26.8	25.8	25.6	24.2	24.2	23.5
3	28.0	28.7	28.5	28.4	28.2	27.7	26.9	26.0	25.5	24.2	22.9	22.2
4	27.2	27.8	28.5	28.5	27.8	27.0	25.1	24.4	24.1	23.4	22.4	21.7
5	29.7	29.9	29.9	28.9	29.2	28.5	27.0	26.2	25.5	24.8	24.7	24.5
6	29.8	30.1	30.5	30.3	29.7	28.2	26.7	25.6	25.0	24.5	24.1	23.3
7	30.4	31.5	31.7	31.8	31.0	29.8	27.8	26.0	25.0	24.8	24.0	23.2
8	30.2	30.3	30.5	31.8	30.2	29.0	27.7	25.9	25.0	24.3	24.0	23.6
9	29.6	30.6	31.2	31.1	30.3	28.9	26.9	26.0	25.4	25.0	24.2	23.7
10	28.5	29.3	29.6	29.6	29.4	28.2	27.7	27.0	26.0	25.7	25.0	24.0
11	28.8	29.7	30.0	29.6	29.1	28.0	25.8	25.0	24.6	23.9	22.9	22.0
12	30.2	30.8	30.8	30.8	30.2	27.5	26.2	24.8	23.5	22.7	22.0	21.5
13	29.0	30.2	31.6	31.1	30.1	28.7	26.0	23.7	23.3	22.8	22.3	21.8
14	31.8	31.8	32.5	32.5	30.2	27.8	26.4	25.0	24.5	24.0	23.6	23.0
15	32.0	32.8	33.1	33.0	32.1	29.7	27.6	26.7	26.0	25.1	24.3	23.6
16	31.2	32.2	32.9	32.5	32.0	30.6	28.2	28.0	26.6	25.8	25.9	25.1
17	32.5	32.2	32.2	32.5	32.0	30.0	28.5	27.0	26.5	26.0	25.0	25.0
18	32.6	32.6	32.7	32.5	31.9	30.9	30.1	29.6	28.1	27.6	26.9	26.1
19	32.0	32.5	33.2	33.2	32.2	31.0	29.7	29.0	27.5	26.5	26.0	25.8
20	29.9	30.1	31.0	31.0	29.9	28.3	26.9	25.6	24.8	24.1	23.5	22.8
21	28.2	28.8	29.8	29.0	28.5	27.4	25.5	24.3	23.3	22.2	21.4	20.9
22	28.8	28.9	29.8	29.6	28.7	27.1	25.0	23.9	22.9	21.6	20.9	20.0
23	27.6	28.4	28.0	28.1	27.5	26.0	24.5	23.0	22.0	21.5	20.8	20.0
24	27.0	28.2	28.0	28.0	27.3	26.0	25.0	23.3	22.3	21.9	21.0	20.2
25	27.8	27.8	27.5	27.8	28.5	27.3	24.8	23.2	22.2	21.8	20.2	19.8
26	27.0	28.1	28.0	28.7	26.1	25.1	23.3	22.2	21.0	20.5	20.0	19.0
27	25.8	26.5	26.5	26.2	25.2	24.1	22.3	21.2	20.1	19.3	18.4	17.5
28	26.7	27.3	28.0	28.1	28.0	26.5	24.5	23.0	22.0	21.2	20.3	19.6
29	28.6	29.2	29.6	29.2	29.0	27.8	25.0	24.0	22.5	22.2	21.8	21.2
30	29.7	30.1	30.2	30.6	30.1	29.0	27.0	25.0	23.9	23.1	22.1	21.1
31	27.6	29.0	30.0	29.8	28.8	27.7	26.0	25.5	25.5	23.8	22.7	21.8
Mean	29.3	29.9	30.2	30.2	29.5	28.1	26.4	25.3	24.4	23.7	23.0	22.4

กรุงเทพฯ มกราคม ๒๕๐๕ Bangkok January 1962

ความชื้นสัมพัทธ์รายชั่วโมงประจำวันเป็นเศษร้อย

Hourly Relative Humidity in Percent

Time / Date	เวลากรุงเทพ ฯ 0100	0200	0300	0400	0500	0600	0700	0800	Bangkok Standard Time 0900	1000	1100	1200
1	74.0	79.0	81.0	81.0	79.0	80.0	80.0	72.0	72.0	65.0	60.0	54.0
2	72.0	74.0	75.0	75.0	75.0	76.0	79.0	64.0	62.0	56.0	52.0	52.0
3	73.0	75.0	76.0	78.0	78.0	83.0	81.0	71.0	60.0	56.0	54.0	54.0
4	80.0	80.0	80.0	80.0	81.0	83.0	82.0	81.0	75.0	68.0	63.0	63.0
5	88.0	90.0	92.0	92.0	93.0	95.0	95.0	90.0	76.0	62.0	58.0	54.0
6	81.0	84.0	85.0	86.0	90.0	93.0	80.0	65.0	61.0	61.0	57.0	55.0
7	92.0	92.0	94.0	96.0	97.0	97.0	94.0	89.0	75.0	57.0	56.0	51.0
8	94.0	92.0	96.0	98.0	97.0	97.0	97.0	86.0	79.0	73.0	66.0	51.0
9	91.0	89.0	85.0	80.0	80.0	83.0	88.0	78.0	69.0	63.0	57.0	54.0
10	74.0	77.0	77.0	75.0	80.0	85.0	84.0	82.0	75.0	74.0	69.0	60.0
11	72.0	76.0	78.0	78.0	81.0	82.0	83.0	74.0	67.0	58.0	56.0	55.0
12	86.0	84.0	92.0	83.0	84.0	86.0	89.0	78.0	66.0	59.0	52.0	47.0
13	90.0	91.0	91.0	96.0	93.0	95.0	87.0	76.0	76.0	58.0	56.0	55.0
14	95.0	96.0	95.0	95.0	97.0	98.0	97.0	87.0	77.0	70.0	53.0	51.0
15	95.0	92.0	96.0	95.0	96.0	96.0	92.0	85.0	78.0	72.0	61.0	56.0
16	90.0	92.0	93.0	94.0	96.0	93.0	90.0	88.0	79.0	71.0	63.0	55.0
17	91.0	92.0	93.0	94.0	94.0	97.0	95.0	90.0	78.0	67.0	60.0	58.0
18	96.0	95.0	95.0	94.0	93.0	95.0	96.0	92.0	88.0	69.0	59.0	58.0
19	91.0	93.0	94.0	95.0	97.0	98.0	98.0	87.0	85.0	79.0	66.0	56.0
20	77.0	80.0	81.0	84.0	78.0	80.0	81.0	72.0	65.0	58.0	55.0	51.0
21	62.0	69.0	75.0	80.0	82.0	84.0	83.0	71.0	61.0	54.0	51.0	48.0
22	76.0	78.0	80.0	77.0	79.0	82.0	83.0	69.0	69.0	58.0	51.0	48.0
23	79.0	75.0	78.0	80.0	83.0	82.0	84.0	78.0	66.0	60.0	50.0	48.0
24	79.0	75.0	76.0	76.0	76.0	81.0	82.0	72.0	66.0	58.0	54.0	51.0
25	81.0	84.0	83.0	81.0	87.0	85.0	88.0	75.0	69.0	62.0	57.0	51.0
26	78.0	80.0	84.0	86.0	80.0	82.0	83.0	78.0	71.0	61.0	56.0	51.0
27	67.0	68.0	73.0	81.0	85.0	88.0	82.0	71.0	64.0	56.0	52.0	48.0
28	74.0	74.0	81.0	78.0	78.0	80.0	83.0	77.0	65.0	55.0	51.0	49.0
29	81.0	83.0	73.0	76.0	83.0	78.0	81.0	75.0	66.0	54.0	53.0	50.0
30	75.0	78.0	80.0	79.0	79.0	83.0	80.0	74.0	62.0	59.0	51.0	47.0
31	75.0	74.0	83.0	80.0	78.0	78.0	81.0	73.0	62.0	55.0	51.0	52.0
Mean	81.6	82.6	84.4	84.6	88.5	86.9	86.4	78.1	70.5	62.2	56.5	52.7

Time / Date	1300	1400	1500	1600	1700	1800	1900	2000	2100	2200	2300	2400
1	53.0	52.0	51.0	52.0	53.0	61.0	70.0	72.0	72.0	72.0	72.0	72.0
2	52.0	52.0	52.0	51.0	52.0	59.0	69.0	74.0	74.0	70.0	72.0	75.0
3	55.0	55.0	56.0	56.0	56.0	61.0	64.0	69.0	74.0	75.0	78.0	81.0
4	60.0	61.0	58.0	58.0	61.0	63.0	69.0	69.0	74.0	76.0	82.0	86.0
5	51.0	50.0	50.0	54.0	53.0	57.0	66.0	69.0	74.0	77.0	77.0	79.0
6	55.0	53.0	51.0	52.0	55.0	68.0	75.0	75.0	77.0	81.0	84.0	90.0
7	50.0	49.0	48.0	44.0	47.0	55.0	65.0	73.0	79.0	81.0	88.0	90.0
8	53.0	48.0	49.0	45.0	48.0	54.0	61.0	71.0	77.0	81.0	82.0	85.0
9	52.0	49.0	44.0	44.0	47.0	54.0	65.0	69.0	69.0	70.0	73.0	73.0
10	52.0	51.0	52.0	52.0	52.0	55.0	58.0	63.0	65.0	63.0	63.0	67.0
11	52.0	46.0	46.0	46.0	47.0	52.0	65.0	69.0	69.0	70.0	77.0	81.0
12	45.0	42.0	42.0	42.0	45.0	61.0	63.0	73.0	80.0	84.0	86.0	87.0
13	55.0	49.0	45.0	49.0	49.0	54.0	73.0	82.0	84.0	87.0	90.0	93.0
14	48.0	45.0	46.0	45.0	54.0	67.0	74.0	82.0	86.0	90.0	92.0	95.0
15	49.0	47.0	47.0	43.0	44.0	66.0	73.0	77.0	78.0	82.0	88.0	90.0
16	53.0	50.0	45.0	46.0	47.0	59.0	68.0	65.0	73.0	78.0	86.0	88.0
17	56.0	57.0	56.0	55.0	57.0	67.0	72.0	84.0	85.0	91.0	94.0	94.0
18	55.0	53.0	52.0	53.0	53.0	61.0	65.0	66.0	77.0	85.0	85.0	88.0
19	54.0	51.0	49.0	50.0	49.0	56.0	63.0	63.0	77.0	87.0	87.0	74.0
20	50.0	49.0	47.0	45.0	50.0	56.0	61.0	67.0	69.0	67.0	64.0	63.0
21	48.0	47.0	46.0	48.0	52.0	57.0	65.0	68.0	67.0	69.0	73.0	74.0
22	46.0	45.0	41.0	40.0	43.0	52.0	63.0	62.0	63.0	71.0	73.0	74.0
23	48.0	43.0	44.0	44.0	48.0	54.0	61.0	67.0	72.0	72.0	75.0	74.0
24	47.0	44.0	44.0	43.0	46.0	54.0	57.0	65.0	67.0	72.0	79.0	88.0
25	49.0	48.0	48.0	48.0	49.0	51.0	63.0	67.0	74.0	74.0	81.0	80.0
26	47.0	47.0	46.0	44.0	51.0	56.0	64.0	67.0	73.0	66.0	66.0	70.0
27	47.0	46.0	48.0	44.0	50.0	55.0	62.0	67.0	69.0	71.0	71.0	75.0
28	47.0	45.0	43.0	42.0	43.0	50.0	60.0	62.0	65.0	67.0	72.0	76.0
29	46.0	43.0	43.0	44.0	46.0	52.0	67.0	72.0	78.0	78.0	74.0	73.0
30	42.0	40.0	42.0	40.0	40.0	44.0	54.0	61.0	63.0	67.0	71.0	73.0
31	51.0	48.0	46.0	48.0	50.0	55.0	58.0	61.0	62.0	69.0	71.0	73.0
Mean	50.3	48.6	47.7	47.3	50.0	57.0	64.9	69.4	73.1	75.6	78.2	79.9

ทิศและกำลังลมรายชั่วโมง (นอต)

Hourly Direction and Force of Surface Winds (Knot)

Time	0100		0200		0300		0400		0500		0600	
Date	Dir.	Force	Dir.	Force	Dir.	Force	Dir.	Force	Dir.	Force	Dir.	Force
1	ESE	3	C	0	ENE	2	E	4	E	3	E	7
2	E	6	E	5	E	2	NE	4	E	5	ENE	5
3	ENE	4	ENE	1	NE	1	ENE	3	NE	1	NE	1
4	N	4	N	1	N	2	N	2	N	5	N	5
5	NNW	3	NNW	3	NW	3	NNW	4	N	4	N	1
6	C	0	C	0	C	0	C	0	NE	2	NE	1
7	C	0	C	0	C	0	NE	1	NE	1	NE	1
8	C	0	C	0	C	0	C	0	C	0	C	0
9	E	1	ENE	4	ENE	1	ENE	2	ENE	3	ENE	1
10	C	0	C	0	ENE	1	ENE	2	NE	1	NNE	1
11	NE	4	NE	2	NE	4	NE	4	NNE	4	NNE	2
12	NE	1	NE	1	C	0	NE	1	NE	1	NNE	1
13	C	0	N	1	C	0	C	0	C	0	C	0
14	C	0	C	0	C	0	C	0	C	0	C	0
15	C	0	NNW	1	NNE	1	C	0	NE	1	ENE	1
16	SW	1	C	0	C	0	C	0	C	0	NNW	2
17	C	0	NE	1	NE	1	NE	1	NE	1	ENE	1
18	C	0	C	0	C	0	C	0	C	0	C	0
19	SSW	1	C	0	C	0	C	0	C	0	C	0
20	C	0	E	1	NE	3	E	5	E	4	ENE	4
21	E	6	E	4	ENE	3	ENE	1	NE	1	NE	1
22	NNE	1	NNE	1	N	2	NNE	1	NNE	1	NE	1
23	N	1	N	4	NNE	4	NNE	2	ENE	3	NE	3
24	NNE	1	NNE	1	NE	4	NE	4	NE	3	ENE	3
25	NNE	1	C	0	NNE	1	ENE	2	ENE	2	NE	2
26	NNE	3	C	0	NE	1	ENE	1	ENE	2	ENE	2
27	ENE	7	ENE	9	ENE	5	NE	2	NE	1	NE	3
28	NNE	3	NNE	2	NW	4	ENE	3	ENE	3	NE	1
29	C	0	C	0	E	1	C	0	ENE	1	E	2
30	NE	1	NE	3	NE	3	NE	1	ENE	1	ENE	1
31	E	3	C	0	C	0	NE	3	NE	3	NE	2
Freq.	C	1.8	C	1.5	C	1.6	NE	1.7	NE	1.8	NE	1.8

Time	0700		0800		0900		1000		1100		1200	
Date	Dir.	Force	Dir.	Force	Dir.	Force	Dir.	Force	Dir.	Force	Dir.	Force
1	ESE	7	E	4	E	5	E	6	ENE	7	ENE	8
2	NE	1	ENE	5	E	9	NE	7	NE	10	NE	11
3	NE	1	NE	3	NE	5	ENE	14	ENE	10	NE	6
4	N	3	NNW	3	NE	4	NE	6	NE	6	NE	9
5	NNW	3	N	5	N	4	NE	6	NE	9	NE	8
6	C	0	C	0	NE	4	NE	3	NNE	5	NNE	6
7	NE	1	NE	1	NE	1	NE	2	ENE	7	ENE	8
8	C	0	C	0	NE	3	C	0	E	1	NE	5
9	NE	2	NNE	3	NE	8	E	6	ENE	7	NE	4
10	NNE	1	NE	1	NE	5	NE	5	NE	4	NNE	7
11	C	0	NE	3	NE	4	NE	5	NE	5	NE	5
12	NE	1	C	0	C	0	C	0	C	0	NE	1
13	C	0	NNE	1	NNE	1	ENE	3	ENE	2	ENE	3
14	C	0	C	0	C	0	C	0	NE	1	SE	3
15	ENE	1	E	3	ENE	1	NE	2	NE	1	C	0
16	N	2	NNE	1	NNE	1	NE	2	ENE	4	ENE	5
17	C	0	C	0	C	0	E	4	ESE	5	ESE	9
18	C	0	C	0	C	0	C	0	NE	2	ENE	5
19	C	0	C	0	E	4	E	4	ESE	9	ENE	12
20	ENE	6	ENE	12	ENE	9	NE	11	ENE	12	ENE	12
21	E	6	E	8	NE	9	NE	11	NE	11	ENE	14
22	N	1	N	1	ENE	1	ENE	6	ENE	5	NE	9
23	NNE	4	NE	5	ENE	9	ENE	10	NE	10	NE	14
24	ENE	3	ENE	3	ENE	4	ENE	8	NE	7	NE	8
25	NE	1	E	4	E	8	ENE	10	ENE	7	ENE	10
26	ENE	1	ENE	2	ENE	9	ENE	10	ENE	10	ENE	10
27	ENE	7	ENE	9	ENE	14	ENE	11	NE	11	ENE	11
28	ENE	2	ENE	3	ENE	8	NE	6	NE	9	NE	10
29	C	0	ENE	1	ENE	3	ENE	5	NE	4	NE	5
30	NE	3	ENE	8	E	4	ESE	6	NE	9	ENE	9
31	NE	3	ENE	9	ENE	12	ENE	13	ENE	13	ENE	14
Freq.	C	1.7	ENE	3.2	ENE	4.8	ENE	5.9	NE	6.5	NE	7.8

ทิศและกำลังลมรายชั่วโมง (นอต)

Hourly Direction and Force of Surface Winds (Knot)

Time	1300		1400		1500		1600		1700		1800	
Date	Dir.	Force	Dir.	Force	Dir.	Force	Dir.	Force	Dir.	Force	Dir.	Force
1	ENE	9	E	9	ENE	6	ENE	9	ENE	5	NE	1
2	NE	11	ENE	9	NE	9	NE	8	ENE	11	NE	3
3	ENE	8	ENE	5	NE	4	NE	3	NE	3	NE	3
4	N	6	N	9	N	5	NNW	7	NNE	6	N	6
5	ENE	5	ENE	9	NE	3	NE	3	NE	1	C	0
6	E	5	ENE	5	NE	3	NE	2	C	0	C	0
7	ENE	7	ENE	4	NE	5	ENE	4	ENE	2	C	0
8	NE	4	NE	4	NNE	3	C	0	N	2	W	1
9	NE	6	NE	6	ENE	5	ENE	5	ENE	3	C	0
10	NE	5	NE	6	NNE	2	N	3	NNE	1	NNE	1
11	NE	9	NE	9	ENE	5	NE	4	NE	4	C	0
12	ESE	1	NE	1	NNE	4	C	0	C	0	C	0
13	NNE	1	ENE	1	NE	3	NE	1	ENE	1	C	0
14	NE	6	NE	4	NE	3	NE	2	SSE	5	C	0
15	NE	1	NE	1	E	1	N	1	NE	2	E	1
16	E	5	NE	5	NE	4	C	0	C	0	C	0
17	NE	7	E	7	E	5	E	5	SSE	1	SSW	2
18	SE	4	SSE	7	E	6	E	5	ESE	3	E	2
19	ENE	11	SSW	8	E	5	ESE	7	ESE	5	C	0
20	ENE	10	NE	9	NE	10	NNE	9	N	6	N	3
21	NE	11	NE	14	NE	12	NE	12	NE	5	NE	3
22	NE	11	ENE	13	NE	6	NE	9	ENE	9	ENE	6
23	ENE	11	ENE	9	ENE	8	ENE	6	ENE	5	ENE	4
24	NE	3	ENE	4	ENE	5	ENE	5	ESE	3	NE	1
25	E	8	ENE	9	ESE	6	ESE	1	C	0	N	2
26	ENE	13	ENE	13	ENE	11	ENE	9	ENE	6	ENE	4
27	ENE	14	ENE	14	ENE	9	ENE	7	E	5	ENE	3
28	E	9	ENE	7	ENE	5	ENE	5	ENE	3	C	0
29	ENE	5	NE	5	NE	5	NE	3	NE	3	C	0
30	ENE	5	NE	6	NE	7	ENE	3	N	1	N	2
31	NE	10	NE	12	NNE	12	NE	9	NNE	1	NNE	3
Freq.	NE	7.2	ENE	7.2	NE	5.7	NE	4.8	ENE	3.3	C	1.6

Time	1900		2000		2100		2200		2300		2400	
Date	Dir.	Force	Dir.	Force	Dir.	Force	Dir.	Force	Dir.	Force	Dir.	Force
1	NE	2	NE	3	NE	4	ENE	5	ENE	6	E	6
2	NE	1	NE	3	ENE	6	ENE	7	ENE	5	ENE	5
3	NE	5	NE	3	N	1	NNW	9	NNW	1	NNW	5
4	NNW	6	NNW	5	NNW	6	NNW	8	NNW	5	NNW	5
5	C	0	C	0	NE	3	NNE	1	C	0	C	0
6	C	0	SSW	1	S	2	SSE	1	C	0	C	0
7	C	0	SSE	3	C	0	SSW	2	C	0	C	0
8	C	0	C	0	S	1	C	0	C	0	ENE	1
9	C	0	C	0	NNE	1	ENE	1	ENE	3	ENE	3
10	C	0	NE	4	ENE	5	ENE	4	ENE	5	NE	2
11	C	0	C	0	NNE	1	NNE	1	C	0	NNE	1
12	WSW	3	WSW	2	WSW	1	C	0	C	0	C	0
13	C	0	C	0	C	0	C	0	C	0	C	0
14	C	0	C	0	C	0	C	0	C	0	C	0
15	W	1	WNW	1	W	1	ESE	1	SE	1	SE	1
16	C	0	C	0	SSE	1	SSW	1	SSW	1	C	0
17	C	0	C	0	C	0	C	0	C	0	C	0
18	SE	3	SE	6	S	5	S	1	S	3	S	1
19	C	0	E	4	SSE	4	SSE	1	C	0	C	0
20	C	0	NE	1	NE	1	NE	2	ENE	3	E	8
21	N	1	N	1	N	2	NNE	3	C	0	C	0
22	NE	1	NNE	2	ENE	3	NE	1	NE	2	NNE	1
23	ENE	3	ENE	3	NE	3	NE	3	NNE	2	NNE	1
24	NE	1	ENE	2	NE	1	NE	1	NE	1	NE	1
25	C	0	C	0	C	0	ENE	1	C	0	NNE	1
26	ENE	1	ENE	2	NE	4	N	2	NE	5	ENE	3
27	NE	1	NE	2	NE	1	NE	4	NE	1	NNE	1
28	N	2	C	0	NNW	2	NNW	3	NNW	2	C	0
29	C	0	C	0	NNW	2	C	0	N	2	NE	5
30	NE	4	NE	4	NE	3	E	1	E	1	ESE	2
31	N	4	NNE	1	NNE	2	C	0	NNE	3	NNE	3
Freq.	C	1.3	C	1.7	NE	2.1	C	2.1	C	1.9	C	1.8

กรุงเทพฯ มกราคม ๒๕๐๕ Bangkok January 1962

จำนวนฝนรายชั่วโมงเป็นมิลลิเมตร

Hourly Rainfall in Millimetres

Time / Date	เวลากรุงเทพ ฯ Bangkok Standard Time 0100	0200	0300	0400	0500	0600	0700	0800	0900	1000	1100	1200
1												
2												
3												
4												
5												
6												
7												
8												
9												
10												
11												
12												
13												
14												
15												
16												
17												
18												
19												
20												
21												
22												
23												
24												
25												
26												
27												
28												
29												
30												
31												
Total												

Time / Date	1300	1400	1500	1600	1700	1800	1900	2000	2100	2200	2300	2400
1												
2												
3												
4												
5												
6												
7												
8												
9												
10												
11												
12												
13												
14												
15												
16												
17												
18												
19												
20												
21												
22												
23												
24												
25												
26												
27												
28												
29												
30												
31												
Total												

กรุงเทพฯ มกราคม ๒๕๐๕ Bangkok January 1962

Date	ทรรศนวิสัยทางนอน (กม.) Horizontal Visibility (Km.) เวลากรุงเทพ ฯ				จำนวนเมฆ (0—8) Amount of Clouds (0—8) Bangkok Standard Time			
	0700	1000	1300	1600	0700	1000	1300	1600
1	14.4	16.0	19.2	19.2	5	5	4	4
2	14.4	19.2	19.2	19.2	5	2	2	6
3	8.0	19.2	16.0	12.8	7	3	7	7
4	11.2	16.0	16.0	16.0	8	7	5	3
5	11.2	14.4	17.6	16.0	6	3	3	6
6	6.4	14.4	16.0	16.0	3	4	5	6
7	6.4	12.8	16.0	16.0	7	4	2	3
8	4.8	8.0	16.0	16.0	4	5	6	6
9	6.4	14.4	19.2	16.0	2	2	3	3
10	6.4	11.2	16.0	16.0	6	7	7	6
11	6.4	11.2	12.8	12.8	5	5	4	4
12	4.8	8.0	8.0	8.0	7	6	5	5
13	4.8	8.0	12.8	16.0	5	6	7	6
14	3.2	8.0	11.2	12.8	6	5	5	7
15	3.2	8.0	11.2	11.2	6	7	7	6
16	3.2	2.4	8.0	9.6	6	3	4	6
17	1.6	4.8	8.0	8.0	7	5	4	7
18	1.6	4.8	14.4	16.0	6	3	5	5
19	4.8	6.4	12.8	16.0	4	6	3	2
20	14.4	16.0	17.8	16.0	6	7	5	7
21	12.8	16.0	19.2	19.2	6	6	6	7
22	3.6	12.8	14.4	14.4	7	5	5	4
23	11.2	16.0	16.0	14.4	4	2	6	5
24	11.2	4.4	16.0	16.0	7	6	6	6
25	11.2	12.8	12.8	12.8	5	5	5	5
26	8.0	11.2	14.4	12.8	4	4	4	4
27	8.0	14.4	16.0	12.8	4	5	6	6
28	6.4	9.6	11.2	11.2	1	2	1	2
29	6.4	12.8	16.0	12.8	5	3	1	2
30	8.0	12.8	16.0	16.0	2	0	1	1
31	12.8	12.8	12.8	9.6	7	6	7	7
Mean	7.7	11.6	14.6	14.2	5.3	4.5	4.5	5.0

วันที่ Date	ชนิดของเมฆ Form of Clouds			
	0700	1000	1300	1600
1	CuScAcCi	CuScAcCi	CuScAcCi	CuScAcCi
2	AcCi	CuAcCi	CuScAcCi	CuScAcCi
3	ScAcCiCs	CuScAcCi	ScAcCi	CuScAcCi
4	CuScAcAsCi	ScAcCi	CuScAcCi	CuScAcCi
5	ScAcCi	CuScAcCi	CuScAcCi	CuScAcCi
6	ScAcCi	CuAcCi	CuAcCi	CuScAcCi
7	ScAcCi	CuAcCi	CuAcCi	CuAcCi
8	Ci	Ci	CuScCi	CuScAcCi
9	AcCi	Ci	CuCi	CuCi
10	ScAcCi	CuScAcCi	CuScAcCi	CuAcCi
11	ScAcCi	Ci	CuCi	CuCi
12	AcCi	Ci	Ci	Ci
13	Ci	CiCs	CiCs	CiCs
14	CiCs	Ci	ScCi	ScCi
15	CiCs	CiCs	CuCi	Ci
16	Ci	Ci	Ci	Ci
17	AcCi	CuAcCi	CuScAcCi	CuScAcCiCs
18	ScCi	AcCi	CuScAcCi	CuScAcCi
19	CuCi	CuScCi	CuCi	CuScCi
20	AcCi	Ci	CuCi	CuCi
21	AcCiCs	ScCi	CuScCi	CuScCi
22	Ci	CiCs	CiCs	CuCiCs
23	Ci	Ci	CuScCiCs	CuScCiCs
24	CiCs	CiCs	CiCs	CuCiCs
25	CiCs	CiCs	CuCiCs	CuCiCs
26	Ci	Ci	Ci	Ci
27	Ci	Ci	Ci	Ci
28	AcCi	Ci	Ci	Ci
29	AcCi	AcCi	Ci	Ci
30	Ci	—	CuCi	CuCi
31	CuScAcCi	CuAcCi	CuScAcCi	CuScAcCiCs

ค่าเฉลี่ยของผลการตรวจอุตุนิยมวิทยาประจำวันและประจำเดือน

Daily and Monthly Values of Meteorological Elements

Date	Mean Barometric Pressure + 1000mb.	Temperature Max.	Temperature Min.	Temperature Range	Temperature Mean	Relative Humidity	Wind Velocity Extreme	Wind Velocity Mean	Mean Amount of Cloud	Total Rainfall	Mean Visibility	Amount of Evaporation	Weather Remarks
		°C.	°C.	°C.	°C.	%	Knot	Knot	0 — 8	mm.	km.	mm.	
1	10.63	31.8	23.2	8.6	26.8	67.9	18.0	5.0	5.1	-	15.2	2.7	◐
2	11.55	30.3	21.7	8.6	25.8	65.2	22.0	6.2	5.0	-	15.6	3.8	◐
3	12.34	29.0	21.8	7.2	25.2	67.5	23.0	4.5	6.3	-	13.2	4.0	◐ = ⊙
4	13.67	29.0	20.4	8.6	24.0	72.2	16.0	5.1	6.1	-	13.6	2.9	◐
5	12.95	31.1	20.0	11.1	25.0	72.6	16.0	3.3	4.5	-	13.6	3.1	◐ ⊙
6	12.03	31.7	20.5	11.2	25.8	71.4	15.0	1.8	4.9	-	12.6	3.2	◐ =
7	11.31	32.4	21.8	10.6	26.4	73.3	13.0	2.1	3.5	-	12.0	3.3	◐ =
8	10.82	32.4	21.8	10.6	26.1	74.2	9.0	1.0	4.5	-	11.0	2.7	◐ = ∞
9	11.00	32.0	20.2	11.8	25.7	67.8	17.0	3.1	2.8	-	12.0	3.7	◑ =
10	12.78	30.6	20.9	9.7	25.2	66.9	14.0	2.7	6.6	-	12.6	3.2	◐ =
11	13.38	30.3	19.4	10.9	24.7	65.8	15.0	3.2	4.4	-	11.8	3.5	◐ = ∞
12	11.82	31.9	19.0	12.9	24.8	69.0	10.0	0.8	5.1	-	8.4	2.9	◐ = ∞
13	10.20	31.7	18.9	12.8	24.4	73.9	9.0	0.8	4.9	-	9.8	2.4	◐ = ∞
14	09.09	33.4	19.3	14.1	25.3	76.5	9.0	1.0	5.4	-	7.7	2.7	◐ = ∞
15	08.17	33.9	20.8	13.1	26.4	74.9	8.0	1.0	6.1	-	8.6	2.8	◐ = ∞
16	08.18	33.3	21.3	12.0	26.9	73.4	11.0	1.5	5.1	-	7.1	3.2	◐ = ∞
17	08.32	33.4	23.3	10.1	27.5	78.2	16.0	2.1	5.5	-	6.4	2.9	◐ = ∞
18	08.18	33.3	24.2	9.1	28.3	76.0	18.0	2.2	5.4	-	8.8	3.2	◐ =
19	08.80	33.8	23.9	9.9	28.1	75.0	20.0	3.1	3.0	-	10.6	4.0	◑ =
20	10.71	31.8	21.3	10.5	25.8	64.6	22.0	5.9	5.6	-	14.2	4.3	◐
21	12.24	30.4	18.2	12.2	23.8	63.9	25.0	5.8	6.5	-	15.4	4.1	◐
22	13.14	30.3	17.8	12.5	23.3	63.5	22.0	3.9	5.8	-	12.7	4.3	◐ =
23	14.62	29.2	16.6	12.62	22.5	65.1	26.0	5.3	5.0	-	14.0	4.1	◐
24	14.99	29.1	16.7	12.4	22.5	64.7	16.0	3.2	6.5	-	12.4	3.7	◐
25	14.83	29.1	16.1	13.0	22.4	68.1	19.0	3.2	5.0	-	12.0	3.6	◐
26	15.08	28.7	16.3	12.4	21.7	66.1	26.0	5.2	4.0	-	10.6	4.6	◐ = ∞
27	15.25	27.2	14.1	13.1	20.6	64.2	21.0	6.3	4.5	-	12.4	4.0	◐ =
28	13.88	29.1	14.3	14.8	21.3	63.2	19.0	4.0	1.9	-	10.0	3.6	◑ = ∞
29	13.11	30.2	17.0	13.2	23.0	65.4	16.0	2.2	3.1	-	10.8	4.0	◑ = ∞
30	14.01	31.1	18.1	13.0	24.1	61.9	17.0	3.7	1.5	-	12.0	4.3	◐ =
31	15.95	30.2	19.5	10.7	24.4	64.0	25.0	5.6	4.8	-	11.8	4.4	◐ ∞
Totals										0.0		109.2	
Mean	12.03	31.0	19.6	11.4	24.8	68.9		3.4	4.8		11.6	3.5	
Abs. Max.	18.56	33.9		14.8		98.0	26.0					4.6	
Days	27th	15th		28th		3days	23,26					26th	
Abs. Min.	05.62		14.1	7.2		40.0						2.4	
Days	15,16		27th	3rd		22,30						13th	

กรุงเทพ ฯ – BANGKOK

ผลสรุปการตรวจประจำเดือน มกราคม พ.ศ. ๒๕๐๕

Monthly Summary for January 1962

1. ความกดอากาศ – AIR PRESSURE

สูงสุด	Extreme Maximum	1018.56	mb.	เมื่อ – on the 27th
ต่ำสุด	Extreme Minimum	1005.62	mb.	เมื่อ – on the 15,16
ระยะเปลี่ยนประจำวันสูงสุด	Max. Diurnal Range	7.30	mb.	เมื่อ – on the 28th
ปานกลางสูงสุด	Mean Maximum	1014.83	mb.	
ปานกลางต่ำสุด	Mean Minimum	1009.60	mb.	
ปานกลาง	Mean	1012.03	mb.	

2. อุณหภูมิอากาศ – AIR TEMPERATURE

สูงสุด	Extreme Maximum	33.9	°C.	เมื่อ – on the 15th
ต่ำสุด	Extreme Minimum	14.1	°C.	เมื่อ – on the 27th
ระยะเปลี่ยนประจำวันสูงสุด	Max. Diurnal Range	14.8	°C.	เมื่อ – on the 28th
ปานกลางสูงสุด	Mean Maximum	31.0	°C.	
ปานกลางต่ำสุด	Mean Minimum	19.6	°C.	
ปานกลาง	Mean	24.8	°C.	

3. ความชื้นสัมพัทธ์ – RELATIVE HUMIDITY

สูงสุด	Highest	98.0	%	เมื่อ – on the 8,14,19
ต่ำสุด	Lowest	40.0	%	เมื่อ – on the 22,30
ปานกลาง	Mean	68.9	%	

4. ลม – SURFACE WINDS

ความเร็วสูงสุด	Greatest Velocity	26.0	Knot
ความเร็วปานกลาง	Mean Velocity	3.4	Knot
ทิศร่วม	Resultant Direction	N 48° 51' E	

5. ฝนตก – RAINFALL

รวมทั้งเดือน	Total Amount	0.0	mm.		
ต่างจากปรกติ	Departure from normal	– 8.9	mm.		
ความแรงของฝน	Greatest Intensity	–	mm.	in – minutes	
ตกมากที่สุดในวันหนึ่ง	Heaviest fall in 24 hrs.	–	mm.	เมื่อ on the –	

6. หมายเหตุ – MISCELLANEOUS INFORMATION

ท้องฟ้าไม่มีเมฆ	Cloudless sky	0	
ท้องฟ้ามีเมฆบางส่วน	Partly cloudy sky	5	
ท้องฟ้ามีเมฆมาก	Cloudy sky	26	
ท้องฟ้ามีเมฆเต็ม	Overcast	0	
วันมีฝนตก	Rainy days	0	
วันมีน้ำค้าง	Days with dew	0	
วันมีหมอก	Days with ground fog	0	
วันมีฟ้าหรัวชื้น	Days with mist	21	
วันมีฟ้าหรัว	Days with haze	12	
วันมีพายุฟ้าคะนอง	Days with thunderstorm	0	
วันมีพายุฟ้าคะนองไม่ผ่านสถานี	Days with distant thunderstorm	0	
วันมีฟ้าแลบ	Days with lightning	0	
จำนวนไอน้ำรวมทั้งเดือน	Total Evaporation	109.2	mm.
จำนวนชั่วโมงที่มีแสงแดดทั้งเดือน	Total Duration of Sunshine	–	hrs.

สรุปผลการตรวจอุตุนิยมวิทยา ประจำเดือน มกราคม ๒๕๐๕

Summary of Meteorological Observations for month of January 1962

สถานี Station	ค่าปานกลางความกดอากาศโดยลดและแก้แล้ว (เป็นมิลลิบาร์) Mean Reduced Barometric Presssure (in millibars) 1000 + จำนวนในตาราง 1000 + the numbers in the tables								ประจำเดือน For Month
	0100	0400	0700	1000	1300	1600	1900	2200	
Chiangrai	12.13	12.55	13.15	14.34	10.98	08.13	09.97	13.06	11.79
Pai	-	-	19.00	18.80	12.79	10.86	14.28	-	15.15
Mae Hongson	12.43	-	13.25	15.19	12.10	09.42	10.05	-	12.07
Chiangmai	13.79	13.48	14.72	16.13	12.85	09.93	11.48	13.58	13.25
Nan	15.34	15.79	16.63	18.10	13.84	11.27	12.85	14.45	14.78
Lampang	13.89	-	14.91	16.06	12.79	10.29	11.76	-	13.28
Phrae	12.44	12.11	13.34	15.24	12.01	09.65	10.89	12.53	12.28
Mae Sariang	-	-	14.04	15.79	11.59	08.67	10.79	-	12.18
Uttaradit	13.39	12.88	13.99	15.61	12.94	10.45	11.30	13.18	12.97
Loei	15.38	15.18	17.32	18.05	14.06	11.58	13.32	15.11	15.00
Nakhon Phanom	16.73	16.21	17.76	18.37	15.15	13.55	15.64	17.03	16.30
Udon Thani	15.79	15.53	17.41	18.41	14.63	12.21	13.79	15.91	15.46
Sakon Nakhon	18.03	-	19.01	19.54	16.11	14.07	16.06	-	17.14
Tak	12.76	12.12	13.79	15.47	12.19	09.65	10.87	12.83	12.46
Phitsanulok	13.03	12.71	14.02	15.82	12.98	10.61	11.62	13.26	13.01
Mae Sot	12.92	-	13.82	15.10	11.41	08.96	10.61	-	12.14
Mukdahan	-	-	18.58	19.04	15.69	13.88	15.82	-	16.60
Phetchabun	-	-	14.17	15.04	11.77	09.41	10.80	-	12.24
Khon Kaen	14.94	-	16.36	17.25	13.72	11.50	12.97	-	14.46
Roi Et	15.32	14.95	16.63	17.56	14.06	11.99	13.71	15.52	14.97
Nakhon Sawan	12.68	12.17	13.82	15.96	12.84	10.37	11.38	13.03	12.78
Chaiyaphum	-	-	15.97	17.16	13.60	11.26	12.62	-	14.12
Ubon Ratchathani	13.10	12.73	14.34	15.06	11.74	10.00	11.82	13.61	12.80
Nakhon Ratchasima	13.95	13.67	15.96	17.12	13.19	10.72	12.33	14.24	13.90
Surin	13.57	13.11	14.72	16.24	13.02	10.75	12.08	13.61	13.39
Lopburi	12.91	12.18	13.60	15.34	12.46	10.02	11.46	13.27	12.65
Suphanburi	-	-	16.02	17.22	13.93	11.84	13.42	-	14.48
Prachinburi	-	-	13.16	15.09	12.07	09.66	11.46	-	12.29
Sap Muang	-	-	16.41	16.03	12.27	10.12	12.39	-	13.45
Kanchanaburi	12.80	12.20	13.51	15.54	12.38	09.98	11.96	13.23	12.70
Don Muang	12.45	11.58	12.88	15.00	12.32	09.87	10.92	12.85	12.23
Aranyaprathet	13.11	12.33	14.60	15.84	12.67	10.61	11.92	13.15	13.03
Pom Phrachunlachomklao	-	-	12.35	14.28	11.79	09.36	10.48	-	11.65
Chonburi	11.05	10.35	11.87	13.46	10.67	08.39	10.12	11.64	10.94
Ko Sichang	-	-	12.32	14.15	11.57	09.52	10.92	-	11.70
Sattahip	12.38	11.38	12.55	14.17	12.12	10.38	11.47	13.03	12.19
Chanthaburi	11.77	11.00	12.44	13.72	10.95	09.09	10.86	12.51	11.54
Hua Hin	11.59	10.09	11.81	13.77	11.95	09.84	10.61	12.48	11.52
Prachuap Khirikhan	12.19	10.86	12.15	14.02	12.12	10.25	11.44	13.02	12.01
Khlong Yai	11.11	-	11.32	12.63	10.30	08.90	10.51	-	10.80
Chumphon	11.63	09.89	11.42	12.75	11.42	09.89	10.76	12.68	11.31
Ranong	11.17	10.04	10.76	12.24	10.34	08.48	09.94	11.63	10.57
Ban Don	11.04	09.51	10.68	12.32	10.50	08.50	09.95	11.77	10.54
Nakhon Si Thammarat	11.49	10.25	11.08	12.70	10.93	09.20	10.48	12.33	11.06
Phuket	10.71	10.56	10.59	12.05	10.28	08.20	09.61	10.87	10.36
Trang	10.28	09.18	09.99	11.49	09.64	07.88	09.20	10.86	09.82
Songkhla	07.83	09.49	10.63	12.40	10.97	08.78	09.98	11.78	10.65
Narathiwat	11.83	-	11.61	13.01	11.48	09.78	10.98	-	11.45

สถานี Station	อุณหภูมิอากาศ (°ซ) Temperature in °C.							
	ค่าปานกลาง Means							
	ประจำเดือน For Month	สูงสุด Max.	ต่ำสุด Min.	ประจำวัน Daily Extremes				ระยะเปลี่ยนประจำวัน Daily Range
				สูงสุด Highest	วันที่ Date	ต่ำสุด Lowest	วันที่ Date	
Chiangrai	19.9	26.7	13.1	22.5	18	14.3	22	13.6
Pai	19.5	28.1	10.9	22.1	3	17.3	28	17.1
Mae Hongson	22.0	29.0	15.1	24.1	18	18.9	16	13.9
Chiangmai	21.0	27.6	14.5	23.1	20	18.6	28	13.1
Nan	21.1	28.3	13.9	24.5	19	18.3	29	14.4
Lampang	21.5	28.8	14.1	24.3	7	18.2	28	14.7
Phrae	21.3	29.3	13.4	24.9	19	17.7	28	15.9
Mae Sariang	22.8	30.4	15.3	25.7	3	20.1	28	15.1
Uttaradit	22.5	30.5	14.4	26.5	18	18.7	28	16.1
Loei	19.7	27.8	11.7	23.8	1	15.3	27	16.0
Nakhon Phanom	19.4	26.5	12.4	23.6	17	14.6	27	12.1
Udon Thani	20.5	28.7	12.4	25.2	17	15.4	27	16.3
Sakon Nakhon	19.2	27.4	11.1	23.2	16	14.3	27	16.3
Tak	22.2	29.3	15.1	26.6	18	18.7	28	14.2
Phitsanulok	24.0	30.4	17.6	27.5	18	20.0	28	12.8
Mae Sot	22.4	29.8	14.9	26.3	18	19.1	27	14.8
Mukdahan	20.0	27.1	12.8	24.8	16	16.9	27	14.3
Phetchabun	21.9	30.3	13.4	25.6	18	16.8	27	16.9
Khon Kaen	21.2	28.6	13.8	25.1	17	16.3	27	14.8
Roi Et	21.3	28.3	14.4	25.3	18	17.3	27	13.9
Nakhon Sawan	23.5	30.3	16.7	28.0	18	19.1	28	13.6
Chaiyaphum	21.7	28.0	15.5	26.3	18	17.6	27	12.5
Ubon Ratchathani	22.5	29.4	15.5	27.4	17	18.7	28	13.9
Nakhon Ratchasima	21.9	29.1	14.8	27.0	18	17.8	28	14.3
Surin	21.0	29.0	12.9	25.4	17	16.9	27	16.1
Lopburi	24.6	31.7	17.6	29.2	18	21.3	27	14.1
Suphanburi	24.6	30.8	18.4	28.4	18	20.5	28	12.4
Prachinburi	24.9	31.2	18.6	28.4	18	20.9	28	12.6
Sap Muang	20.7	28.1	13.2	24.4	18	16.6	28	14.9
Kanchanaburi	22.8	31.2	16.3	26.7	7	18.8	28	14.9
Don Muang	25.0	30.4	19.5	28.3	18	20.3	27	10.9
Aranyaprathet	23.8	30.8	16.7	28.9	18	19.5	27	14.1
Pom Prachunlachomklao	25.1	30.0	20.2	28.7	19	21.4	28	9.8
Chonburi	25.4	31.1	19.8	28.9	18	21.2	27	11.3
Ko Sichang	26.3	30.2	22.4	29.3	18	22.7	27	7.8
Sattahip	27.3	32.9	21.8	29.3	17	23.2	27	11.1
Chanthaburi	25.3	31.5	19.2	28.5	18	21.1	27	12.3
Hua Hin	24.7	28.6	20.8	27.8	18	22.0	28	7.8
Phrachuap Khirikhan	24.9	29.7	20.2	27.4	18	22.4	26	9.5
Khlong Yai	25.5	31.1	19.8	28.8	10	21.8	28	11.3
Chumphon	25.0	28.8	21.3	26.8	17	22.4	25	7.5
Ranong	26.0	30.6	21.4	27.5	31	24.3	26	9.2
Ban Don	25.1	29.5	20.8	27.1	18	23.2	21	8.7
Nakhon Si Thammarat	25.8	28.8	22.8	26.7	18	24.0	9	6.0
Phuket	27.3	30.9	23.7	28.6	18	25.8	10	7.2
Trang	26.6	30.8	22.3	28.4	19	25.3	10,26	8.5
Songkhla	26.7	29.2	24.2	28.2	19	25.2	28	5.0
Narathiwat	25.7	28.6	22.8	27.9	19	23.7	29	5.9

สถานี Station	อุณหภูมิอากาศ (°ซ.) Air Temperature in °C.								
	สูงสุดและต่ำสุด Extremes				ระยะเปลี่ยนประจำวัน Daily Range				ระยะเปลี่ยนระหว่างสูงสุดและต่ำสุด
	สูงสุด Max.	วันที่ Date	ต่ำสุด Min.	วันที่ Date	มากที่สุด Greatest	วันที่ Date	น้อยที่สุด Smallest	วันที่ Date	Range between Extreme Temp.
Chiangrai	31.2	18	9.7	15	19.8	16	7.8	27	21.5
Pai	30.0	3days	6.7	17	21.3	17	10.3	10	23.3
Mae Hongson	30.1	19	9.3	16	19.2	16	10.0	3	20.8
Chiangmai	30.6	18	11.2	29	17.8	16	4.9	3	19.4
Nan	30.8	18	8.6	29	19.4	29	3.7	3	22.2
Lampang	32.1	18	9.8	28	20.7	16	2.7	3	22.3
Phrae	32.0	19	8.0	28	21.1	16	3.9	3	24.0
Mae Sariang	31.7	10,19	10.4	28	19.4	28	10.1	3	21.3
Uttaradit	34.5	18	8.5	28	21.7	29	4.5	3	26.0
Loei	31.7	1	4.8	28	21.4	13	2.7	3	26.9
Nakhon Phanom	30.0	7	6.2	27	18.7	29	7.3	3	23.8
Udon Thani	33.3	16	6.4	27	21.4	14	2.2	3	26.9
Sakon Nakhon	32.7	15	5.2	27	20.9	15	6.4	3	27.5
Tak	34.3	18	9.8	29	20.6	14	3.1	3	24.5
Phitsanulok	33.8	18	12.5	28	17.1	13	2.7	3	21.3
Mae Sot	33.7	18	9.7	28	20.3	29	2.3	3	24.0
Mukdahan	31.5	16	7.6	28	20.6	29	10.9	3	23.9
Phetchabun	34.7	18	6.2	27	21.2	27	3.7	3	28.5
Khon Kaen	32.7	15,16	8.3	27	19.5	14	2.6	3	24.4
Roi Et	32.8	15	9.0	28	18.5	13,14	5.8	3	23.8
Nakhon Sawan	34.6	18	10.9	28	17.7	12	4.8	3	23.7
Chaiyaphum	32.2	15	10.4	28	19.8	14	4.1	3	21.8
Ubon Ratchathani	33.6	16	10.5	28	19.2	13	10.9	26	23.1
Nakon Ratchasima	33.5	15	8.5	28	19.4	14	9.1	3	25.0
Surin	33.4	16	8.4	27	20.6	13,14	12.3	17	25.0
Lopburi	36.2	18	13.1	13	19.9	13	8.5	3	23.3
Suphanburi	34.6	18	13.3	28	17.2	13	7.3	20	21.3
Prachinburi	34.9	15	12.6	28	18.7	13	8.9	1,10	22.3
Sap Muang	33.9	15	7.6	28	25.0	14	8.9	4	26.3
Kanchanaburi	34.6	18	9.2	28	19.3	13	6.8	4	25.4
Don Muang	33.6	15	13.6	28	14.1	28	6.8	3	20.0
Aranyaprathet	35.0	15	10.7	28	19.2	13	7.8	18	24.3
Pom Phrachunlachomklao	33.3	17	15.2	28	12.4	28	6.8	2,3	18.1
Chonburi	34.5	19	15.3	27	14.4	30	8.5	10	19.2
Ko Sichang	33.2	19	18.2	27	11.9	1	5.2	2	15.0
Sattahip	34.6	5	16.9	27	14.0	28	6.3	18	17.7
Chanthaburi	34.2	19	15.0	25,26	16.4	30	7.4	1	19.2
Hua Hin	31.3	18	17.5	31	10.2	14,30	4.1	3	13.8
Prachuap Khirikhan	32.4	18	15.7	26	13.8	9	4.6	1	16.7
Khlong Yai	33.3	20	15.1	28	14.8	31	6.8	17	18.2
Chumphon	32.2	13	16.7	26	12.9	13	2.6	4	15.5
Ranong	32.3	19	19.0	26	12.5	9	5.1	10	13.3
Ban Don	32.2	18	18.0	26	12.1	31	4.1	10	14.2
Nakhon Si Thammarat	30.8	7	21.0	31	8.8	7,8	1.9	10	9.8
Phuket	32.8	15	21.8	9	9.7	7	3.5	10	11.0
Trang	32.2	15	19.1	31	12.9	31	5.1	10	13.1
Songkhla	30.5	15	22.2	7	7.0	7	3.5	2	8.3
Narathiwat	30.8	5	20.9	7,25	9.4	7	3.7	21,29	9.9

สถานี Station	ความชื้นสัมพันธ์ (%) Relative Humidity in %								
	ค่าปานกลาง Means					ค่าสูงสุดและต่ำสุด Absolute Extremes			
	ประจำเดือน For Month	ประจำวัน Daily Extremes							
		สูงที่สุด Highest	วันที่ Date	ต่ำที่สุด Lowest	วันที่ Date	สูงที่สุด Highest	วันที่ Date	ต่ำที่สุด Lowest	วันที่ Date
Chiangrai	81.2	84.5	8	75.9	27	100.0	3days	38.0	12
Pai	72.8	77.8	14	67.0	29	96.0	3days	45.0	3days
Mae Hongson	72.3	79.2	2	67.3	29	96.0	3days	33.0	17
Chaingmai	76.8	82.1	6	70.6	30	97.0	10days	36.0	16
Nan	81.3	85.9	3	74.3	20	100.0	13days	39.0	28
Lampang	73.2	89.0	3	66.0	31	99.0	4,13	37.0	13,15
Phrae	78.3	84.5	3	72.6	31	100.0	8days	35.0	29
Mae Sariang	73.9	80.0	18	62.2	27	98.0	28	41.0	4days
Uttaradit	72.2	81.1	3	62.3	20	98.0	22	37.0	14
Loei	65.8	82.2	3	54.0	20	96.0	28	31.0	12,24
Nakhon Phanom	62.5	73.8	3	52.8	30	98.0	23	30.0	14
Udon Thani	67.4	75.4	3	58.8	31	94.0	4days	33.0	15
Sakon Nakhon	70.3	74.9	31	64.5	1	100.0	10days	39.0	13
Tak	73.2	90.6	7	60.1	27	99.0	8	31.0	13
Phitsanulok	68.0	83.0	3	56.1	23	93.0	28	37.0	10,12
Mae Sot	70.3	90.8	3	55.3	27	98.0	3,9	33.0	22,28
Mukdahan	63.8	73.0	3	59.2	29	100.0	14	33.0	12
Phetchabun	59.5	87.8	3	49.4	27	98.0	12	32.0	12
Khon Kaen	65.6	83.0	3	58.0	27	92.0	14	38.0	14
Roi Et	66.6	76.0	3	59.1	27	97.0	12,28	32.0	13
Nakhon Sawan	58.6	80.2	4	48.5	26	96.0	8	30.0	27
Chaiyaphum	52.1	70.4	3	44.0	27	91.0	12	27.0	12
Ubon Ratchathani	65.5	71.4	7	60.1	27	94.0	8	31.0	13
Nakhon Ratchasima	64.8	75.0	4	59.4	27	93.0	4	31.0	13
Surin	62.3	68.3	3	57.5	23,27	99.0	13	33.0	12
Lopburi	53.8	68.8	5	40.6	27	98.0	5	24.0	12
Suphanburi	61.0	72.4	4	51.8	27	96.0	8	35.0	23
Prachinburi	56.3	63.6	4	49.8	27	94.0	5	32.0	12
Sap Muang	56.9	67.4	4	42.8	27	94.0	18	23.0	14
Kanchanaburi	73.5	79.3	1	65.5	23	98.0	29	52.0	15
Don Muang	67.3	76.0	18	60.6	29	97.0	18	39.0	22
Aranyaprathet	65.8	72.2	5	58.7	27	95.0	7,8	33.0	14
Pom Phrachunlachomklao	65.0	73.4	19	58.0	2	97.0	19	45.0	8
Chonburi	63.3	76.5	17	55.3	20	94.0	19	34.0	20
Ko Sichang	56.5	73.4	17	44.6	24	92.0	16,19	38.0	30
Sattahip	62.6	80.8	18	49.4	26	97.0	1	32.0	28
Chanthaburi	68.6	81.6	17	57.3	21	100.0	1	36.0	22
Hua Hin	70.2	83.9	1	59.4	24	96.0	8	45.0	13
Prachuap Khirikhan	75.3	95.0	1	62.1	28	99.0	1,2	53.0	26
Khlong Yai	67.4	85.8	17	51.3	10	99.0	18	32.0	31
Chumphon	82.4	96.2	4	68.8	23	99.0	6	56.0	15,25
Ranong	75.5	87.8	10	60.2	31	99.0	18	43.0	8
Ban Don	82.2	92.4	10	73.3	30	98.0	21	47.0	31
Nakhon Si Thammarat	84.6	96.3	10	74.5	26	99.0	15	54.0	26
Phuket	80.8	87.4	10	73.0	24	99.0	7days	46.0	24
Trang	76.0	90.6	10	68.3	31	98.0	1	47.0	31
Songkhla	77.1	85.0	2	65.0	24	98.0	28	-	-
Narathiwat	82.7	91.0	17	72.5	24	99.0	12	63.0	26

สถานี Station	ลมผิวพื้น Surface Winds								
	ทิศร่วม Resultant Direction				ความแน่ทิศ Steadiness in %				กำลังลมของมากที่สุดตามมาตราโบฟอร์ต Greatest force in Beaufort Scale
	เวลา 0700	เวลา 1000	เวลา 1300	เวลา 1600	เวลา 0700	เวลา 1000	เวลา 1300	เวลา 1600	
Chiangrai	N	N85E	N89E	S78E	3	72	66	64	4
Pai	N	N	N11E	N11E	77	68	53	53	1
Mae Hongson	Calm	N45W	N84W	N77W	–	5	30	30	3
Chiangmai	S45W	S27W	S 5W	S	3	7	69	75	5
Nan	S45W	S45E	S30E	S38E	5	32	72	75	3
Lampang	W	N 5 W	S51W	S29E	3	39	42	41	5
Phrae	N14E	N22E	S13W	S79W	14	4	30	33	5
Mae Sariang	S67E	S88W	N70W	S61W	3	23	38	34	4
Uttaradit	N45E	N49E	N42E	N22E	19	60	44	18	5
Loei	S22E	S77E	S63E	N82E	18	57	59	70	4
Nakhon Phanom	S59E	S85E	N74E	N86E	19	72	24	29	4
Udon Thani	N71E	N59E	N57E	N52E	7	84	66	54	5
Sakon Nakhon	S45E	N89E	N89E	N74E	3	69	82	48	6
Tak	S72E	N87E	S39E	S41E	10	23	63	60	3
Phitsanulok	N34E	N59E	S 8 E	S23W	12	19	16	25	4
Mae Sot	S79E	S39E	N87E	N53E	17	47	20	16	6
Mukdahan	N60E	N48E	N49E	N50E	26	97	91	98	7
Phetchabun	N11E	N20E	N45E	N53E	17	87	51	33	4
Khon Kaen	N45E	N46E	N46E	N44E	37	91	95	95	6
Roi Et	N80E	N84E	N81E	N78E	37	96	80	64	4
Nakhon Sawan	S40E	N81E	N43E	N14E	26	66	72	68	5
Chaiyaphum	N68E	N69E	N80E	N79E	60	84	93	87	7
Ubon Ratchathani	N19E	N34E	N25E	N20E	59	83	87	72	7
Nakhon Ratchasima	N20E	N24E	N25E	N20E	49	79	87	87	5
Surin	N38E	N53E	N65E	N40E	79	87	69	81	6
Lopburi	N80E	N18E	N28E	N34E	50	83	63	35	7
Suphanburi	N 2 E	N28E	N27E	N35E	75	90	73	80	5
Prachinburi	N72E	E	N89E	E	72	96	100	90	7
Sap Muang	N45E	N47E	N47E	N45E	28	86	81	84	5
Kanchanaburi	N18E	N27E	N75E	N66E	21	29	75	79	4
Don Muang	N42E	S82E	S80E	N81E	44	73	73	43	6
Aranyaprathet	N67E	N63E	N63E	N61E	43	95	92	94	5
Pom Phrachunlachomklao	N56E	N60E	N62E	N66E	87	91	90	90	6
Chonburi	N81E	N72E	N60E	N68E	86	86	53	35	5
Ko Sichang	N39E	N34E	N 2 E	N20W	72	87	75	49	6
Sattahip	N 9 E	N70E	S 2 E	S47W	80	49	49	58	6
Chanthaburi	N34E	N33E	N38E	N43E	75	90	91	67	8
Hua Hin	N63W	N11E	N21E	N34E	59	87	92	4	4
Prachuap Khirikhan	N21W	N 2 W	N32E	N39E	56	95	86	84	6
Khlong Yai	N33E	N41E	N21W	N21W	78	35	28	28	8
Chumphon	S82E	S89E	N81E	S82E	16	49	80	93	8
Ranong	N45E	N51E	N60E	N76E	60	72	53	68	7
Ban Don	N	N62E	N51E	N56E	3	78	84	87	5
Nakhon Si Thammarat	N72W	N38E	N69E	N70E	10	37	81	66	5
Phuket	N45E	N46E	N48E	N49E	37	100	97	100	4
Trang	N27E	N73E	N80E	N73E	37	79	90	92	8
Songkhla	S51E	S56E	S59E	S63E	72	83	96	95	8
Narathiwat	N68E	N84E	N89E	N72E	18	33	74	72	8

สถานี Station	ลมผิวพื้น Surface Winds															
	ทิศลม Wind Direction									กำลังลมตามมาตราโบฟอร์ต Wind Force in Beaufort Scale						
	ทำการตรวจเวลา 0700 Observation at 0700									ทำการตรวจเวลา 0700 Observation at 0700						
	Calm	N	NE	E	SE	S	SW	W	NW	1—3	4	5—6	7	8—9	>9	
Chiangrai	30	1	-	-	-	-	-	-	-	1	-	-	-	-	-	
Pai	7	24	-	-	-	-	-	-	-	24	-	-	-	-	-	
Mae Hongson	31	-	-	-	-	-	-	-	-	-	-	-	-	-	-	
Chiangmai	30	-	-	-	-	-	1	-	-	1	-	-	-	-	-	
Nan	29	-	-	-	-	-	2	-	-	2	-	-	-	-	-	
Lampang	30	-	-	-	-	-	-	1	-	1	-	-	-	-	-	
Phrae	21	5	-	2	-	2	-	-	1	10	-	-	-	-	-	
Mae Sariang	29	-	1	-	-	1	-	-	-	2	-	-	-	-	-	
Uttaradit	26	-	5	-	-	-	-	-	-	5	-	-	-	-	-	
Loei	23	-	-	2	1	4	-	1	-	8	-	-	-	-	-	
Nakhon Phanom	17	1	2	4	1	5	-	1	-	14	-	-	-	-	-	
Udon Thani	27	-	1	2	-	-	-	1	-	4	-	-	-	-	-	
Sakon Nakhon	30	-	-	-	1	-	-	-	-	1	-	-	-	-	-	
Tak	27	-	-	3	-	1	-	-	-	4	-	-	-	-	-	
Phitsanulok	26	2	2	1	-	-	-	-	-	5	-	-	-	-	-	
Mae Sot	22	1	-	5	1	1	-	1	-	9	-	-	-	-	-	
Mukdahan	10	2	15	-	-	-	-	1	3	18	3	-	-	-	-	
Phetchabun	25	4	2	-	-	-	-	-	-	5	1	-	-	-	-	
Khon Kaen	19	-	12	-	-	-	-	-	-	12	-	-	-	-	-	
Roi Et	18	1	2	10	-	-	-	-	-	13	-	-	-	-	-	
Nakhon Sawan	16	-	2	4	1	7	-	1	-	15	-	-	-	-	-	
Chaiyaphum	11	-	10	10	-	-	-	-	-	18	2	-	-	-	-	
Ubon Ratchathani	12	11	8	-	-	-	-	-	-	18	1	-	-	-	-	
Nakhon Ratchasima	14	8	8	-	-	-	-	-	1	17	-	-	-	-	-	
Surin	4	6	19	2	-	-	-	-	-	27	-	-	-	-	-	
Lopburi	8	12	7	-	-	-	-	-	4	9	3	7	4	-	-	
Suphanburi	-	8	11	1	-	-	-	-	11	27	4	-	-	-	-	
Prachinburi	9	-	-	19	3	-	-	-	-	19	3	-	-	-	-	
Sap Muang	22	-	9	-	-	-	-	-	-	8	1	-	-	-	-	
Kanchanaburi	14	2	7	2	-	1	-	5	-	17	-	-	-	-	-	
Don Muang	11	6	5	5	2	-	-	-	2	20	-	-	-	-	-	
Aranyaprathet	17	-	7	7	-	-	-	-	-	13	-	1	-	-	-	
Pom Phrachunlachomklao	2	2	18	9	-	-	-	-	-	27	2	-	-	-	-	
Chonburi	3	-	6	22	-	-	-	-	-	26	2	-	-	-	-	
Ko Sichang	6	6	16	3	-	-	-	-	-	8	7	10	-	-	-	
Sattahip	6	20	5	-	-	-	-	-	-	25	-	-	-	-	-	
Chanthaburi	9	7	10	5	-	-	-	-	-	12	9	1	-	-	-	
Hua Hin	9	4	-	-	-	-	-	12	6	22	-	-	-	-	-	
Prachuap Khirikhan	13	10	-	-	-	-	-	-	8	8	10	-	-	-	-	
Khlong Yai	2	11	12	5	-	-	-	-	1	23	4	2	-	-	-	
Chumphon	21	1	1	4	2	1	-	1	-	7	-	3	-	-	-	
Ranong	8	2	15	4	-	-	-	1	1	23	-	-	-	-	-	
Ban Don	30	1	-	-	-	-	-	-	-	1	-	-	-	-	-	
Nakhon Si Thammarat	26	-	-	-	-	1	-	1	3	5	-	-	-	-	-	
Phuket	20	-	11	-	-	-	-	-	-	11	-	-	-	-	-	
Trang	12	4	8	3	-	-	1	2	1	17	1	1	-	-	-	
Songkhla	5	-	1	6	15	4	-	-	-	7	4	11	3	1	-	
Narathiwat	25	1	1	4	-	-	-	-	-	4	2	-	-	-	-	

สถานี Station	ลมผิวพื้น Surface Winds														
	ทิศลม Wind Direction									กำลังลมตามมาตราโบฟอร์ต Wind Force in Beaufort Scale					
	ทำการตรวจเวลา 1000 Observation at 1000									ทำการตรวจเวลา 1000 Observation at 1000					
	Calm	N	NE	E	SE	S	SW	W	NW	1—3	4	5—6	7	8—9	>9
Chiangrai	7	1	2	21	-	-	-	-	-	24	-	-	-	-	-
Pai	8	22	-	-	-	1	-	-	-	23	-	-	-	-	-
Mae Hongson	27	1	-	1	-	-	-	2	-	4	-	-	-	-	-
Chiangmai	24	-	-	-	1	3	2	-	1	7	-	-	-	-	-
Nan	13	-	-	8	3	3	3	1	-	18	-	-	-	-	-
Lampang	11	6	4	2	-	-	1	1	6	20	-	-	-	-	-
Phrae	-	16	3	-	2	6	1	1	2	31	-	-	-	-	-
Mae Sariang	19	1	-	-	-	2	3	2	4	12	-	-	-	-	-
Uttaradit	12	-	17	2	-	-	-	-	-	17	2	-	-	-	-
Loei	2	4	5	6	10	3	1	-	-	29	-	-	-	-	-
Nakhon Phanom	4	-	4	18	2	3	-	-	-	26	1	-	-	-	-
Udon Thani	1	1	17	10	1	-	-	-	1	29	1	-	-	-	-
Sakon Nakhon	5	1	5	17	2	-	-	-	1	25	1	-	-	-	-
Tak	13	-	1	7	4	1	-	-	5	18	-	-	-	-	-
Phitsanulok	8	6	1	5	3	4	-	1	3	23	-	-	-	-	-
Mae Sot	-	2	-	11	4	9	2	3	-	30	1	-	-	-	-
Mukdahan	-	1	27	3	-	-	-	-	-	21	8	2	-	-	-
Phetchabun	1	16	12	1	-	-	-	-	1	28	2	-	-	-	-
Khon Kaen	3	-	27	1	-	-	-	-	-	26	1	1	-	-	-
Roi Et	-	-	5	25	1	-	-	-	-	25	6	-	-	-	-
Nakhon Sawan	4	2	5	16	2	1	-	1	-	21	4	2	-	-	-
Chaiyaphum	3	-	13	15	-	-	-	-	-	11	16	1	-	-	-
Ubon Ratchathani	3	9	17	2	-	-	-	-	-	21	6	1	-	-	-
Nakhon Ratchasima	2	11	15	1	-	-	-	1	1	28	1	-	-	-	-
Surin	-	5	16	9	1	-	-	-	-	24	5	2	-	-	-
Lopburi	2	15	13	-	-	-	-	1	-	14	2	10	3	-	-
Suphanburi	-	9	20	-	-	-	-	-	2	20	10	1	-	-	-
Prachinburi	1	-	-	30	-	-	-	-	-	21	8	1	-	-	-
Sap Muang	5	-	25	1	-	-	-	-	-	21	5	-	-	-	-
Kanchanaburi	1	5	10	5	-	1	4	5	-	29	1	-	-	-	-
Don Muang	2	1	5	11	11	-	-	-	1	26	2	1	-	-	-
Aranyaprathet	-	-	18	13	-	-	-	-	-	27	1	3	-	-	-
Pom Phrachunlachomklao	-	-	21	9	1	-	-	-	-	19	10	2	-	-	-
Chonburi	1	-	11	18	-	-	-	1	-	14	3	13	-	-	-
Ko Sichang	-	9	18	3	-	-	-	-	1	14	7	10	-	-	-
Sattahip	5	3	8	8	3	2	1	-	1	24	2	-	-	-	-
Chanthaburi	3	8	15	5	-	-	-	-	-	14	11	3	-	-	-
Hua Hin	2	21	6	1	-	-	-	-	1	28	1	-	-	-	-
Prachuap Khirikhan	1	26	1	-	-	-	-	-	3	15	10	5	-	-	-
Khlong Yai	6	2	8	8	-	-	-	6	1	19	4	2	-	-	-
Chumphon	7	1	4	10	5	2	-	-	2	11	5	7	1	-	-
Ranong	2	3	14	9	-	-	1	-	2	27	2	-	-	-	-
Ban Don	2	2	13	13	-	-	-	1	-	28	1	-	-	-	-
Nakhon Si Thammarat	10	4	5	7	-	-	1	1	3	24	-	-	-	-	-
Phuket	-	-	30	1	-	-	-	-	-	31	-	-	-	-	-
Trang	2	2	8	18	-	-	1	-	-	15	7	7	-	-	-
Songkhla	1	-	-	8	20	1	-	-	1	7	7	11	5	-	-
Narathiwat	18	-	4	7	1	-	1	-	-	10	3	-	-	-	-

สถานี Station	ลมผิวพื้น Surface Winds														
	ทิศลม Wind Direction									กำลังลมตามมาตราโบฟอร์ต Wind Force in Beaufort Scale					
	ทำการตรวจเวลา 1300 Observation at 1300									ทำการตรวจเวลา 1300 Observation at 1300					
	Calm	N	NE	E	SE	S	SW	W	NW	1—3	4	5—6	7	8—9	> 9
Chiangrai	1	2	7	14	2	5	-	-	-	28	2	-	-	-	-
Pai	4	20	-	3	-	4	-	-	-	27	-	-	-	-	-
Mae Hongson	8	4	1	2	-	4	-	12	-	23	-	-	-	-	-
Chiangmai	2	-	2	-	4	15	7	1	-	28	1	-	-	-	-
Nan	1	-	-	6	12	8	3	1	-	30	-	-	-	-	-
Lampang	-	3	2	1	3	5	9	7	1	31	-	-	-	-	-
Phrae	-	7	2	1	1	14	4	2	-	29	2	-	-	-	-
Mae Sariang	1	3	2	2	2	-	7	5	9	30	-	-	-	-	-
Uttaradit	13	1	11	3	-	1	-	-	2	18	-	-	-	-	-
Loei	1	1	2	10	11	3	1	-	2	28	2	-	-	-	-
Nakhon Phanom	-	-	5	24	1	1	-	-	-	30	1	-	-	-	-
Udon Thani	-	2	15	8	2	-	1	2	1	30	1	-	-	-	-
Sakon Nakhon	-	-	10	15	5	-	-	-	1	30	1	-	-	-	-
Tak	2	-	-	8	11	6	2	2	-	29	-	-	-	-	-
Phitsanulok	4	-	4	3	4	6	3	3	4	27	-	-	-	-	-
Mae Sot	-	4	1	13	1	3	2	6	1	24	5	2	-	-	-
Mukdahan	-	-	26	4	-	-	-	1	-	21	7	3	-	-	-
Phetchabun	5	7	8	3	4	1	1	1	1	25	1	-	-	-	-
Khon Kaen	1	-	29	1	-	-	-	-	-	29	-	1	-	-	-
Roi Et	2	1	6	18	3	-	-	-	1	25	4	-	-	-	-
Nakhon Sawan	-	10	10	9	-	1	-	1	-	28	3	-	-	-	-
Chaiyaphum	-	-	9	20	2	-	-	-	-	14	16	1	-	-	-
Ubon Ratchathani	2	11	17	-	-	-	-	-	1	21	6	2	-	-	-
Nakhon Ratchasima	-	13	13	3	-	-	-	-	2	29	2	-	-	-	-
Surin	-	6	11	8	5	1	-	-	-	27	4	-	-	-	-
Lopburi	1	11	13	1	1	2	1	-	1	24	3	3	-	-	-
Suphanburi	-	10	14	2	1	1	-	-	3	23	8	-	-	-	-
Prachinburi	-	-	1	30	-	-	-	-	-	20	11	-	-	-	-
Sap Muang	-	-	27	1	-	-	3	-	-	18	12	1	-	-	-
Kanchanaburi	-	1	11	15	-	3	-	1	-	30	1	-	-	-	-
Don Muang	-	2	3	11	13	-	-	1	1	23	8	-	-	-	-
Aranyaprathet	-	-	19	11	1	-	-	-	-	27	-	4	-	-	-
Pom Phrachunlachomklao	-	-	21	8	2	-	-	-	-	17	12	2	-	-	-
Chonburi	1	-	12	11	1	-	-	5	1	20	6	4	-	-	-
Ko Sichang	-	10	12	-	-	-	-	3	6	16	9	6	-	-	-
Sattahip	-	-	1	4	9	4	8	5	-	30	1	-	-	-	-
Chanthaburi	2	7	15	7	-	-	-	-	-	16	12	1	-	-	-
Hua Hin	-	17	13	1	-	-	-	-	-	25	6	-	-	-	-
Prachuap Khirikhan	-	11	15	3	1	-	-	-	1	12	9	10	-	-	-
Khlong Yai	2	-	8	5	-	-	2	9	5	24	4	1	-	-	-
Chumphon	2	-	2	18	8	-	-	1	-	5	6	14	4	-	-
Ranong	2	2	7	14	-	-	-	5	1	21	6	2	-	-	-
Ban Don	-	8	11	12	-	-	-	-	-	23	8	-	-	-	-
Nakhon Si Thammarat	1	1	12	15	1	-	-	1	-	25	4	1	-	-	-
Phuket	1	-	28	2	-	-	-	-	-	27	3	-	-	-	-
Trang	1	1	6	23	-	-	-	-	-	7	7	16	-	-	-
Songkhla	-	-	-	10	21	-	-	-	-	4	8	14	5	-	-
Narathiwat	5	1	11	13	1	-	-	-	-	16	10	-	-	-	-

สถานี Station	ลมผิวพื้น Surface Winds															
	ทิศลม Wind Direction									กำลังลมตามมาตราโบฟอร์ต Wind Force in Beaufort Scale						
	ทำการตรวจเวลา 1600 Observation at 1600									ทำการตรวจเวลา 1600 Observation at 1600						
	Calm	N	NE	E	SE	S	SW	W	NW	1—3	4	5—6	7	8—9	> 9	
Chiangrai	2	3	2	15	3	6	-	-	-	28	1	-	-	-	-	
Pai	6	19	-	3	-	3	-	-	-	25	-	-	-	-	-	
Mae Hongson	3	7	-	3	1	3	3	10	1	28	-	-	-	-	-	
Chiangmai	2	1	-	2	2	19	5	-	-	28	1	-	-	-	-	
Nan	3	-	1	4	14	8	1	-	-	28	-	-	-	-	-	
Lampang	1	1	4	4	7	8	2	4	-	30	-	-	-	-	-	
Phrae	-	4	1	1	3	13	7	1	1	24	7	-	-	-	-	
Mae Sariang	8	1	1	-	3	3	6	5	4	23	-	-	-	-	-	
Uttaradit	15	2	6	1	1	1	2	1	2	16	-	-	-	-	-	
Loei	-	1	8	14	4	2	-	-	2	31	-	-	-	-	-	
Nakhon Phanom	1	1	3	24	2	-	-	-	-	29	1	-	-	-	-	
Udon Thani	-	7	10	8	1	2	2	-	1	29	2	-	-	-	-	
Sakon Nakhon	4	1	8	13	3	1	-	-	1	24	3	-	-	-	-	
Tak	3	-	-	8	11	5	3	-	1	28	-	-	-	-	-	
Phitsanulok	10	1	1	2	2	7	2	5	1	21	-	-	-	-	-	
Mae Sot	-	3	3	12	1	1	1	9	1	25	2	4	-	-	-	
Mukdahan	-	-	27	4	-	-	-	-	-	19	10	2	-	-	-	
Phetchabun	8	6	6	4	1	4	1	-	1	23	-	-	-	-	-	
Khon Kaen	1	1	29	-	-	-	-	-	-	29	1	-	-	-	-	
Roi Et	5	2	6	14	2	1	-	1	-	23	3	-	-	-	-	
Nakhon Sawan	2	13	9	2	-	-	1	3	1	29	-	-	-	-	-	
Chaiyaphum	1	1	8	17	4	-	-	-	-	23	7	-	-	-	-	
Ubon Ratchathani	5	12	13	-	-	-	-	-	1	18	8	-	-	-	-	
Nakhon Ratchasima	-	14	15	-	-	-	1	-	1	29	2	-	-	-	-	
Surin	-	5	18	5	-	-	-	-	3	26	3	2	-	-	-	
Lopburi	1	8	10	1	1	6	1	1	2	26	4	-	-	-	-	
Suphanburi	-	10	15	3	1	1	-	-	1	29	2	-	-	-	-	
Prachinburi	1	-	-	29	-	-	-	1	-	29	1	-	-	-	-	
Sap Muang	1	-	27	1	-	-	1	1	-	20	8	2	-	-	-	
Kanchanaburi	1	2	12	15	-	-	-	1	-	29	1	-	-	-	-	
Don Muang	-	4	5	6	11	-	-	2	3	29	2	-	-	-	-	
Aranyaprathet	-	-	20	11	-	-	-	-	-	30	-	1	-	-	-	
Pom Phrachunlachomklao	-	1	15	14	1	-	-	-	-	26	4	1	-	-	-	
Chonburi	2	-	8	11	-	-	2	8	-	25	3	1	-	-	-	
Ko Sichang	-	5	11	-	-	1	-	11	3	22	7	2	-	-	-	
Sattahip	-	-	-	2	3	4	12	7	3	31	-	-	-	-	-	
Chanthaburi	2	6	14	4	-	1	4	-	-	27	2	-	-	-	-	
Hua Hin	-	11	16	4	-	-	-	-	-	29	2	-	-	-	-	
Prachuap Khirikhan	-	9	15	5	1	-	-	-	1	14	11	6	-	-	-	
Khlong Yai	6	1	7	4	-	-	-	10	3	24	1	-	-	-	-	
Chumphon	-	-	3	20	8	-	-	-	-	5	7	17	2	-	-	
Ranong	1	2	8	16	-	1	-	1	2	25	2	3	-	-	-	
Ban Don	-	4	16	11	-	-	-	-	-	26	5	-	-	-	-	
Nakhon Si Thammarat	3	3	8	13	1	2	-	-	1	26	2	-	-	-	-	
Phuket	-	-	28	3	-	-	-	-	-	29	2	-	-	-	-	
Trang	-	1	10	20	-	-	-	-	-	10	14	7	-	-	-	
Songkhla	-	-	-	13	18	-	-	-	-	4	6	17	4	-	-	
Narathiwat	6	1	9	15	-	-	-	-	-	15	10	-	-	-	-	

สถานี Station	จำนวนเมฆ Cloud Amount 0—8		ทรรศนวิสัย Visibility Km.		จำนวนฝนตก มม. Rainfall in mm.					จำนวนน้ำระเหย มม. Evaporation (piche) mm.		
	เวลา 0700	เวลา 1300	เวลา 0700	เวลา 1800	วันมีฝน Rainy day	จำนวนฝนตก Total Amount	มากที่สุดในวันหนึ่ง Heaviest in 24 hours จำนวน Amount	วันที่ Date		รวมทั้งเดือน Total for Month	มากที่สุดในวันหนึ่ง Greatest in one day	วันที่ Date
Chiangrai	4.7	4.9	3.3	1.1	[illegible]	[illegible]	0.2	8		45.1	2.0	2
Pai	2.3	4.6	2.3	9.5	-	-	-	-		45.3	2.0	30
Mae Hongson	2.3	2.8	1.0	11.5	1	0.3	0.3	9		44.6	1.9	29
Chiangmai	4.9	4.2	6.0	7.5	-	-	-	-		74.3	3.0	30
Nan	7.5	4.0	1.6	3.5	-	1.2	1.2	3		46.0	2.0	19
Lampang	4.6	4.1	2.6	8.	2	4.3	2.7	2		60.2	2.7	30
Phrae	5.9	4.7	2.	8.6	2	1.2	1.0	2		74.8	4.0	26
Mae Sariang	7.2	2.6	0.	[illegible].4	1	0.6	0.6	9		42.4	2.9	27
Uttaradit	5.0	.5	6.	11.1	2	3.0	1.8	3		68.6	3.1	20,26
Loei	2.9	2.5	2.2	9.2	1	0.8	0.8	3		71.7	3.2	30
Nakhon Phanom	2.6	1.1	6.4	13.2	-	-	-	-		96.1	4.0	29
Udon Thani	4.3	2.5	1.7	7.8	-	-	-	-		77.4	3.7	30
Sakon Nakhon	3.1	1.6	6.1	9.3	-	-	-	-		74.3	2.9	4days
Tak	4.3	4.3	5.0	9.9	3	7.9	6.1	2		74.7	4.3	26
Phitsanulok	4.8	3.9	1.9	8.6	1	2.9	2.9	3		-	-	-
Mae Sot	3.5	3.1	0.9	12.6	5	16.1	9.4	2		72.5	5.1	26
Mukdahan	2.2	3.3	5.2	9.7	-	-	-	-		123.3	6.0	19
Phetchabun	4.1	3.6	7.1	10.3	1	6.6	6.6	3		89.0	4.0	27
Khon Kaen	3.8	2.8	7.7	10.0	1	0.6	0.6	3		112.2	5.8	19
Roi Et	5.4	3.7	5.6	9.2	-	-	-	-		100.9	4.6	27
Nakhon Sawan	4.4	3.0	4.8	8.7	-	-	-	-		137.9	5.8	30
Chaiyaphum	3.8	2.5	6.0	8.4	1	0.2	0.2	3		119.3	5.1	26
Ubon Ratchathani	4.4	2.7	11.6	16.8	-	-	-	-		110.8	7.3	30
Nakhon Ratchasima	4.2	3.1	4.3	6.7	1	2.5	2.5	3		119.6	5.2	26
Surin	4.9	3.6	6.3	8.8	1	0.6	0.6	3		104.9	5.2	25
Lopburi	6.4	4.4	8.2	10.4	-	-	-	-		104.0	4.7	27
Suphanburi	5.2	4.1	9.4	15.4	-	-	-	-		96.8	5.5	27
Prachinburi	4.5	3.5	7.5	8.4	-	-	-	-		138.7	6.4	20
Sap Muang	3.8	3.2	8.8	15.1	1	0.1	0.1	3		101.1	5.0	26
Kanchanaburi	5.9	4.1	8.2	13.7	-	-	-	-		102.1	4.2	3
Don Muang	5.5	5.4	5.7	14.6	-	-	-	-		-	-	-
Aranyaprathet	4.1	3.5	8.6	10.9	1	0.5	0.5	16		125.3	5.0	20
Pom Phrachunlachomklao	5.9	4.9	9.3	17.5	1	0.3	0.3	4		137.4	5.5	27
Chonburi	5.4	4.2	6.7	7.6	1	0.7	0.7	3		127.3	6.5	27
Ko Sichang	5.3	4.2	7.1	8.6	-	-	-	-		117.5	6.2	26
Sattahip	6.1	5.6	6.6	6.5	1	0.2	0.2	18		109.3	5.4	27
Chanthaburi	5.7	4.9	5.8	10.4	-	-	-	-		131.4	6.7	21
Hua Hin	6.1	5.5	8.6	9.5	2	2.5	1.4	1		87.2	5.6	28
Prachuap Khirikhan	4.8	3.9	5.2	6.2	6	78.6	59.9	1		68.1	3.8	26
Khlong Yai	6.5	6.1	12.0	13.1	2	9.9	9.3	16		92.6	4.9	26
Chumphon	7.0	6.6	6.7	11.7	13	356.6	104.0	3		48.5	4.0	26
Ranong	5.6	5.5	6.7	11.1	11	40.7	18.0	10		66.6	4.4	30
Ban Don	5.4	6.1	7.3	9.6	8	40.1	16.7	10		74.9	4.4	31
Nakhon Si Thammarat	6.8	6.4	6.0	7.1	20	263.2	90.1	10		-	-	-
Phuket	5.0	5.8	11.6	13.9	5	2.9	1.8	10		108.2	5.6	31
Trang	5.7	5.5	4.8	11.4	3	20.1	11.0	15		98.0	5.1	31
Songkhla	7.3	7.1	12.6	10.7	14	78.6	14.2	11		150.1	7.7	20
Narathiwat	6.8	6.8	8.7	11.2	18	107.8	27.6	1		63.9	4.1	20

สถานี Station	ทรรศนวิสัย Visibility									
	Number of Observations									
	<0.5 Km.	0.05—0.1 Km.	0.2—0.5 Km.	0.6—1.0 Km.	2—4 Km.	5—10 Km.	11—20 Km.	21—30 Km.	31—50 Km.	> 50 Km.
Chiangrai +	-	6	2	9	19	102	48	-	-	-
Pai	-	6	13	5	6	125	-	-	-	-
Mae Hongson +	-	8	8	8	22	102	38	-	-	-
Chiangmai *	-	-	-	-	12	178	58	-	-	-
Nan +	-	15	2	8	58	98	5	-	-	-
Lampang +	-	-	3	4	35	122	22	-	-	-
Phrae	-	2	12	2	33	84	22	-	-	-
Mae Sariang	4	22	-	5	24	68	32	-	-	-
Uttaradit +	-	-	-	-	23	124	39	-	-	-
Loei +	-	8	3	2	34	118	21	-	-	-
Nakhon Phanom +	-	-	1	-	15	95	75	-	-	-
Udon Thani *	-	-	-	30	131	77	10	-	-	-
Sakon Nakhon +	-	-	-	-	19	144	23	-	-	-
Tak +	-	1	2	-	9	123	51	-	-	-
Phitsanulok *	-	-	-	12	65	143	28	-	-	-
Mae Sot +	-	10	5	15	63	42	51	-	-	-
Mukdahan	-	-	3	15	17	93	27	-	-	-
Phetchabun	-	-	1	-	-	121	33	-	-	-
Khon Kaen +	-	-	-	-	2	173	11	-	-	-
Roi Et +	-	-	1	6	9	155	15	-	-	-
Nakhon Sawan +	-	-	1	2	16	157	10	-	-	-
Chaiyaphum	-	-	-	2	24	115	14	-	-	-
Ubon Ratchathani *	-	-	-	3	7	49	189	-	-	-
Nakhon Ratchasima *	-	-	-	-	33	211	4	-	-	-
Surin +	-	-	-	-	3	181	2	-	-	-
Lopburi +	-	-	-	2	4	154	26	-	-	-
Suphanburi	-	-	-	-	6	51	98	-	-	-
Prachinburi	-	-	-	2	4	149	-	-	-	-
Sap Muang	-	-	1	13	8	64	69	-	-	-
Kanchanaburi +	-	-	-	-	-	78	108	-	-	-
Don Muang *	-	-	-	-	15	115	115	3	-	-
Aranyaprathet +	-	-	-	1	3	167	15	-	-	-
Pom Phrachunlachomklao	-	-	-	-	7	20	126	2	-	-
Chonburi +	-	-	-	1	2	183	-	-	-	-
Ko Sichang	-	-	-	-	10	124	21	-	-	-
Sattahip *	-	-	-	-	-	248	-	-	-	-
Chanthaburi *	-	-	-	1	42	179	26	-	-	-
Hua Hin +	-	-	-	-	2	152	32	-	-	-
Prachuap Khirikhan +	-	-	-	1	60	117	8	-	-	-
Khlong Yai +	-	-	-	-	1	57	128	-	-	-
Chumphon +	-	-	2	1	13	126	44	-	-	-
Ranong +	-	-	-	2	19	85	80	-	-	-
Ban Don *	-	-	4	2	-	242	-	-	-	-
Nakhon Si Thammarat	-	-	-	-	25	128	2	-	-	-
Phuket	-	-	-	-	-	46	109	-	-	-
Trang +	-	-	1	4	16	122	43	-	-	-
Songkhla *	-	-	-	-	6	96	146	-	-	-
Narathiwat +	-	-	-	-	7	105	74	-	-	-

* Observation for 8 times per day.

\+ Observation for 6 times per day.

Other stations 5 times per day.

สถานี Station	จำนวนวันที่มี Number of days with						
	○	◑	◐	●	⌒	≡	=
Chiangrai	0	11	20	0	31	14	23
Pai	0	16	14	1	31	20	17
Mae Hongson	0	21	10	0	31	28	31
Chiangmai	1	12	18	0	31	0	31
Nan	0	4	26	1	31	17	31
Lampang	0	17	13	1	30	5	22
Phrae	0	7	23	1	30	14	28
Mae Sariang	0	11	20	0	31	28	31
Uttaradit	4	16	10	1	31	0	25
Loei	6	18	7	0	30	11	29
Nakhon Phanom	6	24	0	1	21	1	24
Udon Thani	0	15	15	1	31	0	31
Sakon Nakhon	6	21	4	0	28	0	22
Tak	0	14	15	2	28	3	30
Phitsanulok	0	11	19	1	30	2	31
Mae Sot	0	20	10	1	31	23	30
Mukdahan	3	15	12	1	18	9	12
Phetchabun	0	14	16	1	30	16	2
Khon Kaen	1	23	6	1	29	0	27
Roi Et	0	10	21	0	27	6	31
Nakhon Sawan	3	17	10	1	0	4	17
Chaiyaphum	1	22	7	1	2	0	15
Ubon Ratchathani	2	21	8	0	0	3	14
Nakhon Ratchasima	1	20	10	0	6	0	27
Surin	0	15	16	0	31	3	28
Lopburi	0	0	31	0	0	2	13
Suphanburi	0	7	24	0	0	0	19
Prachinburi	0	12	19	0	31	3	12
Sap Muang	1	19	10	1	14	13	1
Kanchanaburi	0	4	27	0	31	0	23
Don Muang	0	3	28	0	31	3	27
Aranyaprathet	0	20	10	1	11	8	14
Pom Phrachunlachomklao	0	2	29	0	1	0	20
Chonburi	0	7	24	0	8	2	20
Ko Sichang	0	7	23	1	4	0	11
Sathahip	0	2	27	2	3	0	7
Chanthaburi	0	3	28	0	10	0	15
Hua Hin	0	3	25	3	0	0	7
Prachuap Khirikhan	0	11	18	2	17	0	23
Khlong Yai	0	2	23	6	0	1	6
Chumphon	0	1	20	10	14	2	12
Ranong	0	2	28	1	27	0	11
Ban Don	0	3	27	1	27	6	10
Nakhon Si Thammarat	0	0	27	4	12	0	26
Phuket	0	10	20	1	12	0	7
Trang	0	2	28	1	3	3	16
Songkhla	0	0	20	11	21	2	2
Narathiwat	0	0	23	8	15	0	6

สถานี Station	จำนวนวันที่มี Number of days with					
	∞	Δ	↘	(R)	R	∀
Chiangrai	5	0	0	0	0	0
Pai	20	0	0	0	0	0
Mae Hongson	20	0	0	0	0	0
Chiangmai	30	0	0	0	0	0
Nan	20	0	0	0	0	0
Lampang	17	0	0	0	0	0
Phrae	28	0	0	0	0	0
Mae Sariang	17	0	0	0	0	0
Uttaradit	16	0	0	0	0	0
Loei	20	0	0	0	0	0
Nakhon Phanom	23	0	0	0	0	0
Udon Thani	28	0	0	0	0	0
Sakon Nakhon	19	0	0	0	0	0
Tak	20	0	0	0	0	0
Phitsanulok	19	0	0	0	0	0
Mae Sot	16	0	0	0	0	0
Mukdahan	15	0	0	0	0	0
Phetchabun	17	0	4	0	0	0
Khon Kaen	20	0	0	0	0	0
Roi Et	27	0	0	0	0	0
Nakhon Sawan	21	0	0	0	0	0
Chaiyaphum	16	0	0	0	0	0
Ubon Ratchathani	10	0	0	0	0	0
Nakhon Ratchasima	30	0	0	0	0	0
Surin	29	0	0	0	0	0
Lopburi	10	0	0	0	0	0
Suphanburi	3	0	0	0	0	0
Prachinburi	29	0	0	0	0	0
Sap Muang	21	0	0	0	0	0
Kanchanaburi	3	0	0	0	0	0
Don Muang	18	0	1	0	0	0
Aranyaprathet	26	0	0	0	0	0
Pom Phrachunlachomklao	0	0	0	0	0	0
Chonburi	27	0	1	0	0	0
Ko Sichang	25	0	0	0	0	0
Sattahip	22	0	0	0	0	0
Chanthaburi	5	0	1	0	0	0
Hua Hin	20	0	0	0	0	0
Prachuap Khirikhan	25	0	1	0	0	0
Khlong Yai	6	0	1	2	0	0
Chumphon	11	0	4	2	0	0
Ranong	6	0	1	0	0	0
Ban Don	0	0	3	0	0	0
Nakhon Si Thammarat	12	0	0	0	0	0
Phuket	7	0	2	0	0	0
Trang	9	0	3	0	0	0
Songkhla	15	0	1	0	0	0
Narathiwat	3	0	1	0	0	0

รายงานฝนตกของบางสถานี ประจำเดือน มกราคม ๒๕๐๕

Rainfall Report of some selected stations for month of January 1962

สถานีตรวจน้ำฝน Rainfall Station	จำนวนฝนตก Amount			ต่างจากปรกติ Departure
	วันฝนตก Rainy days	๒๕๐๕ 1962	๒๕๐๔ 1961	mm.
ภาคเหนือ Northern Part				
1. Chiangrai *	1	0.2	0.4	-11.4
2. Mae Hongson *	1	0.3	0.5	-11.6
3. Mae Sariang *	1	0.6	13.1	- 6.2
4. Chiangmai *	-	-	1.8	- 6.6
5. Nan *	1	1.2	0.9	- 6.2
6. Lamphun	...	...	...	-
7. Lampang *	2	4.3	0.4	- 2.6
8. Phrae *	2	1.2	0.8	- 7.4
9. Uttaradit *	2	3.0	-	- 4.5
ภาคตะวันออกเฉียงเหนือ Northeastern Part				
1. Nong Khai	-	-	-	- 5.3
2. Loei *	1	0.8	1.6	- 5.5
3. Udon Thani *	-	-	-	- 7.9
4. Sakon Nakhon *	-	-	-	- 6.9
5. Khon Kaen *	1	0.6	-	- 5.4
6. Maha Sarakham	-	-	-	- 1.2
7. Roi Et *	-	-	-	- 2.0
8. Mukdahan *	-	-	-	- 2.9
9. Chaiyaphum *	1	2.0	0.6	- 2.0
10. Ubon Ratchathani *	-	-	-	- 0.9
11. Sisaket	-	-	-	- 0.4
12. Buriram	-	-	-	- 2.9
13. Nakhon Phanom *	-	-	-	- 5.2
14. Surin *	1	0.6	1.0	- 1.6
15. Nakhon Ratchasima *	1	2.5	-	- 4.1
ภาคกลาง Central Part				
1. Sukho Thai	2	3.2	2.1	- 2.5
2. Tak *	3	7.9	-	+ 6.7
3. Mae Sot *	5	16.1	3.1	+12.2
4. Phitsanulok *	1	2.9	-	- 3.8
5 Kamphaeng Phet	1	3.2	...	+ 3.2
6. Phichit	-	-	-	- 1.3
7. Nakhon Sawan *	-	-	-	- 3.9
8. Phetchabun *	1	6.6	8.1	- 2.7
9. Uthai Thani	-	-	16.9	- 1.8
10. Chainat	-	-	-	- 6.4
11. Singburi	-	-	3.2	- 3.5
12. Lopburi *	-	-	0.2	- 3.8
13. Ang Thong	-	-	-	- 4.9
14. Saraburi	-	-	-	- 3.9
15. Suphanburi *	-	-	33.0	- 4.5
16. Ayutthaya	-	-	-	- 5.3
17. Nakhon Nayok	-	-	-	-15.7
18. Pathum Thani	-	-	2.4	- 6.4

รายงานฝนตกของบางสถานี ประจำเดือน มกราคม ๒๕๐๕

Rainfall Report of some selected stations for month of January 1962

สถานีตรวจน้ำฝน Rainfall Station	จำนวนฝนตก Amount			ต่างจากปรกติ Departure
	วันฝนตก Raindy days	๒๕๐๕ 1962	๒๕๐๔ 1961	mm.
19. Kanchanaburi *	-	-	1.3	- 1.3
20. Nonthaburi	-	-	33.5	- 3.9
21. Nakhon Pathom	-	-	48.3	- 4.9
22. Don Muang *	-	-	2.1	- 5.6
23. Thonburi	-	-	32.5	- 5.2
24. Bangkok *	-	-	-	- 8.9
25. Samut Prakan	-	-	90.6	- 9.1
26. Samut Sakhon	-	-	-	- 6.1
27. Samut Songkhram	-	-	-	- 6.4
ภาคตะวันออก Eastern Part				
1. Prachinburi *	-	-	2.2	- 7.2
2. Aranyaprathet *	1	0.5	1.8	- 6.6
3. Chachoengsao	-	-	1.0	- 9.7
4. Chonburi *	1	0.7	-	- 10.6
5. Sattahip *	1	0.2	2.8	- 23.9
6. Rayong	-	-	20.3	- 10.8
7. Chanthaburi *	-	-	22.7	- 20.7
8. Trat	-	-	24.4	- 37.1
9. Khlong Yai *	2	9.6	89.1	- 11.6
ภาคใต้ Southern Part				
1. Ratburi	-	-	-	- 4.1
2. Phetburi	-	-	6.9	- 2.4
3. Hua Hin *	2	2.5	0.3	- 11.5
4. Prachuap Khirikhan *	6	28.6	21.1	- 2.9
5. Chumphon *	13	356.6	57.9	+288.9
6. Ranong *	11	40.7	24.9	+ 16.1
7. Ban Don *	8	40.1	27.1	- 22.6
8. Phang — nga	2	45.5	61.1	+ 11.0
9. Nakhon Si Thammarat *	20	263.2	125.8	+ 62.2
10. Krabi	3	76.4	42.3	+ 54.4
11. Phuket *	5	2.9	62.2	- 33.8
12. Phatthalung	19	253.1	130.0	+118.4
13. Trang *	3	20.1	71.2	- 18.5
14. Songkhla *	14	78.6	58.5	- 80.9
15. Pattani	5	45.3	93.4	- 38.5
16. Satun	-	-	-	- 38.0
17. Yala	...	...	95.6	- -
18. Narathiwat *	18	107.8	193.1	-113.4

* ผลการตรวจของสถานีตรวจอากาศกรมอุตุนิยมวิทยา
Data from Meteorological Department

— ไม่มีฝนตก **No Rainfall**

... ไม่ได้รับรายงาน **No Report**

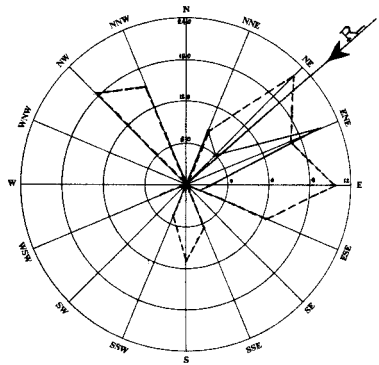

ผลสรุปการตรวจลมรายชั่วโมงของสถานี กรุงเทพ ฯ

Wind—Rose of Bangkok

มกราคม ๒๕๐๕ January 1962

ทิศรวม (Resultant Direction) N 48^{0} 51' E

ทิศ Direction		N	NNE	NE	ENE	E	ESE	SE	SSE	S	SSW	SW	WSW	W	WNW	NW	NNW	Calm
ความถี่ Frequency	ชม. Hrs.	-	83	55	213	36	20	-	4	2	5	-	3	-	-	2	80	241
	%	-	11.2	7.4	28.6	4.8	2.7	-	0.5	0.3	0.7	-	0.4	-	-	0.3	10.8	32.4
ความเร็วรวม Distance Travelled	กม./ชม. Km.hr.	-	338.0	611.0	1781.0	390.0	125.0	-	13.0	11.0	11.0	-	6.0	-	-	19.0	625.0	-
ความเร็วเฉลี่ย Mean Velocity	กม./ชม. Km.hr.	-	4.1	11.1	8.4	10.8	6.3	-	3.3	5.5	2.2	-	2.0	-	-	9.5	7.8	-

——— เส้นความถี่ของลมในทิศต่าง ๆ เป็นจำนวนชั่วโมง

- - - - - ความเร็วลมเฉลี่ยเป็น กม./ชม. ในทิศต่าง ๆ

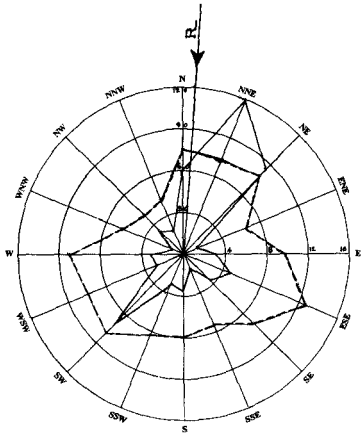

ผลสรุปการตรวจลมรายชั่วโมงของสถานี สัตหีบ

Wind—Rose of Sattahip

มกราคม ๒๕๐๕ ทิศรวม (Resultant Direction) N 25° 56' E January 1962

ทิศ Direction		N	NNE	NE	ENE	E	ESE	SE	SSE	S	SSW	SW	WSW	W	WNW	NW	NNW	Calm
ความถี่ Frequency	ชม. Hrs.	61	120	84	10	21	37	27	12	27	23	68	22	23	8	25	18	158
	%	8.2	16.1	11.3	1.4	2.8	5.0	3.6	1.6	3.6	3.1	9.1	3.0	3.1	1.1	3.4	2.4	21.2
ความเร็วลม Distance Travelled	กม./ชม. Km.hr.	614.0	1198.0	872.0	65.0	207.0	471.0	249.0	87.0	218.0	186.0	720.0	221.0	257.0	51.0	136.0	106.0	-
ความเร็วเฉลี่ย Mean Velocity	กม./ชม. Km.hr.	10.1	10.0	10.4	6.5	9.9	12.7	9.2	7.3	8.1	8.1	10.6	10.1	11.2	6.4	5.4	5.9	-

——— เส้นความถี่ของลมในทิศต่าง ๆ เป็นจำนวนชั่วโมง

- - - - - ความเร็วลมเฉลี่ยเป็น กม./ชม. ในทิศต่าง ๆ

บัญชีแสดงรายการที่ตั้งสถานีตรวจอากาศชายทะเล
List of Coastal Meteorological Stations with their Geographical Position.

Station	ตำบลที่ตั้งของสถานี Geographical Positions						สูงจากระดับทะเลเป็นเมตร Altitude in m.	หมายเหตุ Remarks
	แลต. Lat.		น. N.	ลอง. Long.		ย. E.		
	°	'	"	°	'	"		
San Don	13	26	31	100	36	16	19.0	
Hin Sampayue	13	33	55	100	48	07	11.3	
Ko Phai	12	55	51	100	40	25	144.0	
Rayong	12	39	37	101	16	26	18.5	
Ko Chuang	12	30	56	100	57	33	150.0	
Laem Sing	12	28	07	102	03	43	82.4	
Laem Ngop	12	10	10	102	23	46	11.0	
Lang Suan	09	56	32	99	09	45	14.0	
Ko Prap	09	13	20	99	15	25	78.0	
Ko Tapao Noi	07	49	49	98	25	37	55.0	
Laem Ta Chi	06	57	00	101	17	36	29.4	

สรุปผลการตรวจอุตุนิยมวิทยาของสถานีตรวจอากาศชายทะเล ประจำเดือน มกราคม ๒๕๐๕

Monthly Summary of Meteorological Observations for Coastal Stations for Month of January 1962

Coastal Station	เมฆ Clouds				
	จำนวนวันที่มี Number of days with				
	Clear	Partly cloudy (1—4 oktas)	Cloudy (5—7 oktas)	Overcast (8 oktas)	Mean cloudiness (0—8 oktas)
San Don	-	-	-	-	-
Hin Sampayue	-	24	6	1	3.7
Ko Phai	-	11	19	1	4.4
Rayong	-	9	18	4	5.3
Ko Chuang	-	16	15	-	4.3
Laem Sing	-	22	18	1	3.9
Laem Ngop	-	14	17	-	4.6
Lang Suan	-	7	20	4	5.7
Ko Prap	-	5	22	4	5.9
Ko Tapao Noi	-	2	28	1	6.1
Laem Ta Chi	-	2	28	1	6.1

Monthly Summary of Meteorological Observations for Coastal Stations for Month of January 1962

Station	ทรรศนวิสัย Visibility										จำนวนวันที่มี Number of days with		
	จำนวนครั้งที่มีการตรวจ Number of Observation										Thunder—storm	Lightning	Fog
	<0.05 Km.	0.05—0.1 Km.	0.2—0.5 Km.	0.6—1 Km.	2—4 Km.	5—10 Km.	11—20 Km.	21—30 Km.	31—50 Km.	> 50 Km.			
San Don	-	-	-	-	-	-	-	-	-	-	-	-	-
Hin Sampayue	-	-	-	23	6	16	79	-	-	-	-	-	12
Ko Phai	-	-	-	32	56	36	-	-	-	-	1	1	17
Rayong*	-	-	-	30	1	15	77	-	-	-	-	-	23
Ko Chuang	-	17	20	36	18	12	21	-	-	-	-	2	19
Laem Sing	-	-	-	13	-	-	67	44	-	-	-	-	10
Laem Ngop	-	-	-	19	-	105	-	-	-	-	1	2	18
Lang Suan	-	-	-	-	-	51	73	-	-	-	-	-	-
Ko Prap	-	-	1	6	83	25	9	-	-	-	-	-	4
Ko Tapao Noi	-	-	-	7	50	64	3	-	-	-	-	-	6
Laem Ta Chi	-	-	-	6	47	36	35	-	-	-	1	-	-

Note :— Each of stations observed 4 times per day.

* Visibility observation for 123 times only.

สรุปผลการตรวจอุตุนิยมวิทยาของสถานีตรวจอากาศชายทะเล ประจำเดือน มกราคม ๒๕๐๕

Monthly Summary of Meteorological Observations for Coastal Stations for Month of January 1962

Station	ลักษณะทะเลและคลื่นใต้น้ำ State of sea and swell								
	จำนวนวันที่ Number of days with								
	Calm 0—0.1 m.	Smooth 0.1—0.5 m.	Slight 0.5—1.25 m.	Moderate 1.25—2.5 m.	Rough 2.5—4 m.	Very rough 4—6 m.	High 6—9 m.	Very high 9—14 m.	Swell
San Don	-	-	-	-	-	-	-	-	-
Hin Sampayue	19	11	1	-	-	-	-	-	13
Ko Phai	9	8	8	6	-	-	-	-	23
Rayong	1	16	13	1	-	-	-	-	-
Ko Chuang	4	18	9	-	-	-	-	-	30
Laem Sing	19	12	-	-	-	-	-	-	14
Laem Ngop	14	7	8	2	-	-	-	-	4
Lang Suan	5	6	9	10	1	-	-	-	31
Ko Prap	6	14	10	1	-	-	-	-	29
Ko Tapao Noi	-	9	11	11	-	-	-	-	31
Laem Ta Chi	-	13	5	10	3	-	-	-	31

กรมอุตุนิยมวิทยา

สำนักนายกรัฐมนตรี

รายงานอุตุนิยมวิทยาประจำเดือน

ปีที่ ๒๗ ฉบับที่ ๒

กุมภาพันธ์ ๒๕๐๕

METEOROLOGICAL DEPARTMENT

OFFICE OF THE PRIME MINISTER

MONTHLY METEOROLOGICAL BULLETIN

Vol. 27 Part 2

February 1962

พลเรือโท สนิธ เวสารัชชนันท์

อธิบดี

Sanit Vesa-rajananda

Vice Admiral, Director General

จำนวน ๒๐๐ เล่ม
๒ พฤศจิกายน ๒๕๐๗

กรมอุตุนิยมวิทยา

สำนักนายกรัฐมนตรี

รายงานอุตุนิยมวิทยาประจำเดือน

ปีที่ ๒๗ ฉบับที่ ๒

กุมภาพันธ์ ๒๕๐๕

METEOROLOGICAL DEPARTMENT

OFFICE OF THE PRIME MINISTER

MONTHLY METEOROLOGICAL BULLETIN

Vol. 27 Part 2

February 1962

พลเรือโท สนิธ เวสารัชชนันท์

อธิบดี

Sanit Vesa-rajananda

Vice Admiral, Director General

Publication of this report was supported by the Research and Development Field Unit — Thailand, Advanced Research Projects Agency, Office of the Secretary of Defense, United States Government.

สารบาญ

INDEX

หน้า
Page

คำนำ
Introduction ... ... ก *A*

บัญชีแสดงรายการที่ตั้งสถานีตรวจอากาศ
List of Meteorological Stations with their Geographical Positions 1

ลมฟ้าอากาศ
A Summary 2

รายงานผลการตรวจรายชั่วโมงประจำเดือนของสถานีกลางกรุงเทพ ฯ สำหรับ
Hourly values for Central Stations, Bangkok of

ความกดอากาศ *Pressure*

ความชื้นสัมพัทธ์ *Relative Humidity*

อุณหภูมิ *Temperature*

ลม *Surface wind*

ฝน *Rainfall* 4

รายงานผลการตรวจเฉพาะเวลา 0700 1000 1300 1600
Observation at fixed hours of

ทรรศนวิสัย *Visibility*

จำนวนเมฆ *Amount of Clouds*

ชนิดของเมฆ *Form of Clouds* 10

รายงานค่าเฉลี่ยประจำวันและประจำเดือนของผลการตรวจอุตุนิยมวิทยาต่าง ๆ และสรุป
ผลการตรวจประจำเดือนของสถานีกลางกรุงเทพ ฯ
Daily and Monthly values of Meteorological Elements and Monthly Summary of Central Stations, Bangkok 11

สรุปผลการตรวจอุตุนิยมวิทยาประจำเดือนของบางสถานี
Summary of Observations of some selected Stations 14

รายงานฝนประจำเดือน
Monthly Rainfall report 27

สรุปผลการตรวจลมประจำเดือนของสถานีกลางกรุงเทพ ฯ
Wind - rose of Central Stations, Bangkok 29

สรุปผลการตรวจลมประจำเดือนของสถานีสัตหีบ
Wind - rose of Sattahip 30

สรุปผลการตรวจอุตุนิยมวิทยาของสถานีชายทะเล
Summary of Meteorological Observations for Coastal Stations 31

คำนำ

PREFACE

1. สถานีตรวจอากาศกลางกรุงเทพ ฯ แห่งกองสถานีตรวจอากาศ กรมอุตุนิยมวิทยา ตั้งอยู่ที่ถนนสุขุมวิท จังหวัดพระนคร ในแลต. 13° 44' น. ลอง. 100° 30' อ. สูงของบาโรเมตรจากระดับทะเล 16.37 เมตร เวลาที่ใช้ในการตรวจอุตุนิยมวิทยาใช้เวลากรุงเทพ ฯ และมีการตรวจอุตุนิยมวิทยาทุกชั่วโมง สำหรับสถานีอื่น ๆ ได้มีรายการแจ้งอยู่ในตารางแล้วและส่วนมากทำการตรวจวันละ 8 เวลาเท่านั้น

The Central Meteorological Station in Bangkok is situated at Lat. 13° 44' *N., Long.* 100° 30' *E., height of barometer* 16.37 *metres above Mean Sea-level. For all readings local standard time is used* (105 *th. degree M. E. G.*) *and hourly observations are maintained. For other stations generally eight observations are made at* 3 *hour intervals from* 0100 *to* 2200.

2. ความกดอากาศได้แก้อุณหภูมิ แลตติจูด และระดับทะเลแล้ว
Barometric readings are corrected for temperature, latitude and Mean Sea-level.

3. ทิศและความเร็วลมเป็นรายชั่วโมง ตรวจโดยเครื่องวัดลมชนิดอัตโนมัติแบบไดนส์
Hourly directions and velocities of the wind are taken from the record sheets of the Dines Pressure Tube Anemograph.

4. เธอร์โมเมตรทุกชนิดได้ติดตั้งไว้ในเรือนเธอร์โมเมตรแบบสเตเวนสัน
All thermometers are installed in Stevenson screen.

5. เครื่องหมายลมฟ้าอากาศและปรากฏการณ์บางอย่างทางอุตุนิยมวิทยา ในช่องหมายเหตุลมฟ้าอากาศใช้แบบสากล มีความหมายดังต่อไปนี้ :–
International Symbols are used in registering the state of weather and other meteorological phenomena.

○ ท้องฟ้าไม่มีเมฆ **Clear**

◑ ท้องฟ้ามีเมฆบางส่วน **Partly cloudy**

◐ ท้องฟ้ามีเมฆมาก **Cloudy**

● ท้องฟ้ามีเมฆเต็ม **Overcast**

∞ ฟ้าหรัวแห้ง ทรรศนวิสัยเกินกว่า 1000 เมตร **Haze**

↘ ฟ้าแลบในระยะไกล **Lightning**

= ฟ้าหรัวชื้น (หมอกบาง) ทรรศนวิสัยตั้งแต่ 1000 เมตร ถึง 2000 เมตร **Mist**

≡ หมอก ทรรศนวิสัยต่ำกว่า 1000 เมตร **Fog**

∀ พายุฝน **Squall**

⊙ ฝนละออง **Drizzle**

◉ ฝน **Rain**

⊛ ฝนผ่าน **Shower**

ฝนผ่านหรือฝนที่มีลูกเห็บเล็กน้อยหรือปานกลาง **Shower with slight or moderate hail**

℞ พายุฟ้าคะนอง **Thunderstorm**

℞̇ พายุฟ้าคะนองอย่างอ่อนมีฝน **Slight thunderstorm**

℞̂ พายุฟ้าคะนองอย่างอ่อนมีลูกเห็บ **Slight thunderstorm with hail**

℞̇ พายุฟ้าคะนองอย่างปานกลางมีฝน **Moderate thunderstorm**

℞̂ พายุฟ้าคะนองอย่างปานกลางมีลูกเห็บ **Moderate thunderstorm with hail**

℞̇ พายุฟ้าคะนองอย่างแรงมีฝน **Heavy thunderstorm**

℞̂ พายุฟ้าคะนองอย่างแรงมีลูกเห็บ **Heavy thunderstorm with hail**

(℞) พายุฟ้าคะนองไม่ผ่านสถานี **Distant thunderstorm**

⊕ อาทิตย์ทรงกลด **So'ar halo**

⊕ จันทร์ทรงกลด **Luna corona**

△ ลูกเห็บ **Hail**

น้ำค้าง **Dew**

กรมอุตุนิยมวิทยา
สำนักนายกรัฐมนตรี
พลเรือโท สนิธ เวสารัชชนันท์
อธิบดี

Meteorological Department
Office of the Prime Minister
Sanit Vesa-rajananda
Vice Admiral, Director-General

บัญชีแสดงรายการที่ตั้งสถานีตรวจอากาศ

List of Meteorological Stations with their Geographical Positions

สถานี Station	ตำบลที่ตั้งสถานี Geographical Positions				
	แลต. Lat. °	น. N. '	ลอง. Long. °	อ. E. '	สูงเป็นเมตร Alt. in m.
Chiangrai	19	55	99	50	416
Pai	19	20	98	50	540
Mae Hongson	19	18	97	50	271
Chiangmai	18	47	98	59	314
Nan	18	47	100	47	201
Lampang	18	15	99	30	243
Phrae	18	10	99	50	157
Mae Sariang	18	10	97	50	314
Uttaradit	17	37	100	08	63
Loei	17	32	101	30	211
Nakhon Phanom	17	30	104	20	140
Udon Thani	17	26	102	46	178
Sakon Nakhon	17	10	104	09	160
Tak	16	51	99	07	115
Phitsanulok	16	50	100	16	50
Mae Sot	16	40	98	33	210
Mukdahan	16	33	104	44	138
Phetchabun	16	25	101	08	114
Khon Kaen	16	20	102	51	157
Roi Et	16	03	103	41	140
Nakhon Sawan	15	48	100	10	28
Chaiyaphum	15	45	102	02	—
Ubon Ratchathani	15	15	104	53	123
Nakhon Ratchasima	14	58	102	07	181
Surin	14	53	103	29	145
Lopburi	14	48	100	37	13
Suphanburi	14	30	99	50	7
Prachinburi	14	10	101	10	7
Sap Muang	14	07	101	04	284
Kanchanaburi	14	01	99	32	28
Don Muang	13	55	100	36	10
Aranyaprathet	13	42	102	35	44
Pom Phrachunlachomklao	13	32	100	35	3
Chonburi	13	22	100	59	6
Ko Sichang	13	09	100	49	26
Sattahip	12	39	100	53	55
Chanthaburi	12	37	102	07	5
Hua Hin	12	34	100	48	3
Prachuap Khirikhan	11	48	99	48	5
Khlong Yai	11	47	102	53	4
Chumphon	10	27	99	15	3
Ranong	09	58	98	38	35
Ban Don	09	08	99	18	3
Nakhon Si Thammarat	08	25	99	58	5
Phuket	07	58	98	24	3
Trang	07	24	99	31	3
Songkhla	07	11	100	37	4
Narathiwat	06	26	101	50	4

ภาวะลมฟ้าอากาศทั่วไป

โดยทั่ว ๆ ไป ตอนจากกลางเดือนกุมภาพันธ์ไปแล้วเป็นระยะที่มรสุมตะวันออกเฉียงเหนือมีกำลังอ่อนทั่วไป แต่ในปีนี้ปรากฏว่าบริเวณความกดอากาศสูงในประเทศจีนยังคงมีกำลังแรงอยู่ และได้แผ่ลงมาปกคลุมประเทศไทยและประเทศใกล้เคียง บริเวณความกดอากาศสูงนี้ทำให้มีอากาศดีทั่วไป และมีช่วงอากาศหนาวอยู่ ๒ ช่วง คือ ในระหว่างวันที่ ๑ – ๖ และวันที่ ๑๖ – ๒๓.

ความกดอากาศและลม

เนื่องจากมรสุมตะวันออกเฉียงเหนือยังคงมีกำลังแรงอยู่ดังได้กล่าวมาแล้ว ค่าเฉลี่ยของความกดอากาศในเดือนนี้สูงกว่าปกติทั่วไป โดยเฉพาะในภาคตะวันออกเฉียงเหนือ ลมส่วนมากมาจากทิศเหนือและตะวันออกเฉียงเหนือ ระยะที่ลมมีกำลังแรง อยู่ในสัปดาห์แรกและสัปดาห์ที่สาม กำลังลมสูงที่สุดของเดือนนี้วัดได้ ๑๐ นอต ที่จังหวัดเชียงราย เมื่อวันที่ ๒๓.

อุณหภูมิ

อุณหภูมิเฉลี่ยของเดือนนี้สูงขึ้นกว่าเดือนที่แล้ว แต่ยังคงต่ำกว่าค่าปกติทั่วไป อุณหภูมิสูงสุดวัดได้ ๓๙.๕° ซ. (๑๐๓.๖° ฟ.) ที่สุพรรณบุรี เมื่อวันที่ ๑๔ และอุณหภูมิต่ำสุดวัดได้ ๗.๒° ซ.(๔๕.๐° ฟ.) ที่ปาย เมื่อวันที่ ๑๓

ฝน

ฝนยังคงแห้งแล้งต่อไป และฝนที่ตกส่วนมากเป็นฝนเล็กน้อยและตกเฉพาะแห่ง.

GENERAL WEATHER CONDITION

Generally from mid February, the northeast monsoon is retreating, but this year, however, the Continental High pressure area over China still intensified and spread to cover Thailand and the adjacent regions. Its activity produced two cool spells, one on the 1st - 6th and the other on the 15th - 22nd.

Pressure and Wind:

Due to the march of intensified Continental High pressure area from China as already mentioned, mean pressure was everywhere higher than usual especially in the Northeastern part. Wind were mainly from North and Northeast directions and the period of windy was in the first and third weeks. The highest speed was 40 knots at Chiangrai on the 23rd.

Temperature:

Although average temperature was generally higher than the previous month, but still below normal. The maximum and minimum temperatures were 39.8 °C. (103.6 °F.) at Suphanburi on the 14th and 7.2 °C.(45.0 °F.) at Pai on the 13th respectively.

Rainfall:

Still dry most of the month, and if any rain was mainly light and local.

ความกดอากาศรายชั่วโมงประจำวัน เป็นมิลลิบาร์ 1000 + จำนวนในตาราง

Barometric Pressure at Sea—level in Millibars 1000 + the numbers in the tables

Time / Date	เวลากรุงเทพ ฯ Bangkok Standard Time 0100	0200	0300	0400	0500	0600	0700	0800	0900	1000	1100	1200
1	17.62	17.06	16.82	16.82	17.06	18.02	18.91	20.16	20.66	20.82	20.02	18.66
2	18.02	18.02	17.76	17.62	17.86	18.42	19.22	20.16	20.96	20.96	20.56	19.36
3	17.22	16.66	16.02	16.02	16.26	16.96	19.62	18.66	19.62	19.71	19.36	18.26
4	16.82	16.26	15.86	16.16	16.91	17.52	18.02	18.66	19.36	19.62	19.22	18.26
5	17.06	16.82	16.56	16.56	16.82	17.62	18.32	19.06	19.76	20.02	19.22	18.26
6	16.96	16.56	15.86	16.42	16.66	17.22	17.62	18.61	19.22	19.06	18.82	17.62
7	14.72	14.26	13.76	13.36	13.92	14.26	14.96	15.76	16.56	16.22	15.86	14.56
8	13.06	12.66	12.56	12.56	12.82	13.01	13.62	14.61	15.36	15.52	15.46	14.51
9	14.16	13.46	13.06	13.06	13.36	13.76	14.26	15.86	16.96	17.36	16.82	15.46
10	14.56	14.21	13.81	13.81	14.26	14.66	15.31	16.02	16.56	16.56	15.76	15.36
11	12.66	12.42	12.26	12.42	12.42	12.82	13.62	14.61	15.36	15.46	14.56	13.46
12	12.66	12.02	11.62	11.62	11.86	12.56	13.22	14.26	14.96	15.22	14.66	14.02
13	12.26	11.46	11.31	11.06	11.36	12.11	12.96	14.16	14.56	14.56	13.71	13.06
14	11.62	11.36	10.82	10.66	11.06	11.86	13.22	14.42	15.36	15.62	15.06	14.56
15	13.62	13.22	12.66	12.72	13.01	13.76	14.66	15.36	16.56	16.66	16.11	15.36
16	15.06	14.96	14.82	14.66	14.96	16.02	17.06	17.86	18.72	18.96	18.32	17.36
17	15.46	15.06	14.82	14.66	15.06	15.62	16.36	17.22	17.86	18.16	17.62	16.56
18	14.16	14.26	14.02	13.86	13.86	14.66	15.31	16.32	17.12	17.01	16.16	15.36
19	13.46	13.06	12.66	12.42	12.26	12.42	13.06	14.16	14.96	15.46	14.96	14.16
20	12.26	12.32	12.32	12.51	12.72	13.22	14.11	14.96	15.76	16.02	15.86	14.96
21	12.96	12.66	12.26	12.02	12.42	12.82	13.22	14.16	14.96	15.22	14.82	13.81
22	11.06	10.96	10.26	10.26	10.66	11.06	12.02	12.56	13.06	13.36	13.02	12.62
23	08.26	08.02	07.22	06.91	07.12	07.52	08.21	08.66	09.36	09.76	08.91	08.16
24	05.62	05.22	05.06	05.06	05.06	05.86	06.96	07.86	08.56	09.06	08.96	08.02
25	06.02	05.22	05.12	05.62	05.76	06.26	07.62	08.02	08.56	08.66	08.02	07.36
26	06.66	06.26	06.02	06.42	06.96	07.86	08.82	09.76	10.16	10.51	09.81	08.82
27	07.12	07.01	06.82	06.96	07.06	07.02	08.42	09.62	10.16	10.66	10.26	09.46
28	07.86	07.86	07.76	08.02	08.42	09.22	10.02	11.52	11.81	12.32	11.86	11.22
Mean	12.82	12.48	12.14	12.15	12.43	13.00	13.89	14.75	15.46	15.68	15.13	14.28

Time / Date	1300	1400	1500	1600	1700	1800	1900	2000	2100	2200	2300	2400
1	17.46	16.16	15.36	14.66	14.96	15.36	15.86	16.56	17.46	17.86	18.02	18.02
2	17.89	16.42	15.36	15.01	14.91	15.22	15.76	16.36	17.22	17.62	17.62	17.62
3	16.96	15.46	14.42	13.92	14.26	14.66	15.06	15.62	16.56	17.06	17.06	17.06
4	16.96	15.62	14.82	14.26	14.56	15.06	15.62	16.16	16.56	17.06	17.22	17.22
5	17.22	15.86	15.22	14.82	14.56	14.82	15.22	15.62	16.16	16.66	16.82	16.96
6	16.56	15.46	14.61	13.86	13.81	14.26	14.22	15.06	15.46	15.46	15.46	15.12
7	13.22	12.02	11.36	11.22	11.46	11.62	12.02	12.42	12.82	13.22	13.36	13.36
8	13.31	11.86	11.46	11.22	11.62	11.86	12.42	13.06	13.86	14.16	14.26	14.02
9	14.42	13.76	12.82	13.06	13.06	12.82	12.96	13.46	14.16	14.56	14.82	14.82
10	13.46	12.06	11.06	10.16	10.42	10.96	11.96	12.42	13.36	13.46	13.36	13.06
11	12.02	11.01	09.92	09.41	09.71	10.66	11.31	11.86	12.61	12.96	13.22	12.91
12	13.06	12.02	10.82	10.26	10.26	10.82	11.46	11.86	12.26	12.29	13.06	12.96
13	11.41	10.91	09.86	08.91	09.62	10.02	10.16	11.46	11.36	12.26	12.56	12.56
14	13.46	12.42	11.76	11.76	11.76	11.62	12.21	12.28	13.81	14.16	14.11	13.86
15	14.02	12.96	12.16	11.76	12.02	12.66	13.36	14.16	14.66	15.06	15.36	15.22
16	16.16	14.51	13.76	13.76	14.02	14.26	14.66	15.31	15.41	16.02	16.02	15.36
17	15.36	13.86	13.36	13.06	12.82	12.96	13.22	13.62	14.26	14.66	14.82	14.26
18	14.21	12.66	12.02	11.71	11.46	11.62	12.02	12.56	13.36	13.86	13.86	13.62
19	13.06	11.36	10.56	10.02	10.16	10.26	10.56	11.36	12.21	12.66	12.82	12.61
20	13.62	12.26	11.22	10.66	10.66	11.06	11.46	12.16	12.66	13.06	13.22	13.06
21	12.16	10.91	09.86	09.22	09.06	09.76	09.86	10.91	11.31	12.11	11.36	11.41
22	10.42	09.22	08.02	07.62	07.46	07.46	07.86	08.26	08.82	09.22	08.96	08.66
23	06.82	05.92	05.22	04.42	04.42	04.66	04.96	05.36	05.86	06.26	06.42	06.16
24	06.82	05.62	04.56	04.02	04.02	04.26	04.56	05.06	06.02	06.32	06.56	06.26
25	06.26	05.06	04.42	04.26	04.26	04.56	04.96	05.62	06.26	06.82	06.96	06.96
26	07.62	06.42	05.46	05.06	04.96	05.62	06.02	07.01	07.52	07.71	07.31	07.46
27	08.42	07.06	06.42	06.02	06.16	06.26	06.66	07.22	07.62	08.02	08.16	08.02
28	10.16	09.22	08.21	07.86	07.86	07.62	08.42	09.36	10.16	10.51	10.66	10.66
Mean	12.95	11.74	10.86	10.43	10.51	10.81	11.24	11.87	12.51	12.90	13.02	12.85

กรุงเทพฯ กุมภาพันธ์ ๒๔๐๔ Bangkok February 1862

อุณหภูมิของอากาศเป็นองศาเซนติเกรด

Air Temperature in Degrees Centigrade

Time / Date	เวลากรุงเทพ ฯ 0100	0200	0300	0400	0500	0600	0700	0800	0900	Bangkok Standard Time 1000	1100	1200
1	20.3	20.2	19.7	19.3	18.9	18.4	18.0	19.9	22.3	25.2	26.7	27.9
2	20.3	19.8	19.5	19.0	19.4	18.0	17.8	20.8	22.2	24.7	27.3	29.2
3	20.9	20.5	19.0	18.8	18.2	17.8	18.0	20.0	21.6	24.9	26.9	27.7
4	19.4	20.0	20.2	19.0	17.9	17.5	17.0	18.3	22.1	24.3	26.7	27.0
5	19.0	18.2	18.5	18.0	17.0	16.6	16.1	18.5	21.1	24.0	25.0	27.9
6	20.0	18.1	17.8	17.6	17.4	17.0	17.6	19.2	23.9	26.0	26.9	28.2
7	21.2	20.4	19.4	19.1	18.9	18.3	17.8	21.3	23.7	26.7	28.7	30.3
8	23.1	23.0	22.8	21.9	21.0	20.6	20.0	22.8	25.2	27.5	29.0	29.8
9	23.9	23.3	24.0	23.9	23.6	23.2	23.2	23.5	24.1	26.9	29.0	29.5
10	25.5	22.6	22.8	22.8	22.8	23.8	22.6	23.6	27.7	29.1	32.1	32.0
11	25.0	24.8	24.5	24.7	24.8	24.4	24.3	25.1	27.0	29.9	30.9	31.5
12	25.5	25.4	25.3	25.2	25.0	24.6	24.4	25.8	27.2	29.6	30.5	31.8
13	25.8	25.8	25.6	25.5	25.2	25.1	25.2	25.6	27.0	28.3	30.5	31.5
14	26.1	26.0	25.8	26.0	25.9	25.8	25.0	25.3	25.5	28.0	28.7	29.3
15	24.3	24.0	23.9	23.9	23.7	23.8	23.8	24.4	25.0	26.0	28.5	30.5
16	24.2	23.8	23.9	23.7	23.7	23.5	21.7	22.3	23.9	25.5	27.6	28.0
17	21.5	21.3	19.5	19.1	18.6	18.0	18.3	20.3	22.3	24.7	26.3	26.0
18	21.4	21.0	20.2	19.8	19.1	18.6	18.0	19.8	22.0	24.0	26.0	27.8
19	20.9	19.8	20.0	19.8	19.7	19.3	18.8	20.9	23.3	27.7	28.3	30.5
20	22.2	22.0	21.0	19.9	19.2	20.0	19.6	20.6	23.3	25.7	27.3	29.0
21	21.5	20.7	20.3	20.0	19.1	19.0	19.4	20.8	24.0	26.1	28.0	29.7
22	21.5	21.3	21.0	20.0	20.0	19.3	19.3	21.3	23.3	26.9	28.9	30.8
23	24.1	23.8	23.7	23.3	23.0	22.0	21.2	23.0	25.9	28.4	29.7	30.5
24	24.7	24.5	24.7	24.8	24.7	24.4	24.3	26.1	27.5	30.3	30.9	30.3
25	25.6	25.2	25.2	25.0	24.5	24.0	23.8	24.8	27.3	29.3	31.3	31.2
26	24.8	24.4	23.9	23.6	23.3	22.8	22.7	24.8	26.3	28.2	31.1	31.0
27	24.2	23.7	23.4	23.0	22.9	22.3	22.3	24.3	27.8	28.7	30.9	32.0
28	25.1	25.0	25.0	24.8	24.8	24.3	24.7	27.3	29.8	30.7	30.8	31.2
Mean	22.9	22.4	22.2	21.3	21.4	21.0	20.8	22.4	24.7	26.9	28.5	29.6

Time / Date	1300	1400	1500	1600	1700	1800	1900	2000	2100	2200	2300	2400
1	28.9	30.3	31.1	30.9	30.2	29.5	25.2	23.0	22.0	22.2	22.5	23.5
2	29.5	31.0	30.1	30.5	30.1	28.2	26.1	24.7	24.3	23.4	22.7	21.6
3	29.0	30.2	30.4	29.6	29.4	29.0	25.0	24.0	22.5	22.0	21.0	20.0
4	28.5	28.9	28.5	29.7	28.4	26.1	24.7	24.7	22.8	22.0	21.0	19.7
5	27.9	28.4	28.6	28.2	27.3	27.5	25.5	23.3	22.0	21.6	21.2	20.4
6	30.2	30.0	30.3	31.0	29.6	28.0	26.3	25.0	24.8	23.0	22.8	21.8
7	31.1	31.6	31.7	30.7	31.5	30.4	27.0	24.8	24.0	23.9	24.0	23.3
8	30.0	30.5	31.0	31.8	29.2	27.8	26.3	25.8	25.8	25.6	25.3	25.0
9	31.0	29.3	29.8	26.7	26.2	26.3	25.8	25.3	24.5	24.3	23.9	23.3
10	33.0	33.3	33.9	34.0	34.5	32.0	29.3	27.7	26.6	26.1	25.7	25.4
11	32.4	33.0	33.1	32.2	32.0	28.7	27.5	26.5	26.2	26.0	26.0	25.3
12	31.8	31.5	32.5	32.1	31.8	29.0	27.3	26.3	26.2	26.0	25.9	25.0
13	32.0	33.0	32.5	31.8	31.2	29.0	27.6	26.8	26.4	26.3	26.1	25.0
14	26.0	27.1	27.7	27.2	26.9	24.1	27.1	25.6	25.1	25.5	25.0	24.7
15	31.3	32.8	32.9	33.1	32.0	30.6	29.0	28.2	27.5	26.5	25.0	24.5
16	29.0	29.6	30.5	30.7	29.3	28.5	26.0	25.5	24.5	23.5	22.5	22.0
17	29.3	30.2	30.8	30.7	30.2	28.0	27.0	25.6	24.0	23.7	22.6	21.5
18	29.0	30.2	30.2	30.2	30.0	28.9	26.3	25.4	24.0	23.0	22.4	22.0
19	31.5	32.5	32.1	32.3	31.7	30.2	28.0	26.2	25.0	24.8	23.5	22.0
20	29.6	31.1	33.3	31.4	31.2	29.5	26.4	24.8	24.0	23.6	22.0	22.0
21	30.8	31.6	31.9	31.4	31.7	29.5	26.0	24.8	23.8	22.8	22.0	22.0
22	30.9	31.6	31.7	30.9	30.2	28.0	25.8	25.0	24.9	24.7	24.6	24.5
23	30.6	31.2	31.9	31.4	29.0	27.4	26.1	25.5	25.2	25.1	25.0	24.9
24	31.2	30.8	30.8	30.7	29.8	28.2	27.0	26.2	26.1	25.9	25.7	25.5
25	33.2	32.8	31.7	31.2	30.3	29.0	27.5	26.4	26.0	25.8	25.7	25.0
26	33.1	34.1	34.1	34.3	32.0	30.5	28.0	26.5	26.0	25.5	25.0	24.8
27	33.2	33.0	33.3	34.0	32.3	29.7	27.2	26.6	26.0	25.8	25.5	25.1
28	31.2	32.0	33.0	33.0	31.5	28.3	27.1	26.5	26.2	26.0	25.8	25.6
Mean	30.5	31.1	31.3	31.3	30.5	28.8	26.9	25.7	25.0	24.4	23.8	23.5

กรุงเทพฯ กุมภาพันธ์ ๒๕๐๕ Bangkok February 1962

ความชื้นสัมพัทธ์รายชั่วโมงประจำวันเป็นเศอนร้อย

Hourly Relative Humidity in Percent

Date \ Time	เวลากรุงเทพ ฯ 0100	0200	0300	0400	0500	0600	0700	0800	0900	1000	1100	1200
									Bangkok Standard Time			
1	78.0	80.0	78.0	80.0	80.0	82.0	83.0	76.0	65.0	57.0	51.0	48.0
2	75.0	80.0	80.0	81.0	84.0	84.0	83.0	70.0	67.0	58.0	51.0	46.0
3	73.0	75.0	87.0	86.0	89.0	91.0	87.0	77.0	67.0	57.0	53.0	43.0
4	73.0	66.0	67.0	72.0	75.0	78.0	81.0	77.0	64.0	56.0	50.0	48.0
5	75.0	78.0	73.0	76.0	81.0	85.0	86.0	75.0	67.0	56.0	54.0	48.0
6	78.0	84.0	87.0	84.0	79.0	81.0	76.0	72.0	58.0	50.0	47.0	43.0
7	75.0	79.0	86.0	90.0	90.0	92.0	87.0	70.0	61.0	52.0	46.0	43.0
8	91.0	89.0	90.0	92.0	97.0	95.0	91.0	79.0	76.0	71.0	61.0	52.0
9	92.0	96.0	94.0	94.0	95.0	98.0	96.0	93.0	90.0	79.0	74.0	68.0
10	93.0	93.0	93.0	93.0	93.0	93.0	95.0	90.0	75.0	65.0	51.0	51.0
11	92.0	94.0	95.0	94.0	94.0	97.0	97.0	95.0	87.0	76.0	67.0	60.0
12	95.0	94.0	94.0	95.0	94.0	96.0	98.0	94.0	87.0	76.0	67.0	63.0
13	93.0	93.0	95.0	95.0	95.0	96.0	95.0	94.0	85.0	80.0	66.0	65.0
14	90.0	91.0	93.0	92.0	97.0	99.0	100.0	100.0	100.0	100.0	96.0	95.0
15	97.0	98.0	98.0	99.0	100.0	100.0	100.0	96.0	79.0	68.	62.0	55.0
16	72.0	70.0	71.0	72.0	71.0	70.0	74.0	78.0	62.0	57.0	52.0	50.0
17	70.0	72.0	73.0	75.0	78.0	83.0	79.0	70.0	58.0	53.0	48.0	46.0
18	65.0	65.0	68.0	70.0	73.0	77.0	81.0	70.0	65.0	56.0	50.0	42.0
19	76.0	84.0	74.0	74.0	73.0	74.0	77.0	67.0	56.0	47.0	45.0	42.0
20	59.0	61.0	66.0	74.0	73.0	66.0	70.0	66.0	58.0	49.0	45.0	43.0
21	70.0	69.0	68.0	68.0	71.0	70.0	65.0	66.0	57.0	51.0	46.0	41.0
22	92.0	91.0	92.0	95.0	96.0	98.0	95.0	84.0	81.0	77.0	66.0	53.0
23	91.0	92.0	93.0	94.0	96.0	96.0	97.0	93.0	84.0	69.0	63.0	61.0
24	90.0	91.0	91.0	91.0	91.0	92.0	92.0	86.0	77.0	64.0	61.0	60.0
25	89.0	92.0	92.0	94.0	96.0	96.0	95.0	92.0	84.0	66.0	56.0	55.0
26	92.0	93.0	95.0	96.0	97.0	96.0	95.0	93.0	77.0	60.0	56.0	34.0
27	94.0	94.0	97.0	97.0	97.0	97.0	100.0	96.0	83.0	60.0	47.0	45.0
28	94.0	94.0	93.0	93.0	92.0	91.0	91.0	82.0	74.0	67.0	63.0	59.0
Mean	83.0	84.2	85.1	86.3	87.4	88.3	88.1	82.[illegible]	73.[illegible]	63.0	57.0	52.1

Date \ Time	1300	1400	1500	1600	1700	1800	1900	2000	2100	2200	2300	2400
1	47.0	43.0	40.0	40.0	42.0	50.0	56.0	61.0	67.0	67.0	69.0	73.0
2	45.0	41.0	42.0	40.0	44.0	51.0	57.0	65.0	63.0	67.0	71.0	76.0
3	41.0	37.0	37.0	41.0	38.0	48.0	58.0	62.0	62.0	68.0	67.0	70.0
4	46.0	43.0	42.0	39.0	40.0	50.0	57.0	58.0	61.0	66.0	69.0	73.0
5	46.0	42.0	41.0	43.0	43.0	49.0	60.0	72.0	76.0	80.0	80.0	83.0
6	39.0	37.0	36.0	36.0	40.0	48.0	54.0	62.0	61.0	69.0	70.0	73.0
7	39.0	38.0	39.0	38.0	38.0	42.0	58.0	70.0	74.0	85.0	85.0	88.0
8	50.0	51.0	51.0	50.0	59.0	64.0	69.0	76.0	82.0	84.0	86.0	86.0
9	70.0	71.0	67.0	80.0	76.0	76.0	77.0	83.0	88.0	90.0	91.0	91.0
10	51.0	50.0	48.0	47.0	48.0	56.0	69.0	73.[illegible]	[illegible]	85.0	89.0	91.0
11	56.0	54.0	54.0	53.0	62.0	72.0	81.0	89.0	91.0	92.0	92.0	94.0
12	65.0	62.0	61.0	60.0	62.0	72.0	84.0	90.0	[illegible]	91.0	93.0	93.0
13	62.0	59.0	61.0	63.0	65.0	69.0	81.0	8[illegible]	[illegible]	90.0	90.0	92.0
14	89.0	84.0	85.0	79.0	76.0	81.0	84.0	8[illegible]	[illegible]	93.0	94.0	95.0
15	54.0	49.0	48.0	48.0	51.0	56.0	64.0	69.[illegible]	[illegible]	67.0	74.0	70.0
16	49.0	46.0	46.0	42.0	43.0	48.0	58.0	61.0	67.0	66.0	74.0	68.0
17	41.0	38.0	36.0	36.0	37.0	44.0	52.0	58.0	63.0	62.0	64.0	70.0
18	41.0	38.0	38.0	37.0	38.0	43.0	52.0	63.0	67.0	70.0	73.0	70.0
19	35.0	31.0	31.0	30.0	32.0	38.0	53.0	59.0	60.0	52.0	59.0	57.0
20	38.0	35.0	32.0	32.0	34.0	42.0	56.0	65.0	67.0	69.0	74.0	72.0
21	37.0	35.0	33.0	32.0	35.0	44.0	61.0	58.0	64.0	72.0	84.0	90.0
22	50.0	48.0	50.0	53.0	54.0	67.0	81.0	88.0	89.0	91.0	91.0	91.0
23	59.0	54.0	50.0	55.0	62.0	71.0	80.0	83.0	85.0	86.0	86.0	89.0
24	58.0	55.0	53.0	56.0	56.0	71.0	78.0	84.0	85.0	89.0	88.0	89.0
25	48.0	51.0	57.0	55.0	58.0	66.0	77.0	84.0	85.0	86.0	89.0	91.0
26	31.0	31.0	30.0	44.0	51.0	51.0	67.0	78.0	83.0	87.0	90.0	91.0
27	55.0	48.0	45.0	41.0	48.0	63.0	80.0	84.0	87.0	88.0	90.0	93.0
28	61.0	56.0	51.0	54.0	60.0	74.0	80.0	85.0	88.0	88.0	90.0	91.0
Mean	50.1	47.4	46.6	47.3	49.7	57.4	67.3	73.1	76.1	78.6	81.1	82.5

กรุงเทพฯ กุมภาพันธ์ ๑๙๖๒ Bangkok February 1962

ทิศและกำลังลมรายชั่วโมง (นอต)

Hourly Direction and Force of Surface Winds (Knot)

Time	0100		0200		0300		0400		0500		0600	
Date	Dir.	Force	Dir.	Force	Dir.	Force	Dir.	Force	Dir.	Force	Dir.	Force
1	C	0	NNE	2	NNE	1	NE	3	NE	1	NE	2
2	NNW	3	NNW	2	N	1	N	1	N	1	N	1
3	NE	1	C	0	C	0	C	0	C	0	C	0
4	NE	4	NE	4	NE	1	E	3	ENE	2	NE	1
5	NNE	1	NNE	1	NE	3	NE	3	NE	3	N	3
6	ENE	3	C	0	C	0	C	0	C	0	E	2
7	NNE	3	C	0	NE	1	C	0	C	0	N	1
8	C	0	S	1	NW	1	C	0	ENE	1	E	1
9	C	0	C	0	C	0	C	0	C	0	C	0
10	C	0	C	0	C	0	C	0	C	0	C	0
11	SE	2	SSE	1	SSE	1	SSE	1	SSE	1	C	0
12	SSE	5	SSE	5	SSE	5	SSE	3	SSE	1	C	0
13	SSE	4	S	3	SE	3	SE	3	C	0	C	0
14	S	6	S	7	SSE	3	SSE	1	SSE	1	SSE	3
15	C	0	C	0	C	0	C	0	C	0	NNE	1
16	ENE	4	ENE	4	ENE	4	ENE	4	E	4	E	5
17	NNE	2	N	2	N	1	N	1	NNE	1	NE	1
18	NNE	5	NNE	2	NNE	2	NNE	1	NE	1	NE	1
19	C	0	C	0	ESE	3	ESE	2	E	2	C	0
20	E	5	ENE	2	NE	1	NE	1	ENE	1	E	3
21	NNE	1	C	0	C	0	NNE	1	NE	1	ENE	3
22	C	0	C	0	C	0	C	0	C	0	C	0
23	SSW	4	SSW	3	SSW	1	C	0	C	0	C	0
24	ESE	4	ESE	2	ESE	1	ESE	1	ESE	1	ESE	1
25	SSE	3	SSE	4	C	0	C	0	C	0	C	0
26	SE	1	C	0	C	0	C	0	C	0	C	0
27	C	0	C	0	C	0	C	0	C	0	C	0
28	SSE	3	S	2	S	5	S	2	S	3	S	2
Freq.	C	2.3	C	1.7	C	1.4	C	1.1	C	0.9	C	1.1

Time	0700		0800		0900		1000		1100		1200	
Date	Dir.	Force	Dir.	Force	Dir.	Force	Dir.	Force	Dir.	Force	Dir.	Force
1	NE	1	ENE	5	NE	8	NE	8	NE	10	ENE	11
2	N	1	NNE	2	ENE	4	NE	8	NE	6	NE	6
3	C	0	E	1	E	4	E	6	E	7	NE	4
4	NE	3	ENE	8	ENE	11	ENE	11	NE	9	ENE	7
5	NE	1	NNE	1	NE	4	NE	6	N	7	NE	9
6	E	1	ENE	4	ENE	4	ENE	4	NNE	3	NE	1
7	N	1	C	0	ENE	2	ENE	4	NE	5	NE	4
8	C	0	C	0	C	0	ESE	1	ESE	4	C	0
9	C	0	C	0	C	0	C	0	E	1	C	0
10	C	0	C	0	C	0	C	0	C	0	NNE	3
11	C	0	C	0	S	1	SSW	1	SSE	4	SE	5
12	C	0	C	0	SE	3	C	0	SSE	5	SSS	4
13	C	0	C	0	SSE	1	SSE	1	SSW	2	S	2
14	SSW	4	C	0	C	0	NNE	4	C	0	C	0
15	ENE	1	ENE	1	NE	7	NE	6	ENE	8	E	9
16	E	6	ENE	5	ENE	10	ENE	7	ENE	11	E	6
17	NE	3	ENE	4	NE	5	NE	9	NE	11	ENE	9
18	NE	1	ENE	7	ENE	7	NE	9	ENE	9	NE	11
19	C	0	E	1	E	4	ENE	4	NE	6	NE	6
20	ENE	3	ENE	5	ENE	8	NE	9	NE	10	NE	6
21	ENE	1	NE	4	ENE	3	NE	2	NNE	1	NE	3
22	C	0	C	0	C	0	SE	2	SSW	1	SSW	3
23	C	0	C	1	SSE	1	SSE	5	ESE	5	ESE	4
24	C	0	SE	1	SE	1	SE	4	ESE	3	E	4
25	C	0	C	0	C	0	C	0	C	0	S	3
26	C	0	C	0	C	0	SE	1	NW	3	WNW	1
27	C	0	C	0	S	1	SW	1	S	1	S	3
28	S	2	S	4	S	9	S	7	S	5	S	2
Freq.	C	1.0	C	1.9	ENE	3.7	NE	4.3	NE	4.9	NE	4.5

ทิศและกำลังลมรายชั่วโมง (นอต)

Hourly Direction and Force of Surface Winds (Knot)

Time / Date	1300 Dir.	1300 Force	1400 Dir.	1400 Force	1500 Dir.	1500 Force	1600 Dir.	1600 Force	1700 Dir.	1700 Force	1800 Dir.	1800 Force
1	ENE	9	NE	9	NE	10	NE	10	NE	6	NE	4
2	NE	5	ENE	3	NE	5	NE	4	NW	4	N	3
3	ENE	6	NE	6	ENE	2	ENE	5	E	2	ENE	3
4	ENE	5	NE	8	NE	8	ENE	9	ENE	4	ENE	4
5	ENE	8	ENE	5	NE	5	E	4	NE	3	C	0
6	NNE	3	NE	1	NE	3	SE	1	E	1	C	0
7	NNE	3	NNE	3	SE	1	SSE	1	S	1	C	0
8	E	2	C	0	ENE	2	SE	4	SE	5	SE	3
9	C	0	SSE	2	SE	9	SE	10	S	4	S	3
10	NNE	3	E	3	NNE	1	NNE	1	C	0	N	4
11	S	2	S	4	SE	5	S	1	SSE	7	SSE	9
12	S	9	SSE	6	S	3	SSE	3	SSE	6	SSE	3
13	SSE	4	SSE	2	SSE	7	SSW	9	SSW	9	SSE	2
14	C	0	C	0	NNE	1	C	0	C	0	C	0
15	E	5	NE	6	NE	7	NE	4	NE	5	NE	4
16	ENE	11	NNE	8	NNE	3	NE	8	ENE	5	NE	1
17	NE	8	NE	8	NE	8	NE	7	NE	1	NNE	3
18	NE	9	NE	9	NE	6	ENE	8	ENE	5	NE	1
19	NE	7	NE	5	NE	5	NE	5	ENE	2	E	1
20	NE	5	NE	5	NE	4	NE	3	NE	4	C	0
21	NE	3	E	1	E	1	NNE	1	SW	2	SW	2
22	SSW	3	SSW	4	S	4	SSW	4	SSW	4	SSW	6
23	ESE	6	SE	7	SE	5	SE	8	SE	4	SE	5
24	ESE	5	ESE	5	E	6	ESE	5	ESE	5	SE	5
25	S	5	SE	5	SE	5	SE	5	SE	3	E	3
26	SE	1	SE	1	S	1	SE	2	SS	2	SE	5
27	S	3	SSW	3	SSW	5	SSW	4	S	4	S	2
28	S	5	SSW	8	SSE	8	S	8	S	9	SE	5
Freq.	NE	4.8	NE	4.5	NE	4.6	NE	4.8	NE	3.8	SE	2.9

Time / Date	1900 Dir.	1900 Force	2000 Dir.	2000 Force	2100 Dir.	2100 Force	2200 Dir.	2200 Force	2300 Dir.	2300 Force	2400 Dir.	2400 Force
1	NE	3	NNE	3	NNE	1	NNE	3	C	0	NNE	1
2	NW	1	NW	1	C	0	NE	1	NE	1	C	0
3	C	0	ENE	1	ENE	2	NNE	2	NNE	2	NNE	2
4	ENE	3	NE	3	NNE	1	N.NE	1	NNE	1	NNE	1
5	C	0	C	0	C	0	C	0	C	0	C	0
6	C	0	C	0	C	0	C	0	C	0	C	0
7	C	0	S	2	SE	3	SSE	2	C	0	C	0
8	SE	3	SE	1	SE	1	SE	2	SE	1	C	0
9	SSE	3	SSE	4	S	2	SSE	1	C	0	C	0
10	S	2	S	1	SSE	1	SSE	2	SSE	1	SSE	2
11	SSE	9	SSE	6	SSE	6	SSE	6	SSE	9	SSE	3
12	SSE	4	SSE	4	SSE	4	SSE	5	SSE	5	SSE	5
13	S	3	S	4	S	4	S	7	S	4	S	3
14	C	0	C	0	C	0	C	0	SSW	1	C	0
15	NE	2	NNE	1	NE	2	ENE	2	NE	1	ENE	4
16	C	0	C	0	NNE	3	NNE	2	NNE	1	NNE	5
17	C	0	NNE	1	NNE	3	C	0	NNE	2	NNE	1
18	C	0	C	0	C	0	C	0	C	0	NE	1
19	C	0	C	0	NNE	3	ENE	1	ENE	1	E	4
20	C	0	C	0	C	0	C	0	C	0	C	0
21	WSW	1	SSW	2	C	0	C	0	C	0	C	0
22	SSW	4	SSW	5	SSW	8	SSW	4	SSW	6	SSW	7
23	SE	4	SE	5	SE	4	SE	6	SE	5	SE	5
24	ESE	5	SSE	4	SSE	4	SSE	4	SSE	3	SSE	4
25	ESE	4	ESE	3	ESE	8	SE	4	SE	3	SE	2
26	SE	2	SSE	3	SSE	4	SSE	4	SSE	2	SSE	3
27	SE	3	SSW	1	SSW	5	SSW	4	S	2	S	2
28	SSE	3	SSE	3	SSE	5	SSE	4	SE	2	SE	1
Freq.	C	2.1	C	2.1	C	2.6	SSE	2.4	C	1.9	C	2.0

กรุงเทพฯ กุมภาพันธ์ ๒๕๐๕ Bangkok February 1962

จำนวนฝนรายชั่วโมงเป็นมิลลิเมตร
Hourly Rainfall in Millimetres

Time / Date	เวลากรุงเทพ ฯ Bangkok Standard Time 0100	0200	0300	0400	0500	0600	0700	0800	0900	1000	1100	1200
1												
2												
3												
4												
5												
6												
7												
8												
9												
10												
11												
12												
13												
14					2.5	3.6	1.0	6.9	6.0			
15												
16												
17												
18												
19												
20												
21												
22												
23												
24												
25												
26												
27												
28												
Total					2.5	3.6	1.0	6.9	6.0			

Time / Date	1300	1400	1500	1600	1700	1800	1900	2000	2100	2200	2300	2400
1												
2												
3												
4												
5												
6												
7												
8												
9												
10												
11												
12												
13												
14												
15												
16												
17												
18												
19												
20												
21												
22												
23												
24												
25												
26												
27												
28												
Total												

กรุงเทพฯ กุมภาพันธ์ ๒๕๐๕ Bangkok February 1962

Time / Date	ทรรศนวิสัยทางนอน (กม.) Horizontal Visibility (Km.) เวลากรุงเทพ ฯ 0700	1000	1300	1600	จำนวนเมฆ (0 – 8) Amount of Clouds (0 – 8) Bangkok Standard Time 0700	1000	1300	1600
1	11.2	12.8	14.4	14.4	5	4	2	2
2	9.6	12.8	16.0	16.0	2	1	4	6
3	6.4	12.8	16.0	16.0	4	6	6	7
4	9.6	16.0	16.0	14.4	6	3	6	6
5	11.2	16.0	19.2	14.4	4	4	5	4
6	8.0	12.8	16.0	16.0	4	2	1	3
7	4.8	8.0	12.8	12.8	2	1	1	3
8	1.6	6.4	9.6	12.8	5	1	3	4
9	4.8	6.4	8.0	9.6	7	4	4	7
10	6.4	11.2	14.4	14.4	5	5	5	5
11	4.8	11.2	16.0	16.0	6	5	2	2
12	6.4	11.2	14.4	14.4	5	6	6	6
13	11.2	12.8	19.2	19.2	7	7	6	3
14	1.6	8.0	6.4	6.4	8	8	8	7
15	0.1	16.0	19.2	16.0	⊗	3	1	2
16	12.8	16.0	16.0	16.0	4	1	1	1
17	11.2	12.8	14.4	12.8	2	1	1	1
18	11.2	16.0	16.0	9.6	2	1	1	1
19	8.0	8.0	12.8	12.8	2	1	1	1
20	8.0	8.0	12.8	12.8	3	1	1	1
21	4.8	9.6	12.8	11.2	2	2	4	4
22	0.8	2.4	8.0	8.0	2	1	1	1
23	4.8	11.2	14.4	12.8	4	6	5	2
24	6.4	12.8	14.4	14.4	5	4	2	3
25	4.8	8.0	12.8	14.4	3	4	4	3
26	4.8	8.0	11.2	11.2	4	5	4	5
27	0.2	11.2	12.8	12.8	⊗	4	3	1
28	6.4	16.0	16.0	16.0	2	3	3	2
Mean	6.5	11.2	14.1	13.5	3.8	3.4	3.3	3.3

วันที่ Date	ชนิดของเมฆ Form of Clouds 0700	1000	1300	1600
1	Ci	Ci	Ci	CuCi
2	Ci	Ci	CuAcCi	CuScCi
3	Ci	CiCs	CuCiCs	CuScCiCs
4	ScAcCi	Ci	CuCiCs	CuScCiCs
5	Ci	Ci	CuCiCs	ScCi
6	ScCi	Ci	CuCi	CuScCi
7	Ci	Ci	CuCi	CuCi
8	AcCi	Ci	CuScCi	CuScCi
9	ScAcCi	CuCi	CuCi	CuScFcAcCiCs
10	ScAcCi	Ci	CuCi	CuCi
11	CuScAcCi	CuCi	CuCi	CuCi
12	CuScAcCi	CuScCi	CuScCi	CuCi
13	CuScAcCiCs	CuScCi	CuScCi	CuCbCi
14	CuScCbAcAsCiCs	CuScCbAcAsCiCs	CuScAcAsCiCs	CuScAcCiCs
15	⊗	CuCi	CuCi	CuCi
16	ScAcCi	Ci	Ci	Ci
17	Ci	Ci	Ci	Ci
18	Ci	Ci	Ci	Ci
19	Ci	Ci	Ci	Ci
20	Ci	Ci	Ci	Ci
21	Ci	Ci	Ci	Ci
22	Ci	Ci	Ci	Ci
23	ScCi	CuCi	CuCi	Ci
24	CuScCi	CuScCi	CuAcCi	CuAcCi
25	Ci	CuCi	CuCi	CuCi
26	StCi	CuCi	Ci	Ci
27	⊗	CuCi	CuCi	Ci
28	CuCi	CuScCi	CuScCi	CuCbCi

กรุงเทพฯ กุมภาพันธ์ ๒๕๐๕ Bangkok February 1962

ค่าเฉลี่ยของผลการตรวจอุตุนิยมวิทยาประจำวันและประจำเดือน

Daily and Monthly Values of Meteorological Elements

Date	Mean Barometric Pressure + 1000mb.	Temperature Max. °C.	Temperature Min. °C.	Temperature Range °C.	Temperature Mean °C.	Relative Humidity %	Wind Velocity Extreme Knot	Wind Velocity Mean Knot	Mean Amount of Cloud 0—8	Total Rainfall mm.	Mean Visibility km.	Amount of Evaporation mm.	Weather Remarks
1	17.52	31.5	17.9	13.6	24.2	63.0	22.0	4.6	3.3	-	12.0	4.5	◑ ⛅ ∞
2	17.75	31.7	17.7	14.0	24.2	63.4	17.0	2.7	3.1	-	13.2	4.0	◑ ⛅ =
3	16.77	30.7	17.5	13.2	23.6	63.1	17.0	2.3	5.0	-	12.0	4.6	◑ ⛅ = ∞
4	16.83	29.9	16.9	13.0	23.1	60.4	21.0	4.7	5.1	-	12.4	4.8	◑ ⛅ =
5	16.92	29.5	16.0	13.5	22.6	65.4	21.0	2.8	3.9	-	13.2	3.9	◑ ⛅ = ∞
6	16.25	31.2	17.0	14.2	23.8	61.0	11.0	1.3	2.6	-	12.0	3.8	◑ ⛅ =
7	13.63	32.7	17.7	15.0	25.1	65.2	11.0	1.5	1.9	-	10.4	4.1	◑ ⛅ = ∞
8	13.29	32.5	19.9	12.6	25.9	74.7	12.0	1.4	4.3	-	9.8	3.0	◑ ⛅ = ∞
9	14.26	32.1	23.0	9.1	25.6	84.5	22.0	1.6	5.6	-	9.8	2.1	◑ ⛅ =
10	13.61	34.8	22.4	12.4	27.8	73.9	12.0	1.0	4.5	-	12.0	3.3	◑ ⛅ =
11	12.49	33.8	23.8	10.0	27.8	80.8	15.0	3.5	3.1	-	12.4	2.9	◑ ⛅ =
12	12.49	32.7	24.2	8.5	27.8	82.3	14.0	3.7	5.3	-	12.6	2.7	◑ ⛅ =
13	11.84	33.1	25.0	8.1	27.9	81.8	16.0	3.2	5.5	-	15.2	2.7	◑ ⛅ ↖
14	12.87	28.9	22.8	6.1	25.6	91.3	13.0	1.3	7.1	20.0	8.2	0.8	◑ ⛅ = ⛈ (⛈) ↖ ⊙
15	14.05	33.5	23.1	10.4	27.4	73.5	17.0	3.1	3.4	-	11.0	4.8	◑ ⛅ ≡ =
16	15.77	31.3	21.4	9.9	25.5	61.1	24.0	4.9	2.1	-	14.0	5.0	◑ ⛅
17	15.04	31.3	17.9	13.4	24.3	58.6	23.0	3.8	1.1	-	12.8	4.7	◑ ⛅
18	13.97	30.7	17.9	12.8	24.2	58.8	17.0	3.6	1.1	-	12.6	4.5	◑ ⛅ ∞
19	12.55	33.0	18.5	14.5	25.4	55.1	13.0	2.6	1.6	-	11.6	5.2	◑ ⛅ = ∞
20	13.01	32.2	19.1	13.1	24.9	56.1	20.0	3.1	1.3	-	11.4	5.1	◑ ⛅ =
21	12.07	32.6	18.8	13.8	24.9	57.8	9.0	1.4	2.8	-	8.8	3.6	◑ ⛅ = ∞
22	10.07	31.7	19.1	12.6	25.3	78.0	12.0	2.7	1.1	-	5.8	2.9	◑ ⛅ = ∞
23	06.86	31.9	21.2	10.7	26.3	78.7	10.0	3.6	3.1	-	10.6	3.3	◑ ⛅ =
24	06.06	31.5	24.1	7.4	27.3	77.0	19.0	3.5	3.5	-	11.2	3.4	◑ ⛅ =
25	06.19	33.4	23.6	9.8	27.5	77.3	11.0	2.5	3.1	-	10.2	3.3	◑ ⛅ =
26	07.36	35.5	22.4	13.1	27.6	71.6	9.0	1.5	3.6	-	9.8	3.9	◑ ⛅ = ∞
27	07.78	34.0	21.7	12.3	27.5	76.2	11.0	1.8	1.8	-	9.4	3.2	◑ ⛅ ≡ = ∞
28	09.52	33.2	24.5	8.7	27.8	78.0	15.0	4.5	2.4	-	12.8	3.2	◑ ⛅ =
Totals										20.0		103.3	
Mean	12.74	32.2	20.5	11.6	25.7	70.3		2.8	3.3		11.3	3.7	
Abs. Max.	20.96	35.5		15.0		100.0	24.0			20.0		5.2	
Days	2nd	26th		7th		14,15	16th			14th		19th	
Abs. Min.	04.02		16.0	6.1		30.0						0.8	
Days	24th		5th	14th		19,26						14th	

กรุงเทพ ฯ – BANGKOK

ผลสรุปการตรวจประจำเดือน กุมภาพันธ์ ๒๕๐๕

Monthly Summary for February 1962

1. ความกดอากาศ – AIR PRESSURE

สูงสุด	Extreme Maximum	1020.96	mb.	เมื่อ – on the 2nd
ต่ำสุด	Extreme Minimum	1004.02	mb.	เมื่อ – on the 24th
ระยะเปลี่ยนประจำวันสูงสุด	Max. Diurnal Range	6.40	mb.	เมื่อ – on the 10th
ปานกลางสูงสุด	Mean Maximum	1015.69	mb.	
ปานกลางต่ำสุด	Mean Minimum	1010.32	mb.	
ปานกลาง	Mean	1012.74	mb.	

2. อุณหภูมิอากาศ – AIR TEMPERATURE

สูงสุด	Extreme Maximum	35.5	°C.	เมื่อ – on the 26th
ต่ำสุด	Extreme Minimum	16.0	°C.	เมื่อ – on the 5th
ระยะเปลี่ยนประจำวันสูงสุด	Max. Diurnal Range	15.0	°C.	เมื่อ – on the 7th
ปานกลางสูงสุด	Mean Maximum	32.2	°C.	
ปานกลางต่ำสุด	Mean Minimum	20.5	°C.	
ปานกลาง	Mean	25.7	°C.	

3. ความชื้นสัมพัทธ์ – RELATIVE HUMIDITY

สูงสุด	Highest	100.0	%	เมื่อ – on the 14,15
ต่ำสุด	Lowest	30.0	%	เมื่อ – on the 19,26
ปานกลาง	Mean	70.3	%	

4. ลม – SURFACE WINDS

ความเร็วสูงสุด	Greatest Velocity	24.0	Knot
ความเร็วปานกลาง	Mean Velocity	2.8	Knot
ทิศร่วม	Resultant Direction	S 0° 29' E	

5. ฝนตก – RAINFALL

รวมทั้งเดือน	Total Amount	20.0	mm.	
ต่างจากปรกติ	Departure from normal	-6.3	mm.	
ความแรงของฝน	Greatest Intensity		mm.	in minutes
ตกมากที่สุดในวันหนึ่ง	Heaviest fall in 24 hrs.	20.0	mm.	เมื่อ on the 14th

6. หมายเหตุ – MISCELLANEOUS INFORMATION

ท้องฟ้าไม่มีเมฆ	Cloudless sky	0	
ท้องฟ้ามีเมฆบางส่วน	Partly cloudy sky	17	
ท้องฟ้ามีเมฆมาก	Cloudy sky	11	
ท้องฟ้ามีเมฆเต็ม	Overcast	0	
วันมีฝนตก	Rainy days	1	
วันมีน้ำค้าง	Days with dew	28	
วันมีหมอก	Days with ground fog	2	
วันมีฟ้าหรี่ชื้น	Days with mist	23	
วันมีฟ้าหรี่	Days with haze	11	
วันมีพายุฟ้าคะนอง	Days with thunderstorm	1	
วันมีพายุฟ้าคะนองไม่ผ่านสถานี	Days with distant thunderstorm	2	
วันมีฟ้าแลบ	Days with lightning	2	
จำนวนไอน้ำรวมทั้งเดือน	Total Evaporation	103.3	mm.
จำนวนชั่วโมงที่มีแสงแดดทั้งเดือน	Total Duration of Sunshine		hrs.

สรุปผลการตรวจอุตุนิยมวิทยาประจำเดือน กุมภาพันธ์ ๒๔๐๕

Summary of Meteorological Observations for month of February 1962

สถานี Station	ค่าปานกลางความกดอากาศโดยลดและแก้แล้ว (เป็นมิลลิบาร์) Mean Reduced Barometric Presssure (in millibars)								ประจำเดือน For Month
	1000 + จำนวนในตาราง 1000 + the numbers in the tables								
	0100	0400	0700	1000	1300	1600	1900	2200	
Chiangrai	12.73	12.74	14.04	15.38	11.83	08.42	10.01	12.88	12.25
Pai	-	-	20.31	19.60	14.06	10.98	13.97	-	15.78
Mae Hongson	13.39	-	14.67	16.28	13.51	10.24	10.49	-	13.10
Chiangmai	14.52	14.05	15.66	16.86	13.44	09.86	11.16	13.55	13.64
Nan	15.49	16.37	17.37	18.38	14.31	10.85	12.07	14.23	14.88
Lampang	14.41	-	15.72	16.59	13.19	09.94	11.37	-	13.54
Phrae	12.80	12.49	14.07	15.80	12.65	09.55	10.41	12.27	12.50
Mae Sariang	14.77	-	15.87	16.87	12.57	09.10	10.98	-	13.36
Uttaradit	13.42	12.94	14.52	16.12	13.34	10.17	10.86	13.01	13.05
Loei	15.09	15.24	17.31	17.73	13.60	10.61	12.15	14.69	14.55
Nakhon Phanom	16.05	15.42	17.17	16.09	14.99	12.76	14.41	14.84	15.60
Udon Thani	15.29	15.08	16.94	17.86	14.28	11.31	12.68	15.05	14.81
Sakon Nakhon	17.19	-	18.49	19.09	15.55	13.25	14.91	-	16.41
Tak	12.94	12.41	14.06	15.85	12.65	09.46	10.43	12.41	12.53
Phitsanulok	13.29	13.02	14.51	16.27	13.32	10.31	11.19	12.79	13.09
Mae Sot	13.78	-	15.23	16.07	12.31	09.03	10.60	-	12.83
Mukdahan	-	-	18.06	18.62	15.65	13.39	14.68	-	16.08
Phetchabun	-	-	14.39	15.30	12.11	09.08	10.32	-	12.24
Khon Kaen	14.50	-	15.93	16.80	13.69	10.88	11.99	-	13.96
Roi Et	14.74	14.38	16.16	17.23	13.95	11.47	12.91	14.51	14.43
Nakhon Sawan	13.03	12.64	14.36	16.33	13.47	10.39	11.03	12.75	13.00
Chaiyaphum	-	-	16.00	16.87	13.42	10.63	11.79	-	13.74
Ubon Ratchathani	13.12	12.79	14.52	15.31	12.06	09.80	11.23	12.90	12.72
Nakhon Ratchasima	13.98	13.77	15.98	16.86	13.19	10.33	11.61	13.70	13.68
Surin	13.66	13.10	14.85	16.29	13.31	10.75	11.71	13.36	13.38
Lopburi	13.66	12.93	14.43	16.17	13.36	10.45	11.50	13.22	13.22
Suphanburi	-	-	16.88	18.03	15.05	12.46	13.41	-	15.17
Prachinburi	-	-	14.30	16.10	12.98	10.21	11.65	-	13.05
Sap Muang	-	-	16.50	16.25	12.77	10.30	12.06	-	13.58
Kanchanaburi	12.67	-	14.30	16.24	13.49	10.53	12.61	-	13.31
Don Muang	13.22	12.47	13.96	15.83	13.37	10.56	11.22	13.03	12.96
Aranyaprathet	13.68	12.93	15.06	16.48	13.21	10.49	11.51	12.94	13.29
Pom Prachunlachomklao	-	-	13.61	15.27	13.05	10.46	11.34	-	12.75
Chonburi	12.15	11.32	13.18	14.64	12.02	09.75	10.58	12.03	11.95
Ko Sichang	-	-	13.71	15.49	13.19	10.82	11.58	-	12.96
Sattahip	13.75	12.84	14.07	15.76	13.89	11.76	12.39	13.84	13.54
Chanthaburi	13.12	12.15	13.77	15.24	12.48	10.46	11.72	13.53	12.81
Hua Hin	12.71	11.45	13.16	14.91	13.24	10.87	11.41	13.31	12.64
Prachuap Khirikhan	13.50	12.42	13.67	15.43	13.64	11.62	12.29	13.78	13.29
Khlong Yai	12.63	-	13.21	14.57	12.37	10.49	11.51	-	12.46
Chumphon	13.08	11.67	13.20	14.43	13.04	11.27	11.91	13.65	12.78
Ranong	13.00	12.05	13.02	14.25	12.36	10.35	11.22	12.93	12.40
Ban Don	12.51	11.34	12.63	13.97	12.15	09.91	10.84	12.93	12.04
Nakhon Si Thammarat	13.35	12.10	13.10	14.48	12.66	10.77	11.60	13.47	12.69
Phuket	12.31	12.28	12.51	14.00	12.00	09.75	10.74	12.04	11.96
Trang	12.15	10.88	12.09	13.40	11.27	09.33	10.49	12.29	11.49
Songkhla	13.03	11.69	12.57	14.30	12.70	10.48	11.25	13.14	12.39
Narathiwat	14.56	-	14.60	15.70	14.22	12.71	13.51	-	14.21

สถานี Station	อุณหภูมิอากาศ (°ซ) Temperature in °C.							
	ค่าปานกลาง Means							
	ประจำเดือน For Month	สูงสุด Max.	ต่ำสุด Min.	ประจำวัน Daily Extremes				ระยะเปลี่ยนประจำวัน Daily Range
				สูงสุด Highest	วันที่ Date	ต่ำสุด Lowest	วันที่ Date	
Chiangrai	20.9	29.6	12.2	23.6	22	17.8	5	17.4
Pai	20.6	30.8	10.5	23.3	23	18.8	7	20.3
Mae Hongson	23.3	31.7	15.0	25.7	23	20.9	8	16.7
Chiangmai	22.3	30.7	13.8	25.9	15	19.3	5	16.9
Nan	22.5	31.9	13.1	25.3	12	19.2	1	18.8
Lampang	22.9	32.1	13.6	26.4	15	19.6	5	18.5
Phrae	22.7	32.5	13.0	25.1	15	19.6	5	19.6
Mae Sariang	23.2	32.9	13.6	26.8	16	21.2	1,4	19.3
Uttaradit	24.1	33.8	14.4	27.4	11	20.1	5	19.4
Loei	21.8	31.6	12.0	26.4	13	17.8	5	19.6
Nakhon Phanom	21.7	28.6	14.9	27.5	26	17.6	5	13.7
Udon Thani	23.4	32.7	14.1	28.0	13	19.1	5	18.5
Sakon Nakhon	22.4	31.1	13.7	28.1	25	17.6	1	17.3
Tak	24.8	33.2	16.4	29.2	24	20.4	5	16.8
Phitsanulok	25.6	33.2	18.1	28.3	14	22.8	5	15.0
Mae Sot	23.7	32.7	14.8	27.4	15	20.5	5,6	18.0
Mukdahan	22.4	30.0	14.8	28.5	26	17.4	5	15.1
Phetchabun	24.1	33.4	14.7	28.2	13	19.6	4	18.7
Khon Kaen	24.0	32.3	15.6	29.1	13	19.8	5	16.7
Roi Et	24.2	31.5	17.0	29.3	27	20.8	1,5	14.5
Nakhon Sawan	26.0	33.6	18.3	29.9	13	22.3	5	15.3
Chaiyaphum	24.5	31.9	17.1	29.6	12	19.8	5	14.8
Ubon Ratchathani	24.8	32.2	17.4	30.3	27	20.9	4	14.8
Nakhon Ratchasima	24.7	32.7	16.7	30.1	13	20.5	5	15.9
Surin	23.5	32.0	15.1	28.8	26	19.5	5	16.8
Lopburi	26.8	33.8	19.7	30.4	13	22.3	6	14.1
Suphanburi	26.4	33.5	19.3	31.9	14	22.4	6	14.2
Prachinburi	26.9	33.7	20.0	30.1	13	23.8	5	13.7
Sap Muang	22.7	30.9	14.5	27.3	12	18.3	6	16.4
Kanchanaburi	24.7	32.6	16.8	28.9	13	21.8	3	15.9
Don Muang	26.0	31.9	20.2	29.3	13	22.3	4	11.7
Aranyaprathet	26.1	33.6	18.6	30.6	12	22.3	5	15.0
Pom Prachunlachomklao	26.2	30.4	22.1	29.3	28	23.0	5	8.3
Chonburi	25.9	31.6	20.2	28.3	15	23.2	4	11.4
Ko Sichang	26.8	30.3	23.2	28.1	24	24.8	7	7.1
Sattahip	27.7	32.7	22.6	29.6	3days	24.9	5	10.1
Chanthaburi	25.6	31.8	19.3	28.2	13	23.4	6	12.5
Hua Hin	25.1	29.4	20.7	27.7	12	23.3	8	8.8
Phrachuap Khirikhan	24.8	30.6	19.0	27.3	12	22.3	6	11.6
Khlong Yai	25.8	31.4	20.2	28.3	15	23.2	20	11.2
Chumphon	25.0	29.9	20.0	27.2	26	22.6	7	9.9
Ranong	25.7	31.6	19.8	27.5	14	23.7	5	11.8
Ban Don	24.9	30.8	19.0	27.4	25	21.9	7	11.8
Nakhon Si Thammarat	25.7	30.0	21.5	27.9	28	23.7	7	8.5
Phuket	27.4	31.8	22.9	28.6	28	26.3	4	8.9
Trang	26.5	32.6	20.3	28.9	28	24.3	8	12.3
Songkhla	26.8	29.7	23.9	28.3	16	24.6	7	5.8
Narathiwat	25.7	29.5	21.9	27.6	16,27	23.9	7	7.6

สถานี Station	อุณหภูมิอากาศ (°ซ.) Air Temperature in °C.								ระยะเปลี่ยนระหว่างสูงสุดและต่ำสุด
	สูงสุดและต่ำสุด Extremes				ระยะเปลี่ยนประจำวัน Daily Range				
	สูงสุด Max.	วันที่ Date	ต่ำสุด Min.	วันที่ Date	มากที่สุด Greatest	วันที่ Date	น้อยที่สุด Smallest	วันที่ Date	Range between Extreme Temp.
Chiangrai	32.7	28	9.4	5	21.8	13	11.8	15	23.3
Pai	33.5	13	7.2	13	26.3	13	13.5	17	26.3
Mae Hongson	34.1	14	11.7	8	21.8	27	10.5	17	22.4
Chiangmai	43.2	28	11.1	6	21.2	27	11.5	16	23.1
Nan	35.0	12	10.4	1	22.2	28	14.3	20	24.6
Lampang	35.2	13	9.8	5	22.4	12	11.1	16	25.4
Phrae	35.6	28	9.6	5	23.0	28	14.0	16	26.0
Mae Sariang	36.1	28	10.6	14	26.1	24	12.1	16	25.5
Utaradit	37.6	28	10.0	5	22.4	12,21	14.8	16	27.6
Loei	36.1	13	7.9	5,6	25.8	22	13.2	15	28.2
Nakhon Phanom	35.4	26	9.5	1	18.7	21	5.0	28	25.9
Udon Thani	38.1	12	9.7	5	24.0	22	13.3	4	28.4
Sakon Nakhon	37.2	26	9.0	5	22.0	23	6.7	28	28.2
Tak	37.4	28	11.4	6	21.1	22	10.3	24	26.0
Phitsanulok	36.4	28	15.1	6	18.8	27	10.7	16	21.3
Mae Sot	36.8	19	10.9	6	21.8	19	12.8	16	25.9
Mukdahan	35.9	26	9.2	5	21.9	23	3.4	28	26.7
Phetchabun	37.0	28	9.5	4	23.4	26	15.5	15	27.5
Khon Kaen	36.8	27	11.2	5	20.7	22	12.8	14	25.6
Roi Et	36.5	27	13.0	20	19.7	23	7.7	28	23.5
Nakhon Sawan	37.6	27	14.4	7	22.0	27	10.8	14	23.2
Chaiyaphum	37.0	12	12.3	5	21.1	22	8.9	14	24.7
Ubon Ratchathani	37.2	25	13.1	19	20.0	22	4.3	28	24.1
Nakon Ratchasima	37.6	13	11.4	6	21.4	22	9.6	14	26.2
Surin	37.2	12	11.0	17	21.8	22	9.8	28	26.2
Lopburi	37.3	13	16.2	5	19.9	22	9.5	14	21.1
Suphanburi	39.8	14	14.3	6	18.4	27	8.0	25	25.5
Prachinburi	37.0	13,28	16.6	19,22	18.9	22	8.9	14	20.4
Sap Muang	35.8	28	9.7	3	23.2	22	8.4	14	26.1
Kanchanaburi	38.3	27	13.0	19	21.1	23	7.6	14	25.3
Don Muang	35.4	10	16.1	4	14.5	7	5.7	14	19.3
Aranyaprathet	37.7	12	12.9	7	20.6	7	9.8	14	24.8
Pom Phrachunlachomklao	32.5	27	17.6	5	12.3	7	4.7	14	14.9
Chonburi	34.0	15,19	16.5	7	16.0	19	4.6	14	17.5
Ko Sichang	31.8	19	19.4	7	10.8	7	2.8	14	12.4
Sattahip	34.0	11	18.7	5	13.2	6	4.4	9	15.3
Chanthaburi	33.9	15	14.8	21	18.5	21	5.4	9	19.1
Hua Hin	31.3	11,27	17.5	8	11.5	8	5.0	15	13.8
Prachuap Khirikhan	33.6	28	14.3	6	15.9	6	3.6	15	19.3
Khlong Yai	34.1	16	15.0	3	17.0	3	6.5	14	19.1
Chumphon	33.8	26	16.0	7	14.7	25	5.2	1	19.8
Ranong	33.7	14	16.5	7	15.6	7	7.5	1	19.2
Ban Don	32.6	23,25	14.2	7	15.3	7,8	7.1	1	18.4
Nakhon Si Thammarat	32.6	27	17.2	7	12.9	7	4.4	16	15.4
Phuket	33.5	11	20.6	7	11.4	7	6.5	5	12.9
Trang	35.3	26	17.0	8	15.3	18	7.8	4	18.3
Songkhla	32.0	26	20.5	7	8.7	26	3.5	20	11.5
Narathiwat	31.0	16	19.0	7	9.7	7	4.6	6	12.0

สถานี Station	ความชื้นสัมพัทธ์ (%) Relative Humidity in %								
	ค่าปานกลาง Means					ค่าสูงสุดและต่ำสุด Absolute Extremes			
	ประจำเดือน For Month	ประจำวัน Daily Extremes							
		สูงที่สุด Highest	วันที่ Date	ต่ำที่สุด Lowest	วันที่ Date	สูงที่สุด Highest	วันที่ Date	ต่ำที่สุด Lowest	วันที่ Date
Chiangrai	79.3	84.5	7,11	72.0	13	100.0	11	23.0	26
Pai	63.9	71.4	17	53.6	28	97.0	6,8	21.0	14
Mae Hongson	66.1	72.3	1	55.7	26	96.0	4	21.0	26
Chaingmai	69.4	75.6	1	58.5	25	98.0	5	18.0	28
Nan	76.0	81.1	6	68.6	20	100.0	7days	30.0	28
Lampang	62.8	69.8	1	53.5	25	98.0	2	22.0	28
Phrae	70.3	74.8	14	63.0	28	99.0	5days	23.0	27
Mae Sariang	71.6	77.2	2	63.7	26	98.0	5	25.0	26
Uttaradit	66.3	70.5	10	61.0	26	94.0	3days	27.0	25,27
Loei	58.3	62.8	3	49.7	20	93.0	5	19.0	26
Nakhon Phanom	58.8	75.4	28	50.8	8	95.0	1	21.0	21
Udon Thani	66.5	73.9	28	61.1	26	96.0	25	28.0	25
Sakon Nakhon	67.4	83.8	9	55.5	26	100.0	9days	29.0	21
Tak	58.8	69.1	1	40.5	28	95.0	4,7	16.0	26,28
Phitsaulok	62.5	70.6	14	53.9	20	89.0	13	30.0	26
Mae Sot	60.3	66.8	14	52.7	26	95.0	7,15	28.0	25
Mukdahan	61.1	87.8	28	54.2	18	98.0	6days	31.0	22,23
Phetchabun	52.3	59.6	13	46.4	20	94.0	7	24.0	3days
Khon Kaen	59.1	74.0	28	49.8	26	95.0	28	33.0	12
Roi Et	62.4	75.1	28	56.3	26	95.0	7	29.0	22,26
Nakhon Sawan	50.6	64.8	13	40.2	27	91.0	10,28	19.0	26
Chaiyaphum	44.9	50.6	24	36.8	27	87.0	7	19.0	27
Ubon Ratchathani	65.0	89.6	28	59.3	13	98.0	28	33.0	7
Nakhon Ratchasima	58.1	65.4	2	50.3	22	93.0	2,24	26.0	22
Surin	59.2	85.3	28	53.7	20	94.0	7	37.0	8
Lopburi	52.9	74.8	14	37.1	20	91.0	23,27	20.0	26
Suphanburi	57.7	83.0	14	46.6	21	98.0	26	21.0	27
Prachinburi	56.5	80.6	14	46.6	20	95.0	13	33.0	3days
Sap Muang	52.4	63.8	13	43.6	20	95.0	14	23.0	16,21
Kanchanaburi	70.0	86.2	14	57.8	20	98.0	16	43.0	20
Don Muang	71.3	90.9	14	55.3	21	100.0	15,27	36.0	19,21
Aranyaprathet	62.4	74.4	13	52.3	20	95.0	25	31.0	19
Pom Phrachunlachomklao	71.3	88.4	14	65.0	6	99.0	14	50.0	6
Chonburi	64.1	85.0	14	43.7	19	96.0	15	28.0	19
Ko Sichang	62.0	87.0	14	44.2	20	95.0	14	31.0	19
Sattahip	67.1	86.1	14	46.8	4	96.0	15	33.0	6
Chanthaburi	74.0	92.8	14	55.6	20	100.0	10	34.0	19
Hua Hin	71.7	83.3	15	62.3	6	97.0	15	31.0	27
Prachuap Khirikhan	77.3	92.8	15	65.8	5	98.0	9	46.0	27
Khlong Yai	66.5	81.5	12,13	44.2	17	100.0	13	26.0	4
Chumphon	79.6	91.5	11	71.2	1	99.0	10	48.0	26
Ranong	70.7	82.3	11	59.2	7	96.0	6days	33.0	6
Ban Don	78.4	88.3	16	69.6	6	98.0	5days	42.0	8
Nakhon Si Thammarat	83.3	94.1	16	77.4	6	100.0	4days	38.0	7
Phuket	78.4	85.6	24	71.3	6	99.0	4days	41.0	6
Trang	70.8	83.3	27	62.5	6	97.0	3days	40.0	5
Songkhla	75.0	85.0	25	65.3	5	96.0	25	60.0	4
Narathiwat	79.0	84.5	2	69.0	5	100.0	18	59.0	7

สถานี Station	ลมผิวพื้น Surface Winds								
	ทิศร่วม Resultant Direction				ความแน่ทิศ Steadiness in %				กำลังลมอย่างมากที่สุด ตามมาตราไบฟอร์ต Greatest force in Beaufort Scale
	เวลา 0700	เวลา 1000	เวลา 1300	เวลา 1600	เวลา 0700	เวลา 1000	เวลา 1300	เวลา 1600	
Chiangrai	N45E	N85E	N79E	S84E	4	74	72	64	9
Pai	Calm	Calm	N11E	N27E	-	-	18	8	2
Mae Hongson	Calm	N18E	N59W	S45W	-	11	41	20	4
Chiangmai	N	N79E	S28E	S11E	3	7	60	75	5
Nan	E	S53E	S27E	S48E	4	53	47	52	3
Lampang	Calm	N37W	S79W	S79W	-	18	36	18	5
Phrae	S	N68W	S63E	S 1 E	23	19	16	53	4
Mae Sariang	Calm	S84W	N82W	S54W	-	35	49	30	3
Uttaradit	N37E	N51E	N48E	N49E	18	72	52	37	4
Loei	S77W	N45E	N61E	N45E	11	49	44	40	4
Nakhon Phanom	S72E	N85E	N87E	N81E	22	74	70	71	4
Udon Thani	N45E	N52E	N63E	N66E	10	58	47	35	6
Sakon Nakhon	S51E	N87E	N79E	N80E	22	42	57	39	6
Tak	N56E	S68E	S34E	S17E	2	19	25	48	5
Phitsanulok	N68E	N68E	S27W	S63W	4	19	16	24	4
Mae Sot	S63E	S69E	N66E	S45W	8	68	8	2	5
Mukdahan	N18E	N70E	N75E	N81E	22	71	54	64	6
Phetchabun	N 7 E	N11E	N45E	N34E	21	54	15	13	4
Khon Kaen	N40E	N45E	N42E	N43E	26	88	84	72	5
Roi Et	E	S83E	S79E	N79E	26	57	54	36	4
Nakhon Sawan	S32E	S81E	N56E	N45E	33	46	38	40	4
Chaiyaphum	N63E	N72E	N77E	S88E	31	55	65	53	6
Ubon Ratchathani	N27E	N83E	N37E	N22E	31	57	35	38	6
Nakhon Ratchasima	N18E	N27E	N22E	N21E	11	55	57	49	6
Surin	N55E	N86E	N48E	N48E	43	49	42	52	5
Lopburi	N47E	N65E	N63E	S79E	57	50	31	18	6
Suphanburi	N68E	N87E	N45E	N40E	38	18	30	27	4
Prachinburi	N81E	S83E	S84E	S84E	43	60	35	35	5
Sap Muang	N53E	N42E	N39E	N40E	18	47	50	27	5
Kanchanaburi	N41E	N68E	N88E	N63E	32	19	53	31	4
Don Muang	S65E	S53E	S27E	S51E	66	53	39	22	6
Aranyaprathet	N27E	N40E	N50E	N50E	16	27	27	27	2
Pom Phrachunlachomklao	N80E	N89E	S82E	S81E	39	46	49	43	6
Chonburi	N86E	S73E	N53W	S83W	56	37	18	18	7
Ko Sichang	N73E	N66E	N56W	N81W	37	35	38	48	5
Sattahip	N 3 E	S62E	S 5 E	S30W	18	52	74	69	7
Chanthaburi	N22E	N34E	S88E	S20W	19	51	35	41	7
Hua Hin	N66W	N40E	N43E	N74E	32	56	58	58	4
Prachuap Khirikhan	N49W	N 4 E	N65E	N84E	37	53	50	64	6
Khlong Yai	N34E	S79E	S86W	W	68	7	49	50	7
Chumphon	N34W	S81E	S72E	S75E	13	46	67	80	8
Ranong	N68E	N63E	S66E	N73E	60	37	32	34	6
Ban Don	Calm	N76E	N43E	N54E	-	54	67	73	5
Nakhon Si Thammarat	Calm	S83E	N73E	N73E	-	60	73	84	5
Phuket	N45E	N43E	N55E	N50E	35	92	86	82	4
Trang	N59E	N80E	N72E	N80E	20	61	70	61	9
Songkhla	S38E	S50E	S67E	S78E	62	82	88	86	8
Narathiwat	E	N86E	N79E	N74E	10	53	90	91	6

สถานี Station	ลมผิวพื้น Surface Winds														
	ทิศลม Wind Direction									กำลังลมตามมาตราโบฟอร์ต Wind Force in Beaufort Scale					
	ทำการตรวจเวลา 0700 Observation at 0700									ทำการตรวจเวลา 0700 Observation at 0700					
	Calm	N	NE	E	SE	S	SW	W	NW	1—3	4	5—6	7	8—9	>9
Chiangrai	27	–	1	–	–	–	–	–	–	1	–	–	–	–	–
Pai	28	–	–	–	–	–	–	–	–	–	–	–	–	–	–
Mae Hongson	28	–	–	–	–	–	–	–	–	–	–	–	–	–	–
Chiangmai	27	1	–	–	–	–	–	–	–	1	–	–	–	–	–
Nan	27	–	–	1	–	–	–	–	–	1	–	–	–	–	–
Lampang	28	–	–	–	–	–	–	–	–	–	–	–	–	–	–
Phrae	19	1	–	–	1	6	1	–	–	9	–	–	–	–	–
Mae Sariang	28	–	–	–	–	–	–	–	–	–	–	–	–	–	–
Uttaradit	22	2	3	1	–	–	–	–	–	6	–	–	–	–	–
Loei	18	1	–	1	2	1	1	2	2	10	–	–	–	–	–
Nakhon Phanom	19	1	–	5	1	2	–	–	–	9	–	–	–	–	–
Udon Thani	24	–	2	1	–	–	–	1	–	4	–	–	–	–	–
Sakon Nakhon	20	–	1	1	5	1	–	–	–	8	–	–	–	–	–
Tak	21	–	–	3	–	1	–	1	2	7	–	–	–	–	–
Phitsanulok	25	–	2	–	–	1	–	–	–	3	–	–	–	–	–
Mae Sot	23	1	–	1	2	1	–	–	–	5	–	–	–	–	–
Mukdahan	10	3	7	2	–	–	3	2	1	18	–	–	–	–	–
Phetchabun	20	6	1	–	–	1	–	–	–	8	–	–	–	–	–
Khon Kaen	20	1	7	–	–	–	–	–	–	8	–	–	–	–	–
Roi Et	20	–	1	6	1	–	–	–	–	8	–	–	–	–	–
Nakhon Sawan	16	–	–	3	3	6	–	–	–	12	–	–	–	–	–
Chaiyaphum	18	–	6	4	–	–	–	–	–	10	–	–	–	–	–
Ubon Ratchathani	19	4	5	–	–	–	–	–	–	9	–	–	–	–	–
Nakhon Ratchasima	22	2	3	–	–	–	1	–	–	6	–	–	–	–	–
Surin	10	2	10	4	–	1	1	–	–	17	1	–	–	–	–
Lopburi	5	6	8	6	2	–	–	–	1	15	3	4	1	–	–
Suphanburi	–	2	10	5	1	6	1	–	3	26	2	–	–	–	–
Prachinburi	10	–	1	14	–	1	–	–	2	15	3	1	–	–	–
Sap Muang	22	1	3	2	–	–	–	–	–	6	–	–	–	–	–
Kanchanaburi	12	–	11	1	–	1	–	3	–	16	–	–	–	–	–
Don Muang	4	1	2	7	12	2	–	–	–	24	–	–	–	–	–
Aranyaprathet	11	2	3	6	–	–	–	6	–	17	–	–	–	–	–
Pom Phrachunlachomklao	–	2	14	2	–	9	1	–	–	27	1	–	–	–	–
Chonburi	10	–	3	14	–	1	–	–	–	16	1	1	–	–	–
Ko Sichang	8	2	8	4	2	3	1	–	–	13	5	2	–	–	–
Sattahip	4	12	1	1	1	6	2	–	1	23	1	–	–	–	–
Chanthaburi	14	6	8	–	–	–	–	–	–	10	3	1	–	–	–
Hua Hin	12	1	2	–	–	1	–	8	4	15	1	–	–	–	–
Prachuap Khirikhan	12	4	1	–	–	–	2	4	5	12	4	–	–	–	–
Khlong Yai	4	3	11	3	–	1	–	–	–	21	1	2	–	–	–
Chumphon	20	3	–	1	–	–	1	2	1	7	1	–	–	–	–
Ranong	4	1	13	7	1	2	–	–	–	24	–	–	–	–	–
Ban Don	28	–	–	–	–	–	–	–	–	–	–	–	–	–	–
Nakhon Si Thammarat	28	–	–	–	–	–	–	–	–	–	–	–	–	–	–
Phuket	18	–	10	–	–	–	–	–	–	3	2	–	–	–	–
Trang	18	2	2	5	–	–	–	1	–	9	1	–	–	–	–
Songkhla	7	–	–	2	15	2	2	–	–	7	4	9	1	–	–
Narathiwat	25	–	–	3	–	–	–	–	–	2	1	–	–	–	–

สถานี Station	ลมผิวพื้น Surface Winds														
	ทิศลม Wind Direction									กำลังลมตามมาตราโบฟอร์ต Wind Force in Beaufort Scale					
	ทำการตรวจเวลา 1000 Observation at 1000									ทำการตรวจเวลา 1000 Observation at 1000					
	Calm	N	NE	E	SE	S	SW	W	NW	1—3	4	5—6	7	8—9	> 9
Chiangrai	5	1	3	18	1	-	-	-	-	23	-	-	-	-	-
Pai	28	-	-	-	-	-	-	-	-	-	-	-	-	-	-
Mae Hongson	24	2	2	-	-	-	-	-	-	4	-	-	-	-	-
Chiangmai	16	3	3	1	-	4	1	-	-	12	-	-	-	-	-
Nan	6	-	2	7	7	5	-	1	-	22	-	-	-	-	-
Lampang	9	4	3	-	2	1	3	2	4	19	-	-	-	-	-
Phrae	-	6	2	2	-	8	1	5	4	27	1	-	-	-	-
Mae Sariang	12	-	-	-	1	-	7	2	6	16	-	-	-	-	-
Uttaradit	6	-	19	2	1	-	-	-	-	21	1	-	-	-	-
Loei	-	10	3	6	5	1	-	-	3	28	-	-	-	-	-
Nakhon Phanom	1	2	1	18	3	3	-	-	-	27	-	-	-	-	-
Udon Thani	-	5	4	13	1	-	-	1	4	23	5	-	-	-	-
Sakon Nakhon	5	2	4	9	3	2	1	1	1	22	1	-	-	-	-
Tak	10	1	-	6	5	1	-	3	2	18	-	-	-	-	-
Phitsanulok	7	4	1	6	1	5	-	-	4	21	-	-	-	-	-
Mae Sot	-	2	1	13	6	6	-	-	-	27	1	-	-	-	-
Mukdahan	1	-	15	8	1	2	1	-	-	17	9	1	-	-	-
Phetchabun	7	12	6	-	-	1	1	-	1	21	-	-	-	-	-
Khon Kaen	1	-	27	-	-	-	-	-	-	26	1	-	-	-	-
Roi Et	5	-	2	15	2	2	-	2	-	15	8	-	-	-	-
Nakhon Sawan	4	2	2	13	1	4	1	1	-	19	5	-	-	-	-
Chaiyaphum	2	-	9	12	1	-	1	3	-	12	10	4	-	-	-
Ubon Ratchathani	4	1	10	5	6	2	-	-	-	21	3	-	-	-	-
Nakhon Ratchasima	1	8	11	2	1	1	1	2	1	25	1	1	-	-	-
Surin	-	2	6	12	2	3	1	2	-	24	4	-	-	-	-
Lopburi	-	9	6	4	7	2	-	-	-	15	5	8	-	-	-
Suphanburi	-	2	12	-	1	8	3	1	1	25	3	-	-	-	-
Prachinburi	-	1	-	20	1	2	1	3	-	24	4	-	-	-	-
Sap Muang	7	-	17	-	-	-	3	1	-	17	3	1	-	-	-
Kanchanaburi	-	-	10	6	-	4	1	7	-	28	-	-	-	-	-
Don Muang	1	1	2	8	7	5	3	-	1	21	5	1	-	-	-
Aranyaprathet	-	2	8	8	-	-	3	7	-	28	-	-	-	-	-
Pom Phrachunlachomklao	-	-	13	5	1	6	3	-	-	21	5	2	-	-	-
Chonburi	2	-	3	12	-	5	3	-	3	17	8	1	-	-	-
Ko Sichang	-	1	11	6	-	4	2	3	1	19	5	4	-	-	-
Sattahip	-	-	7	7	4	7	3	-	-	25	2	1	-	-	-
Chanthaburi	9	6	8	-	1	3	1	-	-	11	7	1	-	-	-
Hua Hin	-	9	8	5	4	2	-	-	-	27	1	-	-	-	-
Prachuap Khirikhan	-	14	5	1	-	4	-	2	2	19	6	3	-	-	-
Khlong Yai	6	1	3	7	1	-	5	4	1	19	2	-	1	-	-
Chumphon	6	2	2	9	7	-	-	2	-	13	6	3	-	-	-
Ranong	1	2	4	13	-	-	3	2	3	27	-	-	-	-	-
Ban Don	5	1	6	13	-	1	1	1	-	23	-	-	-	-	-
Nakhon Si Thammarat	4	3	1	13	5	2	-	-	-	21	3	-	-	-	-
Phuket	-	3	24	-	1	-	-	-	-	23	5	-	-	-	-
Trang	1	2	7	12	2	2	1	1	-	18	4	5	-	-	-
Songkhla	4	-	-	3	21	-	-	-	-	6	4	12	1	1	-
Narathiwat	8	1	4	11	3	-	1	-	-	17	2	1	-	-	-

สถานี Station	ลมผิวพื้น Surface Winds														
	ทิศลม Wind Direction									กำลังลมตามมาตราโบฟอร์ต Wind Force in Beaufort Scale					
	ทำการตรวจเวลา 1300 Observation at 1300									ทำการตรวจเวลา 1300 Observation at 1300					
	Calm	N	NE	E	SE	S	SW	W	NW	1—3	4	5—6	7	8—9	> 9
Chiangrai	-	2	-	19	2	4	1	-	-	28	-	-	-	-	-
Pai	16	6	-	3	-	1	-	2	-	12	-	-	-	-	-
Mae Hongson	9	4	1	-	-	-	4	4	6	19	-	-	-	-	-
Chiangmai	1	-	3	4	6	11	3	-	-	26	1	-	-	-	-
Nan	2	1	2	5	11	7	-	-	-	26	-	-	-	-	-
Lampang	-	3	2	-	3	3	7	5	5	28	-	-	-	-	-
Phrae	-	6	5	1	3	9	2	-	2	27	1	-	-	-	-
Mae Sariang	1	1	1	1	2	-	7	5	10	27	-	-	-	-	-
Uttaradit	8	4	9	4	2	-	-	1	-	20	-	-	-	-	-
Loei	-	4	5	9	4	1	-	2	3	28	-	-	-	-	-
Nakhon Phanom	-	4	1	19	1	3	-	-	-	28	-	-	-	-	-
Udon Thani	-	3	6	10	3	1	-	3	2	22	6	-	-	-	-
Sakon Nakhon	2	1	8	11	2	1	2	1	-	23	3	-	-	-	-
Tak	1	-	1	8	5	3	1	8	1	26	1	-	-	-	-
Phitsanulok	2	3	2	4	1	6	4	4	2	26	-	-	-	-	-
Mae Sot	-	4	3	8	1	1	6	4	1	22	5	1	-	-	-
Mukdahan	1	1	12	7	3	1	3	-	-	15	11	1	-	-	-
Phetchabun	-	7	5	2	2	7	2	-	3	26	2	-	-	-	-
Khon Kaen	1	1	25	-	-	-	-	1	-	26	1	-	-	-	-
Roi Et	3	2	2	13	3	3	2	-	-	24	1	-	-	-	-
Nakhon Sawan	1	6	4	10	1	1	1	4	-	24	3	-	-	-	-
Chaiyaphum	1	-	8	15	-	-	3	1	-	15	9	3	-	-	-
Ubon Ratchathani	10	4	10	-	1	1	2	-	-	12	6	-	-	-	-
Nakhon Ratchasima	1	9	10	2	-	2	1	1	2	25	2	-	-	-	-
Surin	-	6	9	4	3	2	2	1	1	23	4	1	-	-	-
Lopburi	-	9	5	2	5	6	-	-	1	19	8	1	-	-	-
Suphanburi	-	2	14	2	-	2	6	1	1	28	-	-	-	-	-
Prachinburi	1	-	1	15	1	3	-	4	3	24	3	-	-	-	-
Sap Muang	-	1	18	2	-	-	4	3	-	20	7	1	-	-	-
Kanchanaburi	-	-	8	12	-	5	-	3	-	28	-	-	-	-	-
Don Muang	2	1	2	6	5	4	7	1	-	22	4	-	-	-	-
Aranyaprathet	-	1	5	12	-	-	1	8	1	28	-	-	-	-	-
Pom Phrachunlachomklao	-	-	11	6	2	7	2	-	-	19	7	2	-	-	-
Chonburi	-	1	7	4	-	2	2	11	1	21	6	1	-	-	-
Ko Sichang	-	4	7	-	-	-	7	7	3	27	1	-	-	-	-
Sattahip	-	-	-	2	7	13	5	1	-	27	1	-	-	-	-
Chanthaburi	2	5	9	-	1	3	8	-	-	21	4	1	-	-	-
Hua Hin	-	8	8	6	6	-	-	-	-	26	2	-	-	-	-
Prachuap Khirikhan	-	6	11	2	5	4	-	-	-	17	8	3	-	-	-
Khlong Yai	-	1	4	2	-	1	7	12	1	28	-	-	-	-	-
Chumphon	-	1	1	12	11	-	1	1	1	6	10	7	5	-	-
Ranong	-	-	6	13	-	-	1	7	1	19	8	1	-	-	-
Ban Don	-	7	8	10	-	-	-	-	3	23	5	-	-	-	-
Nakhon Si Thammarat	-	3	4	19	-	-	1	-	1	23	5	-	-	-	-
Phuket	-	-	24	-	4	-	-	-	-	19	9	-	-	-	-
Trang	2	2	7	15	-	1	-	1	-	6	11	7	2	-	-
Songkhla	-	-	1	12	15	-	-	-	-	7	6	11	3	1	-
Narathiwat	-	-	9	17	2	-	-	-	-	19	8	1	-	-	-

สถานี Station	ลมผิวพื้น Surface Winds														
	ทิศลม Wind Direction									กำลังลมตามมาตราโบฟอร์ต Wind Force in Beaufort Scale					
	ทำการตรวจเวลา 1600 Observation at 1600									ทำการตรวจเวลา 1600 Observation at 1600					
	Calm	N	NE	E	SE	S	SW	W	NW	1—3	4	5—6	7	8—9	> 9
Chiangrai	-	2	4	14	3	4	1	-	-	27	1	-	-	-	-
Pai	11	7	-	2	-	5	-	3		17	-	-	-	-	-
Mae Hongson	8	2	2	1	2	3	5	4	1	20	-	-	-	-	-
Chiangmai	4	-	-	1	5	17	1	-	-	24	-	-	-	-	-
Nan	5	-	1	6	9	5	-	1	1	23	-	-	-	-	-
Lampang	-	-	6	-	4	2	7	3	6	28	-	-	-	-	-
Phrae	-	4	-	2	3	14	4	1	-	25	3	-	-	-	-
Mae Sariang	2	2	3	2	1	2	11	3	2	26	-	-	-	-	-
Uttaradit	7	1	9	4	2	-	1	1	3	21	-	-	-	-	-
Loei	-	4	6	7	3	1	-	3	4	27	1	-	-	-	-
Nakhon Phanom	3	3	3	17	1	-	-	-	-	25	-	-	-	-	-
Udon Thani	-	4	2	11	3	1	2	1	4	26	2	-	-	-	-
Sakon Nakhon	8	3	3	8	4	-	1	1	-	17	2	1	-	-	-
Tak	1	-	-	8	3	9	2	5	-	26	1	-	-	-	-
Phitsanulok	7	2	3	-	-	6	4	3	3	21	-	-	-	-	-
Mae Sot	-	1	1	12	-	-	3	11	-	18	8	2	-	-	-
Mukdahan	-	-	12	10	1	3	2	-	-	19	8	1	-	-	-
Phetchabun	5	6	4	3	1	4	2	2	1	22	1	-	-	-	-
Khon Kaen	3	1	23	-	-	-	-	1	-	25	-	-	-	-	-
Roi Et	4	4	3	10	1	2	3	-	1	23	1	-	-	-	-
Nakhon Sawan	-	7	9	4	1	4	1	2	-	28	-	-	-	-	-
Chaiyaphum	-	-	8	12	1	2	5	-	-	21	7	-	-	-	-
Ubon Ratchathani	13	4	8	-	-	-	1	-	2	11	4	-	-	-	-
Nakhon Ratchasima	1	6	12	1	1	-	3	2	2	27	-	-	-	-	-
Surin	2	6	10	4	2	2	-	1	1	20	5	1	-	-	-
Lopburi	1	7	5	1	3	9	1	1	-	19	7	1	-	-	-
Suphanburi	-	5	10	2	-	5	4	-	2	28	-	-	-	-	-
Prachinburi	-	1	1	16	-	3	1	5	1	28	-	-	-	-	-
Sap Muang	4	-	16	-	-	-	7	1	-	17	7	-	-	-	-
Kanchanaburi	-	2	7	9	-	3	1	5	1	27	1	-	-	-	-
Don Muang	-	3	5	5	2	6	5	1	1	25	3	-	-	-	-
Aranyaprathet		4	4	11	-	-	3	5	1	28	-	-	-	-	-
Pom Phrachunlachomklao	-	-	12	4	2	8	2	-	-	18	10	-	-	-	-
Chonburi	-	1	8	1	-	3	9	3	3	25	3	-	-	-	-
Ko Sichang	1	3	4	-	-	1	7	9	3	18	9	-	-	-	-
Sattahip	1	-	-	-	2	12	6	6	1	27	-	-	-	-	-
Chanthaburi	3	4	8	-	-	5	8	-	-	23	2	-	-	-	-
Hua Hin	-	6	7	6	9	-	-	-	-	26	2	-	-	-	-
Prachuap Khirikhan	-	4	10	3	7	4	-	-	-	17	9	2	-	-	-
Khlong Yai	2	1	3	-	-	1	5	14	2	25	1	-	-	-	-
Chumphon	-	-	2	14	11	-	-	-	1	5	14	5	4	-	-
Ranong	-	1	5	13	1	1	-	7	-	20	-	2	-	-	-
Ban Don	-	6	9	12	-	-	-	-	1	20	7	1	-	-	-
Nakhon Si Thammarat	-	3	7	17	1	-	-	-	-	24	4	-	-	-	-
Phuket	1	-	23	1	2	-	-	-	1	23	4	-	-	-	-
Trang	-	-	9	14	-	1	3	1	-	13	7	8	-	-	-
Songkhla	-	-	3	15	10	-	-	-	-	5	8	12	2	1	-
Narathiwat	-	-	10	18	-	-	-	-	-	21	7	-	-	-	-

สถานี Station	จำนวนเมฆ Cloud Amount 0—8		ทรรศนวิสัย Visibility Km.		จำนวนฝนตก มม. Rainfall in mm.				จำนวนน้ำระเหย มม. Evaporation (piche) mm.		
	เวลา 0700	เวลา 1800	เวลา 0700	เวลา 1800	วันมีฝน Rainy day	จำนวนฝนตก Total Amount	มากที่สุดในวันหนึ่ง Heaviest in 24 hours: จำนวน Amount	มากที่สุดในวันหนึ่ง Heaviest in 24 hours: วันที่ Date	รวมทั้งเดือน Total for Month	มากที่สุดในวันหนึ่ง Greatest in one day	วันที่ Date
Chiangrai	3.8	2.6	2.6	7.4	2	15.6	11.8	23	45.2	2.2	13
Pai	2.9	3.4	4.6	8.3	1	2.5	2.5	24	121.3	8.0	28
Mae Hongson	2.3	2.5	1.7	7.5	-	-	-	-	54.3	2.9	26
Chiangmai	2.6	2.1	3.9	4.5	-	-	-	-	97.5	5.0	28
Nan	6.2	2.8	1.0	6.1	1	2.4	2.4	24	61.3	2.9	16
Lampang	2.9	2.3	1.1	3.9	-	-	-	-	76.5	3.2	14,26
Phrae	4.3	2.6	1.8	6.9	-	-	-	-	92.2	4.6	25
Mae Sariang	0.5	1.1	0.4	4.6	1	2.5	2.5	15	58.4	3.1	25
Uttaradit	4.0	1.2	4.5	6.2	-	-	-	-	79.6	3.4	27
Loei	1.8	1.1	1.8	4.8	-	-	-	-	90.1	6.2	25
Nakhon Phanom	1.6	1.6	5.7	9.4	-	-	-	-	108.3	5.2	15
Udon Thani	2.8	1.8	1.3	4.7	1	1.2	1.2	24	78.4	3.6	15
Sakon Nakhon	2.5	2.0	5.4	7.7	-	-	-	-	77.2	3.5	19,27
Tak	2.4	2.1	4.0	6.2	-	-	-	-	112.0	6.6	25
Phitsanulok	3.2	2.7	1.4	4.7	-	-	-	-	106.9	5.3	15
Mae Sot	1.8	1.8	1.0	6.1	-	-	-	-	96.9	4.8	16,20
Mukdahan	3.1	3.7	2.3	5.5	2	2.3	2.0	26	129.6	7.9	15
Phetchabun	2.8	1.9	4.5	6.5	-	-	-	-	108.6	4.9	24
Khon Kaen	2.9	1.8	6.8	9.1	-	-	-	-	122.9	5.8	14,25
Roi Et	4.4	3.4	5.4	7.5	-	-	-	-	109.6	5.2	14,15
Nakhon Sawan	3.2	1.5	4.1	7.1	1	0.3	0.3	13	161.6	8.4	27
Chaiyaphum	2.8	2.0	3.7	5.6	-	-	-	-	140.2	6.4	19
Ubon Ratchathani	3.4	3.1	7.7	11.9	2	45.8	37.0	27	108.9	5.6	15
Nakhon Ratchasima	2.8	2.3	3.3	5.5	-	-	-	-	139.6	7.1	19
Surin	4.1	3.4	5.4	7.9	1	3.8	3.8	27	184.7	10.5	15
Lopburi	5.8	3.4	6.9	8.9	-	-	-	-	175.2	9.8	20
Suphanburi	3.8	3.0	5.7	10.7	1	2.5	2.5	16	103.1	5.5	19
Prachinburi	3.4	2.7	6.1	7.2	2	3.4	2.4	13	127.4	6.1	19,20
Sap Muang	3.1	2.8	5.4	9.6	1	0.2	0.2	13	115.0	5.8	28
Kanchanaburi	6.2	3.6	8.9	14.7	-	-	-	-	103.5	4.4	18
Don Muang	5.2	3.8	4.4	12.1	2	8.9	6.0	14	-	-	-
Aranyaprathet	3.4	4.0	8.7	10.0	2	9.9	5.3	28	132.4	6.3	19
Pom Phrachunlachomklao	6.0	4.9	9.3	18.9	2	89.6	64.4	14	139.1	6.1	28
Chonburi	4.4	2.8	5.7	6.7	-	-	-	-	120.9	7.0	17
Ko Sichang	4.4	2.5	5.9	9.3	1	6.3	6.3	14	90.4	6.3	3
Sattahip	4.8	3.6	6.5	6.3	1	10.9	10.9	14	95.6	5.7	4
Chanthaburi	4.8	4.1	2.3	6.9	4	55.5	41.2	9	-	-	-
Hua Hin	3.9	2.9	8.4	8.1	3	6.4	5.7	15	79.2	4.0	27
Prachuap Khirikhan	3.2	2.1	3.4	4.8	4	29.9	19.4	9	57.6	3.5	4
Khlong Yai	5.6	5.1	6.0	7.7	1	0.6	0.6	11	79.4	3.5	16
Chumphon	5.1	5.1	5.8	12.6	5	54.7	32.2	15	50.9	3.6	4
Ranong	4.1	4.6	5.2	10.2	3	2.8	2.2	16	73.8	4.6	19
Ban Don	3.8	5.1	6.2	9.4	4	11.6	8.3	19	89.4	4.6	6,8
Nakhon Si Thammarat	4.7	5.1	6.2	8.3	8	66.9	29.7	16	-	-	-
Phuket	2.7	2.6	9.9	11.3	2	17.8	17.6	24	106.6	5.5	4
Trang	3.9	4.4	4.0	9.9	2	16.3	12.1	27	118.3	5.6	19
Songkhla	6.5	5.6	12.3	12.6	2	0.7	0.4	3	146.6	9.7	3
Narathiwat	4.9	4.6	10.1	14.2	7	13.8	4.7	2	83.0	4.6	5

สถานี Station	ทวรศนวิสัย Visibility									
	Number of Observations									
	<0.5 Km.	0.05—0.1Km.	0.2—0.5Km.	0.6—1.0Km.	2—4 Km.	5—10 Km.	11—20 Km.	21—30 Km.	31—50 Km.	> 50 Km.
Chiangrai +	-	4	-	8	52	102	2	-	-	-
Pai	-	-	3	2	7	128	-	-	-	-
Mae Hongson +	-	6	5	3	46	104	4	-	-	-
Chiangmai *	-	-	-	-	65	154	5	-	-	-
Nan +	-	12	-	6	84	66	-	-	-	-
Lampang +	-	1	-	40	66	61	-	-	-	-
Phrae	-	-	1	14	42	74	9	-	-	-
Mae Sariang +	1	21	1	5	98	42	-	-	-	-
Uttaradit +	-	-	-	-	90	75	3	-	-	-
Loei +	-	-	-	19	92	57	-	-	-	-
Nakhon Phanom +	-	-	1	-	16	125	26	-	-	-
Udon Thani *	-	-	7	50	130	37	-	-	-	-
Sakon Nakhon +	-	-	-	-	34	133	1	-	-	-
Tak +	-	-	-	1	32	135	-	-	-	-
Phitsanulok *	-	-	-	19	111	94	-	-	-	-
Mae Sot +	-	-	8	13	74	73	-	-	-	-
Mukdahan	-	-	11	41	28	54	6	-	-	-
Phetchabun	-	-	5	4	14	116	1	-	-	-
Khon Kaen +	-	-	-	-	5	163	-	-	-	-
Roi Et +	-	-	-	5	15	143	5	-	-	-
Nakhon Sawan +	-	-	-	-	50	110	8	-	-	-
Chaiyaphum	-	-	-	4	49	86	1	-	-	-
Ubon Ratchathani *	-	-	1	8	32	88	95	-	-	-
Nakhon Ratchasima *	-	-	-	1	47	176	-	-	-	-
Surin +	-	-	1	-	9	158	-	-	-	-
Lopburi +	-	-	-	5	12	151	-	-	-	-
Suphanburi	-	-	1	6	6	90	37	-	-	-
Prachinburi	-	-	-	1	15	124	-	-	-	-
Sap Muang	-	-	3	19	14	79	25	-	-	-
Kanchanaburi +	-	-	-	-	-	71	97	-	-	-
Don Muang *	-	1	2	2	16	128	75	-	-	-
Aranyaprathet +	-	-	-	-	3	165	-	-	-	-
Pom Phrachunlachomklao	-	-	-	1	2	24	97	16	-	-
Chonburi +	-	-	1	-	15	152	-	-	-	-
Ko Sichang	-	-	-	1	16	110	13	-	-	-
Sattahip *	-	-	-	-	11	213	-	-	-	-
Chanthaburi *	-	-	7	7	116	94	-	-	-	-
Hua Hin +	-	-	-	-	3	143	22	-	-	-
Prachuap Khirikhan +	-	-	-	-	112	54	2	-	-	-
Khlong Yai +	-	-	2	1	13	152	-	-	-	-
Chumphon +	-	-	1	1	12	110	44	-	-	-
Ranong +	-	-	-	-	21	74	73	-	-	-
Ban Don *	-	3	2	2	-	217	-	-	-	-
Nakhon Si Thammarat	-	-	-	1	6	127	6	-	-	-
Phuket	-	-	-	-	2	87	51	-	-	-
Trang +	-	-	3	7	13	100	45	-	-	-
Songkhla *	-	-	-	-	-	39	185	-	-	-
Narathiwat +	-	-	-	-	-	37	131	-	-	-

* Observation for 8 times per day.

\+ Observation for 6 times per day.

Other stations 5 times per day.

สถานี Station	จำนวนวันที่มี Number of days with						
	○	◑	◐	●	⌒	≡	=
Chiangrai	0	19	9	0	28	10	23
Pai	0	19	9	0	28	28	28
Mae Hongson	3	17	8	0	28	23	28
Chiangmai	9	15	4	0	28	0	28
Nan	0	20	8	0	28	16	28
Lampang	1	22	5	0	28	1	28
Phrae	0	18	10	0	28	15	16
Mae Sariang	19	8	1	0	28	23	28
Uttaradit	7	17	4	0	28	0	28
Loei	17	9	2	0	24	0	28
Nakhon Phanom	15	12	1	0	0	0	27
Udon Thani	13	12	3	0	0	0	28
Sakon Nakhon	10	15	3	0	27	0	26
Tak	1	25	2	0	22	1	25
Phitsanulok	0	20	8	0	24	1	25
Mae Sot	0	28	0	0	28	21	28
Mukdahan	5	15	7	1	13	13	24
Phetchabun	0	24	4	0	28	19	0
Khon Kaen	3	24	1	0	9	0	27
Roi Et	0	14	14	0	25	6	25
Nakhon Sawan	8	16	4	0	0	0	20
Chaiyaphum	3	20	5	0	0	0	24
Ubon Ratchathani	7	16	5	0	5	5	22
Nakhon Ratchasima	7	16	5	0	3	0	25
Surin	3	11	14	0	28	0	27
Lopburi	0	10	17	1	28	0	12
Suphanburi	0	20	8	0	0	9	11
Prachinburi	5	11	12	0	16	2	15
Sap Muang	5	14	9	0	12	12	0
Kanchanaburi	0	0	28	0	28	0	14
Don Muang	0	9	19	0	28	4	26
Aranyaprathet	0	17	10	1	2	3	26
Pom Phrachunlachomklao	0	1	26	1	1	0	13
Chonburi	4	12	12	0	16	5	22
Ko Sichang	4	9	13	2	3	0	17
Sathahip	1	10	17	0	0	0	7
Chanthaburi	0	9	18	1	18	8	28
Hua Hin	4	14	10	0	3	0	20
Prachuap Khirikhan	1	20	7	0	17	0	28
Khlong Yai	1	3	19	5	0	3	25
Chumphon	0	5	22	1	25	2	22
Ranong	0	8	20	0	27	0	21
Ban Don	0	10	18	0	27	8	13
Nakhon Si Thammarat	1	2	25	0	25	1	26
Phuket	2	17	9	0	14	0	14
Trang	0	10	18	0	18	4	17
Songkhla	0	1	26	1	28	2	12
Narathiwat	0	4	23	1	14	0	14

สถานี Station	จำนวนวันที่มี Number of days with					
	∞	Δ	↘	(R)	R	∀
Chiangrai	0	0	1	2	0	0
Pai	22	0	1	2	0	0
Mae Hongson	28	0	1	1	0	0
Chiangmai	28	0	0	0	0	0
Nan	28	0	0	1	0	0
Lampang	28	0	0	0	0	0
Phrae	28	0	0	0	0	0
Mae Sariang	28	0	0	0	0	0
Uttaradit	23	0	0	0	0	0
Loei	28	0	0	0	0	0
Nakh on Phanom	25	0	0	0	0	0
Udon Thani	28	0	0	0	0	0
Sakon Nakhon	21	0	1	0	0	0
Tak	28	0	0	0	0	0
Phitsanulok	25	0	0	0	0	0
Mae Sot	28	0	0	0	0	0
Mukdahan	24	0	0	1	0	0
Phetchabun	27	0	0	0	0	0
Khon Kaen	25	0	0	0	0	0
Roi Et	26	0	0	0	0	0
Nakhon Sawan	28	0	0	0	0	0
Chaiyaphom	27	0	0	0	0	0
Ubon Ratchathani	20	0	1	1	1	0
Nakhon Ratchasima	28	0	1	0	0	0
Surin	27	0	0	0	0	0
Lopburi	28	0	3	1	1	0
Suphanburi	21	0	1	1	0	0
Prachinburi	27	0	2	2	2	0
Sap Muang	6	0	0	1	0	0
Kanchanaburi	0	0	0	0	0	0
Don Muang	24	0	3	3	1	0
Aranyaprathet	28	0	0	0	0	0
Pom Phrachunlachomklao	0	0	3	2	1	0
Chonburi	28	0	2	1	0	0
Ko Sichang	19	0	4	4	1	0
Sattahip	15	0	1	1	1	0
Chanthaburi	24	0	2	2	1	0
Hua Hin	25	0	2	0	0	0
Prachuap Khirikhan	26	0	3	3	1	0
Khlong Yai	27	0	3	3	0	0
Chumphon	13	0	7	2	0	0
Ranong	7	0	1	0	0	0
Ban Don	8	0	2	0	0	0
Nakhon Si Thammarat	15	0	2	1	0	0
Phuket	20	0	0	0	0	0
Trang	15	0	4	2	1	0
Songkhla	18	0	3	0	1	0
Narathiwat	2	0	2	2	0	0

รายงานฝนตกของบางสถานี ประจำเดือน กุมภาพันธ์ ๒๕๐๕

Rainfall Report of some selected stations for month of February 1962

สถานีตรวจน้ำฝน Rainfall Station	จำนวนฝนตก Amount			ต่างจากปรกติ Departure
	วันฝนตก Rainy days	๒๕๐๕ 1962	๒๕๐๔ 1961	mm.
ภาคเหนือ Northern Part				
1. Chiangrai *	2	15.6	5.7	+ 3.8
2. Mae Hongson *	-	-	1.1	- 5.6
3. Mae Sariang *	1	2.5	4.4	- 2.3
4. Chiangmai *	-	-	33.3	-10.9
5. Nan *	1	2.4	50.9	- 9.4
6. Lamphun	...	...	...	-
7. Lampang *	-	-	2.4	- 9.0
8. Phrae *	-	-	-	-13.8
9. Uttaradit *	-	-	17.2	-17.0
ภาคตะวันออกเฉียงเหนือ Northeastern Part				
1. Nong Khai	-	-	16.3	-20.0
2. Loei *	-	-	32.1	-19.3
3. Udon Thani *	1	1.2	27.9	-18.4
4. Sakon Nakhon *	-	-	4.3	-18.9
5. Khon Kaen *	-	-	7.5	-20.0
6. Maha Sarakham	-	-	-	-10.9
7. Roi Et *	-	-	-	-23.1
8. Mukdahan *	2	2.3	-	- 6.4
9. Chaiyaphum *	-	-	50.8	-14.8
10. Ubon Ratchathani *	2	45.8	0.1	+44.8
11. Sisaket	1	87.2	-	+74.1
12. Buriram	-	-	-	- 8.2
13. Nakhon Phanom *	-	-	-	-14.5
14. Surin *	1	3.8	0.6	- 8.1
15. Nakhon Ratchasima *	-	-	9.9	-32.3
ภาคกลาง Central Part				
1. Sukho Thai	-	-	34.0	-12.1
2. Tak *	-	-	3.4	- 6.4
3. Mae Sot *	-	-	21.6	- 4.6
4. Phitsanulok *	-	-	12.2	-24.5
5 Kamphaeng Phet	-	-	...	-16.9
6. Phichit	-	-	41.6	-28.2
7. Nakhon Sawan *	1	0.3	31.1	-31.3
8. Phetchabun *	-	-	23.0	-25.6
9. Uthai Thani	-	-	3.3	-14.8
10. Chainat	-	-	-	-19.3
11. Singburi	-	-	1.2	-24.2
12. Lopburi *	-	-	10.3	-20.5
13. Ang Thong	1	36.8	6.8	+14.1
14. Saraburi	1	2.8	13.2	-16.7
15. Suphanburi *	1	2.5	0.5	-15.8
16. Ayutthaya *	1	3.1	-	-19.6
17. Nakhon Nayok	1	8.9	21.4	-11.2
18. Pathum Thani	1	9.4	59.9	-18.3

รายงานฝนตกของบางสถานี ประจำเดือน กุมภาพันธ์ ๒๕๐๕

Rainfall Report of some selected stations for month of February 1962

สถานีตรวจน้ำฝน Rainfall Station	จำนวนฝนตก Amount			ต่างจากปรกติ Departure
	วันฝนตก Raindy days	๒๕๐๕ 1962	๒๕๐๔ 1961	mm.
19. Kanchanaburi *	-	-	7.2	-13.6
20. Nonthaburi	1	26.3	63.3	+14.9
21. Nakhon Pathom	1	4.8	28.8	-10.2
22. Don Muang *	2	8.9	93.5	-17.9
23. Thonburi	1	20.5	4.3	+ 6.2
24. Bangkok *	1	20.0	127.4	- 5.2
25. Samut Prakan	1	74.2	39.5	+42.9
26. Samut Sakhon	1	4.6	-	-23.1
27. Samut Songkhram	-	-	11.5	- 9.6
ภาคตะวันออก Eastern Part				
1. Prachinburi *	2	3.4	18.2	-23.9
2. Aranyaprathet *	2	9.9	3.3	-21.1
3. Chachoengsao	2	4.5	41.9	-12.6
4. Chonburi *	-	-	31.0	-21.2
5. Sattahip *	1	10.9	72.8	-38.0
6. Rayong	3	36.0	79.4	-14.9
7. Chanthaburi *	4	55.5	177.6	+17.9
8. Trat	1	18.3	198.2	-18.1
9. Khlong Yai *	1	0.6	74.3	-76.5
ภาคใต้ Southern Part				
1. Ratburi	-	-	11.0	-12.0
2. Phetburi	-	-	24.0	- 9.8
3. Hua Hin *	3	6.4	72.0	-13.3
4. Prachuap Khirikhan *	4	29.9	231.3	-15.9
5. Chumphon *	5	54.7	207.3	+15.3
6. Ranong *	3	2.8	17.8	-22.4
7. Ban Don *	4	11.6	23.7	-16.3
8. Phang—nga	-	-	66.0	-77.5
9. Nakhon Si Thammarat *	8	66.9	105.3	-27.2
10. Krabi	-	-	21.3	-25.8
11. Phuket *	2	17.8	7.6	-29.9
12. Phatthalung	6	58.6	135.1	+ 7.9
13. Trang *	2	16.3	89.9	- 9.2
14. Songkhla *	2	0.7	13.2	-57.3
15. Pattani	1	4.0	3.0	-14.4
16. Satun	-	-	69.1	-37.8
17. Yala	...	...	-	-
18. Narathiwat *	7	13.8	73.2	-75.4

* ผลการตรวจของสถานีตรวจอากาศกรมอุตุนิยมวิทยา
Data from Meteorological Department

— ไม่มีฝนตก **No Rainfall**

... ไม่ได้รับรายงาน **No Report**

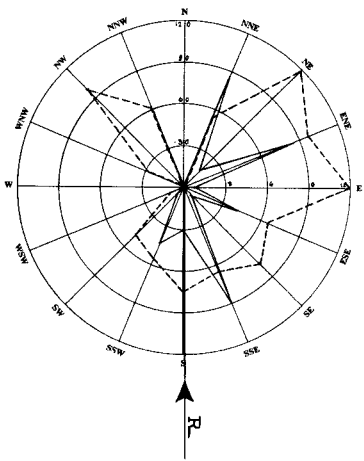

ผลสรุปการตรวจลมรายชั่วโมงของสถานี กรุงเทพ ฯ

Wind—Rose of Bangkok

ทิศร่วม (Resultant Direction) S 0° 29' E

กุมภาพันธ์ ๒๕๐๕ February 1962

ทิศ Direction		N	NNE	NE	ENE	E	ESE	SE	SSE	S	SSW	SW	WSW	W	WNW	NW	NNW	Calm
ความถี่ Frequency	ชม. Hrs.	-	87	15	84	8	45	9	88	30	43	3	1	-	2	1	58	198
	%	-	13.0	2.2	12.5	1.2	6.7	1.3	13.1	4.5	6.4	0.5	0.1	-	0.3	0.1	8.6	29.5
ความเร็วรวม Distance Travelled	กม./ชม. Km.hr.	-	468.0	178.0	817.0	96.0	286.0	69.2	574.2	221.5	237.0	14.0	1.0	-	5.0	10.0	359.0	-
ความเร็วเฉลี่ย Mean Velocity	กม./ชม. Km.hr.	-	5.4	11.9	9.7	12.0	6.4	7.7	6.5	7.4	5.5	4.7	1.0	-	2.5	10.0	6.2	-

——— เส้นความถี่ของลมในทิศต่าง ๆ เป็นจำนวนชั่วโมง

– – – – ความเร็วลมเฉลี่ยเป็น กม./ชม. ในทิศต่าง ๆ

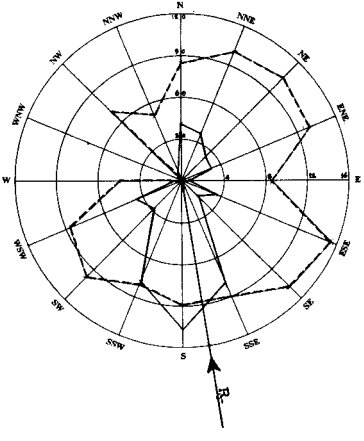

ผลสรุปการตรวจลมรายชั่วโมงของสถานี สัตหีบ
Wind—Rose of Sattahip

กุมภาพันธ์ ๒๕๐๕ ทิศร่วม (Resultant Direction) S 9° 20' E February 1962

ทิศ Direction		N	NNE	NE	ENE	E	ESE	SE	SSE	S	SSW	SW	WSW	W	WNW	NW	NNW	Calm
ความถี่ Frequency	ชม. Hrs.	42	37	22	22	3	27	17	78	105	79	26	34	3	-	2	7	168
	%	6.3	5.5	3.3	3.3	0.4	4.0	2.5	11.6	15.6	11.8	3.9	5.1	0.4	-	0.3	1.0	25.0
ความเร็วรวม Distance Travelled	กม./ชม. Km.hr.	478.0	504.0	309.0	296.0	25.0	417.0	244.0	937.0	1265.0	856.0	335.0	397.0	18.0	-	19.0	49.0	-
ความเร็วเฉลี่ย Mean Velocity	กม./ชม. Km.hr.	11.4	13.6	14.1	13.5	8.3	15.4	14.4	12.0	12.0	10.8	12.9	11.7	6.0	-	9.5	7.0	-

——— เส้นความถี่ของลมในทิศต่าง ๆ เป็นจำนวนชั่วโมง

- - - - - ความเร็วลมเฉลี่ยเป็น กม./ชม. ในทิศต่าง ๆ

บัญชีแสดงรายการที่ตั้งสถานีตรวจอากาศชายทะเล

List of Coastal Meteorological Stations with their Geographical Position.

Station	ตำบลที่ตั้งของสถานี Geographical Positions						สูงจากระดับทะเลเป็นเมตร Altitude in m.	หมายเหตุ Remarks
	แลต. Lat.		น. N.	ลอง. Long.		อ. E.		
	°	'	"	°	'	"		
San Don	13	26	31	100	36	16	19.0	
Hin Sampayue	13	33	55	100	48	07	11.3	
Ko Phai	12	55	51	100	40	25	144.0	
Rayong	12	39	37	101	16	26	18.5	
Ko Chuang	12	30	56	100	57	33	150.0	
Laem Sing	12	28	07	102	03	43	82.4	
Laem Ngop	12	10	10	102	23	46	11.0	
Lang Suan	09	56	32	99	09	45	14.0	
Ko Prap	09	13	20	99	15	25	78.0	
Ko Tapao Noi	07	49	49	98	25	37	55.0	
Laem Ta Chi	06	57	00	101	17	36	29.4	

สรุปผลการตรวจอุตุนิยมวิทยาของสถานีตรวจอากาศชายทะเล ประจำเดือน กุมภาพันธ์ ๒๕๐๕

Monthly Summary of Meteorological Observations for Coastal Stations for Month of February 1962

Coastal Station	เมฆ Clouds				
	จำนวนวันที่มี Number of days with				
	Clear	Partly cloudy (1—4 oktas)	Cloudy (5—7 oktas)	Overcast (8 oktas)	Mean cloudiness (0—8 oktas)
San Don	-	-	-	-	-
Hin Sampayue	-	25	3	-	3.4
Ko Phai	-	18	8	2	4.0
Rayong*	-	6	15	1	5.3
Ko Chuang	4	17	7	-	2.7
Laem Sing	-	22	6	-	3.5
Laem Ngop	-	18	10	-	4.4
Lang Suan	-	20	8	-	3.7
Ko Prap	-	9	19	-	5.1
Ko Tapao Noi	-	7	21	-	5.2
Laem Ta Chi	-	7	21	-	4.9

* Observation for 22 days only.

สรุปผลการตรวจอุตุนิยมวิทยาของสถานีตรวจอากาศชายทะเล ประจำเดือน กุมภาพันธ์ ๒๕๐๕

Monthly Summary of Meteorological Observations for Coastal Stations for Month of February 1962

Station	ทรรศนวิสัย Visibility										จำนวนวันที่มี Number of days with		
	จำนวนครั้งที่มีการตรวจ Number of Observation										Thunder—storm	Lightning	Fog
	<0.05 Km.	0.05—0.1 Km.	0.2—0.5 Km.	0.6—1 Km.	2—4 Km.	5—10 Km.	11—20 Km.	21—30 Km.	31—50 Km.	> 50 Km.			
San Don	-	-	-	-	-	-	-	-	-	-	-	-	-
Hin Sampayue	-	-	-	15	12	23	62	-	-	-	-	1	8
Ko Phai	-	-	-	13	68	31	-	-	-	-	2	2	8
Rayong *	-	-	-	39	2	12	30	-	-	-	-	-	18
Ko Chuang	-	18	26	54	7	7	5	-	-	-	1	1	26
Laem Sing	-	-	-	12	-	-	79	21	-	-	1	-	12
Laem Ngop	-	-	-	29	-	83	-	-	-	-	-	2	23
Lang Suan	-	-	-	-	-	12	100	-	-	-	-	-	-
Ko Prap	-	-	-	16	56	22	18	-	-	-	1	-	12
Ko Tapao Noi	-	-	-	6	42	60	4	-	-	-	-	-	4
Laem Ta Chi	-	-	-	-	25	22	65	-	-	-	1	-	-

Note :— Each of stations observed 4 times per day.

* Visibility observation for 83 times only.

สรุปผลการตรวจอุตุนิยมวิทยาของสถานีตรวจอากาศชายทะเล ประจำเดือน กุมภาพันธ์ ๒๕๐๕

Monthly Summary of Meteorological Observations for Coastal Stations for Month of February 1962

Station	ลักษณะทะเลและคลื่นใต้น้ำ State of sea and swell — จำนวนวันที่มี Number of days with								
	Calm 0—0.1 m.	Smooth 0.1—0.5 m.	Slight 0.5—1.25 m.	Moderate 1.25—2.5 m.	Rough 2.5—4 m.	Very rough 4—6 m.	High 6—9 m.	Very high 9—14 m.	Swell
San Don	-	-	-	-	-	-	-	-	-
Hin Sampayue	17	8	3	-	-	-	-	-	17
Ko Phai	5	12	9	2	-	-	-	-	21
Rayong *	-	-	13	8	1	-	-	-	-
Ko Chuang	3	18	7	-	-	-	-	-	31
Laem Sing	24	4	-	-	-	-	-	-	5
Laem Ngop	12	11	5	-	-	-	-	-	2
Lang Suan	10	5	11	2	-	-	-	-	28
Ko Prap	2	21	5	-	-	-	-	-	27
Ko Tapao Noi	3	9	8	7	1	-	-	-	28
Laem Ta Chi	-	13	5	8	1	1	-	-	28

* Observation for 22 days only.

กรมอุตุนิยมวิทยา

สำนักนายกรัฐมนตรี

รายงานอุตุนิยมวิทยาประจำเดือน

ปีที่ ๒๗ ฉบับที่ ๓

มีนาคม ๒๕๐๕

METEOROLOGICAL DEPARTMENT

OFFICE OF THE PRIME MINISTER

MONTHLY METEOROLOGICAL BULLETIN

Vol. 27 Part 3

March 1962

พลเรือโท สนิธ เวสารัชชนันท์

อธิบดี

Sanit Vesa-rajananda

Vice Admiral, Director General

จำนวน ๒๐๐ เล่ม
๒ พฤศจิกายน ๒๕๐๗

กรมอุตุนิยมวิทยา

สำนักนายกรัฐมนตรี

รายงานอุตุนิยมวิทยาประจำเดือน

ปีที่ ๒๗ ฉบับที่ ๓

มีนาคม ๒๕๐๕

METEOROLOGICAL DEPARTMENT

OFFICE OF THE PRIME MINISTER

MONTHLY METEOROLOGICAL BULLETIN

Vol. 27 Part 3

March 1962

พลเรือโท สนิธ เวสารัชชนันท์

อธิบดี

Sanit Vesa-rajananda

Vice Admiral, Director General

Publication of this report was supported by the Research and Development Field Unit — Thailand, Advanced Research Projects Agency, Office of the Secretary of Defense, United States Government.

สารบาญ

INDEX

หน้า
Page

คำนำ
Introduction ... ... ก *A*

บัญชีแสดงรายการที่ตั้งสถานีตรวจอากาศ
List of Meteorological Stations with their Geographical Positions 1

ลมฟ้าอากาศ
A Summary 2

รายงานผลการตรวจรายชั่วโมงประจำเดือนของสถานีกลางกรุงเทพ ฯ สำหรับ
Hourly values for Central Stations, Bangkok of

ความกดอากาศ *Pressure*

ความชื้นสัมพันธ์ *Relative Humidity*

อุณหภูมิ *Temperature*

ลม *Surface wind*

ฝน *Rainfall* 4

รายงานผลการตรวจเฉพาะเวลา 0700 1000 1300 1600
Observation at fixed hours of

ทรรศนวิสัย *Visibility*

จำนวนเมฆ *Amount of Clouds*

ชนิดของเมฆ *Form of Clouds* 10

รายงานค่าเฉลี่ยประจำวันและประจำเดือนของผลการตรวจอุตุนิยมวิทยาต่าง ๆ และสรุป
ผลการตรวจประจำเดือนของสถานีกลางกรุงเทพ ฯ
Daily and Monthly values of Meteorological Elements and Monthly Summary of Central Stations, Bangkok 11

สรุปผลการตรวจอุตุนิยมวิทยาประจำเดือนของบางสถานี
Summary of Observations of some selected Stations 14

รายงานฝนประจำเดือน
Monthly Rainfall report 27

สรุปผลการตรวจลมประจำเดือนของสถานีกลางกรุงเทพ ฯ
Wind - rose of Central Stations, Bangkok 29

สรุปผลการตรวจลมประจำเดือนของสถานีสัตหีบ
Wind - rose of Sattahip 30

สรุปผลการตรวจอุตุนิยมวิทยาของสถานีชายทะเล
Summary of Meteorological Observations for Coastal Stations 31

คำนำ

PREFACE

1. สถานีตรวจอากาศกลางกรุงเทพ ฯ แห่งกองสถานีตรวจอากาศ กรมอุตุนิยมวิทยา ตั้งอยู่ที่ถนนสุขุมวิท จังหวัดพระนคร ในแลต. 13° 44' น. ลอง. 100° 30' อ. สูงของบาโรเมตรจากระดับทะเล 16.37 เมตร เวลาที่ใช้ในการตรวจอุตุนิยมวิทยาใช้เวลากรุงเทพ ฯ และมีการตรวจอุตุนิยมวิทยาทุกชั่วโมง สำหรับสถานีอื่น ๆ ได้มีรายการแจ้งอยู่ในตารางแล้วและส่วนมากทำการตรวจวันละ 8 เวลาเท่านั้น

The Central Meteorological Station in Bangkok is situated at Lat. 13° 44' *N., Long.* 100° 30' *E., height of barometer* 16.37 *metres above Mean Sea-level. For all readings local standard time is used* (105 *th. degree M. E. G.*) *and hourly observations are maintained. For other stations generally eight observations are made at* 3 *hour intervals from* 0100 *to* 2200.

2. ความกดอากาศได้แก้อุณหภูมิ แลตติจูด และระดับทะเลแล้ว
Barometric readings are corrected for temperature, latitude and Mean Sea-level.

3. ทิศและความเร็วลมเป็นรายชั่วโมง ตรวจโดยเครื่องวัดลมชนิดอัดโมติแบบไดนสี่
Hourly directions and velocities of the wind are taken from the record sheets of the Dines Pressure Tube Anemograph.

4. เธอร์โมเมตรทุกชนิดได้ติดตั้งไว้ในเรือนเธอร์โมเมตรแบบสเตเวนสัน
All thermometers are installed in Stevenson screen.

5. เครื่องหมายลมฟ้าอากาศและปรากฏการณ์บางอย่างทางอุตุนิยมวิทยา ในช่องหมายเหตุลมฟ้าอากาศใช้แบบสากล มีความหมายดังต่อไปนี้ :-
International Symbols are used in registering the state of weather and other meteorological phenomena.

○ ท้องฟ้าไม่มีเมฆ **Clear**

◑ ท้องฟ้ามีเมฆบางส่วน **Partly cloudy**

◐ ท้องฟ้ามีเมฆมาก **Cloudy**

● ท้องฟ้ามีเมฆเต็ม **Overcast**

∞ ฟ้าหรัวแห้ง ทรรศนวิสัยเกินกว่า 1000 เมตร **Haze**

↘ ฟ้าแลบในระยะไกล **Lightning**

= ฟ้าหรัวชื้น (หมอกบาง) ทรรศนวิสัยตั้งแต่ 1000 เมตร ถึง 2000 เมตร **Mist**

≡ หมอก ทรรศนวิสัยต่ำกว่า 1000 เมตร **Fog**

∀ พายุฝน **Squall**

⊙ ฝนละออง **Drizzle**

◉ ฝน **Rain**

⊛ ฝนผ่าน **Shower**

ฝนผ่านหรือฝนที่มีลูกเห็บเล็กน้อยหรือปานกลาง **Shower with slight or moderate hail**

ᚱ พายุฟ้าคะนอง **Thunderstorm**

ᚱ̇ พายุฟ้าคะนองอย่างอ่อนมีฝน **Slight thunderstorm**

ᚱ̂ พายุฟ้าคะนองอย่างอ่อนมีลูกเห็บ **Slight thunderstorm with hail**

ᚱ̇ พายุฟ้าคะนองอย่างปานกลางมีฝน **Moderate thunderstorm**

ᚱ̂ พายุฟ้าคะนองอย่างปานกลางมีลูกเห็บ **Moderate thunderstorm with hail**

ᚱ̇ พายุฟ้าคะนองอย่างแรงมีฝน **Heavy thunderstorm**

ᚱ̂ พายุฟ้าคะนองอย่างแรงมีลูกเห็บ **Heavy thunderstorm with hail**

(ᚱ) พายุฟ้าคะนองไม่ผ่านสถานี **Distant thunderstorm**

⊕ อาทิตย์ทรงกลด **Solar halo**

ᗡ จันทร์ทรงกลด **Luna corona**

△ ลูกเห็บ **Hail**

⁓ น้ำค้าง **Dew**

กรมอุตุนิยมวิทยา
สำนักนายกรัฐมนตรี
พลเรือโท สนิธ เวสารัชชนันท์
อธิบดี

Meteorological Department
Office of the Prime Minister
Sanit Vesa-rajananda
Vice Admiral, Director-General

บัญชีแสดงรายการที่ตั้งสถานีตรวจอากาศ

List of Meteorological Stations with their Geographical Positions

สถานี Station	ตำบลที่ตั้งสถานี Geographical Positions				
	แลต. Lat. °	น. N. '	ลอง. Long. °	อ. E. '	สูงเป็นเมตร Alt. in m.
Chiangrai	19	55	99	50	416
Pai	19	20	98	50	540
Mae Hongson	19	18	97	50	271
Chiangmai	18	47	98	59	314
Nan	18	47	100	47	201
Lampang	18	15	99	30	243
Phrae	18	10	99	50	157
Mae Sariang	18	10	97	50	314
Uttaradit	17	37	100	08	63
Loei	17	32	101	30	211
Nakhon Phanom	17	30	104	20	140
Udon Thani	17	26	102	46	178
Sakon Nakhon	17	10	104	09	160
Tak	16	51	99	07	115
Phitsanulok	16	50	100	16	50
Mae Sot	16	40	98	33	210
Mukdahan	16	33	104	44	138
Phetchabun	16	25	101	08	114
Khon Kaen	16	20	102	51	157
Roi Et	16	03	103	41	140
Nakhon Sawan	15	48	100	10	28
Chaiyaphum	15	45	102	02	—
Ubon Ratchathani	15	15	104	53	123
Nakhon Ratchasima	14	58	102	07	181
Surin	14	53	103	29	145
Lopburi	14	48	100	37	13
Suphanburi	14	30	99	50	7
Prachinburi	14	10	101	10	7
Sap Muang	14	07	101	04	284
Kanchanaburi	14	01	99	32	28
Don Muang	13	55	100	36	10
Aranyaprathet	13	42	102	35	44
Pom Phrachunlachomklao	13	32	100	35	3
Chonburi	13	22	100	59	6
Ko Sichang	13	09	100	49	26
Sattahip	12	39	100	53	55
Chanthaburi	12	37	102	07	5
Hua Hin	12	34	100	48	3
Prachuap Khirikhan	11	48	99	48	5
Khlong Yai	11	47	102	53	4
Chumphon	10	27	99	15	3
Ranong	09	58	98	38	35
Ban Don	09	08	99	18	3
Nakhon Si Thammarat	08	25	99	58	5
Phuket	07	58	98	24	3
Trang	07	24	99	31	3
Songkhla	07	11	100	37	4
Narathiwat	06	26	101	50	4

ภาวะลมฟ้าอากาศทั่วไป

ในระยะสามวันแรกของเดือนนี้ เริ่มด้วยมีบริเวณความกดอากาศสูงแห่งหนึ่งจากประเทศจีน ได้แผ่เข้าปกคลุมทางภาคตะวันออกเฉียงเหนือของประเทศไทยและทางเหนือของอินโดจีน ต่อจากนี้ก็กำลังอ่อนลง และได้ถอยกลับไป เปิดโอกาสให้ระบบความกดอากาศต่ำก่อตัวขึ้นในตอนเหนือของประเทศไทย ในระหว่างวันที่ ๑๒ – ๑๕

ต่อมาในระยะตอนปลายเดือน แอนติไซโคลน ในประเทศจีนได้หวีกำลังแรงขึ้นและแผ่ลงมาปกคลุมประเทศไทยอีกครั้งหนึ่ง ทำให้ความกดอากาศในประเทศไทยสูงขึ้นทั่วไปในวันที่ ๒๙ – ๓๐

ความกดอากาศและลม

ความกดอากาศเฉลี่ยมีค่าต่ำกว่าปกติทั่วไป และความกดอากาศมีระดับสูงสุด ในวันที่ ๓ ลมส่วนมากเป็นลมฝ่ายใต้ในภาคเหนือและภาคกลาง นอกนั้นเป็นลมฝ่ายเหนือ.

อุณหภูมิ

อุณหภูมิเฉลี่ยในประเทศไทยมีค่าต่ำกว่าปกติเล็กน้อย อุณหภูมิสูงสุดของเดือนวัดได้ ๔๒.๕° ซ. (๑๐๘.๕° ฟ.) ที่อุตรดิตถ์ ในวันที่ ๗ และอุณหภูมิต่ำสุดวัดได้ ๑๕.๐° ซ. (๕๙.๐° ฟ.)ที่ป่าย เมื่อวันที่ ๔.

ฝน

ในเดือนนี้เริ่มมีฝนเล็กน้อยเฉพาะแห่งตั้งแต่ภาคกลางของประเทศขึ้นไป ส่วนทางภาคใต้นั้น มีปริมาณและวันฝนตกมากกว่าภาคที่กล่าวมา.

GENERAL WEATHER CONDITION

The first three days of the month began with the Continental High pressure area from China spread to cover Northeastern part of Thailand and the north of Indochina. After this it was weakened and retreated giving way to the development of low pressure system over Northern Thailand on the 12 - 15th. During the period towards the end of the month, the anticyclone over China had intensified and again invaded Upper Thailand.

Pressure and Wind:

Mean pressure was generally below normal and the highest trend was on the 3rd. Winds were mostly from southerly quarter in the Northern and Central parts, from northerly in the rest.

Temperature:

Average temperature was everywhere slightly lower than usual. The maximum and minimum temperatures were 42.5°C.(108.5°F.) at Uttaradit on the 7th and 15.0°C.(59.0°F.) at Pai on the 9th.

Rainfall:

Rainfall of the month was generally light and local throughout Upper Thailand, and somewhat substantially over Southern Thailand.

กรุงเทพฯ มีนาคม ๒๕๐๕ Bangkok March 1962

ความกดอากาศรวมชั่วโมงประจำวัน เป็นมิลลิบาร์ 1000 + จำนวนในตาราง

Barometric Pressure at Sea—level in Millibars 1000 + the numbers in the tables

Date \ Time (Bangkok Standard Time)	0100	0200	0300	0400	0500	0600	0700	0800	0900	1000	1100	1200
1	10.21	10.02	09.76	09.86	09.76	10.82	11.46	12.66	13.36	13.62	13.22	**12.26**
2	12.02	11.86	11.71	11.81	12.11	12.82	13.52	14.42	15.36	16.02	16.02	15.36
3	16.26	15.62	15.06	15.22	15.62	16.02	16.66	17.71	18.16	18.42	17.86	16.82
4	15.36	14.66	14.16	14.02	14.26	14.56	15.01	16.02	16.66	17.06	16.56	15.36
5	12.96	11.86	11.36	11.36	11.76	12.21	13.06	13.92	14.66	14.72	14.21	13.22
6	11.76	11.22	10.96	10.56	10.26	10.96	11.76	12.56	13.06	13.62	13.22	12.16
7	10.96	10.42	10.26	09.92	09.92	10.26	11.62	12.26	13.06	13.36	13.36	12.42
8	11.06	10.26	10.02	09.76	10.02	10.56	11.12	11.76	12.16	12.26	11.92	11.06
9	09.46	08.82	08.66	08.82	09.06	09.76	10.56	11.62	11.86	12.26	11.81	11.06
10	09.46	08.96	08.82	08.96	09.22	09.86	10.66	11.46	11.92	12.16	12.16	10.72
11	08.96	08.56	08.51	08.32	08.56	09.01	09.76	10.66	10.96	11.22	11.06	10.26
12	08.82	08.42	08.26	08.26	08.32	08.82	09.81	10.56	10.82	11.22	10.96	10.21
13	08.16	08.02	07.86	08.02	08.26	08.96	09.76	10.56	11.22	11.46	10.96	10.26
14	09.12	08.82	08.82	09.06	09.06	09.46	10.26	11.06	11.62	11.76	11.36	10.82
15	10.02	09.62	09.06	09.36	09.62	10.42	10.96	12.11	12.51	12.42	12.21	11.36
16	10.26	09.62	09.46	09.76	09.86	10.16	10.66	12.16	12.26	12.26	11.86	10.82
17	09.06	08.96	08.61	08.56	08.56	08.96	09.76	10.26	11.06	11.36	10.82	09.62
18	07.76	07.36	07.36	07.62	07.86	08.26	09.76	10.56	10.61	10.61	10.56	09.71
19	09.31	08.26	08.16	08.16	08.42	08.66	09.62	10.42	11.22	11.36	11.06	10.26
20	08.26	07.86	07.62	07.36	07.62	07.92	09.22	10.11	10.56	10.96	10.51	09.76
21	06.96	06.16	05.86	05.86	06.16	06.96	07.62	08.56	09.06	09.22	08.82	07.86
22	05.36	04.96	04.82	05.12	05.12	05.92	07.62	08.16	09.06	09.22	08.82	08.16
23	06.96	06.56	06.26	06.16	06.26	06.66	07.86	08.82	09.76	09.76	09.31	08.56
24	08.16	08.26	07.76	07.22	08.26	08.82	09.22	10.02	10.82	10.96	10.82	09.86
25	11.76	10.42	10.32	09.76	09.92	10.56	11.81	12.96	13.36	13.76	13.12	12.82
26	11.76	11.06	10.66	10.26	10.26	10.56	11.06	12.82	13.86	13.86	13.06	12.02
27	10.11	09.31	09.12	09.12	09.31	10.16	11.01	11.62	12.56	12.26	11.62	10.56
28	08.96	08.56	08.42	08.16	08.82	09.46	10.02	10.82	11.76	11.81	11.22	10.46
29	09.81	08.82	08.66	08.96	09.46	10.16	11.06	11.76	12.16	12.02	11.62	10.56
30	09.76	09.06	08.96	08.82	08.82	09.46	10.42	11.02	11.92	12.16	11.52	10.42
31	09.62	08.96	08.56	08.26	08.56	09.22	10.16	10.82	11.62	11.46	11.36	10.02
Mean	09.93	09.40	09.16	09.11	09.24	09.88	10.74	11.63	12.22	12.41	12.04	11.13

Date \ Time	1300	1400	1500	1600	1700	1800	1900	2000	2100	2200	2300	2400
1	11.22	09.86	09.36	08.96	08.96	09.31	09.81	10.26	11.36	12.02	12.66	12.42
2	14.96	14.42	14.02	14.16	14.26	14.66	15.06	15.86	16.26	16.82	16.82	16.66
3	15.62	14.26	13.46	13.12	13.31	13.81	14.26	15.22	15.41	16.02	16.02	15.92
4	13.86	12.82	11.86	11.36	11.46	11.46	11.76	12.42	12.82	13.22	13.46	13.36
5	11.71	10.82	09.81	09.46	09.86	10.02	10.42	11.06	11.76	12.42	12.56	12.16
6	10.82	09.62	09.22	08.82	08.96	09.46	09.76	10.66	10.96	11.62	12.02	11.46
7	11.46	10.26	09.22	08.56	08.66	09.22	09.62	10.16	10.82	11.46	11.46	11.46
8	10.16	09.22	08.16	07.76	07.62	08.51	08.21	08.82	09.41	09.81	09.86	09.86
9	10.42	09.22	08.32	08.16	08.11	08.26	08.56	08.96	09.46	10.02	10.02	09.86
10	09.76	08.72	07.76	07.22	07.22	07.36	07.62	08.56	09.22	09.02	09.62	09.22
11	09.22	08.26	07.22	06.42	06.02	06.82	07.06	07.76	08.26	09.06	09.22	09.22
12	08.91	08.02	06.91	06.51	05.81	06.26	06.82	07.62	08.16	08.96	09.06	08.96
13	09.22	08.16	07.22	06.96	06.82	08.11	08.11	08.82	09.31	09.76	10.56	10.16
14	09.36	08.16	07.46	07.36	07.62	07.76	08.16	08.82	09.46	10.56	10.56	10.42
15	10.16	08.82	07.92	06.91	06.91	07.06	07.86	08.56	09.62	10.16	10.26	10.42
16	09.62	08.56	07.62	07.22	07.06	07.62	07.92	08.82	09.46	09.76	10.16	09.46
17	07.76	06.96	06.02	05.62	06.16	06.96	08.02	08.26	08.66	08.82	08.82	08.42
18	08.66	07.62	06.82	06.16	06.61	07.01	07.62	08.32	08.96	09.12	09.46	09.46
19	09.46	08.42	07.06	06.66	06.56	06.82	07.36	07.76	08.26	08.66	08.56	08.56
20	08.32	06.66	05.81	05.62	05.62	05.86	06.26	06.66	06.96	07.46	07.62	07.62
21	06.82	05.46	04.26	03.86	03.76	03.76	04.02	05.06	05.76	06.11	06.42	06.16
22	07.06	06.02	05.06	04.56	04.42	04.96	05.22	05.86	06.42	06.96	07.06	07.06
23	06.96	06.16	05.46	04.91	04.26	04.56	05.46	06.26	07.06	07.52	07.92	07.86
24	09.22	08.42	07.76	07.62	07.76	08.56	09.62	10.42	11.22	12.26	12.26	12.16
25	12.11	10.42	**09.71**	09.31	09.36	09.76	10.16	10.96	11.86	12.26	12.42	11.86
26	11.06	09.46	08.66	08.02	08.02	08.11	08.96	09.76	10.66	11.46	11.36	10.72
27	09.06	08.02	07.22	06.66	06.42	06.82	07.36	08.16	08.66	09.46	09.36	09.36
28	09.62	08.56	07.62	07.22	07.31	08.16	08.56	09.12	09.76	10.16	10.42	10.16
29	09.22	08.02	06.96	06.82	06.82	07.06	07.71	08.02	08.82	09.46	09.86	09.86
30	09.46	08.21	07.46	07.22	07.46	07.76	08.16	08.66	09.22	10.16	10.42	10.02
31	08.82	07.76	06.82	06.42	06.42	06.66	06.91	07.36	08.06	08.82	08.96	08.56
Mean	10.00	08.88	08.01	07.60	07.60	08.01	08.46	09.13	09.76	10.30	10.49	10.29

กรุงเทพฯ มีนาคม ๒๕๕๕ Bangkok March 1962

อุณหภูมิของอากาศเป็นองศาเซนติเกรด

Air Temperature in Degrees Centigrade

Time — เวลากรุงเทพ ฯ — Bangkok Standard Time

Date	0100	0200	0300	0400	0500	0600	0700	0800	0900	1000	1100	1200
1	25.4	25.1	25.0	24.6	24.0	23.2	23.0	24.6	27.8	29.1	31.2	31.7
2	26.4	26.0	25.8	25.2	24.5	24.0	24.9	23.2	23.2	22.0	22.1	22.8
3	19.9	19.7	19.7	19.7	19.7	19.7	19.8	21.0	22.6	24.2	27.2	28.8
4	23.5	23.3	23.4	22.2	21.2	20.9	20.9	23.2	25.5	29.9	31.3	32.8
5	24.0	23.8	23.9	23.5	22.9	22.4	23.0	23.2	23.8	31.2	32.3	34.0
6	26.1	26.0	25.9	26.0	25.9	25.6	25.5	27.7	29.5	30.9	31.7	31.2
7	26.3	26.0	25.8	25.5	25.3	25.2	25.2	26.8	29.3	30.9	31.2	31.8
8	26.2	26.0	25.8	25.5	25.2	25.3	25.4	28.0	29.2	30.6	31.0	33.0
9	25.8	25.2	25.1	25.0	25.1	25.1	25.2	27.2	29.2	30.3	30.9	31.2
10	25.5	25.2	22.6	22.1	23.8	23.4	23.0	26.0	28.0	30.0	31.5	31.7
11	26.0	25.7	25.3	24.9	24.4	24.2	24.1	25.7	28.0	29.2	30.8	31.4
12	26.4	26.1	25.8	25.5	25.2	25.0	24.8	26.8	29.9	29.8	30.4	32.2
13	26.6	26.3	26.0	25.5	25.3	25.1	24.9	27.0	29.2	31.4	32.6	33.8
14	26.8	26.4	26.1	25.7	25.4	25.2	25.3	27.3	29.8	31.7	32.6	31.7
15	26.3	26.1	25.8	25.9	25.9	25.8	25.9	27.2	29.5	30.5	32.0	32.5
16	26.2	25.8	25.1	25.0	24.9	24.6	24.7	26.1	28.2	30.1	31.3	32.2
17	26.8	26.5	26.2	26.0	25.9	25.8	26.0	27.9	29.3	31.0	31.9	33.0
18	26.7	26.4	26.2	26.1	25.9	25.9	26.3	28.9	30.9	31.0	31.3	31.9
19	27.0	26.7	26.9	27.0	27.1	27.1	27.1	28.7	30.5	31.2	32.1	31.8
20	27.0	27.1	27.1	27.0	26.8	26.6	26.6	29.0	30.1	31.5	33.0	32.9
21	27.0	26.9	26.7	26.7	26.5	26.3	26.0	29.1	30.7	32.4	32.8	33.3
22	26.9	26.8	26.8	26.8	26.2	26.0	26.1	28.0	29.9	32.2	32.9	32.8
23	27.0	27.1	26.5	26.2	25.7	25.2	24.7	27.2	29.8	31.8	33.0	32.8
24	27.3	27.2	26.8	26.1	25.3	25.1	25.1	28.5	30.6	32.0	31.8	31.8
25	25.0	24.2	24.1	24.0	23.9	23.5	23.0	24.0	26.2	27.0	28.2	28.8
26	24.4	24.0	23.8	23.6	23.1	22.9	23.2	24.9	26.7	29.1	30.0	31.2
27	25.8	25.8	24.2	24.0	23.8	23.8	23.8	26.4	28.7	30.7	33.0	33.8
28	27.0	26.8	26.6	26.1	25.8	24.6	24.2	26.8	28.0	30.2	31.9	32.9
29	27.5	27.2	27.1	27.0	26.5	26.2	26.2	27.7	29.2	30.8	31.2	32.2
30	27.4	27.2	27.4	27.3	27.0	26.1	26.0	27.5	29.2	29.7	28.8	31.3
31	26.9	26.5	26.3	25.7	25.5	24.8	25.0	25.0	25.8	26.9	29.1	30.9
Mean	26.1	25.7	25.5	25.3	25.0	24.7	24.6	26.6	28.5	30.0	31.0	31.7

Date	1300	1400	1500	1600	1700	1800	1900	2000	2100	2200	2300	2400
1	32.2	33.3	32.8	31.9	30.3	29.6	28.0	27.0	26.6	26.8	26.4	26.4
2	23.3	24.0	23.0	22.2	22.0	21.8	21.2	21.1	20.3	20.0	20.6	20.5
3	30.2	31.0	31.9	31.3	31.0	30.0	28.0	27.0	26.8	26.2	28.8	29.3
4	33.5	34.0	34.4	34.5	34.0	32.9	30.6	27.8	26.9	26.1	25.2	27.0
5	35.3	35.2	35.0	34.2	31.2	29.6	28.0	27.2	26.6	26.3	26.2	26.2
6	32.7	32.8	32.1	31.0	30.0	28.1	27.2	26.9	26.6	26.4	26.3	26.3
7	33.0	33.2	33.1	31.1	30.0	28.2	27.5	27.1	27.0	26.8	26.3	26.2
8	31.2	33.1	33.2	32.8	30.5	28.2	27.7	27.2	26.8	26.6	26.2	26.0
9	32.5	32.9	32.3	31.5	30.6	28.2	27.2	26.7	26.1	25.5	25.5	25.6
10	32.8	32.5	32.6	32.3	32.3	29.1	27.7	27.0	26.4	26.3	26.1	26.1
11	32.2	32.2	32.2	33.0	32.0	30.0	28.0	27.6	27.0	27.0	26.8	26.6
12	33.4	32.9	34.0	33.9	32.6	29.2	28.0	27.6	27.3	27.1	27.1	27.0
13	33.0	34.0	34.2	33.8	31.9	29.3	28.3	27.8	27.5	27.2	27.0	26.8
14	32.3	32.7	32.3	31.0	29.2	28.0	27.5	27.3	27.1	27.0	26.9	26.6
15	32.5	33.3	32.5	32.7	31.2	29.1	28.0	27.7	27.6	27.2	27.1	26.9
16	33.2	32.4	32.9	30.9	29.5	28.9	28.0	27.5	27.3	27.1	27.0	27.0
17	33.8	33.6	33.7	31.9	29.9	28.8	28.0	27.9	27.7	27.4	27.2	27.0
18	32.2	33.0	33.6	32.8	31.0	29.0	28.0	27.8	27.5	27.2	27.0	27.0
19	32.2	32.6	33.7	31.7	30.9	29.5	28.5	28.0	27.8	27.5	27.3	27.1
20	33.5	33.0	34.0	33.0	32.8	29.7	29.0	28.1	27.8	27.5	27.3	27.1
21	33.7	33.3	34.3	34.2	33.8	30.8	28.9	28.2	27.9	27.6	27.3	27.1
22	33.1	34.1	33.5	33.6	32.6	30.8	29.5	28.5	28.0	27.3	27.0	27.0
23	33.8	35.0	34.8	33.2	32.5	31.2	29.4	28.9	28.5	28.2	28.0	28.0
24	26.0	27.0	25.8	27.0	27.7	27.1	26.4	26.4	26.3	26.1	26.1	26.0
25	28.8	29.0	33.0	32.5	31.8	29.9	28.1	27.1	26.3	26.0	25.7	29.0
26	33.2	33.8	34.0	34.0	33.9	32.1	30.2	28.9	28.0	27.4	26.7	26.1
27	34.7	35.0	35.1	34.9	34.3	31.9	30.1	28.9	28.2	27.7	27.4	27.2
28	33.4	34.1	34.1	34.0	32.3	30.0	28.8	28.0	27.8	27.7	27.5	27.5
29	33.4	33.9	34.3	33.8	32.9	30.2	29.0	28.3	28.1	28.0	27.8	27.6
30	31.5	31.5	32.3	31.6	30.8	29.3	28.0	27.9	27.5	27.4	27.2	27.1
31	31.7	32.8	32.7	31.2	30.9	29.0	27.9	27.5	27.4	27.1	27.0	26.9
Mean	32.2	32.6	32.8	32.2	31.2	29.4	28.1	27.4	27.1	26.8	26.6	26.3

ความชื้นสัมพันธ์รายชั่วโมงประจำวันเป็นเร้อยร้อย

Hourly Relative Humidity in Percent

Time / Date	เวลากรุงเทพ ฯ Bangkok Standard Time 0100	0200	0300	0400	0500	0600	0700	0800	0900	1000	1100	1200
1	91.0	92.0	92.0	92.0	93.0	97.0	95.0	89.0	80.0	72.0	59.0	60.0
2	89.0	91.0	92.0	89.0	88.0	90.0	89.0	89.0	92.0	92.0	81.0	81.0
3	88.0	91.0	90.0	91.0	91.0	91.0	90.0	85.0	76.0	70.0	58.0	52.0
4	80.0	81.0	82.0	82.0	86.0	90.0	89.0	74.0	58.0	52.0	45.0	41.0
5	85.0	86.0	87.0	83.0	82.0	84.0	87.0	72.0	61.0	51.0	45.0	40.0
6	87.0	88.0	90.0	89.0	90.0	92.0	92.0	81.0	72.0	58.0	58.0	55.0
7	89.0	91.0	90.0	92.0	92.0	92.0	92.0	87.0	73.0	64.0	57.0	59.0
8	91.0	88.0	91.0	92.0	93.0	93.0	93.0	82.0	74.0	66.0	66.0	61.0
9	88.0	92.0	92.0	93.0	92.0	91.0	91.0	83.0	70.0	65.0	57.0	60.0
10	88.0	90.0	94.0	97.0	97.0	97.0	97.0	86.0	78.0	67.0	60.0	58.0
11	88.0	89.0	91.0	92.0	94.0	95.0	95.0	88.0	80.0	72.0	67.0	63.0
12	86.0	88.0	90.0	91.0	92.0	94.0	94.0	87.0	77.0	71.0	65.0	55.0
13	88.0	89.0	91.0	93.0	93.0	93.0	95.0	87.0	76.0	64.0	59.0	54.0
14	85.0	89.0	91.0	91.0	94.0	96.0	94.0	85.0	69.0	64.0	60.0	63.0
15	96.0	89.0	90.0	92.0	91.0	93.0	92.0	85.0	72.0	69.0	63.0	61.0
16	91.0	98.0	94.0	93.0	94.0	95.0	94.0	86.0	79.0	71.0	64.0	57.0
17	88.0	89.0	91.0	92.0	93.0	92.0	92.0	85.0	76.0	67.0	63.0	62.0
18	90.0	93.0	95.0	95.0	95.0	94.0	92.0	81.0	72.0	69.0	69.0	66.0
19	85.0	89.0	87.0	87.0	87.0	87.0	88.0	81.0	75.0	70.0	66.0	66.0
20	87.0	86.0	87.0	89.0	89.0	91.0	91.0	82.0	73.0	64.0	59.0	50.0
21	90.0	89.0	89.0	91.0	92.0	93.0	94.0	78.0	70.0	56.0	56.0	53.0
22	92.0	91.0	90.0	90.0	91.0	94.0	93.0	83.0	72.0	66.0	62.0	61.0
23	85.0	87.0	90.0	92.0	93.0	92.0	92.0	89.0	79.0	69.0	63.0	63.0
24	80.0	82.0	84.0	86.0	88.0	89.0	85.0	71.0	67.0	62.0	62.0	65.0
25	92.0	98.0	98.0	97.0	97.0	93.0	87.0	84.0	69.0	65.0	58.0	57.0
26	88.0	90.0	92.0	94.0	95.0	95.0	93.0	76.0	65.0	52.0	48.0	45.0
27	83.0	88.0	90.0	92.0	94.0	94.0	87.0	69.0	55.0	51.0	43.0	43.0
28	84.0	84.0	85.0	89.0	92.0	93.0	92.0	86.0	78.0	71.0	63.0	58.0
29	87.0	84.0	87.0	87.0	90.0	92.0	92.0	85.0	79.0	70.0	64.0	65.0
30	85.0	87.0	84.0	85.0	86.0	91.0	92.0	84.0	78.0	74.0	77.0	73.0
31	85.0	87.0	88.0	91.0	92.0	100.0	100.0	98.0	92.0	86.0	79.0	69.0
Mean	87.4	89.0	89.8	90.6	91.5	92.7	91.9	85.2	73.8	66.4	61.5	58.9

Time / Date	1300	1400	1500	1600	1700	1800	1900	2000	2100	2200	2300	2400
1	47.0	49.0	50.0	51.0	58.0	63.0	72.0	79.0	85.0	87.0	89.0	88.0
2	76.0	72.0	72.0	76.0	80.0	87.0	91.0	91.0	90.0	89.0	88.0	87.0
3	49.0	45.0	47.0	37.0	46.0	51.0	58.0	63.0	65.0	65.0	65.0	76.0
4	38.0	37.0	36.0	34.0	35.0	42.0	52.0	67.0	73.0	78.0	80.0	81.0
5	38.0	39.0	44.0	47.0	56.0	63.0	72.0	79.0	81.0	83.0	86.0	87.0
6	53.0	52.0	55.0	57.0	66.0	71.0	72.0	79.0	85.0	87.0	87.0	89.0
7	55.0	54.0	56.0	61.0	69.0	72.0	72.0	80.0	84.0	87.0	87.0	89.0
8	63.0	57.0	54.0	58.0	63.0	66.0	83.0	82.0	85.0	86.0	87.0	86.0
9	60.0	58.0	61.0	65.0	66.0	73.0	78.0	82.0	86.0	88.0	89.0	88.0
10	55.0	55.0	55.0	54.0	58.0	73.0	83.0	83.0	86.0	86.0	87.0	87.0
11	58.0	60.0	57.0	54.0	61.0	72.0	81.0	85.0	89.0	87.0	87.0	83.0
12	56.0	55.0	54.0	54.0	57.0	71.0	80.0	83.0	85.0	86.0	87.0	87.0
13	55.0	53.0	52.0	53.0	59.0	69.0	77.0	80.0	83.0	84.0	85.0	83.0
14	64.0	59.0	61.0	66.0	72.0	78.0	82.0	83.0	87.0	87.0	88.0	87.0
15	59.0	55.0	56.0	58.0	64.0	72.0	79.0	81.0	84.0	86.0	87.0	87.0
16	57.0	56.0	54.0	69.0	75.0	76.0	80.0	85.0	87.0	87.0	88.0	87.0
17	62.0	61.0	58.0	63.0	70.0	80.0	84.0	85.0	85.0	87.0	87.0	88.0
18	66.0	60.0	58.0	63.0	67.0	79.0	85.0	85.0	86.0	87.0	89.0	87.0
19	65.0	64.0	59.0	68.0	67.0	77.0	82.0	87.0	87.0	89.0	90.0	89.0
20	61.0	60.0	53.0	53.0	48.0	75.0	79.0	86.0	87.0	89.0	89.0	90.0
21	58.0	57.0	53.0	46.0	50.0	63.0	80.0	84.0	88.0	90.0	91.0	92.0
22	58.0	55.0	56.0	52.0	49.0	48.0	57.0	66.0	73.0	75.0	78.0	79.0
23	55.0	50.0	50.0	55.0	65.0	66.0	76.0	81.0	82.0	79.0	77.0	78.0
24	97.0	89.0	97.0	89.0	85.0	82.0	85.0	86.0	86.0	88.0	83.0	87.0
25	57.0	57.0	47.0	50.0	50.0	57.0	66.0	73.0	76.0	78.0	83.0	87.0
26	43.0	43.0	42.0	44.0	42.0	52.0	58.0	66.0	65.0	72.0	79.0	81.0
27	40.0	40.0	40.0	39.0	43.0	52.0	60.0	62.0	71.0	78.0	82.0	86.0
28	60.0	57.0	53.0	54.0	60.0	70.0	79.0	85.0	87.0	86.0	87.0	87.0
29	60.0	60.0	56.0	55.0	60.0	71.0	76.0	85.0	85.0	87.0	83.0	85.0
30	70.0	65.0	61.0	64.0	64.0	74.0	81.0	85.0	85.0	86.0	87.0	86.0
31	64.0	62.0	61.0	66.0	67.0	74.0	79.0	81.0	84.0	87.0	87.0	86.0
Mean	58.0	56.0	55.1	56.4	60.5	66.4	75.7	79.9	81.7	84.1	85.3	86.0

ทิศและกำลังลมรายชั่วโมง (นอต)

Hourly Direction and Force of Surface Winds (Knot)

Time / Date	0100 Dir.	0100 Force	0200 Dir.	0200 Force	0300 Dir.	0300 Force	0400 Dir.	0400 Force	0500 Dir.	0500 Force	0600 Dir.	0600 Force
1	SE	1	SE	2	ESE	2	ENE	3	ENE	3	C	0
2	SSE	1	ESE	2	E	1	ESE	8	SE	2	ESE	2
3	NW	1	W	2	W	2	W	2	WNW	1	C	0
4	C	0	C	0	C	0	C	0	C	0	C	0
5	C	0	C	0	ESE	1	C	0	NNW	1	NW	1
6	S	5	S	4	SSE	2	SSE	5	SSE	3	SSE	1
7	SSW	4	SSW	4	S	2	S	3	S	2	S	2
8	SSW	5	SSW	3	SSW	2	S	1	C	0	S	1
9	SSW	3	SSW	4	SSW	1	SSW	1	SSW	3	S	1
10	S	2	SSW	1	C	0	C	0	C	0	C	0
11	SSW	2	SSW	2	C	0	C	0	SE	1	SE	1
12	SSW	4	SSW	5	SSW	4	S	3	S	2	C	0
13	SSW	2	SSW	1	C	0	C	0	C	0	C	0
14	SSW	4	SSW	3	S	1	C	0	C	0	C	0
15	SSW	3	SSW	2	SSW	1	SSW	1	SSW	1	C	0
16	SE	1	ESE	1	E	1	E	1	ENE	1	ENE	1
17	S	1	S	3	SSW	3	C	0	C	0	C	0
18	C	0	C	0	E	1	ENE	1	E	1	ESE	1
19	SSW	4	S	3	S	3	S	5	S	5	S	4
20	NNE	1	S	3	SSE	4	SSE	2	SW	3	S	1
21	SSW	7	S	3	S	2	S	1	S	1	C	0
22	S	5	SSE	5	SSW	1	C	0	SSE	2	C	0
23	SSW	3	SSW	1	S	1	C	0	C	0	C	0
24	ESE	2	E	6	ESE	5	C	0	ENE	1	C	0
25	C	0	N	1	N	1	C	0	NNE	1	N	1
26	C	0	C	0	C	0	C	0	C	0	C	0
27	C	0	C	0	C	0	C	0	C	0	C	0
28	SSE	1	SE	1	SE	1	C	0	C	0	C	0
29	SE	6	SE	1	SE	1	C	0	C	0	C	0
30	SE	1	SE	1	SE	1	SE	1	C	0	C	0
31	SSW	1	C	0	C	0	C	0	C	0	NNE	2
Freq.	SSW	2.3	SSW	2.1	C	1.4	C	1.2	C	1.1	C	0.6

Time / Date	0700 Dir.	0700 Force	0800 Dir.	0800 Force	0900 Dir.	0900 Force	1000 Dir.	1000 Force	1100 Dir.	1100 Force	1200 Dir.	1200 Force
1	C	0	C	0	C	0	ESE	3	ESE	5	SE	5
2	ENE	9	ENE	7	ENE	5	ENE	1	ENE	6	NE	11
3	C	0	WNW	1	NNW	1	NNW	1	NNW	3	N	3
4	C	0	C	0	ENE	3	ENE	9	NE	7	ENE	7
5	C	0	C	0	C	0	NE	2	ENE	9	ENE	6
6	C	0	SSE	1	SSE	3	SSE	7	SSE	6	SSE	7
7	SSE	1	C	0	S	5	S	4	S	8	SSW	8
8	S	1	S	3	SSW	6	S	6	SSW	5	SSW	5
9	SSW	1	S	2	S	5	SSW	7	SSW	6	SSW	5
10	C	0	C	0	SSW	4	S	5	SSW	9	SSW	12
11	C	0	C	0	S	5	S	6	S	6	S	5
12	C	0	C	0	SSE	4	S	4	SSW	4	S	4
13	C	0	C	0	S	6	S	3	S	2	S	6
14	C	0	S	1	S	7	SSW	3	SSW	7	SSW	5
15	C	0	C	0	S	5	SSE	6	SSE	7	SSW	8
16	C	0	C	0	C	0	S	3	S	3	S	3
17	C	0	C	0	SSW	5	SSW	4	SSW	4	SSW	5
18	SE	1	SSW	4	SSW	5	S	4	S	5	SSW	3
19	S	3	S	5	S	6	SSW	6	WSW	5	WSW	6
20	SSE	2	SSE	5	SSE	5	SSE	6	SSW	5	S	6
21	C	0	S	1	S	2	S	3	S	3	S	3
22	C	0	S	1	S	5	S	4	S	6	S	4
23	C	0	C	0	S	3	SSE	2	SSE	4	SSE	4
24	SE	1	SE	7	SSE	5	SE	7	SE	3	SSW	1
25	NNE	1	NNE	5	NNE	6	NE	8	NE	6	ENE	4
26	C	0	C	0	ENE	1	ENE	6	NE	7	NNE	6
27	C	0	C	0	NE	3	NE	3	NE	3	NE	3
28	C	0	C	0	SSE	1	S	1	SSE	3	S	2
29	C	0	C	0	ENE	1	C	0	SSE	5	SE	3
30	NNE	1	NE	2	NE	3	C	0	SSW	1	S	5
31	C	0	C	0	C	0	C	0	SE	1	SSE	1
Freq.	C	0.7	C	1.5	S	3.5	S	4.0	SSW	5.0	S	4.9

ทิศและกำลังลมรายชั่วโมง (นอต)

Hourly Direction and Force of Surface Winds (Knot)

Time	1300		1400		1500		1600		1700		1800	
Date	Dir.	Force	Dir.	Force	Dir.	Force	Dir.	Force	Dir.	Force	Dir.	Force
1	SE	5	SE	6	SSE	5	SSE	6	SSE	5	SSE	4
2	ENE	12	NE	12	ENE	11	NE	9	NE	7	N	2
3	N	2	NNE	3	ENE	3	NE	1	E	1	C	0
4	ENE	2	ENE	7	ENE	4	NE	3	C	0	C	0
5	ENE	3	NNE	4	NNW	5	SSW	8	S	9	S	8
6	SSE	8	SSE	9	SSE	8	SE	10	SE	9	SSE	4
7	SSW	8	SSW	9	S	8	S	7	S	7	S	9
8	SSW	4	SSW	5	SSW	5	S	5	S	5	S	7
9	SSW	5	SSW	5	SSW	6	SSW	8	SSW	9	S	9
10	SSW	9	S	5	SW	6	SW	6	SW	6	S	5
11	SSW	5	SSW	5	SSW	5	SSW	5	SSW	1	SSW	4
12	SSW	2	SW	4	SSW	3	S	4	SSW	5	SSW	9
13	S	5	SSW	5	SW	5	SSW	5	SSW	8	SSW	9
14	SSW	8	SSW	10	SSW	6	SSW	9	SSW	9	SSW	4
15	SSE	9	S	9	S	9	S	9	SSE	11	SSE	8
16	S	5	S	7	S	8	S	8	S	6	S	4
17	SSW	5	NNW	8	NNW	8	NNW	5	NNW	6	NNW	8
18	S	4	SSW	5	S	5	SSW	5	S	7	S	11
19	WSW	8	WSW	5	WSW	6	WSW	8	WSW	7	WSW	5
20	SSW	6	SSE	3	S	7	S	7	S	6	SSE	11
21	S	5	SSE	7	S	5	S	5	S	5	SSW	2
22	SSE	6	SSW	7	S	6	SSW	5	SSW	5	SSW	7
23	S	5	SSW	6	S	6	SSW	9	SSW	9	SSW	4
24	ESE	7	E	3	NNE	1	NNE	1	E	3	ESE	3
25	ENE	4	C	0	ENE	6	C	0	N	2	SSE	1
26	NNE	5	NNE	5	NNE	2	C	0	C	0	C	0
27	NNE	1	NNE	1	NNE	1	SE	1	SSE	1	S	3
28	SSE	3	S	2	SE	3	SSE	3	SE	3	SSE	8
29	SSE	3	SSE	3	SSE	5	SSE	5	SSE	6	SSE	4
30	SSW	9	SSW	6	SSW	6	S	8	SSW	8	SSW	7
31	SSE	2	S	4	SSW	5	SSW	6	SSW	5	S	4
Freq.	SSW	5.3	SSW	5.5	S	5.5	SSW	5.5	SSW	5.5	S	5.3

Time	1900		2000		2100		2200		2300		2400	
Date	Dir.	Force	Dir.	Force	Dir.	Force	Dir.	Force	Dir.	Force	Dir.	Force
1	SSE	3	S	2	S	1	S	3	S	2	S	2
2	N	2	N	3	N	4	N	3	N	1	NNW	1
3	C	0	C	0	C	0	C	0	C	0	C	0
4	C	0	SW	1	C	0	C	0	C	0	C	0
5	S	3	S	3	S	4	S	3	S	3	S	4
6	S	5	S	5	S	5	SSW	4	S	4	SSW	3
7	SSW	9	SSW	4	SSW	9	SSW	4	SSW	7	SSW	9
8	SSW	5	SSW	6	SSW	6	SSW	6	SSW	6	SSW	4
9	S	6	S	4	SSW	4	S	2	S	4	S	5
10	S	4	S	3	S	5	S	6	S	3	S	4
11	SSW	5	SSW	3	SSW	3	SSW	5	SSW	5	SSW	7
12	SSW	9	SSW	3	SSW	3	SSW	3	SSW	3	SSW	3
13	SSW	5	SSW	6	S	5	SSW	5	SSW	4	SSW	4
14	SSW	11	SSW	7	SSW	5	SSW	1	SSW	3	SSW	3
15	SSE	6	SSE	3	SSE	3	SE	3	SE	3	SE	3
16	S	4	S	4	S	3	SSE	1	SSW	1	SSE	3
17	S	9	S	4	SE	5	E	2	E	2	E	3
18	S	8	S	9	SSE	7	S	9	SSE	5	NNE	6
19	W	8	NNW	6	NNE	4	NNE	5	NNE	4	NNE	3
20	S	10	S	8	SSW	7	SSW	8	S	5	S	7
21	S	4	SSW	3	SSW	4	S	4	S	4	S	5
22	SSW	2	SSW	1	SW	3	SW	1	SW	2	SW	1
23	S	3	S	2	S	2	S	4	S	3	S	2
24	C	0	C	0	ESE	1	ESE	1	C	0	C	0
25	SSE	1	S	1	SSW	1	SW	1	C	0	C	0
26	SSE	2	SE	2	SE	2	SE	1	C	0	C	0
27	S	1	SE	1	SE	2	SE	1	SE	2	SSE	1
28	SSE	3	SSE	6	SSE	3	SE	2	SE	2	SE	4
29	SE	5	SE	3	SE	4	SE	3	SE	2	SE	1
30	SSW	8	SSW	2	SSW	3	SSW	1	SSW	1	SSW	1
31	S	1	S	3	S	2	S	3	S	2	S	2
Freq.	S	4.6	S	3.8	SSW	3.5	SSW	3.1	S	2.7	S	2.9

กรุงเทพฯ มีนาคม ๒๕๐๕ Bangkok March 1962

จำนวนฝนรายชั่วโมงเป็นมิลลิเมตร

Hourly Rainfall in Millimetres

Time / Date	เวลากรุงเทพ ฯ 0100	0200	0300	0400	0500	0600	0700	0800	0900	Bangkok Standard Time 1000	1100	1200
1												
2										1.0	0.3	0.7
3												
4												
5												
6												
7												
8												
9												
10												
11												
12												
13												
14												
15												
16												
17												
18												
19												
20												
21												
22												
23												
24												
25		3.2										
26												
27												
28												
29												
30												
31						8.5						
Total		3.2				8.5				1.0	0.3	0.7

Time / Date	1300	1400	1500	1600	1700	1800	1900	2000	2100	2200	2300	2400
1												
2												
3												
4												
5												
6												
7												
8												
9												
10												
11												
12												
13												
14												
15												
16												
17												
18												
19												
20												
21												
22												
23												
24	7.0	10.9	11.8	0.1								
25												
26												
27												
28												
29												
30												
31												
Total	7.0	10.9	11.8	0.1								

กรุงเทพฯ มีนาคม ๒๕๐๕ Bangkok March 1962

	ทรรศนวิสัยทางนอน (กม.) Horizontal Visibility (Km.)				จำนวนเมฆ (0 — 8) Amount of Clouds (0 — 8)			
Time / Date	เวลากรุงเทพ ฯ Bangkok Standard Time							
	0700	1000	1300	1600	0700	1000	1300	1600
1	6.4	11.2	14.4	14.4	3	3	2	4
2	11.2	8.0	9.6	6.4	8	8	8	8
3	8.0	11.2	16.0	16.0	7	7	6	7
4	6.4	12.8	16.0	16.0	6	5	5	5
5	4.8	12.8	16.0	12.8	3	2	2	2
6	8.0	12.8	17.6	17.6	6	4	2	2
7	11.2	19.2	16.0	14.4	5	3	4	2
8	8.0	16.0	19.2	17.6	2	4	3	2
9	8.0	16.0	16.0	16.0	4	3	3	5
10	4.8	16.0	16.0	16.0	5	6	6	5
11	6.4	12.8	14.4	14.4	4	2	3	4
12	4.8	14.4	14.4	12.8	5	6	3	2
13	8.0	16.0	16.0	12.8	5	3	2	2
14	8.0	12.8	14.4	14.4	4	5	5	7
15	8.0	16.0	16.0	16.0	5	5	3	3
16	8.0	12.8	16.0	16.0	5	7	4	7
17	4.8	14.4	14.4	14.4	4	5	4	2
18	6.4	16.0	16.0	16.0	6	4	6	5
19	12.8	14.4	16.0	16.0	3	4	4	2
20	11.2	16.0	16.0	16.0	5	4	3	2
21	11.2	14.4	16.0	16.0	3	2	2	1
22	14.2	16.0	16.0	14.4	3	4	2	2
23	6.4	16.0	16.0	16.0	5	7	7	5
24	11.2	12.8	12.8	9.6	5	7	8	8
25	11.2	11.2	12.8	16.0	7	7	8	7
26	6.4	12.8	16.0	16.0	5	5	4	4
27	9.6	12.8	16.0	14.4	4	1	2	3
28	6.4	12.8	12.8	12.8	2	6	4	2
29	6.4	12.8	12.8	12.8	3	4	3	2
30	6.4	11.2	11.2	11.2	7	8	7	7
31	3.2	11.2	11.2	11.2	8	7	7	2
Mean	7.9	13.7	14.6	14.4	4.7	4.8	4.3	3.9

วันที่ Date	ชนิดของเมฆ Form of Clouds			
	0700	1000	1300	1600
1	ScCi	CuScCi	CuCi	CuCbAcCi
2	CuScAcCs	CuScAcAsCiCs	CuScAcAsCiCs	CuScAcAsCiCs
3	ScAcCiCs	ScAcCi	CuAcCi	CuAcCiCs
4	ScCi	Ci	CuCi	CuCi
5	Ci	Ci	CuScCi	CuScCbCi
6	CuScAcCiCs	CuScAcCi	CuCbCi	CuCbAcCi
7	CuScCi	CuCi	CuScAcCi	CuCbCi
8	CuCi	CuCi	CuCi	CuCbCi
9	CuScCi	CuCi	CuCi	CuCbCi
10	ScCi	CuScCi	CuScCi	CuCbCi
11	Ci	CuCi	CuCi	CuCbCi
12	ScCi	CuCi	CuCi	CuCbCi
13	Ci	CuCi	CuCi	CuCbCi
14	CuScAcCi	CuCbAcCi	CuCbAcCi	CuCbAcCi
15	CuScAcCi	CuScCi	CuCbCi	CuCbAcCi
16	CuCbAcCi	CuAcCi	CuCbAcCi	CuCbAcCi
17	CuScAcCi	CuScCi	CuCi	CuCbCi
18	CuCiCs	CuCi	CuCi	CuCbCiCs
19	CuCi	CuCi	CuCi	CuCbCi
20	CuAcCi	CuScCi	CuScCi	CuCbCi
21	CuScCi	CuCi	CuCi	CuCi
22	CuScCi	CuScCi	CuCi	CuCbCi
23	CuScCi	CuScCi	CuScCi	CuCbCi
24	CuScAcCi	CuScCi	CuScCbAcAsCiCs	CuScCbAcAsCiCs
25	CuScAcCiCs	CuScAcAsCiCs	CuScAcAsCiCs	CuScAcCiCs
26	AcCiCs	Ci	Ci	CuCi
27	AcCi	Ci	CuCi	CuCi
28	AcCi	CuCi	CuCi	CuCi
29	CuCi	CuCi	CuCi	CuCi
30	CuScAcCiCs	CuScCiCs	CuScCiCs	CuScCiCs
31	CuScCbAcAsCiCs	ScAcCiCs	CuCiCs	CuCi

ค่าเฉลี่ยของผลการตรวจอุตุนิยมวิทยาประจำวันและประจำเดือน

Daily and Monthly Values of Meteorological Elements

Date	Mean Barometric Pressure + 1000mb.	Temperature Max.	Temperature Min.	Temperature Range	Temperature Mean	Relative Humidity	Wind Velocity Extreme	Wind Velocity Mean	Mean Amount of Cloud	Total Rainfall	Mean Visibility	Amount of Evaporation	Weather Remarks
		°C.	°C.	°C.	°C.	%	Knot	Knot	0 — 8	mm.	km.	mm.	
1	10.86	33.6	22.6	11.0	27.8	76.2	15.0	2.8	3.1	-	13.2	3.3	◑ ⌒ ═ ↘
2	14.46	24.5	19.7	4.8	22.8	86.6	22.0	5.1	7.6	2.0	10.4	2.1	● ⌒ ↘ ⊙
3	15.65	32.5	19.4	13.1	25.2	68.3	18.0	1.1	6.6	-	12.6	3.2	◑ ⌒ ═
4	13.90	35.0	20.6	14.4	27.7	63.0	16.0	1.7	4.5	-	12.2	4.7	◑ ⌒ ═ ∞
5	11.97	35.8	21.8	14.0	28.1	68.3	21.0	3.2	2.5	-	11.6	4.6	◑ ⌒ ═ ∞
6	11.05	33.7	25.3	8.4	28.3	75.5	21.0	4.9	3.3	-	13.8	3.8	◑ ⌒ ═ ↘
7	10.84	33.3	25.0	8.3	28.3	77.1	17.0	5.5	3.9	-	14.0	3.7	◑ ⌒
8	09.97	33.3	25.0	8.3	28.4	77.4	18.0	4.3	2.8	-	14.2	3.5	◑ ⌒ ═
9	09.71	32.9	25.0	7.9	27.9	77.8	21.0	4.5	3.1	-	13.6	3.5	◑ ⌒ ═
10	09.40	33.2	23.0	10.2	27.9	78.0	17.0	4.0	4.3	-	13.0	3.0	◑ ⌒ ═ ↘
11	08.77	33.2	23.9	9.3	28.1	78.9	14.0	3.4	3.3	-	12.4	3.6	◑ ⌒ ═ ↘
12	08.60	34.2	24.7	9.5	28.6	76.9	15.0	3.5	3.3	-	11.8	3.2	◑ ⌒ ═ ↘
13	09.03	34.5	24.6	9.9	28.9	75.6	17.0	3.6	3.6	-	12.8	4.5	◑ ⌒ ═
14	09.46	33.2	25.0	8.2	28.4	79.0	18.0	4.5	4.8	-	12.4	3.3	◑ ⌒ ═ ↘ ⊔
15	09.76	33.5	25.5	8.0	28.7	77.5	19.0	4.6	4.3	-	13.4	3.6	◑ ⌒ ═ ↘ ⊔
16	09.68	34.2	24.3	9.9	28.2	79.9	15.0	2.9	5.6	-	13.3	3.3	◑ ⌒ ═ ↘
17	08.59	34.2	25.6	8.6	28.9	79.2	18.0	3.8	5.1	-	12.6	3.1	◑ ⌒ ═ ↘
18	08.49	33.8	25.6	8.2	28.9	80.1	19.0	4.5	5.5	-	12.8	3.5	◑ ⌒ ═ ↘
19	08.71	34.3	26.5	7.8	29.2	78.8	16.0	5.2	3.1	-	13.8	3.7	◑ ⌒ ↘
20	07.84	34.5	26.4	8.1	29.5	76.1	17.0	5.3	2.8	-	13.8	4.0	◑ ⌒
21	06.27	34.5	25.8	8.7	29.7	75.1	13.0	3.3	2.3	-	14.4	4.3	◑ ⌒
22	06.38	34.3	25.7	8.6	29.5	72.1	16.0	3.3	2.5	-	13.8	4.6	◑ ⌒ ↘
23	06.97	35.6	24.4	11.2	29.5	75.3	14.0	3.0	5.4	-	14.2	3.9	◑ ⌒ ═ ↘
24	09.48	33.1	24.8	8.3	27.3	82.7	15.0	2.4	6.9	29.8	11.2	2.0	◑ ⌒ ⊽ (⊽) ↘ ⊙
25	11.27	33.2	22.7	10.5	26.9	74.0	15.0	2.1	7.3	3.2	12.6	3.2	◑ ⌒ ↘ ⊙
26	10.73	34.9	22.5	12.4	28.1	67.5	17.0	1.6	4.9	-	13.0	4.5	◑ ⌒ ═
27	09.29	36.4	23.2	13.2	29.1	65.9	9.0	1.3	3.0	-	13.2	4.6	◑ ⌒ ═
28	09.41	34.7	23.7	11.0	29.1	76.8	14.0	2.2	2.9	-	12.2	3.2	◑ ⌒ ═
29	09.30	34.5	25.9	8.6	29.5	76.7	13.0	2.5	2.6	-	12.0	3.0	◑ ⌒ ═
30	09.45	32.5	25.8	6.7	28.6	79.3	21.0	3.2	6.3	-	11.0	2.6	◑ ⌒ ═
31	08.78	33.1	24.6	8.5	27.9	81.8	18.0	1.8	5.1	8.5	10.2	2.4	◑ ⌒ ═ ⊙
Totals										43.5		109.5	
Mean	09.81	33.7	24.2	9.5	28.2	76.0	16.7	3.4	4.3		12.8	3.5	
Abs. Max.	18.42	36.4		14.4		100.0	22.0			29.8		4.7	
Days	3 rd.	27th.		4 th.		31st.	2 nd.			24 th.		4 th.	
Abs. Min.	03.76		19.4	4.8		34.0						2.0	
Days	21 st.		3 rd.	2 nd.		4 th.						24th.	

กรุงเทพ ฯ – BANGKOK

ผลสรุปการตรวจประจำเดือน มีนาคม ๒๕๐๕

Monthly Summary for March 1962

1. ความกดอากาศ – AIR PRESSURE

สูงสุด	Extreme Maximum	1018.42	mb.	เมื่อ – on the 3 rd.
ต่ำสุด	Extreme Minimum	1003.76	mb.	เมื่อ – on the 21 st.
ระยะเปลี่ยนประจำวันสูงสุด	Max. Diurnal Range	6.46	mb.	เมื่อ – on the 1 st.
ปานกลางสูงสุด	Mean Maximum	1012.49	mb.	
ปานกลางต่ำสุด	Mean Minimum	1007.38	mb.	
ปานกลาง	Mean	1009.81	mb.	

2. อุณหภูมิอากาศ – AIR TEMPERATURE

สูงสุด	Extreme Maximum	36.4	°C.	เมื่อ – on the 27 th.
ต่ำสุด	Extreme Minimum	19.4	°C.	เมื่อ – on the 3 rd.
ระยะเปลี่ยนประจำวันสูงสุด	Max. Diurnal Range	14.4	°C.	เมื่อ – on the 4 th.
ปานกลางสูงสุด	Mean Maximum	33.7	°C.	
ปานกลางต่ำสุด	Mean Minimum	24.2	°C.	
ปานกลาง	Mean	28.2	°C.	

3. ความชื้นสัมพันธ์ – RELATIVE HUMIDITY

สูงสุด	Highest	100.0	%	เมื่อ – on the 31 st.
ต่ำสุด	Lowest	34.0	%	เมื่อ – on the 4 th.
ปานกลาง	Mean	76.0	%	

4. ลม – SURFACE WINDS

ความเร็วสูงสุด	Greatest Velocity	22.0	Knot
ความเร็วปานกลาง	Mean Velocity	3.4	Knot
ทิศร่วม	Resultant Direction	S 0° 44' E	

5. ฝนตก – RAINFALL

รวมทั้งเดือน	Total Amount	43.5	mm.		
ต่างจากปรกติ	Departure from normal	+7.5	mm.		
ความแรงของฝน	Greatest Intensity	-	mm.	in -	minutes
ตกมากที่สุดในวันหนึ่ง	Heaviest fall in 24 hrs.	29.8	mm.	เมื่อ on the 24 th.	

6. หมายเหตุ – MISCELLANEOUS INFORMATION

ท้องฟ้าไม่มีเมฆ	Cloudless sky	0	
ท้องฟ้ามีเมฆบางส่วน	Partly cloudy sky	14	
ท้องฟ้ามีเมฆมาก	Cloudy sky	16	
ท้องฟ้ามีเมฆเต็ม	Overcast	1	
วันมีฝนตก	Rainy days	4	
วันมีน้ำค้าง	Days with dew	31	
วันมีหมอก	Days with ground fog	0	
วันมีท้าหรัวชื้น	Days with mist	23	
วันมีฟ้าหรัว	Days with haze	2	
วันมีพายุฟ้าคะนอง	Days with thunderstorm	1	
วันมีพายุฟ้าคะนองไม่ผ่านสถานี	Days with distant thunderstorm	1	
วันมีฟ้าแลบ	Days with lightning	16	
จำนวนไอน้ำรวมทั้งเดือน	Total Evaporation	109.5	mm.
จำนวนชั่วโมงที่มีแสงแดดทั้งเดือน	Total Duration of Sunshine	-	hrs.

Summary of Meteorological Observations for month of March 1962

สถานี Station	ค่าปานกลางความกดอากาศโดยลดและแก้แล้ว (เป็นมิลลิบาร์) Mean Reduced Barometric Presssure (in millibars)								ประจำเดือน For Month
	1000 + จำนวนในตาราง 1000 + the numbers in the tables								
	0100	0400	0700	1000	1300	1600	1900	2200	
Chiangrai	08.63	08.51	10.14	11.24	07.50	04.07	05.68	08.95	08.09
Pai	-	-	16.69	14.79	09.50	06.45	09.04	-	11.29
Mae Hongson	09.65	-	11.05	12.72	09.40	05.89	05.98	-	09.12
Chiangmai	09.85	09.61	11.50	12.18	08.60	04.85	06.09	09.12	08.98
Nan	10.93	12.03	12.78	13.34	09.36	05.96	07.13	09.73	10.16
Lampang	09.54	-	11.26	11.89	08.47	05.09	06.27	-	08.75
Phrae	08.40	08.07	10.00	11.38	08.30	05.29	05.71	08.06	08.15
Mae Sariang	10.41	-	12.16	12.51	08.33	05.14	06.55	-	09.18
Uttaradit	09.01	08.82	10.66	11.95	09.20	05.82	06.23	08.57	08.78
Loei	10.83	10.36	12.54	13.21	09.32	06.43	08.02	10.33	10.13
Nakhon Phanom	12.17	11.66	13.46	14.29	11.26	08.86	10.29	12.38	11.79
Udon Thani	10.92	10.59	12.62	13.63	10.10	07.20	08.58	11.07	10.59
Sakon Nakhon	13.01	-	14.47	15.11	11.97	09.38	11.03	-	12.50
Tak	08.59	08.12	09.96	11.54	08.37	05.10	06.11	08.50	08.29
Phitsanulok	09.15	09.00	10.65	12.11	09.26	06.18	06.86	08.96	09.02
Mae Sot	10.01	-	11.32	11.94	07.95	05.12	06.95	-	08.89
Mukdahan	-	-	14.03	14.61	11.44	08.97	10.52	-	11.91
Phetchabun	-	-	10.22	11.17	08.07	05.08	06.24	-	08.16
Khon Kaen	10.36	-	11.74	12.85	09.86	06.80	08.04	-	09.94
Roi Et	10.89	10.42	12.50	13.61	10.30	07.55	08.82	10.82	10.61
Nakhon Sawan	09.17	08.61	10.59	12.32	09.39	06.16	06.90	08.80	09.00
Chaiyaphum	-	-	11.72	12.80	09.57	06.82	08.21	-	09.82
Ubon Ratchathani	09.63	09.27	11.36	11.98	08.85	06.65	07.82	09.75	09.42
Nakhon Ratchasima	10.21	09.81	11.95	12.71	09.41	06.74	08.26	10.42	09.94
Surin	10.07	09.62	11.53	12.93	09.89	07.26	08.38	10.24	09.99
Lopburi	10.64	09.71	11.13	12.54	09.81	06.92	08.03	10.48	09.91
Suphanburi	-	-	13.15	14.26	11.10	08.71	09.95	-	11.44
Prachinburi	-	-	11.36	12.80	09.80	06.98	08.60	-	09.91
Sap Muang	-	-	12.47	12.52	09.14	06.93	08.87	-	09.99
Kanchanaburi	09.96	09.96	10.71	12.66	09.29	06.54	08.33	10.31	09.68
Don Muang	10.38	09.43	10.86	12.53	10.28	07.63	08.50	10.43	10.01
Aranyaprathet	10.45	09.66	11.81	13.21	10.18	07.46	08.64	10.35	10.02
Pom Phrachunlachomklao	-	-	10.24	12.09	10.12	07.62	08.44	-	09.70
Chonburi	08.83	07.95	09.97	11.42	09.08	06.96	07.71	08.94	08.86
Ko Sichang	-	-	10.97	12.59	10.48	08.20	08.88	-	10.23
Sattahip	11.02	10.23	11.38	13.25	11.58	09.33	09.92	11.37	11.01
Chanthaburi	10.41	09.77	11.01	12.31	09.97	08.10	09.14	10.79	10.19
Hua Hin	10.93	08.47	10.14	12.01	10.31	08.05	08.59	10.91	09.81
Prachuap Khirikhan	10.93	09.76	11.13	12.81	11.13	09.05	09.77	11.51	10.76
Khlong Yai	10.05	-	10.75	12.10	09.99	08.20	09.11	-	10.03
Chumphon	10.67	09.04	10.87	12.31	11.07	09.01	09.60	11.54	10.51
Ranong	10.82	09.83	10.77	12.35	10.35	08.14	09.04	11.01	10.29
Ban Don	10.24	08.98	10.28	11.96	10.08	07.52	08.42	10.60	09.77
Nakhon Si Thammarat	10.92	09.56	10.73	12.35	10.44	08.38	09.39	11.53	10.41
Phuket	10.37	10.21	10.55	12.12	10.22	07.91	08.85	10.49	10.09
Trang	10.22	09.16	10.13	11.61	09.34	07.28	08.55	10.51	09.60
Songkhla	10.54	09.15	10.35	12.21	10.46	08.05	09.04	11.03	10.11
Narathiwat	-	-	-	-	-	-	-	-	-

สถานี Station	อุณหภูมิอากาศ (°ซ) Temperature in °C.							
	ค่าปานกลาง Means							
	ประจำเดือน For Month	สูงสุด Max.	ต่ำสุด Min.	ประจำวัน Daily Extremes				ระยะเปลี่ยนประจำวัน Daily Range
				สูงสุด Highest	วันที่ Date	ต่ำสุด Lowest	วันที่ Date	
Chiangrai	23.3	32.5	14.1	25.9	28	16.6	2	18.4
Pai	23.8	35.0	12.5	28.0	29	20.1	2	22.4
Mae Hongson	26.4	35.9	16.9	29.8	22	23.1	1,8	19.0
Chiangmai	25.8	34.8	16.7	29.3	31	23.1	1	18.1
Nan	26.3	35.2	17.5	28.9	16	22.7	2	17.7
Lampang	27.1	36.0	18.3	30.2	29	23.0	2	17.7
Phrae	27.2	36.0	18.3	30.4	23	23.3	2	17.7
Mae Sariang	26.4	36.7	16.1	30.0	23	22.8	8	20.7
Uttaradit	28.9	37.4	20.4	30.8	16	24.5	2	16.9
Loei	26.2	34.5	18.0	28.9	17	21.4	25	16.5
Nakhon Phanom	26.0	32.1	19.8	31.6	20	20.1	3	12.2
Udon Thani	27.8	35.6	20.0	31.5	19,20	21.7	25	15.7
Sakon Nakhon	26.5	33.3	19.8	31.9	21	20.7	2	13.5
Tak	30.5	37.4	23.6	33.9	29	25.8	3	13.8
Phitsanulok	29.7	36.3	23.2	31.8	14	26.8	3	13.1
Mae Sot	27.9	36.1	19.7	30.5	31	24.6	1	16.5
Mukdahan	26.8	33.7	19.8	31.6	21	20.4	24	13.9
Phetchabun	28.9	36.3	21.5	32.0	23	24.4	25	14.8
Khon Kaen	28.0	34.9	21.2	32.3	23	21.8	24	13.7
Roi Et	28.0	34.3	21.6	32.1	20	22.0	2	12.8
Nakhon Sawan	30.5	37.1	24.0	32.9	19	25.1	3	13.2
Chaiyaphum	28.0	34.5	21.5	31.7	23	21.2	24	13.0
Ubon Ratchathani	27.7	34.2	21.2	31.6	22	22.7	2	13.0
Nakhon Ratchasima	28.6	35.4	21.9	32.2	23	17.5	2	13.5
Surin	26.9	34.6	19.2	30.5	21	20.8	2	15.5
Lopburi	29.8	36.6	23.1	31.5	23	23.9	2	13.5
Suphanburi	29.6	35.9	23.4	32.2	20	22.0	2	12.4
Prachinburi	29.6	35.9	23.3	32.0	23	21.0	2	12.6
Sap Muang	26.2	33.4	19.0	29.2	20	17.5	2	14.4
Kanchanaburi	29.0	36.1	22.0	31.3	22	24.4	3	14.1
Don Muang	28.7	33.6	23.6	30.2	21	23.5	2	10.1
Aranyapratiet	29.5	35.9	23.2	32.0	23	23.4	2	12.7
Pom Phrachunlachomklao	28.4	31.6	25.2	29.7	13	24.3	2	6.4
Chonburi	28.5	33.0	24.0	30.8	18	24.4	2	9.0
Ko Sichang	28.5	31.3	25.6	29.9	20	24.9	2	5.8
Sattahip	29.3	33.2	25.4	30.8	21,23	23.8	2	7.8
Chanthaburi	27.6	32.5	22.8	29.2	11	23.9	2	9.8
Hua Hin	27.2	31.0	23.4	29.1	24	24.2	3	7.7
Phrachuap Khirikhan	27.4	32.7	22.1	29.5	18	24.8	25	10.5
Khlong Yai	27.6	31.7	23.4	28.9	30	25.6	2	8.4
Chumphon	26.6	31.6	21.7	28.7	24	24.3	10	9.9
Ranong	27.5	33.2	21.8	29.3	14	25.3	3	11.5
Ban Don	26.3	31.9	20.7	28.6	27	23.9	10	11.3
Nakhon Si Thammarat	27.2	31.9	22.4	29.3	23	25.5	5	9.4
Phuket	28.3	32.6	23.9	29.3	27	26.0	25	8.7
Trang	28.1	34.0	22.2	29.5	23	26.0	25	11.8
Songkhla	27.3	30.7	24.0	29.0	30	25.8	18	6.8
Narathiwat	26.5	30.1	22.9	27.8	30	24.6	6	7.2

สถานี Station	อุณหภูมิอากาศ (°ซ.) Air Temperature in °C.								
	สูงสุดและต่ำสุด Extremes				ระยะเปลี่ยนประจำวัน Daily Range				ระยะเปลี่ยนระหว่างสูงสุดและต่ำสุด
	สูงสุด Max.	วันที่ Date	ต่ำสุด Min.	วันที่ Date	มากที่สุด Greatest	วันที่ Date	น้อยที่สุด Smallest	วันที่ Date	Range between Extreme Temp.
Chiangrai	36.2	23	9.7	9	25.0	23	5.6	30	26.5
Pai	38.0	4days	8.0	8	26.5	9	14.5	3	30.0
Mae Hongson	39.0	22	11.5	8	23.1	8	13.9	25	27.5
Chiangmai	37.7	23	11.8	10	23.2	10	10.2	3	25.9
Nan	38.5	23	14.2	3,20	22.2	20	11.4	29	24.3
Lampang	39.3	23	12.3	8	24.0	8	9.2	30	27.6
Phrae	39.7	23	13.1	1	23.2	20	10.3	26	26.6
Mae Sariang	38.8	24	10.4	8	25.4	13	14.9	3	28.4
Uttaradit	41.2	23	16.2	20	23.5	20	7.7	2	25.0
Loei	39.0	22	13.1	4	22.5	21	5.7	24	25.9
Nakhon Phanom	38.3	22	12.0	3	16.5	6	3.1	24	26.3
Udon Thani	41.0	20	15.3	27	21.9	21	3.3	24	25.7
Sakon Nakhon	40.1	21	13.5	3	18.2	4	2.6	15	26.6
Tak	41.1	21	16.9	1	20.1	1,12	4.4	30	24.2
Phitsanulok	38.7	12,20	19.9	5	17.2	20	7.0	2	18.8
Mae Sot	37.9	11	13.4	1	22.2	1	9.9	16	24.5
Mukdahan	39.3	21,22	13.9	3	20.0	6	4.2	15	25.4
Phetchabun	39.4	23	16.4	4	20.5	21	9.6	2	23.0
Khon Kaen	40.7	22	16.2	4	18.7	21	1.2	24	24.1
Roi Et	39.0	22	15.9	4	16.7	4	6.3	15	23.1
Nakhon Sawan	40.4	21	18.7	3	17.4	5	3.8	2	21.7
Chaiyaphum	39.6	23	16.9	5	18.1	5	4.5	24	22.7
Ubon Ratchathani	38.2	22	16.0	3	15.8	4	9.4	24	22.2
Nakon Ratchasima	40.5	21	15.6	2	17.6	21	2.4	24	24.9
Surin	38.5	21	13.5	3	18.2	28	9.9	24	25.0
Lopburi	39.4	21	18.2	2	18.1	5	1.8	2	21.2
Suphanburi	39.1	23	18.9	3	16.0	5,10	2.6	2	20.1
Prachinburi	39.2	23	18.8	3	16.5	5	2.2	2	20.4
Sap Muang	36.9	22	14.4	5	19.7	5	4.3	2	22.5
Kanchanaburi	40.6	21	18.0	20	19.0	21	2.2	2	22.6
Don Muang	36.0	3days	19.1	3	13.8	5	0.7	2	16.9
Aranyaprathet	39.2	22	18.0	3	16.7	5	5.5	24	12.7
Pom Phrachunlachomklao	33.2	12	19.4	3	10.7	3	1.6	2	13.8
Chonburi	35.7	18	19.5	3	13.6	4	3.6	2	16.2
Ko Sichang	33.0	4,18	21.9	3	9.1	4	3.9	14,25	11.1
Sattahip	34.9	15	20.2	3	11.5	4	4.6	30	14.7
Chanthaburi	35.9	27	18.8	4	16.7	4	2.0	2	17.1
Hua Hin	32.5	19	21.0	10	10.0	21	5.0	25	11.5
Prachuap Khirikhan	36.1	18	19.3	5	13.3	18	3.8	25	16.8
Khlong Yai	33.7	3	20.7	4	11.9	3,4	6.5	7	13.0
Chumphon	35.2	21	18.3	10	14.9	21	4.2	3	16.9
Ranong	35.0	1,16	19.5	10	14.8	11	5.6	3	15.5
Ban Don	35.5	27	17.8	10	14.5	1,21	3.5	3	17.7
Nakhon Si Thammarat	35.3	23	20.1	11	12.7	18	5.1	25	15.2
Phuket	34.4	19	22.4	2	11.9	19	5.9	26	12.0
Trang	36.6	20	18.5	11	15.7	11	5.2	25	18.1
Songkhla	33.5	23	21.1	18	10.5	21	3.7	13	12.4
Narathiwat	31.8	23	21.2	1,11	9.8	1,19	2.8	3	10.6

สถานี Station	ความชื้นสัมพัทธ์ (%) Relative Humidity in %								
	ค่าปานกลาง Means					ค่าสูงสุดและต่ำสุด Absolute Extremes			
	ประจำเดือน For Month	ประจำวัน Daily Extremes							
		สูงที่สุด Highest	วันที่ Date	ต่ำที่สุด Lowest	วันที่ Date	สูงที่สุด Highest	วันที่ Date	ต่ำที่สุด Lowest	วันที่ Date
Chiangrai	71.6	82.5	25	61.8	10	99.0	5	21.0	9,10
Pai	50.0	67.2	2	42.2	15	96.0	9	20.0	11days
Mae Hongson	52.7	60.3	4	42.8	31	91.0	7	16.0	12
Chaingmai	58.1	75.4	3	48.9	8	96.0	4	18.0	8
Nan	69.4	75.5	2	59.4	19	98.0	3,28	16.0	19
Lampang	52.9	69.7	2	40.8	20	94.0	17	19.0	18,19
Phrae	63.1	73.4	25	52.8	19	100.0	24	20.0	19
Mae Sariang	58.8	64.8	2	52.7	30	95.0	7	19.0	15
Uttaradit	61.6	71.3	2	53.5	19	90.0	5	22.0	19
Loei	58.6	75.2	16	49.5	2	95.0	16	20.0	22
Nakhon Phanom	66.9	84.0	15	53.4	26	95.0	1	35.0	26
Udon Thani	61.8	72.9	1	53.3	21	93.0	16	23.0	21
Sakon Nakhon	68.4	89.0	15	56.5	21	98.0	16	35.0	7,21
Tak	48.9	66.5	25	35.1	8	84.0	16	19.0	11
Phitsanulok	62.0	72.4	25	57.5	20	87.0	8,19	28.0	17
Mae Sot	54.8	61.2	22,24	45.7	19	93.0	3	19.0	11,13
Mukdahan	57.4	83.8	15	46.6	21	92.0	4days	29.0	22
Phetchabun	54.7	72.4	16	46.8	5	99.0	16	26.0	5
Khon Kaen	63.3	79.2	8	49.3	21	98.0	9	26.0	21
Roi Et	60.8	77.4	15	53.0	26	96.0	9	32.0	22
Nakhon Sawan	52.7	63.2	13	44.5	20	94.0	3	15.0	21
Chaiyaphum	50.6	68.0	16	39.2	21	93.0	16	21.0	21
Ubon Ratchathani	68.2	80.4	15	61.0	26	99.0	15	37.0	6
Nakhon Ratchasima	62.8	80.1	2	54.5	6	96.0	2	28.0	6
Surin	60.0	77.5	16	52.5	27	98.0	16	32.0	22
Lopburi	59.2	66.7	2	44.8	26	87.0	5days	20.0	21
Suphanburi	61.0	82.6	2	42.6	20	95.0	7	22.0	21
Prachinburi	63.4	81.2	1	50.4	27	96.0	3,31	37.0	23
Sap Muang	61.4	84.6	2	48.6	5	98.0	22	30.0	6
Kanchanaburi	63.6	91.5	2	51.0	19	100.0	2,3	26.0	22
Don Muang	74.2	85.5	2	57.1	4	97.0	22	34.0	4
Aranyaprathet	67.9	81.4	15	55.8	25,27	96.0	2,12	32.0	23
Pom Phrachunlachomklao	71.7	83.8	2	66.4	27	98.0	31	57.0	5,12
Chonburi	70.4	81.3	24	62.2	27	93.0	16	38.0	4
Ko Sichang	71.5	78.0	25	54.8	4	92.0	2,24	40.0	4
Sattahip	78.1	93.6	2	67.3	4	100.0	2	45.0	4
Chanthaburi	79.6	94.0	24	59.4	3	100.0	8	38.0	3
Hua Hin	75.9	90.1	25	64.6	21	98.0	2	42.0	21
Prachuap Khirikhan	78.1	94.5	25	69.6	21	100.0	25	44.0	18
Khlong Yai	77.5	86.8	2	61.8	3	100.0	2,8	42.0	3
Chumphon	80.7	91.8	27	67.8	21	98.0	1,28	43.0	21
Ranong	54.2	86.6	26	64.2	11	98.0	26	39.0	11
Ban Don	80.6	93.1	3	73.5	30	100.0	25	43.0	21
Nakhon Si Thammarat	83.1	92.9	5	79.8	22	100.0	6days	49.0	22
Phuket	80.8	87.6	26	77.1	4,11	99.0	4days	46.0	15
Trang	75.7	89.9	25	65.3	3	99.0	17	39.0	3days
Songkhla	78.4	85.0	6	72.5	3	98.0	25	57.0	21
Narathiwat	83.3	97.0	6	78.8	23	99.0	5days	62.0	23

สถานี Station	ลมผิวพื้น Surface Winds								
	ทิศร่วม Resultant Direction				ความแน่ทิศ Steadiness in %				กำลังลมเฉลี่ยมากที่สุด ตามมาตราโบฟอร์ต Greatest force in Beaufort Scale
	เวลา 0700	เวลา 1000	เวลา 1300	เวลา 1600	เวลา 0700	เวลา 1000	เวลา 1300	เวลา 1600	
Chiangrai	N79E	N72E	N78E	N88E	17	76	77	49	5
Pai	N	N34E	N18W	N88W	3	12	31	46	3
Mae Hongson	S	N13W	N77W	N87W	3	30	44	62	4
Chiangmai	N67W	S34E	S27E	S10E	3	12	66	76	6
Nan	N45E	S81E	S34E	S30E	3	43	64	53	5
Lampang	N63E	S77W	S63W	S	7	30	59	46	7
Phrae	S 4E	S20W	S	S 5W	33	38	62	69	6
Mae Sariang	S45E	S37W	S53W	S50W	3	49	54	77	4
Uttaradit	N 9E	N69E	S84W	S16E	43	28	13	24	4
Loei	N79E	N80E	N84E	N67E	17	37	30	25	6
Nakhon Phanom	S78E	S81E	N85E	S77E	47	80	72	57	3
Udon Thani	N59E	N85E	S87E	S56E	19	30	23	40	6
Sakon Nakhon	S32E	S67E	S77E	N67E	31	50	30	25	7
Tak	S45W	S45W	S56W	S42W	14	23	35	39	5
Phitsanulok	S 9E	S 5E	S 1E	S20W	43	69	59	49	6
Mae Sot	S42E	S54E	S78W	N88W	44	61	64	75	6
Mukdahan	N65E	N75E	N60E	N70E	47	51	46	49	6
Phetchabun	Calm	S45E	S34E	S13W	-	14	35	30	4
Khon Kaen	N22E	N11W	S84W	N34W	18	17	7	12	6
Roi Et	S84E	S60E	S30E	S41E	33	53	26	35	4
Nakhon Sawan	S13E	S21E	S45W	S27W	74	74	9	22	6
Chaiyaphum	N68E	S37E	S63E	S69E	18	16	29	28	8
Ubon Ratchathani	N45E	S74E	N 3E	N16E	28	48	7	24	9
Nakhon Ratchasima	N49E	N60E	S76E	N34E	35	26	14	12	7
Surin	N88E	S45E	S63E	S72E	33	32	37	41	6
Lopburi	N88E	S79E	S45E	S25E	75	70	51	69	6
Suphanburi	S29E	S11E	S 2E	S18W	24	53	26	52	4
Prachinburi	N69E	S18E	S27E	S10W	28	21	37	37	6
Sap Muang	N45E	N50E	N 7W	N27E	9	26	23	22	4
Kanchanaburi	S63W	S75W	S45E	S36E	7	37	28	28	5
Don Muang	S51E	S14E	S 5E	S13W	63	68	72	71	5
Aranyaprathet	N81W	N82W	N68W	N60W	40	50	60	46	8
Pom Phrachunlachomklao	S16E	S19E	S 8E	S 7E	58	59	70	76	6
Chonburi	S45E	S23E	S50W	S31W	19	68	51	76	4
Ko Sichang	S 4E	S25W	S56W	S48W	49	54	71	84	5
Sattahip	S 2W	S15E	S 5W	S 2W	59	78	82	75	7
Chanthaburi	N27E	S31E	S15W	S67W	7	38	64	85	6
Hua Hin	S59W	S76E	S66E	S52E	19	68	72	75	4
Prachuap Khirikhan	S84W	S36E	S35E	S27E	26	28	68	66	5
Khlong Yai	N39E	S55W	S76W	S72W	63	52	84	76	5
Chumphon	S56W	S50E	S62E	S58E	24	51	71	74	8
Ranong	N43E	N11E	N27W	N18E	81	33	22	21	5
Ban Don	N	N63E	N24E	N24E	3	22	72	79	6
Nakhon Si Thammarat	N13W	S83E	N45E	N67E	10	33	60	75	4
Phuket	N51E	N48E	N56E	N54E	21	88	87	56	4
Trang	N53E	N76E	N76E	N87E	16	54	68	52	7
Songkhla	S45E	S64E	S77E	S79E	42	84	91	87	7
Narathiwat	S77E	N72E	N68E	N76E	10	41	78	84	5

สถานี Station	ลมผิวพื้น Surface Winds														
	ทิศลม Wind Direction									กำลังลมตามมาตราโบฟอร์ต Wind Force in Beaufort Scale					
	ทำการตรวจเวลา 0700 Observation at 0700									ทำการตรวจเวลา 0700 Observation at 0700					
	Calm	N	NE	E	SE	S	SW	W	NW	1—3	4	5—6	7	8—9	> 9
Chiangrai	25	-	2	4	-	-	-	-	-	6	-	-	-	-	-
Pai	30	1	-	-	-	-	-	-	-	1	-	-	-	-	-
Mae Hongson	30	-	-	-	-	1	-	-	-	1	-	-	-	-	-
Chiangmai	29	1	-	-	-	-	1	-	-	2	-	-	-	-	-
Nan	30	-	1	-	-	-	-	-	-	1	-	-	-	-	-
Lampang	26	1	2	1	-	1	-	-	-	5	-	-	-	-	-
Phrae	7	3	2	1	2	12	2	1	1	23	1	-	-	-	-
Mae Sariang	30	-	-	-	1	-	-	-	-	1	-	-	-	-	-
Uttaradit	16	10	4	-	-	-	-	1	-	15	-	-	-	-	-
Loei	16	3	-	7	1	1	-	3	-	15	-	-	-	-	-
Nakhon Phanom	12	-	2	12	1	4	-	-	-	19	-	-	-	-	-
Udon Thani	22	1	3	3	1	-	-	-	1	8	1	-	-	-	-
Sakon Nakhon	17	1	1	1	5	5	1	-	-	14	-	-	-	-	-
Tak	14	1	-	5	1	-	4	6	-	15	2	-	-	-	-
Phitsanulok	16	-	-	1	2	12	-	-	-	15	-	-	-	-	-
Mae Sot	11	-	1	5	7	5	1	1	-	20	-	-	-	-	-
Mukdahan	5	2	11	7	2	-	3	1	-	25	1	-	-	-	-
Phetchabun	23	4	-	-	-	4	-	-	-	8	-	-	-	-	-
Khon Kaen	17	-	8	1	-	-	1	4	-	14	-	-	-	-	-
Roi Et	17	-	2	9	1	1	1	-	-	13	1	-	-	-	-
Nakhon Sawan	6	-	-	2	4	19	-	-	-	25	-	-	-	-	-
Chaiyaphum	18	-	2	7	-	-	-	3	1	11	2	-	-	-	-
Ubon Ratchathani	18	4	6	-	2	1	-	-	-	13	-	-	-	-	-
Nakhon Ratchasima	19	2	7	3	-	-	-	-	-	12	-	-	-	-	-
Surin	6	3	9	4	-	9	-	-	-	22	3	-	-	-	-
Lopburi	1	3	6	12	9	-	-	-	-	25	4	1	-	-	-
Suphanburi	-	4	1	6	4	10	3	1	2	30	1	-	-	-	-
Prachinburi	17	3	1	8	-	1	-	-	1	14	-	-	-	-	-
Sap Muang	26	-	4	-	-	-	1	-	-	5	-	-	-	-	-
Kanchanaburi	22	-	-	3	-	1	-	5	-	9	-	-	-	-	-
Don Muang	4	1	-	4	18	2	-	-	2	26	1	-	-	-	-
Aranyaprathet	13	2	-	2	-	-	-	14	-	18	-	-	-	-	-
Pom Phrachuntachomklao	1	1	4	2	4	15	4	-	-	27	3	-	-	-	-
Chonburi	22	-	-	5	-	3	1	-	-	9	-	-	-	-	-
Ko Sichang	3	2	2	1	6	9	8	-	-	26	2	-	-	-	-
Sattahip	2	4	-	1	2	18	3	1	-	29	-	-	-	-	-
Chanthaburi	26	2	3	-	-	-	-	-	-	2	3	-	-	-	-
Hua Hin	17	-	-	1	1	4	-	5	3	14	-	-	-	-	-
Prachuap Khirikhan	19	2	-	-	-	-	6	2	2	11	1	-	-	-	-
Khlong Yai	6	9	10	5	-	1	-	-	-	25	-	-	-	-	-
Chumphon	21	1	1	-	-	-	-	5	3	10	-	-	-	-	-
Ranong	3	5	19	4	-	-	-	-	-	28	-	-	-	-	-
Ban Don	30	1	-	-	-	-	-	-	-	1	-	-	-	-	-
Nakhon Si Thammarat	27	1	-	1	-	-	-	-	2	4	-	-	-	-	-
Phuket	24	-	6	1	-	-	-	-	-	7	-	-	-	-	-
Trang	25	1	3	2	-	-	-	-	-	6	-	-	-	-	-
Songkhla	17	-	-	3	8	3	-	-	-	4	6	2	2	-	-
Narathiwat	28	-	-	2	1	-	-	-	-	3	-	-	-	-	-

สถานี Station	ลมผิวพื้น Surface Winds															
	ทิศลม Wind Direction									กำลังลมตามมาตราโบฟอร์ต Wind Force in Beaufort Scale						
	ทำการตรวจเวลา 1000 Observation at 1000									ทำการตรวจเวลา 1000 Observation at 1000						
	Calm	N	NE	E	SE	S	SW	W	NW	1—3	4	5—6	7	8—9	> 9
Chiangrai	5	2	7	17	-	-	-	-	-	25	1	-	-	-	-
Pai	25	4	-	1	1	-	-	-	-	6	-	-	-	-	-
Mae Hongson	15	6	4	-	-	1	-	3	2	16	-	-	-	-	-
Chiangmai	19	2	2	1	1	5	1	-	-	12	-	-	-	-	-
Nan	7	1	4	10	3	4	-	1	1	24	-	-	-	-	-
Lampang	2	4	3	-	2	5	6	5	4	29	-	-	-	-	-
Phrae	-	8	-	-	-	18	3	1	1	26	5	-	-	-	-
Mae Sariang	4	1	-	-	6	2	13	2	3	27	-	-	-	-	-
Uttaradit	3	2	14	1	1	6	3	1	-	28	-	-	-	-	-
Loei	1	5	3	10	4	3	1	2	2	30	-	-	-	-	-
Nakhon Phanom	2	-	2	21	2	4	-	-	-	29	-	-	-	-	-
Udon Thani	-	1	4	11	3	3	2	2	5	30	1	-	-	-	-
Sakon Nakhon	5	1	2	12	4	4	2	1	-	25	1	-	-	-	-
Tak	6	2	1	4	3	2	5	8	-	24	1	-	-	-	-
Phitsanulok	-	1	1	2	3	20	2	1	1	31	-	-	-	-	-
Mae Sot	-	-	-	15	6	5	2	3	-	31	-	-	-	-	-
Mukdahan	3	1	12	8	2	1	4	-	-	22	6	-	-	-	-
Phetchabun	6	6	4	-	4	7	3	1	-	25	-	-	-	-	-
Khon Kaen	5	-	11	1	1	1	3	8	1	26	-	-	-	-	-
Roi Et	5	-	1	14	3	4	4	-	-	25	1	-	-	-	-
Nakhon Sawan	1	1	-	5	5	18	1	-	-	27	2	1	-	-	-
Chaiyaphum	-	-	5	11	1	1	7	6	-	25	6	-	-	-	-
Ubon Ratchathani	4	3	7	3	8	6	-	-	-	26	1	-	-	-	-
Nakhon Ratchasima	1	3	8	6	3	2	2	5	1	30	-	-	-	-	-
Surin	-	2	7	4	3	10	3	1	1	30	1	-	-	-	-
Lopburi	-	2	7	7	13	2	-	-	-	17	11	2	1	-	-
Suphanburi	-	2	3	2	3	16	4	-	1	30	1	-	-	-	-
Prachinburi	2	-	-	11	3	3	2	9	1	29	-	-	-	-	-
Sap Muang	13	1	11	1	-	2	2	1	-	18	-	-	-	-	-
Kanchanaburi	2	1	1	5	-	4	3	13	2	29	-	-	-	-	-
Don Muang	-	1	1	4	6	13	6	-	-	23	8	-	-	-	-
Aranyaprathet	1	2	3	3	-	1	2	18	1	30	-	-	-	-	-
Pom Phrachunlachomklao	-	1	4	3	2	17	2	1	-	25	6	-	-	-	-
Chonburi	1	1	-	8	2	17	2	-	-	26	4	-	-	-	-
Ko Sichang	-	-	4	2	2	4	18	1	-	28	3	-	-	-	-
Sattahip	1	1	1	2	5	20	1	-	-	30	-	-	-	-	-
Chanthaburi	10	1	8	-	-	9	3	-	-	16	5	-	-	-	-
Hua Hin	1	3	2	13	9	2	1	-	-	30	-	-	-	-	-
Prachuap Khirikhan	-	8	2	-	8	11	-	2	-	28	2	1	-	-	-
Khlong Yai	6	1	-	2	1	2	11	8	-	25	-	-	-	-	-
Chumphon	6	1	1	6	11	4	-	2	-	16	6	2	1	-	-
Ranong	3	2	12	3	-	-	2	7	2	28	-	-	-	-	-
Ban Don	10	2	7	5	-	1	5	-	1	21	-	-	-	-	-
Nakhon Si Thammarat	5	-	4	10	4	1	1	4	2	26	-	-	-	-	-
Phuket	4	-	25	2	-	-	-	-	-	25	2	-	-	-	-
Trang	10	1	6	12	-	1	1	-	-	14	4	3	-	-	-
Songkhla	1	-	1	12	16	-	-	1	-	15	9	4	2	-	-
Narathiwat	16	-	7	6	2	-	-	-	-	15	2	-	-	-	-

สถานี Station	ลมผิวพื้น Surface Winds														
	ทิศลม Wind Direction									กำลังลมตามมาตราโบฟอร์ต Wind Force in Beaufort Scale					
	ทำการตรวจเวลา 1300 Observation at 1300									ทำการตรวจเวลา 1300 Observation at 1300					
	Calm	N	NE	E	SE	S	SW	W	NW	1—3	4	5—6	7	8—9	>9
Chiangrai	1	2	6	19	1	1	-	1	-	29	1	-	-	-	-
Pai	9	9	1	4	-	-	1	7	-	22	-	-	-	-	-
Mae Hongson	4	4	2	1	-	2	5	9	4	27	-	-	-	-	-
Chiangmai	3	1	1	2	11	12	-	1	-	28	-	-	-	-	-
Nan	2	-	2	5	8	12	1	-	1	28	1	-	-	-	-
Lampang	-	1	-	3	2	4	8	10	3	30	1	-	-	-	-
Phrae	-	3	2	-	3	18	5	-	-	19	10	2	-	-	-
Mae Sariang	1	1	-	-	7	4	12	3	3	30	-	-	-	-	-
Uttaradit	5	2	6	2	1	1	9	3	2	26	-	-	-	-	-
Loei	-	5	2	9	6	2	1	4	2	30	1	-	-	-	-
Nakhon Phanom	-	3	3	21	-	3	-	1	-	31	-	-	-	-	-
Udon Thani	-	4	4	8	4	3	3	4	1	29	2	-	-	-	-
Sakon Nakhon	4	-	5	9	3	3	3	2	2	27	-	-	-	-	-
Tak	1	3	1	3	2	5	5	10	1	26	4	-	-	-	-
Phitsanulok	2	1	-	1	6	15	2	2	2	28	1	-	-	-	-
Mae Sot	-	2	-	2	1	3	3	20	-	27	3	1	-	-	-
Mukdahan	-	1	16	5	-	4	3	1	1	25	3	3	-	-	-
Pheichabun	-	5	1	-	2	13	3	5	2	30	1	-	-	-	-
Khon Kaen	3	-	10	2	-	3	6	7	-	28	-	-	-	-	-
Roi Et	6	1	4	5	2	6	5	2	-	25	-	-	-	-	-
Nakhon Sawan	-	6	2	4	1	9	1	7	1	28	1	2	-	-	-
Chaiyaphum	3	-	5	8	4	3	3	4	1	25	3	-	-	-	-
Ubon Ratchathani	11	3	5	-	3	2	3	2	2	19	1	-	-	-	-
Nakhon Ratchasima	-	3	5	6	4	3	5	3	2	31	-	-	-	-	-
Surin	-	2	10	4	1	12	2	-	-	28	3	-	-	-	-
Lopburi	-	4	4	1	11	10	-	1	-	24	4	3	-	-	-
Suphanburi	1	4	1	1	2	12	6	-	3	30	-	-	-	-	-
Prachinburi	-	-	-	13	2	6	3	7	-	31	-	-	-	-	-
Sap Muang	5	3	12	-	-	-	6	5	-	24	2	-	-	-	-
Kanchanaburi	-	2	2	9	3	8	-	6	1	31	-	-	-	-	-
Don Muang	-	-	2	2	5	15	7	-	-	25	6	-	-	-	-
Aranyaprathet	-	3	4	2	-	-	-	21	1	31	-	-	-	-	-
Pom Phrachunlachomklao	-	2	2	1	4	19	3	-	-	29	10	1	-	-	-
Chonburi	1	-	3	2	1	5	9	10	-	26	4	-	-	-	-
Ko Sichang	-	-	2	1	1	1	17	9	-	23	8	-	-	-	-
Sattahip	1	-	1	-	3	20	5	1	-	30	-	-	-	-	-
Chanthaburi	1	1	5	-	-	12	12	-	-	26	4	-	-	-	-
Hua Hin	-	3	1	8	17	1	-	-	1	31	-	-	-	-	-
Prachuap Khirikhan	-	1	4	1	13	11	1	-	-	23	6	2	-	-	-
Khlong Yai	-	-	1	-	-	2	8	19	1	31	-	-	-	-	-
Chumphon	1	-	1	11	14	1	-	3	-	6	18	6	-	-	-
Ranong	-	1	5	9	-	-	-	14	2	31	-	-	-	-	-
Ban Don	-	14	8	6	-	-	1	1	1	25	5	-	-	1	-
Nakhon Si Thammarat	2	4	10	10	-	-	-	2	3	27	2	-	-	-	-
Phuket	-	-	23	6	1	-	1	-	-	31	-	-	-	-	-
Trang	3	2	5	18	-	1	-	2	-	16	5	7	-	-	-
Songkhla	-	-	2	19	10	-	-	-	-	5	15	9	2	-	-
Narathiwat	4	1	12	13	1	-	-	-	-	23	4	-	-	-	-

สถานี Station	ลมผิวพื้น Surface Winds														
	ทิศลม Wind Direction									กำลังลมตามมาตราโบฟอร์ต Wind Force in Beaufort Scale					
	ทำการตรวจเวลา 1600 Observation at 1600									ทำการตรวจเวลา 1600 Observation at 1600					
	Calm	N	NE	E	SE	S	SW	W	NW	1—3	4	5—6	7	8—9	> 9
Chiangrai	2	2	4	15	1	3	1	3	-	26	3	-	-	-	-
Pai	2	4	-	2	2	2	3	13	3	29	-	-	-	-	-
Mae Hongson	3	4	1	-	-	1	6	14	2	28	-	-	-	-	-
Chiangmai	3	-	-	1	8	15	4	-	-	28	-	-	-	-	-
Nan	3	2	1	5	7	10	2	1	-	25	3	-	-	-	-
Lampang	-	2	-	4	6	8	7	2	2	29	2	-	-	-	-
Phrae	-	3	-	-	4	17	6	1	-	21	8	2	-	-	-
Mae Sariang	1	-	-	-	2	3	17	6	2	30	-	-	-	-	-
Uttaradit	4	1	6	2	3	7	5	3	-	27	-	-	-	-	-
Loei	-	4	4	9	4	2	-	6	2	30	1	-	-	-	-
Nakhon Phanom	3	-	1	18	3	2	1	3	-	28	-	-	-	-	-
Udon Thani	1	4	3	9	3	9	-	2	-	27	-	3	-	-	-
Sakon Nakhon	5	3	8	5	2	1	5	1	1	24	2	-	-	-	-
Tak	4	-	-	4	5	1	6	11	-	23	4	-	-	-	-
Phitsanulok	8	-	-	1	1	13	3	2	3	23	-	-	-	-	-
Mae Sot	-	1	1	2	-	-	3	23	1	14	13	4	-	-	-
Mukdahan	-	2	13	7	2	2	4	1	-	26	5	-	-	-	-
Phetchabun	4	4	1	3	2	7	8	1	1	26	1	-	-	-	-
Khon Kaen	4	2	9	3	1	2	5	4	1	26	-	1	-	-	-
Roi Et	8	1	1	8	3	5	4	1	-	23	-	-	-	-	-
Nakhon Sawan	1	4	2	3	2	10	1	7	1	28	2	-	-	-	-
Chaiyaphum	1	1	6	9	2	3	6	2	1	26	2	2	-	-	-
Ubon Ratchathani	12	4	7	-	1	2	1	2	2	15	2	2	-	-	-
Nakhon Ratchasima	1	3	7	5	1	4	3	5	2	28	2	-	-	-	-
Surin	-	4	7	6	2	11	1	-	-	29	2	-	-	-	-
Lopburi	-	1	2	2	10	14	1	-	1	27	2	2	-	-	-
Suphanburi	-	2	1	1	3	13	6	3	2	31	-	-	-	-	-
Prachinburi	1	1	1	7	1	8	6	6	-	30	-	-	-	-	-
Sap Muang	7	-	14	1	-	-	5	4	-	22	2	-	-	-	-
Kanchanaburi	1	1	2	9	3	7	-	8	-	30	-	-	-	-	-
Don Muang	-	1	1	2	1	15	10	1	-	23	8	-	-	-	-
Aranyaprathet	3	3	4	3	-	-	-	17	1	28	-	-	-	-	-
Pom Phrachunlachomklao	-	-	3	1	3	21	3	-	-	14	16	1	-	-	-
Chonburi	2	-	-	2	-	9	15	3	-	25	4	-	-	-	-
Ko Sichang	-	1	-	1	-	2	23	4	-	23	8	-	-	-	-
Sattahip	-	-	1	1	4	18	4	3	-	30	1	-	-	-	-
Chanthaburi	3	1	2	-	1	10	14	-	-	25	3	-	-	-	-
Hua Hin	1	3	1	1	23	2	-	-	-	27	3	-	-	-	-
Prachuap Khirikhan	-	1	2	1	12	13	-	1	1	23	8	-	-	-	-
Khlong Yai	2	-	1	-	1	1	9	16	1	29	-	-	-	-	-
Chumphon	1	-	1	10	15	1	1	2	-	9	17	4	-	-	-
Ranong	1	-	9	8	-	-	1	12	-	30	-	-	-	-	-
Ban Don	1	14	9	5	-	-	-	-	2	26	4	-	-	-	-
Nakhon Si Thammarat	2	1	10	16	-	-	-	1	1	25	4	-	-	-	-
Phuket	2	-	19	3	1	1	4	-	1	28	1	-	-	-	-
Trang	-	-	6	17	-	2	2	4	-	13	9	9	-	-	-
Songkhla	-	-	1	21	8	-	-	1	-	7	13	10	1	-	-
Narathiwat	2	1	8	19	1	-	-	-	-	25	4	-	-	-	-

สถานี Station	จำนวนเมฆ Cloud Amount 0 — 8		ทรรศนวิสัย Visibility Km.		จำนวนฝนตก มม. Rainfall in mm.					จำนวนน้ำระเหย มม. Evaporation (piche) mm.		
	เวลา 0700	เวลา 1300	เวลา 0700	เวลา 1300	วันมีฝน Rainy day	จำนวนฝนตก Total Amount	มากที่สุดในวันหนึ่ง Heaviest in 24 hours จำนวน Amount	มากที่สุดในวันหนึ่ง Heaviest in 24 hours วันที่ Date		รวมทั้งเดือน Total for Month	มากที่สุดในวันหนึ่ง Greatest in one day	วันที่ Date
Chiangrai	3.5	2.2	2.5	4.2	1	8.2	8.2	24		70.0	4.3	8
Pai	3.3	2.7	3.1	5.1	1	13.0	13.0	3		128.2	5.5	22
Mae Hongson	2.2	1.7	3.0	4.7	-	-	-	-		113.5	5.4	31
Chiangmai	2.6	1.6	3.0	2.8	1	7.5	7.5	2		170.2	8.1	31
Nan	3.6	2.7	1.7	3.2	2	1.0	0.8	24		93.6	4.7	19
Lampang	3.1	2.5	1.3	2.5	1	0.9	0.9	24		125.2	6.1	19
Phrae	4.2	3.2	2.4	5.5	1	13.2	13.2	24		141.1	6.3	19
Mae Sariang	0.9	1.1	1.1	3.0	-	-	-	-		119.8	6.7	3
Uttaradit	5.7	3.5	4.1	5.2	2	3.8	2.2	24		117.8	5.3	29
Loei	3.2	2.6	1.6	3.2	1	20.9	20.9	15		112.0	5.2	19
Nakhon Phanom	3.0	2.6	7.9	9.9	5	40.8	30.5	15		123.4	6.1	10
Udon Thani	4.0	3.5	1.7	4.2	3	3.7	2.8	11		122.3	5.0	29
Sakon Nakhon	3.3	3.5	7.3	8.0	6	28.8	9.0	14		95.2	4.6	19
Tak	3.8	2.8	5.3	6.1	1	2.0	2.0	24		174.1	8.9	19
Phitsanulok	4.9	3.7	2.4	4.9	1	2.2	1.0	2		-	-	-
Mae Sot	2.5	2.6	1.4	4.7	-	-	-	-		129.4	5.3	14
Mukdahan	4.9	3.7	4.0	5.2	6	12.0	6.3	16		135.3	6.4	22
Phetchabun	3.8	3.6	5.7	6.3	5	21.0	14.1	15		132.3	5.8	22
Khon Kaen	3.9	3.0	7.3	8.9	4	29.1	28.2	7		147.7	7.7	19
Roi Et	5.1	4.5	7.2	9.3	2	4.2	2.9	8		134.7	5.8	20
Nakhon Sawan	4.0	2.5	6.2	7.3	1	4.2	4.2	2		197.7	9.0	21
Chaiyaphum	4.3	3.5	5.0	6.9	3	43.9	37.9	23		163.0	8.1	22
Ubon Ratchathani	4.5	3.5	7.6	9.8	2	124.5	87.0	23		105.2	4.3	23
Nakhon Ratchasima	4.1	3.7	4.3	6.5	5	23.3	12.4	23		135.9	6.3	29
Surin	4.4	4.5	6.6	8.2	2	6.3	6.2	15		191.3	7.7	22,24
Lopburi	5.9	4.2	7.5	9.0	2	2.1	1.1	12		176.8	7.2	26
Suphanburi	5.2	5.2	6.6	9.6	3	66.1	53.5	3		105.0	4.6	3days
Prachinburi	3.9	4.5	5.3	7.7	6	74.3	29.6	15		116.9	6.5	26
Sap Muang	3.2	4.9	5.8	11.7	7	61.3	17.6	22		101.8	5.3	21
Kanchanaburi	5.0	4.6	8.7	11.5	3	26.3	17.4	2		117.4	5.0	29
Don Muang	5.2	5.4	6.1	13.4	2	13.1	12.7	25		-	-	-
Aranyaprathet	4.3	4.6	11.8	12.6	5	21.3	14.2	17		137.1	5.8	5
Pom Phrachunlachomklao	6.3	4.9	13.6	24.5	3	74.6	35.8	1		158.2	6.2	28
Chonburi	3.6	4.3	6.7	7.5	4	39.2	29.0	24		95.9	5.4	5
Ko Sichang	5.2	4.4	5.6	10.1	4	8.0	6.4	25		76.2	3.5	27
Sattahip	5.5	4.9	7.6	7.4	4	117.2	44.9	30		81.8	3.3	16
Chanthaburi	5.9	5.5	8.8	9.1	6	72.8	34.6	24		-	-	-
Hua Hin	3.2	3.7	8.2	7.8	3	122.9	61.4	2		81.3	3.8	21
Prachuap Khirikhan	3.1	3.2	4.3	6.1	4	38.5	21.5	2		68.3	3.0	21,22
Khlong Yai	6.9	6.4	6.7	7.6	8	112.4	51.4	1		60.0	3.5	3
Chumphon	5.2	5.3	4.4	13.9	7	58.3	30.7	2		49.7	3.2	21
Ranong	4.6	5.2	5.6	11.3	6	8.2	3.7	25		75.1	3.9	11
Ban Don	3.8	4.7	5.3	9.1	7	59.3	21.9	25		87.4	4.5	31
NakhonSi Thammarat	4.5	4.9	5.4	8.1	6	106.2	32.3	5		-	-	-
Phuket	4.1	3.9	9.6	11.7	7	74.8	45.4	24		89.3	4.7	2,30
Trang	4.6	5.2	2.6	10.1	10	53.5	22.3	21		106.5	5.1	27,30
Songkhla	6.9	6.4	11.7	13.3	10	32.0	8.8	6		111.7	7.6	25
Narathiwat	4.7	4.5	10.4	13.7	17	166.2	44.7	25		80.6	3.9	3,23

สถานี Station	ทรรศนวิสัย Visibility									
	Number of Observations									
	<0.5 Km.	0.05—0.1Km.	0.2—0.5Km.	0.6—1 0Km.	2—4 Km.	5—10 Km.	11—20 Km.	21—30 Km.	31—50 Km.	> 50 Km.
Chiangrai +	-	-	-	5	146	35	-	-	-	-
Pai	-	-	-	-	64	91	-	-	-	-
Mae Hongson +	-	-	-	-	106	80	-	-	-	-
Chiangmai *	-	-	-	2	152	94	-	-	-	-
Nan +	-	-	-	35	137	14	-	-	-	-
Lampang +	-	-	-	50	130	6	-	-	-	-
Phrae	-	-	-	6	72	77	-	-	-	-
Mae Sariang +	-	-	1	57	114	14	-	-	-	-
Uttaradit +	-	-	-	-	79	107	-	-	-	-
Loei +	-	-	-	40	120	26	-	-	-	-
Nakhon Phanom +	-	-	1	-	3	153	29	-	-	-
Udon Thani *	-	-	7	62	135	44	-	-	-	-
Sakon Nakhon +	-	-	-	2	4	177	3	-	-	-
Tak +	-	-	-	-	9	177	-	-	-	-
Phitsanulok *	-	-	-	6	172	70	-	-	-	-
Mae Sot +	-	-	-	21	108	57	-	-	-	-
Mukdahan	-	-	2	42	40	69	2	-	-	-
Phetchabun	-	-	1	-	17	137	-	-	-	-
Khon Kaen +	-	-	-	-	1	181	4	-	-	-
Roi Et +	-	-	-	-	4	177	5	-	-	-
Nakhon Sawan +	-	-	-	-	18	157	11	-	-	-
Chaiyaphum	-	-	-	3	31	120	1	-	-	-
Ubon Ratchathani *	-	-	1	1	30	171	45	-	-	-
Nakhon Ratchasima *	-	-	-	-	38	210	-	-	-	-
Surin +	-	-	-	-	2	184	-	-	-	-
Lopburi +	-	-	-	-	8	177	1	-	-	-
Suphanburi	-	-	-	2	8	130	15	-	-	-
Prachinburi	-	-	-	-	16	139	-	-	-	-
Sap Muang	-	-	1	18	8	85	43	-	-	-
Kanchanaburi +	-	-	-	-	1	138	77	-	-	-
Don Muang *	-	-	-	-	10	84	154	-	-	-
Aranyaprathet +	-	-	-	1	-	111	74	-	-	-
Pom Phrachunlachomklao	-	-	-	-	4	10	83	47	11	-
Chonburi +	-	-	-	-	3	183	-	-	-	-
Ko Sichang	-	-	-	2	10	111	32	-	-	-
Sattahip *	-	-	-	-	6	242	-	-	-	-
Chanthaburi *	-	-	2	4	79	146	16	1	-	-
Hua Hin +	-	-	-	-	3	153	30	-	-	-
Prachuap Khirikhan +	-	-	-	1	22	163	-	-	-	-
Khlong Yai +	-	-	-	-	8	178	-	-	-	-
Chumphon +	-	-	4	2	11	97	72	-	-	-
Ranong +	-	-	-	1	17	73	95	-	-	-
Ban Don *	-	3	4	12	3	226	-	-	-	-
Nakhon Si Thammarat	-	-	-	1	10	131	13	-	-	-
Phuket	-	-	-	-	1	96	58	-	-	-
Trang +	-	-	1	12	23	108	42	-	-	-
Songkhla *	-	-	-	-	2	63	183	-	-	-
Narathiwat +	-	-	-	1	4	57	124	-	-	-

* Observation for 8 times per day.

\+ Observation for 6 times per day.

Other stations 5 times per day.

สถานี Station	จำนวนวันที่มี Number of days with						
	○	◑	◐	●	⌒	≡	═
Chiangrai	0	25	4	2	30	4	29
Pai	3	18	10	0	31	0	31
Mae Hongson	0	29	2	0	0	0	30
Chiangmai	9	17	5	0	17	0	29
Nan	2	22	7	0	31	0	31
Lampang	0	23	8	0	31	0	29
Phrae	0	21	10	0	29	5	30
Mae Sariang	20	11	0	0	0	15	3
Uttaradit	2	15	13	1	31	0	28
Loei	5	16	9	1	29	0	29
Nakhon Phanom	8	13	10	0	5	1	20
Udon Thani	7	9	15	0	0	0	25
Sakon Nakhon	7	10	12	2	14	2	13
Tak	0	19	12	0	0	0	17
Phitsanulok	0	17	14	0	16	0	27
Mae Sot	0	26	5	0	10	10	28
Mukdahan	4	8	18	1	5	5	20
Phetchabun	0	17	13	1	30	7	15
Khon Kaen	4	15	11	1	0	0	30
Roi Et	0	9	21	1	19	0	19
Nakhon Sawan	2	19	10	0	0	0	16
Chaiyaphum	0	14	14	3	0	0	24
Ubon Ratchathani	2	17	12	0	0	0	25
Nakhon Ratchasima	2	13	15	1	1	0	28
Surin	2	8	20	1	30	0	24
Lopburi	0	5	26	0	0	0	22
Suphanburi	0	4	25	2	0	1	25
Prachinburi	0	9	20	2	31	11	21
Sap Muang	0	12	17	2	18	17	4
Kanchanaburi	0	4	26	1	4	0	13
Don Muang	0	4	27	0	31	0	27
Aranyaprathet	0	4	25	2	0	0	13
Pom Phrachunlachomklao	0	0	29	2	0	0	6
Chonburi	0	14	15	2	0	0	28
Ko Sichang	0	6	23	2	1	0	28
Sathahip	0	2	28	1	2	0	2
Chanthaburi	0	1	28	2	18	5	27
Hua Hin	1	15	14	1	16	0	27
Prachuap Khirikhan	0	19	11	1	25	0	28
Khlong Yai	0	2	14	15	0	0	25
Chumphon	0	6	24	1	30	6	23
Ranong	0	12	18	1	28	0	20
Ban Don	0	14	17	0	28	13	16
Nakhon Si Thammarat	0	8	22	1	29	2	29
Phuket	0	11	19	1	12	0	19
Trang	0	5	24	2	12	12	23
Songkhla	0	0	28	3	31	6	13
Narathiwat	0	8	18	5	13	0	16

สถานี Station	จำนวนวันที่มี Number of days with					
	∞	△	↘	(R)	R	∀
Chiangrai	29	0	1	1	1	0
Pai	31	0	0	0	0	0
Mae Hongson	31	0	1	0	0	0
Chiangmai	31	0	1	1	1	0
Nan	31	0	1	1	1	0
Lampang	31	0	1	1	1	0
Phrae	31	0	2	3	2	0
Mae Sariang	31	0	2	1	0	0
Uttaradit	28	0	3	0	0	0
Loei	31	0	11	9	3	0
Nakh on Phanom	26	0	3	0	7	0
Udon Thani	31	0	13	6	2	0
Sakon Nakhon	24	0	8	5	4	0
Tak	31	0	4	1	1	0
Phitsanulok	31	0	5	3	1	0
Mae Sot	31	0	1	2	1	0
Mukdahan	27	0	2	7	4	0
Phetchabun	28	0	27	0	7	0
Khon Kaen	27	0	14	0	6	0
Roi Et	29	0	10	8	3	0
Nakhon Sawan	26	0	0	6	1	0
Chaiyaphum	26	0	12	5	8	0
Ubon Ratchathani	24	0	7	3	3	0
Nakhon Ratchasima	29	0	9	0	12	0
Surin	27	0	11	4	2	0
Lopburi	28	0	18	2	2	0
Suphanburi	16	0	4	1	2	0
Prachinburi	27	0	20	10	2	0
Sap Muang	17	0	9	14	12	0
Kanchanaburi	11	0	2	0	2	0
Don Muang	5	0	16	1	1	0
Aranyaprathet	10	0	5	5	6	0
Pom Phrachunlachomklao	0	0	7	6	4	0
Chonburi	29	0	14	8	2	0
Ko Sichang	13	0	7	16	1	0
Sattahip	2	0	4	4	4	2
Chanthaburi	17	0	9	6	4	0
Hua Hin	27	0	12	3	2	0
Prachuap Khirikhan	27	0	20	8	2	0
Khlong Yai	24	0	13	19	11	0
Chumphon	8	0	21	6	1	0
Ranong	8	0	13	0	4	0
Ban Don	8	0	20	8	9	0
Nakhon Si Thammarat	16	0	6	3	0	0
Phuket	21	0	7	1	4	0
Trang	8	0	14	9	5	0
Songkhla	13	0	13	1	0	0
Narathiwat	8	0	9	0	1	0

รายงานฝนตกของบางสถานี ประจำเดือน มีนาคม ๒๕๐๕

Rainfall Report of some selected stations for month of March 1962

สถานีตรวจน้ำฝน Rainfall Station	จำนวนฝนตก Amount			ต่างจากปรกติ Departure
	วันฝนตก Rainy days	๒๕๐๕ 1962	๒๔๐๔ 1961	mm.
ภาคเหนือ Northern Part				
1. Chiangrai *	1	8.2	37.7	- 14.9
2. Mae Hongson *	-	-	7.6	- 10.9
3. Mae Sariang *	-	-	-	- 8.2
4. Chiangmai *	1	7.5	22.5	- 7.4
5. Nan *	2	1.0	63.5	- 21.3
6. Lamphun	...	...	...	-
7. Lampang *	1	0.9	46.2	- 21.6
8. Phrae *	1	13.2	46.0	- 15.7
9. Uttaradit *	2	3.8	83.6	- 17.4
ภาคตะวันออกเฉียงเหนือ Northeastern Part				
1. Nong Khai	1	7.2	16.0	- 17.7
2. Loei *	1	20.9	48.2	- 14.9
3. Udon Thani *	3	3.7	32.1	- 34.1
4. Sakon Nakhon *	6	28.8	60.9	- 25.7
5. Khon Kaen *	4	29.1	73.6	+ 0.1
6. Maha Sarakham	1	77.2	53.7	+ 51.0
7. Roi Et *	2	4.2	66.6	- 30.8
8. Mukdahan *	6	12.0	58.8	- 31.4
9. Chaiyaphum *	3	43.9	47.4	- 2.1
10. Ubon Ratchathani *	2	124.5	28.2	+ 84.6
11. Sisaket	1	76.0	8.5	+ 57.7
12. Buriram	-	-	69.4	- 30.6
13. Nakhon Phanom *	5	40.8	58.9	- 17.5
14. Surin *	2	6.3	27.7	- 36.9
15. Nakhon Ratchasima *	5	23.3	87.2	- 24.3
ภาคกลาง Central Part				
1. Sukho Thai	1	0.8	2.2	- 33.7
2. Tak *	1	2.0	57.9	- 7.1
3. Mae Sot *	-	-	2.1	- 6.0
4. Phitsanulok *	4	2.2	69.0	- 36.6
5 Kamphaeng Phet	2	40.0	-	+ 26.5
6. Phichit	1	12.5	2.3	- 3.6
7. Nakhon Sawan *	1	4.2	7.4	- 21.8
8. Phetchabun *	5	21.0	28.4	- 25.5
9. Uthai Thani	-	-	21.8	- 25.6
10. Chainat	1	4.7	3.7	- 32.5
11. Singburi	1	34.1	15.2	- 0.7
12. Lopburi *	2	2.1	59.8	- 46.6
13. Ang Thong	1	5.8	35.1	- 20.8
14. Saraburi	-	-	40.3	- 48.7
15. Suphanburi *	3	66.1	24.9	+ 24.5
16. Ayutthaya	-	-	-	- 33.4
17. Nakhon Nayok	-	-	59.3	- 29.4
18. Pathum Thani	1	4.9	18.4	- 22.2

รายงานฝนตกของบางสถานี ประจำเดือน มีนาคม ๒๕๐๕

Rainfall Report of some selected stations for month of March 1962

สถานีตรวจน้ำฝน Rainfall Station	จำนวนฝนตก Amount			ต่างจากปรกติ Departure
	วันฝนตก Raindy days	๒๕๐๕ 1962	๒๕๐๔ 1961	mm.
19. Kanchanaburi *	3	26.3	11.5	- 8.2
20. Nonthaburi	-	-	15.3	- 16.2
21. Nakhon Pathom	2	112.6	11.2	+ 77.1
22. Don Muang *	2	13.1	26.2	- 29.1
23. Thonburi	1	13.8	32.2	+ 0.7
24. Bangkok *	3	43.5	60.0	+ 9.1
25. Samut Prakan	1	22.2	77.6	- 11.6
26. Samut Sakhon	2	44.4	42.6	+ 16.2
27. Samut Songkhram	1	50.4	5.5	+ 30.0
ภาคตะวันออก Eastern Part				
1. Prachinburi *	6	74.3	79.5	+ 19.2
2. Aranyaprathet *	5	31.3	58.7	- 38.0
3. Chachoengsao	4	25.4	41.4	- 19.5
4. Chonburi *	4	39.2	72.8	- 4.6
5. Sattahip *	4	117.2	48.8	+ 52.2
6. Rayong	5	151.6	30.0	+103.0
7. Chanthaburi *	6	72.8	67.6	+ 7.2
8. Trat	4	140.0	106.1	- 48.1
9. Khlong Yai *	8	112.4	154.8	- 49.0
ภาคใต้ Southern Part				
1. Ratburi	2	116.6	2.4	+ 95.4
2. Phetburi	1	19.2	-	- 6.7
3. Hua Hin *	3	122.9	44.0	+103.4
4. Prachuap Khirikhan *	4	30.5	18.2	- 13.5
5. Chumphon *	7	58.3	126.6	- 20.0
6. Ranong *	6	8.2	38.1	- 50.7
7. Ban Don *	7	59.3	48.1	- 28.9
8. Phang — nga	4	61.8	89.7	- 65.9
9. Nakhon Si Thammarat *	6	106.2	48.9	+ 19.0
10. Krabi	-	-	70.2	- 56.0
11. Phuket *	7	74.8	12.8	+ 7.6
12. Phatthalung	14	139.5	27.7	+ 83.9
13. Trang *	10	53.5	62.1	- 10.7
14. Songkhla *	10	32.0	5.4	- 25.3
15. Pattani	3	36.1	-	+ 8.4
16. Satun	4	90.2	189.1	+ 5.1
17. Yala	...	...	-	-
18. Narathiwat *	17	166.2	24.5	+ 55.0

* ผลการตรวจของสถานีตรวจอากาศกรมอุตุนิยมวิทยา
Data from Meteorological Department

— ไม่มีฝนตก **No Rainfall**

... ไม่ได้รับรายงาน **No Report**

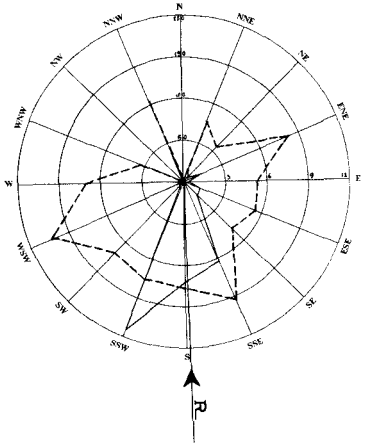

ผลสรุปการตรวจลมรายชั่วโมงของสถานี กรุงเทพ ฯ
Wind—Rose of Bangkok

มีนาคม ๒๕๐๕ ทิศร่วม (Resultant Direction) S 0° 44' E March 1962

ทิศ Direction		N	NNE	NE	ENE	E	ESE	SE	SSE	S	SSW	SW	WSW	W	WNW	NW	NNW	Calm
ความถี่ Frequency	ชม. Hrs.	-	18	4	19	5	20	22	104	119	191	3	5	3	7	-	36	188
	%	-	2.4	0.5	2.6	0.7	2.7	3.0	14.0	16.0	25.7	0.4	0.7	0.4	0.9	-	4.8	25.3
ความเร็วทาง Distance Travelled	กม./ชม. Km.hr.	-	87.0	14.0	157.6	27.0	113.0	107.6	965.0	940.5	1490.3	22.0	52.0	22.0	23.0	-	226.0	-
ความเร็วเฉลี่ย Mean Velocity	กม./ชม. Km.hr.	-	4.8	3.5	8.3	5.4	5.7	4.9	9.3	7.9	7.8	7.3	10.4	7.3	3.3	-	6.3	-

——— เส้นความถี่ของลมในทิศต่าง ๆ เป็นจำนวนชั่วโมง

- - - - - ความเร็วลมเฉลี่ยเป็น กม./ชม. ในทิศต่าง ๆ

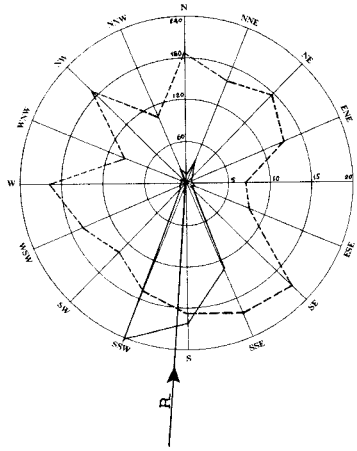

ผลสรุปการตรวจลมรายชั่วโมงของสถานี สัตหีบ

Wind—Rose of Sattahip

ทิศร่วม (Resultant Direction) S 4° 15' W

March 1962

ทิศ Direction		N	NNE	NE	ENE	E	ESE	SE	SSE	S	SSW	SW	WSW	W	WNW	NW	NNW	Calm
ความถี่ Frequency	ชม. Hrs.	8	32	7	4	5	10	9	137	202	246	12	11	6	8	1	18	28
	%	1.1	4.3	0.9	0.5	0.7	1.3	1.2	18.4	27.2	33.1	1.6	1.5	0.8	1.1	0.1	2.4	3.8
ความเร็วรวม Distance Travelled	กม./ชม. Km.hr.	107.0	431.0	104.0	48.0	36.0	77.0	160.0	2359.0	3144.0	3526.0	141.0	151.0	100.0	65.0	16.0	158.0	-
ความเร็วเฉลี่ย Mean Velocity	กม./ชม. Km.hr.	15.9	13.5	14.9	12.0	7.2	7.7	17.8	17.2	15.6	14.3	11.8	13.7	16.7	8.1	16.0	8.8	-

——— เส้นความถี่ของลมในทิศต่าง ๆ เป็นจำนวนชั่วโมง

- - - - - ความเร็วลมเฉลี่ยเป็น กม./ชม. ในทิศต่าง ๆ

บัญชีแสดงรายการที่ตั้งสถานีตรวจอากาศชายทะเล

List of Coastal Meteorological Stations with their Geographical Position.

Station	ตำแหน่งที่ตั้งของสถานี Geographical Positions						สูงจากระดับทะเลเป็นเมตร Altitude in m.	หมายเหตุ Remarks
	แลต. Lat. °	น. N. '	"	ลอง. Long. °	อ. E. '	"		
San Don	13	26	31	100	36	16	19.0	
Hin Sampayue	13	33	55	100	48	07	11.3	
Ko Phai	12	55	51	100	40	25	144.0	
Rayong	12	39	37	101	16	26	18.5	
Ko Chuang	12	30	56	100	57	33	150.0	
Laem Sing	12	28	07	102	03	43	82.4	
Laem Ngop	12	10	10	102	23	46	11.0	
Lang Suan	09	56	32	99	09	45	14.0	
Ko Prap	09	13	20	99	15	25	78.0	
Ko Tapao Noi	07	49	49	98	25	37	55.0	
Laem Ta Chi	06	57	00	101	17	36	29.4	

สรุปผลการตรวจอุตุนิยมวิทยาของสถานีตรวจอากาศชายทะเล ประจำเดือน มีนาคม ๒๕๐๕

Monthly Summary of Meteorological Observations for Coastal Stations for Month of March 1962

Coastal Station	เมฆ Clouds				
	จำนวนวันที่มี Number of days with				
	Clear	Partly cloudy (1—4 oktas)	Cloudy (5—7 oktas)	Overcast (8 oktas)	Mean cloudiness (0—8 oktas)
San Don	-	-	-	-	-
Hin Sampayue	-	21	9	1	3.8
Ko Phai	-	13	16	2	4.7
Rayong	-	2	25	4	6.1
Ko Chuang	-	19	11	1	4.4
Laem Sing	-	20	10	1	4.3
Laem Ngop	-	13	17	1	4.8
Lang Suan	-	21	8	2	4.2
Ko Prap	-	10	19	2	5.1
Ko Tapao Noi	-	-	29	2	6.3
Laem Ta Chi	-	8	20	3	5.5

สรุปผลการตรวจอุตุนิยมวิทยาของสถานีตรวจอากาศชายทะเล ประจำเดือน มีนาคม ๒๕๐๕

Monthly Summary of Meteorological Observations for Coastal Stations for Month of March 1962

Station	ทรรศนวิสัย Visibility										จำนวนวันที่มี Number of days with		
	จำนวนครั้งที่มีการตรวจ Number of Observation										Thunder—storm	Lightning	Fog
	<0.05 Km.	0.05—0.1 Km.	0.2—0.5 Km.	0.6—1 Km.	2—4 Km.	5—10 Km.	11—20 Km.	21—30 Km.	31—50 Km.	> 50 Km.			
San Don	-	-	-	-	-	-	-	-	-	-	-	-	-
Hin Sampayue	-	-	-	5	4	11	104	-	-	-	1	3	4
Ko Phai	-	-	-	-	21	103	-	-	-	-	4	5	-
Rayong	-	-	-	40	5	12	67	-	-	-	1	5	25
Ko Chuang	-	2	2	24	36	45	15	-	-	-	7	3	15
Laem Sing	-	-	-	7	-	-	109	8	-	-	2	1	7
Laem Ngop	-	-	-	-	-	124	-	-	-	-	7	18	-
Lang Suan	-	-	-	-	1	16	107	-	-	-	1	1	-
Ko Prap	-	-	1	14	60	31	18	-	-	-	4	-	12
Ko Tapao Noi	-	-	-	1	56	64	3	-	-	-	9	8	-
Laem Ta Chi	-	-	-	1	41	36	56	-	-	-	2	9	-

Note :— Each of stations observed 4 times per day.

สรุปผลการตรวจอุตุนิยมวิทยาของสถานีตรวจอากาศชายทะเล ประจำเดือน มีนาคม ๒๕๐๕

Mouthly Summary of Meteorological Observations for Coastal Stations for Month of March 1962

Station	ลักษณะทะเลและคลื่นใต้น้ำ State of sea and swell								
	จำนวนวันที่มี Number of days with								
	Calm 0—0.1 m.	Smooth 0.1—0.5 m.	Slight 0.5—1.25 m.	Moderate 1.25—2.5 m.	Rough 2.5—4 m.	Very rough 4—6 m.	High 6—9 m.	Very high 9—14 m.	Swell
San Don	-	-	-	-	-	-	-	-	-
Hin Sampayue	19	11	1	-	-	-	-	-	17
Ko Phai	5	19	7	-	-	-	-	-	29
Rayong	-	-	9	21	1	-	-	-	-
Ko Chuang	2	22	7	-	-	-	-	-	28
Laem Sing	22	9	-	-	-	-	-	-	23
Laem Ngop	13	11	7	-	-	-	-	-	7
Lang Suan	16	10	3	2	-	-	-	-	30
Ko Prap	9	19	3	-	-	-	-	-	25
Ko Tapao Noi	-	22	7	2	-	-	-	-	31
Laem Ta Chi	3	13	8	4	3	-	-	-	31

กรมอุตุนิยมวิทยา

สำนักนายกรัฐมนตรี

รายงานอุตุนิยมวิทยาประจำเดือน

ปีที่ ๒๗ ฉบับที่ ๔

เมษายน ๒๕๐๕

METEOROLOGICAL DEPARTMENT

OFFICE OF THE PRIME MINISTER

MONTHLY METEOROLOGICAL BULLETIN

Vol. 27 Part 4

April 1962

พลเรือโท สนิท เวสารัชชนันท์

อธิบดี

จำนวน ๒๐๐ เล่ม
ณ พฤศจิกายน ๒๕๐๗

Sanit Vesa-rajananda

Vice Admiral, Director General

กรมอุตุนิยมวิทยา

สำนักนายกรัฐมนตรี

รายงานอุตุนิยมวิทยาประจำเดือน

ปีที่ ๒๗ ฉบับที่ ๔

เมษายน ๒๕๐๕

METEOROLOGICAL DEPARTMENT

OFFICE OF THE PRIME MINISTER

MONTHLY METEOROLOGICAL BULLETIN

Vol. 27 Part 4

April 1962

พลเรือโท สนิธ เวสารัชชนันท์

อธิบดี

Sanit Vesa-rajananda

Vice Admiral, Director General

Publication of this report was supported by the Research and Development Field Unit — Thailand, Advanced Research Projects Agency, Office of the Secretary of Defense, United States Government.

สารบาญ

INDEX

หน้า
Page

คำนำ
Introduction ... ... ก *A*

บัญชีแสดงรายการที่ตั้งสถานีตรวจอากาศ
List of Meteorological Stations with their Geographical Positions 1

ลมฟ้าอากาศ
A Summary 2

รายงานผลการตรวจรายชั่วโมงประจำเดือนของสถานีกลางกรุงเทพ ฯ สำหรับ
Hourly values for Central Stations, Bangkok of

ความกดอากาศ *Pressure*

ความชื้นสัมพันธ์ *Relative Humidity*

อุณหภูมิ *Temperature*

ลม *Surface wind*

ฝน *Rainfall* 4

รายงานผลการตรวจเฉพาะเวลา 0700 1000 1300 1600
Observation at fixed hours of

ทรรศนวิสัย *Visibility*

จำนวนเมฆ *Amount of Clouds*

ชนิดของเมฆ *Form of Clouds* 10

รายงานค่าเฉลี่ยประจำวันและประจำเดือนของผลการตรวจอุตุนิยมวิทยาต่าง ๆ และสรุป
ผลการตรวจประจำเดือนของสถานีกลางกรุงเทพ ฯ
Daily and Monthly values of Meteorological Elements and Monthly Summary of Central Stations, Bangkok 11

สรุปผลการตรวจอุตุนิยมวิทยาประจำเดือนของบางสถานี
Summary of Observations of some selected Stations 14

รายงานฝนประจำเดือน
Monthly Rainfall report 27

สรุปผลการตรวจลมประจำเดือนของสถานีกลางกรุงเทพ ฯ
Wind - rose of Central Stations, Bangkok 29

สรุปผลการตรวจลมประจำเดือนของสถานีสัตหีบ
Wind - rose of Sattahip 30

สรุปผลการตรวจอุตุนิยมวิทยาของสถานีชายทะเล
Summary of Meteorological Observations for Coastal Stations 31

คำนำ

PREFACE

1. สถานีตรวจอากาศกลางกรุงเทพ ฯ แห่งกองสถานีตรวจอากาศ กรมอุตุนิยมวิทยา ตั้งอยู่ที่ถนนสุขุมวิท จังหวัดพระนคร ในแลต. 13° 44' น. ลอง. 100° 30' อ. สูงของบาโรเมตรจากระดับทะเล 16.37 เมตร เวลาที่ใช้ในการตรวจอุตุนิยมวิทยาใช้เวลากรุงเทพ ฯ และมีการตรวจอุตุนิยมวิทยาทุกชั่วโมง สำหรับสถานีอื่น ๆ ได้มีรายการแจ้งอยู่ในตารางแล้วและส่วนมากทำการตรวจวันละ 8 เวลาเท่านั้น

The Central Meteorological Station in Bangkok is situated at Lat. 13° 44' *N., Long.* 100° 30' *E., height of barometer* 16.37 *metres above Mean Sea-level. For all readings local standard time is used* (105 *th. degree M. E. G.*) *and hourly observations are maintained. For other stations generally eight observations are made at* 3 *hour intervals from* 0100 *to* 2200.

2. ความกดอากาศได้แก้อุณหภูมิ แลตติจูด และระดับทะเลแล้ว
Barometric readings are corrected for temperature, latitude and Mean Sea-level.

3. ทิศและความเร็วลมเป็นรายชั่วโมง ตรวจโดยเครื่องวัดลมชนิดอัตโนมัติแบบไดนส์
Hourly directions and velocities of the wind are taken from the record sheets of the Dines Pressure Tube Anemograph.

4. เธอร์โมเมตรทุกชนิดได้ติดตั้งไว้ในเรือนเธอร์โมมตรแบบสเตเวนสัน
All thermometers are installed in Stevenson screen.

5. เครื่องหมายลมฟ้าอากาศและปรากฏการณ์บางอย่างทางอุตุนิยมวิทยา ในช่องหมายเหตุลมฟ้าอากาศใช้แบบสากล มีความหมายดังต่อไปนี้ :-
International Symbols are used in registering the state of weather and other meteorological phenomena.

○ ท้องฟ้าไม่มีเมฆ **Clear**

◑ ท้องฟ้ามีเมฆบางส่วน **Partly cloudy**

◐ ท้องฟ้ามีเมฆมาก **Cloudy**

● ท้องฟ้ามีเมฆเต็ม **Overcast**

∞ ฟ้าหรัวแห้ง ทรรศนวิสัยเกินกว่า 1000 เมตร **Haze**

↯ ฟ้าแลบในระยะไกล **Lightning**

= ฟ้าหรัวชื้น (หมอกบาง) ทรรศนวิสัยตั้งแต่ 1000 เมตร ถึง 2000 เมตร **Mist**

≡ หมอก ทรรศนวิสัยต่ำกว่า 1000 เมตร **Fog**

∀ พายุฝน **Squall**

⊙ ฝนละออง **Drizzle**

◉ ฝน **Rain**

⊕ ฝนผ่าน **Shower**

⊕̂ ฝนผ่านหรือฝนที่มีลูกเห็บเล็กน้อยหรือปานกลาง **Shower with slight or moderate hail**

ʁ พายุฟ้าคะนอง **Thunderstorm**

ʁ̇ พายุฟ้าคะนองอย่างอ่อนมีฝน **Slight thunderstorm**

ʁ̂ พายุฟ้าคะนองอย่างอ่อนมีลูกเห็บ **Slight thunderstorm with hail**

ʁ̇ พายุฟ้าคะนองอย่างปานกลางมีฝน **Moderate thunderstorm**

ʁ̂ พายุฟ้าคะนองอย่างปานกลางมีลูกเห็บ **Moderate thunderstorm with hail**

ʁ̇ พายุฟ้าคะนองอย่างแรงมีฝน **Heavy thunderstorm**

ʁ̂ พายุฟ้าคะนองอย่างแรงมีลูกเห็บ **Heavy thunderstorm with hail**

(ʁ) พายุฟ้าคะนองไม่ผ่านสถานี **Distant thunderstorm**

⊕ อาทิตย์ทรงกลด **Solar halo**

☾ จันทร์ทรงกลด **Luna corona**

△ ลูกเห็บ **Hail**

⁔ น้ำค้าง **Dew**

กรมอุตุนิยมวิทยา
สำนักนายกรัฐมนตรี
พลเรือโท สนิท เวสารัชชนันท์
อธิบดี

Meteorological Department
Office of the Prime Minister
Sanit Vesa-rajananda
Vice Admiral, Director-General

บัญชีแสดงรายการที่ตั้งสถานีตรวจอากาศ

List of Meteorological Stations with their Geographical Positions

สถานี Station	ตำบลที่ตั้งสถานี Geographical Positions				
	แลต. Lat. °	น. N. '	ลอง. Long. °	อ. E. '	สูงเป็นเมตร Alt. in m.
Chiangrai	19	55	99	50	416
Pai	19	20	98	50	540
Mae Hongson	19	18	97	50	271
Chiangmai	18	47	98	59	314
Nan	18	47	100	47	201
Lampang	18	15	99	30	243
Phrae	18	10	99	50	157
Mae Sariang	18	10	97	50	314
Uttaradit	17	37	100	08	63
Loei	17	32	101	30	211
Nakhon Phanom	17	30	104	20	140
Udon Thani	17	26	102	46	178
Sakon Nakhon	17	10	104	09	160
Tak	16	51	99	07	115
Phitsanulok	16	50	100	16	50
Mae Sot	16	40	98	33	210
Mukdahan	16	33	104	44	138
Phetchabun	16	25	101	08	114
Khon Kaen	16	20	102	51	157
Roi Et	16	03	103	41	140
Nakhon Sawan	15	48	100	10	28
Chaiyaphum	15	45	102	02	—
Ubon Ratchathani	15	15	104	53	123
Nakhon Ratchasima	14	58	102	07	181
Surin	14	53	103	29	145
Lopburi	14	48	100	37	13
Suphanburi	14	30	99	50	7
Prachinburi	14	10	101	10	7
Sap Muang	14	07	101	04	284
Kanchanaburi	14	01	99	32	28
Don Muang	13	55	100	36	10
Aranyaprathet	13	42	102	35	44
Pom Phrachunlachomklao	13	32	100	35	3
Chonburi	13	22	100	59	6
Ko Sichang	13	09	100	49	26
Sattahip	12	39	100	53	55
Chanthaburi	12	37	102	07	5
Hua Hin	12	34	100	48	3
Prachuap Khirikhan	11	48	99	48	5
Khlong Yai	11	47	102	53	4
Chumphon	10	27	99	15	3
Ranong	09	58	98	38	35
Ban Don	09	08	99	18	3
Nakhon Si Thammarat	08	25	99	58	5
Phuket	07	58	98	24	3
Trang	07	24	99	31	3
Songkhla	07	11	100	37	4
Narathiwat	06	26	101	50	4

ภาวะลมฟ้าอากาศทั่วไป

ตลอดทั้งเดือนนี้ ภาวะลมฟ้าอากาศโดยทั่วไปเป็นแบบฤดูร้อน โดยมีระบบความกดอากาศต่ำปกคลุมอยู่ทั่วไปในตอนใต้ของทวีป นอกจากนี้เวลาเมื่อแอนติไซโคลนจากประเทศจีนได้หวีกำลังแรง และแผ่ลงมาปกคลุมอินโดจีน และตอนเหนือของประเทศไทย.

แอนติไซโคลนที่มีกำลังแรง ซึ่งได้ลดลงมาเป็นครั้งคราวในระหว่างเดือนนี้ปรากฏในวันที่ ๓, ๑๓, ๑๗, และ ๒๕ และทุกครั้งได้ปกคลุมอยู่ประมาณ ๒ – ๓ วัน ยังผลให้เกิดลักษณะฟ้าคะนองและพายุฝนฟ้าคะนองในตอนเหนือของประเทศ.

ความกดอากาศและลม

ความกดเฉลี่ยมีค่าต่ำกว่าค่าปานกลางของ ๑๕ ปีที่แล้วมาในภาคเหนือและภาคกลาง นอกนั้นมีค่าใกล้เคียงปกติ ลมมีกำลังอ่อนและแปรปรวนในระยะต้นเดือน ต่อมาได้เปลี่ยนเป็นทิศใต้และตะวันออกเฉียงใต้ในตอนเหนือของประเทศ เช่นเดียวกับตะวันออกเฉียงเหนือในตอนใต้ของประเทศ.

อุณหภูมิ

อุณหภูมิของเดือนนี้มีค่าค่อนข้างสูงกว่าปกติ โดยมีค่าเฉลี่ยผันแปรอยู่ระหว่าง ๒๘ – ๓๑ °ซ. (๘๒.๔ – ๘๗.๘ °ฟ.) อุณหภูมิสูงสุดวัดได้ ๔๒.๕ °ซ. (๑๐๘.๕ °ฟ.) ที่อุตรดิตถ์ ในวันที่ ๗ และอุณหภูมิต่ำสุดวัดได้ ๑๕.๐ °ซ. (๕๙.๐ °ฟ.) ที่ปาย เมื่อวันที่ ๔.

ฝน.

ฝนในเดือนนี้ ส่วนมากเป็นฝนฟ้าคะนอง และแผ่กระจายทั่วไปในทางด้านตะวันออกของประเทศไทย.

GENERAL WEATHER CONDITION

Throughout the month, the general weather pattern was practically that of the Summer type having a low pressure system covered all over the Southern portion of the Continent, except the period when Anticyclone form China had intensified and spread into Indochina and Northern Thailand.

The occasional march of intensified Anticyclone into Thailand during the month was on the 3rd, 13th, 17th and 25th. Each time lasted for a few days, and causing thunder condition and rainstorms over Upper Thailand.

Pressure and Wind:

Mean pressure was lower than the 15 year average in the Northern and Central parts, around average in the rest. Winds were light and variable in the early part of the month, then shifted to South and Southeast directions over Upper Thailand and to Northeast direction in the rest.

Temperature:

Temperature of the month was elsewhere warmer than usual having the average varied from 28.0°- 31.0°C. (82.4°- 87.8°F.). The highest and lowest temperatures were 42.5°C.(108.5°F.) at Uttaradit on the 7th and 15.0°C.(59.0°F.) at Pai on the 9th.

Rainfall:

During the month, rain was mostly of thunderstorms type and was well distrbuted in the Eastern portion of Thailand.

กรุงเทพ ฯ เมษายน ๒๕๐๕ Bangkok April 1962

ความกดอากาศรายชั่วโมงประจำวัน เป็นมิลลิบาร์ 1000 + จำนวนในตาราง

Barometric Pressure at Sea—level in Millibars 1000 + the numbers in the tables

Time / Date	เวลากรุงเทพ ฯ (Bangkok Standard Time) 0100	0200	0300	0400	0500	0600	0700	0800	0900	1000	1100	1200
1	08.26	07.81	07.62	07.76	08.26	09.12	09.92	10.82	11.46	11.76	10.96	10.02
2	08.16	07.86	07.46	07.46	07.76	08.56	09.46	10.56	11.31	11.22	11.12	10.16
3	07.76	07.06	06.56	06.56	06.82	07.22	08.16	09.52	10.11	10.21	09.81	08.91
4	06.96	06.26	05.76	05.62	06.16	06.42	07.22	08.56	09.22	09.62	09.22	08.42
5	07.71	06.96	06.82	07.22	07.62	08.21	09.06	10.02	10.66	10.96	10.42	09.62
6	08.16	07.86	07.92	08.16	08.66	09.46	10.16	11.36	11.76	11.81	11.36	10.26
7	07.46	06.82	06.42	06.56	06.82	07.06	08.42	08.96	09.86	10.02	09.62	08.96
8	07.82	07.46	07.36	07.36	07.62	07.86	08.56	09.62	10.26	10.16	09.86	08.96
9	08.16	07.46	06.82	06.66	07.06	07.62	08.42	10.72	11.36	11.22	11.06	10.02
10	08.16	07.86	07.76	08.02	08.72	09.31	10.51	11.01	11.86	11.81	11.01	10.72
11	08.82	07.86	07.06	06.96	07.62	08.26	09.36	10.16	10.82	10.66	10.16	09.22
12	07.71	06.90	06.66	06.42	07.06	07.76	08.56	09.62	10.02	09.62	08.96	08.42
13	08.56	08.11	08.02	08.11	08.21	08.82	10.16	10.82	11.09	11.36	10.96	10.26
14	08.82	09.06	08.66	08.56	08.82	08.82	09.36	10.42	11.31	11.12	11.12	10.21
15	09.22	08.66	08.42	08.02	08.02	08.26	08.66	09.76	10.66	10.66	10.16	09.36
16	08.91	08.26	08.26	08.02	08.02	08.26	09.06	10.02	10.56	11.22	10.26	09.62
17	08.82	08.26	07.76	07.46	07.86	08.82	09.76	10.56	11.36	11.36	10.56	09.76
18	08.82	08.56	08.16	08.02	08.02	08.66	09.36	11.31	11.52	11.81	11.31	10.72
19	12.02	10.82	09.62	09.76	09.62	09.76	10.26	12.02	12.21	12.42	12.26	11.62
20	12.11	11.46	10.96	10.42	10.96	11.62	12.26	13.06	13.02	13.76	13.36	12.56
21	12.56	12.02	11.31	10.82	10.82	11.41	12.16	12.82	13.06	13.22	12.96	12.16
22	10.96	10.16	09.86	10.16	10.96	11.22	11.86	12.56	13.06	12.72	12.16	11.36
23	10.02	09.22	08.66	08.26	08.56	08.96	09.46	10.26	10.82	10.82	10.26	09.46
24	08.56	08.42	08.11	08.16	08.66	08.82	09.52	09.86	09.66	10.56	09.86	10.42
25	08.66	07.86	07.06	07.46	07.86	08.56	09.36	10.32	10.42	10.26	09.52	08.72
26	08.96	08.56	07.62	07.62	07.46	07.62	08.96	10.02	10.26	10.02	09.86	09.22
27	08.02	07.62	07.22	07.76	08.02	08.82	09.62	10.42	10.96	11.06	10.26	09.86
28	08.82	08.26	08.11	08.61	09.01	09.86	10.56	11.36	11.62	11.36	10.56	09.76
29	09.76	09.36	09.22	09.71	09.62	10.02	10.21	11.31	11.66	12.02	11.22	10.56
30	09.36	08.56	07.86	07.76	08.26	08.26	09.06	09.76	10.42	10.42	10.26	09.36
Mean	08.94	08.38	07.97	07.98	08.30	08.78	09.65	10.59	11.09	11.18	10.68	09.97

Time / Date	1300	1400	1500	1600	1700	1800	1900	2000	2100	2200	2300	2400
1	09.06	07.62	06.82	06.42	06.26	06.56	07.06	07.62	08.16	08.82	08.96	08.56
2	09.12	07.86	06.82	06.02	05.82	06.26	06.82	07.22	07.86	08.26	08.56	08.26
3	07.71	06.66	05.76	05.22	04.56	04.82	05.22	05.76	06.56	07.36	07.46	07.46
4	07.06	06.02	04.96	04.66	04.42	04.91	04.91	06.02	06.72	07.46	08.16	08.16
5	08.96	07.86	06.56	05.76	05.22	05.62	06.16	06.66	07.46	08.82	08.96	08.56
6	08.91	07.41	06.26	06.02	05.52	05.76	06.16	06.66	06.82	07.36	08.02	07.86
7	07.86	06.66	05.52	04.91	04.42	05.71	06.82	07.46	07.71	08.11	08.82	08.82
8	07.76	06.56	05.62	04.91	04.82	06.02	06.56	08.16	08.02	07.52	08.16	08.21
9	09.06	07.71	06.51	05.86	06.11	06.56	07.22	07.76	08.26	08.96	09.36	08.96
10	10.16	08.56	06.66	06.96	07.36	08.16	08.66	08.96	09.36	09.46	09.36	09.36
11	07.86	06.96	06.02	05.46	05.06	05.62	06.61	07.46	07.86	08.26	08.26	08.16
12	07.46	06.16	05.46	05.86	05.76	07.06	07.62	08.96	10.02	10.02	10.02	09.36
13	09.46	08.16	07.76	06.66	07.06	07.62	08.02	08.42	08.82	09.06	09.36	09.06
14	09.31	08.61	07.06	06.72	06.82	07.36	07.62	08.26	08.82	09.62	09.86	09.62
15	08.56	07.36	06.82	06.16	06.26	07.22	07.46	07.86	08.56	09.41	09.76	09.36
16	08.56	07.36	06.16	05.86	05.62	05.86	06.56	07.76	08.82	09.86	10.26	09.76
17	08.82	08.46	06.96	06.16	05.62	06.02	06.82	07.46	08.26	09.36	09.62	09.36
18	08.42	07.22	06.26	06.16	07.52	08.16	08.16	08.66	09.46	11.22	11.76	12.26
19	10.11	09.12	07.92	06.82	06.32	06.96	08.02	10.16	10.11	11.76	12.56	12.02
20	11.36	09.06	08.56	08.02	08.02	08.82	09.86	10.56	11.36	11.62	12.82	12.82
21	11.06	09.76	08.56	07.86	07.76	08.56	09.41	10.82	12.16	12.66	12.96	12.42
22	10.16	08.61	07.36	07.76	07.62	09.22	09.36	09.86	10.44	11.36	11.36	10.91
23	08.26	06.66	06.02	05.36	06.02	07.06	08.02	08.26	09.01	09.71	10.16	09.36
24	08.66	07.46	06.96	06.56	06.96	06.56	07.62	08.16	08.56	08.66	08.96	09.22
25	07.62	06.96	06.16	05.62	05.86	06.02	07.46	07.86	08.42	08.96	09.62	09.46
26	07.92	06.42	05.41	04.96	04.66	05.06	06.11	07.86	08.02	08.51	09.06	08.82
27	08.86	07.62	06.66	05.86	06.16	07.36	07.86	08.56	09.06	09.46	09.86	09.36
28	08.96	07.86	06.96	06.56	06.42	06.42	08.02	09.62	10.16	11.22	11.06	10.26
29	09.46	08.26	06.96	06.32	06.66	06.96	07.86	08.56	09.36	10.26	10.56	10.16
30	07.76	06.32	05.62	05.06	04.96	06.26	07.36	08.11	08.61	09.01	09.36	08.56
Mean	08.80	07.58	06.57	06.08	06.06	06.69	07.38	08.18	08.76	09.41	09.77	09.48

กรุงเทพฯ เมษายน ๒๕๐๕ Bangkok April 1962

อุณหภูมิของอากาศเป็นองศาเซนติเกรด

Air Temperature in Degrees Centigrade

Time / Date	เวลากรุงเทพ ฯ Bangkok Standard Time 0100	0200	0300	0400	0500	0600	0700	0800	0900	1000	1100	1200
1	26.9	26.3	26.1	26.0	26.0	26.0	26.0	27.8	29.3	30.3	32.3	32.2
2	27.2	27.0	26.7	26.6	26.4	26.2	26.3	28.3	29.8	30.5	31.2	32.0
3	27.3	27.2	27.0	26.9	26.9	26.8	27.2	29.0	31.0	32.0	32.0	32.2
4	27.6	27.3	27.1	27.1	27.0	26.8	26.6	28.6	29.7	31.8	33.7	33.5
5	27.8	27.8	27.7	27.7	27.4	27.6	27.9	29.2	30.6	31.3	32.1	34.1
6	27.8	27.8	27.7	27.6	27.4	27.1	27.0	28.5	30.2	31.8	32.8	35.0
7	27.6	27.2	26.9	26.8	26.3	25.8	25.8	28.1	29.5	31.6	33.3	33.6
8	28.0	27.8	27.5	27.4	27.1	27.1	27.7	29.5	31.4	31.4	33.0	35.0
9	28.0	27.8	27.6	27.8	27.0	26.6	26.6	29.8	31.0	32.0	32.5	34.6
10	27.7	27.5	27.3	27.0	27.0	27.0	27.8	29.0	31.5	32.0	31.0	26.0
11	25.6	25.1	24.4	24.2	24.0	23.8	24.0	27.3	30.0	31.4	32.8	34.8
12	28.0	28.0	27.8	27.7	27.5	27.4	27.7	30.3	31.8	32.8	34.1	34.2
13	28.1	28.0	28.0	27.7	27.2	26.0	26.2	28.4	31.3	32.1	32.8	33.7
14	28.3	28.2	28.0	27.0	26.2	25.8	25.8	28.0	30.5	32.0	33.3	33.0
15	29.0	28.7	28.3	28.1	28.0	27.9	28.0	29.5	30.5	32.3	33.6	34.4
16	28.2	28.1	28.0	27.9	27.8	27.8	28.2	29.8	30.7	32.3	33.0	33.9
17	28.4	28.3	28.2	28.1	27.9	27.6	27.7	29.6	30.7	32.9	34.7	35.3
18	28.3	28.2	28.1	28.1	28.0	27.9	28.1	31.0	31.0	32.0	33.5	33.0
19	25.2	24.7	24.1	24.2	24.1	24.0	24.3	27.0	29.0	31.3	32.5	33.7
20	24.2	24.0	23.9	23.8	23.7	23.5	24.0	25.8	27.2	29.6	31.0	32.8
21	26.7	26.5	26.0	25.8	25.5	25.0	25.2	26.3	27.7	28.7	30.0	32.0
22	25.3	24.8	24.8	24.7	24.7	24.6	25.2	28.2	29.6	32.0	33.1	35.9
23	27.0	26.8	26.5	26.2	25.7	25.0	25.2	28.3	30.4	32.4	34.7	36.5
24	27.8	27.7	26.5	26.5	26.0	25.5	26.0	29.2	31.2	32.8	30.3	24.3
25	26.6	26.3	25.9	25.6	25.4	25.1	25.5	28.5	30.5	32.2	33.8	34.0
26	26.2	25.6	25.7	25.1	24.9	24.7	25.3	27.2	29.6	31.6	32.2	25.6
27	28.0	27.9	27.3	26.4	25.8	25.0	24.3	25.2	28.4	30.8	32.9	32.6
28	26.0	25.5	25.3	25.0	24.8	24.5	25.0	27.3	30.8	31.9	32.4	33.4
29	27.7	27.4	24.0	24.3	24.6	23.9	24.1	25.8	28.0	30.8	32.0	33.0
30	28.9	28.4	28.3	27.3	26.6	26.0	26.6	30.0	31.5	32.0	33.6	34.1
Mean	27.3	27.1	26.7	26.5	26.2	25.9	26.2	28.4	30.2	31.6	32.7	32.9

Time / Date	1300	1400	1500	1600	1700	1800	1900	2000	2100	2200	2300	2400
1	33.0	33.7	32.3	32.0	32.1	29.8	28.8	28.0	27.8	27.5	27.5	27.4
2	31.5	33.2	33.2	33.2	31.2	30.2	29.0	28.3	28.1	27.8	27.7	27.7
3	34.0	34.7	33.7	32.8	32.5	31.0	29.9	28.7	28.2	28.0	27.8	27.7
4	34.0	33.9	33.8	34.1	32.8	31.0	29.5	29.0	29.0	28.0	28.0	28.0
5	31.7	32.7	32.6	32.2	31.1	29.8	28.8	28.5	28.2	28.0	28.0	28.0
6	35.5	35.0	34.0	33.3	33.0	31.0	29.7	28.8	28.5	28.4	28.1	27.8
7	33.9	34.2	34.9	34.2	34.1	31.0	29.3	29.0	28.8	28.7	28.3	28.2
8	33.5	33.7	33.8	33.3	32.0	31.0	29.4	29.0	28.9	28.6	28.2	28.1
9	33.2	34.0	34.0	34.0	32.0	30.7	29.6	28.8	28.3	28.1	28.1	27.9
10	25.7	26.0	28.5	30.0	29.8	29.0	28.7	28.5	28.3	27.8	26.7	26.5
11	34.3	34.8	35.9	35.2	34.8	32.6	30.4	29.3	28.9	28.7	28.7	28.1
12	34.2	34.8	34.3	33.0	31.8	30.9	30.0	29.4	29.1	29.0	28.7	28.4
13	33.7	33.9	33.8	33.0	32.2	30.3	29.5	29.1	28.8	28.7	28.6	28.5
14	33.2	33.5	33.5	33.5	31.8	30.2	29.4	29.0	28.8	29.0	29.0	29.0
15	35.0	35.2	35.0	34.3	32.2	30.0	29.5	29.2	29.0	28.8	28.8	28.5
16	34.1	33.7	31.4	32.3	31.7	30.2	29.2	29.2	28.9	28.8	28.6	28.5
17	35.2	34.8	33.4	32.0	31.4	31.0	29.8	29.2	29.0	28.8	28.7	28.5
18	34.3	34.5	35.3	34.0	31.8	24.8	25.5	25.8	25.5	25.2	25.2	25.2
19	34.8	36.0	36.0	31.8	31.8	31.0	29.3	29.0	26.8	26.2	26.2	24.5
20	32.7	33.7	33.9	34.0	32.2	30.1	29.1	28.5	28.0	27.4	27.0	26.9
21	34.2	34.1	34.7	33.2	33.7	31.7	29.9	29.0	28.1	27.0	26.0	25.8
22	34.9	34.6	35.7	35.8	32.9	31.8	30.5	29.0	28.5	28.2	28.3	28.0
23	36.0	36.3	36.0	36.2	34.0	31.9	30.6	30.0	29.6	29.2	28.9	28.8
24	23.8	24.3	26.0	31.0	29.9	29.2	28.1	27.5	27.7	27.4	27.2	27.0
25	34.3	35.2	34.8	33.8	33.2	31.1	30.3	29.7	29.2	28.3	27.6	26.7
26	28.6	33.0	33.9	33.3	31.9	30.8	29.8	29.0	29.0	29.0	28.5	28.3
27	33.7	33.8	31.6	31.8	31.0	30.3	29.6	29.2	28.9	28.0	27.5	26.8
28	34.2	34.4	34.8	33.0	31.7	31.0	29.9	29.2	29.2	29.0	29.0	28.2
29	33.5	34.0	33.5	33.0	31.2	30.0	29.4	29.2	29.0	28.8	28.8	28.9
30	34.0	34.6	34.6	33.0	31.9	30.5	29.8	29.0	29.0	26.2	25.8	26.3
Mean	33.2	33.7	33.6	33.2	32.1	30.5	29.4	28.8	28.5	28.1	27.8	27.6

กรุงเทพฯ เมษายน ๒๕๐๕ Bangkok April 1962

ความชื้นสัมพัทธ์รายชั่วโมงประจำวันเป็นเรือนร้อย

Hourly Relative Humidity in Percent

Time / Date	เวลากรุงเทพ ฯ 0100	0200	0300	0400	0500	0600	0700	0800	0900	1000	1100	1200
									Bangkok Standard Time			
1	87.0	88.0	90.0	91.0	91.0	91.0	92.0	85.0	75.0	72.0	62.0	60.0
2	87.0	87.0	88.0	88.0	89.0	91.0	92.0	83.0	75.0	72.0	69.0	67.0
3	84.0	85.0	87.0	87.0	88.0	89.0	87.0	83.0	74.0	58.0	43.0	40.0
4	93.0	94.0	95.0	95.0	96.0	96.0	95.0	87.0	81.0	67.0	63.0	62.0
5	88.0	87.0	86.0	87.0	87.0	88.0	85.0	80.0	72.0	70.0	68.0	67.0
6	87.0	88.0	88.0	90.0	89.0	92.0	92.0	86.0	61.0	52.0	53.0	48.0
7	85.0	86.0	88.0	89.0	91.0	94.0	93.0	86.0	77.0	68.0	65.0	62.0
8	87.0	87.0	89.0	89.0	92.0	92.0	88.0	82.0	71.0	66.0	61.0	59.0
9	88.0	88.0	90.0	90.0	91.0	92.0	92.0	79.0	74.0	68.0	67.0	64.0
10	88.0	89.0	90.0	92.0	92.0	92.0	89.0	86.0	74.0	71.0	72.0	91.0
11	83.0	88.0	94.0	94.0	94.0	95.0	94.0	79.0	69.0	67.0	58.0	52.0
12	86.0	88.0	88.0	89.0	90.0	90.0	88.0	77.0	72.0	65.0	59.0	62.0
13	86.0	87.0	87.0	89.0	89.0	92.0	92.0	85.0	77.0	69.0	66.0	61.0
14	85.0	85.0	85.0	92.0	94.0	95.0	95.0	85.0	77.0	69.0	64.0	62.0
15	77.0	79.0	81.0	83.0	83.0	84.0	83.0	77.0	70.0	64.0	58.0	54.0
16	84.0	85.0	85.0	86.0	87.0	88.0	85.0	79.0	73.0	65.0	58.0	54.0
17	83.0	85.0	84.0	85.0	87.0	89.0	89.0	79.0	73.0	62.0	54.0	49.0
18	88.0	87.0	87.0	88.0	89.0	90.0	68.0	73.0	72.0	71.0	65.0	62.0
19	85.0	88.0	90.0	90.0	91.0	92.0	91.0	83.0	70.0	60.0	59.0	53.0
20	90.0	92.0	92.0	92.0	93.0	94.0	92.0	86.0	82.0	69.0	63.0	55.0
21	81.0	82.0	83.0	86.0	88.0	92.0	91.0	88.0	81.0	79.0	71.0	59.0
22	83.0	88.0	90.0	88.0	88.0	90.0	88.0	76.0	69.0	62.0	56.0	50.0
23	92.0	93.0	94.0	93.0	94.0	94.0	94.0	83.0	74.0	63.0	57.0	69.0
24	88.0	88.0	91.0	91.0	91.0	92.0	92.0	81.0	73.0	65.0	70.0	89.0
25	95.0	96.0	95.0	97.0	97.0	99.0	97.0	86.0	72.0	67.0	59.0	54.0
26	86.0	87.0	83.0	86.0	86.0	88.0	85.0	82.0	72.0	68.0	66.0	91.0
27	89.0	89.0	91.0	95.0	95.0	92.0	92.0	86.0	74.0	70.0	61.0	61.0
28	85.0	88.0	90.0	92.0	94.0	96.0	92.0	86.0	75.0	68.0	66.0	60.0
29	88.0	88.0	92.0	93.0	94.0	94.0	88.0	80.0	77.0	69.0	63.0	56.0
30	80.0	85.0	83.0	84.0	82.0	88.0	87.0	70.0	67.0	63.0	57.0	53.0
Mean	86.3	87.6	88.5	89.6	90.4	91.7	89.6	81.9	73.4	66.6	61.8	60.9

Time / Date	1300	1400	1500	1600	1700	1800	1900	2000	2100	2200	2300	2400
1	57.0	57.0	59.0	58.0	62.0	73.0	78.0	84.0	84.0	85.0	86.0	86.0
2	70.0	65.0	63.0	62.0	66.0	71.0	78.0	78.0	78.0	80.0	80.0	81.0
3	61.0	61.0	63.0	59.0	60.0	71.0	78.0	86.0	88.0	89.0	91.0	92.0
4	60.0	59.0	56.0	54.0	63.0	61.0	76.0	80.0	79.0	89.0	87.0	88.0
5	68.0	65.0	63.0	66.0	72.0	79.0	83.0	83.0	84.0	85.0	86.0	86.0
6	42.0	51.0	53.0	56.0	53.0	61.0	72.0	78.0	80.0	77.0	81.0	84.0
7	60.0	55.0	49.0	53.0	60.0	66.0	84.0	86.0	85.0	86.0	85.0	85.0
8	60.0	58.0	54.0	61.0	63.0	69.0	80.0	80.0	84.0	82.0	88.0	88.0
9	62.0	53.0	51.0	51.0	56.0	63.0	67.0	78.0	82.0	84.0	85.0	86.0
10	87.0	88.0	77.0	76.0	73.0	79.0	82.0	84.0	85.0	89.0	95.0	96.0
11	51.0	47.0	49.0	48.0	46.0	54.0	70.0	78.0	80.0	82.0	83.0	85.0
12	61.0	56.0	57.0	56.0	62.0	63.0	73.0	77.0	80.0	81.0	83.0	81.0
13	60.0	59.0	60.0	59.0	62.0	74.0	80.0	82.0	84.0	84.0	84.0	85.0
14	61.0	61.0	58.0	52.0	64.0	73.0	80.0	83.0	84.0	80.0	77.0	76.0
15	51.0	49.0	49.0	53.0	64.0	78.0	78.0	76.0	80.0	82.0	80.0	82.0
16	53.0	54.0	64.0	57.0	63.0	73.0	80.0	82.0	80.0	80.0	82.0	82.0
17	52.0	53.0	54.0	61.0	61.0	64.0	77.0	82.0	84.0	86.0	86.0	88.0
18	57.0	54.0	51.0	54.0	63.0	86.0	78.0	79.0	83.0	84.0	87.0	85.0
19	52.0	48.0	46.0	70.0	64.0	60.0	67.0	68.0	73.0	78.0	78.0	94.0
20	55.0	56.0	55.0	55.0	51.0	73.0	79.0	84.0	87.0	89.0	87.0	84.0
21	56.0	56.0	49.0	57.0	52.0	59.0	69.0	78.0	84.0	77.0	80.0	80.0
22	50.0	56.0	51.0	51.0	52.0	57.0	60.0	74.0	82.0	84.0	85.0	87.0
23	51.0	48.0	45.0	47.0	51.0	51.0	69.0	77.0	81.0	81.0	83.0	82.0
24	92.0	94.0	92.0	67.0	72.0	72.0	81.0	88.0	91.0	93.0	94.0	94.0
25	56.0	54.0	51.0	54.0	50.0	61.0	74.0	79.0	82.0	75.0	78.0	83.0
26	76.0	59.0	54.0	56.0	64.0	73.0	79.0	84.0	84.0	82.0	88.0	87.0
27	61.0	58.0	64.0	64.0	70.0	73.0	79.0	81.0	80.0	85.0	86.0	87.0
28	57.0	54.0	51.0	59.0	66.0	65.0	76.0	81.0	80.0	80.0	80.0	85.0
29	53.0	55.0	58.0	54.0	66.0	73.0	77.0	76.0	77.0	79.0	79.0	80.0
30	52.0	49.0	52.0	52.0	60.0	72.0	75.0	79.0	79.0	83.0	85.0	88.0
Mean	59.5	57.7	56.6	57.4	61.0	68.4	75.9	80.2	82.1	83.0	84.3	85.6

กรุงเทพฯ เมษายน ๒๕๐๕ Bangkok April 1962

ทิศและกำลังลมรายชั่วโมง (นอต)

Hourly Direction and Force of Surface Winds (Knot)

Date \ Time	0100 Dir.	0100 Force	0200 Dir.	0200 Force	0300 Dir.	0300 Force	0400 Dir.	0400 Force	0500 Dir.	0500 Force	0600 Dir.	0600 Force
1	C	0	S	1	C	0	SSW	2	C	0	C	0
2	SSW	5	S	2	S	2	S	1	C	0	C	0
3	S	4	SSW	4	S	2	S	3	SSE	1	SSE	1
4	SSW	2	SSW	1	SSW	1	SSW	1	SSW	1	SSW	1
5	SSW	6	S	4	SSW	3	SSW	2	SSW	2	SSW	2
6	SSW	2	SSW	2	SW	2	SW	3	SSW	1	SSW	1
7	SE	10	SE	5	SE	5	SE	2	C	0	C	0
8	SE	5	SE	7	SE	5	SE	4	SE	4	ESE	2
9	S	5	S	5	S	3	S	3	SSE	3	SE	3
10	S	1	SSE	4	SSE	5	C	0	SE	1	SSE	4
11	WSW	1	C	0	C	0	C	0	C	0	C	0
12	S	5	S	5	S	4	S	4	S	3	SSW	3
13	S	4	S	2	SSE	3	C	0	C	0	C	0
14	SSW	9	SSE	3	C	0	C	0	E	3	C	0
15	SSW	8	SSW	7	SSW	6	SSW	6	SSW	3	S	2
16	S	8	S	4	S	7	S	10	S	8	SSW	6
17	S	10	S	5	S	6	S	2	SSE	1	C	0
18	SSE	10	S	5	S	3	S	4	SSE	3	SSE	1
19	NE	1	NE	5	NE	5	NNE	1	C	0	C	0
20	ESE	3	E	1	E	1	SE	2	ESE	2	ESE	1
21	N	2	C	0	N	2	N	2	C	0	N	1
22	NNE	2	C	0	C	0	C	0	C	0	C	0
23	C	0	C	0	C	0	C	0	C	0	C	0
24	SW	1	C	0	C	0	C	0	ESE	2	SSE	2
25	C	0	C	0	C	0	C	0	C	0	C	0
26	ENE	3	E	5	ESE	3	E	2	SE	1	C	0
27	SSW	3	C	0	C	0	C	0	E	1	C	0
28	SE	2	SSE	1	C	0	C	0	E	1	C	0
29	C	0	C	0	C	0	ENE	5	ESE	4	ESE	5
30	SW	6	SW	2	SW	2	W	4	SW	2	C	0
Freq.	SSW	3.9	S	2.7	C	2.2	C	2.1	C	1.6	C	1.2

Date \ Time	0700 Dir.	0700 Force	0800 Dir.	0800 Force	0900 Dir.	0900 Force	1000 Dir.	1000 Force	1100 Dir.	1100 Force	1200 Dir.	1200 Force
1	C	0	S	3	S	5	S	8	S	5	S	5
2	C	0	SSE	5	SSE	8	SSE	8	S	6	S	5
3	SSE	1	S	2	SSW	2	SW	8	SW	4	SW	7
4	SSW	1	C	0	S	1	SSW	4	SSW	3	SSW	4
5	SSW	2	SSW	6	SSW	9	SSW	9	SSW	9	SSW	11
6	SW	1	C	0	C	0	WNW	3	SW	1	W	5
7	C	0	E	1	ESE	8	SE	7	SE	5	SSE	8
8	SE	2	SE	5	SSE	6	SE	7	SSE	9	S	7
9	SE	2	SSE	9	S	9	S	12	S	9	S	10
10	SE	4	SE	4	SSE	3	SE	6	ESE	10	NNE	5
11	C	0	C	0	C	0	SE	4	S	5	SSE	4
12	SSE	3	S	1	SSW	4	SW	1	SSW	3	S	7
13	C	0	C	0	SW	3	SW	3	SSW	5	SSW	5
14	ESE	2	SSE	2	C	0	SSW	2	SSE	7	SSE	4
15	C	0	S	1	S	5	SSW	8	SSW	6	SSW	8
16	SSW	4	SSW	6	SSW	6	SSW	4	S	5	SSE	8
17	C	0	S	1	SSW	2	S	1	WSW	5	S	5
18	SSE	1	S	4	SSE	5	S	6	SE	9	SE	9
19	C	0	C	0	C	0	E	4	NE	3	N	1
20	SSE	4	SSE	3	SE	3	SSE	5	SSE	5	SSE	5
21	NNE	2	NNE	1	ENE	4	E	1	NNE	1	C	0
22	C	0	C	0	E	1	NE	1	C	0	W	1
23	C	0	C	0	SW	1	WSW	1	SW	4	SW	3
24	ESE	1	C	0	SSW	1	SW	3	E	11	ESE	3
25	C	0	C	0	C	0	SW	4	SW	5	SSW	4
26	NE	1	NNE	1	ENE	3	ENE	1	SW	3	E	5
27	C	0	C	0	S	3	SW	4	SW	3	SW	6
28	ESE	1	E	1	ESE	1	S	4	S	5	S	5
29	SE	1	ENE	2	C	0	ESE	3	SW	3	SSW	9
30	C	0	C	0	SE	5	SSW	6	SSW	4	SW	6
Freq.	C	1.1	C	1.9	SSW	3.3	SSW	4.6	SW	5.2	S	5.8

กรุงเทพฯ เมษายน ๒๕๐๕ Bangkok April 1962

ทิศและกำลังลมรายชั่วโมง (นอต)

Hourly Direction and Force of Surface Winds (Knot)

Time	1300		1400		1500		1600		1700		1800	
Date	Dir.	Force	Dir.	Force	Dir.	Force	Dir.	Force	Dir.	Force	Dir.	Force
1	S	8	S	7	S	8	S	8	S	5	S	7
2	SSE	7	SSE	5	SSE	5	SSE	7	SSE	7	SSE	5
3	S	6	SSW	8	S	5	S	6	S	5	S	6
4	SW	4	SW	5	SSW	6	SSW	4	SSW	6	SSW	9
5	SSW	8	SSW	7	SSW	7	SSW	7	SSW	7	SSW	5
6	S	8	SE	9	SE	8	ESE	9	SE	7	SE	7
7	SSE	6	SSE	6	SSE	7	SSE	9	SE	8	SE	4
8	S	8	S	10	S	10	S	9	S	8	S	8
9	S	15	S	15	S	12	S	9	SSE	12	SSE	6
10	C	0	C	0	SE	6	SE	8	SSE	6	S	6
11	S	6	S	6	S	8	S	8	S	7	SE	3
12	S	9	S	9	SSW	9	S	9	S	11	S	11
13	S	9	S	8	S	11	SSW	11	SSW	11	SSW	11
14	S	11	S	7	S	11	S	11	S	11	S	8
15	S	8	SSW	6	S	5	S	10	S	12	S	12
16	SSE	9	SSE	9	SSE	10	SSE	9	SSE	11	SSE	9
17	SSE	5	S	6	SSE	9	SSE	9	S	7	S	9
18	S	9	S	11	S	9	S	11	SE	12	SE	18
19	N	1	E	2	N	1	NNW	4	C	0	ENE	5
20	SW	5	SSW	4	SW	5	SW	5	WSW	9	WSW	7
21	C	0	C	0	C	0	SW	5	SW	5	S	5
22	C	0	SW	2	SW	4	NE	11	E	4	S	7
23	S	3	SW	6	SSW	7	SW	8	S	5	S	5
24	WNW	8	C	0	C	0	NE	1	C	0	C	0
25	SSW	9	SSE	9	S	7	SE	9	SSE	12	SSE	7
26	E	1	SW	1	SSE	4	S	4	SSW	5	S	12
27	SW	6	SSW	8	SSW	5	SSW	8	SW	8	S	7
28	SSW	6	SSW	9	SSW	9	S	10	S	9	S	6
29	WSW	5	SW	11	SSW	10	SW	12	SW	14	SW	6
30	SW	6	WSW	3	SSW	8	S	6	S	9	SSW	5
Freq.	S	6.2	S	6.3	S	6.9	S	7.9	S	7.8	S	7.2

Time	1900		2000		2100		2200		2300		2400	
Date	Dir.	Force	Dir.	Force	Dir.	Force	Dir.	Force	Dir.	Force	Dir.	Force
1	S	2	S	1	S	7	SSW	5	SSE	5	SSW	4
2	S	5	S	5	S	4	S	4	S	5	S	4
3	SSW	6	SSW	8	S	4	SSW	5	S	4	S	4
4	SSW	8	SSW	2	SSW	5	SSW	5	SSW	9	SSW	4
5	SSW	7	SSW	8	SSW	10	SSW	8	SSW	7	SSW	7
6	SE	5	SSE	8	SSE	11	SSE	7	SE	9	SE	11
7	SE	9	SE	12	SE	8	SE	8	SE	11	SE	9
8	S	10	S	8	SSE	9	S	5	S	5	S	4
9	SSE	5	S	5	SSE	5	S	5	S	5	S	4
10	SSE	5	SSE	3	SE	3	SE	2	SE	1	SE	1
11	S	4	S	7	S	5	S	4	SSW	5	S	4
12	S	11	S	9	S	6	S	6	S	4	S	3
13	SSW	15	SSW	10	SSE	11	SSE	11	S	8	SSW	8
14	S	5	S	7	S	9	SSW	6	S	6	S	14
15	SSW	15	SSW	13	SSW	9	SSW	8	S	9	SSW	8
16	S	8	S	10	S	11	SSE	7	SSE	10	S	6
17	SSE	10	SSE	1	SSE	9	SSE	10	SSE	10	SSE	8
18	SSE	9	SSE	5	E	1	NE	3	NNE	1	NNE	1
19	C	0	S	6	C	0	SW	6	SW	4	E	3
20	W	6	W	5	W	2	W	1	C	0	C	0
21	SSW	5	SSW	3	WSW	3	NW	3	NNW	6	NW	1
22	SSW	2	C	0	C	0	C	0	C	0	SSW	3
23	SSW	4	SW	5	SW	3	SSW	3	SSW	1	SSW	1
24	C	0	C	0	C	0	C	0	C	0	C	0
25	S	5	S	5	SSE	3	C	0	C	0	C	0
26	SSW	9	SSW	4	SSW	5	SSW	6	SSW	1	SSW	3
27	S	5	SSW	4	SSW	2	SSE	3	SSE	1	SE	2
28	SW	3	SW	1	SW	3	SW	3	SW	2	WSW	1
29	SW	6	SW	6	SW	1	SW	2	SW	3	SW	3
30	S	7	SSW	5	SSW	9	SSW	2	SSW	2	S	4
Freq.	S	6.4	S	5.5	S	5.3	SSW	4.6	S	4.5	S	4.2

กรุงเทพฯ เมษายน ๒๕๐๕ Bangkok April 1962

จำนวนฝนรายชั่วโมงเป็นมิลลิเมตร

Hourly Rainfall in Millimetres

Time / Date	เวลากรุงเทพ ฯ 0100	0200	0300	0400	0500	0600	0700	0800	0900	1000	1100	1200
	Bangkok Standard Time											
1												
2												
3												
4												
5												
6												
7												
8												
9												
10												
11												
12												
13												
14												
15												
16												
17												
18												
19												
20												
21												
22												
23												
24												7.4
25												
26												4.2
27						1.9	0.2					
28												
29			2.3									
30												
Total			2.3			1.9	0.2					11.6

Time / Date	1300	1400	1500	1600	1700	1800	1900	2000	2100	2200	2300	2400
1												
2												
3												
4												
5												
6												
7												
8												
9												
10	0.6											
11												
12												
13												
14												
15												
16												
17												
18						0.1						
19												1.1
20				0.4								
21												
22												
23												
24	19.1											
25												
26												
27												
28												
29												
30												
Total	19.7			0.4		0.1						1.1

กรุงเทพฯ เมษายน ๒๕๐๕ Bangkok April 1962

Date	ทรรศนวิสัยทางนอน (กม.) Horizontal Visibility (Km.) เวลากรุงเทพ ฯ 0700	1000	1300	1600	จำนวนเมฆ (0 – 8) Amount of Clouds (0 – 8) Bangkok Standard Time 0700	1000	1300	1600
1	11.2	12.8	12.8	12.8	7	4	4	4
2	4.8	12.8	12.8	12.8	5	6	6	5
3	6.4	16.0	16.0	12.8	5	5	5	4
4	6.4	11.2	12.8	12.8	5	3	2	2
5	12.8	12.8	14.4	14.4	5	4	2	2
6	11.2	12.8	12.8	12.8	4	3	2	2
7	6.4	14.4	14.4	12.8	4	3	2	3
8	8.0	14.4	12.8	12.8	6	5	4	3
9	8.0	14.4	16.0	16.0	6	6	3	2
10	12.8	16.0	9.6	12.8	7	7	8	7
11	4.8	14.4	16.0	12.8	4	2	2	2
12	6.4	14.4	14.4	12.8	5	3	4	7
13	11.2	12.8	12.8	12.8	7	4	3	6
14	11.2	16.0	16.0	16.0	7	7	5	4
15	8.0	16.0	16.0	12.8	5	6	6	6
16	8.0	14.4	14.4	14.4	5	3	3	7
17	11.2	14.4	14.4	14.4	4	2	2	7
18	12.8	16.0	16.0	16.0	3	4	2	2
19	12.8	16.0	16.0	12.8	7	5	5	5
20	6.4	12.8	14.4	14.4	7	7	7	5
21	11.2	11.2	12.8	12.8	7	7	6	7
22	11.2	12.8	12.8	11.2	7	2	6	6
23	8.0	12.8	16.0	14.4	4	5	3	3
24	12.8	12.8	9.6	11.2	3	5	7	6
25	3.2	12.8	16.0	16.0	5	5	3	3
26	12.8	12.8	11.2	14.4	4	5	5	4
27	12.8	19.2	16.0	16.0	7	4	4	6
28	12.8	12.8	14.4	16.0	5	4	3	3
29	14.4	16.0	16.0	16.0	6	5	4	3
30	12.8	12.8	12.8	14.4	6	6	6	6
Mean	9.8	14.0	14.1	13.8	5.4	4.6	4.1	4.4

วันที่ Date	ชนิดของเมฆ Form of Clouds 0700	1000	1300	1600
1	CuScCi	CuCi	CuCi	Ci
2	ScCi	CuScCi	CuScCi	CuCi
3	AcCi	CuScCi	CuScCi	CuCbCi
4	Ci	CuCi	Ci	CuCbCi
5	CuCi	CuCi	CuCi	CuCi
6	CuCi	CuScCi	CuCi	CuCbCi
7	Ci	CuCi	CuCi	CuCi
8	CuScCi	CuCi	CuCi	CuCbAcCi
9	CuScAcCi	CuScCi	CuScCi	CuCbCi
10	CuScAcCi	CuScCbCi	CuScCbAcAsCiCs	CuScCbAcCiCs
11	Ci	CuCi	CuCi	CuCbCi
12	CuAcCi	CuCi	CuCi	CuCbCi
13	CuScCi	CuCi	CuCi	CuCbCi
14	CuScCiCs	CuScCiCs	CuScCiCs	CuCbCiCs
15	AcCiCs	CuCiCs	CuScCiCs	CuCiCs
16	CuScCi	CuCi	CuCbCi	CuCbAcCi
17	CuScAcCi	CuCi	CuCbCi	CuCbCi
18	CuCi	CuScCi	CuCbCi	CuCbCi
19	CuScCbAcCi	CuAcCi	CuScCi	CuScCbCi
20	ScAcCiCs	CuScAcCi	CuScAcCi	CuCbCi
21	CuScAcCiCs	CuScAcCiCs	CuAcCi	CuCbAcCi
22	CuScAcCiCs	AcCi	CuCi	CuScCbAcCi
23	CuCi	CuAcCi	CuCbCi	CuCbCi
24	CuScAcCi	CuAcCi	CuScCbAcAsCi	CuCbAcCi
25	CuCbAcCi	CuScCbAcCi	CuScCbCi	CuCbCi
26	CuScCbCi	CuCbCi	CuScCbAcCi	CuCbAcCi
27	CuScCbAcAsCi	CuScCbAcCi	CuCbCi	CuScCbAcCi
28	CuScAcCi	CuCi	CuCbCi	CuCbCi
29	CuAcAsCi	CuScCi	CuCbAcCi	CuCbAcCi
30	CuScAcCi	CuCbAcCi	CuScCbAcAsCi	CuCbAcCi

ค่าเฉลี่ยของผลการตรวจอุตุนิยมวิทยาประจำวันและประจำเดือน

Daily and Monthly Values of Meteorological Elements

Date	Mean Barometric Pressure + 1000mb.	Temperature Max.	Temperature Min.	Temperature Range	Temperature Mean	Relative Humidity	Wind Velocity Extreme	Wind Velocity Mean	Mean Amount of Cloud	Total Rainfall	Mean Visibility	Amount of Evaporation	Weather Remarks
		°C.	°C.	°C.	°C.	%	Knot	Knot	0 — 8	mm.	km.	mm.	
1	08.57	34.0	25.9	8.1	29.0	77.2	15.0	4.0	4.8	-	12.2	3.5	◐ ⌒
2	08.34	33.5	25.8	7.7	29.1	77.4	14.0	4.7	5.1	-	11.4	3.5	◐ ⌒ ═
3	07.22	35.8	26.6	9.2	30.0	75.2	15.0	4.5	4.5	-	12.6	3.5	◐ ⌒ ═
4	06.79	34.6	26.3	8.3	29.9	78.2	17.0	3.6	3.0	-	11.8	3.7	◑ ⌒ ═
5	08.00	33.2	27.3	5.9	29.5	78.5	23.0	6.4	2.9	-	13.2	3.2	◑ ⌒
6	08.32	33.6	26.7	6.9	30.2	71.4	17.0	5.0	2.5	-	12.6	4.2	◑ ⌒
7	07.49	35.5	25.6	9.9	29.9	76.6	21.0	6.2	3.0	-	12.4	3.6	◐ ⌒ ═ ↘
8	07.72	34.0	26.9	7.1	30.0	76.3	22.0	6.5	3.9	-	12.4	3.9	◐ ⌒ ═ ↘
9	08.29	34.3	26.1	8.2	29.9	75.0	25.0	7.1	4.3	-	13.6	3.9	◐ ⌒ ═ ↘
10	09.16	32.6	26.7	5.9	28.2	84.9	17.0	3.7	6.1	0.6	12.6	2.0	◐ ⌒ ⚡ (⚡) ⊙
11	07.94	35.9	23.6	12.3	29.1	72.5	16.0	3.4	3.5	-	12.6	3.9	◐ ⌒ ═
12	07.98	35.0	27.1	7.9	30.5	74.3	22.0	5.8	5.5	-	12.4	4.3	◐ ⌒ ═ ↘
13	08.91	34.4	25.8	8.6	30.0	77.2	24.0	6.5	5.6	-	12.6	4.1	◐ ⌒
14	09.00	34.4	25.5	8.9	29.8	76.5	20.0	5.8	5.3	-	13.6	4.6	◐ ⌒
15	08.53	35.8	27.6	8.2	30.6	71.5	22.0	7.3	6.1	-	12.6	4.8	◐ ⌒ ═
16	08.45	34.8	27.6	7.2	30.1	74.1	23.0	7.7	4.4	-	12.6	4.3	◐ ⌒ ═
17	08.55	35.7	27.3	8.4	30.5	73.8	17.0	5.5	4.1	-	13.2	4.2	◐ ⌒
18	09.23	36.0	27.6	8.4	29.4	75.0	52.0	6.3	3.9	0.1	13.8	4.2	◐ ⌒ ↘ ⊙
19	10.18	37.0	23.7	13.3	28.7	72.9	20.0	2.2	5.8	1.1	13.6	3.2	◐ ⌒ ⚡ ↘ ⊙
20	11.18	34.7	23.3	11.4	28.2	77.3	17.0	3.5	6.6	0.4	12.0	3.3	◐ ⌒ ═ (⚡) ↘ ⊙
21	11.22	35.5	24.8	10.7	28.9	74.1	16.0	2.2	6.7	-	12.2	3.3	◐ ⌒ ⚡ (⚡) ↘
22	10.46	36.1	24.5	11.6	29.6	71.5	28.0	1.6	5.4	-	12.4	3.5	◐ ⌒ (⚡) ↘
23	08.69	36.8	24.7	12.1	30.5	73.8	17.0	2.5	4.0	-	13.4	4.1	◐ ⌒ ↘
24	08.54	34.2	23.1	11.1	27.6	85.0	33.0	1.6	5.1	26.5	12.0	1.6	◐ ⌒ ⚡ (⚡) ↘ ⊙
25	08.17	35.3	25.0	10.3	29.7	75.5	18.0	3.3	4.6	-	11.8	3.8	◐ ⌒ ↘
26	07.89	34.6	24.3	10.3	28.7	77.8	23.0	3.5	4.4	4.2	13.6	3.0	◐ ⌒ ⚡ ↘ ⊙
27	08.58	34.3	24.3	10.0	29.0	78.5	21.0	3.3	5.0	2.1	15.4	3.2	◐ ⌒ ⚡ (⚡) ↘ ⊙
28	09.32	34.8	24.3	10.5	29.4	76.1	18.0	3.5	4.8	-	13.8	3.6	◐ ⌒ ↘
29	09.43	34.7	23.6	11.1	29.0	75.4	19.0	5.0	5.5	2.3	14.4	3.8	◐ ⌒ ⚡ (⚡) ↘ ⊙
30	08.18	35.6	25.7	9.9	29.9	71.9	18.0	4.3	5.9	-	13.4	4.6	◐ ⌒ (⚡) ↘
Totals										37.3		110.4	
Mean	08.68	34.9	25.6	9.3	29.5	75.8	21.0	4.6	4.7		12.9	3.7	
Abs. Max.	13.76	37.0		13.3		99.0	52.0			26.5		4.8	
Days	20th	19th		19th		25th	18th			24th		15th	
Abs. Min.	04.42		23.1	5.9		40.0						1.6	
Days	4,7		24th	10th		3rd						24th	

กรุงเทพ ฯ – BANGKOK

ผลสรุปการตรวจประจำเดือน เมษายน ๒๕๐๕

Monthly Summary for April 1962

1. ความกดอากาศ – AIR PRESSURE

สูงสุด	Extreme Maximum	1013.76	mb.	เมื่อ – on the	20th
ต่ำสุด	Extreme Minimum	1004.42	mb.	เมื่อ – on the	4,7
ระยะเปลี่ยนประจำวันสูงสุด	Max. Diurnal Range	6.29	mb.	เมื่อ – on the	6th
ปานกลางสูงสุด	Mean Maximum	1011.24	mb.		
ปานกลางต่ำสุด	Mean Minimum	1005.93	mb.		
ปานกลาง	Mean	1008.68	mb.		

2. อุณหภูมิอากาศ – AIR TEMPERATURE

สูงสุด	Extreme Maximum	37.0	°C.	เมื่อ – on the	19th
ต่ำสุด	Extreme Minimum	23.1	°C.	เมื่อ – on the	24th
ระยะเปลี่ยนประจำวันสูงสุด	Max. Diurnal Range	13.3	°C.	เมื่อ – on the	19th
ปานกลางสูงสุด	Mean Maximum	34.9	°C.		
ปานกลางต่ำสุด	Mean Minimum	25.6	°C.		
ปานกลาง	Mean	29.5	°C.		

3. ความชื้นสัมพันธ์ – RELATIVE HUMIDITY

สูงสุด	Highest	99.0	%	เมื่อ – on the	25th
ต่ำสุด	Lowest	40.0	%	เมื่อ – on the	3rd
ปานกลาง	Mean	75.8	%		

4. ลม – SURFACE WINDS

ความเร็วสูงสุด	Greatest Velocity	52.0	Knot
ความเร็วปานกลาง	Mean Velocity	4.6	Knot
ทิศร่วม	Resultant Direction	S 1° 53'W	

5. ฝนตก – RAINFALL

รวมทั้งเดือน	Total Amount	37.3	mm.		
ต่างจากปรกติ	Departure from normal	−52.5	mm.		
ความแรงของฝน	Greatest Intensity	—	mm.	in —	minutes
ตกมากที่สุดในวันหนึ่ง	Heaviest fall in 24 hrs.	26.5	mm.	เมื่อ 4	on the 24th

6. หมายเหตุ – MISCELLANEOUS INFORMATION

ท้องฟ้าไม่มีเมฆ	Cloudless sky	0	
ท้องฟ้ามีเมฆบางส่วน	Partly cloudy sky	4	
ท้องฟ้ามีเมฆมาก	Cloudy sky	26	
ท้องฟ้ามีเมฆเต็ม	Overcast	0	
วันมีฝนตก	Rainy days	8	
วันมีน้ำค้าง	Days with dew	30	
วันมีหมอก	Days with ground fog	0	
วันมีฟ้าหรัวชื้น	Days with mist	11	
วันมีฟ้าหรัว	Days with haze	0	
วันมีพายุฟ้าคะนอง	Days with thunderstorm	7	
วันมีพายุฟ้าคะนองไม่ผ่านสถานี	Days with distant thunderstorm	8	
วันมีฟ้าแลบ	Days with lightning	17	
จำนวนไอน้ำรวมทั้งเดือน	Total Evaporation	110.4	mm.
จำนวนชั่วโมงที่มีแสงแดดทั้งเดือน	Total Duration of Sunshine	—	hrs.

สรุปการตรวจอุตุนิยมวิทยาประจำเดือน เมษายน ๒๔๐๕

Summary of Meteorological Observations for month of April 1962

สถานี Station	ค่าปานกลางความกดอากาศโดยลดและแก้แล้ว (เป็นมิลลิบาร์) Mean Reduced Barometric Presssure (in millibars)								ประจำเดือน For Month
	1000 + จำนวนในตาราง 1000 + the numbers in the tables								
	0100	0400	0700	1000	1300	1600	1900	2200	
Chiangrai	06.37	05.61	07.93	08.54	05.25	01.74	03.37	05.80	05.58
Pai	-	-	13.58	12.45	08.11	04.68	07.05	-	09.17
Mae Hongson	07.75	-	09.57	10.78	07.45	03.95	04.69	-	07.37
Chiangmai	07.90	07.70	09.56	10.00	07.04	03.41	04.34	07.46	07.18
Nan	08.10	08.95	10.10	10.72	07.49	04.08	05.25	07.23	07.74
Lampang	07.56	-	09.16	09.86	06.93	03.44	04.49	-	06.91
Phrae	06.99	06.81	08.28	09.75	07.10	03.56	04.57	06.93	06.76
Mae Sariang	08.49	-	09.85	10.52	07.02	03.50	05.15	-	07.42
Uttaradit	07.46	07.29	09.08	10.27	07.57	03.80	04.77	07.50	07.22
Loei	08.70	08.51	10.35	10.91	07.65	04.94	06.61	09.26	08.36
Nakhon Phanom	09.89	09.37	11.39	12.10	09.34	06.55	08.05	10.19	09.63
Udon Thani	08.71	08.37	10.37	11.16	08.29	05.22	06.73	09.13	08.50
Sakon Nakhon	10.92	-	12.38	12.83	09.93	07.42	09.08	-	10.43
Tak	07.31	06.63	08.47	09.96	07.06	03.81	04.88	07.56	06.99
Phitsanulok	08.00	07.62	09.86	10.46	07.80	04.31	05.42	07.99	07.62
Mae Sot	08.80	-	10.06	10.49	07.27	04.46	05.76	-	07.81
Mukdahan	-	-	11.62	12.27	09.42	07.08	08.42	-	09.76
Phetchabun	-	-	08.55	09.41	06.55	03.59	05.08	-	06.63
Khon Kaen	08.53	-	09.78	10.71	07.98	05.02	06.63	-	08.11
Roi Et	08.90	08.58	10.50	11.56	08.65	05.60	07.20	09.38	08.80
Nakhon Sawan	08.29	07.68	09.57	10.78	08.05	04.65	05.94	08.79	07.97
Chaiyaphum	-	-	09.96	11.02	07.92	05.15	06.75	-	08.16
Ubon Ratchathani	08.04	07.61	09.87	10.35	07.55	04.73	06.54	08.39	07.89
Nakhon Ratchasima	08.78	08.15	10.17	10.94	07.95	05.43	07.23	09.31	08.50
Surin	08.67	08.02	10.04	11.33	08.59	05.77	07.07	09.34	08.60
Lopburi	09.52	08.43	09.90	11.20	08.59	05.53	07.06	09.72	08.74
Suphanburi	-	-	11.82	12.90	09.98	07.04	08.75	-	10.10
Prachinburi	-	-	10.21	11.66	08.85	06.03	07.91	-	08.93
Sap Muang	-	-	10.77	10.95	08.20	06.30	08.08	-	08.86
Kanchanaburi	08.18	07.56	09.50	11.33	07.93	04.88	07.56	09.04	08.25
Don Muang	09.20	08.19	09.65	11.31	09.02	06.21	07.28	09.44	08.79
Aranyaprathet	09.56	08.31	10.65	11.87	09.05	06.57	07.97	10.13	09.25
Pom Phrachunlachomklao	-	-	09.15	10.85	09.01	06.19	07.21	-	08.48
Chonburi	07.92	06.93	08.64	10.23	08.14	05.64	06.69	08.64	07.85
Ko Sichang	-	-	09.78	11.47	09.39	06.86	07.84	-	09.07
Sattahip	10.05	09.08	10.41	12.20	10.63	08.19	08.86	10.61	10.00
Chanthaburi	09.31	08.38	09.90	11.40	09.14	07.28	08.37	10.21	09.25
Hua Hin	08.86	07.40	09.11	10.88	09.08	06.58	07.53	09.91	08.67
Prachuap Khirikhan	09.85	08.65	10.24	11.79	09.95	07.70	08.80	10.66	09.71
Khlong Yai	08.99	-	09.94	11.31	09.25	07.41	08.35	-	09.21
Chumphon	09.78	08.13	10.04	11.36	10.09	07.73	08.55	10.94	09.58
Ranong	10.06	08.97	10.29	11.75	09.94	07.84	08.69	10.63	09.77
Ban Don	09.50	08.35	09.86	11.34	09.29	06.53	07.67	10.22	09.10
Nakhon Si Thammarat	09.97	08.66	10.10	11.44	09.64	07.49	08.49	10.76	09.57
Phuket	10.15	09.69	10.10	11.63	10.15	07.63	08.54	10.06	09.74
Trang	09.75	08.79	09.86	11.25	08.92	06.94	08.14	10.28	09.24
Songkhla	09.86	08.43	09.84	11.51	09.95	07.30	07.99	10.54	09.43
Narathiwat	09.85	-	09.78	11.27	09.30	07.20	08.49	-	09.32

สถานี Station	อุณหภูมิอากาศ (°ซ) Temperature in °C.							
	ค่าปานกลาง Means							
	ประจำเดือน For Month	สูงสุด Max.	ต่ำสุด Min.	ประจำวัน Daily Extremes				ระยะเปลี่ยนประจำวัน Daily Range
				สูงสุด Highest	วันที่ Date	ต่ำสุด Lowest	วันที่ Date	
Chiangrai	26.5	34.6	18.4	29.0	17	24.0	30	16.2
Pai	27.6	36.6	18.6	30.1	15	24.9	20	18.0
Mae Hongson	30.0	37.5	22.6	32.9	15	26.7	20	14.8
Chiangmai	28.6	36.3	21.0	30.4	23	25.5	20	15.3
Nan	29.4	37.0	21.8	31.5	17	27.7	11	15.2
Lampang	29.9	37.5	22.4	32.4	15	27.6	1	15.0
Phrae	29.7	37.7	21.8	33.3	17	27.4	20	15.8
Mae Sariang	30.3	38.2	22.3	32.2	6	27.6	2	16.0
Uttaradit	31.5	39.5	23.4	34.1	16	29.1	21	16.1
Loei	28.5	35.9	21.1	30.4	12	25.1	28	14.8
Nakhon Phanom	28.6	34.2	22.9	31.8	9	26.4	13	11.3
Udon Thani	30.3	37.2	23.4	33.0	13	26.8	25	13.8
Sakon Nakhon	29.5	36.1	22.9	33.6	17	26.1	25	13.2
Tak	32.5	39.0	22.9	34.5	7	27.7	20	13.1
Phitsanulok	31.8	38.3	25.3	33.1	17	28.8	19	13.0
Mae Sot	29.9	36.9	22.8	31.2	17	28.1	4	14.1
Mukdahan	29.2	35.3	23.2	32.2	9	26.4	24	12.1
Phetchabun	30.6	37.4	23.7	33.2	7	26.9	30	13.8
Khon Kaen	30.8	36.8	24.7	33.8	3	27.6	24	12.1
Roi Et	29.9	35.6	24.2	32.7	3	26.6	28	11.4
Nakhon Sawan	32.2	39.2	25.1	34.2	7	29.2	19	14.1
Chaiyaphum	29.7	35.9	23.5	32.3	6	27.1	19,26	12.4
Ubon Ratchathani	29.7	35.5	23.9	31.6	7	26.7	18	11.6
Nakhon Ratchasima	30.3	36.4	24.1	32.6	3	27.7	21	12.4
Surin	28.6	35.7	21.5	30.8	7,8	25.3	28	14.2
Lopburi	31.5	38.0	25.1	33.0	13,17	29.5	29	12.9
Suphanburi	32.0	38.7	25.2	33.8	18	30.1	20	13.5
Prachinburi	30.6	36.4	24.7	32.5	4	27.9	29	11.8
Sap Muang	27.4	33.9	20.9	28.9	7	25.1	19	13.0
Kanchanaburi	30.5	38.0	23.0	33.5	3	28.3	22	15.0
Don Muang	30.2	35.3	25.1	31.5	6	28.8	10	10.3
Aranyaprathet	30.7	36.9	24.4	32.7	3	28.8	20,28	12.5
Pom Phrachunlachomklao	29.2	32.7	25.7	30.3	30	27.6	3days	7.0
Chonburi	29.7	34.0	25.4	30.9	25	28.0	11	8.7
Ko Sichang	30.1	33.2	26.9	31.1	25	27.3	20	6.3
Sattahip	30.6	34.4	26.9	32.0	24	29.4	19	7.5
Chanthaburi	28.2	33.3	23.2	29.1	8	26.6	10	10.1
Hua Hin	28.8	32.8	24.7	29.8	27	28.1	6	8.2
Phrachuap Khirikhan	29.1	34.5	23.7	30.2	30	27.7	11	10.8
Khlong Yai	28.4	32.8	24.0	29.8	24	27.5	25	8.9
Chumphon	28.4	34.2	22.7	29.7	18	26.8	1	11.4
Ranong	28.4	33.6	23.1	29.3	19	27.4	15	10.5
Ban Don	28.1	34.6	21.6	29.9	27	25.7	1	13.1
Nakhon Si Thammarat	28.4	34.4	22.4	29.5	25	27.3	2	11.9
Phuket	29.0	33.4	24.5	30.1	27	27.3	18	8.9
Trang	29.0	35.2	22.7	30.3	11	27.3	20	12.5
Songkhla	28.4	33.0	23.8	29.3	25	27.3	9	9.3
Narathiwat	27.6	32.3	22.9	28.5	26	26.3	1	9.4

สถานี Station	อุณหภูมิอากาศ (°ซ.) Air Temperature in °C.								
	สูงสุดและต่ำสุด Extremes				ระยะเปลี่ยนประจำวัน Daily Range				ระยะเปลี่ยนระหว่างสูงสุดและต่ำสุด
	สูงสุด Max.	วันที่ Date	ต่ำสุด Min.	วันที่ Date	มากที่สุด Greatest	วันที่ Date	น้อยที่สุด Smallest	วันที่ Date	Range between Extreme Temp.
Chiangrai	38.0	18	15.2	1	20.9	1	7.2	30	22.8
Pai	39.5	17	15.0	9	22.8	2	9.3	20	24.5
Mae Hongson	39.7	17	18.7	2	19.7	2	10.0	28	21.0
Chiangmai	38.2	4days	17.4	2	19.1	2	9.5	20	20.8
Nan	39.8	13	18.1	3	20.6	2,7	10.0	30	21.7
Lampang	39.4	16	19.0	2	19.7	2	9.3	20	20.4
Phrae	40.5	7	18.8	3	20.9	7	12.6	29	21.7
Mae Sariang	41.9	6	17.1	3	21.0	2	9.4	30	24.8
Uttaradit	42.5	7	20.9	3	21.4	7	10.8	14	21.6
Loei	39.7	2	18.1	7	21.2	7	8.0	28	21.6
Nakhon Phanom	38.3	6	20.7	4	15.8	1	8.7	13	17.6
Udon Thani	41.6	2	21.1	1	18.7	1	4.8	25	20.5
Sakon Nakhon	41.1	17	26.1	25	18.4	1	8.4	25	20.4
Tak	41.9	8	20.8	20	16.7	25	8.9	30	21.1
Phitsanulok	40.3	7	23.0	19	15.9	7	10.6	20	17.3
Mae Sot	38.7	24	20.3	7	17.2	7,8	7.4	20	18.4
Mukdahan	38.7	6	20.3	1	17.5	1	7.8	13	18.4
Phetchabun	40.0	7	21.2	6	18.0	6	9.7	14,30	19.4
Khon Kaen	40.4	6	22.4	1	15.7	1	7.5	25	18.0
Roi Et	39.7	9	21.1	28	16.6	1	7.4	25	17.6
Nakhon Sawan	42.0	7	20.9	11	18.6	11	12.0	27	21.1
Chaiyaphum	39.6	8	21.0	19	16.0	7	8.2	25	18.6
Ubon Ratchathani	38.5	23	21.6	10	14.8	23	7.2	25	16.9
Nakon Ratchasima	40.7	3	22.4	21	16.2	3,11	9.0	25	18.3
Surin	38.9	6	19.5	20	17.1	12	8.8	28	19.4
Lopburi	40.0	4,12	22.3	16	16.7	16	9.9	30	17.7
Suphanburi	40.8	6	22.7	11	16.0	11	10.6	10	18.1
Prachinburi	39.9	4	21.8	19	15.7	8	8.4	25	18.1
Sap Muang	37.8	3	19.2	3	18.6	3	8.3	19	18.6
Kanchanaburi	40.5	4	20.3	22	17.8	4	12.0	1	20.2
Don Muang	37.3	6	23.0	20	12.4	3,11	6.8	10	14.3
Aranyaprathet	39.8	3	22.6	28	15.5	11	8.0	10	12.5
Pom Phrachunlachomklao	34.0	19	22.3	22	11.0	19	5.1	10	11.7
Chonburi	35.4	25	23.0	11	10.7	7	6.1	16	12.4
Ko Sichang	34.2	18	22.7	20	9.1	20	4.8	16	11.5
Sattahip	35.7	24	25.5	27	9.9	19	5.5	1	10.2
Chanthaburi	35.0	19	21.6	20,25	13.1	19	5.4	10	13.4
Hua Hin	33.9	27	23.4	6	9.4	6,30	6.8	20	10.5
Prachuap Khirikhan	35.9	25	21.4	11	13.3	14	7.3	19	14.5
Khlong Yai	34.3	24	22.7	5,25	10.4	28	6.7	1	11.6
Chumphon	36.5	18	21.2	2	14.0	25	8.0	20	15.3
Ranong	34.5	1,19	21.0	2	13.4	2	7.9	27	13.5
Ban Don	36.6	27	19.3	1	15.7	22	11.0	19	17.3
Nakhon Si Thammarat	36.0	25	21.2	3	14.0	3	9.0	28	14.8
Phuket	35.2	27	22.5	18	10.6	24	6.1	5	12.7
Trang	37.5	3,4	21.1	20	15.1	4	9.6	11	16.4
Songkhla	34.3	28	22.1	11	11.2	28	6.4	2	12.2
Narathiwat	34.5	20	21.9	20	12.6	20	7.2	6	12.6

สถานี Station	ความชื้นสัมพัทธ์ (%) Relative Humidity in %								
	ค่าปานกลาง Means					ค่าสูงสุดและต่ำสุด Absolute Extremes			
	ประจำเดือน For Month	ประจำวัน Daily Extremes							
		สูงที่สุด Highest	วันที่ Date	ต่ำที่สุด Lowest	วันที่ Date	สูงที่สุด Highest	วันที่ Date	ต่ำที่สุด Lowest	วันที่ Date
Chiangrai	70.4	88.5	30	60.4	18	100.0	8,21	20.0	25
Pai	49.8	74.0	20	42.0	6,8	93.0	21,22	14.0	2
Mae Hongson	53.2	80.8	20	43.5	2,17	95.0	29	21.0	2,5
Chaingmai	58.0	71.9	20	49.1	14	92.0	3days	20.0	13
Nan	69.9	82.4	30	55.4	5	99.0	14	21.0	5
Lampang	54.1	69.5	21	41.7	2	98.0	21	22.0	1,2
Phrae	63.6	81.9	20	49.3	6	100.0	18	23.0	6
Mae Sariang	54.4	65.7	30	48.0	24,25	88.0	3days	24.0	24
Uttaradit	62.8	79.1	20	51.3	15	95.0	19,20	22.0	7
Loei	65.7	80.7	28	49.5	7	95.0	28	22.0	2
Nakhon Phanom	72.4	84.3	24	61.4	3	97.0	26	40.0	1,6
Udon Thani	70.8	89.8	30	51.9	7	100.0	21	27.0	6,7
Sakon Nakhon	68.1	87.2	30	56.0	17	98.0	22	36.0	9
Tak	55.2	76.5	20	35.6	2	99.0	20	22.0	2
Phitsanulok	62.0	74.5	19	54.0	13	92.0	18,19	29.0	6
Mae Sot	57.4	72.2	20	45.8	2	92.0	20,23	26.0	28,29
Mukdahan	64.6	81.0	24	47.0	2	95.0	24	36.0	1,2
Phetchabun	57.9	81.0	30	43.4	7	98.0	30	21.0	7
Khon Kaen	68.5	83.3	20	53.7	2	98.0	20	32.0	7
Roi Et	68.5	85.0	26	51.5	2	99.0	22,27	32.0	2,3
Nakhon Sawan	56.4	76.2	28	45.3	4	93.0	11,28	23.0	3,4
Chaiyaphum	59.2	71.2	25	43.0	7	93.0	28	27.0	7
Ubon Ratchathani	71.6	79.1	20	63.1	23	96.0	28	35.0	23
Nakhon Ratchasima	70.3	83.1	30	54.0	3	98.0	20,21	30.0	3
Surin	71.0	88.4	28,30	55.4	6	100.0	20,26	33.3	3
Lopburi	65.1	78.3	24	57.6	6,7	95.0	21	23.0	4
Suphanburi	62.4	74.8	21	46.0	3	97.0	22	29.0	3
Prachinburi	68.8	80.4	18	55.2	4	100.0	12,18	34.0	4
Sap Muang	69.9	82.8	27	52.6	5	98.0	4days	32.0	7
Kanchanaburi	59.9	74.3	29	46.7	7	100.0	10	22.0	5
Don Muang	74.7	82.0	25	61.6	13	98.0	25	40.0	3
Aranyaprathet	73.4	88.1	25	61.2	3	100.0	25	33.0	2
Pom Phrachunlachomklao	72.5	77.8	10	67.0	15	92.0	20,27	59.0	15
Chonburi	71.0	78.7	10	65.7	9	93.0	14	47.0	23
Ko Sichang	69.4	75.4	21	64.6	19	91.0	4	50.0	24
Sattahip	75.6	82.4	4	69.4	29	93.0	4	55.0	20,26
Chanthaburi	83.1	96.4	15	77.4	11	100.0	16,20	51.0	11
Hua Hin	73.8	77.5	5	69.8	15	93.0	14	47.0	4
Prachuap Khirikhan	75.9	80.5	20	71.3	4	94.0	28	49.0	4,18
Khlong Yai	78.6	84.5	22,23	72.5	19	98.0	3days	57.0	19
Chumphon	77.2	86.7	20	70.8	18	97.0	6days	46.0	17
Ranong	78.8	88.7	30	69.2	1	98.0	9,25	43.0	1
Ban Don	75.5	86.9	20	71.3	17	98.0	20	38.0	22
Nakhon Si Thammarat	80.7	90.5	19	76.1	24	100.0	12days	44.0	9
Phuket	71.6	83.0	30	63.4	24	95.0	3days	44.0	24
Trang	79.7	91.1	19	70.0	1	100.0	8,21	43.0	3
Songkhla	77.3	84.3	19	72.5	23	97.0	3	53.0	10
Narathiwat	78.1	82.0	2	75.0	23	98.0	15,20	58.0	30

สถานี Station	ลมผิวพื้น Surface Winds								
	ทิศร่วม Resultant Direction				ความแน่ทิศ Steadiness in %				กำลังลมอย่างมากที่สุดตามมาตราโบฟอร์ต Greatest force in Beaufort Scale
	เวลา 0700	เวลา 1000	เวลา 1300	เวลา 1600	เวลา 0700	เวลา 1000	เวลา 1300	เวลา 1600	
Chiangrai	N45E	N83E	S75E	S35E	23	79	51	40	9
Pai	Calm	N63E	N16W	S86W	-	7	24	30	3
Mae Hongson	E	S85W	N81W	S68W	3	36	40	53	7
Chiangmai	N14W	S18E	S15E	S5W	14	21	75	39	10
Nan	N81E	S43E	S32E	S28E	20	53	74	56	7
Lampang	S19E	S36W	S43W	S3W	7	56	63	66	9
Phrae	S2W	S12W	S12W	S2E	36	64	64	82	9
Mae Sariang	N19E	S11E	S3W	S24W	7	50	59	72	6
Uttaradit	N14E	S63E	S42W	S4W	14	15	44	36	7
Loei	E	S27E	N85E	S34E	7	37	30	12	7
Nakhon Phanom	E	N89E	N81E	N86E	47	82	63	46	4
Udon Thani	N37E	S27E	S	S36E	33	22	21	45	8
Sakon Nakhon	S76E	S72E	S9E	S1W	27	21	20	13	7
Tak	S63W	S88W	S90W	S76W	44	43	49	68	6
Phitsanulok	S2E	S1E	S1E	S6W	43	72	82	66	9
Mae Sot	S22E	S	S90W	S85W	60	43	82	76	8
Mukdahan	S89E	S45E	N59E	N72W	33	23	19	1	7
Phetchabun	S67E	S12W	S25W	S49W	3	47	69	30	7
Khon Kaen	S	S3E	S39W	S39W	13	16	47	21	6
Roi Et	S51E	S4W	S11W	S15W	21	52	53	37	4
Nakhon Sawan	S18E	S6W	S13E	S4W	65	66	44	49	6
Chaiyaphum	S71W	S22W	S11W	S18W	7	18	33	31	7
Ubon Ratchathani	S72E	S13E	S24W	S31W	21	60	57	19	6
Nakhon Ratchasima	N79E	S34E	S67E	S	10	24	25	44	7
Surin	S24E	S	S20E	S3E	40	43	49	43	4
Lopburi	S63E	S51E	S23E	S34E	59	72	75	59	5
Suphanburi	S4E	S11W	S10W	S3E	43	50	57	59	4
Prachinburi	N72E	S22E	S35W	S48W	21	53	40	44	10
Sap Muang	Calm	S22W	N63W	S9E	-	18	15	13	4
Kanchanaburi	S72W	S73W	S41W	S55W	52	69	74	52	7
Don Muang	S51E	S12W	S14W	S10W	68	64	68	76	8
Aranyaprathet	N85W	N83W	S79W	S75W	42	57	57	54	8
Pom Phrachunlachomklao	S14E	S14E	S5E	S4E	68	68	82	89	6
Chonburi	S21E	S11W	S60W	S24W	28	53	72	72	5
Ko Sichang	S11W	S32W	S54W	S43W	53	74	89	86	5
Sattahip	S4E	S2E	S5W	S1E	46	79	82	92	6
Chanthaburi	N18E	S7W	S6W	S29W	10	56	66	68	7
Hua Hin	S73W	S74E	S64E	S49E	45	72	91	91	5
Prachuap Khirikhan	S82W	S59E	S42E	S32E	50	57	79	81	5
Khlong Yai	N21E	S48W	S62W	S73W	84	39	90	45	3
Chumphon	N22W	S45E	S62E	S60E	18	37	66	79	8
Ranong	S65E	N17W	S88W	S75W	62	34	79	37	4
Ban Don	S	S63W	N13E	N37E	3	15	74	70	6
Nakhon Si Thammarat	W	S41W	N47E	N53E	3	30	63	66	5
Phuket	N	N63E	N84E	S53E	5	59	66	33	4
Trang	Calm	N22E	N7W	S	-	18	20	5	10
Songkhla	S45W	S54E	S83E	N85E	19	56	83	76	5
Narathiwat	S45W	N79E	N54E	N61E	5	7	89	87	5

สถานี Station	ลมผิวพื้น Surface Winds														
	ทิศลม Wind Direction									กำลังลมตามมาตราโบฟอร์ต Wind Force in Beaufort Scale					
	ทำการตรวจเวลา 0700 Observation at 0700									ทำการตรวจเวลา 0700 Observation at 0700					
	Calm	N	NE	E	SE	S	SW	W	NW	1—3	4	5—6	7	8—9	> 9
Chiangrai	16	2	3	5	1	-	-	1	2	14	-	-	-	-	-
Pai	30	-	-	-	-	-	-	-	-	-	-	-	-	-	-
Mae Hongson	27	-	1	1	-	-	1	-	-	3	-	-	-	-	-
Chiangmai	24	4	-	-	-	-	1	-	1	4	1	1	-	-	-
Nan	20	2	2	3	2	1	-	-	-	10	-	-	-	-	-
Lampang	26	-	-	-	1	1	1	-	1	4	-	-	-	-	-
Phrae	-	3	5	-	1	15	4	1	1	28	2	-	-	-	-
Mae Sariang	26	3	-	-	1	-	-	-	-	4	-	-	-	-	-
Uttaradit	21	4	3	-	-	1	1	-	-	9	-	-	-	-	-
Loei	10	5	1	3	2	3	1	1	2	20	-	-	-	-	-
Nakhon Phanom	12	2	-	14	-	2	-	-	-	18	-	-	-	-	-
Udon Thani	15	3	6	3	-	1	-	-	2	15	-	-	-	-	-
Sakon Nakhon	14	1	4	4	3	3	1	-	-	16	-	-	-	-	-
Tak	9	-	-	1	2	2	4	12	-	16	5	-	-	-	-
Phitsanulok	11	2	-	-	3	12	1	1	-	19	-	-	-	-	-
Mae Sot	4	1	-	3	9	11	1	1	-	26	-	-	-	-	-
Mukdanan	3	-	6	7	2	3	1	1	1	21	-	-	-	-	-
Phetchabun	24	2	1	-	-	3	-	-	-	6	-	-	-	-	-
Khon Kaen	18	1	2	1	-	3	2	1	-	12	-	-	-	-	-
Roi Et	22	-	-	4	1	3	-	-	-	8	-	-	-	-	-
Nakhon Sawan	3	1	-	2	7	16	-	-	1	25	2	-	-	-	-
Chaiyaphum	24	-	1	-	1	-	2	1	1	6	-	-	-	-	-
Ubon Ratchathani	19	1	2	2	4	1	1	-	-	11	-	-	-	-	-
Nakhon Ratchasima	23	2	-	3	1	-	1	-	-	7	-	-	-	-	-
Surin	4	-	2	6	3	10	2	2	1	25	1	-	-	-	-
Lopburi	5	-	2	8	12	1	-	2	-	24	1	-	-	-	-
Suphanburi	-	2	1	3	4	13	3	1	3	30	-	-	-	-	-
Prachinburi	22	1	2	4	1	-	-	-	-	8	-	-	-	-	-
Sap Muang	30	-	-	-	-	-	-	-	-	-	-	-	-	-	-
Kanchanaburi	10	-	-	-	-	4	2	14	-	20	-	-	-	-	-
Don Muang	5	-	-	5	17	2	-	-	1	25	-	-	-	-	-
Aranyaprathet	15	-	-	1	-	-	-	12	2	15	-	-	-	-	-
Pom Phrachunlachomklao	2	-	1	3	6	14	3	1	-	26	-	2	-	-	-
Chonburi	20	-	-	2	1	7	-	-	-	10	-	-	-	-	-
Ko Sichang	3	-	1	2	4	8	10	1	1	26	1	-	-	-	-
Sattahip	5	3	-	1	4	13	3	-	1	24	1	-	-	-	-
Chanthaburi	26	3	1	-	-	-	-	-	-	4	-	-	-	-	-
Hua Hin	14	-	-	-	-	2	3	11	-	16	-	-	-	-	-
Prachuap Khirikhan	10	1	-	-	-	-	8	7	4	20	-	-	-	-	-
Khlong Yai	1	16	12	1	-	-	-	-	-	29	-	-	-	-	-
Chumphon	22	4	1	-	-	-	-	2	1	8	-	-	-	-	-
Ranong	6	1	14	6	1	2	-	-	-	24	-	-	-	-	-
Ban Don	29	-	-	-	-	1	-	-	-	1	-	-	-	-	-
Nakhon Si Thammarat	29	-	-	-	-	-	-	1	-	1	-	-	-	-	-
Phuket	26	-	1	1	-	-	-	1	1	4	-	-	-	-	-
Trang	30	-	-	-	-	-	-	-	-	-	-	-	-	-	-
Songkhla	25	-	-	-	-	-	5	-	-	5	-	-	-	-	-
Narathiwat	28	-	-	-	-	-	2	-	-	2	-	-	-	-	-

สถานี Station	ลมผิวพื้น Surface Winds														
	ทิศลม Wind Direction									กำลังลมตามมาตราโบฟอร์ต Wind Force in Beaufort Scale					
	ทำการตรวจเวลา 1000 Observation at 1000									ทำการตรวจเวลา 1000 Observation at 1000					
	Calm	N	NE	E	SE	S	SW	W	NW	1—3	4	5—6	7	8—9	>9
Chiangrai	-	2	5	20	1	1	1	-	-	29	-	1	-	-	-
Pai	26	2	-	1	1	-	-	-	-	4	-	-	-	-	-
Mae Hongson	7	3	1	1	-	3	5	8	2	23	-	-	-	-	-
Chiangmai	12	2	3	1	2	6	4	-	-	17	1	-	-	-	-
Nan	7	-	1	5	9	6	1	-	1	23	-	-	-	-	-
Lampang	2	-	1	1	3	4	15	1	3	27	1	-	-	-	-
Phrae	-	2	2	-	-	18	7	-	1	21	6	3	-	-	-
Mae Sariang	5	1	-	-	14	1	7	2	-	25	-	-	-	-	-
Uttaradit	6	-	8	4	-	5	5	1	1	24	-	-	-	-	-
Loei	-	4	3	10	4	3	-	6	-	30	-	-	-	-	-
Nakhon Phanom	-	3	1	22	3	1	-	-	-	30	-	-	-	-	-
Udon Thani	-	2	1	5	7	5	3	2	5	30	-	-	-	-	-
Sakon Nakhon	10	2	4	3	6	-	3	2	-	20	-	-	-	-	-
Tak	8	3	-	1	2	-	3	13	-	18	4	-	-	-	-
Phitsanulok	-	2	1	1	2	20	4	-	-	29	1	-	-	-	-
Mae Sot	-	1	2	2	6	10	3	4	2	30	-	-	-	-	-
Mukdahan	1	3	4	8	1	4	8	1	-	29	-	-	-	-	-
Phetchabun	9	2	1	-	-	13	5	-	-	20	1	-	-	-	-
Khon Kaen	6	1	3	4	2	5	4	3	2	24	-	-	-	-	-
Roi Et	9	-	-	2	2	11	5	1	-	20	1	-	-	-	-
Nakhon Sawan	-	2	-	1	4	16	4	3	-	29	1	-	-	-	-
Chaiyaphum	6	-	-	9	1	1	5	7	1	22	2	-	-	-	-
Ubon Ratchathani	5	1	-	3	4	14	3	-	-	24	1	-	-	-	-
Nakhon Ratchasima	-	1	5	5	5	4	5	4	1	30	-	-	-	-	-
Surin	-	1	3	3	3	11	5	3	1	30	-	-	-	-	-
Lopburi	-	1	1	7	15	5	-	1	-	22	5	3	-	-	-
Suphanburi	-	4	-	2	4	9	10	1	-	30	-	-	-	-	-
Prachinburi	1	-	-	8	4	11	3	2	1	29	-	-	-	-	-
Sap Muang	15	-	4	-	2	-	9	-	-	15	-	-	-	-	-
Kanchanaburi	-	3	-	-	1	3	7	16	-	30	-	-	-	-	-
Don Muang	2	-	-	1	6	9	9	2	1	26	2	-	-	-	-
Aranyaprathet	4	3	-	2	-	2	1	15	3	26	-	-	-	-	-
Pom Phrachunlachomklao	-	1	3	-	7	16	3	-	-	25	4	1	-	-	-
Chonburi	2	-	-	2	5	11	4	4	2	27	1	-	-	-	-
Ko Sichang	-	-	-	2	2	4	20	1	1	29	1	-	-	-	-
Sattahip	1	1	-	1	4	19	4	-	-	28	1	-	-	-	-
Chanthaburi	10	1	1	1	4	8	4	1	-	20	-	-	-	-	-
Hua Hin	2	-	2	16	4	2	-	1	-	28	-	-	-	-	-
Prachuap Khirikhan	-	2	5	4	12	6	-	1	-	30	-	-	-	-	-
Khlong Yai	4	2	-	3	2	3	8	8	-	26	-	-	-	-	-
Chumphon	7	-	1	5	10	2	1	3	1	18	5	-	-	-	-
Ranong	4	4	6	4	-	-	1	8	3	26	-	-	-	-	-
Ban Don	8	2	1	4	1	3	4	5	2	22	-	-	-	-	-
Nakhon Si Thammarat	5	1	2	3	2	4	5	8	-	25	-	-	-	-	-
Phuket	8	2	11	6	3	-	-	-	-	22	-	-	-	-	-
Trang	19	3	3	2	-	1	-	1	1	10	1	-	-	-	-
Songkhla	3	-	1	10	10	2	2	2	-	24	3	-	-	-	-
Narathiwat	22	2	2	1	-	3	-	-	-	8	-	-	-	-	-

สถานี Station	ลมผิวพื้น Surface Winds														
	ทิศลม Wind Direction									กำลังลมตามมาตราโบฟอร์ต Wind Force in Beaufort Scale					
	ทำการตรวจเวลา 1300 Observation at 1300									ทำการตรวจเวลา 1300 Observation at 1300					
	Calm	N	NE	E	SE	S	SW	W	NW	1—3	4	5—6	7	8—9	> 9
Chiangrai	-	2	4	14	1	6	3	-	-	28	-	1	-	1	-
Pai	8	9	-	4	-	2	1	5	1	22	-	-	-	-	-
Mae Hongson	2	4	2	1	2	1	4	11	3	28	-	-	-	-	-
Chiangmai	2	1	-	2	7	17	1	-	-	26	2	-	-	-	-
Nan	-	1	-	4	14	9	2	-	-	30	-	-	-	-	-
Lampang	-	1	2	-	3	1	20	2	1	28	2	-	-	-	-
Phrae	-	-	2	2	1	15	7	2	1	23	7	-	-	-	-
Mae Sariang	-	-	-	-	12	5	9	1	3	29	1	-	-	-	-
Uttaradit	4	1	-	3	1	5	9	6	1	26	-	-	-	-	-
Loei	-	1	5	11	1	3	4	1	4	29	-	1	-	-	-
Nakhon Phanom	-	1	8	15	1	3	-	2	-	30	-	-	-	-	-
Udon Thani	-	4	2	2	6	6	5	2	3	28	2	-	-	-	-
Sakon Nakhon	6	3	4	1	3	7	4	2	-	23	1	-	-	-	-
Tak	2	3	2	1	1	1	5	14	1	23	5	-	-	-	-
Phitsanulok	2	-	-	-	4	21	2	1	-	28	-	-	-	-	-
Mae Sot	-	3	-	-	-	1	3	23	-	20	9	1	-	-	-
Mukdahan	1	3	5	8	2	2	2	5	2	29	-	-	-	-	-
Phetchabun	-	2	-	-	-	17	6	4	1	27	3	-	-	-	-
Khon Kaen	1	1	-	4	1	6	9	6	2	29	-	-	-	-	-
Roi Et	5	2	-	2	1	13	6	1	-	24	1	-	-	-	-
Nakhon Sawan	1	2	2	3	7	7	6	2	-	29	-	-	-	-	-
Chaiyaphum	2	-	2	3	6	3	8	4	2	28	-	-	-	-	-
Ubon Ratchathani	6	-	-	1	2	8	10	2	1	24	-	-	-	-	-
Nakhon Ratchasima	1	4	5	6	3	5	5	1	-	28	1	-	-	-	-
Surin	-	1	1	6	5	15	4	2	1	28	2	-	-	-	-
Lopburi	-	1	-	1	13	14	-	-	1	25	5	-	-	-	-
Suphanburi	-	1	1	-	6	12	5	3	2	28	2	-	-	-	-
Prachinburi	-	1	-	4	4	6	4	10	1	30	-	-	-	-	-
Sap Muang	5	1	9	1	-	1	7	6	-	23	2	-	-	-	-
Kanchanaburi	-	-	-	-	1	11	7	11	-	30	-	-	-	-	-
Don Muang	1	-	2	1	2	11	13	-	-	25	3	1	-	-	-
Aranyaprathet	2	2	-	2	1	4	1	17	1	28	-	-	-	-	-
Pom Phrachunlachomklao	-	1	-	-	6	19	4	-	-	15	13	2	-	-	-
Chonburi	4	-	-	-	-	3	13	9	1	21	5	-	-	-	-
Ko Sichang	-	-	-	-	1	-	22	7	-	23	7	-	-	-	-
Sattahip	-	-	1	-	3	19	7	-	-	28	2	-	-	-	-
Chanthaburi	1	-	1	1	3	12	11	-	1	26	3	-	-	-	-
Hua Hin	-	-	-	13	17	-	-	-	-	26	4	-	-	-	-
Prachuap Khirikhan	-	-	3	2	17	8	-	-	-	11	19	-	-	-	-
Khlong Yai	-	-	-	-	-	2	15	13	-	30	-	-	-	-	-
Chumphon	1	-	1	11	13	1	-	2	1	5	17	7	-	-	-
Ranong	1	-	1	1	-	1	1	25	-	29	-	-	-	-	-
Ban Don	-	16	10	-	-	1	1	1	1	26	4	-	-	-	-
Nakhon Si Thammarat	1	3	15	6	1	-	1	2	1	25	4	-	-	-	-
Phuket	1	-	11	9	6	2	-	1	-	29	-	-	-	-	-
Trang	7	5	4	3	-	3	2	3	3	23	-	-	-	-	-
Songkhla	-	-	6	14	9	1	-	-	-	11	19	-	-	-	-
Narathiwat	1	1	21	7	-	-	-	-	-	29	-	-	-	-	-

สถานี Station	ลมผิวพื้น Surface Winds														
	ทิศลม Wind Direction									กำลังลมตามมาตราโบฟอร์ต Wind Force in Beaufort Scale					
	ทำการตรวจเวลา 1600 Observation at 1600									ทำการตรวจเวลา 1600 Observation at 1600					
	Calm	N	NE	E	SE	S	SW	W	NW	1—3	4	5—6	7	8—9	> 9
Chiangrai	-	2	2	9	2	8	6	1	-	27	1	1	-	1	-
Pai	9	4	-	-	-	6	2	5	4	21	-	-	-	-	-
Mae Hongson	2	3	1	1	-	3	11	8	1	27	-	1	-	-	-
Chiangmai	8	2	1	1	3	8	6	1	-	18	3	-	1	-	-
Nan	6	-	1	3	9	9	1	1	-	24	-	-	-	-	-
Lampang	-	-	2	-	7	11	8	2	-	26	3	1	-	-	-
Phrae	-	1	-	1	4	20	4	-	-	20	10	-	-	-	-
Mae Sariang	-	-	-	-	8	3	16	3	-	28	2	-	-	-	-
Uttaradit	5	-	3	2	4	6	7	2	1	25	-	-	-	-	-
Loei	-	4	1	7	2	6	4	2	4	28	1	1	-	-	-
Nakhon Phanom	-	5	1	15	2	3	1	2	1	29	1	-	-	-	-
Udon Thani	1	3	2	5	5	11	2	-	1	29	-	-	-	-	-
Sakon Nakhon	7	3	2	3	2	5	5	1	2	21	1	1	-	-	-
Tak	-	-	-	1	1	5	5	16	2	19	8	3	-	-	-
Phitsanuiok	4	1	1	-	1	18	4	1	-	26	-	-	-	-	-
Mae Sot	-	-	-	2	1	-	3	23	1	8	17	4	-	1	-
Mukdahan	2	4	7	2	-	6	5	3	1	24	4	-	-	-	-
Phetchabun	3	3	2	1	1	7	7	3	3	24	3	-	-	-	-
Khon Kaen	5	1	3	2	2	6	3	6	2	24	-	1	-	-	-
Roi Et	13	1	-	1	1	8	4	2	-	17	-	-	-	-	-
Nakhon Sawan	1	2	-	3	5	9	7	2	1	27	2	-	-	-	-
Chaiyaphum	7	1	1	3	5	-	10	3	-	21	1	1	-	-	-
Ubon Ratchathani	19	1	-	-	2	2	4	1	1	11	-	-	-	-	-
Nakhon Ratchasima	3	-	1	4	4	9	4	4	1	25	2	-	-	-	-
Surin	1	1	1	5	3	10	5	3	1	28	1	-	-	-	-
Lopburi	-	1	2	3	10	12	-	-	2	25	4	1	-	-	-
Suphanburi	-	1	-	1	10	9	5	3	1	28	2	-	-	-	-
Prachinburi	-	1	-	3	3	7	3	11	2	26	4	-	-	-	-
Sap Muang	9	1	5	3	-	4	7	1	-	20	1	-	-	-	-
Kanchanaburi	-	2	-	1	4	5	4	14	-	30	-	-	-	-	-
Don Muang	1	1	-	1	2	16	9	-	-	14	14	-	1	-	-
Aranyaprathet	2	-	1	3	-	5	1	17	1	28	-	-	-	-	-
Pom Phrachunlachomklao	-	-	-	-	6	21	3	-	-	11	11	8	-	-	-
Chonburi	4	-	-	-	1	12	11	2	-	21	5	-	-	-	-
Ko Sichang	-	-	-	1	1	1	25	2	-	23	7	-	-	-	-
Sattahip	-	-	-	1	2	24	3	-	-	29	1	-	-	-	-
Chanthaburi	4	1	2	1	3	12	7	-	-	24	2	-	-	-	-
Hua Hin	-	-	-	5	23	2	-	-	-	27	3	-	-	-	-
Prachuap Khirikhan	-	-	-	4	14	11	-	1	-	23	6	1	-	-	-
Khlong Yai	3	2	1	3	1	-	9	10	1	27	-	-	-	-	-
Chumphon	-	1	-	10	17	1	-	1	-	7	18	5	-	-	-
Ranong	-	1	2	2	4	3	2	14	2	30	-	-	-	-	-
Ban Don	1	11	12	3	2	1	-	-	-	26	3	-	-	-	-
Nakhon Si Thammarat	1	1	17	7	-	-	2	2	-	27	2	-	-	-	-
Phuket	2	-	7	3	8	4	2	4	-	28	-	-	-	-	-
Trang	4	3	4	5	1	3	5	5	-	21	4	1	-	-	-
Songkhla	-	1	10	11	7	1	-	-	-	4	25	1	-	-	-
Narathiwat	1	-	20	8	-	-	1	-	-	29	-	-	-	-	-

สถานี Station	จำนวนเมฆ Cloud Amount 0—8		ทรรศนวิสัย Visibility Km.		จำนวนฝนตก มม. Rainfall in mm.				จำนวนน้ำระเหย มม. Evaporation (piche) mm.		
	เวลา 0700	เวลา 1800	เวลา 0700	เวลา 1300	วันมีฝน Rainy day	จำนวนฝนตก Total Amount	มากที่สุดในวันหนึ่ง Heaviest in 24 hours จำนวน Amount	วันที่ Date	รวมทั้งเดือน Total for Month	มากที่สุดในวันหนึ่ง Greatest in one day	วันที่ Date
Chiangrai	4.9	3.3	4.3	5.0	13	94.5	35.4	29	76.5	4.6	18
Pai	4.0	4.2	5.2	7.9	6	16.8	6.2	28	-	-	-
Mae Hongson	3.4	2.8	4.5	6.4	8	32.9	6.8	28	113.8	6.0	5
Chiangmai	3.4	2.9	3.8	3.9	6	41.4	28.0	4	182.0	8.5	1
Nan	4.6	3.4	4.6	6.9	9	90.7	40.0	13	90.9	5.3	5
Lampang	3.8	3.1	2.3	5.2	5	19.2	6.4	29	129.4	6.1	1
Phrae	4.9	3.7	5.9	8.6	8	99.1	40.1	18	154.6	8.6	17
Mae Sariang	2.5	2.5	1.6	4.4	1	0.7	0.7	30	134.1	6.1	19
Uttaradit	5.3	3.8	6.4	7.8	7	99.7	52.7	20	114.0	5.2	12
Loei	4.3	3.7	1.5	4.5	13	70.7	15.1	13	90.5	5.2	7
Nakhon Phanom	3.5	3.4	7.9	11.4	11	165.6	48.0	17	92.6	5.2	16
Udon Thani	5.9	4.8	2.6	5.5	10	133.8	55.2	29	86.9	5.5	3
Sakon Nakhon	3.7	4.9	6.9	8.0	14	96.1	15.0	30	76.3	4.3	12
Tak	3.6	3.5	7.8	8.1	2	51.1	50.6	20	168.2	9.1	2
Phitsanulok	5.3	3.6	5.7	8.3	2	30.7	24.3	18	-	-	-
Mae Sot	3.1	3.3	2.7	9.1	2	1.0	0.9	20	118.8	5.5	2
Mukdahan	4.3	5.1	4.4	6.0	8	74.3	23.3	10	123.7	6.3	8
Phetchabun	5.2	3.6	6.3	7.9	9	124.6	33.0	29	135.3	7.6	7
Khon Kaen	4.2	4.1	7.4	9.6	9	66.8	14.9	22	125.7	7.5	2
Roi Et	6.2	5.8	7.8	9.6	9	179.7	75.3	27	114.4	6.1	3,7
Nakhon Sawan	4.3	3.0	7.6	8.2	9	75.5	15.0	23	190.7	9.7	5
Chaiyaphum	4.9	3.8	5.7	7.5	12	79.6	16.3	18	132.2	6.9	5
Ubon Ratchathani	5.6	5.2	5.5	8.8	7	27.2	9.6	9	88.0	4.2	24
Nakhon Ratchasima	4.3	4.8	6.0	7.4	13	100.2	50.7	20	98.3	5.5	2
Surin	5.3	5.9	6.4	8.7	11	87.3	38.7	13	148.6	7.8	7
Lopburi	6.4	5.3	6.9	9.1	9	47.5	18.8	18	153.7	7.1	7
Suphanburi	5.0	4.5	8.7	11.1	8	22.8	8.8	21	103.9	4.7	15
Prachinburi	4.1	5.6	5.2	8.3	8	343.6	109.0	18	91.4	5.0	5
Sap Muang	4.1	6.2	8.3	11.2	16	101.3	41.8	9	71.3	4.9	2
Kanchanaburi	3.8	3.6	10.3	13.7	6	83.1	48.2	10	145.8	7.5	3
Don Muang	5.8	5.5	8.8	12.8	5	46.3	29.9	19	-	-	-
Aranyaprathet	4.9	5.0	12.6	14.4	13	99.7	18.5	16	114.7	6.1	3
Pom Phrachunlachomklao	6.4	5.2	13.1	24.9	6	67.3	30.1	30	173.3	6.9	14
Chonburi	5.0	4.4	8.1	8.7	10	63.4	33.6	10	83.9	4.4	10
Ko Sichang	5.2	4.4	8.1	12.5	4	20.3	9.0	30	82.1	3.2	4days
Sattahip	5.9	5.2	7.9	7.8	3	6.2	3.7	27	85.8	3.6	24,30
Chanthaburi	5.9	5.7	3.6	9.7	9	162.3	44.2	27	54.5	2.7	8
Hua Hin	4.5	3.5	8.4	8.5	2	2.2	1.1	29,30	87.5	3.6	17
Prachuap Khirikhan	3.0	2.2	4.5	5.8	3	0.4	0.2	20	77.2	3.2	18
Khlong Yai	6.7	6.3	6.7	7.1	11	90.9	21.5	11	51.6	2.3	26,28
Chumphon	4.8	4.0	5.5	12.4	5	23.6	17.8	20	60.2	2.8	6,18
Ranong	4.6	5.0	4.9	10.5	16	131.1	32.4	30	56.9	3.2	1
Ban Don	3.6	3.9	5.5	8.3	4	6.7	3.5	20	106.3	4.6	26
Nakhon Si Thammarat	3.6	3.7	5.3	7.6	3	23.0	22.5	27	-	-	-
Phuket	4.1	4.1	8.1	10.4	8	83.6	62.8	29	78.0	4.5	12
Trang	4.6	5.7	1.3	10.2	12	266.6	64.4	19	76.7	5.2	1
Songkhla	5.5	4.4	11.9	13.7	2	2.0	1.0	27	80.7	3.7	1
Narathiwat	2.7	3.3	11.3	14.3	3	10.5	10.0	30	118.5	5.1	13

สถานี Station	ทรรศนวิสัย Visibility									
	Number of Observations									
	<0.5 Km.	0.05—0.1Km.	0.2—0.5Km.	0.6—1.0Km.	2—4 Km.	5—10 Km.	11—20 Km.	21—30 Km.	31—50 Km.	> 50 Km.
Chiangrai +	-	-	-	19	87	72	2	-	-	-
Pai	-	-	-	-	32	105	13	-	-	-
Mae Hongson +	-	-	-	2	90	65	23	-	-	-
Chiangmai *	-	-	1	17	86	129	7	-	-	-
Nan +	-	-	-	3	90	77	10	-	-	-
Lampang +	-	-	-	27	73	77	3	-	-	-
Phrae	-	-	1	1	26	105	17	-	-	-
Mae Sariang +	-	-	-	41	106	33	-	-	-	-
Utaradit +	-	-	-	1	46	108	25	-	-	-
Loei +	-	-	-	58	63	56	3	-	-	-
Nakhon Phanom +	-	-	-	-	8	104	68	-	-	-
Udon Thani *	-	-	-	16	136	85	3	-	-	-
Sakon Nakhon +	-	-	-	7	18	134	21	-	-	-
Tak +	-	-	-	-	-	180	-	-	-	-
Phitsanulok *	-	-	-	-	42	178	20	-	-	-
Mae Sot +	-	-	-	1	79	72	28	-	-	-
Mukdahan	-	-	1	48	24	75	2	-	-	-
Phetchabun	-	-	-	-	9	125	16	-	-	-
Khon Kaen +	-	-	-	-	3	170	7	-	-	-
Roi Et +	-	-	-	-	6	149	25	-	-	-
Nakhon Sawan +	-	-	-	1	19	143	17	-	-	-
Chaiyaphum	-	-	-	-	35	101	14	-	-	-
Ubon Ratchathani *	-	-	-	2	47	163	28	-	-	-
Nakhon Ratchasima *	-	-	-	-	10	228	2	-	-	-
Surin +	-	-	-	3	-	172	5	-	-	-
Lopburi +	-	-	-	-	4	172	4	-	-	-
Suphanburi	-	-	-	3	2	100	45	-	-	-
Prachinburi	-	-	1	2	11	136	-	-	-	-
Sap Muang	-	1	-	10	3	79	57	-	-	-
Kanchanaburi +	-	-	-	-	-	50	130	-	-	-
Don Muang *	-	-	-	-	4	54	181	1	-	-
Aranyaprathet +	-	-	8	1	2	39	130	-	-	-
Pom Phrachunlachomklao	-	-	-	-	-	10	92	37	11	-
Chonburi +	-	-	-	-	3	170	7	-	-	-
Ko Sichang	-	-	-	-	1	99	49	1	-	-
Sattahip *	-	-	-	-	-	240	-	-	-	-
Chanthaburi *	-	-	3	3	73	139	22	-	-	-
Hua Hin +	-	-	-	-	-	144	36	-	-	-
Prachuap Khirikhan +	-	-	-	-	20	160	-	-	-	-
Khlong Yai +	-	-	-	1	1	178	-	-	-	-
Chumphon +	-	-	-	1	14	124	41	-	-	-
Ranong +	-	-	-	-	25	83	72	-	-	-
Ban Don *	-	-	2	5	2	231	-	-	-	-
Nakhon Si Thammarat	-	1	-	-	11	122	16	-	-	-
Phuket	-	-	-	-	-	117	33	-	-	-
Trang +	-	-	6	25	17	112	20	-	-	-
Songkhla *	-	-	-	-	-	31	209	-	-	-
Narathiwat +	-	-	-	-	-	34	146	-	-	-

* Observation for 8 times per day.

\+ Observation for 6 times per day.

Other stations 5 times per day.

สถานี Station	จำนวนวันที่มี Number of days with						
	○	◑	◐	●	⌒	≡	═
Chiangrai	0	9	21	0	24	4	24
Pai	0	11	19	0	27	18	18
Mae Hongson	0	20	10	0	0	0	15
Chiangmai	4	11	15	0	10	0	22
Nan	4	8	18	0	27	0	27
Lampang	0	13	17	0	20	0	25
Phrae	0	9	21	0	16	0	24
Mae Sariang	10	14	6	0	0	0	28
Uttaradit	2	3	24	1	30	0	19
Loei	1	11	18	0	21	1	29
Nakhon Phanom	5	11	13	1	0	16	17
Udon Thani	0	5	25	0	12	1	28
Sakon Nakhon	0	10	20	0	18	1	20
Tak	0	17	13	0	0	0	22
Phitsanulok	0	11	19	0	17	0	17
Mae Sot	0	19	11	0	0	0	26
Mukdahan	1	6	22	1	12	7	19
Phetchabun	0	8	21	1	30	0	18
Khon Kaen	0	9	21	0	0	0	18
Roi Et	0	2	27	1	15	0	15
Nakhon Sawan	2	12	16	0	0	0	17
Chaiyaphum	0	5	25	0	0	0	21
Ubon Ratchathani	0	10	20	0	21	0	19
Nakhon Ratchasima	0	7	23	0	2	0	27
Surin	0	3	26	1	30	0	26
Lopburi	0	1	29	0	30	0	30
Suphanburi	0	5	25	0	0	0	24
Prachinburi	0	2	28	0	30	9	24
Sap Muang	0	2	28	0	15	10	2
Kanchanaburi	0	6	24	0	0	0	5
Don Muang	0	0	30	0	18	0	18
Aranyaprathet	0	1	29	0	2	1	3
Pom Phrachunlachomklao	0	0	28	2	0	0	5
Chonburi	0	6	23	1	21	0	30
Ko Sichang	0	5	25	0	0	0	24
Sathahip	0	0	30	0	0	0	0
Chanthaburi	0	0	29	1	25	4	26
Hua Hin	1	10	19	0	6	0	16
Prachuap Khirikhan	0	22	8	0	0	0	30
Khlong Yai	0	1	19	10	0	0	30
Chumphon	0	15	15	0	28	0	25
Ranong	0	5	24	1	27	0	24
Ban Don	0	13	17	0	12	8	23
Nakhon Si Thammarat	0	15	15	0	30	0	23
Phuket	0	12	18	0	14	0	25
Trang	0	1	28	1	16	17	21
Songkhla	0	1	29	0	30	6	21
Narathiwat	0	19	11	0	9	0	14

สถานี Station	จำนวนวันที่มี Number of days with					
	∞	Δ	↘	(R)	R	∀
Chiangrai	25	0	10	13	5	0
Pai	18	0	8	13	7	0
Mae Hongson	28	0	13	4	11	0
Chiangmai	28	1	16	13	8	0
Nan	19	0	16	10	8	0
Lampang	25	0	16	11	7	0
Phrae	29	0	21	14	11	0
Mae Sariang	28	0	9	4	2	0
Uttaradit	18	0	21	8	6	0
Loei	19	0	27	22	9	0
Nakh on Phanom	18	1	10	4	12	0
Udon Thani	26	0	28	5	11	0
Sakon Nakhon	17	0	16	11	16	0
Tak	30	0	19	13	4	0
Phitsanulok	20	0	20	6	2	0
Mae Sot	27	0	19	9	9	0
Mukdahan	21	0	18	11	9	1
Phetchabun	18	0	30	1	20	0
Khon Kaen	17	1	28	0	11	0
Roi Et	18	0	21	14	7	0
Nakhon Sawan	18	0	16	12	8	0
Chaiyaphum	20	0	27	20	14	0
Ubon Ratchathani	15	0	22	10	10	0
Nakhon Ratchasima	23	0	16	13	20	0
Surin	25	0	26	8	15	0
Lopburi	22	0	22	5	12	0
Suphanburi	8	0	8	12	8	0
Prachinburi	26	2	26	22	13	0
Sap Muang	10	0	20	28	27	0
Kanchanaburi	4	0	16	1	1	0
Don Muang	7	0	20	10	8	1
Aranyaprathet	4	1	26	16	11	0
Pom Phrachunlachomklao	0	0	17	12	6	0
Chonburi	30	0	20	13	10	0
Ko Sichang	16	0	14	24	4	0
Sattahip	0	0	9	4	8	0
Chanthaburi	12	0	17	10	10	0
Hua Hin	19	0	22	11	4	0
Prachuap Khirikhan	30	0	23	16	0	0
Khlong Yai	24	0	20	22	6	0
Chumphon	18	0	28	18	1	0
Ranong	3	0	20	0	21	0
Ban Don	24	0	25	18	5	0
Nakhon Si Thammarat	19	0	18	14	0	0
Phuket	21	0	12	2	6	0
Trang	7	0	26	18	13	0
Songkhla	18	0	24	4	4	0
Narathiwat	10	0	23	1	0	0

รายงานฝนตกของบางสถานี ประจำเดือน เมษายน ๒๕๐๕

Rainfall Report of some selected stations for month of April 1962

สถานีตรวจน้ำฝน Rainfall Station	จำนวนฝนตก Amount			ต่างจากปรกติ Departure
	วันฝนตก Rainy days	๒๕๐๕ 1962	๒๕๐๔ 1961	mm.
ภาคเหนือ Northern Part				
1. Chiangrai *	13	94.5	118.8	+ 19.2
2. Mae Hongson *	8	32.9	94.6	+ 1.7
3. Mae Sariang *	1	0.7	27.1	- 46.9
4. Chiangmai *	6	41.4	65.2	- 9.4
5. Nan *	9	90.7	148.6	+ 6.0
6. Lamphun	...	...	...	-
7. Lampang *	5	19.2	58.6	- 52.3
8. Phrae *	8	99.1	41.4	+ 22.7
9. Uttaradit *	7	99.7	68.2	+ 85.4
ภาคตะวันออกเฉียงเหนือ Northeastern Part				
1. Nong Khai	10	119.1	90.9	+ 46.1
2. Loei *	13	70.7	130.0	- 19.8
3. Udon Thani *	10	133.8	35.1	+ 38.1
4. Sakon Nakhon *	14	96.1	79.6	+ 7.3
5. Khon Kaen *	9	66.8	66.3	- 5.7
6. Maha Sarakham	5	87.0	173.6	+ 16.2
7. Roi Et *	9	179.7	119.5	+104.9
8. Mukdahan *	8	74.3	65.6	+ 7.6
9. Chaiyaphum *	12	79.6	174.7	+ 4.2
10. Ubon Ratchathani *	7	27.2	101.8	- 44.5
11. Sisaket	3	71.2	45.1	+ 15.1
12. Buriram	5	134.2	21.8	+ 68.8
13. Nakhon Phanom *	11	165.6	71.7	+ 86.2
14. Surin *	11	87.3	96.3	+ 16.0
15. Nakhon Ratchasima *	13	100.2	81.2	+ 22.3
ภาคกลาง Central Part				
1. Sukho Thai	2	54.4	56.0	- 18.3
2. Tak *	2	51.1	55.9	- 2.6
3. Mae Sot *	2	1.0	33.9	- 37.7
4. Phitsanulok *	2	30.7	86.7	- 44.1
5 Kamphaeng Phet	2	40.4	...	- 8.0
6. Phichit	2	39.1	160.7	- 47.6
7. Nakhon Sawan *	9	75.5	55.6	+ 10.1
8. Phetchabun *	8	124.6	62.5	+ 50.0
9. Uthai Thani	3	67.1	99.8	- 12.4
10. Chainat	3	25.8	129.6	- 69.2
11. Singburi	1	2.1	89.9	- 70.1
12. Lopburi *	9	47.5	153.5	- 37.1
13. Ang Thong	3	59.3	123.1	- 21.6
14. Saraburi	5	210.9	128.8	+126.4
15. Suphanburi *	8	22.8	171.0	- 67.4
16. Ayutthaya	2	42.6	140.1	- 44.5
17. Nakhon Nayok	5	142.4	119.9	+ 35.7
18. Pathum Thani	3	70.0	138.8	- 27.9

รายงานฝนตกของบางสถานีตรวจน้ำฝน เดือน เมษายน ๒๕๐๕

Rainfall Report of some selected stations for month of April 1962

สถานีตรวจน้ำฝน Rainfall Station	จำนวนฝนตก Amount			ต่างจากปรกติ Departure
	วันฝนตก Raindy days	๒๕๐๕ 1962	๒๕๐๔ 1961	mm.
19. Kanchanaburi *	6	83.1	93.2	+ 14.2
20. Nonthaburi	1	10.2	143.0	- 45.5
21. Nakhon Pathom	4	101.7	139.8	+ 40.5
22. Don Muang *	5	46.3	149.6	- 61.2
23. Thonburi	4	50.4	161.1	- 12.6
24. Bangkok *	8	37.3	87.7	- 51.7
25. Samut Prakan	4	67.0	95.6	- 24.8
26. Samut Sakhon	5	72.1	263.8	- 9.5
27. Samut Songkhram	-	-	52.5	- 57.2
ภาคตะวันออก Eastern Part				
1. Prachinburi *	8	343.6	121.3	+219.4
2. Aranyaprathet *	13	99.7	124.8	- 13.3
3. Chachoengsao	6	89.4	70.3	- 9.7
4. Chonburi *	10	63.4	107.6	- 14.2
5. Sattahip *	3	6.2	86.3	-103.3
6. Rayong	3	68.4	79.3	- 19.0
7. Chanthaburi *	9	162.3	131.3	+ 19.2
8. Trat	9	155.9	328.1	- 8.6
9. Khlong Yai *	11	90.9	65.0	- 65.3
ภาคใต้ Southern Part				
1. Ratburi	1	3.5	72.9	- 47.0
2. Phetburi	-	-	-	- 50.1
3. Hua Hin *	2	2.2	102.5	- 61.7
4. Prachuap Khirikhan *	3	0.4	47.9	- 78.9
5. Chumphon *	5	23.6	159.1	- 98.6
6. Ranong *	16	131.1	239.6	- 97.8
7. Ban Don *	4	6.7	122.0	- 88.7
8. Phang — nga	9	107.6	135.1	-140.8
9. Nakhon Si Thammarat *	3	23.0	228.5	-136.0
10. Krabi	3	77.8	38.2	- 61.2
11. Phuket *	8	83.6	209.8	- 67.3
12. Phatthalung	2	10.9	163.1	- 56.7
13. Trang *	12	266.6	124.1	+ 89.7
14. Songkhla *	2	2.0	154.9	- 88.7
15. Pattani	1	8.3	162.9	- 34.1
16. Satun	6	198.1	206.3	+ 4.3
17. Yala	...	...	-	-
18. Narathiwat *	3	10.5	42.3	- 74.8

* ผลการตรวจของสถานีตรวจอากาศกรมอุตุนิยมวิทยา
Data from Meteorological Department

— ไม่มีฝนตก **No Rainfall**

... ไม่ได้รับรายงาน **No Report**

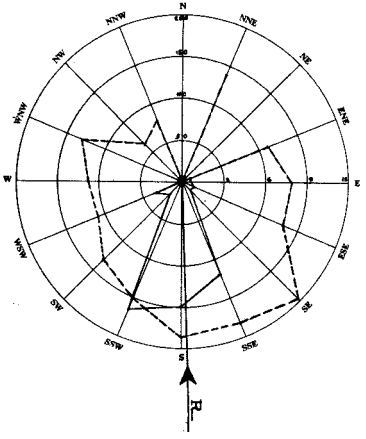

ผลสรุปการตรวจลมรายชั่วโมงของสถานี กรุงเทพ ฯ
Wind—Rose of Bangkok

เมษายน ๒๕๐๕ ทิศร่วม (Resultant Direction) S 1° 53' W April 1962

ทิศ Direction		N	NNE	NE	ENE	E	ESE	SE	SSE	S	SSW	SW	WSW	W	WNW	NW	NNW	Calm
ความถี่ Frequency	ชม. Hrs.	-	8	-	12	10	16	15	123	152	167	19	29	2	2	1	9	155
	%	-	1.1	-	1.7	1.4	2.2	2.1	17.1	21.1	23.2	2.6	4.0	0.3	0.3	0.1	1.3	21.5
ความเร็วรวม Distance Travelled	กม./ชม. Km. hr.	-	69.0	-	82.2	81.0	130.0	180.0	1365.0	1736.0	1554.0	155.0	194.0	14.0	16.0	4.0	45.0	-
ความเร็วเฉลี่ย Mean Velocity	กม./ชม. Km.hr.	-	8.6	-	6.9	8.1	8.1	12.0	11.1	11.4	9.3	8.3	6.7	7.0	8.0	4.0	5.0	-

——— เส้นความถี่ของลมในทิศต่าง ๆ เป็นจำนวนชั่วโมง

- - - - - ความเร็วลมเฉลี่ยเป็น กม./ชม. ในทิศต่าง ๆ

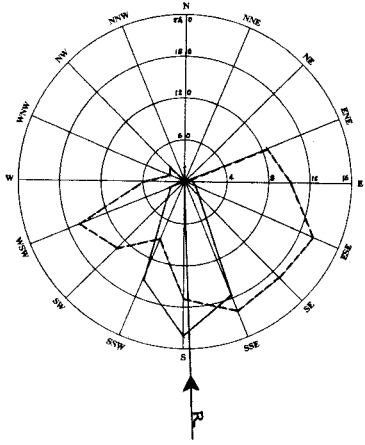

ผลสรุปการตรวจอบรายชั่วโมงของสถานี สัตหีบ

Wind—Rose of Sattahip

ทิศร่วม (Resultant Direction) S 1° 09' E

April 1962

ทิศ Direction		N	NNE	NE	ENE	E	ESE	SE	SSE	S	SSW	SW	WSW	W	WNW	NW	NNW	Calm
ความถี่ Frequency	ชม. Hrs.	18	-	-	6	9	17	26	175	222	149	34	20	2	2	1	-	39
	%	2.5	-	-	0.8	1.3	2.4	3.6	24.3	30.8	20.7	4.7	2.8	0.3	0.3	0.1	-	5.4
ความเร็วรวม Distance Travelled	กม./ชม. Km.hr.	174.0	-	-	61.0	90.0	226.0	335.0	2321.0	2571.0	1866.0	304.0	218.0	8.0	3.0	2.0	-	-
ความเร็วเฉลี่ย Mean Velocity	กม./ชม. Km.hr.	9.7	-	-	10.2	10.0	13.3	12.9	13.3	11.6	12.5	8.9	10.9	4.0	1.5	2.0	-	-

——— เส้นความถี่ของลมในทิศต่าง ๆ เป็นจำนวนชั่วโมง

- - - - - ความเร็วลมเฉลี่ยเป็น กม./ชม. ในทิศต่าง ๆ

บัญชีแสดงรายการที่ตั้งสถานีตรวจอากาศชายทะเล

List of Coastal Meteorological Stations with their Geographical Position.

Station	ตำบลที่ตั้งของสถานี Geographical Positions						สูงจากระดับทะเลเป็นเมตร Altitude in m.	หมายเหตุ Remarks
	แลต. Lat.	น. N.		ลอง. Long.		อ. E.		
	°	'	"	°	'	"		
San Don	13	26	31	100	36	16	19.0	
Hin Sampayue	13	33	55	100	48	07	11.3	
Ko Phai	12	55	51	100	40	25	144.0	
Rayong	12	39	37	101	16	26	18.5	
Ko Chuang	12	30	56	100	57	33	150.0	
Laem Sing	12	28	07	102	03	43	82.4	
Laem Ngop	12	10	10	102	23	46	11.0	
Lang Suan	09	56	32	99	09	45	14.0	
Ko Prap	09	13	20	99	15	25	78.0	
Ko Tapao Noi	07	49	49	98	25	37	55.0	
Laem Ta Chi	06	57	00	101	17	36	29.4	

สรุปผลการตรวจอุตุนิยมวิทยาของสถานีตรวจอากาศชายทะเล ประจำเดือน เมษายน ๒๕๐๕

Monthly Summary of Meteorological Observations for Coastal Stations for Month of April 1962

Coastal Station	เมฆ Clouds				
	จำนวนวันที่มี Number of days with				
	Clear	Partly cloudy (1—4 oktas)	Cloudy (5—7 oktas)	Overcast (8 oktas)	Mean cloudiness (0—8 oktas)
San Don	-	-	-	-	-
Hin Sampayue	-	20	10	-	4.0
Ko Phai	-	4	26	-	5.0
Rayong	-	-	25	5	6.5
Ko Chuang	-	13	17	-	4.6
Laem Sing	-	15	15	-	4.2
Laem Ngop	-	8	22	-	4.9
Lang Suan	-	22	8	-	3.6
Ko Prap	-	8	22	-	5.0
Ko Tapao Noi	-	1	26	3	6.4
Laem Ta Chi	-	17	13	-	4.6

สรุปผลการตรวจอุตุนิยมวิทยาของสถานีตรวจอากาศชายทะเล ประจำเดือน เมษายน ๒๕๐๕

Monthly Summary of Meteorological Observations for Coastal Stations for Month of April 1962

Station	ทรรศนวิสัย Visibility										จำนวนวันที่มี Number of days with		
	จำนวนครั้งที่มีการตรวจ Number of Observation										Thunder—storm	Lightning	Fog
	<0.05 Km.	0.05—0.1 Km.	0.2—0.5 Km.	0.6—1 Km.	2—4 Km.	5—10 Km.	11—20 Km.	21—30 Km.	31—50 Km.	> 50 Km.			
San Don	-	-	-	-	-	-	-	-	-	-	-	-	-
Hin Sampayue	-	-	-	-	17	-	103	-	-	-	2	1	-
Ko Phai	-	-	-	4	18	98	-	-	-	-	13	12	3
Rayong	-	-	-	7	58	42	13	-	-	-	4	9	6
Ko Chuang	-	-	-	-	47	24	49	-	-	-	9	11	-
Laem Sing	-	-	-	6	-	-	108	6	-	-	11	4	3
Laem Ngop	-	-	-	14	-	106	-	-	-	-	8	15	13
Lang Suan	-	-	-	1	-	9	110	-	-	-	4	8	1
Ko Prap	-	1	3	20	47	32	17	-	-	-	7	1	17
Ko Tapao Noi	-	-	-	4	55	58	3	-	-	-	12	12	4
Laem Ta Chi	-	-	-	-	16	19	85	-	-	-	8	22	-

Note :— Each of stations observed 4 times per day.

สรุปผลการตรวจอุตุนิยมวิทยาของสถานีตรวจอากาศชายทะเล ประจำเดือน เมษายน ๒๕๐๕

Monthly Summary of Meteorological Observations for Coastal Stations for Month of April 1962

Station	ลักษณะทะเลและคลื่นใต้น้ำ State of sea and swell								
	จำนวนวันที่มี Number of days with								
	Calm 0—0.1 m.	Smooth 0.1—0.5 m.	Slight 0.5—1.25 m.	Moderate 1.25—2.5 m.	Rough 2.5—4 m.	Very rough 4—6 m.	High 6—9 m.	Very high 9—14 m.	Swell
San Doh	-	-	-	-	-	-	-	-	-
Hin Sampayue	22	8	-	-	-	-	-	-	8
Ko Phai	4	10	11	5	-	-	-	-	28
Rayong	-	7	4	18	1	-	-	-	-
Ko Chuang	7	16	7	-	-	-	-	-	27
Laem Sing	21	9	-	-	-	-	-	-	21
Laem Ngop	8	18	4	-	-	-	-	-	7
Lang Suan	26	4	-	-	-	-	-	-	22
Ko Prap	13	17	-	-	-	-	-	-	24
Ko Tapao Noi	3	24	3	-	-	-	-	-	30
Laem Ta Chi	15	14	1	-	-	-	-	-	26

กรมอุตุนิยมวิทยา

สำนักนายกรัฐมนตรี

รายงานอุตุนิยมวิทยาประจำเดือน

ปีที่ ๒๗ ฉบับที่ ๕

พฤษภาคม ๒๕๐๕

METEOROLOGICAL DEPARTMENT

OFFICE OF THE PRIME MINISTER

MONTHLY METEOROLOGICAL BULLETIN

Vol. 27 Part 5

May 1962

พลเรือโท สนิธ เวสารัชชนันท์

อธิบดี

Sanit Vesa-rajananda

Vice Admiral, Director General

จำนวน ๒๐๐ เล่ม
๖ พฤศจิกายน ๒๕๐๗

กรมอุตุนิยมวิทยา

สำนักนายกรัฐมนตรี

รายงานอุตุนิยมวิทยาประจำเดือน

ปีที่ ๒๗ ฉบับที่ ๕

พฤษภาคม ๒๕๐๕

METEOROLOGICAL DEPARTMENT

OFFICE OF THE PRIME MINISTER

MONTHLY METEOROLOGICAL BULLETIN

Vol. 27 Part 5

May 1962

พลเรือโท สนิธ เวสารัชชนันท์

อธิบดี

Sanit Vesa-rajananda

Vice Admiral, Director General

Publication of this report was supported by the Research and Development Field Unit — Thailand, Advanced Research Projects Agency, Office of the Secretary of Defense, United States Government.

สารบาญ

INDEX

หน้า
Page

คำนำ
Introduction ... ... ก *A*

บัญชีแสดงรายการที่ตั้งสถานีตรวจอากาศ
List of Meteorological Stations with their Geographical Positions 1

สมฟ้าอากาศ
A Summary 2

รายงานผลการตรวจรายชั่วโมงประจำเดือนของสถานีกลางกรุงเทพ ฯ สำหรับ
Hourly values for Central Stations, Bangkok of

ความกดอากาศ *Pressure*

ความชื้นสัมพัทธ์ *Relative Humidity*

อุณหภูมิ *Temperature*

ลม *Surface wind*

ฝน *Rainfall* 4

รายงานผลการตรวจเฉพาะเวลา 0700 1000 1300 1600
Observation at fixed hours of

ทรรศนวิสัย *Visibility*

จำนวนเมฆ *Amount of Clouds*

ชนิดของเมฆ *Form of Clouds* 10

รายงานค่าเฉลี่ยประจำวันและประจำเดือนของผลการตรวจอุตุนิยมวิทยาต่าง ๆ และสรุป
ผลการตรวจประจำเดือนของสถานีกลางกรุงเทพ ฯ
Daily and Monthly values of Meteorological Elements and Monthly Summary of Central Stations, Bangkok 11

สรุปผลการตรวจอุตุนิยมวิทยาประจำเดือนของบางสถานี
Summary of Observations of some selected Stations 14

รายงานฝนประจำเดือน
Monthly Rainfall report 27

สรุปผลการตรวจลมประจำเดือนของสถานีกลางกรุงเทพ ฯ
Wind - rose of Central Stations, Bangkok 29

สรุปผลการตรวจลมประจำเดือนของสถานีสัตหีบ
Wind - rose of Sattahip 30

สรุปผลการตรวจอุตุนิยมวิทยาของสถานีชายทะเล
Summary of Meteorological Observations for Coastal Stations 31

คำนำ

PREFACE

1. สถานีตรวจอากาศกลางกรุงเทพ ฯ แห่งกองสถานีตรวจอากาศ กรมอุตุนิยมวิทยา ตั้งอยู่ที่ถนนสุขุมวิท จังหวัดพระนคร ในแลต. 13° 44' น. ลอง. 100° 30' อ. สูงของบาโรเมตรจากระดับทะเล 16.37 เมตร เวลาที่ใช้ในการตรวจอุตุนิยมวิทยาใช้เวลากรุงเทพ ฯ และมีการตรวจอุตุนิยมวิทยาทุกชั่วโมง สำหรับสถานีอื่น ๆ ได้มีรายการแจ้งอยู่ในตารางแล้วและส่วนมากทำการตรวจวันละ 8 เวลาเท่านั้น

The Central Meteorological Station in Bangkok is situated at Lat. 13° 44' *N., Long.* 100° 30' *E., height of barometer* 16.37 *metres above Mean Sea-level. For all readings local standard time is used* (105 *th. degree M. E. G.*) *and hourly observations are maintained. For other stations generally eight observations are made at* 3 *hour intervals from* 0100 *to* 2200.

2. ความกดอากาศได้แก้อุณหภูมิ แลตติจูด และระดับทะเลแล้ว
Barometric readings are corrected for temperature, latitude and Mean Sea-level.

3. ทิศและความเร็วลมเป็นรายชั่วโมง ตรวจโดยเครื่องวัดลมชนิดอัดโนมัติแบบไดนส์
Hourly directions and velocities of the wind are taken from the record sheets of the Dines Pressure Tube Anemograph.

4. เธอร์โมเมตรทุกชนิดได้ติดตั้งไว้ในเรือนเธอร์โมเมตรแบบสเตเวนสัน
All thermometers are installed in Stevenson screen.

5. เครื่องหมายลมฟ้าอากาศและปรากฏการณ์บางอย่างทางอุตุนิยมวิทยา ในช่องหมายเหตุลมฟ้าอากาศใช้แบบสากล มีความหมายดังต่อไปนี้ :-
International Symbols are used in registering the state of weather and other meteorological phenomena.

○ ท้องฟ้าไม่มีเมฆ **Clear**

◑ ท้องฟ้ามีเมฆบางส่วน **Partly cloudy**

◐ ท้องฟ้ามีเมฆมาก **Cloudy**

● ท้องฟ้ามีเมฆเต็ม **Overcast**

∞ ฟ้าหรัวแห้ง ทรรศนวิสัยเกินกว่า 1000 เมตร **Haze**

↘ ฟ้าแลบในระยะไกล **Lightning**

= ฟ้าหรัวชื้น (หมอกบาง) ทรรศนวิสัยตั้งแต่ 1000 เมตร ถึง 2000 เมตร **Mist**

≡ หมอก ทรรศนวิสัยต่ำกว่า 1000 เมตร **Fog**

∀ พายุฝน **Squall**

⊙ ฝนละออง **Drizzle**

◉ ฝน **Rain**

⊛ ฝนผ่าน **Shower**

$\hat{\nabla}$ ฝนผ่านหรือฝนที่มีลูกเห็บเล็กน้อยหรือปานกลาง **Shower with slight or moderate hail**

ᚱ พายุฟ้าคะนอง **Thunderstorm**

$\dot{ᚱ}$ พายุฟ้าคะนองอย่างอ่อนมีฝน **Slight thunderstorm**

$\hat{ᚱ}$ พายุฟ้าคะนองอย่างอ่อนมีลูกเห็บ **Slight thunderstorm with hail**

$\dot{ᚱ}$ พายุฟ้าคะนองอย่างปานกลางมีฝน **Moderate thunderstorm**

$\hat{ᚱ}$ พายุฟ้าคะนองอย่างปานกลางมีลูกเห็บ **Moderate thunderstorm with hail**

$\dot{ᚱ}$ พายุฟ้าคะนองอย่างแรงมีฝน **Heavy thunderstorm**

$\hat{ᚱ}$ พายุฟ้าคะนองอย่างแรงมีลูกเห็บ **Heavy thunderstorm with hail**

(ᚱ) พายุฟ้าคะนองไม่ผ่านสถานี **Distant thunderstorm**

⊕ อาทิตย์ทรงกลด **Solar halo**

⊖ จันทร์ทรงกลด **Luna corona**

△ ลูกเห็บ **Hail**

⌒ น้ำค้าง **Dew**

กรมอุตุนิยมวิทยา
สำนักนายกรัฐมนตรี
พลเรือโท สนิธ เวสารัชชนันท์
อธิบดี

Meteorological Department
Office of the Prime Minister
Sanit Vesa-rajananda
Vice Admiral, Director-General

บัญชีแสดงรายการที่ตั้งสถานีตรวจอากาศ

List of Meteorological Stations with their Geographical Positions

สถานี Station	ตำบลที่ตั้งสถานี Geographical Positions				
	แลต. Lat. °	น. N. '	ลอง. Long. °	อ. E. '	สูงเป็นเมตร Alt. in m.
Chiangrai	19	55	99	50	416
Pai	19	20	98	50	540
Mae Hongson	19	18	97	50	271
Chiangmai	18	47	98	59	314
Nan	18	47	100	47	201
Lampang	18	15	99	30	243
Phrae	18	10	99	50	157
Mae Sariang	18	10	97	50	314
Uttaradit	17	37	100	08	63
Loei	17	32	101	30	211
Nakhon Phanom	17	30	104	20	140
Udon Thani	17	26	102	46	178
Sakon Nakhon	17	10	104	09	160
Tak	16	51	99	07	115
Phitsanulok	16	50	100	16	50
Mae Sot	16	40	98	33	210
Mukdahan	16	33	104	44	138
Phetchabun	16	25	101	08	114
Khon Kaen	16	20	102	51	157
Roi Et	16	03	103	41	140
Nakhon Sawan	15	48	100	10	28
Chaiyaphum	15	45	102	02	—
Ubon Ratchathani	15	15	104	53	123
Nakhon Ratchasima	14	58	102	07	181
Surin	14	53	103	29	145
Lopburi	14	48	100	37	13
Suphanburi	14	30	99	50	7
Prachinburi	14	10	101	10	7
Sap Muang	14	07	101	04	284
Kanchanaburi	14	01	99	32	28
Don Muang	13	55	100	36	10
Aranyaprathet	13	42	102	35	44
Pom Phrachunlachomklao	13	32	100	35	3
Chonburi	13	22	100	59	6
Ko Sichang	13	09	100	49	26
Sattahip	12	39	100	53	55
Chanthaburi	12	37	102	07	5
Hua Hin	12	34	100	48	3
Prachuap Khirikhan	11	48	99	48	5
Khlong Yai	11	47	102	53	4
Chumphon	10	27	99	15	3
Ranong	09	58	98	38	35
Ban Don	09	08	99	18	3
Nakhon Si Thammarat	08	25	99	58	5
Phuket	07	58	98	24	3
Trang	07	24	99	31	3
Songkhla	07	11	100	37	4
Narathiwat	06	26	101	50	4

ภาวะอุตุนิยมวิทยาทั่วไป

ในระยะ ๑๐ วันแรกของเดือนพฤษภาคมนี้ ระบบความกดอากาศต่ำปกคลุมเกือบทั่วไปในตอนใต้ของทวีป ต่อมาได้กลายเป็นร่องความกดอากาศต่ำพาดจากทางเหนือของอินเดียมาทางตะวันออกผ่านพม่าและจีนใต้ ตั้งแต่วันที่ ๑๒ – ๑๔ ปรากฏมีลิ่มของความกดอากาศสูงจากมหาสมุทรแปซิฟิคเข้ามาทางด้านตะวันออกของประเทศไทย และได้หอบเอาความชื้นเข้าปะทะกับมรสุมตะวันตกเฉียงใต้ ยังผลให้มีฝนแผ่กระจายทั่วไปในภาคตะวันออกของประเทศ.

ตั้งแต่วันที่ ๑๖ – ๑๙ ร่องความกดอากาศต่ำกำลังอ่อนจากประเทศอินเดียและพม่าได้พาดผ่านตอนกลางประเทศไทย ช่วยเสริมให้มรสุมตะวันตกเฉียงใต้มีกำลังแรงขึ้น และมรสุมตะวันตกเฉียงใต้ได้เข้าปกคลุมประเทศไทยเต็มที่ ในวันที่ ๒๑ ต่อมาในวันที่ ๒๓ ดีเปรสชั่นได้ก่อตัวขึ้นในทะเลจีน ประมาณ เลต.๑๕° เหนือ ลอง. ๑๑๐° ตะวันออก เคลื่อนที่ต่อไปในทิศเหนือ ภาคตะวันตกเฉียงเหนือเข้าสู่อ่าวตังเกี๋ย แล้วสลายตัวลงในวันที่ ๒๕ ในระยะต่อจากนี้ ร่องความกดอากาศต่ำได้ขยับขึ้นทางเหนือไปอยู่ตอนใต้ของประเทศจีน

ความกดอากาศและลม

ความกดเฉลี่ยต่ำกว่าค่าปกติทั่วไป โดยเฉพาะในตอนเหนือของประเทศมีค่าต่ำกว่า ตั้งแต่ ๑ – ๔ มิลลิบาร์ ลมแน่นิศเป็นตะวันตกเฉียงใต้ และมีกำลังแรงประมาณ ๓๐ – ๓๒ นอต ในระยะตอนปลายของเดือน.

อุณหภูมิ

อุณหภูมิเฉลี่ยสูงกว่าปกติเล็กน้อย อุณหภูมิสูงสุดวัดได้ ๔๑.๐° ซ. (๑๐๕.๔°ฟ.)ที่แม่สะเรียง เมื่อวันที่ ๔ และต่ำสุดวัดได้ ๑๘.๖° ซ. (๖๕.๕°ฟ.) ที่อำเภอปาย เมื่อวันที่ ๑.

ฝน

ฝนเดือนนี้เมื่อเปรียบเทียบกับเดือนเดียวของปีที่แล้ว ปรากฏว่าคล้ายคลึงกัน คือ ตกไม่สม่ำเสมอและส่วนมากเป็นฝนเล็กน้อยในครึ่งแรกของเดือน ต่อจากระยะนี้ไป การตกหนาแน่นขึ้นและปริมาณที่ตกก็เป็นฝนปานกลางถึงฝนหนักนับตั้งแต่ภาคกลางขึ้นไปจนถึงวันที่ ๒๕ ตั้งแต่วันที่ ๒๕ ไปจนสิ้นเดือนฝนขาดแคลนอีกตลอดประเทศ.

GENERAL WEATHER CONDITION

During the first ten days of May, a system of low pressure areas covered most of the Southern portion of the Continent, then becoming a low pressure trough extended from the Northern India, eastward passed Burma and South China. From the 12-14th, a wedge of the Pacific High had invaded Thailand and carried the humid air to converge with the Southwest air stream causing widespread rain over Eastern Thailand. From the 16 - 19th, the diffuse low pressure trough from India and Burma ran across Central Thailand that induced active Southwest monsoon wind flow over Thailand and was set in on the 21st. On the 23rd, a depression had developed in the China sea about lat. 15° N. long. 110° E., moving northnorthwestward into the Gulf of Tonkin, then filling up on the 25th. After this the trough of low pressure had moved northward to South China.

Pressure and Wind:

Mean pressure was generally below normal especially over Northern Thailand with negative deviation about 1 - 4 millibars. Prevailing winds were southwest direction with a maximum speed of 30 - 32 knots during the end period of the month.

Temperature:

Average temperature was elsewhere slightly higher than usual. The maximum and minimum temperatures were 41.0° C.(105.8° F.) at Mae Sariang on the 9th, and 18.6° C.(65.5° F.) at Pai on the 1st.

Rainfall:

As compared to the previous May, rainfall of this month was practically similar, that is, it was unevenly distributed and generally light in the first half of the month. After this, the distribution was better and the amounts were appreciably good throughout Upper Thailand until the 25th. From the 26th to the end of the month rainfall was again scanty all over the country.

กรุงเทพฯ พฤษภาคม ๒๕๐๕ Bangkok May 1962

ความกดอากาศราย ชั่วโมงประจำวัน เป็นมิลลิบาร์ 1000 + จำนวนในตาราง

Barometric Pressure at Sea—level in Millibars 1000 + the numbers in the tables

Time / Date	เวลากรุงเทพ ฯ (Bangkok Standard Time) 0100	0200	0300	0400	0500	0600	0700	0800	0900	1000	1100	1200
1	08.16	07.46	06.82	06.66	06.96	08.16	08.42	08.82	09.46	09.46	09.36	08.66
2	07.62	06.96	06.56	06.82	07.06	07.46	07.86	09.41	09.76	09.86	09.46	09.06
3	07.46	06.96	06.42	06.56	07.22	07.86	08.26	09.62	09.86	09.62	09.06	08.42
4	07.71	06.96	06.82	06.66	06.82	07.46	08.72	09.22	09.62	08.96	08.42	07.62
5	06.96	05.46	05.22	05.46	06.02	06.42	07.22	08.02	08.42	08.42	08.42	08.02
6	06.16	06.02	05.76	06.16	06.66	07.22	08.02	08.82	09.46	09.76	08.96	08.66
7	09.62	08.66	08.42	08.02	08.26	08.16	08.82	09.92	10.02	10.02	09.36	08.51
8	08.02	07.36	06.66	06.56	06.56	07.06	07.46	09.22	09.41	09.62	08.96	08.42
9	06.16	05.52	05.71	05.71	06.02	06.66	07.36	08.02	08.96	08.82	07.86	07.46
10	06.42	06.56	06.16	06.82	06.96	07.62	08.26	08.42	06.96	10.16	08.82	09.06
11	08.56	08.42	07.76	08.02	08.26	08.42	09.06	10.16	10.56	10.82	10.42	09.76
12	08.66	08.02	07.62	07.62	08.02	08.42	08.96	10.56	10.66	10.96	10.32	09.52
13	07.86	07.06	07.46	07.86	08.02	08.42	09.06	09.76	10.02	10.11	09.06	09.36
14	07.86	07.46	06.82	06.82	07.36	07.86	08.26	09.36	09.76	09.46	08.82	08.42
15	06.96	06.42	05.86	05.86	06.42	06.96	07.62	08.26	08.56	08.56	08.16	07.86
16	07.46	06.56	06.21	05.76	06.02	06.66	07.86	08.26	08.42	08.16	07.76	07.36
17	06.96	06.16	05.62	05.76	06.02	06.26	07.22	08.02	08.42	08.02	07.46	06.82
18	07.06	06.56	06.02	05.46	05.62	06.16	06.26	07.62	08.26	08.26	07.86	06.66
19	07.22	06.16	05.86	05.76	05.76	06.16	06.56	07.22	07.76	08.02	07.76	07.22
20	08.26	06.96	06.42	06.02	06.42	06.61	07.46	08.42	09.22	09.46	09.36	08.56
21	07.22	06.26	06.02	06.26	06.51	06.61	06.91	08.56	08.61	08.21	07.86	07.36
22	06.32	05.46	05.06	05.06	05.36	05.86	06.56	07.46	07.52	07.62	06.82	06.26
23	06.56	06.16	06.02	05.76	06.16	06.56	06.96	07.76	08.02	08.42	07.62	07.22
24	07.06	06.42	06.02	05.86	05.62	06.02	06.42	07.62	07.86	07.76	07.46	07.22
25	06.42	05.36	05.06	04.56	05.06	05.46	05.86	06.42	06.96	07.06	06.42	06.66
26	05.76	05.62	05.62	06.26	06.26	06.66	07.46	08.11	08.32	08.82	08.66	08.02
27	07.76	07.06	06.56	06.96	07.46	08.16	08.26	09.22	09.31	09.41	08.96	08.16
28	06.42	05.76	05.36	05.46	06.02	06.42	06.82	07.86	08.16	07.92	07.36	06.96
29	07.46	06.66	06.56	06.42	06.26	06.56	06.96	08.02	08.66	08.82	08.56	07.76
30	07.01	06.26	05.22	05.06	04.72	05.46	05.92	06.56	06.96	06.96	06.56	05.76
31	04.16	04.02	04.02	04.26	04.96	05.36	06.16	07.06	07.46	07.41	06.91	06.42
Mean	07.20	06.54	06.19	06.20	06.48	06.94	07.52	08.45	08.76	08.87	08.35	07.85

Time / Date	1300	1400	1500	1600	1700	1800	1900	2000	2100	2200	2300	2400
1	07.86	06.96	06.02	05.36	05.22	05.22	06.02	06.96	07.46	08.56	08.66	08.16
2	07.76	06.51	06.02	05.22	05.86	06.16	06.56	07.22	07.86	08.82	08.82	08.16
3	07.22	06.02	05.46	04.82	04.56	05.06	06.16	06.82	07.86	09.36	09.36	08.66
4	06.96	05.76	04.82	03.62	03.86	05.46	06.66	07.62	08.66	08.66	08.56	07.62
5	06.42	05.62	04.66	03.81	03.71	04.02	04.56	05.06	05.62	06.42	06.82	06.36
6	08.16	06.82	05.62	04.96	05.36	05.86	07.22	07.76	08.42	09.46	09.22	09.62
7	07.52	06.32	05.86	05.76	06.56	07.46	07.46	07.62	07.86	08.42	08.82	08.26
8	07.36	06.26	06.26	05.71	05.41	05.06	05.46	05.76	06.56	07.76	07.36	06.96
9	06.56	04.42	03.46	03.06	02.96	03.76	04.16	04.96	05.22	05.46	06.82	06.66
10	07.62	07.31	06.11	05.22	05.46	05.86	06.82	08.42	09.36	09.86	09.76	09.22
11	08.42	07.06	06.42	05.46	06.26	06.56	07.36	08.11	08.96	09.86	09.92	09.22
12	08.56	07.22	06.16	05.46	05.01	05.76	07.22	07.86	08.42	08.96	08.96	08.56
13	08.56	07.92	06.96	06.61	06.42	06.66	07.06	08.02	08.66	08.96	08.96	08.42
14	07.62	06.16	05.06	04.66	04.66	04.82	05.06	05.86	06.61	07.41	07.62	07.46
15	07.06	06.82	05.36	04.26	03.86	04.16	05.06	05.86	06.82	07.86	08.26	07.76
16	06.42	05.06	03.86	03.46	03.36	04.16	04.96	05.62	06.26	07.22	07.76	07.36
17	05.46	04.16	03.36	02.82	03.06	03.62	05.76	07.86	08.42	08.66	08.82	08.02
18	05.46	03.86	03.22	02.82	02.96	03.22	04.56	05.46	06.66	07.41	07.71	07.62
19	05.76	05.06	04.82	04.56	04.82	05.76	06.56	07.06	08.42	10.02	09.86	09.62
20	07.62	06.56	05.46	05.06	05.46	06.02	06.66	06.66	07.62	08.02	08.16	07.76
21	06.56	05.52	04.82	03.92	04.42	04.02	04.66	05.36	06.26	07.06	07.36	07.31
22	05.71	04.66	04.21	03.92	04.11	04.42	04.66	06.02	06.82	07.22	07.62	07.22
23	06.66	05.62	04.82	04.02	03.86	04.26	05.06	05.76	06.26	07.36	07.46	07.62
24	06.66	05.62	05.62	04.66	04.16	04.16	04.26	04.96	05.86	06.21	06.82	06.66
25	06.26	05.36	04.56	04.16	04.42	04.66	05.06	05.46	06.16	06.96	07.36	06.82
26	07.46	06.91	05.71	05.12	05.22	04.82	06.42	07.41	07.86	08.66	08.02	07.76
27	07.01	05.46	05.06	04.82	04.96	06.16	07.22	07.36	08.02	08.26	08.26	07.46
28	05.76	04.82	04.02	03.52	03.76	04.66	05.36	07.36	08.16	08.82	08.66	08.16
29	06.82	05.86	04.42	04.02	03.86	04.32	05.01	05.62	06.11	06.56	07.41	07.71
30	04.66	03.36	02.42	01.62	01.36	01.62	02.66	03.62	04.26	04.96	05.76	05.46
31	05.41	04.02	03.12	02.42	02.42	02.56	03.76	04.66	05.76	06.21	06.16	06.32
Mean	06.88	05.78	04.96	04.35	04.43	04.85	05.66	06.46	07.20	07.92	08.08	07.75

กรุงเทพฯ พฤษภาคม ๒๕๐๕ Bangkok May 1962

อุณหภูมิของอากาศเป็นองศาเซนติเกรด

Air Temperature in Degrees Centigrade

Time / Date	เวลากรุงเทพ ฯ Bangkok Standard Time 0100	0200	0300	0400	0500	0600	0700	0800	0900	1000	1100	1200
1	26.8	25.1	25.0	24.8	24.7	24.8	25.2	27.3	29.8	30.5	32.0	32.2
2	27.8	27.4	27.2	26.3	25.4	25.3	26.0	28.3	29.0	31.0	33.2	32.8
3	27.0	26.9	26.7	26.5	26.2	25.8	26.0	29.1	31.0	31.9	32.6	33.4
4	28.1	28.0	28.0	27.3	27.0	26.5	26.8	27.3	30.3	32.0	34.2	34.9
5	26.7	26.0	25.9	25.8	25.6	25.6	25.6	28.6	31.1	33.6	33.9	34.1
6	28.3	28.1	27.9	27.8	28.0	27.0	27.3	29.4	32.0	33.0	33.8	34.9
7	28.5	26.3	26.0	25.8	25.6	25.2	25.7	27.8	31.0	31.5	33.3	34.5
8	27.0	26.8	26.6	26.4	26.0	25.8	26.2	28.3	29.8	31.7	33.6	33.8
9	28.4	28.0	27.5	27.2	27.0	26.6	26.8	29.2	26.3	25.2	27.7	29.8
10	27.0	26.6	26.2	26.0	24.8	24.8	25.1	26.3	28.2	28.9	29.6	31.0
11	26.2	26.1	25.8	25.3	25.0	24.8	25.0	26.7	28.3	30.7	32.0	33.7
12	27.0	26.8	26.6	26.4	25.8	25.6	26.3	29.1	31.2	32.0	32.5	35.0
13	27.6	27.2	26.9	26.6	26.3	26.1	26.5	28.2	30.8	31.6	32.7	30.8
14	26.0	25.3	25.0	24.8	24.7	24.6	25.3	28.9	30.2	32.5	33.8	34.4
15	28.6	28.3	28.0	27.8	27.5	27.1	27.4	30.6	32.8	33.8	34.6	35.5
16	28.8	28.0	27.4	27.1	26.9	26.9	27.2	30.3	31.1	33.1	35.0	35.9
17	28.2	27.5	27.2	26.5	26.3	26.1	27.0	29.6	30.8	31.8	33.9	34.6
18	25.0	25.0	25.0	24.9	24.8	25.0	25.2	26.6	28.3	29.8	31.2	32.7
19	27.3	24.8	25.1	24.2	24.3	24.2	24.8	27.0	29.0	30.0	30.2	31.0
20	23.2	23.7	23.6	23.4	23.6	23.3	23.6	25.3	27.7	29.1	29.1	30.7
21	26.9	26.1	25.9	25.9	25.4	25.0	25.8	29.2	30.2	30.8	32.0	32.0
22	27.3	27.5	27.6	27.7	27.4	26.3	26.9	28.5	30.0	31.0	31.3	32.2
23	26.7	26.6	27.0	26.8	26.8	26.3	26.1	26.9	28.2	29.5	30.3	31.7
24	27.9	27.9	27.8	27.5	27.0	26.8	27.3	29.0	30.4	31.1	31.9	32.4
25	27.2	27.0	25.5	25.1	25.1	25.1	25.9	27.0	25.2	25.7	29.0	29.1
26	25.3	25.4	25.5	25.6	25.5	25.6	26.1	27.8	29.8	31.0	32.0	32.2
27	26.0	25.8	25.3	25.0	24.9	24.8	25.6	30.3	31.0	32.0	32.7	32.0
28	25.5	25.7	25.6	25.6	25.5	25.4	26.5	29.0	29.8	30.6	32.1	32.9
29	25.9	26.1	25.9	26.1	26.0	25.9	26.7	29.1	30.8	32.0	32.8	33.1
30	27.2	26.5	26.2	25.9	25.3	25.5	26.1	29.2	30.9	31.6	32.0	32.8
31	27.8	27.2	26.8	26.7	26.6	25.6	26.6	29.3	31.0	32.0	32.2	33.0
Mean	27.0	26.6	26.4	26.1	25.8	25.6	26.1	28.4	29.9	31.0	32.2	32.9

Time / Date	1300	1400	1500	1600	1700	1800	1900	2000	2100	2200	2300	2400
1	32.8	32.3	32.3	32.1	30.2	29.4	29.0	28.4	28.1	28.1	28.1	28.2
2	32.6	33.0	34.0	32.2	31.0	30.2	29.0	28.7	28.4	28.0	27.6	27.0
3	34.5	33.2	32.8	32.2	32.0	31.0	29.9	29.0	28.7	28.9	28.7	28.3
4	35.4	35.2	34.3	33.7	32.3	31.0	30.0	29.8	29.0	27.0	26.8	26.2
5	34.2	34.9	34.9	34.7	34.4	32.5	30.3	29.7	29.3	28.8	28.6	28.5
6	35.7	35.5	35.3	35.1	33.8	32.5	31.0	30.4	30.0	29.9	29.7	29.7
7	36.8	35.8	34.6	35.0	31.5	28.0	27.7	28.3	28.7	28.7	27.7	27.2
8	35.2	34.3	28.3	28.0	28.0	27.9	28.0	28.3	28.9	28.9	28.9	28.7
9	31.3	33.3	35.0	33.9	32.4	30.3	29.8	29.5	29.1	28.8	28.8	28.7
10	30.6	30.9	29.4	29.2	29.4	28.3	27.4	27.6	27.4	27.2	27.1	26.4
11	34.5	35.0	35.2	34.1	34.2	29.1	29.9	28.3	27.6	27.6	27.6	27.2
12	35.0	33.0	35.6	35.6	33.6	31.5	30.3	29.5	29.2	29.0	28.8	28.2
13	31.1	30.5	30.4	29.5	29.0	29.1	28.6	28.3	27.4	27.1	26.4	26.1
14	35.6	35.4	35.2	34.8	33.8	32.6	30.5	29.7	29.3	29.1	29.0	28.8
15	33.2	30.0	31.0	32.2	32.0	31.2	30.2	29.8	29.7	29.4	29.2	29.0
16	33.9	32.8	32.3	33.3	33.4	31.3	30.3	29.8	29.5	29.3	28.7	28.2
17	35.7	36.0	35.4	35.6	32.6	31.3	30.8	29.9	23.7	24.0	24.4	24.7
18	34.2	34.0	34.2	34.4	32.6	31.8	30.1	29.8	29.4	29.3	28.9	28.4
19	32.2	32.8	30.6	30.0	29.5	28.0	27.0	26.4	26.4	23.7	23.0	23.2
20	31.8	31.8	32.2	32.2	30.0	29.3	28.7	28.2	27.0	29.9	27.1	27.1
21	32.0	32.2	32.5	31.7	31.0	30.1	27.1	28.0	28.3	28.4	28.2	27.6
22	32.5	31.5	31.0	31.8	31.8	28.8	28.7	28.2	27.1	26.8	26.6	26.6
23	32.7	33.2	32.1	31.5	31.0	29.9	28.9	28.6	28.8	28.4	27.8	27.6
24	31.4	31.1	23.3	24.8	27.4	28.0	28.2	28.2	28.8	28.5	28.2	27.8
25	30.3	29.7	29.7	29.3	29.2	29.0	28.7	28.5	28.5	28.6	28.2	25.2
26	33.7	33.0	33.0	33.0	32.0	31.1	29.6	28.5	28.2	27.9	27.6	27.1
27	33.5	33.0	33.5	31.0	30.0	24.3	24.4	24.8	25.0	25.1	25.4	25.7
28	33.6	33.2	33.1	32.0	31.3	30.3	29.8	26.8	26.9	25.8	25.9	26.0
29	32.5	33.1	34.1	33.4	32.9	30.3	29.0	28.7	28.3	28.0	28.0	27.8
30	33.3	33.0	34.0	33.2	32.3	29.5	29.0	29.0	29.2	29.0	28.5	28.2
31	34.0	34.3	34.3	35.0	35.0	32.5	31.0	30.0	29.1	28.9	28.1	27.4
Mean	33.2	33.1	32.7	32.4	31.6	30.0	29.1	28.5	28.2	27.9	27.7	27.3

ความชื้นสัมพันธ์รายชั่วโมงประจำวันเป็นเร้อยร้อย

Hourly Relative Humidity in Percent

Date \ Time (เวลากรุงเทพ ฯ) — Bangkok Standard Time	0100	0200	0300	0400	0500	0600	0700	0800	0900	1000	1100	1200
1	81.0	89.0	94.0	94.0	94.0	96.0	93.0	83.0	76.0	74.0	69.0	63.0
2	83.0	85.0	86.0	90.0	94.0	95.0	92.0	83.0	82.0	67.0	61.0	60.0
3	87.0	89.0	91.0	91.0	92.0	94.0	92.0	80.0	73.0	67.0	61.0	60.0
4	85.0	84.0	82.0	87.0	87.0	91.0	92.0	83.0	73.0	68.0	58.0	53.0
5	87.0	92.0	93.0	95.0	96.0	95.0	96.0	77.0	72.0	61.0	58.0	58.0
6	88.0	88.0	90.0	90.0	90.0	92.0	91.0	84.0	68.0	64.0	55.0	51.0
7	81.0	87.0	86.0	88.0	88.0	91.0	89.0	73.0	69.0	68.0	59.0	53.0
8	87.0	87.0	87.0	86.0	88.0	90.0	88.0	81.0	75.0	73.0	65.0	63.0
9	90.0	93.0	93.0	92.0	93.0	94.0	92.0	84.0	80.0	91.0	88.0	81.0
10	89.0	90.0	92.0	91.0	94.0	92.0	93.0	87.0	81.0	80.0	75.0	67.0
11	94.0	94.0	94.0	88.0	91.0	92.0	92.0	85.0	75.0	66.0	62.0	56.0
12	89.0	90.0	91.0	92.0	95.0	95.0	90.0	79.0	72.0	70.0	60.0	53.0
13	89.0	91.0	91.0	92.0	93.0	94.0	94.0	87.0	73.0	70.0	65.0	74.0
14	95.0	98.0	98.0	98.0	98.0	98.0	96.0	81.0	77.0	67.0	58.0	51.0
15	82.0	85.0	86.0	86.0	88.0	90.0	89.0	77.0	65.0	59.0	56.0	52.0
16	82.0	89.0	90.0	92.0	92.0	86.0	87.0	73.0	66.0	62.0	54.0	51.0
17	88.0	86.0	89.0	93.0	90.0	94.0	85.0	72.0	72.0	67.0	56.0	51.0
18	99.0	98.0	98.0	98.0	98.0	98.0	97.0	93.0	88.0	82.0	74.0	68.0
19	90.0	96.0	98.0	100.0	100.0	100.0	98.0	91.0	80.0	79.0	79.0	74.0
20	100.0	100.0	100.0	99.0	100.0	100.0	99.0	95.0	83.0	80.0	77.0	73.0
21	93.0	95.0	95.0	95.0	95.0	97.0	94.0	83.0	78.0	73.0	71.0	67.0
22	84.0	83.0	82.0	81.0	82.0	95.0	95.0	88.0	74.0	73.0	67.0	66.0
23	92.0	93.0	88.0	89.0	89.0	95.0	95.0	92.0	89.0	74.0	70.0	68.0
24	85.0	85.0	86.0	86.0	88.0	89.0	89.0	83.0	79.0	76.0	68.0	67.0
25	95.0	89.0	95.0	98.0	99.0	98.0	96.0	95.0	96.0	96.0	82.0	84.0
26	93.0	96.0	98.0	98.0	98.0	98.0	97.0	92.0	74.0	66.0	66.0	61.0
27	92.0	95.0	96.0	91.0	94.0	96.0	95.0	71.0	70.0	68.0	66.0	64.0
28	97.0	97.0	97.0	98.0	98.0	98.0	93.0	80.0	74.0	70.0	67.0	68.0
29	94.0	94.0	94.0	95.0	97.0	97.0	93.0	73.0	69.0	62.0	61.0	60.0
30	84.0	87.0	86.0	87.0	91.0	88.0	89.0	76.0	67.0	66.0	62.0	62.0
31	78.0	78.0	82.0	83.0	82.0	88.0	83.0	74.0	69.0	68.0	63.0	59.0
Mean	88.8	90.4	91.2	91.7	92.7	94.1	92.4	82.4	75.5	71.0	65.6	62.5

Date \ Time	1300	1400	1500	1600	1700	1800	1900	2000	2100	2200	2300	2400
1	62.0	62.0	64.0	62.0	69.0	72.0	76.0	81.0	81.0	82.0	81.0	81.0
2	62.0	62.0	60.0	62.0	69.0	73.0	78.0	80.0	81.0	84.0	84.0	85.0
3	57.0	61.0	62.0	66.0	62.0	66.0	74.0	80.0	80.0	84.0	84.0	84.0
4	52.0	51.0	53.0	52.0	57.0	67.0	74.0	77.0	79.0	82.0	84.0	89.0
5	57.0	51.0	48.0	52.0	51.0	61.0	74.0	79.0	81.0	84.0	86.0	86.0
6	52.0	51.0	51.0	54.0	60.0	63.0	69.0	74.0	79.0	80.0	81.0	81.0
7	46.0	53.0	56.0	57.0	72.0	78.0	81.0	77.0	74.0	77.0	83.0	85.0
8	58.0	62.0	70.0	71.0	72.0	82.0	87.0	89.0	88.0	86.0	86.0	88.0
9	74.0	57.0	51.0	56.0	64.0	71.0	74.0	79.0	84.0	86.0	87.0	88.0
10	70.0	73.0	80.0	78.0	77.0	83.0	84.0	85.0	88.0	90.0	90.0	93.0
11	54.0	49.0	48.0	52.0	52.0	78.0	71.0	82.0	86.0	84.0	83.0	88.0
12	51.0	60.0	52.0	50.0	58.0	68.0	78.0	79.0	82.0	82.0	84.0	85.0
13	72.0	74.0	69.0	76.0	79.0	76.0	80.0	83.0	87.0	88.0	92.0	95.0
14	49.0	43.0	49.0	50.0	57.0	60.0	71.0	75.0	81.0	82.0	80.0	81.0
15	63.0	67.0	64.0	68.0	64.0	68.0	74.0	75.0	77.0	80.0	82.0	82.0
16	60.0	66.0	68.0	65.0	60.0	72.0	76.0	79.0	83.0	84.0	90.0	90.0
17	50.0	48.0	49.0	54.0	65.0	71.0	73.0	100.0	100.0	100.0	100.0	100.0
18	61.0	60.0	60.0	62.0	65.0	67.0	76.0	79.0	81.0	81.0	84.0	88.0
19	68.0	68.0	70.0	73.0	79.0	88.0	88.0	93.0	88.0	98.0	99.0	100.0
20	68.0	67.0	61.0	61.0	72.0	76.0	79.0	82.0	86.0	86.0	87.0	91.0
21	68.0	67.0	66.0	67.0	70.0	75.0	95.0	92.0	90.0	88.0	83.0	84.0
22	67.0	70.0	69.0	68.0	65.0	82.0	83.0	91.0	95.0	97.0	98.0	98.0
23	62.0	63.0	66.0	66.0	69.0	75.0	80.0	84.0	80.0	80.0	84.0	85.0
24	73.0	74.0	99.0	95.0	92.0	85.0	86.0	85.0	80.0	88.0	90.0	92.0
25	77.0	76.0	80.0	79.0	81.0	84.0	84.0	86.0	85.0	86.0	85.0	94.0
26	62.0	60.0	63.0	59.0	68.0	72.0	79.0	82.0	84.0	85.0	88.0	91.0
27	62.0	63.0	62.0	69.0	73.0	97.0	95.0	95.0	95.0	95.0	97.0	96.0
28	65.0	65.0	63.0	68.0	72.0	75.0	79.0	84.0	87.0	91.0	91.0	92.0
29	62.0	61.0	59.0	62.0	63.0	75.0	77.0	74.0	80.0	91.0	90.0	88.0
30	63.0	63.0	60.0	63.0	65.0	79.0	83.0	84.0	86.0	81.0	76.0	76.0
31	59.0	58.0	55.0	50.0	50.0	63.0	68.0	77.0	74.0	80.0	86.0	75.0
Mean	61.4	61.6	62.2	63.5	66.8	74.3	78.9	82.7	83.9	85.9	86.9	88.1

กรุงเทพฯ พฤษภาคม ๒๕๐๕ Bangkok May 1962

ทิศและกำลังลมรายชั่วโมง (นอต)

Hourly Direction and Force of Surface Winds (Knot)

Time	0100		0200		0300		0400		0500		0600	
Date	Dir.	Force	Dir.	Force	Dir.	Force	Dir.	Force	Dir.	Force	Dir.	Force
1	SE	3	E	1	ENE	1	ENE	1	ENE	1	ESE	1
2	S	1	S	1	C	0	C	0	C	0	C	0
3	SSW	1	SSW	1	S	1	C	0	C	0	C	0
4	S	2	SSW	5	S	2	SSE	2	SSE	1	C	0
5	C	0	C	0	C	0	C	0	C	0	C	0
6	SSW	3	SSW	3	SSW	3	SW	1	C	0	C	0
7	SE	8	ESE	3	NE	1	NE	1	ENE	1	C	0
8	C	0	C	0	C	0	C	0	C	0	C	0
9	S	1	C	0	C	0	C	0	C	0	C	0
10	SSE	1	SSE	2	SSE	1	WSW	3	W	1	C	0
11	C	0	C	0	C	0	SE	2	ESE	2	C	0
12	C	0	C	0	C	0	C	0	C	0	C	0
13	SW	1	C	0	C	0	C	0	C	0	C	0
14	C	0	C	0	C	0	C	0	C	0	C	0
15	SW	3	SW	2	SW	2	SW	2	C	0	C	0
16	SW	2	SW	1	C	0	C	0	NE	1	C	0
17	SSW	1	SW	1	C	0	C	0	C	0	C	0
18	C	0	C	0	C	0	C	0	C	0	C	0
19	SSW	3	SE	1	SSE	1	S	1	S	1	C	0
20	NE	1	ENE	1	C	0	C	0	C	0	C	0
21	C	0	E	1	C	0	C	0	SSE	1	C	0
22	SSE	3	SSE	1	SSE	5	SE	2	C	0	C	0
23	SSE	2	SSE	2	SSE	2	S	2	C	0	ESE	2
24	S	1	C	0	C	0	C	0	C	0	C	0
25	SE	4	SE	4	S	2	C	0	SE	2	SE	2
26	SSE	4	SSE	2	C	0	C	0	C	0	C	0
27	C	0	C	0	C	0	C	0	C	0	C	0
28	C	0	C	0	SW	1	C	0	C	0	C	0
29	C	0	C	0	C	0	C	0	C	0	C	0
30	WSW	5	SW	3	W	4	WSW	3	SW	1	SW	1
31	WSW	5	NW	4	W	3	SW	1	SW	1	WSW	1
Freq.	C	1.8	C	1.3	C	0.9	C	0.7	C	0.4	C	0.2

Time	0700		0800		0900		1000		1100		1200	
Date	Dir.	Force	Dir.	Force	Dir.	Force	Dir.	Force	Dir.	Force	Dir.	Force
1	ESE	1	SSE	1	SSE	2	S	5	SSE	11	SSW	13
2	C	0	SSE	4	S	4	S	8	SSW	9	SSW	11
3	C	0	C	0	S	4	SW	5	SW	7	SW	8
4	NNW	1	NNW	1	W	5	SW	5	WSW	7	SW	7
5	C	0	C	0	SW	1	SSW	3	SW	2	SSW	5
6	C	0	C	0	S	3	SW	5	SSW	6	SSW	8
7	SSE	1	C	0	C	0	SSE	1	SSW	3	C	0
8	C	0	C	0	C	0	C	0	SSW	4	SSW	5
9	C	0	E	1	SE	9	SSE	2	SSE	1	SW	2
10	C	0	C	0	C	0	E	1	NNE	1	SE	1
11	C	0	ENE	1	ENE	1	E	4	NE	3	E	5
12	C	0	C	0	NE	1	NNE	1	S	1	S	2
13	C	0	E	1	NNW	2	NW	1	W	3	SW	3
14	C	0	SE	1	C	0	WSW	1	W	4	WSW	5
15	C	0	C	0	C	0	C	0	C	0	NNW	8
16	C	0	C	0	NNW	2	WSW	3	W	4	W	1
17	C	0	NNW	2	NNE	2	N	2	N	3	NNW	5
18	C	0	C	0	C	0	SW	1	SW	1	C	0
19	C	0	C	0	C	0	C	0	SW	1	SW	2
20	C	0	C	0	C	0	C	0	C	0	C	0
21	C	0	C	0	C	0	WSW	4	S	4	SSW	5
22	C	0	ENE	2	S	6	S	5	SSW	7	SSW	6
23	ESE	2	SE	2	SE	2	S	9	S	6	SW	10
24	C	0	C	0	SSW	5	SSW	6	S	10	S	11
25	C	0	S	6	SSE	8	SE	4	S	8	S	8
26	C	0	C	0	SSW	6	SSW	5	SSW	9	SSW	9
27	C	0	WSW	3	SSW	2	SSW	4	SW	4	W	5
28	C	0	SW	4	SW	5	SW	5	WSW	5	SW	7
29	C	0	SW	3	WSW	6	WSW	12	W	7	WSW	8
30	SW	1	SW	5	SW	5	WSW	5	WNW	9	W	9
31	C	0	C	0	SW	5	SW	5	WSW	7	W	5
Freq.	C	0.2	C	1.2	C	2.8	SW	3.6	SSW	4.7	SSW	5.5

ทิศและกำลังลมรายชั่วโมง (นอต)

Hourly Direction and Force of Surface Winds (Knot)

Time	1300		1400		1500		1600		1700		1800	
Date	Dir.	Force	Dir.	Force	Dir.	Force	Dir.	Force	Dir.	Force	Dir.	Force
1	SSW	8	SSW	4	SSW	4	SSW	8	SSW	10	S	6
2	SW	12	SW	10	SW	9	SW	9	SSW	8	SSW	10
3	SW	7	SW	9	SSW	9	S	8	S	5	SSE	5
4	SW	7	SW	7	SSW	9	S	9	SSW	9	SSW	6
5	SW	5	SW	3	SW	5	SW	6	SW	5	SW	10
6	WSW	7	SW	8	SW	9	WSW	9	WSW	7	SW	6
7	C	0	SW	9	SSW	11	S	14	S	12	NE	9
8	S	7	SSW	11	NE	14	C	0	C	0	C	0
9	SW	2	SW	2	SW	3	SW	3	SW	6	SW	11
10	SSE	3	SSE	5	E	3	E	4	C	0	SW	3
11	E	3	E	2	E	2	S	2	S	10	C	0
12	SW	1	SSW	10	SW	4	SW	5	SSW	4	SSW	11
13	ESE	3	SW	7	SSW	3	S	3	SSW	4	SW	3
14	W	8	WSW	7	W	9	WSW	8	WSW	6	SW	4
15	SSW	9	ENE	7	SSE	1	SSW	7	SSW	9	SSW	5
16	SSW	7	SW	7	SW	7	SW	7	SW	7	WSW	8
17	NNW	1	WSW	1	W	4	WSW	7	SW	4	SW	4
18	WNW	2	WSW	5	WSW	5	WSW	5	SW	7	SW	5
19	WSW	10	SSW	6	SW	5	SSW	8	SSW	3	SSE	5
20	C	0	C	0	S	3	S	3	S	5	S	7
21	SW	10	SW	10	WSW	11	S	6	S	9	SE	5
22	S	9	SSE	11	SSE	10	S	15	S	12	SSW	8
23	S	9	SSW	9	S	9	S	9	S	9	S	6
24	S	10	S	9	SSW	11	C	0	S	6	S	11
25	S	8	S	8	S	6	S	8	S	8	S	5
26	SW	9	SSW	10	S	9	S	7	SSE	7	SSW	5
27	SW	9	SSW	3	SSW	3	S	6	SSW	9	NW	15
28	W	5	W	4	SW	2	SE	6	SE	5	S	9
29	NW	8	WNW	10	W	8	S	7	S	7	S	6
30	W	9	W	9	W	8	SSW	4	SW	9	WSW	9
31	W	9	WSW	9	WSW	10	SW	10	SSW	9	SW	7
Freq.	SW	6.4	SW	6.8	SW	6.7	S	6.6	S	6.8	SW	6.7

Time	1900		2000		2100		2200		2300		2400	
Date	Dir.	Force	Dir.	Force	Dir.	Force	Dir.	Force	Dir.	Force	Dir.	Force
1	S	3	SSW	1	SSW	1	SSW	2	S	3	S	1
2	SSW	5	SSW	6	SSE	3	SSE	1	SSE	1	SSE	1
3	S	4	SSW	1	S	3	SSW	4	SW	4	SSW	3
4	SW	9	SW	6	NNW	5	C	0	C	0	C	0
5	SW	5	SW	1	SW	4	SW	2	SSW	3	SSW	3
6	WSW	4	WSW	5	WSW	3	SW	2	WSW	5	S	3
7	C	0	C	0	SSE	1	C	0	C	0	C	0
8	SSE	3	S	2	S	2	S	1	S	1	SSE	1
9	SW	1	SSW	8	SW	9	SW	4	SW	2	C	0
10	SW	1	C	0	C	0	C	0	C	0	C	0
11	S	1	ESE	3	E	3	C	0	C	0	C	0
12	SSW	8	SSW	2	SSW	3	SSW	3	C	0	C	0
13	SW	3	SSW	1	S	3	S	1	S	1	C	0
14	SW	3	SW	3	SW	2	SSW	1	SSW	3	SW	1
15	SW	4	SSW	5	SW	6	SSW	3	SW	3	SW	3
16	WSW	2	WSW	1	WSW	1	NNW	1	NNW	1	NNW	1
17	NNE	10	W	4	WSW	1	C	0	C	0	C	0
18	SW	3	SW	3	SW	3	SSW	1	C	0	E	1
19	SSE	5	S	3	SW	3	NW	10	NW	6	SE	1
20	S	3	S	6	SSW	4	SSW	1	SSW	1	C	0
21	S	3	SE	2	SE	3	SSE	1	SSE	2	S	2
22	SSW	4	SSE	1	C	0	C	0	C	0	SSE	3
23	S	3	SSW	2	SSW	2	SSW	1	C	0	C	0
24	S	9	S	9	S	9	SSE	7	SSE	7	SE	4
25	S	7	S	7	S	9	S	7	SSW	9	S	4
26	S	6	S	1	C	0	C	0	C	0	C	0
27	WSW	14	SW	3	WSW	3	SW	1	C	0	C	0
28	SW	6	NNW	5	WNW	2	E	1	C	0	C	0
29	SSW	5	SSW	3	SSW	3	S	2	C	0	WNW	5
30	SW	5	SW	5	SW	2	WNW	3	WNW	4	WNW	3
31	SSW	5	SSW	1	WSW	4	W	5	W	6	W	6
Freq.	SW	4.7	SSW	3.2	SW	3.1	SSW	2.1	C	2.0	C	1.5

กรุงเทพฯ พฤษภาคม ๒๕๐๕ Bangkok May 1962

จำนวนฝนรายชั่วโมงเป็นมิลลิเมตร
Hourly Rainfall in Millimetres

Time / Date	เวลากรุงเทพฯ 0100	0200	0300	0400	0500	0600	0700	0800	0900	1000	1100	1200
						Bangkok Standard Time						
1						0.1						
2												
3												
4												
5												
6												
7												
8												
9										0.3		
10					0.5							
11												
12												
13												
14												
15												
16												
17												
18												
19		23.9	0.2	31.3	0.2							
20	3.2	0.8										
21					0.2							
22						0.4						
23	0.1											
24										0.2		
25			8.7	0.1					0.1	0.2	0.1	
26	0.1			0.1								
27												
28												
29												
30												
31												
Total	3.4	24.7	8.9	31.5	0.9	0.5			0.1	0.7	0.1	

Time / Date	1300	1400	1500	1600	1700	1800	1900	2000	2100	2200	2300	2400
1												
2												
3												
4												
5												
6												
7												
8						0.5	0.1					
9												
10												
11												
12												
13												
14												
15												
16											0.6	0.1
17								42.8	5.2	0.8	0.2	
18												
19										8.0	20.4	5.5
20												
21							2.5					
22									6.6	0.4	0.6	0.1
23												
24			8.1	1.4								
25												0.4
26												
27						3.3	0.5		0.4	0.1		
28												
29												
30												
31												
Total			8.1	1.4		3.8	3.1	42.8	12.2	9.3	21.8	6.1

Time / Date	ทรรศนวิสัยทางนอน (กม.) Horizontal Visibility (Km.)				จำนวนเมฆ (0 – 8) Amount of Clouds (0 – 8)			
	เวลากรุงเทพ ฯ Bangkok Standard Time							
	0700	1000	1300	1600	0700	1000	1300	1600
1	12.8	12.8	12.8	12.8	7	5	6	6
2	11.2	12.8	12.8	16.0	7	7	7	7
3	12.8	16.0	19.2	16.0	7	7	6	7
4	11.2	14.4	19.2	19.2	7	6	6	7
5	11.2	17.6	22.4	24.0	5	3	3	4
6	12.8	16.0	25.6	22.4	5	6	5	5
7	14.4	14.4	16.0	16.0	7	7	7	5
8	12.8	16.0	16.0	12.8	7	7	7	7
9	11.2	8.0	16.0	19.2	7	7	7	6
10	11.2	12.8	11.2	14.4	8	8	8	8
11	12.8	16.0	22.4	19.2	7	7	7	7
12	12.8	16.0	16.0	19.2	5	6	6	5
13	11.2	12.8	11.2	12.8	6	7	7	8
14	12.8	19.2	22.4	19.2	6	6	5	7
15	9.6	16.0	12.8	12.8	5	6	7	7
16	12.8	14.4	16.0	16.0	5	4	6	7
17	6.4	16.0	17.6	16.0	7	6	6	7
18	6.4	11.2	16.0	16.0	7	8	7	6
19	12.8	12.8	12.8	12.8	7	7	7	7
20	14.4	8.0	9.6	16.0	7	6	6	7
21	11.2	16.0	16.0	16.0	7	7	7	7
22	12.8	16.0	19.2	16.0	7	7	7	7
23	11.2	12.8	19.2	19.2	8	8	7	7
24	8.0	12.8	12.8	12.8	7	7	7	7
25	11.2	8.0	14.4	14.4	7	8	7	7
26	11.2	16.0	16.0	19.2	7	7	7	5
27	8.0	16.0	19.2	19.2	3	2	4	6
28	9.6	17.6	22.4	20.8	6	6	6	6
29	12.8	19.2	22.4	19.2	7	4	5	6
30	16.0	20.8	22.4	19.2	4	4	5	5
31	11.2	16.0	22.4	22.4	7	6	5	5
Mean	11.5	14.7	17.2	17.0	6.4	6.2	6.2	6.4

วันที่ Date	ชนิดของเมฆ Form of Clouds			
	0700	1000	1300	1600
1	CuScCbAcAsCi	CuScCbAcCi	CuScCbAcCi	CuScCbAcCi
2	CuScCbAcCi	CuScCbAcCiCs	CuScCbAcCiCs	CuScCbAcCiCs
3	CuScAcCiCs	CuScAcCiCs	CuScCbCi	CuScCbAcCiCs
4	CuScCbAcCiCs	CuScCbAcCiCs	CuScCbAcCiCs	CuScCbAcCiCs
5	CuScAcCi	CuCi	CuCi	CuCi
6	CuScAcCiCs	CuScAcCi	CuAcCi	CuCbCi
7	CuAcCiCs	CuScAcCiCs	CuScCbAcCiCs	CuCbAcCi
8	CuScAcCiCs	CuScAcCiCs	CuScCbAcCiCs	CuScCbAcCiCs
9	CuScAcCiCs	CuScCbAcAsCiCs	CuCbAcCiCs	CuCbAcCiCs
10	CuScCbAcAsCiCs	CuScCbAcAsCiCs	CuScCbAcAsCiCs	CuScCbAcAsCiCs
11	CuScAcCiCs	CuScAcCiCs	CuScCbAcCiCs	CuCbAcCiCs
12	CuAcCi	CuCi	CuCbAcCi	CuCbAcCi
13	CuScAcCiCs	CuScCbAcCiCs	CuScCbAcCiCs	CuScCbAcAsCiCs
14	CuAcCiCs	CuScCiCs	CuCbCiCs	CuCbAcCiCs
15	CuScAcCi	CuScAcCiCs	CuScCbAcCiCs	CuCbAcCiCs
16	CuAcCi	CuCi	CuCbCi	CuScCbAcCi
17	CuScCbAcCiCs	CuScCbAcCiCs	CuCbAcCiCs	CuCbAcCiCs
18	CuScCbAcCiCs	CuScAcCiCs	CuScCbAcCi	CuCbAcCiCs
19	CuScCbAcCiCs	CuScAcCiCs	CuScCbAcCiCs	CuScCbAcAsCiCs
20	CuAcCiCs	CuAcCiCs	CuScCbAcCiCs	CuScCbAcCiCs
21	CuScAcCiCs	CuScAcCiCs	CuScCbAcCiCs	CuScCbAcCiCs
22	CuScAcCiCs	CuScCbAcCiCs	CuScCbAcCiCs	CuScCbAcCiCs
23	CuScAcAsCiCs	CuScAcAsCiCs	CuScAcCiCs	CuScCbAcCiCs
24	CuScAcCiCs	CuScAcCiCs	CuScAcCiCs	CuScAcAsCiCs
25	CuStCbAcCiCs	CuScAcAs	CuScAcAsCiCs	CuScAcAsCiCs
26	CuScAcAsCiCs	CuScAcCiCs	CuScCbAcCi	CuScCbAcCi
27	CuCbAcCi	CuScCbAcCi	CuScCbAcCi	CuScCbAcCi
28	CuScAcCiCs	CuScAcCi	CuScCbAcCi	CuScCbAcCi
29	CuScAcCiCs	CuAcCi	CuScCi	CuScCi
30	CuAcCi	CuScCbAcCi	CuScCbAcCi	CuScAcCi
31	CuScAcCiCs	CuScAcCi	CuScCbAcCi	CuScCbAcCi

ค่าเฉลี่ยของผลการตรวจอุตุนิยมวิทยาประจำวันและประจำเดือน

Daily and Monthly Values of Meteorological Elements

Date	Mean Barometric Pressure + 1000mb.	Temperature Max.	Temperature Min.	Temperature Range	Temperature Mean	Relative Humidity	Wind Velocity Extreme	Wind Velocity Mean	Mean Amount of Cloud	Total Rainfall	Mean Visibility	Amount of Evaporation	Weather Remarks
		°C.	°C.	°C.	°C.	%	Knot	Knot	0 — 8	mm.	km.	mm.	
1	07.54	33.3	24.4	8.9	28.6	78.3	23.0	3.8	6.0	0.1	12.8	3.6	
2	07.62	34.0	25.2	8.8	29.2	77.4	18.0	4.7	6.1	-	14.3	3.5	
3	07.45	34.9	25.5	9.4	29.7	76.5	18.0	3.7	6.4	-	15.4	4.1	
4	07.22	35.6	26.5	9.1	30.1	73.3	18.0	4.5	5.9	-	14.8	4.5	
5	06.14	35.5	25.3	10.2	30.1	74.6	17.0	2.6	3.9	-	15.8	4.3	
6	07.51	36.2	26.5	9.7	31.1	72.8	18.0	4.2	4.9	-	16.6	4.3	
7	08.15	37.2	25.2	12.0	29.6	73.8	22.0	3.1	6.9	-	14.8	3.5	
8	07.14	36.3	25.5	10.8	29.0	79.5	21.0	2.1	6.5	0.6	14.0	2.2	
9	05.91	35.4	24.7	10.7	29.2	80.9	21.0	2.9	6.1	0.3	13.2	2.7	
10	07.64	31.5	24.3	7.2	27.7	84.3	11.0	1.3	7.6	0.5	12.6	1.5	
11	08.49	36.2	24.6	11.6	29.2	75.7	19.0	1.8	7.0	-	15.4	3.2	
12	08.23	36.9	25.4	11.5	30.1	75.2	18.0	2.3	5.3	-	14.4	3.5	
13	08.22	34.0	25.9	8.1	28.5	82.7	15.0	1.8	6.3	-	12.8	2.3	
14	07.14	35.7	24.4	11.3	30.0	74.9	18.0	2.8	6.0	-	16.8	4.1	
15	06.69	36.5	26.8	9.7	30.4	74.1	18.0	3.3	6.0	-	14.2	3.3	
16	06.33	36.0	26.6	9.4	30.4	75.7	15.0	2.7	5.8	0.7	14.0	3.5	
17	06.37	36.6	23.2	13.4	29.5	77.2	23.0	2.2	7.0	49.0	12.2	3.2	
18	05.95	34.7	24.5	10.2	29.2	81.5	14.0	1.8	7.1	-	13.8	2.5	
19	06.82	33.4	22.8	10.6	27.3	87.4	22.0	3.1	7.5	89.5	10.4	1.8	
20	07.26	33.2	23.2	10.0	27.5	84.3	16.0	1.5	7.0	4.0	12.2	2.3	
21	06.40	33.3	25.0	8.3	28.9	82.5	17.0	3.3	7.0	2.7	13.8	2.7	
22	05.92	32.8	25.9	6.9	29.0	81.4	24.0	4.6	7.0	8.1	14.0	2.6	
23	06.33	33.2	25.8	7.4	28.9	80.3	20.0	4.2	7.3	0.1	14.6	2.6	
24	06.12	32.9	23.0	9.9	28.5	83.9	40.0	5.2	6.8	9.7	12.6	2.3	
25	05.77	30.3	25.0	5.3	27.6	88.3	20.0	5.6	7.0	9.6	12.4	1.7	
26	06.96	33.8	24.8	9.0	29.0	80.4	18.0	3.7	6.6	0.2	14.2	2.8	
27	07.39	34.0	24.1	9.9	28.0	83.2	27.0	3.5	4.9	4.3	14.2	2.6	
28	06.40	34.3	25.0	9.3	28.7	82.0	23.0	3.0	5.8	-	16.2	2.5	
29	06.52	34.8	25.6	9.2	29.4	78.0	21.0	4.2	5.4	-	16.8	3.0	
30	04.76	34.7	25.1	9.6	29.5	76.0	19.0	5.0	5.1	-	16.8	3.2	
31	05.04	35.2	25.5	9.7	30.2	70.9	19.0	4.9	5.9	-	18.2	3.7	
Totals										179.4		93.6	
Mean	06.82	34.6	25.0	9.6	29.2	78.9	19.8	3.3	6.2		14.3	3.0	
Abs. Max.	10.96	37.2		13.4		100.0	40.0			89.5		4.5	
Days	12th	7th		17th		3days	24th			19th		4th	
Abs. Min.	01.36		22.8	5.3		46.0						1.5	
Days	30th		19th	25th		7th						10th	

กรุงเทพ ฯ – BANGKOK

ผลสรุปการตรวจประจำเดือน พฤษภาคม ๒๕๐๕

Monthly Summary for May 1962

1. ความกดอากาศ – AIR PRESSURE

สูงสุด	Extreme Maximum	1010.96	mb.	เมื่อ – on the 12th
ต่ำสุด	Extreme Minimum	1001.36	mb.	เมื่อ – on the 30th
ระยะเปลี่ยนประจำวันสูงสุด	Max. Diurnal Range	6.00	mb.	เมื่อ – on the 4,17
ปานกลางสูงสุด	Mean Maximum	1009.06	mb.	
ปานกลางต่ำสุด	Mean Minimum	1004.23	mb.	
ปานกลาง	Mean	1006.82	mb.	

2. อุณหภูมิอากาศ – AIR TEMPERATURE

สูงสุด	Extreme Maximum	37.2	°C.	เมื่อ – on the 7th
ต่ำสุด	Extreme Minimum	22.8	°C.	เมื่อ – on the 19th
ระยะเปลี่ยนประจำวันสูงสุด	Max. Diurnal Range	13.4	°C.	เมื่อ – on the 17th
ปานกลางสูงสุด	Mean Maximum	34.6	°C.	
ปานกลางต่ำสุด	Mean Minimum	25.0	°C.	
ปานกลาง	Mean	29.2	°C.	

3. ความชื้นสัมพัทธ์ – RELATIVE HUMIDITY

สูงสุด	Highest	100.0	%	เมื่อ – on the 17,19,20
ต่ำสุด	Lowest	46.0	%	เมื่อ – on the 7th
ปานกลาง	Mean	78.9	%	

4. ลม – SURFACE WINDS

ความเร็วสูงสุด	Greatest Velocity	40.0	Knot
ความเร็วปานกลาง	Mean Velocity	3.3	Knot
ทิศร่วม	Resultant Direction	S 27° 51' W	

5. ฝนตก – RAINFALL

รวมทั้งเดือน	Total Amount	179.4	mm.	
ต่างจากปรกติ	Departure from normal	+12.9	mm.	
ความแรงของฝน	Greatest Intensity	–	mm.	in – minutes
ตกมากที่สุดในวันหนึ่ง	Heaviest fall in 24 hrs.	89.5	mm.	เมื่อ on the 19th

6. หมายเหตุ – MISCELLANEOUS INFORMATION

ท้องฟ้าไม่มีเมฆ	Cloudless sky	0	
ท้องฟ้ามีเมฆบางส่วน	Partly cloudy sky	29	
ท้องฟ้ามีเมฆมาก	Cloudy sky	2	
ท้องฟ้ามีเมฆเต็ม	Overcast	0	
วันมีฝนตก	Rainy days	15	
วันมีน้ำค้าง	Days with dew	31	
วันมีหมอก	Days with ground fog	0	
วันมีฟ้าหรัวชื้น	Days with mist	7	
วันมีฟ้าหรัว	Days with haze	0	
วันมีพายุฟ้าคะนอง	Days with thunderstorm	8	
วันมีพายุฟ้าคะนองไม่ผ่านสถานี	Days with distant thunderstorm	17	
วันมีฟ้าแลบ	Days with lightning	31	
จำนวนไอน้ำรวมทั้งเดือน	Total Evaporation	93.6	mm.
จำนวนชั่วโมงที่มีแสงแดดทั้งเดือน	Total Duration of Sunshine	–	hrs.

Summary of Meteorological Observations for month of May 1962

สถานี Station	ค่าปานกลางความกดอากาศโดยลดและแก้แล้ว (เป็นมิลลิบาร์) Mean Reduced Barometric Presssure (in millibars)								ประจำเดือน For Month
	1000 + จำนวนในตาราง 1000 + the numbers in the tables								
	0100	0400	0700	1000	1300	1600	1900	2200	
Chiangrai	04.57	04.12	05.58	05.81	03.45	00.42	01.47	04.45	03.74
Pai	-	-	10.49	09.62	06.36	03.59	06.20	-	07.25
Mae Hongson	06.36	-	07.71	08.45	05.98	02.80	03.71	-	05.84
Chiangmai	06.48	05.99	07.43	07.79	05.37	01.99	02.98	05.80	05.49
Nan	06.87	07.44	08.31	08.62	05.76	02.84	04.00	05.82	06.21
Lampang	06.31	-	07.24	07.66	05.36	02.09	03.30	-	05.33
Phrae	05.77	05.39	06.75	07.76	05.37	02.31	03.21	05.61	05.27
Mae Sariang	06.51	-	07.52	07.81	04.85	02.38	03.95	-	05.50
Uttaradit	06.33	05.98	07.23	07.97	05.86	02.67	03.43	06.05	05.69
Loei	07.16	06.56	08.11	08.32	05.97	03.79	04.93	07.30	06.52
Nakhon Phanom	07.81	07.74	09.26	09.58	07.26	05.10	06.34	08.36	07.68
Udon Thani	07.16	06.73	08.24	08.82	06.39	03.54	05.15	07.51	06.69
Sakon Nakhon	08.82	-	09.91	10.40	08.26	05.82	07.37	-	08.43
Tak	05.97	05.50	06.87	07.73	05.40	02.51	03.67	06.06	05.46
Phitsanulok	06.70	06.38	07.41	08.13	06.01	03.11	04.03	06.65	06.05
Mae Sot	06.94	-	07.74	07.96	05.34	03.23	04.63	-	05.98
Mukdahan	-	-	09.37	09.66	07.53	05.38	06.65	-	07.72
Phetchabun	-	-	06.71	07.37	05.08	02.73	03.69	-	05.12
Khon Kaen	07.12	-	07.71	08.36	06.02	03.61	05.07	-	06.32
Roi Et	07.41	06.78	08.30	09.03	06.69	04.20	05.65	07.82	07.00
Nakhon Sawan	06.53	06.02	07.34	08.11	05.76	03.32	04.52	07.04	06.08
Chaiyaphum	-	-	08.09	08.71	06.33	03.96	05.31	-	06.46
Ubon Ratchathani	06.64	06.24	07.64	07.89	05.67	03.14	04.92	06.97	06.14
Nakhon Ratchasima	07.54	06.62	08.23	08.70	06.31	03.92	05.76	08.23	06.92
Surin	07.26	06.49	07.90	08.86	06.69	04.12	05.53	07.71	06.82
Lopburi	07.43	06.57	07.73	08.89	06.84	03.98	05.43	07.95	06.85
Suphanburi	-	-	09.73	10.63	08.00	05.76	07.54	-	08.33
Prachinburi	-	-	08.26	09.25	07.10	04.72	06.20	-	07.12
Sap Muang	-	-	08.37	08.46	06.14	04.45	05.97	-	06.68
Kanchanaburi	07.52	06.79	08.24	09.85	06.43	03.71	06.40	08.45	07.18
Don Muang	07.68	06.64	07.84	09.13	07.27	04.59	05.89	08.15	07.15
Aranyaprathet	08.16	06.75	08.74	09.64	07.44	05.13	06.59	08.68	07.64
Pom Phrachunlachomklao	-	-	07.39	08.70	07.07	04.54	05.74	-	06.69
Chonburi	06.31	05.31	06.79	08.12	06.40	04.09	05.13	07.04	06.15
Ko Sichang	-	-	07.74	09.11	07.55	05.06	06.04	-	07.10
Sattahip	08.43	07.31	08.55	09.47	08.56	06.34	07.03	08.95	08.13
Chanthaburi	07.90	06.99	08.06	09.09	07.53	05.66	06.57	08.50	07.54
Hua Hin	07.45	05.80	07.42	08.51	07.27	04.97	05.78	08.57	06.97
Prachuap Khirikhan	08.29	07.05	08.39	09.56	08.06	06.14	06.94	08.89	07.92
Khlong Yai	07.67	-	07.96	09.04	07.78	05.69	06.73	-	07.43
Chumphon	08.00	06.63	07.95	09.14	08.21	06.25	06.83	09.18	07.78
Ranong	08.68	07.49	08.48	09.77	08.47	06.60	07.37	09.17	08.26
Ban Don	08.05	06.76	08.17	09.39	07.55	05.70	06.54	08.78	07.62
Nakhon Si Thammarat	08.37	07.04	08.05	09.21	07.65	05.79	06.88	08.82	07.73
Phuket	08.79	08.31	08.64	09.78	08.57	06.64	07.42	08.73	08.36
Trang	08.61	07.57	08.38	09.50	07.71	05.88	07.17	08.97	07.97
Songkhla	08.23	07.02	08.19	09.48	07.81	05.78	06.67	08.87	07.76
Narathiwat	08.13	-	08.35	09.20	07.31	05.35	06.89	-	07.54

สถานี Station	อุณหภูมิอากาศ (°ซ) Temperature in °C.							
	ค่าปานกลาง Means							
	ประจำเดือน For Month	สูงสุด Max.	ต่ำสุด Min.	ประจำวัน Daily Extremes				ระยะเปลี่ยนประจำวัน Daily Range
				สูงสุด Highest	วันที่ Date	ต่ำสุด Lowest	วันที่ Date	
Chiangrai	28.0	34.2	21.7	29.8	31	26.9	13	12.5
Pai	28.9	36.2	21.5	30.8	9	26.4	25	14.8
Mae Hongson	29.6	35.0	24.1	33.3	9	25.6	26	10.9
Chiangmai	29.4	35.1	23.6	31.4	18	26.0	24	11.5
Nan	29.6	33.5	23.7	32.2	9	27.4	1	11.7
Lampang	30.2	36.0	24.5	32.4	19	27.8	24	11.5
Phrae	29.4	35.6	23.3	31.6	9	27.2	1	12.3
Mae Sariang	30.2	36.4	24.1	33.7	7	26.3	26	12.3
Uttaradit	30.9	37.0	24.8	33.2	9	28.5	10	12.2
Loei	28.1	33.4	22.8	29.9	31	25.2	6	10.6
Nakhon Phanom	28.9	33.5	24.2	31.2	9	26.8	2	9.3
Udon Thani	30.0	35.6	24.4	31.9	28	27.3	1	11.2
Sakon Nakhon	29.0	33.9	24.2	31.2	28	26.4	1	9.7
Tak	31.0	36.3	25.7	34.1	18	28.4	26	10.6
Phitsanulok	31.2	36.8	25.7	33.6	9	28.8	20	11.1
Mae Sot	29.8	35.1	24.5	32.1	9	24.3	24	10.6
Mukdahan	29.0	34.0	24.0	30.7	30	27.2	10	9.9
Phetchabun	29.3	34.4	24.3	31.3	5	25.2	10	10.1
Khon Kaen	29.7	34.6	24.7	32.8	30	26.3	10	9.9
Roi Et	29.4	34.1	24.7	31.3	16	26.6	10	9.3
Nakhon Sawan	30.8	36.8	24.8	33.4	9	27.1	10	12.1
Chaiyaphum	29.0	33.7	24.2	31.0	9	27.1	1	9.5
Ubon Ratchathani	29.6	34.5	24.6	32.2	6	27.3	24	9.9
Nakhon Ratchasima	29.2	34.3	24.2	31.1	6	27.3	10	10.1
Surin	28.2	34.5	21.8	30.0	15,17	25.9	20	12.8
Lopburi	30.1	35.2	25.0	32.1	15	27.6	10	10.2
Suphanburi	31.1	36.8	25.4	33.1	17	28.0	10	11.4
Prachinburi	29.8	34.5	25.1	32.0	6	28.1	22	9.6
Sap Muang	27.8	33.3	22.3	29.5	6	26.6	10	11.0
Kanchanaburi	29.7	35.5	23.9	31.5	9	27.6	11	11.6
Don Muang	29.8	34.6	25.0	31.5	16	27.2	10	9.6
Aranyaprathet	29.7	35.1	24.3	31.5	6	28.2	11	10.8
Pom Phrachunlachomklao	28.8	32.4	25.2	30.3	6	25.7	25	7.2
Chonburi	29.4	33.3	25.5	30.2	22,31	24.4	1	7.8
Ko Sichang	29.6	32.4	26.8	31.3	16	27.3	9	5.6
Sattahip	29.8	33.1	26.6	32.1	16	26.1	25	6.5
Chanthaburi	28.0	32.3	23.8	29.7	6	25.9	22	8.5
Hua Hin	29.4	33.5	25.4	31.3	31	27.5	10	8.1
Phrachuap Khirikhan	29.5	34.5	24.5	32.5	30	26.9	10	10.0
Khlong Yai	28.3	32.7	23.9	29.4	6,16	24.9	31	8.8
Chumphon	28.3	33.0	22.4	30.1	17	27.1	20	9.4
Ranong	27.9	32.0	23.7	29.3	8	24.6	31	8.3
Ban Don	28.7	34.1	23.3	30.8	17	27.5	31	10.8
Nakhon Si Thammarat	28.9	33.8	23.9	30.9	24	27.4	20	9.9
Phuket	28.5	32.2	24.8	30.0	6	27.0	16	7.4
Trang	28.5	33.1	24.0	30.1	8	27.6	20	9.1
Songkhla	29.0	33.5	24.5	30.7	6	27.5	27	9.0
Narathiwat	28.2	32.7	23.7	29.5	8	26.6	1	9.0

สถานี Station	อุณหภูมิอากาศ (°ซ.) Air Temperature in °C.								
	สูงสุดและต่ำสุด Extremes				ระยะเปลี่ยนประจำวัน Daily Range				ระยะเปลี่ยนระหว่างสูงสุดและต่ำสุด
	สูงสุด Max.	วันที่ Date	ต่ำสุด Min.	วันที่ Date	มากที่สุด Greatest	วันที่ Date	น้อยที่สุด Smallest	วันที่ Date	Range between Extreme Temp.
Chiangrai	37.2	8	20.3	7	15.9	7,30	7.5	14	16.9
Pai	40.0	8	18.6	1	19.3	2	7.3	25	21.4
Mae Hongson	40.5	8	21.6	12	16.1	7	3.3	24	18.9
Chiangmai	38.6	18	21.3	2	15.3	5,7	5.3	24	17.3
Nan	39.6	9	21.0	20	14.9	9	6.0	10	18.6
Lampang	39.0	8	22.1	1	16.0	8	5.5	24	16.9
Phrae	38.2	9	20.8	1	14.8	15	8.5	25	17.4
Mae Sariang	41.0	9	21.8	19	18.0	4	5.0	25	19.2
Uttaradit	40.4	9	22.5	11	16.0	11	6.8	21	17.9
Loei	35.7	8	21.0	1,8	14.7	8	6.1	19	14.7
Nakhon Phanom	36.7	9	22.5	20	12.1	7,20	7.4	25,27	14.2
Udon Thani	38.8	28	22.4	1,14	14.1	14	8.4	16,19	16.4
Sakon Nakhon	36.1	28	22.4	20	12.3	7	5.6	18	13.7
Tak	40.4	18	24.0	20	15.0	8	7.0	26,30	16.4
Phitsanulok	40.2	9	23.9	16	13.7	8	6.6	20	16.3
Mae Sot	39.6	7	21.4	1	16.0	7	6.2	24	18.2
Mukdahan	35.9	15	21.9	1	12.6	7	7.4	31	14.0
Phetchabun	36.8	6,8	22.8	7	13.0	6	4.2	10	14.0
Khon Kaen	39.3	30	22.6	10	13.0	30	7.4	10	16.7
Roi Et	36.5	9	22.0	19	11.9	7	6.5	22	14.5
Nakhon Sawan	40.2	9	23.5	1	14.9	30	7.0	10	16.7
Chaiyaphum	36.6	9	21.3	16	14.4	16	5.8	25	15.3
Ubon Ratchathani	37.6	6	22.4	17	13.0	8	6.1	18	15.2
Nakon Ratchasima	36.7	6	22.0	7	12.1	9	7.7	19	14.7
Surin	37.4	15	20.2	5	15.1	5	9.7	20	17.2
Lopburi	38.0	3days	23.7	26	13.5	7	1.8	10	14.3
Suphanburi	39.7	17	24.3	1,5	14.1	6	3.1	10	15.4
Prachinburi	37.6	7	22.9	31	12.7	7	6.0	10	14.7
Sap Muang	36.4	6	20.8	3	14.5	3	7.4	10	15.6
Kanchanaburi	39.2	9	22.7	5	15.4	9	7.7	23	16.5
Don Muang	37.1	17	22.3	7	14.3	7	4.5	10	14.8
Aranyaprathet	38.2	9	22.6	29	14.7	9	7.8	21	15.6
Pom Phrachunlachomklao	33.8	3days	22.0	25	10.8	11	5.7	2	11.8
Chonburi	35.0	6,9	23.6	20	9.5	2,7	3.7	25	11.4
Ko Sichang	33.8	16	24.0	9	7.5	21	2.7	10	9.8
Sattahip	36.2	12	23.7	19	9.8	11	2.5	17	12.5
Chanthaburi	35.0	7	22.7	9	10.9	8	5.1	21	12.3
Hua Hin	36.5	30	24.4	14	11.1	30	4.5	10	12.1
Prachuap Khirikhan	38.6	30	22.5	5	12.2	30	6.5	31	16.1
Khlong Yai	34.0	25	22.1	25	11.9	25	4.2	31	11.9
Chumphon	35.8	16	22.4	3	13.1	16	2.7	31	13.4
Ranong	34.0	5days	22.5	12	10.6	14	3.1	31	11.5
Ban Don	36.4	17	21.3	15	13.8	15	6.8	31	15.1
Nakhon Si Thammarat	35.3	29	22.5	11	11.5	16	7.0	7	12.8
Phuket	34.0	6	22.5	28	9.7	28	3.9	8	11.5
Trang	35.5	8	22.8	11,26	10.9	8	5.4	18	12.7
Songkhla	35.7	6,30	23.2	2	11.3	30	7.0	27	12.5
Narathiwat	35.9	25	21.2	1	13.5	25	2.8	27	14.7

สถานี Station	ความชื้นสัมพัทธ์ (%) Relative Humidity in %								
	ค่าปานกลาง Means					ค่าสูงสุดและต่ำสุด Absolute Extremes			
	ประจำเดือน For Month	ประจำวัน: Daily Extremes							
		สูงที่สุด Highest	วันที่ Date	ต่ำที่สุด Lowest	วันที่ Date	สูงที่สุด Highest	วันที่ Date	ต่ำที่สุด Lowest	วันที่ Date
Chiangrai	74.8	88.1	14	61.9	8	100.0	12	37.0	7,8
Pai	54.1	66.8	24	40.8	3	92.0	5days	20.0	10
Mae Hongson	69.0	89.0	24	44.0	9	98.0	12	27.0	9
Chaingmai	69.3	88.8	24	56.3	8	98.0	23,24	30.0	4
Nan	78.1	88.0	23	69.3	8	99.0	23	39.0	3
Lampang	67.1	86.5	24	49.3	3	98.0	1,26	31.0	8
Phrae	76.0	90.1	26	67.0	4	100.0	5days	43.0	14
Mae Sariang	69.0	87.0	24	50.0	8	100.0	19	28.0	7
Uttaradit	74.9	89.0	26	63.9	9	97.0	21	39.0	15
Loei	78.3	86.7	10	69.3	28	96.0	29	48.0	8
Nakhon Phanom	80.0	89.0	3	67.0	20	98.0	22	49.0	21
Udon Thani	80.1	89.8	1	68.9	9	100.0	23,31	44.0	9
Sakon Nakhon	80.3	92.5	16	67.0	20	99.0	17	51.0	7
Tak	68.6	87.0	25	53.9	15	98.0	19,26	29.0	3
Phitsanulok	69.6	80.9	19	56.1	8	94.0	16	34.0	8
Mae Sot	70.9	88.0	23	54.3	9	99.0	21,23	33.0	7
Mukdahan	73.8	88.2	18	63.4	5	96.0	10	47.0	5
Phetchabun	73.4	92.8	10	63.4	5	99.0	10,20	45.0	6
Khon Kaen	76.7	86.3	19	65.3	5	98.0	19,21	46.0	9
Roi Et	78.4	86.9	23	72.0	3	99.0	9	47.0	7
Nakhon Sawan	62.5	85.6	10	48.0	3	97.0	10	37.0	5days
Chaiyaphum	69.6	83.0	25	57.8	6	94.0	2,16	44.0	5,14
Ubon Ratchathani	80.2	93.6	24	67.6	5	100.0	4days	45.0	8
Nakhon Ratchasima	79.4	89.6	19	67.4	30	98.0	11,12	47.0	5,6
Surin	80.3	90.5	19	70.8	16	100.0	3days	48.0	16
Lopburi	76.4	89.1	19	64.9	14	97.0	17	40.0	14
Suphanburi	68.0	84.8	10	58.6	15	96.0	20,22	39.0	18
Prachinburi	77.5	88.8	19	68.0	12	100.0	19	50.0	6
Sap Muang	74.8	86.4	11	62.6	30,31	100.0	21	49.0	30
Kanchanaburi	75.4	85.0	27	67.2	9	95.0	17,26	44.0	31
Don Muang	77.6	87.3	25	67.4	31	98.0	20	42.0	17
Aranyaprathet	79.2	88.7	3	71.1	12	100.0	9	41.0	9
Pom Phrachunlachomklao	73.5	85.0	25	67.4	6	98.0	25	60.0	4days
Chonburi	75.1	85.7	12	68.3	10	96.0	23,28	52.0	12
Ko Sichang	73.5	82.6	20,25	66.0	30	95.0	9	56.0	29,30
Sattahip	77.1	86.4	25	66.4	30	99.0	19,25	55.0	5
Chanthaburi	88.1	98.0	21	81.3	30	100.0	9days	61.0	6,12
Hua Hin	74.6	83.9	10	62.6	30	97.0	28	44.0	3days
Prachuap Khirikhan	78.0	86.3	11	65.3	30	100.0	10,26	41.0	29,30
Khlong Yai	81.4	95.8	31	74.2	1	99.0	10,31	56.0	12
Chumphon	81.4	92.0	31	72.5	17	99.0	25	50.0	16
Ranong	84.1	95.3	31	77.5	15	99.0	31	55.0	14
Ban Don	82.0	91.0	20	70.6	29	98.0	21	44.0	30
Nakhon Si Thammarat	83.6	90.8	7	74.5	29	100.0	11days	49.0	29
Phuket	77.1	84.4	4	67.6	8	98.0	26	54.0	6
Trang	85.5	92.3	10	80.8	24	99.0	28,31	56.0	14,21
Songkhla	79.6	86.1	10	74.9	16	97.0	4	56.0	16,28
Narathiwat	80.5	91.2	27	73.7	8	98.0	3days	54.0	6

สถานี Station	ลมผิวพื้น Surface Winds								
	ทิศร่วม Resultant Direction				ความแน่ทิศ Steadiness in %				กำลังลมอย่างมากที่สุดตามมาตราโบฟอร์ต Greatest force in Beaufort Scale
	เวลา 0700	เวลา 1000	เวลา 1300	เวลา 1600	เวลา 0700	เวลา 1000	เวลา 1300	เวลา 1600	
Chiangrai	S82E	S57E	S67E	S21E	46	54	43	46	7
Pai	N 3 E	N 5 E	N 9 E	N24W	59	72	20	4	2
Mae Hongson	W	N77W	N70W	S32W	3	30	38	50	8
Chiangmai	S45W	S34E	S 8 E	S32W	5	24	70	31	8
Nan	S81E	S 6 E	S 4 E	S1 W	7	63	86	59	7
Lampang	N14E	S36W	S85W	S 6 E	14	45	39	33	7
Phrae	S1 E	S23W	S15W	S13W	72	68	78	71	8
Mae Sariang	Calm	S 6 E	S11W	S29W	-	20	33	41	9
Uttaradit	N 3 W	S45W	S40W	S 9 E	16	14	26	20	7
Loei	N6 W	N68E	S81E	N55W	13	35	20	4	6
Nakhon Phanom	S68E	S77E	N90E	S70E	71	71	59	38	7
Udon Thani	S88E	N27E	N37W	S22E	36	7	16	18	7
Sakon Nakhon	S	S20W	S82W	S27W	5	38	10	29	8
Tak	S85W	S56W	S50W	S55W	16	12	26	40	6
Phitsanulok	S13E	S 2 E	S 4 W	S 3 E	44	75	52	52	7
Mae Sot	S30E	S 4 W	N87W	S73W	65	30	72	55	5
Mukdahan	S 9 W	S27W	S45W	N88W	20	22	32	10	5
Phetchabun	Var.	S 6 W	S16W	S20W	-	33	72	38	6
Khon Kaen	S14E	S67W	S72W	S85W	14	50	62	39	6
Roi Et	S 5 W	S34W	S61W	S36W	16	35	41	28	4
Nakhon Sawan	S 6 E	S 5 E	S 8 W	S 8 W	66	82	70	73	6
Chaiyaphum	S76W	S73W	S32W	S59W	14	45	43	19	6
Ubon Ratchathani	S68E	S39W	S56W	S41W	18	42	24	30	7
Nakhon Ratchasima	S72E	S29W	S36W	S45W	10	34	45	37	6
Surin	S14E	S18W	S14W	S12W	68	65	68	47	5
Lopburi	S69E	S47E	S6 E	S43E	56	81	63	67	4
Suphanburi	S12W	S40W	S45W	S42W	47	56	79	44	5
Prachinburi	S87E	S 3 W	S75W	S70W	52	33	37	38	6
Sap Muang	S45W	S58W	S59W	S52W	3	43	57	37	5
Kanchanaburi	S72W	S79W	S56W	S57W	72	84	59	54	5
Don Muang	S52E	S10W	S27W	S13W	54	57	59	60	9
Aranyaprathet	N86W	S85W	S77W	S75W	33	79	74	78	3
Pom Phrachunlachomklao	S11E	S22E	S16E	S 9 E	33	71	82	83	6
Chonburi	S	S28W	S47W	S16W	3	56	72	72	8
Ko Sichang	S36W	S60W	S51W	S40W	56	79	84	81	7
Sattahip	S15W	S16W	S16W	S 8 E	51	61	72	73	10
Chanthaburi	N19E	S20W	S18W	S25W	7	49	83	76	6
Hua Hin	S63W	S32E	S52E	S43E	44	31	54	67	5
Prachuap Khirikhan	S86W	S 7 W	S66E	S10W	43	23	57	57	5
Khlong Yai	N21E	S63W	S76W	S90W	74	44	81	39	5
Chumphon	S35W	S 8 E	S45E	S18E	4	50	46	31	9
Ranong	N52E	S39W	S77W	S57W	58	21	71	54	7
Ban Don	S19W	S18W	S67W	S27W	7	65	25	7	7
Nakhon Si Thammarat	W	S36W	S27W	N72W	5	28	7	10	9
Phuket	S77W	S31E	S1 W	S14W	10	19	39	41	4
Trang	N22W	S77W	N67W	N37W	4	13	25	33	6
Songkhla	S82W	S76W	N90E	S73E	16	14	43	34	7
Narathiwat	N45W	S87W	N50E	N54E	5	7	81	73	7

สถานี Station	ลมผิวพื้น Surface Winds														
	ทิศลม Wind Direction									กำลังลมตามมาตราโบฟอร์ต Wind Force in Beaufort Scale					
	ทำการตรวจเวลา 0700 Observation at 0700									ทำการตรวจเวลา 0700 Observation at 0700					
	Calm	N	NE	E	SE	S	SW	W	NW	1—3	4	5—6	7	8—9	> 9
Chiangrai	12	-	-	15	-	3	-	-	1	19	-	-	-	-	-
Pai	12	18	-	1	-	-	-	-	-	19	-	-	-	-	-
Mae Hongson	30	-	-	-	-	-	-	1	-	1	-	-	-	-	-
Chiangmai	26	1	-	-	-	2	1	-	1	5	-	-	-	-	-
Nan	27	-	2	-	1	1	-	-	-	3	1	-	-	-	-
Lampang	26	1	3	-	-	-	-	-	1	5	-	-	-	-	-
Phrae	1	2	-	-	4	21	1	1	1	30	-	-	-	-	-
Mae Sariang	29	1	-	-	-	1	-	-	-	2	-	-	-	-	-
Uttaradit	25	4	1	-	-	-	-	1	-	6	-	-	-	-	-
Loei	17	5	-	2	1	2	-	1	3	14	-	-	-	-	-
Nakhon Phanom	6	-	-	15	7	3	-	-	-	25	-	-	-	-	-
Udon Thani	11	-	4	8	4	1	-	2	1	20	-	-	-	-	-
Sakon Nakhon	25	1	-	-	2	1	1	-	1	6	-	-	-	-	-
Tak	17	1	-	2	2	-	1	7	1	13	1	-	-	-	-
Phitsanulok	14	1	-	1	3	12	-	-	-	17	-	-	-	-	-
Mae Sot	4	-	-	6	9	9	2	1	-	27	-	-	-	-	-
Mukdahan	10	-	1	6	2	1	6	5	-	21	-	-	-	-	-
Phetchabun	25	1	2	-	-	1	2	-	-	6	-	-	-	-	-
Khon Kaen	15	1	2	3	-	6	2	1	1	16	-	-	-	-	-
Roi Et	24	-	-	1	-	4	2	-	-	7	-	-	-	-	-
Nakhon Sawan	9	-	-	1	2	19	-	-	-	21	1	-	-	-	-
Chaiyaphum	20	-	1	2	-	-	4	3	1	10	1	-	-	-	-
Ubon Ratchathani	22	1	1	2	3	2	-	-	-	9	-	-	-	-	-
Nakhon Ratchasima	24	-	3	-	2	1	1	-	-	7	-	-	-	-	-
Surin	2	1	2	2	4	18	2	-	-	28	1	-	-	-	-
Lopburi	9	-	1	10	8	2	-	-	1	22	-	-	-	-	-
Suphanburi	-	-	1	5	4	6	10	3	2	31	-	-	-	-	-
Prachinburi	11	1	1	15	1	1	1	-	-	20	-	-	-	-	-
Sap Muang	30	-	-	-	-	-	1	-	-	1	-	-	-	-	-
Kanchanaburi	4	1	-	-	-	3	7	16	-	27	-	-	-	-	-
Don Muang	9	-	-	8	10	1	3	-	-	22	-	-	-	-	-
Aranyaprathet	19	-	-	1	-	-	-	10	1	12	-	-	-	-	-
Pom Phrachunlachomklao	2	2	2	3	4	12	-	4	2	27	1	1	-	-	-
Chonburi	30	-	-	-	-	1	-	-	-	1	-	-	-	-	-
Ko Sichang	5	1	-	1	3	4	13	3	1	23	3	-	-	-	-
Sattahip	8	1	1	-	2	10	8	-	1	19	4	-	-	-	-
Chanthaburi	27	2	1	-	-	-	-	-	1	4	-	-	-	-	-
Hua Hin	10	-	-	1	-	4	6	7	3	21	-	-	-	-	-
Prachuap Khirikhan	16	-	-	-	-	-	5	7	3	15	-	-	-	-	-
Khlong Yai	4	12	12	1	-	-	-	1	1	27	-	-	-	-	-
Chumphon	26	-	-	1	-	2	-	1	1	5	-	-	-	-	-
Ranong	6	2	16	4	-	1	2	-	-	25	-	-	-	-	-
Ban Don	29	-	-	-	-	1	1	-	-	2	-	-	-	-	-
Nakhon Si Thammarat	27	-	-	1	-	-	1	1	1	4	-	-	-	-	-
Phuket	25	-	-	1	-	-	2	2	1	6	-	-	-	-	-
Trang	27	1	-	1	-	-	1	-	1	4	-	-	-	-	-
Songkhla	23	-	1	-	-	-	3	3	1	8	-	-	-	-	-
Narathiwat	29	-	-	-	-	-	2	-	-	2	-	-	-	-	-

สถานี Station	ลมผิวพื้น Surface Winds															
	ทิศลม Wind Direction									กำลังลมตามมาตราโบฟอร์ต Wind Force in Beaufort Scale						
	ทำการตรวจเวลา 1000 Observation at 1000									ทำการตรวจเวลา 1000 Observation at 1000						
	Calm	N	NE	E	SE	S	SW	W	NW	1—3	4	5—6	7	8—9	> 9	
Chiangrai	–	2	1	15	2	7	4	–	–	31	–	–	–	–	–	
Pai	5	23	–	2	–	1	–	–	–	26	–	–	–	–	–	
Mae Hongson	13	6	–	–	–	1	6	4	1	18	–	–	–	–	–	
Chiangmai	8	4	4	–	4	8	3	–	–	23	–	–	–	–	–	
Nan	7	2	–	–	3	19	–	–	–	24	–	–	–	–	–	
Lampang	1	2	2	2	3	5	10	6	–	30	–	–	–	–	–	
Phrae	–	3	–	–	1	16	8	3	–	25	6	–	–	–	–	
Mae Sariang	7	3	2	2	4	5	6	–	2	24	–	–	–	–	–	
Uttaradit	15	2	2	–	2	2	5	2	1	16	–	–	–	–	–	
Loei	1	7	7	6	1	7	–	2	–	30	–	–	–	–	–	
Nakhon Phanom	–	1	2	19	2	6	–	1	–	31	–	–	–	–	–	
Udon Thani	1	2	2	8	4	1	1	7	5	30	–	–	–	–	–	
Sakon Nakhon	13	1	–	–	2	8	5	1	1	18	–	–	–	–	–	
Tak	7	2	–	6	2	3	1	9	1	21	3	–	–	–	–	
Phitsanulok	–	3	–	1	2	23	2	–	–	31	–	–	–	–	–	
Mae Sot	–	2	–	7	4	6	4	7	1	31	–	–	–	–	–	
Mukdahan	–	1	3	8	1	1	11	5	1	31	–	–	–	–	–	
Phetchabun	10	2	2	–	1	11	4	–	1	21	–	–	–	–	–	
Khon Kaen	2	–	4	–	1	4	7	13	–	29	–	–	–	–	–	
Roi Et	14	–	1	1	–	5	7	3	–	17	–	–	–	–	–	
Nakhon Sawan	2	–	–	1	3	24	–	–	1	27	2	–	–	–	–	
Chaiyaphum	1	1	1	4	3	–	5	16	–	30	–	–	–	–	–	
Ubon Ratchathani	8	–	–	1	3	6	5	6	2	22	–	1	–	–	–	
Nakhon Ratchasima	12	2	1	–	2	5	7	2	–	19	–	–	–	–	–	
Surin	–	1	1	2	2	12	10	3	–	31	–	–	–	–	–	
Lopburi	1	–	1	4	20	4	–	–	1	26	4	–	–	–	–	
Suphanburi	–	3	1	–	2	8	11	5	1	30	1	–	–	–	–	
Prachinburi	3	–	–	6	–	5	6	2	8	1	28	–	–	–	–	–
Sap Muang	13	1	1	–	–	1	11	4	–	12	5	1	–	–	–	–
Kanchanaburi	–	–	–	–	–	5	2	22	2	31	–	–	–	–	–	–
Don Muang	2	–	–	1	7	9	8	1	3	28	1	–	–	–	–	–
Aranyaprathet	3	1	–	–	–	2	2	23	–	28	–	–	–	–	–	–
Pom Phrachuniachomklao	–	1	–	2	12	13	–	2	1	27	4	–	–	–	–	–
Chonburi	8	–	–	–	2	9	8	3	1	22	1	–	–	–	–	–
Ko Sichang	–	–	1	–	1	1	17	10	1	26	5	–	–	–	–	–
Sattahip	3	–	1	2	3	10	9	3	–	24	4	–	–	–	–	–
Chanthaburi	18	1	1	–	1	4	4	2	–	11	2	–	–	–	–	–
Hua Hin	2	1	–	10	5	3	4	5	1	29	–	–	–	–	–	–
Prachuap Khirikhan	–	1	5	2	5	7	3	7	1	31	–	–	–	–	–	–
Khlong Yai	5	1	1	2	1	4	5	11	1	26	–	–	–	–	–	–
Chumphon	4	1	–	4	5	11	2	4	–	20	5	2	–	–	–	–
Ranong	7	1	6	–	1	5	7	4	–	23	–	1	–	–	–	–
Ban Don	4	–	–	3	–	12	10	2	–	27	–	–	–	–	–	–
Nakhon Si Thammarat	9	2	–	2	1	8	2	6	1	22	–	–	–	–	–	–
Phuket	7	–	2	9	2	–	7	4	–	24	–	–	–	–	–	–
Trang	11	2	2	1	1	5	2	3	4	19	–	1	–	–	–	–
Songkhla	7	1	2	4	2	3	2	7	3	22	2	–	–	–	–	–
Narathiwat	20	2	1	2	–	–	5	–	1	11	–	–	–	–	–	–

สถานี Station	ลมผิวพื้น Surface Winds														
	ทิศลม Wind Direction									กำลังลมตามมาตราโบฟอร์ต Wind Force in Beaufort Scale					
	ทำการตรวจเวลา 1300 Observation at 1300									ทำการตรวจเวลา 1300 Observation at 1300					
	Calm	N	NE	E	SE	S	SW	W	NW	1—3	4	5—6	7	8—9	> 9
Chiangrai	-	2	5	10	2	8	2	2	-	29	2	-	-	-	-
Pai	4	12	1	4	-	6	1	3	-	27	-	-	-	-	-
Mae Hongson	10	7	-	-	-	-	7	5	2	21	-	-	-	-	-
Chiangmai	3	-	1	2	6	14	5	-	-	27	1	-	-	-	-
Nan	1	-	1	1	3	23	2	-	-	30	-	-	-	-	-
Lampang	-	2	3	1	2	4	5	9	5	31	-	-	-	-	-
Phrae	-	1	-	1	2	16	9	2	-	23	8	-	-	-	-
Mae Sariang	3	4	1	1	7	3	10	2	-	28	-	-	-	-	-
Uttaradit	7	1	1	1	5	3	5	5	3	24	-	-	-	-	-
Loei	-	6	1	8	3	6	2	1	4	30	1	-	-	-	-
Nakhon Phanom	-	3	4	15	1	5	-	1	2	31	-	-	-	-	-
Udon Thani	2	7	3	2	2	5	2	4	4	29	-	-	-	-	-
Sakon Nakhon	18	1	1	1	2	-	4	1	3	13	-	-	-	-	-
Tak	3	2	3	3	1	7	2	10	-	25	3	-	-	-	-
Phitsanulok	1	3	-	1	3	18	1	2	2	30	-	-	-	-	-
Mae Sot	-	3	-	2	-	1	3	20	2	26	3	2	-	-	-
Mukdahan	3	3	-	5	3	-	11	6	-	27	1	-	-	-	-
Phetchabun	2	-	-	1	1	17	6	3	1	28	1	-	-	-	-
Khon Kaen	3	-	2	1	-	2	9	13	1	28	-	-	-	-	-
Roi Et	6	2	1	2	-	3	9	7	1	25	-	-	-	-	-
Nakhon Sawan	3	1	-	1	1	19	3	3	-	24	4	-	-	-	-
Chaiyaphum	4	-	1	3	3	4	9	6	1	27	-	-	-	-	-
Ubon Ratchathani	8	2	1	2	3	2	5	7	1	22	1	-	-	-	-
Nakhon Ratchasima	2	1	2	-	4	7	7	6	2	27	2	-	-	-	-
Surin	-	-	-	3	3	12	9	4	-	31	-	-	-	-	-
Lopburi	2	-	-	2	7	14	2	2	2	29	-	-	-	-	-
Suphanburi	-	1	-	-	-	8	16	4	2	30	1	-	-	-	-
Prachinburi	1	2	-	5	1	4	3	12	3	30	-	-	-	-	-
Sap Muang	3	-	3	1	-	1	16	6	1	21	7	-	-	-	-
Kanchanaburi	-	4	-	-	-	10	6	10	1	31	-	-	-	-	-
Don Muang	1	-	2	1	2	10	9	5	1	24	6	-	-	-	-
Aranyaprathet	2	1	-	-	-	5	3	18	2	29	-	-	-	-	-
Pom Phrachunlachomklao	-	1	-	1	10	17	2	-	-	15	14	2	-	-	-
Chonburi	3	-	-	-	1	7	11	8	1	26	2	-	-	-	-
Ko Sichang	-	-	1	-	-	4	18	8	-	28	3	-	-	-	-
Sattahip	4	1	-	-	1	16	8	1	-	25	2	-	-	-	-
Chanthaburi	5	-	-	1	2	9	14	-	-	26	-	-	-	-	-
Hua Hin	1	-	1	10	11	2	2	3	1	30	-	-	-	-	-
Prachuap Khirikhan	1	1	1	3	11	9	1	4	-	24	6	-	-	-	-
Khlong Yai	1	-	1	-	-	-	12	15	2	30	-	-	-	-	-
Chumphon	1	1	1	9	9	3	4	3	-	9	14	7	-	-	-
Ranong	2	-	2	-	-	3	6	17	1	29	-	-	-	-	-
Ban Don	-	6	2	3	1	3	11	4	1	31	-	-	-	-	-
Nakhon Si Thammarat	3	3	1	7	1	4	5	4	3	28	-	-	-	-	-
Phuket	1	-	-	8	4	4	9	4	1	29	1	-	-	-	-
Trang	11	8	-	-	1	2	5	3	1	18	1	1	-	-	-
Songkhla	1	1	7	7	7	3	-	2	3	21	8	1	-	-	-
Narathiwat	4	3	18	6	-	-	-	-	-	27	-	-	-	-	-

สถานี Station	ลมผิวพื้น Surface Winds														
	ทิศลม Wind Direction									กำลังลมตามมาตราโบฟอร์ต Wind Force in Beaufort Scale					
	ทำการตรวจเวลา 1600 Observation at 1600									ทำการตรวจเวลา 1600 Observation at 1600					
	Calm	N	NE	E	SE	S	SW	W	NW	1—3	4	5—6	7	8—9	> 9
Chiangrai	1	-	4	5	3	12	2	4	-	27	3	-	-	-	-
Pai	1	11	-	4	-	10	1	3	1	30	-	-	-	-	-
Mae Hongson	7	-	-	3	1	5	10	5	-	23	-	1	-	-	-
Chiangmai	4	6	1	-	2	9	6	3	-	24	3	-	-	-	-
Nan	7	1	-	1	2	16	3	-	1	24	-	-	-	-	-
Lampang	-	1	3	4	6	5	7	3	2	29	2	-	-	-	-
Phrae	-	2	-	1	2	17	7	2	-	25	5	-	-	1	-
Mae Sariang	6	1	1	-	5	5	8	3	2	22	3	-	-	-	-
Uttaradit	15	-	2	2	1	6	1	3	-	16	-	-	-	-	-
Loei	1	8	-	6	-	8	1	5	2	29	1	-	-	-	-
Nakhon Phanom	1	2	5	9	2	8	1	2	1	30	-	-	-	-	-
Udon Thani	-	4	2	4	3	10	2	1	5	31	-	-	-	-	-
Sakon Nakhon	12	-	-	3	1	4	7	1	3	19	-	-	-	-	-
Tak	1	1	-	2	5	4	4	11	3	28	1	1	-	-	-
Phitsanulok	3	2	-	2	5	14	1	4	-	27	1	-	-	-	-
Mae Sot	-	-	1	3	1	4	3	18	1	23	6	2	-	-	-
Mukdahan	1	5	3	5	2	-	10	3	2	29	1	-	-	-	-
Phetchabun	4	3	2	2	1	8	10	-	1	26	1	-	-	-	-
Khon Kaen	3	3	3	2	-	2	7	10	1	28	-	-	-	-	-
Roi Et	13	2	1	1	-	6	5	3	-	17	1	-	-	-	-
Nakhon Sawan	6	-	-	-	2	17	5	1	-	24	1	-	-	-	-
Chaiyaphum	1	3	2	3	3	5	5	5	4	26	3	1	-	-	-
Ubon Ratchathani	11	-	1	2	1	5	4	6	1	20	-	-	-	-	-
Nakhon Ratchasima	8	-	-	3	1	6	3	9	1	21	2	-	-	-	-
Surin	-	2	2	2	3	11	7	3	1	28	2	1	-	-	-
Lopburi	2	1	2	5	11	10	-	-	-	26	3	-	-	-	-
Suphanburi	-	1	2	3	1	7	9	6	2	25	5	1	-	-	-
Prachinburi	3	4	1	1	2	4	6	8	2	28	-	-	-	-	-
Sap Muang	12	-	3	-	-	2	10	4	-	17	2	-	-	-	-
Kanchanaburi	-	5	-	-	-	10	6	9	1	31	-	-	-	-	-
Don Muang	-	-	1	3	3	12	7	4	1	24	7	-	-	-	-
Aranyaprathet	1	1	-	-	-	4	5	19	1	30	-	-	-	-	-
Pom Phrachunlachomklao	-	1	-	-	9	18	3	-	-	11	15	5	-	-	-
Chonburi	7	-	-	-	1	13	10	-	-	23	1	-	-	-	-
Ko Sichang	-	-	1	-	2	3	22	3	-	26	4	1	-	-	-
Sattahip	5	-	-	2	4	18	2	-	-	25	1	-	-	-	-
Chanthaburi	10	-	-	1	-	4	15	-	1	21	-	-	-	-	-
Hua Hin	-	-	1	7	15	3	3	2	-	31	-	-	-	-	-
Prachuap Khirikhan	-	-	1	1	7	11	3	7	1	27	4	-	-	-	-
Khlong Yai	12	2	-	2	-	-	4	10	1	19	-	-	-	-	-
Chumphon	4	-	-	6	8	3	3	4	3	11	11	5	-	-	-
Ranong	-	1	2	2	1	5	8	12	-	29	1	1	-	-	-
Ban Don	6	5	4	2	1	4	7	2	-	24	1	-	-	-	-
Nakhon Si Thammarat	3	4	2	5	1	3	5	4	4	26	2	-	-	-	-
Phuket	3	-	1	4	4	6	8	3	2	27	1	-	-	-	-
Trang	5	3	-	3	2	6	5	7	-	24	2	-	-	-	-
Songkhla	2	1	4	10	4	3	2	4	1	21	6	2	-	-	-
Narathiwat	4	2	17	7	-	-	1	-	-	23	4	-	-	-	-

สถานี Station	จำนวนเมฆ Cloud Amount 0 — 8		ทรรศนวิสัย Visibility Km.		จำนวนฝนตก มม. Rainfall in mm.				จำนวนน้ำระเหย มม. Evaporation (piche) mm.		
	เวลา 0700	เวลา 1800	เวลา 0700	เวลา 1800	วันมีฝน Rainy day	จำนวนฝนตก Total Amount	มากที่สุดในวันหนึ่ง Heaviest in 24 hours: จำนวน Amount	มากที่สุดในวันหนึ่ง Heaviest in 24 hours: วันที่ Date	รวมทั้งเดือน Total for Month	มากที่สุดในวันหนึ่ง Greatest in one day	วันที่ Date
Chiangrai	5.5	5.3	11.4	13.3	18	58.3	20.2	22	75.1	3.8	17
Pai	5.2	5.5	9.1	11.3	13	127.6	23.8	20	112.3	5.4	3
Mae Hongson	5.6	5.2	7.8	12.0	15	205.2	24.6	15	71.5	4.7	9
Chiangmai	5.9	5.6	9.7	11.1	17	114.6	45.6	23	134.3	7.8	18
Nan	6.0	5.3	8.0	13.7	14	155.5	88.5	14	69.2	3.5	7,8
Lampang	5.1	4.9	7.7	11.4	14	89.1	48.7	9	94.6	5.6	3
Phrae	6.0	5.7	9.8	13.4	14	82.0	17.3	26	109.3	5.8	3
Mae Sariang	5.7	5.0	6.4	11.4	14	272.8	94.2	18	87.0	5.4	7
Uttaradit	6.5	5.5	10.5	12.7	13	104.8	19.2	22	72.7	3.7	9
Loei	6.0	5.0	3.6	11.7	23	203.0	43.0	5	54.5	2.7	27
Nakhon Phanom	5.4	5.5	14.0	14.4	20	328.5	108.0	21	67.1	4.4	31
Udon Thani	6.2	6.3	6.8	12.6	18	142.7	50.3	31	53.2	2.8	20
Sakon Nakhon	5.4	6.0	9.4	10.7	18	260.5	58.2	18	47.0	2.4	12
Tak	5.5	5.2	9.3	10.5	17	144.8	39.6	21	107.0	5.9	17
Phitsanulok	6.6	5.9	10.1	11.9	9	91.3	51.0	6	-	-	-
Mae Sot	5.4	5.4	3.9	18.1	12	192.0	62.8	21	80.2	4.7	9
Mukdahan	5.9	6.5	8.0	11.8	17	230.2	74.7	10	76.9	4.4	21
Phetchabun	6.4	5.1	8.8	11.1	11	124.3	54.7	25	76.4	4.2	4
Khon Kaen	5.4	5.3	8.1	11.3	15	235.7	71.2	20	86.9	4.7	26
Roi Et	6.2	6.0	9.4	12.7	14	194.0	63.0	19	73.2	3.6	4
Nakhon Sawan	5.8	4.8	10.3	14.8	7	68.2	42.2	10	133.6	6.2	29,31
Chaiyaphum	5.8	4.9	10.0	11.6	11	229.3	88.0	16	93.0	4.4	14
Ubon Ratchathani	6.2	6.1	9.4	13.2	14	229.3	50.1	18	71.6	4.2	8
Nakhon Ratchasima	5.6	5.2	9.3	12.4	17	143.2	27.4	18	65.9	3.7	30
Surin	6.3	6.3	7.8	9.8	16	161.7	38.0	18	100.7	5.5	16
Lopburi	6.3	5.5	8.2	12.6	15	289.1	57.7	17	95.9	5.4	10
Suphanburi	5.8	5.5	8.3	11.8	12	62.5	27.5	25	91.5	4.1	15
Prachinburi	5.1	5.4	8.5	9.8	15	281.1	87.9	30	59.3	2.6	14
Sap Muang	5.4	5.4	12.4	16.7	16	125.0	33.1	12	67.4	4.7	30
Kanchanaburi	4.8	4.8	11.9	13.9	8	141.8	77.9	19	141.4	6.4	15
Don Muang	6.9	6.4	13.7	18.9	16	100.8	19.6	-	-	-	-
Aranyaprathet	5.7	6.1	12.8	14.4	16	96.1	29.5	19	76.9	3.7	16,30
Pom Phrachunlachomklao	6.9	6.0	13.9	25.0	12	394.9	116.2	19	150.2	6.9	12
Chonburi	6.8	5.7	9.8	10.8	14	203.0	43.8	13	64.3	3.7	31
Ko Sichang	6.9	6.1	13.3	19.4	17	107.9	21.3	8	70.8	3.2	24
Sattahip	7.0	6.5	8.2	9.1	13	174.9	60.5	18	79.2	4.0	30
Chanthaburi	6.6	6.3	8.7	13.0	25	354.0	58.0	22	41.5	2.2	30
Hua Hin	6.5	6.3	10.2	10.5	13	71.2	20.2	22	94.3	5.2	30
Prachuap Khirikhan	6.3	5.7	7.9	10.1	10	91.4	53.0	9	63.1	3.6	30
Khlong Yai	7.5	6.9	8.1	9.0	21	549.8	144.0	30	47.2	2.1	1,2
Chumphon	7.1	6.7	6.4	15.4	17	143.8	28.2	20	49.4	2.9	17
Ranong	6.6	6.9	9.2	10.2	23	336.2	77.9	31	44.2	2.2	29
Ban Don	5.4	6.4	7.0	9.3	16	82.6	11.8	22	78.4	4.9	31
Nakhon Si Thammarat	5.8	6.2	8.7	9.9	15	206.0	37.5	17	-	-	-
Phuket	6.0	6.0	10.3	13.6	22	153.2	26.2	3	58.0	3.5	31
Trang	6.3	6.4	3.0	9.9	18	206.5	46.0	10	46.7	2.3	23
Songkhla	7.3	6.9	13.3	13.7	13	97.5	41.0	30	74.4	4.4	10
Narathiwat	5.6	5.2	13.1	14.3	13	62.4	15.2	16	-	-	-

สถานี Station	ทรรศนวิสัย Visibility									
	Number of Observations									
	<0.5 Km.	0.05—0.1Km.	0.2—0.5Km.	0.6—1.0Km.	2—4 Km.	5—10 Km.	11—20 Km.	21—30 Km.	31—50 Km.	> 50 Km.
Chiangrai +	-	-	-	-	12	71	103	-	-	-
Pai	-	-	-	-	7	109	39	-	-	-
Mae Hongson +	-	-	-	2	22	76	86	-	-	-
Chiangmai *	-	-	-	1	7	124	116	-	-	-
Nan +	-	-	-	-	8	103	75	-	-	-
Lampang +	-	-	1	-	10	110	65	-	-	-
Phrae	-	-	-	-	1	56	98	-	-	-
Mae Sariang +	-	2	2	2	28	108	44	-	-	-
Uttaradit +	-	-	-	-	10	103	73	-	-	-
Loei +	-	1	1	1	30	79	74	-	-	-
Nakhon Phanom +	-	-	-	-	3	21	162	-	-	-
Udon Thani *	-	-	-	-	14	164	70	-	-	-
Sakon Nakhon +	-	-	-	5	11	98	72	-	-	-
Tak +	-	-	-	-	5	126	55	-	-	-
Phitsanulok *	-	-	-	-	3	139	106	-	-	-
Mae Sot +	-	-	-	2	47	28	104	5	-	-
Mukdahan	-	-	-	4	7	105	39	-	-	-
Phetchabun	-	-	-	-	-	118	37	-	-	-
Khon Kaen +	-	-	-	-	7	132	47	-	-	-
Roi Et +	-	-	-	-	4	96	86	-	-	-
Nakhon Sawan	-	-	1	2	2	61	89	-	-	-
Chaiyaphum	-	-	-	1	3	90	61	-	-	-
Ubon Ratchathani *	-	-	3	10	19	122	94	-	-	-
Nakhon Ratchasima *	-	-	1	-	3	125	119	-	-	-
Surin +	-	-	-	1	2	179	4	-	-	-
Lopburi +	-	-	-	-	-	152	33	1	-	-
Suphanburi	-	-	-	-	3	105	47	-	-	-
Prachinburi	-	-	-	1	3	150	1	-	-	-
Sap Muang	-	-	-	-	7	7	30	111	-	-
Kanchanaburi +	-	-	-	-	-	23	163	-	-	-
Don Muang *	-	-	-	-	-	20	203	21	4	-
Aranyaprathet +	-	-	1	1	-	66	118	-	-	-
Pom Phrachunlachomklao	-	1	1	-	-	16	82	42	13	-
Chonburi +	-	-	-	-	1	113	72	-	-	-
Ko Sichang	-	-	1	2	1	22	125	4	-	-
Sattahip *	-	-	-	1	7	230	10	-	-	-
Chanthaburi *	-	1	6	3	12	170	56	-	-	-
Hua Hin +	-	-	-	-	2	115	69	-	-	-
Prachuap Khirikhan +	-	-	-	-	3	116	67	-	-	-
Khlong Yai +	-	-	2	2	6	160	16	-	-	-
Chumphon +	-	-	-	1	7	93	85	-	-	-
Ranong +	-	-	1	6	12	88	79	-	-	-
Ban Don *	-	-	4	2	2	240	-	-	-	-
Nakhon Si Thammarat	-	1	-	1	2	110	41	-	-	-
Phuket	-	-	-	-	1	34	120	-	-	-
Trang +	-	-	5	28	23	104	26	-	-	-
Songkhla *	-	-	-	-	-	25	223	-	-	-
Narathiwat +	-	-	-	1	5	22	158	-	-	-

* Observation for 8 times per day.

\+ Observation for 6 times per day.

Other stations 5 times per day.

สถานี Station	จำนวนวันที่ Number of days with						
	○	◑	◐	●	⌒	≡	═
Chiangrai	0	3	24	4	19	0	0
Pai	0	2	27	1	31	0	0
Mae Hongson	0	6	20	5	0	0	0
Chiangmai	0	0	29	2	31	0	16
Nan	0	0	31	0	0	0	17
Lampang	0	4	26	1	28	1	9
Phrae	0	0	30	1	24	0	13
Mae Sariang	0	6	20	5	31	0	2
Uttaradit	0	2	22	7	31	0	1
Loei	0	1	30	0	25	4	24
Nakhon Phanom	0	6	24	1	17	0	0
Udon Thani	0	1	27	3	28	0	8
Sakon Nakhon	0	3	27	1	24	2	5
Tak	0	2	25	4	0	0	16
Phitsanulok	0	0	28	3	31	0	0
Mae Sot	0	4	25	2	0	0	31
Mukdahan	0	1	29	1	31	0	3
Phetchabun	0	1	28	2	28	0	0
Khon Kaen	0	3	28	0	0	0	0
Roi Et	0	1	27	3	13	0	13
Nakhon Sawan	0	2	29	0	30	0	2
Chaiyaphum	0	4	26	1	0	0	0
Ubon Ratchathani	0	1	28	2	4	0	6
Nakhon Ratchasima	0	4	24	3	21	1	5
Surin	0	0	25	6	31	0	13
Lopburi	0	0	27	4	31	0	31
Suphanburi	0	1	29	1	0	0	21
Prachinburi	0	2	29	0	31	0	10
Sap Muang	0	5	26	0	24	4	7
Kanchanaburi	0	0	31	0	12	0	0
Don Muang	0	0	30	1	29	0	5
Aranyaprathet	0	0	27	4	9	3	1
Pom Phrachunlachomklao	0	0	26	5	0	0	7
Chonburi	0	0	25	6	4	11	0
Ko Sichang	0	0	23	8	0	0	1
Sathahip	0	0	26	5	0	0	0
Chanthaburi	0	0	27	4	13	0	4
Hua Hin	0	3	24	4	5	0	0
Prachuap Khirikhan	0	3	27	1	3	0	11
Khlong Yai	0	0	12	19	0	0	15
Chumphon	0	1	21	9	28	2	22
Ranong	0	0	23	8	19	0	2
Ban Don	0	0	31	0	24	9	9
Nakhon Si Thammarat	0	0	31	0	19	1	18
Phuket	0	0	25	6	7	0	4
Trang	0	0	28	3	11	16	18
Songkhla	0	0	20	11	31	0	12
Narathiwat	0	5	25	1	25	0	1

สถานี Station	จำนวนวันที่มี Number of days with					
	∞	△	↘	(R)	R	∀
Chiangrai	0	0	15	13	3	0
Pai	0	0	9	7	6	0
Mae Hongson	0	0	8	3	15	0
Chiangmai	13	0	23	14	4	0
Nan	0	0	21	19	13	0
Lampang	0	0	26	23	21	0
Phrae	7	0	30	19	8	0
Mae Sariang	0	0	16	8	6	0
Uttaradit	0	0	26	12	11	0
Loei	0	0	31	26	14	0
Nakh on Phanom	0	0	22	3	23	0
Udon Thani	3	0	31	3	3	0
Sakon Nakhon	0	1	26	9	14	0
Tak	15	0	29	16	11	0
Phitsanulok	0	0	28	17	12	0
Mae Sot	0	0	20	6	7	0
Mukdahan	0	0	31	14	11	0
Phetchabun	0	0	31	0	26	0
Khon Kaen	0	0	30	0	23	0
Roi Et	0	0	27	17	7	0
Nakhon Sawan	0	0	13	11	7	0
Chaiyaphum	0	0	31	21	12	0
Ubon Ratchathani	0	0	28	17	14	0
Nakhon Ratchasima	0	0	27	13	17	0
Surin	0	0	31	5	22	0
Lopburi	0	0	31	15	14	0
Suphanburi	0	0	13	8	3	0
Prachinburi	0	0	31	22	11	0
Sap Muang	0	0	23	24	19	0
Kanchanaburi	0	0	26	4	1	0
Don Muang	0	0	29	16	9	0
Aranyaprathet	0	0	23	11	3	1
Pom Phrachunlachomklao	0	0	28	20	10	0
Chonburi	0	0	28	5	12	0
Ko Sichang	0	0	15	22	10	0
Sattahip	0	0	24	10	10	2
Chanthaburi	0	0	30	22	13	0
Hua Hin	0	0	29	15	7	0
Prachuap Khirikhan	3	0	30	17	2	0
Khlong Yai	13	0	24	27	21	0
Chumphon	1	0	29	20	2	0
Ranong	0	0	26	1	17	0
Ban Don	0	0	25	25	13	0
Nakhon Si Thammarat	0	0	13	16	4	0
Phuket	0	0	5	2	8	0
Trang	0	0	30	8	18	0
Songkhla	0	0	30	9	18	0
Narathiwat	1	0	25	16	12	0

รายงานฝนตกของบางสถานี ประจำเดือน พฤษภาคม ๒๕๐๕

Rainfall Report of some selected stations for month of May 1962

สถานีตรวจน้ำฝน Rainfall Station	จำนวนฝนตก Amount			ต่างจากปรกติ Departure
	วันฝนตก Rainy days	๒๕๐๕ 1962	๒๕๐๔ 1961	mm.
ภาคเหนือ Northern Part				
1. Chiangrai *	18	58.3	257.9	-153.5
2. Mae Hongson *	15	205.2	223.9	+ 68.0
3. Mae Sariang *	14	272.8	189.5	+127.4
4. Chiangmai *	17	114.6	249.8	- 24.4
5. Nan *	14	155.5	166.0	+ 11.9
6. Lamphun	...	...	-	-
7. Lampang *	14	89.1	240.9	- 47.0
8. Phrae *	14	82.0	263.8	- 78.1
9. Uttaradit *	13	104.8	248.0	- 86.2
ภาคตะวันออกเฉียงเหนือ Northeastern Part				
1. Nong Khai	11	277.4	278.6	+ 71.1
2. Loei *	23	203.0	251.9	+ 27.9
3. Udon Thani *	18	142.7	214.6	- 80.4
4. Sakon Nakhon *	18	260.5	244.7	+ 25.0
5. Khon Kaen *	15	235.7	141.3	+ 50.8
6. Maha Sarakham	9	228.9	139.1	+ 57.5
7. Roi Et *	14	194.0	269.1	- 3.3
8. Mukdahan *	17	230.2	218.7	+ 13.1
9. Chaiyaphum *	11	249.3	179.3	+ 99.7
10. Ubon Ratchathani *	14	249.3	294.9	+ 77.2
11. Sisaket	8	108.6	51.7	- 0.8
12. Buriram	6	92.1	241.3	- 52.4
13. Nakhon Phanom *	20	328.5	266.2	+112.5
14. Surin *	16	161.7	108.6	- 11.7
15. Nakhon Ratchasima *	17	143.2	222.8	- 23.3
ภาคกลาง Central Part				
1. Sukho Thai	5	109.1	228.9	- 65.6
2. Tak *	17	144.5	232.8	+ 1.9
3. Mae Sot	12	192.0	192.9	+ 47.7
4. Phitsanulok *	9	91.3	168.7	- 67.2
5 Kamphaeng Phet	9	95.4	-	- 12.0
6. Phichit	4	33.2	203.7	-105.0
7. Nakhon Sawan *	7	68.2	195.2	- 68.9
8. Phetchabun *	11	124.3	197.6	- 36.0
9. Uthai Thani	8	116.2	113.5	- 9.3
10. Chainat	5	41.6	242.5	- 93.3
11. Singburi	7	114.8	102.4	- 3.0
12. Lopburi *	5	289.1	168.1	+146.3
13. Ang Thong	8	134.8	240.9	- 10.6
14. Saraburi	7	114.9	179.4	- 42.2
15. Suphanburi *	12	62.5	323.8	- 98.2
16. Ayutthaya	5	76.4	186.9	- 82.8
17. Nakhon Nayok	9	286.1	358.1	+163.0
18. Pathum Thani	9	154.2	232.4	+ 1.0

รายงานฝนตกของบางสถานี ประจำเดือน พฤษภาคม ๒๕๐๕

Rainfall Report of some selected stations for month of May 1962

สถานีตรวจน้ำฝน Rainfall Station	จำนวนฝนตก Amount			ต่างจากปรกติ Departure
	วันฝนตก Raindy days	๒๕๐๕ 1962	๒๕๐๔ 1961	mm.
19. Kanchanaburi *	8	141.8	214.9	- 0
20. Nonthaburi	8	56.3	179.7	- 75.2
21. Nakhon Pathom	5	114.3	139.5	- 36.4
22. Don Muang *	16	100.8	135.8	- 71.0
23. Thonburi	6	123.5	186.0	- 14.3
24. Bangkok *	15	179.4	194.3	+ 13.1
25. Samut Prakan	11	303.4	154.2	+ 76.0
26. Samut Sakhon	5	93.2	204.1	- 58.1
27. Samut Songkhram	4	48.0	165.8	- 66.8
ภาคตะวันออก Eastern Part				
1. Prachinburi *	15	281.1	275.2	+ 39.8
2. Aranyaprathet *	16	96.1	226.5	- 80.4
3. Chachoengsao	16	187.1	242.1	+ 38.9
4. Chonburi *	14	203.0	230.2	+ 49.6
5. Sattahip *	13	174.9	237.3	+ 14.0
6. Rayong	7	192.6	298.9	+ 10.3
7. Chanthaburi *	25	354.0	561.8	+ 1.8
8. Trat	12	529.9	627.4	+205.5
9. Khlong Yai *	21	549.8	882.1	+132.9
ภาคใต้ Southern Part				
1. Ratburi	5	271.3	139.9	+111.1
2. Phetburi	3	69.2	133.6	- 42.8
3. Hua Hin *	13	71.2	144.6	- 37.0
4. Prachuap Khirikhan *	10	91.4	208.7	- 21.4
5. Chumphon *	17	143.8	291.4	- 17.0
6. Ranong *	23	336.2	892.3	-212.4
7. Ban Don *	16	82.6	139.1	-121.1
8. Phang — nga	11	205.1	301.1	-116.3
9. Nakhon Si Thammarat *	15	206.0	116.8	- 3.0
10. Krabi	6	276.5	173.5	+106.4
11. Phuket *	22	153.2	375.2	-125.5
12. Phatthalung	13	110.2	76.2	+ 29.9
13. Trang *	18	206.5	219.7	- 7.7
14. Songkhla *	13	97.5	114.8	- 21.0
15. Pattani	4	81.0	45.5	- 10.5
16. Satun	9	228.7	220.4	- 49.9
17. Yala	...	...	-	-
18. Narathiwat *	13	62.4	80.7	-113.9

* ผลการตรวจของสถานีตรวจอากาศกรมอุตุนิยมวิทยา
Data from Meteorological Department

— ไม่มีฝนตก **No Rainfall**

... ไม่ได้รับรายงาน **No Report**

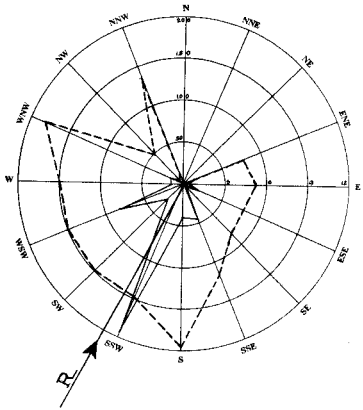

ผลสรุปการตรวจอมรายชั่วโมงของสถานี กรุงเทพ ฯ

Wind—Rose of Bangkok

เมษายน ๒๕๐๕ ทิศร่วม (Resultant Direction) S 27° 51' W May 1962

ทิศ Direction		N	NNE	NE	ENE	E	ESE	SE	SSE	S	SSW	SW	WSW	W	WNW	NW	NNW	Calm
ความถี่ Frequency	ชม. Hrs.	-	-	-	10	4	16	2	45	40	194	24	79	15	16	3	13	280
	%	-	-	-	1.3	0.5	2.2	0.3	6.1	5.4	26.2	3.2	10.7	2.0	2.2	0.4	1.8	37.8
ความเร็วรวม Distance Travelled	กม./ชม. Km./hr.	-	-	-	46.0	22.0	76.0	10.0	307.0	477.0	1764.0	216.0	722.0	137.0	176.0	9.0	107.0	-
ความเร็วเฉลี่ย Mean Velocity	กม./ชม. Km./hr.	-	-	-	4.6	5.5	4.8	5.0	6.8	11.9	9.1	9.0	9.1	9.1	11.0	3.0	8.2	-

——— เส้นความถี่ของลมในทิศต่าง ๆ เป็นจำนวนชั่วโมง

- - - - - ความเร็วลมเฉลี่ยเป็น กม./ชม. ในทิศต่าง ๆ

หมายเหตุ มีผลการตรวจ ๗๔๑ ชั่วโมง

Note: Observation for 741 hours only.

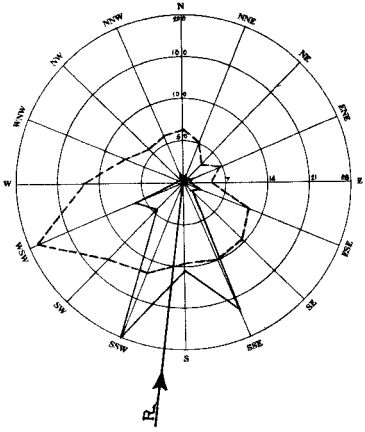

ผลสรุปการตรวจลมรายชั่วโมงของสถานี สัตหีบ
Wind—Rose of Sattahip

พฤษภาคม ๒๔๐๕ ทิศร่วม (Resultant Direction) S 7° 19' W May 1962

ทิศ Direction		N	NNE	NE	ENE	E	ESE	SE	SSE	S	SSW	SW	WSW	W	WNW	NW	NNW	Calm
ความถี่ Frequency	ชม. Hrs.	4	9	1	9	8	24	13	167	101	199	43	61	83	3	1	9	84
	%	0.5	1.2	0.1	1.2	1.1	3.2	1.8	22.5	13.6	26.7	5.8	8.2	1.1	0.4	0.1	1.2	11.3
ความเร็วรวม Distance Travelled	กม./ชม. Km.hr.	35.0	62.0	4.0	60.0	35.0	268.0	169.0	2336.0	1345.0	3171.0	769.0	1627.0	135.0	32.0	8.0	78.0	-
ความเร็วเฉลี่ย Mean Velocity	กม./ชม. Km.hr.	8.8	6.9	4.0	6.7	4.4	11.2	13.0	14.0	13.3	15.9	17.9	26.7	16.9	10.7	8.0	8.7	-

——— เส้นความถี่ของลมในทิศต่าง ๆ เป็นจำนวนชั่วโมง

- - - - - ความเร็วลมเฉลี่ยเป็น กม./ชม. ในทิศต่าง ๆ

บัญชีแสดงรายการที่ตั้งสถานีตรวจอากาศชายทะเล

List of Coastal Meteorological Stations with their Geographical Position.

Station	ตำบลที่ตั้งของสถานี Geographical Positions						สูงจากระดับทะเลเป็นเมตร Altitude in m.	หมายเหตุ Remarks
	แลต. Lat.	น. N.		ลอง. Long.	อ. E.			
	°	'	"	°	'	"		
San Don	13	26	31	100	36	16	19.0	
Hin Sampayue	13	33	55	100	48	07	11.3	
Ko Phai	12	55	51	100	40	25	144.0	
Rayong	12	39	37	101	16	26	18.5	
Ko Chuang	12	30	56	100	57	33	150.0	
Laem Sing	12	28	07	102	03	43	82.4	
Laem Ngop	12	10	10	102	23	46	11.0	
Lang Suan	09	56	32	99	09	45	14.0	
Ko Prap	09	13	20	99	15	25	78.0	
Ko Tapao Noi	07	49	49	98	25	37	55.0	
Laem Ta Chi	06	57	00	101	17	36	29.4	

สรุปผลการตรวจอุตุนิยมวิทยาของสถานีตรวจอากาศชายทะเล ประจำเดือน พฤษภาคม ๒๕๐๕

Monthly Summary of Meteorological Observations for Coastal Stations for Month of May 1962

Coastal Station	เมฆ / Clouds				
	จำนวนวันที่มี / Number of days with				
	Clear	Partly cloudy (1—4 oktas)	Cloudy (5—7 oktas)	Overcast (8 oktas)	Mean cloudiness (0—8 oktas)
San Don	-	-	-	-	-
Hin Sampayue	-	3	22	6	6.2
Ko Phai	-	-	24	5	6.0
Rayong	-	-	20	11	6.9
Ko Chuang	-	3	25	3	6.1
Laem Sing	-	6	19	6	5.7
Laem Ngop	-	1	28	2	5.7
Lang Suan	-	8	23	-	5.5
Ko Prap	-	5	23	3	5.8
Ko Tapao Noi	-	-	25	6	6.9
Laem Ta Chi	-	5	25	1	5.7

สรุปผลการตรวจอุตุนิยมวิทยาของสถานีตรวจอากาศชายทะเล ประจำเดือน พฤษภาคม ๒๕๐๕

Monthly Summary of Meteorological Observations for Coastal Stations for Month of May 1962

Station	ทรรศนวิสัย Visibility										จำนวนวันที่มี Number of days with		
	จำนวนครั้งที่มีการตรวจ Number of Observation												
	<0.05 Km.	0.05—0.1 Km.	0.2—0.5 Km.	0.6—1 Km.	2—4 Km.	5—10 Km.	11—20 Km.	21—30 Km.	31—50 Km.	> 50 Km.	Thunder—storm	Lightning	Fog
San Don	-	-	-	-	-	-	-	-	-	-	-	-	-
Hin Sampayue	-	-	-	-	25	25	74	-	-	-	14	15	-
Ko Phai	-	-	-	-	8	77	39	-	-	-	9	19	-
Rayong	-	-	-	-	116	8	-	-	-	-	10	8	-
Ko Chuang	-	-	-	1	13	42	68	-	-	-	15	25	-
Laem Sing	-	-	-	-	-	-	108	16	-	-	23	21	-
Laem Ngop	-	-	-	-	3	121	-	-	-	-	16	27	-
Lang Suan	-	-	-	-	-	49	75	-	-	-	10	13	-
Ko Prap	-	-	-	-	29	47	48	-	-	-	14	14	-
Ko Tapao Noi	-	-	-	1	55	63	5	-	-	-	14	13	1
Laem Ta Chi	-	-	-	1	25	40	58	-	-	-	24	26	-

Note :— Each of stations observed 4 times per day.

สรุปผลการตรวจอุตุนิยมวิทยาของสถานีตรวจอากาศชายทะเล ประจำเดือน พฤษภาคม ๒๕๐๕

Monthly Summary of Meteorological Observations for Coastal Stations for Month of May 1962

Station	ลักษณะทะเลและคลื่นใต้น้ำ State of sea and swell								
	จำนวนวันที่มี Number of days with								
	Calm 0—0.1 m.	Smooth 0.1—0.5 m.	Slight 0.5—1.25 m.	Moderate 1.25—2.5 m.	Rough 2.5—4 m.	Very rough 4—6 m.	High 6—9 m.	Very high 9—14 m.	Swell
San Don	-	-	-	-	-	-	-	-	-
Hin Sampayue	12	7	1	1	-	-	-	-	25
Ko Phai	10	11	8	2	-	-	-	-	25
Rayong	-	-	7	14	10	-	-	-	-
Ko Chuang	14	10	6	1	-	-	-	-	28
Laem Sing	20	8	3	-	-	-	-	-	22
Laem Ngop	15	10	3	2	1	-	-	-	1
Lang Suan	29	2	-	-	-	-	-	-	26
Ko Prap	20	10	1	-	-	-	-	-	13
Ko Tapao Noi	3	26	2	-	-	-	-	-	30
Laem Ta Chi	12	18	1	-	-	-	-	-	19

กรมอุตุนิยมวิทยา

สำนักนายกรัฐมนตรี

รายงานอุตุนิยมวิทยาประจำเดือน

ปีที่ ๒๗ ฉบับที่ ๖

มิถุนายน ๒๕๐๕

METEOROLOGICAL DEPARTMENT

OFFICE OF THE PRIME MINISTER

MONTHLY METEOROLOGICAL BULLETIN

Vol. 27 Part 6

June 1962

พลเรือโท สนิธ เวสารัชชนันท์

อธิบดี

Sanit Vesa-rajananda

Vice Admiral, Director General

จำนวน ๖๐๐ เล่ม
๖ พฤศจิกายน ๒๕๐๕

กรมอุตุนิยมวิทยา

สำนักนายกรัฐมนตรี

รายงานอุตุนิยมวิทยาประจำเดือน

ปีที่ ๒๗ ฉบับที่ ๖

มิถุนายน ๒๕๐๕

METEOROLOGICAL DEPARTMENT

OFFICE OF THE PRIME MINISTER

MONTHLY METEOROLOGICAL BULLETIN

Vol. 27 Part 6

June 1962

พลเรือโท สนิท เวสารัชชนันท์

อธิบดี

Sanit Vesa-rajananda

Vice Admiral, Director General

Publication of this report was supported by the Research and Development Field Unit — Thailand, Advanced Research Projects Agency, Office of the Secretary of Defense, United States Government.

สารบาญ

INDEX

หน้า
Page

คำนำ
Introduction ... ... ก *A*

บัญชีแสดงรายการที่ตั้งสถานีตรวจอากาศ
List of Meteorological Stations with their Geographical Positions 1

ลมฟ้าอากาศ
A Summary 2

รายงานผลการตรวจรายชั่วโมงประจำเดือนของสถานีกลางกรุงเทพ ฯ สำหรับ
Hourly values for Central Stations, Bangkok of

ความกดอากาศ *Pressure*

ความชื้นสัมพัทธ์ *Relative Humidity*

อุณหภูมิ *Temperature*

ลม *Surface wind*

ฝน *Rainfall* 4

รายงานผลการตรวจเฉพาะเวลา 0700 1000 1300 1600
Observation at fixed hours of

ทรรศนวิสัย *Visibility*

จำนวนเมฆ *Amount of Clouds*

ชนิดของเมฆ *Form of Clouds* 10

รายงานค่าเฉลี่ยประจำวันและประจำเดือนของผลการตรวจอุตุนิยมวิทยาต่าง ๆ และสรุป
ผลการตรวจประจำเดือนของสถานีกลางกรุงเทพ ฯ
Daily and Monthly values of Meteorological Elements and Monthly Summary of Central Stations, Bangkok 11

สรุปผลการตรวจอุตุนิยมวิทยาประจำเดือนของบางสถานี
Summary of Observations of some selected Stations 14

รายงานฝนประจำเดือน
Monthly Rainfall report 27

สรุปผลการตรวจลมประจำเดือนของสถานีกลางกรุงเทพ ฯ
Wind - rose of Central Stations, Bangkok 29

สรุปผลการตรวจลมประจำเดือนของสถานีสัตหีบ
Wind - rose of Sattahip 30

สรุปผลการตรวจอุตุนิยมวิทยาของสถานีชายทะเล
Summary of Meteorological Observations for Coastal Stations 31

คำนำ

PREFACE

1. สถานีตรวจอากาศกลางกรุงเทพ ฯ แห่งกองสถานีตรวจอากาศ กรมอุตุนิยมวิทยา ตั้งอยู่ที่ถนนสุขุมวิท จังหวัดพระนคร ในแลต. 13° 44' น. ลอง. 100° 30' อ. สูงของบาโรเมตรจากระดับทะเล 16.37 เมตร เวลาที่ใช้ในการตรวจอุตุนิยมวิทยาใช้เวลากรุงเทพ ฯ และมีการตรวจอุตุนิยมวิทยาทุกชั่วโมง สำหรับสถานีอื่น ๆ ได้มีรายการแจ้งอยู่ในตารางแล้วและส่วนมากทำการตรวจวันละ 8 เวลาเท่านั้น

The Central Meteorological Station in Bangkok is situated at Lat. 13° 44' *N., Long.* 100° 30' *E., height of barometer* 16.37 *metres above Mean Sea-level. For all readings local standard time is used* (105 *th. degree M. E. G.*) *and hourly observations are maintained. For other stations generally eight observations are made at* 3 *hour intervals from* 0100 *to* 2200.

2. ความกดอากาศได้แก้อุณหภูมิ แลตติจูด และระดับทะเลแล้ว
Barometric readings are corrected for temperature, latitude and Mean Sea-level.

3. ทิศและความเร็วลมเป็นรายชั่วโมง ตรวจโดยเครื่องวัดลมชนิดอัดโนมัติแบบไดนส์
Hourly directions and velocities of the wind are taken from the record sheets of the Dines Pressure Tube Anemograph.

4. เธอร์โมเมตรทุกชนิดได้ติดตั้งไว้ในเรือนเธอร์โมเมตรแบบสเตเวนสัน
All thermometers are installed in Stevenson screen.

5. เครื่องหมายลมฟ้าอากาศและปรากฏการณ์บางอย่างทางอุตุนิยมวิทยา ในช่องหมายเหตุลมฟ้าอากาศใช้แบบสากล มีความหมายดังต่อไปนี้ :–
International Symbols are used in registering the state of weather and other meteorological phenomena.

○ ท้องฟ้าไม่มีเมฆ **Clear**

◑ ท้องฟ้ามีเมฆบางส่วน **Partly cloudy**

◐ ท้องฟ้ามีเมฆมาก **Cloudy**

● ท้องฟ้ามีเมฆเต็ม **Overcast**

∞ ฟ้าหรัวแห้ง ทรรศนวิสัยเกินกว่า 1000 เมตร **Haze**

ฟ้าแลบในระยะไกล **Lightning**

= ฟ้าหรัวชื้น (หมอกบาง) ทรรศนวิสัยตั้งแต่ 1000 เมตร ถึง 2000 เมตร **Mist**

≡ หมอก ทรรศนวิสัยต่ำกว่า 1000 เมตร **Fog**

∀ พายุฝน **Squall**

⊙ ฝนละออง **Drizzle**

◉ ฝน **Rain**

ฝนฝาน **Shower**

ฝนฝานหรือฝนที่มีลูกเห็บเล็กน้อยหรือปานกลาง **Shower with slight or moderate hail**

R พายุฟ้าคะนอง **Thunderstorm**

R̊ พายุฟ้าคะนองอย่างอ่อนมีฝน **Slight thunderstorm**

R̂ พายุฟ้าคะนองอย่างอ่อนมีลูกเห็บ **Slight thunderstorm with hail**

R̊ พายุฟ้าคะนองอย่างปานกลางมีฝน **Moderate thunderstorm**

R̂ พายุฟ้าคะนองอย่างปานกลางมีลูกเห็บ **Moderate thunderstorm with hail**

R̊ พายุฟ้าคะนองอย่างแรงมีฝน **Heavy thunderstorm**

R̂ พายุฟ้าคะนองอย่างแรงมีลูกเห็บ **Heavy thunderstorm with hail**

(R) พายุฟ้าคะนองไม่ผ่านสถานี **Distant thunderstorm**

⊕ อาทิตย์ทรงกลด **Solar halo**

☾ จันทร์ทรงกลด **Luna corona**

△ ลูกเห็บ **Hail**

น้ำค้าง **Dew**

กรมอุตุนิยมวิทยา
สำนักนายกรัฐมนตรี
พลเรือโท สนิท เวสารัชชนันท์
อธิบดี

Meteorological Department
Office of the Prime Minister
Sanit Vesa-rajananda
Vice Admiral, Director-General

บัญชีแสดงรายการที่ตั้งสถานีตรวจอากาศ

List of Meteorological Stations with their Geographical Positions

สถานี Station	ตำบลที่ตั้งสถานี Geographical Positions				
	แลต. Lat. °	น. N. '	ลอง. Long. °	อ. E. '	สูงเป็นเมตร Alt. in m.
Chiangrai	19	55	99	50	416
Pai	19	20	98	50	540
Mae Hongson	19	18	97	50	271
Chiangmai	18	47	98	59	314
Nan	18	47	100	47	201
Lampang	18	15	99	30	243
Phrae	18	10	99	50	157
Mae Sariang	18	10	97	50	314
Uttaradit	17	37	100	08	63
Loei	17	32	101	30	211
Nakhon Phanom	17	30	104	20	140
Udon Thani	17	26	102	46	178
Sakon Nakhon	17	10	104	09	160
Tak	16	51	99	07	115
Phitsanulok	16	50	100	16	50
Mae Sot	16	40	98	33	210
Mukdahan	16	33	104	44	138
Phetchabun	16	25	101	08	114
Khon Kaen	16	20	102	51	157
Roi Et	16	03	103	41	140
Nakhon Sawan	15	48	100	10	28
Chaiyaphum	15	45	102	02	—
Ubon Ratchathani	15	15	104	53	123
Nakhon Ratchasima	14	58	102	07	181
Surin	14	53	103	29	145
Lopburi	14	48	100	37	13
Suphanburi	14	30	99	50	7
Prachinburi	14	10	101	10	7
Sap Muang	14	07	101	04	284
Kanchanaburi	14	01	99	32	28
Don Muang	13	55	100	36	10
Aranyaprathet	13	42	102	35	44
Pom Phrachunlachomklao	13	32	100	35	3
Chonburi	13	22	100	59	6
Ko Sichang	13	09	100	49	26
Sattahip	12	39	100	53	55
Chanthaburi	12	37	102	07	5
Hua Hin	12	34	100	48	3
Prachuap Khirikhan	11	48	99	48	5
Khlong Yai	11	47	102	53	4
Chumphon	10	27	99	15	3
Ranong	09	58	98	38	35
Ban Don	09	08	99	18	3
Nakhon Si Thammarat	08	25	99	58	5
Phuket	07	58	98	24	3
Trang	07	24	99	31	3
Songkhla	07	11	100	37	4
Narathiwat	06	26	101	50	4

ภาวะลมฟ้าอากาศทั่วไป

ในระยะสามสัปดาห์แรกของเดือน ปรากฏมีร่องความกดอากาศต่ำพาดจากตอนเหนือของอินเดียมาทางตะวันออก ผ่านประเทศพม่า ตอนเหนือของประเทศไทย และหย่อมความกดอากาศต่ำที่มีศูนย์กลางอยู่ในบริเวณอ่าวตังเกี๋ย ในวันที่ ๑๗ บริเวณความกดอากาศต่ำเหนืออ่าวตังเกี๋ยได้หวีกำลังแรงขึ้นเป็นดีเปรสชั่นเคลื่อนที่ช้า ๆ มาทางทิศตะวันตก แล้วสลายตัวไปในวันที่ ๑๙.

ตั้งแต่สัปดาห์ที่สี่ จนกระทั่งสิ้นเดือน สิ่งของบริเวณความอากาศสูงจากซีวโลกเข้าแผ่เข้าปกคลุมทั่วประเทศ.

ความกดอากาศและลม

ในตอนเหนือของประเทศไทย ความกดเฉลี่ยมีค่าต่ำกว่าค่าเฉลี่ยของ ๑๕ ปี นอกนั้นมีค่าสูงกว่าปกติเล็กน้อย ลมส่วนมากเป็นทิศตะวันตกเฉียงใต้ และเปลี่ยนเป็นทิศตะวันออกเฉียงใต้ หรือทิศใต้ ภาคตะวันออกเฉียงใต้ ในระยะตอนปลาย ๆ เดือน.

อุณหภูมิ

อุณหภูมิเฉลี่ยมีค่าใกล้เคียงปกติทั่วไป โดยเฉพาะในภาคใต้ อุณหภูมิสูงสุดวัดได้ ๓๗.๖°ซ. (๙๙.๗°ฟ.) ที่จังหวัดอุตรดิตถ์ เมื่อวันที่ ๒๔. และที่จังหวัดนครสวรรค์ เมื่อวันที่ ๙ ส่วนอุณหภูมิต่ำสุดวัดได้ ๒๐.๒°ซ. (๖๘.๙°ฟ.) ที่ขัมม่วง เมื่อวันที่ ๒๙.

ฝน

ตั้งแต่วันที่ ๑ – ๒๐ ปรากฏมีฝนกระจายในบริเวณตอนเหนือของประเทศ มีฝนปานกลางเนื่องจากดีเปรสชั่น ในบริเวณภาคเหนือ และภาคตะวันออกเฉียงเหนือ ตั้งแต่วันที่ ๑๖ – ๑๘ ฝนตกหนักมากในวันที่ ๑๗ วัดได้ ๙๙๙.๒ มิลลิเมตร (๑๙.๑ นิ้ว) ที่จังหวัดนครพนม และ ๙๐๙.๐ มิลลิเมตร (๑๖.๕ นิ้ว) ที่ท่าอุเทน ฝนเฉลี่ยเป็นภาค ๆ ส่วนมากต่ำกว่าค่าปกติ นอกจากในภาคตะวันออกเฉียงเหนือ ซึ่งมีค่าสูงกว่าปกติเล็กน้อย.

GENERAL WEATHER CONDITION

In the first three weeks of the month, the pattern was mainly governed by extending from Northern India eastward passed Burma to Northern Thailand and a low cell over the Gulf of Tonkin also existed. On the 17th, the low pressure center over the Gulf of Tonkin had intensified to depression strength, moving westward and dissipated later over the extreme North of Thailand on the 19th.

Throughout the fourth week, a ridge of high pressure from Southern Hemisphere invaded the country

Pressure and Wind:

Mean pressure was generally lower than the 15 years average over Upper Thailand, elsewhere it was slightly above. Wind were mainly southwest direction, then shifted to southeast or southsoutheast direction toward the end of the month.

Temperature:

Average temperature was practically normal especially in Southern Thailand. The highest and lowest temperatures were 37.6 °C.(99.7 °F.) at Uttaradit on the 24th and at Nakhon Sawan on the 8th and 20.2 °C.(68.4 °F.) at Sap Muang on the 29th.

Rainfall:

From the 1 - 21st, scattered rain occurred throughout Upper Thailand. Moderated rain in the Northern and Northeastern parts due to the depression of the 16 - 18th. Very heavy rainfall was recorded over Nakhon Phanom province with the amount of 459.2 mm. (18.1 inch) and 419.0 mm. (16.5 inch) at Tha Uten on the 17th. The regional average was mostly below normal except in the Northeastern part, it was slightly above normal.

ความกดอากาศรายชั่วโมงประจำวัน เป็นมิลลิบาร์ 1000 + จำนวนในตาราง

Barometric Pressure at Sea—level in Millibars 1000 + the numbers in the tables

Time / Date	เวลากรุงเทพ ฯ Bangkok Standard Time 0100	0200	0300	0400	0500	0600	0700	0800	0900	1000	1100	1200
1	05.90	05.50	05.10	05.10	05.00	05.40	05.70	06.10	06.50	06.70	06.60	06.10
2	05.10	05.05	04.60	04.50	04.30	04.50	05.30	05.80	06.30	06.60	06.10	05.50
3	06.20	05.70	04.90	04.60	04.90	05.00	05.30	05.80	06.10	06.30	05.90	05.70
4	06.50	05.70	04.60	04.20	03.90	04.70	05.30	06.16	06.60	07.00	06.50	05.40
5	06.50	06.70	06.60	06.70	07.00	06.90	07.70	07.90	08.10	08.65	08.25	08.10
6	08.65	08.10	07.80	07.40	07.70	08.30	09.10	09.30	09.50	09.70	09.10	08.70
7	07.90	07.70	07.30	07.10	06.95	07.10	07.80	08.20	08.50	08.10	07.40	06.90
8	06.60	05.90	05.70	05.50	05.90	06.00	06.50	06.90	07.30	07.40	07.00	06.30
9	06.60	05.80	05.70	05.30	05.50	06.20	06.60	06.96	07.10	07.10	06.90	06.50
10	07.00	06.50	06.10	06.50	06.70	07.00	07.40	08.20	08.55	08.40	07.45	06.70
11	06.70	06.50	05.90	05.80	06.10	06.60	06.90	08.15	08.30	08.30	08.00	07.30
12	06.50	05.80	05.00	04.70	04.90	05.30	05.90	06.70	07.40	07.70	07.30	06.55
13	06.10	05.40	04.90	04.70	05.10	05.70	06.30	07.30	08.20	08.50	07.70	06.30
14	07.70	07.30	07.10	07.00	07.10	07.80	08.50	09.10	09.50	09.30	09.10	08.60
15	08.30	07.80	07.40	07.10	07.10	07.80	08.20	08.50	08.60	08.50	08.30	07.80
16	07.00	06.50	05.90	05.50	05.30	05.40	06.20	06.50	06.60	06.60	06.20	05.70
17	05.70	04.90	04.20	04.20	03.60	04.00	05.00	05.70	05.90	06.30	06.60	06.30
18	05.40	04.90	04.20	03.80	03.90	04.30	05.00	06.20	06.70	07.30	07.10	06.10
19	06.30	05.40	05.10	04.90	05.30	05.70	06.20	06.90	06.90	06.90	06.30	06.20
20	06.20	06.10	05.80	05.80	05.80	06.20	07.40	07.80	08.30	08.30	08.50	07.80
21	08.30	08.10	08.10	08.30	08.50	08.70	09.90	10.50	10.95	10.95	10.50	10.25
22	09.10	08.30	08.20	08.20	08.10	08.70	09.50	09.70	10.20	10.20	09.30	08.50
23	06.70	06.60	06.50	06.70	07.10	07.80	08.20	08.50	08.60	08.60	08.20	07.40
24	06.90	06.25	06.50	06.50	06.30	07.00	07.30	07.50	07.80	07.70	07.10	06.30
25	05.50	05.00	04.60	04.30	04.20	04.50	05.00	06.10	06.60	06.90	06.50	05.50
26	05.70	05.40	05.00	05.10	05.50	05.70	06.20	06.70	07.10	07.30	07.10	06.50
27	06.60	06.30	06.20	06.30	06.60	07.10	07.70	07.80	08.20	08.20	07.50	06.70
28	06.60	06.10	06.20	06.00	06.20	06.20	07.50	08.10	08.60	08.50	08.20	07.30
29	07.40	06.70	06.20	06.10	06.20	06.60	07.10	07.05	07.50	07.30	07.00	06.70
30	05.80	05.10	05.10	04.80	05.00	05.20	06.15	06.30	06.50	06.60	06.20	06.10
Mean	06.72	06.24	05.88	05.76	05.86	06.26	06.90	07.43	07.77	07.86	07.46	06.86

Time / Date	1300	1400	1500	1600	1700	1800	1900	2000	2100	2200	2300	2400
1	05.40	04.20	03.00	02.30	02.50	02.60	03.00	03.90	05.10	05.80	05.60	05.40
2	05.00	03.90	03.30	02.90	02.70	02.90	03.80	04.82	05.50	06.90	07.10	06.90
3	05.40	04.90	04.10	03.30	02.90	03.35	03.90	04.90	05.30	05.75	06.10	06.30
4	04.60	04.10	03.70	03.70	03.40	03.86	04.10	05.10	06.10	06.50	06.90	06.90
5	07.40	06.60	05.30	05.50	05.60	06.90	07.75	07.75	08.70	09.40	09.10	08.80
6	07.90	07.30	06.70	06.70	06.50	06.20	06.50	07.40	08.30	09.10	09.30	08.70
7	05.90	05.40	04.30	03.50	03.30	03.90	04.90	05.70	06.50	07.00	07.10	07.00
8	05.30	04.30	03.40	03.30	03.50	04.70	05.50	05.85	06.50	07.00	07.30	07.00
9	05.50	04.60	03.80	03.10	03.30	03.40	04.10	05.00	06.50	07.10	07.30	07.50
10	06.15	05.40	04.30	04.70	05.35	04.90	04.90	06.20	06.70	07.10	07.50	07.40
11	06.30	05.70	05.05	04.60	04.10	05.10	05.70	06.30	07.00	07.80	07.50	06.90
12	06.10	05.10	04.90	03.90	03.90	04.60	06.10	06.50	07.30	07.50	07.50	06.90
13	05.10	05.10	04.20	03.90	04.10	05.10	06.25	06.30	06.90	07.75	08.00	07.80
14	07.40	06.30	05.40	05.00	04.60	05.60	06.50	07.60	07.90	09.00	09.30	09.10
15	07.40	07.00	06.10	05.40	05.10	04.70	05.50	06.30	07.50	07.70	07.75	07.30
16	05.10	04.70	04.10	03.50	04.20	04.10	04.60	05.50	06.10	06.30	06.50	06.10
17	05.70	03.80	03.60	03.00	03.00	03.10	03.90	04.70	05.40	06.10	06.50	06.20
18	05.40	04.70	04.20	03.70	03.90	04.90	04.90	05.00	06.20	07.00	07.30	07.00
19	05.90	05.30	04.60	04.20	03.80	04.10	04.50	05.00	05.40	05.90	06.20	06.50
20	07.30	06.60	05.90	06.30	06.60	06.90	07.40	07.80	08.60	09.40	09.30	09.10
21	09.70	08.70	07.50	07.40	07.30	07.70	08.50	08.70	09.40	09.80	09.90	09.50
22	07.50	06.70	05.70	05.10	05.00	05.50	05.35	05.85	06.40	07.00	07.00	07.00
23	06.90	05.90	05.10	04.90	04.30	04.20	04.70	05.50	06.50	07.00	07.10	07.10
24	05.70	04.90	04.10	03.40	03.30	03.70	04.10	05.30	05.80	06.20	06.60	06.20
25	04.60	03.70	02.90	02.70	02.60	03.00	04.10	04.70	05.10	05.80	06.10	05.90
26	05.50	04.70	04.10	03.30	03.40	03.80	04.70	05.70	06.70	07.10	07.50	07.30
27	05.90	05.10	04.50	04.10	03.90	04.70	05.40	06.50	07.50	07.10	07.50	07.30
28	06.90	06.60	05.40	04.90	04.90	04.90	06.65	06.95	07.10	07.75	07.90	07.75
29	05.90	05.10	04.40	03.70	03.50	03.40	04.30	05.10	06.20	06.50	06.70	06.60
30	05.40	04.60	03.70	03.10	03.05	04.40	04.95	05.20	07.00	07.75	07.75	07.40
Mean	06.14	05.37	04.56	04.17	04.12	04.54	05.22	05.90	06.72	07.27	07.45	07.23

กรุงเทพฯ มิถุนายน

Bangkok June 1962

อุณหภูมิของอากาศเป็นองศาเซนติเกรด

Air Temperature in Degrees Centigrade

Time / Date	เวลากรุงเทพ ฯ 0100	0200	0300	0400	0500	0600	0700	0800	0900	1000	1100	1200
									Bangkok Standard Time			
1	27.1	26.7	26.7	26.6	26.6	26.4	27.1	28.8	29.8	31.2	32.4	32.5
2	27.4	26.8	26.8	26.2	26.2	26.2	27.0	29.3	29.9	30.4	31.6	31.9
3	26.6	26.5	26.5	26.0	25.8	26.4	27.6	29.0	30.0	30.3	32.0	31.0
4	28.0	28.0	27.9	27.8	26.7	26.0	27.2	28.8	29.8	30.8	32.7	33.3
5	24.6	24.9	24.9	24.9	25.0	24.8	25.4	26.6	28.4	29.3	32.2	32.0
6	25.2	25.3	25.3	25.3	25.2	25.1	25.7	27.5	29.6	30.0	31.6	31.0
7	26.1	25.5	25.2	25.2	25.2	25.2	26.0	27.7	29.6	31.0	31.3	32.4
8	27.1	26.6	26.5	26.4	26.2	26.0	26.7	28.5	29.6	30.7	32.0	31.8
9	25.0	25.0	25.0	24.8	24.9	24.4	24.5	26.2	28.3	29.8	30.3	31.4
10	26.7	26.4	26.2	25.5	25.4	25.3	25.5	26.3	28.0	29.0	30.8	32.0
11	25.9	25.8	25.6	25.4	25.2	25.2	25.9	27.2	28.2	29.6	30.0	30.2
12	25.4	25.3	25.0	24.8	24.9	24.8	25.1	26.8	27.6	29.0	30.4	31.8
13	24.0	24.0	23.9	24.0	24.0	24.2	25.2	27.6	28.2	28.9	31.0	31.2
14	25.0	25.3	25.2	25.1	25.0	24.7	25.3	28.9	29.8	30.9	31.0	32.0
15	25.8	25.8	25.6	25.4	25.2	25.0	25.9	27.5	29.7	30.0	30.8	31.0
16	26.4	25.4	25.0	24.7	24.6	24.6	24.9	27.2	29.0	30.2	30.6	31.6
17	25.3	25.1	25.0	25.0	25.0	25.0	25.5	27.0	29.0	30.3	29.3	30.6
18	26.1	26.0	25.9	25.9	25.6	25.2	25.8	27.2	27.4	27.8	28.0	28.9
19	26.5	25.6	25.9	25.8	26.1	26.0	26.3	27.1	28.0	24.6	25.2	24.6
20	25.7	25.2	25.5	25.7	25.8	25.8	26.0	28.2	29.4	30.1	31.0	30.9
21	24.7	24.7	24.8	24.9	25.1	25.0	25.4	26.8	27.2	28.8	30.8	30.3
22	25.4	25.1	25.0	25.0	25.0	24.6	25.0	27.8	29.2	30.8	31.8	31.7
23	27.0	26.6	25.8	25.5	25.2	25.0	25.2	28.2	29.2	30.3	31.2	32.0
24	27.7	26.8	26.2	26.0	25.8	25.2	25.0	26.4	28.4	29.7	29.7	31.8
25	27.2	27.0	26.8	26.0	25.6	25.6	26.0	27.8	28.0	30.0	30.8	31.7
26	26.8	26.6	26.3	26.0	25.8	25.7	26.0	27.8	29.3	30.2	30.7	31.0
27	26.0	25.4	25.1	24.9	24.3	24.2	24.8	27.8	30.0	30.2	31.5	32.2
28	26.8	26.0	25.6	25.0	24.5	24.0	24.5	27.2	28.3	30.1	30.9	31.8
29	26.0	25.6	25.4	25.4	25.4	25.2	25.3	27.7	29.0	30.2	31.0	31.8
30	27.2	26.2	25.8	25.2	25.2	25.0	25.5	28.2	30.3	31.3	31.7	31.8
Mean	26.2	25.8	25.7	25.5	25.2	25.2	25.7	27.6	28.9	29.9	30.8	31.3

Time / Date	1300	1400	1500	1600	1700	1800	1900	2000	2100	2200	2300	2400
1	33.3	33.1	32.7	31.1	30.9	30.0	29.5	29.6	29.4	28.9	28.2	27.5
2	31.0	30.6	31.0	30.6	31.6	29.7	29.0	28.7	28.2	27.9	27.2	27.0
3	31.8	32.0	31.2	31.3	30.7	29.0	28.8	28.8	28.0	28.2	28.2	28.2
4	34.0	32.7	32.3	30.7	28.0	28.7	29.0	25.7	24.0	24.8	25.0	24.8
5	32.4	31.9	32.0	31.1	30.6	27.2	26.5	25.8	25.2	25.0	25.2	25.2
6	31.8	31.6	31.2	25.0	26.6	26.3	27.0	26.9	26.8	27.0	26.9	26.8
7	32.8	33.4	33.3	33.0	32.8	30.9	29.8	28.7	28.6	28.1	28.0	27.9
8	32.6	32.6	31.8	31.0	24.0	25.6	25.8	26.0	26.0	25.8	25.5	25.2
9	31.7	32.5	32.0	33.0	31.5	30.0	29.2	28.8	29.0	28.8	27.6	27.2
10	32.0	32.5	32.7	31.5	22.2	23.1	24.3	24.9	25.0	25.4	25.5	25.8
11	31.2	31.8	32.0	30.2	31.2	28.5	25.3	24.4	24.8	25.0	25.0	25.3
12	31.3	30.8	30.5	31.0	30.1	28.4	24.2	24.2	24.0	23.7	23.7	23.9
13	32.7	31.5	32.1	30.5	30.0	29.5	26.6	26.2	26.2	26.0	25.8	25.3
14	32.7	32.7	31.9	31.6	30.8	30.5	29.2	28.8	24.8	25.5	25.5	26.0
15	31.2	31.8	31.2	31.8	31.0	29.9	28.9	28.0	27.9	27.5	27.2	26.8
16	31.2	30.3	30.8	32.0	23.3	23.2	24.4	25.1	25.4	25.8	26.1	25.6
17	30.4	30.5	31.0	30.8	30.5	29.7	29.0	28.0	27.2	27.0	26.5	26.1
18	29.4	30.0	31.2	31.0	29.9	29.0	28.0	27.8	27.0	26.8	26.6	26.5
19	24.8	26.1	27.0	27.3	27.7	27.5	27.0	26.8	26.5	26.5	26.3	26.0
20	30.8	31.7	30.7	29.7	29.2	23.6	23.5	23.7	24.4	24.9	24.9	24.9
21	30.8	30.0	30.5	30.0	31.0	29.6	28.3	27.7	27.2	26.9	26.2	25.7
22	32.4	31.1	32.2	30.7	31.1	28.3	28.0	27.1	26.8	26.8	27.0	27.0
23	32.2	33.3	34.0	34.0	34.2	33.5	30.5	29.2	29.0	28.9	28.3	27.9
24	32.7	33.3	33.7	33.7	33.3	32.4	30.2	29.5	29.0	28.5	28.0	27.6
25	32.0	32.8	32.3	33.7	32.0	30.8	29.8	28.2	28.0	28.0	27.9	27.0
26	32.0	31.6	32.8	33.0	31.2	30.3	29.0	28.2	27.6	27.3	26.7	26.4
27	32.8	34.1	33.3	32.5	32.7	30.8	29.4	28.9	28.4	28.2	28.2	27.7
28	31.2	31.4	32.2	31.8	32.0	31.0	29.5	28.6	28.5	28.2	28.0	28.0
29	32.0	33.0	32.5	32.5	31.8	31.2	29.2	28.8	28.6	28.3	28.1	27.5
30	31.7	32.4	33.0	32.1	32.0	33.0	28.0	27.1	26.8	26.3	26.2	26.2
Mean	31.6	31.8	31.8	31.3	30.1	29.1	27.9	27.3	26.9	26.9	27.5	26.4

กรุงเทพฯ มิถุนายน ๒๕๐๕ **Bangkok June 1962**

ความชื้นสัมพันธ์รายชั่วโมงประจำวันเป็นเศษร้อย

Hourly Relative Humidity in Percent

Time / Date	เวลากรุงเทพ ฯ 0100	0200	0300	0400	0500	0600	0700	0800	Bangkok Standard Time 0900	1000	1100	1200
1	75.0	79.0	79.0	81.0	82.0	85.0	84.0	75.0	72.0	66.0	62.0	61.0
2	79.0	82.0	81.0	87.0	87.0	88.0	84.0	73.0	70.0	68.0	62.0	63.0
3	81.0	82.0	82.0	85.0	86.0	85.0	83.0	79.0	70.0	69.0	63.0	66.0
4	85.0	89.0	90.0	87.0	92.0	95.0	90.0	85.0	79.0	70.0	65.0	62.0
5	98.0	96.0	94.0	97.0	98.0	98.0	97.0	91.0	78.0	73.0	67.0	62.0
6	92.0	92.0	94.0	97.0	93.0	94.0	93.0	85.0	79.0	74.0	63.0	63.0
7	87.0	88.0	89.0	92.0	93.0	94.0	92.0	82.0	76.0	72.0	70.0	63.0
8	82.0	82.0	82.0	83.0	85.0	86.0	87.0	79.0	75.0	71.0	68.0	67.0
9	100.0	100.0	100.0	100.0	100.0	100.0	100.0	93.0	88.0	70.0	69.0	66.0
10	91.0	91.0	92.0	95.0	96.0	98.0	96.0	91.0	85.0	78.0	64.0	65.0
11	100.0	100.0	100.0	99.0	99.0	98.0	95.0	92.0	81.0	75.0	67.0	67.0
12	98.0	98.0	96.0	96.0	95.0	95.0	94.0	86.0	77.0	72.0	69.0	68.0
13	94.0	93.0	94.0	98.0	98.0	98.0	96.0	81.0	78.0	77.0	69.0	60.0
14	91.0	90.0	91.0	91.0	91.0	93.0	90.0	76.0	73.0	67.0	66.0	62.0
15	98.0	95.0	96.0	94.0	91.0	93.0	88.0	83.0	76.0	67.0	69.0	67.0
16	82.0	89.0	93.0	97.0	95.0	95.0	95.0	85.0	76.0	73.0	70.0	66.0
17	97.0	98.0	96.0	94.0	94.0	92.0	95.0	87.0	72.0	72.0	72.0	71.0
18	83.0	85.0	85.0	84.0	86.0	89.0	91.0	86.0	80.0	71.0	71.0	68.0
19	92.0	91.0	90.0	88.0	89.0	90.0	88.0	85.0	84.0	94.0	97.0	94.0
20	90.0	91.0	88.0	88.0	86.0	86.0	86.0	79.0	76.0	72.0	69.0	69.0
21	100.0	100.0	100.0	100.0	99.0	100.0	99.0	87.0	89.0	87.0	74.0	72.0
22	94.0	97.0	97.0	95.0	94.0	96.0	94.0	81.0	75.0	70.0	64.0	62.0
23	91.0	91.0	93.0	93.0	88.0	87.0	85.0	75.0	69.0	65.0	65.0	61.0
24	89.0	81.0	87.0	83.0	83.0	83.0	84.0	80.0	71.0	67.0	66.0	57.0
25	91.0	92.0	94.0	90.0	88.0	86.0	85.0	78.0	74.0	69.0	64.0	62.0
26	89.0	88.0	85.0	85.0	86.0	85.0	85.0	78.0	69.0	67.0	64.0	63.0
27	90.0	88.0	85.0	84.0	88.0	88.0	87.0	73.0	64.0	66.0	60.0	59.0
28	88.0	86.0	88.0	88.0	88.0	90.0	88.0	77.0	71.0	62.0	62.0	56.0
29	94.0	96.0	97.0	97.0	97.0	98.0	97.0	82.0	72.0	69.0	63.0	58.0
30	91.0	89.0	88.0	91.0	91.0	91.0	88.0	76.0	71.0	63.0	64.0	65.0
Mean	90.4	90.6	90.8	91.3	91.3	91.9	90.5	81.9	75.7	71.2	67.3	64.8

Time / Date	1300	1400	1500	1600	1700	1800	1900	2000	2100	2200	2300	2400
1	62.0	62.0	63.0	70.0	72.0	77.0	80.0	79.0	82.0	75.0	77.0	80.0
2	67.0	69.0	63.0	65.0	59.0	64.0	64.0	67.0	69.0	69.0	75.0	76.0
3	65.0	68.0	67.0	70.0	70.0	79.0	82.0	82.0	88.0	85.0	85.0	85.0
4	59.0	65.0	67.0	69.0	80.0	80.0	83.0	97.0	100.0	100.0	100.0	100.0
5	64.0	63.0	66.0	67.0	71.0	77.0	82.0	86.0	89.0	92.0	91.0	91.0
6	67.0	63.0	67.0	100.0	87.0	83.0	85.0	84.0	87.0	87.0	88.0	84.0
7	61.0	63.0	60.0	59.0	60.0	72.0	76.0	82.0	86.0	88.0	90.0	81.0
8	63.0	61.0	63.0	67.0	100.0	91.0	91.0	89.0	91.0	94.0	97.0	100.0
9	65.0	61.0	62.0	58.0	67.0	75.0	80.0	83.0	84.0	79.0	79.0	85.0
10	86.0	60.0	62.0	64.0	100.0	100.0	100.0	98.0	100.0	100.0	100.0	100.0
11	66.0	62.0	63.0	69.0	66.0	80.0	88.0	100.0	100.0	100.0	100.0	98.0
12	66.0	68.0	69.0	63.0	67.0	74.0	94.0	96.0	96.0	98.0	95.0	94.0
13	61.0	64.0	61.0	70.0	68.0	69.0	86.0	93.0	92.0	91.0	86.0	90.0
14	62.0	60.0	62.0	66.0	67.0	69.0	76.0	81.0	100.0	98.0	98.0	98.0
15	65.0	66.0	66.0	59.0	61.0	65.0	74.0	78.0	78.0	78.0	76.0	79.0
16	63.0	69.0	69.0	68.0	100.0	100.0	100.0	100.0	100.0	100.0	99.0	98.0
17	70.0	67.0	67.0	63.0	67.0	70.0	74.0	72.0	77.0	79.0	82.0	85.0
18	72.0	72.0	67.0	63.0	70.0	72.0	80.0	82.0	87.0	89.0	89.0	91.0
19	95.0	89.0	85.0	81.0	76.0	78.0	85.0	85.0	87.0	89.0	90.0	88.0
20	70.0	70.0	73.0	77.0	79.0	100.0	100.0	100.0	100.0	99.0	100.0	100.0
21	70.0	73.0	60.0	73.0	70.0	74.0	81.0	84.0	89.0	92.0	93.0	95.0
22	61.0	67.0	70.0	78.0	70.0	71.0	77.0	83.0	84.0	88.0	91.0	92.0
23	60.0	57.0	54.0	53.0	51.0	56.0	72.0	78.0	79.0	80.0	85.0	88.0
24	53.0	51.0	51.0	54.0	54.0	57.0	71.0	75.0	79.0	83.0	85.0	88.0
25	61.0	60.0	61.0	59.0	64.0	67.0	74.0	81.0	78.0	81.0	82.0	87.0
26	60.0	59.0	56.0	56.0	63.0	66.0	74.0	78.0	83.0	86.0	89.0	89.0
27	56.0	58.0	56.0	57.0	55.0	64.0	72.0	77.0	79.0	84.0	85.0	87.0
28	62.0	61.0	61.0	58.0	54.0	60.0	72.0	76.0	76.0	81.0	83.0	83.0
29	64.0	64.0	59.0	55.0	54.0	62.0	75.0	79.0	81.0	83.0	84.0	89.0
30	66.0	63.0	62.0	63.0	62.0	73.0	72.0	83.0	85.0	88.0	86.0	86.0
Mean	65.4	64.5	63.7	65.8	69.5	71.2	80.7	84.3	86.9	87.9	88.7	89.6

กรุงเทพฯ มิถุนายน ๒๕๐๕ Bangkok June 1962

ทิศและกำลังลมรายชั่วโมง (นอต)

Hourly Direction and Force of Surface Winds (Knot)

Time	0100		0200		0300		0400		0500		0600	
Date	Dir.	Force	Dir.	Force	Dir.	Force	Dir.	Force	Dir.	Force	Dir.	Force
1	WSW	4	WSW	3	SW	4	SW	1	C	0	C	0
2	SW	3	SW	3	SW	3	C	0	C	0	SSW	2
3	C	0	C	0	C	0	C	0	S	3	S	3
4	S	2	S	4	S	4	C	0	C	0	C	0
5	WNW	2	C	0	C	0	C	0	C	0	C	0
6	C	0	C	0	C	0	C	0	C	0	C	0
7	SW	3	SW	1	C	0	C	0	C	0	C	0
8	W	4	W	2	W	1	C	0	SW	1	C	0
9	C	0	C	0	C	0	C	0	SE	2	C	0
10	C	0	C	0	C	0	C	0	C	0	C	0
11	C	0	C	0	C	0	C	0	C	0	C	0
12	WSW	2	WSW	2	WSW	2	NW	4	SSW	3	W	3
13	SW	1	SW	1	SW	1	SW	1	C	0	C	0
14	C	0	C	0	C	0	C	0	C	0	C	0
15	C	0	C	0	C	0	C	0	SSW	1	SW	2
16	W	3	C	0	C	0	C	0	C	0	C	0
17	C	0	C	0	C	0	WSW	3	WSW	2	WSW	2
18	C	0	C	0	C	0	C	0	C	0	C	0
19	SW	4	SW	1	SSW	3	SSW	1	SSW	3	SW	3
20	SSW	3	C	0	C	0	S	3	S	3	SSE	3
21	C	0	C	0	C	0	ESE	1	C	0	C	0
22	C	0	C	0	C	0	C	0	C	0	C	0
23	SSW	3	SW	2	C	0	C	0	C	0	SW	3
24	SW	1	C	0	C	0	WNW	2	WNW	3	WNW	3
25	SW	1	C	0	C	0	C	0	NW	3	W	2
26	SSW	1	C	0	WSW	1	C	0	W	1	WNW	1
27	C	0	C	0	W	4	W	1	C	0	W	1
28	SW	4	C	0	C	0	C	0	C	0	C	0
29	C	0	C	0	C	0	C	0	C	0	C	0
30	SW	1	WSW	3	C	0	C	0	C	0	C	0
Freq.	C	1.4	C	0.7	C	0.8	C	0.6	C	0.8	C	0.9

Time	0700		0800		0900		1000		1100		1200	
Date	Dir.	Force	Dir.	Force	Dir.	Force	Dir.	Force	Dir.	Force	Dir.	Force
1	C	0	SSW	2	SSW	4	SW	4	SW	5	S	6
2	SW	5	SSW	4	SSW	5	SSW	7	W	10	SSW	7
3	S	3	S	7	SSW	9	SSW	10	SSW	12	SSW	13
4	C	0	SW	2	SW	5	SW	6	SSW	6	SW	5
5	C	0	C	0	S	1	S	3	C	0	S	3
6	C	0	C	0	C	0	C	0	WNW	5	WNW	5
7	C	0	C	0	SSW	3	SSW	5	WSW	5	WSW	5
8	C	0	C	0	C	0	SSW	4	SSW	3	SSW	4
9	C	0	C	0	SSE	2	SSW	8	SSW	8	SSW	9
10	ESE	1	C	0	C	0	SSW	2	SSW	5	SSW	9
11	C	0	C	0	SSW	7	SW	7	W	8	SW	5
12	WSW	2	WSW	3	SW	5	W	4	SW	5	SW	3
13	C	0	SSW	1	SW	3	SW	6	SW	7	W	5
14	C	0	S	5	S	4	S	5	SW	5	WSW	9
15	SSW	2	SSW	4	SSW	7	SSW	12	SW	9	WSW	7
16	C	0	SSW	5	SSW	5	SW	4	SW	5	SSW	2
17	WSW	2	WSW	7	WSW	6	SW	11	WSW	10	WSW	10
18	C	0	C	0	WSW	2	W	9	WNW	9	WSW	2
19	SW	4	S	4	NW	4	SSW	6	SSW	4	S	4
20	S	3	S	9	S	8	S	8	S	9	S	10
21	C	0	C	0	C	0	C	0	SSW	5	SSW	5
22	SW	1	C	0	SW	2	SSW	2	W	4	W	3
23	SSW	4	W	10	WSW	4	NW	7	WNW	7	NW	5
24	W	4	WNW	6	WNW	9	NW	9	NW	8	NW	8
25	WNW	1	WSW	3	WSW	6	WSW	9	W	9	WNW	10
26	C	0	WSW	2	WSW	4	WSW	5	SW	4	SW	2
27	W	1	WSW	3	SSW	1	SW	7	SW	4	SSW	5
28	C	0	WSW	2	WSW	5	SW	5	S	5	S	5
29	C	0	WSW	1	C	0	C	0	SW	1	C	0
30	C	0	C	0	SW	1	SW	1	SE	1	S	4
Freq.	C	1.1	C	2.7	SSW	3.7	SSW	5.5	SW	5.9	SSW	5.7

ทิศและกำลังลมรายชั่วโมง (โบฟอร์ตสเกล)

Hourly Direction and Force of Surface Winds (Beaufort Scale)

Time	1300		1400		1500		1600		1700		1800	
Date	Dir.	Force	Dir.	Force	Dir.	Force	Dir.	Force	Dir.	Force	Dir.	Force
1	S	11	S	9	SSE	10	SSE	9	SSE	8	SSE	8
2	SW	6	S	7	SW	9	SW	5	SW	5	SW	7
3	SSW	10	SSW	11	SSW	9	S	11	S	7	S	5
4	SSW	5	S	9	S	9	W	5	C	0	SSW	5
5	SSW	5	SSW	3	S	6	S	7	SSW	9	W	16
6	SW	7	WNW	6	SW	29	WSW	3	SSW	4	SSW	4
7	WSW	5	SSW	5	WSW	8	WNW	5	SW	3	SSW	6
8	SSW	8	SSW	9	SSW	9	SSW	7	SW	7	NW	4
9	SSW	8	SSW	8	SSW	8	SSW	4	SSE	8	SSW	9
10	SSW	7	SSW	8	SSW	9	W	12	C	0	SW	1
11	SW	8	SSW	5	SSW	9	SSW	9	S	8	NW	11
12	SW	5	SW	5	SW	5	SW	9	SW	6	SW	9
13	W	6	SSW	11	SW	6	SW	8	SSW	5	SSW	10
14	S	8	S	8	S	8	SSW	9	S	8	S	9
15	NNW	11	WNW	13	WNW	10	WNW	11	WNW	13	W	6
16	NNW	1	SSW	5	SSW	8	SSW	10	C	0	C	0
17	WSW	5	WSW	8	SSW	7	SSW	4	WSW	8	SSW	6
18	WSW	8	SW	4	SW	6	SSW	8	S	6	S	5
19	S	4	S	4	S	4	S	3	S	3	SSW	4
20	SSW	9	S	9	S	10	S	9	C	0	WSW	5
21	S	5	S	4	S	4	S	4	S	5	S	5
22	WSW	1	SSE	3	E	1	SE	1	SSW	5	WSW	4
23	W	6	WNW	4	WNW	8	W	11	WNW	7	SSE	7
24	NW	9	NW	6	WNW	6	W	5	W	5	WSW	4
25	WNW	10	W	9	W	10	W	9	SSW	5	SSW	7
26	WSW	2	WSW	7	W	7	SSW	1	S	7	S	6
27	WSW	4	SSW	8	S	5	SSE	9	S	8	S	6
28	SSW	6	SSW	5	SSW	5	SSW	5	S	5	S	4
29	SSW	4	S	5	S	5	SSE	6	SSW	4	S	3
30	SSE	5	S	5	SSE	7	SSE	4	S	5	SW	14
Freq.	SSW	6.3	SSW	6.8	SSW	7.9	SSW	6.8	S	5.5	SSW	6.3

Time	1900		2000		2100		2200		2300		2400	
Date	Dir.	Force	Dir.	Force	Dir.	Force	Dir.	Force	Dir.	Force	Dir.	Force
1	SSE	7	S	4	SSW	3	SW	5	SW	3	SW	5
2	SW	9	SW	6	SSW	7	SW	6	SW	6	SW	1
3	S	9	S	9	SSE	5	S	7	S	3	S	3
4	SSW	5	C	0	C	0	C	0	C	0	W	4
5	WNW	11	WNW	3	C	0	C	0	C	0	C	0
6	SSW	4	S	3	S	2	SSW	3	SSW	5	SSW	3
7	SW	6	SSW	3	SSW	3	SW	2	WSW	1	WSW	4
8	NNW	2	C	0	C	0	C	0	C	0	C	0
9	SSW	2	SSE	1	C	0	NNW	4	NW	7	C	0
10	S	3	SSE	3	C	0	C	0	C	0	C	0
11	WSW	5	SW	1	C	0	C	0	C	0	C	0
12	W	5	WSW	4	WSW	5	WSW	2	SW	1	SW	1
13	S	4	C	0	SSW	3	SW	3	SW	1	C	0
14	S	6	SSW	4	SSE	5	C	0	C	0	C	0
15	W	4	W	3	W	1	W	2	NW	4	WNW	1
16	C	0	C	0	C	0	C	0	C	0	C	0
17	SW	5	WSW	8	SW	6	SW	3	WSW	2	C	0
18	C	0	C	0	C	0	C	0	C	0	C	0
19	SSW	5	SSW	4	SSW	2	SSE	3	SSW	3	SSW	3
20	C	0	C	0	C	0	C	0	C	0	C	0
21	S	6	S	5	SSW	1	SSW	1	C	0	C	0
22	C	0	C	0	SSW	3	C	0	SSW	2	SSW	1
23	SSE	2	S	2	S	4	S	3	S	4	SW	3
24	SSW	3	SSW	4	SSW	3	SW	4	SW	1	C	0
25	SSW	9	SSW	9	SSW	4	SSW	7	SSW	1	SSW	1
26	S	5	S	1	SW	1	C	0	SW	1	C	0
27	S	6	S	6	S	3	S	3	S	3	SSW	2
28	S	6	S	7	S	7	SSW	3	C	0	SW	7
29	SSW	6	SSW	4	SSW	5	SSW	2	SSW	3	SW	1
30	WSW	9	WSW	4	WSW	4	WNW	1	WSW	2	C	0
Freq.	S	4.8	S	3.3	SSW	2.6	C	2.1	C	1.8	C	1.3

กรุงเทพฯ มิถุนายน ๒๕๐๕ Bangkok June 1962

จำนวนฝนรายชั่วโมงเป็นมิลลิเมตร
Hourly Rainfall in Millimetres

Time / Date	เวลากรุงเทพ ฯ 0100	0200	0300	0400	0500	0600	0700	0800	0900	Bangkok Standard Time 1000	1100	1200
1												
2												
3												
4												
5												
6												
7												
8												
9	0.2			0.5	0.1							
10												
11												
12												
13												
14												
15												
16		0.5	0.7	1.4	0.2							
17												
18												
19										6.6	0.3	0.4
20												
21												
22												
23												
24												
25												
26												
27												
28												
29	0.7											
30												
Total	0.9	0.5	0.7	1.9	0.3					6.6	0.3	0.4

Time / Date	1300	1400	1500	1600	1700	1800	1900	2000	2100	2200	2300	2400
1												
2												
3												
4								1.1	40.0	1.0	0.2	0.1
5												
6				2.0	0.2							
7												
8					2.8	0.2				0.9	1.0	0.6
9												
10					9.6	2.3	2.7	0.4	0.1	0.2		
11								4.1	0.6	0.2	0.4	0.1
12							1.7	0.3	1.1	0.7	0.2	0.1
13								1.2				
14									8.1			
15												
16					5.0	4.3			0.2			
17												
18												
19	0.3											
20				0.6		10.6	1.0					
21												
22				0.1								
23												
24												
25												
26												
27												
28												
29												
30												
Total	0.3			2.7	17.6	17.4	5.4	7.1	50.1	3.0	1.8	0.9

กรุงเทพฯ มิถุนายน ๒๕๐๕ **Bangkok June 1962**

Time / Date	ทรรศนวิสัยทางนอน (กม.) Horizontal Visibility (Km.) เวลากรุงเทพ ฯ				จำนวนเมฆ (0—8) Amount of Clouds (0—8) Bangkok Standard Time			
	0700	1000	1300	1600	0700	1000	1300	1600
1	14.4	22.4	24.0	24.0	7	7	7	7
2	16.0	17.6	20.8	9.6	7	7	7	7
3	11.2	16.0	16.0	16.0	7	7	7	7
4	12.8	16.0	19.2	16.0	6	7	5	8
5	16.0	17.6	24.0	24.0	6	4	7	6
6	12.8	12.8	12.8	8.0	7	7	7	7
7	4.8	14.4	16.0	16.0	7	6	7	7
8	12.8	12.8	16.0	11.2	7	7	7	7
9	8.0	12.8	14.4	16.0	7	7	7	7
10	12.8	16.0	16.0	16.0	8	6	6	7
11	8.0	14.4	16.0	16.0	7	7	7	7
12	8.0	17.6	24.0	24.0	7	7	8	7
13	8.0	14.4	19.2	16.0	7	8	7	7
14	12.8	14.4	19.2	19.2	6	6	5	6
15	12.8	16.0	16.0	16.0	7	7	7	7
16	8.0	12.8	12.8	12.8	8	7	7	7
17	8.0	9.6	12.8	12.8	8	7	7	7
18	8.0	12.8	16.0	14.4	8	8	8	8
19	11.2	6.4	8.0	12.8	8	8	8	8
20	8.0	12.8	14.4	12.8	7	6	6	7
21	11.2	12.8	11.2	11.2	7	7	7	7
22	8.0	12.8	12.8	9.6	5	2	7	7
23	12.8	16.0	16.0	16.0	3	2	4	4
24	12.8	14.4	14.4	14.4	7	6	6	6
25	12.8	12.8	12.8	14.4	6	7	7	7
26	12.8	12.8	12.8	12.8	7	7	7	7
27	12.8	12.8	16.0	16.0	6	6	6	6
28	8.0	16.0	19.2	19.2	7	7	7	7
29	8.0	16.0	19.2	19.2	7	7	7	7
30	8.0	16.0	16.0	19.2	5	7	7	7
Mean	10.7	14.4	16.3	15.5	6.7	6.5	6.7	6.9

วันที่ Date	ชนิดของเมฆ Form of Clouds			
	0700	1000	1300	1600
1	CuScAcCiCs	CuScAcCiCs	CuScAcCiCs	CuScCbAcCiCs
2	CuScAcCi	CuScAcCiCs	CuScCbAcCiCs	CuScAcAsCiCs
3	CuScAcAsCiCs	CuScAcCiCs	CuScAcCiCs	CuScAcCiCs
4	CuScAcCiCs	CuScAcCiCs	CuScCbAcCi	CuScCbAcAsCiCs
5	CuScAcCiCs	CuScAcCi	CuScAcCi	CuScCbAcCi
6	CuScAcCiCs	CuScAcCiCs	CuScCbAcCiCs	CuScCbAcAsCiCs
7	CuScAcCi	CuScAcCi	CuScAcCiCs	CuScCbAcCiCs
8	CuScAcCiCs	CuScAcCiCs	CuScAcCiCs	CuScCbAcCiCs
9	ScAcAsCiCs	CuScAcAsCiCs	CuScAcCiCs	CuScCbAcCiCs
10	CuScAcAsCiCs	CuScAcCi	CuScAcCi	CuScCbAcCi
11	ScAcAsCiCs	CuScAcCiCs	CuScAcCi	CuScCbAcCi
12	CuScAcAsCiCs	CuScAcCiCs	CuScAcAsCiCs	CuScCbAcAsCiCs
13	CuScAcCiCs	CuScAcAsCiCs	CuScCbAcCiCs	CuScCbAcCiCs
14	CuScAcCiCs	CuScAcCiCs	CuScCbAcCiCs	CuScCbAcCiCs
15	CuScAcCiCs	CuScAcCiCs	CuScCbAcCiCs	CuScCbAcCiCs
16	ScAcAsCiCs	CuScAcCiCs	CuScCbAcAsCiCs	CuScCbAcAsCiCs
17	ScAcAsCiCs	CuScAcAsCiCs	CuScCbAcAsCiCs	CuScCbAcCiCs
18	CuScAcAsCiCs	CuScAcAsCiCs	CuScAcAsCiCs	CuScAcAsCiCs
19	CuScAcAsCiCs	CuScAcAs	CuScAcAsCiCs	CuScAcAsCiCs
20	ScAcCiCs	CuScAcCiCs	CuScAcCiCs	CuScAcAsCiCs
21	CuScAcAsCiCs	CuScAcCiCs	CuScCbAcCiCs	CuScCbAcCiCs
22	CuAcCi	CuScAcCi	CuScAcCiCs	CuScCbAcCiCs
23	CuScAcCi	CuAcCi	CuScCbAcCi	CuScCbAcCi
24	CuScAcCi	CuCi	CuCbAcCi	CuCbAcCi
25	CuAcCiCs	CuAcCiCs	CuAcCiCs	CuCbAcCiCs
26	ScAcCiCs	CuAcCiCs	CuScCbAcCiCs	CuScCbAcCiCs
27	CuAcCi	CuAcCi	CuScCbAcCi	CuScCbAcCiCs
28	CuScCbAcCi	CuAcCiCs	CuAcCiCs	CuCbAcCiCs
29	CuScAcCiCs	CuScCbAcCiCs	CuScCbAcCiCs	CuCbAcCiCs
30	CuAcCi	CuScCiCs	CuScCbCiCs	CuScCbAcCiCs

ค่าเฉลี่ยของผลการตรวจอุตุนิยมวิทยาประจำวันและประจำเดือน

Daily and Monthly Values of Meteorological Elements

Date	Mean Barometric Pressure + 1000mb.	Temperature Max. °C.	Temperature Min. °C.	Temperature Range °C.	Temperature Mean °C.	Relative Humidity %	Wind Velocity Extreme Knot	Wind Velocity Mean Knot	Mean Amount of Cloud 0—8	Total Rainfall mm.	Mean Visibility km.	Amount of Evaporation mm.	Weather Remarks
1	04.95	33.3	26.1	7.2	29.4	74.2	19.0	4.8	6.6	-	19.4	3.6	
2	04.99	32.1	26.0	6.1	28.8	72.1	18.0	5.1	7.1	-	16.0	3.3	
3	05.11	32.3	25.5	6.8	28.9	77.4	22.0	6.2	7.0	-	14.2	3.1	
4	05.23	34.1	24.0	10.1	28.6	82.9	22.0	3.2	6.6	42.4	14.0	2.4	
5	07.41	32.8	24.5	8.3	27.6	82.8	28.0	3.0	6.4	-	17.0	2.4	
6	08.08	32.5	24.8	7.7	27.5	83.4	33.0	3.5	6.9	2.2	13.0	2.0	
7	06.48	33.7	25.2	8.5	29.0	78.2	22.0	3.0	7.0	-	14.0	2.8	
8	05.86	33.0	25.8	7.2	27.9	81.4	31.0	2.7	7.5	5.5	13.2	2.0	
9	05.73	33.0	24.4	8.6	28.4	81.8	17.0	3.7	7.3	0.8	11.6	2.6	
10	06.55	32.8	22.1	10.7	27.2	88.0	31.0	2.5	7.1	15.3	12.0	1.6	
11	06.53	32.2	24.2	8.0	27.5	86.0	21.0	3.5	7.1	5.4	12.0	1.8	
12	06.00	31.8	23.7	8.1	27.0	84.3	21.0	4.0	7.5	4.1	14.0	2.0	
13	06.10	33.0	23.9	9.1	27.4	82.0	18.0	3.5	7.3	1.2	13.8	2.3	
14	07.58	32.7	24.0	8.7	28.3	80.0	21.0	3.9	6.3	8.1	14.6	2.6	
15	07.22	32.5	24.7	7.8	28.4	77.6	25.0	5.1	7.1	-	14.2	2.4	
16	05.59	32.0	23.0	9.0	27.0	86.8	30.0	2.0	7.6	12.3	11.0	1.6	
17	04.89	31.3	24.5	6.8	27.9	79.7	22.0	4.8	7.1	-	12.0	2.4	
18	05.38	31.6	25.2	6.4	27.6	79.7	19.0	2.5	8.0	-	13.4	2.4	
19	05.56	28.2	24.2	4.0	26.3	87.9	17.0	3.5	7.9	7.6	11.4	1.2	
20	07.30	31.7	23.3	8.4	27.1	85.3	23.0	4.2	7.3	12.2	11.2	2.1	
21	09.05	31.2	24.0	7.2	27.6	85.9	18.0	2.1	6.8	-	12.4	1.7	
22	07.59	32.8	24.3	8.5	28.1	81.3	17.0	1.4	5.3	0.1	12.6	2.2	
23	06.67	34.6	24.5	10.1	29.4	74.0	18.0	4.4	4.8	-	14.4	3.1	
24	05.94	34.3	24.8	9.5	29.2	72.2	21.0	4.3	6.3	-	15.0	3.2	
25	04.83	33.7	25.2	8.5	29.0	76.2	22.0	5.2	6.1	-	13.4	3.0	
26	05.71	33.5	25.4	8.1	28.7	75.0	15.0	2.5	6.9	-	13.0	2.7	
27	06.45	34.1	24.2	9.9	28.9	73.4	14.0	3.8	5.6	-	14.8	3.0	
28	06.82	32.6	24.0	8.6	28.6	73.7	14.0	3.6	6.3	-	15.6	3.2	
29	05.99	33.2	24.9	8.3	28.8	77.9	12.0	2.1	6.4	0.7	15.2	3.0	
30	05.55	33.1	24.8	8.3	28.7	77.4	26.0	3.0	6.3	-	15.0	2.9	
Totals										117.9		74.6	
Mean	06.24	32.7	24.5	8.2	28.2	80.0	21.3	3.6	6.8		13.8	3.6	
Abs. Max.	10.95	34.6		10.7		100.0	33.0			42.4		1st	
Days	21st	23rd		10th		10days	6th			4th		1.2	
Abs. Min.	02.30		22.1	4.0		51.0						19th	
Days	1st		10th	19th		23,24							

กรุงเทพ ฯ – BANGKOK

ผลสรุปการตรวจประจำเดือน มิถุนายน ๒๕๐๕

Monthly Summary for June 1962

1. ความกดอากาศ – AIR PRESSURE

สูงสุด	Extreme Maximum	1010.95	mb.	เมื่อ – on the 21st
ต่ำสุด	Extreme Minimum	1002.30	mb.	เมื่อ – on the 1st
ระยะเปลี่ยนประจำวันสูงสุด	Max. Diurnal Range	5.20	mb.	เมื่อ – on the 7,22
ปานกลางสูงสุด	Mean Maximum	1008.04	mb.	
ปานกลางต่ำสุด	Mean Minimum	1003.96	mb.	
ปานกลาง	Mean	1006.24	mb.	

2. อุณหภูมิอากาศ – AIR TEMPERATURE

สูงสุด	Extreme Maximum	34.6	°C.	เมื่อ – on the 23rd
ต่ำสุด	Extreme Minimum	22.1	°C.	เมื่อ – on the 10th
ระยะเปลี่ยนประจำวันสูงสุด	Max. Diurnal Range	10.7	°C.	เมื่อ – on the 10th
ปานกลางสูงสุด	Mean Maximum	32.7	°C.	
ปานกลางต่ำสุด	Mean Minimum	24.5	°C.	
ปานกลาง	Mean	28.2	°C.	

3. ความชื้นสัมพันธ์ – RELATIVE HUMIDITY

สูงสุด	Highest	100.0	%	เมื่อ – on the 10 days
ต่ำสุด	Lowest	51.0	%	เมื่อ – on the 23,24
ปานกลาง	Mean	80.0	%	

4. ลม – SURFACE WINDS

ความเร็วสูงสุด	Greatest Velocity	33.0	Knot
ความเร็วปานกลาง	Mean Velocity	3.6	Knot
ทิศร่วม	Resultant Direction	S 39° 26' W	

5. ฝนตก – RAINFALL

รวมทั้งเดือน	Total Amount	117.9	mm.	
ต่างจากปรกติ	Departure from normal	-51.0	mm.	
ความแรงของฝน	Greatest Intensity	–	mm.	in – minutes
ตกมากที่สุดในวันหนึ่ง	Heaviest fall in 24 hrs.	42.4	mm.	เมื่อ 4 on the 4th

6. หมายเหตุ – MISCELLANEOUS INFORMATION

ท้องฟ้าไม่มีเมฆ	Cloudless sky	0	
ท้องฟ้ามีเมฆบางส่วน	Partly cloudy sky	0	
ท้องฟ้ามีเมฆมาก	Cloudy sky	25	
ท้องฟ้ามีเมฆเต็ม	Overcast	5	
วันมีฝนตก	Rainy days	14	
วันมีน้ำค้าง	Days with dew	0	
วันมีหมอก	Days with ground fog	0	
วันมีฟ้าหรัวขึ้น	Days with mist	11	
วันมีฟ้าหรัว	Days with haze	0	
วันมีพายุฟ้าคะนอง	Days with thunderstorm	5	
วันมีพายุฟ้าคะนองไม่ผ่านสถานี	Days with distant thunderstorm	1	
วันมีฟ้าแลบ	Days with lightning	17	
จำนวนไอน้ำรวมทั้งเดือน	Total Evaporation	74.6	mm.
จำนวนชั่วโมงที่มีแสงแดดทั้งเดือน	Total Duration of Sunshine	–	hrs.

Summary of Meteorological Observations for month of June 1962

สถานี Station	ค่าปานกลางความกดอากาศโดยลดและแก้แล้ว (เป็นมิลลิบาร์) Mean Reduced Barometric Presssure (in millibars) 1000 + จำนวนในตาราง 1000 + the numbers in the tables								ประจำเดือน For Month
	0100	0400	0700	1000	1300	1600	1900	2200	
Chiangrai	02.54	01.95	02.99	03.46	01.66	99.36	00.17	03.06	01.90
Pai	-	-	-	-	-	-	-	-	-
Mae Hongson	05.09	-	05.49	06.24	04.78	02.39	03.18	-	04.53
Chiangmai	04.94	04.30	05.24	05.95	04.22	01.43	02.33	05.11	04.19
Nan	04.90	05.54	05.94	06.25	04.38	01.89	02.69	04.30	04.49
Lampang	04.98	-	05.34	05.88	04.31	01.64	02.58	-	04.12
Phrae	04.41	03.96	04.77	05.70	04.21	01.69	02.49	04.68	03.98
Mae Sariang	05.68	-	05.56	06.28	04.48	02.63	03.89	-	04.75
Uttaradit	05.07	04.50	05.49	06.22	04.88	02.18	02.86	05.20	04.55
Loei	05.14	04.43	05.70	06.16	04.33	01.92	03.09	05.53	04.54
Nakhon Phanom	06.25	06.01	07.25	07.68	06.02	04.05	05.18	06.94	06.16
Udon Thani	05.17	04.73	06.04	06.56	04.81	02.49	03.54	05.79	04.89
Sakon Nakhon	06.97	-	07.76	08.15	06.54	04.49	05.72	-	06.60
Tak	05.16	04.20	05.41	06.29	04.73	02.68	03.39	05.49	04.67
Phitsanulok	05.58	04.99	05.82	06.71	05.34	02.76	03.63	05.68	05.07
Mae Sot	06.05	-	06.20	06.74	05.55	03.67	04.61	-	05.47
Mukdahan	-	-	07.66	07.93	06.28	04.14	05.20	-	06.24
Phetchabun	-	-	05.10	05.83	04.13	01.70	02.39	-	03.83
Khon Kaen	05.29	-	05.87	06.54	04.49	02.25	03.47	-	04.65
Roi Et	05.95	05.30	06.82	07.47	05.41	03.07	04.12	06.25	05.55
Nakhon Sawan	04.67	04.71	05.58	06.96	05.22	02.73	03.67	05.92	04.93
Chaiyaphum	-	-	06.65	07.23	05.46	02.88	03.94	-	05.24
Ubon Ratchathani	05.31	04.86	06.34	06.65	04.66	02.60	03.90	05.89	05.03
Nakhon Ratchasima	06.31	05.63	06.75	07.29	05.29	03.11	04.50	06.96	05.73
Surin	06.12	05.56	06.69	07.51	05.13	03.46	04.55	06.62	05.78
Lopburi	06.55	05.84	06.81	07.79	05.94	03.44	04.83	07.26	06.06
Suphanburi	-	-	08.92	09.70	07.41	05.32	06.95	-	07.66
Prachinburi	-	-	07.49	08.46	06.57	04.33	05.67	-	06.50
Sap Muang	-	-	07.26	07.41	05.64	03.60	04.73	-	05.73
Kanchanaburi	07.25	06.45	07.69	08.86	06.07	03.97	06.57	08.05	06.86
Don Muang	07.07	06.13	07.11	08.06	06.63	04.38	05.36	07.46	06.52
Aranyaprathet	07.40	06.63	07.77	08.48	06.66	04.77	05.83	08.25	06.97
Pom Phrachunlachomklao	-	-	06.80	07.75	06.41	04.38	05.36	-	06.14
Chonburi	05.77	05.03	06.23	07.19	05.71	03.80	04.70	06.39	05.60
Ko Sichang	-	-	07.15	08.26	06.92	04.85	05.52	-	06.54
Sattahip	07.94	07.02	08.09	09.24	08.05	06.13	06.68	08.51	07.71
Chanthaburi	07.50	06.75	07.53	08.43	07.10	05.49	06.32	08.08	07.14
Hua Hin	07.02	05.58	06.76	07.68	06.47	04.80	05.35	07.95	06.45
Prachuap Khirikhan	08.30	07.29	08.21	09.17	07.69	06.09	06.89	08.70	07.79
Khlong Yai	07.69	-	07.98	08.76	07.59	05.82	06.67	-	07.42
Chumphon	08.37	07.12	08.37	09.11	08.34	06.77	07.38	09.33	08.10
Ranong	09.45	08.45	09.23	10.35	09.57	07.80	08.32	09.78	09.12
Ban Don	08.83	07.52	08.68	09.54	08.07	06.51	07.47	09.34	08.25
Nakhon Si Thammarat	08.74	07.62	08.74	09.56	07.89	06.41	07.37	09.17	08.19
Phuket	09.68	09.10	09.57	10.62	09.56	08.17	08.70	09.82	09.39
Trang	09.43	08.73	09.49	10.33	08.92	07.37	08.37	09.92	09.07
Songkhla	09.28	08.05	09.22	10.15	08.45	06.67	07.77	09.74	08.65
Narathiwat	09.27	-	09.22	09.88	08.06	06.38	07.81	-	08.44

สถานี Station	อุณหภูมิอากาศ (°ซ) Temperature in °C.							
	ค่าปานกลาง Means							
	ประจำเดือน For Month	สูงสุด Max.	ต่ำสุด Min.	ประจำวัน Daily Extremes				ระยะเปลี่ยนประจำวัน Daily Range
				สูงสุด Highest	วันที่ Date	ต่ำสุด Lowest	วันที่ Date	
Chiangrai	27.4	32.6	22.3	29.8	1	24.5	19	10.2
Pai	-	-	-	-	-	-	-	-
Mae Hongson	27.3	30.8	23.8	30.3	1	25.4	10	7.0
Chiangmai	27.8	32.3	23.3	29.6	1	26.2	19,20	9.0
Nan	28.8	33.5	24.0	30.2	28	26.8	19	9.5
Lampang	28.7	33.5	24.0	30.8	1	27.2	18	9.6
Phrae	27.9	33.1	22.6	29.6	1	25.5	18	10.4
Mae Sariang	27.3	31.2	23.4	30.2	1	25.0	11	7.8
Uttaradit	28.6	34.1	23.2	30.4	24	26.1	20	10.8
Loei	28.1	32.9	23.3	29.2	17	25.8	18	9.5
Nakhon Phanom	27.2	30.4	24.1	30.3	23	23.4	17	6.3
Udon Thani	28.8	33.5	24.2	31.0	24	25.6	18	9.3
Sakon Nakhon	28.3	32.4	24.1	30.2	24	24.3	17	8.3
Tak	28.8	32.5	25.0	31.7	1	26.3	19	7.6
Phitsanulok	29.3	33.9	24.7	31.5	1	27.1	2	9.2
Mae Sot	27.0	30.6	23.3	29.3	1	25.2	11,16	7.3
Mukdahan	28.0	32.1	23.8	30.2	24	24.1	17	8.3
Phetchabun	28.5	33.3	23.6	30.3	29	26.8	18	9.7
Khon Kaen	29.0	33.4	24.7	30.7	24	26.3	18	8.8
Roi Et	28.5	32.5	24.5	30.3	23	25.2	2	7.9
Nakhon Sawan	29.6	35.0	24.2	31.6	7	27.2	19	10.8
Chaiyaphum	28.2	32.3	24.1	29.8	30	25.4	19	8.3
Ubon Ratchathani	28.5	32.7	24.3	30.5	30	26.0	17	8.4
Nakhon Ratchasima	28.7	33.7	23.7	30.3	30	26.3	18	10.0
Surin	27.7	32.6	22.9	29.6	23	25.3	17	9.7
Lopburi	29.1	33.6	24.6	30.4	30	27.8	6	9.0
Suphanburi	30.3	35.6	25.0	32.1	30	27.7	19	10.6
Prachinburi	28.8	32.7	24.8	30.7	24	26.6	19	7.9
Sap Muang	27.1	32.2	22.0	28.7	1	25.8	25	10.2
Kanchanaburi	28.6	33.2	23.9	30.2	26	26.4	18	9.3
Don Muang	29.1	33.1	25.0	31.1	30	26.8	19	8.1
Aranyaprathet	28.5	33.1	23.9	30.5	30	25.6	10	9.2
Pom Phrachunlachomklao	28.7	31.9	25.5	30.0	25	26.7	19	6.4
Chonburi	29.1	32.6	25.6	30.3	24	27.7	12	7.0
Ko Sichang	29.9	32.5	27.4	31.4	10	28.1	19	5.1
Sattahip	29.8	32.5	27.0	30.7	8,9	28.3	19	5.5
Chanthaburi	27.5	30.8	24.3	28.5	13,16	25.9	9	6.5
Hua Hin	28.9	32.6	25.1	31.4	9	27.1	22	7.5
Phrachuap Khirikhan	29.2	33.7	24.6	31.4	24	26.5	3	9.1
Khlong Yai	27.2	31.0	23.3	28.2	29	25.8	20	7.7
Chumphon	27.5	31.8	23.3	29.1	7	26.0	19	8.5
Ranong	26.8	30.2	23.4	29.1	16	24.5	26	6.8
Ban Don	28.1	33.1	23.0	29.6	18	26.5	4	10.1
Nakhon Si Thammarat	28.4	34.0	22.8	29.7	18	27.2	6	11.3
Phuket	27.4	30.9	24.0	29.4	17	24.2	25	6.9
Trang	27.4	31.8	23.0	28.3	13,15	25.5	6	8.9
Songkhla	28.5	33.4	23.6	29.9	3	26.7	18	9.8
Narathiwat	27.8	32.7	22.9	29.3	17	26.3	22	9.8

สถานี Station	อุณหภูมิอากาศ (°ซ.) Air Temperature in °C.								
	สูงสุดและต่ำสุด Extremes				ระยะเปลี่ยนประจำวัน Daily Range				ระยะเปลี่ยนระหว่างสูงสุดและต่ำสุด
	สูงสุด Max.	วันที่ Date	ต่ำสุด Min.	วันที่ Date	มากที่สุด Greatest	วันที่ Date	น้อยที่สุด Smallest	วันที่ Date	Range between Extreme Temp.
Chiangrai	37.0	1	21.0	23	14.5	1	4.9	25	16.0
Pai	-	-	-	-	-	-	-	-	-
Mae Hongson	35.1	1	22.5	18	9.7	1	3.3	10	12.6
Chiangmai	35.4	1	21.2	17	11.7	1	6.0	10	14.2
Nan	36.1	28	22.6	14	12.2	27	3.4	18	13.5
Lampang	36.5	24	22.8	2	12.9	24	6.3	18	13.7
Phrae	36.0	24	21.4	21	13.2	24	6.2	18	14.6
Mae Sariang	35.4	24	22.5	9,11	11.7	24	4.3	18	12.9
Uttaradit	37.6	24	21.4	23	14.6	23	7.2	20	16.2
Loei	36.3	24	21.4	23	14.4	24	5.2	18	14.9
Nakhon Phanom	35.0	22,23	22.0	11	11.0	22	1.7	17	13.0
Udon Thani	36.7	23,24	22.2	9	12.6	23	5.1	30	14.5
Sakon Nakhon	35.9	23	22.6	9	11.8	23	1.7	17	13.3
Tak	36.5	1	22.9	19	9.8	21	4.7	15,18	13.6
Phitsanulok	35.8	1,24	23.0	2	11.2	22,27	7.2	5	12.8
Mae Sot	33.8	1	22.5	3days	10.8	17	3.9	15	11.3
Mukdahan	35.2	24	21.7	11,20	11.3	21	4.5	17	13.5
Phetchabun	35.5	13	22.3	30	12.4	30	6.9	17,18	13.2
Khon Kaen	36.4	24	23.4	20	12.3	29	3.2	17	13.0
Roi Et	35.6	23	23.0	19	11.0	24	1.7	2	12.6
Nakhon Sawan	37.6	8	22.8	22	13.2	24	5.7	2	14.8
Chaiyaphum	34.8	29,30	22.3	10	10.5	27	3.1	18	12.5
Ubon Ratchathani	35.1	30	22.4	10	10.4	24	3.6	17	12.7
Nakon Ratchasima	37.0	30	22.0	21	13.5	30	4.1	18	15.0
Surin	35.4	23	21.5	10	12.4	5	4.6	17	13.9
Lopburi	35.4	1	22.3	21	11.3	27	6.5	12	13.1
Suphanburi	38.3	30	23.2	19	14.3	23	7.6	18	15.1
Prachinburi	35.1	24	23.0	26	11.4	26	3.7	2,19	12.1
Sap Muang	34.5	4	20.2	29	13.2	3days	4.5	17	14.3
Kanchanaburi	36.0	23	22.8	28	12.9	23	5.6	18	13.2
Don Muang	36.1	30	22.7	12	10.4	10	3.8	19	13.4
Aranyaprathet	36.0	30	21.6	10	11.5	27	5.5	16	14.4
Pom Phrachunlachomklao	33.6	25	23.5	11	7.7	11,22	2.4	19	10.1
Chonburi	34.1	23	24.0	13	8.9	9	4.2	19	10.1
Ko Sichang	34.5	24	25.0	15	7.8	24	3.0	17	9.5
Sattahip	33.7	29	24.1	11	6.7	3days	3.0	3	9.6
Chanthaburi	32.0	3	21.9	9	8.5	25	2.5	19	10.1
Hua Hin	36.3	9	23.3	22,28	10.8	25	4.8	12,18	13.0
Prachuap Khirikhan	37.1	30	22.9	20	12.8	28	4.0	18	14.2
Khlong Yai	33.1	4	22.1	4days	10.3	4	5.4	2	11.0
Chumphon	33.8	14	21.8	20	10.8	14	4.7	18	12.0
Ranong	32.5	8	21.8	12	9.0	24	4.0	26	10.7
Ban Don	35.5	14	21.3	22	13.0	14	5.7	4	14.2
Nakhon Si Thammarat	35.4	3days	20.7	29	14.4	29	6.4	4	14.7
Phuket	32.9	2	21.9	4	9.1	2	1.6	25	11.0
Trang	33.4	14	21.6	22	11.5	22	5.5	6	11.8
Songkhla	35.0	12	21.6	20	11.9	12	6.6	18	13.4
Narathiwat	34.8	15	21.2	11	13.1	15	7.1	18	13.6

สถานี Station	ความชื้นสัมพัทธ์ (%) Relative Humidity in %								
	ค่าปานกลาง Means					ค่าสูงสุดและต่ำสุด Absolute Extremes			
	ประจำเดือน For Month	ประจำวัน Daily Extremes							
		สูงที่สุด Highest	วันที่ Date	ต่ำที่สุด Lowest	วันที่ Date	สูงที่สุด Highest	วันที่ Date	ต่ำที่สุด Lowest	วันที่ Date
Chiangrai	78.8	91.4	19	68.5	16	100.0	2	41.0	16
Pai	-	-	-	-	-	-	-	-	-
Mae Hongson	81.0	89.7	17	69.0	1	100.0	18	55.0	1,22
Chaingmai	77.1	86.3	19	71.1	1	98.0	3	43.0	22
Nan	80.2	93.8	18	68.8	16	99.0	19	48.0	16
Lampang	73.4	83.7	19	62.8	24	98.0	21	44.0	7,28
Phrae	80.1	90.4	17	70.1	29	99.0	3days	47.0	28
Mae Sariang	81.6	91.2	10	72.7	1	98.0	11	54.0	22,23
Uttaradit	81.9	91.1	20	70.3	27	97.0	2	54.0	24
Loei	75.7	86.5	18	66.0	22	96.0	11	45.0	22
Nakhon Phanom	86.7	96.8	17	75.3	23	99.0	17,18	54.0	22
Udon Thani	83.5	94.5	18	68.8	23	100.0	18	50.0	23
Sakon Nakhon	83.1	96.2	17	72.7	25	99.0	12	58.0	22
Tak	75.2	89.4	4	62.6	23	98.0	3days	49.0	23,29
Phitsanulok	77.7	89.1	18	65.9	1	96.0	2,18	46.0	23
Mae Sot	83.7	94.3	11	73.8	1	98.0	4days	59.0	1
Mukdahan	77.9	94.0	17	67.4	23	98.0	17	53.0	23
Phetchabun	74.4	87.2	18	67.2	29	97.0	4days	53.0	22
Khon Kaen	76.4	92.0	18	67.8	23	98.0	18	50.0	23
Roi Et	78.9	94.1	2	73.0	14	99.0	6	51.0	23
Nakhon Sawan	68.7	83.7	18	53.8	7	95.0	11	40.0	7,8
Chaiyaphum	70.3	86.8	19	61.0	29	96.0	17	44.0	28
Ubon Ratchathani	83.6	91.8	17	75.1	30	100.0	2,11	56.0	30
Nakhon Ratchasima	76.2	88.0	1	69.0	13	98.0	1	44.0	27
Surin	83.0	92.8	2	75.8	15	100.0	3days	54.0	23
Lopburi	77.2	89.8	20	69.1	1	97.0	5	49.0	1
Suphanburi	63.9	77.4	8	52.6	24	98.0	8	38.0	23
Prachinburi	80.3	91.0	19	72.2	28	100.0	26	61.0	27,29
Sap Muang	69.8	80.4	18	61.6	28	96.0	24	44.0	29
Kanchanaburi	78.4	91.7	19	62.8	27	98.0	22	46.0	28
Don Muang	75.9	89.4	19	66.9	7	98.0	12	48.0	24
Aranyaprathet	82.1	89.6	16	74.0	30	100.0	19	49.0	30
Pom Phrachunlachomklao	73.1	86.2	19	66.2	30	93.0	10	58.0	30
Chonburi	72.5	79.0	19	67.0	24	96.0	9,11	50.0	23,24
Ko Sichang	68.0	75.0	19	61.8	19	92.0	5	53.0	24
Sattahip	74.5	81.0	21	70.5	29	100.0	11	57.0	25,29
Chanthaburi	88.5	94.1	26	81.4	2	100.0	11	67.0	13
Hua Hin	73.8	82.0	22	62.4	9	95.0	29	43.0	9
Prachuap Khirikhan	77.0	90.8	3	65.1	24	100.0	19	45.0	24
Khlong Yai	87.0	96.7	12	79.3	17	99.0	9days	66.0	5
Chumphon	80.2	91.7	19	72.8	23	97.0	4days	54.0	14
Ranong	86.7	95.3	19	78.7	8	100.0	3days	78.0	5days
Ban Don	79.3	91.0	1	72.5	30	96.0	3days	46.0	30
Nakhon Si Thammarat	77.2	86.1	21	68.9	3	100.0	22,24	43.0	24
Phuket	78.7	95.4	25	67.8	17	98.0	13,19	60.0	19
Trang	85.1	91.9	4	79.1	15	99.0	27	56.0	10,15
Songkhla	77.4	87.3	18	69.1	30	96.0	6days	45.0	30
Narathiwat	78.4	82.8	14	73.1	28	100.0	19	52.0	28

สถานี Station	ลมผิวพื้น Surface Winds								
	ทิศร่วม Resultant Direction				ความแน่ทิศ Steadiness in %				กำลังลมเฉลี่ยมากที่สุด ตามมาตราโบฟอร์ต Greatest force in Beaufort Scale
	เวลา 0700	เวลา 1000	เวลา 1300	เวลา 1600	เวลา 0700	เวลา 1000	เวลา 1300	เวลา 1600	
Chiangrai	S67E	S34E	S 5E	S 1W	43	64	69	79	6
Pai	-	-	-	-	-	-	-	-	-
Mae Hongson	W	S76W	S67W	S50W	3	27	43	51	6
Chiangmai	S37W	S17W	S 9E	S 4W	16	34	63	36	9
Nan	S45E	S16E	S16E	S 3W	19	82	61	72	4
Lampang	N71E	S34W	S55W	S35W	7	75	68	52	7
Phrae	S15W	S23W	S23W	S13W	88	92	85	74	8
Mae Sariang	S34E	S30E	S21E	S12E	12	53	65	64	5
Uttaradit	N	S30W	S40W	S41W	7	26	56	30	7
Loei	N63E	S63E	S 9W	S59W	15	37	20	19	5
Nakhon Phanom	S47E	S50E	S56E	S69E	53	51	40	28	5
Udon Thani	S	S66W	S56W	S45W	21	32	35	37	6
Sakon Nakhon	S31W	S37W	S37W	S36W	38	49	33	45	6
Tak	S56W	S61W	S60W	S79W	40	41	26	53	6
Phitsanulok	S15E	S10E	S 3W	S21W	51	76	62	46	6
Mae Sot	S27E	S20E	S78W	S81W	59	49	80	80	5
Mukdahan	S33W	S37W	S42W	S39W	78	87	84	68	4
Phetchabun	S11W	S 9W	S10W	S11W	17	83	90	70	3
Khon Kaen	S62W	S61W	S56W	S58W	63	87	87	86	6
Roi Et	S38W	S43W	S56W	S43W	37	86	71	58	7
Nakhon Sawan	S14E	S 5E	S 5W	S11W	68	82	76	70	6
Chaiyaphum	S76W	S77W	S65W	S72W	27	88	87	83	6
Ubon Ratchathani	S 2W	S41W	S60W	S60W	39	70	65	53	7
Nakhon Ratchasima	S40W	S57W	S61W	S63W	26	78	75	73	6
Surin	S14W	S28W	S33W	S29W	84	85	78	75	5
Lopburi	S56E	S37E	S28E	S39E	71	82	78	72	7
Suphanburi	S51W	S50W	S44W	S45W	89	86	95	79	4
Prachinburi	N85E	S59W	S84W	S81W	16	19	63	60	6
Sap Muang	S45W	S54W	S52W	S63W	19	85	96	92	-
Kanchanaburi	S72W	S80W	S65W	S75W	72	76	69	78	5
Don Muang	S15W	S51W	S71W	S58W	37	72	80	74	6
Aranyaprathet	W	S86W	S86W	S86W	37	92	92	92	8
Pom Phrachunlachomklao	S32W	S34W	S36W	S41W	43	75	85	91	6
Chonburi	S14W	S47W	S52W	S34W	27	76	79	87	7
Ko Sichang	S51W	S63W	S60W	S52W	81	88	91	91	5
Sattahip	S42W	S34W	S31W	S18W	84	87	88	83	9
Chanthaburi	S34W	S45W	S32W	S32W	12	60	74	74	7
Hua Hin	S21W	S 1E	S35E	S17W	63	56	40	45	6
Prachuap Khirikhan	S72W	S58W	S56W	S69W	76	81	71	81	5
Khlong Yai	N10E	N72W	S83W	S74W	57	31	56	48	3
Chumphon	S27W	S45W	S66W	S67W	15	60	72	82	8
Ranong	S76E	S39W	S59W	S54W	27	72	76	73	6
Ban Don	S34W	S25W	S43W	S45W	47	87	81	74	7
Nakhon Si Thammarat	N80W	S67W	S55W	S65W	13	50	52	47	8
Phuket	W	S66W	S72W	S73W	26	79	83	79	6
Trang	S 6W	S85W	S82W	S72W	13	36	73	72	7
Songkhla	S45W	S63W	N88W	S86W	32	66	33	46	6
Narathiwat	S45W	S79W	N47E	N28E	5	17	58	56	8

สถานี Station	ลมผิวพื้น Surface Winds														
	ทิศลม Wind Direction									กำลังลมตามมาตราโบฟอร์ต Wind Force in Beaufort Scale					
	ทำการตรวจเวลา 0700 Observation at 0700									ทำการตรวจเวลา 0700 Observation at 0700					
	Calm	N	NE	E	SE	S	SW	W	NW	1—3	4	5—6	7	8—9	> 9
Chiangrai	12	-	-	13	-	4	1	-	-	18	-	-	-	-	-
Pai	-	-	-	-	-	-	-	-	-	-	-	-	-	-	-
Mae Hongson	29	-	-	-	-	-	-	1	-	1	-	-	-	-	-
Chiangmai	25	-	-	-	-	1	4	-	-	5	-	-	-	-	-
Nan	23	-	-	2	3	2	-	-	-	7	-	-	-	-	-
Lampang	27	-	2	-	1	-	-	-	-	3	-	-	-	-	-
Phrae	-	-	-	-	-	20	9	-	1	29	1	-	-	-	-
Mae Sariang	26	-	-	-	3	1	-	-	-	4	-	-	-	-	-
Uttaradit	28	2	-	-	-	-	-	-	-	2	-	-	-	-	-
Loei	9	5	1	4	4	2	2	-	3	21	-	-	-	-	-
Nakhon Phanom	8	-	-	9	6	5	2	-	-	22	-	-	-	-	-
Udon Thani	15	1	-	1	3	6	1	1	2	15	-	-	-	-	-
Sakon Nakhon	17	-	-	-	-	5	7	1	-	13	-	-	-	-	-
Tak	9	-	-	2	2	2	2	13	-	20	1	-	-	-	-
Phitsanulok	14	-	-	-	5	11	-	-	-	16	-	-	-	-	-
Mae Sot	7	-	-	3	10	7	3	-	-	23	-	-	-	-	-
Mukdahan	3	-	-	-	-	10	14	3	-	27	-	-	-	-	-
Phetchabun	24	-	-	-	-	4	2	-	-	6	-	-	-	-	-
Khon Kaen	8	-	-	-	-	1	12	9	-	22	-	-	-	-	-
Roi Et	17	-	-	-	-	4	7	2	-	13	-	-	-	-	-
Nakhon Sawan	7	-	-	2	4	17	-	-	-	23	-	-	-	-	-
Chaiyaphum	20	-	-	-	-	1	2	7	-	10	-	-	-	-	-
Ubon Ratchathani	15	-	-	1	3	6	5	-	-	15	-	-	-	-	-
Nakhon Ratchasima	21	-	-	-	-	2	6	1	-	9	-	-	-	-	-
Surin	1	-	1	-	-	19	9	-	-	29	-	-	-	-	-
Lopburi	7	-	-	7	15	1	-	-	-	23	-	-	-	-	-
Suphanburi	-	-	-	-	-	2	22	6	-	30	-	-	-	-	-
Prachinburi	19	1	2	5	-	2	-	1	-	11	-	-	-	-	-
Sap Muang	25	-	-	-	-	-	5	-	-	5	-	-	-	-	-
Kanchanaburi	5	-	-	-	-	2	7	16	-	25	-	-	-	-	-
Don Muang	10	-	-	2	5	2	8	3	-	20	-	-	-	-	-
Aranyaprathet	19	-	-	-	-	-	-	11	-	11	-	-	-	-	-
Pom Phrachunlachomklao	8	3	-	-	1	7	10	-	1	20	1	1	-	-	-
Chonburi	21	-	-	-	-	6	3	-	-	9	-	-	-	-	-
Ko Sichang	2	-	-	-	-	1	18	8	1	22	5	1	-	-	-
Sattahip	-	-	-	-	-	5	18	6	1	18	12	-	-	-	-
Chanthaburi	26	-	-	-	1	1	2	-	-	4	-	-	-	-	-
Hua Hin	7	-	-	-	-	14	6	3	-	23	-	-	-	-	-
Prachuap Khirikhan	4	-	-	-	-	2	7	17	-	26	-	-	-	-	-
Khlong Yai	6	10	10	-	-	-	-	4	-	24	-	-	-	-	-
Chumphon	25	-	-	-	-	2	3	-	-	5	-	-	-	-	-
Ranong	6	-	10	3	1	7	2	1	-	24	-	-	-	-	-
Ban Don	15	-	-	-	-	4	11	-	-	15	-	-	-	-	-
Nakhon Si Thammarat	25	-	-	-	-	-	1	2	2	5	-	-	-	-	-
Phuket	21	-	-	-	-	-	2	5	2	9	-	-	-	-	-
Trang	24	-	-	1	-	3	2	-	-	5	1	-	-	-	-
Songkhla	20	-	-	-	-	1	8	1	-	10	-	-	-	-	-
Narathiwat	28	-	-	-	-	-	2	-	-	2	-	-	-	-	-

สถานี Station	ลมผิวพื้น Surface Winds															
	ทิศลม Wind Direction									กำลังลมตามมาตราโบฟอร์ต Wind Force in Beaufort Scale						
	ทำการตรวจเวลา 1000 Observation at 1000									ทำการตรวจเวลา 1000 Observation at 1000						
	Calm	N	NE	E	SE	S	SW	W	NW	1—3	4	5—6	7	8—9	>9	
Chiangrai	1	-	-	12	2	12	3	-	-	28	1	-	-	-	-	
Pai	-	-	-	-	-	-	-	-	-	-	-	-	-	-	-	
Mae Hongson	16	2	-	-	-	3	3	4	2	14	-	-	-	-	-	
Chiangmai	14	1	1	1	-	7	6	-	-	16	-	-	-	-	-	
Nan	2	-	-	1	9	18	-	-	-	28	-	-	-	-	-	
Lampang	1	-	1	-	2	6	17	3	-	29	-	-	-	-	-	
Phrae	-	-	-	-	-	15	15	-	-	17	13	-	-	-	-	
Mae Sariang	11	-	-	-	14	3	2	-	-	19	-	-	-	-	-	
Uttaradit	16	-	-	2	1	3	5	3	-	14	-	-	-	-	-	
Loei	1	3	3	6	8	4	2	1	2	29	-	-	-	-	-	
Nakhon Phanom	1	1	2	10	5	7	2	2	-	29	-	-	-	-	-	
Udon Thani	1	2	-	3	4	3	3	11	3	29	-	-	-	-	-	
Sakon Nakhon	12	-	-	-	-	6	9	3	-	18	-	-	-	-	-	
Tak	5	-	-	4	2	2	3	14	-	22	2	1	-	-	-	
Phitsanulok	3	-	-	1	6	18	1	1	-	27	-	-	-	-	-	
Mae Sot	1	1	1	4	9	6	4	3	1	29	-	-	-	-	-	
Mukdahan	2	-	-	-	-	6	21	1	-	27	1	-	-	-	-	
Phetchabun	2	-	-	-	2	18	8	-	-	28	-	-	-	-	-	
Khon Kaen	-	-	-	-	-	1	18	10	1	30	-	-	-	-	-	
Roi Et	1	-	-	-	-	6	18	5	-	28	1	-	-	-	-	
Nakhon Sawan	1	-	1	1	3	21	3	-	-	26	1	2	-	-	-	
Chaiyaphum	1	-	-	-	-	-	9	20	-	29	-	-	-	-	-	
Ubon Ratchathani	3	-	-	-	1	7	13	5	1	27	-	-	-	-	-	
Nakhon Ratchasima	1	-	-	-	-	5	12	12	-	29	-	-	-	-	-	
Surin	-	-	-	-	-	14	13	3	-	28	2	-	-	-	-	
Lopburi	1	-	-	4	16	9	-	-	-	29	-	-	-	-	-	
Suphanburi	-	-	-	-	-	3	21	5	1	30	-	-	-	-	-	
Prachinburi	3	1	-	7	3	1	2	12	1	27	-	-	-	-	-	
Sap Muang	2	-	-	-	-	-	22	6	-	19	6	3	-	-	-	
Kanchanaburi	-	1	-	-	-	5	2	20	2	29	1	-	-	-	-	
Don Muang	1	-	-	-	3	3	13	9	1	28	1	-	-	-	-	
Aranyaprathet	1	-	-	-	-	-	3	26	-	29	-	-	-	-	-	
Pom Phrachunlachomklao	-	1	-	-	1	9	16	2	1	22	5	3	-	-	-	
Chonburi	1	-	-	-	1	4	18	4	2	26	2	1	-	-	-	
Ko Sichang	-	-	-	-	-	2	14	14	-	20	9	1	-	-	-	
Sattahip	-	-	-	-	-	8	21	-	1	21	8	1	-	-	-	
Chanthaburi	14	-	-	-	1	5	10	-	-	16	-	-	-	-	-	
Hua Hin	-	-	-	6	3	11	6	3	1	30	-	-	-	-	-	
Prachuap Khirikhan	-	-	-	-	-	5	12	13	-	26	4	-	-	-	-	
Khlong Yai	17	3	-	-	-	-	1	8	1	13	-	-	-	-	-	
Chumphon	4	-	-	-	1	9	6	9	1	15	8	3	-	-	-	
Ranong	1	-	1	-	-	9	13	6	-	29	-	-	-	-	-	
Ban Don	1	-	-	-	-	13	16	-	-	29	-	-	-	-	-	
Nakhon Si Thammarat	7	1	1	-	-	3	9	7	2	18	4	1	-	-	-	
Phuket	3	-	-	-	-	-	15	11	1	26	1	-	-	-	-	
Trang	8	2	-	1	-	5	2	7	5	19	2	1	-	-	-	
Songkhla	4	1	-	1	-	1	13	10	-	22	4	-	-	-	-	
Narathiwat	22	-	-	1	-	-	2	5	-	7	1	-	-	-	-	

สถานี Station	ลมผิวพื้น Surface Winds														
	ทิศลม Wind Direction									กำลังลมตามมาตราโบฟอร์ต Wind Force in Beaufort Scale					
	ทำการตรวจเวลา 1300 Observation at 1300									ทำการตรวจเวลา 1300 Observation at 1300					
	Calm	N	NE	E	SE	S	SW	W	NW	1—3	4	5—6	7	8—9	> 9
Chiangrai	-	1	1	3	2	19	3	1	-	25	4	1	-	-	-
Pai	-	-	-	-	-	-	-	-	-	-	-	-	-	-	-
Mae Hongson	5	2	1	2	-	4	5	11	-	25	-	-	-	-	-
Chiangmai	5	-	-	2	7	11	5	-	-	25	-	-	-	-	-
Nan	3	1	1	1	8	13	1	2	-	27	-	-	-	-	-
Lampang	1	-	-	1	-	6	12	7	3	23	6	-	-	-	-
Phrae	-	-	-	1	-	14	14	1	-	22	8	-	-	-	-
Mae Sariang	3	-	-	-	17	5	2	2	1	27	-	-	-	-	-
Uttaradit	9	-	1	-	-	5	12	3	-	21	-	-	-	-	-
Loei	-	3	-	6	4	6	2	7	2	30	-	-	-	-	-
Nakhon Phanom	-	3	7	4	6	7	2	1	-	30	-	-	-	-	-
Udon Thani	2	2	1	2	3	4	6	17	3	28	-	-	-	-	-
Sakon Nakhon	8	1	2	1	1	5	8	2	2	22	-	-	-	-	-
Tak	2	-	1	5	5	1	-	16	-	24	4	-	-	-	-
Phitsanulok	2	-	1	1	3	17	2	3	1	28	-	-	-	-	-
Mae Sot	-	1	-	-	1	2	4	22	-	28	2	-	-	-	-
Mukdahan	-	-	-	-	1	5	20	3	1	29	1	-	-	-	-
Phetchabun	-	-	-	-	1	21	8	-	-	30	-	-	-	-	-
Khon Kaen	1	-	-	-	-	1	20	8	-	29	-	-	-	-	-
Roi Et	4	-	-	-	-	5	10	11	-	26	-	-	-	-	-
Nakhon Sawan	1	-	1	-	2	22	1	3	-	28	1	-	-	-	-
Chaiyaphum	1	-	-	-	-	1	14	14	-	28	1	-	-	-	-
Ubon Ratchathani	5	-	-	-	1	3	10	10	1	25	-	-	-	-	-
Nakhon Ratchasima	-	1	-	-	1	5	9	14	-	25	5	-	-	-	-
Surin	-	-	-	-	-	14	10	5	1	29	-	1	-	-	-
Lopburi	1	-	1	3	11	14	-	-	-	28	1	-	-	-	-
Suphanburi	-	-	-	-	-	3	25	2	-	28	2	-	-	-	-
Prachinburi	2	1	-	3	-	-	5	18	1	28	-	-	-	-	-
Sap Muang	-	-	-	-	-	-	25	5	-	14	16	-	-	-	-
Kanchanaburi	-	-	-	-	-	8	5	13	4	30	-	-	-	-	-
Don Muang	-	-	-	-	-	3	11	12	4	28	2	-	-	-	-
Aranyaprathet	-	-	-	-	-	2	-	28	-	30	-	-	-	-	-
Pom Phrachunlachomklao	-	1	-	-	-	7	22	-	-	15	12	3	-	-	-
Chonburi	1	-	-	-	1	4	15	9	-	25	3	1	-	-	-
Ko Sichang	-	-	-	-	-	-	20	10	-	21	8	1	-	-	-
Sattahip	-	-	-	-	-	10	19	1	-	25	4	1	-	-	-
Chanthaburi	3	-	-	-	1	5	19	1	1	24	3	-	-	-	-
Hua Hin	-	-	-	8	9	4	2	5	2	30	-	-	-	-	-
Prachuap Khirikhan	-	-	-	-	3	5	7	15	-	14	16	-	-	-	-
Khlong Yai	6	1	-	1	-	2	4	14	2	24	-	-	-	-	-
Chumphon	1	-	-	-	1	4	8	14	2	11	8	10	-	-	-
Ranong	-	-	-	2	-	3	13	12	-	26	4	-	-	-	-
Ban Don	2	-	-	-	-	5	19	4	-	28	-	-	-	-	-
Nakhon Si Thammarat	1	2	1	1	1	4	13	4	3	21	3	4	1	-	-
Phuket	2	-	-	-	-	-	12	16	-	25	3	-	-	-	-
Trang	1	2	-	-	-	4	3	18	2	22	5	2	-	-	-
Songkhla	-	1	6	3	-	-	8	11	1	25	3	2	-	-	-
Narathiwat	5	1	18	2	1	-	1	2	-	25	-	-	-	-	-

สถานี Station	ลมผิวพื้น Surface Winds														
	ทิศลม Wind Direction									กำลังลมตามมาตราโบฟอร์ต Wind Force in Beaufort Scale					
	ทำการตรวจเวลา 1600 Observation at 1600									ทำการตรวจเวลา 1600 Observation at 1600					
	Calm	N	NE	E	SE	S	SW	W	NW	1—3	4	5—6	7	8—9	> 9
Chiangrai	1	-	-	3	1	19	6	-	-	23	5	1	-	-	-
Pai	-	-	-	-	-	-	-	-	-	-	-	-	-	-	-
Mae Hongson	6	2	-	-	2	3	11	6	-	24	-	-	-	-	-
Chiangmai	6	4	-	1	4	9	5	1	-	21	2	-	1	-	-
Nan	3	-	-	1	4	16	4	2	-	27	-	-	-	-	-
Lampang	-	1	1	-	4	9	6	7	2	26	3	1	-	-	-
Phrae	-	2	-	-	2	18	7	1	-	24	6	-	-	-	-
Mae Sariang	3	-	1	-	10	10	5	-	1	27	-	-	-	-	-
Uttaradit	10	2	2	-	1	5	7	3	-	20	-	-	-	-	-
Loei	-	3	2	2	4	6	2	7	4	30	-	-	-	-	-
Nakhon Phanom	5	4	3	5	5	5	1	2	-	25	-	-	-	-	-
Udon Thani	3	2	-	2	4	3	8	6	2	26	1	-	-	-	-
Sakon Nakhon	10	-	1	-	1	7	6	4	1	20	-	-	-	-	-
Tak	2	-	-	3	2	2	1	18	2	24	4	-	-	-	-
Phitsanulok	4	-	1	2	2	10	4	6	1	25	-	1	-	-	-
Mae Sot	-	1	-	-	1	1	6	20	1	27	2	1	-	-	-
Mukdahan	2	1	1	1	-	6	16	3	-	28	-	-	-	-	-
Phetchabun	-	-	4	-	-	17	9	-	-	30	-	-	-	-	-
Khon Kaen	1	-	-	-	-	2	17	10	-	29	-	-	-	-	-
Roi Et	7	1	-	-	-	6	12	4	-	23	-	-	-	-	-
Nakhon Sawan	3	-	-	-	2	19	2	3	1	24	1	2	-	-	-
Chaiyaphum	2	-	-	-	-	-	12	16	-	26	2	-	-	-	-
Ubon Ratchathani	9	-	-	-	1	1	11	6	2	21	-	-	-	-	-
Nakhon Ratchasima	-	1	-	-	1	5	7	16	-	30	-	-	-	-	-
Surin	-	-	-	-	2	12	11	4	1	28	2	-	-	-	-
Lopburi	1	-	-	10	6	12	1	-	-	25	3	1	-	-	-
Suphanburi	-	-	-	2	-	3	20	5	-	25	5	-	-	-	-
Prachinburi	2	1	1	1	1	-	9	12	3	28	-	-	-	-	-
Sap Muang	-	-	-	-	-	-	18	12	-	21	8	1	-	-	-
Kanchanaburi	-	-	-	-	-	4	6	17	3	30	-	-	-	-	-
Don Muang	1	-	-	-	-	6	11	10	2	23	6	-	-	-	-
Aranyaprathet	1	-	-	-	-	1	1	27	-	29	-	-	-	-	-
Pom Phrachunlachomklao	-	-	-	-	-	5	23	2	-	9	16	5	-	-	-
Chonburi	-	-	-	-	-	9	19	2	-	27	3	-	-	-	-
Ko Sichang	-	-	-	-	-	2	21	7	-	21	7	2	-	-	-
Sattahip	1	-	-	-	1	16	10	2	-	23	6	-	-	-	-
Chanthaburi	4	-	-	1	-	6	19	-	-	25	1	-	-	-	-
Hua Hin	-	-	-	4	6	5	7	7	1	29	-	1	-	-	-
Prachuap Khirikhan	-	-	-	-	-	4	8	17	1	19	10	1	-	-	-
Khlong Yai	8	1	-	1	-	3	5	10	2	22	-	-	-	-	-
Chumphon	-	-	-	-	-	4	9	16	1	8	17	4	1	-	-
Ranong	-	-	1	-	2	3	13	11	-	28	1	1	-	-	-
Ban Don	2	-	-	1	-	5	17	4	1	26	2	-	-	-	-
Nakhon Si Thammarat	4	2	3	1	-	-	14	6	-	17	6	3	-	-	-
Phuket	4	-	-	-	-	-	10	16	-	24	2	-	-	-	-
Trang	-	1	-	-	-	6	5	16	2	24	6	-	-	-	-
Songkhla	2	2	4	1	-	1	8	11	1	14	11	2	-	1	-
Narathiwat	3	5	14	3	-	-	1	3	1	22	4	1	-	-	-

สถานี Station	จำนวนเมฆ Cloud Amount 0 — 8		ทรรศนวิสัย Visibility Km.		จำนวนฝนตก มม. Rainfall in mm.				จำนวนน้ำระเหย มม. Evaporation (piche) mm.		
	เวลา 0700	เวลา 1300	เวลา 0700	เวลา 1800	วันมีฝน Rainy day	จำนวนฝนตก Total Amount	มากที่สุดในวันหนึ่ง Heaviest in 24 hours จำนวน Amount	วันที่ Date	รวมทั้งเดือน Total for Month	มากที่สุดในวันหนึ่ง Greatest in one day	วันที่ Date
Chiangrai	6.8	6.7	10.4	11.7	20	121.0	24.6	18	51.6	2.6	3days
Pai	-	-	-	-	-	-	-	-	-	-	-
Mae Hongson	7.6	6.9	5.9	8.4	24	128.0	37.7	17	34.7	2.0	22,25
Chiangmai	7.2	7.0	12.4	13.9	15	88.5	25.0	2	82.8	4.5	1
Nan	7.0	6.5	8.9	11.3	12	74.9	36.0	18	57.8	2.9	16
Lampang	6.6	6.5	7.8	10.0	20	70.7	16.4	2	72.0	3.7	15
Phrae	7.3	7.0	9.5	12.6	15	92.1	19.1	10	87.5	4.7	28
Mae Sariang	7.4	6.9	6.9	9.6	29	190.8	53.6	10	38.5	2.3	26
Uttaradit	7.7	7.3	9.3	10.5	19	196.4	52.8	1	42.7	2.5	8
Loei	7.0	6.4	5.1	11.1	11	92.3	22.4	10	56.0	3.8	22
Nakhon Phanom	7.0	6.8	10.5	12.1	25	1032.8	459.2	17	37.2	2.6	23
Udon Thani	7.6	7.1	7.7	11.2	18	224.9	76.2	8	51.1	4.9	29
Sakon Nakhon	6.6	6.9	8.4	10.8	15	281.0	69.3	16	44.4	2.7	25
Tak	6.7	6.6	10.6	12.9	16	76.1	15.4	3	77.0	4.7	23,24
Phitsanulok	7.2	6.7	10.5	11.9	16	213.7	51.8	1	-	-	-
Mae Sot	6.6	6.6	3.4	11.9	27	296.5	56.8	16	38.5	2.3	1
Mukdahan	7.1	7.2	7.9	10.1	20	275.2	96.7	17	59.9	3.4	24
Phetchabun	7.3	6.7	8.3	10.2	15	61.7	32.2	19	78.3	3.9	27
Khon Kaen	6.7	6.3	8.8	11.2	12	74.7	16.3	1	94.3	4.3	13
Roi Et	6.8	6.7	10.9	12.0	13	172.3	36.5	2	70.8	3.3	15
Nakhon Sawan	6.4	6.2	9.3	13.6	13	96.7	23.0	12	104.7	5.3	1
Chaiyaphum	6.7	6.5	9.6	10.8	13	57.8	21.1	9	96.2	4.3	30
Ubon Ratchathani	6.8	6.4	12.3	15.1	18	189.6	44.8	2	62.0	2.9	4days
Nakhon Ratchasima	6.6	6.6	10.7	12.1	14	107.5	38.0	4	76.0	3.6	12
Surin	6.3	6.9	8.4	9.5	19	120.6	41.6	2	84.4	4.2	27
Lopburi	7.1	6.6	8.1	10.4	16	107.0	41.6	4	82.2	4.3	1
Suphanburi	6.7	6.4	10.2	13.7	11	39.8	16.0	4	93.0	4.1	27,29
Prachinburi	6.4	6.3	9.9	9.6	18	382.9	54.3	4	47.9	2.9	17
Sap Muang	6.5	6.2	13.3	17.7	12	60.6	18.1	6	99.2	4.5	6
Kanchanaburi	6.5	5.8	10.1	12.9	8	37.8	17.4	21	128.2	6.8	13
Don Muang	7.0	6.7	12.9	16.8	13	185.8	61.3	12	-	-	-
Aranyaprathet	6.5	6.8	12.5	12.4	22	78.7	15.9	9	60.0	3.5	30
Pom Phrachunlachomklao	7.1	6.8	12.3	20.4	17	41.0	9.4	10	125.4	6.6	26
Chonburi	7.1	6.7	9.4	10.4	11	41.3	20.0	10	85.1	4.1	18
Ko Sichang	7.0	6.4	13.8	16.7	9	36.4	18.8	14	78.6	3.2	14
Sattahip	6.7	6.4	8.8	9.2	5	14.2	8.1	11	90.1	3.6	8
Chanthaburi	7.1	6.9	7.2	10.5	29	437.2	74.2	8	41.7	2.7	2
Hua Hin	6.7	6.7	9.9	10.4	17	63.7	18.2	27	82.8	4.7	9
Prachuap Khirikhan	6.1	6.1	9.2	10.3	13	64.7	14.8	13	61.7	3.6	24
Khlong Yai	7.4	7.2	6.8	8.4	28	697.5	99.3	8	31.9	1.8	16
Chumphon	7.3	6.6	7.0	13.6	15	75.7	22.0	11	53.1	2.8	23
Ranong	7.0	6.9	6.8	8.5	26	572.1	90.4	3	37.4	2.4	10
Ban Don	6.0	6.0	9.5	9.5	15	170.1	33.5	1	91.0	5.0	15
Nakhon Si Thammarat	6.1	5.8	8.3	11.2	9	37.5	13.5	19	-	-	-
Phuket	6.4	5.7	10.1	13.2	19	387.8	129.2	25	60.8	3.6	2
Trang	5.9	6.5	2.7	9.9	20	143.7	26.3	5	49.3	2.5	7
Songkhla	7.3	6.8	13.1	13.5	7	36.3	10.0	1	93.4	5.0	27
Narathiwat	5.4	5.0	12.7	14.8	10	162.0	65.2	25	-	-	-

สถานี Station	ทรรศนวิสัย Visibility — Number of Observations									
	<0.5 Km.	0.05—0.1Km.	0.2—0.5Km.	0.6—1.0Km.	2—4 Km.	5—10 Km.	11—20 Km.	21—30 Km.	31—50 Km.	> 50 Km.
Chiangrai +	-	-	-	-	11	96	73	-	-	-
Pai	-	-	-	-	-	-	-	-	-	-
Mae Hongson +	-	-	-	1	30	129	20	-	-	-
Chiangmai *	-	-	-	-	6	51	182	1	-	-
Nan +	-	-	-	-	5	130	45	-	-	-
Lampang +	-	-	-	-	13	129	38	-	-	-
Phrae	-	-	-	1	5	59	85	-	-	-
Mae Sariang +	-	-	-	13	43	95	29	-	-	-
Uttaradit +	-	-	-	1	12	105	62	-	-	-
Loei +	-	-	1	-	19	125	35	-	-	-
Nakhon Phanom +	-	-	5	2	5	77	91	-	-	-
Udon Thani *	-	-	3	6	13	152	66	-	-	-
Sakon Nakhon +	-	-	-	6	16	110	48	-	-	-
Tak +	-	-	-	-	3	48	129	-	-	-
Phitsanulok *	-	-	-	2	10	119	109	-	-	-
Mae Sot +	-	-	-	1	62	61	56	-	-	-
Mukdahan	-	-	-	6	7	122	15	-	-	-
Phetchabun	-	-	-	-	-	122	28	-	-	-
Khon Kaen +	-	-	-	-	3	118	59	-	-	-
Roi Et +	-	-	-	1	2	101	76	-	-	-
Nakhon Sawan +	-	-	2	-	4	107	67	-	-	-
Chaiyaphum	-	-	-	-	-	104	46	-	-	-
Ubon Ratchathani *	-	-	-	12	18	69	141	-	-	-
Nakhon Ratchasima *	-	-	-	1	1	79	159	-	-	-
Surin +	-	-	-	3	3	172	2	-	-	-
Lopburi +	-	-	-	-	3	166	11	-	-	-
Suphanburi	-	1	-	1	3	67	78	-	-	-
Prachinburi	-	-	-	1	1	148	-	-	-	-
Sap Muang	-	-	1	2	4	29	114	-	-	-
Kanchanaburi +	-	-	-	-	-	97	83	-	-	-
Don Muang *	-	-	-	-	4	20	209	7	-	-
Aranyaprathet +	-	3	2	2	4	61	108	-	-	-
Pom Phrachunlachomklao	-	-	-	-	3	22	104	16	5	-
Chonburi +	-	-	-	-	-	134	46	-	-	-
Ko Sichang	-	-	-	1	1	33	115	-	-	-
Sattahip *	-	-	-	-	1	235	4	-	-	-
Chanthaburi *	-	-	6	11	15	193	15	-	-	-
Hua Hin +	-	-	-	-	2	134	44	-	-	-
Prachuap Khirikhan	-	-	-	-	5	104	72	-	-	-
Khlong Yai +	-	-	1	5	19	139	16	-	-	-
Chumphon +	-	-	-	-	10	89	81	-	-	-
Ranong +	-	-	3	4	26	100	47	-	-	-
Ban Don *	-	-	-	-	-	240	-	-	-	-
Nakhon Si Thammarat	-	-	-	1	4	95	50	-	-	-
Phuket	-	-	-	1	6	36	107	-	-	-
Trang +	-	-	3	15	32	96	34	-	-	-
Songkhla *	-	-	-	-	1	28	211	-	-	-
Narathiwat +	-	-	-	-	3	36	141	-	-	-

* Observation for 8 times per day.

\+ Observation for 6 times per day.

Other statious 5 times per day.

สถานี Station	จำนวนวันที่มี Number of days with						
	○	◑	◐	●	⌒	≡	=
Chiangrai	0	0	23	7	25	0	0
Pai	-	-	-	-	-	-	-
Mae Hongson	0	0	17	13	0	0	0
Chiangmai	0	0	25	5	30	0	3
Nan	0	0	28	2	11	0	4
Lampang	0	0	29	1	28	0	6
Phrae	0	0	25	5	25	1	6
Mae Sariang	0	0	17	13	30	0	0
Uttaradit	0	0	14	16	30	0	3
Loei	0	2	25	3	23	1	24
Nakhon Phanom	0	1	19	10	0	0	0
Udon Thani	0	0	17	13	10	0	1
Sakon Nakhon	0	1	19	10	13	1	0
Tak	0	1	22	7	0	0	0
Phitsanulok	0	1	24	5	30	0	0
Mae Sot	0	1	22	7	20	1	26
Mukdahan	0	1	14	15	25	0	0
Phetchabun	0	1	20	9	27	0	0
Khon Kaen	0	1	23	6	0	0	0
Roi Et	0	0	22	8	0	0	0
Nakhon Sawan	0	1	29	0	0	0	0
Chaiyaphum	0	2	23	5	0	0	0
Ubon Ratchathani	0	1	19	10	8	0	0
Nakhon Ratchasima	0	2	23	5	23	0	3
Surin	0	0	22	8	30	0	0
Lopburi	0	1	18	11	0	0	29
Suphanburi	0	0	26	4	0	0	14
Prachinburi	0	1	22	7	30	0	0
Sap Muang	0	2	25	3	4	2	7
Kanchanaburi	0	0	28	2	17	0	0
Don Muang	0	0	24	6	18	0	7
Aranyaprathet	0	1	18	11	0	0	0
Pom Phrachunlachomklao	0	1	17	12	0	0	7
Chonburi	0	1	16	13	24	0	12
Ko Sichang	0	1	19	10	0	0	0
Sathahip	0	1	22	7	0	0	0
Chanthaburi	0	0	16	14	3	0	0
Hua Hin	0	1	20	9	7	0	1
Prachuap Khirikhan	0	2	21	7	0	0	3
Khlong Yai	0	0	9	21	0	0	0
Chumphon	0	1	20	9	26	0	14
Ranong	0	0	17	13	14	0	5
Ban Don	0	1	27	2	18	0	0
Nakhon Si Thammarat	0	2	23	5	27	2	26
Phuket	0	2	18	10	9	0	4
Trang	0	0	23	7	11	10	20
Songkhla	0	0	20	10	30	0	8
Narathiwat	0	4	23	3	5	0	3

สถานี Station	จำนวนวันที่มี Number of days with					
	∞	△	↘	(R)	R	∀
Chiangrai	0	0	16	11	5	0
Pai	-	-	-	-	-	-
Mae Hongson	0	0	6	4	4	0
Chiangmai	2	0	11	7	4	0
Nan	0	0	18	10	5	0
Lampang	0	0	13	6	8	0
Phrae	3	0	25	10	7	0
Mae Sariang	0	0	11	1	0	0
Uttaradit	1	0	22	10	8	0
Loei	0	0	27	15	4	0
Nakh on Phanom	0	0	18	20	5	0
Udon Thani	0	0	25	12	7	0
Sakon Nakhon	0	0	24	5	12	0
Tak	0	0	22	9	5	0
Phitsanulok	0	0	25	18	10	0
Mae Sot	0	0	13	1	1	0
Mukdahan	2	0	22	8	5	0
Phetchabun	0	0	30	0	6	0
Khon Kaen	0	0	27	0	13	0
Roi Et	0	0	21	4	0	0
Nakhon Sawan	0	0	8	7	5	0
Chaiyaphum	0	0	27	5	4	0
Ubon Ratchathani	0	0	20	10	8	0
Nakhon Ratchasima	0	0	21	4	4	0
Surin	0	0	19	5	12	0
Lopburi	0	0	29	4	6	0
Suphanburi	0	0	4	5	10	0
Prachinburi	0	0	28	18	18	0
Sap Muang	3	0	11	9	2	0
Kanchanaburi	0	0	17	0	0	0
Don Muang	0	0	21	5	4	0
Aranyaprathet	0	0	13	4	4	0
Pom Phrachunlachomklao	0	0	16	6	4	0
Chonburi	6	0	26	4	2	4
Ko Sichang	0	0	4	3	2	0
Sattahip	0	0	11	1	1	0
Chanthaburi	0	0	13	4	11	0
Hua Hin	0	0	14	10	8	0
Prachuap Khirikhan	2	0	19	8	0	0
Khlong Yai	0	0	9	14	8	0
Chumphon	0	0	14	7	3	0
Ranong	0	0	4	0	7	0
Ban Don	0	0	16	10	2	0
Nakhon Si Thammarat	4	0	8	9	1	0
Phuket	0	0	3	0	5	0
Trang	0	0	25	5	6	0
Songkhla	2	0	25	6	6	0
Narathiwat	2	0	24	15	6	0

รายงานน้ำฝนตกของบางสถานี ประจำเดือน มิถุนายน ๒๕๐๕

Rainfall Report of some selected stations for month of June 1962

สถานีตรวจน้ำฝน Rainfall Station	จำนวนฝนตก Amount			ต่างจากปรกติ Departure
	วันฝนตก Rainy days	๒๕๐๕ 1962	๒๕๐๔ 1961	mm.
ภาคเหนือ Northern Part				
1. Chiangrai *	20	121.0	148.5	-107.5
2. Mae Hongson *	24	128.0	180.5	- 62.6
3. Mae Sariang *	27	190.8	174.6	- 37.5
4. Chiangmai *	15	88.5	110.2	- 65.7
5. Nan *	12	74.9	251.1	- 48.9
6. Lamphun	...	...	...	-
7. Lampang *	20	70.7	103.0	- 57.5
8. Phrae *	15	92.1	128.9	- 27.9
9. Uttaradit *	19	196.4	204.5	+ 0.4
ภาคตะวันออกเฉียงเหนือ Northeastern Part				
1. Nong Khai	13	244.9	238.9	+ 18.1
2. Loei *	11	92.3	179.8	- 80.9
3. Udon Thani *	18	224.9	284.1	+ 6.6
4. Sakon Nakhon *	15	281.0	389.4	+ 47.1
5. Khon Kaen *	12	74.7	121.1	-101.5
6. Maha Sarakham	5	85.3	197.4	- 80.4
7. Roi Et *	13	172.3	125.5	- 18.2
8. Mukdahan *	20	275.2	587.0	+ 57.5
9. Chaiyaphum *	13	57.8	99.0	- 82.5
10. Ubon Ratchathani *	18	189.6	229.8	- 15.2
11. Sisaket	5	97.2	221.1	- 73.4
12. Buriram	7	88.0	24.2	- 61.5
13. Nakhon Phanom *	25	1032.8	760.3	+648.6
14. Surin *	19	120.6	97.6	- 47.6
15. Nakhon Ratchasima *	14	107.5	95.2	- 6.6
ภาคกลาง Central Part				
1. Sukho Thai	13	133.4	129.9	- 50.2
2. Tak *	16	76.1	66.2	- 36.3
3. Mae Sot *	27	296.5	335.8	+ 73.6
4. Phitsanulok *	16	213.7	166.0	+ 35.5
5 Kamphaeng Phet	13	130.6	...	+ 31.7
6. Phichit	10	99.3	218.2	- 80.5
7. Nakhon Sawan *	13	96.7	137.6	- 44.4
8. Phetchabun *	15	61.7	177.5	-120.2
9. Uthai Thani	9	176.0	85.5	+ 40.0
10. Chainat	2	13.8	33.0	-119.7
11. Singburi	2	32.4	117.1	- 95.3
12. Lopburi *	16	107.0	197.7	- 40.4
13. Ang Thong	11	175.3	85.1	+ 16.9
14. Saraburi	9	182.7	170.4	- 51.6
15. Suphanburi *	11	39.8	92.0	- 67.3
16. Ayutthaya	7	151.1	106.5	- 35.5
17. Nakhon Nayok	16	480.4	315.6	+131.6
18. Pathum Thani	11	223.3	198.7	+ 75.4

รายงานฝนตกของบางสถานี ประจำเดือน มิถุนายน ๒๕๐๕

Rainfall Report of some selected stations for month of June 1962

สถานีตรวจน้ำฝน Rainfall Station	จำนวนฝนตก Amount			ต่างจากปรกติ Departure
	วันฝนตก Rainy days	๒๕๐๕ 1962	๒๔๐๔ 1961	mm.
19. Kanchanaburi *	8	37.8	70.3	- 44.9
20. Nonthaburi	8	56.3	160.9	-100.3
21. Nakhon Pathom	5	114.3	234.9	- 41.7
22. Don Muang *	13	185.8	228.4	+ 58.7
23. Thonburi	6	113.4	131.8	- 46.8
24. Bangkok *	14	117.9	208.6	- 50.2
25. Samut Prakan	9	101.6	186.4	- 50.9
26. Samut Sakhon	6	48.5	166.9	- 82.0
27. Samut Songkhram	6	52.5	79.8	- 46.6
ภาคตะวันออก Eastern Part				
1. Prachinburi *	18	382.9	326.7	- 57.6
2. Aranyaprathet *	22	78.7	282.9	-105.4
3. Chachoengsao	15	188.6	181.9	+ 51.3
4. Chonburi *	11	41.3	172.3	- 96.8
5. Sattahip *	5	14.2	104.4	- 65.6
6. Rayong	8	82.0	191.9	- 67.6
7. Chanthaburi *	29	437.2	301.6	- 57.1
8. Trat	13	432.0	480.8	-102.8
9. Khlong Yai *	28	697.5	776.2	- 80.7
ภาคใต้ Southern Part				
1. Ratburi	5	232.0	87.3	+119.2
2. Phetburi	5	54.6	122.7	- 49.0
3. Hua Hin *	17	63.7	56.8	- 15.4
4. Prachuap Khirikhan *	13	64.7	94.0	- 29.3
5. Chumphon *	15	75.7	161.3	- 85.4
6. Ranong *	26	572.1	587.4	-266.9
7. Ban Don *	15	170.1	109.5	+ 25.2
8. Phang — nga	17	235.1	265.7	-235.8
9. Nakhon Si Thammarat *	9	37.5	76.5	- 46.4
10. Krabi	10	318.8	204.4	+ 63.5
11. Phuket *	19	387.8	203.1	+ 88.6
12. Phatthalung	5	55.5	97.3	- 18.8
13. Trang *	20	143.7	169.7	- 73.1
14. Songkhla *	7	36.3	41.6	- 64.0
15. Pattani	3	47.2	91.8	- 43.3
16. Satun	9	301.1	346.9	+ 93.4
17. Yala	...	...	-	-
18. Narathiwat *	10	162.0	106.5	+ 20.2

* ผลการตรวจของสถานีตรวจอากาศกรมอุตุนิยมวิทยา
Data from Meteorological Department

— ไม่มีฝนตก **No Rainfall**

... ไม่ได้รับรายงาน **No Report**

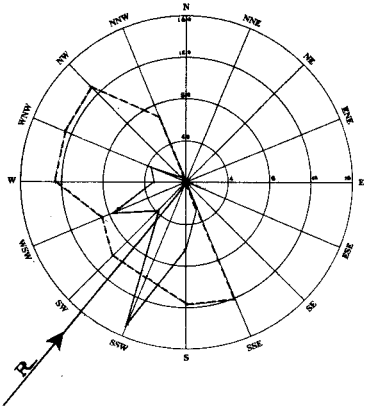

ผลสรุปการตรวจลมรายชั่วโมงของสถานี กรุงเทพ ฯ
Wind—Rose of Bangkok

มิถุนายน ๒๕๐๕ ทิศร่วม (Resultant Direction) S 39° 26'.W June 1962

ทิศ Direction		N	NNE	NE	ENE	E	ESE	SE	SSE	S	SSW	SW	WSW	W	WNW	NW	NNW	Calm
ความถี่ Frequency	ชม. Hrs.	-	-	-	-	-	1	-	26	64	147	37	77	29	36	4	9	290
	%	-	-	-	-	-	0.1	-	3.6	8.9	20.4	5.1	10.7	4.0	5.0	0.6	1.3	40.3
ความเร็วรวม Distance Travelled	กม./ชม. Km.hr.	-	-	-	-	-	2.0	-	318.0	760.5	1455.0	364.0	675.0	372.0	461.0	52.0	63.0	-
ความเร็วเฉลี่ย Mean Velocity	กม./ชม. Km.hr.	-	-	-	-	-	2.0	-	12.2	11.9	9.9	9.8	8.8	12.8	12.8	13.0	7.0	-

——— เส้นความถี่ของลมในทิศต่าง ๆ เป็นจำนวนชั่วโมง

- - - - - ความเร็วลมเฉลี่ยเป็น กม./ชม. ในทิศต่าง ๆ

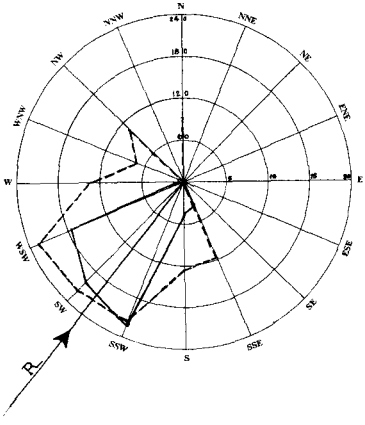

ผลสรุปการตรวจลมรายชั่วโมงของสถานี สัตหีบ

Wind--Rose of **Sattahip**

มิถุนายน ๒๕๐๕ ทิศร่วม (Resultant Direction) S 38° 24' W June 1962

ทิศ Direction		N	NNE	NE	ENE	E	ESE	SE	SSE	S	SSW	SW	WSW	W	WNW	NW	NNW	Calm
ความถี่ Frequency	ชม. Hrs.	1	-	-	-	-	-	-	36	46	222	204	177	5	5	2	-	22
	%	0.1	-	-	-	-	-	-	5.0	6.4	30.8	28.3	24.6	0.7	0.7	0.3	-	3.1
ความเร็วรวม Distance Travelled	กม./ชม. Km.hr.	8.0	-	-	-	-	-	-	349.0	490.0	4082.0	3738.0	3413.0	58.0	30.0	18.0	-	-
ความเร็วเฉลี่ย Mean Velocity	กม./ชม. Km.hr.	8.0	-	-	-	-	-	-	9.7	10.7	18.2	18.3	19.2	11.6	6.0	9.0	-	-

——— เส้นความถี่ของลมในทิศต่าง ๆ เป็นจำนวนชั่วโมง

-.-.-.- ความเร็วลมเฉลี่ยเป็น กม./ชม. ในทิศต่าง ๆ

บัญชีแสดงรายการที่ตั้งสถานีตรวจอากาศชายทะเล

List of Coastal Meteorological Stations with their Geographical Position.

Station	ตำบลที่ตั้งของสถานี Geographical Positions						สูงจากระดับทะเลเป็นเมตร Altitude in m.	หมายเหตุ Remarks
	แลต. Lat. N.			ลอง. Long. E.				
	°	'	"	°	'	"		
San Don	13	26	31	100	36	16	19.0	
Hin Sampayue	13	33	55	100	48	07	11.3	
Ko Phai	12	55	51	100	40	25	144.0	
Rayong	12	39	37	101	16	26	18.5	
Ko Chuang	12	30	56	100	57	33	150.0	
Laem Sing	12	28	07	102	03	43	82.4	
Laem Ngop	12	10	10	102	23	46	11.0	
Lang Suan	09	56	32	99	09	45	14.0	
Ko Prap	09	13	20	99	15	25	78.0	
Ko Tapao Noi	07	49	49	98	25	37	55.0	
Laem Ta Chi	06	57	00	101	17	36	29.4	

สรุปผลการตรวจอุตุนิยมวิทยาของสถานีตรวจอากาศชายทะเล ประจำเดือน มิถุนายน ๒๕๐๕

Monthly Summary of Meteorological Observations for Coastal Stations for Month of June 1962

Coastal Station	เมฆ / Clouds				
	จำนวนวันที่มี / Number of days with				
	Clear	Partly cloudy (1—4 oktas)	Cloudy (5—7 oktas)	Overcast (8 oktas)	Mean cloudiness (0—8 oktas)
San Don	-	-	-	-	-
Hin Sampayue	-	4	24	2	5.7
Ko Phai	-	3	22	5	5.9
Rayong	-	-	9	21	7.4
Ko Chuang	-	5	18	7	6.2
Laem Sing	-	1	21	8	6.7
Laem Ngop	-	-	25	5	6.5
Lang Suan	-	11	17	2	5.1
Ko Prap	-	3	23	4	5.8
Ko Tapao Noi	-	-	17	13	6.6
Laem Ta Chi	-	14	16	-	4.9

สรุปผลการตรวจอุตุนิยมวิทยาของสถานีตรวจอากาศชายทะเล ประจำเดือน มิถุนายน ๒๕๐๕

Monthly Summary of Meteorological Observations for Coastal Stations for Month of June 1962

Station	ทรรศนวิสัย Visibility										จำนวนวันที่มี Number of days with		
	จำนวนครั้งที่มีการตรวจ Number of Observation												
	<0.05 Km.	0.05—0.1 Km.	0.2—0.5 Km.	0.6—1 Km.	2—4 Km.	5—10 Km.	11—20 Km.	21—30 Km.	31—50 Km.	> 50 Km.	Thunder—storm	Lightning	Fog
San Don	-	-	-	-	-	-	-	-	-	-	-	-	-
Hin Sampayue	-	-	-	-	23	1	96	-	-	-	1	9	-
Ko Phai	-	-	-	-	3	116	-	-	-	-	3	16	-
Rayong	-	-	-	-	115	5	-	-	-	-	2	1	-
Ko Chuang	-	-	-	-	7	54	59	-	-	-	3	7	-
Laem Sing	-	-	-	-	-	-	102	18	-	-	8	8	-
Laem Ngop	-	-	-	-	3	117	-	-	-	-	13	15	-
Lang Suan	-	-	-	-	-	39	81	-	-	-	-	2	-
Ko Prap	-	-	-	-	49	44	27	-	-	-	1	-	-
Ko Tapao Noi	-	-	-	-	62	53	5	-	-	-	2	1	-
Laem Ta Chi	-	-	-	1	12	30	77	-	-	-	8	17	-

Note :— Each of stations observed 4 times per day.

สรุปผลการตรวจอุตุนิยมวิทยาของสถานีตรวจอากาศชายทะเล ประจำเดือน มิถุนายน ๒๕๐๕

Monthly Summary of Meteorological Observations for Coastal Stations for Month of June 1962

Station	ลักษณะทะเลและคลื่นใต้น้ำ State of sea and swell								
	จำนวนวันที่มี Number of days with								
	Calm 0—0.1 m.	Smooth 0.1—0.5 m.	Slight 0.5—1.25 m.	Moderate 1.25—2.5 m.	Rough 2.5—4 m.	Very rough 4—6 m.	High 6—9 m.	Very high 9—14 m.	Swell
San Don	-	-	-	-	-	-	-	-	-
Hin Sampayue	20	8	2	-	-	-	-	-	19
Ko Phai	2	7	13	8	-	-	-	-	30
Rayong	-	1	5	10	11	3	-	-	-
Ko Chuang	3	7	16	4	-	-	-	-	30
Laem Sing	5	15	9	1	-	-	-	-	28
Laem Ngop	6	13	6	4	1	-	-	-	2
Lang Suan	26	4	-	-	-	-	-	-	23
Ko Prap	4	20	6	-	-	-	-	-	19
Ko Tapao Noi	-	20	9	1	-	-	-	-	30
Laem Ta Chi	4	16	9	1	-	-	-	-	29

กรมอุตุนิยมวิทยา

สำนักนายกรัฐมนตรี

รายงานอุตุนิยมวิทยาประจำเดือน

ปีที่ ๒๗ ฉบับที่ ๗

กรกฎาคม ๒๕๐๕

METEOROLOGICAL DEPARTMENT

OFFICE OF THE PRIME MINISTER

MONTHLY METEOROLOGICAL BULLETIN

Vol. 27 Part 7

July 1962

พลเรือโท สนิท เวสารัชชนันท์

อธิบดี

Sanit Vesa-rajananda

Vice Admiral, Director General

จำนวน ๒๐๐ เล่ม

๒ พฤศจิกายน ๒๕๐๗

ATMOSPHERIC SCIENCES
LIBRARY
OCT 30 1967
E.S.S.A.
U.S. Dept. of Commerce

กรมอุตุนิยมวิทยา

สำนักนายกรัฐมนตรี

รายงานอุตุนิยมวิทยาประจำเดือน

ปีที่ ๒๗ ฉบับที่ ๗

กรกฎาคม ๒๕๐๕

METEOROLOGICAL DEPARTMENT

OFFICE OF THE PRIME MINISTER

MONTHLY METEOROLOGICAL BULLETIN

Vol. 27 Part 7

July 1962

พลเรือโท สนิธ เวสารัชชนันท์

อธิบดี

Sanit Vesa-rajananda

Vice Admiral, Director General

Publication of this report was supported by the Research and Development Field Unit — Thailand, Advanced Research Projects Agency, Office of the Secretary of Defense, United States Government.

สารบาญ

INDEX

หน้า
Page

คำนำ
Introduction ... ... ก *A*

บัญชีแสดงรายการที่ตั้งสถานีตรวจอากาศ
List of Meteorological Stations with their Geographical Positions 1

ลมฟ้าอากาศ
A Summary 2

รายงานผลการตรวจรายชั่วโมงประจำเดือนของสถานีกลางกรุงเทพ ฯ สำหรับ
Hourly values for Central Stations, Bangkok of

ความกดอากาศ *Pressure*

ความชื้นสัมพันธ์ *Relative Humidity*

อุณหภูมิ *Temperature*

ลม *Surface wind*

ฝน *Rainfall* 4

รายงานผลการตรวจเฉพาะเวลา 0700 1000 1300 1600
Observation at fixed hours of

ทรรศนวิสัย *Visibility*

จำนวนเมฆ *Amount of Clouds*

ชนิดของเมฆ *Form of Clouds* 10

รายงานค่าเฉลี่ยประจำวันและประจำเดือนของผลการตรวจอุตุนิยมวิทยาต่าง ๆ และสรุป
ผลการตรวจประจำเดือนของสถานีกลางกรุงเทพ ฯ
Daily and Monthly values of Meteorological Elements and Monthly Summary of Central Stations, Bangkok 11

สรุปผลการตรวจอุตุนิยมวิทยาประจำเดือนของบางสถานี
Summary of Observations of some selected Stations 14

รายงานฝนประจำเดือน
Monthly Rainfall report 27

สรุปผลการตรวจลมประจำเดือนของสถานีกลางกรุงเทพ ฯ
Wind - rose of Central Stations, Bangkok 29

สรุปผลการตรวจลมประจำเดือนของสถานีสัตหีบ
Wind - rose of Sattahip 30

สรุปผลการตรวจอุตุนิยมวิทยาของสถานีชายทะเล
Summary of Meteorological Observations for Coastal Stations 31

คำนำ

PREFACE

1. สถานีตรวจอากาศกลางกรุงเทพ ฯ แห่งกองสถานีตรวจอากาศ กรมอุตุนิยมวิทยา ตั้งอยู่ที่ถนนสุขุมวิท จังหวัดพระนคร ในแลต. 13° 44' น. ลอง. 100° 30' อ. สูงของบาโรเมตรจากระดับทะเล 16.37 เมตร เวลาที่ใช้ในการตรวจอุตุนิยมวิทยาใช้เวลากรุงเทพ ฯ และมีการตรวจอุตุนิยมวิทยาทุกชั่วโมง สำหรับสถานีอื่น ๆ ได้มีรายการแจ้งอยู่ในตารางแล้วและส่วนมากทำการตรวจวันละ 8 เวลาเท่านั้น

The Central Meteorological Station in Bangkok is situated at Lat. 13° 44' *N., Long.* 100° 30' *E., height of barometer* 16.37 *metres above Mean Sea-level. For all readings local standard time is used* (105 *th. degree M. E. G.*) *and hourly observations are maintained. For other stations generally eight observations are made at* 3 *hour intervals from* 0100 *to* 2200.

2. ความกดอากาศได้แก้อุณหภูมิ แลตติจูด และระดับทะเลแล้ว
Barometric readings are corrected for temperature, latitude and Mean Sea-level.

3. ทิศและความเร็วลมเป็นรายชั่วโมง ตรวจโดยเครื่องวัดลมชนิดอัดโนมัติแบบไดนส์
Hourly directions and velocities of the wind are taken from the record sheets of the Dines Pressure Tube Anemograph.

4. เธอร์โมเมตรทุกชนิดได้ติดตั้งไว้ในเรือนเธอร์โมเมตรแบบสเตเวนสัน
All thermometers are installed in Stevenson screen.

5. เครื่องหมายลมฟ้าอากาศและปรากฏการณ์บางอย่างทางอุตุนิยมวิทยา ในช่องหมายเหตุลมฟ้าอากาศใช้แบบสากล มีความหมายดังต่อไปนี้ :–
International Symbols are used in registering the state of weather and other meteorological phenomena.

○ ท้องฟ้าไม่มีเมฆ **Clear**

◑ ท้องฟ้ามีเมฆบางส่วน **Partly cloudy**

◐ ท้องฟ้ามีเมฆมาก **Cloudy**

● ท้องฟ้ามีเมฆเต็ม **Overcast**

∞ ฟ้าทรัวแห้ง ทรรศนวิสัยเกินกว่า 1000 เมตร **Haze**

↘ ฟ้าแลบในระยะไกล **Lightning**

= ฟ้าทรัวชื้น (หมอกบาง) ทรรศนวิสัยตั้งแต่ 1000 เมตร ถึง 2000 เมตร **Mist**

≡ หมอก ทรรศนวิสัยต่ำกว่า 1000 เมตร **Fog**

∀ พายุฝน **Squall**

◎ ฝนละออง **Drizzle**

◉ ฝน **Rain**

⊛ ฝนผ่าน **Shower**

$\hat{\nabla}$ ฝนผ่านหรือฝนที่มีลูกเห็บเล็กน้อยหรือปานกลาง **Shower with slight or moderate hail**

ᚱ พายุฟ้าคะนอง **Thunderstorm**

$\dot{ᚱ}$ พายุฟ้าคะนองอย่างอ่อนมีฝน **Slight thunderstorm**

$\hat{ᚱ}$ พายุฟ้าคะนองอย่างอ่อนมีลูกเห็บ **Slight thunderstorm with hail**

$\dot{ᚱ}$ พายุฟ้าคะนองอย่างปานกลางมีฝน **Moderate thunderstorm**

$\hat{ᚱ}$ พายุฟ้าคะนองอย่างปานกลางมีลูกเห็บ **Moderate thunderstorm with hail**

$\dot{ᚱ}$ พายุฟ้าคะนองอย่างแรงมีฝน **Heavy thunderstorm**

$\hat{ᚱ}$ พายุฟ้าคะนองอย่างแรงมีลูกเห็บ **Heavy thunderstorm with hail**

(ᚱ) พายุฟ้าคะนองไม่ผ่านสถานี **Distant thunderstorm**

⊕ อาทิตย์ทรงกลด **Solar halo**

⊖ จันทร์ทรงกลด **Luna corona**

△ ลูกเห็บ **Hail**

⌓ น้ำค้าง **Dew**

กรมอุตุนิยมวิทยา
สำนักนายกรัฐมนตรี
พลเรือโท สนิธ เวสารัชชนันท์
อธิบดี

Meteorological Department
Office of the Prime Minister
Sanit Vesa-rajananda
Vice Admiral, Director-General

บัญชีแสดงรายการที่ตั้งสถานีตรวจอากาศ

List of Meteorological Stations with their Geographical Positions

สถานี Station	ตำบลที่ตั้งสถานี Geographical Positions				
	แลต. Lat. °	น. N. '	ลอง. Long. °	อ. E. '	สูงเป็นเมตร Alt. in m.
Chiangrai	19	55	99	50	416
Pai	19	20	98	50	540
Mae Hongson	19	18	97	50	271
Chiangmai	18	47	98	59	314
Nan	18	47	100	47	201
Lampang	18	15	99	30	243
Phrae	18	10	99	50	157
Mae Sariang	18	10	97	50	314
Uttaradit	17	37	100	08	63
Loei	17	32	101	30	211
Nakhon Phanom	17	30	104	20	140
Udon Thani	17	26	102	46	178
Sakon Nakhon	17	10	104	09	160
Tak	16	51	99	07	115
Phitsanulok	16	50	100	16	50
Mae Sot	16	40	98	33	210
Mukdahan	16	33	104	44	138
Phetchabun	16	25	101	08	114
Khon Kaen	16	20	102	51	157
Roi Et	16	03	103	41	140
Nakhon Sawan	15	48	100	10	28
Chaiyaphum	15	45	102	02	—
Ubon Ratchathani	15	15	104	53	123
Nakhon Ratchasima	14	58	102	07	181
Surin	14	53	103	29	145
Lopburi	14	48	100	37	13
Suphanburi	14	30	99	50	7
Prachinburi	14	10	101	10	7
Sap Muang	14	07	101	04	284
Kanchanaburi	14	01	99	32	28
Don Muang	13	55	100	36	10
Aranyaprathet	13	42	102	35	44
Pom Phrachunlachomklao	13	32	100	35	3
Chonburi	13	22	100	59	6
Ko Sichang	13	09	100	49	26
Sattahip	12	39	100	53	55
Chanthaburi	12	37	102	07	5
Hua Hin	12	34	100	48	3
Prachuap Khirikhan	11	48	99	48	5
Khlong Yai	11	47	102	53	4
Chumphon	10	27	99	15	3
Ranong	09	58	98	38	35
Ban Don	09	08	99	18	3
Nakhon Si Thammarat	08	25	99	58	5
Phuket	07	58	98	24	3
Trang	07	24	99	31	3
Songkhla	07	11	100	37	4
Narathiwat	06	26	101	50	4

ภาวะลมฟ้าอากาศทั่วไป

ลักษณะอากาศที่เด่นชัดของเดือนกรกฎาคมนี้คือ ลมมรสุมตะวันตกเฉียงใต้มีกำลังแรง เนื่องจากมีดีเปรสชั่นผ่านเข้าสู่ประเทศไทย ซึ่งสรุปได้ดังนี้.

ในวันที่ ๑๑ พายุดีเปรสชั่นซึ่งก่อตัวในทะเลจีน เมื่อวันที่ ๑๐ ได้ขึ้นฝั่งเวียตนามเหนือที่ประมาณ แลต. ๑๕° เหนือ ลอง. ๑๐๗° ตะวันออก เคลื่อนที่ต่อไปในทิศตะวันตกเฉียงตะวันตกเฉียงใต้ ในวันที่ ๑๒ อยู่ห่างจังหวัดสกลนครทางตะวันออกเฉียงใต้ประมาณ ๕๐ ไมล์ ต่อมาในวันที่ ๑๓ ไปอยู่ใกล้บริเวณจังหวัดเพชรบูรณ์และพิษณุโลก และได้เคลื่อนที่ออกไปจากประเทศไทยในวันรุ่งขึ้น ต่อมาในวันที่ ๑๗ พายุดีเปรสชั่นอีกลูกหนึ่งได้ก่อตัวขึ้นในทะเลจีน ประมาณ แลต. ๑๖° เหนือ ลอง. ๑๑๓° ตะวันออก เคลื่อนมาทางทิศตะวันตกเข้าสู่ฝั่งตังเกี๋ยสมทบกับร่องความกดอากาศต่ำซึ่งพาดจากประเทศอินเดียมาทางด้านตะวันออก ผ่านประเทศพม่าและตอนใต้ของประเทศจีน.

ต่อจากนั้น ในวันที่ ๑๘ ได้เคลื่อนตัวขึ้นฝั่งตอนใต้ของประเทศจีน แล้วสลายตัวลงเป็นหย่อมความกดอากาศต่ำประมาณ แลต. ๒๔° เหนือ ลอง. ๑๐๑° ตะวันออกในเวลาต่อมา.

อนึ่ง ปรากฏว่ามีร่องความกดอากาศต่ำพาดเป็นประจำในแนวตะวันออก – ตะวันตกจากทางเหนือของอินเดียผ่านพม่า และตอนใต้ของประเทศจีน

ตั้งแต่วันที่ ๒๐ จนถึงสิ้นเดือน สิ่งของบริเวณความกดอากาศสูงจากชั้วโลกใต้ได้แผ่เข้าปกคลุมประเทศไทย.

ความกดอากาศและลม

ความกดอากาศเฉลี่ยของเดือนนี้ มีค่าต่ำกว่าค่าปกติทั่วไป โดยเฉพาะในภาคเหนือของประเทศไทย มีค่าต่ำกว่าปกติประมาณ ๒ – ๔ มิลลิบาร์ ลมส่วนมากพัดในทิศตะวันตกและตะวันตกเฉียงใต้ และมีกำลังแรงในระหว่างสัปดาห์ที่สอง.

อุณหภูมิ

อุณหภูมิเฉลี่ยมีค่าใกล้เคียงปกติเกือบทั่วไป อุณหภูมิสูงสุดของเดือนนี้วัดได้ ๓๘.๕° ซ. (๑๐๑.๓° ฟ.) ที่จังหวัดอุตรดิตถ์ เมื่อวันที่ ๑๐ และอุณหภูมิต่ำสุดวัดได้ ๒๐.๔° ซ. (๖๘.๗° ฟ.) ที่เชียงราย เมื่อวันที่ ๓ .

ฝน

ในระหว่างเดือนนี้ มีฝนตกหนักและทั่วไป และมีปริมาณมากกว่าปกติในภาคเหนือ ภาคกลาง และตอนใต้ของประเทศ ปริมาณฝนมากที่สุดใน ๒๔ ชั่วโมง วัดได้ดังนี้.

๑๔๔.๔ มิลลิเมตร (๕.๘๕") ที่ชัยภูมิ เมื่อวันที่ ๑๒

๑๒๓.๑ มิลลิเมตร (๔.๔๙") ที่ร้อยเอ็ด เมื่อวันที่ ๑๗

๑๑๓.๗ มิลลิเมตร (๔.๔๗") ที่จันทบุรี เมื่อวันที่ ๕

GENERAL WEATHER CONDITION

The outstanding weather condition of July was the active southwest monsoon wind dus to the passing of the depression which can be summarized as the following:

On the 11th, a depression which had formed in the China sea on the previous day, entered the North Vietnam coast about lat. 18° N. long. 107° E. moving westsouthwestward to locate about 40 miles southeast of Sakon Nakhon on the 12th, it was near the vicinity of Phetchabun and Phitsamlok on the 13th, and moved out of Thailand on the next day.

On the 17th, another depression had developed in China sea about lat. 16° N. long. 113° E., moving westward into the Gulf of Tonkin and joined the low pressure trough which extended from Northern India passed over Burma and South China on the 18th. Then filled up to low pressure cell about lat.24° N. long.101° E.

In the rest of the period, the low pressure trough always lied east-west from Northern India to Burma and South China.

From the 20th through the end of the month, the ridge of anticyclone from the Southern Hemisphere invaded Thailand.

Pressure and Wind:

Mean pressure was generally lower than normal, especially in the Northern part of Thailand, having the negative deviation about 2 - 4 millibars. Winds were mainly west and southwest directions with the high speed during the second week.

Temperature:

Average temperature was nearly normal almost everywhere. The maximum and minimum temperatures were 38.5° C.(101.3° F.) at Uttaradit on the 10th and 20.4° C.(68.7° F.) at Chiangrai on the 3rd.

Rainfall:

During the month,it was the acceptionally heavy and widespread and in excess of normal over the Northeastern, Central and Southern parts of Thailand. The greatest fall in 24 hours were as follow:

149.4 mm. (5.84 inch) at Chaiyaphum on the 12th.

123.1 mm. (4.84 inch) at Roi Et on the 17th.

113.7 mm. (4.47 inch) at Chanthaburi on the 5th.

กรุงเทพฯ กรกฎาคม ๒๕๐๕ **Bangkok July 1962**

ความกดอากาศราบชั่วโมงประจำวัน เป็นมิลลิบาร์ 1000 + จำนวนในตาราง

Barometric Pressure at Sea—level in Millibars 1000 + the numbers in the tables

Time / Date	เวลากรุงเทพ ฯ Bangkok Standard Time											
	0100	0200	0300	0400	0500	0600	0700	0800	0900	1000	1100	1200
1	06.60	05.80	05.10	04.90	05.00	05.40	06.10	06.60	07.00	07.00	06.70	06.50
2	05.90	05.60	05.00	04.70	04.90	05.50	06.20	06.50	07.00	06.60	06.50	05.80
3	05.00	05.00	05.40	05.50	05.30	04.90	05.30	05.90	06.70	07.20	07.10	06.50
4	05.80	04.70	04.90	05.00	05.00	06.10	06.30	06.30	06.50	06.70	06.30	05.70
5	05.10	05.40	05.00	05.00	05.00	05.00	05.70	06.10	06.30	06.50	05.70	05.00
6	04.30	04.00	03.85	03.80	03.50	03.50	04.50	05.10	05.50	05.30	04.60	03.90
7	03.80	03.30	03.00	02.60	02.70	03.00	03.90	05.10	05.30	05.20	04.30	04.00
8	04.30	03.80	03.50	03.40	03.40	03.70	04.10	05.30	05.40	05.30	04.70	04.20
9	04.20	03.70	03.50	03.70	03.80	04.20	04.70	04.30	04.50	04.30	03.90	03.10
10	04.50	03.50	03.40	03.50	03.70	03.75	04.60	04.90	05.40	05.50	05.40	04.70
11	03.50	02.90	02.70	02.90	03.10	03.50	04.10	04.10	04.50	04.30	03.60	03.20
12	02.20	01.40	00.90	00.70	00.90	01.30	01.90	02.50	02.30	02.30	01.30	00.70
13	00.50	99.80	99.30	99.10	98.90	99.30	00.10	00.20	00.60	00.70	00.60	00.30
14	03.70	03.70	03.70	04.20	04.55	04.90	05.90	06.10	06.60	06.70	07.30	07.30
15	07.40	06.70	06.20	06.20	06.50	07.10	07.70	08.70	09.40	09.80	09.10	08.70
16	08.60	08.00	07.50	07.50	07.60	07.70	08.30	08.90	09.00	08.90	08.70	08.30
17	06.90	06.60	06.50	06.60	06.30	06.50	06.70	07.10	07.40	07.30	06.70	06.30
18	06.10	05.05	04.90	04.90	04.60	04.60	06.20	06.50	06.60	06.66	06.10	05.90
19	04.70	04.60	04.10	04.30	05.00	05.40	06.20	06.50	06.65	06.65	06.70	06.30
20	07.40	06.60	06.30	06.30	06.70	07.00	07.40	07.50	07.80	07.80	07.40	07.10
21	08.10	07.70	07.40	07.30	07.40	07.70	08.50	08.70	08.90	08.90	08.70	08.10
22	07.10	06.70	06.10	06.10	06.20	06.60	06.90	07.70	08.30	08.30	08.10	07.40
23	07.50	06.70	06.30	06.10	06.30	06.30	06.30	07.10	07.90	07.80	07.70	07.30
24	07.40	06.90	06.30	06.30	06.50	06.70	07.50	08.50	08.70	08.90	08.30	08.20
25	07.35	06.70	06.50	06.30	06.90	07.30	08.20	08.70	09.10	08.90	08.60	07.50
26	07.10	06.60	06.20	06.30	06.60	06.90	08.00	08.60	09.10	09.10	08.60	07.70
27	05.80	05.50	05.10	05.10	05.30	06.30	06.70	07.05	07.70	07.70	07.50	06.90
28	06.30	05.70	04.90	04.60	04.60	04.90	05.70	06.10	06.90	07.10	06.30	06.30
29	06.70	06.50	06.20	05.90	06.20	07.00	07.70	08.30	08.60	08.70	08.50	07.90
30	07.90	07.70	07.10	07.10	07.30	07.50	08.15	08.60	09.10	09.10	08.70	08.30
31	06.90	06.50	05.40	05.30	05.10	05.90	06.30	07.00	07.30	07.00	07.00	06.50
Mean	05.76	05.27	04.91	04.88	05.00	05.34	06.00	06.47	06.84	06.85	06.47	05.99

Time / Date	1300	1400	1500	1600	1700	1800	1900	2000	2100	2200	2300	2400
1	05.80	05.30	04.50	03.80	04.20	03.40	03.90	05.00	06.30	07.00	07.40	06.90
2	05.00	04.20	03.40	02.60	02.30	02.70	03.40	03.90	04.60	05.30	05.80	05.70
3	05.60	04.20	03.05	02.50	02.30	02.90	03.50	04.70	05.70	06.20	06.50	06.50
4	05.00	04.20	03.40	02.60	03.00	03.40	04.20	04.70	05.70	06.20	06.50	05.90
5	04.10	03.40	02.70	02.30	02.70	03.10	03.80	04.10	04.70	05.00	05.40	04.70
6	03.10	02.10	01.00	01.00	00.90	01.40	02.30	03.10	04.30	04.30	04.50	04.30
7	02.95	01.50	01.30	01.30	00.95	01.10	02.70	03.00	03.70	04.10	04.70	04.50
8	03.80	03.00	02.10	01.50	01.70	01.75	02.40	03.45	04.10	04.70	05.05	04.70
9	02.60	01.90	01.30	01.10	01.10	01.00	01.70	02.90	03.80	04.90	05.40	04.90
10	03.70	02.70	01.80	01.10	01.40	01.80	02.60	03.40	04.20	05.00	05.40	04.20
11	02.15	01.90	00.60	00.10	00.10	00.20	00.70	02.20	02.90	03.40	03.80	03.50
12	00.20	99.00	98.60	97.70	97.70	99.00	99.45	99.90	01.00	01.70	01.30	01.10
13	99.90	99.40	99.40	99.90	00.10	00.30	01.00	02.10	03.30	03.70	04.30	04.20
14	06.50	05.80	05.30	04.70	04.50	05.00	05.40	05.90	06.90	07.70	07.80	07.70
15	09.00	08.10	07.10	06.60	06.90	07.00	07.50	08.10	08.30	08.50	09.00	08.70
16	07.10	06.50	05.50	04.30	04.30	05.35	06.10	07.05	06.55	07.00	07.80	07.90
17	05.80	04.70	03.80	03.30	03.30	03.00	03.30	05.00	05.90	07.00	07.50	06.90
18	05.70	04.50	03.90	03.40	03.40	03.40	03.50	03.90	04.60	05.30	05.40	05.10
19	06.20	05.40	04.50	04.50	04.90	04.90	05.40	06.30	07.30	07.50	07.80	07.80
20	07.10	06.60	06.20	05.70	05.10	05.80	06.55	06.90	07.75	08.00	08.20	08.20
21	07.10	06.20	05.80	05.70	05.30	05.30	05.90	06.60	07.30	07.80	07.90	07.40
22	06.60	06.30	05.10	04.50	04.50	04.60	05.40	06.50	07.30	07.50	07.80	07.50
23	06.70	06.60	06.30	05.70	05.70	05.90	06.60	07.00	07.40	08.10	08.30	08.10
24	07.90	07.10	06.30	05.80	05.40	05.85	06.65	07.50	07.75	08.25	08.15	07.50
25	07.10	06.70	06.10	05.80	05.80	06.30	06.90	07.30	07.40	07.80	07.90	07.70
26	07.00	06.50	06.20	05.80	05.70	05.70	05.80	06.20	06.50	06.70	06.70	06.30
27	06.50	05.80	05.05	04.70	04.60	04.70	05.10	05.70	06.30	07.00	07.10	06.90
28	05.90	05.40	04.70	03.80	03.50	03.85	04.65	06.10	06.80	07.50	07.50	07.10
29	07.50	06.70	05.30	04.90	05.00	05.40	06.20	06.90	07.70	08.30	09.00	08.30
30	07.40	06.20	05.00	04.30	04.60	04.90	05.30	05.80	06.50	07.00	07.50	07.40
31	05.90	05.05	04.30	02.70	03.10	03.30	03.80	04.70	05.50	05.90	05.80	05.10
Mean	05.38	04.61	03.72	03.67	03.36	03.62	04.25	05.01	05.74	06.27	06.56	06.22

กรุงเทพฯ กรกฎาคม ๒๕๒๕ Bangkok July 1962

อุณหภูมิของอากาศเป็นองศาเซนติเกรด

Air Temperature in Degrees Centigrade

Time / Date	เวลากรุงเทพ ฯ 0100	0200	0300	0400	0500	0600	0700	0800	0900	1000	1100	1200
									Bangkok Standard Time			
1	26.3	25.7	25.7	25.7	25.3	24.8	25.2	27.8	29.2	31.0	32.0	32.2
2	27.0	26.6	26.2	26.0	26.0	25.8	25.8	29.0	29.9	30.7	30.9	32.3
3	24.9	24.6	24.7	25.0	24.6	24.4	24.9	26.3	28.5	30.0	30.3	31.2
4	25.7	25.7	25.4	25.1	25.1	25.0	25.1	27.0	28.5	30.7	30.2	30.8
5	26.2	26.2	26.3	25.8	25.4	25.0	25.3	27.8	29.2	30.3	31.6	31.8
6	26.0	25.8	25.5	25.2	25.2	25.0	25.2	27.8	28.8	30.2	31.2	32.0
7	25.2	25.5	25.3	25.1	25.0	24.9	25.7	27.8	28.8	30.8	31.5	31.7
8	26.3	26.1	26.0	25.7	25.6	25.6	26.0	28.0	28.5	29.6	30.2	31.4
9	26.0	25.4	25.0	25.0	24.8	25.0	25.7	28.0	29.2	31.6	32.3	33.3
10	27.2	26.5	26.0	26.5	26.2	26.0	26.6	30.1	29.8	31.0	30.3	31.7
11	25.2	25.0	24.7	24.7	24.9	24.8	25.2	28.0	29.0	29.0	30.2	31.5
12	26.1	25.6	25.4	25.6	25.4	25.3	25.4	26.4	27.7	29.1	30.6	32.1
13	24.0	23.9	23.7	23.7	23.7	23.8	24.1	24.8	25.1	26.1	25.2	26.3
14	27.1	27.0	26.8	26.7	26.5	26.0	25.8	26.2	27.6	29.7	28.8	28.3
15	27.3	27.2	27.1	27.0	26.8	26.0	26.4	28.3	29.0	30.8	31.9	31.9
16	25.4	25.5	25.8	25.5	25.5	25.2	25.5	27.8	29.0	30.4	30.6	30.4
17	25.5	25.5	25.5	25.5	23.7	23.1	23.3	23.8	25.0	26.5	28.8	30.0
18	23.9	24.0	23.9	24.0	24.0	24.2	24.5	25.0	25.2	26.3	25.9	26.7
19	25.7	25.6	25.4	25.5	25.7	26.1	26.2	25.0	26.2	27.5	28.8	29.0
20	26.7	26.2	26.0	25.6	25.8	25.3	25.7	27.5	29.2	30.2	31.0	31.2
21	26.2	26.0	25.8	25.2	25.2	25.0	25.2	27.8	29.2	30.7	30.7	30.8
22	26.2	26.0	26.0	25.8	25.6	25.4	26.0	27.9	29.2	30.2	30.4	30.7
23	25.8	25.7	25.6	25.5	25.4	25.8	26.5	27.7	28.7	29.7	30.5	31.4
24	26.5	26.4	26.2	26.0	26.0	25.9	26.1	27.2	28.1	27.6	28.1	28.8
25	25.0	25.3	25.7	25.9	26.0	26.0	25.9	27.6	28.6	29.7	30.0	31.0
26	25.7	25.7	25.7	25.2	25.6	26.0	26.5	27.7	27.9	28.7	30.7	31.7
27	25.0	24.3	24.3	24.3	24.5	24.8	25.2	26.2	27.0	28.0	29.0	29.5
28	25.3	25.1	25.0	24.8	24.7	25.2	26.0	28.2	29.0	29.4	30.2	30.3
29	26.5	26.3	26.1	26.0	25.9	25.5	26.0	27.6	28.8	30.0	30.7	31.2
30	26.1	26.1	25.8	25.2	25.0	24.8	25.6	28.1	29.4	30.9	31.2	31.8
31	25.1	25.3	25.1	25.0	25.0	25.0	25.2	26.0	27.2	28.8	28.8	30.0
Mean	25.8	25.7	25.5	25.4	25.3	25.2	25.5	27.2	28.3	29.5	30.1	30.7

Time / Date	1300	1400	1500	1600	1700	1800	1900	2000	2100	2200	2300	2400
1	32.5	32.8	32.8	32.0	31.4	27.1	27.4	27.4	27.6	27.8	27.6	27.4
2	32.7	32.2	33.7	33.2	30.0	25.5	25.2	25.2	25.3	25.3	25.1	25.0
3	31.2	33.0	32.2	33.0	31.2	30.0	28.8	28.3	25.8	26.0	26.1	26.0
4	31.2	31.5	31.3	32.0	31.2	30.3	29.0	28.5	28.0	27.7	27.4	26.8
5	33.8	33.6	33.0	33.2	31.0	27.7	27.5	27.2	27.0	27.0	26.9	26.2
6	33.1	33.3	34.2	33.7	33.0	31.8	29.0	28.7	26.8	25.3	25.5	25.4
7	31.8	32.5	32.5	33.3	32.8	30.6	27.3	26.4	26.8	26.8	27.0	26.3
8	31.6	31.3	33.1	32.4	32.3	32.5	30.0	29.0	28.5	28.0	27.2	27.0
9	32.7	33.8	33.0	32.8	31.7	30.9	30.4	29.8	28.7	28.1	27.4	27.3
10	33.3	32.6	32.1	32.8	30.0	29.4	28.8	24.8	24.8	25.2	25.2	25.4
11	32.0	31.8	32.3	32.8	31.8	30.6	29.8	29.2	28.4	27.9	27.1	27.1
12	31.2	32.0	28.0	28.6	25.1	24.7	24.8	24.8	24.8	24.2	24.0	24.0
13	26.3	27.3	27.2	27.2	27.4	27.2	27.0	27.0	27.0	27.0	27.0	27.0
14	29.0	29.6	29.5	29.5	29.7	29.1	28.2	27.9	27.7	27.8	27.6	27.0
15	24.3	25.4	26.7	27.3	28.1	28.0	25.8	25.2	25.3	25.2	25.1	25.5
16	31.8	32.0	32.3	31.5	30.1	27.0	26.8	24.2	24.0	24.0	24.5	25.2
17	30.4	30.5	30.7	30.0	30.3	29.7	28.1	22.6	22.8	23.2	23.2	23.6
18	26.8	26.2	26.7	27.3	27.7	27.2	26.8	26.2	25.8	25.3	25.1	25.6
19	29.5	29.8	29.2	29.8	29.2	28.3	26.0	25.7	25.9	26.3	26.3	26.9
20	29.0	31.8	26.8	26.7	27.2	27.8	27.5	27.0	27.0	26.2	26.8	26.5
21	31.4	31.8	30.8	28.0	29.1	28.2	27.6	27.4	27.0	26.9	26.8	26.5
22	31.3	30.8	31.7	32.3	30.7	27.2	26.2	26.3	26.2	26.0	26.0	26.0
23	30.2	28.8	29.4	30.7	29.8	29.0	28.5	28.0	27.5	27.3	26.8	26.5
24	28.7	28.9	29.7	28.9	28.5	28.0	27.0	26.3	26.1	25.8	25.8	25.2
25	30.0	30.8	30.2	28.7	27.8	27.5	26.5	25.9	25.9	25.6	25.8	25.7
26	30.8	29.2	28.4	28.7	28.4	27.2	27.0	26.2	26.0	25.7	25.3	25.1
27	29.8	30.0	30.0	28.8	28.0	27.7	27.2	26.8	26.3	25.0	25.7	25.7
28	31.8	31.1	30.9	31.1	30.3	29.5	28.2	27.6	27.0	26.8	26.8	26.8
29	30.8	31.7	33.4	33.6	31.7	31.4	28.8	28.2	27.2	26.4	26.3	26.2
30	31.2	32.7	32.3	32.6	30.7	30.3	29.4	29.0	25.0	25.8	25.7	25.6
31	30.0	30.2	30.0	30.7	29.8	28.9	28.3	27.7	27.2	26.7	26.1	25.5
Mean	30.7	30.9	30.8	30.8	29.9	28.7	27.7	26.9	26.4	26.2	26.1	26.0

กรุงเทพฯ กรกฎาคม ๒๔๐๕ Bangkok July 1962

ความชื้นสัมพันธ์รายชั่วโมงประจำวันเป็นเรือนร้อย

Hourly Relative Humidity in Percent

Time / Date	เวลากรุงเทพ ฯ 0100	0200	0300	0400	0500	0600	0700	0800	Bangkok Standard Time 0900	1000	1100	1200
1	85.0	93.0	89.0	86.0	89.0	94.0	91.0	78.0	76.0	70.0	63.0	64.0
2	92.0	92.0	91.0	92.0	92.0	92.0	92.0	77.0	74.0	70.0	69.0	62.0
3	100.0	98.0	99.0	98.0	97.0	98.0	93.0	80.0	71.0	64.0	66.0	63.0
4	87.0	93.0	94.0	91.0	94.0	92.0	88.0	78.0	71.0	64.0	67.0	64.0
5	89.0	89.0	90.0	93.0	95.0	97.0	93.0	72.0	66.0	64.0	62.0	61.0
6	86.0	86.0	87.0	87.0	85.0	84.0	84.0	75.0	70.0	70.0	62.0	64.0
7	91.0	83.0	84.0	86.0	88.0	88.0	88.0	77.0	71.0	66.0	62.0	61.0
8	86.0	87.0	85.0	86.0	86.0	88.0	90.0	78.0	77.0	77.0	67.0	64.0
9	81.0	83.0	84.0	83.0	84.0	87.0	83.0	76.0	71.0	60.0	59.0	58.0
10	76.0	82.0	83.0	80.0	83.0	85.0	87.0	74.0	74.0	64.0	63.0	60.0
11	94.0	94.0	94.0	94.0	93.0	93.0	91.0	77.0	72.0	71.0	66.0	61.0
12	82.0	86.0	87.0	86.0	87.0	88.0	89.0	83.0	77.0	73.0	66.0	62.0
13	94.0	94.0	95.0	97.0	97.0	99.0	98.0	95.0	97.0	95.0	96.0	93.0
14	85.0	84.0	83.0	84.0	87.0	85.0	88.0	88.0	83.0	72.0	79.0	88.0
15	90.0	91.0	92.0	92.0	92.0	95.0	93.0	84.0	80.0	70.0	63.0	65.0
16	94.0	95.0	92.0	95.0	95.0	97.0	96.0	88.0	82.0	75.0	74.0	68.0
17	98.0	98.0	96.0	94.0	96.0	100.0	100.0	100.0	98.0	92.0	77.0	74.0
18	100.0	100.0	100.0	100.0	100.0	100.0	98.0	98.0	98.0	93.0	95.0	88.0
19	87.0	86.0	88.0	87.0	86.0	86.0	87.0	92.0	89.0	83.0	80.0	76.0
20	81.0	84.0	85.0	88.0	86.0	87.0	86.0	80.0	71.0	66.0	61.0	66.0
21	91.0	92.0	92.0	92.0	92.0	92.0	91.0	81.0	72.0	66.0	66.0	69.0
22	91.0	91.0	92.0	94.0	95.0	94.0	92.0	83.0	74.0	74.0	70.0	66.0
23	93.0	93.0	94.0	95.0	94.0	94.0	89.0	84.0	79.0	71.0	72.0	65.0
24	87.0	88.0	89.0	91.0	88.0	88.0	90.0	84.0	76.0	83.0	78.0	74.0
25	92.0	92.0	91.0	91.0	90.0	88.0	93.0	88.0	82.0	73.0	69.0	66.0
26	91.0	89.0	87.0	92.0	89.0	86.0	87.0	85.0	78.0	74.0	67.0	66.0
27	91.0	94.0	95.0	96.0	95.0	94.0	93.0	88.0	80.0	77.0	71.0	69.0
28	88.0	89.0	90.0	91.0	92.0	91.0	88.0	78.0	72.0	72.0	74.0	70.0
29	90.0	92.0	94.0	95.0	95.0	93.0	94.0	81.0	74.0	66.0	63.0	61.0
30	80.0	80.0	80.0	84.0	88.0	91.0	94.0	75.0	69.0	63.0	61.0	63.0
31	88.0	88.0	88.0	88.0	88.0	88.0	88.0	85.0	82.0	67.0	66.0	63.0
Mean	89.0	90.0	90.0	90.6	90.9	91.4	90.8	82.7	77.6	72.2	70.5	67.6

Time / Date	1300	1400	1500	1600	1700	1800	1900	2000	2100	2200	2300	2400
1	61.0	60.0	61.0	67.0	69.0	84.0	82.0	86.0	88.0	88.0	90.0	92.0
2	64.0	62.0	58.0	59.0	74.0	97.0	100.0	100.0	100.0	100.0	100.0	100.0
3	61.0	59.0	58.0	59.0	65.0	69.0	78.0	82.0	86.0	85.0	84.0	85.0
4	64.0	63.0	63.0	67.0	64.0	69.0	72.0	76.0	80.0	83.0	84.0	87.0
5	57.0	60.0	59.0	61.0	69.0	83.0	84.0	86.0	87.0	89.0	87.0	88.0
6	58.0	59.0	55.0	57.0	59.0	58.0	82.0	86.0	84.0	98.0	97.0	95.0
7	63.0	61.0	61.0	59.0	63.0	70.0	81.0	83.0	82.0	85.0	84.0	88.0
8	64.0	63.0	58.0	58.0	58.0	55.0	61.0	66.0	68.0	71.0	75.0	75.0
9	60.0	58.0	56.0	59.0	61.0	70.0	67.0	64.0	68.0	70.0	75.0	76.0
10	57.0	59.0	61.0	59.0	72.0	71.0	75.0	92.0	92.0	93.0	96.0	91.0
11	62.0	59.0	57.0	56.0	58.0	63.0	66.0	61.0	65.0	70.0	75.0	74.0
12	64.0	63.0	93.0	84.0	100.0	100.0	100.0	100.0	100.0	100.0	100.0	100.0
13	91.0	86.0	84.0	85.0	83.0	83.0	83.0	83.0	85.0	85.0	84.0	86.0
14	77.0	73.0	72.0	77.0	76.0	78.0	84.0	86.0	87.0	88.0	89.0	91.0
15	97.0	95.0	95.0	90.0	85.0	85.0	92.0	93.0	94.0	95.0	95.0	94.0
16	66.0	03.0	62.0	68.0	72.0	82.0	90.0	92.0	100.0	100.0	100.0	98.0
17	75.0	69.0	70.0	77.0	75.0	75.0	81.0	100.0	100.0	100.0	100.0	100.0
18	87.0	92.0	89.0	89.0	77.0	80.0	77.0	82.0	85.0	88.0	90.0	86.0
19	77.0	69.0	72.0	71.0	72.0	78.0	90.0	88.0	88.0	85.0	83.0	79.0
20	76.0	66.0	87.0	86.0	87.0	81.0	83.0	85.0	85.0	88.0	88.0	89.0
21	66.0	67.0	65.0	81.0	77.0	81.0	84.0	85.0	88.0	88.0	91.0	92.0
22	64.0	70.0	64.0	64.0	69.0	86.0	95.0	95.0	88.0	90.0	91.0	91.0
23	70.0	81.0	81.0	68.0	69.0	72.0	76.0	76.0	78.0	79.0	87.0	89.0
24	74.0	74.0	70.0	73.0	73.0	77.0	79.0	85.0	85.0	88.0	88.0	92.0
25	66.0	66.0	66.0	71.0	80.0	82.0	84.0	88.0	87.0	91.0	89.0	91.0
26	63.0	69.0	78.0	76.0	77.0	85.0	71.0	78.0	78.0	85.0	84.0	86.0
27	69.0	69.0	68.0	74.0	80.0	75.0	78.0	78.0	80.0	83.0	84.0	85.0
28	60.0	64.0	65.0	70.0	66.0	70.0	77.0	83.0	87.0	88.0	88.0	90.0
29	66.0	60.0	57.0	56.0	63.0	61.0	78.0	79.0	85.0	89.0	82.0	81.0
30	60.0	58.0	57.0	58.0	67.0	72.0	72.0	72.0	92.0	90.0	89.0	90.0
31	65.0	61.0	56.0	53.0	59.0	64.0	67.0	71.0	71.0	75.0	77.0	81.0
Mean	67.9	67.0	67.6	68.8	71.6	76.0	80.3	83.3	85.3	87.3	87.9	88.5

ทิศและกำลังลมรายชั่วโมง (นอต)

Hourly Direction and Force of Surface Winds (Knot)

Time	0100		0200		0300		0400		0500		0600	
Date	Dir.	Force	Dir.	Force	Dir.	Force	Dir.	Force	Dir.	Force	Dir.	Force
1	C	0	C	0	W	3	C	0	C	0	C	0
2	SW	1	SW	3	SSW	2	SSW	1	SW	1	C	0
3	C	0	C	0	C	0	C	0	C	0	C	0
4	C	0	C	0	C	0	C	0	C	0	C	0
5	C	0	C	0	C	0	C	0	C	0	C	0
6	W	2	SW	1	WSW	3	W	3	WSW	4	WSW	4
7	SW	2	WSW	4	SW	3	WSW	3	SW	1	SSW	2
8	C	0	C	0	C	0	SW	3	WSW	4	SW	4
9	WSW	3	C	0	W	3	W	1	C	0	C	0
10	W	3	C	0	C	0	C	0	C	0	C	0
11	WSW	1	C	0	W	1	W	1	C	0	C	0
12	W	3	W	6	WNW	5	WNW	2	W	3	C	0
13	W	1	W	1	NW	1	C	0	C	0	C	0
14	SSW	4	SSW	6	SSW	3	SSW	4	SSW	4	SSW	9
15	SW	3	SW	4	SSW	1	SSW	1	SSW	1	C	0
16	SSW	1	C	0	C	0	C	0	C	0	C	0
17	SW	1	C	0	W	2	NNW	3	NW	6	C	0
18	WSW	5	WSW	4	WSW	3	W	1	C	0	SW	3
19	SW	2	SW	2	SW	1	SW	3	SSW	1	SW	2
20	SW	5	SW	4	C	0	SW	1	SW	3	SW	2
21	SW	3	SW	2	SW	1	C	0	SW	1	SW	2
22	WSW	3	WSW	2	WSW	3	WSW	1	WSW	1	W	2
23	C	0	C	0	C	0	C	0	C	0	C	0
24	C	0	C	0	C	0	WSW	3	WSW	2	WSW	1
25	C	0	C	0	C	0	SW	3	C	0	C	0
26	C	0	C	0	WSW	1	WSW	1	WSW	3	WSW	2
27	C	0	C	0	C	0	C	0	C	0	C	0
28	C	0	C	0	C	0	C	0	C	0	C	0
29	C	0	C	0	C	0	SW	1	C	0	C	0
30	WSW	6	WSW	5	WSW	2	C	0	C	0	C	0
31	WNW	2	W	3	W	2	W	4	W	3	W	2
Freq.	C	1.7	C	1.5	C	1.3	C	1.3	C	1.2	C	1.1

Time	0700		0800		0900		1000		1100		1200	
Date	Dir.	Force	Dir.	Force	Dir.	Force	Dir.	Force	Dir.	Force	Dir.	Force
1	C	0	C	0	WSW	2	WSW	7	WSW	2	NW	7
2	C	0	SW	3	SW	3	SW	5	SW	6	SW	6
3	SW	1	W	4	W	4	SW	5	SW	3	S	5
4	C	0	W	4	SW	7	SW	8	WSW	8	WSW	5
5	WNW	5	WNW	7	WNW	9	WNW	7	NW	1	NNW	8
6	WSW	5	W	5	WNW	9	W	8	W	8	WNW	6
7	C	0	WSW	4	SW	7	SW	6	SW	8	WSW	6
8	W	1	WSW	3	WSW	4	W	4	WSW	6	WSW	5
9	C	0	SW	3	W	5	W	5	WNW	9	WSW	1
10	C	0	WSW	4	WSW	7	WSW	5	NW	6	NW	8
11	W	3	WNW	8	WNW	10	WNW	9	W	9	NW	9
12	W	1	W	6	W	10	W	10	W	11	W	9
13	SW	3	SW	4	SW	2	WSW	8	WSW	9	WSW	8
14	SW	7	SW	5	SW	6	SW	9	SW	9	SW	9
15	C	0	SSW	4	SSW	4	SW	3	WSW	4	SSW	5
16	C	0	W	1	WSW	3	WSW	3	W	3	SW	2
17	C	0	C	0	C	0	NW	1	WSW	2	W	8
18	SW	2	C	0	SW	3	SW	3	SSW	3	WSW	5
19	SW	8	C	0	C	0	SW	7	SW	9	SW	5
20	SW	3	SW	9	SW	9	SW	10	SW	11	WSW	7
21	SW	1	SW	1	SW	5	SW	6	SW	5	SW	5
22	WSW	1	SW	3	SW	4	WSW	5	WSW	6	SW	6
23	SW	2	WSW	3	WSW	5	WSW	4	W	6	W	8
24	C	0	W	3	W	3	W	3	W	3	W	7
25	C	0	C	0	WSW	3	WSW	5	WSW	3	C	0
26	WSW	2	W	1	W	5	WSW	7	WSW	7	WSW	5
27	C	0	C	0	C	0	WSW	3	WSW	3	WNW	8
28	C	0	SW	3	SW	3	WSW	3	SW	6	SW	5
29	C	0	WNW	3	WNW	3	SW	4	SSW	1	W	2
30	C	0	WNW	4	WNW	4	W	6	W	7	W	9
31	W	3	WSW	4	W	5	W	19	WNW	15	WNW	15
Freq.	C	1.6	SW	3.3	SW	4.7	SW	6.1	WSW	6.2	WSW	6.3

ทิศและกำลังลมรายชั่วโมง (นอต)

Hourly Direction and Force of Surface Winds (Knot)

Time	1300		1400		1500		1600		1700		1800	
Date	Dir.	Force	Dir.	Force	Dir.	Force	Dir.	Force	Dir.	Force	Dir.	Force
1	WNW	1	WNW	2	SSW	4	SSW	2	SSW	12	S	8
2	SW	5	W	7	WNW	4	WSW	6	WSW	7	SSW	12
3	S	3	SSW	8	SE	6	SSW	5	SSE	9	S	9
4	SSW	5	SSW	5	S	5	SSW	7	SSW	9	SSW	9
5	N	9	NNE	5	N	5	NE	5	SSW	8	SW	8
6	WNW	5	WNW	6	W	5	W	5	WSW	5	W	4
7	SSW	8	SSW	3	C	0	SSW	3	S	7	S	9
8	WSW	8	NW	5	WNW	12	W	10	W	11	W	6
9	NNW	5	WSW	10	SW	9	SW	7	SW	13	SW	9
10	NW	11	NW	9	NW	5	WSW	8	WSW	12	SW	7
11	WNW	13	NW	15	WNW	11	WNW	13	WNW	10	WNW	11
12	WSW	10	WSW	8	SW	8	SW	8	N	1	N	1
13	WSW	7	WSW	9	WSW	6	SW	7	SW	6	SW	8
14	SW	10	SSW	9	SSW	10	SSW	9	SSW	9	SW	7
15	WSW	5	C	0	C	0	SSW	2	SSW	2	SW	4
16	SW	1	NW	1	NW	3	SW	5	NE	6	SSW	5
17	WNW	4	WNW	8	WNW	6	SW	6	SW	7	SW	7
18	SW	3	S	3	SSW	5	WNW	5	WNW	5	WNW	5
19	SW	13	SW	11	SW	10	SW	10	SW	11	SW	9
20	WSW	7	SW	5	SW	11	SW	7	SW	3	SW	7
21	SW	5	SSW	4	SW	6	SW	8	SW	6	SSW	5
22	W	9	WSW	9	WSW	10	W	12	WSW	9	WSW	10
23	W	9	SW	3	NW	3	WSW	13	W	10	WSW	5
24	W	6	W	7	W	5	W	5	WSW	5	WSW	3
25	C	0	WSW	6	WSW	10	WSW	9	WSW	5	W	3
26	WSW	8	WSW	5	SW	5	SSW	6	NNW	1	W	3
27	WNW	6	W	9	WNW	10	W	10	WSW	2	WSW	5
28	WSW	9	WSW	7	W	9	SW	5	W	9	SSW	7
29	W	4	WNW	9	WNW	9	W	9	WSW	8	WSW	8
30	WNW	9	W	9	WNW	10	SW	9	SW	8	NW	8
31	WNW	15	WNW	15	WNW	14	W	11	WNW	13	W	4
Freq.	WSW	6.9	WSW	6.8	WNW	7.0	SW	7.3	WSW	7.4	SW	6.7

Time	1900		2000		2100		2200		2300		2400	
Date	Dir.	Force	Dir.	Force	Dir.	Force	Dir.	Force	Dir.	Force	Dir.	Force
1	SSW	2	S	4	SSW	2	S	3	C	0	C	0
2	C	0	C	0	C	0	C	0	C	0	C	0
3	SSW	6	SW	9	C	0	C	0	C	0	C	0
4	SSW	6	SSW	8	SSW	6	SW	4	WSW	2	W	1
5	WSW	6	SW	3	SW	1	WSW	2	SW	3	WSW	4
6	SE	3	S	3	N	7	C	0	C	0	SW	1
7	WSW	9	WSW	5	WSW	4	C	0	C	0	C	0
8	W	9	WSW	7	W	9	WSW	8	W	5	WSW	3
9	WSW	5	W	9	W	8	W	6	W	5	W	3
10	WNW	18	WSW	5	SSW	1	WSW	3	C	0	WSW	3
11	WNW	9	WNW	11	WNW	9	WNW	4	WNW	3	NNW	2
12	N	1	C	0	NNW	3	W	3	WSW	2	C	0
13	SW	5	SW	8	SW	9	SW	8	SW	6	SSW	6
14	SW	5	SW	4	SW	3	SW	4	SW	3	SW	3
15	WNW	3	SW	3	C	0	C	0	SSW	1	SW	2
16	SW	9	WSW	11	C	0	SW	3	W	2	WSW	2
17	SW	6	W	9	WSW	6	WSW	3	WSW	3	WSW	4
18	WNW	3	WSW	1	WSW	1	C	0	C	0	WSW	8
19	SW	6	SW	5	SW	4	SW	4	SW	5	SW	5
20	SSW	4	SW	4	SSW	5	SSW	5	SW	4	SW	2
21	SW	5	SW	3	SW	3	SW	2	C	0	WSW	3
22	C	0	W	3	WNW	3	W	2	WSW	1	C	0
23	WSW	5	W	2	WNW	2	C	0	C	0	C	0
24	WSW	2	WSW	4	WSW	2	C	0	C	0	C	0
25	C	0	C	0	C	0	C	0	C	0	C	0
26	WSW	5	WSW	2	W	1	C	0	C	0	C	0
27	WSW	4	WSW	4	WSW	2	C	0	C	0	C	0
28	SSW	5	SSW	5	C	0	C	0	C	0	C	0
29	WSW	6	SW	3	SW	1	C	0	WSW	5	SW	4
30	WSW	1	W	5	W	5	NW	5	WNW	7	WNW	8
31	W	2	W	5	WNW	3	WNW	3	WNW	3	C	0
Freq.	WSW	4.8	SW	4.7	SW	3.2	C	2.3	C	1.9	C	2.1

กรุงเทพฯ กรกฎาคม ๒๕๐๕ Bangkok July 1962

จำนวนฝนรายชั่วโมงเป็นมิลลิเมตร
Hourly Rainfall in Millimetres

Time / Date	เวลากรุงเทพ ฯ 0100	0200	0300	0400	0500	0600	0700	0800	0900	1000	1100	1200
										Bangkok Standard Time		
1												
2												
3												
4												
5		0.1										
6												
7												
8												
9												
10												
11												
12												
13		0.2	0.2	0.9	1.0	0.6	0.7	0.3	1.4	0.3	0.8	0.1
14												0.3
15												
16												
17					1.5	1.8	0.2	0.1				
18	1.7	1.8	1.3	0.5	1.5	1.8	1.3		0.6		1.1	0.2
19								1.4				
20												
21												
22												
23												
24										0.1		
25												
26												
27												
28											2.2	
29												
30												
31												
Total	1.7	2.1	1.5	1.4	4.0	4.2	2.2	1.8	2.0	0.4	4.1	0.6

Time / Date	1300	1400	1500	1600	1700	1800	1900	2000	2100	2200	2300	2400
1												
2						2.6	4.0	0.6	0.3	1.5	0.3	
3												
4												
5								0.2		2.4		
6												
7												
8												
9								0.9	0.3	0.4	0.6	0.2
10												
11												
12			1.6		9.0	4.9	3.1	0.5	0.6	1.2	0.7	0.2
13	0.2	0.1										
14												
15	5.7	1.3	0.1					0.1				
16									2.5	0.8	0.4	0.1
17								23.2	4.3	1.6	4.1	3.4
18		1.2										
19												
20												
21												0.1
22							3.2					
23		0.6	3.6	1.0								
24												
25												
26			0.2									
27												
28												
29												
30						0.3			5.3			
31												
Total	5.9	3.2	5.5	1.0	9.0	7.8	10.3	25.5	13.3	7.9	6.1	4.0

Time / Date	ทรรศนวิสัยทางนอน (กม.) Horizontal Visibility (Km.) — เวลากรุงเทพ ฯ				จำนวนเมฆ (0 – 8) Amount of Clouds (0 — 8) — Bangkok Standard Time			
	0700	1000	1300	1600	0700	1000	1300	1600
1	8.0	12.8	12.8	12.8	8	7	7	7
2	8.0	16.0	19.2	17.6	8	7	7	7
3	8.0	16.0	19.2	19.2	7	7	7	7
4	12.8	16.0	16.0	16.0	8	7	7	7
5	12.8	16.0	12.8	12.8	6	4	6	6
6	12.8	16.0	19.2	16.0	5	6	5	7
7	8.0	16.0	19.2	19.2	7	7	7	7
8	8.0	16.0	16.0	19.2	8	7	7	7
9	11.2	12.8	12.8	16.0	7	7	5	5
10	8.0	12.8	14.4	12.8	7	7	7	7
11	11.2	14.4	16.0	16.0	7	7	7	7
12	6.4	16.0	16.0	9.6	8	8	8	8
13	4.8	4.8	6.4	6.4	8	8	8	8
14	11.2	14.4	12.8	12.8	8	7	7	7
15	8.0	12.8	4.8	11.2	7	7	8	8
16	11.2	16.0	14.4	12.8	7	7	7	7
17	6.4	9.6	12.8	9.6	8	8	8	8
18	4.8	6.4	4.8	8.0	8	8	8	8
19	4.8	11.2	12.8	12.8	8	8	8	7
20	12.8	12.8	8.0	11.2	7	7	8	8
21	12.8	16.0	16.0	12.8	6	6	7	7
22	9.6	12.8	14.4	14.4	7	7	7	7
23	9.6	12.8	12.8	12.8	8	7	7	7
24	8.0	6.4	11.2	11.2	8	8	8	8
25	8.0	11.2	11.2	8.0	8	8	8	8
26	12.8	12.8	12.8	9.6	7	8	7	8
27	8.0	9.6	12.8	12.8	7	8	8	7
28	8.0	12.8	16.0	14.4	8	7	7	7
29	8.0	12.8	12.8	14.4	8	7	7	6
30	11.2	12.8	12.8	14.4	6	5	7	7
31	12.8	12.8	16.0	16.0	7	7	7	7
Mean	9.3	13.0	13.5	13.3	7.3	7.1	7.2	7.2

วันที่ Date	ชนิดของเมฆ Form of Clouds			
	0700	1000	1300	1600
1	CuScAcCiCs	CuScAcCiCs	CuScCbAcCiCs	CuScCbAcCiCs
2	CuScCbAcAsCiCs	CuScAcCiCs	CuScCbAcCiCs	CuScCbAcCiCs
3	CuScAcCiCs	CuScAcCiCs	CuScCbAcCiCs	CuScCbAcCiCs
4	CuScAcAsCiCs	CuScCbAcCiCs	CuScCbAcCiCs	CuScCbAcCiCs
5	CuScCbAcCiCs	CuCbAcCiCs	CuScCbAcCi	CuScCbAcCi
6	CuCbAcCi	CuCbAcCi	CuCbAcCi	CuScCbAcCi
7	CuAcCiCs	CuScAcCiCs	CuScCbAcCi	CuScCbAcCi
8	CuScAcAsCiCs	CuScAcCiCs	CuScAcCiCs	CuScCbAcCi
9	CuScAcCiCs	CuScAcCiCs	CuScAcCiCs	CuScAcCi
10	CuScAcCiCs	CuScAcCiCs	CuScAcCiCs	CuScCbAcAsCiCs
11	CuScAcCiCs	CuScAcCiCs	CuScCbAcCiCs	CuScCbAcCiCs
12	CuScAcAsCiCs	CuScAcAsCiCs	CuScAcCiCs	CuScAcAsCiCs
13	CuScAcAs	CuScAcAs	CuScAcAs	CuScAcAs
14	CuScAcCiCs	CuScAcCiCs	CuScCbAcAsCiCs	CuScAcAsCiCs
15	CuScAcCiCs	CuScAcCiCs	CuScCbAcAs	CuScCbAcAsCiCs
16	CuScAcCiCs	CuScAcAs	CuScAcAs	CuScAcAs
17	CuScAcAs	CuScAcAsCiCs	CuScAcAsCiCs	CuScAcAsCiCs
18	CuScAcAs	CuScAcAs	CuScAcAs	CuScAcAs
19	CuScAcAsCiCs	CuScCbAcAsCiCs	CuScCbAcCiCs	CuScAcCiCs
20	CuScAcCiCs	CuScAcCiCs	CuScAcAsCiCs	CuScCbAcAsCiCs
21	CuScAcCi	CuScAcCi	CuScAcCi	CuScCbAcAsCiCs
22	CuScAcCiCs	CuScAcCi	CuScAcCi	CuScCbAcCi
23	CuScAcAsCiCs	CuScAcAsCiCs	CuScAcAsCiCs	CuScCbAcAsCiCs
24	CuScAcAsCiCs	CuScAcAsCiCs	CuScAcAsCiCs	CuScAcAsCiCs
25	CuScAcAsCiCs	CuScAcAsCiCs	CuScAcAsCiCs	CuScAcAsCiCs
26	CuScAcCiCs	CuScAcAsCiCs	CuScAcAsCiCs	CuScAcAsCiCs
27	CuScAcAsCiCs	CuScAcAsCiCs	CuScAcAsCiCs	CuScAcCiCs
28	CuScAcAsCiCs	CuScAcCiCs	CuScAcCiCs	CuScAcCiCs
29	CuScAcAsCiCs	CuScAcCiCs	CuScAcCiCs	CuScAcCiCs
30	CuScAcCi	CuScAcCi	CuScAcCi	CuScAcCi
31	CuScAcCiCs	CuScAcCi	CuScAcCi	CuScCbAcCi

ค่าเฉลี่ยของผลการตรวจอุตุนิยมวิทยาประจำวันและประจำเดือน

Daily and Monthly Values of Meteorological Elements

Date	Mean Barometric Pressure + 1000mb.	Temperature Max.	Temperature Min.	Temperature Range	Temperature Mean	Relative Humidity	Wind Velocity Extreme	Wind Velocity Mean	Mean Amount of Cloud	Total Rainfall	Mean Visibility	Amount of Evaporation	Weather Remarks
		°C.	°C.	°C.	°C.	%	Knot	Knot	0—8	mm.	km.	mm.	
1	05.68	33.2	24.6	8.6	28.5	79.4	28.0	2.6	7.4	-	13.0	2.9	
2	04.96	33.8	25.6	8.2	28.1	83.7	22.0	3.2	7.4	9.3	12.4	2.2	
3	05.14	33.1	24.3	8.8	28.0	79.1	21.0	3.2	7.3	-	14.4	2.0	
4	05.17	32.2	24.8	7.4	28.3	77.3	17.0	4.1	7.3	-	15.4	2.7	
5	04.66	34.3	24.8	9.5	28.5	78.4	17.0	4.0	6.3	0.1	14.0	2.8	
6	03.51	34.2	24.8	9.4	28.7	76.2	17.0	4.3	6.1	2.6	14.0	2.7	
7	03.25	33.6	24.6	9.0	28.4	76.0	26.0	3.9	7.1	-	14.4	3.1	
8	03.72	33.3	25.2	8.1	28.8	72.3	21.0	5.3	7.4	-	14.8	2.8	
9	03.35	34.0	24.4	9.6	29.1	70.5	22.0	5.0	6.0	-	14.4	3.1	
10	03.76	33.8	24.4	9.4	28.4	76.2	25.0	4.8	7.3	2.4	12.0	3.6	
11	02.67	32.9	24.3	8.6	28.5	73.6	22.0	6.8	7.3	-	13.6	2.7	
12	00.63	32.4	25.0	7.4	26.7	86.3	25.0	4.8	8.0	21.8	9.4	1.5	
13	00.71	27.5	23.4	4.1	25.8	90.3	28.0	5.1	8.0	6.8	6.8	1.4	
14	05.74	30.3	25.5	4.8	27.9	82.7	22.0	6.3	7.4	0.3	13.0	1.6	
15	07.85	32.5	23.8	8.7	27.2	88.2	26.0	2.2	7.5	7.2	10.2	2.0	
16	07.27	33.2	24.8	8.4	27.5	85.2	26.0	2.5	7.5	3.8	12.2	3.9	
17	05.85	31.0	22.3	8.7	26.3	89.4	32.0	3.8	7.9	40.2	9.0	1.8	
18	05.01	27.7	23.5	4.2	25.6	91.3	17.0	3.0	8.0	13.0	6.7	1.2	
19	05.82	30.1	25.2	4.9	27.1	82.5	27.0	5.5	7.8	1.4	11.6	1.3	
20	06.98	32.0	25.1	6.9	27.6	80.9	32.0	5.3	7.1	-	12.0	2.0	
21	07.32	31.8	24.8	7.0	27.9	81.7	22.0	3.4	6.6	0.1	13.4	2.1	
22	06.63	32.4	25.2	7.2	27.9	82.6	23.0	4.4	7.3	3.2	12.6	2.3	
23	06.90	32.0	25.2	6.8	28.0	81.2	24.0	3.3	7.4	5.2	12.4	2.1	
24	07.27	29.8	25.6	4.2	27.2	82.3	28.0	2.9	7.8	0.1	10.6	2.0	
25	07.29	31.2	25.0	6.2	27.4	82.3	14.0	2.0	7.8	-	10.4	1.7	
26	06.91	32.2	25.0	7.2	27.3	79.6	15.0	3.0	7.5	0.2	11.6	1.8	
27	06.09	31.2	24.0	7.2	26.8	81.9	19.0	2.9	7.4	-	11.6	2.0	
28	05.68	32.0	24.6	7.4	28.0	79.3	24.8	3.2	6.9	2.2	12.8	1.8	
29	07.06	34,0	25.2	8.8	28.6	77.3	22.0	3.3	6.5	-	12.6	2.3	
30	07.02	33.4	24.6	8.8	28.4	75.2	26.0	5.3	6.6	5.6	12.2	2.8	
31	05.47	31.3	24.6	6.7	27.4	74.1	31.0	6.9	6.8	-	14.0	2.9	
Totals										125.5		71.1	
Mean	05.34	32.1	24.7	7.5	27.7	80.6	22.9	4.1	7.2		12.2	2.3	
Abs. Max.	09.80	34.3		9.6		100.0	32.0			40.2		3.9	
Days	15th	5th		9th		6days	17,20			17th		16th	
Abs. Min.	97.70*		22.3	4.1		53.0							
Days	12th		17th	13th		31st							

* +900 mbs.

กรุงเทพ ฯ – BANGKOK

ผลสรุปการตรวจประจำเดือน กรกฎาคม ๒๕๐๕

Monthly Summary for July 1962

1. ความกดอากาศ – AIR PRESSURE

สูงสุด	Extreme Maximum	1009.80	mb.	เมื่อ – on the 15th
ต่ำสุด	Extreme Minimum	997.70	mb.	เมื่อ – on the 12th
ระยะเปลี่ยนประจำวันสูงสุด	Max. Diurnal Range	5.40	mb.	เมื่อ – on the 13th
ปานกลางสูงสุด	Mean Maximum	1007.20	mb.	
ปานกลางต่ำสุด	Mean Minimum	1003.14	mb.	
ปานกลาง	Mean	1005.34	mb.	

2. อุณหภูมิอากาศ – AIR TEMPERATURE

สูงสุด	Extreme Maximum	34.3	°C.	เมื่อ – on the 5th
ต่ำสุด	Extreme Minimum	22.3	°C.	เมื่อ – on the 17th
ระยะเปลี่ยนประจำวันสูงสุด	Max. Diurnal Range	9.6	°C.	เมื่อ – on the 9th
ปานกลางสูงสุด	Mean Maximum	32.1	°C.	
ปานกลางต่ำสุด	Mean Minimum	24.7	°C.	
ปานกลาง	Mean	27.7	°C.	

3. ความชื้นสัมพัทธ์ – RELATIVE HUMIDITY

สูงสุด	Highest	100.0	%	เมื่อ – on the 6 days
ต่ำสุด	Lowest	53.0	%	เมื่อ – on the 31st
ปานกลาง	Mean	80.6	%	

4. ลม – SURFACE WINDS

ความเร็วสูงสุด	Greatest Velocity	32.0	Knot
ความเร็วปานกลาง	Mean Velocity	4.1	Knot
ทิศร่วม	Resultant Direction	S 66° 40' W	

5. ฝนตก – RAINFALL

รวมทั้งเดือน	Total Amount	125.5	mm.		
ต่างจากปรกติ	Departure from normal	-49.9	mm.		
ความแรงของฝน	Greatest Intensity	–	mm.	in –	minutes
ตกมากที่สุดในวันหนึ่ง	Heaviest fall in 24 hrs.	40.2	mm.	เมื่อ on the	17th

6. หมายเหตุ – MISCELLANEOUS INFORMATION

ท้องฟ้าไม่มีเมฆ	Cloudless sky	0	
ท้องฟ้ามีเมฆบางส่วน	Partly cloudy sky	0	
ท้องฟ้ามีเมฆมาก	Cloudy sky	21	
ท้องฟ้ามีเมฆเต็ม	Overcast	10	
วันมีฝนตก	Rainy days	19	
วันมีน้ำค้าง	Days with dew	31	
วันมีหมอก	Days with ground fog	0	
วันมีฟ้าหรัวชื้น	Days with mist	17	
วันมีฟ้าหรัว	Days with haze	0	
วันมีพายุฟ้าคะนอง	Days with thunderstorm	5	
วันมีพายุฟ้าคะนองไม่ผ่านสถานี	Days with distant thunderstorm	4	
วันมีฟ้าแลบ	Days with lightning	15	
จำนวนไอน้ำรวมทั้งเดือน	Total Evaporation	71.1	mm.
จำนวนชั่วโมงที่มีแสงแดดทั้งเดือน	Total Duration of Sunshine	–	hrs.

สรุปผลการตรวจอุตุนิยมวิทยาประจำเดือน กรกฎาคม ๒๕๐๕

Summary of Meteorological Observations for month of July 1962

สถานี Station	ค่าปานกลางความกดอากาศโดยลดและแก้แล้ว (เป็นมิลลิบาร์) Mean Reduced Barometric Presssure (in millibars)								ประจำเดือน For Month
	1000 + จำนวนในตาราง 1000 + the numbers in the tables								
	0100	0400	0700	1000	1300	1600	1900	2200	
Chiangrai	01.81	01.57	02.40	02.68	01.10	98.93	99.73	02.10	01.29
Pai	-	-	07.08	07.08	04.54	02.93	04.59	-	05.24
Mae Hongson	04.44	-	04.81	05.43	04.03	01.89	02.35	-	03.84
Chiangmai	04.23	03.76	04.46	05.01	03.31	00.78	01.41	03.98	03.37
Nan	04.27	04.70	05.27	05.35	03.36	01.03	01.81	03.29	03.64
Lampang	03.96	-	04.45	04.79	03.25	00.84	01.48	-	03.13
Phrae	03.40	03.02	03.83	04.56	02.97	00.82	01.28	03.39	02.93
Mae Sariang	04.91	-	04.92	05.66	03.99	01.83	03.04	-	04.06
Uttaradit	04.18	03.74	04.45	05.06	03.71	01.40	01.78	04.02	03.54
Loei	04.07	03.31	04.50	04.69	03.17	01.26	02.05	04.42	03.44
Nakhon Phanom	04.54	04.18	05.56	05.83	04.31	02.02	03.24	05.00	04.33
Udon Thani	04.06	03.52	04.67	05.23	03.63	01.23	02.18	04.43	03.62
Sakon Nakhon	05.84	-	06.48	06.91	05.37	03.11	04.30	-	05.34
Tak	04.27	03.50	04.32	05.18	03.74	01.59	02.34	04.46	03.66
Phitsanulok	04.59	04.17	04.87	05.46	04.23	02.11	02.62	04.78	04.11
Mae Sot	05.31	-	05.48	06.29	04.79	03.10	03.83	-	04.80
Mukdahan	-	-	05.97	06.47	05.01	02.88	03.83	-	04.83
Phetchabun	-	-	03.89	04.41	03.18	01.19	01.67	-	02.86
Khon Kaen	04.51	-	04.46	05.02	03.63	01.51	02.32	-	03.58
Roi Et	04.68	03.97	05.32	05.96	04.33	02.09	03.17	04.88	04.29
Nakhon Sawan	03.83	03.77	04.52	05.59	03.99	01.96	02.65	04.29	03.78
Chaiyaphum	-	-	05.35	05.90	04.30	02.27	03.14	-	04.19
Ubon Ratchathani	05.49	04.98	06.45	07.00	04.73	02.02	03.82	06.32	05.10
Nakhon Ratchasima	05.23	04.64	05.73	06.00	04.43	02.34	03.68	05.87	04.74
Surin	04.88	04.39	05.33	05.99	04.48	02.35	03.31	05.28	04.50
Lopburi	05.68	05.15	05.93	06.62	05.29	02.81	03.92	06.28	05.41
Suphanburi	-	-	07.76	08.53	06.64	04.87	06.19	-	06.80
Prachinburi	-	-	06.53	07.51	05.86	03.84	04.87	-	05.72
Sap Muang	-	-	06.05	06.42	04.97	03.21	04.37	-	05.00
Kanchanaburi	06.28	05.57	06.71	07.66	05.48	03.50	05.40	07.02	05.95
Don Muang	06.07	05.36	06.30	07.01	05.73	03.68	04.32	06.46	05.62
Aranyaprathet	06.42	05.48	06.60	07.24	05.81	04.08	05.07	07.00	05.96
Pom Phrachunlachomklao	-	-	05.94	06.80	05.47	03.66	04.45	-	05.27
Chonburi	05.03	04.44	05.63	06.38	05.14	03.32	03.98	05.72	04.95
Ko Sichang	-	-	06.30	07.22	06.01	04.19	04.67	-	05.68
Sattahip	07.19	06.40	07.25	08.26	07.21	05.61	05.99	07.54	06.93
Chanthaburi	06.55	05.82	06.73	07.56	06.31	04.62	05.33	07.11	06.25
Hua Hin	06.91	05.69	06.74	07.52	06.40	04.80	05.44	07.73	06.40
Prachuap Khirikhan	07.29	06.28	07.26	07.96	06.77	05.35	06.07	07.75	06.84
Khlong Yai	06.84	-	06.88	07.89	06.75	05.03	05.81	-	06.53
Chumphon	08.53	07.48	08.63	09.28	08.38	07.25	07.74	09.61	08.36
Ranong	08.85	07.78	08.56	09.64	08.71	07.44	07.75	09.26	08.50
Ban Don	08.57	07.35	08.31	09.19	07.75	06.43	07.27	09.09	08.00
Nakhon Si Thammarat	08.30	07.19	08.05	08.94	07.45	06.15	06.96	08.74	07.72
Phuket	09.39	08.74	09.14	10.02	08.95	07.65	08.36	09.46	08.97
Trang	09.05	08.20	09.01	09.92	08.43	07.07	08.06	09.41	08.64
Songkhla	08.85	07.67	08.53	09.48	08.00	06.20	07.18	09.03	08.11
Narathiwat	08.68	-	08.60	09.29	07.50	06.30	07.41	-	07.96

สถานี Station	อุณหภูมิอากาศ (°ซ) Temperature in °C.							
	ค่าปานกลาง Means							
	ประจำเดือน For Month	สูงสุด Max.	ต่ำสุด Min.	ประจำวัน Daily Extremes				ระยะเปลี่ยนประจำวัน Daily Range
				สูงสุด Highest	วันที่ Date	ต่ำสุด Lowest	วันที่ Date	
Chiangrai	27.1	32.0	22.2	30.3	9	24.4	24	9.8
Pai	26.9	31.2	22.7	28.9	6,11	25.2	18	8.5
Mae Hongson	27.1	30.4	23.9	29.8	7	24.6	25	6.5
Chiangmai	27.5	31.6	23.5	29.5	7	25.5	25	8.1
Nan	28.1	32.3	23.9	31.0	10	23.1	25	8.4
Lampang	28.8	33.1	24.5	32.0	7	25.2	24	8.6
Phrae	27.8	32.9	22.8	31.2	7	23.2	25	10.2
Mae Sariang	26.9	30.5	23.4	29.5	6	24.8	25	7.1
Uttaradit	28.8	33.8	23.8	31.6	11	24.0	25	10.0
Loei	27.8	32.4	23.3	29.8	10	25.1	24	9.1
Nakhon Phanom	27.7	31.3	24.1	30.0	10	25.3	12	7.2
Udon Thani	28.4	32.8	24.0	31.3	10	25.5	24	8.7
Sakon Nakhon	28.1	32.1	24.1	30.3	10	24.6	12	8.0
Tak	28.8	32.3	25.3	31.6	7	26.0	25	7.0
Phitsanulok	28.8	32.9	24.8	31.3	6	25.0	25	8.1
Mae Sot	26.5	29.6	23.4	28.6	5	24.3	22	6.3
Mukdahan	27.9	31.9	24.0	29.5	2,10	24.9	12	7.9
Phetchabun	27.6	31.5	23.8	29.9	6	23.9	13	7.7
Khon Kaen	28.2	32.2	24.3	30.1	31	23.7	12	7.9
Roi Et	28.0	31.3	24.7	29.8	1,10	23.9	12	6.5
Nakhon Sawan	28.7	33.5	23.9	30.7	6	25.4	13	9.6
Chaiyaphum	27.5	31.0	24.0	29.7	7	23.5	12	7.0
Ubon Ratchathani	27.8	31.6	24.0	30.2	2	25.7	18	7.6
Nakhon Ratchasima	27.9	32.1	23.7	30.6	3	23.9	12	8.3
Surin	27.5	32.0	23.1	29.5	2	23.9	12	9.0
Lopburi	28.4	32.3	24.4	30.1	6,7	24.7	13	7.9
Suphanburi	29.4	34.0	24.9	32.1	10	24.4	16	9.1
Prachinburi	28.1	31.7	24.5	29.3	6,22	24.8	18	7.2
Sap Muang	26.1	30.2	22.1	27.5	4	23.9	13	8.1
Kanchanaburi	28.1	32.3	23.9	30.2	6	25.2	19	8.4
Don Muang	28.8	32.5	25.1	30.5	2	25.1	13	7.3
Aranyaprathet	27.7	31.7	23.8	29.6	2	25.0	18	7.9
Pom Phrachunlachomklao	27.8	31.1	24.6	29.6	6	24.8	13	6.5
Chonburi	28.6	31.8	25.4	30.3	6,7	25.3	18	6.3
Ko Sichang	29.1	31.5	26.7	31.4	6	25.8	18	4.8
Sattahip	29.0	31.9	26.1	30.6	3	26.4	14	5.8
Chanthaburi	27.4	30.1	24.6	28.8	25,26	25.2	18	5.5
Hua Hin	28.9	32.5	25.3	30.8	11	26.4	13,14	7.2
Phrachuap Khirikhan	28.5	32.3	24.7	31.0	1	25.1	13	7.6
Khlong Yai	27.0	29.9	24.1	29.5	25	25.1	17	5.8
Chumphon	27.0	30.4	23.6	28.5	30	24.9	11	6.7
Ranong	26.4	29.4	23.5	28.5	31	22.3	2	5.8
Ban Don	27.8	32.4	23.2	29.2	24	24.9	7	9.2
Nakhon Si Thammarat	28.2	33.0	23.4	31.2	5	25.0	7	9.6
Phuket	27.3	30.4	24.3	29.0	14	25.0	5	6.1
Trang	27.2	31.2	23.3	29.1	14	25.1	29	7.8
Songkhla	28.4	32.9	23.8	29.6	26	26.8	7	9.1
Narathiwat	27.4	31.9	23.0	29.0	14	26.5	15	8.9

สถานี Station	อุณหภูมิอากาศ (°ซ.) Air Temperature in °C.								
	สูงสุดและต่ำสุด Extremes				ระยะเปลี่ยนประจำวัน Daily Range				ระยะเปลี่ยนระหว่างสูงสุดและต่ำสุด
	สูงสุด Max.	วันที่ Date	ต่ำสุด Min.	วันที่ Date	มากที่สุด Greatest	วันที่ Date	น้อยที่สุด Smallest	วันที่ Date	Range between Extreme Temp.
Chiangrai	35.6	6	20.4	3	13.2	6	5.2	24	15.2
Pai	34.0	4days	21.4	14.18	11.8	2	5.4	19	12.6
Mae Hongson	33.5	6,7	22.0	29	9.4	11	3.0	24	11.5
Chiangmai	34.7	2	21.8	5	12.3	5	4.2	24	12.9
Nan	36.7	6	22.0	25	12.9	5	1.8	17	14.7
Lampang	38.0	6	22.7	25	12.5	6	4.1	24	15.3
Phrae	37.7	3days	20.4	25	14.7	6	4.5	17	17.3
Mae Sariang	34.5	6	22.1	21	10.3	13	3.9	24	12.4
Uttaradit	38.5	10	22.0	25	14.4	9	4.0	25	16.5
Loei	35.6	7	21.8	29	13.1	29	4.3	24	13.8
Nakhon Phanom	34.7	30	22.0	17	10.4	5	2.2	24	12.7
Udon Thani	36.7	10	21.7	2	11.7	5	2.6	15	15.0
Sakon Nakhon	35.3	30	22.8	13	10.9	30	2.7	12,15	12.5
Tak	36.7	5	22.6	25	10.4	5	4.4	24	14.1
Phitsanulok	36.5	11	23.2	25	11.5	9	3.6	25	13.3
Mae Sot	33.1	7	22.3	26	9.3	7	3.3	31	10.8
Mukdahan	34.4	5	22.6	5	11.8	5	2.9	18	11.8
Phetchabun	35.8	6	22.3	18	11.8	6	1.3	13	13.5
Khon Kaen	35.4	1	22.4	12	12.8	1	2.6	12	13.0
Roi Et	35.0	1	22.7	4,12	10.4	1	2.3	12	12.3
Nakhon Sawan	36.6	6	22.6	25	12.3	28	4.4	14	14.0
Chaiyaphum	34.7	9	22.4	13	11.3	1	1.4	12	12.3
Ubon Ratchathani	35.2	2	21.9	3	10.9	3	3.9	18	13.3
Nakon Ratchasima	36.6	3	22.5	21	12.7	1	2.1	12	14.1
Surin	35.3	2	22.0	12	11.7	2,29	3.6	18	13.3
Lopburi	35.5	7	22.6	18	11.2	1	2.7	25	12.9
Suphanburi	38.0	3	22.7	13	12.8	7	3.4	13	15.3
Prachinburi	34.6	1	22.9	13	10.9	1,2	2.6	18	11.7
Sap Muang	33.1	2	20.5	1	12.2	1	2.9	12	12.6
Kanchanaburi	36.8	6	22.2	13	13.2	6	3.3	19	14.6
Don Muang	35.0	6,30	23.0	13	11.0	6	3.8	24	12.0
Aranyaprathet	34.7	2	22.0	23	10.9	1	4.7	18	12.7
Pom Phrachunlachomklao	33.5	6	21.7	18	8.3	11	4.3	24	11.8
Chonburi	34.0	5	23.0	18	9.0	5	2.5	24	11.0
Ko Sichang	34.5	6	23.0	18	6.8	8	1.8	24	11.5
Sattahip	34.2	17	23.5	17,18	10.7	17	2.0	24	10.7
Chanthaburi	31.4	29	22.1	18	9.1	1	3.4	14,23	9.3
Hua Hin	34.9	30	23.6	14	10.7	30	1.8	13	11.3
Prachuap Khirikhan	36.9	1	22.7	18	11.9	1	1.9	13	14.2
Khlong Yai	31.6	24,25	22.1	1	8.8	1	2.9	13	9.5
Chumphon	32.4	25	22.2	5	9.5	20	2.8	11	10.2
Ranong	31.5	15	22.3	2	8.2	21	2.5	6	9.2
Ban Don	35.5	24	24.9	11	12.9	25	4.7	7	10.6
Nakhon Si Thammarat	35.6	25	21.8	24	13.2	24	4.7	7	13.8
Phuket	32.4	26	21.8	18	9.4	18	3.8	7	11.6
Trang	33.8	15	21.7	4	10.8	24	3.0	29	12.1
Songkhla	35.5	26	22.1	4	12.1	1	5.2	17	13.4
Narathiwat	33.3	13,14	21.3	9	11.4	9	7.3	15	12.0

สถานี Station	ความชื้นสัมพัทธ์ (%) Relative Humidity in %								
	ค่าปานกลาง Means					ค่าสูงสุดและต่ำสุด Absolute Extremes			
	ประจำเดือน For Month	ประจำวัน Daily Extremes							
		สูงที่สุด Highest	วันที่ Date	ต่ำที่สุด Lowest	วันที่ Date	สูงที่สุด Highest	วันที่ Date	ต่ำที่สุด Lowest	วันที่ Date
Chiangrai	83.3	94.1	17	74.6	22	100.0	7days	52.0	30
Pai	66.8	76.0	14	59.2	2	95.0	4days	43.0	3days
Mae Hongson	81.9	92.0	29	69.7	10	100.0	28	53.0	7
Chaingmai	79.6	91.0	17	71.3	6	98.0	5,18	45.0	2
Nan	84.0	96.8	17	75.6	6	100.0	14	50.0	4
Lampang	73.8	90.0	24	57.2	9	98.0	13,24	38.0	6
Phrae	80.1	94.9	25	60.4	10	100.0	5days	41.0	10
Mae Sariang	83.6	92.5	24	72.7	6	97.0	14	61.0	5
Uttaradit	80.2	94.3	25	64.3	10	98.0	14	47.0	10
Loei	75.9	88.3	16	62.7	29	97.0	4	45.0	29
Nakhon Phanom	83.8	92.5	16	73.4	23	99.0	13	57.0	22
Udon Thani	82.3	94.1	15	72.3	29	100.0	12	56.0	3days
Sakon Nakhon	83.1	94.0	16	75.0	22,30	98.0	6,13	58.0	30
Tak	74.8	90.9	19	62.9	6	99.0	25	49.0	5,6
Phitsanulok	79.3	91.0	13	69.0	11	95.0	3days	48.0	11
Mae Sot	85.6	93.5	19	75.3	7	99.0	14	62.0	7
Mukdahan	79.2	94.2	18	70.6	1	98.0	6,29	55.0	1
Phetchabun	80.9	97.4	13	69.0	9,10	99.0	12,13	55.0	6,10
Khon Kaen	80.7	95.0	12	70.5	30	98.0	5	54.0	30
Roi Et	81.4	95.9	12	71.6	31	99.0	18	55.0	30
Nakhon Sawan	72.3	94.8	13	61.0	29	97.0	3days	46.0	6
Chaiyaphum	75.0	96.0	12	62.4	1	96.0	12	48.0	1
Ubon Ratchathani	84.7	95.6	12	74.4	1	100.0	12,13	55.0	1
Nakhon Ratchasima	78.6	92.0	13	70.8	10	98.0	4,13	48.0	1,3
Surin	82.5	94.3	18	72.4	30	100.0	3days	54.0	29,30
Lopburi	80.1	94.5	31	72.8	30	98.0	17	49.0	2
Suphanburi	70.6	93.8	13	57.6	9	99.0	13	44.0	9
Prachinburi	81.4	98.8	18	71.6	9	100.0	13	63.0	3,8
Sap Muang	77.0	94.6	13	62.2	3	97.0	4,13	52.0	3,4
Kanchanaburi	72.1	90.3	19	56.7	6	96.0	20	37.0	6
Don Muang	75.6	89.5	13	64.8	9	100.0	12	47.0	3
Aranyaprathet	84.5	93.7	19	74.1	5	100.0	3days	51.0	1
Pom Phrachunlachomklao	72.9	92.0	13	64.8	9,10	98.0	13	55.0	9
Chonburi	73.8	89.8	18	64.3	7	95.0	18	52.0	3,9
Ko Sichang	71.2	81.6	14	63.6	6	90.0	14	55.0	6
Sattahip	75.3	87.1	14	67.3	9	99.0	17	52.0	31
Chanthaburi	87.9	94.9	4	78.9	31	100.0	1	68.0	25
Hua Hin	73.0	89.1	16	61.6	11	97.0	16	41.0	11
Prachuap Khirikhan	78.1	94.3	13	65.5	5	99.0	18	47.0	3
Khlong Yai	85.9	95.3	6	76.2	25,31	100.0	3days	68.0	15,25
Chumphon	84.4	95.7	13	75.5	30	99.0	15	60.0	25
Ranong	89.4	96.8	6	81.0	31	100.0	4	70.0	15
Ban Don	81.4	90.9	13	68.9	23	97.0	12,27	42.0	22,23
Nakhon Si Thammarat	77.8	86.7	15	66.1	23	100.0	19	45.0	24,26
Phuket	78.4	89.2	4	68.4	21	98.0	8,17	59.0	21,23
Trang	85.6	96.4	29	79.5	23	99.0	23	53.0	23
Songkhla	78.4	87.4	7	70.3	25	96.0	7days	44.0	26
Narathiwat	81.8	95.7	20	74.3	17	100.0	19,20	56.0	13

สถานี Station	ลมผิวพื้น Surface Winds								
	ทิศร่วม Resultant Direction				ความแน่ทิศ Steadiness in %				กำลังลมอย่างมากที่สุดตามมาตราโบฟอร์ต Greatest force in Beaufort Scale
	เวลา 0700	เวลา 1000	เวลา 1300	เวลา 1600	เวลา 0700	เวลา 1000	เวลา 1300	เวลา 1600	
Chiangrai	S63E	S49E	S30E	S23E	29	65	46	50	6
Pai	N 3 E	S	N 2E	N 6 E	59	3	79	33	2
Mae Hongson	S45W	S85W	S86W	S69W	3	33	43	28	6
Chiangmai	N35W	S 7 E	S13E	S15E	4	20	60	37	7
Nan	S34E	S16E	S18E	S 9 E	24	72	62	63	4
Lampang	S14E	S36W	S28W	S43W	14	73	63	58	6
Phrae	S14W	S18W	S22W	S25W	84	83	71	69	5
Mae Sariang	S19E	S32E	S19E	S18E	7	13	70	62	3
Uttaradit	S13W	N86W	N88W	S38W	10	33	33	37	6
Loei	N56E	N40E	N 9 W	S63W	12	26	20	37	5
Nakhon Phanom	N68E	S77E	S 4 W	N71E	18	30	13	7	4
Udon Thani	S 3 W	S34W	S88W	S34W	20	24	46	35	8
Sakon Nakhon	S40W	S32W	S45W	S37W	26	50	56	49	7
Tak	S89W	S87W	S85W	S89W	59	66	76	85	6
Phitsanulok	S 4 E	S 8 E	S16W	S12W	30	50	48	47	6
Mae Sot	S 9 E	S23W	S74W	S88W	66	50	72	89	5
Mukdahan	S43W	S51W	S48W	S48W	58	63	49	44	5
Phetchabun	S14E	S 1 W	S11W	S 3 W	27	69	84	66	6
Khon Kaen	S52W	S47W	S59W	S62W	54	67	57	49	6
Roi Et	S45W	S59W	S50W	S65W	46	57	56	47	4
Nakhon Sawan	S 3 E	S 2 W	S 3 W	S 9 W	66	69	62	60	4
Chaiyaphum	S59W	S62W	S69W	S87W	57	78	74	56	5
Ubon Ratchathani	S53W	S82W	S80W	S76W	33	70	76	68	8
Nakhon Ratchasima	S52W	S70W	S78W	S71W	37	77	64	80	7
Surin	S14W	S47W	S76W	S58W	84	72	68	62	6
Lopburi	S56E	S21E	S16E	S13E	59	81	82	60	6
Suphanburi	S48W	S48W	S75W	S53W	88	88	64	66	5
Prachinburi	N74W	S88W	S88W	S80W	24	72	92	73	7
Sap Muang	S45W	S57W	S54W	S64W	46	78	85	84	5
Kanchanaburi	S79W	S68W	S81W	S83W	67	78	86	79	5
Don Muang	S41W	S68W	S83W	S63W	60	78	83	73	6
Aranyaprathet	S86W	S88W	S88W	N89W	46	92	89	89	9
Pom Phrachunlachomklao	S66W	S47W	S42W	S37W	32	76	88	87	7
Chonburi	S22W	S48W	S48W	S45W	35	88	88	93	8
Ko Sichang	S69W	S62W	S67W	S62W	81	90	92	90	7
Sattahip	S56W	S51W	S44W	S27W	83	89	91	88	9
Chanthaburi	Calm	S36W	S36W	S38W	–	56	89	79	6
Hua Hin	S18W	S29W	S54W	S43W	41	60	45	72	6
Prachuap Khirikhan	S63W	S64W	S64W	S73W	81	84	84	89	5
Khlong Yai	N48W	N82W	N83W	N86W	53	70	79	86	8
Chumphon	S72W	S51W	S83W	S67W	21	72	79	85	8
Ranong	S10W	S43W	S39W	S49W	57	86	84	70	6
Ban Don	S31W	S29W	S53W	S57W	38	94	87	78	7
Nakhon Si Thammarat	S31W	S52W	S63W	S60W	19	54	66	53	7
Phuket	S61W	S60W	S59W	S60W	41	79	88	91	7
Trang	S23W	S88W	S72W	S79W	3	49	72	84	9
Songkhla	S41W	S63W	S74W	S67W	30	73	61	50	5
Narathiwat	S45W	S60W	N23E	N31E	3	26	25	38	9

สถานี Station	ลมผิวพื้น Surface Winds															
	ทิศลม Wind Direction									กำลังลมตามมาตราโบฟอร์ต Wind Force in Beaufort Scale						
	ทำการตรวจเวลา 0700 Observation at 0700									ทำการตรวจเวลา 0700 Observation at 0700						
	Calm	N	NE	E	SE	S	SW	W	NW	1—3	4	5—6	7	8—9	> 9	
Chiangrai	18	-	1	7	-	5	-	-	-	13	-	-	-	-	-	
Pai	12	18	-	1	-	-	-	-	-	19	-	-	-	-	-	
Mae Hongson	28	1	-	-	-	1	1	-	-	3	-	-	-	-	-	
Chiangmai	28	2	-	-	-	-	1	-	-	3	-	-	-	-	-	
Nan	21	-	-	2	4	3	-	1	-	10	-	-	-	-	-	
Lampang	22	1	1	-	2	4	1	-	-	8	1	-	-	-	-	
Phrae	-	1	-	-	-	22	6	2	-	30	1	-	-	-	-	
Mae Sariang	29	-	-	-	1	1	-	-	-	2	-	-	-	-	-	
Uttaradit	28	-	-	-	-	2	1	-	-	3	-	-	-	-	-	
Loei	15	5	-	3	3	2	-	1	2	18	-	-	-	-	-	
Nakhon Phanom	19	1	1	7	-	-	-	3	-	12	-	-	-	-	-	
Udon Thani	15	1	1	2	3	3	3	3	-	16	-	-	-	-	-	
Sakon Nakhon	19	1	-	1	-	2	7	1	-	11	-	1	-	-	-	
Tak	4	1	-	2	2	-	1	20	1	25	2	-	-	-	-	
Phitsanulok	18	2	-	-	1	10	-	-	-	13	-	-	-	-	-	
Mae Sot	1	-	-	3	8	12	3	4	-	30	-	-	-	-	-	
Mukdahan	3	2	1	-	2	4	15	4	-	28	-	-	-	-	-	
Phetchabun	21	-	1	-	2	7	-	-	-	10	-	-	-	-	-	
Khon Kaen	9	-	-	2	-	2	11	7	-	22	-	-	-	-	-	
Roi Et	15	-	-	-	-	4	8	4	-	15	1	-	-	-	-	
Nakhon Sawan	10	-	-	-	2	19	-	-	-	21	-	-	-	-	-	
Chaiyaphum	10	-	-	1	-	-	13	7	-	21	-	-	-	-	-	
Ubon Ratchathani	19	-	-	-	-	1	8	2	1	11	1	-	-	-	-	
Nakhon Ratchasima	16	-	-	-	2	1	7	5	-	15	-	-	-	-	-	
Surin	1	-	-	1	-	19	9	1	-	30	-	-	-	-	-	
Lopburi	10	-	-	8	10	3	-	-	-	21	-	-	-	-	-	
Suphanburi	-	-	-	-	-	5	20	5	1	29	2	-	-	-	-	
Prachinburi	18	2	-	2	-	-	-	9	-	13	-	-	-	-	-	
Sap Muang	17	-	-	-	-	-	14	-	-	14	-	-	-	-	-	
Kanchanaburi	7	-	-	-	-	3	2	19	-	24	-	-	-	-	-	
Don Muang	8	-	-	1	-	6	11	5	-	23	-	-	-	-	-	
Aranyaprathet	16	-	-	-	-	1	-	14	-	15	-	-	-	-	-	
Pom Phrachunlachomklao	8	3	1	1	1	2	10	2	3	21	1	1	-	-	-	
Chonburi	20	-	-	-	-	6	5	-	-	10	1	-	-	-	-	
Ko Sichang	1	2	-	-	-	-	16	12	-	15	13	2	-	-	-	
Sattahip	1	1	-	-	-	2	19	8	-	14	16	-	-	-	-	
Chanthaburi	23	-	-	-	-	3	5	-	-	8	-	-	-	-	-	
Hua Hin	13	-	-	1	2	7	5	3	-	18	-	-	-	-	-	
Prachuap Khirikhan	3	-	-	-	-	2	13	13	-	25	3	-	-	-	-	
Khlong Yai	6	7	3	-	-	-	1	11	3	24	1	-	-	-	-	
Chumphon	22	1	-	-	-	2	1	6	-	7	2	-	-	-	-	
Ranong	3	-	3	1	1	14	6	3	-	27	1	-	-	-	-	
Ban Don	18	-	-	-	-	4	9	-	-	13	-	-	-	-	-	
Nakhon Si Thammarat	24	-	-	-	-	3	3	1	-	6	1	-	-	-	-	
Phuket	17	-	-	-	-	-	9	5	-	11	1	1	1	-	-	
Trang	27	-	-	1	1	-	-	2	-	4	-	-	-	-	-	
Songkhla	22	-	-	-	-	1	8	-	-	8	1	-	-	-	-	
Narathiwat	30	-	-	-	-	-	1	-	-	1	-	-	-	-	-	

สถานี Station	ลมผิวพื้น Surface Winds															
	ทิศลม Wind Direction									กำลังลมตามมาตราโบฟอร์ต Wind Force in Beaufort Scale						
	ทำการตรวจเวลา 1000 Observation at 1000									ทำการตรวจเวลา 1000 Observation at 1000						
	Calm	N	NE	E	SE	S	SW	W	NW	1—3	4	5—6	7	8—9	> 9
Chiangrai	1	-	1	15	-	13	1	-	-	28	1	1	-	-	-
Pai	-	30	-	-	-	1	-	-	-	31	-	-	-	-	-
Mae Hongson	14	3	-	-	1	1	4	7	1	17	-	-	-	-	-
Chiangmai	18	1	2	-	2	5	3	-	-	13	-	-	-	-	-
Nan	6	-	-	2	7	15	1	-	-	25	-	-	-	-	-
Lampang	3	1	-	-	1	8	15	2	1	28	-	-	-	-	-
Phrae	-	2	-	-	-	18	11	-	-	26	5	-	-	-	-
Mae Sariang	13	1	-	-	12	2	2	1	-	18	-	-	-	-	-
Uttaradit	15	1	1	-	-	1	4	5	4	16	-	-	-	-	-
Loei	-	10	1	6	5	2	2	2	3	28	3	-	-	-	-
Nakhon Phanom	2	-	3	14	1	3	-	8	-	29	-	-	-	-	-
Udon Thani	4	2	1	3	5	2	6	6	2	26	1	-	-	-	-
Sakon Nakhon	11	-	1	-	1	5	11	2	-	18	1	1	-	-	-
Tak	1	-	-	2	3	-	1	22	2	22	8	-	-	-	-
Phitsanulok	8	1	2	1	1	17	-	1	-	22	1	-	-	-	-
Mae Sot	-	-	1	3	5	7	6	9	-	31	-	-	-	-	-
Mukdahan	3	-	1	1	-	3	15	7	1	25	3	-	-	-	-
Phetchabun	6	-	1	1	1	18	4	-	-	25	-	-	-	-	-
Khon Kaen	4	-	2	-	-	4	16	5	-	27	-	-	-	-	-
Roi Et	8	1	-	-	-	4	9	9	-	21	2	-	-	-	-
Nakhon Sawan	4	-	1	1	-	22	1	1	1	25	2	-	-	-	-
Chaiyaphum	1	-	-	-	2	3	10	13	-	27	3	-	-	-	-
Ubon Ratchathani	3	-	-	1	1	2	3	19	2	24	4	-	-	-	-
Nakhon Ratchasima	1	-	-	1	1	2	8	17	1	24	6	-	-	-	-
Surin	-	1	-	1	1	7	12	9	-	27	4	-	-	-	-
Lopburi	-	1	-	2	12	14	2	-	-	28	2	1	-	-	-
Suphanburi	-	-	-	-	-	5	19	6	1	27	4	-	-	-	-
Prachinburi	3	-	-	3	-	-	1	24	-	28	-	-	-	-	-
Sap Muang	5	-	-	-	-	-	20	5	1	19	7	-	-	-	-
Kanchanaburi	2	-	-	-	-	4	8	16	1	29	-	-	-	-	-
Don Muang	-	-	-	-	1	3	12	11	4	27	4	-	-	-	-
Aranyaprathet	2	-	-	-	-	-	2	27	-	29	-	-	-	-	-
Pom Phrachunlachomklao	-	1	-	-	-	6	19	1	4	21	7	3	-	-	-
Chonburi	2	-	-	-	-	4	20	5	-	25	4	-	-	-	-
Ko Sichang	1	-	-	-	-	1	17	12	-	15	13	2	-	-	-
Sattahip	-	1	-	-	-	3	21	6	-	14	16	1	-	-	-
Chanthaburi	13	-	-	-	1	4	12	1	-	15	3	-	-	-	-
Hua Hin	5	-	-	1	3	7	10	5	-	26	-	-	-	-	-
Prachuap Khirikhan	-	-	-	-	1	3	10	17	-	23	8	-	-	-	-
Khlong Yai	3	1	1	1	-	1	-	21	3	27	1	-	-	-	-
Chumphon	4	-	-	-	-	8	8	11	-	12	8	7	-	-	-
Ranong	-	-	-	-	-	7	18	4	1	29	2	-	-	-	-
Ban Don	-	-	-	-	-	12	18	1	-	31	-	-	-	-	-
Nakhon Si Thammarat	8	1	1	-	1	1	15	3	1	17	6	-	-	-	-
Phuket	5	-	-	-	-	1	15	10	-	23	3	-	-	-	-
Trang	6	3	-	-	-	5	3	9	5	20	4	1	-	-	-
Songkhla	4	-	-	1	-	-	15	10	1	17	9	1	-	-	-
Narathiwat	22	-	-	-	-	-	6	3	-	9	-	-	-	-	-

สถานี Station	ลมผิวพื้น Surface Winds														
	ทิศลม Wind Direction									กำลังลมตามมาตราโบฟอร์ต Wind Force in Beaufort Scale					
	ทำการตรวจเวลา 1300 Observation at 1300									ทำการตรวจเวลา 1300 Observation at 1300					
	Calm	N	NE	E	SE	S	SW	W	NW	1—3	4	5—6	7	8—9	> 9
Chiangrai	-	2	2	9	-	14	2	2	-	28	3	-	-	-	-
Pai	-	27	-	1	-	3	-	-	-	31	-	-	-	-	-
Mae Hongson	7	5	-	-	1	3	3	12	-	24	-	-	-	-	-
Chiangmai	5	2	-	-	9	11	4	-	-	25	-	1	-	-	-
Nan	3	-	3	1	7	15	-	2	-	28	-	-	-	-	-
Lampang	1	1	-	1	3	9	11	4	1	27	3	-	-	-	-
Phrae	-	3	-	-	-	17	9	1	1	22	8	1	-	-	-
Mae Sariang	-	1	-	-	19	3	7	1	-	31	-	-	-	-	-
Uttaradit	11	2	1	1	1	1	4	7	3	20	-	-	-	-	-
Loei	-	8	2	-	5	4	3	7	2	25	6	-	-	-	-
Nakhon Phanom	2	4	-	8	1	7	-	9	-	29	-	-	-	-	-
Udon Thani	1	1	2	2	1	3	5	10	6	26	4	-	-	-	-
Sakon Nakhon	6	-	1	1	1	4	12	5	1	24	1	-	-	-	-
Tak	-	-	-	1	3	-	1	25	1	20	10	1	-	-	-
Phitsanulok	5	1	-	2	2	12	3	5	1	26	-	-	-	-	-
Mae Sot	-	2	-	1	1	2	7	18	-	27	4	-	-	-	-
Mukdahan	-	-	2	-	3	1	16	5	4	29	2	-	-	-	-
Phetchabun	3	-	-	-	2	17	9	-	-	28	-	-	-	-	-
Khon Kaen	1	2	1	1	2	2	13	8	1	30	-	-	-	-	-
Roi Et	6	1	-	1	1	5	9	8	-	24	1	-	-	-	-
Nakhon Sawan	4	1	-	2	2	16	4	1	1	23	4	-	-	-	-
Chaiyaphum	1	-	-	2	-	3	7	18	-	25	5	-	-	-	-
Ubon Ratchathani	3	-	1	-	-	2	5	19	1	17	8	3	-	-	-
Nakhon Ratchasima	-	1	2	1	1	1	8	15	2	26	5	-	-	-	-
Surin	-	1	1	1	-	4	9	14	1	29	2	-	-	-	-
Lopburi	1	-	-	2	10	16	1	1	-	26	2	2	-	-	-
Suphanburi	-	2	2	-	-	2	12	10	3	24	7	-	-	-	-
Prachinburi	1	-	-	-	-	-	5	22	3	30	-	-	-	-	-
Sap Muang	3	-	-	-	-	-	22	6	-	22	6	-	-	-	-
Kanchanaburi	-	-	-	-	-	2	6	20	3	31	-	-	-	-	-
Don Muang	-	-	-	-	-	2	7	16	6	25	6	-	-	-	-
Aranyaprathet	1	-	-	-	1	1	-	27	1	30	-	-	-	-	-
Pom Phrachunlachomklao	-	-	-	-	-	7	20	3	1	19	6	6	-	-	-
Chonburi	2	-	-	-	-	3	21	5	-	24	5	-	-	-	-
Ko Sichang	-	-	-	-	-	-	16	15	-	20	10	1	-	-	-
Sattahip	-	-	-	-	-	5	22	4	-	21	10	-	-	-	-
Chanthaburi	3	1	-	1	1	8	16	1	-	26	2	-	-	-	-
Hua Hin	1	-	1	3	4	2	7	12	1	30	-	-	-	-	-
Prachuap Khirikhan	-	-	-	-	1	3	10	17	-	15	16	-	-	-	-
Khlong Yai	2	2	1	-	-	-	1	23	2	28	1	-	-	-	-
Chumphon	-	1	-	1	-	2	5	20	2	14	11	6	-	-	-
Ranong	1	-	-	-	-	10	14	6	-	24	3	3	-	-	-
Ban Don	-	-	-	-	-	3	21	5	2	29	2	-	-	-	-
Nakhon Si Thammarat	5	-	-	-	-	2	15	4	5	18	3	5	-	-	-
Phuket	1	-	-	-	-	1	19	10	-	21	9	-	-	-	-
Trang	3	1	-	-	1	2	8	15	1	18	7	3	-	-	-
Songkhla	-	1	3	1	-	1	11	13	1	13	14	4	-	-	-
Narathiwat	12	1	10	2	-	-	1	5	-	18	1	-	-	-	-

สถานี Station	ลมผิวพื้น Surface Winds															
	ทิศลม Wind Direction									กำลังลมตามมาตราโบฟอร์ต Wind Force in Beaufort Scale						
	ทำการตรวจเวลา 1600 Observation at 1600									ทำการตรวจเวลา 1600 Observation at 1600						
	Calm	N	NE	E	SE	S	SW	W	NW	1—3	4	5—6	7	8—9	> 9
Chiangrai	-	2	3	6	-	17	2	1	-	26	4	1	-	-	-
Pai	-	20	-	1	-	10	-	-	-	31	-	-	-	-	-
Mae Hongson	12	1	-	2	1	3	3	7	2	19	-	-	-	-	-
Chiangmai	8	2	2	1	6	7	5	-	-	21	1	1	-	-	-
Nan	1	1	-	4	5	14	4	1	1	29	1	-	-	-	-
Lampang	-	2	1	-	2	7	13	4	2	30	1	-	-	-	-
Phrae	-	1	-	1	2	11	13	1	2	18	13	-	-	-	-
Mae Sariang	5	1	-	-	14	6	5	-	-	26	-	-	-	-	-
Uttaradit	13	-	2	-	1	4	8	3	-	18	-	-	-	-	-
Loei	-	2	2	-	5	6	1	12	3	25	6	-	-	-	-
Nakhon Phanom	5	3	1	10	-	3	-	9	-	26	-	-	-	-	-
Udon Thani	3	2	1	3	2	7	5	7	1	25	3	-	-	-	-
Sakon Nakhon	8	-	1	1	1	4	13	2	1	22	1	-	-	-	-
Tak	3	-	-	-	-	1	1	24	2	15	13	-	-	-	-
Phitsanulok	10	-	1	2	-	12	1	5	-	20	1	-	-	-	-
Mae Sot	-	1	-	1	-	-	3	26	-	26	4	1	-	-	-
Mukdahan	2	2	1	2	3	2	13	4	2	29	-	-	-	-	-
Phetchabun	4	1	-	-	5	15	4	1	1	27	-	-	-	-	-
Khon Kaen	3	2	2	2	-	2	12	8	-	27	1	-	-	-	-
Roi Et	8	2	-	1	1	2	7	10	-	22	1	-	-	-	-
Nakhon Sawan	5	1	-	1	2	15	4	3	-	25	1	-	-	-	-
Chaiyaphum	4	1	-	2	-	1	7	11	5	23	4	-	-	-	-
Ubon Ratchathani	7	-	-	-	1	1	5	16	1	19	4	1	-	-	-
Nakhon Ratchasima	1	1	-	-	-	3	10	15	1	22	8	-	-	-	-
Surin	-	1	-	-	3	5	9	10	3	26	4	1	-	-	-
Lopburi	1	-	2	3	7	12	3	3	-	28	2	-	-	-	-
Suphanburi	-	1	-	2	1	4	14	7	2	23	8	-	-	-	-
Prachinburi	1	-	1	1	-	3	3	22	-	28	2	-	-	-	-
Sap Muang	1	-	-	1	-	-	17	11	1	23	6	1	-	-	-
Kanchanaburi	-	-	-	1	-	3	3	21	3	30	1	-	-	-	-
Don Muang	1	-	-	-	1	4	11	10	4	25	4	1	-	-	-
Aranyaprathet	3	-	-	-	-	-	1	25	2	27	1	-	-	-	-
Pom Phrachunlachomklao	-	1	-	-	-	7	22	-	1	17	10	4	-	-	-
Chonburi	1	-	-	-	-	2	26	2	-	26	4	-	-	-	-
Ko Sichang	1	-	-	-	-	-	19	11	-	22	7	1	-	-	-
Sattahip	1	-	-	-	1	11	17	1	-	25	5	-	-	-	-
Chanthaburi	6	-	-	-	-	7	17	1	-	24	1	-	-	-	-
Hua Hin	1	-	-	2	2	3	16	7	-	26	4	-	-	-	-
Prachuap Khirikhan	-	-	-	-	-	4	5	22	-	21	9	1	-	-	-
Khlong Yai	3	1	-	-	-	-	2	22	3	28	-	-	-	-	-
Chumphon	2	-	-	-	-	2	11	16	-	11	9	9	-	-	-
Ranong	-	1	1	1	-	5	16	6	1	25	5	1	-	-	-
Ban Don	1	-	1	-	-	4	15	9	1	29	1	-	-	-	-
Nakhon Si Thammarat	5	3	-	1	-	2	15	3	2	17	7	1	1	-	-
Phuket	1	-	-	-	-	-	20	10	-	27	2	1	-	-	-
Trang	-	-	-	1	-	2	5	22	1	18	12	1	-	-	-
Songkhla	-	2	3	2	-	1	14	8	1	16	11	4	-	-	-
Narathiwat	13	1	12	1	-	-	1	1	2	18	-	-	-	-	-

สถานี Station	จำนวนเมฆ Cloud Amount 0—8		ทรรศนวิสัย Visibility Km.		จำนวนฝนตก Rainfall in mm.				จำนวนน้ำระเหย มม. Evaporation (piche) mm.		
	เวลา 0700	เวลา 1800	เวลา 0700	เวลา 1800	วันมีฝน Rainy day	จำนวนฝนตก Total Amount	มากที่สุดในวันหนึ่ง Heaviest in 24 hours: จำนวน Amount	มากที่สุดในวันหนึ่ง Heaviest in 24 hours: วันที่ Date	รวมทั้งเดือน Total for Month	มากที่สุดในวันหนึ่ง Greatest in one day	วันที่ Date
Chiangrai	7.0	7.0	7.7	10.8	19	234.0	46.3	28	33.3	2.6	6
Pai	7.3	6.5	6.6	11.5	17	271.0	78.7	18	60.3	2.0	9,10
Mae Hongson	7.5	7.0	6.6	7.9	25	188.8	55.0	17	35.9	2.4	11
Chiangmai	7.1	6.9	12.3	13.5	22	214.0	48.4	17	73.3	3.9	20
Nan	7.3	6.5	7.0	10.7	23	272.1	45.6	15	45.4	2.7	6,10
Lampang	6.7	6.7	9.2	12.5	17	144.3	61.9	13	74.5	4.4	9
Phrae	7.3	6.9	7.6	11.4	16	158.9	37.5	14	91.3	6.2	10
Mae Sariang	7.6	7.6	4.7	7.2	26	215.2	42.5	13	33.9	2.2	6
Uttaradit	7.6	7.3	8.6	10.2	19	261.6	94.0	13	43.9	3.1	10
Loei	6.4	6.4	6.2	12.8	16	112.0	33.3	12	64.1	4.9	22
Nakhon Phanom	7.6	6.4	15.0	15.4	23	408.7	56.0	17	46.9	2.6	22
Udon Thani	7.5	7.1	7.7	11.4	21	295.5	64.4	13	50.1	3.3	23
Sakon Nakhon	6.6	6.3	8.2	10.9	23	215.1	36.7	5	41.8	2.5	20
Tak	7.0	6.5	11.0	12.6	14	95.4	43.6	12	90.8	5.6	5
Phitsanulok	7.5	7.5	9.7	10.7	17	161.7	40.1	26	-	-	-
Mae Sot	7.3	6.7	3.5	13.4	26	368.3	39.7	31	31.7	2.0	6
Mukdahan	7.3	7.1	7.4	10.3	23	277.7	85.6	12	63.1	3.8	23
Phetchabun	7.5	7.5	7.6	9.0	18	193.6	50.2	13	57.7	3.8	13
Khon Kaen	6.7	6.7	8.7	9.9	15	178.4	50.8	12	79.7	6.0	30
Roi Et	7.3	7.0	10.6	11.7	18	407.0	123.1	17	52.8	2.9	30
Nakhon Sawan	6.9	6.7	8.1	12.8	12	100.2	48.4	12	86.4	4.5	6
Chaiyaphum	7.1	6.9	8.9	9.9	17	293.0	142.4	12	82.9	4.4	30
Ubon Ratchathani	7.2	6.9	9.5	13.4	26	428.5	72.8	12	61.2	3.3	22,29
Nakhon Ratchasima	6.7	6.8	10.3	11.6	16	154.4	48.7	12	71.3	4.0	30
Surin	7.1	7.1	8.0	9.5	25	222.3	93.2	7	80.5	4.3	20
Lopburi	7.6	7.0	7.5	10.6	20	317.0	99.4	4	73.3	4.0	31
Suphanburi	7.3	6.9	8.9	12.3	11	84.8	40.5	12	84.6	4.5	28
Prachinburi	7.2	7.0	9.3	9.5	21	551.3	95.5	17	43.3	2.4	27,29
Sap Muang	6.7	6.9	11.5	13.8	22	245.1	54.7	12	82.2	4.6	31
Kanchanaburi	6.9	6.6	10.3	11.8	13	29.4	7.5	19	97.2	4.8	9,10
Don Muang	7.4	7.1	13.4	17.4	21	161.7	61.0	12	-	-	-
Aranyaprathet	7.3	7.4	10.6	11.7	19	257.4	50.2	23	61.8	3.3	1
Pom Phrachunlachomklao	7.5	7.1	11.8	19.1	19	136.6	56.0	17	112.4	6.1	7
Chonburi	7.4	6.3	9.3	10.0	16	124.7	38.9	17	84.6	4.6	31
Ko Sichang	7.4	6.9	11.6	15.0	15	79.1	24.2	17	76.0	3.5	6,8
Sattahip	7.4	7.2	8.3	8.9	14	65.1	39.2	17	95.6	4.2	6
Chanthaburi	7.4	7.4	7.4	10.0	22	570.9	113.7	5	43.2	2.4	3days
Hua Hin	7.5	7.5	9.1	9.8	22	67.8	25.0	16	88.4	4.6	11
Prachuap Khirikhan	7.2	7.1	7.5	8.7	24	95.8	19.5	17	55.2	3.1	1
Khlong Yai	7.6	7.6	7.3	8.0	27	825.0	92.6	17	39.7	2.6	31
Chumphon	7.4	7.5	6.7	11.8	27	362.6	90.7	11	41.3	3.2	30
Ranong	7.6	7.6	4.6	7.6	30	869.7	100.4	11	29.9	2.2	22
Ban Don	6.6	6.8	9.4	9.3	20	107.2	18.0	4	85.4	5.8	21
Nakhon Si Thammarat	6.5	6.0	7.3	8.8	17	85.2	21.3	29	-	-	-
Phuket	6.6	6.0	13.3	13.5	22	298.6	53.6	29	76.6	4.1	11
Trang	6.7	7.0	3.4	9.6	22	232.1	53.3	12	45.8	2.7	20
Songkhla	7.4	7.3	11.1	10.7	13	106.0	24.0	6	91.4	5.1	4
Narathiwat	6.2	6.0	10.6	13.3	20	164.2	25.8	23	-	-	-

สถานี Station	ทรรศนวิสัย Visibility									
	Number of Observations									
	<0.5 Km.	0.05—0.1Km.	0.2—0.5Km.	0.6—1.0Km.	2—4 Km.	5—10 Km.	11—20 Km.	21—30 Km.	31—50 Km.	> 50 Km.
Chiangrai +	-	-	-	1	21	97	67	-	-	-
Pai	-	-	-	-	13	119	23	-	-	-
Mae Hongson +	-	-	-	5	27	128	26	-	-	-
Chiangmai *	-	-	-	-	17	56	174	1	-	-
Nan +	-	-	-	1	19	120	46	-	-	-
Lampang +	-	-	2	1	16	86	81	-	-	-
Phrae	-	-	-	4	21	57	73	-	-	-
Mae Sariang +	-	-	3	22	57	73	31	-	-	-
Uttaradit +	-	-	-	1	26	118	41	-	-	-
Loei +	-	4	-	3	23	61	95	-	-	-
Nakhon Phanom +	-	-	-	-	-	9	177	-	-	-
Udon Thani *	-	-	3	1	19	144	81	-	-	-
Sakon Nakhon +	-	-	-	2	19	109	56	-	-	-
Tak +	-	-	-	-	4	69	113	-	-	-
Phitsanulok *	-	-	-	1	11	165	71	-	-	-
Mae Sot +	-	-	-	-	77	46	63	-	-	-
Mukdahan	-	-	1	8	10	116	20	-	-	-
Phetchabun	-	-	-	1	-	142	12	-	-	-
Khon Kaen +	-	-	-	-	5	156	25	-	-	-
Roi Et +	-	-	-	7	1	96	82	-	-	-
Nakhon Sawan +	-	-	2	2	8	108	66	-	-	-
Chaiyaphum	-	-	-	2	6	109	38	-	-	-
Ubon Ratchathani *	-	-	4	15	34	101	94	-	-	-
Nakhon Ratchasima *	-	-	-	-	3	109	136	-	-	-
Surin +	-	-	-	1	8	177	-	-	-	-
Lopburi +	-	1	-	-	7	158	20	-	-	-
Suphanburi	-	-	1	7	13	62	72	-	-	-
Prachinburi	-	-	-	3	3	149	-	-	-	-
Sap Muang	-	1	2	13	9	28	102	-	-	-
Kanchanaburi +	-	-	-	-	-	87	99	-	-	-
Don Muang *	-	-	-	-	1	29	192	25	1	-
Aranyaprathet +	-	5	6	-	7	89	79	-	-	-
Pom Phrachunlachomklao	-	-	-	1	2	34	94	19	5	-
Chonburi +	-	-	-	-	6	131	49	-	-	-
Ko Sichang	-	-	-	-	4	39	92	-	-	-
Sattahip *	-	-	1	1	3	239	4	-	-	-
Chanthaburi *	-	-	5	3	30	183	27	-	-	-
Hua Hin +	-	-	-	-	-	164	22	-	-	-
Prachuap Khirikhan +	-	-	-	-	12	139	35	-	-	-
Khlong Yai +	-	-	-	6	32	142	6	-	-	-
Chumphon +	-	-	-	1	13	111	61	-	-	-
Ranong +	-	-	1	20	38	107	20	-	-	-
Ban Don *	-	-	-	-	-	248	-	-	-	-
Nakhon Si Thammarat	-	-	-	1	5	131	18	-	-	-
Phuket	-	-	-	-	7	26	122	-	-	-
Trang +	-	-	5	13	42	92	34	-	-	-
Songkhla *	-	-	-	-	3	110	135	-	-	-
Narathiwat +	-	-	-	1	3	72	110	-	-	-

* Observation for 8 times per day.

\+ Observation for 6 times per day.

Other stations 5 times per day.

สถานี Station	จำนวนวันที่มี Number of days with						
	○	◑	◐	●	⌒	≡	═
Chiangrai	0	0	24	7	15	1	0
Pai	0	0	23	8	31	0	0
Mae Hongson	0	0	17	14	0	0	0
Chiangmai	0	0	23	8	4	0	0
Nan	0	0	24	7	12	1	4
Lampang	0	2	17	12	8	0	3
Phrae	0	0	20	11	24	0	0
Mae Sariang	0	0	16	15	31	0	0
Uttaradit	0	0	11	20	26	0	0
Loei	0	1	20	10	14	3	11
Nakhon Phanom	0	1	20	10	0	0	0
Udon Thani	0	0	16	15	23	0	1
Sakon Nakhon	0	0	23	8	14	0	0
Tak	0	0	19	12	0	0	0
Phitsanulok	0	0	13	18	31	0	0
Mae Sot	0	0	17	14	0	0	21
Mukdahan	0	0	20	11	26	1	0
Phetchabun	0	0	13	18	25	1	0
Khon Kaen	0	1	21	9	0	0	0
Roi Et	0	0	20	11	0	0	0
Nakhon Sawan	0	0	30	1	0	0	0
Chaiyaphum	0	1	20	10	0	0	0
Ubon Ratchathani	0	0	19	12	0	0	0
Nakhon Ratchasima	0	1	21	9	3	0	0
Surin	0	0	19	12	28	0	3
Lopburi	0	0	17	14	17	0	24
Suphanburi	0	0	21	10	0	0	4
Prachinburi	0	0	21	10	27	0	0
Sap Muang	0	0	25	6	2	2	9
Kanchanaburi	0	0	23	8	19	0	1
Don Muang	0	0	22	9	22	0	7
Aranyaprathet	0	0	15	16	0	0	4
Pom Phrachunlachomklao	0	0	17	14	0	0	2
Chonburi	0	0	16	15	0	0	3
Ko Sichang	0	0	16	15	0	0	0
Sathahip	0	0	16	15	0	0	0
Chanthaburi	0	0	14	17	3	0	2
Hua Hin	0	0	11	20	3	0	0
Prachuap Khirikhan	0	0	21	10	0	0	3
Khlong Yai	0	0	8	23	0	0	0
Chumphon	0	0	12	19	17	0	10
Ranong	0	0	10	21	4	0	2
Ban Don	0	1	22	8	15	0	0
Nakhon Si Thammarat	0	1	23	7	16	0	24
Phuket	0	2	15	14	7	0	2
Trang	0	0	18	13	6	7	20
Songkhla	0	0	18	13	31	3	8
Narathiwat	0	1	26	4	20	1	12

สถานี Station	จำนวนวันที่มี Number of days with					
	∞	Δ	↘	(R)	R	∀
Chiangrai	0	0	6	4	1	0
Pai	0	0	4	4	4	0
Mae Hongson	0	0	9	0	3	0
Chiangmai	0	0	8	12	9	0
Nan	0	0	19	14	10	0
Lampang	0	0	17	9	6	0
Phrae	0	0	24	12	4	0
Mae Sariang	0	0	7	1	2	0
Uttaradit	0	0	27	7	7	0
Loei	0	0	29	14	4	0
Nakh on Phanom	0	0	16	5	19	0
Udon Thani	0	0	21	7	7	0
Sakon Nakhon	0	0	18	8	3	0
Tak	0	0	17	1	6	0
Phitsanulok	0	0	15	8	6	0
Mae Sot	0	0	9	0	1	0
Mukdahan	0	0	20	10	6	0
Phetchabun	0	0	31	0	14	0
Khon Kaen	0	0	26	0	13	0
Roi Et	0	0	19	14	8	0
Nakhon Sawan	0	0	8	5	3	0
Chaiyaphum	0	0	20	9	4	0
Ubon Ratchathani	0	0	21	4	11	7
Nakhon Ratchasima	0	0	14	0	5	0
Surin	0	0	20	4	12	0
Lopburi	0	0	21	3	7	0
Suphanburi	0	0	14	14	4	0
Prachinburi	0	0	26	16	16	0
Sap Muang	0	0	14	6	4	0
Kanchanaburi	1	0	11	0	0	0
Don Muang	0	0	21	8	5	0
Aranyaprathet	0	0	19	2	9	0
Pom Phrachunlachomklao	0	0	16	6	8	0
Chonburi	0	0	23	2	6	0
Ko Sichang	0	0	3	6	1	0
Sattahip	0	0	10	0	4	0
Chanthaburi	0	0	11	3	10	0
Hua Hin	0	0	7	6	4	0
Prachuap Khirikhan	6	0	9	7	0	0
Khlong Yai	0	0	14	10	10	0
Chumphon	0	0	9	2	3	0
Ranong	0	0	3	1	13	0
Ban Don	0	0	9	7	7	0
Nakhon Si Thammarat	6	0	5	5	4	0
Phuket	1	0	0	0	2	0
Trang	0	0	13	3	6	0
Songkhla	4	0	20	4	6	0
Narathiwat	5	0	7	12	16	0

รายงานฝนตกของบางสถานี ประจำเดือน กรกฎาคม ๒๕๐๕

Rainfall Report of some selected stations for month of July 1962

สถานีตรวจน้ำฝน Rainfall Station	จำนวนฝนตก Amount			ต่างจากปรกติ Departure
	วันฝนตก Rainy days	๒๕๐๕ 1962	๒๕๐๔ 1961	mm.
ภาคเหนือ Northern Part				
1. Chiangrai *	19	234.0	152.2	- 75.3
2. Mae Hongson *	25	188.8	219.7	- 88.6
3. Mae Sariang *	26	215.2	195.8	+ 2.1
4. Chiangmai *	22	214.0	103.3	+ 26.5
5. Nan *	23	272.1	105.2	+ 67.0
6. Lamphun	...	...	...	-
7. Lampang *	17	144.3	55.9	+ 14.6
8. Phrae *	16	158.9	160.9	- 11.1
9. Uttaradit *	19	261.6	120.3	+ 26.4
ภาคตะวันออกเฉียงเหนือ Northeastern Part				
1. Nong Khai	16	245.1	156.2	+ 17.2
2. Loei *	16	112.0	111.0	- 15.9
3. Udon Thani *	21	295.5	198.2	+ 97.6
4. Sakon Nakhon *	23	215.1	56.3	- 44.3
5. Khon Kaen *	15	178.4	37.6	+ 10.1
6. Maha Sarakham	13	283.9	163.1	+146.8
7. Roi Et *	18	407.0	111.0	+194.6
8. Mukdahan *	23	277.7	214.9	+ 31.5
9. Chaiyaphum *	17	293.0	117.8	+163.8
10. Ubon Ratchathani *	26	428.5	341.6	+167.9
11. Sisaket	8	349.3	349.6	+149.3
12. Buriram	11	321.9	145.5	-166.4
13. Nakhon Phanom *	23	408.7	269.7	- 65.5
14. Surin *	25	222.3	289.0	+ 30.5
15. Nakhon Ratchasima *	16	154.4	71.3	+ 26.3
ภาคกลาง Central Part				
1. Sukho Thai	11	106.3	171.5	- 42.4
2. Tak *	14	95.4	118.3	- 9.0
3. Mae Sot *	26	368.3	550.5	+ 21.7
4. Phitsanulok *	17	161.7	187.6	- 42.0
5 Kamphaeng Phet	11	145.7	...	+ 37.3
6. Phichit	11	142.0	172.7	- 66.9
7. Nakhon Sawan *	12	100.2	162.8	- 47.5
8. Phetchabun *	18	190.6	251.8	- 7.3
9. Uthai Thani	8	155.4	159.4	+ 18.4
10. Chainat	4	34.3	123.7	-105.1
11. Singburi	9	199.7	84.4	+ 44.7
12. Lopburi *	20	317.0	145.1	+156.6
13. Ang Thong	8	253.0	84.8	+ 94.2
14. Saraburi	9	300.3	187.5	+ 70.9
15. Suphanburi *	11	84.8	195.0	- 42.7
16. Ayutthaya	8	182.4	120.9	+ 5.2
17. Nakhon Nayok	12	424.1	246.0	+ 30.9
18. Pathum Thani	11	190.5	107.9	- 0.7

รายงานฝนตกของบางสถานี ประจำเดือน กรกฎาคม ๒๕๐๕

Rainfall Report of some selected stations for month of July 1962

สถานีตรวจน้ำฝน Rainfall Station	จำนวนฝนตก Amount			ต่างจากปรกติ Departure
	วันฝนตก Rainy days	๒๕๐๕ 1962	๒๕๐๔ 1961	mm.
19. Kanchanaburi *	13	29.4	81.1	- 91.9
20. Nonthaburi	9	140.9	159.1	- 26.8
21. Nakhon Pathom	8	72.1	100.2	- 76.5
22. Don Muang *	21	161.7	100.7	- 20.0
23. Thonburi	5	112.9	157.7	- 36.1
24. Bangkok *	19	125.5	119.1	- 54.4
25. Samut Prakan	15	166.1	93.1	- 46.0
26. Samut Sakhon	7	113.4	130.2	- 43.6
27. Samut Songkhram	5	84.0	89.1	- 25.2
ภาคตะวันออก Eastern Part				
1. Prachinburi *	21	551.3	414.7	+172.8
2. Aranyaprathet *	19	257.4	243.7	+ 38.5
3. Chachoengsao	16	354.6	166.5	+147.2
4. Chonburi *	16	124.7	122.5	- 59.6
5. Sattahip *	14	65.1	20.3	- 30.0
6. Rayong	6	108.2	22.2	- 49.4
7. Chanthaburi *	22	570.9	288.6	+ 37.1
8. Trat	10	723.6	572.7	+112.6
9. Khlong Yai *	27	825.0	688.3	+ 32.5
ภาคใต้ Southern Part				
1. Ratburi	5	57.8	178.8	- 74.2
2. Phetburi	8	143.1	45.1	+ 12.9
3. Hua Hin *	22	67.8	73.2	- 11.3
4. Prachuap Khirikhan *	24	95.8	52.8	+ 2.3
5. Chumphon *	27	362.6	125.5	+171.0
6. Ranong *	30	869.7	494.3	+ 37.5
7. Ban Don *	20	107.2	87.9	- 23.7
8. Phang — nga	19	399.9	131.9	+ 6.7
9. Nakhon Si Thammarat *	17	85.2	57.6	- 12.2
10. Krabi	12	385.2	157.0	+170.5
11. Phuket *	22	298.6	165.8	+ 16.2
12. Phatthalung	10	52.5	72.1	- 37.9
13. Trang *	22	232.1	182.9	- 6.7
14. Songkhla *	13	106.1	125.9	+ 14.0
15. Pattani	5	39.4	6.0	- 51.7
16. Satun	14	473.4	179.7	+243.2
17. Yala	...	...	104.9	-
18. Narathiwat *	20	164.2	120.7	+ 55.6

* ผลการตรวจของสถานีตรวจอากาศกรมอุตุนิยมวิทยา
Data from Meteorological Department

— ไม่มีฝนตก **No Rainfall**

... ไม่ได้รับรายงาน **No Report**

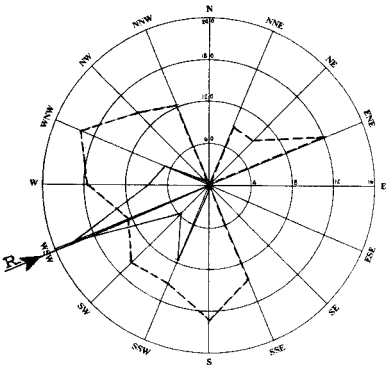

ผลสรุปการตรวจลมราชธัวโมงของสถานี กรุงเทพ ฯ
Wind—Rose of Bangkok

กรกฎาคม ๒๕๐๕ ทิศร่วม (Resultant Direction) S 66° 40' W July 1962

ทิศ Direction		N	NNE	NE	ENE	E	ESE	SE	SSE	S	SSW	SW	WSW	W	WNW	NW	NNW	Calm
ความถี่ Frequency	ชม. Hrs.	-	1	1	1	-	-	-	4	11	114	56	213	87	68	8	18	162
	%	-	0.1	0.1	0.1	-	-	-	0.5	1.5	15.3	7.5	28.6	11.7	9.1	1.1	2.4	21.8
ความเร็วรวม Distance Travelled	กม./ชม. Km.hr.	-	6.0	6.0	12.0	-	-	-	38.7	139.5	1155.4	587.4	1789.0	1024.8	925.4	79.2	147.7	-
ความเร็วเฉลี่ย Mean Velocity	กม./ชม. Km.hr.	-	6.0	6.0	12.0	-	-	-	9.7	12.7	10.1	10.5	8.4	11.8	13.6	9.9	8.2	-

——— เส้นความถี่ของลมในทิศต่าง ๆ เป็นจำนวนชั่วโมง

- - - - - ความเร็วลมเฉลี่ยเป็น กม./ชม. ในทิศต่าง ๆ

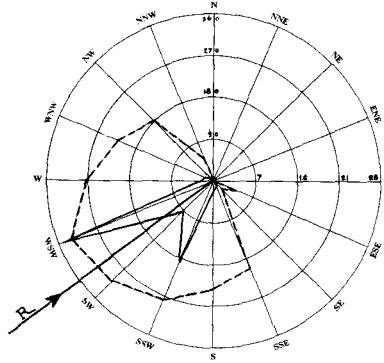

ผลสรุปการตรวจลมรายชั่วโมงของสถานี สัตหีบ
Wind—Rose of Sattahip

กรกฎาคม ๒๕๐๘ ทิศร่วม (Resultant Direction) S 51° 37' W July 1962

ทิศ Direction		N	NNE	NE	ENE	E	ESE	SE	SSE	S	SSW	SW	WSW	W	WNW	NW	NNW	Calm
ความถี่ Frequency	ชม. Hrs.	-	-	-	-	-	2	1	7	21	189	91	353	22	16	1	4	37
	%	-	-	-	-	-	0.3	0.1	0.9	2.8	25.4	12.2	47.5	3.0	2.2	0.1	0.5	5.0
ความเร็วรวม Distance Travelled	กม./ชม. Km.hr.	-	-	-	-	-	8.0	2.0	110.0	387.0	4105.0	2184.0	9130.0	474.0	282.0	14.0	17.0	-
ความเร็วเฉลี่ย Mean Velocity	กม./ชม. Km.hr.	-	-	-	-	-	4.0	2.0	15.7	18.4	21.7	24.0	25.9	21.6	17.6	14.0	4.3	-

——— เส้นความถี่ของลมในทิศต่าง ๆ เป็นจำนวนชั่วโมง

- - - - - ความเร็วลมเฉลี่ยเป็น กม./ชม. ในทิศต่าง ๆ

บัญชีแสดงรายการที่ตั้งสถานีตรวจอากาศชายทะเล

List of Coastal Meteorological Stations with their Geographical Position.

Station	ตำบลที่ตั้งของสถานี Geographical Positions						สูงจากระดับทะเลเป็นเมตร Altitude in m.	หมายเหตุ Remarks
	แลต. Lat. N.			ลอง. Long. E.				
	°	'	"	°	'	"		
San Don	13	26	31	100	36	16	19.0	
Hin Sampayue	13	33	55	100	48	07	11.3	
Ko Phai	12	55	51	100	40	25	144.0	
Rayong	12	39	37	101	16	26	18.5	
Ko Chuang	12	30	56	100	57	33	150.0	
Laem Sing	12	28	07	102	03	43	82.4	
Laem Ngop	12	10	10	102	23	46	11.0	
Lang Suan	09	56	32	99	09	45	14.0	
Ko Prap	09	13	20	99	15	25	78.0	
Ko Tapao Noi	07	49	49	98	25	37	55.0	
Laem Ta Chi	06	57	00	101	17	36	29.4	

สรุปผลการตรวจอุตุนิยมวิทยาของสถานีตรวจอากาศชายทะเล ประจำเดือน กรกฎาคม ๒๕๐๕

Monthly Summary of Meteorological Observations for Coastal Stations for Month of July 1962

Coastal Station	เมฆ / Clouds				
	จำนวนวันที่มี / Number of days with				
	Clear	Partly cloudy (1—4 oktas)	Cloudy (5—7 oktas)	Overcast (8 oktas)	Mean cloudiness (0—8 oktas)
San Don	-	-	-	-	-
Hin Sampayue	-	-	29	2	6.1
Ko Phai	-	-	22	9	6.9
Rayong	-	-	7	24	7.4
Ko Chuang	-	1	21	9	6.7
Laem Sing	-	-	15	16	7.1
Laem Ngop	-	1	22	8	6.6
Lang Suan	-	4	21	6	6.1
Ko Prap	-	2	16	13	6.6
Ko Tapao Noi	-	-	17	14	7.0
Laem Ta Chi	-	1	28	2	5.9

สรุปผลการตรวจอุตุนิยมวิทยาของสถานีตรวจอากาศชายทะเล ประจำเดือน กรกฎาคม ๒๕๐๕

Monthly Summary of Meteorological Observations for Coastal Stations for Month of July 1962

Station	ทรรศนวิสัย Visibility										จำนวนวันที่มี Number of days with		
	จำนวนครั้งที่มีการตรวจ Number of Observation										Thunder—storm	Lightning	Fog
	<0.05 Km.	0.05—0.1 Km.	0.2—0.5 Km.	0.6—1 Km.	2—4 Km.	5—10 Km.	11—20 Km.	21—30 Km.	31—50 Km.	> 50 Km.			
San Don	-	-	-	-	-	-	-	-	-	-	-	-	-
Hin Sampayue	-	-	-	-	17	23	84	-	-	-	3	8	-
Ko Phai	-	-	-	-	15	105	4	-	-	-	7	11	-
Rayong	-	-	-	-	121	3	-	-	-	-	-	1	-
Ko Chuang	-	-	-	1	11	58	54	-	-	-	4	7	-
Laem Sing	-	-	-	2	-	-	114	8	-	-	4	5	-
Laem Ngop	-	-	-	-	-	124	-	-	-	-	2	7	-
Lang Suan	-	-	-	-	1	59	64	-	-	-	-	-	-
Ko Prap	-	-	-	2	80	33	9	-	-	-	4	3	1
Ko Tapao Noi	-	-	-	1	71	52	-	-	-	-	5	2	-
Laem Ta Chi	-	-	-	2	28	41	53	-	-	-	6	15	-

Note :— Each of stations observed 4 times per day.

สรุปผลการตรวจอุตุนิยมวิทยาของสถานีตรวจอากาศชายทะเล ประจำเดือน กรกฎาคม ๒๕๐๕

Monthly Summary of Meteorological Observations for Coastal Stations for Month of July 1962

Station	ลักษณะทะเลและคลื่นใต้น้ำ State of sea and swell								
	จำนวนวันที่มี Number of days with								
	Calm 0—0.1 m.	Smooth 0.1—0.5 m.	Slight 0.5—1.25 m.	Moderate 1.25—2.5 m.	Rough 2.5—4 m.	Very rough 4—6 m.	High 6—9 m.	Very high 9—14 m.	Swell
San Don	-	-	-	-	-	-	-	-	-
Hin Sampayue	6	17	8	-	-	-	-	-	27
Ko Phai	-	10	11	10	-	-	-	-	31
Rayong	-	-	5	11	13	2	-	-	-
Ko Chuang	1	6	17	7	-	-	-	-	31
Laem Sing	5	8	12	6	-	-	-	-	29
Laem Ngop	5	5	3	7	9	2	-	-	-
Lang Suan	29	2	-	-	-	-	-	-	29
Ko Prap	5	15	11	-	-	-	-	-	26
Ko Tapao Noi	-	17	11	3	-	-	-	-	31
Laem Ta Chi	6	14	10	1	-	-	-	-	30

กรมอุตุนิยมวิทยา

สำนักนายกรัฐมนตรี

รายงานอุตุนิยมวิทยาประจำเดือน

ปีที่ ๒๗ ฉบับที่ ๘

สิงหาคม ๒๕๐๕

METEOROLOGICAL DEPARTMENT

OFFICE OF THE PRIME MINISTER

MONTHLY METEOROLOGICAL BULLETIN

Vol. 27 Part 8

August 1962

พลเรือโท สนิท เวสารัชชนันท์

อธิบดี

Sanit Vesa-rajananda

Vice Admiral, Director General

จำนวน ๒๐๐ เล่ม
๒ พฤศจิกายน ๒๕๐๐

ATMOSPHERIC SCIENCES
LIBRARY
OCT 30 1967
E. S. S. A.
U. S. Dept. of Commerce

กรมอุตุนิยมวิทยา

สำนักนายกรัฐมนตรี

รายงานอุตุนิยมวิทยาประจำเดือน

บีที่ ๒๗ ฉบับที่ ๘

สิงหาคม ๒๕๐๕

METEOROLOGICAL DEPARTMENT

OFFICE OF THE PRIME MINISTER

MONTHLY METEOROLOGICAL BULLETIN

Vol. 27 Part 8

August 1962

พลเรือโท สนิท เวสารัชชนันท์

อธิบดี

Sanit Vesa-rajananda

Vice Admiral, Director General

Publication of this report was supported by the Research and Development Field Unit — Thailand, Advanced Research Projects Agency, Office of the Secretary of Defense, United States Government.

สารบาญ

INDEX

หน้า
Page

คำนำ
Introduction ... ... ก *A*

บัญชีแสดงรายการที่ตั้งสถานีตรวจอากาศ
List of Meteorological Stations with their Geographical Positions 1

ลมฟ้าอากาศ
A Summary 2

รายงานผลการตรวจรายชั่วโมงประจำเดือนของสถานีกลางกรุงเทพ ฯ สำหรับ
Hourly values for Central Stations, Bangkok of

ความกดอากาศ *Pressure*

ความชื้นสัมพัทธ์ *Relative Humidity*

อุณหภูมิ *Temperature*

ลม *Surface wind*

ฝน *Rainfall* 4

รายงานผลการตรวจเฉพาะเวลา 0700 1000 1300 1600
Observation at fixed hours of

ทรรศนวิสัย *Visibility*

จำนวนเมฆ *Amount of Clouds*

ชนิดของเมฆ *Form of Clouds* 10

รายงานค่าเฉลี่ยประจำวันและประจำเดือนของผลการตรวจอุตุนิยมวิทยาต่าง ๆ และสรุป
ผลการตรวจประจำเดือนของสถานีกลางกรุงเทพ ฯ
Daily and Monthly values of Meteorological Elements and Monthly Summary of Central Stations, Bangkok 11

สรุปผลการตรวจอุตุนิยมวิทยาประจำเดือนของบางสถานี
Summary of Observations of some selected Stations 14

รายงานฝนประจำเดือน
Monthly Rainfall report 27

สรุปผลการตรวจลมประจำเดือนของสถานีกลางกรุงเทพ ฯ
Wind - rose of Central Stations, Bangkok 29

สรุปผลการตรวจลมประจำเดือนของสถานีสัตหีบ
Wind - rose of Sattahip 30

สรุปผลการตรวจอุตุนิยมวิทยาของสถานีชายทะเล
Summary of Meteorological Observations for Coastal Stations 31

คำนำ

PREFACE

1. สถานีตรวจอากาศกลางกรุงเทพ ฯ แห่งกองสถานีตรวจอากาศ กรมอุตุนิยมวิทยา ตั้งอยู่ที่ถนนสุขุมวิท จังหวัดพระนคร ในแลต. 13° 44' น. ลอง. 100° 30' อ. สูงของบาโรเมตรจากระดับทะเล 16.37 เมตร เวลาที่ใช้ในการตรวจอุตุนิยมวิทยาใช้เวลากรุงเทพ ฯ และมีการตรวจอุตุนิยมวิทยาทุกชั่วโมง สำหรับสถานีอื่น ๆ ได้มีรายการแจ้งอยู่ในตารางแล้วและส่วนมากทำการตรวจวันละ 8 เวลาเท่านั้น

The Central Meteorological Station in Bangkok is situated at Lat. 13° 44' N., Long. 100° 30' E., height of barometer 16.37 metres above Mean Sea-level. For all readings local standard time is used (105 th. degree M. E. G.) and hourly observations are maintained. For other stations generally eight observations are made at 3 hour intervals from 0100 to 2200.

2. ความกดอากาศได้แก้อุณหภูมิ แลตติจูด และระดับทะเลแล้ว
Barometric readings are corrected for temperature, latitude and Mean Sea-level.

3. ทิศและความเร็วลมเป็นรายชั่วโมง ตรวจโดยเครื่องวัดลมชนิดอัตโนมัติแบบไดนส์
Hourly directions and velocities of the wind are taken from the record sheets of the Dines Pressure Tube Anemograph.

4. เธอร์โมเมตรทุกชนิดได้ติดตั้งไว้ในเรือนเธอร์โมเมตรแบบสเตเวนสัน
All thermometers are installed in Stevenson screen.

5. เครื่องหมายลมฟ้าอากาศและปรากฏการณ์บางอย่างทางอุตุนิยมวิทยา ในช่องหมายเหตุลมฟ้าอากาศใช้แบบสากล มีความหมายดังต่อไปนี้ :–
International Symbols are used in registering the state of weather and other meteorological phenomena.

○ ท้องฟ้าไม่มีเมฆ **Clear**

◑ ท้องฟ้ามีเมฆบางส่วน **Partly cloudy**

◐ ท้องฟ้ามีเมฆมาก **Cloudy**

● ท้องฟ้ามีเมฆเต็ม **Overcast**

∞ ฟ้าหรัวแห้ง ทรรศนวิสัยเกินกว่า 1000 เมตร **Haze**

↘ ฟ้าแลบในระยะไกล **Lightning**

= ฟ้าหรัวชื้น (หมอกบาง) ทรรศนวิสัยตั้งแต่ 1000 เมตร ถึง 2000 เมตร **Mist**

≡ หมอก ทรรศนวิสัยต่ำกว่า 1000 เมตร **Fog**

∀ พายุฝน **Squall**

◉ ฝนละออง **Drizzle**

◉ ฝน **Rain**

⊕ ฝนผ่าน **Shower**

⊕ ฝนผ่านหรือฝนที่มีลูกเห็บเล็กน้อยหรือปานกลาง **Shower with slight or moderate hail**

ᚱ พายุฟ้าคะนอง **Thunderstorm**

ᚱ̇ พายุฟ้าคะนองอย่างอ่อนมีฝน **Slight thunderstorm**

ᚱ̂ พายุฟ้าคะนองอย่างอ่อนมีลูกเห็บ **Slight thunderstorm with hail**

ᚱ̇ พายุฟ้าคะนองอย่างปานกลางมีฝน **Moderate thunderstorm**

ᚱ̂ พายุฟ้าคะนองอย่างปานกลางมีลูกเห็บ **Moderate thunderstorm with hail**

ᚱ̇ พายุฟ้าคะนองอย่างแรงมีฝน **Heavy thunderstorm**

ᚱ̂ พายุฟ้าคะนองอย่างแรงมีลูกเห็บ **Heavy thunderstorm with hail**

(ᚱ) พายุฟ้าคะนองไม่ผ่านสถานี **Distant thunderstorm**

⊕ อาทิตย์ทรงกลด **Solar halo**

⊖ จันทร์ทรงกลด **Luna corona**

△ ลูกเห็บ **Hail**

⌒ น้ำค้าง **Dew**

กรมอุตุนิยมวิทยา
สำนักนายกรัฐมนตรี
พลเรือโท สนิธ เวสารัชชนันท์
อธิบดี

Meteorological Department
Office of the Prime Minister
Sanit Vesa-rajananda
Vice Admiral, Director-General

บัญชีแสดงรายการที่ตั้งสถานีตรวจอากาศ

List of Meteorological Stations with their Geographical Positions

สถานี Station	ตำบลที่ตั้งสถานี Geographical Positions				
	แลต. Lat. °	น. N. '	ลอง. Long. °	อ. E. '	สูงเป็นเมตร Alt. in m.
Chiangrai	19	55	99	50	416
Pai	19	20	98	50	540
Mae Hongson	19	18	97	50	271
Chiangmai	18	47	98	59	314
Nan	18	47	100	47	201
Lampang	18	15	99	30	243
Phrae	18	10	99	50	157
Mae Sariang	18	10	97	50	314
Uttaradit	17	37	100	08	63
Loei	17	32	101	30	211
Nakhon Phanom	17	30	104	20	140
Udon Thani	17	26	102	46	178
Sakon Nakhon	17	10	104	09	160
Tak	16	51	99	07	115
Phitsanulok	16	50	100	16	50
Mae Sot	16	40	98	33	210
Mukdahan	16	33	104	44	138
Phetchabun	16	25	101	08	114
Khon Kaen	16	20	102	51	157
Roi Et	16	03	103	41	140
Nakhon Sawan	15	48	100	10	28
Chaiyaphum	15	45	102	02	—
Ubon Ratchathani	15	15	104	53	123
Nakhon Ratchasima	14	58	102	07	181
Surin	14	53	103	29	145
Lopburi	14	48	100	37	13
Suphanburi	14	30	99	50	7
Prachinburi	14	10	101	10	7
Sap Muang	14	07	101	04	284
Kanchanaburi	14	01	99	32	28
Don Muang	13	55	100	36	10
Aranyaprathet	13	42	102	35	44
Pom Phrachunlachomklao	13	32	100	35	3
Chonburi	13	22	100	59	6
Ko Sichang	13	09	100	49	26
Sattahip	12	39	100	53	55
Chanthaburi	12	37	102	07	5
Hua Hin	12	34	100	48	3
Prachuap Khirikhan	11	48	99	48	5
Khlong Yai	11	47	102	53	4
Chumphon	10	27	99	15	3
Ranong	09	58	98	38	35
Ban Don	09	08	99	18	3
Nakhon Si Thammarat	08	25	99	58	5
Phuket	07	58	98	24	3
Trang	07	24	99	31	3
Songkhla	07	11	100	37	4
Narathiwat	06	26	101	50	4

ภาวะอุตุนิยมวิทยาทั่วไป

ลักษณะอากาศทั่วไปของเดือนสิงหาคมนี้ ปรากฏมีร่องความกดอากาศต่ำ พาดจากตอนเหนือของอินเดียผ่านทางตะวันออก ผ่านปากีสถาน พม่า และตอนใต้ของจีน และร่องความกดอากาศต่ำนี้เคลื่อนที่ลงมาทางใต้เป็นครั้งคราว คือในระหว่างวันที่ ๔ – ๖, ๑๐ – ๑๑ และ ๑๗ – ๑๙ ความชื้นความกดอากาศต่ำลึง – อ่อนปกคลุมประเทศไทย และบริเวณใกล้เคียงในระหว่างวันที่ ๑๒ – ๑๖ ตั้งแต่วันที่ ๑๗ – ๒๒ สิ้นของบริเวณความกดอากาศสูงจากขั้วโลกใต้ได้แผ่เข้าปกคลุมประเทศไทย ต่อจากนั้นแนวปะทะแห่งไซนร้อนพาดผ่านตอนกลางของประเทศไทยอยู่ ๒ วัน.

พายุไซนร้อนที่ปรากฏในทะเลจีนระหว่างเดือนนี้ มีดังนี้:–

ในวันที่ ๑ ดีเปรสชั่นซึ่งได้ก่อตัวขึ้นเมื่อปลายเดือนที่แล้ว มีศูนย์กลางอยู่ประมาณ แลต.๒๐° เหนือ ลอง. ๑๑๔° ตะวันออก และมีศูนย์กลางร่วมกับไต้ฝุ่น " นอรา " เคลื่อนตัวไปทางตะวันออกเฉียงเหนือ.

ในวันที่ ๑๑ พายุแห่งไซนร้อน " แพตซี่ " ซึ่งได้ก่อตัวเมื่อ ๒ วันที่แล้วเคลื่อนตัวเข้าสู่ชายฝั่งตอนใต้ของประเทศจีน ประมาณ แลต. ๒๑° เหนือ ลอง. ๑๑๔° ตะวันออก และสลายตัวในเวลาต่อมา.

ความกดอากาศและลม

ความกดเฉลี่ยของเดือนนี้ส่วนมากสูงกว่าค่าปกติเกือบทั่วไป นอกจากในตอนเหนือสุดของประเทศ ส่วนมากพัดในทิศตะวันตก และตะวันตกเฉียงใต้ มีกำลังอ่อนทั่วไป.

อุณหภูมิ

อุณหภูมิเฉลี่ยของเดือนนี้ต่ำใกล้เคียงปกติเกือบทั่วไป นอกจากในบริเวณภาคใหญ่ฝั่งตะวันออก อุณหภูมิสูงสุดของเดือนนี้วัดได้ ๓๗.๑° ซ. (๙๙.๔° ฟ.) ที่กาญจนบุรีเมื่อวันที่ ๒๓ อุณหภูมิต่ำสุดวัดได้ ๑๙.๐° ซ (๖๖.๒° ฟ.) ที่นครพนมเมื่อวันที่ ๓๑.

ฝน

พายุไซนร้อน " แพตซี่ " ซึ่งได้กล่าวแล้วข้างต้นทำให้มีฝนตกทั่วไปในตอนเหนือของประเทศไทย ในระหว่างเดือนนี้มีระยะแห้งแล้งอยู่สองระยะคือ ระหว่างวันที่ ๑๓ – ๑๙ และวันที่ ๒๗ – ๓๐ ฝนเฉลี่ยทั้งภาคปรากฏว่ามีค่าต่ำกว่าปกติในภาคเหนือ ภาคใต้ฝั่งตะวันตกและบริเวณภาคใหญ่ฝั่งตะวันออก.

GENERAL WEATHER CONDITION

The month of August continued with a low pressure trough extended from Northern India eastward, passed Pakistan, Burma and South China; occasionally moved south to North Thailand particularly on the 4 - 6th, 10 - 11th and 17 - 19th. From the 12 - 16th, weak pressure gradient covered Thailand and the adjacent areas. From the 17th - 22nd, the ridge of anticyclone from the Southern Hemisphere invaded Thailand. After this the Intertropical Convergence Zone ran across Central Thailand and persisted for a few days.

Tropical storms charted in the China sea were the following:-

On the 1st, a depression which had formed at the end of the previous month was located within lat. 20° N. long. 114° E., whose center tended to coincide with the typhoon " Nora " and moved northeastward.

On the 11th, tropical storm " Patsy " which had developed in the last two days, entered the South China coast about lat. 21° N. long. 109° E., and filled up later.

Pressure and Wind:

Mean pressure was practically higher than usual about 1 - 2 millibars except in the Northern tip of Thailand. Winds were mainly light from west and southwest directions.

Temperature:

Mean temperature was generally around normal except in the Gulf of Thailand, East Coast areas. The highest and lowest temperatures were 37.1° C. (98.8° F.) at Kanchanaburi on the 23rd and 19.0° C.(66.2° F.) at Nakhon Phanom on the 30th.

Rainfall:

The tropical storm " Patsy " as already mentioned above caused a rainy period over Upper Thailand. Two periods of drought existed on the 13 - 18th and between 27 - 30th. The average in some portion was below normal in the Northern and Southern parts, West coast, and on the East coast of the Gulf of Thailand.

กรุงเทพฯ สิงหาคม ๒๕๐๕ Bangkok August 1962

ความดันอากาศที่ระดับน้ำทะเลปานกลาง เป็นมิลลิบาร์ 1000 + ตัวเลขในตาราง

Barometric Pressure at Sea—level in Millibars 1000 + the numbers in the tables

Time / Date	Bangkok Standard Time 0100	0200	0300	0400	0500	0600	0700	0800	0900	1000	1100	1200
1	04.60	04.10	03.10	02.90	02.90	03.00	03.70	04.90	05.00	06.00	04.20	03.35
2	03.90	03.50	03.00	03.00	02.90	03.00	03.70	04.10	04.60	04.70	04.70	04.20
3	04.60	04.00	03.80	03.70	04.30	04.60	05.20	06.50	07.30	07.30	06.90	06.70
4	07.70	06.90	06.50	06.70	07.30	07.70	08.10	08.10	08.60	08.50	08.50	08.50
5	07.70	07.10	06.90	06.20	06.50	06.60	06.80	06.90	07.40	07.70	07.10	06.10
6	05.70	05.10	04.70	04.60	05.00	05.10	05.30	05.70	05.90	05.80	05.10	04.70
7	05.50	05.30	05.10	05.10	05.00	05.00	05.75	06.20	07.10	07.40	07.10	06.70
8	07.70	07.40	07.00	06.70	06.90	07.30	08.20	08.90	09.30	09.80	09.70	09.30
9	09.10	09.10	08.90	08.90	09.00	09.10	09.50	09.70	09.80	09.70	09.30	08.10
10	07.10	06.50	05.80	05.90	05.90	06.10	06.60	07.00	07.30	07.30	07.10	06.60
11	07.10	06.30	05.80	05.90	06.20	06.50	07.45	08.50	08.90	08.30	07.50	06.70
12	09.00	08.70	08.10	08.10	08.50	08.90	09.70	10.65	11.10	11.10	11.10	10.90
13	11.30	10.90	10.60	10.70	11.00	11.70	12.30	13.30	13.70	13.50	13.10	12.90
14	10.50	09.80	09.50	09.70	09.90	10.20	10.70	11.10	11.80	11.30	10.60	09.80
15	08.60	08.10	07.70	07.80	08.20	08.60	08.90	09.70	10.20	10.30	09.80	09.30
16	09.70	09.40	09.40	09.30	09.40	09.40	09.70	10.50	10.90	10.90	10.70	10.50
17	09.70	09.30	08.50	08.50	08.60	09.10	09.50	10.10	10.90	10.90	10.90	10.50
18	10.60	10.30	10.20	09.90	09.90	10.20	10.30	11.00	11.40	11.70	11.00	10.50
19	09.70	09.50	09.30	08.70	08.50	09.30	10.16	10.70	11.00	10.90	10.30	09.50
20	09.10	08.60	08.10	08.10	08.30	08.60	09.00	09.10	09.50	09.40	09.30	09.00
21	09.10	08.50	08.10	08.10	08.30	08.50	09.10	09.80	10.20	10.50	10.10	09.50
22	08.50	07.80	07.40	07.40	07.50	07.80	08.10	09.30	09.90	09.90	09.70	09.30
23	07.80	07.50	07.00	06.90	07.00	07.30	07.70	08.50	09.00	09.10	08.90	07.80
24	07.00	07.80	07.50	07.00	07.40	07.50	08.10	08.60	08.90	09.00	08.60	07.70
25	09.10	07.50	06.90	06.90	07.10	07.50	07.80	07.90	08.60	08.90	08.70	07.90
26	09.10	08.60	08.10	08.10	08.10	08.60	09.00	09.50	10.30	10.90	10.60	10.30
27	10.30	09.50	09.40	09.40	09.70	09.70	09.90	10.30	11.00	11.30	11.40	11.30
28	10.30	09.70	09.40	09.30	09.40	09.80	10.50	11.30	11.40	11.30	11.10	10.70
29	09.30	08.70	07.80	07.40	07.80	08.00	08.50	08.70	09.30	09.40	09.30	08.70
30	07.70	07.00	06.70	06.70	06.70	07.00	07.50	08.10	08.50	08.60	08.50	07.60
31	04.30	05.90	05.40	05.40	05.50	05.70	05.90	06.20	06.90	07.00	06.50	06.10
Mean	08.13	07.66	07.28	07.19	07.38	07.66	08.15	08.73	09.22	09.27	08.95	08.41

Time / Date	1300	1400	1500	1600	1700	1800	1900	2000	2100	2200	2300	2400
1	02.50	01.90	01.80	00.90	00.95	01.50	02.10	02.50	03.40	04.10	04.60	04.30
2	03.50	02.70	01.50	00.00	01.00	01.70	02.60	03.50	04.30	05.10	05.70	05.10
3	05.70	05.40	04.90	04.30	04.30	05.00	05.70	06.20	06.90	07.90	08.30	07.80
4	07.10	07.00	06.10	05.90	06.50	07.50	07.80	07.80	08.20	09.30	09.00	08.50
5	05.80	05.30	05.00	04.10	04.20	04.30	04.60	05.10	06.10	06.50	06.70	06.60
6	04.10	03.40	02.90	02.70	02.70	03.40	03.80	04.50	05.00	05.70	05.90	05.50
7	05.80	04.90	04.10	03.80	04.10	04.60	05.70	06.20	07.10	07.50	08.20	08.20
8	08.60	07.50	06.70	06.30	06.20	06.10	06.90	07.70	08.60	09.80	09.80	09.40
9	06.70	05.40	04.60	04.10	04.60	05.80	05.50	06.30	07.50	07.40	07.40	07.40
10	05.80	04.60	03.80	03.40	03.40	04.60	05.40	06.10	06.90	07.40	07.80	07.80
11	06.10	05.70	05.30	04.90	04.90	05.30	06.50	07.70	08.50	09.30	09.90	09.70
12	10.15	08.90	08.20	08.90	09.10	09.50	10.30	10.70	11.50	11.90	11.90	11.50
13	11.90	11.30	10.30	09.90	09.80	10.10	10.20	10.60	11.20	11.35	11.20	10.60
14	09.00	08.30	07.10	06.70	06.20	07.00	07.50	08.10	09.00	09.70	09.90	09.40
15	08.60	07.50	06.30	06.10	06.10	06.90	07.40	08.50	09.10	09.50	10.20	10.10
16	09.50	08.90	07.90	06.70	06.60	07.10	07.80	08.30	09.30	09.90	10.60	10.10
17	09.80	08.70	08.10	07.50	07.40	07.70	08.50	09.40	10.50	11.00	11.40	11.10
18	10.10	08.90	07.90	07.50	07.40	07.50	08.30	08.70	09.10	09.90	10.30	10.20
19	08.90	07.80	06.50	07.00	07.10	07.50	07.80	08.50	09.50	10.50	10.70	09.90
20	08.20	07.00	06.20	05.50	05.50	06.30	08.50	08.10	09.40	10.10	10.10	09.80
21	08.60	06.70	06.60	07.30	06.50	06.70	07.10	08.30	08.60	09.00	09.30	08.90
22	08.20	06.90	05.00	05.10	04.90	05.90	07.40	08.30	09.10	09.70	09.30	08.20
23	06.60	05.80	05.10	04.50	04.60	05.10	05.50	05.90	06.90	07.90	07.90	07.90
24	07.00	05.40	04.60	04.50	05.00	05.50	05.90	07.80	08.10	08.60	08.60	08.30
25	07.10	06.30	05.80	05.30	05.40	06.65	07.10	07.90	09.30	09.40	10.10	09.80
26	09.50	08.10	07.30	06.70	06.90	07.10	07.70	08.90	09.90	10.70	10.70	10.30
27	10.60	09.70	07.90	07.50	07.70	08.20	08.70	09.50	10.50	11.06	11.06	10.60
28	09.50	08.30	06.90	06.50	06.20	06.20	07.10	07.40	08.30	09.10	09.70	09.50
29	09.90	06.20	05.30	04.30	03.90	04.20	04.70	05.40	06.20	06.90	07.30	07.00
30	06.70	05.10	04.60	04.30	04.30	04.20	05.10	05.90	06.50	07.30	07.30	07.30
31	05.00	03.90	03.10	02.90	02.90	03.60	04.50	05.40	05.70	06.50	06.60	06.60
Mean	07.60	06.57	05.72	05.36	05.37	05.90	06.57	07.27	08.07	08.71	08.95	08.63

กรุงเทพฯ สิงหาคม ๒๕๐๕ Bangkok August 1962

อุณหภูมิของอากาศเป็นองศาเซนติเกรด
Air Temperature in Degrees Centigrade

Bangkok Standard Time

Date \ Time (เวลากรุงเทพ ฯ)	0100	0200	0300	0400	0500	0600	0700	0800	0900	1000	1100	1200
1	25.1	24.9	24.7	24.6	24.7	24.9	25.3	27.0	28.8	30.2	31.0	32.0
2	24.6	24.6	24.4	24.3	24.3	24.7	26.2	27.7	28.2	28.8	29.0	30.0
3	27.5	27.2	27.2	27.2	26.8	26.8	27.0	27.2	27.7	27.1	27.6	28.5
4	26.7	26.3	26.1	26.1	26.0	25.1	23.8	25.2	26.0	27.8	29.2	29.6
5	24.9	25.0	24.8	24.8	24.5	24.2	24.5	25.3	26.5	27.6	28.0	28.0
6	24.2	24.2	24.2	24.2	24.3	24.2	24.2	25.4	27.4	28.7	29.9	30.7
7	25.2	24.8	24.5	24.1	24.0	24.0	25.2	27.2	27.9	29.2	29.4	30.3
8	26.6	26.0	25.8	25.8	25.2	24.7	25.0	27.1	29.6	30.3	30.0	31.5
9	26.5	26.3	25.9	25.3	25.0	24.9	25.3	26.3	27.4	28.2	30.8	30.9
10	25.3	25.2	25.0	24.9	24.8	27.8	25.0	26.0	26.9	28.8	29.4	29.4
11	24.0	24.3	24.2	24.3	24.2	24.2	24.2	25.1	25.7	27.2	29.1	29.7
12	24.8	24.4	24.4	24.4	24.0	24.2	24.4	25.8	27.0	28.8	29.0	29.3
13	23.8	24.0	24.0	24.1	24.1	24.1	24.1	24.5	24.8	24.2	24.5	25.4
14	23.3	23.3	23.3	23.3	23.3	23.1	23.5	25.7	26.3	27.1	29.3	29.6
15	24.4	24.0	24.1	24.1	23.9	23.5	23.9	25.2	26.9	30.3	30.3	30.8
16	25.9	25.4	25.3	25.1	25.1	24.8	25.0	26.4	28.9	29.9	30.2	31.4
17	26.7	26.2	26.0	25.5	25.4	25.0	25.7	27.8	29.2	30.7	31.3	32.2
18	27.0	26.4	26.1	25.0	25.3	25.0	25.0	26.7	28.5	30.0	30.9	31.4
19	26.0	26.1	26.2	26.0	25.8	25.4	25.2	27.0	28.7	29.1	30.0	30.8
20	25.5	25.3	25.1	25.0	24.9	24.7	25.0	26.8	28.0	30.0	30.8	31.3
21	25.0	24.9	24.9	24.6	24.3	24.3	25.2	26.5	28.9	30.0	31.4	31.3
22	25.1	25.0	24.8	24.6	24.2	24.0	24.8	27.2	28.2	29.1	30.0	31.0
23	25.2	25.0	24.6	24.2	24.2	24.4	24.8	26.7	28.4	29.9	31.1	31.8
24	22.7	23.3	23.7	24.1	24.2	24.2	24.8	25.9	26.7	27.7	29.1	29.8
25	25.0	24.5	24.3	24.3	24.3	24.3	24.5	25.4	25.8	26.3	27.3	27.7
26	24.8	24.8	24.7	24.7	24.8	24.5	24.7	25.0	25.6	26.0	26.6	27.2
27	25.4	25.0	24.8	24.2	24.2	24.2	24.6	25.5	28.1	29.4	30.0	29.0
28	26.1	25.9	25.7	25.6	25.3	25.0	25.1	28.3	30.2	31.7	32.2	32.2
29	28.0	27.0	26.8	26.5	26.3	26.2	26.6	28.3	29.8	31.4	30.6	30.2
30	27.5	27.0	27.0	27.5	27.0	26.2	26.6	29.1	29.8	31.2	32.5	32.2
31	26.9	26.0	26.0	26.0	26.0	25.8	25.8	28.0	29.8	30.0	31.6	31.3
Mean	25.5	25.2	25.1	25.0	24.9	24.7	25.0	26.5	27.8	28.9	29.8	30.2

Date \ Time	1300	1400	1500	1600	1700	1800	1900	2000	2100	2200	2300	2400
1	31.2	30.8	28.3	31.0	29.5	26.6	24.4	24.3	24.6	24.7	24.6	24.6
2	31.0	30.7	30.7	30.3	30.1	29.5	28.6	28.2	28.0	27.5	27.8	27.5
3	30.1	30.2	30.7	31.2	30.5	28.7	27.7	27.7	27.2	26.9	26.7	27.0
4	29.8	30.2	30.8	29.8	28.2	25.1	25.1	24.7	24.8	24.9	24.8	24.7
5	29.4	29.4	29.0	27.4	23.0	23.3	24.0	24.0	24.0	24.2	24.5	24.2
6	30.7	30.0	29.1	26.3	27.4	26.9	26.3	26.0	25.5	25.2	25.1	25.1
7	31.1	30.9	31.0	31.0	30.3	28.9	27.9	27.4	27.7	27.8	27.4	26.9
8	32.1	32.0	30.9	30.6	30.1	29.9	28.7	27.4	27.2	27.2	27.0	26.9
9	32.1	32.7	33.3	30.3	29.7	27.8	24.7	25.0	25.0	25.2	25.0	25.2
10	29.7	30.0	29.4	29.5	29.1	26.6	23.9	23.9	24.3	24.7	24.8	24.6
11	30.9	30.2	30.2	28.7	28.7	27.5	27.2	26.9	27.0	25.0	25.2	24.9
12	30.0	31.2	31.0	24.3	22.9	22.9	23.2	23.5	23.6	23.8	23.8	23.8
13	26.5	27.1	26.5	26.6	26.0	25.3	25.0	24.5	24.0	24.0	23.7	23.3
14	29.0	31.0	31.1	31.1	31.0	30.0	26.1	25.2	25.0	24.6	24.7	24.9
15	31.3	31.3	32.2	32.3	31.1	29.0	28.5	27.7	27.1	27.0	26.6	26.0
16	31.4	31.0	31.5	31.9	32.9	30.7	29.9	28.2	27.7	27.3	27.0	26.8
17	32.6	31.8	33.9	33.1	33.3	32.0	30.0	29.0	28.6	28.2	28.0	27.5
18	32.0	31.7	32.7	32.2	31.1	30.0	28.0	26.8	27.4	27.0	27.0	27.0
19	31.4	32.3	32.9	29.0	27.2	25.9	25.4	25.5	25.6	25.6	25.5	25.6
20	32.3	32.0	32.0	32.8	32.4	28.0	23.5	23.8	24.3	24.8	24.7	24.7
21	31.8	32.0	32.9	27.8	24.1	24.8	25.2	25.9	26.2	26.0	25.5	25.2
22	31.3	31.5	32.6	31.9	30.2	24.8	26.0	25.9	25.4	25.6	25.7	25.6
23	33.1	32.3	33.7	33.0	32.3	30.0	29.0	28.7	28.5	28.3	26.3	24.3
24	30.6	31.0	31.7	31.7	30.3	29.9	29.1	25.4	24.9	24.8	24.9	24.9
25	27.3	29.0	28.8	28.2	27.7	27.0	26.8	26.2	26.0	24.0	24.2	24.4
26	26.2	27.0	27.7	28.1	28.3	27.6	27.0	26.8	26.4	26.8	27.0	26.2
27	28.2	30.0	31.0	31.9	31.0	30.0	28.9	28.0	27.8	27.3	26.8	26.4
28	31.5	31.3	33.2	33.0	33.0	32.3	30.8	29.2	29.0	28.5	28.2	28.2
29	30.2	31.8	31.9	32.2	31.9	29.9	28.8	28.2	28.3	28.0	28.0	27.8
30	32.7	32.1	32.5	31.7	30.1	29.4	28.6	28.1	27.9	28.0	27.3	27.0
31	32.0	31.6	32.0	32.0	31.8	29.8	28.0	27.8	27.2	27.2	27.2	27.0
Mean	30.6	30.8	31.1	30.4	29.5	28.1	27.0	26.5	26.3	26.1	26.0	25.8

กรุงเทพฯ สิงหาคม ๒๕๐๕ Bangkok August, 1962

ความชื้นสัมพัทธ์รายชั่วโมงประจำวันเป็นร้อยร้อย
Hourly Relative Humidity in Percent

Time / Date	เวลากรุงเทพ ฯ Bangkok Standard Time 0100	0200	0300	0400	0500	0600	0700	0800	0900	1000	1100	1200
1	84.0	86.0	88.0	88.0	87.0	85.0	85.0	79.0	72.0	67.0	63.0	62.0
2	89.0	90.0	94.0	95.0	95.0	93.0	89.0	84.0	83.0	77.0	75.0	69.0
3	84.0	88.0	85.0	85.0	87.0	87.0	85.0	86.0	85.0	91.0	86.0	82.0
4	83.0	82.0	84.0	86.0	86.0	91.0	94.0	97.0	92.0	88.0	79.0	75.0
5	94.0	98.0	98.0	96.0	96.0	94.0	96.0	91.0	85.0	79.0	73.0	75.0
6	98.0	96.0	97.0	97.0	95.0	94.0	96.0	91.0	82.0	74.0	64.0	64.0
7	90.0	90.0	90.0	93.0	94.0	90.0	85.0	83.0	81.0	71.0	70.0	70.0
8	84.0	80.0	88.0	88.0	91.0	95.0	94.0	85.0	69.0	67.0	61.0	57.0
9	91.0	91.0	93.0	94.0	94.0	92.0	90.0	80.0	78.0	75.0	66.0	67.0
10	96.0	91.0	92.0	92.0	92.0	91.0	90.0	88.0	83.0	72.0	69.0	70.0
11	97.0	98.0	98.0	98.0	98.0	97.0	98.0	93.0	80.0	70.0	72.0	69.0
12	94.0	93.0	96.0	98.0	99.0	98.0	97.0	88.0	84.0	74.0	74.0	71.0
13	99.0	98.0	98.0	98.0	98.0	99.0	100.0	99.0	95.0	98.0	94.0	92.0
14	97.0	98.0	99.0	99.0	99.0	99.0	98.0	87.0	82.0	77.0	72.0	70.0
15	94.0	96.0	95.0	95.0	96.0	96.0	94.0	88.0	82.0	72.0	68.0	65.0
16	90.0	92.0	93.0	93.0	94.0	95.0	95.0	83.0	73.0	70.0	66.0	65.0
17	89.0	91.0	92.0	95.0	95.0	97.0	95.0	78.0	71.0	64.0	64.0	61.0
18	87.0	89.0	91.0	86.0	85.0	86.0	88.0	79.0	72.0	67.0	64.0	64.0
19	89.0	92.0	92.0	85.0	85.0	88.0	89.0	82.0	74.0	72.0	67.0	64.0
20	95.0	94.0	94.0	94.0	94.0	94.0	92.0	87.0	75.0	70.0	69.0	64.0
21	98.0	98.0	98.0	98.0	98.0	98.0	98.0	88.0	73.0	66.0	63.0	63.0
22	94.0	90.0	93.0	92.0	94.0	93.0	87.0	75.0	77.0	67.0	66.0	68.0
23	96.0	92.0	94.0	98.0	97.0	89.0	86.0	77.0	71.0	67.0	65.0	59.0
24	100.0	99.0	99.0	99.0	98.0	96.0	98.0	89.0	77.0	86.0	73.0	59.0
25	97.0	98.0	97.0	100.0	96.0	98.0	98.0	97.0	92.0	99.0	92.0	91.0
26	99.0	100.0	100.0	100.0	99.0	99.0	98.0	98.0	98.0	94.0	92.0	95.0
27	90.0	91.0	94.0	95.0	98.0	98.0	98.0	98.0	85.0	78.0	78.0	79.0
28	94.0	97.0	95.0	95.0	97.0	98.0	98.0	88.0	78.0	70.0	73.0	67.0
29	84.0	90.0	92.0	94.0	94.0	97.0	95.0	88.0	78.0	69.0	70.0	72.0
30	91.0	92.0	95.0	95.0	95.0	97.0	92.0	80.0	75.0	70.0	70.0	67.0
31	86.0	92.0	92.0	95.0	94.0	94.0	95.0	84.0	75.0	70.0	67.0	66.0
Mean	92.1	92.7	93.8	94.1	94.4	94.4	93.5	86.4	78.7	74.6	71.5	69.7

Time / Date	1300	1400	1500	1600	1700	1800	1900	2000	2100	2200	2300	2400
1	65.0	64.0	82.0	64.0	75.0	86.0	97.0	98.0	98.0	98.0	94.0	91.0
2	70.0	76.0	66.0	63.0	64.0	64.0	87.0	71.0	78.0	78.0	78.0	78.0
3	72.0	71.0	67.0	70.0	69.0	70.0	89.0	87.0	88.0	88.0	88.0	88.0
4	73.0	70.0	72.0	74.0	72.0	98.0	94.0	92.0	91.0	91.0	88.0	95.0
5	72.0	69.0	71.0	82.0	90.0	98.0	94.0	92.0	92.0	92.0	88.0	92.0
6	66.0	66.0	72.0	85.0	79.0	80.0	85.0	85.0	91.0	91.0	90.0	91.0
7	67.0	66.0	66.0	66.0	68.0	72.0	80.0	84.0	87.0	85.0	85.0	85.0
8	56.0	62.0	66.0	67.0	68.0	67.0	75.0	80.0	82.0	82.0	78.0	80.0
9	61.0	61.0	57.0	70.0	70.0	80.0	93.0	92.0	93.0	94.0	97.0	94.0
10	69.0	73.0	72.0	72.0	72.0	88.0	100.0	100.0	100.0	100.0	98.0	98.0
11	62.0	70.0	67.0	72.0	73.0	80.0	82.0	87.0	88.0	90.0	90.0	88.0
12	68.0	65.0	67.0	92.0	98.0	97.0	97.0	95.0	95.0	94.0	94.0	98.0
13	84.0	78.0	84.0	75.0	80.0	82.0	87.0	90.0	94.0	94.0	94.0	67.0
14	71.0	64.0	61.0	60.0	64.0	67.0	80.0	85.0	85.0	85.0	79.0	81.0
15	64.0	62.0	60.0	54.0	55.0	69.0	70.0	78.0	79.0	82.0	74.0	85.0
16	62.0	65.0	64.0	62.0	58.0	60.0	70.0	70.0	78.0	82.0	85.0	85.0
17	60.0	61.0	56.0	58.0	56.0	58.0	67.0	74.0	82.0	84.0	85.0	84.0
18	64.0	64.0	61.0	61.0	67.0	72.0	83.0	74.0	87.0	89.0	87.0	87.0
19	67.0	62.0	61.0	64.0	86.0	85.0	88.0	82.0	88.0	88.0	95.0	95.0
20	60.0	62.0	61.0	62.0	59.0	76.0	100.0	87.0	88.0	94.0	97.0	98.0
21	63.0	64.0	62.0	82.0	99.0	93.0	96.0	97.0	91.0	92.0	91.0	94.0
22	61.0	65.0	57.0	61.0	68.0	89.0	91.0	92.0	97.0	97.0	97.0	98.0
23	55.0	59.0	56.0	60.0	62.0	70.0	77.0	78.0	79.0	82.0	85.0	92.0
24	73.0	67.0	66.0	68.0	72.0	77.0	79.0	90.0	93.0	93.0	97.0	96.0
25	86.0	80.0	76.0	77.0	81.0	85.0	87.0	91.0	92.0	92.0	92.0	98.0
26	90.0	85.0	85.0	81.0	79.0	81.0	86.0	87.0	90.0	89.0	87.0	86.0
27	77.0	70.0	66.0	66.0	67.0	70.0	75.0	82.0	83.0	87.0	90.0	92.0
28	70.0	70.0	63.0	60.0	63.0	63.0	72.0	81.0	85.0	86.0	86.0	83.0
29	74.0	64.0	67.0	66.0	67.0	75.0	82.0	85.0	85.0	90.0	90.0	92.0
30	63.0	63.0	66.0	65.0	74.0	75.0	82.0	87.0	85.0	85.0	86.0	92.0
31	68.0	69.0	67.0	65.0	66.0	77.0	78.0	82.0	86.0	86.0	89.0	91.0
Mean	68.2	67.0	66.5	68.5	71.7	77.5	85.7	86.2	87.7	90.0	89.6	91.8

กรุงเทพฯ สิงหาคม ๒๕๐๕ Bangkok August 1962

ทิศและกำลังลมรายชั่วโมง (นอต).

Hourly Direction and Force of Surface Winds (Knot)

Time	0100		0200		0300		0400		0500		0600	
Date	Dir.	Force	Dir.	Force	Dir.	Force	Dir.	Force	Dir.	Force	Dir.	Force
1	C	0	C	0	C	0	C	0	C	0	C	0
2	SW	2	C	0	C	0	C	0	C	0	C	0
3	SSW	3	SSW	4	SSW	3	SSW	2	SSW	2	C	0
4	SW	7	SW	3	SW	3	SW	3	NW	4	NW	2
5	C	0	C	0	C	0	C	0	WSW	3	WSW	2
6	C	0	C	0	C	0	C	0	C	0	C	0
7	SW	1	SW	4	SW	4	SSW	4	W	3	W	3
8	SW	3	SSW	2	SSW	2	SSW	2	SW	2	SW	1
9	SSW	3	SSW	2	SW	2	SW	2	WSW	2	W	2
10	C	0	NW	2	WNW	2	WNW	2	W	2	WNW	2
11	SSW	4	SSW	3	SSW	3	SSW	3	SSW	3	SSW	3
12	WNW	1	NW	3	C	0	C	0	C	0	C	0
13	C	0	C	0	C	0	SSE	1	C	0	C	0
14	C	0	C	0	C	0	C	0	C	0	C	0
15	C	0	C	0	C	0	C	0	C	0	C	0
16	S	1	C	0	C	0	C	0	C	0	C	0
17	SSW	3	SSW	2	C	0	C	0	C	0	C	0
18	W	3	WSW	1	WSW	1	W	4	WNW	3	WNW	3
19	SSW	3	SW	1	SW	1	WSW	1	WNW	3	W	1
20	C	0	C	0	C	0	C	0	C	0	C	0
21	SSW	1	C	0	W	1	C	0	C	0	C	0
22	WNW	1	WNW	4	WNW	4	WNW	4	WNW	4	WNW	4
23	C	0	W	4	C	0	C	0	W	1	WNW	4
24	S	3	S	1	W	3	NW	5	NW	3	C	0
25	C	0	C	0	C	0	C	0	C	0	C	0
26	C	0	C	0	C	0	C	0	E	1	C	0
27	NW	1	WNW	2	ESE	2	ESE	2	ESE	2	SE	2
28	C	0	C	0	C	0	C	0	C	0	C	0
29	SSW	2	SSW	2	C	0	C	0	C	0	C	0
30	SSW	2	SSW	1	SSW	1	S	1	S	1	SSW	1
31	C	0	C	0	C	0	C	0	C	0	C	0
Freq.	C	1.4	C	1.3	C	1.0	C	1.2	C	1.3	C	1.0

Time	0700		0800		0900		1000		1100		1200	
Date	Dir.	Force	Dir.	Force	Dir.	Force	Dir.	Force	Dir.	Force	Dir.	Force
1	C	0	C	0	WSW	5	SSW	6	W	4	SW	6
2	SSW	2	SW	5	SW	6	WSW	6	WSW	6	WSW	7
3	C	0	SSW	3	SSW	4	SSW	3	SSW	5	SSW	3
4	C	0	C	0	C	0	SW	3	SW	6	SW	3
5	W	2	SW	2	WSW	3	W	5	NW	11	W	8
6	C	0	C	0	WSW	1	SW	4	W	6	W	6
7	SSW	3	SSW	4	SSW	5	SSW	9	SSW	9	SSW	5
8	C	0	C	0	WSW	1	WNW	4	W	2	SW	9
9	W	2	W	4	W	7	WNW	7	NW	8	NW	5
10	C	0	WNW	3	W	2	SW	3	WNW	5	W	6
11	SSW	3	SSW	4	SSW	4	SSW	5	W	5	WSW	5
12	C	0	C	0	C	0	SW	5	WSW	3	SW	3
13	C	0	C	0	C	0	C	0	C	0	C	0
14	C	0	NW	1	W	1	NW	4	N	1	NNE	5
15	C	0	C	0	C	0	C	0	W	2	W	3
16	NW	1	WNW	3	W	3	SW	3	SW	3	SW	5
17	C	0	WNW	8	WNW	7	NW	4	WNW	3	NNW	3
18	W	3	W	6	W	7	W	9	NW	7	W	4
19	WNW	3	WNW	4	WNW	10	WNW	9	WNW	7	WNW	8
20	C	0	C	0	W	5	W	10	W	10	WSW	5
21	C	0	W	5	W	6	W	4	WNW	6	W	5
22	WNW	4	NW	7	NW	8	NW	11	WNW	8	NE	5
23	W	5	WNW	7	WNW	7	NW	7	N	4	N	4
24	C	0	C	0	NNW	1	NNW	2	NNW	2	N	2
25	C	0	C	0	C	0	C	0	C	0	SSE	5
26	SE	1	SE	3	C	0	C	0	C	0	C	0
27	SE	2	SE	1	WSW	1	NW	1	NE	5	E	4
28	C	0	C	0	C	0	NNE	1	ENE	3	ENE	4
29	S	3	C	0	C	0	S	2	NW	3	WSW	3
30	SW	1	SSW	4	SW	4	SW	7	SW	6	SW	6
31	C	0	C	0	WSW	4	WSW	5	WNW	5	WNW	10
Freq.	C	1.1	C	2.4	C	3.3	SW	4.5	W	4.7	W	4.7

กรุงเทพฯ สิงหาคม ๒๕๐๕ Bangkok August 1962

ทิศและกำลังลมรายชั่วโมง (นอต)

Hourly Direction and Force of Surface Winds (Knot)

Time	1300		1400		1500		1600		1700		1800	
Date	Dir.	Force	Dir.	Force	Dir.	Force	Dir.	Force	Dir.	Force	Dir.	Force
1	SW	5	SW	6	SSW	4	SSW	9	SW	9	SW	8
2	WSW	9	WSW	9	WSW	9	WSW	9	WSW	9	WSW	8
3	SSW	6	SSW	5	SSW	5	SSW	6	SSW	5	SSW	2
4	SSW	3	WSW	8	SW	6	SW	9	W	12	W	5
5	W	8	WSW	7	SW	5	SSW	7	C	0	C	0
6	SW	5	SSW	5	SSW	6	SW	8	SW	8	SW	7
7	SSW	6	SSW	6	SSW	6	SSW	7	SSW	7	SSW	9
8	WSW	9	W	6	SSW	7	SSW	7	S	8	S	5
9	NW	5	NW	5	C	0	SSE	5	SSW	9	WSW	16
10	SW	4	SSW	5	SSW	6	SSW	7	SSW	8	S	8
11	WNW	5	SSW	3	SSW	9	SSW	10	SSW	9	SSW	8
12	SW	3	SW	3	SW	6	W	23	SW	6	S	5
13	NW	2	C	0	C	0	C	0	SW	1	C	0
14	NW	4	NW	3	NE	5	NE	1	ENE	5	C	0
15	W	4	SSW	4	SW	4	SW	8	SSW	5	S	5
16	SW	3	S	5	SW	1	C	0	S	1	C	0
17	W	4	W	3	W	5	SW	7	SSW	2	SW	5
18	W	4	C	0	C	0	C	0	WSW	3	SSW	3
19	WNW	8	W	7	W	8	NW	13	W	6	W	4
20	W	10	W	11	W	8	W	10	WNW	12	N	16
21	NNW	5	W	5	NNW	11	W	12	S	3	SSW	3
22	WNW	8	SW	1	ENE	1	ENE	1	SSW	3	SW	3
23	N	6	N	2	N	3	NE	3	C	0	S	5
24	NE	2	N	3	N	1	NNE	2	NNE	4	NE	3
25	S	4	S	4	SW	5	S	10	SSW	6	SSW	6
26	S	2	SSW	1	SSW	1	S	4	S	5	S	5
27	ESE	4	NE	1	ENE	1	NE	3	NE	3	C	0
28	ENE	4	ENE	4	NE	4	NE	4	NE	4	SSE	1
29	WSW	4	C	0	C	0	C	0	SSW	2	SSW	3
30	SSW	5	SW	4	ESE	2	SSW	8	SW	6	SSW	5
31	WNW	4	WNW	9	WNW	9	WNW	9	WSW	4	SW	6
Freq.	W	5.0	SSW	4.4	SSW	4.5	SSW	6.5	SSW	5.3	SSW	5.0

Time	1900		2000		2100		2200		2300		2400	
Date	Dir.	Force	Dir.	Force	Dir	Force	Dir.	Force	Dir.	Force	Dir.	Force
1	WNW	5	WSW	1	C	0	C	0	WSW	1	WSW	1
2	SW	4	SW	1	C	0	SW	1	SSW	3	SSW	2
3	SSW	2	SSW	2	SSW	2	WSW	1	SW	2	SW	4
4	W	5	WSW	3	WSW	2	WSW	2	WSW	1	C	0
5	C	0	C	0	C	0	C	0	C	0	C	0
6	SW	6	SW	5	SW	5	SW	4	SW	1	C	0
7	SSW	9	S	8	S	5	S	5	SSW	4	SSW	2
8	S	4	S	3	S	3	S	3	SSW	3	SSW	3
9	NNW	3	WSW	2	WNW	1	WSW	1	C	0	C	0
10	SW	8	C	0	C	0	C	0	SSW	3	SSW	3
11	SW	9	SSW	10	SSW	8	SW	1	SW	4	WNW	4
12	S	4	S	4	S	4	S	4	S	3	S	3
13	C	0	C	0	C	0	C	0	C	0	C	0
14	E	3	E	2	C	0	C	0	C	0	C	0
15	S	3	SW	3	SW	3	SW	1	SW	3	SW	3
16	C	0	C	0	S	2	S	3	S	3	SSW	3
17	SW	4	SW	2	WSW	5	WSW	6	SW	4	W	3
18	WSW	10	C	0	C	0	WSW	2	WSW	1	WSW	2
19	W	4	WSW	4	WSW	3	C	0	C	0	C	0
20	NW	11	ENE	1	ENE	1	SSW	1	SSW	1	SSW	1
21	SW	3	WSW	3	SW	3	SW	3	W	2	WNW	2
22	NE	3	NE	1	C	0	C	0	C	0	WSW	3
23	SSE	5	SSE	1	C	0	C	0	SW	9	C	0
24	SE	13	S	6	S	4	SW	3	C	0	W	1
25	SSW	5	SSW	4	WNW	11	SW	3	C	0	C	0
26	S	3	S	3	SSW	3	S	3	SSE	5	S	5
27	C	0	C	0	C	0	C	0	C	0	C	0
28	C	0	C	0	C	0	S	1	SSW	1	SSW	4
29	SSW	4	SSW	1	C	0	SW	3	SSW	1	SSW	2
30	SW	4	SW	3	SW	1	C	0	C	0	C	0
31	SW	3	SW	2	C	0	C	0	C	0	C	0
Freq.	SW	4.6	C	2.4	C	2.2	C	1.7	C	1.8	C	1.7

กรุงเทพฯ สิงหาคม ๒๕๐๕ Bangkok August 1962

จำนวนฝนรายชั่วโมงเป็นมิลลิเมตร
Hourly Rainfall in Millimetres

Time / Date	เวลากรุงเทพ ฯ 0100	0200	0300	0400	0500	0600	0700	0800	0900	1000	1100	1200
									Bangkok Standard Time			
1												
2												
3									0.3	0.7	0.2	
4						0.1	3.7	0.5	0.1			
5			0.3	0.2	0.1							
6												
7												
8												
9												
10												
11	1.0	0.4					0.4	0.2				
12	0.1		0.1									
13				0.2	0.2	0.3	0.5	0.9	1.0	2.3	0.5	0.2
14												
15												
16												
17												
18												
19												
20												
21												
22												
23												
24	17.3	5.3	10.2	0.2	0.1							
25					0.4				0.5	0.3		0.2
26	1.0	0.3										
27		0.2	0.2	2.0	0.2	0.1	0.1	0.1				
28												
29												
30												
31												
Total	19.4	6.2	10.8	2.6	1.0	0.5	4.7	1.7	1.9	3.3	0.7	0.4

Time / Date	1300	1400	1500	1600	1700	1800	1900	2000	2100	2200	2300	2400
1			2.2				1.2	0.4	0.3	0.1		
2												
3												
4						3.8	0.3					
5				1.8	11.6	0.7	1.2		0.2	0.4	0.3	
6			1.2	2.8								
7												
8												
9							0.1	0.2	0.1	0.2		
10						1.4	25.2	2.8	0.7	0.8	1.0	1.1
11										0.3	0.6	0.5
12					18.4	2.6	0.5	0.5	0.4			
13												
14												
15												
16												
17												
18							0.7	0.1				
19					2.8							
20							16.4	8.8				
21					20.8	0.2						
22						3.7	0.2	0.2	0.2	0.2		
23												1.4
24								0.2	2.3	0.2		
25								0.8		19.8	2.2	1.1
26	0.3											
27												
28												
29												
30												
31												
Total	0.3		3.4	4.6	53.6	12.4	45.8	16.0	4.2	22.0	4.1	4.1

กรุงเทพฯ สิงหาคม ๒๕๕ Bangkok August 1962

Time / Date	ทรรศนวิสัยทางนอน (กม.) Horizontal Visibility (Km.)				จำนวนเมฆ (0—8) Amount of Clouds (0—8)			
	เวลากรุงเทพ ฯ				Bangkok Standard Time			
	0700	1000	1300	1600	0700	1000	1300	1600
1	8.0	12.8	16.0	16.0	7	7	7	7
2	8.0	11.2	12.8	14.4	8	8	8	7
3	8.0	6.4	8.0	12.8	7	8	8	8
4	4.8	12.8	12.8	12.8	8	8	8	8
5	8.0	12.8	16.0	11.2	8	8	7	8
6	6.4	16.0	19.2	12.8	8	7	7	7
7	11.2	11.2	12.8	14.4	7	7	7	7
8	8.0	16.0	24.0	24.0	8	7	7	7
9	8.0	17.6	19.2	16.0	7	7	6	8
10	6.4	12.8	12.8	16.0	8	7	8	8
11	4.8	12.8	19.2	14.4	8	7	7	7
12	8.0	12.8	16.0	9.6	8	7	8	8
13	4.8	3.2	11.2	8.0	8	8	8	8
14	4.8	12.8	17.6	16.0	7	7	7	4
15	9.6	16.0	16.0	16.0	6	6	5	6
16	8.0	16.0	16.0	16.0	7	6	7	6
17	8.0	19.2	22.4	19.2	7	5	7	5
18	14.4	16.0	16.0	14.4	7	7	7	8
19	11.2	16.0	19.2	4.8	7	7	7	8
20	11.2	16.0	16.0	16.0	8	7	7	7
21	11.2	16.0	19.2	4.8	7	5	5	8
22	12.8	19.2	19.2	19.2	7	7	7	7
23	12.8	16.0	16.0	12.8	6	4	4	7
24	8.0	11.2	12.8	12.8	7	7	7	7
25	5.6	9.6	11.2	12.8	7	8	8	8
26	8.0	9.6	14.4	16.0	8	7	7	7
27	8.0	12.8	16.0	17.6	8	7	7	6
28	6.4	8.0	12.8	12.8	5	6	7	5
29	6.4	12.8	12.8	12.8	7	5	7	6
30	11.2	14.4	16.0	16.0	7	6	6	7
31	12.8	12.8	16.0	16.0	7	7	7	7
Mean	8.5	13.3	15.8	14.1	7.3	6.8	6.9	7.0

วันที่ Date	ชนิดของเมฆ Form of Clouds			
	0700	1000	1300	1600
1	CuScCiCs	CuScAcCi	CuScAcCi	CuScAcCi
2	CuScAcAsCiCs	CuScAcAsCiCs	CuScAcAsCiCs	CuScAcAsCiCs
3	CuScAcAsCiCs	ScAcAsCiCs	CuScAcAsCiCs	CuScAcAsCiCs
4	CuScAcAsCiCs	CuScAcAsCiCs	CuScAcAsCiCs	CuScAcAsCiCs
5	CuScAcAsCiCs	CuScAcAsCiCs	CuScAcCiCs	CuFcScAcAsCiCs
6	CuScAcAsCiCs	CuScAcCiCs	CuScAcCiCs	CuScChAcAsCiCs
7	ScAcCi	CuScAcAsCiCs	CuScAcCiCs	CuScChAcAsCiCs
8	CuScAcCiCs	CuScAcCiCs	CuScChAcCiCs	CuScChAcCiCs
9	ScChAcCiCs	CuScAcCiCs	CuScChAcCiCs	CuScChAcCiCs
10	ScAcAsCiCs	CuScAcCiCs	ScAcAs	CuScChAcAsCiCs
11	CuScAcAsCiCs	CuScAcAsCiCs	CuScChAcCiCs	CuScChAcCiCs
12	CuScAcAsCiCs	CuScAcAsCi	CuScChAcAsCiCs	CuScChAcAsCiCs
13	CuScAcAsCs	CuScAcAs	CuScAcAsCiCs	CuScChAcAsCiCs
14	CuScAcCiCs	CuScAcCi	CuScAcCi	CuScAcCi
15	CuAcCi	CuAcCi	CuChAcCi	CuChAcCi
16	CuScAcCiCs	CuAcCiCs	CuAcCiCs	CuAcCiCs
17	CuScAcCiCs	CuScAcCiCs	CuScChAcCi	CuScChAcCi
18	CuAcCiCs	CuAcCiCs	CuChAcCiCs	CuChAcCiCs
19	CuScAcCi	CuScChAcCiCs	CuChAcCiCs	CuStChAcAsCiCs
20	CuScAcCiCs	CuScAcCiCs	CuScChAcCiCs	CuScChAcCiCs
21	CuScAcCiCs	CuAcCi	CuChAcCi	CuScChAcAsCiCs
22	CuAcCiCs	CuScAcCiCs	CuScAcCi	CuScChAcCi
23	CuScAcCiCs	CuChAcCi	CuChAcCi	CuChAcCiCs
24	CuScAcAsCiCs	CuScAcAsCiCs	CuScChAcCiCs	CuScChAcCiCs
25	CuScAcAsCiCs	CuScAcAsCiCs	CuScChAcAsCiCs	CuScChAcAsCiCs
26	CuScAcAsCiCs	CuScAcAsCiCs	CuScChAcAsCiCs	CuScChAcAsCiCs
27	CuScAcAsCiCs	CuScAcCi	CuScAcCi	CuScAcCi
28	CuChAcCiCs	CuScAcCiCs	CuScChAcCiCs	CuScChAcCi
29	CuScChAcCi	CuChCi	CuScChAcCi	CuScChAcCi
30	CuScAcCi	CuChAcCi	CuChAcCi	CuChAcCiCs
31	CuChAcCiCs	CuChAcCiCs	CuScChAcCiCs	CuScChAcCiCs

ค่าเฉลี่ยของผลการตรวจอุตุนิยมวิทยาประจำวันและประจำเดือน

Daily and Monthly Values of Meteorological Elements

Date	Mean Barometric Pressure + 1000mb.	Temperature Max.	Temperature Min.	Temperature Range	Temperature Mean	Relative Humidity	Wind Velocity Extreme	Wind Velocity Mean	Mean Amount of Cloud	Total Rainfall	Mean Visibility	Amount of Evaporation	Weather Remarks
		°C.	°C.	°C.	°C.	%	Knot	Knot	0 — 8	mm.	km.	mm.	
1	03.22	32.4	24.1	8.3	27.0	81.5	21.0	2.9	7.3	4.2	12.0	1.9	◐ ⌓ = ⊙
2	03.46	31.1	24.3	6.8	27.8	78.5	23.0	4.1	7.8	-	11.8	3.2	● ⌓ =
3	05.72	31.2	26.5	4.7	28.0	81.9	15.0	3.1	7.8	1.2	10.8	2.0	● ⌓ = ⊙
4	07.69	30.8	23.7	7.1	26.7	86.0	24.0	3.8	7.8	8.5	10.8	1.3	● ⌓ ⊙
5	06.14	30.2	22.3	7.9	25.6	80.6	21.0	2.6	7.9	16.8	10.6	1.5	● ⌓ = ⊙
6	04.68	31.4	23.5	7.9	26.5	84.7	25.0	3.2	7.1	4.0	13.2	2.1	◐ ⌓ = ⊙
7	05.89	31.4	24.1	7.3	27.7	80.5	17.0	5.3	7.0	-	12.6	2.7	◐ ⌓ ↖
8	07.99	32.3	24.6	7.7	28.3	76.4	17.0	3.7	7.1	-	16.6	2.8	◐ ⌓ =
9	07.62	33.6	24.4	9.2	27.5	82.2	31.0	3.9	7.0	0.6	13.6	2.5	◐ ⌓ = ↘ ⊙
10	06.09	30.2	23.2	7.0	26.5	86.3	23.0	3.4	7.9	33.0	9.8	1.7	● ⌓ = ↖↘ ↘ ⊙
11	07.04	30.9	23.8	7.1	26.6	85.1	21.0	5.2	7.5	3.4	11.2	2.2	● ⌓ ↖ ⊙
12	09.93	31.4	22.4	9.0	25.6	88.7	36.0	3.5	7.9	22.6	9.8	2.4	● ⌓ ⊙
13	11.39	27.2	23.2	4.0	24.8	92.3	7.0	0.2	7.9	6.1	9.0	0.6	● ⌓ ⊙
14	09.29	31.6	22.9	8.7	26.5	82.6	16.0	1.7	6.3	-	13.0	1.8	◐ ⌓ ↖
15	08.48	32.5	23.4	9.1	27.6	78.6	14.0	2.1	6.0	-	14.8	2.7	◐ ⌓ ↘
16	09.27	32.9	24.5	8.4	28.3	77.3	11.0	1.7	6.4	-	14.8	2.4	◐ ⌓
17	09.47	33.9	24.8	9.1	29.2	75.9	14.0	3.5	5.8	-	16.4	3.4	◐ ⌓ ↘
18	09.70	32.9	24.8	8.1	28.3	77.8	18.0	4.7	7.1	0.8	13.8	2.8	◐ ⌓ ↘ ⊙
19	09.13	32.9	25.1	7.8	27.4	81.1	33.0	4.5	7.5	2.8	13.4	2.3	● ⌓ ↖↘ ↘ ⊙
20	08.37	33.3	23.5	9.8	27.4	82.9	36.0	4.7	7.3	25.2	12.4	2.7	● ⌓ ↖↘ ↘ ⊙
21	08.48	32.9	22.6	10.3	27.0	85.6	32.0	3.5	6.8	21.0	12.2	2.1	◐ ⌓ ↖↘ ↘ ⊙
22	07.94	33.0	23.7	9.3	27.3	81.6	28.0	3.7	7.1	4.5	14.0	2.4	◐ ⌓ ↖↘ ↘ ⊙
23	07.01	33.9	24.1	9.8	28.3	76.8	20.0	3.2	6.0	1.4	13.4	3.1	◐ ⌓ ↖ ↘ ⊙
24	07.30	32.3	22.7	9.6	26.9	86.3	22.0	2.7	7.5	37.8	9.6	1.4	● ⌓ = ↖↘ ↘ ⊙
25	07.67	29.2	24.1	5.1	26.0	91.0	19.0	2.6	7.6	25.3	9.9	1.6	● ⌓ = ↖↘ ↘ ⊙
26	08.96	28.3	24.1	4.2	26.2	91.4	11.0	2.0	7.4	1.6	10.2	1.0	◐ ⌓ (↖) ↘ ⊙
27	09.84	32.0	23.9	8.1	27.6	83.0	8.0	1.5	7.0	2.9	13.4	1.6	◐ ⌓ = ↖↘ ↘ ⊙
28	09.12	33.5	24.7	8.8	29.2	79.8	6.0	1.5	6.0	-	11.6	2.1	◐ ⌓ = ∞ (↖) ↘
29	07.14	32.9	26.0	6.9	29.0	81.8	13.0	1.5	6.4	-	12.0	2.0	◐ ⌓ = ↖ (↖) ↘
30	06.59	34.0	26.0	8.0	29.1	80.7	15.0	3.0	6.4	-	14.4	2.3	◐ ⌓ ↘
31	05.40	32.4	25.4	7.0	28.6	80.8	17.0	2.9	6.6	-	14.4	2.5	◐ ⌓ ↘
Totals										223.7		67.1	
Mean	07.62	31.9	24.1	7.8	27.4	82.9	19.8	3.1	7.1		12.4	2.2	
Abs. Max.	13.70	34.0		10.3		100.0	36.0			37.8		3.4	
Days	13th	30th		21st		4days	12,20			24th		17th	
Abs. Min.	00.90		22.3	4.0		54.0						0.6	
Days	1st		5th	13th		15th						13th	

กรุงเทพ ฯ – BANGKOK

ผลสรุปการตรวจประจำเดือน สิงหาคม ๒๕๐๕

Monthly Summary for August 1962

1. ความกดอากาศ – AIR PRESSURE

สูงสุด	Extreme Maximum	1013.70 mb.	เมื่อ – on the 13 th.
ต่ำสุด	Extreme Minimum	1000.90 mb.	เมื่อ – on the 1 st.
ระยะเปลี่ยนประจำวันสูงสุด	Max. Diurnal Range	5.70 mb.	เมื่อ – on the 9 th.
ปานกลางสูงสุด	Mean Maximum	1009.60 mb.	
ปานกลางต่ำสุด	Mean Minimum	1005.20 mb.	
ปานกลาง	Mean	1007.62 mb.	

2. อุณหภูมิอากาศ – AIR TEMPERATURE

สูงสุด	Extreme Maximum	34.0 °C.	เมื่อ – on the 30 th.
ต่ำสุด	Extreme Minimum	22.3 °C.	เมื่อ – on the 5 th.
ระยะเปลี่ยนประจำวันสูงสุด	Max. Diurnal Range	10.3 °C.	เมื่อ – on the 21 th.
ปานกลางสูงสุด	Mean Maximum	31.9 °C.	
ปานกลางต่ำสุด	Mean Minimum	24.1 °C.	
ปานกลาง	Mean	27.4 °C.	

3. ความชื้นสัมพันธ์ – RELATIVE HUMIDITY

สูงสุด	Highest	100.0 %	เมื่อ – on the 4 days
ต่ำสุด	Lowest	54.0 %	เมื่อ – on the 15 th.
ปานกลาง	Mean	82.9 %	

4. ลม – SURFACE WINDS

ความเร็วสูงสุด	Greatest Velocity	36.0 Knot
ความเร็วปานกลาง	Mean Velocity	3.1 Knot
ทิศร่วม	Resultant Direction	S 59° 35' W

5. ฝนตก – RAINFALL

รวมทั้งเดือน	Total Amount	223.7	mm.	
ต่างจากปรกติ	Departure from normal	+49.3	mm.	
ความแรงของฝน	Greatest Intensity	–	mm.	in – minutes
ตกมากที่สุดในวันหนึ่ง	Heaviest fall in 24 hrs.	37.8	mm.	เมื่อ on the 24 th.

6. หมายเหตุ – MISCELLANEOUS INFORMATION

ท้องฟ้าไม่มีเมฆ	Cloudless sky	0	
ท้องฟ้ามีเมฆบางส่วน	Partly cloudy sky	0	
ท้องฟ้ามีเมฆมาก	Cloudy sky	20	
ท้องฟ้ามีเมฆเต็ม	Overcast	11	
วันมีฝนตก	Rainy days	20	
วันมีน้ำค้าง	Days with dew	31	
วันมีหมอก	Days with ground fog	0	
วันมีฟ้าหรัวชื้น	Days with mist	13	
วันมีฟ้าหรัว	Days with haze	1	
วันมีพายุฟ้าคะนอง	Days with thunderstorm	10	
วันมีพายุฟ้าคะนองไม่ผ่านสถานี	Days with distant thunderstorm	3	
วันมีฟ้าแลบ	Days with lightning	21	
จำนวนไอน้ำรวมทั้งเดือน	Total Evaporation	67.1	mm.
จำนวนชั่วโมงที่มีแสงแดดทั้งเดือน	Total Duration of Sunshine	–	hrs.

Summary of Meteorological Observations for month of August 1962

สถานี Station	ค่าปานกลางความกดอากาศโดยลดและแก้แล้ว (เป็นมิลลิบาร์) Mean Reduced Barometric Presssure (in millibars) 1000 + จำนวนในตาราง 1000 + the numbers in the tables								ประจำเดือน For Month
	0100	0400	0700	1000	1300	1600	1900	2200	
Chiangrai	04.94	04.29	05.34	05.96	04.04	01.57	02.59	05.60	04.29
Pai	-	-	-	-	-	-	-	-	-
Mae Hongson	06.96	-	07.31	08.27	06.44	03.91	04.80	-	06.29
Chiangmai	07.14	06.32	07.30	08.05	06.18	03.42	04.41	07.27	06.26
Nan	07.34	07.40	07.97	08.71	06.51	03.98	04.96	06.40	06.66
Lampang	07.00	-	07.12	07.84	06.31	03.64	04.87	-	06.10
Phrae	06.23	05.53	06.51	07.62	05.83	03.26	04.05	06.52	05.69
Mae Sariang	07.62	-	07.36	08.28	06.43	04.17	05.56	-	06.57
Uttaradit	06.90	06.23	07.09	08.09	06.64	04.02	04.72	07.11	06.35
Loei	07.07	06.33	07.61	08.29	06.39	04.10	05.26	07.53	06.57
Nakhon Phanom	07.84	07.23	08.73	09.50	07.34	05.28	06.65	08.32	07.66
Udon Thani	07.09	06.52	07.73	08.49	06.82	04.36	05.41	07.83	06.78
Sakon Nakhon	09.00	-	09.09	10.25	08.43	06.42	07.63	-	08.57
Tak	06.90	05.89	06.98	08.03	06.35	04.02	04.94	07.41	06.32
Phitsanulok	07.41	06.59	07.48	08.53	06.96	04.51	05.37	07.93	06.85
Mae Sot	08.02	-	07.82	08.84	07.05	04.88	06.15	-	07.14
Mukdahan	-	-	08.98	09.44	07.94	05.98	06.99	-	07.87
Phetchabun	-	-	06.55	07.41	05.83	03.47	04.45	-	05.54
Khon Kaen	07.32	-	07.36	08.18	06.49	04.13	05.25	-	06.45
Roi Et	07.44	06.89	08.18	08.94	07.16	04.89	06.10	08.04	07.21
Nakhon Sawan	06.15	05.45	06.86	08.35	06.83	04.34	05.02	06.89	06.24
Chaiyaphum	-	-	07.95	08.78	06.89	04.61	05.79	-	06.80
Ubon Ratchathani	07.19	06.53	08.01	08.47	06.49	04.37	05.79	08.13	06.87
Nakhon Ratchasima	07.80	07.13	08.14	08.87	06.71	04.66	06.27	08.71	07.29
Surin	07.60	06.70	07.83	08.79	07.06	11.23	06.16	08.08	07.13
Lopburi	08.75	08.04	08.40	09.45	07.72	05.19	06.70	09.21	07.94
Suphanburi	-	-	09.96	11.06	08.90	06.75	08.24	-	08.98
Prachinburi	-	-	08.65	09.80	08.10	05.76	07.00	-	07.86
Sap Muang	-	-	08.73	08.82	07.13	05.20	06.70	-	07.32
Kanchanaburi	07.80	07.44	08.30	09.88	07.28	04.85	07.62	09.35	07.82
Don Muang	08.42	07.36	08.11	09.32	08.00	05.48	06.60	08.80	07.76
Aranyaprathet	08.83	07.74	08.88	09.74	07.84	05.84	07.32	09.22	08.18
Pom Prachunlachomklao	-	-	07.90	09.02	07.62	05.49	06.49	-	07.30
Chonburi	07.29	06.39	07.34	08.32	06.83	04.99	06.12	07.88	06.90
Ko Sichang	-	-	08.35	09.55	08.19	05.94	06.85	-	07.78
Sattahip	09.35	08.42	09.13	10.31	09.26	07.24	08.03	09.89	08.95
Chanthaburi	08.63	07.75	08.54	09.40	08.12	06.25	07.40	09.42	08.19
Hua Hin	09.05	07.77	08.68	09.71	08.57	06.80	07.46	09.95	08.50
Prachuap Khirikhan	09.10	07.96	08.89	09.94	08.57	06.79	07.89	09.68	08.60
Khlong Yai	08.74	-	08.63	09.74	08.34	06.59	07.77	-	08.30
Chumphon	10.63	09.53	10.40	11.32	10.34	08.33	09.51	12.18	10.34
Ranong	10.30	09.28	09.90	11.19	10.10	08.30	08.94	10.78	09.86
Ban Don	10.34	09.04	09.92	11.09	09.42	07.77	08.86	10.95	09.68
Nakhon Si Thammarat	10.23	08.90	09.65	10.60	08.89	07.49	08.63	10.67	09.38
Phuket	10.62	09.32	10.16	11.38	10.33	08.56	09.30	10.55	10.10
Trang	10.60	09.54	10.36	11.55	09.93	08.35	09.46	11.17	10.12
Songkhla	10.41	09.14	09.79	11.07	09.72	07.55	08.61	10.86	09.64
Narathiwat	10.35	-	09.85	10.91	08.92	07.53	08.85	-	09.37

สถานี Station	อุณหภูมิอากาศ (°ซ) Temperature in °C.							
	ค่าปานกลาง Means							
	ประจำเดือน For Month	สูงสุด Max.	ต่ำสุด Min.	ประจำวัน Daily Extremes				ระยะเปลี่ยนประจำวัน Daily Range
				สูงสุด Highest	วันที่ Date	ต่ำสุด Lowest	วันที่ Date	
Chiangrai	26.4	31.1	21.8	27.8	6	24.4	20	9.3
Pai	-	-	-	-	-	-	-	-
Mae Hongson	27.3	30.8	22.7	28.0	30	26.0	13	7.1
Chiangmai	27.2	31.1	23.3	28.8	7	24.8	19	7.7
Nan	27.4	31.5	23.3	29.4	30	24.4	19	8.3
Lampang	28.1	32.4	23.8	30.1	9	25.9	19	8.7
Phrae	27.0	31.9	22.2	28.8	29	24.8	19	9.7
Mae Sariang	26.9	30.7	23.0	29.4	30	25.2	3	7.7
Uttaradit	28.1	32.8	23.3	30.4	29,30	24.9	13	9.5
Loei	27.0	31.4	22.7	28.9	2	24.1	19	6.8
Nakhon Phanom	26.9	30.7	23.0	28.3	24	24.5	4	7.7
Udon Thani	27.6	31.6	23.6	30.9	30	23.5	19	8.0
Sakon Nakhon	27.3	31.2	23.4	30.5	29	24.7	18	7.8
Tak	28.1	31.8	24.5	30.4	30	24.2	13	7.3
Phitsanulok	28.3	32.4	24.3	30.6	30	25.5	13	8.1
Mae Sot	26.8	30.3	23.2	29.0	30	24.2	10	7.1
Mukdahan	27.3	31.2	23.5	29.9	29	24.2	31	7.8
Pheichabun	27.4	31.5	23.2	29.2	30	23.9	13	8.4
Khon Kaen	28.1	32.2	23.9	30.8	30	25.3	5	8.3
Roi Et	27.8	31.2	24.4	29.8	30	25.1	12	6.7
Nakhon Sawan	28.3	33.3	23.3	30.4	30	23.5	13	10.0
Chaiyaphum	27.5	31.3	23.7	29.6	30	25.0	4	7.7
Ubon Ratchathani	27.7	31.6	23.8	29.7	30	24.4	4	7.8
Nakhon Ratchasima	27.7	32.4	23.1	29.4	29	25.7	4	9.4
Surin	27.4	31.9	22.8	28.8	30	24.2	4	9.1
Lopburi	28.4	32.5	24.3	29.8	9	25.1	13	8.2
Saphanburi	29.0	33.5	24.6	31.1	30	25.0	13	8.9
Prachinburi	28.2	32.0	24.4	30.2	29	26.2	26	7.6
Sap Muang	26.3	31.0	21.7	27.4	28	24.7	13	9.2
Kanchanaburi	28.1	32.6	23.5	30.4	30	25.8	13	9.0
Don Muang	28.4	32.4	24.6	30.7	30	25.3	13	7.7
Aranyaprathet	28.1	32.5	23.7	29.9	28	25.7	13	8.7
Pom Phrachunlachomklao	27.4	31.1	23.7	29.1	17	23.6	13	7.4
Chonburi	28.1	31.5	24.7	29.5	19	25.3	13	6.9
Ko Sichang	28.2	30.8	25.6	29.7	9,22	25.4	13	5.2
Sattahip	28.7	32.1	25.4	30.5	1	26.6	12	6.6
Chanthaburi	27.1	30.4	23.3	28.2	18	25.3	12	6.5
Hua Hin	27.7	31.4	24.0	30.0	3	24.3	13	7.5
Phrachuap Khirikhan	27.7	31.9	23.6	30.1	20,22	23.8	13	8.3
Khlong Yai	26.7	30.0	23.4	28.5	18	25.2	13	6.6
Chumphon	27.0	30.8	23.3	28.8	29	24.7	13	7.6
Ranong	26.3	29.8	22.8	27.4	1	24.2	7	7.0
Ban Don	27.7	32.7	22.6	29.4	3	20.0	7	10.1
Nakhon Si Thammarat	27.9	33.1	22.8	29.6	3	26.7	18	10.3
Phuket	27.3	30.5	24.1	29.3	4	25.6	23	6.4
Trang	26.9	31.1	22.8	28.3	3	24.0	24	8.3
Songkhla	27.9	32.3	23.5	29.2	1	25.9	25	8.8
Narathiwat	27.2	31.6	22.9	28.7	1	26.2	14	8.7

สถานี Station	อุณหภูมิอากาศ (°ซ.) Air Temperature in °C.								
	สูงสุดและต่ำสุด Extremes				ระยะเปลี่ยนประจำวัน Daily Range				ระยะเปลี่ยนระหว่างสูงสุดและต่ำสุด
	สูงสุด Max.	วันที่ Date	ต่ำสุด Min.	วันที่ Date	มากที่สุด Greatest	วันที่ Date	น้อยที่สุด Smallest	วันที่ Date	Range between Extreme Temp.
Chiangrai	34.2	30	20.3	23	12.9	30	5.4	20	13.9
Pai	-	-	-	-	-	-	-	-	-
Mae Hongson	34.1	30	22.1	15	10.3	30	4.6	20	12.0
Chiangmai	33.3	7	24.6	8	11.3	29	2.9	19	8.7
Nan	34.6	30	21.8	19	12.0	15	5.2	19	12.8
Lampang	35.8	30	22.7	15,28	11.8	30	1.6	4	13.1
Phrae	35.0	29	21.0	14	12.4	29	3.7	19	14.0
Mae Sariang	35.0	30	21.9	22	11.3	30	3.2	19	13.1
Uttaradit	37.0	29	22.1	27,28	13.8	28	4.4	19	14.9
Loei	35.5	29	21.4	3days	13.4	29	4.1	19	14.1
Nakhon Phanom	35.0	29	19.0	30	14.3	30	3.0	3,4	16.0
Udon Thani	36.2	29,30	21.0	18	13.1	17	2.3	4	15.2
Sakon Nakhon	35.7	30	21.9	13	11.1	28	3.9	5	13.8
Tak	36.2	30	21.9	15	11.7	30	3.2	13	14.3
Phitsanulok	35.2	29	23.0	14	10.4	15	3.7	13	12.2
Mae Sot	33.9	30	21.7	23	11.0	23	2.5	10	12.2
Mukdahan	34.8	29	22.0	1	11.0	23	2.0	31	12.8
Phetchabun	35.1	29	21.1	13	12.4	29	4.4	4	14.0
Khon Kaen	35.7	30	22.0	13	11.0	17	3.3	4	13.7
Roi Et	34.0	30	22.9	12	9.5	15	1.7	4	11.1
Nakhon Sawan	35.6	8,23	20.9	14	12.3	7	3.7	13	14.7
Chaiyaphum	33.8	22	22.0	26	10.3	21,22	3.7	4	11.8
Ubon Ratchathani	34.5	14	21.9	21	11.1	19	1.9	4	12.6
Nakon Ratchasima	35.0	29,30	21.9	14	11.9	17	3.9	4	13.1
Surin	34.0	8	21.5	5	11.5	22	2.6	4	12.5
Lopburi	35.0	9	21.7	14	10.8	14,30	3.0	13	13.3
Suphanburi	36.0	17	22.9	14	11.6	9	3.2	13	13.1
Prachinburi	34.4	29	22.7	6	9.5	6	4.9	26	11.7
Sap Muang	33.6	28	20.1	14	12.8	16	5.5	4	13.5
Kanchanaburi	37.1	23	21.8	25	14.0	23	4.9	13	15.3
Don Muang	34.7	30	21.8	24	11.3	22	2.9	13	12.9
Aranyaprathet	35.0	29	21.5	20	11.0	20	4.6	4	13.5
Pom Phrachunlachomklao	33.4	17	20.3	13	11.3	24	5.1	3	13.1
Chonburi	33.5	17	23.0	13	8.9	17	3.9	10	10.5
Ko Sichang	32.3	19	22.1	24	8.7	23	2.2	3	10.2
Sattahip	33.9	1	22.0	12	9.1	12	3.5	3	11.9
Chanthaburi	32.2	3days	21.3	13	9.6	14	2.4	3	10.9
Hua Hin	34.5	19	22.5	13,14	10.1	19	3.5	13	12.0
Prachuap Khirikhan	36.6	23	21.6	14	13.4	23	2.3	5	15.0
Khlong Yai	32.0	18	22.2	12,13	8.7	20	3.0	7	9.8
Chumphon	33.7	28,29	20.8	14	10.6	14	2.5	5	12.9
Ranong	31.1	27,29	20.8	14	10.0	14	3.6	7	10.3
Ban Don	34.4	3,19	20.9	18	13.0	15	6.9	7	13.5
Nakhon Si Thammarat	35.6	9	20.2	18	13.7	21	6.4	5	15.4
Phuket	31.9	15	22.2	23	8.5	15	3.4	5	9.7
Trang	33.2	8	21.8	14	11.2	14	2.5	24	11.4
Songkhla	33.6	20,23	21.5	14	10.8	23	6.5	4	12.1
Narathiwat	33.6	1	21.6	8	11.0	19	6.6	7	12.0

สถานี Station	ความชื้นสัมพัทธ์ (%) Relative Humidity in %								
	ค่าปานกลาง Means					ค่าสูงสุดและต่ำสุด Absolute Extremes.			
	ประจำเดือน For Month	ประจำวัน Daily Extremes							
		สูงที่สุด Highest	วันที่ Date	ต่ำที่สุด Lowest	วันที่ Date	สูงที่สุด Highest	วันที่ Date	ต่ำที่สุด Lowest	วันที่ Date
Chiangrai	85.9	94.5	20	79.1	24	100.0	4days	53.0	29
Pai	-	-	-	-	-	-	-	-	-
Mae Hongson	81.6	91.5	31	73.8	23	98.0	31	55.0	30
Chaingmai	81.3	89.4	19	67.6	7	98.0	31	49.0	7
Nan	87.7	95.3	20	81.4	14	100.0	3days	50.0	15
Lampang	80.1	91.3	19	72.3	7	99.0	26	54.0	30
Phrae	83.9	94.0	19	78.6	28	100.0	30,31	54.0	28
Mae Sariang	84.4	93.5	3	76.2	30	96.0	12days	57.0	30
Uttaradit	82.8	94.0	26	76.0	29	98.0	26,27	57.0	23
Loei	81.3	92.0	19	68.8	1	97.0	23	49.0	29
Nakhon Phanom	86.3	95.3	4	76.4	14	98.0	3days	57.0	14,29
Udon Thani	85.8	94.3	4	76.6	30	98.0	5days	54.0	14
Sakon Nakhon	86.1	94.8	5	76.7	29	98.0	5	52.0	30
Tak	75.7	93.5	13	61.0	23	98.0	4days	47.0	23
Phitsanulok	82.1	90.4	13	75.1	1	97.0	25	55.0	1
Mae Sot	85.1	93.7	10	77.0	23	98.0	4days	59.0	23
Mukdahan	83.5	95.4	4	73.2	28	98.0	4days	52.0	29
Phetchabun	82.4	92.8	4	74.6	29	99.0	26	59.0	14
Khon Kaen	81.9	92.3	5	74.8	16	98.0	9	55.0	29
Roi Et	84.2	92.1	4	73.6	1	99.0	12	53.0	28
Nakhon Sawan	76.1	93.0	13	64.0	6	97.0	8days	47.0	6
Chaiyaphum	75.7	89.6	4	67.8	17	97.0	26	51.0	17
Ubon Ratchathani	85.1	95.8	4	77.8	22	99.0	21	56.0	20
Nakhon Ratchasima	80.9	91.3	24	71.9	6	98.0	24	48.0	16
Surin	84.8	95.5	4	76.5	1	100.0	9,18	60.0	3days
Lopburi	81.6	89.4	13	74.6	1	97.0	7days	53.0	17
Suphanburi	73.2	92.0	13	65.4	8	100.0	9	50.0	17
Prachinburi	80.7	90.6	25,26	74.0	16	100.0	10	60.0	16
Sap Muang	76.2	89.4	25	66.6	22	98.0	4days	53.0	19
Kanchanaburi	72.8	90.2	25	56.0	23	100.0	3days	35.0	23
Don Muang	78.0	86.0	5	68.3	17	100.0	22	46.0	17
Aranyaprathet	83.8	89.3	5	78.2	17	100.0	4days	55.0	27
Pom Phrachunlachomklao	74.8	92.6	13	64.8	23	98.0	5days	54.0	21,23
Chonburi	76.8	88.8	25	66.3	22	96.0	21,26	54.0	1
Ko Sichang	74.1	86.0	25	63.4	22	93.0	3days	59.0	19
Sattahip	78.8	94.0	25	72.3	9	100.0	24,25	56.0	14
Chanthaburi	89.6	98.1	25	80.6	1	100.0	15days	58.0	15
Hua Hin	79.4	92.4	13	69.1	3	99.0	13	47.0	3
Prachuap Khirikhan	82.6	95.3	5	69.6	22	100.0	4days	49.0	22
Khlong Yai	87.5	96.2	3,7	80.7	14	100.0	3days	64.0	15
Chumphon	83.6	92.0	5	74.3	15	98.0	3days	58.0	15
Ranong	86.8	94.2	5	77.2	14,15	100.0	7	58.0	14
Ban Don	82.4	89.6	24	72.1	3	98.0	4days	47.0	3
Nakhon Si Thammarat	78.3	88.9	17	60.3	3	100.0	22	42.0	21
Phuket	79.0	73.4	7	67.0	6	98.0	23	58.0	18
Trang	85.8	96.4	25	77.1	3	99.0	4days	50.0	8
Songkhla	80.8	88.5	13	72.5	3	98.0	13	50.0	3,6
Narathiwat	81.8	88.3	31	71.3	2	100.0	4days	58.0	19

สถานี Station	ลมผิวพื้น Surface Winds								
	ทิศร่วม Resultant Direction				ความแน่นิ่ง Steadiness in %				ที่แรงลมอยู่ระมากที่สุด ตามมาตราโบฟอร์ต Greatest force in Beaufort Scale
	เวลา 0700	เวลา 1000	เวลา 1300	เวลา 1600	เวลา 0700	เวลา 1000	เวลา 1300	เวลา 1600	
Chiangrai	S34E	S40E	S47E	S43E	12	51	67	58	4
Pai	–	–	–	–	–	–	–	–	–
Mae Hongson	Calm	S63W	S85W	S49W	–	7	36	35	6
Chiangmai	N67W	S 4W	S 6W	S23W	3	46	63	68	6
Nan	S54E	S27E	S15E	S 8E	28	44	75	46	7
Lampang	Calm	S41W	S34W	S11W	–	35	64	50	6
Phrae	S 2W	S16W	S13W	S17W	82	82	83	89	5
Mae Sariang	S34E	S 3W	S16E	S17E	12	33	61	55	4
Uttaradit	E	N45W	S34W	S37W	5	5	24	16	6
Loei	N 2W	N55E	N63E	N79E	33	40	15	7	5
Nakhon Phanom	S85E	S58E	N75E	N84E	39	69	51	66	3
Udon Thani	S63E	S	N80W	S53W	7	3	13	16	7
Sakon Nakhon	E	S63W	S71W	S34W	6	22	7	12	5
Tak	S73W	S66W	S83W	S74W	34	32	53	78	5
Phitsanulok	S22E	S 8E	S 9W	S21W	18	46	63	23	6
Mae Sot	S32E	S27E	S78W	S76W	50	51	47	68	5
Mukdahan	S20W	S27W	S14E	S17W	49	37	27	34	6
Phetchabun	S13E	S10E	S24W	S 4E	10	37	40	49	6
Khon Kaen	S43W	S58W	S67W	S59W	23	50	50	38	5
Roi Et	S27W	S45W	S37W	S30W	29	65	66	26	4
Nakhon Sawan	S 4E	S 8W	S	S	36	46	40	51	4
Chaiyaphum	S56W	S65W	S49W	S52W	24	54	74	37	4
Ubon Ratchathani	S22W	S67W	S83W	S79W	18	50	53	33	7
Nakhon Ratchasima	S45W	S70W	S78W	S54W	14	66	47	45	6
Surin	S15W	S37W	S23W	S 7W	73	66	50	26	10
Lopburi	S63E	S25E	S 5E	S 6E	59	76	72	66	7
Suphanburi	S60W	S58W	S63W	S54W	65	81	59	45	4
Prachinburi	S63W	S81W	S86W	S84W	29	80	92	89	6
Sap Muang	S43W	S53W	S50W	S54W	23	49	77	61	5
Kanchanaburi	S85W	S73W	S77W	S74W	79	86	88	82	5
Don Muang	S50W	S65W	S77W	S48W	51	47	44	44	7
Aranyaprathet	W	N83W	N88W	S35W	42	95	95	72	5
Pom Phrachunlachomklao	S76W	S63W	S25W	S29W	14	51	68	82	6
Chonburi	S43W	S47W	S56W	S63W	9	72	89	79	5
Ko Sichang	S74W	S49W	S77W	S67W	72	84	91	82	7
Sattahip	S63W	S49W	S47W	S34W	51	70	81	71	8
Chanthaburi	S10E	S 5W	S 5W	S 2W	7	36	79	59	8
Hua Hin	S53W	S31W	S38E	S 9W	37	38	39	20	5
Prachuap Khirikhan	S73W	S83W	S43W	S54W	69	73	39	56	5
Khlong Yai	N83E	S83W	S83W	S80W	53	55	86	49	4
Chumphon	S34W	S66W	S77W	S73W	12	65	71	72	9
Ranong	N61E	S41W	S67W	S65W	34	65	75	62	8
Ban Don	S34W	S40W	S53W	S59W	24	81	37	38	7
Nakhon Si Thammarat	S45W	S67W	N69W	S67W	19	25	28	43	8
Phuket	S67W	S56W	S56W	S75W	25	83	87	80	7
Trang	S19W	S73W	S83W	S77W	7	34	73	60	8
Songkhla	S38W	S60W	S53W	S59W	54	72	36	38	9
Narathiwat	W	S63W	N27E	N27E	3	29	44	37	6

สถานี Station	ลมผิวพื้น Surface Winds														
	ทิศลม Wind Direction									กำลังลมตามมาตราโบฟอร์ต Wind Force in Beaufort Scale					
	ทำการตรวจเวลา 0700 Observation at 0700									ทำการตรวจเวลา 0700 Observation at 0700					
	Calm	N	NE	E	SE	S	SW	W	NW	1—3	4	5—6	7	8—9	> 9
Chiangrai	21	1	1	3	-	3	2	-	-	10	-	-	-	-	-
Pai	-	-	-	-	-	-	-	-	-	-	-	-	-	-	-
Mae Hongson	31	-	-	-	-	-	-	-	-	-	-	-	-	-	-
Chiangmai	27	2	-	-	-	1	1	-	-	4	-	-	-	-	-
Nan	21	-	1	2	6	1	-	-	-	10	-	-	-	-	-
Lampang	31	-	-	-	-	-	-	-	-	-	-	-	-	-	-
Phrae	1	-	1	1	2	20	6	-	-	30	-	-	-	-	-
Mae Sariang	27	-	-	-	3	1	-	-	-	4	-	-	-	-	-
Uttaradit	29	-	1	-	1	-	-	-	-	2	-	-	-	-	-
Loei	15	9	2	-	1	1	-	1	2	16	-	-	-	-	-
Nakhon Phanom	17	-	1	11	1	1	-	-	-	14	-	-	-	-	-
Udon Thani	21	1	-	2	3	1	1	-	2	9	1	-	-	-	-
Sakon Nakhon	29	-	-	2	-	-	-	-	-	2	-	-	-	-	-
Tak	13	-	-	2	1	2	1	12	-	18	-	-	-	-	-
Phitsanulok	21	-	1	1	2	5	-	-	1	10	-	-	-	-	-
Mae Sot	5	2	-	3	9	9	1	-	2	26	-	-	-	-	-
Mukdahan	4	1	1	1	4	7	10	1	2	26	-	1	-	-	-
Phetchabun	26	-	1	-	-	4	-	-	-	5	-	-	-	-	-
Khon Kaen	22	-	-	-	-	3	3	3	-	9	-	-	-	-	-
Roi Et	21	-	-	-	-	4	6	-	-	10	-	-	-	-	-
Nakhon Sawan	20	-	-	-	1	10	-	-	-	9	2	-	-	-	-
Chaiyaphum	21	-	-	1	-	1	4	4	-	10	-	-	-	-	-
Ubon Ratchathani	22	-	-	1	2	-	5	1	-	8	1	-	-	-	-
Nakhon Ratchasima	26	-	-	-	-	1	3	1	-	5	-	-	-	-	-
Surin	4	-	-	-	1	18	6	2	-	27	-	-	-	-	-
Lopburi	10	-	1	8	11	1	-	-	-	21	-	-	-	-	-
Suphanburi	4	2	-	1	-	1	17	5	1	27	-	-	-	-	-
Prachinburi	17	-	-	1	-	3	2	8	-	14	-	-	-	-	-
Sap Muang	24	-	-	-	-	-	7	-	-	7	-	-	-	-	-
Kanchanaburi	5	-	-	-	-	1	2	23	-	26	-	-	-	-	-
Don Muang	8	-	-	1	2	4	6	10	-	23	-	-	-	-	-
Aranyaprathet	18	-	-	-	-	-	-	13	-	13	-	-	-	-	-
Pom Phrachunlachomklao	12	3	-	-	-	7	4	1	4	18	1	-	-	-	-
Chonburi	27	-	-	-	-	2	-	2	-	4	-	-	-	-	-
Ko Sichang	8	-	-	-	-	-	8	15	-	18	5	-	-	-	-
Sattahip	10	1	1	-	-	2	9	8	-	16	5	-	-	-	-
Chanthaburi	25	1	-	-	-	2	2	-	1	5	1	-	-	-	-
Hua Hin	16	-	-	1	-	3	5	6	-	15	-	-	-	-	-
Prachuap Khirikhan	9	-	-	-	-	-	8	14	-	22	-	-	-	-	-
Khlong Yai	2	11	9	2	-	1	-	6	-	29	-	-	-	-	-
Chumphon	26	-	-	-	-	2	2	1	-	5	-	-	-	-	-
Ranong	3	1	15	3	-	3	5	1	-	28	-	-	-	-	-
Ban Don	23	-	-	-	-	2	6	-	-	8	-	-	-	-	-
Nakhon Si Thammarat	25	-	-	-	-	-	6	-	-	4	2	-	-	-	-
Phuket	22	-	-	-	-	-	5	3	1	6	2	1	-	-	-
Trang	29	-	-	-	-	1	1	-	-	2	-	-	-	-	-
Songkhla	13	-	-	-	-	4	13	1	-	15	1	2	-	-	-
Narathiwat	30	-	-	-	-	-	-	1	-	1	-	-	-	-	-

สถานี Station	ลมผิวพื้น Surface Winds														
	ทิศลม Wind Direction									กำลังลมตามมาตราโบฟอร์ต Wind Force in Beaufort Scale					
	ทำการตรวจเวลา 1000 Observation at 1000									ทำการตรวจเวลา 1000 Observation at 1000					
	Calm	N	NE	E	SE	S	SW	W	NW	1—3	4	5—6	7	8—9	> 9
Chiangrai	1	-	1	13	1	10	3	2	-	30	-	-	-	-	-
Pai	-	-	-	-	-	-	-	-	-	-	-	-	-	-	-
Mae Hongson	24	-	-	1	-	2	1	1	2	7	-	-	-	-	-
Chiangmai	9	-	3	-	2	13	4	-	-	22	-	-	-	-	-
Nan	13	1	1	1	6	9	-	-	-	18	-	-	-	-	-
Lampang	16	-	-	1	-	4	7	2	1	15	-	-	-	-	-
Phrae	-	1	1	-	-	18	11	-	-	25	6	-	-	-	-
Mae Sariang	15	-	-	-	6	4	3	2	1	16	-	-	-	-	-
Uttaradit	18	3	1	1	1	2	2	1	2	13	-	-	-	-	-
Loei	1	11	4	5	4	5	-	-	1	30	-	-	-	-	-
Nakhon Phanom	4	3	1	18	2	3	-	-	-	27	-	-	-	-	-
Udon Thani	4	1	1	7	4	2	1	7	4	26	1	-	-	-	-
Sakon Nakhon	15	1	2	-	1	2	6	1	3	16	-	-	-	-	-
Tak	8	1	-	4	-	4	2	11	1	22	1	-	-	-	-
Phitsanulok	4	2	1	2	5	12	3	1	1	27	-	-	-	-	-
Mae Sot	-	1	1	5	9	8	4	1	2	31	-	-	-	-	-
Mukdahan	1	2	2	4	4	1	14	3	-	30	-	-	-	-	-
Phetchabun	14	-	3	-	2	10	2	-	-	17	-	-	-	-	-
Khon Kaen	3	-	3	2	-	2	12	9	-	28	-	-	-	-	-
Roi Et	8	-	-	1	-	3	15	4	-	23	-	-	-	-	-
Nakhon Sawan	12	1	-	1	-	14	1	2	-	18	1	-	-	-	-
Chaiyaphum	8	1	-	1	1	-	11	9	-	23	-	-	-	-	-
Ubon Ratchathani	9	-	-	1	1	1	8	9	2	20	2	-	-	-	-
Nakhon Ratchasima	1	1	1	-	-	4	10	11	3	29	1	-	-	-	-
Surin	1	-	-	1	3	8	10	7	1	30	-	-	-	-	-
Lopburi	4	-	-	2	13	11	1	-	-	25	1	1	-	-	-
Suphanburi	-	-	1	-	-	2	19	6	3	31	-	-	-	-	-
Prachinburi	1	-	-	1	-	4	-	25	-	30	-	-	-	-	-
Sap Muang	13	-	-	-	1	1	10	6	-	17	-	1	-	-	-
Kanchanaburi	-	-	-	-	-	4	6	21	-	31	-	-	-	-	-
Don Muang	6	1	-	-	3	4	3	11	3	23	2	-	-	-	-
Aranyaprathet	1	1	-	-	-	-	-	29	-	30	-	-	-	-	-
Pom Phrachunlachomklao	2	2	-	-	-	9	6	6	6	26	3	-	-	-	-
Chonburi	6	-	-	-	1	2	18	4	-	22	3	-	-	-	-
Ko Sichang	-	-	-	1	-	3	8	19	-	27	4	-	-	-	-
Sattahip	3	1	-	1	-	4	17	4	1	23	5	-	-	-	-
Chanthaburi	14	-	-	-	-	6	10	1	-	16	1	-	-	-	-
Hua Hin	3	-	3	3	-	9	6	6	1	28	-	-	-	-	-
Prachuap Khirikhan	-	2	1	-	-	2	8	15	3	31	-	-	-	-	-
Khlong Yai	9	2	-	-	-	2	5	11	2	2	-	-	-	-	-
Chumphon	4	-	-	-	1	5	5	14	2	18	9	-	-	-	-
Ranong	4	-	1	-	-	8	12	6	-	26	1	-	-	-	-
Ban Don	1	1	-	-	-	9	15	5	-	30	-	-	-	-	-
Nakhon Si Thammarat	17	1	-	1	1	-	6	3	2	10	4	-	-	-	-
Phuket	4	-	-	-	-	-	20	7	-	23	2	2	-	-	-
Trang	11	2	-	1	-	4	4	7	2	18	2	-	-	-	-
Songkhla	3	-	-	2	-	1	14	11	-	18	5	5	-	-	-
Narathiwat	21	-	-	-	-	-	6	4	-	10	-	-	-	-	-

สถานี Station	ลมผิวพื้น Surface Winds														
	ทิศลม Wind Direction									กำลังลมตามมาตราโบฟอร์ต Wind Force in Beaufort Scale					
	ทำการตรวจเวลา 1300 Observation at 1300									ทำการตรวจเวลา 1300 Observation at 1300					
	Calm	N	NE	E	SE	S	SW	W	NW	1—3	4	5—6	7	8—9	> 9
Chiangrai	-	-	1	15	-	14	1	-	-	31	-	-	-	-	-
Pai	-	-	-	-	-	-	-	-	-	-	-	-	-	-	-
Mae Hongson	8	3	-	2	1	2	3	11	1	23	-	-	-	-	-
Chiangmai	-	2	2	1	3	15	7	1	-	31	-	-	-	-	-
Nan	5	-	-	-	10	14	2	-	-	26	-	-	-	-	-
Lampang	5	-	-	-	4	3	17	-	2	25	1	-	-	-	-
Phrae	-	2	-	-	-	18	11	-	-	28	2	1	-	-	-
Mae Sariang	4	-	-	-	14	7	2	3	1	27	-	-	-	-	-
Uttaradit	12	-	4	1	-	5	5	4	-	19	-	-	-	-	-
Loei	-	7	5	3	5	4	2	4	1	31	-	-	-	-	-
Nakhon Phanom	1	6	2	16	1	1	3	1	-	30	-	-	-	-	-
Udon Thani	2	2	1	4	5	2	2	6	7	29	-	-	-	-	-
Sakon Nakhon	12	3	4	-	2	3	3	3	1	19	-	-	-	-	-
Tak	3	-	-	4	2	-	2	19	1	25	3	-	-	-	-
Phitsanulok	6	-	-	-	2	18	1	3	1	25	-	-	-	-	-
Mae Sot	-	4	-	3	2	2	6	13	1	31	-	-	-	-	-
Mukdahan	1	2	3	8	-	6	9	2	-	30	-	-	-	-	-
Phetchabun	8	1	1	-	-	13	3	1	4	23	-	-	-	-	-
Khon Kaen	3	1	2	2	-	3	8	11	1	27	1	-	-	-	-
Roi Et	8	-	-	-	-	7	13	3	-	23	-	-	-	-	-
Nakhon Sawan	12	3	-	-	1	14	1	-	-	19	-	-	-	-	-
Chaiyaphum	3	-	-	-	1	5	13	9	-	27	1	-	-	-	-
Ubon Ratchathani	7	1	-	-	1	2	5	10	5	21	3	-	-	-	-
Nakhon Ratchasima	2	1	3	2	-	3	6	12	2	28	1	-	-	-	-
Surin	-	-	-	4	4	8	6	8	1	31	-	-	-	-	-
Lopburi	-	1	-	1	8	15	3	3	-	31	-	-	-	-	-
Suphanburi	-	2	2	-	1	2	17	3	4	28	3	-	-	-	-
Prachinburi	-	-	-	-	-	2	1	27	1	31	-	-	-	-	-
Sap Muang	2	-	1	1	-	1	21	5	-	25	4	-	-	-	-
Kanchanaburi	1	-	-	-	-	3	4	23	-	30	-	-	-	-	-
Don Muang	2	3	-	1	3	4	4	10	4	28	1	-	-	-	-
Aranyaprathet	-	1	-	-	-	-	2	27	1	30	-	1	-	-	-
Pom Phrachunlachomklao	-	3	-	-	1	9	16	-	2	20	10	1	-	-	-
Chonburi	-	-	-	-	-	3	19	9	-	28	3	-	-	-	-
Ko Sichang	-	-	-	-	-	2	6	23	-	27	4	-	-	-	-
Sattahip	1	1	-	-	-	5	19	4	1	25	5	-	-	-	-
Chanthaburi	9	-	-	-	1	8	9	2	2	21	1	-	-	-	-
Hua Hin	3	1	4	14	2	-	4	5	-	28	-	-	-	-	-
Prachuap Khirikhan	1	-	1	5	3	4	5	12	-	28	2	-	-	-	-
Khlong Yai	4	2	-	-	-	3	5	15	2	27	-	-	-	-	-
Chumphon	1	1	-	-	1	4	5	16	3	14	9	6	-	1	-
Ranong	-	-	-	1	-	6	5	18	1	27	4	-	-	-	-
Ban Don	1	2	-	-	1	6	13	8	-	28	2	-	-	-	-
Nakhon Si Thammarat	1	7	3	3	-	1	9	5	2	26	3	1	-	-	-
Phuket	3	-	-	-	-	-	21	7	-	24	3	1	-	-	-
Trang	2	-	-	-	-	5	2	17	5	21	6	2	-	-	-
Songkhla	-	3	5	2	-	2	7	12	-	17	8	6	-	-	-
Narathiwat	8	3	14	-	-	1	2	1	2	23	-	-	-	-	-

สถานี Station	ลมผิวพื้น Surface Winds														
	ทิศลม Wind Direction									กำลังลมตามมาตราโบฟอร์ต Wind Force in Beaufort Scale					
	ทำการตรวจเวลา 1600 Observation at 1600									ทำการตรวจเวลา 1600 Observation at 1600					
	Calm	N	NE	E	SE	S	SW	W	NW	1—3	4	5—6	7	8—9	> 9
Chiangrai	2	1	-	13	1	11	3	-	-	27	2	-	-	-	-
Pai	-	-	-	-	-	-	-	-	-	-	-	-	-	-	-
Mae Hongson	7	3	-	3	-	6	5	7	-	24	-	-	-	-	-
Chiangmai	3	2	-	-	1	13	10	2	-	26	2	-	-	-	-
Nan	10	-	-	2	5	10	2	1	1	29	1	-	-	-	-
Lampang	5	-	1	1	8	2	12	2	-	26	-	-	-	-	-
Phrae	-	-	-	-	-	19	11	-	1	25	6	-	-	-	-
Mae Sariang	4	-	1	1	12	6	4	2	1	26	1	-	-	-	-
Uttaradit	16	1	2	1	-	4	4	3	-	15	-	-	-	-	-
Loei	-	5	4	3	4	6	3	1	5	31	-	-	-	-	-
Nakhon Phanom	2	5	-	20	1	2	-	1	-	29	-	-	-	-	-
Udon Thani	8	2	1	3	3	2	4	6	2	23	-	-	-	-	-
Sakon Nakhon	16	1	1	3	-	3	4	1	2	15	-	-	-	-	-
Tak	1	2	-	3	1	5	2	16	1	24	6	-	-	-	-
Phitsanulok	9	1	-	3	1	9	2	3	3	22	-	-	-	-	-
Mae Sot	-	1	-	2	2	1	10	15	-	29	1	1	-	-	-
Mukdahan	3	-	4	3	3	4	11	2	1	28	-	-	-	-	-
Phetchabun	8	3	-	1	2	15	2	-	-	23	-	-	-	-	-
Khon Kaen	7	1	1	3	-	3	7	8	1	24	-	-	-	-	-
Roi Et	18	1	-	1	-	4	6	1	-	12	1	-	-	-	-
Nakhon Sawan	12	-	-	1	2	13	2	1	-	19	-	-	-	-	-
Chaiyaphum	4	3	1	3	1	3	10	6	-	26	1	-	-	-	-
Ubon Ratchathani	14	-	1	1	-	2	2	10	1	15	1	1	-	-	-
Nakhon Ratchasima	2	1	1	3	1	5	7	10	1	27	2	-	-	-	-
Surin	-	1	5	5	-	9	5	6	-	31	-	-	-	-	-
Lopburi	3	-	-	1	8	13	3	2	1	26	1	1	-	-	-
Suphanburi	1	4	-	2	1	5	11	5	2	28	2	-	-	-	-
Prachinburi	1	1	-	-	-	1	4	23	1	28	2	-	-	-	-
Sap Muang	5	-	2	1	-	1	16	6	-	22	4	-	-	-	-
Kanchanaburi	1	-	-	1	-	3	5	21	-	30	-	-	-	-	-
Don Muang	4	1	1	1	3	5	7	7	2	24	3	-	-	-	-
Aranyaprathet	2	-	-	2	-	2	1	23	1	29	-	-	-	-	-
Pom Phrachunlachomklao	-	2	-	-	-	12	16	-	1	21	9	1	-	-	-
Chonburi	4	-	-	-	-	4	15	8	-	23	3	1	-	-	-
Ko Sichang	1	-	-	-	1	3	9	17	-	25	5	-	-	-	-
Sattahip	5	-	-	-	-	10	12	3	1	22	4	-	-	-	-
Chanthaburi	7	1	-	1	-	9	12	-	1	22	2	-	-	-	-
Hua Hin	10	-	2	4	4	-	6	5	-	21	-	-	-	-	-
Prachuap Khirikhan	-	-	-	3	3	4	6	14	1	29	2	-	-	-	-
Khlong Yai	8	1	1	-	-	3	4	10	4	22	1	-	-	-	-
Chumphon	3	-	-	1	-	1	10	14	2	14	9	5	-	-	-
Ranong	1	1	-	1	1	6	5	14	2	28	2	-	-	-	-
Ban Don	3	2	3	1	1	4	9	7	1	26	2	-	-	-	-
Nakhon Si Thammarat	4	2	3	1	-	2	12	5	2	19	6	2	-	-	-
Phuket	4	-	-	-	-	-	21	5	1	23	4	-	-	-	-
Trang	2	-	1	-	-	5	6	10	7	26	3	-	-	-	-
Songkhla	-	4	4	-	2	4	10	7	-	14	10	6	1	-	-
Narathiwat	12	1	12	-	-	1	1	1	3	19	-	-	-	-	-

สถานี Station	จำนวนเมฆ Cloud Amount 0 — 8		ทรรศนวิสัย Visibility Km.		จำนวนฝนตก มม. Rainfall in mm.				จำนวนน้ำระเหย มม. Evaporation (piche) mm.		
	เวลา 0700	เวลา 1800	เวลา 0700	เวลา 1800	วันมีฝน Rainy day	จำนวนฝนตก Total Amount	มากที่สุดในวันหนึ่ง Heaviest in 24 hours: จำนวน Amount	มากที่สุดในวันหนึ่ง Heaviest in 24 hours: วันที่ Date	รวมทั้งเดือน Total for Month	มากที่สุดในวันหนึ่ง Greatest in one day	วันที่ Date
Chiangrai	7.5	6.7	6.8	10.3	25	451.6	85.5	10	33.5	2.3	2
Pai	-	-	-	-	-	-	-	-	-	-	-
Mae Hongson	7.6	6.8	5.8	8.9	24	103.7	37.0	30	35.6	1.7	23
Chiangmai	7.5	6.8	12.9	14.6	23	137.7	27.5	31	62.8	4.2	7
Nan	7.6	6.4	6.5	11.4	26	274.7	54.3	1	34.5	1.8	15
Lampang	6.7	6.6	7.7	11.4	20	248.7	86.0	31	47.3	2.8	1
Phrae	7.2	7.0	7.3	10.1	18	192.5	30.0	9	70.4	4.4	31
Mae Sariang	7.5	6.6	4.8	10.4	26	196.9	32.7	14	32.0	1.7	30
Uttaradit	7.5	6.8	8.2	10.8	21	231.8	50.4	26	35.3	1.7	4days
Loei	6.0	5.9	4.0	11.0	24	323.5	60.7	12	41.7	2.4	29
Nakhon Phanom	6.3	5.6	13.0	15.1	25	526.0	120.4	10	45.8	3.2	24
Udon Thani	7.1	7.3	7.7	9.7	25	379.7	71.3	7	37.2	2.4	30
Sakon Nakhon	6.7	6.1	8.5	9.8	25	338.9	78.0	3	29.6	1.9	29
Tak	6.7	6.5	11.1	12.2	17	73.7	10.6	27	73.9	4.5	23
Phitsanulok	7.0	6.8	8.9	11.0	21	211.2	39.0	24	-	-	-
Mae Sot	7.4	6.6	4.0	14.8	29	271.6	33.8	15	32.1	2.1	2
Mukdahan	6.9	6.7	6.0	9.2	24	476.8	156.0	4	42.5	4.4	19
Phetchabun	7.2	6.6	7.1	10.3	21	248.4	46.6	29	42.5	2.4	15
Khon Kaen	6.5	6.4	7.8	9.6	18	184.4	50.0	12	63.5	3.5	30
Roi Et	7.0	6.7	10.3	11.7	20	244.8	37.4	25	40.2	2.3	1
Nakhon Sawan	6.7	6.3	7.5	12.8	18	215.8	30.2	12	66.5	4.4	1
Chaiyaphum	6.5	6.2	9.9	11.2	17	123.1	56.1	25	69.1	3.6	6
Ubon Ratchathani	6.9	6.6	9.6	13.4	23	419.7	54.4	1	62.9	4.0	19
Nakhon Ratchasima	6.0	6.5	10.1	11.8	19	173.7	45.2	19	57.4	3.2	2
Surin	6.5	6.7	8.1	9.8	20	263.7	48.0	18	68.4	3.4	15
Lopburi	7.3	6.9	6.2	11.2	21	167.6	34.4	11	64.9	3.0	4days
Suphanburi	6.7	6.0	9.9	15.1	13	154.3	56.2	24	77.8	3.7	2
Prachinburi	6.7	6.2	9.9	11.1	16	268.2	88.2	9	49.8	2.9	16
Sap Muang	5.2	6.3	9.4	17.2	17	70.2	16.2	25	65.8	3.5	22
Kanchanaburi	6.8	6.2	10.3	12.5	12	118.1	37.5	27	91.4	4.6	19
Don Muang	7.2	6.7	13.2	19.0	21	375.3	117.5	23	-	-	-
Aranyaprathet	5.6	5.8	11.6	13.5	18	239.7	59.2	24	60.2	3.1	14,30
Pom Phrachunlachomklao	7.5	6.7	10.5	19.9	19	262.4	51.3	25	101.9	6.5	18
Chonburi	6.9	6.5	8.5	9.7	19	128.6	19.7	12	66.4	4.2	1
Ko Sichang	6.8	6.4	11.2	17.2	18	110.3	33.2	23	57.9	2.7	21
Sattahip	7.2	6.9	8.0	8.7	13	197.9	82.0	23	71.9	4.2	1
Chanthaburi	7.0	7.1	6.6	12.7	25	440.0	91.5	24	33.7	1.7	3days
Hua Hin	6.8	6.5	9.9	11.1	19	149.1	44.2	12	63.6	3.5	2
Prachuap Khirikhan	6.3	5.9	8.1	10.2	21	197.7	32.8	5	48.0	3.2	31
Khlong Yai	7.5	7.0	9.8	10.6	23	668.3	80.5	5	32.1	2.4	18
Chumphon	7.0	7.1	7.1	13.0	24	246.0	31.5	6	44.6	3.1	21
Ranong	7.3	6.8	7.1	8.8	22	595.3	82.9	6	30.8	2.1	2
Ban Don	6.3	6.7	8.9	9.7	22	162.0	41.8	12	78.5	4.5	4
NakhonSi Thammarat	5.9	5.7	7.4	9.5	19	130.8	34.1	29	-	-	-
Phuket	6.3	5.8	10.8	13.3	21	204.0	55.4	23	73.4	5.5	3
Trang	6.6	6.6	3.1	8.5	25	254.9	42.8	25	46.6	2.4	3,25
Songkhla	7.7	6.9	12.9	13.0	19	227.1	48.4	19	74.7	4.3	8
Narathiwat	5.8	5.8	11.3	13.1	17	290.6	53.9	29	-	-	-

สถานี Station	ทรรศนวิสัย Visibility									
	Number of Observations									
	<0.5 Km.	0.05—0.1Km.	0.2—0.5Km.	0.6—1.0Km.	2—4 Km.	5—10 Km.	11—20 Km.	21—30 Km.	31—50 Km.	> 50 Km.
Chiangrai +	–	–	–	–	36	88	62	–	–	–
Pai	–	–	–	–	–	–	–	–	–	–
Mae Hongson +	–	–	–	–	32	127	27	–	–	–
Chiangmai *	–	–	–	–	9	61	174	4	–	–
Nan +	–	–	1	1	14	134	[illegible]	–	–	–
Lampang +	–	–	–	6	12	102	66	–	–	–
Phrae	–	–	–	1	10	87	57	–	–	–
Mae Sariang +	–	–	5	17	37	62	45	–	–	–
Uttaradit +	–	–	–	3	24	103	56	–	–	–
Loei +	–	5	2	6	25	94	56	–	–	–
Nakhon Phanom +	–	–	–	–	7	54	125	–	–	–
Udon Thani *	–	–	4	5	23	144	72	–	–	–
Sakon Nakhon +	–	–	–	1	23	129	33	–	–	–
Tak +	–	–	–	1	2	60	123	–	–	–
Phitsanulok *	–	–	1	2	20	175	50	–	–	–
Mae Sot +	–	–	1	1	5	62	65	5	–	–
Mukdahan	–	–	1	14	7	122	11	–	–	–
Phetchabun	–	–	–	1	–	130	4	–	–	–
Khon Kaen +	–	–	1	–	5	152	28	–	–	–
Roi Et +	–	–	–	–	2	110	73	–	–	–
Nakhon Sawan +	–	–	1	3	12	99	71	–	–	–
Chaiyaphum	–	–	–	–	[illegible]	79	70	–	–	–
Ubon Ratchathani *	–	–	3	6	27	117	95	–	–	–
Nakhon Ratchasima *	–	–	–	–	3	99	146	–	–	–
Surin +	–	–	–	–	9	176	1	–	–	–
Lopburi +	–	–	5	7	15	107	52	–	–	–
Suphanburi	–	–	–	2	5	44	104	–	–	–
Prachinburi	–	–	–	1	2	76	76	–	–	–
Sap Muang	–	5	–	7	5	26	112	–	–	–
Kanchanaburi +	–	–	1	1	–	76	108	–	–	–
Don Muang *	–	–	–	2	1	24	196	25	–	–
Aranyaprathet +	–	5	2	2	2	71	104	–	–	–
Pom Phrachunlachomklao	–	–	–	1	4	41	82	21	6	–
Chonburi +	–	–	–	2	11	133	40	–	–	–
Ko Sichang	–	–	–	1	7	33	114	–	–	–
Sattahip *	–	–	–	1	7	240	–	–	–	–
Chanthaburi *	–	2	6	4	30	137	69	–	–	–
Hua Hin +	–	–	–	–	[illegible]	119	65	–	–	–
Prachuap Khirikhan +	–	–	–	2	16	[illegible]	[illegible]	–	–	–
Khlong Yai +	–	–	–	2	21	63	80	–	–	–
Chumphon +	–	–	–	1	16	101	68	–	–	–
Ranong +	–	–	5	9	[illegible]	92	54	–	–	–
Ban Don *	–	–	2	–	–	246	–	–	–	–
Nakhon Si Thammarat	–	–	–	3	8	114	30	–	–	–
Phuket	–	–	–	2	3	29	121	–	–	–
Trang +	–	–	3	21	36	97	29	–	–	–
Songkhla *	–	1	–	–	5	66	176	–	–	–
Narathiwat +	–	–	–	7	4	68	107	–	–	–

* Observation for 8 times per day.

\+ Observation for 6 times per day.

Other stations 5 times per day.

สถานี Station	จำนวนวันที่มี Number of days with						
	○	◑	◐	●	⌒	≡	=
Chiangrai	0	0	18	13	7	0	0
Pai	-	-	-	-	-	-	-
Mae Hongson	0	0	20	11	0	0	1
Chiangmai	0	0	21	10	31	0	0
Nan	0	0	22	9	5	3	3
Lampang	0	0	23	8	24	0	10
Phrae	0	0	22	9	27	4	5
Mae Sariang	0	0	20	11	26	0	0
Uttaradit	0	0	12	19	31	0	0
Loei	0	2	21	8	18	10	12
Nakhon Phanom	0	4	16	11	0	0	0
Udon Thani	0	1	13	17	31	0	0
Sakon Nakhon	0	2	20	9	5	0	0
Tak	0	1	18	12	1	1	0
Phitsanulok	0	1	16	14	31	2	0
Mae Sot	0	0	20	11	2	2	27
Mukdahan	0	1	16	14	24	3	0
Phetchabun	0	1	17	13	25	3	0
Khon Kaen	0	3	21	7	0	1	0
Roi Et	0	1	20	10	2	0	2
Nakhon Sawan	0	0	27	4	7	1	2
Chaiyaphum	0	2	19	10	0	0	0
Ubon Ratchathani	0	1	23	7	13	1	2
Nakhon Ratchasima	0	2	22	7	0	0	1
Surin	0	0	25	6	31	0	5
Lopburi	0	0	20	11	31	0	12
Suphanburi	0	0	23	8	0	0	4
Prachinburi	0	0	19	12	31	0	0
Sap Muang	0	1	23	7	10	9	7
Kanchanaburi	0	0	23	8	23	0	3
Don Muang	0	0	25	6	21	0	4
Aranyaprathet	0	1	22	8	7	0	0
Pom Phrachunlachomklao	0	0	19	12	0	0	5
Chonburi	0	0	19	12	3	0	6
Ko Sichang	0	0	19	12	0	0	1
Sathahip	0	0	21	10	2	0	0
Chanthaburi	0	0	19	12	11	2	4
Hua Hin	0	0	18	13	18	0	0
Prachuap Khirikhan	0	2	16	13	2	0	3
Khlong Yai	0	0	10	21	0	0	0
Chumphon	0	0	18	13	24	0	9
Ranong	0	0	18	13	14	0	3
Ban Don	0	0	28	3	14	2	2
Nakhon Si Thammarat	0	1	27	3	16	2	24
Phuket	0	1	23	7	15	0	3
Trang	0	0	23	8	6	12	18
Songkhla	0	0	21	10	31	0	7
Narathiwat	0	0	28	3	12	0	8

สถานี Station	จำนวนวันที่มี Number of days with					
	∞	Δ	↘	(R)	R	∀
Chiangrai	0	0	8	15	3	0
Pai	-	-	-	-	-	-
Mae Hongson	0	0	5	4	6	0
Chiangmai	0	0	14	10	3	0
Nan	0	0	22	15	14	0
Lampang	0	0	9	5	2	0
Phrae	0	0	23	16	5	0
Mae Sariang	0	0	11	7	2	0
Uttaradit	0	0	30	14	9	0
Loei	0	0	29	14	10	0
Nakh on Phanom	0	0	14	4	20	0
Udon Thani	0	0	30	3	13	0
Sakon Nakhon	0	0	22	5	16	0
Tak	0	0	23	3	6	0
Phitsanulok	0	0	22	9	10	0
Mae Sot	0	0	7	2	3	0
Mukdahan	0	0	29	16	17	0
Phetchabun	0	0	31	0	17	0
Khon Kaen	0	0	29	0	14	0
Roi Et	0	0	27	29	9	0
Nakhon Sawan	0	0	5	6	8	0
Chaiyaphum	0	0	26	12	6	0
Ubon Ratchathani	0	0	26	14	15	1
Nakhon Ratchasima	0	0	20	5	13	0
Surin	0	0	24	1	20	1
Lopburi	0	0	30	0	10	0
Suphanburi	1	0	29	0	2	0
Prachinburi	0	0	27	14	7	0
Sap Muang	0	0	14	14	7	0
Kanchanaburi	0	0	13	2	0	0
Don Muang	0	0	25	11	12	0
Aranyaprathet	0	0	21	6	10	0
Pom Phrachunlachomklao	0	0	19	9	7	0
Chonburi	0	0	22	5	4	0
Ko Sichang	0	0	9	14	4	0
Sattahip	0	0	11	3	4	0
Chanthaburi	0	0	12	13	2	0
Hua Hin	0	0	9	10	8	0
Prachuap Khirikhan	0	0	14	9	0	0
Khlong Yai	0	0	5	9	3	0
Chumphon	0	0	14	5	7	0
Ranong	0	0	7	1	6	0
Ban Don	0	0	13	8	6	0
Nakhon Si Thammarat	5	0	3	11	0	0
Phuket	0	0	1	0	2	0
Trang	0	0	5	4	8	0
Songkhla	6	0	23	10	4	0
Narathiwat	1	0	19	13	7	0

รายงานฝนตกของบางสถานี ประจำเดือน สิงหาคม ๒๕๐๕

Rainfall report of some selected stations for month of August 1962

สถานีตรวจน้ำฝน Rainfall Station	จำนวนฝนตก Amount			ต่างจากปรกติ Departure
	วันฝนตก Rainy days	๒๕๐๔ 1962	๒๕๐๔ 1961	mm.
ภาคเหนือ Northern Part				
1. Chiangrai *	25	451.6	259.1	+ 54.0
2. Mae Hongson *	24	103.7	278.9	- 173.0
3. Mae Sariang *	26	196.9	335.9	- 76.8
4. Chiangmai *	23	137.7	286.9	- 82.3
5. Nan *	26	274.7	303.3	+ 5.8
6. Lamphun	...	....	....	-
7. Lampang *	20	248.7	257.7	+ 58.6
8. Phrae *	18	182.5	341.7	- 31.2
9. Uttaradit *	21	231.8	283.5	- 22.4
ภาคตะวันออกเฉียงเหนือ Northeastern Part				
1. Nong Khai	21	483.7	377.3	+ 168.1
2. Loei *	24	223.5	173.9	+ 12.2
3. Udon Thani *	25	379.7	237.8	+ 133.7
4. Sakon Nakhon *	25	388.9	298.1	+ 118.0
5. Khon Kaen *	18	184.4	295.4	+ 8.8
6. Maha Sarakham	12	309.3	358.1	+ 118.0
7. Roi Et *	20	244.8	243.7	- 4.5
8. Mukdahan *	24	476.8	419.4	+ 207.6
9. Chaiyaphum *	17	123.1	119.2	- 49.2
10. Ubon Ratchathani *	23	419.7	313.9	+ 106.7
11. Sisaket	8	375.6	211.2	+ 121.3
12. Buriram	6	105.7	179.0	- 105.2
13. Nakhon Phanom *	25	526.0	764.9	- 8.1
14. Surin *	20	263.7	265.4	+ 40.1
15. Nakhon Ratchasima *	19	173.7	46.8	+ 33.4
ภาคกลาง Central Part				
1. Sukho Thai	9	118.0	127.8	- 71.9
2. Tak *	17	73.7	142.3	- 30.0
3. Mae Sot *	29	271.6	822.3	- 136.0
4. Phitsanulok *	21	211.2	277.8	- 15.8
5 Kamphaeng Phet	11	181.0	....	+ 48.5
6. Phichit	21	563.1	372.9	+ 324.5
7. Nakhon Sawan *	18	215.8	82.5	+ 37.1
8. Phetchabun *	21	248.4	243.1	+ 49.8
9. Uthai Thani	11	226.5	185.3	+ 74.6
10. Chainat	9	173.9	205.5	+ 8.0
11. Singburi	1	11.0	23.0	- 172.1
12. Lopburi *	21	167.6	164.5	- 11.8
13. Ang Thong	8	141.2	150.3	- 42.1
14. Saraburi	9	180.2	284.5	- 67.7
15. Suphanburi *	13	154.3	201.4	- 21.3
16. Ayutthaya	7	93.9	65.3	- 81.6
17. Nakhon Nayok	11	239.0	681.7	- 155.5
18. Pathum Thani	12	139.2	190.7	- 44.0

รายงานฝนตกของบางสถานี ประจำเดือน สิงหาคม ๒๕๐๕

Rainfall report of some selected stations for month of August 1962

สถานีตรวจน้ำฝน Rainfall Station	จำนวนฝนตก Amount			ต่างจากปรกติ Departure
	วันฝนตก Rainy days	๒๕๐๕ 1962	๒๕๐๔ 1961	mm.
19. Kanchanaburi *	12	118.1	119.9	+ 31.9
20. Nonthaburi	12	231.8	146.9	+ 66.3
21. Nakhon Pathom	10	142.8	185.5	+ 6.8
22. Don Muang *	21	375.3	243.2	+ 159.7
23. Thonburi	12	376.5	123.4	+ 193.6
24. Bangkok *	20	223.7	180.9	+ 46.9
25. Samut Prakan	22	236.8	86.7	+ 34.7
26. Samut Sakhon	16	203.0	166.2	+ 33.5
27. Samut Songkhram	6	100.5	182.5	- 31.2
ภาคตะวันออก Eastern Part				
1. Prachinburi *	16	268.2	440.7	- 78.2
2. Aranyaprathet *	18	239.7	237.3	+ 49.4
3. Chachoengsao	17	245.4	195.5	+ 65.7
4. Chonburi *	19	128.6	146.2	- 23.2
5. Sattahip *	13	197.9	32.7	+ 90.5
6. Rayong	11	135.9	99.4	- 6.3
7. Chanthaburi *	25	440.0	449.3	- 51.8
8. Trat	13	547.5	903.7	- 20.7
9. Khlong Yai *	23	668.3	1801.7	- 172.6
ภาคใต้ Southern Part				
1. Ratburi	5	429.9	62.6	+ 297.4
2. Phetburi	10	196.8	145.1	+ 68.5
3. Hua Hin *	19	142.1	116.7	+ 60.1
4. Prachuap Khirikhan *	21	157.7	103.1	+ 66.1
5. Chumphon *	24	246.0	150.3	+ 70.1
6. Ranong *	25	595.3	832.7	- 250.2
7. Ban Don *	22	162.0	104.5	+ 18.1
8. Phang — nga	12	231.5	211.2	- 197.7
9. Nakhon Si Thammarat *	19	130.8	38.4	- 5.2
10. Krabi	10	291.7	245.9	+ 63.2
11. Phuket *	21	264.0	132.8	- 12.2
12. Phatthalung	11	154.5	35.1	+ 75.7
13. Trang *	25	254.9	229.5	- 0.0
14. Songkhla *	19	227.1	16.0	+ 136.1
15. Pattani	8	175.3	82.7	+ 70.9
16. Satun	8	434.2	137.2	+ 145.9
17. Yala	...	...	65.2	-
18. Narathiwat *	17	290.6	107.5	+ 125.1

* ผลการตรวจของสถานีตรวจอากาศกรมอุตุนิยมวิทยา
Data from Meteorological Department

— ไม่มีฝนตก **No Rainfall**

... ไม่ได้รับรายงาน **No Report**

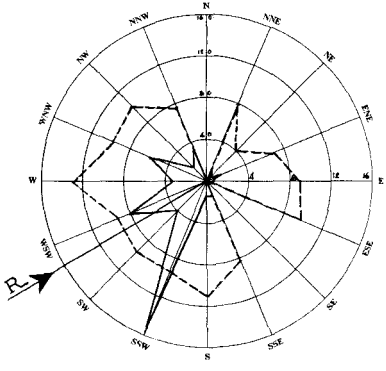

ผลสรุปการตรวจลมรายชั่วโมงของสถานี กรุงเทพ ฯ

Wind—Rose of Bangkok

Bangkok

ทิศร่วม (Resultant Direction) S 59° 35' W

August 1962

ทิศ Direction		N	NNE	NE	ENE	E	ESE	SE	SSE	S	SSW	SW	WSW	W	WNW	NW	NNW	Calm
ความถี่ Frequency	ชม. Hrs.	-	13	1	13	1	3	-	14	14	158	39	81	33	60	18	34	262
	%	-	1.8	0.1	1.8	0.1	0.4	-	1.9	1.9	21.2	5.2	10.9	4.4	8.1	2.4	4.6	35.2
ความเร็วรวม Distance Travelled	กม./ชม. Km.hr.	-	99.5	4.0	93.3	8.8	29.2	-	115.4	158.3	1481.9	374.6	750.8	432.5	596.2	185.3	265.1	-
ความเร็วเฉลี่ย Mean Velocity	กม./ชม. Km.hr.	-	7.7	4.0	7.2	8.8	9.7	-	8.2	11.3	9.4	9.6	9.3	13.1	9.9	10.3	7.8	-

——— เส้นความถี่ของลมในทิศต่าง ๆ เป็นจำนวนชั่วโมง

- - - - - ความเร็วลมเฉลี่ยเป็น กม./ชม. ในทิศต่าง ๆ

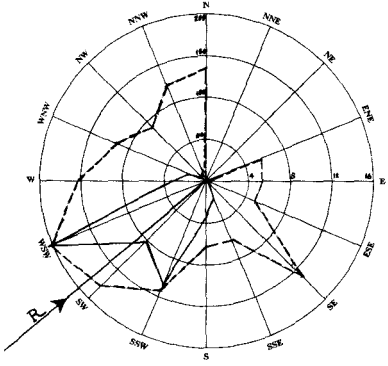

ผลสรุปการตรวจลมรายชั่วโมงของสถานี สัตหีบ

Wind—Rose of **Sattahip**

สิงหาคม ๒๕๐๕ ทิศร่วม (Resultant Direction) S 49° 37' W **August 1963**

ทิศ Direction		N	NNE	NE	ENE	E	ESE	SE	SSE	S	SSW	SW	WSW	W	WNW	NW	NNW	Calm
ความถี่ Frequency	ชม. Hrs.	6	-	-	3	3	3	1	21	41	137	106	210	41	19	6	11	136
	%	0.8	-	-	0.4	0.4	0.4	0.1	2.8	5.5	18.4	14.3	28.2	5.5	2.6	0.8	1.5	18.3
ความเร็วทาง Distance Travelled	กม./ชม. Km.hr.	66.0	-	-	17.0	16.0	15.0	13.0	125.0	252.0	1,399.0	1521.0	3452.0	503.0	183.0	44.0	111.0	-
ความเร็วเฉลี่ย Mean Velocity	กม./ชม. Km.hr.	11.0	-	-	5.7	5.3	5.0	13.0	6.0	6.2	11.6	14.4	16.4	12.3	9.6	7.3	10.1	-

——— เส้นความถี่ของลมในทิศต่าง ๆ เป็นจำนวนชั่วโมง

- - - - - ความเร็วลมเฉลี่ยเป็น กม./ชม. ในทิศต่าง ๆ

บัญชีแสดงรายการที่ตั้งสถานีตรวจอากาศชายทะเล

List of Coastal Meteorological Stations with their Geographical Position.

Station	ตำบลที่ตั้งของสถานี Geographical Positions						สูงจากระดับทะเลเป็นเมตร Altitude in m.	หมายเหตุ Remarks
	แลต. Lat. N.			ลอง. Long. E.				
	°	'	''	°	'	''		
San Don	13	26	31	100	36	16	19.0	
Hin Sampayue	13	33	55	100	48	07	11.3	
Ko Phai	12	55	51	100	40	25	144.0	
Rayong	12	39	37	101	16	26	18.5	
Ko Chuang	12	30	56	100	57	33	150.0	
Laem Sing	12	28	07	102	03	43	82.4	
Laem Ngop	12	10	10	102	23	46	11.0	
Lang Suan	09	56	32	99	09	45	14.0	
Ko Prap	09	13	20	99	15	25	78.0	
Ko Tapao Noi	07	49	49	98	25	37	55.0	
Laem Ta Chi	06	57	00	101	17	36	29.4	

สรุปผลการตรวจอุตุนิยมวิทยาของสถานีตรวจอากาศชายทะเล ประจำเดือน สิงหาคม ๒๕๐๕

Monthly Summary of Meteorological Observations for Coastal Stations for Month of August 1962

Coastal Station	เมฆ Clouds				
	จำนวนวันที่มี Number of days with				
	Clear	Partly cloudy (1—4 oktas)	Cloudy (5—7 oktas)	Overcast (8 oktas)	Mean cloudiness (0—8 oktas)
San Don	-	-	-	-	-
Hin Sampayue	-	4	23	4	6.1
Ko Phai	-	-	23	8	6.3
Rayong	-	-	10	21	7.6
Ko Chuang	-	3	21	7	6.2
Laem Sing	-	3	20	8	6.3
Laem Ngop	-	1	26	4	6.2
Lang Suan	-	8	14	4	5.6
Ko Prap	-	2	23	6	6.2
Ko Tapao Noi	-	-	22	9	6.8
Laem Ta Chi	-	5	26	-	5.3

สรุปผลการตรวจอุตุนิยมวิทยาของสถานีตรวจอากาศชายทะเล ประจำเดือน สิงหาคม ๒๕๐๕

Monthly Summary of Meteorological Observations for Coastal Stations for Month of August 1962

Station	ทรรศนวิสัย Visibility										จำนวนวันที่มี Number of days with		
	จำนวนครั้งที่มีการตรวจ Number of Observation										Thunder—storm	Lightning	Fog
	<0.05 Km.	0.05—0.1 Km.	0.2—0.5 Km.	0.6—1 Km.	2—4 Km.	5—10 Km.	11—20 Km.	21—30 Km.	31—50 Km.	> 50 Km.			
San Don	-	-	-	-	-	-	-	-	-	-	-	-	-
Hin Sampayue	-	-	-	-	33	12	79	-	-	-	5	7	-
Ko Phai	-	-	-	-	15	83	26	-	-	-	11	16	-
Rayong	-	-	-	-	124	-	-	-	-	-	1	-	-
Ko Chuang	-	-	-	-	12	42	70	-	-	-	6	9	-
Laem Sing	-	-	-	-	-	-	101	23	-	-	13	5	1
Laem Ngop	-	-	-	-	-	124	-	-	-	-	4	14	-
Lang Suan	-	-	-	-	-	47	77	-	-	-	-	-	-
Ko Prap	-	-	-	-	65	41	18	-	-	-	5	3	-
Ko Tapao Noi	-	-	-	4	68	51	1	-	-	-	3	4	3
Laem Ta Chi	-	-	-	2	19	34	69	-	-	-	10	19	-

Note :— Each of stations observed 4 times per day.

สรุปผลการตรวจอุตุนิยมวิทยาของสถานีตรวจอากาศชายทะเล ประจำเดือน สิงหาคม ๒๕๐๕

Monthly Summary of Meteorological Observations for Coastal Stations for Month of August 1962

Station	ลักษณะทะเลและคลื่นใต้น้ำ State of sea and swell								
	จำนวนวันที่มี Number of days with								
	Calm 0—0.1 m.	Smooth 0.1—0.5 m.	Slight 0.5—1.25 m.	Moderate 1.25—2.5 m.	Rough 2.5—4 m.	Very rough 4—6 m.	High 6—9 m.	Very high 9—14 m.	Swell
San Don	-	-	-	-	-	-	-	-	-
Hin Sampayue	27	4	-	-	-	-	-	-	9
Ko Phai	15	4	5	7	-	-	-	-	23
Rayong	-	6	14	5	5	1	-	-	-
Ko Chuang	9	12	10	-	-	-	-	-	27
Laem Sing	13	11	4	2	1	-	-	-	27
Laem Ngop	11	12	4	4	-	-	-	-	3
Lang Suan	29	2	-	-	-	-	-	-	26
Ko Prap	14	12	5	-	-	-	-	-	23
Ko Tapao Noi	2	22	4	3	-	-	-	-	30
Laem Ta Chi	6	18	6	1	-	-	-	-	28

T364m

กรมอุตุนิยมวิทยา

สำนักนายกรัฐมนตรี

รายงานอุตุนิยมวิทยาประจำเดือน

ปีที่ ๒๗ ฉบับที่ ๙

กันยายน ๒๕๐๕

METEOROLOGICAL DEPARTMENT

OFFICE OF THE PRIME MINISTER

MONTHLY METEOROLOGICAL BULLETIN

Vol. 27 Part 9

September 1962

พลเรือโท สนิธ เวสารัชชนันท์

อธิบดี

Sanit Vesa-rajananda

Vice Admiral, Director General

จำนวน ๖๐๐ เล่ม
๒ พฤศจิกายน ๒๕๐๕

ATMOSPHERIC SCIENCES
LIBRARY
OCT 30 1967
E. S. S. A.
U. S. Dept. of Commerce

กรมอุตุนิยมวิทยา

สำนักนายกรัฐมนตรี

รายงานอุตุนิยมวิทยาประจำเดือน

ปีที่ ๒๗ ฉบับที่ ๙

กันยายน ๒๕๐๕

METEOROLOGICAL DEPARTMENT

OFFICE OF THE PRIME MINISTER

MONTHLY METEOROLOGICAL BULLETIN

Vol. 27 Part 9

September 1962

พลเรือโท สนิท เวสารัชชนันท์

อธิบดี

Sanit Vesa-rajananda

Vice Admiral, Director General

Publication of this report was supported by the Research and Development Field Unit, Thailand, Advanced Research Projects Agency, Office of the Secretary of Defense, United States Government

สารบาญ

INDEX

หน้า
Page

คำนำ
Introduction ... ... ก *A*

บัญชีแสดงรายการที่ตั้งสถานีตรวจอากาศ
List of Meteorological Stations with their Geographical Positions 1

ลมฟ้าอากาศ
A Summary 2

รายงานผลการตรวจรายชั่วโมงประจำเดือนของสถานีกลางกรุงเทพ ฯ สำหรับ
Hourly values for Central Stations, Bangkok of

ความกดอากาศ *Pressure*

ความชื้นสัมพัทธ์ *Relative Humidity*

อุณหภูมิ *Temperature*

ลม *Surface wind*

ฝน *Rainfall* 4

รายงานผลการตรวจเฉพาะเวลา 0700 1000 1300 1600
Observation at fixed hours of

ทรรศนวิสัย *Visibility*

จำนวนเมฆ *Amount of Clouds*

ชนิดของเมฆ *Form of Clouds* 10

รายงานค่าเฉลี่ยประจำวันและประจำเดือนของผลการตรวจอุตุนิยมวิทยาต่าง ๆ และสรุป
ผลการตรวจประจำเดือนของสถานีกลางกรุงเทพ ฯ
Daily and Monthly values of Meteorological Elements and Monthly Summary of Central Stations, Bangkok 11

สรุปผลการตรวจอุตุนิยมวิทยาประจำเดือนของบางสถานี
Summary of Observations of some selected Stations 14

รายงานฝนประจำเดือน
Monthly Rainfall report 27

สรุปผลการตรวจลมประจำเดือนของสถานีกลางกรุงเทพ ฯ
Wind - rose of Central Stations, Bangkok 29

สรุปผลการตรวจลมประจำเดือนของสถานีสัตหีบ
Wind - rose of Sattahip 30

สรุปผลการตรวจอุตุนิยมวิทยาของสถานีชายทะเล
Summary of Meteorological Observations for Coastal Stations 31

คำนำ

PREFACE

1. สถานีตรวจอากาศกลางกรุงเทพ ฯ แห่งกองสถานีตรวจอากาศ กรมอุตุนิยมวิทยา ตั้งอยู่ที่ถนนสุขุมวิท จังหวัดพระนคร ในแลต. 13° 44' น. ลอง. 100° 30' อ. สูงของบาโรเมตรจากระดับทะเล 16.37 เมตร เวลาที่ใช้ในการตรวจอุตุนิยมวิทยาใช้เวลากรุงเทพ ฯ และมีการตรวจอุตุนิยมวิทยาทุกชั่วโมง สำหรับสถานีอื่น ๆ ได้มีรายการแจ้งอยู่ในตารางแล้วและส่วนมากทำการตรวจวันละ 8 เวลาเท่านั้น

The Central Meteorological Station in Bangkok is situated at Lat. 13° 44' *N., Long.* 100° 30' *E., height of barometer* 16.37 *metres above Mean Sea-level. For all readings local standard time is used* (105 *th. degree M. E. G.*) *and hourly observations are maintained. For other stations generally eight observations are made at* 3 *hour intervals from* 0100 *to* 2200.

2. ความกดอากาศได้แก้อุณหภูมิ แลตติจูด และระดับทะเลแล้ว
Barometric readings are corrected for temperature, latitude and Mean Sea-level.

3. ทิศและความเร็วลมเป็นรายชั่วโมง ตรวจโดยเครื่องวัดลมชนิดอัดโนมิติแบบไดนส์
Hourly directions and velocities of the wind are taken from the record sheets of the Dines Pressure Tube Anemograph.

4. เธอร์โมเมตรทุกชนิดได้ติดตั้งไว้ในเรือนเธอร์โมเมตรแบบสเตเวนสัน
All thermometers are installed in Stevenson screen.

5. เครื่องหมายลมฟ้าอากาศและปรากฏการณ์บางอย่างทางอุตุนิยมวิทยา ในช่องหมายเหตุลมฟ้าอากาศใช้แบบสากล มีความหมายดังต่อไปนี้ :–
International Symbols are used in registering the state of weather and other meteorological phenomena.

○ ท้องฟ้าไม่มีเมฆ **Clear**

◑ ท้องฟ้ามีเมฆบางส่วน **Partly cloudy**

◐ ท้องฟ้ามีเมฆมาก **Cloudy**

● ท้องฟ้ามีเมฆเต็ม **Overcast**

∞ ฟ้าหรัวแห้ง ทรรศนวิสัยเกินกว่า 1000 เมตร **Haze**

↘ ฟ้าแลบในระยะไกล **Lightning**

= ฟ้าหรัวชื้น (หมอกบาง) ทรรศนวิสัยตั้งแต่ 1000 เมตร ถึง 2000 เมตร **Mist**

≡ หมอก ทรรศนวิสัยต่ำกว่า 1000 เมตร **Fog**

∀ พายุฝน **Squall**

⊙ ฝนละออง **Drizzle**

◉ ฝน **Rain**

⊛ ฝนผ่าน **Shower**

$\hat{\nabla}$ ฝนผ่านหรือฝนที่มีลูกเห็บเล็กน้อยหรือปานกลาง **Shower with slight or moderate hail**

ᴚ พายุฟ้าคะนอง **Thunderstorm**

$\dot{ᴚ}$ พายุฟ้าคะนองอย่างอ่อนมีฝน **Slight thunderstorm**

$\hat{ᴚ}$ พายุฟ้าคะนองอย่างอ่อนมีลูกเห็บ **Slight thunderstorm with hail**

$\dot{ᴚ}$ พายุฟ้าคะนองอย่างปานกลางมีฝน **Moderate thunderstorm**

$\hat{ᴚ}$ พายุฟ้าคะนองอย่างปานกลางมีลูกเห็บ **Moderate thunderstorm with hail**

$\dot{ᴚ}$ พายุฟ้าคะนองอย่างแรงมีฝน **Heavy thunderstorm**

$\hat{ᴚ}$ พายุฟ้าคะนองอย่างแรงมีลูกเห็บ **Heavy thunderstorm with hail**

(ᴚ) พายุฟ้าคะนองไม่ผ่านสถานี **Distant thunderstorm**

⊕ อาทิตย์ทรงกลด **Solar halo**

ᴗ จันทร์ทรงกลด **Luna corona**

△ ลูกเห็บ **Hail**

⌒ น้ำค้าง **Dew**

กรมอุตุนิยมวิทยา
สำนักนายกรัฐมนตรี
พลเรือโท สนิธ เวสารัชชนันท์
อธิบดี

Meteorological Department
Office of the Prime Minister
Sanit Vesa-rajananda
Vice Admiral, Director-General

บัญชีแสดงรายการที่ตั้งสถานีตรวจอากาศ

List of Meteorological Stations with their Geographical Positions

สถานี Station	ตำบลที่ตั้งสถานี Geographical Positions				
	แลต. Lat. °	น. N. '	ลอง. Long. °	อ. E. '	สูงเป็นเมตร Alt. in m.
Chiangrai	19	55	99	50	416
Pai	19	20	98	50	540
Mae Hongson	19	18	97	50	271
Chiangmai	18	47	98	59	314
Nan	18	47	100	47	201
Lampang	18	15	99	30	243
Phrae	18	10	99	50	157
Mae Sariang	18	10	97	50	314
Uttaradit	17	37	100	08	63
Loei	17	32	101	30	211
Nakhon Phanom	17	30	104	20	140
Udon Thani	17	26	102	46	178
Sakon Nakhon	17	10	104	09	160
Tak	16	51	99	07	115
Phitsanulok	16	50	100	16	50
Mae Sot	16	40	98	33	210
Mukdahan	16	33	104	44	138
Phetchabun	16	25	101	08	114
Khon Kaen	16	20	102	51	157
Roi Et	16	03	103	41	140
Nakhon Sawan	15	48	100	10	28
Chaiyaphum	15	45	102	02	—
Ubon Ratchathani	15	15	104	53	123
Nakhon Ratchasima	14	58	102	07	181
Surin	14	53	103	29	145
Lopburi	14	48	100	37	13
Suphanburi	14	30	99	50	7
Prachinburi	14	10	101	10	7
Sap Muang	14	07	101	04	284
Kanchanaburi	14	01	99	32	28
Don Muang	13	55	100	36	10
Aranyaprathet	13	42	102	35	44
Pom Phrachunlachomklao	13	32	100	35	3
Chonburi	13	22	100	59	6
Ko Sichang	13	09	100	49	26
Sattahip	12	39	100	53	55
Chanthaburi	12	37	102	07	5
Hua Hin	12	34	100	48	3
Prachuap Khirikhan	11	48	99	48	5
Khlong Yai	11	47	102	53	4
Chumphon	10	27	99	15	3
Ranong	09	58	98	38	35
Ban Don	09	08	99	18	3
Nakhon Si Thammarat	08	25	99	58	5
Phuket	07	58	98	24	3
Trang	07	24	99	31	3
Songkhla	07	11	100	37	4
Narathiwat	06	26	101	50	4

ภาวะอุตุนิยมวิทยาทั่วไป

ในทั้งสัปดาห์แรก เริ่มด้วยแนวปะทะแห่งโซนร้อนหรือร่องมรสุมภาคอยู่ในแนวตะวันออกตะวันตก ผ่านตอนเหนือของประเทศพม่า และตอนใต้ของประเทศจีน เข้าสู่ไต้หวัน " แวนด้า " ซึ่งมีศูนย์กลางอยู่ประมาณ แลต. ๒๒.๕° เหนือ ลอง. ๑๑๔° ตะวันออก และเคลื่อนตัวไปทิศตะวันออกเฉียงเหนือตั้งแต่วันที่ ๔ – ๖ ร่องมรสุมนี้ได้เคลื่อนลงมาทางใต้อย่างช้า ๆ มาอยู่ที่อ่าวไทยตลอดสัปดาห์ที่สอง ก่อจากนั้นก็ได้เคลื่อนที่กลับไปอยู่ตอนเหนือสุดของประเทศไทย ในวันที่ ๑๕ ดีเปรสชั่นในทะเลจีนใต้ตวีก็กำลังแรงขึ้นเป็นไต้ฝุ่น " แบ็บ " มีศูนย์กลางอยู่ประมาณ แลต. ๑๕° เหนือ ลอง. ๑๑๒° ตะวันออก เคลื่อนที่ในทิศตะวันตกเฉียงเหนือขึ้นฝั่งเวียดนามเหนือ ประมาณ แลต. ๑๖° เหนือ ลอง.๑๐๔° ตะวันออก และต่อมาในวันที่ ๑๗ พายุแห่งโซนร้อน " แบ็บ " ได้อ่อนกำลังลงเป็นดีเปรสชั่น เคลื่อนผ่านภาคตะวันออกเฉียงเหนือและภาคเหนือ และเคลื่อนออกจากประเทศไทย ในวันที่ ๑๘ ต่อมาในวันที่ ๒๑ ดีเปรสชั่นอีกลูกหนึ่งในทะเลจีน ได้ตวีกำลังแรงขึ้นเป็นไต้ฝุ่น " ลาล่า " เคลื่อนตัวผ่านเกาะไหหลำเข้าสู่อ่าวตังเกี๋ยในวันที่ ๒๓ เข้าสู่ฝั่งเวียดนามเหนือใกล้ แลต. ๒๐° เหนือ ลอง. ๑๐๔° ตะวันออก ผ่านประเทศลาวแล้วสลายตัวอย่างรวดเร็ว

ตั้งแต่วันที่ ๒๔ ถึงสิ้นเดือน ร่องมรสุมได้เคลื่อนที่ขึ้นลงอยู่ระหว่างภาคเหนือ และภาคกลาง ในวันที่ ๒๔ ดีเปรสชั่นในทะเลจีนเคลื่อนที่ขึ้นฝั่งเวียดนามใกล้เมืองดองฮอย ผ่านประเทศลาวแล้วสลายตัวลงในวันต่อมา.

ความกดอากาศและลม

ความกดเฉลี่ยมีค่าต่ำกว่าปกติทั่วไป โดยเฉพาะในภาคเหนือมีค่าต่ำกว่าปกติถึง ๒ มิลลิบาร์ ลมแน่นทิศเป็นลมฝ่ายใต้ในภาคเหนือ เป็นลมฝ่ายเหนือในตอนเหนือของภาคตะวันออกเฉียงเหนือ นอกนั้นเป็นลมฝ่ายตะวันตกและตะวันตกเฉียงใต้.

อุณหภูมิ

อุณหภูมิเฉลี่ยของเดือนนี้ ส่วนมากต่ำกว่าค่าปกติประมาณ ๐.๕° ซ. (๐.๙° ฟ.) ในตอนเหนือ และมีค่าใกล้เคียงปกติในตอนใต้ของประเทศ อุณหภูมิสูงสุดของเดือนนี้วัดได้ ๓๕.๖° ซ.(๙๖.๑° ฟ.) ที่จังหวัดอุตรดิตถ์ เมื่อวันที่ ๑๖, ๒๑ และต่ำสุดวัดได้ ๑๕.๙° ซ. (๖๗.๔° ฟ.) ที่จังหวัดเชียงใหม่ เมื่อวันที่ ๒๒.

ฝน

เป็นเดือนที่อากาศชุ่มชื้นมาก และปริมาณฝนที่ตก นับตั้งแต่วันที่ ๑ กันยายนเป็นต้นมา มีปริมาณฝนมากกว่าปกติทั่วไปในบริเวณตอนเหนือของประเทศ ปริมาณฝนมากที่สุดใน ๒๔ ชั่วโมง มีดังนี้.–

วัดได้ ๑๕๕.๒ มิลลิเมตร (๖.๒๓")	ที่จังหวัดตรัง	เมื่อวันที่ ๕
วัดได้ ๑๔๕.๖ มิลลิเมตร (๖.๑๒")	ที่ปัตตนระจุลจอมเกล้า	เมื่อวันที่ ๗
วัดได้ ๑๑๖.๖ มิลลิเมตร (๕.๑๗")	ที่จังหวัดจันทบุรี	เมื่อวันที่ ๑๔
วัดได้ ๑๔๔.๐ มิลลิเมตร (๕.๖๗")	ที่จังหวัดชัยภูมิ	เมื่อวันที่ ๑๗

GENERAL WEATHER CONDITION

Early in the first week of the month, the Intertropical Convergence Zone or monsoon trough lied East - West direction, passing over the north of Burma, Southern China to typhoon " Wanda " , which was located about lat. 22.5°N. long. 114.0°E. moving northeast. From the 4 - 6th, it moved slowly southward to the Gulf of Thailand and remained stationary throughout the second week. Thereafter it recurved northward to the Northernmost of Thailand. On the 15th, a depression in the China Sea had intensified to tropical storm " Babs " centered near lat. 14.0°N. long. 112.0°E., moving northwest and entered North Vietnam coast about lat. 16.0°N. long. 108.0°E. the next day. On the 17th,"Babs" had weakened to depression strength and moved to the Northeastern and Northern parts, then passed out of Thailand the following day. On the 21st, another depression in the China Sea intensified to typhoon named " Carla " , moving over Hainan into the Gulf of Tonkin and entered North Vietnam coast about lat. 20.0°N. long. 104.0°E. on the 23rd and passed through Laos then filled up rapidly.

From 24th to the end of the month, the monsoon trough fluctuated between the Northern and Central parts. On the 28th, a China Sea depression entered the Vietnam coast near Dong Hoi, moved over Laos and dissipated the next day.

Pressure and Wind:

Mean pressure was generally below normal particularly in the Northern part having the negative deviation about 2 millibars. The prevailing winds were southerly over the Northern part, northerly in the north portion of Northeastern part, westerly to southwesterly in the south portion of Northeastern, Central and Southern parts.

Temperature:

The average temperature was mainly lower than usual about 0.5°C. (0.9°F.) and nearly normal in the Southern part. The maximum and minimum temperatures of the month were 35.6°C.(96.1°F.) at Uttaradit on the 16th, 21st and 19.9°C. (67.8°F.) at Chiangmai on the 22nd.

Rainfall:

Exceptionally wet month and the accumulated rainfall since the 1st September shows an excess over Upper Thailand. The greatest fall in 24 hours were as follows :-

158.2 mm. (6.23 inch) at Trang on the 5th.
155.6 mm. (6.12 inch) at Pom Phrachulachomklao on the 7th.
146.6 mm. (5.77 inch) at Chanthaburi on the 18th.
144.0 mm. (5.66 inch) at Chaiyaphum on the 17th.

Bangkok September 1962

ความดันอากาศที่ระดับน้ำทะเล มิลลิบาร์ 1000 + ตัวเลขในตาราง

Barometric Pressure at Sea—level in Millibars 1000 + the numbers in the tables

Bangkok Standard Time

Date \ Time (เวลามาตรฐาน ก)	0100	0200	0300	0400	0500	0600	0700	0800	0900	1000	1100	1200
1	06.10	05.30	05.00	04.70	05.00	05.30	06.20	05.80	07.40	07.40	07.30	06.50
2	06.70	06.10	05.50	05.30	05.30	05.50	06.10	07.30	07.50	07.50	07.40	06.70
3	06.50	05.40	04.90	04.90	04.90	05.00	05.40	05.80	06.50	07.00	06.90	06.20
4	07.40	04.50	03.80	03.70	03.80	04.10	04.20	04.60	05.10	05.30	05.00	04.10
5	01.90	01.70	01.40	01.40	01.80	02.20	02.60	02.70	03.10	03.30	02.90	02.10
6	01.90	01.30	00.70	00.90	01.00	01.40	01.90	02.50	02.70	02.50	02.20	01.50
7	03.40	02.90	02.50	02.30	02.50	02.90	03.50	04.90	05.10	05.30	05.10	04.60
8	07.40	06.70	06.20	06.30	06.50	06.60	07.40	09.40	10.30	10.30	09.90	09.20
9	10.10	09.40	09.10	09.10	08.90	09.40	09.90	10.50	10.90	10.90	10.70	10.10
10	08.50	07.40	07.30	07.45	07.70	07.90	08.90	09.30	10.10	09.70	09.70	09.30
11	07.70	07.40	07.10	07.30	07.30	07.70	08.10	08.50	09.50	09.80	09.40	08.90
12	08.90	08.30	08.10	07.90	08.50	08.50	09.10	09.80	10.30	10.50	10.10	09.30
13	08.30	08.10	07.40	07.40	08.10	08.30	09.30	09.30	10.20	10.30	09.90	09.30
14	08.20	07.40	07.40	06.90	06.60	06.60	06.90	08.55	09.40	09.50	09.00	08.90
15	08.10	07.00	06.20	05.80	06.30	06.50	06.70	07.40	07.90	07.80	07.50	06.60
16	07.00	06.00	06.10	05.70	05.45	05.70	06.20	06.90	07.10	07.50	07.30	06.60
17	04.60	03.40	03.40	03.80	03.10	03.10	03.80	04.10	04.90	05.10	05.30	04.60
18	05.70	04.70	03.90	03.50	04.10	05.00	05.70	06.50	06.90	07.10	06.95	06.95
19	07.90	07.70	07.70	07.40	07.50	08.30	09.30	10.30	10.60	11.00	10.90	10.20
20	09.90	09.30	09.10	09.00	09.30	10.10	10.50	11.50	12.30	12.30	11.90	11.30
21	09.90	08.70	08.60	08.90	09.00	08.90	09.40	10.50	10.70	10.70	10.20	09.40
22	07.40	07.00	06.50	06.50	06.60	06.90	08.15	08.30	08.30	08.10	07.80	07.40
23	07.10	06.50	06.10	05.80	05.90	06.30	07.40	08.60	09.30	09.70	09.10	08.30
24	09.00	08.70	08.50	08.30	08.60	09.00	09.40	10.10	11.10	11.60	10.90	09.90
25	09.10	08.60	08.20	08.10	08.10	08.20	08.90	09.40	09.80	09.90	09.70	08.30
26	09.00	08.20	07.40	06.90	06.90	07.40	07.90	09.20	10.20	10.10	09.40	08.30
27	07.80	07.40	07.10	07.00	06.90	07.00	07.50	07.80	08.20	08.30	08.20	07.70
28	07.50	06.90	06.58	06.20	06.20	07.35	08.20	08.60	09.10	09.30	09.10	08.60
29	08.10	07.70	07.30	07.40	07.40	07.40	08.10	08.90	09.70	09.80	09.30	08.50
30	09.00	08.30	07.70	07.80	08.30	08.70	09.30	10.10	10.50	10.70	10.30	09.40
Mean	07.25	06.60	06.23	06.12	06.25	06.58	07.20	07.91	08.49	08.61	08.31	07.63

Date \ Time	1300	1400	1500	1600	1700	1800	1900	2000	2100	2200	2300	2400
1	05.10	03.90	03.40	02.90	03.10	03.90	05.00	05.80	06.30	07.00	07.30	06.70
2	06.10	04.50	03.70	03.70	03.60	05.50	05.50	05.70	06.60	07.10	07.70	07.10
3	05.30	04.50	03.70	03.00	03.40	03.50	04.10	05.40	06.10	05.90	05.70	05.10
4	03.40	02.20	01.00	00.60	00.90	00.90	01.70	02.90	03.40	03.80	03.30	02.60
5	01.00	00.10	98.70	98.20	98.50	99.00	01.30	01.90	02.50	03.00	03.00	02.60
6	00.70	99.90	99.40	99.30	99.40	00.25	01.45	02.30	03.40	03.80	04.20	03.80
7	03.80	03.00	02.70	03.40	03.80	04.70	05.50	06.20	07.50	08.30	07.90	07.40
8	08.30	07.80	07.35	07.10	07.30	07.90	08.50	09.30	09.80	10.90	10.90	10.50
9	09.30	08.20	06.50	05.90	06.70	07.00	08.10	08.60	09.90	10.20	10.30	09.50
10	07.80	06.60	05.90	05.10	05.00	05.50	05.90	06.60	07.10	07.90	08.30	08.10
11	07.40	06.20	05.70	05.00	05.30	05.40	06.50	07.80	08.50	09.80	10.20	09.50
12	08.50	07.50	06.30	05.50	05.30	06.10	06.30	07.05	08.00	08.15	09.30	08.70
13	07.80	06.60	05.80	05.70	05.50	06.30	07.00	07.90	08.90	09.70	09.50	08.70
14	07.80	06.10	05.00	04.80	04.90	05.30	05.80	06.90	07.70	08.10	08.60	08.70
15	05.40	04.50	03.75	03.50	03.50	04.10	04.70	05.80	06.60	07.10	07.50	07.10
16	05.70	04.70	03.70	03.10	03.00	02.90	03.40	04.20	05.00	05.70	05.80	05.70
17	04.10	03.80	03.40	03.00	03.00	03.10	03.90	04.60	05.70	05.70	05.85	05.90
18	06.60	05.90	05.00	04.90	05.40	06.20	06.90	07.50	08.70	09.00	09.10	08.60
19	09.40	08.60	08.20	07.80	08.10	08.30	08.70	09.40	10.10	10.70	10.70	10.50
20	10.30	09.00	08.50	07.40	07.70	07.70	08.00	08.90	09.80	10.90	10.90	10.60
21	07.90	07.50	06.20	06.20	05.70	06.10	07.10	08.30	09.00	09.70	09.30	08.70
22	06.50	05.10	04.30	03.90	04.30	05.30	05.50	06.10	07.10	07.50	07.50	07.40
23	07.70	06.70	06.10	05.90	06.70	07.00	07.90	08.30	09.10	09.70	09.70	09.40
24	08.90	07.50	06.70	06.60	06.90	07.40	08.15	09.90	10.20	10.80	10.80	09.90
25	07.50	05.70	04.90	04.60	05.40	06.50	08.10	08.90	09.90	10.20	10.10	09.50
26	06.90	05.80	04.95	04.00	04.95	05.40	05.90	06.90	07.80	08.70	08.90	08.50
27	06.90	05.80	05.00	04.30	04.50	05.00	05.70	07.00	07.80	08.20	08.50	07.90
28	07.50	06.60	05.70	05.10	05.80	06.10	06.90	07.40	08.10	08.60	09.00	08.60
29	07.50	06.10	05.50	05.30	05.80	06.30	08.10	08.60	09.80	10.30	10.20	09.70
30	08.50	07.10	06.50	05.80	05.80	07.00	07.90	08.60	09.80	10.10	10.60	10.20
Mean	06.65	05.58	04.79	04.39	04.64	05.19	05.98	06.83	07.67	08.22	08.36	07.91

Bangkok September 1962

อุณหภูมิของอากาศเป็นองศาเซนติเกรด

Air Temperature in Degrees Centigrade

Time / Date	เวลากรุงเทพ ฯ Bangkok Standard Time 0100	0200	0300	0400	0500	0600	0700	0800	0900	1000	1100	1200
1	26.8	26.3	26.0	25.6	25.4	25.2	25.7	27.0	28.1	29.4	31.0	31.3
2	26.0	26.0	26.0	25.9	25.8	25.4	25.5	27.2	28.0	30.0	31.2	31.5
3	25.1	25.2	25.3	25.1	25.3	25.6	25.8	27.0	28.2	29.3	31.1	31.2
4	24.8	25.0	25.1	25.0	24.8	24.5	25.0	26.7	28.8	30.0	31.2	31.7
5	26.0	25.9	26.0	25.9	25.6	25.5	25.8	27.0	28.2	29.0	29.8	31.0
6	25.0	25.0	25.1	25.0	25.0	24.9	25.2	27.0	27.3	28.6	27.3	28.0
7	24.8	24.6	24.8	25.0	24.9	25.0	25.3	26.0	26.6	27.0	27.2	27.6
8	24.6	24.6	24.9	24.7	24.5	24.5	24.8	24.9	25.0	25.0	25.5	26.5
9	25.0	24.4	24.8	24.6	24.6	24.5	24.8	25.4	27.0	27.6	27.0	27.4
10	25.2	25.0	25.0	25.0	25.0	24.5	24.7	25.3	26.0	26.6	26.7	27.2
11	26.0	23.8	24.0	23.6	23.2	23.2	23.6	24.5	25.4	27.1	26.7	27.8
12	25.0	24.8	25.1	25.2	25.3	24.7	25.0	26.0	27.4	26.8	27.2	28.0
13	26.2	24.4	23.5	23.6	23.6	24.0	24.1	24.5	24.9	25.2	26.8	28.0
14	24.1	24.0	23.9	24.5	24.5	24.3	24.5	25.0	26.5	28.0	29.5	29.0
15	24.3	24.1	24.1	24.1	24.4	24.6	24.9	26.1	28.0	29.5	30.0	30.2
16	25.6	25.2	25.0	24.8	24.8	24.8	25.0	25.9	28.2	29.4	30.3	30.7
17	26.9	26.0	26.3	26.1	26.3	26.1	25.8	26.0	26.7	27.0	26.8	26.4
18	24.0	24.1	24.1	24.2	24.3	24.5	24.7	24.5	25.0	25.5	25.6	26.3
19	24.2	24.2	24.0	24.0	23.8	23.9	24.1	24.2	25.0	26.1	27.2	27.9
20	24.7	24.6	24.5	24.0	23.8	23.7	24.1	26.8	28.9	29.3	28.8	28.9
21	25.8	25.2	25.1	24.9	24.6	24.3	24.6	26.2	27.8	29.3	30.3	31.1
22	24.3	24.2	24.0	24.0	23.8	23.8	24.0	25.8	28.0	28.3	29.4	30.2
23	25.5	25.2	25.0	24.7	24.5	24.1	24.7	27.0	28.8	29.4	30.4	31.2
24	24.9	24.5	24.3	24.0	23.9	23.7	23.8	26.8	28.4	29.0	30.8	31.0
25	25.0	25.0	24.8	24.8	24.7	24.5	25.0	26.0	28.3	29.3	30.0	31.3
26	25.2	25.2	25.1	25.0	24.7	24.4	25.3	27.5	28.0	29.2	30.2	30.5
27	25.7	25.4	24.4	24.0	24.2	24.4	24.6	26.2	27.5	28.0	28.8	29.2
28	25.0	25.0	25.0	25.0	25.0	25.0	25.0	25.9	26.7	28.2	28.7	29.2
29	25.2	25.4	25.3	25.7	25.3	25.1	25.1	25.6	26.4	29.9	26.4	24.5
30	24.3	24.2	24.1	24.3	24.5	24.7	24.7	26.0	28.8	29.2	29.3	30.0
Mean	25.2	24.9	24.8	25.2	24.7	24.6	24.9	26.0	27.3	28.2	28.6	29.1

Time / Date	1300	1400	1500	1600	1700	1800	1900	2000	2100	2200	2300	2400
1	31.9	32.6	32.8	32.3	32.0	30.0	28.9	24.3	25.0	25.6	26.0	26.0
2	31.8	32.8	32.2	32.6	31.8	27.9	23.8	24.2	24.8	24.9	25.2	25.1
3	31.3	31.1	31.0	30.7	28.6	26.4	27.1	24.8	23.8	24.0	24.3	24.7
4	31.3	31.8	32.2	30.2	29.8	25.0	25.4	26.0	25.5	26.1	26.0	26.1
5	31.2	31.5	31.6	31.3	30.6	30.0	25.0	24.8	24.9	25.0	25.0	24.9
6	28.1	29.0	28.7	28.5	27.8	27.0	26.2	26.0	25.8	25.7	25.7	25.7
7	28.6	29.0	28.2	24.3	25.0	25.0	25.1	25.1	25.1	24.8	24.8	24.7
8	27.8	28.0	28.2	28.8	28.8	28.0	27.6	26.8	26.8	26.7	26.4	25.8
9	28.1	27.6	28.2	29.5	28.3	27.7	27.2	27.0	26.5	26.4	25.6	25.4
10	28.8	29.2	28.7	28.8	28.7	27.8	27.0	26.2	26.1	25.9	25.8	26.0
11	29.3	29.0	29.3	28.8	28.7	27.9	26.9	26.4	26.1	25.8	26.1	26.0
12	28.1	27.0	27.8	29.0	28.0	27.5	26.5	26.0	26.0	26.0	26.3	26.7
13	29.3	30.0	30.1	29.0	27.8	27.1	26.8	26.6	26.5	27.1	24.0	24.0
14	28.0	29.0	30.7	31.0	29.8	28.7	27.8	27.0	26.9	26.9	26.8	25.3
15	31.4	31.0	31.1	30.6	28.1	28.1	27.3	27.2	27.0	26.7	26.7	26.0
16	30.3	31.5	31.1	31.7	30.8	30.2	29.4	28.9	28.4	28.2	27.7	27.3
17	27.0	26.7	24.8	24.4	24.8	24.9	24.8	24.7	24.8	24.4	24.1	24.0
18	25.3	25.0	25.6	25.3	25.0	24.9	24.5	24.4	24.7	24.4	24.3	24.2
19	28.5	28.3	26.1	26.1	26.8	26.0	25.8	25.5	25.3	25.2	25.0	25.8
20	29.0	30.7	29.2	31.0	30.5	29.0	28.0	27.0	26.2	26.2	26.2	26.0
21	31.6	30.9	32.2	32.9	31.7	30.3	28.3	24.6	24.7	25.1	24.9	24.4
22	31.1	31.7	30.7	31.9	31.0	29.8	28.6	28.0	28.0	26.9	26.1	25.8
23	30.6	30.9	30.9	30.5	29.5	24.6	25.1	24.4	24.9	24.9	25.1	25.1
24	31.1	31.0	30.7	31.1	31.1	29.8	28.0	27.3	26.8	25.5	25.0	25.2
25	30.7	32.0	31.1	31.7	30.9	30.1	26.6	26.1	25.9	25.2	25.1	25.1
26	30.7	30.8	31.2	30.8	30.2	29.0	28.6	27.8	27.1	25.7	25.3	25.3
27	30.0	30.5	30.2	30.7	29.7	28.8	28.2	27.0	24.8	24.7	24.9	25.0
28	29.4	30.2	30.2	29.3	28.6	27.8	25.0	24.5	24.5	25.2	25.6	25.4
29	26.0	29.4	29.6	29.1	29.0	28.7	24.8	24.5	24.2	24.4	24.6	24.9
30	28.0	29.3	30.3	30.7	31.2	29.0	28.0	27.2	26.2	26.0	24.3	24.0
Mean	29.5	29.9	29.8	29.8	29.2	27.9	26.7	26.0	25.8	25.6	25.4	25.3

ความชื้นสัมพันธ์รายชั่วโมงประจำวันเป็นเร้อยร้อย

Hourly Relative Humidity in Percent

Time / Date	กรุงเทพ ฯ 0100	0200	0300	0400	0500	0600	0700	0800	Bangkok Standard Time 0900	1000	1100	1200
1	92.0	91.0	86.0	88.0	88.0	90.0	87.0	77.0	71.0	69.0	67.0	67.0
2	95.0	97.0	97.0	97.0	97.0	97.0	95.0	84.0	82.0	89.0	67.0	66.0
3	98.0	98.0	98.0	98.0	98.0	98.0	96.0	89.0	83.0	79.0	72.0	70.0
4	99.0	99.0	99.0	98.0	98.0	98.0	98.0	92.0	80.0	74.0	71.0	67.0
5	95.0	95.0	96.0	95.0	95.0	97.0	95.0	89.0	77.0	74.0	72.0	73.0
6	100.0	100.0	99.0	98.0	98.0	99.0	98.0	89.0	88.0	82.0	86.0	81.0
7	98.0	99.0	99.0	99.0	98.0	98.0	95.0	91.0	89.0	85.0	87.0	83.0
8	99.0	99.0	99.0	98.0	98.0	98.0	99.0	98.0	98.0	100.0	98.0	92.0
9	94.0	96.0	95.0	96.0	97.0	97.0	98.0	97.0	92.0	88.0	89.0	89.0
10	97.0	98.0	98.0	98.0	98.0	98.0	98.0	98.0	95.0	90.0	89.0	86.0
11	97.0	97.0	98.0	99.0	99.0	98.0	98.0	94.0	91.0	86.0	87.0	80.0
12	93.0	95.0	97.0	98.0	98.0	95.0	98.0	92.0	86.0	87.0	89.0	85.0
13	95.0	98.0	100.0	100.0	100.0	100.0	100.0	99.0	96.0	98.0	93.0	85.0
14	97.0	97.0	97.0	97.0	97.0	98.0	98.0	94.0	87.0	78.0	76.0	78.0
15	96.0	94.0	96.0	98.0	98.0	98.0	98.0	90.0	81.0	73.0	67.0	69.0
16	83.0	84.0	86.0	86.0	86.0	84.0	83.0	79.0	71.0	66.0	63.0	65.0
17	74.0	83.0	80.0	82.0	76.0	77.0	80.0	85.0	80.0	78.0	78.0	82.0
18	97.0	97.0	97.0	97.0	97.0	98.0	97.0	97.0	97.0	93.0	91.0	91.0
19	98.0	97.0	98.0	98.0	99.0	98.0	99.0	98.0	98.0	94.0	89.0	87.0
20	97.0	98.0	98.0	99.0	99.0	99.0	99.0	89.0	75.0	75.0	77.0	76.0
21	92.0	91.0	88.0	87.0	88.0	89.0	89.0	83.0	73.0	67.0	67.0	62.0
22	90.0	90.0	92.0	92.0	92.0	92.0	92.0	84.0	77.0	71.0	72.0	67.0
23	85.0	88.0	90.0	90.0	90.0	93.0	91.0	79.0	73.0	70.0	67.0	64.0
24	93.0	95.0	96.0	96.0	94.0	96.0	97.0	80.0	72.0	66.0	64.0	61.0
25	94.0	91.0	94.0	94.0	94.0	94.0	91.0	86.0	77.0	71.0	68.0	67.0
26	96.0	98.0	98.0	98.0	94.0	97.0	94.0	82.0	77.0	71.0	72.0	66.0
27	92.0	97.0	97.0	100.0	99.0	98.0	98.0	92.0	87.0	78.0	74.0	75.0
28	95.0	98.0	98.0	98.0	98.0	96.0	98.0	91.0	87.0	80.0	77.0	75.0
29	92.0	93.0	93.0	94.0	94.0	94.0	95.0	93.0	89.0	81.0	95.0	96.0
30	97.0	98.0	99.0	99.0	98.0	98.0	97.0	94.0	83.0	83.0	79.0	75.0
Mean	94.0	95.0	95.3	95.6	95.2	95.4	95.0	89.5	83.6	79.9	78.1	76.0

Time / Date	1300	1400	1500	1600	1700	1800	1900	2000	2100	2200	2300	2400
1	66.0	60.0	64.0	62.0	65.0	72.0	77.0	99.0	96.0	98.0	98.0	98.0
2	63.0	64.0	63.0	62.0	65.0	73.0	98.0	98.0	97.0	98.0	98.0	98.0
3	68.0	69.0	69.0	73.0	77.0	88.0	87.0	96.0	98.0	99.0	99.0	99.0
4	67.0	66.0	65.0	75.0	77.0	96.0	97.0	98.0	97.0	97.0	98.0	97.0
5	65.0	67.0	68.0	68.0	72.0	69.0	94.0	96.0	98.0	99.0	100.0	100.0
6	80.0	78.0	77.0	78.0	81.0	84.0	91.0	92.0	95.0	95.0	96.0	98.0
7	82.0	78.0	85.0	98.0	98.0	99.0	98.0	98.0	100.0	99.0	99.0	98.0
8	88.0	85.0	84.0	80.0	79.0	81.0	85.0	91.0	92.0	92.0	93.0	94.0
9	84.0	85.0	83.0	77.0	81.0	83.0	87.0	92.0	96.0	96.0	97.0	95.0
10	82.0	82.0	76.0	75.0	76.0	80.0	85.0	88.0	90.0	93.0	94.0	94.0
11	72.0	79.0	74.0	76.0	74.0	78.0	85.0	88.0	89.0	93.0	91.0	89.0
12	83.0	88.0	85.0	76.0	78.0	82.0	89.0	91.0	92.0	92.0	92.0	89.0
13	77.0	73.0	70.0	76.0	80.0	82.0	85.0	87.0	89.0	92.0	95.0	96.0
14	81.0	72.0	68.0	63.0	70.0	77.0	82.0	85.0	86.0	87.0	89.0	93.0
15	67.0	68.0	67.0	70.0	85.0	84.0	89.0	88.0	79.0	82.0	78.0	80.0
16	67.0	61.0	63.0	61.0	63.0	67.0	69.0	74.0	74.0	66.0	69.0	71.0
17	77.0	80.0	94.0	94.0	94.0	94.0	95.0	95.0	94.0	95.0	97.0	96.0
18	95.0	95.0	95.0	90.0	94.0	94.0	96.0	97.0	97.0	97.0	98.0	98.0
19	84.0	85.0	83.0	86.0	87.0	92.0	92.0	95.0	96.0	96.0	97.0	97.0
20	78.0	72.0	76.0	67.0	72.0	78.0	82.0	87.0	91.0	93.0	95.0	92.0
21	62.0	66.0	63.0	63.0	63.0	69.0	98.0	96.0	99.0	99.0	98.0	92.0
22	69.0	64.0	66.0	66.0	63.0	67.0	75.0	78.0	75.0	84.0	83.0	85.0
23	66.0	63.0	63.0	67.0	70.0	95.0	94.0	95.0	92.0	94.0	93.0	94.0
24	65.0	66.0	66.0	63.0	61.0	68.0	78.0	83.0	83.0	91.0	92.0	94.0
25	69.0	66.0	66.0	64.0	68.0	73.0	95.0	95.0	94.0	96.0	96.0	95.0
26	66.0	69.0	67.0	67.0	67.0	72.0	76.0	85.0	87.0	88.0	90.0	92.0
27	68.0	72.0	69.0	69.0	73.0	78.0	84.0	84.0	94.0	94.0	95.0	95.0
28	69.0	70.0	68.0	70.0	76.0	83.0	84.0	88.0	92.0	92.0	92.0	91.0
29	92.0	74.0	72.0	74.0	75.0	76.0	93.0	95.0	97.0	98.0	98.0	98.0
30	78.0	79.0	73.0	68.0	66.0	79.0	84.0	87.0	85.0	90.0	98.0	98.0
Mean	74.3	73.2	72.7	72.6	75.0	80.4	87.5	90.7	91.5	92.8	93.6	93.5

กรุงเทพฯ กันยายน ๒๕๐๕ Bangkok September 1962

ทิศและกำลังลมราบชั่วโมง (นอต)

Hourly Direction and Force of Surface Winds (Knot)

Time	0100		0200		0300		0400		0500		0600	
Date	Dir.	Force	Dir.	Force	Dir.	Force	Dir.	Force	Dir.	Force	Dir.	Force
1	C	0	W	3	W	5	W	3	W	3	W	3
2	WNW	1	C	0	C	0	C	0	C	0	C	0
3	C	0	C	0	C	0	C	0	C	0	C	0
4	C	0	C	0	W	1	C	0	W	2	C	0
5	W	1	W	1	W	1	WSW	1	WNW	3	WNW	3
6	C	0	C	0	C	0	C	0	C	0	C	0
7	SSE	3	SE	4	C	0	ESE	1	SE	3	SE	6
8	SE	3	ESE	2	SSE	3	SSE	3	SE	3	SSE	5
9	NE	1	C	0	C	0	C	0	C	0	C	0
10	C	0	C	0	C	0	C	0	C	0	C	0
11	SSE	5	WNW	1	SW	1	SW	4	SW	4	C	0
12	C	0	E	1	ESE	2	ESE	2	SSW	4	SSE	3
13	C	0	E	6	ENE	4	ENE	1	S	1	C	0
14	C	0	C	0	C	0	C	0	C	0	C	0
15	WSW	4	SW	1	C	0	C	0	C	0	C	0
16	WNW	4	WNW	4	WNW	2	WNW	4	WNW	2	NW	5
17	W	5	W	8	WNW	10	WNW	6	WNW	10	W	12
18	WSW	1	SW	5	SW	4	SW	4	SW	3	SW	3
19	SE	2	SE	3	SE	5	SE	2	SE	2	SE	1
20	C	0	C	0	C	0	C	0	C	0	C	0
21	WNW	4	WNW	3	WNW	3	NW	5	WNW	4	WNW	4
22	WNW	3	WNW	3	WNW	3	WNW	3	W	3	W	3
23	W	5	W	5	WSW	4	W	8	W	5	W	3
24	C	0	C	0	C	0	C	0	C	0	C	0
25	C	0	C	0	SW	3	SW	1	SW	1	C	0
26	C	0	C	0	C	0	C	0	C	0	C	0
27	WSW	5	C	0	ESE	2	C	0	C	0	C	0
28	W	4	C	0	C	0	C	0	C	0	C	0
29	C	0	C	0	C	0	E	1	E	3	E	2
30	SE	1	C	0	C	0	C	0	C	0	C	0
Freq.	C	1.7	C	1.7	C	1.8	C	1.6	C	1.9	C	1.8

Time	0700		0800		0900		1000		1100		1200	
Date	Dir.	Force	Dir.	Force.	Dir.	Force	Dir.	Force	Dir.	Force	Dir.	Force
1	W	3	WNW	5	WNW	6	NW	5	NW	6	NNW	1
2	C	0	WNW	1	WNW	3	WNW	9	WNW	8	WNW	8
3	C	0	C	0	NW	1	SW	1	WSW	3	W	3
4	C	0	C	0	WSW	5	WSW	9	W	6	W	9
5	WNW	3	WNW	3	WNW	9	NW	9	NNW	5	WNW	5
6	C	0	N	5	NNW	8	NE	5	NNE	5	NNE	5
7	SE	6	SE	8	SE	9	SE	6	ESE	7	SE	6
8	SE	4	SE	4	SE	2	ESE	1	SE	2	ESE	2
9	C	0	NNW	2	C	0	NE	2	N	3	NE	1
10	C	0	C	0	NNW	3	NNE	4	N	4	NNW	5
11	C	0	C	0	C	0	C	0	C	0	C	0
12	C	0	SSE	3	ESE	5	SSE	5	S	5	S	5
13	C	0	C	0	C	0	C	0	SW	3	WSW	3
14	C	0	C	0	C	0	C	0	C	0	ESE	3
15	C	0	SW	1	W	5	W	7	W	7	W	8
16	NW	7	NW	6	NW	9	NW	12	NW	12	NW	12
17	W	8	W	3	WNW	5	WNW	5	WNW	9	WNW	8
18	SW	4	SW	4	SSW	5	SW	4	SSW	4	SW	4
19	SE	1	NE	6	ESE	3	C	0	C	0	C	0
20	C	0	C	0	C	0	C	0	C	0	C	0
21	WSW	3	NW	5	NW	8	NW	8	NW	10	NW	10
22	C	0	W	5	WNW	7	NW	6	WNW	6	WNW	7
23	W	2	W	3	W	8	W	10	W	9	W	7
24	C	0	C	0	SW	2	WSW	3	SW	4	SSW	3
25	C	0	SW	3	W	5	NW	7	NW	5	NNW	5
26	C	0	NNE	5	NNW	3	NNW	9	NW	9	NW	4
27	C	0	WNW	2	NW	7	NW	7	NNW	13	NW	8
28	C	0	WSW	1	WSW	3	WSW	5	SW	6	SW	7
29	C	0	ESE	2	ESE	1	ENE	3	NE	4	E	3
30	C	0	ESE	1	ESE	4	ENE	8	ENE	4	ENE	4
Freq.	C	1.4	C	2.6	WNW	4.2	NW	5.0	NW	5.3	WNW	4.9

ทิศและกำลังลมรายชั่วโมง (นอต)

Hourly Direction and Force of Surface Winds (Knot)

Time	1300		1400		1500		1600		1700		1800	
Date	Dir.	Force	Dir.	Force	Dir.	Force	Dir.	Force	Dir.	Force	Dir.	Force
1	W	4	WSW	3	W	6	SW	4	SW	2	SW	7
2	W	6	WSW	5	WSW	6	SW	5	SW	9	W	9
3	SW	3	SW	6	SW	8	SW	6	NNW	7	NW	1
4	W	9	W	9	W	7	W	9	SSW	12	SW	2
5	NNW	5	WNW	4	NNW	1	NE	1	ESE	1	S	1
6	NNE	5	NNE	5	NNE	5	NNW	5	NNW	5	NW	4
7	ESE	5	E	5	E	5	SE	3	ESE	6	SE	7
8	SSE	4	C	0	ESE	1	SSW	4	SSW	4	SSW	1
9	NE	1	NNW	2	NNE	3	NNE	2	N	1	NNE	1
10	N	6	NNE	5	NNE	4	NNE	6	NNE	4	NNW	3
11	C	0	N	4	S	4	S	4	S	3	S	4
12	SSE	5	SSE	5	S	5	SSE	5	S	2	S	3
13	SSW	3	WSW	3	SW	6	SSW	5	S	5	S	5
14	SE	2	W	4	W	7	W	9	W	7	SW	3
15	NW	8	WNW	7	W	10	WSW	5	SW	4	SW	3
16	NW	12	NW	12	NW	11	NW	12	WNW	9	WNW	8
17	WNW	11	WNW	8	WNW	11	WSW	3	WSW	1	W	1
18	S	5	W	3	SW	5	WSW	5	SSW	5	SSW	4
19	NNE	4	N	5	SW	4	NE	3	ENE	2	ENE	1
20	C	0	ENE	5	SE	2	ENE	5	ESE	4	E	2
21	NW	11	NW	9	NNW	6	N	5	NNW	4	NW	3
22	WNW	6	WNW	5	NW	6	WNW	7	NW	7	WNW	4
23	W	8	SW	4	WSW	5	SW	9	W	14	C	0
24	WSW	6	WSW	6	WSW	5	NW	4	W	4	S	4
25	NNW	5	NW	4	NNW	3	NW	3	C	0	S	12
26	NW	8	NW	8	NNW	8	NNW	4	NNW	2	C	0
27	NW	5	NW	5	W	6	W	5	WSW	5	C	0
28	W	7	WSW	8	WSW	9	WSW	7	SW	5	SW	7
29	E	2	SE	2	SE	4	ESE	2	SE	2	SSE	6
30	NNE	7	WSW	1	C	0	C	0	C	0	SE	2
Freq.	NW	5.4	WSW	5.1	W	5.4	WSW	4.9	SW	4.5	S	3.6

Time	1900		2000		2100		2200		2300		2400	
Date	Dir.	Force	Dir.	Force	Dir.	Force	Dir.	Force	Dir.	Force	Dir.	Force
1	NW	5	W	5	SSW	3	SW	1	SW	1	WNW	1
2	W	4	C	0	C	0	C	0	C	0	C	0
3	N	2	W	9	W	3	C	0	C	0	C	0
4	SW	4	N	1	C	0	C	0	C	0	WSW	1
5	WNW	9	WNW	3	C	0	C	0	C	0	C	0
6	C	0	C	0	C	0	C	0	SSE	3	SSE	4
7	SE	5	SE	7	SSE	5	SSE	3	SE	5	SE	4
8	SSW	2	C	0	SW	1	C	0	C	0	C	0
9	C	0	C	0	C	0	C	0	C	0	W	2
10	N	3	N	3	C	0	C	0	C	0	C	0
11	S	3	S	1	S	2	C	0	SSE	1	S	5
12	S	2	C	0	C	0	SSE	2	C	0	C	0
13	S	4	S	3	SW	4	SW	5	SW	3	SW	3
14	C	0	SSW	3	SSW	3	SSW	1	SSW	2	WNW	4
15	C	0	C	0	W	4	W	2	WNW	5	WNW	3
16	WNW	6	WNW	3	W	6	WNW	10	WNW	8	WNW	7
17	W	2	W	4	W	4	WSW	4	WSW	2	WSW	3
18	C	0	SE	1	SE	4	SE	4	SE	3	SE	3
19	ENE	1	ENE	1	C	0	C	0	C	0	C	0
20	C	0	C	0	C	0	C	0	C	0	W	2
21	WSW	1	NE	5	WNW	1	WSW	3	W	2	NW	4
22	WNW	1	W	2	W	6	W	9	W	8	W	5
23	SW	6	SSW	1	C	0	C	0	W	1	C	0
24	S	4	SSW	4	SW	7	C	0	C	0	C	0
25	SSW	1	C	0	C	0	C	0	W	1	W	3
26	C	0	WSW	3	WSW	6	WSW	1	WSW	2	W	3
27	S	2	SW	10	WSW	3	WNW	2	C	0	W	1
28	SW	5	C	0	C	0	C	0	C	0	C	0
29	N	3	NE	1	NE	1	ENE	1	C	0	SE	3
30	S	3	C	0	C	0	C	0	NE	9	C	0
Freq.	C	2.6	C	2.3	C	2.1	C	1.6	C	1.9	C	2.0

Bangkok September 1962

จำนวนฝนรายชั่วโมงเป็นมิลลิเมตร

Hourly Rainfall in Millimetres

Time / Date	เวลากรุงเทพฯ 0100	0200	0300	0400	0500	0600	0700	0800	0900	1000	1100	1200
									Bangkok Standard Time			
1												
2												
3	0.1											
4												
5												
6	0.6	0.4										
7	1.2	3.4	3.2	0.4								
8	0.5	1.2	0.5	1.6	0.3	0.7	0.2	0.4	2.1	4.3	0.9	
9		0.6		1.5	0.2							0.4
10			0.3	0.1		3.3	0.5					
11	0.3	20.0		14.1	5.6	0.9			1.1		0.1	0.1
12		0.5			0.2	2.6				0.2	0.9	0.2
13		3.4	59.2	2.0	1.8	1.6	0.3	0.4	0.1	0.1		
14	0.1											
15	0.5			1.1	0.2							
16												
17												0.2
18	0.4	1.0	0.2		0.2	1.4	1.0	3.4	0.3	0.1	0.3	0.6
19			0.7					8.2				
20												
21												
22												
23												
24												
25												
26												
27		1.5	3.0	25.9	1.5							
28	0.2	0.1										
29											7.9	20.8
30												
Total	3.9	32.1	67.1	46.7	10.0	10.5	2.0	12.4	3.6	4.7	10.1	22.3

Time / Date	1300	1400	1500	1600	1700	1800	1900	2000	2100	2200	2300	2400
1								14.8	2.0	0.3		
2							2.3	1.9	1.9	0.2	0.2	0.2
3								14.1	3.8	2.4	0.6	
4						18.7						
5							1.7	9.6	1.6	0.7	3.0	1.4
6								0.7	0.2	0.2	0.3	0.2
7			0.1	19.7	2.7	2.0	0.4	0.6	6.6	9.6	3.0	2.3
8			0.2									
9								0.3	0.3			
10												0.1
11												
12	0.1	0.1										
13										0.1	0.1	
14												
15					0.5							
16												
17			2.7	0.4	0.1		0.1	0.5	0.1	0.5	0.2	0.2
18	1.1	4.0	0.5	0.1	0.4	0.4	1.2	0.2				
19				0.1								
20												
21							30.2	3.4	0.6	0.1		
22												
23						7.7						
24												
25							11.5	1.8	0.1	0.6	0.2	
26												
27									0.5		0.1	
28												
29							0.6	2.5	0.8	2.1	3.1	0.2
30		0.5						0.2			8.7	14.9
Total	1.2	4.6	3.5	20.3	3.7	28.8	48.0	50.6	18.5	16.8	19.5	19.5

Time / Date	ทรรศนวิสัยทางนอน (กม.) Horizontal Visibility (Km.)				จำนวนเมฆ (0 – 8) Amount of Clouds (0 – 8)			
	เวลากรุงเทพ ฯ Bangkok Standard Time							
	0700	1000	1300	1600	0700	1000	1300	1600
1	12.8	16.0	17.6	17.6	7	6	6	7
2	8.0	16.0	19.2	19.2	7	5	6	6
3	8.0	12.8	17.6	17.6	7	7	7	7
4	4.8	16.0	22.4	16.0	7	6	6	7
5	8.0	11.2	16.0	12.8	7	7	7	7
6	11.2	11.2	11.2	12.8	8	8	8	8
7	8.0	9.6	14.4	4.8	8	8	8	8
8	8.0	6.4	12.8	12.8	8	8	7	7
9	1.2	11.2	11.2	16.0	7	8	8	7
10	6.4	11.2	12.8	16.0	8	8	7	7
11	3.2	9.6	19.2	19.2	8	8	7	7
12	11.2	8.0	8.0	16.0	8	8	8	7
13	4.0	4.8	14.4	16.0	8	8	7	7
14	8.0	8.0	12.8	19.2	8	7	7	7
15	9.6	12.8	19.2	17.6	7	7	7	7
16	12.8	14.4	19.6	19.6	7	5	7	7
17	16.0	12.8	8.0	8.0	8	8	8	8
18	4.8	6.4	4.8	8.0	8	8	8	8
19	11.2	12.8	11.2	11.2	8	8	8	8
20	4.8	11.2	12.8	14.4	7	7	7	5
21	12.8	16.0	19.2	19.2	7	7	7	7
22	8.0	14.4	16.0	16.0	7	6	7	7
23	8.0	19.2	19.2	16.0	7	7	7	7
24	6.4	16.0	19.2	19.2	7	7	7	7
25	11.2	16.0	24.0	24.0	7	7	7	7
26	8.0	19.2	24.0	24.0	7	7	7	7
27	8.0	11.2	16.0	16.0	7	7	7	7
28	4.8	12.8	14.4	14.4	8	8	7	7
29	14.4	16.0	11.2	16.0	7	7	7	7
30	11.2	12.8	16.0	12.8	7	7	7	7
Mean	8.5	12.5	15.5	15.8	7.4	7.2	7.1	7.1

วันที่ Date	ชนิดของเมฆ Form of Clouds			
	0700	1000	1300	1600
1	CuScAcCiCs	CuScAcCiCs	CuScCbAcCiCs	CuCbAcCiCs
2	CuScAcCiCs	CuScCbAcCi	CuScCbAcCi	CuScCbAcCi
3	CuScAcCiCs	CuScAcAsCi	CuScAcCi	CuScCbAcAsCiCs
4	CuScAcCi	CuCbAcCi	CuCbAcCi	CuScCbAcCi
5	CuScAcCi	CuCbAcCi	CuScCbAcCiCs	CuScCbAcCiCs
6	CuScAcAsCiCs	CuScAcAsCiCs	CuScAcAsCiCs	CuScCbAcAsCiCs
7	CuScAs	CuStAs	CuScAcAsCiCs	CuStAs
8	CuScAs	CuScAs	CuScAcAsCiCs	CuScCbAcCiCs
9	CuScAcCiCs	CuScAcAsCiCs	CuScCbAcAsCiCs	CuScCbAcAsCiCs
10	CuScAcAsCiCs	CuScAcAsCiCs	CuScAcAsCiCs	CuScCbAcCiCs
11	CuScAcAsCs	CuScCbAcAsCiCs	CuScCbAcAsCiCs	CuScCbAcAsCiCs
12	CuScCbAcAsCiCs	CuScCbAcAsCiCs	CuScCbAcAsCiCs	CuScCbAcCiCs
13	CuScCbAcAs	CuScAcAsCiCs	CuScAcAsCiCs	CuScCbAcCiCs
14	CuScAcAsCiCs	CuScAcAsCiCs	CuScAcAsCiCs	CuScCbAcCiCs
15	CuScAcCiCs	CuScCbAcCi	CuScAcCi	CuScAcCiCs
16	CuScAcCi	CuScAcCi	CuScCbAcCi	CuScCbAcCi
17	CuScAcAsCiCs	CuScAcAsCiCs	CuScAcAsCiCs	CuScAcAsCiCs
18	ScAs	CuScAs	CuScAs	CuScAs
19	CuScAcAsCiCs	CuScAcAsCiCs	CuScAcAsCiCs	CuScCbAcAsCiCs
20	ScAcCiCs	CuScAcCiCs	CuScAcCiCs	CuCbAcCi
21	CuAcCiCs	CuAcCi	CuAcCi	CuCbAcCi
22	CuScCbAcCiCs	CuAcCiCs	CuCbAcCiCs	CuCbAcCiCs
23	CuAcCiCs	CuScAcCiCs	CuScCbAcCiCs	CuScCbAcCiCs
24	ScAcCiCs	CuScAcCi	CuScAcCi	CuScCbAcCi
25	CuScCbAcCiCs	CuScCbAcCiCs	CuScCbAcCiCs	CuScCbAcCiCs
26	CuScAcAsCiCs	CuScCbAcCi	CuScCbAcCi	CuScCbAcCi
27	CuScAcCiCs	CuScAcCiCs	CuScAcAsCiCs	CuScCbAcAsCiCs
28	CuScAcAs	CuScAcCiCs	CuScCbAcAsCiCs	CuScCbAcAsCiCs
29	CuScAcCiCs	CuScAcCiCs	CuScCbAcAsCiCs	CuScCbAcCiCs
30	CuScCbAcAsCiCs	CuScCbAcAsCiCs	CuScCbAcAsCiCs	CuScCbAcAsCiCs

Bangkok September 1962

ค่าผลลัพธ์ของผลการตรวจอุตุนิยมวิทยาประจำวันและประจำเดือน

Daily and Monthly Values of Meteorological Elements

Date	Mean Barometric Pressure + 1000mb.	Temperature Max.	Temperature Min.	Temperature Range	Temperature Mean	Relative Humidity	Wind Velocity Extreme	Wind Velocity Mean	Mean Amount of Cloud	Total Rainfall	Mean Visibility	Amount of Evaporation	Weather Remarks
		°C.	°C.	°C.	°C.	%	Knot	Knot	0 — 8	mm.	km.	mm.	
1	05.52	32.8	24.8	8.0	28.1	80.3	23.0	3.5	6.6	17.1	14.8	2.3	
2	05.99	33.0	23.8	9.2	27.7	85.0	31.0	3.1	6.8	6.7	11.9	2.2	
3	05.21	31.6	23.6	8.0	27.1	87.5	17.0	2.1	7.3	21.0	12.0	2.1	
4	03.32	32.6	23.1	9.5	27.4	87.6	28.0	3.6	6.8	18.7	13.0	2.0	
5	01.54	32.3	24.2	8.1	27.6	85.4	26.0	2.9	7.3	18.0	10.0	2.0	
6	01.60	29.3	24.5	4.8	26.6	90.1	12.0	2.7	8.0	2.6	10.2	1.0	
7	04.55	29.2	24.2	5.0	25.8	93.9	28.0	5.0	8.0	55.2	7.7	0.7	
8	08.41	29.1	24.0	5.1	26.2	92.5	9.0	2.1	7.6	12.9	9.6	1.0	
9	09.13	29.5	24.2	5.3	26.4	91.0	11.0	0.9	7.8	3.3	10.0	0.2	
10	07.63	29.7	24.2	5.5	26.5	89.9	14.0	2.1	7.5	4.2	12.0	1.2	
11	07.75	29.9	22.9	7.0	26.2	88.0	15.0	1.9	7.4	42.3	12.1	1.3	
12	08.17	29.2	24.5	4.7	26.5	89.9	12.0	2.7	7.4	4.8	12.6	1.2	
13	08.14	30.7	23.0	7.7	26.0	90.3	17.0	2.8	7.5	69.1	10.3	1.0	
14	07.29	31.3	23.7	7.6	26.9	85.3	14.0	2.0	7.4	0.1	12.8	1.6	
15	06.14	32.5	23.8	8.7	27.3	83.1	21.0	3.5	7.4	2.3	13.6	2.7	
16	05.44	32.0	24.5	7.5	28.1	72.5	25.0	7.6	6.8	-	15.7	5.1	
17	04.22	27.3	24.0	3.3	25.7	85.8	21.0	6.0	8.0	5.0	10.8	1.1	
18	06.28	25.7	23.9	1.8	24.7	95.6	14.0	3.6	8.0	16.8	6.8	0.8	
19	09.14	28.6	23.6	5.0	25.5	93.5	17.0	1.9	7.9	9.0	12.0	0.6	
20	09.84	31.2	23.5	7.7	27.1	86.1	19.0	0.8	6.1	-	12.2	1.6	
21	08.61	32.9	23.6	9.3	27.6	81.0	26.0	5.0	6.9	34.3	13.8	3.1	
22	06.64	32.1	23.5	8.6	27.5	78.6	18.0	4.8	6.5	-	13.6	3.1	
23	07.68	31.8	23.9	7.9	27.0	81.9	28.0	4.9	7.1	7.7	14.4	2.1	
24	09.12	31.4	23.3	8.1	27.4	80.0	21.0	2.3	7.0	-	14.8	2.3	
25	08.23	32.4	24.1	8.3	27.5	83.3	22.0	2.6	7.3	14.2	14.2	1.9	
26	07.48	31.8	24.2	7.6	27.6	82.0	15.0	3.1	7.0	-	15.6	2.0	
27	06.98	31.2	23.6	7.6	27.0	85.9	23.0	3.7	7.5	32.5	10.1	1.8	
28	07.46	30.7	24.5	6.2	26.6	86.1	19.0	3.1	7.5	0.3	10.8	1.8	
29	08.03	30.4	24.0	6.4	26.2	89.6	23.0	1.9	7.4	38.0	11.8	1.3	
30	08.67	31.4	23.4	8.0	27.0	86.8	22.0	1.8	7.3	24.3	12.0	1.7	
Totals										460.4		52.8	
Mean	06.81	30.8	23.9	6.9	26.8	86.3	19.7	3.1	7.3		12.0	1.8	
Abs. Max.	12.30	33.0		9.5		100.0	31.0			69.1		5.1	
Days	20th	2nd		4th		6days	2nd			13th		16th	
Abs. Min.	98.20		22.9	1.8		61.0						0.2	
Days	5th		11th	18th		16,24						9th	

กรุงเทพ ฯ – BANGKOK

ผลสรุปการตรวจประจำเดือน กันยายน ๒๕๐๕

Monthly Summary for September 1962

1. ความกดอากาศ – AIR PRESSURE

สูงสุด	Extreme Maximum	1012.30	mb.	เมื่อ – on the 20th
ต่ำสุด	Extreme Minimum	998.20	mb.	เมื่อ – on the 5th
ระยะเปลี่ยนประจำวันสูงสุด	Max. Diurnal Range	5.60	mb.	เมื่อ – on the 7,18,25
ปานกลางสูงสุด	Mean Maximum	1008,94	mb.	
ปานกลางต่ำสุด	Mean Minimum	1004.22	mb.	
ปานกลาง	Mean	1006.81	mb.	

2. อุณหภูมิอากาศ – AIR TEMPERATURE

สูงสุด	Extreme Maximum	33.0	°C.	เมื่อ – on the 2nd
ต่ำสุด	Extreme Minimum	22.9	°C.	เมื่อ – on the 11th
ระยะเปลี่ยนประจำวันสูงสุด	Max. Diurnal Range	9.5	°C.	เมื่อ – on the 4th
ปานกลางสูงสุด	Mean Maximum	30.8	°C.	
ปานกลางต่ำสุด	Mean Minimum	23.9	°C.	
ปานกลาง	Mean	26.8	°C.	

3. ความชื้นสัมพัทธ์ – RELATIVE HUMIDITY

สูงสุด	Highest	100.0	%	เมื่อ – on the 6days
ต่ำสุด	Lowest	61.0	%	เมื่อ – on the 16,24
ปานกลาง	Mean	86.3	%	

4. ลม – SURFACE WINDS

ความเร็วสูงสุด	Greatest Velocity	31.0	Knot
ความเร็วปานกลาง	Mean Velocity	3.1	Knot
ทิศร่วม	Resultant Direction	S 76° 53' W	

5. ฝนตก – RAINFALL

รวมทั้งเดือน	Total Amount	460.4	mm.	
ต่างจากปรกติ	Departure from normal	+163.8	mm.	
ความแรงของฝน	Greatest Intensity	–	mm.	in – minutes
ตกมากที่สุดในวันหนึ่ง	Heaviest fall in 24 hrs.	69.1	mm.	เมื่อ on the 13th

6. เบ็ดเตล็ด – MISCELLANEOUS INFORMATION

ท้องฟ้าไม่มีเมฆ	Cloudless sky	0	
ท้องฟ้ามีเมฆบางส่วน	Partly cloudy sky	0	
ท้องฟ้ามีเมฆมาก	Cloudy sky	19	
ท้องฟ้ามีเมฆเต็ม	Overcast	11	
วันมีฝนตก	Rainy days	25	
วันมีน้ำค้าง	Days with dew	29	
วันมีหมอก	Days with ground fog	0	
วันมีฟ้าหรัวชื้น	Days with mist	17	
วันมีฟ้าหรัว	Days with haze	0	
วันมีพายุฟ้าคะนอง	Days with thunderstorm	11	
วันมีพายุฟ้าคะนองไม่ผ่านสถานี	Days with distant thunderstorm	9	
วันมีฟ้าแลบ	Days with lightning	26	
จำนวนไอน้ำรวมทั้งเดือน	Total Evaporation	52.8	mm.
จำนวนชั่วโมงที่มีแสงแดดทั้งเดือน	Total Duration of Sunshine	–	hrs.

Summary of Meteorological Observations for month of September 1962

สถานีตรวจ Station	ค่าปรกติความดันอากาศโดยลดระดับทะเล (มิลลิบาร์) Mean Reduced Barometric Pressure (in millibars) 1000 + จำนวนในตาราง 1000 + the numbers in the tables								ประจำเดือน For Month
	0100	0400	0700	1000	1300	1600	1900	2200	
Chiangrai	05.39	05.12	05.76	06.51	04.45	01.92	03.08	05.35	04.70
Pai	-	-	10.21	10.63	07.81	05.51	07.63	-	08.35
Mae Hongson	06.95	06.26	07.38	08.38	06.10	03.40	04.55	07.17	06.27
Chiangmai	07.31	06.58	07.54	08.38	06.07	03.56	04.81	07.39	06.45
Nan	07.29	07.55	07.84	08.73	06.24	03.64	04.83	06.45	06.57
Lampang	06.94	-	07.17	08.11	06.13	03.90	04.61	-	06.15
Phrae	06.12	05.51	06.28	07.53	05.31	03.02	04.22	06.55	05.57
Mae Sariang	07.06	-	07.06	07.98	05.50	03.22	04.95	-	05.96
Uttaradit	06.25	05.80	06.66	07.76	05.97	03.65	04.53	06.84	05.93
Loei	06.86	06.18	07.37	08.34	05.94	03.95	05.37	07.57	06.45
Nakhon Phanom	07.89	07.37	08.56	09.14	06.99	05.33	06.64	08.80	07.59
Udon Thani	07.00	06.44	07.58	08.44	06.34	04.07	05.49	07.81	06.64
Sakon Nakhon	08.89	-	09.44	10.17	07.88	06.10	07.58	-	08.34
Tak	06.54	05.57	06.56	07.96	05.92	03.60	04.72	07.20	06.01
Phitsanulok	06.82	06.01	06.92	08.19	06.22	03.96	05.03	07.31	06.31
Mae Sot*	07.51	-	07.27	08.20	06.08	03.88	05.58	-	06.48
Mukdahan	-	-	-	-	-	-	-	-	-
Phetchabun	-	-	05.97	07.06	05.05	02.90	04.08	-	05.01
Khon Kaen	06.82	06.02	07.06	07.95	05.82	03.80	05.22	07.54	06.28
Roi Et	07.12	06.25	07.64	08.65	06.47	04.55	05.97	07.76	06.79
Nakhon Sawan	05.76	04.94	06.34	07.93	06.20	03.66	04.59	06.59	05.75
Chaiyaphum	-	-	07.41	08.43	06.18	04.30	05.52	-	06.37
Ubon Ratchathani	06.40	05.79	07.15	07.87	05.45	03.93	05.51	07.44	06.19
Nakhon Ratchasima	07.28	06.57	07.60	08.43	06.22	04.04	06.23	08.28	06.83
Surin	06.83	06.24	07.05	08.35	06.17	04.23	05.66	07.99	06.57
Lopburi	07.84	06.85	07.64	08.91	06.92	04.72	06.38	08.69	07.24
Suphanburi	-	-	09.24	10.30	08.58	06.31	07.63	-	08.41
Prachinburi	-	-	07.63	08.95	06.57	04.80	06.42	-	06.93
Sap Muang	-	-	07.90	08.54	06.11	04.61	06.30	-	06.69
Kanchanaburi	07.13	06.41	07.67	09.28	06.85	04.68	06.67	08.47	07.15
Don Muang	07.51	06.54	07.31	08.86	07.27	04.81	05.96	08.25	07.06
Aranyaprathet	07.67	06.26	07.95	09.16	06.85	05.02	06.68	08.37	07.24
Pom Phrachunlachomklao	-	-	07.02	08.41	06.69	04.52	05.70	-	06.47
Chonburi	06.76	05.78	06.61	07.88	06.31	04.20	05.42	07.50	06.31
Ko Sichang	-	-	07.32	08.83	07.11	04.92	06.15	-	06.86
Sattahip	08.21	07.20	08.10	09.54	08.02	06.12	07.08	09.06	07.92
Chanthaburi	07.68	06.86	07.71	08.84	06.91	05.29	06.54	08.43	07.29
Hua Hin	08.24	06.73	07.83	09.09	07.49	05.74	06.68	09.55	07.67
Prachuap Khirikhan	08.24	06.86	07.93	09.21	07.51	05.75	06.87	08.85	07.65
Khlong Yai	07.74	-	07.87	08.93	07.18	05.50	06.88	-	07.35
Champhon	09.58	08.36	09.37	10.57	09.23	07.82	08.53	11.26	09.34
Ranong	09.37	08.13	09.01	10.51	09.13	07.41	07.95	09.95	08.93
Ban Don	09.44	08.02	09.11	10.44	08.62	06.86	08.00	10.21	08.84
Nakhon Si Thammarat	08.96	07.87	08.81	10.03	07.98	06.57	07.61	09.64	08.43
Phuket	09.91	09.25	09.45	10.79	09.28	07.73	08.69	10.03	09.38
Trang	09.84	08.97	09.78	11.03	09.14	07.57	08.62	10.59	09.44
Songkhla	09.39	08.28	09.11	10.69	08.67	06.67	07.75	10.04	08.83
Narathiwat	09.26	-	09.17	10.30	08.05	06.40	08.17	-	08.56

* All observations for 28 days only.

สถานี Station	อุณหภูมิอากาศ (°ซ) Temperature in °C.							
	ค่าปานกลาง Means							
	ประจำเดือน For Month	สูงสุด Max.	ต่ำสุด Min.	ประจำวัน Daily Extremes				ระยะเปลี่ยนประจำวัน Daily Range
				สูงสุด Highest	วันที่ Date	ต่ำสุด Lowest	วันที่ Date	
Chiangrai	26.5	31.4	21.7	28.8	3	24.4	8	9.7
Pai	26.4	31.0	21.9	28.0	6	24.7	19	9.1
Mae Hongson	27.8	32.0	23.6	29.4	6	25.9	19	8.4
Chiangmai	27.1	31.0	23.1	29.2	6	24.3	19	7.9
Nan	27.9	32.4	23.3	29.3	13	24.7	23	9.1
Lampang	27.3	31.3	23.3	29.1	4	24.2	19	8.0
Phrae	27.0	32.0	22.0	28.5	7	24.5	18,19	10.0
Mae Sariang	27.4	31.6	23.3	29.0	6	24.5	19	8.3
Uttaradit	28.0	32.3	23.7	29.9	16	24.9	18	8.6
Loei	26.7	30.5	22.9	28.2	3	24.5	18	7.6
Nakhon Phanom	26.7	30.3	23.0	28.6	25	24.3	4,27	7.3
Udon Thani	27.4	31.3	23.4	29.2	1,22	25.0	28	7.9
Sakon Nakhon	27.1	30.9	23.2	28.6	21	24.1	17	7.7
Tak	27.4	31.0	23.9	30.8	4	23.7	18	7.1
Phitsanulok	27.8	31.2	24.3	29.6	4,27	25.0	17	7.0
Mae Sot	27.1	30.8	23.3	28.6	9	24.1	19	7.5
Mukdahan	-	-	-	-	-	-	-	-
Phetchabun	27.1	30.8	23.4	28.6	15	23.7	18	7.4
Khon Kaen	27.2	31.0	23.4	29.0	23	24.8	17	7.6
Roi Et	27.2	30.2	24.2	28.8	22	24.0	17	6.0
Nakhon Sawan	27.3	31.6	22.9	29.6	4	24.0	18	8.8
Chaiyaphum	26.6	30.1	23.1	29.2	1	23.4	17	7.0
Ubon Ratchathani	27.4	30.9	23.8	29.0	12	25.0	17	7.1
Nakhon Ratchasima	27.0	30.9	23.0	29.1	1	23.5	17	7.9
Surin	26.8	30.9	22.7	28.5	22	23.3	17	8.2
Lopburi	27.7	31.1	24.2	29.8	4	24.6	18	6.8
Suphanburi	28.0	31.4	24.5	30.2	2	24.4	18	6.9
Prachinburi	27.7	31.2	24.2	29.5	1	25.2	17	7.2
Sap Muang	25.7	29.7	21.8	27.6	2	22.9	6	7.8
Kanchanaburi	27.0	31.0	23.5	29.5	1	23.7	18	7.0
Don Muang	27.7	30.9	24.6	29.7	1	24.8	18	6.3
Aranyaprathet	27.3	31.1	23.6	29.2	1	24.7	17	7.5
Pom Phrachunlachomklao	26.8	30.2	23.3	28.9	5	24.4	18	6.9
Chonburi	27.9	31.1	24.7	29.7	5	26.4	18	6.4
Ko Sichang	27.7	30.3	25.0	29.8	2	26.2	13	5.3
Sattahip	28.2	31.2	25.2	30.5	5	24.7	7	6.0
Chanthaburi	26.9	30.1	23.7	28.7	4	24.4	18	6.3
Hua Hin	27.6	31.3	23.9	30.2	5	26.0	18	7.3
Phrachuap Khirikhan	28.0	31.8	24.1	29.6	4	25.8	7	7.7
Khlong Yai	26.6	29.7	23.6	28.5	5	23.4	18	6.1
Chumphon	27.2	30.6	23.8	28.3	18	26.0	7	6.8
Ranong	26.2	29.1	23.2	27.9	17	23.6	15	6.0
Ban Don	27.4	31.8	23.0	29.0	19	25.1	7	8.8
Nakhon Si Thammarat	27.8	32.6	22.9	29.2	17	26.3	10	9.7
Phuket	27.1	30.1	24.0	28.8	23	24.5	10	6.0
Trang	26.9	30.9	23.0	28.4	20	24.1	10	8.0
Songkhla	28.1	32.5	23.7	29.2	1	24.9	10	8.9
Narathiwat	27.3	31.6	22.9	28.8	4,21	23.9	10	8.7

สถานี Station	อุณหภูมิอากาศ (°ซ.) Air Temperature in °C.								
	สูงสุดและต่ำสุด Extremes				ระยะเปลี่ยนประจำวัน Daily Range				ระยะเปลี่ยนระหว่างสูงสุดและต่ำสุด
	สูงสุด Max.	วันที่ Date	ต่ำสุด Min.	วันที่ Date	มากที่สุด Greatest	วันที่ Date	น้อยที่สุด Smallest	วันที่ Date	Range between Extreme Temp.
Chiangrai	35.1	3	20.0	7	12.7	16	3.3	23	15.1
Pai	33.0	6	20.0	28	11.5	22	4.6	19	13.0
Mae Hongson	34.5	6	22.3	22	10.4	7	3.6	19	12.2
Chiangmai	33.9	6	19.9	23	12.3	23	2.9	8	14.0
Nan	34.5	15	21.6	20	12.0	27	5.9	17	12.9
Lampang	34.5	4	21.6	21	11.5	21	3.6	12	12.9
Phrae	34.2	16,22	20.1	19	12.7	22	5.0	18	14.1
Mae Sariang	34.2	5	21.7	20	10.9	5,27	4.6	19	12.5
Uttaradit	35.6	16,21	21.5	20	12.3	21	1.0	28	14.1
Loei	34.0	21	21.6	19,22	12.3	21	1.8	17	12.4
Nakhon Phanom	33.6	25	22.0	26,28	10.5	21	3.5	4,27	11.6
Udon Thani	34.8	22	20.5	20	11.3	20	2.6	17	14.3
Sakon Nakhon	34.0	15	21.8	23	11.0	15	1.7	17	12.2
Tak	35.5	4	22.2	8,20	9.8	20,27	2.5	28	13.3
Phitsanulok	34.0	4,15	22.2	19	9.5	21	2.9	18	11.8
Mae Sot	33.6	9	22.0	19,20	10.0	9,15	3.3	28	11.6
Mukdahan	-	-	-	-	-	-	-	-	-
Phetchabun	33.3	26	22.2	4	9.8	4	2.4	17	11.1
Khon Kaen	33.4	22	22.0	6	10.1	20	4.4	17	11.4
Roi Et	32.5	22	23.2	6	7.8	24	1.0	17	9.3
Nakhon Sawan	35.5	4	21.7	18	12.9	1	2.8	28	13.8
Chaiyaphum	34.6	1	21.2	28	10.8	2	1.5	17	13.4
Ubon Ratchathani	33.6	12	22.5	7	9.4	21	3.0	5	11.1
Nakon Ratchasima	34.1	4	20.9	18	11.1	4	1.3	17	13.2
Surin	33.8	22	21.5	13	10.6	22	1.4	17	12.3
Lopburi	34.2	4	22.9	7,14	9.6	2	1.9	17	11.3
Suphanburi	34.7	1	22.3	7	9.8	1	1.3	18	12.4
Prachinburi	33.8	1	23.1	29	9.3	4	1.4	17	10.7
Sap Muang	32.3	1,4	20.5	20	10.8	1,24	1.5	17	11.7
Kanchanaburi	35.3	1	22.3	17	11.7	1	1.1	7	13.0
Don Muang	33.6	2	22.3	27	10.0	2	1.7	18	10.8
Aranyaprathet	33.5	3days	21.4	26	11.8	26	2.7	17	12.1
Pom Phrachunlachomklao	32.3	3days	21.3	8	9.8	4	3.0	18	11.0
Chonburi	32.6	1,4	23.0	23	9.2	21	1.5	17	9.6
Ko Sichang	31.8	2	23.1	11	7.8	3	0.7	17	8.7
Sattahip	33.4	6	22.3	27	9.0	20	1.6	7	11.1
Chanthaburi	32.6	20	22.0	19	9.9	20	1.7	18	10.6
Hua Hin	34.0	22	21.2	21	11.1	22	3.5	7	12.8
Prachuap Khirikhan	34.4	1,4	22.5	20	10.2	21	3.2	7	11.9
Khlong Yai	31.0	1,12	21.6	19	8.6	22	1.1	18	9.4
Chumphon	33.1	20	22.8	14,21	10.3	20	3.3	7	10.3
Ranong	31.0	4days	21.5	15	8.6	16	1.5	2	9.5
Ban Don	35.4	19	21.9	20	12.2	19	1.7	7	13.5
Nakhon Si Thammarat	34.5	3days	20.3	24	13.7	24	4.7	10	14.0
Phuket	31.8	20	22.4	12	8.1	25	3.0	20	9.4
Trang	33.4	20	21.4	12	10.4	12	3.5	10	12.0
Songkhla	34.5	23	22.4	12	10.7	23	3.4	10	12.1
Narathiwat	33.2	21	21.5	9,11	10.9	27	2.2	10	12.3

สถานี Station	ความชื้นสัมพัทธ์ (%) Relative Humidity in %								
	ค่าปานกลาง Means					ค่าสูงสุดและต่ำสุด Absolute Extremes			
	ประจำเดือน For Month	ประจำวัน Daily Extremes							
		สูงที่สุด Highest	วันที่ Date	ต่ำที่สุด Lowest	วันที่ Date	สูงที่สุด Highest	วันที่ Date	ต่ำที่สุด Lowest	วันที่ Date
Chiangrai	83.2	90.8	12	73.9	6	98.0	15,20	47.0	6,7
Pai	73.0	88.2	19	62.4	3,6	96.0	12,14	43.0	7
Mae Hongson	84.1	92.6	12	74.6	7	99.0	12	45.0	6
Chaingmai	82.8	91.1	19	73.0	6	97.0	5days	47.0	6
Nan	85.9	91.6	4	82.5	14,19	100.0	3days	54.0	15
Lampang	85.3	94.5	18	76.3	7	100.0	18	57.0	21
Phrae	87.0	93.1	17	82.0	6	100.0	1,27	60.0	6
Mae Sariang	83.6	90.8	29	79.3	3,4	98.0	29	62.0	3days
Uttaradit	84.6	95.3	17	77.2	8	98.0	6	61.0	8,16
Loei	83.4	92.7	28	76.5	21	96.0	5,21	53.0	7
Nakhon Phanom	84.4	94.8	4	76.5	14	98.0	3days	53.0	14
Udon Thani	85.6	94.6	4	74.9	8	100.0	4	57.0	14
Sakon Nakhon	84.1	96.2	4	77.0	8	98.0	4	60.0	14
Tak	82.1	94.6	18	63.4	4	99.0	29	52.0	4
Phitsanulok	83.3	92.4	18,28	75.9	21	97.0	28	53.0	21
Mae Sot	83.6	95.0	18,29	78.5	27	98.0	4days	63.0	9,27
Mukdahan	-	-	-	-	-	-	-	-	-
Phetchabun	84.2	97.8	17	77.2	9	99.0	5,17	62.0	26
Khon Kaen	86.9	97.0	17	80.6	22	98.0	8days	64.0	15
Roi Et	86.6	94.8	17	78.6	7	100.0	10	62.0	15
Nakhon Sawan	82.4	93.2	18	73.2	4	98.0	5days	56.0	4,15
Chaiyaphum	80.3	96.0	17	69.2	1	99.0	17	54.0	1
Ubon Ratchathani	85.6	94.9	5	79.8	21	99.0	3days	58.0	12
Nakhon Ratchasima	84.7	98.5	17	72.1	4	100.0	17	53.0	1
Surin	87.7	95.6	17	81.0	28	100.0	6days	61.0	28
Lopburi	85.1	96.0	18	79.0	16	98.0	11,20	57.0	1
Suphanburi	80.5	94.4	18	69.0	4	100.0	6,7	56.0	16
Prachinburi	82.9	93.6	18	71.8	24	100.0	16	62.0	24
Sap Muang	82.6	94.8	6,8	70.8	4	100.0	8,20	59.0	1
Kanchanaburi	79.4	93.2	7	65.7	1	98.0	8	44.0	1
Don Muang	80.8	93.1	18	70.0	24	99.0	7	55.0	24
Aranyaprathet	86.8	93.9	17	79.6	20	100.0	6days	58.0	24
Pom Phrachunlachomklao	79.7	95.2	18	70.0	21	98.0	15,18	57.0	21,22
Chonburi	78.9	90.3	18	68.3	5	97.0	6	58.0	1,5
Ko Sichang	77.8	89.8	7	66.6	24	95.0	5days	63.0	24,26
Sattahip	81.6	98.5	7	68.9	16	100.0	3days	58.0	21
Chanthaburi	91.8	99.3	7	83.6	3	100.0	16days	65.0	20,21
Hua Hin	82.7	93.4	5	73.2	23	98.0	8,9	56.0	5
Prachuap Khirikhan	81.6	94.5	7	73.5	23	100.0	9	56.0	21,24
Khlong Yai	87.8	92.8	23	78.5	24	100.0	7days	68.0	8,14
Chumphon	83.9	93.5	13	76.2	19	98.0	11	59.0	19
Ranong	90.0	96.7	2	82.2	21	100.0	5days	67.0	30
Ban Don	83.3	93.3	7	74.0	25	98.0	13	50.0	19
Nakhon Si Thammarat	79.2	84.8	29	72.0	4	98.0	20	45.0	21
Phuket	81.2	94.8	10	70.8	20	98.0	12	54.0	20
Trang	87.2	96.9	5	78.8	21	99.0	3,30	50.0	19
Songkhla	80.3	89.0	6	72.8	22	97.0	30	49.0	22
Narathiwat	82.4	94.3	10	70.8	22	100.0	5days	54.0	22

สถานี Station	ลมผิวพื้น Surface Winds: ทิศร่วม Resultant Direction เวลา 0700	เวลา 1000	เวลา 1300	เวลา 1600	ความแน่ทิศ Steadiness in % เวลา 0700	เวลา 1000	เวลา 1300	เวลา 1600	กำลังลมสูงสุดตามมาตราโบฟอร์ต Greatest force in Beaufort Scale
Chiangrai	N76E	N85E	N80E	S81E	41	79	57	40	5
Pai	N	N	N27E	N	40	27	15	63	2
Mae Hongson	N	N 8 W	N10W	S72E	3	23	13	1	5
Chiangmai	N 8 E	N83E	S 8 E	S84E	16	20	23	23	10
Nan	S86E	S54E	S 7 W	S 8 W	43	28	83	50	4
Lampang	N	W	S27E	S22E	3	3	22	35	7
Phrae	S18W	S34W	S 5 W	S24W	41	12	39	40	4
Mae Sariang	N	N	S27W	S28W	3	4	15	49	4
Uttaradit	Calm	N63W	S82W	N45W	-	7	23	14	5
Loei	N 4 W	N 4 E	N63E	S68E	20	52	29	18	6
Nakhon Phanom	N82E	S89E	N86E	S87E	10	66	43	62	5
Udon Thani	S87E	N27E	N45E	N63E	23	15	9	15	6
Sakon Nakhon	N 6 E	N67E	N76E	S86E	10	25	14	26	7
Tak	N69W	S83W	S45W	S52W	28	26	19	37	5
Phitsanulok	N81E	S 9 W	S66W	S45W	7	20	32	14	6
Mae Sot	S29E	S82W	S84W	S78W	34	23	33	47	4
Mukdahan	-	-	-	-	-	-	-	-	-
Phetchabun	N17E	N14E	S45W	S31E	3	14	19	19	5
Khon Kaen	N53E	N 9 W	N 4 E	N16E	16	43	46	24	6
Roi Et	S 3 W	S45W	S 9 E	S37E	7	14	13	16	4
Nakhon Sawan	S 9 W	S21W	S10W	S27W	7	28	17	29	3
Chaiyaphum	S68E	N80W	S18E	S13W	18	13	31	10	7
Ubon Ratchathani	S45W	S34W	N60W	N60W	9	12	26	26	6
Nakhon Ratchasima	N 9 W	N85W	N45W	N45W	7	39	32	19	5
Surin	S15W	S82W	S88W	S34W	37	23	23	24	7
Lopburi	S80E	S30E	S 3 E	S 4 W	37	46	49	49	5
Suphanburi	S69W	S68W	S76W	S68W	56	53	54	53	4
Prachinburi	S77E	S87W	S78E	S81W	10	23	47	66	4
Sap Muang	S45W	S56W	S81W	S72W	19	24	20	21	4
Kanchanaburi	S85W	N89W	S86W	S79W	82	69	52	53	4
Don Muang	S83W	S76W	S88W	N89W	26	27	46	52	6
Aranyaprathet	N86W	W	W	N82W	46	93	90	90	4
Pom Prachunlachomklao	N45W	S87W	S62W	S33W	9	33	49	54	7
Chonburi	S27E	S45W	S54W	S43W	15	46	77	67	4
Ko Sichang	S70W	S79W	S75W	S70W	38	67	78	77	6
Sattahip	S70W	S55W	S60W	S43W	38	52	65	53	8
Chanthaburi	S18W	S15W	S13W	S 9 W	10	51	57	66	7
Hua Hin	S63W	S37W	S79E	S18W	15	33	33	21	4
Prachuap Khirikhan	S75W	S83W	S43W	S77W	64	79	53	60	5
Khlong Yai	N 2 W	N73W	N89W	N84W	39	55	75	59	6
Chumphon	S40W	S55W	S70W	S75W	26	68	66	78	9
Ranong	S41E	S36W	S37E	S50W	30	73	82	81	5
Ban Don	S30W	S31W	S51W	S35W	26	84	89	68	7
Nakhon Si Thammarat	S45W	S63W	S74W	S80W	3	15	48	37	8
Phuket	S63W	S65W	S67W	S63W	22	69	85	81	4
Trang	S53W	S78W	S81W	S77W	16	47	63	60	8
Songkhla	S27W	S58W	S87W	S75W	37	62	56	51	7
Narathiwat	Calm	S60W	N23E	N13E	-	26	25	30	7

สถานี Station	ลมผิวพื้น Surface Winds															
	ทิศลม Wind Direction										กำลังลมตามมาตราโบฟอร์ต Wind Force in Beaufort Scale					
	ทำการตรวจเวลา 0700 Observation at 0700										ทำการตรวจเวลา 0700 Observation at 0700					
	Calm	N	NE	E	SE	S	SW	W	NW		1—3	4	5—6	7	8—9	> 9
Chiangrai	12	2	4	9	1	1	-	1	-		18	-	-	-	-	-
Pai	18	12	-	-	-	-	-	-	-		12	-	-	-	-	-
Mae Hongson	29	1	-	-	-	-	-	-	-		1	-	-	-	-	-
Chiangmai	22	5	1	-	-	1	-	-	1		8	-	-	-	-	-
Nan	12	-	3	9	4	1	-	-	1		18	-	-	-	-	-
Lampang	29	1	-	-	-	-	-	-	-		1	-	-	-	-	-
Phrae	1	8	-	-	-	16	5	-	-		28	1	-	-	-	-
Mae Sariang	29	1	-	-	-	-	-	-	-		1	-	-	-	-	-
Uttaradit	30	-	-	-	-	-	-	-	-		-	-	-	-	-	-
Loei	10	7	1	2	2	2	1	1	4		19	1	-	-	-	-
Nakhon Phanom	15	2	2	4	1	3	-	2	1		15	-	-	-	-	-
Udon Thani	15	2	1	6	3	1	1	-	1		15	-	-	-	-	-
Sakon Nakhon	22	2	1	2	-	-	1	1	1		7	-	1	-	-	-
Tak	16	3	-	1	-	-	1	8	1		12	2	-	-	-	-
Phitsanulok	25	1	-	2	1	-	-	1	-		5	-	-	-	-	-
Mae Sot	13	2	-	-	7	6	-	-	-		15	-	-	-	-	-
Mukdahan	-	-	-	-	-	-	-	-	-		-	-	-	-	-	-
Phetchabun	20	5	-	1	-	3	1	-	-		9	-	1	-	-	-
Khon Kaen	20	1	5	1	-	2	-	-	1		9	1	-	-	-	-
Roi Et	25	-	-	2	-	-	3	-	-		5	-	-	-	-	-
Nakhon Sawan	25	1	-	-	1	2	-	1	-		5	-	-	-	-	-
Chaiyaphum	14	-	1	3	-	1	5	4	2		15	1	-	-	-	-
Ubon Ratchathani	22	1	-	1	1	1	2	2	-		6	1	1	-	-	-
Nakhon Ratchasima	23	1	2	-	1	-	1	1	1		7	-	-	-	-	-
Surin	3	-	4	2	2	7	8	4	-		30	-	-	-	-	-
Lopburi	10	1	5	4	6	3	-	-	1		20	-	-	-	-	-
Suphanburi	-	1	4	-	-	1	15	6	3		30	-	-	-	-	-
Prachinburi	21	1	-	4	1	1	-	2	-		9	-	-	-	-	-
Sap Muang	22	-	1	-	-	-	7	-	-		8	-	-	-	-	-
Kanchanaburi	2	-	-	-	-	2	1	24	1		28	-	-	-	-	-
Don Muang	7	1	-	3	3	1	3	8	4		22	1	-	-	-	-
Aranyaprathet	15	-	-	-	-	-	-	13	2		15	-	-	-	-	-
Pom Phrachunlachomklao	17	4	1	1	-	3	1	2	1		13	-	-	-	-	-
Chonburi	14	-	1	5	2	1	4	2	1		16	-	-	-	-	-
Ko Sichang	6	2	-	2	1	5	1	13	-		17	6	1	-	-	-
Sattahip	11	-	1	-	2	1	5	8	2		17	2	-	-	-	-
Chanthaburi	25	1	-	-	2	1	1	-	-		5	-	-	-	-	-
Hua Hin	24	-	-	-	-	1	2	3	-		6	-	-	-	-	-
Prachuap Khirikhan	8	-	-	-	-	1	6	15	-		20	2	-	-	-	-
Khlong Yai	8	7	7	1	-	-	1	5	1		22	-	-	-	-	-
Chumphon	22	-	-	-	-	2	5	1	-		7	-	-	1	-	-
Ranong	4	-	7	4	1	9	4	-	1		26	-	-	-	-	-
Ban Don	21	-	-	-	-	3	6	-	-		9	-	-	-	-	-
Nakhon Si Thammarat	29	-	-	-	-	-	1	-	-		-	1	-	-	-	-
Phuket	23	-	-	-	-	-	4	3	-		6	1	-	-	-	-
Trang	22	-	-	-	1	2	1	3	1		8	-	-	-	-	-
Songkhla	16	-	-	1	-	4	9	-	-		14	-	-	-	-	-
Narathiwat	30	-	-	-	-	-	-	-	-		-	-	-	-	-	-

สถานี Station	ลมผิวพื้น Surface Winds														
	ทิศลม Wind Direction									กำลังลมตามมาตราโบฟอร์ต Wind Force in Beaufort Scale					
	ทำการตรวจเวลา 1000 Observation at 1000									ทำการตรวจเวลา 1000 Observation at 1000					
	Calm	N	NE	E	SE	S	SW	W	NW	1—3	4	5—6	7	8—9	>9
Chiangrai	-	-	8	18	1	3	-	-	-	29	1	-	-	-	-
Pai	18	10	-	-	-	2	-	-	-	12	-	-	-	-	-
Mae Hongson	20	2	-	1	-	-	-	2	-	10	-	-	-	-	-
Chiangmai	11	4	4	4	1	4	2	-	1	18	1	-	-	-	-
Nan	3	3	4	4	5	7	1	2	1	27	-	-	-	-	-
Lampang	11	4	2	2	1	4	2	3	1	19	-	-	-	-	-
Phrae	-	6	4	-	1	12	2	1	4	28	2	-	-	-	-
Mae Sariang	12	4	1	-	6	-	3	-	4	17	-	-	-	1	-
Uttaradit	26	-	1	-	-	-	-	2	1	4	-	-	-	-	-
Loei	-	12	4	3	2	1	1	1	6	29	-	1	-	-	-
Nakhon Phanom	2	2	1	19	3	1	-	2	-	28	-	-	-	-	-
Udon Thani	3	4	1	5	6	1	-	4	6	26	1	-	-	-	-
Sakon Nakhon	14	1	5	4	2	1	1	-	2	15	-	1	-	-	-
Tak	10	1	1	2	1	2	2	9	2	18	2	-	-	-	-
Phitsanulok	8	4	-	2	1	10	1	2	2	22	-	-	-	-	-
Mae Sot	-	1	-	4	8	7	2	5	1	27	1	-	-	-	-
Mukdahan	-	-	-	-	-	-	-	-	-	-	-	-	-	-	-
Phetchabun	13	7	2	1	1	3	2	-	1	16	1	-	-	-	-
Khon Kaen	6	5	9	-	-	-	2	3	5	23	-	1	-	-	-
Roi Et	13	1	-	5	1	-	4	6	-	16	1	-	-	-	-
Nakhon Sawan	12	1	-	2	1	8	1	5	-	17	1	-	-	-	-
Chaiyaphum	9	1	1	5	1	1	3	5	4	19	1	1	-	-	-
Ubon Ratchathani	12	2	2	1	2	4	2	4	1	18	-	-	-	-	-
Nakhon Ratchasima	4	2	3	1	2	-	4	12	2	26	-	-	-	-	-
Surin	-	3	5	1	1	4	7	6	3	30	-	-	-	-	-
Lopburi	4	1	3	2	8	9	1	2	-	24	1	1	-	-	-
Suphanburi	-	2	3	-	-	2	15	4	4	29	1	-	-	-	-
Prachinburi	3	1	1	6	3	-	1	14	1	27	-	-	-	-	-
Sap Muang	14	1	3	-	-	1	9	2	-	15	1	-	-	-	-
Kanchanaburi	-	4	1	-	-	3	2	20	-	30	-	-	-	-	-
Don Muang	3	1	1	2	5	1	4	8	5	26	1	-	-	-	-
Aranyaprathet	2	-	-	-	-	-	-	28	-	28	-	-	-	-	-
Pom Phrachunlachomklao	3	2	-	2	1	6	3	4	9	23	4	-	-	-	-
Chonburi	2	-	2	2	2	5	7	10	-	28	-	-	-	-	-
Ko Sichang	-	2	-	1	1	2	5	19	-	27	2	1	-	-	-
Sattahip	8	-	-	1	1	2	10	7	1	19	3	-	-	-	-
Chanthaburi	23	1	-	-	-	1	4	-	1	7	-	-	-	-	-
Hua Hin	8	1	2	2	-	5	9	2	1	22	-	-	-	-	-
Prachuap Khirikhan	2	1	-	-	-	1	6	20	-	26	2	-	-	-	-
Khlong Yai	4	4	1	1	-	1	1	15	3	26	-	-	-	-	-
Chumphon	4	-	-	-	-	8	5	13	-	15	7	4	-	-	-
Ranong	-	1	-	-	2	9	12	6	-	30	-	-	-	-	-
Ban Don	1	-	-	-	-	11	16	2	-	29	-	-	-	-	-
Nakhon Si Thammarat	10	2	2	3	-	2	7	2	2	19	-	1	-	-	-
Phuket	7	-	-	-	-	-	13	10	-	23	-	-	-	-	-
Trang	5	2	-	1	-	5	3	11	3	24	-	1	-	-	-
Songkhla	2	-	1	2	-	2	13	10	-	19	7	2	-	-	-
Narathiwat	20	-	1	-	-	-	6	3	-	10	-	-	-	-	-

สถานี Station	ลมผิวพื้น Surface Winds														
	ทิศลม Wind Direction									กำลังลมตามมาตราโบฟอร์ต Wind Force in Beaufort Scale					
	ทำการตรวจเวลา 1300 Observation at 1300									ทำการตรวจเวลา 1300 Observation at 1300					
	Calm	N	NE	E	SE	S	SW	W	NW	1—3	4	5—6	7	8—9	> 9
Chiangrai	1	2	11	9	1	6	-	-	-	24	5	-	-	-	-
Pai	14	9	-	2	-	5	-	-	-	16	-	-	-	-	-
Mae Hongson	14	5	1	3	1	2	-	3	1	16	-	-	-	-	-
Chiangmai	4	4	4	2	2	7	7	-	-	26	-	-	-	-	-
Nan	2	2	1	2	2	14	4	3	-	28	-	-	-	-	-
Lampang	4	2	3	4	4	6	3	3	1	25	1	-	-	-	-
Phrae	-	5	1	-	5	11	6	-	2	29	1	-	-	-	-
Mae Sariang	4	3	-	1	9	1	5	2	5	25	1	-	-	-	-
Uttaradit	20	-	1	-	-	-	4	4	1	10	-	-	-	-	-
Loei	1	8	2	6	6	2	2	-	3	28	-	1	-	-	-
Nakhon Phanom	1	3	3	13	3	2	1	3	1	29	-	-	-	-	-
Udon Thani	1	2	3	6	5	1	2	5	5	28	-	1	-	-	-
Sakon Nakhon	14	3	2	3	3	2	-	2	1	15	-	1	-	-	-
Tak	5	2	-	5	2	5	1	8	2	21	4	-	-	-	-
Phitsanulok	4	2	1	1	-	8	4	4	6	25	1	-	-	-	-
Mae Sot	-	2	1	5	1	2	2	15	-	27	1	-	-	-	-
Mukdahan	-	-	-	-	-	-	-	-	-	-	-	-	-	-	-
Phetchabun	7	5	1	-	2	7	4	2	2	22	1	-	-	-	-
Khon Kaen	3	5	11	1	-	1	1	4	4	26	-	1	-	-	-
Roi Et	11	1	1	6	-	4	3	4	-	18	1	-	-	-	-
Nakhon Sawan	6	2	3	3	1	8	1	6	-	23	1	-	-	-	-
Chaiyaphum	1	-	2	6	7	3	5	5	1	27	1	1	-	-	-
Ubon Ratchathani	8	3	2	1	1	3	1	6	5	18	2	2	-	-	-
Nakhon Ratchasima	1	8	3	2	1	2	2	9	2	27	1	1	-	-	-
Surin	-	4	5	1	1	5	5	7	2	28	2	-	-	-	-
Lopburi	-	3	1	2	6	10	6	2	-	29	1	-	-	-	-
Suphanburi	-	3	2	-	1	1	12	8	3	29	1	-	-	-	-
Prachinburi	-	2	-	5	-	3	3	17	-	30	-	-	-	-	-
Sap Muang	5	2	6	2	-	-	8	6	1	24	1	-	-	-	-
Kanchanaburi	-	2	2	2	-	3	3	17	1	30	-	-	-	-	-
Don Muang	1	-	1	1	3	2	5	8	9	29	-	-	-	-	-
Aranyaprathet	-	-	-	1	-	-	2	25	2	29	1	-	-	-	-
Pom Phrachunlachomklao	-	3	-	-	2	7	7	6	5	28	1	1	-	-	-
Chonburi	-	-	-	1	-	6	10	12	1	30	-	-	-	-	-
Ko Sichang	-	1	-	-	1	3	4	21	-	27	3	-	-	-	-
Sattahip	5	-	-	-	1	2	13	6	3	25	-	-	-	-	-
Chanthaburi	10	-	-	-	-	7	12	-	1	20	-	-	-	-	-
Hua Hin	2	1	6	10	2	2	6	1	-	28	-	-	-	-	-
Prachuap Khirikhan	-	1	-	2	4	5	8	10	-	23	7	-	-	-	-
Khlong Yai	1	-	2	-	-	1	3	20	3	29	-	-	-	-	-
Chumphon	1	-	-	1	2	3	4	18	1	13	5	10	1	-	-
Ranong	-	-	1	-	-	4	15	10	-	26	4	-	-	-	-
Ban Don	-	-	-	-	-	4	18	8	-	29	1	-	-	-	-
Nakhon Si Thammarat	6	2	-	-	-	3	10	3	6	20	4	-	-	-	-
Phuket	2	-	-	-	-	-	14	14	-	24	4	-	-	-	-
Trang	2	1	-	-	-	4	6	11	6	23	4	1	-	-	-
Songkhla	2	3	3	-	-	1	7	14	-	11	8	7	1	1	-
Narathiwat	7	2	11	2	-	-	4	4	-	23	-	-	-	-	-

สถานี Station	ลมผิวพื้น Surface Winds														
	ทิศลม Wind Direction									กำลังลมตามมาตราโบฟอร์ต Wind Force in Beaufort Scale					
	ทำการตรวจเวลา 1600 Observation at 1600									ทำการตรวจเวลา 1600 Observation at 1600					
	Calm	N	NE	E	SE	S	SW	W	NW	1—3	4	5—6	7	8—9	> 9
Chiangrai	1	2	9	7	-	9	2	-	-	27	1	1	-	-	-
Pai	9	20	-	-	-	1	-	-	-	21	-	-	-	-	-
Mae Hongson	6	7	1	3	2	5	3	2	1	24	-	-	-	-	-
Chiangmai	4	6	5	3	3	6	3	-	-	26	-	-	-	-	-
Nan	5	1	-	2	3	12	3	4	-	24	1	-	-	-	-
Lampang	5	1	4	2	5	7	4	2	-	25	-	-	-	-	-
Phrae	-	4	-	3	3	5	13	-	2	30	-	-	-	-	-
Mae Sariang	8	1	-	-	15	1	4	-	1	22	-	-	-	-	-
Uttaradit	22	1	2	-	-	-	1	2	2	8	-	-	-	-	-
Loei	1	5	2	6	4	5	3	2	2	28	-	1	-	-	-
Nakhon Phanom	4	1	4	14	3	2	-	1	-	26	-	-	-	-	-
Udon Thani	6	4	3	5	4	5	2	3	2	23	-	1	-	-	-
Sakon Nakhon	12	1	5	4	3	3	-	2	-	17	-	1	-	-	-
Tak	4	-	-	3	2	6	2	11	2	23	3	-	-	-	-
Phitsanulok	7	3	1	1	3	6	2	3	4	22	1	-	-	-	-
Mae Sot	-	2	-	4	-	3	4	14	1	25	3	-	-	-	-
Mukdahan	-	-	-	-	-	-	-	-	-	-	-	-	-	-	-
Phetchabun	12	4	-	2	4	5	2	-	1	17	1	-	-	-	-
Khon Kaen	5	4	7	4	-	1	4	3	2	24	1	-	-	-	-
Roi Et	12	2	1	3	2	3	3	2	-	16	2	-	-	-	-
Nakhon Sawan	8	-	1	3	1	8	1	7	1	21	1	-	-	-	-
Chaiyaphum	6	-	5	4	2	1	7	4	1	23	-	1	-	-	-
Ubon Ratchathani	13	4	-	1	1	1	2	4	4	16	1	-	-	-	-
Nakhon Ratchasima	6	5	3	2	1	2	3	5	3	24	-	-	-	-	-
Surin	1	7	4	2	1	4	2	6	3	29	-	-	-	-	-
Lopburi	2	2	2	1	3	13	4	3	-	27	1	-	-	-	-
Suphanburi	-	1	2	1	1	2	12	7	4	30	-	-	-	-	-
Prachinburi	4	-	-	1	1	2	1	21	-	26	-	-	-	-	-
Sap Muang	10	1	3	3	-	-	7	6	-	18	1	1	-	-	-
Kanchanaburi	-	1	1	3	1	3	2	18	1	30	-	-	-	-	-
Don Muang	-	1	1	-	3	2	5	9	9	29	1	-	-	-	-
Aranyaprathet	-	2	-	-	-	-	1	23	4	30	-	-	-	-	-
Pom Phrachunlachomklao	-	2	1	-	-	13	9	1	4	29	1	-	-	-	-
Chonburi	2	-	-	2	-	5	15	5	1	27	1	-	-	-	-
Ko Sichang	1	-	-	-	1	1	11	14	2	28	1	-	-	-	-
Sattahip	2	1	1	1	1	7	11	4	2	27	1	-	-	-	-
Chanthaburi	13	-	-	-	-	7	9	1	-	17	-	-	-	-	-
Hua Hin	8	1	3	1	5	1	8	2	1	22	-	-	-	-	-
Prachuap Khirikhan	1	2	-	-	2	3	6	14	2	23	6	-	-	-	-
Khlong Yai	8	2	-	-	-	1	1	15	3	21	1	-	-	-	-
Chumphon	2	-	-	-	-	3	5	19	1	11	10	6	-	1	-
Ranong	-	-	-	-	-	8	11	11	-	26	4	-	-	-	-
Ban Don	3	1	-	1	-	8	14	3	-	26	1	-	-	-	-
Nakhon Si Thammarat	7	3	-	1	-	3	8	3	5	20	1	2	-	-	-
Phuket	3	-	-	-	-	-	17	9	1	25	2	-	-	-	-
Trang	1	1	1	1	-	5	3	16	2	23	6	-	-	-	-
Songkhla	4	3	3	-	-	1	7	11	1	9	6	11	-	-	-
Narathiwat	9	6	8	1	-	-	4	2	-	21	-	-	-	-	-

สถานี Station	จำนวนเมฆ Cloud Amount 0—8		ทรรศนวิสัย Visibility Km.		จำนวนฝนตก มม. Rainfall in mm.				จำนวนน้ำระเหย มม. Evaporation (piche) mm.		
	เวลา 0700	เวลา 1800	เวลา 0700	เวลา 1800	วันมีฝน Rainy day	จำนวนฝนตก Total Amount	มากที่สุดในวันหนึ่ง Heaviest in 24 hours จำนวน Amount	วันที่ Date	รวมทั้งเดือน Total for Month	มากที่สุดในวันหนึ่ง Greatest in one day	วันที่ Date
Chiangrai	7.1	6.0	8.9	12.4	12	75.8	16.5	23	49.6	2.9	4
Pai	7.0	6.4	5.4	12.4	17	159.5	40.7	30	46.2	2.6	3days
Mae Hongson	7.3	6.2	10.8	9.1	18	115.0	30.0	24	30.6	1.6	6
Chiangmai	7.1	6.5	11.4	14.6	19	266.2	39.7	11	57.0	4.0	7
Nan	7.7	6.0	5.4	11.2	14	102.1	36.0	1	35.5	1.6	9,14
Lampang	6.2	6.1	5.5	11.3	19	238.8	49.0	29	31.8	1.7	7
Phrae	7.4	6.3	6.1	10.1	22	237.7	62.2	23	48.0	2.5	6
Mae Sariang	7.4	6.2	5.8	11.5	19	295.4	64.9	28	32.5	1.8	6
Uttaradit	7.4	7.1	9.0	11.7	21	434.2	81.6	25	27.9	1.6	7
Loei	6.1	6.6	3.8	11.3	21	145.4	29.1	17	31.4	1.8	16
Nakhon Phanom	6.9	6.4	12.7	14.1	21	295.3	47.2	1	51.2	2.9	11
Udon Thani	7.5	7.2	6.4	10.7	22	306.6	96.4	4	40.3	2.6	7
Sakon Nakhon	6.9	6.4	9.1	10.0	19	286.1	95.9	3	35.2	2.6	30
Tak	7.0	6.3	9.1	11.8	18	335.4	59.9	17	54.9	4.2	2
Phitsanulok	7.3	7.2	8.1	10.6	19	342.6	105.5	28	-	-	-
Mae Sot	7.0	6.4	3.7	16.8	23	219.9	44.8	18	32.6	2.3	6
Mukdahan	-	-	-	-	-	-	-	-	-	-	-
Phetchabun	7.7	7.0	7.4	9.7	19	276.3	70.6	17	34.0	1.8	3
Khon Kaen	7.2	6.7	7.3	9.8	20	422.5	112.9	16	49.2	3.9	22
Roi Et	7.4	7.2	8.3	11.0	23	354.8	55.8	28	31.6	1.5	6,9
Nakhon Sawan	7.5	6.7	6.6	10.5	17	353.6	64.9	17	41.2	2.4	4
Chaiyaphum	7.3	6.9	7.3	9.4	23	620.3	144.0	17	51.1	2.4	2
Ubon Ratchathani	7.5	6.8	8.9	12.4	26	386.4	112.4	16	52.2	2.6	21
Nakhon Ratchasima	7.2	6.7	9.2	11.1	21	333.4	74.5	17	41.7	3.1	4
Surin	7.6	7.1	7.6	9.3	25	518.7	77.0	16	51.7	3.1	6
Lopburi	7.4	6.7	7.9	11.5	26	333.3	61.0	10	48.8	3.0	7
Suphanburi	7.3	6.5	7.1	11.6	22	388.1	72.7	6	46.8	3.6	20
Prachinburi	7.3	6.6	10.0	11.6	23	398.2	49.9	28	41.9	3.1	1
Sap Muang	6.2	6.7	9.9	14.4	20	329.3	49.4	7	44.5	3.3	4
Kanchanaburi	7.2	6.0	9.7	12.5	16	199.4	78.9	8	59.0	3.5	1,3
Don Muang	7.5	6.9	14.6	20.2	25	335.7	42.1	10	-	-	-
Aranyaprathet	7.3	6.4	9.7	13.8	23	368.5	94.1	12	50.9	3.2	4
Pom Phrachunlachomklao	7.8	7.1	8.7	18.1	23	523.6	155.6	7	62.5	3.3	2
Chonburi	7.6	6.5	7.8	9.9	23	293.8	64.0	5	59.6	4.0	17
Ko Sichang	7.6	6.5	11.7	17.4	21	533.9	90.2	29	46.8	2.7	16,23
Sattahip	7.4	6.8	7.2	8.4	16	336.8	82.2	6	54.2	3.3	22
Chanthaburi	7.6	7.0	6.3	14.0	27	851.8	146.6	18	30.7	2.0	3
Hua Hin	7.4	6.7	9.6	10.8	24	114.2	19.7	10	52.8	2.8	2,16
Prachuap Khirikhan	6.8	6.5	8.5	8.9	19	85.9	18.1	10	46.5	2.9	22
Khlong Yai	7.9	7.6	7.4	10.6	28	1095.0	165.4	22	31.5	2.0	2
Chumphon	7.6	7.5	7.6	13.3	22	161.5	32.2	13	41.1	2.9	16
Ranong	7.6	7.5	4.6	8.0	26	774.4	100.5	7	24.3	1.9	17
Ban Don	6.2	7.0	9.5	9.4	16	131.4	25.3	13	70.3	3.9	5
Nakhon Si Thammarat	6.7	6.8	7.5	9.6	15	61.2	14.5	5	-	-	-
Phuket	5.9	6.2	10.4	13.2	22	408.8	87.0	6	58.2	3.4	24
Trang	6.3	6.8	2.0	9.4	18	527.2	158.2	5	39.3	2.5	22
Songkhla	7.4	7.2	12.0	11.5	14	67.4	18.7	5	73.9	4.6	23
Narathiwat	5.9	6.3	11.9	13.6	18	277.5	52.8	8	-	-	-

สถานี Station	ทรรศนวิสัย Visibility									
	Number of Observations									
	<0.5 Km.	0.05—0.1 Km.	0.2—0.5 Km.	0.6—1.0 Km.	2—4 Km.	5—10 Km.	11—20 Km.	21—30 Km.	31—50 Km.	> 50 Km.
Chiangrai	-	-	-	2	16	122	100	-	-	-
Pai	-	-	1	-	10	95	44	-	-	-
Mae Hongson *	-	-	-	10	25	140	65	-	-	-
Chiangmai *	-	-	-	2	15	54	167	2	-	-
Nan +	-	-	-	2	14	129	35	-	-	-
Lampang +	-	1	3	6	17	90	63	-	-	-
Phrae	-	-	-	5	20	82	43	-	-	-
Mae Sariang +	-	-	3	6	22	84	65	-	-	-
Uttaradit +	-	-	-	1	32	98	49	-	-	-
Loei +	-	6	3	-	36	86	49	-	-	-
Nakhon Phanom +	-	-	1	-	8	60	111	-	-	-
Udon Thani *	-	1	-	3	19	154	63	-	-	-
Sakon Nakhon +	-	-	-	1	12	145	22	-	-	-
Tak +	-	-	1	-	10	75	94	-	-	-
Phitsanulok *	-	-	1	2	27	165	45	-	-	-
Mae Sot +	-	-	-	5	44	27	84	8	-	-
Mukdahan	-	-	-	-	-	-	-	-	-	-
Phetchabun	-	-	-	1	-	127	22	-	-	-
Khon Kaen *	-	-	-	1	19	201	19	-	-	-
Roi Et +	-	-	-	5	9	114	52	-	-	-
Nakhon Sawan +	-	-	-	5	16	107	52	-	-	-
Chaiyaphum	-	-	-	6	11	109	24	-	-	-
Ubon Ratchathani *	-	-	5	14	14	134	73	-	-	-
Nakhon Ratchasima *	-	-	-	-	18	123	97	-	-	-
Surin +	-	-	-	2	12	165	1	-	-	-
Lopburi +	-	-	4	12	13	96	55	-	-	-
Suphanburi	-	-	-	9	26	62	51	2	-	-
Prachinburi	-	-	-	-	1	40	109	-	-	-
Sap Muang	-	2	-	13	25	21	88	1	-	-
Kanchanaburi +	-	-	-	-	-	89	91	-	-	-
Don Muang *	-	-	-	-	4	33	163	38	2	-
Aranyaprathet +	-	8	9	1	3	37	102	-	-	-
Pom Prachunlachomklao	-	-	-	-	3	62	66	17	2	-
Chonburi +	-	-	-	-	17	131	32	-	-	-
Ko Sichang	-	-	-	1	10	29	107	3	-	-
Sattahip *	-	-	-	4	17	219	-	-	-	-
Chanthaburi *	-	1	3	16	38	156	26	-	-	-
Hua Hin +	-	-	-	-	1	135	44	-	-	-
Prachuap Khirikhan +	-	-	-	-	6	133	41	-	-	-
Khlong Yai +	-	-	2	5	24	91	58	-	-	-
Chumphon +	-	-	-	-	6	100	74	-	-	-
Ranong +	-	-	6	19	34	86	35	-	-	-
Ban Don *	-	-	-	-	-	240	-	-	-	-
Nakhon Si Thammarat	-	-	-	-	6	111	33	-	-	-
Phuket	-	-	-	-	7	33	110	-	-	-
Trang +	-	-	8	16	33	100	23	-	-	-
Songkhla *	-	-	-	-	6	41	193	-	-	-
Narathiwat +	-	-	-	3	3	65	109	-	-	-

* Observation for 8 times per day.

\+ Observation for 6 times per day.

Other stations 5 times per day.

สถานี Station	จำนวนวันที่มี Number of days with						
	○	◑	◐	●	⌒	≡	═
Chiangrai	0	0	22	8	21	2	0
Pai	0	0	27	3	30	1	9
Mae Hongson	0	0	26	4	10	4	2
Chiangmai	0	0	23	7	30	0	2
Nan	0	0	25	5	15	4	18
Lampang	0	0	23	7	22	4	8
Phrae	0	0	23	7	26	4	12
Mae Sariang	0	0	26	4	31	0	0
Uttaradit	0	0	14	16	28	0	1
Loei	0	1	19	10	23	8	19
Nakhon Phanom	0	3	15	12	0	0	1
Udon Thani	0	1	13	16	20	0	4
Sakon Nakhon	0	0	20	10	16	0	0
Tak	0	0	19	11	1	1	0
Phitsanulok	0	1	17	12	29	0	3
Mae Sot	0	0	22	6	0	0	24
Mukdahan	–	–	–	–	–	–	–
Phetchabun	0	0	13	17	21	2	0
Khon Kaen	0	0	22	8	2	0	0
Roi Et	0	0	18	12	4	0	4
Nakhon Sawan	0	0	24	6	4	0	3
Chaiyaphum	0	0	20	10	0	0	0
Ubon Ratchathani	0	0	20	10	7	0	0
Nakhon Ratchasima	0	0	22	8	8	0	0
Surin	0	0	18	12	25	0	6
Lopburi	0	0	20	10	16	0	3
Suphanburi	0	0	18	12	30	0	3
Prachinburi	0	0	20	10	26	0	0
Sap Muang	0	0	24	6	6	5	5
Kanchanaburi	0	0	23	7	17	0	2
Don Muang	0	0	17	13	14	0	0
Aranyaprathet	0	0	19	11	3	2	1
Pom Phrachunlachomklao	0	0	13	17	0	0	15
Chonburi	0	0	17	13	0	0	2
Ko Sichang	0	0	16	14	1	0	0
Sathahip	0	0	18	12	1	0	0
Chanthaburi	0	0	9	21	1	0	2
Hua Hin	0	1	16	13	7	0	0
Prachuap Khirikhan	0	1	22	7	3	0	4
Khlong Yai	0	0	4	26	0	0	0
Chumphon	0	0	11	19	25	0	7
Ranong	0	0	8	22	10	0	5
Ban Don	0	0	24	6	17	0	1
Nakhon Si Thammarat	0	0	23	7	23	0	26
Phuket	0	2	19	9	9	0	3
Trang	0	0	23	7	8	6	21
Songkhla	0	0	19	11	27	1	5
Narathiwat	0	1	24	5	26	0	3

สถานี Station	จำนวนวันที่มี Number of days with					
	∞	△	↘	(R)	R	∀
Chiangrai	0	0	0	10	8	0
Pai	0	0	10	10	11	0
Mae Hongson	0	0	18	11	11	0
Chiangmai	0	0	16	8	1	0
Nan	0	0	17	13	13	0
Lampang	0	0	21	16	12	0
Phrae	0	0	24	16	9	0
Mae Sariang	0	0	19	6	5	0
Uttaradit	0	0	29	16	11	0
Loei	1	0	19	14	2	0
Nakh on Phanom	1	0	17	0	8	0
Udon Thani	0	0	24	2	8	0
Sakon Nakhon	0	0	19	3	5	0
Tak	0	0	19	4	2	0
Phitsanulok	0	0	20	7	9	0
Mae Sot	0	0	13	1	1	0
Mukdahan	–	–	–	–	–	–
Phetchabun	0	0	30	0	8	0
Khon Kaen	0	0	24	1	3	0
Roi Et	0	0	22	11	6	0
Nakhon Sawan	0	0	5	6	4	0
Chaiyaphum	0	0	20	10	4	0
Ubon Ratchathani	0	0	16	5	4	0
Nakhon Ratchasima	0	0	21	4	5	0
Surin	0	0	27	3	17	0
Lopburi	0	0	20	5	7	0
Suphanburi	0	0	30	5	5	0
Prachinburi	0	0	24	3	1	0
Sap Muang	0	0	12	8	6	0
Kanchanaburi	0	0	23	0	1	0
Don Muang	0	0	21	2	10	0
Aranyaprathet	0	0	17	3	6	0
Pom Phrachunlachomklao	0	0	28	12	10	0
Chonburi	0	0	23	1	5	0
Ko Sichang	0	0	7	11	4	0
Sattahip	0	0	15	4	6	0
Chanthaburi	0	0	20	7	10	0
Hua Hin	0	0	13	8	8	0
Prachuap Khirikhan	0	0	18	6	0	0
Khlong Yai	0	0	18	6	6	0
Chumphon	0	0	6	3	4	0
Ranong	0	0	5	0	2	0
Ban Don	0	0	11	6	4	0
Nakhon Si Thammarat	3	0	2	5	1	0
Phuket	0	0	1	0	2	0
Trang	0	0	7	4	7	0
Songkhla	2	0	21	8	2	0
Narathiwat	1	0	17	5	12	0

รายงานฝนตกของบางสถานี ประจำเดือน กันยายน ๒๕๐๕

Rainfall Report of some selected stations for month of September 1962

สถานีตรวจน้ำฝน Rainfall Station	จำนวนฝนตก Amount			ต่างจากปรกติ Departure
	วันฝนตก Rainy days	๒๕๐๕ 1962	๒๕๐๔ 1961	mm.
ภาคเหนือ Northern Part				
1. Chiangrai *	12	75.8	270.7	-234.6
2. Mae Hongson *	18	115.0	323.5	-116.1
3. Mae Sariang *	19	295.4	264.1	+ 73.7
4. Chiangmai *	19	266.2	474.7	- 26.1
5. Nan *	14	102.1	413.1	-114.6
6. Lamphun	...	...	...	-
7. Lampang *	19	238.8	201.7	+ 35.7
8. Phrae *	22	237.7	251.6	+ 10.5
9. Uttaradit *	21	434.2	554.1	-100.9
ภาคตะวันออกเฉียงเหนือ Northeastern Part				
1. Nong Khai	13	350.5	379.5	+ 48.3
2. Loei *	21	145.4	418.9	- 78.5
3. Udon Thani *	22	306.6	487.6	+ 42.5
4. Sakon Nakhon *	19	286.1	425.5	+ 30.4
5. Khon Kaen *	20	422.5	367.3	+148.8
6. Maha Sarakham	16	358.4	319.6	+109.2
7. Roi Et *	23	354.8	409.4	+ 30.7
8. Mukdahan *	20	339.3	403.3	+ 48.7
9. Chaiyaphum *	23	620.3	184.5	+364.9
10. Ubon Ratchathani *	26	386.4	374.1	+ 76.4
11. Sisaket	10	567.6	495.5	+274.1
12. Buriram	14	551.5	350.4	+272.3
13. Nakhon Phanom *	21	295.3	586.8	- 62.8
14. Surin *	25	518.7	289.0	+249.9
15. Nakhon Ratchasima *	21	333.4	127.8	+ 98.0
ภาคกลาง Central Part				
1. Sukho Thai	16	338.7	209.0	+ 35.3
2. Tak *	18	335.4	91.9	+119.5
3. Mae Sot *	23	219.9	328.4	+ 21.0
4. Phitsanulok *	19	342.6	211.4	+ 70.2
5 Kamphaeng Phet	16	351.7	...	+144.3
6. Phichit	17	723.9	199.0	+434.1
7. Nakhon Sawan *	17	353.6	159.3	+ 81.4
8. Phetchabun *	19	276.3	152.9	- 1.6
9. Uthai Thani	13	451.2	124.0	+180.0
10. Chainat	18	477.6	132.3	+180.2
11. Singburi	14	397.9	34.1	+133.1
12. Lopburi *	26	333.3	82.5	+ 73.8
13. Ang Thong	13	445.6	235.5	+183.4
14. Saraburi	11	560.8	241.1	+280.7
15. Suphanburi *	22	388.1	151.4	+113.2
16. Ayutthaya	12	160.3	148.2	-117.3
17. Nakhon Nayok	13	409.8	450.7	- 80.2
18. Pathum Thani	19	462.8	98.1	+160.7

รายงานฝนตกของบางสถานี ประจำเดือน กันยายน ๒๕๐๕

Rainfall Report of some selected stations for month of September 1962

สถานีตรวจน้ำฝน Rainfall Station	จำนวนฝนตก Amount			ต่างจากปรกติ Departure
	วันฝนตก Rainy days	๒๕๐๕ 1962	๒๕๐๔ 1961	mm.
19. Kanchanaburi *	16	199.4	58.6	+ 7.2
20. Nonthaburi	17	375.3	98.7	+ 70.4
21. Nakhon Pathom	18	286.6	61.8	+ 30.9
22. Don Muang *	25	333.7	76.1	+ 38.8
23. Thonburi	13	356.8	164.2	+ 72.3
24. Bangkok *	25	460.4	219.7	+155.7
25. Samut Prakan	24	494.1	137.0	+184.0
26. Samut Sakhon	19	377.7	111.5	+102.4
27. Samut Songkhram	9	211.0	53.5	- 24.9
ภาคตะวันออก Eastern Part				
1. Prachinburi *	23	398.2	410.5	- 10.1
2. Aranyaprathet *	23	368.5	182.6	+ 99.2
3. Chachoengsao	24	324.0	177.0	+ 44.4
4. Chonburi *	23	293.8	158.7	+ 1.1
5. Sattahip *	16	336.8	53.1	+111.7
6. Rayong	14	342.7	71.7	+122.1
7. Chanthaburi *	27	851.8	369.4	+325.1
8. Trat	18	819.4	525.9	+233.8
9. Khlong Yai *	28	1095.0	917.6	+343.6
ภาคใต้ Southern Part				
1. Ratburi	7	372.1	292.1	+158.9
2. Phetburi	12	196.8	68.2	- 0.5
3. Hua Hin *	24	114.2	107.8	- 22.7
4. Prachuap Khirikhan *	19	85.9	57.1	- 29.1
5. Chumphon *	22	161.5	138.1	- 10.0
6. Ranong *	26	774.4	824.7	-180.9
7. Ban Don *	16	131.4	231.6	- 65.2
8. Phang — nga	19	399.9	219.8	- 43.1
9. Nakhon Si Thammarat *	15	61.2	204.3	- 86.7
10. Krabi	4	215.0	218.9	-108.2
11. Phuket *	22	408.8	231.3	+ 81.5
12. Phatthalung	12	149.5	227.7	+ 47.8
13. Trang *	18	527.2	326.4	+245.8
14. Songkhla *	14	67.4	190.4	- 39.5
15. Pattani	6	76.5	104.3	- 12.0
16. Satun	11	339.9	343.1	+ 23.1
17. Yala	...	...	79.4	—
18. Narathiwat *	18	277.5	202.2	+108.0

* ผลการตรวจของสถานีตรวจอากาศกรมอุตุนิยมวิทยา
Data from Meteorological Department

— ไม่มีฝนตก **No Rainfall**

... ไม่ได้รับรายงาน **No Report**

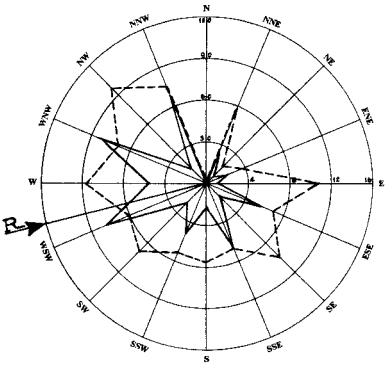

ผลสรุปการตรวจอนุกรมชั่วโมงของสถานี กรุงเทพ ฯ

Wind—Rose of Bangkok

กันยายน ๒๕๐๕ ทิศร่วม (Resultant Direction) S 76° 53' W September 1962

ทิศ Direction		N	NNE	NE	ENE	E	ESE	SE	SSE	S	SSW	SW	WSW	W	WNW	NW	NNW	Calm
ความถี่ Frequency	ชม. Hrs.	–	23	4	16	6	40	11	50	16	39	18	78	44	86	15	69	205
	%	–	3.2	0.6	2.2	0.8	5.6	1.5	6.9	2.2	5.4	2.5	10.8	6.1	12.0	2.1	9.6	28.5
ความเร็วรวม Distance Travelled	กม./ชม. Km.hr.	–	184.1	9.0	60.6	61.7	260.1	105.0	330.8	118.3	274.0	163.7	632.8	521.7	798.7	195.8	694.7	–
ความเร็วเฉลี่ย Mean Velocity	กม./ชม. Km.hr.	–	8.0	2.3	3.8	10.3	6.5	9.6	6.6	7.4	7.0	9.1	8.1	11.9	9.3	13.1	10.1	–

——— เส้นความถี่ของลมในทิศต่าง ๆ เป็นจำนวนชั่วโมง

- - - - - ความเร็วลมเฉลี่ยเป็น กม./ชม. ในทิศต่าง ๆ

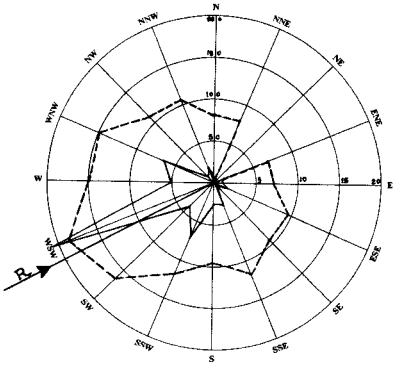

ผลสรุปการตรวจลมรายชั่วโมงของสถานี สัตหีบ

Wind—Rose of Sattahip

กันยายน ๒๕๐๕ ทิศร่วม (Resultant Direction) S 62° 25' W September 1963

ทิศ Direction		N	NNE	NE	ENE	E	ESE	SE	SSE	S	SSW	SW	WSW	W	WNW	NW	NNW	Calm
ความถี่ Frequency	ชม. Hrs.	3	9	-	10	9	15	3	29	24	70	36	208	49	63	9	19	164
	%	0.4	1.3	-	1.4	1.3	2.1	0.4	4.0	3.3	9.7	5.0	28.9	6.8	8.8	1.3	2.6	22.8
ความเร็วรวม Distance Travelled	กม./ชม. Km.hr.	24.0	77.0	-	69.0	63.0	141.0	28.0	338.0	22.6	813.0	583.0	3953.0	743.0	943.0	98.0	203.0	-
ความเร็วเฉลี่ย Mean Velocity	กม./ชม. Km.hr.	8.0	8.6	-	6.9	7.0	9.4	9.3	11.7	9.4	11.6	16.2	19.0	15.2	15.0	10.9	10.7	-

——— เส้นความถี่ของลมในทิศต่าง ๆ เป็นจำนวนชั่วโมง

- - - - - ความเร็วลมเฉลี่ยเป็น กม./ชม. ในทิศต่าง ๆ

บัญชีแสดงรายการที่ตั้งสถานีตรวจอากาศชายทะเล
List of Coastal Meteorological Stations with their Geographical Position.

Station	ตำบลที่ตั้งของสถานี Geographical Positions						สูงจากระดับทะเลเป็นเมตร Altitude in m.	หมายเหตุ Remarks
	แลต. Lat. °	น. N. '	"	ลอง. Long. °	'	อ. E. "		
San Don	13	26	31	100	36	16	19.0	
Hin Sampayue	13	33	55	100	48	07	11.3	
Ko Phai	12	55	51	100	40	25	144.0	
Rayong	12	39	37	101	16	26	18.5	
Ko Chuang	12	30	56	100	57	33	150.0	
Laem Sing	12	28	07	102	03	43	82.4	
Laem Ngop	12	10	10	102	23	46	11.0	
Lang Suan	09	56	32	99	09	45	14.0	
Ko Prap	09	13	20	99	15	25	78.0	
Ko Tapao Noi	07	49	49	98	25	37	55.0	
Laem Ta Chi	06	57	00	101	17	36	29.4	

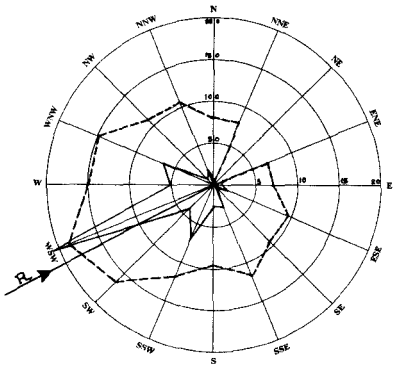

ผลสรุปการตรวจลมรายชั่วโมงของสถานี สัตหีบ
Wind—Rose of Sattahip

กันยายน ๒๕๐๕ ทิศร่วม (Resultant Direction) S 62° 25' W September 1963

ทิศ Direction		N	NNE	NE	ENE	E	ESE	SE	SSE	S	SSW	SW	WSW	W	WNW	NW	NNW	Calm
ความถี่ Frequency	ชม. Hrs.	3	9	-	10	9	15	3	29	24	70	36	208	49	63	9	19	164
	%	0.4	1.3	-	1.4	1.3	2.1	0.4	4.0	3.3	9.7	5.0	28.9	6.8	8.8	1.3	2.6	22.[illegible]
ความเร็วรวม Distance Travelled	กม./ชม. Km.hr.	24.0	77.0	-	69.0	63.0	141.0	28.0	338.0	22.6	813.0	583.0	3953.0	743.0	943.0	98.0	203.0	-
ความเร็วเฉลี่ย Mean Velocity	กม./ชม. Km.hr.	8.0	8.6	-	6.9	7.0	9.4	9.3	11.7	9.4	11.6	16.2	19.0	15.2	15.0	10.9	10.7	-

——— เส้นความถี่ของลมในทิศต่าง ๆ เป็นจำนวนชั่วโมง

- - - - - ความเร็วลมเฉลี่ยเป็น กม./ชม. ในทิศต่าง ๆ

บัญชีแสดงรายการที่ตั้งสถานีตรวจอากาศชายทะเล
List of Coastal Meteorological Stations with their Geographical Position.

Station	ตำบลที่ตั้งของสถานี Geographical Positions						สูงจากระดับทะเลเป็นเมตร Altitude in m.	หมายเหตุ Remarks
	แลต. Lat.	น. N.		ลอง. Long.		อ. E.		
	°	'	"	°	'	"		
San Don	13	26	31	100	36	16	19.0	
Hin Sampayue	13	33	55	100	48	07	11.3	
Ko Phai	12	55	51	100	40	25	144.0	
Rayong	12	39	37	101	16	26	18.5	
Ko Chuang	12	30	56	100	57	33	150.0	
Laem Sing	12	28	07	102	03	43	82.4	
Laem Ngop	12	10	10	102	23	46	11.0	
Lang Suan	09	56	32	99	09	45	14.0	
Ko Prap	09	13	20	99	15	25	78.0	
Ko Tapao Noi	07	49	49	98	25	37	55.0	
Laem Ta Chi	06	57	00	101	17	36	29.4	

สรุปผลการตรวจอุตุนิยมวิทยาของสถานีตรวจอากาศชายทะเล ประจำเดือน กันยายน ๒๕๐๕

Monthly Summary of Meteorological Observations for Coastal Stations for Month of September 1962

Coastal Station	เมฆ			Clouds	
	จำนวนวันที่มี			Number of days with	
	Clear	Partly cloudy (1—4 oktas)	Cloudy (5—7 oktas)	Overcast (8 oktas)	Mean cloudiness (0—8 oktas)
Sàn Don	-	-	-	-	-
Hin Sampayue	-	1	22	7	6.4
Ko Phai	-	-	24	6	6.3
Rayong	-	-	8	22	7.5
Ko Chuang	-	5	16	9	6.2
Laem Sing	-	2	14	14	6.8
Laem Ngop	-	1	21	8	6.7
Lang Suan	-	4	19	7	6.1
Ko Prap	-	-	19	11	6.5
Ko Tapao Noi	-	-	17	13	7.1
Laem Ta Chi	-	3	26	1	5.6

สรุปผลการตรวจอุตุนิยมวิทยาของสถานีตรวจอากาศชายทะเล ประจำเดือน กันยายน ๒๕๐๕

Monthly Summary of Meteorological Observations for Coastal Stations for Month of September 1962

Station	ทรรศนวิสัย Visibility										จำนวนวันที่มี Number of days with		
	จำนวนครั้งที่มีการตรวจ Number of Observation										Thunder—storm	Lightning	Fog
	<0.05 Km.	0.05—0.1 Km.	0.2—0.5 Km.	0.6—1 Km.	2—4 Km.	5—10 Km.	11—20 Km.	21—30 Km.	31—50 Km.	> 50 Km.			
San Don	-	-	-	-	-	-	-	-	-	-	-	-	-
Hin Sampayue	-	-	-	-	31	25	64	-	-	-	5	10	-
Ko Phai	-	1	1	1	16	87	14	-	-	-	14	22	-
Rayong	-	-	-	1	119	-	-	-	-	-	3	2	1
Ko Chuang	-	-	-	1	18	57	44	-	-	-	6	16	1
Laem Sing	-	-	-	-	-	-	102	18	-	-	13	9	-
Laem Ngop	-	-	-	-	-	120	-	-	-	-	6	14	-
Lang Suan	-	-	-	-	-	43	77	-	-	-	2	3	-
Ko Prap	-	-	-	-	69	35	16	-	-	-	1	1	-
Ko Tapao Noi	-	-	-	2	56	59	3	-	-	-	-	2	2
Laem Ta Chi	-	-	-	1	23	34	62	-	-	-	8	16	-

Note :— Each of stations observed 4 times per day.

สรุปผลการตรวจอุตุนิยมวิทยาของสถานีตรวจอากาศชายทะเล ประจำเดือน กันยายน ๒๕๐๕

Monthly Summary of Meteorological Observations for Coastal Stations for Month of September 1962

Station	ลักษณะทะเลและคลื่นใต้น้ำ State of sea and swell								
	จำนวนวันที่มี Number of days with								
	Calm 0—0.1 m.	Smooth 0.1—0.5 m.	Slight 0.5—1.25 m.	Moderate 1.25—2.5 m.	Rough 2.5—4 m.	Very rough 4—6 m.	High 6—9 m.	Very high 9—14 m.	Swell
San Don	-	-	-	-	-	-	-	-	-
Hin Sampayue	11	17	2	-	-	-	-	-	23
Ko Phai	10	14	6	-	-	-	-	-	23
Rayong	-	6	13	7	4	-	-	-	-
Ko Chuang	10	11	7	2	-	-	-	-	28
Laem Sing	13	12	5	-	-	-	-	-	30
Laem Ngop	6	15	3	4	1	1	-	-	5
Lang Suan	27	3	-	-	-	-	-	-	22
Ko Prap	10	13	7	-	-	-	-	-	21
Ko Tapao Noi	1	19	7	2	1	-	-	-	30
Laem Ta Chi	3	18	5	2	2	-	-	-	30

กรมอุตุนิยมวิทยา

สำนักนายกรัฐมนตรี

รายงานอุตุนิยมวิทยาประจำเดือน

ปีที่ ๒๗ ฉบับที่ ๑๐

ตุลาคม ๒๕๐๕

METEOROLOGICAL DEPARTMENT

OFFICE OF THE PRIME MINISTER

MONTHLY METEOROLOGICAL BULLETIN

Vol. 27 Part 10

October 1962

ATMOSPHERIC SCIENCES
LIBRARY
NOV 7 1967
E S S A

พลเรือโท สนิท เวสารัชชนันท์

อธิบดี

Sanit Vesa-rajananda

Vice Admiral, Director General

จำนวน ๒๐๐ เล่ม
๒ พฤศจิกายน ๒๕๐๕

กรมอุตุนิยมวิทยา

สำนักนายกรัฐมนตรี

รายงานอุตุนิยมวิทยาประจำเดือน

ปีที่ ๒๗ ฉบับที่ ๑๐

ตุลาคม ๒๕๐๕

METEOROLOGICAL DEPARTMENT

OFFICE OF THE PRIME MINISTER

MONTHLY METEOROLOGICAL BULLETIN

Vol. 27 Part 10

October 1962

พลเรือโท สนิธ เวสารัชชนันท์

อธิบดี

Sanit Vesa-rajananda

Vice Admiral, Director General

Publication of this report was supported by the Research and Development Field Unit — Thailand, Advanced Research Projects Agency, Office of the Secretary of Defense, United States Government.

สารบาญ

INDEX

หน้า
Page

คำนำ
Introduction ... ... ก *A*

บัญชีแสดงรายการที่ตั้งสถานีตรวจอากาศ
List of Meteorological Stations with their Geographical Positions 1

สมฟ้าอากาศ
A Summary 2

รายงานผลการตรวจรายชั่วโมงประจำเดือนของสถานีกลางกรุงเทพ ฯ สำหรับ
Hourly values for Central Stations, Bangkok of

ความกดอากาศ *Pressure*

ความชื้นสัมพันธ์ *Relative Humidity*

อุณหภูมิ *Temperature*

ลม *Surface wind*

ฝน *Rainfall* 4

รายงานผลการตรวจเฉพาะเวลา 0700 1000 1300 1600
Observation at fixed hours of

ทรรศนวิสัย *Visibility*

จำนวนเมฆ *Amount of Clouds*

ชนิดของเมฆ *Form of Clouds* 10

รายงานค่าเฉลี่ยประจำวันและประจำเดือนของผลการตรวจอุตุนิยมวิทยาต่าง ๆ และสรุป
ผลการตรวจประจำเดือนของสถานีกลางกรุงเทพ ฯ
Daily and Monthly values of Meteorological Elements and Monthly Summary of Central Stations, Bangkok 11

สรุปผลการตรวจอุตุนิยมวิทยาประจำเดือนของบางสถานี
Summary of Observations of some selected Stations 14

รายงานฝนประจำเดือน
Monthly Rainfall report 27

สรุปผลการตรวจลมประจำเดือนของสถานีกลางกรุงเทพ ฯ
Wind - rose of Central Stations, Bangkok 29

สรุปผลการตรวจลมประจำเดือนของสถานีสัตหีบ
Wind - rose of Sattahip 30

สรุปผลการตรวจอุตุนิยมวิทยาของสถานีชายทะเล
Summary of Meteorological Observations for Coastal Stations 31

คำนำ

PREFACE

1. สถานีตรวจอากาศกลางกรุงเทพ ฯ แห่งกองสถานีตรวจอากาศ กรมอุตุนิยมวิทยา ตั้งอยู่ที่ถนนสุขุมวิท จังหวัดพระนคร ในแลต. 13° 44' น. ลอง. 100° 30' อ. สูงของบาโรเมตรจากระดับทะเล 16.37 เมตร เวลาที่ใช้ในการตรวจอุตุนิยมวิทยาใช้เวลากรุงเทพ ฯ และมีการตรวจอุตุนิยมวิทยาทุกชั่วโมง สำหรับสถานีอื่น ๆ ได้มีรายการแจ้งอยู่ในตารางแล้วและส่วนมากทำการตรวจวันละ 8 เวลาเท่านั้น

The Central Meteorological Station in Bangkok is situated at Lat. 13° 44' N., Long. 100° 30' E., height of barometer 16.37 metres above Mean Sea-level. For all readings local standard time is used (105 th. degree M. E. G.) and hourly observations are maintained. For other stations generally eight observations are made at 3 hour intervals from 0100 to 2200.

2. ความกดอากาศได้แก้อุณหภูมิ แลตติจูด และระดับทะเลแล้ว
Barometric readings are corrected for temperature, latitude and Mean Sea-level.

3. ทิศและความเร็วลมเป็นรายชั่วโมง ตรวจโดยเครื่องวัดลมชนิดอัดในมัติแบบไดนสั่
Hourly directions and velocities of the wind are taken from the record sheets of the Dines Pressure Tube Anemograph.

4. เธอร์โมเมตรทุกชนิดได้ติดตั้งไว้ในเรือนเธอร์โมเมตรแบบสเตเวนสัน
All thermometers are installed in Stevenson screen.

5. เครื่องหมายลมฟ้าอากาศและปรากฏการณ์บางอย่างทางอุตุนิยมวิทยา ในช่องหมายเหตุลมฟ้าอากาศใช้แบบสากล มีความหมายดังต่อไปนี้ :-
International Symbols are used in registering the state of weather and other meteorological phenomena.

○ ท้องฟ้าไม่มีเมฆ **Clear**

◑ ท้องฟ้ามีเมฆบางส่วน **Partly cloudy**

◐ ท้องฟ้ามีเมฆมาก **Cloudy**

● ท้องฟ้ามีเมฆเต็ม **Overcast**

∞ ฟ้าหรัวแห้ง ทรรศนวิสัยเกินกว่า 1000 เมตร **Haze**

↯ ฟ้าแลบในระยะไกล **Lightning**

= ฟ้าหรัวชื้น (หมอกบาง) ทรรศนวิสัยตั้งแต่ 1000 เมตร ถึง 2000 เมตร **Mist**

≡ หมอก ทรรศนวิสัยต่ำกว่า 1000 เมตร **Fog**

∀ พายุฝน **Squall**

◎ ฝนละออง **Drizzle**

◉ ฝน **Rain**

⊛ ฝนผ่าน **Shower**

⊛ ฝนผ่านหรือฝนที่มีลูกเห็บเล็กน้อยหรือปานกลาง **Shower with slight or moderate hail**

ʀ พายุฟ้าคะนอง **Thunderstorm**

ʀ̇ พายุฟ้าคะนองอย่างอ่อนมีฝน **Slight thunderstorm**

ʀ̂ พายุฟ้าคะนองอย่างอ่อนมีลูกเห็บ **Slight thunderstorm with hail**

ʀ̇ พายุฟ้าคะนองอย่างปานกลางมีฝน **Moderate thunderstorm**

ʀ̂ พายุฟ้าคะนองอย่างปานกลางมีลูกเห็บ **Moderate thunderstorm with hail**

ʀ̇ พายุฟ้าคะนองอย่างแรงมีฝน **Heavy thunderstorm**

ʀ̂ พายุฟ้าคะนองอย่างแรงมีลูกเห็บ **Heavy thunderstorm with hail**

(ʀ) พายุฟ้าคะนองไม่ผ่านสถานี **Distant thunderstorm**

⊕ อาทิตย์ทรงกลด **Solar halo**

⊖ จันทร์ทรงกลด **Luna corona**

△ ลูกเห็บ **Hail**

⊥ น้ำค้าง **Dew**

กรมอุตุนิยมวิทยา
สำนักนายกรัฐมนตรี
พลเรือโท สนิธ เวสารัชชนันท์
อธิบดี

Meteorological Department
Office of the Prime Minister
Sanit Vesa-rajananda
Vice Admiral, Director-General

บัญชีแสดงรายการที่ตั้งสถานีตรวจอากาศ

List of Meteorological Stations with their Geographical Positions

สถานี Station	ตำบลที่ตั้งสถานี Geographical Positions				
	แลต. Lat. °	น. N. '	ลอง. Long. °	อ. E. '	สูงเป็นเมตร Alt. in m.
Chiangrai	19	55	99	50	416
Pai	19	20	98	50	540
Mae Hongson	19	18	97	50	271
Chiangmai	18	47	98	59	314
Nan	18	47	100	47	201
Lampang	18	15	99	30	243
Phrae	18	10	99	50	157
Mae Sariang	18	10	97	50	314
Uttaradit	17	37	100	08	63
Loei	17	32	101	30	211
Nakhon Phanom	17	30	104	20	140
Udon Thani	17	26	102	46	178
Sakon Nakhon	17	10	104	09	160
Tak	16	51	99	07	115
Phitsanulok	16	50	100	16	50
Mae Sot	16	40	98	33	210
Mukdahan	16	33	104	44	138
Phetchabun	16	25	101	08	114
Khon Kaen	16	20	102	51	157
Roi Et	16	03	103	41	140
Nakhon Sawan	15	48	100	10	28
Chaiyaphum	15	45	102	02	—
Ubon Ratchathani	15	15	104	53	123
Nakhon Ratchasima	14	58	102	07	181
Surin	14	53	103	29	145
Lopburi	14	48	100	37	13
Suphanburi	14	30	99	50	7
Prachinburi	14	10	101	10	7
Sap Muang	14	07	101	04	284
Kanchanaburi	14	01	99	32	28
Don Muang	13	55	100	36	10
Aranyaprathet	13	42	102	35	44
Pom Phrachunlachomklao	13	32	100	35	3
Chonburi	13	22	100	59	6
Ko Sichang	13	09	100	49	26
Sattahip	12	39	100	53	55
Chanthaburi	12	37	102	07	5
Hua Hin	12	34	100	48	3
Prachuap Khirikhan	11	48	99	48	5
Khlong Yai	11	47	102	53	4
Chumphon	10	27	99	15	3
Ranong	09	58	98	38	35
Ban Don	09	08	99	18	3
Nakhon Si Thammarat	08	25	99	58	5
Phuket	07	58	98	24	3
Trang	07	24	99	31	3
Songkhla	07	11	100	37	4
Narathiwat	06	26	101	50	4

ภาวะลมฟ้าอากาศทั่วไป

ลักษณะอากาศที่สำคัญใน ๑๐ วันแรกของเดือนนี้ อยู่ใต้อิทธิพลของร่องมรสุมซึ่งพาดผ่านประเทศไทย และเคลื่อนที่อยู่ระหว่างภาคกลางและก้นอ่าวไทย ต่อจากนี้ได้เคลื่อนที่ไปทางใต้ขึ้นลงระหว่างจังหวัดชุมพรและสงขลา บริเวณความกดอากาศสูงแห่งทวีปในประเทศจีนได้มีกำลังแรงขึ้นและแผ่ลงมาปกคลุมตอนเหนือของประเทศไทยในวันที่ ๑๘ ต่อมาในวันที่ ๒๔ ปรากฏดีเปรสชั่นได้ก่อตัวในทะเลจีนใต้ใกล้เกาะปูโลคอนโด และได้เคลื่อนที่ต่อมาทางทิศตะวันตกเข้าสู่อ่าวไทยในวันที่ ๒๖ ดีเปรสชั่นได้ทวีกำลังรุนแรงขึ้นเป็นพายุแห่งโซนร้อน " ฮาเรียต " มีกำลังลมที่ใกล้จุดศูนย์กลาง ๕๕ นอต ได้ขึ้นฝั่งตอนใต้ของประเทศไทย ในบริเวณจังหวัดนครศรีธรรมราชผ่านระนอง ภูเก็ต และได้เคลื่อนที่ออกจากประเทศในเวลาต่อมาของวันเดียวกัน ความกดอากาศที่จังหวัดนครศรีธรรมราช เมื่อวันที่ ๒๕ ได้ลดลงมาก มาจนถึงต่ำสุด ๙๘๕.๗ มิลลิบาร์ในเวลา ๒๓.๐๐ นาฬิกาของวันที่ ๒๕ ลักษณะอากาศในภาคใต้ นับตั้งแต่ชุมพรลงไปจนถึงสงขลาเลวทั่วไป โดยมีฝนตกติดต่อกัน ประกอบกับมีลมแรงเข้าเกณฑ์พายุ ซึ่งได้ทำความเสียหายอย่างร้ายแรงแก่ประชาชนชาวภาคใต้ มีคนตาย ๖๐๐ คน และทรัพย์สมบัติเสียหายคิดเป็นเงินประมาณ ๓๘๐ ล้านบาท

ความกดอากาศและลม

ความกดอากาศเฉลี่ย มีค่าต่ำกว่าค่าปกติในภาคเหนือและตอนเหนือของภาคกลาง นอกนั้นใกล้เคียงปกติ ต้นเดือนลมมีกำลังอ่อนและแปรปรวน ต่อจากนั้น ลมส่วนมากพัดในทิศเหนือและตะวันออกเฉียงเหนือ นอกจากในระหว่างวันที่ ๒๑ – ๒๖ มีลมพัดในทิศตะวันตกเฉียงใต้ และตะวันตก มีกำลังแรงเข้าเกณฑ์พายุในภาคใต้

อุณหภูมิ

อุณหภูมิเฉลี่ยของเดือนนี้มีค่าต่ำกว่าปกติเล็กน้อย ในบริเวณตั้งแต่ก้นอ่าวไทยขึ้นไป นอกจากนั้นสูงกว่าปกติ อุณหภูมิสูงสุดของเดือนนี้วัดได้ ๓๕.๙°ซ. (๙๖.๖°ฟ.) ที่อุตรดิตถ์ เมื่อวันที่ ๑๔ ส่วนอุณหภูมิต่ำสุดวัดได้ ๑๓.๗°ซ. (๕๖.๗°ฟ.) ที่ขับม่วง เมื่อวันที่ ๒๙

ฝน

เนื่องจากมีแนวปะทะแห่งโซนร้อนพาดอยู่ตอนเหนือของประเทศไทย ดังได้กล่าวมาแล้วข้างต้น จึงทำให้มีฝนตกแผ่กระจายทั่วไป ในระยะตั้งแต่วันที่ ๒๑ – ๒๖ พายุแห่งโซนร้อน " ฮาเรียต " ได้ทำให้มีฝนแผ่เป็นบริเวณกว้าง ขนาดปานกลางถึงตกหนักโดยเฉพาะตั้งแต่จังหวัดชุมพรลงไป ปริมาณฝนรวมทั้งเดือนมีค่าสูงกว่าปกติในภาคเหนือและภาคใต้.

GENERAL WEATHER CONDITION

The main feature of the first ten days of the month was influenced by the monsoon trough which hovered between the Central part and the head Gulf of Thailand. Thereafter it retreated to Southern Thailand between Chumphon and Songkhla The Continental anticyclone in China was intensified and spread southward to cover Northern Thailand on the 18th. A depression had formed in South China Sea near Poulo Condore islands on the 24th, moving westward into the Gulf of Thailand on the 26th, it increased its strength to tropical storm " Harriat " with maximum wind speed of 55 knots and swept over Southern Thailand in the vicinity of Nakhon Si Thammarat, Ranong and Phuket, then moved out from Thailand into Andaman Sea later on the same day. On the 25th, barometric pressure at Nakhon Si Thammarat. decreased considerably to 985.7 millibars at 1100 P.M. being the lowest point. Weather over Southern Thailand particularly from Chumphon to Songkhla had become markedly unsettled and stormy continous rain. Its fury lashed at various provinces causing heavy damage and misery to the people of Southern Thailand. About 600 people were killed and property loss estimated around 380 million bahts.

Pressure and Wind:

Mean pressure was below normal in the Northern and north of Central parts, elsewhere it was near normal. Winds were variable in the early part of the month. Thereafter it shifted to Northerly except for the Southwesterly to near gale strength during the 23rd to 26th in the Southern part.

Temperature:

Average temperature was slightly lower than normal in the area from the head Gulf of Thailand to the Northern part, but higher in the rest. The highest and lowest temperatures were 35.9 °C.(96.6 °F.) at Uttaradit on the 14th and 13.7 °C. (56.7 °F.) at Sap Muang on the 24th.

Rainfall:

Due to the dominated of Intertropical Convergence Zone, as already mentioned,rain was well distributed all over Upper Thailand. From the 21st - 26th, tropical storm " Harriat " caused the widespread moderate to heavy rain in the south, especially from Chumphon southward. The total amount was generally above normal in the Northern and Southern parts.

กรุงเทพฯ ตุลาคม ๒๕๐๕ Bangkok October 1962

ความกดอากาศ ความชั่วโมงประจำวัน เป็นมิลลิบาร์ 1000 + จำนวนในตาราง

Barometric Pressure at Sea—level in Millibars 1000 + the numbers in the tables

Time / Date	เวลามาตรฐานกรุงเทพฯ Bangkok Standard Time 0100	0200	0300	0400	0500	0600	0700	0800	0900	1000	1100	1200
1	09.50	09.00	08.60	08.30	08.30	08.60	09.50	10.50	10.70	10.90	10.10	09.40
2	08.20	07.40	06.70	06.50	06.60	07.30	08.10	09.70	10.10	09.90	09.35	08.20
3	07.70	07.00	06.60	06.60	06.90	07.10	07.70	08.70	09.40	09.30	08.60	07.90
4	07.00	06.20	06.30	06.30	06.60	07.35	08.20	08.70	09.00	09.50	09.00	08.50
5	07.90	07.50	07.40	07.30	07.90	08.50	09.00	09.40	09.80	10.10	09.70	09.00
6	08.30	08.10	08.20	07.90	08.50	09.00	09.50	10.20	10.50	10.50	10.20	09.50
7	08.90	08.50	08.50	08.10	08.60	08.90	09.90	10.70	11.10	11.30	10.90	10.10
8	09.40	08.30	07.80	08.10	08.10	08.70	09.30	10.70	11.50	11.70	11.40	10.60
9	09.70	08.50	07.90	07.80	08.10	08.70	09.30	10.10	10.90	10.90	10.10	08.95
10	08.90	08.10	08.10	07.90	08.20	08.70	09.80	10.20	10.70	11.10	10.90	09.90
11	09.80	09.80	09.40	09.00	09.80	10.70	11.70	12.30	12.70	13.40	12.30	11.80
12	11.30	10.70	10.20	09.70	09.40	10.10	10.70	10.90	11.30	11.80	11.70	10.70
13	10.10	09.10	08.90	08.90	09.00	09.50	10.30	11.00	11.50	11.80	11.40	10.90
14	10.20	09.70	09.70	09.70	09.75	10.10	10.90	11.50	12.15	12.30	11.90	10.90
15	11.00	09.80	09.80	09.70	09.40	09.90	10.90	11.70	13.30	13.40	13.40	12.30
16	10.60	10.10	10.10	10.10	10.30	10.60	11.50	11.90	12.50	12.30	11.80	11.10
17	10.70	10.70	10.50	10.10	10.10	10.50	11.50	12.30	12.90	12.90	12.20	11.40
18	11.80	11.00	10.30	10.30	10.90	11.60	11.40	12.10	12.30	12.30	11.70	10.70
19	10.70	10.10	10.10	09.90	09.80	10.50	10.90	11.40	12.25	12.20	11.70	11.00
20	10.10	09.10	08.70	08.70	08.90	09.30	10.60	11.50	13.05	13.30	12.10	11.70
21	11.10	10.60	10.50	10.20	10.30	11.40	12.50	12.95	13.30	13.40	12.60	11.50
22	10.50	10.30	10.10	10.10	10.20	10.90	12.10	12.30	12.90	13.00	12.50	11.50
23	10.95	10.10	09.50	09.40	09.50	10.30	11.00	11.70	12.20	12.30	11.80	10.90
24	10.20	09.40	08.70	08.70	09.00	09.50	10.10	10.30	11.40	11.60	10.90	09.50
25	09.70	09.00	09.00	08.70	08.60	08.70	09.50	10.30	12.10	12.50	12.10	11.10
26	10.60	10.50	10.20	10.30	11.10	11.80	12.50	13.00	13.40	13.80	13.50	12.70
27	13.30	13.00	12.70	12.70	13.10	13.90	14.70	15.10	15.70	16.80	15.50	15.00
28	13.10	12.70	12.30	12.30	12.30	13.10	13.80	14.50	15.10	15.40	14.20	14.20
29	12.20	11.50	10.90	10.50	10.60	11.10	12.10	12.50	13.30	13.10	13.00	12.10
30	11.90	11.70	11.40	11.30	11.30	12.50	13.00	13.30	13.80	13.90	12.90	12.10
31	11.40	11.30	11.10	10.90	10.70	11.10	11.70	11.90	12.30	12.30	11.80	11.00
Mean	10.22	09.64	09.36	09.23	09.41	10.00	10.76	11.40	12.04	12.23	11.65	10.84

Time / Date	1300	1400	1500	1600	1700	1800	1900	2000	2100	2200	2300	2400
1	08.20	06.70	05.90	05.80	06.10	07.00	08.10	09.30	09.00	10.10	09.30	08.90
2	07.10	06.70	06.10	04.90	05.45	05.70	06.10	06.90	07.40	07.90	08.10	08.10
3	07.10	06.50	05.50	05.40	05.30	05.70	06.50	07.10	07.90	08.10	08.10	07.50
4	07.30	06.60	05.70	05.10	05.30	05.50	06.20	07.00	08.10	08.10	08.30	08.50
5	07.50	06.30	05.90	05.90	06.30	06.60	07.50	07.80	08.70	08.90	08.95	08.70
6	08.50	07.40	06.90	06.50	06.50	06.90	07.50	08.20	09.10	09.50	09.70	09.00
7	09.00	07.70	07.00	06.70	07.10	07.40	08.10	08.60	09.40	09.80	09.90	10.10
8	08.90	08.10	06.70	06.10	06.70	08.50	09.80	10.30	10.90	11.00	11.10	10.60
9	07.70	05.90	05.80	05.90	05.90	06.70	07.50	08.50	09.30	09.50	09.50	09.50
10	08.70	07.70	07.30	06.90	07.00	07.30	07.70	08.10	09.40	09.90	09.90	09.90
11	10.60	09.40	08.30	07.80	07.70	08.30	08.90	09.90	10.30	10.90	12.10	11.50
12	09.70	09.00	08.10	07.40	07.40	08.20	09.50	10.20	10.70	10.55	10.70	10.30
13	09.90	08.50	07.70	07.90	07.90	09.00	09.90	10.50	11.00	11.30	10.90	10.90
14	09.90	09.00	07.50	07.30	07.80	08.60	09.50	10.60	11.40	11.00	11.30	11.00
15	10.70	09.70	09.50	09.50	10.90	10.60	10.70	11.70	12.10	12.10	11.90	11.80
16	10.50	09.80	09.30	08.60	09.00	09.10	09.50	10.30	11.30	11.50	11.50	11.00
17	10.50	09.70	09.10	08.90	09.00	09.50	09.90	11.00	11.45	12.10	12.10	11.80
18	09.80	08.90	08.30	08.20	08.20	09.00	09.50	10.60	11.80	12.10	11.80	11.30
19	10.10	09.10	08.50	08.10	08.60	08.90	09.50	10.10	10.50	11.00	11.00	10.90
20	11.00	10.30	09.40	09.50	09.80	09.80	10.30	11.00	11.70	12.20	12.20	12.10
21	10.60	09.80	09.30	09.40	09.50	09.90	10.50	11.10	11.80	11.80	11.50	11.10
22	10.29	09.30	08.60	08.20	09.00	09.00	09.90	11.00	11.60	11.80	11.85	11.40
23	10.10	09.50	08.60	08.30	08.30	08.70	09.10	09.90	10.20	10.50	10.70	10.60
24	08.70	08.10	07.40	07.40	07.45	08.10	08.30	09.30	10.30	10.70	10.70	10.20
25	09.70	08.70	08.10	07.80	08.50	08.00	09.50	10.70	11.30	11.50	11.50	11.00
26	11.80	11.00	10.20	09.90	10.20	11.10	12.10	12.90	13.40	13.70	13.70	13.50
27	14.20	12.70	11.90	11.70	11.80	12.10	12.60	13.00	13.30	13.[illegible]	13.90	13.70
28	12.50	11.40	10.50	10.90	10.90	11.30	11.40	11.90	12.60	12.90	13.00	12.50
29	11.10	10.20	09.70	09.40	09.50	09.90	10.50	11.80	12.50	12.70	12.60	12.30
30	11.10	09.90	09.50	09.30	09.50	09.90	10.20	11.00	11.70	11.80	11.80	11.70
31	09.70	08.90	07.90	07.70	07.80	08.50	09.30	10.20	11.10	11.40	11.40	10.70
Mean	09.75	08.79	08.07	07.82	08.08	08.54	09.21	10.02	10.69	10.98	11.00	10.71

กรุงเทพฯ ตุลาคม ๒๕๐๕ Bangkok October 1962

อุณหภูมิของอากาศเป็นองศาเซนติเกรด

Air Temperature in Degrees Centigrade

Time / Date	เวลากรุงเทพ ฯ 0100	0200	0300	0400	0500	0600	0700	0800	Bangkok Standard Time 0900	1000	1100	1200
1	23.8	24.0	24.0	24.0	24.1	24.1	24.4	26.0	27.9	29.9	30.4	31.0
2	24.0	24.0	24.0	24.0	24.0	24.0	24.4	25.5	26.0	28.3	28.8	29.0
3	24.2	24.1	24.1	24.0	24.1	24.1	24.4	26.2	27.0	28.2	29.6	26.7
4	23.9	23.8	23.8	23.8	23.8	24.0	25.0	28.3	29.7	29.8	30.8	26.8
5	26.0	25.9	26.0	26.0	25.7	25.0	25.0	27.0	27.7	27.8	28.5	29.0
6	26.8	26.3	25.2	24.7	25.0	25.1	25.5	26.9	27.8	29.1	29.4	29.2
7	26.4	26.3	26.3	24.9	24.1	24.0	24.5	26.6	27.9	29.3	28.9	28.2
8	25.8	26.0	26.0	25.9	25.4	25.0	25.3	28.1	28.7	28.8	29.2	29.1
9	24.4	24.2	24.1	24.0	24.1	24.2	24.8	26.0	27.2	29.3	30.6	31.0
10	26.0	25.8	25.8	25.8	25.6	25.2	25.7	26.7	27.5	28.7	29.2	29.7
11	26.5	26.4	26.4	24.2	25.0	25.7	25.8	26.0	26.9	27.8	29.3	30.2
12	24.7	24.7	23.9	24.2	24.2	24.4	24.9	26.8	28.0	30.0	30.2	31.0
13	26.8	26.4	26.2	26.4	26.0	25.9	26.4	28.3	29.8	31.1	29.9	26.9
14	26.0	25.8	25.7	25.7	25.5	25.6	26.2	29.2	30.0	31.0	28.3	28.8
15	26.0	25.6	25.5	25.9	26.2	26.6	26.4	25.7	25.4	23.6	23.3	24.0
16	23.8	23.8	23.2	23.1	23.0	23.0	24.0	25.3	27.0	28.8	29.7	29.8
17	25.4	25.0	24.7	24.1	24.4	24.3	25.2	27.1	28.1	29.8	30.4	30.6
18	26.0	26.0	25.9	25.8	25.5	25.1	25.9	27.9	29.0	30.6	31.5	31.5
19	24.4	24.4	24.6	25.0	24.9	25.0	25.8	28.2	29.8	30.2	31.0	31.2
20	26.6	26.3	26.1	26.1	26.0	25.9	26.0	27.2	27.2	28.2	29.0	30.0
21	26.2	25.6	25.0	25.0	25.0	24.8	25.2	27.3	27.5	28.9	28.9	29.1
22	25.5	25.8	25.6	25.5	25.3	25.0	24.9	26.2	27.4	29.0	29.2	29.5
23	25.8	25.3	25.1	25.1	25.0	25.0	25.1	26.1	27.3	29.2	30.3	30.0
24	26.0	26.0	25.9	25.5	25.1	25.2	25.3	27.4	28.8	29.8	29.8	30.5
25	25.3	25.0	25.0	24.9	24.4	23.6	24.2	27.2	28.0	29.0	29.4	29.2
26	25.5	25.2	25.2	25.2	25.2	25.3	25.1	25.3	27.1	27.6	28.4	29.4
27	25.9	25.0	24.8	24.5	24.5	24.3	24.5	26.0	27.7	28.2	28.2	28.8
28	24.0	24.0	23.3	23.0	23.0	23.0	24.0	26.9	27.8	28.8	29.2	29.5
29	24.0	23.4	23.3	23.0	23.0	22.9	23.4	26.7	28.0	28.7	29.4	30.4
30	23.7	23.5	23.2	23.2	23.2	23.0	23.2	26.5	29.2	28.9	30.6	30.3
31	26.0	25.7	26.1	26.0	26.0	25.6	25.8	27.5	29.1	30.0	30.1	30.9
Mean	25.3	25.1	25.0	24.8	24.7	24.7	25.0	26.8	28.0	29.0	29.4	29.4

Time / Date	1300	1400	1500	1600	1700	1800	1900	2000	2100	2200	2300	2400
1	31.0	30.9	30.7	29.7	30.9	29.1	28.0	23.5	23.2	23.5	23.9	24.0
2	27.5	26.8	26.5	27.0	27.2	27.1	26.7	26.3	26.3	26.1	26.1	24.4
3	26.0	26.0	26.0	26.6	26.9	26.1	25.3	25.0	24.6	24.3	24.2	24.0
4	25.9	26.7	27.4	28.3	28.3	27.5	26.7	26.4	26.3	26.0	25.8	25.6
5	29.5	31.0	30.0	29.0	29.0	28.1	27.3	27.1	26.8	26.4	26.6	27.0
6	30.1	30.5	25.9	27.7	29.0	28.1	27.3	27.0	26.9	26.9	26.8	26.5
7	27.4	28.6	30.3	29.5	29.3	28.0	27.0	26.5	26.4	26.0	25.6	25.6
8	29.2	26.9	27.6	30.1	29.9	29.1	23.6	23.7	23.8	23.8	24.0	24.2
9	31.1	30.9	31.9	29.6	27.3	28.2	26.8	26.0	26.0	26.0	25.9	26.0
10	30.7	30.9	28.2	30.1	29.8	28.3	28.0	27.5	27.0	27.0	27.0	26.6
11	30.7	31.8	32.2	30.7	30.0	29.0	27.7	27.2	27.0	26.9	26.0	24.8
12	31.8	31.5	30.8	31.2	31.0	29.8	28.8	28.0	27.8	27.2	27.2	27.0
13	26.9	28.1	30.5	31.1	30.5	29.6	28.3	27.6	27.3	27.0	27.0	26.8
14	31.0	30.3	32.0	32.2	32.0	30.7	29.1	28.6	26.7	26.2	26.0	26.0
15	25.6	27.0	26.2	25.6	25.0	24.7	24.7	25.0	24.4	24.4	24.2	24.0
16	30.3	30.7	31.0	30.0	29.5	28.2	27.2	27.0	26.3	26.3	26.0	25.8
17	31.2	30.6	30.9	31.1	30.6	29.0	27.8	27.0	27.0	26.8	26.5	26.5
18	32.0	31.0	31.8	31.7	31.0	30.0	28.9	28.0	26.0	24.4	24.3	24.4
19	31.2	30.8	31.0	31.5	30.2	29.0	27.7	27.8	27.9	27.7	27.3	26.9
20	29.7	29.8	30.8	30.0	29.8	28.6	27.8	27.3	27.1	26.5	26.9	26.1
21	30.7	30.3	30.8	30.1	29.6	28.0	27.8	28.0	27.9	26.7	26.3	25.8
22	30.0	29.8	29.7	30.2	29.9	28.1	28.0	27.2	27.0	27.0	27.0	26.3
23	31.0	30.0	30.5	30.4	29.8	28.5	27.3	27.0	26.7	26.8	26.5	26.1
24	30.5	31.3	30.8	31.0	30.2	29.0	28.0	27.7	27.4	27.2	26.7	25.7
25	30.0	30.6	30.1	30.1	29.2	28.3	28.0	28.0	27.8	27.0	26.3	26.0
26	29.5	29.7	29.8	30.0	29.5	28.0	27.3	27.0	26.7	26.5	26.6	25.9
27	29.2	29.8	29.8	29.3	28.7	27.3	26.0	25.7	25.5	25.1	25.0	25.0
28	30.2	31.0	30.7	30.0	28.5	27.0	26.0	25.6	25.2	25.0	24.4	24.2
29	30.3	30.9	31.2	30.4	29.9	28.4	27.0	26.0	24.9	24.7	24.2	24.1
30	30.7	31.2	31.1	31.1	30.2	28.8	27.5	27.1	26.8	26.6	26.0	26.0
31	31.9	32.1	32.3	32.1	30.1	28.7	27.8	27.2	27.0	26.7	26.7	26.7
Mean	29.8	29.9	30.0	29.9	29.5	28.3	27.3	26.7	26.4	26.1	25.9	25.6

ความชื้นสัมพัทธ์รายชั่วโมงประจำวันเป็นเรือนร้อย

Hourly Relative Humidity in Percent

Time / Date	เวลากรุงเทพ ฯ Bangkok Standard Time 0100	0200	0300	0400	0500	0600	0700	0800	0900	1000	1100	1200
1	98.0	100.0	100.0	100.0	100.0	100.0	99.0	95.0	86.0	79.0	76.0	73.0
2	99.0	100.0	100.0	100.0	100.0	100.0	98.0	96.0	92.0	85.0	80.0	86.0
3	98.0	99.0	98.0	99.0	98.0	99.0	99.0	95.0	91.0	86.0	79.0	87.0
4	99.0	99.0	99.0	99.0	100.0	100.0	100.0	85.0	83.0	79.0	74.0	85.0
5	96.0	98.0	98.0	98.0	98.0	94.0	98.0	92.0	89.0	88.0	85.0	81.0
6	95.0	98.0	94.0	98.0	99.0	99.0	98.0	87.0	86.0	84.0	80.0	84.0
7	96.0	98.0	98.0	98.0	98.0	97.0	98.0	95.0	87.0	83.0	85.0	84.0
8	98.0	98.0	99.0	96.0	95.0	95.0	96.0	85.0	83.0	81.0	80.0	82.0
9	96.0	98.0	99.0	100.0	99.0	100.0	99.0	92.0	87.0	78.0	74.0	72.0
10	94.0	92.0	93.0	94.0	95.0	95.0	93.0	89.0	88.0	80.0	79.0	77.0
11	95.0	94.0	93.0	96.0	99.0	97.0	96.0	95.0	92.0	87.0	83.0	77.0
12	96.0	99.0	99.0	98.0	98.0	98.0	98.0	97.0	85.0	74.0	75.0	75.0
13	94.0	97.0	98.0	93.0	95.0	94.0	91.0	87.0	80.0	74.0	79.0	91.0
14	95.0	97.0	97.0	98.0	99.0	99.0	97.0	83.0	79.0	73.0	90.0	87.0
15	88.0	90.0	89.0	92.0	91.0	95.0	95.0	91.0	97.0	98.0	98.0	98.0
16	96.0	95.0	98.0	99.0	100.0	100.0	98.0	95.0	86.0	79.0	76.0	75.0
17	97.0	98.0	98.0	98.0	98.0	98.0	93.0	83.0	81.0	74.0	71.0	70.0
18	94.0	94.0	94.0	92.0	93.0	93.0	96.0	81.0	76.0	72.0	63.0	65.0
19	96.0	94.0	96.0	97.0	96.0	98.0	94.0	78.0	69.0	70.0	69.0	66.0
20	83.0	86.0	88.0	85.0	85.0	86.0	86.0	82.0	74.0	71.0	67.0	67.0
21	85.0	90.0	92.0	92.0	88.0	88.0	89.0	75.0	71.0	64.0	65.0	61.0
22	92.0	88.0	91.0	91.0	85.0	82.0	82.0	76.0	69.0	62.0	69.0	68.0
23	86.0	88.0	89.0	87.0	88.0	82.0	84.0	78.0	77.0	69.0	67.0	67.0
24	88.0	87.0	86.0	88.0	89.0	88.0	84.0	75.0	71.0	65.0	67.0	69.0
25	90.0	91.0	92.0	93.0	88.0	90.0	89.0	77.0	65.0	64.0	62.0	60.0
26	74.0	74.0	74.0	70.0	67.0	61.0	67.0	67.0	63.0	58.0	56.0	56.0
27	75.0	83.0	86.0	82.0	79.0	71.0	68.0	65.0	59.0	59.0	60.0	60.0
28	93.0	92.0	96.0	96.0	95.0	97.0	94.0	69.0	64.0	61.0	59.0	62.0
29	93.0	97.0	97.0	98.0	99.0	99.0	97.0	73.0	69.0	66.0	62.0	62.0
30	94.0	96.0	98.0	98.0	98.0	98.0	98.0	82.0	69.0	75.0	66.0	67.0
31	93.0	95.0	93.0	92.0	89.0	89.0	93.0	82.0	82.0	77.0	75.0	72.0
Mean	92.5	93.7	94.3	94.1	93.6	93.0	92.5	83.9	79.0	74.7	73.3	73.7

Time / Date	1300	1400	1500	1600	1700	1800	1900	2000	2100	2200	2300	2400
1	70.0	70.0	73.0	74.0	70.0	78.0	88.0	99.0	99.0	98.0	99.0	99.0
2	88.0	90.0	92.0	92.0	92.0	92.0	93.0	96.0	96.0	97.0	97.0	98.0
3	91.0	92.0	92.0	85.0	83.0	88.0	93.0	94.0	96.0	98.0	98.0	99.0
4	93.0	92.0	88.0	83.0	78.0	86.0	91.0	93.0	95.0	95.0	96.0	98.0
5	78.0	70.0	75.0	78.0	76.0	81.0	87.0	88.0	91.0	94.0	95.0	94.0
6	79.0	77.0	93.0	91.0	85.0	83.0	89.0	92.0	92.0	92.0	94.0	95.0
7	89.0	81.0	78.0	77.0	77.0	85.0	89.0	92.0	95.0	97.0	98.0	99.0
8	81.0	79.0	85.0	73.0	74.0	78.0	97.0	100.0	99.0	99.0	94.0	98.0
9	72.0	67.0	66.0	74.0	84.0	81.0	81.0	90.0	91.0	89.0	91.0	93.0
10	73.0	72.0	78.0	74.0	77.0	82.0	83.0	88.0	91.0	92.0	93.0	92.0
11	73.0	70.0	65.0	72.0	74.0	79.0	87.0	87.0	89.0	92.0	86.0	95.0
12	73.0	74.0	74.0	72.0	73.0	77.0	82.0	91.0	93.0	92.0	92.0	94.0
13	89.0	85.0	76.0	66.0	73.0	76.0	88.0	90.0	95.0	95.0	92.0	91.0
14	73.0	79.0	73.0	70.0	72.0	74.0	79.0	80.0	78.0	85.0	90.0	88.0
15	93.0	87.0	90.0	93.0	94.0	96.0	97.0	98.0	97.0	94.0	95.0	95.0
16	75.0	70.0	66.0	68.0	72.0	78.0	85.0	85.0	91.0	92.0	91.0	94.0
17	69.0	67.0	67.0	69.0	68.0	72.0	78.0	84.0	85.0	90.0	90.0	90.0
18	63.0	69.0	64.0	65.0	67.0	70.0	80.0	85.0	80.0	92.0	94.0	95.0
19	63.0	64.0	63.0	60.0	70.0	72.0	78.0	81.0	75.0	77.0	72.0	77.0
20	69.0	68.0	64.0	67.0	67.0	76.0	79.0	84.0	87.0	92.0	85.0	90.0
21	61.0	65.0	66.0	64.0	65.0	77.0	78.0	77.0	78.0	85.0	88.0	89.0
22	67.0	67.0	64.0	63.0	63.0	73.0	69.0	77.0	78.0	82.0	76.0	81.0
23	64.0	65.0	64.0	63.0	64.0	72.0	77.0	78.0	79.0	79.0	79.0	83.0
24	64.0	60.0	63.0	60.0	64.0	70.0	77.0	75.0	77.0	78.0	82.0	87.0
25	66.0	58.0	60.0	59.0	64.0	71.0	72.0	71.0	72.0	70.0	74.0	72.0
26	56.0	56.0	56.0	59.0	64.0	69.0	72.0	74.0	80.0	69.0	72.0	73.0
27	61.0	61.0	61.0	62.0	62.0	68.0	72.0	76.0	81.0	87.0	88.0	86.0
28	61.0	61.0	63.0	66.0	67.0	71.0	78.0	80.0	84.0	86.0	90.0	92.0
29	60.0	59.0	57.0	61.0	61.0	69.0	78.0	81.0	86.0	87.0	91.0	92.0
30	63.0	61.0	57.0	55.0	56.0	64.0	76.0	78.0	82.0	84.0	89.0	92.0
31	68.0	67.0	62.0	61.0	72.0	76.0	86.0	86.0	87.0	89.0	89.0	89.0
Mean	72.4	71.7	70.8	70.2	71.9	76.9	82.6	85.5	83.1	88.7	89.3	90.7

กรุงเทพฯ ตุลาคม ๒๕๐๕ Bangkok October 1962

ทิศและกำลังลมรายชั่วโมง (นอต)

Hourly Direction and Force of Surface Winds (Beaufort Scale)

Time	0100		0200		0300		0400		0500		0600	
Date	Dir.	Force	Dir.	Force	Dir.	Force	Dir.	Force	Dir.	Force	Dir.	Force
1	C	0	C	0	C	0	C	0	C	0	C	0
2	C	0	C	0	N	5	C	0	C	0	C	0
3	C	0	C	0	C	0	N	2	C	0	C	0
4	C	0	C	0	C	0	C	0	C	0	C	0
5	C	0	C	0	C	0	C	0	E	3	SSE	2
6	C	0	C	0	C	0	C	0	C	0	C	0
7	C	0	ENE	1	C	0	S	1	SW	3	C	0
8	C	0	C	0	C	0	NE	3	NE	5	C	0
9	C	0	C	0	C	0	C	0	C	0	C	0
10	ESE	3	E	1	C	0	C	0	C	0	C	0
11	C	0	C	0	NE	7	C	0	C	0	NNE	4
12	C	0	N	1	C	0	N	1	NNE	4	NNE	1
13	C	0	C	0	C	0	SE	1	C	0	C	0
14	C	0	C	0	C	0	C	0	C	0	C	0
15	C	0	C	0	C	0	C	0	E	3	E	4
16	C	0	C	0	C	0	C	0	C	0	C	0
17	C	0	C	0	C	0	C	0	N	1	NNE	1
18	C	0	C	0	NNE	1	NNE	1	NNE	3	NNE	3
19	C	0	C	0	NW	3	N	1	N	1	N	1
20	NE	1	NNE	3	NNE	2	NNE	3	NNE	1	NNE	1
21	NNE	4	NNE	1	NNE	1	NNE	1	NE	1	C	0
22	C	0	C	0	C	0	C	0	NE	1	NE	1
23	C	0	NNE	2	C	0	NNE	2	NNE	1	NNE	3
24	C	0	NNE	1	NNE	1	NNE	2	NNE	1	NE	3
25	NNE	1	C	0	C	0	C	0	NNE	4	NNE	4
26	NNE	8	NNE	3	NE	3	NE	5	ENE	8	ENE	12
27	ENE	3	ENE	2	ENE	3	ENE	3	E	2	E	5
28	C	0	C	0	C	0	C	0	C	0	C	0
29	C	0	C	0	C	0	C	0	C	0	C	0
30	C	0	C	0	C	0	C	0	C	0	C	0
31	C	0	C	0	C	0	C	0	C	0	C	0
Freq.	C	0.6	C	0.5	C	0.7	C	0.8	C	1.4	C	1.5

Time	0700		0800		0900		1000		1100		1200	
Date	Dir.	Force	Dir.	Force	Dir.	Force	Dir.	Force	Dir.	Force	Dir.	Force
1	C	0	NE	2	NE	7	NE	8	ENE	7	NE	9
2	NNE	4	NNE	3	NNE	3	N	6	N	7	N	11
3	C	0	NNW	3	NW	5	N	3	NE	5	NE	6
4	C	0	NE	1	NE	3	NE	3	NE	4	WSW	9
5	C	0	E	4	SE	4	C	0	SSE	1	C	0
6	C	0	C	0	C	0	C	0	E	2	NE	4
7	C	0	ENE	5	ESE	4	SSE	7	S	5	SW	4
8	NNE	1	NE	1	C	0	NE	1	NE	3	ENE	6
9	C	0	C	0	C	0	C	0	NE	5	ENE	6
10	ENE	1	E	4	E	4	ESE	4	SE	3	ESE	5
11	C	0	NNE	4	NNE	7	NE	7	NE	5	NE	9
12	C	0	C	0	NE	8	NE	8	ENE	5	NE	7
13	C	0	C	0	C	0	W	3	SSW	8	NNW	6
14	C	0	C	0	SSW	1	SSW	1	C	0	C	0
15	C	0	S	3	NNE	9	NNE	2	N	2	SW	6
16	C	0	NNE	3	NNE	5	NE	6	NE	8	NE	9
17	NE	3	NE	4	NE	3	ENE	5	NE	1	NE	6
18	NNE	3	NNE	8	NE	8	NE	6	NNE	4	NE	4
19	NE	1	NE	4	NE	9	ENE	8	NE	6	NE	6
20	NNE	1	NNE	2	NE	4	NE	8	NE	8	NE	9
21	C	0	NE	9	NE	10	NE	6	NE	9	NE	11
22	NE	3	NE	3	NE	6	NE	6	NE	7	ENE	4
23	NNE	3	NE	6	NE	4	NNE	4	NNE	3	NE	3
24	NE	3	NE	6	NE	9	NE	8	NE	8	NE	6
25	NNE	6	NE	5	NE	1	E	3	E	5	NE	4
26	NE	6	ENE	13	NE	13	C	0	NE	13	NE	11
27	E	5	E	9	E	11	ESE	6	E	8	ENE	6
28	C	0	E	9	E	8	E	5	E	6	NE	4
29	C	0	C	0	E	3	E	3	ENE	6	SE	8
30	C	0	C	0	SSE	1	E	1	ESE	3	S	8
31	C	0	SE	5	SSE	6	SSW	5	SSW	6	SW	8
Freq.	C	1.3	NE	3.7	NE	5.0	NE	4.1	NE	5.3	NE	6.3

ทิศและกำลังลมรายชั่วโมง (นอต)

Hourly Direction and Force of Surface Winds (Knot)

Time	1300		1400		1500		1600		1700		1800	
Date	Dir.	Force	Dir.	Force	Dir.	Force	Dir.	Force	Dir.	Force	Dir.	Force
1	NE	11	NNE	6	N	3	N	3	N	4	N	4
2	NNW	6	SW	1	WSW	1	C	0	C	0	C	0
3	N	3	NE	6	NE	7	NNE	5	C	0	C	0
4	WSW	3	SW	4	C	0	C	0	SSE	3	SSE	3
5	SW	5	SE	8	SSE	10	SSE	6	S	6	S	3
6	NNE	5	ENE	5	NE	9	NE	4	ENE	5	SE	3
7	SW	1	C	0	NE	5	NE	1	SE	4	SSE	1
8	NE	3	WSW	2	C	0	E	3	C	0	ESE	14
9	SE	5	ESE	1	SE	5	W	8	NW	2	C	0
10	SE	7	S	5	NNW	4	C	0	SW	1	SSW	1
11	NE	9	NNE	6	NE	5	NNE	8	NNE	3	N	5
12	NE	7	NNE	6	NNE	3	NNE	6	NNE	3	NNE	1
13	C	0	C	0	C	0	NE	4	C	0	C	0
14	C	0	WSW	4	SW	5	WSW	6	SSW	1	C	0
15	WSW	1	C	0	SE	3	SE	3	C	0	C	0
16	NE	8	NE	10	NE	8	NE	12	NE	8	NE	1
17	NE	11	NE	9	NNE	6	NNE	8	NNE	4	NNE	1
18	NE	8	NE	6	NE	5	NNE	8	NNE	5	NE	2
19	NE	12	NE	4	NE	5	NE	5	NE	6	ENE	6
20	NE	3	NNE	3	NNE	4	NNE	6	NE	2	NNE	2
21	NE	10	ENE	6	NNE	6	NNE	7	NE	4	NNE	1
22	NE	2	NE	3	NE	9	NNE	9	NNE	5	NNE	4
23	NE	8	NE	9	NNE	5	NNE	6	NNE	3	NNE	3
24	NE	9	NE	5	NE	8	NNE	10	NNE	12	NNE	6
25	NE	4	NE	5	NNE	4	NNE	3	NNE	4	C	0
26	NE	12	NE	11	NE	12	NNE	8	NE	3	NNE	4
27	NE	6	ESE	3	ESE	5	NNE	3	NNE	1	N	1
28	NNE	5	E	7	E	4	NNE	6	NNE	6	NNE	1
29	ENE	3	ENE	3	NE	5	E	4	NE	2	C	0
30	S	6	SSW	9	S	5	S	4	SSW	3	C	0
31	SW	9	SW	6	SW	6	SSW	4	S	8	SSW	4
Freq.	NE	5.9	NE	4.9	NE	5.1	NNE	5.2	NNE	3.5	NNE	2.3

Time	1900		2000		2100		2200		2300		2400	
Date	Dir.	Force	Dir.	Force	Dir.	Force	Dir.	Force	Dir.	Force	Dir.	Force
1	ESE	15	SE	3	C	0	C	0	N	1	C	0
2	C	.0	C	0	C	0	C	0	C	0	N	5
3	C	0	C	0	C	0	C	0	C	0	C	0
4	SSE	5	C	0	C	0	C	0	C	0	C	0
5	C	0	C	0	C	0	C	0	C	0	C	0
6	C	0	C	0	SE	2	C	0	C	0	C	0
7	C	0	C	0	C	0	C	0	C	0	C	0
8	SSW	6	N	6	C	0	NNW	1	C	0	NE	3
9	SE	11	ESE	6	C	0	C	0	C	0	C	0
10	C	0	C	0	C	0	C	0	C	0	C	0
11	N	6	N	1	N	2	N	1	SE	11	NNE	2
12	C	0	C	0	C	0	C	0	C	0	C	0
13	C	0	C	0	C	0	C	0	ESE	1	SE	1
14	SSE	1	SE	4	ENE	1	ESE	1	C	0	C	0
15	NE	1	NE	3	NE	9	NE	9	ENE	4	C	0
16	NE	1	N	2	N	1	N	1	NNE	1	C	0
17	C	0	C	0	C	0	C	0	C	0	C	0
18	C	0	C	0	SE	10	SSW	1	C	0	C	0
19	NNE	2	C	0	NE	3	NE	4	NE	3	ENE	2
20	NNE	1	NNE	2	C	0	C	0	NNE	1	NNE	1
21	NNE	1	NE	3	NNE	7	C	0	C	0	C	0
22	NE	5	NNE	1	NNE	2	NE	2	NE	3	C	0
23	N	3	NNE	4	NNE	3	NNE	5	NNE	2	C	0
24	NNE	3	NNE	4	NNE	6	NNE	5	NE	1	C	0
25	NNE	2	ENE	5	NE	8	NNE	4	NNE	8	NNE	8
26	NE	2	ENE	2	ENE	2	ENE	3	E	8	E	8
27	NNW	2	NNW	3	C	0	N	1	NE	2	C	0
28	N	1	N	2	N	2	C	0	C	0	C	0
29	NNE	1	NNE	1	C	0	C	0	C	0	C	0
30	C	0	C	0	SW	1	SW	5	SW	1	SW	3
31	SSW	3	SSW	3	SSW	2	SSW	2	SSW	2	SSW	5
Freq.	C	2.3	C	1.8	C	2.0	C	1.5	C	1.6	C	1.2

กรุงเทพฯ ตุลาคม ๒๕๐๕ Bangkok October 1962

จำนวนฝนรายชั่วโมงเป็นมิลลิเมตร
Hourly Rainfall in Millimetres

Time / Date	เวลากรุงเทพ ฯ 0100	0200	0300	0400	0500	0600	0700	0800	0900	1000	1100	1200
									Bangkok Standard Time			
1	2.4	0.6	0.2									
2												
3	3.1	1.4	1.5	0.8								
4												
5						0.2	0.1					
6		0.2	2.3									
7			0.3	2.7	0.4							
8												
9												
10												
11				7.6	1.0			2.0				
12	0.1	2.1	1.4	0.3								
13												0.4
14											2.9	1.7
15							0.2	2.9	1.4	14.0	1.4	1.1
16												
17												
18												
19												
20												
21												
22												
23												
24												
25												
26												
27												
28												
29												
30												
31												
Total	5.6	4.3	5.7	11.4	1.4	0.2	0.3	4.9	1.4	14.0	4.3	4.5

Time / Date	1300	1400	1500	1600	1700	1800	1900	2000	2100	2200	2300	2400
1							1.0	26.8	3.2	2.5	0.7	0.1
2												11.1
3		0.1	0.2									
4	0.3	1.7	0.2									
5												
6			15.2	0.1								
7	0.1											
8							6.6	15.3	0.2			
9												
10												
11												1.3
12												
13	0.4											
14												
15				0.3	1.3	0.5		0.4	0.2			
16												
17												
18												
19												
20												
21												
22												
23												
24												
25												
26												
27												
28												
29												
30												
31												
Total	0.8	1.8	15.6	0.4	1.3	0.5	7.6	42.5	3.6	2.5	0.7	12.5

กรุงเทพฯ ตุลาคม ๒๕๐๕ **Bangkok October 1962**

Date	ทรรศนวิสัยทางนอน (กม.) Horizontal Visibility (Km.)				จำนวนเมฆ (0 — 8) Amount of Clouds (0 — 8)			
Time	เวลากรุงเทพ ฯ Bangkok Standard Time							
	0700	1000	1300	1600	0700	1000	1300	1600
1	8.0	14.4	16.0	20.8	7	6	5	6
2	6.4	11.2	11.2	12.8	8	7	7	7
3	8.0	12.8	12.8	14.4	7	7	7	7
4	4.8	12.8	8.0	11.2	6	7	7	8
5	8.0	11.2	16.0	16.0	7	7	7	7
6	4.8	12.8	14.4	16.0	8	7	7	7
7	11.2	11.2	12.8	16.0	8	8	8	7
8	11.2	12.8	11.2	12.8	7	8	7	7
9	8.0	16.0	19.2	16.0	7	7	7	7
10	9.6	12.8	16.0	16.0	7	7	7	7
11	11.2	14.4	19.2	16.0	7	7	7	7
12	6.4	12.8	16.0	16.0	7	7	7	7
13	14.4	12.8	12.8	16.0	7	6	6	7
14	8.0	12.8	12.8	16.0	7	7	7	6
15	11.2	3.2	12.8	4.8	7	8	7	8
16	6.4	14.4	16.0	16.0	7	6	6	5
17	12.8	24.0	24.0	24.0	5	6	6	6
18	11.2	12.8	16.0	19.2	5	5	5	5
19	11.2	16.0	19.2	19.2	6	5	6	7
20	11.2	11.2	16.0	16.0	7	7	7	7
21	12.8	14.4	16.0	14.4	7	7	7	7
22	12.8	16.0	16.0	16.0	7	6	7	3
23	11.2	12.8	16.0	16.0	7	7	7	7
24	12.8	16.0	19.2	19.2	6	5	6	6
25	12.8	16.0	16.0	16.0	3	5	7	7
26	12.8	12.8	16.0	16.0	8	7	5	5
27	12.8	16.0	16.0	16.0	6	5	6	4
28	8.0	16.0	19.2	19.2	4	3	5	4
29	4.8	16.0	19.2	19.2	4	2	2	2
30	4.8	8.0	11.2	11.2	5	4	4	4
31	12.8	16.0	17.6	19.2	5	6	6	4
Mean	9.8	13.6	15.6	16.1	6.4	6.2	6.3	6.1

วันที่ Date	ชนิดของเมฆ Form of Clouds			
	0700	1000	1300	1600
1	CuScAcCiCs	CuScAcCi	CuCbAcCi	CuScCbAcCi
2	CuScAcAsCiCs	CuScAcAsCiCs	CuScCbAcAsCiCs	CuScCbAcAsCiCs
3	CuScAcCiCs	CuScAcAsCiCs	CuFeScCbAcAsCiCs	CuScCbAcCiCs
4	CuScCbAcCi	CuScAcCi	CuScCbAcAsCiCs	CuScCbAcAsCiCs
5	CuScCbAcCiCs	CuScCbAcCiCs	CuScCbCbCiCs	CuScCbAcCiCs
6	CuScCbAcAsCiCs	CuScAcCiCs	CuScAcCi	CuScCbAcAsCiCs
7	CuScCbAcAsCiCs	CuScCbAcAsCiCs	CuScCbAcAsCiCs	CuScCbAcAsCiCs
8	CuScCbAcAsCiCs	CuScAcAsCiCs	CuScCbAcCiCs	CuScCbAcAsCiCs
9	ScAcCiCs	CuScCbAcCi	CuScCbAcCi	CuScAcCi
10	CuScCbAcCiCs	CuScCbAcAsCiCs	CuScCbAcCi	CuScCbAcAsCiCs
11	CuFeCbAcCiCs	CuScCbAcCiCs	CuScCbAcCiCs	CuScCbAcCiCs
12	CuScAcAsCiCs	CuScAcCiCs	CuScCbAcCiCs	CuScCbAcCiCs
13	CuScCbicCiCs	CuScCbAcCi	CuScCbAcCiCs	CuCbAcCiCs
14	CuScCbAcCiCs	CuScCbAcCiCs	CuScCbAcCiCs	CuScCbAcCiCs
15	CuScCbAcCiCs	CuScCbAcAsCiCs	CuScCbAcAsCiCs	CuFeCbAcAsCiCs
16	CuScAcCi	CuScAcCi	CuScAcCi	CuScCbAcCi
17	CuAcCi	CuCiCs	CuAcCi	CuCbAcCiCs
18	CuCbAcCi	CuCbAcCi	CuScCbAcCi	CuScCbAcCiCs
19	CuAcCiCs	CuScCbAcCi	CuScCbAcCi	CuScCbAcCi
20	CuScAcAsCiCs	CuScAcAsCiCs	CuScAcAsCiCs	CuScCbAcCiCs
21	CuScAcCiCs	CuScAcCiCs	CuScAcCiCs	CuScAcCiCs
22	CuScAcCiCs	CuScAcCi	CuScAcCi	CuScAcCi
23	ScAcCiCs	CuScAcCiCs	CuScAcCiCs	CuScAcCiCs
24	ScAcCiCs	CuScAcCi	CuScAcCi	CuScAcCi
25	AcCi	CuAcCi	CuAsCiCs	ScAcCiCs
26	CuScAcAsCiCs	CuScAcCiCs	CuAcCi	CuAcCi
27	CuScCbAcCi	ScAcCi	ScAcCi	Ci
28	CuAcCi	CuAcCi	CuCi	CuScCi
29	CuCi	Ci	CuCi	CuCi
30	CuCi	CuCi	CuCi	CuCi
31	CuScAcCi	CuCi	CuScCi	CuCbCi

ค่าเฉลี่ยของผลการตรวจอุตุนิยมวิทยาประจำวันและประจำเดือน

Daily and Monthly Values of Meteorological Elements

Date	Mean Barometric Pressure + 1000mb.	Temperature Max.	Temperature Min.	Temperature Range	Temperature Mean	Relative Humidity	Wind Velocity Extreme	Wind Velocity Mean	Mean Amount of Cloud	Total Rainfall	Mean Visibility	Amount of Evaporation	Weather Remarks
		°C.	°C.	°C.	°C.	%	Knot	Knot	0 — 8	mm.	km.	mm.	
1	08.66	31.4	23.2	8.2	26.8	88.5	24.0	3.6	6.9	37.5	10.3	1.4	◐ ⌒ ═ ⚡ (⚡) ↘ ↘ ⊙
2	07.44	29.4	23.5	6.9	26.0	94.1	18.0	2.2	7.6	12.4	9.2	0.6	● ⌒ ═ (⚡) ↘ ⊙
3	07.26	29.9	23.9	6.0	25.5	93.2	17.0	1.9	6.9	7.1	11.2	0.6	◐ ⌒ ═ ⚡ (⚡) ↘ ⊙
4	07.27	31.2	23.5	7.7	26.4	91.3	16.0	1.6	6.5	2.2	9.0	1.2	◐ ⌒ ═ ⚡ (⚡) ↘ ⊙
5	08.02	31.3	24.7	6.6	27.4	88.4	14.0	2.2	7.0	0.3	13.2	1.4	◐ ⌒ ═ (⚡) ↘ ⊙
6	08.59	31.0	24.4	6.6	27.2	90.2	20.0	1.6	7.1	17.8	13.2	1.2	◐ ⌒ ═ (⚡) ↘ ⊙
7	09.01	30.4	23.7	6.7	27.0	90.6	12.0	1.8	7.0	3.5	12.0	0.8	◐ ⌒ ⚡ (⚡) ↘ ⊙
8	09.35	30.4	23.1	7.3	26.6	89.4	22.0	2.4	7.4	22.1	10.4	1.0	◐ ⌒ ⚡ (⚡) ↘ ⊙
9	08.44	32.1	23.8	8.3	27.1	86.4	16.0	2.0	7.0	-	13.2	1.8	◐ ⌒ ═ (⚡) ↘
10	08.85	31.4	25.2	6.2	27.6	86.0	12.0	1.8	6.8	-	12.4	1.6	◐ ⌒ ═ ⚡ (⚡) ↘
11	10.35	32.6	24.2	8.4	27.7	86.4	20.0	4.0	6.9	11.9	14.0	1.5	◐ ⌒ ⚡ (⚡) ↘ ⊙
12	10.01	32.5	23.4	9.1	27.9	86.6	14.0	2.5	7.3	3.9	11.2	1.3	◐ ⌒ (⚡) ↘ ⊙
13	09.91	31.6	25.5	6.1	28.0	87.0	12.0	1.0	6.6	0.8	13.0	1.0	◐ ⌒ ═ ⚡ (⚡) ↘ ⊙
14	10.16	32.5	25.2	7.3	28.3	84.8	20.0	1.0	7.0	4.6	12.8	1.7	◐ ⌒ ═ ↘ ⊙
15	11.08	27.0	23.1	3.9	25.2	93.8	24.0	2.6	7.6	23.7	9.6	0.6	● ⌒ ⚡ (⚡) ↘ ⊙
16	10.60	31.0	22.5	8.5	26.8	86.0	16.0	3.5	6.1	-	13.0	1.6	◐ ⌒ ═ ↘
17	10.87	31.6	24.0	7.6	27.7	82.8	16.0	2.6	5.3	-	17.0	1.8	◐ ⌒ ↘
18	10.66	32.5	24.2	8.3	28.1	80.7	22.0	3.6	5.4	-	13.6	1.8	◐ ⌒ (⚡) ↘
19	10.29	32.1	24.1	8.0	28.1	78.4	19.0	3.8	6.4	-	15.4	2.4	◐ ⌒
20	10.68	31.0	25.5	5.5	27.7	78.7	16.0	2.8	6.8	-	14.4	1.8	◐ ⌒
21	11.11	31.2	24.5	6.7	27.5	78.0	22.0	4.1	7.0	-	14.0	2.4	◐ ⌒
22	10.76	30.7	24.6	6.1	27.5	75.6	13.0	3.2	6.1	-	14.4	2.2	◐ ⌒
23	10.17	31.4	24.6	6.8	27.5	76.2	13.0	3.4	6.4	-	13.4	2.0	◐ ⌒
24	09.42	31.8	24.7	7.1	28.0	75.6	17.0	4.9	5.6	-	15.6	2.5	◐ ⌒
25	09.90	30.9	23.4	7.5	27.4	73.8	16.0	3.7	5.3	-	15.0	3.3	◐ ⌒
26	11.95	30.6	24.5	6.1	27.1	66.1	24.0	6.9	6.1	-	14.8	3.6	◐ ⌒
27	13.60	30.1	24.2	5.9	26.6	71.3	13.0	3.8	5.1	-	14.4	2.7	◐ ⌒
28	12.70	31.4	22.8	8.6	26.4	78.2	14.0	2.8	3.6	-	13.8	2.3	◐ ⌒ ═
29	11.46	31.4	22.5	8.9	26.6	78.9	13.0	1.6	2.5	-	14.8	2.2	◐ ⌒ ═
30	11.52	31.6	22.8	8.8	27.2	79.0	12.0	2.1	4.0	-	11.0	2.6	◐ ⌒ ═ ↘
31	10.50	32.5	25.4	7.1	28.3	81.8	13.0	3.5	4.9	-	15.4	2.4	◐ ⌒ ↘
Totals										147.8		55.3	
Mean	10.02	31.2	24.0	7.2	27.2	83.2	16.8	2.9	6.2		13.1	1.8	
Abs. Max.	16.80	32.6		9.1		100.0	24.0			37.5		3.6	
Days	27th	11th		12th		5days	3days			1st		26th	
Abs. Min.	04.90		22.5	3.9		55.0						0.6	
Days	2nd		16,29	15th		30th						3days	

กรุงเทพ ฯ – BANGKOK

ผลสรุปการตรวจประจำเดือน ตุลาคม ๒๕๐๕

Monthly Summary for October 1962

1. ความกดอากาศ – AIR PRESSURE

สูงสุด	Extreme Maximum	1016.80	mb.	เมื่อ – on the 27th
ต่ำสุด	Extreme Minimum	1004.90	mb.	เมื่อ – on the 2nd
ระยะเปลี่ยนประจำวันสูงสุด	Max. Diurnal Range	5.70	mb.	เมื่อ – on the 11th
ปานกลางสูงสุด	Mean Maximum	1012.25	mb.	
ปานกลางต่ำสุด	Mean Minimum	1007.76	mb.	
ปานกลาง	Mean	1010.02	mb.	

2. อุณหภูมิอากาศ – AIR TEMPERATURE

สูงสุด	Extreme Maximum	32.6	°C	เมื่อ – on the 11th
ต่ำสุด	Extreme Minimum	22.5	°C	เมื่อ – on the 16,29
ระยะเปลี่ยนประจำวันสูงสุด	Max. Diurnal Range	9.1	°C.	เมื่อ – on the 12th
ปานกลางสูงสุด	Mean Maximum	31.2	°C.	
ปานกลางต่ำสุด	Mean Minimum	24.0	°C.	
ปานกลาง	Mean	27.2	°C.	

3. ความชื้นสัมพัทธ์ – RELATIVE HUMIDITY

สูงสุด	Highest	100.0	%	เมื่อ – on the 5 days
ต่ำสุด	Lowest	55.0	%	เมื่อ – on the 30th
ปานกลาง	Mean	83.2	%	

4. ลม – SURFACE WINDS

ความเร็วสูงสุด	Greatest Velocity	24.0	Knot
ความเร็วปานกลาง	Mean Velocity	2.9	Knot
ทิศร่วม	Resultant Direction	N 32° 55' E	

5. ฝนตก – RAINFALL

รวมทั้งเดือน	Total Amount	147.8	mm.		
ต่างจากปรกติ	Departure from normal	-103.5	mm.		
ความแรงของฝน	Greatest Intensity	–	mm.	in –	minutes
ตกมากที่สุดในวันหนึ่ง	Heaviest fall in 24 hrs.	37.5	mm.	เมื่อ on the 1st	

6. หมายเหตุ – MISCELLANEOUS INFORMATION

ท้องฟ้าไม่มีเมฆ	Cloudless sky	0	
ท้องฟ้ามีเมฆบางส่วน	Partly cloudy sky	1	
ท้องฟ้ามีเมฆมาก	Cloudy sky	28	
ท้องฟ้ามีเมฆเต็ม	Overcast	2	
วันมีฝนตก	Rainy days	13	
วันมีน้ำค้าง	Days with dew	31	
วันมีหมอก	Days with ground fog	0	
วันมีฟ้าหรัวชื้น	Days with mist	14	
วันมีฟ้าหรัว	Days with haze	0	
วันมีพายุฟ้าคะนอง	Days with thunderstorm	9	
วันมีพายุฟ้าคะนองไม่ผ่านสถานี	Days with distant thunderstorm	15	
วันมีฟ้าแลบ	Days with lightning	20	
จำนวนไอน้ำรวมทั้งเดือน	Total Evaporation	55.3	mm.
จำนวนชั่วโมงที่มีแสงแดดทั้งเดือน	Total Duration of Sunshine	–	hrs.

Summary of Meteorological Observations for month October 1962

สถานี Station	ค่าปานกลางความกดอากาศโดยลดและแก้แล้ว (เป็นมิลลิบาร์) Mean Reduced Barometric Presssure (in millibars)								
	1000 + จำนวนในตาราง 1000 + the numbers in the tables								ประจำเดือน For Month
	0100	0400	0700	1000	1300	1600	1900	2200	
Chiangrai	10.09	10.11	11.00	11.91	08.94	06.70	08.22	10.09	09.63
Pai	-	-	-	-	-	-	-	-	-
Mae Hongson	11.23	10.67	11.55	12.97	10.16	07.56	08.79	11.37	10.54
Chiangmai	11.85	11.18	12.34	13.23	10.54	08.11	09.54	11.89	11.09
Nan	12.24	12.71	13.19	14.07	10.64	08.54	10.15	11.66	11.65
Lampang	11.74	-	12.23	13.24	10.61	08.32	09.72	-	10.98
Phrae	10.51	10.14	11.12	12.46	09.70	07.54	08.87	10.83	10.15
Mae Sariang	11.10	-	11.54	12.58	09.36	06.75	08.99	-	10.05
Uttaradit	10.69	10.30	11.42	12.62	10.14	08.08	09.07	10.95	10.41
Loei	11.67	11.09	12.53	13.63	10.84	09.05	10.25	12.01	11.39
Nakhon Phanom	12.43	11.88	13.41	13.99	11.35	10.04	11.59	13.01	12.21
Udon Thani	12.04	11.57	12.97	13.87	10.97	08.95	10.35	12.51	11.65
Sakon Nakhon	13.73	-	14.40	14.95	12.49	10.76	12.41	-	13.13
Tak	10.87	09.92	11.47	12.80	10.07	07.81	09.17	11.17	10.41
Phitsanulok	11.00	10.39	11.60	12.89	10.29	08.24	09.46	11.52	10.68
Mae Sot*	11.23	-	11.35	12.14	09.24	07.05	09.08	-	09.89
Mukdahan	-	-	13.59	14.30	11.81	10.20	11.49	-	12.28
Phetchabun	-	-	10.81	11.67	09.07	07.21	08.57	-	09.46
Khon Kaen	11.59	10.96	12.15	13.11	10.52	08.56	09.99	12.04	11.12
Roi Et	11.55	10.96	12.61	13.62	10.77	09.00	10.49	11.98	11.38
Nakhon Sawan	09.96	08.98	10.50	12.10	09.88	07.56	08.45	10.13	09.69
Chaiyaphum	-	-	12.13	13.19	10.46	08.51	09.96	-	10.85
Ubon Ratchathani	10.21	09.83	11.33	11.91	09.24	07.74	09.42	10.82	10.06
Nakhon Ratchasima	11.32	10.71	12.20	13.09	10.28	08.35	10.09	12.02	11.01
Surin	10.70	10.15	11.47	12.63	10.27	08.25	09.73	11.22	10.55
Lopburi	11.51	10.68	11.83	13.02	10.58	08.43	10.36	12.10	11.06
Suphanburi	-	-	13.31	14.53	12.19	09.91	11.47	-	12.28
Prachinburi	-	-	11.22	12.54	09.84	08.02	09.75	-	10.27
Sap Muang	-	-	12.57	12.74	10.08	08.28	10.45	-	10.82
Kanchanaburi	10.28	10.10	11.26	13.06	10.05	07.57	09.94	11.72	10.50
Don Muang	10.68	09.60	10.90	12.51	10.29	08.24	09.39	11.35	10.37
Aranyaprathet	10.87	09.73	11.74	12.85	10.17	08.50	10.11	11.34	10.67
Pom Phrachunlachomklao	-	-	10.55	11.92	09.79	07.69	09.05	-	09.80
Chonburi	09.75	08.71	10.18	11.54	09.43	07.67	08.72	10.27	09.53
Ko Sichang	-	-	10.69	12.03	09.70	07.87	09.26	-	09.91
Sattahip	10.74	09.75	10.97	12.39	10.36	08.71	09.72	11.48	10.52
Chanthaburi	09.82	09.09	10.39	11.50	09.30	07.70	09.04	10.68	09.69
Hua Hin	10.79	09.49	10.91	12.39	10.56	08.66	09.69	12.07	10.57
Prachuap Khirikhan	10.28	09.13	10.42	11.97	09.81	08.08	09.37	11.14	10.03
Khlong Yai	09.20	-	09.84	10.89	08.66	07.44	08.81	-	09.14
Chumphon	11.05	09.79	11.24	12.47	10.82	09.37	10.22	12.36	10.92
Ranong	10.20	09.19	10.17	11.77	09.61	08.29	09.23	10.92	09.92
Ban Don	10.46	09.25	10.48	12.11	09.79	08.00	09.33	11.38	10.10
Nakhon Si Thammarat	10.13	09.24	10.28	11.64	09.51	07.82	09.14	10.46	09.78
Phuket	10.56	10.07	10.39	11.87	09.93	08.22	09.57	10.72	10.17
Trang	10.18	09.51	10.55	11.99	09.57	08.19	09.57	11.18	10.09
Songkhla	09.97	08.85	10.03	11.83	09.71	07.58	08.76	10.61	09.67
Narathiwat	09.73	-	09.94	11.33	08.93	07.13	08.95	-	09.34

* All observations for 29 days only.

สถานี Station	อุณหภูมิอากาศ (°ซ) Temperature in °C.							
	ค่าปานกลาง Means							
	ประจำเดือน For Month	สูงสุด Max.	ต่ำสุด Min.	ประจำวัน Daily Extremes				ระยะเฉลี่ยประจำวัน Daily Range
				สูงสุด Highest	วันที่ Date	ต่ำสุด Lowest	วันที่ Date	
Chiangrai	25.2	30.7	19.7	28.2	3	22.1	22	11.0
Pai	-	-	-	-	-	-	-	-
Mae Hongson	26.6	31.3	21.8	28.8	3	24.3	15	9.5
Chiangmai	25.8	30.2	21.3	27.9	2	22.7	15	8.9
Nan	26.7	32.0	21.4	29.1	3	24.0	29	10.5
Lampang	26.4	31.2	21.5	28.5	4,14	23.5	15	9.7
Phrae	26.0	31.7	20.4	27.8	14	23.7	27	11.4
Mae Sariang	27.3	32.8	21.8	29.6	4	25.0	27	11.0
Uttaradit	27.5	32.9	22.1	30.0	14	25.3	26	10.8
Loei	25.8	31.0	20.7	28.5	2	22.1	27	10.3
Nakhon Phanom	26.0	31.3	20.6	28.6	14	22.9	27	10.7
Udon Thani	26.9	32.3	21.6	30.5	3	23.8	28	10.8
Sakon Nakhon	25.9	31.1	20.6	28.7	4	22.1	27	10.6
Tak	26.7	31.0	22.4	28.6	12,13	24.1	15	8.6
Phitsanulok	27.8	32.0	23.6	30.3	3	25.4	5	8.4
Mae Sot	27.2	2.2	22.3	29.7	14	24.8	27	9.9
Mukdahan	26.1	30.9	21.3	29.0	14	23.2	27	9.6
Phetchabun	27.0	31.9	22.2	29.7	4	23.3	27	9.8
Khon Kaen	26.5	31.2	21.9	29.2	4	23.4	27	9.3
Roi Et	26.8	31.2	22.4	30.0	14	23.8	28	8.8
Nakhon Sawan	27.1	31.9	22.2	28.6	4,14	24.8	28	9.7
Chaiyaphum	26.5	30.4	22.5	28.8	13	24.4	28	7.8
Ubon Ratchathani	27.0	31.5	22.5	29.5	14	24.8	20	9.0
Nakhon Ratchasima	26.5	30.6	22.3	28.8	14	24.0	28	8.3
Surin	26.1	30.6	21.7	28.9	4	23.5	28	8.8
Lopburi	27.6	31.4	23.9	29.2	14	26.0	29	7.6
Suphanburi	27.8	31.4	24.3	29.9	14	25.7	15	7.1
Prachinburi	28.1	32.0	24.3	29.4	12	25.6	10	7.7
Sap Muang	24.9	29.5	20.4	26.8	14	21.5	29	9.0
Kanchanaburi	26.9	31.3	22.6	28.9	14	24.9	15	8.6
Don Muang	27.8	30.7	24.9	29.4	31	25.4	3	5.7
Aranyaprathet	27.6	32.2	23.0	29.8	13	25.6	25	9.1
Pom Phrachunlachomklao	26.2	29.8	22.7	28.5	14	24.6	26	7.1
Chonburi	27.4	31.0	23.8	28.6	12,14	26.1	25	7.2
Ko Sichang	27.6	30.5	24.8	28.9	18	26.4	25	5.7
Sattahip	28.3	32.6	24.1	30.3	14	26.3	25	8.5
Chanthaburi	27.4	31.6	23.3	28.8	13	25.5	25	8.3
Hua Hin	27.5	30.9	24.1	28.7	14	25.9	27	6.9
Phrachuap Khirikhan	27.4	31.5	23.4	28.6	17	24.2	20	8.1
Khlong Yai	27.4	31.7	23.1	28.9	19	25.7	25	8.6
Chumphon	26.9	30.4	23.3	28.9	31	23.8	22	7.2
Ranong	26.9	30.8	22.9	27.9	7	24.3	22	7.9
Ban Don	26.9	30.9	22.9	29.0	3	22.9	25	8.0
Nakhon Si Thammarat	26.9	31.0	22.9	29.0	4	22.9	25	8.1
Phuket	27.2	30.6	23.8	28.4	13	23.2	25	6.9
Trang	26.9	31.0	22.9	28.2	7,14	23.4	25	8.0
Songkhla	27.4	31.3	23.5	28.8	8	23.5	25	7.8
Narathiwat	26.4	29.9	23.0	28.1	3	22.7	25	6.9

สถานี Station	อุณหภูมิอากาศ (°ซ.) Air Temperature in °C.								
	สูงสุดและต่ำสุด Extremes				ระยะเปลี่ยนประจำวัน Daily Range				ระยะเปลี่ยนระหว่างสูงสุดและต่ำสุด
	สูงสุด Max.	วันที่ Date	ต่ำสุด Min.	วันที่ Date	มากที่สุด Greatest	วันที่ Date	น้อยที่สุด Smallest	วันที่ Date	Range between Extreme Temp.
Chiangrai	35.0	3	15.3	24	14.3	24	6.4	6	19.7
Pai	-	-	-	-	-	-	-	-	-
Mae Hongson	34.5	3	18.2	26	12.6	26	3.5	15	16.3
Chiangmai	32.8	2	18.1	27	11.4	27	3.6	15	14.7
Nan	34.7	3	16.4	29	15.1	29	6.9	15	18.3
Lampang	34.0	14	17.6	27	13.2	27	3.1	15	16.4
Phrae	34.3	13	16.3	27	14.8	28	8.3	7	18.0
Mae Sariang	35.4	3	17.6	27	14.7	27	6.9	10	17.8
Uttaradit	35.9	14	18.3	28	14.2	28	8.1	7	17.6
Loei	33.8	2	14.6	28	15.0	28	6.4	9	19.2
Nakhon Phanom	34.3	13	15.5	27	15.0	29	6.7	15	18.8
Udon Thani	35.8	13	17.0	28	13.8	30	6.7	6	18.8
Sakon Nakhon	34.5	4	15.2	27	14.1	31	6.4	20	19.3
Tak	34.3	13	19.2	28,29	11.9	29	4.2	15	15.0
Phitsanulok	34.7	3	21.0	27,29	10.6	27	4.4	15	13.7
Mae Sot	35.6	14	19.2	27	14.6	29	3.3	15	16.4
Mukdahan	34.1	13,14	20.0	16	14.2	30	5.5	20	14.1
Phetchabun	34.4	2,4	15.8	27	14.9	27	5.8	11	18.6
Khon Kaen	34.2	4	17.5	27	12.5	29	6.2	5	16.7
Roi Et	34.0	14	18.0	28	12.5	27	5.4	19	16.0
Nakhon Sawan	34.8	4	19.0	28	12.4	4	7.1	16	15.8
Chaiyaphum	33.0	13	21.5	11	10.8	30	5.6	17	11.5
Ubon Ratchathani	33.8	14	19.1	28,29	12.7	29	5.2	20	14.7
Nakon Ratchasima	34.4	14	17.8	29	13.0	29,30	3.5	3	16.6
Surin	34.0	31	20.0	25	12.6	31	4.7	9	14.0
Lopburi	33.0	14	20.4	29	11.1	29	4.1	3	12.6
Suphanburi	33.5	14	22.1	29	9.6	29	2.5	15	11.4
Prachinburi	34.1	31	20.2	29	12.4	29	3.7	15	13.9
Sap Muang	33.0	4,14	13.7	29	15.8	31	4.1	3	19.3
Kanchanaburi	34.0	14	19.4	29	13.0	30	2.7	15	14.6
Don Muang	32.3	31	22.9	1	8.0	1	4.0	6	9.4
Aranyaprathet	35.0	31	20.7	25	13.2	31	5.4	15	14.3
Pom Phrachunlachomklao	32.9	14	20.2	26	9.5	9	1.8	15	12.2
Chonburi	33.0	12	22.0	29	10.0	29	3.5	15	11.0
Ko Sichang	32.0	12	22.8	30	9.0	30	3.1	15	9.2
Sattahip	35.0	27	22.3	16	12.0	27	4.8	7	12.7
Chanthaburi	34.3	31	21.4	29	11.8	29	4.1	25	12.9
Hua Hin	32.8	14	22.3	29	8.8	31	3.5	20,26	10.5
Prachuap Khirikhan	34.1	14	21.1	29	11.4	14	2.2	26	13.0
Khlong Yai	33.8	22	21.0	28	11.9	27	5.5	25	12.8
Chumphon	33.5	31	22.1	2	10.2	2	1.9	20,22	11.4
Ranong	33.0	27	21.8	17	10.7	27	2.6	22	11.2
Ban Don	34.8	3	22.0	2	12.1	2	1.0	25	12.8
Nakhon Si Thammarat	34.6	4	21.3	26	11.1	15	1.0	25	13.3
Phuket	32.2	4	21.3	25	8.5	6,17	3.7	25	10.9
Trang	33.5	7	21.1	26	10.7	7	1.2	25	12.4
Songkhla	33.9	3	21.0	26	10.8	3	3.0	25	12.9
Narathiwat	32.7	3	21.3	29	9.7	2	2.6	25	11.4

สถานี Station	ความชื้นสัมพัทธ์ (%) Relative Humidity in %								
	ค่าปานกลาง Means					ค่าสูงสุดและต่ำสุด Absolute Extremes			
	ประจำเดือน For Month	ประจำวัน Daily Extremes							
		สูงที่สุด Highest	วันที่ Date	ต่ำที่สุด Lowest	วันที่ Date	สูงที่สุด Highest	วันที่ Date	ต่ำที่สุด Lowest	วันที่ Date
Chiangrai	83.2	91.6	6	76.9	26	100.0	29	46.0	3
Pai	-	-	-	-	-	-	-	-	-
Mae Hongson	83.7	93.9	31	77.3	27	98.0	4days	51.0	26
Chaingmai	81.8	91.8	15	71.0	26	98.0	7	44.0	28
Nan	85.9	95.0	7	81.6	27	100.0	28	53.0	27
Lampang	83.1	93.7	15	76.2	26	99.0	6days	53.0	27
Phrae	86.5	93.4	15	81.0	27	100.0	5days	53.0	27
Mae Sariang	81.4	90.8	15	73.7	27	97.0	12,31	50.0	27
Uttaradit	81.0	91.7	15	72.3	26	98.0	11	51.0	28,29
Loei	78.3	89.0	5	70.5	25	96.0	5days	45.0	27
Nakhon Phanom	75.5	85.3	1	65.8	26	98.0	14	42.0	27
Udon Thani	78.9	89.8	7	70.9	27	98.0	7	43.0	27
Sakon Nakhon	75.2	82.8	6	66.2	25	99.0	6	46.0	25
Tak	85.4	94.3	9	78.6	27	99.0	15	50.0	27
Phitsanulok	78.8	88.1	5	66.4	25	96.0	9	44.0	27
Mae Sot	77.8	90.0	15	65.5	27	98.0	6,10	47.0	27
Mukdahan	73.4	78.4	2	58.4	25	97.0	3days	52.0	3days
Phetchabun	75.8	87.4	5	61.6	27	99.0	7	49.0	27
Khon Kaen	80.1	88.5	8	73.1	25	98.0	10	51.0	27
Roi Et	79.9	91.5	8	70.0	25	99.0	3days	53.0	14
Nakhon Sawan	78.4	88.3	11	63.5	26	98.0	6days	54.0	22
Chaiyaphum	70.7	84.2	8	57.0	25	96.0	8,11	48.0	25,27
Ubon Ratchathani	78.6	88.0	6	66.5	25	98.0	10	47.0	29
Nakhon Ratchasima	80.4	90.0	15	66.3	25	98.0	6days	51.0	28
Surin	82.3	92.3	9	70.0	26	100.0	2	55.0	29
Lopburi	77.5	92.4	3	58.6	25	98.0	3	47.0	26
Suphanburi	75.5	92.8	15	61.2	27	98.0	2	52.0	25
Prachinburi	73.2	87.8	3	57.0	28	100.0	15	46.0	28
Sap Muang	77.9	94.6	3	67.8	25	100.0	4	47.0	30
Kanchanaburi	77.5	94.8	15	65.7	27	100.0	15	53.0	25
Don Muang	77.0	91.8	3	62.6	26	98.0	4	52.0	26
Aranyaprathet	80.5	89.3	3	64.5	26	100.0	2,3	50.0	26,30
Pom Phrachunlachomklao	78.4	97.8	15	65.2	27	98.0	1,15	56.0	27
Chonburi	78.6	91.5	4	65.7	29	97.0	5	53.0	29
Ko Sichang	76.3	88.6	7	61.6	28	95.0	6days	55.0	28
Sattahip	81.8	91.3	4	68.3	26	100.0	5days	54.0	28
Chanthaburi	84.6	97.0	4	71.5	27	100.0	7days	54.0	29
Hua Hin	80.4	88.6	15	71.3	27	98.0	27	55.0	14
Prachuap Khirikhan	82.3	94.9	20	72.5	25	100.0	3days	52.0	14
Khlong Yai	81.1	92.8	1	66.2	26	100.0	3days	51.0	26
Chumphon	87.7	98.7	22	80.0	4	99.0	7days	63.0	4
Ranong	86.8	95.0	22	69.3	28	100.0	26	57.0	28
Ban Don	87.3	97.8	25	81.1	3	100.0	25	50.0	3
Nakhon Si Thammarat	86.9	96.0	21	80.0	29	100.0	21	53.0	7
Phuket	81.2	94.4	25	74.8	16	98.0	1	60.0	16
Trang	88.2	95.8	25	79.0	29	99.0	11	53.0	7
Songkhla	84.2	94.8	25	77.6	14	98.0	8days	54.0	5
Narathiwat	86.0	96.7	29	79.8	4	100.0	4days	65.0	4

สถานี Station	ลมผิวพื้น Surface Winds: ทิศร่วม Resultant Direction เวลา 0700	เวลา 1000	เวลา 1300	เวลา 1600	ความแน่นิ่ง Steadiness in % เวลา 0700	เวลา 1000	เวลา 1300	เวลา 1600	กำลังลมเฉลี่ยมากที่สุด ตามมาตราโบฟอร์ต Greatest force in Beaufort Scale
Chiangrai	N58E	N62E	N84E	N74E	43	78	63	58	4
Pai	-	-	-	-	-	-	-	-	-
Mae Hongson	Clam	N27W	N23W	N34E	-	22	25	12	4
Chiangmai	N63E	N 7 E	S 2 E	S 9 E	7	20	56	23	6
Nan	S79E	S69E	S27E	S53E	70	63	66	66	4
Lampang	N63E	S63W	N67E	N63E	7	15	3	15	6
Phrae	S 6 W	N27W	N89W	N45W	33	37	23	19	6
Mae Sariang	N	N29W	N60W	N59W	21	34	26	4	3
Uttaradit	N21E	N37E	N31W	N14E	28	49	19	14	5
Loei	N45W	N67E	N84E	S83E	9	43	33	26	4
Nakhon Phanom	N72E	N73E	N82E	N79E	21	69	70	84	4
Udon Thani	N14E	N58E	N52E	N63E	14	50	58	59	5
Sakon Nakhon	N71E	N63E	N45E	N56E	7	44	56	35	6
Tak	S84E	N72E	S45E	S79E	10	31	37	50	4
Phitsanulok	N	N18E	S73W	N30W	3	21	34	26	5
Mae Sot	S48E	S60E	N66E	S50E	49	46	32	26	5
Mukdahan	N30E	N54E	N49E	N53E	53	73	91	82	6
Phetchabun	N 6 E	N 6 E	S31W	S10E	33	63	38	37	4
Khon Kaen	N27E	N43E	N43E	N31E	37	72	72	57	5
Roi Et	N60E	N79E	N77E	N73E	26	70	74	45	4
Nakhon Sawan	S63E	N45E	N38E	N45E	15	37	75	28	3
Chaiyaphum	N48E	N75E	S87E	N77E	39	78	72	71	5
Ubon Ratchathani	N27E	N63E	N17E	N17E	37	37	34	34	5
Nakhon Ratchasima	N35E	N41E	N33E	N45E	40	65	54	60	10
Surin	N32E	N59E	N56E	N38E	43	57	64	54	5
Lopburi	N12E	N20E	N40E	N27E	47	49	26	15	6
Suphanburi	N23W	N 7 W	N 3 W	N18W	50	53	56	52	4
Prachinburi	E	S74E	S57E	S68E	48	58	54	53	5
Sap Muang	N41E	N47E	N41E	N49E	35	63	65	65	5
Kanchanaburi	N59W	N27W	N49E	N45E	38	37	30	46	4
Don Muang	N55E	N67E	N	N 4 W	40	43	43	46	5
Aranyaprathet	N 4 E	N10W	N 1 W	N22W	23	57	39	53	7
Pom Phrachunlachomklao	N40E	N43E	N56E	N54E	51	53	47	45	5
Chonburi	N70E	N73E	N97E	N41E	49	45	29	35	5
Ko Sichang	N28E	N20E	N35W	N18W	56	38	40	41	6
Sattahip	N13E	N18E	N81W	N39W	44	41	13	21	6
Chanthaburi	N18E	N27E	N22E	N 8 E	21	29	18	23	7
Hua Hin	N66W	N18E	N30E	N40E	57	62	79	56	6
Prachuap Khirikhan	N18W	N11E	N51E	N34E	41	70	63	35	7
Khlong Yai	N20E	N72W	N77W	N40W	77	31	57	26	4
Chumphon	N45E	S49E	S52E	S54E	9	30	58	45	8
Ranong	N72E	S88E	S83W	S45W	52	10	20	14	4
Ban Don	S84W	S61W	N34W	S37E	23	34	24	16	8
Nakhon Si Thammarat	N	S56E	N76E	N 9 W	5	12	27	20	10
Phuket	W	S82W	S45W	S69W	7	23	37	46	8
Trang	S	N37W	N89W	S34W	5	16	13	24	9
Songkhla	S61W	S68W	N 5 E	N31E	34	35	16	38	8
Narathiwat	Calm	N67W	N53E	N45E	-	3	49	51	10

สถานี Station	ลมผิวพื้น Surface Winds														
	ทิศลม Wind Direction									กำลังลมตามมาตราโบฟอร์ต Wind Force in Beaufort Scale					
	ทำการตรวจเวลา 0700 Observation at 0700									ทำการตรวจเวลา 0700 Observation at 0700					
	Calm	N	NE	E	SE	S	SW	W	NW	1—3	4	5—6	7	8—9	> 9
Chiangrai	15	3	6	7	-	-	-	-	-	16	-	-	-	-	-
Pai	-	-	-	-	-	-	-	-	-	-	-	-	-	-	-
Mae Hongson	31	-	-	-	-	-	-	-	-	-	-	-	-	-	-
Chiangmai	27	2	-	1	1	-	-	-	-	3	1	-	-	-	-
Nan	6	-	1	17	6	-	-	-	1	25	-	-	-	-	-
Lampang	28	-	2	1	-	-	-	-	-	3	-	-	-	-	-
Phrae	6	4	2	1	1	11	5	1	-	25	-	-	-	-	-
Mae Sariang	22	5	1	-	1	-	-	-	2	9	-	-	-	-	-
Uttaradit	22	5	4	-	-	-	-	-	-	9	-	-	-	-	-
Loei	20	2	1	2	-	1	-	4	1	11	-	-	-	-	-
Nakhon Phanom	21	1	3	4	1	-	-	1	-	10	-	-	-	-	-
Udon Thani	26	3	2	-	-	-	-	-	-	5	-	-	-	-	-
Sakon Nakhon	29	-	1	1	-	-	-	-	-	2	-	-	-	-	-
Tak	25	-	1	2	1	1	-	-	1	6	-	-	-	-	-
Phitsanulok	30	1	-	-	-	-	-	-	-	1	-	-	-	-	-
Mae Sot	9	-	1	3	11	4	-	-	1	20	-	-	-	-	-
Mukdahan	7	6	9	5	-	-	-	1	3	24	-	-	-	-	-
Phetchabun	21	9	1	-	-	-	-	-	-	10	-	-	-	-	-
Khon Kaen	17	7	5	1	-	1	-	-	-	14	-	-	-	-	-
Roi Et	22	1	4	4	-	-	-	-	-	9	-	-	-	-	-
Nakhon Sawan	23	1	-	3	2	2	-	-	-	8	-	-	-	-	-
Chaiyaphum	16	2	8	4	-	-	-	1	-	14	1	-	-	-	-
Ubon Ratchathani	16	6	7	-	1	-	1	-	-	15	-	-	-	-	-
Nakhon Ratchasima	17	4	9	1	-	-	-	-	-	14	-	-	-	-	-
Surin	5	9	9	2	1	2	3	-	-	26	-	-	-	-	-
Lopburi	11	12	3	2	1	-	-	1	1	18	1	1	-	-	-
Suphanburi	6	9	4	-	-	1	2	3	6	21	4	-	-	-	-
Prachinburi	16	-	-	15	-	-	-	-	-	11	4	-	-	-	-
Sap Muang	20	1	10	-	-	-	-	-	-	11	-	-	-	-	-
Kanchanaburi	7	3	6	-	-	1	-	14	-	24	-	-	-	-	-
Don Muang	9	3	7	5	4	-	-	1	2	20	2	-	-	-	-
Aranyaprathet	20	3	5	-	-	-	-	3	-	11	-	-	-	-	-
Pom Phrachunlachomklao	11	4	14	-	-	-	2	-	-	18	2	-	-	-	-
Chonburi	15	-	7	9	-	-	-	-	-	13	2	1	-	-	-
Ko Sichang	7	8	11	1	1	1	-	1	1	12	5	7	-	-	-
Sattahip	13	12	2	2	-	1	-	-	1	17	1	-	-	-	-
Chanthaburi	18	3	10	-	-	-	-	-	-	7	6	-	-	-	-
Hua Hin	6	5	1	-	-	-	3	11	5	24	1	-	-	-	-
Prachuap Khirikhan	5	11	-	-	-	-	1	1	3	10	5	1	-	-	-
Khlong Yai	4	14	10	2	-	-	-	-	1	27	-	-	-	-	-
Chumphon	22	4	-	2	1	1	1	-	-	8	-	-	-	1	-
Ranong	7	1	12	7	-	4	-	-	-	24	-	-	-	-	-
Ban Don	30	-	-	-	-	-	1	-	-	1	-	-	-	-	-
Nakhon Si Thammarat	29	-	1	-	-	-	-	-	1	2	-	-	-	-	-
Phuket	27	-	-	-	-	-	1	2	1	4	-	-	-	-	-
Trang	27	1	-	-	1	1	1	-	-	4	-	-	-	-	-
Songkhla	14	2	1	-	1	1	7	5	-	13	4	-	-	-	-
Narathiwat	29	-	-	1	-	-	-	1	-	1	-	1	-	-	-

สถานี Station	ลมผิวพื้น Surface Winds														
	ทิศลม Wind Direction									กำลังลมตามมาตราโบฟอร์ต Wind Force in Beaufort Scale					
	ทำการตรวจเวลา 1000 Observation at 1000									ทำการตรวจเวลา 1000 Observation at 1000					
	Calm	N	NE	E	SE	S	SW	W	NW	1—3	4	5—6	7	8—9	> 9
Chiangrai	2	3	11	14	-	-	-	1	-	27	2	-	-	-	-
Pai	-	-	-	-	-	-	-	-	-	-	-	-	-	-	-
Mae Hongson	19	6	1	-	-	1	-	4	-	12	-	-	-	-	-
Chiangmai	14	6	5	-	-	2	3	-	1	17	-	-	-	-	-
Nan	-	-	2	16	6	3	1	3	-	31	-	-	-	-	-
Lampang	5	3	5	-	3	1	11	-	3	26	-	-	-	-	-
Phrae	-	15	1	1	-	5	5	-	4	29	2	-	-	-	-
Mae Sariang	9	4	4	-	2	-	3	1	8	22	-	-	-	-	-
Uttaradit	15	3	13	-	-	-	-	-	-	16	-	-	-	-	-
Loei	-	7	4	10	3	3	3	-	1	31	-	-	-	-	-
Nakhon Phanom	3	3	8	14	1	2	-	-	-	27	1	-	-	-	-
Udon Thani	2	4	12	5	3	2	-	3	-	29	-	-	-	-	-
Sakon Nakhon	7	3	9	5	3	2	-	1	1	24	-	-	-	-	-
Tak	16	2	-	11	-	-	-	1	1	15	-	-	-	-	-
Phitsanulok	5	9	3	2	3	4	1	1	3	26	-	-	-	-	-
Mae Sot	-	5	4	14	-	1	1	3	1	25	2	2	-	-	-
Mukdahan	1	3	17	7	1	1	1	-	-	18	10	2	-	-	-
Phetchabun	7	15	3	2	-	1	-	-	3	24	-	-	-	-	-
Khon Kaen	-	6	18	4	-	1	2	-	-	31	-	-	-	-	-
Roi Et	4	2	5	18	-	1	1	-	-	25	2	-	-	-	-
Nakhon Sawan	9	5	6	6	1	1	-	2	1	22	-	-	-	-	-
Chaiyaphum	4	-	11	13	3	-	-	-	-	18	9	-	-	-	-
Ubon Ratchathani	10	3	10	2	3	2	1	-	-	14	6	1	-	-	-
Nakhon Ratchasima	4	6	12	6	-	1	-	-	2	25	2	-	-	-	-
Surin	-	4	15	4	3	3	3	-	2	26	4	1	-	-	-
Lopburi	2	9	10	1	2	2	-	3	2	22	1	6	-	-	-
Suphanburi	-	5	12	-	-	1	2	4	7	25	6	-	-	-	-
Prachinburi	3	1	1	16	4	3	1	2	-	20	8	-	-	-	-
Sap Muang	12	-	18	1	-	-	-	-	-	16	2	1	-	-	-
Kanchanaburi	1	3	11	1	-	1	-	13	1	30	-	-	-	-	-
Don Muang	4	4	7	5	7	-	1	1	2	27	-	-	-	-	-
Aranyaprathet	2	10	9	-	-	-	-	9	1	29	-	-	-	-	-
Pom Phrachunlachomklao	2	5	14	2	2	3	-	1	2	24	3	2	-	-	-
Chonburi	3	1	11	8	1	3	2	1	1	21	6	1	-	-	-
Ko Sichang	3	5	12	2	-	1	3	4	1	15	9	4	-	-	-
Sattahip	7	12	6	1	-	4	-	1	-	23	1	-	-	-	-
Chanthaburi	13	4	12	-	1	1	-	-	-	8	9	1	-	-	-
Hua Hin	1	11	11	2	-	1	1	2	2	29	-	1	-	-	-
Prachuap Khirikhan	-	18	7	-	2	1	1	1	1	20	9	2	-	-	-
Khlong Yai	4	3	5	2	-	1	4	11	1	27	-	-	-	-	-
Chumphon	9	-	1	7	6	2	2	3	1	20	1	-	1	-	-
Ranong	4	1	7	4	1	6	1	5	2	27	-	-	-	-	-
Ban Don	6	1	3	-	2	4	6	7	2	25	-	-	-	-	-
Nakhon Si Thammarat	15	1	2	3	2	4	1	-	3	15	1	-	-	-	-
Phuket	10	1	3	2	-	-	9	3	3	21	-	-	-	-	-
Trang	8	7	3	1	-	5	2	3	2	22	1	-	-	-	-
Songkhla	9	-	1	3	1	2	3	12	-	19	-	3	-	-	-
Narathiwat	21	1	2	2	-	-	3	2	-	9	1	-	-	-	-

สถานี Station	ลมผิวพื้น Surface Winds															
	ทิศลม Wind Direction									กำลังลมตามมาตราโบฟอร์ต Wind Force in Beaufort Scale						
	ทำการตรวจเวลา 1300 Observation at 1300									ทำการตรวจเวลา 1300 Observation at 1300						
	Calm	N	NE	E	SE	S	SW	W	NW	1—3	4	5—6	7	8—9	> 9	
Chiangrai	-	2	7	16	-	4	1	1	-	25	6	-	-	-	-	
Pai	-	-	-	-	-	-	-	-	-	-	-	-	-	-	-	
Mae Hongson	12	8	1	2	1	-	2	5	-	19	-	-	-	-	-	
Chiangmai	-	3	1	3	4	13	7	-	-	30	1	-	-	-	-	
Nan	-	1	1	5	8	13	2	1	-	31	-	-	-	-	-	
Lampang	3	2	8	1	4	1	8	1	3	27	1	-	-	-	-	
Phrae	-	10	2	1	-	5	10	2	1	28	2	1	-	-	-	
Mae Sariang	7	2	3	-	3	1	4	3	8	24	-	-	-	-	-	
Uttaradit	13	2	6	1	-	-	2	7	-	18	-	-	-	-	-	
Loei	-	4	4	9	5	3	1	3	2	31	-	-	-	-	-	
Nakhon Phanom	-	2	5	19	-	3	-	1	1	31	-	-	-	-	-	
Udon Thani	1	7	9	8	2	2	-	1	1	30	-	-	-	-	-	
Sakon Nakhon	9	3	12	5	-	-	-	1	1	22	-	-	-	-	-	
Tak	5	1	-	9	4	7	1	2	2	26	-	-	-	-	-	
Phitsanulok	5	4	-	-	3	5	3	8	3	26	-	-	-	-	-	
Mae Sot	-	2	5	12	1	1	2	4	2	23	4	2	-	-	-	
Mukdahan	-	4	20	7	-	-	-	-	-	22	6	3	-	-	-	
Phetchabun	4	15	-	-	1	3	3	4	1	26	1	-	-	-	-	
Khon Kaen	2	3	20	2	1	-	2	-	1	29	-	-	-	-	-	
Roi Et	5	-	8	17	-	-	1	-	-	22	4	-	-	-	-	
Nakhon Sawan	2	8	17	2	-	2	-	-	-	29	-	-	-	-	-	
Chaiyaphum	2	-	7	12	8	1	-	-	1	20	8	1	-	-	-	
Ubon Ratchathani	10	2	10	1	1	-	1	2	4	13	7	1	-	-	-	
Nakhon Ratchasima	2	5	14	3	1	2	-	2	2	26	3	-	-	-	-	
Surin	-	7	13	5	3	3	-	-	-	23	8	-	-	-	-	
Lopburi	-	10	7	-	5	5	2	1	1	24	2	5	-	-	-	
Suphanburi	-	5	13	-	-	1	-	6	6	24	7	-	-	-	-	
Prachinburi	3	-	-	14	5	5	1	3	-	25	3	-	-	-	-	
Sap Muang	5	-	21	1	-	-	2	-	2	20	5	1	-	-	-	
Kanchanaburi	-	3	9	8	-	3	1	7	-	31	-	-	-	-	-	
Don Muang	1	9	4	4	1	2	1	2	7	30	-	-	-	-	-	
Aranyaprathet	-	8	10	1	1	2	-	9	-	31	-	-	-	-	-	
Pom Prachunlachomklao	3	3	15	1	3	4	-	1	1	24	4	-	-	-	-	
Chonburi	-	3	10	4	1	4	-	5	4	28	3	-	-	-	-	
Ko Sichang	-	5	10	-	-	1	2	12	1	18	13	-	-	-	-	
Sattahip	4	8	4	-	-	6	6	3	-	26	1	-	-	-	-	
Chanthaburi	10	4	9	1	-	2	5	-	-	18	3	-	-	-	-	
Hua Hin	-	15	8	6	1	-	-	-	1	27	4	-	-	-	-	
Prachuap Khirikhan	-	9	9	7	4	1	-	-	1	19	9	3	-	-	-	
Khlong Yai	1	3	4	-	-	1	4	15	3	30	-	-	-	-	-	
Chumphon	4	-	-	11	9	3	2	2	-	16	10	1	-	-	-	
Ranong	1	2	2	6	2	2	2	13	1	30	-	-	-	-	-	
Ban Don	7	6	3	2	-	3	3	3	4	24	-	-	-	-	-	
Nakhon Si Thammarat	7	4	3	8	3	-	1	1	4	21	3	-	-	-	-	
Phuket	7	-	1	3	1	4	8	5	2	24	-	-	-	-	-	
Trang	1	4	3	4	1	6	2	7	3	29	-	1	-	-	-	
Songkhla	1	6	6	5	1	1	5	6	-	18	7	4	1	-	-	
Narathiwat	7	1	12	7	-	-	2	1	1	23	-	1	-	-	-	

สถานี Station	ลมผิวพื้น Surface Winds															
	ทิศลม Wind Direction									กำลังลมตามมาตราโบฟอร์ต Wind Force in Beaufort Scale						
	ทำการตรวจเวลา 1600 Observation at 1600									ทำการตรวจเวลา 1600 Observation at 1600						
	Calm	N	NE	E	SE	S	SW	W	NW	1—3	4	5—6	7	8—9	> 9	
Chiangrai	4	2	8	13	-	2	1	1	-	26	1	-	-	-	-	
Pai	-	-	-	-	-	-	-	-	-	-	-	-	-	-	-	
Mae Hongson	13	6	1	3	2	2	1	2	1	18	-	-	-	-	-	
Chiangmai	9	-	2	-	7	7	4	1	1	22	-	-	-	-	-	
Nan	-	1	3	9	8	9	1	-	-	31	-	-	-	-	-	
Lampang	4	2	10	1	4	1	6	1	2	27	-	-	-	-	-	
Phrae	-	7	4	1	1	6	8	1	3	30	1	-	-	-	-	
Mae Sariang	6	4	2	-	7	2	3	1	6	25	-	-	-	-	-	
Uttaradit	17	1	6	1	-	1	2	1	2	14	-	-	-	-	-	
Loei	-	4	5	5	7	4	-	5	1	31	-	-	-	-	-	
Nakhon Phanom	-	3	5	21	1	1	-	-	-	31	-	-	-	-	-	
Udon Thani	7	5	7	10	1	1	-	-	-	23	1	-	-	-	-	
Sakon Nakhon	18	1	8	3	1	-	-	-	-	13	-	-	-	-	-	
Tak	6	1	-	17	1	3	1	2	-	25	-	-	-	-	-	
Phitsanulok	3	5	2	2	1	5	1	6	6	28	-	-	-	-	-	
Mae Sot	-	-	2	13	2	1	5	6	-	22	5	2	-	-	-	
Mukdahan	2	1	22	4	1	1	-	-	-	23	3	3	-	-	-	
Phetchabun	5	13	3	2	1	3	2	1	1	26	-	-	-	-	-	
Khon Kaen	5	7	15	1	-	-	3	-	-	26	-	-	-	-	-	
Roi Et	15	-	5	10	-	-	-	1	-	15	1	-	-	-	-	
Nakhon Sawan	8	4	9	2	2	2	1	3	-	23	-	-	-	-	-	
Chaiyaphum	2	2	11	10	5	1	-	-	-	25	4	-	-	-	-	
Ubon Ratchathani	9	3	12	-	-	1	2	3	1	17	4	1	-	-	-	
Nakhon Ratchasima	8	3	15	3	-	1	-	-	1	23	-	-	-	-	-	
Surin	1	11	9	4	2	2	2	-	-	27	2	1	-	-	-	
Lopburi	2	10	4	-	5	5	1	3	1	25	1	3	-	-	-	
Suphanburi	2	7	7	-	2	-	-	6	7	24	5	-	-	-	-	
Prachinburi	4	1	-	15	3	5	1	1	1	26	1	-	-	-	-	
Sap Muang	11	-	18	2	-	-	-	-	-	17	2	1	-	-	-	
Kanchanaburi	-	4	12	7	-	2	1	5	-	30	1	-	-	-	-	
Don Muang	1	12	2	2	3	2	1	1	7	29	1	-	-	-	-	
Aranyaprathet	-	15	3	2	-	1	1	9	-	31	-	-	-	-	-	
Pom Phrachunlachomklao	1	4	14	-	6	2	1	-	3	29	1	-	-	-	-	
Chonburi	4	4	11	3	2	1	2	4	-	24	1	2	-	-	-	
Ko Sichang	3	5	9	2	-	2	-	8	2	22	5	1	-	-	-	
Sattahip	6	8	3	-	1	4	4	2	3	25	-	-	-	-	-	
Chanthaburi	11	5	7	1	-	1	6	-	-	20	-	-	-	-	-	
Hua Hin	2	9	9	4	4	-	1	-	2	28	1	-	-	-	-	
Prachuap Khirikhan	-	9	9	1	2	4	-	3	1	19	9	3	-	-	-	
Khlong Yai	9	5	4	1	2	-	1	9	-	22	-	-	-	-	-	
Chumphon	6	1	-	10	6	4	1	3	-	15	9	1	-	-	-	
Ranong	6	2	2	4	2	5	1	8	1	25	-	-	-	-	-	
Ban Don	11	5	5	3	-	2	4	-	1	20	-	-	-	-	-	
Nakhon Si Thammarat	6	8	2	3	1	3	2	3	3	24	-	1	-	-	-	
Phuket	7	-	-	3	-	1	10	6	4	24	-	-	-	-	-	
Trang	2	3	2	3	2	7	6	3	3	26	2	1	-	-	-	
Songkhla	2	9	7	4	-	2	3	3	1	20	6	2	1	-	-	
Narathiwat	9	3	15	2	-	-	2	-	-	21	-	1	-	-	-	

สถานี Station	จำนวนเมฆ Cloud Amount 0—8		ทรรศนวิสัย Visibility Km.		จำนวนฝนตก มม. Rainfall in mm.				จำนวนน้ำระเหย มม. Evaporation (piche) mm.		
	เวลา 0700	เวลา 1300	เวลา 0700	เวลา 1300	วันมีฝน Rainy day	จำนวนฝนตก Total Amount	มากที่สุดในวันหนึ่ง Heaviest in 24 hours จำนวน Amount	วันที่ Date	รวมทั้งเดือน Total for Month	มากที่สุดในวันหนึ่ง Greatest in one day	วันที่ Date
Chiangrai	5.9	4.7	6.1	12.4	11	157.7	30.6	7	56.5	4.0	16
Pai	-	-	-	-	-	-	-	-	-	-	-
Mae Hongson	5.9	5.2	3.1	13.0	12	61.6	13.4	11	32.0	2.0	30
Chiangmai	5.6	4.9	10.6	17.0	11	248.9	55.6	6	60.1	3.6	25
Nan	7.4	4.5	3.0	10.2	14	165.4	46.4	14	39.1	1.8	25
Lampang	5.9	5.0	5.1	13.3	17	120.2	29.2	8	37.5	1.7	14,26
Phrae	5.4	5.5	4.4	10.3	14	144.6	46.2	14	53.2	2.9	25
Mae Sariang	7.0	3.9	4.2	15.5	11	233.3	69.6	11	37.8	2.0	27
Uttaradit	5.2	5.1	8.8	13.5	10	147.3	60.2	7	41.0	2.1	26
Loei	3.5	4.5	2.9	14.3	12	131.8	45.4	5	47.2	2.4	26
Nakhon Phanom	3.2	3.7	13.1	15.8	4	21.6	15.8	14	87.0	4.9	25
Udon Thani	4.7	5.5	5.7	12.4	6	76.1	32.4	4	62.8	3.6	5
Sakon Nakhon	3.0	3.9	9.5	10.8	5	127.6	93.9	5	57.4	2.7	25
Tak	5.7	5.8	8.0	12.2	18	158.4	44.4	9	42.0	2.2	25
Phitsanulok	4.8	4.9	7.9	11.5	15	156.0	63.9	4	-	-	-
Mae Sot	5.1	4.6	2.1	19.5	10	92.5	31.1	9	52.5	4.2	26
Mukdahan	4.3	5.6	8.0	10.9	7	36.4	30.2	15	91.4	5.8	26
Phetchabun	5.8	4.8	11.9	12.0	9	54.0	17.8	6	56.0	3.6	25
Khon Kaen	4.1	4.7	8.8	10.8	9	34.5	10.5	8	71.5	4.0	25
Roi Et	4.8	5.1	9.9	13.6	5	134.6	63.4	7	53.4	2.9	26
Nakhon Sawan	5.9	5.2	6.4	12.1	12	87.3	16.8	10	56.4	3.3	26
Chaiyaphum	4.8	4.8	7.9	10.8	9	197.2	95.1	7	73.9	5.0	25
Ubon Ratchathani	4.8	5.3	13.0	16.3	12	163.5	64.6	9	73.3	4.2	26,27
Nakhon Ratchasima	5.5	5.3	10.7	12.3	12	265.8	77.9	7	68.6	5.2	25
Surin	5.2	5.8	7.4	9.8	10	117.2	32.8	1	106.7	6.6	25
Lopburi	6.1	5.4	9.6	14.2	11	132.5	64.7	3	91.6	6.3	24
Suphanburi	5.7	5.4	9.5	13.9	12	234.7	104.0	9	52.6	3.2	25
Prachinburi	5.3	5.4	10.9	11.3	7	126.1	42.4	12	82.4	5.0	24
Sap Muang	4.6	5.6	8.1	17.0	13	121.6	45.2	10	48.9	4.0	25
Kanchanaburi	5.8	5.0	10.5	13.5	7	163.0	52.4	15	83.3	3.6	3days
Don Muang	6.6	6.0	15.2	19.2	13	304.2	67.6	31	-	-	-
Aranyaprathet	5.0	5.0	12.5	15.0	8	100.1	52.8	2	75.7	4.6	25
Pom Phrachunlachomklao	6.8	6.1	9.1	18.7	15	418.7	90.1	2	51.7	2.9	15
Chonburi	6.8	5.6	9.4	10.5	17	148.8	36.2	4	72.2	4.2	26
Ko Sichang	5.9	5.4	10.6	14.7	15	127.7	25.7	8	56.1	3.9	25
Sattahip	6.5	6.3	8.1	8.8	15	218.2	54.9	17	51.8	3.1	27
Chanthaburi	5.8	6.5	8.0	11.9	12	137.2	42.0	3	54.2	3.7	27
Hua Hin	6.5	5.5	10.5	11.5	14	42.8	7.7	14	58.4	3.2	25
Prachuap Khirikhan	5.5	5.1	8.7	10.7	14	182.9	87.3	20	53.4	3.4	25
Khlong Yai	7.1	6.7	13.1	13.8	10	93.8	26.0	15	43.2	2.9	26
Chumphon	7.0	6.6	5.3	13.4	20	613.8	116.3	22	31.8	2.2	31
Ranong	6.3	6.3	8.1	10.6	20	354.9	64.6	25	28.6	2.1	27,28
Ban Don	5.9	6.2	5.9	9.0	23	523.2	178.3	25	50.0	4.7	25
Nakhon Si Thammarat	6.1	6.2	8.6	8.6	21	415.0	122.6	25	-	-	-
Phuket	5.8	5.9	10.3	14.1	23	219.6	101.4	25	55.1	4.0	20
Trang	5.8	6.9	1.7	8.8	26	425.4	126.7	25	34.4	2.0	4days
Songkhla	7.4	6.9	10.0	11.7	20	362.4	131.5	25	55.7	3.2	5
Narathiwat	6.4	6.5	9.9	11.4	22	227.1	51.8	24	-	-	-

สถานี Station	ทรรศนวิสัย Visibility									
	Number of Observations									
	<0.5 Km.	0.05—0.1Km.	0.2—0.5Km.	0.6—1.0Km.	2—4 Km.	5—10 Km.	11—20 Km.	21—30 Km.	31—50 Km.	> 50 Km.
Chiangrai *	-	2	4	4	37	124	77	-	-	-
Pai	-	-	-	-	-	-	-	-	-	-
Mae Hongson *	-	-	2	51	22	90	83	-	-	-
Chiangmai *	-	-	-	3	6	26	178	35	-	-
Nan +	-	-	7	7	21	130	21	-	-	-
Lampang +	-	1	2	3	15	80	85	-	-	-
Phrae	-	-	4	9	12	90	40	-	-	-
Mae Sariang +	-	1	1	5	42	57	80	-	-	-
Uttaradit +	-	-	-	4	8	99	75	-	-	-
Loei +	-	12	6	4	12	65	87	-	-	-
Nakhon Phanom +	-	-	-	1	3	43	139	-	-	-
Udon Thani *	-	-	1	1	37	143	66	-	-	-
Sakon Nakhon +	-	-	-	2	3	147	34	-	-	-
Tak +	-	-	2	-	6	65	113	-	-	-
Phitsanulok *	-	-	-	1	8	189	50	-	-	-
Mae Sot +	-	2	4	6	43	14	85	18	-	-
Mukdahan	-	-	-	3	3	118	31	-	-	-
Phetchabun	-	-	-	1	1	71	82	-	-	-
Khon Kaen *	-	-	-	-	3	199	46	-	-	-
Roi Et +	-	-	-	1	5	75	105	-	-	-
Nakhon Sawan +	-	-	-	3	5	123	55	-	-	-
Chaiyaphum	-	-	-	2	8	102	43	-	-	-
Ubon Ratchathani *	-	-	2	4	3	66	173	-	-	-
Nakhon Ratchasima *	-	-	-	1	4	86	157	-	-	-
Surin +	-	-	-	1	4	181	-	-	-	-
Lopburi +	-	-	-	2	4	64	116	-	-	-
Suphanburi	-	-	-	-	6	55	94	-	-	-
Prachinburi	-	-	-	-	3	38	114	-	-	-
Sap Muang	-	7	1	5	8	31	103	-	-	-
Kanchanaburi +	-	-	-	-	1	46	139	-	-	-
Don Muang *	-	-	-	-	1	17	198	29	3	-
Aranyaprathet +	-	1	3	1	-	14	167	-	-	-
Pom Phrachunlachomklao	-	1	-	-	1	46	90	14	3	-
Chonburi +	-	-	-	-	14	137	65	-	-	-
Ko Sichang	-	-	-	2	3	54	96	-	-	-
Sattahip *	-	-	-	1	2	245	-	-	-	-
Chanthaburi *	-	1	3	5	6	171	62	-	-	-
Hua Hin +	-	-	-	-	-	106	80	-	-	-
Prachuap Khirikhan	-	-	-	2	6	94	84	-	-	-
Khlong Yai +	-	-	-	3	1	15	167	-	-	-
Chumphon +	-	1	4	2	19	94	66	-	-	-
Ranong +	-	-	2	10	24	69	81	-	-	-
Ban Don *	-	-	9	1	2	236	-	-	-	-
Nakhon Si Thammarat	-	-	4	3	7	103	38	-	-	-
Phuket	-	-	-	-	8	23	124	-	-	-
Trang +	-	-	2	35	21	98	30	-	-	-
Songkhla *	-	-	3	1	10	75	159	-	-	-
Narathiwat +	-	-	-	3	11	83	89	-	-	-

* Observation for 8 times per day.

\+ Observation for 6 times per day.

Other stations 5 times per day.

สถานี Station	จำนวนวันที่มี Number of days with						
	○	◑	◐	●	⌒	≡	═
Chiangrai	0	9	19	3	25	9	14
Pai	-	-	-	-	-	-	-
Mae Hongson	0	5	26	0	29	27	9
Chiangmai	0	8	22	1	31	1	10
Nan	0	2	28	1	27	16	31
Lampang	0	8	23	0	24	6	14
Phrae	0	3	28	0	30	12	22
Mae Sariang	0	6	24	1	31	3	9
Uttaradit	3	7	16	5	31	3	6
Loei	2	12	17	0	28	17	13
Nakhon Phanom	5	14	12	0	0	0	11
Udon Thani	2	10	19	0	4	2	15
Sakon Nakhon	2	14	15	0	20	0	4
Tak	0	4	24	3	14	2	8
Phitsanulok	0	11	17	3	31	1	9
Mae Sot	0	9	20	0	28	13	19
Mukdahan	1	7	22	1	27	6	4
Phetchabun	0	6	23	2	29	4	3
Khon Kaen	1	10	20	0	4	0	4
Roi Et	0	10	21	0	10	0	16
Nakhon Sawan	0	4	27	0	12	0	5
Chaiyaphum	0	8	23	0	3	0	6
Ubon Ratchathani	1	8	21	1	11	1	4
Nakhon Ratchasima	0	6	25	0	23	0	4
Surin	0	6	24	1	31	0	19
Lopburi	0	5	26	0	31	0	3
Suphanburi	0	6	20	5	3	0	5
Prachinburi	0	6	24	1	21	3	3
Sap Muang	0	6	24	1	15	12	7
Kanchanaburi	0	0	29	2	27	0	2
Don Muang	0	3	25	3	21	1	2
Aranyaprathet	0	7	24	0	11	2	4
Pom Phrachunlachomklao	0	0	25	6	0	0	22
Chonburi	0	2	26	3	0	0	3
Ko Sichang	0	6	22	3	6	0	2
Sathahip	0	3	26	2	8	0	1
Chanthaburi	0	4	25	2	19	4	4
Hua Hin	0	5	20	6	3	0	2
Prachuap Khirikhan	0	7	20	4	11	0	14
Khlong Yai	0	1	17	13	0	2	0
Chumphon	0	3	20	8	19	6	10
Ranong	0	1	21	9	20	0	8
Ban Don	0	0	25	6	17	10	6
Nakhon Si Thammarat	0	2	23	6	19	0	18
Phuket	0	3	20	8	8	0	3
Trang	0	0	24	7	1	19	12
Songkhla	0	0	15	16	29	3	7
Narathiwat	0	1	21	9	6	0	6

สถานี Station	จำนวนวันที่มี Number of days with					
	∞	Δ	↘	(ꓘ)	ꓘ	∀
Chiangrai	0	0	15	6	0	0
Pai	-	-	-	-	-	-
Mae Hongson	0	0	13	11	4	0
Chiangmai	3	0	18	9	5	0
Nan	1	0	15	11	11	0
Lampang	0	0	17	4	9	0
Phrae	11	0	18	15	7	0
Mae Sariang	1	0	19	9	2	0
Uttaradit	1	0	21	12	7	0
Loei	3	0	16	10	4	0
Nakh on Phanom	15	0	7	1	8	0
Udon Thani	10	0	17	7	5	0
Sakon Nakhon	0	0	12	3	2	0
Tak	0	0	20	8	6	0
Phitsanulok	0	0	25	6	8	0
Mae Sot	0	0	19	10	2	0
Mukdahan	10	0	14	6	2	0
Phetchabun	0	0	31	0	13	0
Khon Kaen	0	0	16	0	8	0
Roi Et	2	0	16	8	2	0
Nakhon Sawan	0	0	10	4	3	0
Chaiyaphum	4	0	16	10	8	0
Ubon Ratchathani	0	0	13	11	6	0
Nakhon Ratchasima	3	0	13	4	11	1
Surin	11	0	19	5	7	0
Lopburi	0	0	21	0	12	0
Suphanburi	0	0	12	3	6	0
Prachinburi	7	0	20	8	5	0
Sap Muang	4	0	15	11	6	0
Kanchanaburi	1	0	19	0	0	0
Don Muang	0	0	22	12	10	0
Aranyaprathet	0	0	16	6	5	0
Pom Phrachunlachomklao	0	0	22	18	14	0
Chonburi	4	0	17	1	12	0
Ko Sichang	0	0	11	14	9	0
Sattahip	1	0	21	5	10	0
Chanthaburi	0	0	16	10	10	0
Hua Hin	2	0	22	13	7	0
Prachuap Khirikhan	6	0	25	13	0	0
Khlong Yai	0	0	17	12	1	0
Chumphon	0	0	24	11	11	0
Ranong	0	0	22	0	13	0
Ban Don	0	0	25	22	8	0
Nakhon Si Thammarat	0	0	17	12	3	0
Phuket	0	0	2	1	5	0
Trang	0	0	13	12	12	0
Songkhla	3	0	19	6	4	0
Narathiwat	2	0	14	8	3	0

รายงานฝนตกของบางสถานี ประจำเดือน ตุลาคม ๒๔๐๕

Rainfall Report of some selected stations for month of October 1962

สถานีตรวจน้ำฝน Rainfall Station	จำนวนฝนตก Amount			ต่างจากปรกติ Departure
	วันฝนตก Rainy days	๒๕๐๕ 1962	๒๕๐๔ 1961	mm.
ภาคเหนือ Northern Part.				
1. Chiangrai *	11	157.7	93.8	+ 37.2
2. Mae Hongson *	12	61.6	71.2	- 44.1
3. Mae Sariang *	11	233.3	80.7	+138.7
4. Chiangmai *	11	248.9	137.5	+124.5
5. Nan *	14	165.4	104.9	+109.9
6. Lamphun	...	...	...	-
7. Lampang *	17	120.2	179.8	- 3.1
8. Phrae *	14	144.6	70.4	+ 64.5
9. Uttaradit *	10	147.3	192.0	+ 23.1
ภาคตะวันออกเฉียงเหนือ Northeastern Part				
1. Nong Khai	8	175.6	110.4	+105.4
2. Loei *	12	131.8	192.8	+ 22.6
3. Udon Thani *	6	76.1	30.2	- 11.8
4. Sakon Nakhon *	5	127.6	89.1	+ 72.9
5. Khon Kaen *	9	34.5	195.2	- 56.6
6. Maha Sarakham	7	99.7	105.3	+ 32.9
7. Roi Et *	5	134.6	194.6	+ 60.9
8. Mukdahan *	7	36.4	113.5	- 18.1
9. Chaiyaphum *	9	197.2	179.6	+108.2
10. Ubon Ratchathani *	12	163.5	123.3	+ 31.4
11. Sisaket	6	188.7	269.3	+ 61.0
12. Buriram	6	131.2	31.1	- 15.5
13. Nakhon Phanom *	4	21.6	56.3	- 42.7
14. Surin *	10	117.2	136.4	- 39.4
15. Nakhon Ratchasima *	12	265.8	206.6	+ 97.9
ภาคกลาง Central Part				
1. Sukho Thai	10	257.1	168.7	+111.4
2. Tak *	18	158.4	203.3	- 8.4
3. Mae Sot *	10	92.5	199.4	- 10.9
4. Phitsanulok *	15	156.0	250.1	+ 24.5
5 Kamphaeng Phet	9	228.2	83.5	+ 88.3
6. Phichit	9	128.1	231.5	- 0.6
7. Nakhon Sawan *	12	87.3	189.9	- 60.7
8. Phetchabun *	9	54.0	65.7	- 41.0
9. Uthai Thani	9	129.8	210.2	- 23.9
10. Chainat	11	272.9	182.6	-136.8
11. Singburi	6	107.4	83.6	- 42.2
12. Lopburi *	11	132.5	285.7	- 24.4
13. Ang Thong	9	283.7	220.4	-144.7
14. Saraburi	8	141.8	176.6	+ 42.0
15. Suphanburi *	12	234.7	240.7	+ 14.1
16. Ayutthaya	10	129.7	103.2	- 37.2
17. Nakhon Nayok	5	201.9	332.2	+ 6.0
18. Pathum Thani	10	234.7	343.3	+ 33.6

รายงานฝนตกของบางสถานี ประจำเดือน ตุลาคม ๒๕๐๕

Rainfall Report of some selected stations for month of October 1962

สถานีตรวจน้ำฝน Rainfall Station	จำนวนฝนตก Amount			ต่างจากปรกติ Departure
	วันฝนตก Rainy days	๒๕๐๕ 1962	๒๕๐๔ 1961	mm.
19. Kanchanaburi *	7	163.0	147.4	- 25.2
20. Nonthaburi	13	292.2	212.6	+ 64.9
21. Nakhon Pathom	4	183.0	302.1	- 57.4
22. Don Muang *	13	304.2	320.0	+ 37.7
23. Thonburi	5	175.2	302.7	- 43.5
24. Bangkok *	14	164.6	219.3	- 88.5
25. Samut Prakan	9	226.4	208.7	- 32.5
26. Samut Sakhon	10	178.1	162.5	- 96.0
27. Samut Songkhram	4	46.0	320.5	-207.4
ภาคตะวันออก Eastern Part				
1. Prachinburi *	7	126.1	265.3	- 62.1
2. Aranyaprathet *	8	100.1	156.2	- 93.9
3. Chachoengsao	11	194.7	281.2	+ 17.9
4. Chonburi *	17	148.8	239.4	- 60.2
5. Sattahip *	15	218.2	147.6	- 62.3
6. Rayong	6	94.2	210.5	-122.1
7. Chanthaburi *	12	137.2	480.8	-134.1
8. Trat	7	140.6	261.9	-187.2
9. Khlong Yai *	10	93.8	453.7	-258.6
ภาคใต้ Southern Part				
1. Ratburi	4	168.7	606.3	- 33.0
2. Phetburi	5	62.9	135.2	-234.1
3. Hua Hin *	14	42.4	107.5	-225.0
4. Prachuap Khirikhan *	14	182.9	112.5	- 71.0
5. Chumphon *	20	613.8	183.7	+362.3
6. Ranong *	20	354.9	466.6	-101.2
7. Ban Don *	23	523.2	195.2	+253.8
8. Phang — nga	8	181.4	292.1	-163.0
9. Nakhon Si Thammarat *	21	415.0	208.1	+ 69.4
10. Krabi	7	264.6	376.6	+ 44.7
11. Phuket *	23	219.6	255.0	-143.9
12. Phatthalung	19	338.0	236.9	+ 3.4
13. Trang *	26	425.4	306.1	+121.1
14. Songkhla *	20	362.4	201.8	+ 37.2
15. Pattani	13	336.9	223.1	+ 94.6
16. Satun	15	528.4	348.1	+172.0
17. Yala	...	...	143.3	-
18. Narathiwat *	22	227.1	347.8	-135.1

* ผลการตรวจของสถานีตรวจอากาศกรมอุตุนิยมวิทยา
Data from Meteorological Department

— ไม่มีฝนตก **No Rainfall**

... ไม่ได้รับรายงาน **No Report**

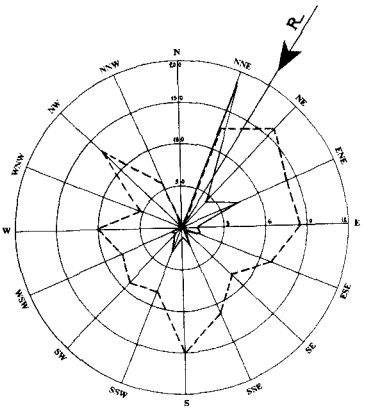

ผลสรุปการตรวจลมรายชั่วโมงของสถานี กรุงเทพ ฯ
Wind—Rose of Bangkok

ทิศร่วม (Resultant Direction) [illegible] 35' [illegible] October 19[illegible]

ทิศ Direction		N	NNE	NE	ENE	E	ESE	SE	SSE	S	SSW	SW	WSW	W	WNW	NW	NNW	Cal
ความถี่ Frequency	ชม. Hrs.	-	188	41	72	18	24	4	21	10	[illegible]	[illegible]	[illegible]	[illegible]	1	[illegible]	[illegible]	[illegible]
	%	-	25.3	5.5	9.7	2.4	3.2	0.5	2.8	1.4	4.3	1.1	1.[illegible]	[illegible]	0.1	0.3	[illegible]	[illegible]
ความเร็วรวม Distance Travelled	กม./ชม. Km.hr.	-	1388.9	387.9	591.3	155.5	159.8	19.7	137.9	89.8	155.3	44.2	46.3	6.0	3.2	16.4	132.1	-
ความเร็วเฉลี่ย Mean Velocity	กม./ชม. Km.hr.	-	7.4	9.5	8.2	8.6	6.7	4.9	6.6	9.0	4.9	5.5	4.6	6.0	3.2	[illegible]	3.4	-

——— เส้นความถี่ของลมในทิศต่าง ๆ เป็นจำนวนชั่วโมง

- - - - - ความเร็วลมเฉลี่ยเป็น กม./ชม. ในทิศต่าง ๆ

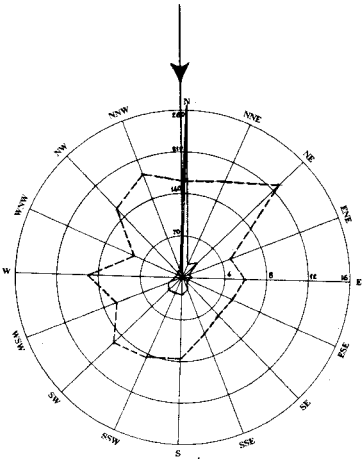

ผลสรุปการตรวจลมรายชั่วโมงของสถานี สัตหีบ

Wind—Rose of **Sattahip**

ทิศร่วม (Resultant Direction) N 2° 00' W

October 1962

ทิศ Direction		N	NNE	NE	ENE	E	ESE	SE	SSE	S	SSW	SW	WSW	W	WNW	NW	NNW	Calm
ความถี่ Frequency	ชม. Hrs.	226	23	31	6	11	7	8	21	28	26	30	23	8	6	9	12	20
	%	38.4	3.1	4.2	0.8	1.5	0.9	1.1	2.8	3.8	3.5	4.0	3.1	1.1	0.8	1.2	1.6	28.1
ความเร็วการเดิน Distance Travelled	กม./ชม. Km./hr.	2692.0	232.0	403.0	29.0	66.0	37.0	40.0	121.0	221.0	221.0	275.0	158.0	73.0	31.0	83.0	127.0	-
ความเร็วเฉลี่ย Mean Velocity	กม./ชม. Km./hr.	9.4	10.1	13.0	4.8	6.0	5.3	5.0	5.8	7.9	8.5	9.2	6.9	9.1	5.2	9.2	10.6	-

——— เส้นความถี่ของลมในทิศต่าง ๆ เป็นจำนวนชั่วโมง

- - - - - ความเร็วลมเฉลี่ยเป็น กม./ชม. ในทิศต่าง ๆ

บัญชีแสดงรายการที่ตั้งสถานีตรวจอากาศชายทะเล

List of Coastal Meteorological Stations with their Geographical Position.

Station	ตำบลที่ตั้งของสถานี Geographical Positions						สูงจากระดับทะเลเป็นเมตร Altitude in m.	หมายเหตุ Remarks
	แลต. Lat.	น. N.		ลอง. Long.		อ. E.		
	°	'	"	°	'	"		
San Don	13	26	31	100	36	16	19.0	
Hin Sampayue	13	33	55	100	48	07	11.3	
Ko Phai	12	55	51	100	40	25	144.0	
Rayong	12	39	37	101	16	26	18.5	
Ko Chuang	12	30	56	100	57	33	150.0	
Laem Sing	12	28	07	102	03	43	82.4	
Laem Ngop	12	10	10	102	23	46	11.0	
Lang Suan	09	56	32	99	09	45	14.0	
Ko Prap	09	13	20	99	15	25	78.0	
Ko Tapao Noi	07	49	49	98	25	37	55.0	
Laem Ta Chi	06	57	00	101	17	36	29.4	

สรุปผลการตรวจอุตุนิยมวิทยาของสถานีตรวจอากาศชายทะเล ประจำเดือน ตุลาคม ๒๕๔

Monthly Summary of Meteorological Observations for Coastal Stations for Month of October 1962

Coastal Station	เมฆ / Clouds				
	จำนวนวันที่ / Number of days with				
	Clear	Partly cloudy (1—4 oktas)	Cloudy (5—7 oktas)	Overcast (8 oktas)	Mean cloudiness (0—8 oktas)
San Don	-	-	-	-	-
Hin Sampayue	-	13	18	-	4.6
Ko Phai	-	3	27	1	9.6
Rayong	-	3	21	7	6.5
Ko Chuang	-	9	21	1	5.0
Laem Sing	-	6	23	2	5.2
Laem Ngop	-	5	26	-	5.2
Lang Suan	-	13	10	8	5.4
Ko Prap	-	7	16	8	5.8
Ko Tapao Noi	-	-	23	8	6 .7
Laem Ta Chi	-	4	22	5	6.2

สรุปผลการตรวจอุตุนิยมวิทยาของสถานีตรวจอากาศชายทะเล ประจำเดือน ตุลาคม ๒๕๐๕

Monthly Summary of Meteorological Observations for Coastal Stations for Month of October 1962

Station	ทรรศนวิสัย Visibility — จำนวนครั้งที่มีการตรวจ Number of Observation										จำนวนวันที่มี Number of days with		
	<0.05 Km.	0.05—0.1 Km.	0.2—0.5 Km.	0.6—1 Km.	2—4 Km.	5—10 Km.	11—20 Km.	21—30 Km.	31—50 Km.	> 50 Km.	Thunder—storm	Lightning	Fog
San Don	-	-	-	-	-	-	-	-	-	-	-	-	-
Hin Sampayue	-	-	-	-	16	6	102	-	-	-	4	5	-
Ko Phai	-	-	-	2	14	103	5	-	-	-	16	20	2
Rayong	-	-	-	-	123	1	-	-	-	-	-	9	-
Ko Chuang	-	-	-	4	8	40	71	-	-	1	10	11	2
Laem Sing	-	-	-	3	-	-	90	31	-	-	15	14	3
Laem Ngop	-	-	-	-	-	124	-	-	-	-	5	15	-
Lang Suan	-	-	-	1	-	50	73	-	-	-	6	10	-
Ko Prap	-	-	2	7	55	36	24	-	-	-	1	4	1
Ko Tapao Noi	-	-	-	-	69	49	6	-	-	-	10	10	-
Laem Ta Chi	-	1	4	2	34	40	43	-	-	-	9	19	-

Note :— Each of stations observed 4 times per day.

สรุปผลการตรวจอุตุนิยมวิทยาของสถานีตรวจอากาศชายทะเล ประจำเดือน ตุลาคม ๒๕๐๕

Monthly Summary of Meteorological Observations for Coastal Stations for Month of October 1962

Station	ลักษณะทะเลและคลื่นใต้น้ำ State of sea and swell								
	จำนวนวันที่มี Number of days with								
	Calm 0—0.1 m.	Smooth 0.1—0.5 m.	Slight 0.5—1.25 m.	Moderate 1.25—2.5 m.	Rough 2.5—4 m.	Very rough 4—6 m.	High 6—9 m.	Very high 9—14 m.	Swell
San Don	-	-	-	-	-	-	-	-	-
Hin Sampayue	19	12	-	-	-	-	-	-	7
Ko Phai	14	5	6	5	1	-	-	-	17
Rayong	2	23	5	1	-	-	-	-	-
Ko Chuang	17	11	2	1	-	-	-	-	21
Laem Sing	22	4	5	-	-	-	-	-	24
Laem Ngop	18	6	4	2	-	1	-	-	0
Lang Suan	16	11	3	-	1	-	-	-	31
Ko Prap	26	3	1	1	-	-	-	-	16
Ko Tapao Noi	4	23	3	1	-	-	-	-	31
Laem Ta Chi	5	18	4	2	2	-	-	-	28

กรมอุตุนิยมวิทยา

สำนักนายกรัฐมนตรี

รายงานอุตุนิยมวิทยาประจำเดือน

ปีที่ ๒๗ ฉบับที่ ๑๑

พฤศจิกายน ๒๕๐๕

METEOROLOGICAL DEPARTMENT

OFFICE OF THE PRIME MINISTER

MONTHLY METEOROLOGICAL BULLETIN

Vol. 27 Part 11

November 1962

ATMOSPHERIC SCIENCES LIBRARY
NOV 1987
E S S A

พลเรือโท สนิท เวสารัชชนันท์

อธิบดี

Sanit Vesa-rajananda

Vice Admiral, Director General

จำนวน ๒๐๐ เล่ม
ณ พฤศจิกายน ๒๕๐๕

กรมอุตุนิยมวิทยา

สำนักนายกรัฐมนตรี

รายงานอุตุนิยมวิทยาประจำเดือน

ปีที่ ๒๗ ฉบับที่ ๑๑

พฤศจิกายน ๒๕๐๕

METEOROLOGICAL DEPARTMENT

OFFICE OF THE PRIME MINISTER

MONTHLY METEOROLOGICAL BULLETIN

Vol. 27 Part 11

November 1962

พลเรือโท สนิธ เวสารัชชนันท์

อธิบดี

Sanit Vesa-rajananda

Vice Admiral, Director General

Publication of this report was supported by the Research and Development Field Unit — Thailand, Advanced Research Projects Agency, Office of the Secretary of Defense, United States Government.

สารบาญ

INDEX

หน้า
Page

คำนำ
Introduction ... ... ก *A*

บัญชีแสดงรายการที่ตั้งสถานีตรวจอากาศ
List of Meteorological Stations with their Geographical Positions 1

ลมฟ้าอากาศ
A Summary 2

รายงานผลการตรวจรายชั่วโมงประจำเดือนของสถานีกลางกรุงเทพ ฯ สำหรับ
Hourly values for Central Stations, Bangkok of

ความกดอากาศ *Pressure*

ความชื้นสัมพัทธ์ *Relative Humidity*

อุณหภูมิ *Temperature*

ลม *Surface wind*

ฝน *Rainfall* 4

รายงานผลการตรวจเฉพาะเวลา 0700 1000 1300 1600
Observation at fixed hours of

ทรรศนวิสัย *Visibility*

จำนวนเมฆ *Amount of Clouds*

ชนิดของเมฆ *Form of Clouds* 10

รายงานค่าเฉลี่ยประจำวันและประจำเดือนของผลการตรวจอุตุนิยมวิทยาต่าง ๆ และสรุป

ผลการตรวจประจำเดือนของสถานีกลางกรุงเทพ ฯ
Daily and Monthly values of Meteorological Elements and Monthly Summary of Central Stations, Bangkok 11

สรุปผลการตรวจอุตุนิยมวิทยาประจำเดือนของบางสถานี
Summary of Observations of some selected Stations 14

รายงานฝนประจำเดือน
Monthly Rainfall report 27

สรุปผลการตรวจลมประจำเดือนของสถานีกลางกรุงเทพ ฯ
Wind - rose of Central Stations, Bangkok 29

สรุปผลการตรวจลมประจำเดือนของสถานีสัตหีบ
Wind - rose of Sattahip 30

สรุปผลการตรวจอุตุนิยมวิทยาของสถานีชายทะเล
Summary of Meteorological Observations for Coastal Stations 31

คำนำ

PREFACE

1. สถานีตรวจอากาศกลางกรุงเทพ ฯ แห่งกองสถานีตรวจอากาศ กรมอุตุนิยมวิทยา ตั้งอยู่ที่ถนนสุขุมวิท จังหวัดพระนคร ในแลต. 13° 44' น. ลอง. 100° 30' อ. สูงของบาโรเมตรจากระดับทะเล 16.37 เมตร เวลาที่ใช้ในการตรวจอุตุนิยมวิทยาใช้เวลากรุงเทพ ฯ และมีการตรวจอุตุนิยมวิทยาทุกชั่วโมง สำหรับสถานีอื่น ๆ ได้มีรายการแจ้งอยู่ในตารางแล้วและส่วนมากทำการตรวจวันละ 8 เวลาเท่านั้น

The Central Meteorological Station in Bangkok is situated at Lat. 13° 44' *N., Long.* 100° 30' *E., height of barometer* 16.37 *metres above Mean Sea-level. For all readings local standard time is used* (105 *th. degree M. E. G.*) *and hourly observations are maintained. For other stations generally eight observations are made at* 3 *hour intervals from* 0100 *to* 2200.

2. ความกดอากาศได้แก้อุณหภูมิ แลตติจูด และระดับทะเลแล้ว
Barometric readings are corrected for temperature, latitude and Mean Sea-level.

3. ทิศและความเร็วลมเป็นรายชั่วโมง ตรวจโดยเครื่องวัดลมชนิดอัดโนมัติแบบไดนส์
Hourly directions and velocities of the wind are taken from the record sheets of the Dines Pressure Tube Anemograph.

4. เธอร์โมเมตรทุกชนิดได้ติดตั้งไว้ในเรือนเธอร์โมเมตรแบบสเตเวนสัน
All thermometers are installed in Stevenson screen.

5. เครื่องหมายลมฟ้าอากาศและปรากฏการณ์บางอย่างทางอุตุนิยมวิทยา ในช่องหมายเหตุลมฟ้าอากาศใช้แบบสากล มีความหมายดังต่อไปนี้ :-
International Symbols are used in registering the state of weather and other meteorological phenomena.

○ ท้องฟ้าไม่มีเมฆ **Clear**

◑ ท้องฟ้ามีเมฆบางส่วน **Partly cloudy**

◐ ท้องฟ้ามีเมฆมาก **Cloudy**

● ท้องฟ้ามีเมฆเต็ม **Overcast**

∞ ฟ้าหรัวแห้ง ทรรศนวิสัยเกินกว่า 1000 เมตร **Haze**

↘ ฟ้าแลบในระยะไกล **Lightning**

= ฟ้าหรัวชื้น (หมอกบาง) ทรรศนวิสัยตั้งแต่ 1000 เมตร ถึง 2000 เมตร **Mist**

≡ หมอก ทรรศนวิสัยต่ำกว่า 1000 เมตร **Fog**

∀ พายุฝน **Squall**

⊙ ฝนละออง **Drizzle**

◉ ฝน **Rain**

⊛ ฝนผ่าน **Shower**

ฝนผ่านหรือฝนที่มีลูกเห็บเล็กน้อยหรือปานกลาง **Shower with slight or moderate hail**

ꓘ พายุฟ้าคะนอง **Thunderstorm**

ꓘ̇ พายุฟ้าคะนองอย่างอ่อนมีฝน **Slight thunderstorm**

ꓘ̂ พายุฟ้าคะนองอย่างอ่อนมีลูกเห็บ **Slight thunderstorm with hail**

ꓘ̇ พายุฟ้าคะนองอย่างปานกลางมีฝน **Moderate thunderstorm**

ꓘ̂ พายุฟ้าคะนองอย่างปานกลางมีลูกเห็บ **Moderate thunderstorm with hail**

ꓘ̇ พายุฟ้าคะนองอย่างแรงมีฝน **Heavy thunderstorm**

ꓘ̂ พายุฟ้าคะนองอย่างแรงมีลูกเห็บ **Heavy thunderstorm with hail**

(ꓘ) พายุฟ้าคะนองไม่ผ่านสถานี **Distant thunderstorm**

⊕ อาทิตย์ทรงกลด **Solar halo**

ꝏ จันทร์ทรงกลด **Luna corona**

△ ลูกเห็บ **Hail**

⌒ น้ำค้าง **Dew**

กรมอุตุนิยมวิทยา
สำนักนายกรัฐมนตรี
พลเรือโท สนิธ เวสารัชชนันท์
อธิบดี

Meteorological Department
Office of the Prime Minister
Sanit Vesa-rajananda
Vice Admiral, Director-General

บัญชีแสดงรายการที่ตั้งสถานีตรวจอากาศ

List of Meteorological Stations with their Geographical Positions

สถานี Station	ตำบลที่ตั้งสถานี Geographical Positions				
	แลต. Lat. °	น. N. '	ลอง. Long. °	อ. E. '	สูงเป็นเมตร Alt. in m.
Chiangrai	19	55	99	50	416
Pai	19	20	98	50	540
Mae Hongson	19	18	97	50	271
Chiangmai	18	47	98	59	314
Nan	18	47	100	47	201
Lampang	18	15	99	30	243
Phrae	18	10	99	50	157
Mae Sariang	18	10	97	50	314
Uttaradit	17	37	100	08	63
Loei	17	32	101	30	211
Nakhon Phanom	17	30	104	20	140
Udon Thani	17	26	102	46	178
Sakon Nakhon	17	10	104	09	160
Tak	16	51	99	07	115
Phitsanulok	16	50	100	16	50
Mae Sot	16	40	98	33	210
Mukdahan	16	33	104	44	138
Phetchabun	16	25	101	08	114
Khon Kaen	16	20	102	51	157
Roi Et	16	03	103	41	140
Nakhon Sawan	15	48	100	10	28
Chaiyaphum	15	45	102	02	—
Ubon Ratchathani	15	15	104	53	123
Nakhon Ratchasima	14	58	102	07	181
Surin	14	53	103	29	145
Lopburi	14	48	100	37	13
Suphanburi	14	30	99	50	7
Prachinburi	14	10	101	10	7
Sap Muang	14	07	101	04	284
Kanchanaburi	14	01	99	32	28
Don Muang	13	55	100	36	10
Aranyaprathet	13	42	102	35	44
Pom Phrachunlachomklao	13	32	100	35	3
Chonburi	13	22	100	59	6
Ko Sichang	13	09	100	49	26
Sattahip	12	39	100	53	55
Chanthaburi	12	37	102	07	5
Hua Hin	12	34	100	48	3
Prachuap Khirikhan	11	48	99	48	5
Khlong Yai	11	47	102	53	4
Chumphon	10	27	99	15	3
Ranong	09	58	98	38	35
Ban Don	09	08	99	18	3
Nakhon Si Thammarat	08	25	99	58	5
Phuket	07	58	98	24	3
Trang	07	24	99	31	3
Songkhla	07	11	100	37	4
Narathiwat	06	26	101	50	4

ภาวะลมฟ้าอากาศทั่วไป

สถานะลมฟ้าอากาศในเดือนนี้ พอจะสรุปย่อ ๆ ได้ดังนี้คือ.–

บริเวณความกดอากาศสูงในประเทศจีนได้มีกำลังแรงขึ้น และผลักลงมาทางใต้เข้าปกคลุมจนถึงภาคกลางของประเทศเป็นครั้งคราว และเนื่องจากมรสุมตะวันออกเฉียงเหนือพัดเข้าสู่ประเทศไทย จึงทำให้ลักษณะอากาศเปลี่ยนเข้าภาวะอากาศหนาวทั่วไป คืออากาศแห้งแล้งและอุณหภูมิของอากาศเริ่มลดลง สัปดาห์ที่สี่จนถึงสิ้นเดือนปรากฏเป็นอากาศหนาวช่วงแรกของประเทศไทย ในวันที่ ๗, ๘. ดีเปรสชั่นในทะเลจีนซึ่งมีศูนย์กลางอยู่ประมาณ แลต. ๑๓° เหนือ ลอง. ๑๑๓° ตะวันออก ได้หวีกำลังแรงขึ้นเป็นพายุไซโนร้อนและไต้ฝุ่น " ยีน " โดยลำดับ เคลื่อนที่ต่อไปทางทิศตะวันตก ต่อมาในวันที่ ๑๐ มีศูนย์กลางอยู่ทางตั้งเวียดนามใกล้เมืองตูราน และอ่อนกำลังลงเป็นดีเปรสชั่น ต่อจากนั้นเปลี่ยนทิศทางเดินเป็นตะวันตกเฉียงเหนือ และอ่อนกำลังลงเป็นหย่อมความกดอากาศต่ำใกล้เกาะทาราเซล ในวันที่ ๑๕.

ในวันที่ ๒๕ ดีเปรสชั่นลูกหนึ่งก่อตัวขึ้นในอ่าวไทย มีศูนย์กลางห่างจากทางตะวันออกของสงขลา ๑๙๐ กิโลเมตร ได้เคลื่อนที่ต่อไปทางตะวันตกด้วยความเร็วใกล้จุดศูนย์กลาง ๕๖ กิโลเมตรต่อชั่วโมง ขึ้นฝั่งในบริเวณใกล้จังหวัดนครศรีธรรมราชผ่านภูเก็ต และเคลื่อนตัวเข้าสู่ทะเลอันดามันในวันที่ ๒๖

ความกดอากาศและลม

ความกดอากาศเฉลี่ยของเดือนนี้ มีค่าต่ำกว่าปกติในภาคเหนือ นอกนั้นใกล้เคียงปกติ ลมส่วนมากมาจากทิศเหนือและตะวันออกเฉียงเหนือมีกำลังอ่อน ในระหว่างวันที่ ๒๒ – ๓๐ เป็นระยะที่ลมแรง

อุณหภูมิ

อุณหภูมิเฉลี่ยมีค่าสูงกว่าปกติทั่วไป นอกจากในภาคเหนือมีค่าต่ำกว่าปกติ อุณหภูมิสูงสุดของเดือนนี้วัดได้ ๓๗.๔° ซ. (๙๙.๓° ฟ.) ที่สัตหีบ เมื่อวันที่ ๒๖ และอุณหภูมิต่ำสุดวัดได้ ๑๑.๘° ซ.(๕๓.๒° ฟ.) ที่ตรังเมื่อวันที่ ๓๐.

ฝน

ฤดูฝนในประเทศไทยได้สิ้นสุดลงแล้ว และฝนที่ตกในตอนเหนือของประเทศเป็นฝนเล็กน้อยเฉพาะแห่ง แต่ฤดูฝนครั้งที่สองในภาคใต้ได้เริ่มต้น.

GENERAL WEATHER CONDITION

The general weather situation of the month can be summarized as the following :-

The Continental anticyclone in China had intensified with occasional southward march to cover as far as Central Thailand. Due to the advent of Northeast monsoon wind the weather generally changed toward drier and cooler condition. The temperature continued to decrease markedly since the fourth week to the end of the month forming the first cool spell of the season. On the 5th a depression in the China Sea, centered about lat. 13°N. long. 113°E., had increased its strength to typhoon stage " Jean " moved further westward close to Vietnam coast near Tourane and weakened later as a depression on the 10th. Thereafter it shifted from west to westnorthwest direction and gradually filled up to low pressure cell near Paracel island on the 15th.

On the 25th, another depression had developed in the Gulf of Thailan 390 kilometers East of Songkhla moving westward with the maximum speed near the cen of about 56 kilometers per hour, swept over the vicinity of Nakhon Si Thammarat and Phuket on the same day, then further moved into the Andaman Sea on the 26th.

Pressure and Wind:

Mean pressure was lower than usual in the Northern part and about normal in the rest. Winds were mainly light from North and Northeast direction. The period of fresh wind was on the 22nd - 30th.

Temperature:

Average temperature was generally above normal except over the Northern part. The maximum and minimum temperatures of the month were 37.4°C. (99.3°F.) at Sattahip on the 26th and 11.8°C. (53.2°F.) at Nakhon Phanom on the 30th.

Rainfall:

The rainy season in Thailand was practically ended with only two or three occasions of light local shower over Upper Thailand, but substantial fall occurred on the West coast of Southern Thailand.

ความกดอากาศรายชั่วโมงประจำวัน เป็นมิลลิบาร์ 1000 + จำนวนในตาราง

Barometric Pressure at Sea—level in Millibars 1000 + the numbers in the tables

Time / Date	เวลากรุงเทพ ฯ 0100	0200	0300	0400	0500	0600	0700	0800	0900	1000	1100	1200
									Bangkok Standard Time			
1	10.20	09.40	09.50	09.70	09.70	10.30	11.10	11.80	12.30	12.50	11.70	11.00
2	11.00	10.60	10.50	10.90	11.10	11.40	12.20	12.90	13.00	13.10	12.30	11.30
3	11.10	10.50	10.10	09.80	09.80	10.50	11.10	11.50	12.70	12.70	12.10	11.30
4	09.70	08.90	08.70	08.70	08.90	09.80	11.50	12.90	13.30	12.70	12.20	11.40
5	12.30	11.70	11.70	11.50	11.70	11.90	12.70	13.30	15.00	15.10	15.30	14.60
6	14.60	14.10	13.80	13.70	14.30	14.60	15.70	16.50	16.90	16.90	16.10	15.10
7	14.20	13.10	12.90	12.50	12.20	13.00	13.50	14.30	14.80	14.90	13.80	13.30
8	12.60	11.80	11.30	10.90	10.90	11.40	11.90	12.30	13.50	13.10	12.50	11.40
9	11.10	10.70	10.60	10.30	11.00	11.40	13400	13.70	13.90	14.20	13.70	12.50
10	11.40	11.00	10.60	10.50	11.00	11.30	12.20	12.90	14.10	13.90	13.50	12.70
11	12.50	11.90	11.50	11.10	11.50	11.90	12.50	13.30	13.70	13.50	12.70	12.10
12	11.40	11.00	10.70	10.60	11.40	11.70	12.50	13.30	13.80	13.80	12.90	11.90
13	12.10	11.10	10.60	10.30	10.50	11.10	11.50	12.10	13.40	13.50	12.90	11.80
14	10.50	10.10	09.70	09.80	10.10	10.30	11.40	12.00	12.30	12.60	11.90	10.90
15	09.90	09.30	09.10	09.40	09.50	09.90	10.70	11.40	12.60	12.25	12.10	11.40
16	10.60	10.30	10.00	10.50	10.70	11.70	12.10	12.70	13.10	13.40	12.90	12.10
17	11.30	10.90	10.70	10.90	11.30	12.10	12.90	14.10	14.70	14.60	14.10	13.10
18	12.30	11.50	11.00	11.00	11.50	12.20	12.70	13.40	14.90	14.70	14.50	13.70
19	12.20	11.90	11.70	11.50	11.80	12.10	12.30	13.70	14.90	14.60	14.30	13.70
20	11.90	11.50	11.40	11.30	11.40	11.80	12.70	13.40	14.20	14.10	13.30	12.50
21	11.10	10.30	10.20	10.20	11.00	11.70	12.30	13.30	13.80	13.80	12.90	12.10
22	12.10	11.70	11.40	11.40	11.70	12.20	12.50	13.50	14.20	13.80	13.50	12.70
23	11.00	10.50	10.20	10.20	10.50	10.70	11.40	12.50	13.10	12.90	12.70	12.30
24	11.50	10.90	10.60	10.50	10.70	11.00	11.50	12.30	12.70	13.00	12.30	11.40
25	10.30	10.20	09.80	09.70	09.70	09.90	10.60	11.40	12.30	12.20	11.50	10.60
26	09.50	09.00	08.70	08.70	09.10	09.80	10.50	11.40	11.90	11.90	11.50	10.50
27	09.50	09.10	08.30	08.20	08.90	09.40	09.90	10.60	11.30	11.10	10.90	10.20
28	10.50	09.90	09.40	09.40	09.50	09.80	10.50	11.40	12.50	12.60	12.10	11.30
29	11.30	10.65	09.90	09.90	10.15	10.60	12.15	12.70	13.50	13.90	13.30	12.30
30	13.50	13.50	13.30	13.00	13.30	13.70	14.60	15.70	16.60	16.30	15.90	14.70
Mean	11.44	10.90	10.60	10.53	10.83	11.34	12.11	12.88	13.63	13.59	13.05	12.20

Time / Date	1300	1400	1500	1600	1700	1800	1900	2000	2100	2200	2300	2400
1	10.20	09.10	08.60	08.50	08.60	09.40	10.10	10.60	11.10	11.40	11.50	11.40
2	10.30	09.40	09.10	08.90	08.90	09.10	10.10	11.00	11.70	11.90	11.80	11.50
3	10.50	09.50	08.70	08.30	08.50	09.10	09.50	10.10	10.70	11.00	10.50	10.10
4	10.10	09.80	09.40	09.30	10.10	10.30	11.00	12.20	12.60	13.10	13.00	12.70
5	13.90	12.70	12.10	12.20	12.90	13.00	13.50	14.20	14.60	14.70	14.90	14.60
6	14.10	13.50	12.60	12.30	12.50	12.90	13.70	14.30	14.60	14.90	14.70	14.70
7	12.50	11.50	11.00	10.30	11.30	11.80	12.20	13.50	13.50	13.70	13.80	13.50
8	10.20	09.00	08.50	08.30	08.70	09.50	10.90	11.70	12.30	12.50	12.30	11.80
9	11.30	09.70	09.00	09.10	09.40	09.80	10.50	11.10	11.70	11.80	12.10	11.70
10	11.30	10.20	09.70	09.70	10.10	10.30	10.90	11.70	12.20	12.60	12.60	12.50
11	11.10	10.10	09.40	09.40	09.40	09.50	10.10	10.70	11.40	11.70	11.70	11.70
12	11.00	10.10	09.50	09.50	09.70	10.20	11.10	11.90	12.60	12.70	12.70	12.30
13	11.00	10.30	09.50	09.00	09.10	09.40	09.30	10.30	10.70	11.00	11.00	10.90
14	09.90	09.00	08.30	08.30	08.30	09.00	09.30	09.70	10.50	10.70	10.70	10.50
15	10.10	09.30	09.50	08.50	09.30	09.00	09.50	10.10	10.70	10.90	10.90	10.60
16	11.00	10.20	09.50	09.40	09.40	09.70	09.90	10.30	10.90	11.10	11.30	11.30
17	11.90	10.90	10.30	10.30	10.60	11.00	11.30	12.20	12.20	12.70	12.70	12.60
18	12.60	11.70	11.10	11.00	10.90	11.30	11.70	12.30	12.90	12.90	12.70	12.50
19	12.50	11.80	11.10	10.70	11.30	11.30	11.70	12.20	12.60	12.70	12.70	12.30
20	11.00	10.60	09.60	09.40	10.10	10.30	11.00	11.60	11.85	11.85	11.30	11.45
21	11.10	10.50	09.70	09.70	10.20	10.90	11.40	12.10	12.30	12.50	12.60	12.30
22	11.20	10.15	09.80	09.00	09.80	10.10	10.50	11.10	11.50	11.70	11.80	11.10
23	11.30	10.10	09.70	09.90	09.90	10.30	10.50	11.10	11.70	11.90	11.90	11.70
24	10.50	09.10	08.20	08.20	08.10	08.50	09.00	09.50	10.20	10.90	10.90	10.70
25	09.80	08.70	08.10	08.10	08.20	08.50	09.30	10.20	10.70	10.70	10.50	10.20
26	09.30	08.60	08.10	07.30	07.50	08.20	08.90	09.30	09.80	10.20	10.20	09.90
27	09.00	08.10	07.40	07.10	07.30	08.10	08.90	09.80	10.90	11.00	10.90	10.30
28	10.30	09.50	09.00	09.10	09.40	09.70	10.10	11.00	11.40	12.10	11.70	11.70
29	11.30	10.10	09.50	09.40	09.90	10.50	11.10	12.30	13.10	13.80	13.90	13.70
30	13.80	12.90	12.10	12.10	12.70	13.70	14.20	15.00	15.70	16.20	16.20	16.20
Mean	11.14	10.21	09.59	09.41	09.73	10.15	10.71	11.44	11.96	12.23	12.18	11.95

กรุงเทพ ฯ พฤศจิกายน ๒๕๐๕ Bangkok November 1962

อุณหภูมิของอากาศเป็นองศาเซนติเกรด

Air Temperature in Degrees Centigrade

Time / Date	เวลากรุงเทพ ฯ 0100	0200	0300	0400	0500	0600	0700	0800	0900	Bangkok Standard Time 1000	1100	1200
1	26.5	26.1	26.0	26.3	26.4	25.7	26.1	26.0	27.8	30.0	30.8	31.3
2	26.3	25.9	26.1	26.1	26.3	26.4	26.9	26.9	31.0	28.6	31.0	30.6
3	26.8	26.2	26.1	25.5	25.2	25.0	25.6	29.2	29.2	29.7	31.2	31.2
4	26.1	26.3	26.2	26.2	26.2	26.0	25.8	25.7	26.3	26.4	28.3	28.9
5	25.0	24.6	24.4	24.0	24.0	24.0	24.5	25.2	26.0	27.0	28.1	27.9
6	23.6	23.2	22.7	22.4	22.2	22.2	22.3	25.8	27.3	28.2	29.0	29.2
7	23.7	23.2	22.9	22.2	22.1	22.2	22.8	26.0	27.3	28.0	28.5	29.2
8	24.2	23.8	23.6	23.5	23.2	22.9	23.6	27.0	28.3	29.8	30.2	30.4
9	25.5	25.0	25.0	24.8	24.2	23.8	24.5	26.0	27.1	28.2	30.1	30.2
10	24.0	23.8	23.7	23.7	23.2	23.0	23.2	27.0	28.8	29.9	29.5	30.0
11	22.0	22.0	21.9	21.9	21.3	21.0	21.2	24.3	26.8	27.6	28.8	29.5
12	22.5	22.1	21.8	21.6	21.2	21.1	21.6	25.0	27.5	29.2	30.0	30.8
13	21.9	22.0	21.8	21.6	21.6	21.2	22.0	24.7	26.8	29.0	30.4	30.4
14	22.2	22.2	22.2	22.0	22.0	21.8	21.8	25.2	28.5	29.3	30.1	31.2
15	22.7	22.0	21.9	21.7	21.7	21.3	21.4	26.0	28.0	30.8	31.2	30.8
16	22.9	22.5	22.7	23.0	23.2	23.0	23.5	25.5	28.6	29.2	30.0	29.8
17	22.2	22.6	22.1	22.5	22.6	22.3	22.4	25.2	29.0	29.3	30.0	31.0
18	23.0	22.6	22.5	21.8	22.0	21.8	22.0	25.2	27.8	29.4	30.3	30.4
19	24.8	24.7	24.2	23.3	22.9	23.0	23.0	25.6	28.3	29.8	30.7	31.0
20	23.7	23.2	22.9	22.9	22.5	22.5	22.9	26.1	28.2	30.0	31.0	31.0
21	25.0	25.7	25.7	25.7	25.7	25.5	25.2	27.8	27.8	30.3	31.8	32.0
22	25.1	25.0	25.1	25.0	24.9	24.4	24.6	27.9	29.0	30.0	30.0	30.5
23	25.7	25.3	25.0	24.6	23.8	23.3	23.5	26.6	28.0	29.2	29.2	30.2
24	24.9	24.5	24.1	24.1	23.9	23.3	23.3	26.2	27.5	28.0	28.8	29.1
25	24.8	24.6	24.4	24.2	24.0	23.4	23.4	26.5	29.0	29.2	30.6	30.6
26	25.7	25.0	24.7	24.6	24.4	24.3	24.9	27.9	29.7	30.8	31.0	30.8
27	25.1	24.9	24.9	24.4	24.5	24.5	24.9	27.1	29.2	30.2	30.0	30.7
28	26.0	25.8	25.8	25.6	25.4	25.0	24.6	26.0	26.7	28.3	29.0	29.9
29	24.4	24.0	23.2	23.0	22.5	22.2	27.3	24.5	25.3	26.2	26.7	27.3
30	21.7	21.4	21.0	20.2	19.9	1915	19.2	21.6	23.6	24.2	25.1	26.2
Mean	24.3	24.0	23.8	23.6	23.4	23.2	23.6	26.0	27.8	28.9	29.7	30.1

Time / Date	1300	1400	1500	1600	1700	1800	1900	2000	2100	2200	2300	2400
1	32.4	32.8	32.2	32.0	31.8	30.0	28.5	28.0	27.4	27.1	26.9	26.8
2	32.4	32.2	32.4	32.2	31.2	30.0	29.2	28.0	27.8	27.5	26.9	26.8
3	31.1	32.1	30.3	31.4	31.4	29.5	28.9	28.1	27.4	27.0	26.5	26.1
4	30.7	30.3	29.0	29.3	27.0	26.2	25.5	25.5	25.4	25.2	25.1	25.1
5	27.1	27.0	27.8	27.1	27.3	26.1	25.2	24.8	24.8	24.2	23.8	23.8
6	30.0	29.8	29.7	29.5	28.5	27.0	26.0	25.5	25.0	25.0	24.4	24.2
7	29.2	29.5	29.8	29.8	28.7	27.0	25.9	25.7	25.6	25.2	24.8	24.5
8	30.7	31.0	31.1	31.1	29.7	28.2	27.3	27.0	26.5	26.6	26.1	25.9
9	30.5	30.8	30.9	30.2	29.2	27.4	26.5	26.2	26.1	25.5	25.1	24.2
10	30.5	31.0	29.8	29.5	28.5	27.0	25.3	24.8	24.1	23.4	23.0	22.7
11	29.7	29.9	29.8	29.3	28.1	26.5	25.1	24.5	24.2	24.0	23.0	22.9
12	30.8	30.0	30.6	30.0	29.0	27.0	25.9	24.7	23.8	23.2	22.7	22.2
13	30.3	30.8	30.7	30.2	29.2	27.2	26.3	25.0	24.0	23.5	23.0	22.5
14	31.7	31.3	31.3	31.2	30.0	27.7	26.0	24.8	23.8	23.8	23.2	22.8
15	30.2	29.8	29.3	30.2	29.0	27.6	26.6	25.6	24.1	23.8	24.0	23.2
16	30.6	29.5	30.0	29.0	28.8	27.5	26.4	25.5	24.0	23.5	23.2	22.7
17	31.0	31.0	31.5	30.8	30.0	28.5	26.6	25.9	24.7	23.9	23.8	23.4
18	31.0	31.8	31.7	31.1	30.6	29.0	27.1	26.1	26.1	25.6	25.0	24.9
19	31.2	31.7	31.8	31.2	30.0	28.0	26.7	25.8	25.0	24.7	24.0	23.9
20	31.8	32.0	31.8	31.8	30.5	28.2	27.8	27.5	27.0	26.5	25.7	25.8
21	32.2	32.8	33.0	32.0	31.4	28.6	27.2	27.0	26.8	26.7	25.9	25.7
22	31.7	31.8	32.0	31.8	31.0	28.2	27.2	27.0	26.7	26.2	26.1	26.1
23	30.1	31.1	30.6	30.2	29.9	27.9	26.9	26.1	25.9	25.9	25.4	25.2
24	30.1	30.4	31.0	30.7	30.0	28.3	27.5	26.6	27.0	26.2	25.6	25.0
25	31.1	31.9	32.0	31.1	30.8	29.5	28.5	28.0	26.9	26.0	25.4	25.6
26	31.0	31.5	30.0	30.2	29.8	28.8	27.0	26.6	26.4	26.2	26.0	25.7
27	31.9	32.0	32.1	31.9	31.0	29.4	28.2	27.5	27.0	27.2	27.0	26.5
28	30.3	30.9	30.8	29.7	28.3	27.5	26.5	26.0	25.9	25.6	25.6	25.0
29	28.1	28.7	29.2	28.2	27.7	26.1	25.5	25.0	24.0	23.5	23.0	21.8
30	26.7	27.9	27.6	27.3	26.4	24.1	22.8	22.0	21.8	20.8	20.2	20.0
Mean	30.5	30.8	30.7	30.3	29.5	27.8	26.7	26.0	25.5	25.1	24.7	24.4

ความชื้นสัมพัทธ์รายชั่วโมงประจำวันเป็นเรือนร้อย

Hourly Relative Humidity in Percent

Time / Date	เวลากรุงเทพ ฯ Bangkok Standard Time 0100	0200	0300	0400	0500	0600	0700	0800	0900	1000	1100	1200
1	90.0	93.0	94.0	95.0	95.0	97.0	98.0	94.0	92.0	78.0	73.0	69.0
2	94.0	95.0	95.0	95.0	96.0	97.0	94.0	93.0	76.0	82.0	73.0	74.0
3	92.0	95.0	96.0	98.0	98.0	98.0	98.0	86.0	80.0	77.0	70.0	70.0
4	95.0	95.0	95.0	97.0	95.0	94.0	94.0	93.0	95.0	89.0	78.0	78.0
5	93.0	94.0	95.0	96.0	92.0	90.0	88.0	83.0	79.0	78.0	69.0	66.0
6	91.0	93.0	95.0	97.0	98.0	98.0	99.0	84.0	75.0	65.0	65.0	65.0
7	94.0	91.0	93.0	97.0	96.0	95.0	90.0	73.0	69.0	67.0	64.0	62.0
8	91.0	94.0	95.0	96.0	98.0	98.0	98.0	83.0	76.0	70.0	66.0	66.0
9	91.0	92.0	94.0	95.0	98.0	98.0	98.0	89.0	77.0	71.0	63.0	63.0
10	97.0	97.0	98.0	98.0	99.0	99.0	97.0	73.0	60.0	59.0	61.0	59.0
11	95.0	97.0	97.0	98.0	98.0	98.0	98.0	87.0	71.0	64.0	61.0	58.0
12	95.0	98.0	96.0	97.0	98.0	99.0	99.0	91.0	75.0	66.0	57.0	54.0
13	97.0	98.0	98.0	98.0	99.0	99.0	99.0	94.0	84.0	69.0	67.0	60.0
14	97.0	98.0	98.0	98.0	98.0	99.0	99.0	89.0	78.0	72.0	67.0	59.0
15	93.0	96.0	96.0	94.0	96.0	96.0	98.0	83.0	71.0	57.0	56.0	58.0
16	94.0	94.0	94.0	93.0	97.0	96.0	94.0	86.0	69.0	59.0	60.0	58.0
17	97.0	98.0	98.0	96.0	95.0	97.0	96.0	84.0	65.0	69.0	68.0	64.0
18	97.0	97.0	97.0	98.0	99.0	99.0	99.0	91.0	77.0	72.0	65.0	61.0
19	93.0	94.0	95.0	97.0	98.0	99.0	98.0	89.0	77.0	68.0	63.0	60.0
20	94.0	96.0	96.0	96.0	97.0	99.0	98.0	84.0	69.0	67.0	61.0	55.0
21	86.0	85.0	87.0	90.0	88.0	88.0	88.0	78.0	73.0	67.0	64.0	62.0
22	97.0	97.0	98.0	98.0	98.0	96.0	95.0	78.0	72.0	67.0	66.0	64.0
23	93.0	96.0	94.0	91.0	87.0	91.0	88.0	75.0	69.0	64.0	62.0	61.0
24	88.0	89.0	93.0	88.0	85.0	85.0	83.0	74.0	65.0	64.0	61.0	61.0
25	86.0	89.0	84.0	83.0	83.0	89.0	87.0	76.0	66.0	64.0	63.0	61.0
26	94.0	97.0	94.0	95.0	96.0	97.0	95.0	81.0	72.0	67.0	67.0	67.0
27	98.0	98.0	98.0	98.0	98.0	98.0	98.0	92.0	74.0	73.0	70.0	67.0
28	89.0	91.0	90.0	90.0	91.0	89.0	89.0	79.0	72.0	69.0	66.0	63.0
29	81.0	83.0	84.0	84.0	88.0	91.0	90.0	77.0	67.0	62.0	59.0	57.0
30	87.0	84.0	86.0	89.0	87.0	89.0	84.0	70.0	62.0	62.0	62.0	56.0
Mean	92.6	93.8	94.1	94.5	94.7	95.3	94.0	83.6	73.6	68.6	64.9	62.6

Time / Date	1300	1400	1500	1600	1700	1800	1900	2000	2100	2200	2300	2400
1	68.0	68.0	69.0	71.0	63.0	73.0	80.0	84.0	88.0	89.0	91.0	91.0
2	67.0	69.0	66.0	69.0	66.0	79.0	82.0	88.0	92.0	92.0	91.0	92.0
3	74.0	73.0	78.0	71.0	68.0	80.0	83.0	88.0	91.0	92.0	95.0	95.0
4	73.0	72.0	75.0	77.0	82.0	85.0	86.0	87.0	89.0	91.0	91.0	92.0
5	70.0	71.0	70.0	75.0	76.0	78.0	82.0	84.0	84.0	84.0	90.0	90.0
6	67.0	62.0	60.0	64.0	68.0	73.0	78.0	82.0	86.0	85.0	89.0	90.0
7	65.0	63.0	58.0	62.0	67.0	75.0	83.0	83.0	82.0	84.0	88.0	90.0
8	65.0	60.0	61.0	65.0	64.0	75.0	77.0	82.0	86.0	88.0	88.0	88.0
9	65.0	64.0	61.0	67.0	69.0	79.0	83.0	86.0	89.0	91.0	94.0	96.0
10	59.0	51.0	56.0	59.0	61.0	71.0	76.0	79.0	85.0	88.0	91.0	93.0
11	54.0	55.0	59.0	59.0	64.0	71.0	78.0	82.0	85.0	87.0	92.0	93.0
12	57.0	59.0	57.0	59.0	64.0	71.0	78.0	84.0	89.0	91.0	93.0	96.0
13	60.0	59.0	57.0	54.0	61.0	71.0	77.0	84.0	90.0	93.0	93.0	95.0
14	55.0	55.0	51.0	49.0	55.0	63.0	74.0	79.0	84.0	87.0	92.0	92.0
15	61.0	60.0	63.0	64.0	66.0	73.0	77.0	83.0	91.0	92.0	94.0	95.0
16	58.0	63.0	59.0	66.0	69.0	77.0	82.0	87.0	92.0	94.0	94.0	96.0
17	63.0	54.0	54.0	52.0	55.0	63.0	75.0	80.0	86.0	92.0	91.0	94.0
18	55.0	53.0	51.0	53.0	55.0	66.0	75.0	79.0	81.0	88.0	88.0	91.0
19	57.0	53.0	55.0	51.0	61.0	72.0	77.0	80.0	86.0	88.0	94.0	93.0
20	52.0	43.0	54.0	51.0	59.0	67.0	71.0	75.0	77.0	82.0	80.0	84.0
21	59.0	57.0	56.0	63.0	69.0	74.0	79.0	85.0	88.0	90.0	93.0	95.0
22	62.0	59.0	60.0	58.0	60.0	74.0	77.0	81.0	84.0	88.0	90.0	91.0
23	59.0	58.0	63.0	61.0	63.0	69.0	75.0	80.0	83.0	84.0	92.0	90.0
24	59.0	60.0	58.0	58.0	61.0	68.0	72.0	81.0	79.0	83.0	82.0	86.0
25	61.0	60.0	62.0	63.0	62.0	69.0	75.0	78.0	87.0	91.0	93.0	93.0
26	66.0	66.0	72.0	70.0	78.0	76.0	84.0	88.0	90.0	92.0	94.0	95.0
27	67.0	66.0	61.0	60.0	63.0	76.0	81.0	83.0	89.0	89.0	84.0	87.0
28	60.0	59.0	61.0	67.0	74.0	77.0	82.0	84.0	86.0	88.0	82.0	77.0
29	55.0	55.0	59.0	63.0	60.0	65.0	71.0	74.0	73.0	77.0	78.0	87.0
30	51.0	49.0	51.0	51.0	51.0	63.0	75.0	80.0	85.0	88.0	89.0	84.0
Mean	61.5	60.0	60.6	61.7	64.5	72.4	78.2	82.3	85.9	88.3	89.9	91.0

ทิศและกำลังลมรายชั่วโมง (นอต)

Hourly Direction and Force of Surface Winds (Knot)

Time	0100		0200		0300		0400		0500		0600	
Date	Dir.	Force	Dir.	Force	Dir.	Force	Dir.	Force	Dir.	Force	Dir.	Force
1	SSW	3	SSW	1	C	0	S	1	C	0	SW	4
2	C	0	C	0	C	0	C	0	C	0	C	0
3	C	0	C	0	C	0	C	0	C	0	C	0
4	C	0	WNW	3	NW	4	C	0	C	0	C	0
5	C	0	C	0	C	0	C	0	C	0	C	0
6	C	0	C	0	C	0	C	0	C	0	C	0
7	C	0	NNE	2	C	0	C	0	N	1	N	1
8	C	0	C	0	C	0	NNE	1	C	0	C	0
9	C	0	C	0	C	0	C	0	C	0	C	0
10	C	0	C	0	C	0	C	0	C	0	C	0
11	C	0	C	0	C	0	C	0	C	0	C	0
12	C	0	C	0	C	0	C	0	C	0	C	0
13	C	0	C	0	C	0	C	0	C	0	C	0
14	C	0	C	0	C	0	C	0	C	0	C	0
15	C	0	C	0	W	3	NNW	1	NW	1	C	0
16	C	0	C	0	C	0	C	0	C	0	C	0
17	WSW	1	C	0	C	0	C	0	C	0	C	0
18	C	0	C	0	C	0	C	0	C	0	C	0
19	C	0	C	0	C	0	C	0	C	0	C	0
20	C	0	C	0	C	0	C	0	C	0	C	0
21	NNE	1	NNE	2	C	0	C	0	C	0	C	0
22	C	0	C	0	C	0	C	0	C	0	C	0
23	C	0	C	0	NNE	3	NNE	3	NNE	1	NNE	3
24	NE	1	NE	1	C	0	NE	1	ENE	1	ENE	2
25	C	0	NE	2	NE	2	NE	3	NE	2	NE	1
26	C	0	C	0	C	0	C	0	C	0	C	0
27	C	0	C	0	C	0	C	0	C	0	C	0
28	C	0	C	0	C	0	C	0	ENE	1	E	9
29	ENE	1	NE	3	NE	2	NE	1	NE	3	C	0
30	NE	2	NE	2	NE	3	NE	1	NE	2	ENE	3
Freq.	C	0.3	C	0.5	C	0.6	C	0.4	C	0.4	C	0.8

Time	0700		0800		0900		1000		1100		1200	
Date	Dir.	Force	Dir.	Force	Dir.	Force	Dir.	Force	Dir.	Force	Dir.	Force
1	SE	1	S	2	W	1	SW	4	SW	1	C	0
2	C	0	C	0	ENE	2	NNE	1	NE	1	NE	2
3	C	0	C	0	SW	1	C	0	NE	1	NE	1
4	NE	6	SE	7	ESE	2	C	0	E	2	E	2
5	ESE	2	ESE	1	ENE	3	NE	3	E	7	E	6
6	C	0	C	0	NNE	1	NNE	7	NNE	5	NNE	7
7	NNE	1	NE	4	NNE	3	NNE	1	NE	4	NE	4
8	C	0	NNE	4	NNE	4	NNE	5	NNE	6	NNE	6
9	C	0	ESE	2	E	2	ENE	2	NE	3	NE	3
10	C	0	C	0	NE	3	NNE	5	NE	3	NE	3
11	C	0	C	0	C	0	NE	1	NNE	4	NNE	3
12	C	0	C	0	NNE	1	NE	5	NNE	9	NNE	8
13	C	0	N	1	NNE	3	NE	3	NE	4	NE	7
14	C	0	C	0	NNE	2	NE	2	NE	4	NE	4
15	C	0	C	0	C	0	C	0	NE	3	NE	3
16	C	0	C	0	C	0	C	0	C	0	SSE	1
17	C	0	C	0	NNE	3	ENE	2	C	0	ENE	3
18	WNW	1	NNW	1	NE	3	NNE	3	NE	3	ENE	4
19	C	0	C	0	C	0	ENE	2	ENE	3	NE	4
20	C	0	NE	3	NNE	1	NE	4	NE	4	NE	3
21	C	0	NNE	2	NE	1	NNE	8	NE	7	NE	12
22	NE	1	NE	4	NE	7	NE	9	NE	9	NE	9
23	ENE	2	ENE	8	NE	8	NE	5	NNE	6	NNE	6
24	ENE	2	ENE	4	NE	5	NE	3	NNE	4	NNE	4
25	NE	2	NE	3	E	2	NE	5	NE	5	NE	3
26	C	0	NE	4	NE	3	NE	8	NE	5	NNE	9
27	C	0	NE	1	NE	6	NE	6	NE	5	NE	5
28	E	6	E	5	ENE	8	E	7	NE	6	NE	7
29	C	0	ESE	5	E	7	E	7	ENE	7	NE	6
30	ENE	4	ENE	7	ENE	6	ENE	5	NE	5	NNE	5
Freq.	C	0.9	C	2.3	NE	2.9	NE	3.8	NE	4.2	NE	4.7

ทิศและกำลังลมรายชั่วโมง (นอต)

Hourly Direction and Force of Surface Winds (Knot)

Time	1300		1400		1500		1600		1700		1800	
Date	Dir.	Force	Dir.	Force	Dir.	Force	Dir.	Force	Dir.	Force	Dir.	Force
1	WSW	5	ENE	1	NE	2	NE	1	C	0	SSW	4
2	NE	7	NE	4	NE	1	NE	1	C	0	C	0
3	ENE	1	E	1	W	1	SW	2	SW	1	C	0
4	E	10	E	9	E	7	E	7	ESE	10	ESE	6
5	E	4	ESE	1	NNE	1	NE	3	NNE	4	N	1
6	NNE	7	NNE	8	NNE	9	NNE	8	NNE	8	N	3
7	NE	7	NNE	6	NNE	4	NNE	3	NNE	4	N	4
8	NNE	6	NNE	6	NNE	7	NNE	6	N	4	NNW	2
9	NNE	4	NNE	6	NNE	5	NNE	3	NNE	4	N	1
10	NE	5	NNE	8	NNE	8	NNE	4	N	3	N	1
11	NNE	8	NNE	9	NNE	6	NNE	7	N	4	N	3
12	NNE	7	NNE	6	NNE	11	NNE	9	NNE	8	NNE	1
13	NE	6	NE	6	NE	5	NNE	6	NNE	5	N	2
14	NE	5	NNE	3	NNE	4	NNE	3	NNE	1	C	0
15	C	0	WSW	1	W	2	NNE	5	NNE	2	C	0
16	S	3	NNE	1	ENE	2	NNE	1	C	0	C	0
17	NE	3	NE	3	NE	3	NE	3	NE	2	C	0
18	NE	4	NE	5	NE	3	NE	2	NNE	1	NNE	2
19	ENE	1	NE	6	NNE	3	NNE	4	NNE	3	NNE	1
20	NE	6	NE	1	NNE	4	NNE	4	NNE	6	NNW	3
21	NE	9	NE	8	ENE	7	NNE	5	NNE	5	NNE	5
22	NE	10	NE	4	NE	4	NE	1	C	0	NNE	9
23	NE	8	NE	7	NE	4	NE	5	NE	4	NNE	2
24	NNE	6	NNE	7	NNE	6	NNE	5	NNE	5	NNE	2
25	NNE	3	NE	5	NNE	6	NNE	4	NNE	5	NNE	3
26	NE	6	NE	9	NNE	4	NNE	5	NNE	6	NNE	5
27	NE	3	NE	4	NE	3	NE	4	NNE	3	NNE	4
28	NE	5	NE	7	NNE	6	NNE	4	N	3	N	2
29	NE	5	NE	5	NNE	7	NNE	5	NNE	2	NNE	2
30	NE	9	NE	9	NE	10	NE	11	NNE	9	NE	3
Freq.	NE	5.4	NE	5.2	NE	4.8	NNE	4.4	NNE	3.7	NNE	2.4

Time	1900		2000		2100		2200		2300		2400	
Date	Dir.	Force	Dir.	Force	Dir.	Force	Dir.	Force	Dir.	Force	Dir.	Force
1	SSW	2	SSW	1	SSW	1	C	0	SW	1	SW	1
2	C	0	C	0	C	0	C	0	C	0	C	0
3	C	0	C	0	C	0	C	0	C	0	C	0
4	SE	3	SE	5	ESE	3	C	0	ENE	2	ENE	1
5	N	1	NNE	1	NNE	2	NNE	2	C	0	C	0
6	N	2	N	2	C	0	NNE	1	C	0	C	0
7	N	4	N	3	N	4	N	3	N	2	N	1
8	C	0	NNW	1	C	0	C	0	N	1	C	0
9	C	0	C	0	C	0	C	0	C	0	C	0
10	C	0	C	0	C	0	C	0	C	0	C	0
11	N	2	N	1	C	0	C	0	C	0	C	0
12	C	0	C	0	C	0	C	0	C	0	C	0
13	C	0	C	0	C	0	C	0	C	0	C	0
14	C	0	C	0	C	0	C	0	C	0	C	0
15	C	0	C	0	C	0	C	0	C	0	C	0
16	C	0	C	0	C	0	C	0	C	0	C	0
17	C	0	C	0	C	0	C	0	C	0	C	0
18	C	0	C	0	C	0	C	0	C	0	C	0
19	C	0	C	0	C	0	C	0	C	0	C	0
20	NNW	3	C	0	NNW	2	C	0	N	2	C	0
21	NNE	2	NE	2	NE	1	NE	1	C	0	C	0
22	C	0	C	0	C	0	C	0	C	0	C	0
23	N	1	C	0	C	0	NE	1	C	0	NE	1
24	NNE	1	NNE	3	NNE	3	NNE	1	NNE	1	NNE	3
25	N	1	N	1	C	0	C	0	C	0	C	0
26	NE	1	C	0	C	0	C	0	C	0	C	0
27	C	0	C	0	C	0	ENE	3	C	0	C	0
28	C	0	C	0	C	0	C	0	ESE	3	E	1
29	NNE	1	ENE	5	NE	4	NE	1	C	0	C	0
30	NNE	4	ESE	3	C	0	C	0	NNE	1	ENE	2
Freq.	C	0.9	C	0.9	C	0.7	C	0.4	C	0.4	C	0.3

กรุงเทพฯ พฤศจิกายน ๒๔๖๕ Bangkok November 1962

จำนวนฝนรายชั่วโมงเป็นมิลลิเมตร

Hourly Rainfall in Millimetres

Time / Date	เวลากรุงเทพฯ 0100	0200	0300	0400	0500	0600	0700	0800	0900	1000	1100	1200
									Bangkok Standard Time			
1						12.4	7.6		0.5			
2										0.1		
3												
4									0.3			
5												
6												
7												
8												
9												
10												
11												
12												
13												
14												
15												
16												
17												
18												
19												
20												
21												
22												
23												
24												
25												
26												
27												
28												
29												
30												
Total						12.4	7.6		0.8	0.1		

Time / Date	1300	1400	1500	1600	1700	1800	1900	2000	2100	2200	2300	2400
1												
2												
3												
4												
5												
6												
7												
8												
9												
10												
11												
12												
13												
14												
15												
16												
17												
18												
19												
20												
21												
22												
23												
24												
25									0.4			
26			0.2									
27												
28												
29												
30												
Total			0.2						0.4			

Date	ทรรศนวิสัยทางนอน (กม.) Horizontal Visibility (Km.) เวลากรุงเทพ ฯ 0700	1000	1300	1600	จำนวนเมฆ (0 – 8) Amount of Clouds (0 – 8) Bangkok Standard Time 0700	1000	1300	1600
1	11.2	12.8	16.0	16.0	7	7	7	7
2	8.0	9.6	16.0	16.0	5	7	7	7
3	8.0	16.0	16.0	16.0	5	7	7	5
4	9.6	8.0	16.0	14.4	7	8	7	8
5	11.2	16.0	17.6	16.0	7	7	8	7
6	11.2	16.0	16.0	16.0	3	3	3	3
7	12.8	16.0	19.2	19.2	6	5	6	4
8	8.0	14.4	16.0	19.2	3	4	4	3
9	8.0	16.0	16.0	16.0	7	7	7	7
10	8.0	14.4	16.0	16.0	5	5	4	3
11	4.8	12.8	16.0	16.0	5	5	4	3
12	2.4	12.8	16.0	16.0	5	4	4	4
13	2.4	12.8	16.0	16.0	3	5	3	3
14	1.6	8.0	12.8	12.8	2	2	3	4
15	4.8	11.2	12.8	12.8	5	3	6	6
16	3.2	11.2	12.8	12.8	7	5	7	7
17	6.4	12.8	12.8	12.8	6	4	4	3
18	4.8	12.8	16.0	16.0	3	2	2	1
19	6.4	12.8	16.0	16.0	3	3	2	2
20	8.0	16.0	16.0	16.0	3	2	2	2
21	11.2	16.0	16.0	16.0	7	5	5	5
22	12.8	16.0	19.2	19.2	4	3	3	3
23	11.2	16.0	19.2	19.2	3	3	3	2
24	16.0	16.0	19.2	19.2	5	2	2	2
25	14.4	17.6	22.4	24.0	3	4	6	5
26	11.2	12.8	16.0	12.8	6	6	6	7
27	9.6	14.4	19.2	19.2	7	6	5	4
28	12.8	17.6	19.2	19.2	5	6	6	7
29	12.8	16.0	19.2	19.2	6	4	4	4
30	16.0	17.6	20.8	24.0	6	6	6	6
Mean	8.7	14.1	16.7	16.8	5.0	4.7	4.8	4.5

วันที่ Date	ชนิดของเมฆ Form of Clouds 0700	1000	1300	1600
1	CuScCbAcCiCs	CuScCbAcCiCs	CuScCbAcCiCs	CuScCbAcCiCs
2	CuScCbAcCi	CuScCbAcCiCs	CuScCbAcCiCs	CuScCbAcCiCs
3	CuCi	CuCiCs	CuScCbAcCiCs	CuCbCi
4	CuScCbAcAsCiCs	CuScCbAcAsCiCs	CuScCbAcCiCs	CuScCbAcAsCiCs
5	CuScAcCiCs	CuScAcCiCs	CuScAcAsCiCs	CuScAcCiCs
6	AcCi	CuScAcCi	CuAcCi	CuAcCi
7	AcCiCs	CuCi	CuScCi	CuScCi
8	Ci	CuCi	CuCi	CuCi
9	ScAcCiCs	CuScAcCiCs	CuScCiCs	CuScCiCs
10	CuCiCs	CuCiCs	CuCi	CuCi
11	Ci	CuCi	CuCi	CuCi
12	CuCiCs	CuScCiCs	CuScCiCs	CuScCiCs
13	Ci	CuScCi	CuScCi	CuCi
14	Ci	CuCi	CuCi	CuAcCi
15	ScAcCi	ScCi	CuScCbCiCs	CuScCbAcCiCs
16	ScAcCiCs	CuAcCiCs	CuScCbAcCiCs	CuScCbAcCiCs
17	ScAcCi	CuScCi	CuScCi	CuScCi
18	Ci	CuCi	CuCi	CuCi
19	ScCi	CuScCi	CuScCi	CuCi
20	CuScCi	CuCi	CuScCi	CuCi
21	CuScAcCi	CuAcCi	CuScAcCi	CuScAcCi
22	CuAcCiCs	CuScAcCi	CuScAcCi	CuScCbAcCi
23	CuCi	CuCi	CuCi	CuCi
24	ScAcCiCs	CuAcCi	CuAcCi	CuCi
25	ScCiCs	CuAcCiCs	CuAcCiCs	CuScAcCiCs.
26	CuScAcCi	CuScAcCi	CuScAcCi	CuScAcCiCs
27	ScAcCiCs	CuScAcCiCs	CuScCi	CuScAcCi
28	CuAcCi	CuScAcCi	CuScCiCs	CuScCiCs
29	CiCs	CuScCi	CuCi	CuCi
30	ScCiCs	CuCiCs	CuCiCs	CiCs

ค่าเฉลี่ยของผลการตรวจอุตุนิยมวิทยาประจำวันและประจำเดือน

Daily and Monthly Values of Meteorological Elements

Date	Mean Barometric Pressure + 1000mb.	Temperature Max.	Temperature Min.	Temperature Range	Temperature Mean	Relative Humidity	Wind Velocity Extreme	Wind Velocity Mean	Mean Amount of Cloud	Total Rainfall	Mean Visibility	Amount of Evaporation	Weather Remark
		°C.	°C.	°C.	°C.	%	Knot	Knot	0 — 8	mm.	km.	mm.	
1	10.39	33.0	25.6	7.4	28.5	83.5	9.0	1.5	5.6	20.5	14.4	1.9	◐ ⌓ ⚡ (⚡) ↘
2	11.00	33.2	25.7	7.5	28.7	84.0	10.0	0.8	5.8	0.1	13.4	1.3	◐ ⌓ =
3	10.40	33.5	24.8	8.7	28.4	85.3	6.0	0.4	5.4	-	14.6	1.5	◐ ⌓ = ↘
4	10.93	30.8	25.0	5.8	26.8	87.4	27.0	3.7	7.0	0.3	13.4	1.5	◐ ⌓ ⚡ (⚡) ↘
5	13.34	28.7	23.6	5.1	25.6	82.5	11.0	1.8	6.0	-	15.0	0.9	◐ ⌓
6	14.46	30.2	21.9	8.3	26.0	80.5	14.0	2.8	3.5	-	14.0	2.1	◐ ⌓
7	12.96	30.4	21.9	8.5	26.0	78.8	14.0	2.8	4.6	-	15.4	1.9	◐ ⌓ =
8	11.22	31.6	22.8	8.8	27.2	80.4	15.0	2.5	4.0	-	15.2	2.6	◐ ⌓ =
9	11.39	31.4	23.6	7.8	27.0	82.2	14.0	1.5	6.1	-	14.0	1.8	◐ ⌓ = ↘
10	11.62	31.1	22.7	8.4	26.2	77.8	14.0	1.8	4.8	-	14.0	2.3	◐ ⌓ =
11	11.43	30.2	20.6	9.6	25.2	79.2	16.0	2.0	3.9	-	12.8	2.6	◐ ⌓
12	11.60	30.8	21.1	9.7	25.6	80.1	16.0	2.7	3.1	-	10.7	2.5	◑ ⌓ =
13	10.93	31.2	21.0	10.2	25.7	81.5	14.0	2.0	2.8	-	10.9	1.9	◑ ⌓ =
14	10.24	32.2	21.5	10.7	26.1	78.7	11.0	1.2	3.4	-	9.4	2.2	◑ ⌓ =
15	10.23	31.8	21.2	10.6	26.0	79.7	9.0	0.9	5.5	-	10.8	2.0	◐ ⌓ =
16	11.00	32.0	22.4	9.6	26.0	80.5	4.0	0.3	6.0	-	9.8	1.9	◐ ⌓ =
17	12.06	32.0	22.1	9.9	26.4	78.6	9.0	1.0	3.9	-	9.8	2.1	◐ ⌓ =
18	12.38	32.3	21.5	10.8	26.6	78.6	12.0	1.3	2.3	-	12.6	2.3	◐ ⌓ =
19	12.44	32.4	22.5	9.9	26.9	79.1	9.0	1.1	2.6	-	12.2	2.3	◐ ⌓ =
20	11.65	32.4	22.2	10.2	27.3	75.3	11.0	1.9	2.5	-	12.8	2.8	◑ ⌓ =
21	11.58	33.4	24.8	8.6	28.2	77.7	17.0	3.3	5.1	-	13.6	2.4	◐ ⌓
22	11.60	32.6	24.3	8.3	27.8	79.6	19.0	2.8	3.6	-	15.4	2.5	◐ ⌓ =
23	11.17	31.3	23.0	8.3	27.1	77.0	15.0	3.3	3.3	-	15.8	2.4	◑ ⌓
24	10.51	31.2	22.9	8.3	26.9	74.3	16.0	3.0	3.4	-	15.6	2.5	◑ ⌓
25	10.05	32.1	23.1	9.0	27.6	76.0	15.0	2.4	4.6	0.4	17.4	2.3	◐ ⌓
26	09.58	31.8	24.2	7.6	27.6	83.0	19.0	2.7	5.3	0.2	13.0	1.9	◐ ⌓ ↘
27	09.43	32.5	24.0	8.5	28.0	82.0	11.0	2.0	4.8	-	12.6	3.1	◐ ⌓ =
28	10.58	31.6	24.3	7.3	27.1	78.1	16.0	3.3	5.8	-	15.6	2.4	◐ ⌓
29	11.62	29.5	22.1	7.4	25.3	72.5	18.0	3.1	4.6	-	15.6	2.8	◐ ⌓
30	14.37	28.0	18.9	9.1	23.0	72.3	19.0	4.4	5.4	-	17.0	2.7	◐ ⌓
Totals										21.5		65.4	
Mean	11.41	31.5	22.8	8.7	26.7	79.5	13.7	2.1	4.5		13.6	2.2	
Abs. Max.	16.90	33.5		10.8		99.0	27.0			20.5		2.8	
Days	6th	3rd		18th		7days	4th			1st		20,29	
Abs. Min.	07.10		18.9	5.1		43.0						0.9	
Days	27th		30th	5th		20th						5th	

กรุงเทพ ฯ – BANGKOK

ผลสรุปการตรวจประจำเดือน พฤศจิกายน ๒๕๐๕

Monthly Summary for November 1962

1. ความกดอากาศ – AIR PRESSURE

สูงสุด	Extreme Maximum	1016.90	mb.	เมื่อ – on the 6th
ต่ำสุด	Extreme Minimum	1007.10	mb.	เมื่อ – on the 27th
ระยะเปลี่ยนประจำวันสูงสุด	Max. Diurnal Range	5.20	mb.	เมื่อ – on the 8,9,22
ปานกลางสูงสุด	Mean Maximum	1013.72	mb.	
ปานกลางต่ำสุด	Mean Minimum	1009.35	mb.	
ปานกลาง	Mean	1011.41	mb.	

2. อุณหภูมิอากาศ – AIR TEMPERATURE

สูงสุด	Extreme Maximum	33.5	°C.	เมื่อ – on the 3rd
ต่ำสุด	Extreme Minimum	18.9	°C.	เมื่อ – on the 30th
ระยะเปลี่ยนประจำวันสูงสุด	Max. Diurnal Range	10.8	°C.	เมื่อ – on the 18th
ปานกลางสูงสุด	Mean Maximum	31.5	°C.	
ปานกลางต่ำสุด	Mean Minimum	22.8	°C.	
ปานกลาง	Mean	26.7	°C.	

3. ความชื้นสัมพันธ์ – RELATIVE HUMIDITY

สูงสุด	Highest	99.0	%	เมื่อ – on the 7 days
ต่ำสุด	Lowest	43.0	%	เมื่อ – on the 20th
ปานกลาง	Mean	79.5	%	

4. ลม – SURFACE WINDS

ความเร็วสูงสุด	Greatest Velocity	27.0	Knot
ความเร็วปานกลาง	Mean Velocity	2.1	Knot
ทิศร่วม	Resultant Direction	N 39° 15' E	

5. ฝนตก – RAINFALL

รวมทั้งเดือน	Total Amount	21.5	mm.		
ต่างจากปรกติ	Departure from normal	-35.3	mm.		
ความแรงของฝน	Greatest Intensity	-	mm.	in -	minutes
ตกมากที่สุดในวันหนึ่ง	Heaviest fall in 24 hrs.	20.5	mm.	เมื่อ on the	1st

6. หมายเหตุ – MISCELLANEOUS INFORMATION

ท้องฟ้าไม่มีเมฆ	Cloudless sky	0	
ท้องฟ้ามีเมฆบางส่วน	Partly cloudy sky	8	
ท้องฟ้ามีเมฆมาก	Cloudy sky	22	
ท้องฟ้ามีเมฆเต็ม	Overcast	0	
วันมีฝนตก	Rainy days	5	
วันมีน้ำค้าง	Days with dew	30	
วันมีหมอก	Days with ground fog	0	
วันมีฟ้าหรัวชื้น	Days with mist	17	
วันมีฟ้าหรัว	Days with haze	0	
วันมีพายุฟ้าคะนอง	Days with thunderstorm	2	
วันมีพายุฟ้าคะนองไม่ผ่านสถานี	Days with distant thunderstorm	2	
วันมีฟ้าแลบ	Days with lightning	5	
จำนวนไอน้ำรวมทั้งเดือน	Total Evaporation	65.4	mm.
จำนวนชั่วโมงที่มีแสงแดดทั้งเดือน	Total Duration of Sunshine	-	hrs.

Summary of Meteorological Observations for month of November 1962

สถานี Station	ค่าปานกลางความกดอากาศโดยลดและแก้แล้ว (เป็นมิลลิบาร์) Mean Reduced Barometric Presssure (in millibars)								ประจำเดือน For Month
	1000 + จำนวนในตาราง 1000 + the numbers in the tables								
	0100	0400	0700	1000	1300	1600	1900	2200	
Chiangrai	11.49	11.46	12.91	13.75	10.40	08.18	10.27	11.56	11.25
Pai	-	-	-	-	-	-	-	-	-
Mae Hongson	12.51	12.36	13.75	15.16	11.91	09.47	10.59	12.48	12.28
Chiangmai	13.29	12.92	14.45	15.22	12.06	09.57	11.44	13.40	12.79
Nan	13.40	14.37	15.41	16.06	12.19	10.07	11.81	13.07	13.30
Lampang	13.28	-	14.28	15.06	11.95	09.99	11.66	-	12.70
Phrae	11.60	11.41	12.87	14.17	11.13	09.15	10.52	12.02	11.61
Mae Sariang	12.92	-	13.98	15.11	10.99	08.76	10.76	-	12.09
Uttaradit	11.95	11.69	13.35	14.20	11.55	09.96	10.87	12.11	11.96
Loei	12.72	12.39	14.32	15.38	12.28	10.62	12.06	13.30	12.88
Nakhon Phanom	14.04	13.64	15.41	15.69	12.62	11.66	13.53	14.83	13.93
Udon Thani	13.31	12.94	15.05	15.70	12.48	10.91	12.45	14.29	13.39
Sakon Nakhon	15.12	-	16.30	16.67	13.71	12.41	14.30	-	14.75
Tak	12.12	11.57	13.24	14.45	11.63	09.69	10.95	12.61	12.03
Phitsanulok	12.18	11.82	13.32	14.46	11.74	09.94	11.17	12.81	12.18
Mae Sot	12.32	-	13.42	14.08	10.66	08.90	10.75	-	11.69
Mukdahan	-	-	15.79	16.11	13.34	12.11	13.75	-	14.22
Phetchabun	-	-	13.22	13.96	11.08	09.25	10.94	-	11.69
Khon Kaen	12.70	12.40	13.98	14.74	11.73	10.10	11.85	13.25	12.59
Roi Et	13.18	12.59	14.40	15.24	12.05	10.62	12.50	13.74	13.04
Nakhon Sawan	11.61	11.07	12.67	14.33	11.75	09.75	10.78	12.38	11.80
Chaiyaphum	-	-	14.14	14.87	11.76	10.09	11.67	-	12.51
Ubon Ratchathani	11.65	11.25	12.84	13.30	10.42	09.26	11.10	12.45	11.54
Nakhon Ratchasima	12.75	12.25	14.04	14.96	11.79	09.98	11.72	13.49	12.62
Surin	12.06	11.63	13.12	14.41	11.61	10.06	11.46	12.72	12.13
Lopburi	12.91	11.88	13.51	14.75	12.07	10.08	12.04	13.43	12.58
Suphanburi	-	-	14.91	16.20	13.53	11.53	13.33	-	13.90
Prachinburi	-	-	12.49	13.88	11.02	09.23	10.94	-	11.51
Sap Muang	-	-	14.80	14.86	11.61	09.93	12.52	-	12.74
Kanchanaburi	11.74	11.74	13.07	14.67	11.18	08.94	11.63	12.87	11.98
Don Muang	11.76	10.80	12.28	13.99	11.59	09.67	10.83	12.52	11.68
Aranyaprathet	12.30	11.30	13.17	14.31	11.45	09.71	11.44	12.44	12.01
Pom Phrachunlachomklao	-	-	11.87	13.33	11.06	09.17	10.54	-	11.19
Chonburi	11.28	09.90	11.37	12.86	10.74	08.94	10.12	11.76	10.87
Ko Sichang	-	-	11.99	13.39	11.00	09.25	10.67	-	11.26
Sattahip	11.95	10.95	12.16	13.58	11.55	10.15	11.25	12.67	11.78
Chanthaburi	11.26	10.45	11.59	12.70	10.26	08.78	10.40	11.92	10.92
Hua Hin	12.13	10.50	12.28	13.71	11.85	10.05	11.10	13.22	11.85
Prachuap Khirikhan	11.50	10.22	11.76	13.28	11.14	09.42	10.71	12.27	11.29
Khlong Yai	10.33	-	10.80	12.01	09.43	08.22	10.04	-	10.14
Chumphon	12.41	11.16	12.57	13.64	12.10	10.61	11.55	13.35	12.17
Ranong	11.28	10.10	11.21	12.71	10.44	08.72	10.06	11.88	10.80
Ban Don	11.43	10.09	11.46	13.01	10.97	09.05	10.26	12.20	11.06
Nakhon Si Thammarat	11.18	09.86	11.10	12.63	10.52	08.65	10.10	11.95	10.75
Phuket	11.29	10.82	11.22	12.48	10.44	08.65	09.96	11.23	10.76
Trang	10.63	09.69	10.80	12.13	09.76	08.22	09.58	11.28	10.26
Songkhla	10.75	09.33	10.55	12.99	11.21	08.61	08.87	11.31	10.45
Narathiwat	10.65	-	10.87	12.19	10.05	08.21	09.84	-	10.30

สถานี Station	อุณหภูมิอากาศ (°ซ) Temperature in °C. ค่าปานกลาง Means: ประจำเดือน For Month	สูงสุด Max.	ต่ำสุด Min.	ประจำวัน Daily Extremes: สูงสุด Highest	วันที่ Date	ต่ำสุด Lowest	วันที่ Date	ระยะเปลี่ยนประจำวัน Daily Range
Chiangrai	22.8	29.7	15.9	24.9	6	20.5	30	13.9
Pai	–	–	–	–	–	–	–	–
Mae Hongson	24.9	31.7	18.2	27.8	3	22.7	15	13.5
Chiangmai	24.0	30.2	17.9	26.6	1	22.1	15	12.3
Nan	24.7	31.3	18.1	27.5	2	20.6	30	13.2
Lampang	24.8	31.4	18.1	27.5	1	22.8	15	13.4
Phrae	24.6	31.9	17.2	27.4	2	21.2	30	14.7
Mae Sariang	26.0	32.7	19.2	36.6	1	23.0	16	13.5
Uttaradit	26.0	32.9	19.2	28.5	2	24.5	11	13.7
Loei	24.0	30.6	17.4	27.8	3	19.4	30	13.2
Nakhon Phanom	24.4	30.8	18.0	28.1	3	17.2	30	12.8
Udon Thani	25.1	31.4	18.8	28.7	1	19.6	30	12.6
Sakon Nakhon	24.5	30.8	18.1	29.9	2	17.7	30	12.6
Tak	25.3	31.4	19.3	28.2	2	22.5	30	12.1
Phitsanulok	26.7	32.0	21.4	29.4	2	24.7	30	10.5
Mae Sot	25.5	32.1	18.9	27.2	9	23.0	30	13.2
Mukdahan	24.2	29.9	18.4	28.4	2	18.8	30	11.5
Phetchabun	25.0	31.9	18.1	28.9	3	20.6	30	13.8
Khon Kaen	25.3	31.6	19.1	29.1	2	19.0	30	12.5
Roi Et	25.3	31.0	19.6	29.4	2	19.5	30	11.4
Nakhon Sawan	26.0	32.1	20.0	29.3	2	22.3	30	12.1
Chaiyaphum	25.4	30.6	20.3	29.3	3	20.2	30	10.3
Ubon Ratchathani	25.6	31.2	20.0	29.8	3	20.6	30	11.2
Nakhon Ratchasima	25.0	30.5	19.5	29.0	2	20.1	30	10.9
Surin	24.9	30.6	19.1	28.7	3	19.6	30	11.5
Lopburi	26.6	31.6	21.5	29.4	2	23.4	30	10.1
Suphanburi	26.8	31.4	22.3	29.4	3	23.4	30	9.2
Prachinburi	27.3	32.8	21.8	29.6	2	24.6	30	11.0
Sap Muang	22.6	29.1	16.0	26.2	3	19.9	30	13.1
Kanchanaburi	25.8	31.6	20.0	28.2	3	22.2	30	11.6
Don Muang	27.6	30.7	24.5	29.9	2,3	23.6	30	6.2
Aranyaprathet	26.3	32.2	20.3	30.7	3	22.0	30	11.9
Pom Phrachunlachomklao	26.3	30.1	22.5	28.8	3	22.5	30	7.6
Chonburi	26.7	31.7	21.6	28.7	21	24.7	11	10.2
Ko Sichang	27.3	30.9	23.7	29.6	21	24.0	30	7.2
Sattahip	28.1	33.7	22.6	31.1	26	24.3	30	11.1
Chanthaburi	26.7	32.5	20.8	29.1	26	23.8	30	11.6
Hua Hin	27.2	31.4	23.1	28.6	22	24.5	30	8.3
Phrachuap Khirikhan	26.5	31.6	21.3	29.3	25	24.0	14	10.3
Khlong Yai	27.0	32.3	21.6	28.8	27	24.7	12	10.7
Chumphon	26.3	30.7	21.8	29.0	3	24.2	5	8.9
Ranong	26.3	31.3	21.3	28.0	3	24.7	16	10.0
Ban Don	25.9	30.1	21.7	28.8	1	23.7	8	8.4
Nakhon Si Thammarat	26.3	30.4	22.3	28.7	2	24.1	26	8.1
Phuket	27.3	31.1	23.5	28.5	5	25.8	6	7.6
Trang	26.7	31.0	22.4	28.4	5	23.7	25	8.6
Songkhla	27.1	30.7	23.4	29.4	21	24.0	7	7.3
Narathiwat	26.3	29.8	22.8	27.8	23	23.8	8	7.0

สถานี Station	อุณหภูมิอากาศ (°ซ.) Air Temperature in °C.								
	สูงสุดและต่ำสุด Extremes				ระยะเปลี่ยนประจำวัน Daily Range				ระยะเปลี่ยนระหว่างสูงสุดและต่ำสุด
	สูงสุด Max.	วันที่ Date	ต่ำสุด Min.	วันที่ Date	มากที่สุด Greatest	วันที่ Date	น้อยที่สุด Smallest	วันที่ Date	Range between Extreme Temp.
Chiangrai	32.1	1	12.3	21	17.7	21	4.6	5	19.8
Pai	-	-	-	-	-	-	-	-	-
Mae Hongson	33.2	5	15.6	15	16.4	25	9.3	6	17.6
Chiangmai	31.7	26	14.9	15	15.5	20	6.6	30	16.8
Nan	33.2	2	15.9	11,18	16.3	21	7.3	30	17.3
Lampang	33.0	8	14.3	16	17.1	16	5.8	30	18.7
Phrae	33.4	3days	14.2	15	18.7	21	8.4	30	19.2
Mae Sariang	34.6	29	14.8	16	16.7	20	9.4	1	19.8
Uttaradit	34.9	8	16.2	15	17.2	27	8.3	4	18.7
Loei	33.9	3	14.4	24	16.7	25	7.3	29	19.5
Nakhon Phanom	33.2	21	11.8	30	15.3	6,14	8.2	3	21.4
Udon Thani	34.9	1	13.5	30	15.8	13	7.5	13	21.4
Sakon Nakhon	36.1	2	12.1	30	15.6	14	8.1	4	24.0
Tak	34.0	3	15.8	15	16.2	15	6.9	29	18.2
Phitsanulok	33.7	1	18.7	15	13.4	17	5.5	4	15.0
Mae Sot	34.2	9	15.7	15	16.4	15	5.0	1	18.5
Mukdahan	34.8	2	14.6	30	14.7	16	6.3	4	20.2
Phetchabun	33.9	3	13.2	30	16.4	15,19	8.8	4	20.7
Khon Kaen	34.7	2	12.5	30	15.7	14	6.5	4	22.2
Roi Et	34.2	2	14.0	30	13.7	14	5.5	4	20.2
Nakhon Sawan	34.6	2	15.8	30	15.8	14	6.6	4	18.8
Chaiyaphum	35.0	3	15.6	30	14.3	17	4.8	4	19.4
Ubon Ratchathani	35.3	3	15.9	30	14.9	20	6.2	4	19.4
Nakon Ratchasima	34.5	2	17.1	29	15.3	14	5.0	3	17.4
Surin	34.2	3	13.6	30	14.6	14	5.8	4	20.6
Lopburi	34.0	20	18.4	17	14.9	20	4.2	4	15.6
Suphanburi	33.2	1	18.4	30	11.9	18	4.4	4	14.8
Prachinburi	34.7	2	18.7	30	14.4	14	6.5	4	16.0
Sap Muang	33.6	3	12.0	14,20	20.4	14	3.5	4	21.6
Kanchanaburi	34.4	1	16.3	20	16.1	20	6.2	5	18.1
Don Muang	33.1	2,3	20.0	30	7.4	18,20	3.6	5	13.1
Aranyaprathet	36.5	3	15.9	30	15.7	17	3.0	4	20.6
Pom Phrachunlachomklao	32.8	3	17.8	30	9.4	30	3.5	4	15.0
Chonburi	33.8	21	17.5	30	14.2	18	4.4	4	16.3
Ko Sichang	33.0	21	20.1	11	10.2	14	3.1	5	12.9
Sattahip	37.4	26	19.1	30	15.0	22	4.7	5	18.3
Chanthaburi	35.4	18	17.0	12	17.4	18	5.1	4	18.4
Hua Hin	32.5	8	19.9	14	12.1	14	4.8	29	12.6
Prachuap Khirikhan	33.4	3	16.4	16	16.2	20	4.4	5	17.0
Khlong Yai	35.0	22	18.2	12	14.4	22	6.8	29	16.8
Chumphon	34.0	3	18.5	16	13.5	15	0.4	5	15.5
Ranong	33.3	17	17.6	16	14.2	16	3.7	26	15.7
Ban Don	33.7	1	18.0	15	13.5	15	1.5	8	15.7
Nakhon Si Thammarat	33.3	4	19.2	15	12.5	15	1.7	8	14.1
Phuket	33.0	21	21.6	14	10.7	21	2.7	7	11.4
Trang	33.5	2	20.5	15	12.1	14	2.1	25	13.0
Songkhla	33.7	1	21.0	7	9.5	14	4.5	25	11.7
Narathiwat	32.0	3	20.8	15	9.7	15	1.2	27	11.2

สถานี Station	ความชื้นสัมพัทธ์ (%) Relative Humidity in %								
	ค่าปานกลาง Means					ค่าสูงสุดและต่ำสุด Absolute Extremes			
	ประจำเดือน For Month	ประจำวัน Daily Extremes							
		สูงที่สุด Highest	วันที่ Date	ต่ำที่สุด Lowest	วันที่ Date	สูงที่สุด Highest	วันที่ Date	ต่ำที่สุด Lowest	วันที่ Date
Chiangrai	82.3	91.9	5	78.5	21	99.0	25	45.0	1,21
Pai	-	-	-	-	-	-	-	-	-
Mae Hongson	77.8	80.6	1	72.3	30	96.0	26	36.0	24
Chaingmai	79.8	85.6	10	73.0	30	98.0	18	38.0	26
Nan	83.7	87.3	1	78.4	30	100.0	8	44.0	17
Lampang	77.1	82.3	5	70.2	14	99.0	4days	39.0	13,14
Phrae	83.2	92.1	4	80.3	21	100.0	7days	37.0	21
Mae Sariang	78.1	82.7	3	73.7	27	97.0	14	42.0	26
Uttaradit	75.9	85.5	1	68.5	22	98.0	11	43.0	20
Loei	73.7	83.2	2	66.7	29	97.0	4days	40.0	20
Nakhon Phanom	71.3	84.5	2	61.9	4	96.0	13	41.0	10,14
Udon Thani	75.8	88.5	2	67.0	28	99.0	7	40.0	17
Sakon Nakhon	74.9	84.2	3	66.8	5	99.0	4days	46.0	14
Tak	79.6	86.8	4	73.8	2	99.0	7	38.0	14
Phitsanulok	75.0	85.8	4	67.9	30	96.0	4	44.0	17
Mae Sot	73.8	90.0	1	68.2	25,26	98.0	5days	43.0	16
Mukdahan	69.4	84.0	3	61.6	29	98.0	3days	41.0	15
Phetchabun	70.9	87.4	2	64.0	29	98.0	4days	44.0	3days
Khon Kaen	79.0	84.4	3	72.4	15	97.0	3days	49.0	14
Roi Et	75.2	85.1	3	66.4	28	100.0	8	37.0	14
Nakhon Sawan	70.8	82.7	3	61.7	29	98.0	13	39.0	14
Chaiyaphum	61.0	71.8	2	52.0	29	95.0	8	31.0	15
Ubon Ratchathani	71.5	83.6	3	65.9	30	94.0	14	37.0	15
Nakhon Ratchasima	74.8	83.0	4	66.3	30	98.0	4	40.0	15
Surin	75.7	81.9	21	68.6	28	98.0	4,14	44.0	16,17
Lopburi	71.5	83.5	1	52.9	30	96.0	10,14	42.0	20
Suphanburi	71.5	86.6	4	56.4	30	97.0	10	44.0	30
Prachinburi	66.1	84.4	4	55.6	30	97.0	8	41.0	19
Sap Muang	71.7	84.0	4	60.0	15	98.0	3days	36.0	14
Kanchanaburi	70.5	83.2	4	61.8	14	94.0	11,13	40.0	14
Don Muang	77.9	83.6	1	71.3	30	98.0	1	56.0	30
Aranyaprathet	74.7	92.0	4	66.2	30	100.0	16,26	38.0	15
Pom Phrachunlachomklao	72.2	86.6	4	59.8	30	98.0	19	49.0	30
Chonburi	70.4	85.5	4	62.3	29	97.0	4	41.0	19
Ko Sichang	66.7	80.8	1	54.2	30	95.0	17	47.0	30
Sattahip	72.2	83.5	5	62.4	29	97.0	3	37.0	11
Chanthaburi	76.3	91.3	4	65.6	30	97.0	5days	41.0	18
Hua Hin	71.8	83.8	4	63.5	30	97.0	28	45.0	16
Prachuap Khirikhan	77.3	86.5	26	64.0	30	100.0	27	46.0	16
Khlong Yai	71.3	81.7	3	59.2	24	98.0	27	34.0	22
Chumphon	82.5	96.5	5	71.8	14	98.0	4days	48.0	14
Ranong	79.9	91.8	5	67.0	20	98.0	3days	48.0	16,20
Ban Don	85.0	96.9	8	76.6	15	98.0	6days	45.0	15
Nakhon Si Thammarat	83.6	95.4	26	73.6	16	99.0	8,26	47.0	16
Phuket	76.0	91.6	29	66.4	20	98.0	18	48.0	14
Trang	83.8	96.1	25	75.0	15	99.0	3days	44.0	15
Songkhla	82.0	96.5	25	71.3	21	100.0	28	54.0	16
Narathiwat	84.3	99.0	8	74.0	15	100.0	7days	59.0	14

สถานี Station	ลมผิวพื้น Surface Winds								
	ทิศร่วม Resultant Direction				ความแม่นทิศ Steadiness in %				กำลังลมมองมากที่สุด ตามมาตราโบฟอร์ต Greatest force in Beaufort Scale
	เวลา 0700	เวลา 1000	เวลา 1300	เวลา 1600	เวลา 0700	เวลา 1000	เวลา 1300	เวลา 1600	
Chiangrai	N82E	N85E	N88E	N84E	23	76	72	63	3
Pai	–	–	–	–	–	–	–	–	–
Mae Hongson	Calm	N27W	N40W	N51W	–	15	26	21	3
Chiangmai	S45W	S35W	S 3 W	S 3 W	3	4	62	39	4
Nan	S81E	S54E	S63E	S59E	40	61	66	76	3
Lampang	Calm	N72W	S24W	S27E	–	10	32	37	4
Phrae	S 6 W	N11W	N 5 W	N 6 E	13	70	26	20	4
Mae Sariang	N45W	N47W	N38W	N73W	5	53	37	34	3
Uttaradit	N45E	N43E	N11E	N45W	9	67	17	19	3
Loei	N 6 E	N21E	N67E	N32E	20	60	50	31	3
Nakhon Phanom	N27W	N69E	N65E	N69E	7	84	87	84	4
Udon Thani	N82E	N53E	N28E	N27E	16	49	56	44	5
Sakon Nakhon	E	N52E	N37E	N63E	13	54	49	24	5
Tak	N	N27E	S55E	S77E	3	15	40	47	4
Phitsanulok	N19E	N50E	N41W	N60W	7	26	30	26	5
Mae Sot	S59E	N75E	N51E	N72E	38	64	42	31	5
Mukdahan	N27E	N45E	N54E	N57E	37	70	77	66	6
Phetchabun	N 7 E	N11E	N 8 E	N17E	20	70	50	34	3
Khon Kaen	N27E	N23E	N33E	N43E	29	75	66	53	5
Roi Et	N74E	N84E	N65E	N89E	24	63	54	59	4
Nakhon Sawan	S73E	N35E	N40E	N 2 W	3	52	56	46	4
Chaiyaphum	N52E	N74E	N82E	N68E	37	58	50	53	6
Ubon Ratchathani	N36E	N45E	N18E	N25E	56	56	62	54	7
Nakhon Ratchasima	N34E	N36E	N29E	N34E	12	56	60	64	5
Surin	N40E	N40E	N33E	N24E	51	51	66	57	5
Lopburi	N22E	N27E	N 5 W	N45W	35	44	33	23	5
Suphanburi	N 7 W	N10E	N26E	N27E	79	73	84	88	5
Prachinburi	S85E	S76E	E	S45E	39	41	15	14	6
Sap Muang	N45E	N47E	N45E	N40E	19	53	65	56	4
Kanchanaburi	N45W	N29W	N56E	N45E	14	34	35	28	4
Don Muang	N56E	N30E	N 1 E	N13W	35	53	69	71	4
Aranyaprathet	N 7 W	N	N24E	N13W	26	59	72	57	4
Pom Phrachunlachomklao	N59E	N69E	N86E	N52E	38	63	49	58	6
Chonburi	N66E	N45E	N17E	N 1 E	32	46	34	43	5
Ko Sichang	N25E	N 6 E	N 5 W	N34W	62	63	69	59	6
Sattahip	N 3 E	N 7 E	N70W	N73W	69	53	38	55	7
Chanthaburi	N13E	N19E	N29E	N29E	30	30	62	41	7
Hua Hin	N66W	N23E	N25E	N34E	65	85	87	83	5
Prachuap Khirikhan	N34W	N 7 E	N43E	N37E	59	86	72	70	6
Khlong Yai	N29E	N83W	N75W	N70W	68	76	51	38	5
Chumphon	N45E	S87E	S72E	S81E	9	59	77	86	8
Ranong	N53E	N58E	N42E	N45E	66	31	39	14	5
Ban Don	N45E	N27E	N23E	N31E	19	44	68	69	6
Nakhon Si Thammarat	N39W	N39E	N20E	N33E	21	47	38	66	7
Phuket	N34E	N38E	N54E	N43E	12	58	61	23	4
Trang	N 9 E	N33E	N39E	N55E	20	54	42	40	8
Songkhla	S27W	N30E	N47E	N33E	7	26	58	66	10
Narathiwat	S23E	N63E	N52E	N38E	3	7	58	58	11

สถานี Station	ลมผิวพื้น Surface Winds														
	ทิศลม Wind Direction									กำลังลมตามมาตราโบฟอร์ต Wind Force in Beaufort Scale					
	ทำการตรวจเวลา 0700 Observation at 0700									ทำการตรวจเวลา 0700 Observation at 0700					
	Calm	N	NE	E	SE	S	SW	W	NW	1—3	4	5—6	7	8—9	> 9
Chiangrai	22	-	2	6	-	-	-	-	-	8	-	-	-	-	-
Pai	-	-	-	-	-	-	-	-	-	-	-	-	-	-	-
Mae Hongson	30	-	-	-	-	-	-	-	-	-	-	-	-	-	-
Chiangmai	29	-	-	-	-	-	1	-	-	1	-	-	-	-	-
Nan	16	-	-	11	2	1	-	-	-	14	-	-	-	-	-
Lampang	30	-	-	-	-	-	-	-	-	-	-	-	-	-	-
Phrae	16	1	2	2	-	4	4	1	-	14	-	-	-	-	-
Mae Sariang	28	-	-	-	-	-	-	-	2	2	-	-	-	-	-
Uttaradit	27	-	3	-	-	-	-	-	-	3	-	-	-	-	-
Loei	15	5	1	3	-	2	-	1	3	15	-	-	-	-	-
Nakhon Phanom	23	1	1	-	-	2	-	-	3	7	-	-	-	-	-
Udon Thani	24	-	2	3	1	-	-	-	-	6	-	-	-	-	-
Sakon Nakhon	25	-	2	1	2	-	-	-	-	5	-	-	-	-	-
Tak	27	1	-	1	-	-	-	1	-	3	-	-	-	-	-
Phitsanulok	28	1	1	-	-	-	-	-	-	2	-	-	-	-	-
Mae Sot	15	-	-	6	6	2	-	-	1	15	-	-	-	-	-
Mukdahan	16	3	9	-	-	-	-	1	1	13	1	-	-	-	-
Phetchabun	23	4	2	-	-	-	-	-	1	7	-	-	-	-	-
Khon Kaen	18	5	6	-	-	1	-	-	-	12	-	-	-	-	-
Roi Et	22	-	3	5	-	-	-	-	-	8	-	-	-	-	-
Nakhon Sawan	18	1	-	4	1	2	-	2	2	12	-	-	-	-	-
Chaiyaphum	17	1	9	3	-	-	-	-	-	12	1	-	-	-	-
Ubon Ratchathani	12	4	14	-	-	-	-	-	-	15	3	-	-	-	-
Nakhon Ratchasima	25	-	4	-	-	-	-	1	-	5	-	-	-	-	-
Surin	6	4	16	-	-	2	2	-	-	23	1	-	-	-	-
Lopburi	14	4	7	-	2	-	-	-	3	15	-	1	-	-	-
Suphanburi	2	14	5	-	-	-	-	-	9	26	2	-	-	-	-
Prachinburi	14	-	1	11	2	1	-	-	1	13	2	1	-	-	-
Sap Muang	24	-	6	-	-	-	-	-	-	6	-	-	-	-	-
Kanchanaburi	20	3	2	-	-	1	-	4	-	10	-	-	-	-	-
Don Muang	11	5	6	4	2	1	1	-	-	19	-	-	-	-	-
Aranyaprathet	20	7	1	-	-	-	-	2	-	10	-	-	-	-	-
Pom Phrachunlachomklao	11	3	7	5	1	2	-	-	1	17	2	-	-	-	-
Chonburi	18	-	7	4	-	1	-	-	-	9	3	-	-	-	-
Ko Sichang	5	9	13	-	-	1	1	-	1	14	5	6	-	-	-
Sattahip	3	19	4	1	-	1	1	-	1	26	1	-	-	-	-
Chanthaburi	13	8	9	-	-	-	-	-	-	11	6	-	-	-	-
Hua Hin	5	5	-	-	-	-	1	14	5	25	-	-	-	-	-
Prachuap Khirikhan	7	11	-	-	-	-	1	4	7	15	7	1	-	-	-
Khlong Yai	3	12	11	2	-	2	-	-	-	26	1	-	-	-	-
Chumphon	23	3	1	1	1	1	-	-	-	5	2	-	-	-	-
Ranong	9	1	15	5	-	-	-	-	-	21	-	-	-	-	-
Ban Don	25	-	5	-	-	-	-	-	-	5	-	-	-	-	-
Nakhon Si Thammarat	19	1	-	2	-	-	-	2	6	11	-	-	-	-	-
Phuket	21	2	3	1	-	1	1	-	1	9	-	-	-	-	-
Trang	23	3	3	-	-	-	-	-	1	7	-	-	-	-	-
Songkhla	7	4	3	4	-	2	9	1	-	18	2	3	-	-	-
Narathiwat	26	-	1	1	-	-	2	-	-	4	-	-	-	-	-

สถานี Station	ลมผิวพื้น Surface Winds														
	ทิศลม Wind Direction									กำลังลมตามมาตราโบฟอร์ต Wind Force in Beaufort Scale					
	ทำการตรวจเวลา 1000 Observation at 1000									ทำการตรวจเวลา 1000 Observation at 1000					
	Calm	N	NE	E	SE	S	SW	W	NW	1—3	4	5—6	7	8—9	> 9
Chiangrai	3	1	4	20	-	2	-	-	-	27	-	-	-	-	-
Pai	-	-	-	-	-	-	-	-	-	-	-	-	-	-	-
Mae Hongson	21	5	-	-	1	-	1	1	1	9	-	-	-	-	-
Chiangmai	18	3	1	-	2	2	3	-	1	12	-	-	-	-	-
Nan	-	2	-	12	6	9	-	1	-	30	-	-	-	-	-
Lampang	11	5	1	1	1	4	3	1	3	19	-	-	-	-	-
Phrae	2	18	2	-	-	1	1	2	4	28	-	-	-	-	-
Mae Sariang	12	1	-	-	-	-	1	1	15	18	-	-	-	-	-
Uttaradit	9	2	18	1	-	-	-	-	-	21	-	-	-	-	-
Loei	-	9	8	6	4	-	-	-	3	30	-	-	-	-	-
Nakhon Phanom	1	1	12	16	-	-	-	-	-	28	1	-	-	-	-
Udon Thani	2	5	6	10	2	-	1	1	3	28	-	-	-	-	-
Sakon Nakhon	5	5	10	6	2	-	1	1	-	24	1	-	-	-	-
Tak	15	3	-	5	1	1	-	1	4	15	-	-	-	-	-
Phitsanulok	3	6	3	7	2	4	-	2	3	27	-	-	-	-	-
Mae Sot	1	4	6	13	3	2	-	-	1	28	1	-	-	-	-
Mukdahan	2	4	18	4	-	-	2	-	-	17	7	4	-	-	-
Phetchabun	5	17	6	-	-	1	-	-	1	25	-	-	-	-	-
Khon Kaen	2	11	14	1	-	-	-	2	-	28	-	-	-	-	-
Roi Et	4	1	5	16	1	2	-	1	-	22	4	-	-	-	-
Nakhon Sawan	1	10	5	9	-	1	-	3	1	27	2	-	-	-	—
Chaiyaphum	-	1	10	11	3	1	1	2	1	20	9	1	-	-	-
Ubon Ratchathani	4	3	17	1	2	-	2	1	-	17	6	3	-	-	-
Nakhon Ratchasima	1	2	13	6	-	1	-	2	5	28	1	-	-	-	-
Surin	-	4	16	3	-	2	2	3	-	22	6	2	-	-	-
Lopburi	4	7	11	1	1	1	3	1	1	20	3	3	-	-	-
Suphanburi	-	13	11	-	-	-	2	-	4	24	5	1	-	-	-
Prachinburi	3	1	1	15	2	3	-	5	-	23	3	1	-	-	-
Sap Muang	10	-	16	2	-	-	1	1	-	17	3	-	-	-	-
Kanchanaburi	3	3	10	1	-	-	1	12	-	26	1	-	-	-	-
Don Muang	-	8	10	3	3	-	2	1	3	29	1	-	-	-	-
Aranyaprathet	1	13	7	2	-	-	-	7	-	28	1	-	-	-	-
Pom Phrachunlachomklao	-	6	8	10	4	2	-	-	-	23	5	2	-	-	-
Chonburi	4	-	15	4	-	1	2	2	2	18	6	2	-	-	-
Ko Sichang	-	8	13	-	-	-	2	3	4	17	6	7	-	-	-
Sattahip	-	15	5	2	-	3	2	1	2	25	3	2	-	-	-
Chanthaburi	6	4	19	-	-	1	-	-	-	11	9	4	-	-	-
Hua Hin	-	17	10	3	-	-	-	-	-	26	4	-	-	-	-
Prachuap Khirikhan	-	22	5	-	1	-	-	1	1	14	12	4	-	-	-
Khlong Yai	-	2	3	4	-	-	4	15	2	30	-	-	-	-	-
Chumphon	5	1	2	16	3	1	1	1	-	18	4	3	-	-	-
Ranong	3	4	8	6	1	3	2	2	1	27	-	-	-	-	-
Ban Don	5	6	8	4	-	2	-	2	3	25	-	-	-	-	-
Nakhon Si Thammarat	8	7	2	5	-	1	-	2	5	18	4	-	-	-	-
Phuket	4	5	13	4	1	-	-	2	1	24	2	-	-	-	-
Trang	3	8	8	7	-	-	-	3	1	22	5	-	-	-	-
Songkhla	3	6	5	6	2	-	3	4	1	18	2	5	1	1	-
Narathiwat	22	2	2	1	1	-	2	-	-	8	-	-	-	-	-

สถานี Station	ลมผิวพื้น Surface Winds														
	ทิศลม Wind Direction									กำลังลมตามมาตราโบฟอร์ต Wind Force in Beaufort Scale					
	ทำการตรวจเวลา 1300 Observation at 1300									ทำการตรวจเวลา 1300 Observation at 1300					
	Calm	N	NE	E	SE	S	SW	W	NW	1—3	4	5—6	7	8—9	> 9
Chiangrai	1	2	4	19	-	4	-	-	-	29	-	-	-	-	-
Pai	-	-	-	-	-	-	-	-	-	-	-	-	-	-	-
Mae Hongson	9	9	1	1	-	2	4	2	2	21	-	-	-	-	-
Chiangmai	5	-	1	1	4	11	8	-	-	25	-	-	-	-	-
Nan	-	1	3	11	8	6	-	1	-	30	-	-	-	-	-
Lampang	-	3	-	5	2	7	7	4	2	30	-	-	-	-	-
Phrae	-	15	2	-	3	4	5	-	1	30	-	-	-	-	-
Mae Sariang	4	6	-	-	5	-	3	-	12	26	-	-	-	-	-
Uttaradit	15	2	6	1	-	-	4	-	2	15	-	-	-	-	-
Loei	-	5	8	7	5	2	1	-	2	30	-	-	-	-	-
Nakhon Phanom	-	3	11	16	-	-	-	-	-	29	1	-	-	-	-
Udon Thani	-	7	8	8	-	-	1	2	4	30	-	-	-	-	-
Sakon Nakhon	7	7	7	6	-	-	1	1	1	23	-	-	-	-	-
Tak	4	-	2	11	2	6	2	2	1	26	-	-	-	-	-
Phitsanulok	8	7	-	2	-	3	2	2	6	22	-	-	-	-	-
Mae Sot	-	6	6	10	1	1	2	3	1	26	4	-	-	-	-
Mukdahan	1	1	20	6	-	-	2	-	-	18	8	3	-	-	-
Phetchabun	3	10	9	1	-	1	1	4	1	27	-	-	-	-	-
Khon Kaen	3	6	16	2	-	-	1	2	-	27	-	-	-	-	-
Roi Et	3	4	4	15	-	1	-	1	2	25	2	-	-	-	-
Nakhon Sawan	1	4	14	5	-	2	-	2	2	29	-	-	-	-	-
Chaiyaphum	-	1	12	8	2	3	4	-	-	22	8	-	-	-	-
Ubon Ratchathani	1	7	15	1	-	-	1	4	1	19	5	5	-	-	-
Nakhon Ratchasima	1	10	9	5	1	-	2	-	2	28	1	-	-	-	-
Surin	1	6	17	2	-	1	-	3	-	27	2	-	-	-	-
Lopburi	-	8	9	-	1	2	5	3	2	25	5	-	-	-	-
Suphanburi	-	8	19	-	-	-	-	-	3	22	8	-	-	-	-
Prachinburi	1	-	2	13	2	-	1	10	1	23	6	-	-	-	-
Sap Muang	4	-	23	-	-	-	3	-	-	21	5	-	-	-	-
Kanchanaburi	1	1	14	4	-	5	-	5	-	28	1	-	-	-	-
Don Muang	-	12	6	2	1	-	-	1	8	28	2	-	-	-	-
Aranyaprathet	-	16	7	1	-	1	-	5	-	30	-	-	-	-	-
Pom Phrachunlachomklao	-	3	9	7	4	6	-	-	1	28	1	1	-	-	-
Chonburi	-	2	12	4	1	-	2	7	2	22	6	2	-	-	-
Ko Sichang	-	12	9	-	-	-	-	5	4	18	10	2	-	-	-
Sattahip	-	7	1	1	1	3	6	5	6	22	7	1	-	-	-
Chanthaburi	4	6	12	5	-	1	2	-	-	18	7	1	-	-	-
Hua Hin	-	16	11	3	-	-	-	-	-	25	5	-	-	-	-
Prachuap Khirikhan	-	9	14	4	2	1	-	-	-	10	14	6	-	-	-
Khlong Yai	1	2	3	3	-	-	2	17	2	27	2	-	-	-	-
Chumphon	-	2	-	17	9	1	-	-	1	11	9	8	2	-	-
Ranong	2	3	11	6	-	1	2	4	1	27	1	0	-	-	-
Ban Don	3	10	12	2	-	-	-	2	1	23	4	-	-	-	-
Nakhon Si Thammarat	3	8	6	5	-	1	3	1	3	21	5	1	-	-	-
Phuket	3	3	16	4	2	-	2	-	-	26	1	-	-	-	-
Trang	3	4	9	7	-	1	-	5	1	21	1	5	-	-	-
Songkhla	-	9	10	9	-	1	1	2	1	16	7	6	-	1	-
Narathiwat	6	2	15	5	-	-	2	-	-	22	2	-	-	-	-

สถานี Station	ลมผิวพื้น Surface Winds														
	ทิศลม Wind Direction									กำลังลมตามมาตราโบฟอร์ต Wind Force in Beaufort Scale					
	ทำการตรวจเวลา 1600 Observation at 1600									ทำการตรวจเวลา 1600 Observation at 1600					
	Calm	N	NE	E	SE	S	SW	W	NW	1—3	4	5—6	7	8—9	> 9
Chiangrai	5	2	4	16	-	3	-	-	-	25	-	-	-	-	-
Pai	-	-	-	-	-	-	-	-	-	—	-	-	-	-	-
Mae Hongson	15	4	2	-	-	1	3	3	2	15	-	-	-	-	-
Chiangmai	12	1	1	-	3	8	5	-	-	18	-	-	-	-	-
Nan	-	-	2	12	10	6	-	-	-	30	-	-	-	-	-
Lampang	8	1	4	1	4	10	1	1	-	22	-	-	-	-	-
Phrae	-	14	1	2	3	4	5	-	1	28	2	-	-	-	-
Mae Sariang	10	3	-	-	1	1	5	2	8	20	-	-	-	-	-
Uttaradit	17	2	3	-	-	-	3	2	3	13	-	-	-	-	-
Loei	-	5	4	9	2	1	-	6	3	30	-	-	-	-	-
Nakhon Phanom	2	1	11	16	-	-	-	-	-	27	1	-	-	-	-
Udon Thani	5	5	9	4	1	-	1	2	3	25	-	-	-	-	-
Sakon Nakhon	12	3	4	7	1	-	2	1	-	18	-	-	-	-	-
Tak	7	-	1	13	4	1	1	2	1	23	-	-	-	-	-
Phitsanulok	13	3	-	2	-	2	-	6	4	17	-	-	-	-	-
Mae Sot	1	2	2	15	1	-	2	5	2	20	7	2	-	-	-
Mukdahan	2	2	14	9	-	1	1	-	1	19	7	2	-	-	-
Phetchabun	11	9	5	-	1	2	1	-	1	19	-	-	-	-	-
Khon Kaen	7	2	18	1	-	-	2	-	-	23	-	-	-	-	-
Roi Et	6	1	3	16	1	2	-	1	-	23	1	-	-	-	-
Nakhon Sawan	4	9	4	3	-	2	-	2	6	26	-	-	—	-	-
Chaiyaphum	1	2	15	4	2	4	2	-	-	27	2	-	-	-	-
Ubon Ratchathani	4	5	14	2	-	-	-	5	-	19	6	1	-	-	-
Nakhon Ratchasima	3	9	12	3	1	1	-	-	1	26	1	-	-	-	-
Surin	-	7	15	1	-	2	1	3	1	28	2	-	-	-	-
Lopburi	-	8	7	-	-	3	7	5	-	29	1	-	-	-	-
Suphanburi	-	11	18	-	-	-	-	-	1	27	3	-	-	-	-
Prachinburi	-	-	-	14	3	-	1	12	-	29	1	-	-	-	-
Sap Muang	5	-	21	-	-	-	2	2	-	25	-	-	-	-	-
Kanchanaburi	3	1	13	3	-	4	-	6	-	27	-	-	-	-	-
Don Muang	1	13	2	2	-	-	1	-	11	28	1	-	-	-	-
Aranyaprathet	1	14	5	1	-	-	1	8	-	29	-	-	-	-	-
Pom Phrachunlachomklao	-	8	10	7	1	3	-	1	-	29	1	-	-	-	-
Chonburi	-	2	13	2	-	-	2	6	5	27	3	-	-	-	-
Ko Sichang	-	7	6	-	-	-	1	9	7	23	6	1	-	-	-
Sattahip	1	5	1	-	-	2	6	7	8	24	5	-	-	-	-
Chanthaburi	3	4	16	-	-	1	6	-	-	24	3	-	-	-	-
Hua Hin	-	12	14	3	1	-	-	-	-	29	1	-	-	-	-
Prachuap Khirikhan	-	11	13	2	3	1	-	-	-	15	11	4	-	-	-
Khlong Yai	2	1	6	2	-	1	1	16	1	28	-	-	-	-	-
Chumphon	2	-	1	20	7	-	-	-	-	12	11	5	-	-	-
Ranong	3	1	6	9	-	-	3	8	-	26	1	-	-	-	-
Ban Don	3	8	14	3	-	-	1	-	1	26	-	1	-	-	-
Nakhon Si Thammarat	5	9	11	4	-	-	-	-	1	23	1	1	-	-	-
Phuket	4	1	10	2	4	-	4	2	3	26	-	-	-	-	-
Trang	7	2	10	6	-	1	2	2	-	19	3	1	-	-	-
Songkhla	-	11	10	6	-	1	-	2	-	16	7	7	-	-	-
Narathiwat	5	6	14	3	-	-	2	-	-	25	-	-	-	-	-

สถานี Station	จำนวนเมฆ Cloud Amount 0 — 8		ทรรศนวิสัย Visibility Km.		จำนวนฝนตก มม. Rainfall in mm.				จำนวนน้ำระเหย มม. Evaporation (piche) mm.		
	เวลา 0700	เวลา 1300	เวลา 0700	เวลา 1300	วันมีฝน Rainy day	จำนวนฝนตก Total Amount	มากที่สุดในวันหนึ่ง Heaviest in 24 hours จำนวน Amount	วันที่ Date	รวมทั้งเดือน Total for Month	มากที่สุดในวันหนึ่ง Greatest in one day	วันที่ Date
Chiangrai	4.3	3.7	4.9	14.8	2	31.1	28.8	4	39.5	2.0	12
Pai	-	-	-	-	-	-	-	-	-	-	-
Mae Hongson	2.0	3.0	1.7	16.0	-	-	-	-	37.7	1.6	9,30
Chiangmai	3.7	3.6	9.3	13.1	2	8.9	5.5	5	62.6	3.7	12
Nan	6.4	3.6	1.0	11.1	1	2.4	2.4	1	41.3	2.0	29
Lampang	2.6	3.5	3.0	14.6	-	-	-	-	47.0	2.5	14
Phrae	6.3	4.4	1.4	9.1	1	11.2	11.2	4	59.8	2.6	15
Mae Sariang	7.4	2.0	1.6	16.7	1	2.0	2.0	19	41.1	2.4	17
Uttaradit	3.6	3.6	10.3	14.7	1	0.1	0.1	9	49.1	2.2	21
Loei	2.9	3.7	1.7	12.4	3	1.7	0.8	2,21	54.8	2.3	3days
Nakhon Phanom	3.3	3.1	8.5	15.8	1	1.2	1.2	1	106.1	5.5	22
Udon Thani	5.0	4.7	3.7	12.5	1	5.5	5.5	1	67.0	3.9	10
Sakon Nakhon	3.4	3.6	6.8	10.5	1	35.9	35.9	2	61.4	2.8	29
Tak	4.3	4.8	5.0	14.2	5	9.1	4.3	9	52.1	2.8	2
Phitsanulok	4.1	4.4	5.9	10.7	1	1.2	1.2	27	-	-	-
Mae Sot	2.7	3.8	1.5	10.3	1	1.7	1.7	1	60.3	3.7	23
Mukdahan	4.0	5.3	5.3	9.6	3	4.9	4.2	3	104.0	5.8	5
Phetchabun	4.1	3.5	6.9	13.1	3	23.1	14.6	2	58.6	2.7	29
Khon Kaen	3.7	4.0	8.5	10.6	1	5.3	5.3	3	78.9	3.9	25
Roi Et	4.0	4.1	6.5	12.4	1	6.5	6.5	2	62.6	3.2	29
Nakhon Sawan	4.3	3.9	6.4	13.1	1	1.6	1.6	2	82.8	4.3	30
Chaiyaphum	3.3	4.1	7.4	10.9	1	1.6	1.6	3	90.6	4.2	27,29
Ubon Ratchathani	3.8	4.3	12.9	19.5	1	4.4	4.4	3	98.9	4.6	27
Nakhon Ratchasima	3.2	3.9	7.1	11.2	1	37.0	37.0	3	85.6	4.4	23
Surin	4.2	4.8	6.1	9.4	1	0.2	0.2	3	125.4	7.2	29
Lopburi	4.9	4.5	7.2	15.3	2	1.3	1.3	4	107.1	6.5	25
Suphanburi	4.2	3.6	8.9	16.2	1	0.3	0.3	4	60.9	3.4	30
Prachinburi	3.4	4.0	7.3	10.9	2	1.3	0.9	3	98.0	6.6	30
Sap Muang	2.8	3.6	8.7	19.4	1	11.6	11.6	3	60.1	3.2	29
Kanchanaburi	5.0	4.7	9.6	13.5	-	-	-	-	99.7	4.0	17,20
Don Muang	5.4	4.5	13.4	19.0	3	12.2	6.2	22	-	-	-
Aranyaprathet	3.3	3.7	13.7	14.8	4	65.2	31.3	3	-	-	-
Pom Phrachunlachomklao	5.6	4.6	10.2	23.6	3	6.3	5.8	4	60.6	3.9	4
Chonburi	5.0	4.4	10.0	11.5	2	3.1	2.3	4	98.5	5.8	30
Ko Sichang	3.8	4.1	7.7	14.3	4	20.0	19.5	1	73.5	4.7	30
Sattahip	5.0	5.3	9.4	9.8	3	1.8	1.5	5	131.8	6.6	25
Chanthaburi	4.6	5.3	8.5	18.2	2	1.9	1.6	4	84.2	4.9	30
Hua Hin	4.4	3.6	11.4	12.5	4	22.1	15.8	27	83.6	4.0	28
Prachuap Khirikhan	3.3	3.4	8.3	11.3	3	91.7	21.2	26	68.1	4.0	30
Khlong Yai	5.9	5.7	14.7	14.8	3	15.3	7.3	30	64.5	3.4	22
Chumphon	5.7	5.5	5.0	14.3	10	200.6	105.6	5	45.0	2.4	14
Ranong	4.8	5.4	8.0	13.7	11	71.0	28.2	9	49.8	3.0	20
Ban Don	4.5	5.6	7.1	9.4	14	314.3	82.3	8	57.2	3.1	3days
Nakhon Si Thammarat	5.0	5.4	8.2	8.9	20	581.2	119.5	25	-	-	-
Phuket	4.2	4.2	12.2	14.8	12	189.5	93.8	25	70.3	3.9	23
Trang	5.5	5.6	2.3	11.4	15	195.7	29.4	25	52.3	4.0	14
Songkhla	7.0	6.6	10.8	12.6	18	536.3	94.6	25	70.3	7.2	20
Narathiwat	5.3	5.0	10.8	12.4	15	365.6	69.3	6	-	-	-

สถานี Station	ทรรศนวิสัย Visibility									
	Number of Observations									
	<0.5 Km.	0.05—0.1 Km.	0.2—0.5 Km.	0.6—1.0 Km.	2—4 Km.	5—10 Km.	11—20 Km.	21—30 Km.	31—50 Km.	> 50 Km.
Chiangrai *	-	12	2	5	33	106	82	-	-	-
Pai	-	-	-	-	-	-	-	-	-	-
Mae Hongson *	-	2	8	42	10	63	115	-	-	-
Chiangmai *	-	-	1	-	1	51	179	8	-	-
Nan +	-	9	16	9	24	84	38	-	-	-
Lampang +	-	11	2	1	12	63	91	-	-	-
Phrae	-	-	19	11	19	83	18	-	-	-
Mae Sariang +	-	12	11	7	24	51	75	-	-	-
Utaradit +	-	-	-	1	-	92	87	-	-	-
Loei +	1	12	12	2	12	96	45	-	-	-
Nakhon Phanom +	-	-	-	1	10	39	130	-	-	-
Udon Thani *	-	-	1	5	71	113	50	-	-	-
Sakon Nakhon +	-	-	-	-	2	157	21	-	-	-
Tak +	-	1	-	1	1	35	142	-	-	-
Phitsanulok *	-	-	-	-	9	206	25	-	-	-
Mae Sot +	-	6	11	3	43	16	78	23	-	-
Mukdahan	-	-	3	7	3	131	6	-	-	-
Phetchabun	-	-	1	2	2	48	97	-	-	-
Khon Kaen *	-	-	-	-	1	216	23	-	-	-
Roi Et +	-	-	-	3	8	119	50	-	-	-
Nakhon Sawan +	-	-	-	1	12	117	50	-	-	-
Chaiyaphum	-	-	-	2	5	98	45	-	-	-
Ubon Ratchathani *	-	-	-	-	6	20	214	-	-	-
Nakhon Ratchasima *	-	-	-	-	7	128	105	-	-	-
Surin +	-	-	-	1	4	175	-	-	-	-
Lopburi +	-	-	-	2	10	73	95	-	-	-
Suphanburi	-	-	-	-	2	48	100	-	-	-
Prachinburi	-	-	-	4	6	66	74	-	-	-
Sap Muang	-	2	-	14	1	5	128	-	-	-
Kanchanaburi +	-	-	-	-	-	34	146	-	-	-
Don Muang *	-	-	-	-	1	44	176	13	6	-
Aranyaprathet +	-	1	1	-	-	11	167	-	-	-
Pom Phrachunlachomklao	-	-	-	1	-	31	84	26	8	-
Chonburi +	-	-	1	-	-	89	90	-	-	-
Ko Sichang	-	-	-	-	5	57	88	-	-	-
Sattahip *	-	-	-	-	1	227	12	-	-	-
Chanthaburi *	-	-	-	-	3	131	106	-	-	-
Hua Hin +	-	-	-	-	-	55	125	-	-	-
Prachuap Khirikhan +	-	-	-	-	4	116	60	-	-	-
Khlong Yai +	-	-	-	-	-	5	175	-	-	-
Chumphon +	-	-	2	3	14	78	83	-	-	-
Ranong +	-	-	-	6	13	43	118	-	-	-
Ban Don *	-	-	3	1	3	233	-	-	-	-
Nakhon Si Thammarat	-	-	1	3	6	113	27	-	-	-
Phuket	-	-	-	-	2	15	133	-	-	-
Trang +	-	-	3	10	30	69	68	-	-	-
Songkhla *	-	1	3	2	12	57	165	-	-	-
Narathiwat +	-	-	-	2	18	55	105	-	-	-

* Observation for 8 times per day.

\+ Observation for 6 times per day.

Other stations 5 times per day.

สถานี Station	จำนวนวันที่มี Number of days with						
	○	◑	◐	●	⌐	≡	=
Chiangrai	0	18	11	1	29	20	25
Pai	-	-	-	-	-	-	-
Mae Hongson	2	23	5	0	30	29	14
Chiangmai	3	16	11	0	0	2	21
Nan	0	10	19	1	30	16	30
Lampang	4	18	7	1	30	15	26
Phrae	0	10	20	0	30	25	30
Mae Sariang	0	14	16	0	30	20	29
Uttaradit	9	9	11	1	30	1	11
Loei	5	15	10	0	29	20	19
Nakhon Phanom	7	15	8	0	0	1	24
Udon Thani	5	9	16	0	25	3	26
Sakon Nakhon	2	16	12	0	18	0	11
Tak	0	14	16	0	28	3	29
Phitsanulok	0	18	12	0	30	0	22
Mae Sot	0	19	11	0	30	19	30
Mukdahan	0	9	21	0	21	10	6
Phetchabun	0	18	12	0	28	8	6
Khon Kaen	1	17	12	0	26	0	8
Roi Et	0	13	17	0	28	3	28
Nakhon Sawan	2	13	15	0	30	1	17
Chaiyaphum	0	17	12	1	5	1	12
Ubon Ratchathani	4	18	8	0	21	1	13
Nakhon Ratchasima	5	15	10	0	27	0	25
Surin	0	9	21	0	30	3	28
Lopburi	1	9	20	0	9	0	14
Suphanburi	0	12	17	1	30	0	27
Prachinburi	0	14	16	0	30	10	10
Sap Muang	0	20	9	1	20	15	3
Kanchanaburi	0	3	27	0	30	0	6
Don Muang	0	9	21	0	28	0	9
Aranyaprathet	0	20	9	1	14	0	5
Pom Phrachunlachomklao	0	6	23	1	13	1	15
Chonburi	4	5	21	0	0	0	25
Ko Sichang	1	14	14	1	16	0	12
Sathahip	0	13	17	0	29	1	0
Chanthaburi	0	8	22	0	18	1	10
Hua Hin	7	10	13	0	0	0	6
Prachuap Khirikhan	9	10	10	1	14	0	17
Khlong Yai	0	6	18	6	0	0	0
Chumphon	1	8	18	3	25	4	14
Ranong	1	8	18	3	26	0	9
Ban Don	0	9	20	1	21	6	15
Nakhon Si Thammarat	0	6	21	3	19	0	20
Phuket	1	9	17	3	20	0	2
Trang	0	6	21	3	4	3	17
Songkhla	0	1	18	11	21	0	5
Narathiwat	0	8	17	5	10	0	4

สถานี Station	จำนวนวันที่มี Number of days with					
	∞	Δ	↘	(R)	R	V
Chiangrai	0	0	0	0	0	0
Pai	-	-	-	-	-	-
Mae Hongson	0	0	0	1	0	0
Chiangmai	14	0	0	0	0	0
Nan	1	0	0	0	0	0
Lampang	1	0	0	0	0	0
Phrae	25	0	1	0	0	0
Mae Sariang	0	0	2	0	0	0
Uttaradit	0	0	2	0	0	0
Loei	1	0	3	0	0	0
Nakh on Phanom	0	0	3	0	2	0
Udon Thani	21	0	4	2	0	0
Sakon Nakhon	16	0	4	0	0	0
Tak	0	0	3	1	0	0
Phitsanulok	0	0	3	0	0	0
Mae Sot	4	0	7	0	0	0
Mukdahan	9	0	3	1	0	0
Phetchabun	1	0	8	0	1	0
Khon Kaen	0	0	4	0	2	0
Roi Et	10	0	3	0	0	0
Nakhon Sawan	0	0	2	0	2	0
Chaiyaphum	5	0	3	0	1	0
Ubon Ratchathani	1	0	3	0	1	0
Nakhon Ratchasima	10	0	3	0	2	0
Surin	26	0	5	1	1	0
Lopburi	10	0	4	3	0	0
Suphanburi	0	0	3	3	0	0
Prachinburi	12	0	1	0	0	0
Sap Muang	0	0	3	3	1	0
Kanchanaburi	0	0	2	0	0	0
Don Muang	1	0	7	1	2	0
Aranyaprathet	0	0	5	0	2	0
Pom Phrachunlachomklao	0	0	6	1	2	0
Chonburi	25	0	4	1	1	0
Ko Sichang	2	0	2	0	0	0
Sattahip	2	0	8	3	0	0
Chanthaburi	0	0	5	5	0	0
Hua Hin	11	0	7	2	1	0
Prachuap Khirikhan	10	0	10	4	1	0
Khlong Yai	0	0	9	2	1	0
Chumphon	2	0	14	7	3	0
Ranong	0	0	10	0	3	0
Ban Don	0	0	15	[illegible]	8	0
Nakhon Si Thammarat	10	0	14	2	5	0
Phuket	0	0	7	0	3	0
Trang	0	0	10	7	5	0
Songkhla	5	0	21	0	5	0
Narathiwat	1	0	7	2	3	0

รายงานฝนตกของบางสถานี ประจำเดือน พฤศจิกายน ๒๕๐๔

Rainfall Report of some selected stations for month of November 1962

สถานีตรวจน้ำฝน Rainfall Station	จำนวนฝนตก Amount			ต่างจากปรกติ Departure
	วันฝนตก Rainy days	๒๕๐๕ 1962	๒๕๐๔ 1961	mm.
ภาคเหนือ Northern Part				
1. Chiangrai *	2	31.1	86.3	- 4.4
2. Mae Hongson *	-	-	2.9	-21.4
3. Mae Sariang *	1	2.0	10.7	-26.2
4. Chiangmai *	2	8.9	15.5	-29.3
5. Nan *	1	2.4	18.3	-13.1
6. Lamphun	...	...	...	-
7. Lampang *	-	-	24.5	-23.6
8. Phrae *	1	11.2	25.1	- 5.8
9. Uttaradit *	1	0.1	24.2	-29.1
ภาคตะวันออกเฉียงเหนือ Northeastern Part				
1. Nong Khai	1	6.7	-	- 4.3
2. Loei *	3	1.7	2.0	-17.9
3. Udon Thani *	1	5.5	-	-10.4
4. Sakon Nakhon *	1	35.9	-	+23.3
5. Khon Kaen *	1	5.3	0.3	- 3.3
6. Maha Sarakham	-	-	-	-13.4
7. Roi Et *	1	6.5	-	- 6.5
8. Mukdahan *	3	4.9	-	- 0.8
9. Chaiyaphum *	1	1.6	-	-12.1
10. Ubon Ratchathani *	1	4.4	1.2	-18.0
11. Sisaket	-	-	-	-26.4
12. Buriram	-	-	-	-22.3
13. Nakhon Phanom *	1	1.2	-	- 5.6
14. Surin *	1	0.2	4.7	-29.0
15. Nakhon Ratchasima *	1	37.0	0.8	+ 1.3
ภาคกลาง Central Part				
1. Sukho Thai	4	42.8	6.6	+ 3.7
2. Tak *	5	9.1	18.1	-24.8
3. Mae Sot *	1	1.7	-	-17.0
4. Phitsanulok *	1	1.2	0.1	-35.7
5 Kamphaeng Phet	2	30.2	...	- 6.1
6. Phichit	-	-	-	-23.2
7. Nakhon Sawan *	1	1.6	-	-24.2
8. Phetchabun *	3	23.1	-	+ 4.0
9. Uthai Thani	-	-	1.1	-37.8
10. Chainat	-	-	-	-33.4
11. Singburi	-	-	-	-35.8
12. Lopburi *	2	1.3	12.8	-32.4
13. Ang Thong	-	-	4.5	-34.3
14. Saraburi	-	-	20.2	-41.8
15. Suphanburi *	1	0.3	5.4	-51.2
16. Ayutthaya	-	-	18.4	-45.8
17. Nakhon Nayok	1	1.3	26.3	-38.6
18. Pathum Thani	1	9.8	2.9	-41.1

รายงานฝนตกของบางสถานี ประจำเดือน พฤศจิกายน ๒๕๐๕

Rainfall Report of some selected stations for month of November 1962

สถานีตรวจน้ำฝน Rainfall Station	จำนวนฝนตก Amount			ต่างจากปรกติ Departure
	วันฝนตก Rainy days	๒๕๐๕ 1962	๒๕๐๔ 1961	mm.
19. Kanchanaburi *	-	-	26.6	- 57.4
20. Nonthaburi	-	-	14.0	- 46.7
21. Nakhon Pathom	1	40.4	-	- 33.8
22. Don Muang *	3	12.2	25.9	- 36.1
23. Thonburi	-	-	24.1	- 58.0
24. Bangkok *	5	21.5	31.4	- 35.4
25. Samut Prakan	3	11.0	8.6	- 47.2
26. Samut Sakhon	-	-	10.5	- 61.9
27. Samut Songkhram	-	-	80.0	-103.3
ภาคตะวันออก Eastern Part				
1. Prachinburi *	2	1.3	33.1	- 28.9
2. Aranyaprathet *	4	65.2	16.1	+ 8.2
3. Chachoengsao	2	5.1	2.7	- 80.8
4. Chonburi *	2	3.1	2.1	- 52.8
5. Sattahip *	3	1.8	94.6	- 96.7
6. Rayong	1	22.2	44.8	- 46.0
7. Chanthaburi *	2	1.9	17.6	- 76.6
8. Trat	-	-	38.8	- 91.6
9. Khlong Yai *	3	15.3	87.6	- 90.6
ภาคใต้ Southern Part				
1. Ratburi	1	14.2	167.8	- 57.1
2. Phetburi	2	11.0	119.9	-105.8
3. Hua Hin *	4	22.1	182.2	-109.7
4. Prachuap Khirikhan *	3	91.7	148.3	- 73.2
5. Chumphon *	10	200.6	741.3	-126.0
6. Ranong *	11	71.0	119.0	-138.9
7. Ban Don *	14	314.3	152.7	+ 2.1
8. Phang — nga	4	63.6	151.1	-127.8
9. Nakhon Si Thammarat *	20	581.2	874.5	+ 47.7
10. Krabi	2	22.2	121.2	-158.9
11. Phuket *	12	189.5	93.8	- 17.3
12. Phatthalung	15	342.8	1348.7	-107.0
13. Trang *	15	195.7	168.4	- 59.4
14. Songkhla *	18	536.3	785.7	- 43.2
15. Pattani	13	271.8	390.9	-180.4
16. Satun	9	152.0	96.2	-139.8
17. Yala	...	...	121.3	- -
18. Narathiwat *	15	365.6	832.8	-225.9

* ผลการตรวจของสถานีตรวจอากาศกรมอุตุนิยมวิทยา
Data from Meteorological Department

— ไม่มีฝนตก **No Rainfall**

... ไม่ได้รับรายงาน **No Report**

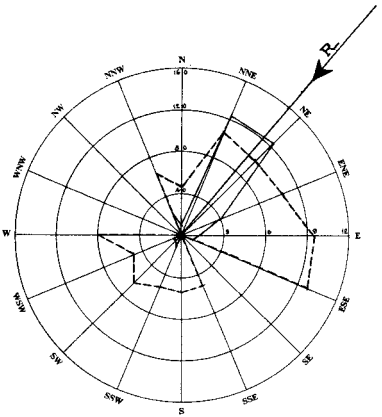

ผลสรุปการตรวจลมรายชั่วโมงของสถานี กรุงเทพ ฯ

Wind—Rose of Bangkok

[illegible] **ทิศร่วม** (Resultant Direction) N 39° 15' E November 1962

ทิศ Direction		N	NNE	NE	ENE	E	ESE	SE	SSE	S	SSW	SW	WSW	W	WNW	NW	NNW	Calm
ความถี่ Frequency	ชม. Hrs.	8	123	123	40	18	12	-	3	1	10	5	5	1	-	-	23	348
	%	1.1	17.1	17.1	5.6	2.5	1.7	-	0.4	0.1	1.4	0.7	0.7	0.1	-	-	3.2	48.3
ความเร็วรวม Distance Travelled	กม./ชม. Km.hr.	28.0	995.0	917.0	317.0	171.0	116.0	-	12.0	4.0	39.0	24.0	18.0	6.0	-	-	109.0	-
ความเร็วเฉลี่ย Mean Velocity	กม./ชม. Km.hr.	3.5	8.1	7.5	7.9	9.5	9.7	-	4.0	4.0	3.9	4.8	3.6	6.0	-	-	4.7	-

——— เส้นความถี่ของลมในทิศต่าง ๆ เป็นจำนวนชั่วโมง

- - - - - ความเร็วลมเฉลี่ยเป็น กม./ชม. ในทิศต่าง ๆ

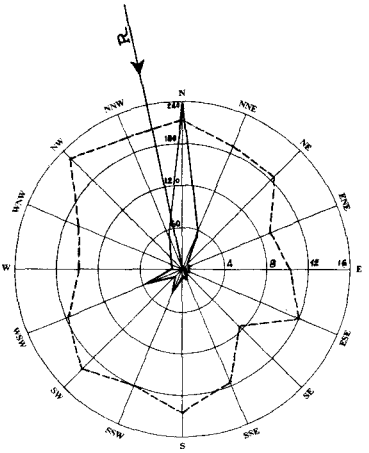

ผลสรุปการตรวจลมรายชั่วโมงของสถานี สัตหีบ

Wind—Rose of **Sattahip**

ทิศร่วม (Resultant Direction) N 12° 13' W

November 1962

ทิศ Direction		N	NNE	NE	ENE	E	ESE	SE	SSE	S	SSW	SW	WSW	W	WNW	NW	NNW	Calm
ความถี่ Frequency	ชม. Hrs.	238	61	9	10	3	7	4	13	7	27	8	52	10	15	24	49	183
	%	33.1	8.5	1.3	1.4	0.4	1.0	0.6	1.8	1.0	3.8	1.1	7.2	1.4	2.1	3.3	6.8	25.4
ความเร็วรวม Distance Travelled	กม./ชม. Km.hr.	3445.0	794.0	113.0	94.0	31.0	85.0	31.0	152.0	95.0	321.0	109.0	614.0	100.0	162.0	364.0	682.0	-
ความเร็วเฉลี่ย Mean Velocity	กม./ชม. Km.hr.	14.5	13.0	12.6	9.4	10.3	12.1	7.8	11.7	13.6	11.9	13.6	11.8	10.0	10.8	15.2	13.9	-

——— เส้นความถี่ของลมในทิศต่าง ๆ เป็นจำนวนชั่วโมง

- - - - - ความเร็วลมเฉลี่ยเป็น กม./ชม. ในทิศต่าง ๆ

บัญชีแสดงรายการที่ตั้งสถานีตรวจอากาศชายทะเล

List of Coastal Meteorological Stations with their Geographical Position.

Station	ตำบลที่ตั้งของสถานี Geographical Positions						สูงจากระดับทะเลเป็นเมตร Altitude in m.	หมายเหตุ Remarks
	แลต. Lat.	น. N.		ลอง. Long.		อ. E.		
	°	'	"	°	'	"		
San Don	13	26	31	100	36	16	19.0	
Hin Sampayue	13	33	55	100	48	07	11.3	
Ko Phai	12	55	51	100	40	25	144.0	
Rayong	12	39	37	101	16	26	18.5	
Ko Chuang	12	30	56	100	57	33	150.0	
Laem Sing	12	28	07	102	03	43	82.4	
Laem Ngop	12	10	10	102	23	46	11.0	
Lang Suan	09	56	32	99	09	45	14.0	
Ko Prap	09	13	20	99	15	25	78.0	
Ko Tapao Noi	07	49	49	98	25	37	55.0	
Laem Ta Chi	06	57	00	101	17	36	29.4	

สรุปผลการตรวจอุตุนิยมวิทยาของสถานีตรวจอากาศชายทะเล ประจำเดือน พฤศจิกายน ๒๕๐๕

Monthly Summary of Meteorological Observations for Coastal Stations for Month of November 1962

Coastal Station	เมฆ Clouds				
	จำนวนวันที่มี Number of days with				
	Clear	Partly cloudy (1—4 oktas)	Cloudy (5—7 oktas)	Overcast (8 oktas)	Mean cloudiness (0—8 oktas)
San Don	-	-	-	-	-
Hin Sampayue	-	25	5	-	3.1
Ko Phai	-	22	8	-	3.5
Rayong	-	10	20	-	5.0
Ko Chuang	-	23	7	-	3.4
Laem Sing	1	23	6	-	3.3
Laem Ngop	-	17	13	-	3.9
Lang Suan	-	18	10	2	4.3
Ko Prap	-	9	16	5	5.2
Ko Tapao Noi	-	3	25	2	5.9
Laem Ta Chi	-	3	23	4	5.8

สรุปผลการตรวจอุตุนิยมวิทยาของสถานีตรวจอากาศชายทะเล ประจำเดือน พฤศจิกายน ๒๕๐๕

Monthly Summary of Meteorological Observations for Coastal Stations for Month of November 1962

Station	ทรรศนวิสัย Visibility										จำนวนวันที่มี Number of days with		
	จำนวนครั้งที่มีการตรวจ Number of Observation												
	<0.05 Km.	0.05—0.1 Km.	0.2—0.5 Km.	0.6—1 Km.	2—4 Km.	5—10 Km.	11—20 Km.	21—30 Km.	31—50 Km.	> 50 Km.	Thunder—storm	Lightning	Fog
San Don	-	-	-	-	-	-	-	-	-	-	-	-	-
Hin Sampayue	-	-	-	-	9	1	110	-	-	-	-	4	-
Ko Phai	-	-	-	9	22	89	-	-	-	-	2	3	8
Rayong	-	-	-	1	118	1	-	-	-	-	-	7	1
Ko Chuang	-	-	-	11	8	23	76	-	-	2	-	5	8
Laem Sing	-	-	-	6	-	-	94	20	-	-	-	8	6
Laem Ngop	-	-	-	10	-	110	-	-	-	-	-	3	10
Lang Suan	-	-	-	-	-	27	93	-	-	-	2	5	-
Ko Prap	-	-	2	9	54	35	24	-	-	-	4	4	5
Ko Tapao Noi	-	-	-	2	35	81	2	-	-	-	6	8	1
Laem Ta Chi	-	-	4	3	39	30	44	-	-	-	5	15	-

Note :— Each of stations observed 4 times per day.

สรุปผลการตรวจอุตุนิยมวิทยาของสถานีตรวจอากาศชายทะเล ประจำเดือน พฤศจิกายน ๒๕๐๕

Monthly Summary of Meteorological Observations for Coastal Stations for Month of November 1962

Station	ลักษณะทะเลและคลื่นใต้น้ำ State of sea and swell								
	จำนวนวันที่มี Number of days with								
	Calm 0—0.1 m.	Smooth 0.1—0.5 m.	Slight 0.5—1.25 m.	Moderate 1.25—2.5 m.	Rough 2.5—4 m.	Very rough 4—6 m.	High 6—9 m.	Very high 9—14 m.	Swell
San Don	-	-	-	-	-	-	-	-	-
Hin Sampayue	17	7	3	3	-	-	-	-	16
Ko Phai	9	12	4	4	1	-	-	-	20
Rayong	-	9	15	6	-	-	-	-	-
Ko Chuang	16	10	4	-	-	-	-	-	20
Laem Sing	16	11	1	2	-	-	-	-	23
Laem Ngop	11	6	4	4	5	-	-	-	0
Lang Suan	13	13	6	3	-	-	-	-	30
Ko Prap	14	12	1	2	-	1	-	-	25
Ko Tapao Noi	9	11	10	-	-	-	-	-	27
Laem Ta Chi	2	13	13	2	-	-	-	-	30

กรมอุตุนิยมวิทยา

สำนักนายกรัฐมนตรี

รายงานอุตุนิยมวิทยาประจำเดือน

ปีที่ ๒๗ ฉบับที่ ๑๒

ธันวาคม ๒๕๐๕

METEOROLOGICAL DEPARTMENT

OFFICE OF THE PRIME MINISTER

MONTHLY METEOROLOGICAL BULLETIN

Vol. 27 Part 12

December 1962

ATMOSPHERIC SCIENCES
LIBRARY
NOV 1967
E.S.S.A.

พลเรือโท สนิธ เวสารัชชนันท์

อธิบดี

Sanit Vesa-rajananda

Vice Admiral, Director General

จำนวน ๒๐๐ เล่ม
๒ กุมภาพันธ์ ๒๕๐๗

กรมอุตุนิยมวิทยา

สำนักนายกรัฐมนตรี

รายงานอุตุนิยมวิทยาประจำเดือน

ปีที่ ๒๗ ฉบับที่ ๑๒

ธันวาคม ๒๕๐๕

METEOROLOGICAL DEPARTMENT

OFFICE OF THE PRIME MINISTER

MONTHLY METEOROLOGICAL BULLETIN

Vol. 27 Part 12

December 1962

พลเรือโท สนิธ เวสารัชชนันท์

อธิบดี

Sanit Vesa-rajananda

Vice Admiral, Director General

Publication of this report was supported by the Research and Development Field Unit — Thailand, Advanced Research Projects Agency, Office of the Secretary of Defense, United States Government.

สารบาญ

INDEX

หน้า
Page

คำนำ
Introduction ... ... ก *A*

บัญชีแสดงรายการที่ตั้งสถานีตรวจอากาศ
List of Meteorological Stations with their Geographical Positions 1

ลมฟ้าอากาศ
A Summary 2

รายงานผลการตรวจรายชั่วโมงประจำเดือนของสถานีกลางกรุงเทพ ฯ สำหรับ
Hourly values for Central Stations, Bangkok of

ความกดอากาศ *Pressure*

ความชื้นสัมพันธ์ *Relative Humidity*

อุณหภูมิ *Temperature*

ลม *Surface wind*

ฝน *Rainfall* 4

รายงานผลการตรวจเฉพาะเวลา 0700 1000 1800 1600
Observation at fixed hours of

ทรรศนวิสัย *Visibility*

จำนวนเมฆ *Amount of Clouds*

ชนิดของเมฆ *Form of Clouds* 10

รายงานค่าเฉลี่ยประจำวันและประจำเดือนของผลการตรวจอุตุนิยมวิทยาต่าง ๆ และสรุป
ผลการตรวจประจำเดือนของสถานีกลางกรุงเทพ ฯ
Daily and Monthly values of Meteorological Elements and Monthly Summary of Central Stations, Bangkok 11

สรุปผลการตรวจอุตุนิยมวิทยาประจำเดือนของบางสถานี
Summary of Observations of some selected Stations 14

รายงานฝนประจำเดือน
Monthly Rainfall report 27

สรุปผลการตรวจลมประจำเดือนของสถานีกลางกรุงเทพ ฯ
Wind - rose of Central Stations, Bangkok 29

สรุปผลการตรวจลมประจำเดือนของสถานีสัตหีบ
Wind - rose of Sattahip 30

สรุปผลการตรวจอุตุนิยมวิทยาของสถานีชายทะเล
Summary of Meteorological Observations for Coastal Stations 31

คำนำ

PREFACE

1. สถานีตรวจอากาศกลางกรุงเทพ ฯ แห่งกองสถานีตรวจอากาศ กรมอุตุนิยมวิทยา ตั้งอยู่ที่ถนนสุขุมวิท จังหวัดพระนคร ในแลต. 13° 44' น. ลอง. 100° 30' อ. สูงของบาโรเมตรจากระดับทะเล 16.37 เมตร เวลาที่ใช้ในการตรวจอุตุนิยมวิทยาใช้เวลากรุงเทพ ฯ และมีการตรวจอุตุนิยมวิทยาทุกชั่วโมง สำหรับสถานีอื่น ๆ ได้มีรายการแจ้งอยู่ในตารางแล้วและส่วนมากทำการตรวจวันละ 8 เวลาเท่านั้น

The Central Meteorological Station in Bangkok is situated at Lat. 13° 44' N., Long. 100° 30' E., height of barometer 16.37 metres above Mean Sea-level. For all readings local standard time is used (105 th. degree M. E. G.) and hourly observations are maintained. For other stations generally eight observations are made at 3 hour intervals from 0100 to 2200.

2. ความกดอากาศได้แก้อุณหภูมิ แลตติจูด และระดับทะเลแล้ว
Barometric readings are corrected for temperature, latitude and Mean Sea-level.

3. ทิศและความเร็วลมเป็นรายชั่วโมง ตรวจโดยเครื่องวัดลมชนิดอัดโนมติแบบไดนส์
Hourly directions and velocities of the wind are taken from the record sheets of the Dines Pressure Tube Anemograph.

4. เธอร์โมเมตรทุกชนิดได้ติดตั้งไว้ในเรือนเธอร์โมเมตรแบบสเตเวนสัน
All thermometers are installed in Stevenson screen.

5. เครื่องหมายลมฟ้าอากาศและปรากฏการณ์บางอย่างทางอุตุนิยมวิทยา ในช่องหมายเหตุลมฟ้าอากาศใช้แบบสากล มีความหมายดังต่อไปนี้ :-
International Symbols are used in registering the state of weather and other meteorological phenomena.

○ ท้องฟ้าไม่มีเมฆ **Clear**

◑ ท้องฟ้ามีเมฆบางส่วน **Partly cloudy**

◐ ท้องฟ้ามีเมฆมาก **Cloudy**

● ท้องฟ้ามีเมฆเต็ม **Overcast**

∞ ฟ้าหรัวแห้ง ทรรศนวิสัยเกินกว่า 1000 เมตร **Haze**

↘ ฟ้าแลบในระยะไกล **Lightning**

= ฟ้าหรัวชื้น (หมอกบาง) ทรรศนวิสัยตั้งแต่ 1000 เมตร ถึง 2000 เมตร **Mist**

≡ หมอก ทรรศนวิสัยต่ำกว่า 1000 เมตร **Fog**

∀ พายุฝน **Squall**

⊙ ฝนละออง **Drizzle**

◉ ฝน **Rain**

ฝนผ่าน **Shower**

ฝนผ่านหรือฝนที่มีลูกเห็บเล็กน้อยหรือปานกลาง **Shower with slight or moderate hail**

ᚱ พายุฟ้าคะนอง **Thunderstorm**

ᚱ̇ พายุฟ้าคะนองอย่างอ่อนมีฝน **Slight thunderstorm**

ᚱ̂ พายุฟ้าคะนองอย่างอ่อนมีลูกเห็บ **Slight thunderstorm with hail**

ᚱ̇ พายุฟ้าคะนองอย่างปานกลางมีฝน **Moderate thunderstorm**

ᚱ̂ พายุฟ้าคะนองอย่างปานกลางมีลูกเห็บ **Moderate thunderstorm with hail**

ᚱ̇ พายุฟ้าคะนองอย่างแรงมีฝน **Heavy thunderstorm**

ᚱ̂ พายุฟ้าคะนองอย่างแรงมีลูกเห็บ **Heavy thunderstorm with hail**

(ᚱ) พายุฟ้าคะนองไม่ผ่านสถานี **Distant thunderstorm**

⊕ อาทิตย์ทรงกลด **Solar halo**

ᗡ จันทร์ทรงกลด **Luna corona**

△ ลูกเห็บ **Hail**

⊥ น้ำค้าง **Dew**

กรมอุตุนิยมวิทยา
สำนักนายกรัฐมนตรี
พลเรือโท สนิธ เวสารัชชนันท์
อธิบดี

Meteorological Department
Office of the Prime Minister
Sanit Vesa-rajananda
Vice Admiral, Director-General

บัญชีแสดงรายการที่ตั้งสถานีตรวจอากาศ

List of Meteorological Stations with their Geographical Positions

สถานี Station	ตำบลที่ตั้งสถานี Geographical Positions				
	แลต. Lat. °	น. N. '	ลอง. Long. °	อ. E. '	สูงเป็นเมตร Alt. in m.
Chiangrai	19	55	99	50	416
Pai	19	20	98	50	540
Mae Hongson	19	18	97	50	271
Chiangmai	18	47	98	59	314
Nan	18	47	100	47	201
Lampang	18	15	99	30	243
Phrae	18	10	99	50	157
Mae Sariang	18	10	97	50	314
Uttaradit	17	37	100	08	63
Loei	17	32	101	30	211
Nakhon Phanom	17	30	104	20	140
Udon Thani	17	26	102	46	178
Sakon Nakhon	17	10	104	09	160
Tak	16	51	99	07	115
Phitsanulok	16	50	100	16	50
Mae Sot	16	40	98	33	210
Mukdahan	16	33	104	44	138
Phetchabun	16	25	101	08	114
Khon Kaen	16	20	102	51	157
Roi Et	16	03	103	41	140
Nakhon Sawan	15	48	100	10	28
Chaiyaphum	15	45	102	02	—
Ubon Ratchathani	15	15	104	53	123
Nakhon Ratchasima	14	58	102	07	181
Surin	14	53	103	29	145
Lopburi	14	48	100	37	13
Suphanburi	14	30	99	50	7
Prachinburi	14	10	101	10	7
Sap Muang	14	07	101	04	284
Kanchanaburi	14	01	99	32	28
Don Muang	13	55	100	36	10
Aranyaprathet	13	42	102	35	44
Pom Phrachunlachomklao	13	32	100	35	3
Chonburi	13	22	100	59	6
Ko Sichang	13	09	100	49	26
Sattahip	12	39	100	53	55
Chanthaburi	12	37	102	07	5
Hua Hin	12	34	100	48	3
Prachuap Khirikhan	11	48	99	48	5
Khlong Yai	11	47	102	53	4
Chumphon	10	27	99	15	3
Ranong	09	58	98	38	35
Ban Don	09	08	99	18	3
Nakhon Si Thammarat	08	25	99	58	5
Phuket	07	58	98	24	3
Trang	07	24	99	31	3
Songkhla	07	11	100	37	4
Narathiwat	06	26	101	50	4

ภาวะลมฟ้าอากาศทั่วไป

ในระหว่างเดือนอันวาคมนี้ บริเวณความกดอากาศสูงแห่งหวีปในประเทศจีน มีกำลังแรงและแต่งมาปกคลุมประเทศไทยและบริเวณใกล้เคียง มรสุมตะวันออกเฉียงเหนือได้หวีกำลังแรง ทำให้เกิดช่วงอากาศหนาวในประเทศไทยขึ้น ๒ ช่วงด้วยกันคือ ช่วงที่หนึ่งในระหว่างวันที่ ๑ – ๑๐ และอีกช่วงหนึ่งตั้งแต่วันที่ ๑๘ – ๒๙.

ในช่วงแรกนั้นต่อเนื่องจากเดือนที่แล้ว ซึ่งทำให้อุณหภูมิลดลง ๔ – ๑๒ °ซ. (๑๖.๒–๒๐.๖ °ฟ.) และมีฝนตกในตอนใต้ของประเทศ นับตั้งแต่สุราษฎร์ธานีลงไป

ในช่วงที่สอง เกิดจากการสนทบของมวลอากาศเย็นจากมรสุมตะวันออกเฉียงเหนือ และกระแสอากาศจากทางเหนือแถบไซบีเรีย ซึ่งทำให้อุณหภูมิลดลงมากในภาคเหนือและภาคตะวันออกเฉียงเหนือ และมีฝนตกหนักตามภาคใต้ฝั่งตะวันออก นับตั้งแต่ชุมพรลงไป.

สำหรับพายุหมุนที่ปรากฏในทะเลจีน และอ่าวเบงกอล มีดังนี้.–

ในวันที่ ๒ พายุไซคลอน " แมรี่ " ได้ก่อตัวขึ้นในทะเลจีนใต้ มีศูนย์กลางห่างประมาณ ๕๐๐ กิโลเมตร ทางตะวันออกเฉียงใต้ของไซ่ง่อน และสลายตัวไปในวันที่ ๑๐.

ต่อมาในวันที่ ๑๑ ปรากฏดีเปรสชั่นก่อตัวขึ้นในอ่าวเบงกอล มีศูนย์กลางห่างประมาณ ๒๔๐ กิโลเมตร ทางตะวันตกของปอตแบลร์ และได้อ่อนกำลังต่อมาในวันที่ ๑๕.

ความกดอากาศและลม

ความกดอากาศเฉลี่ยของเดือนนี้ มีค่าสูงกว่าปกติทั่วไป นอกจากในภาคเหนือซึ่งมีค่าต่ำกว่าปกติระหว่าง ๐.๕ – ๑.๐ มิลลิบาร์ ลมแน่นิ่งมาจากทิศเหนือและตะวันออกเฉียงเหนือ ในสัปดาห์แรกและสัปดาห์ที่สี่เป็นระยะที่ลมมีกำลังแรง.

อุณหภูมิ

อุณหภูมิเฉลี่ยรายวันได้ลดลงรวดเร็ว โดยมีอุณหภูมิต่ำสุดผันแปรอยู่ระหว่าง ๑๐ – ๑๕ °ซ. (๕๐.๐ – ๕๙.๐ °ฟ.) ในภาคเหนือ ระหว่าง ๑๑ – ๑๕ °ซ.(๕๑.๘ – ๕๙.๐ °ฟ.)ในภาคตะวันออกเฉียงเหนือ และ ๑๐ – ๑๗ °ซ.(๕๐.๐ – ๖๒.๖ °ฟ.)ในภาคกลาง อุณหภูมิสูงสุดของเดือนนี้วัดได้ ๓๖.๖ °ซ.(๙๗.๙ °ฟ.)ที่อุตรดิตถ์เมื่อวันที่ ๒๘ และ ๓.๗ °ซ.(๓๘.๗ °ฟ.)ที่จังหวัดเลยเมื่อวันที่ ๖

ฝน

สถานะของฝนในเดือนนี้ แห้งแล้งทั่วไป และฤดูฝนครั้งที่สองยังคงปรากฏต่อไปในภาคใต้นับตั้งแต่ชุมพรลงไป.

GENERAL WEATHER CONDITION

During the month of December, a firm establishment of Continental Anticyclone existed over China spreading to Thailand and the adjacent regions. It intensified producing two cool spells, one from 1st - 10th, and the other from 18th - 29th.

The first cool spell had continued from the end of the previous month causing a drop of 9 - 12 °C. in temperature over Upper Thailand; and this was responsible for widespread rain in Southern Thailand particularly from Surat Thani southward.

The second cool spell which was effected by the confluence of the Northeast monsoon wind and the Northerly from Himalaya region, caused a decrease in temperature markedly in the Northern and Northeastern parts and copious rain along the East Coast of Southern Thailand from Chumphon southward.

The revolving storms in the South China Sea and the Bay of Bengal were as the following: on the 2nd, tropical storm " Mary " had formed in the South China Sea about 500 kilometers southeast of Saigon and was dissipated later on the 10th. On the 11th, a depression had developed in the Bay of Bengal about 280 kilometers west of Port Blair and later filled up on the 15th.

Pressure and Wind:

Mean barometric pressure was practically higher than normal except in the Northern part having the negative deviation varied from 0.5 - 3.0 millibars. The pavailing winds were from North and Northeast directions. The period of windy was on the first and fourth weeks.

Temperature:

The average daily temperature continued to decrease rapidly, having minima temperatures varied from 10 - 15 °C.(50.0 - 59.0 °F.) in the Northern part, 11 - 15 °C.(51.8 - 59.0 °F.)in the Northeastern part and 10 - 17 °C.(50.0 - 62.6 °F.) in Central part. The highest and lowest temperatures were 36.6 °C.(97.9 °F.) at Uttaradit on the 28th and 3.7 °C.(38.7 °F.)at Loei on the 6th.

Rainfall:

The condition throughout the month was dry over Upper Thailand. While in Southern Thailand, second rainy season still continued especially from Chumphon southward.

กรุงเทพฯ ธันวาคม ๒๔๐๕ Bangkok December 1962

ความกดอากาศรายชั่วโมงประจำวัน เป็นมิลลิบาร์ 1000 + จำนวนในตาราง

Barometric Pressure at Sea—level in Millibars 1000 + the numbers in the tables

Time / Date	เวลากรุงเทพ ฯ Bangkok Standard Time 0100	0200	0300	0400	0500	0600	0700	0800	0900	1000	1100	1200
1	15.90	15.50	15.10	15.40	15.90	16.30	16.90	17.70	18.90	18.90	18.20	17.10
2	16.10	15.50	15.30	15.30	15.70	15.80	16.70	17.30	18.25	18.30	17.90	16.30
3	15.30	14.20	13.90	13.50	13.80	14.20	15.10	16.10	17.30	17.40	16.60	15.90
4	15.70	15.40	14.70	14.80	15.30	15.60	17.20	18.10	18.50	18.90	18.30	17.40
5	17.70	17.10	16.60	16.70	17.00	17.70	18.50	19.90	21.00	21.10	20.90	20.10
6	17.50	16.90	16.60	16.50	17.00	17.70	18.10	18.60	19.30	19.10	19.00	17.80
7	16.30	15.10	14.50	14.20	14.30	14.70	15.00	15.50	17.20	17.05	16.30	15.80
8	13.30	12.60	12.20	12.20	12.50	12.70	13.50	14.30	15.70	15.80	15.40	14.10
9	14.10	13.30	13.10	12.70	13.40	13.70	14.70	15.40	15.80	16.10	15.80	14.70
10	13.90	12.70	12.30	12.20	12.50	13.00	14.20	15.10	16.10	16.30	15.70	14.80
11	13.80	13.10	13.00	13.00	13.10	13.70	14.20	15.00	15.30	15.40	14.50	13.50
12	12.70	12.20	11.80	11.70	12.10	12.70	13.10	13.80	14.80	15.00	14.60	14.10
13	13.70	13.40	12.70	12.30	12.10	12.30	12.90	13.70	15.50	15.50	14.90	13.90
14	13.90	13.10	13.00	13.20	13.30	13.75	14.60	15.40	15.30	15.70	14.70	13.90
15	12.70	12.60	12.50	12.50	12.60	12.70	13.70	14.30	15.10	15.00	14.30	13.70
16	13.90	13.50	12.90	12.90	13.40	13.90	14.90	15.80	16.60	16.50	16.20	15.40
17	15.40	14.90	14.60	14.60	14.90	15.40	15.70	16.30	17.10	16.60	16.30	15.60
18	13.80	13.10	12.70	12.60	12.70	13.30	13.80	14.60	14.90	14.90	14.20	13.30
19	13.00	13.00	12.50	12.30	12.90	13.10	14.20	15.10	15.40	15.30	14.90	13.40
20	12.90	12.60	12.50	12.30	12.60	13.40	14.50	15.30	15.80	15.40	15.00	14.30
21	13.10	12.60	12.10	11.70	12.20	12.50	12.70	13.00	13.90	14.70	14.30	13.40
22	14.50	13.70	13.40	13.50	13.80	14.30	14.70	15.70	16.30	15.90	15.50	14.90
23	15.30	14.60	14.10	13.90	14.10	14.30	14.90	15.50	16.50	16.50	16.20	15.50
24	15.40	14.60	14.10	13.70	13.50	13.80	14.25	15.00	14.90	14.70	14.00	13.70
25	12.90	12.30	11.80	11.40	11.30	11.50	12.30	12.70	13.70	14.10	13.40	12.70
26	11.40	10.90	10.20	10.10	10.30	11.10	11.70	12.70	13.00	13.10	13.00	12.10
27	10.50	09.40	08.90	08.90	09.00	09.40	10.20	11.10	12.15	11.80	11.50	10.95
28	09.10	08.30	07.80	07.40	07.50	07.80	08.60	09.30	11.10	11.30	11.00	09.90
29	08.30	08.10	07.90	08.00	07.80	07.80	08.70	09.60	10.20	10.50	10.30	09.70
30	07.90	07.50	07.50	07.40	07.90	08.50	09.30	10.20	11.40	10.90	10.70	09.70
31	10.70	09.90	09.50	09.70	10.30	10.90	11.80	13.00	14.60	14.50	14.10	13.30
Mean	13.57	12.96	12.57	12.47	12.74	13.15	13.89	14.68	15.54	15.57	15.11	14.22

Time / Date	1300	1400	1500	1600	1700	1800	1900	2000	2100	2200	2300	2400
1	16.15	14.80	14.20	14.50	14.60	14.90	15.10	15.80	16.20	16.50	16.60	16.30
2	15.40	13.90	13.20	13.10	13.35	14.30	14.50	15.40	15.30	16.10	15.70	15.30
3	14.70	13.50	12.60	12.60	12.80	13.10	13.90	14.60	15.10	16.10	15.90	15.70
4	16.20	15.00	14.30	13.90	14.50	15.30	16.90	17.00	17.50	18.20	18.10	17.90
5	18.60	17.70	17.10	16.70	17.00	17.10	17.90	18.60	19.10	18.90	18.65	17.80
6	16.50	15.40	14.70	14.30	14.60	15.10	15.60	16.10	16.70	16.90	16.70	16.50
7	13.85	12.90	11.10	11.50	12.20	12.50	13.00	13.40	14.20	14.30	14.20	13.70
8	13.40	12.60	11.40	11.10	11.80	12.30	12.90	13.50	14.30	14.50	14.70	14.00
9	13.90	13.00	12.50	11.90	12.20	12.70	13.10	13.70	14.30	14.70	14.70	14.60
10	14.10	12.90	12.10	12.10	12.20	12.30	13.10	13.40	14.20	14.60	14.50	14.20
11	12.60	11.70	10.90	10.60	11.00	11.80	12.30	12.90	13.10	13.70	13.50	13.50
12	12.70	11.50	11.00	11.00	11.90	12.00	12.30	13.00	13.90	13.90	13.60	13.60
13	12.90	12.30	12.20	12.25	12.25	12.40	13.10	13.80	14.50	14.60	14.30	13.90
14	12.70	11.80	11.30	11.30	11.50	12.30	12.60	13.00	13.50	13.90	13.90	13.40
15	12.90	11.70	11.10	11.00	11.40	12.10	12.60	13.50	14.10	14.30	14.30	13.90
16	14.20	13.30	12.60	12.30	12.60	13.10	13.70	14.30	15.10	15.70	15.70	15.50
17	14.20	12.60	11.90	12.20	12.70	13.30	13.70	14.30	14.70	14.90	14.20	13.90
18	12.10	11.10	10.30	10.10	10.30	10.90	12.20	12.90	13.70	13.70	13.70	13.40
19	12.50	11.30	10.70	10.70	11.30	11.80	12.30	12.70	13.30	13.40	13.40	13.40
20	13.10	11.80	11.30	11.00	11.00	11.50	11.90	12.50	12.90	13.10	13.30	13.30
21	12.60	11.10	10.60	10.30	10.90	11.70	12.50	13.10	14.20	14.90	15.00	14.70
22	13.80	12.70	12.20	12.10	12.60	13.30	13.50	14.30	15.00	15.30	15.40	15.40
23	14.30	12.90	12.10	12.10	12.30	12.90	13.90	14.70	15.50	16.10	15.90	15.50
24	12.20	10.90	09.70	09.70	09.90	10.30	10.90	11.50	12.90	13.30	13.30	13.30
25	11.30	09.70	08.90	08.50	08.90	09.10	09.90	10.70	11.40	11.40	11.70	11.70
26	10.70	09.80	09.00	08.30	08.30	08.50	09.10	09.90	10.30	10.50	10.60	10.60
27	09.80	08.20	07.30	07.50	07.50	07.50	08.30	09.00	09.40	09.50	09.40	09.40
28	08.70	07.30	06.70	06.50	06.50	07.10	07.40	07.90	08.55	08.50	08.60	08.30
29	08.30	07.10	06.50	06.20	06.30	06.60	07.10	07.70	08.10	08.30	08.30	08.20
30	08.60	07.70	06.90	07.00	07.40	08.10	09.00	09.40	10.40	10.30	10.30	10.90
31	12.30	11.00	10.40	09.50	10.70	10.70	11.40	12.20	12.90	12.90	12.70	12.70
Mean	13.07	11.91	11.19	11.03	11.36	11.84	12.45	13.06	13.71	13.97	13.91	13.72

กรุงเทพ ฯ ธันวาคม ๒๔๖๕ Bangkok December 1962

อุณหภูมิของอากาศเป็นองศาเซนติเกรด

Air Temperature in Degrees Centigrade

Bangkok Standard Time

Date \ Time (เวลากรุงเทพ ฯ)	0100	0200	0300	0400	0500	0600	0700	0800	0900	1000	1100	1200
1	19.3	18.7	18.4	18.0	17.8	17.5	17.6	18.5	19.8	21.8	24.0	25.0
2	20.4	20.1	19.8	19.0	18.6	18.4	18.2	18.9	21.7	23.5	23.5	25.0
3	17.8	17.2	16.7	16.1	15.9	15.2	16.0	19.5	21.0	22.4	23.1	24.2
4	16.0	17.2	16.8	16.2	16.0	15.8	16.0	19.5	21.4	22.8	24.7	24.3
5	17.3	17.1	17.0	16.8	15.4	15.2	15.4	19.6	20.6	22.9	23.9	24.5
6	16.3	16.3	15.7	14.8	14.8	14.5	14.2	17.2	20.9	21.8	23.0	24.5
7	17.4	17.0	16.5	16.2	15.8	15.0	15.3	18.8	20.5	23.0	24.8	25.7
8	19.2	18.8	18.5	18.3	17.7	17.3	17.6	20.8	22.7	24.3	26.4	27.9
9	20.8	20.0	19.2	19.0	19.0	18.8	18.5	21.3	23.3	25.5	26.6	28.5
10	20.8	20.2	19.9	19.4	19.3	19.2	19.0	22.0	24.8	26.0	27.1	28.7
11	22.0	21.9	20.7	20.1	20.2	20.1	20.2	23.0	26.0	28.2	30.0	30.2
12	24.5	24.1	23.8	23.4	23.1	23.0	22.9	24.1	25.5	28.0	28.8	30.0
13	22.3	22.2	22.0	21.5	21.0	20.8	21.4	21.8	22.7	23.0	24.5	27.3
14	23.1	23.1	23.2	23.0	23.0	23.0	22.4	23.9	26.8	28.6	30.0	30.1
15	23.8	23.1	22.4	22.4	22.4	22.2	22.2	25.3	27.7	29.4	30.6	31.0
16	24.2	24.2	23.8	23.1	22.5	22.0	22.3	26.2	28.4	29.4	30.8	31.0
17	24.3	23.4	22.8	22.2	21.6	21.1	20.9	24.6	27.0	28.3	29.8	31.0
18	23.3	23.0	23.3	22.8	22.0	21.7	21.1	23.3	26.0	28.8	29.0	30.0
19	23.1	22.5	22.1	22.0	22.0	22.0	21.5	24.5	26.9	28.2	29.4	31.4
20	23.6	22.4	23.1	22.9	22.2	21.8	21.3	24.5	26.5	28.5	29.9	31.0
21	23.0	22.8	22.5	21.0	20.2	19.8	29.8	22.8	24.6	26.7	28.8	29.7
22	21.9	21.0	20.8	20.3	19.9	19.9	19.5	23.0	25.5	27.3	28.7	29.7
23	21.6	21.4	21.2	21.2	20.5	20.7	23.5	24.7	26.0	27.9	28.1	28.1
24	21.4	21.3	20.8	20.3	20.0	19.5	19.2	21.3	23.5	25.7	26.8	28.3
25	19.7	18.6	18.2	17.8	17.5	17.2	17.0	20.5	22.3	25.3	26.2	27.4
26	20.0	19.9	19.6	19.1	18.9	18.7	18.2	20.6	23.5	26.2	28.0	30.0
27	21.0	20.3	20.1	20.0	19.9	19.1	19.0	21.8	24.8	28.0	28.8	30.0
28	20.6	20.3	20.0	20.0	20.0	19.2	19.0	21.8	25.1	27.4	28.7	31.0
29	22.6	22.3	22.1	22.0	21.5	20.8	20.8	22.0	25.6	28.5	30.3	31.1
30	23.2	23.0	21.9	21.5	21.6	21.0	20.7	23.0	26.0	28.9	30.3	31.2
31	25.2	24.8	24.4	23.9	23.5	23.1	22.6	22.1	22.2	22.5	23.0	23.8
Mean	21.4	20.9	20.6	20.2	19.8	19.5	19.7	22.0	24.1	26.0	27.3	28.4

Date \ Time	1300	1400	1500	1600	1700	1800	1900	2000	2100	2200	2300	2400
1	26.0	26.3	26.3	26.2	25.5	24.3	23.3	22.5	22.3	21.8	21.1	21.0
2	25.8	26.0	26.8	26.0	25.0	23.0	21.8	21.0	20.8	19.7	18.7	18.2
3	25.2	26.0	26.4	26.1	25.5	23.4	21.4	20.5	20.2	19.8	19.2	18.4
4	25.3	26.0	26.0	25.7	24.9	23.0	21.0	20.2	19.8	18.8	18.5	17.8
5	25.0	25.9	25.9	25.4	24.9	22.3	21.2	20.5	19.8	18.8	17.8	16.8
6	25.4	26.0	26.0	25.6	24.9	22.9	21.1	20.9	20.2	19.6	18.6	17.9
7	27.0	28.0	28.0	27.5	26.3	24.3	22.9	21.8	21.0	20.7	20.3	19.3
8	28.7	29.1	30.0	29.0	27.9	26.3	24.8	23.9	23.0	22.6	22.0	21.0
9	28.9	30.0	28.9	28.4	27.8	25.7	24.2	23.2	22.8	22.3	21.5	21.0
10	29.2	29.3	30.1	29.9	29.0	26.6	25.8	24.5	23.7	22.8	22.2	22.0
11	30.8	31.3	31.2	30.8	30.0	27.7	26.7	26.1	25.6	25.4	25.1	24.7
12	30.7	31.0	30.9	30.0	30.0	28.5	27.2	26.9	25.3	24.4	23.7	23.2
13	28.2	28.1	27.7	27.0	26.9	26.0	25.0	24.3	24.3	24.0	23.9	23.3
14	31.0	31.0	31.4	30.9	30.2	27.6	26.7	25.8	25.1	24.8	24.3	24.0
15	31.5	32.0	32.5	32.2	31.0	29.1	28.0	27.0	26.5	25.8	26.0	25.5
16	31.4	32.2	33.2	32.0	31.1	29.6	27.8	28.1	28.3	27.7	27.5	27.3
17	31.5	32.2	32.2	32.0	30.8	28.7	28.1	27.3	26.3	25.6	24.6	23.8
18	30.6	31.7	31.7	31.6	31.0	29.0	27.4	26.3	25.4	25.1	24.7	23.2
19	31.8	31.6	30.8	31.3	30.5	28.8	26.4	26.1	25.7	25.0	24.6	22.2
20	31.2	31.8	32.1	31.7	30.9	28.2	27.4	26.0	26.2	25.0	24.3	24.0
21	30.7	31.8	31.0	31.3	29.7	26.1	26.0	24.8	24.2	23.7	23.4	22.1
22	31.3	31.0	31.4	30.8	30.0	27.7	26.7	25.4	24.6	23.8	22.8	22.2
23	28.3	29.3	29.7	30.1	29.1	28.0	27.1	26.1	25.0	24.6	23.0	22.1
24	28.7	29.7	29.8	29.1	28.3	26.3	24.8	23.3	23.3	22.5	21.7	21.0
25	28.8	29.1	29.8	29.3	28.1	26.5	24.8	22.8	22.2	21.8	21.0	20.9
26	30.2	30.8	31.0	30.5	29.0	28.0	25.0	23.4	22.9	22.8	21.5	21.0
27	31.3	31.8	31.8	31.3	30.2	28.0	26.3	24.8	23.6	22.5	21.3	20.9
28	31.9	32.3	32.6	32.3	31.2	28.0	26.7	24.9	23.9	23.1	22.8	22.6
29	32.9	32.9	33.2	32.9	31.6	29.9	27.8	26.2	25.2	24.8	24.6	24.4
30	32.6	32.9	32.2	31.0	30.8	29.8	28.2	27.8	27.2	26.8	26.0	25.3
31	25.8	27.3	28.2	27.3	26.8	24.0	23.3	22.5	22.2	22.0	21.5	21.3
Mean	29.3	29.8	30.0	29.5	28.7	26.8	25.3	24.3	23.8	23.2	22.5	22.0

กรุงเทพฯ มีนาคม ๒๔๐๕ Bangkok December 1902

ความชื้นสัมพันธ์รายชั่วโมงประจำวันเป็นเร้อยร้อย

Hourly Relative Humidity in Percent

Time / Date	เวลากรุงเทพ ฯ 0100	0200	0300	0400	0500	0600	0700	0800	0900	1000	1100	1200
									Bangkok Standard Time			
1	88.0	91.0	92.0	90.0	87.0	89.0	86.0	85.0	74.0	67.0	58.0	55.0
2	78.0	78.0	77.0	80.0	80.0	79.0	81.0	70.0	59.0	59.0	59.0	49.0
3	82.0	82.0	90.0	93.0	94.0	91.0	90.0	69.0	65.0	58.0	55.0	52.0
4	91.0	89.0	88.0	90.0	90.0	92.0	92.0	83.0	66.0	61.0	53.0	59.0
5	82.0	84.0	83.0	85.0	92.0	91.0	90.0	66.0	65.0	50.0	47.0	43.0
6	80.0	80.0	84.0	92.0	88.0	88.0	89.0	75.0	65.0	56.0	52.0	50.0
7	89.0	88.0	91.0	93.0	94.0	97.0	97.0	79.0	73.0	64.0	58.0	55.0
8	81.0	84.0	87.0	84.0	87.0	88.0	89.0	77.0	70.0	66.0	60.0	56.0
9	90.0	93.0	93.0	95.0	95.0	95.0	95.0	87.0	74.0	67.0	63.0	60.0
10	89.0	93.0	94.0	95.0	93.0	94.0	95.0	83.0	72.0	69.0	64.0	54.0
11	83.0	85.0	93.0	96.0	96.0	94.0	94.0	85.0	78.0	64.0	55.0	52.0
12	88.0	90.0	89.0	89.0	90.0	88.0	85.0	77.0	67.0	59.0	55.0	50.0
13	87.0	87.0	87.0	92.0	92.0	93.0	91.0	91.0	86.0	83.0	77.0	63.0
14	91.0	91.0	90.0	92.0	92.0	92.0	89.0	85.0	73.0	68.0	61.0	62.0
15	89.0	93.0	97.0	97.0	97.0	97.0	97.0	85.0	75.0	66.0	58.0	57.0
16	89.0	89.0	91.0	93.0	95.0	95.0	92.0	71.0	62.0	55.0	52.0	51.0
17	75.0	78.0	81.0	84.0	88.0	91.0	92.0	74.0	65.0	62.0	55.0	52.0
18	87.0	85.0	83.0	85.0	89.0	89.0	92.0	83.0	71.0	69.0	59.0	55.0
19	93.0	96.0	97.0	94.0	97.0	98.0	96.0	82.0	71.0	69.0	59.0	53.0
20	92.0	95.0	94.0	95.0	95.0	93.0	95.0	82.0	73.0	62.0	55.0	54.0
21	76.0	78.0	80.0	83.0	85.0	89.0	91.0	79.0	72.0	62.0	55.0	48.0
22	87.0	89.0	89.0	91.0	93.0	92.0	94.0	77.0	67.0	62.0	56.0	52.0
23	83.0	86.0	87.0	86.0	88.0	91.0	88.0	73.0	67.0	59.0	56.0	55.0
24	85.0	86.0	86.0	87.0	80.0	85.0	83.0	73.0	65.0	56.0	54.0	52.0
25	85.0	90.0	93.0	94.0	95.0	97.0	97.0	81.0	71.0	57.0	50.0	45.0
26	84.0	89.0	90.0	94.0	95.0	96.0	98.0	92.0	74.0	65.0	59.0	55.0
27	89.0	95.0	94.0	92.0	92.0	93.0	92.0	83.0	69.0	53.0	53.0	49.0
28	92.0	95.0	96.0	96.0	96.0	97.0	96.0	90.0	69.0	60.0	62.0	54.0
29	97.0	98.0	99.0	99.0	100.0	100.0	99.0	98.0	78.0	69.0	59.0	51.0
30	84.0	85.0	92.0	96.0	91.0	92.0	94.0	83.0	71.0	60.0	53.0	51.0
31	82.0	81.0	83.0	85.0	88.0	92.0	93.0	92.0	92.0	90.0	92.0	84.0
Mean	86.1	87.8	89.4	90.9	91.4	92.2	92.0	81.0	70.9	63.7	58.2	54.1

Time / Date	1300	1400	1500	1600	1700	1800	1900	2000	2100	2200	2300	2400
1	56.0	54.0	53.0	54.0	58.0	62.0	67.0	68.0	70.0	72.0	77.0	75.0
2	45.0	39.0	38.0	38.0	46.0	56.0	62.0	67.0	72.0	83.0	80.0	77.0
3	49.0	46.0	46.0	44.0	52.0	55.0	65.0	70.0	74.0	80.0	84.0	88.0
4	57.0	61.0	61.0	56.0	56.0	63.0	70.0	73.0	74.0	79.0	81.0	83.0
5	42.0	40.0	38.0	40.0	42.0	59.0	66.0	70.0	72.0	73.0	75.0	78.0
6	47.0	46.0	45.0	47.0	50.0	53.0	64.0	69.0	71.0	76.0	84.0	85.0
7	52.0	49.0	48.0	49.0	53.0	60.0	67.0	70.0	74.0	77.0	80.0	80.0
8	54.0	54.0	54.0	54.0	59.0	67.0	70.0	72.0	79.0	81.0	84.0	90.0
9	54.0	55.0	54.0	55.0	57.0	66.0	72.0	76.0	79.0	83.0	87.0	88.0
10	51.0	50.0	48.0	48.0	52.0	64.0	65.0	74.0	73.0	78.0	82.0	83.0
11	51.0	49.0	47.0	49.0	52.0	65.0	68.0	69.0	74.0	74.0	78.0	82.0
12	45.0	49.0	49.0	50.0	52.0	58.0	68.0	70.0	76.0	81.0	82.0	84.0
13	58.0	60.0	61.0	65.0	66.0	72.0	77.0	81.0	82.0	84.0	86.0	89.0
14	55.0	54.0	54.0	53.0	56.0	68.0	73.0	78.0	81.0	82.0	86.0	88.0
15	52.0	49.0	48.0	50.0	55.0	61.0	69.0	73.0	75.0	80.0	80.0	83.0
16	48.0	49.0	44.0	46.0	52.0	59.0	68.0	69.0	59.0	61.0	62.0	63.0
17	51.0	49.0	47.0	49.0	52.0	62.0	65.0	69.0	78.0	79.0	83.0	84.0
18	52.0	49.0	48.0	48.0	50.0	60.0	70.0	76.0	81.0	83.0	87.0	92.0
19	51.0	52.0	55.0	54.0	57.0	62.0	75.0	76.0	78.0	81.0	88.0	89.0
20	50.0	50.0	50.0	50.0	51.0	59.0	65.0	71.0	63.0	70.0	74.0	77.0
21	46.0	47.0	49.0	49.0	48.0	55.0	63.0	69.0	72.0	74.0	83.0	89.0
22	45.0	44.0	43.0	46.0	46.0	56.0	62.0	71.0	74.0	76.0	83.0	84.0
23	55.0	53.0	52.0	51.0	54.0	59.0	64.0	65.0	67.0	72.0	76.0	81.0
24	51.0	47.0	47.0	47.0	48.0	57.0	69.0	72.0	70.0	69.0	73.0	75.0
25	46.0	48.0	45.0	44.0	51.0	58.0	61.0	72.0	74.0	77.0	81.0	80.0
26	49.0	47.0	46.0	47.0	50.0	55.0	69.0	76.0	79.0	79.0	88.0	90.0
27	50.0	48.0	48.0	49.0	50.0	59.0	69.0	76.0	80.0	85.0	90.0	91.0
28	51.0	49.0	50.0	50.0	50.0	69.0	73.0	79.0	84.0	88.0	87.0	93.0
29	47.0	46.0	43.0	44.0	48.0	55.0	62.0	69.0	76.0	76.0	77.0	78.0
30	48.0	53.0	51.0	59.0	61.0	67.0	71.0	73.0	77.0	79.0	83.0	82.0
31	74.0	68.0	65.0	69.0	71.0	84.0	85.0	84.0	87.0	87.0	91.0	92.0
Mean	51.0	50.1	49.3	50.1	53.1	61.5	68.2	72.5	75.1	78.0	81.7	83.7

กรุงเทพฯ ธันวาคม ๒๕๐๕ Bangkok December 1962

ทิศและกำลังลมรายชั่วโมง (นอต)

Hourly Direction and Force of Surface Winds (Knot)

Time	0100		0200		0300		0400		0500		0600	
Date	Dir.	Force	Dir.	Force	Dir.	Force	Dir.	Force	Dir.	Force	Dir.	Force
1	ENE	1	C	0	NNE	1	E	2	ENE	2	C	0
2	NE	2	ENE	1	NE	1	NE	2	NNE	2	NE	3
3	NE	4	C	0	C	0	C	0	C	0	NNE	1
4	NNE	2	NNE	1	C	0	C	0	C	0	C	0
5	NNE	3	NNE	3	NNE	3	C	0	C	0	NE	2
6	NNE	1	NNE	2	ENE	2	C	0	NE	3	NNE	2
7	N	1	NNE	2	NNE	1	C	0	C	0	C	0
8	N	2	NNE	5	N	2	NNE	2	NNE	3	NNE	2
9	C	0	C	0	C	0	C	0	C	0	C	0
10	C	0	C	0	C	0	NNE	1	C	0	C	0
11	C	0	C	0	C	0	C	0	C	0	C	0
12	ENE	1	ENE	1	NE	1	NE	1	NE	1	C	0
13	N	2	NNE	4	NNE	6	NE	2	NNE	1	NNE	4
14	C	0	C	0	NNE	3	C	0	C	0	C	0
15	C	0	C	0	C	0	C	0	NW	1	C	0
16	C	0	C	0	C	0	C	0	C	0	C	0
17	NE	3	NE	1	E	1	ENE	1	NE	1	C	0
18	C	0	NE	2	NE	1	NE	1	NE	2	ENE	1
19	C	0	C	0	C	0	C	0	C	0	C	0
20	C	0	C	0	C	0	C	0	C	0	C	0
21	NNE	5	NNE	1	NNE	1	NE	2	ENE	1	C	0
22	ENE	1	C	0	NE	1	C	0	C	0	NE	1
23	C	0	C	0	C	0	E	2	C	0	C	0
24	NE	1	C	0	ENE	1	E	4	ESE	2	ESE	3
25	C	0	C	0	C	0	C	0	C	0	C	0
26	C	0	C	0	ENE	2	C	0	C	0	C	0
27	C	0	C	0	C	0	NNW	1	C	0	C	0
28	C	0	C	0	C	0	C	0	C	0	C	0
29	C	0	C	0	C	0	C	0	C	0	C	0
30	ESE	2	C	0	C	0	C	0	NE	2	C	0
31	ENE	5	NE	4	NE	4	NE	3	NE	3	NE	3
Freq.	C	1.2	C	0.9	C	1.0	C	0.8	C	0.8	C	0.7

Time	0700		0800		0900		1000		1100		1200	
Date	Dir.	Force	Dir.	Force	Dir.	Force	Dir.	Force	Dir.	Force	Dir.	Force
1	ENE	1	NE	4	ENE	5	ENE	6	NE	6	ENE	7
2	NNE	1	NE	5	NE	4	NE	2	NNE	5	NNE	7
3	C	0	ESE	5	ENE	4	NNE	3	NE	5	ENE	6
4	C	0	E	5	E	9	E	9	E	9	ENE	7
5	C	0	NE	1	E	3	NNE	3	E	1	NE	2
6	C	0	C	0	E	4	ENE	3	NE	4	N	3
7	C	0	NE	3	NE	2	NNE	1	NNE	5	NNE	5
8	C	0	NNE	3	NNE	4	NNE	4	NNE	4	NNE	5
9	C	0	C	0	ESE	2	ENE	3	ENE	4	NE	5
10	C	0	NNE	1	E	1	ESE	1	E	1	SE	1
11	C	0	C	0	NNE	1	NE	5	E	9	E	5
12	C	0	ENE	4	ENE	6	ENE	9	E	6	ENE	6
13	NNE	6	NNE	8	NNE	7	NNE	6	NE	6	NE	7
14	C	0	C	0	ENE	1	ENE	1	NE	2	N	2
15	C	0	C	0	ENE	1	ENE	1	ENE	3	ENE	2
16	C	0	ESE	3	SE	5	SE	4	SE	3	E	2
17	NE	1	NE	1	E	6	ENE	6	ENE	6	ENE	5
18	C	0	NNE	1	ENE	1	ESE	7	E	10	E	9
19	C	0	C	0	ENE	3	ENE	3	ENE	3	ENE	3
20	C	0	NE	1	ENE	1	NE	5	NE	5	NE	5
21	C	0	C	0	NNE	2	NNE	3	NE	4	ENE	5
22	NNE	1	ENE	2	ESE	7	ESE	6	E	6	E	6
23	ESE	2	ESE	6	ESE	10	E	7	E	9	E	8
24	ESE	4	ESE	5	E	6	E	7	E	5	E	5
25	C	0	C	0	C	0	ENE	1	ENE	3	E	4
26	C	0	C	0	NE	1	NNE	1	ENE	2	ENE	4
27	N	1	N	1	NNE	4	NNE	4	NE	5	NNE	2
28	C	0	NNW	1	ENE	2	ENE	1	ENE	1	E	2
29	C	0	C	0	ENE	1	NE	1	NE	1	NE	3
30	C	0	NE	1	ENE	1	E	3	NE	3	ENE	3
31	NE	5	NE	5	NE	5	NE	6	NE	6	NE	5
Freq.	C	0.7	C	2.1	ENE	3.5	ENE	3.9	NE	4.4	ENE	4.6

ทิศและกำลังลมรายชั่วโมง (นอต)

Hourly Direction and Force of Surface Winds (Knot)

Time	1300		1400		1500		1600		1700		1800	
Date	Dir.	Force	Dir.	Force	Dir.	Force	Dir.	Force	Dir.	Force	Dir.	Force
1	E	3	NE	4	NE	5	NNE	9	NNE	9	NE	7
2	NE	5	NE	9	NE	9	NE	9	NNE	5	NNE	5
3	NNE	4	NE	4	NNE	4	NNE	3	NNE	3	N	2
4	NE	6	ENE	7	ENE	7	ENE	7	NE	5	NNE	6
5	E	4	NNE	1	NNE	2	NNE	4	NE	2	NNE	1
6	NE	4	NE	5	N	2	N	4	N	3	NNW	2
7	NE	5	NE	5	NNE	4	N	3	NNE	2	N	2
8	ENE	7	NE	5	NE	5	NNE	4	NNE	3	NNE	3
9	NE	5	NE	4	NNE	5	NE	5	NNE	4	N	1
10	E	1	NE	4	ENE	2	E	4	NNE	1	NNE	1
11	NE	2	NE	5	NE	4	NE	5	NNE	2	NNE	1
12	NE	3	E	4	NE	1	E	1	NE	3	NE	1
13	E	6	ENE	2	NE	2	C	0	C	0	C	0
14	ENE	3	NE	5	NNE	3	NNE	1	NNE	1	N	1
15	SE	4	ENE	4	NE	5	E	3	ESE	1	NE	1
16	E	5	ENE	2	NNE	4	N	2	N	2	N	2
17	ESE	5	NNE	1	ENE	4	C	0	NNE	4	C	0
18	E	8	ENE	6	E	6	E	5	E	2	C	0
19	E	6	NE	4	NNE	4	NNE	1	NNE	1	C	0
20	NE	4	NE	3	NNE	5	NNE	3	NNE	4	N	1
21	NE	5	ENE	5	E	4	ENE	3	C	0	N	1
22	E	6	E	7	ESE	5	ESE	5	E	4	C	0
23	E	6	E	5	E	4	E	5	E	3	NNE	1
24	E	4	E	5	E	4	E	4	ESE	2	C	0
25	E	3	NE	4	E	4	ENE	1	NNE	1	NNE	1
26	ENE	3	ENE	2	ENE	2	ENE	1	ESE	1	C	0
27	NNE	6	NE	3	E	2	C	0	NE	2	C	0
28	NE	3	ESE	2	NNE	1	ENE	3	ENE	2	C	0
29	NE	3	NE	3	NE	3	NE	1	C	0	C	0
30	ESE	8	E	7	E	6	NE	2	NE	3	NE	3
31	NE	7	NE	6	NE	7	NNE	8	N	9	N	8
Freq.	NE	4.6	NE	4.3	NE	4.0	NNE	3.4	NNE	2.7	C	1.6

Time	1900		2000		2100		2200		2300		2400	
Date	Dir.	Force	Dir.	Force	Dir.	Force	Dir.	Force	Dir.	Force	Dir.	Force
1	ENE	8	E	3	ENE	3	ENE	3	E	1	ENE	3
2	N	3	NE	4	NE	5	NE	1	NE	3	NE	3
3	NNW	3	NNW	2	NNW	3	N	2	N	2	NNE	1
4	NNE	3	NNE	1	NE	2	NE	1	NNE	2	NNE	3
5	C	0	ENE	1	ENE	5	NE	2	NE	1	NNE	2
6	NNW	2	N	4	N	3	N	2	NNE	1	C	0
7	N	2	N	4	N	4	N	4	N	4	N	4
8	N	1	N	1	N	1	N	1	C	0	N	1
9	C	0	NNW	3	NNW	1	C	0	C	0	C	0
10	N	1	NNE	1	C	0	C	0	C	0	C	0
11	N	1	N	2	NNE	1	C	0	C	0	C	0
12	NNE	3	NNE	9	NNE	6	NNE	6	NE	2	NNE	3
13	C	0	C	0	C	0	C	0	N	1	N	1
14	NNW	5	NNW	1	NNW	1	C	0	C	0	C	0
15	C	0	NNE	2	C	0	C	0	C	0	C	0
16	C	0	C	0	E	4	ENE	6	C	0	NE	2
17	C	0	C	0	C	0	C	0	C	0	C	0
18	N	1	NNE	1	C	0	ESE	1	C	0	C	0
19	C	0	C	0	N	1	C	0	C	0	C	0
20	NNE	2	NNE	4	NE	3	NE	1	NNE	1	C	0
21	N	2	N	1	C	0	C	0	C	0	C	0
22	C	0	C	0	E	1	C	0	C	0	NNE	1
23	ENE	4	E	1	E	1	NE	1	C	0	NE	1
24	C	0	C	0	NE	1	C	0	SE	1	C	0
25	C	0	C	0	C	0	C	0	NNW	1	C	0
26	C	0	C	0	NW	1	NW	1	C	0	C	0
27	C	0	C	0	C	0	C	0	C	0	C	0
28	C	0	C	0	C	0	C	0	C	0	W	1
29	C	0	C	0	C	0	C	0	C	0	C	0
30	ENE	3	ENE	3	E	6	E	3	ENE	3	E	6
31	N	8	N	5	N	4	N	5	N	4	N	3
Freq.	C	1.6	C	1.7	C	1.8	C	1.3	C	0.9	C	1.1

กรุงเทพ ฯ ธันวาคม ๒๔๖๕ Bangkok December 1962

จำนวนฝนรายชั่วโมงเป็นมิลลิเมตร

Hourly Rainfall in Millimetres

Time / Date	เวลากรุงเทพ ฯ 0100	0200	0300	0400	0500	0600	0700	0800	0900	1000	1100	1200
												Bangkok Standard Time
1												
2												
3												
4												
5												
6												
7												
8												
9												
10												
11												
12												
13												
14												
15												
16												
17												
18												
19												
20												
21												
22												
23												
24												
25												
26												
27												
28												
29												
30												
31												
Total												

Time / Date	1300	1400	1500	1600	1700	1800	1900	2000	2100	2200	2300	2400
1												
2												
3												
4												
5												
6												
7												
8												
9												
10												
11												
12												
13												
14												
15												
16												
17												
18												
19												
20												
21												
22												
23												
24												
25												
26												
27												
28												
29												
30												
31												
Total												

กรุงเทพฯ ธันวาคม ๒๕๐๕ Bangkok December 1962

Date	ทรรศนวิสัยทางนอน (กม.) Horizontal Visibility (Km.)				จำนวนเมฆ (0 — 8) Amount of Clouds (0 — 8)			
Time	เวลากรุงเทพ ฯ Bangkok Standard Time							
	0700	1000	1300	1600	0700	1000	1300	1600
1	12.8	14.4	19.2	19.2	6	7	5	5
2	16.0	16.0	19.2	19.2	7	4	3	3
3	12.8	12.8	14.4	14.4	4	3	2	3
4	4.8	12.8	12.8	12.8	7	5	5	6
5	11.2	12.8	14.4	14.4	4	3	5	6
6	8.0	11.2	12.8	12.8	4	3	2	4
7	8.0	12.8	12.8	12.8	3	3	3	3
8	8.0	11.2	12.8	12.8	3	1	1	4
9	8.0	14.4	16.0	14.4	6	6	4	3
10	11.2	11.2	16.0	16.0	2	5	4	2
11	6.4	11.2	16.0	16.0	4	3	5	5
12	14.4	16.0	20.8	20.8	6	5	4	4
13	12.8	14.4	12.8	12.8	7	7	7	7
14	12.8	14.4	16.0	16.0	7	7	6	6
15	6.4	12.8	14.4	16.0	5	2	2	2
16	11.2	16.6	19.2	16.0	4	2	2	3
17	12.8	16.0	19.2	22.4	2	2	2	3
18	12.8	12.8	12.8	16.0	2	3	3	3
19	12.8	14.4	16.0	16.0	3	5	3	4
20	8.0	12.8	16.0	16.0	3	4	6	5
21	12.8	14.4	19.2	19.2	4	5	5	4
22	12.8	14.4	19.2	20.8	5	3	4	5
23	14.4	16.0	19.2	16.0	4	5	5	6
24	14.4	14.4	16.0	16.0	3	3	3	4
25	11.2	12.8	12.8	14.4	3	2	3	5
26	6.4	11.2	12.8	12.8	5	5	5	5
27	6.4	9.6	9.6	12.8	4	3	3	3
28	3.2	11.2	12.8	12.8	3	2	2	2
29	3.2	6.4	9.6	12.8	3	1	1	2
30	6.4	11.2	14.4	14.4	3	4	7	8
31	11.2	9.6	14.4	19.2	7	8	7	6
Mean	10.1	13.0	15.3	15.7	4.3	3.9	3.8	4.2

วันที่ Date	ชนิดของเมฆ Form of Clouds			
	0700	1000	1300	1600
1	ScAcCiCs	CuScAcCi	CuScAcCi	ScAcCiCs
2	AcCiCs	ScAcCiCs	AcCiCs	AcCi
3	Ci	CiCs	CiCs	CiCs
4	ScCiCs	CiCs	CiCs	CiCs
5	CiCs	CiCs	CiCs	CiCs
6	CiCs	Ci	CiCs	Ci
7	Ci	ScCi	ScCiCs	Ci
8	Ci	Ci	CuCi	CuCi
9	AcCiCs	CiCs	CuCiCs	CuCiCs
10	Ci	CiCc	CuAcCi	CuAcCi
11	ScAcCiCs	AcCiCs	CuScAcCiCs	CuScAcCiCs
12	ScAcCiCs	ScAcCiCs	CuAcCiCs	CuAcCiCs
13	ScAcCiCs	CuScAcAsCiCs	ScAcCiCs	CuScAcCiCs
14	ScAcCiCs	ScAcCiCs	CuAcCiCs	CuScAcCiCs
15	ScAcCiCs	AcCiCs	CuCiCs	CuCiCs
16	ScCi	Ci	CuCi	CuScAcCiCs
17	AcCiCs	CiCs	CuCiCs	CuScCiCs
18	ScCi	ScAcCi	CuAcCi	CuAcCi
19	AcCiCs	AcCi	CuAcCi	CuScCi
20	CuScCiCs	CuAcCiCs	CuScAcCiCs	CuCiCs
21	Ci	Ci	CuCi	CuCi
22	CuAcCiCs	Ci	CuCi	CuCi
23	CuAcCiCs	CuCiCs	CuCiCs	CuCiCs
24	AcCiCs	Ci	Ci	CuCi
25	CiCs	CiCs	CuCi	CiCs
26	CiCs	CiCs	CuCiCs	CiCs
27	CiCs	CiCs	CiCs	CiCs
28	Ci	CiCs	CiCs	CiCs
29	CiCs	Ci	Ci	CuCi
30	AcCiCs	CiCc	ScAcCiCs	ScAcCiCs
31	CuScAcCiCs	CuScAcAsCiCs	CuScAcCiCs	CuScAcCiCs

ค่าเฉลี่ยของผลการตรวจอุตุนิยมวิทยาประจำวันและประจำเดือน

Daily and Monthly Values of Meteorological Elements

Mean Barometric Pressure + 1000mb.	Temperature Max. °C.	Temperature Min. °C.	Temperature Range °C.	Temperature Mean °C.	Relative Humidity %	Wind Velocity Extreme Knot	Wind Velocity Mean Knot	Mean Amount of Cloud 0—8	Total Rainfall mm.	Mean Visibility km.	Amount of Evaporation mm.	Weather Remarks
16.14	27.0	17.2	9.8	21.8	72.0	16.0	3.8	5.4	-	16.0	2.7	◐ ⌓
15.60	27.1	18.0	9.1	21.7	64.7	19.0	4.0	4.8	-	17.4	2.7	◐ ⌓
14.74	27.1	15.7	11.4	20.8	69.8	15.0	2.4	3.4	-	14.2	3.0	◑ ⌓
16.45	26.7	15.3	11.4	20.7	73.7	17.0	3.8	4.9	-	11.6	2.7	◐ ⌓ =
18.31	26.7	15.1	11.6	20.4	65.5	11.0	1.9	4.8	-	12.4	2.6	◐ ⌓
16.61	26.4	14.1	12.3	20.1	68.2	16.0	2.3	4.0	-	11.8	2.7	◐ ⌓
14.28	28.5	14.8	13.7	21.4	72.4	12.0	2.6	2.9	-	12.0	2.6	◑ ⌓ =
13.39	30.1	17.0	13.1	23.2	72.8	14.0	2.8	3.0	-	11.8	2.7	◑ ⌓ =
13.92	30.0	18.2	11.8	23.6	76.4	13.0	1.7	4.1	-	12.6	2.4	◐ ⌓ =
13.69	30.3	18.8	11.5	24.2	73.5	10.0	0.9	2.8	-	13.0	2.4	◑ ⌓
13.13	31.5	20.0	11.5	25.8	72.2	12.0	1.8	4.4	-	12.4	2.5	◐ ⌓ =
12.89	31.5	22.5	9.0	26.4	70.5	16.0	3.3	5.8	-	16.0	2.7	◐ ⌓
13.39	28.5	20.6	7.9	24.1	79.6	16.0	3.0	7.0	-	13.6	3.3	◐ ⌓
13.38	31.6	22.4	9.2	26.4	75.6	11.0	1.2	6.5	-	14.2	1.8	◐ ⌓
13.11	32.9	21.9	11.0	27.1	74.3	12.0	1.2	3.5	-	13.0	2.4	◐ ⌓ =
14.33	33.6	21.4	12.2	27.7	67.3	12.0	1.9	3.6	-	14.5	3.0	◐ ⌓
14.58	33.0	20.6	12.4	26.7	69.8	11.0	1.9	2.9	-	16.0	3.6	◑ ⌓
12.85	32.4	20.8	11.6	26.3	72.6	16.0	2.7	3.4	-	14.2	2.7	◑ ⌓
13.00	32.6	21.3	11.3	26.4	76.0	14.0	1.2	3.6	-	13.8	3.2	◐ ⌓
13.05	32.5	21.1	11.4	26.5	71.5	14.0	2.0	4.6	-	13.0	2.5	◐ ⌓ =
12.85	32.6	19.5	13.1	25.8	68.4	11.0	1.9	4.6	-	15.2	3.0	◐ ⌓
14.24	31.5	19.4	12.1	25.2	70.0	15.0	2.5	4.4	-	15.8	3.2	◐ ⌓
14.57	30.4	20.4	10.0	25.0	69.5	18.0	3.2	5.1	-	15.4	3.6	◐ ⌓
12.92	30.2	19.0	11.2	24.0	67.4	13.0	2.7	4.3	-	14.4	3.5	◐ ⌓
11.39	30.0	16.6	13.4	23.0	70.5	11.0	1.0	3.9	-	13.0	2.9	◐ ⌓
10.63	31.2	18.0	13.2	24.1	73.6	8.0	0.9	4.6	-	12.0	3.2	◐ ⌓ =
09.46	32.3	18.9	13.4	24.9	72.9	12.0	1.3	3.1	-	9.0	2.4	◑ ⌓ = ∞
08.38	33.5	18.7	14.8	25.2	76.3	8.0	0.8	2.4	-	9.4	2.0	◑ ⌓ =
08.17	33.9	20.7	13.2	26.0	73.7	10.0	0.7	2.4	-	8.4	2.4	◑ ⌓ = ∞
08.95	33.6	20.5	13.1	26.8	73.2	16.0	3.0	5.3	-	10.8	2.4	◐ ⌓ =
11.74	28.4	21.8	6.6	23.9	83.8	15.0	5.3	6.8	-	14.0	3.3	◐ ⌓
									0.0		86.1	
13.24	30.6	19.0	11.5	24.4	72.2		2.2	4.3		13.3	2.8	
21.10	33.9		14.8		100.0	19.0					3.6	
5th	29th		28th		29th	2nd					17,23	
06.20		14.1	6.6		37.0						1.8	
29th		6th	31st		2nd						14th	

กรุงเทพ ฯ – BANGKOK

ผลสรุปการตรวจประจำเดือน ธันวาคม ๒๕๐๕

Monthly Summary for December 1962

1. ความกดอากาศ – AIR PRESSURE

สูงสุด	Extreme Maximum	1021.10 mb.	เมื่อ – on the	5th
ต่ำสุด	Extreme Minimum	1006.20 mb.	เมื่อ – on the	29th
ระยะเปลี่ยนประจำวันสูงสุด	Max. Diurnal Range	6.10 mb.	เมื่อ – on the	7th
ปานกลางสูงสุด	Mean Maximum	1015.68 mb.		
ปานกลางต่ำสุด	Mean Minimum	1010.98 mb.		
ปานกลาง	Mean	1013.24 mb.		

2. อุณหภูมิอากาศ – AIR TEMPERATURE

สูงสุด	Extreme Maximum	33.9 °C.	เมื่อ – on the	29th
ต่ำสุด	Extreme Minimum	14.1 °C.	เมื่อ – on the	6th
ระยะเปลี่ยนประจำวันสูงสุด	Max. Diurnal Range	14.8 °C.	เมื่อ – on the	28th
ปานกลางสูงสุด	Mean Maximum	30.6 °C.		
ปานกลางต่ำสุด	Mean Minimum	19.0 °C.		
ปานกลาง	Mean	24.4 °C.		

3. ความชื้นสัมพันธ์ – RELATIVE HUMIDITY

สูงสุด	Highest	100.0 %	เมื่อ – on the	29th
ต่ำสุด	Lowest	37.0 %	เมื่อ – on the	2nd
ปานกลาง	Mean	72.2 %		

4. ลม – SURFACE WINDS

ความเร็วสูงสุด	Greatest Velocity	19.0 Knot
ความเร็วปานกลาง	Mean Velocity	2.2 Knot
ทิศร่วม	Resultant Direction	N47° 47'E

5. ฝนตก – RAINFALL

รวมทั้งเดือน	Total Amount	0.0	mm.	
ต่างจากปรกติ	Departure from normal	-7.1	mm.	
ความแรงของฝน	Greatest Intensity	–	mm.	in – minutes
ตกมากที่สุดในวันหนึ่ง	Heaviest fall in 24 hrs.	–	mm.	เมื่อ on the –

6. หมายเหตุ – MISCELLANEOUS INFORMATION

ท้องฟ้าไม่มีเมฆ	Cloudless sky	0	
ท้องฟ้ามีเมฆบางส่วน	Partly cloudy sky	9	
ท้องฟ้ามีเมฆมาก	Cloudy sky	22	
ท้องฟ้ามีเมฆเต็ม	Overcast	0	
วันมีฝนตก	Rainy days	0	
วันมีน้ำค้าง	Days with dew	31	
วันมีหมอก	Days with ground fog	0	
วันมีฟ้าหรัวขึ้น	Days with mist	12	
วันมีฟ้าหรัว	Days with haze	12	
วันมีพายุฟ้าคะนอง	Days with thunderstorm	0	
วันมีพายุฟ้าคะนองไม่ผ่านสถานี	Days with distant thunderstorm	0	
วันมีฟ้าแลบ	Days with lightning	0	
จำนวนไอน้ำรวมทั้งเดือน	Total Evaporation	86.1	mm.
จำนวนชั่วโมงที่มีแสงแดดทั้งเดือน	Total Duration of Sunshine	–	hrs.

Summary of Meteorological Observations for month of December 1902

สถานี Station	ค่าปานกลางความกดอากาศโดยลดและแก้แล้ว (เป็นมิลลิบาร์) Mean Reduced Barometric Presssure (in millibars)								ประจำเดือน For Month
	1000 + จำนวนในตาราง 1000 + the numbers in the tables								
	0100	0400	0700	1000	1300	1600	1900	2200	
Chiangrai	14.57	14.61	15.80	16.41	12.71	10.20	12.38	14.09	13.85
Pai	-	-	21.23	20.10	14.58	12.33	16.28	-	16.91
Mae Hongson	14.60	14.03	15.41	16.73	13.31	10.81	12.24	14.39	13.94
Chiangmai	16.11	15.55	16.81	17.68	14.17	11.67	13.83	15.83	15.21
Nan	16.61	17.38	17.95	18.88	14.76	12.23	14.29	15.84	15.99
Lampang	16.09	-	16.72	17.59	14.18	11.99	13.95	-	15.09
Phrae	14.21	13.55	14.76	16.41	13.22	11.12	12.61	14.12	13.75
Mae Saiang	15.53	-	16.15	17.34	13.08	10.55	13.14	-	14.30
Uttaradit	14.56	14.03	15.28	16.47	13.81	11.92	13.07	14.59	14.22
Loei	15.30	14.53	16.28	17.45	14.25	12.44	13.94	15.42	14.95
Nakhon Phanom	16.83	16.28	17.56	18.11	15.07	13.86	15.82	17.12	16.33
Udon Thani	16.43	16.06	17.46	18.31	14.77	12.99	14.86	16.73	15.45
Sakon Nakhon	18.06	-	18.82	19.14	15.91	14.36	16.53	-	17.14
Tak	14.77	13.79	15.26	16.75	13.73	11.57	13.03	14.83	14.22
Phitsanulok	14.88	13.97	15.21	16.75	13.96	11.98	13.45	15.24	14.43
Mae Sot	14.97	-	15.62	16.28	12.62	10.55	12.75	-	13.80
Mukdahan	-	-	18.28	18.46	15.66	14.21	15.99	-	16.52
Phetchabun	-	-	15.49	16.14	13.12	11.22	12.87	-	13.77
Khon Kaen	15.51	14.93	16.31	17.04	13.99	12.16	14.06	15.62	14.95
Roi Et	15.97	15.30	16.79	17.70	14.23	12.50	14.60	16.08	15.39
Nakhon Sawan	14.83	13.87	15.35	16.89	14.16	12.01	13.38	14.97	14.43
Chaiyaphum	-	-	16.42	17.24	14.05	12.16	13.96	-	14.77
Ubon Ratchathani	14.12	13.39	15.01	15.58	12.50	11.15	13.20	14.42	13.67
Nakhon Ratchasima	15.37	14.90	16.60	17.33	13.98	12.09	13.91	15.51	14.96
Surin	14.50	13.57	15.19	16.43	13.56	11.70	13.21	14.52	14.10
Lopburi	15.21	14.15	15.46	16.77	13.90	11.77	13.81	15.29	14.56
Suphanburi	-	-	16.85	18.36	15.54	13.47	15.84	-	16.00
Prachinburi	-	-	14.13	15.60	12.93	10.88	12.63	-	13.21
Sap Muang	-	-	17.00	16.97	13.77	11.61	13.99	-	14.67
Kanchanaburi	13.80	13.28	14.84	16.44	13.76	11.66	13.50	14.54	14.00
Don Muang	13.85	12.76	13.99	15.90	13.47	11.29	12.57	14.28	13.51
Aranyaprathet	14.28	13.54	14.93	16.36	13.48	11.62	13.18	14.34	13.97
Pom Phrachunlachomklao	-	-	13.67	15.40	13.10	10.86	12.24	-	13.06
Chonburi	13.20	11.91	13.19	14.55	12.42	10.51	11.86	13.63	12.66
Ko Sichang	-	-	13.50	15.09	12.78	10.85	12.37	-	12.92
Sattahip	13.90	12.72	13.76	15.19	13.28	11.73	13.02	14.25	13.48
Chanthaburi	13.09	12.28	13.20	14.37	12.01	10.41	12.05	13.71	12.64
Hua Hin	14.05	12.36	13.95	15.62	13.72	11.85	12.92	14.79	13.66
Prachuap Khirikhan	13.30	12.00	13.17	14.86	12.84	11.09	12.46	13.98	12.96
Khlong Yai	12.09	-	12.35	13.48	11.31	10.00	11.63	-	11.81
Chumphon	14.05	12.68	13.82	14.93	13.50	12.09	13.05	15.00	13.64
Ranong	12.12	10.84	11.88	13.30	11.30	09.55	11.00	12.71	11.59
Ban Don	12.71	11.20	12.34	13.89	12.12	10.30	11.55	13.41	12.19
Nakhon Si Thammarat	12.58	11.49	12.27	13.76	11.95	10.31	11.75	13.29	12.17
Phuket	12.03	11.43	11.67	13.04	11.10	09.18	10.68	11.84	11.37
Trang	11.74	10.67	11.69	12.91	10.90	09.47	10.90	12.21	11.31
Songkhla	12.21	10.70	11.24	13.72	12.26	09.82	10.27	12.47	11.59
Narathiwat	12.02	-	11.92	13.24	11.41	09.74	11.30	-	11.60

สถานี Station	อุณหภูมิอากาศ (°ซ) Temperature in °C. ค่าปานกลาง Means: ประจำเดือน For Month	สูงสุด Max.	ต่ำสุด Min.	ประจำวัน Daily Extremes: สูงสุด Highest	วันที่ Date	ต่ำสุด Lowest	วันที่ Date	ระยะเปลี่ยนประจำวัน Daily Range
Chiangrai	18.6	27.1	10.2	22.0	1	15.0	26	16.9
Pai	18.9	28.4	9.3	22.8	1	17.3	7	19.1
Mae Hongson	22.0	30.0	14.0	24.9	1	20.0	7	16.0
Chiangmai	20.7	28.1	13.4	23.7	1	17.5	7	14.7
Nan	20.6	28.9	12.3	23.3	14	17.6	6,7	16.6
Lampang	21.1	29.4	12.8	23.7	16	17.4	7	16.5
Phrae	20.8	29.8	11.6	23.5	14	17.2	7	18.3
Mae Sariang	22.6	30.5	14.8	24.9	15	19.9	8	15.7
Uttaradit	22.7	30.9	14.4	26.2	28	18.7	7	16.5
Loei	19.9	28.5	11.4	21.0	15	14.5	6	17.2
Nakhon Phanom	20.9	28.6	13.1	24.4	13	16.0	6	15.5
Udon Thani	21.2	29.5	12.9	24.7	15	15.9	6	16.6
Sakon Nakhon	20.6	28.8	12.4	22.2	13	15.8	3	16.4
Tak	21.6	29.5	13.8	24.9	15	17.3	7	15.7
Phitsanulok	23.6	30.2	17.0	26.6	15	19.9	6	13.2
Mae Sot	22.1	30.1	14.1	25.8	15	17.6	7	16.0
Mukdahan	20.8	28.2	13.4	23.4	17	17.3	5	14.8
Phetchabun	21.7	30.4	13.0	26.7	30	16.9	5	17.4
Khon Kaen	21.1	29.3	12.9	24.3	15	19.7	25	16.4
Roi Et	22.4	29.7	15.1	25.3	14	17.5	5	14.6
Nakhon Sawan	23.0	30.5	15.5	26.2	15	17.4	6	15.0
Chaiyaphum	21.7	28.5	14.8	24.6	16	16.8	5	13.8
Ubon Ratchathani	23.0	29.9	16.1	25.8	30	19.5	3,5	13.8
Nakhon Ratchasima	21.6	28.8	14.5	24.9	14	17.3	5	14.3
Surin	22.2	29.5	14.8	25.1	30	17.8	5	14.7
Lopburi	24.3	30.8	17.8	27.4	17	20.6	4	13.0
Suphanburi	24.0	30.2	17.7	27.0	16	19.7	6	12.5
Prachinburi	25.0	31.6	18.4	27.7	29	21.2	4	13.2
Sap Muang	18.5	27.5	11.6	23.1	14	15.3	3	15.9
Kanchanaburi	22.8	30.3	15.2	26.2	16	18.4	6	15.1
Don Muang	24.8	29.6	19.7	28.1	16	20.9	6	10.2
Aranyaprathet	23.5	30.7	16.2	26.4	14	19.1	5	14.6
Pom Phrachunlachomklao	23.0	29.1	16.9	26.6	19,20	19.9	4	12.2
Chonburi	-	-	19.2	-	-	-	-	-
Ko Sichang	25.5	29.3	21.7	28.4	18	22.1	5	7.7
Sattahip	26.7	32.6	20.8	29.5	17,30	21.2	5	11.8
Chanthaburi	24.9	31.5	18.3	27.6	20	19.6	1	13.2
Hua Hin	24.8	28.9	20.6	26.9	15	20.2	6	8.2
Phrachuap Khirikhan	24.3	29.3	19.3	25.6	12	22.0	25	10.0
Khlong Yai	25.5	31.0	20.0	28.1	21	22.1	1	11.0
Chumphon	24.6	28.8	20.4	26.0	20,31	21.2	6	8.4
Ranong	25.9	30.5	21.3	27.9	29	24.0	1	9.2
Ban Don	25.3	29.2	21.5	27.2	19	23.4	5	7.7
Nakhon Si Thammarat	25.7	28.9	22.4	27.3	27	23.1	3	6.5
Phuket	27.3	30.8	23.9	28.6	29	25.4	3	6.8
Trang	26.4	30.5	22.2	28.3	19	22.6	2	8.3
Songkhla	26.8	29.5	24.1	28.2	23	24.1	2	5.4
Narathiwat	25.9	29.1	22.6	27.4	18	22.9	3	6.5

สถานี Station	อุณหภูมิอากาศ (°ซ.) Air Temperature in °C.								
	สูงสุดและต่ำสุด Extremes				ระยะเปลี่ยนประจำวัน Daily Range				ระยะเปลี่ยนระหว่างสูงสุดและต่ำสุด
	สูงสุด Max.	วันที่ Date	ต่ำสุด Min.	วันที่ Date	มากที่สุด Greatest	วันที่ Date	น้อยที่สุด Smallest	วันที่ Date	Range between Extreme Temp.
Chiangrai	30.0	25	5.0	29	24.0	28	9.5	26	25.0
Pai	30.0	28,31	4.8	28	25.2	28	10.4	1,2	25.2
Mae Hongson	31.5	1	10.0	7	20.0	7	11.4	11	21.5
Chiangmai	30.3	15	9.1	7	19.5	29	7.1	12	21.2
Nan	31.5	16	8.4	7	21.9	29	6.5	12	23.1
Lampang	32.5	16	7.6	7	21.4	29	3.9	12	24.9
Phrae	32.6	29	6.8	7	24.6	29	10.2	1	25.8
Mae Sariang	32.7	27	10.3	6	19.3	5,7	6.5	12	22.4
Uttaradit	36.6	28	8.4	7	20.8	28	5.0	12	28.2
Loei	33.0	28	3.7	6	25.1	29	7.1	12	29.3
Nakhon Phanom	33.0	29	7.0	6	19.0	8	10.5	30	26.0
Udon Thani	34.1	28	6.3	6	21.3	26	11.9	13	27.8
Sakon Nakhon	33.4	29	6.1	6	20.3	27	12.0	13	27.4
Tak	33.8	28	7.1	7	21.1	29	3.0	12	26.7
Phitsanulok	33.0	28	12.3	6	16.5	29	3.1	12	20.7
Mae Sot	33.8	15	7.5	7	20.4	8	2.9	12	26.3
Mukdahan	32.4	28	8.5	25	20.4	27	9.1	1	23.9
Phetchabun	34.7	29	7.1	5	22.2	28	7.9	30	27.6
Khon Kaen	33.9	28	7.4	5,6	22.4	27	8.0	31	26.5
Roi Et	33.4	28	10.5	7	18.6	26	9.6	30	22.9
Nakhon Sawan	34.0	28	8.4	6	18.3	8	2.4	31	25.6
Chaiyaphum	33.6	28	9.1	5	20.3	27	6.4	31	24.5
Ubon Ratchathani	34.0	29	12.3	26	19.3	28	8.3	1	21.7
Nakon Ratchasima	34.5	28	9.9	3	19.8	28	8.0	31	24.6
Surin	33.9	28	10.8	3,5	19.9	28	9.8	30	23.1
Lopburi	34.2	29	14.0	25	18.0	3days	14.0	25	20.2
Suphanburi	33.3	28	13.5	7	16.6	26	5.4	31	19.8
Prachinburi	35.4	29	14.2	25	17.4	28	9.1	5	21.2
Sap Muang	32.8	29	6.5	3	21.9	26,27	5.6	31	26.3
Kanchanaburi	34.6	29	9.5	7	19.0	7	2.6	31	25.1
Don Muang	33.0	29,30	15.7	6	12.9	21	5.3	31	17.3
Aranyaprathet	35.0	28	12.0	24	20.2	28	10.4	2	23.0
Pom Phrachunlachomklao	31.7	19	14.0	4,24	16.1	22	7.6	1	17.7
Chonburi	-	-	14.8	6	-	-	-	-	-
Ko Sichang	32.5	16,20	18.4	5	13.7	20	3.7	13	14.1
Sattahip	36.0	17	12.8	4	17.0	4	8.8	2	23.2
Chanthaburi	34.2	15	13.9	4	16.6	11	4.6	1	20.3
Hua Hin	30.8	16,30	14.0	6	12.4	6	2.6	31	16.8
Prachuap Khirikhan	31.9	29	14.3	25	15.8	27	2.9	31	17.6
Khlong Yai	35.3	17	17.7	10	15.9	17	6.5	1	17.6
Chumphon	32.2	29	16.1	6	12.2	28	3.8	13	16.1
Ranong	33.1	28	18.5	27	13.2	27	5.6	3	14.6
Ban Don	31.2	15	19.6	5,25	10.6	23,29	2.4	3	11.6
Nakhon Si Thammarat	31.4	27	19.5	5	9.9	22	2.0	2	11.9
Phuket	32.4	11	22.8	30	9.0	11	4.9	3	9.6
Trang	32.3	28,29	20.1	25	11.6	29	1.6	2	12.2
Songkhla	31.5	29	22.0	29	9.5	29	2.8	7	9.5
Narathiwat	31.7	14	21.0	17	9.9	16	0.9	3	10.7

สถานี Station	ความชื้นสัมพัทธ์ (%) Relative Humidity in %								
	ค่าปานกลาง Means					ค่าสูงสุดและต่ำสุด Absolute Extremes			
	ประจำเดือน For Month	ประจำวัน Daily Extremes							
		สูงที่สุด Highest	วันที่ Date	ต่ำที่สุด Lowest	วันที่ Date	สูงที่สุด Highest	วันที่ Date	ต่ำที่สุด Lowest	วันที่ Date
Chiangrai	79.8	84.9	13	72.9	7	99.0	25	30.0	27
Pai	68.9	78.0	6	63.8	5	95.0	5,12	38.0	3days
Mae Hongson	73.9	78.3	11	68.8	6	95.0	9,28	32.0	6
Chaingmai	77.0	86.0	12	71.8	2	99.0	28	35.0	6
Nan	82.7	86.0	12	79.5	11	100.0	3	39.0	18,29
Lampang	73.1	88.2	12	67.5	28	99.0	5days	28.0	28
Phrae	79.8	89.6	12	72.4	28	100.0	7days	23.0	28
Mae Sariang	76.8	87.5	12	67.2	6	97.0	9	32.0	6
Uttaradit	70.7	89.7	12	62.8	29	98.0	13	32.0	29
Loei	69.4	88.7	12	60.2	6	97.0	26	26.0	6
Nakhon Phanom	68.1	75.0	26	55.4	1	96.0	28	26.0	25
Udon Thani	72.1	81.0	13	59.1	5	98.0	25	30.0	5
Sakon Nakhon	75.8	83.0	26	63.2	2	100.0	12days	39.0	29
Tak	77.2	92.4	12	69.8	5	99.0	4days	30.0	6
Phitsanulok	71.7	85.5	12	60.1	6	95.0	13	33.0	5
Mae Sot	69.5	90.0	12	56.5	6	98.0	17,29	29.0	6
Mukdahan	65.1	70.6	8	53.6	2	100.0	3days	40.0	4
Phetchabun	61.4	75.0	13	47.8	6	99.0	3,10	26.0	28
Khon Kaen	75.9	85.3	31	67.5	20	98.0	8	42.0	20
Roi Et	70.4	76.0	13	61.1	2	98.0	27	36.0	2,24
Nakhon Sawan	62.7	74.7	12	51.7	6	94.0	16,17	25.0	5
Chaiyaphum	54.2	78.2	31	41.8	5	92.0	3days	22.0	5
Ubon Ratchathani	67.9	73.4	10,13	55.9	5	95.0	26	31.0	27
Nakhon Ratchasima	72.5	83.9	31	62.9	2	96.0	4days	31.0	27
Surin	70.7	75.1	9	63.4	5	100.0	3days	37.0	15
Lopburi	60.1	73.3	13	44.6	5	94.0	29	25.0	5
Suphanburi	62.6	86.2	31	50.4	5	96.0	31	38.0	5
Prachinburi	57.7	70.0	13	43.2	2	94.0	13,29	35.0	29
Sap Muang	63.6	80.8	31	51.4	2	98.0	16	32.0	29
Kanchanaburi	63.1	84.2	31	48.0	5	93.0	4days	27.0	5
Don Muang	70.8	87.8	31	57.0	5	97.0	29	36.0	5
Aranyaprathet	71.0	79.9	30	60.1	2	96.0	11	35.0	27
Pom Prachunlachomklao	66.0	81.2	31	59.0	5	91.0	18	44.0	5,6
Chonburi	64.5	77.7	29	57.2	21,24	95.0	15	42.0	3,5
Ko Sichang	60.5	77.8	15	43.8	2	95.0	15	37.0	2
Sattahip	65.3	74.8	31	52.9	5	97.0	27	31.0	3
Chanthaburi	70.3	79.3	29	55.1	5	97.0	15,29	39.0	27
Hua Hin	64.7	86.0	31	50.6	5	96.0	31	38.0	5
Prachuap Khirikhan	73.5	93.9	31	55.6	5	99.0	31	50.0	6
Khlong Yai	67.2	78.5	15	52.0	5	99.0	1,29	38.0	22
Chumphon	80.8	92.2	14	64.7	3	98.0	3days	57.0	27
Ranong	74.0	85.0	11	65.5	6	98.0	21,31	51.0	22
Ban Don	83.9	92.1	30	75.0	6	98.0	7days	59.0	29
Nakhon Si Thammarat	85.6	95.8	3	79.3	27	100.0	24	58.0	27
Phuket	72.3	76.4	2	64.0	22	96.0	17	51.0	27
Trang	80.7	96.9	2	73.8	9	99.0	1,14	54.0	27,29
Songkhla	80.2	93.6	2	72.1	23	98.0	29	62.0	22
Narathiwat	85.4	99.5	2	79.8	15	100.0	3days	67.0	15,16

สถานี Station	ลมผิวพื้น Surface Winds								
	ทิศร่วม Resultant Direction				ความแน่ทิศ Steadiness in %				กำลังลมอย่างมากที่สุดตามมาตราโบฟอร์ต Greatest force in Beaufort Scale
	เวลา 0700	เวลา 1000	เวลา 1300	เวลา 1600	เวลา 0700	เวลา 1000	เวลา 1300	เวลา 1600	
Chiangrai	N45E	N75E	N74E	N73E	5	78	72	69	4
Pai	N	N	N7E	N13E	3	13	53	60	2
Mae Hongson	Calm	N27W	N23W	N41W	-	15	25	35	3
Chiangmai	S45W	S	S22W	S1E	3	1	35	39	7
Nan	S45E	S69E	S52E	S70E	9	81	75	66	2
Lampang	Calm	N18W	S53W	S31W	-	10	33	19	4
Phrae	N27W	N13W	N21W	N9W	7	74	46	20	4
Mae Sariang	N45W	N39W	N34W	N69W	19	42	64	28	3
Uttaradit	N42E	N44E	N49E	N49E	39	91	65	30	4
Loei	N8W	N9E	N78E	N43E	16	40	47	53	4
Nakhon Phanom	N27E	N72E	N76E	N84E	15	86	95	92	3
Udon Thani	E	N41E	N36E	N45E	3	74	61	60	5
Sakon Nakhon	S45E	S88E	N67E	N75E	14	69	75	64	5
Tak	E	N50W	S49E	S70E	3	26	30	49	3
Phitsanulok	N27W	N4E	S67W	N84W	7	26	3	13	5
Mae Sot	S68E	S55E	S86E	N48E	18	52	52	44	6
Mukdahan	N42E	N58E	N49E	N48E	39	86	91	97	6
Phetchabun	N34E	N10E	N33E	N24E	12	73	54	32	4
Khon Kaen	N45E	N45E	N45E	N45E	9	84	84	88	5
Roi Et	N59E	N88E	N85E	N77E	19	79	69	57	4
Nakhon Sawan	S37W	N47E	N34E	N9E	16	53	75	80	4
Chaiyaphum	N60E	N72E	N72E	N66E	26	86	76	65	5
Ubon Ratchathani	N30E	N47E	N25E	N30E	46	67	69	65	7
Nakhon Ratchasima	N	N63E	N50E	N43E	3	73	77	67	6
Surin	N25E	N50E	N32E	N39E	47	81	62	72	5
Lopburi	N11E	N22E	N18E	N4E	53	71	65	39	7
Suphanburi	N20E	N25E	N27E	N21E	77	87	92	81	5
Prachinburi	S87E	N89E	N86E	N81E	49	85	95	86	6
Sap Muang	N56E	N49E	N45E	N48E	12	70	97	88	4
Kanchanaburi	N45E	N43E	N56E	N60E	14	67	75	79	4
Don Muang	N17E	N24E	N19E	N2E	45	57	59	72	4
Aranyaprathet	N8E	N43E	N48E	N40E	16	86	79	77	4
Pom Phrachunlachomklao	N48E	N51E	N68E	N56E	49	68	60	59	6
Chonburi	N54E	N53E	N47E	N21E	61	82	72	63	5
Ko Sichang	N34E	N29E	N8W	N37W	75	82	73	70	7
Sattahip	N12E	N38E	S78W	N77W	77	58	47	74	5
Chanthaburi	N35E	N36E	N38E	N43E	52	85	75	53	8
Hua Hin	N55W	N6E	N17E	N22E	68	96	89	88	6
Prachuap Khirikhan	N21W	N1E	N33E	N34E	63	98	90	87	6
Khlong Yai	N37E	N34W	N79W	N73W	66	35	67	45	5
Chumphon	N30E	N83E	N89E	N86E	26	79	89	92	8
Ranong	N48E	N56E	N70E	N74E	79	64	77	72	6
Ban Don	N45E	N45E	N21E	N29E	14	84	84	87	6
Nakhon Si Thammarat	N45W	N12E	N25E	N14E	28	47	47	54	4
Phuket	N43E	N54E	N57E	N61E	58	89	90	89	5
Trang	N31E	N34E	N65E	N23E	38	75	87	75	6
Songkhla	S88E	N89E	N81E	N72E	59	69	86	83	9
Narathiwat	N53E	N66E	N63E	N55E	16	32	66	80	9

สถานี Station	ลมผิวพื้น Surface Winds														
	ทิศลม Wind Direction									กำลังลมตามมาตราโบฟอร์ต Wind Force in Beaufort Scale					
	ทำการตรวจเวลา 0700 Observation at 0700									ทำการตรวจเวลา 0700 Observation at 0700					
	Calm	N	NE	E	SE	S	SW	W	NW	1—3	4	5—6	7	8—9	> 9
Chiangrai	29	1	-	1	-	-	-	-	-	2	-	-	-	-	-
Pai	30	1	-	-	-	-	-	-	-	1	-	-	-	-	-
Mae Hongson	31	-	-	-	-	-	-	-	-	-	-	-	-	-	-
Chiangmai	30	-	-	-	-	-	1	-	-	1	-	-	-	-	-
Nan	27	-	-	1	2	1	-	-	-	4	-	-	-	-	-
Lampang	31	-	-	-	-	-	-	-	-	-	-	-	-	-	-
Phrae	26	2	-	-	1	-	-	1	1	5	-	-	-	-	-
Mae Sariang	26	-	-	-	-	-	-	-	5	5	-	-	-	-	-
Uttaradit	19	1	11	-	-	-	-	-	-	12	-	-	-	-	-
Loei	23	4	1	-	-	1	-	-	2	8	-	-	-	-	-
Nakhon Phanom	19	5	2	2	-	2	-	1	-	12	-	-	-	-	-
Udon Thani	30	-	-	1	-	-	-	-	-	1	-	-	-	-	-
Sakon Nakhon	24	-	-	1	4	1	-	-	1	7	-	-	-	-	-
Tak	30	-	-	1	-	-	-	-	-	1	-	-	-	-	-
Phitsanulok	28	2	-	-	-	-	-	1	-	3	-	-	-	-	-
Mae Sot	23	-	1	4	1	1	1	-	-	8	-	-	-	-	-
Mukdahan	16	1	12	1	-	-	-	1	-	13	2	-	-	-	-
Phetchabun	27	1	3	-	-	-	-	-	-	4	-	-	-	-	-
Khon Kaen	28	-	3	-	-	-	-	-	-	3	-	-	-	-	-
Roi Et	24	2	1	4	-	-	-	-	-	7	-	-	-	-	-
Nakhon Sawan	17	2	1	-	1	5	2	2	1	14	-	-	-	-	-
Chaiyaphum	21	-	5	4	-	-	-	-	1	10	-	-	-	-	-
Ubon Ratchathani	16	5	10	-	-	-	-	-	-	12	2	1	-	-	-
Nakhon Ratchasima	30	1	-	-	-	-	-	-	-	1	-	-	-	-	-
Surin	16	7	8	-	-	-	-	-	-	15	-	-	-	-	-
Lopburi	9	10	8	-	-	1	-	1	2	18	1	3	-	-	-
Suphanburi	4	11	14	-	-	-	-	-	2	22	5	-	-	-	-
Prachinburi	14	-	-	15	1	-	-	1	-	13	3	1	-	-	-
Sap Muang	27	-	3	1	-	-	-	-	-	3	1	-	-	-	-
Kanchanaburi	27	-	4	-	-	-	-	-	-	4	-	-	-	-	-
Don Muang	11	8	6	2	-	1	-	-	3	20	-	-	-	-	-
Aranyaprathet	26	4	1	-	-	-	-	-	-	5	-	-	-	-	-
Pom Phrachunlachomklao	16	-	14	1	-	-	-	-	-	15	-	-	-	-	-
Chonburi	11	-	16	4	-	-	-	-	-	16	4	-	-	-	-
Ko Sichang	7	6	18	-	-	-	-	-	-	11	6	6	1	-	-
Sattahip	6	18	7	-	-	-	-	-	-	20	5	-	-	-	-
Chanthaburi	13	5	13	-	-	-	-	-	-	10	5	3	-	-	-
Hua Hin	5	7	-	-	-	-	-	12	7	25	1	-	-	-	-
Prachuap Khirikhan	9	12	-	-	-	-	-	1	9	14	4	4	-	-	-
Khlong Yai	3	10	10	6	-	1	-	1	-	27	1	-	-	-	-
Chumphon	20	4	4	2	-	-	-	1	-	10	1	-	-	-	-
Ranong	3	3	18	6	-	-	-	1	-	28	-	-	-	-	-
Ban Don	26	1	3	1	-	-	-	-	-	5	-	-	-	-	-
Nakhon Si Thammarat	20	1	-	1	-	-	-	2	7	11	-	-	-	-	-
Phuket	12	3	14	2	-	-	-	-	-	18	1	-	-	-	-
Trang	17	4	7	2	-	-	-	-	1	14	-	-	-	-	-
Songkhla	6	-	6	11	6	-	1	1	-	16	8	1	-	-	-
Narathiwat	26	-	4	1	-	-	-	-	-	3	1	1	-	-	-

สถานี Station	ลมผิวพื้น Surface Winds														
	ทิศลม Wind Direction									กำลังลมตามมาตราโบฟอร์ต Wind Force in Beaufort Scale					
	ทำการตรวจเวลา 1000 Observation at 1000									ทำการตรวจเวลา 1000 Observation at 1000					
	Calm	N	NE	E	SE	S	SW	W	NW	1—3	4	5—6	7	8—9	> 9
Chiangrai	4	2	6	19	-	-	-	-	-	25	2	-	-	-	-
Pai	27	4	-	-	-	-	-	-	-	4	-	-	-	-	-
Mae Hongson	25	4	-	-	-	-	-	2	-	6	-	-	-	-	-
Chiangmai	19	4	1	-	3	-	4	-	-	11	1	-	-	-	-
Nan	1	-	1	17	8	4	-	-	-	30	-	-	-	-	-
Lampang	18	2	4	-	1	-	3	1	2	13	-	-	-	-	-
Phrae	1	19	2	-	-	1	1	2	5	30	-	-	-	-	-
Mae Sariang	8	4	3	-	1	-	4	1	10	23	-	-	-	-	-
Uttaradit	3	2	25	1	-	-	-	-	-	28	-	-	-	-	-
Loei	-	12	4	2	3	4	-	1	5	31	-	-	-	-	-
Nakhon Phanom	-	1	12	17	-	1	-	-	-	31	-	-	-	-	-
Udon Thani	1	8	12	7	1	-	-	-	2	29	1	-	-	-	-
Sakon Nakhon	3	2	6	10	10	-	-	-	-	26	2	-	-	-	-
Tak	11	2	1	4	-	1	1	6	5	20	-	-	-	-	-
Phitsanulok	9	7	2	4	-	3	-	2	4	22	-	-	-	-	-
Mae Sot	2	1	1	11	6	6	2	1	1	27	-	2	-	-	-
Mukdahan	1	2	18	9	1	-	-	-	-	21	8	1	-	-	-
Phetchabun	7	17	6	-	-	-	-	-	1	22	2	-	-	-	-
Khon Kaen	5	-	26	-	-	-	-	-	-	26	-	-	-	-	-
Roi Et	3	2	1	23	1	1	-	-	-	24	4	-	-	-	-
Nakhon Sawan	1	9	6	9	1	2	1	-	2	30	-	-	-	-	-
Chaiyaphum	2	1	10	18	-	-	-	-	-	17	12	-	-	-	-
Ubon Ratchathani	4	6	13	6	1	-	1	-	-	21	5	1	-	-	-
Nakhon Ratchasima	3	2	12	12	1	-	-	1	-	27	1	-	-	-	-
Surin	-	5	17	6	2	-	-	1	-	26	4	1	-	-	-
Lopburi	2	10	15	-	-	1	-	2	1	20	6	3	-	-	-
Suphanburi	1	11	17	-	-	-	-	-	2	19	6	5	-	-	-
Prachinburi	1	1	3	23	1	2	-	-	-	22	5	3	-	-	-
Sap Muang	9	-	20	2	-	-	-	-	-	20	2	-	-	-	-
Kanchanaburi	-	3	18	5	-	1	-	3	1	29	2	-	-	-	-
Don Muang	3	8	9	4	1	-	1	1	4	28	-	-	-	-	-
Aranyaprathet	-	5	22	3	-	1	-	-	-	31	-	-	-	-	-
Pom Phrachunlachomklao	1	3	15	6	2	1	-	-	3	23	4	3	-	-	-
Chonburi	1	-	21	7	-	-	-	1	1	18	10	2	-	-	-
Ko Sichang	-	4	21	1	-	-	-	1	4	17	4	10	-	-	-
Sattahip	1	9	12	1	5	-	1	1	1	26	3	1	-	-	-
Chanthaburi	4	6	21	-	-	-	-	-	-	10	13	4	-	-	-
Hua Hin	-	23	6	-	-	-	-	-	2	26	5	-	-	-	-
Prachuap Khirikhan	-	28	2	-	-	-	-	-	1	14	10	7	-	-	-
Khlong Yai	1	6	5	4	-	1	1	11	2	30	-	-	-	-	-
Chumphon	3	-	5	21	-	1	-	-	1	13	9	4	2	-	-
Ranong	3	3	14	8	-	-	3	-	-	26	2	-	-	-	-
Ban Don	-	6	17	6	1	-	-	-	1	29	2	-	-	-	-
Nakhon Si Thammarat	10	10	3	3	1	-	-	-	4	19	2	-	-	-	-
Phuket	1	1	22	7	-	-	-	-	-	23	7	-	-	-	-
Trang	2	4	13	10	1	-	-	-	1	15	12	2	-	-	-
Songkhla	3	1	3	17	5	-	-	1	1	13	13	2	-	-	-
Narathiwat	18	-	7	5	-	-	1	-	-	10	2	1	-	-	-

สถานี Station	ลมผิวพื้น Surface Winds															
	ทิศลม Wind Direction									กำลังลมตามมาตราโบฟอร์ต Wind Force in Beaufort Scale						
	ทำการตรวจเวลา 1300 Observation at 1300									ทำการตรวจเวลา 1300 Observation at 1300						
	Calm	N	NE	E	SE	S	SW	W	NW	1—3	4	5—6	7	8—9	> 9	
Chiangrai	-	4	6	17	1	2	-	1	-	29	2	-	-	-	-	
Pai	10	17	-	3	-	-	1	-	-	21	-	-	-	-	-	
Mae Hongson	9	5	3	2	1	2	-	6	3	22	-	-	-	-	-	
Chiangmai	2	6	1	1	1	11	8	-	1	29	-	-	-	-	-	
Nan	-	1	1	10	11	7	1	-	-	31	-	-	-	-	-	
Lampang	1	2	4	-	4	2	12	3	3	30	-	-	-	-	-	
Phrae	-	16	-	2	-	4	3	2	4	31	-	-	-	-	-	
Mae Sariang	1	10	2	-	1	-	3	3	11	30	-	-	-	-	-	
Uttaradit	9	2	16	4	-	-	-	-	-	22	-	-	-	-	-	
Loei	-	3	5	12	2	5	-	-	4	30	1	-	-	-	-	
Nakhon Phanom	-	1	8	22	-	-	-	-	-	31	-	-	-	-	-	
Udon Thani	1	6	9	8	1	-	-	1	5	30	-	-	-	-	-	
Sakon Nakhon	2	2	13	11	2	-	1	-	-	28	1	-	-	-	-	
Tak	4	3	-	8	5	6	1	2	2	27	-	-	-	-	-	
Phitsanulok	13	3	1	1	3	4	1	1	4	18	-	-	-	-	-	
Mae Sot	1	2	1	18	1	4	-	3	1	21	6	3	-	-	-	
Mukdahan	-	1	26	3	-	1	-	-	-	23	4	4	-	-	-	
Phetchabun	4	8	12	1	2	2	-	-	2	26	1	-	-	-	-	
Khon Kaen	5	-	26	-	-	-	-	-	-	26	-	-	-	-	-	
Roi Et	5	-	3	21	-	-	-	2	-	21	5	-	-	-	-	
Nakhon Sawan	1	11	12	5	1	-	-	-	1	28	2	-	-	-	-	
Chaiyaphum	1	-	16	9	3	2	-	-	-	20	10	-	-	-	-	
Ubon Ratchathani	2	8	15	-	2	-	-	1	3	22	4	3	-	-	-	
Nakhon Ratchasima	-	7	14	8	1	-	1	-	-	30	1	-	-	-	-	
Surin	-	9	12	4	1	1	1	1	2	29	2	-	-	-	-	
Lopburi	1	12	11	1	1	1	-	3	1	26	2	2	-	-	-	
Suphanburi	-	11	19	-	-	-	-	-	1	22	7	2	-	-	-	
Prachinburi	-	-	5	24	2	-	-	-	-	26	5	-	-	-	-	
Sap Muang	1	-	30	-	-	-	-	-	-	25	5	-	-	-	-	
Kanchanaburi	2	1	19	6	1	1	-	1	-	28	1	-	-	-	-	
Don Muang	-	11	5	6	2	-	-	1	6	31	-	-	-	-	-	
Aranyaprathet	2	4	19	5	-	1	-	-	-	26	3	-	-	-	-	
Pom Phrachunlachomklao	-	3	14	6	3	4	-	-	1	25	6	-	-	-	-	
Chonburi	1	-	20	6	-	-	-	3	1	22	7	1	-	-	-	
Ko Sichang	-	6	11	-	-	-	-	2	12	15	11	5	-	-	-	
Sattahip	-	5	1	-	2	2	14	3	4	20	10	1	-	-	-	
Chanthaburi	1	7	19	-	-	2	1	-	1	14	13	3	-	-	-	
Hua Hin	-	18	11	1	-	-	-	-	1	29	2	-	-	-	-	
Prachuap Khirikhan	-	11	17	3	-	-	-	-	-	11	12	8	-	-	-	
Khlong Yai	-	-	3	2	-	-	2	20	4	30	1	-	-	-	-	
Chumphon	-	-	5	22	3	-	1	-	-	5	9	12	5	-	-	
Ranong	-	2	9	18	-	-	-	2	-	22	6	3	-	-	-	
Ban Don	1	16	10	3	-	-	-	-	1	25	5	-	-	-	-	
Nakhon Si Thammarat	1	6	8	7	-	1	1	3	4	25	5	-	-	-	-	
Phuket	1	2	18	10	-	-	-	-	-	26	2	-	-	-	-	
Trang	1	3	11	16	-	-	-	-	-	10	6	14	-	-	-	
Songkhla	-	2	6	20	3	-	-	-	-	20	8	3	-	-	-	
Narathiwat	4	2	13	10	-	1	1	-	-	24	2	1	-	-	-	

สถานี Station	ลมผิวพื้น Surface Winds														
	ทิศลม Wind Direction									กำลังลมตามมาตราโบฟอร์ต Wind Force in Beaufort Scale					
	ทำการตรวจเวลา 1600 Observation at 1600									ทำการตรวจเวลา 1600 Observation at 1600					
	Calm	N	NE	E	SE	S	SW	W	NW	1—3	4	5—6	7	8—9	> 9
Chiangrai	6	2	5	17	-	-	-	1	-	25	-	-	-	-	-
Pai	6	20	-	3	1	1	-	-	-	25	-	-	-	-	-
Mae Hongson	10	5	3	1	-	-	3	5	4	21	-	-	-	-	-
Chiangmai	9	3	1	1	2	11	4	-	-	22	-	-	-	-	-
Nan	-	2	2	13	7	6	-	-	1	31	-	-	-	-	-
Lampang	1	-	6	1	4	4	8	3	4	30	-	-	-	-	-
Phrae	-	12	3	2	1	6	3	3	1	31	-	-	-	-	-
Mae Sariang	7	3	1	-	4	1	4	2	9	24	-	-	-	-	-
Uttaradit	20	2	7	1	1	-	-	-	-	11	-	-	-	-	-
Loei	-	7	5	11	1	1	-	1	5	31	-	-	-	-	-
Nakhon Phanom	-	1	4	25	-	1	-	-	-	31	-	-	-	-	-
Udon Thani	2	6	9	9	1	-	-	2	2	29	-	-	-	-	-
Sakon Nakhon	8	1	8	12	2	-	-	-	-	23	-	-	-	-	-
Tak	4	-	1	13	7	1	1	3	1	27	-	-	-	-	-
Phitsanulok	19	2	-	1	-	3	-	4	2	12	-	-	-	-	-
Mae Sot	-	4	7	12	-	-	1	6	1	20	8	3	-	-	-
Mukdahan	1	-	28	2	-	-	-	-	-	22	5	3	-	-	-
Phetchabun	7	7	8	-	1	5	-	-	3	23	1	-	-	-	-
Khon Kaen	4	-	27	-	-	-	-	-	-	27	-	-	-	-	-
Roi Et	9	2	3	16	-	-	-	1	-	21	1	-	-	-	-
Nakhon Sawan	1	18	5	3	-	-	-	-	4	30	-	-	-	-	-
Chaiyaphum	5	2	11	10	2	-	1	-	-	26	-	-	-	-	-
Ubon Ratchathani	8	7	14	-	-	-	-	-	2	15	5	3	-	-	-
Nakhon Ratchasima	4	7	12	6	-	1	-	-	1	27	-	-	-	-	-
Surin	3	6	15	4	1	-	-	1	1	25	2	1	-	-	-
Lopburi	2	9	10	-	-	3	2	4	1	29	-	-	-	-	-
Suphanburi	3	11	15	-	-	-	-	-	2	22	6	-	-	-	-
Prachinburi	-	-	7	21	2	-	-	1	-	31	-	-	-	-	-
Sap Muang	3	-	26	2	-	-	-	-	-	25	3	-	-	-	-
Kanchanaburi	-	1	20	7	-	3	-	-	-	31	-	-	-	-	-
Don Muang	1	14	5	2	1	-	-	-	8	30	-	-	-	-	-
Aranyaprathet	-	7	18	2	2	1	-	-	1	31	-	-	-	-	-
Pom Phrachunlachomklao	-	2	16	5	2	3	-	1	2	30	1	-	-	-	-
Chonburi	1	5	16	2	-	-	-	5	2	25	5	-	-	-	-
Ko Sichang	-	5	6	-	-	-	-	9	11	25	5	1	-	-	-
Sattahip	-	3	-	-	-	-	9	7	12	25	6	-	-	-	-
Chanthaburi	1	5	17	-	-	3	5	-	-	26	4	-	-	-	-
Hua Hin	-	15	13	2	-	-	-	-	1	28	3	-	-	-	-
Prachuap Khirikhan	-	8	22	-	-	1	-	-	-	15	10	6	-	-	-
Khlong Yai	7	4	1	2	-	1	-	15	1	23	1	-	-	-	-
Chumphon	1	-	5	23	2	-	-	-	-	3	12	14	1	-	-
Ranong	1	-	10	16	1	-	1	2	-	26	4	-	-	-	-
Ban Don	1	13	14	3	-	-	-	-	-	26	4	-	-	-	-
Nakhon Si Thammarat	3	8	3	8	-	-	-	1	8	24	4	-	-	-	-
Phuket	1	2	17	10	1	-	-	-	-	28	2	-	-	-	-
Trang	3	3	10	14	-	1	-	-	-	9	13	6	-	-	-
Songkhla	-	3	9	17	1	1	-	-	-	20	9	2	-	-	-
Narathiwat	4	1	19	7	-	-	-	-	-	21	2	4	-	-	-

สถานี Station	จำนวนเมฆ Cloud Amount 0 — 8		ทรรศนวิสัย Visibility Km.		จำนวนฝนตก Rainfall in mm.				จำนวนน้ำระเหย มม. Evaporation (piche) mm.		
	เวลา 0700	เวลา 1300	เวลา 0700	เวลา 1300	วันมีฝน Rainy day	จำนวนฝนตก Total Amount	มากที่สุดในวันหนึ่ง Heaviest in 24 hours: จำนวน Amount	มากที่สุดในวันหนึ่ง Heaviest in 24 hours: วันที่ Date	รวมทั้งเดือน Total for Month	มากที่สุดในวันหนึ่ง Greatest in one day	วันที่ Date
Chiangrai	3.6	2.7	2.5	12.5	-	-	-	-	42.4	2.4	3
Pai	1.5	3.9	1.8	10.5	-	-	-	-	33.8	1.7	31
Mae Hongson	4.4	2.5	1.2	13.8	-	-	-	-	44.3	1.8	2
Chiangmai	4.2	3.2	6.7	9.7	1	0.9	0.9	11	79.7	5.4	6
Nan	6.4	3.7	0.7	10.2	2	2.2	1.8	11	43.9	1.8	11
Lampang	4.6	3.5	1.2	11.3	2	1.4	1.2	11	51.8	2.1	3days
Phrae	5.0	3.9	1.0	7.0	2	0.6	0.5	12	67.3	3.5	28
Mae Sariang	7.4	2.1	0.8	14.8	1	3.6	3.6	11	45.9	2.9	6
Uttaradit	3.5	2.2	8.6	13.1	2	3.6	3.4	12	60.0	2.9	28
Loei	2.0	2.8	1.0	9.9	1	4.4	4.4	12	62.4	3.2	30
Nakhon Phanom	1.6	2.7	6.5	13.7	-	-	-	-	32.9	6.6	1
Udon Thani	3.6	3.8	1.5	8.0	1	1.4	1.4	12	73.7	3.6	5
Sakon Nakhon	2.5	2.8	4.8	8.8	-	-	-	-	61.7	2.7	1
Tak	4.2	3.6	4.1	9.0	1	7.2	7.2	12	65.8	2.8	5,28
Phitsanulok	3.6	3.5	4.3	9.4	1	8.3	8.3	12	-	-	-
Mae Sot	3.5	2.9	0.6	16.2	2	4.6	3.7	12	75.2	4.6	5
Mukdahan	3.5	4.1	2.7	7.5	-	-	-	-	124.9	4.2	5
Phetchabun	3.4	3.1	6.2	11.2	1	2.1	2.1	12	76.6	3.6	5
Khon Kaen	3.0	3.3	6.5	9.2	1	3.5	3.5	31	85.6	3.5	3days
Roi Et	4.2	3.8	4.6	10.1	-	-	-	-	75.8	3.2	5
Nakhon Sawan	3.7	3.0	8.0	12.9	-	-	-	-	107.9	5.0	31
Chaiyaphum	3.3	3.7	5.5	9.4	3	4.7	4.3	31	101.4	4.0	29,30
Ubon Ratchathani	4.3	3.7	9.7	16.2	-	-	-	-	109.1	5.1	6,31
Nakhon Ratchasima	3.1	3.8	4.4	9.1	2	12.9	12.7	30	92.5	4.2	5
Surin	3.4	4.2	4.9	9.0	-	-	-	-	151.3	8.6	1
Lopburi	5.6	4.2	8.0	11.7	2	2.0	1.7	31	149.6	7.9	5
Suphanburi	2.8	2.5	8.2	14.2	-	-	-	-	78.2	3.8	5
Prachinburi	3.4	4.4	9.1	9.1	-	-	-	-	127.7	7.3	2
Sap Muang	4.1	3.4	6.7	17.1	-	-	-	-	72.9	3.7	4,5
Kanchanaburi	4.9	4.6	8.3	12.5	1	0.2	0.2	31	94.3	4.3	16
Don Muang	4.2	3.7	8.2	16.2	1	1.0	1.0	31	-	-	-
Aranyaprathet	2.8	3.7	11.8	14.7	1	3.1	3.1	30	-	-	-
Pom Phrachunlachomklao	5.7	4.0	10.2	25.6	1	1.3	1.3	31	81.4	3.1	8
Chonburi	4.4	3.4	9.8	10.0	-	-	-	-	128.2	6.3	6
Ko Sichang	3.9	3.0	6.6	12.0	1	2.5	2.5	30	88.6	5.0	2
Sattahip	5.3	4.8	8.5	8.3	-	-	-	-	106.7	4.9	2
Chanthaburi	3.9	4.9	7.7	14.2	1	3.3	3.3	1	114.0	5.7	2,6
Hua Hin	4.0	2.8	10.0	9.5	2	18.7	12.9	30	97.0	4.3	2
Prachuap Khirikhan	3.3	3.0	6.6	7.7	3	44.2	23.5	30	73.8	5.0	2,5
Khlong Yai	4.6	5.1	13.9	14.2	2	0.7	0.6	1	75.1	4.3	5
Chumphon	5.8	5.6	5.8	12.3	9	123.0	64.6	13	52.4	3.0	3
Ranong	4.9	5.1	9.2	12.6	6	18.1	9.7	11	73.7	3.9	24
Ban Don	4.4	6.0	6.9	9.5	10	42.0	11.9	30	70.7	3.9	1
Nakhon Si Thammarat	6.0	6.0	7.3	7.8	19	365.8	45.2	11	-	-	-
Phuket	4.0	4.3	13.5	14.5	9	26.6	16.1	16	92.3	4.6	22
Trang	4.6	5.5	3.0	10.1	8	146.1	59.8	2	76.2	5.3	7
Songkhla	7.1	7.0	11.1	11.5	13	352.6	133.7	1	96.0	5.0	22
Narathiwat	5.8	5.7	10.1	12.2	20	539.1	124.4	3	-	-	-

สถานี Station	ทรรศนวิสัย Visibility									
	Number of Observations									
	<0 .5 Km.	0.05—0.1 Km.	0.2—0.5 Km.	0.6—1.0 Km.	2—4 Km.	5—10 Km.	11—20 Km.	21—30 Km.	31—50 Km.	> 50 Km.
Chiangrai *	-	11	11	9	68	97	52	-	-	-
Pai	-	18	1	4	1	118	13	-	-	-
Mae Hongson *	-	14	5	18	4	116	91	-	-	-
Chiangmai *	-	-	-	-	8	98	142	-	-	-
Nan +	-	25	-	8	53	79	21	-	-	-
Lampang +	-	7	7	2	16	94	60	-	-	-
Phrae	-	-	23	2	31	99	-	-	-	-
Mae Sariang +	1	22	14	5	28	64	52	-	-	-
Uttaradit +	-	-	-	-	4	110	72	-	-	-
Loei +	-	13	10	3	13	128	19	-	-	-
Nakhon Phanom +	-	-	-	3	12	66	105	-	-	-
Udon Thani *	-	-	-	25	119	91	13	-	-	-
Sakon Nakhon +	-	-	-	-	24	162	-	-	-	-
Tak +	-	-	4	-	10	151	21	-	-	-
Phitsanulok *	-	-	-	1	22	220	5	-	-	-
Mae Sot +	-	12	13	2	53	25	71	10	-	-
Mukdahan	-	3	2	13	20	117	-	-	-	-
Phetchabun	-	-	1	1	6	85	62	-	-	-
Khon Kaen *	-	-	-	-	3	239	6	-	-	-
Roi Et +	-	1	-	5	11	152	17	-	-	-
Nakhon Sawan +	-	-	-	-	28	104	54	-	-	-
Chaiyaphum	-	-	-	2	9	120	23	-	-	-
Ubon Ratchathani *	-	-	1	6	5	63	173	-	-	-
Nakhon Ratchasima *	-	-	-	1	19	182	46	-	-	-
Surin +	-	-	2	4	1	179	-	-	-	-
Lopburi +	-	-	-	-	9	124	53	-	-	-
Suphanburi	-	-	-	-	1	70	84	-	-	-
Prachinburi	-	-	1	1	3	124	26	-	-	-
Sap Muang	-	-	-	17	3	32	103	-	-	-
Kanchanaburi +	-	-	-	-	-	96	90	-	-	-
Don Muang *	-	-	-	-	6	44	190	8	-	-
Aranyaprathet +	-	-	-	1	-	29	156	-	-	-
Pom Phrachunlachomklao	-	-	-	-	-	33	77	31	14	-
Chonburi +	-	-	-	-	1	185	-	-	-	-
Ko Sichang	-	-	-	1	10	85	59	-	-	-
Sattahip *	-	-	-	-	-	236	12	-	-	-
Chanthaburi *	-	-	1	2	21	169	55	-	-	-
Hua Hin +	-	-	-	-	1	124	61	-	-	-
Prachuap Khirikhan +	-	-	-	-	4	180	2	-	-	-
Khlong Yai +	-	-	-	-	-	15	171	-	-	-
Chumphon +	-	-	3	-	9	119	55	-	-	-
Ranong +	-	-	-	1	8	48	129	-	-	-
Ban Don *	-	5	5	1	-	237	-	-	-	-
Nakhon Si Thammarat	-	-	-	-	14	135	6	-	-	-
Phuket	-	-	-	-	-	8	147	-	-	-
Trang +	-	-	-	15	22	121	28	-	-	-
Songkhla *	-	-	-	4	13	62	169	-	-	-
Narathiwat +	-	-	-	4	16	71	95	-	-	-

* Observation for 8 times per day.

\+ Observation for 6 times per day.

Other stations 5 times per day.

สถานี Station	จำนวนวันที่มี Number of days with						
	○	◑	◐	●	—	≡	=
Chiangrai	2	22	6	1	31	23	31
Pai	0	24	7	0	31	22	27
Mae Hongson	1	22	8	0	31	30	29
Chiangmai	5	15	10	1	31	0	29
Nan	0	17	13	1	30	29	31
Lampang	1	18	11	1	30	16	27
Phrae	0	13	17	1	31	23	30
Mae Sariang	1	14	16	0	31	27	29
Uttaradit	10	10	9	2	31	1	19
Loei	12	12	6	1	31	23	31
Nakhon Phanom	12	14	5	0	0	3	30
Udon Thani	5	16	9	1	8	3	31
Sakon Nakhon	6	17	8	0	21	0	27
Tak	2	18	10	1	31	6	31
Phitsanulok	1	18	11	1	31	2	29
Mae Sot	0	23	7	1	31	27	31
Mukdahan	2	15	14	0	25	17	14
Phetchabun	1	19	10	1	31	9	0
Khon Kaen	2	21	8	0	30	2	26
Roi Et	0	16	15	0	27	8	31
Nakhon Sawan	6	17	7	1	24	0	31
Chaiyaphum	3	17	10	1	6	3	23
Ubon Ratchathani	2	19	10	0	26	6	16
Nakhon Ratchasima	4	19	8	0	29	0	30
Surin	1	14	16	0	31	7	30
Lopburi	0	9	21	1	20	0	16
Suphanburi	0	23	7	1	0	2	24
Prachinburi	4	15	12	0	26	7	11
Sap Muang	3	15	13	0	19	17	3
Kanchanaburi	0	2	28	1	31	0	20
Don Muang	1	13	17	0	31	5	19
Aranyaprathet	1	19	11	0	15	1	9
Pom Phrachunlachomklao	0	5	25	1	8	0	19
Chonburi	2	14	15	0	8	0	29
Ko Sichang	1	19	10	1	6	1	18
Sathahip	0	12	19	0	31	0	16
Chanthaburi	0	12	19	0	20	2	10
Hua Hin	1	18	11	1	0	0	9
Prachuap Khirikhan	3	20	8	0	8	0	24
Khlong Yai	0	10	19	2	0	0	2
Chumphon	0	5	26	0	17	3	18
Ranong	0	9	22	0	30	0	7
Ban Don	0	5	23	3	23	8	9
Nakhon Si Thammarat	0	3	22	6	18	0	23
Phuket	0	11	18	2	7	0	1
Trang	0	5	23	3	7	3	9
Songkhla	0	0	20	11	17	0	4
Narathiwat	0	6	18	7	7	0	2

สถานี Station	จำนวนวันที่มี Number of days with					
	∞	Δ	↘	(R)	R	∀
Chiangrai	0	0	0	0	0	0
Pai	3	0	0	0	0	0
Mae Hongson	5	0	0	0	0	0
Chiangmai	29	0	0	0	0	0
Nan	3	0	0	0	0	0
Lampang	7	0	0	0	0	0
Phrae	29	0	0	0	0	0
Mae Sariang	5	0	0	0	0	0
Uttaradit	0	0	0	0	0	0
Loei	17	0	0	0	0	0
Nakh on Phanom	22	0	0	0	0	0
Udon Thani	30	0	0	0	0	0
Sakon Nakhon	20	0	0	0	0	0
Tak	25	0	0	0	0	0
Phitsanulok	12	0	0	0	0	0
Mae Sot	18	0	0	0	0	0
Mukdahan	18	0	0	0	0	0
Phetchabun	8	0	0	0	0	0
Khon Kaen	25	0	0	0	0	0
Roi Et	26	0	0	0	0	0
Nakhon Sawan	15	0	0	0	0	0
Chaiyaphum	15	0	0	0	0	0
Ubon Ratchathani	7	0	0	0	0	0
Nakhon Ratchasima	24	0	0	0	0	0
Surin	31	0	0	0	0	0
Lopburi	26	0	0	0	0	0
Suphanburi	6	0	0	0	0	0
Prachinburi	26	0	0	0	0	0
Sap Muang	12	0	0	0	0	0
Kanchanaburi	6	0	0	0	0	0
Don Muang	6	0	0	0	0	0
Aranyaprathet	5	0	0	0	0	0
Pom Phrachunlachomklao	1	0	0	0	0	0
Chonburi	30	0	0	0	0	0
Ko Sichang	18	0	0	0	0	0
Sattahip	26	0	1	1	0	0
Chanthaburi	7	0	1	0	0	0
Hua Hin	24	0	0	0	0	0
Prachuap Khirikhan	29	0	3	3	0	0
Khlong Yai	1	0	1	1	0	0
Chumphon	11	0	0	1	0	0
Ranong	6	0	5	0	1	0
Ban Don	1	0	9	3	4	0
Nakhon Si Thammarat	1	0	0	0	0	0
Phuket	2	0	1	0	1	0
Trang	3	0	8	1	0	0
Songkhla	3	0	7	0	0	0
Narathiwat	3	0	0	0	1	0

[illegible] ๒๕๐๕

Rainfall Report of some selected stations for month of December 1962

สถานีตรวจน้ำฝน Rainfall Station	จำนวนฝนตก Amount			ต่างจากปรกติ Departure
	วันฝนตก Rainy days	๒๕๐๕ 1962	๒๕๐๔ 1961	mm.
ภาคเหนือ Northern Part				
1. Chiangrai *	-	-	47.4	- 9.5
2. Mae Hongson *	-	-	41.5	- 9.4
3. Mae Sariang *	1	3.6	83.1	- 12.5
4. Chiangmai *	1	0.9	75.1	- 8.8
5. Nan *	2	2.2	39.2	- 2.6
6. Lamphun	...	...	...	—
7. Lampang *	2	1.4	2.4	- 3.2
8. Phrae *	2	0.6	-	- 5.6
9. Uttaradit *	2	3.6	2.0	+ 0.5
ภาคตะวันออกเฉียงเหนือ Northeastern Part				
1. Nong Khai	1	0.9	-	- 0.9
2. Loei *	1	4.4	-	+ 2.4
3. Udon Thani *	1	1.4	-	- 2.9
4. Sakon Nakhon *	-	-	-	- 1.2
5. Khon Kaen *	1	3.5	-	+ 0.9
6. Maha Sarakham	-	-	-	- 3.9
7. Roi Et *	-	-	-	- 2.8
8. Mukdahan *	-	-	0.4	- 23.2
9. Chaiyaphum *	3	4.7	-	+ 3.8
10. Ubon Ratchathani *	-	-	0.1	- 1.9
11. Sisaket	-	-	-	- 2.2
12. Buriram	-	-	-	- 2.4
13. Nakhon Phanom *	-	-	-	- 3.2
14. Surin *	-	-	-	- 0.6
15. Nakhon Ratchasima *	2	12.9	-	+ 10.1
ภาคกลาง Central Part				
1. Sukho Thai	1	0.7	-	- 0
2. Tak *	1	7.2	0.9	+ 6.2
3. Mae Sot *	2	4.6	2.0	+ 2.1
4. Phitsanulok *	1	8.3	-	+ 6.9
5 Kamphaeng Phet	1	4.7	...	+ 0.9
6. Phichit	-	-	-	- 2.5
7. Nakhon Sawan *	-	-	12.8	- 3.3
8. Phetchabun *	1	2.1	-	+ 2.1
9. Uthai Thani	-	-	6.4	- 3.6
10. Chainat	-	-	-	- 3.5
11. Singburi	-	-	-	- 4.9
12. Lopburi *	2	2.0	0.8	- 0.3
13. Ang Thong	-	-	-	- 4.2
14. Saraburi	-	-	8.7	- 3.4
15. Suphanburi *	-	-	3.0	- 4.4
16. Ayutthaya	1	4.8	-	- 0.7
17. Nakhon Nayok	-	-	0.9	- 5.5
18. Pathum Thani	-	-	5.4	- 5.9

รายงานน้ำฝนของสถานี ประจำเดือน ธันวาคม ๒๕๐๕

Rainfall Report of some selected stations for month of December 1962

สถานีตรวจน้ำฝน Rainfall Station	จำนวนฝนตก Amount			ต่างจากปรกติ Departure
	วันฝนตก Raindy days	๒๕๐๕ 1962	๒๕๐๔ 1961	mm.
19. Kanchanaburi *	1	0.2	–	- 3.8
20. Nonthaburi	–	–	3.5	- 5.9
21. Nakhon Pathom	–	–	3.1	- 10.3
22. Don Muang *	1	1.0	17.1	- 7.1
23. Thonburi	–	–	–	- 4.5
24. Bangkok *	–	–	1.7	- 7.1
25. Samut Prakan	–	–	33.4	- 4.9
26. Samut Sakhon	–	–	22.0	- 11.3
27. Samut Songkhram	–	–	–	- 16.8
ภาคตะวันออก Eastern Part				
1. Prachinburi *	–	–	–	- 2.1
2. Aranyaprathet *	1	3.1	–	- 8.6
3. Chachoengsao	–	–	12.7	- 6.5
4. Chonburi *	–	–	52.5	- 1.5
5. Sattahip *	–	–	13.7	- 17.4
6. Rayong	–	–	14.5	- 8.6
7. Chanthaburi *	1	3.3	41.9	- 6.2
8. Trat	–	–	49.8	- 14.3
9. Khlong Yai *	2	0.7	14.3	- 2.1
ภาคใต้ Southern Part				
1. Ratburi	–	–	27.4	- 16.4
2. Phetburi	–	–	3.1	- 17.3
3. Hua Hin *	2	18.7	–	+ 8.9
4. Prachuap Khirikhan *	3	44.2	7.4	+ 11.6
5. Chumphon *	9	123.0	415.5	- 62.3
6. Ranong *	6	18.1	43.6	- 64.0
7. Ban Don *	10	42.0	161.9	-198.0
8. Phang — nga	4	72.1	100.7	- 14.5
9. Nakhon Si Thammarat *	19	365.8	617.4	-108.1
10. Krabi	2	57.7	46.4	- 2.1
11. Phuket *	9	26.6	77.4	- 43.1
12. Phatthalung	18	492.6	536.0	- 90.2
13. Trang *	8	146.1	132.4	+ 39.9
14. Songkhla *	13	352.6	405.9	-103.7
15. Pattani	5	179.4	301.6	-151.4
16. Satun	5	96.5	276.4	+ 5.5
17. Yala	...	...	133.1	—
18. Narathiwat *	20	539.1	727.2	+ 47.6

* ผลการตรวจของสถานีตรวจอากาศกรมอุตุนิยมวิทยา
Data from Meteorological Department

— ไม่มีฝนตก **No Rainfall**

... ไม่ได้รับรายงาน **No Report**

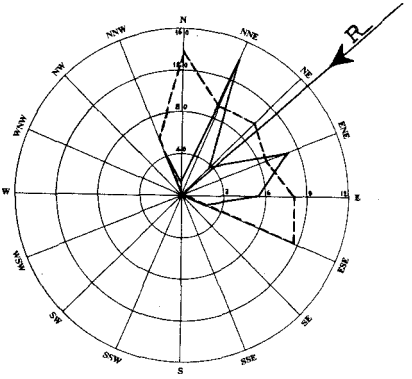

ผลสรุปการตรวจลมรายชั่วโมงของเขตนี่ กรุงเทพ ฯ

Wind—Rose of Bangkok

ทิศร่วม (Resultant Direction) N 47° 47' E

December 1962

ทิศ Direction		N	NNE	NE	ENE	E	ESE	SE	SSE	S	SSW	SW	WSW	W	WNW	NW	NNW	Calm
ความถี่ Frequency	ชม. Hrs.	8	140	37	110	72	23	-	-	-	-	-	-	-	-	-	45	309
	%	1.1	18.8	5.0	14.8	9.7	3.1	-	-	-	-	-	-	-	-	-	6.1	41.4
ความเร็วรวม Distance Travelled	กม./ชม. Km.hr.	83.8	949.4	271.2	703.0	588.0	202.0	-	-	-	-	-	-	-	-	-	200.0	-
ความเร็วเฉลี่ย Mean Velocity	กม./ชม. Km.hr.	10.5	6.8	7.3	6.4	8.2	8.8	-	-	-	-	-	-	-	-	-	4.5	-

——— เส้นความถี่ของลมในทิศต่าง ๆ เป็นจำนวนชั่วโมง

- - - - - ความเร็วลมเฉลี่ยเป็น กม./ชม. ในทิศต่าง ๆ

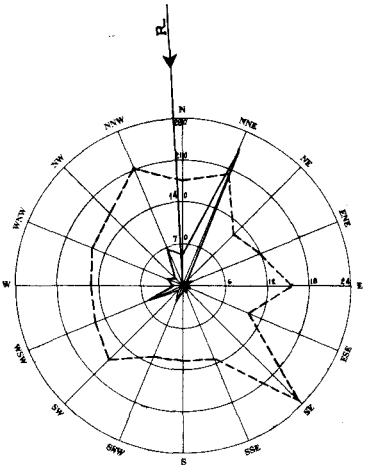

ผลสรุปการตรวจลมรายชั่วโมงของสถานี สัตหีบ
Wind—Rose of Sattahip

ปีพ.ศ. 2506 ทิศร่วม (Resultant Direction) N 2° 53' W December 1962

Direction		N	NNE	NE	ENE	E	ESE	SE	SSE	S	SSW	SW	WSW	W	WNW	NW	NNW	Calm
ความถี่ Frequency	ชม. Hrs.	49	251	4	17	1	7	2	10	5	27	8	55	17	24	12	67	188
	%	6.6	33.7	0.5	2.3	0.1	0.9	0.3	1.4	0.7	3.6	1.1	7.4	2.3	3.2	1.6	9.0	25.3
ความเร็วรวม stance Travelled	กม./ชม. Km.hr.	743.0	4408.0	39.0	306.0	16.0	71.0	47.0	113.0	55.0	295.0	120.0	755.0	227.0	349.0	178.0	1258.0	-
ความเร็วเฉลี่ย Mean Velocity	กม./ชม. Km.hr.	15.2	17.6	9.8	18.0	16.0	10.1	23.5	11.3	11.0	10.9	15.0	13.7	13.4	14.5	14.8	18.8	-

——— เส้นความถี่ของลมในทิศต่าง ๆ เป็นจำนวนชั่วโมง

- - - - - ความเร็วลมเฉลี่ยเป็น กม./ชม. ในทิศต่าง ๆ

บัญชีแสดงรายการที่ตั้งสถานีตรวจอากาศชายทะเล

List of Coastal Meteorological Stations with their Geographical Position.

Station	ตำบลที่ตั้งของสถานี Geographical Positions						สูงจากระดับทะเลเป็นเมตร Altitude in m.	หมายเหตุ Remarks
	แลต. Lat.		น. N.	ลอง. Long.		อ. E.		
	°	'	"	°	'	"		
San Don	13	26	31	100	36	16	19.0	
Hin Sampayue	13	33	55	100	48	07	11.3	
Ko Phai	12	55	51	100	40	25	144.0	
Rayong	12	39	37	101	16	26	18.5	
Ko Chuang	12	30	56	100	57	33	150.0	
Laem Sing	12	28	07	102	03	43	82.4	
Laem Ngop	12	10	10	102	23	46	11.0	
Lang Suan	09	56	32	99	09	45	14.0	
Ko Prap	09	13	20	99	15	25	78.0	
Ko Tapao Noi	07	49	49	98	25	37	55.0	
Laem Ta Chi	06	57	00	101	17	36	29.4	

สรุปผลการตรวจอุตุนิยมวิทยาของสถานีตรวจอากาศชายทะเล ประจำเดือน ธันวาคม ๒๕๐๕

Monthly Summary of Meteorological Observations for Coastal Stations for Month of December 1962

Station	ลักษณะทะเลและคลื่นใต้น้ำ State of sea and swell								
	จำนวนวันที่มี Number of days with								
	Calm 0—0.1 m.	Smooth 0.1—0.5 m.	Slight 0.5—1.25 m.	Moderate 1.25—2.5 m.	Rough 2.5—4 m.	Very rough 4—6 m.	High 6—9 m.	Very high 9—14 m.	Swell
San Don	-	-	-	-	-	-	-	-	-
Hin Sampayue	20	7	4	-	-	-	-	-	18
Ko Phai	13	5	6	4	3	-	-	-	17
Rayong	-	4	25	2	-	-	-	-	-
Ko Chuang	7	19	5	-	-	-	-	-	21
Laem Sing	14	11	3	2	1	-	-	-	30
Laem Ngop	12	11	3	-	1	4	-	-	0
Lang Suan	9	12	9	1	-	-	-	-	26
Ko Prap	5	15	6	3	1	1	-	-	29
Ko Tapao Noi	1	8	18	4	-	-	-	-	31
Laem Ta Chi	2	4	13	6	6	-	-	-	31

สรุปผลการตรวจอุตุนิยมวิทยาของสถานีตรวจอากาศชายทะเล ประจำเดือน ธันวาคม ๒๕๐๕

Monthly Summary of Meteorological Observations for Coastal Stations for Month of December 1962

Station	ทรรศนวิสัย Visibility										จำนวนวันที่มี Number of days with		
	จำนวนครั้งที่มีการตรวจ Number of Observation										Thunder—storm	Lightning	Fog
	<0.05 Km.	0.05—0.1 Km.	0.2—0.5 Km.	0.6—1 Km.	2—4 Km.	5—10 Km.	11—20 Km.	21—30 Km.	31—50 Km.	> 50 Km.			
San Don	-	-	-	-	-	-	-	-	-	-	-	-	-
Hin Sampayue	-	-	-	10	11	5	98	-	-	-	-	-	5
Ko Phai	-	-	-	15	34	75	-	-	-	-	-	-	13
Rayong	-	-	-	1	122	1	-	-	-	-	-	1	1
Ko Chuang	-	1	5	50	9	23	32	-	-	4	-	2	22
Laem Sing	-	-	-	27	-	-	84	10	-	-	-	2	13
Laem Ngop	-	-	-	6	-	118	-	-	-	-	1	3	6
Lang Suan	-	-	2	1	-	35	86	-	-	-	-	-	3
Ko Prap	-	-	-	4	69	32	19	-	-	-	1	-	3
Ko Tapao Noi	-	-	-	-	53	69	2	-	-	-	4	5	-
Laem Ta Chi	-	-	-	2	26	40	56	-	-	-	-	3	-

Note :— Each of stations observed 4 times per day.

151 784

สรุปผลการตรวจอุตุนิยมวิทยาของสถานีตรวจอากาศชายทะเล ประจำเดือน ธันวาคม ๒๔๐๕

Monthly Summary of Meteorological Observations for Coastal Stations for Month of December 1962

Coastal Station	เมฆ / Clouds				
	จำนวนวันที่มี / Number of days with				
	Clear	Partly cloudy (1—4 oktas)	Cloudy (5—7 oktas)	Overcast (8 oktas)	Mean cloudiness (0—8 oktas)
San Don	-	-	-	-	-
Hin Sampayue	-	26	5	-	2.7
Ko Phai	-	24	7	-	3.1
Rayong	-	6	25	-	5.4
Ko Chuang	-	24	6	1	3.2
Laem Sing	1	27	3	-	2.8
Laem Ngop	-	21	10	-	3.8
Lang Suan	-	11	18	2	5.1
Ko Prap	-	7	19	5	5.7
Ko Tapao Noi	-	-	28	3	6.0
Laem Ta Chi	-	7	24	-	5.7

สรุปผลการตรวจอุตุนิยมวิทยาของสถานีตรวจอากาศชายทะเล ประจำเดือน ธันวาคม ๒๕๐๕

Monthly Summary of Meteorological Observations for Coastal Stations for Month of December 1962

Station	ทรรศนวิสัย Visibility										จำนวนวันที่มี Number of days with		
	จำนวนครั้งที่มีการตรวจ Number of Observation										Thunder—storm	Lightning	Fog
	<0.05 Km.	0.05—0.1 Km.	0.2—0.5 Km.	0.6—1 Km.	2—4 Km.	5—10 Km.	11—20 Km.	21—30 Km.	31—50 Km.	> 50 Km.			
San Don	-	-	-	-	-	-	-	-	-	-	-	-	-
Hin Sampayue	-	-	-	10	11	5	98	-	-	-	-	-	5
Ko Phai	-	-	-	15	34	75	-	-	-	-	-	-	13
Rayong	-	-	-	1	122	1	-	-	-	-	-	1	1
Ko Chuang	-	1	5	50	9	23	32	-	-	4	-	2	22
Laem Sing	-	-	-	27	-	-	84	10	-	-	-	2	13
Laem Ngop	-	-	-	6	-	118	-	-	-	-	1	3	6
Lang Suan	-	-	2	1	-	35	86	-	-	-	-	-	3
Ko Prap	-	-	-	4	69	32	19	-	-	-	1	-	3
Ko Tapao Noi	-	-	-	-	53	69	2	-	-	-	4	5	-
Laem Ta Chi	-	-	-	2	26	40	56	-	-	-	-	3	-

Note :— Each of stations observed 4 times per day.

151 784