OBSERVATIONS DE 7 HEURES DU MATIN

STATIONS du RÉSEAU AFRICAIN	PRESSION A 0° au niveau de la mer — Observations	PRESSION A 0° au niveau de la mer — Différ. en 24 h.	TEMPÉRATURE DE L'AIR — Observations	TEMPÉRATURE DE L'AIR — Différ. en 24 h.	VENT DIRECTION et FORCE de 0 à 9	ÉTAT DU CIEL	ÉTAT DE LA MER	PLUIE en 24 h. millim.	REMARQUES DIVERSES
Nemours	769.1	- 0.1	5.0	- 7.4	S 2	Clair	Calme	"	
Oran	68.2	- 1.9	6.2	- 5.6	S 2	Nuag.	belle	"	
Tlemcen	69.9	- 0.1	4.6	- 2.2	S 1	Neige	"	"	
Sidi-bel-Abbès	68.1	- 0.1	- 2.2	"	SE 4	Clair	"	"	gelée blanche.
El-Aricha	"	"	- 5.4	- 1.6	WNW 3	Tr. nuag.	"	"	
Saida	68.3	- 0.9	- 2.6	- 3.8	N 1	Clair	"	"	gelée blanche et glace.
Géryville	66.9	- 1.6	- 7.8	- 4.8	N 1	d.	"	"	d.
Ténez	66.6	"	"	"	S 2	Tr. Nuag.	Agitée	"	
Cherchell	66.4	0.0	12.8	- 2.6	NE 5	d.	grosse	"	
Cap Caxine	"	"	"	"	"	"	"	"	
Alger	65.3	- 1.0	12.0	+ 4.0	NE 5	Couvert	grosse	7.8	Eclair tonnerre pluie et grele hier et la nuit gelée blanche,
Orléansville	67.4	- 0.2	3.0	+ 0.8	Calme	Nuag.	"	"	
Aumale	"	"	"	"	"	"	"	"	
Tizi-Ouzou	64.8	- 0.3	6.0	+ 1.0	W 2	Nuag.	"	27.0	pluie hier et la nuit
Fort-National	64.6	- 1.2	0.2	+ 3.0	NW 1	Tr. nuag.	"	5.6	Neige toute la journée.
Bou-Saada	"	"	"	"	"	"	"	"	
Laghouat	"	"	"	"	"	"	"	"	
Djidjelli	63.3	"	10.8	+ 0.8	NW 4	Tr. nuag.	grosse	14.0	pluie par averses.
La Calle	60.9	- 3.9	11.6	+ 6.2	NW 6	Couvert	d.	6.3	d.
Sétif	"	"	"	"	"	"	"	"	
Constantine	"	"	"	"	"	"	"	"	
Guelma	62.4	"	5.6	"	NNW 2	Clair	"	21.0	pluie et neige
Tebessa	"	"	"	"	"	"	"	"	
Biskra	"	"	"	"	"	"	"	"	
Tunis	"	"	"	"	"	"	"	"	

991
944
445
1886

ALGER-VILLE (Observations des 24 heures.

Température (minim. ... 5°.0 — Humidité (minim. ... 66%
Température (maxim. ... 13°.0 — Humidité relative (maxim. ... 74%
Évaporation ..... 2°.0 — Pluie ... 7%.8

STATIONS DIVERSES

Fort l'Empereur: grêle légère dans la matinée

PORTS D'EUROPE	VENT forces de 0 à 9	ÉTAT DU CIEL	ÉTAT DE LA MER	PORTS D'EUROPE	VENT forces de 0 à 9	ÉTAT DU CIEL	ÉTAT DE LA MER	PORTS D'EUROPE	VENT forces de 0 à 9	ÉTAT DU CIEL	ÉTAT DE LA MER
Valentia	N 5	Couvert	Houleuse	St-Mathieu	N 5	pluie	houleuse	Alicante	"	"	"
Scilly	NNW 6	d.	d.	Ile de Groix	NW 5	Couvert	p. agitée	Marseille	"	"	"
Yarmouth	NNW 3	Nuag.	p. agitée	Ile d'Aix	NW 4	d.	belle	Toulon	"	"	"
Dunkerque	WSW 5	pluie	houleuse	Biarritz	W 4	pluie	agitée	Livourne	"	"	"
Gris-Nez	WSW 5	Couvert	d.	La Corogne	"	"	"	Naples	"	"	"
Boulogne	W 3	pluie	d.	Porto	"	"	"	Palerme	"	"	"
Le Havre	NW 5	d.	d.	Lisbonne	"	"	"	—			
Cherbourg	W 6	d.	d.	S.-Fernando	"	"	"	Funchal	"	"	"

SITUATION GÉNÉRALE

La situation atmosphérique offre peu de changement depuis la veille sur le Nord de l'Europe; les plus faibles pressions persistent au Nord de la Scandinavie, les plus fortes ont leur siège au large de l'Atlantique.

En Algérie une baisse générale se produit ce matin, le baromètre varie entre 760%9 à La Calle et 769 à Nemours.

La pluie continue sur le Centre et l'Est du réseau, les gelées blanches sont intenses dans l'Ouest. Le vent souffle de direction variable, mais tend à passer à l'Est, la mer reste grosse.

CARTE DU TEMPS



(Alger-Ville). Température et Pression barométrique des dernières 24 heures
(Enregistreurs Richard). — 1er Janvier 1886 —



Dépêches en retard (SW. de l'Europe), du 31 Décembre 1885.

Stations	Baromètre	Vent direction	Vent force	État du Ciel	État de la mer	Stations	Baromètre	Vent direction	Vent force	État du Ciel	État de la mer
Lisbonne	772.7	ENE	3	Couvert	Calme	La Corogne	769.6	SSW	3	Clair	belle
San Fernando	769.7	N	1	pluie	belle	Bilbao	770.7	N	3	beau	p. agitée
Madrid	772.0	SSW	3	Clair	"	Funchal	769.3	E	5	d.	d.

METEOROLOGISCHES BUREAU 1 JAN 1891

116 29

National Oceanic and Atmospheric Administration

Environmental Data Rescue Program

ERRATA NOTICE

One or more conditions of the original document may affect the quality of the image, such as:

Discolored pages
Faded or light ink
Binding intrudes into the text

This document has been imaged through the NOAA Environmental Data Rescue Program. To view the original document, please contact the NOAA Central Library in Silver Spring, MD at (301) 713-2607 x124 or www.reference@nodc.noaa.gov.

Information Manufacturing Corporation
Imaging Subcontractor
Rocket Center, West Virginia
September 14, 1999

STATIONS du RÉSEAU AFRICAIN	OBSERVATIONS DE 7 HEURES DU MATIN — PRESSION A 0° et au niveau de la mer (Observations)	(Différ. en 24 h.)	TEMPÉRATURE DE L'AIR (Observation)	(Différ. en 24 h.)	VENT DIRECTION et FORCE de 0 à 9	ÉTAT DU CIEL	ÉTAT DE LA MER	PLUIE en 24 h. millim.	REMARQUES DIVERSES
Nemours	768.5	− 0.6	4.2	− 0.8	S 2	clair	calme	"	"
Oran	68.0	− 0.3	7.8	+ 1.6	S 1	beau	belle	"	"
Tlemcen	69.3	− 0.6	5.2	+ 0.6	N 1	clair		"	gelée blanche ce matin
Sidi-bel-Abbès	68.0	− 0.1	− 6.0	− 3.8	ESE 1	d°		"	"
El-Aricha	"	"	− 4.2	+ 0.8	SW 1	beau		"	"
Saïda	67.9	− 0.4	0.4	+ 3.0	SSE 1	clair		"	"
Géryville	68.2	+ 1.3	− 8.6	− 0.8	W 1	d°		"	gelée blanche et glace ce matin
Ténez	"	"	"	"	"	"	"	"	non parvenu.
Cherchell	67.5	+ 2.1	10.3	− 2.6	NE 1	nuag.	grosse	3.0	pluie hier et la nuit
Cap Caxine	"	"	"	"	"	"	"	"	"
Alger	68.4	+ 2.1	10.0	− 2.0	SSE 3	nuag.	agitée	6.0	pluie dans la journée et la nuit
Orléansville	67.7	+ 0.3	0.8	− 2.2	NE 1	clair		"	gelée blanche
Aumale	"	"	"	"	"	"	"	"	non parvenu.
Tizi-Ouzou	67.9	+ 3.1	7.0	+ 1.0	W 2	nuag.		30.0	pluie dans la journée et la nuit
Fort-National	66.0	+ 1.4	1.6	+ 1.4	NW 2	d°		17.7	− d° − − d°
Bou-Saâda	"	"	"	"	"	"	"	"	non parvenu
Laghouat	"	"	"	"	"	"	"	"	d°
Djidjelli	67.2	+ 3.9	12.2	+ 1.4	NW 4	beau	agitée	2.9	pluie par averses
La Calle	63.5	+ 4.6	8.6	− 3.0	(?) 3	couvert	houleuse	2.0	− d° −
Sétif	"	"	"	"	"	"	"	"	
Constantine	"	"	"	"	"	"	"	"	
Guelma	"	"	"	"	"	"	"	"	
Tebessa	"	"	"	"	"	"	"	"	
Biskra	"	"	"	"	"	"	"	"	
Tunis	"	"	"	"	"	"	"	"	

Interruption.

ALGER-VILLE (Observations des 24 heures.

Température { minim. ... 8° 5 / maxim. ... 14° c
Humidité relative { minim. ... 59 % / maxim. ... 83 %
Évaporation ..... 4 m/m
Pluie ... 6 m/m

STATIONS DIVERSES

Fort L'Empereur : Pluie toute la journée et la nuit (17 % E).

PORTS D'EUROPE	VENT forces de 0 à 9	ÉTAT DU CIEL	ÉTAT DE LA MER	PORTS D'EUROPE	VENT forces de 0 à 9	ÉTAT DU CIEL	ÉTAT DE LA MER	PORTS D'EUROPE	VENT forces de 0 à 9	ÉTAT DU CIEL	ÉTAT DE LA MER
Valentia	NW 3	couvert	p. agitée	St-Mathieu	WNW 3	beau	p. agitée	Alicante			
Scilly	WSW 6	pluie	d°	Ile de Groix	WNW 4	couvert	d°	Marseille			
Yarmouth	W 3	fr. nuag.	d°	Ile d'Aix	SE 2	brouill.	belle	Toulon			
Dunkerque	WSW 5	couvert	houleuse	Biarritz	? 1	couvert	d°	Livourne			
Gris-Nez	W 5	d°	houleuse	La Corogne				Naples			
Boulogne	WSW 3	d°	p. agitée	Porto				Palerme			
Le Havre	WSW 4	d°	d°	Lisbonne				—			
Cherbourg	WSW 3	brouill.	agitée	S.-Fernando				Funchal			

SITUATION GÉNÉRALE

Une zone de faibles pressions couvre le Nord de l'Europe et s'étend à tout l'Atlantique ; le minimum barométrique (736 m/m) s'observe à Europie.

L'aire des pressions élevées de l'Atlantique est descendue sur le golfe de Gascogne et le Nord de l'Espagne (Bilbao 772 m/m).

En Algérie, le baromètre reste stationnaire dans l'ouest tandis qu'il se relève assez brusquement vers l'Est et en Tunisie. La température n'offre que des variations peu sensibles ; les extrêmes étaient ce matin à 7 heures. — 8°,6 à Géryville et 12°,2 à Djidjelli. La pluie continue sur le centre et l'Est du réseau. — Beau temps en Provence.

CARTE DU TEMPS

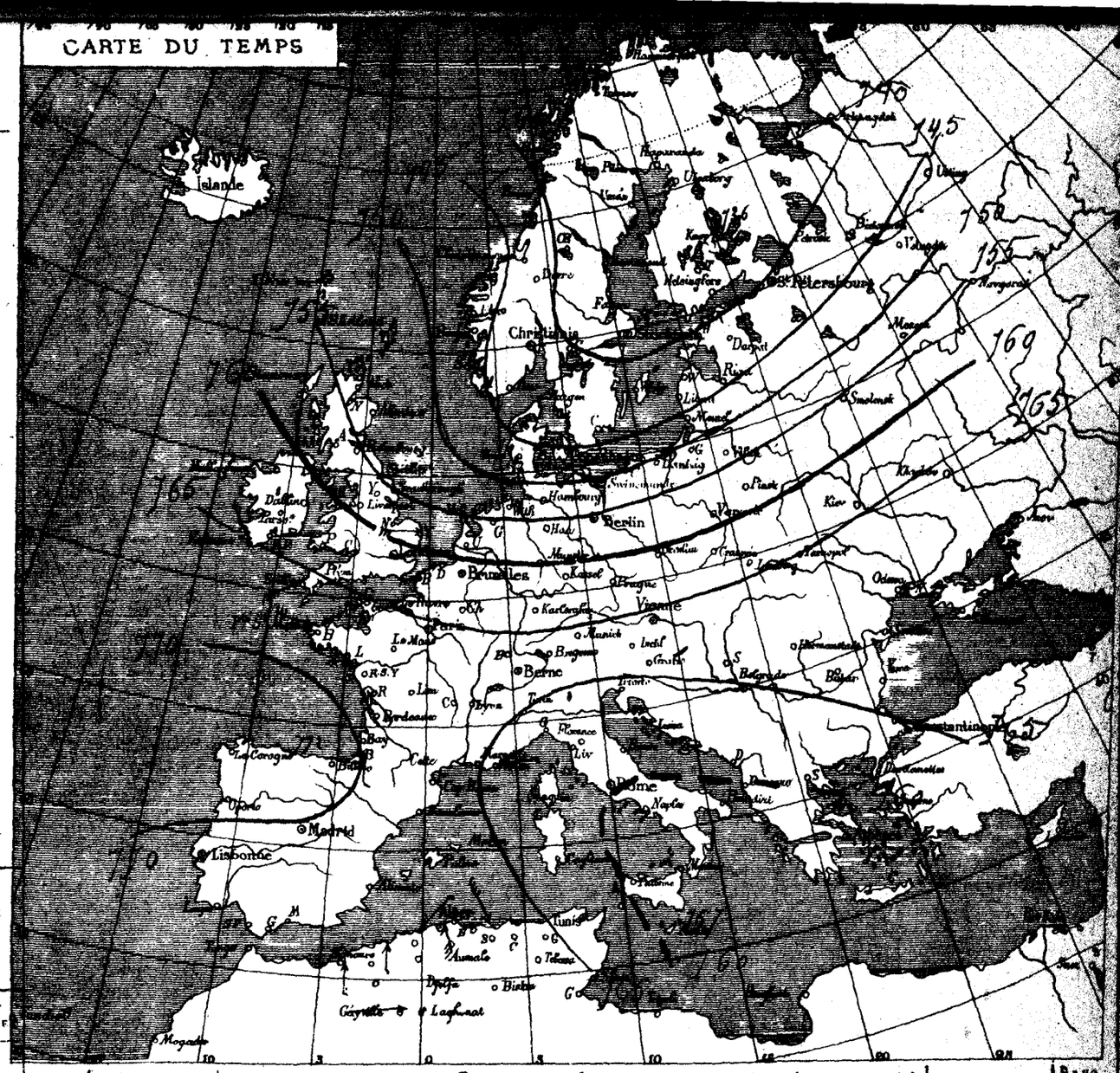



Dépêches en retard (SW de l'Europe) du 1er Janvier 1886

Stations	baromètre	Vent direct.	Vent force	État du Ciel	État de la Mer	Stations	baromètre	Vent direct.	Vent force	État du Ciel	État de la Mer
La Corogne	772 m/m 5	NE	1	pluie	agitée	Lisbonne	769.1	NNE	4	clair	p. agitée
Madrid	771.1	NW	1	clair	—	Funchal	768.2	ENE	3	fr. nuag.	fr. belle
San Fernando	768.2	NE	1	clair	belle						

STATIONS du RÉSEAU AFRICAIN	PRESSION A 0° et au niveau de la mer — Observations	PRESSION A 0° et au niveau de la mer — Différ. en 24 h.	TEMPÉRATURE DE L'AIR — Observations	TEMPÉRATURE DE L'AIR — Différ. en 24 h.	VENT DIRECTION et FORCE de 0 à 9	ÉTAT DU CIEL	ÉTAT DE LA MER	PLUIE en 24 h. millim.	REMARQUES DIVERSES
Nemours	769.5	+ 1.0	3.8	− 0.4	S 3	clair	calme belle	"	
Oran	69.2	+ 1.2	8.8	+ 1.0	S 1	d°		"	
Flemcen	69.4	+ 0.1	3.5	− 1.7	SSE 1	d°		"	forte gelée blanche ce matin
Sidi-bel-Abbès	68.4	+ 0.4	− 5.0	+ 1.0	ESE 1	d°		"	
El-Aricha	"	"	− 4.6	− 0.4	SW 2	beau		"	
Saida	69.1	+ 1.2	2.6	+ 2.2	S 1	clair		"	
Géryville	69.3	+ 1.1	− 4.4	+ 4.2	S 1	d°		"	gelée blanche et glace ce matin
Ténez	"	"	"	"	"	"	"	"	non parvenu.
Cherchell	68.9	+ 1.4	8.4	− 1.8	NW 1	nuag.	agitée	"	
Cap Caxine	69.0	"	11.4	"	calme	beau	belle	"	
Alger	68.5	+ 0.1	9.0	− 1.0	SE 2	d°	d°	"	
Orléansville	68.7	+ 1.0	1.8	+ 1.0	calme	clair		"	gelée blanche ce matin.
Aumale	70.5	"	4.0	"	d°	d°		"	− d° −
Tizi-Ouzou	68.7	+ 0.8	8.0	+ 1.0	W 2	nuag.		10.5	pluie par intervalles
Fort-National	69.3	+ 3.3	2.0	+ 0.4	NW 1	pluie		18.4	− d° − forte gelée, pluie et neige la nuit
Bou-Saada	"	"	"	"	"	"	"	"	non parvenu.
Laghouat	71.3	"	− 1.2	"	N 1	clair		"	gelée blanche
Djidjelli	70.1	+ 2.1	10.0	− 2.2	SSW 3	nuag.		1.0	pluie hier soir
La Calle	69.6	+ 4.1	8.6	0.0	SSW 2	beau		2.5	− d° − et la nuit
Setif	"	"	"	"	"	"	"	"	
Constantine	68.9	"	2.2	"	N 3	brouill.		"	
Guelma	69.7	"	4.8	"	calme	beau		gtes	hier et ce matin.
Tebessa	"	"	"	"	"	"	"	"	
Biskra	71.0	"	3.4	"	N 2	clair		"	
Tunis	"	"	"	"	"	"	"	"	

ALGER-VILLE (Observations des 24 heures.

Température	minim.	7°5	Humidité relative	minim.	30 %
	maxim.	14°5		maxim.	74 %
Évaporation		8 m/m	Pluie		

STATIONS DIVERSES

Fort l'Empereur : pluie hier matin 1.0

PORTS D'EUROPE	VENT force de 0 à 9	ÉTAT DU CIEL	ÉTAT DE LA MER	PORTS D'EUROPE	VENT force de 0 à 9	ÉTAT DU CIEL	ÉTAT DE LA MER	PORTS D'EUROPE	VENT force de 0 à 9	ÉTAT DU CIEL	ÉTAT DE LA MER
Valentia	W 5	couvert	p. agitée	St-Mathieu	SW 3	couvert	agitée	Alicante			
Scilly	WNW 4	d°	agitée	Ile de Groix	NW 3	d°	belle	Marseille			
Yarmouth	W 2	pluie	p. agitée	Ile d'Aix	N 2	nuag.	d°	Toulon			
Dunkerque	WSW 4	couvert	agitée	Biarritz	N 2	pluie	p. agitée	Livourne			
Gris-Nez	W 4	d°	d°	La Corogne				Naples			
Boulogne	WSW 1	d°	belle	Porto				Palerme			
Le Havre	SW 1	brume	agitée	Lisbonne							
Cherbourg	SW 4	couvert	d°	St-Fernando				Ducchat			

SITUATION GÉNÉRALE

La dépression de la Baltique est remplie ou n'a plus de fermé.
Une nouvelle zone de basses pressions apparaît sur l'Ouest de l'Europe
avec minimum barométrique (744 m/m) se produisant à N.-O. de l'Irlande.
Une dépression secondaire s'est formée sur le golfe de Gascogne.
Le baromètre est très élevé sur le S.W. de l'Europe et l'Afrique où il reste
se dont uniformément avec 771 m/m. — Les températures ont monté presque partout
Le thermomètre marquait ce matin 7 heures — 5° à Nice et Gênes et — 6° à Marseille
et encore tombé en Hollande et sur le littoral bel. Les gelées blanches ont encore été
CARTE DU TEMPS

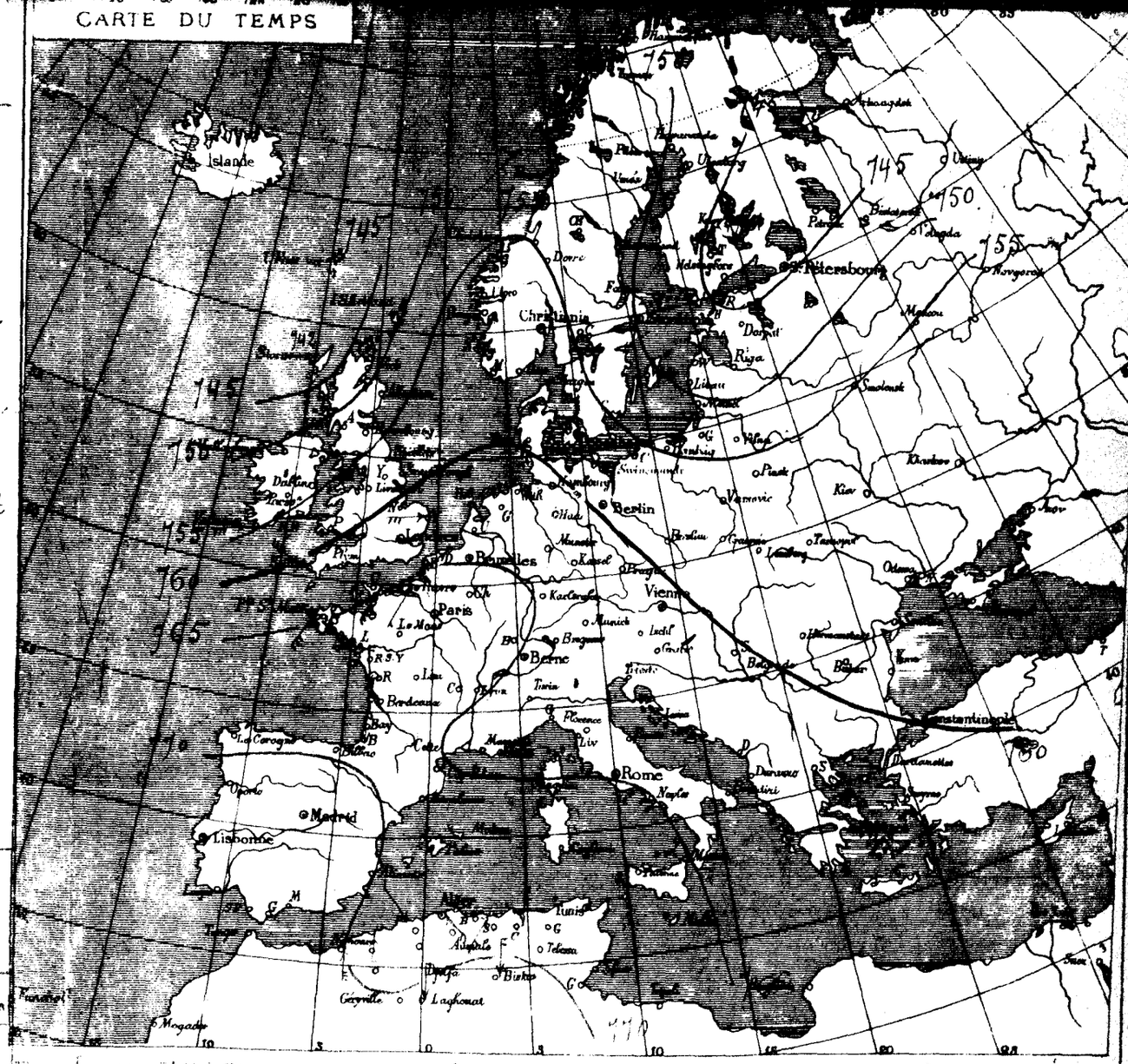

Variations de la Température et de la Pression barométrique des dernières 24 heures

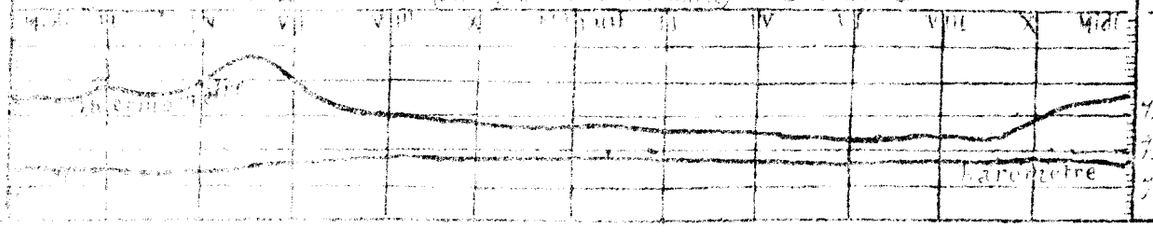

Situation générale de l'Europe le 4 janvier 1886

2	2	couvert	belle	Clermont	767.1	NE	2	brum	belle
1	1	clair	beau	Perpignan	767.8	E	2	clair	d°

STATIONS du RESEAU AFRICAIN	PRESSION A 0° et au niveau de la mer — Observations	PRESSION A 0° et au niveau de la mer — Différence en 24 h.	TEMPÉRATURE DE L'AIR — Observations	TEMPÉRATURE DE L'AIR — Différence en 24 h.	VENT DIRECTION et FORCE de 0 à 9	ÉTAT DU CIEL	ÉTAT DE LA MER	PLUIE en 24 h. millim.	REMARQUES DIVERSES
Nemours	770.6	+ 1.1	4.0	+ 0.2	S 2	Clair	Calme	"	froid assez vif ce matin
Oran	69.6	+ 0.4	5.6	- 3.2	Calme	d°	d°	"	gelée blanche ce matin
Tlemcen	70.4	+ 1.0	4.8	+ 1.3	SSE 1	d°	"	"	"
Sidi-bel-Abbès	69.5	+ 1.1	- 2.0	- 3.0	ESE 2	d°	"	"	"
El-Aricha	"	"	- 3.7	- 0.9	SW 1	beau	"	"	"
Saïda	69.9	+ 0.8	4.0	+ 1.4	S 2	clair	"	"	"
Géryville	70.3	+ 1.0	- 3.2	- 1.2	SSE 1	d°	"	"	faible glace ce matin
Ténez	68.9	"	"	"	S 3	Clair	belle	"	"
Cherchell	68.8	- 0.3	6.8	- 1.6	NW 1	d°	Calme	"	"
Cap Caxine	"	"	"	"	"	"	"	"	"
Alger	68.7	+ 0.2	11.0	+ 3.0	SSE 2	beau	belle	"	"
Orléansville	68.8	+ 0.1	0.2	- 1.6	NE 1	Clair	"	"	gelée blanche.
Aumale	70.1	"	3.5	- 0.5	N 1	Mag.x	"	"	"
Tizi-Ouzou	68.7	0.0	8.4	- 0.4	SW 2	beau	"	"	"
Fort-National	68.8	- 0.7	3.2	+ 1.2	NW 1	d°	"	"	gelée cette nuit
Bou-Saada	"	"	"	"	"	"	"	"	"
Laghouat	73.7	+ 2.4	- 2.8	- 1.6	E 1	Clair	"	"	gelée blanche
Djidjelli	70.6	+ 0.5	7.8	- 2.2	S 3	beau	"	"	"
La Calle	71.5	+ 1.9	11.4	+ 2.8	(?) 2	Couvert	belle	gtes	gouttes dans la journée
Sétif	68.7	"	- 0.2	"	WNW 1	Clair	"	"	forte gelée ce matin
Constantine	69.2	+ 0.3	- 1.4	- 0.8	S 3	d°	"	"	glace
Guelma	70.4	+ 0.7	4.0	- 0.8	Calme	d°	"	"	Gelée blanche
Tebessa	"	"	"	"	"	"	"	"	"
Biskra	72.5	+ 1.5	2.8	- 0.6	N 1	Clair	"	"	"
Tunis	"	"	"	"	"	"	"	"	"

ALGER-VILLE (Observations des 24 heures.

Température	minim. 9°.0	Humidité relative	minim. 59%
	maxim. 16°.		maxim. 74%
Évaporation	1?.5	Pluie	"

STATIONS DIVERSES

Fort l'Empereur : rosée le matin.

PORTS D'EUROPE	VENT force de 0 à 9	ÉTAT DU CIEL	ÉTAT DE LA MER	PORTS D'EUROPE	VENT force de 0 à 9	ÉTAT DU CIEL	ÉTAT DE LA MER	PORTS D'EUROPE	VENT force de 0 à 9	ÉTAT DU CIEL	ÉTAT DE LA MER
Valentia	WNW 4	nuag.x	agitée	St-Mathieu	WSW 6	beau x	houleuse	Alicante	"	"	"
Scilly	calme	pluie	d°	Ile de Groix	SW 5	couvert	agitée	Marseille	"	"	"
Yarmouth	NW 3	couvert	d°	Ile d'Aix	SW 4	d°	belle	Toulon	E 3	beau x	belle
Dunkerque	SSW 6	pluie	houleuse	Biarritz	S 1	beau	tr. belle	Livourne	"	"	"
Gris-Nez	SW 6	d°	d°	La Corogne	"	"	"	Naples	"	"	"
Boulogne	SW 5	d°	d°	Porto	"	"	"	Palerme	"	"	"
Le Havre	"	"	"	Lisbonne	"	"	"				
Cherbourg	SW " 6	brouillard	houleuse	S.-Fernando	"	"	"	Funchal	"	"	"

SITUATION GÉNÉRALE

La dépression d'Ecosse est remontée sur la Norvège, le minimum barométrique (751?) se produit à Christiansund. Les plus fortes pressions persistent sur le SW de l'Europe et l'Algérie où le baromètre est uniformément élevé vers 770m/m.

La température subit un refroidissement marqué sur tout le réseau, le thermomètre marquait ce matin à 7h : — 3.7 à El Aricha et 1° à Alger.

Les gelées blanches sont générales et très intenses sur les Hauts-Plateaux ; les rosées sont abondantes, sur le littoral et la région Tellienne. La pluie a complètement cessé ; le vent reste faible et variable, la mer belle.

CARTE DU TEMPS

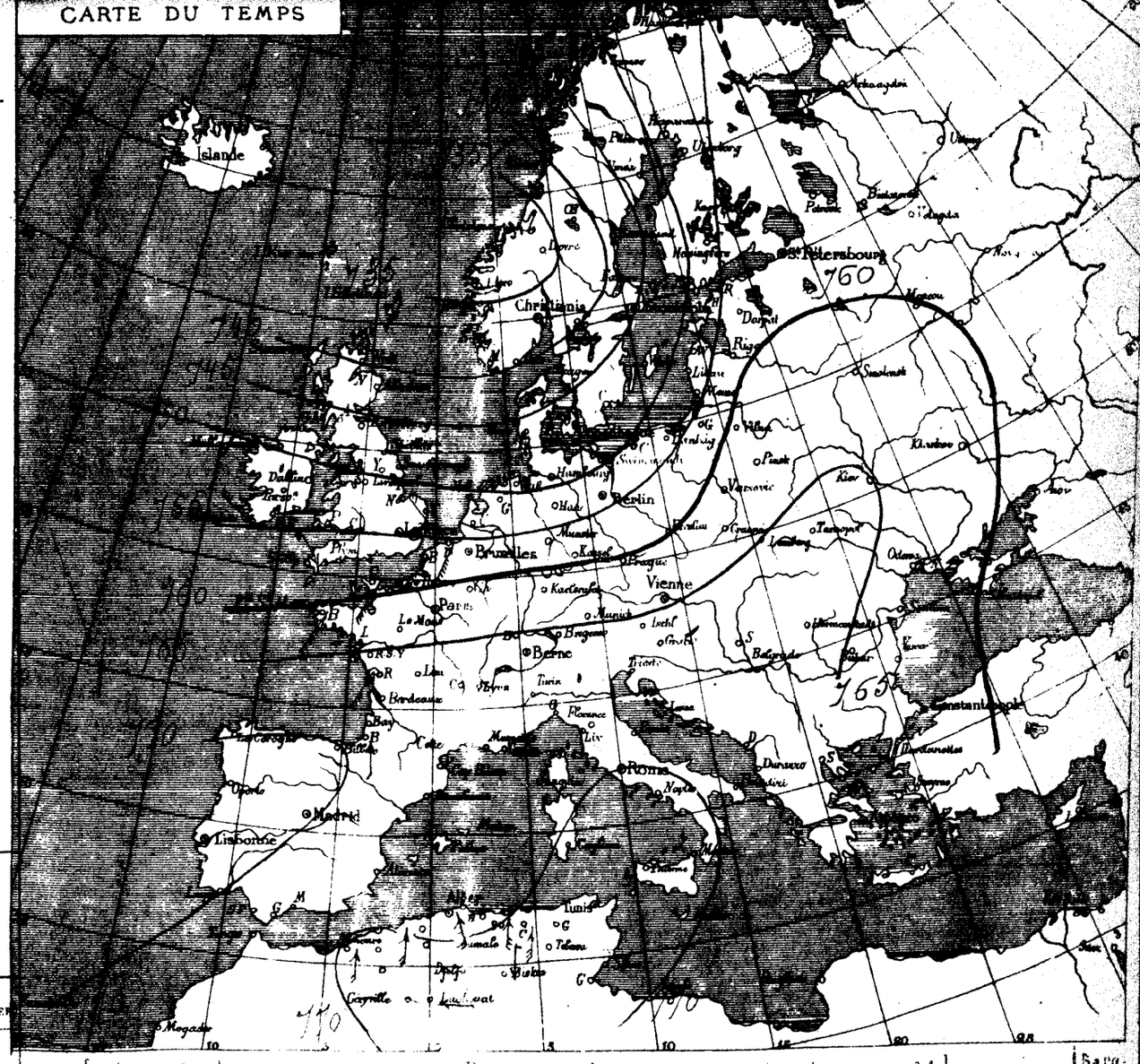

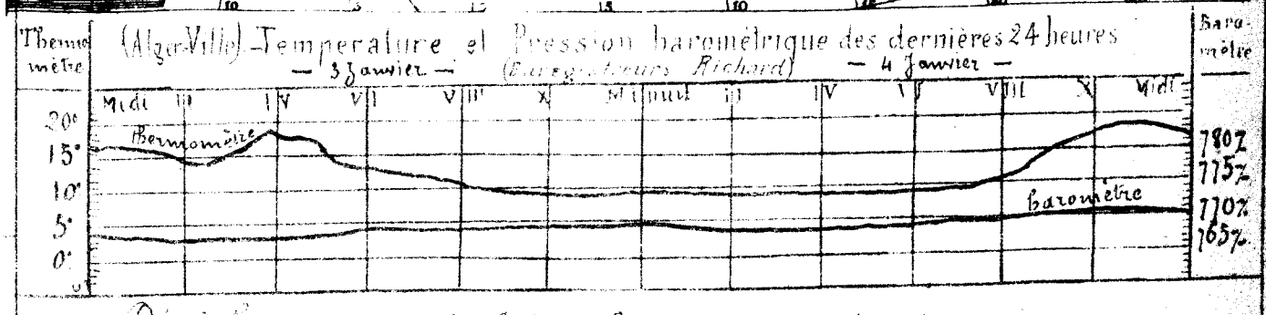

Dépêches en retard, SW de l'Europe, du 3 Janvier 1886.

Stations	Baromètre	Vent direction	Vent force	État du ciel	État de la mer	Stations	Baromètre	Vent direction	Vent force	État du ciel	État de la mer
Lisbonne	768.0	NNE	4	clair	Belle	Funchal	768.1	NE	3	Beau	Belle
San Fernando	772.0	NE	1	Brumeux	d°	Alicante	770.2	NE	3	Clair	agitée
Madrid	772.6	NE	1	beau	"	"	"	"	"	"	"

STATIONS du RÉSEAU AFRICAIN	PRESSION A 0m et au niveau de la mer — Observations	PRESSION A 0m et au niveau de la mer — Différence en 24 h.	TEMPÉRATURE DE L'AIR — Observations	TEMPÉRATURE DE L'AIR — Différence en 24 h.	VENT DIRECTION et FORCE de 0 à 9	ÉTAT DU CIEL	ÉTAT DE LA MER	PLUIE en 24 h. millim.	REMARQUES DIVERSES
Nemours	770.6	0.0	5.0	+1.0	S 3	clair	calme	"	
Oran	69.4	−0.2	10.2	+4.6	S 2	mag.	d°	"	
Tlemcen	69.1	−1.3	4.6	−0.2	SSE 1	clair	—	"	
Sidi-bel-Abbès	68.8	−0.7	0.0	+2.0	SE 2	d°	—	"	
El-Aricha	"	"	−4.1	−0.4	S 2	beau	—	"	
Saïda	68.5	−1.4	3.2	−0.8	S 1	clair	—	"	
Géryville	70.0	−0.3	−5.0	−2.8	SE 3	d°	—	"	glace ce matin
Ténez	68.7	−0.2	"	"	S 1	clair	tr. belle	"	
Cherchell	68.9	+0.3	8.4	+1.6	NW 1	d°	calme	"	
Cap Caxine	"	"	"	"	"	"	"	"	
Alger	68.3	−0.4	11.0	0.0	WSW 1	beau	calme	"	rosée abondante ce matin.
Orléansville	68.2	−0.5	0.4	+0.2	calme	clair	—	"	gelée blanche — d° —
Aumale	68.4	−1.7	3.5	0.0	N 1	beau	—	"	
Tizi-Ouzou	69.5	+0.8	4.0	−4.4	W 2	clair	—	"	
Fort-National	69.3	+0.7	6.4	+3.2	NW 1	beau	—	"	
Bou-Saada	"	"	"	"	"	"	—	"	
Laghouat	72.9	−0.8	−3.4	−0.6	SE 1	clair	—	"	gelée blanche
Djidjelli	68.6	−2.0	7.6	−0.2	SSE 7	clair	tr. belle	"	gelée blanche ce matin
La Calle	69.1	−2.4	7.2	−4.2	(?) 3	d°	calme	"	
Sétif	68.3	−0.4	−0.3	−0.1	NW 1	d°	—	"	forte gelée
Constantine	69.0	−0.2	0.0	+1.4	S 4	d°	—	"	
Guelma	69.1	−1.3	3.6	−0.4	calme	d°	—	"	gelée blanche
Tebessa	"	"	"	"	"	"	—	"	
Biskra	72.8	+0.3	−2.4	−0.4	E 1	d°	—	"	
Tunis	"	"	"	"	"	"	"	"	

ALGER-VILLE (Observations des 24 heures.

Température (minim. ... 9°2 ; maxim. ... 17°0
Évaporation ..... 3 m/m 0
Humidité relative (minim. ... 58% ; maxim. ... 80%
Pluie ...

STATIONS DIVERSES

Fort l'Empereur : Rosée abondante ce matin.

PORTS D'EUROPE	VENT force de 0 à 9	ÉTAT DU CIEL	ÉTAT DE LA MER	PORTS D'EUROPE	VENT force de 0 à 9	ÉTAT DU CIEL	ÉTAT DE LA MER	PORTS D'EUROPE	VENT force de 0 à 9	ÉTAT DU CIEL	ÉTAT DE LA MER
Valentia	WNW 6	tr. mag.	houleuse	St-Mathieu	NNW 4	couvert	houleuse	Alicante			
Scilly	WNW 7	d°	grosse	Ile de Groix	NW 5	mag.	agitée	Marseille			
Yarmouth	W 4	mag.	p. agitée	Ile d'Aix	WNW 4	couv.	belle	Toulon	NW 2	tr. mag.	belle
Dunkerque	W 6	beau	houleuse	Biarritz	SW 2	tr. mag.	belle	Livourne			
Gris-Nez	W 7	clair	grosse	La Coregne				Naples			
Boulogne	WNW 4	d°	d°	Porto				Palerme			
Le Havre	W 6	Couvert	houleuse	Lisbonne							
Cherbourg	NW 7	Beau	d°	S.-Fernando				Gibraltar			

SITUATION GÉNÉRALE

Les plus faibles pressions persistent sur la Norvège où le minimum barométrique (732m/m) s'observe à Skudesnaes.

Une zone de pressions très élevées couvre le SW de l'Europe et s'étend à l'Algérie. — Le vent reste faible et variable dans nos régions. La température n'offre que des variations peu sensibles, les extrêmes étaient ce matin de 2° au-dessous de zéro à Géryville et 11° à Alger.

Les rosées et les gelées blanches sont abondantes, la pluie a complètement cessé. La mer est calme sur [illegible] du littoral.

CARTE DU TEMPS

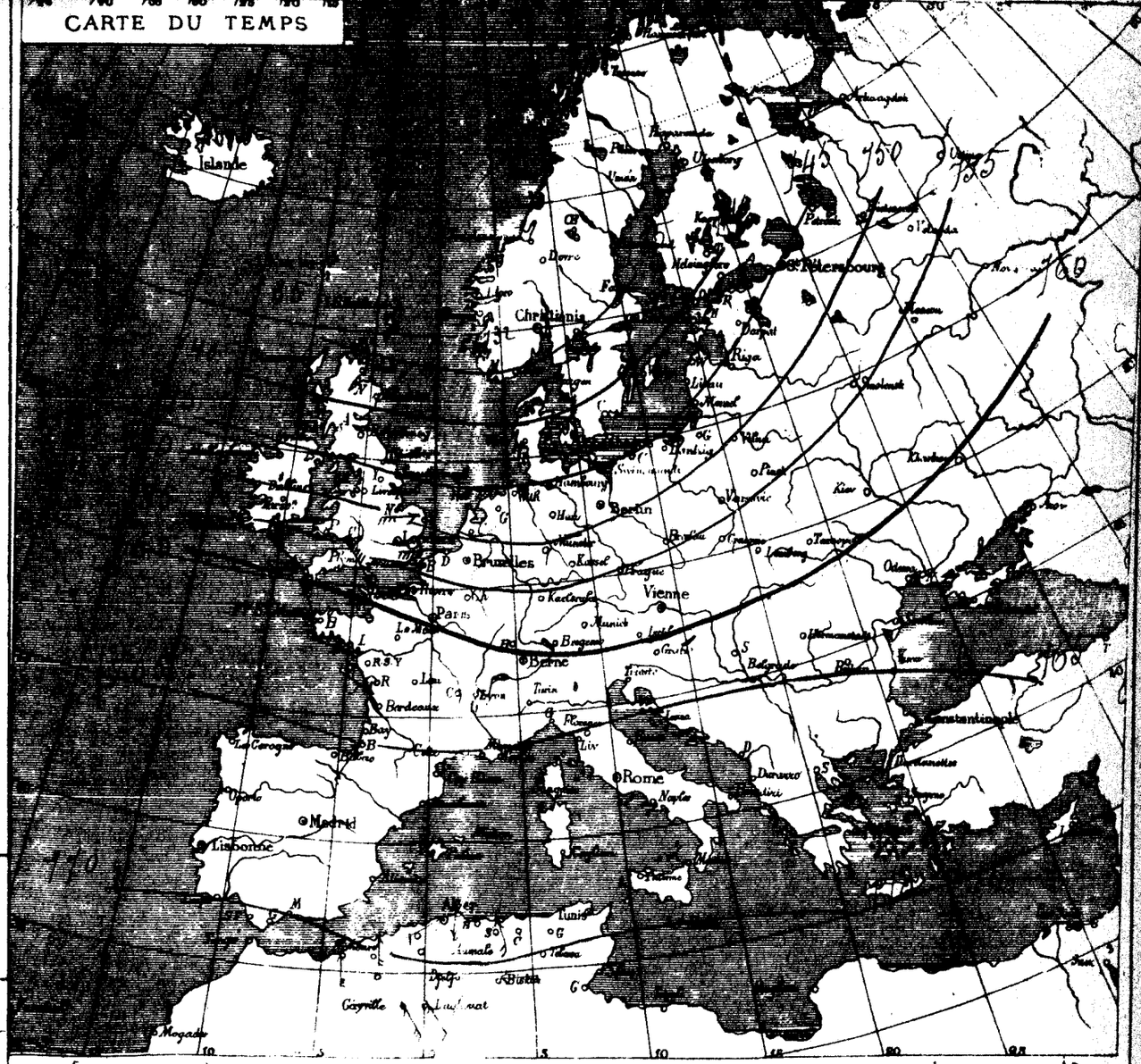

(Alger-Ville) Température et Pression barométrique des dernières 24 heures
— 4 Janvier — (Enregistreurs Richard) — 5 Janvier —



Dépêches en retard : SW à l'ouest du 4 Janvier 1886

Stations	Thermomètre	Vent direction	Vent force	Ciel	Mer	Stations	Baromètre	Vent direction	Vent force	Ciel	Mer
Valentia	12°8	SE	1	mag.	belle	Lisbonne	770m/m 4	NNE	2	clair	belle
Scilly	12°6	NNW	1	couv.	—	Almeria	769.7	NNE	2	d°	tr. belle
Yarmouth	10°8	Calme	0	Couvert	houleuse						

STATIONS du LITTORAL AFRICAIN	PRESSION A 0° au niveau de la mer — Observations	PRESSION A 0° au niveau de la mer — Différ. en 24 h.	TEMPÉRATURE DE L'AIR — Observations	TEMPÉRATURE DE L'AIR — Différ. en 24 h.	VENT DIRECTION et FORCE de 0 à 9	ÉTAT DU CIEL	ÉTAT DE LA MER	PLUIE en 24 h. millim.	REMARQUES DIVERSES
Nemours	766.9	- 3.7	9.8	- 5.8	S 1	Brumeux	Calme	"	
Oran	66.8	- 2.6	7.2	- 3.0	S 3	Beau	Belle	"	
Tlemcen	67.4	- 1.7	5.2	- 0.8	SSE 1	Clair	"	"	
Sidi-bel-Abbès	66.1	- 2.7	- 1.0	- 1.0	SE 1	Couvert	"	"	
El-Aricha	"	"	"	"	"	"	"	"	
Saïda	66.2	- 2.3	- 0.2	- 3.0	SSW 1	Clair	"	"	Gelée blanche.
Géryville	63.6	- 1.4	- 6.8	- 0.8	SE 1	d°	"	"	Gelée blanche et glace ce matin
Ténez	66.3	- 2.2	"	"	S 3	d°	Pt. belle	"	
Cherchell	66.9	- 2.0	8.4	0.0	NE 1	d°	d°	"	
Cap Caxine	"	"	"	"	"	"	"	"	
Alger	63.7	- 2.6	10.5	+ 0.5	WSW 2	Beau	Belle	"	Rosée blanche ce matin
Orléansville	66.2	- 2.1	1.8	+ 1.4	Calme	d°	"	"	gelée
Aumale	67.9	- 0.5	3.3	0.0	d°	Clair	"	"	
Tizi-Ouzou	66.7	- 2.8	6.4	+ 2.4	SW 1	Beau	"	"	Rosée la nuit
Fort-National	66.4	- 2.9	4.2	- 2.2	NW 1	d°	"	"	gelée dans la nuit
Bou-Saada	"	"	"	"	"	"	"	"	
Laghouat	68.9	- 4.0	- 2.0	+ 1.4	SE 1	Beau	"	"	Gelée blanche
Djidjelli	67.8	- 0.8	8.2	+ 0.6	S 1	d°	Belle	"	Rosée
La Calle	67.5	- 1.6	7.6	+ 0.4	" 2	d°	d°	"	
Setif	66.4	- 1.9	- 0.1	+ 0.2	NW 1	d°	"	"	forte gelée pendant la nuit
Constantine	66.8	- 2.2	0.8	+ 0.8	SW 4	d°	"	"	
Guelma	67.2	- 1.9	4.6	+ 1.0	Calme	d°	"	"	Gelée blanche.
Tebessa	"	"	3.5	"	NW 1	Clair	"	"	Gelée blanche cette nuit
Biskra	71.1	- 1.7	1.2	- 1.2	E 1	d°	"	"	très forte gelée blanche.
Tunis	"	"	"	"	"	"	"	"	"

ALGER-VILLE (Observations des 24 heures.

Température	minim. ... 9°.0	Humidité relative	minim. ... 53%
	maxim. ... 16°.8		maxim. ... 65%
Évaporation: ..... 3/8.		Pluie ...	"

STATIONS DIVERSES

Fort l'Empereur: Rosée ce matin.

PORTS D'EUROPE	VENT force de 0 à 9	ÉTAT DU CIEL	ÉTAT DE LA MER	PORTS D'EUROPE	VENT force de 0 à 9	ÉTAT DU CIEL	ÉTAT DE LA MER	PORTS D'EUROPE	VENT force de 0 à 9	ÉTAT DU CIEL	ÉTAT DE LA MER
Valentia	N 3	Brumeux	Agitée	St-Mathieu	NW 5	pluie	houleuse	Alicante	.	.	.
Scilly	NNW 8	Couvert	d°	Ile de Groix	W 6	Brumeux	d°	Marseille	.	.	.
Yarmouth	NNE 4	d°	d°	Ile d'Aix	SW 5	pluie	Belle	Toulon	NW 3	Nuageux	p. agitée
Dunkerque	SSE 3	pluie	d°	Biarritz	SW 3	Brumeux	houleuse	Livourne	.	.	.
Gris-Nez	E 3	Couvert	p. agitée	La Corogne	.	.	.	Naples	.	.	.
Boulogne	SSE 3	pluie	agitée	Porto	.	.	.	Palerme	.	.	.
Le Havre	SW 6	d°	houleuse	Lisbonne	.	.	.	—	.	.	.
Cherbourg	SW 7	d°	d°	S.-Fernando	.	.	.	Funchal	.	.	.

SITUATION GÉNÉRALE

Une baisse générale se produit sur le Nord de l'Europe, la Méditerranée et l'Algérie; elle atteint 3m/m à Nice et Alger, 6m/m à Rome et occasionne la formation d'une dépression sur le golfe de Gênes.

Les faibles pressions de la Norvège sont descendues sur la Baltique, le minimum barométrique (738m/m) s'observe à Wisby.

La température se maintient fraîche sur nos régions, les extrêmes étaient ce matin à 7 heures — 6°.8 à Géryville et 10°.5 à Alger. Le vent reste faible et variable, la mer est belle sur tout le littoral. Les rosées et les gelées blanches sont abondantes.

CARTE DU TEMPS

(Alger-Ville). — Température et Pression barométrique des dernières 24 heures (Enregistreurs Richard)

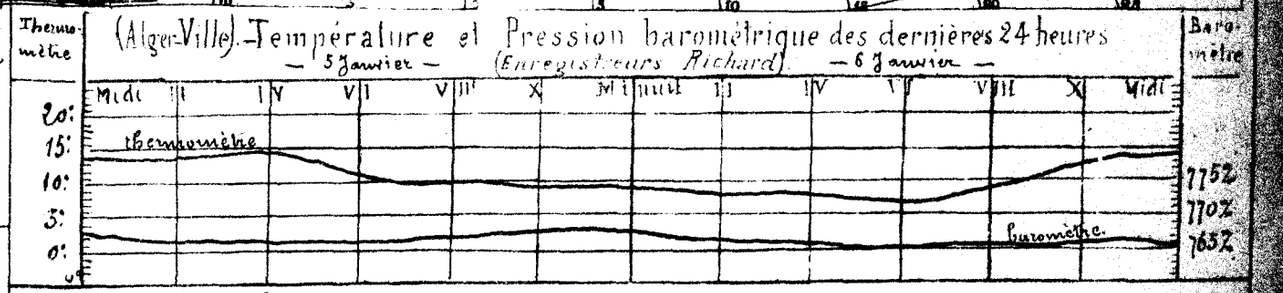

Dépêches en retard (SW de l'Europe.) du 5 Janvier 1886

Stations	Baromètre	Vent direction	Vent force	État du Ciel	État de la mer	Stations	Baromètre	Vent direction	Vent force	État du Ciel	État de la mer
Lisbonne	770.0	Calme	"	Nuageux	Belle	Bilbao	767.3	SE	1	Couvert	Agitée
San Fernando	769.8	NNE	1	Beau	Agitée	Funchal	770.7	Calme	"	d°	Belle
Madrid	771.1	SSW	1	Brouillard	"	"	"	"	"	"	"

OBSERVATIONS DE 7 HEURES DU MATIN

STATIONS du RÉSEAU AFRICAIN	PRESSION A 0m et au niveau de la mer — Observations	PRESSION A 0m et au niveau de la mer — Différ. en 24 h.	TEMPÉRATURE DE L'AIR — Observations	TEMPÉRATURE DE L'AIR — Différ. en 24 h.	VENT DIRECTION et FORCE de 0 à 9	ÉTAT DU CIEL	ÉTAT DE LA MER	PLUIE en 24 h. millim.	REMARQUES DIVERSES
Nemours	761.6	- 5.3	10.8	+ 2.0	S 1	Clair	belle	"	
Oran	761.1	- 5.7	8.6	+ 1.4	S 2	d°	d°	"	
Tlemcen	762.4	- 5.0	6.8	+ 1.6	NW 1	d°	"	"	
Sidi-bel-Abbès	761.8	- 4.3	-3.4	- 2.4	SE 1	d°	"	"	
El-Aricha	"	"	-4.3	"	SW 2	Vmag^x	"	"	
Saida	762.7	- 6.5	1.4	+ 1.2	SSE 1	Clair	"	"	gelée blanche.
Géryville	762.8	- 6.0	- 4.2	+ 2.6	S 4	d°	"	"	
Ténez	"	"	"	"	"	"	"	"	
Cherchell	760.2	- 6.7	8.4	0.0	NE 1	Clair	Calme	"	
Cap Caxine	"	"	"	"	"	"	"	"	
Alger	760.4	- 5.3	10.5	0.0	SSE 2	Clair	tr. belle	"	Rosée ce matin
Orléansville	761.9	- 4.3	3.1	+2.0	Calme	d°	"	"	gelée
Aumale	763.1	- 4.8	3.0	- 0.5	S 7	d°	"	"	
Tizi-Ouzou	760.8	- 5.9	6.2	- 0.2	NW 2	beau	"	"	
Fort-National	760.4	- 6.0	3.8	- 0.4	S 2	Vmag^x	"	"	gelée dans la nuit
Bou-Saada	"	"	"	"	"	"	"	"	
Laghouat	"	"	"	"	"	"	"	"	
Djidjelli	762.6	- 5.2	9.0	+ 0.8	S 1	Clair	belle	"	
La Calle	762.5	- 5.2	8.4	+ 0.8	(?) 2	d°	Calme	"	
Sétif	761.9	- 4.5	- 0.2	+ 0.1	NW 1	d°	"	"	forte gelée, étoiles filantes à 10h^m soir
Constantine	761.9	- 5.0	0.2	- 0.6	S 3	d°	"	"	
Guelma	762.6	- 4.2	2.8	- 1.8	Calme	d°	"	"	gelée blanche ce matin
Tchessa	"	"	4.8	- 1.3	WSW 2	d°	"	"	Gelée blanche cette nuit
Biskra	765.4	- 5.7	1.4	+ 0.2	SW 2	d°	"	"	Forte gelée blanche
Tunis	"	"	"	"	"	"	"	"	

ALGER-VILLE (Observations des 24 heures.

Température (minim. ... 10°.0 (maxim. ... 17°.8
Humidité relative (minim. .. 56% (maxim. ... 80%
Évaporation 4m/m.4
Pluie ... "

STATIONS DIVERSES

Fort l'Empereur : Rosée ce matin

PORTS D'EUROPE	VENT force de 0 à 9	ÉTAT DU CIEL	ÉTAT DE LA MER	PORTS D'EUROPE	VENT force de 0 à 9	ÉTAT DU CIEL	ÉTAT DE LA MER	PORTS D'EUROPE	VENT force de 0 à 9	ÉTAT DU CIEL	ÉTAT DE LA MER
Valentia	SE 4	tr. mag^x	agitée	St-Mathieu	ENE 1	Couvert	tr. belle	Alicante	"	"	"
Scilly	NE 4	Mag^x	houleuse	Ile de Groix	NE 6	Mag^x	agitée	Marseille	"	"	"
Yarmouth	Calme	beau	agitée	Ile d'Aix	E 5	Couvert	belle	Toulon	E 2	Couvert	Belle
Dunkerque	ESE 2	d°	d°	Biarritz	WSW 3	pluie	agitée	Livourne	"	"	"
Gris-Nez	SE 1	Clair	belle	La Corogne	"	"	"	Naples	"	"	"
Boulogne	ENE 2	beau	d°	Porto	"	"	"	Palerme	"	"	"
Le Havre	E 5	d°	houleuse	Lisbonne	"	"	"	—	"	"	"
Cherbourg	NE 6	Mag^x	d°	S.-Fernando	"	"	"	Funchal	"	"	"

SITUATION GÉNÉRALE

Les faibles pressions de la Baltique sont remontées sur la Finlande où le minimum barométrique (741m/m) s'observe à Kuopio.

La dépression du golfe de Gênes a gagné le centre de la France, occasionnant une baisse de 7m/m à Perpignan. En Algérie également une baisse rapide de 5m/m en moyenne se produit sur tout le réseau; la pression atmosphérique est encore relativement élevée entre 760m/m à Alger et 765m/m à Biskra. Sous l'action des vents d'entre W et S qui ont régné dans les dernières 24 heures un relèvement assez marqué de température a lieu sur tout le réseau. Les vents tendent à se maintenir mais peuvent fraîchir par places; la mer reste belle sur tout le littoral. Les rosées et les gelées blanches continuent.

CARTE DU TEMPS

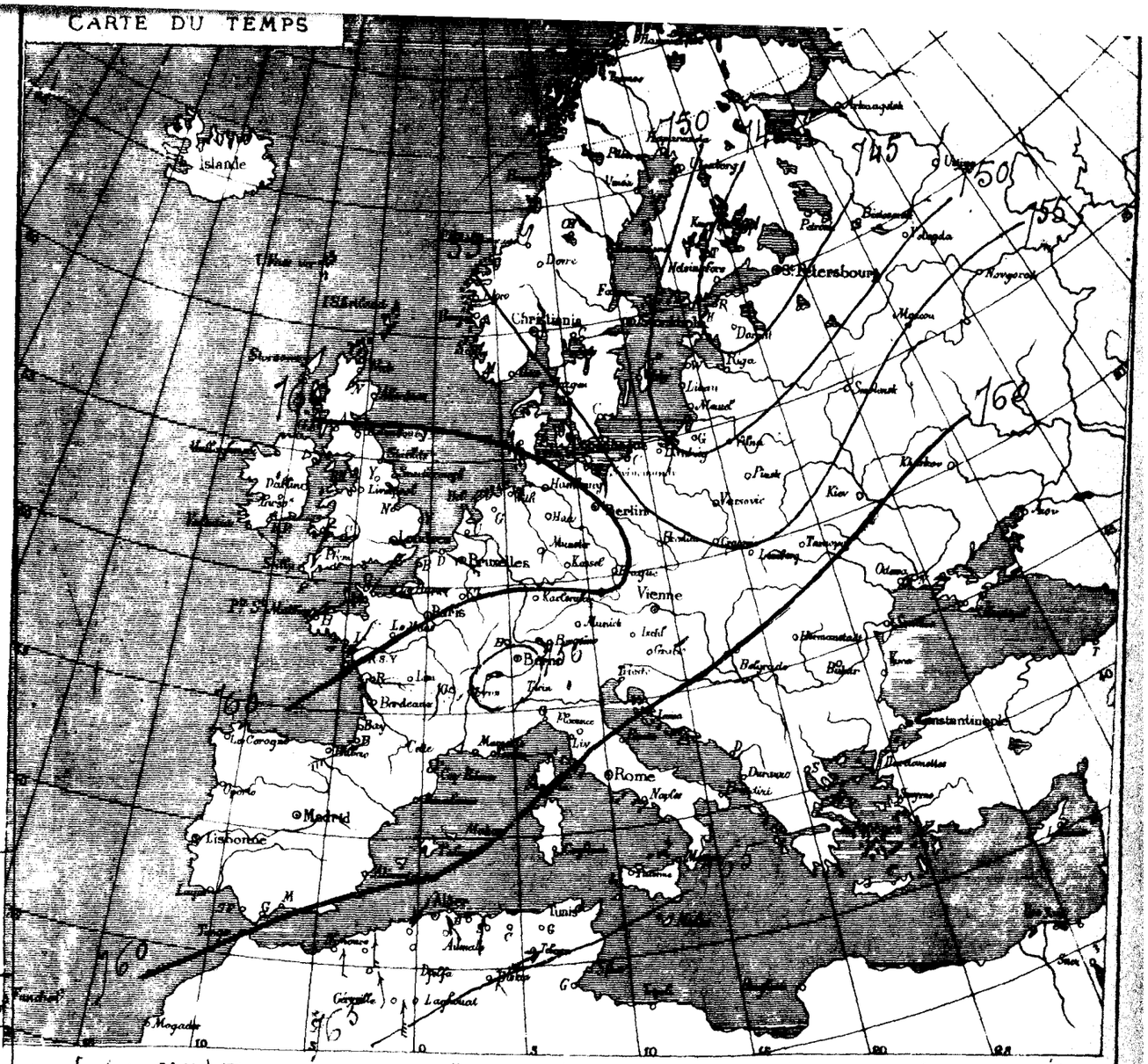

(Alger-Ville) — Température et Pression barométrique des dernières 24 heures

— 6 janvier — — 7 janvier —

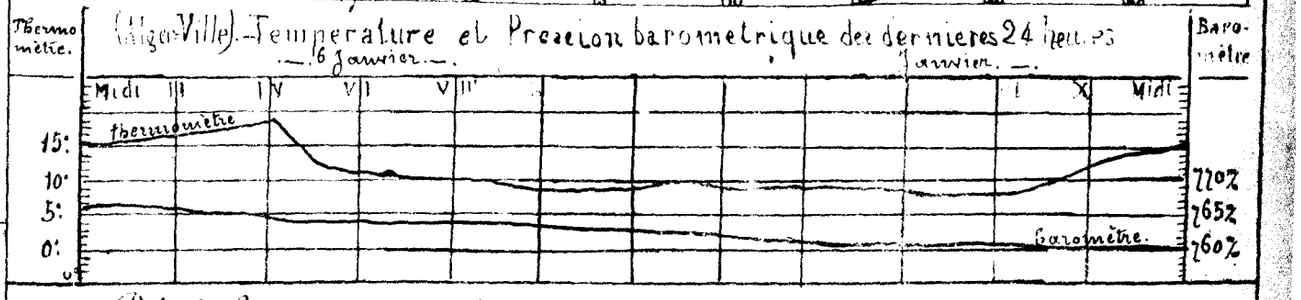

Dépêches en retard (SW de l'Europe) du 6 janvier 1886.

Stations	Baromètre	Vent direction	Vent force	État du ciel	État de la mer	Stations	Baromètre	Vent direction	Vent force	État du ciel	État de la mer
Sisbonne	765.4	Calme	"	Brouillard	belle	Funchal	76[illegible]	NE	1	Mag^x	tr. belle
San Fernando	766.7	d°	"	tr. mag^x	p. agitée	Alicante	765.[illegible]	NE	3	Mag^x	agitée
Madrid	767.8	NE	1	Couvert	"	La Corogne	[illegible]	"	2	pluie	belle

STATIONS du RÉSEAU AFRICAIN	PRESSION À 0° et au niveau de la mer — Observations	Différ. en 24 h.	TEMPÉRATURE DE L'AIR — Observations	Différ. en 24 h.	VENT DIRECTION et FORCE de 0 à 9	ÉTAT DU CIEL	ÉTAT DE LA MER	PLUIE en 24 h. millim.	REMARQUES DIVERSES
Nemours	759.9	-1.6	11.4	+0.6	SW 1	Couvert	Agitée	..	..
Oran	59.3	-1.8	10.2	+1.6	Calme	Nuag.x	Calme	..	..
Tlemcen	61.2	-1.3	5.8	-1.0	SW 5	Clair	..	..	Vent assez violent la nuit.
Sidi-bel-Abbès	59.9	-1.9	-2.4	+1.0	SE 1	beau	..	..	..
El-Aricha	..	..	-3.8	+6.5	S 2	tr. nuag.x	..	..	..
Saïda	61.4	-1.3	2.0	+0.6	S 6	beau	..	..	..
Géryville	62.4	-0.2	-1.4	+2.8	S 2	Clair	..	..	..
Ténez	59.5	0.0	..	..	S 3	Clair	tr. belle	..	..
Cherchell	59.9	-0.3	10.2	+1.8	NW 1	beau	Calme	..	..
Cap Caxine	..	..	..	..	..	..	..	..	..
Alger	59.2	-1.2	11.0	+0.5	SSE 3	Nuag.x	Calme	..	Rosée ce matin
Orléansville	59.0	-2.9	2.8	-1.0	Calme	d°	d°	..	..
Aumale	61.5	-1.6	4.0	+1.0	S 7	beau	..	..	..
Tizi-Ouzou	60.9	+0.1	4.0	-2.2	W 2	d°	..	..	..
Fort-National	61.3	+0.9	4.0	+0.2	W 2	Nuag.x	..	..	..
Bou-Saâda	..	..	..	..	..	..	..	..	..
Laghouat	65.1	..	-3.6	..	SSE 1	Clair	..	..	Gelée blanche
Djidjelli	61.4	-1.2	9.0	0.0	Calme	beau	tr. belle	..	..
La Calle	.	.	.	.	.	.	.	.	non parvenu
Sétif	..	..	.	..	..	..	..	..	non parvenu
Constantine	60.8	-1.0	1.2	+1.0	S 3	beau	..	..	..
Guelma	61.3	-1.3	4.8	+2.0	W 1	Clair	..	..	Gelée blanche
Tebessa	..	..	..	..	SW 4	d°	..	..	d°
Biskra	64.5	-1.1	1.8	+0.4	NNW 2	d°	..	..	gelée blanche ce matin
Tunis	..	..	..	..	..	..	..	..	..

ALGER-VILLE (Observations des 24 heures)

Température minim. 9°5, maxim. 17°8
Évaporation 5%
Humidité relative minim. 47%, maxim. 66%
Pluie ..

STATIONS DIVERSES

Fort l'Empereur : Rosée le matin.

PORTS D'EUROPE	VENT force de 0 à 9	ÉTAT DU CIEL	ÉTAT DE LA MER	PORTS D'EUROPE	VENT force de 0 à 9	ÉTAT DU CIEL	ÉTAT DE LA MER	PORTS D'EUROPE	VENT force de 0 à 9	ÉTAT DU CIEL	ÉTAT DE LA MER
Valentia	NNW 5	Nuag.x	houleuse	St Mathieu	NNW 1	Couvert	houleuse	Alicante	.	.	.
Scilly	NNW 6	d°	d°	Île de Groix	W 6	Nuag.x	d°	Marseille	.	.	.
Yarmouth	W 3	d°	Agitée	Île d'Aix	SE 2	Clair	belle	Toulon	W 1	Couvert	Agitée
Dunkerque	S 6	Couvert	houleuse	Biarritz	E 2	Couvert	p. agitée	Livourne	.	.	.
Gris-Nez	SW 7	d°	grosse	La Corogne	.	.	.	Naples	.	.	.
Boulogne	SW 8	Neige	tr. houl.se	Porto	.	.	.	Palerme	.	.	.
Le Havre	SW 6	Couvert	d°	Lisbonne	.	.	.		.	.	.
Cherbourg	SW 6	pluie	houleuse	S. Fernando	.	.	.	Funchal	.	.	.

SITUATION GÉNÉRALE

Une zone de faibles pressions aborde la Norvège où le minimum barométrique (734%) se produit à Christiansund. La dépression du centre de la France est descendue sur le golfe de Gênes occasionnant une nouvelle baisse de 2% à Nice et à Rome.

En Algérie, la baisse continue également, mais la pression atmosphérique reste encore relativement élevée entre 760 et 765% ainsi que sur l'ouest de l'Europe.

La température se maintient fraîche dans nos régions. Le vent d'Ouest faible domine. La mer est belle sur tout le littoral.

CARTE DU TEMPS

Alger-Ville Température et Pression barométrique des dernières 24 heures — 7 Janvier — 8 Janvier —

Dépêches du 7 Janvier 1886.

Stations	Baromètre	Vent direction	Vent force	État du Ciel	État de la Mer
Barcelone	758.3	W	2	Nuag.x	belle
Bilbao	758.5	SE	1	Couvert	d°
.	.	.	.	.	.

du RÉSEAU AFRICAIN	PRESSION à 0° et au niveau de la mer — Observations	PRESSION à 0° et au niveau de la mer — Différ. en 24 h.	TEMPÉRATURE DE L'AIR — Observations	TEMPÉRATURE DE L'AIR — Différ. en 24 h.	VENT DIRECTION et FORCE de 0 à 9	ÉTAT DU CIEL	ÉTAT DE LA MER	PLUIE en 24 h. millim.	REMARQUES DIVERSES
Nemours	763.8	+°3.9	7.4	- 4.0	S 2	pluie	Calme	g.tes	pluie hier et ce matin
Oran	63.2	+ 3.9	9.0	- 1.2	S 1	Couvert	d°.	g.tes	gouttes par intervalles
Tlemcen	63.6	+ 2.4	7.2	+ 1.4	S 5	Fr. Mag.e	4	"	pluie fine et brouillard après midi
Sidi-bel-Abbès	62.0	+ 2.1	4.0	+ 1.6	SE 2	Couvert	"	"	"
El-Aricha	"	"	- 4.8	- 1.0	SW 2	Mag.e	"	"	"
Saïda	63.5	+ 2.1	0.2	- 1.8	N 1	Clair	"	-	brouillard la nuit
Géryville	62.4	0.0	- 5.6	- 4.2	SSE 1	d°.	"	"	glace ce matin
Ténez	61.4	+ 1.9	10.2	"	S 1	Couvert	belle	g.tes	gouttes ce matin
Cherchell	61.6	+ 1.7	10.4	- 0.2	NE 1	Couvert	Calme	"	"
Cap Caxine	"	"	"	"	"	"	"	"	"
Alger	60.3	+ 1.1	10.2	- 0.8	SW 4	Couvert	belle	g.tes	gouttes le matin à 7h.m.
Orléansville	62.2	+ 3.2	6.6	+ 3.8	N 1	d°.	"	"	"
Aumale	62.4	+ 0.9	1.0	- 3.0	Calme	beau	"	"	"
Tizi-Ouzou	62.3	+ 1.4	6.4	- 2.4	WSW 2	Mag.e	"	"	"
Fort-National	"	"	"	"	"	"	"	"	"
Bou-Saâda	"	"	"	"	"	"	"	"	non parvenu
Laghouat	64.6	- 0.5	- 2.8	- 0.8	E 1	Clair	"	"	non parvenu
Djidjelli	61.9	+ 0.5	11.2	- 2.2	S 3	Calme	belle	"	gelée blanche
La Calle	60.1	"	9.0	"	?, 2	beau	Calme	"	"
Sétif	"	"	"	"	"	"	"	"	"
Constantine	61.1	+ 0.3	1.4	+ 0.2	S 4	beau	"	"	non parvenu
Guelma	61.5	+ 0.2	4.6	- 0.2	Calme	d°.	"	"	"
Tebessa	"	"	"	"	"	"	"	"	gelée blanche
Biskra	63.2	- 1.1	3.4	+ 1.6	NNW 1	Clair	"	"	"
Tunis	"	"	"	"	"	"	"	"	"

ALGER-VILLE (Observations des 24 heures)

Température { minim. ... 10°0 / maxim. ... 18°0

Évaporation 5m/m 7

Humidité relative { minim. ... 46% / maxim. ... 65%

Pluie ...

SIGNAUX EMPLOYÉS

Feu d'Europe : Blanc fixe au mât.

PORTS D'EUROPE	VENT forces de 0 à 9	ÉTAT DU CIEL	ÉTAT DE LA MER	PORTS D'EUROPE	VENT forces de 0 à 9	ÉTAT DU CIEL	ÉTAT DE LA MER	PORTS D'EUROPE	VENT forces de 0 à 9	ÉTAT DU CIEL	ÉTAT DE LA MER
Valentia	N 5	fr. mag.e	p. agitée	St-Mathieu	N 5	Couvert	Houleuse	Alicante			
Scilly	N 7	Couvert	fr. houleuse	Ile de Groix	NNW 3	d°.	Mer belle	Marseille			
Yarmouth	WNW 6	d°.	d°.	Ile d'Aix	NNW 6	d°.	Peu agitée	Toulon			
Dunkerque	NW 6	d°.	d°.	Biarritz	N 4	d°.	d°.	Livourne			
Gris-Nez	ESE 6	beau	d°.	La Corogne	-	-	-	Naples			
Boulogne	NNW 6	d°.	d°.	Porto	-	-	-	Palerme			
Le Havre	NNE 6	fr. mag.e	d°.	Lisbonne	-	-	-	-			
Cherbourg	N 7	d°.	d°.	S.-Fernando	-	-	-	Funchal			

SITUATION GÉNÉRALE

La dépression de la Norvège couvre les Pays-Bas; cette dépression s'est creusée davantage occasionnant une baisse rapide de 10m/m à Nice.

Une zone de pressions élevées apparaît au NE de la Russie où le maximum (barom. 768m/m) s'observe à Moscou. En Algérie, une baisse légère se produit dans l'Ouest et le Centre. Le baromètre reste stationnaire dans l'Est; la pression atmosphérique est encore (760m/m) à La Calle et (764m/m) à Nemours. La température s'est sensiblement maintenue; la pluie est signalée sur le Nord du réseau. Les gelées blanches continuent dans l'Est.

Le vent reste faible et la mer belle.

CARTE DU TEMPS

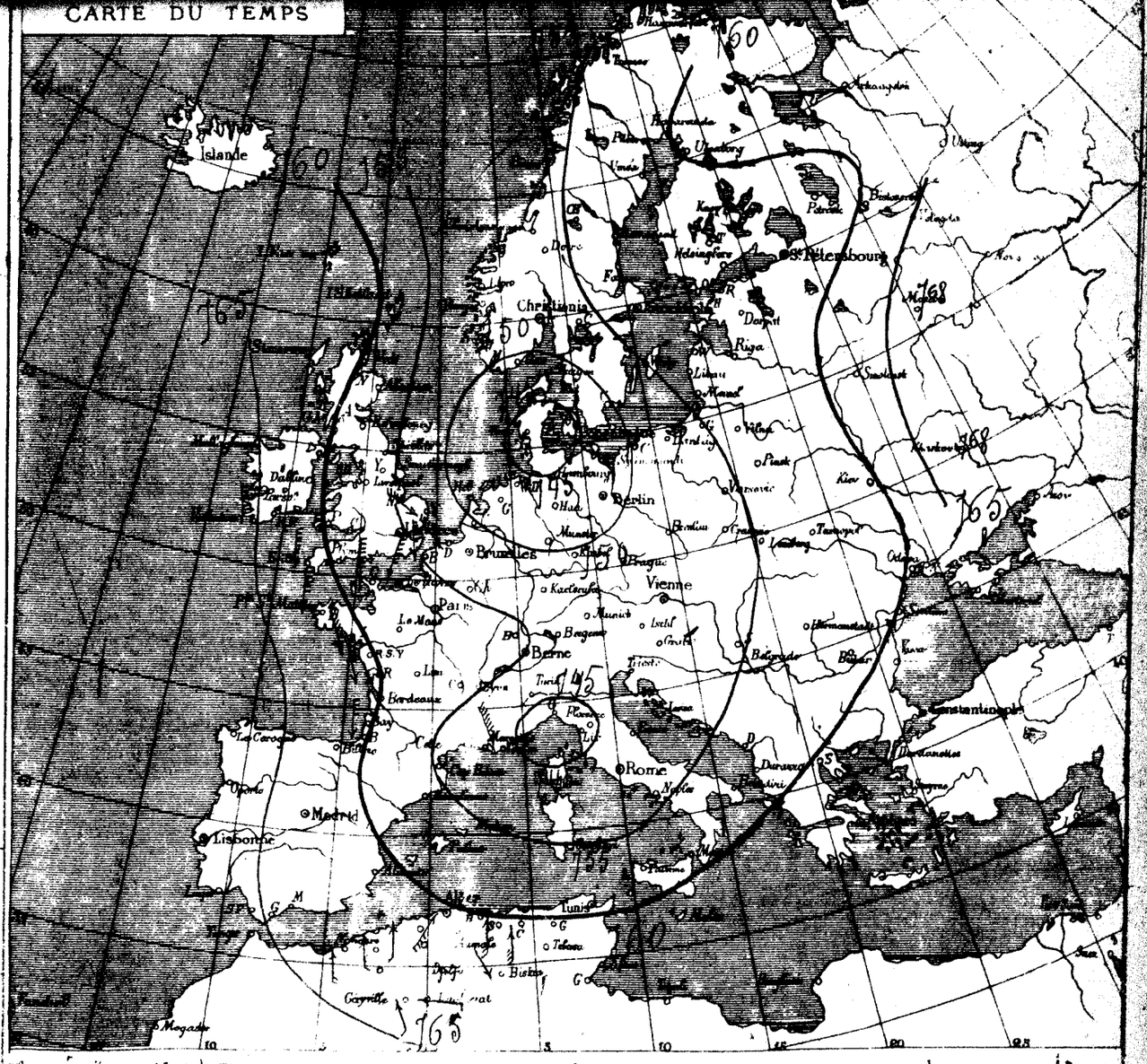

(Alger-Ville) - Température et pression barométrique des dernières 24 heures

— 8 Janvier. — (Europe, Amiral Richard). — 9 Janvier. —

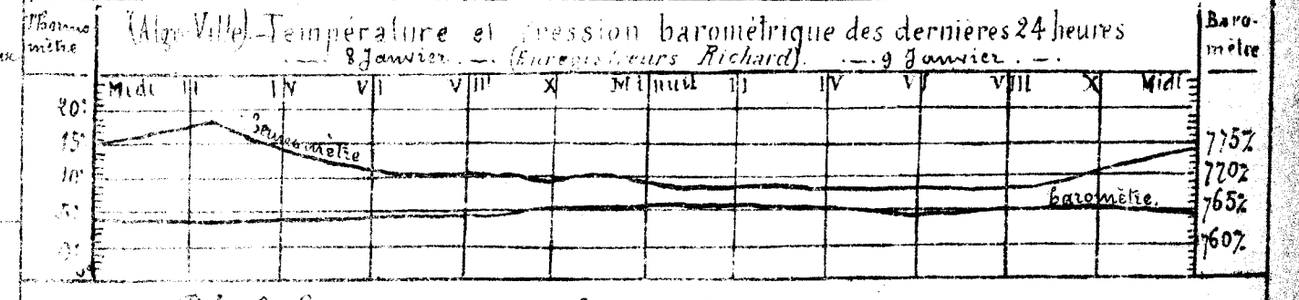

Dépêches en retard (SW de l'Europe) du 8 Janvier 1886.

Stations	Baromètre	Vent direction	Vent force	État du ciel	État de la mer	Stations	Baromètre	Vent direction	Vent force	État du ciel	État de la mer
Vishorne	762.2	N	5	Clair	Belle	La Corogne	766.1	ENE	1	Beau	agitée
San Fernando	760.0	N	1	beau	houleuse	Funchal	765.1	NE	5	Mag.e	Belle
Madrid	761.5	NNE	4	clair	"	Alicante	759.6	S	3	pluie	Agitée

STATIONS du RÉSEAU AFRICAIN	PRESSION A 0° et au niveau de la mer — Observations	PRESSION A 0° et au niveau de la mer — Différ. en 24 h.	TEMPÉRATURE DE L'AIR — Observations	TEMPÉRATURE DE L'AIR — Différ. en 24 h.	VENT DIRECTION et FORCE de 0 à 9	ÉTAT DU CIEL	ÉTAT DE LA MER	PLUIE en millim.	REMARQUES DIVERSES
Nemours	764.1	+ 0.3	12.2	+ 4.8	W 6	couvert	tr. grosse	"	pluie et vent fort la nuit
Oran	62.4	— 0.8	11.0	+ 2.0	N 1	brume	belle	4.0	— d° —
Tlemcen	63.5	— 0.1	3.2	— 4.0	N 1	orage		2.0	
Sidi-bel-Abbès	62.4	+ 0.4	5.8	+ 1.8	ESE 6	mag^e	—	"	
El-Aricha	"	"	— 4.4	— 0.4	SW 2	tr. mag.	—	"	
Saïda	63.4	— 0.1	3.8	+ 3.6	NW 4	couvert	—	gl^es	ce matin
Géryville	59.8	— 2.6	4.2	— 1.4	WSW 1	neige	—	3.5	neige et vent fort ce matin
Ténez	"	"	"	"	"	"	"	"	non parvenu
Cherchell	59.9	— 1.7	10.4	0.0	S 4	mag^e	tr. houle^se	"	
Cap Caxine	"	"	"	"	"	"	"	"	
Alger	59.2	— 1.1	8.0	— 2.2	WNW 6	couvert	grosse	4.7	pluie et vent fort la nuit
Orléansville	59.7	— 2.5	8.0	+ 1.4	W 1	d°		gl^es	la nuit.
Aumale	59.2	— 3.2	"	"	W 4	neige	—	"	neige dans la matinée
Tizi-Ouzou	60.6	— 1.7	3.0	— 3.4	W 6	tr. mag.	—	21.0	orage et pluie la nuit, neige et grêle.
Fort-National	59.9	"	— 1.0	"	W 1	orage	"	"	vent et neige la nuit.
Bou-Saâda	"	"	"	"	"	"	"	"	
Laghouat	60.2	— 4.4	5.2	+ 2.4	NW 4	clair	—	"	
Djidjelli	58.0	— 3.9	7.8	— 3.4	NW 7	pluie	grosse	11.8	pluie la nuit et ce matin.
La Calle	55.0	— 5.1	8.2	— 0.8	NW 6	couvert	tr. grosse	6.2	— d° —
Sétif	"	"	"	"	"	"	—	"	
Constantine	55.4	— 6.7	0.0	— 1.4	N 8	orage	—	2.0	vent fort neige et brouillard
Guelma	54.6	— 6.9	3.2	— 1.4	WNW 4	pluie	—	8.4	d° et pluie la nuit.
Tebessa	"	"	"	"	"	"	—	"	
Biskra	57.1	— 6.1	5.8	+ 2.4	NNW 6	mag^e	—	"	
Tunis	"	"	"	"	"	"	"	"	

ALGER-VILLE (Observations des 24 heures.

Température { minim... 5°.0 / maxim... 15°.0
Évaporation..... 4^mm/m 1
Humidité relative { minim... 55 % / maxim... 76 %
Pluie... 4^mm/m 4

STATIONS DIVERSES

Fort l'Empereur : Vent fort pluie et grêle. Brouillard

PORTS D'EUROPE	VENT force de 0 à 9	ÉTAT DU CIEL	ÉTAT DE LA MER	PORTS D'EUROPE	VENT force de 0 à 9	ÉTAT DU CIEL	ÉTAT DE LA MER	PORTS D'EUROPE	VENT force de 0 à 9	ÉTAT DU CIEL	ÉTAT DE LA MER
Valentia	NNW 3	couvert	p. agitée	St-Mathieu	N 2	pluie	p. agitée	Alicante			
Scilly	SW 1	d°	d°	Ile de Groix	NNW 4	couvert	d°	Marseille			
Yarmouth	WNW 2	brouill^d	houleuse	Ile d'Aix	N 4	d°	tr. belle	Toulon	N 3	mag^e	tr. houl^se
Dunkerque	NNE 5	couvert	d°	Biarritz	NE 3	couvert	p. agitée	Livourne			
Gris-Nez	N 5	mag^e	d°	La Corogne	NNE 4	d°	agitée	Naples			
Boulogne	N 5	tr. mag.	d°	Porto				Palerme			
Le Havre	NE 3	couvert	p. agitée	Lisbonne	N 4	clair	belle				
Cherbourg	N 2	tr. mag^e	agitée	S.-Fernando	calme	beau	belle	Funchal	NE 3	beau	p. agitée

SITUATION GÉNÉRALE

Une nouvelle zone de basses pressions aborde le Nord de l'Ecosse, les plus fortes ont encore leur siège au NE de la Russie (Moscou 771 m/m).

La dépression du golfe de Gênes persiste et occasionne des mauvais temps par vents forts d'entre Ouest et Nord sur le bassin occidental de la Méditerranée.

En Algérie, la baisse continue et va s'accentuant de l'Ouest à l'Est où elle atteint 7 m/m à Guelma.

La pluie est tombée sur tout le réseau, accompagnée d'orages à grêle en Kabylie, la neige est signalée sur les Hauts-plateaux.

CARTE DU TEMPS

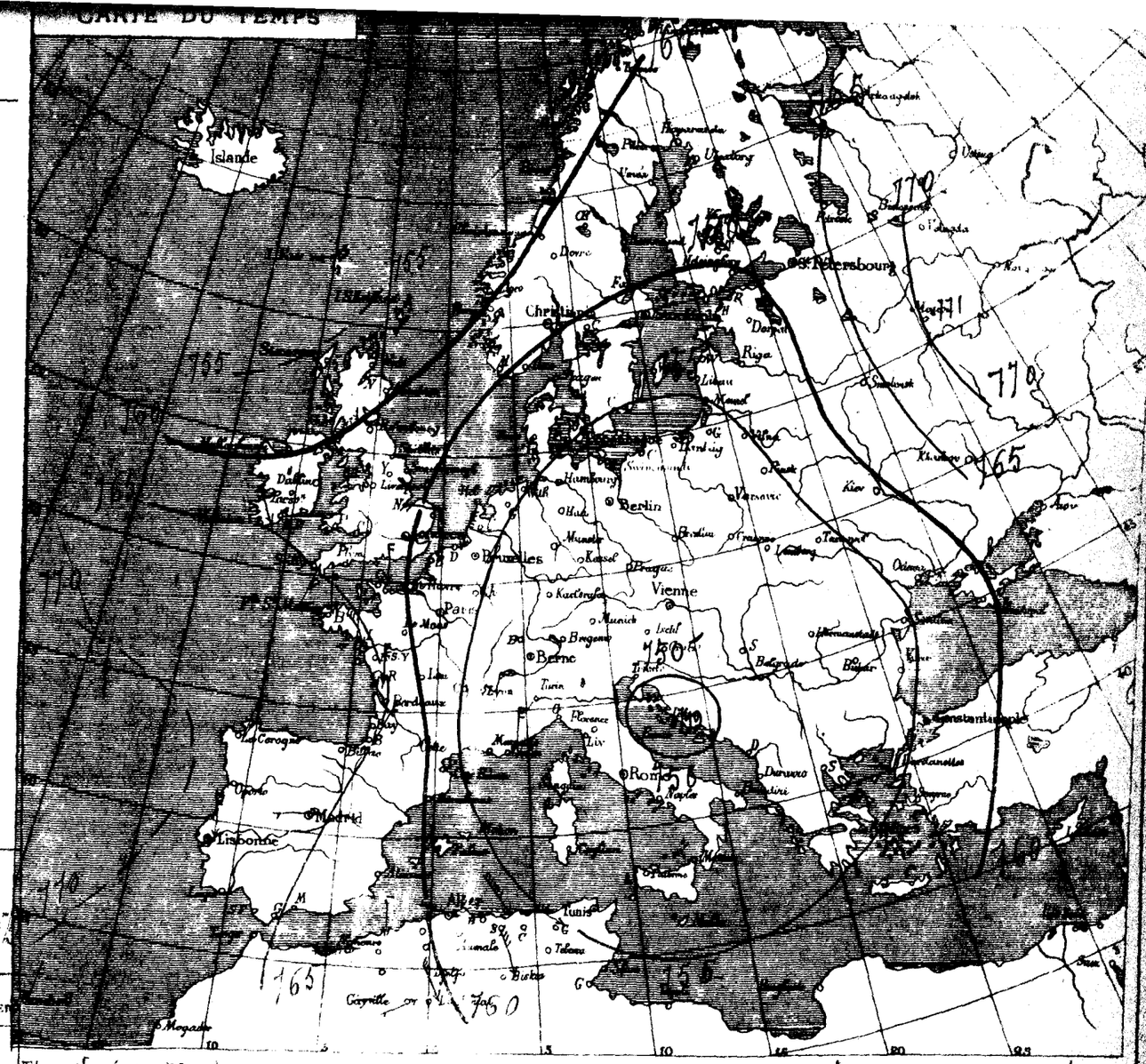

(Alger-Ville) — Température et Pression barométrique des dernières 24 heures (Enregistreurs Richard). 9 Janvier — 10 Janvier

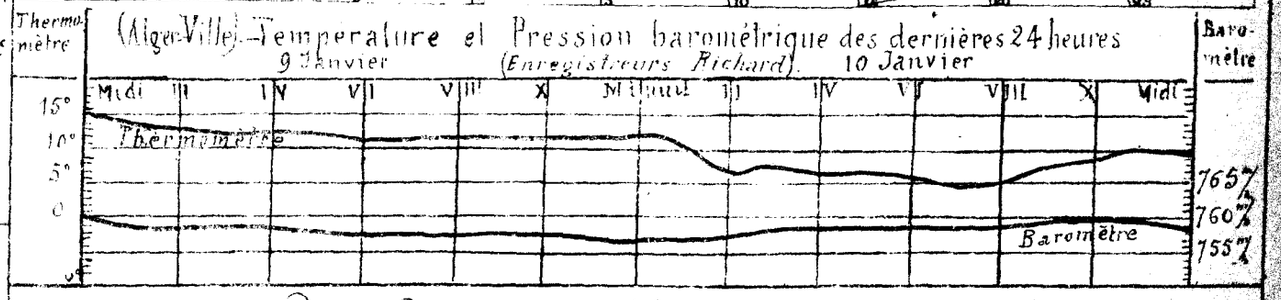

Dépêches en retard (Sud-Ouest de l'Europe) du 9 Janvier.

Stations	Baromètre	Vent Direction	Vent Force	État du Ciel	État de la Mer	Stations	Baromètre	Vent Direction	Vent Force	État du Ciel	État de la Mer
Madrid	766^mm	N	1	Couvert	—	Lisbonne	765^mm 9	NE	3	clair	belle
Bilbao	763.0	NW	3	d°	p. agitée	Funchal	767.3	NNE	6	couvert	belle
San Fernando	764.0	NE	1	mag^e	belle						

STATIONS DU RÉSEAU AFRICAIN	PRESSION A 0° et au niveau de la mer — Observations	PRESSION A 0° et au niveau de la mer — Différ. en 24 h.	TEMPÉRATURE DE L'AIR — Observations	TEMPÉRATURE DE L'AIR — Différ. en 24 h.	VENT DIRECTION et FORCE de 0 à 9	ÉTAT DU CIEL	ÉTAT DE LA MER	PLUIE en 24 h. millim.	REMARQUES DIVERSES
Nemours	763.6	- 0.5	13.6	+ 1.4	W 1	Couvert	Agitée	"	
Oran	61.9	- 0.3	12.4	+ 1.4	W 2	Nuag.x	Belle	0.7	pluie le jour
Méniceu	65.3	+ 1.8	3.8	+ 0.6	NE 4	brouill.d	"	1.9	pluie le jour et la nuit
Sidi-bel-Abbès	61.4	+ 1.0	6.8	+ 1.0	ESE 5	tr. nuag.x	"	1.0	pluie hier
El-Aricha	"	"	- 4.8	+ 0.4	NW 2	d	"	1.3	pluie hier et la nuit.
Saida	63.2	- 0.2	4.8	+ 1.0	W 1	Couvert	"	6.0	pluie dans la journée et la nuit
Géryville	56.5	- 3.3	- 2.8	- 1.4	NW 4	Neige	"	4.5	Vent fort, neige et pluie hier et cette nuit
Ténez	58.2	"	13.0	"	W 5	tr. nuag.x	grosse	gttes	Gouttes hier la journée vent violent
Cherchell	52.4	- 1.5	10.4	0.0	NE 1	Couvert	furieuse	"	
Cap Caxine	"	"	"	"	"	"	"	"	
Alger	51.3	- 0.9	10.5	+ 2.5	NW 5	pluie	grosse	0.3	pluie, grêle, vent fort hier et la nuit, éclairs
Orléansville	59.3	- 0.4	7.6	- 0.4	W 1	d°	"	gttes	Gouttes par intervalles
Aumale	58.2	- 1.0	2.5	"	NW 7	brouill.d	"	"	
Tizi-Ouzou	58.8	- 1.8	5.0	+ 2.0	WSW 2	beau	"	4.0	pluie hier et la nuit
Fort-National	57.2	- 2.7	- 1.2	- 0.2	NW 1	brouill.d	"	6.3	Neige hier par intervalles.
Bou-Saada	"	"	"	"	"	"	"	"	
Laghouat	62.4	+ 2.2	3.8	- 1.4	NW 4	Nuag.x	"	"	Vent toute la nuit
Djidjelli	58.4	+ 0.4	10.0	+ 2.2	NW 8	tr. nuag.x	furieuse	3.4	pluie, grêle et vent violent hier et la nuit
La Calle	52.9	- 2.1	6.8	- 1.4	? 7	Couvert	d°	12.0	pluie, éclairs tonnerre hier et la nuit.
Sétif	"	"	"	"	"	"	"	"	non parvenu.
Constantine	55.8	+ 0.4	- 0.6	- 0.6	N 6	Orage	"	"	Tempête de neige, éclairs tonnerre et orage
Guelma	55.6	+ 1.0	1.8	- 1.4	WNW 3	Neige	"	"	Vent, pluie et neige hier et la nuit
Tebessa	"	"	"	"	"	"	"	"	
Biskra	60.1	+ 3.0	4.6	- 1.2	W 2	beau	"	gttes	Gouttes hier vers 1 heure
Tunis	"	"	"	"	"	"	"	"	

ALGER-VILLE (Observations des 24 heures.

Température	minim. ... 10°.7	Humidité relative	minim. ... 36%
	maxim. ... 6°.5		maxim. ... 56%
Évaporation. 5m.8		Pluie ...	0m.3.

STATIONS DIVERSES

Fort l'Empereur: pluie, grêle, vent fort hier et la nuit, éclairs le soir.

PORTS D'EUROPE	VENT forces de 0 à 9	ÉTAT DU CIEL	ÉTAT DE LA MER	PORTS D'EUROPE	VENT forces de 0 à 9	ÉTAT DU CIEL	ÉTAT DE LA MER	PORTS D'EUROPE	VENT forces de 0 à 9	ÉTAT DU CIEL	ÉTAT DE LA MER
Valentia	N 6	Couvert	tr. houl.se	St-Mathieu	NNW 3	brouill.	p. agitée	Alicante			
Scilly	N 4	d°	Agitée	Ile de Groix	NW 1	Couvert	belle	Marseille	NW 4	Clair	tr. houl.se
Yarmouth	SSW 5	pluie	houleuse	Ile d'Aix	SSE 4	d°	d°	Toulon	NW 2	Nuag.x	p. agitée
Dunkerque	SE 3	brumeux	p. agitée	Biarritz	S 1	d°	Calme	Livourne	E NE 1	tr. nuag.	tr. belle
Gris-Nez	S 4	Neige	Agitée	La Corogne				Naples	N 1	p. nuag.	grosse
Boulogne	SSE 4	d°	belle	Porto				Palerme	NW 4	pluie	houleuse
Le Havre	S 5	brouill.	houl.se	Lisbonne							
Cherbourg	S 2	pluie	p. agitée	S.-Fernando				Funchal			

SITUATION GÉNÉRALE

La bourrasque d'Ecosse est descendue sur la mer du Nord (Shields 758). La dépression du golfe de Gênes persiste; elle a son centre près de Naples, où le minimum barométrique (746m.) se produit. Les plus fortes pressions ont leur siège au large de l'Atlantique nord et au NE de la Russie. La baisse continue à l'Ouest et sur le centre de l'Algérie; le baromètre reste stationnaire dans l'Est. La température se maintient relativement fraîche; les extrêmes étaient ce matin: — 4°.8 à El-Aricha et 13°.8 à Nemours. La pluie est générale, elle est accompagnée de grêle sur plusieurs points. La neige continue sur les hauts-plateaux; elle est signalée avec abondance dans la région de Constantine où le sol en est recouvert d'une couche de 25m. Les vents d'Ouest à Nord dominent; la mer est grosse sur notre littoral.

CARTE DU TEMPS





Station de Djidjelli — *Résumé climatologique du mois de Décembre 1885 par M. Shmer.*

Températures de l'Air { Minimum { moyenne du mois 8°.7, minimum absolu 2.2, maximum absolu 12.8 } Maxima { moyenne du mois ... 17°.4, minimum absolu .... 10.8, maximum absolu .... 24.0 }

Température moyenne du mois (Thermomètre sec) : 13°.8. — Pluie totale 87m.9. en douze jours.

Stations du réseau africain	Pression à 0° au niveau de la mer — Observations	Pression à 0° au niveau de la mer — Différ. en 24 h.	Température de l'air — Observations	Température de l'air — Différ. en 24 h.	Vent — Direction et force de 0 à 9	État du ciel	État de la mer	Pluie en 24 h. millim.	Remarques diverses
Nemours	760.1	- 3.5	7.2	- 6.4	S 3	Clair	belle	"	
Oran	59.9	- 2.0	10.0	- 2.4	S 2	Nuageux	d°	"	
Tlemcen	62.3	- 3.0	5.4	+ 1.6	NE 3	Brumeux	"	"	
Sidi-bel-Abbès	59.3	- 2.1	1.4	- 5.4	SE 2	Clair	"	"	
El-Aricha	"	"	4.0	- 0.8	W 2	Nuageux	"	"	
Saida	60.2	- 3.0	2.0	- 2.8	S 1	Clair	"	"	gelée blanche.
Géryville	60.2	"	- 3.6	- 1.8	S 1	d°	"	1.5	Neige hier, gelée blanche intense et glace ce matin
Ténez	59.4	+ 1.2	11.8	- 1.2	S 3	Clair	tr. houleux	"	
Cherchell	58.2	- 0.2	10.2	- 0.2	W 3	Nuag.	tr. grosse	"	
Cap Caxine	"	"	"	"	"	"	"	"	
Alger	58.6	+ 0.3	10.5	0.0	SW 4	Nuag.	tr. houleuse	5.4	pluie la nuit
Orléansville	59.7	+ 0.4	7.4	- 0.2	NE 1	beau	"	"	
Aumale	61.2	+ 3.0	4.0	+ 1.5	NW 1	Nuag.	"	"	
Tizi-Ouzou	59.9	+ 1.3	7.0	+ 2.0	S 1	d°	"	6.0	pluie la nuit
Fort-National	59.9	+ 2.7	3.6	+ 2.4	NW 1	Orage	"	"	pluie légère dans l'après midi
Bou-Saada	"	"	"	"	"	"	"	"	
Laghouat	62.2	- 0.2	2.8	- 1.0	S 1	Clair	"	"	gelée blanche
Djidjelli	60.3	+ 1.9	10.0	0.0	SSW 4	brouill.	houleuse	qq.	pluie la nuit
La Calle	58.1	+ 3.2	7.6	+ 0.8	?, 4	pluie	tr. grosse	13.2	pluie et grêle hier et la nuit.
Sétif	60.7	"	0.6	"	WNW 1	brouillard	"	"	
Constantine	59.0	+ 3.2	2.8	+ 3.2	SW 4	d°	"	10.0	pluie la nuit
Guelma	59.2	+ 3.6	5.4	+ 3.6	Calme	tr. nuag.	"	5.4	pluie hier et la nuit
Tebessa	"	"	"	"	"	"	"	"	
Biskra	62.9	+ 2.8	5.6	+ 1.0	N 2	beau	"	"	
Tunis	"	"	"	"	"	"	"	"	

Alger-Ville (Observations des 24 heures.

Température : minim. ... 9°.5 ; maxim. ... 15°.0

Évaporation 47.1

Humidité relative : minim. ... 57% ; maxim. ... 68%

Pluie 57.4

Stations diverses

Fort l'Empereur. : pluie hier et la nuit. 57.0

Ports d'Europe	Vent force de 0 à 9	État du ciel	État de la mer	Ports d'Europe	Vent force de 0 à 9	État du ciel	État de la mer	Ports d'Europe	Vent force de 0 à 9	État du ciel	État de la mer
Valentia	WNW 2	Couvert	p. agitée	St-Mathieu	N 2	Couvert	p. agitée	Alicante	"	"	"
Scilly	N 1	Beau	p. agitée	Ile de Groix	N 4	Beau	d°	Marseille	NW 5	Clair	houleuse
Yarmouth	NNW 3	Tr. nuag.	houleuse	Ile d'Aix	NNE 4	d°	belle	Toulon	NE 2	Nuag.	p. agitée
Dunkerque	NNW 7	neige	grosse	Biarritz	NNE 3	Couvert	d°	Livourne	E 1	Clair	tr. belle
Gris-Nez	N 5	Tr. nuag.	houleuse	La Corogne	"	"	"	Naples	Calme	d°	d°
Boulogne	N 6	d°	d°	Porto	"	"	"	Palerme	WNW 4	pluie	houleuse
Le Havre	NE 6	Couvert	d°	Lisbonne	"	"	"	Malte	NW 7	orageux	d°
Cherbourg	N 5	Tr. nuag.	d°	S.-Fernando	"	"	"	Funchal	"	"	"

Situation générale

La dépression de la mer du Nord est refoulée au Nord de la Scandinavie sous l'action des pressions élevées de l'Atlantique ; celle du golfe de Gênes s'éloigne vers l'Est, en se creusant, et tend à gagner la mer Noire ; elle a son centre à Hermanstadt où le minimum barométrique (744m/m) s'observe.

La baisse continue à l'Ouest de l'Algérie, tandis que le baromètre se relève dans l'Est ; les pressions deviennent uniformes vers (760m/m). La température varie peu, les extrêmes étaient ce matin à 7 heures - 4°.0 à El Aricha et 11°.8 à Ténès. La pluie est signalée sur le centre et l'Est du réseau ; elle a cessé dans le Sud et l'Ouest où les gelées blanches ont reparu.

Les vents des régions Ouest dominent, la mer est encore grosse sur notre littoral.

Carte du temps



(Alger-Ville). — Température et Pression barométrique des dernières 24 heures. — 11 Janvier. — (Enregistreurs Richard). — 12 Janvier.



Dépêches en retard (SW de l'Europe) du 11 Janvier 1886.

Stations	Baromètre	Vent direction	Vent force	État du ciel	État de la mer	Stations	Baromètre	Vent direction	Vent force	État du ciel	État de la mer
Lisbonne	764.4	N	3	Couvert	p. agitée	Bilbao	760.5	NW	3	Couvert	belle
San Fernando	764.4	Calme	.	Nuageux	belle	Funchal	767.4	N	3	Nuageux	belle
Madrid	761.8	NW	3	pluie	.	..	..	..	..	..	..

… DU RÉSEAU AFRICAIN	Baromètre … au niveau de la mer: Observations	Diff. en 24 h.	Température de l'air: Observations	Diff. en 24 h.	Direction et force de 0 à 9	État du ciel	État de la mer	Pluie en 24 h. millim.	Remarques diverses
Nemours	762.4	+ 2.3	7.6	+ 0.4	S 1	Clair	Calme	..	..
Oran	59.9	0.0	9.8	− 0.2	S 1	brouill.d	belle	..	..
Tlemcen	59.7	− 2.6	6.2	+ 0.8	S 1	Clair	..	..	..
Sidi-bel-Abbès	66.6	+ 1.3	2.0	+ 0.6	SE 2	beau	..	..	..
El-Aricha	..	..	− 4.0	0.0	W 1	nuag.x	..	..	..
Saïda	60.5	+ 1.3	4.2	+ 2.0	WSW 1	brouill.d	..	..	Rosée et brouillard.
Géryville	59.8	− 0.4	− 2.0	+ 1.6	SW 1	tr. nuag.x	..	..	..
Ténès	59.2	− 0.2	12.2	+ 0.4	S 3	tr. nuag	agitée	..	..
Cherchell	59.4	+ 1.2	10.2	0.0	NNE 2	Couvert	tr. grosse	..	..
Cap Caxine	..	..	..	..	..	..	..	..	..
Alger	60.9	+ 2.3	7.0	− 3.5	NE 4	pluie	agitée	10.7	pluie la nuit et le jour
Orléansville	59.8	− 0.2	2.0	+ 0.6	W 1	Couvert	..	..	..
Aumale	60.1	+ 1.1	1.5	− 2.5	NW 1	orage	..	..	légère couche de neige
Tizi-Ouzou	59.5	− 0.1	6.0	− 1.0	S 3	tr. nuag.x	..	14.2	pluie la nuit
Fort-National	59.9	0.0	0.6	− 3.0	NW 1	orage	..	..	Vent et neige dans la nuit
Bou-Saâda	..	..	..	..	..	..	..	..	..
Laghouat	64.1	+ 1.9	2.2	− 0.6	NW 3	beau	..	..	..
Djidjelli	60.5	+ 0.2	7.8	− 2.2	NNE 4	pluie	grosse	29.2	pluie hier et ce matin
La Calle	58.3	+ 0.2	9.2	+ 1.6	(?)	d°	tr. grosse	5.3	pluie dans la journée et la nuit
Sétif	58.9	− 1.8	1.0	+ 0.4	NNE 1	Couvert	..	..	..
Constantine	59.4	− 0.4	3.0	+ 0.2	W 4	orage	..	3.0	pluie la nuit
Guelma	58.0	+ 1.2	5.4	0.0	NNW 3	pluie	..	4.0	pluie toute la matinée.
Tebessa	..	..	..	..	..	..	..	..	..
Biskra	59.3	− 2.4	3.2	− 0.4	N 2	tr. nuag.x	..	..	..
Tunis	..	..	..	..	..	..	..	..	..

ALGER-VILLE (Observations des 24 heures.

Température: minim. … 6°5 ; maxim. … 18°5
Évaporation … 47.8
Humidité relative: minim. … 46% ; maxim. … 73%
Pluie … 10.7

STATIONS DIVERSES

Fort l'Empereur : pluie la nuit et ce matin (23

PORTS D'EUROPE	VENT force de 0 à 9	ÉTAT DU CIEL	ÉTAT DE LA MER	PORTS D'EUROPE	VENT force de 0 à 9	ÉTAT DU CIEL	ÉTAT DE LA MER	PORTS D'EUROPE	VENT force de 0 à 9	ÉTAT DU CIEL	ÉTAT DE LA MER
Valentia	NW 6	nuag.x	tr. houl.se	St-Mathieu	SE 1	Couvert	houleuse	Alicante	NW 3	nuag.x	belle
Scilly	WNW 7	Couvert	d°	Ile de Groix	NW 5	d°	d°	Marseille	NW 6	Clair	grosse
Yarmouth	SW 4	pluie	agitée	Ile d'Aix	W 5	brouill.d	belle	Toulon	NW 4	nuag.x	tr. houl.se
Dunkerque	S 5	brouill.d	d°	Biarritz	S 3	Couvert	d°	Livourne	ENE 3	d°	belle
Gris-Nez	SW 4	pluie	d°	La Corogne	ENE 2	brum.x	agitée	Naples	N 1	Clair	tr. belle
Boulogne	SW 4	d°	d°	Porto	..	..	..	Palerme	SW 3	Couvert	agitée
Le Havre	SW 5	brouill.d	d°	Lisbonne	NNE 3	Clair	belle	—	..	..	..
Cherbourg	WSW 4	pluie	d°	S.-Fernando	N 1	d°	d°	Funchal	..	..	..

SITUATION GÉNÉRALE

Les basses pressions ont leur siège au large de la Norvège où le minimum barométrique (732%) se produit, elles occasionnent une baisse rapide de 15% en moyenne sur les Iles Britanniques et le Nord de la France.

La situation atmosphérique varie peu dans nos régions, le baromètre reste stationnaire entre 762% (à Nemours) et 758% (à La Calle), la température se maintient peu élevée, les extrêmes étaient ce matin à 7 heures: −4.0 à El-Aricha et 12°2 à Ténès; la pluie est signalée sur le centre et l'Est du réseau, la neige est encore tombée en Kabylie. Le vent souffle généralement de l'Ouest, la mer est agitée. — Mauvais temps de NW. en Provence.

(Alger-Ville). — Température et Pression barométrique des dernières 24 heures
— 12 Janvier. — (Enregistreurs Richard). — 13 Janvier. —

Dépêches en retard (SW de l'Europe) du 12 Janvier 1886.

Stations	Baromètre	Vent direction	Vent force	État du Ciel	État de la mer	Stations	Baromètre	Vent direction	Vent force	État du Ciel	État de la mer
Lisbonne	759.7	NE	1	Clair	belle	Alicante	760.0	NW	4	Clair	Calme
San Fernando	758.3	E	1	Couvert	d°	Funchal	762.2	N	6	pluie	tr. belle
Madrid	763.0	NE	1	Clair	..	..	..	..	..	..	..

OBSERVATIONS DE 7 HEURES DU MATIN

STATIONS du RÉSEAU AFRICAIN	PRESSION A 0° au niveau de la mer — Observation	PRESSION A 0° au niveau de la mer — Différ. en 24 h.	TEMPÉRATURE DE L'AIR — Observation	TEMPÉRATURE DE L'AIR — Différ. en 24 h.	VENT direction et force de 0 à 9	ÉTAT DU CIEL	ÉTAT DE LA MER	PLUIE en 24 h. millim.	REMARQUES DIVERSES
Nemours	754.6	- 7.8	14.0	+ 6.4	W 6	Couvert	furieuse	"	
Oran	53.4	- 6.5	13.2	+ 3.4	NW 6	brouillé	agitée	"	Vent fort pendant la nuit
Tlemcen	"	"	5.4	- 0.8	SW 1	Clair	"	"	Vent violent cette nuit
Aïn-bel-Abbès	53.6	- 7.0	8.0	+ 6.0	E 5	Couvert	"	"	baisse rapide du baromètre
El-Ariche	"	"	- 3.4	+ 0.6	SW 1	Nuag.	"	"	
Saïda	55.4	- 5.1	3.0	- 1.2	SW 1	Couvert	"	"	faible rosée
Géryville	56.7	- 3.1	- 3.6	- 1.6	W 4	brouillé	"	"	gelée blanche et brouillard intense ce matin
Ténès	51.3	- 7.9	11.6	- 0.6	S 3	Couvert	houleuse	"	
Cherchell	49.2	- 10.2	12.4	+ 2.2	W 5	tr. nuag.	furieuse	"	
Cap Caxine	"	"	"	"	"	"	"	"	
Alger	49.2	- 11.7	9.5	+ 2.5	SSW 3	brouillard	houleuse	0.3	pluie et grand vent la nuit.
Orléansville	49.5	- 10.0	9.0	- 1.0	W 3	pluie	"	"	
Aumale	51.9	- 8.2	4.5	+ 3.0	W 6	Orage	"	"	
Tizi-Ouzou	51.2	- 9.0	4.6	- 2.0	SW 2	Nuag.	"	6.0	pluie hier et la nuit
Fort-National	50.2	- 9.1	3.4	+ 2.2	NW 4	brumeux	"	"	Neigebier, gelée et vent fort ce matin
Bou-Sâada	"	"	"	"	"	"	"	"	
Laghouat	57.5	- 6.6	2.4	+ 0.2	S 3	beau	"	"	Non parvenu.
Djidjelli	54.2	- 8.8	7.6	0.0	S 3	tr. nuag.	houleuse	7.9	pluie hier et vent fort
La Calle	52.3	- 5.8	3.8	- 3.4	(?) 6	beau	tr. houleuse	10.4	pluie et grêle dans la soirée et la nuit
Sétif	53.5	- 5.4	"	"	SSE 1	brumeux	"	"	
Constantine	51.7	- 7.7	0.6	- 2.4	S 3	pluie	"	2.0	Orage assez violent avec pluie hier.
Guelma	52.7	- 5.3	3.6	- 1.8	NNW 1	tr. nuag.	"	2.3	pluie hier par intervalles
Tebessa	"	"	"	"	"	"	"	"	
Biskra	55.1	- 4.4	1.4	- 2.8	N 2	Couvert	"	"	forte gelée blanche.
Tunis	"	"	"	"	"	"	"	"	

ALGER-VILLE (Observations des 24 heures.

Température { minim. ... 6°.0 / maxim. ... 13°.0
Évaporation 2mm.0
Humidité relative { minim. ... 61%
maxim. ... 66%
Pluie ... 0mm.3

STATIONS DIVERSES

Fort l'Empereur : pluie hier et la nuit (27.9)

PORTS D'EUROPE	VENT force de 0 à 9	ÉTAT DU CIEL	ÉTAT DE LA MER	PORTS D'EUROPE	VENT force de 0 à 9	ÉTAT DU CIEL	ÉTAT DE LA MER	PORTS D'EUROPE	VENT force de 0 à 9	ÉTAT DU CIEL	ÉTAT DE LA MER
Valentia	NNW 2	tr. nuag.	belle	St-Mathieu	NE 5	tr. nuag.	houleuse	Alicante			
Scilly	N 8	id.	tr. houl.	Ile de Groix	N 6	Nuag.	agitée	Marseille	NW 4	Couvert	houleuse
Yarmouth	N 5	id.	houleuse	Ile d'Aix	N 5	Clair	belle	Toulon			
Dunkerque	WSW 7	pluie	grosse	Biarritz	NE 3	Couvert	grosse	Livourne	ENE 5	Couvert	belle
Gris-Nez	N 6	Couvert	tr. houl.	La Corogne				Naples	N 2	Clair	id.
Boulogne	N 6	id.	id.	Porto				Palerme	W 2	beau	peu agitée
Le Havre	NE 7	beau	grosse	Lisbonne							
Cherbourg	NE 7	tr. nuag.	id.	S.-Fernando				Funchal			

SITUATION GÉNÉRALE

Les plus faibles pressions persistent au Nord de la Scandinavie où le minimum barométrique (743.7) s'observe à Bodoë

Une forte bourrasque aborde les Pays-Bas, occasionnant une nouvelle baisse sur le Centre de la France. — Une dépression analogue couvre la Méditerranée ; sous son influence une baisse rapide se produit également en Algérie, elle atteint 11mm à Alger. La température n'offre que des variations peu sensibles ; le vent d'Ouest continue à souffler avec assez d'intensité ; la mer est grosse sur tout le littoral. La pluie est signalée sur le Centre et l'Est du réseau ; les gelées blanches sont intenses dans le Sud. — Mauvais temps en Provence

CARTE DU TEMPS



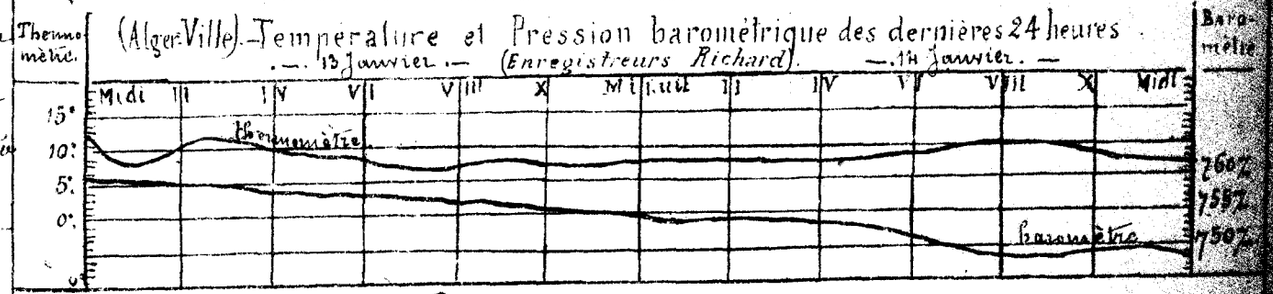

Station de Nemours. — *Résumé Climatologique* du mois de Décembre 1885 par M. Degrange

Températures de l'air { Minimum { moyenne du mois 7°.0 / minimum absolu 3.4 / maximum absolu 14.4 } Maxima { moyenne du mois ..... 18°.0 / minimum absolu ..... 14.4 / maximum absolu ..... 23.0 }

Température moyenne du mois (thermomètre sec) : 13°.1. —

OBSERVATIONS DE 7 HEURES DU MATIN

STATIONS du RÉSEAU AFRICAIN	PRESSION A 0° et au niveau de la mer — Observations	PRESSION A 0° et au niveau de la mer — Différ. en 24 h.	TEMPÉRATURE DE L'AIR — Observations	TEMPÉRATURE DE L'AIR — Différ. en 24 h.	VENT DIRECTION et FORCE de 0 à 9	ÉTAT DU CIEL	ÉTAT DE LA MER	PLUIE en 24 h. millim.	REMARQUES DIVERSES
Nemours	"	"	"	"	"	"	"	"	non parvenu
Oran	757.4	+ 4.4	7.7	- 5.5	S 1	orage	Belle	11.5	pluie forte hier et la nuit
Tlemcen	"	"	"	"	"	"	"	"	non parvenu.
Sidi-bel-Abbès	56.6	+ 2.0	"	"	S 1	Dneige	"	"	Dneige ce matin
El-Aricha	"	"	"	"	"	"	"	"	non parvenu.
Saida	56.4	+ 1.0	- 1.4	- 1.6	WNW1	neige	"	16.5	pluie et neige hier et la nuit
Géryville	48.6	+ 8.1	- 3.8	+ 0.2	W 3	d:	"	4.0	Vent fort. neige et pluie par intervalles
Ténez	"	"	"	"	"	"	"	"	non parvenu.
Cherchell	54.3	+ 5.1	7.4	- 5.0	NE 2	Couvert	fumeuse	3.0	pluie hier et la nuit.
Cap Caxine	"	"	"	"	"	"	"	"	
Alger	54.3	+ 5.1	12.4	- 2.9	SW 4	Couvert	tr. grosse	"	pluie la nuit
Orléansville	54.4	+ 4.9	3.8	- 5.2	W 1	pluie	"	7.4	pluie hier et la nuit
Aumale	55.5	+ 3.6	0.5	- 4.0	Calme	Orage	"	"	Neige.
Tizi-Ouzou	54.1	+ 2.3	5.0	+ 1.0	W 1	beau	"	8.0	pluie hier la journée
Fort-National	54.1	+ 4.0	1.2	- 2.2	NW 1	Couvert	"	3.8	pluie hier et la nuit
Bou-Saada	"	"	"	"	"	"	"	"	
Laghouat	54.2	- 3.3	1.6	- 0.8	NE 4	Couvert	"	"	Neige toute la nuit
Djidjelli	56.2	+ 4.5	7.8	+ 0.2	S 4	tr. Magq	houleuse	1.0	pluie hier
La Calle	56.2	+ 3.7	9.2	- 3.4	(?) 1	d:	tr. belle	"	
Setif	56.9	+ 3.4	1.6	"	SW 2	d:	"	"	Neige la nuit
Constantine	54.9	+ 3.2	3.4	+ 2.8	W 2	Couvert	"	"	
Guelma	56.1	+ 3.4	4.8	+ 1.8	Calme	Magq	"	"	Rosée le matin
Tebessa	"	"	"	"	"	"	"	"	
Biskra	54.3	+ 0.6	6.4	+ 5.0	NNW2	tr. Magq	"	"	
Tunis	"	"	"	"	"	"	"	"	

ALGER-VILLE (Observations des 24 heures)

Température : minim. ... 6°.5. maxim. ... 11°.6
Humidité relative : minim. ... 46% maxim. ... 61%
Évaporation ... 2%0
Pluie ... "

STATIONS DIVERSES

Fort l'Empereur : pluie et grêle dans la journ

PORTS D'EUROPE	VENT force de 0 à 9	ÉTAT DU CIEL	ÉTAT DE LA MER	PORTS D'EUROPE	VENT force de 0 à 9	ÉTAT DU CIEL	ÉTAT DE LA MER	PORTS D'EUROPE	VENT force de 0 à 9	ÉTAT DU CIEL	ÉTAT DE LA MER
Valentia	WNW 4	Couvert	agitée	St-Mathieu	W 4	Couvert	houleuse	Alicante	NE 5	Magq	houleuse
Scilly	WSW 5	d:	d:	Ile de Groix	W 3	d:	p. agitée	Marseille	NW 2	Clair	houleuse
Yarmouth	WSW 5	d:	d:	Ile d'Aix	NE 2	d:	belle	Toulon	E 4	tr. Magq	d:
Dunkerque	SSW 4	d:	p. agitée	Biarritz	W 3	tr. Magq	houleuse	Livourne	.	.	.
Gris-Nez	SW 5	d:	houleuse	La Corogne	E 1	beau	agitée	Naples	.	.	.
Boulogne	WSW 4	d:	agitée	Porto	"	"	"	Palerme	.	.	.
Le Havre	SW 4	d:	d:	Lisbonne	NNE 5	Clair	belle	—			
Cherbourg	WSW 4	d:	d:	S.-Fernando	NNE 3	Magq	p. agitée	Funchal	N 6	Clair	belle

SITUATION GÉNÉRALE

Les plus faibles pressions persistent au Nord de la Scandinavie. Les plus fortes couvrent le golfe de Gascogne et s'étendent au centre de la France.

La bourrasque de la Méditerranée s'éloigne vers la Tripolitaine; une baisse brusque se produit sur tout le Sud de l'Europe, elle atteint 13% à Nice et à Biarritz, 5% à Lisbonne.

En Algérie, également, le baromètre se relève rapidement mais les pressions sont encore relativement basses vers 755%; la température subit une diminution sensible. Les extrêmes étaient ce matin à 7 heures — 3°.8 à Géryville et 9°.2 à La Calle.

La pluie est générale sur le réseau, la neige continue dans les régions élevées.



(Alger-Ville). — Température et Pression barométrique des dernières 24 heures. — (Enregistreurs Richard). — 15 Janvier. — 14 Janvier. —



Dépêches en retard (SW de l'Europe) du 14 Janvier 1886.

Stations	Baromètre	Vent direction	Vent force	État du ciel	État de la Mer	Stations	Baromètre	Vent direction	Vent force	État du ciel	État de la Mer
Lisbonne	759.5	N	9	Magq	agitée	La Corogne	763.7	NE	8	pluie	tr. grosse
San Fernando	757.5	NW	5	Couvert	d:	Alicante	751.9	NW	5	Magq	agitée
Madrid	756.8	N	5	beau	"	Funchal	765.8	NE	5	d:	belle

NORD AFRICAIN	PRESSION A 0° au niveau de la mer — Observations	Différ. en 24 h.	TEMPÉRATURE DE L'AIR — Observations	Différ. en 24 h.	VENT DIRECTION et FORCE de 0 à 9	ÉTAT DU CIEL	ÉTAT DE LA MER	PLUIE en 24 h. millim.	REMARQUES DIVERSES
Nemours	763.2	"	13.2	"	N 9	Couvert	forte mer	42.4	pluie hier et la nuit
Oran	60.6	+ 3.2	12.4	+ 4.7	N 7	brouillt	tr. grosse	25.6	pluie hier et la nuit. vent fort dimanche grosse
Tlemcen	56.5	"	1.4	"	S)	Orage	"	"	neige tout le jour pluie la nuit
Sidi-bel-Abbès	59.5	+ 3.9	3.0	0.0	SW 4	pluie	"	32..	pluie et neige hier et la nuit
El Aricha	"	"	6.2	"	W 4	Couvert	"	"	neige dans la journée
Saida	59.2	+ 2.8	5.0	+ 3.6	N 4	d°	"	14.3	pluie et neige hier et la nuit
Géryville	54.9	+ 6.3	- 1.8	+ 2.0	NW 6	d°	"	1.7	vent fort et neige abondante. pluie
Ténez	58.4	"	12.4	"	E 5	Couvert	grosse	9.0	pluie hier et la nuit
Cherchell	55.8	+ 1.5	14.8	+ 7.4	SE 4	tr. nuag	forte	2.0	pluie dans la nuit.
Cap Caxine	"	"	"	"	"	"	"	"	
Alger	56.6	+ 2.3	12.5	+ 4.1	N 6	brouillt	grosse	2.9	pluie, grêle et grand vent la nuit
Orléansville	57.1	+ 2.7	11.2	+ 7.4	NW 1	pluie	"	8.0	pluie hier et la nuit
Aumale	56.5	+ 1.0	4.5	+ 4.0	NE 7	orage	"	gle	pluie très légère. brouillard intense
Tizi-Ouzou	55.8	+ 1.7	7.2	+ 2.2	ENE 2	tr. nuag	"	22.0	pluie la nuit brouillard ce matin
Fort-National	55.9	+ 1.1	1.8	+ 0.6	NW 3	orage	"	2.9	pluie la nuit et ce matin
Bou-Saada	"	"	"	"	"	"	"	"	
Laghouat	54.6	+ 0.4	5.0	+ 3.4	N 4	neige	"	-	neige hier
Djidjelli	56.7	+ 1.5	11.2	+ 3.4	SSE 2	nuag	tr. houle	"	
La Calle	57.1	+ 0.9	13.0	+ 3.8	(?) 4	Couvert	agitée	gle	gouttes hier et la nuit
Setif	57.3	+ 0.4	3.0	+ 1.4	NNE 3	d°	"	"	
Constantine	55.7	+ 0.3	5.2	+ 1.3	SW 3	brouillt	"	"	brouillard intense.
Guelma	57.2	+ 1.1	3.0	+ 3.2	Calme	pluie	"	0.5	pluie la matinée
Tebessa	"	"	"	"	"	"	"	"	
Biskra	56.2	+ 1.7	10.0	+ 3.6	N 1	pluie	"	10.4	pluie la nuit tempête de poussière.
Tunis	"	"	"	"	"	"	"	"	"

ALGER-VILLE (Observations des 24 heures.

Température	minim. ... 8°.0	Humidité relative	minim. ... 46%
	maxim. ... 14°.0		maxim. ... 73%
Évaporation ...	4mm.0	Pluie ...	27 g.

STATIONS DIVERSES

Fort l'Empereur: pluie et grêle la nuit (5%.

PORTS D'EUROPE	VENT forces de 0 à 9	ÉTAT DU CIEL	ÉTAT DE LA MER	PORTS D'EUROPE	VENT force de 0 à 9	ÉTAT DU CIEL	ÉTAT DE LA MER	PORTS D'EUROPE	VENT force de 0 à 9	ÉTAT DU CIEL	ÉTAT DE LA MER
Valentia	"	"	"	St-Mathieu	"	"	"	Alicante	NW 5	Nuag	Calme
Scilly	"	"	"	Ile de Groix	"	"	"	Marseille	W 1	Couvert	tr. agitée
Yarmouth	"	"	"	Ile d'Aix	"	"	"	Toulon			
Dunkerque	"	"	"	Biarritz	"	"	"	Livourne	ENE 4	Clair	belle
Gris-Nez	"	"	"	La Corogne	N 5	tr. nuag	tr. grosse	Naples	NW 2	Nuag	d°
Boulogne	"	"	"	Porto	"	"	"	Palerme	NNW 3	beau	tr. agitée
Le Havre	"	"	"	Lisbonne	N 2	Nuag	belle	—	"	"	"
Cherbourg	"	"	"	S.-Fernando	NW 8	Clair	d°	Funchal	"	"	"

SITUATION GÉNÉRALE

La situation atmosphérique reste la même sur le Nord de l'Europe: les plus faibles pressions persistent sur la Finlande, où le minimum barométrique (735m/m) s'observe à Haparanda. Une dépression secondaire s'est formée sur la France Centrale, occasionnant une baisse de 8m/m à Paris, de 5m/m à Biarritz.

Sous l'action d'une zone de pressions élevées qui apparaît à l'Est de la Russie, la dépression de la tripolitaine est refoulée sur l'Algérie; des mauvais temps par vents forts des régions Nord avec pluies générales et abondantes en sont la conséquence dans nos régions. La température s'est relevée de 4° en moyenne les extrêmes étaient ce matin à 7 heures - 6°.2 à Biskra et 14°.8 à Cherchell.

CARTE DU TEMPS

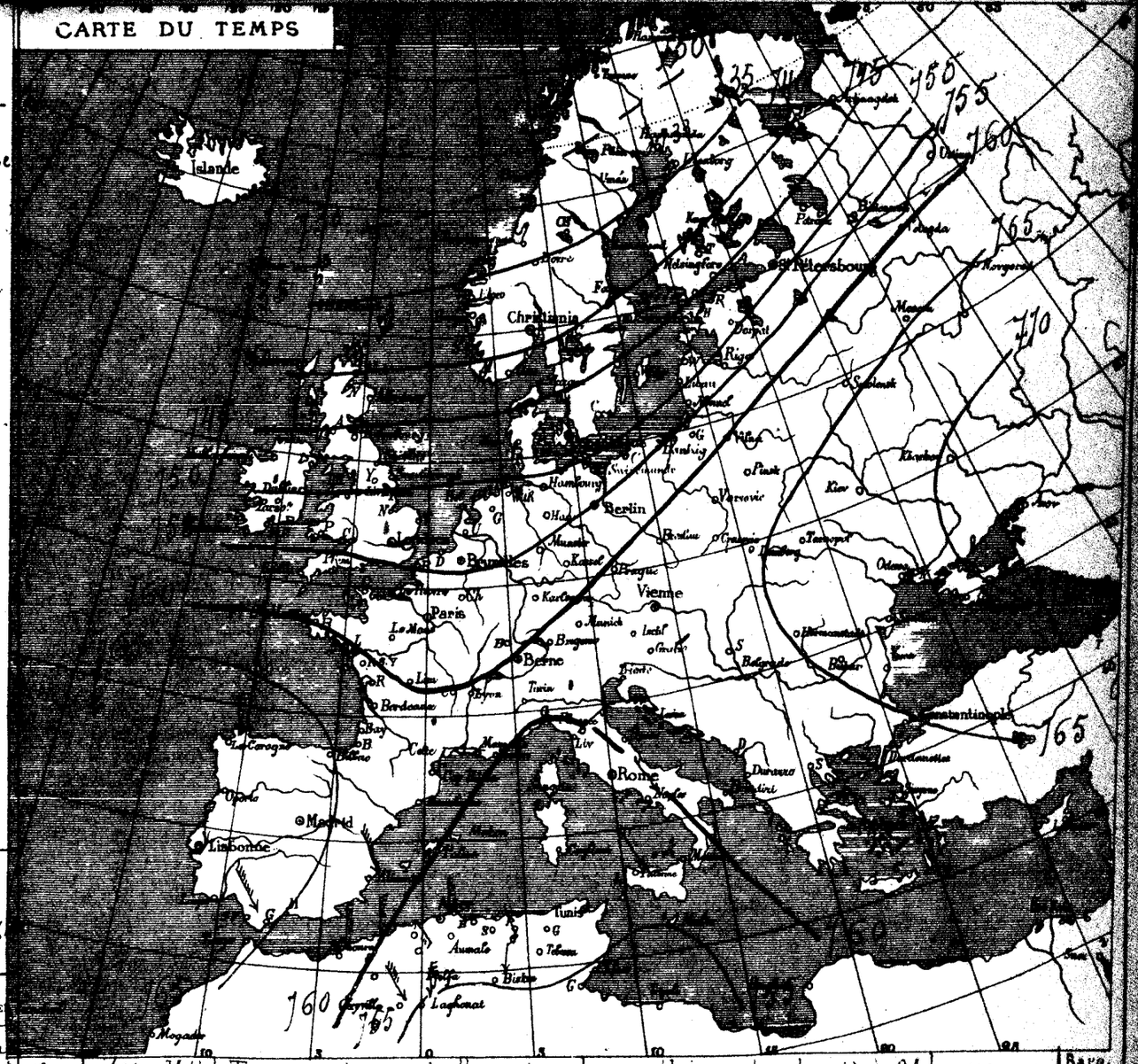

(Alger-Ville). — Température et Pression barométrique des dernières 24 heures — 15 Janvier. — (Enregistreurs Richard). — 16 Janvier. —



Station de Maouëli (Trappe). — *Résumé Climatologique* du mois de Décembre 1885 par M. Genty

Températures de l'air	Minimum	moyenne du mois	5°.0	Maxima	moyenne du mois ..... 16°.9
		minimum absolu	2°.0		minimum absolu ..... 12°.0
		maximum absolu	11°.0		maximum absolu ..... 32°.6

Température moyenne du mois (thermomètre sec) : 11°.1. — Pluie totale : 33m/m en 8 jours.

STATIONS du RÉSEAU AFRICAIN

	PRESSION à 0° réd. au niveau de la mer		TEMPÉRATURE DE L'AIR		VENT DIRECTION et FORCE de 0 à 9		ÉTAT DU CIEL	ÉTAT DE LA MER	Pluie en 24 h. millim.	REMARQUES DIVERSES
	Observations	Différ. en 24 h.	Observations	Différ. en 24 h.						
Nemours	766.1	+ 3.1	12.4	— 0.8	W	6	couvert	p. agitée	"	"
Oran	64.3	+ 3.7	12.6	+ 0.2	N	2	d°	d°	"	pluie et vent fort hier et la nuit
Tlemcen	65.0	0.0	3.4	+ 2.0	SW	2	orage	—	20.2	— hier et la nuit par intervalles
Sidi-bel-Abbès	64.9	+ 5.4	6.8	— 1.2	SE	2	tr-nuag.	—	2.5	— et neige dans la journée.
El-Aricha	"	"	— 6.3	— 0.1	W	3	couvert	—	2.5	— par intervalles hier et la nuit.
Saïda	63.3	+ 4.1	3.8	— 1.3	NW	1	tr-nuag.	—	15.8	— et neige — d° —
Géryville	61.7	"	— 2.6	— 0.8	NW	4	couvert	—	1.0	
Ténes	60.4	+ 2.0	11.8	— 0.6	S	2	tr-nuag	tr. houle	9.0	— dans la journée
Cherchell	58.8	+ 3.0	12.4	— 2.4	N	4	d°	tr-grosse	1.0	— — d° —
Cap Caxine	"	"	"	"	"	"	"	"	"	"
Alger	59.9	+ 3.3	11.0	— 1.5	N	5	pluie	grosse	16.1	— hier et la nuit avec grêle, vent fort
Orléansville	61.9	+ 4.8	9.0	— 2.2	W	1	nuageux	—	9.0	— — d° — .
Aumale	60.4	+ 3.9	3.0	— 1.5	N	6	d°	—	8.0	— — d° —
Tizi-Ouzou	58.7	+ 2.9	5.4	— 1.8	E	5	d°	—	17.4	— — d° —
Fort-National	58.8	+ 2.3	4.4	— 2.6	WNW	5	d°	—	31.3	— et neige. vent fort
Bou-Saada	"	"	"	"	"	"	"	—	"	non parvenu
Laghouat	61.1	+ 6.5	5.2	+ 0.2	N	4	beau	—	3.0	pluie hier et dans la nuit.
Djidjelli	58.6	+ 1.9	12.4	+ 1.2	N	6	tr-nuag.	grosse	11.7	— hier et la nuit
La Calle	53.4	— 3.7	12.6	— 0.4	N	7	pluie	furieuse	20.7	— — d° —
Sétif	57.5	+ 0.2	2.0	— 1.0	N	8	couvert	—	"	"
Constantine	54.8	— 1.5	4.8	— 0.4	SW	8	orage	—	23.0	— — d° —
Guelma	54.6	— 2.6	8.6	+ 0.6	NNW	5	couvert	—	54.0	— — d° —
Tebessa	"	"	"	"	"	"	"	—	"	"
Biskra	58.4	— 0.8	9.4	— 0.6	NW	7	tr-nuag.	—	14.2	— — d° —
Tunis	"	"	"	"	"	"	"	"	"	interruption.

ALGER-VILLE (Observations des 24 heures.

Température (minim. ... 7° 5 ; maxim. ... 14° 0 — Humidité relative (minim. ... 52% ; maxim. ... 75%

Évaporation ..... 4m/m 5 — Pluie ... 16m/m 1

STATIONS DIVERSES

Fort l'Empereur : Pluie hier et la nuit (41m/m) grand vent, grêle la nuit

PORTS D'EUROPE	VENT force de 0 à 9	ÉTAT DU CIEL	ÉTAT DE LA MER	PORTS D'EUROPE	VENT force de 0 à 9	ÉTAT DU CIEL	ÉTAT DE LA MER	PORTS D'EUROPE	VENT force de 0 à 9	ÉTAT DU CIEL	ÉTAT DE LA MER
Valentia	"	"	"	St-Mathieu	"	"	"	Alicante	"	"	"
Scilly	"	"	"	Ile de Groix	"	"	"	Marseille	"	"	"
Yarmouth	"	"	"	Ile d'Aix	"	"	"	Toulon	"	"	"
Dunkerque	"	"	"	Biarritz	"	"	"	Livourne	"	"	"
Gris-Nez	"	"	"	La Corogne	"	"	"	Naples	"	"	"
Boulogne	"	"	"	Porto	"	"	"	Palerme	"	"	"
Le Havre	"	"	"	Lisbonne	SW 2	nuag.	houleuse	Bilbao	SE 1	couvert	p. agitée
Cherbourg	"	"	"	S.-Fernando	N 1	clair	p. agitée	Funchal	N 5	clair	tr belle

SITUATION GÉNÉRALE

Une zone de faibles pressions s'étend au Nord de l'Ecosse, où le minimum barométrique (733m/m) se produit à Stornoway ; les plus fortes persistent à l'Est de la Russie

La dépression de l'Algérie est remontée sur l'Italie, son centre se trouve près de Naples (747m/m) ; elle occasionne une nouvelle baisse de 7m/m à Nice, de 1m/m à Perpignan.

Le baromètre se relève assez rapidement sur le centre et l'Ouest du réseau, la baisse continue dans l'Est et en Tunisie ; la température subit une diminution de 2° en moyenne, les extrêmes étaient, ce matin à 7 heures : — 6°3 à El-Aricha et 12°4 à Cherchell. Des pluies abondantes sont tombées sur toute l'Algérie, la neige est encore signalée dans les régions élevées.

CARTE DU TEMPS

(Alger-Ville). — Température et Pression barométrique des dernières 24 heures — Enregistreurs Richard —

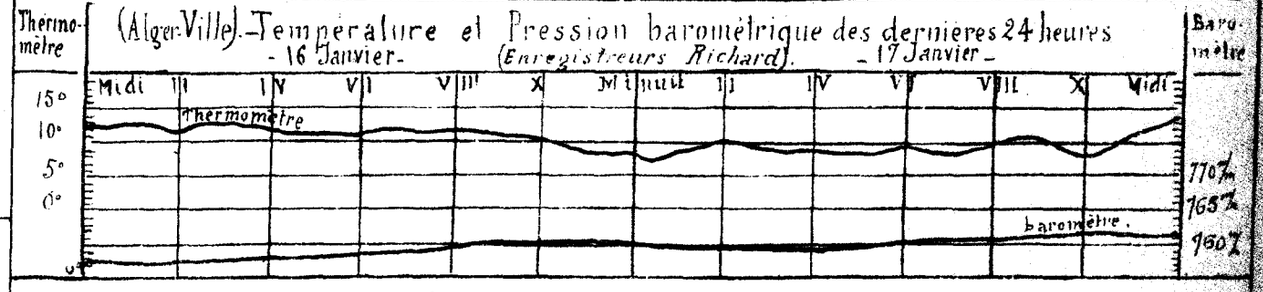

Dépêches en retard du 16 Janvier 1886.

Stations	Vent direction	Vent force	Ciel	Mer	Stations	Vent direction	Vent force	Ciel	Mer
Dunkerque	WNW	5	beau	houleuse	St Mathieu	N	4	clair	agitée
Gris-Nez	W	4	clair	belle	Ile de Groix	NW	4	beau	d°
Boulogne	WNW	5	beau	houleuse	Ile d'Aix	NW	4	d°	d°
Le Hâvre	W	6	tr-nuageux	tr houleuse	Biarritz	NW	6	d°	houle
Cherbourg	NW	6	beau	— d° —	Toulon	NE	2	brumeux	peu agitée

POSTES DU LITTORAL ALGÉRIEN	Pression réd. au niveau de la mer — Observations	Pression réd. au niveau de la mer — Différ. en 24 h.	TEMPÉRATURE DE L'AIR — Observations	TEMPÉRATURE DE L'AIR — Différ. en 24 h.	DIRECTION et FORCE de 0 à 9	ÉTAT DU CIEL	ÉTAT DE LA MER	Pluie en 24 h. millim.	REMARQUES DIVERSES
Mostaganem	766.1	0.0	11.2	- 1.2	S 4	tr. magn	furieuse	"	
Oran	63.8	- 0.5	12.4	- 0.2	NW 2	Magn	belle	"	
Tlemcen	65.4	+ 0.4	4.2	+ 0.8	S 2	Neige	—	10.0	pluie dans la matinée 4 eur violente la nuit
Sidi-bel-Abbès	64.4	- 0.5	4.8	- 2.0	E 1	tr. magn	—	4.5	pluie hier soir
El-Arrouch	"	"	"	"	"	"	—	"	"
Saïda	64.8	+ 1.5	4.2	+ 0.6	W 1	brumeux	—	3.0	pluie hier
Géryville	63.4	+ 1.7	- 3.0	- 0.4	W 3	Couvert	—	1.5	neige par intervalles, glace la nuit et le matin
Teniet	59.4	+ 1.0	12.2	+ 0.4	S 2	beau	houleuse	"	
Cherchell	58.5	- 0.3	10.4	- 2.0	W 2	beau	tr. grosse	1.0	pluie hier dans la journée
Cap Caxine	"	"	"	"	"	"	"	"	"
Alger	60.4	+ 0.5	9.0	- 2.0	SSW 5	Magneux	houleuse	1.7	pluie hier et la nuit
Orléansville	60.7	- 1.2	7.2	- 1.8	W 3	Couvert	—	"	"
Aumale	61.5	+ 1.1	3.5	- 0.5	N 1	Magn	—	5.6	pluie hier,
Tizi-Ouzou	61.2	+ 2.5	6.0	- 0.6	W 2	beau	—	12.0	pluie hier la journée
Fort-National	60.4	+ 1.0	1.6	- 2.8	NW 3	pluie	—	22.7	pluie et neige hier toute la journée
Bou-Saada	"	"	"	"	"	"	—	"	"
Laghouat	65.1	+ 4.0	5.2	0.0	N 3	beau	—	"	Vent hier et la nuit
Djidjelli	58.9	+ 0.3	11.4	- 1.0	W 4	d°	agitée	1.0	pluie hier
La Calle	37.6	+ 4.2	9.6	- 3.0	?, 3	tr. magn	tr. grosse	3.2	pluie hier et la nuit
Setif	59.2	+ 1.7	2.0	0.0	NNW 2	Clair	—	"	"
Constantine	59.5	+ 5.3	4.2	- 0.6	W 2	d°	—	5.0	pluie, neige et vent très violent hier
Guelma	59.1	+ 4.5	7.6	- 1.0	WNW 5	tr. magn	—	5.2	pluie hier et la nuit par intervalles
Tebessa	"	"	"	"	"	"	—	"	"
Biskra	63.2	+ 7.9	7.4	- 2.0	NW 3	tr. magn	—	"	"
Tunis	"	"	"	"	"	"	"	"	"

ALGER-VILLE (Observations des 24 heures.

Température	minim. ... 7°.5	Humidité relative	minim. ... 36%
	maxim. ... 14°.0		maxim. ... 61%
Évaporation	4.75	Pluie ...	17.7

STATIONS DIVERSES

Fort l'Empereur : pluie et grêle dans la journée, arc-en-ciel double à 2h½ soir.

PORTS D'EUROPE	VENT force de 0 à 9	ÉTAT DU CIEL	ÉTAT DE LA MER	PORTS D'EUROPE	VENT force de 0 à 9	ÉTAT DU CIEL	ÉTAT DE LA MER	PORTS D'EUROPE	VENT force de 0 à 9	ÉTAT DU CIEL	ÉTAT DE LA MER
Valentia	SW 8	tr. magn	houleuse	St-Mathieu	NNW 5	pluie	houleuse	Alicante	"	"	"
Scilly	WNW 6	d°	grosse	Ile de Groix	NW 6	d°	d°	Marseille	"	"	"
Yarmouth	SW 6	d°	agitée	Ile d'Aix	W 6	d°	d°	Toulon	NNW 4	beau	agitée
Dunkerque	SW 5	pluie	houleuse	Biarritz	SSW 5	Couvert	tr. grosse	Livourne	"	"	"
Gris-Nez	SW 4	d°	d°	La Corogne	"	"	"	Naples	"	"	"
Boulogne	SSW 6	beau	p. agitée	Porto				Palerme	"	"	"
Le Havre	SW 3	Couvert	agitée	Lisbonne	SW 5	pluie	tr. houleuse	*Bilbao*	SW 1	Couvert	p. agitée
Cherbourg	WSW 5	d°	houleuse	S.-Fernando	W 1	Couvert	belle	Funchal	SW 2	Clair	belle

SITUATION GÉNÉRALE

Les plus faibles pressions ont leur siège sur la mer du Nord; les plus fortes persistent à l'Est de la Russie, ainsi qu'au large des Iles Madère (Funchal 769m.4).

La dépression d'Italie s'avance légèrement vers le Sud-Est; des mauvais temps par vents forts d'Ouest à Nord sont encore à craindre dans l'Est de nos régions et en Tunisie.

La température reste peu élevée, les extrêmes étaient ce matin à 7 heures - 3°.8 à Géryville et 11°.4 à Djidjelli. La pluie continue sur tout le réseau; les vents des régions Ouest dominent; la mer reste grosse sur tout le littoral.



(Alger-Ville) Température et Pression barométrique des dernières 24 heures
— 17 janvier — (Observateurs Pichard) — 18 janvier —



Station de Laghouat. — *Résumé climatologique* du mois de Décembre 1885 par M. Remond.

Températures de l'air — Minimum — moyenne du mois - 1°.2 — minimum absolu - 5°.0 — Maxima — moyenne du mois ..... 17°.1 — minimum absolu ..... 11°.4 — maximum absolu ..... 22°.2.

Température moyenne du mois (thermomètre sec) : 7°.8. — Pluie totale : .....

Du RÉSEAU AFRICAIN	Pression atmosphérique au niveau de la mer — Observations	Pression atmosphérique au niveau de la mer — Différ. en 24 h.	TEMPÉRATURE DE L'AIR — Observations	TEMPÉRATURE DE L'AIR — Différ. en 24 h.	DIRECTION et FORCE du vent	ÉTAT DU CIEL	ÉTAT DE LA MER	Pluie en 24 h. millim.	REMARQUES DIVERSES
Remours	759.6	– 6.5	12.2	+ 1.0	W 8	pluie	furieuse	6.0	pluie la nuit
Oran	57.2	– 6.6	12.6	+ 0.2	NW 5	brumeux	agitée	gtes	gouttes le jour, vent fort la nuit
Tlemcen	59.1	– 6.3	4.8	+ 0.6	S 4	di	—	16.0	pluie et vent fort la nuit
Sidi-bel-Abbès	57.4	– 7.0	7.2	+ 2.4	E 8	pluie	—	5.0	pluie, éclairs, tonnerre et vent violent la nuit
El-Aricha	"	"	– 5.0	"	NW 3	brumeux	—	"	
Saïda	58.8	– 6.0	4.8	+ 0.6	WSW 1	Couvert	—	3.0	pluie la nuit
Géryville	58.8	– 4.6	– 1.2	+ 1.8	WSW 4	brumeux	—	"	glace la nuit et ce matin
Ténez	54.4	+ 4.0	10.4	– 1.8	S 3	Couvert	houleuse	6.0	pluie éclairs et vent violent cette nuit
Cherchell	51.5	– 7.0	9.8	– 0.6	W 6	pluie	furieuse	2.0	pluie la nuit
Cap Caxine	"	"	"	"	"	"	"	"	
Alger	51.2	– 9.2	9.5	+ 0.5	W 5	pluie	houleuse		pluie, éclairs, tonnerre gd vent la nuit
Orléansville	53.8	– 6.9	7.2	0.0	W 3	di	—		di
Aumale	55.2	– 6.5	4.5	+ 1.0	W 8	orage	—	"	"
Tizi-Ouzou	52.1	– 9.1	8.0	+ 2.0	W 8	Couvert	—	2.0	pluie la nuit
Fort-National	51.1	– 9.3	4.4	+ 2.8	NW 4	orage	—	"	pluie légère la nuit
Bou-Saada	"	"	"	"	"	"	—	"	"
Laghouat							—		
Djidjelli	51.6	– 7.3	11.2	– 0.2	SSW 3	brumeux	agitée	1.1	pluie la nuit
La Calle	50.9	– 6.7	11.6	+ 2.0	(?) 3	di	di	2.0	pluie et grêle dans la matinée
Sétif	54.3	– 4.9	2.0	0.0	W 5	Couvert	—	"	"
Constantine	52.4	– 7.1	5.4	+ 1.2	W 3	brouillard	—	"	"
Guelma	51.7	– 7.4	9.8	+ 2.2	W 6	brumeux	—	"	vent violent toute la nuit
Tebessa	"	"	"	"	"	"	—	"	"
Biskra	57.2	– 6.0	6.6	– 0.8	E 2	Couvert	—	gtes	gouttes la nuit
Tunis	"	"	"	"	"	"	"	"	

ALGER-VILLE (Observations des 24 heures.

Température	minim.	7°5	
	maxim.	16°0	
Évaporation		5mm3	
Humidité relative	minim.	55%	
	maxim.	69%	
Pluie		18mm2	

STATIONS DIVERSES

Fort-l'Empereur : pluie et grêle la nuit (97.5)
Bouffarik : pluie la nuit (67.5)

PORTS D'EUROPE	VENT force de 0 à 9	ÉTAT DU CIEL	ÉTAT DE LA MER	PORTS D'EUROPE	VENT force de 0 à 9	ÉTAT DU CIEL	ÉTAT DE LA MER	PORTS D'EUROPE	VENT force de 0 à 9	ÉTAT DU CIEL	ÉTAT DE LA MER
Valentia	N 6	Couvert	houleuse	St-Mathieu	NE 3	Orage	houleuse	Alicante	"	"	"
Scilly	NW 5	brumeux	di	Ile de Groix	WNW 3	Couvert	belle	Marseille	"	"	"
Yarmouth	W 2	beau	p. agitée	Ile d'Aix	WSW 4	Clair	p. agitée	Toulon	NW 6	pluie	agitée
Dunkerque	SW 3	brumeux	di	Biarritz	SSW 6	Couvert	grosse	Livourne	"	"	"
Gris-Nez	N 1	beau	tr. belle	La Corogne	"	"	"	Naples	"	"	"
Boulogne	NW 2	di	belle	Porto	"	"	"	Palerme	"	"	"
Le Havre	SW 3	Couvert	p. agitée	Lisbonne	"	"	"	—			
Cherbourg	NW 4	brumeux	agitée	S.-Fernando	"	"	"	Funchal	"	"	"

SITUATION GÉNÉRALE

La dépression de la mer du Nord couvre les Iles Britanniques et le Nord de la France, elle tend à se réunir à celle de l'Italie qui est remontée sur le golfe de Gênes.

Sous son influence, une nouvelle baisse de 7mm se produit à Nice, et de mauvais temps par vents forts d'Ouest à Nord sont encore à craindre sur le bassin occidental de la Méditerranée. En Algérie, une baisse brusque de 7mm en moyenne a lieu sur tout le réseau, la pression atmosphérique varie entre 750mm à la Calle et 754mm6 à Remours.

La température a légèrement augmenté, le thermomètre marquait, ce matin à 7 heures: – 5°0 à El-Aricha et 12°6 à Oran. La pluie est générale, le vent d'Ouest souffle avec force, la mer reste grosse.

(Alger-Ville). – Température et Pression barométrique des dernières 24 heures
18 janvier — (Enregistreurs Richard). — 19 janvier —

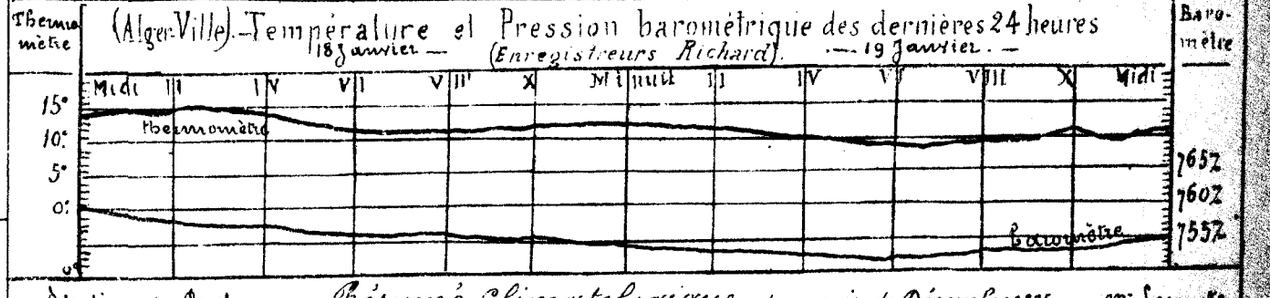

Station de Biskra. – *Résumé climatologique du mois de Décembre 1885.* par M. Lecomte

Températures de l'air — Minimum — moyenne du mois – 0°35 ; minimum absolu – 4°3 — Maxima — moyenne du mois ..... 13°2 ; maximum absolu ..... 6°4 ; maximum absolu ..... 21°5

Température moyenne du mois (thermomètre sec) : 6°0

STATIONS du BASSIN AFRICAIN	PRESSION A 0° au niveau de la mer — Observations	PRESSION A 0° au niveau de la mer — Différ. en 24 h.	TEMPÉRATURE DE L'AIR — Observations	TEMPÉRATURE DE L'AIR — Différ. en 24 h.	VENT DIRECTION et FORCE de 0 à 9	ÉTAT DU CIEL	ÉTAT DE LA MER	PLUIE en 24 h. millim.	REMARQUES DIVERSES
Nemours	760.5	+ 0.9	9.8	- 2.4	W 4	Tr. magn.	furieuse	2.1	pluie hier, grêle, éclairs et tonnerre la nuit
Oran	58.1	+ 1.1	10.8	- 1.8	N 5	d°	agitée	"	Vent fort, grêle, éclairs et tonnerre hier,
Mascara	60.4	+ 1.3	4.5	- 0.3	S 4	Brouillt.	——	10.0	pluie neige et vent fort hier et la nuit
Sidi-bel-Abbès	57.4	- 0.3	4.2	- 3.0	E 5	Couvert	——	14.0	d°
El-Aricha	"	"	- 3.2	- 1.8	NW 3	Nuag.	——	"	Neige le soir
Saida	59.2	+ 0.8	1.4	- 3.4	E 2	Couvert	——	"	Neige hier tout le jour
Géryville	58.2	- 0.6	- 4.3	- 3.6	W 5	Beau	——	3.0	pluie et neige hier glace cette nuit
Ténès	54.4	0.0	10.2	- 0.2	W 5	Tr. nuag.	Tr. hoult.	4.0	pluie, éclairs et tonnerre hier dans le jour
Cherchell	52.4	- 0.9	8.2	- 1.6	W 8	d°	furieuse	1.0	pluie dans la journée et la nuit
Cap Caxine	"	"	"	"	"	"	"	"	
Alger	52.4	+ 1.2	9.0	- 0.5	WNW 6	Couvert	houleuse	6.8	pluie, grêle et vent fort hier et la nuit
Orléansville	54.3	+ 0.5	4.4	- 2.8	W 1	Beau	——	7.4	pluie hier et la nuit
Aumale	53.2	- 2.0	0.5	- 4.0	W 7	Orage	——	4.0	pluie et neige hier
Tizi-Ouzou	51.7	- 0.4	6.0	- 2.0	W 6	Tr. nuag.	——	6.5	pluie hier et la nuit
Fort-National	50.9	- 0.2	- 0.6	- 3.8	NW 2	orage	——	7.8	Vent pluie et neige hier et la nuit
Bou-Saada	"	"	"	"	"	"	——	"	
Laghouat	"	"	"	"	"	"	——	"	non parvenu
Djidjelli	52.6	+ 1.0	8.4	- 2.8	W 8	pluie	grosse	2.2	pluie et grêle hier, éclairs sur mer
La Calle	51.2	+ 0.3	6.6	- 5.0	(?) 1	Tr. nuag.	agitée	1.4	pluie hier et la nuit
Setif	53.1	- 1.2	- 2.0	0.0	NNW 1	brumeux	——	"	Neige et pluie hier et la nuit
Constantine	51.4	- 1.0	0.0	0.0	SW 5	Orage	——	"	Vent très fort hier neige la nuit
Guelma	51.4	- 0.3	4.8	- 5.0	W 3	pluie	——	gtes	gouttes hier et ce matin
Tebessa	"	"	"	"	"	"	——	"	
Biskra	54.5	- 2.7	6.2	- 0.4	NW 3	Couvert	——	"	
Tunis	"	"	"	"	"	"	"	"	

ALGER-VILLE (Observations des 21 heures.

Température	minim. ... 4°.5	Humidité relative	minim. 36 %
	maxim. ... 13°.0		maxim. ... 69 %
Évaporation	6°.5	Pluie ...	6m/m.8

STATIONS DIVERSES

Fort l'Empereur : Vent très fort, pluie et grêle hier et la nuit (13m/m.8).

PORTS D'EUROPE	VENT force de 0 à 9	ÉTAT DU CIEL	ÉTAT DE LA MER	PORTS D'EUROPE	VENT force de 0 à 9	ÉTAT DU CIEL	ÉTAT DE LA MER	PORTS D'EUROPE	VENT force de 0 à 9	ÉTAT DU CIEL	ÉTAT DE LA MER
Valentia	N 6	Tr. nuag.	houleuse	St-Mathieu	Calme	pluie	houleuse	Alicante	.	.	.
Scilly	NNW 6	Couvert	Tr. hoult.	Ile de Groix	ENE 2	Couvert	p. agitée	Marseille	.	.	.
Yarmouth	E 2	Beau	belle	Ile d'Aix	SE 5	brumeux	belle	Toulon	NNW 4	Nuag.	houleuse
Dunkerque	.	.	.	Biarritz	SW 6	pluie	grosse	Livourne	.	.	.
Gris-Nez	E 1	Couvert	belle	La Corogne	NNW 7	Tr. nuag.	grosse	Naples	.	.	.
Boulogne	E 1	d°	d°	Porto	"	"	"	Palerme	.	.	.
Le Havre	SE 2	d°	p. agitée	Lisbonne	WNW 4	Nuag.	grosse	Madrid	SW 6	Couvert	"
Cherbourg	S 3	pluie	d°	S.-Fernando	WNW 3	d°	p. agitée	Funchal	N 4	Couvert	belle

SITUATION GÉNÉRALE

La bourrasque de la mer du Nord est descendue sur la manche; celle du golfe de Gênes persiste sur place (Nice 744m/m). Les plus fortes pressions ont encore leur siège au Nord-Est de la Russie, le maximum barométrique (776m/m) se produit à Moscou.

Sous l'action de pressions relativement élevées qui se trouvent au large des Canaries une hausse légère a lieu sur l'Ouest de l'Algérie; la baisse continue sur le centre et l'Est.

La température s'est rafraîchie sensiblement, les extrêmes étaient ce matin à 7 heures: - 4°.8 à Géryville et 10°.2 à Ténès. La pluie est générale dans nos régions, elle est accompagnée de grêle sur un grand nombre de points. Le vent d'Ouest souffle avec force, la mer est grosse sur tout le littoral.

CARTE DU TEMPS



(Alger-Ville). — Température et Pression barométrique des dernières 24 heures — (Enregistreurs Richard). —



Dépêches en retard (SW de l'Europe) du 19 Janvier 1886.

Stations	Baromètre	Vent direction	Vent force	État du ciel	État de la mer	Stations	Baromètre	Vent direction	Vent force	État du ciel	État de la mer
La Corogne	755.7	NNW	7	pluie	grosse	San-Fernando	760.7	S	4	Couvert	agitée
Madrid	756.2	NW	4	Nuageux	"	Funchal	768.1	N.	5	Nuag.	belle
Alicante	754.0	NW	1	Clair	agitée	"	"	"	"	"	"

STATIONS du BUREAU ARABICAIN	PRESSION A 0° et au niveau de la mer — Observations	PRESSION A 0° et au niveau de la mer — Différ. en 24 h.	TEMPÉRATURE DE L'AIR — Observations	TEMPÉRATURE DE L'AIR — Différ. en 24 h.	VENT DIRECTION et FORCE de 0 à 9	ÉTAT DU CIEL	ÉTAT DE LA MER	Pluie en 24 h. millim.	REMARQUES DIVERSES
Nemours	761.2	+ 0.7	10.0	+ 0.2	S 3	b.can.	p. agitée	12.3	pluie et grêle hier
Oran	59.3	+ 1.2	10.2	- 0.6	S 2	Unag.	d°	3.5	pluie hier
Tlemcen	60.2	- 0.2	4.6	+ 0.1	S 2	Orage	——	42.0	pluie dans la journée.
Sidi-bel-Abbès	58.4	+ 1.0	6.0	+ 1.8	E 3	Couvert	——	9.0	pluie par intervalles vent violent
El-Aricha	"	"	- 3.8	- 0.6	NW 3	Unag.	——	"	"
Saïda	60.5	+ 1.3	3.2	+ 1.8	SW 1	Couvert	——	3.7	pluie hier par intervalles
Géryville	61.6	+ 3.4	- 2.4	- 2.4	SW 3	Unag.	——	2.5	vent très fort et neige hier et la nuit
Ténez	56.4	+ 2.0	9.4	- 0.8	S 3	tr. unag.	Agitée	"	"
Cherchell	56.9	+ 4.5	7.4	+ 0.2	W 1	unag.	h. grosse	"	"
Cap Caxine	"	"	"	"	"	"	"	"	"
Alger	57.9	+ 5.5	8.5	- 0.5	SW 4	Unag.	belle	0.3	pluie et grêle hier et la nuit
Orléansville	58.6	+ 4.3	6.8	+ 2.4	W 1	Couvert	——	8.0	pluie, grêle, orage et vent fort hier et la nuit
Aumale	59.5	+ 5.3	1.5	+ 1.0	N 7	Neige	——	"	Dneige hier
Tizi-Ouzou	57.4	+ 5.7	7.0	+ 1.0	WSW 2	beau	——	10.7	pluie hier et la nuit
Fort-National	55.7	+ 4.8	0.6	0.0	W 3	tr. unag.	——	5.4	pluie et neige hier
Bou-Sâada	"	"	"	"	"	"	——	"	"
Laghouat							——		
Djidjelli	58.7	+ 6.1	8.6	+ 0.2	W 6	tr. unag.	houleuse	15.0	pluie et grêle le jour et la nuit
La Calle	56.8	+ 5.6	3.8	- 0.8	?, 5	Unageux	tr. houl.se	11.2	pluie hier et la nuit
Sétif							——		
Constantine	57.6	+ 6.2	2.0	+ 2.0	NW 3	Couvert	——	"	Neige hier.
Guelma	58.7	+ 7.3	4.6	- 0.2	W 2	tr. unag.	——	3.6	pluie et neige hier et la nuit
Tebessa	"	"	"	"	"	"	——	"	"
Biskra	62.1	+ 7.6	5.4	- 0.3	N 2	Unag.	——	"	"
Tunis	"	"	"	"	"	"	"	"	"

ALGER-VILLE (Observations des 21 heures.

Température	minim. ..7°.5	Humidité relative	minim. ..46 %
	maxim. ..12°.0		maxim. ..65 %
Évaporation	..... 7%0	Pluie	..... 0%3

STATIONS DIVERSES

Fort l'Empereur : pluie et grêle dans la journée.

PORTS D'EUROPE	VENT force de 0 à 9	ÉTAT DU CIEL	ÉTAT DE LA MER	PORTS D'EUROPE	VENT force de 0 à 9	ÉTAT DU CIEL	ÉTAT DE LA MER	PORTS D'EUROPE	VENT force de 0 à 9	ÉTAT DU CIEL	ÉTAT DE LA MER
Valentia	ENE 3	beau	p. agitée	St-Mathieu	E 2	Clair	p. agitée	Alicante	"	"	"
Scilly	NNE 4	tr. unag.	houleuse	Ile de Groix	NE 4	beau	d°	Marseille	"	"	"
Yarmouth	ENE 5	Couvert	d°	Ile d'Aix	NNE 4	pluie	belle	Toulon	NW 2	Unag.	belle
Dunkerque	E 3	d°	belle	Biarritz	S 6	Couvert	houleuse	Livourne	"	"	"
Gris-Nez	W 1	pluie	belle	La Corogne	"	"	"	Naples	"	"	"
Boulogne	W 3	d°	p. agitée	Porto	"	"	"	Palerme	"	"	"
Le Havre	S 3	brum.	d°	Lisbonne	"	"	"	—			
Cherbourg	N 3	tr. unag.	d°	S.-Fernando	"	"	"	Funchal	"	"	"

SITUATION GÉNÉRALE

La dépression de la manche est descendue sur le golfe de Gascogne ; celle du golfe de gênes s'éloigne vers l'Est et a son centre près de Lésina (744 %). Le baromètre se relève rapidement dans nos régions, les pressions tendent à s'uniformiser vers 760 %. La température se maintient relativement fraîche, les extrêmes étaient ce matin à 7 heures : - 3°.8 à El-Aricha et 10°.2 à Oran. La pluie continue sur tout le réseau, elle est accompagnée d'orages à grêle sur un grand nombre de points ; la neige est encore signalée sur les Hauts Plateaux. Un régime de vents des régions Ouest s'est établi, la mer est encore houleuse. Beau temps en Provence.

CARTE DU TEMPS

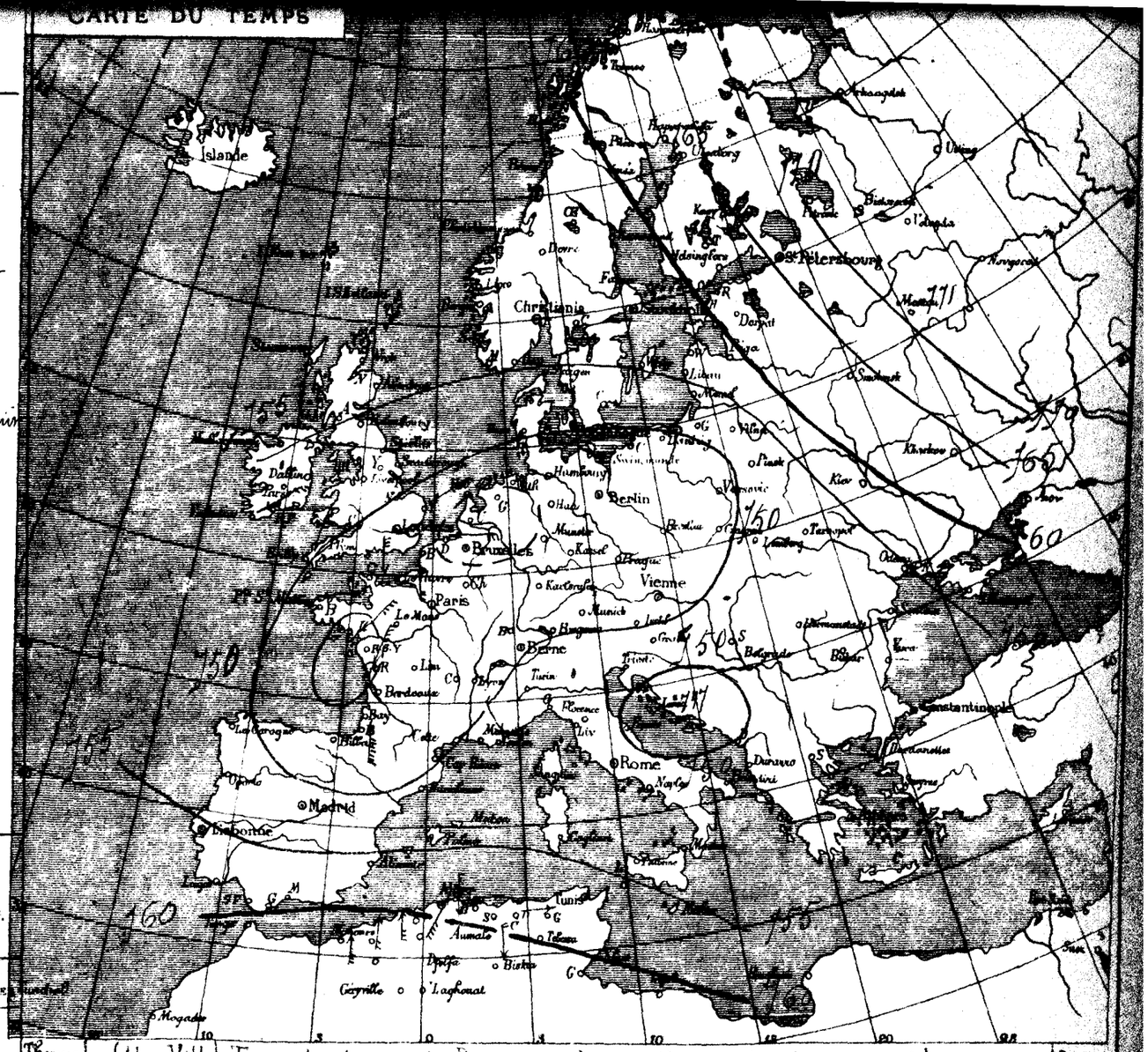

(Alger-Ville) — Température et Pression barométrique des dernières 24 heures (Enregistreurs Richard) — 20 janvier — 21 janvier

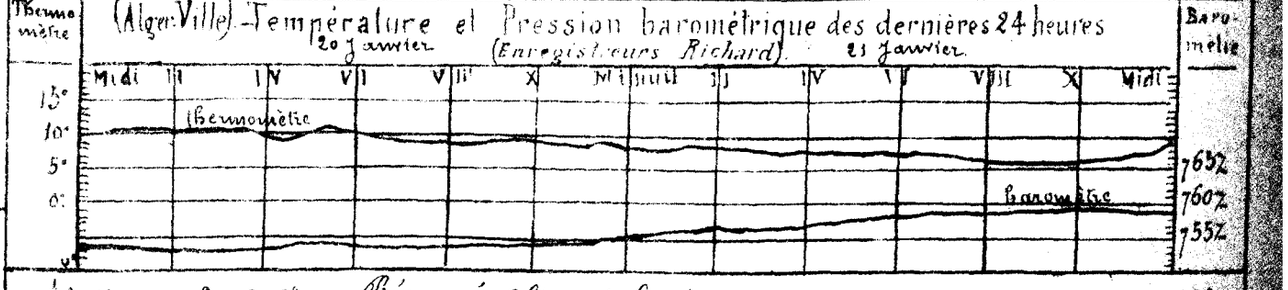

Station de La Calle — *Résumé climatologique* du mois de Décembre 1885. par M. Muselli.

Températures de l'air — Minimum : moyenne du mois 5°.9 ; minimum absolu 10°.0 — Maxima : moyenne du mois ..... 15°.9 ; minimum absolu ..... 9°.6 ; maximum absolu ..... 24°.6

Température moyenne du mois (Thermomètre sec) : 12°.7. — Pluie totale 149 % en 19 jours.

du RÉSEAU AFRICAIN	PRESSION A 0° et au niveau de la mer — Observations	PRESSION A 0° et au niveau de la mer — Différ. en 24 h.	TEMPÉRATURE DE L'AIR — Observations	TEMPÉRATURE DE L'AIR — Différ. en 24 h.	VENT DIRECTION et FORCE de 0 à 9	ÉTAT DU CIEL	ÉTAT DE LA MER	en 24 h. millim.	REMARQUES DIVERSES
Nemours	757.1	- 4.1	15.2	- 5.2	SW 3	Couvert	Belle	"	
Oran	56.3	- 3.0	12.0	+ 1.8	S 1	Nuag.	d°	"	
Tlemcen	57.6	- 2.6	5.6	+ 1.0	SW 3	Fr. nuag.	——	"	Vent assez violent la nuit
Sidi-bel-Abbès	55.8	- 2.6	9.6	+ 3.6	E 4	Couvert	——	"	
El-Aricha	"	"	- 2.8	+ 1.0	W 2	Beau	——	"	
Saida	59.8	- 0.7	5.4	+ 2.2	S 2	Fr. nuag.	——	g.Hle	Gouttes hier soir
Géryville	59.7	- 1.9	1.8	+ 3.4	S 1	Nuag.	——	"	
Ténez	55.6	- 0.8	12.4	+ 3.0	S 3	Beau	Agitée	"	
Cherchell	54.4	- 2.5	14.8	+ 6.4	NE 5	Couvert	houleuse	"	
Cap Caxine	"	"	"	"	"	"	"	"	
Alger	54.2	- 3.7	13.5	+ 5.0	SSW 3	Couvert	Belle	g.tes	Gouttes ce matin
Orléansville	54.6	- 4.0	9.4	+ 2.6	Calme	d°	——	1.2	Petite pluie fine la nuit
Aumale	58.3	- 0.2	8.0	+ 6.6	SW 4	d°	——	"	Neige fondue 4 millimètres
Tizi-Ouzou	54.6	- 2.8	8.2	+ 1.2	W 6	Nuageux	——	"	
Fort-National	54.7	- 1.0	2.8	+ 2.2	NW 1	Couvert	——	"	Vent dans la nuit
Bou-Saada	"	"	"	"	"	"	——	"	
Laghouat	"	"	"	"	"	"	——	"	Non parvenu
Djidjelli	57.9	- 0.8	15.0	+ 6.4	S 4	Fr. nuag.	Belle	"	
La Calle	57.0	- 0.2	12.4	+ 6.6	?, 2	d°	Calme	2.5	Pluie dans la matinée
Setif	58.7	"	2.0	"	SW 2	Couvert	——	"	
Constantine	57.9	+ 0.3	7.8	+ 5.8	SW 2	Brouill.	——	"	
Guelma	57.8	- 0.9	12.2	+ 7.6	WSW 6	Fr. nuag.	——	"	Vent violent la nuit
Tebessa	"	"	"	"	"	"	——	"	
Biskra	62.4	+ 0.3	6.8	+ 1.4	SE 3	Couvert	——	"	
Tunis	"	"	"	"	"	"	"	"	

Alger-Ville (Observations des 24 heures.

Température (minim. ..7°5 ; maxim. ..15°0 — Humidité relative (minim. ..48% ; maxim. ..72%

Évaporation. ..... 7.7 — Pluie... "

Stations diverses

Fort l'Empereur : Sirocco la nuit et ce matin

PORTS D'EUROPE	VENT force de 0 à 9	ÉTAT DU CIEL	ÉTAT DE LA MER	PORTS D'EUROPE	VENT force de 0 à 9	ÉTAT DU CIEL	ÉTAT DE LA MER	PORTS D'EUROPE	VENT force de 0 à 9	ÉTAT DU CIEL	ÉTAT DE LA MER
Valentia	NNE 5	Couvert	p. agitée	St-Mathieu	E 1	Couvert	p. agitée	Alicante	.	.	.
Scilly	ENE 2	d°	agitée	Ile de Groix	N 2	d°	d°	Marseille	.	.	.
Yarmouth	NNE 5	Fr. nuag.	houleuse	Ile d'Aix	SSW 5	brouill.	belle	Toulon	E 3	Couvert	agitée
Dunkerque	SE 2	Fr. nuag.	belle	Biarritz	ENE 2	Couvert	d°	Livourne	.	.	.
Gris-Nez	E 2	Couvert	d°	La Corogne	"	.	.	Naples	.	.	.
Boulogne	E 1	d°	d°	Porto	"	.	.	Palerme	.	.	.
Le Havre	E 3	Fr. nuag.	p. agitée	Lisbonne	.	"	.	—	.	.	.
Cherbourg	E 4	Couvert	Agitée	S.-Fernando	.	.	.	Funchal	.	.	.

SITUATION GÉNÉRALE

La situation atmosphérique a peu varié sur l'Europe; les plus faibles pressions ont leur siège sur la France centrale, le minimum barométrique (747mm) s'observe à Paris. Les plus fortes persistent au Nord-Est de la Russie (Moscou 773mm).

En Algérie, une baisse moyenne de 3mm se produit sur l'Ouest et le centre du réseau, tandis que le baromètre reste stationnaire dans l'Est et en Tunisie; la température accuse une baisse générale sous l'action d'un régime de vents des régions Sud qui s'est établi dans nos régions; la pluie est encore signalée sur plusieurs points, mais en petite quantité, la mer commence à se calmer.

CARTE DU TEMPS



(Alger-Ville). — Température et Pression barométrique des dernières 24 heures — (Enregistreurs Richard). — 21 Janvier — 22 Janvier —



Dépêches en retard (SW de l'Europe) du 21 Janvier 1886.

Stations	Baromètre	Vent direction	Vent force	État du ciel	État de la mer	Stations	Baromètre	Vent direction	Vent force	État du ciel	État de la mer
Lisbonne	751.4	WSW	6	Couvert	Fr. grosse	Madrid	753.7	SSW	5	Fr. nuag.	"
San-Fernando	757.5	SW	4	d°	houleuse	Funchal	761.7	SW	2	Couvert	Belle
La Corogne	753.0	W	4	Beau	p. agitée	Alicante	756.4	SSW	3	Clair	Calme

Du RÉSEAU AFRICAIN	PRESSION A 0° et au niveau de la mer — Observations	PRESSION A 0° et au niveau de la mer — Différence en 24 h.	TEMPÉRATURE DE L'AIR — Observations	TEMPÉRATURE DE L'AIR — Différence en 24 h.	VENT DIRECTION et FORCE de 0 à 9	ÉTAT DU CIEL	ÉTAT DE LA MER	Pluie en 24 h. millim.	REMARQUES DIVERSES
Nemours	763.4	+ 6.3	10.6	— 4.6	S 2	Beau	Agitée	6.4	pluie hier
Oran	62.2	+ 6.1	10.8	— 1.2	S 2	Nuag.	Belle	gelée	Vent fort le jour, gouttes le soir
Tlemcen	62.9	+ 5.3	9.2	+ 3.6	SW 6	Beau	—	10.0	pluie hier et la nuit
Sidi-bel-Abbès	62.4	+ 6.6	6.4	— 3.2	E 2	Couvert	—	3.0	pluie cette nuit
El-Aricha	"	"	— 1.8	+ 1.0	W 2	Nuag.	—	"	"
Saida	62.5	+ 2.7	3.8	— 1.6	SW 1	Beau	—	2.0	pluie hier
Géryville	62.9	+ 3.2	1.0	— 0.8	W 1	Clair	—	2.5	pluie légère hier
Ténes	59.3	+ 3.7	12.6	+ 0.2	S 3	Nuag.	Houleuse	3.5	pluie cette nuit
Cherchell	59.2	+ 4.8	10.6	— 4.2	W 3	Couvert	furieuse	2.0	pluie dans la nuit
Cap Caxine	"	"	"	"	"	"	"	"	"
Alger	59.0	+ 4.8	11.0	— 2.5	W 6	Nuag.	houleuse	7.5	pluie, grêle, éclairs, tonnerre et grand vent la nuit.
Orléansville	59.6	+ 5.0	9.0	— 0.4	W 1	d°	—	2.6	pluie, vent et tonnerre la nuit
Aumale	60.1	+ 2.5	4.0	— 4.0	W 6	pluie	—	3.0	pluie la nuit
Tizi-Ouzou	58.6	+ 4.0	7.0	— 0.8	W 6	Nuag.	—	4.5	pluie hier orage la nuit
Fort-National	58.4	+ 3.7	2.6	— 0.2	NW 3	Orage	—	3.2	Brouillard et pluie hier et la nuit.
Bou-Saada	"	"	"	"	"	"	"	"	"
Laghouat	64.3	+ 2.2	6.6	+ 2.4	NW 1	Clair	—	"	"
Djidjelli	60.1	+ 2.2	10.8	— 4.2	W 6	Nuag.	houleuse	1.6	Vent fort et pluie la nuit
La Calle	59.9	+ 2.9	10.2	— 2.2	? 1	Beau	Belle	"	"
Setif	60.7	+ 2.0	1.0	— 1.0	WNW 4	Couvert	—	"	"
Constantine	58.9	+ 1.0	6.0	— 1.8	W 6	Neige	—	"	Vent d'Ouest assez fort
Guelma	59.2	+ 1.4	10.4	— 1.8	W 6	Nuag.	—	"	Vent violent hier, léger sirocco
Tebessa	"	"	"	"	"	"	—	"	"
Biskra	62.7	+ 0.3	7.4	+ 0.6	N 2	Beau	—	"	"
Tunis	"	"	"	"	"	"	"	"	"

ALGER-VILLE (Observations des 24 heures.

Température	minim. ..7°.5	Humidité relative	minim. ..55 %
	maxim. ..18°.5		maxim. ..75 %
Évaporation	6.4	Pluie	17.5

STATIONS DIVERSES

Fort l'Empereur: pluie, grêle, éclairs et tonnerre la nuit.

PORTS D'EUROPE	VENT force de 0 à 9	ÉTAT DU CIEL	ÉTAT DE LA MER	PORTS D'EUROPE	VENT force de 0 à 9	ÉTAT DU CIEL	ÉTAT DE LA MER	PORTS D'EUROPE	VENT force de 0 à 9	ÉTAT DU CIEL	ÉTAT DE LA MER
Valentia	E 4	Couvert	Agitée	St-Mathieu	ENE 1	Couvert	houleuse	Alicante	"	"	"
Scilly	E-S-E 2	Beau	d°	Ile de Groix	N 2	Beau	Belle	Marseille	"	"	"
Yarmouth	NE 3	Nuag.	d°	Ile d'Aix	ENE 3	Clair	d°	Toulon	NW 5	Couvert	houleuse
Dunkerque	WSW 3	Neige	p. agitée	Biarritz	SW 4	Nuag.	d°	Livourne	"	"	"
Gris-Nez	NW 4	Couvert	agitée	La Corogne	"	"	"	Naples	"	"	"
Boulogne	NW 4	Neige	d°	Porto	"	"	"	Palerme	"	"	"
Le Havre	NW 4	Nuag.	d°	Lisbonne	SW 5	Nuag.	grosse	Bilbao	SE 3	Clair	agitée
Cherbourg	NNW 4	d°	d°	S.-Fernando	WNW 1	Nuag.	houleuse	Funchal	SW 2	Beau	Belle

SITUATION GÉNÉRALE

La situation atmosphérique reste sensiblement la même sur toute l'Europe; une zone de faibles pressions s'étend des Iles Britanniques à l'Italie, et du golfe de Gascogne au Pays-Bas, où le minimum barométrique (747m) s'observe à Flessingue.

En Algérie, une hausse rapide se produit et va s'accentuant de l'Est à l'Ouest; elle atteint 8m à Nemours; les pressions sont à peu près uniformes vers 760m. La température a légèrement diminué, le thermomètre marquait, ce matin à 7 heures — 1°.8 à Bl. Arieba et 12°.6 à Bônes. La pluie est encore signalée sur la plus grande partie du réseau mais sans grande abondance, elle est accompagnée de grêle sur quelques points. Le vent d'Ouest assez fort domine et tend à continuer, la mer s'agite de nouveau.



(Alger-Ville) — Température et Pression barométrique des dernières 24 heures — 22 janvier. — (Enregistreurs Richard) — 23 janvier. —



Dépêches en retard (SW de l'Europe) du 22 Janvier 1886.

Stations	Baromètre	Vent direction	Vent force	État du ciel	État de la mer	Stations	Baromètre	Vent direction	Vent force	État du ciel	État de la mer
Barcelone	750.7	NW	1	Couvert	houleuse	Lisbonne	752.0	SE	4	pluie	Agitée
Madrid	749.8	WSW	4	pluie	—	Funchal	762.6	NW	5	Clair	Belle
San-Fernando	756.0	W	3	Couvert	Agitée	"	"	-	-	"	"

DU GRAND AFRICAIN	PRESSION A 0° et au niveau de la mer — Observations	PRESSION A 0° et au niveau de la mer — Différ. en 24 h.	TEMPÉRATURE DE L'AIR — Observations	TEMPÉRATURE DE L'AIR — Différ. en 24 h.	VENT DIRECTION et FORCE de 0 à 9	ÉTAT DU CIEL	ÉTAT DE LA MER	PLUIE en 24 h millim.	REMARQUES DIVERSES
Nemours	762.6	− 0.8	8.2	− 2.4	S 2	clair	calme	"	
Oran	61.7	− 0.5	8.6	− 2.2	S 1	d°	d°	"	
Tlemcen	62.5	0.0	5.4	− 3.8	SW 5	beau	——	"	vent assez fort la nuit
Sidi-bel-Abbès	61.7	− 0.7	4.0	− 2.4	E 3	clair	——		
El-Aricha			− 1.0	+ 0.8	SW 2	nuag.	——		
Saïda	63.6	+ 1.1	4.6	+ 0.8	S 5	clair	——		
Géryville	65.9	+ 5.0	2.6	+ 1.6	S 4	d°	——		
Ténès	60.3	+ 1.0	13.2	+ 0.6	S 3	d°	p. agitée	gttes	hier matin
Cherchell	60.5	+ 1.3	10.4	− 0.2	W 1	d°	calme	"	
Cap Caxine									
Alger	60.4	+ 1.4	11.0	0.0	SSW 3	beau	tr. belle	gttes	averse à 2h½ soir
Orléansville	60.7	+ 1.1	4.4	− 4.6	calme	clair	——	1.2	averse à 2h. soir
Aumale	64.0	+ 3.2	15.5	+ 1.5	d°	d°	——	"	
Tizi-Ouzou	62.2	+ 3.6	7.7	+ 0.7	NW 3	beau	——	"	
Fort-National	60.8	+ 2.4	7.3	+ 3.7	NW 3	nuag.	——	3.0	pluie dans la matinée
Bou-Saada									
Laghouat	70.4	+ 6.1	0.4	− 6.2	SE 1	clair	——	"	gelée blanche ce matin
Djidjelli	64.2	+ 4.1	9.0	− 1.8	S 1	d°	tr. belle	1.3	pluie hier matin
La Calle	64.9	+ 5.0	7.8	− 2.4	S 3	d°	p. agitée	2.6	pluie ap. midi gttes la nuit
Sétif	62.7	+ 2.0	1.5	+ 0.5	NW 1	d°	——	"	
Constantine	63.6	+ 4.7	3.0	− 3.0	S 3	d°	——	gttes	dans la journée
Guelma	64.7	+ 5.5	4.6	− 5.8	WNW 1	d°	——	gttes	— d° —
Tebessa							——		
Biskra	67.3	+ 4.6	5.4	− 2.0	N 2	d°	——	"	
Tunis	"	"	"	"	"				

ALGER-VILLE (Observations des 24 heures

Température	minim.	8°5	Humidité relative	minim.	49%
	maxim.	15°8		maxim.	74%
Évaporation		5m/m 3	Pluie		Gouttes

STATIONS DIVERSES

Fort l'Empereur averse à 2h 3/4 (0m/m 8).

PORTS D'EUROPE	VENT force de 0 à 9	ÉTAT DU CIEL	ÉTAT DE LA MER	PORTS D'EUROPE	VENT force de 0 à 9	ÉTAT DU CIEL	ÉTAT DE LA MER	PORTS D'EUROPE	VENT force de 0 à 9	ÉTAT DU CIEL	ÉTAT DE LA MER
Valentia	NNE 2	clair	p. agitée	St-Mathieu	NE 2	Couvert	agitée	Alicante			
Scilly	NNE 4	tr. nuag.	agitée	Ile de Groix	ESE 4	brume	d°	Marseille	SW 3	couvert	houleux
Yarmouth	S 1	couvert	d°	Ile d'Aix	S 1	d°	clair	Toulon	WSW 5	couvert	tr. houleux
Dunkerque	S 2	d°	peu agitée	Biarritz	SE 3	couvert	belle	Livourne	S 4	d°	tr. belle
Gris-Nez				La Corogne	"	"	"	Naples	calme	tr. nuag.	tr. belle
Boulogne	SE 3	tr. nuag.	d°	Porto	"	"	"	Palerme	WNW 3	nuag.	agitée
Le Havre	W 4	couvert	agitée	Lisbonne	"	"	"				
Cherbourg	S 4	brouj.	d°	S.-Fernando	"	"	"	Funchal	"	"	"

SITUATION GÉNÉRALE

La dépression du centre de l'Europe a rétrogradé légèrement vers l'ouest occasionnant une baisse de 5m/m à Biarritz; elle a son centre vers Scilly où le minimum barométrique (746m/m) s'observe. Les plus fortes pressions ont leur siège sur la Finlande (Haparanda 773m/m).

En Algérie, les pressions restent stationnaires dans l'ouest, tandis qu'une baisse de 4 à 5m/m se produit sur le Sud et l'Est; la température se maintient fraîche, les extrêmes étaient ce matin à 7 heures −1°0 à El-Biodh et 13°2 à Tébessa. Quelques averses sont encore signalées sur différents points du réseau, le ciel s'éclaircit généralement, la mer devient belle.



(Alger-Ville) Température et Pression barométrique des dernières 24 heures (Enregistreurs Richard)

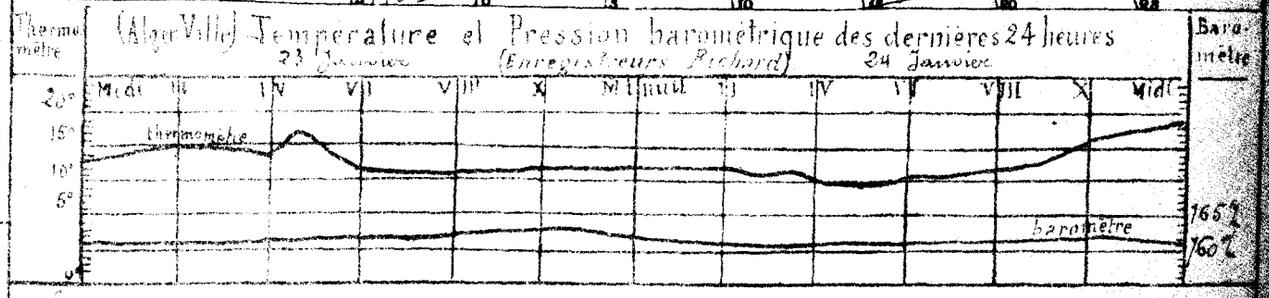

Station de Biskra. Résumé climatologique du mois de Décembre 1885, par M. Dons.

Températures { Moyennes { moyenne du mois 7°3 / minimum absolu 1°6 / maximum absolu 13°2 } Maxima { moyenne du mois 17°4 / minimum absolu 13°0 / maximum absolu 23°6 }

Température moyenne du mois (thermomètre sec) : 12°9.

du RÉSEAU AFRICAIN	PRESSION À 0° et au niveau de la mer — Observations	PRESSION À 0° et au niveau de la mer — Différence en 24 h.	TEMPÉRATURE DE L'AIR — Observations	TEMPÉRATURE DE L'AIR — Différence en 24 h.	VENT — DIRECTION et FORCE de 0 à 9	ÉTAT DU CIEL	ÉTAT DE LA MER	Pluie en 24 h. matin	REMARQUES DIVERSES
Nemours	759.9	- 2.7	13.4	+ 5.2	S 2	Clair	Calme	"	
Oran	60.2	- 1.5	10.6	+ 2.0	S 1	Beau	Belle	"	
Tlemcen	60.7	- 1.8	9.2	+ 3.8	S 8	Clair	—	"	
Sidi-bel-Abbès	60.1	- 1.6	5.0	- 1.0	E 2	d°	—	"	
El-Aricha	"	"	- 2.8	- 1.7	S 3	Vmag^x	—	"	
Saïda	62.9	- 0.7	4.0	- 0.6	S 2	Clair	—	"	
Géryville	62.5	- 3.4	2.0	- 0.6	S 2	d°	—	"	
Ténez	60.9	0.0	13.8	+ 0.6	S 3	d°	p. agitée	"	
Cherchell	57.7	- 2.8	10.8	+ 0.4	NW 1	Clair	Calme	"	
Cap Caxine	"	"	"	"	"	"	"	"	
Alger	58.9	- 1.5	14.0	+ 3.0	SW 3	clair	tr. belle	"	
Orléansville	58.0	- 2.7	6.6	+ 2.2	Calme	d°	—	"	
Aumale	63.0	- 1.0	8.6	+ 2.5	SE 6	d°	—	"	
Tizi-Ouzou	59.4	- 2.8	12.0	+ 4.3	W 4	Beau	—	"	
Fort-National	60.3	- 0.5	6.6	- 1.2	SW 2	d°	—	"	
Bou-Saada	"	"	"	"	"	"	—	"	
Laghouat	66.3	- 4.1	1.0	+ 0.6	SE 1	Clair	—	"	gelée blanche ce matin
Djidjelli	62.1	- 8.1	15.2	+ 6.2	S 3	Fr. mag^x	Belle	"	
La Calle	63.1	- 1.8	11.0	+ 3.2	" 2	fr. mag^x	Belle	"	
Sétif	64.6	- 4.9	4.0	+ 2.5	SSW 3	Mag^x	—	"	
Constantine	62.1	- 1.3	5.4	+ 2.4	S 4	Mag^x	—	"	
Guelma	62.3	- 1.4	2.8	+ 4.2	WNW 1	Clair	—	"	gelée blanche.
Tebessa	"	"	"	"	"	"	—	"	
Biskra	66.3	- 0.8	5.8	+ 0.4	SSE 2	Mag^x	—	"	
Tunis	"	"	"	"	"	"	"	"	

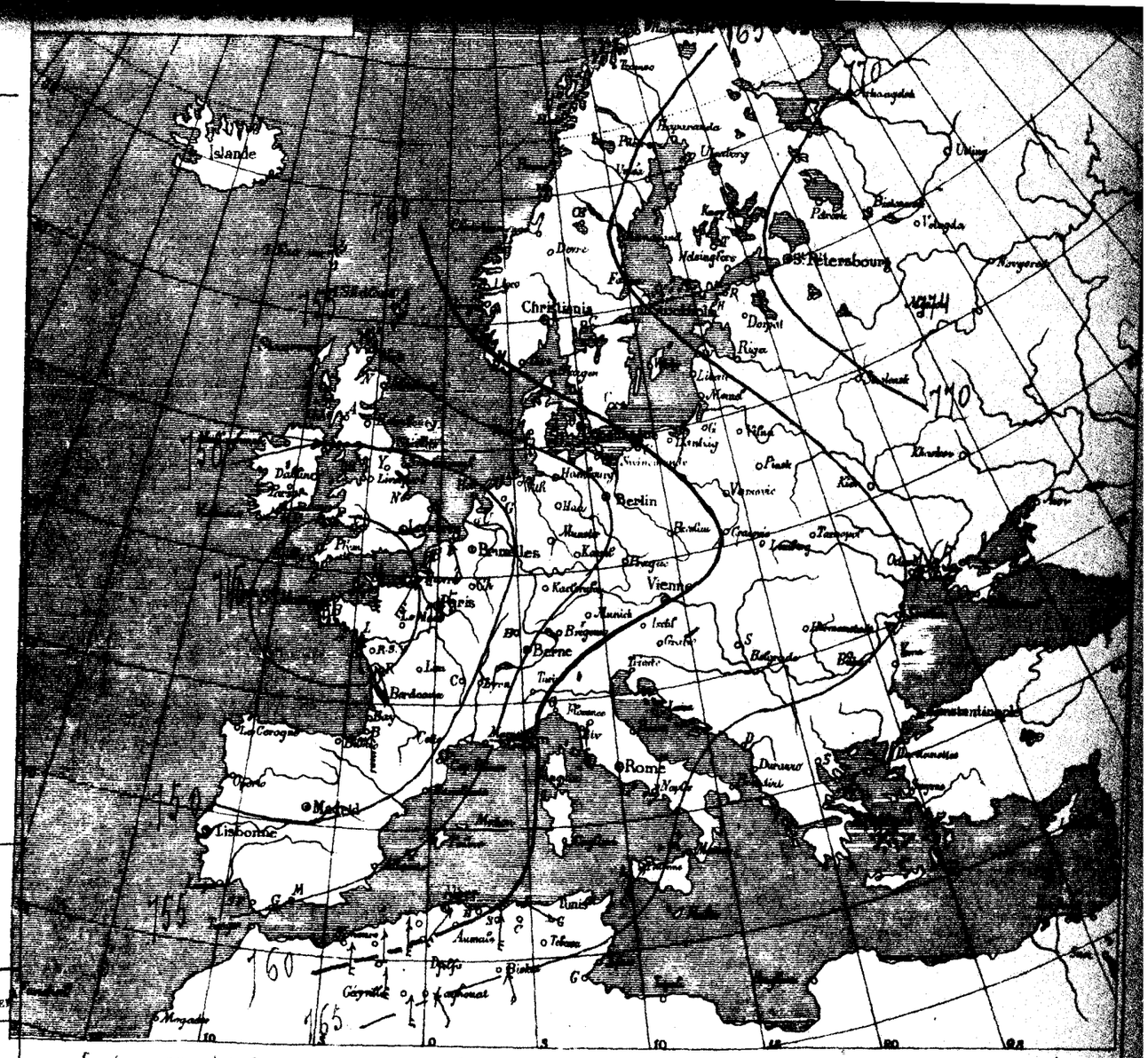

ALGER-VILLE (Observations des 24 heures.

Température	minim. ... 11°.0	Humidité relative	minim. ... 48 %
	maxim. ... 21°.6		maxim. ... 72 %
Évaporation	8m/m 3	Pluie	"

STATIONS DIVERSES

PORTS D'EUROPE	VENT force de 0 à 9	ÉTAT DU CIEL	ÉTAT DE LA MER	PORTS D'EUROPE	VENT force de 0 à 9	ÉTAT DU CIEL	ÉTAT DE LA MER	PORTS D'EUROPE	VENT force de 0 à 9	ÉTAT DU CIEL	ÉTAT DE LA MER
Valentia	ENE 1	fr. mag^x	fr. belle	St-Mathieu	ENE 2	Couvert	Houleuse	Alicante	"	"	"
Scilly	NNE 4	Mag^x	Couvert	Ile de Groix	S 2	fr. mag^x	Agitée	Marseille	E 6	Couvert	Houleuse
Yarmouth	ESE 4	Couvert	Agitée	Ile d'Aix	SSE 4	Couvert	Belle	Toulon	ESE 4	Brouill^x	d°
Dunkerque	SSE 3	Brumeux	p. agitée	Biarritz	S 6	d°	d°	Livourne	S 5	Mag^x	p. agitée
Gris-Nez	SSE 4	Couvert	d°	La Corogne	"	"	"	Naples	N 1	d°	Houleuse
Boulogne	S 2	d°	Belle	Porto	"	"	"	Palerme	SW 3	Clair	Belle
Le Havre	SW 4	d°	Agitée	Lisbonne	"	"	"	—	"	"	"
Cherbourg	S 3	d°	p. agitée	S.-Fernando	"	"	"	Funchal	"	"	"

SITUATION GÉNÉRALE

La situation atmosphérique reste sensiblement la même; la dépression de l'Ouest de l'Europe persiste en se creusant et occasionne une nouvelle baisse de 2m/m à Biarritz, de 1m/m à Celle. Les plus fortes pressions couvrent encore le NE de la Russie, où le minimum barométrique (771m/m) s'observe à Moscou.

En Algérie, le baromètre accuse une baisse générale de 2m/m en moyenne, la température a augmenté d'une manière sensible sous l'action des vents de Sud qui règnent sur tout le réseau. Le Ciel est en partie éclairci, la pluie a complètement cessé; la mer est belle sur tout le littoral. Mauvais temps par vent d'Est fort en Provence.



Station de Guelma. — *Résumé Climatologique* du mois de Décembre 1885 par Mr Remise.

Températures de l'air — Minimum: moyenne du mois 6°.1; minimum absolu 0°.4; maximum absolu 11°.4 — Maxima: moyenne du mois 16°.3; minimum absolu 8°.0; maximum absolu 25°.6

Température moyenne du mois (Thermomètre sec): 11°.2. — Pluie totale, 95m/m 7 en 15 jours.

du POSTE AFRICAIN	à niveau de la mer — Observations	à niveau de la mer — Différ. en 24 h.	DE L'AIR — Observations	DE L'AIR — Différ. en 24 h.	DIRECTION et FORCE de 0 à 9	ÉTAT DU CIEL	ÉTAT DE LA MER	à 9 h. matin
Mansours	758.9	- 1.0	12.8	- 0.6	SW 1	Couvert	Calme	3,6
Géryville	58.9	- 1.3	12.4	- 1.8	S 1	Neige	Belle	"
Tiaret	59.7	- 1.0	8.8	- 0.4	SSE 1	Clair	—	"
Sidi-bel-Abbès	59.2	- 0.9	5.0	0.0	E 1	Couvert	—	"
El-Aricha	"	"	- 3.2	- 0.4	W 2	Fr. magc	—	"
Saïda	60.3	- 2.6	6.8	+ 2.8	S 2	Couvert	—	"
Géryville	59.6	- 2.9	2.8	+ 0.8	S 2	Beau	—	"
Tenes	58.1	- 1.1	12.2	- 1.6	S 3	Magc	Belle	"
Cherchell	57.2	- 0.5	10.8	0.0	NW 1	Clair	"	"
Cap Caxine	"	"	"	"	"	"	"	"
Alger	58.4	- 0.5	12.0	- 2.0	SSE 2	Magc	Fr. belle	"
Orléansville	57.6	- 0.4	5.8	- 0.1	Calme	Couvert	—	"
Aumale	61.7	- 0.3	7.5	- 0.5	S 8	Fr. magc	—	"
Tizi-Ouzou	58.2	- 1.2	11.2	- 0.8	W 3	Beau	—	"
Fort-National	59.3	- 1.0	7.2	+ 0.6	E 1	Beau	—	"
Bou-Séada	"	"	"	"	"	"	—	"
Laghouat	"	"	"	"	"	"	—	"
Djidjelli	60.9	- 1.2	12.8	- 2.4	S 1	Magc	Belle	"
La Calle	61.1	- 2.0	12.6	+ 1.6	? 2	Clair	Calme	"
Sétif	63.2	- 1.4	12.8	+ 0.6	SW 1	Beau	—	"
Constantine	61.9	- 0.2	8.0	+ 2.6	S 3	Magc	—	"
Guelma	61.5	- 1.8	10.0	+ 1.2	WNW 3	Beau	—	"
Tebessa	"	"	"	"	"	"	—	"
Biskra	64.2	- 2.3	6.2	+ 0.4	E 1	Beau	—	"
Tunis	"	"	"	"	"	"	"	"

REMARQUES DIVERSES

polme la mer. Sirocco hier,

Rosée ce matin.

non parvenu.

ALGER-VILLE (Observations des 24 heures.

Température { minim. ... 11°.5 / maxim. ... 22°.5

Humidité relative { minim. ... 49% / maxim. ... 69%

Évaporation 6m/m 4

Pluie ..... "

STATIONS DIVERSES

Fort l'Empereur : Sirocco dans la journée

PORTS D'EUROPE	VENT force de 0 à 9	ÉTAT DU CIEL	ÉTAT DE LA MER	PORTS D'EUROPE	VENT force de 0 à 9	ÉTAT DU CIEL	ÉTAT DE LA MER	PORTS D'EUROPE	VENT force de 0 à 9	ÉTAT DU CIEL	ÉTAT DE LA MER
Valentia	NE 1	Magc	Fr. belle	St-Mathieu	WSW 5	Couvert	houleuse	Alicante	-	-	-
Scilly	Calme	Couvert	agitée	Ile de Groix	WSW 6	Fr. magc	id	Marseille	E 4	Magc	Fr. agitée
Yarmouth	SSW 3	Fr. magc	id	Ile d'Aix	SSE 3	pluie	belle	Toulon	S 4	brouillc	agitée
Dunkerque	SSW 5	Couvert	id	Biarritz	SE 2	id	id	Livourne	-	"	-
Gris-Nez	SW 5	Fr. magc	houleuse	La Corogne	"	"	-	Naples	-	"	-
Boulogne	SW 4	Magc	p. agitée	Porto	"	"	-	Palerme	-	"	-
Le Havre	S 3	Beau	id	Lisbonne	"	"	-	—			
Cherbourg	SW 4	id	id	S.-Fernando	-	"	-	Funchal	-	"	-

SITUATION GÉNÉRALE

La dépression de l'Ouest de l'Europe est remontée au Sud des Iles Britanniques, une baisse rapide se produit sur toute la France, elle atteint 9m/m à Rochefort. Une zone de pressions élevées persiste au NE de la Russie où le maximum barométrique (777m/m) s'observe à Moscou.

En Algérie, une baisse générale de 2m/m en moyenne se produit sur tout le réseau ; la température a légèrement baissé, les extrêmes étaient ce matin à 7 heures : — 3°.2 à El Aricha et 12°.8 à Djidjelli.

Les vents de Sud à Ouest dominent, le Sirocco se fait sentir par places.

La mer est belle sur tout le littoral.



(Alger-Ville) Température et Pression barométrique des dernières 24 heures — 25 janvier. — (Enregistreurs Richard) — 26 janvier. —

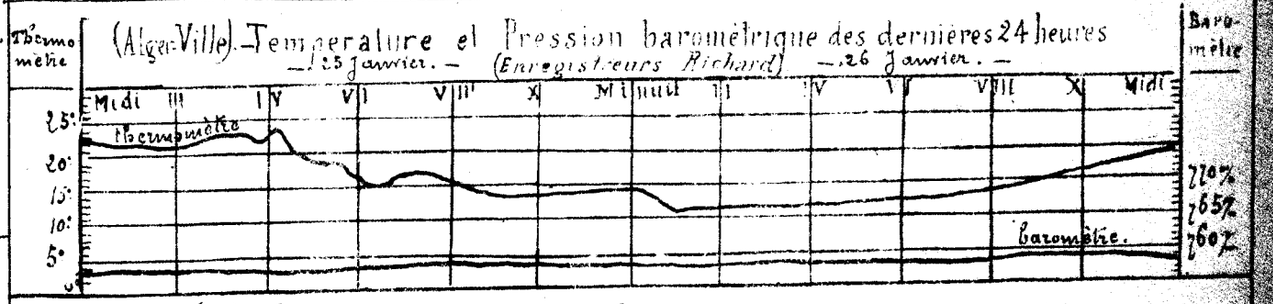

Dépêches en retard (SW de l'Europe) du 24 Janvier 1886.

Stations	Baromètre	Vent direction	Vent force	État du ciel	État de la mer	Stations	Baromètre	Vent direction	Vent force	État du ciel	État de la mer
Lisbonne	749.2	SSW	6	pluie	fr. grosse	Madrid	753.4	SSW	3	pluie	"
San Fernando	758.4	SSW	5	Couvert	Belle	Funchal	757.2	SW	3	id	Agitée
La Corogne	745.5	SSE	2	pluie	p. agitée	Alicante	758.1	SE	3	Magc	id

du RÉSEAU AFRICAIN	PRESSION R.G. et au niveau de la mer — Observations	PRESSION R.G. et au niveau de la mer — Différ. en 24 h.	TEMPÉRATURE DE L'AIR — Observations	TEMPÉRATURE DE L'AIR — Différ. en 24 h.	DIRECTION et FORCE de 0 à 9	ÉTAT DU CIEL	ÉTAT DE LA MER	CH. 24 h. millim.	REMARQUES DIVERSES
Nemours	756.6	- 2.9	10.4	- 2.4	SW 1	Couvert	Calme	1.1	pluie pendant la nuit
Oran	56.0	- 2.9	12.2	- 0.2	S 1	brouillds	d°	gle	gouttes le soir
Tlemcen	61.1	+ 1.4	8.4	- 0.4	SW 1	beau	——	d°	d°
Sidi-bel-Abbès	57.0	- 2.2	7.0	+ 2.0	E 3	pluie	——	1.0	pluie cette nuit
El-Aricha	"	"	- 1.4	+ 1.8	SW 2	Nuag.	——	"	"
Saida	57.8	- 2.3	4.0	- 2.8	N 1	tr. nuag.	——	"	Abondante rosée ce matin
Géryville	52.0	- 1.6	3.0	+ 0.2	S 2	Clair	——	"	Vent fort hier le jour
Tlemcen	57.2	- 0.9	13.4	+ 1.2	S 3	tr. nuag.	Belle	"	"
Cherchell	56.1	- 1.1	11.4	+ 6.6	E 2	Nuag.	Calme	"	"
Cap Caxine	"	"	"	"	"	"	"	"	"
Alger	58.4	- 3.0	12.8	+ 0.5	SSW 2	Couvert	tr. belle	"	Sirocco hier
Orléansville	55.5	- 2.1	8.0	+ 2.2	W 1	tr. nuag.	——	"	"
Aumale	60.7	- 1.0	3.5	- 2.0	Calme	Clair	——	"	"
Tizi-Ouzou	56.4	- 1.8	9.4	- 1.8	W 2	beau	——	"	"
Fort-National	59.4	- 0.1	7.4	+ 0.2	E 1	d°	——	"	"
Bou-Saada	"	"	"	"	"	"	——	"	"
Laghouat	"	"	"	"	"	"	——	"	Nous parvenu
Djidjelli	58.4	- 2.5	13.0	- 0.2	SSE 2	Clair	Belle	"	"
La Calle	58.8	- 2.5	11.4	- 1.2	(?) 5	Nuag.	Calme	"	"
Sétif	59.3	- 3.7	1.0	- 1.6	SW 1	Clair	——	"	"
Constantine	58.3	- 3.6	4.8	- 3.2	S 3	d°	——	"	"
Guelma	58.9	- 2.6	9.4	- 0.6	Calme	d°	——	"	"
Tebessa	"	"	"	"	"	"	——	"	"
Biskra	61.2	- 3.0	6.2	6.0	SW 1	Clair	——	"	"
Tunis	"	"	"	"	"	"	"	"	"

ALGER-VILLE (Observations des 24 heures.

Température	minim. ... 10°5	Humidité relative	minim. ... 49 %
	maxim. ... 21°0		maxim. ... 63 %
Évaporation	5 m/m 2	Pluie	"

STATIONS DIVERSES

Fort-l'Empereur : Sirocco hier.

PORTS D'EUROPE	VENT force de 0 à 9	ÉTAT DU CIEL	ÉTAT DE LA MER	PORTS D'EUROPE	VENT force de 0 à 9	ÉTAT DU CIEL	ÉTAT DE LA MER	PORTS D'EUROPE	VENT force de 0 à 9	ÉTAT DU CIEL	ÉTAT DE LA MER
Valentia	NNE 1	tr. nuag.	Belle	St-Mathieu	ENE 2	pluie	houleuse	Alicante			
Scilly	NE 2	Nuag.	p. agitée	Ile de Groix	S 2	d°	agitée	Marseille			
Yarmouth	SE 2	d°	d°	Ile d'Aix	ESE 4	Clair	Belle	Toulon	S 3	Couvert	agitée
Dunkerque	ESE 1	Brumeux	Belle	Biarritz	SE 2	beau	Belle	Livourne			
Gris-Nez	SE 1	Clair	Calme	La Corogne				Naples			
Boulogne	SE 2	d°	d°	Porto				Palerme			
Le Havre	SE 4	Couvert	Belle	Lisbonne							
Cherbourg	S 4	pluie	p. agitée	S.-Fernando				Funchal			

SITUATION GÉNÉRALE

L'aire des fortes pressions du NE de la Russie est remontée sur la Scandinavie. Le maximum barométrique (777m/m) s'observe à Haparanda.

Les plus faibles pressions persistent sur l'Ouest de l'Europe (Brest 755m/m).

En Algérie, la baisse continue, la pression varie entre 755m/m sur le littoral et 760m/m dans le Sud; une légère diminution de température se produit dans l'Ouest et l'Est du réseau. Les extrêmes étaient ce matin à 7 heures: — 1°4 à Géryville et 12°5 à Oran.

Quelques pluies légères sont tombées dans le département d'Oran; le vent de Sud à Ouest souffle généralement, la mer reste belle.

CARTE DU TEMPS



Thermomètre — (Alger-Ville) — Température et Pression barométrique des dernières 24 heures — (Enregistreurs Richard) — 26 janvier. — 27 janvier. — Baromètre

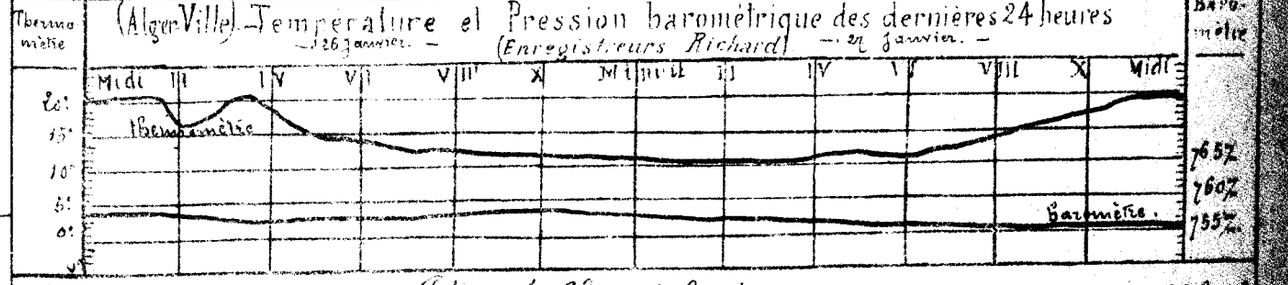

Station de Géryville. — **Résumé Climatologique** du mois de décembre 1885. par M. Cabanes

Températures de l'air — Minima — moyenne du mois 3°3 — minimum absolu 0°0 — maximum absolu 9°8 — Maxima — moyenne du mois ..... 12°2 — minimum absolu ..... 7°8 — maximum absolu ..... 17°6

Température moyenne du mois (Thermomètre sec): 4°6. — Pluie totale: 27m/m0 en 1 jour.

STATIONS du RÉSEAU AFRICAIN	PRESSION à 0° et au niveau de la mer — Observations	PRESSION à 0° et au niveau de la mer — Différ. en 24 h.	TEMPÉRATURE DE L'AIR — Observations	TEMPÉRATURE DE L'AIR — Différ. en 24 h.	VENT DIRECTION et FORCE de 0 à 9	ÉTAT DU CIEL	ÉTAT DE LA MER	en 24 h. millim.	REMARQUES DIVERSES
Nemours	760.5	+ 4.5	9.6	- 0.8	W 1	Couvert	Agitée	7.4	pluie hier, éclairs le soir
Oran	59.2	+ 3.2	9.0	- 3.2	S 1	Brouill[e]	Belle	6.5	pluie la nuit et le matin
Tlemcen	59.2	+ 2.1	9.2	+ 0.8	NE 1	Orage	——	7.2	pluie hier et la nuit
Sidi-bel-Abbès	58.9	+ 1.9	5.0	- 2.0	SE 3	Couvert	——	7.0	pluie hier
El-Aricha	"	"	- 3.4	- 2.0	W 3	Nuag[x]	——	1.3	pluie et neige hier
Saïda	58.8	+ 1.0	2.8	- 1.2	W 1	brouill[e]	——	7.0	pluie hier, brouillard intense la nuit
Géryville	58.5	+ 0.3	- 2.4	- 0.6	W 4	Couvert	——	4.0	pluie et neige la nuit
Ténez	52.8	- 6.6	10.2	- 3.2	S 2	pluie	Agitée	14.0	pluie cette nuit
Cherchell	53.3	- 2.8	9.6	- 1.8	NE 1	pluie	Calme	3.0	pluie la nuit
Cap Caxine	"	"	"	"	"	"	"	"	"
Alger	52.9	- 2.5	9.8	- 2.7	WNW 3	pluie	tr. belle	12.7	pluie la nuit et ce matin
Orléansville	55.5	"	7.8	- 0.2	W 2	d[o]	——	8.0	Vent fort, pluie et grêle la nuit
Aumale	54.6	- 6.1	4.5	- 1.0	SW 5	Orage	——	"	légère pluie ce matin
Tizi-Ouzou	53.2	- 3.2	9.2	- 0.2	WSW 3	Nuag[x]	——	2.5	pluie la nuit
Fort-National	54.8	- 4.6	3.8	- 3.6	NW 1	Orage	——	4.6	pluie la nuit et ce matin
Bou-Saâda	"	"	"	"	"	"	——	"	"
Laghouat	60.0	"	3.2	"	SE 1	Beau	——	"	gelée blanche ce matin
Djidjelli	53.8	- 4.6	13.0	0.0	NW 5	pluie	tr. agitée	2.7	Sirocco hier pluie la nuit
La Calle	54.7	- 4.1	10.6	- 0.8	d[o] 2	d[o]	tr. belle	7.6	pluie la nuit
Sétif	53.4	- 4.9	2.6	+ 1.6	NNW 1	Couvert	——	"	"
Constantine	53.6	- 4.7	5.2	+ 0.4	W 2	Orage	——	17.0	pluie la nuit, sirocco hier
Guelma	53.9	- 5.0	7.0	- 2.4	Calme	pluie	——	25.0	pluie la nuit
Tohessa	"	"	"	"	"	"	——	"	"
Biskra	54.2	- 7.0	7.4	+ 0.8	NW 6	pluie	——	24.2	pluie la nuit et ce matin.
Tunis	"	"	"	"	"	"	"	"	"

ALGER-VILLE (Observations des 24 heures.

Température	minim. ... 9°.5	Humidité relative	minim. ... 43 %
	maxim. ... 19°.0		maxim. ... 70 %
Évaporation	3[mm] 2.	Pluie ...	12[mm] 7.

STATIONS DIVERSES

Fort l'Empereur : pluie la nuit et ce matin (14 7

PORTS D'EUROPE	VENT force de 0 à 9	ÉTAT DU CIEL	ÉTAT DE LA MER	PORTS D'EUROPE	VENT force de 0 à 9	ÉTAT DU CIEL	ÉTAT DE LA MER	PORTS D'EUROPE	VENT force de 0 à 9	ÉTAT DU CIEL	ÉTAT DE LA MER
Valentia	SE 6	Couvert	tr. houleuse	St-Mathieu	SSE 3	Couvert	p. agitée	Alicante	"	"	"
Scilly	SSW 4	tr. nuag[x]	p. agitée	Ile de Groix	SE 4	Brouill[e]	Belle	Marseille	"	"	"
Yarmouth	Calme	Brouill[e]	d[o]	Ile d'Aix	ENE 3	Couvert	d[o]	Toulon	E 6	pluie	tr. houle[e]
Dunkerque	SSE 1	Nuageux	tr. belle	Biarritz	SW 3	Beau	d[o]	Livourne	"	"	"
Gris-Nez	SW 2	Brouill[e]	Belle	La Corogne	"	"	"	Naples	"	"	"
Boulogne	SE 1	d[o]	Calme	Porto	"	"	"	Palerme	"	"	"
Le Havre	SSE 3	d[o]	Agitée	Lisbonne	"	"	"	—			
Cherbourg	SE 4	d[o]	d[o]	S.-Fernando	"	"	"	Funchal	"	"	"

SITUATION GÉNÉRALE

Les faibles pressions de l'Atlantique ont gagné la Méditerranée Occidentale et l'Algérie où une forte dépression s'est formée, son centre se trouve sur la Sardaigne (Cagliari 751[mm])

Le baromètre reste très élevé sur le NO. de l'Europe les pressions atteignent 781[mm] à Moscou et à St Petersbourg; où le maximum barométrique se produit.

En Algérie, des pluies assez abondantes sont signalées sur tout le réseau, le vent souffle généralement des régions Ouest et tend à se maintenir en s'infléchissant légèrement vers le Nord; de mauvais temps sont à craindre sur notre littoral. La température a encore diminué de 1° en moyenne, les extrêmes étaient ce matin à 7 heures: — 3°.4 à El Aricha et 13° à Djidjelli. La mer devient grosse. Mauvais temps en Provence.

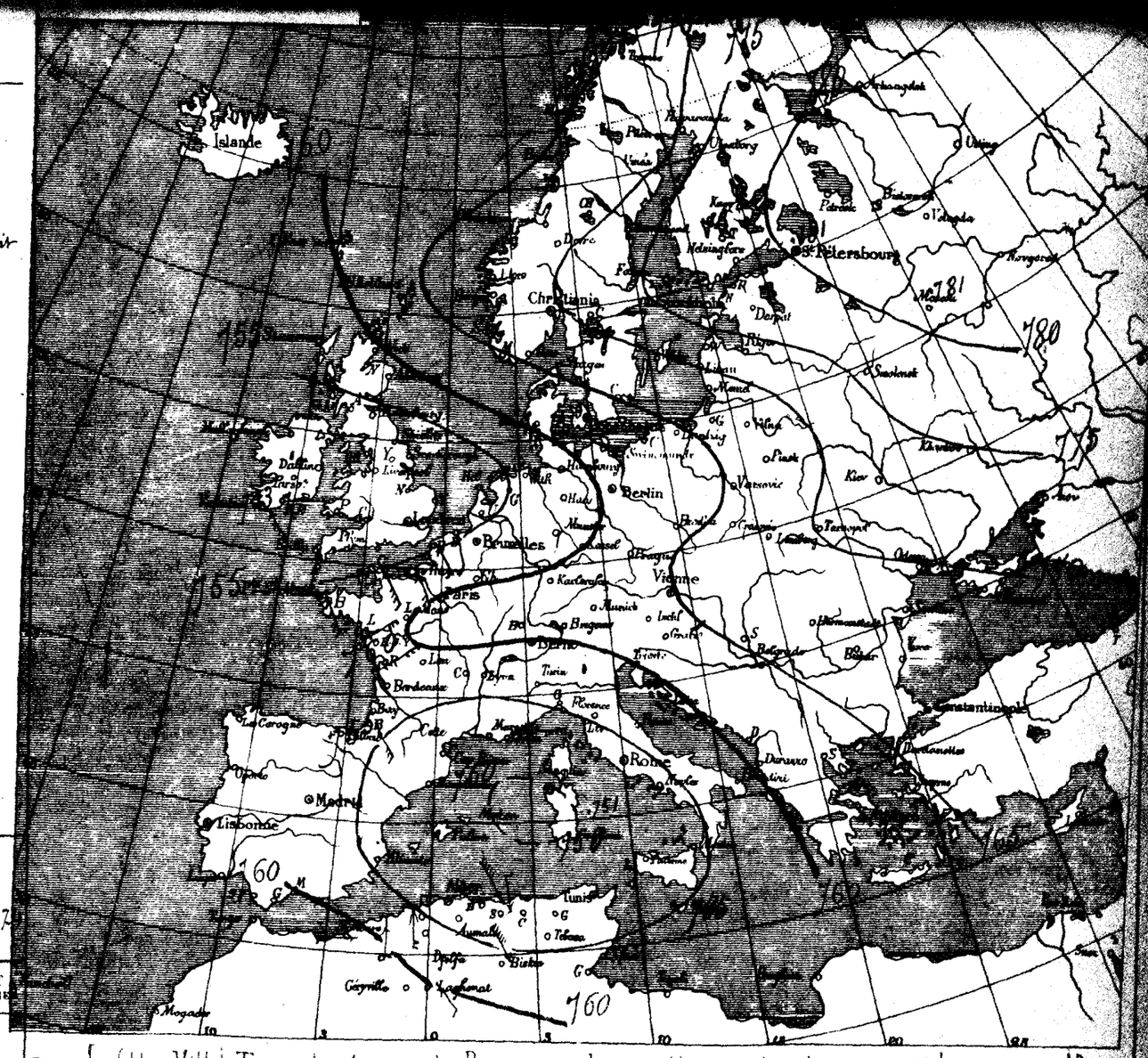

(Alger-Ville) Température et Pression barométrique des dernières 24 heures — 27 janvier — (Enregistreurs Richard) — 28 janvier —



Dépêches en retard (SW de l'Europe) du 27 janvier 1886.

Stations	Baromètre	Vent direction	Vent force	État du ciel	État de la mer	Stations	Baromètre	Vent direction	Vent force	État du ciel	État de la mer
Biarritz	753.7	SE	3	Nuag[x]	Belle	Madrid	755.5	WSW	1	Couvert	"
Alicante	755.1	SW	3	d[o]	Agitée	Lisbonne	754.6	WSW	3	pluie	Agitée
Funchal	760.4	NW	2	d[o]	tr. belle						

STATIONS du RÉSEAU AFRICAIN	PRESSION à 0° et au niveau de la mer — Observations	PRESSION à 0° et au niveau de la mer — Différ. en 24 h.	TEMPÉRATURE DE L'AIR — Observations	TEMPÉRATURE DE L'AIR — Différ. en 24 h.	VENT — DIRECTION et FORCE de 0 à 9	ÉTAT DU CIEL	ÉTAT DE LA MER	Pluie en 24 h. millim.	REMARQUES DIVERSES
Nemours	768.9	+ 8.4	11.6	+ 2.0	W 3	Nmagx	Agitée	5.4	pluie hier
Oran	65.8	+ 6.6	12.6	+ 3.6	NW 2	Nmagx	belle	3.0	pluie toute la journée
Tlemcen	66.6	+ 7.4	6.4	- 2.8	NE 2	orage	——	20.4	pluie le jour et la nuit
Sidi-bel-Abbès	63.9	+ 7.0	6.0	+ 1.0	E 4	Couvert	——	2.0	pluie hier
El-Aricha	"	"	- 2.6	- 0.8	NW 3	Nmagx	——	"	"
Saida	66.3	+ 7.5	4.0	+ 1.2	W 2	beau	——	5.8	pluie et neige hier et la nuit
Géryville	65.4	+ 6.9	- 2.0	- 0.4	WNW 3	Couvert	——	2.0	pluie et neige hier, glace la nuit et ce matin
Ténez	62.3	+ 7.1	11.4	+ 1.2	W 2	beau	houleuse	3.0	pluie hier.
Cherchell	61.3	+ 8.0	9.6	0.0	NW 4	Nmagx	fmieuse	4.0	pluie hier et la nuit, légère secousse de tremblement de terre,
Cap Caxine	"	"	"	"	"	"	"	"	"
Alger	61.5	+ 8.6	10.5	+ 0.7	W 6	Nmagx	fr. grosse	4.4	grand vent, pluie hier et la nuit
Orléansville	63.0	+ 7.5	5.0	- 2.8	W 1	Clair	——	6.0	pluie hier toute la journée
Aumale	61.8	+ 7.2	4.0	- 0.5	NW 6	pluie	——	35.0	pluie hier et la nuit vent très violent
Tizi-Ouzou	60.8	+ 7.6	9.0	- 0.2	WNW 4	Nmagx	——	43.0	pluie et orage hier et la nuit
Fort-National	60.7	+ 5.9	2.0	- 1.8	NW 5	orage	——	54.6	-d-
Bou-Saada	"	"	"	"	"	"	——	"	"
Laghouat	63.4	+ 3.4	5.8	+ 2.6	NNW 5	Beau	——	"	grand vent hier et la nuit
Djidjelli	"	"	"	"	"	"	"	"	"
La Calle	50.0	- 4.7	13.0	+ 2.4	? ?	pluie	fr. grosse	21.0	non parvenu
Setif	"	"	"	"	"	"	——	"	pluie hier et la nuit
Constantine	"	"	"	"	"	"	——	"	non parvenu
Guelma	"	"	"	"	"	"	——	"	d°
Tebessa	"	"	"	"	"	"	——	"	d°
Biskra	"	"	"	"	"	"	——	"	non parvenu
Tunis	"	"	"	"	"	"	"	"	"

ALGER-VILLE (Observations des 24 heures.

Température	minim. ... 9°.8	Humidité relative	minim. ... 63%
	maxim. ... 18°.5		maxim. ... 77%
Évaporation	3mm.2	Pluie	12mm.

STATIONS DIVERSES

Fort l'Empereur : pluie grêle et grand vent hier et la nuit (43mm.0).

PORTS D'EUROPE	VENT force de 0 à 9	ÉTAT DU CIEL	ÉTAT DE LA MER	PORTS D'EUROPE	VENT force de 0 à 9	ÉTAT DU CIEL	ÉTAT DE LA MER	PORTS D'EUROPE	VENT force de 0 à 9	ÉTAT DU CIEL	ÉTAT DE LA MER
Valentia	W 7	nuageux	fr. houleuse	St-Mathieu	NW 5	Couvert	houleuse	Alicante			
Scilly	WNW 7	fr. nuageux	d°	Ile de Groix	WNW 6	d°	d°	Marseille	NW 4	Beau	p. agitée
Yarmouth	SSE 1	pluie	p. agitée	Ile d'Aix	S 5	Brouillé	Belle	Toulon	NW 1	fr. nuageux	Belle
Dunkerque	SE 3	Brumeux	Belle	Biarritz	SW 5	pluie	d°	Livourne	ENE 4	Couvert	d°
Gris-Nez	S 4	Couvert	agitée	La Corogne				Naples	NE 3	d°	agitée
Boulogne	S 4	fr. nuageux	Belle	Porto				Palerme	Calme	pluie	d°
Le Havre	SE 4	Couvert	agitée	Lisbonne				—			
Cherbourg	S 4	pluie	houleuse	S.-Fernando				Funchal			

SITUATION GÉNÉRALE

Les plus fortes pressions ont encore leur siège au NE de la Russie (Moscou 787mm). Une nouvelle zone de basses pressions aborde le Nord de l'Ecosse où le minimum barométrique (742mm) s'observe à Stornoway. La dépression de la Méditerranée persiste. Son centre se trouve entre la Sardaigne et la Sicile (Cagliari et Palerme 748mm). Elle occasionne des pluies générales et abondantes sur tout le réseau ainsi que des vents violents soufflant généralement des régions Ouest. Le baromètre se relève rapidement sur l'Ouest et le centre de l'Algérie; la baisse s'accentue sur l'Est et en Tunisie. La mer est grosse sur notre littoral, sauf à l'Ouest où elle est peu agitée.

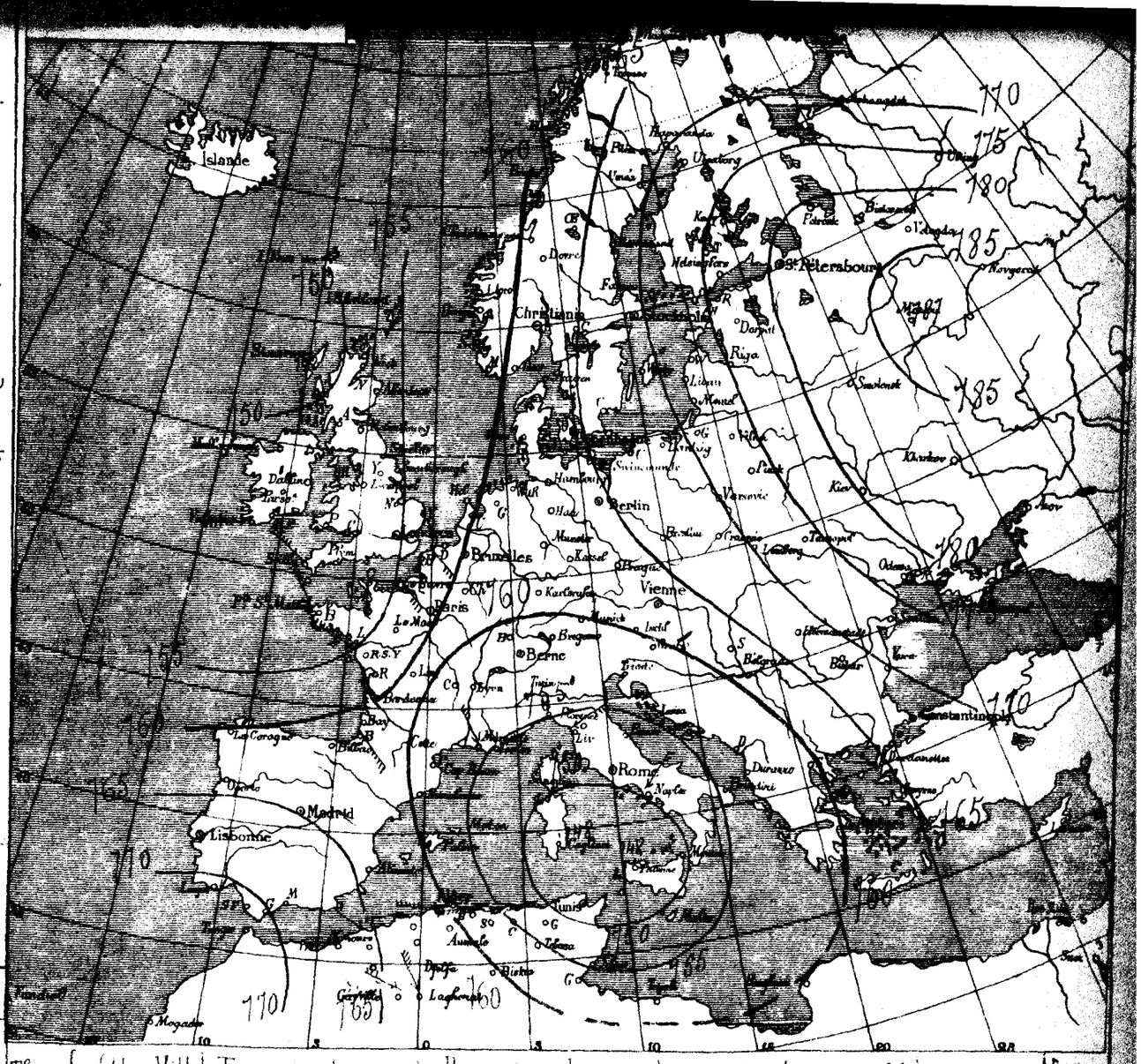

(Alger-Ville) — Température et Pression barométrique des dernières 24 heures — (Enregistreur Richard)

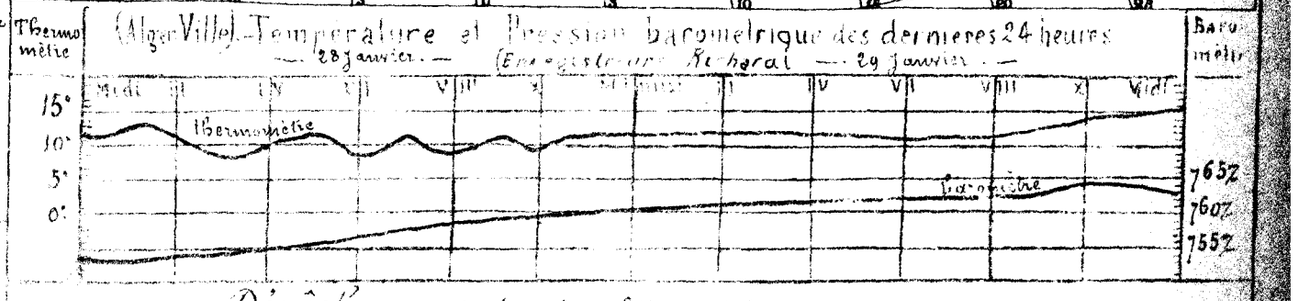

Dépêches en retard (SW de l'Europe) du 28 Janvier 1886.

Stations	Baromètre	Vent direction	Vent force	État du Ciel	État de la mer	Stations	Baromètre	Vent direction	Vent force	État du Ciel	État de la mer
San Fernando	761.9	NNW	1	beau	p. agitée	Funchal	767.4	NNW	1	fr. nuageux	Belle
Madrid	761.9	NNE	1	Clair	.	Porto	764.2	E	4	beau	d°
La Corogne	761.3	E	1	fr. nuageux	agitée	Palma	754.1	N	4	Couvert	houleuse

du RÉSEAU AFRICAIN	PRESSION A 0° et au niveau de la mer — Observations	PRESSION A 0° et au niveau de la mer — Différ. en 24 h.	TEMPÉRATURE DE L'AIR — Observations	TEMPÉRATURE DE L'AIR — Différ. en 24 h.	VENT DIRECTION et FORCE de 0 à 9	ÉTAT DU CIEL	ÉTAT DE LA MER	en 24 h. millim.	REMARQUES DIVERSES
Nemours	770.3	+ 1.4	8.2	- 3.4	S 3	Clair	belle	"	
Oran	68.8	+ 3.0	11.8	- 0.8	S 3	Couvert	d°	"	Vent fort pendant la nuit
Tlemcen	68.2	+ 1.6	5.2	- 1.2	NE 4	Brouill^x	—	"	"
Sidi-bel-Abbès	68.5	+ 2.6	7.0	+ 1.0	E 2	Couvert	—	"	"
El-Aricha	"	"	- 1.3	+ 1.3	SW 3	Mag^x	—	"	"
Saïda	67.9	+ 1.6	6.2	+ 2.2	W 1	brumeux	—	"	"
Géryville	67.6	+ 2.2	- 1.2	+ 0.8	W 2	Couvert	—	"	"
Ténez	66.2	+ 3.9	13.2	+ 1.8	W 3	Mag^x	douleurs		"
Cherchell	64.3	+ 3.0	14.2	+ 4.6	NE 3	Mag^x	tr. grosse	"	"
Cap Caxine	"	"	"	"	"	"	"	"	"
Alger	65.1	+ 3.6	11.5	+ 1.0	WNW 4	tr. mag^x	douleurs	"	"
Orléansville	65.5	+ 2.5	9.8	+ 4.8	W 1	Couvert		"	"
Aumale	65.6	+ 3.8	5.6	+ 1.6	NW 3	Mag^x	—	"	"
Tizi-Ouzou	64.4	+ 3.6	10.0	+ 1.0	W 5	d°	—	2.0	pluie la nuit
Fort-National	64.8	+ 4.1	3.8	+ 1.8	NW 3	Orage	—	7.8	Vent et pluie hier et la nuit
Bou-Saâda	"	"	"	"	"	"	—	"	"
Laghouat	68.7	+ 5.3	7.2	+ 1.4	N 1	tr. mag^x	—	"	Vent hier et la nuit
Djidjelli	"	"	"	"	"	"	"	"	non parvenu
La Calle	64.2	+ 14.2	12.8	+ 0.2	(?) 7	Clair	tr. grosse	11.9	pluie hier et la nuit
Sétif	"	"	"	"	"	"	—	"	"
Constantine	"	"	"	"	"	"	—	"	"
Guelma	"	"	"	"	"	"	—	"	"
Tebessa	"	Interruption télégraphique					—	"	"
Biskra	"	"	"	"	"	"	—	"	"
Tunis	"	"	"	"	"	"	—	"	"

ALGER-VILLE (Observations des 24 heures

Température	minim. ... 11°.0	Humidité	minim. ... 54%
	maxim. ... 14°.5	relative	maxim. ... 71%
Évaporation	5%.0	Pluie	"

STATIONS DIVERSES

Fort l'Empereur. : Gouttes à 11h^m du matin.

PORTS D'EUROPE	VENT force de 0 à 9	ÉTAT DU CIEL	ÉTAT DE LA MER	PORTS D'EUROPE	VENT force de 0 à 9	ÉTAT DU CIEL	ÉTAT DE LA MER	PORTS D'EUROPE	VENT force de 0 à 9	ÉTAT DU CIEL	ÉTAT DE LA MER
Valentia	N 6	tr. mag	tr. houl^x	St-Mathieu	W 5	Couvert	agitée	Alicante	NW 2	Couvert	belle
Scilly	SW 8	pluie	d°	Ile de Groix	WNW 4	tr. mag^x	houleuse	Marseille	NW 4	Beau	tr. grosse
Yarmouth	WSW 3	Mag^x	p. agitée	Ile d'Aix	NW 2	Clair	belle	Toulon	N 6	d°	grosse
Dunkerque	SW 4	Beau	agitée	Biarritz	W 4	Mag^x	Agitée	Livourne	"	"	"
Gris-Nez	NE 4	Clair	d°	La Corogne	NW 3	tr. mag^x	d°	Naples	"	"	"
Boulogne	W 3	d°	p. agitée	Porto	"	"	"	Palerme	"	"	"
Le Havre	SW 4	Beau	Agitée	Lisbonne	NNW 3	Beau	belle	—			
Cherbourg	WSW 5	d°	houleuse	St-Fernando	NW 2	Couvert	d°	Funchal	ESE 4	Couvert	belle

SITUATION GÉNÉRALE

Les plus fortes pressions persistent sur la Russie où le baromètre atteint 785^m/m à Moscou ; une autre zone de pressions relativement élevées couvre le Sud-Ouest de l'Europe. La dépression d'Écosse s'est avancée sur les Iles Britanniques, celle de la Méditerranée a son centre sur l'Italie et peut encore occasionner des mauvais temps en Tunisie.

En Algérie une baisse rapide et générale se produit en s'accentuant de l'Ouest à l'Est ; un relèvement sensible de température a lieu sur tout le réseau. Les vents des régions Ouest continuent et tendent à se maintenir ; la pluie est encore signalée sur le centre et l'Est du réseau. La mer est grosse sur le centre et l'Est du littoral, elle s'est calmée dans l'Ouest. — Mauvais temps en Provence.

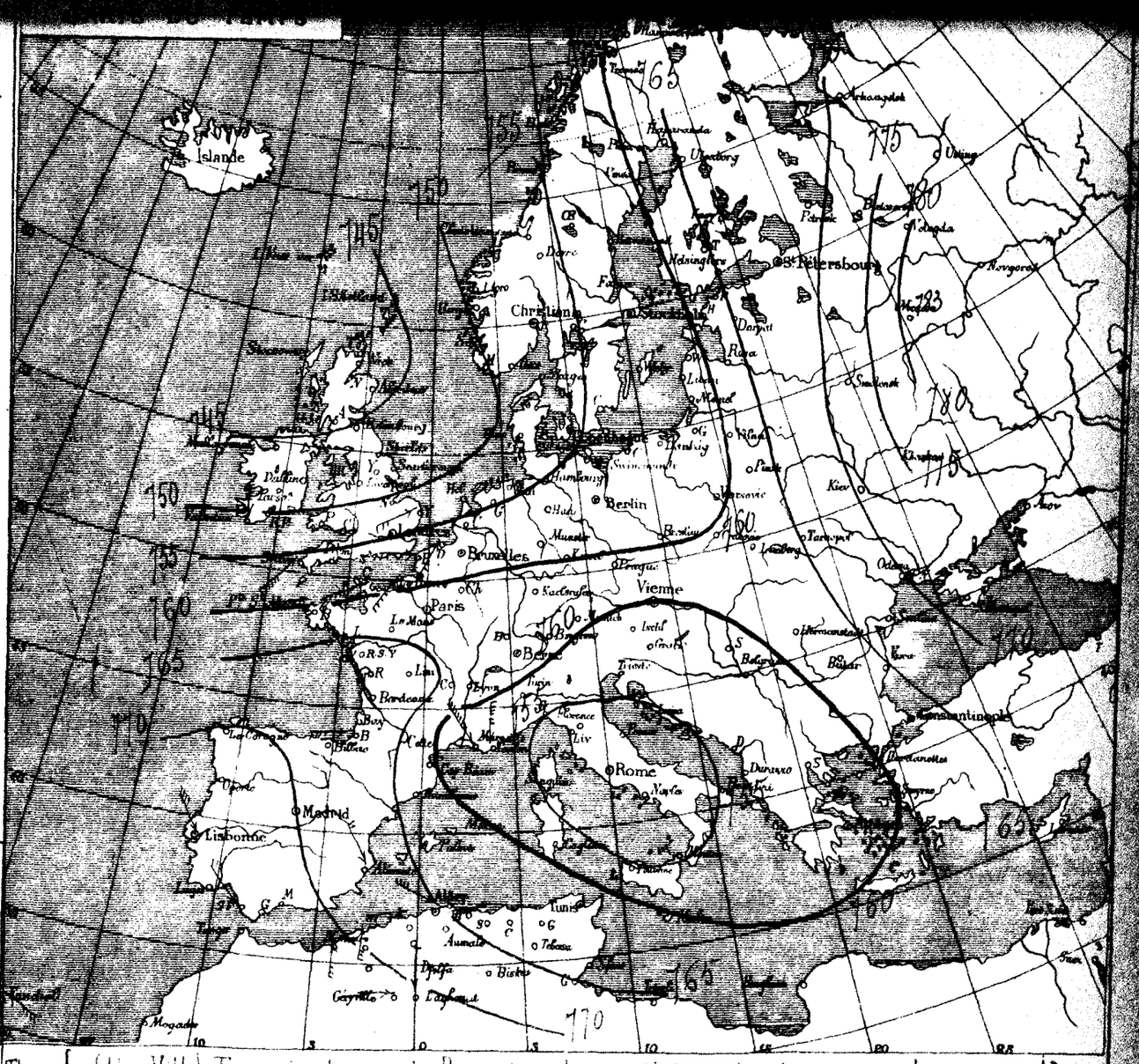

Thermomètre — (Alger-Ville) Température et Pression barométrique des dernières 24 heures — Baromètre

— 29 Janvier — (Enregistreurs Richard) — 30 Janvier —



Station d'Oran. — *Résumé Climatologique* du mois de Décembre 1885. par M. Melge.

Températures de l'air — Minima — moyenne du mois .. 8°.1 — minimum absolu .. 3°.4 — maximum absolu .. 12°.8 — Maxima — moyenne du mois ..... 17°.9 — minimum absolu ..... 17°.0 — maximum absolu ..... 20°.8

Température moyenne du mois (Thermomètre sec) : 12°.6. Pluie totale : 37.0 en un jour.

du BUREAU AFRICAIN	Pression réduite au niveau de la mer — Observations	Pression réduite au niveau de la mer — Différ. en 24 h.	TEMPÉRATURE DE L'AIR — Observations	TEMPÉRATURE DE L'AIR — Différ. en 24 h.	DIRECTION et FORCE de 0 à 9	ÉTAT DU CIEL	ÉTAT DE LA MER	Pluie en 24 h. millim.	REMARQUES DIVERSES
Mélouïa	774.1	+4.2	8.0	−0.3	W 1	clair	calme		
Oran	70.9	+4.1	11.8	0.0	NW 1	nuageux	d°	gttes	dans la journée
Tlemcen	71.2	+3.0	6.3	+1.6	S 1	brouillard		"	
Sidi-bel-Abbès	71.6	+3.6	5.6	−1.4	E 4	clair		"	rosée.
El-Aricha	"	"	−1.4	−0.1	S 2	tr-nuag		"	
Saïda	71.1	+3.8	4.8	−1.4	W 2	beau		"	
Géryville	70.6	+3.0	0.4	+1.2	W 3	tr-nuag		8.0	pluie dans l'amt.
Ténez	68.1	+1.9	14.0	+0.8	WSW 1	clair	agitée	"	
Cherchell	67.4	+3.4	10.4	−3.8	NE 2	beau	houleuse	"	
Cap Caxine									
Alger	68.6	+3.5	10.6	−0.9	W 3	tr-nuag	houleuse		
Orléansville	64.5	+4.0	10.6	+0.3	WSW 1	clair		"	
Aumale	68.1	+2.5	5.0	−0.6	NW 6	tr-nuag		"	
Tizi-Ouzou	67.4	+3.0	10.0	0.0	W 2	nuageux		"	
Fort-National	67.3	+2.5	3.4	−0.4	W 3	d°		2.3	pluie légère hier et la nuit
Bou-Saâda									non parvenus.
Laghouat	70.5	+1.8	5.9	−1.3	E 3	clair		"	
Djidjelli	"	"	"	"	"	"	"	"	
La Calle	"	"	"	"	"	"	"	"	
Sétif	67.1	"	1.0	"	NW 1	clair		"	
Constantine	68.7	"	4.4	"	NW 7	beaucoup		12.0	vent fort et pluie la nuit
Guelma	"	"	"	"	"	"		"	
Tébessa	"	"	"	"	"	"		"	
Biskra	69.3	"	9.3	"	WNW 6	nuageux		"	
Tunis									

ALGER-VILLE (Observations des 24 heures.

Température	minim. ... 11°0	Humidité relative	minim. ... 54 %
	maxim. ... 14°5		maxim. ... 71 %
Évaporation ...	5m/m 0	Pluie ...	"

STATIONS DIVERSES

PORTS D'EUROPE	VENT force de 0 à 9	ÉTAT DU CIEL	ÉTAT DE LA MER	PORTS D'EUROPE	VENT force de 0 à 9	ÉTAT DU CIEL	ÉTAT DE LA MER	PORTS D'EUROPE	VENT force de 0 à 9	ÉTAT DU CIEL	ÉTAT DE LA MER
Valentia	W 6	nuag	houleuse	St-Mathieu	WSW 5	couvert	très houleuse	Alicante	"	"	"
Scilly	W 4	couvert	grosse	Ile de Groix	W 6	neige	d°	Marseille	"	"	"
Yarmouth	SW 4	nuag	agitée	Ile d'Aix	W 1	couvert	tr. agitée	Toulon	NW 4	nuag	houleuse
Dunkerque	SSW 5	couvert	d°	Biarritz	SW 5	pluie	houleuse	Livourne	"	"	"
Gris-Nez	SW 6	d°	grosse	La Corogne	"	"	"	Naples	"	"	"
Boulogne	SW 5	pluie	houleuse	Porto	"	"	"	Palerme	"	"	"
Le Havre	SW 6	couvert	d°	Lisbonne	"	"	"				
Cherbourg	SW 6	d°	d°	S.-Fernando	"	"	"	Finochet	"	"	"

SITUATION GÉNÉRALE

La situation atmosphérique a peu varié depuis hier : les plus fortes pressions persistent au Nord-Est de la Russie (Moscou 777m/m) ainsi que sur l'Espagne et l'Ouest de l'Algérie (Mémoires 774m/m).

La dépression d'Écosse s'est creusée davantage occasionnant une forte baisse sur les Îles Britanniques et la Manche ; celle de la Méditerranée s'éloigne lentement vers l'Est et gagne la Turquie. — Le baromètre se relève rapidement sur nos régions, la température subit une légère diminution sous l'action des vents d'ouest à Nord qui soufflent. Le ciel s'est en partie éclairci, la pluies n'est plus signalée que sur quelques points du réseau





Station de Sidi-bel-Abbès — Résumé climatologique du mois de Décembre 1885, par Mr Studler.

Températures de l'air — Minima : moyenne du mois 1°5 ; minimum absolu −1°8 — Maxima : moyenne du mois 17°3 ; minimum absolu 11°0 ; maximum absolu 24°0

Température moyenne du mois (Thermomètre sec) 8°5). — Pluie totale : 5m/m 5 en 2 jours. — Vent dominant : SE faible. — Gelée blanche, les 1, 3, 4, 6, 13, 14, 15, 16, 17, 18, 21, 25, 27 et 29.

SERVICE CENTRAL MÉTÉOROLOGIQUE DE L'ALGÉRIE

DIRECTEUR : M. THEVENET

BULLETIN MENSUEL

N° 14

JANVIER 1886

Physionomie générale du mois

Le mois de Janvier a été beaucoup plus rigoureux que le mois
cédent ; à part la première huitaine et du 24 au 27, la pluie a été
nérale et abondante ; la neige est tombée fréquemment sur les hauteurs,
elle persiste. De nombreux orages accompagnés de grêle très intense
t éprouvés sérieusement nos contrées à la suite des pluies tombées et de la
te des neiges, toutes les rivières ont débordé ; dans l'Est surtout, les crues ont atteint
proportions extraordinaires et occasionnés des dégâts considérables. La température
est restée froide, le thermomètre est même descendu à 9°,6 au-dessous de Zéro
Orléansville. La pression atmosphérique s'est maintenue au-dessous de la normale
dant tout le mois, le minimum barométrique a été observé d'une manière uniforme
14 au 15. Le vent de NW a dominé.

Régime général du Temps en Algérie

pendant le mois de Janvier 1886.

L'aire des faibles pressions qui recouvrait la Provence, descend le 1er Janvier sur le Sud de l'Italie, tandis que des pressions élevées sont signalées au large du Portugal. Le vent passe au NW sur le centre et l'Est en prenant de la force, la mer devient grosse, le mauvais temps est général dans ces dernières régions, pendant que les gelées blanches continuent dans l'ouest.

Aucun changement se produit dans la journée du 2.

Les fortes pressions du Portugal s'étalent le 3 sur le Sud-ouest de l'Europe et l'Algérie, où elles séjournent jusqu'au 8. Pendant toute cette période le temps reste clair, les gelées blanches sont nombreuses et intenses et le froid rigoureux, principalement sur les Hauts-Plateaux où le thermomètre à —6°,0 à Géryville et —4.0 à Laghouat.

Une forte bourrasque atteint le 8 la mer du Nord, son action semble s'étendre jusqu'à la Méditerranée occidentale, où une dépression satellite se forme le 8. Cette dépression se trouve le 10 sur l'Adriatique, redescend le 11, vers Naples, gagne la Tunisie le 12, pour redescendre le 13 sur la Méditerranée ; elle recouvre le 15, la Tripolitaine et le 16 le Sud-Est de l'Algérie.

Cette dépression est refoulée, le 17, sur la Sicile, sous l'influence probable d'une zone de pressions élevées signalées sur les Iles Madère. Elle continue sa marche vers l'Est et atteint la Grèce le 18 pour remonter le 19 et le 20 sur le golfe de Gênes.

Pendant toute cette période, c'est-à-dire du 8 au 21, les pluies ont été continuelles et abondantes sur nos régions ; la neige est tombée fréquemment sur les montagnes, les orages à grêle se sont produits souvent. Un régime de vent forts, violents même, d'entre W à N s'est maintenu constamment, rendant la mer grosse ou furieuse, principalement du 15 au 16, époque à laquelle la dépression précitée couvrait le SE de l'Algérie ; elle est cependant restée très agitée jusqu'au 21.

Une zone de basses pressions s'étend le 22 sur le W de l'Europe, tandis que le baromètre reste plus élevée sur l'Algérie, avec une certaine supériorité dans le Sud ; le vent tourne au SW, quelques pluies sont encore signalées.

La baisse s'accentue le 24 sur le SE de nos régions où le maximum barométrique s'observe (Laghouat 770m/4). Le vent s'infléchit vers le Sud, la pluie cesse complètement jusqu'au 27 et fait place à quelques gelées blanches.

A cette date une dépression qui stationnait sur les côtes ouest de France se transporte sur la Méditerranée et a son centre sur la Sardaigne le 28, elle séjourne dans ces parages jusqu'au 31. Son action combinée avec celle de pressions très élevées s'approchant par Gibraltar, amène les pluies torrentielles du 29. Ces fortes pressions gagnent l'Algérie les 30 et 31, le vent d'ouest perd de son intensité, le ciel commence à s'éclaircir et dans ces deux derniers jours on ne signale plus que quelques pluies partielles ainsi qu'une diminution marquée de la température.

RÉSEAU PLUVIOMÉTRIQUE ALGÉRIEN

PLUIES (EN MILLIMÈTRES) RECUEILLIES PENDANT LE MOIS DE JANVIER 1886

STATIONS	Quantités	Nombre de jours
...ment d'Oran	m/m	
...	52.0	12
...mar ...	101.1	13
...	"	"
...	"	"
...	98.3	11
...	81.0	9
...ha ...	"	"
...	"	"
...	"	"
...	114.5	12
...	"	"
...	84.0	5
...	"	"
...	42.9	6
...	163.0	15
...Silos) ...	66.0	11
...	102.6	12
...	164.0	13
...	120.0	12
...	53.2	4
...r ...	65.3	11
...	83.0	9
...	128.0	12
...	58.9	8
...al) ...	62.7	12
...	"	"
...	85.0	16
...	97.4	11
...	98.6	13
...	144.0	11
...	110.5	12
...	97.0	11
...	120.3	11
...	133.5	13
...	28.0	11
...t d'Alger		
...	"	"
...	"	"
...	29.4	11
...	"	"
...	130.5	12
...	147.5	18
...pereur) ...	280.5	20
...rmale) ...	169.1	18
...	"	"
...	111.2	15
...	"	"
...	203.0	16
...	(?)	16
...	210.5	19

STATIONS	Quantités	Nombre de jours
Bou-Saâda	34.5	8
Cap Caxine	109.9	13
Castiglione	"	"
Cherchell	230.0	11
Coléa	167.3	15
Dellys	224.6	21
Djelfa	58.0	6
Dra-el-Mizan	281.0	18
Fort-National	175.5	14
Gardhaïa	52.0	4
Laghouat	40.6	3
Malakoff	"	"
Médéa	409.5	11
Miliana	331.0	16
Moudjbeur	"	"
Orléansville	67.8	12
Ouargla	"	"
Ouarsenis	"	"
Oued-Fodda	"	1
Pont-du-Caïd	"	
Saint-Cyprien-des-Attafs	"	
Staouëli	154.0	16
Ténès	70.0	17
Téniet-el-Haâd	108.0	10
Tizi-Ouzou	249.3	16
Vesoul-Benian	177.3	17
Département de Constantine		
Aïn-Abessa	"	"
Aïn-Amara	"	"
Aïn-Beïda	"	"
Aïn-M'lila	"	"
Aïn-Mokra	"	"
Aïn-Rouha	"	"
Aïn-Smara	"	"
Aïn-Tinn	"	"
Akbou	"	"
Attia	397.6	18
Barral	187.4	17
Batna	109.0	6
Biskra	57.4	3
Bizot	"	"
Bibans (les)	"	"
Bordj-bou-Arréridj	"	"
Bône	269.0	18
Bougie	162.0	18
Bugeaud	"	"
Cap de Garde	(?)	7
Châteaudun	"	"
Clauzel	"	"

STATIONS	Quantités	Nombre de jours
Collo	286.3	14
Constantine (U)	169.0	12
Constantine (Ste-Hélène)	158.7	9
Djidjelli	169.0	20
Duzerville	200.0	16
El-Milia	349.0	18
Fedj-M'zala	160.1	10
Gastonville	159.1	7
Guelaat-bou-Sba	"	"
Guelma	234.3	16
Guergour	"	"
Hamma (le)	"	"
Héliopolis	"	"
Khenchela	"	"
Kroubs (le)	"	"
La Calle	150.0	20
Lambèse	114.3	7
Meskiana	81.0	6
Mila	"	"
Nechmeya	"	"
N'Gaous	"	"
Oued-Amizour	"	"
Oued-Athmenia	"	"
Oued-Marsa	"	"
Oued-Zenati	"	"
Oum-el-Bouaghi	"	"
Ouled-Rahmoum	108.9	8
Ouled-Seguin	"	"
Petit	"	"
Philippeville	184.0	19
Remchi	"	"
Rouffach	"	"
Saint-Arnaud	"	"
Saint-Charles	"	"
Seïa	"	"
Sedrata	"	"
Sétif	105.0	7
Sidi-Aïch	"	"
Sidi-Merouen	"	"
Souk-Haras	"	"
Stora	"	"
Tababort	"	"
Taher	"	"
Tekitount	379.0	15
Tébessa	"	"
Zeraïa	"	"
Zerizer	"	"
Tunis	"	"

Résumé des Observations Algériennes

Régions	Stations	Altitudes	Pression atmosphérique réduite à 0° — Moyennes	Minimum	dates	Maximum	dates	Températures à l'ombre — Extrêmes diurnes — Minima — Moyennes	Minimum absolu	dates	Maxima — Moyennes	Maximum absolu	dates	Moyennes des Maxima
		m	mm	mm		mm		°	°		°	°		°
Maritime	Nemours	4.1	762.0	753.2	14	773.1	31	7.0	2.6	2	16.0	22.2	25	11.5
	Cap Falcon	78.2	754.0	744.6	14	763.6	31	9.0	5.0	14	15.7	20.0	15	12.1
	Oran	60.0	757.1	747.8	14	765.9	31	7.7	4.0	4	16.9	18.2	20	12.3
	Staouëli (trappe)	125.0	751.3	739.4	14	758.6	4	5.3	1.4	5	14.7	19.4	26	10.4
	Alger	38.5	756.4	745.7	14	765.6	4	8.2	4.5	20	15.9	22.5	26	12.1
	Ténès	"	754.1	741.4	14	764.2	31	5.0	2.0	3	18.0	22.0	26	"
	Djidjelli	13.0	757.1	745.9	14	768.0	4	7.9	3.0	11	16.1	23.3	27	13.4
	La Calle	10.7	757.8	743.6	28	770.4	4	6.8	0.0	11	14.9	22.4	28	11.6
Plaine	Orléansville	117.8	749.6	738.8	14	758.8	31	2.9	0.0	26	14.6	21.0	26	8.7
	Boufarik	58.0	758.2	746.5	14	767.5	31	5.1	1.2	4	15.3	23.0	24	10.2
Montagneuse	Tlemcen	824.0	694.6	683.1	14	701.6	31	4.9	1.2	19	10.9	19.0	25	13.4
	Saïda	880.0	669.8	659.8	14	677.7	31	1.3	−3.2	4	12.1	16.2	25	6.5
	Sidi-bel-abbès	476.0	719.7	710.4	14	729.4	31	2.0	−6.0	2	14.7	19.0	26.27.28	8.2
	Tiaret	1086.0	660.1	653.3	14	667.6	31	0.4	−2.8	20	6.6	12.4	27	3.2
	Teniet-el-Haad	1142.0	664.2	653.5	14	672.7	3	−0.8	−4.0	20	5.9	12.8	25	2.8
	Miliana	740.0	698.8	689.7	14	706.8	4	3.0	0.2	21	9.8	11.4	26	6.1
	Médéa	915.0	680.1	671.5	19	687.9	4	−0.3	−5.0	21	7.9	15.0	26	3.1
	Aumale	887.4	683.1	673.1	14	692.3	4	0.9	−2.2	1er	8.3	13.2	25	4.1
	Tizi-Ouzou	257.0	738.3	729.8	19	747.6	5	4.4	1.0	10	13.3	20.6	26	8.1
	Fort-National	916.3	678.2	669.1	20	687.0	4	1.7	−2.0	25	7.7	14.0	25-26	4.1
	Sétif	1086.1	664.1	657.7	14	673.8	25	−1.5	−5.0	20	5.9	12.0	28	2.1
	Constantine	660.0	701.3	689.4	28	711.8	4	1.1	−2.4	4	8.7	17.0	27	4.1
	Guelma	279.4	734.7	721.8	28	746.5	4	4.2	0.2	11	13.9	21.4	28	9.1
Mixte	Tébessa	880.7												
	Batna	1058.4	668.0	662.9	20	676.8	4	−0.7	−5.5	4	8.7	15.1	28	4.1
Hts Plateaux	Aflou	1320.0	644.4	633.7	15	653.9	6	−0.5	−1.4	7	8.8	10.6	5	1.1
	El-Aricha	1250.0												
	Djelfa	1167.0	663.1	652.0	15	670.1	4	−1.7	−5.0	8.9.10	7.6	10.0	2.13.25	
	Géryville	1305.0	650.2	641.1	15	657.5	4	−4.8	−9.6	2	7.6	12.2	24-28 25	
	Mécheria	1175.0	661.3	654.1	15	670.2	31	0.5	−5.3	15	9.7	15.0	13	
Sahara	Bousaâda	929.6	606.5	700.1	28	715.6	4	4.3	1.0	6.0	4.2	17.2	26	
	Laghouat	952.0	695.2	685.5	15	704.7	4	−0.9	−6.8	30	14.5	18.2	26.31	
	Biskra	124.6	754.2	739.9	16	761.3	4	4.3	0.0	14	14.6	17.2	26	
	Gardhaïa	520.0	703.4	698.0	16	713.0	4	0.3	0.0	13	14.0	19.0	27.28	
	Ouargla	156.0	"	"	"	"	"	3.5	1.0	1er	"	"	"	

Mois de Janvier 1886.

Hygrométrie — Tension de la Vapeur		Humidité relative			Évaporation totale	Vent dominant (direction)	Remarques diverses
Minimum	Maximum	Moyenne	Minimum	Maximum			
m/m	m/m	%	%	%	m/m		
4.2	13.5	69.0	56	87	74.2	SW	Neige le 5 aux environs. Siroco le 25. Gelé le 14. Ecl. tonn^re 14.19.27.
4.3	10.3	73.0	42	91	124.9	SW	Rosée les 4.13.14 et 31. Neige le 19. Ecl. tonn. les 19 et 22. Grêle 14.15.16.19.
5.5	9.8	76.0	50	92	160.5	NW	Ecl. tonn^re 19.20. Grêle 15.19.20.
5.5	10.1	76.0	32	100	172.7	W	Rosée du 3 au 8. 26. 31. Siroco le 26. Grêle 1.2.10.11.16.17.20.23.
4.2	8.6	60.7	43	98.0	152.2	NW	Ecl. tonn. 1.19.23 Grêle les 1er 11. 20. 21 et 23. Siroco le 27.
"	"	"	"	"	"	"	— d^o — les 1er 14. 20. 28. Grêle les 20 et 23.
4.0	12.7	64.0	28	94	137.9	WNW	Rosée le 6. Gelée blanche le 5. Ecl. tonn^re 10.19.20.26. Grêle les 10.19.20.23.31
4.3	10.5	70.0	48	88	89.0	"	Ecl. tonn^re les 1er et 10. Grêle les 10. 11. 13 et 31.
4.3	13.5	89.9	61	100	112.3	"	Gelée blanche du 2 au 7. 29 et 30. Ecl. tonn. 18.20. Grêle les 10. 21 et 28
4.1	10.2	58.3	29	100	74.8	SW	— d^o — du 3 au 8. Neige les 10.11.14. Siroco les 22.23 et 24 Grêle les 1er 10.11.19.20. orage le 1er
4.1	7.5	64.3	35	87	84.7	SW	Gelée blanche le 1er et le 2. Neige 14.15.19.20.
2.8	6.8	71.9	28	97	90.2	W	Rosée les 13.14 et 27. Gelée les 1er 6. 7 et 12. Neige les 15.20 et 28. Glace les 1er 2.6.7.15.16 et 20. — Grêle les 10 et 28.
0.0	9.0	64.3	0	100	64.9	E	Rosée les 26 et 31. Gelée blanche le 1er Neige les 15 et 16. Glace du 1er au 4
3.6	6.6	82.4	49	96	130.6	NW	Gelée blanche du 2 au 8. 12. 25. Ecl. tonn. 17. 18.
3.2	6.8	81.9	39	100	57.2	W	Gelée blanche 2. 7. Neige 9. 10. 14. 15. 19. 20. 27. 28.
4.6	6.9	85.0	67	96	"	W	d^o — les 25 et 31. Neige les 10. 15. 17. du 19 au 21. 23. 28. Glace du 2 au 7. 15. 27. 29. Neige les 9. 10. 17. 28. Grêle le 22.
1.5	5.8	71.0	13	100	159.5	NW	Rosée le 27. Neige les 1er 10. 11. 14. 19. 20. 28. Glace du 1er au 4. 21. Grêle 4. 14. 17. 19. 22. 29.
3.2	5.7	75.0	45	98	"	NW	— d^o — du 1er au 10. 18 Neige du 11 au 15. 19 au 21.
4.7	14.5	85.0	56	97	51.8	W	— d^o — le 6. Brouillard les 11 et 12. Orage les 10. 22 et 29 Grêle les 10. 11 et 20
3.9	7.4	82.2	38	100	115.8	NW	Gelée blanche les 3. 4. 6. 7. 18. Neige les 1er 9. 10. 12 au 15. 20 Siroco 24. 25. Ecl. tonn. 20.
3.1	5.6	72.0	50	96	"	"	— d^o — les 19. 21. Neige les 1er 8. 13. 14. 17. 18. 20. Grêle le 17. Ecl. tonn. les 14. 17
3.4	7.1	78.4	44	100	17.0	NW	— d^o — le 4. Neige les 10. 11. 18 et 20. Glace les 4 et 10. Siroco le 27.
3.5	7.9	67.0	48	100	137.1	WNW	— d^o — du 3 au 9 et 25. Neige les 10. 11. 12. 21 et 29. Siroco les 6. 26 et 27. Grêle le 10.
"	"	"	"	"	"	"	Interruption.
2.5	7.4	72.0	35	100.0	63.6	NE	Neige les 11. 20 et 28.
2.4	4.8	69.8	26	89	171.7	NW	Neige les 10. 24 au 20 et 28.
"	"	"	"	"	"	"	Interruption.
2.9	4.9	70.0	52.1	100	"	NW	Neige les 10. 11. 19 et 20
2.9	4.4	67.0	51	79	74.0	WSW	Gelée blanche les 1er 2. 3. 6. 12 et 14 Neige les 10. 11. 14 au 17. 19. 20 et 28 glace du 1er au 7. 9. 12. 18. 21. 29.
1.4	5.3	35.0	14	89	139.0	SW	Neige les 14. 15 et 20. Glace les 10. 14. 15. 20 et 28. Grêle le 29 Siroco les 7 et 14
4.3	7.5	67.5	42	91	"	SW	Secousse de tremblt de terre le 1er à 3^h matin, le 3 à 5^h soir, et les 4. et 7
2.1	8.6	67.0	39	97	54.0	NE	Gelée blanche du 2 au 9. 19. 24 au 27. Glace du 3 au 8. Neige le 15
2.9	6.7	61.4	18	97	151.1	NW	— d^o — les 4. 6. 14.
4.7	8.0	52.0	38	85	"	"	Glace du 4 au 8. 24. 26. 27. Tempête de sable [illegible] du 11 au 12 — non paraveru.
"	"	"	"	"	"	"	

Mois de Janvier 1886

Pluies en Algérie

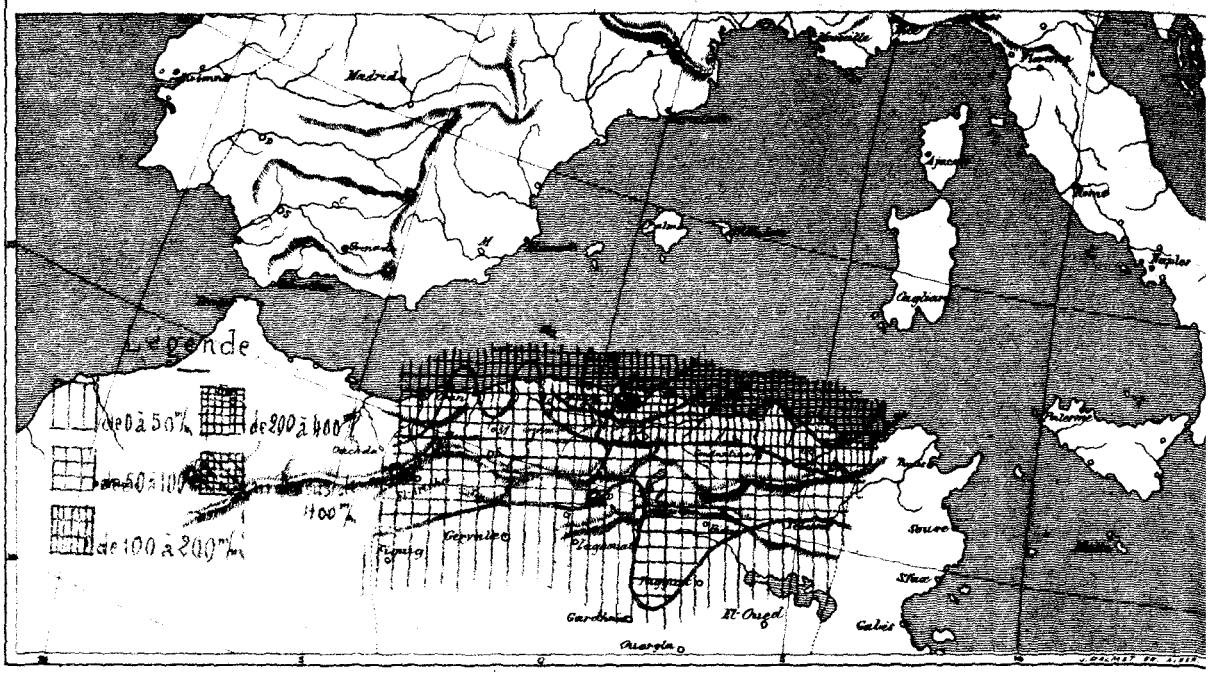

Mois de Janvier 1886

Baromètres moyennes à 7 heures matin

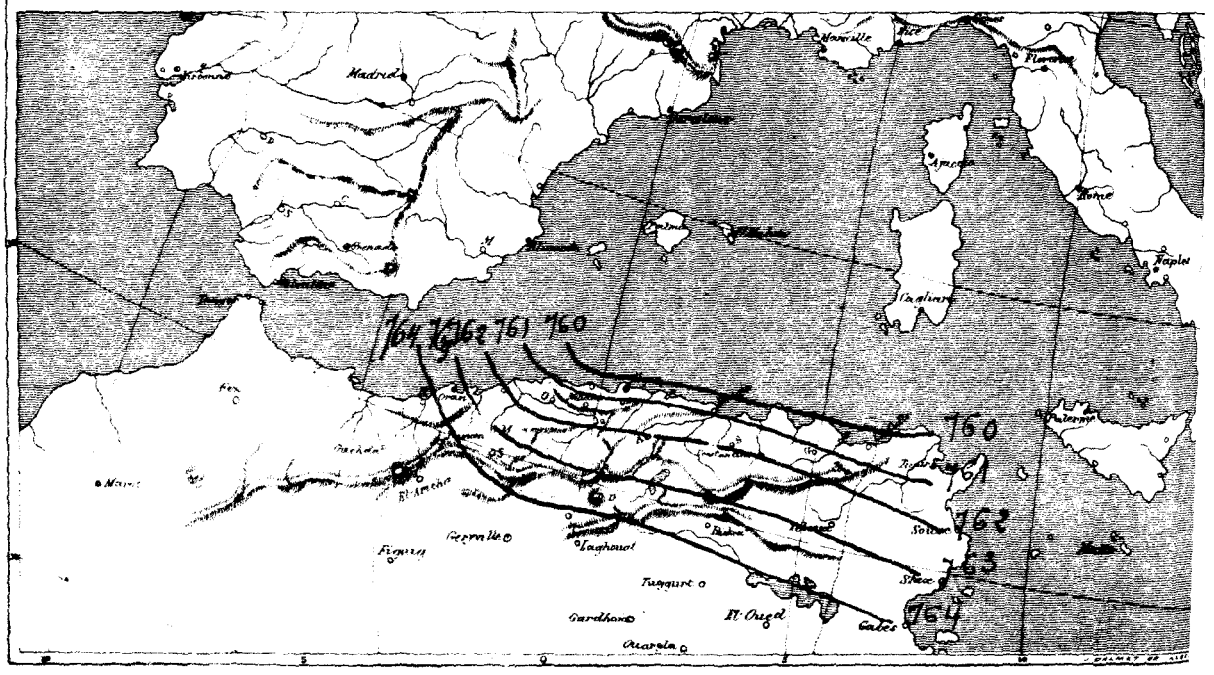

Résumé des Phénomènes généraux

Variations du débit des sources. — Une augmentation générale du
it des sources est constaté sur tout le Réseau ; de nouveaux jaillissements
nt produits dans plusieurs endroits, notamment à Aflou.

Crues de Rivières. — Elles ont été nombreuses et remarquables pendant ce
; les suivantes ont été signalées : St Lucien, crue de l'Oued Elélat, — Boufarik,
rivières ont debordé à la suite des pluies des 28 et 29. — Aïn-Meran, Le Chéliff
impraticable à partir du 15, après la pluie et la fonte des neiges. — Gardhaïa, crue
Oued M'Zab, les 15 et 16. — Constantine, crue extraordinaire du Rhumel qui a at-
le tablier des ponts et détruit un certain nombre de maisons riveraines. —
djelli, toutes les rivières ont débordé, (l'oued el-Kébir, l'oued Nil, l'oued-Djendjen, l'O. Rir),
t empêché les communications. — Guelma, la Seybouse et ses affluents ont dé-
é dans des proportions inconnues jusqu'à ce jour causant des dégâts ma-
ls considérables. — Ste Hélène, crue de l'Oued bou-Merzoug les 16.17.18 et 30. — Débor-
ent de l'Oued Meskiana. — El-Milia, l'oued-el-Kébir a submergé la plaine
et 29, sa hauteur était de 8m 30 au dessus de l'étiage. — Fedj-M'Zala, crue
Oued-Eredja, beaucoup d'animaux, des sangliers même ont été entraînés. —
ral. — débordement de la Seybouse les 28, 29 et 30, dégâts considérables, de 800
o têtes de bétail enlevées. — Gastonville. — crue de l'Oued Saf-Saf les 27 et 28. —
rville, débordement des rivières le 29, inondations des plaines où les maisons
é entourées par les eaux, quelques-unes se sont écroulées. — Ouled-Rahmoum,
crue le 29, la gare du Kroub a été envahie.

igrations, passages d'oiseaux, d'insectes, etc... — Passage de canards
ies sauvages ainsi que de Vanneaux à Valmy ; passages de pigeons et de
ds sauvages se dirigeant vers le littoral à Aïn Meran. — Pluviers et
aux en grande quantité à Guelma, arrivée des cigognes vers la fin du
, apparition des chenilles en poche sur les pins dans cette dernière localité.
e des cigognes le 30 à Duzerville.

liation, Floraison, Maturation. — Floraison des amandiers, abri-
, pêchers, lauriers-thym, des renoncules, marguerites et violettes. La foliation
andiers et des abricotiers commence. Les blés et les orges sont sortis.

préciations générales relatives à l'agriculture. — Les céréales qui
aient de la sécheresse, dans l'Ouest du Réseau, ont repris avec vigueur,
aux dernières pluies ; aussi la campagne agricole de 1886 s'annonce
dans les meilleures conditions. Le labour et la taille de la vigne
poussés activement, de nouvelles plantations sont faites en un grand
e de points. La récolte des pommes-de-terre est terminée, le rende-
a été satisfaisant.

sées. — Les rosées ont été rares pendant ce mois, elles ne sont
tes que pendant la première quinzaine et seulement sur la région
oral et des Hauts-Plateaux.

Brouillards. — ainsi que les rosées les brouillards ont été peu fréquen ils n'ont offert une certaine généralité que du 22 au 25.

Gelées blanches. — Elles ont été nombreuses et intenses pendant les dix pr miers jours du mois; elles sont encore signalées sur quelques points jusqu'a 16, date à laquelle elles cessent presque complétement de se produire.

Neige. — La neige est tombée du 8 au 21 et du 27 au 29 sur les points élevés du Récau; elle persiste sur les sommets.—

Glace. — Il a gelé dans le Sud et sur les Hauts-Plateaux du 1er au 10 et du 21 au 28, époques pendant lesquelles la pluie n'est plus guère signalée.

Orages, éclairs, tonnerre. — Ces phénomènes ont été plus fréquents dans l'Est que sur le centre et l'Ouest; ils ont eu lieu principalement du 16 au 21 et les 28 et 29

Grêle. — La quantité de grêle tombée pendant ce mois est remarquable surtout dans la région tellienne et celle du littoral. La moyenne mensuelle y ne 5 jours de grêle dans ces deux régions; on en a compté 6 jours à Médéa à Djidjelli, 7 à Msaonëli et 10 jours à Fort l'Empereur.

Coups de vent. — Les coups de vent sont principalement signalés vers le milieu du mois; leur direction générale a encore été celle du NW

Tempête de sable. — à Bordbaïa dans la nuit du 11 au 12.—

Sirocco. — Le sirocco ne s'est fait sentir que dans l'extrême Sud et sur le littoral du 22 au 27.

Tremblements de terre. — quelques légères secousses ont été ressenties à Cahuto dans le courant du mois; à Boussaâda également, une violente secousse a eu lieu 3, à 5 heures du soir et a été suivie d'une autre légère pendant la nuit; le 7 à 1 heure du matin une secousse faible mais prolongée s'est de nouveau produite et suivie de deux autres plus fortes, à 11 heures matin et à 4 heures soir. Pas de dégâts.

Etoiles filantes. — observées à Msaonëli les 3.5.7 et 24; à Arcole le 3; à Ain Ouzon le 5; à Sétif les 21 et 27.—

Halos solaires. — observés les 14 et 24 à Msaonëli et le 26 à Fort l'Empereur.

Halos lunaires. — Observés le 14 à Msaonëli, le 25 à St Hélène

Couronnes lunaires. — Observées le 17 à Fort l'Empereur; les 4 et 20 à El-M à St Eucien le 17; à Arcole, les 14.16 et 18 à Mers-el-Kébir le 13.

Etat sanitaire. — Continue à être des plus satisfaisants; les mala régnantes sont encore les affections saisonnières, bronchites, pneumonies, a rhes, rhumatismes, dues au refroidissement de la température.

A signaler, également, quelques légères épidémies de variole chez les

MOIS DE JANVIER 1886

DIAGRAMMES RÉSUMANT LES OBSERVATIONS DE LA STATION D'ORAN

Hôpital Militaire
Altitude : 60m

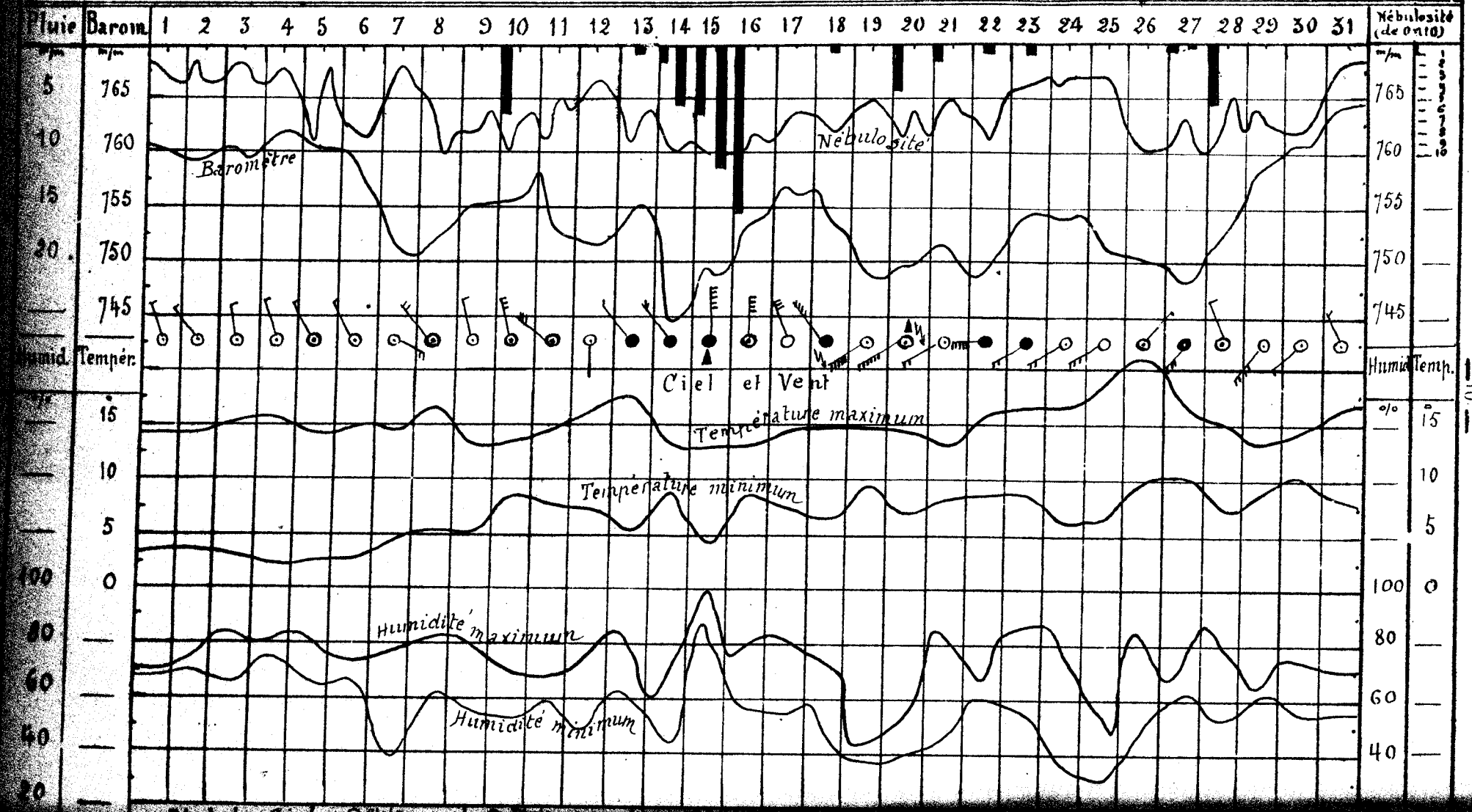

DIAGRAMMES RÉSUMANT LES OBSERVATIONS DE LA STATION D'ALGER

Altitude : 223 m.

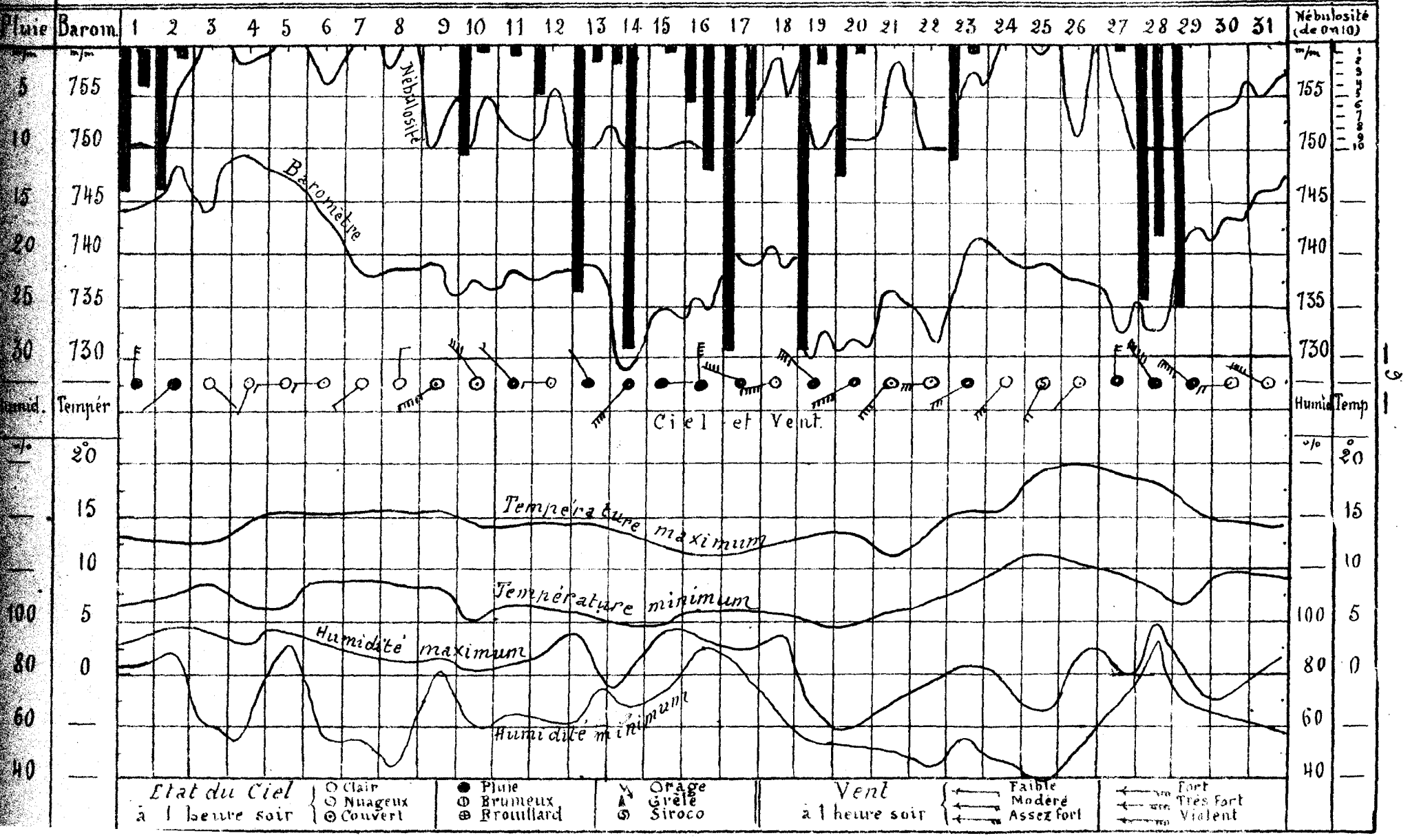

MOIS DE JANVIER 1886

DIAGRAMMES RÉSUMANT LES OBSERVATIONS DE LA STATION DE LAGHOUAT

Ecole Communale
Altitude : 748m.

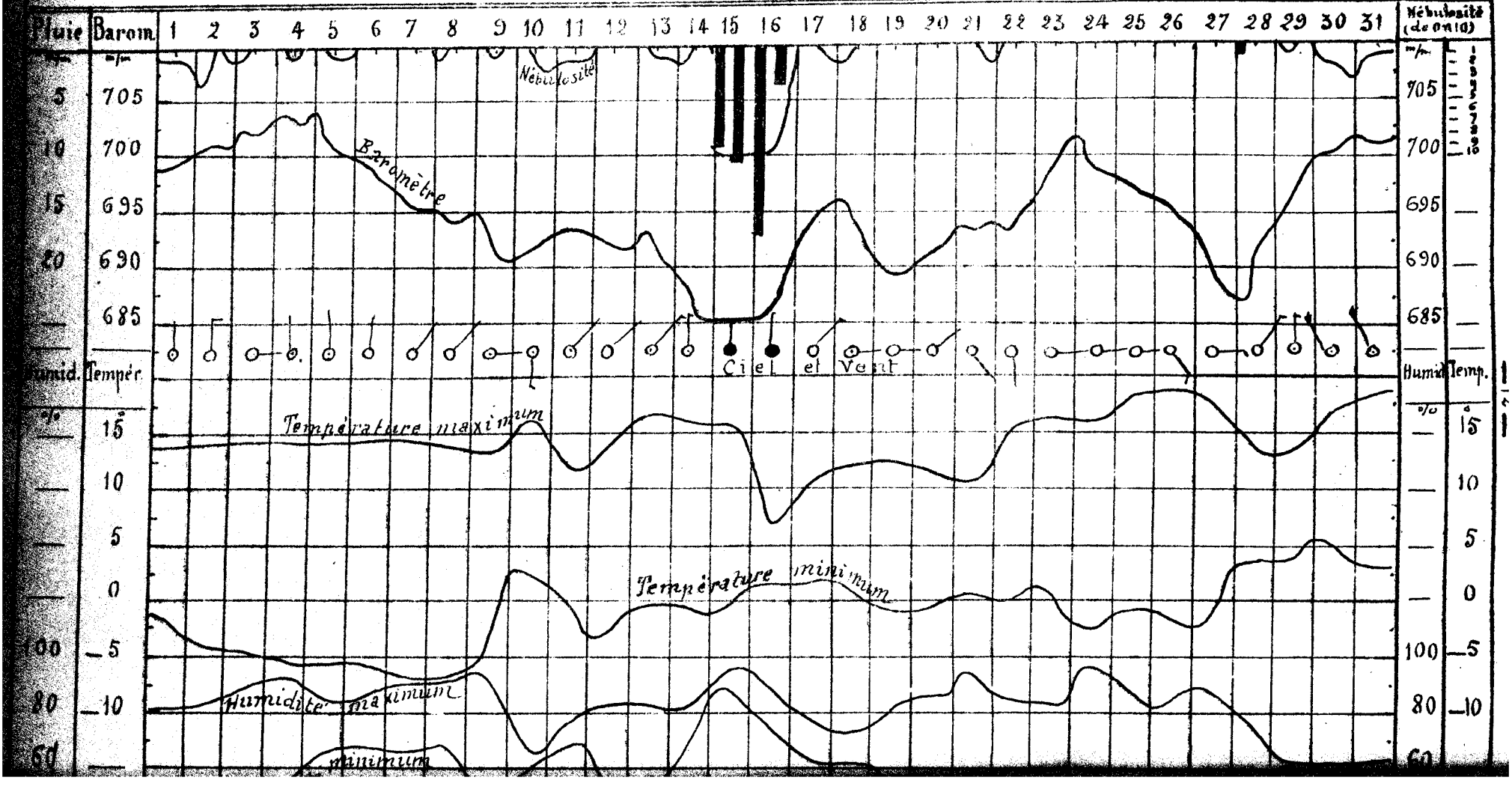

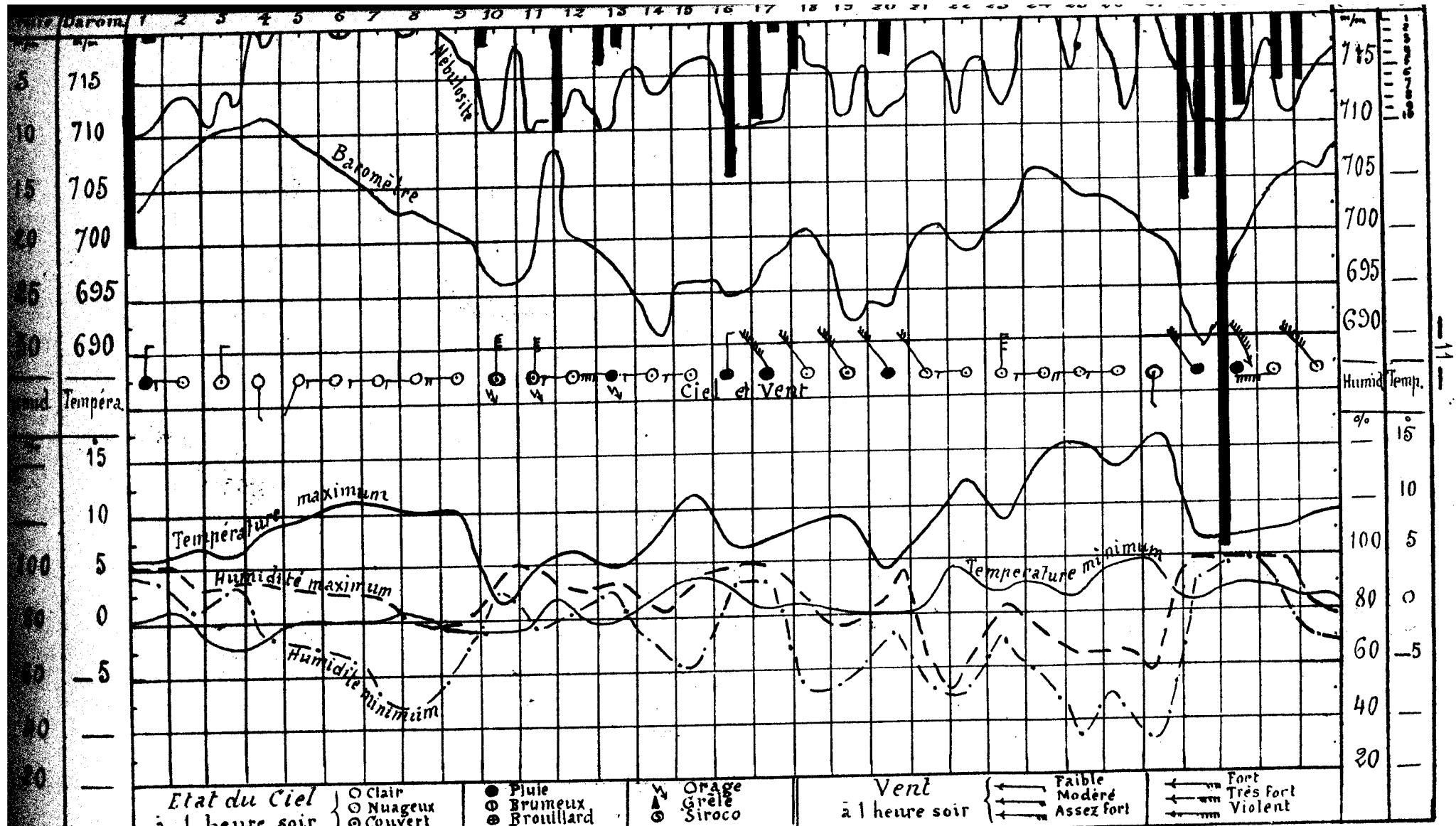
Barom.
1 2 3 4 5 6 7 8 9 10 11 12 13 14 15 16 17 18 19 20 21 22 23 24 25 26 27 28 29 30 31
m/m
715
710
705
700
695
690
Nébulosité
Baromètre
Ciel et Vent
Tempéra.
°
15
10
5
0
−5
Température maximum
Température minimum
Humidité maximum
Humidité minimum
Humid.
%
100
80
60
40
20
Temp.
15
10
5
0
−5
Etat du Ciel
à 1 heure soir
Clair
Nuageux
Couvert
Pluie
Brumeux
Brouillard
Orage
Grêle
Siroco
Vent
à 1 heure soir
Faible
Modéré
Assez fort
Fort
Très fort
Violent

du RESEAU AFRICAIN	Observations	Différ. en 24 h.	Observations	Différ. en 24 h.	et FORCE de 0 à 9		DU CIEL	DE LA MER	millim.	
Nemours	770.4	– 3.7	8.4	+ 0.4	S	3	Clair	Calme	"	
Oran	68.4	– 2.5	9.4	– 2.4	S	1	d°	Belle	"	
Tlemcen	69.9	– 3.5	7.4	+ 0.6	S	1	d°	—	"	
Sidi-bel-Abbès	69.4	– 2.2	3.2	– 2.4	E	3	d°	—	"	
El-Aricha	"	"	– 0.8	– 0.6	S	2	Vmagx	—	"	
Saïda	68.5	– 2.6	4.8	0.0	S	1	Clair	—	"	
Géryville	69.5	– 1.1	– 4.6	– 4.4	N	1	d°	—	"	gelée blanche ce matin
Ténez	66.3	– 1.8	9.8	– 4.2	S	3	Clair	Belle	"	
Cherchell	65.7	– 1.7	10.2	– 0.2	NE	1	d°	Calme	"	
Cap Caxine	"	"	"	"	"		"	"	"	
Alger	66.6	– 2.6	10.5	– 0.1	SW	4	Vmagx	Agitée	"	
Orléansville	66.8	– 2.7	3.4	– 7.2	Calme		Clair	—	"	gelée blanche
Aumale	67.6	– 0.5	6.2	+ 1.2	W	2	Clair	—	"	
Tizi-Ouzou	65.6	– 1.8	9.0	– 1.0	W	3	Beau	—	"	
Fort-National	65.6	– 1.7	4.6	+ 1.2	NW	2	Vmagx	—	"	
Bou-Sâada	"	"	"	"	"		"	—	"	
Laghouat	69.2	– 1.3	4.0	– 1.9	NNW	1	Clair	—	"	
Djidjelli	"	"	"	"	"		"	"	"	
La Calle	64.9	"	10.2	"	(?)	5	Vmagx	Tr. grosse	1.3	pluie dans la journée
Sétif	66.9	– 0.2	2.0	+ 1.0	WSW	2	Beau	—	"	
Constantine	65.1	+ 0.4	3.6	– 0.8	S	4	Vmagx	—	"	Vent fort hier.
Guelma	64.9	"	7.3	"	WNW	6	d°	—	6.0	pluie hier et la nuit
Tebessa	"	"	"	"	"		"	—	"	
Biskra	67.3	+ 1.0	10.4	+ 1.2	NW	4	Couvert	—	"	
Tunis	"	"	"	"	"		"	"	"	

ALGER-VILLE (Observations des 24 heures.

Température { minim. ... 10°.0 / maxim. ... 16°.0

Évaporation 6%

Humidité { minim. ... 65% / relative / maxim. ... 77%

Pluie ... . "

STATIONS DIVERSES

Fort l'Empereur : grand vent la nuit.

PORTS D'EUROPE	VENT force de 0 à 9		ÉTAT DU CIEL	ÉTAT DE LA MER	PORTS D'EUROPE	VENT force de 0 à 9		ÉTAT DU CIEL	ÉTAT DE LA MER	PORTS D'EUROPE	VENT force de 0 à 9		ÉTAT DU CIEL	ÉTAT DE LA MER
Valentia	NW	5	Tr. nuag.	houleuse	St-Mathieu	WNW	4	pluie	houleuse	Alicante	"		"	"
Scilly	WNW	6	d°	d°	Ile de Croix	W	6	d°	d°	Marseille	"		"	"
Yarmouth	W	3	Agitée	d°	Ile d'Aix	WSW	7	d°	agitée	Toulon	NW	5	brum.	houle
Dunkerque	SW	5	pluie	d°	Biarritz	SSW	3	d°	grosse	Livourne	"		"	"
Gris-Nez	W	7	Couvert	d°	La Corogne	WSW	5	Couvert	Tr. houle	Naples	"		"	"
Boulogne	W	8	pluie	Tr. grosse	Porto	"		"	"	Palerme	"		"	"
Le Havre	W	6	Couvert	Tr. houle	Lisbonne	W	2	Couvert	Belle	—				
Cherbourg	SW	6	pluie	d°	S.-Fernando	N	1	Clair	d°	Funchal	SE	1	brouill.	belle

SITUATION GÉNÉRALE

La dépression du Nord de l'Ecosse est descendue sur la mer du Nord; le minimum barométrique (736m/m) s'observe à Oxo. Les plus fortes pressions ont encore leur siège à l'Est de la Russie (Moscou et Kharkow 774m/m).

Une dépression secondaire s'est formée sur le golfe de Gênes, occasionnant une baisse de 3m/m sur le Sud-Ouest de l'Europe. Son influence s'étend à l'Algérie où le baromètre baisse également de 2m/m en moyenne. La température reste sensiblement la même, les extrêmes étaient ce matin à 7 heures: — 4°.0 à Géryville et 10°.5 à Alger. Un régime de vents d'Ouest à Nord s'est établi et tend à se maintenir, la mer est belle sur tout le littoral, sauf à l'Est où elle est encore agitée.



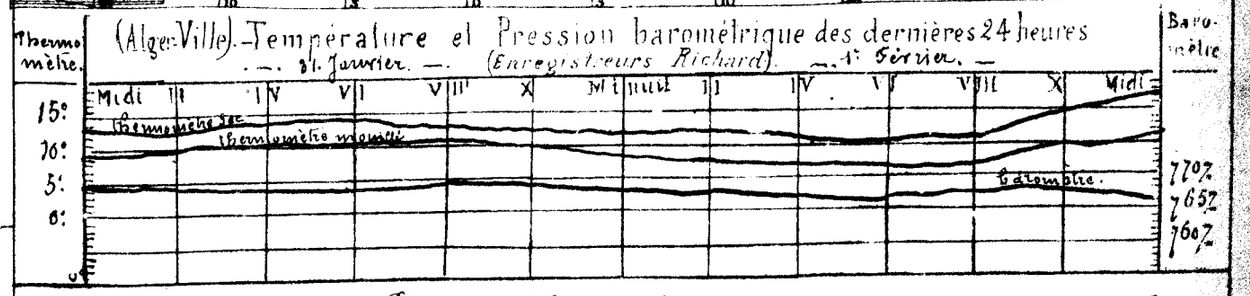

Station de Médéa. — *Résumé Climatologique* du mois de Décembre 1875 par M. Bailly.

Températures de l'Air { Minima { moyenne du mois 1°.5 / minimum absolu – 1°.3 } Maxima { moyenne du mois ... / minimum absolu ... / maximum absolu ... }

Température moyenne du mois (Thermomètre sec) 6°.78. — Pluie totale : 117.5 en 7 jours.

RÉSEAU AFRICAIN	Pression réduite à 0° et mer. à midi — Observations	Pression réduite à 0° et mer. à midi — Différence en 24 h.	Température de l'air — Observations	Température de l'air — Différence en 24 h.	Direction et force du vent (0 à 9)	État du ciel	État de la mer	Pluie en millimètres
Nemours	767.5	− 2.9	8.2	− 0.2	S 2	Clair	belle	"
Oran	66.1	− 2.3	12.4	+ 3.0	S 2	d°	d°	"
Tlemcen	69.1	− 0.8	9.6	+ 2.2	S 1	d°	—	"
Sidi-bel-Abbès	66.2	− 3.2	4.6	+ 1.4	E 2	d°	—	"
El-Aricha	"	"	"	"	"	"	—	"
Saida	65.5	− 3.0	5.8	+ 1.0	NNW 1	d°	—	"
Geryville	66.9	− 2.6	1.2	+ 5.2	W 1	d°	—	"
Ténez	64.3	− 2.0	10.4	+ 0.6	S 2	d°	tr. belle	"
Cherchell	61.6	− 4.1	12.4	+ 2.2	NE 1	d°	d°	"
Cap Caxine	"	"	"	"	"	"	"	"
Alger	62.1	− 3.9	12.0	+ 1.5	SW 3	beau	belle	"
Orléansville	63.9	− 2.9	5.6	+ 2.2	N 1	Clair	—	"
Aumale	63.9	− 3.7	6.5	+ 0.3	W 2	d°	—	"
Tizi-Ouzou	62.5	− 3.1	11.0	+ 2.0	W 4	Nuag.	—	"
Fort-National	62.6	− 5.0	5.2	+ 0.6	NW 3	Couvert	—	"
Bou-Saada	"	"	"	"	"	"	—	"
Laghouat	67.0	− 2.2	8.4	+ 4.4	NW 3	Clair	—	"
Djidjelli	62.6	"	15.2	"	NW 5	beau	houleuse	"
La Calle	60.8	− 4.1	10.4	+ 0.2	?, 2	Nuag°	d°	"
Sétif	63.0	− 3.9	4.0	+ 2.0	NW 1	Clair	—	"
Constantine	62.1	− 3.0	6.0	+ 2.4	S 3	d°	—	"
Guelma	61.3	− 3.6	10.4	+ 3.1	WNW 2	beau	—	"
Tebessa	"	"	6.5	"	WSW 2	Nuag°	—	"
Biskra	63.9	− 3.4	10.8	+ 0.4	NW 2	d°	—	"
Tunis	"	"	"	"	"	"	"	"

REMARQUES DIVERSES

Vent assez fort la nuit

non parvenu

Vent fort la nuit

ALGER-VILLE (Observations des 24 heures.

Température (minim. . 11°.5 (maxim. . 19°.4

Évaporation . . . . . 6.2.

Humidité relative (minim. . . 47% (maxim. . . 69%

Pluie . . . . . "

STATIONS DIVERSES

Fort l'Empereur : Vent fort la nuit.

PORTS D'EUROPE	VENT force de 0 à 9	ÉTAT DU CIEL	ÉTAT DE LA MER	PORTS D'EUROPE	VENT force de 0 à 9	ÉTAT DU CIEL	ÉTAT DE LA MER	PORTS D'EUROPE	VENT force de 0 à 9	ÉTAT DU CIEL	ÉTAT DE LA MER
Valentia				St-Mathieu				Alicante			
Scilly				Ile de Croix				Marseille			
Yarmouth				Ile d'Aix				Toulon			
Dunkerque	Non parvenu.			Biarritz	Non parvenu			Livourne	Non parvenu		
Gris-Nez				La Corogne				Naples			
Boulogne				Porto				Palerme			
Le Havre				Lisbonne				—			
Cherbourg				S.-Fernando				Funchal			

SITUATION GÉNÉRALE

La dépression de la mer du Nord est remontée sur la Norvège; elle a son centre près de Christiansund où le minimum barométrique (732m/m) s'observe.

Une nouvelle dépression s'est formée sur le golfe de Gênes, occasionnant une baisse de 9m/m à Livourne, de 7m/m à Nice.

En Algérie, le baromètre continue son mouvement vers la baisse, la pression atmosphérique varie entre 767m/m à Nemours et 760m/m 8 à La Calle. Une légère augmentation de température de 2° en moyenne se produit dans nos régions; les extrêmes étaient ce matin à 7 heures: 1°.0 à Géryville et 15°.2 à Djidjelli.

Le vent des régions Ouest domine et tend à se maintenir, la mer commence à se calmer, la pluie a complètement cessé.



(Alger-Ville). — Température et Pression barométrique des dernières 24 heures — (Enregistreurs Richard). — 2 Février —



Station de Constantine. — Résumé Climatologique du mois de Janvier 1886. par M. Roux.

Températures de l'Air { Minima { moyenne du mois 3°.1 ; minimum absolu − 2°.0 ; maximum absolu 9°.0 } Maxima { moyenne du mois . . . . . 11°.8 ; minimum absolu . . . . . 5°.2 ; maximum absolu . . . . . 21°.8 }

Température moyenne du mois (thermomètre sec) : 7°.4. — Pluie totale : 73m/m en 11 jours.

RÉSEAU AFRICAIN	PRESSION ATMOSPHÉRIQUE — Observations	PRESSION ATMOSPHÉRIQUE — Différ. en 24 h.	TEMPÉRATURE DE L'AIR — Observations	TEMPÉRATURE DE L'AIR — Différ. en 24 h.	DIRECTION ET FORCE DU VENT — DIRECTION et FORCE de 0 à 9	ÉTAT DU CIEL	ÉTAT DE LA MER	PLUIE en 24 h. — millim.	OBSERVATIONS
Nemours	768.3	+ 0.8	9.4	+ 1.2	S 3	Clair	Calme	"	
Oran	66.3	+ 0.2	12.6	+ 0.2	Calme	Clair	d°	"	
Tlemcen	66.5	- 2.6	10.4	+ 0.8	S 1	d°.	——	"	
Sidi-bel-Abbès	65.9	- 0.3	4.2	+ 0.4	E 2	Nuag^x	——	"	Rosée ce matin
El-Aricha	"	"	1.3	"	SW 2	d°.	——	"	
Saida	66.5	+ 1.0	5.2	- 0.6	W 1	brouill^d	——	"	Rosée ce matin
Géryville	64.6	- 2.3	3.8	+ 2.6	E 1	Clair	——	"	gelée blanche et glace ce matin
Ténez	64.3	0.0	11.2	+ 0.8	S 3	Clair	p. agitée	"	
Cherchell	63.7	+ 2.1	12.8	+ 0.4	NE 1	d°.	Calme	"	
Cap Caxine	"	"	"	"	"	"	"	"	
Alger	63.6	+ 1.5	10.8	- 1.2	SSW 3	Clair	belle	g^tes	Gouttes hier à 1 heure soir
Orléansville	"	"	"	"	"	"	——	"	
Aumale	64.7	+ 0.8	7.0	+ 0.5	N 5	Fr. nuag^x	——	"	
Tizi-Ouzou	63.4	+ 0.9	11.0	0.0	W 2	Nuag^x	——	"	
Fort-National	63.6	+ 1.0	5.8	+ 0.6	NW 2	brouill^d	——	"	Nuageux et vent ce matin
Bou-Saada	"	"	"	"	"	"	——	"	
Laghouat	66.9	- 0.1	7.6	- 0.8	SE 1	Clair	——	"	
Djidjelli	64.6	+ 2.0	15.8	+ 0.6	W 4	Fr. nuag^x	Agitée	"	
La Calle	63.5	+ 2.7	11.4	+ 1.0	(?) 2	Couvert	houleuse	20.9	pluie dans la nuit
Sétif	63.9	+ 0.9	4.0	- 0.0	WNW 1	d°.	——	"	
Constantine	62.8	+ 0.7	7.6	+ 1.6	SW 2	brumeux	——	g^tes	gouttes cette nuit
Guelma	62.3	+ 1.0	7.8	- 2.6	Calme	Clair	——	"	
Tebessa	"	"	6.7	+ 0.2	NW 3	Nuag^x	——	"	
Biskra	64.9	+ 1.0	11.2	+ 0.4	WNW 5	d°.	——	"	
Tunis	"	"	"	"	"	"	"	"	

ALGER-VILLE (Observations des 21 heures.

Température	minim.	10°.5	Humidité relative minim. 53 %
	maxim.	17°.0	maxim. 65 %
Évaporation		4%.0	Pluie "

STATIONS DIVERSES

Fort l'Empereur : Vent très fort à 1 heure soir

PORTS D'EUROPE	VENT force de 0 à 9	ÉTAT DU CIEL	ÉTAT DE LA MER	PORTS D'EUROPE	VENT force de 0 à 9	ÉTAT DU CIEL	ÉTAT DE LA MER	PORTS D'EUROPE	VENT force de 0 à 9	ÉTAT DU CIEL	ÉTAT DE LA MER
Valentia	NW 4	Fr. nuag^x	Agitée	St-Mathieu	NW 5	pluie	Agitée	Alicante	"	"	"
Scilly	NW 6	d°.	houleuse	Ile de Groix	NW 6	Couvert	houleuse	Marseille	"	"	"
Yarmouth	Calme	beau	p. agitée	Ile d'Aix	W 6	d°.	grosse	Toulon	NW 4	Couvert	Agitée
Dunkerque	S 3	pluie	Agitée	Biarritz	WSW 6	pluie	d°.	Livourne	"	"	"
Gris-Nez	S 1	d°.	Fr. belle	La Corogne	"	"	"	Naples	"	"	"
Boulogne	SSE 2	d°.	belle	Porto	"	"	"	Palerme	"	"	"
Le Havre	SW 1	brouill^d	d°.	Lisbonne	N 2	beau	belle	Bilbao	NW 1	Couvert	Agitée
Cherbourg	W 4	pluie	Agitée	S.-Fernando	NW 1	d°.	p. agitée	Funchal	ENE 3	Couvert	Fr. belle

SITUATION GÉNÉRALE

Les plus faibles pressions sont remontées au large de la Scandinavie, le minimum barométrique (746m/m) s'observe à Christiansund ; les plus fortes persistent à l'Est de la Russie (Moscou 770m/m). — La dépression du golfe de Gênes s'éloigne vers l'Est et tend à gagner la mer Noire ; une nouvelle dépression s'est formée sur la Manche occasionnant une baisse de 5m/m sur les côtes ouest de France. — En Algérie, le baromètre se relève de 2m/m en moyenne, la température a légèrement augmenté, les extrêmes étaient, ce matin à 7 heures : 1°.3 à El Aricha et 15°.8 à Djidjelli. Le vent souffle modérement d'entre S à W, la mer n'est plus agitée que sur le littoral Est, quelques pluies sont tombées dans cette dernière région, tandis que les rosées reparaissent à l'ouest.



Thermomètres — (Alger-Ville). — Température et Pression barométrique des dernières 24 heures — (Enregistreurs Richard) — Baromètre



Dépêches en retard (SW de l'Europe) du 2 Février 1886.

Stations	Baromètre	Vent direction	Vent force	État du Ciel	État de la mer	Stations	Baromètre	Vent direction	Vent force	État du Ciel	État de la mer
Lisbonne	769.5	WNW	4	Beau	houleuse	Madrid	764.6	NW	3	Nuag^x	"
San Fernando	769.7	N	1	Fr. nuag^x	Agitée	Funchal	769.1	E	3	Couvert	belle
La Corogne	766.6	WSW	4	Couvert	d°.	Alicante	763.7	NW	3	Nuag^x	Agitée

Stations du Réseau africain	Baromètre … et au niveau de la mer: Observations	Baromètre: Différ. en 24 h.	Température de l'air: Observations	Température de l'air: Différ. en 24 h.	Vent: Direction et force de 0 à 9	État du ciel	État de la mer	Pluie 24 h. millim.	Remarques diverses
Nemours	765.4	- 2.9	8.2	- 1.2	S 3	Clair	Calme	..	..
Oran	64.3	- 2.0	11.8	- 0.8	S 1	beau	d°	..	.
Tlemcen	66.4	- 0.1	8.2	- 2.2	S 1	Clair	——	.	.
Sidi-bel-Abbès	65.1	- 0.8	4.0	- 0.2	E 2	beau	——	..	Rosée ce matin
El-Aricha	..	..	- 0.2	- 1.1	SW 2	d°	——	.	
Saïda	64.2	- 2.3	2.4	- 2.8	SW 1	d°	——	.	Rosée ce matin.
Géryville	62.2	- 2.4	4.0	- 0.8	WNW 1	d°	——	..	gelée blanche intense et glace ce matin
Ténez	62.3	- 2.0	9.8	- 1.4	S 3	Clair	belle	..	.
Cherchell	62.6	- 1.1	10.4	- 2.4	W 1	d°	Calme	.	.
Cap Caxine	..	..	..	..	..	..	.	.	..
Alger	62.2	- 1.4	11.8	+ 1.0	SW 4	Clair	tr. belle	.	Rosée ce matin.
Orléansville	62.9	..	6.8	..	NE 1	d°		..	brouillard épais, rosée ce matin
Aumale	63.4	- 1.3	6.2	- 0.8	W 2	beau	——	..	.
Tizi-Ouzou	62.6	- 0.8	9.0	- 2.0	W 2	d°	——	.	brouillard ce matin dans la vallée.
Fort-National	63.3	- 0.3	6.4	- 0.6	NW 1	nuag.x	——	..	..
Bou-Sàada	.	.	.	.	.	..	——	..	..
Laghouat	65.5	- 1.4	3.8	- 3.8	SE 1	Clair	——	..	..
Djidjelli	63.0	- 1.6	15.0	- 0.8	W 4	tr. nuag.x	p. agitée	..	..
La Calle	..	..	..	..	..	..	..	..	..
Sétif	62.7	- 1.2	5.0	+ 1.0	NW 1	Nuageux	——	..	.
Constantine	61.9	- 0.9	5.8	- 1.8	S 3	d°	——	.	.
Guelma	62.8	+ 0.5	11.6	+ 3.8	WNW 1	Couvert	——	.	.
Tebessa	..	..	6.6	- 0.7	WSW 2	tr. nuag.x	——	..	..
Biskra	..	..	..	..	..	..	——	..	..
Tunis	..	..	..	..	..	..	..	.	..

Alger-Ville (Observations des 24 heures.

Température	minim. … 11°.0	Humidité relative	minim. … 48 %
	maxim. … 18°.0		maxim. … 74 %
Évaporation	4 m/m 3	Pluie	..

Stations diverses

Fort l'Empereur : Rosée ce matin

Ports d'Europe	Vent force de 0 à 9	État du ciel	État de la mer	Ports d'Europe	Vent force de 0 à 9	État du ciel	État de la mer	Ports d'Europe	Vent force de 0 à 9	État du ciel	État de la mer
Valentia	NNE 4	Couvert	agitée	St-Mathieu	N 4	Couvert	agitée	Alicante	.	..	.
Scilly	NNW 1	beau	p. agitée	Ile de Groix	NNW 5	brouill.d	d°	Marseille	..	..	.
Yarmouth	Calme	Clair	belle	Ile d'Aix	NW 6	Couvert	p. agitée	Toulon	NW 4	beau	houleuse
Dunkerque	SE 4	Couvert	p. agitée	Biarritz	W 5	tr. nuag.x	houleuse	Livourne	..	.	.
Gris-Nez	E 2	Nuag.x	belle	La Corogne	NNE 5	Couvert	agitée	Naples	.	.	.
Boulogne	NE 2	d°	d°	Porto	..	.	..	Palerme	.	.	.
Le Havre	E 4	Couvert	agitée	Lisbonne	NNW 4	Couvert	belle	Barcelone	WNW 1	Nuag.x	agitée
Cherbourg	NE 3	tr. nuag.x	houleuse	S.-Fernando	N 1	brouill.d	agitée	Funchal	.	.	.

SITUATION GÉNÉRALE

Une hausse rapide se produit sur tout le Nord de l'Europe ; les faibles pressions de la Norvège sont refoulées au large de la Finlande sous l'action de pressions très élevées qui couvrent la Russie (Moscou 786 m/m).

Une dépression s'est formée sur la Méditerranée et a son centre sur l'Italie où le minimum barométrique (751 m/m) se produit à Rome.

Son influence s'étend à l'Algérie où le baromètre accuse une baisse générale de 1 à 2 m/m en moyenne. La température subit une légère diminution, le thermomètre marquait ce matin à 7 heures : - 0.2 à El-Aricha et 15°.0 à Djidjelli. Les vents des régions W continuent et tout se maintient, la mer est belle sur tout le littoral.

(Alger-Ville). – Température et Pression barométrique des dernières 24 heures (Enregistreurs Richard)

Station de Fort l'Empereur. – **Résumé Climatologique** du mois de décembre 1885, par M. Aubert.

Températures de l'air	Minima	moyenne du mois … 9°.8	Maxima	moyenne du mois … 18°.5
		minimum absolu 6°.8		minimum absolu … 14°.0
		maximum absolu 15.6		maximum absolu … 27°.8

Température moyenne du mois. Thermomètre sec : 14°.1. – Pluie totale : – 44 m/m 2 en 13 jours.

RÉSEAU AFRICAIN	PRESSION réduite à 0° — Observations	PRESSION réduite à 0° — Différence en 24 h.	TEMPÉRATURE DE L'AIR — Observations	TEMPÉRATURE DE L'AIR — Différence en 24 h.	DIRECTION et FORCE de 0 à 9	ÉTAT DU CIEL	ÉTAT DE LA MER	PLUIE en 24 h. millim.	REMARQUES DIVERSES
Nemours	765.0	- 0.4	10.6	+ 2.4	S 1	Couvert	belle	.	
Oran	65.2	- 1.1	13.2	+ 2.6	N 4	d°.	p. agitée	.	
Tlemcen	64.3	"	9.4	+ 1.2	S 1	Clair	——	9.6	pluie la nuit
Sidi-bel-Abbès	63.9	- 1.2	7.0	+ 3.0	S 3	Nuag.	——	1.0	pluie la nuit
El-Ariclia	"	"	- 0.6	- 0.4	SW 1	Nuag.	——	"	
Saida	62.1	- 2.1	5.0	+ 2.6	W 1	brouill.	——	3.0	pluie la nuit
Géryville	60.3	- 1.9	- 1.2	+ 2.8	W 4	Nuageux	——	"	
Tenez	61.3	- 1.0	11.0	+ 1.2	W 3	Nuag.	Agitée	9.0	pluie la nuit
Cherchell	59.2	- 3.4	10.6	+ 0.2	SW 2	beau	d°.	1.4	d°.
Cap Caxine	.	.	.	.	.	.	.	.	
Alger	60.1	- 2.1	10.5	- 1.3	WNW 3	Nuag.	belle	2.8	pluie et éclairs la nuit.
Orléansville	60.5	- 2.4	9.0	+ 2.2	N 1	d°.	——	"	
Aumale	60.7	- 2.7	3.0	- 3.8	W 3	brouill.	——	0.4	pluie la nuit.
Tizi-Ouzou	59.4	- 3.2	8.2	- 0.8	W 2	Nuag.	——	5.0	pluie et tonnerre la nuit.
Fort-National	.	.	.	.	.	.	——	.	
Bou-Saâda	"	"	"	"	"	"	——	"	
Laghouat	62.6	- 2.9	7.2	- 3.4	NW 1	Clair	——	"	
Djidjelli	59.3	- 3.5	11.6	- 3.4	NW 4	Nuag.	p. agitée	7.0	vent, éclairs, tonnerre et pluie la nuit.
La Calle	"	"	"	"	"	"	"	"	
Sétif	58.3	- 3.9	1.6	- 3.4	NW 1	Couvert	——	gttes	gouttes la nuit
Constantine	59.9	- 3.0	4.1	- 1.0	W 2	brouill.	——	2.0	pluie la nuit
Guelma	61.7	- 1.1	1.4	- 3.2	WNW 1	Nuag.	——	.	
Tebessa	"	"	4.2	- 1.8	WSW 2	Clair	——	.	
Biskra	59.9	.	10.8	"	NW 2	beau	——	"	
Tunis	.	"	"	"	.	.	.	"	

ALGER-VILLE (Observations des 24 heures.

Température { minim. ... 8°5. / maxim. ... 18°0
Humidité relative { minim. ... 54 % / maxim. ... 71 %
Évaporation 47.4
Pluie 27.8

STATIONS DIVERSES

Fort-l'Empereur : pluie la nuit (47.6).

PORTS D'EUROPE	VENT force de 0 à 9	ÉTAT DU CIEL	ÉTAT DE LA MER	PORTS D'EUROPE	VENT force de 0 à 9	ÉTAT DU CIEL	ÉTAT DE LA MER	PORTS D'EUROPE	VENT force de 0 à 9	ÉTAT DU CIEL	ÉTAT DE LA MER
Valentia	.	.	.	St-Mathieu	.	.	.	Alicante	.	.	.
Scilly	.	.	.	Ile de Groix	.	.	.	Marseille	.	.	.
Yarmouth	.	.	.	Ile d'Aix	.	.	.	Toulon	.	.	.
Dunkerque	.	.	.	Biarritz	.	.	.	Livourne	.	.	.
Gris-Nez	.	.	.	La Corogne	ENE 2	Nuag.	Agitée	Naples	.	.	.
Boulogne	.	.	.	Porto	.	.	.	Palerme	.	.	.
Le Havre	.	.	.	Lisbonne	N 5	Clair	belle	Madrid	N 2	Nuag.	"
Cherbourg	.	.	.	S.-Fernando	N 2	d°.	d°.	Funchal	NNE 2	d°.	fr. belle

SITUATION GÉNÉRALE

La pression atmosphérique reste très élevée sur l'Ouest et le Nord-Est de l'Europe, elle atteint 785 m/m à Moscou. Une faible dépression qui couvre la Sardaigne et le Sud de l'Italie nous amène des mauvais temps par vents des régions Ouest à Nord. La baisse continue sur nos régions en s'accentuant de l'Ouest à l'Est; la pluie est générale mais peu abondante; la température subit une diminution de 2° en moyenne sur le centre et l'Est du réseau, elle reste à peu près stationnaire dans l'Ouest.

Les vents d'Ouest à Nord vont se maintenir et occasionner de nouvelles pluies orageuses. La mer est peu agitée sur le littoral.



(Alger-Ville). - Température et Pression barométrique des dernières 24 heures
4 février. — (Enregistreurs Richard) — 5 février. —



Station de Tizi-Ouzou. - Résumé Climatologique du mois de Décembre 1885. par M. Seigle

Températures de l'Air { Minima { moyenne du mois 6°2 / minimum absolu 2°0 } Maxima { moyenne du mois 15°6 / maximum absolu 11°4 } maximum absolu 19°4

Température moyenne du mois (thermomètre sec) : 11°4. . Pluie totale : 111 m/m 9 en 8 jours.

	Observations	Diff. en 24 h.	Observations	Diff. en 24 h.	FORCE de 0 à 9		DU CIEL	DE LA MER	Millim.	
Nemours	766.0	+ 1.0	8.2	- 2.4	S	4	Clair	p. agitée	"	Vent modéré pendant le jour
Oran	64.4	+ 1.7	9.6	- 3.6	S	2	beau	belle	.	pluie dans la matinée
Tlemcen	65.6	+ 2.3	6.2	- 3.2	S	1	Orageux	——	6.4	forte gilée blanche ce matin
Sidi-bel-Abbès	65.8	+ 1.9	- 1.0	- 6.0	SE	1	Clair	——	"	
El-Aricha	"	"	- 1.2	- 0.6	W	2	Tr. mag.	——	"	
Saida	63.9	+ 3.8	- 1.6	- 4.4	ENE	1	Clair	——	gtes	gouttes la nuit
Géryville	65.7	+ 5.4	3.5	- 4.3	W	1	d:	——	2.5	pluie et neige la nuit
Ténez	63.5	+ 2.2	5.2	- 5.8	S	3	beau	Calme	4.0	pluie, grêle et tonnerre dans la journée
Cherchell	62.8	+ 3.6	7.4	- 3.2	W	1	d:	d:	gtes	gouttes la nuit
Cap Caxine	"	"	"	"	"		"	"	"	
Alger	63.2	+ 3.0	8.2	- 2.3	SW	4	Mag.	houleuse	13.0	pluie et grêle hier et la nuit
Orléansville	63.8	+ 3.3	8.0	- 1.0	NE	1	Tr. mag.	——	3.6	d:
Aumale	63.2	+ 3.5	6.6	- 2.4	ESE	1	Mag.	——	.	pluie légère la nuit
Tizi-Ouzou	63.2	+ 3.8	3.0	- 5.2	E	4	d:	——	25.0	pluie et grêle hier et la nuit
Fort-National	62.8	"	- 1.4	"	NW	1	orage	——	1.5	d:
Bou-Saada	"	"	"	"	"		"	——	"	
Laghouat	66.7	+ 4.6	1.6	- 6.2	NW	1	beau	——	"	
Djidjelli	64.6	+ 5.1	7.0	- 3.5	W	5	pluie	houleuse	24.0	pluie, grêle et orage hier et la nuit
La Calle	59.3	"	10.0	"	(?)	7	Couvert	furieuse	7.4	pluie hier et la nuit
Sétif	62.8	+ 4.0	5.2	- 3.6	W	2	d:	——	"	neige la nuit
Constantine	60.9	+ 2.0	1.2	+ 3.6	N	5	brouill.	——	4.0	pluie et neige la nuit
Guelma	59.4	+ 0.3	9.0	- 0.4	NNW	1	Mag.	——	gtes	gouttes le soir
Tebessa	"	"	5.4	- 1.2	WSW	1	Tr. mag.	——	17.0	pluie et neige hier et la nuit
Biskra	65.5	+ 5.6	7.2	- 3.6	NW	5	beau	——	"	
Tunis	.	"	"	"	"		.	.	.	

ALGER-VILLE (Observations des 24 heures.

Température	minim.	4°.0	Humidité minim. 48%
	maxim.	18°.0	relative maxim. 52%
Évaporation		2.0	Pluie 13%0.

STATIONS DIVERSES

Fort l'Empereur: pluie, grêle et orage hier et la nuit (45%0).

PORTS D'EUROPE	VENT force de 0 à 9	ÉTAT DU CIEL	ÉTAT DE LA MER	PORTS D'EUROPE	VENT force de 0 à 9	ÉTAT DU CIEL	ÉTAT DE LA MER	PORTS D'EUROPE	VENT force de 0 à 9	ÉTAT DU CIEL	ÉTAT DE LA MER
Valentia	Calme	Tr. mag.	Tr. belle	St-Mathieu	E 4	Couvert	houleuse	Alicante	NW 3	Mag.	Calme
Scilly	NNE 4	Couvert	Tr. houle	Ile de Groix	ENE 5	pluie	agitée	Marseille	.	.	.
Yarmouth	NNW 1	Mag.	agitée	Ile d'Aix	NE 5	d:	houleuse	Toulon	E 2	Tr. mag.	belle.
Dunkerque	S 1	Brouillé	Tr. belle	Biarritz	W 5	d:	Belle	Livourne	-	.	.
Gris-Nez	NE 1	Tr. mag.	d:	La Corogne	N 7	orage	grosse	Naples	-	.	.
Boulogne	SSE 1	brouillé	d:	Porto	"	"	"	Palerme	-	.	.
Le Havre	E 3	Couvert	p. agitée	Lisbonne	N 5	Mag.	agitée	—	-	.	.
Cherbourg	E 3	Brouillé	d:	S.-Fernando	W 8	beau	belle	Funchal	.	.	.

SITUATION GÉNÉRALE

Les plus fortes pressions se maintiennent au NE de la Russie où le maximum barométrique (781?) s'observe. La dépression de la Sardaigne est descendue sur la Sicile, occasionnant une nouvelle baisse de 4m/m à Malte et la formation d'une dépression secondaire sur le golfe de Gascogne.

En Algérie, le baromètre se relève généralement, la pression atmosphérique varie entre 759m/m à La Calle et 766 à Nemours. La pluie est signalée sur tout le réseau, elle est accompagnée d'orages à grêle sur un grand nombre de points; la neige est encore tombée sur les régions élevées.

Un abaissement marqué de température de 4° en moyenne se produit dans nos régions.

La mer est grosse sur le littoral sauf à l'Ouest où elle reste belle.

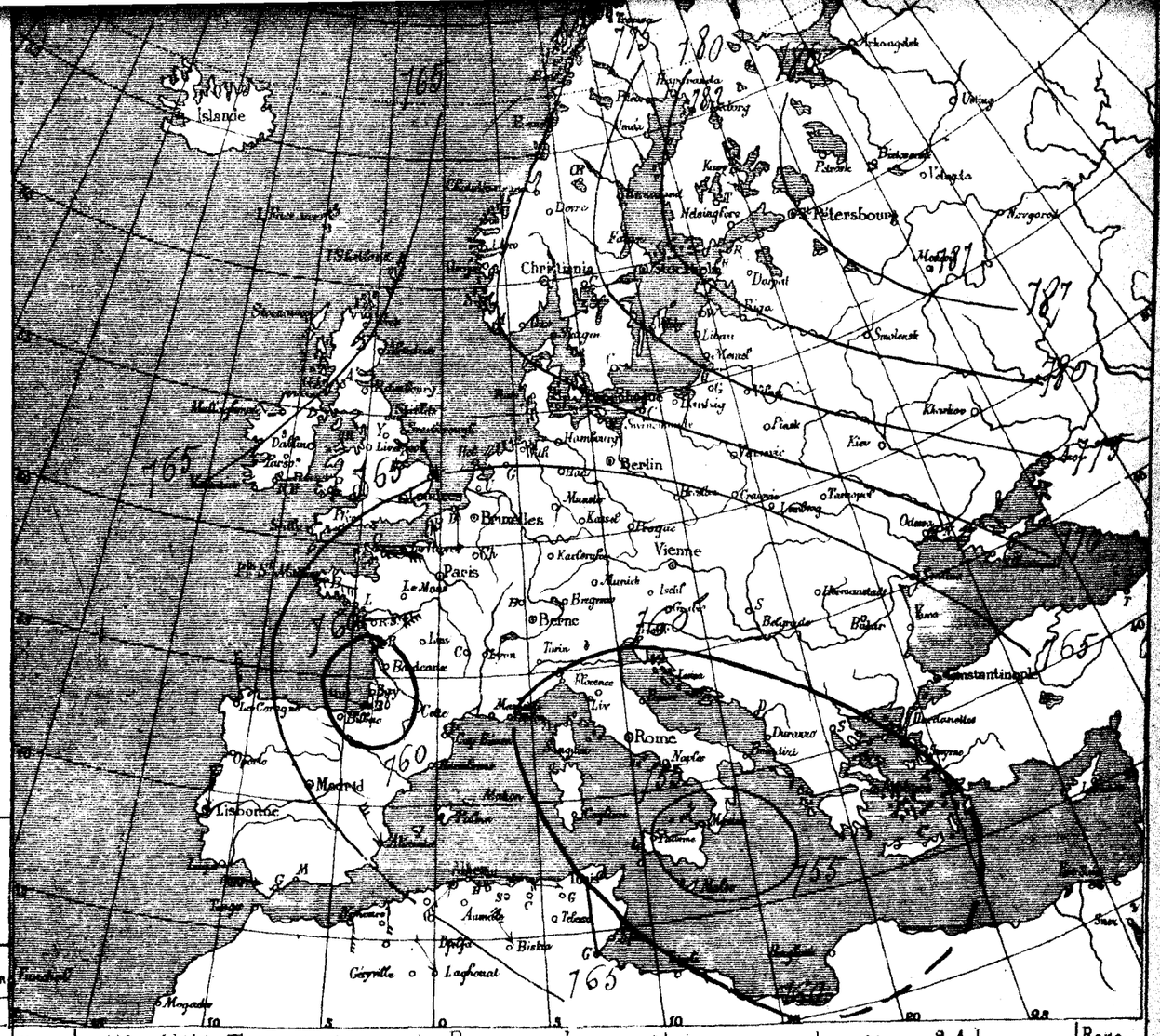

(Alger-Ville).-Température et Pression barométrique des dernières 24 heures (Enregistreurs Richard) — 5 Février — — 6 Février —



Station de Ternet-el-Had. — *Résumé Climatologique* du mois de Janvier 1886. - par M. Monnot.

Températures de l'air { Minima { Moyenne du mois - 0°.75; minimum absolu - 0°.04; maximum absolu + 3°.0 } Maxima { moyenne du mois ... + 5°.9; minimum absolu ... - 1°.0; maximum absolu ... + 12°.8

Température moyenne du mois (Thermomètre sec) : + 3°.3. — Pluie totale: 108%. en 10 jours.

OBSERVATIONS DE 7 HEURES DU MATIN

STATIONS du RÉSEAU AFRICAIN	PRESSION A 0° au niveau de la mer — Observations	PRESSION A 0° au niveau de la mer — Différence en 24 h.	TEMPÉRATURE DE L'AIR — Observations	TEMPÉRATURE DE L'AIR — Différence en 24 h.	VENT DIRECTION et FORCE de 0 à 9	ÉTAT DU CIEL	ÉTAT DE LA MER	PLUIE en 24 h. millim.	REMARQUES DIVERSES
Nemours	761.5	— 4.5	7.2	— 1.0	S 2	pluie	agitée	19.3	pluie éclairs et tonnerre la nuit
Oran	62.0	— 2.9	10.4	+ 0.8	SW 2	couvert	calme	8.0	— par intervalles.
Tlemcen	60.7	"	3.4	— 2.8	S 1	nuageux	——	19.3	— éclairs et tonnerre la nuit
Sidi-bel-Abbès	62.0	— 3.8	1.0	0.0	E 2	dº	——	10.0	— dans la journée
El-Aricha	"	"	— 0.3	+ 0.9	SW 2	tr. nuag.	——	0.8	± et neige la nuit
Saïda	61.6	— 4.3	0.4	+ 2.0	W 1	brouillard	——	11.8	— dº. hier et la nuit
Géryville	60.2	— 5.5	2.2	— 3.3	NW 1	couvert	——	"	neige la nuit et ce matin.
Ténez	59.6	— 3.9	9.6	+ 4.4	W 3	tr. nuag.	agitée	8.0	pluie hier et la nuit
Cherchell	58.7	— 4.1	7.4	0.0	W 1	couvert	calme	3.0	— la nuit "
Cap Caxine	"	"	"	"	"	"	"	"	"
Alger	59.2	— 4.0	6.9	— 1.3	WSW 3	pluie	belle	4.8	pluie la nuit et ce matin
Orléansville	59.6	— 4.2	5.6	— 2.4	NW 3	dº	"	10.8	— — dº.
Aumale	59.2	— 4.0	2.6	+ 2.0	W 1	brume	——	ogttes	légère pluie ce matin
Tizi-Ouzou	59.2	— 4.0	5.0	+ 2.0	W 2	nuage	——	5.0	pluie la nuit
Fort-National	58.6	— 4.2	4.0	+ 1.4	NW 1	couvert	——	3.2	brouillard et neige dans la journée
Bou-Saâda	"	"	"	"	"	"	——	"	"
Laghouat	61.4	— 5.3	2.8	+ 1.8	NW 2	nuageux	——	"	"
Djidjelli	59.5	— 3.1	7.6	+ 0.6	W 3	pluie	p. agitée	9.6	pluie hier et la nuit
La Calle	59.0	— 0.3	6.6	— 3.4	W 1	couvert	dº	7.8	— dº —
Sétif	58.8	— 4.0	"	"	W 1	dº	——	"	neige la nuit
Constantine	58.5	— 2.4	2.2	+ 1.0	W 3	brouillard	——	2.0	pluie légère
Guelma	59.1	— 0.3	4.4	— 3.6	W 2	couvert	——	0.2	— la nuit
Tehessa	"	"	1.6	"	SSW 1	dº	——	gouttes	à 1h.s soir
Biskra	"	"	"	"	"	"	——		
Tunis									

ALGER-VILLE (Observations des 24 heures.

Température (minim. ... 6°.0 (maxim. ... 13°.0
Évaporation 3mm.5
Humidité relative (minim. ... 67 %
(maxim. ... 73 %
Pluie ... 4mm.8

STATIONS DIVERSES

Fort l'Empereur : pluie la nuit et ce matin 18mm.5

PORTS D'EUROPE	VENT force de 0 à 9	ÉTAT DU CIEL	ÉTAT DE LA MER	PORTS D'EUROPE	VENT force de 0 à 9	ÉTAT DU CIEL	ÉTAT DE LA MER	PORTS D'EUROPE	VENT force de 0 à 9	ÉTAT DU CIEL	ÉTAT DE LA MER
Valentia	W 1	couvert	tr. belle	St-Mathieu	E 1	Couvert	houleuse	Alicante			
Scilly	SSE 5	dº	houleuse	Ile de Groix	NE 4	tr. nuag.	dº	Marseille			
Yarmouth	ESE 2	tr. nuag.	agitée	Ile d'Aix	NNE 5	Beau	belle	Toulon	NNE 1	neige	belle
Dunkerque	E 4	couvert	dº	Biarritz	ENE 3	couvert	houleuse	Livourne	"	"	"
Gris-Nez	E 3	dº	p. agitée	La Corogne	"	"	"	Naples	"	"	"
Boulogne	E 1	dº	tr. belle	Porto	"	"	"	Palerme	"	"	"
Le Havre	E 2	beau	belle	Lisbonne	NNW 5	nuageux	houleuse	Bilbao	SE 3	Couvert	agitée
Cherbourg	SE 2	tr. nuag.	agitée	S.-Fernando	NW 1	clair	belle	Funchal	NE 6	Beau	p. agitée

SITUATION GÉNÉRALE

La situation atmosphérique reste la même sur le Nord-Est de l'Europe où règne une zone de pressions très élevées. De basses pressions s'avancent ce matin à l'Ouest, occasionnant une baisse de 5mm sur cette région.

La dépression méditerranéenne persiste et s'étend jusqu'à la mer Noire ; elle a son centre sur la Turquie.

En Algérie, une baisse générale se produit en s'accentuant de l'Est à l'Ouest ; les pressions se sont uniformisées vers 760mm ; la température se maintient fraîche. La pluie continue sur tout le réseau. Un régime de vents des régions W s'est établi et va persister. La mer est peu agitée.

CARTE DU TEMPS

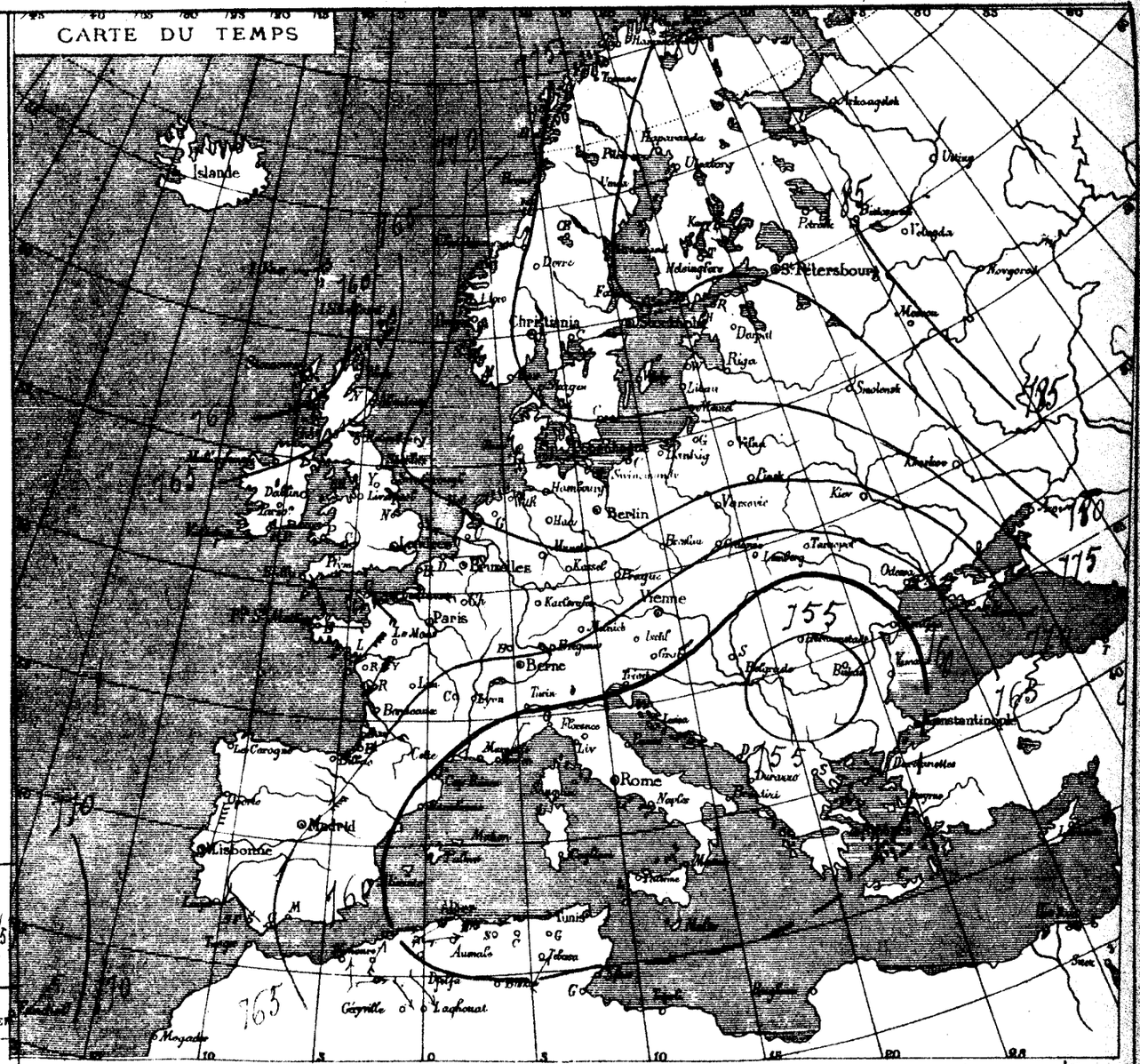

Thermomètres — (Alger-Ville).-Température et Pression barométrique des dernières 24 heures (Enregistreurs Richard). — Baromètre



Station de Duzerville — Bulletin climatologique du mois de Janvier 1886, par M. Renvier.

Pluie totale : 206mm en 16 jours — Sécheresse, Commerce, les 10, 11, 30 et 31. — Gelée les 12 et 17. — Coup de vent de NW le 17. — Cherrée des cigognes le 30. — Mois très pluvieux, inondations considérables, beaucoup de champs de blé ont été noyés et les ensemencements perdus.

STATIONS du RÉSEAU AFRICAIN	PRESSION A 0° et au niveau de la mer: Observations	Différ. en 24 h.	TEMPÉRATURE DE L'AIR: Observations	Différ. en 24 h.	VENT direction et force 0 à 9	ÉTAT DU CIEL	ÉTAT DE LA MER	PLUIE en millim.	REMARQUES DIVERSES
Nemours	762.3	+ 0.8	4.2	– 3.0	W 1	pluie	furieuse	30.1	Éclairs, tonnerre, pluie et grêle hier et la nuit
Oran	60.7	– 1.3	8.8	– 1.6	N 7	pluie	grosse	11.4	pluie hier et la nuit
Tlemcen	59.9	– 0.8	3.4	0.0	S 1	Orage	——	18.0	pluie et neige dans la journée
Sidi-bel-Abbès	58.6	– 3.4	1.0	0.0	S 1	Nuag.x	——	11.5	pluie et neige hier et la nuit
El-Aricha	..	..	..	..	..	..	——	..	non parvenu.
Saida	59.4	– 2.2	0.6	+ 0.2	N 1	Neige	——	13.4	Neige fondue hier et la nuit, grésil hier
Géryville	58.9	– 1.3	5.3	+ 3.1	NW 1	Couvert	——	5.0	Neige hier et la nuit
Ténez	58.9	– 0.7	5.4	– 4.2	S 2	Nuag.x	houleuse	30.0	pluie hier et la nuit
Cherchell	58.2	– 0.5	5.8	– 1.6	E 3	d°	d°	4.3	d°
Cap Caxine	..	..	..	..	..	..	..	..	
Alger	59.7	+ 0.5	6.2	– 0.7	S 3	Tr. nuag.x	houleuse	1.2	pluie hier et la nuit
Orléansville	58.8	– 0.8	2.6	– 3.0	NE 1	Nuag.x	——	6.0	pluie hier, gelée blanche ce matin
Aumale	59.6	+ 0.4	1.0	– 1.6	Calme	pluie	——	..	
Tizi-Ouzou	59.2	. 0.0	3.0	– 2.0	NW 2	Nuag.x	——	3.0	pluie la journée, brouillard le matin
Fort-National	58.7	+ 0.1	– 0.8	– 0.8	NW 1	Couvert	——	..	Neige hier, gelée et glace le matin
Bou-Sàada	..	..	..	..		..	——	..	..
Laghouat	59.6	– 1.8	1.8	– 1.0	NE 1	Tr. nuag.x	——	..	Neige le soir
Djidjelli	59.7	+ 0.2	5.8	– 1.8	SE 3	Clair	p. agitée	6.8	pluie hier
La Calle	61.4	+ 2.4	7.8	– 1.2	S 1	Couvert	d°	5.6	pluie hier et la nuit
Sétif	58.3	– 0.5	..	..	WNW 1	Nuag.x	——	..	
Constantine	58.5	0.0	..	..	W 2	pluie	——	3.0	Neige et gelée blanche
Guelma	59.5	+ 0.4	3.0	– 1.4	Calme	Couvert	——	1.8	pluie hier et ce matin
Tebessa	..	..	0.0	+ 1.6	SSW 1	Nuag.x	——	2.2	pluie hier et la nuit, neige la nuit
Biskra	57.6	..	5.4	..	NW 2	d°	——	g.ttes	Gouttes hier vers midi
Tunis	..	..	..	..	.	.	.	.	

ALGER-VILLE (Observations des 24 heures.

Température { minim. .. 5°.0 ; maxim. .. 10°.5
Évaporation.......... 27.4

Humidité relative { minim. .. 67 % ; maxim. .. 73 %
Pluie........ 17.2

STATIONS DIVERSES

Fort l'Empereur : pluie hier et la nuit .. 57.0

PORTS D'EUROPE	VENT force de 0 à 9	ÉTAT DU CIEL	ÉTAT DE LA MER	PORTS D'EUROPE	VENT force de 0 à 9	ÉTAT DU CIEL	ÉTAT DE LA MER	PORTS D'EUROPE	VENT force de 0 à 9	ÉTAT DU CIEL	ÉTAT DE LA MER
Valentia	SSE 3	Couvert	p. agitée	St-Mathieu	SE 3	Nuag.x	houleuse	Alicante	..	..	..
Scilly	S 4	Tr. nuag.x	Tr. houl.se	Ile de Groix	E 4	beau	agitée	Marseille	NW 3	beau	p. agitée
Yarmouth	SSE 2	Nuag.x	p. agitée	Ile d'Aix	NE 5	Clair	belle	Toulon	E 3	Tr. nuag.	agitée
Dunkerque	E 3	Couvert	belle	Biarritz	SE 1	d°	Tr. belle	Livourne	Calme	Couvert	p. agitée
Gris-Nez	E 3	d°	p. agitée	La Corogne	ENE 4	beau.	houleuse	Naples	NE 3	d°	Tr. belle
Boulogne	E 2	d°	Tr. belle	Porto	..	..	-	Palerme	ENE 4	d°	agitée
Le Havre	ENE 2	brouill.d	belle	Lisbonne	NNE 6	Clair	p. agitée	—			
Cherbourg	ESE 3	Tr. nuag.x	d°	S.-Fernando	SSW 5	d°	agitée	Funchal	NNE 5	Couvert	belle

SITUATION GÉNÉRALE

Les basses pressions d'Écosse sont remontées au Nord de la Scandinavie où le minimum barométrique (749m/m) s'observe à Bodo.

L'aire des pressions élevées de la Russie s'est étalée et couvre le centre de l'Europe.

En Algérie, le baromètre continue son mouvement vers la baisse, les pressions sont uniformes vers 759m/m, la température a subi une légère diminution, les extrêmes étaient ce matin à 7 heures : – 0°.8 à Fort-National et 8°.8 à Oran. La pluie continue sur tout le réseau, la neige est signalée sur les points élevés. Le vent d'Ouest domine et peut fraîchir en tournant au Nord. Des grains orageux sont à craindre.

(Alger-Ville).-Température et Pression barométrique des dernières 24 heures
— 7 Février. — (Enregistreurs Richard) — 8 Février. —

Station d'Aïn Méran. — *Bulletin climatologique* du mois de Janvier 1886, par M. Bertout

Pluie totale : 297.4 en 13 jours. — Éclairs, tonnerre, les 20 et 28. — Grêle les 13, 20, 27 et 28. — Coups de vent de WSW et W les 14 et 19. — Le débit des sources a notablement augmenté. — Les pigeons et les canards sauvages ont passé en assez grande quantité. — Les arbres fruitiers commencent à bourgeonner.

BULLETIN MÉTÉOROLOGIQUE DE L'ALGÉRIE

Alger, 9 Février 1886.

OBSERVATIONS DE 7 HEURES DU MATIN

STATIONS du RÉSEAU AFRICAIN	PRESSION A 0° et au niveau de la mer — Observations	PRESSION A 0° et au niveau de la mer — Différence en 24 h.	TEMPÉRATURE DE L'AIR — Observations	TEMPÉRATURE DE L'AIR — Différence en 24 h.	VENT DIRECTION et FORCE de 0 à 9	ÉTAT DU CIEL	ÉTAT DE LA MER	PLUIE en 24 h. millim.	REMARQUES DIVERSES
Nemours	763.6	+ 1.3	8.0	- 2.0	N 1	pluie	furieuse	45.2	pluie et neige hier et la nuit
Oran	61.2	+ 0.5	8.2	- 0.6	S 8	Orage	d°	42.4	Vent violent, pluie torrentielle, hier et la nuit
Tlemcen	59.9	0.0	1.2	- 2.2	S 1	d°	—	"	Neige hier et la nuit
Sidi-bel-Abbès	61.5	+ 2.9	1.0	0.0	SE 2	Neige	—	30.0	pluie et neige cette nuit et ce matin
El-Aricha	"	"	- 3.2	"	N 2	Tr. magn.	—	"	
Saïda	61.4	+ 2.0	1.0	+ 0.4	W 1	Neige	—	3.4	Neige toute la nuit
Géryville	60.5	+ 1.6	2.8	- 2.5	SW 1	d°	—	3.5	Neige hier et la nuit
Ténez	58.9	0.0	7.2	+ 1.8	S 4	Couvert	Tr. grosse	33.0	pluie hier et cette nuit
Cherchell	55.9	- 2.3	9.2	+ 3.4	E 1	d°	Tr. houleuse	4.8	d°
Cap Caxine	"	"	"	"	"	"	"	"	"
Alger	56.9	- 2.8	9.0	+ 2.8	W 4	pluie	furieuse	13.0	grand vent, pluie et grêle hier et la nuit.
Orléansville	56.8	- 2.0	8.0	+ 5.4	W 1	Couvert	—	2.6	pluie hier et la nuit
Aumale	58.5	- 1.1	4.0	+ 3.0	N 2	Orage	—	0.6	pluie la nuit
Tizi-Ouzou	56.9	- 3.3	3.0	0.0	W 3	Tr. magn.	—	10.0	pluie hier et la nuit
Fort-National	58.5	- 0.2	2.6	+ 2.8	NE 1	Orage	—	8.4	d°
Bou-Saâda	"	"	"	"	"	"	—	"	"
Laghouat	60.2	+ 0.6	2.0	+ 0.2	NW 2	clair	—	"	"
Djidjelli	54.2	- 5.5	11.6	+ 5.8	SW 5	pluie	Tr. houleuse	30.6	pluie hier et la nuit
La Calle	54.6	- 6.9	3.6	+ 0.8	(?) 4	d°	d°	29.5	d°
Sétif	56.3	- 2.0	1.0	0.0	WNW 1	Couvert	—	43.0	d°
Constantine	54.2	- 4.1	1.0	0.0	W 2	Orage	—	60.0	pluie et neige abondantes
Guelma	54.4	- 5.1	5.4	+ 2.4	SSW 1	pluie	—	76.2	pluie hier et la nuit
Tebessa	"	"	3.0	+ 3.0	SSW 1	Tr. magn.	—	19.0	pluie et neige hier et la nuit
Biskra	56.9	- 0.7	7.4	+ 3.0	NW 2	pluie	—	3.6	pluie hier.
Tunis	"	"	"	"	"	"	"	"	"

ALGER-VILLE (Observations des 24 heures.

Température	minim. ... 8°.0	Humidité relative	minim. ... 61%
	maxim. ... 13°.8		maxim. ... 74%
Évaporation	17.0	Pluie	13.0.

STATIONS DIVERSES

Fort l'Empereur : grand vent et pluie hier et la nuit (20.7)

PORTS D'EUROPE	VENT force de 0 à 9	ÉTAT DU CIEL	ÉTAT DE LA MER	PORTS D'EUROPE	VENT force de 0 à 9	ÉTAT DU CIEL	ÉTAT DE LA MER	PORTS D'EUROPE	VENT force de 0 à 9	ÉTAT DU CIEL	ÉTAT DE LA MER
Valentia				St-Mathieu				Alicante			
Scilly				Ile de Groix				Marseille	NNE 1	Tr. magn.	peu agitée
Yarmouth				Ile d'Aix				Toulon			
Dunkerque	non parvenu			Biarritz				Livourne			
Gris-Nez				La Corogne				Naples			
Boulogne				Porto				Palerme			
Le Havre				Lisbonne	W 2	Clair	Belle	—			
Cherbourg				S.-Fernando	N 3	beau	peu agitée	Funchal	ENE 6	beau	belle

SITUATION GÉNÉRALE

Les plus faibles pressions persistent au Nord de la Scandinavie, les plus fortes couvrent l'Europe centrale où le baromètre atteint 785m.

Une forte dépression s'est formée sur la Méditerranée Occidentale et l'Algérie occasionnant des mauvais temps par vents forts des régions Nord. La pluie est générale et très abondante sur tout le réseau, elle est accompagnée de neige sur un grand nombre de points.

La mer est grosse, furieuse même sur tout le littoral; les mauvais temps vont continuer.

En Provence la mer est peu agitée par vent de NE faible.

CARTE DU TEMPS

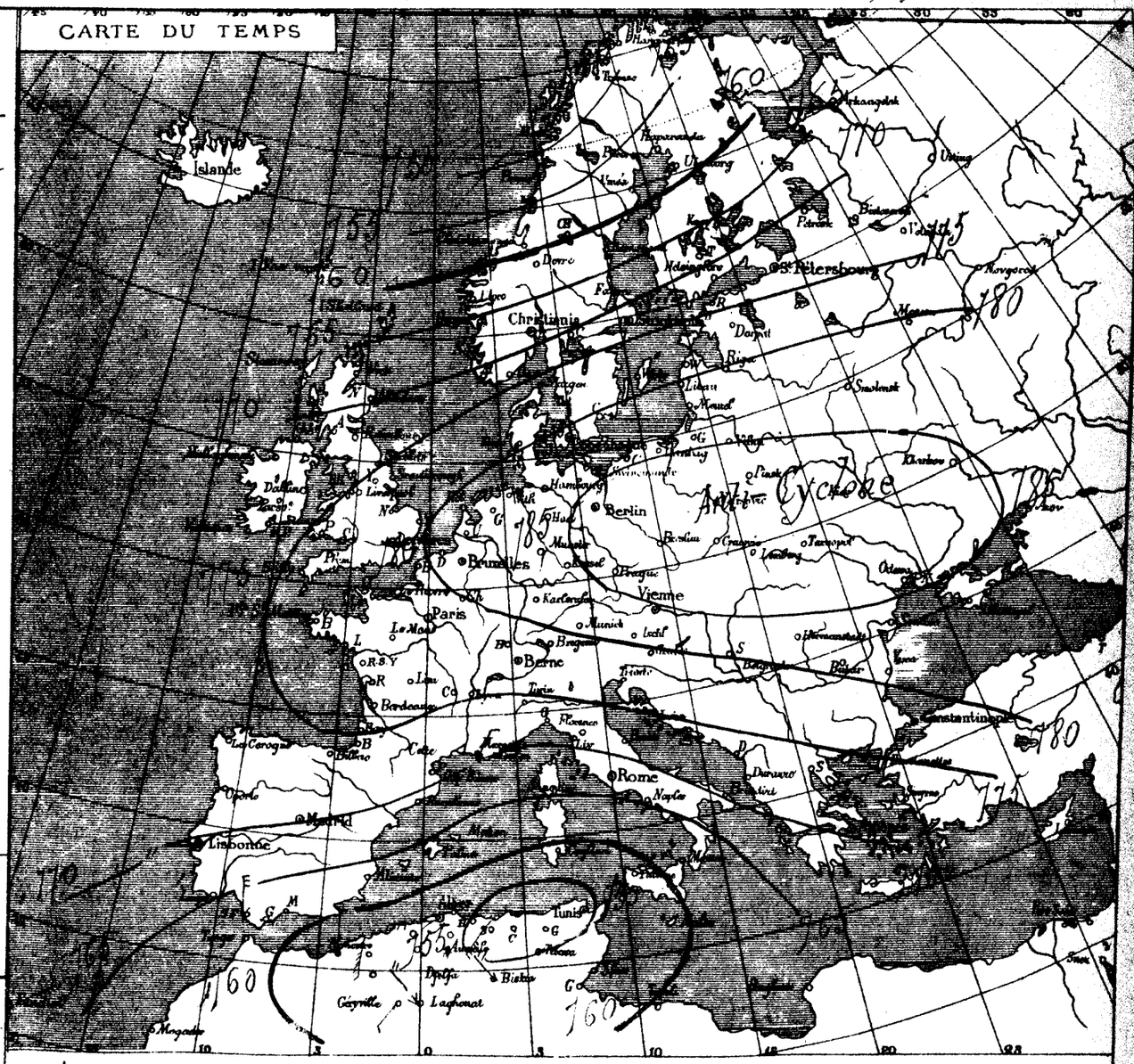

(Alger-Ville). - Température et Pression barométrique des dernières 24 heures

— 8 Février — (Enregistreurs Richard) — 9 Février —

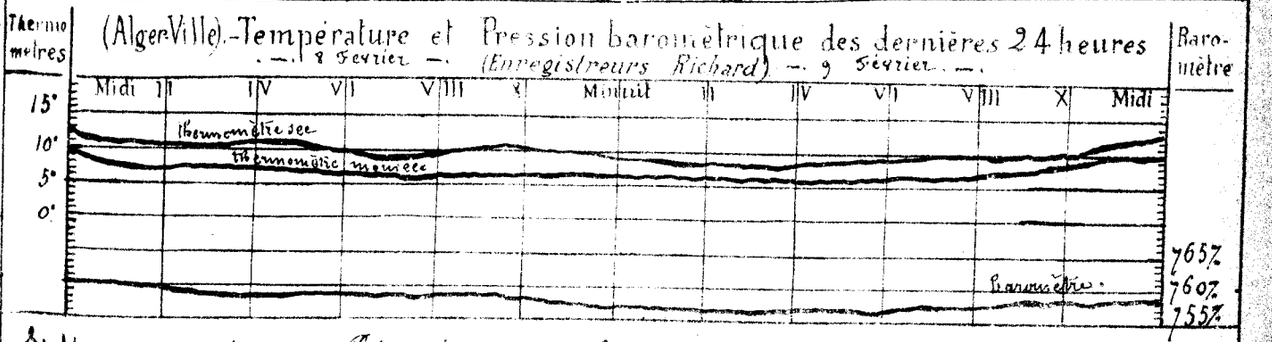

Station de Constantine. — Résumé climatologique du mois de Janvier 1886. par M. Roux.

Températures de l'Air — Minima — moyenne du mois 1°.1 ; minimum absolu - 2°.4 ; maximum absolu 5°.0 — Maxima — moyenne du mois ..... 8°.7 ; minimum absolu ..... 1°.4 ; maximum absolu ..... 17°.0

Température moyenne du mois. — (Thermomètre sec) : 5°.1. — Pluie totale : 164% en 12 jours

BULLETIN MÉTÉOROLOGIQUE DE L'ALGÉRIE

OBSERVATIONS DE 7 HEURES DU MATIN

STATIONS du RÉSEAU AFRICAIN	PRESSION A 0° et au niveau de la mer — Observations	PRESSION A 0° et au niveau de la mer — Différ. en 24 h.	TEMPÉRATURE DE L'AIR — Observations	TEMPÉRATURE DE L'AIR — Différ. en 24 h.	VENT DIRECTION et FORCE de 0 à 9	ÉTAT DU CIEL	ÉTAT DE LA MER	PLUIE en 24 h. millim.	REMARQUES DIVERSES
Nemours	767.2	+ 3.6	7.2	— 0.8	S 2	pluie	forteuse	29.0	pluie hier et ce matin
Oran	66.9	+ 5.7	12.6	+ 4.4	N 5	brouill.	tr. grosse	24.0	Vent violent; pluie hier et la nuit
Tlemcen	64.4	+ 4.5	2.2	+ 1.0	S 1	orage	—	16.6	pluie et neige hier et la nuit
Sidi-bel-Abbès	65.9	+ 4.4	5.0	+ 4.0	E 3	pluie	—	11.0	pluie fine hier et la nuit
El-Aricha	..	..	— 4.4	— 1.2	W 3	tr. mauv.	—	..	"
Saïda	66.3	+ 4.9	3.4	+ 2.4	NW 1	brouill.	—	13.2	pluie et neige hier et la nuit
Géryville	64.1	+ 3.6	— 1.0	— 1.8	NW 1	Neige	—	7.5	" d°
Ténez	64.6	+ 5.7	13.4	+ 6.2	N 4	pluie	grosse	41.0	pluie hier et la nuit
Cherchell	62.8	+ 6.9	12.4	+ 3.2	E 1	Couvert	tr. houl.	4.0	pluie la journée et la nuit
Cap Caxine	..	..	..	..	..	..	..	..	..
Alger	63.2	+ 6.3	11.5	+ 2.5	NNE 5	pluie	tr. grosse	1.2	pluie hier, la nuit et ce matin
Orléansville	63.0	+ 6.2	9.6	+ 1.6	Calme	d°	—	18.6	pluie hier et la nuit
Aumale	64.1	+ 5.6	5.2	+ 1.2	N 5	brouill.	—	9.0	" d°
Tizi-Ouzou	63.2	+ 7.9	5.6	+ 2.6	W 2	pluie	—	23.0	" d°
Fort-National	64.2	+ 3.7	2.4	+ 0.2	E 4	Orage	—	50.8	pluie et brouillard hier et la nuit
Bou-Saâda	..	..	..	..	..	..	—	.	.
Laghouat	65.5	+ 5.3	4.2	+ 2.2	N 1	Nuag.	—	.	.
Djidjelli	63.3	+ 11.1	11.8	+ 0.2	N 3	tr. nuag.	douleur	11.3	pluie hier et la nuit
La Calle	60.2	+ 5.6	9.0	+ 0.4	E 2	tr. nuag.	grosse	2.3	pluie hier et la nuit
Sétif	62.8	+ 6.5	3.0	+ 2.0	NNW 1	beau	—	..	"
Constantine	61.5	+ 7.3	4.8	+ 3.8	W 3	brouill.	—	37.0	pluie hier et la nuit
Guelma	61.2	+ 6.8	9.6	+ 3.2	WNW 2	tr. nuag.	—	4.6	pluie et neige hier et la nuit
Tebessa	..	..	3.4	+ 0.4	SSW 3	d°	—	1.0	pluie fine toute la journée
Biskra	64.4	+ 7.3	6.4	— 2.0	NW 1	d°	—	6.8	pluie hier et la nuit
Tunis	..	..	..	..	..	..	..	..	..

ALGER-VILLE (Observations des 24 heures.

Température	minim. ... 9°.0	Humidité relative	minim. ... 76%
	maxim. ... 26°.5		maxim. ... 77%
Évaporation	27.3	Pluie	17.2

STATIONS DIVERSES

Fort l'Empereur: pluie hier, la nuit et ce matin: 257.5.

PORTS D'EUROPE	VENT forces de 0 à 9	ÉTAT DU CIEL	ÉTAT DE LA MER	PORTS D'EUROPE	VENT forces de 0 à 9	ÉTAT DU CIEL	ÉTAT DE LA MER	PORTS D'EUROPE	VENT forces de 0 à 9	ÉTAT DU CIEL	ÉTAT DE LA MER
Valentia	SW 4	Couvert	agitée	St-Mathieu	NE 2	Beau	p. agitée	Alicante	..	..	..
Scilly	WSW 1	tr. nuag.	houleuse	Ile de Groix	NE 5	Clair	d°	Marseille	NW 2	Clair	p. agitée
Yarmouth	WNW 2	Brouill.	belle	Ile d'Aix	NNE 4	d°	belle	Toulon	..	..	..
Dunkerque	NNE 4	Beau	d°	Biarritz	NW 3	Nuag.	d°	Livourne	ENE 6	Couvert	houle.
Gris-Nez	NE 4	tr. nuag.	agitée	La Corogne	NE 1	Brum.	agitée	Naples	NE 3	pluie	belle
Boulogne	NE 2	Nuag.	belle	Porto	..	..	..	Palerme	..	..	..
Le Havre	NE 3	Couvert	p. agitée	Lisbonne	NNW 4	Clair	belle	Madrid	NE 1	Couvert	..
Cherbourg	N 3	tr. nuag.	d°	S.-Fernando	E 1	Nuag.	agitée	Funchal	NE 3	Clair	belle

SITUATION GÉNÉRALE

La zone des fortes pressions de l'Europe centrale s'est avancée vers la mer Noire, le maximum barométrique (782m) s'observe à Odessa.

Les plus faibles pressions persistent au Nord de la Scandinavie (Bodo 748m)

La dépression méditerranéenne s'éloigne vers l'Est, son centre se trouve sur la Sardaigne.

En Algérie, une hausse rapide de 5m en moyenne se produit sur tout le réseau, la température varie peu, le vent d'Ouest à Nord domine et tend à passer au SW en perdant de sa force; la pluie continue d'une manière générale, la mer est grosse sur tout le littoral.

CARTE DU TEMPS

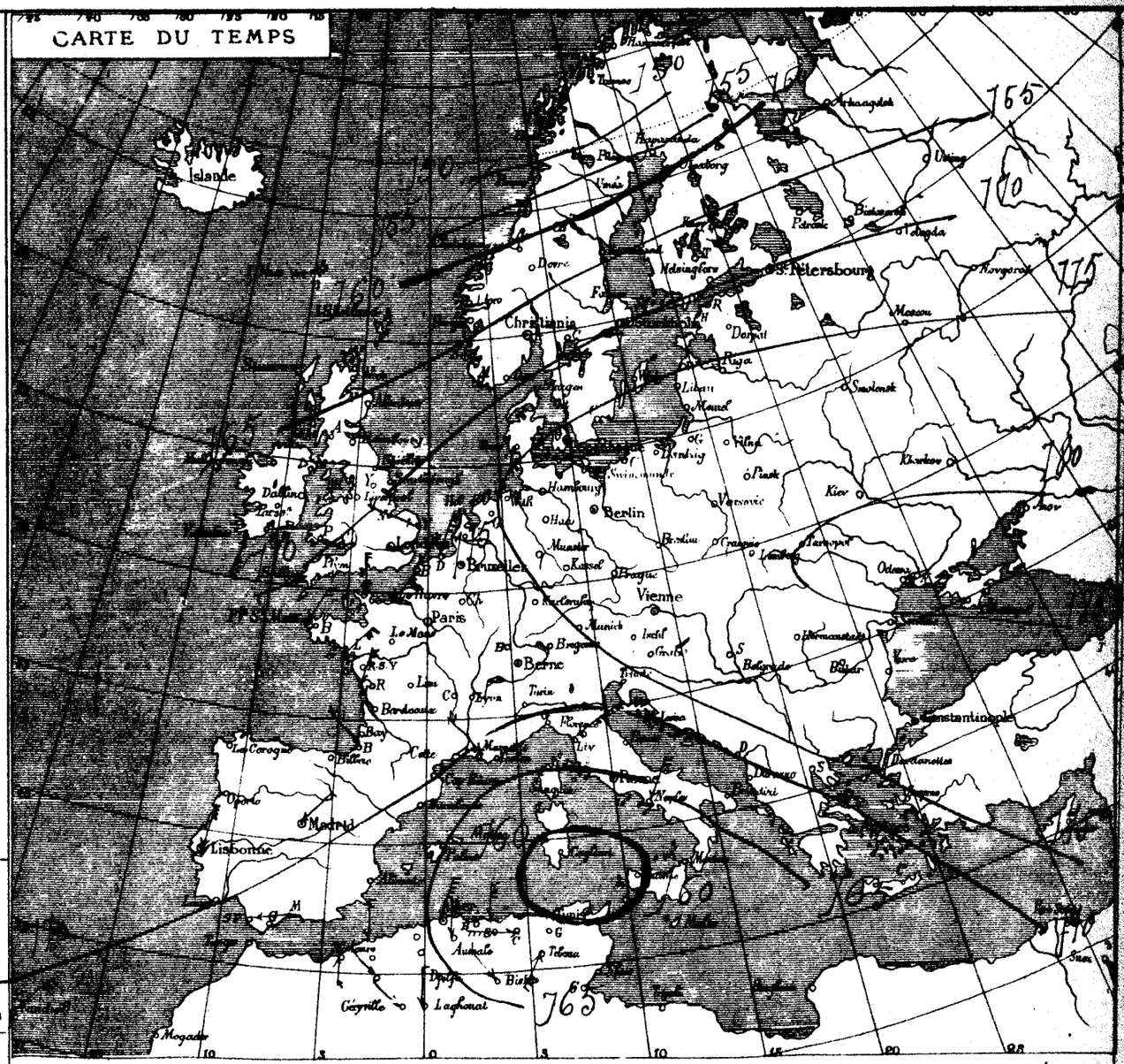

(Alger-Ville) — Température et Pression barométrique des dernières 24 heures

— 9 Février — (Enregistreurs Richard) — 10 Février —



Station du Cap Falcon. — *Résumé Climatologique* du mois de Janvier 1886. — par M. Bacard.

Températures de l'Air — Minima — moyenne du mois 9°.0 — minimum absolu 5°.0 — Maxima — moyenne du mois ..... 15°.7 — minimum absolu ..... 13°.2 — maximum absolu ..... 20°.0

Température moyenne du mois (Thermomètre sec): 12°.5 — Pluie totale: 114m.5 en 12 jours.

BULLETIN MÉTÉOROLOGIQUE DE L'ALGÉRIE

Jeudi, 11 Février 1886.

OBSERVATIONS DE 7 HEURES DU MATIN

STATIONS du RÉSEAU AFRICAIN	PRESSION A 0° et au niveau de la mer — Observations	PRESSION A 0° et au niveau de la mer — Différ. en 24 h.	TEMPÉRATURE DE L'AIR — Observations	TEMPÉRATURE DE L'AIR — Différ. en 24 h.	VENT DIRECTION et FORCE de 0 à 9	ÉTAT DU CIEL	ÉTAT DE LA MER	PLUIE en 24 h. millim.	REMARQUES DIVERSES
Nemours	768.2	+ 1.0	8.8	+ 1.6	S 1	Beau	Belle	4.0	pluie hier
Oran	67.1	— 0.2	9.0	— 3.6	S 1	d°	Agitée	gtes	gouttes par intervalles
Tlemcen	66.6	+ 2.2	1.8	+ 0.4	S 1	Brouillds	—	31.0	pluie hier et la nuit
Sidi-bel-Abbès	66.5	+ 0.6	9.0	+ 4.0	S 1	d°	—	16.0	pluie hier et la nuit. brouillard épais ce matin
El-Aricha	"	"	— 3.8	+ 0.6	NW 2	Nuag.	—	"	
Saïda	65.9	— 0.4	4.0	+ 0.6	N 1	Brouillds	—	12.8	pluie par intervalles hier et la nuit
Géryville	66.6	+ 1.2	— 0.2	+ 0.8	N 1	Neige	—	11.5	pluie et neige hier et la nuit
Ténez	64.7	+ 0.1	10.2	— 3.2	W 2	Fr. nuag.	grosse	8.0	pluie hier
Cherchell	65.6	+ 0.8	9.8	— 2.6	NW 1	Fr. nuag.	p. agitée	1.0	pluie la nuit
Cap Caxine	"	"	"	"	"	"	"	"	
Alger	65.2	+ 2.0	10.0	— 1.5	NW 3	Fr. nuag.	grosse	1.3	pluie hier et la nuit par intervalles
Orléansville	65.9	+ 2.9	9.0	— 0.6	W 1	Couvert		3.0	pluie hier
Aumale	64.1	0.0	3.8	— 1.4	N 4	Brouillds	—	"	pluie légère ce matin
Tizi-Ouzou	64.6	+ 0.8	8.0	+ 2.4	W 2	Beau	—	8.0	pluie la nuit
Fort-National	64.1	— 0.1	2.4	0.0	NW 2	Brumeux	—	12.7	pluie hier et la nuit
Bou-Saâda	"	"	"	"	"	"	—	"	
Laghouat	66.9	+ 1.4	4.2	+ 0.6	NNE 1	Beau	—	"	
Djidjelli	64.1	+ 3.8	14.4	— 0.4	N 5	Fr. nuag.	houleuse	3.6	pluie hier et la nuit
La Calle	61.8	+ 1.6	9.8	+ 0.8	N 2	Couvert	agitée	5.2	-d°-
Setif	63.5	+ 0.7	3.6	+ 0.6	NW 1	Couvert	—	2.0	pluie la nuit
Constantine	64.2	+ 1.7	4.8	0.0	W 4	Brouillds	—	12.0	pluie hier
Guelma	62.7	+ 1.5	7.2	— 0.8	WNW 2	pluie	—	9.8	pluie hier et la nuit
Tebessa	"	"	2.0	— 1.4	NW 3	Couvert	—	12.0	pluie hier et la nuit
Biskra	64.4	0.0	7.4	+ 1.0	NNW 4	Beau	—	"	
Tunis	"	"	"	"	"	"	"	"	

ALGER-VILLE (Observations des 24 heures.

Température	minim. ... 10°.0	Humidité relative	minim. ... 67%
	maxim. ... 15°.5		maxim. ... 77%
Évaporation	37.0	Pluie	17.3

STATIONS DIVERSES

Fort l'Empereur : Pluie la journée et la nuit (37.1).

PORTS D'EUROPE	VENT force de 0 à 9	ÉTAT DU CIEL	ÉTAT DE LA MER	PORTS D'EUROPE	VENT force de 0 à 9	ÉTAT DU CIEL	ÉTAT DE LA MER	PORTS D'EUROPE	VENT force de 0 à 9	ÉTAT DU CIEL	ÉTAT DE LA MER
Valentia	SE 3	Nuag.	p. agitée	St-Mathieu	N 2	Couvert	Agitée	Alicante	"	"	"
Scilly	WSW 4	Couvert	Agitée	Ile de Groix	NE 2	d°	p. agitée	Marseille	"	"	"
Yarmouth	WNW 1	Brouillds	Belle	Ile d'Aix	E 3	Brouillds	Belle	Toulon	E 1	Brouillds	p. agitée
Dunkerque	NNE 3	Couvert	Belle	Biarritz	WNW 4	Couvert	d°	Livourne	"	"	"
Gris-Nez	NE 1	d°	d°	La Corogne	"	"	"	Naples	"	"	"
Boulogne	ENE 1	d°	d°	Porto	"	"	"	Palerme	"	"	"
Le Havre	E 1	d°	Fr. belle	Lisbonne	"	"	"	—			
Cherbourg	ENE 2	d°	p. agitée	S.-Fernando	"	"	"	Funchal	"	"	"

SITUATION GÉNÉRALE

La situation atmosphérique a peu varié sur le Nord de l'Europe ; les plus faibles pressions persistent au Nord de la Scandinavie. L'aire des pressions élevées de la Russie se comble sur place.

La dépression Méditerranéenne s'éloigne lentement vers l'Est, et peut encore amener des mauvais temps sur l'Est et en Tunisie.

En Algérie, la baisse continue, la pression varie entre 762m à La Calle et 768m à Nemours ; la température a légèrement augmentée. La pluie continue sur tout le réseau, le vent d'Ouest à Nord domine et tend à se maintenir.

En Provence, la mer est belle par vent d'Est faible.

CARTE DU TEMPS

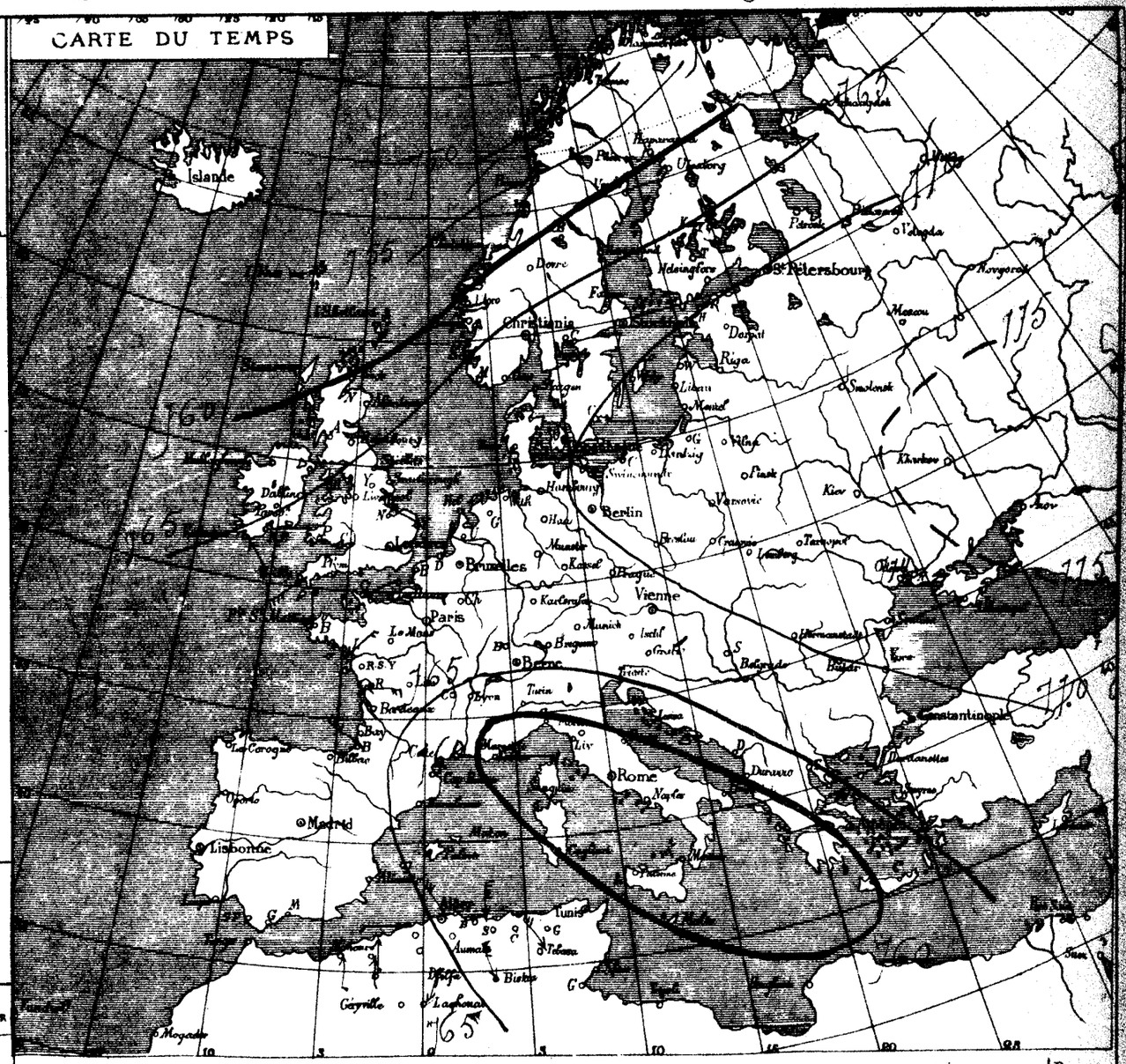

Thermomètres — (Alger-Ville).-Température et Pression barométrique des dernières 24 heures (Enregistreurs Richard) — 10 Février. — 11 Février. — Baromètre



Station de Tizi-Ouzou. — *Résumé Climatologique* du mois de Janvier 1886, par M. Seigle.

Températures de l'air — Minima — moyenne du mois 4°.4 ; minimum absolu 1°.0 ; maximum absolu 11°.2 — Maxima — moyenne du mois 13°.3 ; minimum absolu 9°.0 ; maximum absolu 20°.6

Température moyenne du mois (Thermomètre sec) : 8°.6. — Pluie totale : 249m3 en 16 jours.

BULLETIN MÉTÉOROLOGIQUE DE L'ALGÉRIE

Vendredi, 12 Février 1886.

OBSERVATIONS DE 7 HEURES DU MATIN

STATIONS du RÉSEAU AFRICAIN	PRESSION A 0° et au niveau de la mer — Observations	PRESSION A 0° et au niveau de la mer — Différ. en 24 h.	TEMPÉRATURE DE L'AIR — Observations	TEMPÉRATURE DE L'AIR — Différ. en 24 h.	VENT DIRECTION et FORCE de 0 à 9	ÉTAT DU CIEL	ÉTAT DE LA MER	PLUIE en 24 h. millim.	REMARQUES DIVERSES
Nemours	766.8	- 1.4	8.8	0.0	SE 1	beau	Calme	"	
Oran	65.2	- 1.9	9.4	+ 0.4	S 1	d°	d°	"	
Tlemcen	67.5	+ 0.9	3.8	+ 4.0	S 1	orage	——	"	
Sidi-bel-Abbès	63.3	- 1.2	3.0	- 6.0	SE 1	beau	——	"	gelée blanche ce matin
El-Aricha	"	"	- 3.0	- 0.8	NW 2	Vmagx	——	"	
Saida	65.2	- 0.7	5.2	+ 1.2	SW 1	d°	——	3.0	pluie par intervalles hier, neige ce matin
Géryville	64.3	- 2.5	- 0.8	- 0.6	W 2	Couvert	——	3.0	pluie hier et ce matin
Ténez	63.6	- 1.1	9.2	- 1.0	S 3	d°	agitée	"	
Cherchell	63.2	- 2.0	11.4	+ 1.6	NE 1	Vmagx	p. agitée	"	
Cap Caxine	"	"	"	"	"	"	"	"	
Alger	62.8	- 2.4	10.8	+ 0.8	NW 3	Couvert	p. agitée	9.7	pluie la nuit
Orléansville	63.6	- 2.3	8.0	- 1.0	W 1	d°	——	"	
Aumale	63.1	- 1.0	3.8	0.0	N 1	Brouillt	——	4.0	pluie la nuit
Tizi-Ouzou	62.6	- 2.0	9.0	+ 1.0	W 2	Vmagx	——	9.0	d°
Fort-National	62.3	- 1.8	2.8	+ 0.4	NW 1	Orage	——	5.7	pluie hier et la nuit, brouillard intense ce matin
Bou-Saada	"	"	"	"	"	"	——	"	
Laghouat	66.3	- 0.6	1.8	- 3.0	E 1	beau	——	"	gelée blanche ce matin
Djidjelli	62.8	- 1.3	11.0	- 0.4	NNW 5	fr. magx	p. agitée	3.0	pluie hier et la nuit
La Calle	62.9	+ 1.1	6.8	- 3.0	½ 3	d°	agitée	13.5	d°
Sétif	62.6	- 0.9	1.4	- 2.2	NW 1	Couvert	——	"	
Constantine	62.6	- 0.6	2.2	- 2.6	SW 4	brouillt	——	8.0	pluie hier et brouillard ce matin
Guelma	62.1	- 0.6	4.4	- 3.4	SE 1	beau	——	"	gelée blanche et forte rosée
Tebessa	"	"	6.4	+ 4.4	W 1	Clair	——	6.0	pluie la nuit
Biskra	65.2	+ 0.8	8.6	+ 1.2	NW 2	beau	——	"	
Tunis	"	"	"	"	"	"	"	"	

ALGER-VILLE (Observations des 24 heures)

Température	minim. ... 8°.5	Humidité relative	minim. ... 55 %
	maxim. ... 17°.0		maxim. ... 72 %
Évaporation	3m/m 5	Pluie	9m/m 7.

STATIONS DIVERSES

Fort l'Empereur : pluie la nuit : 8m/m 3.

PORTS D'EUROPE	VENT force de 0 à 9	ÉTAT DU CIEL	ÉTAT DE LA MER	PORTS D'EUROPE	VENT force de 0 à 9	ÉTAT DU CIEL	ÉTAT DE LA MER	PORTS D'EUROPE	VENT force de 0 à 9	ÉTAT DU CIEL	ÉTAT DE LA MER
Valentia	S 3	Couvert	p. agitée	St-Mathieu	S 8	pluie	houleuse	Alicante	"	"	"
Scilly	SSW 2	d°	agitée	Ile de Groix	W 1	Couvert	belle	Marseille	"	"	"
Yarmouth	SSW 2	Magx	belle	Ile d'Aix	NE 1	beau	belle	Toulon	E 1	Couvert	belle
Dunkerque	S 2	Brumeux	fr. belle	Biarritz	E 2	Clair	d°	Livourne	"	"	"
Gris-Nez	S 1	Brouillt	Calme	La Corogne	"	"	"	Naples	"	"	"
Boulogne	SSE 1	d°	fr. belle	Porto	"	"	"	Palerme	"	"	"
Le Havre	WSW 3	d°	p. agitée	Lisbonne	"	"	"	——	"	"	"
Cherbourg	S 4	Couvert	d°	S.-Fernando	"	"	"	Funchal	"	"	"

SITUATION GÉNÉRALE

La situation atmosphérique reste sensiblement la même sur toute l'Europe et le bassin Méditerranéen. Les plus fortes pressions persistent sur la Russie, les plus faibles sur encore leur siège au Nord de la Scandinavie. La dépression de la Méditerranée [illegible] se maintient, son centre sur la Sardaigne et tend à se combler sur place.

En Algérie, une légère baisse se produit sur tout le réseau mais les pressions sont encore relativement élevées dans l'Ouest. La température a légèrement diminué sous l'action d'un régime de vent de Nord qui s'est établit et qui tend à se maintenir. Le ciel est encore nuageux, la mer commence à se calmer sur le littoral.

CARTE DU TEMPS

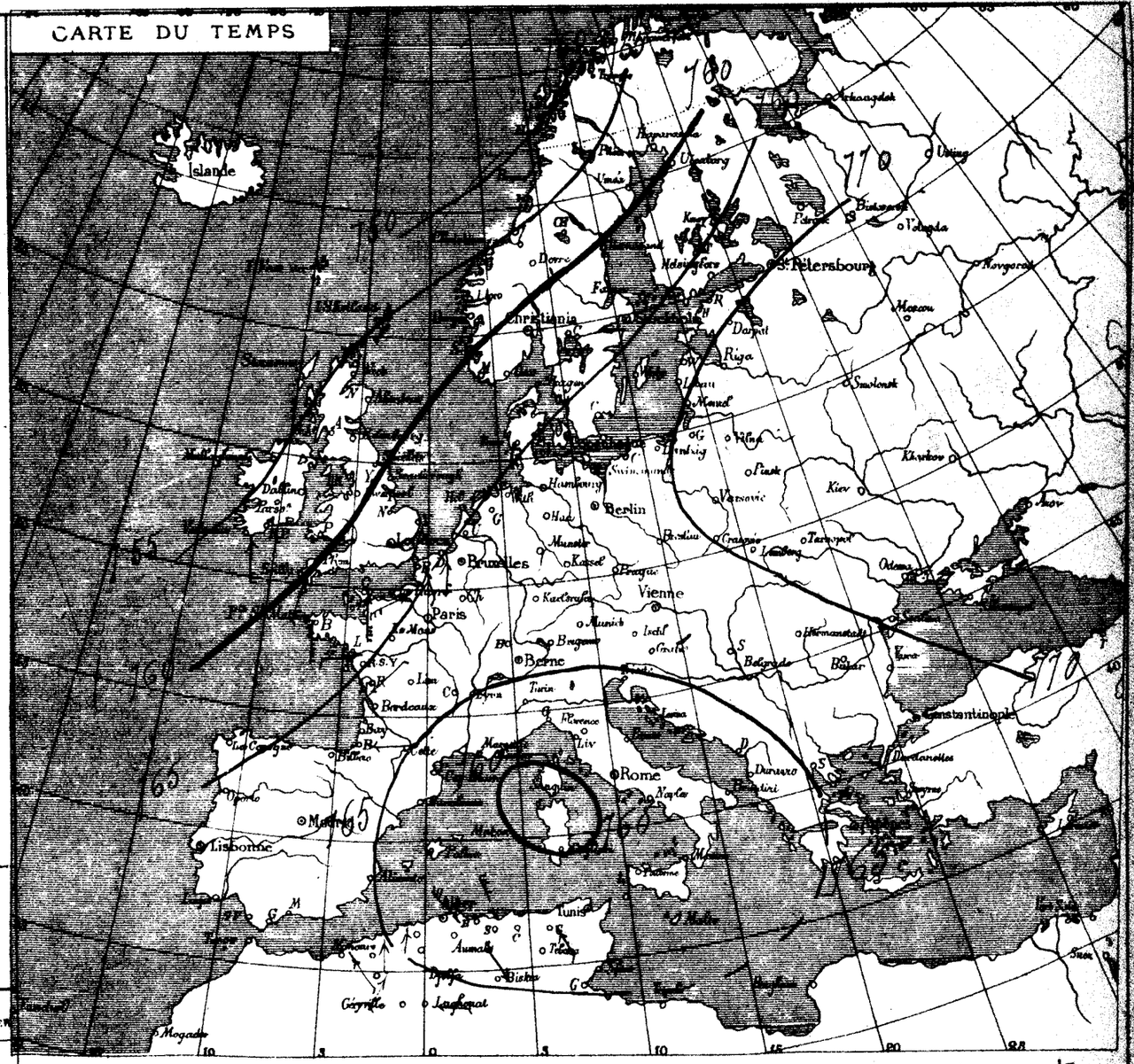

(Alger-Ville) — Température et Pression barométrique des dernières 24 heures — 11 Février. — (Enregistreurs Richard) — 12 Février. —

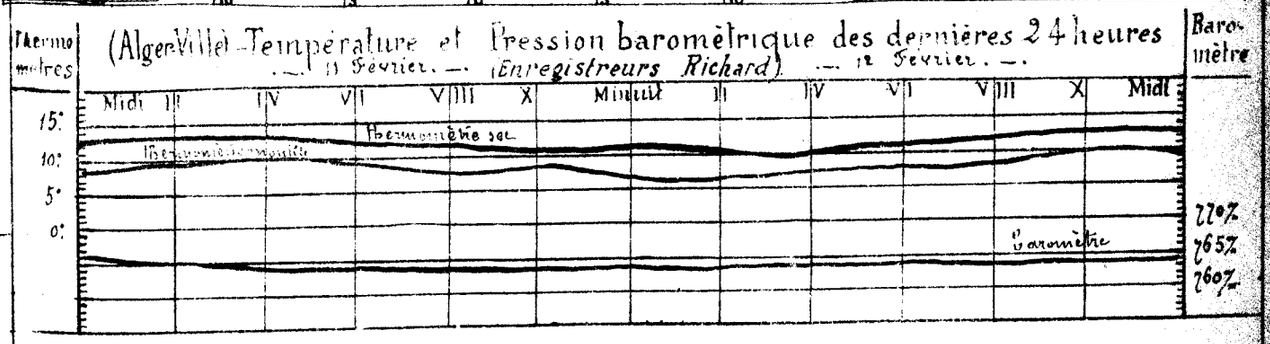

Dépêches en retard (SW de l'Europe) du 11 Février 1886.

Stations	Baromètre	Vent direction	Vent force	État du ciel	État de la mer	Stations	Baromètre	Vent direction	Vent force	État du ciel	État de la mer
Barcelone	764.8	N	2	beau	belle	Lisbonne	767.3	N	3	beau	belle
San Fernando	767.4	SE	1	Nuageux	d°	Funchal	770.0	NE	3	Clair	fr. belle

BULLETIN MÉTÉOROLOGIQUE DE L'ALGÉRIE

Samedi, 13 Février 1886.

STATIONS du RÉSEAU AFRICAIN	OBSERVATIONS DE 7 HEURES DU MATIN — PRESSION A 0° et au niveau de la mer — Observations	Différ. en 24 h.	TEMPÉRATURE DE L'AIR — Observations	Différ. en 24 h.	VENT DIRECTION et FORCE de 0 à 9	ÉTAT DU CIEL	ÉTAT DE LA MER	PLUIE en 24 h. millim.	REMARQUES DIVERSES
Nemours	765.4	- 1.4	6.2	- 2.6	S 2	Clair	Calme	"	"
Oran	65.2	0.0	9.2	- 0.2	S 1	Beau	d°.	"	"
Tlemcen	67.6	+ 0.1	3.2	- 0.6	NE 1	Nuag.	——	"	"
Sibi-Bel-Abbès	65.6	+ 0.3	0.4	- 2.6	SE 1	Clair	——	"	forte gelée ce matin
El-Aricha	"	"	- 1.6	- 2.4	W 1	Nuag.	——	"	"
Saïda	65.1	- 0.1	1.2	- 4.0	SSE 2	Clair	——	"	gelée blanche ce matin
Géryville	66.4	+ 2.1	- 4.0	- 3.2	NW 1	Brouill.	——	"	Glace, gelée et brouillard ce matin
Ténez	63.6	0.0	7.4	- 1.8	S 3	Beau	p. agitée	"	"
Cherchell	64.9	+ 1.7	6.2	- 5.2	E 1	Clair	Calme	1.0	pluie la journée
Cap Caxine	"	"	"	"	"	"	"	"	"
Alger	64.6	+ 1.9	7.8	- 3.0	SSW 2	Clair	Calme	"	"
Orléansville	64.1	+ 0.5	7.0	- 1.0	N 1	d°.	——	"	"
Aumale	64.1	+ 1.0	0.6	- 3.2	Calme	clair	——	"	forte gelée
Tizi-Ouzou	64.2	+ 1.6	4.4	- 4.6	W 2	Beau	——	"	Rosée la nuit. brouillard ce matin
Fort-National	64.4	+ 2.1	0.6	- 2.2	NW 1	Nuag.	——	1.8	pluie hier, forte gelée ce matin
Bou-Saada	"	"	"	"	"	"	——	"	"
Laghouat	68.4	+ 2.1	4.6	+ 2.8	E 1	Clair	——	"	"
Djidjelli	65.5	+ 2.7	10.0	- 1.0	W 3	Nuag.	p. agitée	6.5	pluie hier et la nuit
La Calle	62.7	- 0.2	7.6	+ 0.8	(?) 3	pluie	houleuse	17.4	pluie hier et la nuit
Sétif	64.9	+ 2.3	0.0	- 1.4	NW 1	Nuag.	——	"	"
Constantine	64.9	+ 2.3	3.0	+ 0.2	SW 1	orage	——	"	Brouillard ce matin
Guelma	64.6	+ 2.5	6.0	+ 1.6	Calme	pluie	——	1.8	pluie hier et la nuit
Tebessa	"	"	5.2	- 1.2	NW 2	Nuag.	——	5.0	pluie hier par intervalles
Biskra	66.4	+ 1.2	7.4	- 1.2	NW 2	Beau	——	"	"
Tunis	"	"	"	"	"	"	"	"	"

ALGER-VILLE (Observations des 24 heures.

Température	minim. ... 7°.0	Humidité relative	minim. ... 59 %
	maxim. ... 19°.5		maxim. ... 62 %
Évaporation	37.7	Pluie	"

STATIONS DIVERSES

Fort l'Empereur : gouttes dans la journée.

PORTS D'EUROPE	VENT forces de 0 à 9	ÉTAT DU CIEL	ÉTAT DE LA MER	PORTS D'EUROPE	VENT force de 0 à 9	ÉTAT DU CIEL	ÉTAT DE LA MER	PORTS D'EUROPE	VENT force de 0 à 9	ÉTAT DU CIEL	ÉTAT DE LA MER
Valentia	NNW 4	pluie	Agitée	St-Mathieu	SE 4	Couvert	Agitée	Alicante			
Scilly	SSW 6	d°.	fr. houle	Ile de Groix	S 3	d°.	p. agitée	Marseille			
Yarmouth	SSE 4	brume	agitée	Ile d'Aix	SSE 3	fr. magn.	fr. belle	Toulon	SE 1	Brouill.	Belle
Dunkerque	S 2	d°.	fr. belle	Biarritz	ENE 2	Clair	Calme	Livourne			
Gris-Nez	S 4	d°.	Agitée	La Corogne				Naples			
Boulogne	S 2	d°.	fr. belle	Porto				Palerme			
Le Havre	SW 3	Couvert	p. agitée	Lisbonne	N 2	fr. magn.	Belle	Bilbao	SE 1	Clair	Belle.
Cherbourg	SSW 3	d°.	d°.	S.-Fernando	E 1	Nuag.	Belle	Funchal	SSW 1	Couvert	fr. belle

SITUATION GÉNÉRALE

Une forte bourrasque aborde ce matin l'Irlande occasionnant une baisse rapide du baromètre sur la Manche et les côtes Ouest de France.

La pression atmosphérique reste très élevée sur la Russie, elle atteint 780m à Moscou.

La dépression Méditerranéenne se comble lentement, son centre se trouve sur l'Adriatique.

En Algérie, le baromètre est uniformément élevé vers 765m ; la température subit un abaissement marqué, la pluie est encore tombée sur le centre et l'Est du réseau, tandis que les gelées blanches sont signalées dans l'Ouest.

Le vent souffle de direction variable, la mer est belle sur le littoral, sauf à La Calle où elle est encore houleuse.

CARTE DU TEMPS

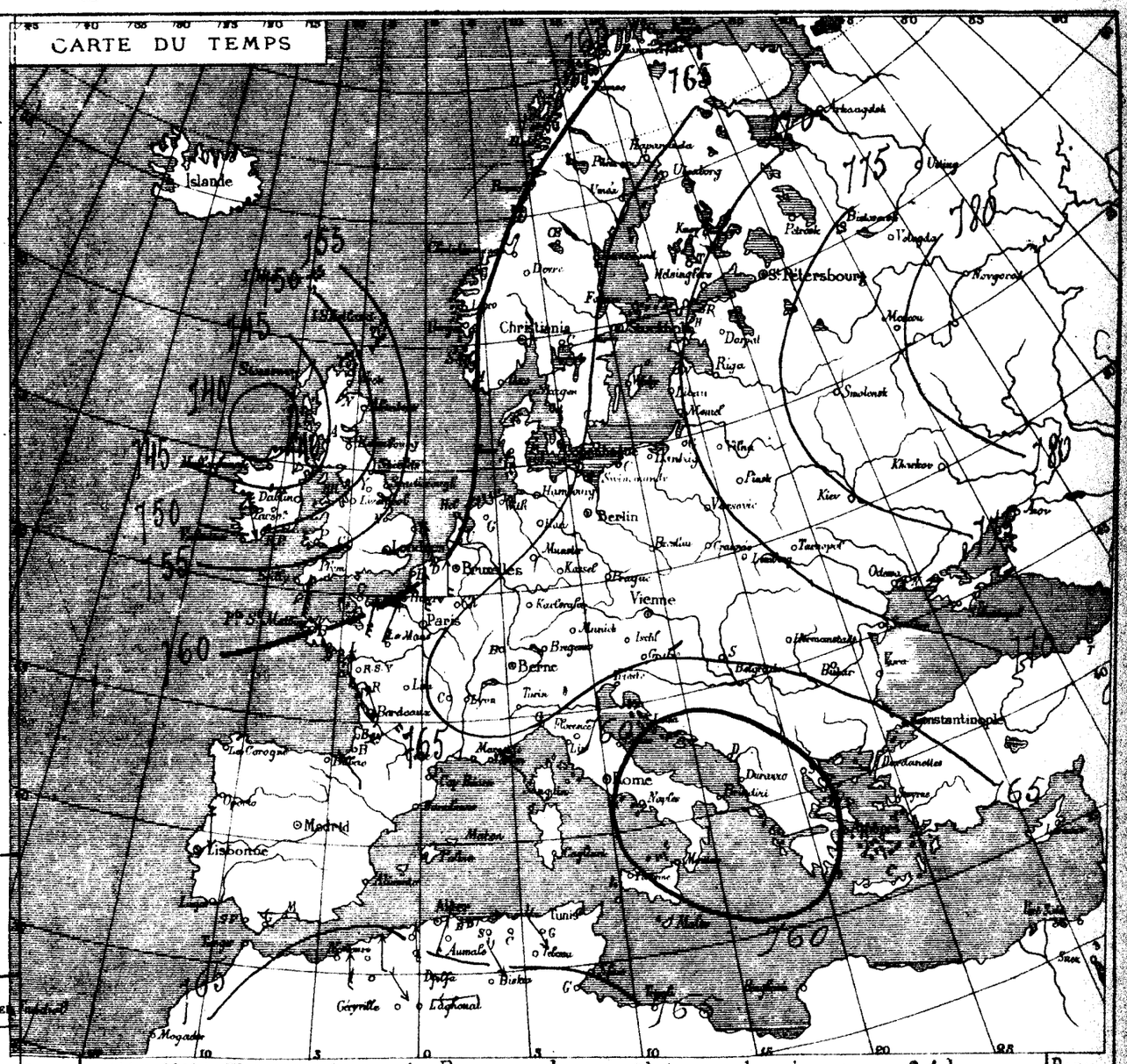

Thermomètres — (Alger-Ville).-Température et Pression barométrique des dernières 24 heures. — 12 février. — (Enregistreurs Richard) — 13 février. — Baromètre



Dépêches en retard (SW de l'Europe) du 12 Février 1886.

Stations	Baromètre	Vent direction	Vent force	État du ciel	État de la mer	Stations	Baromètre	Vent direction	Vent force	État du ciel	État de la mer
Bilbao	762.8	SE	1	Couvert	p. agitée	Lisbonne	763.1	SW	2	Clair	Belle
San-Fernando	764.1	S	1	Clair	d°.	Funchal	766.3	E	1	Couvert	p. agitée

BULLETIN MÉTÉOROLOGIQUE DE L'ALGÉRIE

Dimanche, 14 Février 1886

OBSERVATIONS DE 7 HEURES DU MATIN

STATIONS du RÉSEAU AFRICAIN	PRESSION A 0° et au niveau de la mer — Observations	PRESSION A 0° et au niveau de la mer — Différence en 24 h.	TEMPÉRATURE DE L'AIR — Observations	TEMPÉRATURE DE L'AIR — Différence en 24 h.	VENT DIRECTION et FORCE de 0 à 9	ÉTAT DU CIEL	ÉTAT DE LA MER	PLUIE en 24 h. en millim.	REMARQUES DIVERSES
Nemours	762.9	- 2.5	10.8	+ 4.6	SSE 3	nuageux	calme	"	
Oran	61.8	- 3.4	10.8	+ 1.6	S 1	couvert	belle	"	
Tlemcen	61.6	"	5.2	0.0	NE 1	Clair	—	"	
Sidi-bel-Abbès	62.7	- 2.9	5.0	+ 4.6	SE 2	couvert	—	"	
El-Aricha	"	"	2.2	- 0.6	SW 2	nuag.	—	"	
Saïda	64.4	- 0.7	5.0	+ 3.8	SSE 1	beau	—	"	
Géryville	65.1	- 1.3	1.4	+ 5.4	S 2	tr nuag.	—	"	
Ténez	63.4	- 0.2	8.0	+ 0.6	SE 2	beau	tr belle	"	
Cherchell	63.1	- 0.8	7.4	+ 1.2	S 1	Clair	calme	"	
Cap Caxine	"	"	"	"	"	"	"	"	
Alger	62.1	- 2.5	9.0	+ 1.2	SSE 1	clair	tr belle	"	
Orléansville	62.1	- 2.0	8.0	+ 1.0	N 1	nuag.	—	"	
Aumale	64.8	- 0.7	6.8	+ 6.2	calme	clair	—	"	
Tizi-Ouzou	62.7	- 1.5	3.8	- 0.6	E 3	beau	—	"	
Fort-National	62.7	- 1.7	4.8	+ 4.2	NW 1	dº	—	"	
Bou-Saâda	"	"	"	"	"	"	—	"	
Laghouat	67.3	- 1.1	2.8	- 6.8	SSE 1	nuageux	—	"	
Djidjelli	65.1	- 0.4	7.0	- 3.0	S 1	beau	tr belle	9 Heures 4.0	à midi. gelée blanche ce matin. Pluie dans la journée.
La Calle	64.9	+ 2.2	7.0	- 0.6	S 2	clair	agitée	"	
Setif	65.5	+ 0.6	1.6	+ 1.6	WNW 1	beau	—	"	
Constantine	64.6	- 0.3	1.8	- 1.2	S 4	Clair	—	"	
Guelma	64.9	+ 0.3	3.4	- 2.6	calme	dº	—	3.4	pluie brue par intervalles. Forte gelée blanche.
Tebessa	"	"	3.8	- 1.4	NW 1	dº	—	"	
Biskra	67.4	+ 1.4	7.2	- 4.2	NW 1	dº	—	"	
Tunis	"	"	"	"	"	"	"	"	

ALGER-VILLE (Observations des 24 heures.

Température : minim. ... 8°5 ; maxim. ... 18.0
Évaporation ... 3m/m2
Humidité relative : minim. ... 52% ; maxim. ... 65%
Pluie ...

STATIONS DIVERSES

Fort l'Empereur : Couronne Limace à 7h ½.

PORTS D'EUROPE	VENT force de 0 à 9	ÉTAT DU CIEL	ÉTAT DE LA MER	PORTS D'EUROPE	VENT force de 0 à 9	ÉTAT DU CIEL	ÉTAT DE LA MER	PORTS D'EUROPE	VENT force de 0 à 9	ÉTAT DU CIEL	ÉTAT DE LA MER
Valentia	non parvenus			St-Mathieu				Alicante			
Scilly				Ile de Groix				Marseille			
Yarmouth				Ile d'Aix				Toulon			
Dunkerque				Biarritz				Livourne			
Gris-Nez				La Corogne				Naples			
Boulogne				Porto				Palerme			
Le Havre				Lisbonne	ESE 3	pluie tr nuag.	agitée pl agitée	—			
Cherbourg				S.-Fernando	SE 3			Funchal	S 1	couvert	tr belle

SITUATION GÉNÉRALE

La situation atmosphérique a peu varié depuis hier : les plus fortes pressions persistent sur l'Écosse où le minimum barométrique (749m/m) s'observe à Stornoway, les plus fortes sont encore sur le siège sur la Russie (Moscou 779m/m).

La dépression méditerranéenne s'est comblée sur place ; le baromètre est uniformément élevé vers 763m/m sur l'Europe Sud et l'Algérie.

La température s'est élevée sensiblement sous l'action d'un régime de vents des régions sud qui s'est établi sur le Réseau. La pluie n'est plus signalée que dans l'Est et en Tunisie ; la mer est belle sur tout le littoral.

CARTE DU TEMPS

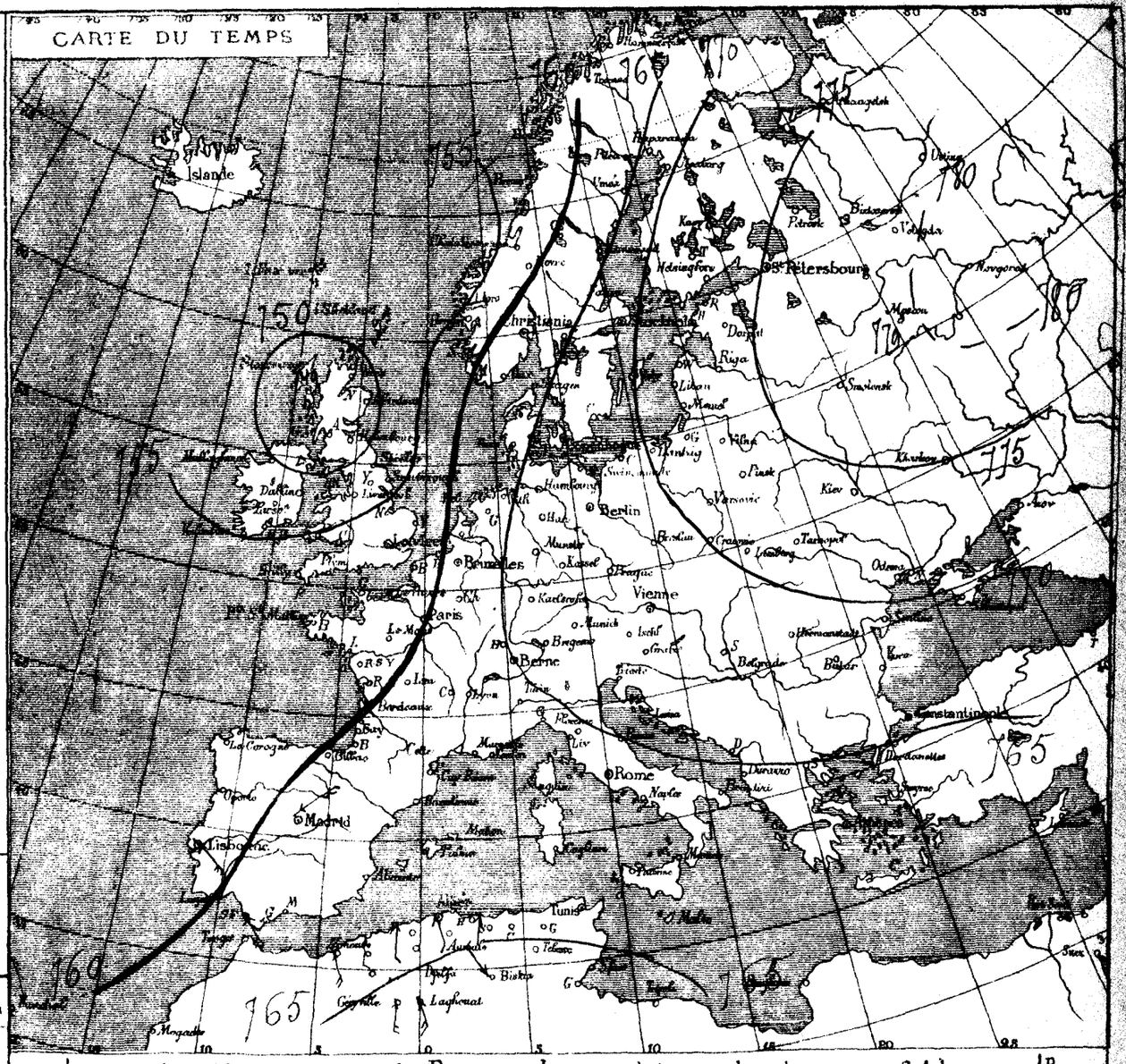

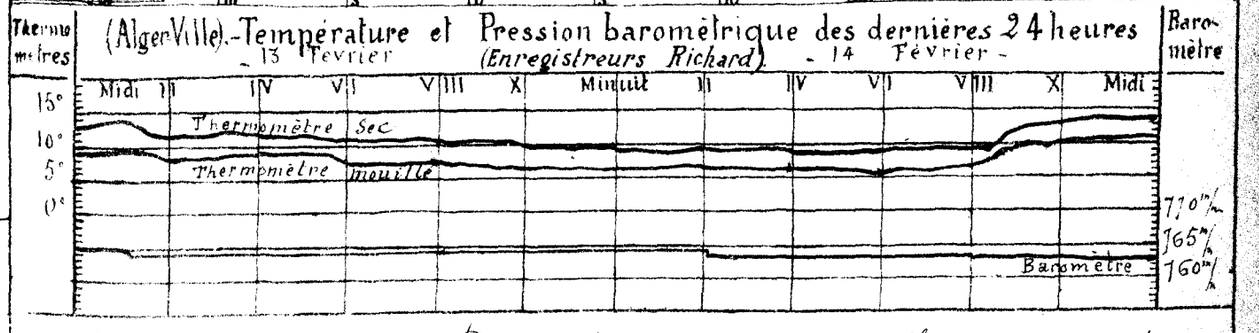

Station de Djidjelli. — Bulletin climatologique du mois de Janvier 1886 par M. Millet

Température de l'air — Minima : moyenne du mois 7°9 ; minimum absolu 3.0 ; maximum absolu 12°2 — Maxima : moyenne du mois 16°1 ; minimum absolu 10.8 ; maximum absolu 23.8

Pluie totale : 109m/m2 en 21 jours. — Orage éclairs, tonnerre et grêle le 10. 19. 20. 21. 3oct 31.

BULLETIN MÉTÉOROLOGIQUE DE L'ALGÉRIE

Lundi, 15 Février 1886.

STATIONS du RÉSEAU AFRICAIN	PRESSION A 0° et au niveau de la mer — Observations	Différ. en 24 h.	TEMPÉRATURE DE L'AIR — Observations	Différ. en 24 h.	VENT — Direction	Force de 0 à 9	ÉTAT DU CIEL	ÉTAT DE LA MER	PLUIE en 24 h. millim	REMARQUES DIVERSES
Nemours	762.5	-0.4	13.8	+3.0	S	1	Clair	Calme	..	Siroco hier
Oran	60.9	-1.1	13.8	+3.0	S	1	Couvert	belle	..	
Tlemcen	60.0	-1.6	8.2	+3.0	S	1	tr. nuag.	——	.	
Sidi-bel-Abbès	61.2	-1.5	10.2	+5.2	E	1	Couvert	——	.	
El-Aricha	..	..	-0.3	+1.9	S	2	beau	——	..	
Saïda	52.9	-1.5	6.8	+1.8	S	1	nuag.	——	.	
Géryville	62.8	-2.3	4.8	+3.4	S	1	d°	——	..	
Ténez	59.4	-4.0	14.2	+6.2	S	3	beau	belle	..	
Cherchell	58.2	-4.9	11.2	+3.8	SW	1	nuag.	Calme	.	
Cap Caxine	..	..	..	..	.		.	..	.	
Alger	59.8	-2.3	13.5	+4.5	ESE	3	tr. nuag.	belle	..	
Orléansville	60.5	-1.6	9.2	+1.2	W	1	pluie	——	..	Légères ondées la nuit
Aumale	62.8	-2.0	7.2	+0.4	W	2	Couvert	——	..	
Tizi-Ouzou	60.7	-2.0	8.0	+4.2	W	4	nuag.	——	.	
Fort-National	61.9	-0.8	8.8	+4.0	NW	1	beau	——	..	
Bou-Saâda	.	.	..	..	..		..	——	.	
Laghouat	64.8	-2.5	4.8	+1.0	S	1	tr. nuag.	——	..	
Djidjelli	61.6	-3.5	10.4	+3.4	Calme		d°	Calme	.	
La Calle	61.7	-3.2	9.8	+2.8	[illegible]	2	d°	d°	.	
Sétif	63.4	-2.1	3.8	+2.2	NW	1	Couvert	——	..	
Constantine	61.9	-2.7	5.4	+3.6	S	3	brouill.	——	.	
Guelma	61.7	-3.2	7.6	+4.2	WNW	1	tr. nuag.	——	.	Rosée ce matin
Tebessa	..	.	4.2	+0.4	NW	1	beau	——	..	Halo lunaire hier soir.
Biskra	64.4	-3.0	9.2	+2.0	S	1	Couvert	——	..	
Tunis	.	..	..	..	..		..	..	.	

ALGER-VILLE (Observations des 24 heures.

Température minim.	9°.5	Humidité relative minim.	43%
Température maxim.	19°.0	Humidité relative maxim.	70%
Évaporation	3^m/$_m$3	Pluie	..

STATIONS DIVERSES

Fort l'Empereur: Halo solaire à 7½ matin

PORTS D'EUROPE	VENT force de 0 à 9		ÉTAT DU CIEL	ÉTAT DE LA MER
Valentia	NNE	2	beau	belle
Scilly	ENE	6	pluie	houleuse
Yarmouth	ENE	3	tr. nuag.	p. agitée
Dunkerque	SSE	2	brumeux	tr. belle
Gris-Nez	ENE	1	pluie	d°
Boulogne	E	2	tr. nuag.	d°
Le Havre	NE	4	nuag.	p. agitée
Cherbourg	E	3	Couvert	belle

PORTS D'EUROPE	VENT force de 0 à 9		ÉTAT DU CIEL	ÉTAT DE LA MER
St-Mathieu	E	3	Couvert	p. agitée
Ile de Groix	ESE	4	nuag.	d°
Ile d'Aix	SE	3	Couvert	belle
Biarritz	S	3	d°	d°
La Corogne	.		.	.
Porto	..		.	.
Lisbonne	..		.	.
S.-Fernando	.		.	.

PORTS D'EUROPE	VENT force de 0 à 9		ÉTAT DU CIEL	ÉTAT DE LA MER
Alicante	.		.	.
Marseille	.		.	.
Toulon	E	3	tr. nuag.	belle
Livourne	.		.	.
Naples	.		.	.
Palerme	.		.	.
—	.		.	.
Funchal	.		.	.

SITUATION GÉNÉRALE

Les faibles pressions d'Écosse sont remontées au Nord de la Scandinavie. Une nouvelle zone de basses pressions aborde ce matin les côtes du Portugal où le minimum barométrique (752^m/$_m$) se produit à la Corogne.

En Algérie, la baisse continue, la pression varie entre 762^m/$_m$ à La Calle et 765^m/$_m$ à Laghouat.

La température s'est encore élevée de 3° en moyenne, les extrêmes étaient ce matin à 7 heures: -0°.2 à El-Aricha et + 13°.8 à Oran. Le vent souffle de direction variable et tend à passer au Sud, la mer reste belle, la pluie a complètement cessé.

CARTE DU TEMPS

(Alger-Ville).-Température et Pression barométrique des dernières 24 heures
— 14 Février — (Enregistreurs Richard) — 15 Février —

Station d'Oran — *Résumé climatologique* du mois de Janvier 1886. par M. Metge.

Températures de l'Air				
Minima	moyenne du mois	7°.2	Maxima — moyenne du mois	16°.9
	minimum absolu	4°.0	minimum absolu	16°.0
	maximum absolu	10°.8	maximum absolu	18°.2

Température moyenne du mois (Thermomètre sec): 12°.0 — Pluie totale 58^m/$_m$2 en 8 jours. —

BULLETIN MÉTÉOROLOGIQUE DE L'ALGÉRIE

Mardi, 16 Février 188

OBSERVATIONS DE 7 HEURES DU MATIN

STATIONS du RÉSEAU AFRICAIN	PRESSION A 0° et au niveau de la mer — Observations	PRESSION A 0° et au niveau de la mer — Différ. en 24 h.	TEMPÉRATURE DE L'AIR — Observations	TEMPÉRATURE DE L'AIR — Différ. en 24 h.	VENT direction et FORCE de 0 à 9	ÉTAT DU CIEL	ÉTAT DE LA MER	PLUIE en 24 h. millim.	REMARQUES DIVERSES
Nemours	758.9	- 3.6	10.8	- 3.0	SSE 3	Couvert	Calme	.	
Oran	58.9	- 1.0	11.4	- 2.4	Calme	Nuag.	d°	.	
Tlemcen	58.6	0.0	8.0	- 0.2	S 1	Fr. nuag.	—	.	
Sidi-bel-Abbès	58.1	- 3.1	5.2	- 5.0	SE 1	Couvert	—	gtes	gouttes hier soir et rosée ce matin
El-Aricha	"	"	1.8	+ 2.1	SW 1	Nuag.	—	"	
Saida	58.1	- 4.8	9.0	+ 2.2	SSE 4	Fr. nuag.	—	.	
Géryville	60.7	- 2.1	3.6	- 1.2	SSE 5	Couvert	—	1.0	pluie le soir
Ténez	58.4	- 1.0	9.0	- 5.2	S 3	d°	Tr. belle	.	
Cherchell	58.8	- 0.4	11.2	0.0	SE 1	Clair	Calme	gtes	gouttes dans la journée
Cap Caxine	"	"	"	"	"	"	"	.	
Alger	59.2	- 0.6	11.0	- 2.5	SW 2	Nuag.	Tr. belle	.	Légère averse à 11 heures ½ gouttes par intervalles
Orléansville	57.8	- 2.7	9.0	- 0.2	N 1	Couvert	—	.	
Aumale	61.2	- 1.6	9.4	+ 0.2	W 2	Nuag.	—	.	
Tizi-Ouzou	60.6	- 0.1	5.6	- 2.4	SSW 4	Beau	—	.	Rosée la nuit brouillard ce matin
Fort-National	60.2	- 1.7	6.0	- 2.8	NW 1	Nuag.	—	gtes	gouttes hier
Bou-Sâada	"	"	"	"	"	"	—	.	
Laghouat	63.2	- 1.6	4.6	- 0.2	E 1	Fr. nuag.	—	.	
Djidjelli	61.6	0.0	10.0	- 0.4	S 1	Beau	Calme	gtes	gouttes le soir
La Calle	62.6	+ 0.9	10.6	+ 0.8	? 1	Clair	d°	.	
Sétif	62.3	- 1.1	5.0	- 0.8	WNW 1	Beau	—	.	
Constantine	61.9	0.0	6.2	+ 0.8	S 2	Nuag.	—	.	
Guelma	62.1	+ 0.4	7.2	- 0.4	WNW 1	Clair	—	.	
Tebessa	"	"	8.0	+ 3.8	SSW 2	Nuag.	—	.	
Biskra	63.8	- 0.6	10.0	+ 0.8	N 1	Couvert	—	gtes	gouttes dans la soirée
Tunis	"	"	"	"	"	"	"	"	

ALGER-VILLE (Observations des 24 heures.

Température	minim. ... 10°.5	Humidité relative	minim. ... 61%
	maxim. ... 26°.5		maxim. ... 70%
Évaporation	47m.4	Pluie	"

STATIONS DIVERSES

Fort l'Empereur : Halo solaire à midi ½.

PORTS D'EUROPE	VENT force de 0 à 9	ÉTAT DU CIEL	ÉTAT DE LA MER	PORTS D'EUROPE	VENT force de 0 à 9	ÉTAT DU CIEL	ÉTAT DE LA MER	PORTS D'EUROPE	VENT force de 0 à 9	ÉTAT DU CIEL	ÉTAT DE LA MER
Valentia	NE 3	Couvert	p. agitée	St-Mathieu	ESE 3	pluie	agitée	Alicante			
Scilly	E 6	d°	houleuse	Ile de Groix	E 4	d°	p. agitée	Marseille			
Yarmouth	E 5	d°	agitée	Ile d'Aix	ESE 3	d°	belle	Toulon	E 4	pluie	p. agitée
Dunkerque	E 4	Brouill.	d°	Biarritz	S 3	Fr. nuag.	Tr. belle	Livourne			
Gris-Nez	E 4	d°	p. agitée	La Corogne				Naples			
Boulogne	E 2	d°	fr. belle	Porto				Palerme			
Le Havre	E 3	d°	belle	Lisbonne				—			
Cherbourg	ENE 4	Couvert	agitée	S.-Fernando				Funchal			

SITUATION GÉNÉRALE

Les plus faibles pressions persistent au Nord de la Scandinavie où le minimum barométrique (752m) s'observe à Bodo.

Une zone de pressions analogues couvre l'Espagne et le golfe de Gascogne et tend à gagner la Méditerranée.

En Algérie, la baisse continue sur le centre et l'Ouest, le baromètre reste stationnaire dans l'Est et en Tunisie. La température n'offre pas de changement notable, le vent est variable avec tendance à passer au SW sans intensité, quelques pluies légères sont tombées sur plusieurs points du réseau, la mer est calme sur tout le littoral.

CARTE DU TEMPS

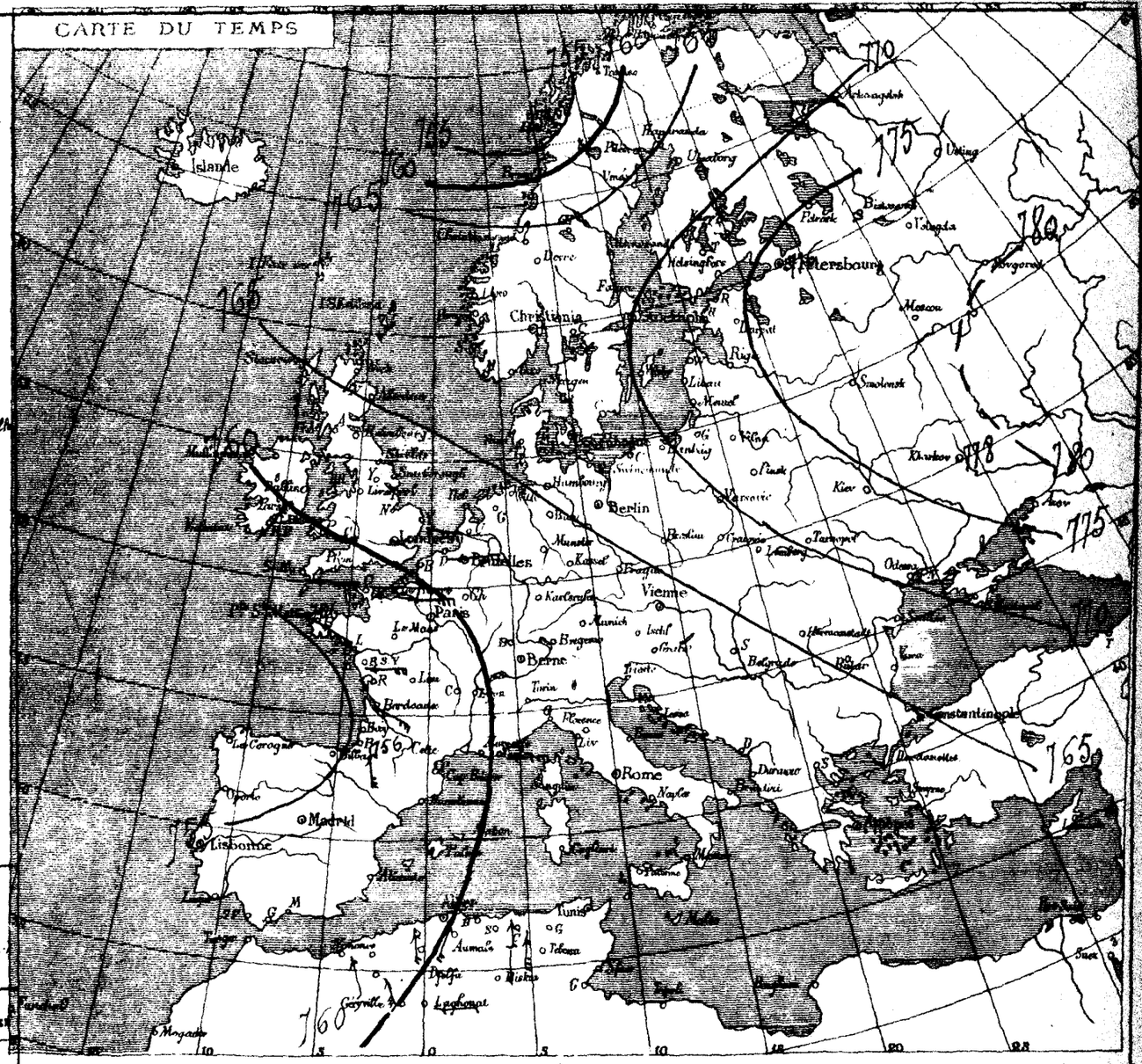

(Alger-Ville). - Température et Pression barométrique des dernières 24 heures — 15 Février — (Enregistreurs Richard) — 16 février —



Dépêches en retard (SW de l'Europe) du 15 Février 1886.

Stations	Baromètre	Vent direction	Vent force	État du Ciel	État de la mer	Stations	Baromètre	Vent direction	Vent force	État du Ciel	État de la mer
Barcelone	761.3	S	1	Fr. nuag.	belle	Lisbonne	754.2	WNW	5	Couvert	Tr. belle
San Fernando	759.7	SW	2	pluie	d°	Funchal	762.7	NW	1	Nuag.	Tr. grosse

BULLETIN MÉTÉOROLOGIQUE DE L'ALGÉRIE

Mercredi, 17 Février 1886

OBSERVATIONS DE 7 HEURES DU MATIN

STATIONS du RÉSEAU AFRICAIN	PRESSION A 0° et au niveau de la mer — Observations	PRESSION A 0° et au niveau de la mer — Différ. en 24 h.	TEMPÉRATURE DE L'AIR — Observations	TEMPÉRATURE DE L'AIR — Différ. en 24 h.	VENT DIRECTION et FORCE de 0 à 9	ÉTAT DU CIEL	ÉTAT DE LA MER	PLUIE en 24 h. millim.	REMARQUES DIVERSES
Nemours	751.9	- 7.0	10.8	0.0	S 1	Couvert	Calme	"	
Oran	51.8	- 7.1	11.8	+ 0.4	S 1	Unag.	d°	"	
Tlemcen	52.7	- 5.9	7.8	+ 0.2	S 1	pluie	—	gtes	gouttes le soir vent violent la nuit
Sidi-bel-Abbès	51.8	- 6.3	10.0	+ 4.8	S 2	d°	—	gtes	gouttes le soir et la nuit
El-Aricha	"	"	0.6	+ 1.2	W 2	tr. unag.	—	5.0	pluie hier la journée
Saida	54.3	- 3.8	8.2	- 0.8	S 1	Couvert	—	8.4	pluie le soir et la nuit
Géryville	53.6	- 7.1	5.0	+ 1.4	S 7	tr. unag.	—	0.5	gouttes le soir et la nuit
Ténez	52.4	- 6.0	7.4	- 1.6	S 2	Couvert	tr. Belle	"	
Cherchell	51.8	- 7.0	11.2	0.0	E 1	tr. unag.	Calme	"	
Cap Caxine	"	"	"	"	"	"	"	"	
Alger	52.5	- 6.7	11.0	0.0	SE 1	Unag.	Belle	1.6	pluie hier soir et la nuit
Orléansville	51.4	- 6.4	9.0	0.0	Calme	Couvert	—	"	
Aumale	55.1	- 6.1	6.6	- 0.8	S 5	d°	—	"	pluie légère la nuit
Tizi-Ouzou	53.4	- 7.2	9.8	+ 4.2	W 2	Beau	—	"	
Fort-National	53.2	- 7.0	7.2	+ 1.2	NW 1	Couvert	—	3.7	pluie hier soir et la nuit
Bou-Saada	"	"	"	"	"	"	—	"	
Laghouat	57.4	- 3.8	4.8	+ 0.2	NE 2	tr. unag.	—	0.8	pluie fine hier et la nuit
Djidjelli	55.2	- 6.4	13.0	+ 3.0	SE 1	Couvert	Calme	0.8	gouttes hier et la nuit
La Calle	55.9	- 6.7	13.6	+ 3.0	" 1	d°	d°	"	
Sétif	56.4	- 5.9	5.2	+ 2.2	SW 1	d°	—	"	
Constantine	55.6	- 6.3	8.0	+ 1.8	SW 3	Brouill.	—	"	
Guelma	56.1	- 6.0	10.3	+ 3.6	Calme	Couvert	—	2.0	Orage, pluie et grêle
Tebessa	"	"	6.0	- 2.0	S 1	d°	—	gtes	gouttes hier soir.
Biskra	57.3	- 6.3	11.6	+ 1.6	SW 2	d°	—	gtes	gouttes dans la soirée
Tunis	"	"	"	"	"	"	"	"	"

ALGER-VILLE (Observations des 24 heures.

Température	minim... 11°0	Humidité relative	minim... 63%
	maxim... 23°0		maxim... 75%
Évaporation	..... 3%4	Pluie	..... 17.6.

STATIONS DIVERSES

Fort-l'Empereur : pluie hier soir et la nuit (27.8)

PORTS D'EUROPE	VENT forces de 0 à 9	ÉTAT DU CIEL	ÉTAT DE LA MER	PORTS D'EUROPE	VENT forces de 0 à 9	ÉTAT DU CIEL	ÉTAT DE LA MER	PORTS D'EUROPE	VENT forces de 0 à 9	ÉTAT DU CIEL	ÉTAT DE LA MER
Valentia	NE 2	Couvert	Belle	St-Mathieu	E 3	Unag.	p. agitée	Alicante	"	"	"
Scilly	ENE 3	d°	agitée	Ile de Groix	E 3	Unag.	Belle	Marseille	"	"	"
Yarmouth	ENE 2	d°	d°	Ile d'Aix	ESE 2	Clair	Calme	Toulon	"	"	"
Dunkerque	"	"	"	Biarritz	E 4	tr. unag.	p. agitée	Livourne	"	"	"
Gris-Nez	E 4	Unag.	agitée	La Corogne	"	"	"	Naples	"	"	"
Boulogne	E 2	d°	Belle	Porto	"	"	"	Palerme	"	"	"
Le Havre	E 2	Brouill.	d°	Lisbonne	NNE 4	pluie	tr. houle	—	—	—	—
Cherbourg	NE 5	d°	agitée	S.-Fernando	E 5	pluie	agitée	Funchal	SW 5	pluie	Belle

SITUATION GÉNÉRALE

Les fortes pressions de la Russie se sont avancées sur l'Europe refoulant au Nord les basses pressions de la Scandinavie

Une forte dépression aborde ce matin les côtes du Portugal où le minimum barométrique (749m/m) s'observe à Lisbonne. Son influence s'étend à toute l'Algérie où le baromètre accuse une baisse brusque de 6m/m en moyenne. La température subit une légère augmentation sous l'action d'un régime de vent de Sud qui s'est établi sur nos régions ; la pluie est générale mais peu abondante, la mer reste calme sur tout le littoral.

Quelques grains sont à craindre dans l'Ouest.

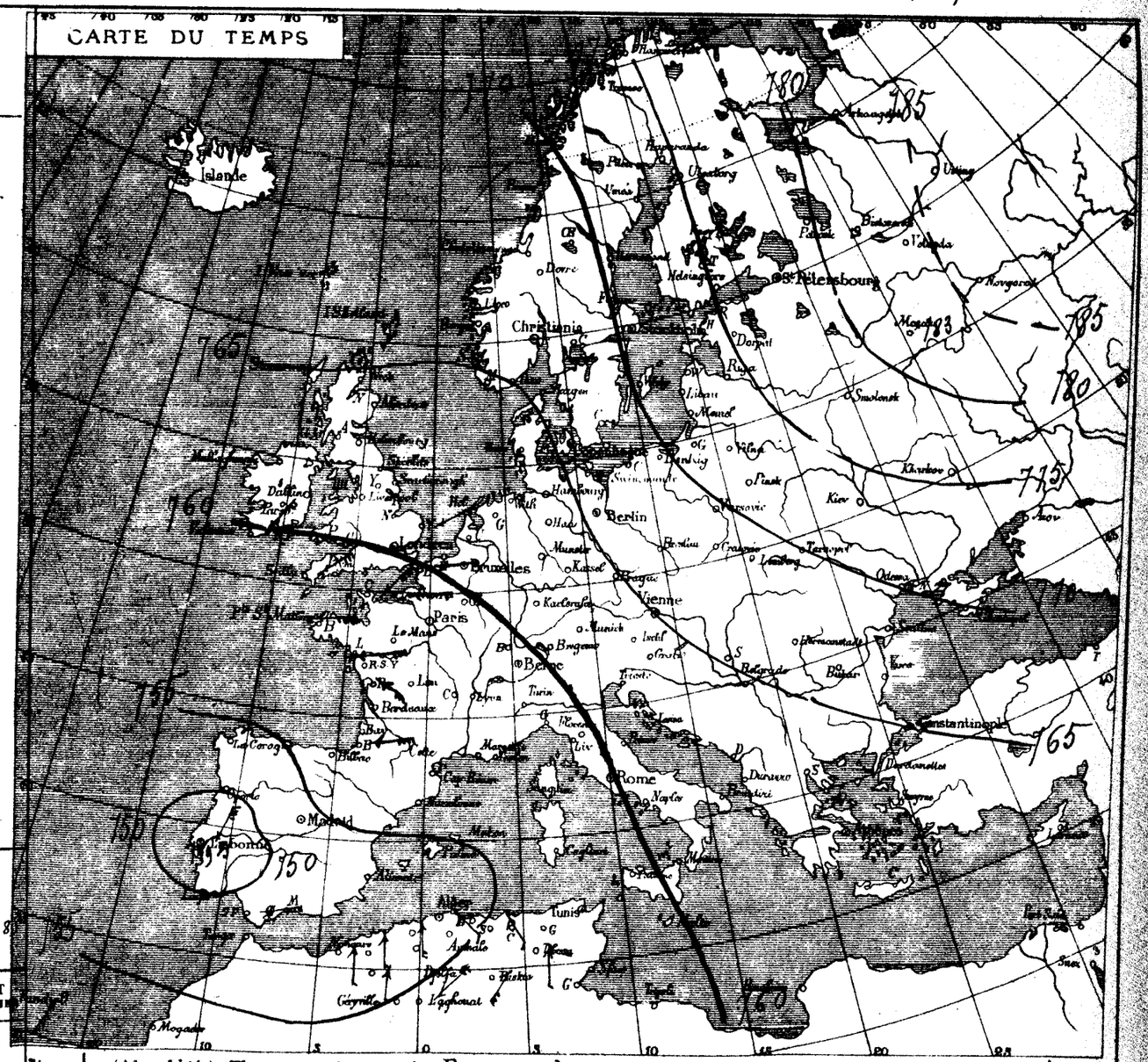

Thermomètres — (Alger-Ville). — Température et Pression barométrique des dernières 24 heures (Enregistreurs Richard). — Baromètre



Dépêches en retard (SW de l'Europe) du 16 Février 1886.

Stations	Baromètre	Vent direction	Vent force	État du Ciel	État de la mer	Stations	Baromètre	Vent direction	Vent force	État du Ciel	État de la mer
Barcelone	758.6	NNW	1	Unag.	Belle	Lisbonne	757.7	E	1	Couvert	Agitée
Madrid	759.6	SW	1	Couvert	"	Funchal	762.9	NW	5	Beau	Belle

BULLETIN MÉTÉOROLOGIQUE DE L'ALGÉRIE

Jeudi, 18 Février 1886.

OBSERVATIONS DE 7 HEURES DU MATIN

STATIONS du RÉSEAU AFRICAIN	PRESSION A 0° et au niveau de la mer — Observations	PRESSION A 0° et au niveau de la mer — Différ. en 24 h.	TEMPÉRATURE DE L'AIR — Observations	TEMPÉRATURE DE L'AIR — Différ. en 24 h.	VENT direction et force de 0 à 9	ÉTAT DU CIEL	ÉTAT DE LA MER	PLUIE en 24 h. millim.	REMARQUES DIVERSES
Nemours	760.3	+ 8.4	10.2	— 0.6	W 1	Couvert	Agitée	12.1	pluie hier et la nuit
Oran	59.3	+ 7.5	12.0	+ 0.2	N 1	pluie	Belle	0.5	pluie fine ce matin
Tlemcen	58.5	+ 5.8	5.2	— 2.6	S 1	Orage	—	9.2	pluie hier
Sidi-bel-Abbès	58.6	+ 6.8	7.0	— 3.0	E 3	pluie	—	0.5	pluie fine par intervalles hier et la nuit
El-Aricha	"	"	— 1.2	— 0.6	SW 2	Nuag.	—	"	
Saida	59.5	+ 5.2	5.0	— 3.2	W 1	Couvert	—	18.0	pluie hier et la nuit
Géryville	58.2	+ 4.6	2.2	— 2.8	WNW 2	Brouill.	—	6.5	pluie hier et la nuit, vent violent
Ténez	56.3	+ 3.9	10.0	+ 2.6	S 3	Couvert	p. agitée	6.2	pluie cette nuit
Cherchell	55.2	+ 3.4	11.2	0.0	NW 2	tr. nuag.	Calme	gtes	gouttes la nuit et ce matin
Cap Caxine	"	"	"	"	"	"	"	"	
Alger	56.0	+ 3.5	11.4	+ 0.4	SW 3	pluie	Belle	0.5	pluie la nuit et ce matin
Orléansville	56.2	+ 4.9	10.0	+ 1.0	NW 1	Nuag.	"	0.5	
Aumale	57.9	+ 2.8	6.2	— 0.4	W 1	d°	—	"	
Tizi-Ouzou	58.4	+ 5.0	10.6	+ 0.8	W 3	d°	—	"	
Fort-National	58.3	+ 6.3	5.4	— 1.8	NW 1	Orage	—	"	Couvert, brouillard et rosée ce matin
Bou-Saada	"	"	"	"	"	"	"	"	
Laghouat	58.6	+ 1.2	4.6	— 0.2	SSE 1	Clair	—	"	
Djidjelli	58.2	+ 3.0	11.4	— 1.6	S 1	tr. nuag.	Calme	21.1	pluie toute la nuit
La Calle	55.9	0.0	12.4	— 0.6	?, 1	Couvert	d°	"	
Setif	56.7	+ 0.3	5.0	— 0.2	NNW 1	Nuag.	—	"	
Constantine	56.4	+ 0.8	7.0	— 1.0	W 3	Brouill.	—	"	
Guelma	56.4	+ 0.3	10.4	— 0.4	WNW 1	Couvert	—	0.5	
Tebessa	"	"	5.4	— 0.6	NW 4	d°	—	1.2	gouttes hier et la nuit
Biskra	57.1	— 0.2	11.2	— 0.4	NW 4	tr. nuag.	—	3.2	pluie la nuit et ce matin
Tunis	"	"	"	"	"	"	"	"	pluie la nuit

ALGER-VILLE (Observations des 24 heures.

Température	minim. ... 11°.0	Humidité relative	minim. ... 59 %
	maxim. ... 19°.0		maxim. ... 76 %
Évaporation	3/0	Pluie	0/5

STATIONS DIVERSES

Fort l'Empereur: pluie la nuit et ce matin (27.2)

PORTS D'EUROPE	VENT force de 0 à 9	ÉTAT DU CIEL	ÉTAT DE LA MER	PORTS D'EUROPE	VENT force de 0 à 9	ÉTAT DU CIEL	ÉTAT DE LA MER	PORTS D'EUROPE	VENT force de 0 à 9	ÉTAT DU CIEL	ÉTAT DE LA MER
Valentia	NE 2	Couvert	Belle	St-Mathieu	NE 4	brouill.	p. agitée	Alicante	"	"	"
Scilly	ENE 3	d°	agitée	Ile de Groix	ENE 2	Couvert	Belle	Marseille	"	"	"
Yarmouth	ENE 4	d°	d°	Ile d'Aix	ESE 3	d°	tr. Belle	Toulon	E 6	Couvert	tr. houl.
Dunkerque	E 4	Brouill.	d°	Biarritz	SW 2	d°	Calme	Livourne	"	"	"
Gris-Nez	ENE 5	d°	houleuse	La Corogne	.	.	.	Naples	.	.	.
Boulogne	NE 4	Couvert	p. agitée	Porto	.	.	.	Palerme	.	.	.
Le Havre	E 2	Brouill.	Belle	Lisbonne	.	.	.	—			
Cherbourg	ENE 6	d°	houleuse	S.-Fernando	.	.	.	Funchal	.	.	.

SITUATION GÉNÉRALE

La situation atmosphérique reste à peu près la même: les plus fortes pressions persistent au Nord Est de la Russie où le maximum barométrique (783 %) s'observe à Moscou, les plus faibles ont leur siège sur la Méditerranée occidentale.

En Algérie, le baromètre se relève rapidement sur l'Ouest et le centre du réseau, il reste stationnaire dans l'Est et en Tunisie; la température subit une diminution de 1°.0 en moyenne. Le vent a passé à l'Ouest et tend à se maintenir en prenant de la force.

La pluie est presque générale, la mer reste belle ou peu agitée sur tout le littoral.

Quelques grains sont à craindre.

CARTE DU TEMPS

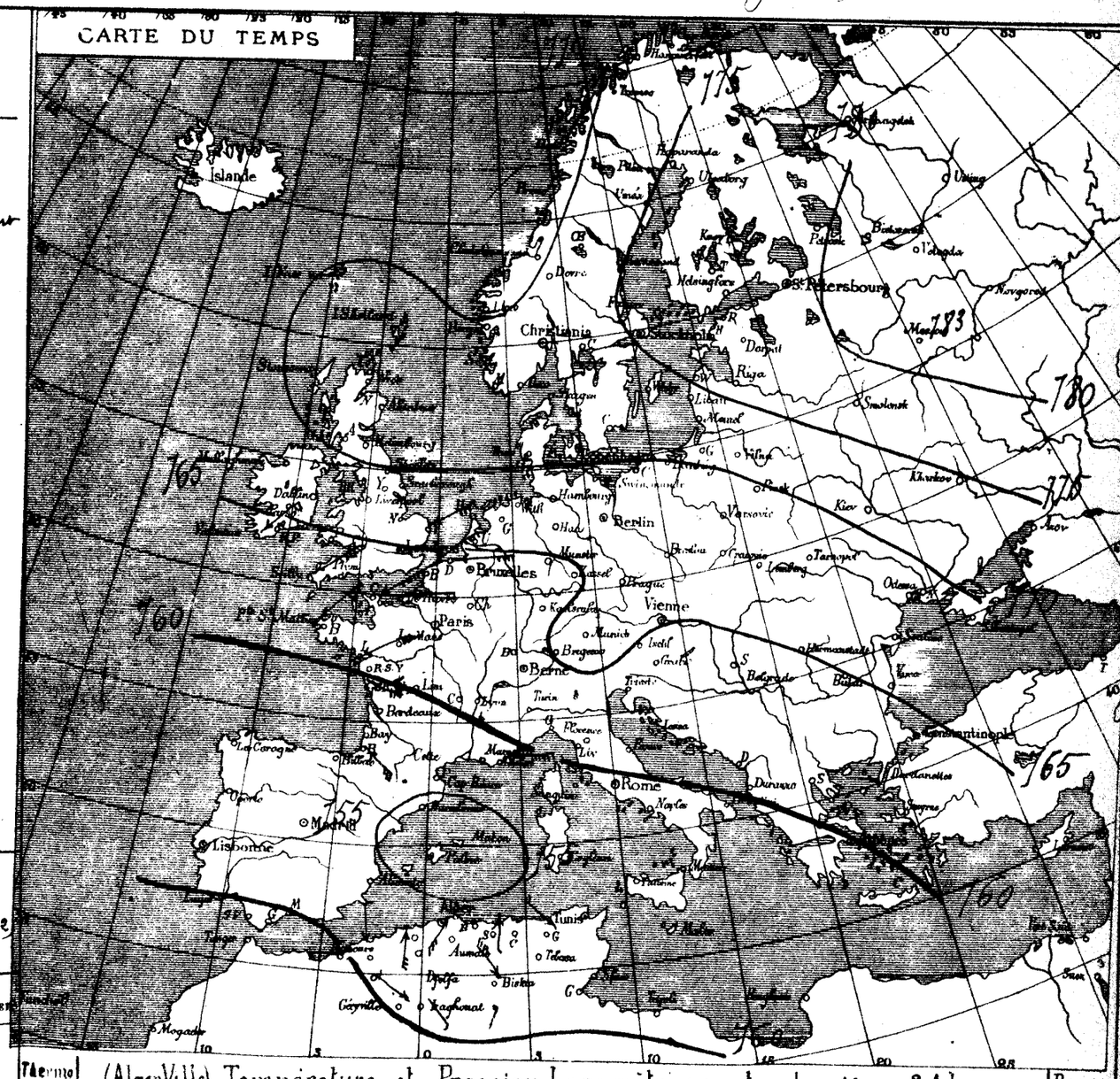

Thermomètres — (Alger-Ville).-Température et Pression barométrique des dernières 24 heures. — 17 février. — (Enregistreurs Richard) — 18 février. — Baromètre



Résumé climatologique du mois de Janvier 1886. par M. Poix. (Station d'Orléanville)

Températures de l'air — Minima — moyenne du mois 2°.9; minimum absolu 0°.0; maximum absolu 5°.0 — Maxima — moyenne du mois ... 14°.6; minimum absolu ... 9°.8; maximum absolu ... 21°.0

Température moyenne du mois (Thermomètre sec): 9°.8 — Pluie totale: — 67.8 en 12 jours.

BULLETIN MÉTÉOROLOGIQUE DE L'ALGÉRIE

OBSERVATIONS DE 7 HEURES DU MATIN

STATIONS du RESEAU AFRICAIN	PRESSION A 0° et au niveau de la mer — Observations	PRESSION A 0° et au niveau de la mer — Différence en 24 h.	TEMPÉRATURE DE L'AIR — Observations	TEMPÉRATURE DE L'AIR — Différence en 24 h.	VENT DIRECTION et FORCE de 0 à 9	ÉTAT DU CIEL	ÉTAT DE LA MER	PLUIE en 24 h. millim.	REMARQUES DIVERSES
Nemours	760.4	+ 0.1	10.2	00	S 2	Clair	Calme	"	
Oran	59.8	+ 0.5	8.3	- 3.2	S 1	Nuag.	d°	3.5	pluie hier tout le jour
Tlemcen	59.7	+ 1.2	5.6	+ 0.4	S 1	Brouillard	——	15.4	d°
Sidi-bel-Abbès	60.7	+ 2.1	- 0.4	- 6.6	SE 1	pluie	——	1.5	pluie hier, gelée blanche ce matin
El-Aricha	"	"	- 0.6	+ 0.6	N 1	Nuag.	——	"	
Saida	61.4	+ 1.9	1.8	- 3.2	S 1	Clair	——	4.4	pluie hier par intervalles
Géryville	62.5	+ 4.3	- 2.5	- 4.3	WNW 1	pluie	——	3.5	d°
Ténez	59.4	+ 3.1	9.0	- 1.0	S 3	Clair	Houleuse	gttes	gouttes hier
Cherchell	59.4	+ 4.2	7.4	- 3.8	NW 1	d°	Calme	"	
Cap Caxine	"	"	"	"	"	"	"	"	
Alger	60.2	+ 4.2	10.4	- 1.0	W 4	Beau	Belle	"	rosée ce matin
Orléansville	59.5	+ 3.3	5.4	- 4.6	Calme	Clair	——	"	pluie dans la soirée brouillard ce matin
Aumale	61.9	+ 4.0	4.8	- 1.4	d°	Beau	——	"	
Tizi-Ouzou	61.2	+ 2.8	10.4	- 0.2	W 3	Nuag.	——	"	rosée la nuit
Fort-National	59.9	+ 1.4	4.4	- 1.0	NW 1	d°	——	11.8	brouillard et pluie hier, rosée ce matin.
Bou-Saada	"	"	"	"	"	"	——	"	
Laghouat	63.7	+ 5.1	8.8	+ 1.2	NE 1	Clair	——	"	
Djidjelli	62.1	+ 4.1	11.0	- 0.4	SW 1	Nuag.	Belle	14.0	pluie hier
La Calle	60.6	+ 4.7	10.0	- 2.4	(?) 2	d°	p. agitée	"	
Sétif	61.1	+ 4.4	4.0	- 1.0	WNW 1	d°	——	"	
Constantine	60.6	+ 4.2	6.4	- 0.6	W 3	Brumeux	——	"	pluie le soir
Guelma	61.4	+ 5.0	9.4	- 1.0	Calme	Couvert	——	2.5	pluie le soir, forte rosée le matin.
Tebessa	"	"	5.0	- 0.4	NW 1	d°	——	4.0	pluie hier et la nuit
Biskra	63.3	+ 6.2	10.6	- 0.6	N 1	pluie	——	gttes	gouttes la nuit
Tunis	"	"	"	"	"	"	"	"	

ALGER-VILLE (Observations des 24 heures.

Température	minim. ... 12°.0	Humidité relative	minim. ... 58%
	maxim. ... 17°.0		maxim. ... 72%
Évaporation	3%4	Pluie	

STATIONS DIVERSES

Fort l'Empereur : pluie légère hier (0%3) rosée ce matin

PORTS D'EUROPE	VENT force de 0 à 9	ÉTAT DU CIEL	ÉTAT DE LA MER	PORTS D'EUROPE	VENT force de 0 à 9	ÉTAT DU CIEL	ÉTAT DE LA MER	PORTS D'EUROPE	VENT force de 0 à 9	ÉTAT DU CIEL	ÉTAT DE LA MER
Valentia	NE 1	Couvert	h. belle	St-Mathieu	ENE 3	Nuag.	Belle	Alicante	"	"	"
Scilly	NW 3	d°	p. agitée	Ile de Groix	E 2	Couvert	Calme	Marseille	"	"	"
Yarmouth	E 4	Nuag.	houle	Ile d'Aix	E 4	d°	agitée	Toulon	E 1	Couvert	agitée
Dunkerque	E 2	Brouill.	belle	Biarritz	E 3	d°	p. agitée	Livourne	"	"	"
Gris-Nez	ENE 2	d°	d°	La Corogne	NE 1	h. nuag.	Belle	Naples	"	"	"
Boulogne	ENE 5	d°	houleuse	Porto				Palerme	"	"	"
Le Havre	NE 3	d°	belle	Lisbonne	E 4	h. nuag.	Faiblement	—			
Cherbourg	E 3	d°	d°	S.-Fernando	SE 1	Nuag.	p. agitée	Funchal	NNW 4	h. nuag.	p. agitée

SITUATION GÉNÉRALE

Une zone de pressions très élevées persiste au Nord de la Russie (Moscou 786m/m) et s'étend à l'Europe Centrale

La dépression Méditerranéenne s'est comblée sur place; les pressions se sont uniformisées vers 760m/m sur l'Europe Sud et l'Algérie.

Une légère diminution de température se produit sur nos régions. Les extrêmes étaient, ce matin à 7 heures: — 2°.5 à Géryville et 11°.0 à Djidjelli. La pluie est encore tombée sur la plus grande partie du réseau, le vent reste faible et variable, la mer est belle sur tout le littoral.

En Provence, la mer est agitée par vent d'Est modéré

CARTE DU TEMPS

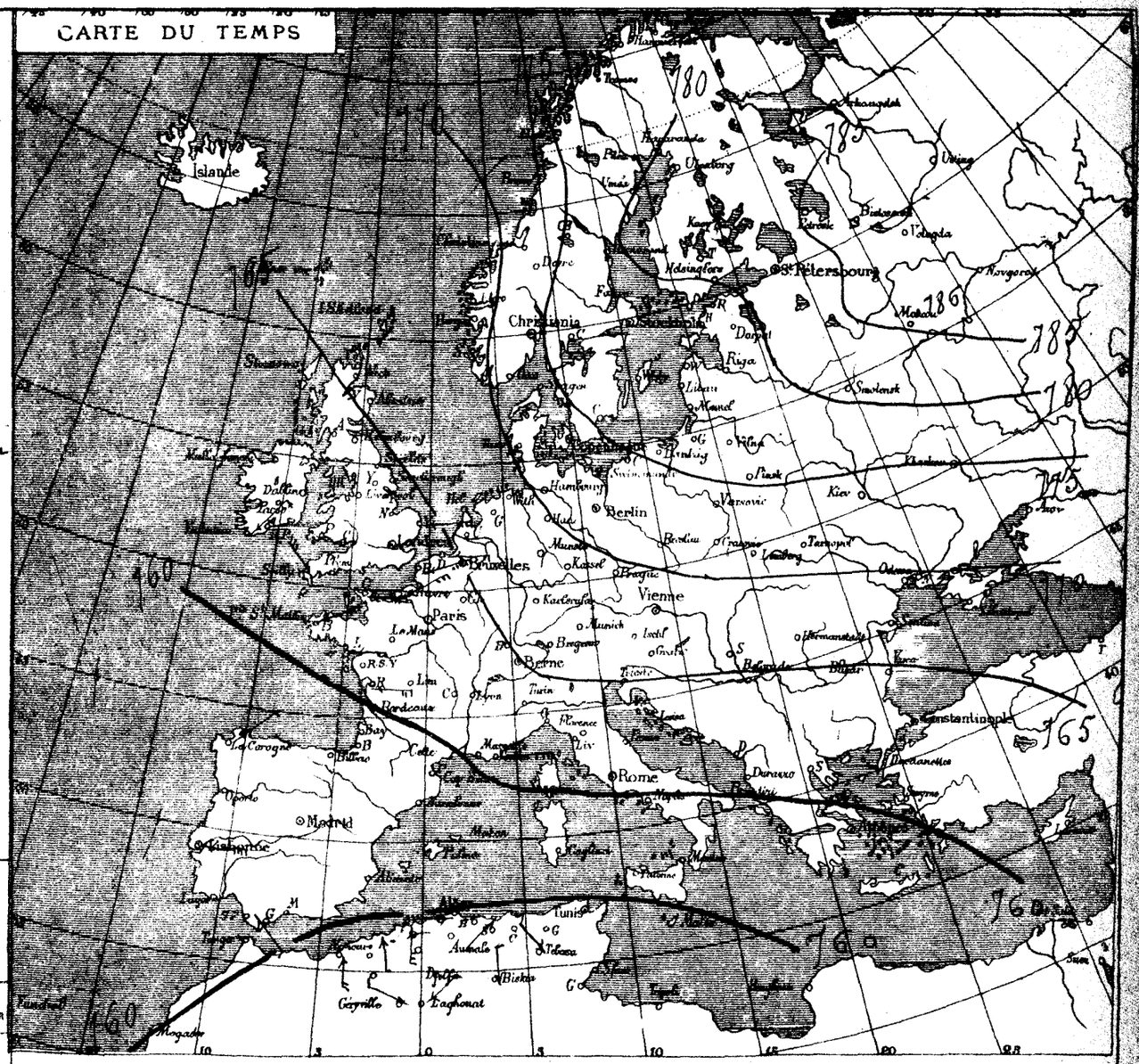

(Alger-Ville).-Température et Pression barométrique des dernières 24 heures — 18 février — (Enregistreurs Richard) — 19 février. —



Dépêches en retard (SW de l'Europe) du 18 Février 1886).

Stations	Baromètre	Vent direction	Vent force	État du ciel	État de la mer	Stations	Baromètre	Vent direction	Vent force	État du ciel	État de la mer
Bilbao	760.0	SE	4	Nuag.	belle	Lisbonne	755.3	E	3	h. nuag.	agitée
San Fernando	758.3	SE	1	Couvert	agitée	Funchal	759.0	NNW	3	Beau	belle

BULLETIN MÉTÉOROLOGIQUE DE L'ALGÉRIE

OBSERVATIONS DE 7 HEURES DU MATIN

STATIONS du RÉSEAU AFRICAIN	PRESSION A 0° et au niveau de la mer — Observations	PRESSION A 0° et au niveau de la mer — Différ. en 24 h.	TEMPÉRATURE DE L'AIR — Observations	TEMPÉRATURE DE L'AIR — Différ. en 24 h.	VENT DIRECTION et FORCE de 0 à 9	ÉTAT DU CIEL	ÉTAT DE LA MER	PLUIE en 24 h. millim.	REMARQUES DIVERSES
Nemours	761.7	+ 1.3	11.6	+ 1.4	S 1	Clair	Belle	1.0	pluie la nuit
Oran	61.8	+ 2.0	11.2	+ 2.4	S 1	Nuag.	d°	"	
Flemcen	62.6	+ 2.9	6.6	+ 1.0	S 1	Beau	——	gtes	pluie dans la soirée
Sidi-bel-Abbès	61.2	+ 0.5	6.8	+ 6.4	E 1	Nuag.	——	4.5	éclairs, tonnerre et pluie la nuit
El-Aricha	"	"	1.4	+ 2.8	NW 1	Nuag.	——	"	
Saida	62.3	+ 0.9	4.2	+ 2.4	W 1	Beau	——	4.0	pluie par intervalles la nuit
Géryville	63.5	+ 0.8	1.8	+ 4.3	S 1	Nuag.	——	1.0	pluie la nuit
Ténez	60.4	+ 1.0	9.8	+ 0.8	S 1	Clair	Belle	"	
Cherchell	60.7	+ 1.3	11.2	+ 3.8	ESE 1	Beau	Calme	"	
Cap Caxine	"	"	"	"	"	"	"	"	
Alger	61.0	+ 0.8	11.2	+ 0.8	SW 3	Couvert	Belle	0.5	pluie légère ce matin
Orléansville	60.1	+ 0.6	7.4	+ 2.0	Calme	Nuag.	——	"	
Aumale	62.7	+ 0.8	7.2	+ 2.2	S 3	brouill.	——	"	
Tizi-Ouzou	61.8	+ 0.4	8.0	- 2.4	SW 4	Nuag.	——	"	
Fort-National	60.4	+ 0.3	5.0	+ 0.6	NW 2	orage	——	"	brouillard et pluie ce matin
Bou-Sâada	"	"	"	"	"	"	——	"	
Laghouat	"	"	"	"	"	"	——	"	Non parvenu.
Djidjelli	62.8	+ 0.7	10.0	- 1.0	S 1	Beau	Belle	"	rosée ce matin
La Calle	61.4	+ 0.7	10.4	+ 0.4	SW 2	Clair	d°	gtes	gouttes le soir
Sétif	62.6	+ 1.5	4.0	0.0	WNW 1	Nuag.	——	"	pluie et grêle le soir.
Constantine	61.8	+ 1.2	4.0	- 2.4	S 4	Beau	——	"	
Guelma	62.3	+ 0.9	7.8	- 1.6	NW 1	Clair	——	1.0	pluie la nuit
Tebessa	"	"	4.8	- 0.2	SSW 1	d°	——	gtes	gouttes hier
Biskra	63.8	+ 0.5	11.0	- 0.4	W 1	Nuag.	——	2.8	pluie hier et la nuit
Tunis	"	"	"	"	"	"	"	"	

ALGER-VILLE (Observations des 24 heures.

Température	minim. ... 13°.0	Humidité relative	minim. ... 61%
	maxim. ... 17°.5		maxim. ... 75%
Évaporation	4m.8	Pluie	0m.5

STATIONS DIVERSES

Fort l'Empereur: pluie la nuit (17m.1).

PORTS D'EUROPE	VENT force de 0 à 9	ÉTAT DU CIEL	ÉTAT DE LA MER	PORTS D'EUROPE	VENT force de 0 à 9	ÉTAT DU CIEL	ÉTAT DE LA MER	PORTS D'EUROPE	VENT force de 0 à 9	ÉTAT DU CIEL	ÉTAT DE LA MER
Valentia	SSE 5	Nuag.	houleuse	St-Mathieu	NE 2	Brouill.	p. agitée	Alicante	-	-	-
Scilly	ESE 4	fl. nuag.	h. houleuse	Ile de Groix	ENE 3	Couvert	belle	Marseille	-	-	-
Yarmouth	NNW 2	brouill.	agitée	Ile d'Aix	NE 4	Brouill.	d°	Toulon	E 4	Couvert	agitée
Dunkerque	E 3	Couvert	p. agitée	Biarritz	SW 1	Couvert	Calme	Livourne	-	-	-
Gris-Nez	E 2	brouill.	belle	La Corogne	"	-	-	Naples	-	-	-
Boulogne	E 2	d°	d°	Porto	-	-	-	Palerme	-	-	-
Le Havre	E 1	d°	d°	Lisbonne	"	-	-	—			
Cherbourg	NE 2	Couvert	d°	S.-Fernando	-	-	-	Funchal	-	-	-

SITUATION GÉNÉRALE

La situation atmosphérique reste sensiblement la même sur toute l'Europe et l'Algérie.

Les plus fortes pressions ont encore leur siège sur la Russie où le maximum barométrique (787m) s'observe à Moscou. Une zone de pressions relativement basses aborde ce matin le Nord de l'Écosse.

Le baromètre est uniformément élevé vers 762m sur l'Europe Sud et l'Algérie; la température s'est élevée de 2° en moyenne sur le centre et l'Est du réseau, elle diminue, au contraire, dans l'Est et en Tunisie. Quelques pluies sont encore signalées par places; le vent se maintient faible et variable, la mer reste belle sur tout le littoral.

CARTE DU TEMPS

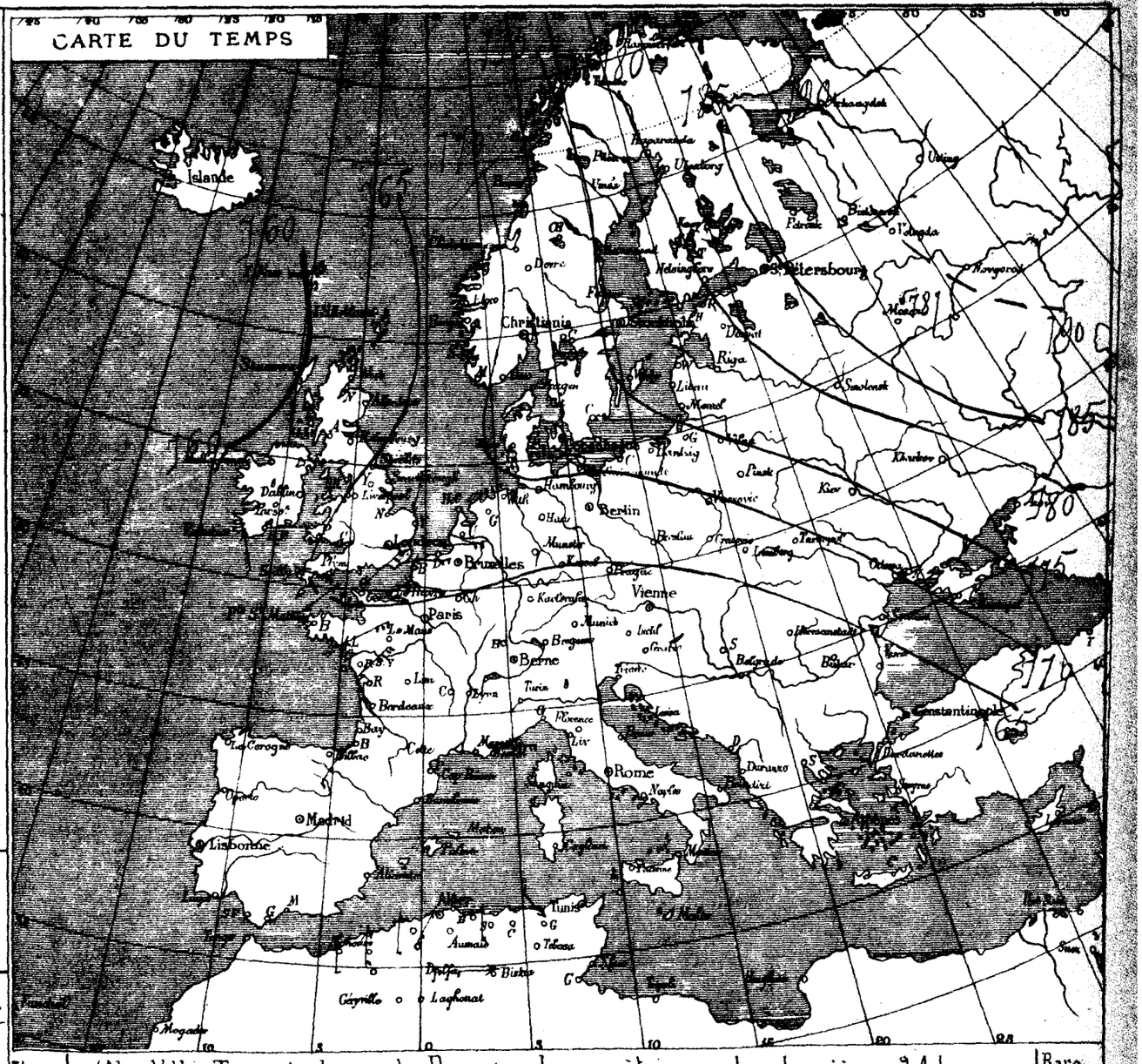

Thermomètres — (Alger-Ville). — Température et Pression barométrique des dernières 24 heures — 19 février. — (Enregistreurs Richard) — 20 février. — Baromètre



Station de Guelma. — Résumé Climatologique du mois de Janvier 1886. par M. Renier.

Températures de l'Air. — Minima: moyenne du mois .. 4°.2; minimum absolu .. 0°.2; maximum absolu .. 7°.4 — Maxima: moyenne du mois .... 13°.9; minimum absolu .... 5°.8; maximum absolu .... 21°.4

Température moyenne du mois (Thermomètre sec): 8°.8. — Pluie totale: 23m.5, en 16 jours.

BULLETIN MÉTÉOROLOGIQUE DE L'ALGÉRIE

Dimanche, 21 Février 1886.

OBSERVATIONS DE 7 HEURES DU MATIN

STATIONS du BUREAU ARABICAIN	PRESSION A 0° et au niveau de la mer — Observations	PRESSION A 0° et au niveau de la mer — Différence en 24 h.	TEMPÉRATURE DE L'AIR — Observations	TEMPÉRATURE DE L'AIR — Différence en 24 h.	VENT — DIRECTION et FORCE de 0 à 9	ÉTAT DU CIEL	ÉTAT DE LA MER	PLUIE en 24 h. millim.	REMARQUES DIVERSES
Nemours	762.1	+0.4	11.4	— 0.2	N 1	couvert	belle	16.0	pluie dans la journée
Oran	61.5	— 0.3	11.6	+ 0.4	N 2	brouillard	d°	4.5	— par intervalles
Tlemcen	62.6	0.0	6.2	+ 0.4	S 2	couvert	—	19.6	— hier et la nuit
Sidi-bel-Abbès	60.7	+0.5	7.8	+ 1.0	SW 2	pluie	—	5.0	— orage, éclairs et tonnerre
El-Aricha			4.5	+ 0.1	NW 3	nuageux	—	4.0	— la nuit.
Saïda	60.9	— 1.4	4.6	+ 0.4	NE 1	d°	—	24.1	— d°, éclairs, tonnerre
Géryville	60.1	— 3.2	3.0	+ 1.2	W 2	beau	—	0.5	— dans la journée.
Ténez	59.3	— 1.1	13.4	+ 3.6	S 2	couvert	tr. belle	"	
Cherchell	58.3	— 2,4	11.4	0.0	E 1	d°	calme	gtte	la nuit.
Cap Caxine								"	
Alger	58.8	— 2.8	12.0	+ 0.8	NW 3	tr. nuag	belle	"	
Orléansville	59.6	— 0.5	9.6	+ 2.2	W 4	d°	—	5.0	pluie la nuit
Aumale							—	"	
Tizi-Ouzou	59.2	— 2.6	8.2	+ 0.2	W 4	nuag	—	gtte	hier
Fort-National	59.8	— 0.6	5.2	+ 0.2	NW 1	d°	—	gtte	d°
Bou-Sâada							—	"	
Laghouat	62.0	"	5.0	"	ENE 1	tr. nuag	—	gtte	hier.
Djidjelli	61.4	+1.4	10.8	+ 0.8	S 1	tr. nuag	calme	1.8	pluie dans la journée
La Calle	59.5	— 2.2	9.4	— 1.0	S 2	beau	d°	"	
Sétif							—	"	
Constantine	59.4	— 3.4	4.8	0.0	S 3	nuageux	—	"	
Guelma	59.9	— 2.4	1.6	— 0.2	calme	d°	—	"	abondante rosée ce matin
Tebessa			4.8	0.0	S 1	clair	—	"	gelée blanche la nuit
Biskra	60.8	— 3.0	11.4	+ 0.4	N 1	d°	—	"	
Tunis	"	"	"	"	"	"	"	"	

ALGER-VILLE (Observations des 24 heures.

Température	minim.	13°	Humidité relative	minim.	71%
	maxim.	19°		maxim.	76%
Évaporation		3,8	Pluie		

STATIONS DIVERSES

Fort l'Empereur : Rosée ce matin.

PORTS D'EUROPE	VENT force de 0 à 9	ÉTAT DU CIEL	ÉTAT DE LA MER	PORTS D'EUROPE	VENT force de 0 à 9	ÉTAT DU CIEL	ÉTAT DE LA MER	PORTS D'EUROPE	VENT force de 0 à 9	ÉTAT DU CIEL	ÉTAT DE LA MER
Valentia	"	"	"	St-Mathieu	"	"	"	Alicante	NE 3	nuag	belle
Scilly	"	"	"	Ile de Groix	"	"	"	Marseille	E 1	pluie	tr. belle
Yarmouth	"	"	"	Ile d'Aix	"	"	"	Toulon			
Dunkerque	"	"	"	Biarritz				Livourne	ENE 4	tr. nuag	belle
Gris-Nez	"	"	"	La Corogne	ENE 1	clair	belle	Naples	calme	couv	tr. belle
Boulogne	"	"	"	Porto				Palerme	WSW 3	clair	belle
Le Havre	"	"	"	Lisbonne	NW 4	clair	belle	—			
Cherbourg	"	"	"	S.-Fernando	calme	d°	d°	Funchal	NNW 1	couvert	belle

SITUATION GÉNÉRALE

Aucun changement notable ne s'est produit dans la situation atmosphérique de l'Europe ; les pressions y restent très élevées et atteignent leur maximum au NE de la Russie.

Une dépression s'est formée en Provence et couvre tout le bassin occidental de la Méditerranée.

En Algérie, une baisse légère mais générale se produit sur tout le réseau ; la température varie peu, le vent reste faible et variable et la mer belle sur tout le littoral. La pluie continue avec assez d'abondance sur le centre et l'Ouest ; elle a cessé dans l'Est et en Tunisie où elle a fait place aux rosées et aux gelées blanches.

CARTE DU TEMPS

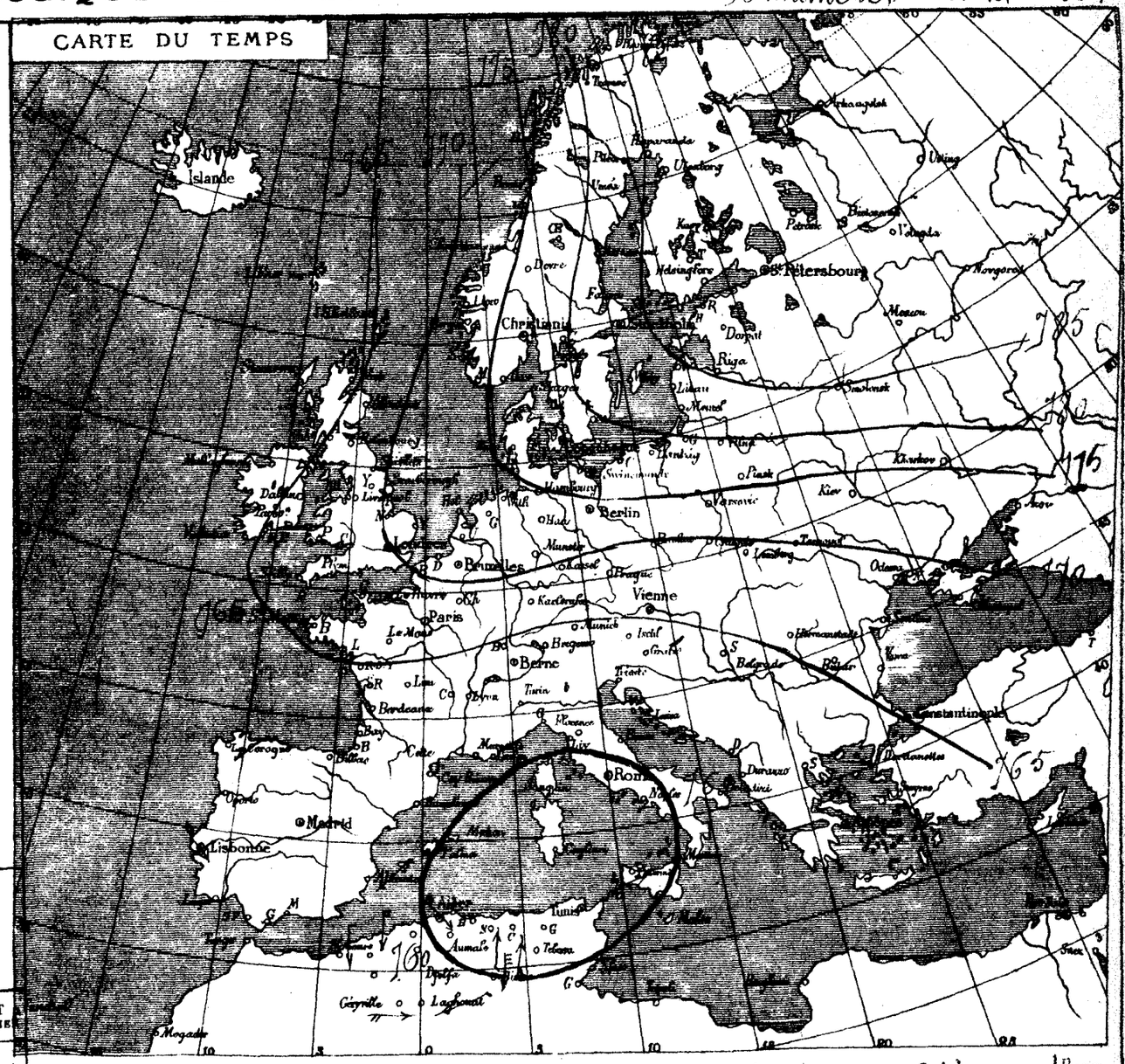

(Alger-Ville).-Température et Pression barométrique des dernières 24 heures

20 Février — 21 Février — (Enregistreurs Richard)



Dépêches en retard (SW de l'Europe) du 20 Février 1886.

Stations	Baromètre	Vent direction	Vent force	Ciel	Mer	Stations	Baromètre	Vent direction	Vent force	Ciel	Mer
Bilbao	763.8	NW	1	nuag	belle	Lisbonne	760.6	NNE	4	clair	belle
Madrid	754.5	NNE	1	clair	—	Funchal	760.7	NNW	1	d°	belle
San Fernando	760.7	E	1	d°	p. agitée						

BULLETIN MÉTÉOROLOGIQUE DE L'ALGÉRIE

Lundi, 1er Février 86.

OBSERVATIONS DE 7 HEURES DU MATIN

STATIONS du RÉSEAU AFRICAIN	PRESSION A 0° et au niveau de la mer — Observations	PRESSION A 0° et au niveau de la mer — Différence en 24 h.	TEMPÉRATURE DE L'AIR — Observations	TEMPÉRATURE DE L'AIR — Différence en 24 h.	VENT DIRECTION et FORCE de 0 à 9	ÉTAT DU CIEL	ÉTAT DE LA MER	PLUIE en 24 h. millim.	REMARQUES DIVERSES
Nemours	766.9	+ 4.8	7.8	- 3.6	S 1	Clair	Calme	20.1	pluie hier
Oran	65.4	+ 3.9	10.8	- 0.8	S 1	beau	belle	"	
Tlemcen	65.6	+ 3.0	"	"	S 1	orage	—	32.6	pluie toute la journée
Sidi-bel-Abbès	66.4	+ 5.7	3.8	- 4.0	E 3	Clair	—	2.0	pluie par intervalles
El-Aricha	"	"	- 0.6	- 1.9	N 2	Nuag.	—	"	
Saïda	65.7	+ 4.8	5.0	- 0.4	NW 1	beau	—	7.6	pluie hier et la nuit
Géryville	66.7	+ 6.6	0.4	- 2.6	NW 1	Couvert	—	3.5	d°
Ténez	65.4	+ 7.0	8.6	- 4.8	S 2	Tr. nuag.	Calme	8.0	pluie dans la journée
Cherchell	64.4	+ "	10.2	- 1.0	SE 1	Nuag.	Calme	1.2	pluie dans la journée
Cap Caxine	"	"	"	"	"	"	"	"	
Alger	63.7	+ 4.9	10.4	- 0.6	SW 4	Tr. nuag.	belle	10.7	pluie hier et la nuit
Orléansville	65.3	+ 5.7	8.2	+ 1.4	Calme	orage	—	6.0	pluie hier
Aumale	64.7	"	5.4	"	W 3	pluie	—	"	
Tizi-Ouzou	63.4	+ 4.2	7.8	+ 0.4	W 4	beau	—	6.5	pluie hier
Fort-National	63.6	+ 3.8	3.6	+ 1.6	NW 1	orage	—	20.4	pluie hier et la nuit
Bou-Sâada	"	"	"	"	"	"	—	"	
Laghouat	67.5	+ 5.5	5.4	+ 0.4	NE 1	beau	—	0.6	pluie la soirée
Djidjelli	64.8	+ 3.4	9.8	- 1.0	S 2	pluie	Tr. belle	26.9	pluie hier.
La Calle	62.9	+ 3.4	11.6	+ 2.2	?, 2	d°	agitée	9.4	pluie la nuit
Sétif	63.7	"	3.6	"	WNW 1	Couvert	—	"	
Constantine	62.9	+ 3.5	5.2	+ 0.4	NW 3	orage	—	10.0	pluie hier et la nuit
Guelma	63.3	+ 3.4	8.2	+ 0.6	Calme	pluie	—	21.7	pluie la nuit
Tebessa	"	"	8.0	+ 3.2	NW 2	d°	—	8.0	pluie hier et la nuit par intervalles
Biskra	"	"	"	"	"	"	—	"	
Tunis	"	"	"	"	"	"	"	"	

ALGER-VILLE (Observations des 24 heures.

Température	minim. ... 11°.5	Humidité relative	minim. ... 68 %
	maxim. ... 14°.5		maxim. ... 75 %
Évaporation	2 m/m 1	Pluie	10 m/m 7

Fort-l'Empereur : pluie hier et la nuit par...

PORTS D'EUROPE	VENT force de 0 à 9	ÉTAT DU CIEL	ÉTAT DE LA MER	PORTS D'EUROPE	VENT force de 0 à 9	ÉTAT DU CIEL	ÉTAT DE LA MER	PORTS D'EUROPE	VENT force de 0 à 9	ÉTAT DU CIEL	ÉTAT DE LA MER
Valentia	NE 4	Couvert	agitée	St-Mathieu	NE 2	Couvert	houleuse	Alicante	NW 5	Clair	agitée
Scilly	E 5	d°	houleuse	Ile de Groix	ENE 3	Clair	belle	Marseille	NW 3	Couvert	belle
Yarmouth	E 3	Brouillt	agitée	Ile d'Aix	NE 4	Couvert	d°	Toulon	NE 1	Couvert	p. agitée
Dunkerque	E 3	d°	p. agitée	Biarritz	E 3	d°	Tr. belle	Livourne	ESE 3	d°	belle
Gris-Nez	NE 3	Couvert	p. agitée	La Corogne	ENE 2	Brouillt	houleuse	Naples			
Boulogne	ENE 3	d°	belle	Porto				Palerme	W SW 3	Nuag.	Tr. belle
Le Havre	E 2	Brouillt	d°	Lisbonne	N 2	Brouillt	belle				
Cherbourg	ENE 3	Nuag.	p. agitée	S.-Fernando	SE 1	Nuag.	p. agitée	Funchal	Calme	Couvert	belle

SITUATION GÉNÉRALE

Les plus fortes pressions se maintiennent sur le Nord de l'Europe où le minimum barométrique (735 m/m) s'observe à Moscou.

La dépression méditerranéenne persiste mais tend à se combler sur place ; elle a son centre sur la Sardaigne.

En Algérie, une baisse de 3 à 4 m/m en moyenne se produit ; la pression atmosphérique varie entre 768 et 765 m/m. La température reste sensiblement la même ; le vent des régions Ouest domine et souffle avec peu d'intensité, la mer reste belle sur tout le littoral.

La pluie est encore signalée sur la plus grande partie du réseau.

CARTE DU TEMPS

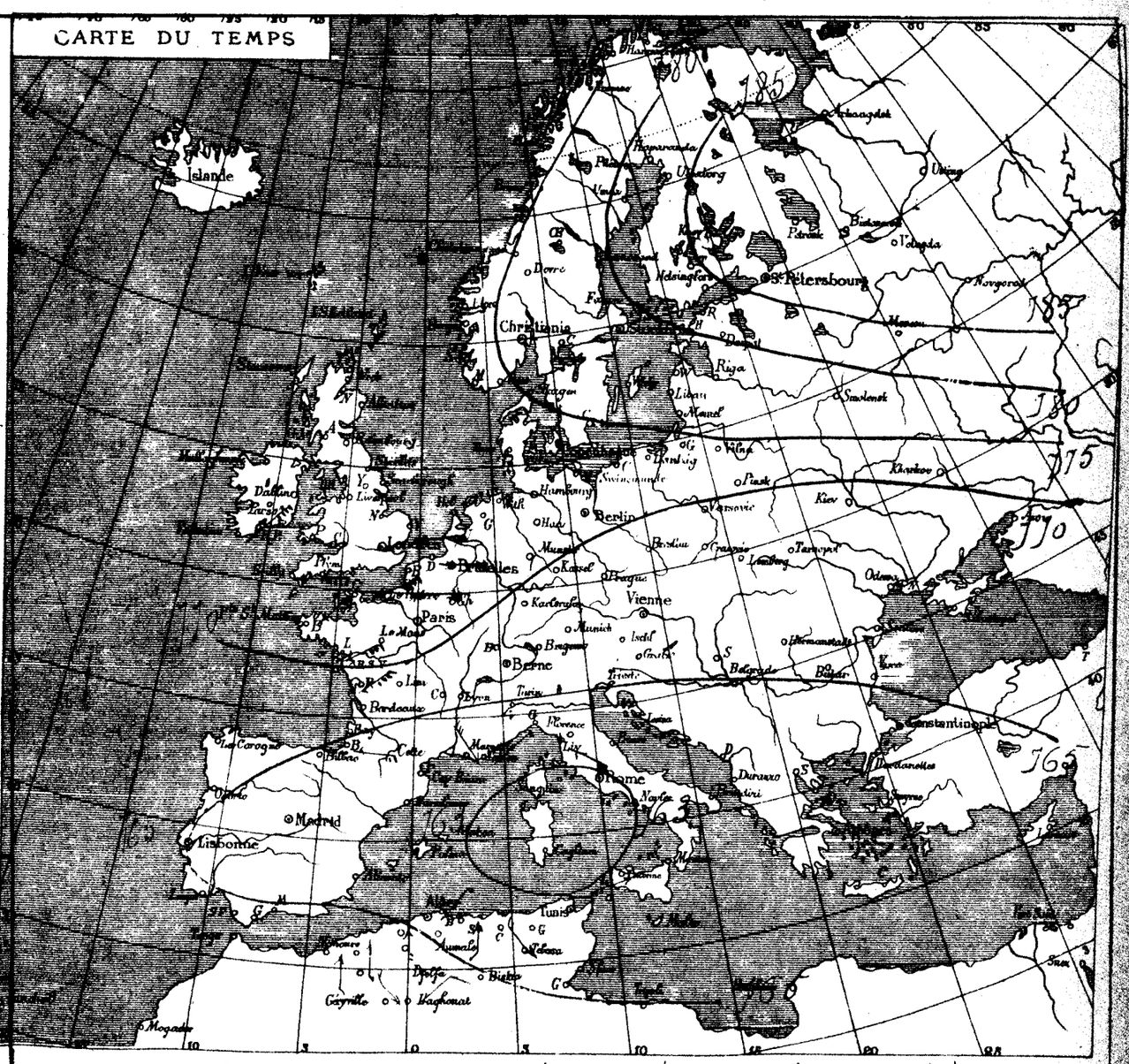

Alger-Ville — Température et Pression barométrique des dernières 24 heures — 31 Février — Entrepiseurs Richard — 32 Février —



Station de Tlemcen. — Résumé climatologique du mois de Janvier 1886 par M. Cubenas

Températures de l'air — Minima — moyenne du mois 4°.9 — minimum absolu 1°.2 — maximum absolu 10°.2 — Maxima — moyenne du mois ... 10°.9 — minimum absolu ... 6°.2 — maximum absolu ... 19°.2

Température moyenne du mois (Thermomètre Sec) : 10°.6 — Pluie totale : 133 m/m 5 en 13 jours

BULLETIN MÉTÉOROLOGIQUE DE L'ALGÉRIE

OBSERVATIONS DE 7 HEURES DU MATIN

STATIONS du RÉSEAU AFRICAIN	PRESSION A 0° et au niveau de la mer — Observations	PRESSION A 0° et au niveau de la mer — Différence en 24 h.	TEMPÉRATURE DE L'AIR — Observations	TEMPÉRATURE DE L'AIR — Différence en 24 h.	VENT DIRECTION et FORCE de 0 à 9	ÉTAT DU CIEL	ÉTAT DE LA MER	PLUIE en 24 h. millim.	REMARQUES DIVERSES
Nemours	763.8	- 3.1	10.4	+ 2.6	S 1	Couvert	belle	"	
Oran	65.3	- 0.1	9.6	- 1.2	SE 2	d°	d°	"	
Tlemcen	66.9	- 1.3	6.6	0.0	S 1	Nuag.	—	"	Vent dans la nuit
Sidi-bel-Abbès	64.2	- 2.2	4.8	- 1.0	S 2	Tr. nuag.	—	"	
El-Aricha	"	"	1.8	+ 2.2	NW 2	Nuag.	—	"	
Saida	64.8	- 0.9	4.0	- 1.0	E 1	beau	—	"	
Géryville	64.2	- 2.5	2.0	+ 1.6	SE 1	Tr. nuag.	—	"	Légère gelée blanche ce matin
Ténez	64.6	- 0.8	8.0	- 0.6	S 2	beau	pr. agitée	"	
Cherchell	63.5	- 0.9	7.4	- 2.8	E 1	Nuag.	d°	2.0	pluie dans la nuit
Cap Caxine	"	"	"	"	"	"	"	"	
Alger	66.2	+ 2.5	10.4	0.0	ENE 3	Couvert	houleuse	0.3	pluie hier par intervalles, gouttes ce matin
Orléansville	65.4	+ 0.1	5.8	- 2.4	E 1	Clair	—	"	
Aumale	65.9	+ 1.2	3.6	- 1.8	Calme	Brouill.	—	"	
Tizi-Ouzou	64.4	+ 1.0	7.6	- 0.2	W 2	Nuag.	—	10.6	pluie la nuit
Fort-National	63.8	+ 0.2	1.8	- 1.8	NW 1	orage	—	9.1	pluie et neige hier et la nuit
Bou-Saada	"	"	"	"	"	"	—	"	
Laghouat	66.3	- 1.2	5.2	- 0.2	E 1	Tr. nuag.	—	"	
Djidjelli	67.2	- 2.4	14.4	+ 0.6	W 2	Couvert	pr. agitée	3.0	pluie hier
La Calle	64.5	+ 1.6	9.4	- 3.2	? 2	pluie	agitée	4.0	pluie hier et la nuit
Sétif	64.9	+ 0.2	1.0	- 2.6	WNW 1	Tr. nuag.	—	"	
Constantine	64.5	+ 1.6	4.2	- 1.0	W 3	Brouill.	—	7.0	pluie la nuit
Guelma	64.8	+ 1.5	6.8	- 1.4	W 2	Tr. nuag.	—	5.2	pluie hier et la nuit pr. intervalles
Tebessa	"	"	6.2	- 1.8	WNW 3	d°	—	18.0	pluie hier et la nuit
Biskra	65.8	"	9.2	"	NW 1	Couvert	—	"	
Tunis	"	"	"	"	"	"	"	"	

ALGER-VILLE (Observations des 24 heures.

Température	minim. ... 8°.0	Humidité relative	minim. ... 63 %
	maxim. ... 14°.0		maxim. ... 82 %
Évaporation	3 % 3	Pluie	0 % 3

STATIONS DIVERSES

Fort l'Empereur : pluie et grêle hier et la nuit (197 m 9).

PORTS D'EUROPE	VENT force de 0 à 9	ÉTAT DU CIEL	ÉTAT DE LA MER	PORTS D'EUROPE	VENT force de 0 à 9	ÉTAT DU CIEL	ÉTAT DE LA MER	PORTS D'EUROPE	VENT force de 0 à 9	ÉTAT DU CIEL	ÉTAT DE LA MER
Valentia	non parvenu.			St-Mathieu				Alicante	NE 3	Clair	Calme
Scilly				Ile de Groix				Marseille	N 1	Clair	Tr. belle
Yarmouth				Ile d'Aix				Toulon	"	"	"
Dunkerque				Biarritz				Livourne	NE 3	Couvert	belle
Gris-Nez				La Corogne	ENE 1	beau	pr. agitée	Naples	Calme	Couvert	Tr. belle
Boulogne				Porto	"	"	"	Palerme	W SW 1	Couvert	Tr. belle
Le Havre				Lisbonne	NE 4	Nuag.	belle	—	"	"	"
Cherbourg				S.-Fernando	ESE 3	Couvert	pr. agitée	Funchal	N 1	Clair	Tr. belle

SITUATION GÉNÉRALE

La situation atmosphérique reste la même sur le Nord de l'Europe où le maximum barométrique persiste sur la Russie.

La dépression méditerranéenne s'est comblée et les pressions se sont uniformisées vers 765 m/m sur l'Europe Sud et l'Algérie.

La température a diminué de 1° en moyenne dans nos régions, les extrêmes étaient, ce matin à 7 heures : 2° à Géryville et 10°.4 à Alger. La pluie continue sur le Centre et l'Est du réseau, elle a complètement cessé dans l'Ouest. Le vent reste faible et variable, la mer est agitée.

CARTE DU TEMPS

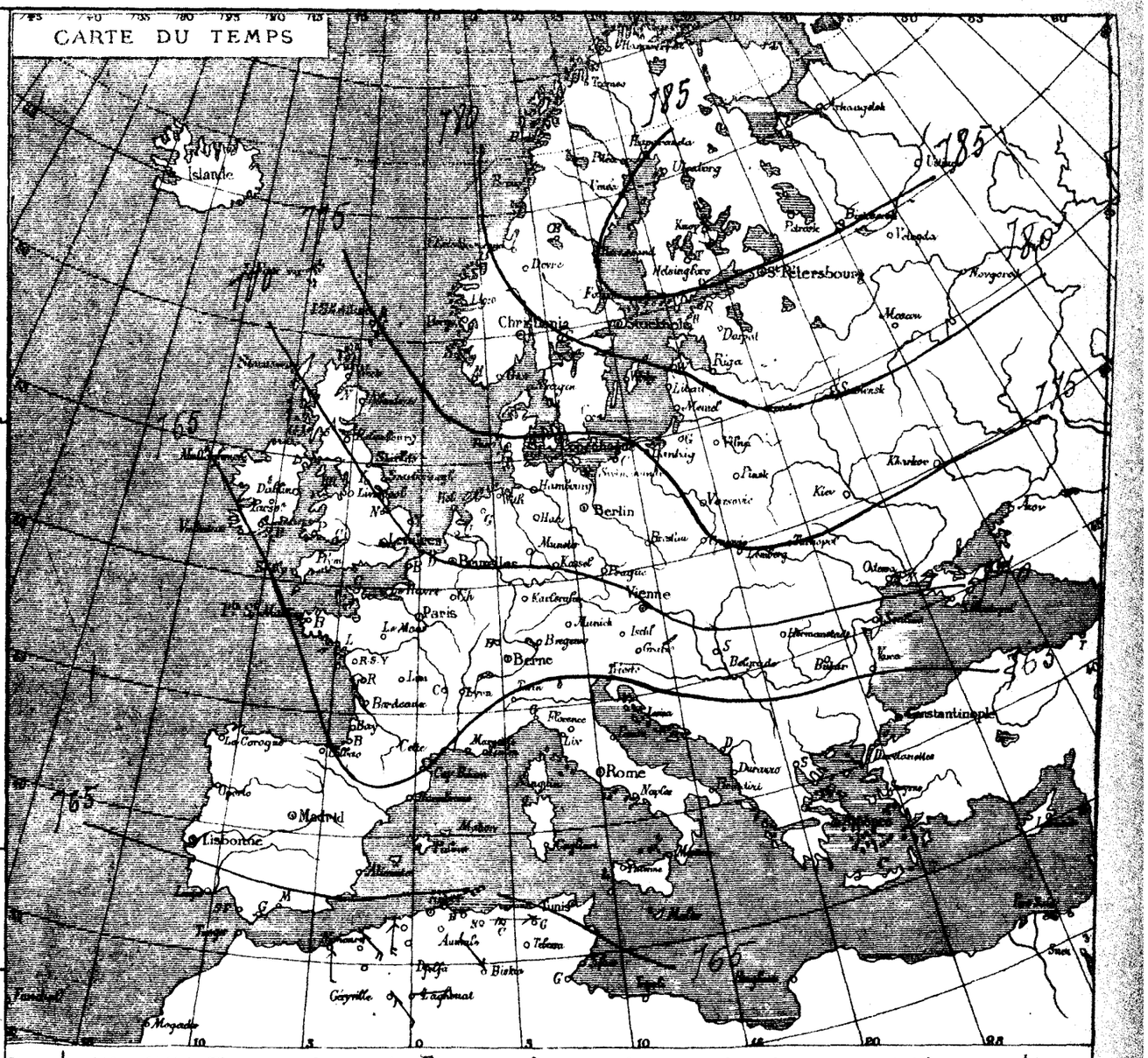

(Alger-Ville). — Température et Pression barométrique des dernières 24 heures

— 22 Février. — (Enregistreurs Richard) — 23 Février —



Station de Laghouat. — *Résumé climatologique* du mois de Janvier 1886, par M. Rémond.

Températures de l'air — Minima — moyenne du mois — 0°.9 ; minimum absolu — 6°.8 ; maximum absolu 5°.2 — Maxima — moyenne du mois ... 14°.5 ; minimum absolu ... 7°.2 ; maximum absolu ... 18°.8

Température moyenne du mois (Thermomètre sec) 6°.7. — Pluie totale : — 40 m/m 6. en 3 jours.

BULLETIN MÉTÉOROLOGIQUE DE L'ALGÉRIE

Mercredi, 24 Février 1886

OBSERVATIONS DE 7 HEURES DU MATIN

STATIONS du RÉSEAU AFRICAIN	PRESSION A 0° et au niveau de la mer — Observations	PRESSION A 0° et au niveau de la mer — Différence en 24 h.	TEMPÉRATURE DE L'AIR — Observations	TEMPÉRATURE DE L'AIR — Différence en 24 h.	VENT DIRECTION et FORCE de 0 à 9	ÉTAT DU CIEL	ÉTAT DE LA MER	PLUIE en 24 h. millim.	REMARQUES DIVERSES
Nemours	765.4	+ 1.6	10.0	- 0.4	S 1	Clair	Calme	"	
Oran	64.5	- 0.3	11.2	+ 1.6	N 1	beau	d°	"	Temps brumeux
Tlemcen	66.5	- 0.4	7.0	+ 0.4	S 1	Nuag.		4.6	pluie le soir
Sidi-bel-Abbès	65.1	+ 0.9	3.0	- 1.8	E 2	Brouill.		"	forte rosée ce matin
El-Aricha	"	"	0.2	- 1.6	N 3	Nuag.		"	
Saida	63.9	- 0.9	6.0	+ 2.0	SW 1	Brouill.		3.3	pluie fine la nuit
Géryville	64.3	+ 0.1	1.4	- 0.6	S 2	beau		"	Vent assez fort hier
Ténez	62.4	- 2.2	7.6	- 0.4	S 3	Beau	Belle	"	
Cherchell	62.4	- 3.1	10.2	+ 2.8	NW 1	Clair	agitée	1.4	pluie dans la journée
Cap Caxine	"	"	"	"	"	"	"	"	
Alger	62.6	- 3.6	12.0	+ 1.6	WSW 5	Couvert	fort.	"	
Orléansville	62.7	- 2.7	4.0	+ 3.2	N 1	d°		"	
Aumale	64.1	- 1.8	7.6	+ 4.0	Calme	Nuag.		"	
Tizi-Ouzou	61.6	- 2.8	8.2	+ 0.6	WSW 2	beau		"	
Fort-National	62.1	- 1.7	7.4	+ 5.6	W 1	Tr. nuag.		"	
Bou-Saâda	"	"	"	"	"	"		"	
Laghouat	66.1	- 0.2	4.8	- 0.4	E 1	Beau		"	
Djidjelli	63.6	- 3.6	10.2	- 0.2	SE 2	Nuag.	Belle	3.2	pluie hier
La Calle	64.3	- 0.2	8.6	+ 0.2	? 3	d°	agitée	gttes d°	gouttes hier et la nuit
Sétif	64.1	- 0.3	3.8	+ 2.8	N 1	Couvert			gouttes ce matin
Constantine	63.7	- 0.3	4.8	+ 0.6	SW 2	Brum.		"	
Guelma	64.2	- 0.6	5.8	- 1.0	Calme	Tr. nuag.		"	forte rosée.
Tebessa	"	"	2.8	- 3.4	NW 1	Nuag.		"	Légère gelée blanche ce matin
Biskra	67.2	+ 1.4	10.6	+ 1.4	N 1	Tr. nuag.		"	
Tunis	"	"	"	"	"	"	"	"	

ALGER-VILLE (Observations des 24 heures.

Température	minim. ... 9°.5	Humidité relative	minim. ... 55%
	maxim. ... 14°.5		maxim. ... 72%
Évaporation	5°.4	Pluie ...	"

STATIONS DIVERSES

Fort l'Empereur : Halo solaire à 1h 3/4 soir

PORTS D'EUROPE	VENT force de 0 à 9	ÉTAT DU CIEL	ÉTAT DE LA MER
Valentia	ESE 5	Couvert	Grosse
Scilly	ESE 6	d°	d°
Yarmouth	ENE 4	Nuag.	agitée
Dunkerque	SE 2	Brouill.	Tr. belle
Gris-Nez	SE 2	Couvert	Belle
Boulogne	E 3	d°	d°
Le Havre	E 1	Brouill.	Tr. belle
Cherbourg	ESE 3	Couvert	p. agitée

PORTS D'EUROPE	VENT force de 0 à 9	ÉTAT DU CIEL	ÉTAT DE LA MER
St-Mathieu	ESE 4	Couvert	agitée
Ile de Groix	E 5	Beau	p. agitée
Ile d'Aix	E 5	d°	Belle
Biarritz	S 2	Clair	d°
La Corogne			
Porto			
Lisbonne			
S.-Fernando			

PORTS D'EUROPE	VENT force de 0 à 9	ÉTAT DU CIEL	ÉTAT DE LA MER
Alicante	"	"	"
Marseille	W 1	Nuag.	Belle
Toulon	E 1	Nuag.	d°
Livourne	ENE 4	Clair	Belle
Naples	N 1	Clair	Tr. belle
Palerme	WSW 1	Clair	Tr. belle
—			
Funchal			

SITUATION GÉNÉRALE

La situation atmosphérique reste encore la même sur toute l'Europe; les plus fortes pressions persistent au NE de la Prussie, les plus faibles se trouvent au large du Portugal.

En Algérie, le baromètre est élevé entre 762mm et 765mm; la température a légèrement augmenté, les extrêmes étaient ce matin à 7 heures : — 0°.2 à Bl. Aricha et 12°.0 à Alger. Le vent souffle de direction variable et peu fraîchit par places; la pluie est encore tombée sur quelques points du réseau; la mer est belle ou peu agitée sur la plus grande partie du littoral.

Beau temps en Provence.

CARTE DU TEMPS.

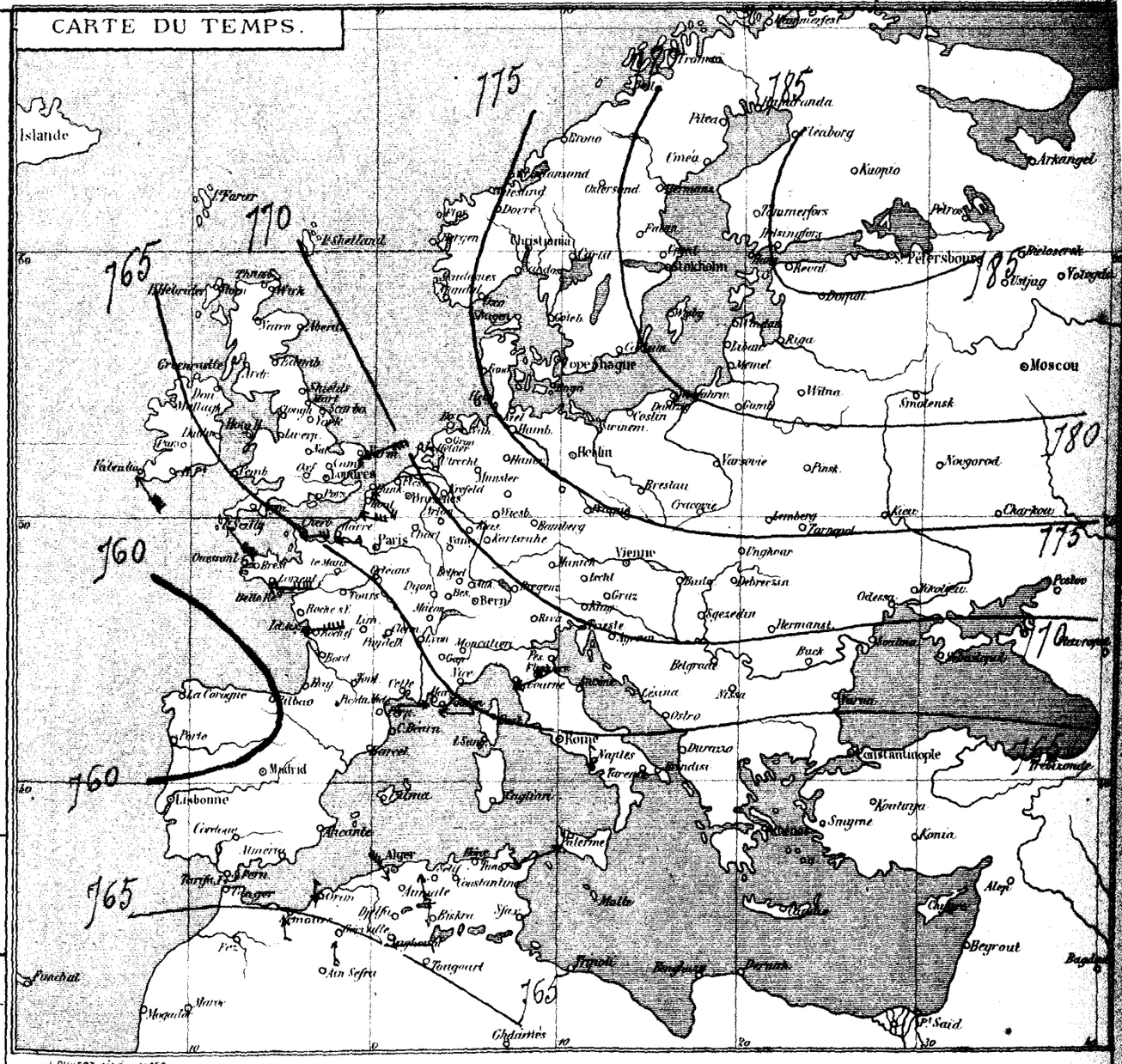

J. DUVERT AÎNÉ - ALGER

(Alger-Ville) - Température et Pression barométrique des dernières 24 heures

— 23 Février. — (Enregistreurs Richard) — 24 Février. —

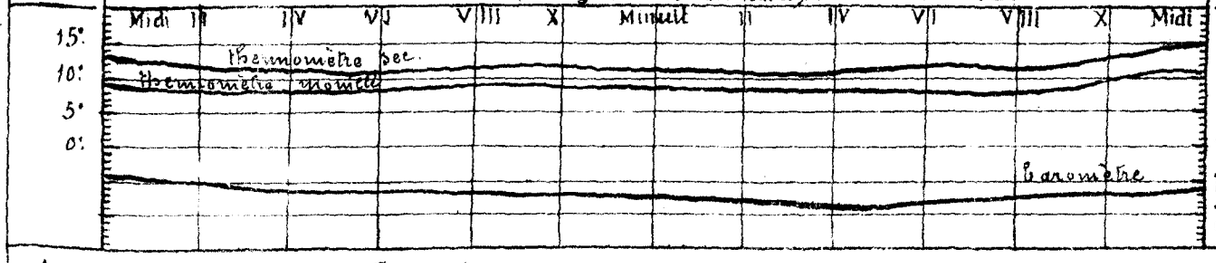

Station de Mécheria. — Résumé Climatologique du mois de Janvier 1886 par M. Martin

Températures de l'Air	Minima	moyenne du mois	0°.5	Maxima	moyenne du mois ... 9°.7
		minimum absolu	- 5°.3		minimum absolu ... 4°.2
		maximum absolu	+ 3°.2		maximum absolu ... 15°.2

BULLETIN METEOROLOGIQUE DE L'ALGÉRIE

Jeudi, 25 Février 1886.

STATIONS du RÉSEAU AFRICAIN	OBSERVATIONS DE 7 HEURES DU MATIN — PRESSION A 0° et au niveau de la mer (Observations)	(Différ. en 24 h.)	TEMPÉRATURE DE L'AIR (Observations)	(Différ. en 24 h.)	VENT DIRECTION et FORCE de 0 à 9	ÉTAT DU CIEL	ÉTAT DE LA MER	PLUIE en 24 h. (mill.)	REMARQUES DIVERSES
Nemours	767.3	+ 2.1	8.2	- 1.8	S 1	Clair	Calme	"	
Oran	66.7	+ 2.2	10.1	- 0.4	Calme	beau	d°	"	Temps brumeux ce matin
Tlemcen	67.2	+ 0.7	7.0	0.0	SW 1	Clair	—	"	
Sidi-bel-Abbès	66.6	+ 1.5	4.0	+ 1.0	E 1	Vmag°	—	"	Rosée ce matin
El-Aricha	"	"	1.6	+ 1.4	NW 1	d°	—	"	
Saida	65.3	+ 1.4	6.9	+ 0.8	SW 1	Clair	—	"	
Géryville	66.9	+ 2.6	4.2	+ 2.2	SSW 1	Vmag°	—	1.5	pluie hier.
Ténez	64.6	+ 2.2	8.4	+ 0.8	S 3	beau		"	
Cherchell	65.2	+ 2.8	8.2	- 0.2	SW 1	Clair		"	
Cap Caxine	"	"	"	"	"	"	"	"	
Alger	65.6	+ 3.0	10.5	- 1.5	SE 2	Clair	belle	"	forte rosée ce matin et brouillard sur mer
Orléansville	65.7	+ 3.0	11.4	+ 2.4	Calme	beau	—	"	
Aumale	66.7	+ 2.6	6.2	- 1.4	d°	Clair	—	"	
Tizi-Ouzou	63.4	+ 3.9	5.0	- 3.2	W 3	Vmag°	—	4.5	pluie hier, rosée et brouillard ce matin
Fort-National	65.3	+ 3.2	4.6	- 2.8	NE 1	beau	—	3.2	pluie hier et la nuit
Bou-Sâada	"	"	"	"	"	"	—	"	
Laghouat	69.1	+ 2.0	5.8	+ 1.0	SE 1	mag°	—	"	
Djidjelli	66.8	+ 3.2	11.8	+ 1.6	SW	beau	tr. belle	3.0	pluie hier et la nuit
La Calle									
Sétif	66.7	+ 2.6	4.6	+ 0.8	WNW 1	Clair	—	"	Rosée abondante le matin
Constantine	65.6	+ 1.9	5.8	+ 1.0	S 3	Vmag°	—	2.0	pluie hier
Guelma	65.8	+ 1.6	7.8	+ 3.0	Calme	tr. mag°	—	"	forte rosée
Tebessa	"	"	8.4	+ 5.6	WSW 2	d°	—	2.0	pluie hier et la nuit
Biskra	68.9	+ 1.7	11.2	+ 0.6	NW 1	beau	—	"	
Tunis	"	"	"	"	"	"	"	"	

ALGER-VILLE (Observations des 24 heures.

Température	minim. ... 9°.5	Humidité relative	minim. ... 64%
	maxim. ... 18.0		maxim. ... 72%
Évaporation	3%.0	Pluie ...	

STATIONS DIVERSES

Fort l'Empereur: abondante rosée le matin

PORTS D'EUROPE	VENT force de 0 à 9	ÉTAT DU CIEL	ÉTAT DE LA MER	PORTS D'EUROPE	VENT force de 0 à 9	ÉTAT DU CIEL	ÉTAT DE LA MER	PORTS D'EUROPE	VENT force de 0 à 9	ÉTAT DU CIEL	ÉTAT DE LA MER
Valentia	Non parvenu			St-Mathieu				Alicante	SE 3	Vmag°	agitée
Scilly				Ile de Groix				Marseille	E 3	Couvert	Belle
Yarmouth				Ile d'Aix				Toulon			
Dunkerque				Biarritz				Livourne	ENE 3	Couvert	belle
Gris-Nez				La Corogne	S 2	tr. mag°	p. agitée	Naples	NNE 1	Vmag°	tr. belle
Boulogne				Porto				Palerme	WSW 3	Vmag°	tr. belle
Le Havre				Lisbonne							
Cherbourg				S.-Fernando	SE 2	tr. mag°	agitée	Funchal	SE 3	Couvert	Calme

SITUATION GÉNÉRALE

La situation atmosphérique n'offre guère de changement notable depuis la veille; les plus fortes pressions persistent au Nord de l'Europe où le maximum barométrique (782m/m) s'observe à Hernosand, les plus faibles ont encore leur siège sur les côtes Ouest de France.

Une baisse de 2 à 3m/m a lieu sur toute l'Algérie, les pressions sont uniformes vers 765m/m sur le littoral, elles atteignent 768m/m dans le Sud. La température a légèrement augmenté, le vent reste faible soufflant généralement des régions Ouest, le ciel s'est éclairci, la mer est belle. Quelques pluies légères sont encore signalées par places.

CARTE DU TEMPS.

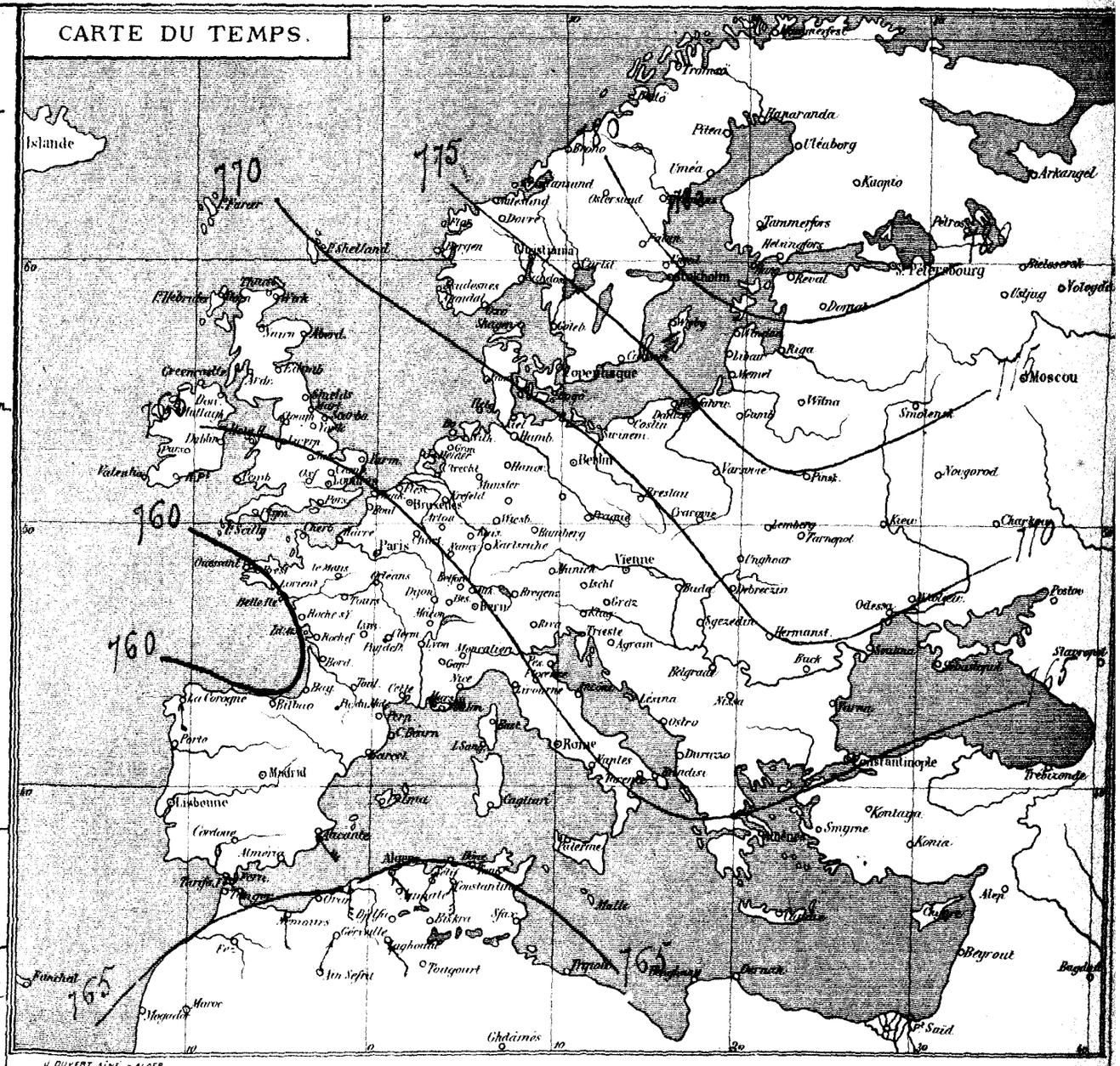

J. OUVERT AINE — ALGER

Thermomètres — (Alger-Ville) Température et Pression barométrique des dernières 24 heures — (Enregistreurs Richard) — 24 Février — 25 Février —

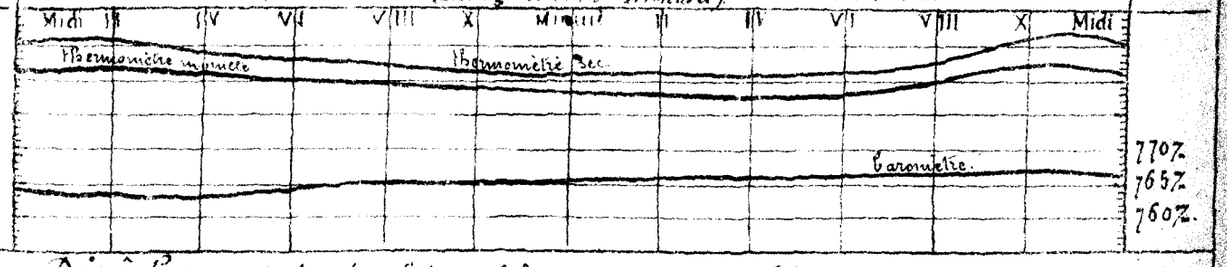

Baromètre

Dépêches en retard (SW de l'Europe) du 24 Février 1886.

Stations	Baromètre	Vent direction	Vent force	État du ciel	État de la mer	Stations	Baromètre	Vent direction	Vent force	État du ciel	État de la mer
Bilbao	761.0	SE	3	Clair	Belle	Lisbonne	759.9	SSE	2	pluie	Belle
San-Fernando	762.7	E	2	pluie	p. agitée	Funchal	761.2	SW	6	Couvert	tr. Belle.

DOUZIÈME ANNÉE — N° 3749.

BULLETIN MÉTÉOROLOGIQUE DE L'ALGÉRIE

Vendredi, 26 Février 1886.

OBSERVATIONS DE 7 HEURES DU MATIN

STATIONS du RESEAU AFRICAIN	PRESSION A 0° et au niveau de la mer — Observations	PRESSION A 0° et au niveau de la mer — Différence en 24 h.	TEMPÉRATURE DE L'AIR — Observations	TEMPÉRATURE DE L'AIR — Différence en 24 h.	VENT DIRECTION et FORCE de 0 à 9	ÉTAT DU CIEL	ÉTAT DE LA MER	PLUIE en 24 h. millim.	REMARQUES DIVERSES
Nemours	766.8	- 0.5	10.8	+ 2.6	S 1	Clair	Calme	"	
Oran	65.9	- 0.8	12.4	+ 1.6	Calme	Nuag.	d°	"	
Tlemcen	62.5	- 1.3	8.6	+ 1.6	S 1	beau	——	"	
Sidi-bel-Abbès	66.9	+ 0.3	3.8	- 0.2	E 1	Nuag.	——	"	
El-Aricha	"	"	1.3	- 0.3	SW 2	d°	——	"	
Saida	65.3	0.0	7.0	+ 0.2	S 1	Clair	——	"	Abondante rosée ce matin
Géryville	66.9	0.0	1.4	- 2.8	W 2	beau	——	"	
Ténez	64.4	- 0.2	10.4	+ 2.0	S 3	Nuag.	belle	"	
Cherchell	62.7	- 2.5	10.2	+ 2.0	SE 1	Clair	d°	"	
Cap Caxine	"	"	"	"	"	"	"	"	
Alger	63.8	- 1.8	13.2	+ 2.7	SW 2	beau	Pt. belle	"	
Orleansville	65.2	- 0.5	8.4	- 3.0	Calme	Clair	——	"	
Aumale	66.3	- 0.6	10.0	+ 3.8	W 4	beau	——	"	
Tizi-Ouzou	63.6	- 1.8	8.2	+ 3.2	W 3	d°	——	"	Rosée le matin
Fort-National	63.7	- 1.6	7.4	+ 2.8	NW 2	Nuag.	——	"	
Bour-Saada	"	"	"	"	"	"	——	"	
Laghouat	67.3	- 0.8	5.8	0.0	E 1	Nuag.	——	0.9	pluie hier.
Djidjelli	64.2	- 2.6	10.0	+ 1.8	E 1	beau	Calme	"	rosée le matin
La Calle	65.1	"	9.6	"	(?) 2	Clair	d°	"	
Sétif	65.7	- 1.0	5.2	+ 0.6	WNW 1	d°	——	"	
Constantine	65.3	- 0.3	5.4	- 0.4	S 3	beau	——	"	
Guelma	65.2	- 0.6	7.4	- 1.4	Calme	d°	——	"	forte rosée
Tebessa	"	"	5.0	- 3.4	NW 1	d°	——	"	gelée blanche ce matin
Biskra	65.1	- 3.8	12.8	+ 0.6	N 1	Nuag.	——	"	
Tunis	"	"	"	"	"	"	"	"	

ALGER-VILLE (Observations des 24 heures.

Température { minim. ... 10°0 / maxim. ... 17°0
Humidité relative { minim. ... 58% / maxim. ... 67%
Évaporation 4%3
Pluie ..... "

STATIONS DIVERSES

Fort-l'Empereur : Légers brouillards à 7h matin

PORTS D'EUROPE	VENT force de 0 à 9	ÉTAT DU CIEL	ÉTAT DE LA MER	PORTS D'EUROPE	VENT force de 0 à 9	ÉTAT DU CIEL	ÉTAT DE LA MER	PORTS D'EUROPE	VENT force de 0 à 9	ÉTAT DU CIEL	ÉTAT DE LA MER
Valentia	E 2	Nuag.	p. agitée	St-Mathieu	NE 3	Couvert	Agitée	Alicante			
Scilly	ENE 4	Couvert	agitée	Ile de Groix	NE 4	d°	p. agitée	Marseille	N 4	Clair	peu agitée
Yarmouth	N 1	Nuag.	d°	Ile d'Aix	SSW 3	Nuag.	Belle	Toulon	E 4	pluie	agitée
Dunkerque	ENE 6	Couvert	houleuse	Biarritz	SW 3	Nuag.	d°	Livourne	ENE 2	Couvert	Belle
Gris-Nez	ENE 5	d°	d°	La Corogne				Naples	Calme	d°	d°
Boulogne	S 2	d°	Pt. belle	Porto				Palerme	WSW 2	Clair	Pt. belle
Le Havre	NE 4	d°	agitée	Lisbonne							
Cherbourg	ENE 5	d°	d°	S.-Fernando				Funchal			

SITUATION GÉNÉRALE

Les fortes pressions de la Russie sont remontées au Nord de l'Europe ; les plus faibles, qui stationnaient au large des Côtes Ouest de France, sont comblées en partie et recouvrent actuellement le SW de l'Europe et le bassin occidental de la Méditerranée.

En Algérie, le baromètre accuse une baisse de 1m/m en moyenne sur le centre et l'Ouest. Il reste stationnaire dans l'Est. La température n'offre que des variations peu sensibles. Le vent reste faible et variable et la mer belle sur tout le littoral. La pluie n'est plus signalée que dans l'extrême Sud, elle a fait place aux rosées dans la région Tellienne.

En Provence, la mer est agitée par vent d'Est modéré.

CARTE DU TEMPS.

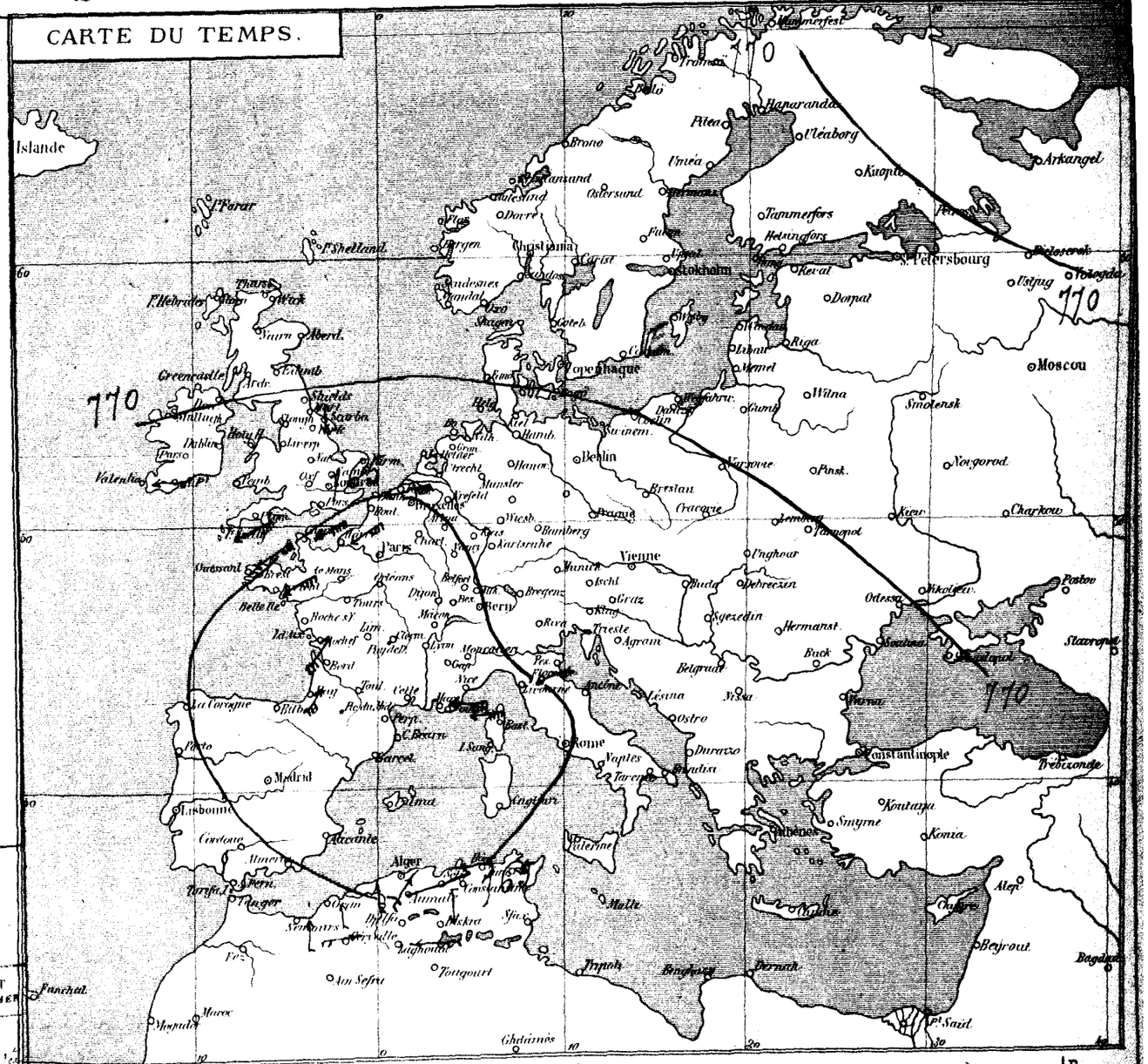

J. DUVERT AÎNÉ - ALGER

Thermomètres — (Alger-Ville) — Température et Pression barométrique des dernières 24 heures — (Enregistreurs Richard) — 26 Février

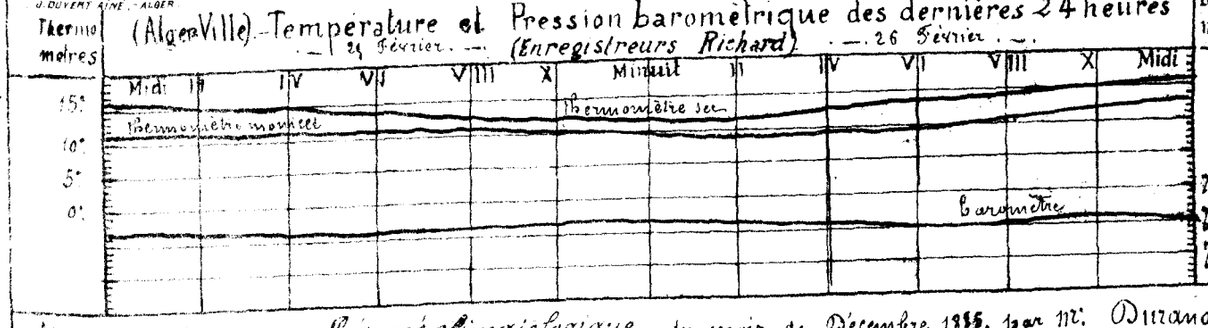

Station d'Alger. — Résumé climatologique du mois de Décembre 1885, par M. Durand.

Températures de l'Air — Minima — moyenne du mois ..0°5 / minimum absolu — 0°6 / maximum absolu 3°2 — Maxima — moyenne du mois ..... 10°0 / minimum absolu .... 8°4 / maximum absolu ... 12°6

Température moyenne du mois. (Thermomètre sec) : 5°9.—

BULLETIN MÉTÉOROLOGIQUE DE L'ALGÉRIE

Samedi, 27 Février 1886

OBSERVATIONS DE 7 HEURES DU MATIN

STATIONS du RÉSEAU AFRICAIN	PRESSION A 0° et au niveau de la mer — Observations	PRESSION A 0° et au niveau de la mer — Différ. en 24 h.	TEMPÉRATURE DE L'AIR — Observations	TEMPÉRATURE DE L'AIR — Différ. en 24 h.	VENT DIRECTION et FORCE de 0 à 9	ÉTAT DU CIEL	ÉTAT DE LA MER	PLUIE en 24 h. millim.	REMARQUES DIVERSES
Nemours	770.5	+ 3.7	12.3	+ 1.5	S 2	Vmagn.	p. agitée	"	gouttes le soir
Oran	69.7	+ 3.2	14.3	+ 1.9	Calme	Beau	Calme	gttes	pluie le soir
Tlemcen	69.5	0.0	7.8	- 0.8	SW 1	Couvert	—	1.4	pluie hier
Sidi-bel-Abbès	68.1	+ 1.2	10.4	+ 6.6	S 4	Vmagn.	—	1.0	d°
El-Aricha	"	"	1.7	+ 0.4	N 2	d°	—	0.4	Eclairs, tonnerre et pluie hier et la nuit
Saïda	67.4	+ 1.1	6.2	- 0.8	NW 1	pluie	—	8.4	pluie hier et la nuit
Géryville	67.4	+ 0.5	2.0	+ 0.6	NW 1	brouillt.	—	18.5	
Ténez	66.4	+ 2.0	12.6	+ 2.2	S 2	Beau	Belle	"	
Cherchell	66.2	+ 2.5	11.8	+ 1.6	NW 1	Couvert	Calme	2.0	pluie dans la nuit
Cap Caxine	"	"	"	"	"	"	"	"	
Alger	66.1	+ 2.3	12.4	- 0.8	NW 4	Vmagn.	Belle	1.9	pluie hier et la nuit
Orléansville	66.8	+ 1.6	10.6	+ 2.2	Calme	tr. magn.	—	3.0	grêle, orage et pluie hier.
Aumale	66.5	+ 0.4	7.0	- 3.0	N 2	Orage	—	"	pluie légère dans la soirée
Tizi-Ouzou	65.1	+ 1.5	10.4	+ 2.2	W 3	Vmagn.	—	10.5	pluie hier et la nuit
Fort-National	65.9	+ 2.2	5.4	- 2.0	NW 2	Orage	—	10.6	d°
Bou-Sâada	"	"	"	"	"	"	"	"	
Laghouat	67.8	+ 0.5	6.4	+ 0.6	NW 1	Vmagn.	—	1.4	pluie hier soir
Djidjelli	65.9	+ 1.9	14.0	+ 4.0	WNW 3	d°	p. agitée	11.7	pluie hier
La Calle	64.1	- 1.0	11.4	+ 1.8	[illegible] 1	Couvert	Calme	3.6	pluie dans la journée
Sétif	65.3	- 0.4	5.0	- 0.2	WNW 1	d°	—	"	
Constantine	64.7	- 0.6	8.6	+ 2.6	W 3	brouillt.	—	11.0	pluie la nuit
Guelma	64.6	- 0.6	9.4	+ 2.0	Calme	pluie	—	3.4	d°
Tebessa	"	"	4.8	- 0.2	NW 2	Couvert	—	12.0	pluie hier et la nuit
Biskra	66.0	+ 1.7	13.2	+ 0.4	W 4	Vmagn.	—	2.4	pluie la nuit
Tunis	"	"	"	"	"	"	"	"	

ALGER-VILLE (Observations des 24 heures.

Température	minim.	10°.5	Humidité relative	minim.	75%
	maxim.	21°.0		maxim.	77%
Évaporation		3.4	Pluie		17.9

STATIONS DIVERSES

Fort l'Empereur: pluie la journée et la nuit (3.3).

PORTS D'EUROPE	VENT force de 0 à 9	ÉTAT DU CIEL	ÉTAT DE LA MER	PORTS D'EUROPE	VENT force de 0 à 9	ÉTAT DU CIEL	ÉTAT DE LA MER	PORTS D'EUROPE	VENT force de 0 à 9	ÉTAT DU CIEL	ÉTAT DE LA MER
Valentia	"	"	"	St-Mathieu	"	"	"	Alicante	"	"	"
Scilly	"	"	"	Ile de Groix	"	"	"	Marseille	W 4	Vmagn.	agitée
Yarmouth	"	"	"	Ile d'Aix	"	"	"	Toulon	"	"	"
Dunkerque	non	parvenus		Biarritz	"	"	"	Livourne	NE 4	Couvert	tr. belle
Gris-Nez	"	"	"	La Corogne	E 3	Clair	tr. belle	Naples	NNE 1	pluie	tr. belle
Boulogne	"	"	"	Porto	"	"	"	Palerme	Calme	Couvert	belle
Le Havre	"	"	"	Lisbonne	NNW 2	Beau	Belle	Madrid	NNE 1	Beau	"
Cherbourg	"	"	"	S.-Fernando	WSW 1	Brouillt	Calme	Funchal	"	"	"

SITUATION GÉNÉRALE

Les plus fortes pressions ont leur siège sur la Finlande, une autre Zone de pressions élevées couvre l'Espagne.

Les plus faibles sont descendues sur le Sud de l'Europe, occasionnant la formation d'une dépression sur le golfe de Gênes.

En Algérie, le baromètre se relève sur le centre et l'Ouest, il baisse au contraire dans l'Est sous l'action de la dépression du golfe de Gênes. La température a augmenté sensiblement; le vent se maintient à l'ouest mais tend à s'infléchir vers le Nord. La pluie est générale sur tout le Réseau, la mer reste belle.

CARTE DU TEMPS.

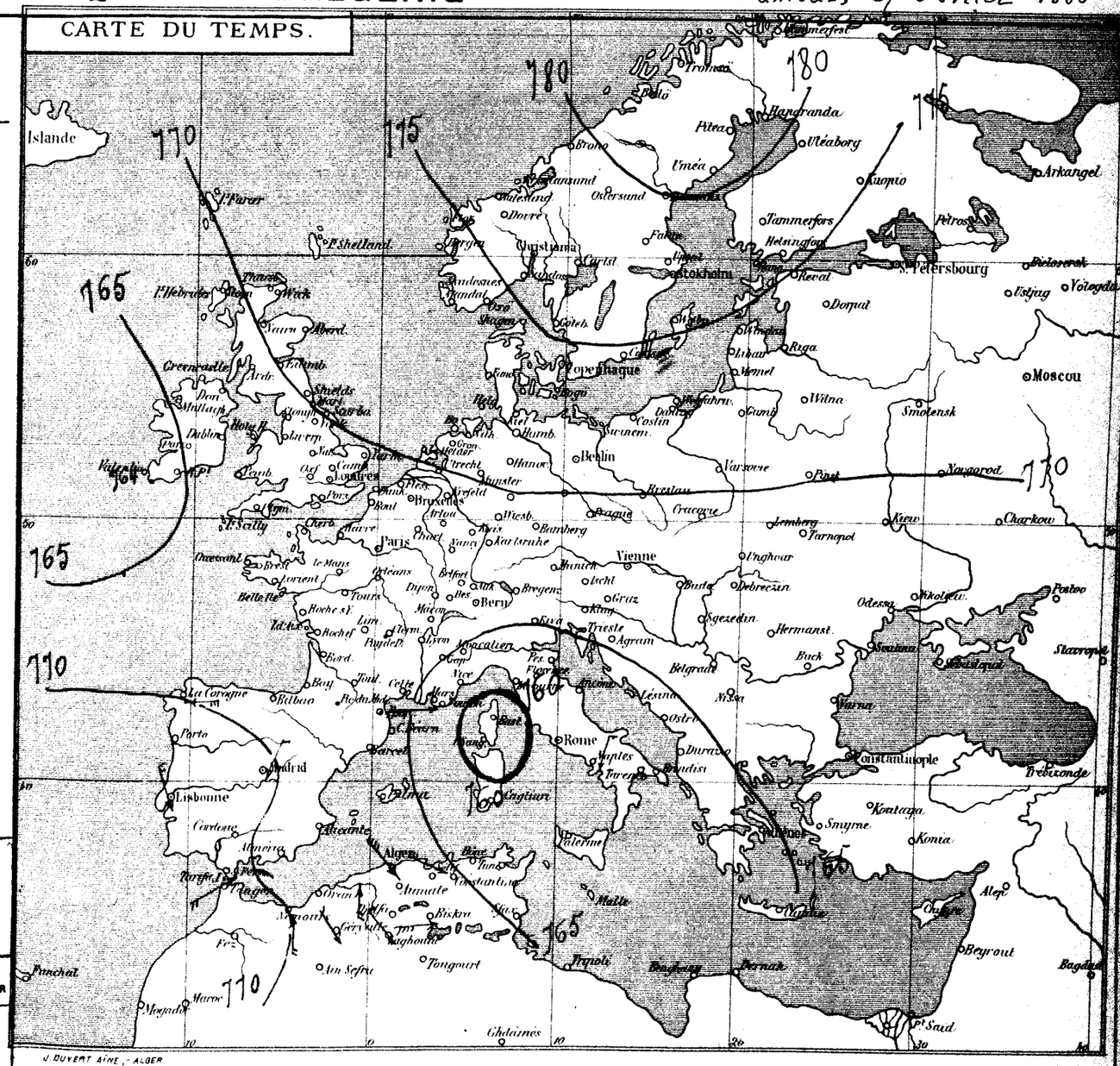

J. DUVERT AÎNE, — ALGER

(Alger-Ville). — Température et Pression barométrique des dernières 24 heures (Enregistreurs Richard)

— 26 Février. — — 27 Février. —



Dépêches en retard (SW de l'Europe) du 26 Février 1886.

Stations	Baromètre	Vent direction	Vent force	État du ciel	État de la mer	Stations	Baromètre	Vent direction	Vent force	État du ciel	État de la mer
Bilbao	765.5	W	2	Vmagn.	Belle	Lisbonne	766.6	NW	3	Couvert	houleuse
San Fernando	766.7	NNW	1	d°	d°	Madrid	765.3	N	2	d°	"
Funchal	767.6	NNW	1	Clair	d°	"	"	"	"	"	"

BULLETIN MÉTÉOROLOGIQUE DE L'ALGÉRIE

Dimanche, 28 Février 1886

OBSERVATIONS DE 7 HEURES DU MATIN

STATIONS du RÉSEAU AFRICAIN	PRESSION A 0° et au niveau de la mer — Observations	PRESSION A 0° et au niveau de la mer — Différence en 24 h.	TEMPÉRATURE DE L'AIR — Observations	TEMPÉRATURE DE L'AIR — Différence en 24 h.	VENT — DIRECTION et FORCE de 0 à 9	ÉTAT DU CIEL	ÉTAT DE LA MER	PLUIE en 24 h. millim.	REMARQUES DIVERSES
Nemours	769.4	– 1.1	8.8	– 3.5	S 3	clair	calme	"	
Oran	68.4	– 1.3	12.2	– 2.1	calme	d°	d°	"	
Tlemcen	69.2	+ 0.7	6.6	– 1.2	NE 1	magn		"	
Sidi-bel-Abbès	68.3	+ 0.2	2.6	– 7.8	E 2	clair		"	gelée blanche
El-Aricha	"	"	1.9	+ 0.2	N 2	mag.		"	
Saida	67.7	+ 0.3	4.0	– 2.2	N 1	clair		4.0	pluie par intervalles hier, rosée matin
Géryville	68.9	+ 1.5	2.4	+ 0.4	NE 1	d°		2.0	— d° —
Ténez	66.4	0.0	9.6	– 3.0	S 3	clair	belle	"	
Cherchell	65.6	– 0.6	8.4	– 3.4	NW 1	d°	calme	"	
Cap Caxine	"	"	"	"	"	"	"	"	
Alger	66.6	+ 0.5	12.0	– 0.4	SW 1	magn	belle	"	rosée.
Orleansville	67.4	+ 0.6	10.0	– 0.6	W 1	clair		"	
Aumale	"	"	"	"	"	"		"	
Tizi-Ouzou	65.8	+ 0.7	11.2	– 0.8	WSW 3	beau		gttes	non parvenu.
Fort-National	65.6	– 0.3	3.2	– 2.2	NW 3	magn		4.9	dans la journée
Bou-Saada	"	"	"	"	"	"		"	pluie dans la journée.
Laghouat	69.5	+ 1.7	7.2	+ 0.8	E 1	clair		"	non parvenu.
Djidjelli	66.7	+ 0.8	11.4	– 2.6	W 2	magn	p. agitée	5.1	pluie dans la journée,
La Calle	66.1	– 1.7	9.4	– 2.0	W 1	d°	houleuse	1.5	— d° —
Sétif	67.1	+ 1.8	2.0	– 3.0	WNW 1	clair		"	
Constantine	66.4	+ 1.7	4.8	– 3.2	S 3	Brouill		"	
Guelma	66.7	+ 2.1	6.0	– 3.4	calme	beau		3.0	pluie hier par intervalles.
Tebessa	"	"	7.6	+ 2.8	NW 1	d°		3.6	— d° —
Biskra	"	"	"	"	"	"		"	
Tunis	"	"	"	"	"	"	"	"	

ALGER-VILLE (Observations des 24 heures.

Température	minim. ... 9°.0	Humidité relative	minim. ... 75%	
	maxim. ... 17°.0		maxim. ... 77%	
Evaporation	4m/m 8	Pluie ...		

STATIONS DIVERSES

Fort l'Empereur : arc-en-ciel — 6h soir

PORTS D'EUROPE	VENT forces de 0 à 9	ÉTAT DU CIEL	ÉTAT DE LA MER	PORTS D'EUROPE	VENT force de 0 à 9	ÉTAT DU CIEL	ÉTAT DE LA MER	PORTS D'EUROPE	VENT force de 0 à 9	ÉTAT DU CIEL	ÉTAT DE LA MER
Valentia				St-Mathieu				Alicante			
Scilly				Ile de Groix				Marseille			
Yarmouth				Ile d'Aix				Toulon			
Dunkerque	non parvenus			Biarritz				Livourne			
Gris-Nez				La Corogne				Naples			
Boulogne				Porto				Palerme			
Le Havre				Lisbonne	calme	tr nuag	houleux	—			
Cherbourg				S.-Fernando	NNE 1	clair	belle	Funchal	SW 2	clair	belle

SITUATION GÉNÉRALE

Une zone de pressions très élevées couvre la Baltique où le maximum barométrique (777m/m) s'observe à Stockholm.

La dépression du golfe de Gênes est descendue sur le Sud de l'Italie (Naples 756?).

En Algérie, le baromètre se relève de 1m/m en moyenne, les pressions restent voisines de 769m/m à Nemours et 766m/m à La Calle. Un léger abaissement de température a lieu sous l'action de vents des régions Nord qui dominent.

La pluie est encore tombée sur l'Est du Réseau, la mer reste belle sur le littoral, sauf à La Calle où elle est houleuse. Le vent tend à s'infléchir vers le Sud.

CARTE DU TEMPS.

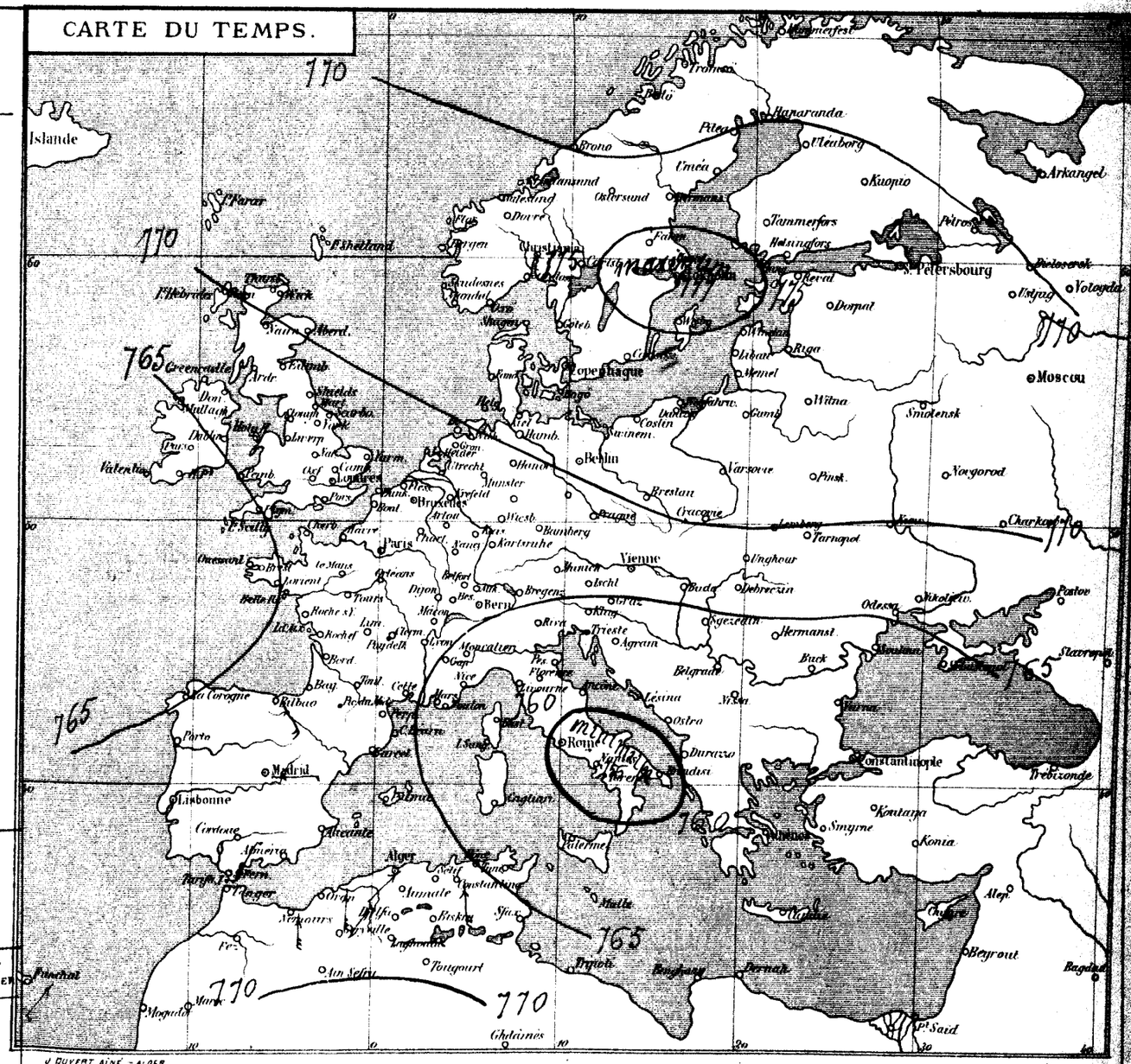

J. DUVERT AÎNÉ, - ALGER.

(Alger-Ville).-Température et Pression barométrique des dernières 24 heures

— 27 Février. — (Enregistreurs Richard). — 28 Février. —



Station de La Calle. — Résumé climatologique du mois de Janvier 1886, par Mr. Musselle

Températures de l'air	Minima.	moyenne du mois	6°.8	Maxima.	moyenne du mois 14°.9
		minimum absolu	0°.0		minimum absolu 9°.2
		maximum absolu	11°.0		maximum absolu 23°.4

ACADEMIE D'ALGER

ÉCOLE DES SCIENCES

SERVICE CENTRAL MÉTÉOROLOGIQUE DE L'ALGÉRIE

DIRECTEUR : M. THEVENET

BULLETIN MENSUEL

N° 15

FÉVRIER 1886

Physionomie générale du mois

Ainsi que le mois de Janvier le mois de Février a été très rigoureux. A part quelques rares éclaircies, la pluie n'a cessé de tomber, détrempant la terre et empêchant tous travaux agricoles, principalement dans l'Est où ils ont été nuls.

La neige est tombée sur les hauts-plateaux pendant la première dizaine, elle persiste encore sur plusieurs points. La température a donné une moyenne de 3 à 4° inférieure à celle de Février 1885 ; le thermomètre est descendu fréquemment au-dessous de Zéro sur les régions élevées.

Il est à désirer que le mauvais temps cesse pour permettre à la végétation de reprendre son essor.

Régime général du Temps en Algérie

pendant le mois de Février 1886.

Une dépression secondaire a son centre le 1er sur le Nord de l'Italie, tandis qu'une aire de hautes pressions couvre le SW de l'Algérie. Un régime de vents d'entre S et W s'établit sur nos régions avec une certaine intensité dans l'Est où quelques pluies sont signalées.

Cette situation se prolonge jusqu'au 5 époque à laquelle la dépression d'Italie, retenue sans doute par une zone de très hautes pressions qui stationne sur la Russie, tend à s'approcher de l'Est du Réseau; les vents remontent au NW, des pluies assez générales sont signalées.

Le 6 et le 7, la dépression précitée s'étale sur le bassin occidental de la Méditerranée, la pluie devient abondante et générale et occasionne un abaissement marqué de la température. Cette dépression descend le 8 et le 9 sur le Sud de l'Algérie, en même temps que des pressions extraordinairement élevées couvrent la Russie (Moscou 791m/m), les Pays-Bas (780m/m) et le Portugal (775m/m). Le vent remonte au Nord en prenant une grande intensité, des pluies mêlées de neige et de grêle ont lieu sur toute l'Algérie, la mer devient grosse, furieuse même sur le littoral.

La dépression ci-dessus remonte le 10 sur la Sardaigne et l'Italie où elle séjourne, en se comblant, pour disparaître le 14. Pendant ce temps, les pluies vont en diminuant et cessent presque complètement le 14. A cette date une nouvelle dépression aborde le Portugal (La Corogne 753m/m), tandis que le baromètre est relativement élevé sur l'Algérie avec une certaine supériorité de pressions dans le Sud. Le vent tourne au Sud, le sirocco se fait sentir par places, la température subit une augmentation de 3° en moyenne.

La dépression du Portugal descend le 17 sur Gibraltar, pénètre le 18 sur la Méditerranée où elle se comble le 19. Pendant ces trois jours des pluies générales mais peu abondantes sont constatées.

L'Europe Sud, la Méditerranée et l'Algérie sont recouverts le 20 par une zone de pressions très-uniformes; ainsi que cela se constate fréquemment, une dépression se forme le 21 sur la Méditerranée; elle s'étale le 22 pour disparaître le 23. La pluie continue sur la plus grande partie du Réseau.

Une légère dépression qui atteint, le 24, le golfe de Gascogne, traverse la France, se trouve le 27 sur la Corse et le 28 sur le Sud de l'Italie, pendant que la présence de fortes pressions est signalée, dès le 27, au large de l'Espagne.

Un régime de vent d'entre W et N s'établit sur nos régions, la pluie est générale pendant les deux derniers jours du mois

---

RÉSEAU PLUVIOMÉTRIQUE ALGÉRIEN

PLUIES (EN MILLIMÈTRES) RECUEILLIES PENDANT LE MOIS DE FÉVRIER 1886.

STATIONS	Quantités	Nombre de jours
Département d'Oran	mm	
Affou	47.0	12
Aïn-bou-Dinar	111.8	10
Aïn-Témédès	"	"
Ammi-Moussa	"	"
Arcole	172.0	9
Arzew	100.0	8
Assi-ben-Okba	"	"
Bosquet	"	"
Bou-Khanéfis	"	"
Cap Falcon	248.0	6
Cassaigne	"	"
Daya	72.0	7
El-Romri	81.0	5
Géryville	74.0	16
Hennaya	161.0	12
Hillil	77.7	11
Ider (Pic Dior)	50.5	7
Marnia	159.0	13
Mascara	100.0	12
Mécheria	32.0	7
Mers-el-Kébir	110.2	8
Mostaganem	"	"
Nemours	204.7	10
Oran (H)	94.3	7
Perrégaux	"	"
Remchi	68.5	12
Sahouria	113.5	8
Saïda	155.6	16
St-Lucien	148.9	10
Sebdou	89.4	11
Sidi-bel-Abbès	102.5	12
Tamzoureh	187.1	8
Tiaret	139.0	14
Tlemcen	158.2	9
Valmy	57.1	7
Département d'Alger		
Aïn-el-Hammam	"	"
Aïn-Benaam	"	"
Aïn-Meran	24.7	11
Ammourah	"	"
Alger (le Dey)	123.7	15
Alger (ville)	126.4	17
Alger (Fort-l'Empereur)	180,3	16
Alger (École normale)	132.6	18
Attatba	"	"
Aumale	50.7	7
Azeffoun	48.6	(?)
Blida	200.9	16
Boghar	(?)	16
Bouïnan	133.0	14

STATIONS	Quantités	Nombre de jours
Bou-Saâda	28.0	10
Cap Caxine	138.4	13
Castiglione	"	"
Cherchell	261.0	11
Coléa	144.5	14
Dellys	191.5	17
Djelfa	42.0	6
Djendel	97.0	5
Dra-el-Mizan	201.0	14
Fort-National	150.2	15
Guelma	0,3	1
Laghouat	3.7	4
Malakoff	"	"
Médéa	109.5	12
Miliana	209.0	11
Moudjbeur	"	"
Orléansville	85.0	15
Ouargla	0.0	0
Ouarsenis	"	"
Oued-Fodda	"	"
Pont-du-Caïd	"	"
Saint-Cyprien-des-Attafs	"	"
Staouéli	120.0	15
Ténès	147.0	9
Téniet-el-Haâd	123.5	14
Tizi-Ouzou	114.5	15
Trois-Palmiers (les)	(?)	14
Vesoul-Benian	151.4	15
Département de Constantine		
Aïn-Abessa	"	"
Aïn-Amara	"	"
Aïn-Beïda	"	"
Aïn-M'lila	"	"
Aïn-Mokra	"	"
Aïn-Souha	"	"
Aïn-Smara	"	"
Aïn-Tinn	"	"
Akbou	"	"
Attia	223.8	17
Barral	134.8	13
Batna	47.0	10
Biskra	21.6	5
Bizot	"	"
Bibans (les)	"	"
Bordj-bou-Arréridj	"	"
Bône	120.5	19
Bougie	125.0	15
Bugeaud	"	"
Cap de Garde	"	"
Châteaudun	"	"
Clauzel	"	"

STATIONS	Quantités	Nombre de jours
Collo	180.9	14
Constantine (H)	155.0	11
Constantine (Ste-Hélène)	107.2	23
Djidjelli	193.2	21
Duzerville	100,3	12
El-Milia	480,0	13
Fedj-M'zala	101.5	16
Gastonville	69.4	7
Guelaat-bou-Sba	"	"
Guelma	143.6	17
Guergour	"	"
Hamma (le)	"	"
Héliopolis	"	"
Khenchela	"	"
Kroubs (le)	"	"
La Calle	168.0	20
Lambèse	46.0	6
Meskiana	61.5	5
Mila	(?)	13
Nechmeya	"	"
N'Gaous	"	"
Oued-Amizour	"	"
Oued-Athmenia	"	"
Oued-Marsa	"	"
Oued-Zenati	"	"
Oum-el-Bouaghi	"	"
Ouled-Rahmoum	87.6	17
Ouled-Seguin	"	"
Petit	"	"
Philippeville	138.0	19
Remchi	"	"
Rouffach	"	"
Saint-Arnaud	"	"
Saint-Charles	"	"
Sefia	"	"
Sedrata	"	"
Sétif	241.8	13
Sidi-Aïch	73.2	13
Sidi-Mercuen	"	"
Soukharas	"	"
Stora	"	"
Tahabort	"	"
Taher	225.0	17
Takitount	169.6	16
Tébessa	"	"
Zeraïa	"	"
Zerizer	"	"
Tunis	"	"

Résumé des Observations Algériennes

Régions	Stations	Altitude	Pressions atmosphériques réduite à zéro					Températures à l'ombre							
								Extrêmes diurnes						moyennes des minima et des maxima	moyennes des températures
								Minima			Maxima				
			moyennes	minimum	dates	maximum	dates	moyennes	minimum absolu	dates	moyennes	maximum absolu	dates		
		m	m/m	m/m		m/m		°	°		°	°		°	°
Littoral	Nemours	4.1	762.8	750.6	17	769.1	27	5.3	0,6	8	16.4	23.4	14	10.8	12.8
	Cap Falcon	78.2	755.8	743.5	17	761.5	27	9.2	4.4	6	16.1	19.0	14	12.6	12.8
	Oran	60.0	758.2	746.8	17	764.0	21	8.4	6.2	8	16.9	18.2	3	12.6	12.5
	Staouëli (trappe	125.0	748.7	742.6	17	758.0	27	4.9	1.0	13	13.9	18.0	18	9.4	9.7
	Alger	38.5	758.4	747.3	17	763.3	27	9.5	4.0	6	17.7	26.5	16	13.5	13.3
	Ténès	"	756.9	746.4	17	762.4	1er	4.0	0.0	6	18.0	23.0	14	11.0	12.4
	Djidjelli	13.0	759.7	750.3	17	765.8	27	8.9	5.0	8	16.3	20.8	16	12.6	12.7
	La Calle	10.7	760.3	752.7	17	765.4	25	7.3	4.8	2	14.5	18.8	18	10.9	11.6
Plaine	Orléansville	117.8	753.1	742.7	17	758.5	1er	5.5	0.0	6	16.4	21.0	20.26	10.9	8.1
	Boufarik	58.0	760.0	750.0	17	766.0	27	5.6	1.2	13	16.0	21.0	27	10.8	12.9
Montagneuse	Tlemcen	824.0	694.5	683.5	16	700.1	1er	5.8	0.8	9	14.3	21.4	25	10.1	8.5
	Saïda	880.0	669.5	659.7	17	674.6	1er	2.8	-2.0	6	13.8	18.8	26	8.3	7.5
	Sidi-bel-Abbès	476.0	721.0	709.7	17	727.3	1er	3.3	-2.0	6	14.2	21.0	15	8.7	8.6
	Tiaret	1086.0	661.5	651.9	17	666.6	1er	1.6	-2.8	8	8.2	11.8	26	4.9	5.6
	Teniet-el-Haad	1142.0	665.6	656.9	17	670.4	28	0.5	-6.2	8	8.7	15.8	25	4.6	5.1
	Miliana	740.0	701.3	692.7	17	706.2	28	3.7	-0.4	7	10.7	14.8	20	7.2	6.9
	Médéa	914.5	682.2	674.9	9	686.3	27	1.0	-3.0	15	9.2	13.5	26	5.1	5.6
	Aumale	887.4	686.1	678.5	17	694.0	27	2.2	-2.4	13	10.3	15.6	26	6.2	6.7
	Dizi-Ouzou	257.0	740.4	734.0	9	744.2	28	5.5	0.4	8	15.5	19.6	26	10.5	10.8
	Fort National	916.3	680,5	672.6	17	684.4	1er	2.3	-2.0	6	9.0	14.2	17	5.6	5.8
	Sétif	1086.1	669.0	662.0	9	673.7	28	1.0	-0.3	7.8.9	10.5	15.5	5-6	5.7	5.1
	Constantine	660.0	703.1	695,8	9	708,6	28	3.1	-1.0	7	11.2	18.8	16	7.1	7.5
	Guelma	274.4	736.7	728.6	17	742.1	27	5.6	1.6	12	15.1	19.2	17	10.3	10.0
Mixte	Tébessa*	880.7													
	Batna	1058.4	668.3	663.6	16	672.9	25	6.3	-0.3	4	11.2	16.2	28	5.6	5.4
Hts Plateaux	Aflou	1320.0	644.6	635.3	17	658.6	1er	0.6	0.0	17.8.9	9.3	9.8	3-4	5.4	8.4
	El-Oricha*	1250.0													
	Djelfa	1167.0	665.3	664.6	17	665,8	1er	1.4	-4.0	6	9.2	13.0	15	5.3	5.8
	Géryville	1305.0	651.8	642.4	17	656.7	1er	-2.6	-6.2	6	10.1	15.8	28	3.7	3.8
	Méchéria	1175.0	662.7	651.9	17	668.6	1er	1.3	-6.0	6	12.5	18.6	26	6.9	7.2
Saharienne	Bousaâda	629.6	707.5	702.0	17	713.0	1er	6.3	3.0	8	12.7	17.2	26	10.0	10.3
	Laghouat	752.0	696.2	683.1	17	701.6	28	1.4	-2.2	6	17.7	22.2	26	9.5	10.2
	Biskra	124.6	750.9	742.9	17	755.8	24	6.0	2.6	10	18.0	21.8	27	12.0	12.2
	Gardhaïa	528.0	704.2	696.5	17	709.6	1er	1.8	0.0	15	17.0	22.5	27	9.3	11.1
	Ouargla*	156.0	"	"	"	"	"	"	"	"	"	"	"	"	"

* interruption

Mois de Février 1886.

Hygrométrie — Tension de la Vapeur moyennes m/m	Tension de la Vapeur minimum m/m	Tension de la Vapeur maximum m/m	Humidité relative moyennes %	Humidité relative minimum %	Humidité relative maximum %	Evaporation totale m/m	Vent dominant (direction)	Remarques diverses (Dates des) Pluies	Gelées blanches	Neige	Glace	Brouillards	Orages	Grêle	Sirocco
7.5	2.5	12.4	70.0	48	93	61.7	S	"	"	"	"	"	7.8	7.8	"
8.2	4.2	11.0	75.0	39	98	87.7	SW	25.27	"	"	"	"	7	7	"
8.1	4.6	10.5	75.0	52	92	"	N	"	"	"	"	"	8.9.10	"	"
7.2	4.8	11.1	77.0	49	100	54.6	W	4.8.13.14.16.17 23.25 au 28	13.14	"	"	"	5.22	5.22	"
7.1	4.6	8.9	82.5	48	77	113.1	NW	19.25	"	"	"	25	5	5.9	"
5.8	4.1	10.4	54.0	36	78	"	S	"	"	"	"	"	5.7.16.25	5.6	"
8.1	5.3	12.0	75.0	47	91	66.5	NW	20.26	14	"	"	"	4.5.16.20	4.5	"
8.8	5.7	12.5	80.0	64	96	52.0	NW	"	"	"	"	"	6	6.12	"
6.0	3.4	8.6	77.0	56	92	"	W	"	"	"	"	"	5	"	"
5.6	2.2	8.5	52.9	18	92	51	SW	"	8.13.14	6.7.8 sur neige	"	16.25	5	5	"
5.7	3.5	10.8	69.4	33	94	136.3	SW	"	"	7.8.9	7.8	"	6	7	"
5.6	1.8	7.8	74.7	33	100	79.8	SW	2.3.4.12.19.20 26.28	6.13	5.6.7.9	6.7.8.9	10.11	"	"	"
7.0	0.0	13.0	79.3	0	100	36.1	SE	3.4.14.25	6.12.13.18	8.9	"	1er au 28	20.21	"	"
1.3	3.7	6.6	74.6	45	96	33.6	NW	"	6.19.23.28	6.7.8.9	"	10.11.16.27	26	5.12	"
5.1	2.7	7.5	77.8	25	100	48.8	N	2 au 4.13.25	1.3.4.9.18	5.6.7	6.8.14.23	8.9.17	5.7.15 26	5.26	1er
6.1	4.3	7.7	81.0	66	94	"	W	"	"	5	"	3.12	"	"	"
5.7	4.3	11.5	83.8	43	100	36.7	SW	"	25 au 28	5	6	"	20.26	5.7.19 20.26	"
5.6	3.9	6.9	76.0	56	92	"	SW	"	13	5	14	7	26.25	"	"
8.5	4.7	12.8	86.0	74	95	53.4	W	13.16.19.24.26	"	"	"	4.8.10.15.23.24	5.6	6	"
5.4	3.8	6.8	79.7	46	96	"	NW	15.19.28	13	5.7.21	"	4.5.9.12.18.20 22.23.27	"	5.7.18	"
5.2	4.4	6.9	79.0	66	88	34.2	W	"	"	4.7.8.9	"	9.20	9	"	"
5.8	4.1	7.9	77.3	38	100	63.0	W	"	8	6.7.8	"	11.18.22.23	"	"	15
7.0	4.4	9.8	77.0	44	100	77.7	WNW	12.14.15.19.20 25.26.28	12.14.15	8.9.10	"	"	16	16	"
"	"	"	"	"	"	"	"	"	"	"	"	"	"	"	"
4.6	2.7	7.5	70.0	33	100	39.9	NE	"	4.5.6.9.11	5.6	"	"	"	"	"
4.1	3.5	5.2	75.0	60	100	160.6	NW	"	"	6.7.8	"	"	"	"	"
"	"	"	"	"	"	"	"	"	"	"	"	"	"	"	"
4.3	2.9	5.6	64.0	42	100	"	W	"	"	5.6	"	"	"	"	"
4.0	3.1	4.8	68.0	53	83	92.3	WNW	"	13.4.6.13.19 25.28	5.7 au 11	3.46.13.19.28	3.13.21.22.27	26	26	"
4.2	1.1	6.4	59.0	11	93	149.6	NW	"	19.28	7.8.10	6.7.8.9	12.20	"	"	5.26
6.6	3.4	8.9	70.4	42	100	"	SW	"	"	"	"	"	"	6.20	"
5.7	3.0	10.1	66.0	41	94	71.8	NW	"	12	7	"	"	"	"	"
6.3	2.7	11.4	59.0	17	96	130.0	NW	"	"	"	"	"	"	"	"
4.7	0.2	8.4	31.0	11	44	"	"	"	"	"	"	24	"	"	9
"	"	"	"	"	"	"	"	"	"	"	"	"	"	"	"

Mois de Février 1886

Pluies en Algérie

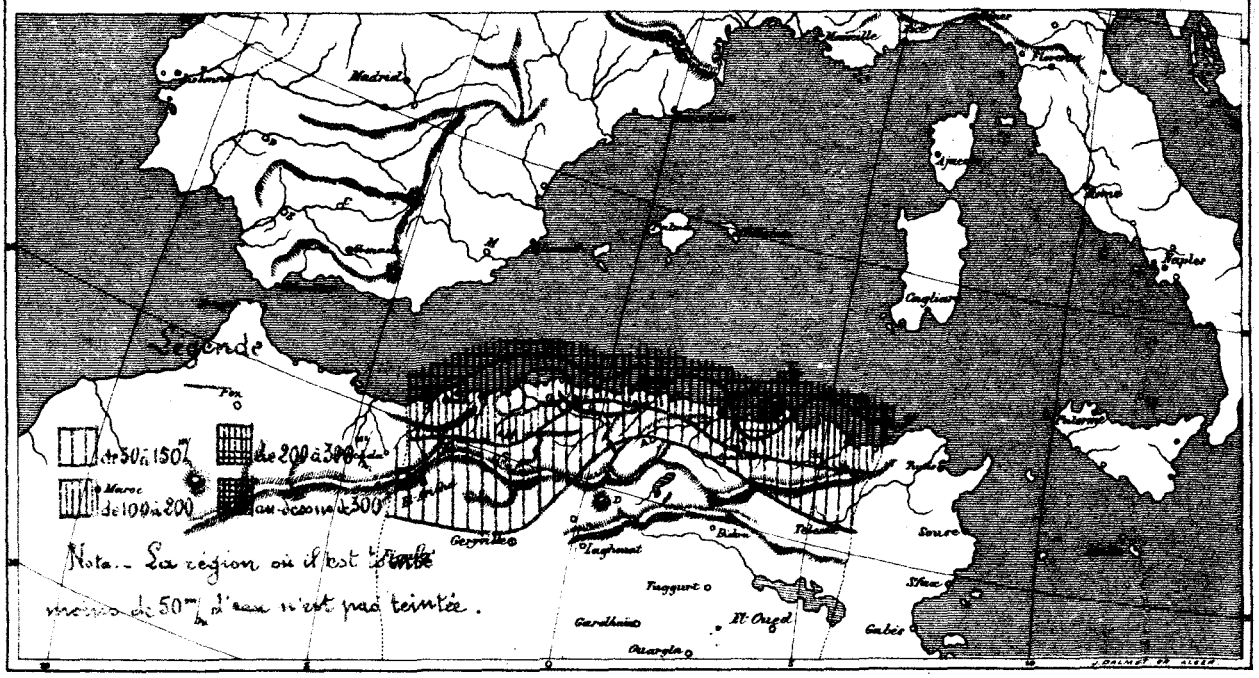

Mois de Février 1886

Isobares moyennes à 7 heures du matin

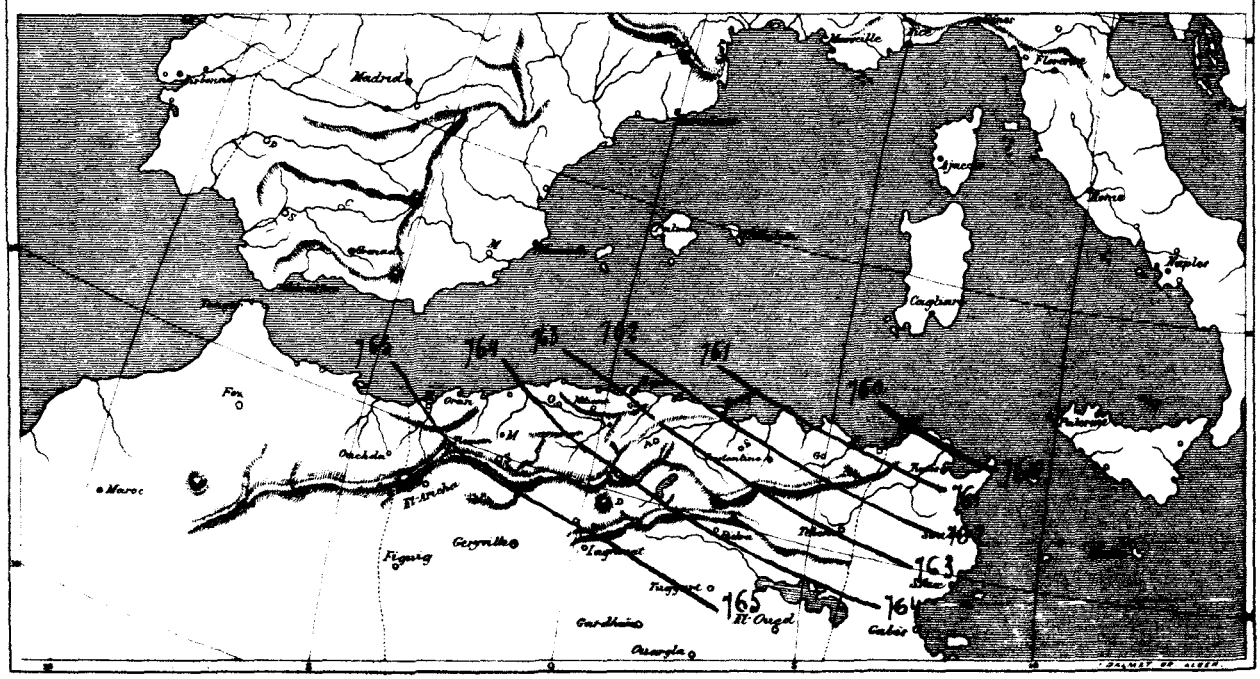

Résumé des Phénomènes généraux

Variations du débit des sources. — Le débit des sources continue à être très abondant ; une nouvelle augmentation est constatée sur tout le Réseau, principalement dans le département de Constantine ; de nouveaux jaillissements se sont produits sur plusieurs points.

Crues de Rivières. — Elles sont encore assez marquées, les principales sont les suivantes : celle de l'oued à l'ouest de Temouchent ; de l'oued Elélat à St Lucien ; de la Tafna à Sebdou. A Aïn-Méran, le Chéliff alimenté par ses affluents grossis a été impraticable tout le mois ; à El-Milia, l'oued Kébir a débordé du 1er au 11 ; à Ste Hélène le Bou-Merzoug considérablement grossi est resté également infranchissable. A Gastonville, le Saf-Saf a débordé dans la nuit du 8 au 9 ; à Guelma, la Seybouse a encore causé quelques dégâts.

Migrations et Passages d'oiseaux. — L'arrivée des cigognes est signalée à Saïda et Tiaret le 2, à Bel-Abbès, Sebdon le 15 environ un mois plus tôt que l'année précédente ; à Ste Hélène le 11, à Guelma le 11, aux Ouled Rahmoun le 12, à Tedj M'Zala le 15, à Takitount le 21.

Les hirondelles ont fait leur première apparition à Médéa, Mers-el-Kébir et Tébessa vers la fin du mois, à Remchi le 25 et à Ste Hélène le 28. — Arrivée de quelques cailles à Bellys, Barral, à Palmy vers la fin du mois, à Saïdouria le 20 et le 28. — Le retour vers le Nord des oiseaux migrateurs, tels que canards, oies sauvages, bécasses, bécassines a été observé dans cette dernière localité à la fin du mois.

Foliation, Floraison, maturation. — Foliation des amandiers, pommiers, poiriers, orangers, mûriers, aubépines et autres arbres d'essence forestière. — Floraison des amandiers, pêchers, orangers, abricotiers, aubépines ; les violettes sont en fleurs. — Le bourgeonnement des arbres fruitiers et de la vigne commence. — Les artichauts, les asperges, oseille, épinards, blettes, cardons ont fait leur apparition sur les marchés.

Appréciations générales relatives à l'agriculture. — La campagne agricole s'annonce sous les meilleurs auspices dans les départements d'Oran et d'Alger ; les céréales présentent le plus bel aspect, le labourage et la taille de la vigne sont à peu près terminés, de nouvelles et nombreuses plantations ont été faites. Le département de Constantine est moins favorisé, les pluies trop abondantes qui y sont tombées ont, sur un grand nombre de points, arrêté les travaux agricoles et même le labourage de la vigne. — Les fourrages sont fournis et abondants et promettent une bonne récolte.

Rosées. — Ainsi que pendant le mois précédent les rosées ont été rares,

elles n'ont été observées que du 19 au 25, dans l'Est et l'Ouest.

Brouillards. — L'observation des brouillards se rapporte à celle des rosées, ils ont eu lieu à la même époque et dans les mêmes régions.

Glace. — Il a encore gelé à Vesoul-Benian le 13; à Sedj M'Zala le 15; à Ste Hélène les 8 et 14; à Bakitount le 14; à Mecheriana du 1er au 6 et du 12 au 14.

Neige. — La neige est tombée sur les points élevés pendant les dix premiers jours du mois; elle persiste sur quelques sommets, notamment à Sebdou.

Orages, Eclairs, Tonnerre. — Les orages ont été peu nombreux, ils sont produits principalement sur la région du littoral du 5 au 10, et sur les Hauts-Plateaux du 20 au 26

Grêle. — La grêle a été beaucoup moins fréquente que pendant le mois précédent, la moyenne ne donne que deux jours pour l'Algérie; elle n'est signalée d'une manière presque générale que le 5 et le 6.

Coups de vent. — Les quelques coups de vent signalés ont soufflé généralement d'entre W et N et seulement pendant les journées des 2.5.6 et 22.

Tremblements-de-terre. — Une secousse a été ressentie aux Ouled-Rahmoun le 24 à 5 heures du matin (direction N-S). — Deux nouvelles secousses ont eu lieu le 10 à Bordj-bou-Arréridj, ce qui porte à 52 le nombre de mouvements ressentis dans cette localité depuis le 3 Décembre derniers. (pas de dégâts).

Halos solaires. — Observés à Fort l'Empereur les 14.16.17.23 et 26, à Staouëli les 14 et 23, à Orcole le 25. —

Couronnes lunaires. — Observées à Fort l'Empereur les 13.14.17.18.19; à Staouëli le 13; à El Milia le 4; à Ste Hélène les 16 et 23.

Halos lunaires. — à Fort l'Empereur le 14; à Staouëli, Nemours et Hennaya le 15.

Etoiles filantes. — à Staouëli les 3 et 13, à Sétif les 1er 8 et 13 à Nemours le 28.

Etat sanitaire. — Les renseignements fournis sur la situation médicale sont les suivants: état sanitaire très satisfaisant à Mers-el-Kebir, Saïda, Sebdou Géryville, Bonfarik, Staouëli, Ténès, Colèa, Miliana, Djendel, Aumale, Laghouat, Gardhaïa, Djidjelli, Sedj-M'Zala et Lambèse; exceptionnellement bon à Guelma.

Tlemcen. 5 cas de fièvre typhoïde, bronchites, érysipèles. — Nemours, bronchites, varioles chez les enfants. — Bel-Abbès, rhumes, bronchites. — Barral, quelques cas de varioles volantes. — Alger (le Dey), affections des voies respiratoires, angines, bronchites, fièvres intermittentes chez les pénitenciers, 1 cas de fièvre scarlatine suivi de décès. — Cherchell, quelques bronchites. — Dellys, affections des voies respiratoires. — Orléansville, épidémie de rougeole, de courte durée, sur les enfants et les adultes. — Teniet-el-Haad, affections catarrhales, quelques fièvres intermittentes. — Médéa, quelques affections aigues des voies respiratoires. — Boghar, affections catarrhales Mascara, affections des voies respiratoires. — Tizi-ouzou, légère augmentation des fièvres palustres, affections saisonnières (rhumatismes, bronchites, embarras gastriques). Dra-el-Mizan, l'épidémie de fièvre typhoïde qui sévissait le mois dernier est aujourd'hui terminée. — Djidjelli, affections catarrhales. — Sétif, rhumes et rhumatismes, affections des voies respiratoires, érysipèles. — El-Milia, quelques fièvres, rhumatismes.

MOIS DE FÉVRIER 1886

DIAGRAMMES RÉSUMANT LES OBSERVATIONS DE LA STATION D'ALGER

Fort l'Empereur
altitude : 223m

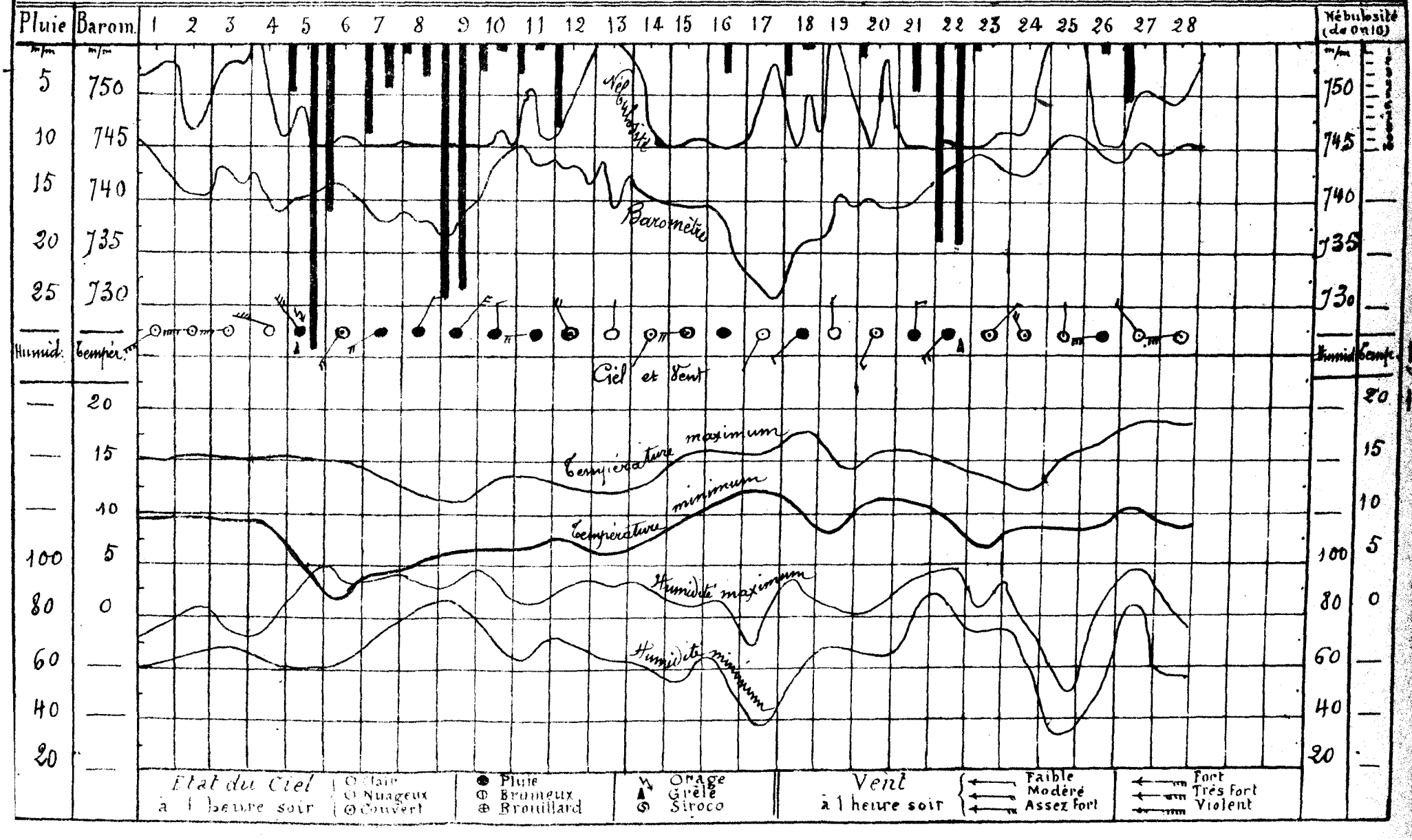

MOIS DE FÉVRIER 1886

DIAGRAMMES RÉSUMANT LES OBSERVATIONS DE LA STATION D'ORAN

Hôpital Militaire
altitude : 60m

MOIS DE FÉVRIER 1886

DIAGRAMMES RÉSUMANT LES OBSERVATIONS DE LA STATION DE CONSTANTINE

Hôpital Militaire
Altitude : 660m

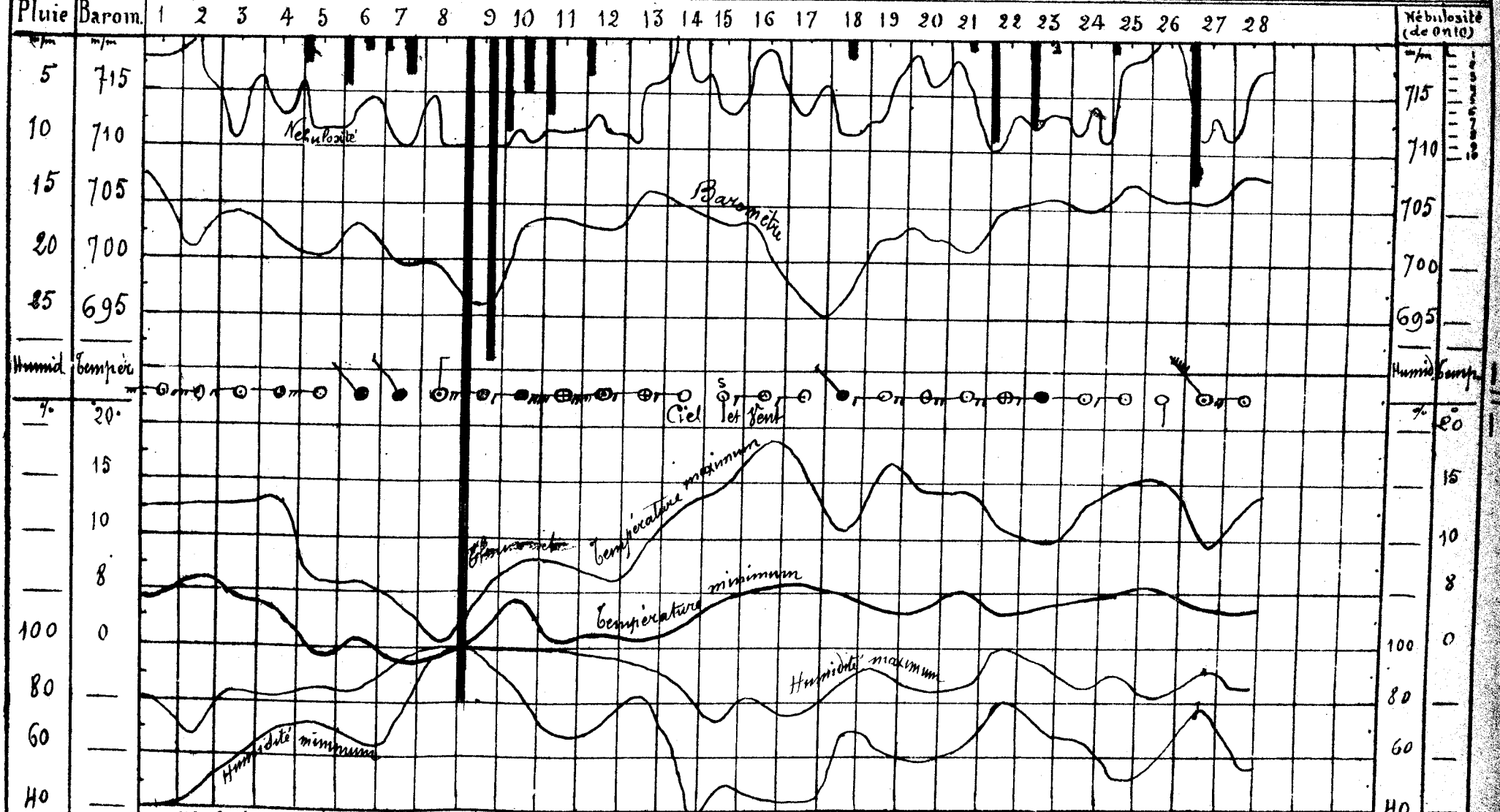

MOIS DE FÉVRIER 1886

DIAGRAMMES RÉSUMANT LES OBSERVATIONS DE LA STATION DE LAGHOUAT

École Communale
Altitude : 748m

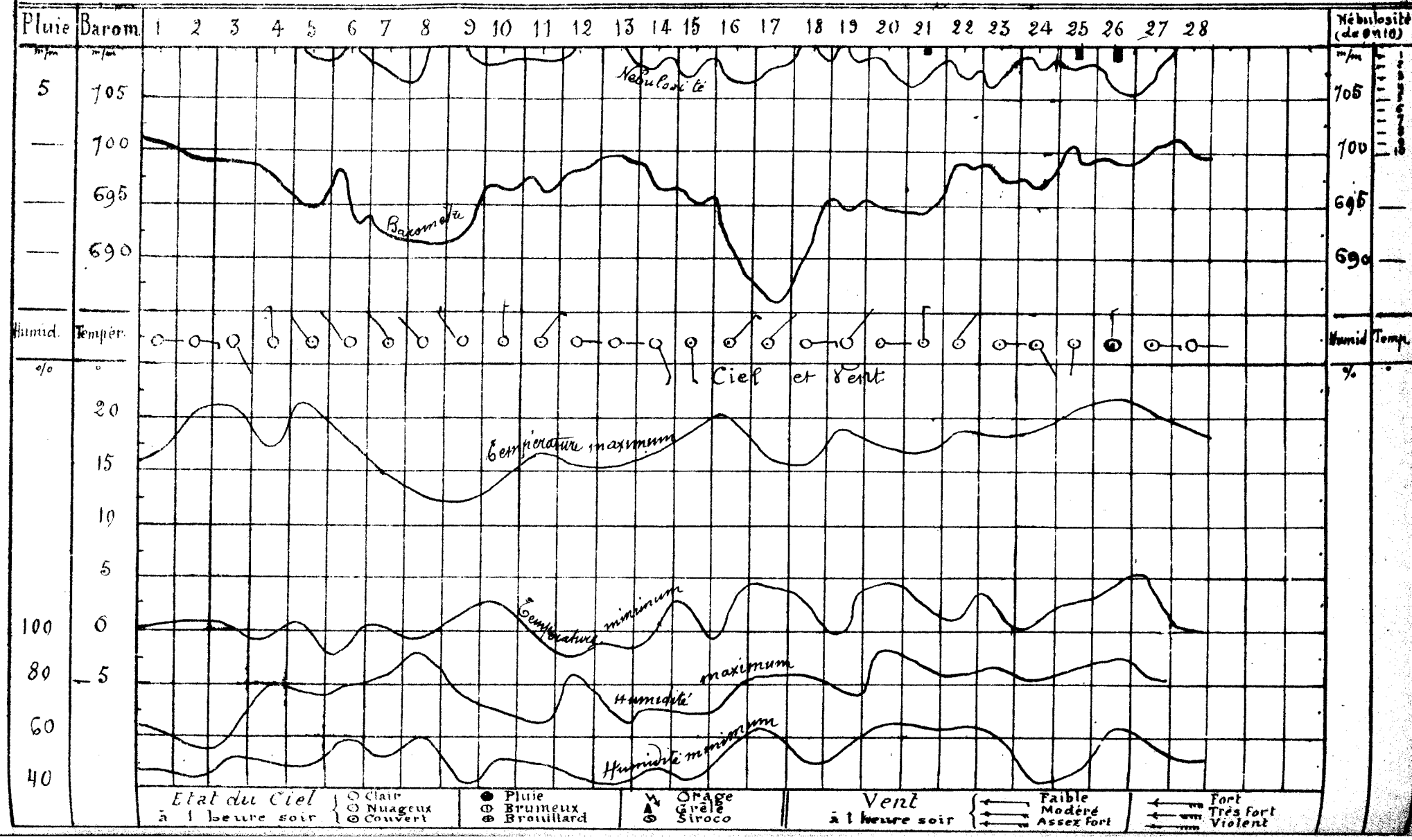

DOUZIÈME ANNÉE — N° 5752.

BULLETIN MÉTÉOROLOGIQUE DE L'ALGÉRIE

APR 15 1886 SIGNAL OFFICE

Lundi, 1er Mars 188

STATIONS du RÉSEAU AFRICAIN	OBSERVATIONS DE 7 HEURES DU MATIN — PRESSION A 0° et au niveau de la mer — Observations	Differ. en 24 h.	TEMPÉRATURE DE L'AIR — Observations	Differ. en 24 h.	VENT DIRECTION et FORCE de 0 à 9	ÉTAT DU CIEL	ÉTAT DE LA MER	PLUIE en 24 h. millim	REMARQUES DIVERSES
Nemours	765.9	-3.5	10.8	+2.0	S 1	Clair	Calme	.	.
Oran	65.8	-2.6	14.0	-2.2	S 1	Nuag^x	d°	.	.
Tlemcen	66.6	0.0	7.2	+0.6	S 1	beau	—	.	.
Sidi-bel-Abbès	66.8	-1.5	2.6	0.0	SE 1	Couvert	—	.	.
El-Aricha	"	"	0.2	-1.7	NW 2	Nuag^x	—	"	.
Saïda	65.9	-1.8	5.4	+1.4	NNE 1	d°	—	.	Rosée ce matin.
Géryville	66.8	-2.1	1.6	-0.8	S 2	beau	—	"	
Ténez	66.4	.	12.8	"	S 3	tr. nuag^x	belle	"	.
Cherchell	64.2	-1.4	9.6	+1.2	NW 1	beau	Calme	"	
Cap Caxine	"	"	"	"	.	"	.	.	
Alger	64.1	-2.5	11.5	-0.5	WSW 2	Nuag^x	belle	.	Rosée ce matin
Orléansville	65.3	-2.1	8.6	-1.4	Calme	Couvert	—	.	
Aumale	66.0	"	6.4	"	Calme	Nuag^x	—	.	
Tizi-Ouzou	64.3	-1.5	6.2	-5.0	WSW 2	beau	—	.	
Fort-National	64.1	-1.5	6.8	-3.6	NW 1	Nuag^x	—	"	
Bou-Saâda	.	.	"	"	.	.	—	.	
Laghouat	.	.	.	.	.	"	—	.	Non parvenu
Djidjelli	65.9	-0.8	10.6	-0.8	SW 3	Nuag^x	belle	.	
La Calle	65.1	-1.0	10.0	+0.6	SW 2	d°	houleuse	2.9	pluie hier et la nuit
Sétif	65.1	-2.0	4.0	+2.0	NW 1	Clair	—	.	
Constantine	65.1	-1.3	4.2	-0.6	S 3	beau	—	"	
Guelma	65.4	-1.3	11.2	+5.2	ENE 1	d°	—	g^ttes	gouttes hier
Tebessa	"	"	5.2	-2.4	NW 1	Clair	—	,	gelée blanche ce matin
Biskra	65.9	"	12.6	"	NW 2	brouill^d	—	"	
Tunis	"	"	.	"	"	"	.	"	.

ALGER-VILLE (Observations des 24 heures.

Température minim.	9°.5	Humidité relative minim.	72%
Température maxim.	18°.0	Humidité relative maxim.	75%
Évaporation	3%0	Pluie	"

STATIONS DIVERSES

Fort l'Empereur: halo solaire à 7 h^res matin

PORTS D'EUROPE	VENT force de 0 à 9	ÉTAT DU CIEL	ÉTAT DE LA MER	PORTS D'EUROPE	VENT force de 0 à 9	ÉTAT DU CIEL	ÉTAT DE LA MER	PORTS D'EUROPE	VENT force de 0 à 9	ÉTAT DU CIEL	ÉTAT DE LA MER
Valentia	.	.	.	St-Mathieu	.	.	.	Alicante	.	.	.
Scilly	.	.	.	Ile de Groix	.	.	.	Marseille	.	.	.
Yarmouth	.	.	.	Ile d'Aix	.	.	.	Toulon	.	.	.
Dunkerque	Non parvenu.			Biarritz	.	.	.	Livourne	.	.	.
Gris-Nez	.	.	.	La Corogne	.	.	.	Naples	.	.	.
Boulogne	.	.	.	Porto	.	.	.	Palerme	.	.	.
Le Havre	.	.	.	Lisbonne	WSW 3	brouill^d	belle	Bilbao	E 2	Nuag^x	belle
Cherbourg	.	.	.	S.-Fernando	Calme	brouill^d	belle	Funchal	Calme	Couvert	belle

SITUATION GÉNÉRALE

Les fortes pressions de la Baltique sont descendues sur le Nord de l'Allemagne. La dépression d'Italie s'éloigne lentement vers l'Est. Une nouvelle zone de basses pressions aborde ce matin les Iles Britanniques où le minimum barométrique (749%) s'observe à Scilly.

En Algérie, les pressions se sont uniformisées vers 765%, la température n'accuse que des variations peu sensibles.

Le vent reste faible et variable et la mer belle sur la plus grande partie du littoral. La pluie n'est plus signalée que sur quelques points de l'Est, les rosées ont reparu sur le centre et l'Est du réseau.

CARTE DU TEMPS.

J. DUVENT AINÉ — ALGER

(Alger-Ville). - Température et Pression barométrique des dernières 24 heures
.. 28 Février. — (Enregistreurs Richard) — 1er Mars. —

Station de Tiaret. — Résumé Climatologique. du mois Janvier 1886. par M. Cordier.

Températures de l'Air	Minima		Maxima	
	moyenne du mois	0°.4	moyenne du mois	6°.6
	minimum absolu	-2°.8	minimum absolu	1°.4
	maximum absolu	+3°.0	maximum absolu	12°.4

BULLETIN MÉTÉOROLOGIQUE DE L'ALGÉRIE

Mardi, 2 Mars 1886

STATIONS du RÉSEAU AFRICAIN	OBSERVATIONS DE 7 HEURES DU MATIN — PRESSION A 0° et au niveau de la mer — Observations	Différ. en 24 h.	TEMPÉRATURE DE L'AIR — Observations	Différ. en 24 h.	VENT DIRECTION et FORCE de 0 à 9	ÉTAT DU CIEL	ÉTAT DE LA MER	DANS LES 24 HEURES — Pluie en millim.	Températures extrêmes — Maxim	Minim	REMARQUES DIVERSES
Nemours	767.1	+ 1.2	13.6	+2.8	S 2	couvert	calme	"	19°.0	10.0	
Oran	66.1	+0.3	12.6	+2.6	S 1	d°	d°	"	16.0	9.0	
Tlemcen	66.6	0.0	8.4	+1.2	S 1	beau	——	"	20.0	9.0	
Sidi-bel-Abbès	66.5	— 0.3	6.6	+ 4.0	S 1	couvert	——	"	19.0	6.0	
El-Aricha	"	"	— 0.1	— 0.1	N 2	tr-nuag	——	"	16.0	— 0.9	
Saïda	65.9	0.0	5.8	+0.4	NNW 1	brouill.	——	"	19.0	4.0	rosée ce matin.
Géryville	66.2	— 0.6	0.4	— 1.2	WNW 1	beau	——	"	15.0	— 2.0	
Ténez	64.4	— 2.0	11.8	— 1.0	S 2	nuag.	belle	"	24.0	8.0	
Cherchell	63.5	— 0.7	9.8	+0.2	NW 1	clair	calme	"	14.0	9.0	
Cap Caxine	"	"	"	"	S " 1	"	"	"	"	"	
Alger	63.9	— 0.2	14.0	+2.5	S 1	beau	tr-belle	"	20.0	11.0	Légère sirocco dans la journée
Orléansville	65.3	0.0	8.8	+0.2	calme	couvert	——	"	20.0	10.0	
Aumale	66.4	— 0.1	7.8	+0.8	d°	nuageux	——	"	11.0	3.0	
Tizi-Ouzou	63.6	— 0.7	9.1	+3.2	W 4	beau	——	"	19.0	8.0	
Fort-National	63.3	— 0.8	7.4	+ 0.6	NW 1	d°	——	"	14.0	6.0	
Bou-Saada	"	"	"	"	"	"	——	"	"	"	} non parvenus
Laghouat	"	"	"	"	"	"	——	"	"	"	
Djidjelli	64.9	— 1.0	11.8	+ 1.8	SSW 1	beau	tr-belle	"	20.0	10.0	
La Calle	63.9	— 1.2	10.4	+ 0.4	(?) 1	tr-nuag.	calme	gtes	15.0	8.0	gtes dans la journée
Sétif	66.4	— 0.3	3.4	— 0.6	WNW 1	clair	——	"	15.0	1.0	
Constantine	64.9	— 0.2	4.0	— 0.2	S 3	beau	——	"	15.0	3.0	
Guelma	64.8	— 0.6	6.6	— 4.6	calme	d°	——	"	18.0	5.0	gelée blanche ce matin.
Tebessa	"	"	8.9	+ 2.8	NW 1	clair	——	"	17.0	5.0	
Biskra	66.7	+ 0.8	8.0	+2.8	NW 1	nuageux	——	"	28.0	7.0	
Tunis	"	"	"	"	"	"	"	"	"	"	interruption.

ALGER-VILLE (Observations des 24 heures.

Température { minim... 1°.0 ; maxim... 20°.0
Évaporation..... 6m/m 2
Humidité relative { minim... 55 % ; maxim... 66 %
Pluie...

STATIONS DIVERSES

PORTS D'EUROPE	VENT force de 0 à 9	ÉTAT DU CIEL	ÉTAT DE LA MER	PORTS D'EUROPE	VENT force de 0 à 9	ÉTAT DU CIEL	ÉTAT DE LA MER	PORTS D'EUROPE	VENT force de 0 à 9	ÉTAT DU CIEL	ÉTAT DE LA MER
Valentia	ENE 3	tr-nuag.	belle	St-Mathieu	WNW 1	couvert	houleuse	Alicante	"	"	"
Scilly	NNW 4	couvert	agitée	Ile de Groix	WNW 2	beauc.	o°	Marseille	"	"	"
Yarmouth	SW 4	neige	houle	Ile d'Aix	SW 5	pluie	tr-houle	Toulon	W 2	beauc.	belle
Dunkerque	SW 5	couvert	agitée	Biarritz	SSE 3	tr-nuag.	belle	Livourne	"	"	"
Gris-Nez	WSW 6	d°	tr-houle	La Corogne	"	"	"	Naples	"	"	"
Boulogne	W 6	d°	d°	Porto	"	"	"	Palerme	"	"	"
Le Havre	W 5	d°	houle	Lisbonne	WSW 2	beau	belle				
Cherbourg	W 6	couv.	calme	S.-Fernando	NNW 1	beau	houleuse	Funchal	calme	nuag.	belle

SITUATION GÉNÉRALE

Les plus fortes pressions persistent sur la Russie. La dépression d'Irlande s'est creusée davantage et couvre ce matin tout le sud des Iles Britanniques où le minimum barométrique (743m/m) se produit à Yarmouth et à Scilly. Celle de l'Italie a gagné la mer Noire.

Une légère baisse a lieu sur le centre et l'Est de l'Algérie, tandis que les pressions restent stationnaires dans l'Ouest. La température subit une augmentation marquée, sous l'action d'un régime de vents d'entre SW à S qui s'est établi sur nos régions. La pluie a presque complètement cessé; la mer est calme sur tout le littoral. — Beau temps en Provence.

CARTE DU TEMPS.

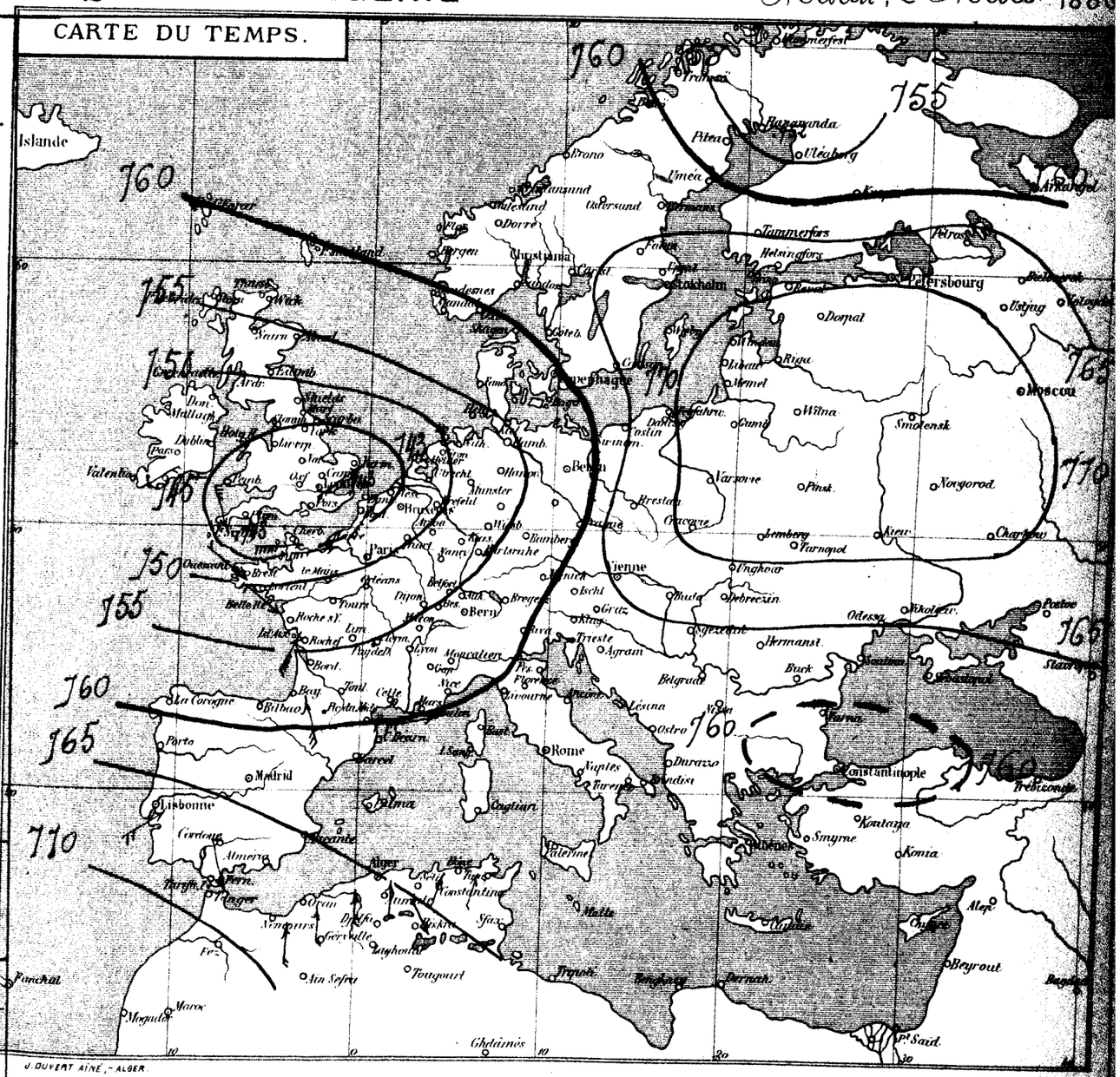

J. DUVERT AINÉ, — ALGER.

(Alger-Ville). — Température et Pression barométrique des dernières 24 heures

(Enregistreurs Richard) 1er Mars — 2 Mars



Station de la Crappe de Staouëli. — Résumé climatologique de Janvier 1886, par Mr. Laurent Geay.

Température moyenne du mois (thermomètre sec) : 10°.6. — Pression barométrique moyenne : 761.2 Arc-en-ciel, le 18. — Rosée, du 3 au 8, le 26 et 27. — Orage, les 1er 14. 19. 28. — Éclairs, tonnerre, les 1er 10. 12. 19 et 23. — Grêle les 1er 10. 11. 16. 17. 20. 23. — Coups de vent, les 11. 19. 20 22 et 28. — Étoiles filantes les 3. 5. 7. 24. — Pluie totale : 151m/m.0 Évaporation totale 172

BULLETIN MÉTÉOROLOGIQUE DE L'ALGÉRIE

Mercredi, 3 Mars 1886.

STATIONS du RÉSEAU AFRICAIN	OBSERVATIONS DE 7 HEURES DU MATIN — PRESSION A 0° et au niveau de la mer — Observations	PRESSION A 0° — Différence en 24 h.	TEMPÉRATURE DE L'AIR — Observations	TEMPÉRATURE DE L'AIR — Différence en 24 h.	VENT — DIRECTION et FORCE de 0 à 9	ÉTAT DU CIEL	ÉTAT DE LA MER	DANS LES 24 HEURES — PLUIE en millim.	TEMPÉRATURES EXTRÊMES — Maxima	TEMPÉRATURES EXTRÊMES — Minima	REMARQUES DIVERSES
Nemours	767.1	0.0	10.6	−3.0	S 4	clair	calme	"	28.0	5.0	"
Oran	66.0	− 0.1	14.8	+ 2.2	S 1	couvert	belle	"	21.0	10.0	"
Tlemcen	67.4	+ 0.8	8.8	+ 0.4	S 1	beau	—	"	22.0	5.0	"
Sidi-bel-Abbès	66.0	− 0.5	5.6	− 1.0	E 3	d°	—	"	19.0	5.0	"
El-Aricha	.	"	1.8	+ 1.9	NW 2	nuag.	—	"	17.0	0.0	"
Saida	65.9	0.0	7.0	+ 1.8	SSW 1	clair	—	"	19.0	3.0	Rosée ce matin
Géryville	66.9	+0.7	0.6	+ 0.8	WNW 1	beau	—	"	15.0	−3.0	gelée blanche ce matin
Ténez											
Cherchell	63.4	− 0.1	15.4	+ 5.6	WSW 4	tr. nuag.	agitée	"	19.0	10.0	"
Cap Caxine	"	"	"	"	"	"	"	"	"	"	"
Alger	62.8	− 1.1	14.8	+ 0.8	SW 3	tr. nuag.	belle	"	21.0	12.0	Brouillard ce matin
Orléansville	64.3	− 1.0	8.2	− 0.6	calme	d°		"	20.0	4.1	
Aumale	64.9	− 1.0	16.0	− 1.8	W 3	couvert	—	"	14.6	5.0	
Tizi-Ouzou	64.0	+ 0.4	10.0	+ 0.6	W 2	nuag.	—	"	19.0	8.0	Brouillard la nuit, rosée ce matin
Fort-National	64.4	+ 1.1	8.6	+ 1.2	NW 2	tr. nuag.	—	"	14.0	5.0	
Bou-Sâada	"	"	"	"	"	"	—	"	"	"	"
Laghouat	"	"	"	"	"	"	—	"	"	"	Non parvenu
Djidjelli	63.6	− 1.3	13.4	+ 1.6	S 1	tr. nuag.	calme	"	21.0	11.0	"
La Calle	63.4	− 0.5	11.8	+ 1.4	S 1	clair	d°	"	18.0	9.0	"
Setif	64.8	− 0.6	6.0	− 2.6	W 1	d°	—	"	18.0	3.0	"
Constantine	64.0	− 0.9	7.2	+ 3.3	S 3	beau	—	"	18.0	4.0	"
Guelma	63.5	− 1.3	8.4	+ 1.8	calme	clair	—	"	21.0	7.0	"
Tebessa	"	"	10.0	+ 2.0	W 1	d°	—	"	20.0	9.0	Rosée ce matin
Biskra	66.3	+ 0.1	14.2	+ 3.6	N 2	beau	—	"	23.0	8.0	gelée blanche ce matin
Tunis	"	"	"	"	"	"	"	"	"	"	"

ALGER-VILLE (Observations des 24 heures.

Température	minim.	12°.0	Humidité relative	minim.	40 %
	maxim.	21°.0		maxim.	71 %
Évaporation		5m/m 1	Pluie		

STATIONS DIVERSES

PORTS D'EUROPE	VENT force de 0 à 9	ÉTAT DU CIEL	ÉTAT DE LA MER	PORTS D'EUROPE	VENT force de 0 à 9	ÉTAT DU CIEL	ÉTAT DE LA MER	PORTS D'EUROPE	VENT force de 0 à 9	ÉTAT DU CIEL	ÉTAT DE LA MER
Valentia	NE 4	tr. nuag.	agitée	St-Mathieu	N 5	couvert	houleux	Alicante	"	"	"
Scilly	NNW 6	couvert	houleux	Ile de Groix	NW 6	nuag.	houleux	Marseille	"	"	"
Yarmouth	N 6	neige	d°	Ile d'Aix	NNW 6	tr. nuag.	belle	Toulon	W 1	brume	belle
Dunkerque	W 7	couvert	grosse	Biarritz	WSW 4	pluie	agitée	Livourne	"	"	"
Gris-Nez	WNW 6	d°	tr. houle	La Corogne	"	"	"	Naples	"	"	"
Boulogne	WNW 7	d°	grosse	Porto	"	"	"	Palerme	"	"	"
Le Havre	NW 6	d°	d°	Lisbonne	WSW 7	pluie	p. agitée	Bilbao	NW 3	couvert	agitée
Cherbourg	S 6	d°	tr. houle	S.-Fernando	W 1	tr. nuag.	p. agitée	Funchal	ESE 3	couvert	belle

SITUATION GÉNÉRALE

L'aire des pressions élevées de la Russie a disparu vers le Nord ; la dépression des Iles Britanniques couvre, ce matin, les Pays-Bas et le Nord de l'Allemagne. Son influence s'étend jusqu'au Sud de l'Europe où le baromètre accuse une baisse rapide qui atteint 11m/m à Monaco et 5m/m à Rome.

Une baisse légère se produit également en Algérie où les pressions restent relativement élevées vers 765m/m. La température a encore augmenté sous l'action des vents d'entre W à S qui tendent à se maintenir en prenant de la force. La mer est belle sur tout le littoral.

Quelques grains avec pluies sont à craindre.

CARTE DU TEMPS.

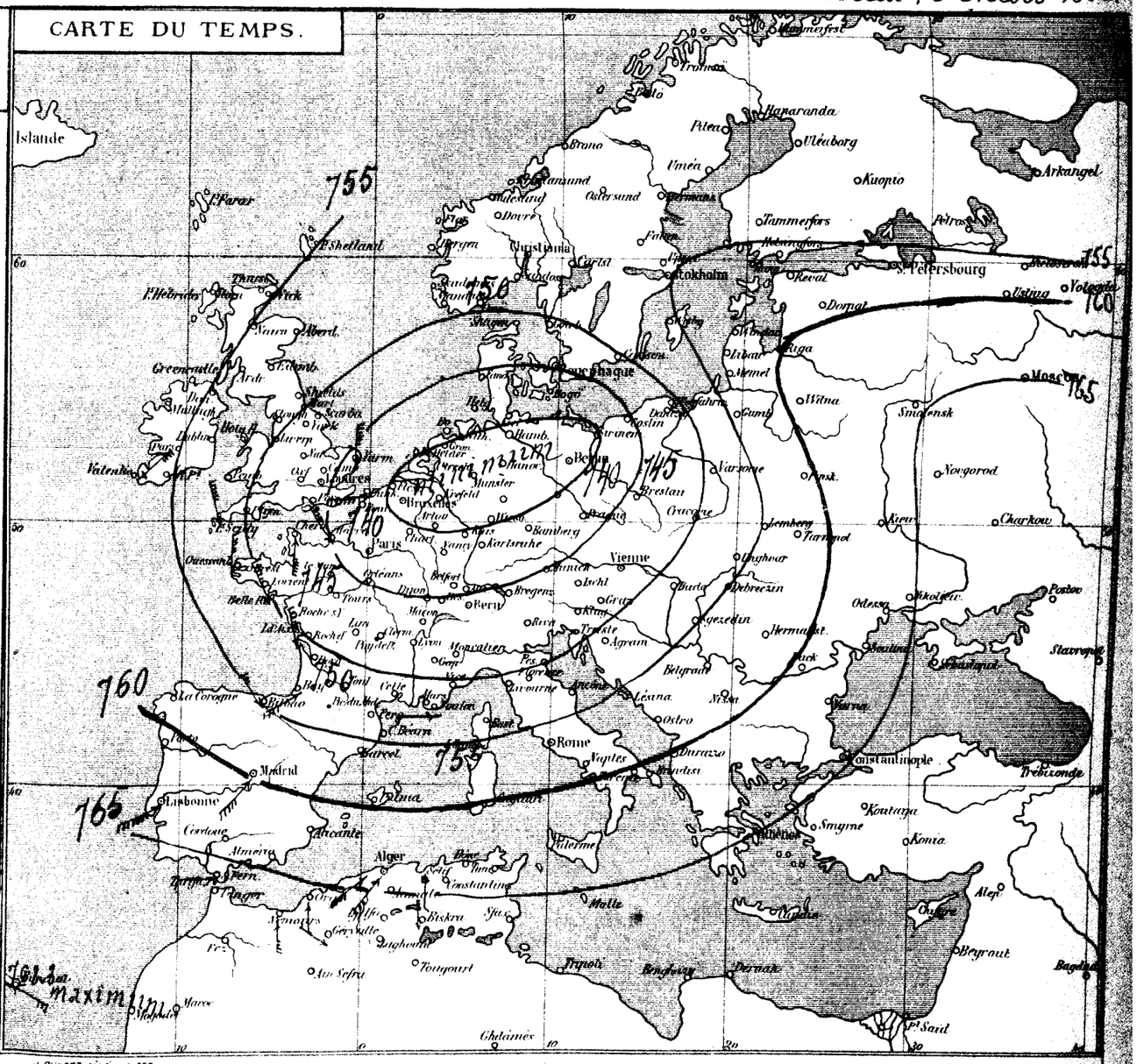

U. DUVERT AÎNÉ. - ALGER.

(Alger-Ville). - Température et Pression barométrique des dernières 24 heures (Enregistreurs Richard)



Station de Sidi-bel-Abbès. - Bulletin climatologique du mois de Janvier 1886, par M. Studler.

Température moyenne (thermomètre sec) : 8°1. - Pression barométrique moyenne (lecture corrigée réduite à Zéro) : 719m/m 3

Évaporation totale : 64m/m 9. - Pluie totale : 110m/m 5, en 11 jours. - Rosée, les 20 et 21. - Neige, les 15 et 16. - Glace du 1er au 4 du 6 au 8, les 12 et 15. - Éclairs, tonnerre, les 17 et 18. - Vent dominant : E modéré.

BULLETIN METEOROLOGIQUE DE L'ALGÉRIE

Jeudi, 4 Mars 1886.

STATIONS du RÉSEAU AFRICAIN	OBSERVATIONS DE 7 HEURES DU MATIN — PRESSION A 0° et au niveau de la mer — Observations	Différence en 24 h.	TEMPÉRATURE DE L'AIR — Observations	Différence en 24 h.	VENT DIRECTION et FORCE de 0 à 9	ÉTAT DU CIEL	ÉTAT DE LA MER	DANS LES 24 HEURES — PLUIE en millim.	Températures extrêmes — Maxim.	Minim.	REMARQUE DIVERSES
Nemours	766.2	- 0.9	13.0	+ 4.4	SSW 4	Clair	Agitée	"	20.0	11.0	"
Oran	63.9	- 2.1	16.1	+ 1.3	S 1	Nuag.	Belle	"	19.0	10.0	Tourbillons de poussière le jour
Tlemcen	67.8	+ 1.2	9.4	+ 0.6	S 1	Beau	—	"	10.1	8.0	"
Sidi-bel-Abbès	64.4	- 1.6	10.0	+ 4.4	E 2	d°	—	"	19.0	9.0	"
El-Aricha	"	"	2.3	+ 0.5	NW 3	tr. nuag.	—	"	12.0	11.0	"
Saïda	64.4	- 1.5	7.6	+ 0.6	W 1	Clair	—	"	20.0	6.0	Rosée ce matin
Géryville	65.3	- 1.4	10.5	+ 9.9	W 2	Beau	—	"	17.0	3.0	"
Ténès	"	"	"	"	"	"	"	"	"	"	"
Cherchell	59.7	- 3.7	17.8	+ 2.4	NW 5	tr. nuag.	houleuse	"	22.0	16.0	"
Cap Caxine	"	"	"	"	"	"	"	"	"	"	"
Alger	59.6	- 4.2	15.0	+ 0.2	WSW 3	Couvert	Belle	gtte	23.5	15.0	Légère averse à plusieurs reprises
Orléansville	61.6	- 2.7	15.6	+ 7.4	W 6	d°	—	"	19.0	13.2	Coups de vent d'ouest la nuit
Aumale	60.9	- 4.0	11.0	+ 1.0	W 8	d°	—	"	20.0	5.0	Vent violent la nuit
Tizi-Ouzou	60.2	- 3.8	15.0	+ 5.0	WNW 5	Nuag.	—	"	10.0	2.0	"
Fort-National	60.2	- 4.2	10.8	+ 2.2	NW 4	Couvert	—	gtte	15.0	8.0	gouttes hier, couvert toute la matinée
Bou-Saâda	"	"	"	"	"	"	—	"	"	"	"
Laghouat	64.5	- 3.3	13.4	+ 6.2	NW 4	Clair	—	"	14.0	13.0	Vent violent la nuit
Djidjelli	59.9	- 4.7	14.8	+ 1.4	SW 4	pluie	p. agitée	8.2	20.0	13.0	pluie la nuit
La Calle	57.4	- 6.0	10.0	- 1.8	SW 5	Couvert	tr. houl.	3.5	23.0	12.0	pluie la nuit. Sirocco hier
Sétif	"	"	"	"	"	"	—	"	"	"	"
Constantine	59.1	- 4.9	12.2	+ 5.0	W 2	Orage	—	gtte	18.0	6.0	gouttes et vent fort hier et la nuit
Guelma	59.7	- 4.8	15.4	+ 7.0	WNW 5	tr. nuag.	—	"	22.0	11.0	Vent violent la nuit
Tebessa	"	"	13.8	+ 3.8	WSW 6	d°	—	gtte	22.0	12.0	Gouttes cette nuit
Biskra	60.8	- 6.0	16.8	+ 2.6	NNW 4	d°	—	"	23.0	8.0	"
Tunis	"	"	"	"	"	"	"	"	"	"	"

ALGER-VILLE (Observations des 24 heures.

Température	minim.	13°.5	Humidité relative	minim. 54%
	maxim.	15°.0		maxim. 74%
Évaporation		6m/m.2	Pluie	

STATIONS DIVERSES

Fort l'Empereur: Gouttes à 10h.m soir. Vent très fort la nuit.

PORTS D'EUROPE	VENT force de 0 à 9	ÉTAT DU CIEL	ÉTAT DE LA MER	PORTS D'EUROPE	VENT force de 0 à 9	ÉTAT DU CIEL	ÉTAT DE LA MER	PORTS D'EUROPE	VENT force de 0 à 9	ÉTAT DU CIEL	ÉTAT DE LA MER
Valentia	E 3	Couvert	Agitée	St-Mathieu	E 4	Couvert	houleuse	Alicante	"	"	"
Scilly	ESE 4	d°	d°	Ile de Groix	ESE 4	Nuag.	p. agitée	Marseille	"	"	"
Yarmouth	WNW 3	tr. nuag.	houleuse	Ile d'Aix	E 5	Couvert	Belle	Toulon	NW 7	Brouill.	houl.
Dunkerque	WNW 5	Couvert	d°	Biarritz	E 3	pluie	tr. belle	Livourne	"	"	"
Gris-Nez	NNW 4	Beau	agitée	La Corogne	"	"	"	Naples	"	"	"
Boulogne	NW 3	Nuag.	p. agitée	Porto	"	"	"	Palerme	"	"	"
Le Havre	ENE 1	d°	Belle	Lisbonne	"	"	"	—			
Cherbourg	S 2	d°	p. agitée	S.-Fernando	"	"	"	Funchal	"	"	"

SITUATION GÉNÉRALE

La dépression des Pays-Bas s'est creusée davantage et s'étend ce matin de la Finlande à la Turquie. Deux fortes tempêtes sévissent, la première sur la Baltique, où le minimum barométrique (736m/m) s'observe à Wisby, la seconde sur la Bulgarie, où le baromètre a baissé brusquement de 21m/m à Hermanstadt. Cette dernière occasionne la formation d'un mouvement secondaire sur le golfe de Gênes et une nouvelle baisse qui va s'accentuant de l'Ouest à l'Est de l'Algérie. La température a encore augmenté de 4° en moyenne sur tout le réseau. Le vent se maintient à l'Ouest et souffle avec intensité; la pluie est signalée sur le centre et l'Est; la mer commence à s'agiter. Des grains sont à craindre principalement dans l'Est et en Tunisie.

CARTE DU TEMPS.

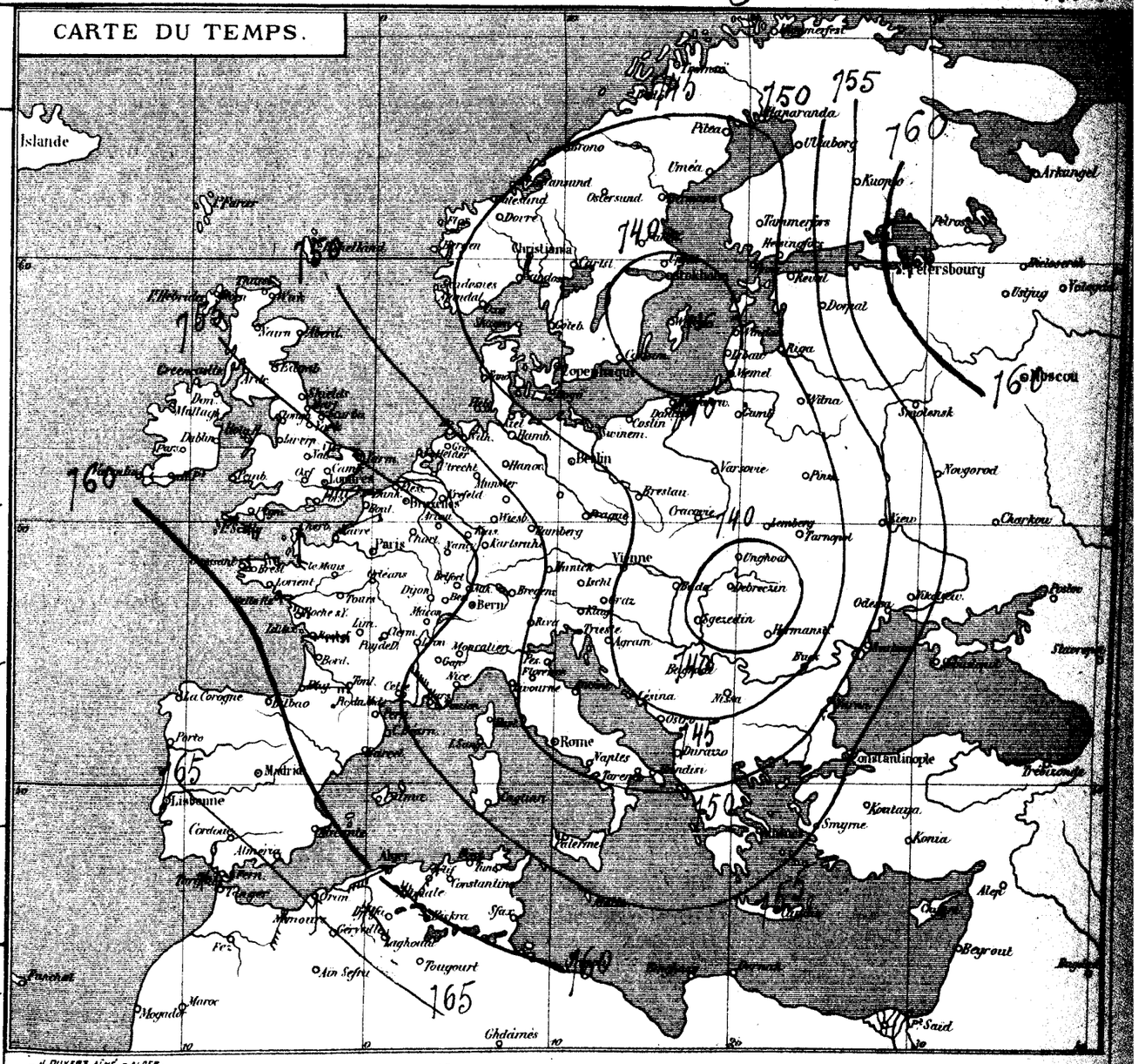

(Alger-Ville).-Température et Pression barométrique des dernières 24 heures

(Enregistreurs Richard). — 4 Mars. —



Station du Fort l'Empereur. — Bulletin climatologique du mois de Janvier 1886. par M. Ambert.

Température moyenne (thermomètre sec) 10°.4. — Pression barométrique moyenne, lecture corrigée réduite à zéro 759m/m.2

Evaporation totale: 14m/m.2. — Pluie totale: 280m/m.5 en 20 jours. — Rosée, les 4, 5, 6, 7 et 8. — Grêle, les 9, 10, 14, 15, 16, 17, 19, 20, 22, 23. Eclairs, tonnerre, le 10 et 22. — Sirocco: les 21, 22 et 25. — Arc-en-Ciel. le 17 et 23. —

BULLETIN MÉTÉOROLOGIQUE DE L'ALGÉRIE

STATIONS du RÉSEAU AFRICAIN	OBSERVATIONS DE 7 HEURES DU MATIN — PRESSION A 0° et au niveau de la mer — Observations	Différ. en 24 h.	TEMPÉRATURE DE L'AIR — Observations	Différ. en 24 h.	VENT DIRECTION et FORCE de 0 à 9	ÉTAT DU CIEL	ÉTAT DE LA MER	DANS LES 24 HEURES — PLUIE en millim.	Températures extrêmes — maxima	minima	REMARQUE DIVERSES
Nemours	764.9	− 1.3	11.8	− 3.2	S 1	Nuag.	p. agitée	"	20.0	10.0	
Oran	62.9	− 1.0	14.4	− 1.7	Calme	Tr. nuag.	Calme	"	20.0	13.0	Vent fort le jour tourbillon de poussière vent vibent la nuit
Tlemcen	64.8	− nil	10.2	+ 0.8	S 1	Nuag.	——	"	22.0	10.0	
Sidi-bel-Abbès	64.1	− 0.3	9.0	− 1.0	E 2	beau	——	"	19.0	8.0	
El-Aricha	"	"	5.2	+ 2.9	S 2	Nuag.	——	"	18.0	11.0	
Saida	63.9	− 0.5	12.2	+ 4.6	WNW 1	Clair	——	"	20.0	7.0	
Géryville	66.3	+ 0.8	4.6	− 5.9	W 3	beau	——	"	18.0	10.0	Vent fort et poussière le jour
Ténez	61.9	+ 0.9	16.4	0.0	S 4	Couvert	houleuse	"	23.0	10.0	
Cherchell	58.7	− 1.0	17.8	0.0	W 3	Nuag.	houleuse	"	21.0	16.0	
Cap Caxine	"	"	"	"	"	"	"	"	"	"	
Alger	58.6	0.0	15.0	0.0	WSW 5	Tr. nuag.	belle	"	23.4	15.0	fort coups de vent d'Ouest hier
Orléansville	60.7	− 0.9	14.2	− 1.4	NW 1	Nuag.	——	"	21.0	7.0	grand vent hier le jour
Aumale	60.8	− 0.1	13.0	+ 2.0	W 7	Tr. nuag.	——	"	14.0	8.0	
Tizi-Ouzou	59.9	− 0.3	13.0	− 2.0	W 3	beau	——	"	20.0	11.0	
Fort-National	59.1	− 1.1	11.3	+ 0.5	NW 3	Couvert	——	"	14.0	9.0	Vent dans la nuit
Bou-Saâda	"	"	"	"	"	"	——	"	"	"	
Laghouat	64.8	+ 0.3	11.2	− 2.2	NE 1	Clair	——	"	25.0	7.0	
Djidjelli	59.7	+ 1.2	17.0	+ 2.2	W 3	Tr. Nuag.	p. agitée	3.3	18.0	14.0	pluie hier
La Calle	59.2	+ 2.2	14.6	+ 4.6	W 3	Couvert	grosse	11.2	15.0	13.0	pluie la nuit et le jour
Sétif	59.1	"	9.0	"	SSE 1	Tr. nuag.	——	"	16.0	6.0	
Constantine	59.5	+ 0.4	10.2	− 2.0	W 3	Nuag.	——	2.0	14.0	9.0	pluie hier
Guelma	59.7	+ 1.0	12.8	− 2.6	Calme	Tr. nuag.	——	gle	18.0	13.0	gouttes hier par intervalles
Tebessa	"	"	11.8	− 2.0	NW 1	d°	——	gle	20.0	9.0	pluie légère hier et la nuit
Biskra	63.3	+ 2.5	17.2	+ 0.2	NW 4	Nuag.	——	"	25.0	13.0	
Tunis	55.9	"	"	"	W 3	beau	"	"	"	"	

ALGER-VILLE (Observations des 24 heures.

Température. minim. ..23°.4 — maxim. ... 15°.0 — Humidité relative minim. .. 57% — maxim. ... 72%

Évaporation. ..... 7m/m.4 — Pluie ... . "

STATIONS DIVERSES

"
"
"

PORTS D'EUROPE	VENT force de 0 à 9	ÉTAT DU CIEL	ÉTAT DE LA MER	PORTS D'EUROPE	VENT force de 0 à 9	ÉTAT DU CIEL	ÉTAT DE LA MER	PORTS D'EUROPE	VENT force de 0 à 9	ÉTAT DU CIEL	ÉTAT DE LA MER
Valentia				St-Mathieu				Alicante			
Scilly				Ile de Groix				Marseille			
Yarmouth				Ile d'Aix				Toulon			
Dunkerque	Non parvenu.			Biarritz	Non parvenu.			Livourne	Non parvenu.		
Gris-Nez				La Corogne				Naples			
Boulogne				Porto				Palerme			
Le Havre				Lisbonne				—			
Cherbourg				S.-Fernando				Funchal			

SITUATION GÉNÉRALE

La dépression de la Baltique est remontée vers le NE de la Russie. Une forte bourrasque aborde ce matin l'Irlande où le minimum barométrique (738m/m) s'observe à Scilly.

Une baisse sensible se produit sur le SW de l'Europe et s'étend à l'Ouest de l'Algérie où la pression reste cependant relativement élevée vers 765m/m.

La température reste sensiblement sur la même que la veille, les extrêmes étaient, ce matin à 7 heures: 4°.6 à Géryville et 17°.8 à Cherchell, elle a même atteint dans la journée, un maximum de 25° à Biskra et à Laghouat. La pluie est encore tombée sur l'Est et en Tunisie, le vent souffle avec intensité des régions Ouest, la mer est agitée sur la plus grande partie du littoral. Des grains avec pluies sont à craindre.

CARTE DU TEMPS.

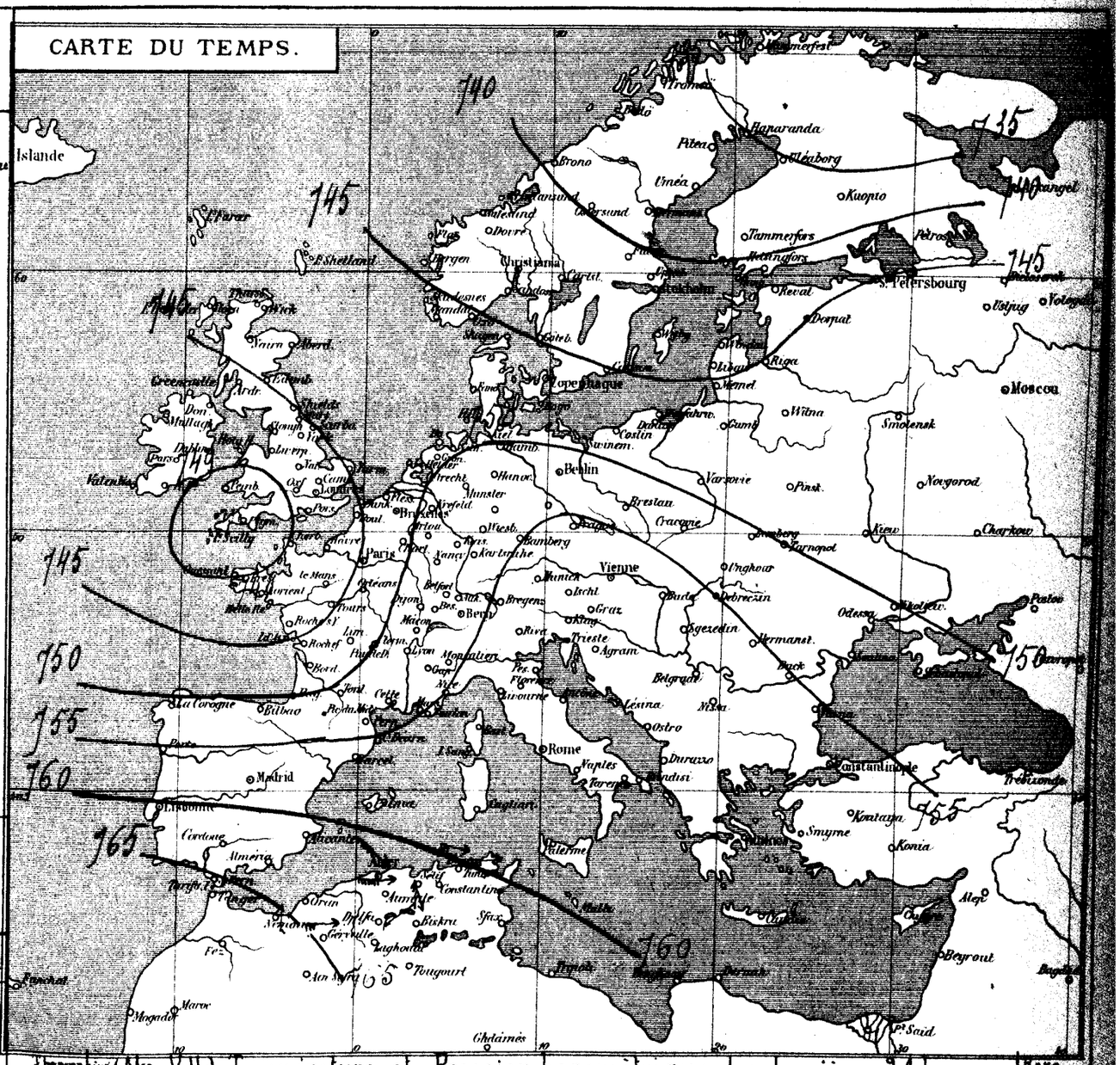

(Alger-Ville). — Température et Pression barométrique des dernières 24 heures. — (Enregistreurs Richard). — 4 Mars. — 5 Mars.



Dépêches en retard. (SW de l'Europe) du 4 Mars 1886. —

Stations	Baromètre	Vent direction	Vent force	État du Ciel	État de la mer	Stations	Baromètre	Vent direction	Vent force	État du Ciel	État de la mer
Lisbonne	763.7	N	5	Couvert	houleuse	La Corogne	757.2	SW	4	Couvert	agitée
San Fernando	766.8	W	2	Nuageux	p. agitée	Funchal	767.9	Calme	.	d°	belle
Madrid	760.0	WSW	5	Couvert	"	Alicante	759.0	NNE	5	Clair	agitée

STATIONS du RÉSEAU AFRICAIN	OBSERVATIONS DE 7 HEURES DU MATIN — PRESSION A 0° et au niveau de la mer — Observations	Différ. en 24 h.	TEMPÉRATURE DE L'AIR — Observations	Différ. en 24 h.	VENT DIRECTION et FORCE de 0 à 9	ÉTAT DU CIEL	ÉTAT DE LA MER	DANS LES 24 HEURES — PLUIE en 24 h. millim.	température extrême — maxim	minim	REMARQUES DIVERSES
Nemours	764.5	– 0.4	17.2	+ 5.4	W 6	tr. nuag.	furieuse	..	20.0	11.0	
Oran	62.8	– 0.1	15.0	+ 0.6	NW 6	nuag.	agitée	..	19.0	14.0	Vent fort la nuit
Tlemcen	64.4	+ 0.1	8.4	– 1.8	NE 7	d°	——	..	19.0	8.0	"
Sidi-bel-Abbès	62.2	– 1.9	14.2	+ 5.2	SE 7	Couvert	——	..	19.0	13.0	Vent violent la nuit
El-Aricha	..	..	6.0	+ 0.8	SW 4	nuag.	——	..	16.0	9.0	"
Saïda	62.3	– 1.6	12.0	– 0.2	W 6	tr. nuag.	——	..	24.0	7.0	Vent fort la nuit
Géryville	63.2	– 3.1	8.0	+ 3.4	W 5	Couvert	——	..	22.0	6.0	Vent très fort hier et la nuit
Ténez	..	..	..	..	..	..	..	..	..	..	"
Cherchell	56.2	– 2.5	16.4	– 1.4	W 6	beau	furieuse	g^tes	23.0	18.0	gouttes hier après midi
Cap Caxine	..	..	..	..	..	..	..	..	..	..	"
Alger	56.5	– 2.1	14.6	– 0.4	WSW 8	nuag.	houleuse	g^tes	23.0	14.8	gouttes hier. Vent violent la nuit
Orléansville	..	..	..	..	..	..	——	..	..	..	
Aumale	57.7	– 3.1	12.6	– 0.4	SW 8	Couvert	——	..	14.0	9.0	Vent très violent la nuit
Tizi-Ouzou	56.5	– 3.4	15.2	+ 2.2	WNW 9	tr. nuag.	——	..	21.0	13.0	d°
Fort-National	56.1	– 3.0	8.6	– 2.7	NW 5	d°	——	4.5	16.0	9.0	Vent très fort et pluie la nuit
Bou-Saâda	..	..	..	..	..	..	——	..	..	..	
Laghouat	60.9	– 3.9	14.0	+ 2.8	NW 5	Clair	——	..	28.0	11.0	Vent violent la nuit
Djidjelli	..	..	..	..	..	..	..	..	..	..	
La Calle	56.5	– 2.7	15.6	+ 1.0	W 6	beau	grosse	3.5	19.0	14.0	pluie hier et la nuit
Sétif	56.2	– 2.9	9.0	0.0	NNW 3	nuag.	——	..	16.0	6.0	"
Constantine	56.4	– 3.1	13.2	+ 3.0	S 8	d°	——	[illegible]	19.0	9.0	Siroco violent hier et aujourd'hui
Guelma	56.7	– 3.0	15.4	+ 2.6	WNW 5	d°	——	..	22.0	15.0	Vent violent hier et la nuit
Tebessa	..	..	12.4	+ 0.6	NW 7	d°	——	..	20.0	5.0	d°
Biskra	57.5	– 5.8	20.4	+ 3.2	NW 6	beau	——	..	26.0	14.0	d°
Tunis	55.9	..	..	..	W 7	pluie	Grosse	g^tes	19.8	13.0	gouttes à 1h. soir. Vent violent la nuit.

ALGER-VILLE (Observations des 24 heures.

Température { minim.	14°8	Humidité { minim.	63 %
{ maxim.	23°0	relative { maxim.	81 %
Évaporation	7m/m 4.	Pluie	..

STATIONS DIVERSES

Fort l'Empereur : gouttes à 1 heure soir. Vent violent la nuit.

PORTS D'EUROPE	VENT force de 0 à 9	ÉTAT DU CIEL	ÉTAT DE LA MER	PORTS D'EUROPE	VENT force de 0 à 9	ÉTAT DU CIEL	ÉTAT DE LA MER	PORTS D'EUROPE	VENT force de 0 à 9	ÉTAT DU CIEL	ÉTAT DE LA MER
Valentia	N 1	tr. nuag.	beau	St-Mathieu	N 5	Couvert	houleuse	Alicante	.	.	.
Scilly	N 6	nuag.	houleuse	Ile de Groix	NNW 5	nuag.	tr. houl^se	Marseille	.	.	.
Yarmouth	NNW 2	d°	agitée	Ile d'Aix	N 7	Couvert	houleuse	Toulon	W 2	brouill^d	p. agitée
Dunkerque	SSE 5	beau	houleuse	Biarritz	W 7	tr. nuag.	grosse	Livourne	.	.	.
Gris-Nez	ENE 5	nuag.	d°	La Corogne	..	..	.	Naples	.	.	.
Boulogne	SSE 2	Clair	belle	Porto	..	..	.	Palerme	.	.	.
Le Havre	NE 7	Couvert	tr. houl^se	Lisbonne	.	.	.	—	.	.	.
Cherbourg	N 5	nuag.	houl^se	S.-Fernando	.	.	.	Funchal	.	.	.

SITUATION GÉNÉRALE

La bourrasque d'Irlande a gagné la France centrale et a son centre près de Besançon (738m/m) Une nouvelle dépression s'est formée sur l'Italie occasionnant une baisse de 10m/m à Rome.

En Algérie, une baisse générale de 3 à 4m/m en moyenne se produit sur tout le réseau; la pression atmosphérique varie entre 766 à Tunis et 764m/m5 à Nemours. La température a encore augmenté sensiblement, les extrêmes étaient ce matin à 7 heures : 6° à El-Aricha et 17°2 à Nemours, le maximum absolu des 24 heures (28°) est observé à Laghouat.

Le vent des régions Ouest continue à souffler avec intensité et tend à se maintenir. La pluie n'est plus tombée que sur quelques points ; le ciel est en partie couvert, la mer est grosse sur presque tout le littoral.

CARTE DU TEMPS.

J. DUVERT AINÉ — ALGER

Thermomètres | (Alger-Ville). — Température et Pression barométrique des dernières 24 heures (Enregistreurs Richard). — 5 Mars. — — 6 Mars. — | Baromètre

(Dépêches en retard (SW de l'Europe.) du 5 Mars 1886.).

Stations	Baromètre	Vent — direction	force	État du Ciel	État de la mer	Stations	Baromètre	Vent — direction	force	État du Ciel	État de la mer
Bilbao	747.3	SW	1	beau	belle	Lisbonne	760.4	SW	6	pluie	tr. houleuse
Madrid	755.8	SW	6	Couvert	.	Funchal	768.1	Calme	.	Couvert	belle
San Fernando	765.4	SW	3	d°	agitée	"	"	"	"	"	"

BULLETIN MÉTÉOROLOGIQUE DE L'ALGÉRIE

Observations de 7 heures du matin — Dans les 24 heures

STATIONS du RÉSEAU AFRICAIN	Pression à 0° et au niveau de la mer — Observations	Pression — Différence en 24 h.	Température de l'air — Observations	Température — Différence en 24 h.	Vent — Direction et force de 0 à 9	État du ciel	État de la mer	Pluie en millim.	Températures extrêmes — Maxim.	Températures extrêmes — Minim.	Remarque diverses
Nemours	766.7	+ 2.2	12.4	− 4.8	S 2	clair	agitée	"	21.0	11.0	"
Oran	65.6	+ 2.8	16.2	+ 1.2	NW 1	beau	belle	"	20.0	14.0	vent fort hier
Tlemcen	65.2	+ 0.8	5.6	− 2.8	NE 1	mag^e	—	gttes	17.0	6.0	gttes après-midi
Sidi-bel-Abbès	65.2	+ 3.0	10.2	− 4.0	E 2	beau	—	gttes	18.0	9.0	— d° —
El-Aricha	"	"	6.0	0.0	SW 3	d°	—	"	13.0	16.0	"
Saïda	64.4	+ 2.1	9.0	− 3.0	WNW 1	brume	—	"	18.8	8.0	"
Géryville	66.9	+ 3.7	3.2	− 4.8	NW 2	beau	—	"	13.6	2.0	rosée ce matin.
Ténez	64.9	+ 5.2	13.4	− 4.0	S 2	beau	tr. houle	"	27.0	11.8	"
Cherchell	61.6	+ 5.4	11.2	− 5.2	W 3	d°	tr. grosse	"	16.0	8.0	"
Cap Caxine	"	"	"	"	"	"	"	"	"	"	vent violent et brouillard sur mer hier
Alger	62.8	+ 6.3	13.0	− 1.6	W 3	beau	houleuse	"	24.0	11.5	"
Orléansville	63.8	+ 4.3	12.6	− 2.8	NW 1	d°	"	"	20.0	7.0	"
Aumale	62.2	+ 4.5	6.6	− 6.0	W S	mag^e	—	"	11.0	4.0	"
Tizi-Ouzou	63.2	+ 6.7	10.4	− 4.8	W 2	beau	—	"	21.0	7.0	rosée
Fort-National	62.1	+ 6.0	8.8	+ 0.2	NW 2	d°	—	"	13.0	2.0	vent fort hier et la nuit
Bou-Saâda	"	"	"	"	"	"	—	"	"	"	"
Laghouat	64.1	+ 3.2	10.2	− 3.8	NW 3	beau	—	"	24.0	7.0	vent fort hier et la nuit
Djidjelli	62.6	+ 6.4	12.4	− 5.0	NW 6	tr. mag	furieuse	gttes	18.0	12.0	gttes ce matin
La Calle	57.5	+ 1.0	10.4	− 5.2	NW 9	couvert	d°	2.5	16.0	10.0	grêle dans la journée, pluie la nuit
Sétif	61.1	+ 4.9	4.6	− 4.4	NNE 3	mag^e	—	"	14.0	10.0	"
Constantine	59.9	+ 3.5	8.2	− 5.0	S 9	tr. mag	—	"	14.0	7.0	tempête furieuse, nombreux dégats
Guelma	59.8	+ 3.1	6.2	− 9.2	WNW 9	pluie	—	7.1	10.0	6.0	tempête, éclairs, tonn. pluie hier.
Tebessa	"	"	5.6	− 6.8	NW 7	beau	—	gtes	15.0	5.0	pluie, vent violent hier, bourrasque la nuit
Biskra	61.2	+ 3.7	13.8	− 6.6	NW 8	d°	—	"	26.0	13.0	"
Tunis	58.6	"	"	"	NW 8	clair		"	"	"	"

Alger-Ville (Observations des 24 heures)

Température	minim. ... 11°5	Humidité	minim. ... 62%
	maxim. ... 24.0	relative	maxim. ... 70%
Évaporation	7m/m 0	Pluie ...	"

Stations diverses

Fort l'Empereur : vent d'ouest violent dans la journée

PORTS d'Europe	Vent force de 0 à 9	État du ciel	État de la mer	PORTS d'Europe	Vent force de 0 à 9	État du ciel	État de la mer	PORTS d'Europe	Vent force de 0 à 9	État du ciel	État de la mer
Valentia	ESE 7	tr. mag	grosse	St-Mathieu	SE 5	couvert	houleuse	Alicante	"	"	"
Scilly	ESE 8	couvert	houleuse	Ile de Groix	E 4	tr. mag	p. agitée	Marseille	"	"	"
Yarmouth	WNW 3	neige	d°	Ile d'Aix	NNE 4	couvert	belle	Toulon	NW 7	beaucoup	tr. grosse
Dunkerque	N 4	tr. mag	houleux	Biarritz	ENE 4	d°	houleux	Livourne	ENE 4	couvert	belle
Gris-Nez	N 1	clair	tr. belle	La Corogne	"	"	"	Naples	"	"	"
Boulogne	NE 2	beau	belle	Porto	"	"	"	Palerme	NW 4	pluie	houle^e
Le Havre	NE 2	d°	d°	Lisbonne	"	"	"				
Cherbourg	E 4	d°	p. agitée	S.-Fernando	"	"	"	Funchal	"	"	"

SITUATION GÉNÉRALE

La dépression d'Italie persiste, elle a son centre près de Brindisi où le minimum barométrique (744^m/m) s'observe ; elle occasionne des mauvais temps, par vents violents des régions ouest, sur le bassin occidental de la Méditerranée. Une hausse rapide se produit sur la France ; elle atteint 27^m/m à Besançon, une zone de pressions élevées apparaît au nord de l'Écosse.

Sur l'Algérie également, la hausse est générale. La pression varie entre 758^m/m 6 à Tunis et 760^m/m 2 à Bonnemoa. La température subit une diminution marquée sur tout le réseau, les extrêmes observés ont été de 24° à Géryville et 16°2 à Oran. Le vent se maintient à l'ouest et souffle encore avec violence dans l'Est et en Kabylie. La mer agitée dans l'ouest est grosse jusqu'en vue sur le littoral. Sur quelques points, pluies sont signalées dans cette journée.

CARTE DU TEMPS.

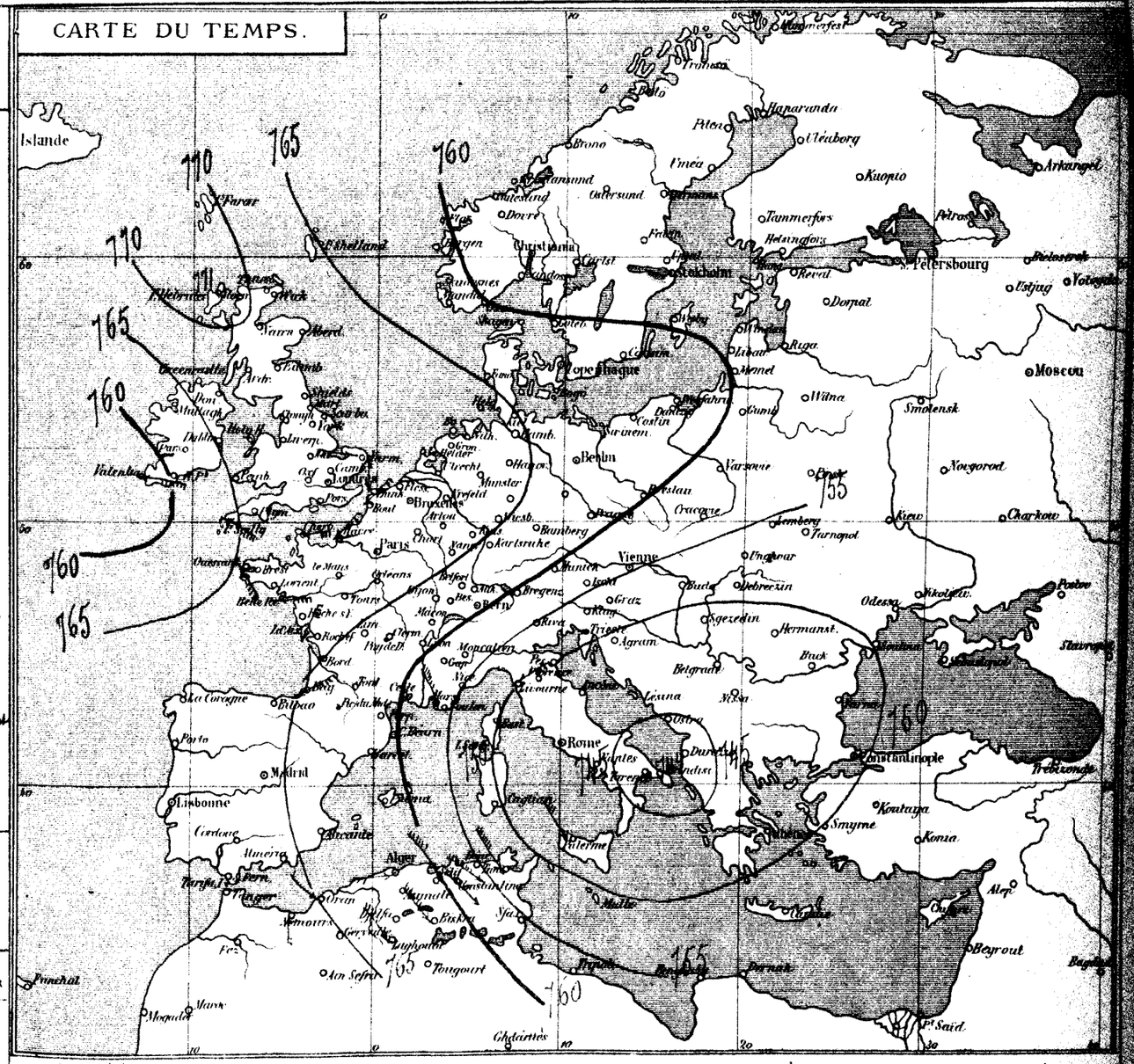

J. DUVERT AINÉ ALGER

(Alger-Ville) — Température et Pression barométrique des dernières 24 heures (Enregistreurs Richard) — 6 Mars / 7 Mars

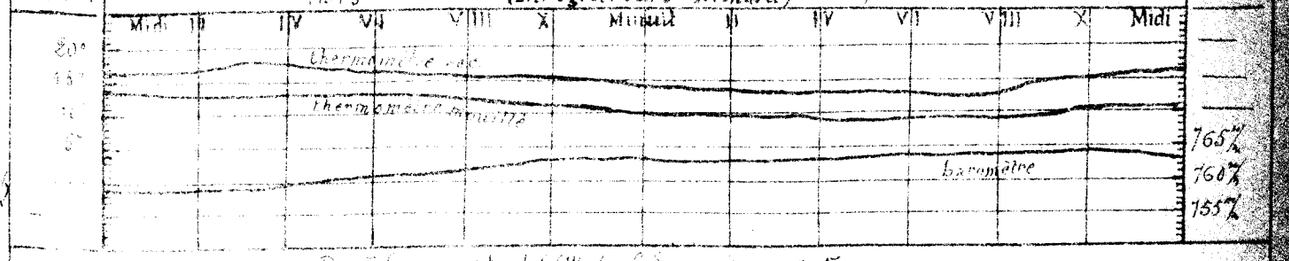

Dépêches en retard (Nord de l'Europe) du 6 Mars

Stations	Baromètre	Vent — Direction	Vent — Force	État — du Ciel	État — de la Mer
Evora	760m/m 2	NW	6	couvert	grosse
Sevilla	760 1	W	4	d°	agitée
La Rochelle	760 1	NNW	1	d°	houleuse

Stations	Baromètre	Vent — Direction	Vent — Force	État — du Ciel	État — de la Mer
Pt Said	760m/m 8	NNE	5	nuageux	—
Alicante	757.9	NW	5	beau	houleuse

STATIONS du RÉSEAU AFRICAIN	OBSERVATIONS DE 7 HEURES DU MATIN — PRESSION A 0° et au niveau de la mer — Observations	Différ. en 24 h.	TEMPÉRATURE DE L'AIR — Observations	Différ. en 24 h.	VENT DIRECTION et FORCE de 0 à 9	ÉTAT DU CIEL	ÉTAT DE LA MER	DANS LES 24 HEURES — PLUIE en millim.	Températures extrêmes — Maxim.	Minim.	REMARQUE DIVERSES
Nemours	763.1	- 3.6	12.6	+ 0.2	SW 3	Clair	Belle	"	21.0	11.0	"
Oran	61.6	- 4.0	16.0	+ 0.2	S 1	Couvert	d°	"	24.0	13.0	"
Tlemcen	61.6	- 3.6	7.8	+ 2.2	S 1	Beau	——	"	22.0	7.0	"
Sidi-bel-Abbès	62.1	- 3.1	10.6	+ 0.4	E 1	d°	——	"	18.0	10.0	"
El-Aricha	"	"	7.4	+ 1.4	ESE 3	Nuag.	——	"	18.0	11.0	"
Saïda	61.2	- 4.0	11.6	+ 2.6	SW 1	d°	——	"	18.0	9.0	"
Géryville	61.9	- 3.0	4.8	+ 1.6	W 3	Clair	——	"	20.0	2.0	"
Ténez	58.9	- 6.0	14.2	+ 0.8	S 9	Tr. nuag.	Houleuse	gtes 26.0	9.0		Gouttes cette nuit
Cherchell	57.1	- 5.5	13.8	+ 2.6	WNW 1	d°	Calme	gtes 27.0	11.0		Gouttes la nuit
Cap Caxine	"	"	"	"	"	"	"	"	"	"	"
Alger	58.5	- 4.3	13.0	0.0	SW 3	pluie	houleuse	2.2	21.5	12.0	pluie la nuit et ce matin
Orléansville	59.3	- 4.5	12.8	+ 0.2	Calme	Couvert	——	gtes 22.0	5.0		Gouttes la nuit
Aumale	56.7	- 5.5	9.4	+ 2.9	W 5	pluie	——	gtes 11.0	3.0		pluie ce matin
Tizi-Ouzou	59.8	- 4.4	9.2	- 1.2	SW 2	Nuag.	——	3.0	20.0	7.0	pluie la nuit
Fort-National	57.7	- 4.4	5.6	- 3.2	NE 2	orage	——	1.4	12.0	4.0	pluie ce matin et la nuit
Bou-Sâada	"	"	"	"	"	"	——	"	"	"	"
Laghouat	62.3	- 1.8	9.4	- 1.8	NNW 1	Clair	——	"	23.0	5.0	"
Djidjelli	60.9	- 1.7	11.2	- 1.2	S 3	Couvert	houleuse	gtes 15.0	9.0		Gouttes ce matin
La Calle	60.3	+ 2.8	11.4	+ 1.0	S 5	Tr. nuag.	Tr. grosse	"	12.0	10.0	"
Setif	60.5	- 0.6	1.6	- 3.0	NNW 1	Couvert	——	"	"		Neige le matin
Constantine	59.1	- 0.2	3.2	- 5.0	N 3	Brouill.	——	"	9.0	2.0	"
Guelma	60.4	+ 0.6	4.0	+ 2.2	Calme	Tr. nuag.	——	gtes 13.0	3.0		Gouttes hier matin
Tebessa	"	"	3.4	- 2.2	NW 1	Tr. nuag.	——	"	15.0	5.0	Vent violent hier et cette nuit
Biskra	60.9	- 0.3	12.2	- 1.6	NE 1	Couvert	——	"	21.0	10.0	"
Tunis	56.6	"	"	"	W 2	Tr. nuag.	grosse	"	"	"	"

ALGER-VILLE (Observations des 24 heures.

Température	minim. 12°.0	Humidité relative	minim. 55 %
	maxim. 21.5		maxim. 70 %
Évaporation	4 m/m 3	Pluie	2 m/m 2.

STATIONS DIVERSES

Fort l'Empereur : pluie la nuit et ce matin ; 2 m/m 6.

PORTS D'EUROPE	VENT force de 0 à 9	ÉTAT DU CIEL	ÉTAT DE LA MER	PORTS D'AFRIQUE	VENT force de 0 à 9	ÉTAT DU CIEL	ÉTAT DE LA MER	PORTS D'EUROPE	VENT force de 0 à 9	ÉTAT DU CIEL	ÉTAT DE LA MER
Valentia	SE 6	pluie	Tr. houle	St-Mathieu	SE 5	Clair	Houleuse	Alicante	NW 1	Nuag.	Belle
Scilly	SSE 7	Tr. nuag.	d°	Ile de Groix	E 5	d°	Tr. agitée	Marseille	E 4	Tr. nuag.	Belle
Yarmouth	ENE 4	d°	Agitée	Ile d'Aix	E 5	d°	Belle	Toulon	ENE 3	Clair	Belle
Dunkerque	E 2	Beau	Belle	Biarritz	ENE 4	Tr. nuag.	Tr. belle	Livourne	E 1	Beau	Tr. belle
Gris-Nez	E 3	Clair	Belle	La Corogne	-	-	-	Naples	NW 7	Couvert	Tr. houle
Boulogne	E 2	Beau	d°	Porto	-	-	-	Palerme	-	-	-
Le Havre	E 2	d°	d°	Lisbonne	-	-	-				
Cherbourg	SE 2	d°	d°	S.-Fernando	-	-	-	Funchal	-	-	-

SITUATION GÉNÉRALE

La dépression du Sud de l'Italie gagne la mer Ionne.

La zone de pressions élevées du Nord de l'Ecosse s'est avancée et couvre ce matin tout le centre de l'Europe.

En Algérie, la baisse continue sur le centre et l'Ouest tandis que le baromètre reste à peu près stationnaire dans l'Est. La température a peu varié les extrêmes sont 1°.3 à Géryville et 13°.2 à Cherchell. Le vent se maintient à l'Ouest mais souffle avec moins d'intensité. La mer est belle sur tout le littoral Ouest, elle est encore grosse à l'Est et en Tunisie. La pluie est tombée en petite quantité sur différents points du réseau.

CARTE DU TEMPS.

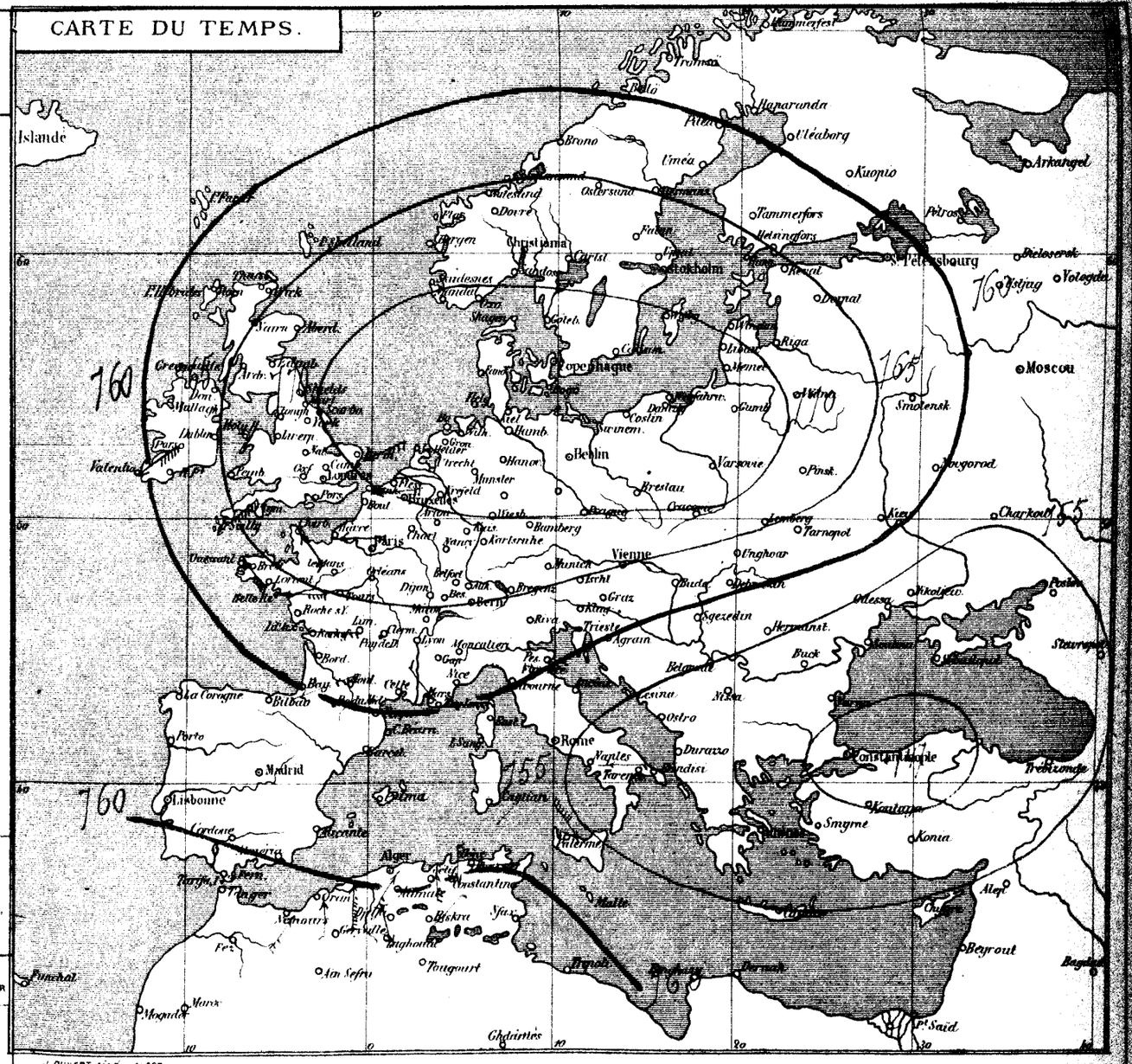

J. OLIVERT AÎNÉ — ALGER

(Alger-Ville) — Température et Pression barométrique des dernières 24 heures — 7 Mars. — (Enregistreurs Richard) — 8 Mars.

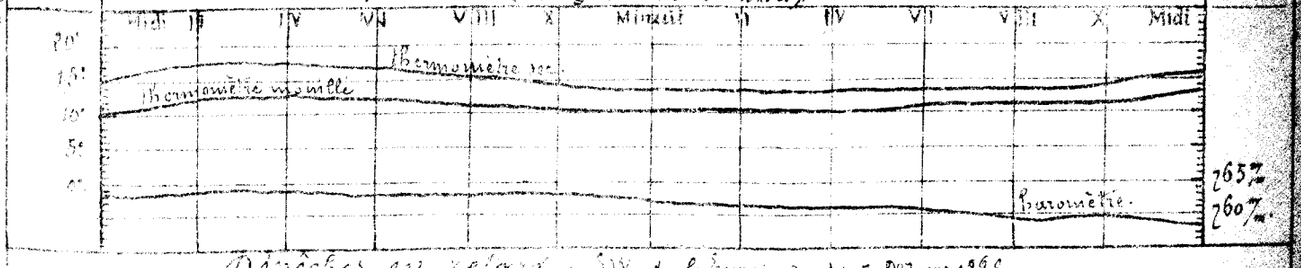

Dépêches en relation : SW de l'Europe du 7 au 8 Mars 1881.

Stations	Baromètre	Vent direction	Vent force	État du ciel	État de la mer	Stations	Baromètre	Vent direction	Vent force	État du ciel	État de la mer
Ste Pierre	766.1	WSW	4	Couvert	Belle	Madrid	766.8	E	1	Tr. nuag.	
San Fernando	767.2	W	1	Beau	Tr. agitée	Funchal	767.5	calme	"	Couvert	Belle
La Corogne	761.0	SSW	5	Pluie	d°	Alicante	765.9	ENE	1	d°	d°

STATIONS du RÉSEAU AFRICAIN	OBSERVATIONS DE 7 HEURES DU MATIN — PRESSION A 0° et au niveau de la mer — Observations	PRESSION — Différence en 24 h.	TEMPÉRATURE DE L'AIR — Observations	TEMPÉRATURE — Différence en 24 h.	VENT — DIRECTION et FORCE de 0 à 9	ÉTAT DU CIEL	ÉTAT DE LA MER	DANS LES 24 HEURES — PLUIE ou fonte de neige en millim.	Températures extrêmes — Maxima	Minima	REMARQUE DIVERSES
Nemours	763.8	+ 0.7	15.6	+ 3.0	NW 5	Couvert	grosse	"	20.0	12.0	"
Oran	62.9	+ 1.3	14.0	− 2.0	SE 1	brouill.ᵉ	belle	"	19.0	13.0	Vent fort dans la soirée
Tlemcen	63.5	+ 1.9	7.4	− 0.4	S 1	Nuag.ˣ	—	gᵗᵉˢ	18.0	7.0	gouttes l'après midi
Sidi-bel-Abbès	"	"	"	"	"	"	—	"	"	"	Vent parvenu
El-Aricha	"	"	5.0	− 2.4	SW 3	tr. nuag.ˣ	—	"	15.0	9.0	"
Saida	61.8	− 1.4	10.2	− 1.4	NW 1	pluie	—	4.0	17.0	10.0	pluie fine la nuit
Géryville	64.9	0.0	4.4	− 0.4	NW 4	Couvert	—	gᵗᵉˢ	16.0	3.0	gouttes le soir brouillard le matin
Ténez	58.9	0.0	13.8	− 0.4	S 1	d°	p. agitée	gᵗᵉˢ	22.0	8.0	pluie la nuit
Cherchell	59.8	+ 2.7	10.8	− 3.0	NE 1	pluie	Calme	3.4	20.0	11.0	d°
Cap Caxine	"	"	"	"	"	"	"	"	"	"	"
Alger	61.8	+ 3.3	10.5	− 2.5	E 3	Couvert	belle	8.0	22.0	9.0	pluie hier et la nuit
Orléansville	60.5	+ 1.2	12.8	0.0	W 1	Nuag.ˣ	"	2.1	20.0	5.0	pluie la nuit
Aumale	60.6	+ 3.9	5.4	− 4.0	W 1	pluie	—	gᵗᵉˢ	11.0	4.0	pluie légère dans la soirée.
Tizi-Ouzou	60.2	+ 1.4	9.6	− 0.4	WSW 2	beau	—	22.5	13.0	7.0	pluie hier et la nuit
Fort-National	59.3	+ 1.6	3.4	− 2.2	NE 1	Orage	—	32.4	8.0	2.0	d°
Bou-Sâada	"	"	"	"	"	"	—	"	"	"	"
Laghouat	62.6	+ 0.3	9.0	− 0.6	NW 3	Nuag.ˣ	—	"	24.0	6.0	"
Djidjelli	61.9	+ 1.0	10.2	− 1.0	W 3	Couvert	p. agitée	7.3	17.0	14.0	pluie hier et ce matin
La Calle	58.5	− 1.8	7.6	− 3.8	NW 2	Nuag.ˣ	agitée	"	15.0	7.0	"
Sétif	60.9	+ 0.4	4.0	+ 2.4	NW 1	Couvert	—	"	"	"	"
Constantine	59.6	+ 0.5	5.0	+ 1.8	NW 2	d°	—	"	7.0	2.0	"
Guelma	60.4	0.0	7.2	+ 3.2	Calme	pluie	—	6.6	12.0	7.0	pluie hier
Tehessa	"	"	"	"	"	"	—	"	"	"	Vent parvenu
Biskra	59.9	− 1.0	10.4	− 1.8	E 1	Couvert	—	2.2	22.0	9.0	pluie hier
Tunis	57.4	+ 1.2	"	"	SE 2	tr. nuag.ˣ	Calme	24.6	17.0	10.0	pluie hier et la nuit.

ALGER-VILLE (Observations des 24 heures.

Température (minim. ... 9°0 ; maxim. ... 22°0 — Humidité relative (minim. 68 % ; maxim. 79 %

Évaporation ..... 2m/m 4 — Pluie ..... 8m/m.

STATIONS DIVERSES

Fort-l'Empereur : pluie hier et la nuit (24m/m 6)

PORTS D'EUROPE	VENT force de 0 à 9	ÉTAT DU CIEL	ÉTAT DE LA MER	PORTS D'EUROPE	VENT force de 0 à 9	ÉTAT DU CIEL	ÉTAT DE LA MER	PORTS D'EUROPE	VENT force de 0 à 9	ÉTAT DU CIEL	ÉTAT DE LA MER
Valentia	ESE 7	Couvert	grosse	St-Mathieu	SE 7	Couvert	houleuse	Alicante	"	"	"
Scilly	ESE 6	beau	belle	Ile de Groix	SE 6	Nuag.ˣ	agitée	Marseille	"	"	"
Yarmouth	SSE 4	clair	agitée	Ile d'Aix	E 6	tr. nuag.ˣ	d°	Toulon	E 4	brouill.ᵈ	agitée
Dunkerque	SE 1	d°	belle	Biarritz	ENE 4	Nuag.ˣ	belle	Livourne	"	"	"
Gris-Nez	ENE 4	d°	agitée	La Corogne	"	"	"	Naples	"	"	"
Boulogne	E 3	d°	tr. belle	Porto	"	"	"	Palerme	"	"	"
Le Havre	ESE 3	beau	p. agitée	Lisbonne	"	"	"	—			
Cherbourg	ESE 5	clair	houleuse	S.-Fernando	"	"	"	Funchal	"	"	"

SITUATION GÉNÉRALE

Une zone de pressions très élevées couvre l'Europe centrale; elle s'étend de la Baltique à l'Italie et des Iles Britanniques à la Russie.

Les plus faibles pressions sur encore leur siège au Sud de l'Italie, elles tendent à s'éloigner vers la mer Noire où le minimum barométrique (752m/m) s'observe à Odessa.

En Algérie, le baromètre se relève légèrement, la pression varie entre 757m/m 4 à Bouira et 763m/m 8 à Nemours. La température subit un abaissement notable sous l'action des pluies presque générales qui sont tombées sur nos régions. Le vent souffle faiblement des régions Ouest, la mer commence à se calmer.

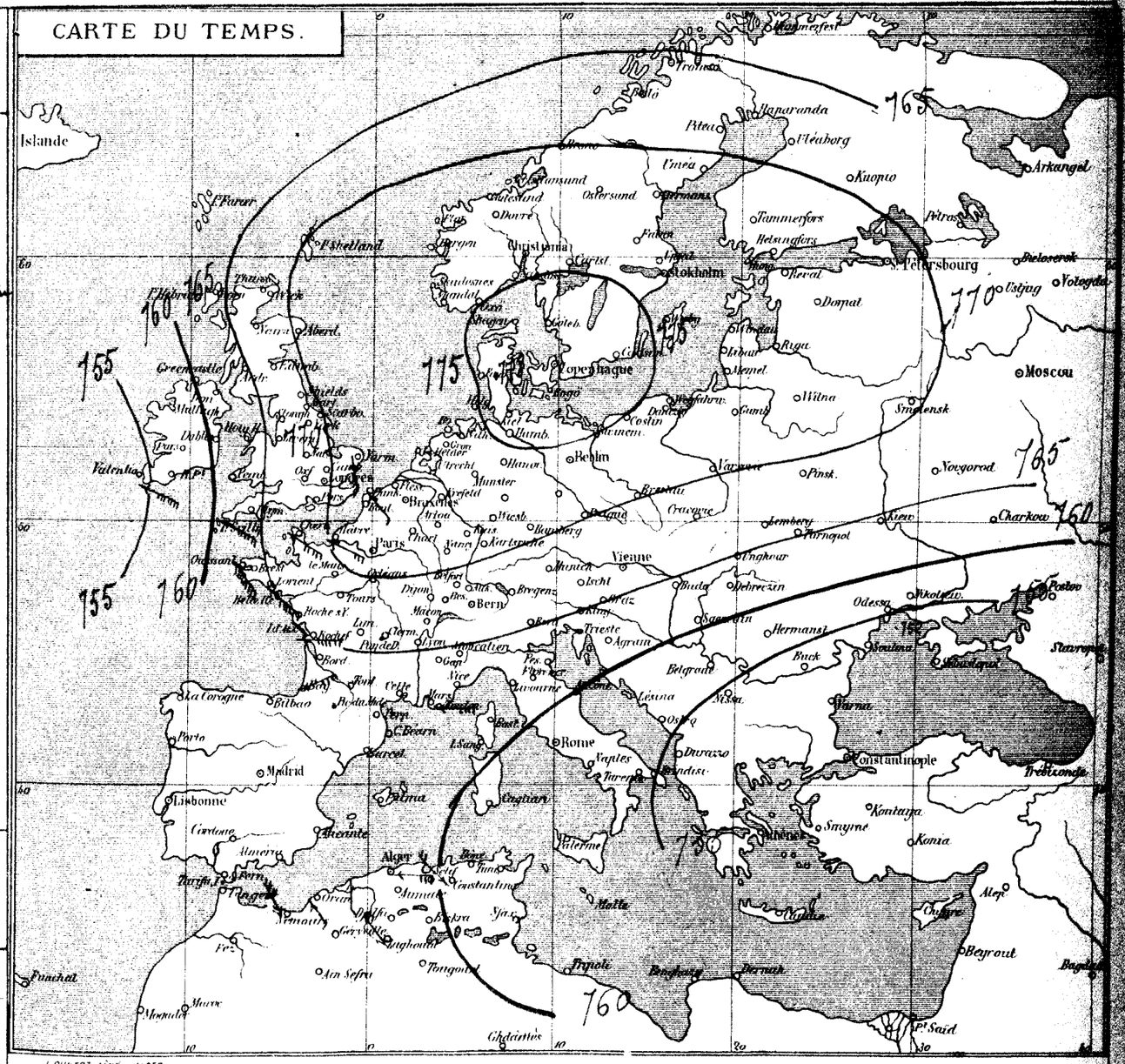



Dépêches en retard (SW de l'Europe) du 8 Mars 1886.

Stations	Baromètre	Vent — direction	Vent — force	État du ciel	État de la mer	Stations	Baromètre	Vent — direction	Vent — force	État du ciel	État de la mer
Bilbao	752.8	SE	1	Couvert	belle	Lisbonne	761.6	W	5	Couvert	tr. houle.
Madrid	757.8	SW	4	d°	"	Funchal	765.6	Calme	"	d°	tr. belle
San Fernando	763.8	W	3	d°	agitée	"	"	"	"	"	"

BULLETIN MÉTÉOROLOGIQUE DE L'ALGÉRIE

Mercredi, 10 Mars

STATIONS du RÉSEAU AFRICAIN	OBSERVATIONS DE 7 HEURES DU MATIN — PRESSION A 0° et au niveau de la mer — Observations	Différ. en 24 h.	TEMPÉRATURE DE L'AIR — Observations	Différ. en 24 h.	VENT DIRECTION et FORCE de 0 à 9	ÉTAT DU CIEL	ÉTAT DE LA MER	Dans les 24 heures — PLUIE en millim.	Températures extrêmes — Maxima	Minima	REMARQUE DIVERSES
Nemours	762.3	- 1.5	14.4	- 1.2	S 1	Couvert	Calme	"	20.0	13.0	
Oran	61.1	- 1.8	16.0	- 2.0	Calme	brum.	d°	gle	17.0	13.0	gouttes le Soir
Tlemcen	62.5	+ 1.0	6.8	- 0.6	SW 1	Brouill.	—	g.4	17.0	7.0	pluie hier
Sidi-bel-Abbès	61.2	- 1.7	10.0	"	E 2	Couvert	—	1.0	18.0	9.0	d°
El-Aricha	"	"	6.2	+ 1.2	SW 2	Tr. mag.	—	"	16.0	10.0	"
Saida	60.8	- 1.5	11.0	+ 0.8	W 1	Mag.	—	4.0	14.0	10.0	pluie hier matin
Géryville	61.1	+ 0.8	6.0	+ 1.6	W 2	Beau	—	1.0	13.0	4.0	pluie légère hier
Ténez	58.9	0.0	16.2	+ 2.4	S 1	Couvert	p. agitée	2.0	26.0	9.0	pluie la nuit
Cherchell	57.5	- 5.3	14.4	+ 3.6	W 1	pluie	Calme	"	17.0	11.0	"
Cap Caxine	"	"	"	"	"	"	"	"	"	"	"
Alger	57.1	- 4.0	14.0	+ 3.5	SW 4	pluie	belle	0.2	19.5	10.5	pluie finie la nuit et ce matin
Orleansville	58.7	- 1.3	9.8	- 3.0	W 1	Couvert	—	1.2	20.0	8.0	pluie la nuit
Aumale	59.8	- 1.0	11.0	+ 5.6	W 1	Brouill.	—	gle	14.0	4.0	pluie légère ce matin
Tizi-Ouzou	57.3	- 2.9	10.0	+ 0.4	E 2	Mag.	—	1.5	14.0	8.0	pluie la nuit
Fort-National	57.9	- 1.8	7.6	+ 4.2	NW 3	Brouill.	—	"	9.0	5.0	brouillard la journée.
Bou-Sâada	"	"	"	"	"	"	—	"	"	"	"
Laghouat	61.3	- 1.3	10.0	+ 1.0	NE 1	Calme	—	"	23.0	6.0	"
Djidjelli	60.1	- 1.8	10.8	+ 0.6	SE 2	pluie	belle	6.7	16.0	10.0	pluie la nuit
La Calle	60.2	+ 1.7	9.6	+ 2.0	? 2	Couvert	agitée	1.7	15.0	7.0	d°
Sétif	59.7	- 1.2	6.6	+ 2.6	NW 1	d°	—	"	"	"	"
Constantine	59.9	- 0.7	5.8	+ 0.8	NW 3	Tr. mag.	—	1.0	10.0	4.0	pluie la nuit
Guelma	59.3	- 1.1	7.2	0.0	Calme	pluie	—	1.3	14.0	6.0	pluie hier.
Tebessa	"	"	"	"	"	"	—	"	"	"	"
Biskra	60.9	+ 1.0	11.2	+ 0.8	SE 2	Couvert	—	"	22.0	9.0	"
Tunis	61.9	"	"	"	W 2	Tr. mag.	Calme	"	"	"	"

ALGER-VILLE (Observations des 24 heures.

Température	minim. ... 10°.5	Humidité relative	minim. ... 57 %
	maxim. ... 19°.5		maxim. ... 78 %
Évaporation	37.5	Pluie	0mm.2

STATIONS DIVERSES

Fort l'Empereur : pluie la nuit (17.2).

PORTS D'EUROPE	VENT force de 0 à 9	ÉTAT DU CIEL	ÉTAT DE LA MER	PORTS D'EUROPE	VENT force de 0 à 9	ÉTAT DU CIEL	ÉTAT DE LA MER	PORTS D'EUROPE	VENT force de 0 à 9	ÉTAT DU CIEL	ÉTAT DE LA MER
Valentia	SE 8	Mag.	grosse	St-Mathieu	SE 4	Mag.	agitée	Alicante	"	"	"
Scilly	SE 8	p. agitée	Tr. houl.	Ile de Croix	E 5	beau	p. agitée	Marseille	E 5	Couvert	agitée
Yarmouth	E 6	Mag.	d°	Ile d'Aix	ENE 6	Tr. mag.	d°	Toulon	E 5	d°	d°
Dunkerque	E 5	beau	houleuse	Biarritz	NE 1	pluie	Tr. belle	Livourne	E 3	clair	belle
Gris-Nez	ENE 4	Clair	agitée	La Corogne	"	"	"	Naples	ENE 1	Clair	Tr. belle
Boulogne	ENE 2	d°	belle	Porto	"	"	"	Palerme	NW 1	Couvert	houleuse
Le Havre	E 5	beau	houleuse	Lisbonne	"	"	"	—	"	"	"
Cherbourg	E 5	d°	d°	S.-Fernando	"	"	"	Funchal	"	"	"

SITUATION GÉNÉRALE

La situation atmosphérique offre peu de changement sur l'Europe; les plus fortes pressions persistent sur le Danemarck (Copenhague 779mm) les plus faibles sont encore leur siège sur la mer Noire (Nikolaiewsk 753mm).

Une baisse générale, de 17mm en moyenne, se produit sur l'Algérie où les pressions sont uniformes vers 760mm. La température a augmenté sur le centre et l'Est du réseau, elle diminue au contraire dans l'Ouest. Le vent est faible et variable, la mer est peu agitée sur tout le littoral. La pluie est signalée sur un grand nombre de points.

En Provence, la mer est agitée par vent d'Est fort.

CARTE DU TEMPS.

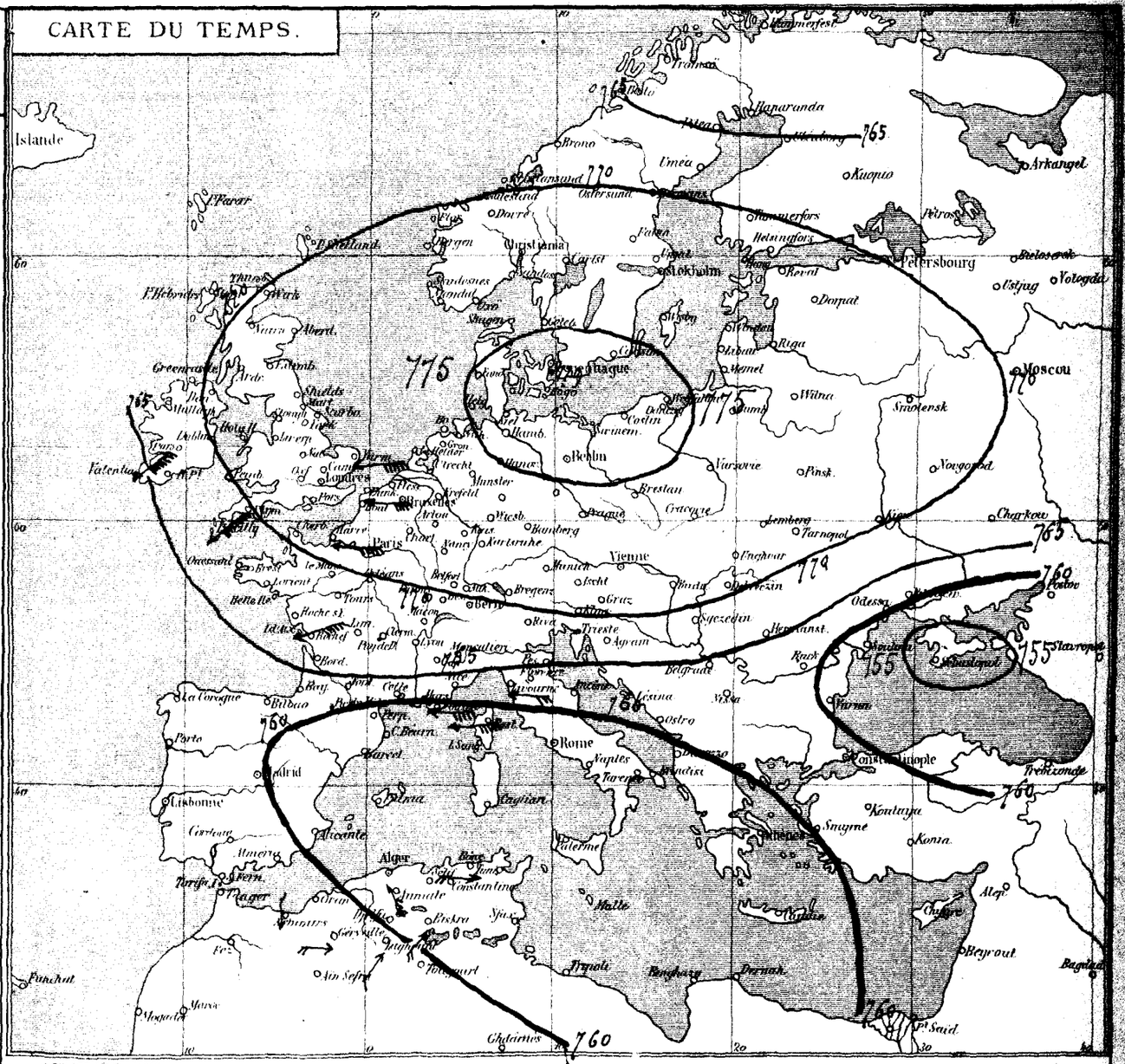

J. DELBERT AINÉ - ALGER

(Alger-Ville).-Température et Pression barométrique des dernières 24 heures

— 9 Mars. — (Enregistreurs Richard) — 10 Mars. —



Dépêches en retard (SW de l'Europe) du 9 Mars 1886.

Stations	Baromètre	Vent direction	Vent force	État du Ciel	État de la mer	Stations	Baromètre	Vent direction	Vent force	État du Ciel	État de la mer
Barcelone	762.3	NE	2	Couvert	p. agitée	Lisbonne	761.3	WSW	4	brouill.	agitée
Madrid	762.0	SW	1	d°	"	Funchal	763.9	Calme	"	Couvert	belle
San-Fernando	763.4	W	2	d°	belle	"	"	"	"	"	"

BULLETIN MÉTÉOROLOGIQUE DE L'ALGÉRIE

Jeudi, 11 Mars 1886

STATIONS du RÉSEAU AFRICAIN	OBSERVATIONS DE 7 HEURES DU MATIN — PRESSION A 0° et au niveau de la mer — Observations	Différence en 24 h.	TEMPÉRATURE DE L'AIR — Observations	Différence en 24 h.	VENT DIRECTION et FORCE de 0 à 9	ÉTAT DU CIEL	ÉTAT DE LA MER	DANS LES 24 HEURES — PLUIE en millim.	Températures extrêmes — Maxima	Minima	REMARQUE DIVERSES
Nemours	759.4	- 2.9	13.2	- 1.2	SW 1	Couvert	Calme	"	18.0	12.0	
Oran	59.9	- 1.2	15.2	- 0.8	Calme	Brouill.d	n.	9.m	19.0	12.0	Gouttes à 8 h.m matin
Tlemcen	61.2	- 1.4	7.6	+ 0.8	SW 1	Nuag.x	——	"	16.0	7.0	"
Sidi-bel-Abbès	59.3	- 1.9	10.0	0.0	SE 1	Couvert	——	"	17.0	8.0	"
El-Aricha	"	"	5.8	- 0.4	SW 2	Nuag.x	——	"	15.0	9.0	"
Saida	58.5	- 1.8	9.6	- 1.4	S 1	d.o	——	"	17.0	7.0	"
Geryville	61.7	+ 0.6	4.8	- 1.2	N 2	Beau	——	"	17.0	3.0	Vent assez fort hier
Ténez	59.8	+ 0.9	12.4	- 3.8	S 3	Couvert	Belle	"	23.0	7.0	"
Cherchell	58.5	+ 1.0	12.2	- 2.2	E 1	Nuag.x	Calme	1.2	16.0	11.0	pluie dans la journée
Cap Caxine	"	"	"	"	"	"	"	"	"	"	"
Alger	58.8	+ 1.0	13.8	- 0.2	NW 3	Couvert	Belle	"	22.0	12.0	pluie hier par interralles
Orléansville	"	"	"	"	"	"	"	"	"	"	Vent parvenu
Aumale	60.8	+ 1.2	7.0	- 4.0	Calme	tr. nuag.x	——	11.0	13.0	3.0	pluie dans la journée.
Tizi-Ouzou	60.2	+ 2.9	10.0	0.0	W 2	Nuag.x	——	10.0	14.0	8.0	pluie hier brouillard le matin
Fort-National	59.7	+ 2.2	5.4	- 2.2	NW 2	Couvert	——	17.6	9.0	4.0	Brouillard, vent et pluie hier
Bou-Sâada	"	"	"	"	"	"	"	"	"	"	"
Laghouat	60.8	- 0.5	10.8	+ 0.8	NE 1	tr. nuag.x	——	"	25.0	7.0	"
Djidjelli	61.4	- 1.3	12.2	+ 1.4	SE 2	Couvert	p. agitée	16.0	15.0	10.0	pluie hier et ce matin
La Calle	61.6	+ 1.4	9.0	- 0.6	? 2	Couvert	p. agitée	1.9	13.0	8.0	pluie hier et la nuit
Sétif	61.4	+ 1.7	5.0	- 1.6	NW 1	Nuag.x	——	"	"	"	"
Constantine	60.6	+ 1.7	7.2	+ 1.4	W 1	d.o	——	11.0	10.0	5.0	pluie et brouillard
Guelma	60.9	+ 1.6	9.0	+ 0.8	Calme	Couvert	——	11.8	11.0	8.0	pluie hier et la nuit
Tebessa	"	"	6.2	"	NW 1	tr. nuag.x	——	16.0	15.0	5.0	pluie hier et la nuit
Biskra	61.6	+ 0.7	12.8	+ 1.6	NW 3	d.o	——	"	22.0	9.0	"
Tunis	58.3	"	"	"	W 1	d.o	Calme	1.1	"	"	pluie hier.

ALGER-VILLE (Observations des 24 heures.

Température	minim. ... 12°.0	Humidité relative	minim. ... 60%
	maxim. ... 22°.0		maxim. ... 78%
Évaporation	3m/m. 2	Pluie	"

STATIONS DIVERSES

Fort l'Empereur: pluie dans la journée. 87m/m.0

PORTS D'EUROPE	VENT force de 0 à 9	ÉTAT DU CIEL	ÉTAT DE LA MER	PORTS D'EUROPE	VENT force de 0 à 9	ÉTAT DU CIEL	ÉTAT DE LA MER	PORTS D'EUROPE	VENT force de 0 à 9	ÉTAT DU CIEL	ÉTAT DE LA MER
Valentia	Rien parvenu			St-Mathieu				Alicante	SE 5	Nuag.x	agitée
Scilly				Ile de Groix				Marseille	N 1	tr. nuag.	belle
Yarmouth				Ile d'Aix				Toulon			
Dunkerque				Biarritz				Livourne	ENE 4	beau	tr. belle
Gris-Nez				La Corogne	ENE 6	beau	houleuse	Naples	NE 1	Clair	p. agitée
Boulogne				Porto				Palerme	NW 3	Couvert	houleuse
Le Havre				Lisbonne	ENE 4	pluie	houleuse	—			
Cherbourg				S.-Fernando	ENE 1	Couvert	agitée	Funchal	NW 5	Nuag.x	p. agitée

SITUATION GÉNÉRALE

Les plus fortes pressions persistent au Nord de l'Europe où le maximum barométrique (778m/m.) s'observe à Christiansund.

Une zone de basses pressions aborde ce matin le Portugal; elle occasionne une baisse légère sur le centre et l'Ouest de l'Algérie.

La température a généralement diminué, les extrêmes étaient, ce matin à 7 heures: 4°.8 à Géryville et 13°.8 à Alger. Le vent souffle faiblement de direction variable mais tend à passer à l'Est. Le ciel est en partie couvert, la mer reste belle ou peu agitée sur le littoral. Quelques pluies sont tombées par places.

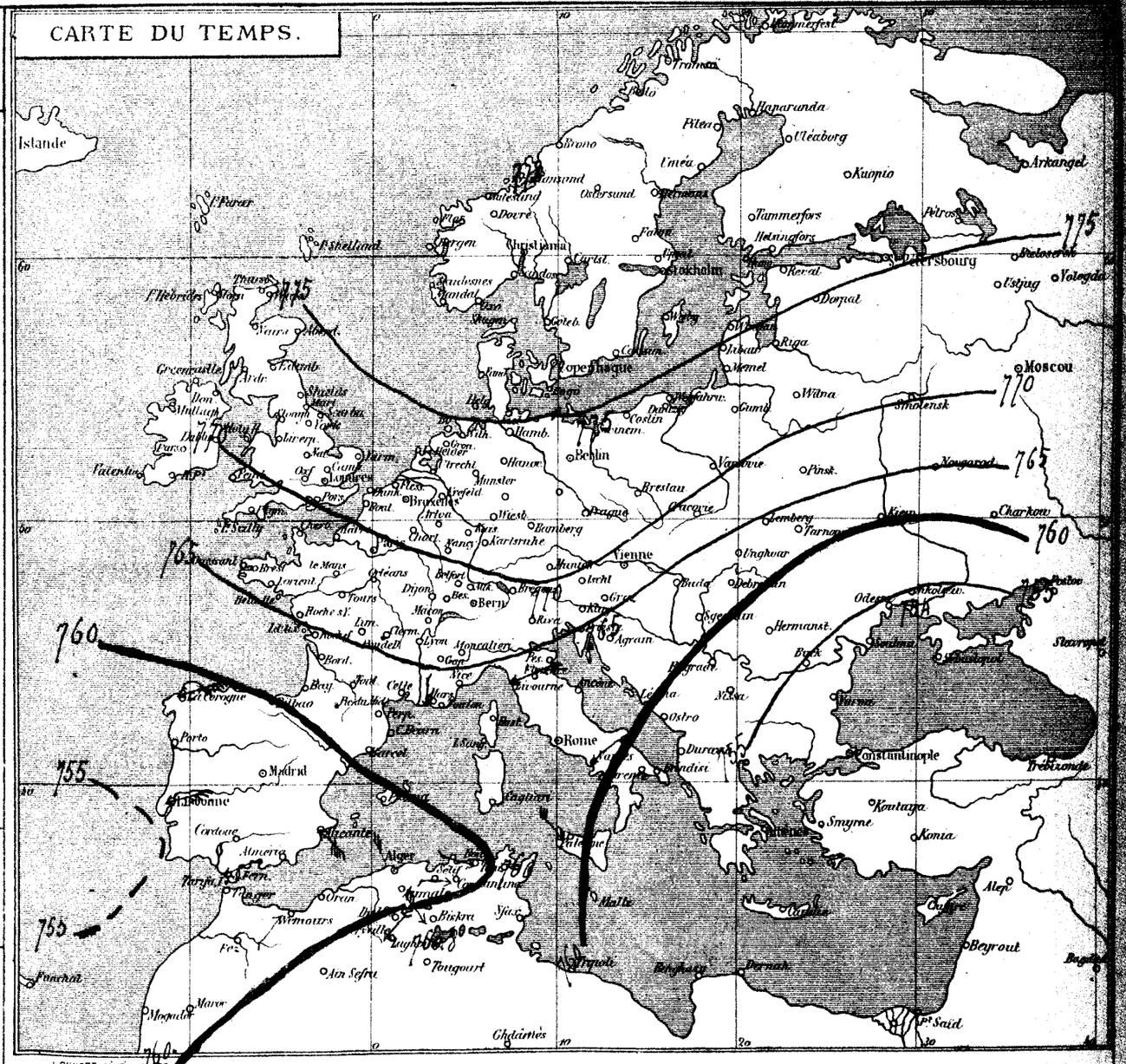

Thermomètres — (Alger-Ville).-Température et Pression barométrique des dernières 24 heures (Enregistreurs Richard) — Baromètre

10 Mars — 11 Mars

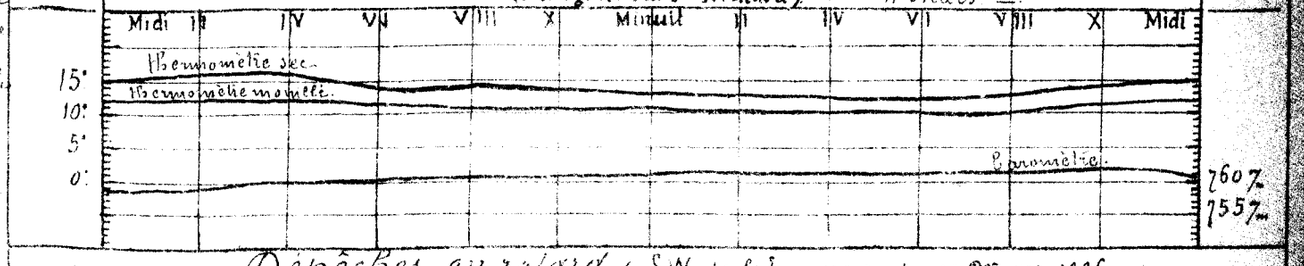

Dépêches en retard (SW de l'Europe) du 10 Mars 1886.

Stations	Baromètre	Vent direction	Vent force	État du ciel	État de la mer	Stations	Baromètre	Vent direction	Vent force	État du ciel	État de la mer
Bonne	762.4	N	1	Couvert	houleuse	Funchal	762.8	S	3	Couvert	tr. belle
San Fernando	762.7	W	1	d.o	belle	Alicante	759.6	NW	3	Nuag.x	agitée
Madrid	759.9	NW	4	beau	"	"	"	"	"	"	"

BULLETIN MÉTÉOROLOGIQUE DE L'ALGÉRIE

Vendredi 12 Mars 1886

STATIONS du RÉSEAU AFRICAIN	OBSERVATIONS DE 7 HEURES DU MATIN — PRESSION A 0° et au niveau de la mer — Observations	Différ. en 24 h.	TEMPÉRATURE DE L'AIR — Observation	Différ. en 24 h.	VENT DIRECTION et FORCE de 0 à 9	ÉTAT DU CIEL	ÉTAT DE LA MER	Dans les 24 heures — PLUIE en millim.	Températures extrêmes — Maxima	Minima	REMARQUE DIVERSES
Nemours	754.9	- 4.5	13.4	+ 0.2	S 1	Couvert	Calme	1.2	17.0	12.0	pluie la nuit
Oran	54.9	- 5.0	14.4	- 0.8	Calme	Brouillt	d°	4.0	19.0	13.0	d°
Tlemcen	55.6	- 5.6	7.2	- 0.4	NE 1	Couvert	—	gtes	15.0	7.0	gouttes la nuit
Sidi-bel-Abbès	54.5	- 4.9	11.0	+ 1.0	SE 1	d°	—	gtes	22.0	10.0	d°
El-Aricha	"	"	6.2	+ 0.4	NW 2	Nuag	—	"	16.0	4.0	
Saïda	54.1	- 4.4	10.2	+ 0.6	WSW 1	Brouillt	—	"	20.0	9.0	Rosée ce matin
Géryville	57.1	- 4.6	5.6	+ 0.8	SE 2	Tr. nuag	—	"	16.0	4.0	Vent de Sud fort la nuit
Ténez	"	"	"	"	"	"	"	"	"	"	Non parvenu
Cherchell	54.4	- 4.1	11.8	- 0.4	E 1	pluie	Calme	1.4	17.0	11.0	pluie la journée et la nuit
Cap Caxine	"	"	"	"	"	"	"	"	"	"	
Alger	55.7	- 3.1	13.0	- 0.8	E 6	Couvert	houleuse	0.2	18.5	12.5	pluie hier à 4 hres soir
Orléansville	54.5	"	14.4	"	N 1	d°	—	"	19.0	5.0	
Aumale	57.9	- 2.9	7.0	0.0	S 3	d°	—	"	13.0	6.0	"
Tizi-Ouzou	57.2	- 3.0	10.2	+ 0.2	W 2	Nuag	—	gtes	14.0	8.0	gouttes hier
Fort-National	58.2	- 1.5	9.8	+ 4.4	NW 1	Tr. Nuag	—	"	10.0	5.0	"
Bou-Saada	"	"	"	"	"	"	—	"	"	"	"
Laghouat	58.9	- 1.9	14.8	+ 4.0	NE 3	Nuage	—	"	21.0	7.0	"
Djidjelli	57.5	- 3.9	12.0	- 0.2	E 2	d°	Belle	1.0	18.0	9.0	pluie hier
La Calle	60.2	- 1.4	9.9	+ 0.8	E 5	d°	p. agitée	"	13.0	8.0	"
Sétif	59.3	- 2.1	6.6	+ 1.6	W 1	Couvert	—	"	"	"	"
Constantine	58.4	- 2.2	6.8	- 0.4	NW 3	Brouillt	—	"	11.0	6.0	"
Guelma	59.4	- 1.5	7.0	- 1.0	Calme	Nuag	—	"	12.0	6.0	forte rosée
Tebessa	"	"	5.0	- 1.2	NW 1	d°	—	1.6	15.0	5.0	pluie hier et la nuit
Biskra	61.2	+ 0.2	12.4	- 0.4	E 4	Tr. nuag	—	"	21.0	9.0	"
Tunis	60.3	"	"	"	SSE 1	Couvert	"	"	"	"	"

ALGER-VILLE (Observations des 24 heures.)

Température	minim. ... 12°5	Humidité relative	minim. .. 61 %
	maxim. ... 18°5		maxim. ... 77 %
Évaporation	3,3	Pluie	0,2

STATIONS DIVERSES

Fort-l'Empereur : gouttes le soir et la nuit (0,6)

PORTS D'EUROPE	VENT force de 0 à 9	ÉTAT DU CIEL	ÉTAT DE LA MER	PORTS D'EUROPE	VENT force de 0 à 9	ÉTAT DU CIEL	ÉTAT DE LA MER	PORTS D'EUROPE	VENT force de 0 à 9	ÉTAT DU CIEL	ÉTAT DE LA MER
Valentia				St-Mathieu				Alicante			
Scilly				Ile de Groix				Marseille	E 4	Couvert	belle
Yarmouth				Ile d'Aix				Toulon			
Dunkerque	Non parvenu			Biarritz	Non parvenu			Livourne	ENE 4	Clair	belle
Gris-Nez				La Corogne				Naples	NE 1	beau	Tr. belle
Boulogne				Porto				Palerme	WSW 1	Clair	p. agitée
Le Havre				Lisbonne				—			
Cherbourg				S.-Fernando				Funchal			

SITUATION GÉNÉRALE

L'aire des fortes pressions du Nord de l'Europe s'est légèrement déplacée vers le NE de la Russie.

Une forte dépression couvre le Portugal occasionnant une baisse de 17m/m à Lisbonne où le minimum barométrique (749m/m) s'observe.

Son influence s'étend à l'Ouest et au centre de l'Algérie qu'elle tend à envahir. La température a peu varié sur nos régions; le vent se maintient à l'Est en prenant de la force; la mer commence à s'agiter sur le littoral, quelques pluies légères sont tombées par places.

Des grains avec pluie sont à craindre.

CARTE DU TEMPS.

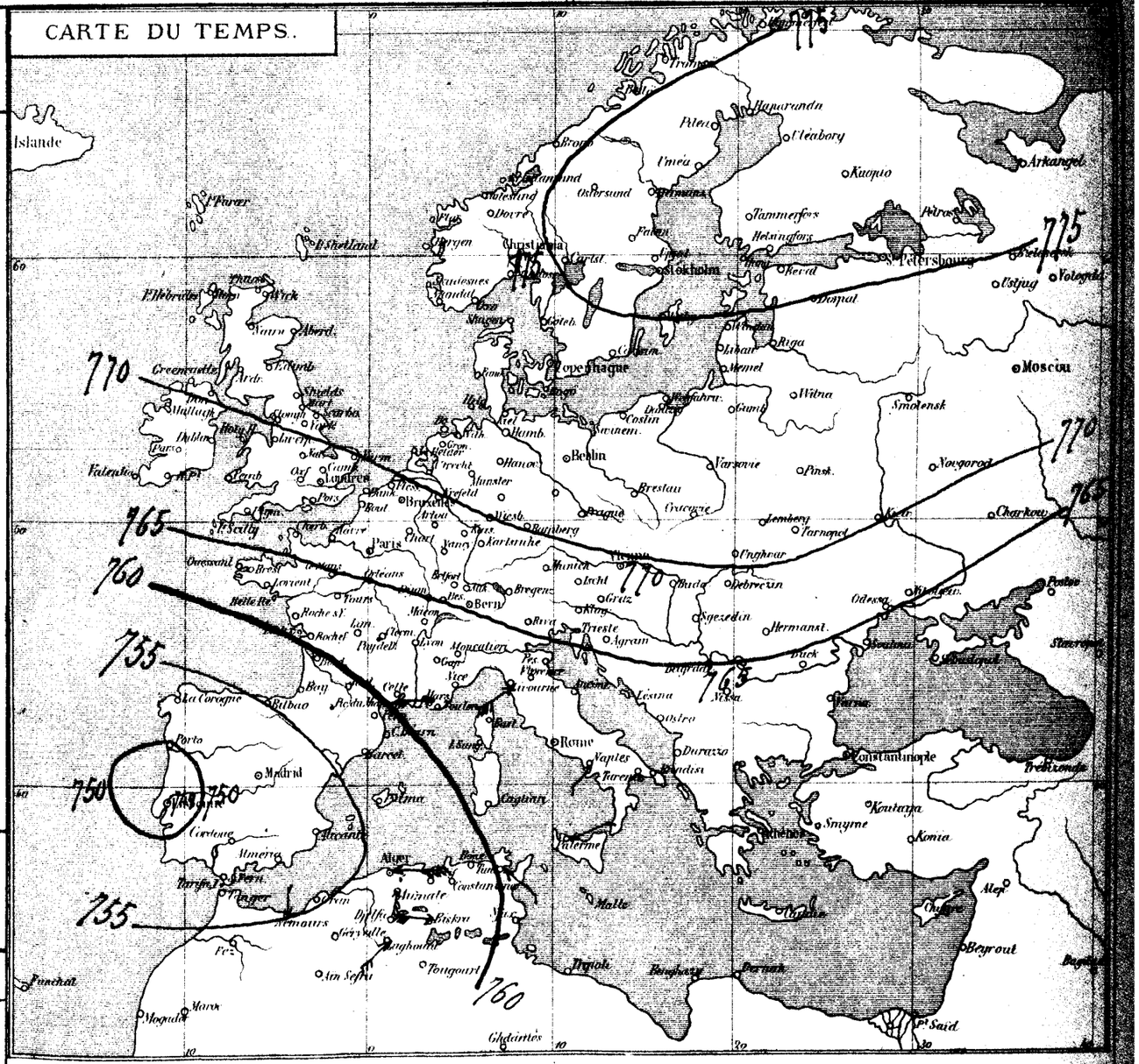

(Alger-Ville).-Température et Pression barométrique des dernières 24 heures

— 11 Mars. — (Enregistreurs Richard) — 12 Mars. —

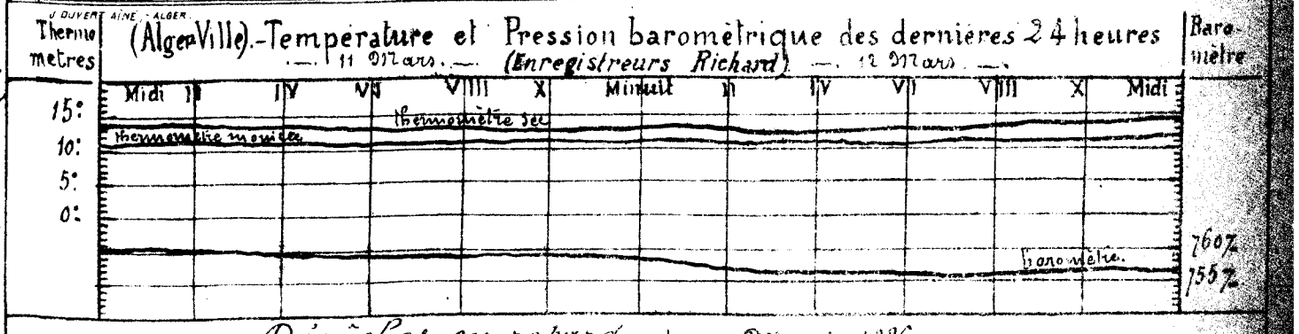

Dépêches en retard du 11 Mars 1886

Stations	Vent force	État du Ciel	État de la mer	Stations	Vent force	État du Ciel	État de la mer	Stations	Vent force	État du Ciel	État de la mer
Valentia	E 4	Nuag	agitée	Gris-Nez	ENE 5	clair	houleuse	St-Mathieu	E 3	clair	houleuse
Scilly	ENE 5	d°	tr. bonne	Boulogne	E 4	d°	belle	Ile de Groix	ENE 4	d°	agitée
Yarmouth	E 5	clair	tr. grosse	Le Havre	E 4	brouillt	p. agitée	Ile d'Aix	ENE 5	d°	p. agitée
Dunkerque	E 4	d°	bonne	Cherbourg	E 5	beau	agitée	Biarritz	WNW 3	Nuag	belle

STATIONS du RÉSEAU AFRICAIN	PRESSION A 0° et au niveau de la mer — Observations	Différ. en 24 h.	TEMPÉRATURE DE L'AIR — Observations	Différ. en 24 h.	VENT DIRECTION et FORCE de 0 à 9		ÉTAT DU CIEL	ÉTAT DE LA MER	PLUIE en millim. (Dans les 24 heures)	Températures extrêmes — Maxima	Minima	REMARQUES DIVERSES
Nemours	753.8	– 1.1	13.4	0.0	N	9	Couvert	furieuse	6.4	15.0	12.0	pluie hier et la nuit
Oran	51.8	– 3.1	13.2	– 1.2	N	3	brouill^d	agitée	4.5	19.0	12.0	d°
Tlemcen	53.6	– 2.0	7.4	+ 0.2	S	1	tr. nuag.	——	28.4	12.0	6.0	pluie et vent la nuit
Sidi-bel-Abbès	52.2	– 2.3	9.2	– 1.8	E	3	Couvert	——	5.0	19.0	9.0	pluie la nuit
El-Aricha	"	"	4.7	– 1.5	W	2	tr. nuag.	——	"	14.0	9.0	"
Saïda	52.8	– 1.3	7.4	– 2.8	W	1	brouill^d	——	19.4	22.0	6.0	pluie hier et ce matin
Géryville	53.6	– 3.5	3.8	– 1.8	NW	2	pluie	——	2.0	15.0	2.0	Vent violent, tempête de sable, pluie le matin
Ténez	50.1	–10.8	14.2	+ 0.6	S	1	pluie	belle	3.0	24.0	6.0	pluie cette nuit
Cherchell	49.9	– 4.5	14.6	+ 2.8	NW	1	Couvert	Calme	g^ttes	19.0	12.0	gouttes hier
Cap Caxine	"	"	"	"	"		"	"	"	"	"	"
Alger	50.3	– 5.4	13.8	+ 0.8	SE	3	Couvert	grosse	0.2	19.0	12.5	gouttes hier, rosée et brouillard ce matin
Orléansville	"	"	"	"	"		"		"	"	"	Non parvenu
Aumale	"	"	11.0	+ 4.0	W	3	pluie	——	"	12.0	6.0	
Tizi-Ouzou	51.5	– 5.7	10.3	+ 0.6	W	2	Nuag.	——	g^ttes	15.0	10.0	gouttes hier
Fort-National	52.5	– 5.7	9.6	– 0.2	NW	1	d°	——	"	11.0	5.0	Nuageux ce matin
Bou-Saâda	"	"	"	"	"		"	——	"	"	"	"
Laghouat	52.9	– 6.0	9.6	– 5.2	NE	3	tr. nuag.	——	"	18.0	7.0	"
Djidjelli	"	"	"	"	"		"		"	"	"	Non parvenu
La Calle	54.2	– 6.0	13.6	+ 3.8	NE	5	Couvert	agitée	"	18.0	10.0	"
Sétif	53.7	– 5.6	6.0	– 0.6	SE	2	d°	——	"	16.0	6.0	"
Constantine	52.8	– 5.6	9.4	+ 2.6	S	5	Nuag.	——	"	16.0	6.0	"
Guelma	53.4	– 6.0	11.8	+ 4.8	SSE	3	Couvert	——	"	19.0	11.0	Siroco
Tebessa	"	"	8.2	– 3.2	NW	4	tr. nuag.	——	"	15.0	7.0	Vent violent la nuit
Biskra	52.2	– 9.6	17.6	+ 5.2	SE	5	Couvert	——	"	21.0	11.0	"
Tunis	55.1	– 5.7	"	"	E	7	Couvert	"	"	"	"	"

ALGER-VILLE (Observations des 24 heures.

Température { minim. .. 12°5 / maxim. .. 19°0
Évaporation 2mm2

Humidité relative { minim. .. 78% / maxim. .. 78%
Pluie .... 0mm2.

STATIONS DIVERSES

Fort-l'Empereur : gouttes la journée et ce matin.

PORTS D'EUROPE	VENT force de 0 à 9	ÉTAT DU CIEL	ÉTAT DE LA MER	PORTS D'EUROPE	VENT force de 0 à 9	ÉTAT DU CIEL	ÉTAT DE LA MER	PORTS D'EUROPE	VENT force de 0 à 9	ÉTAT DU CIEL	ÉTAT DE LA MER
Valentia	"	"	"	St-Mathieu	"	"	"	Alicante	"	"	"
Scilly	"	"	"	Ile de Groix	"	"	"	Marseille	NE 1	Couvert	belle
Yarmouth	"	"	"	Ile d'Aix	"	"	"	Toulon	"	"	"
Dunkerque	Non parvenu			Biarritz	Non parvenu			Livourne	E 4	Couvert	p. agitée
Gris-Nez	"	"	"	La Corogne	"	"	"	Naples	NE 1	Couvert	p. agitée
Boulogne	"	"	"	Porto	"	"	"	Palerme	SE 3	brouill^d	agitée
Le Havre	"	"	"	Lisbonne	"	"	"				
Cherbourg	"	"	"	S.-Fernando	"	"	"	Funchal	"	"	"

SITUATION GÉNÉRALE

Une zone de pressions élevées persiste au Nord de l'Europe. La dépression du Portugal a gagné l'Algérie où le minimum barométrique (749mm9) s'observe à Cherchell; elle occasionne une baisse rapide qui va s'accentuant de l'Ouest à l'Est et atteint 6mm à La Calle.

La température a légèrement augmenté sur le Centre et l'Ouest de nos régions; le vent souffle généralement des régions Est, la mer est agitée sur la plus grande partie du littoral furieusement à Nemours.

La pluie est tombée assez abondamment dans le département d'Oran.

CARTE DU TEMPS.

J DUVERT AÎNÉ. – ALGER

(Alger-Ville) Température et Pression barométrique des dernières 24 heures
— 12 Mars — (Enregistreurs Richard) — 13 Mars. —

Dépêches en retard (du 12 Mars 1886.)

Stations	Vent force	État du ciel	État de la mer	Stations	Vent force	État du ciel	État de la mer	Stations	Vent force	État du ciel	État de la mer
Valentia	ESE 1	beau	p. agitée	Dunkerque	E 4	Couvert	agitée	Le Havre	E 3	brouill^d	p. agitée
Scilly	ENE 5	nuag^x	houl^x	Gris-Nez	ENE 4	d°	d°	Cherbourg	E 5	beau	houleuse
Yarmouth	ENE 4	d°	agitée	Boulogne	ENE 4	Nuag^x	belle	St Mathieu	ESE 4	Clair	d°

STATIONS du RÉSEAU AFRICAIN	OBSERVATIONS DE 7 HEURES DU MATIN — PRESSION A 0° et au niveau de la mer: Observations	Differ. en 24 h.	TEMPÉRATURE DE L'AIR: Observations	Differ. en 24 h.	VENT DIRECTION et FORCE de 0 à 9	ÉTAT DU CIEL	ÉTAT DE LA MER	DANS LES 24 HEURES — PLUIE en millim.	Températures extrêmes: Maximum	Minimum	REMARQUE DIVERSES
Nemours	759.3	+5.5	11.0	−2.4	WSW 1	pluie	grosse	7.2	14.0	10.0	pluie par intervalles
Oran	58.9	+7.1	11.4	−1.8	NNE 1	d°	d°	26.0	20.0	10.0	d°
Tlemcen	60.1	+6.5	5.2	−2.2	S 1	orage	—	38.6	9.0	5.0	d°
Sidi-bel-Abbes	58.1	+5.9	7.0	−2.2	NW 2	couvert	—	4.5	16.0	6.0	d°
El-Aricha	"	"	4.9	+0.2	NW 1	brouillard	—	"	14.0	9.0	d°
Saida	58.4	+5.6	5.2	−2.2	NNW 1	d°	—	9.4	11.0	4.0	d°
Géryville	56.6	+3.0	0.4	−3.4	NNW 1	couvert	—	17.0	9.5	1.0	d°
Ténez	55.2	+5.1	10.4	−3.8	S 2	pluie	tr. grosse	23.0	22.0	4.0	pluie hier et la nuit
Cherchell	52.3	+2.4	10.2	−4.2	NW 7	d°	furieuse	5.8	14.0	11.0	d°
Cap Caxine	"	"	"	"	"	"	"	"	"	"	"
Alger	52.9	+2.6	10.5	−3.3	WSW 6	pluie	houleuse	27.0	21.0	10.0	Écl. tonn. à 4 h soir. pluie par intervalles.
Orléansville	56.1	"	10.8	"	W 1	couvert	—	20.9	17.0	4.0	pluie hier et la nuit
Aumale	"	"	"	"	"	"	—	"	"	"	non parvenue
Tizi-Ouzou	52.8	+1.3	12.8	+2.0	WNW 4	nuageux	—	5.5	20.0	11.0	pluie la nuit
Fort-National	52.3	−0.2	7.2	−2.4	NW 1	couvert	—	"	15.0	5.0	"
Bou-Sâada						"	—				non parvenu.
Laghouat	57.2	+4.3	7.0	−2.6	ENE 1	beau	—	g^ttes	19.0	5.0	Écl. tonnerre et g^ttes à 5h soir
Djidjelli	54.1	"	14.0	"	W 4	beau	belle	"	18.0	12.0	"
La Calle	52.3	−1.9	16.0	+2.4	W 1	couvert	calme	"	21.0	14.0	"
Sétif	52.9	−0.8	5.0	−1.0	WNW 1	clair	—	"	13.0	10.0	"
Constantine	53.8	+1.0	9.4	0.0	S 2	nuageux	—	"	22.0	8.0	fort siroco hier
Guelma	53.1	−0.3	19.0	+7.2	SSW 4	tr. nuag.	—	"	23.0	17.0	ouragan la nuit, siroco
Tebessa							—				non parvenu.
Biskra	55.4	+3.2	14.6	−3.0	NW 5	nuageux	—	"	23.0	9.0	"
Tunis	55.3	+0.2	"	"	S 2	pluie	"	"	"	"	

ALGER-VILLE (Observations des 24 heures.

Température minim.	10°0	Humidité relative minim.	72%
Température maxim.	21°0	Humidité relative maxim.	87%
Évaporation	2 m/m	Pluie	27 m/m

STATIONS DIVERSES

Fort l'Empereur : éclairs tonnerre, pluie (11m/m 6) vent violent la nuit

PORTS D'EUROPE	VENT force de 0 à 9	ÉTAT DU CIEL	ÉTAT DE LA MER	PORTS D'EUROPE	VENT force de 0 à 9	ÉTAT DU CIEL	ÉTAT DE LA MER	PORTS D'EUROPE	VENT force de 0 à 9	ÉTAT DU CIEL	ÉTAT DE LA MER
Valentia	ESE 4	couvert	agitée	St-Mathieu	NE 3	couvert	p. agitée	Alicante	"	"	"
Scilly	E 4	tr. nuag.	houleuse	Ile de Groix	ENE 4	clair	agitée	Marseille	"	"	"
Yarmouth	E 4	d°	agitée	Ile d'Aix	NE 5	d°	belle	Toulon	ENE 7	pluie	grosse
Dunkerque	E 4	beau	belle	Biarritz	NE 2	d°	tr. belle	Livourne	"	"	"
Gris-Nez	SE 2	clair	d°	La Corogne	"	"	"	Naples	"	"	"
Boulogne	ENE 1	d°	tr. belle	Porto	"	"	"	Palerme	"	"	"
Le Havre	E 3	brumeux	p. agitée	Lisbonne	N 4	clair	houleuse	Bilbao	NW 1	nuag.	belle
Cherbourg	NNE 2	tr. nuag.	d°	S.-Fernando	N 2	nuag.	belle	Funchal	N 3	clair	belle

SITUATION GÉNÉRALE

La pression atmosphérique se maintient très élevée sur l'Europe, elle atteint 780m/m en Moscou.

Une dépression couvre l'Algérie et la Méditerranée occidentale, le minimum barométrique (753m/m) s'observe à Alger. La température a [illegible] diminué dans [illegible] régions, les extrêmes étaient, ce matin à 7 heures 0°4 à Géryville et 19° à Guelma.

Des mauvais temps avec pluies abondantes sont signalés sur la plus grande partie du Réseau. Le vent souffle avec force des régions ouest ; la mer est grosse sur le littoral sauf à l'ouest, où elle reste belle. — Mauvais temps en Provence [illegible].

CARTE DU TEMPS.

(Alger Ville). — Température et Pression barométrique des dernières 24 heures (Enregistreurs Richard)

[illegible] — Station [illegible] — Observateur Mr Graumann. [illegible] — Brouillard, [illegible] Coup de vent de SW, [illegible] 8 et 9. — [illegible] en bonne voie de maturation.

STATIONS du RÉSEAU AFRICAIN	OBSERVATIONS DE 7 HEURES DU MATIN — PRESSION A 0° et au niveau de la mer — Observations	Differ. en 24 h.	TEMPÉRATURE DE L'AIR — Observations	Differ. en 24 h.	VENT DIRECTION et FORCE de 0 à 9		ÉTAT DU CIEL	ÉTAT DE LA MER	Dans les 24 heures — PLUIE en millim.	Températures extrêmes — Maxima	Minima	REMARQUES DIVERSES
Nemours	765.9	+ 6.6	13.8	+ 2.8	W	3	Tr. nuag.	grosse	4.0	14.0	10.0	pluie hier
Oran	63.7	+ 4.8	13.8	+ 2.4	N	1	Couvert	belle	..	19.0	10.0	
Tlemcen	64.9	+ 2.2	7.2	+ 2.0	S	1	orage	—	32.8	10.0	6.0	pluie la journée
Sidi-bel-Abbès	64.5	+ 6.4	8.4	+ 1.4	E	3	Couvert	—	1.5	15.0	8.0	pluie fine par intervalles
El-Aricha	..	..	4.8	– 0.1	W	2	Tr. nuag.	—	..	14.0	9.0	"
Saida	63.2	+ 4.8	6.0	+ 0.8	SW	4	pluie	—	4.0	9.0	5.0	pluie hier par intervalles
Géryville	62.3	+ 5.7	0.8	+ 0.4	W	3	Couvert	—	13.5	10.0	5.1	pluie hier et la nuit
Ténez	60.3	+ 5.1	11.6	+ 1.2	S	2	Nuag.	Tr. houleuse	7.5	19.0	5.0	pluie hier
Cherchell	58.1	+ 5.8	10.4	+ 0.2	NW	3	Tr. nuag.	grosse	7.4	15.0	10.0	pluie hier et la nuit
Cap Caxine	..	..	..	..	..		..	..	..	..	..	
Alger	60.6	+ 7.7	10.0	– 0.5	SW	4	Couvert	grosse	25.0	23.0	8.0	pluie hier et la nuit
Orléansville	61.1	+ 5.0	12.6	+ 2.6	W	1	Clair	—	2.5	12.0	3.0	pluie hier par intervalles
Aumale	61.2	..	7.4	..	W	2	brouill.	—	2.0	11.0	3.0	pluie hier
Tizi-Ouzou	59.5	+ 6.7	10.0	+ 2.8	W	3	Couvert	—	11.0	16.0	8.0	pluie la nuit
Fort-National	59.0	+ 6.7	4.4	– 2.8	NW	1	brouill.	—	18.4	8.0	2.0	Vent et pluie hier et la nuit.
Bou-Sâada	..	..	.	..	..		.	—	..	.	.	
Laghouat	..	.	.	.	.		.	—	.	.	.	Non parvenu.
Djidjelli	61.4	+ 7.3	13.0	– 1.0	NW	6	Tr. nuag.	houleuse	2.3	19.0	10.0	pluie la nuit
La Calle	58.2	+ 6.1	12.0	– 4.0	(?)	3	d°	d°	5.9	22.0	10.0	Orage, pluie, éclairs et tonnerre le soir
Setif	60.9	+ 8.0	3.6	– 1.4	NW	1	Couvert	—	..	12.0	2.0	
Constantine	59.7	+ 5.9	7.2	– 2.2	W	3	d°	—	..	16.0	6.0	Averse, éclairs et tonnerre hier
Guelma	59.2	+ 6.1	10.2	– 8.8	W	4	Nuag.	—	10.0	20.0	9.0	Eclairs, tonnerre, pluie et grêle le soir
Tebessa	..	..	10.2	..	NW	1	d°	—	..	20.0	7.0	Eclairs hier au N.E.
Biskra	62.1	+ 6.7	11.2	– 3.4	NW	5	Tr. nuag.	—	..	21.0	8.0	
Tunis	55.6	+ 0.3	..	..	E	2	Clair	.	.	.	.	..

ALGER-VILLE (Observations des 24 heures.

Température { minim. .. 8°0 — maxim. ... 23°0
Evaporation 17.0
Humidité relative { minim. .. 74% — maxim. ... 74%
Pluie .... 25mm0.

STATIONS DIVERSES

Fort l'Empereur : pluie hier et la nuit (42mm8)
Boufarick : pluie hier et la nuit (147mm0)

PORTS D'EUROPE	VENT force de 0 à 9	ÉTAT DU CIEL	ÉTAT DE LA MER	PORTS D'EUROPE	VENT force de 0 à 9	ÉTAT DU CIEL	ÉTAT DE LA MER	PORTS D'EUROPE	VENT force de 0 à 9	ÉTAT DU CIEL	ÉTAT DE LA MER
Valentia	Non parvenu			St-Mathieu	.	.	.	Alicante	..	..	..
Scilly				Ile de Groix	.	.	..	Marseille	..	..	..
Yarmouth				Ile d'Aix	.	.	.	Toulon	..	..	..
Dunkerque				Biarritz	.	.	.	Livourne	..	..	.
Gris-Nez				La Corogne	SW 5	pluie	agitée	Naples	..	..	.
Boulogne				Porto	.	.	.	Palerme	..	..	..
Le Havre				Lisbonne	W 2	Nuag.	belle	Bilbao	SE 1	Couvert	belle
Cherbourg				S.-Fernando	Calme	clair	p. agitée	Funchal	.	..	.

SITUATION GÉNÉRALE

Les plus fortes pressions sont remontées au NE de la Russie. La dépression qui couvrait l'Algérie a gagné le golfe de Gênes, occasionnant une baisse de 10mm à Nice.

Le baromètre se relève rapidement sur nos régions, les pressions extrêmes sont 756mm à Tunis et 766mm à Nemours. Une augmentation sensible de température se produit sur le centre et l'Ouest du réseau, tandis qu'une nouvelle baisse est constatée dans l'Ouest. Le vent souffle généralement des régions Ouest avec moins d'intensité que la veille.

La pluie est générale, la mer est grosse sur tout le littoral.

CARTE DU TEMPS.

Station de Ténès. — *Bulletin Climatologique* du mois de Février 1886. par M. Dupont.
Rosée, les 24, 25 et 26. — Gelée blanche, les 6, 8 et 23. — Brouillard, les 3, 4, 17, 18 et 19. — Orage, le 20. Eclairs, tonnerre, le 4 et le 20. — Le débit des sources a augmenté. — Les arbres fruitiers commencent à bourgeonner. Les pluies torrentielles ont raviné plusieurs terres et y ont causé quelques légers dégâts.

BULLETIN MÉTÉOROLOGIQUE DE L'ALGÉRIE

Mardi, 16 Mars 1886.

STATIONS du RÉSEAU AFRICAIN	OBSERVATIONS DE 7 HEURES DU MATIN — PRESSION A 0° et au niveau de la mer — Observations	Différence en 24 h.	TEMPÉRATURE DE L'AIR — Observations	Différence en 24 h.	VENT DIRECTION et FORCE de 0 à 9	ÉTAT DU CIEL	ÉTAT DE LA MER	Dans les 24 heures — PLUIE en millim.	Températures extrêmes — Maxima	Minima	REMARQUE DIVERSES
Nemours	764.2	- 1.7	10.6	- 3.2	S 3	Clair	agitée	"	18.0	9.0	
Oran	61.8	- 1.9	12.8	- 1.0	S 2	Nuag.	Belle	"	19.0	10.0	
Tlemcen	63.5	- 1.4	8.8	+ 1.6	S 1	brouill.	——	"	14.0	7.0	Vent violent cette nuit
Sidi-bel-Abbès	62.9	- 1.6	8.0	- 0.4	E 3	Clair	——	"	15.0	7.0	"
El-Aricha	"	"	4.8	0.0	NW 2	Nuag.	——	"	16.0	9.0	"
Saida	62.6	- 0.6	6.8	+ 0.8	SW 1	Clair	——	gtte	12.0	3.0	gouttes hier rosée ce matin
Géryville	61.1	- 1.2	- 0.2	- 1.6	W 1	d°	——	3.0	3.5	2.0	pluie hier. gelée blanche ce matin
Ténez	59.3	- 1.0	12.0	+ 0.4	S 3	d°	agitée	"	20.0	6.0	"
Cherchell	57.3	- 1.8	14.2	+ 3.3	NW 3	d°	d°	"	15.0	11.0	"
Cap Caxine	"	"	"	"	"	"	"	"	"	"	"
Alger	59.0	- 1.6	12.0	+ 2.0	SW 4	beau	agitée	"	20.4	10.0	"
Orléansville	60.1	- 1.0	10.8	- 1.8	Calme	Clair	——	"	19.0	10.0	"
Aumale	61.2	0.0	8.3	+ 1.4	W 4	Nuag.	——	"	11.0	4.0	"
Tizi-Ouzou	59.2	- 0.3	7.2	- 2.8	W 4	beau	——	4.6	17.0	5.0	pluie hier
Fort-National	58.5	- 0.5	6.8	+ 2.4	NW 2	pluie	——	2.7	8.0	2.0	pluie hier
Bou-Sâada	"	"	"	"	"	"	——	"	"	"	"
Laghouat	63.7	"	8.6	"	SE 1	Clair	——	"	20.0	5.0	"
Djidjelli	59.8	- 1.6	13.0	0.0	W 3	Nuag.	p. agitée	1 "	16.0	9.0	"
La Calle	58.8	+ 0.6	10.6	+ 1.4	W 6	d°	fr. houle	"	15.0	9.0	"
Sétif	60.7	- 0.2	3.8	+ 0.2	WNW 1	Clair	——	"	"	"	"
Constantine	59.7	0.0	5.4	- 1.8	S 3	brouill.	——	gtte	11.0	4.0	gouttes hier
Guelma	59.4	+ 0.2	7.0	- 3.2	WNW 1	fr. nuag.	——	gtte	16.0	5.0	d°
Tebessa	"	"	9.8	- 0.4	NW 1	beau	——	gtte	20.0	5.0	d°
Biskra	63.1	+ 1.0	13.2	- 2.0	N 2	d°	——	"	20.0	9.0	"
Tunis	56.7	+ 1.1	"	"	SE 2	beau	"	"	"	"	"

ALGER-VILLE (Observations des 24 heures.

Température (minim. ... 10°.0 ; maxim. ... 20°.4)
Humidité relative (minim. ... 55 % ; maxim. ... 65 %)
Évaporation 6mm.1
Pluie ..... "

STATIONS DIVERSES

"

PORTS D'EUROPE	VENT force de 0 à 9	ÉTAT DU CIEL	ÉTAT DE LA MER	PORTS D'EUROPE	VENT force de 0 à 9	ÉTAT DU CIEL	ÉTAT DE LA MER	PORTS D'EUROPE	VENT force de 0 à 9	ÉTAT DU CIEL	ÉTAT DE LA MER
Valentia	NE 5	beau	agitée	St-Mathieu	ESE 5	Couvert	houleux	Alicante	"	"	"
Scilly	ENE 6	Couvert	houleux	Ile de Groix	ESE 5	d°	agitée	Marseille	NW 5	beau	houle
Yarmouth	NE 5	d°	agitée	Ile d'Aix	ESE 4	d°	belle	Toulon	NW 5	brouill.	agitée
Dunkerque	SW 3	d°	belle	Biarritz	WSW 4	d°	d°	Livourne	"	"	"
Gris-Nez	S 1	brouill.	d°	La Corogne	"	"	"	Naples	"	"	"
Boulogne	NW 2	d°	d°	Porto	"	"	"	Palerme	"	"	"
Le Havre	E 2	Couvert	d°	Lisbonne	"	"	"	—			
Cherbourg	NE 4	Nuag.	p. agitée	S.-Fernando	"	"	"	Funchal	"	"	"

SITUATION GÉNÉRALE

La situation atmosphérique a très peu varié sur le Nord de l'Europe; les plus fortes pressions persistent sur la Finlande où le maximum barométrique (782mm) s'observe à Uléaborg, les plus faibles ont encore leur siège sur le golfe de Gênes (Nice 752mm).

Une légère baisse se produit sur le centre et l'Ouest de l'Algérie, la pression reste stationnaire dans l'Est. La température n'accuse que des variations peu sensibles sur nos régions, les extrêmes étaient ce matin à 7 heures — 0°.2 à Géryville et 14°.2 à Cherchell. Quelques petites pluies sont encore signalées par places, le vent se maintient à l'Ouest, la mer commence à se calmer.

CARTE DU TEMPS.

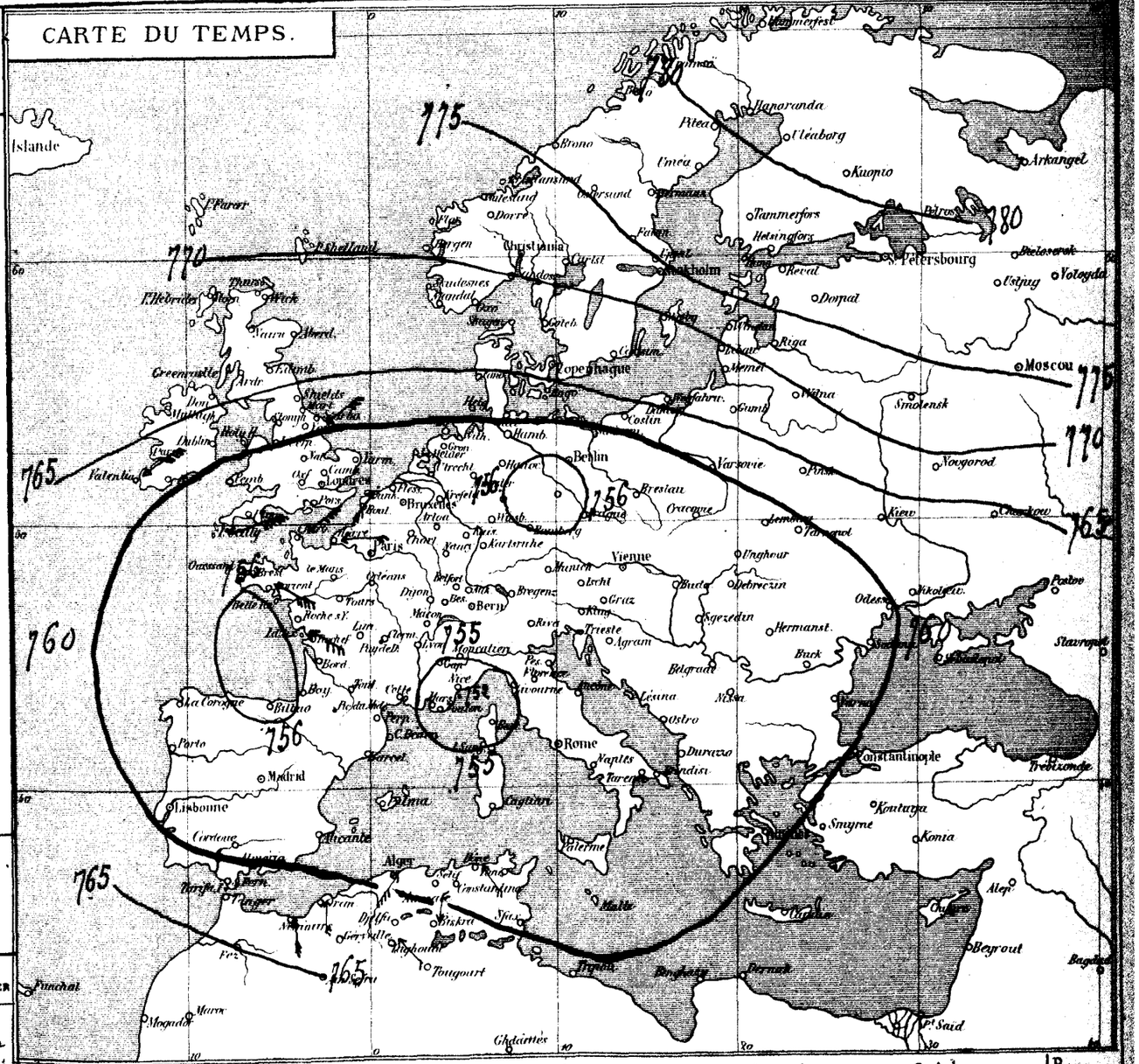

(Alger-Ville).-Température et Pression barométrique des dernières 24 heures (Enregistreurs Richard)



Dépêches en retard (du 15 Mars 1886.)

Stations	Vent force	État du ciel	État de la mer	Stations	Vent force	État du ciel	État de la mer	Stations	Vent force	État du ciel	État de la mer
Valentia	ESE 6	Couvert	fr. houle	Dunkerque	NE 5	Nuag.	houle	Le Havre	ENE 2	brouill.	belle
Scilly	ESE 6	d°	d°	Gris-Nez	E 1	beau	fr. belle	Cherbourg	SE 2	fr. nuag.	p. agitée
Yarmouth	ENE 4	d°	agitée	Boulogne	ENE 2	Clair	Calme	St Mathieu	ESE 3	brouill.	d°

BULLETIN MÉTÉOROLOGIQUE DE L'ALGÉRIE

Mercredi 17 Mars 1886

OBSERVATIONS DE 7 HEURES DU MATIN

STATIONS du RÉSEAU AFRICAIN	PRESSION A 0° et au niveau de la mer — Observations	PRESSION A 0° et au niveau de la mer — Différ. en 24 h.	TEMPÉRATURE DE L'AIR — Observations	TEMPÉRATURE DE L'AIR — Différ. en 24 h.	VENT DIRECTION et FORCE de 0 à 9	ÉTAT DU CIEL	ÉTAT DE LA MER	Dans les 24 heures — PLUIE en millim.	Température extrêmes — Maxima	Température extrêmes — Minima	REMARQUE DIVERSES
Nemours	760.9	- 3.3	12.8	+ 2.2	S 3	Clair	Calme	"	20.0	10.0	"
Oran	61.2	- 0.6	14.2	+ 1.4	S 1	Magx	Belle	"	19.0	12.0	"
Tlemcen	61.9	- 0.6	9.4	+ 0.6	SW 1	Couvert	—	"	17.0	7.0	"
Sidi-bel-Abbès	62.5	- 0.4	7.0	- 1.0	E 2	Beau	—	"	20.0	7.0	"
El-Aricha	"	"	6.0	+ 1.2	NW 2	Magx	—	"	13.0	10.0	"
Saida	61.6	- 1.0	10.0	+ 3.2	W 1	Clair	—	"	19.0	6.0	Rosée ce matin
Géryville	61.3	+ 0.2	4.8	+ 5.0	W 1	d°	—	"	17.0	10.0	"
Ténez	59.2	- 0.1	14.8	+ 2.8	S 4	Clair	Calme	"	22.0	8.0	"
Cherchell	57.6	- 0.7	11.8	- 2.4	NW 1	d°	d°	"	20.0	12.0	"
Cap Caxine	"	"	"	"	"	"	"	"	"	"	"
Alger	59.9	+ 0.9	13.5	+ 1.5	W 2	Magx	Belle	"	20.0	7.5	"
Orléansville	59.8	- 0.3	10.8	0.0	E 1	Beau	—	"	21.0	3.0	"
Aumale	62.1	+ 0.9	12.5	+ 3.7	Calme	Pr. magx	—	"	14.0	3.0	"
Tizi-Ouzou	60.6	+ 0.4	10.2	+ 3.0	W 2	Beau	—	"	18.0	8.0	"
Fort-National	60.5	+ 2.0	11.4	+ 4.6	NW 2	Pr. magx	—	"	13.0	6.0	"
Bou-Sâada	"	"	"	"	"	"	—	"	"	"	"
Laghouat	63.2	- 0.5	8.0	+ 0.6	E 1	Clair	—	"	24.0	5.0	"
Djidjelli	"	"	"	"	"	"	"	"	"	"	"
La Calle	60.4	+ 1.6	13.4	+ 0.4	W 2	Magx	Belle	"	19.0	10.0	Non parvenu
Sétif	62.1	+ 2.6	9.2	+ 2.4	WNW 1	d°	—	"	14.0	2.0	"
Constantine	60.3	+ 0.6	7.6	+ 2.2	S 4	d°	—	"	17.0	6.0	"
Guelma	60.8	+ 1.4	9.8	+ 1.8	Calme	Beau	—	"	20.0	7.0	Rosée ce matin
Tebessa	"	"	10.0	+ 0.2	NW 2	Magx	—	"	20.0	6.0	"
Biskra	"	"	"	"	"	"	—	"	"	"	Non parvenu
Tunis	57.5	- 0.8	"	"	W 2	Beau	"	"	"	"	"

ALGER-VILLE (Observations des 24 heures.

Température : minim. ... 7°5 ; maxim. ... 20°0 — Humidité relative : minim. ... 58 % ; maxim. ... 78 % — Évaporation ..... 5,78 — Pluie ..... "

STATIONS DIVERSES

Fort l'Empereur : rosée ce matin.

PORTS D'EUROPE	VENT force de 0 à 9	ÉTAT DU CIEL	ÉTAT DE LA MER	PORTS D'EUROPE	VENT force de 0 à 9	ÉTAT DU CIEL	ÉTAT DE LA MER	PORTS D'EUROPE	VENT force de 0 à 9	ÉTAT DU CIEL	ÉTAT DE LA MER
Valentia	ENE 2	Magx	Belle	St-Mathieu	SSE 4	pluie	p. agitée	Alicante			
Scilly	ENE 5	d°	agitée	Ile de Groix	E 5	Couvert	agitée	Marseille	NE 1	Clair	agitée
Yarmouth	SE 3	Couvert	d°	Ile d'Aix	SSE 3	Couvert	belle	Toulon	NW 3	brouill.	belle.
Dunkerque	SE 1	brouill.	Belle	Biarritz	SW 2	d°	d°	Livourne			
Gris-Nez	S 1	Couvert	Pr. belle	La Corogne	S 4	d°	p. agitée	Naples			
Boulogne	SSE 1	brouill.	d°	Porto				Palerme	SW 1	Magx	agitée
Le Havre	N 2	Magx	p. agitée	Lisbonne				Malte	SSW 4	Clair	d°
Cherbourg	SSE 3	Couvert	d°	S.-Fernando	E 1	Pr. magx	agitée	Funchal	NW 5	Couvert	d°

SITUATION GÉNÉRALE

Les faibles pressions du golfe de Gênes se sont éloignées vers l'Est : une zone de pressions analogues couvre les côtes Ouest de France.

Le baromètre se maintient très élevé sur tout le nord de l'Europe, le maximum (770) s'observe à Moscou et à St Petersbourg.

En Algérie, les pressions se sont uniformisées vers 760m ; la température a sensiblement augmenté, les extrêmes étaient, ce matin à 7 heures : 4° 8 à Géryville et 14° 2 à Ténès. Le vent souffle faiblement de direction variable, la mer est belle sur tout le littoral. La pluie a complètement cessé et a fait place aux rosées.

CARTE DU TEMPS.

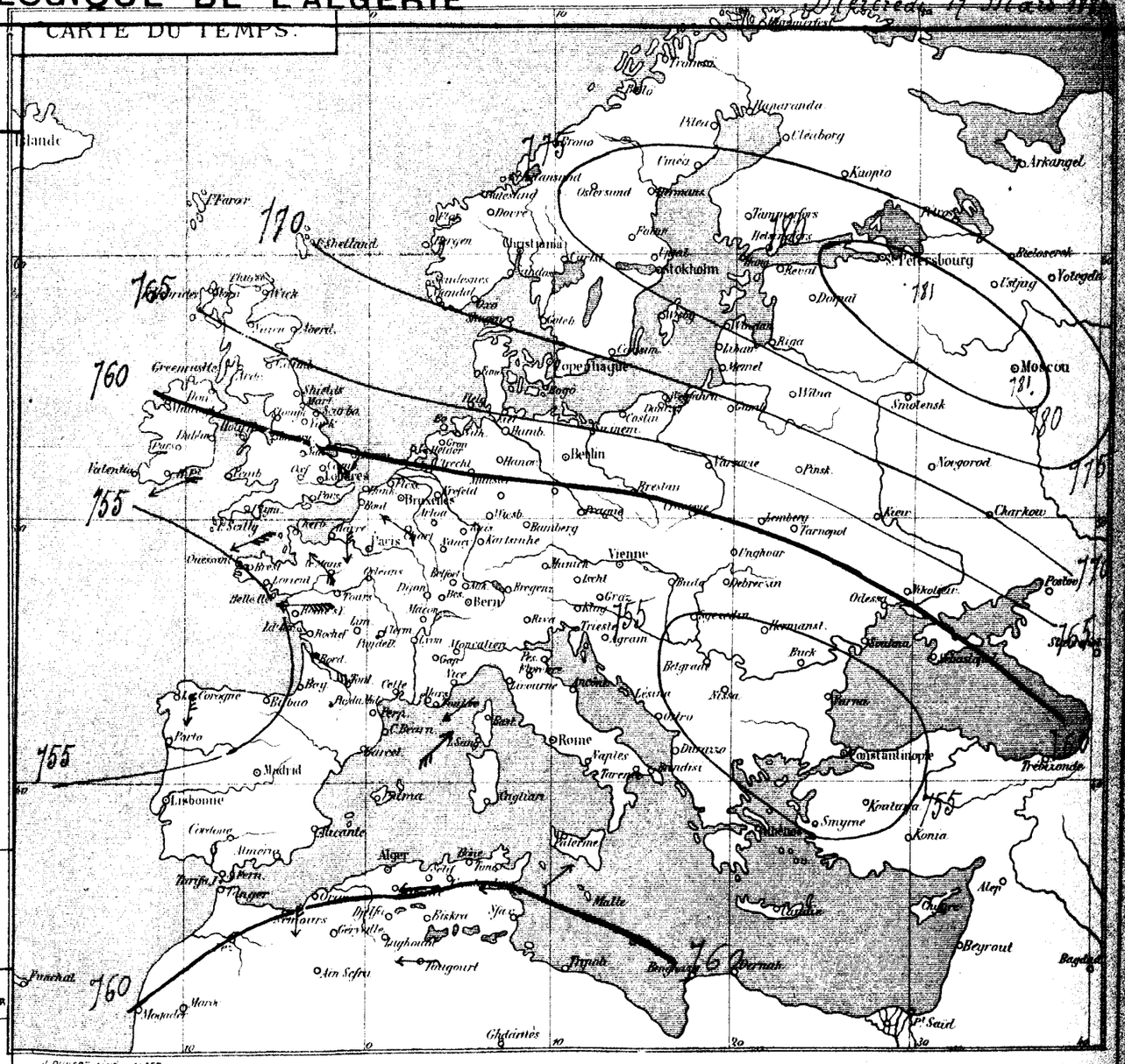

J. DUVERT AINE — ALGER.

Thermomètres — (Alger-Ville) Température et Pression barométrique des dernières 24 heures — 16 Mars — (Enregistreurs Richard) — 17 Mars — Baromètre

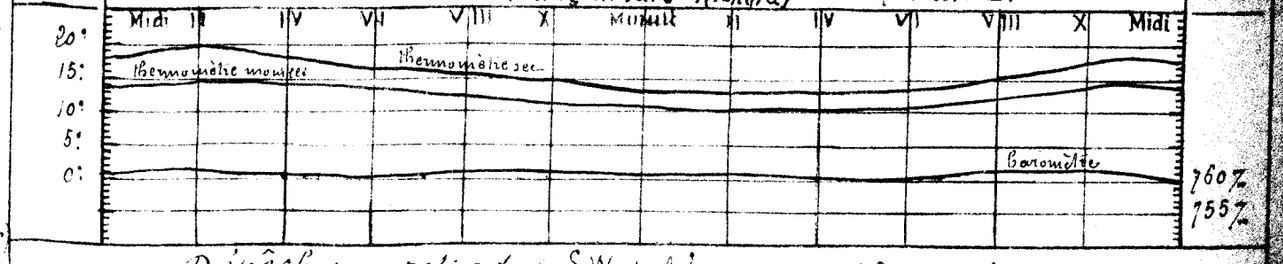

Dépêches en retard (SW de l'Europe) du 16 Mars 1886.

Stations	Baromètre	Vent direction	Vent force	État du Ciel	État de la mer	Stations	Baromètre	Vent direction	Vent force	État du Ciel	État de la mer
Bilbao	757.3	S	1	pluie	belle	San Fernando	763.2	W	1	Couvert	p. agitée
Barcelone	758.6	NNE	1	Couvert	d°	Lisbonne	761.0	WSW	3	brouill.	agitée.
Madrid	759.0	SW	3	d°	"	"	"	"	"	"	"

STATIONS du RÉSEAU AFRICAIN	OBSERVATIONS DE 7 HEURES DU MATIN — PRESSION A 0° et au niveau de la mer — Observations	Différ. en 24 h.	TEMPÉRATURE DE L'AIR — Observations	Différ. en 24 h.	VENT DIRECTION et FORCE de 0 à 9	ÉTAT DU CIEL	ÉTAT DE LA MER	Dans les 24 heures — PLUIE en millim.	Températures extrêmes — Maxima	Minima	REMARQUE DIVERSES
Nemours	764.4	+ 3.5	11.4	— 1.4	S 1	Beau	Calme	"	23.0	10.0	"
Oran	63.4	+ 2.2	14.2	0.0	Calme	Nuag.	d°	"	21.0	13.0	"
Tlemcen	64.4	+ 2.3	8.8	— 0.6	S 1	Tr. nuag.		"	22.0	8.0	"
Sidi-bel-Abbès	63.2	+ 0.7	6.4	— 0.6	E 1	d°		"	24.0	8.0	"
El-Aricha	"	"	5.9	— 0.1	NW 2	Nuag.		"	16.0	9.0	"
Saïda	62.9	+ 1.3	10.8	+ 0.8	SW 1	Brouill.		"	21.0	7.0	"
Géryville	65.9	+ 4.6	4.2	— 0.6	W 1	Nuag.		"	19.0	2.0	"
Ténez	62.0	+ 2.8	16.4	+ 1.6	S 1	Beau	Tr. belle	"	24.0	10.0	"
Cherchell	60.1	+ 2.5	13.4	+ 1.6	NW 1	Clair	Calme	"	22.0	12.0	Forte secousse de tremblement de terre. hier à 1 heure.
Cap Caxine	"	"	"	"	"	"	"	"	"	"	"
Alger	60.9	+ 1.0	16.5	+ 3.0	SW 3	Nuag.	Belle	"	21.0	14.0	"
Orléansville	61.7	+ 1.9	9.8	— 1.0	Calme	d°		"	25.0	3.0	"
Aumale	63.2	+ 1.1	12.0	+ 0.5	d°	d°		"	15.0	6.0	"
Tizi-Ouzou	64.9	+ 1.3	11.6	+ 1.4	W 2	Beau		"	23.0	9.0	"
Fort-National	64.8	+ 0.8	12.2	+ 0.8	NW 1	d°		"	13.0	9.0	"
Bou-Saâda	"	"	"	"	"	"		"	"	"	"
Laghouat	64.1	+ 0.9	10.4	+ 2.4	S 1	Beau		"	26.0	5.0	Sirocco hier.
Djidjelli	61.9	"	14.8	"	S 1	Tr. nuag.	Calme	"	25.0	13.0	"
La Calle	60.9	+ 0.5	12.4	— 1.0	S 1	Beau	d°	"	20.0	11.0	"
Sétif	61.8	— 0.3	7.2	— 1.0	W 1	d°		"	19.0	5.2	Nuages étalés
Constantine	61.1	+ 0.8	9.0	+ 1.4	S 4	Brouill.		"	21.0	7.0	"
Guelma	61.4	+ 0.6	10.8	+ 2.0	Calme	Beau		"	23.0	8.0	forte rosée
Tebessa	"	"	11.8	+ 1.8	NW 1	Clair		"	22.0	9.0	"
Biskra	"	"	"	"	"	"		"	"	"	Iron parvenu
Tunis	58.5	+ 1.0	"	"	NW 3	Nuag.	"	"	"	"	"

ALGER-VILLE (Observations des 24 heures.

Température (minim. ... 14°.0 (maxim. ... 21.0
Humidité relative (minim. ... 60% (maxim. ... 70%
Évaporation 5.7 8
Pluie .....

STATIONS DIVERSES

Fort l'Empereur : Couronne lunaire à 7h. ½ soir.

PORTS D'EUROPE	VENT force de 0 à 9	ÉTAT DU CIEL	ÉTAT DE LA MER	PORTS D'EUROPE	VENT force de 0 à 9	ÉTAT DU CIEL	ÉTAT DE LA MER	PORTS D'EUROPE	VENT force de 0 à 9	ÉTAT DU CIEL	ÉTAT DE LA MER
Valentia	SE 6	Couvert	Tr. houleuse	St-Mathieu	S 4	Brouill.	Houleuse	Alicante			
Scilly	S 5	d°	p. agitée	Ile de Groix	S 4	Tr. nuag.	p. agitée	Marseille	NW 1	Tr. nuag.	Belle
Yarmouth	ESE 5	d°	Houleuse	Ile d'Aix	SW 2	Couvert	Tr. belle	Toulon	NE 2	Brouill.	Tr. belle
Dunkerque	E 3	Brouill.	Belle	Biarritz	SW 2	Nuag.	d°	Livourne			
Gris-Nez	SE 3	Clair	d°	La Corogne	"			Naples			
Boulogne	SE 3	Brouill.	Tr. belle	Porto	"			Palerme	SW 1	Nuag.	Belle
Le Havre	ESE 5	d°	Houleuse	Lisbonne				Malte	W 2	Nuag.	Tr. belle
Cherbourg	S 4	Clair	p. agitée	S.-Fernando				Funchal			

SITUATION GÉNÉRALE

Les plus fortes pressions persistent sur le Nord de l'Europe. Une dépression aborde ce matin l'Islande où le minimum barométrique (748m/m) s'observe à Valentia. Une baisse de 2m/m en moyenne se produit sur l'Europe Sud et l'Algérie. La température a encore augmenté sous l'influence d'un régime de vent d'entre S et Ouest qui s'est établi dans nos régions.

Le ciel s'est en partie éclairci, là mer reste belle sur notre littoral, quelques averses sont signalées dans l'Est, le Sirocco se fait sentir par rafales.

Beau temps en Provence.

CARTE DU TEMPS.

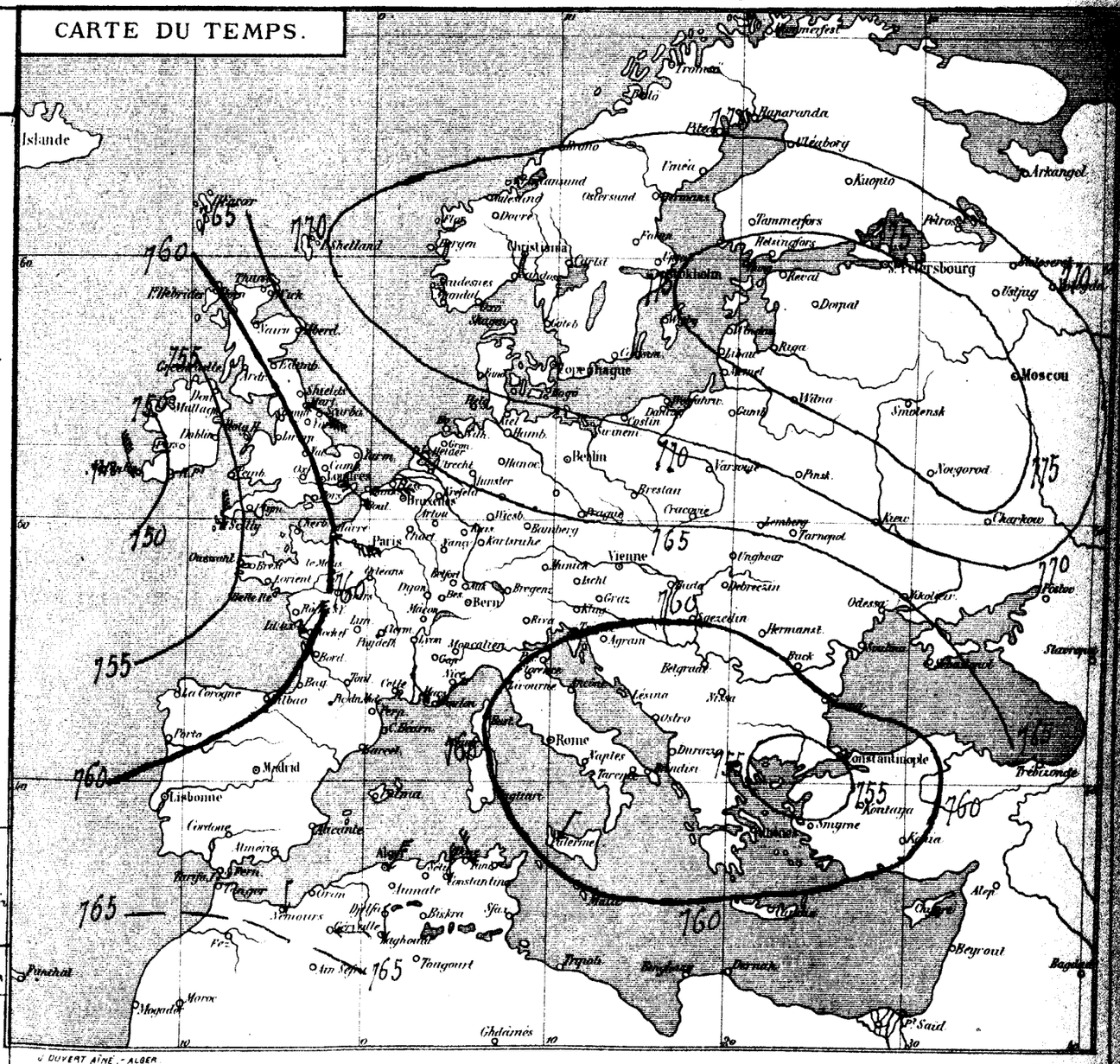

J. DUVERT AÎNÉ, - ALGER

Thermomètres — (Alger-Ville). - Température et Pression barométrique des dernières 24 heures — (Enregistreurs Richard). — 17 et 18 Mars — Baromètre



Station d'Aïn bou-Dinar. — *Bulletin climatologique* du mois de Février 1886. par M. Ménier.

Rosée, les 18 et 19. — Gelée blanche, les 5 et 6. — Brouillard les 11, 18, 19, 24 et 25. — Éclairs, tonnerre, le 19. — grêle, le 5. Coups de vent, les 2, 6 et 7. — La végétation commence à être admirable sous l'influence des quelques jours de beau temps. Les tailles de vignes sont terminées et on en plante partout de nouvelles.

BULLETIN MÉTÉOROLOGIQUE DE L'ALGÉRIE

Vendredi, 19 Mars 1886

STATIONS du RÉSEAU AFRICAIN	OBSERVATIONS DE 7 HEURES DU MATIN — PRESSION A 0° et au niveau de la mer — Observations	Différ. en 24 h.	TEMPÉRATURE DE L'AIR — Observations	Différ. en 24 h.	VENT DIRECTION et FORCE de 0 à 9	ÉTAT DU CIEL	ÉTAT DE LA MER	PLUIE en millim.	Dans les 24 heures — Température extrêmes — Maxima	Minima	REMARQUE DIVERSES
Nemours	766.9	+ 2.5	12.8	+ 1.4	S 2	Clair	Calme	"	20.0	11.0	
Oran	66.6	+ 3.2	14.2	0.0	Calme	d°	d°	"	19.0	12.0	
Tlemcen	66.1	- 0.3	7.8	- 1.0	S 1	Nuag.	—	"	18.0	9.0	
Sidi-bel-Abbès	66.9	+ 3.7	9.0	+ 1.6	E 2	Clair	—	"	19.0	7.0	Rosée ce matin
El-Aricha	"	"	5.6	- 0.3	W 2	Tr. nuag.	—	"	16.0	9.0	
Saïda	65.0	+ 2.1	9.0	- 1.8	N 1	Clair	—	"	21.0	7.0	Rosée ce matin
Géryville	66.8	+ 0.9	5.8	+ 1.6	NW 3	d°	—	"	21.0	4.0	"
Ténez	64.0	+ 2.0	10.0	- 6.4	S 3	Clair	Belle	"	24.0	6.0	"
Cherchell	64.4	+ 4.3	16.6	- 2.8	NW 1	Clair	Calme	"	20.0	12.0	"
Cap Caxine	"	"	"	"	"	"	"	"	"	"	"
Alger	65.2	+ 4.3	13.2	- 2.7	WSW 1	Beau	Tr. belle	"	20.5	13.0	"
Orléansville	64.9	+ 3.2	16.3	+ 1.0	E 1	d°	—	"	22.0	2.0	Rosée ce matin
Aumale	65.7	+ 2.5	9.8	+ 2.2	N 2	Nuag.	—	"	11.0	5.0	"
Tizi-Ouzou	64.4	+ 3.5	13.0	+ 1.4	W 4	Beau	—	"	20.0	8.0	"
Fort-National	64.4	+ 3.6	7.6	+ 4.6	NW 1	Brouill.	—	"	18.0	7.0	Couvert et brouillard ce matin
Bou-Sâada	"	"	"	"	"	"	"	"	"	"	"
Laghouat	65.1	+ 1.0	13.7	+ 3.4	N 2	Tr. nuag.	—	"	21.0	10.0	Sirocco hier
Djidjelli	65.0	+ 2.9	13.6	- 1.2	W 5	pluie	p. agitée	gltes	23.0	13.0	gouttes ce matin.
La Calle	63.8	+ 2.9	13.6	+ 1.2	W 1	Couvert	Calme	"	18.0	12.0	"
Sétif	63.9	+ 2.1	4.8	- 2.4	S 1	Clair	—	"	18.0	4.2	"
Constantine	63.1	+ 2.0	9.6	- 0.4	S 3	Couvert	—	"	20.0	7.0	"
Guelma	63.9	+ 2.5	11.4	+ 0.6	ENE 3	Tr. nuag.	—	"	26.0	9.0	"
Tehessa	"	"	15.6	+ 3.9	NW 1	Nuag.	—	"	22.0	9.0	"
Biskra	"	"	"	"	"	"	—	"	"	"	Non parvenu.
Tunis	62.9	+ 2.4	"	"	S 2	brouill.	"	"	"	"	"

ALGER-VILLE (Observations des 24 heures.

Température { minim. ... 13°.0 / maxim. ... 20°.5

Évaporation 5m.9

Humidité relative { minim. ... 61 % / maxim. ... 78 %

Pluie .....

STATIONS DIVERSES

Fort l'Empereur: rosée ce matin

PORTS D'EUROPE	VENT force de 0 à 9	ÉTAT DU CIEL	ÉTAT DE LA MER	PORTS D'EUROPE	VENT force de 0 à 9	ÉTAT DU CIEL	ÉTAT DE LA MER	PORTS D'EUROPE	VENT force de 0 à 9	ÉTAT DU CIEL	ÉTAT DE LA MER
Valentia	SSW 6	Brouill.	agitée	St-Mathieu	S 5	Couvert	houleuse	Alicante			
Scilly	S 6	pluie	tr. houle.	Ile de Croix	SE 4	tr. nuag.	agitée	Marseille	N 1	Couvert	tr. belle
Yarmouth	SE 2	tr. nuag.	agitée	Ile d'Aix	SSE 3	Nuag.	belle	Toulon	"	"	"
Dunkerque	S 1	brouill.	tr. belle	Biarritz	NE 3	d°	d°	Livourne	"	"	"
Gris-Nez	SE 1	Couvert	d°	La Corogne				Naples	"	"	"
Boulogne	S 3	Beau	d°	Porto				Palerme	"	"	"
Le Havre	SSW 2	Couvert	p. agitée	Lisbonne	SW 5	pluie	houleuse	Bilbao	W 3	Couvert	belle.
Cherbourg	S 4	Nuag.	d°	S.-Fernando	E 1	Couvert	agitée	Funchal	W 1	Clair	p. agitée

SITUATION GÉNÉRALE

Même situation atmosphérique sur le Nord de l'Europe; les plus fortes pressions persistent sur la Russie (Mémel 778m/m) les plus faibles sur encore leur siège au large de l'Islande (Valentia 751m/m). Une baisse de 2 à 3m/m se produit ce matin sur l'Algérie et la Tunisie, les pressions sont uniformément élevées vers 765m/m.

La température se maintient relativement élevée, le vent souffle faiblement de direction variable, la mer est calme sur tout le littoral.

Les rosées sont de nouveau signalées sur un grand nombre de points du réseau.

Beau temps en Provence.

CARTE DU TEMPS.

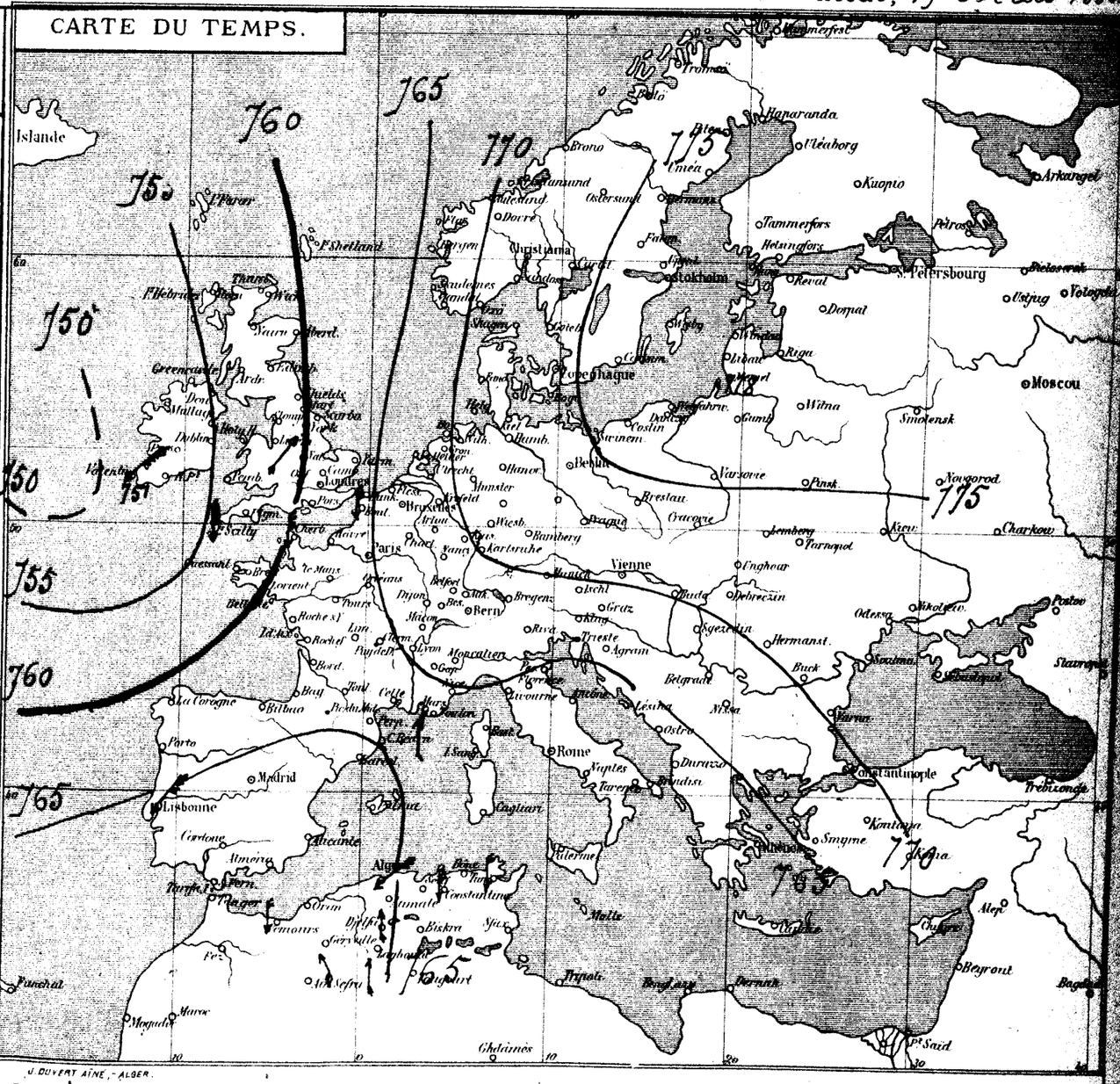

J. DUVERT AÎNÉ, - ALGER.

(Alger-Ville).-Température et Pression barométrique des dernières 24 heures (Enregistreurs Richard).-19 Mars.



Dépêches en retard (SW de l'Europe) du 18 Mars 1886.

Stations	Baromètre	Vent direction	Vent force	État du Ciel	État de la mer	Stations	Baromètre	Vent direction	Vent force	État du Ciel	État de la mer
Bilbao	761.4	SE	1	Nuag.	belle	Lisbonne	761.9	SSW	4	Couvert	houleuse
Madrid	764.7	W	1	Couvert	"	Funchal	761.2	SSW	5	Beau	agitée
San Fernando	764.4	Calme	"	Nuag.	agitée	"	"	"	"	"	"

STATIONS du RÉSEAU AFRICAIN	OBSERVATIONS DE 7 HEURES DU MATIN — PRESSION A 0° et au niveau de la mer: Observations	Différence en 24 h.	TEMPÉRATURE DE L'AIR: Observations	Différence en 24 h.	VENT DIRECTION et FORCE de 0 à 9	ÉTAT DU CIEL	ÉTAT DE LA MER	Dans les 24 heures: PLUIE en millim.	Température extrêmes: Maxima	Minima	REMARQUE DIVERSES
Nemours	769.8	+ 2.9	12.8	0.0	S 1	Clair	Calme	"	21.0	11.0	
Oran	68.2	+ 1.6	15.0	+ 6.8	Calme	beau	d°	"	20.0	13.0	
Tlemcen	68.2	+ 1.3	7.6	- 0.2	NE 1	d°	——	"	19.0	8.0	
Sidi-bel-Abbès	68.4	+ 1.5	8.0	0.0	SE 1	Clair	——	"	20.0	8.0	
El-Aricha	"	"	6.8	+ 1.2	SW 1	Nuag.	——	"	18.0	10.0	
Saida	67.2	+ 2.2	10.2	+ 1.2	WNW 1	d°	——	"	19.0	7.0	Rosée ce matin
Géryville	68.9	+ 2.1	6.2	+ 0.4	N 1	Brouill.	——	"	18.0	4.0	Rosée et Brouillard ce matin
Ténez	66.9	+ 2.9	14.0	+ 4.0	S 4	beau	belle	"	20.0	9.0	
Cherchell	66.5	+ 2.1	12.4	+ 1.8	SW 1	d°	Calme	"	19.0	11.0	
Cap Caxine	"	"	"	"	"	"	"	"	"	"	
Alger	66.6	+ 1.4	13.5	- 0.3	SSW 3	Tr. nuag.	belle	"	21.0	12.5	Rosée ce matin
Orléansville	66.8	+ 1.9	12.8	+ 2.0	Calme	Couvert	——	"	23.0	3.0	
Aumale	66.9	+ 1.2	10.8	+ 1.0	d°	Tr. nuag.	——	"	11.0	4.0	
Tizi-Ouzou	"	"	"	"	"	"	——	"	"	"	Rien paru
Fort-National	65.6	+ 1.2	8.8	+ 1.2	NW 2	Tr. nuag.	——	"	14.0	7.0	
Bou-Sâada	"	"	"	"	"	"	——	"	"	"	
Laghouat	68.4	+ 3.3	11.0	+ 2.8	NE 1	Clair	——	"	25.0	6.0	
Djidjelli	"	"	"	"	"	"	"	"	"	"	Rien paru
La Calle	66.5	+ 2.7	13.0	- 0.6	Q 1	Tr. nuag.	p. agitée	2.0	15.0	12.0	pluie hier
Sétif	66.8	+ 2.9	9.6	+ 4.8	W 1	Clair	——	"	12.0	8.3	
Constantine	66.3	+ 3.0	7.0	- 1.6	S 3	Tr. nuag.	——	"	12.0	6.0	
Guelma	67.4	+ 3.3	9.0	- 2.4	Calme	d°	——	gtes	16.0	8.0	gouttes hier et rosée le matin
Tebessa	"	"	12.2	- 3.4	NW 1	Nuag.	——	gtes	22.0	3.0	gouttes hier.
Biskra	"	"	"	"	"	"	——	"	"	"	Rien paru
Tunis	65.2	+ 2.3	"	"	W 1	Tr. nuag.	"	5.3	"	"	pluie hier.

ALGER-VILLE (Observations des 24 heures.

Température (minim. ... 12°.5 (maxim. ... 21°.0

Évaporation 37.2

Humidité relative (minim. ... 51% (maxim. ... 71%

Pluie .....

STATIONS DIVERSES

Fort l'Empereur: Abondante rosée ce matin.

PORTS D'EUROPE	VENT force de 0 à 9	ÉTAT DU CIEL	ÉTAT DE LA MER	PORTS D'EUROPE	VENT force de 0 à 9	ÉTAT DU CIEL	ÉTAT DE LA MER	PORTS D'EUROPE	VENT force de 0 à 9	ÉTAT DU CIEL	ÉTAT DE LA MER
Valentia	SSW 5	Couvert	houleuse	St-Mathieu	SSE 3	Brouill.	houleux	Alicante	,	,	,
Scilly	SSW 4	Brouill.	d°	Ile de Groix	SW 3	d°	d°	Marseille	,	,	,
Yarmouth	SW 3	Nuag.	p. agitée	Ile d'Aix	W 1	Couvert	belle	Toulon	NW 1	Couvert	Tr. belle
Dunkerque	SSW 1	Couvert	Tr. belle	Biarritz	SW 1	Clair	Calme	Livourne	,	,	,
Gris-Nez	SW 3	d°	p. agitée	La Corogne	,	,	,	Naples	,	,	,
Boulogne	SSW 2	d°	Tr. belle	Porto	,	,	,	Palerme	,	,	,
Le Havre	W 3	Brouill.	p. agitée	Lisbonne	NW 3	Couvert	grosse	Malte	E 4	couvert	belle
Cherbourg	SSW 4	d°	agitée	S.-Fernando	NNE 1	Brouill.	belle	Funchal	,	,	,

SITUATION GÉNÉRALE

La pression atmosphérique est uniformément élevée vers 766m sur l'Europe Sud, vers 761m sur la Méditerranée et l'Algérie.

Une zone de fortes pressions persiste sur le Nord-Est de la Russie où le maximum barométrique (777m) s'observe à Moscou, les plus faibles ont encore leur siège au large de l'Islande (Valentia 753m). La température reste sensiblement la même sur nos régions; le vent souffle faiblement d'entre Sud à Ouest, la mer reste belle sur notre littoral.

Le ciel s'est emmagé, quelques pluies sont signalées dans l'Est et en Tunisie.

Mer belle en Provence par vent très faible des régions Est.

CARTE DU TEMPS.

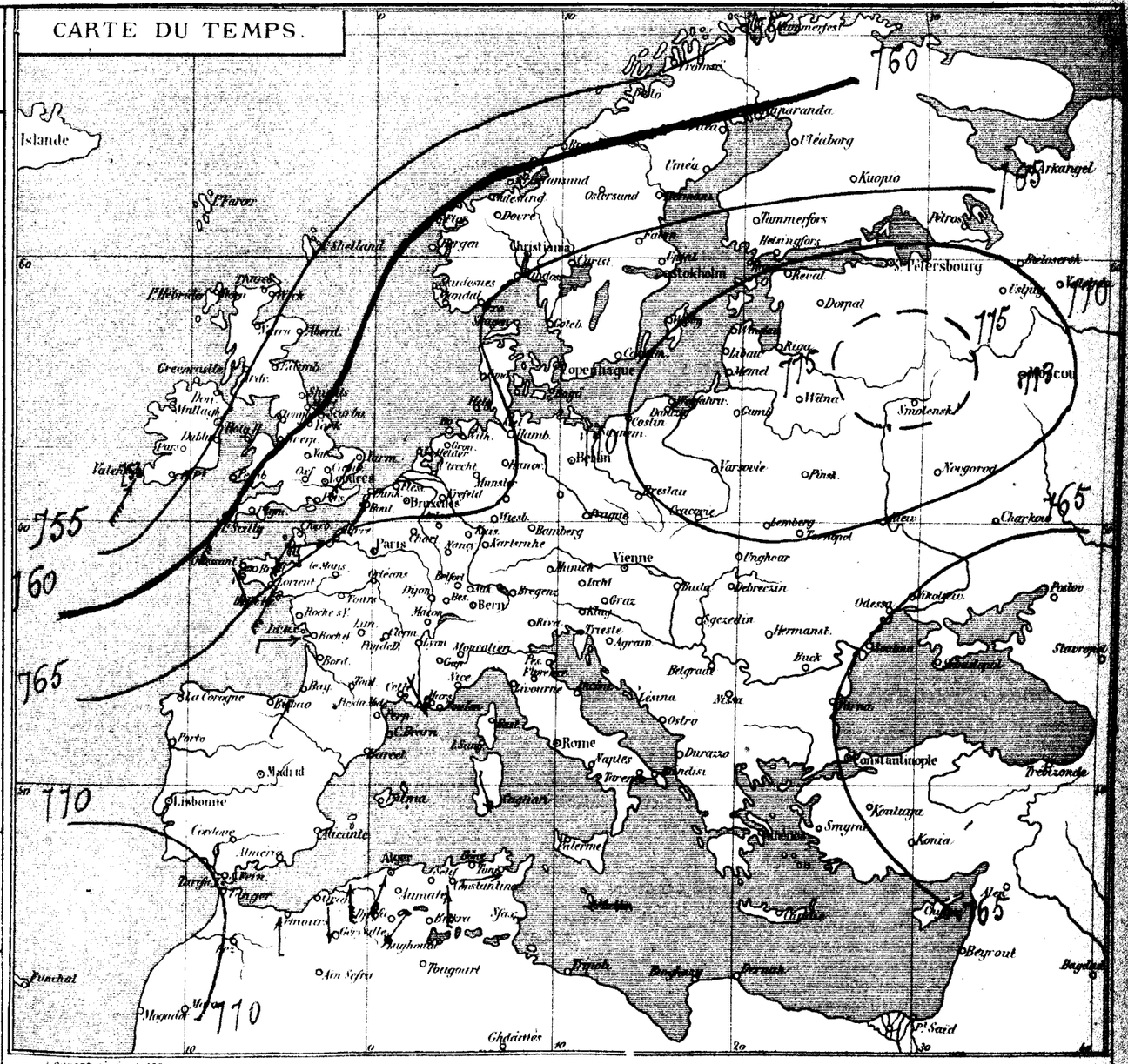

J. DUVERT AÎNÉ - ALGER

(Alger-Ville).-Température et Pression barométrique des dernières 24 heures (Enregistreurs Richard) — 19 Mars — 20 Mars —.

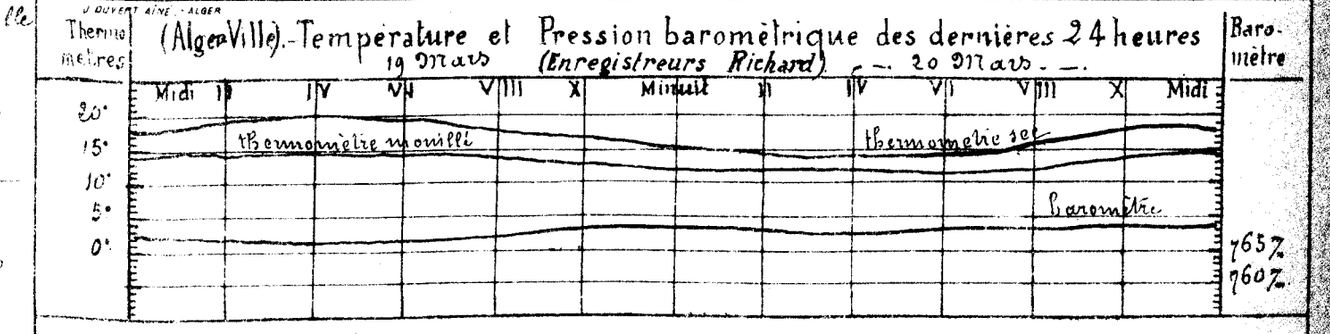

Station de Cheraïa (*Bulletin Climatologique* du mois de Février 1886. par M. Delmarès

Neige, le 6. — Eclairs, tonnerre, le 16. — grêle, le 6. — Brouillard, le 8 et 9. — Orage, le 16. — Vent très fort les 1er et 2. — Pluie totale: 223m.8 en 17 jours. — Foliation des Amandiers du 3 au 5. — Foliation et floraison des pêchers du 26 au 28.

BULLETIN MÉTÉOROLOGIQUE DE L'ALGÉRIE

Dimanche 21 Mars 1886

OBSERVATIONS DE 7 HEURES DU MATIN

STATIONS du RÉSEAU AFRICAIN	PRESSION A 0° et au niveau de la mer — Observations	PRESSION A 0° et au niveau de la mer — Différ. en 24 h.	TEMPÉRATURE DE L'AIR — Observations	TEMPÉRATURE DE L'AIR — Différ. en 24 h.	VENT DIRECTION et FORCE de 0 à 9	ÉTAT DU CIEL	ÉTAT DE LA MER
Nemours	771.5	+ 1.7	10.8	— 2.0	S 1	clair	calme
Oran	71.4	+ 3.2	14.4	— 0.6	calme	d°	d°
Tlemcen	685	+ 0.3	7.8	+ 0.3	NE 1	beau	—
Sidi-bel-Abbès	70.2	+ 2.0	4.0	— 4.0	SSE 2	clair	—
El-Aricha	"	"	6.2	— 0.6	N 2	nuag.	—
Saida	68.4	+ 1.8	7.8	— 2.4	N 1	clair	—
Géryville	695	+ 0.6	4.2	— 2.0	NNE 1	couvert	—
Ténez	69.4	+ 3.0	11.6	— 2.4	S 1	nuag.	tr belle
Cherchell	69.3	+ 2.8	13.4	+ 1.0	SW 1	d°	calme
Cap Caxine							
Alger	69.9	+ 3.0	16.0	+ 2.5	W 2	nuag.	belle
Orleansville	69.1	+ 2.3	20.6	+ 7.8	E 1	clair	—
Aumale	70.3	+ 3.4	11.0	+ 0.2	calme	pluie	—
Tizi-Ouzou	69.2	+ 3.4	12.0	0.0	W 3	beau	—
Fort-National	69.9	+ 4.3	7.8	— 1.0	NW 1	brouill.	—
Bou-Saada	"	"	"	"	"	"	—
Laghouat	69.9	+ 1.5	10.8	— 0.2	NE 1	beau	—
Djidjelli	69.6	+ 2.4	15.0	0.0	W 1	tr nuag.	calme
La Calle	70.3	+ 3.8	12.6	— 0.4	W 1	d°	d°
Sétif	69.6	+ 2.8	8.4	— 1.2	NW 1	beau	—
Constantine	69.9	+ 3.8	9.8	+ 2.8	SW 2	brouill.	—
Guelma	69.6	+ 2.2	12.0	+ 3.0	NW 1	couvert	—
Tebessa	"	"	9.2	— 3.0	NW 1	pluie	—
Biskra	69.8	"	15.4	"	NW 1	nuag.	—
Tunis	69.1	"	10.6	"	NW 3	tr nuag.	"

DANS LES 24 HEURES

STATIONS du RÉSEAU AFRICAIN	PLUIE en millim.	Températures extrêmes — Maxim.	Températures extrêmes — Minim.	REMARQUE DIVERSES
Nemours	"	21.0	9.0	
Oran	"	21.0	11.0	brouillard ce matin
Tlemcen	"	20.0	7.0	"
Sidi-bel-Abbès	"	20.0	3.0	"
El-Aricha	"	15.0	9.0	"
Saida	2.8	18.0	3.0	pluie hier, rosée ce matin
Géryville	3.0	18.0	1.0	— d° , brouillard — d° —
Ténez		22.0	8.0	
Cherchell	gttes	21.0	14.0	gouttes dans la journée
Cap Caxine				
Alger	gttes	22.8	12.2	gouttes hier par intervalles
Orleansville	"	22.0	3.0	
Aumale	4.0	17.0	7.0	pluie hier
Tizi-Ouzou	5.0	20.0	10.0	— d° —
Fort-National	6.8	11.0	5.0	— d° —
Bou-Saada				
Laghouat	0.8	23.0	6.0	— d° —
Djidjelli		20.0	13.0	
La Calle	"	18.0	12.0	
Sétif	15.0	16.0	8,3	pluie hier
Constantine	"	18.0	7.0	
Guelma	gttes	20.0	7.0	gouttes ce matin
Tebessa	gttes	22.0	5.0	pluie légère ce matin
Biskra	"	24.0	12.0	
Tunis				

ALGER-VILLE (Observations des 24 heures.

Température	minim.	12°2	Humidité relative	minim.	69%
	maxim.	22°8		maxim.	79%
Évaporation		3m/m 4	Pluie		gttes

STATIONS DIVERSES

Boufarik : pluie, éclairs tonnerre hier (5m/m)
Fort l'Empereur : Légère avec à 11h. matin et dans la journée.

PORTS D'EUROPE	VENT force de 0 à 9	ÉTAT DU CIEL	ÉTAT DE LA MER	PORTS D'EUROPE	VENT force de 0 à 9	ÉTAT DU CIEL	ÉTAT DE LA MER	PORTS D'EUROPE	VENT force de 0 à 9	ÉTAT DU CIEL	ÉTAT DE LA MER
Valentia	SSW 5	pluie	agitée	St-Mathieu	W 3	brum.	houleuse	Alicante	"		
Scilly	SW 2	brouill.	houleuse	Ile de Groix	SSW 3	d°	belle	Marseille	NE 1	brouill.	belle
Yarmouth	W 5	tr nuag.	p. agitée	Ile d'Aix	SSW 3	d°	d°	Toulon	E 2	brume	d°
Dunkerque	SW 5	pluie	agitée	Biarritz	SE 2	beau	tr belle	Livourne	WSW 2	clair	tr belle
Gris-Nez	SW 6	d°	tr houle	La Corogne	S 4	couvert	belle	Naples	NNE 2	clair	tr belle
Boulogne	SSW 2	d°	belle	Porto	"			Palerme	WSW 1	nuag.	tr belle
Le Havre	SW 5	couvert	agitée	Lisbonne	NNE 3	tr nuag.	houleux	—			
Cherbourg	ESE 4	brouill.	d°	S.-Fernando	ESE 2	beau	belle	Funchal	SE 3	clair	agitée

SITUATION GÉNÉRALE

La pression atmosphérique reste uniformément élevée vers 770m/m sur la Méditerranée et l'Algérie.

Les fortes pressions de la Russie ont disparu, une nouvelle zone de basses pressions apparaît sur la Finlande où le minimum barométrique (752m/m) s'observe à Haparanda.

La température subit une légère diminution sur l'Est et l'Ouest de nos régions, elle augmente au contraire sur le centre. Le vent reste faible et variable et la mer calme sur tout le littoral. Quelques pluies légères sont tombées par places.

CARTE DU TEMPS.

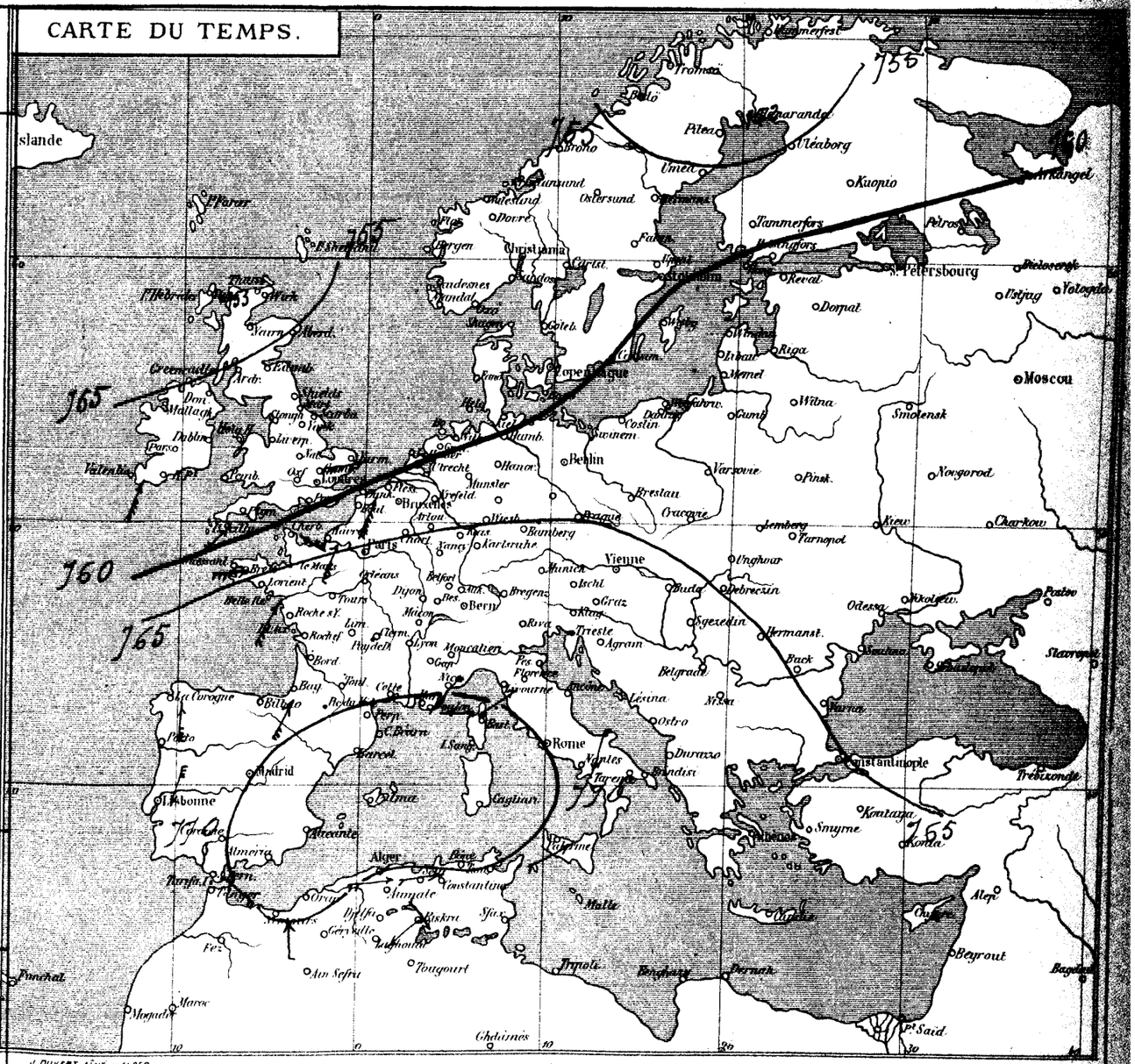

J. DUVERT AÎNÉ, — ALGER.

Thermomètres — (Alger-Ville).-Température et Pression barométrique des dernières 24 heures (Enregistreurs Richard). — Baromètre

20 Mars — 21 Mars

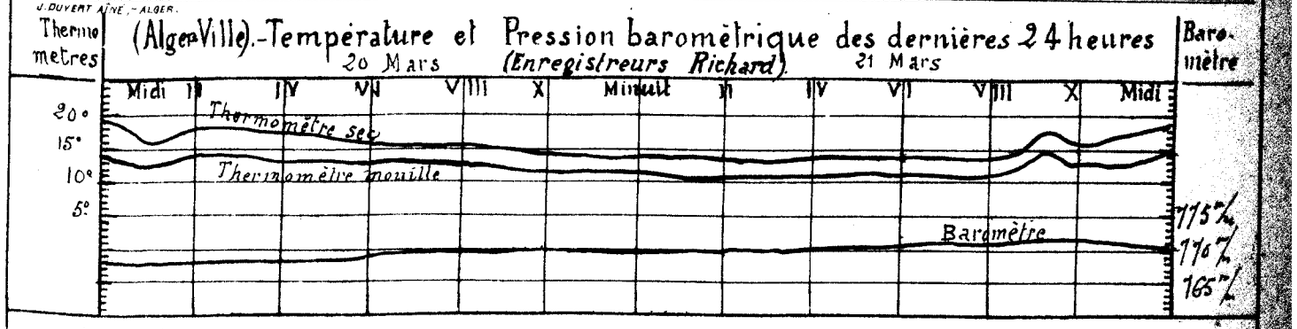

Station de Fakroun. — Résumé climatologique du mois de Février 1886. — par Mr. Barthélemy. Pluie totale : 169m/m6 en 16 jours. — Arc-en-ciel le 8. — Gelée blanche les 7 et 12. — Grêle, le 14. Brouillard les 8. 10. 15. 18 et 25. — Arrivée des cigognes, le 21. — Floraison des amandiers le 15 des abricotiers et des poiriers le 25. — Deux secousses de tremblement de terre ont été ressenties, le 24 à minuit (durée 8 secondes), et à 1 heure du matin (durée 3 secondes), direction E à W.

STATIONS du RÉSEAU AFRICAIN	OBSERVATIONS DE 7 HEURES DU MATIN — PRESSION A 0° et au niveau de la mer — Observations	PRESSION A 0° et au niveau de la mer — Différ. en 24 h.	TEMPÉRATURE DE L'AIR — Observations	TEMPÉRATURE DE L'AIR — Différ. en 24 h.	VENT DIRECTION et FORCE de 0 à 9	ÉTAT DU CIEL	ÉTAT DE LA MER	Dans les 24 heures — PLUIE en millim.	Températures extrêmes — Maxima	Minima	REMARQUE DIVERSES
Nemours	767.6	- 2.9	10.0	+ 0.8	S 1	Clair	Calme	"	21.0	9.0	
Oran	68.8	- 2.6	14.2	- 0.2	Calme	beau	d°.	.	18.0	12.0	
Tlemcen	68.9	+ 0.3	8.4	+ 0.6	NE 1	d°	——	"	21.0	8.0	
Sidi-bel-Abbès	69.6	- 0.6	4.2	+ 0.2	SW 1	brouill[e]	——	"	20.0	4.0	Brouillard ce matin
El-Aricha	"	"	7.0	+ 0.8	N 2	Nuag[x]	——	"	18.0	11.0	
Saïda	69.1	- 0.4	3.8	- 0.4	S 3	beau	——	"	19.0	7.0	
Géryville	67.4	- 1.0	10.2	+ 2.4	S 1	Clair	——	"	17.0	1.0	Rosée ce matin
Ténez	67.9	- 2.0	14.6	+ 3.0	S 3	Clair	Calme	"	23.0	10.0	
Cherchell	67.1	- 2.2	11.2	- 2.2	SW 1	d°.	d°.	"	20.0	11.0	
Cap Caxine	"	"	"	"	"	"	"	"	"	"	
Alger	68.2	- 1.7	15.0	- 1.0	SE 2	beau	Tr. belle	.	21.0	11.5	forte rosée et brouillard ce matin
Orléansville	67.7	- 1.4	12.0	- 8.6	E 1	Clair	——	"	25.0	2.0	"
Aumale	69.5	- 1.2	12.0	+ 1.0	E 3	Tr. nuag[x]	——	"	13.0	4.0	
Tizi-Ouzou	68.7	- 0.5	12.6	+ 0.6	W 3	beau	——	"	21.0	11.0	Rosée ce matin
Fort-National	67.3	- 2.6	16.8	+ 3.0	NW 1	Nuag[x]	——	"	15.0	5.0	"
Bou-Sâada	"	"	"	"	"	"	——	"	"	"	"
Laghouat	70.9	+ 1.0	3.2	- 2.6	E 1	Clair	——	"	21.0	4.0	"
Djidjelli	70.8	+ 0.8	13.0	- 2.0	E 2	beau	Calme	.	24.0	8.0	"
La Calle	71.7	- 1.4	11.2	- 1.4	[illegible] 1	Clair	d°.	"	17.0	9.0	"
Sétif	70.3	+ 0.9	8.3	- 0.1	NNW 1	d°.	——	"	15.0	3.0	Brouillard le matin
Constantine	69.5	- 0.4	4.0	- 5.8	S 3	d°.	——	"	16.0	3.0	"
Guelma	70.9	+ 1.3	6.2	- 3.8	WNW 1	brouill[e]	——	"	19.0	6.0	Brouillard épais ce matin
Tebessa	"	"	9.0	- 0.2	NW 1	Clair	——	g[rm]	22.0	5.0	goutte la rosée
Biskra	71.7	+ 1.9	13.4	- 2.0	ESE 1	beau	——	"	24.0	11.0	"
Tunis	68.4	- 0.7	13.4	+ 2.8	W 3	Clair	"	"	"	"	"

ALGER-VILLE (Observations des 24 heures.

Température	minim.	11°5	Humidité relative	minim.	72 %
	maxim.	21°0		maxim.	77 %
Évaporation		3m/m 8	Pluie		"

STATIONS DIVERSES

Fort l'Empereur : abondante rosée ce matin

PORTS D'EUROPE	VENT force de 0 à 9	ÉTAT DU CIEL	ÉTAT DE LA MER	PORTS D'EUROPE	VENT force de 0 à 9	ÉTAT DU CIEL	ÉTAT DE LA MER	PORTS D'EUROPE	VENT force de 0 à 9	ÉTAT DU CIEL	ÉTAT DE LA MER
Valentia	ESE 5	pluie	houleuse	St-Mathieu	SSE 4	Couvert	houleuse	Alicante	.	.	.
Scilly	SSW 5	d°.	d°.	Ile de Groix	SW 4	d°.	d°.	Marseille	.	.	.
Yarmouth	W 2	Nuag[x]	belle	Ile d'Aix	NE 3	d°.	belle	Toulon	NW 3	brouill[e]	belle
Dunkerque	SW 3	brouill[e]	d°.	Biarritz	SE 2	Nuag[x]	d°.	Livourne	.	.	.
Gris-Nez	SW 2	d°.	d°.	La Corogne	.	.	.	Naples	.	.	.
Boulogne	calme	d°.	Tr. belle	Porto	.	.	.	Palerme	.	.	.
Le Havre	SW 2	d°.	belle	Lisbonne	.	.	.	—	.	.	.
Cherbourg	SSW 3	d°.	p. agitée	S.-Fernando	.	.	.	Funchal	.	.	.

SITUATION GÉNÉRALE

Les plus faibles pressions ont leur siège au large de l'Irlande où le minimum barométrique (756m/m) s'observe à Valentia.

Une zone de pressions très élevées recouvre l'Algérie et la Méditerranée Occidentale.

Le beau temps est général sur nos régions ; la température varie peu, les extrêmes diurnes ce matin à 7 heures : 3° 8 à Géryville et 15° à Alger, le maximum absolu des 24 heures (25°) a été observé à Orléansville.

Le vent reste faible et variable et la mer calme sur tout le littoral.

Beau temps en Provence.

CARTE DU TEMPS.

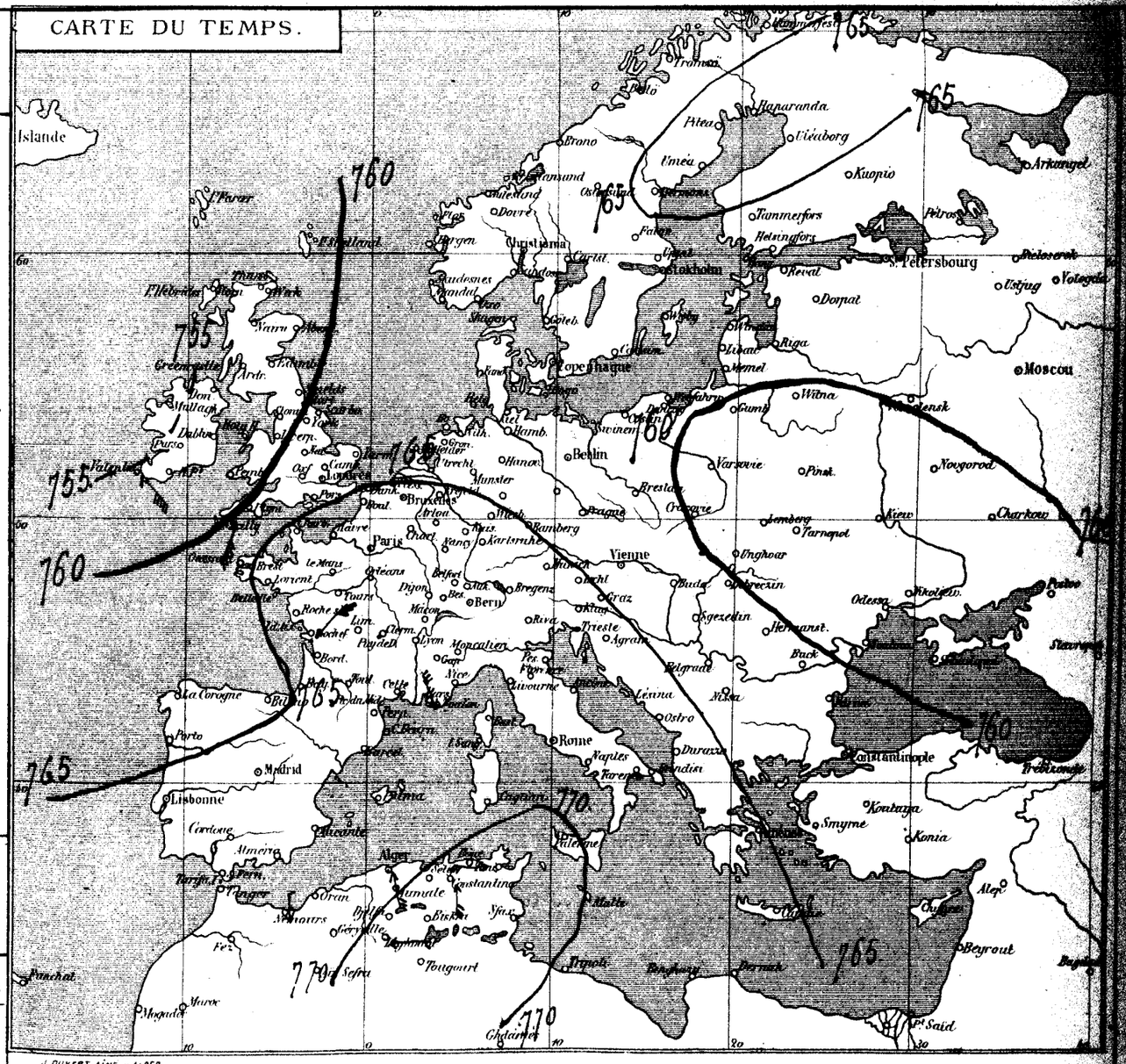

J. DUVERT AÎNÉ — ALGER

Thermomètres — (Alger-Ville). — Température et Pression barométrique des dernières 24 heures (Enregistreurs Richard). — 21 Mars. — 22 Mars. — Baromètre



Station de Djidjelli — Bulletin Climatologique du mois de Février 1886 : par Mr. Bernoulin

Arc-en-Ciel, le 18. — Rosée, le 16. — Gelée blanche, le 1er et le 6. — Brouillard, les 16 et 24. — Éclairs lointains, le 20. — Coups de vent, les 8 et 21. — Les pêchers sont en fleur. Les muriers commencent à bourgeonner. La récolte promet d'être belle. Les orges et les blés ont un bel aspect et sont vigoureux.

BULLETIN MÉTÉOROLOGIQUE DE L'ALGÉRIE

Mardi, 23 Mars 1886.

OBSERVATIONS DE 7 HEURES DU MATIN

STATIONS du RÉSEAU AFRICAIN	PRESSION A 0° et au niveau de la mer — Observations	Différ. en 24 h.	TEMPÉRATURE DE L'AIR — Observations	Différ. en 24 h.	VENT DIRECTION et FORCE de 0 à 9	ÉTAT DU CIEL	ÉTAT DE LA MER	Dans les 24 heures PLUIE en millim.	Température extrême — Maxima	Minima	REMARQUE DIVERSES
Nemours	766.4	- 2.2	12.2	+ 2.2	S 1	brouill^{d}	Calme	"	25.0	10.0	
Oran	66.1	- 2.7	14.6	+ 0.4	Calme	Nuag^{x}	d°.	"	21.0	10.0	
Tlemcen	66.2	- 2.0	10.2	+ 2.4	S 6	d°.	——	"	25.0	11.0	
Sidi-bel-Abbès	65.4	- 4.2	3.8	+ 4.6	S 1	Beau	——	"	26.0	8.0	
El-Aricha	"	"	7.0	0.0	N 3	Nuag^{x}	——	"	18.0	11.0	
Saïda	64.2	- 2.6	12.6	+ 2.4	S 3	Clair	——	"	21.0	10.0	
Géryville	65.4	- 3.7	4.0	+ 0.2	SE 2	d°.	——	"	19.0	2.0	
Ténez	64.0	- 3.9	13.6	- 2.0	S 5	Clair	Tr. belle	"	25.0	12.0	
Cherchell	63.3	- 3.8	11.4	+ 0.2	NE 1	d°.	Calme	"	22.0	11.0	
Cap Caxine	"	"	"	"	"	"	"	"	"	"	
Alger	63.3	- 4.7	15.5	+ 0.5	E 2	Beau	Tr. belle	"	24.8	13.0	Rosée ce matin
Orleansville	64.1	- 3.6	15.0	+ 3.0	E 1	Clair	——	"	27.0	2.0	
Aumale	66.3	- 3.2	13.0	+ 1.0	W 1	Beau	——	"	14.0	5.0	
Tizi-Ouzou	65.4	- 3.3	10.4	+ 2.2	W 4	d°.	——	"	24.0	9.0	Rosée la nuit
Fort-National	67.6	- 0.7	11.2	+ 0.4	NW 1	Nuag^{x}	——	"	18.0	9.0	
Bou-Sâada	"	"	"	"	"	"	——	"	"	"	
Laghouat	"	"	"	"	"	"	——	"	"	"	Non parvenu
Djidjelli	66.4	- 4.4	14.0	+ 1.0	S 1	Clair	Calme	"	25.0	11.0	
La Calle	66.9	- 4.8	11.8	+ 0.6	O 2	Clair	Calme	"	18.0	9.0	
Sétif	66.9	- 3.6	9.2	+ 0.9	NW 1	d°.	——	"	17.0	4.0	
Constantine	66.9	- 3.6	6.8	+ 2.8	S 3	d°.	——	"	20.0	3.0	
Guelma	66.9	- 4.0	7.8	+ 1.6	Calme	d°.	——	"	22.0	7.0	Rosée ce matin
Tebessa	"	"	"	"	"	"	——	"	"	"	Non parvenu
Biskra	67.8	- 3.9	12.8	- 0.6	E 1	Beau	——	"	24.0	10.0	
Tunis	65.8	- 5.6	9.8	- 3.6	S 6	Brouill^{d}	"	"	"	"	Brouillard très épais le matin

ALGER-VILLE (Observations des 24 heures.

Température : minim. ...13°.0 ; maxim. ...24°.8
Humidité relative : minim. ... 68 % ; maxim. ... 79 %
Évaporation ..... 3m/m.7. Pluie ..... "

STATIONS DIVERSES

Fort l'Empereur : Sirocco la nuit vers matin

PORTS D'EUROPE	VENT force de 0 à 9	ÉTAT DU CIEL	ÉTAT DE LA MER	PORTS D'EUROPE	VENT force de 0 à 9	ÉTAT DU CIEL	ÉTAT DE LA MER	PORTS D'EUROPE	VENT force de 0 à 9	ÉTAT DU CIEL	ÉTAT DE LA MER
Valentia	Non parvenu			St-Mathieu				Alicante	SE 3	Couvert	agitée
Scilly				Ile de Groix				Marseille	E 2	Beau	Belle
Yarmouth				Ile d'Aix				Toulon			
Dunkerque				Biarritz				Livourne	E 2	Couvert	Tr. belle
Gris-Nez				La Corogne	SE 2	Nuag^{x}	Tr. agitée	Naples	Calme	d°.	d°.
Boulogne				Porto				Palerme	d°.	Nuag^{x}	d°.
Le Havre				Lisbonne	ESE 4	Couvert	houleuse	—			
Cherbourg				S.-Fernando	ESE 5	d°.	agitée	Funchal	SW 5	Nuag^{x}	Belle

SITUATION GÉNÉRALE

La zone de pressions élevées qui couvrait la Méditerranée est remontée sur le Nord de l'Europe ; le maximum barométrique (777m/m) s'observe à Haparanda.

Une nouvelle zone de basses pressions s'avance vers les Canaries.

Une baisse générale de 3 à 4m/m en moyenne se produit ce matin sur l'Algérie mais les pressions sont encore relativement élevées vers 765m/m.

La température a subi une augmentation sensible, elle a atteint 27° à Orléansville.

Le vent reste faible et variable et la mer belle sur le littoral. Les rosées sont signalées sur la plus grande partie du réseau. Beau temps en Provence.

CARTE DU TEMPS.

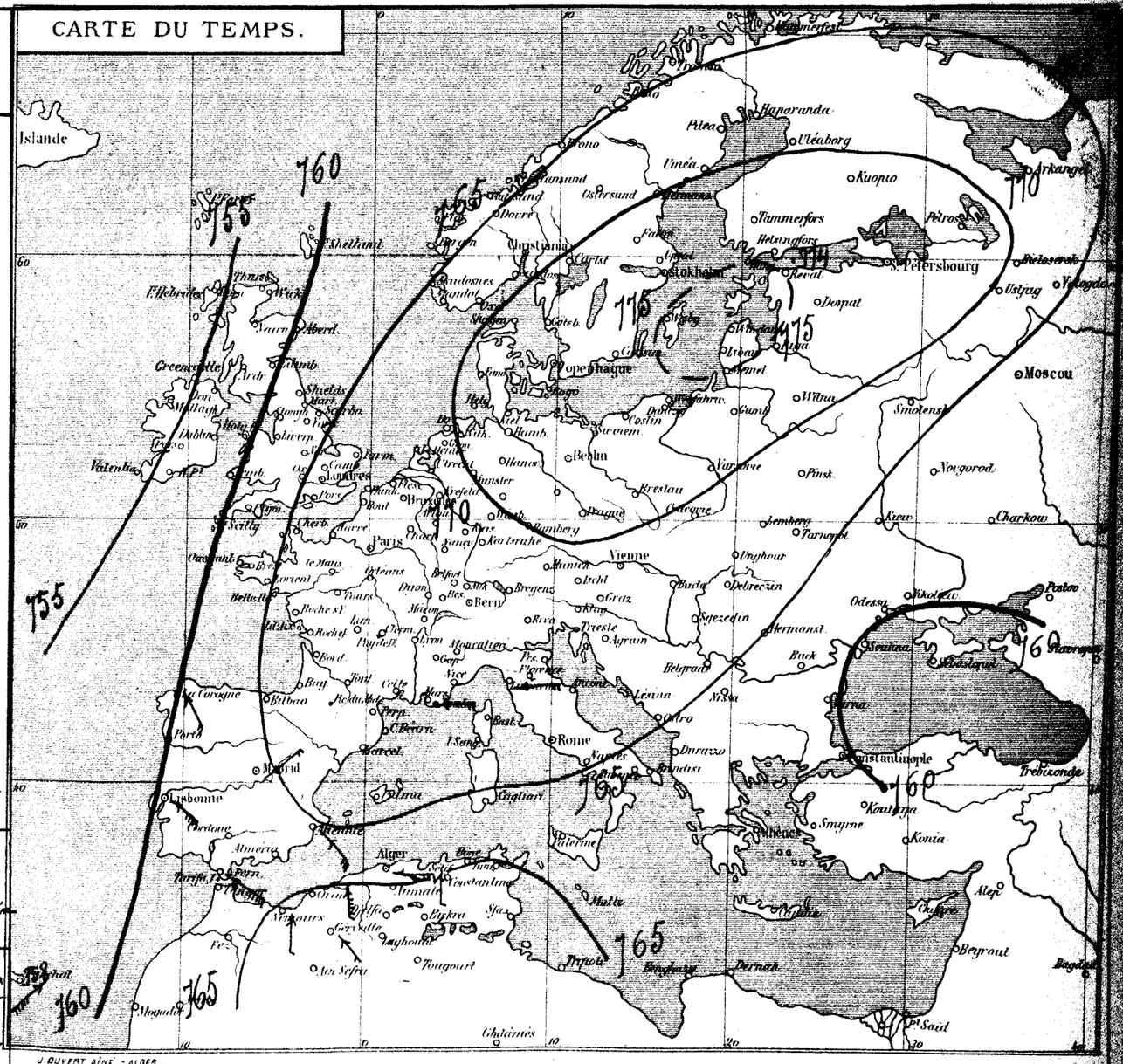

J. DUVERT AÎNÉ. - ALGER

Thermomètres — (Alger-Ville).-Température et Pression barométrique des dernières 24 heures (Enregistreurs Richard) — Baromètre

22 Mars — 23 Mars.



Dépêches en retard (SW de l'Europe) du 22 Mars 1886.

Stations	Baromètre	Vent direction	Vent force	État du ciel	État de la mer	Stations	Baromètre	Vent direction	Vent force	État du ciel	État de la Mer
Lisbonne	764.9	NE	2	Couvert	Tr. houle^{se}	Madrid	769.1	NE	2	Couvert	"
San Fernando	764.7	E	6	Nuag^{x}	Agitée	Funchal	761.9	SW	3	d°.	Tr. agitée
La Corogne	764.7	SSW	1	Couvert	Tr. agitée	Alicante	769.2	SE	3	Clair	Agitée

STATIONS du RÉSEAU AFRICAIN	OBSERVATIONS DE 7 HEURES DU MATIN — PRESSION A 0° et au niveau de la mer — Observations	Différ. en 24 h.	TEMPÉRATURE DE L'AIR — Observations	Différ. en 24 h.	VENT DIRECTION et FORCE de 0 à 9	ÉTAT DU CIEL	ÉTAT DE LA MER	Dans les 24 heures — PLUIE en millim.	Température extrême —		REMARQUE DIVERSES
Nemours	767.7	- 1.3	14.8	+ 2.6	N 1	Couvert	Calme	..	19.0	12.0	
Oran	66.3	+ 0.1	15.8	+ 1.2	Calme	Nuag.	d.	.	19.0	13.0	Brouillard le matin
Tlemcen	68.9	+ 2.1	14.2	+ 3.4	S 1	Beau		..	24.0	12.0	
Sidi-bel-Abbès	66.7	+ 0.3	8.0	+ 0.8	SE 1	d.		..	26.0	7.0	Rosée ce matin
El-Aricha	.	.	6.0	- 1.0	N 2	Fr. nuag.		..	18.0	11.0	
Saïda	65.6	+ 0.8	13.4	+ 0.8	N 1	d.		..	25.0	7.0	
Géryville	68.3	+ 3.4	4.4	+ 0.4	SE 1	Beau		..	22.0	3.0	
Ténez	64.9	+ 0.9	14.0	+ 1.4	S 1	Fr. nuag.	Calme	..	26.0	10.0	
Cherchell	64.9	+ 1.8	14.4	+ 1.8	WSW 1	Couvert	d.	..	21.0	12.0	
Cap Caxine	.	.	.	.	.	.	.	..	.	.	
Alger	64.5	+ 1.0	14.2	- 1.3	NNW 1	Beau	Fr. belle	..	20.5	12.0	forte rosée et brouillard ce matin
Orléansville	64.5	+ 0.4	14.4	- 0.6	E 1	Clair		..	28.0	3.0	
Aumale	65.7	- 0.6	14.8	+ 1.8	S 2	Beau		..	15.0	5.0	
Tizi-Ouzou	64.6	- 0.8	10.8	+ 0.4	WNW 4	Nuag.		..	24.0	9.0	
Fort-National	64.9	- 2.7	13.8	+ 2.6	NW 1	d.		..	19.0	10.0	
Bou-Saada	.	.	.	.	.	.		..	.	.	
Laghouat	67.3	.	12.0	..	SE 1	Clair		..	24.0	5.0	
Djidjelli	64.6	..	14.2	..	S 1	Beau	Belle	..	26.0	12.0	
La Calle	66.3	- 0.6	12.8	+ 1.0	S 1	Beau	Calme	..	18.0	9.0	
Sétif	65.3	- 1.6	10.6	+ 1.4	NNW 1	Clair		..	19.0	5.0	Etoiles filantes la nuit
Constantine	65.1	- 1.8	8.6	+ 1.8	S 3	Nuag.		..	21.0	7.0	
Guelma	66.1	- 0.8	9.8	+ 2.0	Calme	Clair		..	24.0	8.0	Rosée ce matin
Tebessa	.	.	.	.	.	.		.	.	.	Dr on parvenu.
Biskra	67.3	- 0.5	13.4	+ 2.6	SW 1	Clair		..	25.0	11.0	
Tunis	65.8	- 0.8	10.6	+ 0.8	SW 1	Brouill.	..	.	.	.	

ALGER-VILLE (Observations des 24 heures.

Température (minim. ... 13°.0 (maxim. 21°.5

Évaporation 3m/m 9

Humidité relative (minim. ... 59 %, maxim. ... 76 %

Pluie ... . "

STATIONS DIVERSES

Fort l'Empereur: Rosée ce matin

PORTS D'EUROPE	VENT force de 0 à 9	ÉTAT DU CIEL	ÉTAT DE LA MER	PORTS D'EUROPE	VENT force de 0 à 9	ÉTAT DU CIEL	ÉTAT DE LA MER	PORTS D'EUROPE	VENT force de 0 à 9	ÉTAT DU CIEL	ÉTAT DE LA MER
Valentia	SE 6	Fr. nuag.	Fr. houle.	St-Mathieu	ESE 5	Couvert	houleuse	Alicante	E 3	Nuag.	Belle
Scilly	ESE 6	Couvert	d.	Ile de Groix	SE 5	Fr. nuag.	agitée	Marseille	E 3	Couvert	p. agitée
Yarmouth	SE 2	Beau	Belle	Ile d'Aix	SE 4	Couvert	Belle	Toulon	E 3	Brouill.	Belle.
Dunkerque	E 2	Brouill.	Fr. belle	Biarritz	SSW 4	d.	Fr. belle	Livourne	ENE 2	Nuag.	Fr. belle
Gris-Nez	E 2	Beau	d.	La Corogne	SSW 6	Fr. nuag.	agitée	Naples	E 2	Clair	Belle
Boulogne	ESE 2	d.	d.	Porto	"	"	"	Palerme	Calme	Nuag.	p. agitée
Le Havre	E 4	Nuag.	p. agitée	Lisbonne	SW 3	Nuag.	houleuse	—	—	—	—
Cherbourg	E 3	Fr. nuag.	d.	S.-Fernando	S 2	d.	agitée	Funchal	NNW 3	Clair	Belle

SITUATION GÉNÉRALE

Les plus faibles pressions persistent sur l'Irlande où le minimum barométrique (754m/m) s'observe à Valentia; les plus fortes ont leur siège à l'Est de la Russie (Moscou 780m/m).

Le baromètre reste stationnaire vers 766m/m sur l'Algérie et la Tunisie; la température subit une augmentation de 2° en moyenne, les extrêmes étaient, ce matin à 7 heures: 4°.4 à Géryville et 15°.4 à Biskra.

Le vent reste faible et variable et la mer calme sur tout le littoral. Les rosées continuent.

Beau temps en Provence.

CARTE DU TEMPS.

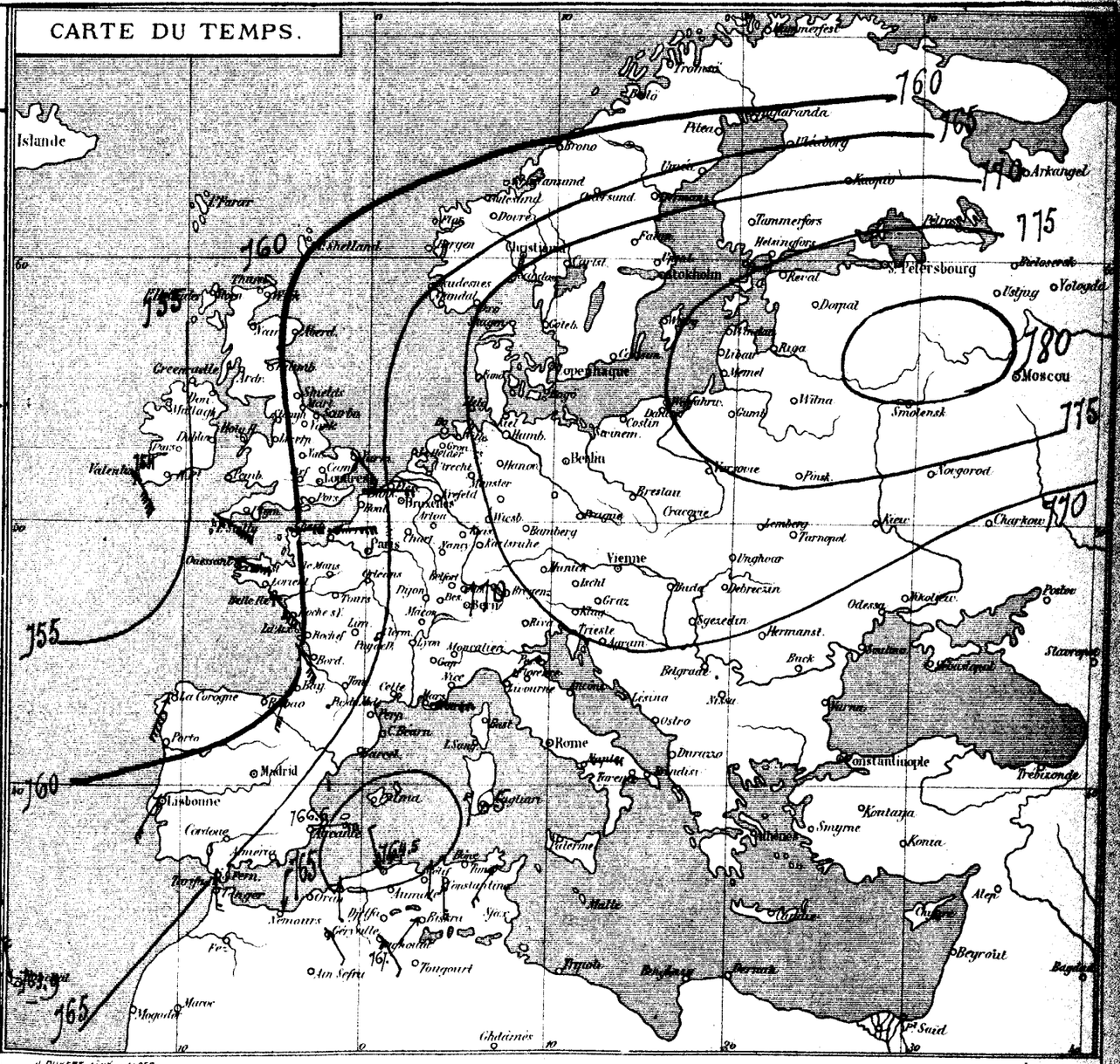

(Alger-Ville). — Température et Pression barométrique des dernières 24 heures — 23 Mars. — (Enregistreurs Richard) — 24 Mars. —



Dépêches en retard, du 23 Mars 1886.

Stations	Vent force	État du ciel	État de la mer	Stations	Vent force	État du ciel	État de la mer	Stations	Vent force	État du ciel	État de la mer
Valentia	SSE 7	Couvert	Fr. houle.	Dunkerque	SSW 1	Brouill.	Calme	Le Havre	ESE 4	Fr. nuag.	p. agitée
Scilly	SSE 6	d.	d.	Gris-Nez	S 1	Couvert	Fr. belle	Cherbourg	S 2	d.	d.
Yarmouth	SSW 3	d.	Belle	Boulogne	SW 1	Brouill.	d.	St Mathieu	ESE 4	Couvert	houleuse

STATIONS du RESEAU AFRICAIN	OBSERVATIONS DE 7 HEURES DU MATIN — PRESSION A 0° et au niveau de la mer — Observations	Différ. en 24 h.	TEMPÉRATURE DE L'AIR — Observations	Différ. en 24 h.	VENT DIRECTION et FORCE de 0 à 9	ÉTAT DU CIEL	ÉTAT DE LA MER	Pour les 24 heures — PLUIE en millim.	Température extrême — Maxima	Minima	REMARQUE DIVERSES
Nemours	767.2	- 0.5	15.8	+ 1.0	N 1	½ mag.	Calme	..	23.0	14.0	
Oran	65.6	- 0.6	15.6	- 0.2	Calme	Mag.	d°	..	18.0	13.0	Brouillard intense
Tlemcen	67.7	- 1.2	14.8	- 2.4	S 1	Beau	—	..	24.0	12.0	"
Sidi-bel-Abbès	64.8	- 0.9	12.0	+ 4.0	SE 1	Mag.	—	..	21.0	10.0	"
El-Aricha	..	..	7.4	+ 1.4	NW 2	Beau	—	..	22.0	12.0	"
Saida	65.1	- 0.5	11.6	- 1.8	E 1	Clair	—	..	25.0	9.0	"
Géryville	67.9	- 0.9	5.4	+ 1.0	S 1	Mag.	—	..	22.0	12.0	"
Ténez	64.0	- 0.9	10.8	- 3.8	S 1	Couvert	Calme	..	24.0	8.0	"
Cherchell	65.3	- 1.6	10.8	- 3.6	E 1	Clair	Calme	..	19.0	11.0	"
Cap Caxine	..	..	..	..	..	..	..	..	..	..	..
Alger	65.1	+ 0.6	13.5	- 0.7	E 3	Beau	½ belle	..	20.5	12.0	Brouillard intense ce matin
Orleansville	64.8	+ 0.3	12.6	- 1.8	W 1	Couvert	—	..	27.0	3.0	"
Aumale	65.7	0.0	15.0	+ 0.2	N 3	Beau	—	..	15.0	5.0	"
Tizi-Ouzou	64.4	- 0.2	11.2	+ 0.4	W 4	Mag.	—	..	25.0	9.0	"
Fort-National	64.2	- 0.7	13.6	- 0.2	NW 1	Beau	—	..	19.0	9.0	"
Bou-Sâada	..	..	..	..	..	..	—	..	..	..	"
Laghouat	66.6	- 0.7	11.8	- 0.2	S 1	Clair	—	..	26.0	5.0	"
Djidjelli	64.3	- 0.3	14.0	- 0.2	SE 1	Couvert	Belle	..	21.0	13.0	"
La Calle	65.9	- 0.4	13.8	+ 1.0	SW 4	Beau	d°.	..	20.0	12.0	"
Sétif	65.4	- 0.1	12.2	+ 1.6	NNW 1	Clair	—	..	22.0	6.0	"
Constantine	66.1	+ 1.0	10.6	+ 2.0	S 3	d°	—	..	21.0	8.0	"
Guelma	65.8	- 0.3	11.4	+ 1.6	Calme	d°.	—	..	26.0	10.0	"
Tebessa	..	..	..	..	..	..	—	..	..	..	"
Biskra	66.5	- 0.2	17.2	+ 1.8	E 4	Clair	—	..	27.0	12.0	"
Tunis	65.7	+ 0.2	10.0	- 0.6	W 1	Beau	..	..	..	..	"

ALGER-VILLE (Observations des 24 heures.

Température { minim. ... 12°.0 / maxim. ... 20°.5
Humidité relative { minim. ... 75 % / maxim. ... 86 %
Évaporation 2m/m.5
Pluie ..... "

STATIONS DIVERSES

Fort l'Empereur : abondante rosée, brouillard intense la nuit et ce matin.

PORTS D'EUROPE	VENT force de 0 à 9	ÉTAT DU CIEL	ÉTAT DE LA MER	PORTS D'EUROPE	VENT force de 0 à 9	ÉTAT DU CIEL	ÉTAT DE LA MER	PORTS D'EUROPE	VENT force de 0 à 9	ETAT DU CIEL	ÉTAT DE LA MER
Valentia	SSW 3	Couvert	agitée	St-Mathieu	SSW 3	Couvert	houleuse	Alicante	..	.	.
Scilly	SSW 3	½ mag.	houle	Ile de Groix	SSW 4	d°	agitée	Marseille	E 3	½ mag.	p. agitée
Yarmouth	W 4	Mag.	p. agitée	Ile d'Aix	ESE 1	½ mag.	Belle	Toulon	E 3	brum.	grosse
Dunkerque	SW 5	brum.	Belle	Biarritz	SE 2	Couvert	d°	Livourne	E 4	Couvert	½ belle
Gris-Nez	ESE 1	d°	d°	La Corogne	.	.	.	Naples	NNE 1	Mag.	Calme
Boulogne	SSW 2	Couvert	d°	Porto	.	.	.	Palerme	WSW 2	Clair	Calme
Le Havre	WSW 3	d°	agitée	Lisbonne	.	.	.	—	.	.	.
Cherbourg	SSW 2	d°	d°	S.-Fernando	.	.	.	Funchal	.	.	.

SITUATION GÉNÉRALE

La situation atmosphérique a peu varié sur le Nord de l'Europe ; les plus faibles pressions persistent sur les Iles Britanniques où le minimum barométrique (748m/m) s'observe à Stornoway ; les plus fortes sont descendues sur le SE de la Russie (Kharkow 779m/m).

En Algérie, une baisse légère mais générale a lieu sur tout le réseau, les pressions restent cependant élevées vers 765m/m. La température a subi une diminution sensible depuis la veille ; le ciel s'est en partie couvert, des brouillards intenses sont signalés sur plusieurs points. Le vent se maintient faible et variable et la mer belle sur tout le littoral.

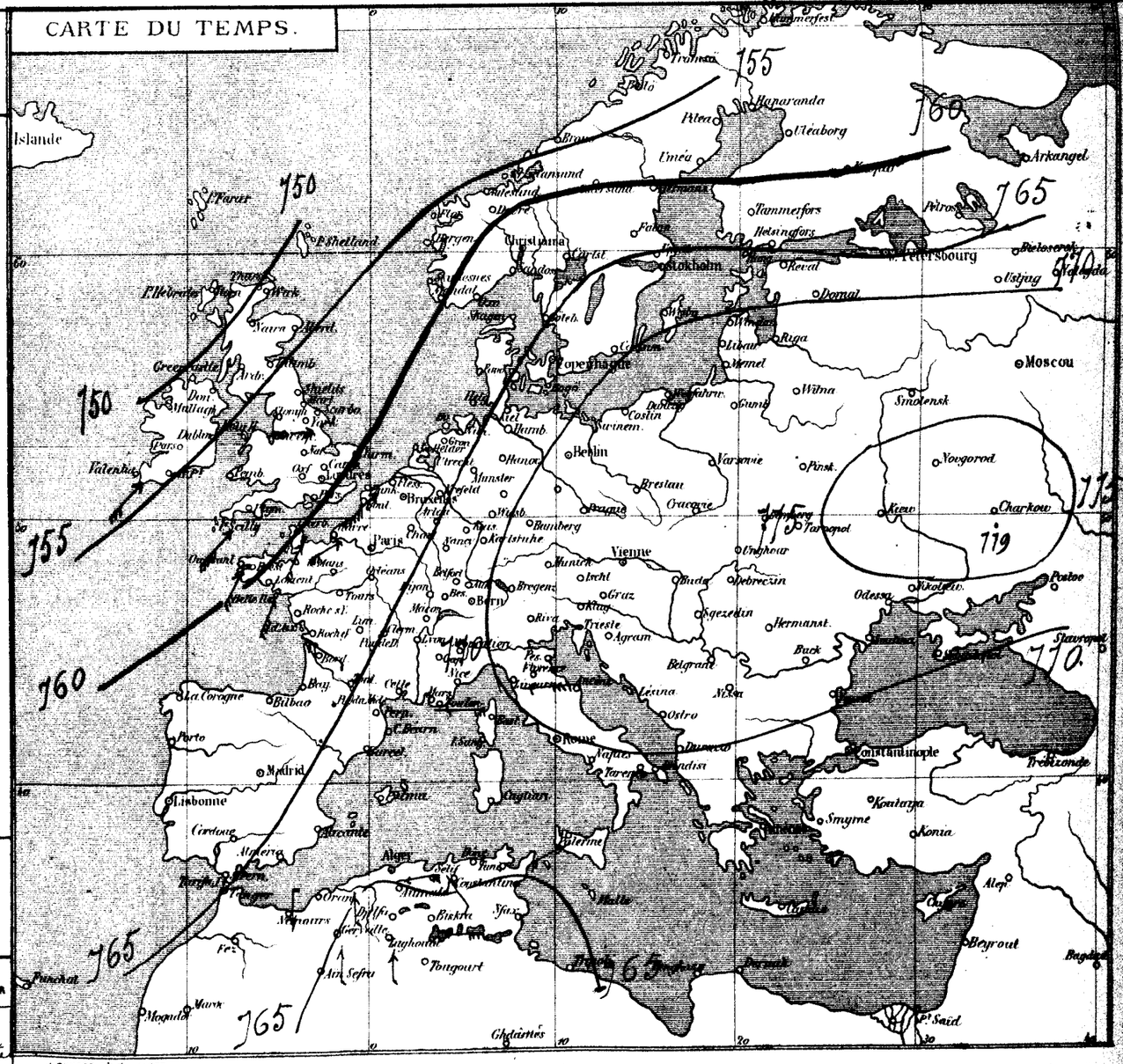

J. DUVERT AÎNÉ, ALGER

Thermomètres — (Alger-Ville). — Température et Pression barométrique des dernières 24 heures — 24 Mars. — (Enregistreurs Richard) — 25 Mars. — Baromètre

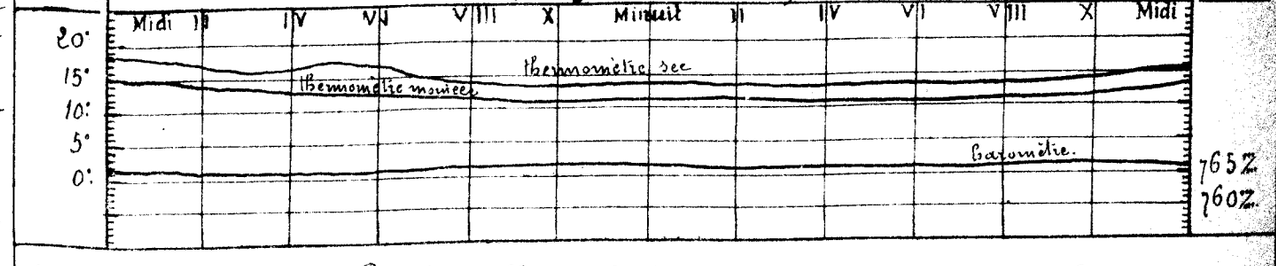

Station de Fedj M'Zala. Bulletin climatologique du mois de Février 1886 par M. Bugéja.

Arc-en-Ciel, les 12, 19 et 22. — Gelée blanche, le 15. — Neige dans la nuit du 5 au 6. — Glace, le 15. — Orage, le 19. Eclairs, les 19, 20, 21 et 22. — Coup de vent le 27. — Pluie totale : 101m/m.5 en 16 jours. — La grande quantité d'eau tombée a retardé la végétation dans la région. Toutefois la plaine et les coteaux reverdissent. — Etat sanitaire satisfaisant.

STATIONS du RÉSEAU AFRICAIN	OBSERVATIONS DE 7 HEURES DU MATIN — PRESSION A 0° et au niveau de la mer — Observations	Différ. en 24 h.	TEMPÉRATURE DE L'AIR — Observations	Différ. en 24 h.	VENT DIRECTION et FORCE de 0 à 9	ÉTAT DU CIEL	ÉTAT DE LA MER	Dans les 24 heures — PLUIE en millim.	Températures extrêmes — Maxima	Minima	REMARQUE DIVERSES
Nemours	66.5	- 0.7	15.8	0.0	N 1	Brouillc	Calme	"	24.0	14.0	"
Oran	65.5	- 0.1	15,6	0.0	Calme	Nuag	d°	"	19.0	13.0	brouillard intense, brume sur mer
Tlemcen	67.7	0.0	14.4	+ 2.6	S 1	d°	——	"	26.0	13.0	brouillard ce matin
Sidi-bel-Abbès	66.2	+ 1.4	10.8	- 1.2	W 2	Brouillc	——	"	21.0	9.0	"
El-Aricha	"	"	4.8	- 2.6	NW 2	Tr. nuag	——	3.0	19.0	11.0	pluie faible
Saïda	65.4	+ 0.3	14.6	+ 3.0	SW 1	d°	——	"	23.0	11.0	rosée ce matin
Géryville	67.1	- 0.8	3.8	- 1.6	W 1	Beau	——	"	23.0	1.0	rosée ce matin
Ténez	65.9	+ 1.9	14.8	+ 4.0	S 1	Nuag	Calme	"	25.0	10.0	"
Cherchell	65.9	- 0.4	14.8	+ 4.0	NW 1	Couvert	Calme	"	18.0	12.0	"
Cap Caxine	66.0	0.0	14.4	- 0.2	Calme	d°	d°	"	18.2	12.4	"
Alger	65.5	+ 0.4	14.5	+ 1.0	NNW 2	Couvert	Belle	"	17.0	12.8	"
Orléansville	65.3	+ 0.7	15.6	+ 3.0	Calme	d°	——	"	23.0	7.0	"
Aumale	63.3	- 0.2	14.0	- 1.0	S 5	Nuag	——	"	23.0	11.0	"
Tizi-Ouzou	65.4	- 1.0	13.8	+ 2.6	WSW 2	d°	——	"	23.0	11.0	"
Fort-National	65.2	+ 1.6	12.4	- 1.2	SW 1	d°	——	"	20.0	11.0	brouillard intense.
Bou-Saada	"	"	"	"	"	"	——	"	"	"	"
Laghouat	67.4	+ 0.2	13.8	+ 2.0	S 1	Clair	——	"	24.0	8.0	"
Djidjelli	65.5	+ 1.2	14.8	+ 0.8	W 3	Couvert	Belle	"	20.0	13.0	brouillard ce matin
La Calle	66.2	+ 0.9	14.6	+ 0.2	W 3	Beau	d°	"	23.0	13.0	"
Sétif	65.9	+ 0.5	13.2	+ 1.0	SSW 1	d°	——	"	21.0	7.0	"
Constantine	65.0	- 1.1	10.8	+ 0.2	S 4	Nuag	——	"	23.0	9.0	"
Guelma	65.9	- 0.1	12.4	+ 1.0	Calme	Beau	——	"	26.0	10.0	rosée ce matin
Tebessa	"	"	"	"	"	"	——	"	"	"	non parvenu.
Biskra	68.1	+ 1.6	16.2	- 1.0	S 1	Clair	——	"	27.0	13.0	"
Tunis	66.0	+ 0.3	10.8	+ 0.8	S 2	Clair	"	"	"	"	"

ALGER-VILLE (Observations des 24 heures.

Température	minim. ...12°.8	Humidité relative	minim. ... 76 %
	maxim. ... 17°.0		maxim. ... 81 %
Évaporation	2 m/m 3	Pluie	"

STATIONS DIVERSES

"

PORTS D'EUROPE	VENT force de 0 à 9	ÉTAT DU CIEL	ÉTAT DE LA MER	PORTS D'EUROPE	VENT force de 0 à 9	ÉTAT DU CIEL	ÉTAT DE LA MER	PORTS D'EUROPE	VENT force de 0 à 9	ÉTAT DU CIEL	ÉTAT DE LA MER
Valentia	SW 7	Couvert	Tr. houle	St-Mathieu	SSW 4	Couvert	houleuse	Alicante	SSE 3	Nuag	Calme
Scilly	SW 8	d°	houle	Ile de Groix	SSW 3	Nuag	agitée	Marseille	E 4	Couvert	p. agitée
Yarmouth	SW 3	Nuag	p. agitée	Ile d'Aix	Calme	Brouill	Tr. belle	Toulon	E 4	Brouill	p. agitée
Dunkerque	SW 4	d°	belle	Biarritz	W 2	Couvert	Tr. belle	Livourne	NE 3	Clair	Tr. belle
Gris-Nez	SW 3	Tr. nuag	p. agitée	La Corogne	S 3	Clair	agitée	Naples	N 2	d°	d°
Boulogne	SSW 3	Couvert	belle	Porto	"	"	"	Palerme	"	"	"
Le Havre	SW 3	d°	p. agitée	Lisbonne	NNE 3	Brouill	houleuse	—	"	"	"
Cherbourg	S 4	Tr. nuag	d°	S.-Fernando	E 1	Clair	belle	Funchal	N 3	Tr. nuag	Tr. belle

SITUATION GÉNÉRALE

Les plus faibles pressions ont leur siège sur les Hébrides où le minimum barométrique (754mm) s'observe à Stornoway; les plus fortes persistent au SE de la Russie (Charkow 775m).

En Algérie, la situation atmosphérique a peu varié depuis la veille, le baromètre reste à peu près stationnaire vers 765m, la température n'accuse que des variations peu sensibles.

Le vent souffle généralement des régions Ouest sans intensité, la mer reste belle sur tout le littoral. Des brouillards assez intenses sont signalés sur la plus grande partie du réseau; quelques pluies sont tombées dans le département d'Oran. Beau temps en Provence.

CARTE DU TEMPS.

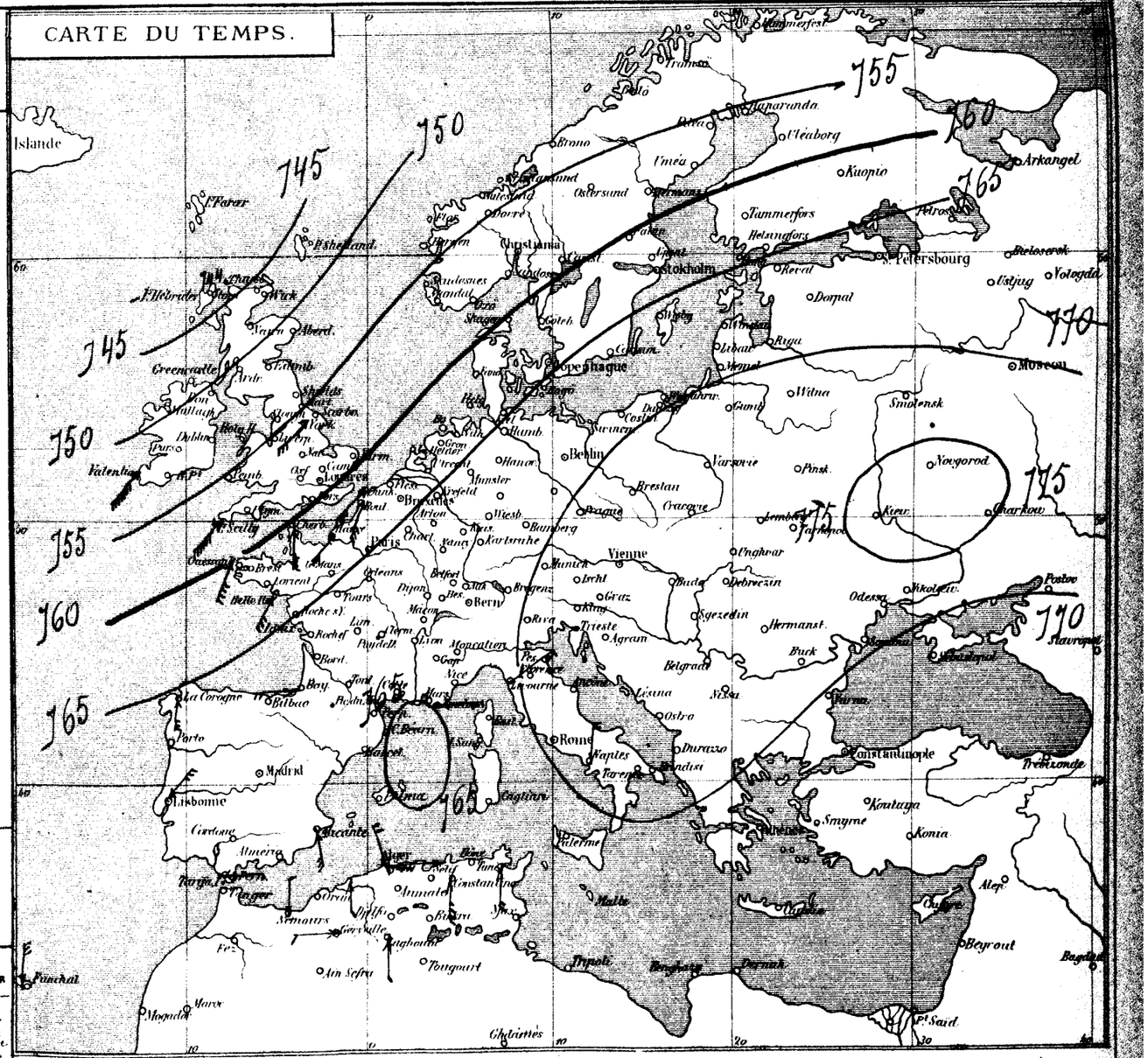

(Alger-Ville).-Température et Pression barométrique des dernières 24 heures — 25 Mars. — (Enregistreurs Richard) — 26 Mars. —



Dépêches en retard, SW de l'Europe du 25 Mars 1875.

Stations	Baromètre	Vent direction	Vent force	État du ciel	État de la mer	Stations	Baromètre	Vent direction	Vent force	État du ciel	État de la mer
Bilbao	762.2	S	3	Couvert	p. agitée	San Fernando	765.3	Calme	"	Tr. nuag	belle
La Corogne	762.0	S	2	pluie	d°	Funchal	765.1	d°	"	d°	d°
Madrid	764.4	SW	1	Couvert	"	Alicante	766.2	SE	3	Couvert	agitée

BULLETIN MÉTÉOROLOGIQUE DE L'ALGÉRIE

Samedi, 27 Mars 1886.

STATIONS du RÉSEAU AFRICAIN	OBSERVATIONS DE 7 HEURES DU MATIN — PRESSION A 0° et au niveau de la mer — Observations	Différ. en 24 h.	TEMPÉRATURE DE L'AIR — Observations	Différ. en 24 h.	VENT DIRECTION et FORCE de 0 à 9	ÉTAT DU CIEL	ÉTAT DE LA MER	Dans les 24 heures — PLUIE en millim.	Température extrêmes — Maxima	Minima	REMARQUE DIVERSES
Nemours	772.3	− 8.8	15.6	− 0.2	S 1	Nuageux	Calme	"	20.0	13.0	"
Oran	70.7	+ 5.2	15.2	+ 0.4	N 2	Brouillé.	d°	"	18.0	13.0	brouillard intense
Tlemcen	69.9	+ 3.7	7.8	− 6.6	SW 1	d°	—	"	12.0	7.0	d°
Sidi-bel-Abbès	70.2	+ 4.0	11.8	+ 1.0	W 3	Couvert	—	"	18.0	11.0	"
El-Aricha	"	"	5.0	+ 0.2	N 2	Tr. nuag.	—	1.2	16.0	9.0	pluie hier
Saida	68.9	+ 3.5	9.8	− 4.8	N 1	Brouillé.	—	3.0	20.0	9.0	pluie fine hier
Géryville	69.5	+ 2.4	9.4	+ 5.6	ESE 2	Nuag.	—	"	21.0	5.0	"
Ténez	68.9	+ 3.0	11.2	− 3.6	S 2	Couvert	Belle	"	25.0	8.0	"
Cherchell	69.9	+ 4.0	15.2	+ 0.4	NW 1	d°	Calme	"	20.0	13.0	"
Cap Caxine	71.0	+ 5.0	15.0	+ 0.6	Calme	Nuag.	d°	"	18.4	12.2	"
Alger	70.1	+ 4.6	14.4	− 0.1	W 2	Nuag.	Belle	"	19.4	13.8	"
Orléansville	69.8	+ 4.3	13.6	− 2.0	W 1	Couvert	—	"	26.0	4.0	"
Aumale	69.1	+ 3.6	14.0	0.0	W 4	Nuag.	—	"	15.0	6.0	"
Tizi-Ouzou	69.0	+ 3.6	13.0	− 1.0	W 2	d°	—	"	20.0	12.0	"
Fort-National	69.1	+ 3.3	10.4	− 2.0	NW 1	Brouillé.	—	"	20.0	9.0	rosée et brouillard ce matin
Bou-Saada	"	"	"	"	"	"	—	"	"	"	"
Laghouat	70.3	+ 2.9	12.2	− 1.8	NE 3	Tr. nuag.	—	"	25.0	10.0	"
Djidjelli	69.7	+ 4.2	16.4	+ 1.6	S 1	Couvert	Calme	"	14.0	6.0	"
La Calle	70.3	+ 3.5	14.6	0.0	? 1	d°	Belle	"	23.0	13.0	"
Sétif	69.1	+ 3.2	12.4	− 0.8	W 1	Nuag.	—	"	21.0	7.0	forte brume le matin
Constantine	68.3	+ 3.3	11.6	+ 0.8	SW 2	d°	—	"	23.0	10.0	rosée et brouillard le matin
Guelma	69.8	+ 3.9	11.6	− 0.8	Calme	Couvert	—	"	27.0	11.0	rosée ce matin
Tebessa	"	"	8.2	"	NW 1	Nuag.	—	gl.	24.0	5.0	gouttes hier soir
Biskra	71.9	+ 3.8	13.8	− 2.4	SE 1	Tr. nuag.	—	"	25.0	11.0	"
Tunis	71.1	+ 5.1	12.0	+ 1.2	S 5	Tr. nuag.	"	"	13.0	9.8	"

ALGER-VILLE (Observations des 24 heures.)

Température	minim. ... 13°.8	Humidité relative	minim. ... 77%
	maxim. ... 19°.4		maxim. ... 29%
Évaporation	3‰.0	Pluie	

STATIONS DIVERSES

"
"
"

PORTS D'EUROPE	VENT force de 0 à 9	ÉTAT DU CIEL	ÉTAT DE LA MER	PORTS D'EUROPE	VENT force de 0 à 9	ÉTAT DU CIEL	ÉTAT DE LA MER	PORTS D'EUROPE	VENT force de 0 à 9	ÉTAT DU CIEL	ÉTAT DE LA MER
Valentia	S 7	Couvert	grosse	St-Mathieu	SW 4	Tr. nuag.	houleuse	Alicante	SE 3	Nuag.	agitée
Scilly	SSW 7	d°	Tr. houle.	Ile de Groix	SW 5	Brouillé.	agitée	Marseille	NNE 1	Beau	Belle
Yarmouth	SSW 5	d°	agitée	Ile d'Aix	SSE 3	Tr. nuag.	Belle	Toulon	NW 1	Tr. nuag.	Tr. Belle
Dunkerque	SSW 5	pluie	d°	Biarritz	SSE 4	Clair	Belle	Livourne	SE 1	Nuag.	d°
Gris-Nez	SW 5	d°	houle.	La Corogne	SSW 4	Couvert	p. agitée	Naples	Calme	Beau	Tr. Belle
Boulogne	SSW 4	Couvert	agitée	Porto	"	"	"	Palerme	Calme	Brouillé.	d°
Le Havre	SW 6	d°	houleuse	Lisbonne	NNE 2	Brouillé.	Belle	—	"	"	"
Cherbourg	SSW 5	Orage	agitée	S.-Fernando	E 3	Clair	Tr. grose	Funchal	NNE 3	Couvert	Belle

SITUATION GÉNÉRALE

Même situation atmosphérique sur tout le Nord de l'Europe; les plus faibles pressions persistent au large des Iles Britanniques, les plus fortes couvrent l'Est de la Russie où le maximum barométrique (774 m/m) s'observe à Moscou.

Une baisse rapide se produit sur la Méditerranée et l'Algérie, les pressions se sont uniformisées vers 770 m/m. La température diminue sur le centre et l'Est de nos régions, elle augmente au contraire dans l'Ouest. Le vent se maintient faible et variable, la mer reste belle sur tout le littoral. Quelques pluies légères sont encore signalées au Sud du département d'Oran, les rosées et les brouillards continuent sur un grand nombre de points du réseau. Beau temps en Provence.

CARTE DU TEMPS.

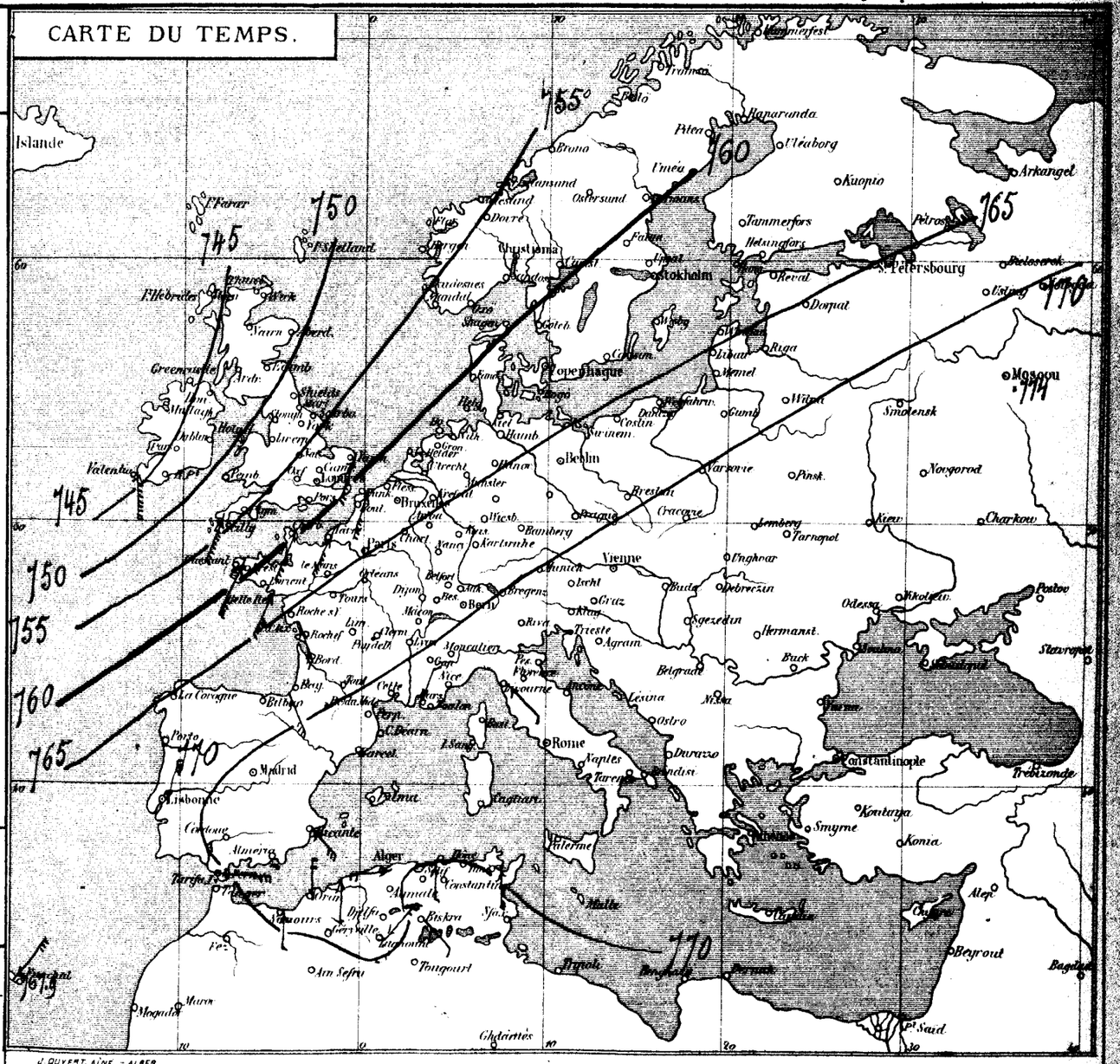

J. DUVERT AINÉ, — ALGER.

Thermomètres — (Alger-Ville) — Température et Pression barométrique des dernières 24 heures — 26 Mars. — (Enregistreurs Richard) — 27 Mars. — — Baromètre

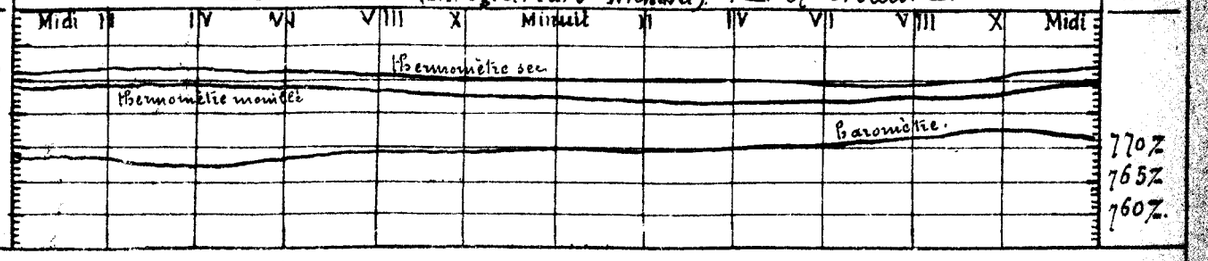

Station de Djendel. — Bulletin climatologique du mois de Février 1886, par M. Loucbe.

Pluie totale: 9m/m7, en 5 jours. — Rosée, tous les jours. — Gelée blanche, le 13 — Brouillard, le 4 — Eclairs, tonnerre, le 5 — Grêle, le 5. — Le débit des sources a sensiblement augmenté. — L'état sanitaire est bon. La campagne agricole 1885-86 se présente bien, mais le froid et la grande quantité d'eau empêchent la végétation rapide

STATIONS du RÉSEAU AFRICAIN	PRESSION A 0° et au niveau de la mer — Observations	PRESSION — Différ. en 24 h.	TEMPÉRATURE DE L'AIR — Observations	TEMPÉRATURE — Différ. en 24 h.	VENT DIRECTION et FORCE de 0 à 9	ÉTAT DU CIEL	ÉTAT DE LA MER	PLUIE en millim.	Températures extrêmes — Maxim.	Minim.	REMARQUE DIVERSES
Nemours	769.5	-2.8	15.0	-0.6	ENE 1	nuag.x	calme	"	20.0	14.0	
Oran	68.6	-2.1	15.2	0.0	calme	couvert	d°	"	18.0	13.0	brouillard intense
Tlemcen	69.1	-0.6	9.4	+1.6	SW 1	d°	—	"	16.0	8.0	d°
Sidi-bel-Abbès	68.2	-2.0	12.0	+0.2	W 3	d°	—	"	22.0	11.0	
El-Aricha	"	"	4.8	-0.2	SW 2	tr. nuag.	—	"	16.0	9.0	
Saida	68.2	-0.7	12.0	+2.2	ESE 1	clair	—	2.0	22.0	9.0	pluie éclairs tonnerre hier
Géryville	68.2	-1.3	8.6	-0.8	E 1	d°	—	"	20.0	6.0	
Ténez	67.9	-1.0	10.0	-1.2	S 4	clair	tr. belle	"	23.0	7.0	
Cherchell	68.4	-1.5	14.8	-0.4	NW 1	tr. nuag.	Calme	"	20.0	12.0	
Cap Caxine	68.7	"	14.8	-0.2	NE 2	d°	d°	"	18.4	11.8	
Alger	68.6	-1.5	14.6	+0.8	E 4	couvert	belle	"	19.0	14.0	brouillard a matin
Orléansville	"	"	"	"	"	..	—	..	.	..	non parvenu.
Aumale	67.6	-1.5	13.0	-1.0	S 3	beau	—	"	10.0	7.0	
Tizi-Ouzou	68.4	-0.6	14.0	-1.0	WSW 2	d°	—	"	23.0	11.0	
Fort-National	68.9	-0.2	9.2	-1.2	NW 2	nuageux	—	"	16.0	8.0	
Laghouat	69.3	-1.0	12.6	+0.4	NE 3	beau	—	"	22.0	9.0	
Gardhaia	70.5	"	15.0	"	NE 3	d°	—	gttes	21.0	10.0	Tempête de sable hier matin; q.q. gouttes
Djidjelli	69.9	+0.8	15.4	-1.0	E 1	couvert	agitée	"	24.0	14.0	Brouillard a matin.
La Calle	70.6	+0.3	13.8	-0.8	E 1	couvert	tr. belle	2.5	20.0	13.0	pluie la nuit.
Setif	68.6	-0.6	9.2	-3.2	WNW 1	clair	—	gttes	20.0	6.0	gttes le soir
Constantine	68.5	+0.8	9.8	-1.8	S 3	claire	—	"	17.0	9.0	rosée abondante.
Guelma	69.2	-0.6	13.0	+1.4	calme	tr. nuag.	—	gttes	20.0	13.0	gttes hier soir.
Tebessa	"	"	"	"			—	"			non parvenu
Biskra	70.5	-1.4	13.4	-0.4	SE 1	clair	—	"	23.0	10.0	
Tunis	70.6	-0.5	11.8	-0.2	SE 2	tr. nuag.	"	"	12.0	9.0	

ALGER-VILLE (Observations des 24 heures.

Température minim. .. 14°0 — maxim. .. 19°0
Évaporation 4mm2
Humidité relative minim. .. 77 % — maxim. .. 81 %
Pluie... "

STATIONS DIVERSES

Fort l'Empereur : Rosée ce matin.

PORTS D'EUROPE	VENT force de 0 à 9	ÉTAT DU CIEL	ÉTAT DE LA MER	PORTS D'EUROPE	VENT force de 0 à 9	ÉTAT DU CIEL	ÉTAT DE LA MER	PORTS D'EUROPE	VENT force de 0 à 9	ÉTAT DU CIEL	ÉTAT DE LA MER
Valentia	calme	nuag.x	tr. belle	St-Mathieu	WSW 5	couvert	houleux	Alicante	"	"	"
Scilly	NNW 6	tr. nuag.	houleuse	Ile de Groix	SW 5	d°	agitée	Marseille	"	"	"
Yarmouth	SW 2	couvert	belle	Ile d'Aix	SSW 4	d°	p. agitée	Toulon	E 3	brume	belle
Dunkerque	SW 4	pluie	p. agitée	Biarritz	S 3	nuag.	tr. belle	Livourne	"	"	"
Gris-Nez	SW 4	tr. nuag.	agitée	La Corogne	ENE 3	beau	grosse	Naples	"	"	"
Boulogne	SSW 4	couvert	p. agitée	Porto				Palerme	"	"	"
Le Havre	SW 4	pluie	agitée	Lisbonne	NNE 4	beau	belle	—			
Cherbourg	SSW 3	brouill.rd	p. agitée	S.-Fernando	W 1	tr. nuag.	houleuse	Funchal	"	"	"

SITUATION GÉNÉRALE

Les faibles pressions d'Irlande sont remontées au Nord de la Scandinavie où le minimum barométrique (741mm) s'observe à Bodoë.

La situation atmosphérique reste la même sur le Sud et le centre de l'Europe, les pressions sont uniformément élevées vers 770mm.

En Algérie, une légère baisse se produit sur le centre et l'ouest, le baromètre reste stationnaire dans l'Est et en Tunisie. Une légère diminution de la température est observée sur la plus grande partie du Réseau, quelques petites pluies sont tombées dans l'Est, le vent est faible et la mer belle sur nos côtes.

CARTE DU TEMPS.

J. DUVERT AÎNÉ — ALGER

(Alger-Ville).-Température et Pression barométrique des dernières 24 heures (Enregistreurs Richard). 27 Mars — 28 Mars

Station de Valmy. — Bulletin climatologique du Mois de Février 1886 par Mr Vergeade.
Pluie totale : 57mm1, en 7 jours. — Gelée blanche, le 15. — Neige les 8, 9 et 10 sur les montagnes du Tessalah et du Tlélat. — Brouillard les 27 et 28. — Éclairs, Tonnerre, le 7. — Arrivée de q.q. cailles vers la fin du mois. — Floraison des arbres fruitiers — Foliation des arbres forestiers. — État sanitaire : Bon. —

STATIONS du RÉSEAU AFRICAIN	OBSERVATIONS DE 7 HEURES DU MATIN — PRESSION A 0° et au niveau de la mer — Observations	Différence en 24 h.	TEMPÉRATURE DE L'AIR — Observations	Différence en 24 h.	VENT DIRECTION et FORCE de 0 à 9	ÉTAT DU CIEL	ÉTAT DE LA MER	Dans les 24 heures — PLUIE en millim.	Température extrême — Maxima	Minima	REMARQUE DIVERSES
Nemours	770.1	+ 0.6	14.4	- 0.6	N 1	brouill.	Calme	3.0	20.0	14.0	pluie la nuit
Oran	69.7	+ 1.1	15.4	- 0.2	N 2	d°	belle	"	18.0	14.0	brouillard le matin
Tlemcen	69.1	0.0	7.8	- 1.6	SW 1	d°	——	"	22.0	6.0	d°
Sidi-bel-Abbès	68.9	+ 0.7	13.2	+ 1.2	WSW 3	Couvert	——	"	26.0	12.0	"
El-Aricha	"	"	6.8	+ 2.0	N 2	Nuag.	——	"	20.0	11.0	"
Saida	67.3	- 0.7	10.0	- 2.0	SE 1	brouill.	——	"	24.0	8.0	brouillard le matin
Géryville	67.2	- 0.4	9.8	+ 1.2	SE 2	Nuag.	——	"	23.0	7.0	"
Ténez	67.9	0.0	14.4	+ 4.4	S 2	Couvert	belle	"	25.0	12.0	"
Cherchell	66.2	- 2.2	13.4	- 1.4	ESE 1	Clair	Calme	"	20.0	11.0	"
Cap Caxine	67.6	- 2.1	15.0	+ 0.2	NE 3	Couvert	d°	1.8	18.4	11.8	"
Alger	67.2	- 1.4	14.8	+ 0.2	NE 2	Nuag.	Belle	"	17.0	13.0	brouillard le matin
Orléansville	67.4	"	15.6	"	W 1	Couvert	——	9.1	29.0	4.0	gouttes le soir
Aumale	67.4	- 1.2	14.0	+ 1.0	N 2	Clair	——	"	15.0	8.0	"
Tizi-Ouzou	66.4	- 2.0	12.0	- 2.0	W 4	Ti. nuag.	——	"	20.0	10.0	rosée ce matin
Fort-National	65.7	- 3.2	13.8	+ 4.6	NW 1	beau	——	"	20.0	9.0	"
Ghardaïa	69.3	- 1.2	14.0	- 1.0	E 1	Couvert	——	"	24.0	10.0	vent très fort hier
Laghouat	68.2	- 0.5	11.2	- 1.4	E 1	Clair	——	"	22.0	7.0	"
Djidjelli	67.5	- 2.4	16.0	+ 4.6	W 1	Couvert	Calme	"	24.0	14.0	"
La Calle	67.9	- 2.7	14.8	+ 1.0	2	Clair	Belle	"	18.0	12.0	"
Sétif	67.9	- 0.7	12.4	+ 3.2	WNW 1	d°	——	"	21.0	7.0	"
Constantine	67.9	- 0.6	10.8	+ 1.0	S 3	d°	——	"	21.0	9.0	"
Guelma	67.7	- 1.5	9.8	- 3.2	NNW 1	d°	——	"	24.0	8.0	brouillard et forte rosée.
Tebessa	"	"	9.2	"	NW 1	d°	——	"	23.0	6.0	pluie légère hier et la nuit.
Biskra	70.7	+ 0.2	14.8	+ 1.4	SE 1	d°	——	"	24.0	11.0	"
Tunis	69.2	- 1.4	11.0	+ 0.8	SE 1	d°	"	"	"	"	"

ALGER-VILLE (Observations des 24 heures.

Température	minim.	13°0	Humidité relative	minim.	72 %
	maxim.	17°0		maxim.	81 %
Évaporation		37.8	Pluie		"

STATIONS DIVERSES

Fort l'Empereur : brouillard la nuit et rosée ce matin.

PORTS D'EUROPE	VENT force de 0 à 9	ÉTAT DU CIEL	ÉTAT DE LA MER	PORTS D'EUROPE	VENT force de 0 à 9	ÉTAT DU CIEL	ÉTAT DE LA MER	PORTS D'EUROPE	VENT force de 0 à 9	ÉTAT DU CIEL	ÉTAT DE LA MER
Valentia	WNW 6	Couvert	Tr. houle.	St-Mathieu	SW 4	Couvert	houleuse	Alicante	"		
Scilly	SSW 7	d°	d°	Ile de Groix	W 6	Tr. nuag.	d°	Marseille	E 1	Couvert	belle
Yarmouth	S 5	Tr. nuage.	agitée	Ile d'Aix	SW 4	Couvert	belle	Toulon	W 1	Brouill.	Tr. belle.
Dunkerque	S 5	Nuag.	d°	Biarritz	S 2	d°	d°	Livourne	SSE 1	Couvert	d°
Gris-Nez	SW 5	Couvert	houleuse	La Corogne	.	.	.	Naples	Calme	Nuag.	belle
Boulogne	SSW 5	Couvert	gr. agitée	Porto	.	.	.	Palerme	Calme	Clair	Tr. belle
Le Havre	S 6	d°	houleuse	Lisbonne	.	.	.	—	"	"	"
Cherbourg	SSW 6	pluie	Tr. houle.	S.-Fernando	.	.	.	Funchal	.	.	.

SITUATION GÉNÉRALE

La basse du Nord de l'Europe s'éloigne vers le N.E. de la Russie (Arkangel 742m) ; une nouvelle zone de basses pressions borde ce matin l'Ecosse (Stornoway 745m).

Le baromètre se maintient uniformément élevé vers 769m sur l'Europe Sud et l'Algérie.

La température varie peu dans nos régions, le vent reste faible et variable et la mer belle sur tout le littoral. Des brouillards intenses sont signalés, sur un grand nombre de points. Beau temps en Provence.

CARTE DU TEMPS.

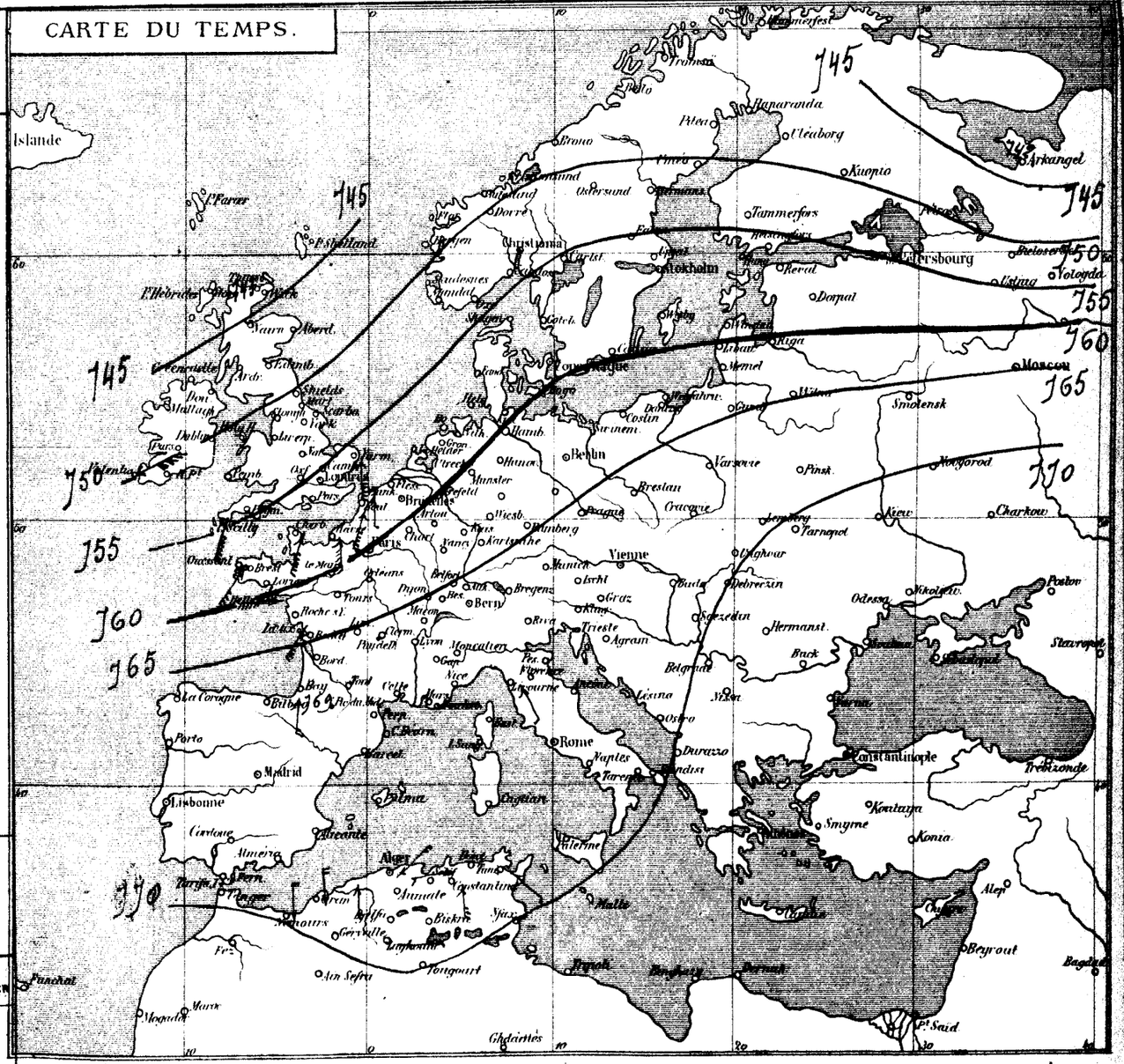

J. DUVERT AÎNÉ — ALGER

Thermomètres — (Alger-Ville). — Température et Pression barométrique des dernières 24 heures — (Enregistreurs Richard). — 29 Février 1886.



Baromètre

Station de Remetsi. — *Bulletin Climatologique* du mois de Février 1886, par M. Castaing.

Pluie totale : 687.5 en 12 jours. — Rosée, les 18, 23 et 24. — Neige, les 11, 12 et 13. — Orage, le 26. — Eclairs, tonnerre le 26. — Coups de vent le 14. — Une très légère augmentation a été constatée dans le débit des sources. L'état général de la végétation est des plus satisfaisants. Les prairies ont un aspect satisfaisant.

BULLETIN MÉTÉOROLOGIQUE DE L'ALGÉRIE

Mardi, 30 Mars 1886

OBSERVATIONS DE 7 HEURES DU MATIN

STATIONS du RÉSEAU AFRICAIN	PRESSION A 0° et au niveau de la mer — Observations	PRESSION A 0° et au niveau de la mer — Différ. en 24 h.	TEMPÉRATURE DE L'AIR — Observations	TEMPÉRATURE DE L'AIR — Différ. en 24 h.	VENT DIRECTION et FORCE de 0 à 9	ÉTAT DU CIEL	ÉTAT DE LA MER	Dans les 24 heures — PLUIE en millim.	Température extrême — Maxima	Température extrême — Minima	REMARQUE DIVERSES
Nemours	773.4	+ 3.3	14.2	- 0.2	N 1	Brouill.	Calme	12.1	17.0	14.0	pluie hier
Oran	772.3	+ 2.6	15.2	- 0.2	Calme	d°	d°	4.5	18.0	13.0	pluie par intervalles hier
Tlemcen	770.1	+ 1.1	9.8	+ 1.0	S 1	Orage	—	12.5	14.0	7.0	pluie hier et la nuit
Sidi-bel-Abbès	771.7	+ 2.2	11.0	- 2.2	SW 4	pluie	—	1.0	19.0	10.0	pluie fine la nuit
El-Aricha	"	"	6.1	- 0.7	N 4	Fr. magr	—	"	16.0	9.0	"
Saida	69.6	+ 2.1	10.4	+ 0.4	N 1	Brouill.	—	"	21.0	10.0	Brouillard ce matin
Géryville	69.2	+ 1.4	6.0	- 3.8	E 1	d°	—	6.0	23.0	5.0	pluie et éclairs la nuit
Ténez	771.9	+ 4.0	14.8	+ 0.4	W 1	pluie	Fr. belle	7.8	21.0	12.0	pluie la nuit
Cherchell	771.7	+ 5.5	14.9	+ 1.4	ESE 1	Couvert	Calme	2.4	21.0	12.0	d°
Cap Caxine	772.0	+ 4.4	14.6	- 0.4	Calme	d°	d°	0.8	19.0	10.4	d°
Alger	772.1	+ 4.9	14.2	- 0.6	NNW 2	pluie	Fr. belle	0.5	18.0	13.0	pluie fine la nuit et ce matin
Orléansville	771.0	+ 3.6	15.6	0.0	W 1	d°	—	1.6	23.0	10.0	d°
Aumale	772.3	+ 5.1	11.0	- 3.0	Calme	Brouill.	—	"	14.0	7.0	"
Tizi-Ouzou	771.5	+ 5.1	11.3	- 0.7	W 2	Beau	—	"	23.0	11.0	Rosée la nuit
Fort-National	771.7	+ 6.0	9.4	- 4.4	NW 1	Brouill.	—	"	20.0	8.0	Brouillard intense le matin
Ghardaïa	70.3	+ 1.2	16.0	+ 2.0	W 3	Couvert	—	"	24.0	12.0	"
Laghouat	70.1	+ 1.3	11.0	- 0.2	ESE 1	Beau	—	"	23.0	7.0	"
Djidjelli	771.4	+ 4.0	16.2	+ 0.2	W 2	Couvert	Calme	"	21.0	15.0	"
La Calle	771.3	+ 3.4	15.6	+ 0.8	W 2	d°	Fr. agitée	"	21.0	14.0	"
Sétif	771.1	+ 3.2	10.4	+ 2.0	WNW 2	Clair	—	"	21.0	6.0	"
Constantine	771.1	+ 3.2	9.4	- 1.4	SW 2	Brouill.	—	"	21.0	8.0	Brouillard
Guelma	771.3	+ 3.6	12.8	+ 3.0	Calme	Couvert	—	0.3	32.0	11.0	pluie ce matin
Tebessa	"	"	8.8	+ 0.4	NW 1	Magr	—	gle	23.0	5.0	Gouttes ce matin
Biskra	70.8	+ 0.1	16.2	+ 1.4	S 1	Beau	—	"	24.0	13.0	"
Tunis	70.1	+ 0.9	12.6	+ 1.0	SSE 1	Beau	"	"	14.0	10.4	"

ALGER-VILLE (Observations des 24 heures.

Température	minim. ... 13°.0	Humidité relative	minim. ... 78%
	maxim. ... 19°.3		maxim. ... 99%
Évaporation	3m/m.2	Pluie	0m/m.5

STATIONS DIVERSES

Fort l'Empereur : pluie la nuit et ce matin (17 h.)

PORTS D'EUROPE	VENT force de 0 à 9	ÉTAT DU CIEL	ÉTAT DE LA MER	PORTS D'EUROPE	VENT force de 0 à 9	ÉTAT DU CIEL	ÉTAT DE LA MER	PORTS D'EUROPE	VENT force de 0 à 9	ÉTAT DU CIEL	ÉTAT DE LA MER
Valentia	SSW 9	Couvert	grosse	St-Mathieu	SSW 4	Fr. magr	houle	Alicante			
Scilly	ESE 2	d°	d°	Ile de Groix	SW 5	d°	d°	Marseille			
Yarmouth	W 5	Beau	Fr. agitée	Ile d'Aix	W 3	Beau	Belle	Toulon	WNW 5	Clair	agitée
Dunkerque	W 7	Magr	Fr. houle	Biarritz	S 2	Magr	d°	Livourne			
Gris-Nez	W 6	Clair	d°	La Corogne				Naples			
Boulogne	W 5	d°	Agitée	Porto				Palerme			
Le Havre	WSW 6	Magr	Fr. houle	Lisbonne				—			
Cherbourg	SW 4	d°	Agitée	S.-Fernando				Funchal			

SITUATION GÉNÉRALE

Les plus faibles pressions persistent au Nord de la Scandinavie où le minimum barométrique (739m/m) s'observe à Bodoë.

Une zone de pressions très élevées couvre le Sud Ouest de l'Europe et s'étend à l'Algérie; le baromètre accuse une hausse moyenne de 3 à 4m/m sur nos régions; la température a peu varié depuis la veille, les extrêmes étaient ce matin à 7 heures: 6.1 à El-Aricha et 16°.2 à Biskra.

Le vent souffle modérément de direction variable, la mer reste belle ou peu agitée sur le littoral, quelques pluies sont signalées par places, principalement dans l'Ouest.

CARTE DU TEMPS.

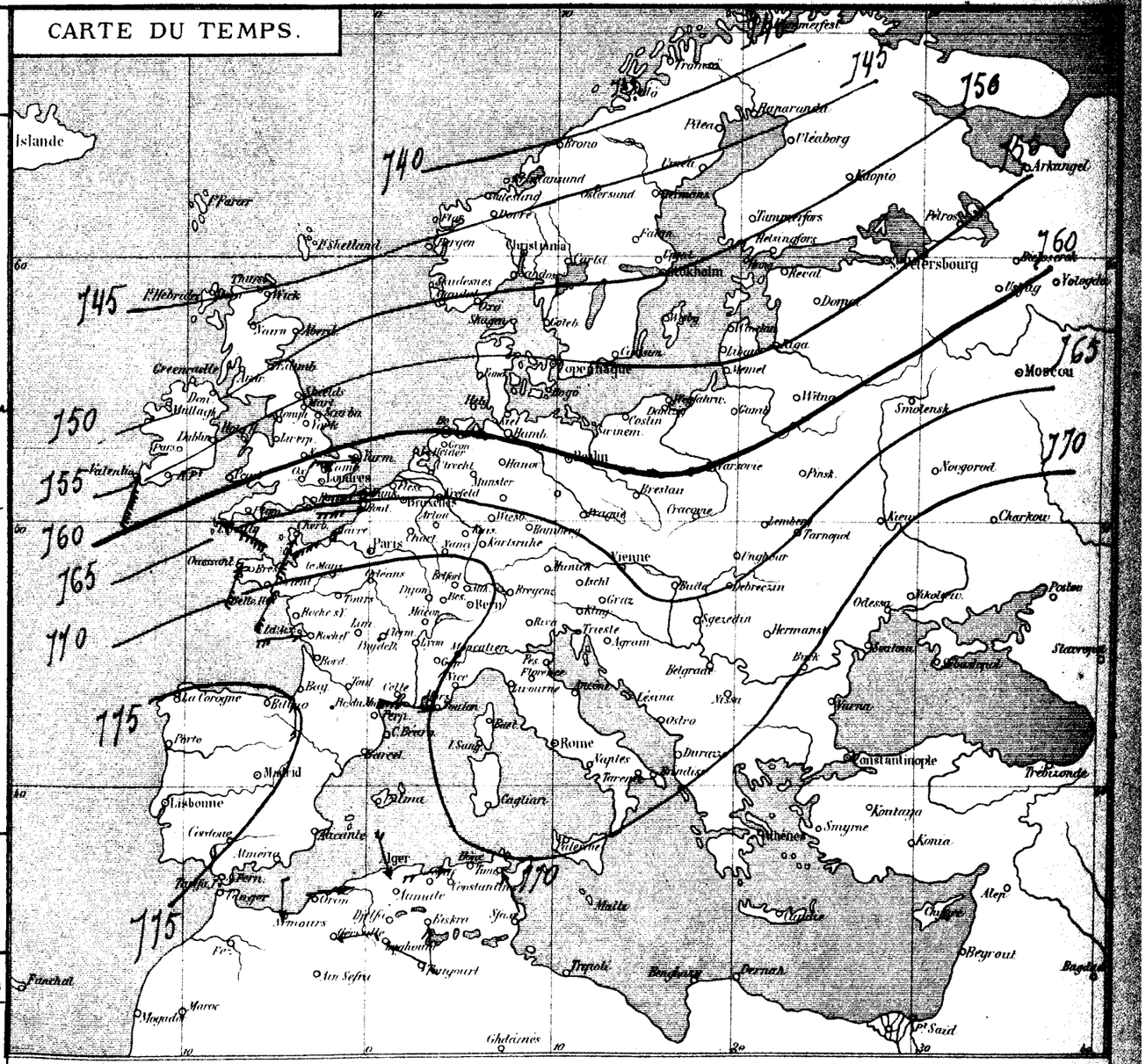

U. DUVERT AÎNÉ. - ALGER

(Alger-Ville). - Température et Pression barométrique des dernières 24 heures (Enregistreurs Richard).

29 Mars — 30 Mars.



Dépêches en retard (SW de l'Europe) du 29 Mars 1886.

Stations	Baromètre	Vent direction	Vent force	État du Ciel	État de la mer	Stations	Baromètre	Vent direction	Vent force	État du Ciel	État de la mer
Barcelone	769.6	SW	1	Couvert	Belle	Madrid	769.1	NE	1	Magr	"
San Fernando	769.4	SE	1	Magr	d°	Lisbonne	771.5	NNE	6	Clair	Belle
Funchal	771.6	NE	5	Clair	d°	"	"	"	"	"	"

STATIONS du RESEAU AFRICAIN	OBSERVATIONS DE 7 HEURES DU MATIN — PRESSION A 0° et au niveau de la mer — Observations	PRESSION A 0° — Différ. en 24 h.	TEMPÉRATURE DE L'AIR — Observations	TEMPÉRATURE DE L'AIR — Différ. en 24 h.	VENT DIRECTION et FORCE de 0 à 9	ÉTAT DU CIEL	ÉTAT DE LA MER	Pour les 24 heures — PLUIE en millim.	Température extrêmes — Maxima	Température extrêmes — Minima	REMARQUE DIVERSES
Nemours	771.2	- 2.2	15.4	+ 1.2	E 1	Couvert	belle	"	18.0	14.0	
Oran	70.8	- 1.3	15.0	- 0.2	Calme	Tr. nuag	Calme	"	18.0	13.0	Temps brumeux le matin
Tlemcen	69.7	- 0.4	9.6	+ 0.8	S 1	Brouill.	—	"	14.0	7.0	brouillard.
Sidi-bel-Abbès	71.3	- 0.4	12.0	+ 1.0	W 1	Couvert	—	"	19.0	11.0	
El-Aricha	"	"	5.9	- 0.2	NW 2	Tr. nuag.	—	"	16.0	9.0	
Saïda	69.4	- 0.2	11.2	+ 0.8	NNE 1	Nuag.	—	7.4	16.0	10.0	pluie hier et la nuit
Géryville	70.2	+ 1.6	5.4	- 0.6	SE 1	beau	—	2.5	20.0	4.0	de:
Ténez	69.9	- 2.0	13.6	- 1.2	S 2	Nuag.	belle	"	22.0	10.0	"
Cherchell	70.4	- 1.6	12.2	- 2.6	ESE 1	Clair	Calme	"	19.0	11.0	"
Cap Caxine	"	"	"	"	"	"	"	"	"	"	Nous parvenu
Alger	70.7	- 1.4	15.0	+ 0.8	ESE 3	beau	Tr. belle	gttes	18.0	12.5	Gouttes hier matin
Orléansville	69.1	- 1.9	15.0	- 0.6	NE 1	Tr. nuag.		"	23.0	7.0	"
Aumale	70.3	+ 2.0	14.0	+ 3.0	Calme	beau	—	"	15.0	5.0	"
Tizi-Ouzou	70.7	- 0.8	12.0	+ 0.7	W 2	d°	—	gttes	22.0	10.0	Gouttes hier
Fort-National	70.9	- 0.8	11.8	+ 2.4	NW 1	d°	—	"	13.0	7.0	Brouillard hier et la nuit
Ghardaïa	72.0	+ 0.5	13.0	- 3.0	E 3	Couvert	—	gttes	23.0	9.0	Gouttes hier à 2 h. s.
Laghouat	71.3	+ 1.7	12.0	+ 1.0	NE 2	beau	—	"	24.0	8.0	"
Djidjelli	72.1	+ 0.6	16.0	- 0.2	E 2	beau	belle	"	25.0	11.0	"
La Calle	73.3	+ 2.0	12.4	- 3.2	" 2	d°	Tr. belle	"	18.0	10.0	"
Sétif	71.1	0.0	9.6	- 0.8	NNW 1	d°	—	"	19.0	5.0	Rosée le matin
Constantine	71.8	+ 0.7	6.2	- 3.2	S 4	d°	—	"	17.0	5.0	"
Guelma	73.1	+ 1.8	9.0	- 3.8	Calme	d°	—	"	19.0	6.0	"
Tebessa	"	"	9.8	+ 1.0	NW 1	d°	—	"	23.0	5.0	"
Biskra	73.0	+ 2.2	15.2	- 1.0	E 1	Clair	—	gttes	27.0	12.0	Gouttes hier
Tunis	72.7	+ 2.6	8.6	- 3.4	SW 2	Clair	"	"	26.0	5.8	"

ALGER-VILLE (Observations des 24 heures.

Température	minim. ... 12°.5	Humidité relative	minim. ... 74%
	maxim. ... 18°.0		maxim. ... 78%
Évaporation	3%.1	Pluie	

STATIONS DIVERSES

Fort l'Empereur: Gouttes hier matin.

PORTS D'EUROPE	VENT force de 0 à 9	ÉTAT DU CIEL	ÉTAT DE LA MER	PORTS D'EUROPE	VENT force de 0 à 9	ÉTAT DU CIEL	ÉTAT DE LA MER	PORTS D'EUROPE	VENT force de 0 à 9	ÉTAT DU CIEL	ÉTAT DE LA MER
Valentia	Nous parvenu			St-Mathieu	Nous parvenu			Alicante			
Scilly				Ile de Groix				Marseille	E 3	Clair	belle
Yarmouth				Ile d'Aix				Toulon			
Dunkerque				Biarritz				Livourne	N 2	Clair	Tr. belle
Gris-Nez				La Corogne				Naples			
Boulogne				Porto				Palerme			
Le Havre				Lisbonne				Brindisi	NW 4	Tr. nuag.	agitée
Cherbourg				S.-Fernando				Funchal			

SITUATION GÉNÉRALE

Les plus faibles pressions persistent au Nord de la Scandinavie; la situation atmosphérique reste la même sur l'Europe Centrale.

Le baromètre est uniformément élevé vers 772m sur la Méditerranée et l'Algérie.

La température a subi une légère diminution depuis la veille, le vent reste faible et variable, la mer est belle sur tout le littoral.

Quelques pluies sont encore signalées par places.

Beau temps en Provence.

CARTE DU TEMPS.

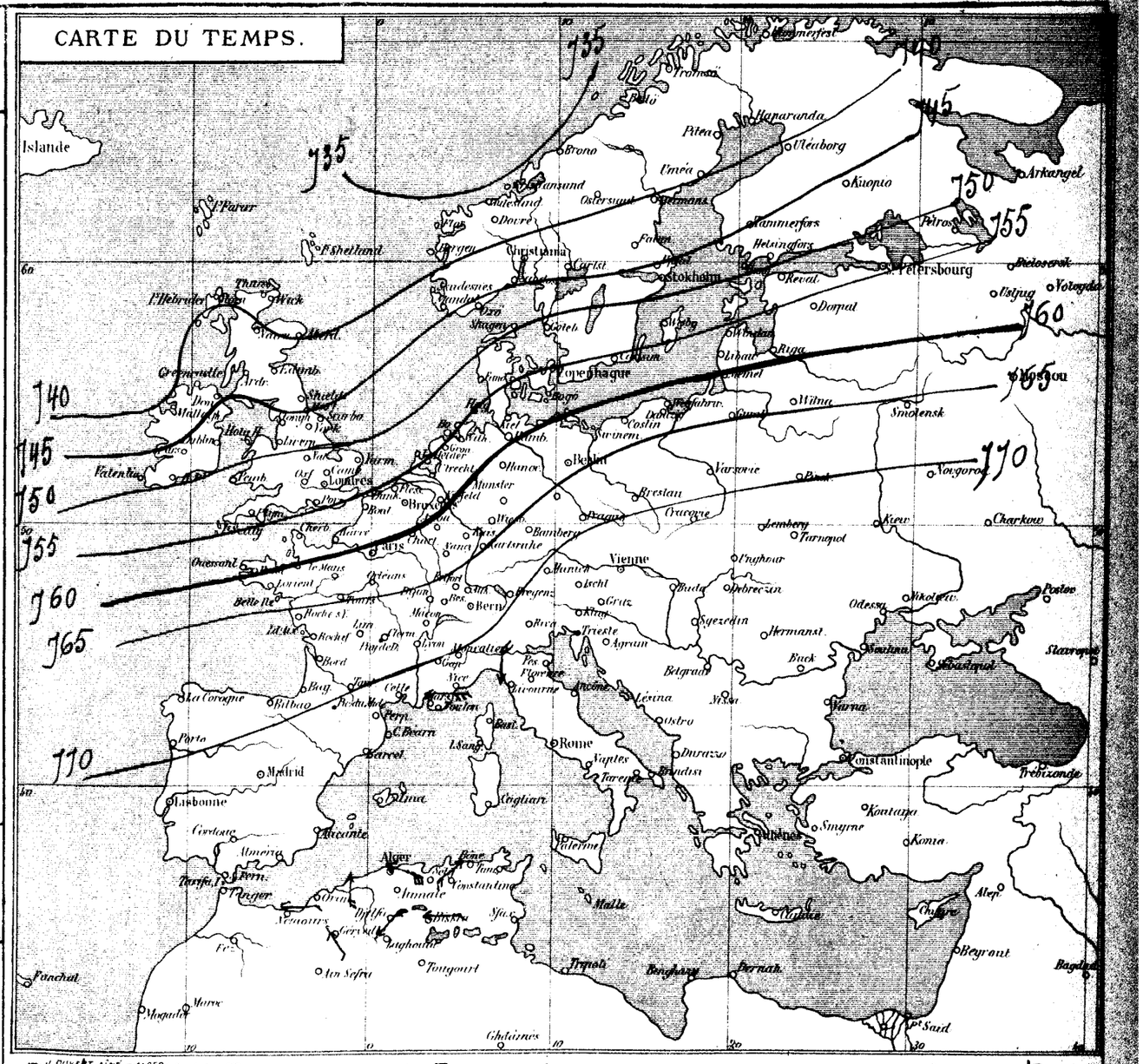

Thermomètres — (Alger-Ville).-Température et Pression barométrique des dernières 24 heures (Enregistreurs Richard) — Baromètre

30 Mars — 31 Mars



Dépêches en retard. (SW de l'Europe) du 30 Mars 1886

Stations	Baromètre	Vent direction	Vent force	État du Ciel	État de la mer	Stations	Baromètre	Vent direction	Vent force	État du Ciel	État de la mer
Bilbao	774.4	E	1	Nuag.	p. agitée	Lisbonne	773.2	NE	4	Clair	houleuse
Madrid	774.1	ESE	2	Tr. Nuag.		Funchal	770.6	E	5	beau	agitée
San Fernando	771.1	ESE	1	pluie	p. agitée						

SERVICE CENTRAL MÉTÉOROLOGIQUE DE L'ALGÉRIE

DIRECTEUR : M. THEVENET

BULLETIN MENSUEL

N° 16

MARS 1886

Physionomie générale du mois

Le mois de Mars a différé notablement des deux mois précédents ; la pluie n'est tombée qu'en petite quantité et seulement pendant les premiers jours. La température s'est élevée sensiblement, aussi la campagne a-t'elle changé d'aspect. La végétation est partout très active ; le labourage de la vigne, qui avait été retardé dans l'Est, a pu être repris dans les meilleures conditions et poussé avec vigueur

En résumé, le mois de Mars a été des plus favorables à l'agriculture.

Régime général du Temps en Algérie

pendant le mois de Mars 1886

La dépression signalée le 28 Février sur l'Italie s'éloigne lentement vers l'Est ; quelques pluies sont encore recueillies dans l'Est pendant que les rosées réapparaissent sur le reste du Réseau.

Une zone de pressions très élevées aborde le Maroc, le 2, le vent passe au Sud, la pluie cesse complètement, une augmentation remarquable de la température se produit. A cette date une forte bourrasque atteint les Iles Britanniques ; elle se trouve, le 3, sur les Pays-Bas, le 4 sur le Sud de la Russie. Un segment s'en détache et s'éloigne le 5 vers la Finlande ; un autre s'étend sur toute la Méditerranée orientale. Le vent passe au NW sur l'Algérie en prenant une grande intensité, la mer devient grosse ou furieuse sur tout le littoral ; pendant toute cette période les pluies ont été rares et les rosées abondantes.

Une nouvelle dépression est alors signalée à l'entrée de la Manche, elle recouvre l'Europe centrale et l'Italie, le 7, a son centre le 8 sur la Norvège et s'étale le 9 sur le SE de la Russie, pendant que de très fortes pressions signalées le 7 à la hauteur de l'Ecosse recouvrent tout le Nord de l'Europe ; un régime de vent d'entre W et N s'établit sur nos régions, la pluie est générale sans grande abondance.

Une assez forte dépression s'avance, le 11, à la hauteur du Portugal, traverse l'Espagne et a son centre les 13 et 14 sur les côtes de l'Algérie, le 15 sur la Corse où elle séjourne le 16. Le passage de cette dépression est accompagné, ainsi que cela se constate ordinairement, de vents, soufflant d'abord du Sud, puis de l'Ouest en prenant de l'intensité et enfin du NW avec violence. La pluie continue et devient très abondante les 14 et 15 en même temps que la mer redevient grosse.

Cette dernière dépression s'étale le 17 sur tout le Sud de l'Europe, elle se divise en deux le 18, pendant que le baromètre se relève de 3 à 4 m/m en moyenne sur l'Algérie. Le vent passe au Sud en perdant de sa force, la pluie cesse jusqu'au 21. A cette date une zone de pressions uniformément élevées vers 770 m/m recouvre l'Espagne et la Méditerranée occidentale, tandis que sur l'Algérie les pressions sont légèrement inférieures ; un régime de vent de N s'en suit ainsi que des pluies légères mais générales.

La situation atmosphériques ne subit que des variations insignifiantes jusqu'au 29 sur le bassin méditerranéen. Pendant cette dernière période le vent se maintient au Sud, sans intensité, quelques averses ont seulement lieu par places ; les rosées continuent, des brouillards intenses sont signalés.

Enfin, le 30, une aire de très hautes pressions s'avance sur l'Espagne ; le vent passe au NW, d'assez fortes pluies sont recueillies, principalement sur l'Ouest et le centre du Réseau.

Ces fortes pressions s'étalent, le 31, en s'uniformisant vers 770 m/m sur l'Europe Sud, la Méditerranée et l'Algérie ; le vent devient faible et variable, le beau est général, sauf quelques gouttes sur certains points.

RÉSEAU PLUVIOMÉTRIQUE ALGÉRIEN

PLUIES (EN MILLIMÈTRES) RECUEILLIES PENDANT LE MOIS DE MARS 1886

STATIONS	Quantités	Nombre de jours
Département d'Oran		
Allou	12.0	6
Aïn-bou-Dinar	44.9	6
Aïn-Témouchent	"	"
Ammi-Moussa	"	"
Arcole	35.5	4
Arzew	44.5	5
Assi-ben-Okba	"	"
Bosquet	"	"
Bou-Khanéfis	"	"
Cap Falcon	63.0	5
Cassaigne	"	"
Daya	55.5	9
El-Ariche	"	"
Géryville	48.6	9
Hennaya	107.2 / 49.0	8 / 8
Hillil	46.9	5
Mernia	16.5	10
Mascara	51.0	6
Mécheria	22.0	5
Mercier-Lacombe	48.3	6
Mesleganem	40.0	4
Nemours	33.7	5
Oran (H)	39.0	4
Perrégaux	"	"
Pont-du-Chéliff	"	"
Renault	40.7	6
Saïda	59.0	12
St-Lucien	25.7	6
Sebdou	27.2	4
Sidi-bel-Abbès	14.0	5
Tamzourah	22.2	5
Tiaret	79.5	7
Tlemcen	112.2	5
Département d'Alger		
Aïn-el-Hammam	"	"
Aïn-Bessem	"	"
Aïn-Meran	"	"
Ammourah	"	"
Alger (le Dey)	49.6	7
Alger (ville)	42.4	10
Alger (Fort-l'Empereur)	93.9	11
Alger (École normale)	64.0	7
Attatba	"	"
Aumale	47.3	9
Azeffoun	"	"
Blida	81.0	5
Boghar	(?)	9
Bouïrie	60.5	7

STATIONS	Quantités	Nombre de jours
Bou-Saâda	14.6	2
Cap Caxine	50.0	9
Castiglione	"	"
Cherchell	20.4	5
Coléa	52.0	11
Dellys	104.8	11
Djelfa	19.0	6
Dra-el-Mizan	86.0	9
Fort-National	88.8	11
Gardhaïa	1.0	1
Laghouat	0.8	1
Malakoff	"	"
Médéa	56.7	6
Miliana	118.0	6
Moudjebeur	"	"
Orléansville	35.0	7
Ouargla	"	"
Ouarsenis	"	"
Oued-Fodda	"	"
Pont-du-Caïd	"	"
Saint-Cyprien-des-Attafs	"	"
Staouéli	44.0	7
Ténès	42.0	5
Teniet-el-Haâd	67.6	14
Tizi-Ouzou	55.1	7
Trois-Palmiers (les)	(?) / 61.8	8 / 6
Département de Constantine		
Aïn-Abessa	"	"
Aïn-Amara	"	"
Aïn-Beïda	"	"
Aïn-M'lila	"	"
Aïn-Mokra	"	"
Aïn-Rouha	"	"
Aïn-Smara	"	"
Aïn-Tinn	"	"
Akbou	"	"
Attia	117.7	11
Barral	28.1	4
Batna	12.0	3
Biskra	2.2	1
Bizot	"	"
Bibans (les)	"	"
Bordj-bou-Arréridj	"	"
Bône	34.5	8
Bougie	48.0	9
Bugeaud	"	"
Cap de Garde	(?)	7
Châteaudun	"	"
Clauzel	"	"

STATIONS	Quantités	Nombre de jours
Collo	69.0	9
Constantine (H)	20.0	8
Constantine (Ste-Hélène)	29.1	9
Djidjelli	55.7	3
Duzerville	37.3	4
El-Arrouch	"	"
Fedj-M'zala	19.6	8
Gastonville	34.0	4
Guelaat-bou-Sba	"	"
Guelma	41.4	8
Guergour	"	"
Hamma (la)	"	"
Héliopolis	"	"
Khenchela	"	"
Kroubs (le)	"	"
La Calle	35.0	14
Lambèse	15.6	5
Meskiana	31.0	2
Mila	(?)	9
Nechmeya	"	"
N'Gaous	"	"
Oued-Amizour	"	"
Oued-Athmenia	"	"
Ouod-Marsa	"	"
Oued-Zenati	"	"
Oum-el-Bouaghi	"	"
Ouled-Rahmoum	157.0	6
Ouled-Seguin	"	"
Petit	"	"
Philippeville	"	"
Remchi	"	"
Rouffach	"	"
Saint-Arnaud	"	"
Saint-Charles	"	"
Sefia	"	"
Sedrata	"	"
Sétif	46.9	6
Sidi-Aïch	55.0	10
Sidi-Merouen	"	"
Soukharas	"	"
Stora	"	"
Tababort	"	"
Taher	74.5	7
Takitount	51.6	12
Tébessa	"	"
Zeraïa	"	"
Zerizer	"	"
Tunis	"	"

Résumé des Observations Algériennes

Régions	Stations	altitudes	Pressions atmosphériques (réduites à zéro) moyennes	Pressions atmosphériques (réduites à zéro) minimum	dates	Pressions atmosphériques (réduites à zéro) maximum	dates	Températures à l'ombre — Extrêmes diurnes — Minima moyennes	Minima minimum absolu	dates	Maxima moyennes	Maxima maximum absolu	dates	Moyennes des minima et des maxima	Moyenne de 7h matin, 1h soir, 9h soir
Littoral	Nemours	4,1	764.0	752.4	13	772.0	30	11.5	8.6	15	19.5	24.6	22	15.5	15.6
	Cap Falcon	78.2	756.6	743.5	13	765.5	30	12.5	7.2	13	18.3	22.0	18	15.4	15.1
	Oran	60.0	754.1	747.1	12	766.4	30	12.4	8.2	1er	19.2	21.2	18	15.8	15.6
	Staouëli	125.0	755.6	740.0	13	764.0	30	9.3	4.0	1er	18.8	23.6	24	14.0	14.4
	Alger	38.5	759.2	745.1	13	769.0	30	12.0	7.5	17	20.6	24.8	23	16.3	15.1
	Ténès	"	758.8	743.2	13	766.0	30	8.0	4.0	13	23.0	27.0	6.7.9	15.5	16.0
	Djidjelli	13.0	760.0	747.2	13	771.7	30	11.4	8.2	30	20.4	27.0	24	15.9	15.2
	La Calle	10.7	762.0	749.7	13	772.5	30	10.5	7.2	9.10	17.7	24.6	27	14.1	14.3
Plaine	Orléansville	117.8	752.1	739.2	13	759.1	31	9.7	4.0	1er	21.9	28.5	28	15.8	12.7
	Boufarik	56.0	760.1	752.0	12	772.0	30	9.8	4.0	1er	20.7	27	23	15.2	16.0
Montagneuse	Tlemcen	824.0	694.5	688.3	29	699.2	19	11.6	7.2	6	21.2	28.2	26	16.4	15.4
	Saïda	880.0	670.6	659.7	13	676.8	30	7.2	2.6	21	19.2	25.0	23-24	13.2	13.4
	Sidi-bel-Abbès	476.0	722.9	711.4	13	730.4	30	0.8	0.2	1er	19.9	27.0	25	10.3	12.9
	Tiaret	1086.0	663.2	651.1	13	669.5	31	6.2	1.6	15	13.7	18.4	26	9.9	10.7
	Téniet-el-Haad	1148.0	667.6	654.1	13	675.3	30	4.4	−0.2	1er	15.5	20.4	23	10.0	10.6
	Miliana	740.0	702.0	689.0	13	709.3	30	11.9	3.1	15	16.2	22.9	23	11.9	10.9
	Médéa	914.5	685.4	671.4	13	693.2	30	4.5	1.0	18	16.1	23.0	24	10.3	10.8
	Aumale	887.4	686.7	674.5	13	695.1	30	6.2	2.5	1er	16.3	21.5	26	11.2	12.5
	Tizi-Ouzou	257.0	741.2	727.3	13	749.6	31	9.1	4.0	1er	19.6	25.0	25	14.3	14.0
	Fort-National	916.3	682.4	669.0	13	691.7	30	6.5	2.0	15	14.3	20.2	27	10.4	10.8
	Sétif	1086.1	667.4	664.8	13	673.0	31	3.9	0.0	1er	14.1	21.3	25	9.0	10.0
	Constantine	660.0	705.0	692.0	13	715.1	31	6.2	2.0	8	16.8	23.4	26	11.5	12.6
	Guelma	279.4	737.9	725.8	13	748.5	31	8.2	3.4	8	19.0	26.3	26	13.6	13.2
Désert	Tébessa	880.7	"	"	"	"	"	"	"	"	"	"	"	"	"
	Batna	1058.1	664.3	661.7	13	672.5	29	2.2	−2.7	2	18.5	23.7	26	10.3	11.0
Hts Steppes	Aflou	1320.0	647.8	633.6	13	655.8	31	1.9	1.0	2.9.16	10.5	12.8	28	6.2	3.7
	Ksr. Aricha	1250.0	"	"	"	"	"	"	"	"	"	"	"	"	"
	Djelfa	1167.0	"	"	"	"	"	"	"	"	"	"	"	"	"
	Géryville	1305.0	654.0	642.4	13	659.2	30	2.2	−3,2	1er	17.7	24.4	"	9.9	9.7
	Mécheria	1175.0	665.0	652.1	13	671.1	30	5.4	−1.3	1er	19.0	24.6	25	12.2	13.0
Sahara-Oasis	Bousaâda	629.6	709.1	694.4	13	716.1	30	11.8	8.0	1er	19.0	23.8	26.29	15.4	15.9
	Laghouat	752.0	698.0	685.8	13	705.7	31	6.3	0.4	1er	23.2	28.2	6	14.7	14.6
	Biskra	124.6	752.7	740.0	13	762.6	31	10.6	8.0	3	22.5	27.0	25	16.5	15.5
	Tuggurt	520.0	705.1	693.1	13	718.9	31	9.0	2.0	1er	24.0	29.0	19	16.5	23.0
	Ouargla	156.0	"	"	"	"	"	"	"	"	"	"	"	"	"

Mois de Mars 1886.

Hygrométrie — Tension de la Vapeur moyennes m/m	Tension de la Vapeur minimum m/m	Tension de la Vapeur maximum m/m	Humidité relative moyenne %	Humidité relative minimum %	Humidité relative maximum %	Evaporation totale m/m	Vent dominant (direction)	Remarques diverses (date des jours de) Rosées	Gelées blanches	Brouillard	Neige	Orages	Grêle	Stries pilantes
9.9	6.5	13.1	73.0	56	98	68.8	SW	"	"	23.24.26.27 29.30	"	"	"	.
10.6	6.2	13.1	83.0	57	98	75.9	SW	9.19.21	"	24.25.26.29	"	"	"	.
10.8	8.2	13.2	79.0	52	98	"	N	"	"	"	"	"	"	"
9.5	6.3	13.0	82.0	38	100	132.4	W	1.2.7.11.17/19	"	21/23.25/29	"	"	"	"
9.1	6.2	11.0	70.0	40	97	129.1	W	24/25.29.31	"	11.21.24/26 29.29.31	28.31	13.14	"	22
7.3	3.6	12.4	50.0	33	76	"	S	1.13.20/24	"	7.18.22.24.25	2.3	14	"	"
9.0	4.3	14.8	70.0	21	91	86.0	WNW	"	"	20.25.	"	2.25	"	"
9.5	5.0	16.0	76.0	41	92	85.0	WNW	"	"	26.28.	13.	27	"	"
								"	"	"	"	14	"	"
7.9	4.7	12.1	76.0	57	89	"	SW	"	"	"	"	"	"	"
7.9	3.0	11.7	58.0	21	100	99.3	SW	"	"	13.20.22.24/29	3.4.5	13	"	"
9.3	4.8	16.7	70.0	46	86	179.0	SW	"	"	28/31	22/25	"	"	"
7.5	4.6	11.1	68.0	22	98	139.1	W	1/4.12.16.17.19	"	9.14.27.29.30	"	27	"	"
9.6	4.9	14.7	84.0	31	100	31.3	SE	20.21. 19.20.24	"	22.26.	"	"	"	"
6.5	4.7	8.5	65.0	44	90	75.0	NW	"	"	7.9.13.14.19	"	26.30	15.20	"
6.5	4.0	10.2	69.9	25	98	83.0	NW	2.5.9/19.22/25 29	1.2	9.11.29.30	"	20.26.27.29 31	20.27	26.
7.4	5.5	9.3	75.0	58	96	"	W	"	"	"	"	"	"	"
5.9	2.7	10.2	61.8	16	100	96.8	SW	"	10.13.	5.11.17.21	"	31	"	28
7.1	5.1	9.0	66.0	44	86	"	SE	"	"	26	"	13.31	"	"
10.8	6.0	18.8	84.0	66	93	84.0	W	3.7.20.22.25/26	"	3.9.11.25.29	"	6	6	7
6.0	3.0	8.1	65.3	20	97	"	NW	27.29.30 23.27.28.	"	5/11.15.19/21 26/30	"	"	"	"
6.6	4.2	8.9	71.0	50	89	116.4	N	14.15.	"	7.22.	17.24.25.29.	11	"	21
6.7	4.0	10.2	65.6	26	98	54.5	W	20.22.27	"	9.10.22.27.30	4.8.6.13.	14	"	2
8.2	5.7	11.7	74.0	28	100	189.9	WNW	2.8.12.16/31	"	22.28.31	13.14.22.25	6.14	14	"
"	"	"	"	"	"	"	"	"	"	"	"	"	"	"
5.3	2.5	9.1	56.0	18	92	108.6	NE	"	16	31	13	29	"	"
4.6	4.1	5.6	79.0	66	87	135.2	NW	"	"	"	"	"	"	"
"	"	"	"	"	"	"	"	"	"	"	"	"	"	"
"	"	"	"	"	"	"	"	"	"	"	"	"	"	"
4.6	3.8	5.5	58.0	42	73	147.7	NE	7.10.17.22.30	3.16.	21.22.30	"	29	"	"
4.8	1.3	9.7	46.0	11	95	154.4	WSW	"	"	"	3/8	30	30	"
8.6	5.9	10.6	55.9	41	93	"	W	"	"	"	2/6	"	"	"
7.0	4.8	10.7	59.0	21	83	121.5	NE	"	"	"	17.18	13	"	"
7.6	5.4	11.4	50.0	21	78	195.9	SE	"	"	"	6.6.7	"	"	"
5.4	2.0	10.5	26.0	7	57	"	"	"	"	"	4.14	"	"	"
"	"	"	"	"	"	"	"	"	"	"	"	"	"	"

Mois de Mars 1886

Pluie en Algérie

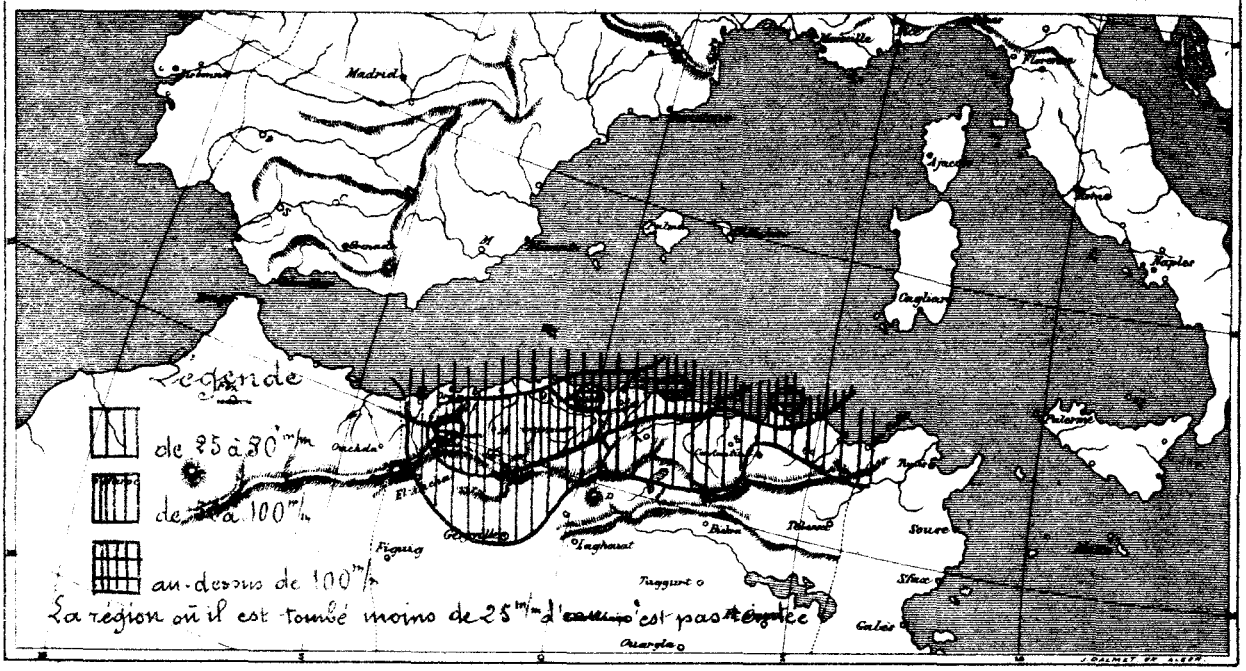

Mois de Mars 1886

Isobares moyennes à 7 heures du matin

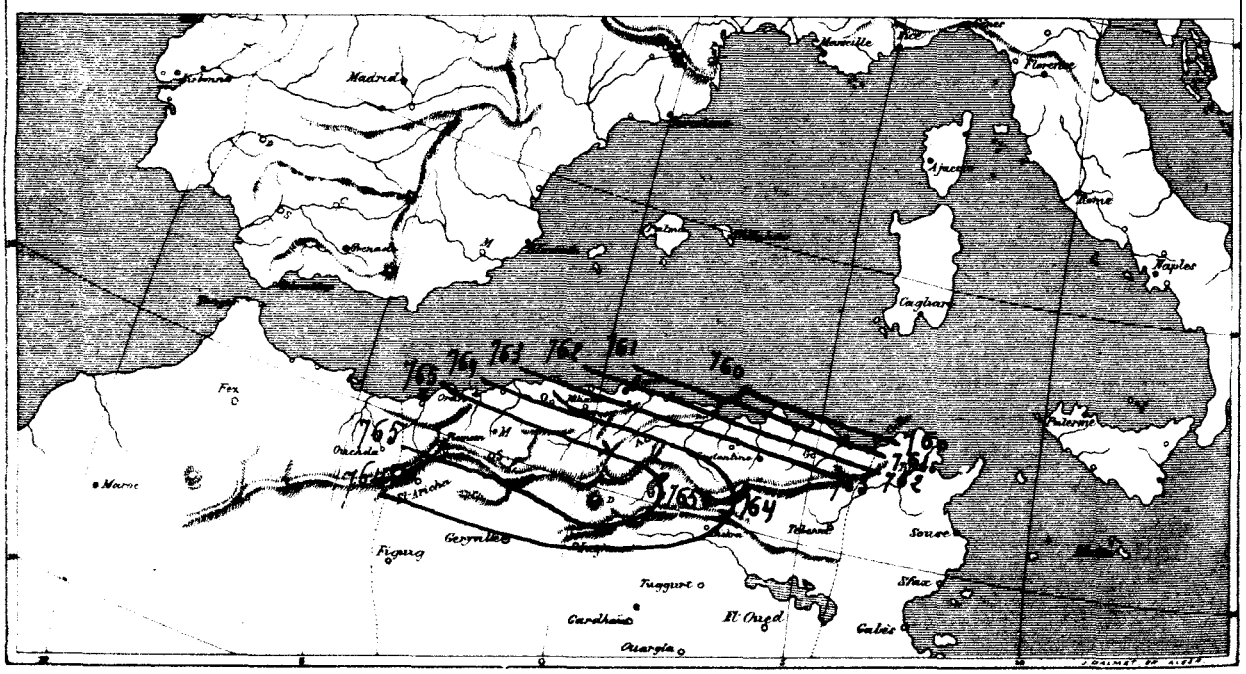

Résumé des Phénomènes généraux

Variations du débit des sources. — En général les sources ont atteint leur maximum de débit ; elles ont cependant commencé à décroître sur plusieurs points pendant la 2e quinzaine, notamment à Guelma.

Crues de Rivières. — Le gué du Cheliff est encore resté impraticable à Aïn-bou-Dinar pendant tout le mois ; le bas fleuve pouvait porter bateau.

Migrations et Passages d'oiseaux, d'insectes, etc... L'arrivée des hirondelles a été constaté le 1er à St Lucien et Sebdou, le 4 à Sahouria, le 5 à Hennaya, le 7 à Lambèse, le 9 à Boufarik, Alger, Sidi-Aïch, le 12 à Fedj-M'Zala, le 13 à Duzerville, le 15 à Meskiana, Attia et Teniet-el-Haad, le 16 aux Ouled-Rahmoun, Guertoufa, le 20 à Djidjelli, le 22 à Sétif, le 25 à Aïn-bou-Dinar, l'Hillil, et dans le courant du mois à Staouëli, Médéa, Sidi-bel-Abbès, Tiaret, Guelma etc...

L'arrivée des Cailles a été également constaté à Ste Hélène dans les premiers jours du mois, à Guertoufa, le 15 à 28, à Staouëli, Médéa, Guelma, Barral, Taher, Sebdou, etc... ; elles sont remarquablement nombreuses à Sidi-bel-Abbès.

Les cigognes continuent leur migration, elles sont signalées à Bel-Abbès, Taher, l'Hillil et Aïn-bou-Dinar le 25, à Sétif le 22 ; un passage a été observé à St Lucien le 20

Le départ des bécasses et bécassines a eu lieu à Sebdou dans les derniers jours du mois.

Passages d'oies sauvages, le 30, à Sidi-bel-Abbès. — Passages de grues du 1er au 5 à Lambèse. — Apparition des hannetons à Staouëli.

Foliation, floraison, maturation. — Le bourgeonnement de la vigne continue ; la foliation s'est effectuée vers le milieu du mois. La plupart des arbres fruitiers ont fleuri ; leur foliation a commencé et s'opère très activement ; il en est de même pour ceux d'essences forestières.

L'épiage des orges a eu lieu vers le 25 à Aïn-bou-Dinar. — Les fraises des bois arrivent à maturité. — La fécondation des palmiers est terminée dans le Sud, notamment à Biskra.

Appréciations générales relatives à l'agriculture. — La pluie ayant cessé à temps, les travaux agricoles ont pu être repris avec vigueur dans l'Est ; le beau temps a réparé les dommages du mois précédent.

Dans toute l'Algérie, les céréales présentent le plus bel aspect, la moisson des orges est même commencé à Biskra.

La vigne est très robuste et les grappes très nombreuses. — Les fourrages sont abondants. — On fait le maïs sur plusieurs points. — On plante également les pommes de terre et autres légumes.

Rosées. — Elles se sont produites avec beaucoup plus de fréquence que pendant le mois précédent ; elles ont été abondante dans la région maritime et sur les points élevés.

Brouillards. — L'observation des brouillards se rapporte assez exactement à celle des rosées, ils sont signalés aux même dates et dans les mêmes régions.

Gelées blanches. Elles n'ont plus été observées qu'à Ste Hélène le 1er et le 2, à Lambèse le 28 et à Sebdou le 18. —

Neige. — quelques légers flocons sont encore tombés, le 8, à Lambèse et sur l'atlas le 14.

Orages, éclairs, tonnerre. — Ces phénomènes ne sont produits qu'à de rares intervalles, ils n'offrent une certaine généralité que les 14. 20. 27. 29 et 31.

Grêle. — La grêle a été signalée à Tizi-Ouzou et Sidi-Aïch le 6 ; à Daya le 11 ; à Barral, ouled Rahmoun, Guelma le 14 ; à Fedj-M'Zala les 7 et 20 ; à Tiaret les 15 et 20 ; à Téniet-el-Haad les 20 et 27 ; à Lambèse le 27 ; à Méchéria le 30 et à Tamzoura le 31.

Coups de vent. — Ils n'ont eu lieu que pendant la 1ère dizaine ; ainsi que précédemment, leur direction dominante a été celle d'Ouest à Nord.

Siroco. — Le siroco s'est fait sentir fréquemment dans le courant du mois dans le Sud et sur le littoral ; il n'a pas été signalé sur les régions.

Tempêtes de sable. — à Oran, le 3 et le 4 ; à Aïn-bou-Dinar, le 3 ; à Tiaret, les 4, 5 et 6 ; à Sidi-Aïch le 5 ; à Bel-Abbès, les 6, 9 et 11 ; à Bousaâda et à Gardhaïa le 6 ; à Géryville, le 12.

Halos solaires. — très remarquables à Sebdou le 10 et le 16 à 10 heures du matin

Halos lunaires. — à Staouëli, les 13. 17 et 18 ; à Arcole les 11 et 16 ; à Sebdou les 16 et 19 ; à Guertoufa, le 29.

Couronnes lunaires. — à Sidi-Aïch le 7 ; à Sebdou, le 4 et le 16 ; à Ste Hélène, le 17 ; à Arcole, le 18. —

Étoiles filantes. — à Ste Hélène le 2, à 6h15 soir ; à Tizi-Ouzou, le 7 ; à Sétif le 21 ; à Staouëli le 22 ; à Téniet-el-Haad, le 26 et à Médéa le 28.

Tremblements de terre. — Des secousses appréciables ont été ressenties aux Oued-Rahmoun pendant la nuit du 3 au 4 et le 12 à 11 heures du soir ; à Bordj-bou-arréridj, le 7 et le 9 ; à Bousaâda, le 9 à 3h45 du soir ; à Ste Hélène le 13 et à Miliana le 17 à 1 heure du soir (durée de 5 à 6 secondes). Pas de dégâts.

État sanitaire. — Les renseignements fournis sur la situation médicale sont les suivants :

L'état sanitaire ne laisse rien à désirer à Alger, Boufarik, Ténès, Laghouat, Bou-Saâda, Gardhaïa, Tiaret, Mers-el-Kébir, Barral, Duzerville, Aïn-bou-Dinar, Djidjelli et Guelma.

Alger (le Dey) : quelques fièvres éruptives (varioles, rougeoles, scarlatines). Coléa : affections rhumatismales. — Cherchell : quelques fièvres intermittentes. — Tizi-Ouzou : affections des voies respiratoires. — Dra-el-Mizan : Coqueluche sur les enfants. — Orléansville : l'épidémie de rougeole signalée le mois dernier n'est pas encore terminée ; quelques affections thoraciques et fièvres intermittentes récidives. Mascara : quelques fièvres intermittentes, rémittentes et embarras gastriques. — Tlemcen : quelques fièvres typhoïdes et embarras gastriques fébriles. — Méchéria : quelques fièvres typhoïdes, rhumatismes articulaires — Sétif : coqueluche sur les enfants. — Batna : fièvres intermittentes chez les Militaires revenant du Tonkin. — Biskra : fièvres paludéennes récidives, quelques fièvres et diarrhées chez les Militaires revenant du Tonkin.

MOIS DE MARS 1886

DIAGRAMMES RÉSUMANT LES OBSERVATIONS DE LA STATION DE LAGHOUAT

École Communale
Altitude : 748m

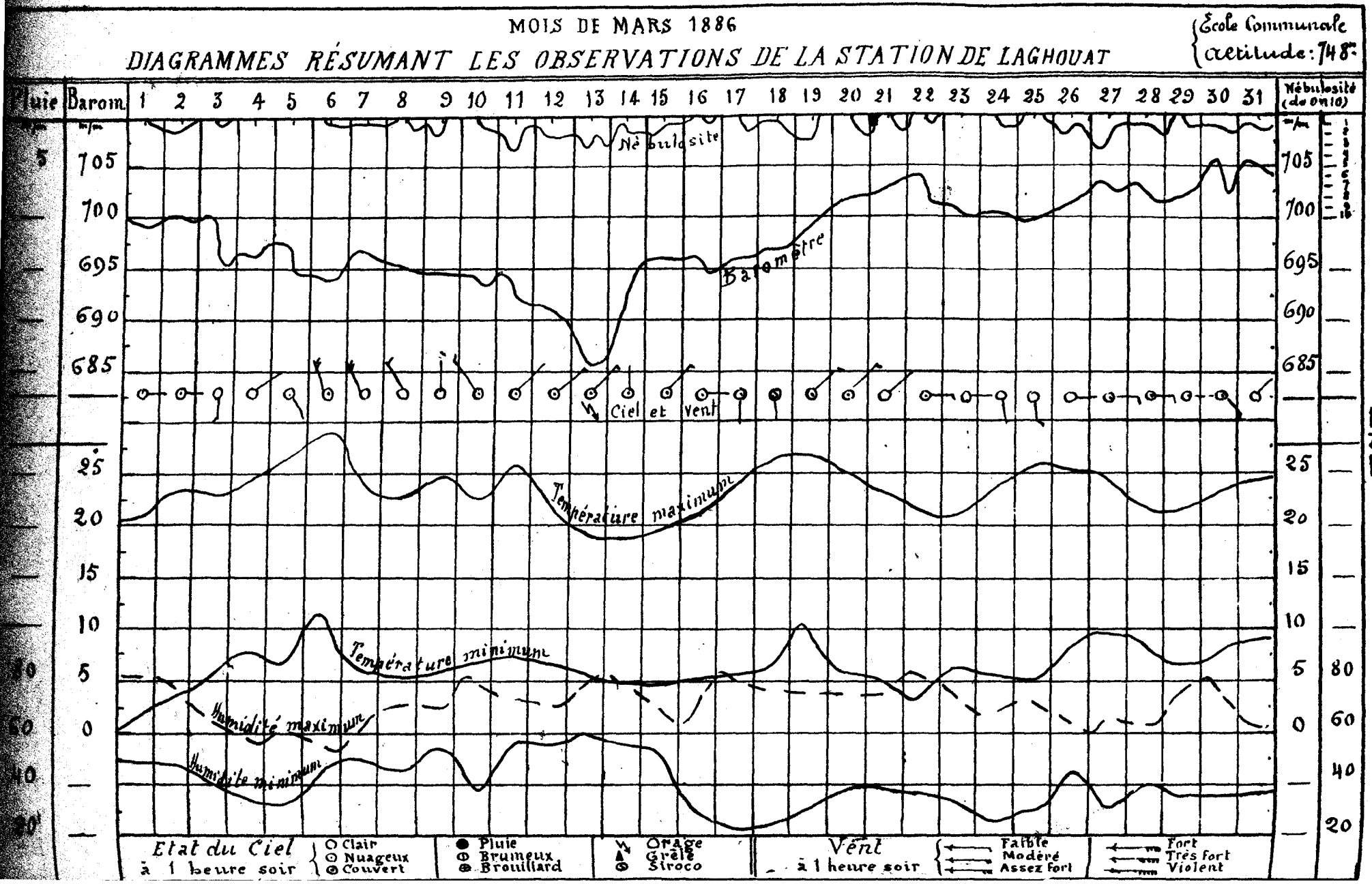

MOIS DE MARS 1886

DIAGRAMMES RÉSUMANT LES OBSERVATIONS DE LA STATION DE CONSTANTINE

Hôpital Mil.re
altitude : 660m.

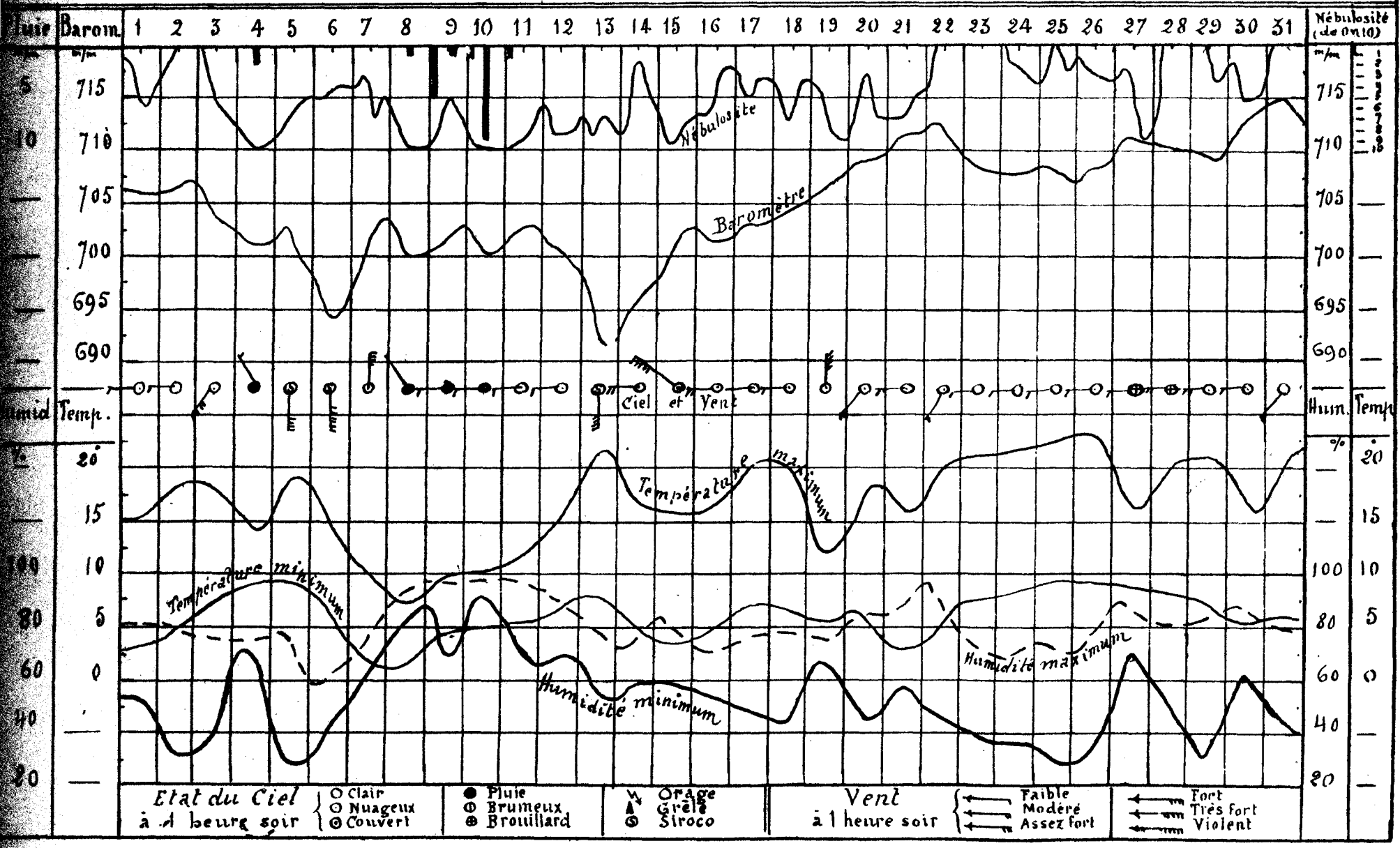

MOIS DE MARS 1886

DIAGRAMMES RÉSUMANT LES OBSERVATIONS DE LA STATION D'ORAN

Hôpital N° 2
altitude : 60m

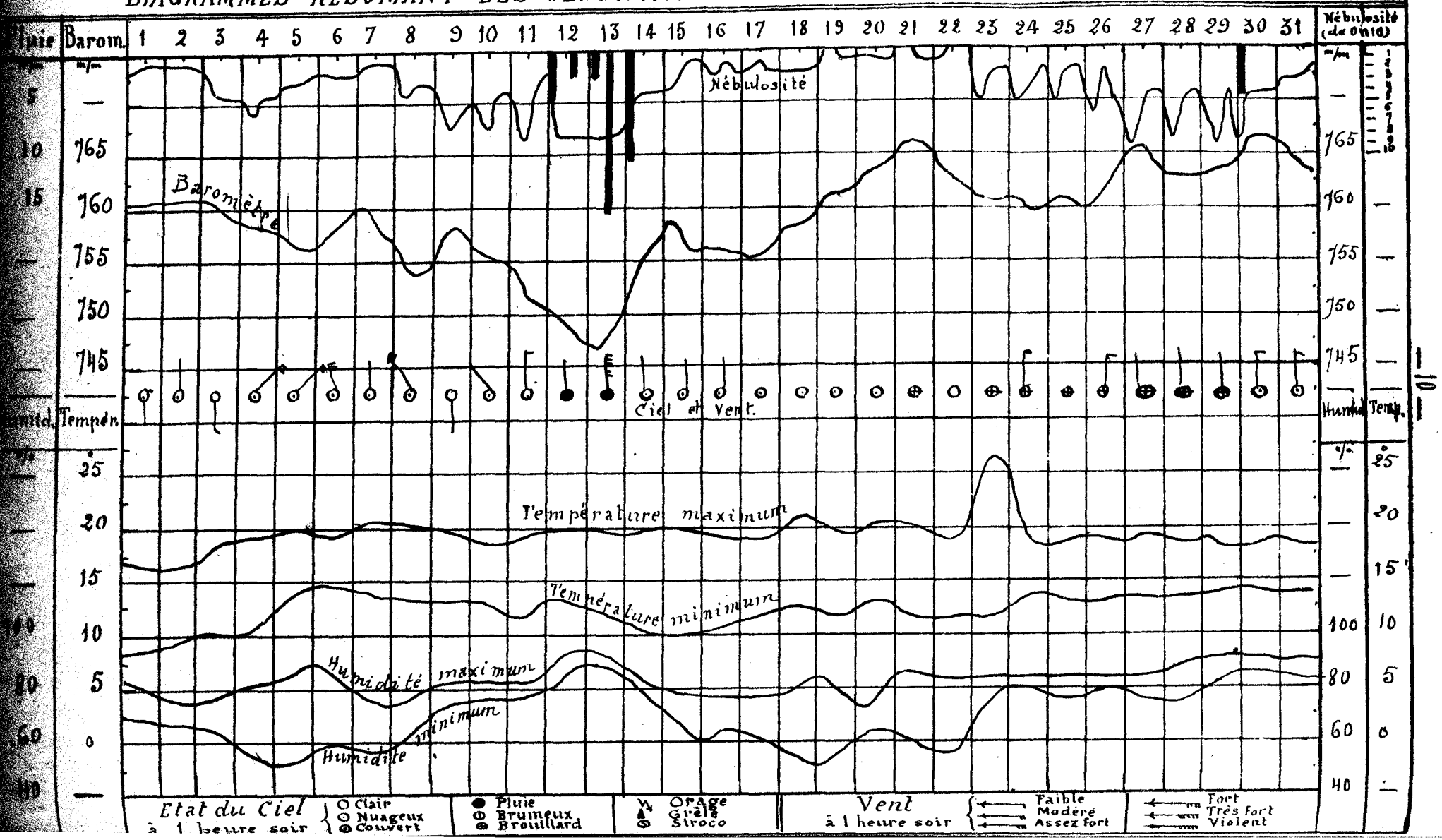

MOIS DE MARS 1886

DIAGRAMMES RÉSUMANT LES OBSERVATIONS DE LA STATION D'ALGER

Fort l'Empereur
Altitude : 223m

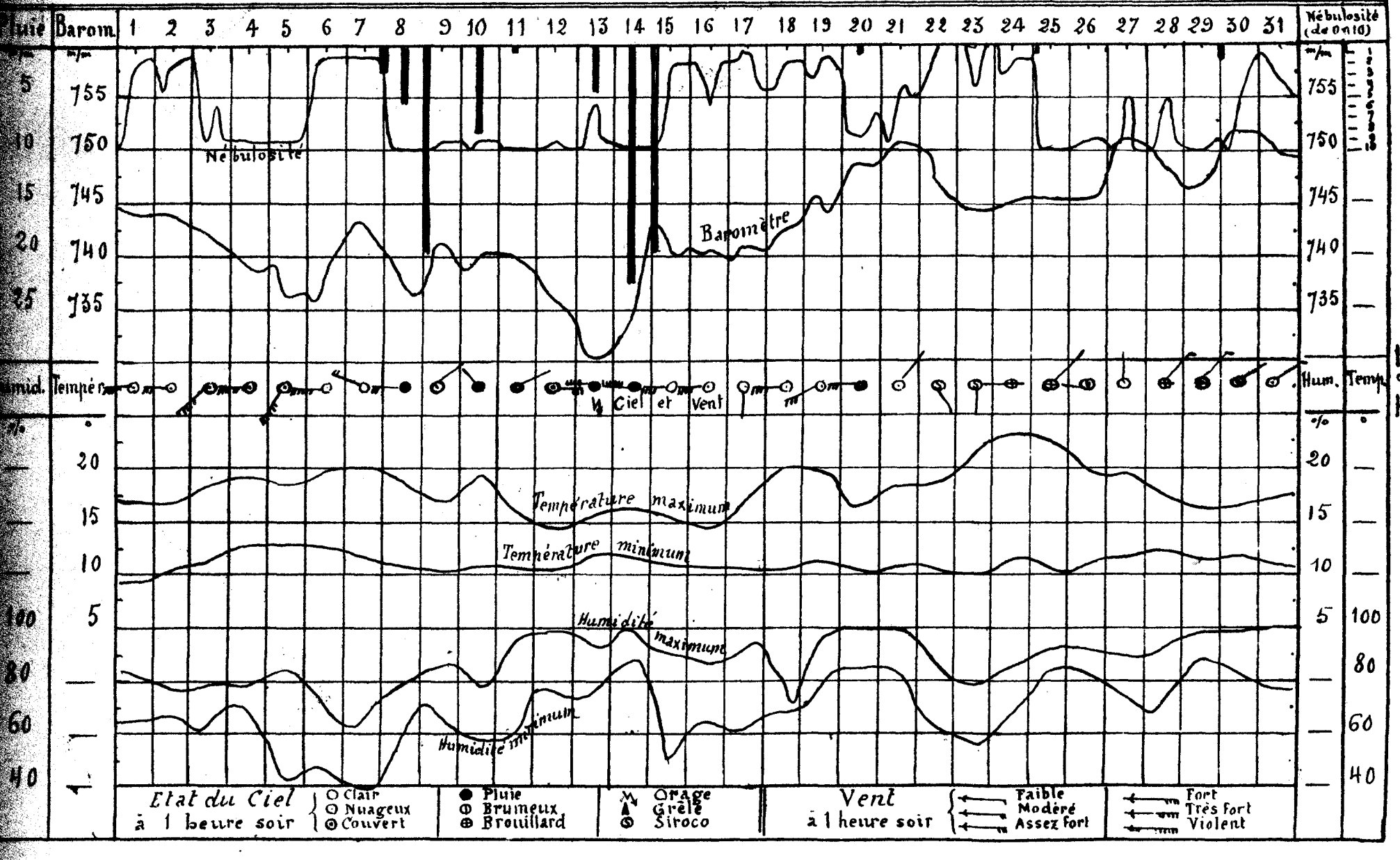

STATIONS du RÉSEAU AFRICAIN	OBSERVATIONS DE 7 HEURES DU MATIN — PRESSION A 0° et au niveau de la mer: Observations	Différ. en 24 h.	TEMPÉRATURE DE L'AIR: Observations	Différ. en 24 h.	VENT DIRECTION et FORCE de 0 à 9	ÉTAT DU CIEL	ÉTAT DE LA MER	Dans les 24 heures PLUIE en millim.	Température extrême: Maxima	Minima	REMARQUES DIVERSES
Nemours	767.5	- 3.7	14.6	- 0.8	N 1	Nuag.	Calme	"	20.0	14.0	"
Oran	67.3	- 3.3	16.6	- 1.6	Calme	d°	belle	"	18.0	15.0	"
Tlemcen	67.1	- 2.6	10.2	+ 0.6	SW 1	d°	—	20.5	14.0	12.0	pluie, tonnerre et vent violent hier
Sidi-bel-Abbès	67.6	- 3.7	14.0	+ 2.0	SW 1	Couvert	—	4.0	25.0	13.0	d°
El-Aricha	"	"	5.0	- 0.9	N 2	Nuag.	—	"	16.0	9.0	"
Saïda	67.3	- 2.1	12.2	+ 1.0	SE 3	d°	—	3.6	22.0	12.0	pluie hier et la nuit.
Géryville	68.8	- 2.0	7.0	+ 1.6	ESE 3	Couvert	—	3.0	19.0	5.0	d°
Ténez	67.8	- 2.1	16.4	+ 2.8	S 1	Couvert	belle	"	25.0	12.0	d°.
Cherchell	67.1	- 3.3	15.2	+ 3.0	SW 1	Nuag.	Calme	"	21.0	11.0	"
Cap Caxine	"	"	"	"	"	"	"	"	"	"	Non parvenu.
Alger	67.8	- 2.9	16.6	+ 1.6	E 1	beau	belle	"	19.0	14.2	brouillard sur mer le matin
Orléansville	66.9	- 2.2	16.4	+ 1.4	E 1	Couvert	—	"	26.0	9.0	tonnerre hier
Aumale	68.9	- 1.6	13.0	- 1.0	S 5	beau	—	"	13.0	5.0	Orage hier soir
Tizi-Ouzou	68.2	- 2.5	16.2	+ 4.2	WSW 2	d°	—	"	25.0	14.0	"
Fort-National	67.6	- 3.3	13.8	+ 2.0	SW 1	d°	—	"	20.0	11.0	"
Ghardeïa	71.0	- 1.0	14.0	+ 1.0	E 2	Nuag.	—	"	22.0	11.0	"
Laghouat	68.9	+ 2.9	13.0	+ 1.0	NE 2	Nuag.	—	"	22.0	9.0	"
Djidjelli	68.6	- 3.5	14.0	- 2.0	S 1	Clair	belle	"	24.0	13.0	"
La Calle	70.5	- 2.9	13.6	+ 1.2	S 4	Clair	belle	"	18.0	10.0	"
Sétif	69.1	- 2.0	10.6	+ 1.0	NW 2	d°	—	"	22.0	7.0	"
Constantine	69.7	- 2.1	9.4	+ 2.2	S 3	Clair	—	"	22.0	6.0	"
Guelma	70.1	- 3.0	9.6	+ 0.6	NW 1	d°	—	"	23.0	8.0	Rosée le matin
Tebessa	"	"	12.2	+ 2.4	NW 1	d°	—	"	23.0	5.0	"
Biskra	72.5	- 0.5	16.2	+ 1.0	S 1	d°	—	"	24.0	11.0	"
Tunis	71.3	- 1.4	"	"	NE 1	Clair	"	"	"	"	"

ALGER-VILLE (Observations des 24 heures.

Température: minim. ... 14°2 — maxim. ... 19°.0
Humidité relative: minim. ... 79% — maxim. ... 80%
Évaporation 27.1
Pluie ..... "

STATIONS DIVERSES

"

PORTS D'EUROPE	VENT force de 0 à 9	ÉTAT DU CIEL	ÉTAT DE LA MER	PORTS D'EUROPE	VENT force de 0 à 9	ÉTAT DU CIEL	ÉTAT DE LA MER	PORTS D'EUROPE	VENT force de 0 à 9	ÉTAT DU CIEL	ÉTAT DE LA MER
Valentia	SSE 5	Couvert	houle	St-Mathieu	SSW 4	Couvert	houle	Alicante	SE 2	Clair	belle
Scilly	SSW 5	d°	fr. houle	Ile de Groix	SW 3	beau	agitée	Marseille	NW 1	brum.	p. agitée
Yarmouth	WSW 5	beau	agitée	Ile d'Aix	SSE 3	d°	belle	Toulon	NW 1	Couvert	fr. belle
Dunkerque	SW 5	Nuag.	houle	Biarritz	ENE 3	Nuag.	houle	Livourne	WSW 1	Couvert	"
Gris-Nez	W 5	beau	d°	La Corogne	"	"	"	Naples	"	"	"
Boulogne	SW 5	Nuag.	d°	Porto	"	"	"	Palerme	"	"	"
Le Havre	WNW 5	d°	d°	Lisbonne	"	"	"	Ostendais	NW 3	Clair	fr. belle
Cherbourg	SSW 4	beau	agitée	S.-Fernando	"	"	"	Funchal	"	"	"

SITUATION GÉNÉRALE

La situation atmosphérique reste sensiblement la même sur le Nord de l'Europe; les plus faibles pressions sont ce matin leur siège sur la Finlande (Haparanda 738 m/m).

En Algérie, une baisse générale de 3 m/m en moyenne s'est produite sur tout le réseau, cependant les pressions sont encore relativement élevées et uniformes vers 768 m/m. Quelques pluies légères sont signalées dans l'Ouest, le vent souffle modérément de direction variable, la mer est belle sur tout le littoral.

Beau temps en Provence.

CARTE DU TEMPS.

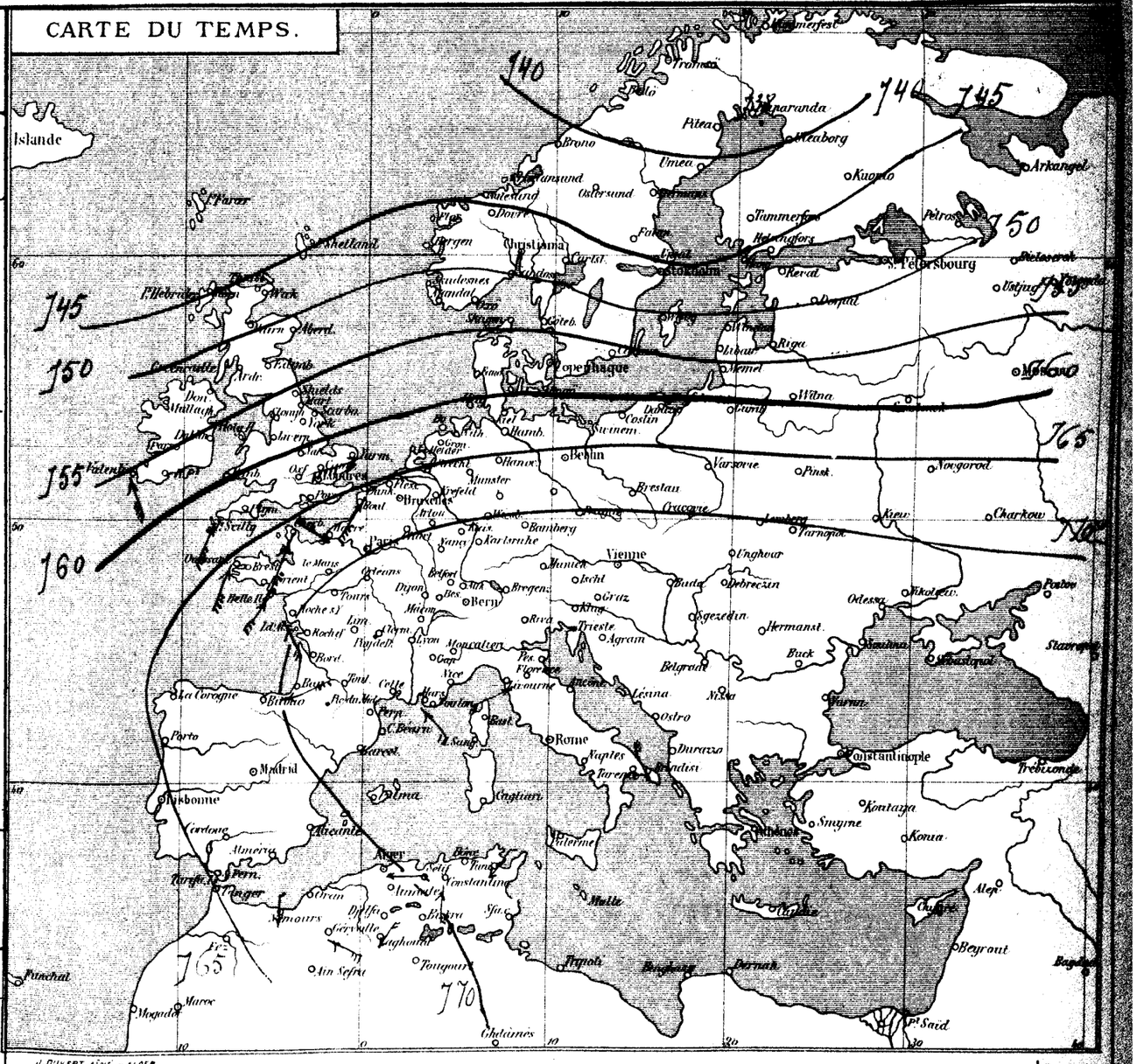

J. DUVERT AÎNÉ — ALGER

Thermomètres — (Alger-Ville).-Température et Pression barométrique des dernières 24 heures (Enregistreurs Richard) 31 Mars — 1er Avril. — Baromètre



Dépêches en retard (SW de l'Europe) du 31 Mars 1886.

Stations	Baromètre	Vent: Direction	Vent: Force	État du Ciel	État de la mer	Stations	Baromètre	Vent: Direction	Vent: Force	État du Ciel	État de la mer
Bilbao	769.2	NW	1	Clair	Agitée	Lisbonne	772.3	N	4	Clair	belle
Madrid	772.5	NE	2	beau	"	Tunis-Bac	769.5	NNE	5	Nuag.	belle
San-Fernando	769.3	N	4	Clair	p. agitée	"	"	"	"	"	"

STATIONS du RÉSEAU AFRICAIN	OBSERVATIONS DE 7 HEURES DU MATIN — PRESSION À 0° et au niveau de la mer — Observations	Différ. en 24 h.	TEMPÉRATURE DE L'AIR — Observations	Différ. en 24 h.	VENT direction et force de 0 à 9	ÉTAT DU CIEL	ÉTAT DE LA MER	Dans les 24 heures — PLUIE en millim.	Température extrême — Maxima	Minima	REMARQUES DIVERSES
Nemours	762.6	-1.9	15.4	+0.8	S 1	Nuag.	belle	..	20.0	13.0	Éclairs et tonnerre hier
Oran	62.9	-4.6	20.4	+3.8	Calme	Tr. nuag.	Calme	3.2	22.0	13.0	pluie hier
Tlemcen	62.9	-4.2	11.8	+1.6	S 5	Couvert	—	8.0	17.0	11.0	pluie, éclairs et tonnerre hier
Sidi-bel-Abbès	63.1	-4.3	17.0	+3.0	NW 2	Nuag.	—	3.0	24.0	15.0	Averses le soir
El-Aricha	..	..	5.8	+0.8	N 2	Tr. nuag.	—	..	16.0	10.0	..
Saïda	63.6	-4.7	12.2	0.0	SE 7	d°	—	4.0	21.0	12.0	pluie hier
Géryville	65.7	-3.1	6.6	-0.4	E 4	beau	—	gttes	19.0	5.0	gouttes hier
Ténez	63.7	-4.1	18.0	+1.6	W 2	Nuag.	Tr. belle	2.4	23.0	13.0	pluie hier
Cherchell	63.8	-3.3	16.8	+1.6	NW 2	beau	belle	..	22.0	14.0	..
Cap Caxine	..	..	..	..	..	..	..	..	..	..	..
Alger	65.1	-2.7	19.0	+2.4	ESE 3	Nuag.	belle	..	20.0	14.8	Siroco le matin
Orléansville	63.8	-3.1	17.6	+1.2	E 1	Clair	—	..	17.0	7.0	..
Aumale	67.6	1.3	11.4	-1.6	S 6	Nuag.	—	..	15.0	9.0	..
Tizi-Ouzou	..	..	..	..	..	..	—	..	..	..	Non parvenu
Fort-National	65.9	-2.7	13.6	-0.2	NW 2	Tr. nuag.	—	..	20.0	11.0	Tonnerre pluie et grêle hier soir
Ghardaïa	69.0	-2.0	14.0	0.0	E 1	beau	—	..	24.0	10.0	..
Laghouat	67.8	-1.1	11.2	-1.8	NE 3	Nuag.	—	..	22.0	8.0	..
Djidjelli	66.9	-1.7	14.2	+0.2	S 1	Clair	Calme	..	26.0	13.0	..
La Calle	69.2	-1.3	15.4	+1.8	(?) 5	d°	belle	..	21.0	13.0	..
Sétif	..	..	..	..	..	..	—	..	..	..	Non parvenu
Constantine	68.1	-1.6	9.2	+0.8	S 3	beau	—	..	24.0	8.0	..
Guelma	68.8	-1.3	11.0	+1.4	Calme	Clair	—	..	25.0	9.0	..
Tebessa	.	.	11.4	-0.8	NW 1	d°	—	..	23.0	5.0	..
Biskra	71.7	-0.8	13.4	-2.8	SW 1	d°	—	..	24.0	9.0	..
Tunis	71.4	+0.1	12.0	0.0	S 1	Clair	..	..	21.0	9.0	..

ALGER-VILLE (Observations des 24 heures.

Température minim. .. 14°8 — maxim. .. 20°.0

Évaporation 4m/m9

Humidité relative minim. .. 54 % — maxim. .. 80 %

Pluie ... - - - - - - -

STATIONS DIVERSES

Fort l'Empereur : Siroco la nuit.

PORTS D'EUROPE	VENT force de 0 à 9	ÉTAT DU CIEL	ÉTAT DE LA MER	PORTS D'EUROPE	VENT force de 0 à 9	ÉTAT DU CIEL	ÉTAT DE LA MER	PORTS D'EUROPE	VENT force de 0 à 9	ÉTAT DU CIEL	ÉTAT DE LA MER
Valentia	.	.	.	St-Mathieu	.	.	.	Alicante	.	.	.
Scilly	.	.	.	Ile de Groix	.	.	.	Marseille	E 5	Clair	houl[le]
Yarmouth	.	.	.	Ile d'Aix	.	.	.	Toulon	.	.	.
Dunkerque	Non parvenu			Biarritz	Non parvenu			Livourne	NE 2	Clair	tr. belle
Gris-Nez	.	.	.	La Corogne	.	.	.	Naples	.	.	.
Boulogne	.	.	.	Porto	.	.	.	Palerme	.	.	.
Le Havre	.	.	.	Lisbonne	.	.	.	—	.	.	.
Cherbourg	.	.	.	S.-Fernando	.	.	.	Funchal	.	.	.

SITUATION GÉNÉRALE

Une nouvelle bourrasque aborde ce matin l'Écosse où le minimum barométrique (738m/m) s'observe à Stornoway.

Les pressions se maintiennent très élevées sur l'Europe centrale, elles atteignent leur maximum en Autriche (Cracovie 776m/m)

En Algérie, la baisse s'accentue de l'Est à l'Ouest, les pressions varient entre 762m/m6 à Nemours et 771m/m7 à Tunis. Le vent est passé au Sud amenant une élévation marquée de la température. Quelques pluies sont tombées dans le département d'Oran, le siroco se fait sentir par places, la mer reste belle sur nos côtes.

CARTE DU TEMPS.

Thermomètres | (Alger-Ville). — Température et Pression barométrique des dernières 24 heures (Enregistreurs Richard) 1er avril — 2 avril. | Baromètre

Station thermale d'Hammam Rhirha. Températures moyennes du mois de Mars 1886, observées par Mr le Dr Omont.

9 heures matin .... : 13°6
1 heure soir .... : 17°0
5 heures soir .... : 13°6

Température moyenne de la journée entre 9 heures matin et 5 heures soir : 14°7

Le maximum absolu, 22°6, s'est produit le 31.

BULLETIN MÉTÉOROLOGIQUE DE L'ALGÉRIE

Samedi, 3 Avril 1886.

STATIONS du RÉSEAU AFRICAIN	Observations de 7 heures du matin: Pression à 0° et au niveau de la mer, Observations	Pression, Différ. en 24 h.	Température de l'air, Observations	Température, Différ. en 24 h.	Vent direction et force de 0 à 9	État du ciel	État de la mer	Dans les 24 heures: Pluie en millim.	Températures extrêmes, Maxima	Températures extrêmes, Minima	Remarques diverses
Nemours	759.7	-2.9	17.4	+2.0	S 1	Couvert	Calme	..	21.0	15.0	"
Oran	60.4	-2.5	20.0	-0.4	S 3	tr. nuag.	belle	.	25.0	17.0	Siroco ce matin
Tlemcen	60.7	-2.2	14.0	+2.2	S 7	Couvert	—	..	18.0	14.0	Vent violent la nuit
Sidi-bel-Abbès	60.6	-2.5	17.8	+6.8	W 2	d°	—	..	27.0	15.0	d°
El Aricha	"	"	4.8	-1.0	SSE 2	tr. nuag.	—	0.5	15.0	9.0	pluie hier
Saïda	60.1	-3.5	14.0	+1.8	SE 9	Couvert	—	..	23.0	11.0	tempête de sable hier.
Géryville	64.0	-1.1	6.4	-0.2	SSE 7	Nuag.	—	..	20.0	5.0	"
Ténez	60.5	-3.2	21.4	+3.4	S 5	Couvert	tr. belle	..	28.0	18.0	Siroco hier.
Cherchell	61.4	-2.4	20.0	+3.2	SW 4	Nuag.	agitée	..	28.0	19.0	"
Cap Caxine	"	"	"	"							Non parvenu.
Alger	63.3	-1.8	19.0	0.0	SE 5	Nuag.	belle	"	25.0	18.0	Siroco hier, la nuit et ce matin
Orléansville	"	"	"	"							Non parvenu
Aumale	67.6	0.0	11.8	+0.4	S 8	Clair	—	"	15.0	9.0	"
Tizi-Ouzou	63.4	"	5.5	"	WSW 2	beau	—	"	27.0	14.0	"
Fort-National	64.9	-1.0	14.8	+1.2	NW 3	Nuag.	—	"	20.0	13.0	"
Ghardaïa	67.5	-1.5	13.0	-1.0	E 2	Couvert	—	"	25.0	10.0	"
Laghouat	67.3	-0.5	10.0	+1.2	NNE 3	Nuag.	—	"	22.0	7.0	"
Djidjelli	66.1	-0.8	18.0	+3.8	S 3	beau	Calme	"	28.0	14.0	Étoiles filantes le soir
La Calle	69.2	0.0	15.6	+0.2	S 6	d°	agitée	"	21.0	13.0	Siroco hier et la nuit
Sétif	65.2	"	"	"	SSW 9	Couvert	—	"	19.0	6.0	Étoiles filantes le soir
Constantine	67.3	-0.8	9.0	-0.2	S 3	tr. nuag.	—	"	20.0	7.0	"
Guelma	68.6	-0.2	10.6	-0.4	Calme	Clair	—	"	28.0	9.0	"
Tebessa	"	"	12.6	+1.2	NW 1	d°	—	"	23.0	3.0	"
Biskra	69.1	-2.6	18.2	+4.8	SE 5	beau	—	"	25.0	10.0	"
Tunis	71.9	+0.5	12.2	+0.2	S 3	Clair	"	.	20.0	10.0	"

ALGER-VILLE (Observations des 24 heures.

Température { minim. .. 18°0 / maxim. .. 25°0
Évaporation 13,5
Humidité relative { minim. ... 37 % / maxim. ... 64 %
Pluie .... "

STATIONS DIVERSES

Fort l'Empereur: Vent très fort la nuit

PORTS D'EUROPE	VENT force de 0 à 9	ÉTAT DU CIEL	ÉTAT DE LA MER	PORTS D'EUROPE	VENT force de 0 à 9	ÉTAT DU CIEL	ÉTAT DE LA MER	PORTS D'EUROPE	VENT force de 0 à 9	ÉTAT DU CIEL	ÉTAT DE LA MER
Valentia, Scilly, Yarmouth, Dunkerque, Gris-Nez, Boulogne, Le Havre, Cherbourg	Non parvenu			St-Mathieu, Ile de Groix, Ile d'Aix, Biarritz, La Corogne, Porto, Lisbonne, S-Fernando	Non parvenu			Alicante, Marseille, Toulon, Livourne, Naples, Palerme, Funchal	Non parvenu.		

SITUATION GÉNÉRALE

La bourrasque d'Écosse est remontée au Nord de l'Europe. Les fortes pressions de l'Autriche se sont étalées, elles s'étendent ce matin de la Baltique à la Turquie et de l'Adriatique à la mer Noire.

La baisse s'accentue sur le centre et l'Ouest de l'Algérie, tandis que les pressions restent stationnaires dans l'Est et en Tunisie. Un régime de vents forts des régions Sud s'est établi sur nos régions amenant une élévation générale de la température.

Le ciel s'est en partie couvert, la mer reste belle ou peu agitée sur le littoral.

Des grains orageux avec pluies sont à craindre.

CARTE DU TEMPS.

J. DUVERT AÎNÉ, — ALGER.

(Alger-Ville). — Température et Pression barométrique des dernières 24 heures (Enregistreurs Richard) 2 avril — 3 avril.

Dépêches en retard. (SW de l'Europe) du 2 Avril 1886.

Stations	Baromètre	Vent direction	Vent force	État du ciel	État de la mer	Stations	Baromètre	Vent direction	Vent force	État du ciel	État de la mer
Lisbonne	717.8	SSW	2	tr. nuag.	belle	La Corogne	755.5	WNW	5	beau	agitée
Madrid	762.8	SE	2	Couvert	"	San Fernando	759.9	SE	3	Nuag.	d°
Alicante	765.8	NE	5	Nuag.	agitée	"	"	"	"	"	"

 MAY 15 1886 SIGNAL OFFICE

BULLETIN MÉTÉOROLOGIQUE DE L'ALGÉRIE

Dimanche, 4 Avril 1886

STATIONS du RÉSEAU AFRICAIN	OBSERVATIONS DE 7 HEURES DU MATIN — PRESSION A 0° et au niveau de la mer — Observations	PRESSION — Différ. en 24 h.	TEMPÉRATURE DE L'AIR — Observations	TEMPÉRATURE — Différ. en 24 h.	VENT DIRECTION et FORCE de 0 à 9	ÉTAT DU CIEL	ÉTAT DE LA MER	DANS LES 24 HEURES — PLUIE en millim.	Températures extrêmes — Maxim.	Minim.	REMARQUES DIVERSES
Nemours	759.7	0.0	17.4	0.0	S 1	couvert	calme	1.2	22.0	15.0	pluie hier.
Oran	61.4	+ 1.0	20.2	+ 0.2	calme 0	d°	belle	"	24.0	18.0	
Tlemcen	61.5	+ 0.8	14.0	0.0	S 9	brouillᵈ	———	"	25.0	15.0	
Sidi-bel-Abbès	60.3	— 0.3	15.0	— 2.8	E 4	couvert	———	"	26.0	14.0	Tempête cette nuit.
El-Aricha											non parvenu.
Saïda	61.1	+ 1.0	15.2	+ 1.8	SE 8	tr. nuag.	———	"	22.0	7.0	
Géryville	64.8	+ 0.8	9.6	+ 3.2	SE 6	d°	———	gouttes	20.0	4.0	gouttes et vent fort hier.
Ténez											non parvenu.
Cherchell	62.1	+ 0.7	21.8	+ 1.8	SW 2	tr. nuag.	agitée	"	26.0	21.0	
Cap Caxine								"			"
Alger	63.1	— 0.2	21.0	+ 2.0	SE 3	couvert	p. agitée	gttes	27.5	19.0	gouttes par intervalles. Siroco
Orléansville											non parvenu.
Aumale	65.1	— 2.5	14.0	+ 2.2	E 5	nuageux	———		17.0	12.0	
Tizi-Ouzou	64.2	+ 0.8	17.0	+ 11.5	W 2	d°	———	"	27.0	15.0	
Fort-National	63.4	— 1.5	15.4	+ 0.6	SW 3	d°	———	"	22.0	14.0	
Bou-Saâda	"						———				
Laghouat	65.9	— 1.4	12.6	+ 2.6	NE 3	nuag.	———	gttes	22.0	8.0	gouttes hier soir
Djidjelli	63.2	— 2.4	22.0	+ 4.0	S 1	couvert	belle		30.0	17.0	
La Calle	66.9	— 2.3	17.8	+ 2.2	S 7	nuageux	houleuse	"	26.0	15.0	siroco
Sétif	66.7	+ 1.5	26.0	0.0	SW 1	beau	———	"	21.0	7.0	
Constantine	65.?	— 1.1	15.2	+ 6.2	S 4	brouillᵈ	———		26.0	12.0	siroco
Guelma	66.3	— 2.3	18.2	+ 7.6	calme	nuag.	———	"	28.0	14.0	
Tébessa			12.2	— 0.4	NW 1	clair	———		23.0	3.6	vent violent la nuit
Biskra	68.6	— 0.6	20.8	+ 2.6	SE 7	nuag.	———		26.0	17.0	
Tunis	69.4	— 2.5	13.0	+ 0.8	S 3	beau	"		21.0	11.0	

ALGER-VILLE (Observations des 24 heures.

Température { minim. ... 19°0 / maxim. ... 27°5

Évaporation 16mm6

Humidité relative { minim. ... 40 % / maxim. ... 49 %

Pluie ... gouttes

STATIONS DIVERSES

Fort l'Empereur : goutte le matin.

PORTS D'EUROPE	VENT force de 0 à 9	ÉTAT DU CIEL	ÉTAT DE LA MER	PORTS D'EUROPE	VENT force de 0 à 9	ÉTAT DU CIEL	ÉTAT DE LA MER	PORTS D'EUROPE	VENT force de 0 à 9	ÉTAT DU CIEL	ÉTAT DE LA MER
Valentia	"	"	"	St-Mathieu	"	"	"	Alicante			
Scilly	"	"	"	Ile de Groix	"	"	"	Marseille	E 3	couvert	agitée
Yarmouth	"	"	"	Ile d'Aix	"	"	"	Toulon			
Dunkerque	"	"	"	Biarritz				Livourne	NE 2	brouillᵈ	tr. belle
Gris-Nez	"	"	"	La Corogne	E 1	tr. nuag.	agitée	Naples	"	"	"
Boulogne	"	"	"	Porto	"	"	"	Palerme			
Le Havre	"	"	"	Lisbonne	N 5	clair	houleuse	Bilbao	NW 1	clair	agitée
Cherbourg	"	"	"	S.-Fernando	ENE 1	couvert	p. agitée	Funchal		"	

SITUATION GÉNÉRALE

La situation atmosphérique a peu varié depuis la veille : les plus faibles pressions persistent au Nord de l'Écosse où le minimum barométrique (741mm) s'observe à Stornoway, les plus fortes ont leur siège à l'Est de la Russie (Moscou 781mm).

Une légère baisse se produit encore ce matin sur l'Algérie, la pression varie entre 760mm à Nemours et 769mm à Tunis. Le vent se maintient au Sud et occasionne une nouvelle élévation de la température, le thermomètre marquait ce matin à 7 heures : 9°6 à Géryville et 21°8 à Cherchell. Le maximum absolu des 24 heures (28°) est signalé de Guelma. Le ciel est en partie couvert, la mer est belle sur nos côtes sauf à La Calle où elle est houleuse.

CARTE DU TEMPS.

Dépêches en retard (Sud-Ouest de l'Europe) du 3 avril.

Stations	Baromètre	Vent direction	Vent force	Ciel	Mer	Stations	Baromètre	Vent direction	Vent force	Ciel	Mer
Bilbao	765.1	NW	1	couvert	agitée	Lisbonne	751.1	SE	5	couvert	Belle
Madrid	762.0	SSE	1	d°		Funchal	762.6	N	6	nuag.	belle
San Fernando	759.3	W	1	pluie	Belle						

-12-

BULLETIN METEOROLOGIQUE DE L'ALGÉRIE

Lundi, 5 Avril 1886.

STATIONS du RÉSEAU AFRICAIN	Pression à 0° et au niveau de la mer – Observations	Pression – Différ. en 24 h.	Température de l'air – Observations	Température – Différ. en 24 h.	Vent direction	Vent force de 0 à 9	État du ciel	État de la mer	Pluie en millim. (dans les 24 heures)	Températures extrêmes – Maxima	Températures extrêmes – Minima	Remarques diverses
Nemours	760.4	+ 0.7	16.0	- 1.4	S	1	Clair	Calme	8.1	22.0	14.0	pluie hier.
Oran	61.4	0.0	17.2	- 3.0	S	1	tr. nuag.	belle	7.7	22.0	15.0	d°
Tlemcen	61.9	+ 0.4	14.4	+ 0.4	S	9	Orage	—	32.7	24.0	12.0	pluie hier, vent très violent la nuit
Sidi-bel-Abbès	66.4	+ 0.1	15.0	0.0	N	5	Clair	—	3.0	26.0	13.0	Orage et pluie hier
El-Aricha	"	"	3.6	"	S	3	tr. nuag.	—	2.3	13.8	6.0	pluie hier.
Saïda	60.9	+ 0.2	12.8	- 2.4	SE	4	Nuag.	—	6.0	20.0	11.0	d°
Géryville	63.9	- 0.9	7.8	- 1.8	SSE	5	Couvert	—	18.0	17.0	6.0	d°
Ténez	60.3	"	20.4	"	S	1	tr. nuag.	tr. belle	.	26.0	16.0	"
Cherchell	60.9	- 1.2	18.6	- 3.2	NW	1	tr. nuag.	agitée	2.4	29.0	18.0	pluie la nuit
Cap Caxine	"	"	"	"			"	"	"	"	"	Non parvenu
Alger	62.3	- 0.8	19.0	- 2.0	SE	2	Couvert	belle	0.6	27.0	17.0	pluie la nuit
Orléansville												
Aumale	65.7	+ 0.6	12.8	- 1.2	E	7	pluie	—	2.0	25.0	10.0	pluie la nuit.
Tizi-Ouzou	62.4	- 1.8	15.0	- 2.0	W	2	Nuag.	—	2.0	25.0	14.0	d°
Fort-National	62.0	- 1.4	16.2	+ 1.8	SW	3	Orage	—	1.8	22.0	14.0	d°
Ghardaïa	65.5	- 1.5	16.0	- 4.8	SE	1	pluie	—	4.5	26.0	12.0	pluie la nuit
Laghouat	64.3	- 1.6	12.6	0.0	NE	1	Nuag.	—	4.3	24.0	11.0	d°
Djidjelli	63.9	- 0.7	20.0	- 2.0	S	1	Couvert	Calme	g^ttes	30.0	18.0	gouttes le matin
La Calle	64.9	- 2.0	21.8	+ 4.0	S	2	Nuag.	belle	"	29.0	15.0	Siroco hier
Sétif	66.3	- 0.4	13.8	+ 12.2	SSW	1	Couvert	—	2	23.0	8.0	"
Constantine	65.1	- 0.7	15.8	+ 0.6	S	3	d°	—	"	28.0	15.0	"
Guelma	65.2	- 1.1	19.2	+ 1.0	SE	3	Nuag.	—	"	30.0	16.0	Siroco hier.
Tebessa	"	"	12.4	+ 0.2	NW	1	Clair	—	"	23.0	3.0	Vent violent la nuit
Biskra	64.9	- 3.7	20.6	- 0.2	SW	2	Nuag.	—	"	27.0	19.0	"
Tunis	65.3	- 4.5	15.0	+ 2.0	S	1	brouill.	"	"	24.0	12.0	"

Alger-Ville (Observations des 24 heures.

Température. minim. .. 17°0 ; maxim. .. 27°0

Évaporation. .... 8^m/m 6

Humidité relative minim. .. 48% ; maxim. .. 68%.

Pluie. ...... 0^m/m 6.

Stations diverses

Fort l'Empereur: Siroco hier et pluie la nuit (0^m/m 5).

PORTS D'EUROPE	VENT force de 0 à 9		ÉTAT DU CIEL	ÉTAT DE LA MER
Valentia	SW	6	Couvert	tr. houl^se
Scilly	WSW	5	Couvert	houl^se
Yarmouth	SW	4	d°	p. agitée
Dunkerque	SSW	5	d°	agitée
Gris-Nez	SW	4	brouill^d	d°
Boulogne	WSW	3	d°	d°
Le Havre	WSW	5	d°	houl^se
Cherbourg	SW	3	d°	p. agitée
St-Mathieu	WSW	3	Couvert	agitée
Ile de Groix	WSW	4	houl^x	d°
Ile d'Aix	N	2	beau	belle
Biarritz	SW	3	brouill^d	d°
La Corogne	N	5	Couvert	houleuse
Porto	"		.	.
Lisbonne	NNE	5	Couvert	p. agitée
S.-Fernando	E	1	pluie	d°
Alicante	"		"	.
Marseille	E	1	Couvert	belle
Toulon	E	2	brouill^d	d°
Livourne	ENE	1	Couvert	tr. belle
Naples	N	1	Clair	tr. belle
Palerme	NE	1	d°	d°
—	"		"	.
Funchal	"		.	.

SITUATION GÉNÉRALE

Les faibles pressions d'Ecosse sont remontées sur la Norvège (Bodo 741^m/m), les plus fortes stationnent sur la Russie (Moscou 780^m/m).

En Algérie, la baisse s'accentue sur le centre et l'Est, une hausse légère se produit au contraire dans l'Ouest. La température se maintient relativement élevée sous l'action d'un régime de vents des régions Sud qui s'est établi sur nos régions.

Des pluies assez abondantes sont tombées dans le département d'Oran ; on ne signale que quelques gouttes sur le reste du réseau.

La mer est belle ou peu agitée sur le littoral.

CARTE DU TEMPS.

J. DUVERT AÎNÉ, – ALGER

(Alger Ville). – Température et Pression barométrique des dernières 24 heures (Enregistreurs Richard) 4 avril 5 Avril.

Station de St Lucien – Bulletin Climatologique du mois de Février 1886. par Mr Prabby.

Pluie totale : 142^m/m 9. – Rosée, les 19. 20. 21. 22. 23. 24. 25. 26. 27 et 28. – Neige, le 8 – Brouillard, les 16 et 23. – Eclairs, tonnerre, le 6. – Foliation des Amandiers du 20 au 25, et des Saules pleureurs du 25 au 30. – La rivière de l'Oued Ttelat a crû considérablement mais sans déborder et sans occasionner aucun dégât.

BULLETIN MÉTÉOROLOGIQUE DE L'ALGÉRIE

Mardi, 6 Avril 188

STATIONS du RÉSEAU AFRICAIN	OBSERVATIONS DE 7 HEURES DU MATIN — PRESSION A 0° et au niveau de la mer (Observations)	(Différence en 24 h.)	TEMPÉRATURE DE L'AIR (Observations)	(Différence en 24 h.)	VENT DIRECTION et FORCE de 0 à 9	ÉTAT DU CIEL	ÉTAT DE LA MER	Dans les 24 heures — PLUIE en millim.	Température extrême — Maxima	Minima	REMARQUE DIVERSES
Nemours	761.6	+ 1.2	15.4	- 0.6	S 1	Nuag.	Belle	"	25.0	13.0	"
Oran	61.6	+ 0.2	17.4	+ 0.2	S 1	d°	d°	3.2	24.0	15.0	Orage, pluie et forte grêle hier
Tlemcen	62.3	+ 0.4	16.4	+ 2.0	S 1	Tr. nuag.	—	18.5	22.0	15.0	pluie, éclairs et tonnerre hier.
Sidi-bel-Abbès	61.1	+ 0.7	12.8	- 2.2	SSE 2	Nuag.	—	3.0	26.0	11.0	d°
El-Aricha	"	"	4.0	+ 0.4	SW 3	Tr. nuag.	—	"	16.0	9.0	"
Saida	61.2	+ 0.3	11.0	- 1.8	S 1	Clair	—	3.0	23.0	8.0	pluie, éclairs et tonnerre hier
Géryville	63.4	- 0.5	6.6	- 1.2	SW 2	Beau	—	"	19.0	6.0	Rosée abondante le matin.
Ténez	"	"	"	"	"	"	"	"	"	"	"
Cherchell	59.7	+ 1.2	15.4	- 3.2	NW 1	Tr. nuag.	Calme	1.0	21.0	15.0	Non parvenu.
Cap Caxine	"	"	"	"	"	"	"	"	"	"	pluie hier
Alger	60.7	- 1.6	20.0	+ 1.0	S 2	Nuag.	Belle	"	23.0	16.5	Non parvenu.
Orléansville	"	"	"	"	"	"	"	"	"	"	"
Aumale	62.5	- 2.2	13.0	+ 0.2	W 3	pluie	—	14.0	15.0	9.0	Non parvenu.
Tizi-Ouzou	61.9	- 0.6	15.0	0.0	WSW 2	Nuag.	—	1.5	28.0	13.0	Orage, tonnerre, éclairs et pluie hier
Fort-National	59.6	- 2.4	14.8	- 1.4	NW 1	pluie	—	4.8	22.0	12.0	pluie hier.
Aïn-Sidi-Aïssa	63.5	- 2.0	16.0	0.0	E 2	Nuag.	—	6.0	26.0	12.0	pluie hier
Laghouat	63.3	- 1.0	13.0	+ 0.4	NE 1	Couvert	—	16.0	21.0	9.0	Orage et pluie hier
Djidjelli	60.6	- 2.3	18.0	- 2.0	S 1	Tr. nuag.	Calme	2.2	26.0	16.0	pluie hier
La Calle	63.5	- 1.4	20.4	- 1.4	S 1	Nuag.	d°	"	29.0	12.0	"
Sétif	63.6	- 1.1	11.6	- 2.2	NNW 1	Couvert	—	"	23.0	8.0	"
Constantine	63.1	- 1.0	13.8	- 2.0	S 3	Nuag.	—	2.0	23.6	10.0	pluie hier
Guelma	62.4	- 2.8	17.0	- 2.2	W 1	Couvert	—	"	26.0	16.0	"
Tebessa	"	"	15.2	+ 2.8	NW 1	d°	—	"	23.0	5.0	"
Biskra	64.6	- 0.4	17.8	- 2.8	NNE 1	pluie	—	1.2	27.0	15.0	pluie hier
Tunis	62.4	- 2.9	14.8	- 0.2	S 1	Nuag.	"	"	29.0	14.0	"

ALGER-VILLE (Observations des 24 heures.

Température	minim. ... 16°5	Humidité relative	minim. ... 72 %
	maxim. ... 23.0		maxim. ... 81 %
Évaporation	5m.2	Pluie	

STATIONS DIVERSES

Fort l'Empereur: gouttes hier par intervalles.

PORTS D'EUROPE	VENT force de 0 à 9	ÉTAT DU CIEL	ÉTAT DE LA MER	PORTS D'EUROPE	VENT force de 0 à 9	ÉTAT DU CIEL	ÉTAT DE LA MER	PORTS D'EUROPE	VENT force de 0 à 9	ÉTAT DU CIEL	ÉTAT DE LA MER
Valentia	WNW 5	Tr. nuag.	houl.	St-Mathieu	NNW 3	Brouill.	Agitée	Alicante			
Scilly	WNW 5	d°	d°	Ile de Groix	W 5	d°	d°	Marseille	SW 1	pluie	belle
Yarmouth	W 5	d°	peu agitée	Ile d'Aix	NW 3	Couvert	Belle	Toulon	E 3	Couvert	p. agitée
Dunkerque	SW 5	pluie	houleuse	Biarritz	WSW 3	pluie	d°	Livourne	E 1	d°	belle
Gris-Nez	SSW 6	d°	d°	La Corogne				Naples	Calme	Clair	Tr. belle
Boulogne	SSW 4	d°	Agitée	Porto				Palerme	WSW 1	Couvert	d°
Le Havre	SW 4	Couvert	d°	Lisbonne							
Cherbourg	WSW 3	Brouill.	d°	S.-Fernando				Funchal			

SITUATION GÉNÉRALE

La situation atmosphérique reste sensiblement la même sur le Nord de l'Europe; les plus faibles pressions persistent au Nord de la Scandinavie (Bodoë 741m/m) les plus fortes sont encore leur siège sur la Russie (Moscou 774m/m). Le baromètre se relève légèrement sur l'Ouest de l'Algérie tandis que la baisse continue sur le centre et l'Ouest.

La température n'a subi que des variations peu sensibles depuis la veille, le vent souffle faiblement de direction variable, la mer est belle sur tout le littoral.

Des pluies orageuses sont signalées sur plusieurs points du réseau.

En Provence, la mer est peu agitée par vent d'Est faible.

CARTE DU TEMPS.

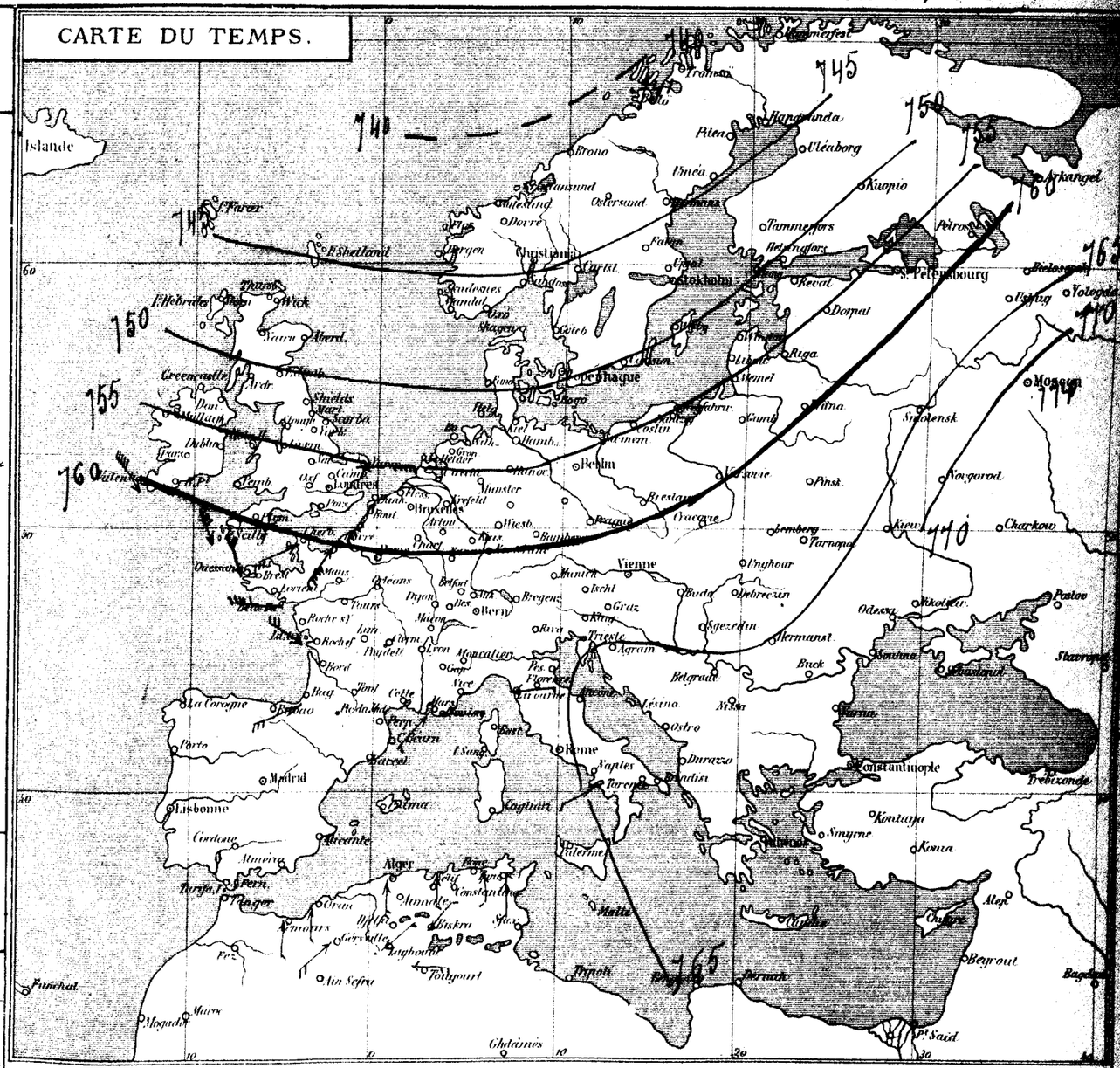

Thermomètres — (Alger-Ville) Température et Pression barométrique des dernières 24 heures (Enregistreurs Richard) — Baromètre

5 Avril — 6 Avril

Midi I II III IV V VI VII VIII IX X Minuit I II III IV V VI VII VIII IX X Midi

25° 20° 15° 10° 5° 0°

Thermomètre sec

Thermomètre mouillé

Baromètre

770m/m 765m/m 760m/m

Station de Tedj ni'zala. — Bulletin climatologique du mois de Mars 1886, par M. Pellegeja.

Pluie totale: 197.6 en 9 jours. — Rosée, le 2. — Gelée blanche, le 1er. — Brouillard, le 10. — Orage, le 12. — éclairs, tonnerre le 20. — grêle, le 7. — Coup de vent, le 3, 4, 6 et 7. — Les arbres fruitiers fleurissent. La foliation a lieu en même temps. La vigne a commencé à bourgeonner. Les céréales poussent avec vigueur.

BULLETIN MÉTÉOROLOGIQUE DE L'ALGÉRIE

Mercredi, 7 avril 1886

OBSERVATIONS DE 7 HEURES DU MATIN

STATIONS du RÉSEAU AFRICAIN	PRESSION A 0° et au niveau de la mer — Observations	PRESSION A 0° et au niveau de la mer — Différ. en 24 h.	TEMPÉRATURE DE L'AIR — Observations	TEMPÉRATURE DE L'AIR — Différ. en 24 h.	VENT DIRECTION et FORCE de 0 à 9	ÉTAT DU CIEL	ÉTAT DE LA MER	Dans les 24 heures — PLUIE en millim.	Températures extrêmes — Maxima	Températures extrêmes — Minima	REMARQUE DIVERSES
Nemours	766.6	+ 5.0	15.6	+ 0.2	N 1	Couvert	Belle	7.4	18.0	14.0	pluie hier
Oran	65.3	+ 3.7	15.6	- 1.8	Calme	Brouillard	d°	8.0	19.0	14.0	d°
Tlemcen	64.2	+ 1.9	13.4	- 3.0	S 1	pluie		33.0	18.0	12.0	Tonnerre et pluie hier et la nuit.
Sidi-bel-Abbès	64.1	+ 3.0	13.0	+ 0.2	SE 1	d°		17.0	22.0	12.0	d°
El-Aricha	-	-	4.6	0.0	S 3	fr. mag.		1.4	16.0	9.0	pluie hier.
Saïda	63.3	+ 2.1	11.2	+ 0.2	NW 1	pluie		8.2	23.0	10.0	d°
Géryville	64.2	+ 0.8	6.4	- 0.2	S 1	Beau		"	20.0	5.0	Eclairs hier.
Ténez	63.3	"	15.0	"	E 1	Couvert	Belle	"	26.0	13.0	
Cherchell	62.7	+ 2.0	15.4	0.0	NW 1	Couvert	Calme	gttes	20.0	15.0	gouttes dans la journée d'hier parvenu.
Cap Caxine	"	"	"	"	"	"	"	"	"	"	
Alger	63.2	+ 3.1	14.5	- 3.5	WSW 1	Couvert	Belle	gttes	24.0	15.0	Brouillard et gouttes le matin
Orleansville	62.4	-	17.6	-	NW 1	d°		2.8	27.0	11.0	pluie la nuit
Aumale	63.1	+ 0.6	11.0	- 2.0	Calme	Beau		"	15.0	7.0	"
Tizi-Ouzou	62.2	"	15.2	"	W 2	Nuag.		"	27.0	13.0	Rosée la nuit
Fort-National	62.3	+ 3.7	13.6	- 1.2	NW 1	fr. mag.		"	20.0	10.0	Brouillard le matin.
Ghardaïa	62.0	- 1.5	17.0	+ 1.0	E 1	Nuag.		"	26.0	13.0	"
Laghouat	63.3	0.0	13.8	+ 0.8	SE 1	Beau		"	23.0	8.0	"
Djidjelli	63.6	+ 3.0	17.0	- 1.0	W 4	fr. mag.	fr. belle	3.5	26.0	15.0	pluie hier et la nuit
La Calle	61.8	- 1.7	18.8	- 1.6	W 1	d°	Calme	"	25.0	16.0	
Sétif	62.6	- 1.0	12.0	+ 0.4	ESE 1	Clair		18.0	19.0	10.0	Orage, éclairs, tonnerre et pluie hier
Constantine	62.7	- 0.4	13.6	- 0.2	S 1	fr. mag.		"	21.0	12.0	Eclairs le soir
Guelma	62.7	+ 0.3	15.6	- 1.4	Calme	Clair		"	28.0	15.0	"
Tebessa	"	"	15.2	0.0	NW 1	d°		"	23.0	5.0	Vent violent la nuit
Biskra	63.2	- 1.3	18.2	+ 0.4	N 1	Beau		gttes	28.0	16.0	Gouttes hier.
Tunis	61.4	- 1.0	17.4	+ 2.6	S 1	Couvert		"	33.0	16.0	"

ALGER-VILLE (Observations des 24 heures.

Température (minim. ... 15°.0 ; maxim. ... 24°.0 — Humidité relative (minim. ... 66 % ; maxim. ... 82 %

Évaporation ..... 5 m/m — Pluie ..... "

STATIONS DIVERSES

Fort l'Empereur: Gouttes le soir.

PORTS D'EUROPE	VENT force de 0 à 9	ÉTAT DU CIEL	ÉTAT DE LA MER	PORTS D'EUROPE	VENT force de 0 à 9	ÉTAT DU CIEL	ÉTAT DE LA MER	PORTS D'EUROPE	VENT force de 0 à 9	ÉTAT DU CIEL	ÉTAT DE LA MER
Valentia	SSW 9	Couvert	Grosse	St-Mathieu	SW 3	Couvert	Belle	Alicante			
Scilly	SSW 6	d°	fr. houle	Ile de Groix	E 3	Clair	d°	Marseille	NW 5	Beau	agitée
Yarmouth	W 2	Beau	Belle	Ile d'Aix	E 3	d°	d°	Toulon	NW 4	Brouillard	p. agitée
Dunkerque	W 4	Clair	agitée	Biarritz	NW 4	Brouillard	p. agitée	Livourne	WSW 3	Couvert	fr. belle
Gris-Nez	WNW 3	Beau	d°	La Corogne	NE 1	Nuag.	agitée	Naples	SSE 1	d°	d°
Boulogne	NW 4	fr. mag.	d°	Porto				Palerme	SE 2	Nuag.	p. agitée
Le Havre	SW 2	Couvert	p. agitée	Lisbonne	NE 4	Clair	Belle				
Cherbourg	SSW 4	Couvert	d°	S-Fernando	SE 1	Nuag.	agitée	Funchal	N 5	Couvert	fr. belle

SITUATION GÉNÉRALE

Une zone de faibles pressions couvre la Norvège où le minimum barométrique (741 m/m) s'observe à Christiansund.

Le baromètre se relève rapidement sur l'Ouest de l'Algérie, les pressions restent stationnaires dans l'Est, la baisse continue dans le Sud. La température a remonté de 1° en moyenne sur nos régions, les extrêmes étaient ce matin à 7 heures : 0° à St-Arnaud et 17°.2 à Biskra, le maximum absolu des dernières 24 heures 28°. Il est descendu à Laghouat à 8°.

Des pluies sont signalées sur plusieurs points du réseau ; le vent reste faible et la mer belle sur tout le littoral. En Provence, la mer est agitée par vent de NW assez fort.

CARTE DU TEMPS.

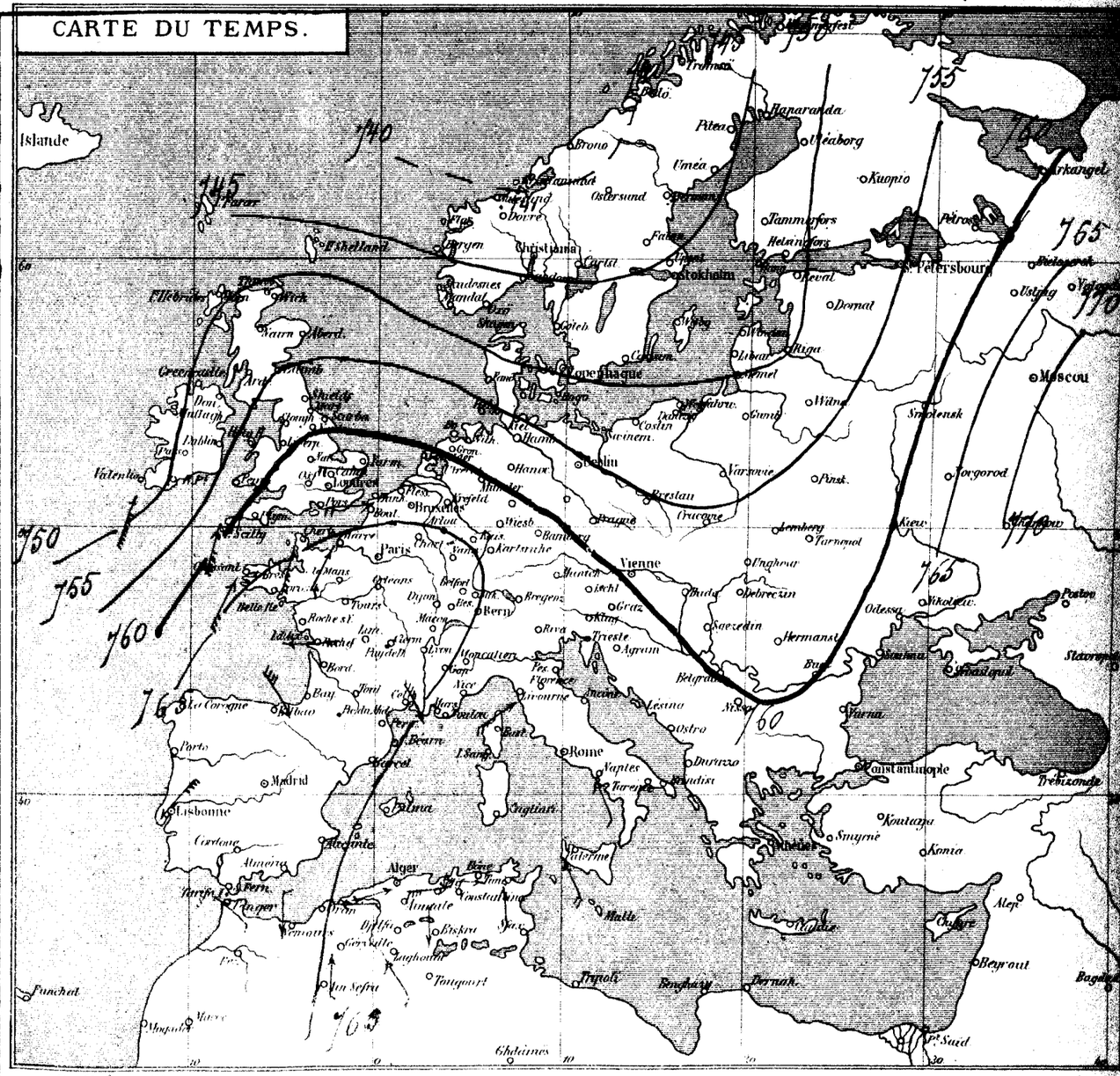

OUVERT AINE - ALGER

(Alger-Ville). - Température et Pression barométrique des dernières 24 heures

(Enregistreurs Richard) 6 avril — 7 avril



Station de Bône. Bulletin Climatologique du mois de Mars 1886. par M. Grégoire.

Pluie totale 27.2 en 9 jours. — Brouillard en Oct. les 6 et 9. — Rosée, les 19, 20, 23, 26, 27, 28, 29, 30 et 31. — Gelée blanche, les 18 et 22. — Brouillard, les 12, 13 et 14. — Eclairs, tonnerre, le 25. — Sirocco, le 4. — Le débit des sources est stationnaire. Arrivée des hirondelles dans les premiers jours du mois. Quelques cailles depuis peu. —

OBSERVATIONS DE 7 HEURES DU MATIN

STATIONS du RÉSEAU AFRICAIN	PRESSION A 0° et au niveau de la mer — Observations	PRESSION A 0° et au niveau de la mer — Différ. en 24 h.	TEMPÉRATURE DE L'AIR — Observations	TEMPÉRATURE DE L'AIR — Différ. en 24 h.	VENT DIRECTION et FORCE de 0 à 9	ÉTAT DU CIEL	ÉTAT DE LA MER	Pluie en millim.	Températures extrêmes — Maxima	Températures extrêmes — Minima	REMARQUE DIVERSES
Nemours	766.6	0.0	15.6	0.0	N 1	Couvert	Belle	2.2	17.0	14.0	pluie la nuit
Oran	65.6	+ 0.3	17.2	+ 1.6	N 2	Nuag.	d°.	"	19.0	14.0	
Tlemcen	64.7	+ 0.5	12.8	- 0.6	NE 1	Orage	—	37.2	12.0	11.0	pluie hier et la nuit
Sidi-bel-Abbès	64.8	+ 0.7	12.0	- 1.0	S E 2	Couvert	—	4.0	20.0	10.0	pluie hier
El-Aricha	"	"	3.6	- 0.4	S 3	Tr. nuag.	—	1.8	14.0	7.0	d°
Saida	64.1	+ 0.8	10.0	- 1.2	SW 1	Brouill.	—	13.6	18.0	10.0	pluie hier et la nuit
Géryville	64.6	+ 0.4	5.8	- 0.6	NNW 3	Couvert	—	17.0	12.0	4.0	pluie, éclairs et tonnerre hier.
Ténez	63.5	+ 0.3	14.4	- 0.6	S 3	Couvert	Belle	"	24.0	14.0	"
Cherchell	63.1	+ 0.4	15.8	+ 0.8	NW 1	d°	Calme	"	20.0	15.0	"
Cap Caxine	"	"	"	"	"	"	"	"	"	"	"
Alger	63.4	- 0.4	16.0	- 0.5	E 2	Tr. nuag.	Belle	9 1/2	22.0	14.5	pluie fine par intervalles hier et la nuit
Orléansville	63.5	+ 1.1	17.0	- 0.6	NW 1	Couvert	—	"	21.0	8.0	"
Aumale	62.1	- 1.0	11.2	+ 0.2	Calme	d°.	—	"	15.0	10.0	brouillard épais
Tizi-Ouzou	63.1	- 0.1	14.0	- 1.8	W SW 3	Nuag.	—	"	23.0	12.0	rosée la nuit
Fort-National	62.1	- 0.2	9.2	- 4.4	NW 2	d°.	—	"	13.0	9.0	brouillard intense.
Bou-Sâada	"	"	"	"	"	"	—	"	"	"	"
Laghouat	63.2	- 0.1	14.4	- 2.4	N E 1	Couvert	—	9.2	23.0	9.0	tonnerre, orage et pluie la nuit.
Djidjelli	63.9	- 0.3	13.0	- 2.0	E 5	Couvert	p. agitée	9.0	22.0	14.0	pluie la nuit
La Calle	64.1	+ 2.3	15.8	- 3.0	E 2	d°.	d°.	3.2	21.0	15.0	d°
Sétif	62.1	- 0.3	10.6	- 1.4	N 2	d°	—	9.7	20.0	9.0	d°
Constantine	62.2	- 0.5	11.8	- 1.8	N 1	d°.	—	6.0	20.0	11.0	éclairs, tonnerre et pluie la nuit
Guelma	63.3	+ 0.6	13.4	- 2.2	NNW 1	d°.	—	8.7	23.0	12.0	pluie la nuit
Tebessa	"	"	14.6	- 0.6	NW 1	d°.	—	4.6	23.0	5.0	éclairs, tonnerre et pluie la nuit
Biskra	62.8	- 0.4	18.2	0.0	N 1	d°.	—	"	29.0	17.0	"
Tunis	62.9	+ 1.5	14.8	- 2.6	NE 1	Brouill.	"	"	28.0	13.0	"

ALGER-VILLE (Observations des 24 heures.

Température { minim. ... 14°.5. / maxim. ... 22°.0

Évaporation 2m.0

Humidité relative { minim. ... 79 % / maxim. ... 80 %

Pluie ..... "

STATIONS DIVERSES

Fort l'Empereur : gouttes hier par intervalles.

PORTS D'EUROPE	VENT force de 0 à 9	ÉTAT DU CIEL	ÉTAT DE LA MER	PORTS D'EUROPE	VENT force de 0 à 9	ÉTAT DU CIEL	ÉTAT DE LA MER	PORTS D'EUROPE	VENT force de 0 à 9	ÉTAT DU CIEL	ÉTAT DE LA MER
Valentia	W NW 5	Nuag.	houle.	St-Mathieu	W SW 6	pluie	houleuse	Alicante	S E 3	Clair	agitée
Scilly	W S W 7	Tr. nuag.	d°.	Ile de Croix	W 6	Tr. nuag.	d°.	Marseille	N E 1	beau	belle
Yarmouth	W S W 4	d°.	Agitée	Ile d'Aix	S W 6	Couvert	p. agitée	Toulon	E 3	Nuag.	d°.
Dunkerque	S 6	pluie	houle.	Biarritz	W S W 2	beau	belle	Livourne	N E 1	Couvert	Tr. belle
Gris-Nez	S W 6	d°.	d°.	La Corogne	S W 5	Tr. nuag.	houleuse	Naples	Calme	Brouill.	d°.
Boulogne	S S W 6	d°.	d°.	Porto	"	"	"	Palerme	S W 2	d°.	belle
Le Havre	W 8	d°.	d°.	Lisbonne	N N W 3	Tr. nuag.	belle	—	"	"	"
Cherbourg	S W 6	Beau	d°.	S.-Fernando	E 6	Couvert	d°.	Funchal	N 3	Couvert	belle

SITUATION GÉNÉRALE

Une forte bourrasque aborde ce matin les Iles Britanniques occasionnant une baisse brusque de 16mm à Cherbourg, de 6mm à Biarritz et à Lyon. Une nouvelle zone de pressions élevées apparaît au large de Gibraltar (Funchal 769mm).

En Algérie, le baromètre reste uniformément élevé vers 764mm; la température subit une légère diminution sous l'action de vents des régions Nord qui dominent.

Des pluies assez abondantes sont encore signalées à l'Est et à l'Ouest du réseau, il n'est tombé que quelques gouttes dans le département d'Alger.

En Provence, la mer est belle par vent de NE faible.

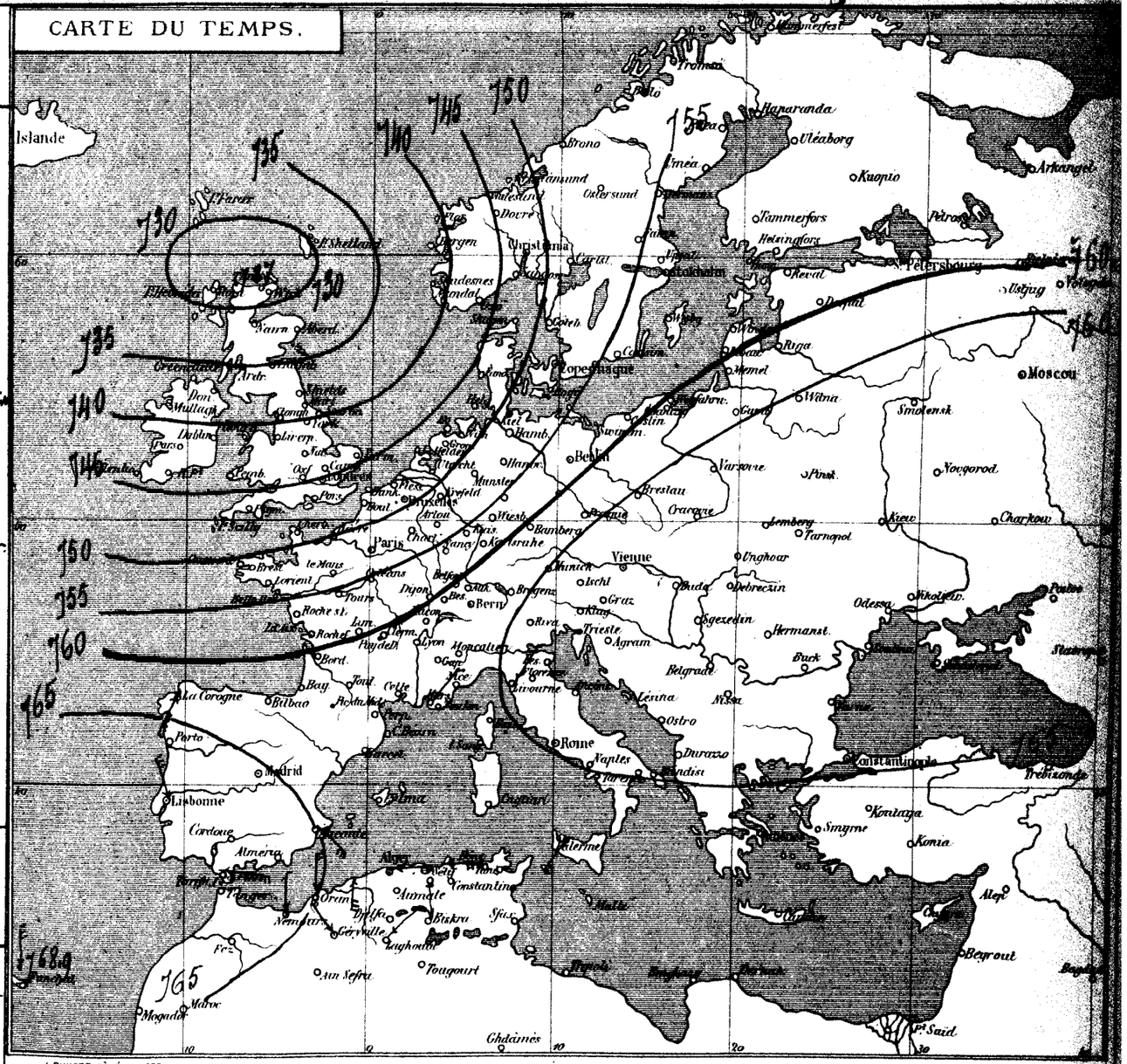

J. DUVERT AÎNÉ, ALGER

Thermomètres — (Alger-Ville).-Température et Pression barométrique des dernières 24 heures (Enregistreurs Richard). — Baromètre

7 avril. 8 avril.



Station de Cheraïa — *Bulletin climatologique* du mois de Mars 1876. par M. Delmarès.

Pluie totale: 117mm7 en 11 jours. — Brouillard, les 9, 10, 11, 12 et 13. — Coups de vent, les 3, 4, 5 et 15. — Le mois de Mars a été venteux et pluvieux du 1er au 20. — Beau du 21 au 31. — Les hirondelles sont arrivées du 15 au 18. — Foliation et floraison des pêchers du 7 au 9. — des Muriers du 15 au 20. —

BULLETIN MÉTÉOROLOGIQUE DE L'ALGÉRIE

Vendredi, 9 avril

STATIONS du RÉSEAU AFRICAIN	Pression à 0° au niveau de la mer — Observations	Pression — Différ. en 24 h.	Température de l'air — Observations	Température — Différ. en 24 h.	Vent direction et force de 0 à 9	État du ciel	État de la mer	Pluie en millim. (dans les 24 heures)	Température extrême — Maxima	Température extrême — Minima	Remarques diverses
Nemours	765.7	-0.9	17.2	+1.6	W 4	Nuag.x	agitée	„	19.0	13.0	.
Oran	63.1	-2.5	18.8	+2.6	NW 1	Clair	belle	„	19.0	14.0	.
Tlemcen	66.6	+1.9	13.4	+0.6	S 1	brouill.d	——	8.9	18.0	12.0	pluie hier
Sidi-bel-Abbès	63.1	-1.7	14.2	+2.2	SSE 3	Nuag.x	——	„	19.0	11.0	.
El-Aricha	„	„	4.2	+0.6	NW 3	d°	——	„	16.0	9.0	„
Saida	63.9	-0.2	11.4	+1.4	W 1	beau	——	3.0	15.0	9.0	pluie hier
Géryville	65.1	+0.5	6.2	+0.4	NNW 1	brouill.d	——	2.5	14.0	5.0	pluie hier par intervalles
Ténez	59.6	-3.9	15.2	+0.8	S 5	beau	p. agitée	..	22.0	15.0	.
Cherchell	59.5	-3.6	16.4	+0.6	NW 1	Nuag.	calme	..	20.0	13.0	.
Cap Caxine	„	„	„	„	„	„	„	.	.	.	.
Alger	60.5	-2.9	17.0	-1.0	SSW 2	Couvert	belle	..	19.0	12.5	.
Orléansville	62.4	-1.1	15.6	-1.4	Calme	d°	——	..	22.0	4.0	.
Aumale	61.9	-0.2	9.8	-1.4	d°	Nuag.x	——	5.5	12.0	5.0	pluie hier
Tizi-Ouzou	62.1	0.0	17.0	+3.0	W 2	beau	——	2.0	27.0	14.0	d°
Fort-National	60.1	-2.0	7.8	-1.4	NW 2	d°	——	..	12.0	6.0	brouillard hier et la nuit
Ghardaïa	60.1	„	15.0	„	NE 3	d°	——	„	26.0	11.0	.
Laghouat	63.6	+0.4	12.4	+1.0	NNE 1	Clair	——	g.ttes	21.0	10.0	gouttes hier
Djidjelli	60.4	-3.5	16.0	+1.0	W 4	Couvert	belle	g.ttes	20.0	14.0	gouttes hier et la nuit
La Calle	60.8	-3.3	15.6	-0.2	(?) 3	d°	agitée	1.0	17.0	15.0	pluie la nuit
Sétif	60.1	-2.1	„	„	NE 2	d°	——	15.0	15.0	8.0	d°
Constantine	59.9	-2.3	12.0	+0.2	NW 3	d°	——	14.0	18.0	11.0	pluie hier
Guelma	60.3	-3.0	13.2	-0.2	NW 2	pluie	——	1.2	19.0	13.0	d°
Tebessa	„	„	12.4	-2.2	NW 1	Tr. nuag.x	——	g.ttes	23.0	8.0	Gouttes hier
Biskra	60.9	-1.9	17.4	-0.8	NW 3	Couvert	——	„	24.0	15.0	„
Tunis	63.5	+0.6	13.8	-1.0	SW 1	Tr. nuag.x	„	„	20.0	11.0	„

ALGER-VILLE (Observations des 24 heures.

Température minim.	12°.5	Humidité relative minim.	72 %
Température maxim.	19°.0	Humidité relative maxim.	80 %
Évaporation	3 m/m 5	Pluie	„

STATIONS DIVERSES

„
„
„

PORTS D'EUROPE	VENT force de 0 à 9	ÉTAT DU CIEL	ÉTAT DE LA MER	PORTS D'EUROPE	VENT force de 0 à 9	ÉTAT DU CIEL	ÉTAT DE LA MER	PORTS D'EUROPE	VENT force de 0 à 9	ÉTAT DU CIEL	ÉTAT DE LA MER
Valentia	WNW 5	Nuag.x	Tr. houl.x	St-Mathieu	WNW 5	Couvert	houleuse	Alicante	NW 5	Clair	agitée
Scilly	WNW 8	d°	grosse	Ile de Groix	WNW 3	Clair	grosse	Marseille	NW 5	Couvert	Tr. houl.x
Yarmouth	WSW 4	Tr. nuag.	p. agitée	Ile d'Aix	WNW 6	Nuag.x	p. agitée	Toulon	SW 3	d°	belle
Dunkerque	SW 4	d°	agitée	Biarritz	W 5	pluie	d°	Livourne	S 1	Tr. nuag.	Tr. belle
Gris-Nez	SW 6	pluie	Tr. houl.x	La Corogne	W 4	Tr. nuag.	Tr. houl.x	Naples	NW 1	Couvert	Tr. belle
Boulogne	SW 6	Tr. nuag.	d°	Porto				Palerme	NW 1	d°	p. agitée
Le Havre	WSW 7	Couvert	grosse	Lisbonne	N 3	beau	houleuse	—		„	„
Cherbourg	WSW 5	Tr. nuag.	agitée	S.-Fernando	NNW 4	clair	p. agitée	Funchal	„	„	„

SITUATION GÉNÉRALE

La bourrasque d'Ecosse est remontée sur le Nord de l'Europe. Les plus fortes pressions persistent à l'Est de la Russie où le maximum barométrique (771m/m) s'observe à Moscou.

Une dépression s'est formée sur la Méditerranée occidentale occasionnant une baisse de 5m/m à Biarritz, de 27m/m à Perpignan.

Une nouvelle baisse de 27m/m en moyenne se produit sur l'Algérie, la température a légèrement augmenté dans l'Ouest, elle diminue au contraire sur le Centre et l'Est de l'Algérie.

Le vent souffle faiblement des régions Ouest avec une certaine intensité, la mer reste belle ou peu agitée sur nos côtes. Quelques pluies sont signalées sur la plus grande partie du réseau.

CARTE DU TEMPS.

J. DUTERT AINÉ, — ALGER.

(Alger-Ville) Température et Pression barométrique des dernières 24 heures
8 avril (Enregistreurs Richard) 9 avril.

Station de Hennaya — *Bulletin climatologique* du mois de Mars 1886, par M. Buisson.

Pluie totale : 49m/m en 8 jours. — Rosée, du 3 au 7. — Brouillard, le 10. — Orage, le 31. — Coup de vent, le 6. — Le mois de mars a été chaud au début, pluvieux du 8 au 14, chaud du 14 au 24, couvert et orageux fin mars. Passage des hirondelles le 5. —

BULLETIN MÉTÉOROLOGIQUE DE L'ALGÉRIE

Samedi, 10 Avril 18

STATIONS du RESEAU AFRICAIN	OBSERVATIONS DE 7 HEURES DU MATIN — PRESSION A 0° et au niveau de la mer — Observations	PRESSION A 0° et au niveau de la mer — Différence en 24 h.	TEMPÉRATURE DE L'AIR — Observations	TEMPÉRATURE DE L'AIR — Différence en 24 h.	VENT DIRECTION et FORCE de 0 à 9	ÉTAT DU CIEL	ÉTAT DE LA MER	Dans les 24 heures — PLUIE en millim.	Température extrêmes — Maxima	Température extrêmes — Minima	REMARQUE DIVERSES
Nemours	767.3	+ 1.6	14.8	+ 2.4	W 5	Clair	agitée	"	20.0	11.0	"
Oran	65.2	+ 2.1	16.2	- 2.6	NW 1	Vmagn	belle	"	20.0	11.0	"
Tlemcen	67.9	+ 1.3	7.8	- 5.6	S 4	beau	——	"	15.0	3.0	Vent violent la nuit
Sidi-bel-Abbès	65.6	+ 2.3	9.0	- 5.2	E 4	d°.	——	"	17.0	3.0	"
El-Aricha	"	"	4.2	0.0	SW 2	tr. magn	——	"	18.0	10.0	"
Saida	65.8	+ 1.9	7.2	- 4.2	SW 1	Clair	——	"	18.0	4.0	"
Géryville	66.2	+ 1.1	4.0	- 2.2	NW 1	d°.	——	"	18.0	10.0	Rosée le matin
Ténez	62.8	+ 3.2	10.4	- 4.8	S 5	beau	agitée	"	21.0	9.0	"
Cherchell	62.3	+ 2.2	12.8	- 3.6	NW 1	Clair	agitée	"	21.0	9.0	"
Cap Caxine	"	"	"	"	"	"	"	"	"	"	Non parvenu
Alger	63.8	+ 2.3	13.0	- 4.0	SW 3	beau	belle	gttes	21.0	10.0	pluie fine hier soir
Orleansville	62.7	+ 0.3	15.4	- 0.2	NW 1	Couvert	——	"	21.0	10.0	étoiles filantes le soir
Aumale	63.3	+ 1.4	6.0	- 3.8	W 4	beau	——	"	7.0	1.0	"
Tizi-Ouzou	62.4	+ 0.3	8.6	- 8.4	W 2	d°.	——	11.0	19.0	5.0	pluie hier.
Fort-National	61.5	+ 1.4	3.2	- 2.6	NW 3	Vmagn	——	4.9	16.0	2.0	d°.
Aïn-Sultan	62.0	+ 2.0	12.0	- 3.0	NW 4	beau	——	"	25.0	8.0	"
Laghouat	65.8	+ 2.2	9.0	- 3.4	NE 1	d°.	——	"	23.0	4.0	"
Djidjelli	62.9	+ 2.3	11.6	"	S 1	Orage	agitée	2.7	21.0	17.0	pluie hier
La Calle	58.2	- 2.6	7.6	- 8.0	S 3	beau	houleuse	5.3	19.0	10.0	pluie la nuit
Sétif	63.1	+ 1.2	5.0	"	NW 1	Clair	——	"	17.0	10.0	"
Constantine	62.4	+ 2.5	6.4	- 5.6	S 2	d°.	——	3.0	16.0	5.0	pluie hier
Guelma	62.8	+ 2.5	9.2	- 3.4	Calme	d°.	——	4.7	18.0	8.0	d°.
Tebessa	"	"	14.2	+ 1.4	NW 1	beau	——	"	22.0	8.0	"
Biskra	62.9	+ 2.0	13.8	- 3.6	NW 4	Vmagn	——	"	26.0	13.0	"
Tunis	60.7	- 2.8	12.4	- 1.4	W 2	beau	"	"	22.0	10.0	"

ALGER-VILLE (Observations des 24 heures.

Température (minim. ... 10°.0 (maxim. ... 20°.0
Évaporation ..... 5 m/m 2.
Humidité (minim. ... 66 %
relative (maxim. ... 76 %
Pluie ..... "

STATIONS DIVERSES

Fort l'Empereur : Gouttes hier par intervalles.

PORTS D'EUROPE	VENT force de 0 à 9	ÉTAT DU CIEL	ÉTAT DE LA MER	PORTS D'EUROPE	VENT force de 0 à 9	ÉTAT DU CIEL	ÉTAT DE LA MER	PORTS D'EUROPE	VENT force de 0 à 9	ÉTAT DU CIEL	ÉTAT DE LA MER
Valentia	WNW 5	Vmagn.	houleuse	St-Mathieu	W 4	Couvert	houleuse	Alicante			
Scilly	WNW 6	d°.	d°	Ile de Groix	W 3	tr. magn	agitée	Marseille	NW 5	beau	houleuse
Yarmouth	SSW 3	beau	p. agitée	Ile d'Aix	NE 3	Couvert	belle	Toulon	NW 6	beau	houleuse
Dunkerque	S 3	d°.	belle	Biarritz	W 5	tr. magn	grosse	Livourne			
Gris-Nez	SW 4	Vmagn	houleuse	La Corogne	.	.	.	Naples	SW 3	Couvert	houleuse
Boulogne	S 3	Couvert	agitée	Porto	.	.	.	Palerme	WNW 4	tr. magn	p. agitée
Le Havre	SW 3	Clair	p. agitée	Lisbonne	.	.	.				
Cherbourg	SW 4	tr. magn	agitée	S.-Fernando	.	.	.	Funchal	.	.	.

SITUATION GÉNÉRALE

Une zone de faibles pressions persiste sur le Nord de l'Europe ; les plus fortes stationnent à l'Est de la Russie (Moscou 772m/m).

Une dépression s'est formée sur le golfe de Gênes occasionnant une baisse brusque de 9 m/m à Nice. En Algérie, une hausse légère de 2 m/m en moyenne se produit ce matin ; le vent souffle généralement des régions Ouest, la température s'est sensiblement rafraîchie. Quelques pluies sont encore signalées dans l'Est et en Kabylie, la mer est agitée sur la plus grande partie du littoral.

Le vent peut fraîchir, des grains sont à craindre, principalement dans l'Est et en Tunisie.

CARTE DU TEMPS.

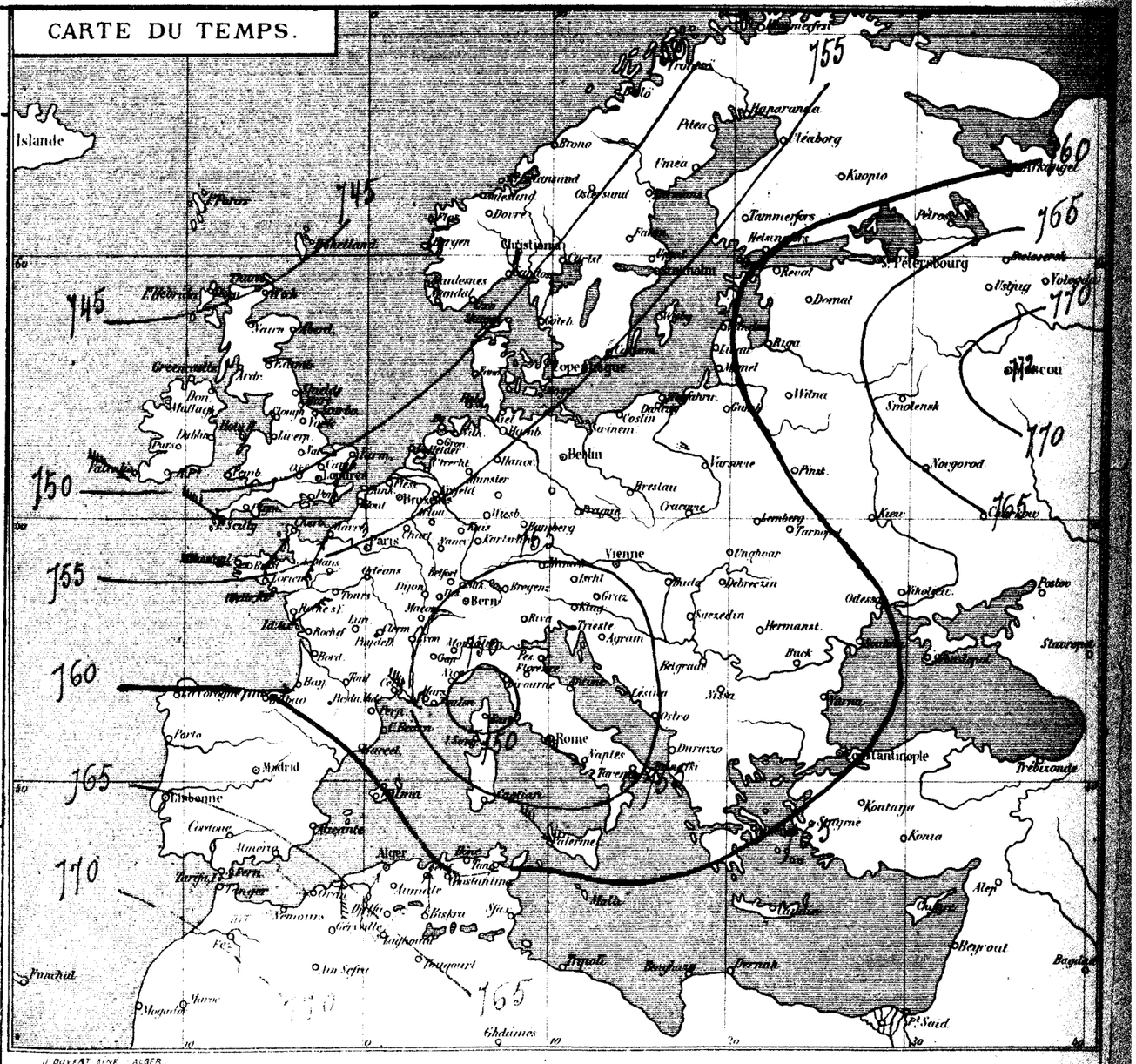

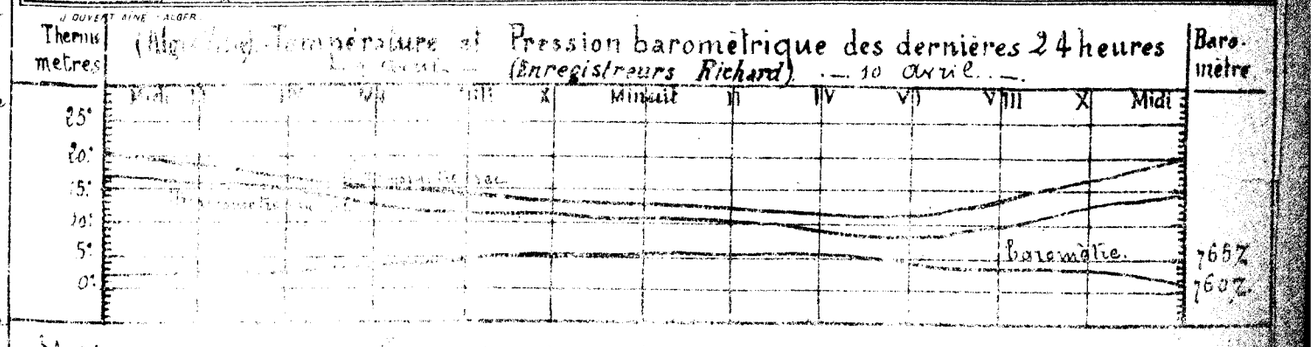

Station de [illegible] Observations météorologiques du mois de Mars 1886 par M. Pouvier.

Jours de [illegible] — Nuages et Ciel pur 8 — Rosée, le 15 — Brouillards les 11, 12, 13 et 14. — Coups de vent, les 6 [illegible] — Arrivée des Hirondelles le 12. — Etat sanitaire assez bon. — Floraison des lilas de Perse le 30 [illegible] des cerisiers du 25 au 31, des poiriers du 25 au 31, des abricotiers du 25 au 31.

STATIONS du RÉSEAU AFRICAIN	PRESSION À 0° et au niveau de la mer — Observations	Différ. en 24 h.	TEMPÉRATURE DE L'AIR — Observations	Différ. en 24 h.	VENT DIRECTION et FORCE de 0 à 9	ÉTAT DU CIEL	ÉTAT DE LA MER	PLUIE en millim.	Températures extrêmes — Maxim.	Minim.	REMARQUE DIVERSES
Nemours	762.3	– 5.0	17.0	+ 2.2	W 5	couvert	grosse	"	20.0	14.0	
Oran	60.2	– 5.0	17.2	+ 1.0	NW 4	fr. marg.	agitée	"	20.0	15.0	vent fort la nuit
Tlemcen	62.7	– 5.8	9.4	+ 1.6	S 7	couvert	——	"	15.0	8.0	– d° –
Sidi-bel-Abbès	60.6	– 5.0	12.4	+ 3.4	E 7	d°	——	"	18.0	11.0	"
El-Aricha	"	"	4.5	+ 0.3	S 2	magon	——	"	18.0	10.0	"
Saïda	61.1	– 4.7	9.8	+ 2.6	W 2	pluie	——	gttes	18.0	7.0	goutte ce matin
Géryville	62.5	– 3.7	4.2	+ 0.2	W 5	couvert	——	"	17.0	3.0	"
Ténez	56.9	– 5.9	14.8	+ 4.4	W 6	d°	bouleuse	"	22.0	12.0	"
Cherchell	55.7	– 6.7	15.2	+ 3.4	NW 2	d°	agitée	"	21.0	9.0	"
Cap Caxine	"	"	"	"	"	"	"	"	"	"	"
Alger	55.5	– 7.3	15.0	+ 2.0	SW 5	pluie	agitée	8.9	21.0	12.5	éclairs tonn. et pluie la nuit et ce matin
Orleansville	56.3	– 6.4	17.4	+ 2.0	W 4	magon	——	1.4	21.0	8.0	pluie la nuit
Aumale	56.6	– 6.7	9.0	+ 3.0	W 5	couvert	——	7.0	11.0	5.0	– d° –
Tizi-Ouzou	58.0	– 4.4	10.2	+ 1.6	WNW 2	fr. marg.	——	9.0	19.0	7.0	– d° –
Fort-National	57.1	– 4.4	5.4	+ 0.2	NW 3	couvert	——	11.9	16.0	3.0	– d° –
Bou-Sâada	"	"	"	"	"	"	——	"	"	"	"
Laghouat	60.1	– 5.7	11.2	+ 2.2	W 3	magon	——	"	21.0	7.0	"
Djidjelli	55.6	– 7.3	12.6	+ 1.8	SW 2	pluie	p. agitée	2.2	20.0	11.6	pluie hier et la nuit
La Calle	56.6	– 1.6	14.0	+ 6.4	SW 1	magon	belle	"	18.0	11.0	"
Sétif	56.9	– 6.2	6.0	+ 1.0	NW 1	couvert	——	"	14.0	3.0	"
Constantine	56.5	– 5.9	8.6	+ 2.2	SW 8	d°	——	"	14.0	6.0	bzouilbard
Guelma	56.9	– 5.9	9.8	0.0	calme	beau	——	gttes	19.0	7.0	gttes la nuit.
Tebessa	"	"	"	"	"	"	——	"	"	"	"
Biskra	59.9	– 3.0	16.2	+ 1.4	NW 8	couvert	——	gttes	21.0	12.0	– d° –
Tunis	56.9	– 3.8	10.8	– 1.6	S 1	fr. magon	"	"	19.5	10.4	"

ALGER-VILLE (Observations des 24 heures.

Température	minim.	12°5	Humidité	minim.	64%
	maxim.	21°0	relative	maxim.	78%
Évaporation		6mm3	Pluie		8mm9

STATIONS DIVERSES

Fort l'Empereur: éclairs tonnerre et pluie ce matin (7mm6).

PORTS D'EUROPE	VENT force de 0 à 9	ÉTAT DU CIEL	ÉTAT DE LA MER	PORTS D'EUROPE	VENT force de 0 à 9	ÉTAT DU CIEL	ÉTAT DE LA MER	PORTS D'EUROPE	VENT force de 0 à 9	ÉTAT DU CIEL	ÉTAT DE LA MER
Valentia	"	"	"	St-Mathieu	"	"	"	Alicante	N 5	magon	belle
Scilly	"	"	"	Ile de Groix	"	"	"	Marseille	NE 2	couvert	agitée
Yarmouth	"	"	"	Ile d'Aix	"	"	"	Toulon	"	"	"
Dunkerque	non parvenu			Biarritz	"	"	"	Livourne	SW 4	fr. magon	bouleuse
Gris-Nez	"	"	"	La Corogne	NNW 4	couvert	fr. boulée	Naples	E 1	fr. magon	p. agitée
Boulogne	"	"	"	Porto	"	"	"	Palerme	WNW 4	magon	fr. belle
Le Havre	"	"	"	Lisbonne	WNW 5	couvert	bouleuse	—			
Cherbourg	"	"	"	S.-Fernando	W 4	fr. magon	p. agitée	Funchal	NNE 3	beau	fr. belle

SITUATION GÉNÉRALE

Une aire de pressions élevées couvre l'Est de la Russie où le maximum barométrique (771mm) s'observe à Moscou.

Les faibles pressions d'Europe se sont étalées, elles s'étendent ce matin de la mer du Nord à la Méditerranée et de l'Atlantique à la Turquie.

La dépression du golfe de Gênes persistent et occasionne une nouvelle baisse de 5mm sur l'Algérie. Ses vents d'ouest continuent à souffler avec une certaine intensité sur nos régions; la température s'est relevée de 2° en moyenne; la mer reste agitée sur le littoral. La pluie est tombée assez abondamment sur le centre du Réseau, on ne signale que quelques gouttes dans l'Ouest et l'Est.

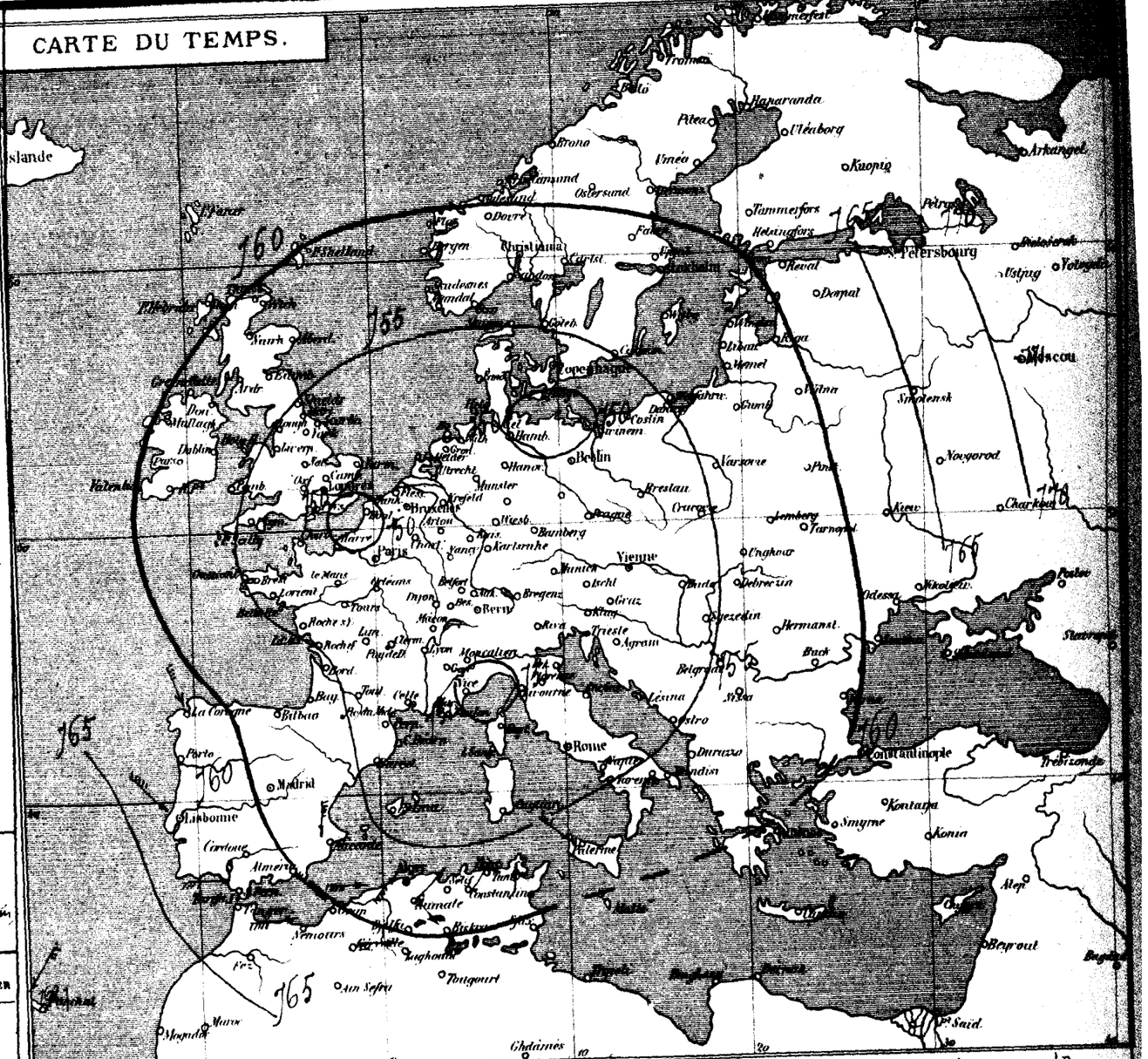

(Alger-Ville).-Température et Pression barométrique des dernières 24 heures (Enregistreurs Richard)



Station de Tahex. - Bulletin climatologique du mois de Mars 1886, par M. Foreau, C.

Pluie totale: 74mm5, en 7 jours. - Sirocco, les 13.14.15.22.23 et 24. - Vent dominant: Sud-Ouest. - Arrivée des hirondelles, cigognes et cailles. - Foliation des arbres fruitiers. - Bourgeonnement de la vigne. - Ensemencement du maïs, des pommes de terre, haricots, etc...

DOUZIÈME ANNÉE — N° 3794

BULLETIN MÉTÉOROLOGIQUE DE L'ALGÉRIE

Lundi, 12 Avril 1886

STATIONS du RÉSEAU AFRICAIN	OBSERVATIONS DE 7 HEURES DU MATIN — PRESSION A 0° et au niveau de la mer — Observations	Différ. en 24 h.	TEMPÉRATURE DE L'AIR — Observations	Différ. en 24 h.	VENT DIRECTION et FORCE de 0 à 9	ÉTAT DU CIEL	ÉTAT DE LA MER	Dans les 24 heures — PLUIE en millim.	Température extrêmes — Maxima	Minima	REMARQUE DIVERSES
Nemours	761.9	-0.4	16.4	-0.6	W 5	Couvert	furieuse	"	20.0	16.0	"
Oran	60.4	+0.2	15.4	-1.8	Calme	Nuag.x	Calme	g.ttes	20.0	14.0	gouttes le matin
Tlemcen	62.1	-0.6	8.9	-0.5	NE 1	brouill.d	—	d.o	14.0	7.0	d.o
Sidi-bel-Abbès	60.4	-0.2	11.0	-1.4	S 5	pluie	—	1.0	17.0	10.0	pluie hier et ce matin
El-Aricha	"	"	3.5	-1.0	W 2	brumeux	—	"	16.0	8.0	"
Saïda	60.8	-0.3	8.0	-1.8	W 1	brouill.d	—	g.ttes	14.0	7.0	pluie hier
Géryville	62.1	-0.4	5.0	+0.8	WNW 4	Couvert	—	7.5	8.3	2.0	pluie hier et la nuit
Ténez	57.9	+1.0	15.2	+0.4	W 6	Couvert	t.s houl.se	22.0	23.0	11.0	éclairs, tonnerre et pluie hier
Cherchell	57.1	+1.4	14.2	-1.0	NW 2	beau	agitée	3.8	17.0	10.0	d.o
Cap Caxine	"	"	"	"	"	"	"	"	"	"	"
Alger	57.8	+2.3	10.0	-5.0	W 4	pluie	belle	3.2	19.0	7.0	éclairs, tonnerre, pluie et grêle le matin
Orléansville	57.7	+1.4	12.6	-4.8	NW 1	Couvert	—	21.0	20.0	5.0	pluie hier et la nuit.
Aumale	57.5	+0.9	6.2	-2.8	W 6	pluie	—	16.0	10.0	2.0	pluie hier.
Tizi-Ouzou	57.9	-0.1	9.4	-0.8	S 2	Nuag.x	—	"	18.0	6.0	"
Fort-National	56.2	-0.9	4.8	-0.6	NW 3	Couvert	—	22.4	9.0	3.0	tonnerre pluie et grêle hier
Ghardaïa	61.0	"	14.0	"	NNW 2	beau	—	"	23.0	10.0	"
Laghouat	60.3	+0.2	10.4	-0.8	NW 1	Nuag.x	—	g.ttes	19.0	4.0	gouttes hier
Djidjelli	56.2	+0.6	16.2	+3.6	SE 6	pluie	p. agitée	44.7	18.0	10.0	pluie, éclairs tonnerre hier et la nuit
La Calle	56.2	-0.4	12.4	-1.6	SE 3	beau	houleuse	9.8	20.0	8.0	pluie hier et la nuit
Sétif	57.9	+1.0	4.6	-1.4	NW 1	Clair	—	2.5	9.0	0.0	pluie hier
Constantine	56.8	+0.3	5.4	-3.2	SE 3	beau	—	1.0	13.0	4.0	d.o
Guelma	57.0	+0.1	7.6	-2.2	WNW 1	Clair	—	1.0	17.0	6.0	d.o
Tebessa	"	"	10.2	"	SSW 1	d.o	—	3.1	23.0	5.0	pluie hier et la nuit
Biskra	"	"	"	"	"	"	—	"	"	"	Non parvenu
Tunis	54.9	-2.0	9.8	-1.0	SW 1	Clair	"	"	22.0	8.0	"

ALGER-VILLE (Observations des 24 heures.

Température { minim. .. 7°0 / maxim. .. 19°0 — Humidité relative { minim. .. 74% / maxim. .. 76%

Évaporation .... 4%2 — Pluie 3%2

STATIONS DIVERSES

Fort l'Empereur : éclairs, tonnerre, pluie et grêle ce matin.

PORTS D'EUROPE	VENT force de 0 à 9	ÉTAT DU CIEL	ÉTAT DE LA MER	PORTS D'EUROPE	VENT force de 0 à 9	ÉTAT DU CIEL	ÉTAT DE LA MER	PORTS D'EUROPE	VENT force de 0 à 9	ÉTAT DU CIEL	ÉTAT DE LA MER
Valentia	.	.	.	St-Mathieu	"	"	.	Alicante	NW 3	Clair	agitée
Scilly	.	.	.	Ile de Groix	"	.	.	Marseille	NW 4	Nuag.x	houl.se
Yarmouth	.	.	.	Ile d'Aix	"	"	,	Toulon	.	.	.
Dunkerque	Non parvenu			Biarritz	"	"	.	Livourne	.	.	"
Gris-Nez	.	.	.	La Corogne	NE 5	Nuag.x	houleuse	Naples	.	.	.
Boulogne	.	.	.	Porto	"	"	"	Palerme	.	.	.
Le Havre	.	.	.	Lisbonne	NNW 4	Clair	agitée	Brindisi	SE 4	Nuag.x	agitée
Cherbourg	.	.	.	S.-Fernando	NNW 2	beau	belle	Funchal	.	.	"

SITUATION GÉNÉRALE

Les plus fortes pressions ont encore leur siège sur la Russie (Moscou 771%).
La dépression du golfe de Gênes reste stationnaire et occasionne des mauvais temps par vent fort des régions Ouest sur le bassin occidental de la Méditerranée.
La situation atmosphérique a peu varié sur nos régions, la pression varie entre 754% à Tunis et 762% à Nemours.
Le vent tend à se maintenir à l'Ouest, la mer est agitée grosse même sur notre littoral. Des pluies assez abondantes sont signalées sur tout le réseau.
En Provence, la mer est houleuse par vent de N.W. modéré.

CARTE DU TEMPS.

J. DUVERT AINÉ – ALGER.

(Alger-Ville). – Température et Pression barométrique des dernières 24 heures (Enregistreurs Richard). 11 Avril — 12 Avril

Station de Sabouria. — *Bulletin climatologique* du mois de Mars 1886, par M. Donot.

Pluie totale 407.7 en 6 jours. — Rosée, les 1, 11, 12, 16, 17, 18, 19, 20, 21, 22, 23, 24, 25, 26, 27, 28, 29, 30 et 31. Brouillard, les 21 et 23. — Orage, le 20. — Éclairs, tonnerre, le 20 et 31. — Coup de vent, les 5, 6, 7, 8, 9 et 11. — Mois très doux et très favorable à la végétation. État sanitaire excellent.

BULLETIN MÉTÉOROLOGIQUE DE L'ALGÉRIE

Mardi, 13 Avril 1886

STATIONS du RÉSEAU AFRICAIN	OBSERVATIONS DE 7 HEURES DU MATIN — PRESSION A 0° et au niveau de la mer — Observations	Differ. en 24 h.	TEMPÉRATURE DE L'AIR — Observations	Differ. en 24 h.	VENT DIRECTION et FORCE de 0 à 9	ÉTAT DU CIEL	ÉTAT DE LA MER	DANS LES 24 HEURES — PLUIE en millim.	Températures extrêmes — Maxim.	Minim.	REMARQUE DIVERSES
Nemours	767.1	+5.2	12.2	-3.2	S 2	clair	calme	"	20.0	8.0	
Oran	66.6	+6.2	14.0	-2.4	NW 2	nuageux	belle	"	17.0	10.0	"
Tlemcen	67.9	+6.8	8.2	-0.7	NE 1	beau	—	"	16.0	8.0	"
Sidi-bel-Abbès	65.8	+5.4	6.4	-4.6	WSW 2	clair	—	1.0	16.0	6.0	Pluie hier et la nuit
El-Aricha	"	"	4.5	+1.0	NW 3	tr. nuag.	—	"	18.0	1.0	"
Saïda	64.5	+3.7	3.8	-4.8	NW 1	clair	—	8.4	15.0	3.0	Pluie par intervalles
Géryville	65.0	+2.9	1.2	-3.8	NW 1	nuag.	—	1.5	12.0	-2.0	— hier matin. Gelée blanche.
Ténez	64.0	+6.1	10.4	-4.8	W 5	nuageux	tr. houleuse	3.0	19.0	7.0	Pluie la nuit
Cherchell	63.4	+6.3	12.4	+0.2	NW 3	beau	furieuse	2.4	20.0	9.0	d°
Cap Caxine	.	.	.	.	.						
Alger	62.9	+5.1	13.0	+3.0	W 5	couvert	tr. houleuse	3.2	17.0	7.0	Écl. tonn. et pluie la nuit
Orléansville	64.8	+7.1	9.6	-3.0	E 1	clair	—	2.6	16.0	5.0	pluie la nuit
Aumale	63.9	+5.4	4.0	-1.8	NW 5	tr. nuag.	—	"	5.0	0.0	neige la nuit
Tizi-Ouzou	63.2	+5.3	7.0	-2.4	W 2	nuag.	—	8.0	15.0	4.0	pluie hier et la nuit, grêle ce matin
Fort-National	62.4	+6.2	0.8	-4.0	NW 4	tr. nuag.	—	4.8	7.0	-1.0	pluie et grêle, neige la nuit (3 c/m).
Laghouat	66.4	+[illegible].5	6.0	-4.4	NE 1	beau	—	g^ttes	19.0	1.0	à 3 heures soir
Gardhaïa	65.4	+5.1	12.0	-2.0	NNW 3	nuag.	—	"	23.0	8.0	"
Djidjelli	61.1	+4.9	9.6	-6.6	SE 7	tr. nuag.	agitée	13.5	19.0	9.0	Pluie hier et la nuit
La Calle	60.3	+4.1	10.4	-2.0	SE 2	beau	grosse	1.7	16.0	5.0	— d° —
Sétif	61.4	+3.5	1.0	-3.6	NW 1	nuageux	—	"	9.0	-2.0	neige ce matin.
Constantine	60.5	+3.7	4.2	-1.2	N 3	pluie	—	4.0	11.0	2.0	pluie hier, neige sur les montagnes.
Guelma	60.2	+3.2	8.0	-0.4	W 4	beau	—	2.5	16.0	3.0	pluie la nuit neige — d° —
Tebessa	61.5	+3.0	10.0	-0.2	NW 1	d°	—	0.9	23.0	5.1	pluie dans la journée.
Biskra	63.0	"	10.4	"	NW 2	nuag.	—	g^ttes	20.0	8.0	gouttes dans la journée.
Tunis	55.8	+0.9	7.4	-2.4	S 1	claire	"	"	20.0	5.0	"

ALGER-VILLE (Observations des 24 heures.

Température — minim.	7°0	Humidité relative — minim.	57%
Température — maxim.	17°0	Humidité relative — maxim.	66%
Évaporation	7 m/m 0	Pluie	3 m/m 2

STATIONS DIVERSES

Fort l'Empereur : Éclairs, tonnerre et pluie la nuit (4 m/m 0)

PORTS D'EUROPE	VENT force de 0 à 9	ÉTAT DU CIEL	ÉTAT DE LA MER	PORTS D'EUROPE	VENT force de 0 à 9	ÉTAT DU CIEL	ÉTAT DE LA MER	PORTS D'EUROPE	VENT force de 0 à 9	ÉTAT DU CIEL	ÉTAT DE LA MER
Valentia	calme	couvert	tr. belle	St-Mathieu	ESE 2	couvert	p. agitée	Alicante			
Scilly	SW 1	d°	agitée	Ile de Groix	ESE 3	beau	tr. belle	Marseille	NE 1	couvert	houleuse
Yarmouth	WNW 3	beau	p. agitée	Ile d'Aix	NE 4	couvert	belle	Toulon	NW 3	brumeux	p. agitée
Dunkerque	WNW 2	brumeux	tr. belle	Biarritz	ENE 3	clair	d°	Livourne	"	"	"
Gris-Nez	calme	d°	calme	La Corogne	"	"	"	Naples	"	"	"
Boulogne	calme	d°	tr. belle	Porto		"	"	Palerme	"	"	"
Le Havre	N 3	nuag.	p. agitée	Lisbonne	NNE 5	nuag.	belle	Malte	SSE 2	couvert	calme
Cherbourg	WNW 1	beau	belle	S.-Fernando	NE 1	clair	belle	Funchal	NE 5	nuag.	agitée

SITUATION GÉNÉRALE

Une hausse générale de 5 m/m se produit ce matin sur toute l'Europe, cependant une dépression persiste sur le golfe de Gênes.

En Algérie également, le baromètre se relève rapidement, les pressions varient entre 760 m/m à La Calle et 767 m/m à Nemours. Une diminution marquée de la température a lieu sur tout le Réseau, le thermomètre est même descendu au dessous de zéro sur certains points. La pluie est à peu près générale, la neige a, de nouveau, fait son apparition sur les Hauts-Plateaux. Le vent souffle généralement d'entre W et N avec une certaine intensité, la mer reste agitée ou grosse sur la plus grande partie du littoral.

CARTE DU TEMPS.

(Alger-Ville).-Température et Pression barométrique des dernières 24 heures
(Enregistreurs Richard)

Températures extrêmes comparées (du 12 au 13 Avril 1886).

Stations	Maximum	Minimum	Stations	Maximum	Minimum
Nice	10°0	3°0	Yarmouth	10°0	2°0
Paris	12°0	1°0	Stockholm	13°0	4°0

OBSERVATIONS DE 7 HEURES DU MATIN

STATIONS du RÉSEAU AFRICAIN	PRESSION à 0° et au niveau de la mer — Observations	PRESSION à 0° et au niveau de la mer — Différ. en 24 h.	TEMPÉRATURE DE L'AIR — Observations	TEMPÉRATURE DE L'AIR — Différ. en 24 h.	VENT DIRECTION et FORCE de 0 à 9	ÉTAT DU CIEL	ÉTAT DE LA MER	PLUIE en millim.	Dans les 24 heures — Températures extrêmes — Maxima	Dans les 24 heures — Températures extrêmes — Minima	REMARQUE DIVERSES
Nemours	765.9	- 1.2	10.0	- 2.2	S 1	Clair	Calme	"	19.0	7.0	"
Oran	66.4	- 0.2	12.4	- 1.3	Calme	beau	belle	"	17.0	9.0	"
Tlemcen	68.1	+ 0.2	7.8	- 0.4	NE 1	d°.	—	"	20.0	7.0	"
Sidi-bel-Abbès	66.3	+ 0.5	0.8	- 5.6	W 1	d°.	—	"	17.0	0.0	gelée blanche ce matin
El-Aricha	"	"	5.9	+ 1.4	N 2	Couvert	—	"	22.0	1.4	"
Saida	65.6	+ 0.4	6.2	+ 2.4	N 1	Clair	—	"	15.0	4.0	"
Géryville	63.4	0.0	3.6	+ 2.4	S 2	Nuag.	—	"	13.0	5.0	"
Ténez	65.3	+ 1.3	7.2	+ 3.2	NW 1	beau	belle	"	20.0	5.0	"
Cherchell	65.6	+ 2.2	11.6	- 0.3	NW 1	Clair	Calme	"	18.0	10.0	"
Cap Caxine	"	"	"	"	"	"	"	"	"	"	"
Alger	66.9	+ 1.0	14.0	+ 1.0	SE 3	beau	p. agitée	"	17.0	10.0	"
Orléansville	65.5	+ 0.7	10.0	+ 0.4	E 1	Clair	—	"	20.0	10.0	"
Aumale	66.9	+ 3.0	5.0	+ 1.0	N 1	d°.	—	"	5.0	1.0	"
Tizi-Ouzou	"	"	"	"	"	"	—	"	"	"	Brouillard parvenu
Fort-National	64.6	+ 1.4	5.2	+ 4.2	NW 2	brouill.	—	"	8.5	2.0	"
Ghardaïa	67.9	+ 2.5	11.0	- 1.0	NW 2	beau	—	"	19.0	7.0	"
Laghouat	67.5	+ 2.1	8.0	+ 2.0	NE 1	Nuag.	—	"	18.0	10.0	"
Djidjelli	66.6	+ 3.2	14.0	+ 4.4	NE 6	Nuag.	houleuse	10.2	18.0	8.0	pluie hier et la nuit
La Calle	63.6	+ 3.3	14.6	+ 4.2	NE 7	tr. nuag.	tr. grosse	14.0	15.0	9.0	d°.
Setif	66.3	+ 4.9	5.0	+ 4.0	NW 1	d°.	—	"	7.0	0.0	"
Constantine	65.4	+ 4.9	7.0	+ 2.8	NW 2	Orage	—	3.0	10.0	3.0	pluie la nuit
Guelma	65.8	+ 5.6	10.6	+ 2.6	NNW 2	tr. nuag.	—	4.3	15.0	5.0	d°.
Tebessa	63.2	+ 1.7	9.3	+ 0.2	S 5	Couvert	—	"	22.0	5.1	"
Biskra	67.5	+ 4.7	13.8	+ 3.4	NW 3	beau	—	"	19.0	10.0	"
Tunis	61.4	+ 5.6	10.4	+ 3.0	SW 1	Couvert	"	1.5	17.0	6.0	pluie la nuit

ALGER-VILLE (Observations des 24 heures.

Température	minim.	10°.0	Humidité relative	minim.	50 %
	maxim.	17°.0		maxim.	78 %
Évaporation		6 %.0	Pluie		"

STATIONS DIVERSES

PORTS D'EUROPE	VENT force de 0 à 9	ÉTAT DU CIEL	ÉTAT DE LA MER	PORTS D'EUROPE	VENT force de 0 à 9	ÉTAT DU CIEL	ÉTAT DE LA MER	PORTS D'EUROPE	VENT force de 0 à 9	ÉTAT DU CIEL	ÉTAT DE LA MER
Valentia	NNW 3	Couvert	p. agitée	St-Mathieu	NNE 3	brouill.	belle	Alicante	"	"	"
Scilly	W 4	d°.	agitée	Ile de Groix	NW 1	Couvert	houl.	Marseille	NW 5	beau	grosse
Yarmouth	NW 3	tr. nuag.	belle	Ile d'Aix	NNE 4	tr. nuag.	belle	Toulon	NW 2	brouill.	agitée
Dunkerque	NW 1	brouill.	tr. belle	Biarritz	WSW 1	clair	d°.	Livourne	"	"	"
Gris-Nez	SW 1	d°.	Calme	La Corogne	"	"	"	Naples	"	"	"
Boulogne	Calme	Nuag.	belle	Porto	"	"	"	Palerme	Calme	Clair	agitée
Le Havre	WNW 1	Couvert	d°.	Lisbonne	"	"	"	—			
Cherbourg	NW 3	d°.	d°.	S.-Fernando	"	"	"	Funchal	"	"	"

SITUATION GÉNÉRALE

Une nouvelle zone de pressions élevées aborde les Iles Britanniques où le maximum barométrique (775m/m) s'observe. La dépression du golfe de Gênes s'éloigne lentement vers l'Est et a ce matin son centre sur l'Adriatique.

En Algérie, les pressions se sont uniformisées vers 765m/m, la température a sensiblement augmenté sur le centre et l'Est, elle diminue au contraire dans l'Ouest.

Le vent continue à souffler de l'Ouest mais a perdu de son intensité, la mer s'est un peu calmée, elle n'est plus agitée que sur le littoral. Est. Quelques pluies sont encore signalées dans cette dernière région.

Mauvais temps en Provence par vent de NW fort.

CARTE DU TEMPS.

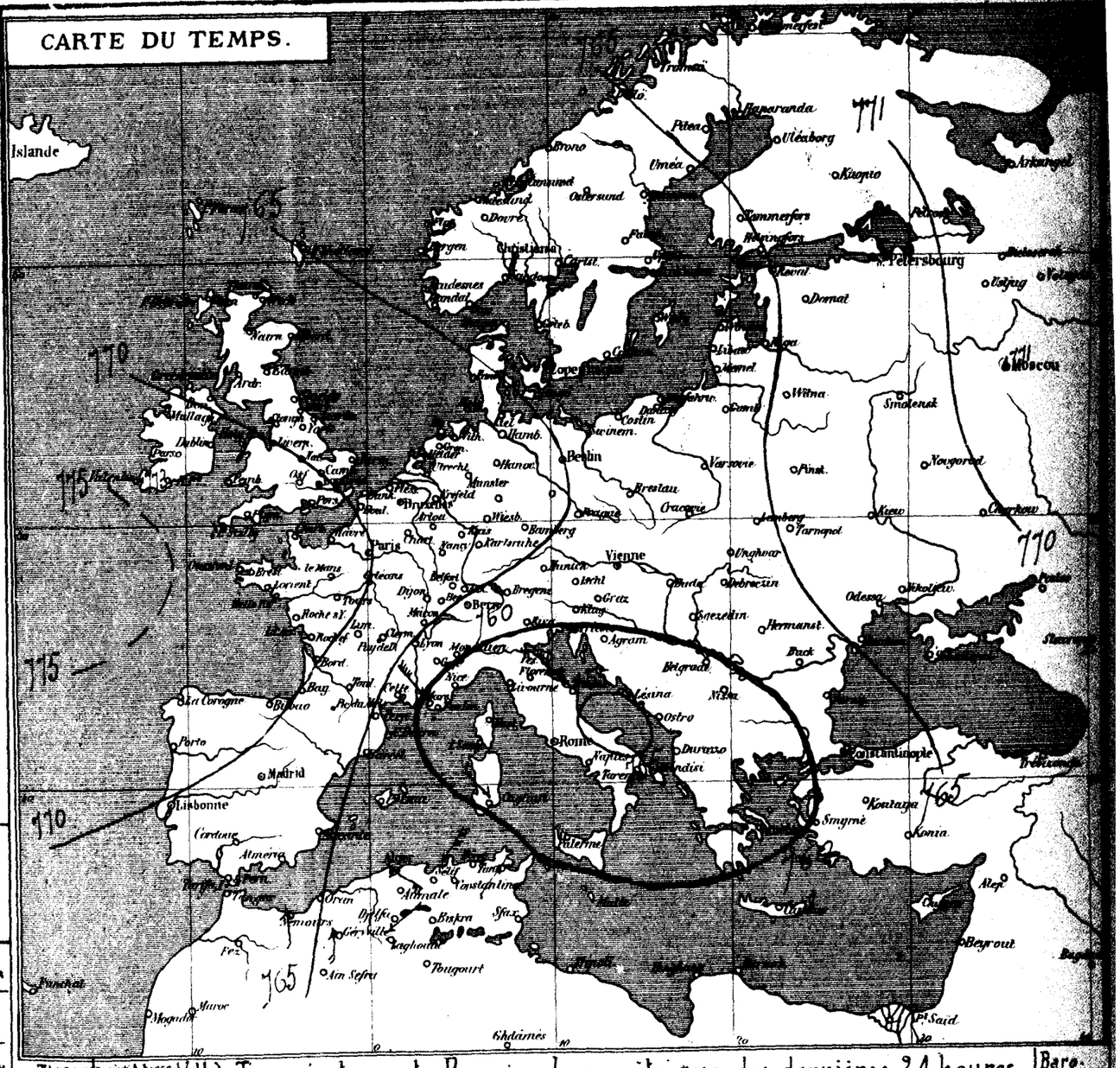

(Alger-Ville). — Température et Pression barométrique des dernières 24 heures (Enregistreurs Richard)

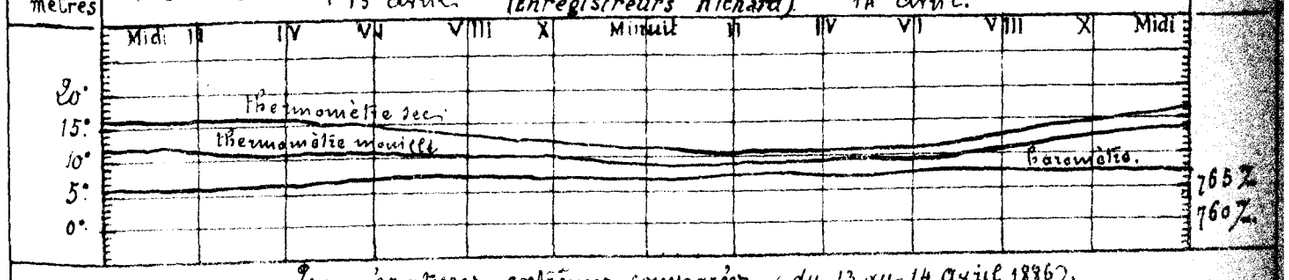

Températures extrêmes comparées (du 13 au 14 Avril 1886).

Stations	Maximum	Minimum	Stations	Maximum	Minimum
Nice	16°.0	2°.0	Yarmouth	12°.0	4°.0
Paris	15°.0	3°.0	Stockholm	13°.0	5°.0

BULLETIN MÉTÉOROLOGIQUE DE L'ALGÉRIE

STATIONS du RÉSEAU AFRICAIN	PRESSION A 0° et au niveau de la mer — Observations	Différ. en 24 h.	TEMPÉRATURE DE L'AIR — Observations	Différ. en 24 h.	VENT direction et force de 0 à 9	ÉTAT DU CIEL	ÉTAT DE LA MER	Dans les 24 heures — PLUIE en millim.	Températures extrêmes — Maxima	Minima	REMARQUES DIVERSES
Nemours	761.9	-4.0	10.2	+0.2	S 1	Clair	Calme	"	20.0	6.0	.
Oran	61.6	-4.8	13.6	+1.2	S 1	beau	belle	"	19.0	11.0	"
Tlemcen	62.7	-4.4	10.4	+2.6	S 1	d°	—	.	23.0	11.0	"
Sidi-bel-Abbès	62.0	-4.3	5.2	+4.4	W 1	Clair	—	"	22.0	2.0	"
El-Aricha	"	.	5.8	-0.1	NW 1	Nuag.x	—	"	20.0	12.0	"
Saïda	62.5	-3.1	7.0	+0.8	NE 1	Clair	—	"	23.0	5.0	"
Géryville	63.3	-2.1	8.0	+4.4	S 4	Nuag.x	—	"	17.0	6.0	.
Ténez	61.3	-4.0	9.0	+1.8	S 4	Clair	belle	"	23.0	6.0	Étoiles filantes hier
Cherchell	60.4	-5.2	11.4	-0.2	NW 1	Clair	Calme	"	21.0	10.0	.
Cap Caxine											.
Alger	61.3	-5.6	14.5	+0.5	NE 3	beau	belle	"	17.5	10.5	forte rosée le matin
Orléansville	61.1	-4.4	13.2	+3.2	E 1	d°	—	"	24.0	2.0	"
Aumale	62.1	-4.8	6.8	+1.8	Calme	Clair	—	"	7.0	1.0	"
Tizi-Ouzou	61.2	-4.4	6.8	0.0	W 2	beau	—	"	18.0	6.0	"
Fort-National	61.2	-4.4	10.6	+5.4	NW 1	d°	—	"	12.0	5.0	"
Ghardaïa	63.9	-4.0	16.0	+5.0	NNW 1	Nuag.x	—	"	25.0	12.0	"
Laghouat	62.7	-4.8	11.8	+3.8	SE 1	beau	—	"	10.0	5.0	"
Djidjelli	61.7	-4.9	13.0	-1.0	S 2	beau	p. agitée	g.ttes	18.0	9.0	gouttes la journée
La Calle	60.8	-2.8	11.6	-3.0	SE 3	Couvert	furieuse	5.2	16.0	9.0	pluie hier et la nuit
Sétif	61.7	-4.6	7.0	+2.0	NW 2	Clair	—	"	11.0	1.0	.
Constantine	61.1	-4.3	3.8	-3.2	S 2	d°	—	"	11.0	2.0	"
Guelma	62.1	-3.7	6.8	-3.8	Calme	d°	—	"	17.0	4.0	forte rosée et légère gelée
Tebessa	63.3	-1.1	9.8	0.0	NW 2	d°	—	"	22.0	5.1	.
Biskra	63.8	-3.7	13.8	0.0	NNW 2	d°	—	.	23.0	8.0	.
Tunis	58.3	-3.1	10.8	+0.4	S 4	beau	.	"	17.0	7.0	.

ALGER-VILLE (Observations des 24 heures.

Température { minim. .. 10°.5 / maxim. .. 17°.5

Évaporation .... 6‰ 5

Humidité relative { minim. .. 70% / maxim. .. 78%

Pluie .... "

STATIONS DIVERSES

Fort l'Empereur : forte rosée le matin.

PORTS D'EUROPE	VENT force de 0 à 9	ÉTAT DU CIEL	ÉTAT DE LA MER	PORTS D'EUROPE	VENT force de 0 à 9	ÉTAT DU CIEL	ÉTAT DE LA MER	PORTS D'EUROPE	VENT force de 0 à 9	ÉTAT DU CIEL	ÉTAT DE LA MER
Valentia	N 1	Nuag.x	p. belle	St-Mathieu	W 1	brouill.	houleuse	Alicante	"	"	"
Scilly	NNE 5	d°	agitée	Ile de Groix	N 4	beau	belle	Marseille	NW 4	p. nuag.	p. agitée
Yarmouth	NNE 2	p. nuag.x	belle	Ile d'Aix	NNE 4	Couvert	d°	Toulon	ENE 2	brouill.	agitée
Dunkerque	NE 4	Couvert	agitée	Biarritz	N 3	pluie	d°	Livourne	NE 4	Couvert	p. belle
Gris-Nez	NE 4	d°	d°	La Corogne	"	.	.	Naples	"	"	"
Boulogne	NNE 4	d°	p. agitée	Porto	"	.	.	Palerme	"	.	"
Le Havre	NE 3	brouill.	d°	Lisbonne	"	.	,	Malte	W 4	couvert	agitée
Cherbourg	N 3	d°	d°	S.-Fernando	.	.	.	Funchal	..	"	"

SITUATION GÉNÉRALE

La situation atmosphérique a peu varié depuis la veille, les plus fortes pressions persistent sur les Iles Britanniques où le maximum barométrique (773‰) s'observe à Valentia ; la dépression de l'Adriatique est descendue sur le Sud de l'Italie et a son centre vers Naples (753‰).

Le baromètre baisse rapidement sur le Sud de l'Europe et l'Algérie, cependant les pressions sont encore uniformes vers 761‰ sur nos régions.

La température reste sensiblement la même, le vent souffle généralement d'entre S à E avec une certaine intensité, la mer s'est calmée sur le centre et l'Est du littoral elle est devenue grosse dans l'Est. La pluie n'est plus signalée qu'à Djidjelli, les rosées sont assez abondantes sur le reste du réseau.

CARTE DU TEMPS.

J. DUVERT AÎNÉ, – ALGER.

Températures extrêmes comparées (du 14 au 15 Avril 1886).

Stations	Maximum	Minimum	Stations	Maximum	Minimum
Nice	16°.0	4°.0	Yarmouth	9°.0	4°.0
Paris	12°.0	6°.0	Stockholm	13°.0	5°.0

STATIONS du RÉSEAU AFRICAIN	OBSERVATIONS DE 7 HEURES DU MATIN — PRESSION A 0° et au niveau de la mer — Observations	PRESSION A 0° — Différ. en 24 h.	TEMPÉRATURE DE L'AIR — Observations	TEMPÉRATURE DE L'AIR — Différ. en 24 h.	VENT DIRECTION et FORCE de 0 à 9	ÉTAT DU CIEL	ÉTAT DE LA MER	PLUIE en millim. (dans les 24 heures)	Températures extrêmes — Maxima	Températures extrêmes — Minima	REMARQUES DIVERSES
Nemours	760.1	- 1.8	10.4	+ 0.2	S 1	Clair	Calme	"	20.0	7.0	"
Oran	61.7	+ 0.1	14.2	+ 0.6	Calme	d°	d°	"	19.0	9.0	"
Tlemcen	62.1	- 0.6	15.6	+ 5.2	S 1	d°	—	"	23.0	12.0	"
Sidi-bel-Abbès	61.6	- 0.4	8.2	+ 3.0	SE 1	d°	—	"	21.0	6.0	"
El-Aricha	"	"	6.0	+ 0.2	N 2	Nuag.	—	"	20.0	11.0	"
Saida	62.6	+ 0.1	4.6	+ 2.2	N 1	clair	—	"	22.0	2.0	"
Géryville	59.9	- 3.4	3.4	- 4.6	NNE 1	d°	—	"	15.0	1.0	Vent assez fort toute la journée
Ténez	59.3	- 2.0	8.8	- 0.2	S 4	Clair	Pt. belle	"	24.0	7.0	"
Cherchell	58.3	- 2.1	10.4	- 1.0	SE 1	d°	Calme	"	21.0	10.0	"
Cap Caxine	"	"	"	"	"	"	"	"	"	"	"
Alger	58.8	- 2.5	15.0	+ 0.5	E 1	beau	belle	"	16.5	10.5	Non parvenu
Orléansville	60.1	- 1.0	10.0	- 3.2	E 1	clair	—	"	23.0	5.2	Rosée le matin
Aumale	60.9	- 1.2	6.2	- 0.6	N 3	brouill.	—	"	7.0	1.0	Gelée blanche
Tizi-Ouzou	59.1	- 2.1	10.2	+ 2.4	W 4	beau	—	"	11.0	6.0	"
Fort-National	58.3	- 2.9	7.8	- 2.8	NW 1	d°	—	"	14.0	4.0	"
Ouardaïa	58.7	- 3.2	16.0	0.0	NE 1	d°	—	"	24.0	12.0	"
Laghouat	58.6	- 4.1	12.0	+ 0.2	NE 1	Clair	—	"	23.0	1.0	"
Djidjelli	58.4	- 3.3	12.2	- 0.8	E 1	Nuageux	p. agitée	"	22.0	11.0	"
La Calle	58.3	- 2.5	13.4	+ 1.8	? 2	beau	grosse	"	23.0	10.0	"
Sétif	58.6	- 3.1	6.6	- 1.0	NNE 1	Couvert	—	"	16.0	1.0	"
Constantine	58.5	- 2.6	9.2	+ 4.4	W 2	d°	—	"	15.0	6.0	"
Guelma	58.4	- 3.5	8.4	+ 1.6	Calme	d°	—	"	18.0	7.0	Temps brumeux la nuit
Tebessa	58.6	- 4.7	11.0	+ 1.2	NW 1	Clair	—	"	22.0	5.0	"
Biskra	57.2	- 6.6	14.2	+ 1.0	NNW 2	beau	—	"	25.0	12.0	"
Tunis	57.3	- 1.0	10.8	0.0	SW 2	Pt. nuag.	"	"	19.0	9.0	"

ALGER-VILLE (Observations des 24 heures.

Température (minim. ... 10°.5 (maxim. ... 16°.5 — Humidité relative (minim. ... 58% (maxim. ... 69% — Évaporation ..... 6%. — Pluie ..... "

STATIONS DIVERSES

Fort l'Empereur: Rosée le matin.

PORTS D'EUROPE	VENT force de 0 à 9	ÉTAT DU CIEL	ÉTAT DE LA MER	PORTS D'EUROPE	VENT force de 0 à 9	ÉTAT DU CIEL	ÉTAT DE LA MER	PORTS D'EUROPE	VENT force de 0 à 9	ÉTAT DU CIEL	ÉTAT DE LA MER
Valentia	NE 3	Pt. nuag.	houleuse	St-Mathieu	ENE 2	Brouill.	belle	Alicante	"	"	"
Scilly	ENE 3	Couvert	belle	Ile de Groix	NNE 4	beau	belle	Marseille	N 2	Couvert	p. agitée
Yarmouth	NNE 4	Pt. nuag.	agitée	Ile d'Aix	NE 5	d°	d°	Toulon	NE 2	d°	d°
Dunkerque	NE 4	pluie	d°	Biarritz	NE 2	Couvert	d°	Livourne	"	"	"
Gris-Nez	NE 5	Couvert	houleuse	La Corogne	"	"	"	Naples	"	"	"
Boulogne	NNE 3	pluie	belle	Porto	"	"	"	Palerme	"	"	"
Le Havre	ENE 5	Nuage	agitée	Lisbonne	NE 5	Clair	belle	Malte	WSW 2	Pt. nuag.	Pt. belle
Cherbourg	NNE 4	Couvert	p. agitée	S.-Fernando	ESE 1	Clair	belle	Funchal	ENE 2	beau	belle

SITUATION GÉNÉRALE

Le baromètre reste très élevé sur le Nord de l'Europe; une zone de faibles pressions couvre ce matin tout le bassin occidental de la Méditerranée.

En Algérie, la baisse s'accentue, les pressions varient entre 757m/m à Ennis et 761m/m à Oran; la température a légèrement augmenté, le vent est faible de direction variable et la mer belle sur le littoral sauf dans l'Est où elle est encore agitée

Le beau temps est général, des rosées sont signalées sur un grand nombre de points

Beau temps en Provence.

CARTE DU TEMPS.

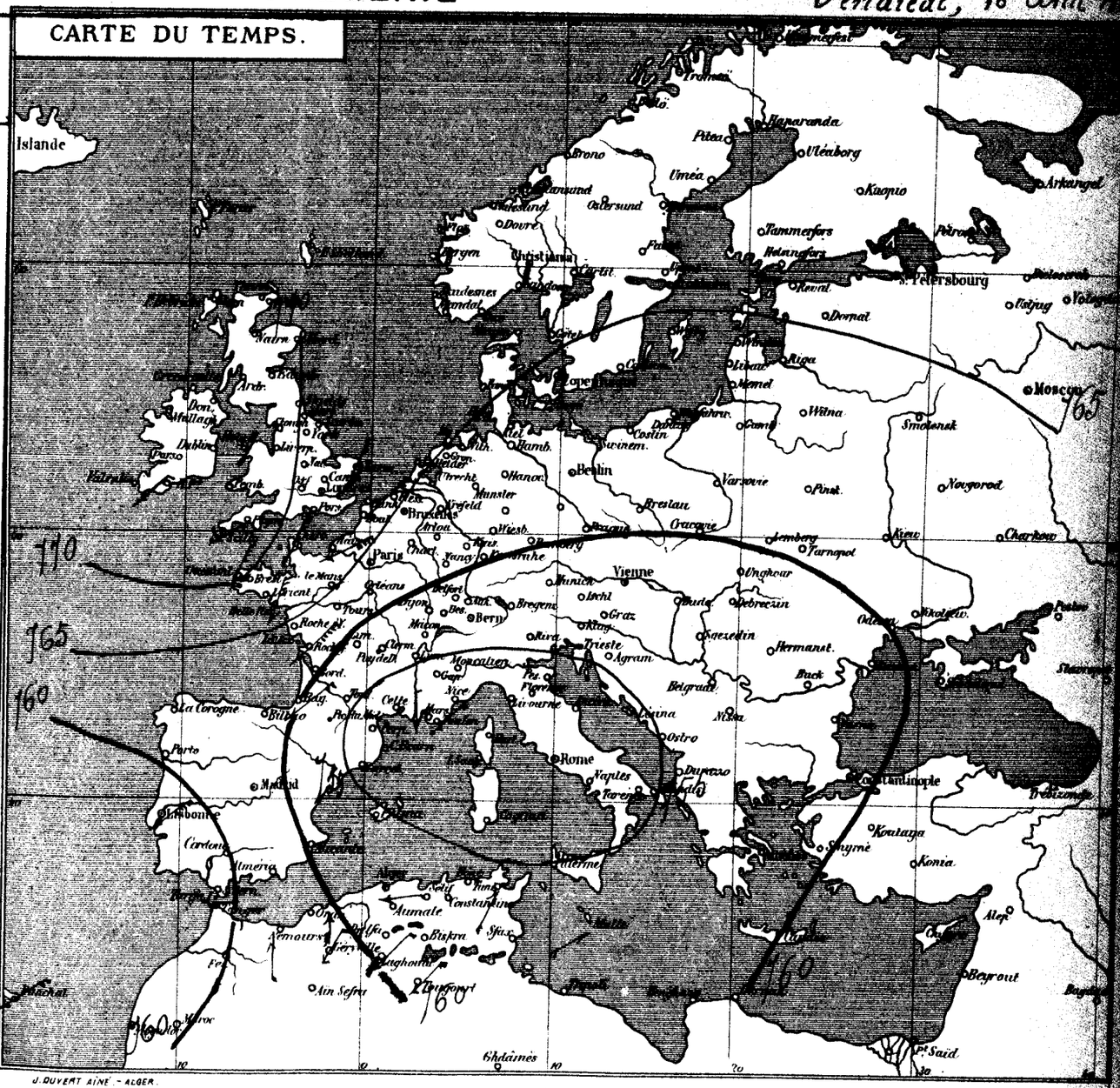

J. DUVERT AINÉ - ALGER.

Thermomètres — (Alger-Ville).-Température et Pression barométrique des dernières 24 heures (Enregistreurs Richard) — 15 avril — 16 avril — Baromètre



Températures extrêmes comparées (du 15 au 16 avril 1886.)

Stations	Maximum	Minimum	Stations	Maximum	Minimum
Nice	11°.6	5°.0	Yarmouth	9°.0	4°.0
Paris	10°.0	3°.0	Stockholm	14°.0	4°.0

BULLETIN MÉTÉOROLOGIQUE DE L'ALGÉRIE

Samedi, 17 avril

STATIONS du RÉSEAU AFRICAIN	OBSERVATIONS DE 7 HEURES DU MATIN — PRESSION A 0° et au niveau de la mer (Observations)	(Différ. en 24 h.)	TEMPÉRATURE DE L'AIR (Observations)	(Différ. en 24 h.)	VENT DIRECTION et FORCE de 0 à 9	ÉTAT DU CIEL	ÉTAT DE LA MER	Dans les 24 heures — PLUIE en millim.	Températures extrêmes — Maxima	Minima	REMARQUES DIVERSES
Nemours	756.8	- 3.3	13.2	+ 2.8	S 1	Couvert	Calme	..	20.0	10.0	.
Oran	56.1	- 3.6	13.0	+ 0.8	Calme	d°	d°	g^tes	19.0	12.0	gouttes le matin
Tlemcen	57.1	- 5.0	11.4	- 4.2	S 1	brouill^x	——	..	25.0	11.0	.
Sidi-bel-Abbès	56.5	- 5.1	10.0	+ 1.8	W 1	Couvert	——	g^tes	23.0	7.0	gouttes la nuit
El-Aricha	.	..	6.2	+ 0.2	SSW 2	Mag^x	——	..	22.0	13.0	.
Saida	57.7	- 4.9	10.2	+ 5.6	NNE 1	d°	——	..	22.0	5.0	.
Géryville	57.7	- 3.2	11.2	+ 7.8	SSE 6	d°	——	2.0	18.0	9.0	pluie la nuit
Ténez	56.3	- 3.0	6.6	- 2.2	S 3	Couvert	belle	..	22.0	5.0	.
Cherchell	56.5	- 1.8	11.4	+ 1.0	SW 1	Pt. nuag^x	Calme	..	21.0	11.0	.
Cap Caxine	.	.	.	.	.	.	.	.	.	..	9 ou 10 parterre
Alger	57.3	- 1.5	13.0	- 2.0	ESE 2	Nuag^x	belle	..	17.3	11.5	.
Orléansville	56.9	- 3.2	12.0	+ 2.0	W 1	Clair	——	..	24.0	2.0	.
Aumale	57.4	- 2.5	9.2	+ 3.0	W 5	Couvert	——	..	11.0	3.0	.
Tizi-Ouzou	57.7	- 1.4	10.0	+ 0.2	W 2	beau	——	..	20.0	7.0	.
Fort-National	56.9	- 1.4	10.2	+ 2.4	NW 2	Couvert	——	..	16.0	6.0	.
Aharadda	60.3	+ 1.6	11.7	- 4.3	WNW 1	beau	——	..	27.0	12.0	.
Laghouat	59.9	- 1.3	13.0	+ 1.0	ESE 3	Nuageux	——	..	22.0	8.0	.
Djidjelli	..	..	.	..	..	..	..	..	.	.	9 ou 10 parterre.
La Calle	58.9	+ 0.6	13.8	+ 0.4	(?) 3	beau	houleux	..	19.0	10.0	.
Sétif	59.1	+ 0.5	8.0	+ 2.0	WNW 1	Pt. nuag^x	——	..	15.0	3.0	.
Constantine	58.7	+ 0.2	6.2	- 2.0	S 4	Couvert	——	..	15.0	5.0	.
Guelma	59.2	+ 0.6	6.8	- 1.6	Calme	Pt. nuag^x	——	..	18.0	5.0	brouillard le matin
Tebessa	60.3	+ 1.7	11.2	+ 0.2	NW 1	Clair	——	..	22.0	5.1	.
Biskra	61.9	+ 4.7	13.2	- 1.0	SE 2	Couvert	——	g^tes	24.0	12.0	gouttes ce matin
Tunis	59.7	+ 2.4	10.4	+ 0.4	SW 1	Nuag^x	.	.	19.0	8.0	.

ALGER-VILLE (Observations des 24 heures.

Température.	minim. ... 11°5	Humidité relative	minim. ... 59 %
	maxim. ... 17°5		maxim. ... 77 %
Évaporation.	5m/m 8	Pluie ...	..

STATIONS DIVERSES

Fort l'Empereur; légère rosée ce matin.

PORTS D'EUROPE	VENT force de 0 à 9	ÉTAT DU CIEL	ÉTAT DE LA MER	PORTS D'EUROPE	VENT force de 0 à 9	ÉTAT DU CIEL	ÉTAT DE LA MER	PORTS D'EUROPE	VENT force de 0 à 9	ÉTAT DU CIEL	ÉTAT DE LA MER
Valentia	NE 2	Pt. nuag^x	belle	St-Mathieu	ENE 2	Couvert	p. agitée	Alicante	.	.	.
Scilly	ENE 6	Couvert	agitée	Ile de Groix	NE 5	Nuag^x	belle	Marseille	NW 3	Nuag^x	houleux
Yarmouth	NNE 4	d°	d°	Ile d'Aix	NE 4	Pt. nuag^x	d°	Toulon	NW 1	brouill^x	belle
Dunkerque	NNE 5	d°	houleuse	Biarritz	S 2	pluie	Pt. belle	Livourne	.	.	.
Gris-Nez	NE 4	d°	agitée	La Corogne	.	.	.	Naples	.	.	.
Boulogne	NE 3	d°	belle	Porto	.	.	.	Palerme	.	.	.
Le Havre	NE 4	pluie	agitée	Lisbonne	.	.	.	Malte	N 2	Clair	Pt. belle.
Cherbourg	NE 4	d°	d°	S.-Fernando	.	.	.	Funchal	.	.	.

SITUATION GÉNÉRALE

Le baromètre reste très élevé sur le Nord de l'Europe; une nouvelle zone de basses pressions aborde ce matin le Portugal où le minimum barométrique 754m/m s'observe à Lisbonne.

En Algérie, la baisse s'accentue sur l'Ouest et le centre, les pressions varient entre 756m/m 8 à Nemours et 759m/m 7 à Tunis. La température n'a subi que des variations peu sensibles, le ciel s'est en partie couvert, quelques gouttes de pluie sont signalées par places.

Le vent reste variable mais à fraîchi par places; la mer est belle sur notre littoral.

Beau temps en Provence.

CARTE DU TEMPS.

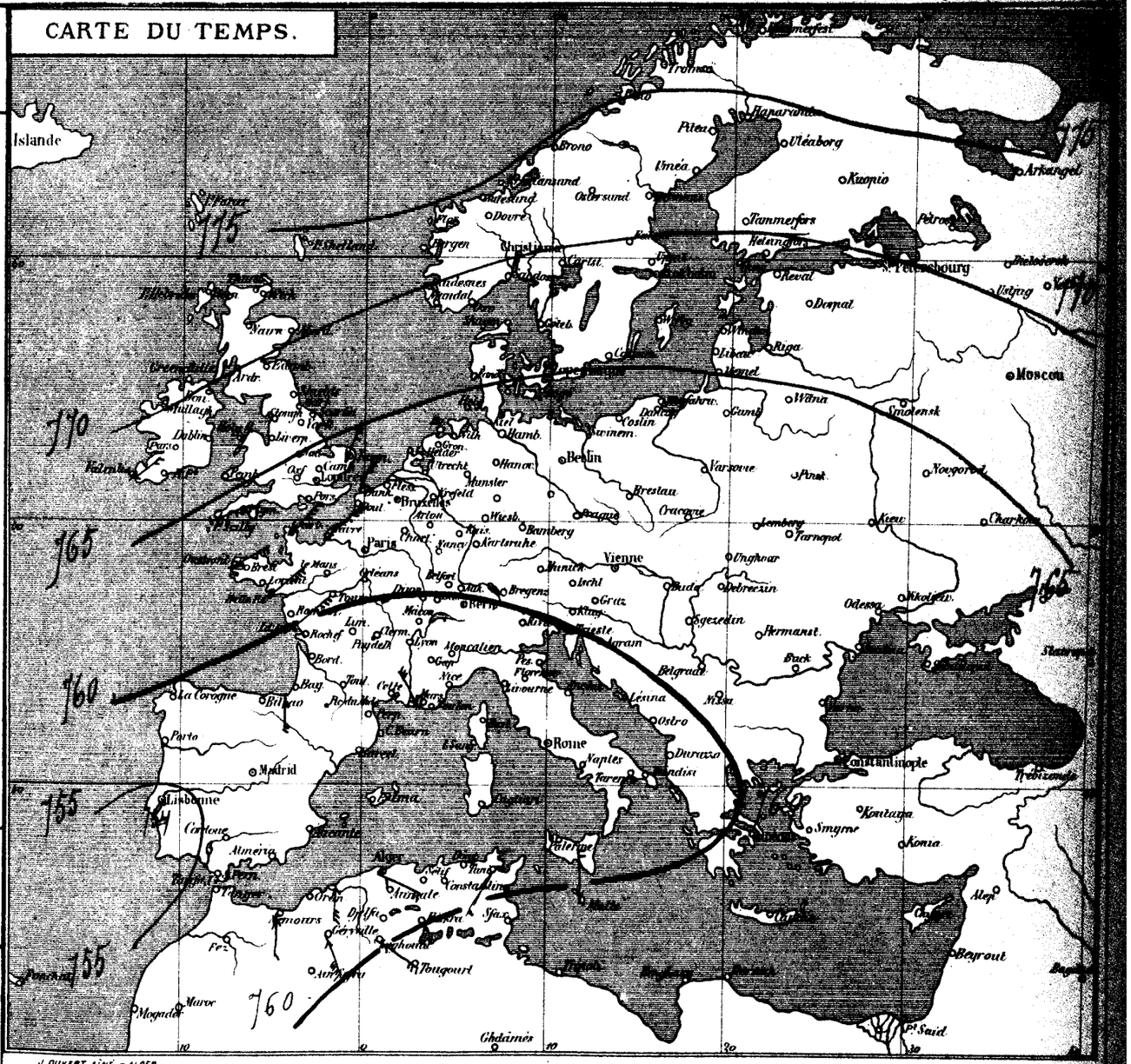

J. DUVERT AÎNÉ, - ALGER.

Thermomètres — (Alger-Ville).-Température et Pression barométrique des dernières 24 heures (Enregistreurs Richard). — Baromètre

16 avril — Midi | II | IV | VI | VIII | X | Minuit | II | IV | VI | VIII | X | Midi — 17 avril.

15° 10° 5° 0°

Thermomètre sec.

Thermomètre mouillé.

Baromètre. 760m/m 755m/m

Températures extrêmes comparées (du 16 au 17 avril 1886.).

Stations	Maximum	Minimum	Stations	Maximum	Minimum
Nice	15°0	4°0	Yarmouth	8°0	3°0
Paris	9°0	4°0	Stockholm	13°0	1°0

BULLETIN MÉTÉOROLOGIQUE DE L'ALGÉRIE

Dimanche, 18 Avril 188

STATIONS du RÉSEAU AFRICAIN	OBSERVATIONS DE 7 HEURES DU MATIN — PRESSION A 0° et au niveau de la mer — Observations	Différ. en 24 h.	TEMPÉRATURE DE L'AIR — Observations	Différ. en 24 h.	VENT DIRECTION et FORCE de 0 à 9	ÉTAT DU CIEL	ÉTAT DE LA MER	Dans les 24 heures — PLUIE en millim.	Températures extrêmes — Maxima	Minima	REMARQUES DIVERSES
Nemours	756.2	- 0.6	15.4	+ 2.2	S 1	Clair	Calme	gttes	18.0	12.0	Gouttes le soir
Oran	56.6	- 0.5	16.4	+ 1.4	Calme	Couvert	d°	3.9	18.0	13.0	pluie la nuit
Tlemcen	52.7	+ 0.6	10.3	- 1.1	S 3	pluie	—	13.6	16.0	10.0	pluie hier et la nuit
Sidi-bel-Abbès	55.6	- 0.9	8.8	- 1.2	E 1	tr. nuag.	—	3.0	18.0	6.0	pluie la nuit
El-Aricha	"	"	4.6	- 1.6	N 2	Couvert	—	"	18.0	10.0	
Saïda	57.4	- 0.3	10.0	- 0.2	S 1	nuag.	—	4.0	24.0	8.0	pluie la nuit
Géryville	58.4	+ 0.7	5.4	- 5.8	N 1	beau	—	"	20.0	2.0	rosée ce matin
Ténès	54.2	- 2.1	13.2	- 6.6	S 2	tr. nuag.	tr. belle	3.0	21.0	8.0	pluie hier
Cherchell	53.1	- 3.4	13.6	+ 2.2	SW 1	beau	Calme	1.0	21.0	12.0	pluie la nuit
Cap Caxine	"	"	"	"	"	"	"	"	"	"	Non parvenu
Alger	53.7	- 3.6	15.5	+ 2.5	E 2	Couvert	agitée	1.5	17.0	12.5	gouttes hier pluie la nuit
Orléansville	53.7	- 2.2	14.6	+ 2.6	Calme	d°	—	"	23.0	5.0	
Aumale	55.5	- 2.9	12.0	+ 2.8	S 3	tr. nuag.	—	5.0	16.0	7.0	pluie la nuit
Tizi-Ouzou	52.7	- 5.0	12.4	+ 2.4	S 2	nuag.	—	8.5	21.0	10.0	d°
Fort-National	52.2	- 4.7	10.4	+ 6.2	NW 1	pluie	—	12.6	17.0	6.0	d°
Ghardaïa	56.9	- 3.4	18.0	+ 6.3	NW 5	Couvert	—	"	33.0	15.0	Siroco dans la journée
Laghouat	56.1	- 3.3	14.4	+ 1.4	W 1	nuag.	—	"	25.0	10.0	Siroco hier
Djidjelli	51.6	"	16.0	"	W 6	pluie	belle	gttes	23.0	12.0	gouttes hier et ce matin
La Calle	51.9	- 7.0	17.4	- 3.6	W 3	Couvert	p. agitée	"	21.0	14.0	"
Sétif	53.3	- 5.6	10.0	+ 2.0	NNW 1	nuag.	—	"	16.0	7.0	"
Constantine	52.2	- 6.3	12.6	+ 6.4	W 3	pluie	—	"	20.0	7.0	"
Guelma	50.8	- 8.4	17.0	+ 10.2	N 2	Couvert	—	"	21.0	9.0	"
Tebessa	53.7	- 6.6	14.6	+ 3.4	NW 2	d°	—	"	22.0	10.0	Siroco hier
Biskra	53.6	- 8.3	19.2	+ 3.4	W 4	d°	—	"	24.0	13.0	"
Tunis	51.6	- 8.1	15.8	+ 5.4	SE 5	d°	p. agitée	"	22.0	10.0	"

ALGER-VILLE (Observations des 24 heures

Température { minim. .. 12°5 ; maxim. .. 17°0
Évaporation .... 4‰2.

Humidité relative { minim. .. 75% ; maxim. .. 79%
Pluie ... .

STATIONS DIVERSES

Fort l'Empereur: pluie la nuit (17-7).

PORTS D'EUROPE	VENT force de 0 à 9	ÉTAT DU CIEL	ÉTAT DE LA MER	PORTS D'EUROPE	VENT force de 0 à 9	ÉTAT DU CIEL	ÉTAT DE LA MER	PORTS D'EUROPE	VENT force de 0 à 9	ÉTAT DU CIEL	ÉTAT DE LA MER
Valentia	NNE 3	tr. nuag.	belle	St-Mathieu	E 2	nuag.	belle	Alicante	"	"	"
Scilly	ENE 4	Couvert	agitée	Ile de Groix	ENE 3	brouill.	d°	Marseille	"	"	"
Yarmouth	NNE 3	brouill.	d°	Ile d'Aix	E 3	beau	d°	Toulon	ESE 4	Couvert	p. agitée
Dunkerque	NE 2	Couvert	belle	Biarritz	ENE 1	pluie	d°	Livourne	"	"	"
Gris-Nez	NE 3	brouill.	p. agitée	La Corogne	ENE 6	beau	houleuse	Naples	"	"	"
Boulogne	NE 3	Couvert	belle	Porto	"	"	"	Palerme	"	"	"
Le Havre	ENE 3	pluie	p. agitée	Lisbonne	NNE 5	beau	belle	—			
Cherbourg	ENE 4	Couvert	agitée	S.-Fernando	SSE 2	Couvert	p. agitée	Funchal	SW 1	nuag.	belle

SITUATION GÉNÉRALE

Les faibles pressions d'Espagne se sont avancées et recouvrent ce matin tout le bassin occidental de la Méditerranée.

Une forte baisse a lieu sur le centre et l'Est de l'Algérie, les pressions varient entre 756 m/m à Nemours et 751 m/m à Tunis.

La température a augmenté sensiblement, le vent reste variable, le Ciel s'est en partie couvert, la pluie est signalée dans l'Ouest et en Kabylie.

La mer est belle ou peu agitée sur notre littoral.

Beau temps en Provence.

CARTE DU TEMPS.

J. DUVERT AÎNÉ - ALGER.

(Alger-Ville) - Température et Pression barométrique des dernières 24 heures
17 Avril. (Enregistreurs Richard) 18 Avril.

Températures extrêmes comparées (du 17 au 18 Avril 1886.

Stations	Maximum	Minimum	Stations	Maximum	Minimum
Nice	13°.0	5°.0	Yarmouth	7°.0	4°.0
Paris	11°.0	6°.0	Stockholm	6°.0	0°.0.

BULLETIN MÉTÉOROLOGIQUE DE L'ALGÉRIE

Lundi, 19 Avril 1886.

STATIONS du RÉSEAU AFRICAIN	OBSERVATIONS DE 7 HEURES DU MATIN — PRESSION A 0° et au niveau de la mer — Observations	PRESSION — Différence en 24 h.	TEMPÉRATURE DE L'AIR — Observations	TEMPÉRATURE — Différ. en 24 h.	VENT DIRECTION et FORCE de 0 à 9	ÉTAT DU CIEL	ÉTAT DE LA MER	PLUIE en millim.	Dans les 24 heures — Température extrêmes — Maxima	Minima	REMARQUES DIVERSES
Nemours	760.2	+ 4.0	13.6	- 1.8	SW 3	Couvert	p. agitée	15.4	20.0	12.0	pluie la nuit
Oran	59.0	+ 3.4	15.0	- 1.4	NW 2	d°	belle	"	20.0	12.0	"
Tlemcen	60.1	+ 1.4	13.4	+ 3.1	S 1	brouill.	—	21.6	18.0	12.0	éclairs, tonnerre, grêle et pluie la nuit
Sidi-bel-Abbès	59.1	+ 3.5	10.8	+ 2.0	SE 4	fr. mag.	—	3.5	21.0	8.0	pluie la nuit
El-Aricha	"	"	4.6	0.0	S 2	d°	—	8.0	16.0	8.0	d°
Saida	59.1	+ 1.7	7.2	- 1.8	SW 1	pluie	—	8.6	22.0	7.0	d°
Géryville	59.4	+ 1.0	5.2	- 0.2	W 2	beau	—	3.0	17.0	3.0	d°
Ténez	55.1	+ 0.9	16.2	+ 3.0	S 6	Mag.	houleuse	"	21.0	10.0	"
Cherchell	56.0	+ 1.9	15.2	+ 1.6	W 3	beau	agitée	gtes	21.0	13.0	gouttes hier
Cap Caxine	"	"	"	"	"	"	"	"	"	"	non parvenu
Alger	55.1	+ 1.4	16.0	+ 0.6	SW 4	beau	p. agitée	"	21.0	13.5	"
Orléansville	56.1	+ 3.6	15.6	+ 1.0	W 4	fr. mag.	—	"	24.0	7.0	"
Aumale	"	"	"	"	"	"	—	"	"	"	non parvenu
Tizi-Ouzou	57.8	+ 5.1	14.0	+ 1.6	W 2	beau	—	"	22.0	12.0	"
Fort-National	56.4	+ 4.4	8.8	- 1.6	NW 3	fr. mag.	—	"	12.0	7.0	"
Aboukdia	59.2	+ 2.3	17.0	- 1.0	NW 1	beau	—	"	23.0	13.0	"
Laghouat	59.3	+ 3.7	13.8	- 0.6	NE 1	beau	—	1.7	25.0	9.0	pluie hier
Djidjelli	55.9	+ 4.3	15.8	- 0.2	SE 2	Couvert	belle	"	20.0	12.0	"
La Calle	55.1	+ 3.2	13.2	- 4.2	SE 1	fr. mag.	Calme	"	21.0	11.0	"
Sétif	55.1	+ 1.6	9.2	- 0.8	W 2	d°	—	"	17.0	6.0	"
Constantine	55.5	+ 3.3	10.0	- 2.6	SW 3	brouill.	—	"	18.0	8.0	"
Guelma	55.3	+ 5.0	10.0	- 7.0	Calme	beau	—	"	23.0	8.0	"
Tebessa	59.3	+ 6.1	14.3	+ 0.2	NW 1	pluie	—	6.3	22.0	8.0	pluie hier
Biskra	55.3	+ 2.2	18.4	- 0.8	WNW 4	fr. mag.	—	"	26.0	16.0	"
Tunis	59.2	+ 7.6	12.4	- 3.4	S 2	beau	"	"	23.0	10.0	"

ALGER-VILLE (Observations des 24 heures.

Température	minim.	13°.5	
	maxim.	21°.0	
Humidité relative	minim.	75 %	
	maxim.	96 %	
Évaporation		5.5	
Pluie		"	

STATIONS DIVERSES

Fort l'Empereur : gouttes hier par intervalles

PORTS D'EUROPE	VENT force de 0 à 9	ÉTAT DU CIEL	ÉTAT DE LA MER	PORTS D'EUROPE	VENT force de 0 à 9	ÉTAT DU CIEL	ÉTAT DE LA MER	PORTS D'EUROPE	VENT force de 0 à 9	ÉTAT DU CIEL	ÉTAT DE LA MER
Valentia	NE 4	Couvert	Agitée	St-Mathieu	NE 2	brouill.	p. agitée	Alicante	"	"	"
Scilly	NE 4	d°	d°	Ile de Groix	N 3	d°	belle	Marseille	E 2	fr. mag.	belle
Yarmouth	N 5	brouill.	d°	Ile d'Aix	SSW 2	Clair	fr. belle	Toulon	E 2	Couvert	p. agitée
Dunkerque	E 4	Mag.	p. agitée	Biarritz	SW 5	pluie	belle	Livourne	"	"	"
Gris-Nez	ENE 3	brouill.	d°	La Corogne	"	"	"	Naples	"	"	"
Boulogne	E 3	Couvert	belle	Porto	"	"	"	Palerme	"	"	"
Le Havre	E 4	brouill.	Agitée	Lisbonne	"	"	"	—			
Cherbourg	E 4	Couvert	d°	S.-Fernando	"	"	"	Funchal	"	"	"

SITUATION GÉNÉRALE

La zone de faibles pressions de la Méditerranée est remontée en se croisant sur la France centrale où une baisse moyenne de 5m/m se produit. Une zone de pressions élevées persiste sur la Russie où le Maximum barométrique (775 m/m) s'observe à Moscou.

En Algérie, une baisse générale et rapide a lieu, les pressions sont encore cependant relativement peu élevées; une légère diminution de la température est signalée dans l'Ouest et l'Est, tandis qu'une légère augmentation est constatée sur le centre.

La pluie est tombée assez abondamment dans le département d'Oran, l'on a recueilli que quelques gouttes sur le reste du réseau. Le vent se maintient au SW, la mer reste belle ou peu agitée.

CARTE DU TEMPS.

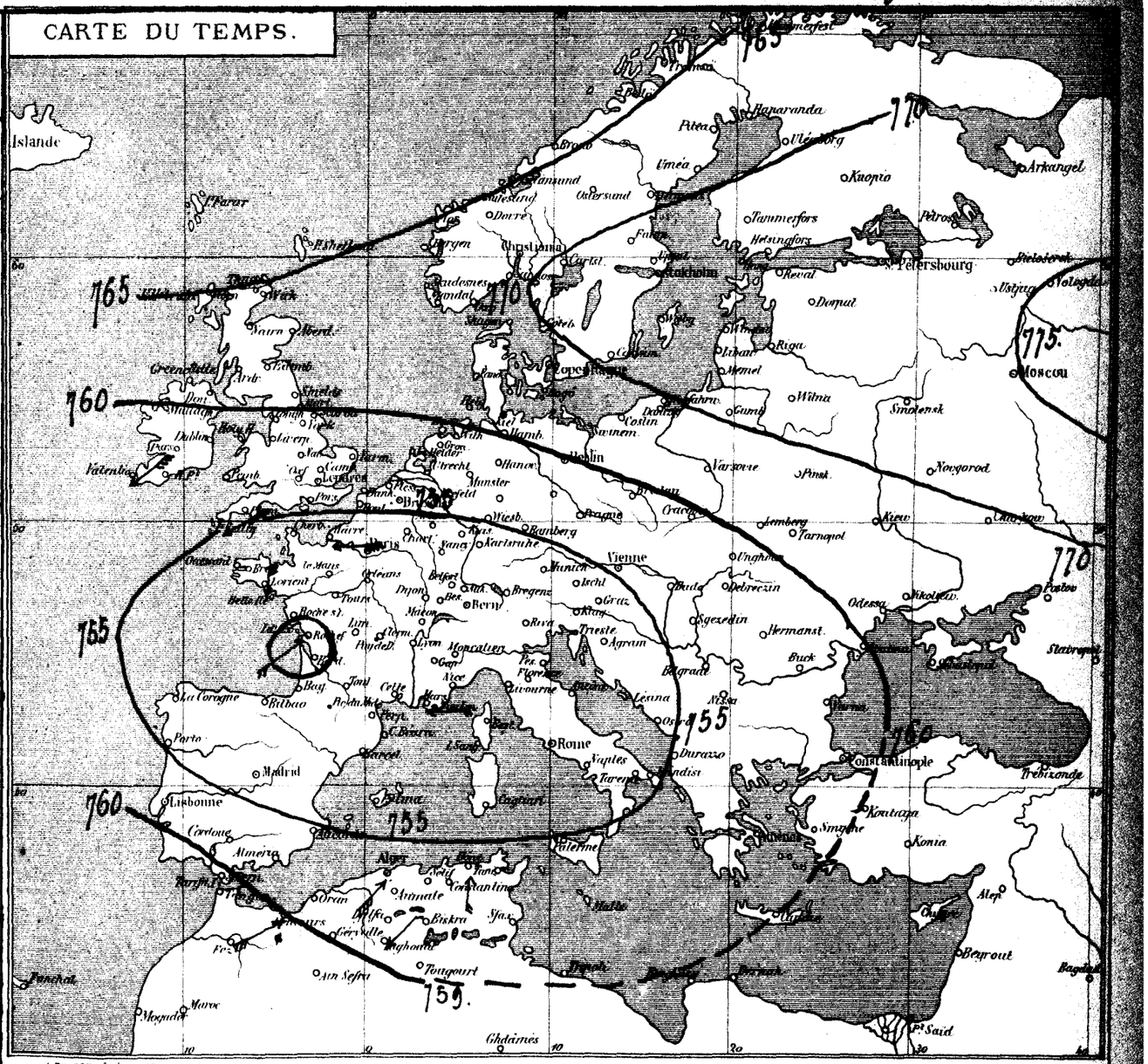

Thermomètres — (Alger-Ville) - Température et Pression barométrique des dernières 24 heures (Enregistreurs Richard) — 18 avril — 19 avril — Baromètre



Températures extrêmes comparées (du 18 au 19 avril 1886).

Stations	Maximum	Minimum	Stations	Maximum	Minimum
Nice	13°.0	5°.0	Yarmouth	8°.0	2°.0
Paris	16°.0	5°.0	Stockholm	6°.0	- 2°.0

BULLETIN METEOROLOGIQUE DE L'ALGERIE

Mardi, 20 avril 1896.

STATIONS du RESEAU AFRICAIN	OBSERVATIONS DE 7 HEURES DU MATIN — PRESSION A 0° et au niveau de la mer (Observations)	PRESSION (Différ. en 24 h.)	TEMPÉRATURE DE L'AIR (Observations)	TEMPÉRATURE (Différ. en 24 h.)	VENT DIRECTION et FORCE de 0 à 9	ÉTAT DU CIEL	ÉTAT DE LA MER	Dans les 24 heures — PLUIE en millim.	Températures extrêmes — Maxima	Températures extrêmes — Minima	REMARQUES DIVERSES
Nemours	763.4	+ 3.2	14.6	+ 0.4	SW 1	Couvert	Agitée	0.2	15.0	10.0	pluie hier
Oran	61.8	+ 2.8	13.8	+ 0.8	N 1	Nuag.	Belle	"	19.0	10.0	"
Tlemcen	60.7	+ 0.6	13.6	+ 0.2	S 1	Orage	—	30.2	20.0	15.0	pluie hier et la nuit
Sidi-bel-Abbès	61.6	+ 2.5	9.4	- 1.4	E 2	Tr. nuag.	—	1.5	15.0	8.0	pluie hier
El-Aricha	"	"	4.3	- 0.3	S 3	d°	—	"	16.0	9.0	"
Saida	59.4	+ 0.3	6.8	- 1.4	NW 1	d°	—	6.0	14.0	5.0	pluie hier
Géryville	62.4	+ 3.0	3.4	- 1.8	N 1	d°	—	"	14.0	1.0	"
Ténez	59.1	+ 4.0	14.8	- 1.4	S 5	Tr. nuag.	houleuse	"	22.0	9.0	"
Cherchell	59.1	+ 4.1	13.4	- 1.8	W 3	d°	grosse	"	19.0	12.0	"
Cap Caxine	"	"	"	"	"	"	"	"	"	"	"
Alger	59.3	+ 4.2	13.0	- 3.0	SW 5	Couvert	Belle	"	20.0	12.0	Non parvenu
Orléansville	60.5	+ 4.4	13.0	+ 2.6	W 1	Nuag.	—	"	23.0	5.0	"
Aumale	"	"	"	"	"	"	—	"	"	"	"
Tizi-Ouzou	58.9	+ 1.1	12.6	- 1.4	W 3	Beau	—	"	20.0	7.0	Non parvenu.
Fort-National	57.6	+ 1.2	6.4	- 2.4	NW 1	Nuag.	—	gtte	13.0	4.0	goutte hier
Chellala	62.9	+ 3.7	14.0	- 3.0	N 2	Brouill.	—	"	25.0	10.0	"
Laghouat	61.6	+ 1.3	11.6	- 2.2	N 1	Nuag.	—	"	22.0	5.0	"
Djidjelli	58.2	+ 2.3	14.6	- 1.8	SE 1	Clair	p. agitée	1.5	25.0	12.0	pluie la nuit
La Calle	55.3	+ 0.2	15.4	+ 2.2	SE 1	d°	belle	gtte	19.0	10.0	goutte le soir
Sétif	58.6	+ 3.5	6.8	- 2.4	WSW 2	d°	—	gtte	16.0	3.0	d°
Constantine	58.9	+ 3.4	8.4	- 1.6	W 3	Brouill.	—	"	18.0	7.0	"
Guelma	59.1	+ 3.3	9.6	- 0.4	WNW 1	Beau	—	1.3	20.0	7.0	pluie hier
Tebessa	63.9	+ 4.1	12.4	- 2.4	NW 2	d°	—	0.8	20.0	5.0	d°
Biskra	62.1	+ 6.3	14.4	- 4.0	NNW 4	Couvert	—	"	24.0	13.0	"
Tunis	60.1	+ 0.9	11.4	- 1.0	WSW 3	Beau	"	1	19.5	10.0	Vent très fort hier

ALGER-VILLE (Observations des 24 heures.

Température (minim. ..12°.0 / maxim. ..20°.0) — Humidité relative (minim. ...59 % / maxim. ...73 %)

Evaporation ..... 8/5 — Pluie ..... "

STATIONS DIVERSES

Fort L'Empereur: Vent très fort hier.

PORTS D'EUROPE	VENT force de 0 à 9	ÉTAT DU CIEL	ÉTAT DE LA MER	PORTS D'EUROPE	VENT force de 0 à 9	ÉTAT DU CIEL	ÉTAT DE LA MER	PORTS D'EUROPE	VENT force de 0 à 9	ETAT DU CIEL	ÉTAT DE LA MER
Valentia	NNE 3	Tr. nuag.	p. agitée	St-Mathieu	NNW 1	Couvert	belle	Alicante			
Scilly	E 4	Couvert	houleuse	Ile de Croix	NW 3	Tr. nuag.	d°	Marseille	SE 1	Couvert	p. agitée
Yarmouth	ENE 7	Brouill.	Tr. houle.	Ile d'Aix	W 4	Beau	d°	Toulon	E 2	pluie	belle.
Dunkerque	NE 5	Nuag.	houleuse	Biarritz	Calme	pluie	d°	Livourne	E 1	Couvert	Belle.
Gris-Nez	ENE 4	Brouill.	p. agitée	La Corogne	.	.	.	Naples	SSE 1	Couvert	Belle
Boulogne	ENE 4	Tr. nuag.	belle	Porto	.	.	.	Palerme	WSW 2	clair	agitée
Le Havre	NNE 2	Brouill.	d°	Lisbonne	.	.	.	—			
Cherbourg	NE 3	Couvert	p. agitée	S.-Fernando	.	.	.	Funchal	"	"	"

SITUATION GÉNÉRALE

La dépression de la France centrale est descendue sur le golfe de Gênes où le minimum barométrique (751m/m) s'observe à Nice.

Les plus fortes pressions stationnent à l'Est de la Russie (Moscou 774 m/m).

Une baisse moyenne de 3m/m se produit ce matin sur l'Algérie; la température subit une diminution générale et marquée; le vent se maintient à l'Ouest et souffle par places avec intensité.

La pluie continue dans l'Est et l'Ouest du réseau, on ne signale que quelques gouttes dans le département d'Alger.

En Provence, la mer est peu agitée par vent de S.E. très faible.

CARTE DU TEMPS.

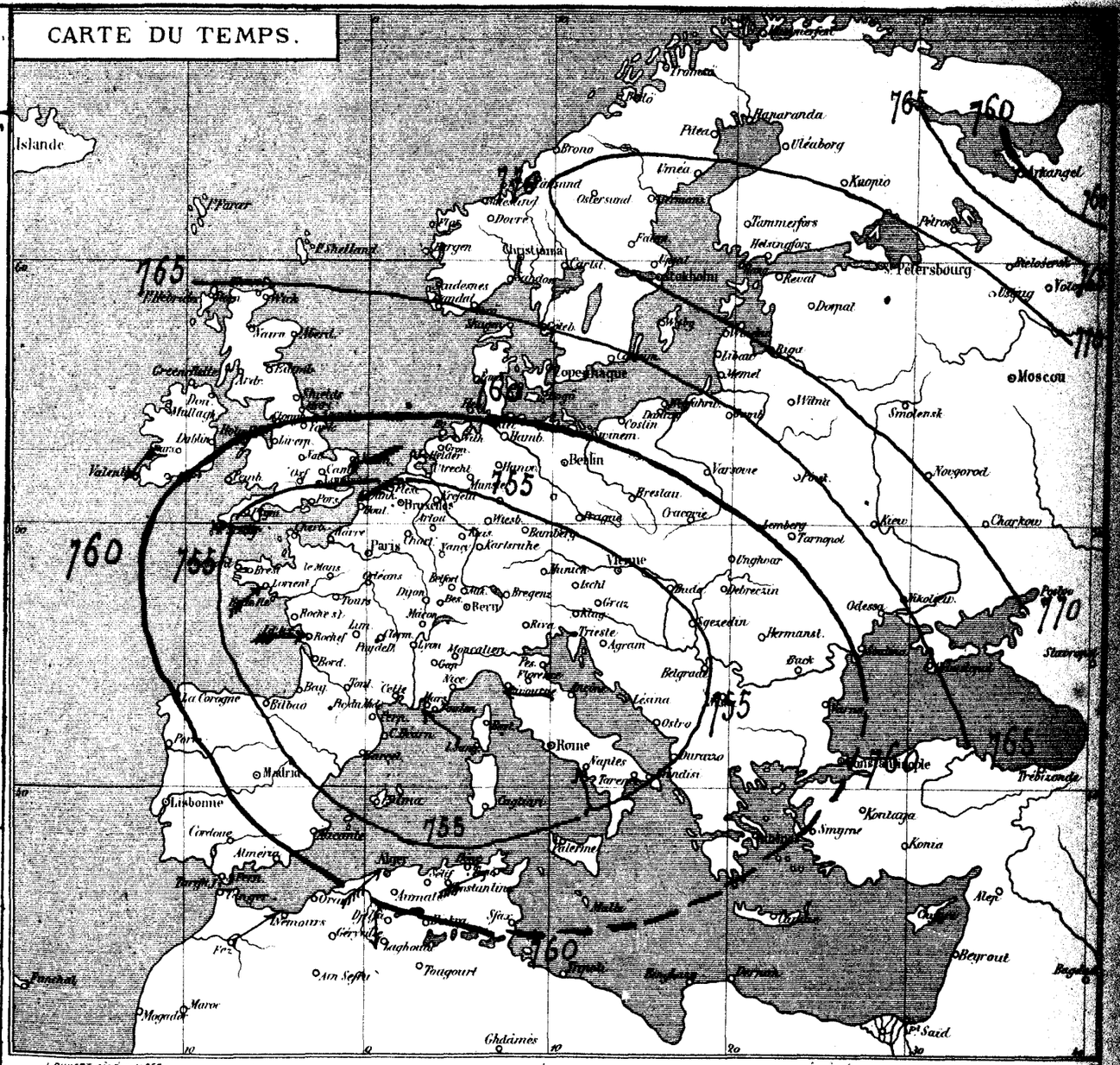

J. DUVERT AINE - ALGER

(Alger-Ville).-Température et Pression barométrique des dernières 24 heures

(Enregistreurs Richard).

19 avril — 20 avril



Températures extrêmes comparées (du 19 au 20 Avril 1896).

Stations	Maximum	Minimum	Stations	Maximum	Minimum
Nice	14°.0	8°.0	Yarmouth	7°.0	4°.0
Paris	21°.0	8°.0	Stockholm	8°.0	5°.2.
"	"	"	"	"	"

BULLETIN MÉTÉOROLOGIQUE DE L'ALGÉRIE

Mercredi, 21 Avril 1886.

STATIONS du RÉSEAU AFRICAIN	OBSERVATIONS DE 7 HEURES DU MATIN — PRESSION A 0° et au niveau de la mer — Observations	Différence en 24 h.	TEMPÉRATURE DE L'AIR — Observations	Différence en 24 h.	VENT DIRECTION et FORCE de 0 à 9	ÉTAT DU CIEL	ÉTAT DE LA MER	Dans les 24 heures — PLUIE en millim.	Températures extrêmes — Maxima	Minima	REMARQUES DIVERSES
Nemours	762.8	- 0.6	12.2	- 1.8	S 1	Couvert	Calme	"	18.0	8.0	"
Oran	62.1	+ 0.3	11.4	- 4.4	S 1	Beau	belle	"	19.0	11.0	"
Tlemcen	63.3	+ 2.6	14.2	+ 0.6	S 1	Nuageux		"	19.0	10.0	"
Sidi-bel-Abbès	62.9	+ 1.3	7.6	- 1.8	SE 1	Beau	—	"	18.0	6.0	"
El-Aricha	"	"	3.1	- 1.2	NW 2	Tr. nuag.	—	"	18.0	10.0	"
Saïda	61.0	+ 1.6	7.0	+ 0.2	E 1	Nuageux	—	"	17.0	5.0	"
Géryville	61.4	- 1.0	8.0	+ 4.6	S 4	Clair	—	"	15.0	3.0	"
Ténez	60.5	+ 1.4	11.6	- 3.4	S 5	Clair	Calme	"	21.0	8.0	"
Cherchell	60.5	+ 1.4	11.8	- 1.6	NW 1	d°	d°	"	17.0	9.0	"
Cap Caxine	"	"	"	"	"	"	"	"	"	"	Non parvenu
Alger	61.8	+ 2.5	14.5	+ 1.5	SE 2	Beau	Belle	4.0	23.5	10.5	pluie bier dans la journée
Orléansville	60.9	+ 0.4	12.0	- 1.0	W 1	Clair		"	21.0	5.1	"
Aumale	63.4		13.5	"	Calme	d°	—	"	16.0	9.0	"
Tizi-Ouzou	61.3	+ 2.4	10.0	- 2.6	WNW 3	Beau	—	"	20.0	7.0	"
Fort-National	60.6	+ 3.0	9.4	+ 3.0	NW 1	d°	—	"	10.0	4.0	pluie la journée
Dra'ssia	63.9	+ 1.0	16.0	+ 2.0	ENE 1	Nuageux	—	1.4 gttes	26.0	12.0	gouttes la nuit
Laghouat	62.8	+ 1.2	11.8	+ 0.2	SE 1	Clair	—	"	21.0	5.0	"
Djidjelli	61.6	+ 3.4	13.2	- 0.8	S 1	Clair	Belle	"	21.0	10.0	"
La Calle	63.7	"	14.4	- 1.0	SE 1	Beau	d°	"	20.0	11.0	"
Sétif	61.7	+ 3.1	9.4	+ 2.6	ESE 1	d°	—	"	14.0	4.3	rosée le matin
Constantine	62.1	+ 3.2	5.6	- 2.8	S 3	d°	—	"	16.0	4.0	"
Guelma	63.3	+ 4.2	7.8	- 1.8	NW 1	Calme	—	"	22.0	6.0	rosée le matin
Tebessa	64.3	+ 0.3	11.4	- 1.0	NW 1	Clair	—	"	20.0	5.0	"
Biskra	62.6	+ 0.5	15.6	+ 1.2	NW 1	Nuageux	—	"	22.0	13.6	"
Tunis	62.3	+ 2.2	16.8	- 0.6	SW 1	Clair	"	"	22.0	8.0	"

ALGER-VILLE (Observations des 24 heures.

Température (minim. ... 10°5 ; maxim. ... 23°5
Évaporation ..... 5 m/m
Humidité relative (minim. ... 48 % ; maxim. ... 70 %
Pluie ..... 4 m/m.

STATIONS DIVERSES

Fort l'Empereur : pluie le matin (5 m/m).

PORTS D'EUROPE	VENT force de 0 à 9	ÉTAT DU CIEL	ÉTAT DE LA MER	PORTS D'EUROPE	VENT force de 0 à 9	ÉTAT DU CIEL	ÉTAT DE LA MER	PORTS D'EUROPE	VENT force de 0 à 9	ÉTAT DU CIEL	ÉTAT DE LA MER
Valentia	ESE 3	Nuag.	agitée	St-Mathieu	ESE 3	Couvert	p. agitée	Alicante			
Scilly	E 6	Couvert	d°	Ile de Groix	NW 3	d°	Belle	Marseille	WNW 5	Couvert	houleuse
Yarmouth	NNE 4	d°	houleuse	Ile d'Aix	W 1	Beau	d°	Toulon	NW 4	Brouill.	p. agitée
Dunkerque	NE 5	Tr. nuag.	d°	Biarritz	SE 2	Clair	d°	Livourne	NE 1	Couvert	Belle
Gris-Nez	NE 4	Couvert	agitée	La Corogne				Naples	W 3	Tr. nuag.	Tr. belle
Boulogne	NE 3	d°	p. agitée	Porto				Palerme	W 1	Nuageux	Belle
Le Havre	ENE 2	d°	Belle	Lisbonne							
Cherbourg	NE 4	Tr. nuag.	agitée	S.-Fernando				Funchal			

SITUATION GÉNÉRALE

La dépression méditerranéenne se comble lentement sur place.

La hausse barométrique continue sur l'Algérie et la Tunisie, les pressions se sont uniformisées vers 762 m/m.

La température varie peu dans nos régions, les extrêmes étaient ce matin à 7 heures : 3°1 à El-Aricha et 14°5 à Alger, le maximum absolu des 24 heures, 26°0, s'est produit à Ghardaia. Le vent est devenu variable en perdant de sa force, la mer est belle sur notre littoral, la pluie à presque partout cessé.

En Provence, la mer est agitée par vent fort de N.W.

CARTE DU TEMPS.

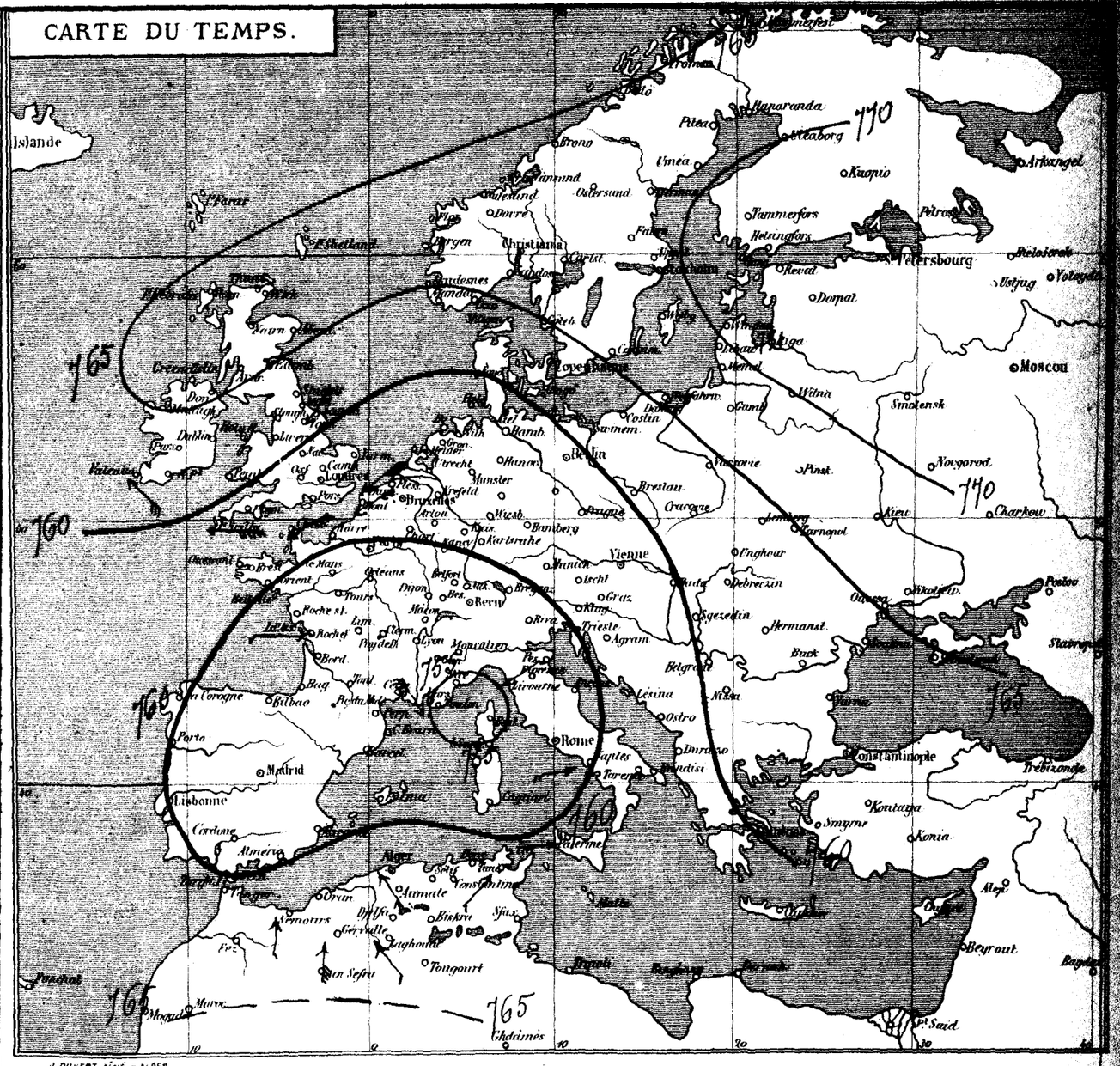

J. DUVERT AÎNÉ. - ALGER.

Thermomètres — (Alger-Ville).-Température et Pression barométrique des dernières 24 heures (Enregistreurs Richard) — Baromètre



Températures extrêmes comparées (du 20 au 21 Avril 1886).

Stations	Maximum	Minimum	Stations	Maximum	Minimum
Nice	12°0	4°0	Yarmouth	8°0	1°0
Paris	20°0	6°0	Stockholm	10°0	— 3°0

STATIONS du RÉSEAU AFRICAIN	OBSERVATIONS DE 7 HEURES DU MATIN — PRESSION A 0° et au niveau de la mer (Observations)	(Différence en 24 h.)	TEMPÉRATURE DE L'AIR (Observations)	(Différence en 24 h.)	VENT DIRECTION et FORCE de 0 à 9	ÉTAT DU CIEL	ÉTAT DE LA MER	Dans les 24 heures — PLUIE en millim.	Températures extrêmes — Maxima	Minima	REMARQUES DIVERSES
Nemours	760.6	- 2.2	14.2	+ 2.0	S 1	Clair	Calme	"	18.0	11.0	
Oran	59.9	- 2.2	16.6	+ 5.2	N 1	Nuag.	Belle	"	20.0	13.0	
Tlemcen	61.9	- 1.5	14.2	0.0	S 1	Nuag.		"	17.0	4.0	
Sidi-bel-Abbès	60.6	- 2.3	10.0	+ 2.4	WNW 1	Couvert	—	"	23.0	7.0	
El-Aricha	"	"	5.8	+ 2.7	SW 2	Nuag.	—	"	18.0	10.0	
Saïda	61.2	+ 0.2	12.0	+ 5.0	E 1	Beau	—	2.4	25.0	7.0	pluie la nuit
Géryville	62.3	- 0.1	13.4	+ 5.4	SE 6	Nuag.	—	"	20.0	10.0	Vent fort hier et la nuit
Ténez	59.1	- 1.4	14.4	+ 2.8	SE 2	Clair	Belle	gttes	23.0	10.0	gouttes le soir
Cherchell	58.8	- 1.7	14.6	+ 2.8	NW 1	d°	Calme	d°	21.0	11.0	gouttes hier
Cap Caxine	"	"	"	"	"	"	"	"	"	"	Non parvenu
Alger	59.1	- 2.7	17.0	+ 2.5	E 1	Nuag.	Belle	3.8	19.0	13.5	pluie hier et la nuit
Orléansville	58.5	- 2.4	16.8	+ 4.8	Calme	Couvert	"	"	21.0	4.6	"
Aumale	"	"	"	"	"	"	—	"	"	"	Non parvenu
Tizi-Ouzou	59.6	- 1.7	12.6	+ 2.6	E 4	Nuag.	—	5.0	21.0	10.0	pluie la nuit
Fort-National	59.0	- 1.6	14.6	+ 5.2	SW 2	d°	—	2.3	15.0	7.0	d°
Blidah	63.0	0.0	20.0	+ 4.0	NE 1	Beau	—	"	28.0	15.0	"
Laghouat	62.6	- 0.2	13.2	+ 1.4	E 1	d°	—	"	24.0	8.0	"
Djidjelli	59.6	- 2.0	15.4	+ 2.2	SW 1	Nuag.	Calme	6.8	25.0	13.0	pluie la nuit
La Calle	62.9	- 0.3	13.2	- 1.2	SW 2	Couvert	p. agitée	2.4	20.0	10.0	d°
Sétif	61.9	+ 0.2	9.6	+ 0.2	ESE 3	Beau	—	gttes	18.0	2.0	gouttes la nuit
Constantine	61.9	- 0.2	11.8	+ 6.2	S 2	Couvert	—	gttes	19.0	6.0	d°
Guelma	63.0	- 0.3	10.4	+ 2.6	Calme	Nuag.	—	"	23.0	9.0	Rosée le matin
Tebessa	"	"	"	"	"	"	"	"	"	"	Non parvenu
Biskra	64.3	+ 0.7	17.4	+ 1.8	E 1	Beau	—	"	26.0	13.0	"
Tunis	63.4	+ 1.1	11.2	+ 0.4	SW 1	Brouill.	"	"	23.0	9.0	"

ALGER-VILLE (Observations des 24 heures.

Température	minim. ... 13°5	Humidité relative	minim. ... 52 %
	maxim. ... 19°0		maxim. ... 80 %
Évaporation	3m5	Pluie	3m8

STATIONS DIVERSES

Fort l'Empereur : pluie la nuit (3m7)

PORTS D'EUROPE	VENT force de 0 à 9	ÉTAT DU CIEL	ÉTAT DE LA MER	PORTS D'EUROPE	VENT force de 0 à 9	ÉTAT DU CIEL	ÉTAT DE LA MER	PORTS D'EUROPE	VENT force de 0 à 9	ÉTAT DU CIEL	ÉTAT DE LA MER
Valentia	"	"	"	St-Mathieu	"	"	"	Alicante	"	"	"
Scilly	"	"	"	Ile de Groix	"	"	"	Marseille	W 1	Brouill.	p. agitée
Yarmouth	"	"	"	Ile d'Aix	"	"	"	Toulon	"	"	"
Dunkerque	Non parvenu			Biarritz	Non parvenu			Livourne	N 3	Couvert	p. agitée
Gris-Nez	"	"	"	La Corogne	"	"	"	Naples	Calme	Clair	b. belle
Boulogne	"	"	"	Porto	"	"	"	Palerme	Calme	Brouill.	belle
Le Havre	"	"	"	Lisbonne	"	"	"	—	"	"	"
Cherbourg	"	"	"	S.-Fernando	"	"	"	Funchal	"	"	"

SITUATION GÉNÉRALE

Les plus fortes pressions ont encore leur siège sur la Russie (Memel 771m); une nouvelle zone de basses pressions aborde ce matin les côtes Ouest de France où le minimum barométrique (758m) s'observe à Biarritz.

En Algérie, le baromètre accuse une baisse de 2m en moyenne, les pressions restent relativement peu élevées et uniformes vers 760m. La température a subi une augmentation sensible depuis la veille; le vent reste variable et la mer belle sur nos côtes.

Le ciel s'est en partie couvert, la pluie est signalée sur différents points du réseau.

En Provence, la mer est peu agitée par vent d'Ouest très faible.

CARTE DU TEMPS.

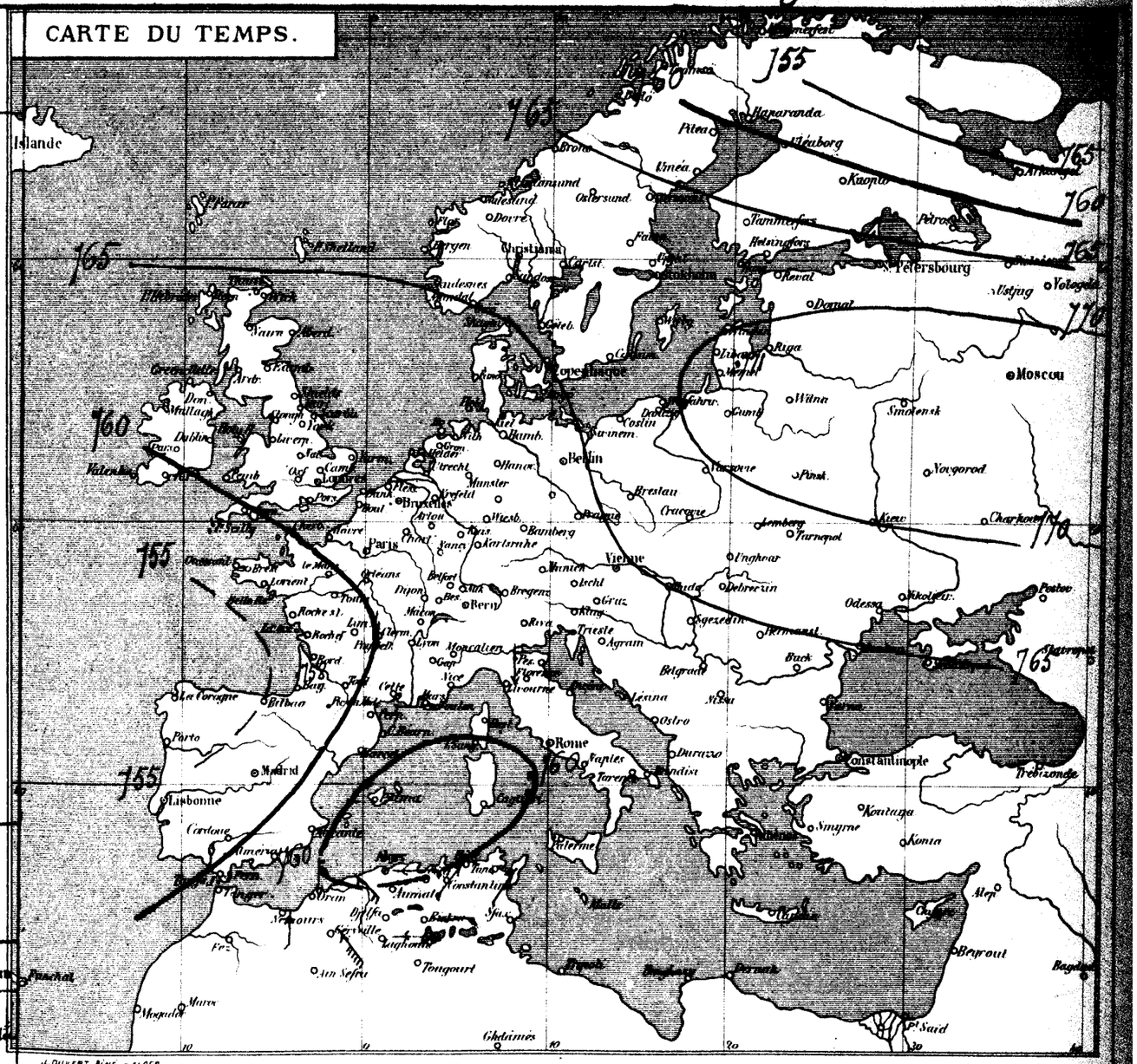

(Alger-Ville). - Température et Pression barométrique des dernières 24 heures (Enregistreurs Richard).



Températures extrêmes comparées (du 21 au 22 avril 1886.)

Stations	Maximum	Minimum	Stations	Maximum	Minimum
Nice	16°.0	7°.0	Yarmouth	6°.0	3°.0
Paris	14°.0	6°.4	Stockholm	12°.0	- 3°.0

BULLETIN MÉTÉOROLOGIQUE DE L'ALGÉRIE

STATIONS du RÉSEAU AFRICAIN	OBSERVATIONS DE 7 HEURES DU MATIN — PRESSION A 0° et au niveau de la mer — Observations	Différ. en 24 h.	TEMPÉRATURE DE L'AIR — Observations	Différ. en 24 h.	VENT DIRECTION et FORCE de 0 à 9	ÉTAT DU CIEL	ÉTAT DE LA MER	Dans les 24 heures — PLUIE en millim.	Températures extrêmes — Maxima	Minima	REMARQUES DIVERSES
Nemours	763.1	+ 3.5	16.2	+ 2.0	S 1	Clair	Calme	"	19.0	12.0	
Oran	62.4	+ 2.5	15.6	− 1.0	Calme	pluie	belle	"	20.0	14.0	brouillard le matin
Tlemcen	63.4	+ 1.6	14.6	+ 0.4	S 1	d°	——	"	19.0	13.0	d°
Sidi-bel-Abbès	62.3	+ 1.7	12.2	+ 2.2	SE 1	beau	——	"	28.0	10.0	"
El-Aricha	"	"	6.2	+ 0.4	NW 2	Nuag.	——	"	20.0	11.0	"
Saïda	62.5	+ 1.3	9.4	− 2.6	N 1	clair	——	gtes	25.0	7.0	gouttes hier par intervalles
Géryville	63.2	+ 0.3	13.8	− 0.4	SSE 3	d°	——	0.2	24.0	9.0	d°, éclairs et tonnerre hier
Ténez	61.9	+ 2.8	16.0	+ 1.6	NW 1	Tr. nuag.	belle	"	24.0	12.0	"
Cherchell	59.8	+ 1.0	17.4	+ 2.8	NW 1	Nuag.	Calme	"	23.0	14.0	"
Cap Caxine	"	"	"	"	"	"	"	"	"	"	Non parvenu
Alger	60.2	+ 1.7	17.5	+ 0.5	NW 2	Tr. nuag.	belle	2.5	22.0	16.0	éclairs, tonnerre le soir, pluie la nuit
Orléansville	59.8	+ 1.3	16.6	− 0.2	W 2	Couvert	——	"	23.0	17.0	"
Aumale	"	"	"	"	"	"	"	"	"	"	Non parvenu
Tizi-Ouzou	60.6	+ 1.0	15.6	+ 3.0	E 4	Nuag.	——	2.0	25.0	14.0	pluie la nuit
Fort-National	60.4	+ 1.4	12.3	− 1.8	SW 1	pluie	——	13.2	20.0	7.0	éclairs, tonnerre et pluie la nuit
Bordeaux	62.0	− 1.0	21.0	+ 1.0	NE 1	beau	——	"	31.0	17.0	"
Laghouat	63.2	+ 0.6	16.8	+ 3.6	NE 2	Clair	——	gtes	28.0	12.0	gouttes le matin
Djidjelli	61.6	+ 2.0	18.2	+ 2.8	S 1	Couvert	Calme	1.7	21.0	16.0	pluie la nuit
La Calle	62.4	− 0.5	18.6	+ 5.4	S 1	Tr. nuag.	d°	1.8	21.0	13.0	éclairs, tonnerre et pluie la nuit
Sétif	"	"	"	"	"	"	——	"	"	"	Non parvenu
Constantine	62.5	+ 0.6	14.8	+ 3.0	W 2	Couvert	——	6.0	25.0	10.0	pluie la nuit
Guelma	62.9	− 0.1	13.8	+ 3.4	SSE 1	d°	——	1.5	28.0	12.0	d°
Tebessa	"	"	"	"	"	"	——	"	"	"	Non parvenu
Biskra	62.4	− 0.9	21.2	+ 3.8	SW 1	Nuag.	——	"	28.0	16.0	"
Tunis	64.1	+ 0.7	15.2	+ 4.0	NW 1	Couvert	"	"	25.0	10.0	"

ALGER-VILLE (Observations des 24 heures)

Température (minim. ... 16°.0 ; maxim. ... 22°.0
Humidité relative (minim. ... 64% ; maxim. ... 80%
Évaporation 4m/m 8
Pluie ..... 2m/m 5.

STATIONS DIVERSES

Fort-l'Empereur : éclairs, tonnerre le soir et pluie la nuit (37-6).

PORTS D'EUROPE	VENT force de 0 à 9	ÉTAT DU CIEL	ÉTAT DE LA MER	PORTS D'EUROPE	VENT force de 0 à 9	ÉTAT DU CIEL	ÉTAT DE LA MER	PORTS D'EUROPE	VENT force de 0 à 9	ÉTAT DU CIEL	ÉTAT DE LA MER
Valentia	E 6	Couvert	houleuse	St-Mathieu	SE 4	Couvert	Agitée	Alicante	.	.	.
Scilly	E 7	d°	p. agitée	Ile de Groix	SSE 5	Nuag.	d°	Marseille	.	.	.
Yarmouth	ESE 2	Nuag.	p. agitée	Ile d'Aix	SE 4	Couvert	belle	Toulon	E 4	brouill.	p. agitée
Dunkerque	NNE 3	beau	belle	Biarritz	SSE 4	Clair	d°	Livourne	.	.	.
Gris-Nez	E 3	Clair	d°	La Corogne	.	.	.	Naples	.	.	.
Boulogne	E 3	beau	d°	Porto	.	.	.	Palerme	.	.	.
Le Havre	SSE 4	brouill.	p. agitée	Lisbonne	.	.	.	—			
Cherbourg	E 3	Nuag.	d°	S.-Fernando	.	.	.	Funchal	.	.	.

SITUATION GÉNÉRALE

La situation atmosphérique a peu varié sur l'Europe ; les plus fortes pressions, persistant sur la Russie (Memel 772m/m) les plus faibles stationnent au large des côtes Ouest de France. En Algérie, une baisse légère se produit ce matin ; la température reste relativement élevée et atteint un maximum de 31°.0 dans l'extrême Sud.

Le vent est faible et variable, la mer est belle sur tout le littoral.

Quelques pluies orageuses sont signalées par places.

En Provence, la mer est peu agitée par vent d'est faible.

CARTE DU TEMPS.

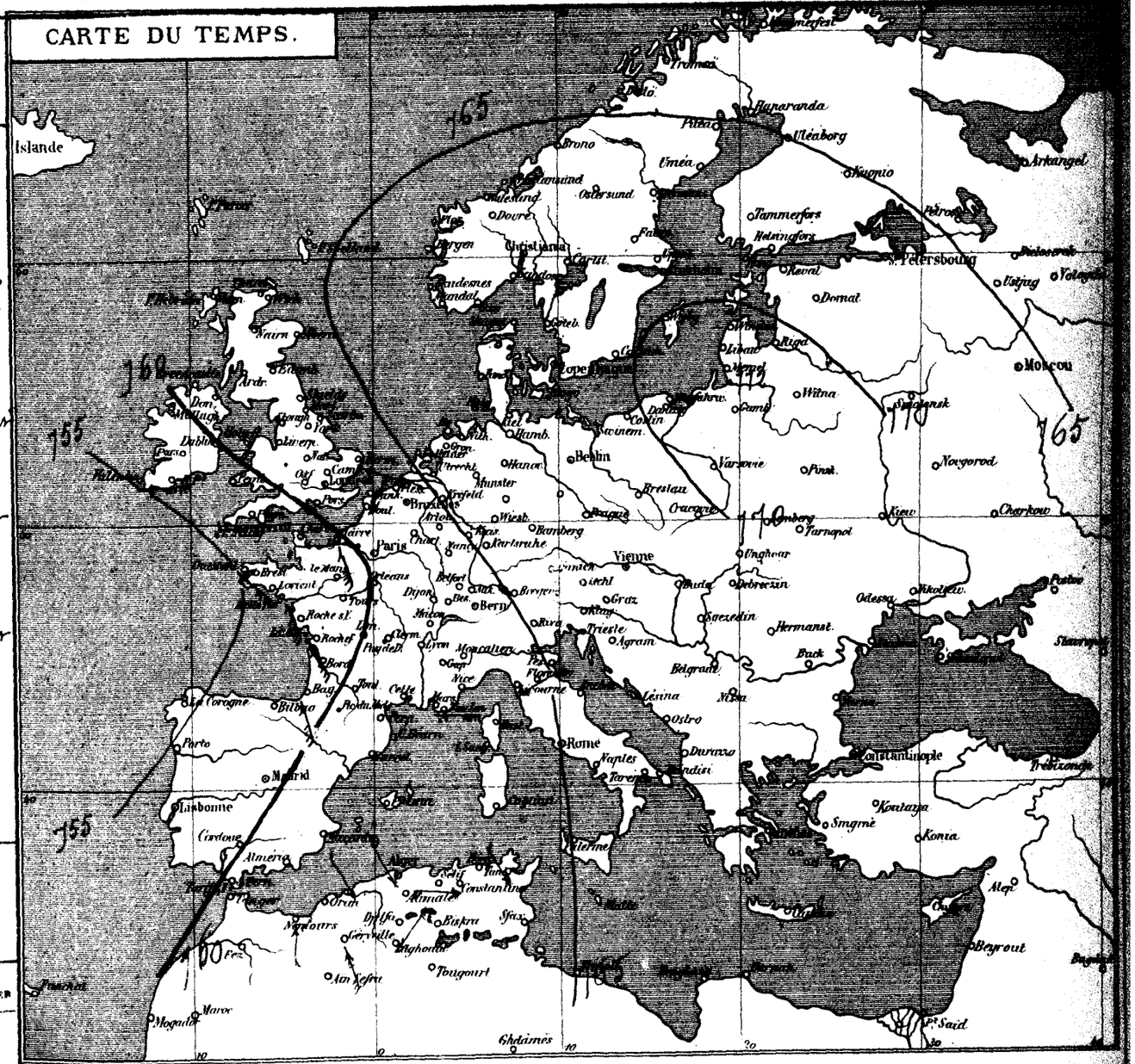

J. DUVERT AÎNÉ — ALGER.

Thermomètres — (Alger-Ville) — Température et Pression barométrique des dernières 24 heures (Enregistreurs Richard) — Baromètre

22 avril — 23 avril



Températures extrêmes comparées (du 22 au 23 avril 1866.)

Stations	Maximum	Minimum	Stations	Maximum	Minimum
Nice	16°.0	5°.0	Yarmouth	8°.0	4°.0
Paris	17°.0	5°.0	Stockholm	14°.0	−1.0

DOUZIÈME ANNÉE — N° 3806

BULLETIN MÉTÉOROLOGIQUE DE L'ALGÉRIE

Samedi, 24 Avril 18

OBSERVATIONS DE 7 HEURES DU MATIN

STATIONS du RÉSEAU AFRICAIN	PRESSION A 0° et au niveau de la mer — Observations	Différ. en 24 h.	TEMPÉRATURE DE L'AIR — Observations	Différ. en 24 h.	VENT DIRECTION et FORCE de 0 à 9	ÉTAT DU CIEL	ÉTAT DE LA MER	Dans les 24 heures — PLUIE en millim.	Température extrêmes — Maxima	Minima	REMARQUES DIVERSES
Nemours	761.5	- 1.6	16.4	+ 0.2	NE 1	Couvert	Calme	"	20.0	15.0	
Oran	61.1	-1.3	16.2	+ 0.6	Calme	brouill.e	d°.	gtte	19.0	14.0	brouillard intense
Tlemcen	62.6	- 0.3	15.2	+ 0.6	S 1	Vmagt	—	"	18.0	13.0	d°
Sidi-bel-Abbès	60.2	- 2.1	11.6	- 0.6	W 3	Couvert	—	"	24.0	5.9	"
El-Aricha	"	"	4.9	- 1.3	SW 2	Vmagt	—	"	20.0	11.0	"
Saïda	62.1	- 0.4	11.0	+ 1.6	NNW 1	brouill.e	—	3.6	23.0	9.0	pluie hier
Géryville	60.8	- 2.4	10.0	- 3.8	NNE 1	beau	—	"	26.0	7.0	rosée et brouillard intense
Ténez	"	"	"	"	"	"	"	"	"	"	Non parvenu
Cherchell	58.8	- 1.0	15.6	- 1.8	SW 1	Couvert	Calme	2.4	20.0	15.0	pluie la nuit
Cap Caxine	"	"	"	"	"	"	"	"	"	"	Non parvenu
Alger	59.4	- 1.4	17.0	- 0.5	E 2	Couvert	belle	4.9	22.0	15.0	pluie la nuit brouillard le matin
Orléansville	60.1	+ 0.3	18.6	+ 2.0	Calme	brouill.e	—	gtte	27.0	19.0	éclairs, tonnerre, gouttes la nuit
Aumale	60.5	"	13.0	"	d°.	d°.	—	15.0	15.0	1.0	pluie la nuit
Tizi-Ouzou	59.1	- 1.5	15.8	+ 0.2	W 4	Vmagt	—	7.0	27.0	13.0	d°
Fort-National	58.4	- 2.0	13.2	+ 0.4	SW 2	d°.	—	15.8	21.0	10.0	d°
Ghardaïa	60.5	- 1.5	19.0	- 2.0	NNE 2	d°.	—	"	33.0	15.0	"
Laghouat	60.3	- 2.9	15.4	- 1.4	NE 3	beau	—	"	29.0	12.0	"
Djidjelli	60.3	- 1.3	17.0	- 1.2	SW 2	Couvert	belle	16.0	25.0	16.0	éclairs, tonnerre et pluie la nuit
La Calle	62.1	- 0.3	16.6	- 2.0	?, 2	Couvert	Calme	gtte	25.0	15.0	éclairs, tonnerre et pluie la nuit
Sétif	60.5	"	12.8	"	ESE 3	pluie	—	gtte	23.0	6.0	d°
Constantine	61.0	- 1.5	14.6	- 0.2	W 2	Couvert	—	2.0	25.0	13.0	d°
Guelma	61.1	-1.8	14.6	+ 0.8	WNW 2	d°.	—	3.6	29.0	14.0	d°
Tebessa	"	"	"	"	"	"	—	"	"	"	Non parvenu
Biskra	59.6	- 2.8	21.2	0.0	SW 1	Couvert	—	0.4	30.0	17.0	gouttes la nuit
Tunis	63.3	- 0.8	15.6	- 0.2	E 3	d°.	"		23.0	13.0	"

ALGER-VILLE (Observations des 24 heures.

Température	minim. ... 15°.0	Humidité relative	minim. ... 72 %
	maxim. ... 22°.0		maxim. ... 81 %
Évaporation	2 m/m 8	Pluie	4 m/m 9.

STATIONS DIVERSES

Fort-l'Empereur; éclairs tonnerre et pluie la nuit (5 m/m 3.).

PORTS D'EUROPE	VENT force de 0 à 9	ÉTAT DU CIEL	ÉTAT DE LA MER	PORTS D'EUROPE	VENT force de 0 à 9	ÉTAT DU CIEL	ÉTAT DE LA MER	PORTS D'EUROPE	VENT force de 0 à 9	ÉTAT DU CIEL	ÉTAT DE LA MER
Valentia	SE 6	Vmagt	houleuse	St-Mathieu	SE 1	brouill.e	agitée	Alicante	-	-	-
Scilly	SSE 2	d°.	d°.	Ile de Groix	E 2	Vmagt	belle	Marseille	-	-	-
Yarmouth	ESE 4	Clair	agitée	Ile d'Aix	SE 4	Couvert	d°.	Toulon	E 4	Vmagt	agitée
Dunkerque	E 1	brouill.e	belle	Biarritz	SSE 2	Vmagt	Calme	Livourne	-	-	-
Gris-Nez	ENE 1	Vmagt	Calme	La Corogne	-	-	-	Naples	-	-	-
Boulogne	E 2	Vmagt	belle	Porto	-	-	-	Palerme	-	-	-
Le Havre	ESE 2	d°.	d°.	Lisbonne	-	-	-	—			
Cherbourg	Calme	Vmagt	d°.	S.-Fernando	-	-	-	Funchal	-	-	-

SITUATION GÉNÉRALE

Les faibles pressions de l'Atlantique restent stationnaires; une nouvelle zone de pressions analogues aborde ce matin le Nord de l'Europe où le minimum barométrique (756 m/m) s'observe à Haparanda.

Les fortes pressions de la Russie se sont étalées et recouvrent tout l'Ouest de l'Europe.

Une légère baisse se produit sur l'Algérie; la température varie peu, le vent reste faible et variable, la mer est calme sur le littoral.

Des pluies orageuses sont signalées sur un grand nombre de points du réseau.

Mer agitée, en Provence, par vent d'Est faible.

CARTE DU TEMPS.

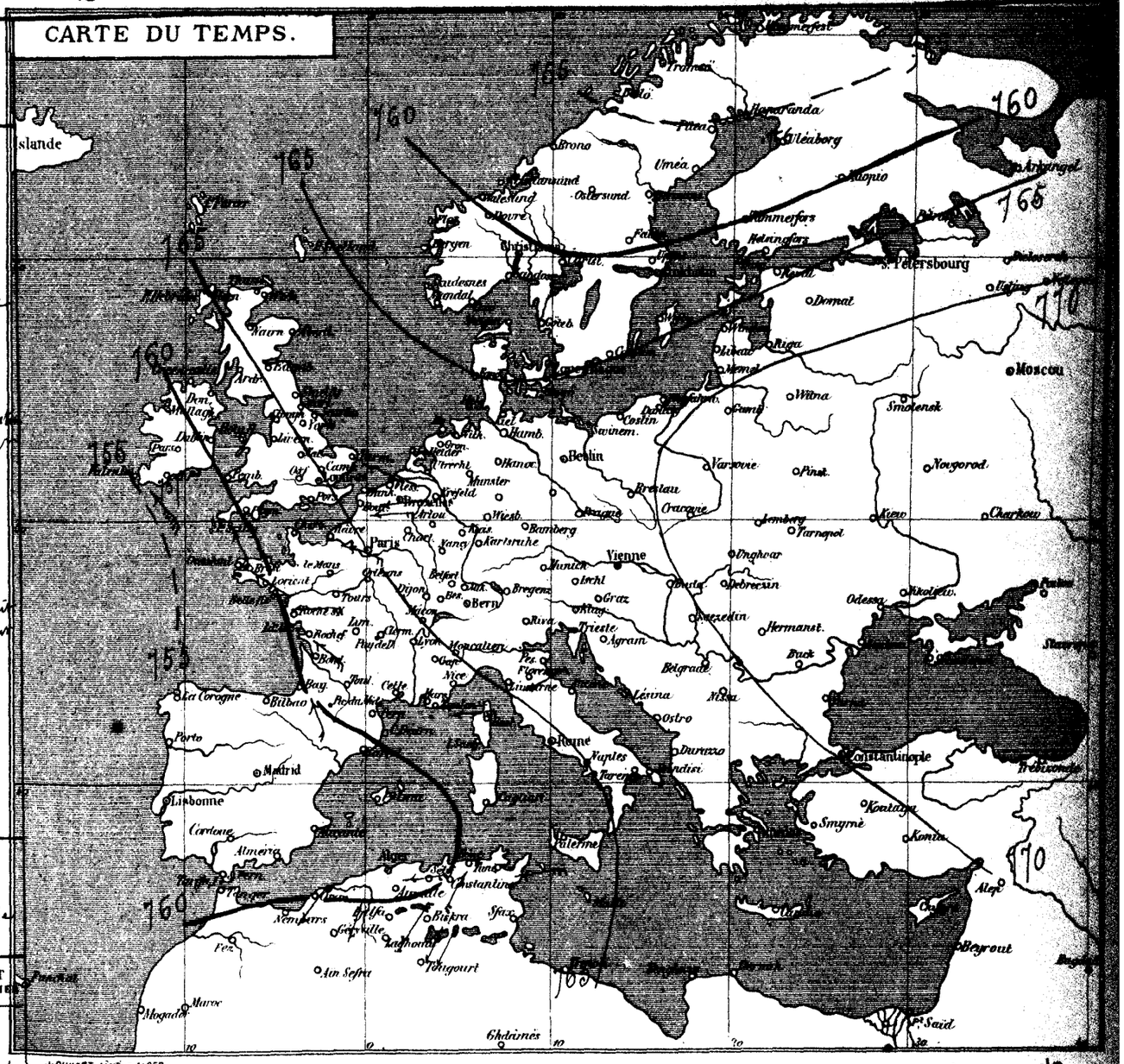

J. DUVERT AÎNÉ — ALGER.

(Alger-Ville).-Température et Pression barométrique des dernières 24 heures (Enregistreurs Richard) 23 avril. 24 avril.

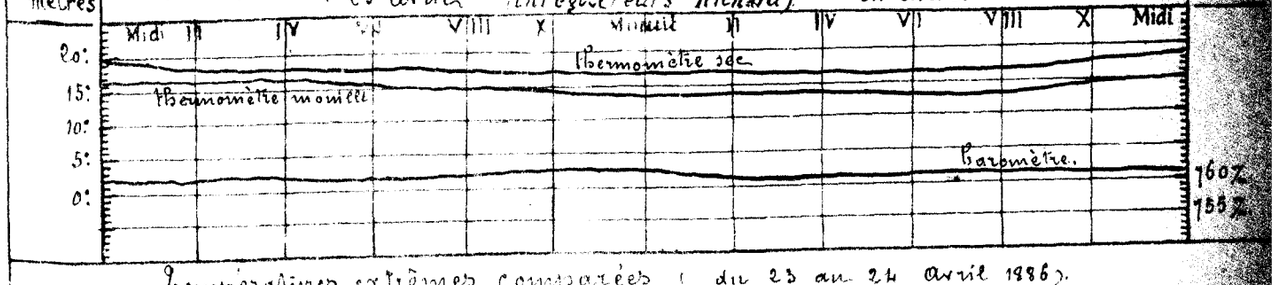

Températures extrêmes comparées (du 23 au 24 avril 1886).

Stations	Maximum	Minimum	Stations	Maximum	Minimum
Nice	17°.0	7°.0	Yarmouth	9°.0	6°.0
Paris	21°.0	6°.0	Stockholm	14°.0	— 1°.0.

DOUZIÈME ANNÉE — N° 3807

BULLETIN MÉTÉOROLOGIQUE DE L'ALGÉRIE

Dimanche, 25 Avril 1886

STATIONS du RÉSEAU AFRICAIN	OBSERVATIONS DE 7 HEURES DU MATIN: PRESSION À 0° et au niveau de la mer — Observations	Differ. en 24 h.	TEMPÉRATURE DE L'AIR — Observations	Differ. en 24 h.	VENT DIRECTION et FORCE de 0 à 9	ÉTAT DU CIEL	ÉTAT DE LA MER	DANS LES 24 heures: PLUIE en millim	Températures extrêmes Maxim	Minim	REMARQUES DIVERSES
Nemours	761.1	-0.4	16.2	-0.2	E 1	couvert	agitée	10.4	18.0	14.0	pluie la nuit
Oran	60.6	-0.5	15.6	-0.6	calme	brouill^rd	belle	6.9	20.0	9.0	— d° —
Tlemcen	62.9	+0.3	16.1	-1.0	NE 1	pluie	—	"	16.0	12.0	
Sidi-bel-Abbès	60.5	+0.3	13.4	+1.8	SE 3	d°	—	3.0	19.0	11.0	pluie hier et la nuit
El-Aricha	"	"	5.9	+1.0	SW 2	nuageux	—	0.8	18.0	6.0	— hier soir
Saïda	60.8	-1.3	13.0	+2.0	NW 1	brouill.	—	18.6	20.0	11.0	— d° et la nuit
Géryville	60.6	-0.2	9.8	-0.2	NW 3	d°	—	4.5	21.0	6.0	— d° — d°
Ténez	54.7	.	15.2	"	W 3	pluie	belle	12.0	22.0	9.0	pluie la nuit
Cherchell	57.3	-1.5	15.4	-0.2	ENE 1	d°	calme	3.2	21.0	15.0	— d° —
Cap Caxine	"	.	"	.	.	"		"	"	.	
Alger	57.4	-2.0	15.5	-1.5	NNW 3	d°	belle	24.9	20.0	14.0	— d° — et ce matin
Orléansville	58.3	-1.8	16.6	-2.0	W 1	couvert	—	g^ttes	24.0	4.3	g^ttes la nuit
Aumale	"	.	"	.	.	.	—	.	"	.	
Tizi-Ouzou	57.1	-2.0	12.6	-3.2	W 2	pluie	—	11.0	27.0	10.0	pluie la nuit
Fort-National	57.9	-0.5	9.4	-3.8	NW 1	couvert	—	14.9	19.0	11.0	— d° —
Bou-Saâda	"	.	.	.	.	.	—	.	"	.	
Laghouat	"	.	.	.	.	.	—	.	.	.	
Djidjelli	57.1	.	16.4	-0.6	E 2	pluie	calme	6.0	25.0	15.0	pluie la nuit
La Calle	58.6	-3.5	16.6	0.0	E 2	d°	belle	1.7	24.0	16.0	— d° —
Sétif	59.5	-1.0	13.4	+0.6	ESE 1	d°	—	9.0	23.0	9.0	— d° —
Constantine	58.7	-2.3	14.0	-0.6	W 1	couvert	—	3.8	14.0	2.2	— d° —
Guelma	57.7	-3.4	15.0	+0.4	NW 1	pluie	—	.	27.0	14.0	— d° —
Tebessa	"	"	"				—				
Biskra	57.2	-2.4	19.8	-1.4	W 1	d°	—	4.2	29.0	17.0	— d° —
Tunis	57.8	-5.5	15.0	0.0	SE 7	couvert	.	.	20.0	11.0	— d° —

ALGER-VILLE (Observations des 24 heures.

Température	minim.	14°.0	Humidité relative	minim.	78 %
	maxim.	20°.0		maxim.	83 %
Évaporation		2 mm 7	Pluie		24 mm 9.

STATIONS DIVERSES

Fort l'Empereur : pluie hier et la nuit (26 mm 7).

PORTS D'EUROPE	VENT force de 0 à 9	ÉTAT DU CIEL	ÉTAT DE LA MER	PORTS D'EUROPE	VENT force de 0 à 9	ÉTAT DU CIEL	ÉTAT DE LA MER	PORTS D'EUROPE	VENT force de 0 à 9	ÉTAT DU CIEL	ÉTAT DE LA MER
Valentia	.	.	.	St-Mathieu	.	.	.	Alicante	.	.	.
Scilly	.	.	.	Ile de Groix	.	.	.	Marseille	.	.	.
Yarmouth	.	.	.	Ile d'Aix	.	.	.	Toulon	.	.	.
Dunkerque	Non parvenu			Biarritz	Non parvenu			Livourne	.	.	.
Gris-Nez	.	.	.	La Corogne	.	.	.	Naples	.	.	.
Boulogne	.	.	.	Porto	.	.	.	Palerme	.	.	.
Le Havre	.	.	.	Lisbonne	SSW 5	pluie	belle	—			
Cherbourg	.	.	.	S.-Fernando	S 1	Couvert	p. agitée	Funchal	ESE 1	beau	belle.

SITUATION GÉNÉRALE

Les faibles pressions de l'Atlantique sont descendues sur le Portugal (Lisbonne 754 mm). Celles du Nord de l'Europe se sont creusées davantage et couvrent la Finlande (Uleaborg 753 mm).

En Algérie, la baisse s'accentue de l'Est à l'Ouest, les pressions varient entre 761 mm à Nemours et 757 mm 8 à Tunis.

La température a légèrement diminué, les extrêmes étaient ce matin à 7 heures : 5°.9 à El-Aricha et 19°.8 à Biskra.

Le vent reste variable et la mer belle sur nos côtes.

Des pluies assez abondantes sont signalées sur tout le Réseau.

CARTE DU TEMPS.

J. DUVERT AÎNÉ. — ALGER.

(Alger-Ville) — Température et Pression barométrique des dernières 24 heures (Enregistreurs Richard).

Températures extrêmes comparées (du 24 au 25 Avril 1886.)

Stations	Maximum	Minimum	Stations	Maximum	Minimum
Nice	15°.0	5°.0	Yarmouth	9°.0	4°.0
Paris	24°.0	7°.0	Stockholm	15°.0	1°.0

BULLETIN MÉTÉOROLOGIQUE DE L'ALGÉRIE

Lundi, 26 Avril 1886

STATIONS du RÉSEAU AFRICAIN	OBSERVATIONS DE 7 HEURES DU MATIN — PRESSION A 0° et au niveau de la mer — Observations	Différ. en 24 h.	TEMPÉRATURE DE L'AIR — Observations	Différ. en 24 h.	VENT DIRECTION et FORCE de 0 à 9	ÉTAT DU CIEL	ÉTAT DE LA MER	Dans les 24 heures — PLUIE en millim.	Températures extrêmes — Maxima	Minima	REMARQUES DIVERSES
Nemours	761.9	+ 0.3	16.8	+ 0.6	S 1	Clair	Calme	2.1	24.0	14.0	pluie le matin
Oran	61.4	+ 1.3	16.0	+ 0.4	Calme	Unag.	Belle	"	19.0	13.0	"
Tlemcen	62.1	- 0.3	14.4	- 1.8	S 1	pluie	—	28.6	18.0	14.0	pluie hier et la nuit
Sidi-bel-Abbès	61.1	+ 0.6	12.0	+ 1.4	SSE 1	Couvert	—	1.0	21.0	9.0	d°
El-Aricha	"	"	5.6	- 0.3	SW 2	Tr. nuag.	—	"	20.0	6.0	"
Saida	61.2	+ 0.4	10.0	- 3.0	SSW 1	Couvert	—	3.0	17.0	9.0	pluie hier par intervalles
Géryville	61.2	+ 0.6	8.2	- 3.6	NW 1	Tr. nuag.	—	4.0	16.0	5.0	d°
Tepez	60.7	+ 1.0	14.8	- 0.4	W 2	Couvert	p. agitée	8.0	24.0	13.0	pluie hier et la nuit
Cherchell	60.0	+ 2.7	15.2	- 0.2	NW 1	pluie	Calme	4.2	18.0	15.0	d°
Cap Caxine	"	"	"	"	"	"	"	"	"	"	"
Alger	60.0	+ 2.6	14.5	- 1.0	NNW 2	Couvert	Belle	7.1	17.0	13.0	pluie hier et la nuit
Orléansville	59.8	+ 1.5	15.6	- 1.0	W 2	Brumeux	—	9 1/2	22.0	3.7	gouttes hier
Aumale	"	"	"	"	"	"	"	"	"	"	Gros pavement
Tizi-Ouzou	59.2	+ 2.1	15.0	+ 2.4	W 2	Couvert	—	13.0	20.0	13.0	pluie hier et la nuit
Fort-National	59.3	+ 1.4	9.6	+ 0.2	NW 2	Tr. nuag.	—	31.8	12.0	9.0	pluie les 24 heures
Bou-Saada	"	"	"	"	"	"	—	"	"	"	"
Laghouat	60.6	"	14.8	"	NNW 2	Unag.	—	"	25.0	10.0	"
Djidjelli	57.8	+ 0.7	13.0	- 1.4	NE 5	pluie	agitée	43.2	19.0	13.0	pluie les 24 heures
La Calle	55.6	- 3.0	16.0	- 0.6	NE 2	d°	d°	12.1	19.0	15.0	d°
Sétif	57.4	- 2.1	10.8	- 2.6	NNW 6	Tr. nuag.	—	4.2	16.0	7.0	forte rosée le matin pluie hier
Constantine	56.2	- 2.5	11.0	- 3.0	W 6	d°	—	13.0	19.0	10.0	pluie et brouillard intense
Guelma	56.0	- 1.7	15.6	+ 0.6	WNW 1	d°	—	18.3	21.0	14.0	pluie hier et la nuit
Tebessa	"	"	"	"	"	"	—	"	"	"	"
Biskra	56.2	- 1.0	19.0	- 0.8	WNW 3	Tr. nuag.	—	"	26.0	16.0	"
Tunis	59.8	+ 2.0	15.2	+ 1.8	N 5	Couvert	"	25.0	16.0	14.0	pluie hier et la nuit

ALGER-VILLE (Observations des 24 heures.

Température	minim. ... 13°.0	Humidité relative	minim. ... 79 %
	maxim. ... 17°.0		maxim. ... 81 %
Évaporation ...	2.7	Pluie ...	77.1

STATIONS DIVERSES

Fort l'Empereur : pluie hier et la nuit (21.6)

PORTS D'EUROPE	VENT force de 0 à 9	ÉTAT DU CIEL	ÉTAT DE LA MER	PORTS D'EUROPE	VENT force de 0 à 9	ÉTAT DU CIEL	ÉTAT DE LA MER	PORTS D'EUROPE	VENT force de 0 à 9	ETAT DU CIEL	ÉTAT DE LA MER
Valentia	ESE 3	Tr. nuag.	p. agitée	St-Mathieu	ESE 3	clair	p. agitée	Alicante			
Scilly	E 8	Unag.	houleuse	Ile de Groix	ESE 3	d°	d°	Marseille	E 1	clair	belle
Yarmouth	E 3	Tr. nuag.	agitée	Ile d'Aix	SE 4	d°	belle	Toulon	E 3	Unag.	p. agitée
Dunkerque	ENE 5	Clair	houleuse	Biarritz	SSE 2	Couvert	Calme	Livourne	NE 3	Tr. nuag.	Tr. belle
Gris-Nez	SSW 4	d°	agitée	La Corogne	"	"	"	Naples	NE 3	couvert	agitée
Boulogne	E 4	d°	belle	Porto	"	"	"	Palerme	calme	couvert	Tr. belle
Le Havre	ENE 3	Unag.	p. agitée	Lisbonne	"	"	"	—			
Cherbourg	ESE 4	beau	agitée	S.-Fernando	"	"	"	Funchal	"	"	"

SITUATION GÉNÉRALE

Les faibles pressions du Portugal sont remontées sur l'Atlantique ; une autre zone de basses pressions couvre la Tripolitaine.

En Algérie, le baromètre se relève légèrement sur le centre et l'ouest tandis que la baisse continue dans l'Est ; les pressions varient entre 762mm/m à Nemours et 755mm/m 6 à La Calle. La température subit une légère diminution, le vent souffle principalement de l'ouest sans intensité, la mer reste belle sur tout le littoral. La pluie est générale et abondante sur nos régions.

Beau temps en Provence.

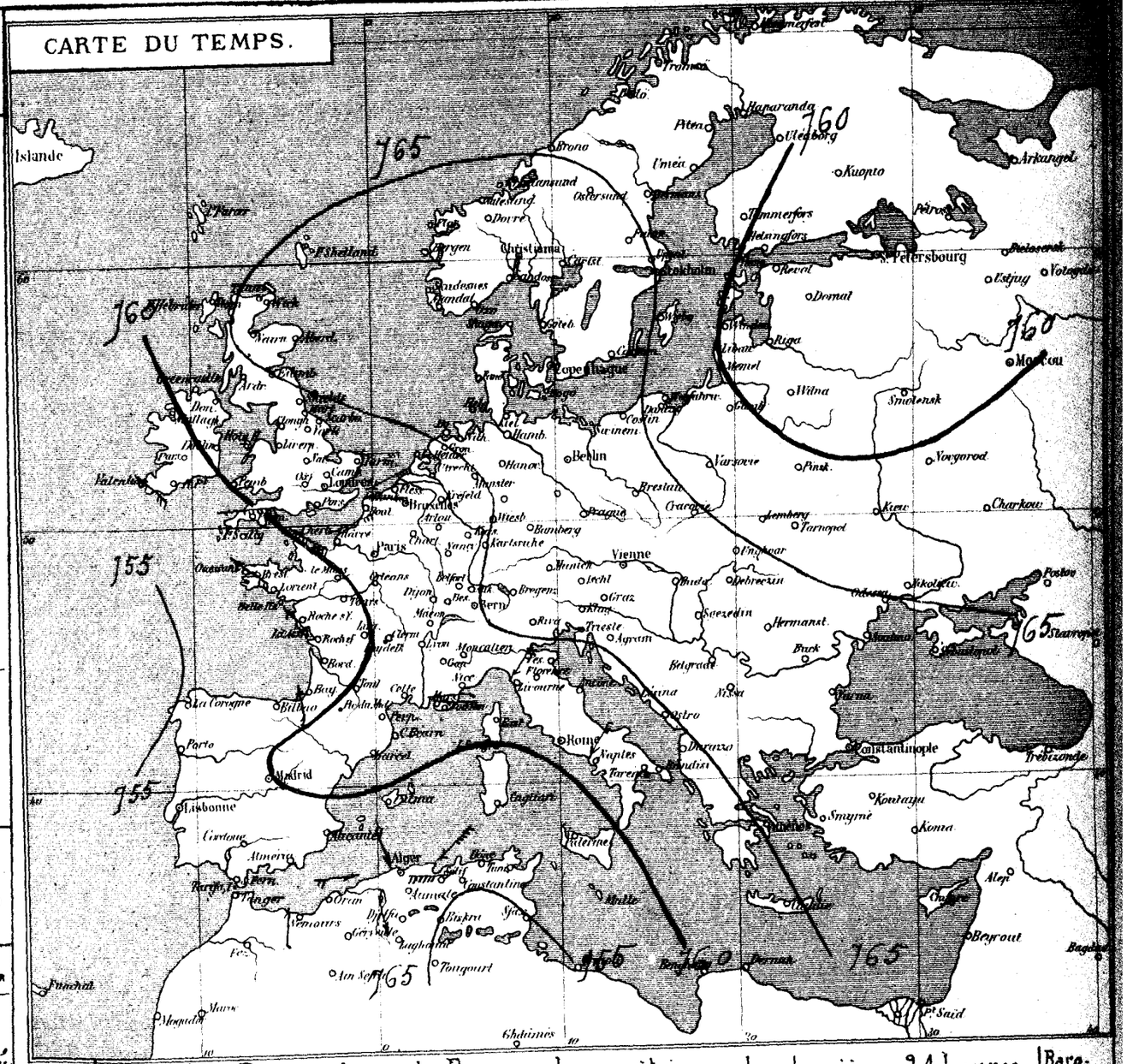

(Alger-Ville). - Température et Pression barométrique des dernières 24 heures (Enregistreurs Richard)

25 avril — 26 avril



Températures extrêmes comparées (du 25 au 26 avril).

Stations	Maximum	Minimum	Stations	Maximum	Minimum
Nice	17°.0	7°.0	Yarmouth	9°.0	3°.0
Paris	15°.0	9°.0	Stockholm	11°.0	— 1°.0

BULLETIN MÉTÉOROLOGIQUE DE L'ALGÉRIE

Mardi, 27 avril

STATIONS du RÉSEAU AFRICAIN	OBSERVATIONS DE 7 HEURES DU MATIN — PRESSION A 0° et au niveau de la mer — Observations	Différence en 24 h.	TEMPÉRATURE DE L'AIR — Observations	Différence en 24 h.	VENT DIRECTION et FORCE de 0 à 9	ÉTAT DU CIEL	ÉTAT DE LA MER	Dans les 24 heures — PLUIE en millim.	Température extrêmes — Maxima	Minima	REMARQUE DIVERSES
Nemours	758.6	- 3.3	17.0	+ 0.2	S 1	Clair	Belle	8.1	21.0	15.0	pluie hier
Oran	57.9	- 4.0	17.2	+ 1.2	Calme	Beau	Calme	3.1	21.0	15.0	d°
Tlemcen	58.5	- 3.6	15.8	+ 1.4	S 1	Couvert	——	24.6	19.0	14.0	pluie hier et la nuit
Sidi-bel-Abbès	59.8	- 2.7	13.4	+ 1.4	SE 1	Nuag.	——	"	20.0	10.0	"
El-Aricha	"	"	"	"	S 2	Beau	——	"	22.0	13.0	"
Saïda	58.8	- 2.4	13.0	+ 2.0	S 1	Brouill.	——	11.8	22.0	10.0	pluie la nuit
Géryville	59.9	- 1.8	10.8	+ 4.6	W 4	Couvert	——	"	19.0	9.0	"
Ténez	56.7	- 4.0	13.4	- 1.4	S 3	pluie	p. agitée	3.0	22.0	11.0	pluie la nuit
Cherchell	56.8	- 1.2	15.2	0.0	NW 1	Couvert	Calme	"	22.0	15.0	"
Cap Caxine	"	"	"	"	"	"	"	"	"	"	"
Alger	57.5	- 2.5	15.0	+ 0.5	ESE 1	Couvert	Belle	0.4	18.0	14.0	gouttes le matin
Orléansville	57.0	- 2.8	15.3	+ 0.2	E 1	d°	——	"	25.0	13.0	"
Aumale	57.2	"	11.8	"	N 2	d°	——	7.0	15.0	6.0	pluie la nuit
Tizi-Ouzou	60.9	- 1.7	16.9	+ 1.8	W 2	Beau	——	"	26.0	14.0	"
Fort-National	58.8	- 0.3	9.8	+ 0.2	NW 1	Brouill.	——	15.0	12.0	7.0	pluie hier et la nuit.
Ghardaïa	60.5	"	18.0	"	ESE 1	Couvert	——	"	29.0	15.0	"
Laghouat	"	"	"	"	"	"	——	"	"	"	Non parvenu.
Djidjelli	58.1	+ 0.3	15.2	+ 0.2	SE 1	Couvert	Calme	4.0	18.0	12.0	pluie hier
La Calle	59.2	+ 3.6	14.8	- 1.2	SE 1	d°	p. agitée	7.0	19.0	14.0	d°
Sétif	58.1	+ 0.7	9.2	- 1.6	ESE 1	pluie	——	"	14.0	5.0	forte rosée ce matin
Constantine	59.8	- 2.6	9.8	- 1.2	SW 3	Brouill.	——	6.0	13.0	8.0	pluie hier
Guelma	58.8	+ 2.3	15.2	- 0.4	NNW 2	Nuag.	——	2.2	19.0	13.0	d°
Tebessa	"	"	"	"	"	"	——	"	"	"	Non parvenu.
Biskra	59.8	+ 3.6	17.6	- 1.4	NW 1	Couvert	——	"	27.0	14.0	"
Tunis	59.5	- 0.3	15.2	0.0	NW 4	Nuag.	"	"	13.0	14.0	"

ALGER-VILLE (Observations des 24 heures.

Température	minim. ... 14°.0	Humidité relative	minim. ... 62 %
	maxim. ... 18°.0		maxim. ... 78 %
Évaporation	27.2	Pluie	07.4.

STATIONS DIVERSES

Fort l'Empereur : pluie hier par intervalles (17.2).

PORTS D'EUROPE	VENT force de 0 à 9	ÉTAT DU CIEL	ÉTAT DE LA MER	PORTS D'EUROPE	VENT force de 0 à 9	ÉTAT DU CIEL	ÉTAT DE LA MER	PORTS D'EUROPE	VENT force de 0 à 9	ÉTAT DU CIEL	ÉTAT DE LA MER
Valentia	Calme	Nuag.	Belle	St-Mathieu	ESE 3	Couvert	p. agitée	Alicante	.	.	.
Scilly	E 6	tr. nuag.	houleuse	Ile de Groix	ESE 4	Beau	Belle	Marseille	.	.	.
Yarmouth	E 2	Nuag.	agitée	Ile d'Aix	SE 4	d°	d°	Toulon	ENE 3	beau	belle
Dunkerque	E 4	beau	d°	Biarritz	SSE 2	Nuag.	Calme	Livourne	.	.	.
Gris-Nez	E 3	Clair	p. agitée	La Corogne	"	.	.	Naples	.	.	.
Boulogne	E 2	d°	Belle	Porto	.	.	.	Palerme	.	.	.
Le Havre	SE 3	Brouill.	p. agitée	Lisbonne	.	.	.	—			
Cherbourg	E 3	beau	d°	S.-Fernando	.	.	.	Funchal	.	.	.

SITUATION GÉNÉRALE

Les plus faibles pressions ont encore leur siège au large du Portugal ; le minimum barométrique (752 m/m) s'observe à Lisbonne ; une autre zone de basses pressions couvre l'Est de la Russie (Moscou 753 m/m).

En Algérie, les pressions restent peu élevées et uniformes vers 758 m/m, la température varie peu, le vent souffle de direction variable, la mer est belle ou peu peu agitée sur tout le littoral.

La pluie est encore signalée sur la plus grande partie du réseau.

Beau temps en Provence.

CARTE DU TEMPS.

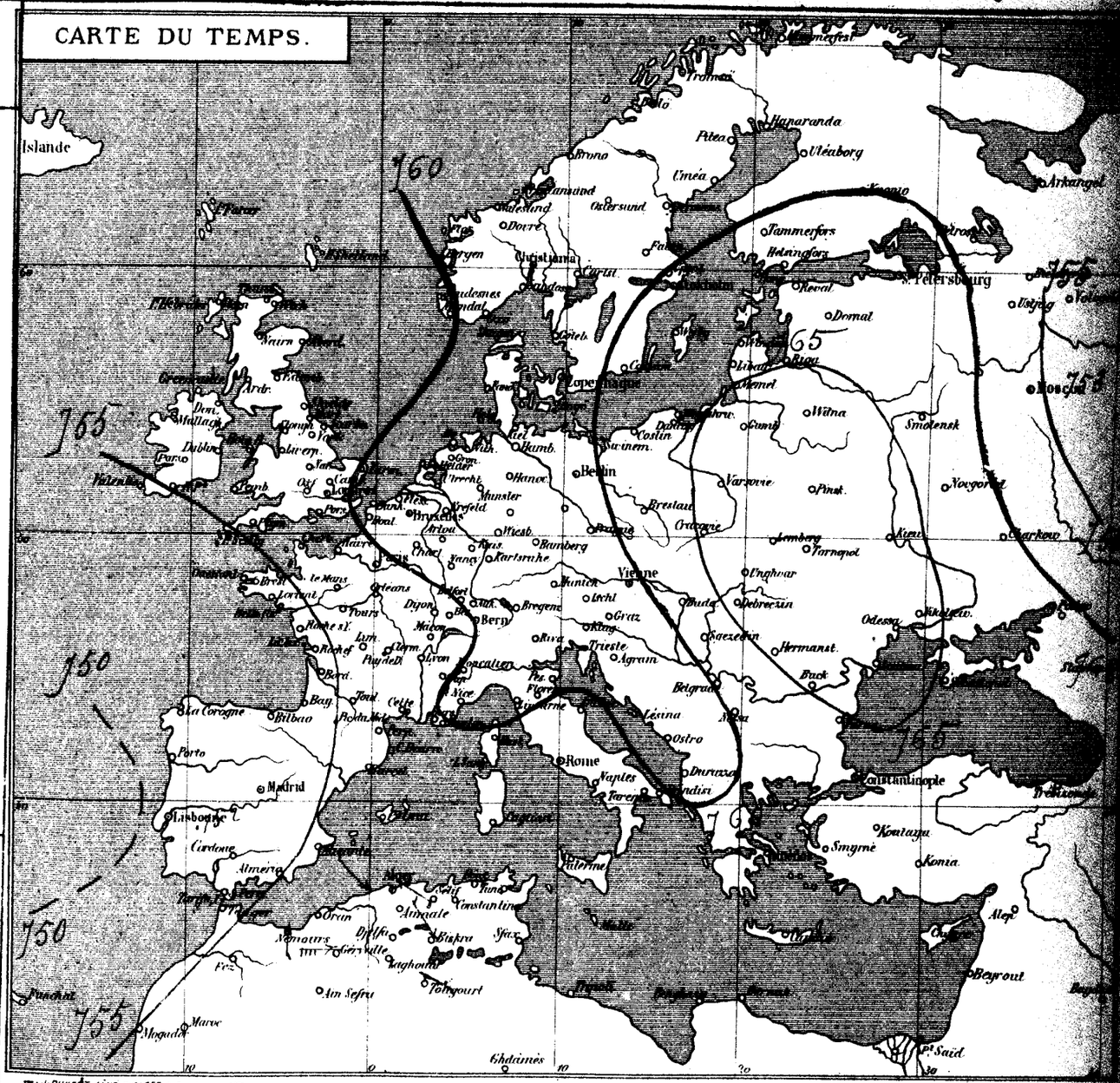

Température et Pression barométrique des dernières 24 heures (Enregistreurs Richard). — (Alger-Ville). — 26 avril — 27 avril



Températures extrêmes comparées (du 26 au 27 avril 1886).

Stations	Maximum	Minimum	Stations	Maximum	Minimum
Nice	20°.0	11°.0	Yarmouth	8°.0	4°.0
Paris	26°.0	9°.0	Stockholm.	5°.0	-3.0.

DOUZIÈME ANNÉE — N° 3 0/0

BULLETIN MÉTÉOROLOGIQUE DE L'ALGÉRIE

Mercredi, 28 Avril

OBSERVATIONS DE 7 HEURES DU MATIN

STATIONS du RESEAU AFRICAIN	PRESSION A 0° et au niveau de la mer — Observations	PRESSION A 0° et au niveau de la mer — Différ. en 24 h.	TEMPÉRATURE DE L'AIR — Observations	TEMPÉRATURE DE L'AIR — Différ. en 24 h.	VENT DIRECTION et FORCE de 0 à 9	ÉTAT DU CIEL	ÉTAT DE LA MER	Dans les 24 heures — PLUIE en millim.	Température extrêmes — Maxima	Température extrêmes — Minima	REMARQUE DIVERSES
Nemours	761.9	+ 3.3	16.8	- 0.2	S 1	Beau	Calme	"	21.0	14.0	"
Oran	60.4	+ 2.5	18.6	+ 1.4	Calme	Vmag^x	d°	"	21.0	15.0	"
Tlemcen	60.7	+ 2.2	16.4	+ 0.6	NE 1	Couvert	——	"	20.0	14.0	"
Sidi-bel-Abbès	59.8	0.0	14.8	+ 1.4	S 2	d°	——	"	25.0	11.0	"
El-Aricha	"	"	4.9	"	SW 2	Vmag^x	——	"	22.0	12.0	"
Saida	59.6	+ 0.8	12.8	- 0.2	N 1	Brouillt	——	5.0	22.0	12.0	Eclairs tonnerre et pluie la nuit
Géryville	60.1	+ 0.2	10.4	- 0.4	NE 2	Tr. mag^x	——	26.0	18.0	8.0	d°
Ténez	58.7	+ 2.0	13.8	+ 0.4	S 2	Vmag^x	Belle	"	23.0	10.0	"
Cherchell	58.2	+ 1.4	15.2	0.0	NW 1	Tr. Vmag^x	Calme	"	23.0	14.0	"
Cap Caxine	"	"	"	"	"	"	"	"	"	"	Pluvieux
Alger	59.6	+ 1.5	17.5	+ 2.5	E 1	Beau	Tr. Belle	2.1	20.0	14.5	pluie hier par intervalles.
Orléansville	59.2	+ 1.2	16.8	+ 1.0	Calme	Vmag^x	——	"	21.0	4.8	"
Aumale	59.8	+ 2.6	14.5	+ 2.7	d°	d°	——	"	16.0	10.0	"
Tizi-Ouzou	58.2	+ 0.5	14.8	- 2.0	W 2	d°	——	"	21.0	13.0	Brouillard le matin
Fort-National	58.2	- 0.6	13.8	+ 4.0	NW 2	Couvert	——	"	16.0	9.0	d°
Bou-Saada	"	"	"	"	"	"	——	"	"	"	"
Laghouat	60.1	- 0.4	16.8	0.0	N 1	Vmag^x	——	8.2	26.0	12.0	pluie la nuit
Djidjelli	59.6	+ 1.5	16.0	+ 0.8	E 2	Couvert	Calme	gttes	21.0	14.0	gouttes hier
La Calle	59.1	- 0.1	17.4	+ 2.8	E 1	Vmag^x	Belle	"	19.0	13.0	"
Sétif	"	"	"	"	"	"	——	"	"	"	Pluvieux
Constantine	60.1	+ 1.3	13.0	+ 3.2	SW 2	Couvert	——	gttes	19.0	10.0	gouttes hier
Guelma	59.1	+ 0.3	13.8	- 1.4	Calme	d°	——	gttes	22.0	13.0	d°
Tebessa	58.7	"	18.4	"	NW 1	Clair	——	"	24.0	10.0	"
Biskra	60.2	+ 0.4	18.2	+ 0.6	E 1	pluie	——	gttes	28.0	14.0	gouttes hier
Tunis	58.9	- 0.6	13.0	- 0.2	NE 2	Tr. mag^x	"	"	21.0	12.0	"

ALGER-VILLE (Observations des 24 heures.

Température	minim. ... 14°.5	Humidité relative	minim. ... 64 %
	maxim. ... 20°.0		maxim. ... 78 %
Évaporation	2m/m 5	Pluie	2m/m 1

STATIONS DIVERSES

Fort l'Empereur: pluie le matin (2m/m 4).

PORTS D'EUROPE	VENT force de 0 à 9	ÉTAT DU CIEL	ÉTAT DE LA MER	PORTS D'EUROPE	VENT force de 0 à 9	ÉTAT DU CIEL	ÉTAT DE LA MER	PORTS D'EUROPE	VENT force de 0 à 9	ÉTAT DU CIEL	ÉTAT DE LA MER
Valentia	Calme	Tr. mag^x	Tr. belle	St-Mathieu	E 2	Couvert	belle	Alicante	.	.	.
Scilly	E 4	Vmag^x	Belle	Ile de Groix	E 2	Beau	d°	Marseille	.	.	.
Yarmouth	Calme	d°	d°	Ile d'Aix	SSE 4	d°	d°	Toulon	E 2	Brouill^t	Belle
Dunkerque	E 1	Couvert	d°	Biarritz	Calme	Vmag^x	d°	Livourne	.	.	.
Gris-Nez	SW 1	Vmag^x	d°	La Corogne	.	.	.	Naples	.	.	.
Boulogne	Calme	Couvert	Calme	Porto	.	.	.	Palerme	.	.	.
Le Havre	ESE 2	d°	Belle	Lisbonne	WSW 6	Couvert	agitée	—	.	.	.
Cherbourg	ESE 2	Tr. mag^x	d°	S.-Fernando	WSW 3	Vmag^x	p. agitée	Funchal	Calme	Vmag^x	agitée

SITUATION GÉNÉRALE

Les faibles pressions de l'Atlantique ont gagné le Portugal où le minimum barométrique (744m/m) s'observe à La Corogne.

Le baromètre accuse une baisse moyenne de 2m/m sur l'Ouest et le centre de nos régions, il reste stationnaire dans l'Est et en Tunisie. La température a légèrement augmenté, les extrêmes observés ce matin à 7 heures étaient : 10°.4 à Géryville et 18°.6 à Oran; le maximum absolu des 24 heures, 28°.0 a été constaté à Biskra.

Le ciel reste en partie couvert, le vent faible et variable et la mer belle sur nos côtes; des pluies partielles sont encore signalées. — Beau temps en Provence.

CARTE DU TEMPS.

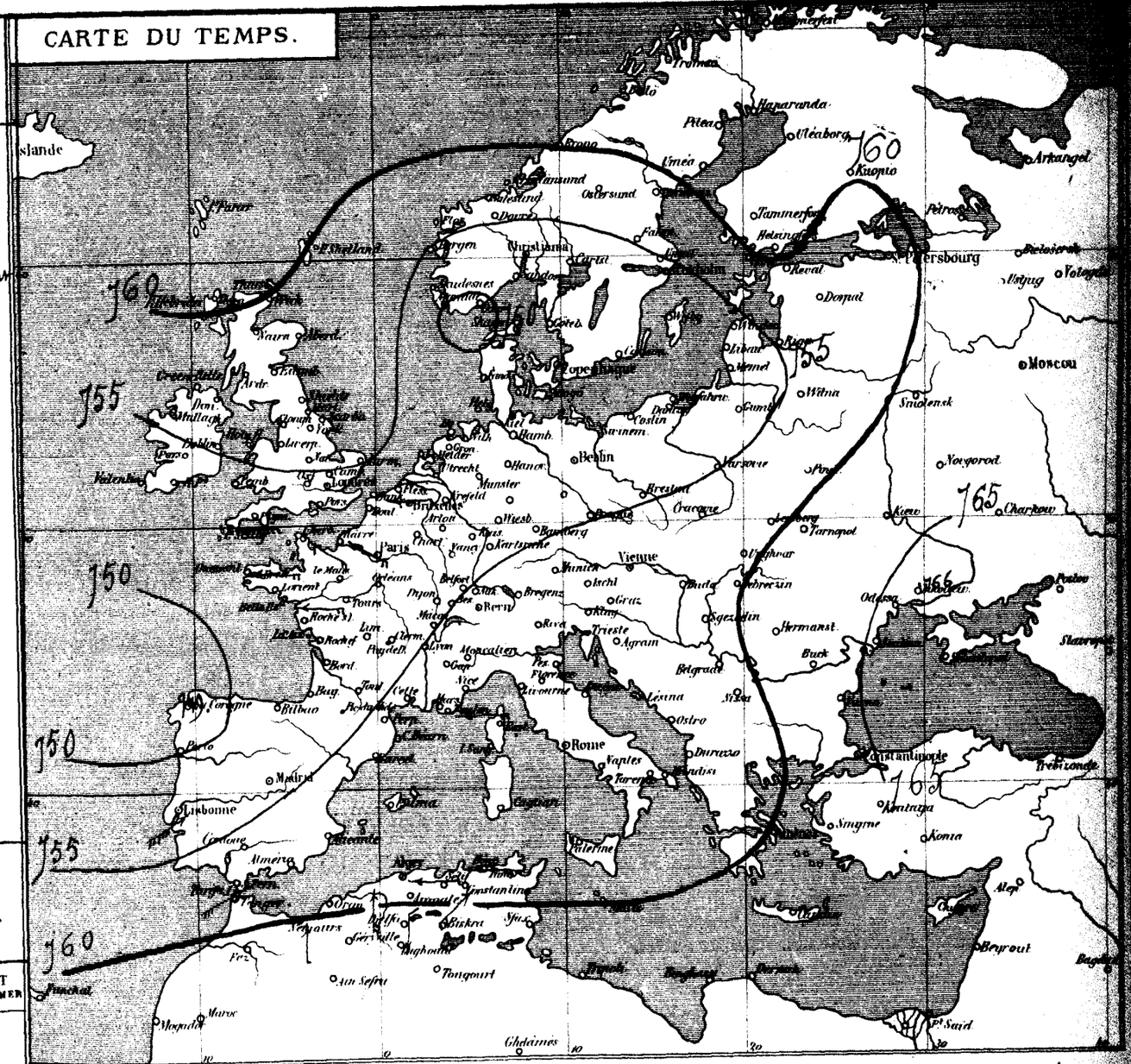

(Alger-Ville).-Température et Pression barométrique des dernières 24 heures

(Enregistreurs Richard)

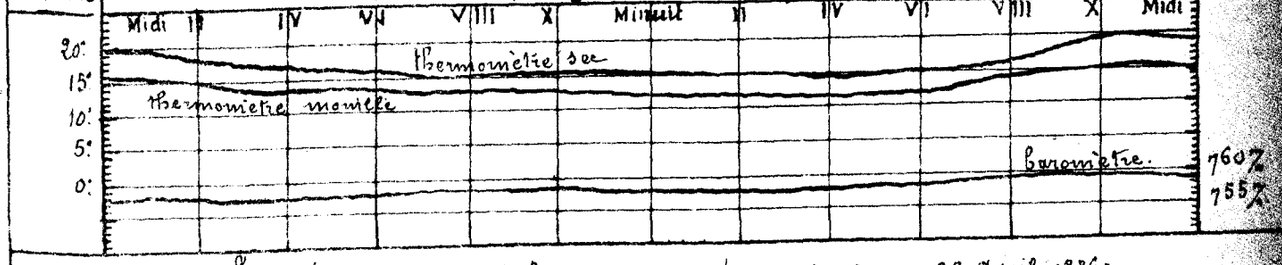

Températures extrêmes comparées (du 27 au 28 avril 1886).

Stations	Maximum	Minimum	Stations	Maximum	Minimum
Nice	19°.0	10°.0	Yarmouth	10°.0	6°.0
Paris	26°.0	11°.0	Stockholm	6°.0	-1°.0

DOUZIÈME ANNÉE — N° 381

BULLETIN MÉTÉOROLOGIQUE DE L'ALGÉRIE

Jeudi, 29 Avril 1886.

STATIONS du RÉSEAU AFRICAIN	OBSERVATIONS DE 7 HEURES DU MATIN — PRESSION A 0° et au niveau de la mer — Observations	Différence en 24 h.	TEMPÉRATURE DE L'AIR — Observations	Différence en 24 h.	VENT DIRECTION et FORCE de 0 à 9	ÉTAT DU CIEL	ÉTAT DE LA MER	PLUIE en millim.	Dans les 24 heures Températures extrêmes — Maxima	Minima	REMARQUES DIVERSES
Nemours	761.5	- 0.4	16.6	- 0.2	S 1	Clair	Calme	"	22.0	12.0	"
Oran	60.2	- 0.2	18.0	- 0.6	SW 1	Beau	d°	"	22.0	15.0	"
Tlemcen	61.5	- 0.6	15.9	- 0.3	S 1	Couvert	—	"	19.0	15.0	"
Sidi-bel-Abbès	60.1	+ 0.3	12.0	- 2.8	SE 2	Clair	—	"	19.0	9.0	"
El-Aricha	"	"	"	"	S 2	Vmag.	—	"	24.0	13.0	"
Saïda	60.4	+ 0.3	10.2	- 2.6	N 1	Brouillé	—	3.0	21.0	10.0	éclairs, tonnerre et pluie hier soir
Géryville	60.2	+ 0.1	9.4	- 1.0	WSW 2	pluie	—	32.0	20.0	7.0	..... d° et la nuit
Ténez	"	"	"	"	"	"	"	"	"	"	Non parvenu
Cherchell	57.2	- 1.0	17.6	- 2.4	NW 1	Beau	Calme	"	22.0	15.0	"
Cap Caxine	"	"	"	"	"	"	"	"	"	"	"
Alger	57.9	- 1.1	17.0	- 0.5	SW 3	Vmag.	Belle	gtes	22.0	16.0	gouttes hier soir
Orléansville	58.3	+ 0.6	15.2	- 1.6	Calme	Brouillé	—	"	27.0	5.3	"
Aumale	59.3	0.0	14.0	- 0.5	W 3	pluie	—	13.0	17.0	9.0	Orage, éclairs, tonnerre et pluie hier
Tizi-Ouzou	57.2	- 1.0	15.2	+ 0.4	SW 2	Beau	—	"	24.0	13.0	tonnerre hier
Fort-National	58.1	- 4.1	13.4	- 0.4	NW 2	Couvert	—	3.4	18.0	10.0	pluie hier
Bou-Saâda	"	"	"	"	"	"	—	"	"	"	"
Laghouat	59.1	- 1.0	14.6	- 2.2	E 1	Vmag.	—	6.4	25.0	11.0	pluie la nuit
Djidjelli	"	"	"	"	"	"	"	"	"	"	Non parvenu
La Calle	59.6	+ 0.3	17.4	0.0	(1) 1	Vmag.	Calme	"	21.0	14.0	"
Sétif	"	"	"	"	"	—	—	"	"	"	Non parvenu
Constantine	58.2	+ 1.9	15.1	+ 2.3	W 3	Couvert	—	"	21.0	12.0	"
Guelma	58.7	- 0.6	14.6	+ 0.3	Calme	Vmag.	—	"	25.0	12.0	rosée le matin
Tebessa	58.6	- 0.1	19.6	+ 1.2	NW 1	Couvert	—	gtes	24.0	10.0	gouttes hier soir
Biskra	59.2	- 1.0	19.3	+ 1.6	NNW 1	Beau	—	"	28.0	16.0	"
Tunis	59.1	+ 0.2	15.3	+ 0.3	NW 1	Beau	"	"	20.0	12.0	"

ALGER-VILLE (Observations des 24 heures.

Température { minim. ... 16°.0 ; maxim. ... 22°.0
Humidité relative { minim. ... 57 % ; maxim. ... 72 %
Évaporation 5mm.5
Pluie ..... .

STATIONS DIVERSES

Fort l'Empereur : Quelques gouttes le soir.

PORTS D'EUROPE	VENT force de 0 à 9	ÉTAT DU CIEL	ÉTAT DE LA MER	PORTS D'EUROPE	VENT force de 0 à 9	ÉTAT DU CIEL	ÉTAT DE LA MER	PORTS D'EUROPE	VENT force de 0 à 9	ÉTAT DU CIEL	ÉTAT DE LA MER
Valentia	Non parvenu			St-Mathieu	Non parvenu			Alicante			
Scilly				Ile de Groix				Marseille	E 4	Vmag.	agitée
Yarmouth				Ile d'Aix				Toulon			
Dunkerque				Biarritz				Livourne			
Gris-Nez				La Corogne				Naples			
Boulogne				Porto				Palerme			
Le Havre				Lisbonne	NNW 4	Vmag.	agitée	Malte	NE 1	Couvert	Vt. belle
Cherbourg				S.-Fernando	S 1	Couvert	Vt. belle	Funchal	NW 5	Beau	belle

SITUATION GÉNÉRALE

L'aire des faibles pressions du Portugal est remontée sur les côtes Ouest de France ; une autre dépression couvre la mer Baltique.

La situation atmosphérique reste sensiblement la même sur l'Algérie ; les pressions sont uniformes et peu élevées vers 760m. La température n'a subi que des variations peu sensibles, les extrêmes observés à 7 heures matin étaient : 9°.4 à Géryville et 19°.8 à Biskra. Le vent souffle généralement de l'Ouest sans intensité, le ciel reste nuageux et la mer calme sur tout le littoral. Quelques pluies partielles sont encore signalées en Provence, la mer est agitée par vent d'Est modéré.

CARTE DU TEMPS.

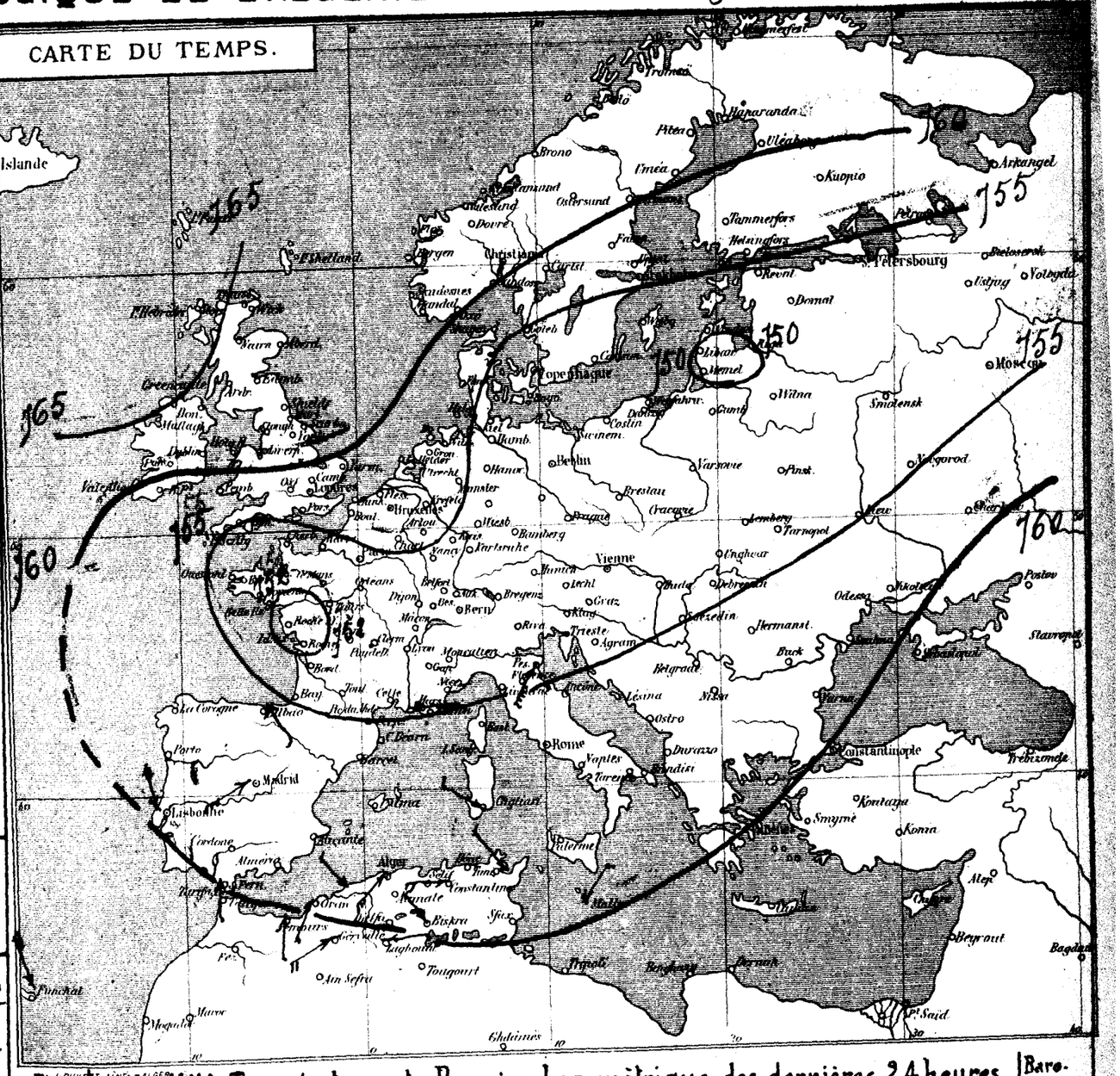

Thermomètres — (Alger-Ville). — Température et Pression barométrique des dernières 24 heures (Enregistreurs Richard). — Baromètre

28 avril — 29 avril



Températures extrêmes comparées (du 28 au 29 avril 1886.)

Stations	Maximum	Minimum	Stations	Maximum	Minimum
Nice	19°.0	5°.0	Yarmouth	12°.0	4°.0
Paris	24°.0	12°.0	Stockholm	12°.0	- 4°.0

STATIONS du RÉSEAU AFRICAIN	OBSERVATIONS DE 7 HEURES DU MATIN — PRESSION A 0° et au niveau de la mer (Observations)	PRESSION A 0° et au niveau de la mer (Différ. en 24 h.)	TEMPÉRATURE DE L'AIR (Observations)	TEMPÉRATURE DE L'AIR (Différ. en 24 h.)	VENT DIRECTION et FORCE de 0 à 9	ÉTAT DU CIEL	ÉTAT DE LA MER	PLUIE en millim.	Dans les 24 heures — Températures extrêmes — Maxima	Minima	REMARQUES DIVERSES
Nemours	761.5	0.0	17.0	+0.4	S 1	beau	belle	"	22.0	14.0	
Oran	59.7	-0.5	17.0	- 1.0	SW 1	Couvert	F. houl.se	"	23.0	14.0	temps mageux
Tlemcen	60.9	- 0.4	16.2	+ 0.3	S 1	F. magn.	——	gtes	18.0	15.0	gouttes le soir
Sidi-bel-Abbès	59.9	- 0.2	12.4	+ 0.4	SE 2	Couvert	——	"	23.0	11.0	
El-Aricha	"	"	"	"	S 2	Vmag.	——	"	20.0	11.0	
Saida	60.5	+ 0.1	9.8	- 0.4	NW 1	Bromill.	——	2.0	20.0	8.0	pluie hier
Géryville	59.9	- 0.3	7.0	- 1.4	N 2	pluie	——	8.0	15.0	5.0	pluie hier et la nuit
Ténez	57.9	"	13.2	"	S 4	Couvert	belle	"	21.0	13.0	
Cherchell	57.3	- 0.6	15.4	- 2.2	NW 1	Vmag.	Calme	"	22.0	14.0	
Cap Caxine	"	"	"	"	"	"	"	"	"	"	
Alger	57.9	0.0	16.0	- 1.0	SSW 1	beau	belle	"	22.0	13.5	
Orléansville	58.5	- 0.3	12.8	- 3.0	Calme	Couvert		"	26.0	4.0	
Aumale	59.3	- 0.5	14.0	0.0	Calme	Vmag.	——	2.0	15.0	5.0	pluie la nuit
Tizi-Ouzou	57.2	0.0	12.2	- 3.0	W 2	beau	——	"	21.0	9.0	
Fort-National	58.3	+ 0.7	11.8	- 1.6	NW 1	Vmag.	——	1.7	15.0	9.0	pluie hier
Bou-Sâada	"	"	"	"	"	"	——	"	"	"	
Laghouat	58.7	- 0.4	13.0	- 1.6	N 1	Vmag.	——	2.4	21.0	9.0	pluie hier.
Djidjelli	57.9	"	14.4	"	SE 2	Vmag.	Calme	1.5	22.0	13.0	pluie la nuit
La Calle	58.2	- 1.4	15.6	- 1.8	? 1	Couvert	Calme	18.7	21.0	15.0	pluie, éclairs et tonnerre la nuit
Sétif	58.5	"	11.6	"	N 1	d°	——	"	15.0	4.8	brume la nuit
Constantine	58.1	- 0.6	14.2	- 1.6	W 2	d°	——	3.0	20.0	10.0	pluie la nuit
Guelma	58.1	- 0.6	13.8	- 0.3	Calme	d°	——	33.1	24.0	12.0	éclairs, tonnerre et pluie la nuit
Tebessa	60.4	+ 1.8	10.4	- 9.2	NW 2	d°	——	25.3	21.0	10.0	pluie la nuit
Biskra	59.3	+ 0.1	18.6	- 1.2	N 1	d°	——	gtes	28.0	12.0	gouttes hier
Tunis	58.4	- 0.7	15.2	- 0.6	NE 1	Couvert	"	1.5	23.0	14.0	pluie la nuit

ALGER-VILLE (Observations des 24 heures.

Température (minim. ... 13°.5 (maxim. ... 22°.0
Humidité relative (minim. ... 55 % (maxim. ... 75 %
Évaporation ..... 6 %. Pluie ..... a

STATIONS DIVERSES

Fort l'Empereur: rosée le matin.

PORTS D'EUROPE	VENT force de 0 à 9	ÉTAT DU CIEL	ÉTAT DE LA MER	PORTS D'EUROPE	VENT force de 0 à 9	ÉTAT DU CIEL	ÉTAT DE LA MER	PORTS D'EUROPE	VENT force de 0 à 9	ÉTAT DU CIEL	ÉTAT DE LA MER
Valentia	NE 1	Clair	belle	St-Mathieu	NE 4	Couvert	p. agitée	Alicante	SE 3	Vmag.	agitée
Scilly	ENE 5	F. Vmag.	agitée	Ile de Groix	NE 5	d°	d°	Marseille	SE 2	Couvert	agitée
Yarmouth	NE 5	beau	houleuse	Ile d'Aix	NE 4	d°	belle	Toulon	SE 3	Bromill.	belle.
Dunkerque	NE 6	Couvert	d°	Biarritz	WSW 5	d°	p. agitée	Livourne	"	"	"
Gris-Nez	E 5	d°	d°	La Corogne	NE 3	beau	d°	Naples	"	"	"
Boulogne	ENE 4	d°	p. agitée	Porto	"	"	"	Palerme	"	"	"
Le Havre	ENE 7	F. magn.	houleuse	Lisbonne	N 5	beau	belle	—	"	"	"
Cherbourg	ENE 5	Couvert	d°	S.-Fernando	W 1	Couvert	belle	Funchal	"	"	"

SITUATION GÉNÉRALE

La dépression de l'Atlantique a gagné la France centrale. Une zone de pressions relativement élevées couvre le Nord-Ouest de l'Europe.

Une légère baisse se produit ce matin sur l'Algérie, où les pressions se sont uniformisées vers 759m/m — La température subit une diminution sensible sous l'influence des vents de NW qui dominent; les extrêmes observés ce matin à 7 heures étaient: 8°.0 à Géryville et 18°.6 à Biskra, le maximum absolu des 24 heures, 26°.0, a eu lieu à Orléansville.

Le ciel reste en partie couvert, la mer est belle sur tout le littoral. quelques pluies orageuses sont encore signalées.

CARTE DU TEMPS.

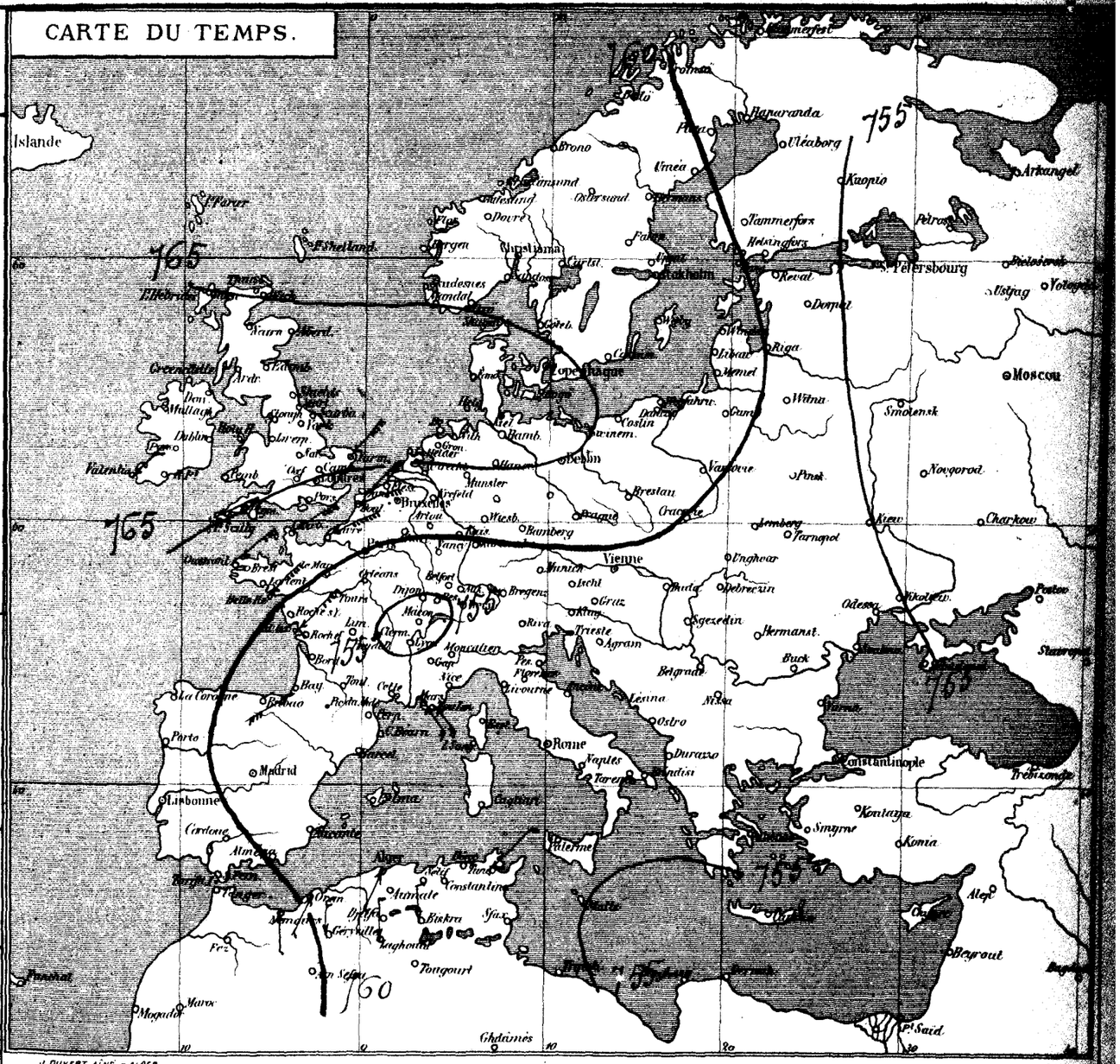

J. DUVERT AÎNÉ. — ALGER.

(Alger-Ville). — Température et Pression barométrique des dernières 24 heures (Enregistreurs Richard). — 29 avril — — 30 avril —.



Températures extrêmes comparées (du 29 au 30 avril 1886).

Stations	Maximum	Minimum	Stations	Maximum	Minimum
Nice	17°.0	6°.0	Yarmouth	7°.0	2°.0
Paris	13°.0	9°.3	Stockholm	0°.0	- 6°.0

ACADEMIE D'ALGER

ÉCOLE DES SCIENCES

SERVICE CENTRAL MÉTÉOROLOGIQUE DE L'ALGÉRIE

DIRECTEUR : M. THEVENET

BULLETIN MENSUEL

N° 17

AVRIL 1886

Physionomie générale du mois

Le mois d'Avril offre deux périodes distinctes: la première de beau temps ; la seconde très pluvieuse.

Cette situation a été des plus favorables à l'agriculture ; les récoltes offrent partout un aspect satisfaisant ; la vigne, particulièrement, fait espérer un rendement supérieur.

La température a sensiblement augmenté, on n'a plus eu à supporter que quelques rares gelées sur les Hauts-Plateaux. Les orages ont été assez fréquents mais n'ont causé aucun préjudice à la végétation.

La pression atmosphérique s'est maintenue dans la normale, sauf vers le 18, époque où s'est produit le minimum barométrique.

Régime général du Temps en Algérie
pendant le mois d'Avril 1886

L'aire des fortes pressions dont il est parlé le 31 Mars recouvrent le 1er avril l'Europe sud, la Méditerranée et l'Est de l'Algérie ; le vent reste variable, quelques pluies orageuses sont signalées à l'Ouest du Réseau.

Ces fortes pressions restent stationnaires le 2 ; un régime de vents des régions sud s'établit sur l'Algérie, occasionnant une élévation sensible de la température, des nouvelles pluies orageuses ont lieu dans le département d'Oran.

Une baisse de 2mm en moyenne se produit le 3, les pressions varient entre 759mm,9 à Mamores et 772mm à Tunis ; le vent de Sud persiste en prenant de la force, le sirocco est général des tempêtes de sable sont signalées dans la région sabarienne. Cette situation se prolonge le 4 avec vent de Sud violent et sirocco suivi de gouttes de pluie sur certains points.

Le 5, le baromètre se relève légèrement à l'ouest de l'Algérie tandis qu'une baisse rapide se produit dans l'Est et en Tunisie, le vent se maintient au Sud en perdant de son intensité, la pluie tombe sur l'ouest et le centre du Réseau.

Les pressions s'uniformisent vers 762mm le 6, sur la Méditerranée et l'Algérie. Le vent redevient variable, la pluie s'étend à l'Est, la température subit une diminution générale et marquée.

Une zone de pressions élevées aborde le SW de l'Europe le 7, une hausse légère a lieu sur l'Algérie, mais les pluies continuent sur la plus grande partie du Réseau, elles sont abondantes dans l'ouest, presque nulles sur le centre et en Kabylie ; dans l'Est, elles ont lieu par places, à Sétif, notamment, la pluie tombée en 24 heures a donné 88mm d'eau.

Les fortes pressions précitées gagnent l'Espagne et l'Ouest de l'Algérie, le 8 ; le vent passe au Nord et amène une diminution notable de la température, la pluie continue.

Une dépression qui se forme le 10 sur le golfe de Gênes s'étend les 11, 12 et 13 à tout le bassin occidental de la Méditerranée, un régime de vents forts et de mauvais temps de NW semble en être la conséquence jusqu'au 14. A cette date de fortes pressions atteignent les côtes Ouest de France, refoulant vers l'Est la dépression ci-dessus. Le vent devient faible et variable, quelques pluies légères sont encore recueillies dans l'Est, le beau temps reparaît sur le centre et l'Ouest de l'Algérie

Les fortes pressions de l'atlantique ont leur siège le 17 au Nord de l'Europe et font place à nouvelle Zone de basses pressions qui s'avançant par Gibraltar ; elles recouvrent l'Espagne et l'Algérie le 18, pour remonter le 19 sur l'Europe centrale où elles séjournent jusqu'au 22. Le passage de cette dépression est marqué sur nos régions par des pluies presque générales mais peu abondantes.

Le 23, le baromètre est uniforme vers 762mm sur l'Algérie ; le ciel reste nuageux, quelques pluies sont encore signalées par places.

Une autre Zone de basses pressions est de nouveau signalée le 25 au large du Portugal ; elles restent stationnaires le 26, gagne le Sud-Ouest de l'Europe le 27, et s'étalent les 28, 29 et 30 sur la plus grande partie du continent.

Cette dernière période est également marquée par des pluies presque continuelles avec orages sur plusieurs points, mais le vent est resté variable et n'a soufflé qu'avec peu d'intensité.

RÉSEAU PLUVIOMÉTRIQUE ALGÉRIEN

PLUIES (EN MILLIMÈTRES) RECUEILLIES PENDANT LE MOIS D'AVRIL 1886.

STATIONS	Quantités	Nombre de jours
Département d'Oran	m/m	
Afou	123.0	15
Aïn-bou-Dinar	49.9	8
Aïn-Témérès	"	"
Ammi-Moussa	"	"
Arcole	40.9	7
Arzew	"	"
Assi-ben-Okba	"	"
Bosquet	"	"
Bou-Khanéfis	"	"
Cap Falcon	32.1	6
Cassaigne	"	"
Daya	80.7	15
El-Ariche	"	"
Géryville	145.4	18
Guerfouka	201.8	7
Hennaya	74.5	15
Hillil	47.9	13
Mernia	93.5	14
Mascara	"	"
Mécheria	71.3	13
Mercier-Lacombe	"	"
Mostaganem	156.0	10
Nemours	56.1	10
Oran (H)	41.5	9
Remchi	45.0	12
Sahouria	67.5	11
Renault	"	"
Saïda	132.8	18
St-Lucien	47.4	12
Sebdou	59.1	11
Sidi-bel-Abbès	52.0	14
Tamzourah	45.3	9
Tiaret	142.0	16
Tlemcen	225.8	12
Département d'Alger		
Aïn-el-Hammam	"	"
Aïn-Bessem	"	"
Aïn-Meran	15.9	10
Ammourah	"	"
Alger (le Dey)	78.5	13
Alger (ville)	77.0	12
Alger (Fort-l'Empereur)	95.7	13
Alger (École normale)	74.5	10
Attatba	"	"
Aumale	88.2	18
Azeffoun	"	"
Blida	104.0	15
Boghar	170.0	23
Bouïrah	102.4	15

STATIONS	Quantités	Nombre de jours
Bou-Saâda	88.5	13
Cap Caxine	45.4	10
Castiglione	"	"
Cherchell	21.4	9
Coléa	90.2	15
Dellys	151.7	21
Djelfa	53.0	7
Dra-el-Mizan	219.0	18
Fort-National	163.4	19
Gardhaïa	28.0	5
Laghouat	52.2	7
Malakoff	"	"
Médéa	225.6	21
Miliana	27.2	16
Moudjbeur	"	"
Orléansville	33.8	12
Ouargla	"	"
Ouarsenis	"	"
Oued-Fodda	"	"
Pont-du-Caïd	"	"
Saint-Cyprien-des-Attafs	"	"
Staouéli	67.5	11
Ténès	53.4	6
Téniet-el-Haâd	134.0	20
Tizi-Ouzou	100.2	11
Trois-Palmiers (les)	?	10
Yesoul-Benian	91.1	15
Département de Constantine		
Aïn-Abessa	"	"
Aïn-Amara	"	"
Aïn-Beïda	"	"
Aïn-M'lila	"	"
Aïn-Mokra	"	"
Aïn-Rouha	"	"
Aïn-Smara	"	"
Aïn-Tinn	"	"
Akbou	"	"
Attia	254.6	13
Barral	80.9	11
Batna	70.1	9
Biskra	16.8	6
Bizot	"	"
Bibans (les)	"	"
Bordj-bou-Arréridj	"	"
Bône	"	"
Bougie	162.5	18
Bugeaud	"	"
Cap de Garde	?	9
Châteaudun	"	"
Clauzel	"	"

STATIONS	Quantités	Nombre de jours
Collo	187.1	15
Constantine (H)	78.0	14
Constantine (Ste-Hélène)	63.5	18
Djidjelli	128.7	16
Duzerville	49.9	7
El-Arrouch	"	"
Fedj-M'zala	129.1	14
Gastonville	106.7	12
Guelaat-bou-Sba	"	"
Guelma	87.7	17
Guergour	"	"
Hamma (le)	"	"
Héliopolis	"	"
Khenchela	"	"
Kroubs (le)	"	"
La Calle	84.0	17
Lambèse	78.9	10
Meskiana	"	"
Mila	"	"
Nechmeya	"	"
N'Gaous	"	"
Oued-Amizour	"	"
Oued-Athmenia	"	"
Ouod-Marsa	"	"
Oued-Zenati	"	"
Oum-el-Bouaghi	"	"
Ouled-Rahmoum	61.4	14
Ouled-Seguin	"	"
Petit	"	"
Philippeville	110.5	15
Remchi	"	"
Rouffach	"	"
Saint-Arnaud	"	"
Saint-Charles	"	"
Sefia	"	"
Sedrata	"	"
Sétif	143.4	14
Sidi-Aïch	93.3	14
Sidi-Merouen	"	"
Soukharas	"	"
Stora	"	"
Tabahort	"	"
Taher	168.5	15
Takitount	158.0	20
Tébessa	"	"
Zeraïa	"	"
Zerizer	"	"
Tunis	34.0	5

Résumé des Observations Algériennes

Régions	Stations	Altitudes	Pression atmosphérique (réduite à zéro). moyenne	minimum	dates	maximum	dates	Températures à l'ombre. Extrêmes diurnes. Minima moyennes	minimum absolu	dates	Maxima moyennes	maximum absolu	dates	Moyenne des minima et des maxima	Moyenne de 7 h. matin, 1 h. et 7 h. soir.
		m.	m/m	m/m		m/m		°	°		°	°		°	°
Maritime	Nemours	4.0	760.8	753.0	17	766.3	1er	12.3	6.4	14	19.9	25.0	5	16.1	17.0
	Cap Falcon	78.2	753.3	746.7	18	764.6	1er	13.4	10.6	13	20.7	26.2	3	17.9	16.6
	Oran	70.0	756.1	750.5	18	762.4	1er	13.6	9.6	14	20.3	25.2	3	16.9	16.9
	Staouëli	125.0	752.1	744.6	18	759.6	1er	10.3	3.4	21	20.3	27.2	3	15.3	15.7
	Alger	38.5	756.7	749.4	18	764.3	1er	13.4	7.0	12.13	20.5	27.5	4	16.9	17.3
	Tenès	.	755.4	748.3	18	763.1	1er	10.6	5.0	14.17	23.0	28.0	3	16.5	17.0
	Djidjelli	13.0	757.2	749.1	18	766.0	1er	12.8	8.2	14	22.7	30.0	3	22.7	17.4
	La Calle	10.7	759.8	750.4	18	69.5	1er	12.2	5.2	13	17.3	29.2	5	15.0	16.8
	Tunis	40.0	757.4	748.0	18	768.2	1er	10.6	4.8	13	31.7	32.8	7	16.1	16.0
Plaine	Orléansville	117.8	749.0	743.2	18	756.6	1er	5.3	− 2.2	16	34.3	36.8	23	14.8	18.2
	Boufarik	58.0	757.8	750.4	11	767.0	1er	10.8	3.5	10.14	22.0	30.0	3	16.4	18.1
Montagneuse	Tlemcen	824.0	693.7	688.4	18	699.6	2	11.2	7.2	14	18.3	25.0	3	14.7	14.0
	Saïda	880.0	667.6	661.9	17	673.6	1er	7.8	2.2	16	19.9	25.2	22	13.8	13.7
	Sidi-bel-Abbès	476.0	719.8	713.5	17	725.5	1er	9.3	0.0	14	21.3	28.0	23	15.3	14.6
	Tiaret	1086.0	661.1	655.9	18	667.9	1er	6.7	0.0	13	14.7	19.2	5	10.7	11.3
	Teniet-el-Haad	1142.0	663.7	654.5	18	672.9	1er	5.3	− 1.2	14	15.7	20.2	22	11.5	11.2
	Miliana	740.0	698.8	693.7	13	705.6	1er	8.9	3.5	18	17.8	23.6	6.23	13.3	13.9
	Médea	914.5	681.5	674.6	18	690.1	1er	3.9	− 1.0	5	17.1	23.2	5	10.5	12.1
	Aumale	887.4	687.7	663.0	13	692.2	1er	0.9	− 0.4	13	16.3	23.6	23	11.6	12.5
	Tizi-Ouzou	257.6	739.0	731.5	12.17	749.1	1er	10.3	4.0	13.14	22.8	28.0	4.6	16.6	17.1
	Fort-National	916.3	681.1	673.1	13	688.4	1er	7.4	− 1.8	14	13.6	22.2	5	8.5	11.5
	Sétif	1086.1	670.9	661.8	18	672.7	14:	5.3	0.0	12	17.0	23.0	24	11.5	11.8
	Constantine	660.0	703.3	694.6	18	712.2	1er	8.9	2.0	12	18.9	28.0	4	13.5	13.9
	Guelma	279.4	736.6	726.3	18	745.8	1er	10.0	3.4	13	21.3	29.8	4	16.1	15.6
Mixte	Tébessa ×	880.7	"	"	"	"	"	"	"	"	"	"	"	"	"
	Batna	1058.4	671.2	665.2	18	677.7	5	5.5	− 2.1	15	19.8	26.9	5	12.6	12.4
Hts Plateaux	Aflou	1320.0	645.5	637.9	17	653.4	1er	"	"	"	"	"	"	"	6.8
	El-Aricha ×	1250.0	"	"	"	"	"	"	"	"	"	"	"	"	"
	Djelfa	1167.0	664.3	658.2	18	665.0	1er	6.7	1.0	13	18.1	26.0	23	12.4	14.0
	Géryville	1305.0	651.7	645.4	17	658.4	1er	4.4	− 2.0	13	17.4	25.6	23	10.9	10.9
	Méchéria	1175.0	662.4	657.8	13	668.8	1er	5.9	1.5	13	19.6	28.0	24	12.7	14.2
Saharienne	Bousaâda	639.6	707.3	700.0	18	713.8	1er	13.1	6.2	12	18.9	25.8	23	16.0	"
	Laghouat	752.0	695.8	688.4	17	703.5	1er	8.1	1.0	14	22.9	29.0	24	15.5	15.8
	Biskra	124.6	750.6	741.7	18	771.5	1er	13.5	9.2	8	25.1	29.4	6	19.3	20.8
	Gardhaïa	520.0	703.0	695.5	18	711.8	1er	12.4	7.0	11.14	26.0	34.0	25	19.2	20.4
	Ouargla ×	156.0	"	"	"	"	"	"	"	"	"	"	"	"	"

× Interruption

Mois d'Avril 1886.

Hygrométrie — Tension de la Vapeur moyennes	Tension de la Vapeur minimum	Tension de la Vapeur maximum	Humidité relative moyennes	Humidité relative minimum	Humidité relative maximum	Evaporation totale	Vent dominant (direction)	Remarques diverses (dates des jours de) Rosées	Gelées blanches	Brouillards	Sirocco	Orages	Grêle	Gloires Pluantes
m/m	m/m	m/m	%	%	%	m/m								
10.1	6.4	19.9	72.0	44.1	94	61.9	SW	"	"	"	"	4.27.28.30		
10.4	5.7	13.0	73.0	30	98	117.3	NE	22.	"	7.24.	3	1.25		
10.4	6.4	14.5	71.0	49	93	"	NW	"	"	6.23.24	3	2.5	5	
9.4	5.5	12.6	72.7	27	100	151.8	NE	18.14.16.28.30	"	7.24.26.28	2.3.4	4.18.19.15.23.24	"	14.16
10.2	7.0	15.7	72.6	37	81	180.6	NW	15.16	"	1.7.24.	2.3	11.12.13.23	"	"
7.1	3.8	14.0	47.0	31	72	153.0	S	"	"	6.7.8.24	2.0	1.5.11.23.	"	14
10.2	4.7	14.7	69.0	33	98	85.6	W	27	"	"	"	6.10.12.23.	12	"
9.9	6.1	12.9	69.0	39	92	109.0	"	"	"	"	2.6	11.29.	"	"
8.9	5.2	15.2	64.7	30	98	"	S	"	"	"	"		"	"
12.5	6.4	22.8	80.4	48	98	122.8	E	"	16	"		3.5.23		9
9.0	6.7	12.3	69.7	27	87	93.5	SW	"	12	15.17	2.3	1.6.11.12	11	"
9.5	5.5	14.1	80.3	45	92	105.4	SW	"		7	"	1.5.6.18	"	"
8.1	4.8	13.7	71.1	30	98	155.2	N	23.	"	28	"	5.6.16.27.28	"	"
9.1	6.1	17.8	40.0	31	98	77.0	SE	"	14	"	"	1.5.6	"	"
6.8	4.3	8.3	70.3	28	94	66.4	NW	"	14.	7.8.23.24.25	"	6.7	7	"
7.0	3.6	11.2	71.3	33	100	83.9	N	6.15.23.25	10.15.16.21	7.8.9	2.3.4.23	23	"	"
9.7	7.1	14.6	79.0	57	94	"	NE	"	"	7.21.25	4	9	"	"
7.1	2.2	12.3	68.9	18	98	72.2	SE	15.16.22	1. .15	7.9/12.13/14	"	6.9.11.17.20	11.12.20.30	"
7.4	4.3	11.6	68.0	41	95	"	NW	"	"	"	1.2	5.18.23	"	"
11.5	6.7	16.6	78.0	51	93	65.5	W	5.7.8.9.10.21	"	7.28	"	11.18.24	13.	"
6.4	2.2	10.2	68.1	12	98	"	NW	16	"	7/9.11.12.13.24 26.30	"	1.11.22.23.28 29	1.11.12	"
7.2	5.2	8.9	72.0	53	90	107.5	NW	5.6.7	10.15	4.26.27.30	2	6.7.25	"	1.3
7.7	4.2	13.3	66.2	27	100	137.5	W	"	"	8.9.11.25.26	2.3.4	6.7.21/24/29	"	"
8.6	4.7	13.4	68.6	21	25	161.4	WNW	1.15.16.17.20.21 28.29	15	16.17.	3.4	22.23.24 29.	"	"
"	"	"	"	"	"	"	"	"	"	"	"	"	"	"
7.1	2.6	12.0	54.0	16.	95	90.5	NE	"	12.13.15	"	4.5	7	"	"
5.7	4.3	10.3	72.0	66	87	"	"	"	"	"	"	4.7.18.21	"	"
"	"	"	"	"	"	"	"	"	"	"	"	"	"	"
6.6	4.6	9.5	56.0	34	85	"	NW	"	14	"	"	"	"	"
4.9	4.0	6.0	51.0	39	63	278.2	NW	6.10.18.24	13	8.9.24.29	"	5.6.7.23.24 27.28	"	"
6.0	2.1	10.5	52.0	16	92	188.6	WNW	"	"	10.11.17	"	4.6.8.14.27 28.29	"	"
8.9	4.6	12.9	61.3	38	93	"	W	"	"	"	3.4	"	"	"
7.8	4.5	12.1	60.0	21	98	109.9	NE	"	"	"	15.17	6.9.28	"	24.
8.2	4.0	13.6	50.2	18	86	175.9	"	"	"	"	2.3.4.5	7.24	"	"
5.9	2.0	12.6	40.0	11	89	"	N	"	"	"	3.17.24	5.6.7.23 24.27	"	23.
"	"	"	"	"	"	"	"	"	"	"	"	"	"	

Mois d'Avril 1886

Pluie en Algérie

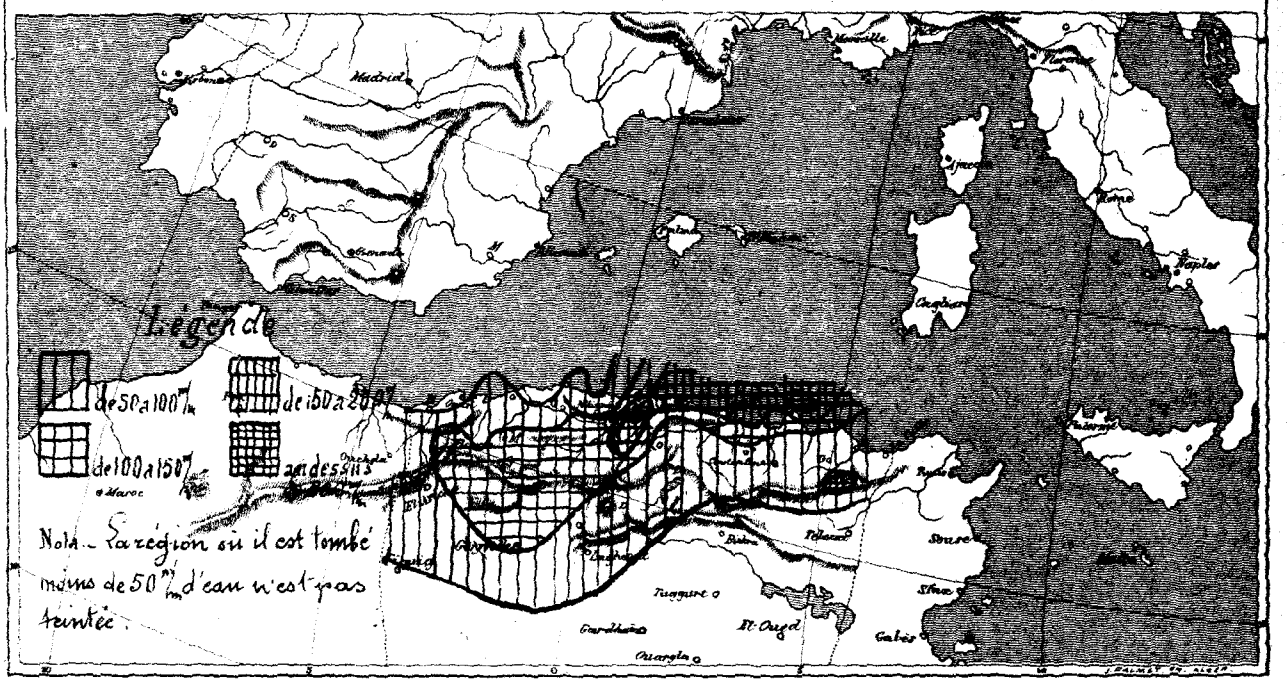

Mois d'avril 1886.

Isobares moyennes à 7 heures du matin.

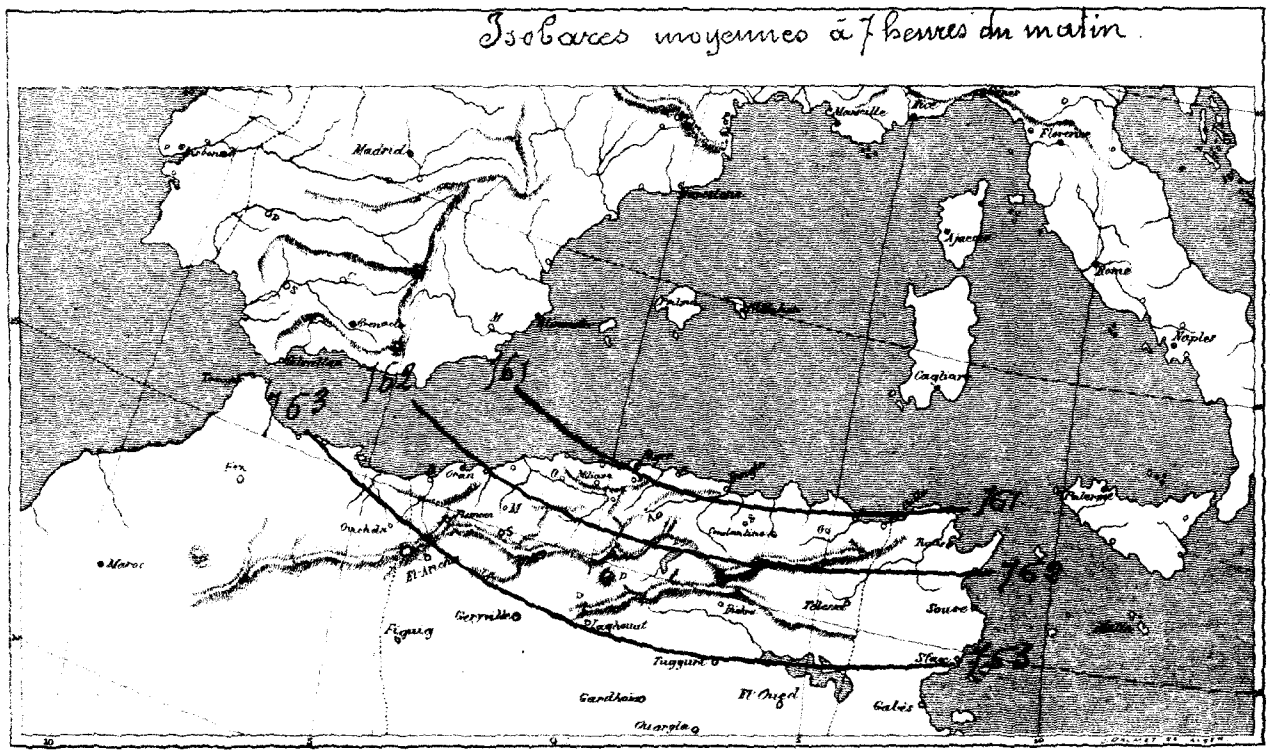

Résumé des Phénomènes généraux.

Variations du débit des sources. — Le débit des sources n'a pas varié; il reste considérable, grace aux pluies abondantes tombées dans la première quinzaine du mois.

Crues de Rivières. — Ø Oin Méran, le Chéliff notablement grossi est resté impraticable presque tout le mois. — Très forte crue de l'Oued Sahel, le 25, à Sidi-Aïch.

Arrivées et passages d'oiseaux. — L'arrivée des hirondelles et des martinets continue à être signalée, notamment à Fort l'Empereur, Maouéli, Gastonville du 5 au 9, Ste Hélène, Tamezoura et aux Ouled Rahmoun. — Les cailles ont fait leur apparition à Médéa, Ténet-el-Haad, Tiaret et Tedj-Mc'Zala. — Les allouettes, les tourterelles, les guêpiers et les rales sont également arrivés; ces derniers sont en grand nombre aux environs de Ténet-el-Haad. Un passage de 800 flamants environ a été observé le 7 à Lambèse. — Apparition du rossignol, le 14; des huppes, le 15 et des tourterelles, le 28 à Guertoufa. — Premier chant du coucou, réveil des chauves-souris sur un grand nombre de points.

Foliation, floraison, maturation. — La foliation de tous les arbres fruitiers et forestiers est terminée, sauf sur la région du littoral où elle a été retardée par l'influence des vents de mer. Les rosiers et les acacias sont en fleurs. — Les orges arrivent à maturité; les blés commencent à épier dans la plaine. Le maïs et les haricots ont levé vers le 20. La vigne est complètement partie.

Appréciations générales relatives à l'agriculture. — L'état de la végétation est très avancé: les céréales présentent le plus bel aspect et donnent les meilleures espérances; dans les environs de Biskra, la récolte est déjà commencée. Les fourrages sont fournis et abondants. La vigne promet un rendement supérieur. La plantation des tabacs a commencé dans les derniers jours du mois. Première coupe du géranium pour la fabrication de l'essence.

Rosées. — Les rosées ont été peu fréquentes; elles n'ont été observées que sur les points élevés.

Brouillards. — Très rares les premiers jours du mois, mais se sont produits d'une manière presque générale du 20 au 30.

Gelées blanches. — Ont été nombreuses et intenses et intenses les 14 et 15 seulement.

Neige. — La neige est encore tombée le 3 à Ste Hélène; le 12 et le 13 à Sidi Aïch sur le Djurjura; le 12 sur les montagnes aux environs de Hammam-Rhira, Ténet-el-Haad et Mitiana, ainsi qu'à Fort National, Médéa, Aumale, Djelfa Batna, Boghar et Sétif.

Orages, éclairs, tonnerre. — N'ont été signalés qu'à de rares intervalles au

commencement du mois ; ils se sont suivis presque sans interruption du 20 au 30.-

Grêle.- Il a grêlé le 1er à Bouffarik ; le 5 à Oran, Arcole, Aïn-bou-Dinar ; le 7 à Tiaret, Mostaganem et l'Hillil ; le 12 à Djidjelli, Ouled Rahmoun et Saïda ; le 13 à Tizi-Ouzou ; le 23 à Sidi-Aïch ; le 1er 11 et 12 à Fort-National ; les 11 12. 20 et 30 à Médéa.

Coups de vent.- Ainsi que pendant le mois précédent les coups de vent ont été peu nombreux ; leur direction principale a encore été celle du NW.

Sirocco.- Le sirocco ne s'est fait sentir que du 2 au 6.

Tempêtes de sable.- Ont été signalées le 3 à Médéa, Aumale et Saïda ; le 20 à Sétif ; les 7. 24 et 26 à Gardaïa.

Etoiles filantes.- Observées seulement à Sétif le 1er et le 3 ; à Djidjelli le 3 ; à Mouzaïa le 14 ; à Orléansville le 9 ; à Gardaïa le 23 et à Biskra le 24.-

Bolide.- Un bolide a été aperçu à Ste Hélène (Constantine) le 23 à 8 heures 10 minutes du soir. (direction du Nord au Sud).

Tremblements de terre.- Deux secousses de tremblement de terre ont été ressenties à Sidi-Aïch : la première le 23 à 9 heures du soir ; la seconde, très violente, le même soir, à 11 heures du soir. Une légère secousse a été également ressentie aux Ouled-Rahmoun le 23 à 6 heures 1/2 du soir. (pas de dégâts).

Maladies des plantes, dégâts causés par la grêle, les insectes etc. — Quelques cas de peronospora et d'anthracnose ont été constatés sur les vignes aux environs de Guelma.- A Bouffarik et à Mouzaïa la vigne a eu à souffrir de l'altise ; à Arcole, les dégâts causés par cet insecte ont été assez considérables ; quelques cas d'oïdium ont été observés dans cette dernière localité.- A Djidjelli, des fourmis en très grande quantité ravagent les semences des jardins.- A Aïn-bou-Dinar, les champs de fèves sont ravagés par de petits insectes noirs, appelés « poux de fèves ».- A Médéa et à Aïn-bou-Dinar, la gelée du 13 a détruit une partie des bourgeons de la vigne ; les pommes de terre ont également souffert.- A Bathouria et aux Trois-Palmiers, des mulots de moineaux causent des dommages sérieux aux céréales.

Etat sanitaire.- La situation médicale est des plus satisfaisantes ; les maladies dominantes sont principalement les angines et les bronchites ; quelques affections rhumatismales et plusieurs cas de rougeoles chez les enfants sur différents points.

MOIS D'AVRIL 1886

DIAGRAMMES RÉSUMANT LES OBSERVATIONS DE LA STATION D'ALGER

Fort l'Empereur
altitude : 225

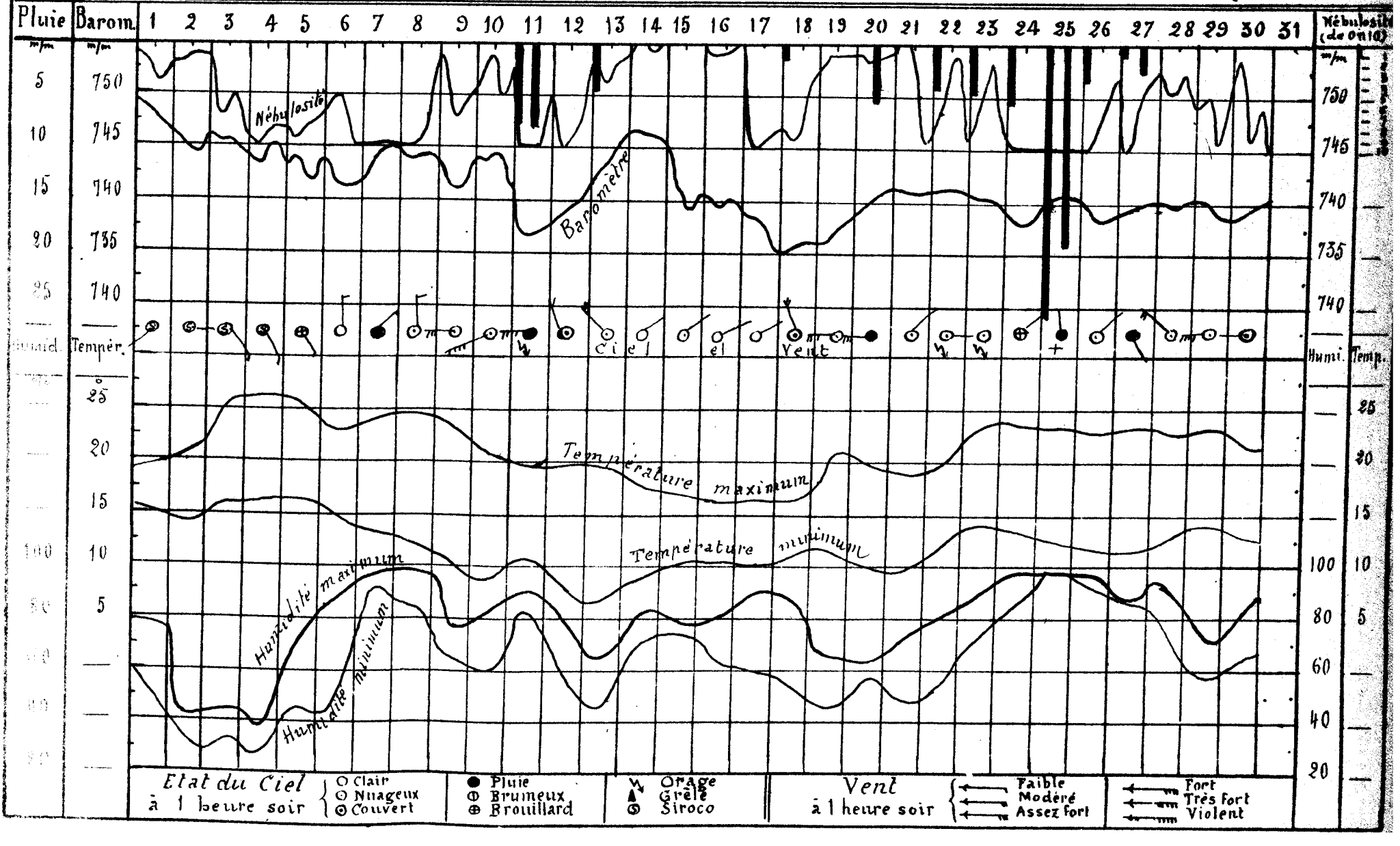

MOIS D'AVRIL 1886

DIAGRAMMES RÉSUMANT LES OBSERVATIONS DE LA STATION DE LAGHOUAT

{Ecole Communale
{altitude : 748m

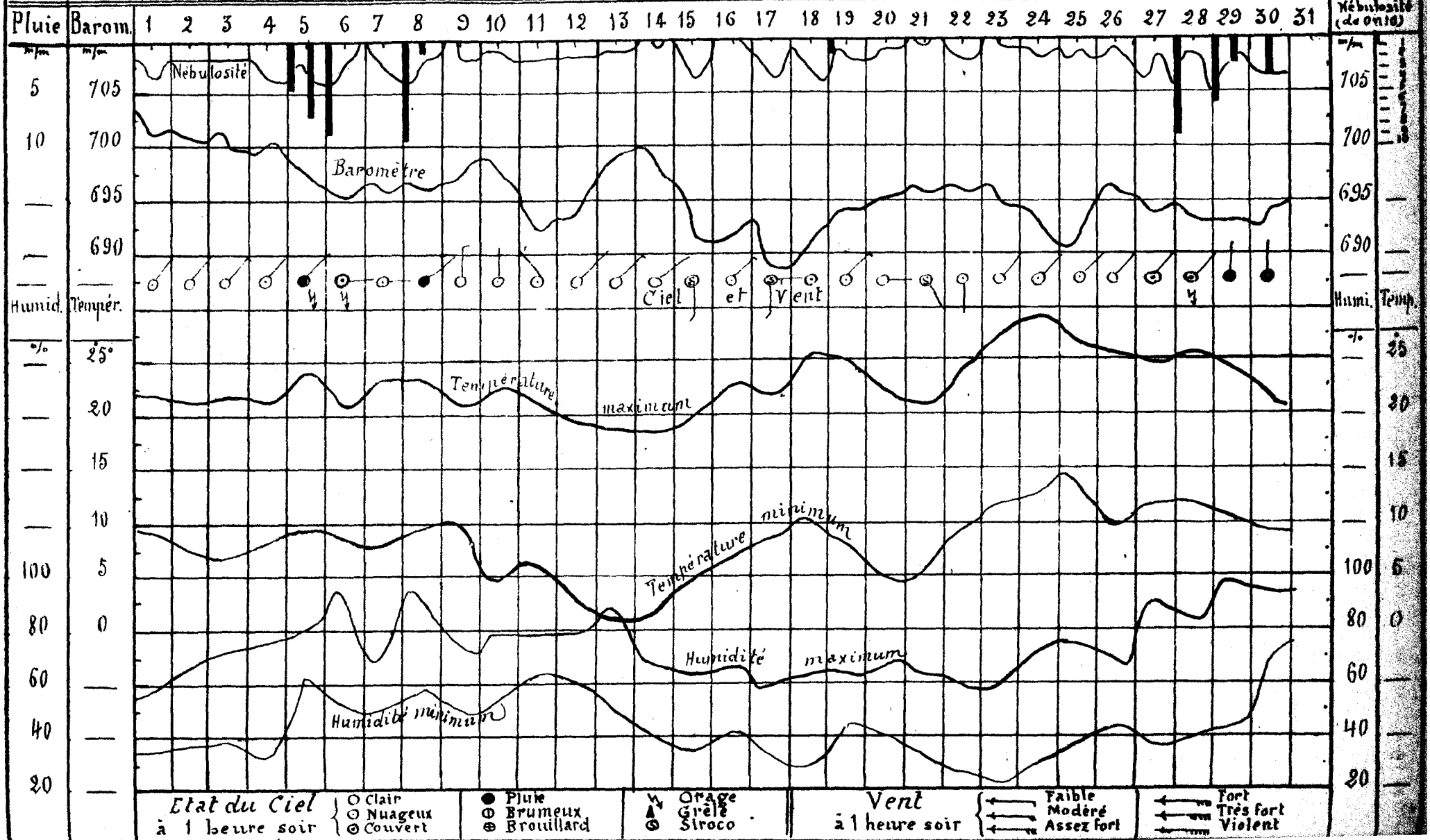

BULLETIN METEOROLOGIQUE DE L'ARGENTINE

STATIONS du RÉSEAU AFRICAIN	OBSERVATIONS DE 7 HEURES DU MATIN — PRESSION A 0° et au niveau de la mer — Observations	Différ. en 24 h.	TEMPÉRATURE DE L'AIR — Observations	Différ. en 24 h.	VENT DIRECTION et FORCE de 0 à 9	ÉTAT DU CIEL	ÉTAT DE LA MER	Dans les 24 heures — PLUIE en millim.	Températures extrêmes — Maximum	Minimum	REMARQUES DIVERSES
Nemours	763.6	+ 2.1	17.h	+ 0.h	S 1	Couvert	belle	"	23.0	14.0	
Oran	61.6	+ 1.9	17.2	+ 0.2	S 1	d°	Calme	"	21.0	15.0	
Tlemcen	61.9	+ 1.0	13.8	- 2.h	NE 3	d°	—	"	17.0	1h.0	
Sidi-bel-Abbès	60.9	+ 1.0	13.0	+ 0.6	ESE 3	d°	—	gttes 19	19.0	11.0	Gouttes la nuit
El-Aricha	"	"	"	"	N 2	Nuag.	—	1.2	19.0	10.0	pluie hier
Saida	"	"	"	"	"	"	—	"	"	"	Brouillard
Géryville	64.3	+ 1.h	5.8	- 2.2	NW h	Brouill.	—	22.5	11.0	4.0	pluie hier et la nuit
Ténez	59.1	+ 1.8	1h.2	+ 1.0	S 2	pluie	Belle	12.0	22.0	10.0	pluie hier
Cherchell	58.2	+ 0.9	15.h	0.0	NW 1	Nuag.	Calme	"	23.0	13.0	"
Cap Caxine	"	"	"	"	"	"	"	"	"	"	"
Alger	58.9	+ 1.0	16.0	0.0	WSW 3	Couvert	Belle	1h.2	22.5	1h.5	pluie la nuit
Orleansville	59.5	+ 1.0	1h.h	+ 1.6	W 1	Nuag.	"	gtes 23.0	23.0	7.0	Gouttes hier
Aumale	60.5	+ 1.2	11.8	- 2.2	N 6	d°	—	"	16.0	5.0	"
Tizi-Ouzou	58.8	+ 1.6	13.2	+ 1.0	W 2	d°	—	3.0	21.0	10.0	pluie le matin
Fort-National	59.1	+ 0.3	9.6	- 3.2	NW 1	Couvert	—	"	16.0	7.0	Brouillard le soir
Bou-Sâada	"	"	"	"	"	"	—	"	"	"	"
Laghouat	61.h	+ 2.7	12.2	- 0.8	N 2	Nuag.	—	2.8	18.0	2.0	pluie hier
Djidjelli	58.3	+ 0.h	1h.0	- 0.h	SE 2	pluie	Calme	3.0	25.0	13.0	pluie la nuit
La Calle	59.9	+ 1.7	15.h	- 0.2	SE 2	d°	d°	1h.5	20.0	1h.0	d°
Sétif	58.3	- 0.2	6.0	- 5.6	N 1	d°	—	9.2	1h.0	4.0	d°
Constantine	58.6	+ 0.5	8.8	- 5.h	NW h	Couvert	—	36.0	17.0	7.0	pluie la nuit
Guelma	58.3	+ 0.2	11.8	- 2.0	NNW 1	pluie	—	32.8	21.0	12.0	d°
Tebessa	57.9	- 2.5	16.6	+ 6.2	NW 1	Couvert	—	16.3	21.0	10.0	pluie hier et la nuit
Biskra	59.7	+ 0.h	1h.2	- h.h	N 3	pluie	—	19.6	24.0	12.0	pluie hier et la nuit
Tunis	58.2	- 0.2	15.2	0.0	W h	Couvert	"	"	23.0	15.0	"

ALGER-VILLE (Observations des 24 heures.

Température (minim. ... 14°.5 ; maxim. ... 22°.0
Évaporation 4m/m
Humidité relative (minim. ... 64 % ; maxim. ... 85 %
Pluie ..... 4m/m 2.

STATIONS DIVERSES

Fort l'Empereur : pluie la nuit (2m/m 5).

PORTS D'EUROPE	VENT force de 0 à 9	ÉTAT DU CIEL	ÉTAT DE LA MER	PORTS D'EUROPE	VENT force de 0 à 9	ÉTAT DU CIEL	ÉTAT DE LA MER	PORTS D'EUROPE	VENT force de 0 à 9	ÉTAT DU CIEL	ÉTAT DE LA MER
Valentia	ESE 5	Couvert	pluie	St-Mathieu	E 2	b. eau	p. agitée	Alicante			
Scilly	ESE 2	b. mag.	p. agitée	Ile de Groix	NE 5	d°	d°	Marseille	NE 2	Nuag.	agitée
Yarmouth	Calme	Nuag.	d°	Ile d'Aix	NE 2	Couvert	belle	Toulon	E 1	brouill.	b. belle
Dunkerque	E 3	beau	belle	Biarritz	N 3	d°	d°	Livourne	,	,	,
Gris-Nez	E 1	d°	b. belle	La Corogne	"	,	,	Naples	,	,	,
Boulogne	NE 3	d°	belle	Porto				Palerme	,	,	,
Le Havre	ENE 3		p. agitée	Lisbonne	NW 4	Nuag.	belle	Malte	E 4	pluie	agitée
Cherbourg	ENE 4	Nuag.	agitée	S.-Fernando	WNW 3	Couvert	p. agitée	Funchal	N 1	Clair	b. belle

SITUATION GÉNÉRALE

La dépression de la France centrale s'est comblée sur place. Une autre dépression s'est formée sur la Méditerranée, elle a son centre près de Malte où le minimum barométrique (753m/m) s'observe.

En Algérie, une baisse moyenne de 1m/m se produit ce matin, tandis que le baromètre reste stationnaire dans l'Est. Un nouvel abaissement de la température a lieu sur tout le réseau ; le vent s'maintient à l'Ouest, la mer est belle ou peu agitée sur le littoral, des pluies générales sont signalées, elles sont abondantes dans l'Est.

En Provence, la mer est belle par vent d'Est faible.

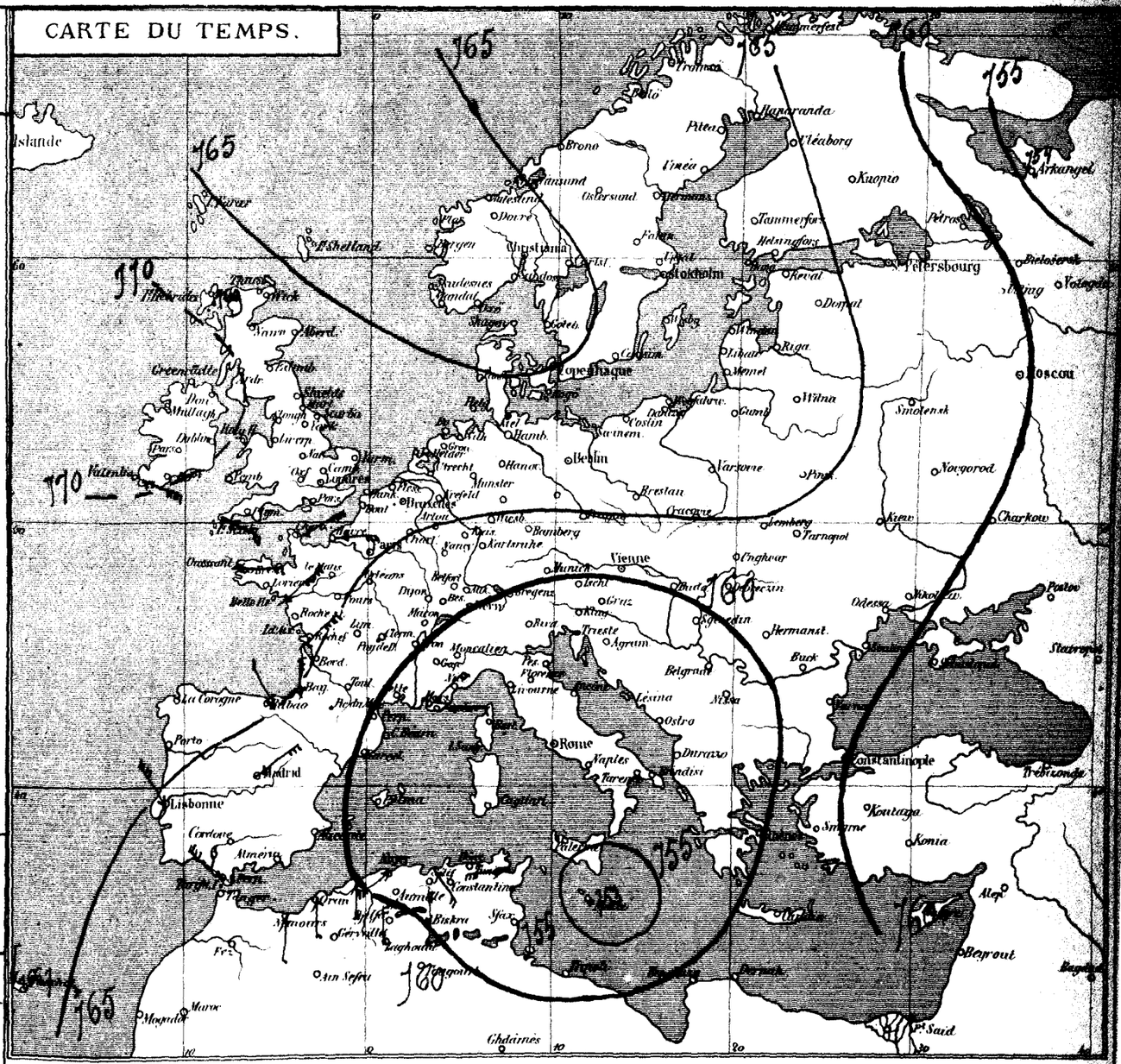

J. DUVERT AÎNÉ — ALGER

Thermomètres — (Alger-Ville). — Température et Pression barométrique des dernières 24 heures (Enregistreurs Richard) — Baromètre



Températures extrêmes comparées (du 30 avril au 1er Mai 1886.

Stations	Maximum	Minimum	Stations	Maximum	Minimum
Nice	15°.0	10°.0	Yarmouth	7°.0	1°.0
Paris	10°.0	5°.0	Stockholm	6°.0	- 7°.0

DOUZIEME ANNEE — N° 501 A

BULLETIN METEOROLOGIQUE DE L'ALGERIE

Dimanche 2 Mai 1880

STATIONS du RÉSEAU AFRICAIN	OBSERVATIONS DE 7 HEURES DU MATIN — PRESSION A 0° et au niveau de la mer — Observations	PRESSION A 0° et au niveau de la mer — Différence en 24 h.	TEMPÉRATURE DE L'AIR — Observations	TEMPÉRATURE DE L'AIR — Différence en 24 h.	VENT DIRECTION et FORCE de 0 à 9	ÉTAT DU CIEL	ÉTAT DE LA MER	DANS LES 24 HEURES — PLUIE en millim.	Températures extrêmes — Maxim.	Températures extrêmes — Minim.	REMARQUES DIVERSES
Nemours	767.1	+ 3.3	17.0	— 0.4	W 3	nuageux	belle	"	22.0	14.0	
Oran	64.2	+ 2.6	15.6	— 1.6	N 3	couvert	d°	gttes	22.0	15.0	gttes par intervalles.
Tlemcen	64.1	+ 2.2	16.8	+ 3.0	S 1	pluie	——	gttes	20.0	17.0	gttes la matin
Sidi-bel-Abbès	63.7	+ 2.8	12.0	— 1.0	ESE 5	couvert	——	8.5	18.0	10.0	pluie et tonnerre hier
El-Aricha	"	"	"	"	N 4	nuageux	——	"	22.0	12.0	"
Saïda	63.1		8.4		NNE 1	brouillard	——	7.4	16.0	7.0	pluie hier par intervalles
Géryville	63.6	+ 2.3	4.0	— 1.8	WNW 2	nuag.	——	8.0	13.0	2.6	— d° — d° —
Ténez	"	"	"	"	"	"	"	"	"	"	non parvenu "
Cherchell	61.8	+ 3.6	15.0	— 0.4	NW 1	nuag.	belle	1.0	20.0	13.0	pluie hier
Cap Caxine	"	"	"	"	"	"	"	"	"	"	non parvenu "
Alger	62.5	+ 3.6	15.0	— 1.0	NW 3	pluie	belle	17.5	19.0	12.0	pluie par intervalles.
Orléansville	62.6	+ 3.1	13.4	— 1.0	calme	couvert	——	1.4	23.0	7.0	— hier et la nuit
Aumale	"	"	"	"	"	"	——	"	"	"	non parvenu "
Tizi-Ouzou	61.7	+ 2.9	12.2	— 1.0	SW 2	tr. nuag.	——	118.0	20.0	10.0	pluie les 24 heures
Fort-National	62.5	+ 3.4	7.4	— 1.8	SSW 1	couvert	——	48.0	10.0	6.0	— d° —
Bou-Saâda	"	"	"	"	"	"	——	"	"	"	non parvenu.
Laghouat	"	"	"	"	"	"	——	"	"	"	— d° —
Djidjelli	60.6	+ 2.3	14.2	+ 0.2	W 5	pluie	p. agitée	27.7	20.0	13.0	pluie hier et la nuit
La Calle	60.8	+ 0.9	15.6	+ 0.2	W 2	couvert	agitée	49.2	17.0	13.0	— d° —
Sétif	60.1	+ 1.8	7.8	+ 1.8	WNW 2	nuag.	——	"	15.0	2.0	rosée ce matin
Constantine	60.2	+ 1.6	9.8	+ 1.0	NW 3	couvert	——	14.0	12.0	8.0	pluie la nuit
Guelma	59.6	+ 1.3	13.6	+ 1.8	WNW 3	d°	——	16.0	16.0	10.0	pluie hier et la nuit
Tebessa	59.2	+ 1.0	10.2	— 6.4	NW 1	tr. nuag.	——	"	23.0	10.0	"
Biskra	61.5	+ 1.8	15.2	+ 1.0	NNW 2	beau	——	"	22.0	13.0	"
Tunis	59.2	+ 1.0	15.8	+ 0.6	W 8	couvert	"	9.0	16.0	13.0	"

ALGER-VILLE (Observations des 24 heures.

Température	minim.	12.°0	Humidité relative	minim.	54%
	maxim.	19.°0		maxim.	72%
Évaporation		2m/m	Pluie		17m/m 5

STATIONS DIVERSES

Fort l'Empereur: pluie des 24 heures, 16m/m 9 -

PORTS D'EUROPE	VENT force de 0 à 9	ÉTAT DU CIEL	ÉTAT DE LA MER	PORTS D'EUROPE	VENT force de 0 à 9	ÉTAT DU CIEL	ÉTAT DE LA MER	PORTS D'EUROPE	VENT force de 0 à 9	ÉTAT DU CIEL	ÉTAT DE LA MER
Valentia	SE 7	pluie	houleuse	St-Mathieu	SE 3	clair	p. agitée	Alicante	"	"	"
Scilly	ESE 5	nuag.	agitée	Ile de Groix	ESE 3	beau	belle	Marseille	NW 4	nuag.	p. agitée
Yarmouth	NE 3	d°	d°	Ile d'Aix	NE 4	clair	d°	Toulon	NW 1	nuag.	belle
Dunkerque	ESE 2	d°	p. agitée	Biarritz	E 1	couvert	calme	Livourne	"	"	"
Gris-Nez	SSW 3	beau	d°	La Corogne	NE 1	clair	d°	Naples	"	"	"
Boulogne	E 2	clair	tr. belle	Porto				Palerme	"	"	"
Le Havre	ENE 5	d°	houleuse	Lisbonne	N 1	clair	belle	Malte	WNW 4	couvert	agitée
Cherbourg	E 4	beau	p. agitée	S. Fernando	N 1	clair	belle	Funchal	"	"	"

SITUATION GÉNÉRALE

La dépression méditerranéenne persiste, son centre se trouve vers Naples où le minimum barométrique (753m/m) s'observe, tandis qu'une zone de pressions très élevées, signalée hier au large des Iles Britanniques, recouvre ce matin tout le Nord de l'Europe.

En Algérie, la hausse continue en s'accentuant de l'Est à l'ouest; les pressions varient entre 759m/m à Tunis et 767m/m à Nemours. La température n'a subi que des variations peu sensibles, le vent se maintient au NW et souffle avec intensité dans l'Est et en Tunisie, la pluie est générale et abondante sur nos régions.

En Provence, la mer est belle vent de NW faible.

CARTE DU TEMPS.

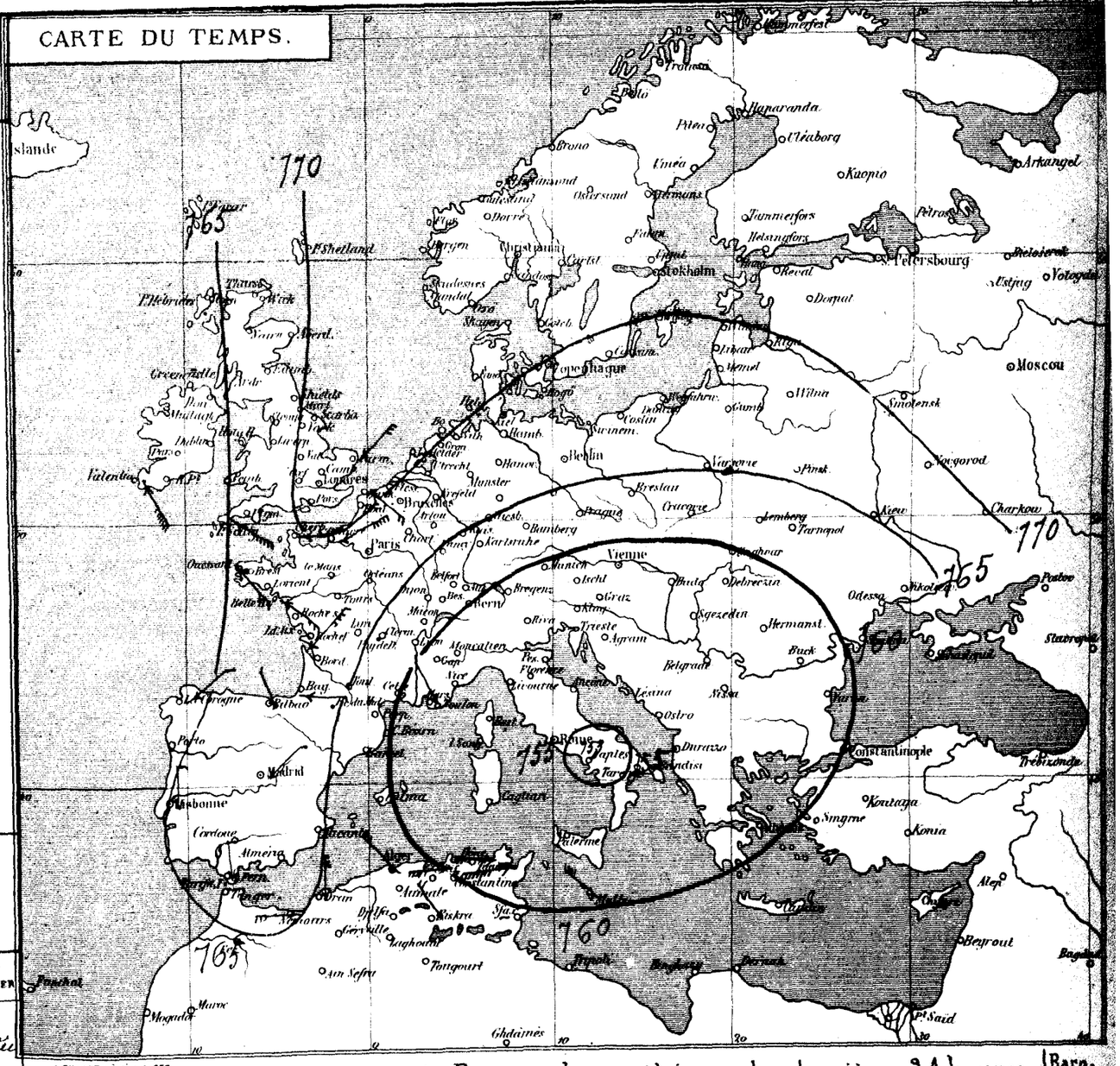

J. DUVERT LINE - ALGER.

Thermomètre

(Alger-Ville).-Température et Pression barométrique des dernières 24 heures (Enregistreurs Richard).

1er Mai — 2 Mai

Baromètre

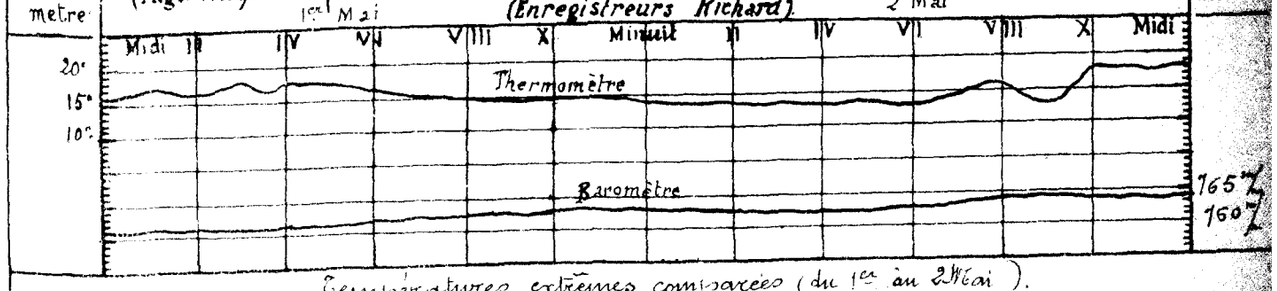

Températures extrêmes comparées (du 1er au 2 Mai).

Stations	Maximum	Minimum	Stations	Maximum	Minimum
Nice	19.°0	11.°0	Yarmouth	8.°0	4.°0
Paris	14.°0	3.°0	Stockholm	5.°0	— 3.°0

OBSERVATIONS DE 7 HEURES DU MATIN

STATIONS du RESEAU AFRICAIN	PRESSION A 0° et au niveau de la mer — Observations	PRESSION A 0° et au niveau de la mer — Différ. en 24 h.	TEMPÉRATURE DE L'AIR — Observations	TEMPÉRATURE DE L'AIR — Différ. en 24 h.	VENT DIRECTION et FORCE de 0 à 9	ÉTAT DU CIEL	ÉTAT DE LA MER	Dans les 24 heures PLUIE en millim.	Températures extrêmes comparées — Maxima	Températures extrêmes comparées — Minima	REMARQUES DIVERSES
Nemours	766.3	- 0.6	17.2	+ 0.2	S 1	Clair	Calme	"	21.0	11.0	
Oran	64.3	+ 0.1	17.8	+ 2.2	S 1	d:	Belle	"	20.0	13.0	
Tlemcen	64.9	+ 0.8	17.4	+ 0.6	S 1	d:	—	"	20.0	16.0	
Sidi-bel-Abbès	64.6	+ 0.9	10.0	+ 2.0	E 3	d:	—	4.0	19.0	7.0	pluie hier
El-Aricha	..	..	2.8	- 0.2	SW 2	beau	—	"	24.0	12.0	"
Saida	64.8	+ 1.7	7.6	- 0.8	W 1	Clair	—	11.0	17.0	6.0	pluie hier par intervalles
Géryville	65.3	+ 1.7	3.0	- 1.0	NW 1	Brouill:	—	3.5	10.0	1.0	d:
Ténez	64.9	"	15.0	"	S 5	Clair	belle	"	24.0	14.0	"
Cherchell	61.6	+ 0.2	15.6	+ 0.6	NW 1	beau	Calme	"	20.0	13.0	"
Cap Caxine	..	..	..	..	..	..	..	..	..	..	..
Alger	62.5	0.0	17.0	+ 2.0	SSW 2	beau	tr. belle	"	19.5	12.5	"
Orléansville	62.7	+ 0.1	14.2	+ 0.8	Calme	d:		"	24.0	12.0	"
Aumale	63.7	0.0	11.0	"	NW 5	Clair	—	18.0	14.0	5.0	pluie hier
Tizi-Ouzou	62.8	+ 0.9	13.0	+ 0.8	W 2	beau	—	9.0	21.0	11.0	d:
Fort-National	63.7	+ 1.2	4.2	- 3.2	NW 2	Magn:	—	8.6	11.0	6.0	d:
Ghardaïa	65.5	+ 1.5	15.0	+ 1.0	NW 3	beau	—	gtes	23.0	11.0	gouttes le soir
Laghouat	"	"	"	"	"	"	—	"	"	"	Non parvenu
Djidjelli	..	..	..	..	..	..	..	..	..	..	Non parvenu
La Calle	58.9	- 1.9	15.8	+ 0.2	?, 6	tr. Magn	grosse	12.4	17.0	13.0	pluie hier
Sétif	..	..	..	..	..	..	—	..	..	..	Non parvenu
Constantine	61.8	+ 1.6	9.2	- 0.6	N 5	Couvert	—	8.0	12.0	7.0	pluie hier
Guelma	61.9	+ 2.3	13.6	0.0	WNW 2	tr. magn:	—	7.2	16.0	11.0	d:
Tebessa	60.6	0.0	9.8	- 0.4	NW 1	pluie	—	11.2	21.0	6.0	d:
Biskra	63.6	+ 2.1	16.0	+ 0.8	NW 2	beau	—	"	24.0	13.0	"
Tunis	57.1	- 2.1	14.8	- 1.0	W 9	Couvert	"	"	19.0	14.0	"

ALGER-VILLE (Observations des 24 heures.

Température	minim. ... 12°.5	Humidité relative	minim. ... 70 %
	maxim. ... 19°.5		maxim. ... 71 %
Évaporation	4 % 4	Pluie	"

STATIONS DIVERSES

Fort l'Empereur : gouttes le matin.

PORTS D'EUROPE	VENT force de 0 à 9	ÉTAT DU CIEL	ÉTAT DE LA MER	PORTS D'EUROPE	VENT force de 0 à 9	ÉTAT DU CIEL	ÉTAT DE LA MER	PORTS D'EUROPE	VENT force de 0 à 9	ÉTAT DU CIEL	ÉTAT DE LA MER
Valentia	SSE 5	Couvert	houleuse	St-Mathieu	SSE 3	Couvert	agitée	Alicante	"	"	"
Scilly	S 2	d:	agitée	Ile de Groix	E 3	Nuag:	belle	Marseille	NW 2	tr. nuag:	belle
Yarmouth	SSE 2	Nuag:	p. agitée	Ile d'Aix	E 4	Couvert	d:	Toulon	E 4	brouill:	belle
Dunkerque	SE 3	brouill:	belle	Biarritz	SW 2	Nuag:	d:	Livourne	ENE 7	Couvert	agitée
Gris-Nez	SSE 1	Clair	d:	La Corogne	"	"	"	Naples	ENE 2	pluie	tr. belle
Boulogne	SE 2	d:	d:	Porto	"	"	"	Palerme	Calme	d:	d:
Le Havre	S 3	brouill:	p. agitée	Lisbonne	"	"	"	—	"	"	"
Cherbourg	S 3	tr. nuag:	d:	S.-Fernando	"	"	"	Funchal	"	"	"

SITUATION GÉNÉRALE

La dépression d'Italie est descendue sur la Sicile (Palerme 753 m/m).
Les plus fortes pressions persistent sur le Nord de l'Europe, elles atteignent leur maximum (775 m/m) sur les Pays-Bas.
En Algérie, le baromètre reste à peu près stationnaire, les pressions varient entre 757 m/m à Tunis et 766 m/m à Nemours, la température également reste sensiblement la même ; le vent se maintient au NW et souffle avec intensité dans l'Est et en Tunisie où la mer est grosse, elle reste belle sur le reste du littoral. - Quelques pluies sont encore signalées.
Beau temps en Provence.

CARTE DU TEMPS.

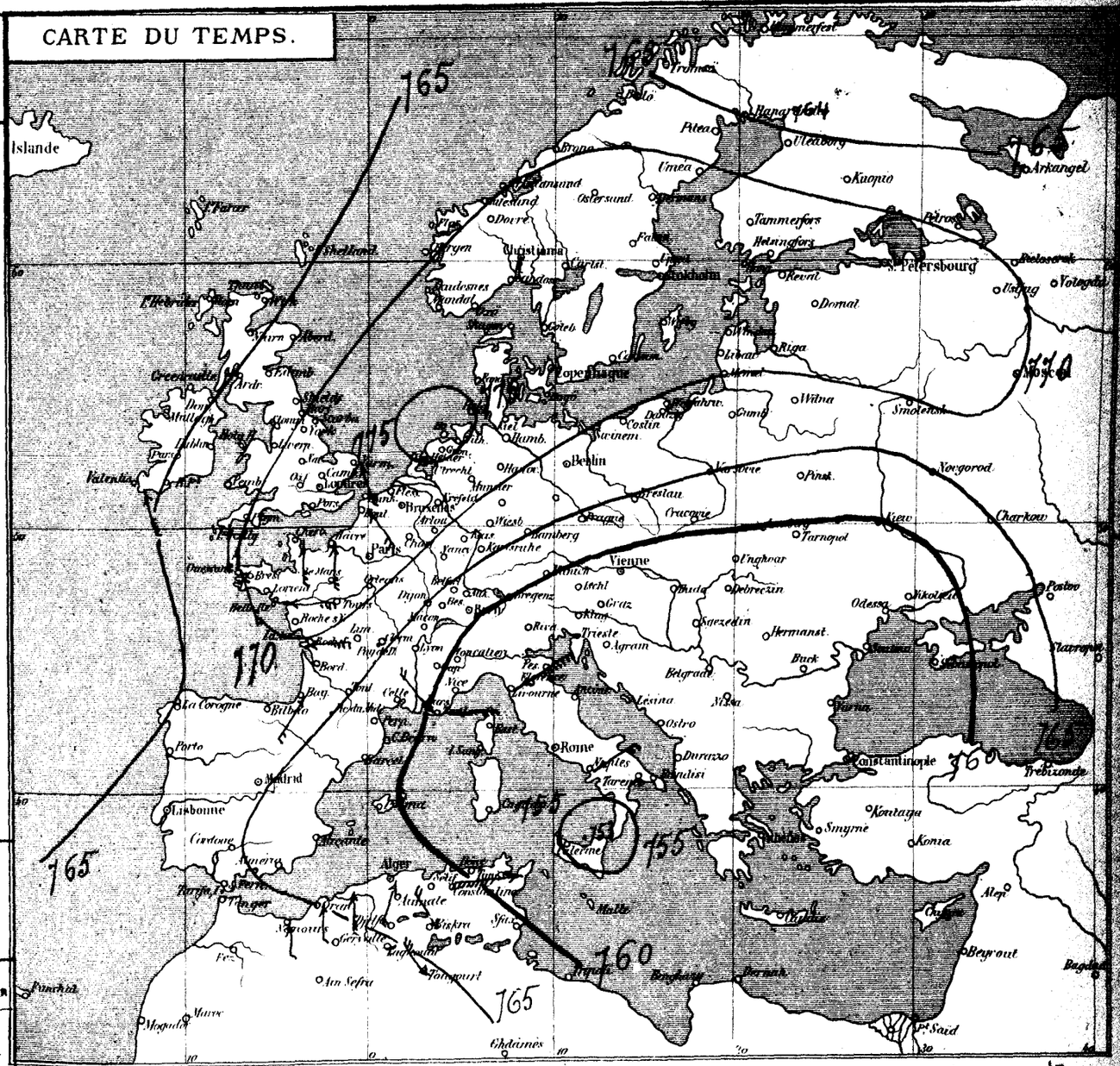

J. DUVERT AINÉ - ALGER

Thermomètres — (Alger-Ville). - Température et Pression barométrique des dernières 24 heures — (Enregistreurs Richard) — 2 Mai — 3 Mai — Baromètre



Températures extrêmes comparées (du 2 au 3 Mai 1886)

Stations	Maximum	Minimum	Stations	Maximum	Minimum
Nice	23°.0	12°.0	Yarmouth	9°.0	5°.0
Paris	14°.0	1°.0	Stockholm	8°.0	- 3°.0

BULLETIN MÉTÉOROLOGIQUE DE L'ALGÉRIE

Mardi, 4 Mai 188

OBSERVATIONS DE 7 HEURES DU MATIN

STATIONS du RESEAU AFRICAIN	PRESSION A 0° et au niveau de la mer — Observations	PRESSION A 0° et au niveau de la mer — Différ. en 24 h.	TEMPÉRATURE DE L'AIR — Observations	TEMPÉRATURE DE L'AIR — Différ. en 24 h.	VENT DIRECTION et FORCE de 0 à 9	ÉTAT DU CIEL	ÉTAT DE LA MER	Dans les 24 heures — PLUIE en millim.	Température extrêmes — maxima	Température extrêmes — Minima	REMARQUES DIVERSES
Nemours	764.7	- 1.8	17.6	+ 0.4	S 1	Clair	Calme	"	23.0	12.0	"
Oran	63.9	- 0.5	18.2	+ 0.4	Calme	Vmag^x	d°	"	25.0	14.0	"
Tlemcen	65.8	+ 0.9	15.4	- 2.0	NE 1	Clair	—	"	22.0	15.0	"
Sidi-bel-Abbès	65.4	+ 0.8	9.6	- 0.4	SW 1	d°	—	"	19.0	7.0	"
El-Aricha	"	"	"	"	N 2	Vmag^x	—	"	28.0	13.0	"
Saïda	65.2	+ 0.4	11.6	+ 4.0	SE 1	brouillc.	—	"	22.0	5.0	"
Géryville	65.8	+ 0.5	4.2	+ 1.2	SE 1	Clair	—	"	20.0	2.0	"
Ténez	63.9	+ 2.0	14.6	- 0.6	S 5	Beau	Belle	"	23.0	10.0	"
Cherchell	63.6	+ 2.0	15.4	- 0.2	SW 1	Clair	Calme	"	22.0	12.0	"
Cap Caxine	"	"	"	"	"	"	"	"	"	"	Non parvenu.
Alger	64.4	+ 1.9	17.0	0.0	ESE 2	Beau	Belle	"	23.0	13.0	Brouillard intense le matin
Orléansville	63.7	+ 1.0	15.0	+ 0.8	E 1	F. mag^x	—	"	23.0	2.0	"
Aumale	65.3	+ 1.6	11.2	+ 0.2	NW 3	Vmag^x	—	"	14.0	3.0	"
Tizi-Ouzou	64.2	+ 2.2	11.0	- 2.0	W 2	Beau	—	"	21.0	9.0	"
Fort-National	65.5	+ 1.9	13.2	0.0	NW 1	d°	—	"	16.0	7.0	"
Djidjelli	66.6	+ 1.1	20.0	+ 5.0	NNW 1	Clair	—	"	25.0	15.0	"
Laghouat	66.2	"	14.8	"	E 1	Beau	—	"	23.0	6.0	"
Djidjelli	64.7	"	15.0	"	W 3	Beau	Agitée	"	22.0	12.0	"
La Calle	64.8	+ 5.9	13.6	- 2.2	W 2	F. mag^x	F. grosse	"	18.0	10.0	"
Sétif	64.5	"	9.6	"	NW 1	Clair	—	"	16.0	3.0	forte rosée le matin
Constantine	64.7	+ 2.9	9.2	0.0	SW 2	F. mag^x	—	"	16.0	6.0	"
Guelma	65.1	+ 3.2	11.6	- 2.0	WNW 1	Beau	—	"	19.0	7.0	"
Tebessa	65.7	+ 5.1	16.1	+ 7.0	NW 1	d°	—	"	24.0	10.0	"
Biskra	66.8	+ 3.2	17.0	+ 1.0	N 1	Clair	—	"	24.0	12.0	"
Tunis	63.9	+ 6.8	14.8	0.0	W 1	Clair	"	"	19.0	10.0	"

ALGER-VILLE (Observations des 24 heures.

Température : minim. ... 13°.0 ; maxim. ... 23°.0
Humidité relative : minim. ... 65% ; maxim. ... 75%
Évaporation ..... 4m/m.
Pluie ..... "

STATIONS DIVERSES

Fort l'Empereur : Abondante rosée le matin

PORTS D'EUROPE	VENT force de 0 à 9	ÉTAT DU CIEL	ÉTAT DE LA MER	PORTS D'EUROPE	VENT force de 0 à 9	ÉTAT DU CIEL	ÉTAT DE LA MER	PORTS D'EUROPE	VENT force de 0 à 9	ETAT DU CIEL	ÉTAT DE LA MER
Valentia	SSE 7	pluie	houleuse	St-Mathieu	SSE 3	Clair	houleuse	Alicante	E 1	Couvert	agitée
Scilly	SSE 4	Vmag^x	d°	Ile de Groix	E 4	d°	p. agitée	Marseille	E 1	brouillc	belle
Yarmouth	S 1	beau	belle	Ile d'Aix	NE 5	d°	belle	Toulon	E 1	F. mag^x	d°
Dunkerque	SSE 1	brouillc	Calme	Biarritz	SSW 3	d°	d°	Livourne	E 1	beau	F. belle
Gris-Nez	SSE 1	Clair	Calme	La Corogne	N 2	d°	agitée	Naples	NW 1	Clair	belle
Boulogne	SSE 2	d°	belle	Porto				Palerme	W NW 5	beau	Couvert
Le Havre	E 3	d°	p. agitée	Lisbonne	NNE 4	Clair	belle	—			
Cherbourg	E 2	beau	d°	S.-Fernando	SE 1	d°	Calme	Funchal	N 3	Clair	F. belle

SITUATION GÉNÉRALE

Les faibles pressions de l'Italie se sont éloignées vers l'Est et ont, ce matin, leur siège vers la mer Morte ; les plus fortes pressions persistent au Nord de l'Europe.

Une hausse rapide se produit sur l'Europe Sud et l'Algérie où les pressions se sont uniformisées vers 765 m/m.

La température varie peu sur nos régions. Le vent s'est calmé et souffle de direction variable, la mer est encore agitée sur le littoral Est.

Le ciel s'est éclairci, la pluie a complètement cessé et a fait place aux rosées.

Beau temps en Provence.

CARTE DU TEMPS.

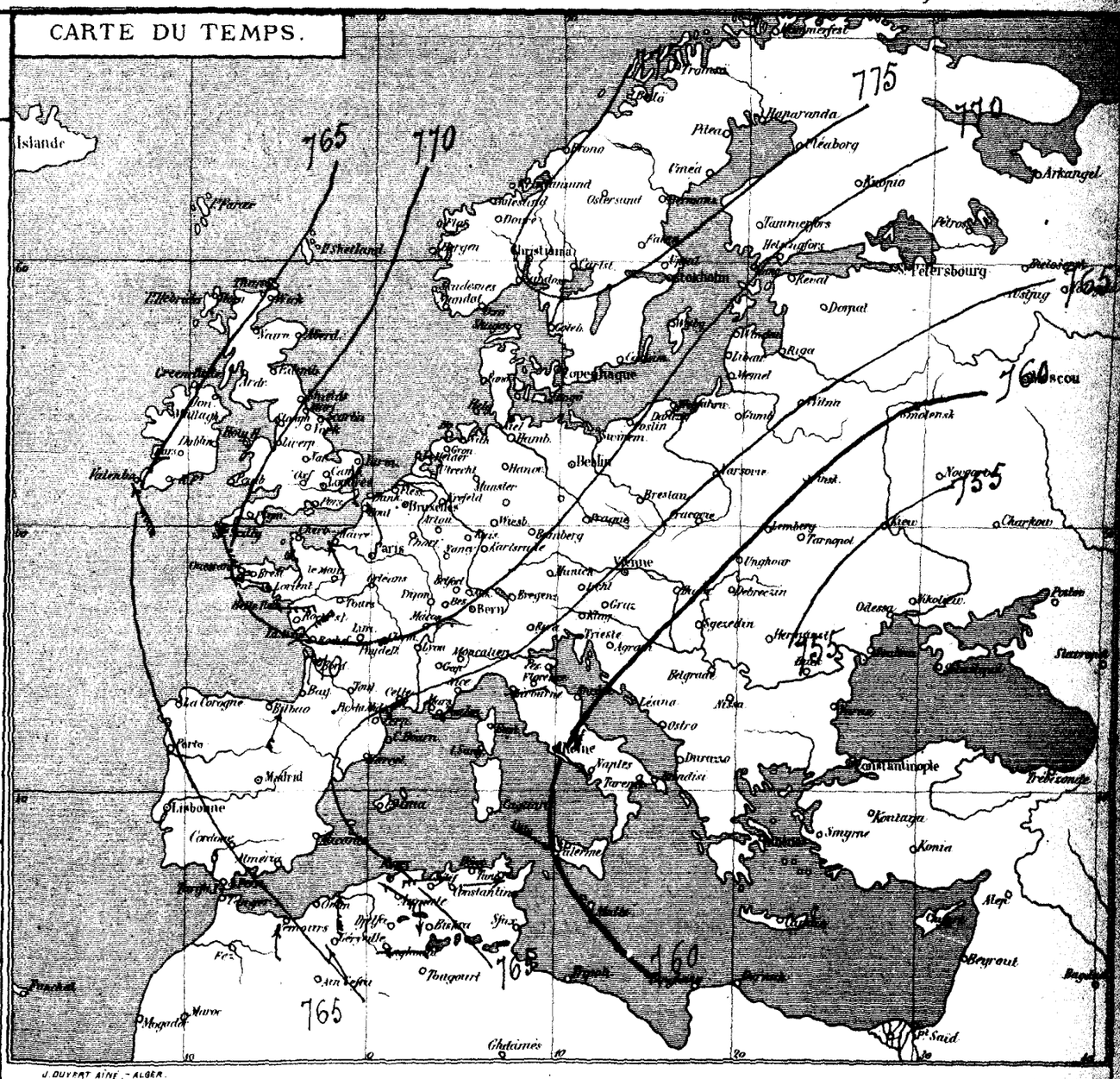

J. DUVRAT AÎNÉ. — ALGER.

(Alger-Ville). — Température et Pression barométrique des dernières 24 heures

(Enregistreurs Richard) 3 Mai — 4 Mai



Températures extrêmes comparées du 3 au 4 Mai 1886.

Stations	Maximum	Minimum	Stations	Maximum	Minimum
Nice	19°.0	5°.0	Yarmouth	9°.0	5°.0
Paris	16°.0	2°.0	Stockholm	10°.0	0°.0

BULLETIN MÉTÉOROLOGIQUE DE L'ALGÉRIE

Mercredi, 5 Mai 1886.

STATIONS du RÉSEAU AFRICAIN	OBSERVATIONS DE 7 HEURES DU MATIN — PRESSION A 0° et au niveau de la mer — Observations	Différence en 24 h.	TEMPÉRATURE DE L'AIR — Observations	Différence en 24 h.	VENT DIRECTION et FORCE de 0 à 9	ÉTAT DU CIEL	ÉTAT DE LA MER	Dans les 24 heures — PLUIE en millim.	Températures extrêmes — Maxima	Minima	REMARQUES DIVERSES
Nemours	768.8	+4.1	17.6	0.0	S 1	Clair	Calme	"	23.0	13.0	
Oran	67.3	+3.5	20.0	+1.8	Calme	d°	d°	"	26.0	14.0	
Tlemcen	66.5	+0.7	15.2	-0.2	NE 1	d°	——	"	25.0	15.0	
Sidi-bel-Abbès	67.9	+2.5	10.2	+0.6	WSW 1	d°	——	"	28.0	8.0	
El-Aricha	"	"	"	"	SW 2	Beau	——	"	28.0	13.0	
Saida	66.5	+0.7	8.0	+3.6	N 1	Clair	——	"	25.0	6.0	
Géryville	65.2	-0.6	5.4	+1.2	N 1	d°	——	4.5	24.0	2.0	pluie hier
Ténez	65.9	"	15.2	+6.6	E 5	Beau	Belle	"	25.0	13.0	
Cherchell	66.5	+2.9	15.8	+0.4	SW 1	Clair	Calme	"	23.0	13.0	
Cap Caxine	"	"	"	"	"	"	"	"	"	"	Non parvenu.
Alger	67.9	+3.5	16.4	-0.6	E 4	Nuag.	agitée	"	20.0	13.5	
Orléansville	66.3	+2.6	17.9	+2.9	E 1	Clair	——	"	30.0	13.0	
Aumale	67.1	+1.8	9.9	-1.3	ENE 1	d°	——	"	19.5	5.0	
Tizi-Ouzou	65.1	+3.0	12.0	+1.0	SW 2	Beau	——	"	24.0	9.0	
Fort-National	66.4	+0.9	12.0	+1.8	NW 1	d°	——	"	17.0	8.0	
Ghardaïa	65.6	-0.0	20.0	0.0	NW 1	Clair	——	"	30.0	17.0	
Laghouat	66.4	+0.2	13.2	-0.4	NE 1	d°	——	1.6	27.0	9.0	pluie hier
Djidjelli	65.6	+0.9	16.6	+1.6	N 2	Nuag.	P. belle	"	24.0	12.0	
La Calle	65.6	+0.8	16.6	+3.0	NE 1	Clair	belle	"	20.0	11.0	
Sétif	65.1	-0.4	9.8	+0.2	WSW 1	Nuag.	——	"	20.0	5.0	
Constantine	66.9	+2.2	8.6	+0.6	W 2	pluie	——	"	18.0	6.0	
Guelma	67.2	+2.1	11.0	-0.6	Calme	Beau	——	"	22.0	8.0	
Tebessa	"	"	"	"	"	"	——	"	"	"	Non parvenu
Biskra	66.9	+0.1	16.8	-0.2	W 9	Couvert	——	"	26.0	14.0	
Tunis	66.8	+2.9	14.0	-0.8	SE 1	Beau	"	"	20.0	9.0	

ALGER-VILLE (Observations des 24 heures.

Température	minim. ... 13°.5	Humidité relative	minim. ... 70%
	maxim. ... 20°.0		maxim. ... 76%
Évaporation	8/10	Pluie	"

STATIONS DIVERSES

Fort l'Empereur : rosée le matin.

PORTS D'EUROPE	VENT force de 0 à 9	ÉTAT DU CIEL	ÉTAT DE LA MER	PORTS D'EUROPE	VENT force de 0 à 9	ÉTAT DU CIEL	ÉTAT DE LA MER	PORTS D'EUROPE	VENT force de 0 à 9	ÉTAT DU CIEL	ÉTAT DE LA MER
Valentia	SSE 5	Couvert	Houleuse	St-Mathieu	ESE 2	Clair	p. agitée	Alicante	"	"	"
Scilly	ESE 4	Clair	d°	Ile de Groix	E 3	Beau	d°	Marseille	E 1	Beau	Belle
Yarmouth	SW 1	Beau	Belle	Ile d'Aix	ENE 4	Clair	Belle	Toulon	NW 1	d°	d°
Dunkerque	Calme	P. Nuag.	Calme	Biarritz	calme	d°	calme	Livourne	ENE 1	Clair	P. belle
Gris-Nez	d°	Beau	d°	La Corogne	ENE 1	d°	agitée	Naples	NE 1	d°	d°
Boulogne	ESE 2	P. Nuag.	P. belle	Porto	"	"	"	Palerme	Calme	Nuag.	agitée
Le Havre	ENE 3	Nuag.	p. agitée	Lisbonne	N 2	Beau	Belle	—	"	"	"
Cherbourg	E 2	Beau	Belle	S.-Fernando	E 3	Nuag.	p. agitée	Funchal	"	"	"

SITUATION GÉNÉRALE

Les faibles pressions de la mer Noire sont remontées à l'Est de la Russie (Moscou 755 m/m).

L'aire des pressions élevées du Nord de l'Europe s'est étalée et s'étend jusqu'à la Méditerranée Occidentale.

En Algérie, la hausse s'accentue, les pressions sont uniformes vers 767 m/m. La température subit une augmentation sensible, elle a atteint un maximum de 30°.0 à Orléansville et Ghardaïa. Le vent souffle de direction variable avec une certaine intensité, la mer reste belle ou peu agitée sur le littoral. Sauf quelques petites pluies signalées dans l'extrême Sud, le beau temps est général en Algérie.

CARTE DU TEMPS.

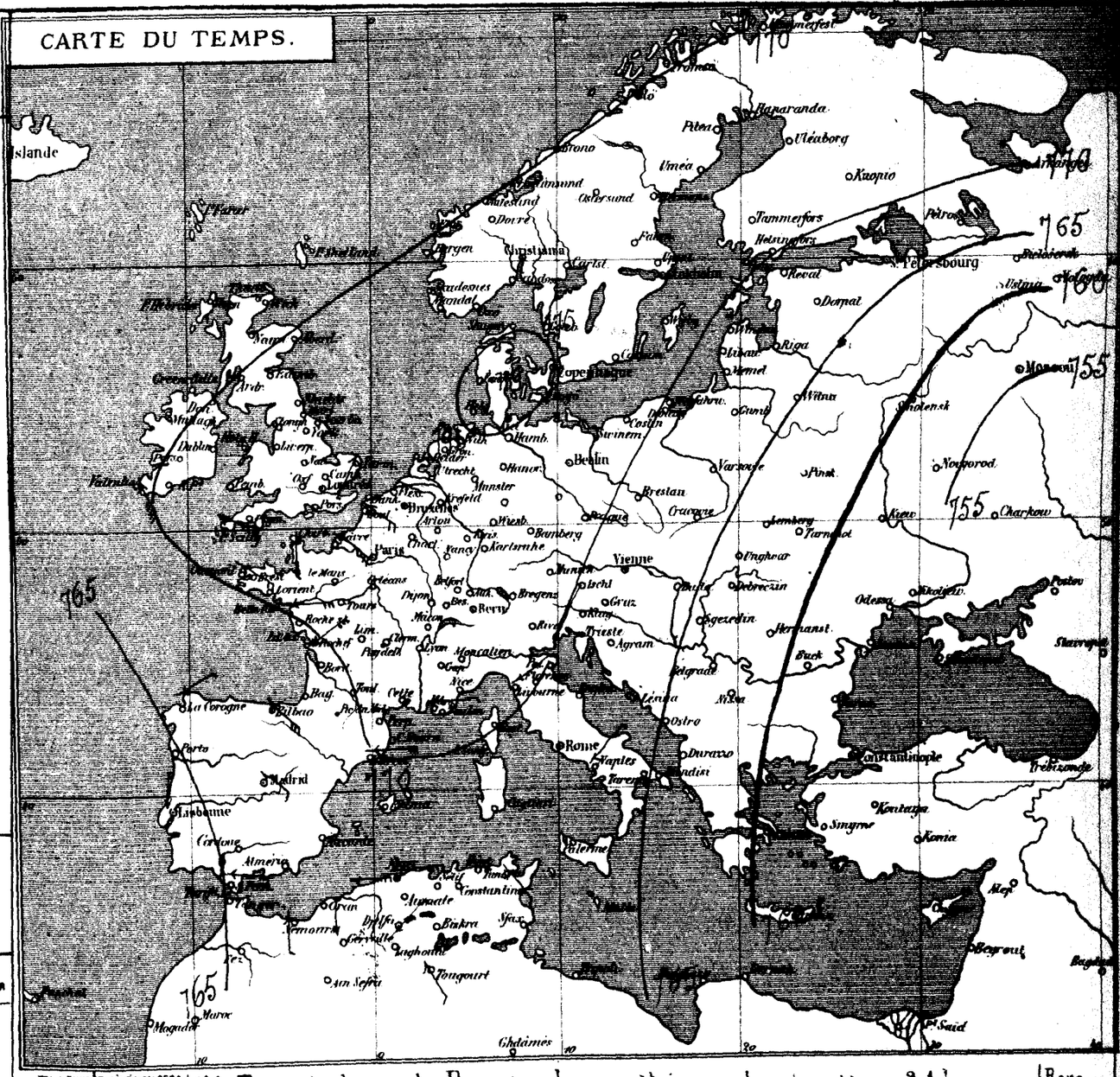

(Alger-Ville).-Température et Pression barométrique des dernières 24 heures (Enregistreurs Richard)

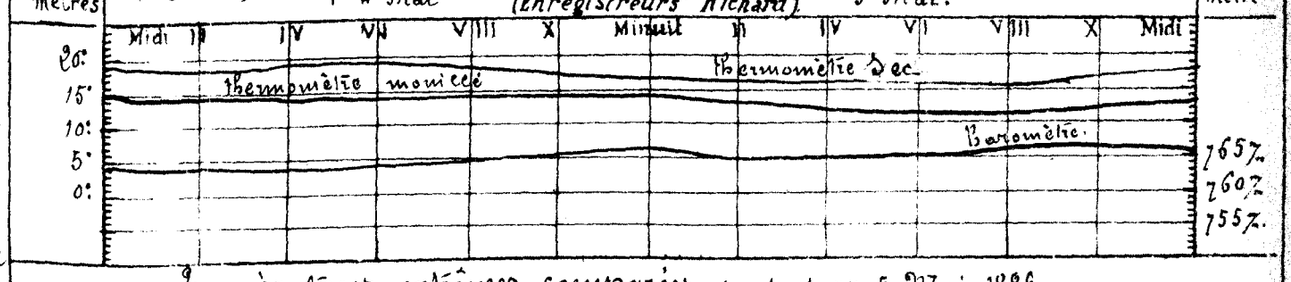

Températures extrêmes comparées (du 4 au 5 Mai 1886.

Stations	Maximum	Minimum	Stations	Maximum	Minimum
Nice	15°.0	6°.0	Yarmouth	12°.0	6°.0
Paris	17°.0	3°.0	Stockholm	6°.0	1°.0

BULLETIN MÉTÉOROLOGIQUE DE L'ALGÉRIE

STATIONS du RÉSEAU AFRICAIN	OBSERVATIONS DE 7 HEURES DU MATIN — PRESSION A 0° et au niveau de la mer — Observations	Différence en 24 h.	TEMPÉRATURE DE L'AIR — Observations	Différence en 24 h.	VENT DIRECTION et FORCE de 0 à 9	ÉTAT DU CIEL	ÉTAT DE LA MER	DANS LES 24 HEURES — PLUIE en millim.	Températures extrêmes — Maxim.	Minim.	REMARQUES DIVERSES
Nemours	767.5	— 1.3	16.6	— 1.0	S 1	clair	calme	"	22.0	12.0	"
Oran	67.4	— 0.1	18.2	— 1.8	calme	beau	d°	"	25.0	13.0	"
Tlemcen	67.9	+ 1.4	15.4	+ 0.2	NE 1	clair	—	"	26.0	15.0	"
Sidi-bel-Abbès	67.9	0.0	10.0	— 0.2	W 1	beau	—	"	25.0	7.0	"
El-Aricha	"	"	"	"	S 2	d°	—	"	32.0	17.0	"
Saida	66.9	+ 0.4	7.4	— 0.6	NNE 1	d°	—	"	24.0	7.0	"
Géryville	67.5	+ 2.3	6.0	— 0.4	S 1	d°	—	"	24	2.0	"
Ténez	66.9	+ 1.0	10.2	— 5.0	S 3	d°	belle	"	24.0	8.0	"
Cherchell	66.8	+ 0.3	14.2	— 1.6	SW 1	d°	calme	"	22.0	11.0	"
Cap Caxine	"	"	"	"	"	"	"	"	"	"	"
Alger	67.7	— 0.2	16.0	— 0.4	ESE 2	beau	tr. belle	"	18.5	12.0	"
Orléansville	67.5	+ 1.2	17.0	— 0.8	E 1	mag.	—	"	28.0	10.0	"
Aumale	67.5	+ 0.4	14.2	— 1.3	calme	clair	—	"	10.0	5.0	"
Tizi-Ouzou	66.4	+ 1.3	14.8	+ 2.8	W 4	beau	—	"	22.0	8.0	"
Fort-National	67.1	+ 0.7	9.8	— 2.2	NW 2	d°	—	"	12.0	4.0	"
Gardhaïa	68.2	+ 2.6	17.0	— 3.0	NE 1	d°	—	"	29.0	13.0	"
Laghouat	67.3	+ 0.9	12.8	— 0.4	E 1	clair	—	"	27.0	5.0	"
Djidjelli	67.4	+ 1.8	13.4	— 3.2	E 1	d°	calme	1,2	26.0	11.0	pluie dans la soirée.
La Calle	68.5	+ 2.9	12.4	— 4.2	E 2	mag.	belle	"	19.0	10.0	"
Sétif	"	"	"	"	"	"	—	"	"	"	"
Constantine	67.7	+ 0.8	9.8	+ 1.2	S 2	beau	—	"	16.0	7.0	"
Guelma	68.4	+ 1.2	10.8	— 0.2	N 2	clair	—	"	19.0	7.0	"
Tebessa	67.7	"	10.2	"	NW 1	d°	—	"	23.0	10.0	"
Biskra	68.9	+ 2.0	16.6	— 0.2	W 7	couvert	—	"	26.0	12.0	"
Tunis	68.8	+ 2.0	12.2	— 1.8	W 3	mag.	?	"	17.0	8.0	"

ALGER-VILLE (Observations des 24 heures.

Température	minim.	12.0	Humidité relative	minim.	54%
	maxim.	18.5		maxim.	76%
Évaporation		6m/m 2	Pluie		

STATIONS DIVERSES

PORTS D'EUROPE	VENT force de 0 à 9	ÉTAT DU CIEL	ÉTAT DE LA MER	PORTS D'EUROPE	VENT force de 0 à 9	ÉTAT DU CIEL	ÉTAT DE LA MER	PORTS D'EUROPE	VENT force de 0 à 9	ÉTAT DU CIEL	ÉTAT DE LA MER
Valentia	"	"	"	St-Mathieu	"	"	"	Alicante			
Scilly	"	"	"	Ile de Groix	"	"	"	Marseille	W 5	beau	houleuse
Yarmouth	"	"	"	Ile d'Aix	"	"	"	Toulon			
Dunkerque	non	parvenus		Biarritz				Livourne	W 5	tr. mag.	houleuse
Gris-Nez	"	"	"	La Corogne	SE 3	clair	belle	Naples	calme	couvert	tr. belle
Boulogne	"	"	"	Porto				Palerme	calme	mag.	p. agitée
Le Havre	"	"	"	Lisbonne	calme	brumeux	belle	Bilbao	SE 3	clair	belle
Cherbourg	"	"	"	S.-Fernando	E 4	beau	d°	Funchal	"	"	"

SITUATION GÉNÉRALE

La situation atmosphérique a peu varié depuis la veille : les plus faibles pressions persistent à l'Est de la Russie, les plus fortes sont légèrement remontées au Nord et ont ce matin leur centre sur les Pays-Bas.

En Algérie, le baromètre continue son mouvement vers la hausse ; les pressions sont uniformément élevées vers 768m/m. La température subit une diminution marquée sous l'action des vents de Nord qui dominent ; la mer est belle sur tout le littoral.

En Provence, la mer est houleuse par vent d'Ouest assez fort.

CARTE DU TEMPS.

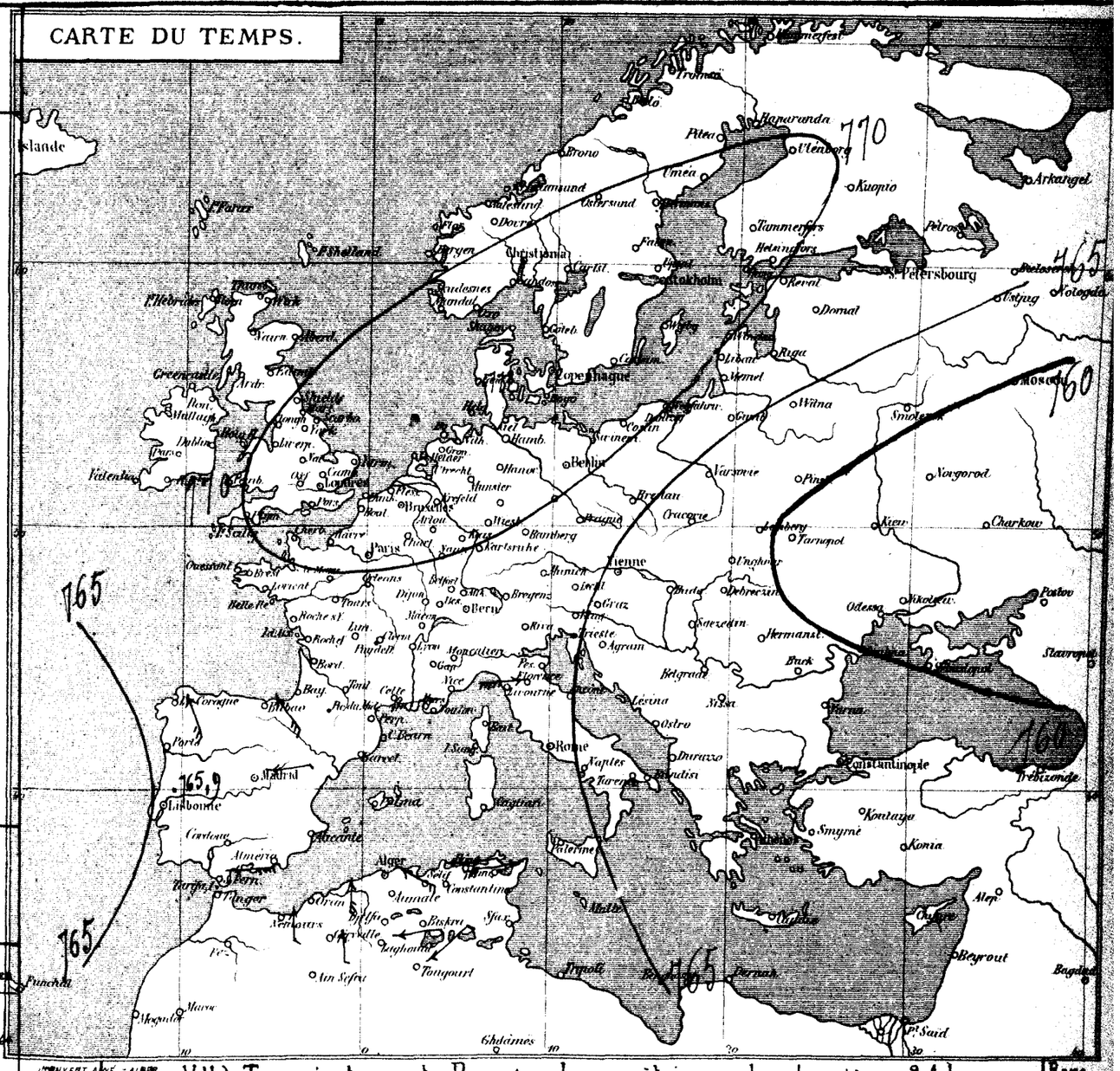

(Alger-Ville).-Température et Pression barométrique des dernières 24 heures (Enregistreurs Richard). 5 Mai — 6 Mai



Températures extrêmes comparées (du 5 au 6 Mai 1886)

Stations	Maximum	Minimum	Stations	Maximum	Minimum
Nice	16°.0	7°.0	Yarmouth	12.0	8°.0
Paris	20°.0	4°.0	Stockholm	13°.0	— 2°.0

BULLETIN MÉTÉOROLOGIQUE DE L'ALGÉRIE

Vendredi 7 Mai 1886.

OBSERVATIONS DE 7 HEURES DU MATIN

STATIONS du RÉSEAU AFRICAIN	PRESSION A 0° et au niveau de la mer — Observations	PRESSION A 0° et au niveau de la mer — Différ. en 24 h.	TEMPÉRATURE DE L'AIR — Observations	TEMPÉRATURE DE L'AIR — Différ. en 24 h.	VENT DIRECTION et FORCE de 0 à 9	ÉTAT DU CIEL	ÉTAT DE LA MER	DANS LES 24 HEURES — PLUIE en millim.	Températures extrêmes — Maxim.	Températures extrêmes — Minim.	REMARQUES DIVERSES
Nemours	766.0	— 1.5	15.6	— 1.0	S 1	clair	calme	"	21.0	9.0	"
Oran	64.9	— 2.5	16.0	— 2.2	S 2	nuageux	belle	"	22.0	10.0	"
Tlemcen	66.3	— 1.6	15.2	— 0.2	S 1	clair	—	"	26.0	15.0	"
Sidi-bel-Abbès	65.5	— 2.4	7.0	— 3.0	SE 1	d°	—	"	26.0	15.0	"
El-Aricha	65.6	"	"	"	SE 1	magn.	—	"	32.0	15.0	"
Saïda	66.1	— 0.8	8.0	+ 0.6	N 1	clair	—	"	24.0	5.0	"
Géryville	66.3	— 1.2	5.4	+ 0.4	NW 1	d°	—	"	20.0	2.0	Rosée
Ténez	64.9	— 2.0	12.6	+ 2.4	S 5	clair	calme	"	23.0	10.0	"
Cherchell	64.4	— 2.4	15.0	+ 0.8	SW 1	clair	calme	"	23.0	11.0	"
Cap Caxine	"	"	"	"	"	"	"	"	"	"	"
Alger	64.5	— 3.2	16.8	+ 0.8	calme	clair	calme	"	22.5	15.5	"
Orléansville	64.2	— 3.3	15.6	— 1.4	d°	d°	—	"	27.0	1.0	"
Aumale	"	"	"	"	"	—	—	"	"	"	"
Tizi-Ouzou	64.0	— 2.4	13.6	— 1.2	E 5	beau	—	"	22.0	11.0	non parvenu.
Fort-National	64.3	— 2.3	12.4	+ 2.6	NW 1	d°	—	"	16.0	7.0	"
Laghouat	65.1	— 2.2	15.4	+ 3.6	E 1	clair	—	"	28.0	5.0	"
Gardhaïa	66.2	— 2.0	20.0	+ 3.0	SSE 1	beau	—	"	28.0	15.0	"
Djidjelli	64.7	— 2.7	14.0	+ 0.6	E 1	clair	calme	"	25.0	11.0	"
La Calle	65.2	— 3.3	14.4	+ 2.0	E 2	d°	très belle	"	20.0	9.0	"
Sétif	64.4	"	9.8	— 0.2	W 1	d°	—	"	17.0	5.0	"
Constantine	64.7	— 3.0	7.6	— 2.2	S 4	nuag.	—	"	14.0	5.0	Léger brouillard.
Guelma	65.3	— 3.1	9.8	— 1.0	NNW 1	clair	—	"	21.0	7.0	rosée
Tebessa	64.5	— 3.8	14.2	+ 4.0	NW 1	d°	—	"	22.0	11.0	"
Biskra	65.2	— 3.7	18.2	+ 1.6	NW 1	d°	—	"	24.0	13.0	"
Tunis	64.4	— 4.4	11.8	— 0.4	SW 1	d.	"	"	19.0	7.0	"

ALGER-VILLE (Observations des 24 heures.

Température	minim.	15°5	Humidité relative	minim.	61%
	maxim.	22°5		maxim.	77%
Évaporation		5m/m	Pluie		"

STATIONS DIVERSES

PORTS D'EUROPE	VENT force de 0 à 9	ÉTAT DU CIEL	ÉTAT DE LA MER	PORTS D'EUROPE	VENT force de 0 à 9	ÉTAT DU CIEL	ÉTAT DE LA MER	PORTS D'EUROPE	VENT force de 0 à 9	ÉTAT DU CIEL	ÉTAT DE LA MER
Valentia	"	"	"	St-Mathieu	"	"	"	Alicante			
Scilly	"	"	"	Ile de Groix	"	"	"	Marseille	W 1	beau	p. agitée
Yarmouth	"	"	"	Ile d'Aix	"	"	"	Toulon			
Dunkerque	non parvenues			Biarritz	non parvenues			Livourne	NW 1	nuag.	belle
Gris-Nez	"	"	"	La Corogne	"	"	"	Naples	NW 1	clair	très belle
Boulogne	"	"	"	Porto	"	"	"	Palerme	N 1	très nuag.	p. agitée
Le Havre	"	"	"	Lisbonne	"	"	"	—			
Cherbourg	"	"	"	S.-Fernando	"	"	"	Funchal			

SITUATION GÉNÉRALE

Une baisse générale se produit ce matin sur l'Europe ; elle atteint 2m/m à Lisbonne, 5m/m à Biarritz.

En Algérie, également, le baromètre baisse de 3m/m en moyenne, cependant les pressions sont encore relativement élevées et uniformes vers 765m/m.

La température diminue légèrement dans l'Ouest, elle augmente au contraire sur le centre et l'Est de nos régions. Le vent reste faible et variable, la mer est calme sur tout le littoral. Le ciel est partout clair.

Beau temps en Provence.

CARTE DU TEMPS.

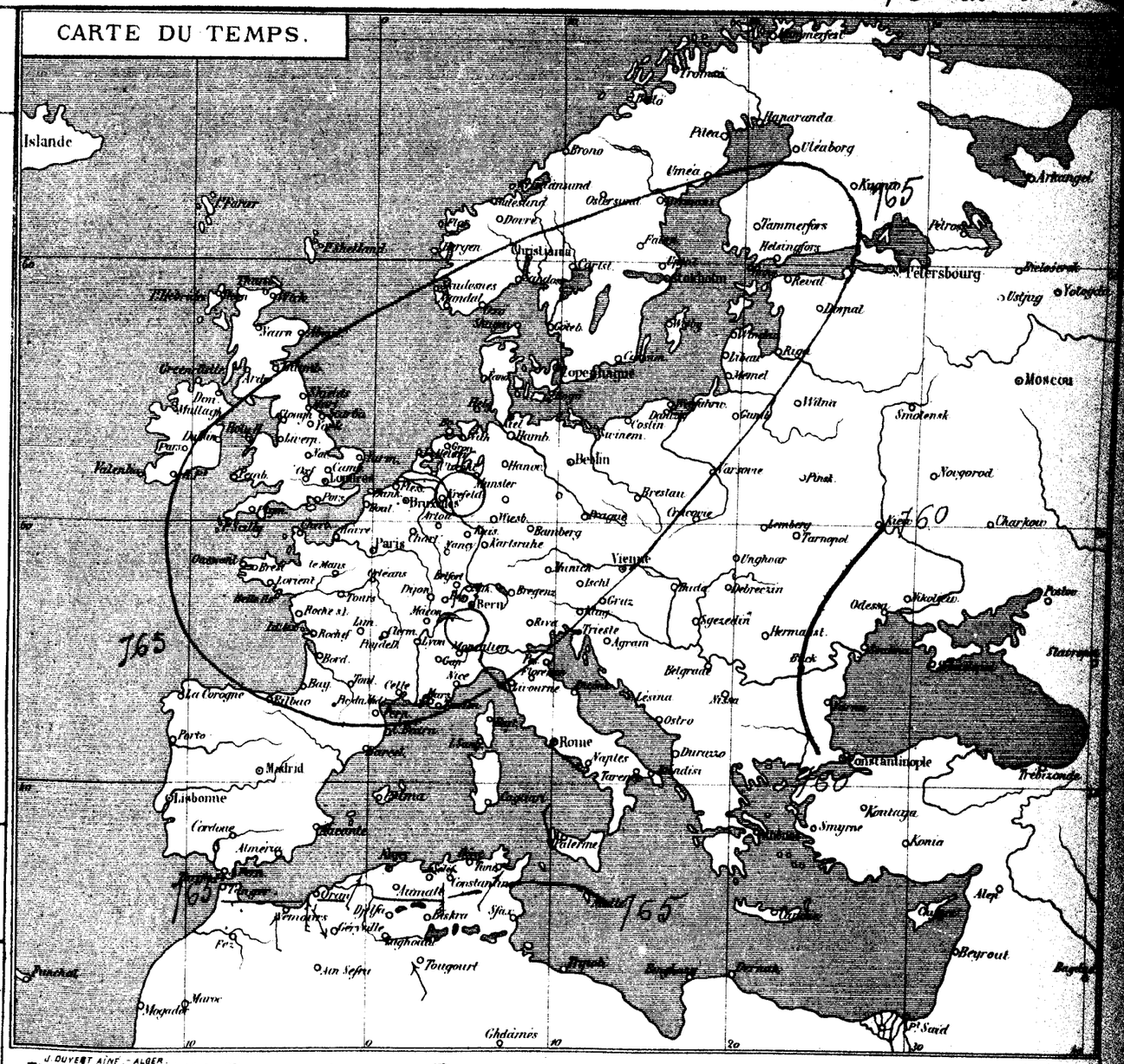

J. DUVERT AÎNÉ - ALGER

Thermomètres (Alger-Ville).-Température et Pression barométrique des dernières 24 heures (Enregistreurs Richard).

6 Mai — 7 Mai

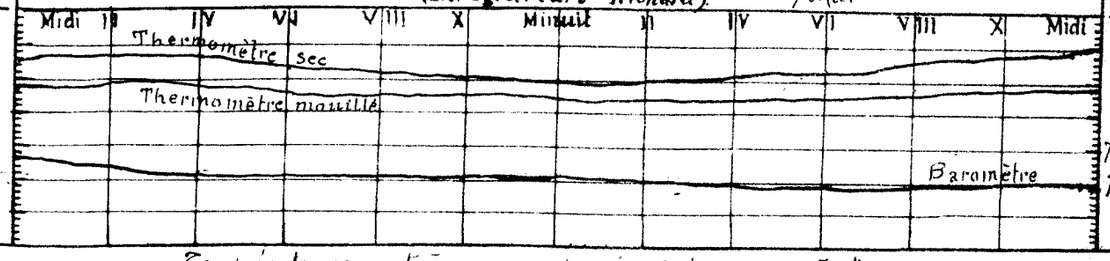

Baromètre: 770m/m, 765m/m, 760m/m

Températures extrêmes comparées (du 6 au 7 Mai 1886

Stations	Maximum	Minimum	Stations	Maximum	Minimum
Nice	17°.0	8°.0	Yarmouth	12°.0	8°.0
Paris	21°.0	5°.0	Stockholm	16°.0	1°.0

BULLETIN METEOROLOGIQUE DE L'ALGERIE

STATIONS du RÉSEAU AFRICAIN	OBSERVATIONS DE 7 HEURES DU MATIN — PRESSION A 0° et au niveau de la mer — Observations	PRESSION A 0° et au niveau de la mer — Différ. en 24 h.	TEMPÉRATURE DE L'AIR — Observations	TEMPÉRATURE DE L'AIR — Différ. en 24 h.	VENT DIRECTION et FORCE de 0 à 9	ÉTAT DU CIEL	ÉTAT DE LA MER	DANS LES 24 HEURES — PLUIE en millim.	Températures extrêmes — Maxim	Températures extrêmes — Minim	REMARQUE DIVERSES
Nemours	762.9	— 3.1	17.2	+ 1.6	S 1	clair	calme	"	22.0	12.0	
Oran	62.5	— 2.4	19.8	+ 3.8	S 1	nuag.	d°	"	23.0	11.0	
Tlemcen	64.1	— 2.2	16.8	+ 1.6	S 1	clair	——	"	28.0	14.0	
Sidi-bel-Abbès	63.4	— 2.1	10.0	+ 3.0	W 2	d°	——	"	29.0	8.0	
El-Aricha	65.6	— 0.8	"	"	S 3	nuag.	——	"	"	"	
Saïda	63.3	— 2.8	13.2	+ 5.2	ESE 1	clair	——	"	26.0	8.0	
Géryville	66.0	— 0.3	6.1	+ 0.7	WNW 1	d°	——	"	23.0	3.0	rosée
Ténez	63.0	— 1.9	14.6	+ 2.0	S 6	beau	calme	"	23.0	12.0	
Cherchell	63.1	— 1.3	16.4	+ 1.4	NE 1	clair	d°	"	23.0	13.0	
Cap Caxine	"	"	"	"	"	"	"	"	"	"	
Alger	62.8	— 1.7	20.0	+ 3.2	calme	beau	d°	"	21.5	14.0	
Orléansville	62.1	— 2.1	19.6	+ 4.0	SE 1	clair	——	"	29.0	3.0	
Aumale	"	"	"	"	"	"	——	"	"	"	
Tizi-Ouzou	63.2	— 0.8	15.0	+ 1.4	SW 2	clair	——	"	25.0	12.0	
Fort-National	63.9	— 0.9	13.8	+ 1.4	NW 2	beau	——	"	19.0	10.0	
Laghouat	64.9	— 0.2	16.8	+ 1.4	ESE 1	clair	——	"	26.0	7.0	
Gardhaïa	66.7	+ 0.5	23.0	+ 3.0	S 1	d°	——	"	33.0	18.0	
Djidjelli	64.0	— 0.7	14.2	+ 0.8	E 1	clair	calme	"	27.0	13.0	
La Calle	63.9	— 1.3	16.4	+ 2.0	E 1	d°	d°	"	21.0	12.0	
Sétif	63.1	— 1.1	13.8	+ 4.6	NNW 1	d°	——	"	20.0	4.0	
Constantine	63.3	— 1.4	11.0	+ 3.4	S 3	d°	——	"	20.0	8.0	
Guelma	64.0	— 1.3	13.8	+ 4.0	calme	d°	——	"	23.0	10.0	
Tebessa	64.7	+ 0.2	13.8	— 0.2	NW 1	d°	——	"	22.0	11.0	
Biskra	65.0	— 0.2	18.3	0.0	N 1	d°	——	"	27.0	14.0	
Tunis	63.0	— 1.4	13.0	+ 1.2	SW 2	d°	?	"	20.0	8.0	

ALGER-VILLE (Observations des 24 heures.)

Température	minim.	14°.0	Humidité relative	minim.	55 %
	maxim.	21.5		maxim.	58 %
Évaporation		5 m/m	Pluie		

STATIONS DIVERSES

PORTS D'EUROPE	VENT force de 0 à 9	ÉTAT DU CIEL	ÉTAT DE LA MER	PORTS D'EUROPE	VENT force de 0 à 9	ÉTAT DU CIEL	ÉTAT DE LA MER	PORTS D'EUROPE	VENT force de 0 à 9	ÉTAT DU CIEL	ÉTAT DE LA MER
Valentia	non parvenus			St-Mathieu	non parvenus			Alicante	E 3	magn	p. agitée
Scilly				Ile de Groix				Marseille			
Yarmouth				Ile d'Aix				Toulon			
Dunkerque				Biarritz				Livourne	NE 2	beau	tr. belle
Gris-Nez				La Corogne				Naples	E 1	clair	tr. belle
Boulogne				Porto				Palerme	ENE 1	brume	tr. belle
Le Havre				Lisbonne							
Cherbourg				S.-Fernando				Funchal			

SITUATION GÉNÉRALE

Une nouvelle Zone de bassse pressions aborde la Norvège où le minimum barométrique (751m/m) s'observe à Bodoë.

La baisse continue sur l'Europe Sud, la Méditerranée et l'Algérie, cependant les pressions sont encore relativement élevées et uniformes vers 764m/m.

La température subit une augmentation générale et marquée, elle a atteint un maximum de 33° dans le Sud, pendant les dernières 24 heures.

Le vent reste faible et la mer calme sur tout le littoral, le beau temps persiste sur nos régions.

CARTE DU TEMPS.

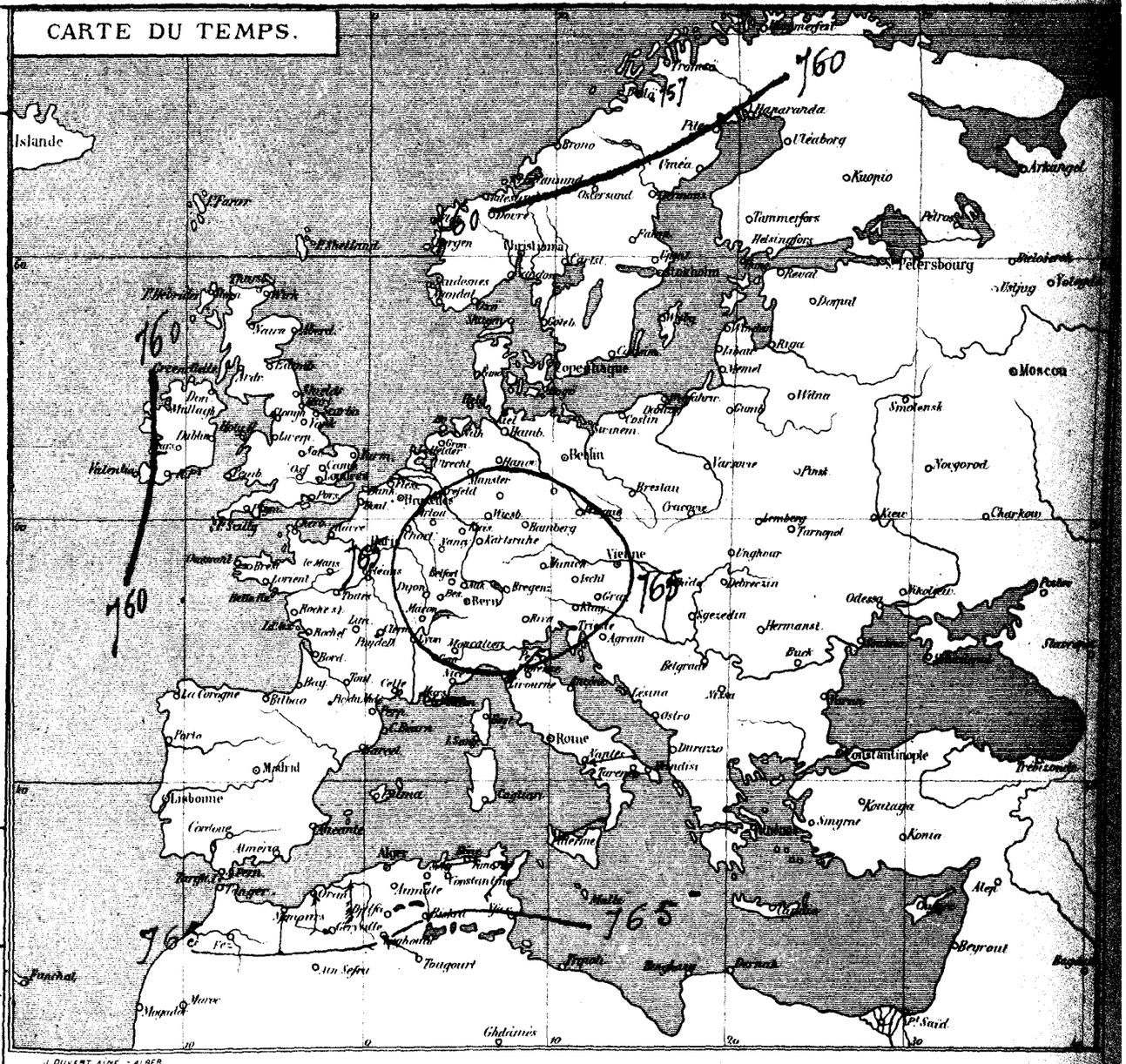

J. DUVERT AINE - ALGER

(Alger-Ville) — Température et Pression barométrique des dernières 24 heures

(Enregistreurs Richard) — 7 Mai / 8 Mai



Températures extrêmes comparées (du 1er au 8 Mai 1886).

Stations	Minimum	Maximum	Stations	Minimum	Maximum
Nice	13°.0	21°.0	Yarmouth	7°.0	16°.0
Paris	5°.0	22°.0	Stockholm	0°.0	17°.0

STATIONS du RÉSEAU AFRICAIN	OBSERVATIONS DE 7 HEURES DU MATIN — PRESSION A 0° et au niveau de la mer — Observations	PRESSION — Différ. en 24 h.	TEMPÉRATURE DE L'AIR — Observations	TEMPÉRATURE — Différ. en 24 h	VENT DIRECTION et FORCE de 0 à 9	ÉTAT DU CIEL	ÉTAT DE LA MER	DANS LES 24 HEURES PLUIE en millim.	Températures extrêmes Maxim	Minim	REMARQUES DIVERSES
Nemours	764.0	+ 1.1	17.8	+ 0.6	S 1	clair	calme	"	22.0	13.0	
Oran	62.6	+ 0.1	19.2	− 0.6	N 1	beau	d°	"	26.0	15.0	
Tlemcen	65.1	+ 1.0	17.4	+ 0.6	S 1	clair	—	"	29.0	15.0	
Sidi-bel-Abbès	63.1	− 0.3	14.0	+ 4.0	N 1	d°	—	"	33.0	10.0	
El-Aricha	64.8	0,0	"	"	NNE 1	d°	—	"	"	"	
Saïda	62.9	− 0.4	15.0	+ 1.8	N 1	d°	—	"	31.0	12.0	
Géryville	63.9	− 2.1	6.4	+ 0.3	SW 1	d°	—	"	25.0	5.0	rosée ce matin.
Ténez	62.7	− 0.3	16.4	+ 1.8	S 4	magª	tr-belle	"	28.0	14.0	
Cherchell	62.5	− 0.6	17.6	+ 1.2	ENE 1	d°	calme	"	27.0	15.0	
Cap Caxine	"	"	"	"	"	"	"	"	"	"	
Alger	63.3	− 0.3	19.0	− 1.0	NE 1	magª	calme	"	23.6	15.0	halo lunaire à 8h½ soir.
Orléansville	62.7	+ 1.5	23.0	+ 3.4	SE 1	d°	—	"	31.0	6.0	
Aumale	"	"	"	"	"	"	"	"	"	"	non parvenu.
Tizi-Ouzou	62.9	− 0.3	18.0	+ 3.0	E 4	clair	—	"	27.0	15.0	
Fort-National	63.1	− 0.8	17.2	+ 3.4	NW 1	beau	—	"	22.0	12.0	
Bou-Sâada	63.9	− 1.0	17.8	+ 1.0	E 3	clair	—	"	30.0	14.0	
Laghouat	65.3	− 0.9	25.0	+ 2.0	NW 1	d°	—	"	32.0	21.0	
Djidjelli	63.7	− 0.3	15.0	+ 0.8	E 1	d°	calme	"	27.0	13.0	
La Calle	64.8	+ 0.9	17.4	+ 1.0	E 3	d°	tr-belle	"	21.0	12.0	
Sétif	63.2	+ 0.1	14.6	+ 0.8	WSW 1	d°	—	"	23.0	8.0	
Constantine	63.7	+ 0.4	11.0	0.0	S 2	d°	—	"	22.0	8.0	
Guelma	64.6	+ 0.6	12.8	− 1.0	NNW 1	d°	—	"	25.0	10.0	
Tebessa	"	"	"	"	"	"	"	"	"	"	
Biskra	64.7	0.0	21.2	+ 3.0	ENE 1	d°	—	"	29.0	14.0	
Tunis	65.2	+ 2.2	14.2	+ 1.2	N 1	d°	"	"	22.0	11.0	

ALGER-VILLE (Observations des 24 heures.

Température	minim.	15°0	Humidité relative	minim.	43%
	maxim.	23°6		maxim.	75%
Évaporation		4mm5	Pluie		"

STATIONS DIVERSES

Fort l'Empereur : halo solaire à 11h matin.

PORTS D'EUROPE	VENT force de 0 à 9	ÉTAT DU CIEL	ÉTAT DE LA MER	PORTS D'EUROPE	VENT force de 0 à 9	ÉTAT DU CIEL	ÉTAT DE LA MER	PORTS D'EUROPE	VENT force de 0 à 9	ÉTAT DU CIEL	ÉTAT DE LA MER
Valentia	"	"	"	St-Mathieu	"	"	"	Alicante	"	"	"
Scilly	"	"	"	Ile de Groix	"	"	"	Marseille	NE 1	clair	belle
Yarmouth	"	"	"	Ile d'Aix	"	"	"	Toulon	"	"	"
Dunkerque	non	parvenus		Biarritz	non	parvenus		Livourne	S 1	clair	très belle
Gris-Nez	"	"	"	La Corogne	"	"	"	Naples	calme	clair	très belle
Boulogne	"	"	"	Porto	"	"	"	Palerme	calme	clair	très belle
Le Havre	"	"	"	Lisbonne	"	"	"				
Cherbourg	"	"	"	S.-Fernando	"	"	"	Funchal	"	"	"

SITUATION GÉNÉRALE

Les faibles pressions signalées hier au large de la Norvège sont descendues sur la Baltique.

La situation atmosphérique reste sensiblement la même sur l'Europe Sud et l'Algérie, le baromètre est stationnaire et uniforme vers 765mm.

Une nouvelle augmentation de la température se produit sur tout le réseau, les extrêmes étaient, ce matin à 7 heures : 6°4 à Géryville et 23° à Orléansville, le maximum absolu des 24 heures, 33°, a été constaté à Sidi-bel-Abbès. Le vent est variable sans intensité, la mer est belle sur tout le littoral.

CARTE DU TEMPS.

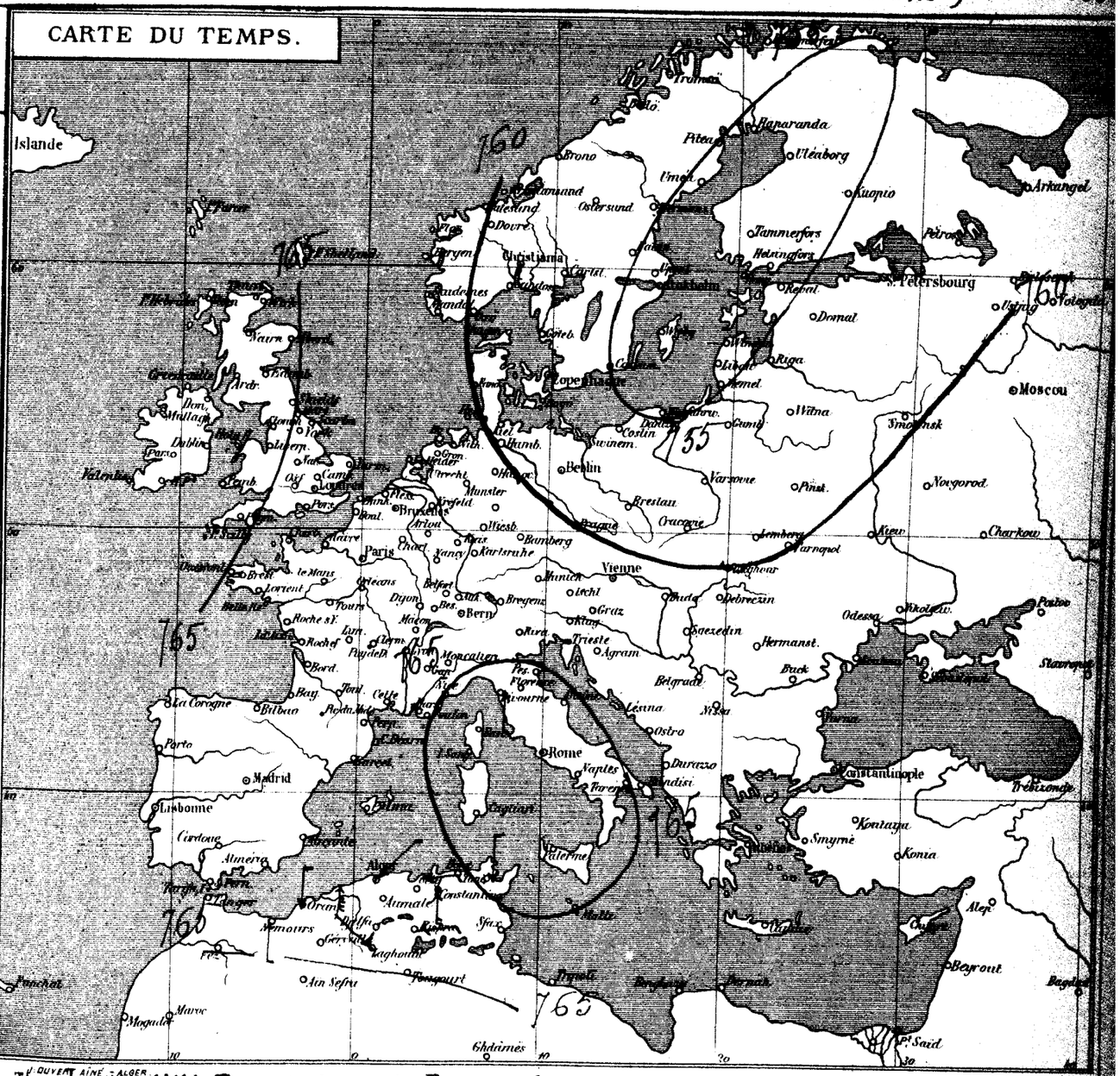

(Alger-Ville).-Température et Pression barométrique des dernières 24 heures (Enregistreurs Richard)



Températures extrêmes comparées (du 8 au 9 Mai 1886)

Stations	Maximum	Minimum	Stations	Maximum	Minimum
Nice	18°0	5°0	Yarmouth	16°0	7°0
Paris	24°0	6°0	Stockholm	18°0	2°0

STATIONS du RÉSEAU AFRICAIN	OBSERVATIONS DE 7 HEURES DU MATIN — PRESSION A 0° et au niveau de la mer — Observations	PRESSION A 0° — Différence en 24 h.	TEMPÉRATURE DE L'AIR — Observations	TEMPÉRATURE DE L'AIR — Différence en 24 h.	VENT — DIRECTION et FORCE de 0 à 9	ÉTAT DU CIEL	ÉTAT DE LA MER	Dans les 24 heures — PLUIE en millim.	Température extrêmes — Maxima	Température extrêmes — Minima	REMARQUES DIVERSES
Nemours	765.7	+ 1.7	18.6	- 0.2	S 1	Clair	Calme	"	27.0	13.0	"
Oran	64.6	+ 2.0	21.6	+ 2.4	Calme	d°	d°	"	26.0	15..	"
Tlemcen	65.9	+ 0.8	17.4	0.0	S 1	d°	——	"	32.0	12.0	"
Sidi-bel-Abbès	64.7	+ 1.6	14.6	+ 0.6	ESE 3	d°	——	"	34.0	12.0	"
El-Aricha	..	.	.	.	SE 1	beau	——	"	[illegible]	[illegible]	"
Saïda	63.9	+ 1.0	15.0	0.0	E 1	Clair	——	"	32..	12.0	"
Géryville	65.4	+ 1.5	17.0	+ 18.6	S 3	d°	——	"	30.0	13.0	"
Ténez	62.6	- 0.1	20.2	+ 3.2	S 5	beau	belle	"	22.0	15.0	"
Cherchell	61.9	- 0.6	18.4	+ 0.8	NW 1	Clair	Calme	"	27.0	17.0	"
Cap Caxine	"	"	"	"	"	"	"	"	"	"	"
Alger	62.0	- 0.5	20.5	+ 1.5	W SW 5	beau	belle	"	"	"	Mon parvenu.
Orléansville	63.0	+ 0.3	21.8	- 1.8	W 1	Clair	——	"	25.5	16.5	Sirocco faible ce matin
Aumale	64.2	"	"	"	W 1	d°	——	"	24.0	11.0	Sirocco faible.
Tizi-Ouzou	61.6	- 1.3	20.0	+ 2.0	W 4	d°	——	"	14.0	0.0	"
Fort-National	63.9	- 0.8	20.8	+ 3.6	SW 3	beau	——	"	16.0	3.0	"
Bou-Saada	..	..	..	..	..	..	——	"	25.0	17.0	Sirocco le matin
Laghouat	63.9	+ 2.0	19.6	+ 1.8	E 1	beau	——	"	"	"	"
Djidjelli	61.7	- 2.0	20.0	+ 5.0	W 1	beau	Calme	"	30.0	11.0	"
La Calle	62.1	- 2.7	20.6	+ 3.2	W 5	d°	p. agitée	"	27.0	15.0	"
Sétif	62.9	- 0.3	16.4	+ 1.8	W 1	Clair	——	"	32.0	16.0	"
Constantine	63.1	- 0.6	14.2	+ 3.2	S 4	Nuage	——	"	25.0	9.0	Sirocco la nuit
Guelma	62.6	- 2.0	16.8	+ 4.0	ESE 1	Clair	——	"	24.0	11.0	"
Tebessa	..	..	..	..	..	..	——	"	28.0	12.0	"
Biskra	64.9	+ 0.2	19.6	- 1.6	SE 1	beau	——	"	"	"	Mon parvenu.
Tunis	65.2	0.0	16.2	- 2.0	S 2	beau	"	"	30.0	15.0	"
									20.0	10.0	"

ALGER-VILLE (Observations des 24 heures.

Température	minim. ..18°5	Humidité relative	minim. ... 66%
	maxim. ..25°5		maxim. ... 76%
Évaporation 12m/m8		Pluie ..... "	

STATIONS DIVERSES

Fort l'Empereur : Sirocco hier, la nuit et ce matin.

PORTS D'EUROPE	VENT force de 0 à 9	ÉTAT DU CIEL	ÉTAT DE LA MER	PORTS D'EUROPE	VENT force de 0 à 9	ÉTAT DU CIEL	ÉTAT DE LA MER	PORTS D'EUROPE	VENT force de 0 à 9	ÉTAT DU CIEL	ÉTAT DE LA MER
Valentia	N 1	Couvert	belle	St-Mathieu	N 2	pluie	belle	Alicante	"	"	"
Scilly	NNW 2	d°	d°	Ile de Croix	WNW 4	d°	p. agitée	Marseille	E 4	Nuage	belle
Yarmouth	ENE 4	Nuage	p. agitée	Ile d'Aix	WNW 4	d°	belle	Toulon	E 3	Brouillard	belle
Dunkerque	E 4	Couvert	d°	Biarritz	WSW 3	Couvert	d°	Livourne	"	"	"
Gris-Nez	ESE 3	Nuage	d°	La Corogne	"	"	"	Naples	"	"	"
Boulogne	ENE 2	Couvert	belle	Porto	"	"	"	Palerme	"	"	"
Le Havre	ENE 3	d°	p. agitée	Lisbonne	S 2	beau	belle	—			
Cherbourg	E 3	Nuage	d°	S.-Fernando	Calme	Nuage	d°	Funchal	Calme	Nuage	Gr. belle

SITUATION GÉNÉRALE

La dépression de la Baltique s'est creusée davantage et a son centre sur le golfe de Finlande.
Une nouvelle dépression s'est formée sur les côtes Ouest de France où le baromètre a baissé brusquement de 8m/m en moyenne.
En Algérie une légère baisse se produit sur le centre et l'Est tandis que les pressions restent stationnaire dans l'Ouest et relativement élevées vers 765m/m dans le Sud.
La température subit une augmentation générale et marquée, elle a atteint un maximum de 34°0 à Sidi-Bel-Abbès pendant les dernières 24 heures. Le vent souffle de direction variable avec une certaine intensité, la mer est belle ou peu agitée sur le littoral.

CARTE DU TEMPS.

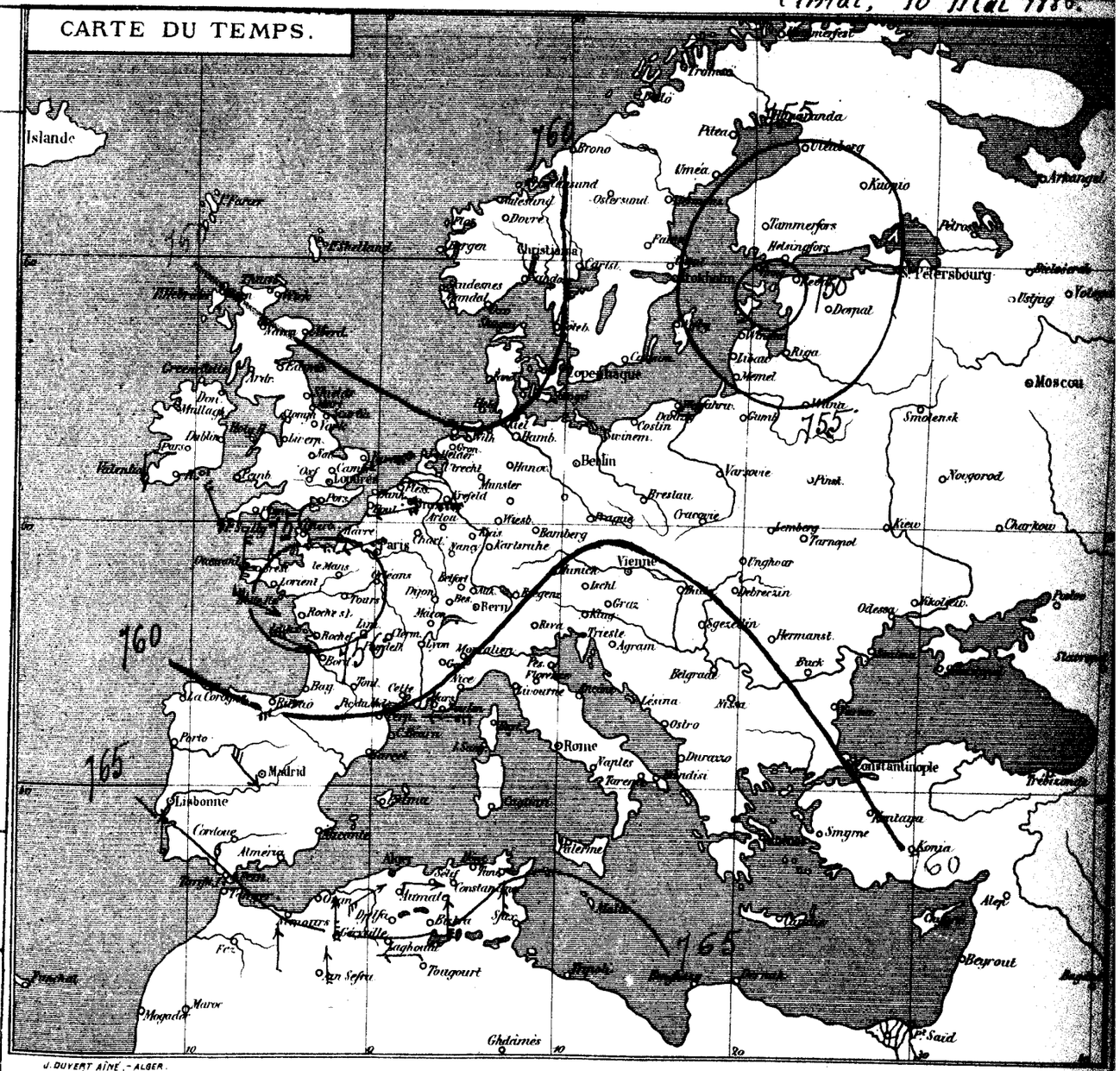

J. DUVERT AÎNÉ, - ALGER.

(Alger-Ville).-Température et Pression barométrique des dernières 24 heures (Enregistreurs Richard) 9 Mai — 10 Mai



Températures extrêmes comparées (du 9 au 10 Mai 1886)

Stations	Maximum	Minimum	Stations	Maximum	Minimum
Nice	19°0	10°0	Yarmouth	10°0	7°0
Paris	26°0	10°0	Stockholm	13°0	3°0

BULLETIN METEOROLOGIQUE DE L'ALGERIE

Mardi, 11 Mai 1886

STATIONS du RESEAU AFRICAIN	OBSERVATIONS DE 7 HEURES DU MATIN — PRESSION A 0° et au niveau de la mer — Observations	PRESSION A 0° — Différence en 24 h.	TEMPÉRATURE DE L'AIR — Observations	TEMPÉRATURE DE L'AIR — Différence en 24 h.	VENT — DIRECTION et FORCE de 0 à 9	ÉTAT DU CIEL	ÉTAT DE LA MER	Dans les 24 heures — PLUIE en millim.	Températures extrêmes — Maxima	Températures extrêmes — Minima	REMARQUES DIVERSES
Nemours	763.1	- 2.6	22.4	+ 4.4	N 1	Nuag.	Calme	"	25.0	19.0	"
Oran	63.0	- 1.6	23.4	+ 1.8	S 1	Beau	d°	"	25.0	17.0	"
Tlemcen	64.1	- 1.8	17.2	- 0.2	S 1	Fr. nuag.	—	"	31.0	16.0	"
Sidi-bel-Abbès	63.6	- 1.1	14.4	- 0.2	SE 1	Couvert	—	"	32.0	13.0	"
El-Aricha	65.2	"	"	"	SW 2	Nuag.	—	"	36.0	18.0	"
Saida	63.9	0.0	16.4	+ 1.4	WNW 1	Couvert	—	"	32.0	13.0	"
Géryville	66.1	+ 0.7	11.4	- 5.6	SW 2	Nuag.	—	"	30.0	8.0	Sirocco hier.
Ténez	62.6	0.0	15.8	- 4.4	S 4	Couvert	Calme	"	21.0	15.0	"
Cherchell	62.3	+ 0.4	19.2	+ 0.8	NW 1	Nuag.	d°	"	25.0	14.0	"
Cap Caxine	"	"	"	"	"	"	"	"	"	"	"
Alger	62.9	+ 0.9	23.0	+ 2.5	SE 3	Beau	Fr. belle	"	26.5	16.0	Sirocco le matin
Orleansville	63.2	- 0.2	16.2	- 5.0	E 1	Couvert	—	"	32.0	7.0	"
Aumale	"	"	"	"	"	"	"	"	"	"	"
Tizi-Ouzou	62.6	+ 1.0	17.6	- 2.4	W 2	Beau	—	"	29.0	15.0	"
Fort-National	63.7	- 0.2	16.4	- 4.4	NW 1	Couvert	—	"	24.0	13.0	"
Bou-Saada	"	"	"	"	"	"	"	"	"	"	"
Laghouat	64.1	- 1.8	20.6	+ 1.0	NE 1	Nuag.	—	"	35.0	14.0	Non parvenu.
Djidjelli	63.9	+ 1.8	17.8	- 2.2	SE 1	Nuag.	Fr. belle	"	25.0	15.0	"
La Calle	63.9	+ 1.8	18.6	- 2.0	SE 5	d°	agitée	"	29.0	15.0	Sirocco hier.
Sétif	62.6	- 0.3	15.0	- 1.4	WSW 1	Clair	—	"	26.0	9.0	"
Constantine	62.8	- 0.3	14.8	+ 0.6	S 2	Nuag.	—	"	28.0	12.0	"
Guelma	62.8	+ 0.8	15.8	+ 1.0	NNW 1	Clair	—	"	32.0	11.0	Sirocco hier
Tebessa	62.1	"	18.6	"	NW 1	d°	—	"	28.0	14.0	"
Biskra	61.3	- 5.0	24.6	+ 5.0	NW 1	d°	—	"	30.0	19.0	"
Tunis	64.8	- 0.4	18.6	+ 2.4	W 4	Beau	"	"	27.0	13.0	"

ALGER-VILLE (Observations des 24 heures.

Température { minim. ... 16°.0 ; maxim. ... 26°.5 — Humidité relative { minim. ... 67 % ; maxim. ... 78 %

Évaporation ..... 8m/m — Pluie ...

STATIONS DIVERSES

Fort l'Empereur: Sirocco hier et la nuit

PORTS D'EUROPE	VENT force de 0 à 9	ÉTAT DU CIEL	ÉTAT DE LA MER	PORTS D'EUROPE	VENT force de 0 à 9	ÉTAT DU CIEL	ÉTAT DE LA MER	PORTS D'EUROPE	VENT force de 0 à 9	ÉTAT DU CIEL	ÉTAT DE LA MER
Valentia	W 2	Couvert	Belle	St-Mathieu	WNW 2	Couvert	p. agitée	Alicante			
Scilly	WNW 4	Nuag.	p. agitée	Ile de Groix	WNW 3	d°	d°	Marseille	S 4	beau	houleuse
Yarmouth	ENE 3	d°	agitée	Ile d'Aix	W 4	d°	Belle	Toulon	NW 5	Couvert	p. agitée
Dunkerque	E 3	Couvert	houleuse	Biarritz	W 4	Nuag.	d°	Livourne			
Gris-Nez	E 3	Couvert	p. agitée	La Corogne	W 2	couvert	p. agitée	Naples			
Boulogne	NE 2	d°	Belle	Porto				Palerme			
Le Havre	N 3	d°	p. agitée	Lisbonne	NE 4	nuag.	belle	—			
Cherbourg	W 2	Nuag.	d°	S.-Fernando	NNE 1	d°	p. agitée	Funchal	N 1	couvert	tr. belle

SITUATION GÉNÉRALE

La dépression de la Baltique s'éloigne lentement vers l'Est et a son centre vers St Pétersbourg, où le minimum barométrique (748m/m) s'observe.

Une nouvelle zone de fortes pressions apparaît au Nord des Iles Britanniques.

En Algérie la baisse continue, cependant les pressions sont encore relativement élevées vers 765m/m dans le Sud. La température se maintient élevée, elle a atteint un maximum de 35° à Laghouat pendant les dernières 24 heures. Le vent souffle généralement des régions Sud, la mer est belle sur le littoral.

En Provence, la mer est agitée par vent de NW assez fort.

CARTE DU TEMPS.

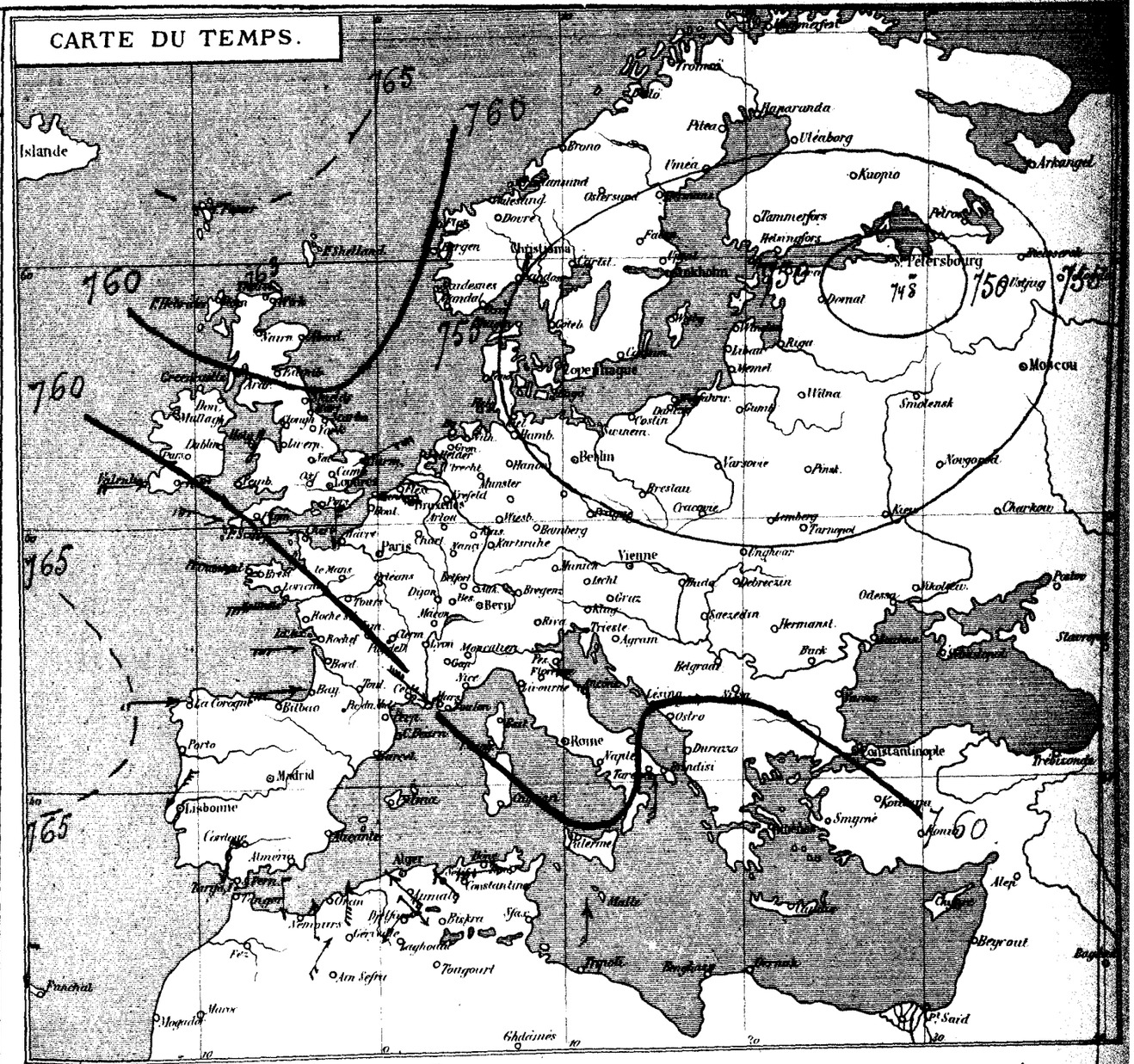

Thermomètres — (Alger-Ville). — Température et Pression barométrique des dernières 24 heures (Enregistreurs Richard) — 10 Mai — 11 Mai. — Baromètre



Températures extrêmes comparées (du 10 au 11 Mai 1886).

Stations	Maximum	Minimum	Stations	Maximum	Minimum
Nice	18°.0	10°.0	Yarmouth	10°.0	7°.0
Paris	24°.0	17°.0	Stockholm	10°.0	6°.0

DOUZIÈME ANNÉE — N° 3923.

BULLETIN MÉTÉOROLOGIQUE DE L'ALGÉRIE

Mercredi 12 Mai 1886

OBSERVATIONS DE 7 HEURES DU MATIN

STATIONS du RÉSEAU AFRICAIN	PRESSION A 0° et au niveau de la mer — Observations	PRESSION A 0° et au niveau de la mer — Différ. en 24 h.	TEMPÉRATURE DE L'AIR — Observations	TEMPÉRATURE DE L'AIR — Différ. en 24 h.	VENT DIRECTION et FORCE de 0 à 9	ÉTAT DU CIEL	ÉTAT DE LA MER	PLUIE en millim. (dans les 24 heures)	Températures extrêmes — Maxima	Températures extrêmes — Minima	REMARQUES DIVERSES
Nemours	759.4	- 3.7	24.0	+ 1.6	S 2	Couvert	Calme	"	30.0	19.0	"
Oran	59.7	- 3.3	22.6	- 0.8	S 3	d°	d°	"	29.0	18.0	Sirocco hier
Tlemcen	60.6	- 3.4	15.3	- 1.4	S 1	d°	—	"	32.0	16.0	"
Sidi-bel-Abbès	59.6	- 4.0	15.4	+ 1.0	ESE 1	d°	—	"	35.0	14.0	"
El-Aricha	"	"	"	"	S 3	Nuag.	—	"	34.0	11.0	"
Saida	61.8	- 2.1	18.0	+ 1.6	W 1	brouillé	—	"	33.0	15.0	"
Géryville	64.6	- 1.4	16.8	+ 3.4	S 2	Nuag.	—	"	31.0	11.0	"
Ténez	59.3	- 3.1	17.4	+ 1.6	S 5	beau	Calme	"	26.0	14.0	"
Cherchell	59.7	- 2.6	19.4	+ 0.2	SW 1	clair	d°	"	27.0	17.0	"
Cap Caxine	"	"	"	"	"	"	"	"	"	"	"
Alger	60.5	- 2.4	22.0	- 1.0	SE 2	beau	Fr. belle	"	28.0	16.0	Sirocco hier
Orléansville	60.2	- 3.0	18.6	+ 2.4	E 2	Nuag.	—	"	30.0	10.0	"
Aumale	60.9	0.0	14.0	0.0	W 1	Couvert	—	"	13.0	3.0	"
Tizi-Ouzou	60.6	- 2.0	15.8	- 1.8	SW 3	beau	—	"	14.0	1.0	"
Fort-National	62.4	- 1.3	17.6	+ 1.2	W 1	d°	—	"	23.0	14.0	"
Ybardaïa	63.0	"	29.0	"	W 1	Nuag.	—	"	39.0	24.0	"
Laghouat	63.4	- 0.7	21.8	+ 1.2	NE 1	beau	—	"	34.0	16.0	"
Djidjelli	61.5	- 2.0	16.4	- 1.4	SE 1	Clair	Calme	"	30.0	15.0	"
La Calle	63.0	- 1.0	19.6	+ 2.0	SE 1	beau	d°	"	22.0	14.0	"
Sétif	62.3	- 0.3	16.4	+ 1.4	W 1	Clair	—	"	26.0	10.0	"
Constantine	63.2	+ 0.4	14.8	0.0	S 2	beau	—	"	26.0	11.0	"
Guelma	63.9	+ 1.1	17.2	+ 1.4	Calme	Clair	—	"	28.0	14.0	"
Tebessa	61.3	- 0.8	21.4	+ 2.8	NW 1	d°	—	"	28.0	13.0	"
Biskra	62.8	+ 2.3	22.8	- 1.8	SE 2	beau	—	"	34.0	19.0	"
Tunis	61.9	- 2.9	16.8	- 1.3	SW 2	beau	"	"	23.0	12.0	"

ALGER-VILLE (Observations des 24 heures.)

Température	minim. ... 16°.0	Humidité relative	minim. ... 23 %
	maxim. ... 28.0		maxim. ... 58 %
Évaporation	10%.0	Pluie	

STATIONS DIVERSES

Fort l'Empereur: Sirocco hier, la mer forte matin.

PORTS D'EUROPE	VENT force de 0 à 9	ÉTAT DU CIEL	ÉTAT DE LA MER	PORTS D'EUROPE	VENT force de 0 à 9	ÉTAT DU CIEL	ÉTAT DE LA MER	PORTS D'EUROPE	VENT force de 0 à 9	ÉTAT DU CIEL	ÉTAT DE LA MER
Valentia	NNE 6	pluie	houleuse	St-Mathieu	Calme	Couvert	houleuse	Alicante	SE 1	Clair	Belle
Scilly	WSW 2	Nuag.	p. agitée	Ile de Groix	S 5	Brouillé	p. agitée	Marseille	NW 1	Nuag.	houleuse
Yarmouth	E 5	d°	agitée	Ile d'Aix	SSE 3	p. agitée	belle	Toulon	NW 2	Brouillé	belle
Dunkerque	Calme	brouillé	belle	Biarritz	Calme	Nuag.	Calme	Livourne			
Gris-Nez	S 1	d°	d°	La Corogne	WSW 1	beau	p. agitée	Naples			
Boulogne	SSE 2	Couvert	d°	Porto				Palerme	WNW 2	Clair	p. agitée
Le Havre	S 3	d°	p. agitée	Lisbonne	SSW 4	Couvert	belle	Brindisi	SE 5	beau	belle
Cherbourg	S 4	pluie	d°	S.-Fernando	SE 1	Nuag.	p. agitée	Funchal	Calme	Nuag.	Belle

SITUATION GÉNÉRALE

La situation atmosphérique reste la même sur le Nord-Est de l'Europe.
Une nouvelle zone de basses pressions aborde ce matin l'Irlande où le minimum barométrique (748m) s'observe à Valentia.
En Algérie, la baisse s'accentue dans l'Ouest, tandis que les pressions sont stationnaires dans l'Est. La température se maintient élevée et atteint un maximum de 39°0 dans l'extrême Sud. Le vent souffle généralement des régions Sud sans intensité, le Sirocco se fait sentir par places, la mer est calme sur le littoral.
Beau temps en Provence.

CARTE DU TEMPS.

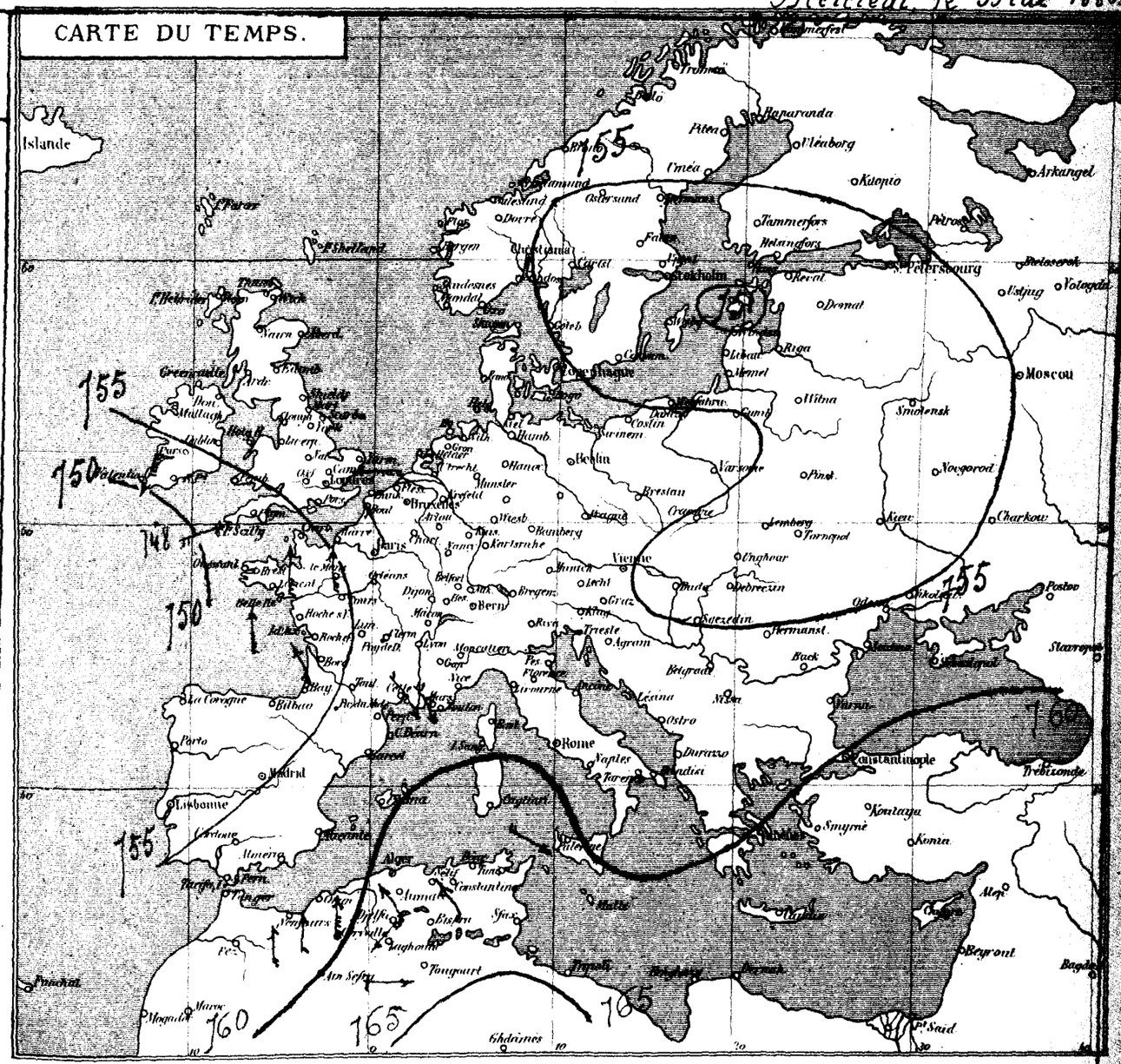

J. DUVERT AÎNÉ - ALGER

(Alger-Ville) - Température et Pression barométrique des dernières 24 heures (Enregistreurs Richard)



Températures extrêmes comparées (du 11 au 12 Mai 1886).

Stations	Maximum	Minimum	Stations	Maximum	Minimum
Nice	18°.0	10°.0	Yarmouth	8°.0	5°.0
Paris	19°.0	11°.0			

DOUZIEME ANNEE — N° 3[illegible]

BULLETIN METEOROLOGIQUE DE L'ALGERIE

Jeudi, 13 Mai 1886

OBSERVATIONS DE 7 HEURES DU MATIN

STATIONS du RESEAU AFRICAIN	PRESSION A 0° et au niveau de la mer — Observations	PRESSION A 0° et au niveau de la mer — Différ. en 24 h.	TEMPÉRATURE DE L'AIR — Observations	TEMPÉRATURE DE L'AIR — Différ. en 24 h.	VENT DIRECTION et FORCE de 0 à 9	ÉTAT DU CIEL	ÉTAT DE LA MER	Dans les 24 heures — PLUIE en millim.	Températures extrêmes — Maxima	Températures extrêmes — Minima	REMARQUES DIVERSES
Nemours	758.7	- 0.7	21.2	- 3.8	W 1	Nuag.	p. agitée	"	30.0	19.0	Sirocco certains n'ont ouvert hier
Oran	59.2	- 1.3	21.4	- 1.2	SW 2	d°	Belle	"	28.0	19.0	Sirocco hier
Tlemcen	60.4	- 0.2	17.2	+ 1.4	S 1	d°	—	"	33.0	16.0	d°
Sidi-bel-Abbès	58.9	- 1.1	16.4	+ 1.0	SE 3	Couvert	—	"	29.0	14.0	d°
El-Aricha	"	"	"	"	S 3	Nuag.	—	"	"	"	"
Saïda	58.4	- 3.4	19.0	+ 1.0	W 1	d°	—	"	34.0	15.0	"
Géryville	59.2	- 3.4	16.6	- 0.2	S 2	d°	—	"	31.0	13.0	Sirocco hier
Ténez	55.0	- 4.5	23.4	+ 6.0	S 3	Couvert	p. agitée	"	35.0	19.0	d°
Cherchell	58.9	- 5.5	23.8	+ 4.4	SW 1	Nuag.	agitée	"	34.0	19.0	Sirocco la nuit
Cap Caxine	"	"	"	"	"	"	"	"	"	"	"
Alger	54.0	- 6.5	25.0	+ 3.0	W 3	Couvert	p. agitée	"	32.0	22.0	Sirocco hier la nuit et ce matin
Orléansville	56.6	- 3.9	20.0	+ 1.4	W 2	d°	—	"	34.0	13.0	"
Aumale	56.2	- 4.7	"	"	W 3	d°	—	"	"	"	"
Tizi-Ouzou	"	"	"	"	"	"	—	"	"	"	Non parvenu
Fort-National	52.3	- 9.9	23.2	+ 5.6	S 2	Couvert	—	"	28.0	17.0	Sirocco hier.
Ghardaïa	60.0	"	27.0	- 2.0	SSE 1	Nuag.	—	"	40.0	23.0	"
Laghouat	57.9	- 3.5	19.2	- 2.6	E 1	d°	—	"	23.0	16.0	"
Djidjelli	53.4	- 8.1	26.8	+ 10.4	SW 2	Nuag.	Belle	"	32.0	15.0	"
La Calle	54.9	- 8.1	23.4	+ 3.8	SW 6	d°	d°	"	25.0	18.0	"
Sétif	58.1	- 4.2	18.0	+ 1.6	SW 4	d°	—	"	27.0	12.0	Sirocco la nuit
Constantine	57.9	- 3.3	18.4	+ 3.6	S 4	Couvert	—	"	30.0	15.0	d°
Guelma	55.3	- 8.1	22.0	+ 4.8	SSE 2	d°	—	"	30.0	12.0	"
Tebessa	"	"	"	"	"	"	—	"	"	"	"
Biskra	59.5	- 4.3	25.6	+ 2.8	ESE 5	Nuag.	—	"	34.0	25.0	Non parvenu
Tunis	57.8	- 4.1	20.2	+ 3.4	E 6	Beau	"	"	27.0	13.0	"

ALGER-VILLE (Observations des 24 heures.

Température	Minim. ... 22°.0	Humidité relative	minim. ... 20 %
	maxim. ... 32°.0		maxim. ... 36 %
Evaporation	14m.5	Pluie	

STATIONS DIVERSES

Fort l'Empereur: fort sirocco hier et la nuit

PORTS D'EUROPE	VENT force de 0 à 9	ÉTAT DU CIEL	ÉTAT DE LA MER	PORTS D'EUROPE	VENT force de 0 à 9	ÉTAT DU CIEL	ÉTAT DE LA MER	PORTS D'EUROPE	VENT force de 0 à 9	ÉTAT DU CIEL	ÉTAT DE LA MER
Valentia	NNE 6	Couvert	houleuse	St-Mathieu	SSE 4	Couvert	agitée	Alicante			
Scilly	E 4	Nuag.	p. agitée	Ile de Groix	W 4	Nuag.	d°	Marseille	SE 1	Couvert	agitée
Yarmouth	ENE 9	d°	houleuse	Ile d'Aix	W 5	pluie	belle	Toulon	E 2	Couvert	houleuse
Dunkerque	E 3	d°	agitée	Biarritz	WSW 5	Nuag.	p. agitée	Livourne	S 5	d°	ts. belle
Gris-Nez	E 1	d°	Belle	La Corogne	"	"	"	Naples	"	"	"
Boulogne	S 2	d°	d°	Porto	"	"	"	Palerme	"	"	"
Le Havre	W 5	d°	houleuse	Lisbonne	"	"	"				
Cherbourg	W 4	d°	agitée	S.-Fernando	"	"	"	Funchal	"	"	"

SITUATION GÉNÉRALE

Les faibles pressions signalées hier au large des Iles Britanniques recouvrent ce matin le Sud-Ouest de l'Europe et ont occasionné la formation d'une dépression secondaire sur le golfe du Lion.

La baisse barométrique s'accentue sur l'Algérie, elle atteint 8m dans l'Est; la température a augmenté considérablement sous l'action des vents forts du Sud Ouest et du Sirocco qui règnent sur nos régions; le thermomètre a atteint 40°.0 à Ghardaïa pendant les dernières 24 heures.

En Provence, la mer est agitée par vents d'Est forts.

CARTE DU TEMPS.

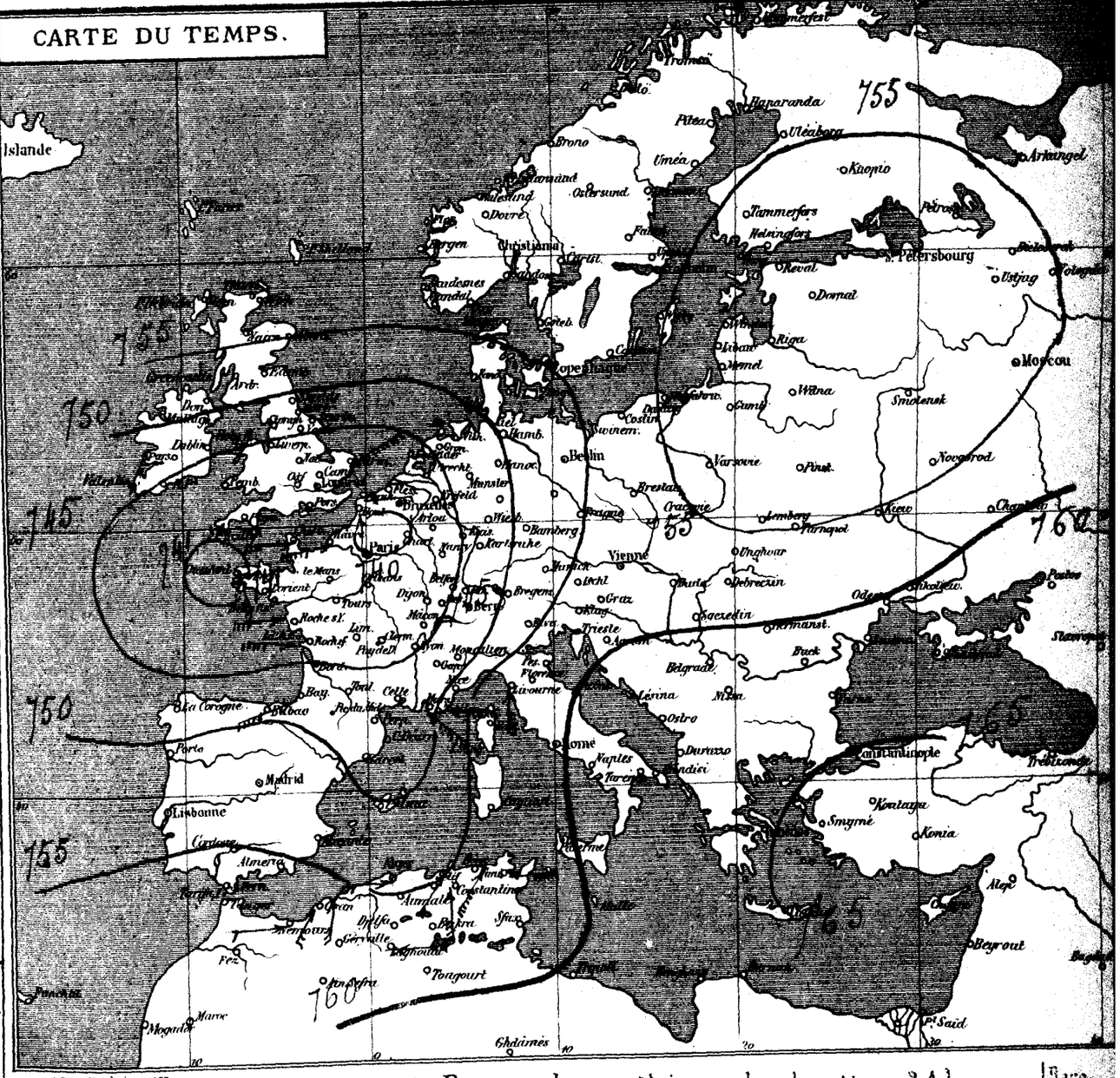

Thermomètres — (Alger-Ville). — Température et Pression barométrique des dernières 24 heures — Baromètre

(Enregistreurs Richard) — 12 Mai — 13 Mai

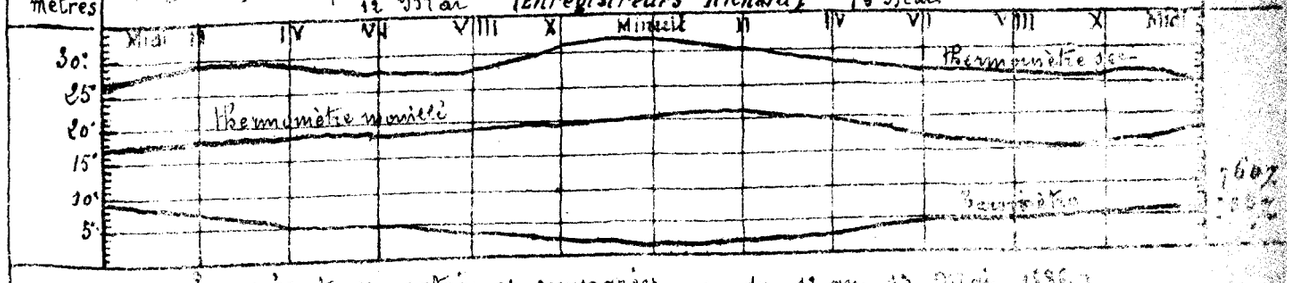

Températures extrêmes comparées (du 12 au 13 Mai 1886)

Stations	Maximum	Minimum	Stations	Maximum	Minimum
Nice	20°.0	9°.0	Yarmouth	6°.0	3°.0
Paris	21°.0	13°.0	Stockholm	10°.0	1°.0

BULLETIN MÉTÉOROLOGIQUE DE L'ALGÉRIE

Vendredi, 14 Mai

OBSERVATIONS DE 7 HEURES DU MATIN

STATIONS du RÉSEAU AFRICAIN	PRESSION A 0° et au niveau de la mer — Observations	PRESSION A 0° et au niveau de la mer — Différence en 24 h.	TEMPÉRATURE DE L'AIR — Observations	TEMPÉRATURE DE L'AIR — Différence en 24 h.	VENT DIRECTION et FORCE de 0 à 9	ÉTAT DU CIEL	ÉTAT DE LA MER	PLUIE en millim. (dans les 24 heures)	Température extrêmes — Maxima	Température extrêmes — Minima	REMARQUES DIVERSES
Nemours	764.6	+ 5.9	15.8	+ 3.4	SW 1	Couvert	Grosse	"	23.0	15.0	
Oran	62.4	+ 4.2	19.2	- 2.2	NW 2	Fr. magq.	Belle	"	25.0	17.0	Vent fort la nuit
Tlemcen	63.1	+ 3.3	13.2	- 4.0	S 1	Couvert	—	10.0	17.0	13.0	pluie la nuit
Sidi-bel-Abbès	62.3	+ 4.0	12.2	- 4.2	SE 3	d°	—	"	23.0	20.0	"
El-Aricha	"	"	"	"	SE 2	Beau	—	"	"	"	"
Saida	61.4	+ 3.0	9.4	- 9.6	WNW 1	Couvert	—	3.0	24.0	9.0	pluie hier
Géryville	61.2	+ 2.0	10.4	- 5.6	N 3	d°	—	3.0	29.0	8.0	d°
Ténez	59.3	+ 4.3	15.2	- 8.2	S 5	Couvert	Houleuse	"	25.0	14.0	"
Cherchell	58.3	+ 4.4	18.4	- 5.4	NW 3	Nuag.	grosse	"	25.0	17.0	"
Cap Caxine	"	"	"	"	"	"	"	"	"	"	Non parvenu.
Alger	59.2	+ 5.2	19.0	- 6.0	W 5	Couvert	Houleuse	gle	27.0	17.0	Légère averse à 8h m. soir
Orléansville	60.7	+ 4.4	17.8	- 2.2	W 4	d°	—	"	27.0	11.0	"
Aumale	"	"	"	"	W 4	d°	—	"	"	"	"
Tizi-Ouzou	58.3	"	17.4	"	W 4	Beau	—	"	24.0	15.0	"
Fort-National	59.9	+ 6.4	13.4	- 9.8	NW 4	Brouill.	—	1.8	28.0	9.0	pluie la nuit
Aïn-Bessam	63.5	+ 3.5	21.0	- 6.0	NNW 5	Couvert	—	"	41.0	17.0	"
Laghouat	61.5	+ 3.6	15.2	- 4.0	NE 1	Nuag.	—	"	30.0	13.0	"
Djidjelli	59.1	+ 4.7	19.2	- 7.6	S 1	Couvert	Calme	"	29.0	17.0	"
La Calle	58.8	+ 3.9	20.2	- 3.2	S 3	d°	p. agitée	"	32.0	17.0	Sirocco hier
Sétif	59.1	+ 1.0	13.4	+ 4.6	SW 1	d°	—	"	28.0	10.0	"
Constantine	59.6	+ 1.7	13.0	- 5.4	W 2	d°	—	4.0	29.0	12.0	pluie hier
Guelma	59.4	+ 3.6	15.4	- 6.6	Calme	d°	—	"	18.0	14.0	"
Tebessa	57.9	"	22.4	"	S 1	Nuag.	—	"	29.0	17.0	Sirocco hier
Biskra	59.2	+ 0.7	21.2	- 4.4	NW 6	Couvert	—	"	33.0	20.0	"
Tunis	60.1	+ 2.3	18.2	- 2.0	NW 3	Nuag.	"	"	28.0	16.0	"

ALGER-VILLE (Observations des 24 heures.

Température	minim.	17°.0	Humidité relative	minim.	36 %
	maxim.	27°.0		maxim.	58 %
Évaporation		12m/m 3	Pluie		

STATIONS DIVERSES

Fort l'Empereur: Sirocco hier et la nuit

PORTS D'EUROPE	VENT force de 0 à 9	ÉTAT DU CIEL	ÉTAT DE LA MER	PORTS D'EUROPE	VENT force de 0 à 9	ÉTAT DU CIEL	ÉTAT DE LA MER	PORTS D'EUROPE	VENT force de 0 à 9	ÉTAT DU CIEL	ÉTAT DE LA MER
Valentia	N 5	Fr. magq.	Houleuse	St-Mathieu	N 4	Couvert	p. agitée	Alicante			
Scilly	N 1	Couvert	agitée	Ile de Croix	NW 3	Beau	d°	Marseille	WSW 4	Fr. Mauv.	houleuse
Yarmouth	SW 5	Nuag.	houleuse	Ile d'Aix	WSW 6	Couvert	agitée	Toulon	SW 4	Brouill.	agitée
Dunkerque	SSW 3	Clair	Belle	Biarritz	SW 4	pluie	d°	Livourne	SSE 6	Couvert	grosse
Gris-Nez	WSW 5	d°	houleuse	La Corogne	"	"	"	Naples	"	"	"
Boulogne	SW 4	d°	p. agitée	Porto	"	"	"	Palerme	"	"	"
Le Havre	S 5	Nuag.	agitée	Lisbonne	W 3	Nuag.	houleuse	Brindisi	SE 6	Nuag.	houleuse
Cherbourg	SSW 3	d°	d°	S.-Fernando	W 3	pluie	p. agitée	Funchal	N 5	Couvert	Fr. belle

SITUATION GÉNÉRALE

La dépression du golfe de Lion a gagné le golfe de Gênes, celle du Sud-Ouest de l'Europe est remontée sur la mer du Nord. Le minimum barométrique (741m/m) s'observe à Yarmouth.

Le baromètre se relève rapidement sur l'Algérie, la température a subit une diminution très marquée, les extrêmes à 7 heures matin n'étaient plus que 9°.4 à Saida et 22°.4 à Tébessa.

Le vent soufflait avec intensité de l'Ouest, la mer était houleuse sur la plus grande partie du littoral, quelques pluies sont tombées la nuit dernière, principalement dans l'Ouest et en Kabylie.

CARTE DU TEMPS.

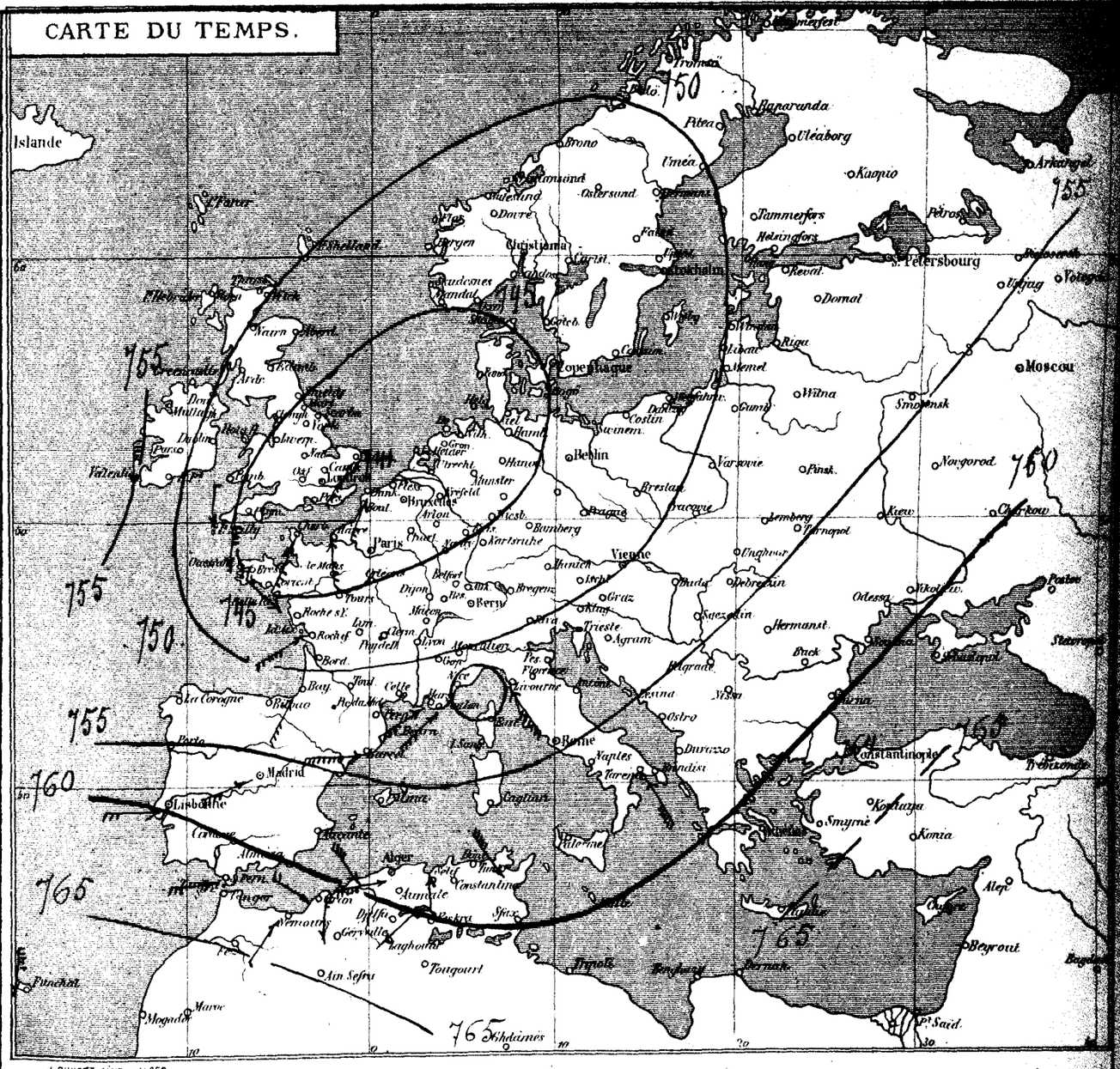

J. DUVERT AÎNÉ — ALGER.

(Alger-Ville). — Température et Pression barométrique des dernières 24 heures

(Enregistreurs Richard)

13 Mai — 14 Mai



Températures extrêmes comparées (du 13 au 14 Mai 1886).

Stations	Maximum	Minimum	Stations	Maximum	Minimum
Nice	19°.0	10°.0	Yarmouth	12°.0	6°.0
Paris	18°.0	8°.0	Stockholm	12°.0	1°.0

BULLETIN MÉTÉOROLOGIQUE DE L'ALGÉRIE

STATIONS du RÉSEAU AFRICAIN	OBSERVATIONS DE 7 HEURES DU MATIN — PRESSION A 0° et au niveau de la mer (Observations)	(Différence en 24 h.)	TEMPÉRATURE DE L'AIR (Observations)	(Différence en 24 h.)	VENT DIRECTION et FORCE de 0 à 9	ÉTAT DU CIEL	ÉTAT DE LA MER	Dans les 24 heures — PLUIE en millim.	Températures extrêmes — Maxima	Minima	REMARQUES DIVERSES
Nemours	765.1	+ 0.6	18.0	+ 2.2	S 1	Clair	Calme	"	23.0	12.0	"
Oran	66.1	+ 3.7	19.0	- 0.2	NW 1	beau	belle	"	23.0	13.0	"
Tlemcen	66.9	+ 3.8	15.4	+ 2.2	S 1	d°.	—	"	18.0	12.0	"
Sidi-bel-Abbès	65.8	+ 3.3	12.8	+ 0.6	SE 2	d°.	—	"	20.0	9.0	"
El-Aricha	"	"	"	"	S 2	Nuag.	—	"	"	"	"
Saida	65.9	+ 4.5	16.0	+ 0.6	NNW 1	d°.	—	"	16.0	7.0	"
Géryville	65.2	+ 4.0	5.8	+ 4.6	NNE 1	d°.	—	2.5	13.0	3.5	pluie hier.
Ténez	"	"	"	"	"	"	"	"	"	"	D'on pas avr. cm.
Cherchell	64.9	+ 6.6	16.4	- 2.0	W 1	beau	Calme	"	20.0	14.0	"
Cap Caxine	"	"	"	"	"	"	"	"	"	"	"
Alger	65.2	+ 6.0	17.0	- 2.0	SW 3	beau	belle	"	23.0	14.0	"
Orléansville	65.9	+ 5.2	17.0	- 0.8	W 1	d°.	—	"	24.0	4.0	"
Aumale	64.2	"	11.0	"	W 3	Nuag.	—	"	21.0	4.0	"
Tizi-Ouzou	64.1	+ 5.8	12.2	- 5.2	W 2	beau	—	"	20.0	8.0	Rosée la nuit
Fort-National	64.6	+ 4.6	9.8	- 3.6	NW 2	d°.	—	"	22.0	7.0	"
Aïn-Sultan	62.6	+ 5.1	16.0	0.0	NNW 3	Nuag.	—	"	24.0	12.0	"
Laghouat	66.3	+ 3.0	13.2	- 2.0	NE 1	beau	—	"	21.0	6.0	"
Djidjelli	64.3	+ 5.2	13.8	- 3.4	W 2	beau	p. agitée	"	21.0	13.0	"
La Calle	65.7	+ 6.7	13.4	- 1.8	W 2	d°.	belle	"	23.0	12.0	"
Sétif	64.6	+ 5.5	9.8	- 3.6	W 1	d°.	—	"	15.0	4.0	"
Constantine	65.2	+ 5.6	10.4	- 2.6	W 1	Couvert	—	"	17.0	9.0	"
Guelma	64.9	+ 5.5	11.6	- 3.2	Calme	d°.	—	"	21.0	11.0	"
Tebessa	64.2	+ 6.9	12.6	- 9.2	NW 9	Nuag.	—	"	25.0	9.0	"
Biskra	65.7	+ 6.5	16.4	- 4.2	NW 2	beau	—	"	23.0	15.0	"
Tunis	65.2	+ 5.1	17.4	- 0.2	SW 2	beau	"	"	24.0	13.0	"

ALGER-VILLE (Observations des 24 heures.)

Température	minim. ... 14°.0	Humidité relative	minim. ... 53 %
	maxim. ... 23°.0		maxim. ... 80 %
Évaporation	10 m/m 5	Pluie ...	

STATIONS DIVERSES

PORTS D'EUROPE	VENT force de 0 à 9	ÉTAT DU CIEL	ÉTAT DE LA MER	PORTS D'EUROPE	VENT force de 0 à 9	ÉTAT DU CIEL	ÉTAT DE LA MER	PORTS D'EUROPE	VENT force de 0 à 9	ÉTAT DU CIEL	ÉTAT DE LA MER
Valentia	NW 2	Nuag.	p. agitée	St-Mathieu	NW 4	Couvert	bonne.	Alicante	"	"	"
Scilly	NW 6	d°.	bonne.	Ile de Groix	NNW 5	Nuag.	p. agitée	Marseille	WNW 4	Couvert	lt. boul.
Yarmouth	WNW 5	d°.	d°.	Ile d'Aix	NNW 8	Couvert	belle	Toulon	SSW 4	Couvert	agitée
Dunkerque	W 4	Couvert	p. agitée	Biarritz	NW 5	pluie	agitée	Livourne	"	"	"
Gris-Nez	NNW 4	beau	agitée	La Corogne	NNW 4	Nuag.	d°.	Naples	"	"	"
Boulogne	WNW 5	Nuag.	bonne.	Porto	"	"	"	Palerme	"	"	"
Le Havre	W 5	d°.	d°.	Lisbonne	NNE 3	Nuag.	bonne.	—	"	"	"
Cherbourg	NW 5	d°.	d°.	S.-Fernando	N 1	Clair	agitée	Funchal	NNE 5	beau	belle

SITUATION GÉNÉRALE

Les plus faibles pressions persistent sur la mer du Nord et ont leur centre sur la Norwège (Stockholm 742 m/m).

La baisse barométrique continue sur la Méditerranée et l'Algérie où les pressions sont uniformément élevées vers 765 m/m. La température subit une nouvelle diminution sur le centre et l'Est, elle augmente au contraire dans l'Ouest.

Un régime de vent assez fort des régions Ouest s'est établi sur nos régions et tend à se maintenir en perdant de son intensité. La mer s'est calmée sur tout le littoral.

La pluie à presque complétement cessée.

CARTE DU TEMPS.

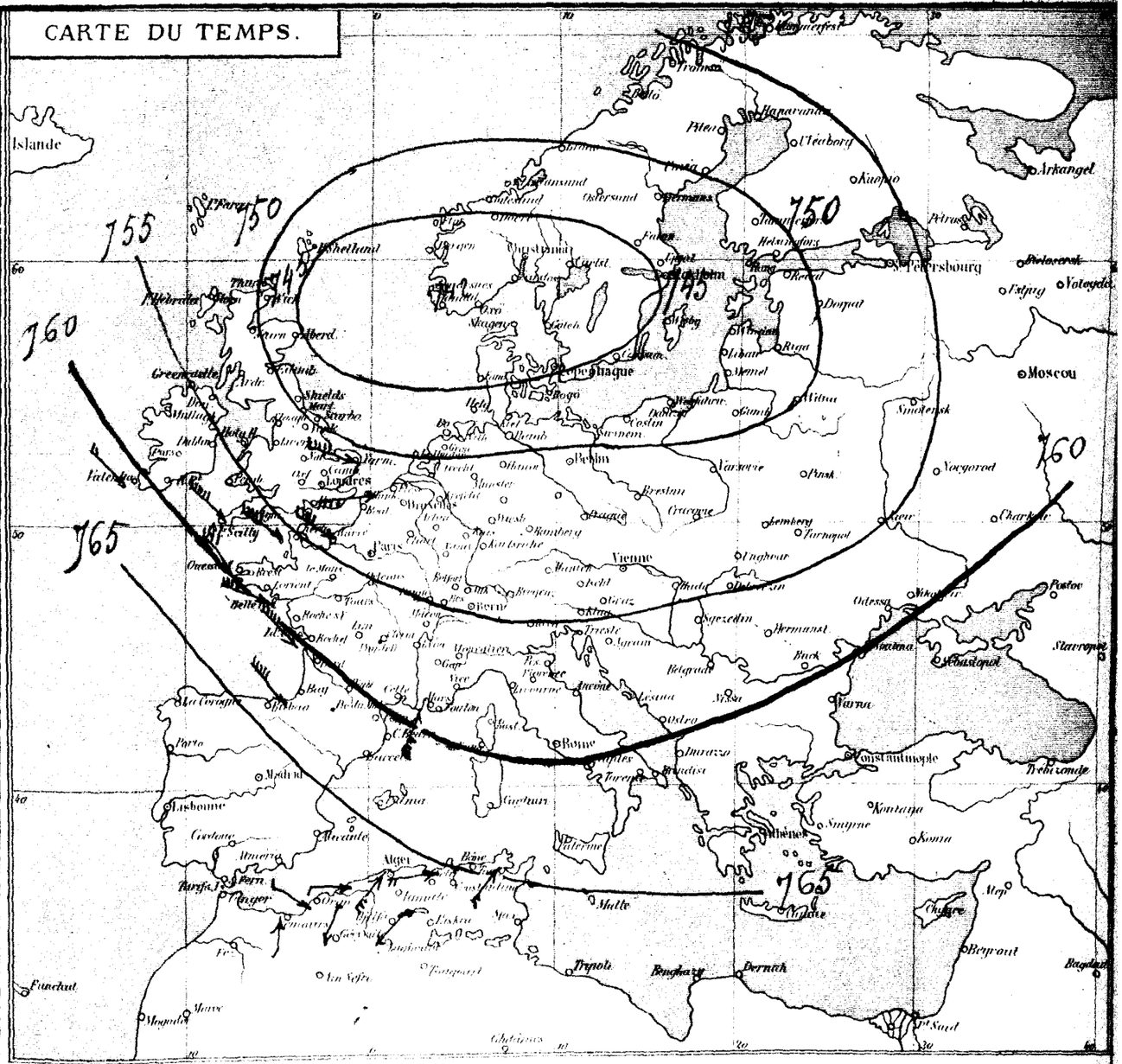

(Alger-Ville). - Température et Pression barométrique des dernières 24 heures (Enregistreurs Richard)



Températures extrêmes comparées (du 14 au 15 Mai 1886.)

Stations	Maximum	Minimum	Stations	Maximum	Minimum
Nice	16°.0	8°.0	Yarmouth	11°.0	8°.0
Paris	18°.0	8°.0	Stockholm	8°.0	1°.0

BULLETIN METEOROLOGIQUE DE L'ALGERIE

Dimanche, 16 Mars 1868

OBSERVATIONS DE 7 HEURES DU MATIN

STATIONS du RESEAU AFRICAIN	PRESSION A 0° au niveau de la mer — Observations	PRESSION A 0° au niveau de la mer — Différ. en 24 h.	TEMPÉRATURE DE L'AIR — Observations	TEMPÉRATURE DE L'AIR — Différ. en 24 h.	VENT DIRECTION et FORCE de 0 à 9	ÉTAT DU CIEL	ÉTAT DE LA MER
Nemours	771.9	+ 6.8	13.2	— 2.8	S 1	couvert	calme
Oran	70.3	+ 4.8	16.6	— 2.4	calme	b.-mag.e	belle
Tlemcen	68.9	+ 2.0	14.4	— 1.0	S 1	"	"
Sidi-bel-Abbès	70.2	+ 4.4	9.2	— 3.6	SSE 1	couvert	—
El-Aricha	68.0	"	14.6		S 2	beau	—
Saida	69.4	+ 3.0	8.8	— 1.2	N 1	b.-mag.e	—
Géryville	67.6	+ 2.4	6.2	+ 0.4	WSW 8	beau	—
Ténez	70.6	"	12.1	"	S 1	mag.e	calme
Cherchell	70.3	+ 5.4	16.2	— 0.2	NW 1	b.-nuag.	d.°
Cap Caxine	"	"	"	"	"	"	"
Alger	70.7	+ 5.5	13.0	+ 1.0	E 1	b.-mag.	calme
Orléansville	70.2	+ 5.3	17.2	+ 0.2	NE 1	mag.e	—
Aumale	69.2	+ 5.0	11.0	0.0	W 2	couvert	—
Tizi-Ouzou	70.2	+ 6.1	14.0	+ 1.8	W 2	beau	—
Fort-National	69.7	+ 5.2	13.2	+ 3.4	E 1	clair	—
Laghouat	69.8	+ 3.3	14.8	+ 1.6	NE 3	mag.e	—
Gardhaïa	70.0	+ 1.4	20.0	+ 4.0	NE 5	d.°	—
Djidjelli	70.5	+ 6.4	15.0	— 0.8	SW 1	beau	tr.-belle
La Calle	70.2	+ 4.5	16.8	— 1.6	SW 2	mag.e	belle
Sétif	68.5	+ 3.1	11.0	+ 1.2	NNW 2	beau	—
Constantine	68.7	+ 3.1	12.2	+ 1.3	W 3	couvert	—
Guelma	69.4	+ 4.3	15.4	+ 3.8	NW 2	clair	—
Tebessa	69.6	+ 4.3	18.4	+ 5.8	NW 1	couvert	—
Biskra	69.5	+ 3.8	19.2	+ 2.8	SE 2	mag.e	—
Tunis	69.0	+ 3.8	16.2	— 1.8	W 4	d.°	"

DANS LES 24 HEURES

STATIONS	PLUIE en millim.	Températures extrêmes — Maxim.	Minim.	REMARQUES DIVERSES
Nemours	"	21.0	11.0	"
Oran	"	24.0	11.0	"
Tlemcen	gttes	20.0	13.0	gouttes dans la soirée
Sidi-bel-Abbès	"	22.0	8.0	"
El-Aricha	"	26.0	12.0	"
Saida	"	21.0	7.0	"
Géryville	"	20.0	6.0	Rosée ce matin.
Ténez	"	25.0	10.0	"
Cherchell	"	21.0	13.0	"
Cap Caxine	"	"	"	"
Alger	"	22.0	17.4	"
Orléansville	"	25.0	2.0	"
Aumale	"	15.0	2.0	"
Tizi-Ouzou	"	24.0	10	"
Fort-National	"	15.0	7.0	"
Laghouat	"	24.0	9.0	"
Gardhaïa	"	28.0	16.0	"
Djidjelli	"	21.0	12.0	"
La Calle	"	22.0	14.0	"
Sétif	"	20.0	5.0	forte rosée ce matin
Constantine	"	19.0	10.0	"
Guelma	"	22.0	12.0	"
Tebessa	2.3	30.0	18.0	pluie hier
Biskra	"	33.0	16.0	"
Tunis	"	24.0	14.0	"

ALGER-VILLE (Observations des 24 heures.

Température	minim.	17.4	Humidité relative — minim.	55%
	maxim.	22.0	maxim.	71%
Évaporation		6m/m 0	Pluie	"

STATIONS DIVERSES

PORTS D'EUROPE	VENT force de 0 à 9	ÉTAT DU CIEL	ÉTAT DE LA MER	PORTS D'EUROPE	VENT force de 0 à 9	ÉTAT DU CIEL	ÉTAT DE LA MER	PORTS D'EUROPE	VENT force de 0 à 9	ÉTAT DU CIEL	ÉTAT DE LA MER
Valentia	"	"	"	St-Mathieu	"	"	"	Alicante	"	"	"
Scilly	"	"	"	Ile de Groix	"	"	"	Marseille	"	"	"
Yarmouth	"	"	"	Ile d'Aix	"	"	"	Toulon	"	"	"
Dunkerque	non parvenus			Biarritz	"	"	"	Livourne	"	"	"
Gris-Nez	"	"	"	La Corogne	"	"	"	Naples	"	"	"
Boulogne	"	"	"	Porto	"	"	"	Palerme	"	"	"
Le Havre	"	"	"	Lisbonne	"	"	"	—			
Cherbourg	"	"	"	S.-Fernando	"	"	"	Funchal	"	"	"

SITUATION GÉNÉRALE

Une nouvelle bourrasque est signalée, ce matin, au large des Iles Britanniques. Le baromètre continue son mouvement vers la hausse sur l'Europe sud et l'Algérie, où les pressions sont uniformément élevées vers 770m/m.

La température diminue dans l'ouest, elle augmente, au contraire, sur le centre et l'est de nos régions: le maximum absolu des 24 heures (36°) s'est produit à El-Aricha.

Le vent souffle généralement de l'ouest, sans intensité; la mer est belle sur tout le littoral.

Une légère averse est encore tombée à Tebessa, elle a donné 2m/m 3 d'eau; le beau temps et les rosées continuent sur le reste du Réseau.

CARTE DU TEMPS.

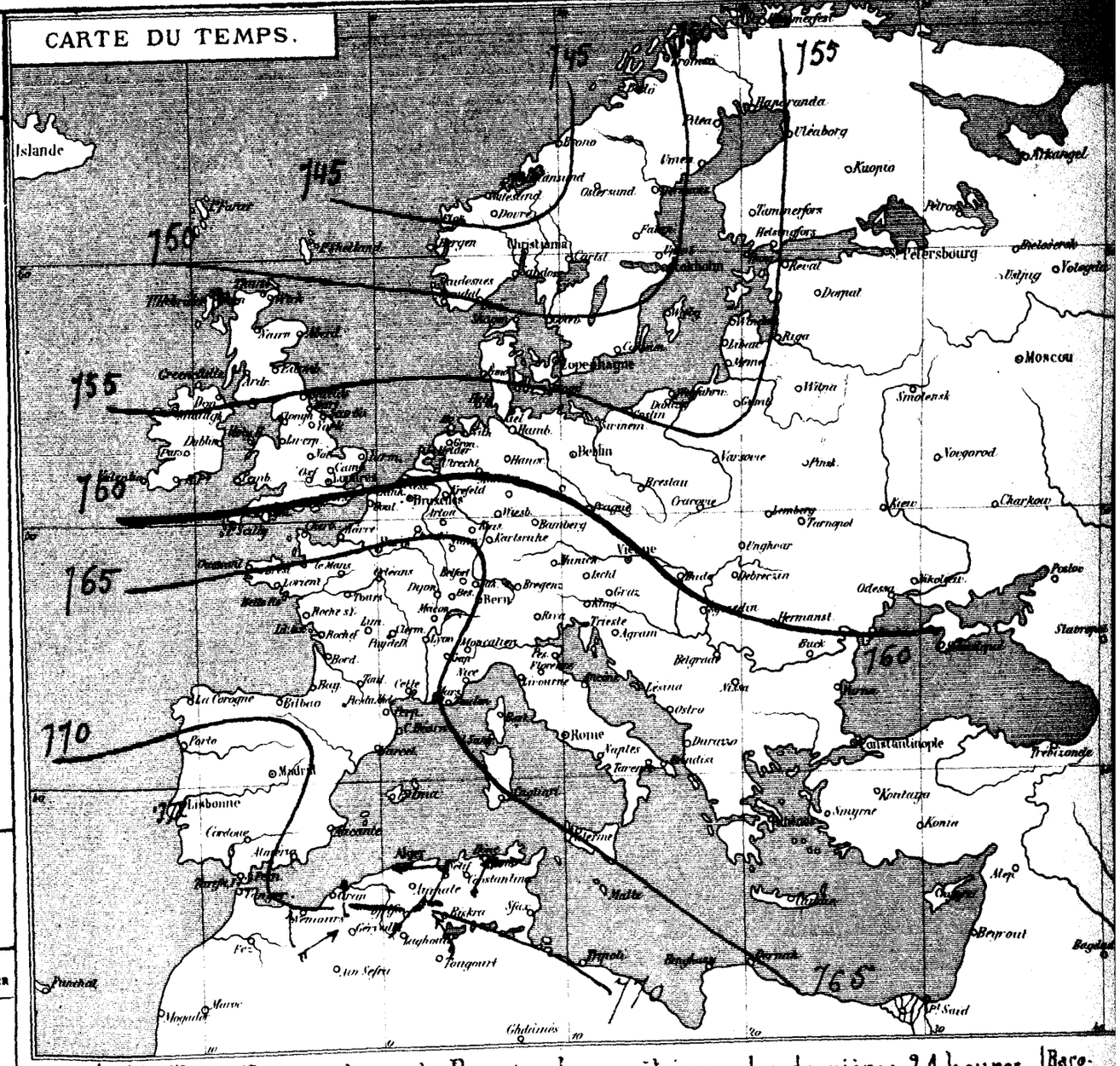

Thermomètres — (Alger-Ville). — Température et Pression barométrique des dernières 24 heures — Baromètre

(Enregistreurs Richard)

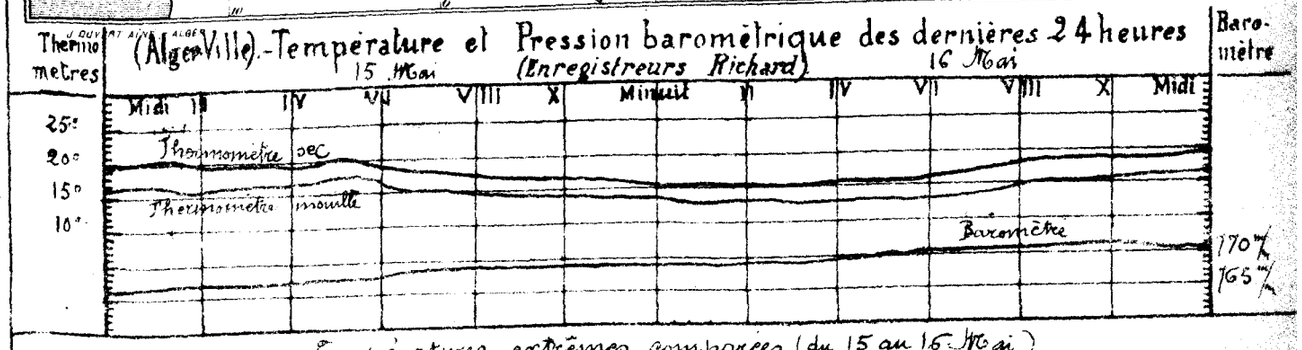

Températures extrêmes comparées (du 15 au 16 Mai)

Stations	Maximum	Minimum	Stations	Maximum	Minimum
Nice	21° 0	10° 0	Yarmouth	11° 0	3°
Paris	15° 0		Stockholm	11° 0	2° 0

STATIONS du RESEAU AFRICAIN	OBSERVATIONS DE 7 HEURES DU MATIN — PRESSION A 0° et au niveau de la mer — Observations	Différence en 24 h.	TEMPÉRATURE DE L'AIR — Observations	Différence en 24 h.	VENT DIRECTION et FORCE de 0 à 9	ÉTAT DU CIEL	ÉTAT DE LA MER	Dans les 24 heures — PLUIE en millim.	Températures extrêmes — Maxima	Minima	REMARQUES DIVERSES
Nemours	772.2	+ 0.3	17.0	+ 1.9	S 1	Clair	Calme	"	21.0	10.0	
Oran	70.8	+ 0.5	16.2	+ 0.2	S 1	beau	belle	"	24.0	11.0	
Tlemcen	69.5	+ 0.6	17.7	+ 3.0	NE 1	d°	—	"	24.0	13.0	
Sidi-bel-Abbès	70.9	+ 0.7	7.0	- 2.2	WSW 1	Brouillt	—	"	23.0	6.0	brouillard le matin
El-Aricha	"	"	13.2	- 1.4	S 2	Nuag.	—	"	34.0	11.0	
Saida	69.8	+ 0.9	9.0	+ 0.2	N 1	beau	—	"	21.0	7.0	brouillard le matin
Géryville	68.9	+ 1.3	7.4	+ 1.2	NE 1	d°	—	3.0	16.0	3.0	pluie hier par intervalles.
Ténez	"	"	"	"	"	"	"	"	"	"	Non parvenu
Cherchell	70.4	+ 0.3	16.2	0.0	E 1	beau	Calme	"	23.0	13.0	
Cap Caxine	"	"	"	"	"	"	"	"	"	"	
Alger	70.8	+ 0.1	18.0	0.0	E 3	beau	Calme	"	22.0	13.3	
Orleansville	70.5	+ 0.3	15.6	- 1.6	E 1	d°	—	"	23.0	2.0	
Aumale	69.8	+ 0.6	49.0	- 8.0	W 1	d°	—	"	12.8	3.0	
Tizi-Ouzou	70.8	+ 0.6	14.0	0.0	SW 2	d°	—	"	24.0	10.0	
Fort-National	69.9	+ 0.2	11.8	- 0.4	NW 1	d°	—	"	16.0	6.0	
Ghardaïa	71.0	+ 1.0	13.0	- 5.0	E 5	pluie	—	2.5	27.0	9.0	pluie la nuit
Laghouat	70.3	+ 0.5	13.6	- 1.8	NE 2	Nuag.	—	"	24.0	12.0	
Djidjelli	71.4	+ 0.9	13.4	- 1.6	E 1	Clair	Tr. belle	2.3	25.0	11.0	pluie le soir
La Calle	71.7	+ 1.5	17.0	- 0.2	E 1	Nuag.	agitée	"	22.0	11.0	
Setif	69.3	+ 0.6	10.0	- 1.0	ENE 2	Clair	—	"	19.0	5.0	rosée le matin
Constantine	70.5	+ 1.9	4.0	- 4.9	S 2	Couvert	—	"	19.0	7.0	
Guelma	71.6	+ 1.9	10.6	- 4.8	NNE 1	Nuag.	—	"	23.0	3.0	
Tebessa	70.7	+ 1.1	15.2	- 3.2	NW 1	Couvert	—	"	30.0	10.0	
Biskra	71.5	+ 2.0	18.2	- 1.0	S 1	d°	—	gr.	27.0	18.0	gouttes la nuit
Tunis	71.3	+ 2.3	13.2	- 3.0	W 1	Tr. nuag.	"	"	22.0	10.0	"

ALGER-VILLE (Observations des 24 heures.

Température (minim. ... 13°.5 ; maxim. ... 22°.0 — Humidité relative (minim. ... 71 %, maxim. ... 80 %

Évaporation ..... 47mm 2 — Pluie ...

STATIONS DIVERSES

PORTS D'EUROPE	VENT force de 0 à 9	ÉTAT DU CIEL	ÉTAT DE LA MER	PORTS D'EUROPE	VENT force de 0 à 9	ÉTAT DU CIEL	ÉTAT DE LA MER	PORTS D'EUROPE	VENT force de 0 à 9	ÉTAT DU CIEL	ÉTAT DE LA MER
Valentia	S 7	pluie	houle	St-Mathieu	SSW 5	brouill.	houle	Alicante			
Scilly	SSW 6	Couvert	d°	Ile de Groix	WSW 5	Nuag.	agitée	Marseille			
Yarmouth	SW 2	pluie	p. agitée	Ile d'Aix	SW 5	Couvert	& belle	Toulon	NE 2	beau	belle
Dunkerque	SSW 3	d°	houleuse	Biarritz	E 3	clair	d°	Livourne			
Gris-Nez	SW 6	Clair	d°	La Corogne	WSW 3	Nuag.	p. agitée	Naples			
Boulogne	SSW 4	pluie	agitée	Porto				Palerme			
Le Havre	SW 5	Couvert	houle	Lisbonne				Madrid	NE 1	Clair	
Cherbourg	SW 6	d°	d°	S.-Fernando	E 2	Clair	belle	Funchal	NE 3	brouill.	belle

SITUATION GÉNÉRALE

Une nouvelle zone de basses pressions aborde ce matin l'Irlande, où le minimum barométrique (746 mm) s'observe à Valentia.

Les pressions atmosphériques se sont uniformisées vers 770 mm sur l'Europe Sud et l'Algérie. La température varie peu dans l'Ouest de nos régions, elle subit une diminution sensible sur le centre et l'Est. La mer reste belle sur nos côtes, à part quelques petites pluies signalées par places, le beau temps est général sur l'Algérie.

En Provence, la mer est belle par vent d'Ouest très faible.

CARTE DU TEMPS.

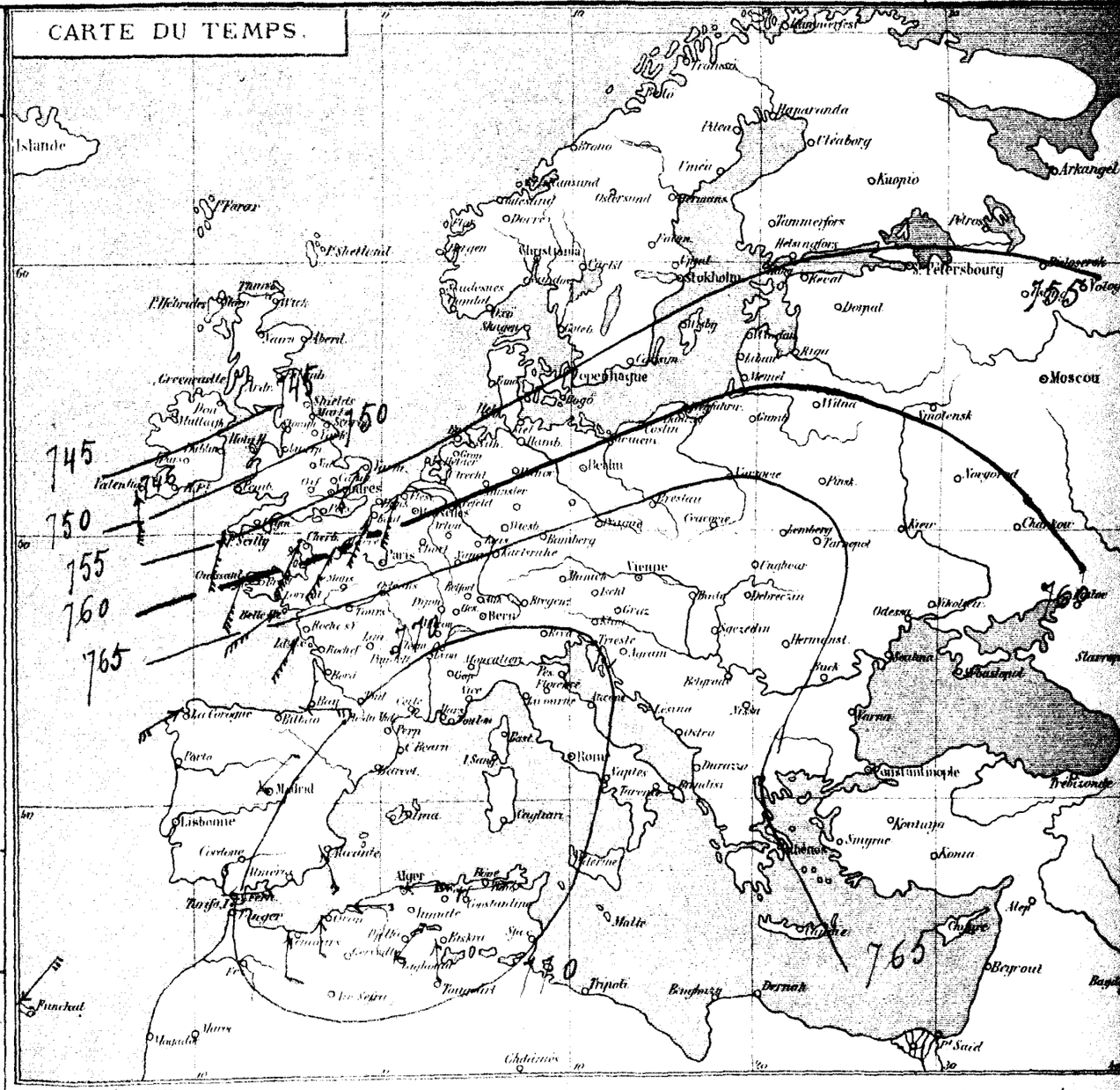

(Alger-Ville) Température et Pression barométrique des dernières 24 heures (Enregistreurs Richard) 16 Mai — 17 Mai



Températures extrêmes comparées (du 16 au 17 Mai 1886).

Stations	Maximum	Minimum	Stations	Maximum	Minimum
Nice	19°.0	11°.0	Ste Lisbon	15°.0	2°.0
Paris	18°.0	10°.0	Portsmouth	13°.0	7.0

BULLETIN MÉTÉOROLOGIQUE DE L'ALGÉRIE

Mardi, 18 Mai 1

OBSERVATIONS DE 7 HEURES DU MATIN

STATIONS du RÉSEAU AFRICAIN	PRESSION A 0° au niveau de la mer — Observations	PRESSION A 0° au niveau de la mer — Différ. en 24 h.	TEMPÉRATURE DE L'AIR — Observations	TEMPÉRATURE DE L'AIR — Différ. en 24 h.	VENT DIRECTION et FORCE de 0 à 9	ÉTAT DU CIEL	ÉTAT DE LA MER	Dans les 24 heures PLUIE en millim.	Température extrêmes — Maxima	Température extrêmes — Minima	REMARQUES DIVERSES
Nemours	766.9	- 5.5	18.0	+ 1.0	S 1	Clair	Calme	"	22.0	12.0	"
Oran	65.2	- 5.6	20.6	+ 3.8	S 1	Beau	Belle	"	23.0	15.0	"
Tlemcen	66.5	- 3.6	18.4	+ 0.7	S 2	d°	——	"	28.0	16.0	"
Sidi-bel-Abbès	66.4	- 4.5	12.5	+ 5.5	SW 1	Clair	——	"	23.0	9.0	"
El-Aricha	"	"	13.9	+ 0.7	SE 1	Beau	——	"	"	"	"
Saida	65.5	- 4.3	13.2	+ 4.2	S 2	Clair	——	"	25.0	9.0	"
Géryville	67.7	- 0.2	6.6	- 0.8	SE 1	d°	——	"	21.0	4.0	Rosée le matin
Ténez	64.9	"	18.2	"	S 4	Clair	Belle	"	24.0	9.0	"
Cherchell	64.9	- 5.5	17.4	+ 1.2	SW 1	Clair	Calme	"	24.0	14.0	"
Cap Caxine	"	"	"	"	"	"	"	"	"	"	"
Alger	66.3	- 4.5	19.0	+ 1.0	E 1	Beau	Calme	"	20.2	13.0	"
Orléansville	65.4	- 5.1	20.6	+ 5.0	NE 1	d°	——	"	30.0	4.0	"
Aumale	63.3	- 4.5	12.5	"	Calme	d°	——	"	40	4.2	"
Tizi-Ouzou	66.6	- 4.2	16.6	+ 1.6	W 4	Nuag.	——	"	27.0	11.0	"
Fort-National	67.3	- 2.6	16.2	+ 4.4	NW 1	Beau	——	"	17.0	11.0	"
Aboudaïa	70.3	+ 0.2	15.0	0.0	NNW 1	Clair	——	7.0	25.0	10.0	pluie hier matin
Laghouat	68.2	- 2.1	14.2	+ 0.6	ENE 1	d°	——	"	21.0	7.0	"
Djidjelli	66.6	- 4.3	13.8	+ 0.4	E 1	Clair	Belle	"	25.0	12.0	"
La Calle	69.6	- 2.1	16.4	+ 0.6	E 2	Nuag.	p. agitée	"	21.0	12.0	"
Sétif	66.3	- 3.0	13.2	+ 3.2	NNW 1	Clair	——	"	18.0	5.0	Rosée le matin
Constantine	68.7	+ 1.8	16.4	0.0	S 4	Nuag.	——	"	18.0	7.0	"
Guelma	67.9	- 3.7	10.2	- 0.4	SSE 1	Couvert	——	"	21.0	9.0	Brouillard le matin
Tebessa	68.4	- 0.3	8.2	- 7.0	NW 1	pluie	——	1.2	25.0	3.0	pluie la nuit
Biskra	69.2	- 2.3	17.6	- 0.6	SE 1	Nuag.	——	"	27.0	13.0	"
Tunis	70.4	- 0.9	14.2	+ 1.0	NW 2	Nuag.	"	"	20.0	10.0	"

ALGER-VILLE (Observations des 24 heures.

Température { minim. .. 15°.0 / maxim. .. 20°.2
Évaporation ..... 6m/m.
Humidité relative { minim. ... 72 % / maxim. ... 76 %
Pluie .....

STATIONS DIVERSES

Fort l'Empereur: rosée ce matin

PORTS D'EUROPE	VENT force de 0 à 9	ÉTAT DU CIEL	ÉTAT DE LA MER	PORTS D'EUROPE	VENT force de 0 à 9	ÉTAT DU CIEL	ÉTAT DE LA MER	PORTS D'EUROPE	VENT force de 0 à 9	ÉTAT DU CIEL	ÉTAT DE LA MER
Valentia	Non parvenu			St-Mathieu	Non parvenu			Alicante	E 5	Beau	agitée
Scilly				Ile de Groix				Marseille			
Yarmouth				Ile d'Aix				Toulon			
Dunkerque				Biarritz				Livourne	NE 2	Clair	G. belle
Gris-Nez				La Corogne				Naples	NNE 1	Clair	G. belle
Boulogne				Porto				Palerme	Calme	Brouill.	G. belle
Le Havre				Lisbonne				—			
Cherbourg				S.-Fernando				Funchal			

SITUATION GÉNÉRALE

Les faibles pressions d'Irlande gagnent la France où le baromètre accuse une baisse de 7m/m en moyenne.

Une zone de pressions élevées couvre la Méditerranée et l'Algérie. La température subit une augmentation générale, les extrêmes sont ce matin à 4 heures : 6°,6 à Géryville et 20°.6 à Oran, le vent reste faible et variable, la mer est belle sur tout le littoral. La pluie n'est plus signalée que dans l'extrême Sud, le beau temps continue sur le reste du réseau.

En Provence, la mer est agitée par vent d'Est assez fort.

CARTE DU TEMPS.

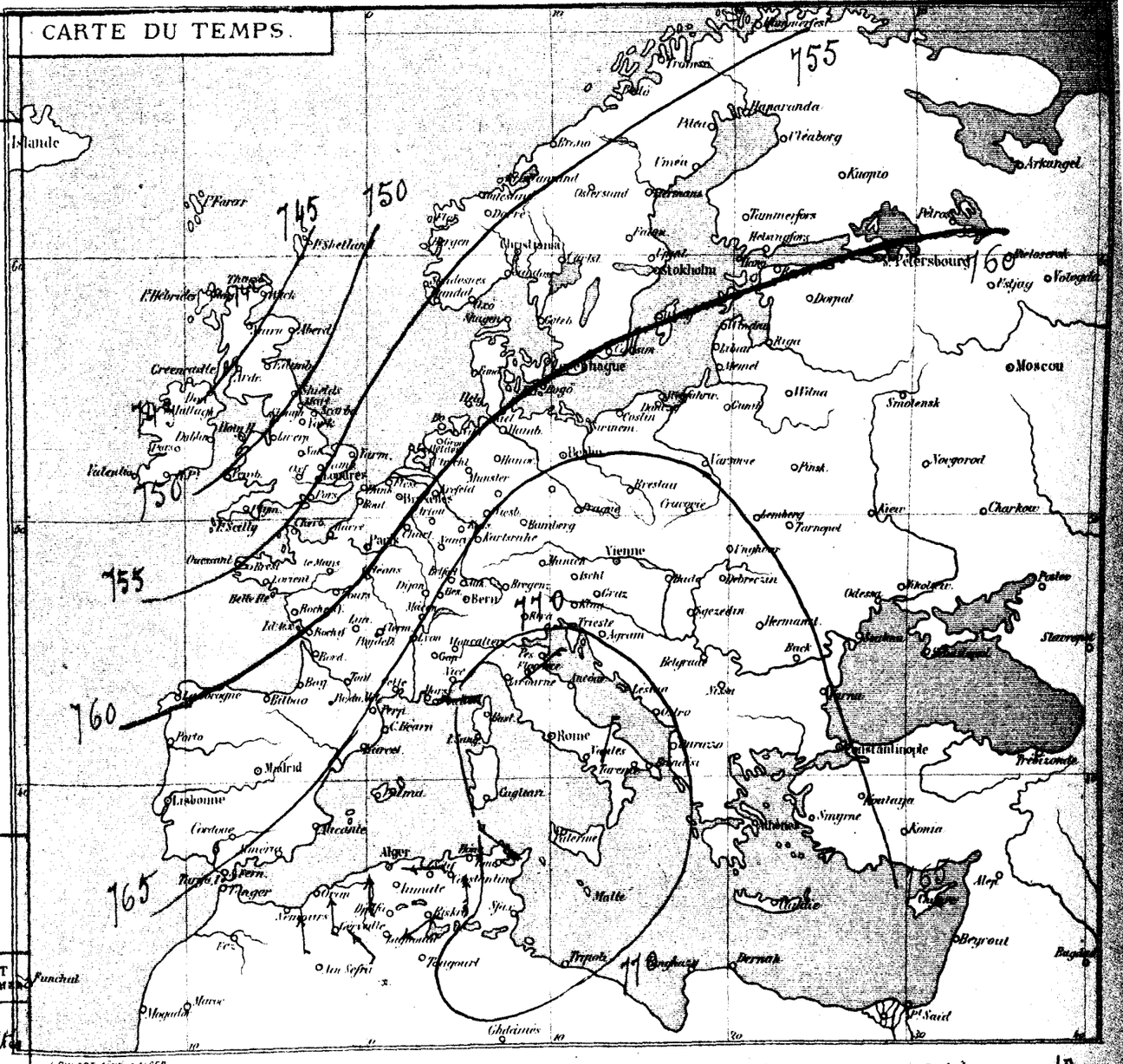

J. OUVERT AÎNÉ - ALGER

Thermomètres — (Alger-Ville).-Température et Pression barométrique des dernières 24 heures (Enregistreurs Richard) — Baromètre

17 Mai — 18 Mai

Midi | II | IV | VI | VIII | X | Minuit | II | IV | VI | VIII | X | Midi

25° / 20° / 15° / 10° / 5° / 0°

Thermomètre sec

Thermomètre mouillé

Baromètre

770 / 765 / 760

Températures extrêmes comparées (du 17 au 18 Mai 1886).

Stations	Maximum	Minimum	Stations	Maximum	Minimum
Nice	19°.0	10°.0	Yarmouth	15°.0	9°.0
Paris	13°.0	8°.0	Stockholm	12°.0	3°.0

BULLETIN MÉTÉOROLOGIQUE DE L'ALGÉRIE

Mercredi, 19 Mai 188

STATIONS du RÉSEAU AFRICAIN	OBSERVATIONS DE 7 HEURES DU MATIN — PRESSION A 0° et au niveau de la mer — Observations	PRESSION A 0° et au niveau de la mer — Différ. en 24 h.	TEMPÉRATURE DE L'AIR — Observations	TEMPÉRATURE DE L'AIR — Différ. en 24 h.	VENT DIRECTION et FORCE de 0 à 9	ÉTAT DU CIEL	ÉTAT DE LA MER	Dans les 24 Heures — PLUIE en millim.	Températures extrêmes — Maxima	Températures extrêmes — Minima	REMARQUE DIVERSES
Nemours	765.4	- 3.5	19.6	+ 1.6	WSW 1	Beau	Calme	"	23.0	15.0	
Oran	62.9	- 2.3	22.0	+ 1.4	Calme	Nuag.	belle	"	28.0	17.0	
Tlemcen	63.1	- 3.4	19.6	+ 1.2	S 6	beau	—	"	31.0	18.0	Vent violent la nuit
Sidi-bel-Abbès	62.2	- 4.2	15.3	+ 3.3	SE 1	d°	—	"	34.0	11.0	
El-Aricha	"	"	12.3	- 1.1	SE 2	d°	—	"	34.0	11.0	
Saida	63.6	- 1.9	15.3	+ 2.6	SSE 6	Nuag.	—	"	29.0	13.0	
Géryville	66.7	- 1.0	12.2	+ 5.6	S 3	Clair	—	"	27.0	8.0	
Ténez	62.3	- 2.4	24.4	+ 12.2	S 5	Clair	belle	"	27.0	18.0	
Cherchell	61.5	- 3.4	22.6	+ 5.2	SW 1	d°	Calme	"	26.0	16.0	
Cap Caxine	"	"	"	"	"	"	"	"	"	"	
Alger	62.9	- 3.4	24.0	+ 5.0	S 3	beau	belle	"	26.0	16.5	
Orléansville	62.6	- 2.8	22.4	+ 1.8	SE 1	Clair	—	"	33.0	7.0	
Aumale	65.2	- 0.1	16.0	+ 3.3	W 4	beau	—	"	31.0	5.0	
Tizi-Ouzou	63.7	- 2.9	16.0	+ 0.4	W 2	d°	—	"	29.0	12.0	
Fort-National	65.8	- 1.5	18.6	+ 2.4	NW 1	d°	—	"	28.0	14.0	
Aboudaia	64.3	- 1.0	16.0	+ 1.0	NNW 2	Nuag.	—	"	24.0	11.0	
Laghouat	68.1	- 0.1	16.2	+ 2.0	E 1	Clair	—	"	26.0	8.0	
Djidjelli	63.3	- 3.3	17.6	+ 3.8	W 2	Clair	Tr. belle	"	28.0	14.0	
La Calle	66.8	- 2.8	20.6	+ 4.2	W 5	d°	agitée	"	21.0	15.0	
Sétif	65.2	- 1.1	12.6	- 0.6	WNW 2	d°	—	"	23.0	4.0	Rosée le matin
Constantine	68.1	- 2.6	13.0	+ 2.6	S 4	d°	—	"	23.0	9.0	
Guelma	66.4	- 1.5	18.8	+ 8.6	SE 2	d°	—	"	22.0	11.0	
Tebessa	67.9	- 0.5	12.8	+ 4.6	NW 1	Nuag.	—	"	30.0	15.0	
Biskra	68.5	- 0.7	19.2	+ 1.6	SW 1	Clair	—	"	33.0	13.0	
Tunis	69.2	- 2.2	15.6	+ 1.4	S 2	Couvert	"	"	20.0	10.0	

ALGER-VILLE (Observations des 24 heures.

Température	minim. ... 16°.5	Humidité relative	minim. ... 46 %
	maxim. ... 26°.0		maxim. ... 82 %
Évaporation	5 %	Pluie ...	"

STATIONS DIVERSES

Fort l'Empereur: Sirocco hier.

PORTS D'EUROPE	VENT force de 0 à 9	ÉTAT DU CIEL	ÉTAT DE LA MER	PORTS D'EUROPE	VENT force de 0 à 9	ÉTAT DU CIEL	ÉTAT DE LA MER	PORTS D'EUROPE	VENT force de 0 à 9	ÉTAT DU CIEL	ÉTAT DE LA MER
Valentia	Non parvenu			St-Mathieu	Non parvenu			Alicante			
Scilly				Ile de Groix				Marseille	E 3	tr. nuag	p. agitée
Yarmouth				Ile d'Aix				Toulon			
Dunkerque				Biarritz				Livourne	WSW 2	clair	tr. belle
Gris-Nez				La Corogne				Naples	calme	clair	tr. belle
Boulogne				Porto				Palerme	NW 2	clair	tr. belle
Le Havre				Lisbonne							
Cherbourg				St-Fernando				Funchal			

SITUATION GÉNÉRALE

Le baromètre se relève rapidement sur le Nord de l'Europe, il baisse au contraire sur les côtes Ouest de France, où des dépressions orageuses sont à craindre.

En Algérie, également, la baisse s'accentue, cependant les pressions sont encore relativement élevées dans le Sud.

La température subit une nouvelle augmentation sous l'influence d'un régime de vent de Sud qui s'est établi sur nos régions; la mer reste belle sur le littoral, le beau temps continue sur toute l'Algérie.

En Provence, la mer est peu agitée par vent d'Est faible.

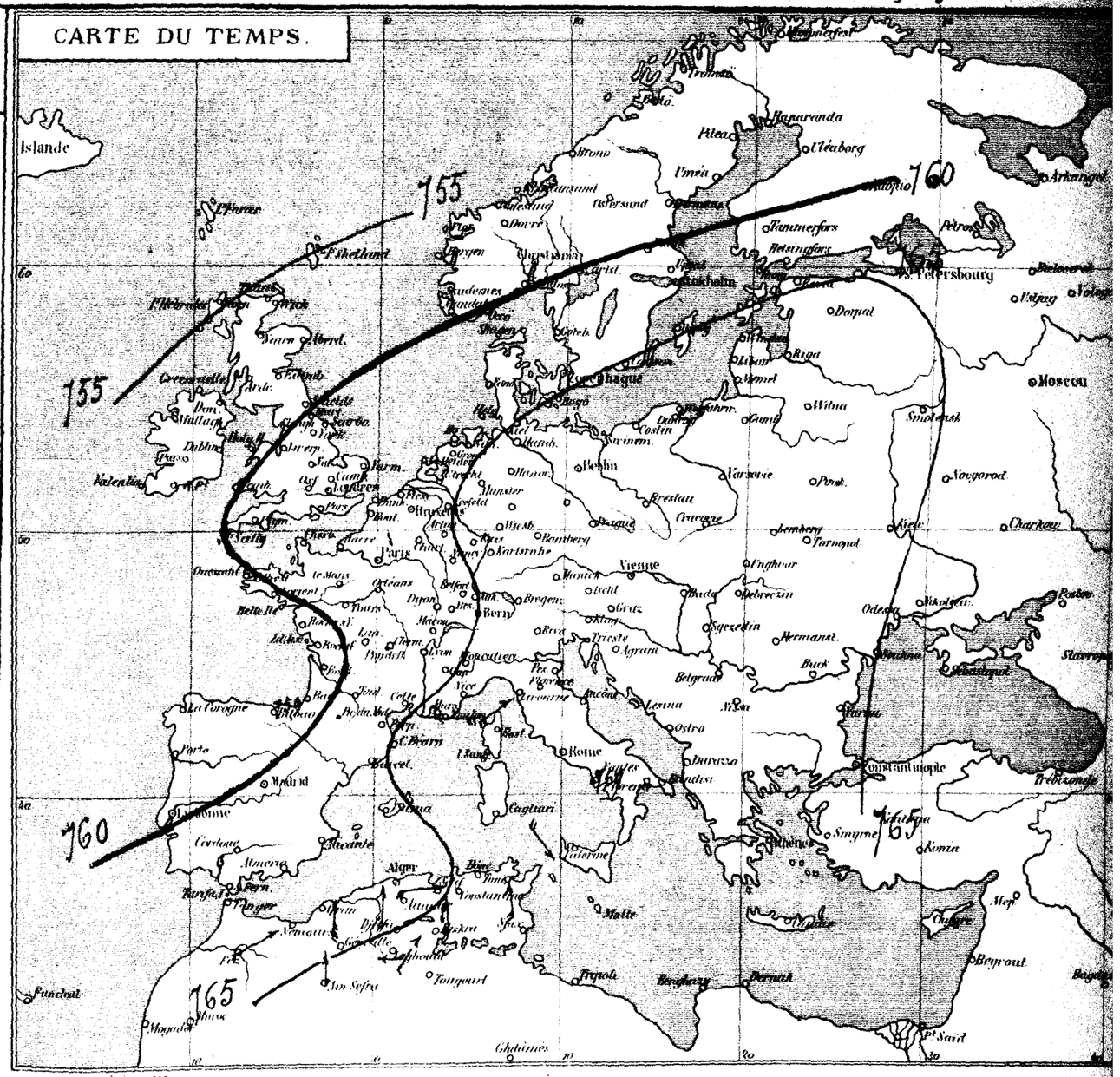

J. DUMONT AÎNÉ - ALGER

(Alger-Ville).-Température et Pression barométrique des dernières 24 heures (Enregistreurs Richard) 18 Mai — 19 Mai

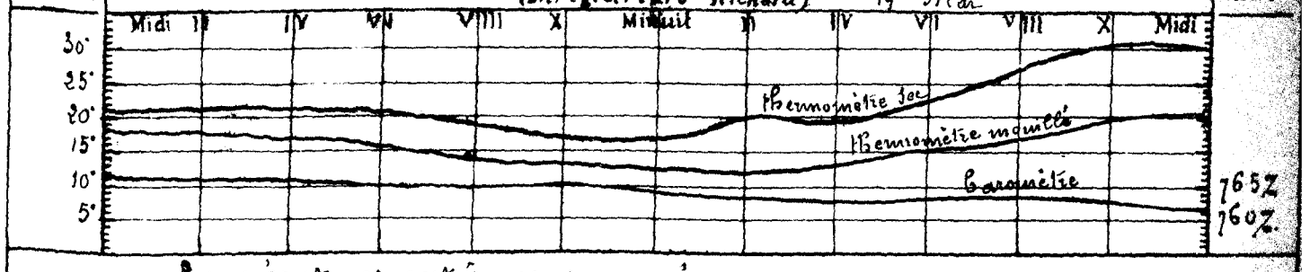

Températures extrêmes comparées (du 18 au 19 Mai 1886).

Stations	Maximum	Minimum	Stations	Maximum	Minimum
Nice	19°.0	11°.0	Yarmouth	18°.0	9°.0
Paris	27°.0	12°.0	Stockholm	16°.0	4°.0

BULLETIN MÉTÉOROLOGIQUE DE L'ALGÉRIE

Jeudi, 20 Mai 1886

STATIONS du RÉSEAU AFRICAIN	OBSERVATIONS DE 7 HEURES DU MATIN — PRESSION à 0° et au niveau de la mer — Observations	Différ. en 24 h.	TEMPÉRATURE DE L'AIR — Observations	Différ. en 24 h.	VENT DIRECTION et FORCE de 0 à 9	ÉTAT DU CIEL	ÉTAT DE LA MER	Dans les 24 heures — PLUIE en millim.	Températures extrêmes —		REMARQUES DIVERSES
Nemours	765.5	+ 2.1	18.6	- 1.0	S 1	Clair	Calme	"	25.0	14.0	"
Oran	65.4	+ 2.5	21.2	- 0.8	Calme	beau	belle	"	30.0	17.0	"
Tlemcen	65.2	+ 2.1	17.4	- 2.2	S 1	clair	"	"	30.0	15.0	"
Sidi-bel-Abbès	64.7	+ 2.5	15.4	- 0.4	ESE 1	d°	—	"	36.0	13.0	Sirocco hier
El-Aricha	"	"	14.1	+ 1.3	S 2	Nuag.	—	"	34.0	12.0	"
Saïda	64.6	+ 1.0	15.2	- 2.6	SSW 1	Clair	—	"	30.0	11.0	"
Géryville	66.1	- 0.6	18.6	- 1.4	SE 1	d°	—	"	26.0	10.0	"
Ténez	64.2	+ 1.7	20.0	- 4.4	S 6	Nuag.	belle	"	33.0	13.0	"
Cherchell	63.3	+ 1.8	20.4	- 2.2	NW 1	Clair	Calme	"	34.0	19.0	"
Fort-l'Empereur	64.4	"	19.6	"	W 6	beau	"	"	33.8	17.4	Sirocco hier et la nuit
Alger	64.1	+ 1.2	22.0	- 2.0	WSW 5	d°	belle	"	31.0	19.0	d°
Orléansville	"	"	"	"	"	"	"	"	"	"	Mon parvenu.
Aumale	64.2	- 0.4	18.0	+ 2.0	Calme	Clair	—	"	"	"	"
Tizi-Ouzou	65.7	+ 2.0	25.2	+ 4.2	W 2	beau	—	"	33.0	15.0	"
Fort-National	65.1	- 0.7	19.2	+ 1.2	W 1	d°	—	"	25.0	13.0	"
Bordj-Bou-Arréridj	67.8	- 2.0	17.0	+ 1.9	NE 2	Clair	—	"	27.0	14.0	"
Laghouat	66.7	- 1.4	17.4	+ 1.2	E 2	d°	—	"	25.0	9.0	"
Djidjelli	64.7	+ 1.4	19.2	+ 2.2	S 1	beau	Calme	"	30.0	17.0	"
La Calle	65.5	+ 1.5	24.6	+ 1.0	S 5	Clair	d°	"	30.0	18.0	Sirocco hier.
Sétif	64.9	- 0.3	15.2	+ 2.6	SW 1	d°	—	"	25.0	8.0	"
Constantine	66.1	0.0	15.6	+ 2.6	S 4	d°	—	"	28.0	12.0	"
Guelma	65.7	- 0.7	19.4	+ 0.8	Calme	d°	—	"	30.0	15.0	"
Tébessa	68.1	+ 0.3	18.4	+ 3.8	NW 1	d°	—	"	15.0	3.0	"
Biskra	66.9	- 1.6	21.2	+ 2.6	E 1	d°	—	"	19.0	16.0	"
Tunis	68.2	0.0	16.4	+ 0.3	S 2	Clair	"	"	25.0	13.0	"

ALGER-VILLE (Observations des 24 heures.

Température { minim... 19°.6 / maxim... 31°.0
Évaporation..... 10%
Humidité relative { minim... 39 % / maxim... 58 %
Pluie... " .....

STATIONS DIVERSES

Fort l'Empereur: Sirocco hier et la nuit

PORTS D'EUROPE	VENT force de 0 à 9	ÉTAT DU CIEL	ÉTAT DE LA MER	PORTS D'EUROPE	VENT force de 0 à 9	ÉTAT DU CIEL	ÉTAT DE LA MER	PORTS D'EUROPE	VENT force de 0 à 9	ÉTAT DU CIEL	ÉTAT DE LA MER
Valentia	NNW 4	Beau	houleuse	St-Mathieu	SSW 2	Couvert	p. agitée	Alicante	"	"	"
Scilly	N 2	Couvert	agitée	Ile de Groix	NNW 1	d°	belle	Marseille	E 4	Nuag.	Houleuse
Yarmouth	ESE 1	Beau	belle	Ile d'Aix	SE 4	d°	d°	Toulon	E 4	brouillard	p. agitée
Dunkerque	S 3	Couvert	tr. belle	Biarritz	SW 5	Nuag.	d°	Livourne	W 2	Clair	tr. belle
Gris-Nez	SSE 4	pluie	p. agitée	La Corogne	"	"	"	Naples	Calme	Clair	tr. belle
Boulogne	SSE 5	d°	tr. belle	Porto	"	"	"	Palerme	Calme	Clair	tr. belle
Le Havre	SE 1	Couvert	d°	Lisbonne	"	"	"	—	"	"	"
Cherbourg	S 5	tr. nuag.	agitée	S.-Fernando	"	"	"	Funchal	"	"	"

SITUATION GÉNÉRALE

Une dépression orageuse s'est formée sur les côtes Ouest de France où le minimum barométrique (759 m/m) s'observe à Brest.

La situation atmosphérique reste la même sur nos régions, les pressions varient entre 765 m/m à Oran et 768 m/m à Tunis. La température diminue dans l'Ouest, elle augmente au contraire de 3°.0 en moyenne sur le centre et l'Est.

Le vent de Sud domine avec sirocco sur un grand nombre de points; la mer est calme sur tout le littoral, le beau-temps est général.

En Provence, la mer est houleuse par vent d'Est modéré.

CARTE DU TEMPS.

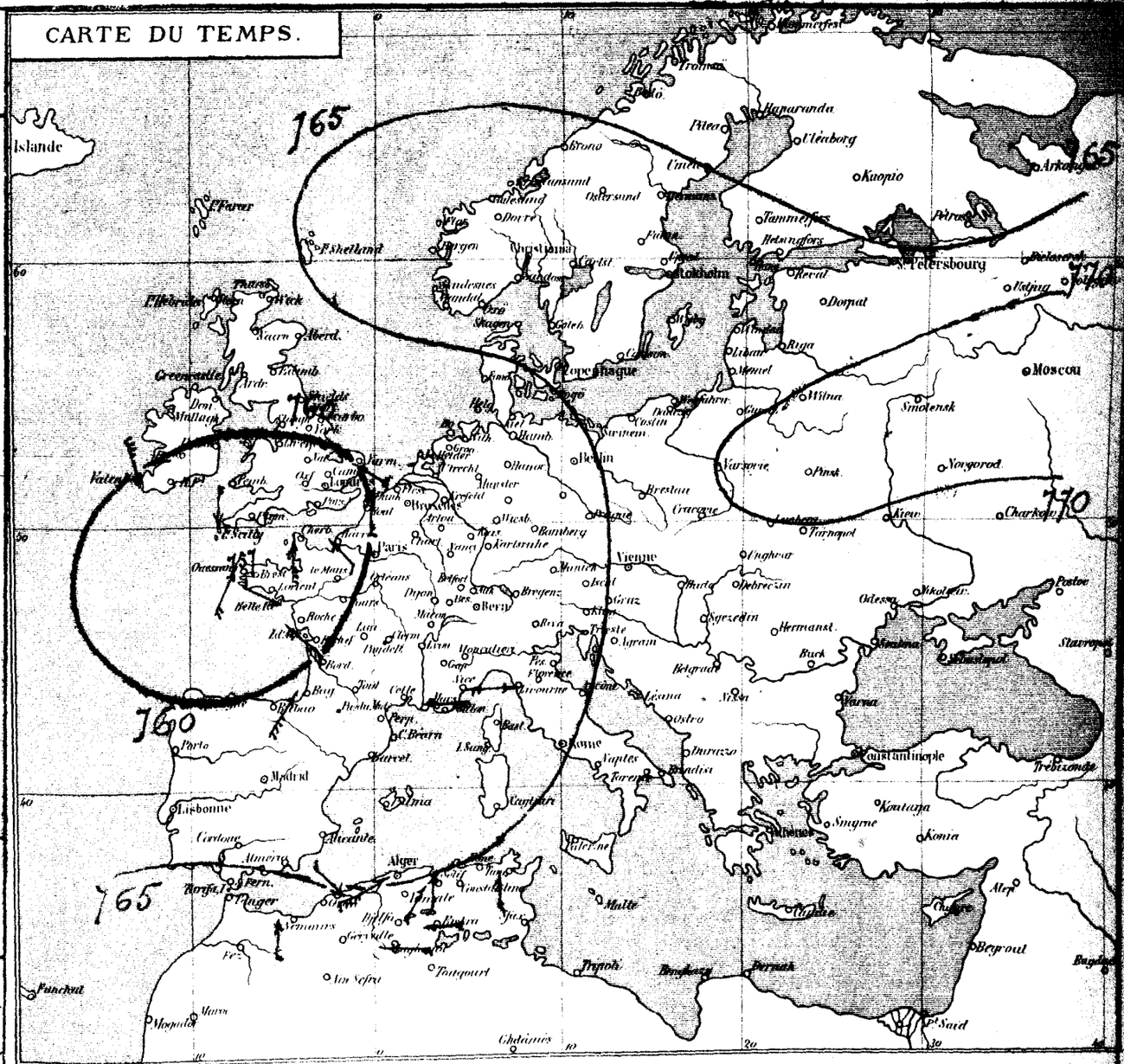

J. DUVERT AINE - ALGER

(Alger-Ville) - Température et Pression barométrique des dernières 24 heures (Enregistreurs Richard)

19 Mai — 20 Mai



Températures extrêmes comparées (du 19 au 20 Mai 1886)

Stations	Maximum	Minimum	Stations	Maximum	Minimum
Nice	21°.0	11°.0	Yarmouth	13°.0	3°.0
Paris	25°.0	13°.0	Stockholm	20°.0	8°.0

STATIONS du RÉSEAU AFRICAIN	OBSERVATIONS DE 7 HEURES DU MATIN — PRESSION A 0° et au niveau de la mer — Observations	PRESSION A 0° et au niveau de la mer — Différence en 24 h.	TEMPÉRATURE DE L'AIR — Observations	TEMPÉRATURE DE L'AIR — Différence en 24 h.	VENT — DIRECTION et force de 0 à 9	ÉTAT DU CIEL	ÉTAT DE LA MER	Dans les 24 heures — PLUIE en millim.	Températures extrêmes — Maximum	Températures extrêmes — Minimum	REMARQUES DIVERSES
Nemours	768.1	+ 2.6	17.2	- 1.4	NW 1	Couvert	p. agitée	..	23.0	15.0	"
Oran	66.6	+ 0.9	19.0	- 2.2	Calme	d°	Belle	..	25.0	16.0	"
Tlemcen	65.5	+ 0.3	16.4	- 1.0	S 1	d°	—	12.4	28.0	13.0	pluie la nuit
Sidi-bel-Abbès	64.3	+ 0.1	15.4	0.0	SE 3	d°	—	"	36.0	12.0	"
El-Aricha	"	"	14.2	+ 0.1	SE 2	Fr. magª	—	"	36.0	12.0	"
Saida	63.3	- 1.3	17.2	+ 4.0	SW 1	Beau	—	"	30.0	13.0	"
Géryville	63.3	- 0.8	13.8	+ 0.2	S 2	Clair	—	"	27.0	10.0	"
Ténez	"	"	"	"	"	"	"	"	"	"	Non parvenu
Cherchell	64.3	+ 0.1	22.4	+ 2.0	E 1	Clair	Calme	"	26.0	18.0	"
Fort-l'Empereur	63.8	- 0.6	19.4	- 0.2	SW 1	d°	"	"	27.3	16.3	Sirocco hier
Alger	63.3	- 0.8	21.0	- 1.0	E 2	d°	Fr. belle	"	27.0	18.0	d°
Orléansville	64.5	"	20.4	"	NW 2	Nuag.	—	"	31.0	10.0	"
Aumale	65.5	+ 0.7	19.0	+ 1.0	W 5	Couvert	—	"	"	"	"
Tizi-Ouzou	66.7	0.0	18.6	- 7.2	SW 2	Beau	—	"	32.0	17.0	"
Fort-National	64.7	- 0.4	21.3	+ 2.0	W 1	Clair	—	"	25.0	17.0	"
Laghouat	65.7	- 1.0	17.6	+ 0.2	E 2	d°	—	"	27.0	11.0	"
Gardhaïa	67.0	- 0.5	22.0	+ 5.0	NNE 1	Beau	—	"	28.0	16.0	"
Djidjelli	64.3	- 0.4	19.2	- 0.6	S 1	Clair	Calme	"	30.0	17.0	"
La Calle	"	"	"	"	"	"	"	"	"	"	Non parvenu
Sétif	64.3	- 0.6	17.0	+ 1.3	NW 1	Clair	—	"	26.0	10.0	Rosée la nuit
Constantine	64.5	- 1.6	16.8	+ 1.2	S 3	d°	—	"	28.0	14.0	"
Guelma	64.9	- 0.8	19.6	+ 0.2	Calme	d°	—	"	31.0	15.0	"
Tebessa	68.1	0.0	17.4	- 1.0	NW 1	d°	—	"	35.0	20.0	"
Biskra	65.8	- 1.1	21.4	- 0.4	SW 1	Beau	—	"	30.0	16.0	"
Tunis	67.2	- 1.0	18.0	+ 1.6	SE 2	Clair	"	"	28.0	12.0	"

ALGER-VILLE (Observations des 24 heures.

Température	minim. ... 18°.0	Humidité relative	minim. ... 65 %
	maxim. ... 27°.0		maxim. ... 82 %
Évaporation	6m/m.5	Pluie	

STATIONS DIVERSES

Fort-l'Empereur: Sirocco hier.

PORTS D'EUROPE	VENT force de 0 à 9	ÉTAT DU CIEL	ÉTAT DE LA MER	PORTS D'EUROPE	VENT force de 0 à 9	ÉTAT DU CIEL	ÉTAT DE LA MER	PORTS D'EUROPE	VENT force de 0 à 9	ÉTAT DU CIEL	ÉTAT DE LA MER
Valentia	WNW 3	Beau	houleuse	St-Mathieu	NNE 1	Brouillt	agitée	Alicante	"	"	"
Scilly	WNW 3	Nuag.	agitée	Ile de Groix	NE 2	Fr. nuag.	belle	Marseille	E 2	Beau	belle
Yarmouth	SSE 3	Clair	p. agitée	Ile d'Aix	NE 4	pluie	d°	Toulon	E 4	Clair	p. agitée
Dunkerque	S 3	Nuag.	Fr. belle	Biarritz	NE 2	d°	Fr. belle	Livourne	N 1	Beau	Fr. belle
Gris-Nez	S 1	Clair	d°	La Corogne	"	"	"	Naples	"	"	"
Boulogne	S 2	Beau	d°	Porto	"	"	"	Palerme	Calme	Clair	Fr. belle
Le Havre	SW 1	Fr. nuag.	d°	Lisbonne	"	"	"	—	"	"	"
Cherbourg	SSW 3	Couvert	p. agitée	S.-Fernando	"	"	"	Funchal	"	"	"

SITUATION GÉNÉRALE

La dépression de l'Atlantique est descendue sur le golfe de Gascogne où le minimum barométrique (762 m/m) s'observe à Biarritz.

La situation atmosphérique varie peu sur l'Europe Sud et l'Algérie; les pressions restent stationnaires vers 765 m/m.

La température subit une nouvelle augmentation, elle a atteint un maximum de 36°.0, pendant les dernières 24 heures, à Sidi-Bel-Abbès et à El-Aricha. Le vent reste variable, le sirocco se fait encore sentir par places; la mer est belle sur tout le littoral. Beau temps en Provence.

CARTE DU TEMPS.

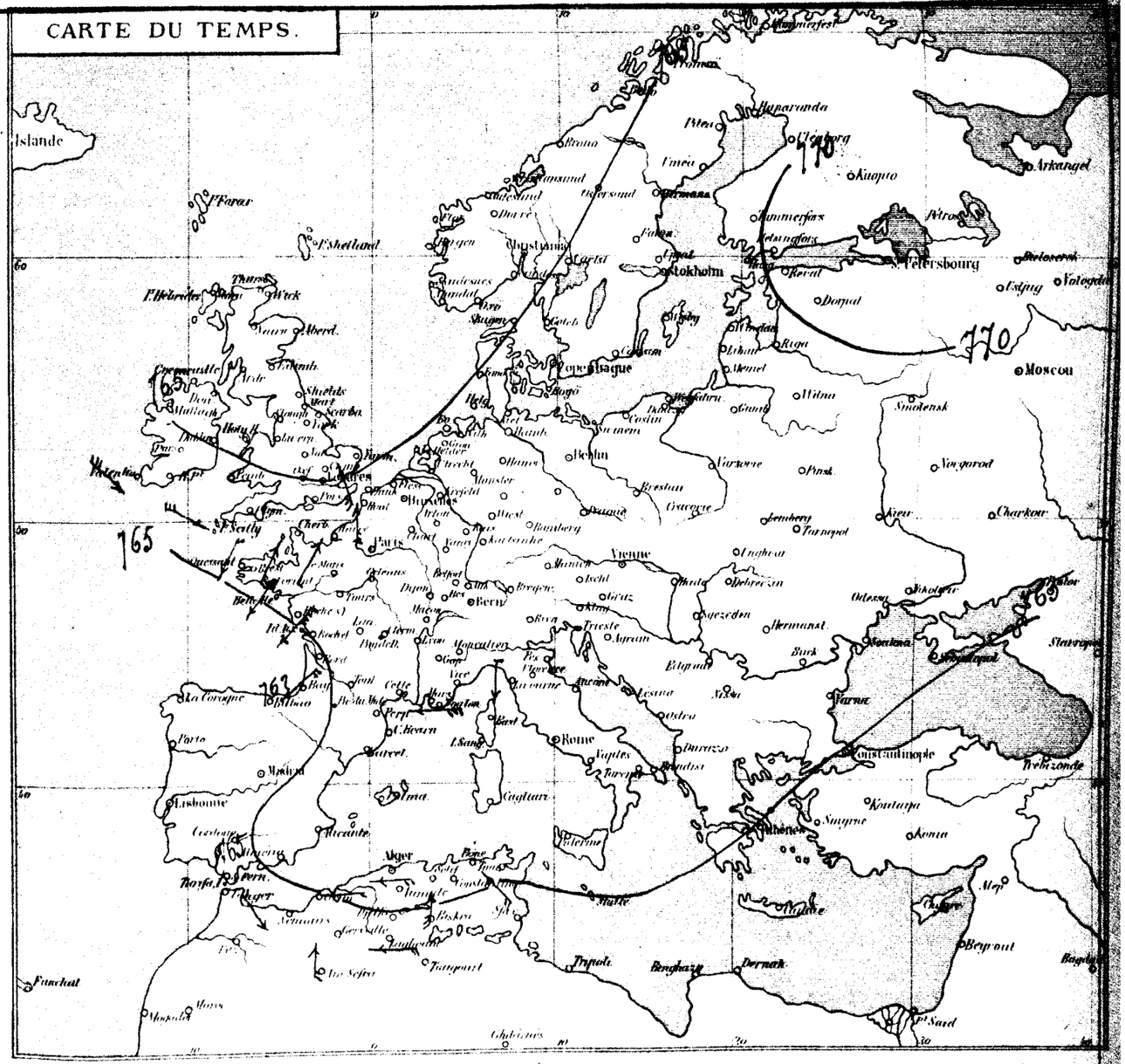

(Alger-Ville).-Température et Pression barométrique des dernières 24 heures (Enregistreurs Richard).



Températures extrêmes comparées (du 20 au 21 Mai 1886.).

Stations	Maximum	Minimum	Stations	Maximum	Minimum
Nice	22°.0	14°.0	Yarmouth	15°.0	9°.0
Paris	23°.0	12°.0	Stockholm	21°.0	9°.0

BULLETIN MÉTÉOROLOGIQUE DE L'ALGÉRIE

Samedi, le 22 Mai

STATIONS du RÉSEAU AFRICAIN	OBSERVATIONS DE 7 HEURES DU MATIN — PRESSION A 0° et au niveau de la mer — Observations	Différence en 24 h.	TEMPÉRATURE DE L'AIR — Observations	Différence en 24 h.	VENT DIRECTION et FORCE de 0 à 9	ÉTAT DU CIEL	ÉTAT DE LA MER	Dans les 24 heures — PLUIE en millim.	Températures extrêmes — Maxima	Minima	REMARQUES DIVERSES
Nemours	768.5	+ 0.4	15.4	- 1.8	NW 1	Couvert	Calme	5.4	20.0	14.0	pluie le matin
Oran	67.8	+ 1.5	16.8	- 2.2	Calme	d°	d°	15.4	21.0	15.0	pluie la nuit et ce matin
Tlemcen	65.6	+ 3.1	11.2	- 5.2	S 1	d°	——	22.0	16.0	10.0	Orage, éclairs, tonnerre et pluie la nuit
Sidi-bel-Abbès	66.5	+ 1.7	12.0	- 3.4	SW 2	pluie	——	2.0	24.0	10.0	d°
El-Aricha	"	"	11.2	- 3.0	S 2	Couvert	——	2.8	32.0	9.0	pluie et orage hier soir
Saïda	65.4	+ 2.1	13.0	- 6.2	NE 1	Brouill.t	——	4.4	23.0	11.0	pluie la nuit
Géryville	65.3	"	11.6	"	E 1	beau	——	"	30.0	9.0	"
Ténez	68.2	"	17.2	"	S 2	Tr. nuag.x	Tr. belle	"	24.0	14.0	"
Cherchell	63.3	+ 1.0	18.8	- 3.6	NW 1	d°	Calme	"	26.0	17.0	"
Fort l'Empereur	66.5	+ 2.7	18.0	- 1.4	W 1	Couvert	"	"	26.0	15.4	"
Alger	66.1	+ 2.8	18.5	- 2.5	NW 2	d°	Belle	"	26.0	17.0	Sirocco hier
Orléansville	66.1	+ 1.6	19.6	- 0.8	NW 2	d°	——	"	30.0	12.0	"
Aumale	66.2	+ 0.7	14.0	- 5.0	W 2	d°	——	"	"	"	"
Tizi-Ouzou	63.2	- 0.5	20.8	+ 2.2	W 4	Tr. nuag.x	——	"	31.0	15.0	Sirocco hier
Fort-National	65.4	+ 1.7	12.6	- 9.2	NW 1	Couvert	——	"	24.0	11.0	brouillard le matin
Laghouat	66.6	+ 0.3	19.2	+ 1.6	ENE 1	Clair	——	"	27.0	12.0	"
Ghardaïa	67.0	0.0	20.0	- 2.0	NE 5	Couvert	——	"	31.0	16.0	"
Djidjelli	65.8	+ 1.5	19.2	0.0	W 2	Couvert	Tr. belle	"	32.0	18.0	"
La Calle	65.8	"	22.4	"	W 1	Clair	d°	"	32.0	16.0	"
Sétif	65.1	+ 0.8	19.4	+ 2.4	WNW 1	d°	——	gtes	29.0	12.0	gouttes le soir
Constantine	65.7	+ 1.2	16.6	- 0.2	S 4	d°	——	"	30.0	14.0	"
Guelma	65.3	+ 0.4	17.4	- 2.2	Calme	d°	——	"	32.0	14.0	"
Tebessa	65.1	+ 3.0	17.6	+ 0.2	NW 1	d°	——	"	35.0	20.0	"
Biskra	65.7	- 0.1	22.0	+ 0.6	SW 1	beau	——	"	31.0	15.0	"
Tunis	65.7	- 1.5	16.8	- 1.2	SSE 3	Clair	"	"	27.0	10.0	"

ALGER-VILLE (Observations des 24 heures.

Température (minim. ... 17°.0 / maxim. ... 26°.0) — Humidité relative (minim. ... 54 % / maxim. ... 75 %)

Évaporation ..... 5‰ 5. — Pluie .....

STATIONS DIVERSES

Fort l'Empereur : Sirocco hier.

PORTS D'EUROPE	VENT forces de 0 à 9	ÉTAT DU CIEL	ÉTAT DE LA MER	PORTS D'EUROPE	VENT forces de 0 à 9	ÉTAT DU CIEL	ÉTAT DE LA MER	PORTS D'EUROPE	VENT forces de 0 à 9	ÉTAT DU CIEL	ÉTAT DE LA MER
Valentia	SE 4	Tr. nuag.x	agitée	St-Mathieu	E 4	Couvert	p. agitée	Alicante	SE 3	Nuag.x	Belle
Scilly	SW 5	Couvert	d°	Ile de Groix	ESE 3	d°	Belle	Marseille	NE 1	Clair	Belle
Yarmouth	NE 4	Tr. nuag.x	d°	Ile d'Aix	SE 3	d°	d°	Toulon	E 1	Clair	Belle
Dunkerque	ESE 2	Nuag.x	Belle	Biarritz	WNW 2	d°	d°	Livourne	NW 1	Clair	Tr. belle
Gris-Nez	E 3	Clair	d°	La Corogne	N 4	Couvert	Houle.se	Naples	Calme	Clair	Tr. belle
Boulogne	ESE 1	Beau	d°	Porto	"	"	"	Palerme	"	"	"
Le Havre	NE 2	Nuag.x	Belle	Lisbonne	NNW 4	Beau	Belle	—	"	"	"
Cherbourg	E 2	Brouill.	p. agitée	S.-Fernando	N 1	Nuag.x	Tr. belle	Funchal	"	"	"

SITUATION GÉNÉRALE

Une assez forte dépression s'est formée sur la Baltique où le minimum barométrique (753‰) s'observe à Stockholm.

Les pressions atmosphériques restent uniformément élevées vers 765‰ sur l'Europe et l'Algérie.

Une légère diminution de température s'est produit ce matin sur nos régions; le vent reste variable et la mer belle sur tout le littoral

Le Sirocco se fait encore sentir sur le centre, tandis que la pluie est signalée dans le département d'Oran. — Beau-temps en Provence.

CARTE DU TEMPS.

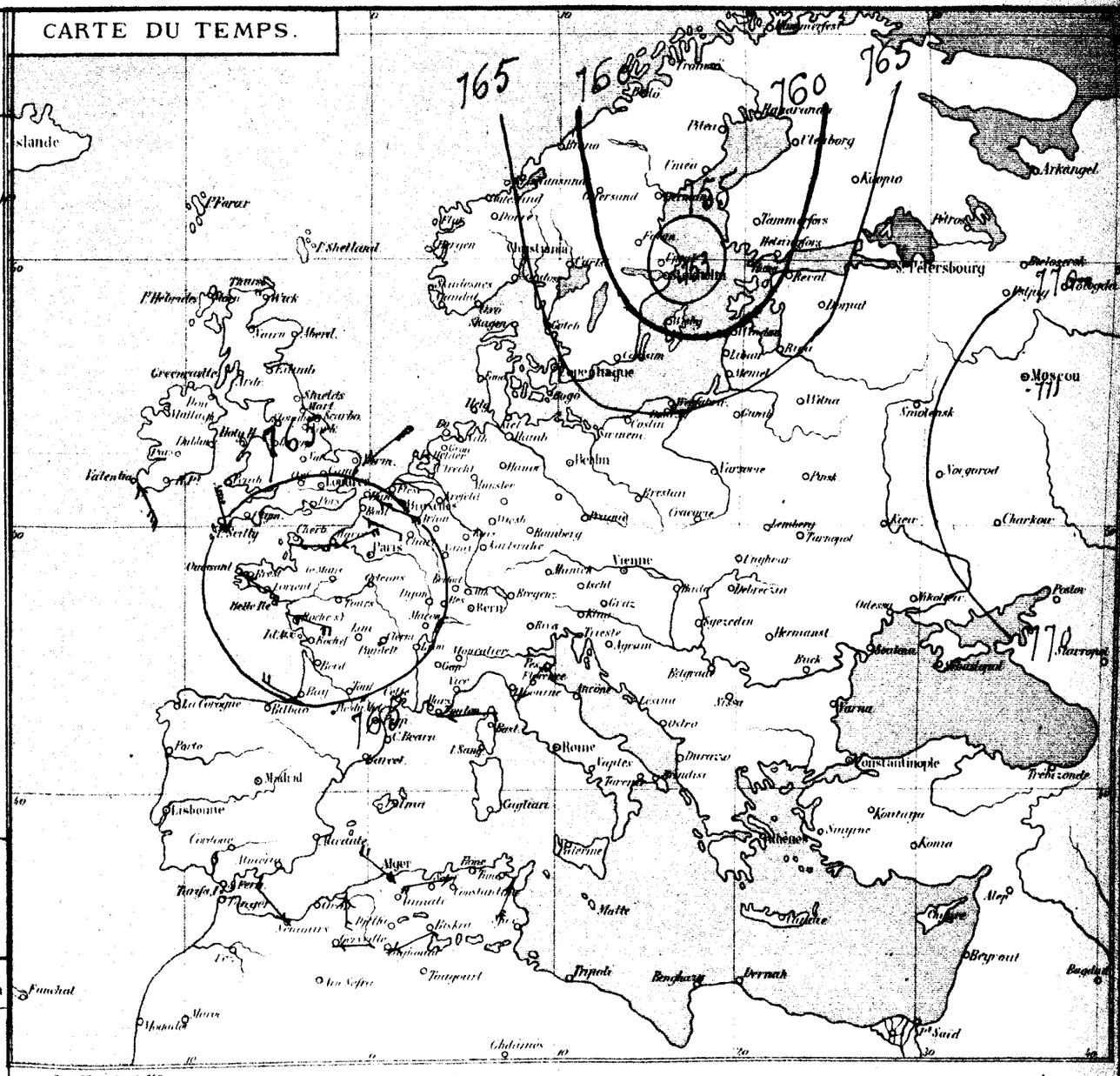

(Alger-Ville). - Température et Pression barométrique des dernières 24 heures (Enregistreurs Richard)



Températures extrêmes comparées (du 21 au 22 Mai 1886).

Stations	Maximum	Minimum	Stations	Maximum	Minimum
Nice	25°.0	16°.0	Yarmouth	13°.0	9°.0
Paris	25°.0	15°.0	Stockholm	25°.0	9°.0

BULLETIN METEOROLOGIQUE DE L'ALGERIE

Dimanche, 23 Mai 188

OBSERVATIONS DE 7 HEURES DU MATIN

STATIONS du RÉSEAU AFRICAIN	PRESSION A 0° et au niveau de la mer — Observations	PRESSION A 0° et au niveau de la mer — Différence en 24 h.	TEMPÉRATURE DE L'AIR — Observations	TEMPÉRATURE DE L'AIR — Différence en 24 h.	VENT — DIRECTION et FORCE de 0 à 9	ÉTAT DU CIEL	ÉTAT DE LA MER
Nemours	766.4	— 2.1	16.6	+ 1.2	WSW 1	clair	calme
Oran	66.0	— 1.8	16.8	0.0	calme	pluie	belle
Tlemcen	65.7	— 0.1	11.9	+ 0.7	S 1	couvert	—
Sidi-bel-Abbès	66.1	— 0.4	12.2	+ 0.2	SSW 2	d°	—
El-Aricha	"	"	13.1	+ 1.9	SSW 2	d°	—
Saida	65.3	— 0.1	15.2	+ 4.2	S 1	mag.	—
Géryville	65.6	+ 0.3	11.8	+ 0.2	WSW 2	d°	—
Ténez	64.3	— 0.9	15.4	— 1.8	S 2	couvert	belle
Cherchell	64.7	— 1.6	21.4	+ 2.6	SE 3	d°	d°
Fort l'Empereur	65.9	— 0.6	17.4	— 0.6	ESE 1	b. mag.	—
Alger	65.1	— 1.0	19.8	+ 1.3	ESE 3	couvert	belle
Orléansville	65.1	— 1.0	17.0	— 2.6	SE 1	d°	—
Aumale	64.4	— 1.8	19.0	+ 5.0	W 3	mag.	—
Tizi-Ouzou	65.4	+ 0.2	18.0	— 2.8	S 2	d°	—
Fort-National	65.5	+ 0.1	13.4	+ 0.8	NW 1	couvert	—
Laghouat	65.9	— 0.1	20.4	+ 1.2	NE 3	nuag.	—
Gardhaia	67.0	0.0	21.0	+ 1.0	NE 2	d°	—
Djidjelli	66.3	+ 0.4	19.6	+ 0.4	NW 1	couvert	calme
La Calle	67.1	+ 1.3	19.4	— 3.0	NW 1	mag.	belle
Setif	64.6	— 0.5	"	"	WNW 1	couvert	—
Constantine	65.4	— 0.3	15.0	— 1.6	S 3	clair	—
Guelma	66.4	+ 1.1	14.2	— 3.2	calme	d°	—
Tebessa	64.2	— 0.9	21.6	+ 4.0	NW 1	d°	—
Biskra	66.3	+ 0.6	22.4	+ 0.4	SSW 1	d°	—
Tunis	66.6	+ 0.9	16.4	— 0.4	W 1	b. mag.	"

DANS LES 24 HEURES

STATIONS	PLUIE en millim.	Températures extrêmes — Maxim.	Températures extrêmes — Minim.	REMARQUES DIVERSES
Nemours	"	21.0	14.0	
Oran	16.2	19.0	14.0	pluie d'el. et tonnerre hier
Tlemcen	31.8	16.0	12.0	— d° — d°
Sidi-bel-Abbès	10.0	20.0	9.0	— d° — d°
El-Aricha	"	34.0	11.0	Grêle hier.
Saida	"	22.0	11.0	gouttes hier
Géryville	"	27.0	9.0	— d°
Ténez	5.6	22.0	14.0	pluie la nuit
Cherchell	gouttes	23.0	13.0	gttes hier
Fort l'Empereur	d°	23.4	14.3	— d° —
Alger	gttes	23.0	16.5	gouttes dans la soirée et la nuit
Orléansville	3.8	22.0	8.0	pluie la nuit
Aumale	"	31.0	14.0	"
Tizi-Ouzou	"	28.0	16.0	"
Fort-National	"	24.0	11.0	"
Laghouat	"	28.0	17.0	"
Gardhaia	"	29.0	12.0	"
Djidjelli	"	26.0	18.0	"
La Calle	"	25.0	15.0	"
Setif	"	27.0	10.0	"
Constantine	"	27.0	12.0	Porte cosée
Guelma	"	29.0	13.0	"
Tebessa	"	30.0	12.0	"
Biskra	"	32.0	16.0	"
Tunis	"	26.0	12.0	"

ALGER-VILLE (Observations des 24 heures.

Température	minim.	16°5	Humidité relative	minim.	65%
	maxim.	23°0		maxim.	75%
Évaporation		5mm5	Pluie		9 gouttes.

STATIONS DIVERSES

PORTS D'EUROPE	VENT force de 0 à 9	ÉTAT DU CIEL	ÉTAT DE LA MER	PORTS D'EUROPE	VENT force de 0 à 9	ÉTAT DU CIEL	ÉTAT DE LA MER	PORTS D'EUROPE	VENT force de 0 à 9	ÉTAT DU CIEL	ÉTAT DE LA MER
Valentia	"	"	"	St-Mathieu	"	"	"	Alicante			
Scilly	"	"	"	Ile de Groix	"	"	"	Marseille	SW 1	nuag.	belle
Yarmouth	"	"	"	Ile d'Aix	"	"	"	Toulon			
Dunkerque	"	"	"	Biarritz	"	"	"	Livourne	calme	clair	b. belle
Gris-Nez	"	"	"	La Corogne	NE 1	couvert	p. agitée	Naples			
Boulogne	"	"	"	Porto				Palerme			
Le Havre	"	"	"	Lisbonne	NW 2	beau	b. belle	Malte	N 1	clair	b. belle
Cherbourg	"	"	"	S.-Fernando	NE 1	clair	belle	Funchal			

SITUATION GÉNÉRALE

La dépression de la Baltique est remontée vers le Nord Est de la Russie.
Les pressions se maintiennent uniformes vers 766 m/m sur l'Europe Sud et l'Algérie
La température a augmenté sensiblement sur nos régions, le vent reste faible et variable. La mer est belle sur tout le littoral.
Le ciel s'est, en partie, couvert, des pluies orageuses sont encore signalées dans l'Ouest du Réseau
Beau temps en Provence.

CARTE DU TEMPS.

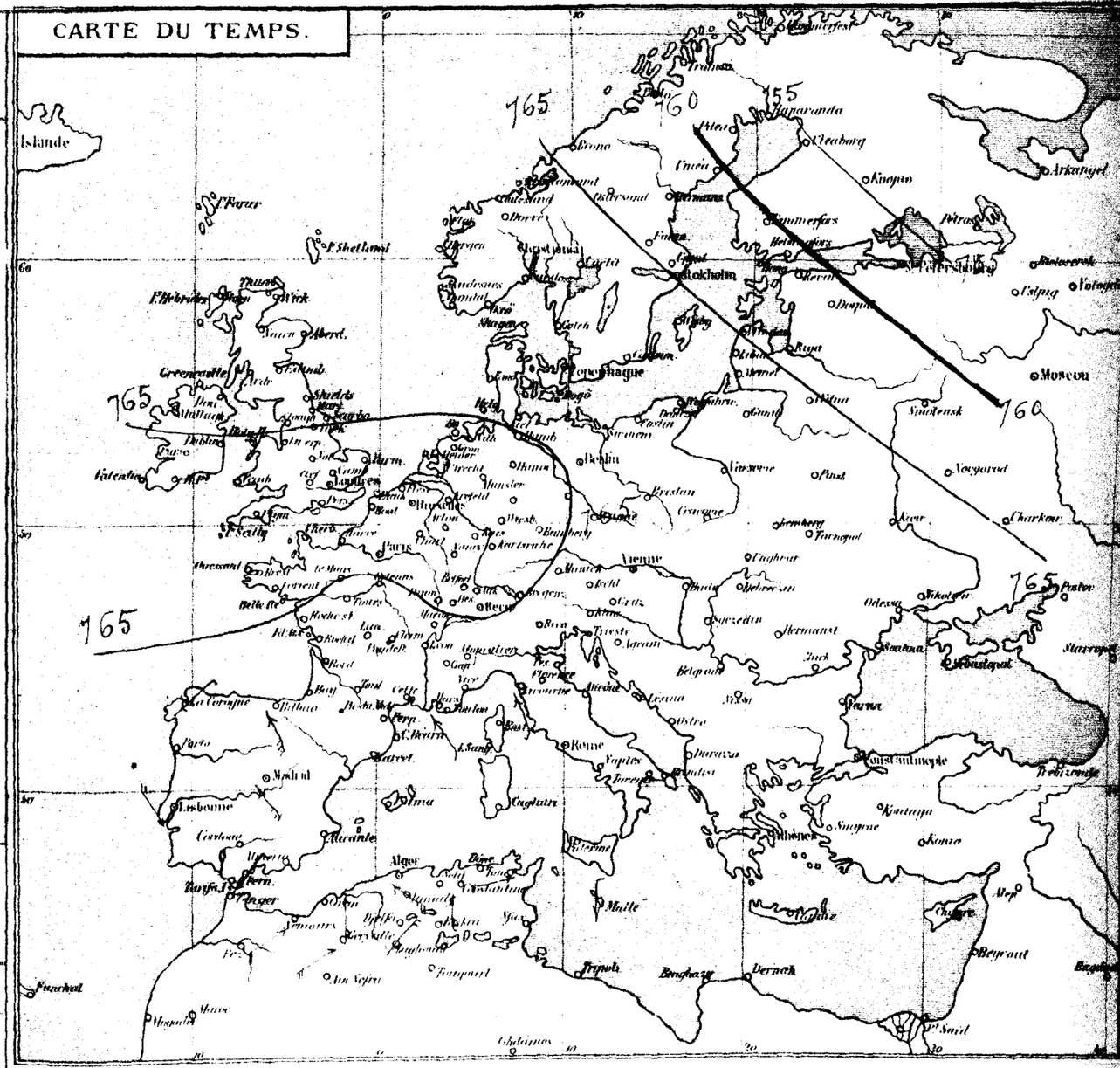

J. DURAT fils — ALGER

Thermomètres (Alger-Ville) Température et Pression barométrique des dernières 24 heures (Enregistreurs Richard) Baromètre

25e Mai — 25 Mai

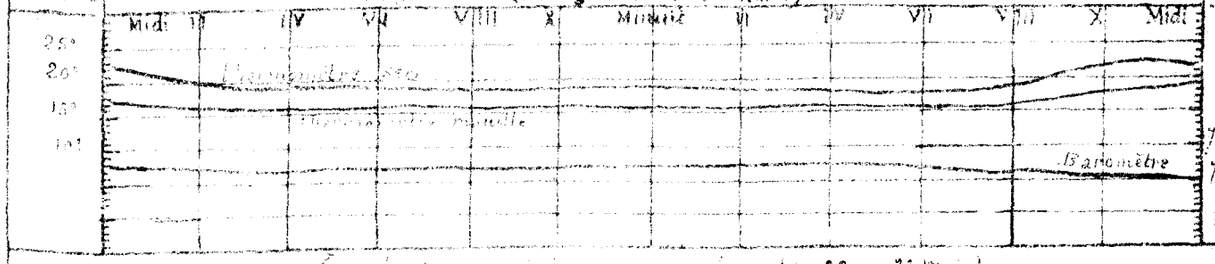

Températures extrêmes comparées (du 22 au 23 Mai)

Stations	Maximum	Minimum	Stations	Maximum	Minimum
Nice	27°	16°	Montpellier	23° 0	8° 0
Paris	29°	12°	Stockholm	19° 0	10° 0

DOUZIÈME ANNÉE — N° 3835.

BULLETIN MÉTÉOROLOGIQUE DE L'ALGÉRIE

Lundi, 24 Mai 1886.

OBSERVATIONS DE 7 HEURES DU MATIN

STATIONS du RÉSEAU AFRICAIN	PRESSION A 0° et au niveau de la mer — Observations	PRESSION A 0° et au niveau de la mer — Différ. en 24 h.	TEMPÉRATURE DE L'AIR — Observations	TEMPÉRATURE DE L'AIR — Différ. en 24 h.	VENT DIRECTION et FORCE de 0 à 9	ÉTAT DU CIEL	ÉTAT DE LA MER
Nemours	765.3	— 1.1	18.4	+1.8	S 1	beau	calme
Oran	66.1	+ 0.1	18.6	+1.8	NW 1	tr-nuag	belle
Tlemcen	65.1	— 0.6	14.6	+2.7	S 1	d°	—
Sidi-bel-Abbès	65.4	— 0.7	13.6	+ 1.4	S 3	brouillard	—
El-Aricha	"	"	12.4	— 0.7	S 2	nuag	—
Saïda	64.5	— 0.8	13.4	— 1.8	ENE 1	beau	—
Géryville	65.2	— 0.4	12.4	+0.6	ENE 3	clair	—
Ténez	65.3	+1.0	16.0	+ 0.4	S 1	couvert	tr-belle
Cherchell	65.2	+0.5	17.2	"	NW 1	d°	calme
Fort-l'Empereur	66.0	+0.1	17.0	— 0.4	W 1	d°	belle
Alger	65.6	+0.5	20.0	+0.2	SW 1	d°	d°
Orléansville	65.0	— 0.1	19.6	+ 2.6	SE 1	d°	—
Aumale	65.4	0.0	19.0	0.0	W 3	nuag	—
Tizi-Ouzou	64.2	— 0.1	17.0	— 0.8	W 4	d°	—
Fort-National	64.8	— 0.7	19.0	+ 6.2	SW 1	beau	—
Laghouat	64.6	— 1.3	21.2	+ 0.8	NE 1	clair	—
Gardhaïa	65.0	— 2.0	24.0	+ 3.0	E 1	belle	—
Djidjelli	64.0	— 2.3	19.6	0.0	W 6	couvert	p. agitée
La Calle	64.5	— 2.6	21.0	+ 1.6	W 1	nuag	calme
Sétif	64.3	— 0.3	19.2	"	W 2	d°	—
Constantine	64.5	— 0.9	16.6	+ 1.6	S 4	d°	—
Guelma	64.3	— 2.1	20.6	+ 6.4	calme	beau	—
Tebessa	66.4	+ 2.2	20.4	— 1.2	NW 1	clair	—
Biskra	66.6	+ 0.3	22.4	0.0	SW 1	nuag	—
Tunis	64.7	+ 1.9	19.6	+ 2.2	W 1	clair	"

DANS LES 24 HEURES

STATIONS	PLUIE en millim.	Températures extrêmes — Maxim.	Températures extrêmes — Minim.	REMARQUES DIVERSES
Nemours	"	21.0	13.0	
Oran	"	22.0	15.0	"
Tlemcen	gtes	20.0	14.0	gtes hier matin
El-Aricha	"	24.0	11.0	"
Saïda	"	31.0	10.0	"
Géryville	"	29.0	12.0	"
Ténez	2mm	23.0	9.0	Sirocco hier et la nuit
Cherchell	"	21.0	17.0	"
Fort-l'Empereur	gtes	24.0	11.0	gtes hier matin
Alger	0.2	24.0	15.8	pluie la nuit
Orléansville	gtes	24.0	17.5	- d° -
Aumale	"	28.0	11.0	"
Tizi-Ouzou	"	"	"	"
Fort-National	"	25.0	15.0	"
Laghouat	"	22.0	13.0	"
Gardhaïa	"	29.0	12.0	"
Djidjelli	"	32.0	20.0	"
La Calle	"	28.0	18.0	Tonnerre de 2 à 4 h soir
Sétif	"	22.0	16.0	"
Constantine	"	26.0	12.0	rosée
Guelma	gtes	25.0	14.0	Éclairs tonnerre ce soir
Tebessa	"	30.0	15.0	"
Biskra	"	35.0	15.0	"
Tunis	"	32.0	17.0	"
	"	27.0	13.0	"

ALGER-VILLE (Observations des 24 heures.

Température	minim.	17° 5	Humidité relative	minim.	69 %
	maxim.	24° 0		maxim.	79 %
Évaporation		5m/m 5	Pluie		gouttes.

STATIONS DIVERSES

PORTS D'EUROPE	VENT force de 0 à 9	ÉTAT DU CIEL	ÉTAT DE LA MER	PORTS D'EUROPE	VENT force de 0 à 9	ÉTAT DU CIEL	ÉTAT DE LA MER	PORTS D'EUROPE	VENT force de 0 à 9	ÉTAT DU CIEL	ÉTAT DE LA MER
Valentia	E 1	pluie	tr-belle	St-Mathieu	NW 2	couvert	belle	Alicante	"		
Scilly	WSW 1	nuag	belle	Ile de Groix	NW 3	pluie	d°	Marseille	W 1	Couvert	belle
Yarmouth	NE 1	couv	p. agitée	Ile d'Aix	S 2	nuag	d°	Toulon	W 2	brume	belle
Dunkerque	NE 2	pluie	belle	Biarritz	W 2	brume	belle	Livourne	NW 1	nuag	tr belle
Gris-Nez	E 2	d°	d°	La Corogne	"	"	"	Naples			
Boulogne	E 1	couvert	tr-belle	Porto	"	"	"	Palerme	Calme	clair	tr belle
Le Havre	W 4	pluie	p. agitée	Lisbonne	"	"	"	Malte	NW 1	d°	d°
Cherbourg	calme	d°	belle	S.-Fernando	"	"	"	Funchal	"	"	"

SITUATION GÉNÉRALE

Les basses pressions de la Russie ont disparu au Nord de l'Europe.

Une légère baisse se produit ce matin sur l'Europe Sud et l'Algérie, cependant les pressions sont encore uniformément élevées vers 765 m/m.

La température subit une nouvelle augmentation de 2° en moyenne avec nos régions, le vent souffle généralement d'entre W à N avec une certaine intensité, la mer est belle ou peu agitée sur le littoral. Le ciel est en partie couvert quelques petites pluies sont encore signalées par places.

Dans la Provence, la mer est belle par vent d'Ouest faible.

CARTE DU TEMPS.

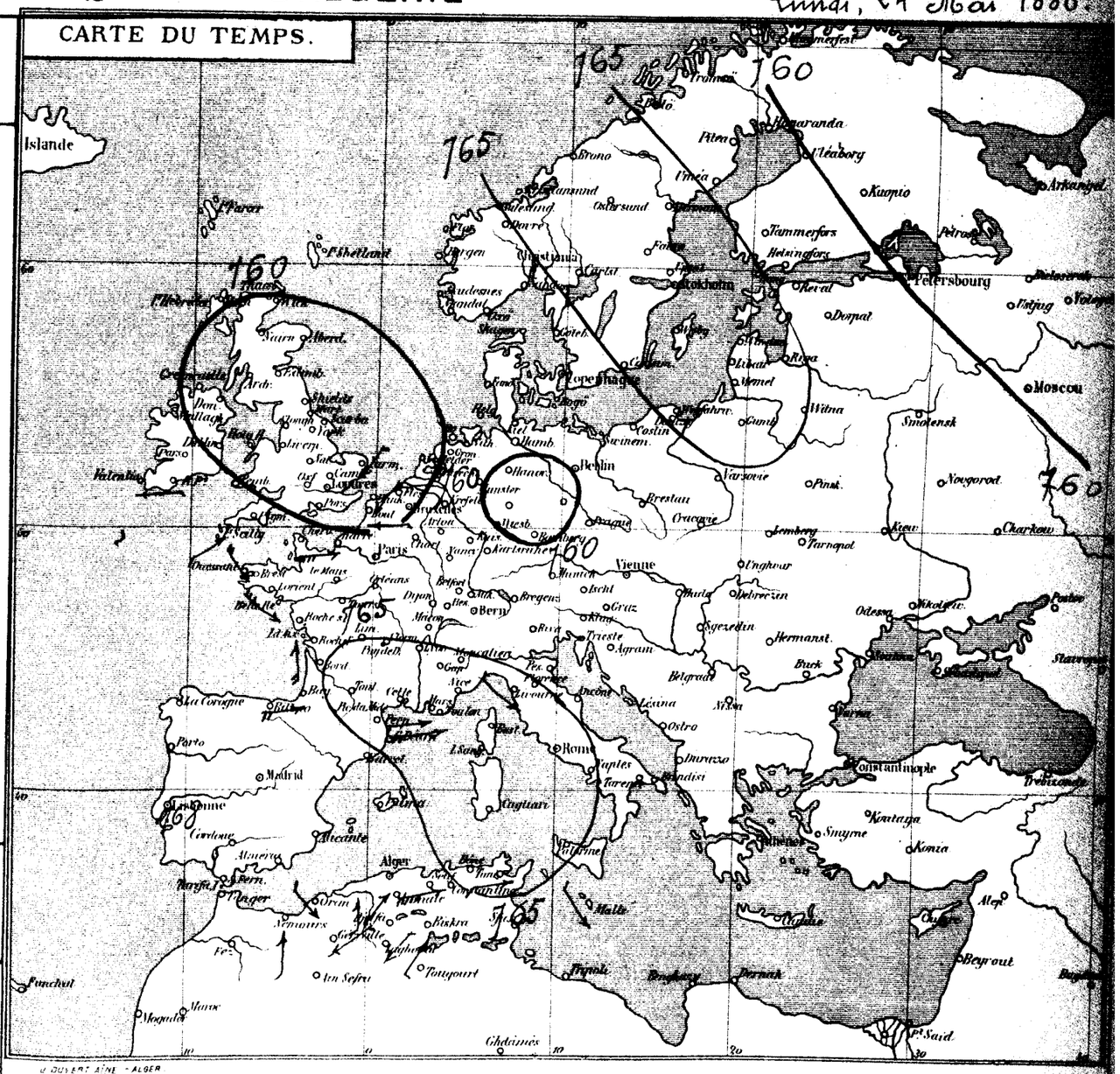

Thermomètres — (Alger-Ville).-Température et Pression barométrique des dernières 24 heures (Enregistreurs Richard). — Baromètre



Températures extrêmes comparées (du 23 au 24 Mai).

Stations	Maximum	Minimum	Stations	Maximum	Minimum
Nice	27° 0	15° 0	Yarmouth	16° 0	9° 0
Paris	24° 0	12° 0	Stockholm	19° 0	6° 0

BULLETIN MÉTÉOROLOGIQUE DE L'ALGÉRIE

Mardi, 25 Mai 188[illegible]

OBSERVATIONS DE 7 HEURES DU MATIN

STATIONS du RÉSEAU AFRICAIN	PRESSION A 0° et au niveau de la mer — Observations	PRESSION A 0° et au niveau de la mer — Différ. en 24 h.	TEMPÉRATURE DE L'AIR — Observations	TEMPÉRATURE DE L'AIR — Différ. en 24 h.	VENT DIRECTION et FORCE de 0 à 9	ÉTAT DU CIEL	ÉTAT DE LA MER	Dans les 24 heures PLUIE en millim.	Températures extrêmes — Maxima	Températures extrêmes — Minima	REMARQUES DIVERSES
Nemours	66.2	+ 0.9	20.0	+ 1,6	S 1	Couvert	Calme	"	22.0	16.0	"
Oran	65.1	- 1.0	19.2	+ 0,6	Calme	d°	belle	"	22.0	15.0	"
Tlemcen	64.4	- 0.7	11.8	- 2.8	W 1	d°	——	"	23.0	12.0	brouillard le matin
Sidi-bel-Abbès	64,6	- 0.8	14.1	+ 1.2	SW 2	Brouill.	——	"	25.0	12.0	d°
El-Aricha	"	"	12.6	+ 0.2	S 2	tr. mag.	——	"	32.0	10.0	"
Saida	"	"	"	"	"	"	——	"	"	"	D'on parvient.
Géryville	64.4	- 0.8	11.6	- 0.8	SW 1	beau	——	24.5	29.0	8.0	pluie, éclairs et tonnerre hier et la nuit
Ténez	64.3	- 1.0	14.8	- 1.2	S 2	Couvert	Calme	"	23.0	16.0	Secousse de tremblement de terre ce matin
Cherchell	64.4	- 0.7	18.8	+ 1.6	ESE 1	d°	agitée	gtes 0.2	22.0	17.0	gouttes dans la soirée
Fort l'Empereur	65.1	- 0.9	16.2	- 0.8	NE 4	d°	"	0.5	24.4	15.4	pluie la nuit et ce matin
Alger	64.3	- 1.1	19.2	- 0.8	NE 3	pluie	belle	0.4	23.0	17.5	d°
Orléansville	64.5	- 0.5	21.4	+ 1.8	NE 1	Couvert	——	1.4	29.0	12.0	pluie la nuit
Aumale	64.7	- 0.7	17.0	- 2.0	W 2	d°	——	"	"	"	"
Tizi-Ouzou	64.2	0.0	17.2	0.0	SW 4	beau	——	"	26.0	15.0	éclairs et tonnerre la nuit
Fort-National	64.4	- 0.4	14.8	- 4.8	NW 1	Couvert	——	"	21.0	13.0	rosée le matin
Laghouat	63.9	- 0.7	20.2	- 1.0	NE 1	tr. mag.	——	"	29.0	11.0	"
Gardaïa	64.6	- 0.4	23.0	- 1.0	N 4	Couvert	——	"	33.0	19.0	"
Djidjelli	65.4	+ 1.4	20.4	+ 0.2	NW 1	Couvert	Calme	gtes "	25.0	18.0	gouttes la nuit
La Calle	65.4	+ 0.9	19.8	- 1.2	NW 2	d°	p. agitée	"	27.0	19.0	"
Sétif	64.5	+ 0.2	17.4	- 1.8	W 1	tr. mag.	——	"	28.0	12.0	"
Constantine	64.9	+ 0.4	15.2	- 1.4	W 6	Couvert	——	gtes "	27.0	14.0	gouttes le matin
Guelma	64.8	+ 0.5	17.2	- 3.4	WNW 1	brouill.	——	gtes "	32.0	16.0	d°
Tebessa	64.5	- 1.9	21.8	+ 1.4	S 1	beau	——	"	30.0	20.0	"
Biskra	64.5	- 2.1	24.2	+ 1.8	NW 1	d°	——	"	33.0	17.0	"
Tunis	64.6	- 0.1	19.8	+ 0.2	S 1	Clair	"	"	32.0	16.0	"

ALGER-VILLE (Observations des 24 heures.

Température	minim. ... 17°.5	Humidité relative	minim.... 76 %
	maxim. ... 28°.0		maxim... 79 %
Évaporation	3 %	Pluie	0 %

STATIONS DIVERSES

"

PORTS D'EUROPE	VENT force de 0 à 9	ÉTAT DU CIEL	ÉTAT DE LA MER	PORTS D'EUROPE	VENT force de 0 à 9	ÉTAT DU CIEL	ÉTAT DE LA MER	PORTS D'EUROPE	VENT force de 0 à 9	ÉTAT DU CIEL	ÉTAT DE LA MER
Valentia	NW 3	Couvert	p. agitée	St-Mathieu	WSW 5	brouill.	houle	Alicante	"	"	belle
Scilly	WSW 4	d°	agitée	Ile de Groix	SW 6	pluie	agitée	Marseille	NW 8	Clair	p. agitée
Yarmouth	SW 2	tr. mag.	p. agitée	Ile d'Aix	WSW 4	Mag.	belle	Toulon	NW 4	brouill.	p. agitée
Dunkerque	SW 5	Couvert	houleuse	Biarritz	E 1	Clair	Calme	Livourne	"	"	"
Gris-Nez	SW 6	d°	d°	La Corogne	"	"	"	Naples	"	"	"
Boulogne	SW 4	pluie	agitée	Porto	"	"	"	Palerme			
Le Havre	SW 5	Couvert	houleuse	Lisbonne	"	"	"	Malte	NW 1	Clair	tr. belle
Cherbourg	WSW 3	pluie	p. agitée	S.-Fernando	"	"	"	Funchal			

SITUATION GÉNÉRALE

Une zone de faibles pressions aborde ce matin le Nord de l'Europe.
La situation atmosphérique reste sensiblement la même sur l'Europe Sud. et l'Algérie, où les pressions sont uniformes vers 765 m/m.
La température également, a peu varié depuis la veille; le vent reste faible et variable, la mer est belle ou peu agitée sur le littoral.
Des pluies peu abondantes sont signalées sur la plus grande partie du réseau.
Beau temps en Provence.

CARTE DU TEMPS.

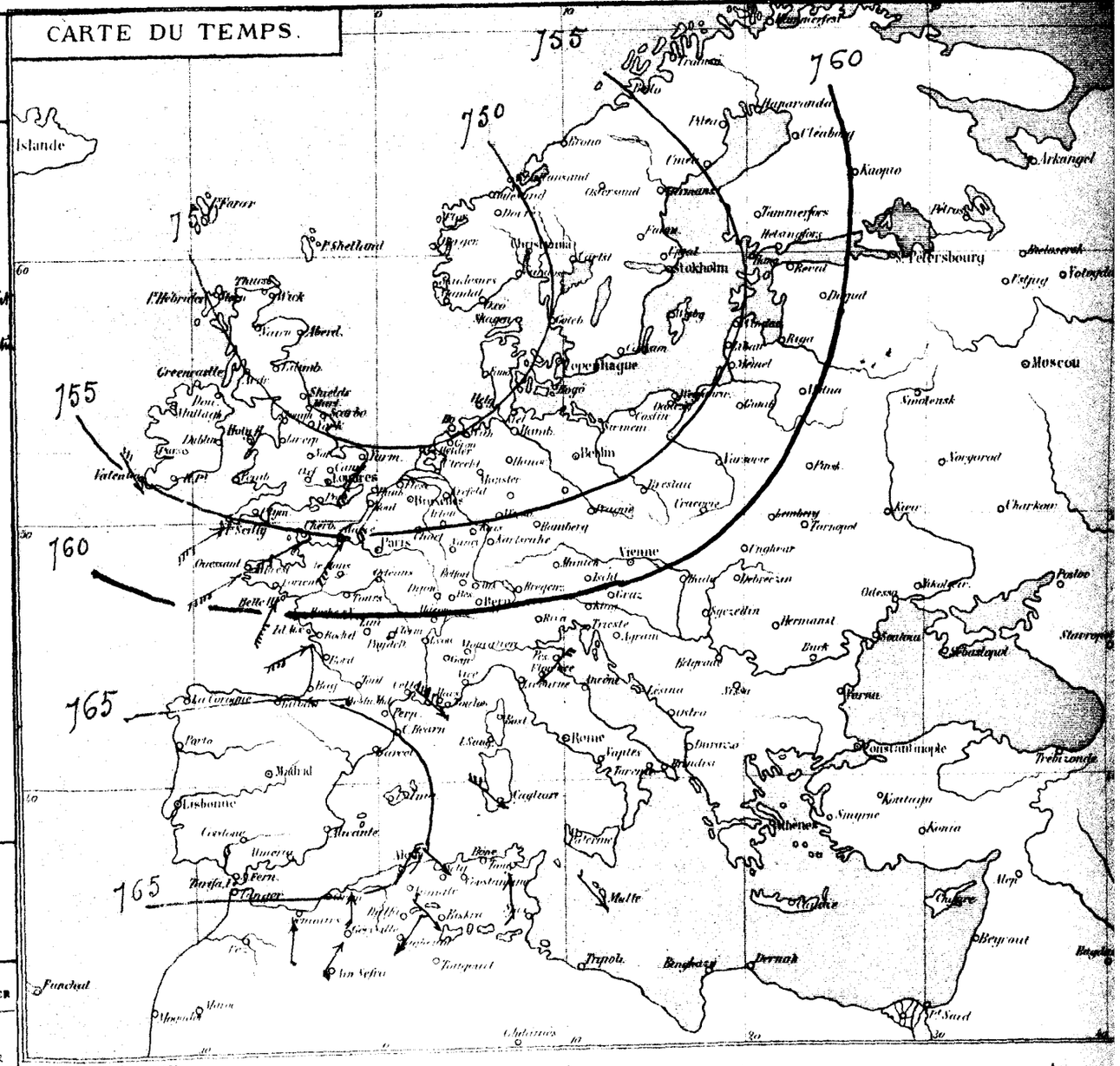

(Alger-Ville) Température et Pression barométrique des dernières 24 heures (Enregistreurs Richard) 24 Mai — 25 Mai.

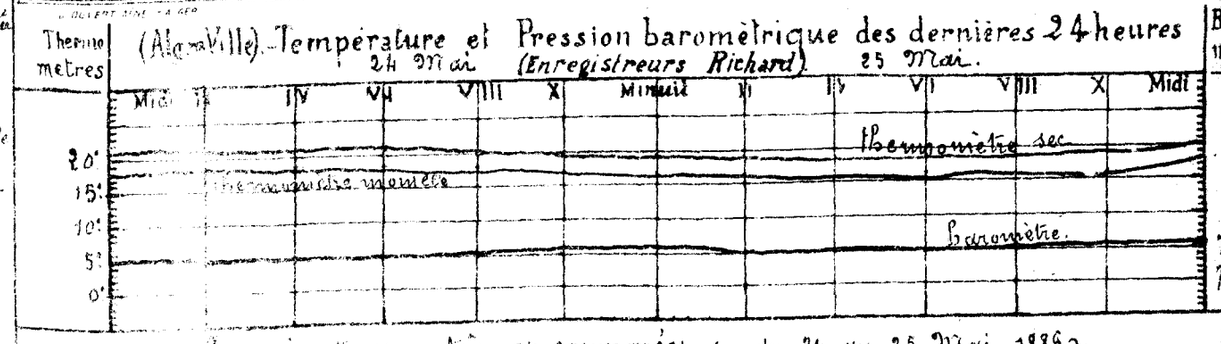

Températures extrêmes comparées (du 24 au 25 Mai 1886).

Stations	Maximum	Minimum	Stations	Maximum	Minimum
Alger	28°.0	14°.0	Yarmouth	14°.0	9°.0
Paris	19°.0	10°.0	Stockholm	9°.0	6°.0

BULLETIN MÉTÉOROLOGIQUE DE L'ALGÉRIE

OBSERVATIONS DE 7 HEURES DU MATIN

STATIONS du RÉSEAU AFRICAIN	PRESSION A 0° et au niveau de la mer — Observations	Différ. en 24 h.	TEMPÉRATURE DE L'AIR — Observations	Différ. en 24 h.	VENT et DIRECTION et FORCE de 0 à 9	ÉTAT DU CIEL	ÉTAT DE LA MER	PLUIE en millim.	Températures extrêmes — Matinale	Minimale	REMARQUES DIVERSES
Nemours	764.2	− 2.0	20.0	0.0	N 1	beau	Calme	"	23.0	18.0	"
Oran	63.6	− 1.5	20.0	+ 0.8	SW 1	Couvert	belle	"	21.0	18.0	"
Tlemcen	63.6	− 0.8	17.2	+ 5.4	SW 1	beau	—	"	21.0	13.0	"
Sidi-bel-Abbès	63.3	− 1.3	15.4	+ 0.6	S 1	Couvert	—	"	25.0	13.0	"
El-Aricha	"	"	12.6	0.0	SE 2	Nuagx	—	"	34.0	11.0	"
Saïda	64.0	+ 0.6	11.2	− 4.2	E 1	Clair	—	1.0	26.0	14.0	pluie hier
Géryville	64.9	+ 0.5	8.8	− 2.8	SE 1	beau	—	"	25.0	5.0	rosée ce matin
Ténez	"	"	"	"	"	"	"	"	"	"	Non parvenu.
Cherchell	63.2	− 1.2	18.8	0.0	NW 1	Couvert	agitée	1.4	24.0	18.0	pluie hier et la nuit
Fort l'Empereur	63.6	− 1.6	19.4	+ 3.2	E 1	beau	"	4.7	19.8	15.0	d°
Alger	62.9	− 1.6	22.0	+ 2.8	E 2	d°	belle	4.6	21.0	16.5	d°
Orléansville	63.4	− 1.1	19.0	− 2.4	Calme	Couvert	—	"	28.0	11.0	"
Aumale	63.3	− 1.4	14.0	− 3.0	W 2	beau	—	"	"	"	"
Tizi-Ouzou	62.1	− 2.1	16.0	− 1.2	SW 2	Nuagx	—	5.0	23.0	15.0	pluie hier.
Fort-National	62.5	− 1.9	14.6	− 0.2	NW 2	Tr. Nuagx	—	6.6	21.0	11.0	pluie hier et la nuit
Laghouat	63.6	− 0.3	18.2	− 1.4	SE 1	beau	—	"	28.0	11.0	"
Ghardaïa	65.0	+ 0.4	23.0	0.0	NNE 1	beau	—	"	41.0	19.0	"
Djidjelli	62.9	− 2.5	18.0	− 2.4	SE 2	pluie	Calme	6.5	27.0	17.0	pluie la nuit
La Calle	63.5	− 1.9	20.0	+ 2.2	SE 1	Tr. Nuagx	belle	"	25.0	18.0	"
Sétif	62.8	− 1.7	12.8	− 3.6	ESE 2	Couvert	—	"	26.0	8.0	"
Constantine	63.3	− 1.6	13.6	− 1.6	W 2	d°	—	25.0	22.0	13.0	éclairs, tonnerre et pluie la nuit
Guelma	63.3	− 1.5	16.8	− 0.4	Calme	d°	—	"	27.0	16.0	"
Tebessa	63.7	− 0.8	20.2	− 1.6	NW 1	pluie	—	1.8	20.0	3.0	pluie la nuit
Biskra	64.6	0.0	24.6	+ 0.4	NW 2	beau	—	grle	33.0	18.0	gouttes le soir
Tunis	63.8	− 0.8	19.4	− 0.4	NNW 1	Nuagx	"	"	26.0	15.0	"

ALGER-VILLE (Observations des 24 heures.

Température	minim. ... 16°.5	Humidité relative	minim. ... 79 %
	maxim. ... 21°.0		maxim. ... 81 %
Évaporation	17 m/m.	Pluie	47 m/m

STATIONS DIVERSES

"
"
"

PORTS D'EUROPE	VENT force de 0 à 9	ÉTAT DU CIEL	ÉTAT DE LA MER	PORTS D'EUROPE	VENT force de 0 à 9	ÉTAT DU CIEL	ÉTAT DE LA MER	PORTS D'EUROPE	VENT force de 0 à 9	ÉTAT DU CIEL	ÉTAT DE LA MER
Valentia	WSW 3	Couvert	Belle	St-Mathieu	WSW 4	Couvert	agitée	Alicante			
Scilly	W 4	Tr. nuag.	agitée	Ile de Groix	WSW 3	d°	p. agitée	Marseille	SE 1	Clair	houle
Yarmouth	SSW 4	Nuagx	p. agitée	Ile d'Aix	SW 6	d°	d°	Toulon	E 1	brouill.	p. agitée
Dunkerque	SW 4	Couvert	Belle	Biarritz	S 2	Beau	tr. belle	Livourne	E 1	beau	tr. belle
Gris-Nez	SSW 4	Nuagx	agitée	La Corogne				Naples			
Boulogne	SW 2	Couvert	p. agitée	Porto				Palerme			
Le Havre	W 3	Nuagx	d°	Lisbonne				Malte	N 1	Clair	tr. belle
Cherbourg	SW 3	Tr. nuag.	d°	S.-Fernando				Funchal			

SITUATION GÉNÉRALE

Les faibles pressions persistent au Nord de l'Europe.

Le baromètre est uniformément élevé vers 763m/m sur la Méditerranée et l'Algérie ; le maximum de pression est observé dans le Sud (Ghardaïa 765m/m).

La température n'offre que des variations peu sensibles, le vent reste faible, le ciel nuageux et la mer belle sur le littoral. La pluie continue sur le centre et l'Est, elle a cessé dans l'Ouest où les rosées sont signalées sur les points élevés.

En Provence, la mer est agitée par vent d'Est très faible.

CARTE DU TEMPS

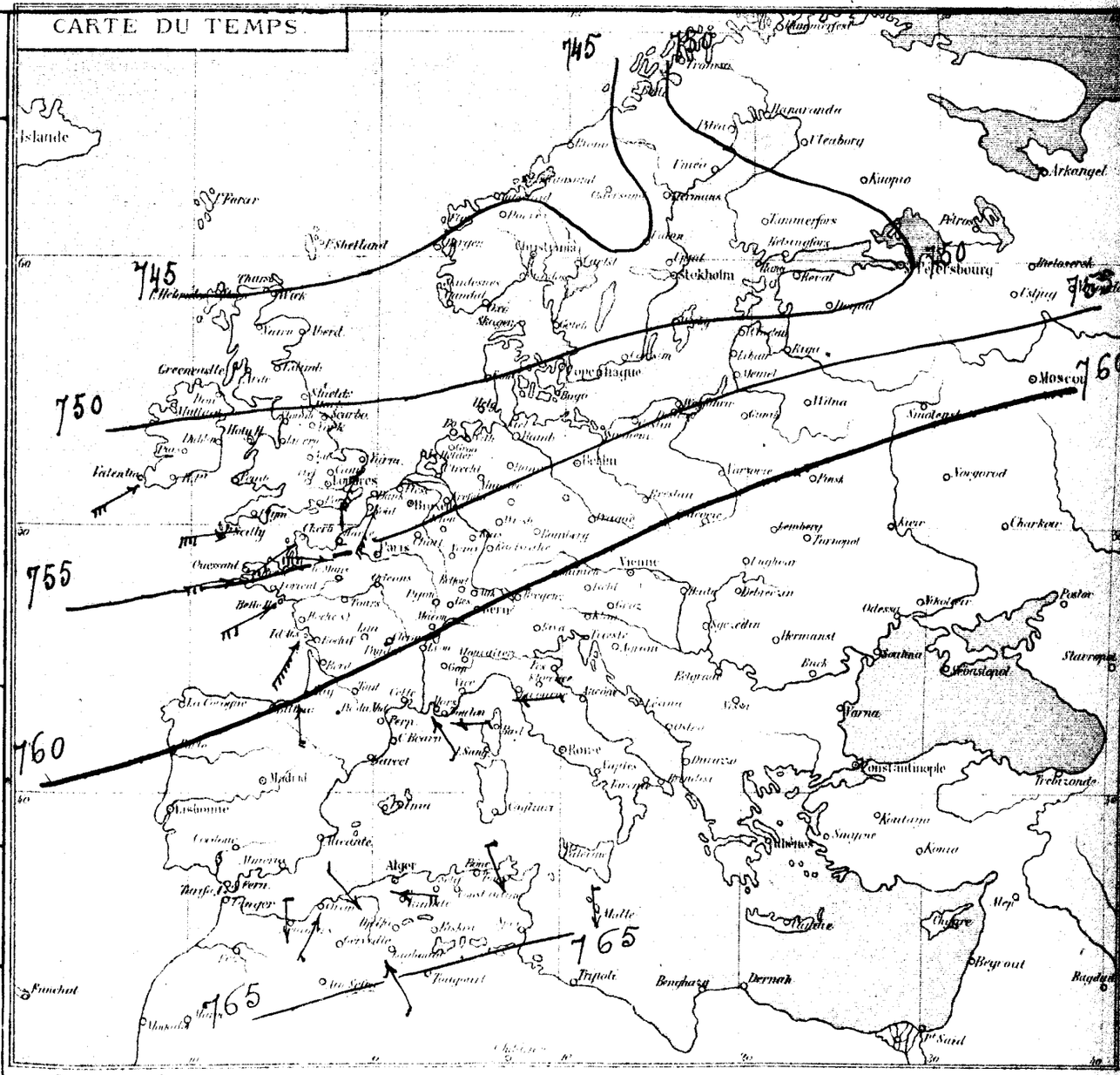

(Alger-Ville). - Température et Pression barométrique des dernières 24 heures (Enregistreurs Richard).



Températures extrêmes comparées (du 25 au 26 Mai 1886).

Stations	Maximum	Minimum	Stations	Maximum	Minimum
Nice	22°.0	11°.0	Yarmouth	16°.0	10°.0
Paris	19°.0	12°.0	Stockholm	13°.0	2°.0

DOUZIÈME ANNÉE — N° 3838

BULLETIN MÉTÉOROLOGIQUE DE L'ALGÉRIE

Jeudi, 27 Mai 1886.

STATIONS du RÉSEAU AFRICAIN	OBSERVATIONS DE 7 HEURES DU MATIN — PRESSION A 0° et au niveau de la mer — Observations	Differ. en 24 h.	TEMPÉRATURE DE L'AIR — Observations	Differ. en 24 h.	VENT DIRECTION et FORCE de 0 à 9	ÉTAT DU CIEL	ÉTAT DE LA MER	Dans les 24 heures — PLUIE en millim.	Températures extrêmes — Maxima	Minima	REMARQUES DIVERSES
Nemours	763.4	-0.8	19.6	-0.4	W 1	Couvert	Calme	..	22.0	16.0	..
Oran	62.1	-1.5	21.2	+1.2	S 1	beau	belle	..	23.0	17.0	..
Tlemcen	61.5	-2.5	15.4	-1.8	WSW 1	Couvert	——	..	26.0	15.0	brouillard le soir
Sidi-bel-Abbès	61.5	-1.0	15.4	0.0	E 5	d°	——	..	32.0	9.0	..
El-Aricha	..	..	11.0	-1.6	S 3	tr. nuag.	——	1.8	22.0	11.0	pluie hier
Saïda	61.8	-2.2	15.8	+4.6	NW 1	brouill.	——	g^ttes	29.0	11.0	gouttes hier
Géryville	62.9	-2.0	15.6	+6.8	W 1	Nuag.	——	7.0	29.0	11.0	pluie et vent fort la nuit
Ténez	60.5	-2.0	19.2	-1.2	S 5	Nuag.	belle	..	26.0	17.0	..
Cherchell	60.8	-2.4	19.8	+1.0	NW 1	Couvert	p. agitée	..	25.0	18.0	..
Fort l'Empereur	61.1	-2.4	17.8	-1.6	W 5	d°	"	..	24.0	16.6	grand vent la nuit
Alger	60.5	-2.4	21.0	-1.0	WSW 3	d°	belle	..	23.5	18.0	d°
Orléansville	60.9	-2.5	21.2	+2.2	NW 3	d°	——	..	31.0	12.0	..
Aumale	61.8	-1.5	18.0	+4.0	W 5	pluie	——	..	..	..	..
Tizi-Ouzou	60.3	-1.8	19.0	+3.0	W 4	Nuag.	——	..	26.0	17.0	..
Fort-National	60.6	-1.9	17.3	+3.2	NW 1	Couvert	——	..	20.0	15.0	..
Laghouat	61.8	-1.8	18.8	0.0	ENE 2	tr. nuag.	——	..	29.0	16.0	..
Ghardaïa	65.0	0.0	25.0	0.0	SE 2	d°	——	..	33.0	19.0	..
Djidjelli	60.1	-2.8	20.0	+2.0	S 1	Couvert	tr. belle	..	26.0	17.0	..
La Calle	60.4	-3.1	23.4	+1.4	S 3	Nuag.	p. agitée	..	24.0	17.0	..
Sétif	60.7	-2.1	16.2	+2.4	SW 2	beau	——	..	23.0	10.0	forte rosée le matin
Constantine	61.7	-1.6	16.0	+2.4	S 3	tr. nuag.	——	2.0	22.0	13.0	pluie hier.
Guelma	60.8	-2.5	16.2	-0.6	Calme	beau	——	5.0	27.0	14.0	d°
Tebessa	62.9	-0.8	21.4	+1.2	NW 1	beau	——	2.0	30.0	15.0	d°
Biskra	63.4	-1.1	22.4	-2.2	S 2	d°	——	..	31.0	17.0	..
Tunis	61.6	-2.2	18.6	-0.8	W 2	beau	..	..	25.0	14.0	..

ALGER-VILLE (Observations des 24 heures.

Température minim.	18°0	Humidité relative minim.	80 %
Température maxim.	23°5	Humidité relative maxim.	82 %
Évaporation	4%9.	Pluie	..

STATIONS DIVERSES

..

PORTS D'EUROPE	VENT force de 0 à 9	ÉTAT DU CIEL	ÉTAT DE LA MER	PORTS D'EUROPE	VENT force de 0 à 9	ÉTAT DU CIEL	ÉTAT DE LA MER	PORTS D'EUROPE	VENT force de 0 à 9	ÉTAT DU CIEL	ÉTAT DE LA MER
Valentia	.	.	.	St-Mathieu	.	.	.	Alicante	.	.	.
Scilly	.	.	.	Ile de Groix	.	.	.	Marseille	E 2	tr. nuag.	agitée
Yarmouth	.	.	.	Ile d'Aix	.	.	.	Toulon	.	.	.
Dunkerque	Non parvenu			Biarritz	Non parvenu			Livourne	NE 3	Nuag.	tr. belle
Gris-Nez	.	.	.	La Corogne	.	.	.	Naples	.	.	.
Boulogne	.	.	.	Porto	.	.	.	Palerme	.	.	.
Le Havre	.	.	.	Lisbonne	.	.	.	Malte	N 1	Clair	belle
Cherbourg	.	.	.	S.-Fernando	.	.	.	Funchal	.	.	.

SITUATION GÉNÉRALE

L'aire des faibles pressions du Nord de l'Europe est descendue sur les Iles Britanniques où le minimum barométrique (746%) s'observe à Yarmouth.

Une légère dépression s'est formée sur le golfe du Lion, occasionnant une baisse de 6% à Perpignan, de 1% à Nice et à Alger.

La température a augmenté de 2°0 en moyenne sur nos régions, elle a atteint un maximum de 33°0 à Ghardaïa pendant les dernières 24 heures. Le vent souffle généralement de l'Ouest, la mer reste belle ou peu agitée sur le littoral. Des pluies peu abondantes sont encore signalées dans l'Ouest et l'Est du réseau. En Provence, la mer est agitée par vent d'Est faible.

CARTE DU TEMPS.

(Alger-Ville). — Température et Pression barométrique des dernières 24 heures (Enregistreurs Richard) 26 Mai — 27 Mai

Températures extrêmes comparées (du 26 au 27 Mai 1886).

Stations	Maximum	Minimum	Stations	Maximum	Minimum
Nice	22°0	13°0	Yarmouth	17°0	9°0
Paris	21°0	12°0	Stockholm	18°0	8°0

BULLETIN MÉTÉOROLOGIQUE DE L'ALGÉRIE

STATIONS du RÉSEAU AFRICAIN	OBSERVATIONS DE 7 HEURES DU MATIN — PRESSION A 0° et au niveau de la mer — Observations	Différence en 24 h.	TEMPÉRATURE DE L'AIR — Observations	Différence en 24 h.	VENT DIRECTION et FORCE de 0 à 9	ÉTAT DU CIEL	ÉTAT DE LA MER	Dans les 24 heures — PLUIE millim.	Températures extrêmes — Maxima	Minima	REMARQUES DIVERSES
Nemours	763.8	+ 0.4	19.6	0.0	S 1	Clair	Calme	gttes	23.0	14.0	gouttes la nuit
Oran	62.6	+ 0.5	20.2	- 1.0	Calme	Vmag.	Belle	"	26.0	17.0	"
Tlemcen	62.7	+ 1.4	14.4	- 1.0	WSW 1	d.	—	"	19.0	14.0	"
Sidi-bel-Abbès	62.5	+ 0.2	13.4	0.0	S 2	Clair	—	gttes	22.0	12.0	gouttes hier.
El-Aricha	"	"	11.3	+ 0.8	SW 3	Fr. mag.	—	"	34.0	10.0	"
Saida	61.8	0.0	14.8	0.0	E 1	Beau	—	12.0	23.0	12.0	éclairs, tonnerre, grêle et pluie hier
Géryville	64.3	- 1.6	14.1	+ 1.2	SSE 1	d.	—	1.5	25.0	10.0	pluie hier
Ténez	"	"	"	"	"	"	"	"	"	"	Non parvenu
Cherchell	60.8	0.0	18.9	- 1.0	NW 1	Vmag.	p. agitée	gttes	25.0	17.0	gouttes la nuit
Fort-l'Empereur	61.1	+ 0.7	13.8	+ 1.0	ENE 1	Couvert	"	3.3	24.4	15.2	éclairs et pluie la nuit
Alger	60.6	+ 0.1	22.0	+ 1.0	E 1	d.	belle	2.2	25.0	17.0	d.
Orléansville	61.2	+ 0.3	21.6	+ 0.4	W 1	Vmag.	—	3.8	28.0	11.0	d.
Aumale	61.9	+ 0.1	17.5	- 0.5	W 3	Couvert	—	"	"	"	"
Tizi-Ouzou	61.3	+ 1.0	17.6	- 1.4	W 2	Fr. mag.	—	2.0	24.0	16.0	pluie ce matin
Fort-National	62.6	+ 2.0	17.2	- 0.6	NW 3	Couvert	—	"	24.0	13.0	"
Laghouat	.	.	.	.	.	.	—	"	.	.	Non parvenu
Ghardaïa	.	.	.	.	.	.	—	"	.	.	d.
Djidjelli	64.7	+ 1.6	20.0	0.0	SE 1	Couvert	Calme	"	[illegible]	17.0	"
La Calle	63.1	+ 3.3	21.8	- 1.6	SE 1	Fr. mag.	d.	"	32.0	18.0	"
Sétif	62.9	+ 2.2	18.0	+ 1.8	WSW 2	d.	—	"	23.0	11.0	"
Constantine	63.2	+ 1.5	19.0	+ 2.0	S 3	Vmag.	—	"	26.0	15.0	"
Guelma	63.2	+ 2.4	20.8	+ 4.6	Calme	d.	—	gttes	32.0	16.0	gouttes hier
Tebessa	"	"	"	"	"	"	—	"	"	"	Non parvenu
Biskra	62.9	+ 0.5	23.6	+ 1.2	W 3	Beau	—	"	30.0	19.0	"
Tunis	63.8	+ 2.2	26.4	- 1.8	NE 3	SSE 2	Beau	"	31.0	17.0	"

ALGER-VILLE (Observations des 24 heures.

Température	minim. ... 17°.0	Humidité relative	minim. ... 78 %
	maxim. ... 25°.5		maxim. ... 83 %
Évaporation	5m/m 4	Pluie	27m/m 2

STATIONS DIVERSES

PORTS D'EUROPE	VENT force de 0 à 9	ÉTAT DU CIEL	ÉTAT DE LA MER	PORTS D'EUROPE	VENT force de 0 à 9	ÉTAT DU CIEL	ÉTAT DE LA MER	PORTS D'EUROPE	VENT force de 0 à 9	ÉTAT DU CIEL	ÉTAT DE LA MER
Valentia	NNW 1	Fr. mag.	Belle	St-Mathieu	WSW 4	Couvert	Houleuse	Alicante			
Scilly	SSE 4	d.	houleuse	Ile de Groix	WSW 6	Vmag.	d.	Marseille	SE 2	Vmag.	houleuse
Yarmouth	SW 6	Vmag.	agitée	Ile d'Aix	SW 5	d.	agitée	Toulon	E 2	Couvert	Belle
Dunkerque	SW 6	pluie	houleuse	Biarritz	ENE 4	Couvert	p. agitée	Livourne			
Gris-Nez	WSW 6	Couvert	d.	La Corogne				Naples			
Boulogne	NW 5	pluie	d.	Porto				Palerme			
Le Havre	SW 6	Vmag.	d.	Lisbonne				—			
Cherbourg	SW 5	d.	agitée	S.-Fernando				Funchal			

SITUATION GÉNÉRALE

La situation atmosphérique reste la même sur le Nord de l'Europe; le minimum barométrique persiste sur les Hébrides, et le maximum à l'est de la Russie (Moscou 765m/m).

Les pressions se sont uniformisées vers 762m/m sur l'Europe Sud et l'Algérie. La température varie peu sur nos régions, les extrêmes à 7 heures ce matin sont 11°.8 à El-Aricha et 23°.6 à Biskra; le maximum absolu des 24 heures 32°.0 s'est produit à Guelma. Le vent reste variable et la mer belle sur le littoral, quelques pluies sont encore signalées sur la plus grande partie du réseau.

En Provence, la mer est agitée par vent d'est faible.

CARTE DU TEMPS.

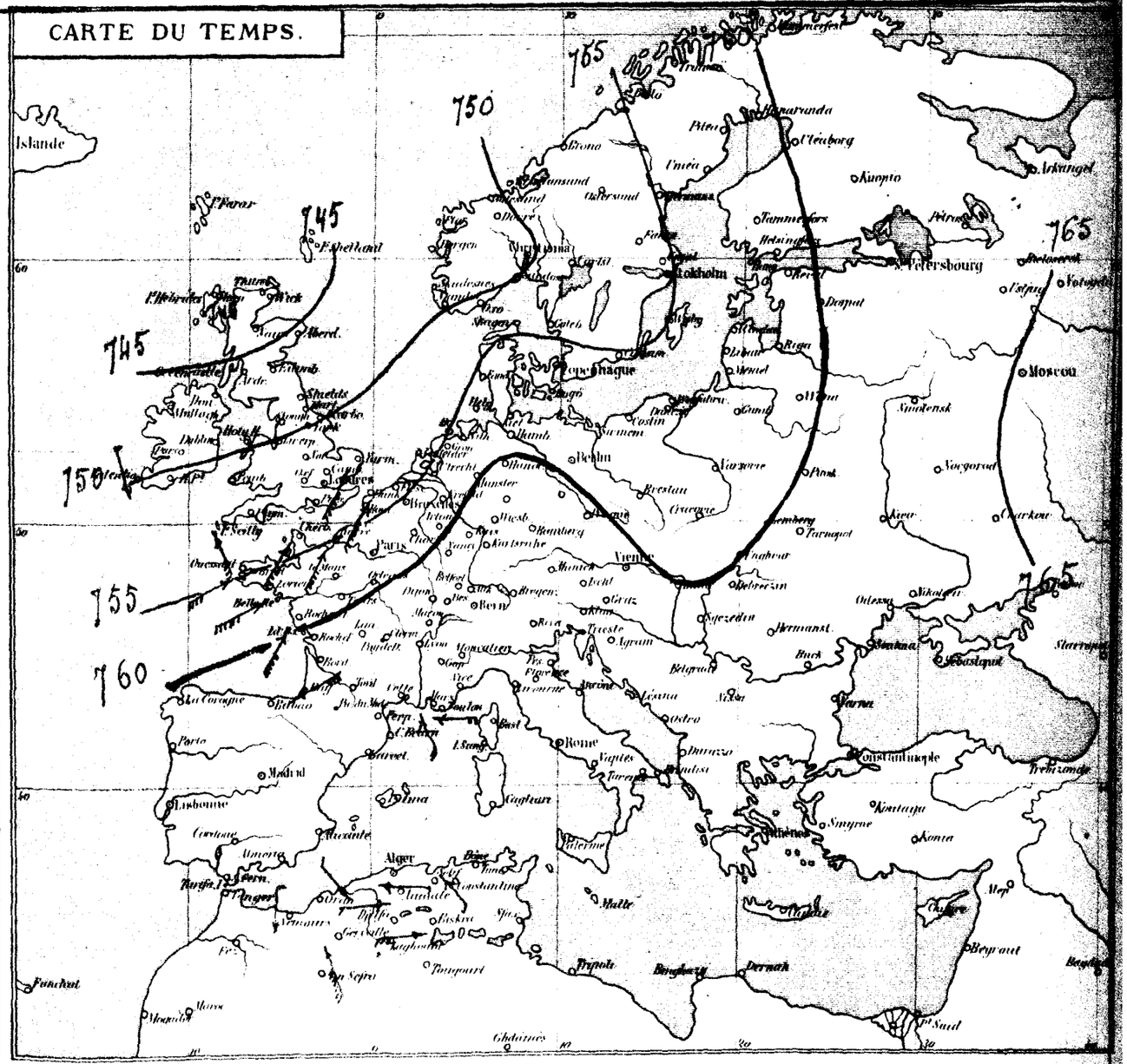

(Alger-Ville). - Température et Pression barométrique des dernières 24 heures (Enregistreurs Richard) 27 Mai — 28 Mai.



Températures extrêmes comparées (du 27 au 28 Mai 1886).

Stations	Maximum	Minimum	Stations	Maximum	Minimum
Nice	23°.0	13°.0	Yarmouth	15°.0	8°.0
Paris	19°.0	7°.0	Stockholm	19°.0	9°.0

BULLETIN MÉTÉOROLOGIQUE DE L'ALGÉRIE

Samedi, 29 Mai 1886

OBSERVATIONS DE 7 HEURES DU MATIN

STATIONS du RÉSEAU AFRICAIN	PRESSION A 0° et au niveau de la mer — Observations	PRESSION A 0° et au niveau de la mer — Différ. en 24 h.	TEMPÉRATURE DE L'AIR — Observations	TEMPÉRATURE DE L'AIR — Différ. en 24 h.	VENT DIRECTION et FORCE de 0 à 9	ÉTAT DU CIEL	ÉTAT DE LA MER	Dans les 24 heures PLUIE en millim.	Températures extrêmes — Maxima	Températures extrêmes — Minima	REMARQUES DIVERSES
Nemours	762.4	- 1.4	19.8	+ 0.2	W 2	Nuag.	Belle	"	31.0	16.0	
Oran	61.1	- 1.5	19.4	- 0.8	Calme	d°	d°	"	26.0	17.0	
Tlemcen	61.8	- 0.9	13.4	- 1.0	W 1	Tr. nuag.	—	"	23.0	13.0	
Sidi-bel-Abbès	61.6	- 0.9	14.0	- 1.4	SE 2	Couvert	—	"	25.0	12.0	
El-Aricha	"	"	12.9	+ 1.1	SE 1	Nuag.	—	"	36.0	10.0	
Saida	61.5	- 0.3	11.4	- 3.0	N 1	Brouill.	—	"	29.0	10.0	
Géryville	59.9	- 1.4	11.2	- 5.6	W 4	Nuag.	—	"	27.0	8.0	Vent très fort la nuit
Ténez	60.3	+ 0.1	17.2	- 2.2	S 3	Couvert	Belle	"	28.0	16.0	"
Cherchell	60.2	- 0.6	19.2	+ 0.4	NE 1	d°	Calme	"	26.0	17.0	"
Fort-l'Empereur	61.6	- 0.2	17.6	+ 1.2	W 7	d°		gttes	25.2	16.4	gouttes, éclairs, tonnerre et grand vent la nuit
Alger	60.1	- 0.5	21.2	- 0.8	W 3	d°	Belle	gttes	26.4	18.0	d°
Orléansville	60.9	- 0.3	20.0	- 1.6	NE 1	d°	—	"	30.0	10.0	"
Aumale	60.3	- 1.6	18.5	+ 1.0	W 2	d°	—	"	"	"	"
Tizi-Ouzou	60.2	- 1.1	18.6	+ 0.4	W 3	Nuag.	—	"	31.0	16.0	Sirocco hier — éclairs tonnerre
Fort-National	60.9	- 1.7	15.6	- 1.6	SW 1	Couvert	—	"	27.0	14.0	d°
Laghouat	60.4	- 0.5	22.4	+ 3.4	E 1	Nuag.	—	"	40.0	17.0	"
Ghardaïa	62.0	- 4.0	27.0	+ 5.0	SSE 2	d°	—	"	34.0	23.0	"
Djidjelli	59.4	- 2.3	21.0	+ 1.0	NW 4	Couvert	p. agitée	"	32.0	18.0	"
La Calle	60.3	- 2.8	28.6	+ 6.8	NW 3	Nuag.	Belle	"	29.0	21.0	Sirocco hier
Sétif	60.4	- 2.5	17.4	- 0.6	ESE 3	Couvert	—	"	27.0	13.0	éclairs à 11 heures soir
Constantine	60.8	- 2.4	19.8	+ 1.8	SW 1	Brouill.	—	"	29.0	17.0	"
Guelma	60.1	- 3.1	23.6	+ 2.8	Calme	Beau	—	"	32.0	16.0	"
Tebessa	62.3	"	19.6	"	ENE 5	Tr. nuag.	—	"	25.0	15.0	"
Biskra	60.7	- 2.2	27.6	+ 4.0	SE 5	Couvert	—	"	34.0	23.0	"
Tunis	61.4	- 2.4	23.2	+ 2.8	S 1	Couvert	"	"	32.0	19.0	"

ALGER-VILLE (Observations des 24 heures.

Température	minim. ... 18°.0	Humidité relative	minim. ... 77 %
	maxim. ... 26°.4		maxim. ... 81 %
Évaporation	4m/m	Pluie	

STATIONS DIVERSES

PORTS D'EUROPE	VENT force de 0 à 9	ÉTAT DU CIEL	ÉTAT DE LA MER	PORTS D'EUROPE	VENT force de 0 à 9	ÉTAT DU CIEL	ÉTAT DE LA MER	PORTS D'EUROPE	VENT force de 0 à 9	ETAT DU CIEL	ÉTAT DE LA MER
Valentia	NW 2	Tr. nuag.	Belle	St-Mathieu	SSW 3	Couvert	Agitée	Alicante	E 4	Couvert	agitée
Scilly	SSE 2	d°	p. agitée	Ile de Groix	SW 3	Tr. nuag.	p. agitée	Marseille			
Yarmouth	SSW 2	Beau	Belle	Ile d'Aix	SSE 2	Nuag.	Belle	Toulon	E	Pluie	p. agitée
Dunkerque	S 3	d°	d°	Biarritz	SSE 2	Couvert	Tr. belle	Livourne	NNE 1	Tr. nuag.	Calme
Gris-Nez	SSW 3	Clair	Tr. belle	La Corogne				Naples			
Boulogne	SSW 3	Beau	Belle	Porto				Palerme	SSW 1	Clair	Tr. belle
Le Havre	SW 3	d°	p. agitée	Lisbonne							
Cherbourg	SSW 3	d°	d°	S.-Fernando				Funchal			

SITUATION GÉNÉRALE

Les faibles pressions d'Ecosse sont remontées sur la Norvège où le minimum barométrique (748m/m) s'observe à Bodoë. Une baisse de 2m/m en moyenne se produit sur l'Europe Sud et l'Algérie. La température subit une légère diminution sur le centre et l'Ouest de nos régions, elle augmente au contraire dans l'Est et a atteint un maximum de 40°.0 à Laghouat pendant les dernières 24 heures.

Le vent reste variable et la mer belle sur tout le littoral, le ciel est en partie couvert.

Quelques orages signalés en Kabylie et aux environs d'Alger n'ont donné que quelques gouttes de pluie.

En Provence, la mer est agitée par vent d'Est modéré.

CARTE DU TEMPS.

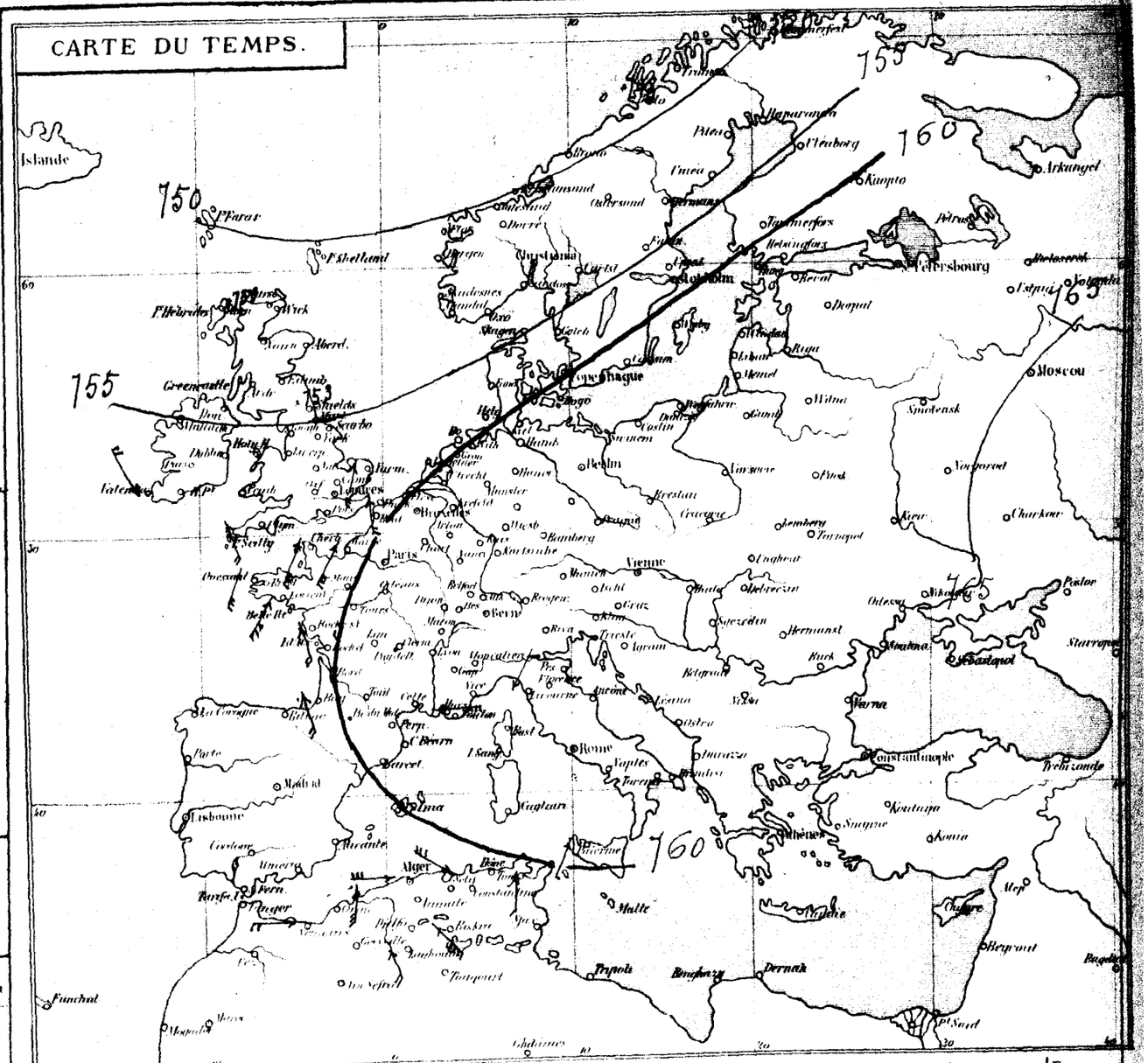

(Alger-Ville) — Température et Pression barométrique des dernières 24 heures (Enregistreurs Richard)

28 Mai — 29 Mai



Températures extrêmes comparées (du 28 au 29 Mai 1886).

Stations	Maximum	Minimum	Stations	Maximum	Minimum
Nice	23°.0	11°.0	Yarmouth	16°.0	8°.0
Paris	17°.0	7°.0	Stockholm	23°.0	9°.0

BULLETIN MÉTÉOROLOGIQUE DE L'ALGÉRIE

Dimanche, 30 Mai 1886

OBSERVATIONS DE 7 HEURES DU MATIN

STATIONS du RESEAU AFRICAIN	PRESSION A 0° et au niveau de la mer — Observations	PRESSION A 0° et au niveau de la mer — Différence en 24 h.	TEMPÉRATURE DE L'AIR — Observations	TEMPÉRATURE DE L'AIR — Différence en 24 h.	VENT DIRECTION et FORCE de 0 à 9	ÉTAT DU CIEL	ÉTAT DE LA MER	DANS LES 24 HEURES PLUIE en millim.	Températures extrêmes — Maximum	Températures extrêmes — Minimum	REMARQUES DIVERSES
Nemours	762.3	− 0.1	19.6	− 0.2	S 1	couvert	calme	"	28.0	13.0	
Oran	61.2	+ 0.1	21.8	+ 2.4	calme	clair	belle	"	27.0	17.0	
Tlemcen	61.9	+ 0.1	15.8	+ 0.4	SW 1	beau		"	33.0	15.0	
Sidi-bel-Abbès	61.1	− 0.5	14.2	+ 0.2	SE 1	clair		"	24.0	10.0	
El-Aricha	"	"	13.4	− 0.5	ESE 1	nuag.		"	32.0	11.0	
Saïda	61.0	− 0.5	14.0	+ 2.6	WNW 1	beau		"	22.0	11.0	
Géryville	61.3	+ 1.4	8.8	− 2.4	S 1	d°		"	25.0	5.0	
Ténez	59.5	− 0.8	17.4	+ 0.2	S 5	beau	belle	"	26.0	16.0	
Cherchell	59.9	− 0.3	19.4	+ 0.2	NW 1	couvert	calme	"	23.0	15.0	
Fort l'Empereur	60.8	− 0.8	17.0	− 0.6	WSW 1	d°	d°	17.0	19.5	14.5	orage, écl. tonnerre et pluie hier et la nuit
Alger	59.8	− 0.3	19.0	− 2.2	calme	d°	d°	11.3	21.3	15.3	− d° − − d° −
Orléansville	60.9	0.0	20.0	0.0	d°				27.0	6.0	
Aumale	59.9	− 0.4	15.0	− 3.5	NW 3	nuag. couvert		"			
Tizi-Ouzou	59.5	− 0.7	15.1	− 2.9	W 4	tr. nuag.		5.5	32.0	13.0	Ecl. tonn. pluie hier et la nuit
Fort-National	59.8	− 1.1	13.2	− 2.4	NW 1	brouillard		7.6	29.0	11.0	pluie et brouillard − d° −
Laghouat	58.1	− 2.3	20.2	− 2.2	SE 1	clair		"	34.0	12.0	Sirocco fort
Gardhaïa	22.0	− 5.0	22.0	− 5.0	NNW 6	tr. nuag.		"	39.0	18.0	d° et tempête de sable.
Djidjelli	58.9	− 0.5	20.0	− 1.0	W 7	couvert	p. agitée	gtte	25.0	18.0	goutte dans la soirée.
La Calle	58.4	− 1.9	20.6	0.0	W 1	d°	belle	"	32.0	16.0	Sirocco hier, brouillard ce matin
Sétif	59.8	− 0.6	16.0	− 1.4	NE 3	beau		"	26.0	13.0	rosée
Constantine	59.2	− 1.6	15.8	− 1.0	SW 4	tr. nuag.		"	28.0	15.0	
Guelma	59.5	− 0.6	20.0	− 3.6	WNW 8	d°		"	35.0	18.0	sirocco hier
Tebessa	57.9	− 4.4			ENE 8	d°		"	30.0	25.0	Trombe de sable au SE
Biskra	57.7	− 3.0	28.8	+ 1.2	SE 1	couvert		"	36.0	28.0	sirocco.
Tunis	60.0	− 1.4	22.4	− 0.8	S 1	couvert		"	33.0	16.0	

ALGER-VILLE (Observations des 24 heures.

Température	minim.	14°.5	Humidité relative	minim.	66%
	maxim.	19°.5		maxim.	89%
Évaporation		1m/m.5	Pluie		11m/m.8

STATIONS DIVERSES

PORTS D'EUROPE	VENT force de 0 à 9	ÉTAT DU CIEL	ÉTAT DE LA MER	PORTS D'EUROPE	VENT force de 0 à 9	ÉTAT DU CIEL	ÉTAT DE LA MER	PORTS D'EUROPE	VENT force de 0 à 9	ÉTAT DU CIEL	ÉTAT DE LA MER
Valentia	ENE 1	nuag.	belle	St-Mathieu	ESE 2	couvert	p. agitée	Alicante	"	"	"
Scilly	E 1	d°	d°	Ile de Groix	E 3	nuag.	belle	Marseille	E 2	couvert	belle
Yarmouth	Calme	beau	d°	Ile d'Aix	NE 4	clair	d°	Toulon	"	"	"
Dunkerque	E 3	d°	tr. belle	Biarritz	E 2	d°	tr. belle	Livourne	"	"	"
Gris-Nez	NE 2	nuag.	d°	La Corogne	NE 1	couvert	belle	Naples	"	"	"
Boulogne	NE 1	d°	d°	Bilbao	SE 3	tr. nuag.	d°	Palerme	"	"	"
Le Havre	NE 2	tr. nuag.	belle	Lisbonne	S 6	pluie	tr. grosse	Barcelone	S 2	nuag.	belle
Cherbourg	ESE 2	beau	d°	S.-Fernando	SSE 5	couvert	p. agitée	Funchal	"	"	"

SITUATION GÉNÉRALE

Les plus faibles persistent au Nord de la Scandinavie (Bodoé 750m/m).
Une assez forte dépression aborde ce matin le Portugal où a lieu une baisse brusque de 9m/m à Lisbonne.
En algérie, le baromètre reste stationnaire dans l'ouest, la baisse s'accentue dans l'Est et en Tunisie.
La température subit une diminution de 2° en moyenne, le vent souffle généralement du Sud avec une certaine intensité, des tempêtes et trombes de sable sont signalées dans la région saharienne. Les pluies orageuses continuent en Kabylie.

CARTE DU TEMPS.

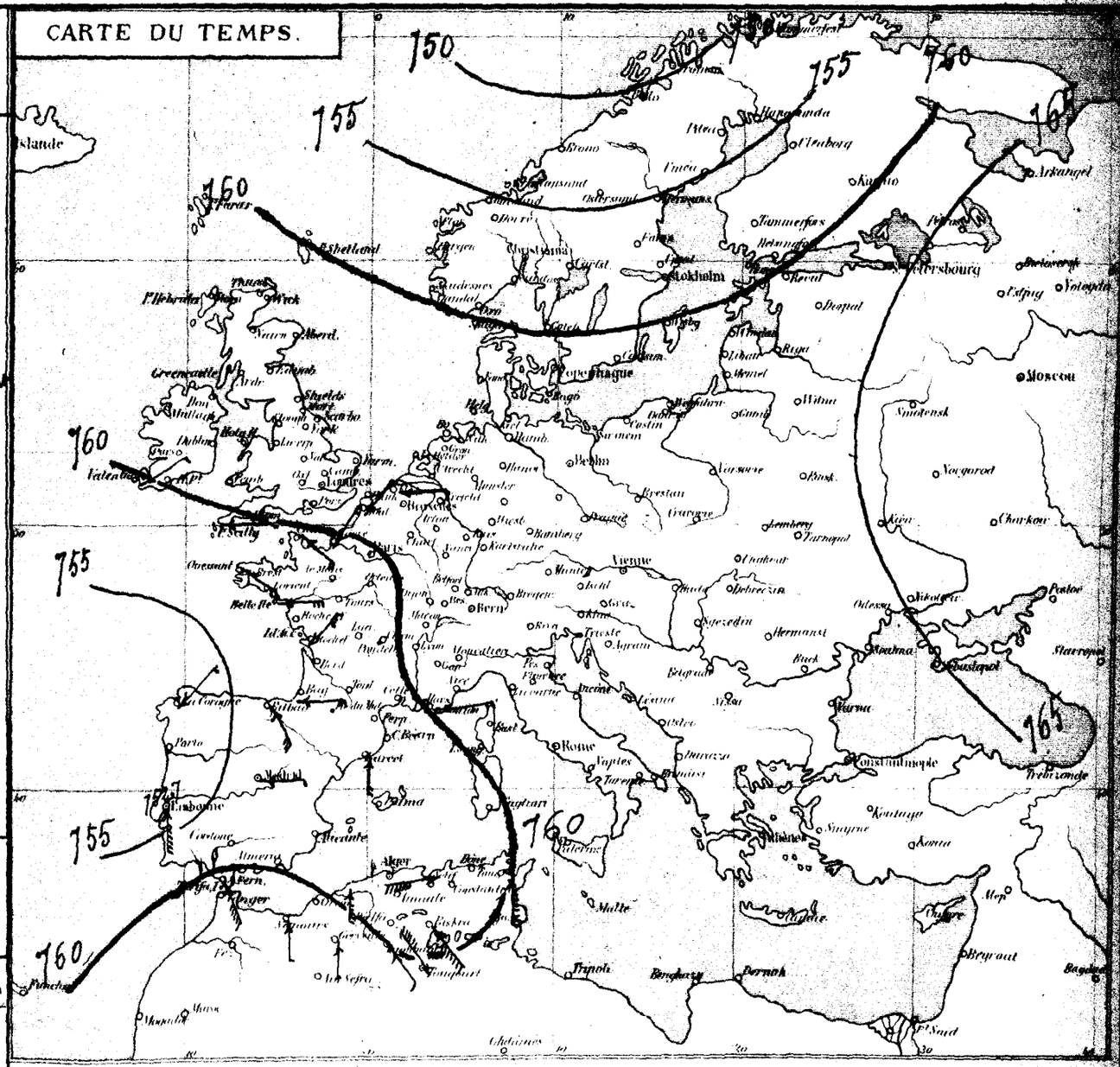

(Alger-Ville). — Température et Pression barométrique des dernières 24 heures (Enregistreurs Richard)

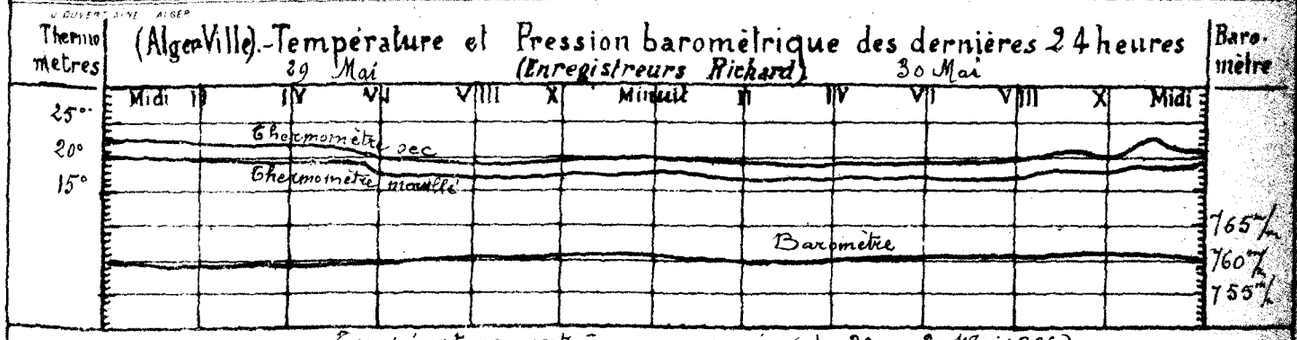

Températures extrêmes comparées (du 29 au 30 Mai 1886)

Stations	Minimum	Maximum	Stations	Minimum	Maximum
Nice	14°.0	17°.0	Yarmouth	7°.0	15°.0
Paris	9°.0	22°.0	Stockholm	8°.0	19°.9

BULLETIN MÉTÉOROLOGIQUE DE L'ALGÉRIE

Lundi, 31 Mai 1886

OBSERVATIONS DE 7 HEURES DU MATIN

STATIONS du RÉSEAU AFRICAIN	PRESSION A 0° et au niveau de la mer — Observations	PRESSION A 0° et au niveau de la mer — Différence en 24 h.	TEMPÉRATURE DE L'AIR — Observations	TEMPÉRATURE DE L'AIR — Différence en 24 h.	VENT DIRECTION et FORCE de 0 à 9	ÉTAT DU CIEL	ÉTAT DE LA MER	PLUIE en millim.	Dans les 24 heures — Températures extrêmes — Maxima	Dans les 24 heures — Températures extrêmes — Minima	REMARQUES DIVERSES
Nemours	762.5	0.0	19.0	- 0.6	S 1	Couvert	Calme	"	22.0	14.0	
Oran	61.9	+0.7	22.0	+ 0.2	Calme	Clair	d°	"	27.0	15.0	
Tlemcen	61.1	- 0.8	16.9	+ 1.1	W 1	Beau	—	"	26.0	17.0	
Sidi-bel-Abbès	61.4	+ 0.3	11.6	- 2.6	SSW 1	d°	—	"	27.0	9.0	
El-Aricha	"	"	12.6	+ 0.2	S 2	Nuag.	—	"	24.0	10.0	
Saïda	60.9	- 0.1	13.0	- 1.0	N 1	d°	—	"	24.0	10.0	
Géryville	60.5	- 0.8	10.6	+ 1.8	N 1	Beau	—	"	24.0	8.0	
Ténez	60.6	+1.1	13.6	- 3.8	S 5	Clair	Belle	"	24.0	11.0	
Cherchell	60.7	+ 0.8	19.6	+ 0.2	NW 1	Clair	Calme	"	27.0	15.0	
Fort-l'Empereur	61.7	+ 1.1	18.0	+ 1.0	SW 1	Nuag.	"	"	23.0	13.8	
Alger	60.4	+ 0.6	21.0	+ 2.0	E 2	Beau	Belle	"	22.0	14.5	
Orléansville	60.7	- 0.2	19.8	- 0.2	NNW 1	Beau	—	"	28.0	8.0	
Aumale	60.5	+ 0.4	15.0	0.0	W 1	Nuag.	—	"	"	"	
Tizi-Ouzou	59.9	+ 0.4	18.0	+ 2.9	W 2	Beau	—	"	27.0	12.0	
Fort-National	60.5	+ 0.7	13.6	+ 0.4	NW 1	Nuag.	—	"	16.0	11.0	
Lagbouat	59.2	+ 1.1	21.4	+ 1.2	NE 1	Clair	—	"	29.0	15.0	
Ghardaïa	61.8	+ 1.3	22.0	0.0	NW 2	Beau	—	"	36.0	21.0	
Djidjelli	61.2	+ 2.3	17.4	- 2.6	SW 1	Beau	Pt. Belle	"	21.0	15.0	
La Calle	61.3	+ 2.9	20.6	0.0	SW 2	Nuag.	p. agitée	"	24.0	13.0	
Sétif	60.1	+ 0.3	16.2	+ 0.2	E 2	Beau	—	"	25.0	11.0	
Constantine	60.8	+ 1.6	15.8	0.0	W 2	Nuag.	—	"	24.0	14.0	
Guelma	60.5	+ 1.0	19.2	- 0.8	Calme	Beau	—	"	28.0	17.0	
Tebessa	61.1	+ 3.2	"	"	NW 1	Nuag.	—	"	25.0	15.0	
Biskra	58.2	+ 0.5	25.2	- 3.6	W 3	Beau	—	"	38.0	23.0	
Tunis	60.1	+ 0.1	20.4	- 2.0	NNW 6	Couvert	"	"	29.0	18.0	

ALGER-VILLE (Observations des 24 heures.

Température (minim. ... 11°.5 / maxim. ... 22°.0)
Humidité relative (minim. ... 65% / maxim. ... 69%)
Évaporation 3m/m.2
Pluie ..... "

STATIONS DIVERSES

"
"
"

PORTS D'EUROPE	VENT force de 0 à 9	ÉTAT DU CIEL	ÉTAT DE LA MER	PORTS D'EUROPE	VENT force de 0 à 9	ÉTAT DU CIEL	ÉTAT DE LA MER	PORTS D'EUROPE	VENT force de 0 à 9	ÉTAT DU CIEL	ÉTAT DE LA MER
Valentia	N 4	Beau	agitée	St-Mathieu	ESE 4	pluie	agitée	Alicante	"	Clair	belle
Scilly	NE 5	Couvert	d°	Ile de Groix	ENE 3	d°	belle	Marseille	E 1	brouill.	d°
Yarmouth	NNE 3	Nuag.	p. agitée	Ile d'Aix	SE 4	d°	d°	Toulon	E 1	Nuag.	Belle
Dunkerque	E 3	Nuag.	belle	Biarritz	S 2	Clair	Pt. belle	Livourne	ENE 4	Pt. nuag.	Belle
Gris-Nez	NE 3	d°	p. agitée	La Corogne	SE 2	Pt. nuag.	p. agitée	Naples	"	"	"
Boulogne	Calme	d°	belle	Porto	"	"	"	Palerme	Calme	Couvert	Pt. belle
Le Havre	ENE 1	Couvert	Pt. belle	Lisbonne	SE 1	pluie	belle	"	"	"	"
Cherbourg	E 4	pluie	p. agitée	S.-Fernando	SSW 4	Couvert	agitée	Funchal	NNW 1	Pt. nuag.	agitée

SITUATION GÉNÉRALE

La dépression du Portugal persiste ce matin, son centre vers la Corogne, où le minimum barométrique (753m/m) s'observe. Une zone de pressions élevées apparaît sur les Iles Britanniques, une autre zone de pressions analogues couvre l'Est de la Russie.

En Algérie, le baromètre se relève légèrement, les pressions sont uniformes vers 760m/m; la température varie peu, le vent est devenu variable, la mer reste belle ou peu agitée sur le littoral.

La pluie a complètement cessé, le beau temps est général.

En Provence, la mer est belle par vent d'Est faible.

CARTE DU TEMPS.

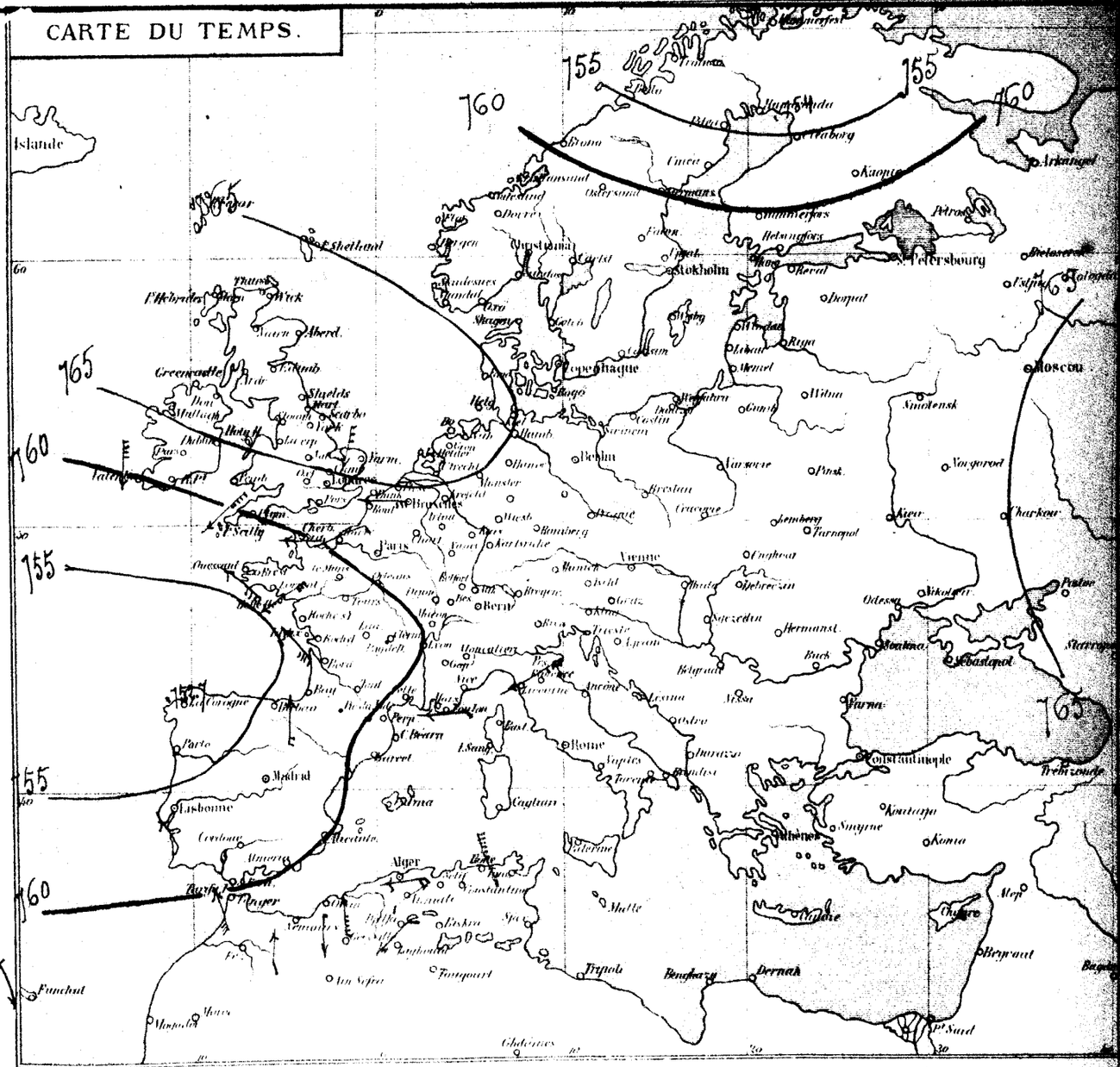

(Alger-Ville) — Température et Pression barométrique des dernières 24 heures

(Enregistreurs Richard) — 30 Mai — 31 Mai



Températures extrêmes comparées (du 30 au 31 Mai 1886).

Stations	Maximum	Minimum	Stations	Maximum	Minimum
Nice	18°.0	13°.0	Yarmouth	15°.0	9°.0
Cadix	24°.0	11°.0	Stockholm	19°.0	9°.0

ACADEMIE D'ALGER — ÉCOLE DES SCIENCES

SERVICE CENTRAL MÉTÉOROLOGIQUE DE L'ALGÉRIE

DIRECTEUR : M. THEVENET

BULLETIN MENSUEL

N° 18

MAI 1886

Physionomie générale du mois

Le mois de Mai a été beau en grande partie ; la pluie n'est tombée que pendant les premiers et les derniers jours et sauf quelques ondées constatées du 14 au 17, le ciel a été clair le reste du mois.

La température s'est sensiblement élevée ; les rosées ont continué sur les régions montagneuses, mais les gelées blanches ont complètement disparu. — La direction dominante du vent a encore été celle de l'Ouest ; le sirocco s'est fait sentir fréquemment sans causer de dégâts sérieux. — La végétation est partout des plus active ; les premières récoltes sont commencées dans de très bonnes conditions.

Régime général du Temps en Algérie pendant le mois de Mai 1886.

Une assez forte dépression a son centre le 1er sur Malte (753m/m) ; elle séjourne dans ces parages jusqu'au 3 pour disparaître le 4 vers l'Est. Un régime de vent d'entre Ouest et Nord s'établit pendant ce temps sur nos régions et nous amène des pluies abondantes, surtout dans l'Est.

Du 5 au 10, les pressions se maintiennent uniformes vers 765m/m sur l'Europe Sud et l'Algérie ; le vent redevient variable, la pluie cessent complètement et fait place aux rosées.

Une dépression notable traverse l'Europe centrale le 10 et le 11 ; le vent passe au Sud sur l'Algérie, le sirocco est assez général, la température subit une augmentation sensible.

Une bourrasque est signalée le 12 sur les côtes Ouest de l'Europe, elle couvre toute la France le 13, un segment s'en détache et gagne le golfe de Gascogne le 14, à cette date, quelques pluies sont recueillies en Algérie Le vent des régions Ouest domine, la température subit une diminution assez marquée.

La dépression ci-dessus s'éloigne vers le Nord le 15, pendant qu'une zone de très fortes pressions se forme le 16 sur l'Algérie où elle séjourne jusqu'au 20 ; pendant toute cette période le vent est variable, le beau temps continue ; on ne signale que quelques averses par places.

Le 21 et le 22, le baromètre varie sur nos régions entre 765m/m dans l'Est et 768m/m dans l'Ouest ; des pluies assez abondantes ont lieu dans le département d'Oran, le beau temps continue sur le reste du Réseau. Cette situation se prolonge jusqu'au 25 avec pluie par intervalles et orages sur quelques points.

Une baisse de 1 à 2m/m a lieu le 26 et le 27 mais les pressions conservent une certaine supériorité jusqu'au 29 en Algérie ; de nouvelles pluies orageuses ont encore lieu par places.

Une dépression venue de l'Atlantique aborde le SW de l'Europe le 30. Le vent passe au SW sur l'Algérie, le beau reparaît, la température subit une augmentation générale.

RÉSEAU PLUVIOMÉTRIQUE ALGÉRIEN

PLUIES (EN MILLIMÈTRES) RECUEILLIES PENDANT LE MOIS DE MAI 1886

STATIONS	Quantités	Nombre de jours
Département d'Oran		
Afton	50.0	10
Aïn-bou-Dinar	31.4	3
Aïn-Témédine	"	"
Ammi-Mouça	"	"
Arcole	20.8	3
Arzew	17.0	3
Assi-ben-Okba	"	"
Bosquet	"	"
Bou-Khanéfis	"	"
Cap Falcon	15.5	2
Cassaigne	"	"
Daya	25.5	9
El-Ariche	"	"
Géryville	52.1	13
Hennaya Guertoufa	10.0 / 24.5	1 / 5
Hillil	39.9	5
Marnia	22.0	3
Mascara	"	"
Mécheria	32.7	4
Mercier-Lacombe	22.9	3
Mostaganem	17.0	6
Nemours	17.5	3
Oran	91.6	2
Remchi	15.0	5
Saïda	71.8	5
[illegible]	"	"
Saïda	57.8	10
Si-Lucien	35.0	5
Sebdou	21.4	4
Sidi-bel-Abbès	24.5	3
Tamzourah	18.0	6
Tiaret	62.5	6
Tlemcen	73.8	5
Département d'Alger		
Aïn-el-Hammam	"	"
Aïn-Benian	"	"
Aïn-Mezra	"	"
Ammourah	"	"
Alger (le Dey)	39.4	4
Alger (ville)	42.7	7
Alger (Fort-l'Empereur)	48.0	7
Alger (École normale)	41.7	5
Attatba	"	"
Aumale	17.3	6
Azeffoun	"	"
Blida	17.0	8
Boghar	24.0	6
Boufarik	37.9	9

STATIONS	Quantités	Nombre de jours
Bou-Saâda	39.0	3
Cap Caxine	17.1	5
Castiglione	2.4	2
Cherchell	20.4	7
Coléa	46.0	5
Dellys	27.0	4
Djelfa	67.0	6
Dra-el-Mizan	85.3	5
Fort-National	13.0	4
Gardhaïa	13.0	4
Laghouat Haut-Sebeau	29.0 / 3.7	5 / 2
Malakoff	"	"
Médéa	53.1	5
Miliana	15.0	6
Moudjebeur	"	"
Orléansville	14.4	4
Ouargla	"	"
Ouarsenis	"	"
Oued-Fodda	"	"
Pont-du-Caïd	"	"
Saint-Cyprien-des-Attafs	"	"
Sidi-Aïssa	44.5	7
Ténès	31.0	4
Tenlet-el-Haâd	55.0	8
Tizi-Ouzou	144.1	6
Trois-Palmiers (les)	?	?
Yesoul-Benian	15.1	4
Département de Constantine		
Aïn-Abessa		
Aïn-Amara		
Aïn-Beïda		
Aïn-M'lila		
Aïn-Mokra		
Aïn-Rouba		
Aïn-Smara		
Aïn-Tinn		
Akbou		
Attia	104.4	7
Barral	66.1	8
Batna	83.0	7
Biskra	4.6	1
Bizot		
Bibans (les)		
Bordj-bou-Arréridj		
Bône	93.8	6
Bougie	47.0	5
Bugeaud		
Cap de Garde	?	?
Châteaudun		
Chemel		

STATIONS	Quantités	Nombre de jours
Collo	29.4	4
Constantine (H)	98.0	7
Constantine (Ste-Hélène)	98.0	9
Djidjelli	73.6	6
Duzerville	96.8	4
El-Arrouch	"	"
Fedj-M'zala	95.6	7
Gastonville	49.7	2
Guelaat-bou-Sba	"	"
Guelma	78.2	7
Guergour	"	"
Hamma (le)	"	"
Héliopolis	"	"
Khenchela	"	"
Kroubs (le)	"	"
La Calle	78.6	4
Lambèse	33.7	3
Mesklana	"	"
Mila	?	?
Nechmeya	"	"
N'Gaous	"	"
Oued-Amizour	"	"
Oued-Athmenia	"	"
Oued-Marsa	"	"
Oued-Zenati	"	"
Oum-el-Bouaghi	"	"
Ouled-Rahmoun	89.2	7
Ouled-Seguin	"	"
Petit	"	"
Philippeville	107.0	7
Remchi	"	"
Rouffach	"	"
Saint-Arnaud	"	"
Saint-Charles	"	"
Sefia	"	"
Sedrata	"	"
Sétif	72.5	3
Sidi-Aïch	28.9	4
Sidi-Merouen	"	"
Souk-Harras	"	"
Stora	"	"
Tababort	"	"
Taher	89.2	6
Takitount	28.0	7
Tébessa	"	"
Terdia	"	"
Zeriser	"	"
Tunis	"	"

Résumé des Observations Algériennes

Régions	Stations	Altitudes	Pression atmosphérique (réduite à zéro). moyenne	minimum	dates	maximum	dates	Températures à l'ombre. Extrêmes diurnes. Minima moyennes	minimum absolu	dates	Maxima moyennes	maximum absolu	dates	moyennes des maxima et des minima	moyennes de 7h. matin, 1h. et 9h. soir
		m.	m/m	m/m		m/m		°	°		°	°		°	°
Maritime	Nemours	4.0	763.5	750.1	12	770.8	16	13.8	9.2	6	22.8	29.6	12	18.3	20.0
	Cap Falcon	78.2	766.3	743.8	12	764.1	17	15.3	11.0	23	23.6	32.8	12	19.4	19.6
	Oran	70.0	759.0	748.8	12	765.7	17	15.4	10.2	7	24.7	30.2	20	20.0	20.2
	Staouëli	125.0	757.4	750,3	13	764.8	16	13.0	7.2	17	28.0	35.0	13	20.5	19.3
	Alger	38.5	756.9	747.0	12	762.4	16	12.8	6.0	6	25.2	34.4	13	19.0	19.0
	Ténès		759.6	750.7	13	767.4	17	15.8	12.0	2-6	23.8	31.0	20	19.8	20.8
	Djidjelli	13.0	760.1	750.9	13	768.5	16	14.7	11.0	6	26.1	32.2	12	20.4	19.4
	La Calle	10.7	762.0	752.8	30	771.8	16	14.7	9.2	7	24.0	32.4	14-22	19.3	19.9
	Tunis	46.0	"	"	"	"	"	"	"	"	"	"	"	"	"
Plaine	Orléansville	117.8	758.2	746.2	13	760.5	16	7.6	1.4	6	28.6	34.2	13	18.1	22.6
	Boufarik	58.0	763.1	756.0	13	770.5	17	12.4	6.8	6	26.6	35.5	19	19.8	21.4
Montagneuse	Tlemcen	824.0	695.1	690.6	25	699.8	17	16.8	10.2	22	23.7	33.6	13	20.2	19.0
	Saïda	880.0	671.8	663.8	12	675.9	17	10.0	4.8	3	25.4	34.0	12	17.7	18.1
	Sidi-bel-Abbès	476.0	722.2	711.4	12	729.0	17	10.0	6.0	17	26.8	36.0	20-21	18.0	17.7
	Tiaret	1086.0	664.3	658.9	13	669.4	17	9.5	5.0	2	18.9	25.2	13	14.2	15.5
	Teniet-el-Haad	1142.0	668.8	662.6	13	673.9	17	7.8	0.2	6	21.9	28.0	9	15.0	16.6
	Miliana	740.0	702.8	695.8	13	708.4	17	11.4	7.5	2	24.2	32.0	13	17.8	19.2
	Médéa	914.5	684.9	679.0	13	690.3	17	8.1	2.0	6-7	25.7	30.0	13	16.9	17.3
	Aumale	887.4	687.1	681.4	13	693.5	17	9.8	2.7	6	26.2	28.5	24	16.2	18.1
	Tizi-Ouzou	257.0	741.3	733.4	13	749.0	16	13.3	8.0	13	25.9	33.0	20	19.6	20.3
	Fort-National	916.3	683.1	676.0	13	690.0	16	10.8	4.0	6	20.7	29.0	30	15.7	15.9
	Sétif	1086.1	671.9	662.1	2	676.7	17	7.4	1.2	3	22.0	28.4	14	14.7	16.6
	Constantine	660.0	706.5	699.7	13	713.5	17	10.9	6.0	16	22.8	29.8	21	16.8	17.5
	Guelma	279.4	739.1	731.8	13	747.2	17	12.3	6.8	6	25.8	34.6	29	19.1	19.1
Désert	Tébessa*	830.7	"	"	"	"	"	"	"	"	"	"	"	"	"
	Batna	1058.4	675.8	669.7	1	681.6	17	7.9	0.8	4	24.6	30.6	24	16.2	17.4
Hts Plateaux	Aflou	1320.0	647.8	41.8	13	658.0	16	"	"	"	"	"	"	"	15.5
	El-Aricha*	1250.0	"	"	"	"	"	"	"	"	"	"	"	"	"
	Djelfa	1167.0	667.7	663.4	13	672.5	17	8.9	5.0	6	24.4	30.0	10-11	16.7	19.6
	Géryville	1305.0	654.4	649.5	12	657.8	17	6.8	0.6	3	24.4	31.0	11	15.7	16.6
	Méchéria	1175.0	662.9	655.7	29	669.4	10	8.9	3.2	3	24.8	32.4	10	16.8	19.0
Saharienne	Boussaada	629.3	709.5	702.6	13	714.6	17	16.2	11.0	3	22.8	31.2	30	19.5	21.5
	Laghouat	752.0	698.4	691.3	29	704.3	17	10.6	5.6	3	27.2	34.6	11	18.9	20.3
	Biskra	124.6	752.4	746.5	13	759.7	17	16.4	11.6	4	29.4	38.2	31	23.0	24.2
	Gardhaia	520.3	705.6	696.4	29	711.6	17	16.0	9.0	17	30.6	41.0	14	23.3	26.9
	Ouargla*	156.0	"	"	"	"	"	"	"	"	"	"	"	"	"

* interruption

Mois de Mai 1886

Hygrométrie — Tension de la vapeur moyenne m/m	Tension de la vapeur minimum m/m	Tension de la vapeur maximum m/m	Humidité relative moyenne %	Humidité relative minimum %	Humidité relative maximum %	Evaporation totale m/m	Vent dominant (direction)	Remarques diverses (date des jours de) Rosées	Brouillards	Sirocco	Orages	Grêle	Coups de vent	Etoiles filantes
11.4	9.0	13.6	66.0	37	82	92.7	S	"	"	10.11.12	13.22.27	"	12 W	4
11.3	6.6	16.8	67.0	31	96	139.7	NE	8.18.29	"	12.	22.28	"	"	"
10.8	7.6	14.6	61.0	29	94	"	NW	"	"	12	2.22.23	"	12.13	"
7.7	4.6	13.1	45.0	20	68	"	S	"	"	8.12	13.22.27 28	"	"	"
17.3	6.8	14.7	74.0	21	96	166.3	W	3/7 15/18 21.26 31	4	9/15 11/19 28	28.29.30	"	10.13.14.15	2.6.7.13.18 21.
12.1	7.5	19.2	67.2	20	83	127.0	NW	"	4	14/13	28.29.30	"	"	"
11.8	4.8	17.6	69.0	22	94	81.9	W	8	"	12	13.14.23.24 27.30	"	29.30 W	"
11.7	7.8	16.4	68.0	28	94	78.6	"	"	21	10.13.18.19.29	"	"	2	"
-	"	"	"	"	"	"	"	"	"	"	"	"	"	"
13.6	8.8	25.4	69.6	35	83	178.1	E	"	"	9.12	21.22.27	"	13.14 NW	"
16.1	12.0	19.8	60.2	20.1	85	120.4	NE	"	16. 22/25	9.10.11.17	24.27.28	"	"	"
15.5	9.8	30.7	89.0	83	96	139.7	SW	"	25. 26.27	11.12.19	21	"	"	"
8.6	3.4	13.4	68.8	22	98	186.8	N	"	14.17.26	"	24.26.27	27	"	"
9.9	4.6	19.7	67.4	24	100	100.9	SE	"	17.23/25	13.20	2.21.22.26	"	"	"
8.1	4.8	11.2	62.5	34	89	134.0	NW	"	1.22.23.26	12	13.27	13	"	"
8.0	4.4	12.1	60.0	20	100	147.4	N	3/5 7/11 17/31 10	22.29	12.19 21	13.24.27.28	"	21 SE	"
11.3	6.4	13.7	64.0	43	94	"	W	"	24	"	13.22.24.27 28.29	"	"	"
7.1	2.3	12.1	51.0	11	95	137.1	SW	4.5.19.22	"	"	29	29	"	"
7.8	5.3	11.7	62.0	24	72	"	NW	"	"	12.28.29	13	"	"	"
14.8	8.6	22.9	77.0	37	94	91.2	W	15	22.26.30	13.14.27.29	25.26.29/30	"	"	"
6.8	2.0	10.9	52.4	11	96	"	WNW	"	1.22.23.24.29	10.12.13.18.20	1.28	"	"	"
8.2	6.4	10.6	60.0	49	88	163.6	W	2.16.19.21.22 26	10.20	13.18.20.22.28	22.25.29.31	25	29 S	6.12
8.9	4.9	13.5	61.2	35	100	142.5	W	22.23.	1.5.14.15.21.26	12.13.28.29	24.25.26	"	21.24	"
10.4	5.2	15.5	64.0	26	100	172.4	NW	4/7.15.18.23.27	5.12.23.27	10.12.29	13/15 25/27	14	"	"
"	"	"	"	"	"	"	"	"	"	"	"	"	"	"
8.9	4.3	14.5	62.0	18	100	125.9	"	"	"	8.9.12.13 24/27	24	24	"	"
9.6	5.9	12.7	63.0	36	92	"	SE-SW	"	11.28.29.30	"	4.26	"	28 SSE	"
"	"	"	"	"	"	"	"	"	"	"	"	"	"	"
5.7	0.8	13.3	34.0	3	67.0	"	N	"	"	"	"	"	"	"
7.1	4.8	9.3	60.0	40	65.0	399.5	SW	2.3.7/9 16.17.26	1.3	10.12.23.27	4.24.27	"	"	"
5.9	2.6	12.2	38.0	32	76.0	262.4	NW	"	"	3.28	21.22.26 27	"	"	"
9.0	6.0	13.9	45.5	32	93.0	"	NE	"	"	11.13.29	"	"	"	"
8.4	5.3	13.5	52.0	16	91.0	166.3	NE	"	"	28	"	"	"	"
8.2	2.4	11.3	39.8	11	79.0	"	"	"	"	13.29.30	14	"	"	"
7.7	3.3	10.9	43.0	13	78.0	"	NW	"	"	11.29	"	"	"	"
"	"	"	"	"	"	"	"	"	"	"	"	"	"	"

Mois de Mai 1886

Pluie en Algérie.

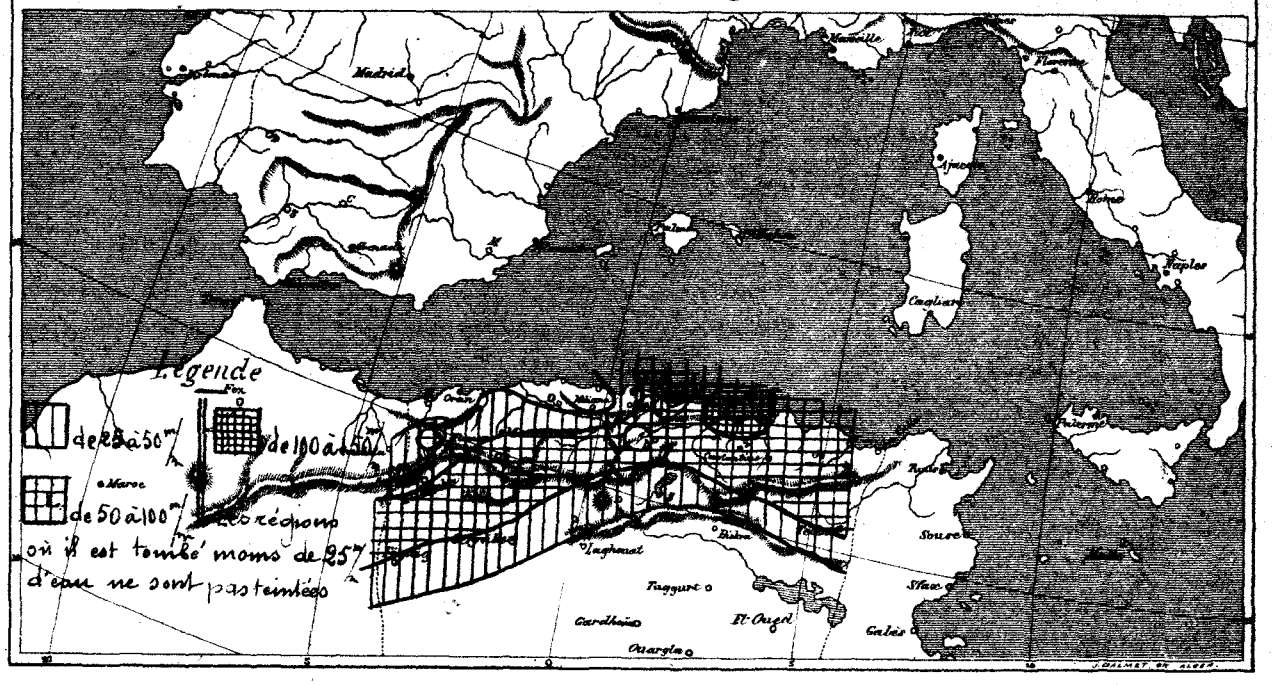

Mois de Mai 1886

Isobares moyennes à 7heures matin

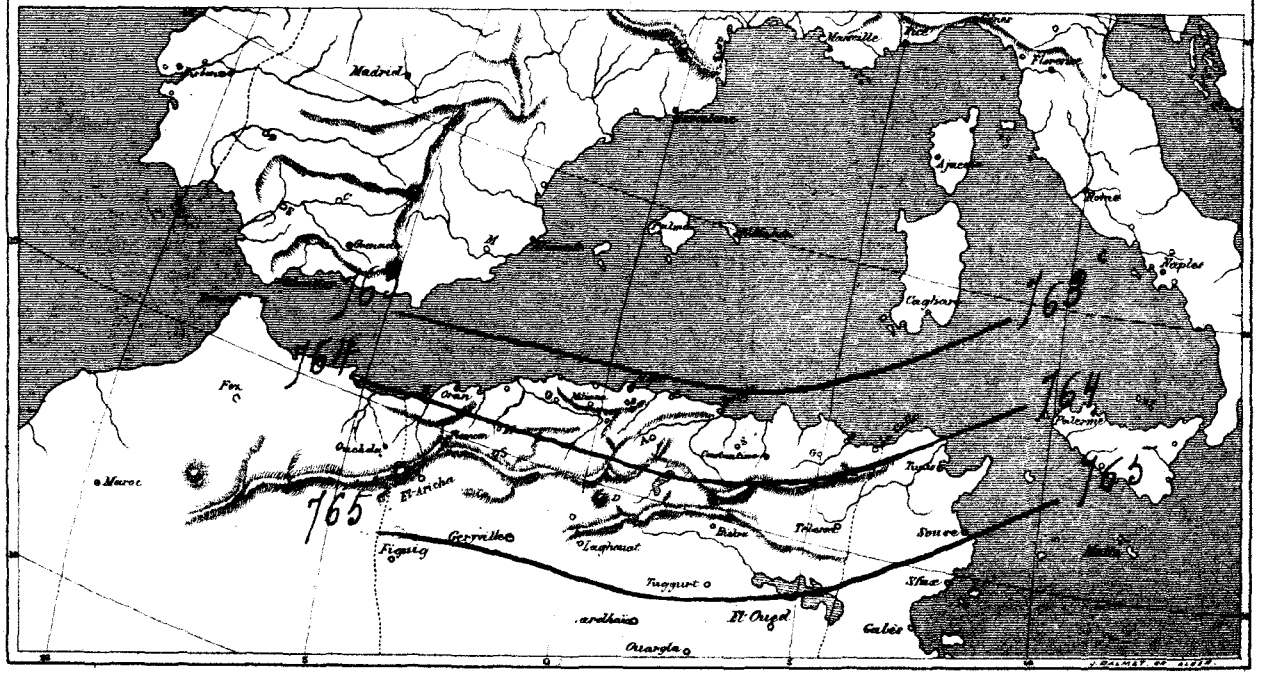

Résumé des Phénomènes généraux.

Variations du débit des sources. — Le débit des sources est toujours abondant ; une légère diminution qui s'était produite dans les premiers jours a été suivie d'une nouvelle augmentation vers la fin du mois.

Crues de Rivières. — Crue du Chéliff, à Aïn-bou-Dinar, au commencement du mois ; les eaux ont ensuite baissé jusqu'au 13 ; une recrudescence s'est produite pendant quelques jours, elle a été suivie d'une nouvelle baisse jusqu'à la fin du mois, sans cependant aller jusqu'aux basses eaux. — Assez forte crue de la Seybouse à Guelma. — Forte crue des ravins et inondations des basses plaines, le 2, à Sabouria.

Arrivées et passages d'oiseaux, apparition d'insectes, etc. — Arrivée des tourterelles à Barral, Remchi, Sebdou le 1er en très grand nombre, aux Ouled Rahmoun le 15, et dans le Haut-Isbah ; les cailles ont fait leur apparition dans cette dernière localité. — Arrivée des guêpiers et des geais à Remchi. — Plusieurs bandes de sauterelles sont signalées au NE d'Affou et aux Trois-Palmiers. — Les petits affluents de la Tafna, près Sebdou, regorgent de poissons cette année ; les martins-pêcheurs y sont très nombreux. — Les chenilles, les punaises et les escargots sont très abondants aux environs de Guelma. — Des nuages de moustiques sont signalés à Arcole.

Foliation, Floraison, Maturation. — Staouëli : foliation des platanes, floraison de la vigne, maturation des amandiers, abricotiers, mûriers. — Boufarik : floraison des œillets, lis et acanthes. — St Lucien : floraison des oliviers et grenadiers du 12 au 15 ; de la vigne du 15 au 20. — Les Trois Palmiers : maturation de la vigne du 15 au 20. — Floraison de la vigne du 5 au 15 à Barral, du 8 au 25 à Arcole, vers le 20 à Fedj-M'Zala, du 1er au 5 à Sabouria Attia ; floraison de la vigne et des oliviers, celle de la vigne est superbe. — Hillil : maturation des amandiers le 18. — Sidi-Aïch : maturation des figuiers. Haut-Isbah : les fraisiers donnent en quantité ; apparition des premiers raisins. — Guelma : les grenadiers sont en fleurs ; les nèfles et les poires de St Jean arrivent en abondance.

Appréciations générales relatives à l'agriculture. — La moisson des orges et des avoines est commencée sur un grand nombre de points, le rendement paraît devoir être des plus satisfaisant. Les blés arrivent à maturité, leur aspect est magnifique, la récolte promet d'être supérieure. — La coupe des fourrages est commencée, ils sont fournis et très abondants. — L'aspect de la vigne est partout superbe, les espérances des cultivateurs sont dépassées. — La plantation des tabacs s'est effectuée dans de bonnes conditions.

Rosées. — Elles ont été beaucoup plus abondantes et plus fréquentes que pendant le mois précédent.

Brouillards. — Ils se sont produits d'une manière presque générale du 18 au 30, ils ont été rares pendant les premiers jours du mois.

Gelées blanches. — Elles n'ont plus été observées qu'à Sebdou, le 3 ; à Teniet-el-Haad, le 6 et à Arcole le 7.

Orages, Eclairs, Tonnerre. — Ces phénomènes ont été nombreux du 1er au 3 et du 25 au 28 ; ils ne se sont produits qu'à de rares intervalles pendant les autres jours du mois.

Grêle. — La grêle a été signalée le 2 à Bouffarik, à Blida et à Daya ; le 13 à Tiaret, le 14 à Guelma, le 22 à Tamzoumah, le 23 à Fedj-M'Zala, le 24 à Batna, le 25 à Sétif, le 27 à Saïda, Daya et Sahouria et le 29 à Sahouria.

Coups de vent. — Les coups de vent ont été très peu observés pendant ce mois ; leur direction dominante a encore été celle de l'Ouest.

Tempêtes de sable. — le 13 et le 29 à Sétif, le 29 à Gardhaïa.

Siroco. — Le siroco s'est senti d'une manière générale et presque sans interruption du 16 au 20.

Etoiles Filantes. — N'ont été observées qu'à Nemours le 4, à Sétif le 6 et le 12, à Staouëli les 3.6.7.15.18.21 ; à Géryville le 18 et à Orcole le 30.

Couronne lunaire. — a Fort l'Empereur les 7.9 et 10 ; à Ste Hélène les 9 et 11, à Sidi Aïch le 9 ; à Sahouria le 11 ; à Géryville le 11 et le 12 et au Haut-Sebaou les 13 et 14

Halos lunaires. — les 13 et 14 à Staouëli.—

Halos solaires. — à Fort l'Empereur le 8, à Ste Hélène le 12.—

Tremblements de terre. — Une légère oscillation a été ressentie à Médéa et à Aumale le 7, à 4 heures du soir ; à Ténès le 26 à 6 heures du matin et à Bordj-bou-Arréridj, dans la nuit du 30 au 31, à 2 heures du matin. (C'est la 57ième secousse ressentie dans cette dernière localité depuis le 3 Décembre dernier.

Dégâts causés par la foudre, les orages, les insectes, etc. — Aumale : plusieurs arbres ont été foudroyés pendant l'orage du 13. — St Lucien, la vigne souffre de l'oïdium et des altises ; la grêle du 2 a causé quelques dégâts. — Barral, quelques cas d'anthracnose, de peronospora et d'oïdium sur la vigne. — Sahouria, beaucoup d'altises. — Duzerville, apparition du mildew et de l'anthracnose. Haut-Sebaou, le siroco a nui aux abricotiers et aux pêchers, quelques cas d'oïdium et d'anthracnose sur la vigne ; les altises sont également sur les vignes Kabyles.

Etat sanitaire. — L'état sanitaire est en général des plus satisfaisants ; les renseignements obtenus sur la situation médicale sont les suivants : quelques fièvres intermittentes ou palustres à Djidjelli, Bône, Dra-el-Mizan, Miliana, Téniet-el-Haad et Sebdou. Plusieurs cas de fièvre typhoïde à Nemours et à Tlemcen ; quelques embarras gastriques à Nemours, Géryville et Tlemcen. — Affections catarrhales à Boghar, quelques cas de coqueluche à Sétif et aux Ouled-Rahmoun.

MOIS DE MAI 1886

DIAGRAMMES RÉSUMANT LES OBSERVATIONS DE LA STATION D'ALGER

Fort l'Empereur
altitude : 22

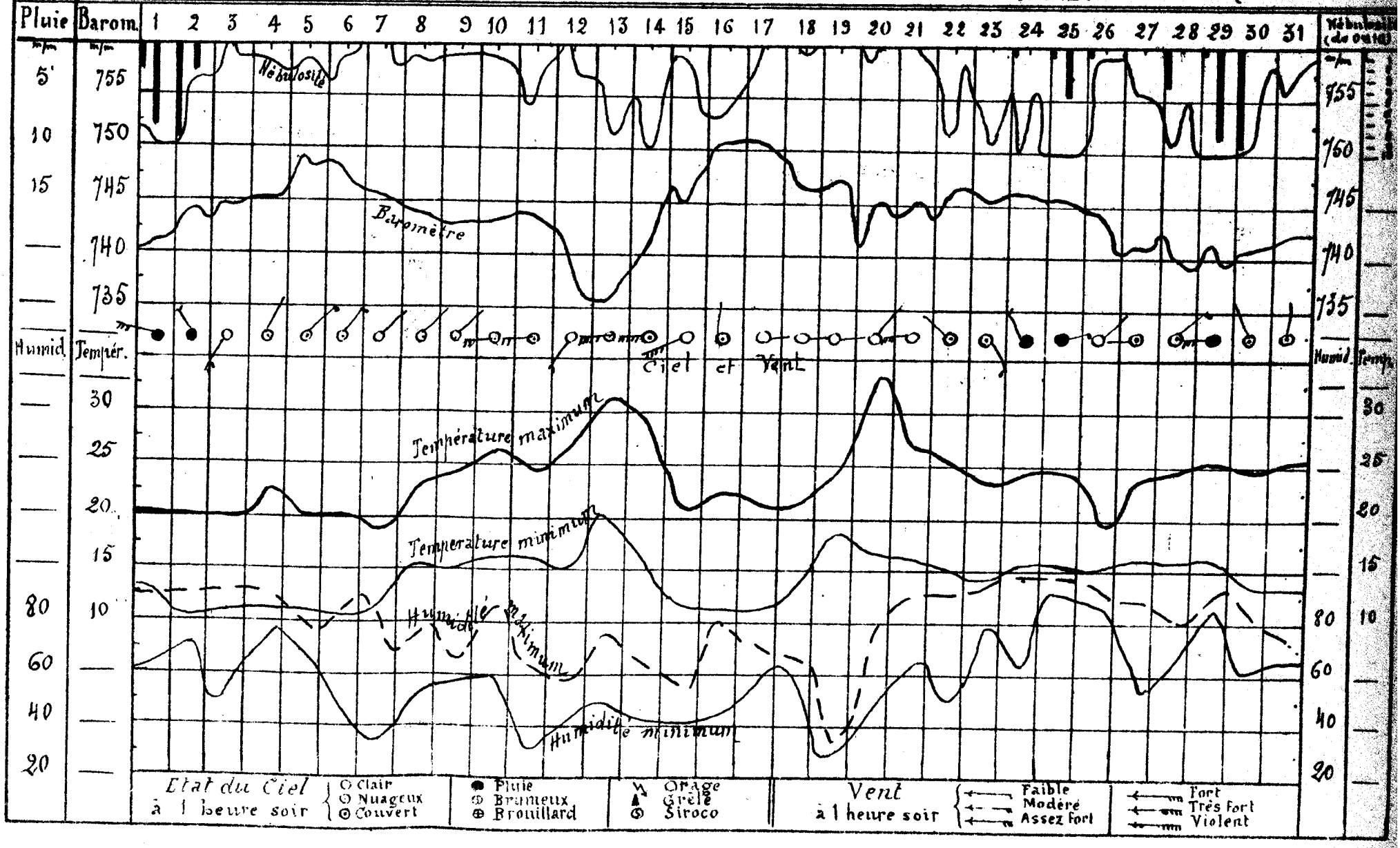

MOIS DE MAI 1886

DIAGRAMMES RÉSUMANT LES OBSERVATIONS DE LA STATION D'ORAN

{Hopital Militaire
cotitude : 60m

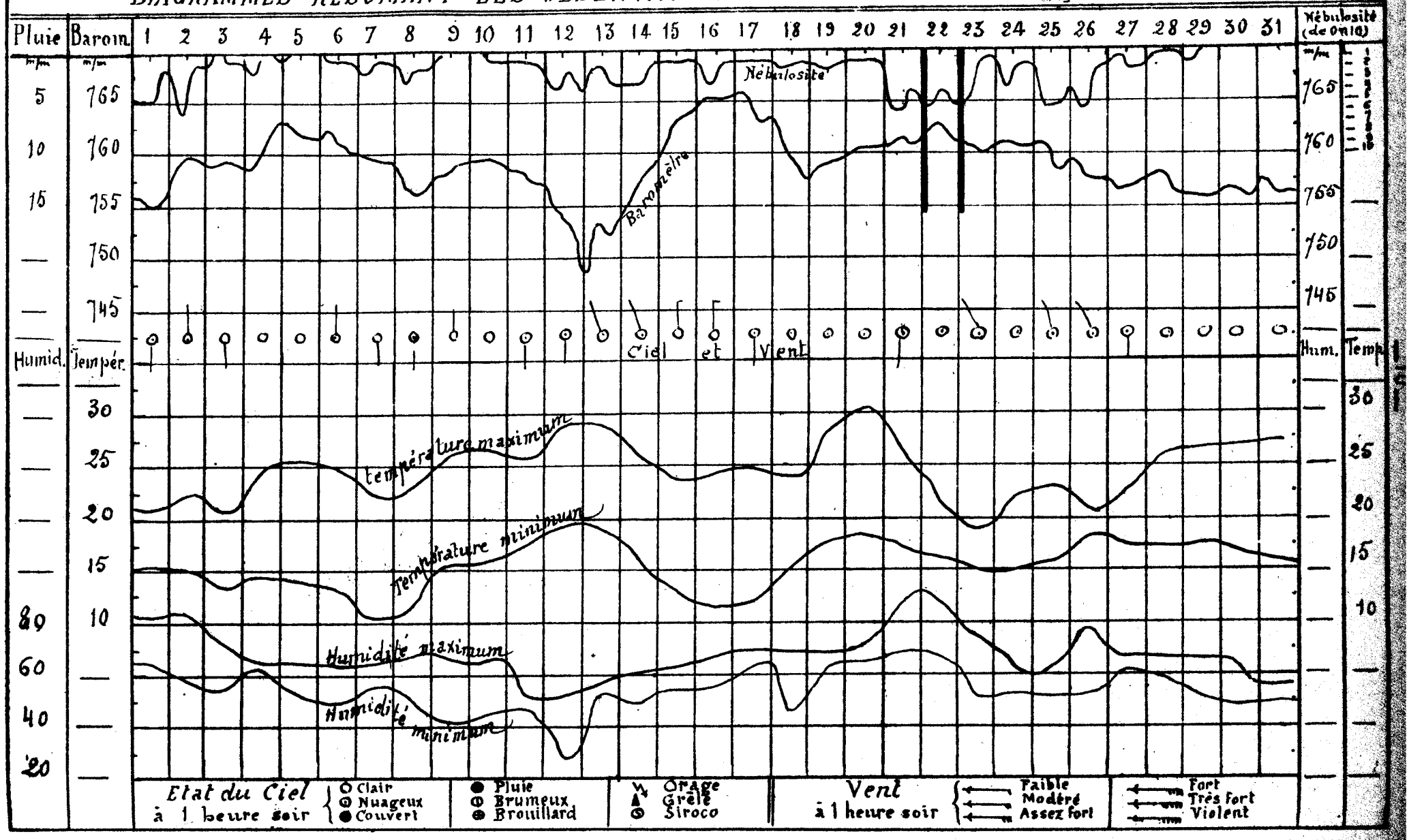

MOIS DE MAI 1886

DIAGRAMMES RÉSUMANT LES OBSERVATIONS DE LA STATION DE CONSTANTINE

(Hôpital Militaire
Altitude: 660m

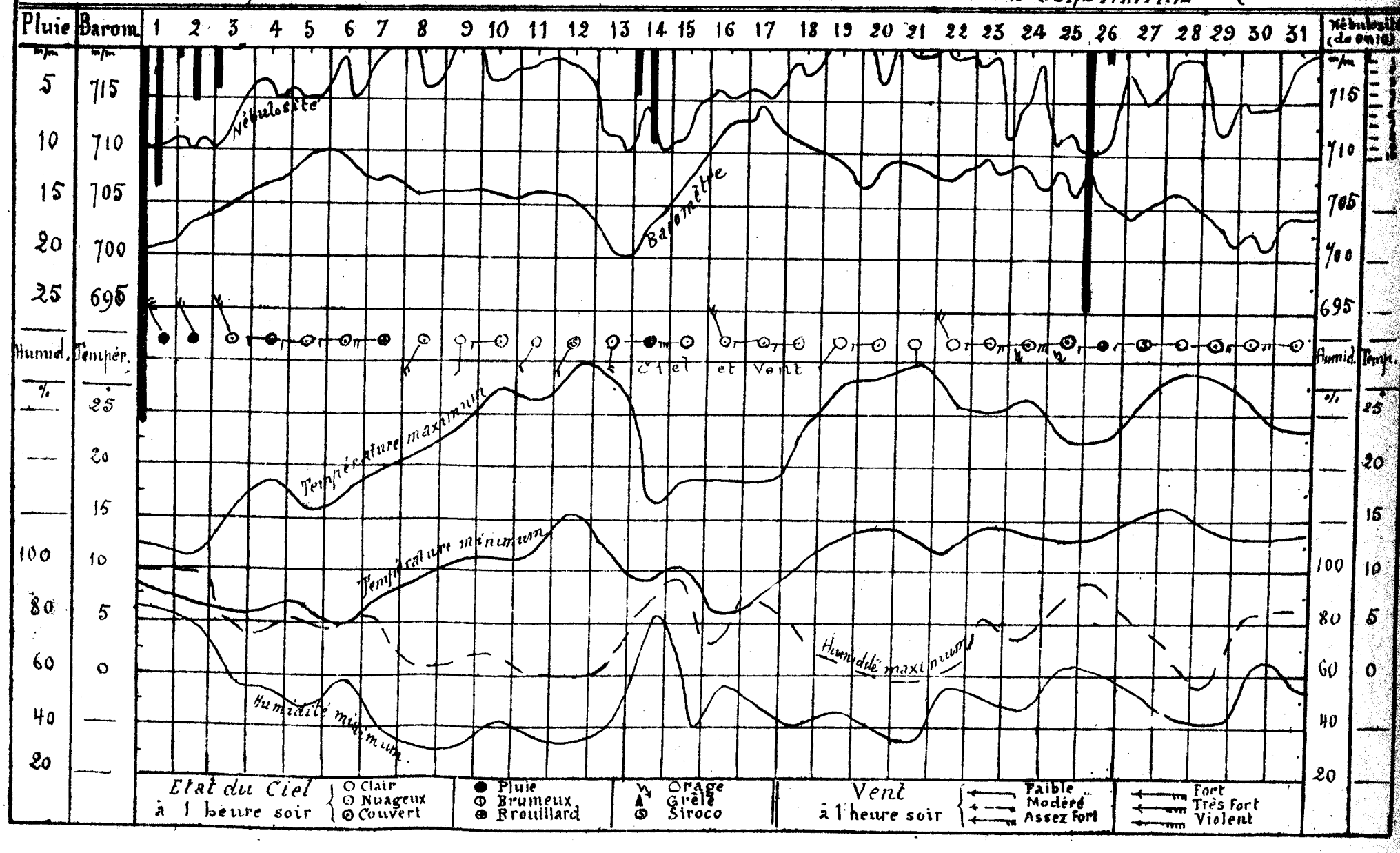

MOIS DE MAI 1886

DIAGRAMMES RÉSUMANT LES OBSERVATIONS DE LA STATION DE LAGHOUAT

Ecole Communale
Altitude : 748m

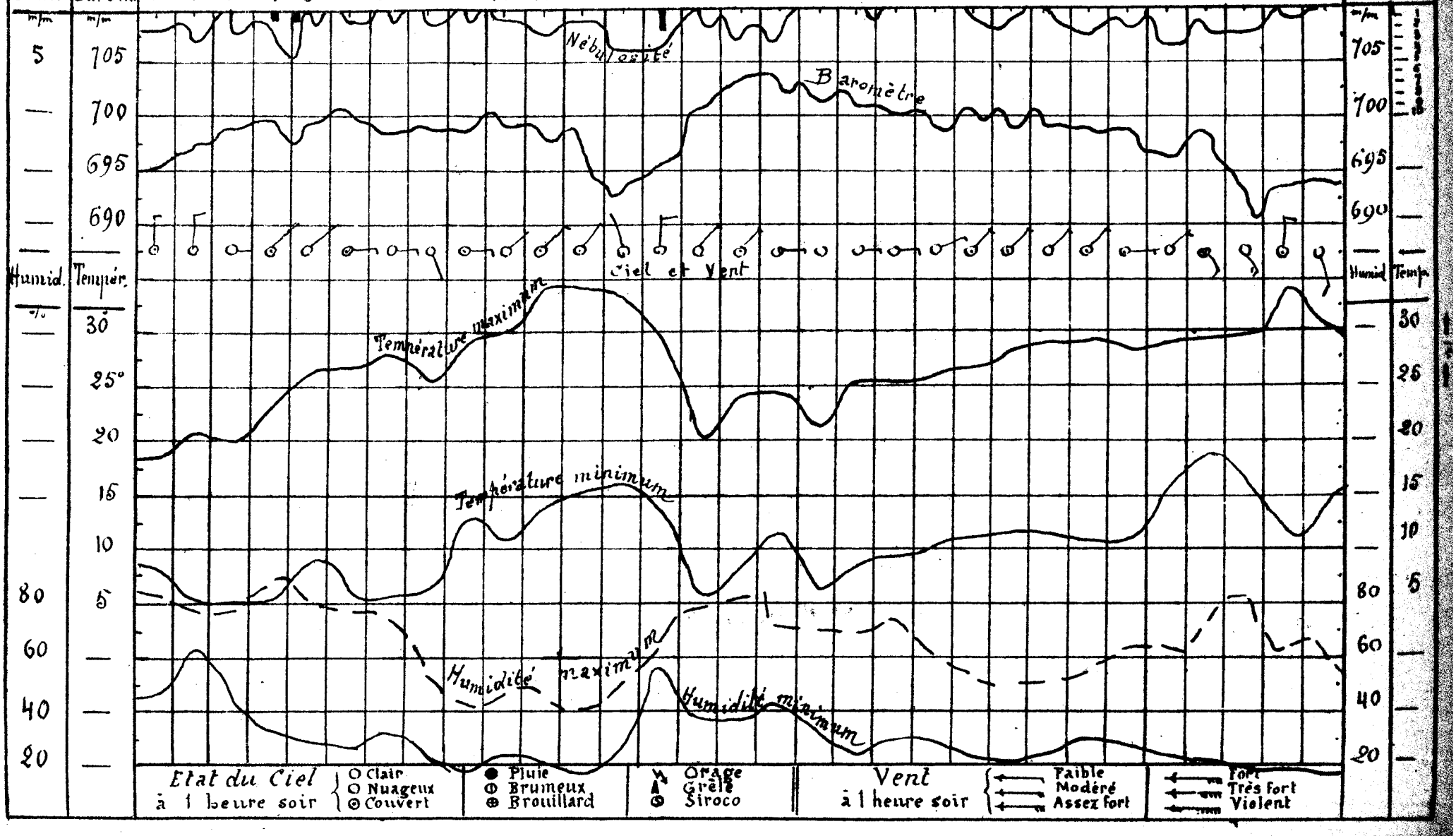

BULLETIN METEOROLOGIQUE DE L'ALGÉRIE

Date du 1er Juin 1886

OBSERVATIONS DE 7 HEURES DU MATIN

STATIONS du RÉSEAU AFRICAIN	PRESSION A 0° et au niveau de la mer — Observations	PRESSION A 0° et au niveau de la mer — Différ. en 24 h.	TEMPÉRATURE DE L'AIR — Observations	TEMPÉRATURE DE L'AIR — Différ. en 24 h.	VENT DIRECTION et FORCE de 0 à 9	ÉTAT DU CIEL	ÉTAT DE LA MER	Dans les 24 heures — PLUIE en millim.	Température extrêmes — Maxima	Température extrêmes — Minima	REMARQUES DIVERSES
Nemours	762.3	0.0	19.8	+ 0.8	S 1	Clair	Calme	5.0	24.0	14.0	pluie hier
Oran	62.5	+ 0.6	19.8	- 2.2	Calme	Nuageux	Belle	"	20.0	15.0	"
Tlemcen	61.8	+ 0.2	12.8	- 4.1	W 1	pluie	——	"	24.0	13.0	"
Sidi-bel-Abbès	62.1	+ 0.7	15.2	+ 3.6	WSW 2	Fr. nuageux	——	"	27.0	10.0	"
El-Aricha	"	"	13.4	+ 0.8	S 1	Nuageux	——	"	38.0	11.0	"
Saida	61.5	+ 0.6	14.6	+ 1.6	E 1	Clair	——	"	23.0	9.0	"
Géryville	61.1	+ 0.6	14.6	+ 4.0	S 1	d°	——	"	29.0	10.0	"
Ténez	59.8	+ 1.1	18.4	+ 5.2	S 2	beau	belle	"	27.0	17.0	"
Cherchell	59.9	- 0.8	20.0	+ 0.4	NE 1	d°	Calme	"	26.0	16.0	"
Fort-l'Empereur	60.9	- 0.8	17.2	- 0.8	NE 2	Nuageux	"	"	23.4	14.2	"
Alger	59.9	- 0.9	23.8	+ 2.5	NE 3	beau	Belle	"	23.0	18.0	"
Orléansville	60.8	+ 0.1	22.4	+ 3.6	W 2	Nuageux	——	"	30.0	19.0	"
Aumale	61.7	+ 1.4	16.0	+ 1.0	Calme	d°	——	"	"	"	"
Tizi-Ouzou	60.8	+ 0.6	17.4	- 0.6	W 2	d°	——	"	28.0	13.0	"
Fort-National	61.7	+ 1.2	20.4	+ 6.8	NW 1	d°	——	"	22.0	14.0	"
Lagouat	59.9	+ 0.5	22.0	+ 0.6	NE 2	Clair	——	"	32.0	14.0	"
Ghardaïa	61.8	+ 0.3	27.0	+ 5.0	W 1	beau	——	"	37.0	22.0	"
Djidjelli	61.6	+ 0.4	19.0	+ 1.6	N 2	Clair	Calme	"	30.0	16.0	rosée le matin
La Calle	61.6	+ 0.3	20.2	+ 0.2	N 1	Nuageux	d°	"	25.0	17.0	"
Sétif	61.2	+ 1.1	17.0	+ 0.8	N 1	Clair	——	"	25.0	13.0	"
Constantine	61.3	+ 1.0	15.2	- 0.6	S 2	d°	——	"	24.0	13.0	"
Guelma	61.9	+ 1.4	16.4	- 2.8	WNW 1	d°	——	"	29.0	13.0	"
Tebessa	59.5	- 1.8	"	"	NW 1	d°	——	"	35.0	25.0	"
Biskra	60.9	+ 2.7	25.4	+ 0.2	NW 1	d°	——	"	39.0	21.0	"
Tunis	61.7	+ 1.6	19.8	- 0.6	NNW 6	Nuageux	"	"	25.0	17.0	"

ALGER-VILLE (Observations des 24 heures.

Température	minim. ... 17°.0	Humidité relative	minim. ... 66 %
	maxim. ... 23°.0		maxim. ... 71 %
Évaporation	3 %.	Pluie	"

STATIONS DIVERSES

PORTS D'EUROPE	VENT force de 0 à 9	ÉTAT DU CIEL	ÉTAT DE LA MER	PORTS D'EUROPE	VENT force de 0 à 9	ÉTAT DU CIEL	ÉTAT DE LA MER	PORTS D'EUROPE	VENT force de 0 à 9	ÉTAT DU CIEL	ÉTAT DE LA MER
Valentia	NNE 3	Couvert	p. agitée	St-Mathieu	SW 2	brouill.	p. agitée	Alicante	"	"	"
Scilly	SSE 3	d°	d°	Ile de Groix	S 2	Nuageux	Belle	Marseille	E 2	Clair	belle
Yarmouth	ENE 4	beau	houleuse	Ile d'Aix	SE 3	Fr. nuageux	d°	Toulon	Calme	brouill.	fr. belle.
Dunkerque	SE 1	brouill.	belle	Biarritz	S 4	beau	d°	Livourne	NE 1	Clair	belle
Gris-Nez	Calme	Fr. nuageux	Calme	La Corogne	SSE 4	Fr. nuageux	agitée	Naples	Calme	Clair	belle
Boulogne	ESE 2	Couvert	fr. belle	Porto	"	"	"	Palerme	Calme	Couvert	belle
Le Havre	E 1	Nuageux	belle	Lisbonne	SW 5	Couvert	agitée	—	"	"	"
Cherbourg	E 3	pluie	p. agitée	S.-Fernando	S 1	Nuageux	belle	Funchal	"	"	"

SITUATION GÉNÉRALE

L'aire des pressions élevées des Iles Britanniques couvre ce matin, les pays Bas et la Baltique.
La dépression du Portugal a gagné le golfe de Gascogne, son centre se trouve près de la Corogne où le minimum barométrique (754m/m) s'observe.
En Algérie, la baisse continue sur l'Est et l'Ouest, une légère baisse a lieu sur le centre.
La température subit une augmentation de 2°.0 en moyenne, elle a atteint un maximum de 39°.0 à Biskra, pendant les dernières 24 heures. Le vent reste variable et la mer calme sur le littoral; le beau temps est général sur tout le réseau, sauf à Nemours où la pluie est signalée.
Beau temps en Provence.

CARTE DU TEMPS.

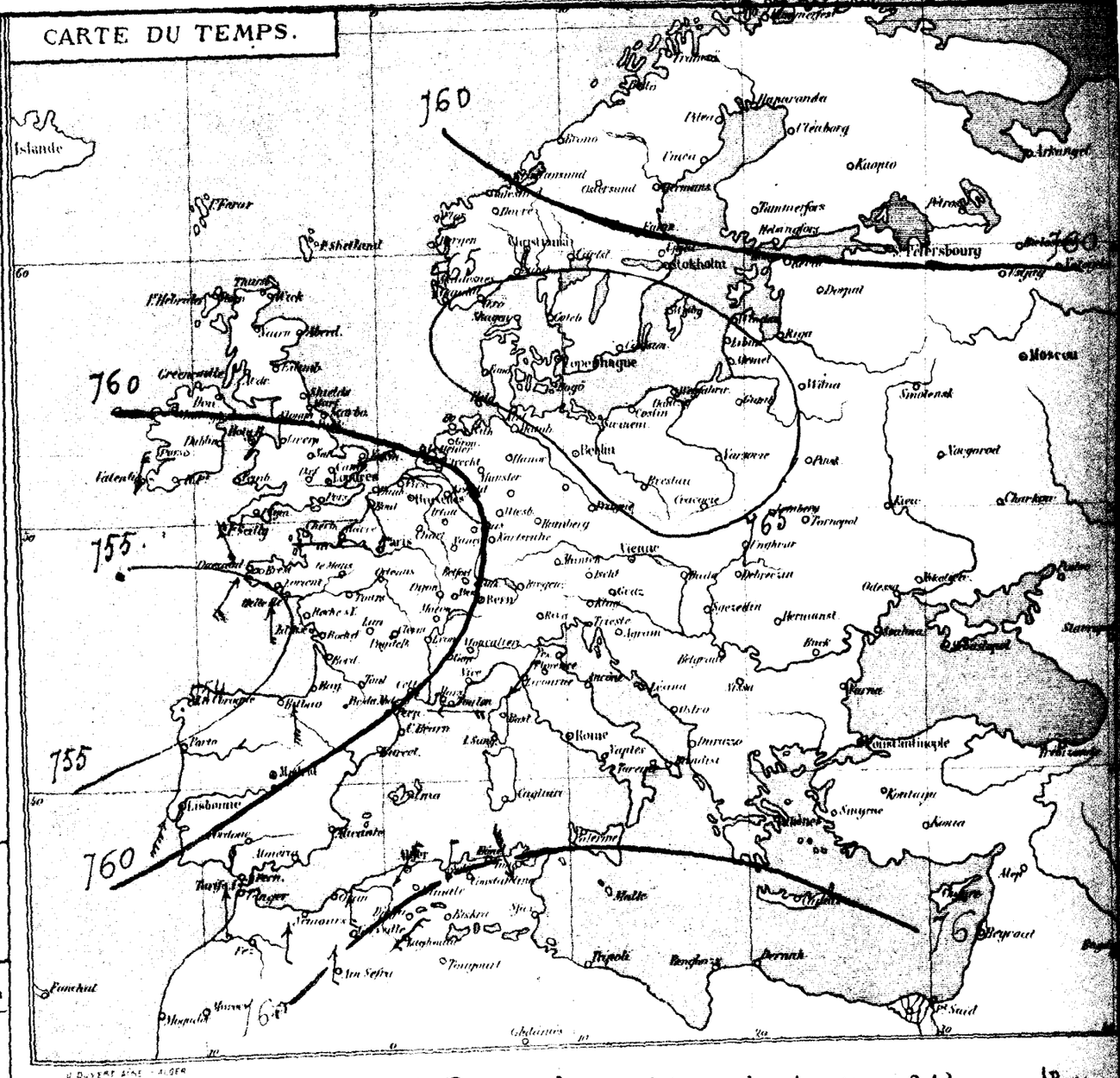

(Alger-Ville) — Température et Pression barométrique des dernières 24 heures (Enregistreurs Richard) du 31 mai au 1er Juin

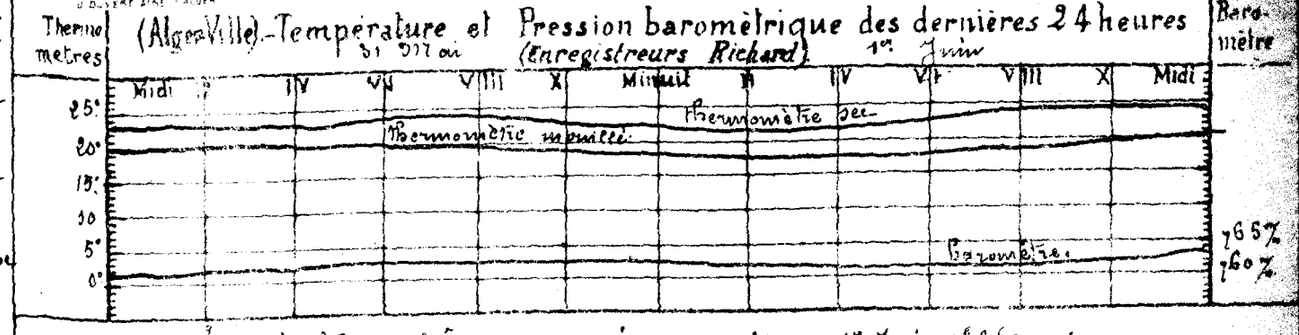

Températures extrêmes comparées (du 31 au 1er Juin 1886).

Stations	Maximum	Minimum	Stations	Maximum	Minimum
Nice	24°.0	16°.0	Yarmouth	13°.0	10°.0
Paris	26°.0	14°.0	Stockholm	15°.0	7°.0

BULLETIN MÉTÉOROLOGIQUE DE L'ALGÉRIE

Mercredi, 2 Juin 1886.

OBSERVATIONS DE 7 HEURES DU MATIN

STATIONS du RÉSEAU AFRICAIN	PRESSION A 0° et au niveau de la mer — Observations	PRESSION A 0° et au niveau de la mer — Différ. en 24 h.	TEMPÉRATURE DE L'AIR — Observations	TEMPÉRATURE DE L'AIR — Différ. en 24 h.	VENT DIRECTION et FORCE de 0 à 9	ÉTAT DU CIEL	ÉTAT DE LA MER	Dans les 24 heures — PLUIE en millim.	Températures extrêmes — Maxima	Températures extrêmes — Minima	REMARQUES DIVERSES
Nemours	763.9	+1.6	20.8	+1.0	S 1	Clair	Calme	"	24.0	14.0	"
Oran	62.9	+0.4	21.0	+1.2	Calme	Nuag.	belle	"	26.0	17.0	"
Tlemcen	62.8	+1.5	15.4	+2.6	SW 1	d°	—	"	24.0	15.0	"
Sidi-bel-Abbès	62.8	+1.7	16.0	+0.8	SE 1	Clair	—	"	27.0	12.0	"
El-Aricha	"	"	13.9	+0.5	SE 2	Nuag.	—	"	38.0	11.0	"
Saida	61.7	+0.2	13.8	+0.8	N 1	Brumeux	—	"	27.0	13.0	"
Géryville	62.6	+1.5	13.0	+1.6	S 2	Clair	—	"	30.0	7.0	"
Ténez	60.3	+0.8	16.6	-1.8	S 3	Couvert	Calme	"	28.0	18.0	"
Cherchell	60.8	+0.9	19.4	-0.6	NW 1	d°	p. agitée	"	26.0	19.0	"
Fort-l'Empereur	761.3	+0.9	18.4	+1.2	WSW 2	Nuag.	"	"	22.0	16.4	"
Alger	61.5	+1.3	24.0	+0.5	WSW 2	d°	belle	"	31.0	12.0	"
Orléansville	61.9	+1.1	20.4	-2.0	NW 1	Couvert	—	"	31.0	12.0	"
Aumale	61.8	+0.1	12.3	-3.7	W 3	Beau	—	"	"	"	"
Tizi-Ouzou	61.3	+0.8	14.6	-2.8	W 4	Nuag.	—	gttes	31.0	12.0	gouttes hier
Fort-National	62.1	+0.4	22.6	+2.2	NW 2	d°	—	"	27.0	18.0	"
Laghouat	61.9	+2.4	21.0	-1.0	S 1	Beau	—	"	34.0	11.0	"
Ghardaïa	62.8	+7.0	29.0	+2.0	SW 1	d°	—	"	38.0	24.0	"
Djidjelli	61.9	+0.3	19.4	+0.4	W 6	Beau	belle	"	29.0	18.0	"
La Calle	61.4	-0.2	21.6	+0.8	W 1	d°	d°	"	34.0	15.0	"
Sétif	61.9	+0.7	19.6	+2.6	NE 2	Clair	—	"	30.0	15.0	Sirocco hier
Constantine	61.6	-0.2	18.6	+3.4	S 2	d°	—	"	29.0	15.0	"
Guelma	61.9	0.0	18.2	+1.8	Calme	d°	—	"	31.0	15.0	"
Tebessa	60.6	+0.9	"	"	ENE 1	d°	—	"	45.0	28.0	"
Biskra	62.9	+2.0	25.2	-0.2	SE 1	d°	—	"	39.0	21.0	"
Tunis	61.7	0.0	18.8	-1.0	SW 1	Beau	"	"	27.0	18.0	"

ALGER-VILLE (Observations des 24 heures.

Température	minim... 13°2	Humidité relative	minim... 63%
	maxim... 22°8		maxim... 75%
Évaporation	..... 3?.0	Pluie	.....

STATIONS DIVERSES

PORTS D'EUROPE	VENT force de 0 à 9	ÉTAT DU CIEL	ÉTAT DE LA MER	PORTS D'EUROPE	VENT force de 0 à 9	ÉTAT DU CIEL	ÉTAT DE LA MER	PORTS D'EUROPE	VENT force de 0 à 9	ÉTAT DU CIEL	ÉTAT DE LA MER
Valentia	W 1	Nuag.	p. agitée	St-Mathieu	SE 1	pluie	agitée	Alicante	"	"	"
Scilly	ESE 5	Couvert	houleuse	Ile de Groix	SSW 1	d°	d°	Marseille	E 1	Clair	belle
Yarmouth	WSW 2	très nuag.	p. agitée	Ile d'Aix	SSE 4	Beau	belle	Toulon	Calme	Nuag.	très belle
Dunkerque	WSW 1	Beau	belle	Biarritz	Calme	Nuag.	Calme	Livourne	NNW 1	Clair	très belle
Gris-Nez	SW 1	d°	d°	La Corogne	"	"	"	Naples	Calme	Clair	très belle
Boulogne	Calme	d°	Calme	Porto	"	"	"	Palerme	Calme	Clair	très belle
Le Havre	ESE 3	Nuag.	p. agitée	Lisbonne	"	"	"				
Cherbourg	ESE 3	d°	belle	S.-Fernando	"	"	"	Funchal	"	"	"

SITUATION GÉNÉRALE

Faible zone des pressions élevées des Pays-Bas recouvre ce matin la Russie.
Les plus faibles pressions persistent sur les côtes Ouest de France où le minimum barométrique (751?.) s'observe à Brest.
Une baisse légère se produit sur l'Algérie, les pressions se sont maintenues vers 761?. Le vent souffle de direction variable sans intensité, la température subit une légère hausse sensible et a atteint un maximum de 45°.0 à Laghouat.
Quelques nuages, quelques gouttes de pluie sont tombées en Kabylie.
Beau temps en Provence.

CARTE DU TEMPS.

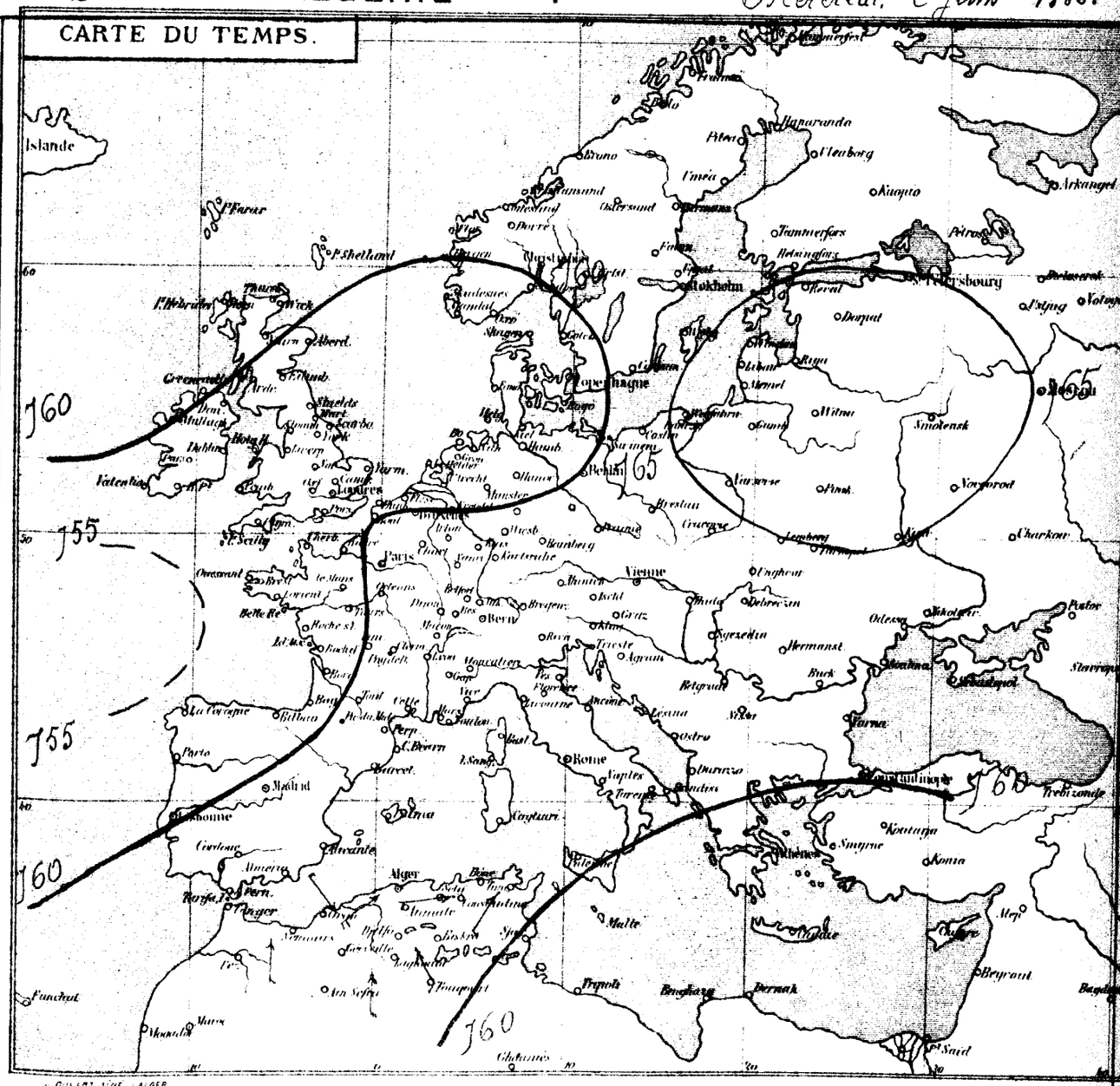

(Alger-Ville) — Température et Pression barométrique des dernières 24 heures (Enregistreurs Richard) — 2 Juin



Températures extrêmes comparées (du 1er au 2 Juin 1886)

Stations	Maximum	Minimum	Stations	Maximum	Minimum
Brest	21°.0	17°.0	Yarmouth	18°.0	10°.0
Paris	24°.0	12°.0	Stockholm	18°.0	4°.0

BULLETIN MÉTÉOROLOGIQUE DE L'ALGÉRIE

Jeudi, 3 Juin 1886

STATIONS du RÉSEAU AFRICAIN	OBSERVATIONS DE 7 HEURES DU MATIN — PRESSION A 0° et au niveau de la mer — Observations	Différence en 24 h.	TEMPÉRATURE DE L'AIR — Observations	Différence en 24 h.	VENT DIRECTION et FORCE de 0 à 9	ÉTAT DU CIEL	ÉTAT DE LA MER	DANS LES 24 HEURES — PLUIE en millim.	Températures extrêmes — Maxim.	Minim.	REMARQUES DIVERSES
Nemours	762.8	- 1.1	20.2	- 0.6	S 1	clair	calme	"	23.0	13.0	
Oran	62.7	- 0.2	19.2	- 1.8	calme	beau	belle	"	25.0	15.0	
Tlemcen	62.9	+ 0.1	15.8	+ 0.4	NE 1	d°	—	"	24.0	15.0	
Sidi-bel-Abbès	61.8	- 1.0	15.0	- 1.0	SSE 1	clair	—	"	28.0	11.0	
El-Aricha	"	"	"	"	"	"	—	"	"	"	
Saida	61.8	- 0.2	15.6	+ 1.8	SW 1	clair	—	"	28.0	11.0	
Géryville	62.2	+ 0.6	13.8	+ 0.8	N 1	beau	—	"	29.0	7.0	
Ténes	61.8	+ 1.2	17.2	+ 0.6	S 4	beau	calme	"	28.0	16.0	
Cherchell	61.3	+ 0.5	19.6	+ 0.2	NW 1	clair	d°	"	24.0	16.0	
Fort l'Empereur	62.0	+ 0.3	17.8	- 0.6	W 1	magn.	belle	"	22.8	15.4	Sirocco dans la journée
Alger	61.9	+ 0.8	23.0	- 1.0	W 1	d°	d°	"	27.4	16.0	
Orléansville	61.1	- 0.8	21.4	+ 1.0	SSE 1	clair	—	"	30.0	8.0	
Aumale	61.4	- 0.4	17.0	+ 4.7	W 1	magn.	—	"	"	"	
Tizi-Ouzou	60.9	- 0.4	18.4	+ 3.8	WSW 2	d°	—	"	26.0	17.0	
Fort-National	61.3	- 0.2	19.8	- 2.3	SW 1	beau	—	"	25.0	13.0	
Laghouat	60.9	- 1.0	23.6	+ 2.6	W 1	clair	—	"	34.0	13.0	
Gardhaïa	63.5	- 0.1	28.5	- 0.5	S 1	beau	—	"	29.0	24.0	
Djidjelli	61.1	- 0.8	20.0	+ 0.6	SW 1	beau	calme	"	26.0	18.0	
La Calle	62.2	+ 0.8	20.6	- 1.0	SW 2	magn.	p. agitée	"	23.0	18.0	
Sétif	61.9	0.0	"	"	NW 1	beau	—	"	30.0	15.0	
Constantine	61.8	+ 0.2	16.4	- 2.2	NW 5	magn.	—	"	32.0	14.0	
Guelma	61.9	0.0	16.6	- 1.6	WNW 1	couvert	—	"	35.0	16.0	
Tebessa	60.6	0.0	"	"	S 6	clair	—	"	35.0	15.0	
Biskra	61.3	- 1.4	31.6	+ 6.4	SE 5	d°	—	"	39.0	24.0	
Tunis	61.4	- 0.3	19.0	+ 0.2	NW 3	d°	"	"	28.0	17.0	

ALGER-VILLE (Observations des 24 heures.

Température (minim. ... 16°0 (maxim. ... 27°4
Évaporation 5m/m 8
Humidité relative (minim. ... 74%
(maxim. ... 75%
Pluie ... "

STATIONS DIVERSES

"

PORTS D'EUROPE	VENT force de 0 à 9	ÉTAT DU CIEL	ÉTAT DE LA MER	PORTS D'EUROPE	VENT force de 0 à 9	ÉTAT DU CIEL	ÉTAT DE LA MER	PORTS D'EUROPE	VENT force de 0 à 9	ÉTAT DU CIEL	ÉTAT DE LA MER
Valentia	non parvenus			St-Mathieu				Alicante			
Scilly				Ile de Groix				Marseille			
Yarmouth				Ile d'Aix				Toulon			
Dunkerque				Biarritz				Livourne			
Gris-Nez				La Corogne				Naples			
Boulogne				Porto				Palerme			
Le Havre				Lisbonne				—			
Cherbourg				S.-Fernando				Funchal			

SITUATION GÉNÉRALE

Les faibles pressions de l'atlantique sont remontées au Nord de l'Europe et recouvre la Finlande où le minimum barométrique (756m/m) s'observe à Hango.

Une nouvelle zone de hautes pressions aborde ce matin les Iles Britannique. — La situation atmosphérique reste la même sur la Méditerranée et l'Algérie où le baromètre est uniforme vers 761m/m. La température varie peu, les extrêmes étaient à 7 heures matin : 13°,8 à Géryville et 31°6 à Biskra, le maximum absolu des 24 heures 39°0 s'est produit dans cette dernière station.

CARTE DU TEMPS.

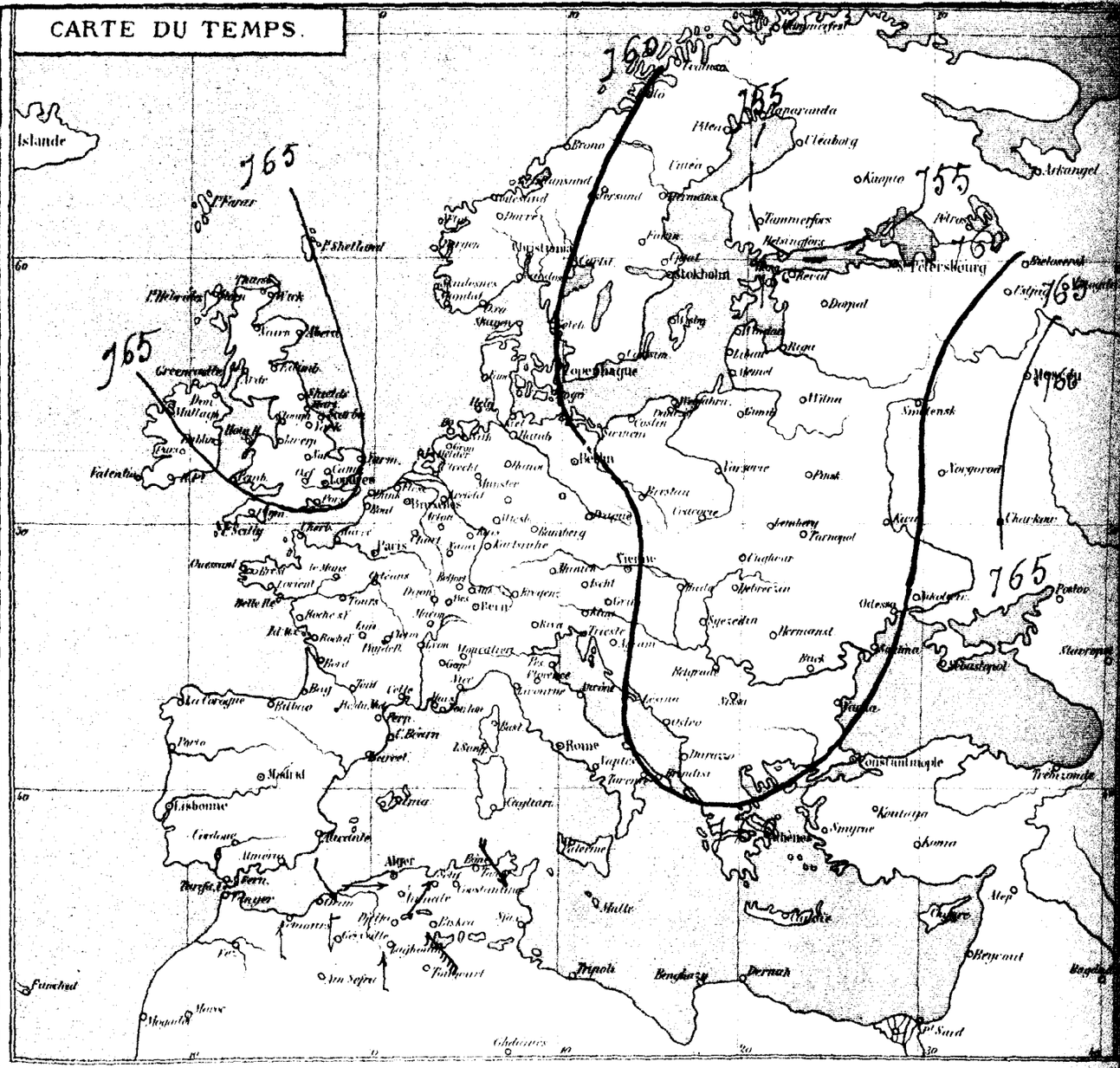

(Alger-Ville). - Température et Pression barométrique des dernières 24 heures (Enregistreurs Richard)



Températures extrêmes comparées (du 2 au 3 Juin)

Stations	Minimum	Maximum	Stations	Minimum	Maximum
Nice	17°0	27°0	Yarmouth	9°0	20°0
Paris	12°0	25°0	Stockholm	6°0	14°0

BULLETIN METEOROLOGIQUE DE L'ALGÉRIE

Vendredi, 4 Juin 1886

STATIONS du RÉSEAU AFRICAIN	OBSERVATIONS DE 7 HEURES DU MATIN — PRESSION A 0° et au niveau de la mer — Observations	Différ. en 24 h.	TEMPÉRATURE DE L'AIR — Observations	Différ. en 24 h.	VENT DIRECTION et FORCE de 0 à 9	ÉTAT DU CIEL	ÉTAT DE LA MER	Dans les 24 heures — PLUIE en millim.	Température extrêmes — Maxima	Minima	REMARQUES DIVERSES
Nemours	763.4	+ 1.4	20.0	+ 0.2	S 1	Clair	Calme	"	25.0	14.0	
Oran	64.2	+ 1.5	19.4	+ 0.2	Calme	d°	d°	"	26.0	16.0	
Tlemcen	64.1	+ 1.2	14.2	- 1.6	NW 1	d°	——	"	24.0	14.0	
Sidi-bel-Abbès	64.3	+ 2.5	16.6	- 1.6	E 1	d°	——	"	29.0	13.0	
El-Aricha	"	"	14.3	"	S 2	Vmag.	——	"	38.0	12.0	
Saida	"	"	"	"	"	"	——	"	"	"	
Géryville	63.6	+ 0.4	15.4	- 1.6	ENE 2	Beau	——	"	31.0	8.0	Non parvenu
Ténez	62.3	+ 0.3	19.6	+ 2.4	S 5	Beau	Belle	"	29.0	18.0	
Cherchell	62.3	+ 0.3	20.2	+ 0.6	NW 1	Clair	Calme	"	27.0	18.0	
Fort-l'Empereur	62.1	+ 0.1	19.4	+ 1.6	WSW 5	Vmag.	"	"	23.4	15.8	
Alger	62.4	+ 0.5	25.0	+ 2.0	E 3	Beau	Belle	"	28.5	18.4	
Orleansville	62.4	+ 1.3	22.0	+ 0.6	NW 2	d°	——	"	32.0	11.0	
Aumale	61.4	0.0	16.0	- 1.0	W 3	Couvert	——	"	30.0	5.0	
Tizi-Ouzou	61.4	+ 0.5	19.6	+ 1.2	W 2	Vmag.	——	"	27.0	16.0	
Fort-National	62.4	+ 1.1	13.6	- 6.2	NW 2	Couvert	——	"	23.0	14.0	
Laghouat	63.3	+ 2.6	24.0	+ 0.4	N 1	Beau	——	"	36.0	16.0	Sirocco hier
Ghardaïa	65.3	+ 1.8	26.5	- 2.0	NNE 4	d°	——	"	40.0	23.0	Tempête de sable
Djidjelli	61.7	+ 0.6	19.6	- 0.4	W 2	Couvert	Calme	"	25.0	18.0	Rosée le matin
La Calle	61.4	- 0.8	20.6	0.0	W 2	d°	p. agitée	"	26.0	19.0	
Sétif	61.2	- 0.7	16.2	+ 1.0	NW 3	Beau	——	"	33.0	14.0	
Constantine	61.9	+ 0.1	17.2	+ 0.8	NW 6	Couvert	——	"	29.0	15.0	
Guelma	61.7	- 0.2	18.0	+ 1.4	WNW 1	d°	——	"	31.0	16.0	
Tebessa	60.0	- 0.6	"	"	SW 2	Clair	——	"	35.0	25.0	
Biskra	60.3	- 1.2	21.4	- 10.2	SSW 4	Beau	——	"	39.0	25.0	
Tunis	60.9	- 0.5	21.2	+ 2.2	NNE 3	Vmag.	"	"	29.0	16.0	

ALGER-VILLE (Observations des 24 heures.

Température (minim. ... 18°4 — Humidité (minim. ... 66 %
Température (maxim. ... 23°5 — relative (maxim. ... 76 %
Évaporation ..... 4m/m 6 — Pluie ..... "

STATIONS DIVERSES

PORTS D'EUROPE	VENT force de 0 à 9	ÉTAT DU CIEL	ÉTAT DE LA MER	PORTS D'EUROPE	VENT force de 0 à 9	ÉTAT DU CIEL	ÉTAT DE LA MER	PORTS D'EUROPE	VENT force de 0 à 9	ETAT DU CIEL	ÉTAT DE LA MER
Valentia	Non parvenu			St-Mathieu	Non parvenu			Alicante			
Scilly				Ile de Groix				Marseille	W 1	Couvert	Belle
Yarmouth				Ile d'Aix				Toulon			
Dunkerque				Biarritz				Livourne	NE 1	Vmag.	Belle
Gris-Nez				La Corogne				Naples	Calme	Clair	Belle
Boulogne				Porto				Palerme	Calme	Clair	Belle
Le Havre				Lisbonne							
Cherbourg				S.-Fernando				Funchal			

SITUATION GÉNÉRALE

Les plus faibles pressions ont leur siège au NE de la Russie, (Arkangel 752m/m); les plus fortes couvrent les Iles Britanniques et la mer du Nord où le baromètre est uniformément élevé vers 765m/m.

Une légère dépression s'est formée sur le golfe de Gênes; son influence s'étend à l'Est de l'Algérie et à la Tunisie où une baisse de 1m/m se moyenne se produit.

Les vents d'Ouest dominent, ils soufflent avec intensité dans le Sud, où des tempêtes de sable sont signalées. La température se maintient élevée, elle a atteint un maximum de 40°0 à Ghardaïa pendant les dernières 24 heures. — Beau temps en Provence.

CARTE DU TEMPS.

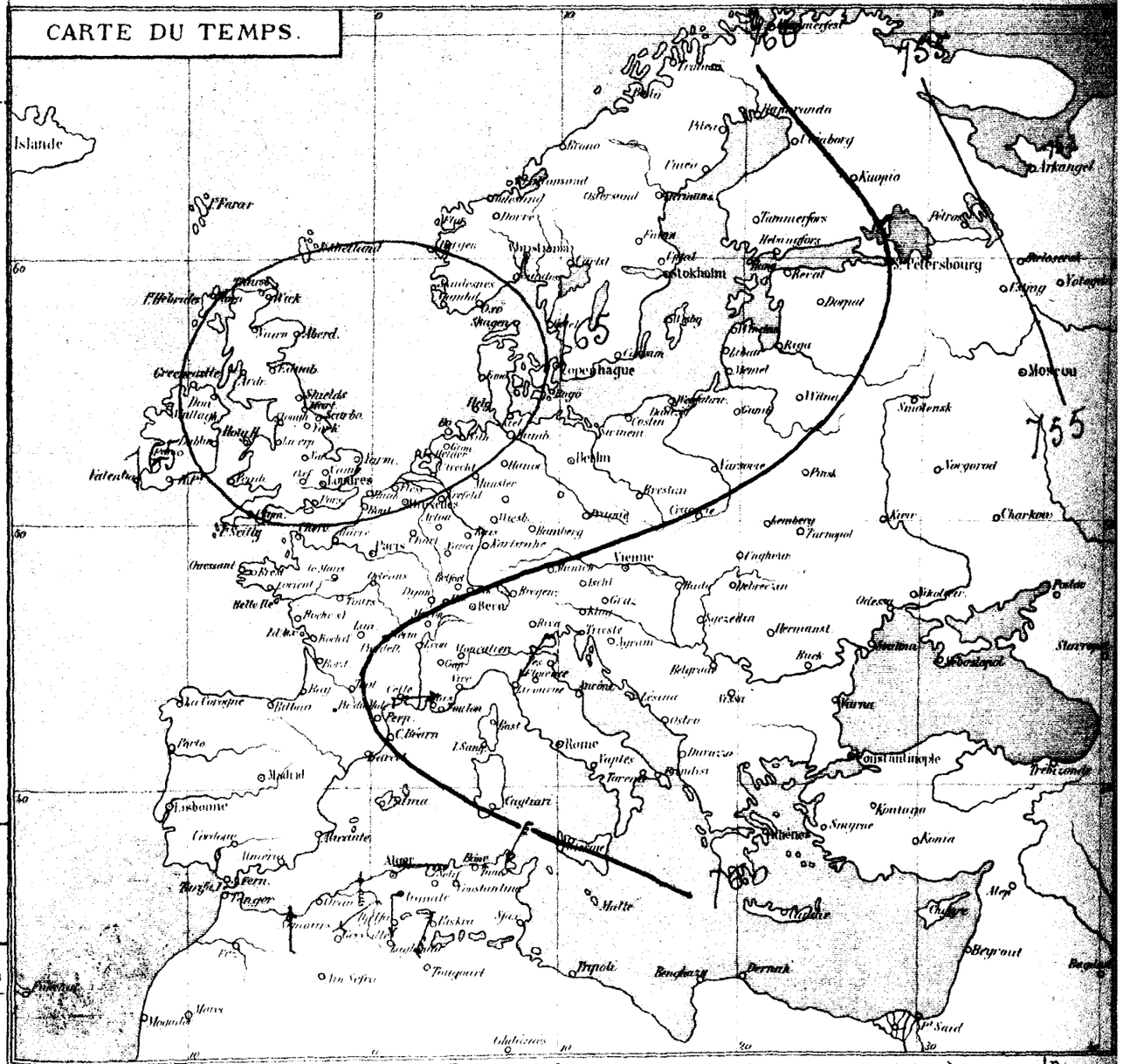

(Alger-Ville). - Température et Pression barométrique des dernières 24 heures (Enregistreurs Richard)



Températures extrêmes comparées (en 24 h. le 4 Juin 1886).

Stations	Maximum	Minimum	Stations	Maximum	Minimum
Nice	28°0	16°0	Yarmouth	12°0	8°0
Paris	19°0	13°0	Stockholm	14°0	4°0

BULLETIN MÉTÉOROLOGIQUE DE L'ALGÉRIE

Samedi, 5 Juin 1886.

OBSERVATIONS DE 7 HEURES DU MATIN

STATIONS du RÉSEAU AFRICAIN	PRESSION A 0° et au niveau de la mer — Observations	PRESSION A 0° et au niveau de la mer — Différ. en 24 h.	TEMPÉRATURE DE L'AIR — Observations	TEMPÉRATURE DE L'AIR — Différ. en 24 h.	VENT DIRECTION et FORCE de 0 à 9	ÉTAT DU CIEL	ÉTAT DE LA MER	Dans les 24 heures — PLUIE en millim.	Températures extrêmes — Maxima	Températures extrêmes — Minima	REMARQUES DIVERSES
Nemours	763.2	- 0.2	20.2	+ 0.2	ESE 1	Clair	Calme	"	24.0	14.0	
Oran	63.1	- 1.1	20.4	+ 1.0	Calme	Beau	d°	"	28.0	15.0	
Tlemcen	63.2	- 0.9	16.2	+ 2.0	NW 1	Clair	——	"	25.0	14.0	
Sidi-bel-Abbès	63.1	- 1.2	15.6	- 1.0	S 1	d°	——	"	29.0	12.0	
El-Aricha	"	"	13.9	- 0.4	S 2	Vnag°	——	"	40.0	11.0	
Saïda	62.2	"	16.2	"	N 1	Clair	——	"	26.0	11.0	
Géryville	62.8	- 0.8	11.2	- 4.2	S 2	d°	——	"	27.0	2.0	
Ténez	63.5	+ 0.2	20.0	+ 0.4	S 4	Clair	Calme	"	30.0	12.0	
Cherchell	63.5	0.0	18.8	- 1.4	NW 1	Clair	Calme	"	25.0	15.0	
Fort-l'Empereur	62.9	+ 0.1	18.6	- 0.8	WSW 1	Beau	"	"	25.7	13.9	Sirocco hier
Alger	61.9	- 0.5	25.0	0.0	E 1	d°	Calme	"	26.0	16.0	
Orléansville	62.6	+ 0.2	21.0	- 1.0	E 1	Clair	——	"	30.0	4.0	
Aumale	62.6	+ 1.2	14.8	- 1.2	Calme	Beau	——	"	15.0	7.0	
Tizi-Ouzou	61.2	- 0.2	18.4	- 1.2	S 2	d°	——	"	28.0	12.0	
Fort-National	61.9	- 0.5	17.8	+ 4.2	NW 1	Vnag°	——	"	21.0	11.0	
Laghouat	62.1	- 1.4	22.0	- 2.0	NNE 1	Clair	——	"	32.0	13.0	
Ghardaïa	62.7	+ 0.4	23.0	+ 1.5	ENE 1	Vnag°	——	"	38.0	21.0	
Djidjelli	62.1	+ 0.4	17.4	- 2.2	S 1	Clair	Calme	"	25.0	16.0	
La Calle	62.1	+ 0.7	21.6	+ 1.0	S 1	Beau	d°	"	24.0	16.0	
Sétif	61.1	- 0.1	15.6	- 0.6	E 1	Clair	——	"	25.0	10.0	
Constantine	62.1	+ 0.2	18.4	- 1.8	S 1	d°	——	"	23.0	18.0	
Guelma	62.7	+ 1.0	18.4	+ 0.4	NNW 1	d°	——	"	27.0	14.0	
Tébessa	59.9	- 0.1	"	"	W 1	d°	——	"	35.0	4.0	
Biskra	61.4	+ 1.1	26.2	+ 4.3	SE 2	Clair	——	"	37.0	22.0	
Tunis	61.2	+ 0.3	20.2	- 0.4	NW 4	Beau	"	"	28.0	17.0	

ALGER-VILLE (Observations des 24 heures.

Température	minim.	16°.0	Humidité relative	minim.	40 %
	maxim.	26°.0		maxim.	73 %
Évaporation		67.5	Pluie		

STATIONS DIVERSES

"
"
"

PORTS D'EUROPE	VENT force de 0 à 9	ÉTAT DU CIEL	ÉTAT DE LA MER	PORTS D'EUROPE	VENT force de 0 à 9	ÉTAT DU CIEL	ÉTAT DE LA MER	PORTS D'EUROPE	VENT force de 0 à 9	ÉTAT DU CIEL	ÉTAT DE LA MER
Valentia	"	"	"	St-Mathieu	"	"	"	Alicante			
Scilly	"	"	"	Ile de Groix	"	"	"	Marseille	NW 4	Beau	agitée
Yarmouth	"	"	"	Ile d'Aix	"	"	"	Toulon	"	"	"
Dunkerque	Non parvenu			Biarritz	Non parvenu			Livourne	"	"	"
Gris-Nez	"	"	"	La Corogne	"	"	"	Naples	"	"	"
Boulogne	"	"	"	Porto	"	"	"	Palerme	"	"	"
Le Havre	"	"	"	Lisbonne	"	"	"	—			
Cherbourg	"	"	"	S.-Fernando	"	"	"	Funchal	"	"	"

SITUATION GÉNÉRALE

L'aire des faibles pressions de la Russie est descendue sur la mer Noire.
Le baromètre est uniformément élevé vers 763m sur l'Europe Sud et l'Algérie.
La température varie peu sur nos régions. Les extrêmes à 7 heures matin étaient 11°.2 à Géryville et 28°.0 à Ghardaïa. Le maximum absolu des 24 heures (40°.0) s'est produit à El-Aricha.
Le vent reste faible et variable, la mer est calme sur tout le littoral, le beau temps continue.
En Provence, la mer est agitée par vent de NW modéré.

CARTE DU TEMPS.

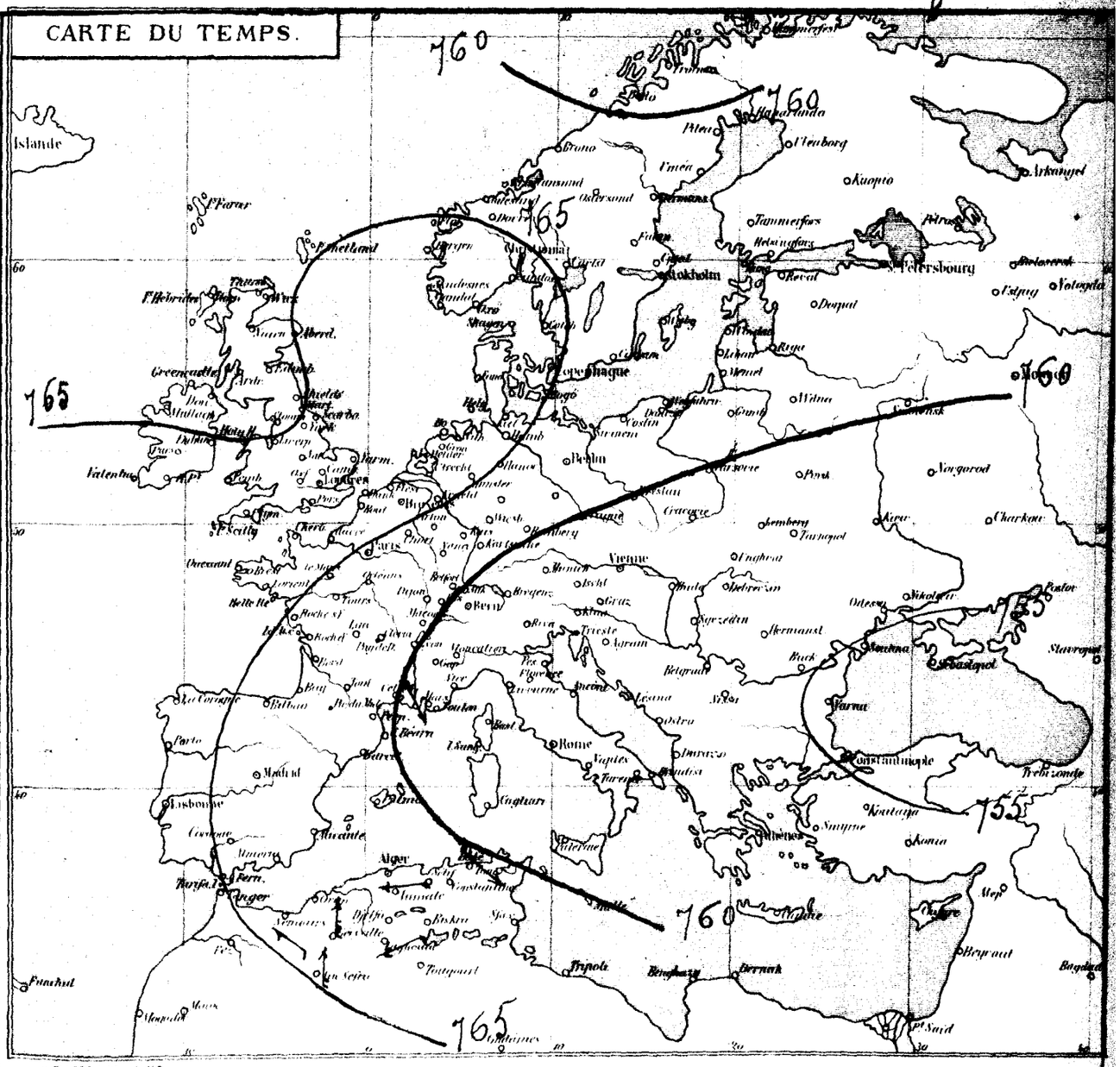

(Alger-Ville). — Température et Pression barométrique des dernières 24 heures

(Enregistreurs Richard)



Températures extrêmes comparées du 4 au 5 Juin 1886.

Stations	Maximum	Minimum	Stations	Maximum	Minimum
Nice	24°.0	14°.0	Yarmouth	13°.0	7°.0
Paris	17°.0	11°.0	Stockholm	15°.0	4°.0

STATIONS du RÉSEAU AFRICAIN	OBSERVATIONS DE 7 HEURES DU MATIN — PRESSION À 0° et au niveau de la mer — Observations	Différ. en 24 h.	TEMPÉRATURE DE L'AIR — Observations	Différ. en 24 h.	VENT DIRECTION et FORCE de 0 à 9	ÉTAT DU CIEL	ÉTAT DE LA MER	DANS LES 24 HEURES — PLUIE en millim.	Températures extrêmes — Maxim.	Minim.	REMARQUES DIVERSES
Nemours	763.1	– 0.1	20.6	+ 0.4	NW 1	beau	agitée	"	25.6	15.0	
Oran	62.4	– 0.7	21.0	+ 0.6	calme	couvert	calme	"	27.0	18.0	
Tlemcen	62.9	– 0.3	17.2	+ 1.0	NW 1	clair	——	"	25.0	15.0	
Sidi-bel-Abbès	62.3	– 0.8	15.4	– 0.2	SE 2	mag^x	——	"	28.0	10.8	
El-Aricha	"	"	"	"	"	"	——	"	"	"	
Saida	61.9	– 0.3	15.2	0.0	N 1	clair	——	"	27.0	9.0	
Géryville	61.5	– 1.3	13.8	+ 2.6	W 2	beau	——	"	31.0	8.0	neige hier
Ténez	60.5	– 2.0	18.4	– 1.4	S 5	beau	belle	"	31.0	16.0	
Cherchell	60.5	– 1.8	18.8	0.0	NW 1	mag^x	calme	"	27.0	17.0	
Fort-l'Empereur	60.8	– 2.4	18.8	+ 0.2	WSW 1	couvert	d°	"	23.1	16.3	
Alger	59.9	– 2.0	23.0	– 2.0	SW 1	d°	d°	"	24.0	18.0	
Orleansville	61.8	– 0.8	18.6	– 2.4	NW 1	d°		"	32.0	"	
Aumale	61.1	– 1.5	20.0	+ 5.2	calme	clair	——	"	"	"	
Tizi-Ouzou	60.3	– 0.9	19.2	+ 0.8	W 2	d°	——	"	28.0	18.0	
Fort-National	60.6	– 1.3	17.4	– 0.4	NW 1	beau	——	"	28.0	14.0	
Laghouat	64.7	– 0.4	24.0	+ 2.0	NNE 1	d°	——	"	35.0	14.0	
Gardhaïa	62.7	"	28.0	0.0	N 3	tr. mag^x	——	"	38.0	20.0	
Djidjelli	60.3	– 1.8	18.4	+ 1.0	SE 1	mag^x	calme	"	30.0	17.0	
La Calle	60.6	– 1.5	20.0	– 1.6	SE 1	d°	d°	"	25.0	17.0	
Sétif	59.9	– 1.2	19.6	+ 4.0	NW 1	clair	——	"	29.0	15.0	
Constantine	60.1	– 2.0	16.8	+ 1.8	W 1	mag^x	——	"	26.0	14.0	
Guelma	60.4	– 2.5	18.0	– 0.4	SSW 1	beau	——	"	31.0	15.0	
Tebessa	61.8	+ 1.3	"	"	W 1	clair	——	"	35.0	25.0	
Biskra	59.7	– 1.7	21.2	– 5.0	SE 2	d°	——	"	36.0	22.0	
Tunis	60.1	– 1.1	18.8	– 2.0	NNW 1	d°	tr. belle	"	28.0	21.0	
Sfax	62.0	"	23.8	"	N 2	beau	d°	"	27.0	17.0	

ALGER-VILLE (Observations des 24 heures.

Température.	minim.	18°.0	Humidité relative	minim. 42 %
	maxim.	24°.0		maxim. 64 %
Évaporation		6^m/^m 5	Pluie	"

STATIONS DIVERSES

PORTS D'EUROPE	VENT force de 0 à 9	ÉTAT DU CIEL	ÉTAT DE LA MER	PORTS D'EUROPE	VENT force de 0 à 9	ÉTAT DU CIEL	ÉTAT DE LA MER	PORTS D'EUROPE	VENT force de 0 à 9	ÉTAT DU CIEL	ÉTAT DE LA MER
Valentia	"	"	"	St-Mathieu	"	"	"	Alicante	SE 3	clair	agitée
Scilly	"	"	"	Ile de Groix	"	"	"	Marseille	NW 1	d°	p. agitée
Yarmouth	"	"	"	Ile d'Aix	"	"	"	Toulon	"	"	"
Dunkerque	non parvenus			Biarritz	"	"	"	Livourne	SW 5	mag^x	houleuse
Gris-Nez	"	"	"	La Corogne	NNE 2	couvert	p. agitée	Naples	N 1	beau	tr. belle
Boulogne	"	"	"	Porto	W 4	d°	belle	Palerme	SW 1	clair	tr. belle
Le Havre	"	"	"	Lisbonne	"	"	"	Barcelone	SE 3	d°	agitée
Cherbourg	"	"	"	S.-Fernando	WNW 2	tr. mag^x	belle	Funchal	"	"	"

SITUATION GÉNÉRALE

Une nouvelle zone de basses pressions aborde le Nord de l'Europe ; les plus fortes pressions persistent sur l'Atlantique.

Une baisse de 2 à 3^m/^m se produit ce matin sur l'Europe Sud et l'Algérie, les pressions varient entre 760^m/^m à Tunis et 763^m/^m à Nemours. La température subit une augmentation sensible, les extrêmes étaient à 7 heures matin : 13°,8 à Géryville et 28° à Gardhaïa. Le vent continue à souffler de direction variable sans intensité, la mer reste belle sur le littoral.

Beau temps en Provence.

CARTE DU TEMPS.

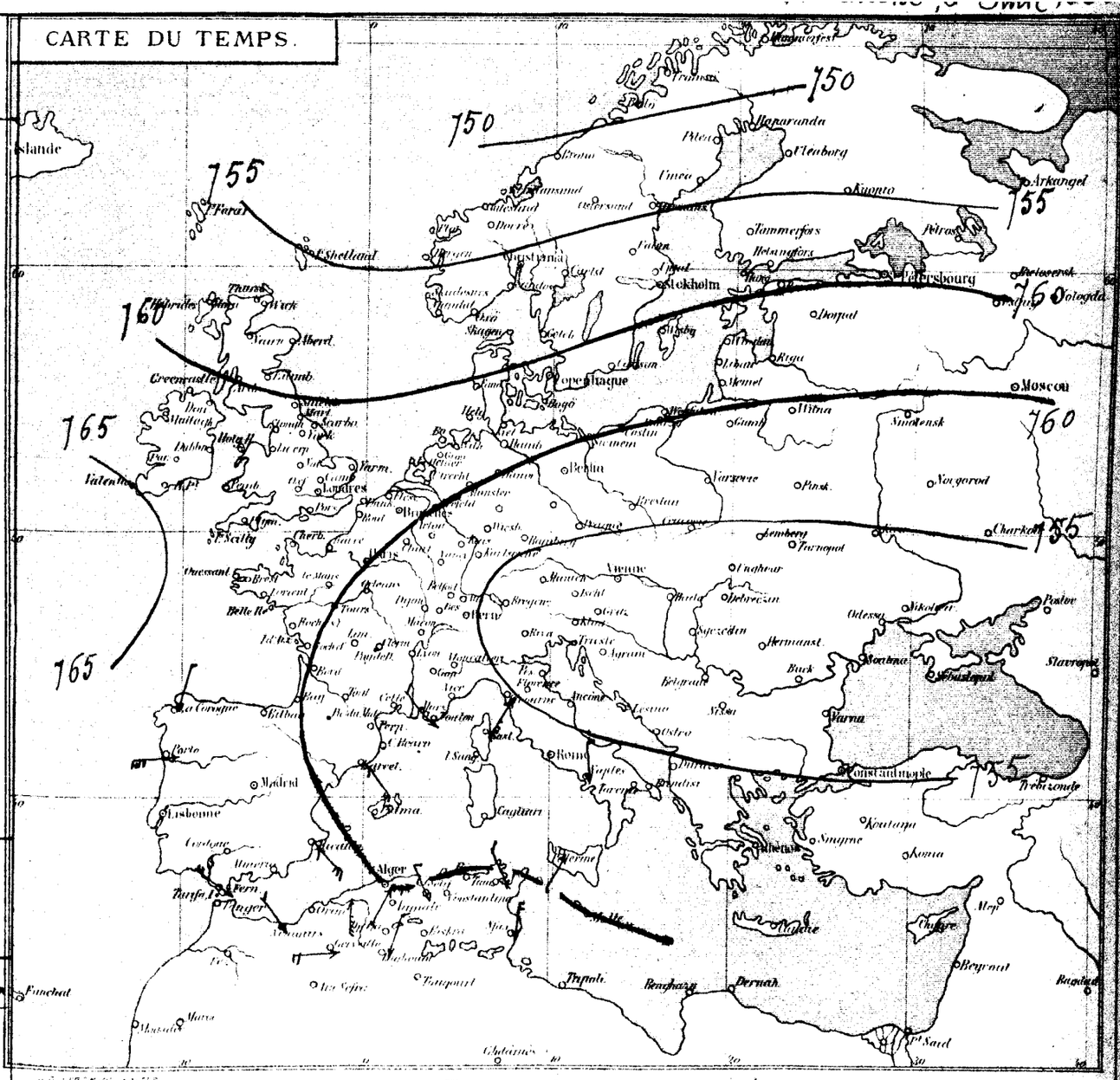

Thermomètres — (Alger-Ville).-Température et Pression barométrique des dernières 24 heures (Enregistreurs Richard) — Baromètre



Températures extrêmes comparées (du 5 au 6 Juin)

Stations	Minimum	Maximum	Stations	Minimum	Maximum
Nice	14°.0	23°.0	Yarmouth	7°.0	16°.0
Paris	12°.0	16°.0	Stockholm	3°.0	16°.0

STATIONS du RÉSEAU AFRICAIN	OBSERVATIONS DE 7 HEURES DU MATIN — PRESSION A 0° et au niveau de la mer — Observations	Différence en 24 h.	TEMPÉRATURE DE L'AIR — Observations	Différence en 24 h.	VENT DIRECTION et FORCE de 0 à 9	ÉTAT DU CIEL	ÉTAT DE LA MER	PLUIE en millim.	Températures extrêmes — Maxima	Minima	REMARQUES DIVERSES
Nemours	762.5	- 0.6	19.2	- 0.2	W 1	Beau	Agitée	"	24.0	16.0	"
Oran	60.2	- 1.6	22.2	+ 1.2	NW 1	R. magn.	Calme	"	27.0	17.0	"
Tlemcen	61.5	- 1.4	14.2	- 2.4	SW 1	Couvert	—	"	26.0	17.0	"
Sidi-bel-Abbès	61.3	- 1.0	15.2	- 0.2	SE 3	d°	—	gtes	28.0	11.0	"
El-Aricha	"	"	14.6	"	SE 2	Unag.	—	"	40.0	11.0	"
Saida	60.5	- 1.4	13.4	- 1.8	N 1	Couvert	—	"	24.0	13.0	"
Géryville	59.7	- 1.8	12.6	- 1.2	W 3	Unag.	—	"	29.0	10.0	"
Ténez	59.3	- 1.2	17.8	- 0.8	S 5	Unag.	p. agitée	"	29.0	18.0	"
Cherchell	60.8	+ 0.3	20.4	+ 1.6	SE 1	Couvert	agitée	"	26.0	18.0	"
Fort-l'Empereur	59.2	- 1.4	17.0	- 1.8	SW 1	d°	"	"	24.8	16.6	Sirocco hier.
Alger	59.2	- 0.7	22.0	- 1.0	S 2	d°	Belle	"	28.6	18.6	gouttes la nuit
Orléansville	59.3	- 2.5	19.6	- 0.4	N 1	d°	—	"	30.0	12.0	"
Aumale	59.5	- 1.6	16.5	- 3.5	Calme	Unag.	—	"	"	"	"
Tizi-Ouzou	59.8	- 0.5	19.6	+ 0.4	WSW 2	Beau	—	gtes	27.0	16.0	gouttes hier
Fort-National	60.5	- 0.1	16.2	- 1.2	NW 1	Couvert	—	"	22.0	13.0	"
Laghouat	59.1	- 2.5	23.2	- 0.8	E 2	Unag.	—	"	33.0	17.0	"
Ghardaïa	62.0	- 0.7	29.5	+ 1.5	SW 3	Couvert	—	"	46.0	21.0	Tempête de Sable.
Djidjelli	59.7	- 0.6	20.4	- 2.0	W 3	Unag.	Calme	"	31.0	17.0	"
La Calle	60.2	- 0.4	22.6	- 2.6	W 2	Beau	d°	"	24.0	17.0	"
Sétif	59.5	- 0.4	16.6	- 2.7	NE 2	Clair	—	"	28.0	10.0	"
Constantine	59.4	- 0.7	16.8	0.0	W 1	Unag.	—	"	25.0	13.0	"
Guelma	60.3	- 0.1	16.8	- 1.2	WNW 3	d°	—	"	31.0	15.0	Brouillard le matin
Tebessa							—				
Biskra	58.7	- 1.0	25.6	+ 1.4	SW 1	Beau	—	"	37.0	23.0	"
Tunis	60.1	0.0	19.8	+ 1.0	NNW 2	Unag.	"	"	30.0	16.0	"

ALGER-VILLE (Observations des 24 heures.

Température	minim. ... 18°5	Humidité relative	minim. ... 47 %
	maxim. ... 27°0		maxim. ... 82 %
Évaporation	9m/m 3	Pluie	

STATIONS DIVERSES

PORTS D'EUROPE	VENT force de 0 à 9	ÉTAT DU CIEL	ÉTAT DE LA MER	PORTS D'EUROPE	VENT force de 0 à 9	ÉTAT DU CIEL	ÉTAT DE LA MER	PORTS D'EUROPE	VENT force de 0 à 9	ÉTAT DU CIEL	ÉTAT DE LA MER
Valentia	Non parvenu			St-Mathieu	Non parvenu			Alicante	E 1	Beau	agitée
Scilly				Ile de Groix				Marseille			
Yarmouth				Ile d'Aix				Toulon			
Dunkerque				Biarritz				Livourne	WNW 2	Unag.	Belle
Gris-Nez				La Corogne				Naples			
Boulogne				Porto				Palerme			
Le Havre				Lisbonne				Malte	E 1	Couvert	Belle
Cherbourg				S.-Fernando				Funchal			

SITUATION GÉNÉRALE

Les plus faibles pressions persistent au Nord de l'Europe où le minimum barométrique (749m/m) s'observe à Bodoë ; les plus fortes ont leur siège à l'Est de la Russie (Moscou 764m/m).

Une légère baisse se produit ce matin sur la Méditerranée et l'Algérie ; les pressions varient entre 760m/m à Tunis et 762m/m5 à Nemours.

La température reste sensiblement la même, elle a atteint un maximum de 46°0 à Ghardaïa, pendant les dernières 24 heures. Le vent souffle d'entre W et Nord sans intensité, la mer reste reste belle ou peu agitée sur le littoral. Quelques gouttes de pluie sont signalées par places.

CARTE DU TEMPS.

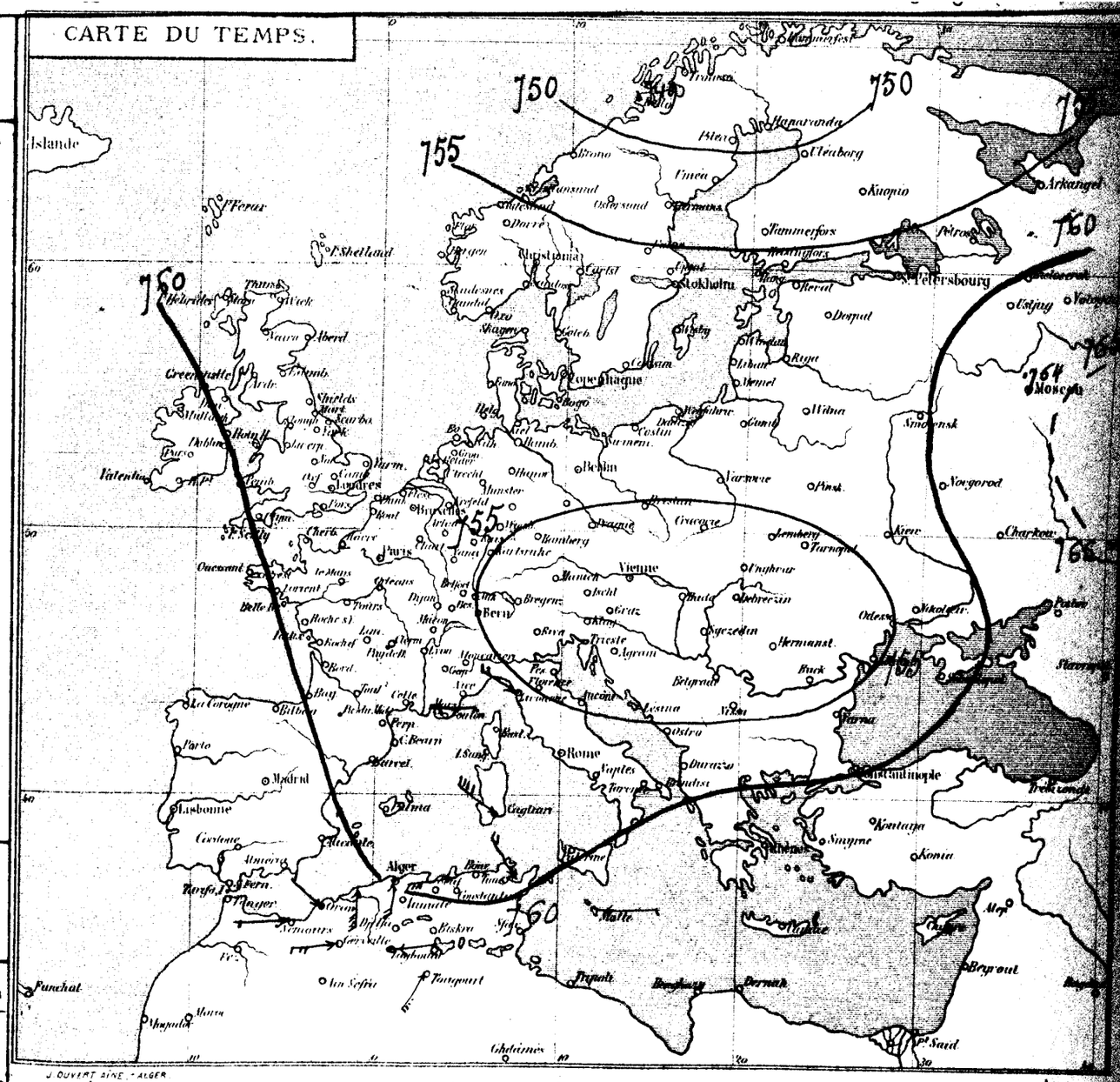

J. OUVRIÉ AÎNÉ - ALGER

(Alger-Ville).-Température et Pression barométrique des dernières 24 heures (Enregistreurs Richard)



Températures extrêmes comparées (... 6 ... 7 Juin 1886).

Stations	Maximum	Minimum	Stations	Maximum	Minimum
Nice	22°0	12°0	Yarmouth	15°0	8°0
Paris	16°0	12°0	Ile d'Aix	17°0	8°0

STATIONS du RESEAU AFRICAIN	OBSERVATIONS DE 7 HEURES DU MATIN — PRESSION A 0° et au niveau de la mer — Observations	Différ. en 24 h.	TEMPÉRATURE DE L'AIR — Observations	Différ. en 24 h.	VENT DIRECTION et FORCE de 0 à 9	ÉTAT DU CIEL	ÉTAT DE LA MER	PLUIE en millim.	Dans les 24 heures — Températures extrêmes — Maxima	Minima	REMARQUES DIVERSES
Nemours	764.5	+2.0	19.6	- 0.2	W 1	Clair	agitée	7.6	24.0	14.0	pluie la nuit
Oran	63.1	+3.7	21.0	- 1.2	S 2	Nuag.	belle	"	25.0	16.0	"
Tlemcen	62.9	+1.5	16.2	+1.4	SSW 2	d°	—	"	17.0	15.0	"
Sidi-bel-Abbès	62.9	+1.5	15.6	+0.4	E 3	d°	—	gtes	22.0	10.0	gouttes ce matin
El-Aricha	"	"	"	"	"	"	—	"	"	"	d'un passage.
Saïda	62.5	+3.0	13.3	+0.4	W 1	Tr. nuag.	—	"	20.0	11.0	"
Géryville	62.5	+2.3	10.2	- 2.4	WNW 6	d°	—	"	25.0	7.0	"
Ténez	60.3	+1.0	16.6	- 1.2	S 3	d°	Belle	"	21.0	19.0	"
Cherchell	61.2	+0.4	19.6	- 0.8	NW 1	d°	Calme	"	26.0	17.0	"
Fort-l'Empereur	60.6	+1.4	16.1	- 0.2	W 4	Couvert	"	"	21.6	15.2	"
Alger	60.9	+1.7	23.0	+1.0	WSW 1	d°	Belle	gtes	23.0	17.0	gouttes hier matin
Orléansville	61.7	+2.1	21.4	+2.1	W 2	Clair	—	"	27.0	11.0	"
Aumale	61.2	+1.7	13.2	- 2.3	W 2	pluie	—	"	"	"	"
Tizi-Ouzou	62.4	+2.6	17.2	- 2.1	SW 2	Nuag.	—	"	25.0	14.0	"
Fort-National	61.4	+0.9	12.4	- 3.8	NW 2	Couvert	—	"	22.0	10.0	"
Laghouat	60.9	+1.8	20.0	- 3.2	N 2	Nuag.	—	"	31.0	16.0	"
Ghardaïa	61.3	+2.4	26.0	- 3.5	NNE 2	d°	—	"	44.0	23.0	tempête de sable.
Djidjelli	60.4	+0.7	20.0	- 0.4	W 4	pluie	p. agitée	gtes	28.0	20.0	gouttes ce matin
La Calle	59.3	- 0.7	22.0	- 0.6	W 3	Couvert	d°	"	25.0	18.0	"
Sétif	59.2	- 0.3	15.4	- 1.5	N 3	Tr. nuag.	—	"	27.0	13.0	"
Constantine	59.5	+0.1	16.2	- 0.6	W 6	Brouill.	—	"	27.0	14.0	"
Guelma	59.8	- 0.5	18.2	+1.4	NNW 1	Couvert	—	"	32.0	16.0	"
Tebessa	"	"	"	"	"	"	—	"	"	"	"
Biskra	59.9	+0.8	24.8	+0.2	W 2	Tr. nuag.	—	"	47.0	23.0	"
Tunis	56.1	- 4.0	23.4	+3.6	E 2	Beau	"	"	29.0	20.0	"

ALGER-VILLE (Observations des 24 heures.)

Température	minim.	17°.0	Humidité relative	minim.	46%
	maxim.	25°.0		maxim.	52%
Évaporation		6m/m.	Pluie		

STATIONS DIVERSES

"
"
"

PORTS D'EUROPE	VENT force de 0 à 9	ÉTAT DU CIEL	ÉTAT DE LA MER	PORTS D'EUROPE	VENT force de 0 à 9	ÉTAT DU CIEL	ÉTAT DE LA MER	PORTS D'EUROPE	VENT force de 0 à 9	ÉTAT DU CIEL	ÉTAT DE LA MER
Valentia	SSE 2	Couvert	belle	St-Mathieu	Calme	Couvert	p. agitée	Alicante	"	"	"
Scilly	Calme	Clair	d°	Ile de Groix	NW 1	Brouill.	belle	Marseille	NW 2	Nuag.	belle
Yarmouth	NE 3	Nuag.	p. agitée	Ile d'Aix	NNE 3	Couvert	d°	Toulon	NW 1	Brouill.	belle
Dunkerque	E 3	Couvert	agitée	Biarritz	W 3	d°	d°	Livourne	NW 2	Couvert	d°
Gris-Nez	ENE 4	Brouill.	d°	La Corogne	"	"	"	Naples	"	"	"
Boulogne	ENE 3	Couvert	belle	Porto	"	"	"	Palerme	"	"	"
Le Havre	NE 4	d°	agitée	Lisbonne	"	"	"	Malte	E 4	Couvert	agitée
Cherbourg	ENE 2	Nuag.	belle	S.-Fernando	"	"	"	Funchal	"	"	"

SITUATION GÉNÉRALE

Une baisse de 1 à 2m/m se produit sur l'Europe Sud, le centre et l'Ouest de l'Algérie; la baisse continue dans l'Est et en Tunisie où une faible dépression s'est formée.

La température subit une diminution de 2°.0 en moyenne sur nos régions, les extrêmes observés à 7 heures matin sont: 10°.2 à Géryville et 26°.0 à Ghardaïa, le maximum absolu des 24 heures 47°.0 a été constaté à Biskra.

Le vent se maintient à l'Ouest, soufflant par places avec une certaine intensité, la mer est agitée sur presque tout le littoral. quelques gouttes de pluie sont signalées sur la plus grande partie du Tell.

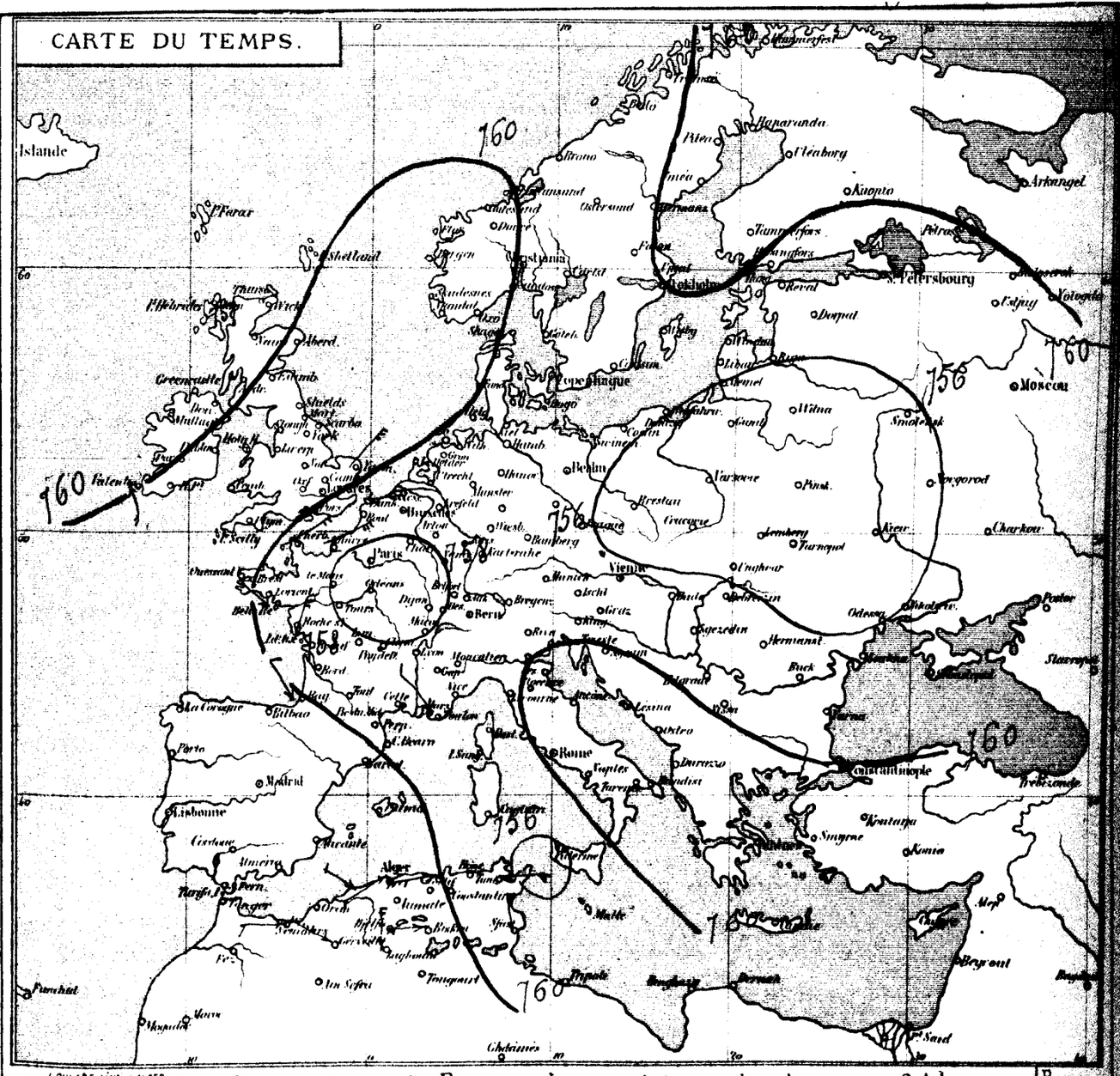



Températures extrêmes comparées (du 7 au 8 juin 1886).

Stations	Maximum	Minimum	Stations	Maximum	Minimum
Nice	22°.0	11°.0	Stockholm	18°.0	9°.0
Paris	22°.0	13°.0	Yarmouth	15°.0	9°.0

Mercredi, 9 juin

OBSERVATIONS DE 7 HEURES DU MATIN

STATIONS du RÉSEAU AFRICAIN	PRESSION A 0° et au niveau de la mer — Observations	PRESSION A 0° et au niveau de la mer — Différence en 24 h.	TEMPÉRATURE DE L'AIR — Observations	TEMPÉRATURE DE L'AIR — Différence en 24 h.	VENT DIRECTION et FORCE de 0 à 9	ÉTAT DU CIEL	ÉTAT DE LA MER	PLUIE en millim.	Dans les 24 heures — Températures extrêmes — Maxima	Minima	REMARQUES DIVERSES
Nemours	767.2	+ 3.3	18.8	- 0.4	S 1	Clair	p. agitée	"	24.0	13.0	"
Oran	66.4	+ 3.3	21.6	+ 0.6	Calme	beau	calme	"	27.0	18.0	"
Tlemcen	66.1	+ 3.3	14.8	- 1.6	SW 1	d°.	——	"	21.0	14.0	"
Sidi-bel-Abbès	66.2	+ 3.4	15.0	- 0.6	SE 3	d°.	——	"	24.0	11.0	"
El-Aricha	"	"	"	"	"	"	——	"	"	"	Non parvenu
Saida	65.5	+ 3.0	14.2	+ 0.4	S 2	Nuag.	——	"	23.0	9.0	"
Géryville	65.9	+ 3.4	9.4	- 0.8	NE 1	Clair	——	"	21.0	3.0	"
Ténez	63.5	+ 3.2	17.4	+ 0.8	S 5	beau	belle	"	28.0	19.0	"
Cherchell	63.8	+ 2.0	20.4	+ 0.8	NW 2	Clair	houleuse	"	23.0	17.0	"
Fort-l'Empereur	63.3	+ 2.7	19.2	+ 1.4	SW 4	beau	"	"	27.6	16.2	Sirocco hier
Alger	63.1	+ 2.2	24.0	+ 1.0	SW 3	d°.	belle	"	24.0	16.0	d°.
Orléansville	64.7	+ 3.0	22.0	+ 0.6	W 3	Clair	——	"	27.0	5.0	"
Aumale	"	"	"	"	"	"	——	"	"	"	Non parvenu
Tizi-Ouzou	63.9	+ 1.5	16.0	- 1.2	W 2	beau	——	gtte	24.0	11.0	gouttes la journée
Fort-National	64.3	+ 2.9	13.2	+ 0.8	NW 3	Nuag.	——	gtes	17.0	9.0	d°.
Lagbouat	65.9	+ 3.0	19.2	- 0.8	NE 1	beau	——	"	27.0	10.0	"
Ghardaïa	66.2	+ 1.9	-	-	SW 1	Nuag.	——	-	34.0	18.0	"
Djidjelli	63.4	+ 3.0	16.2	- 3.8	S 1	beau	belle	gtte	26.0	14.0	gouttes hier.
La Calle	64.2	+ 4.7	21.0	- 1.0	S 2	d°.	p. agitée	gtes	26.0	14.0	d°.
Sétif	63.6	+ 4.4	13.6	- 1.8	WNW 1	Clair	——	"	17.0	7.0	rosée le matin
Constantine	63.8	+ 4.3	12.4	- 3.8	S 3	d°.	——	-	19.0	9.0	"
Guelma	64.1	+ 4.3	16.0	- 2.2	NW 1	d°.	——	"	23.0	11.0	"
Tehessa	"	"	"	"	"	"	——	"	"	"	Non parvenu
Biskra	65.2	+ 5.6	20.2	- 4.0	NW 3	Nuag.	——	-	36.0	19.0	"
Tunis	62.1	+ 6.0	19.0	- 4.4	W 5	Nuag.	-	-	28.0	15.0	"

ALGER-VILLE (Observations des 24 heures.

Température (minim. ... 16°.0 ; maxim. ... 24°.0 — Humidité relative (minim. ... 36 % ; maxim. ... 53 %

Évaporation ..... 8.26 — Pluie ..... -

STATIONS DIVERSES

-
-
-

PORTS D'EUROPE	VENT force de 0 à 9	ÉTAT DU CIEL	ÉTAT DE LA MER	PORTS D'EUROPE	VENT force de 0 à 9	ÉTAT DU CIEL	ÉTAT DE LA MER	PORTS D'EUROPE	VENT force de 0 à 9	ÉTAT DU CIEL	ÉTAT DE LA MER
Valentia	SE 4	Couvert	agitée	St-Mathieu	S 2	Clair	p. agitée	Alicante	"	"	"
Scilly	S 4	Tr. Nuag.	p. agitée	Ile de Croix	NW 3	Couvert	Belle	Marseille	WNW 5	Nuag.	houleuse
Yarmouth	NE 2	d°.	Belle	Ile d'Aix	W 5	d°.	d°.	Toulon	NW 4	Brouill.	agitée
Dunkerque	NNE 4	Brouill.	agitée	Biarritz	S 1	Clair	Tr. Belle	Livourne	W 5	Couvert	houleuse
Gris-Nez	ENE 5	d°.	houleuse	La Corogne	-	-	-	Naples	"	"	"
Boulogne	NE 4	d°.	p. agitée	Porto	-	-	-	Palerme	"	"	"
Le Havre	N 1	d°.	Tr. Belle	Lisbonne	W 4	Couvert	agitée	Malte	NW 5	beau	agitée
Cherbourg	S 1	Couvert	d°.	S.-Fernando	WSW 1	Tr. Nuag.	p. agitée	Funchal	N 3	Clair	Tr. Belle

SITUATION GÉNÉRALE

Une dépression s'est formée sur l'Adriatique où une baisse de 10m se produit à Lesina.
Une nouvelle zone de basses pressions aborde l'Irlande où une baisse rapide se produit également.
En Algérie, le baromètre se relève de 3 à 4mm en moyenne, les pressions varient entre 762m à Bnissa et 767m 8 à Djemours.
La température a sensiblement diminué, le vent se maintient à l'Ouest, la mer reste agitée sur la plus grande partie du littoral.
Des grains sont à craindre dans l'Est et en Tunisie.

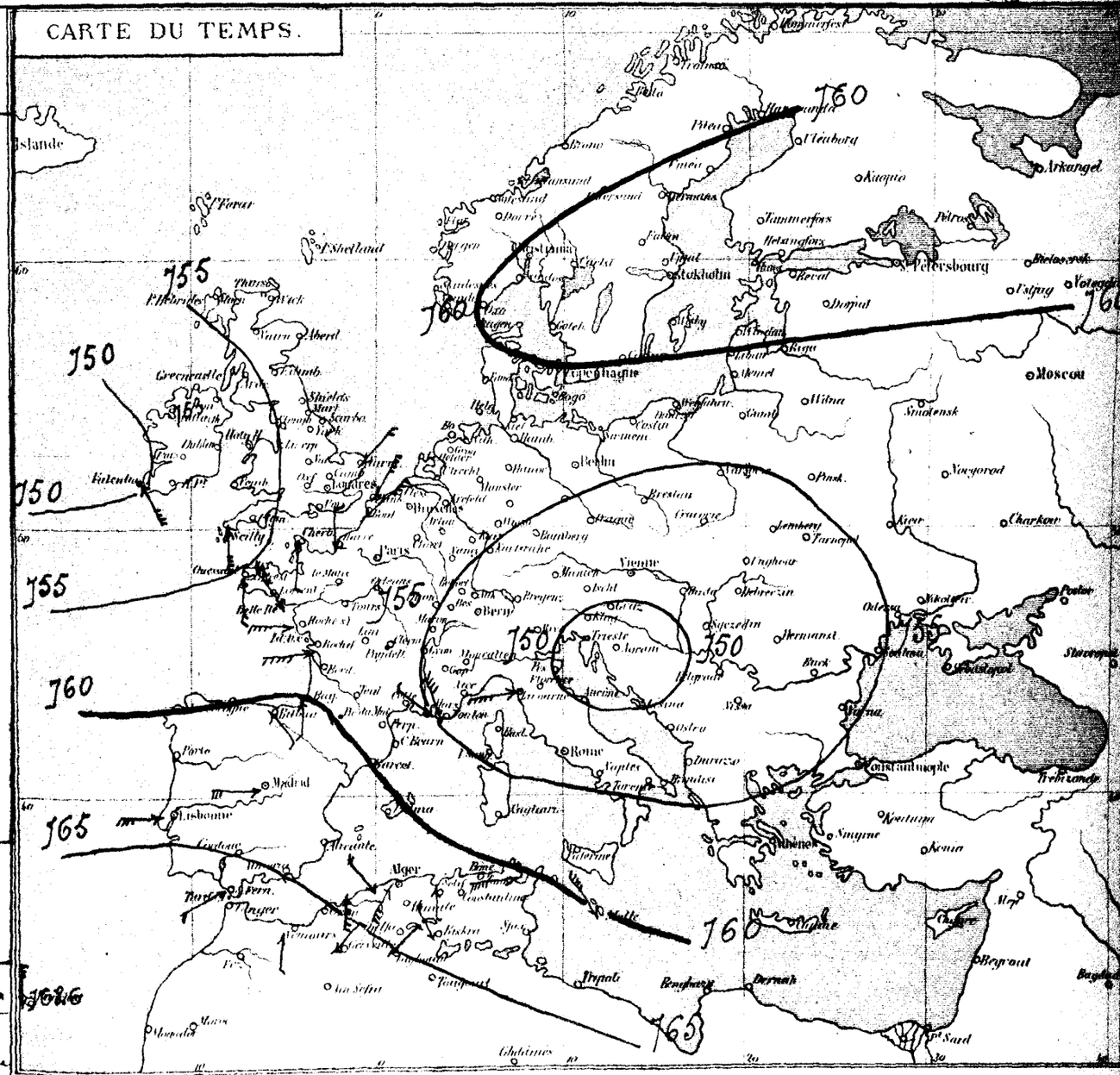

(Alger-Ville). - Température et Pression barométrique des dernières 24 heures (Enregistreurs Richard) — 8 Juin — 9 Juin



Températures extrêmes comparées (du 8 Juin au 9 Juin 1869.

Stations	Maximum	Minimum	Stations	Maximum	Minimum
Nice	21°.0	12°.0	Yarmouth	15°.0	8°.0
Paris	18°.0	12°.0	Stockholm	17°.0	10°.0

STATIONS du RÉSEAU AFRICAIN	PRESSION A 0° et au niveau de la mer — Observations	PRESSION A 0° et au niveau de la mer — Différ. en 24 h.	TEMPÉRATURE DE L'AIR — Observations	TEMPÉRATURE DE L'AIR — Différ. en 24 h.	VENT DIRECTION et FORCE de 0 à 9	ÉTAT DU CIEL	ÉTAT DE LA MER	PLUIE en millim.	Températures extrêmes — Maxima	Températures extrêmes — Minima	REMARQUES DIVERSES
	7 HEURES DU MATIN							dans les 24 heures			
Nemours	767.4	- 0.4	20.6	+ 1.7	S 1	Clair	Calme	"	23.0	12.0	"
Oran	66.6	+ 0.2	21.0	- 0.6	Calme	d°	d°	"	26.0	16.0	"
Tlemcen	67.5	+ 1.4	16.8	+ 2.2	SW 1	d°	——	"	26.0	15.0	"
Sidi-bel-Abbès	66.6	+ 0.4	"	"	SE 1	Couvert	——	"	26.0	9.0	"
El-Aricha	"	"	15.2	"	S 2	Nuag.	——	"	38.0	12.0	"
Saida	66.7	+ 1.2	17.0	+ 2.8	N 1	Clair	——	"	26.0	9.0	"
Géryville	66.1	+ 0.2	11.6	+ 2.2	NE 1	d°	——	"	26.0	6.0	"
Ténez	64.3	+ 0.8	18.4	+ 1.0	S 5	Clair	Belle	"	29.0	17.0	"
Cherchell	63.8	+ 0.6	20.2	+ 0.4	NW 1	d°	Calme	"	27.0	16.0	"
Fort-l'Empereur	63.9	+ 0.6	20.6	+ 2.4	WSW 4	d°	"	"	24.0	16.0	Sirocco hier et ce matin
Alger	64.0	+ 0.9	24.0	+ 3.0	N 3	Beau	Belle	"	26.0	16.0	d°
Orléansville	65.9	+ 1.2	21.4	- 0.6	W 1	d°	——	"	30.0	5.0	"
Aumale	64.4	"	15.2	"	Calme	d°	——	"	17.0	9.0	"
Tizi-Ouzou	64.4	+ 0.5	17.8	+ 1.8	W 2	d°	——	"	28.0	12.0	"
Fort-National	64.8	+ 0.5	17.8	+ 4.0	NW 3	Nuag.	——	"	21.0	12.0	"
Laghouat	66.2	+ 0.3	22.6	+ 3.4	NE 1	Clair	——	"	29.0	13.0	"
Ghardaïa	67.2	+ 1.0	27.0	"	NNE 1	d°	——	"	34.0	17.0	"
Djidjelli	63.6	+ 0.2	17.2	+ 1.0	S 1	Clair	Calme	"	26.0	15.0	"
La Calle	63.4	+ 1.2	20.8	- 0.2	S 3	d°	p. agitée	"	26.0	15.0	"
Sétif	64.5	+ 0.9	17.2	+ 3.6	W 1	d°	——	"	24.0	9.0	"
Constantine	65.4	+ 1.6	15.0	+ 2.6	S 2	d°	——	"	26.0	11.0	"
Guelma	64.2	+ 0.1	13.8	- 2.2	Calme	d°	——	"	30.0	11.0	"
Tebessa	"	"	"	"	"	"	——	"	"	"	"
Biskra	66.1	+ 0.9	25.2	+ 4.4	E 3	Nuag.	——	"	36.0	19.0	Non parvenu.
Tunis	64.6	+ 2.5	19.0	0.0	S 1	Clair		"	26.0	13.0	"
Sfax	65.0	"	24.6	"	SW 2	d°	Pr. belle	"	29.0	17.0	"

ALGER-VILLE (Observations des 24 heures.)

Température	minim. ... 16°.0	Humidité relative	minim. ... 58 %
	maxim. ... 26°.0		maxim. ... 60 %
Évaporation	11.8	Pluie ...	

STATIONS DIVERSES

"
"
"

PORTS D'EUROPE	VENT force de 0 à 9	ÉTAT DU CIEL	ÉTAT DE LA MER	PORTS D'EUROPE	VENT force de 0 à 9	ÉTAT DU CIEL	ÉTAT DE LA MER	PORTS D'EUROPE	VENT force de 0 à 9	ÉTAT DU CIEL	ÉTAT DE LA MER
Valentia	WSW 2	Fr. nuag.	p. agitée	St-Mathieu	NW 4	Couvert	agitée	Alicante	"	"	"
Scilly	WNW 5	d°	agitée	Ile de Groix	NW 5	pluie	Belle	Marseille	W 1	Fr. nuag.	houleuse
Yarmouth	NNE 2	d°	p. agitée	Ile d'Aix	WSW 3	d°	d°	Toulon	NW 3	Brouill.	p. agitée
Dunkerque	Calme	Brouill.	Calme	Biarritz	WSW 4	Nuag.	agitée	Livourne	SSW 6	Couvert	houleuse
Gris-Nez	E 1	Brouill.	d°	La Corogne	.	.	.	Naples	.	.	.
Boulogne	E 1	Couvert	Fr. belle	Porto	.	.	.	Palerme	.	.	.
Le Havre	Calme	d°	Calme	Lisbonne	.	.	.	Malte	WNW 8	clair	agitée
Cherbourg	E 2	d°	belle	S.-Fernando	.	.	.	Funchal	"	.	.

SITUATION GÉNÉRALE

La dépression de l'Adriatique s'éloigne vers l'Est et a son centre sur la mer Noire (Odessa 747mm). - Les faibles pressions d'Irlande restent stationnaires.

En Algérie, la hausse continue, les pressions sont uniformément élevées vers 765mm. La température subit une augmentation marquée, elle a atteint un maximum de 38°.0 à El-Aricha pendant les dernières 24 heures.

Le vent souffle généralement d'entre Sud et Ouest, la mer s'est calmée sur le littoral, la pluie a complètement cessé.

En Provence, la mer est agitée, par vent d'Ouest faible.

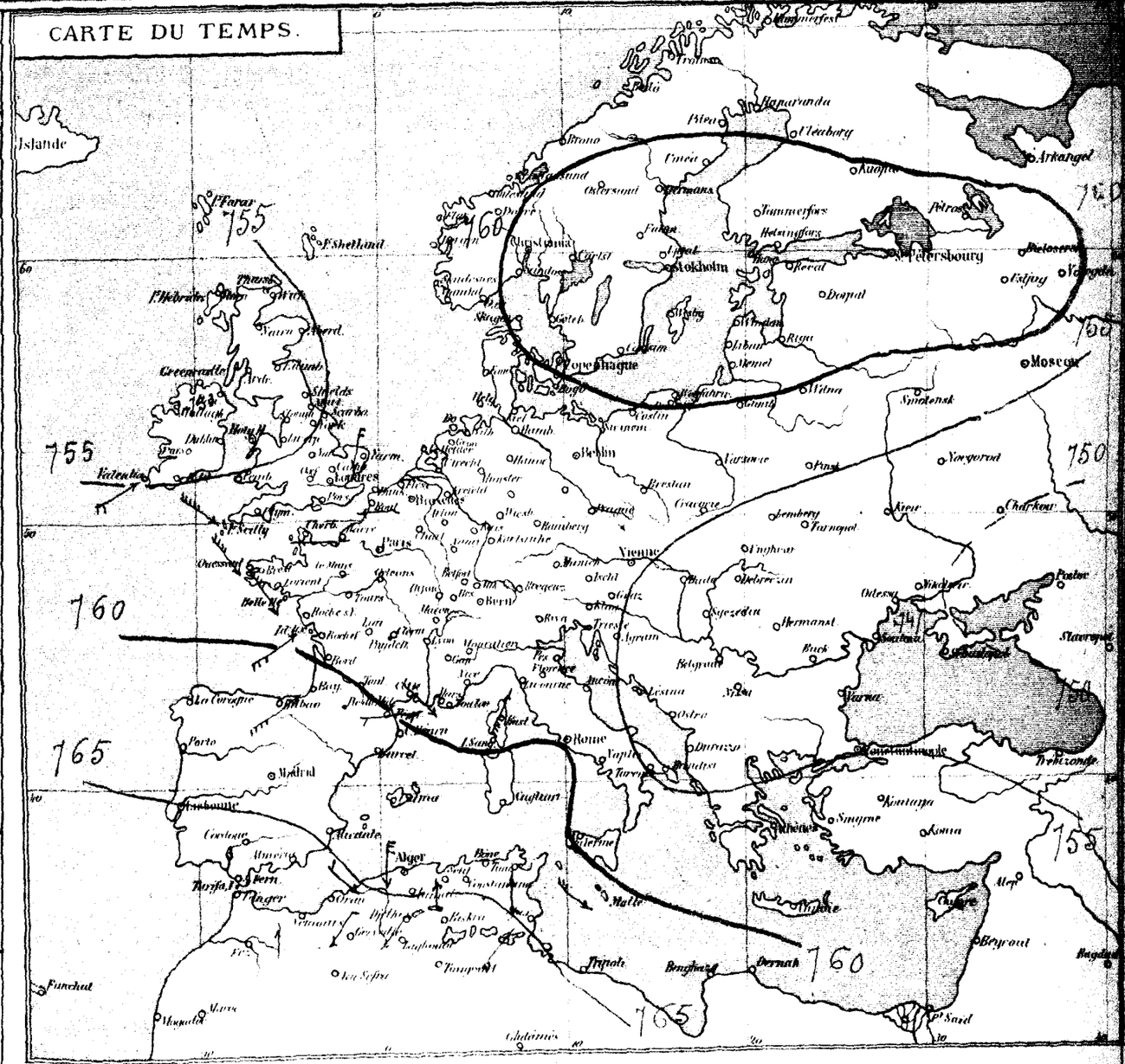



Températures extrêmes comparées (du 9 au 10 Juin 1886).

Stations	Maximum	Minimum	Stations	Maximum	Minimum
Nice	25°.0	12°.0	Yarmouth	13°.0	9°.0
Paris	20°.0	13°.0	Stockholm	19°.0	6°.0

Vendredi, 11 Juin 1886

OBSERVATIONS DE 7 HEURES DU MATIN

STATIONS du RÉSEAU AFRICAIN	PRESSION A 0° et au niveau de la mer — Observations	PRESSION A 0° et au niveau de la mer — Différence en 24 h.	TEMPÉRATURE DE L'AIR — Observations	TEMPÉRATURE DE L'AIR — Différence en 24 h.	VENT DIRECTION et FORCE de 0 à 9	ÉTAT DU CIEL	ÉTAT DE LA MER	PLUIE en millim.	Températures extrêmes — Maxima	Températures extrêmes — Minima	REMARQUES DIVERSES
Nemours	768.9	+ 0.9	22.2	+ 1.6	S 1	Clair	Calme	"	25.0	15.0	
Oran	67.8	+ 0.9	21.4	+ 0.4	Calme	d°	d°	"	29.0	12.0	
Tlemcen	67.8	+ 0.3	17.2	+ 0.4	WSW 1	d°	—	"	23.0	15.0	
Sidi-bel-Abbès	66.6	0.0	16.8	0.0	SE 1	d°	—	"	27.0	12.0	
El-Aricha	"	"	14.9	- 0.3	SE 1	Nuag.	—	"	38.0	12.0	
Saida	"	"	"	"	"	"	—	"	"	"	Non parvenu
Géryville	66.7	+ 0.6	12.2	+ 0.6	W 1	Clair	—	"	28.0	6.0	
Ténez	65.2	+ 0.9	17.6	- 0.8	S 3	Clair	Belle	"	30.0	18.0	
Cherchell	65.2	+ 1.4	19.8	- 1.0	SE 2	d°	Calme	"	25.0	17.0	
Fort-l'Empereur	64.9	+ 1.4	18.6	- 2.0	WSW 3	d°	"	"	24.7	15.7	Sirocco hier
Alger	64.9	+ 0.9	25.0	+ 1.0	SE 3	Beau	Calme	"	26.0	17.0	
Orléansville	65.6	- 0.3	21.6	+ 0.2	W 1	Clair	—	"	"	"	d°
Aumale	65.4	+ 1.0	16.6	+ 0.4	W 1	d°	—	"	27.0	9.0	
Tizi-Ouzou	65.4	+ 1.0	19.6	+ 1.8	WSW 3	Beau	—	"	29.0	12.0	
Fort-National	66.0	+ 1.2	16.6	- 0.6	NW 2	d°	—	"	21.0	11.0	
Dar Soumat	65.1	- 0.1	22.0	- 0.6	NNE 1	Clair	—	"	31.0	16.0	
Ghardaïa	67.6	+ 0.3	23.4	- 1.6	WNW 1	Beau	—	"	37.0	17.0	
Djidjelli	65.2	+ 1.6	19.0	+ 1.8	W 1	Beau	Calme	"	30.0	16.0	
La Calle	64.9	+ 0.3	24.4	+ 3.6	W 1	Nuag.	d°	"	27.0	17.0	
Sétif	64.8	+ 0.3	15.6	- 1.6	NW 2	Clair	—	"	27.0	11.0	Rosée le matin
Constantine	66.3	- 0.1	15.0	0.0	S 2	Nuag.	—	"	26.0	12.0	
Guelma	64.9	+ 0.7	16.0	+ 2.2	Calme	Clair	—	"	31.0	14.0	
Tebessa	"	"	"	"	"	"	—	"	"	"	Non parvenu
Biskra	67.0	+ 0.9	24.2	- 1.0	W 3	Beau	—	"	35.0	22.0	
Tunis	64.6	0.0	19.0	0.0	W 2	Nuag.	"	"	29.0	15.0	

ALGER-VILLE (Observations des 24 heures.

Température	minim... 17°.0	Humidité relative	minim... 46 %
	maxim... 26°.0		maxim... 54 %
Évaporation	10.2	Pluie	

STATIONS DIVERSES

PORTS D'EUROPE	VENT force de 0 à 9	ÉTAT DU CIEL	ÉTAT DE LA MER	PORTS D'EUROPE	VENT force de 0 à 9	ÉTAT DU CIEL	ÉTAT DE LA MER	PORTS D'EUROPE	VENT force de 0 à 9	ÉTAT DU CIEL	ÉTAT DE LA MER
Valentia	WSW 5	Couvert	Houleuse	St-Mathieu	SSW 4	Couvert	agitée	Alicante			
Scilly	SW 5	Clair	d°	Ile de Groix	SW 4	d°	Belle	Marseille	WNW 1	Beau	agitée
Yarmouth	W 2	p. agité	b. mag.	Ile d'Aix	WNW 4	b. mag.	Belle	Toulon	NW 5	Nuag.	Houleuse
Dunkerque	SW 4	Brouill.	p. agité	Biarritz	E 2	pluie	d°	Livourne	SW 6	b. mag.	p. agitée
Gris-Nez	W 4	d°	agitée	La Corogne	"	"	"	Naples	"	"	"
Boulogne	SW 3	Couvert	Belle	Porto	"	"	"	Palerme	"	"	"
Le Havre	WSW 3	Nuag.	agitée	Lisbonne	"	"	"	Malte	W 2	Clair	b. Belle
Cherbourg	WSW 3	d°	d°	S.-Fernando	"	"	"	Funchal	"	"	"

SITUATION GÉNÉRALE

La dépression de la mer Noire reste stationnaire (Odessa 748m/m).
Une zone de pressions élevées s'avance vers Gibraltar et tend à gagner l'Algérie.
Le baromètre reste uniformément élevé vers 765m/m sur nos régions; la température varie peu, les extrêmes observés à 7 heures matin étaient: 12°.2 à Géryville et 25°.0 à Alger, le maximum absolu des 24 heures, 37°.0 s'est produit à Ghardaïa.
Le vent se maintient à l'Ouest, la mer est belle sur le littoral, le beau temps continue sur tout le réseau.
En Provence, la mer est agitée par vent d'Ouest modéré.

CARTE DU TEMPS.

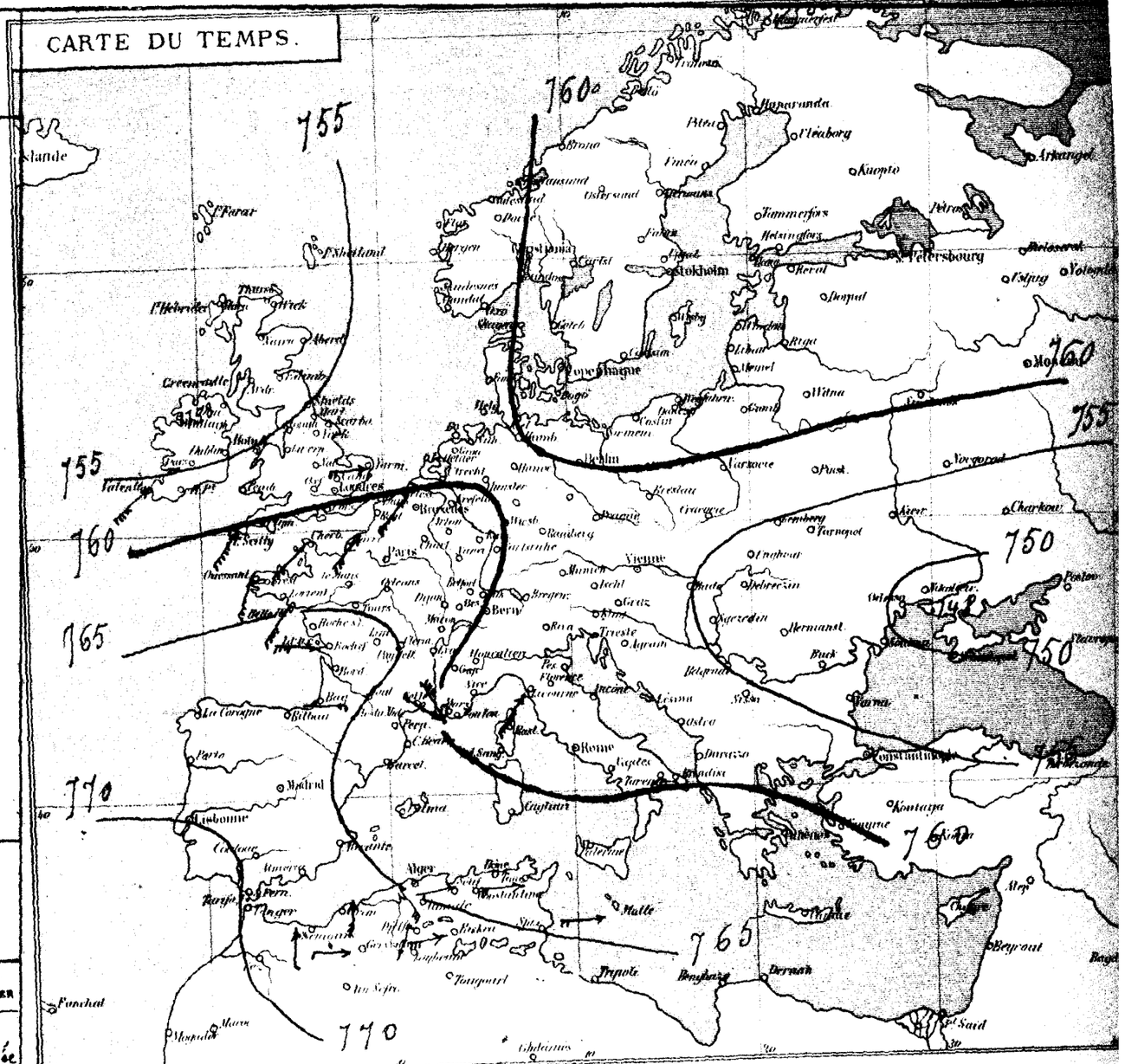

(Alger-Ville).-Température et Pression barométrique des dernières 24 heures (Enregistreurs Richard)

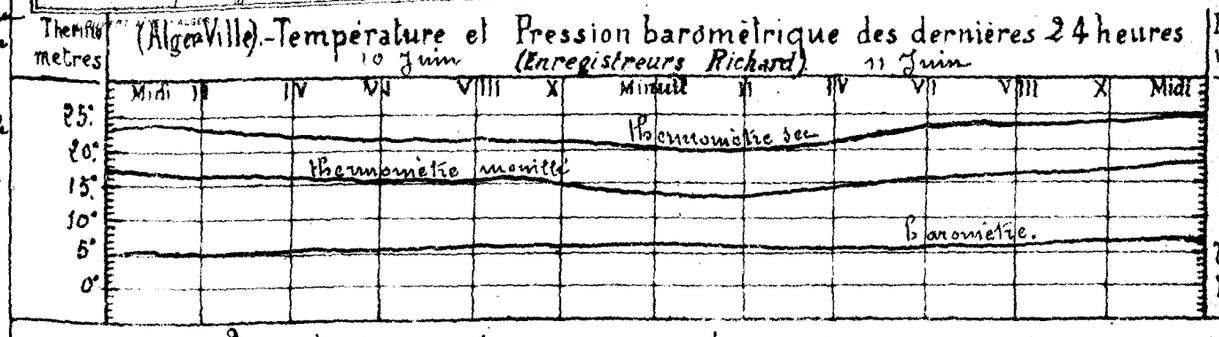

Températures extrêmes comparées (du 10 au 11 Juin 1886).

Stations	Maximum	Minimum	Stations	Maximum	Minimum
Nice	23°.0	12°.0	Yarmouth	16°.0	9°.0
Paris	22°.0	10°.0	Stockholm	"	"

BULLETIN MÉTÉOROLOGIQUE DE L'ALGÉRIE

Samedi, 12 Juin 188

STATIONS du RÉSEAU AFRICAIN	OBSERVATIONS DE 7 HEURES DU MATIN — PRESSION A 0° et au niveau de la mer — Observations	Différence en 24 h.	TEMPÉRATURE DE L'AIR — Observations	Différence en 24 h.	VENT DIRECTION et FORCE de 0 à 9	ÉTAT DU CIEL	ÉTAT DE LA MER	Dans les 24 heures — PLUIE en millim.	Températures extrêmes — Maxima	Minima	REMARQUES DIVERSES
Nemours	66.7	- 1.6	19.6	- 2.6	S 1	Clair	Calme	"	26.0	14.0	"
Oran	65.8	- 1.7	21.6	+ 0.2	Calme	d°	d°	.	30.0	17.0	"
Tlemcen	66.0	- 1.8	17.8	+ 0.6	N 1	d°	——	"	27.0	16.0	"
Sidi-bel-Abbès	65.9	- 0.7	15.4	- 3.4	SW 1	d°	——	.	32.0	11.0	"
El-Aricha	"	"	15.2	+ 0.3	S E 1	Beau	——	.	40.0	12.0	"
Saida	65.8	"	15.0	"	N 1	Clair	——	"	27.0	11.0	"
Géryville	65.5	- 1.2	14.0	+ 1.8	N E 2	d°	——	.	28.0	7.0	"
Ténez	65.5	+ 0.1	18.2	+ 0.6	S 5	Clair	Belle	"	32.0	19.0	"
Cherchell	65.4	+ 0.2	20.4	+ 0.6	SW 1	Clair	Calme	"	27.0	17.0	"
Fort-l'Empereur	65.9	+ 1.0	16.2	- 2.4	WSW 1	d°	"	"	24.2	13.8	Sirocco hier
Alger	65.3	+ 0.6	23.0	- 2.0	E 1	Beau	Houleuse	"	24.0	15.0	d°
Orléansville	65.6	0.0	22.0	+ 0.4	E 1	Clair	——	"	20.0	7.0	"
Aumale	65.6	+ 0.2	[illegible]		N 2	d°	——	"	"	"	"
Tizi-Ouzou	65.8	+ 0.4	15.6	- 4.0	SW 2	Beau	——	"	23.0	12.0	"
Fort-National	66.4	+ 0.4	17.0	+ 0.4	NW 2	d°	——	.	20.0	11.0	"
Fagbouat	65.9	+ 0.8	20.2	- 1.8	N E 1	Clair	——	.	31.0	13.0	"
Ghardaïa	67.2	- 0.3	29.2	+ 3.8	E N E 1	Beau	——	"	38.0	18.0	"
Djidjelli	66.2	+ 1.0	16.2	- 2.8	S 1	Clair	p. agitée houleuse	.	25.0	14.0	"
La Calle	65.3	+ 0.4	19.8	- 4.6	S 5	Mag^e		.	25.0	14.0	"
Sétif	65.3	+ 0.5	14.2	- 1.4	W N W 1	Clair	——	.	20.0	7.0	Rosée la nuit
Constantine	65.9	+ 0.6	14.2	- 0.8	S 1	d°	——	"	24.0	10.0	"
Guelma	65.5	+ 0.6	13.0	- 3.0	N N W 1	Tr. mag^e	——	"	30.0	11.0	"
Tebessa	66.9	"	22.4	"	N 4	Clair	——	"	35.0	28.0	"
Biskra	65.5	- 1.5	22.6	- 1.6	E 4	Beau	——	"	34.0	19.0	"
Tunis	64.7	+ 0.1	18.2	- 0.8	W 5	Tr. mag^e	"	"	30.0	14.0	"

ALGER-VILLE (Observations des 24 heures.

Température { minim. ... 15°.0 / maxim. ... 24°.0
Humidité relative { minim. ... 56 % / maxim. ... 59 %
Évaporation 7.9
Pluie .....

STATIONS DIVERSES

PORTS D'EUROPE	VENT force de 0 à 9	ÉTAT DU CIEL	ÉTAT DE LA MER	PORTS D'EUROPE	VENT force de 0 à 9	ÉTAT DU CIEL	ÉTAT DE LA MER	PORTS D'EUROPE	VENT force de 0 à 9	ETAT DU CIEL	ÉTAT DE LA MER
Valentia	W 4	Mag^e	houle^se	St-Mathieu	W 4	Couvert	agitée	Alicante			
Scilly	W 5	d°	agitée	Ile de Groix	W N W 5	d°	d°	Marseille	N W 5	Couvert	agitée
Yarmouth	S S E 3	d°	belle	Ile d'Aix	W 5	pluie	belle	Toulon	N W 4	d°	d°
Dunkerque	S W 2	Orage	d°	Biarritz	S W 3	Couvert	d°	Livourne	E 2	Beau	belle
Gris-Nez	S W 4	brouill^e	agitée	La Corogne	"	"	.	Naples			
Boulogne	S S W 4	d°	belle	Porto	.	.	.	Palerme			
Le Havre	S W 4	d°	p. agitée	Lisbonne	.	.	.	Malte	N N W 4	Beau	agitée
Cherbourg	S W 4	Mag^e	d°	S.-Fernando	.	.	.	Funchal	"	"	"

SITUATION GÉNÉRALE

La situation atmosphérique a peu varié depuis la veille; les plus faibles pressions persistent sur l'Ecosse (Stornoway 749 m/m). les plus fortes recouvrent le Sud Ouest de l'Europe (Lisbonne 768 m/m).

En Algérie, le baromètre est uniformément élevé vers 765 m/m; la température ne subit que de légères variations; les extrêmes observés à 7 heures matin sont: 13°.0 à Guelma et 29°.0 à Ghardaïa, le maximum absolu des dernières 24 heures (38°.0) s'est produit dans cette dernière station. Levant souffle de direction variable sans intensité, la mer reste belle sur le centre et l'Ouest du littoral, elle est houleuse dans l'Est.

CARTE DU TEMPS.

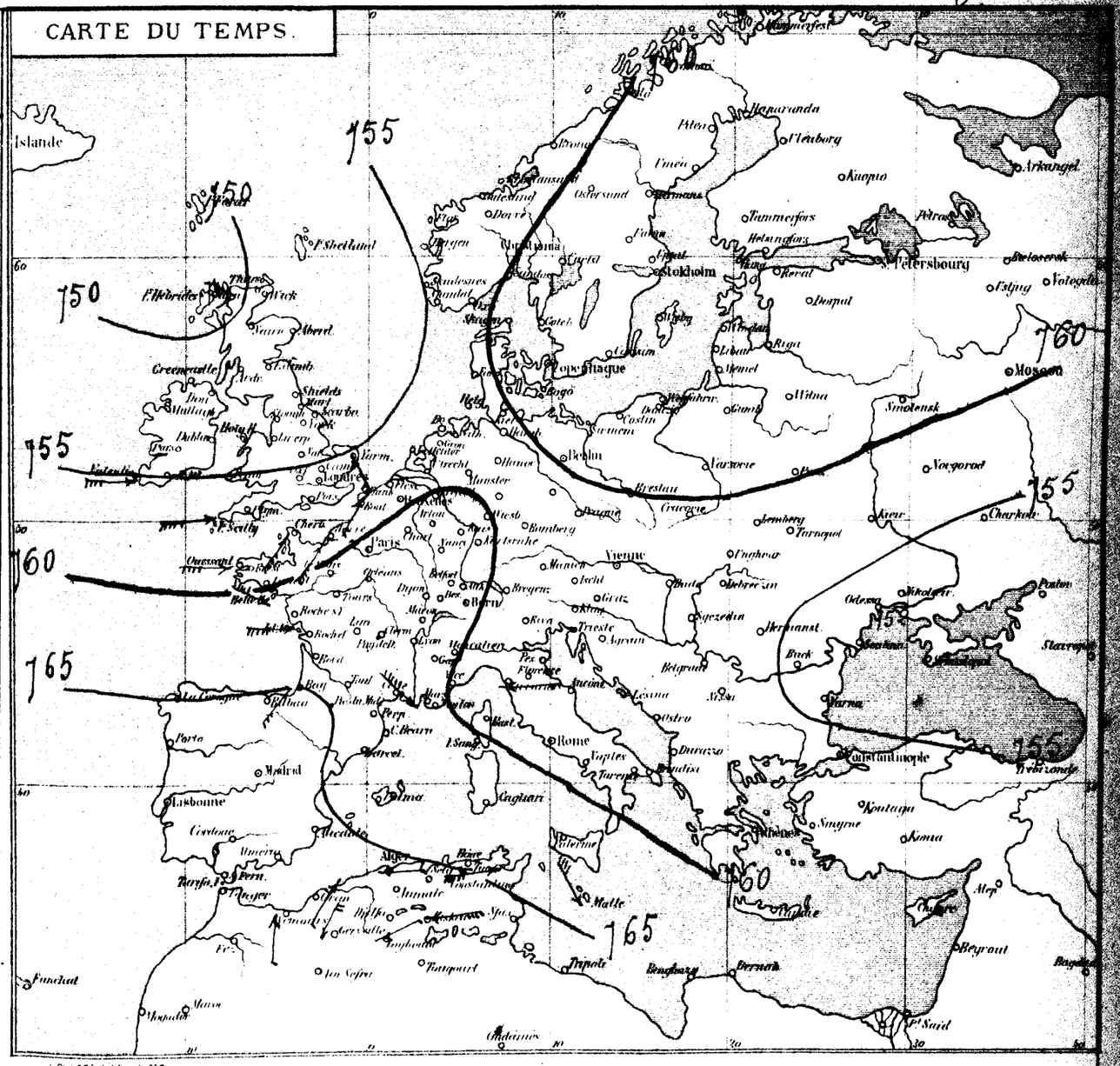

(Alger-Ville).-Température et Pression barométrique des dernières 24 heures (Enregistreurs Richard)



Températures extrêmes comparées (du 11 au 12 Juin 1886)

Stations	Maximum	Minimum	Stations	Maximum	Minimum
Nice	21°.0	13°.0	Yarmouth	21°.0	13°.0
Paris	21°.0	14°.0	Stockholm	23°.0	7°.0

BULLETIN MÉTÉOROLOGIQUE DE L'ALGÉRIE

Dimanche, 13 Juin 1[illegible]

STATIONS du RÉSEAU AFRICAIN	OBSERVATIONS DE 7 HEURES DU MATIN — PRESSION A 0° et au niveau de la mer — Observations	PRESSION A 0° et au niveau de la mer — Différ. en 24 h.	TEMPÉRATURE DE L'AIR — Observations	TEMPÉRATURE DE L'AIR — Différ. en 24 h.	VENT DIRECTION et FORCE de 0 à 9	ÉTAT DU CIEL	ÉTAT DE LA MER	DANS LES 24 HEURES PLUIE en millim.	Températures extrêmes — Maxim.	Températures extrêmes — Minim.	REMARQUES DIVERSES
Nemours	762.9	— 3.8	23.0	+ 4.6	S 1	clair	calme	"	24°	15°	
Oran	62.4	— 2.9	22.6	+ 1.0	calme	beau	d°	"	28	15	
Tlemcen	63.9	— 2.1	17.6	— 0.2	NW 1	clair	——	"	28	15	
Sidi-bel-Abbès	62.3	— 2.6	18.0	+ 4.6	SE 1	d°	——	"	35	12	
El-Aricha			14.9	— 0.3	S 2	beau	——	"	40	12	
Saida	62.6	— 3.2	15.3	+ 0.8	NNE 1	d°	——	"	31	11	
Geryville	64.1	— 1.4	13.3	+ 1.8	NNE 1	d°	——	"	31	7	
Ténez	63.4	— 2.9	17.6	— 0.6	S 2	beau	calme	"	33°	16°	
Cherchell	61.8	— 3.6	20.2	— 0.2	NW 1	clair	agitée	"	27	17	
Fort l'Empereur	62.2	— 3.7	22.2	+ 6.2	SSE 1	nuag^x	calme	"	24.2	16.6	Léger sirocco hier et ce matin
Alger	62.1	— 3.4	22.2	— 0.8	calme	beau	d°	"	23.8	17.6	
Orleansville	62.5	— 3.1	23.4	+ 1.4	NE 1	clair	——	"	33	7	
Aumale							——	"			
Tizi-Ouzou	61.5	— 4.3	18.6	+ 3.0	W 2	beau	——	"	30	14	
Fort-National	62.2	— 4.2	18.2	+ 1.2	SW 1	tr-nuag	——	"	22	14	sirocco la nuit et ce matin
Laghouat	62.0	— 3.9	21.0	+ 0.8	NE 1	clair	——	"	31	14	
Garghaïa	65.1	— 2.1	28.0	— 1.2	SE 1	nuag^x	——	"	36	17	
Djidjelli	61.5	— 4.7	18.0	+ 1.8	E 1	beau	belle	"	28.6	16°	
La Calle	62.7	— 2.6	21.6	+ 1.8	E 1	nuag^x	p. agitée	"	25	16	
Sétif	61.9	— 3.4	18.2	+ 4.0	W 2	tr-nuag	——	"	26	7	
Constantine	61.8	— 4.1	16.4	+ 2.0	SW 2	nuag^x	——	"	22	13	
Guelma	62.6	— 2.9	18.4	+ 6.4	ESE 1	beau	——	"	26	13	
Tebessa							——	"			
Biskra	62.7	— 2.8	23.8	+ 1.2	ESE 6	beau	——	"	33	19	
Tunis	61.8	— 2.9	18.8	+ 0.6	W 2	2°		"	25°	12°	

ALGER-VILLE (Observations des 24 heures.

Température	minim.	17° 6	Humidité relative	minim.	53%
	maxim.	23° 8		maxim.	69%
Évaporation		5m/m 1	Pluie		

STATIONS DIVERSES

PORTS D'EUROPE	VENT force de 0 à 9	ÉTAT DU CIEL	ÉTAT DE LA MER	PORTS D'EUROPE	VENT force de 0 à 9	ÉTAT DU CIEL	ÉTAT DE LA MER	PORTS D'EUROPE	VENT force de 0 à 9	ÉTAT DU CIEL	ÉTAT DE LA MER
Valentia				St-Mathieu				Alicante			
Scilly				Ile de Groix				Marseille	NW 4	beau	grosse
Yarmouth				Ile d'Aix				Toulon			
Dunkerque	non parvenus			Biarritz				Livourne	NE 3	tr-nuag	pr-belle
Gris-Nez				La Corogne				Naples			
Boulogne				Porto				Palerme			
Le Havre				Lisbonne				Malte	NW 2	clair	tr-belle
Cherbourg				S.-Fernando				Funchal			

SITUATION GÉNÉRALE

Une zone de faibles pressions stationne au Sud de la Russie où le minimum barométrique (752m/m) s'observe à Kiew.

Une baisse de 2 à 3m/m en moyenne se produit sur l'Europe Sud et l'Algérie, une légère dépression s'est formée sur le golfe de Gênes.

La température reste relativement élevée sur nos régions, les extrêmes à 7 heures ce matin, sont: 14° 9 à El-aricha et 28° à Gardhaïa.

Le vent souffle de direction variable, sans intensité, la mer est belle sur tout le littoral.

CARTE DU TEMPS.

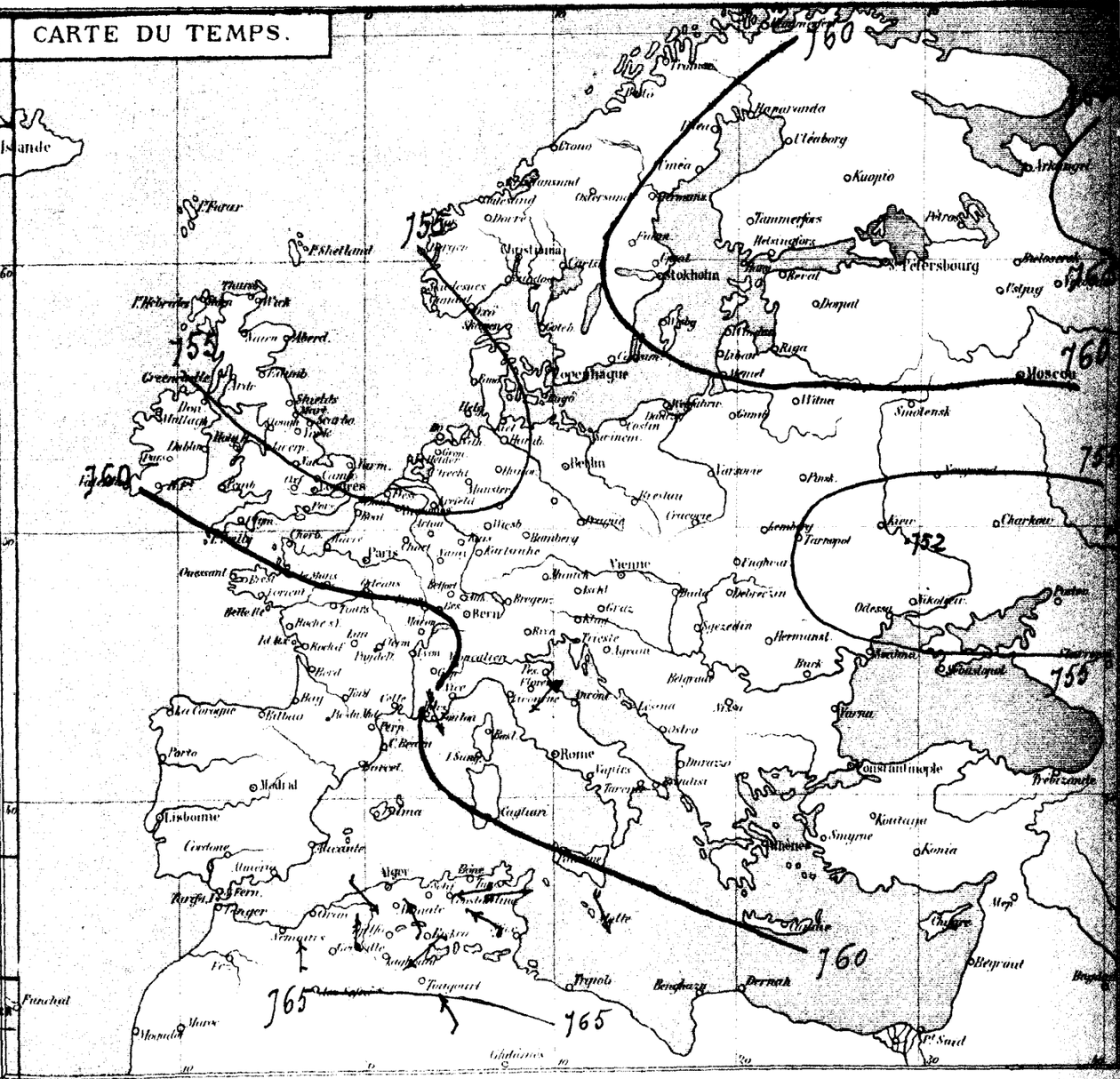

(Alger-Ville).-Température et Pression barométrique des dernières 24 heures (Enregistreurs Richard)

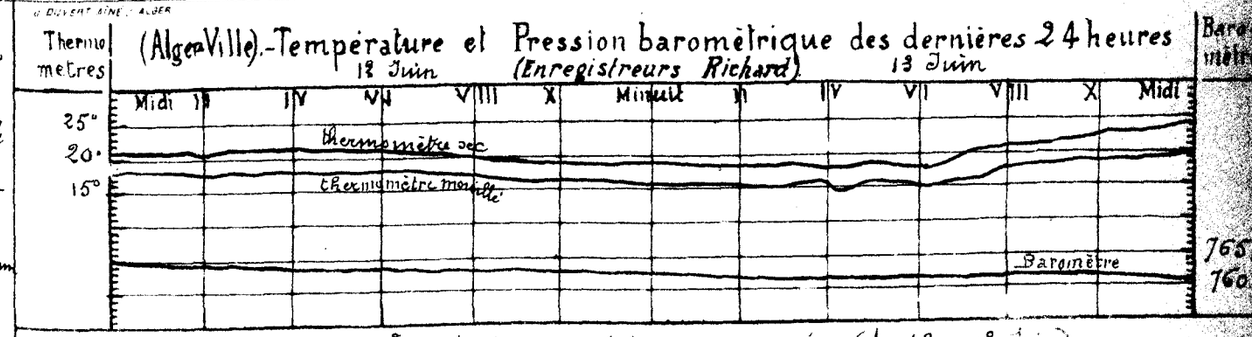

Températures extrêmes comparées (du 12 au 13 Juin)

Stations	Minimum	Maximum	Stations	Minimum	Maximum
Nice	11°0	21°0	Yarmouth	9°0	24°.
Paris	10°0	18°0	Stockholm	"	"

STATIONS du RÉSEAU AFRICAIN	OBSERVATIONS DE 7 HEURES DU MATIN — PRESSION A 0° et au niveau de la mer — Observations	PRESSION A 0° et au niveau de la mer — Différ. en 24 h.	TEMPÉRATURE DE L'AIR — Observations	TEMPÉRATURE DE L'AIR — Différ. en 24 h.	VENT (DIRECTION et FORCE de 0 à 9)	ÉTAT DU CIEL	ÉTAT DE LA MER	DANS LES 24 HEURES — PLUIE en millim.	Températures extrêmes — Minim.	Températures extrêmes — Maxim.	REMARQUES DIVERSES
Nemours	762.9	0.0	24.4	+ 1.4	S 1	clair	calme	"	29°	15°	
Oran	63.4	+0.5	23.0	+0.4	calme	d°	d°	"	29°	15	
Tlemcen	63.6	"	18.8	+ 1.2	WSW 1	d°	——	"	29	16	
Sidi-bel-Abbès	63.6	+ 1.3	17.0	— 1.0	SE 1	d°	——	"	35	13	
El-Aricha	"	"	14.6	— 0.3	S 2	magn	——	"	38	11	
Saida	62.6	0.0	19.6	+ 3.3	NNW 1	clair	——	"	30	13	
Géryville	62.6	— 1.5	16.6	+0.8	NE 1	d°	——	"	29	8	
Ténez	62.3	— 0.1	18.4	+0.8	S 3	clair	calme	"	34°	19°	
Cherchell	62.6	+ 0.3	19.6	— 0.6	NW 1	d°	d°	"	25	17	
Fort-l'Empereur	62.9	+ 0.7	19.2	— 3.2	SW 1	d°	belle	"	25.8	16.4	
Alger	62.8	+ 0.7	21.0	— 1.2	N 2	d°	d°	"	28.5	17.0	
Orleansville	62.9	+ 0.4	25.4	+ 2.6	E 1	d°	——	"	35	7.0	
Aumale	"	"	"	"	"	"	——	"	"	"	
Tizi-Ouzou	"	"	"	"	"	"	——	"	"	"	
Fort-National	61.3	— 0.9	17.2	— 0.1	NW 1	beau	——	"	23.0	11	
Laghouat	63.9	+ 1.4	21.0	0.0	NE 1	d°	——	"	31	15	
Gardhaia	66.2	+ 1.0	26.4	— 1.6	NW 1	d°	——	"	37	17	
Djidjelli	62.7	+ 1.2	16.8	— 1.8	SE 1	beau	tr belle	"	25°	15°	
La Calle	62.3	— 0.4	20.2	— 1.4	SE 2	couvert	agitée	"	25	15	
Sétif	"	"	"	"	"	"	——	"	"	"	
Constantine	62.2	+ 0.4	15.8	— 0.6	S 1	clair	——	gtte	22	13	gouttes hier
Guelma	62.6	0.0	18.2	— 0.2	calme	d°	——	gtte	28	19	d°
Tebessa	"	"	"	"	"	"	——	"	"	"	
Biskra	61.3	— 1.4	25.2	+ 1.4	SW 2	beau	——	"	32	21	
Tunis	61.8	— 0.5	19.2	+0.2	W 2	magn		"	28	10	
Sfax	62.0	"	20.6	"	W 1	tr nuag	tr belle	gtte	27	17	gouttes dans la soirée

ALGER-VILLE (Observations des 24 heures.

Température	minim.	17°.0	Humidité relative	minim.	57%
	maxim.	28°.5		maxim.	68%
Évaporation		5m/m.5	Pluie		

STATIONS DIVERSES

"

PORTS D'EUROPE	VENT force de 0 à 9	ÉTAT DU CIEL	ÉTAT DE LA MER	PORTS D'EUROPE	VENT force de 0 à 9	ÉTAT DU CIEL	ÉTAT DE LA MER	PORTS D'EUROPE	VENT force de 0 à 9	ÉTAT DU CIEL	ÉTAT DE LA MER
Valentia				St-Mathieu				Alicante			
Scilly				Ile de Groix				Marseille	NW 6	clair	agitée
Yarmouth				Ile d'Aix				Toulon			
Dunkerque	non parvenus			Biarritz				Livourne	NE 1	couvert	tr belle
Gris-Nez				La Corogne	NW 1	couvert	agitée	Naples	SE 1	pluie	tr belle
Boulogne				Porto				Palerme	calme	couvert	agitée
Le Havre				Lisbonne	N 5	clair	belle	—			
Cherbourg				S.-Fernando	NE 1	clair	belle	Funchal	NE 4	nuag	tr belle

SITUATION GÉNÉRALE

Les faibles pressions de la Russie sont descendues sur la mer Noire (Nikolaïew 751m/m); une zone de pressions analogues recouvre l'Ecosse (Stornoway 751m/m).

Le baromètre est élevé sur le Sud-ouest de l'Europe, les plus fortes pressions ont leur siège sur le Portugal (La Corogne 768m/m).

La température diminue légèrement sur nos régions, le vent reste faible et variable, la mer est belle sur le littoral; quelques gouttes de pluie sont tombées sur l'Est du Reseau.

En Provence la mer est agitée par vent de NW fort.

CARTE DU TEMPS.

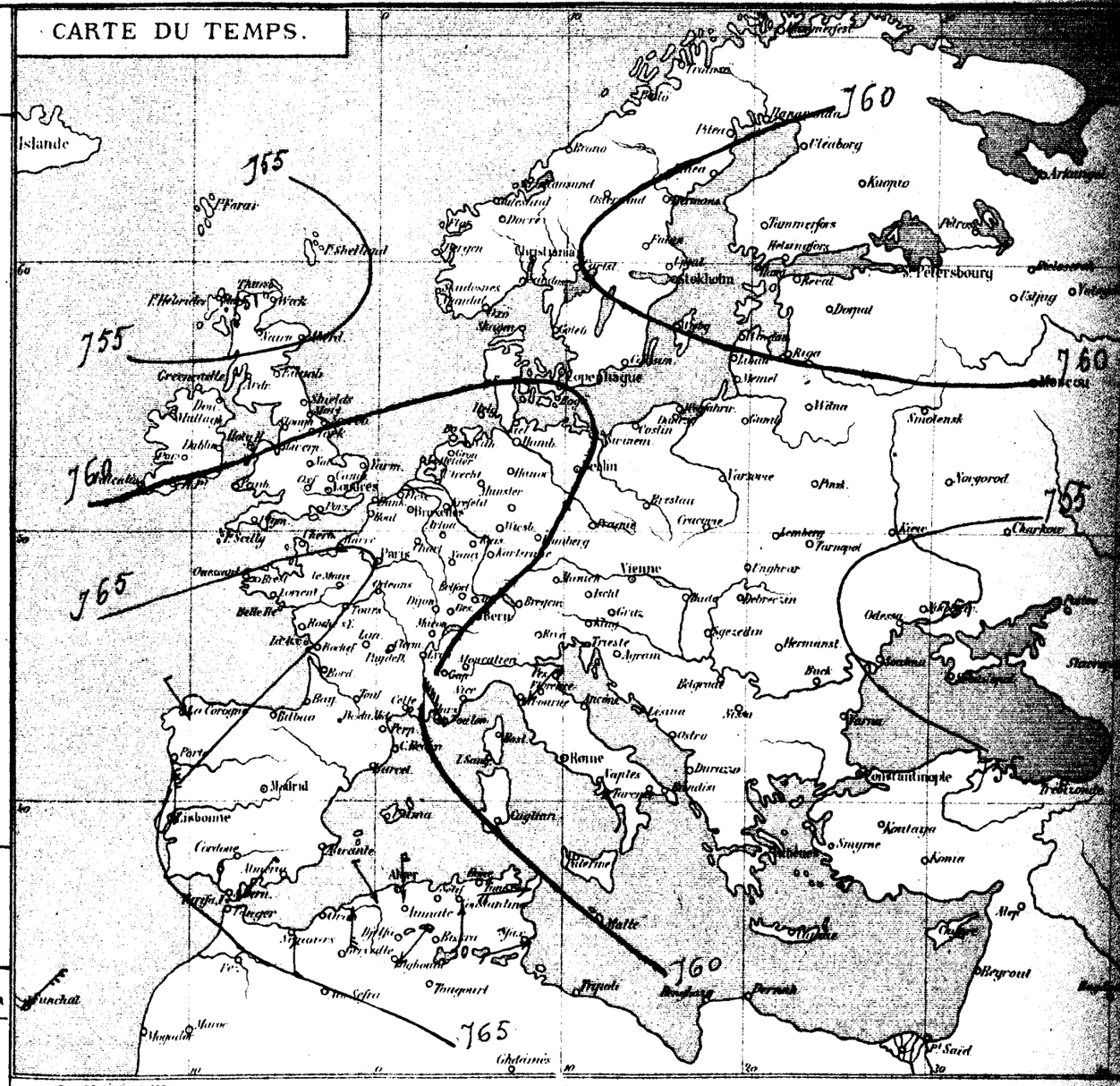

J. DUVERT AÎNÉ - ALGER

(Alger-Ville).-Température et Pression barométrique des dernières 24 heures (Enregistreurs Richard)

13 Juin — 14 Juin



Températures extrêmes comparées (du 13 au 14 Juin).

Stations	Minimum	Maximum	Stations	Minimum	Maximum
Nice	11°.0	23°.0	Yarmouth	8°.0	16°.0
Paris	6°.0	20°.0	Stockholm	11°.0	23°.0

STATIONS du RÉSEAU AFRICAIN	OBSERVATIONS DE 7 HEURES DU MATIN — PRESSION A 0° et au niveau de la mer — Observations	Différence en 24 h.	TEMPÉRATURE DE L'AIR — Observations	Différence en 24 h.	VENT DIRECTION et FORCE de 0 à 9	ÉTAT DU CIEL	ÉTAT DE LA MER	Dans les 24 heures — PLUIE en millim.	Températures extrêmes — Maxima	Minima	REMARQUES DIVERSES
Nemours	765.2	+ 2.3	21.6	- 2.8	E 1	Clair	Calme	"	28.0	16.0	"
Oran	64.4	+ 1.0	24.2	+ 1.2	SW 1	d°	belle	"	28.0	14.0	"
Tlemcen	64.1	+ 0.5	24.2	+ 5.4	ESE 1	d°	——	"	30.0	16.0	"
Sidi-bel-Abbès	64.6	+ 1.0	17.0	0.0	SW 1	d°	——	"	33.0	12.0	"
El-Aricha	"	"	14.5	+ 0.1	S 1	Nuag.	——	"	38.0	11.0	"
Saida	63.6	+ 1.0	18.0	- 1.6	N 1	Clair	——	"	30.0	11.0	"
Géryville	64.1	+ 1.5	15.2	- 0.8	NE 1	d°	——	"	28.0	8.0	"
Ténez	"	"	"	"	"	"	"	"	"	"	"
Cherchell	64.4	+ 1.2	20.4	- 0.8	SW 1	Clair	Calme	"	29.0	17.0	Bon parcours.
Fort-l'Empereur	64.5	+ 1.6	18.2	+ 6.4	E 1	d°	"	"	26.8	15.0	Sirocco hier.
Alger	64.8	+ 2.0	23.5	+ 2.5	ESE 1	Beau	belle	"	25.0	17.0	d°
Orléansville	63.6	+ 0.7	20.2	- 4.6	E 2	Clair	——	"	36.0	8.0	"
Aumale											
Tizi-Ouzou	63.2	"	18.0	"	W 2	Beau	——	"	31.0	15.0	"
Fort-National	64.6	+ 2.3	13.4	- 3.8	NW 4	d°	——	"	22.0	10.0	"
Laghouat	63.3	- 0.1	20.4	- 0.6	NE 1	Clair	——	"	30.0	14.0	"
Ghardaia	62.4	+ 1.2	23.8	- 2.6	NNE 4	Beau	——	"	35.0	17.0	"
Djidjelli	64.6	+ 1.9	19.2	- 3.0	SW 2	Couvert	agitée	"	30.0	17.0	"
La Calle	63.3	+ 1.0	17.2	- 3.0	SW 2	Fr. nuag.	Fr. grosse	"	23.0	16.0	"
Sétif	63.9	"	14.4	"	NW 3	Nuag.	——	"	23.0	8.0	Forte rosée le matin.
Constantine	64.2	+ 2.0	14.2	- 1.6	NW 3	Brouill.	——	"	21.0	11.0	"
Guelma	63.7	+ 1.1	17.0	- 1.2	WNW 2	Fr. nuag.	——	g.ta	23.0	6.0	gouttes ce matin.
Tebessa	"	"	"	"	"	"	"	"	"	"	Bon parcours
Biskra	64.9	+ 3.6	22.2	- 2.4	NE 3	Clair	——	"	32.0	20.0	"
Tunis	64.4	+ 0.1	18.8	- 0.4	W 5	Beau	——	"	24.0	17.0	"
Sfax	63.0	+ 1.0	19.6	- 1.0	NW 3	Clair	n. agitée	"	29.0	18.0	"

ALGER-VILLE (Observations des 24 heures.

Température	minim. ... 17°.0	Humidité relative	minim. ... 62 %
	maxim. ... 25°.0		maxim. ... 63 %
Évaporation	6m.7	Pluie	

STATIONS DIVERSES

PORTS D'EUROPE	VENT force de 0 à 9	ÉTAT DU CIEL	ÉTAT DE LA MER	PORTS D'EUROPE	VENT force de 0 à 9	ÉTAT DU CIEL	ÉTAT DE LA MER	PORTS D'EUROPE	VENT force de 0 à 9	ÉTAT DU CIEL	ÉTAT DE LA MER
Valentia	"	"	"	St-Mathieu	"	"	"	Alicante	"	"	"
Scilly	"	"	"	Ile de Groix	"	"	"	Marseille	NW 2	Clair	Houleuse
Yarmouth	"	"	"	Ile d'Aix	"	"	"	Toulon	"	"	"
Dunkerque	Non parvenu.			Biarritz	"	"	"	Livourne	"	"	"
Gris-Nez	"	"	"	La Corogne	"	"	"	Naples	"	"	"
Boulogne	"	"	"	Porto	"	"	"	Palerme	"	"	"
Le Havre	"	"	"	Lisbonne	NE 5	Clair	Houleuse	Brindisi	NW 4	Nuag.	agitée
Cherbourg	"	"	"	S.-Fernando	ESE 2	d°	agitée	Funchal	N 5	- d°	belle

SITUATION GÉNÉRALE

Les faibles pressions de la mer Noire couvrent ce matin la Turquie d'Europe, (Kronnanstadt 751m); celles d'Ecosse ont gagné la Norvège en se creusant (Christiansund 746m). La hausse barométrique continue sur le Sud de l'Europe et l'Algérie.

La température a légèrement diminué sur nos régions, le vent est remonté au Nord et souffle généralement avec une certaine intensité, la mer est belle sur l'Ouest et le centre du littoral, elle commence à s'agiter dans l'Est et en Tunisie.

Mauvais temps de N.W. en Provence.

CARTE DU TEMPS.

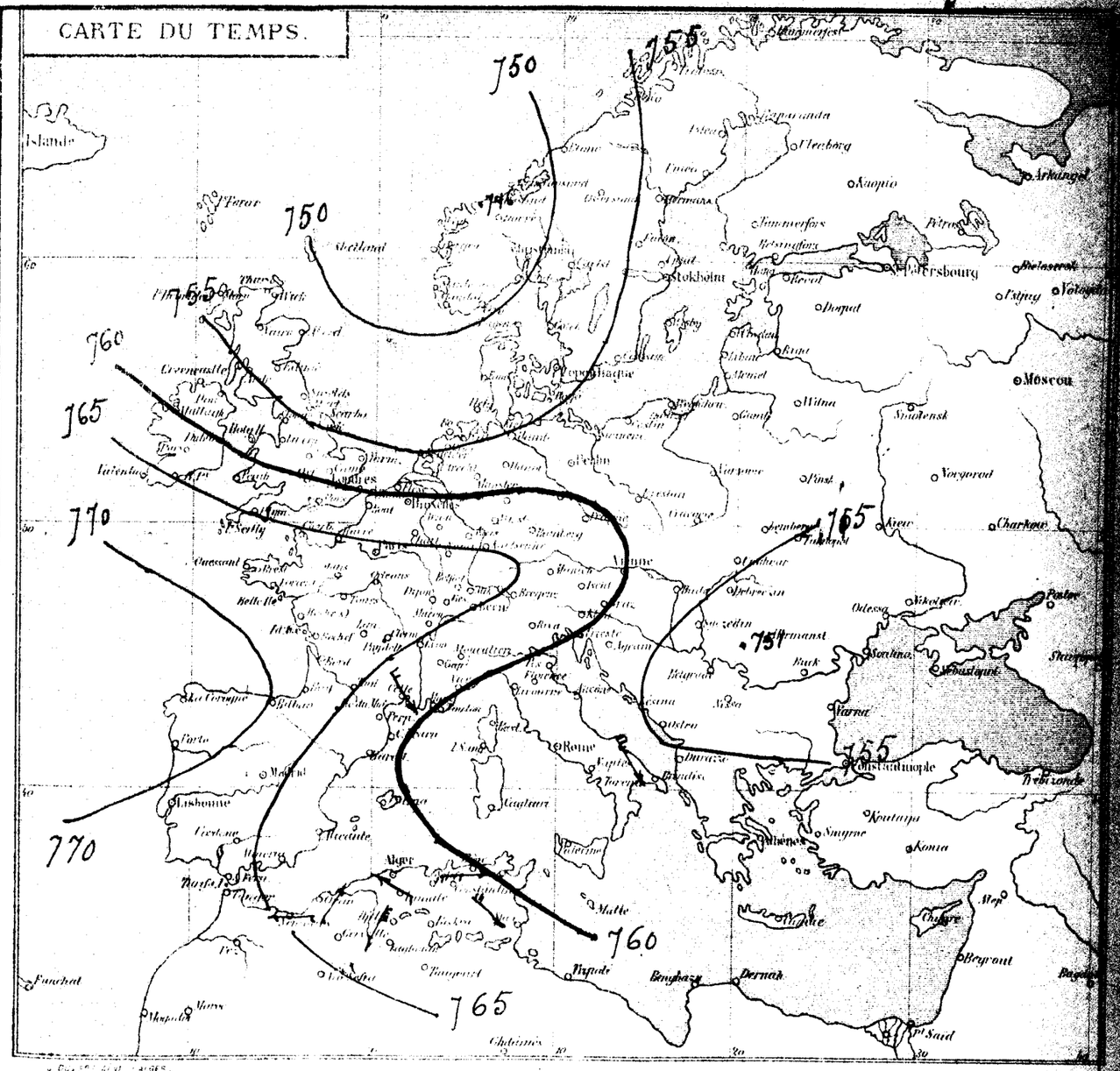

(Alger-Ville).-Température et Pression barométrique des dernières 24 heures (Enregistreurs Richard) 14 Juin — 15 Juin



Températures extrêmes comparées (du 14 au 15 Juin 1886).

Stations	Maximum	Minimum	Stations	Maximum	Minimum
Nice	23°.0	13°.0	Yarmouth	17°.0	15°.0
Paris	22°.0	14°.0	Stockholm	24°.0	13°.0

BULLETIN MÉTÉOROLOGIQUE DE L'ALGÉRIE

Mercredi, 16 Juin 1886.

STATIONS du RÉSEAU AFRICAIN	OBSERVATIONS DE 7 HEURES DU MATIN — PRESSION A 0° et au niveau de la mer — Observations	Différence en 24 h.	TEMPÉRATURE DE L'AIR — Observations	Différence en 24 h.	VENT DIRECTION et FORCE de 0 à 9	ÉTAT DU CIEL	ÉTAT DE LA MER	Dans les 24 heures — PLUIE en millim.	Température extrêmes — Maxima	Minima	REMARQUES DIVERSES
Nemours	765.0	− 0.2	20.2	− 0.8	S 1	Clair	Calme	"	26.0	13.0	"
Oran	64.7	+ 0.3	22.8	− 1.4	Calme	d°	d°	"	29.0	13.0	"
Tlemcen	64.7	+ 0.6	20.4	− 3.8	SW 1	d°	——	"	30.0	16.0	"
Sidi-bel-Abbès	64.6	0.0	16.8	− 0.2	W 1	d°	——	"	32.0	14.0	"
El-Aricha	"	"	14.7	+ 0.2	S 2	Nuag.	——	"	40.0	11.0	"
Saida	63.4	− 0.2	17.4	− 0.6	N 1	Clair	——	"	28.0	12.0	"
Géryville	64.2	+ 0.1	17.6	+ 1.8	S 3	d°	——	"	29.0	8.0	"
Ténez	64.2	"	19.2	"	S 3	Clair	Calme	"	35.0	20.0	"
Cherchell	64.8	+ 0.4	19.4	− 1.0	SE 2	Clair	houleuse	"	27.0	16.0	"
Fort-l'Empereur	64.6	+ 0.1	18.8	0.0	ENE 1	d°	p. agitée	"	24.4	13.0	"
Alger	65.0	+ 0.2	21.0	− 2.5	NE 2	Beau	d°	"	24.0	16.0	"
Orléansville	64.4	+ 0.8	23.0	+ 2.2	E 2	d°	——	"	36.0	13.0	"
Aumale	64.4	"	14.3	"	Calme	d°	——	"	"	"	"
Tizi-Ouzou	64.6	+ 1.4	16.0	− 2.0	W 2	Nuag.	——	"	30.0	12.0	"
Fort-National	63.4	− 1.2	16.2	+ 2.8	NW 1	d°	——	"	20.0	12.0	"
Laghouat	65.5	+ 2.2	20.4	0.0	NE 1	Clair	——	"	32.0	16.0	"
Ghardaïa	66.2	− 1.2	23.6	− 0.2	ENE 4	Nuag.	——	"	35.0	15.0	"
Djidjelli	65.2	+ 0.6	17.2	+ 2.6	S 1	Beau	p. agitée	2.8	24.0	16.0	pluie la nuit
La Calle	65.9	+ 2.6	21.6	+ 4.4	S 2	Nuag.	tr. grosse	"	23.0	14.0	"
Setif	64.4	+ 0.5	14.2	− 0.2	N 1	d°	——	"	17.0	7.0	rosée le matin
Constantine	65.2	+ 1.0	10.6	− 3.6	S 3	pluie	——	gtes	21.0	8.0	gouttes hier
Guelma	65.8	+ 2.7	14.4	− 2.6	NNW 1	Clair	——	"	24.0	10.0	"
Tebessa	63.4	"	26.4	"	N 1	d°	——	"	45.0	28.0	"
Biskra	66.6	+ 1.7	20.4	+ 2.4	SE 2	d°	——	"	32.0	17.0	"
Tunis	63.6	+ 2.2	19.8	+ 1.0	SW 3	Beau	"	"	29.0	15.0	"
Sfax	64.0	+ 1.0	22.6	+ 3.0	N 1	d°	tr. belle	"	28.0	15.0	"

ALGER-VILLE (Observations des 24 heures.)

Température	minim. ... 16°.0	Humidité relative	minim. ... 65 %
	maxim. ... 24°.6		maxim. ... 71 %
Évaporation	6 m/m.0	Pluie	

STATIONS DIVERSES

"
"
"

PORTS D'EUROPE	VENT force de 0 à 9	ÉTAT DU CIEL	ÉTAT DE LA MER	PORTS D'EUROPE	VENT force de 0 à 9	ÉTAT DU CIEL	ÉTAT DE LA MER	PORTS D'EUROPE	VENT force de 0 à 9	ÉTAT DU CIEL	ÉTAT DE LA MER
Valentia	WNW 3	Couvert	p. agitée	St-Mathieu	NW 3	tr. mag.	p. agitée	Alicante	"	"	"
Scilly	WNW 3	d°	agitée	Ile de Groix	SW 4	beau	belle	Marseille	NW 6	Clair	tr. grosse
Yarmouth	WNW 3	tr. mag.	p. agitée	Ile d'Aix	NNE 4	beau	d°	Toulon	NW 6	beau	agitée
Dunkerque	WNW 3	Nuag.	agitée	Biarritz	NW 3	d°	d°	Livourne	.		
Gris-Nez	NW 4	Clair	d°	La Corogne				Naples			
Boulogne	WNW 3	Clair	houleuse	Porto				Palerme			
Le Havre	WNW 3	tr. mag.	d°	Lisbonne				Malte	N 2	Clair	agitée
Cherbourg	W 4	beau	agitée	S.-Fernando				Funchal			

SITUATION GÉNÉRALE

La situation atmosphérique a peu varié depuis la veille ; les plus faibles pressions persistent sur la Scandinavie, les plus fortes stationnent sur le Sud Ouest de l'Europe.

En Algérie, le baromètre est uniformément élevé vers 765 m/m ; la température ne subit que des variations peu sensibles, les extrêmes à 7 heures matin sont : 10°.6 à Constantine et 26°.4 à Tébessa ; le maximum absolu des 24 heures, 45°.0, s'est produit dans cette dernière station. Le vent souffle généralement des régions Nord avec une certaine intensité, la mer est agitée sur la plus grande partie du littoral. Quelques pluies légères sont signalées dans l'Est. — Mauvais temps de NW en Provence.

CARTE DU TEMPS.

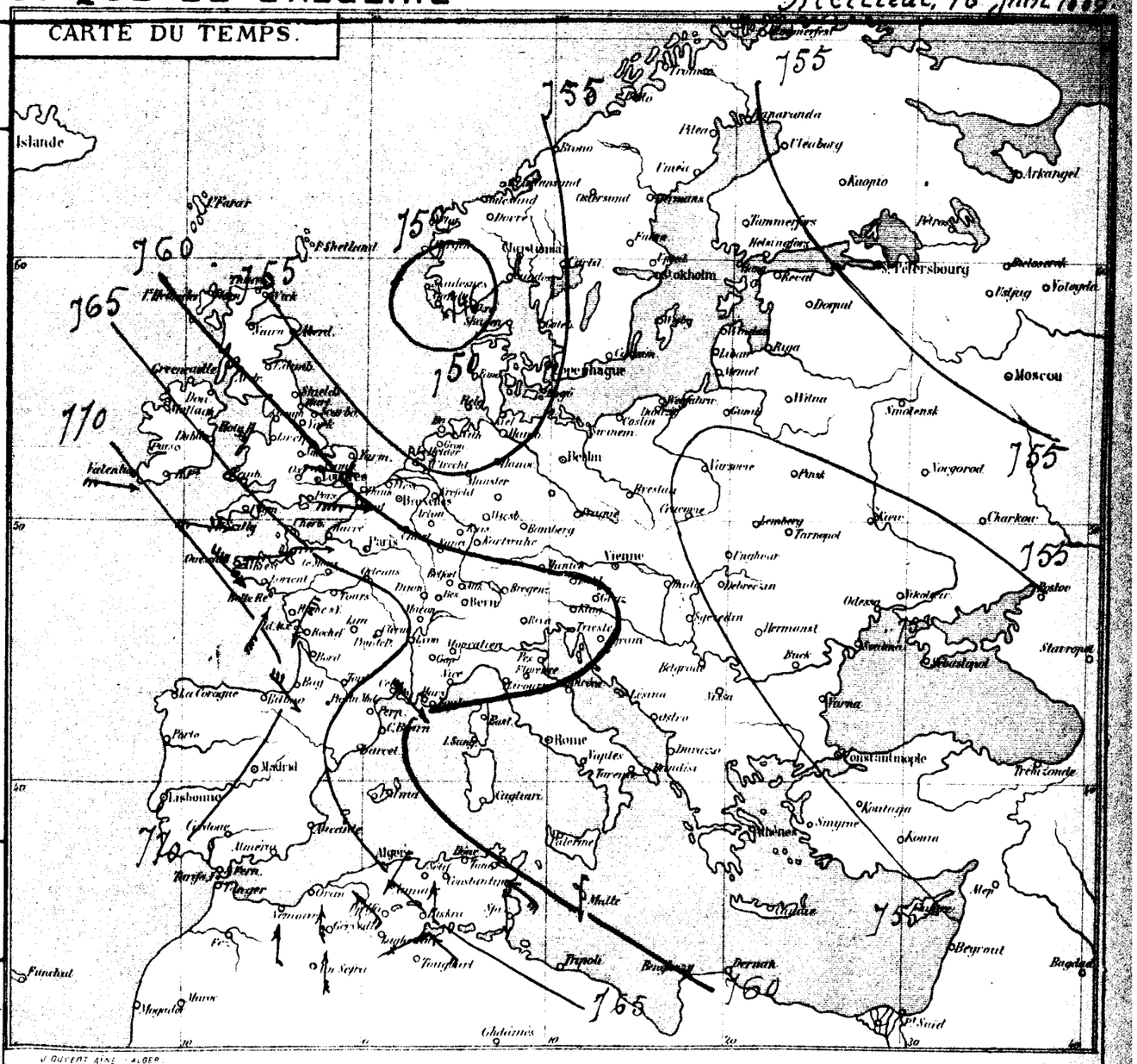

(Alger-Ville).-Température et Pression barométrique des dernières 24 heures (Enregistreurs Richard).



Températures extrêmes comparées (du 15 au 16 Juin 1886).

Stations	Maximum	Minimum	Stations	Maximum	Minimum
Nice	24°.0	13°.0	Yarmouth	17°.0	11°.0
Paris	20°.0	8°.0	Stockholm	25°.0	13°.0

STATIONS du RÉSEAU AFRICAIN	OBSERVATIONS DE 7 HEURES DU MATIN — PRESSION A 0° et au niveau de la mer (Observations)	(Différ. en 24 h.)	TEMPÉRATURE DE L'AIR (Observations)	(Différ. en 24 h.)	VENT DIRECTION et FORCE de 0 à 9	ÉTAT DU CIEL	ÉTAT DE LA MER	Dans les 24 heures — PLUIE en millim.	Températures extrêmes — Maxima	Minima	REMARQUES DIVERSES
Nemours	763.2	- 1.8	20.2	- 0.6	W 1	Couvert	Calme	"	25.0	17.0	"
Oran	62.9	- 1.8	21.2	- 1.6	S 1	Nuag.	Calme	"	26.0	18.0	"
Tlemcen	63.5	- 1.2	20.2	- 0.2	NW 1	Clair	—	"	31.0	16.0	"
Sidi-bel-Abbès	61.9	- 2.7	19.8	+ 3.0	N 2	d.	—	"	25.0	15.0	"
El-Aricha	"	"	17.8	+ 3.1	S 1	Beau	—	"	40.0	12.0	"
Saida											
Géryville	62.6	- 1.6	20.4	+ 2.1	SSW 5	Clair	—	"	33.0	15.0	"
Ténez	"	"	"	"	"	"	"	"	"	"	Non parvenu
Cherchell	61.8	- 3.0	19.8	+ 0.4	E 1	Clair	Calme	"	27.0	16.0	"
Fort-l'Empereur	61.4	- 3.2	19.6	+ 0.8	NE 3	d.	agitée	"	23.8	16.0	Rosée ce matin
Alger	60.9	- 4.1	23.4	+ 2.4	NE 4	Beau	d.	"	24.0	18.0	"
Orléansville	"	"	"	"	"	"	—	"	"	"	Non parvenu
Aumale	61.9	- 2.5	24.8	+ 6.3	N 4	Clair	—	"	"	"	"
Tizi-Ouzou	61.4	- 3.2	19.0	+ 3.0	W 2	Beau	—	"	31.0	17.0	"
Fort-National	61.9	- 1.5	16.4	+ 0.2	SW 1	Clair	—	"	25.0	15.0	"
Fagbouat	63.2	- 2.3	21.6	+ 1.2	NW 1	d.	—	"	30.0	13.0	"
Ghardaïa	63.8	- 2.4	24.0	+ 0.4	SE 1	d.	—	"	33.0	16.0	"
Djidjelli	62.5	- 2.7	18.4	+ 1.2	E 2	Clair	Tr. belle	"	30.0	17.0	"
La Calle	64.8	- 3.4	20.6	- 1.0	E 2	d.	Tr. houle.	"	26.0	15.0	"
Sétif	62.7	- 1.7	17.4	+ 3.2	NW 1	d.	—	"	26.0	10.0	"
Constantine	62.9	- 2.3	16.0	+ 3.4	S 1	d.	—	"	24.0	10.0	"
Guelma	63.6	- 2.2	15.6	+ 1.2	NNW 1	d.	—	"	28.0	13.0	"
Tébessa	"	"	"	"	"	"	—	"	"	"	"
Biskra	64.3	- 2.3	23.6	+ 3.2	WSW 1	Clair	—	"	32.0	18.0	Non parvenu
Tunis	62.2	- 1.4	19.2	0.0	SW 3	d.		"	26.0	15.0	"
Sfax	64.0	0.0	18.2	- 4.4	NE 2	Beau	Tr. belle	"	27.0	17.0	"

ALGER-VILLE (Observations des 24 heures.

Température	minim. ... 18°.0	Humidité relative	minim. ... 69%
	maxim. ... 24°.0		maxim. ... 70%
Évaporation	... 5%.9	Pluie	... "

STATIONS DIVERSES

" " "

PORTS D'EUROPE	VENT forces de 0 à 9	ÉTAT DU CIEL	ÉTAT DE LA MER	PORTS D'EUROPE	VENT forces de 0 à 9	ÉTAT DU CIEL	ÉTAT DE LA MER	PORTS D'EUROPE	VENT forces de 0 à 9	ETAT DU CIEL	ÉTAT DE LA MER
Valentia	NW 1	Couvert	Tr. belle	St-Mathieu	N 3	Couvert	p. agitée	Alicante	"	"	"
Scilly	NNW 4	d.	agitée	Ile de Groix	NNW 3	Beau	Belle	Marseille	NW 7	Beau	grosse
Yarmouth	NW 4	Tr. Nuag.	d.	Ile d'Aix	N 3	Tr. nuag.	d.	Toulon	NW 5	d.	agitée
Dunkerque	NW 4	Couvert	d.	Biarritz	NW 3	Couvert	d.	Livourne	"	"	"
Gris-Nez	NW 4	Beau	d.	La Corogne	"	"	"	Naples	"	"	"
Boulogne	NW 5	Nuag.	Houleuse	Porto	"	"	"	Palerme	"	"	"
Le Havre	NNW 3	d.	p. agitée	Lisbonne	"	"	"	Malte	WNW 4	Beau	Belle
Cherbourg	WNW 3	Beau	d.	S.-Fernando	"	"	"	Funchal	"	"	"

SITUATION GÉNÉRALE

Les faibles pressions du Nord de l'Europe ont, ce matin, leur siège sur la Baltique (Riga 752%.)

L'aire des pressions élevées du Portugal est remontée sur l'Irlande. (Valentia 770%). Une nouvelle zone de basses pressions est signalée au large de Gibraltar.

En Algérie, le baromètre accuse une baisse de 2% en moyenne; la température subit une augmentation sensible, elle a atteint un maximum de 40°.0 à Bl. Cariba pendant les dernières 24 heures. Le vent reste variable et la mer agitée sur la plus grande partie du littoral. — Mauvais temps de NW en Provence.

CARTE DU TEMPS.

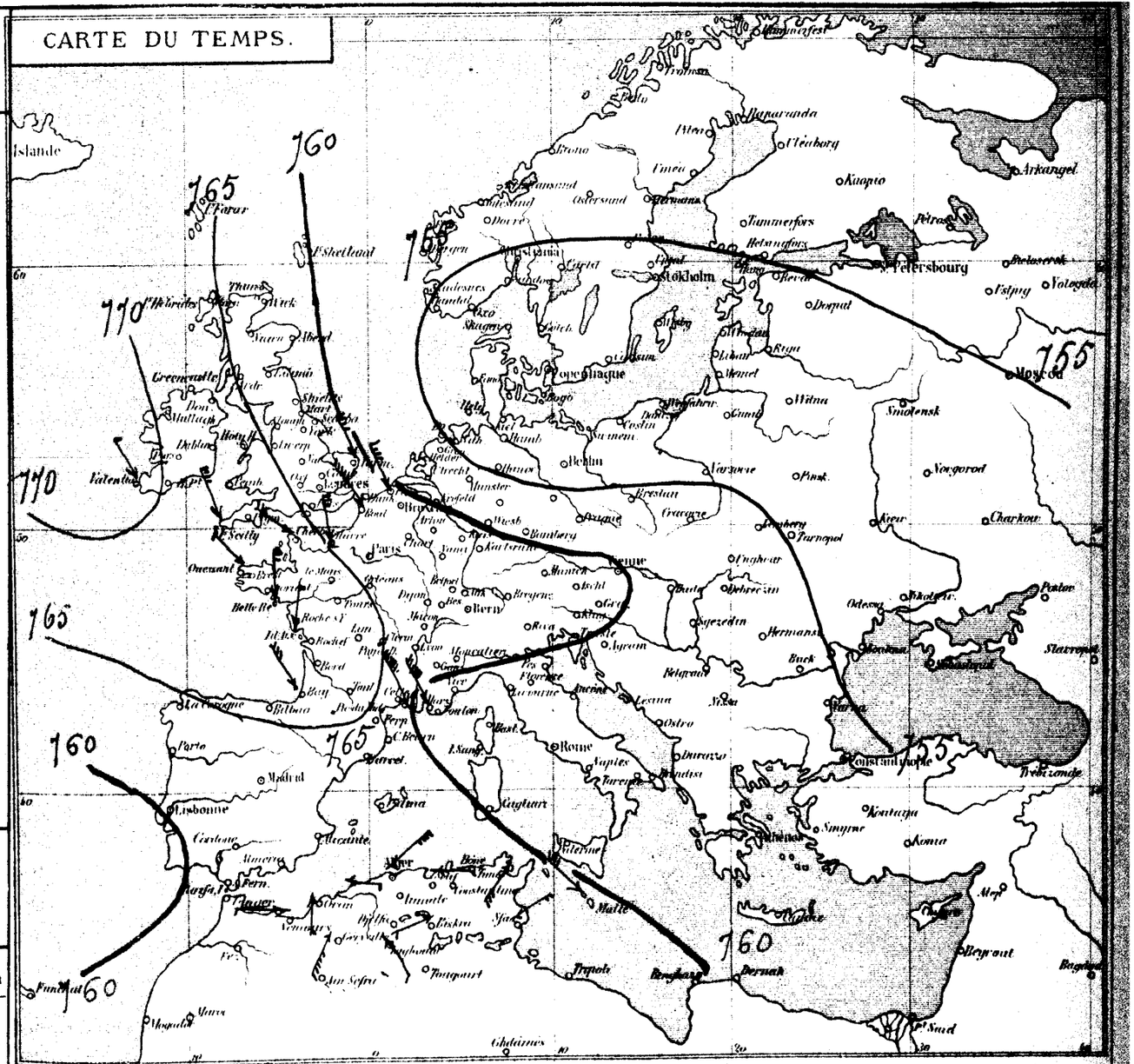

(Alger-Ville).-Température et Pression barométrique des dernières 24 heures (Enregistreurs Richard). 16 Juin — 17 Juin.



Températures extrêmes comparées (du 16 au 17 Juin 1886).

Stations	Maximum	Minimum	Stations	Maximum	Minimum
Nice	25°.0	13°.0	Yarmouth	15°.0	9°.0
Paris	20°.0	7°.0	Stockholm	16°.0	11°.0

BULLETIN MÉTÉOROLOGIQUE DE L'ALGÉRIE

Vendredi 18 Juin 1886

OBSERVATIONS DE 7 HEURES DU MATIN

STATIONS du RESEAU AFRICAIN	PRESSION A 0° et au niveau de la mer — Observations	PRESSION A 0° et au niveau de la mer — Différ. en 24 h.	TEMPÉRATURE DE L'AIR — Observations	TEMPÉRATURE DE L'AIR — Différ. en 24 h.	VENT DIRECTION et FORCE de 0 à 9	ÉTAT DU CIEL	ÉTAT DE LA MER	Dans les 24 heures — PLUIE en millim.	Dans les 24 heures — Températures extrêmes — Maxima	Dans les 24 heures — Températures extrêmes — Minima	REMARQUES DIVERSES
Nemours	760.3	- 2.3	20.4	+ 0.2	NW 1	Beau	Calme	"	25.0	13.0	"
Oran	59.8	- 3.1	20.8	- 0.4	Calme	tr. nuag.	d°	"	26.0	13.0	"
Tlemcen	61.9	- 1.6	23.6	+ 3.4	W 1	Nuag.	——	"	29.0	17.0	"
Sidi-bel-Abbès	60.3	- 1.6	19.8	0.0	SE 1	Beau	——	"	35.0	17.0	"
El-Aricha	"	"	14.9	- 2.9	S 2	Nuag.	——	"	36.0	11.0	"
Saida	60.7	"	23.0	"	S 1	d°	——	"	32.0	17.0	"
Géryville	61.6	- 1.0	17.2	- 3.2	W 2	Clair	——	2.2	33.0	10.0	pluie la nuit
Ténez	60.2	"	17.6	"	S 2	Beau	Calme	"	30.0	16.0	"
Cherchell	60.1	- 1.7	20.2	+ 0.4	NW 1	Clair	d°	"	28.0	17.0	"
Fort-l'Empereur	60.5	- 0.9	18.6	- 1.0	NE 1	Nuag.	p. agitée	"	24.8	15.4	"
Alger	59.3	- 1.6	22.0	- 1.4	ESE 3	Beau	d°	"	24.0	16.5	"
Orleansville	59.2	"	25.6	"	E 1	Nuag.	——	"	37.0	11.0	"
Aumale	59.9	- 2.0	18.0	- 2.8	Calme	Beau	——	"	"	"	"
Tizi-Ouzou	60.2	- 1.2	22.0	- 3.0	W 2	d°	——	"	33.0	17.0	"
Fort-National	60.3	- 1.1	22.2	+ 5.8	SW 1	d°	——	"	26.0	14.0	"
Laghouat	60.2	- 2.4	25.0	+ 3.4	S 1	d°	——	"	34.0	16.0	"
Ghardaïa	60.5	- 3.3	29.6	+ 5.6	S 3	Nuag.	——	"	37.0	16.0	"
Djidjelli	60.3	- 2.2	19.8	+ 1.4	W 2	Beau	Houleuse	"	26.0	18.0	"
La Calle	61.5	- 2.0	23.4	+ 2.8	W 2	Clair	tr. houleuse	"	27.0	15.0	"
Sétif	60.6	- 2.1	19.2	+ 1.8	NW 2	d°	——	"	30.0	13.0	rosée le matin
Constantine	61.1	- 1.8	15.6	- 0.4	SW 1	Beau	——	"	26.0	13.0	"
Guelma	60.9	- 2.7	17.6	+ 2.0	NNW 1	Clair	——	"	31.0	12.0	"
Tebessa	62.9	"	26.4	"	N 1	d°	——	"	[illegible]	[illegible]	"
Biskra	63.1	- 1.2	27.2	+ 3.6	ESE 3	tr. nuag.	——	"	34.0	20.0	"
Tunis	60.9	- 1.3	18.6	- 1.2	W 1	Beau		"	28.0	14.0	"
Sfax	62.0	- 2.0	24.8	+ 6.6	E 2	Clair	tr. belle	"	29.0	16.0	"

ALGER-VILLE (Observations des 24 heures.

Température	minim. ... 16°5	Humidité relative	minim. ... 66 %
	maxim. ... 24°.0		maxim. ... 74 %
Évaporation	5?.2	Pluie	

STATIONS DIVERSES

PORTS D'EUROPE	VENT force de 0 à 9	ÉTAT DU CIEL	ÉTAT DE LA MER	PORTS D'EUROPE	VENT force de 0 à 9	ÉTAT DU CIEL	ÉTAT DE LA MER	PORTS D'EUROPE	VENT force de 0 à 9	ÉTAT DU CIEL	ÉTAT DE LA MER
Valentia	N 3	Couvert	Belle	St-Mathieu	N 4	Couvert	Belle	Alicante	"	"	"
Scilly	NNE 4	tr. nuag.	agitée	Ile de Groix	NE 3	Clair	d°	Marseille	NW 6	Beau	tr. houleuse
Yarmouth	NNW 5	Couvert	houleuse	Ile d'Aix	S 1	tr. nuag.	d°	Toulon	NW 5	Nuag.	agitée
Dunkerque	N 6	d°	tr. houleuse	Biarritz	NW 5	Brouillard	agitée	Livourne	NE 2	tr. nuag.	belle
Gris-Nez	N 5	d°	agitée	La Corogne	"	"	"	Naples	"	"	"
Boulogne	NE 4	d°	d°	Porto	"	"	"	Palerme	"	"	"
Le Havre	NNE 4	tr. nuag.	d°	Lisbonne	NE 2	Clair	Belle	Malte	NW 2	Beau	agitée
Cherbourg	NNE 3	pluie	d°	S.-Fernando	E 3	Couvert	tr. agitée	Funchal	NNW 5	Couvert	d°

SITUATION GÉNÉRALE

Les plus faibles pressions persistent sur la Baltique où le minimum barométrique (751?m) s'observe à Riga. L'aire des basses pressions du Portugal traverse l'Espagne et tend à envahir la Méditerranée occidentale et l'Algérie.

La baisse barométrique s'accentue sur nos régions, les pressions ne sont plus élevées que vers 760 m/m. La température subit une légère augmentation; le vent souffle de direction variable, la mer reste belle sur le littoral Ouest, elle est houleuse sur le centre et l'Est; quelques pluies sont tombées la nuit dernière dans le Sud Oranais.

Des grains orageux sont à craindre. Mauvais temps de NW en Provence.

CARTE DU TEMPS.

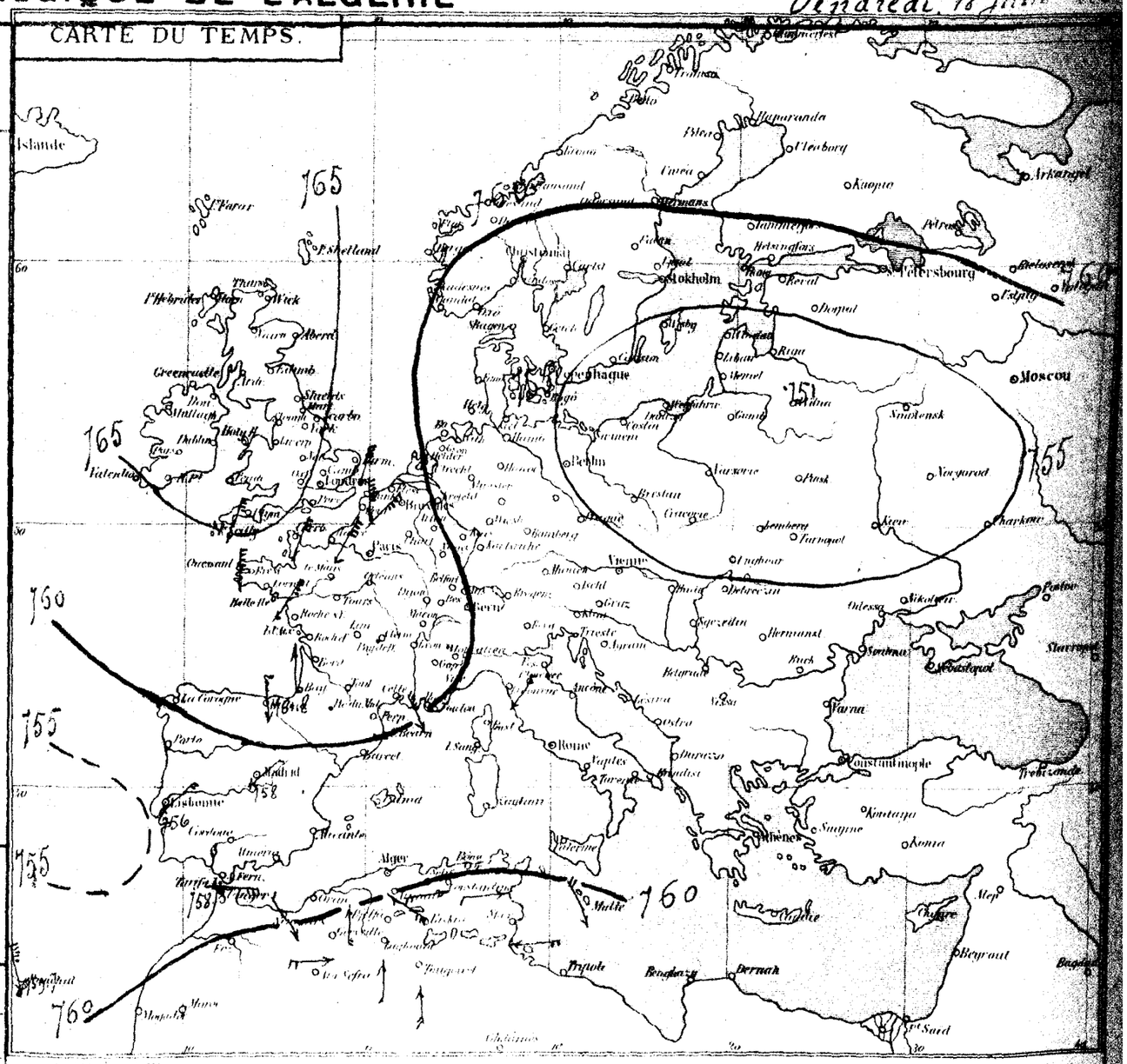

(Alger-Ville).-Température et Pression barométrique des dernières 24 heures (Enregistreurs Richard)



Températures extrêmes comparées (du 17 au 18 Juin 1886)

Stations	Maximum	Minimum	Stations	Maximum	Minimum
Nice	0.0	0.0	Yarmouth	18°.0	8°.0
Paris	16.0	10.0	Stockholm	16°.0	11°.0

BULLETIN MÉTÉOROLOGIQUE DE L'ALGÉRIE

Samedi, 19 Juin 1886.

OBSERVATIONS DE 7 HEURES DU MATIN

STATIONS du RÉSEAU AFRICAIN	PRESSION A 0° et au niveau de la mer — Observations	PRESSION A 0° et au niveau de la mer — Différence en 24 h.	TEMPÉRATURE DE L'AIR — Observations	TEMPÉRATURE DE L'AIR — Différence en 24 h.	VENT DIRECTION et FORCE de 0 à 9	ÉTAT DU CIEL	ÉTAT DE LA MER	PLUIE en millim. (dans les 24 heures)	Températures extrêmes — Maxima	Températures extrêmes — Minima	REMARQUES DIVERSES
Nemours	758.5	- 1.8	20.8	+ 0.4	W 1	Beau	Calme	,	24.0	17.0	"
Oran	57.6	- 2.2	21.4	+ 0.6	Calme	d°	d°	"	25.0	13.0	"
Tlemcen	58.6	- 3.3	21.0	- 2.6	d°	Nuag.	—	"	30.0	17.0	"
Sidi-bel-Abbès	57.4	- 2.9	21.0	+ 1.2	E 2	Clair	—	"	37.0	18.0	"
El-Aricha	"	"	17.2	+ 2.3	S 2	Tr. nuag.	—	"	38.0	11.0	"
Saida	56.7	- 4.0	22.0	- 1.0	S 1	Nuag.	—	4.0	35.0	18.0	Orage, tonnerre et pluie la nuit
Géryville	58.8	- 2.8	23.6	+ 6.4	W 1	d°	—	2.8	31.0	13.0	d°
Ténez	56.1	- 3.1	18.6	+ 1.0	S 3	Nuag.	Calme	"	33.0	17.0	"
Cherchell	55.5	- 4.6	20.4	+ 0.2	NW 1	Clair	d°	"	26.0	14.0	"
Fort-l'Empereur	55.9	- 6.6	26.2	+ 7.6	SSW 2	d°	Belle	"	28.4	15.0	"
Alger	54.3	- 5.0	26.0	+ 4.0	W 2	Beau	d°	gttes	27.0	18.0	gouttes la nuit
Orléansville	55.5	- 3.7	25.4	- 0.2	W 3	Nuag.	—	"	39.0	12.0	"
Aumale	56.8	- 3.1	26.0	+ 8.0	W 4	Beau	—	"	"	"	"
Tizi-Ouzou	55.9	- 4.3	23.4	+ 3.4	WSW 2	d°	—	"	33.0	22.0	"
Fort-National	57.1	- 3.7	23.8	+ 1.6	S 2	d°	—	"	27.0	20.0	"
Laghouat	58.8	- 2.0	21.2	- 3.8	SE 1	Tr. nuag.	—	"	35.0	15.0	Sirocco la nuit
Ghardaïa	57.5	- 3.0	31.0	+ 1.4	NNW 1	d°	—	gttes	40.0	16.0	gouttes la nuit
Djidjelli	53.4	- 4.9	21.6	+ 1.8	NE 6	Nuag.	p. agitée	"	27.0	19.0	"
La Calle	56.1	- 5.4	24.6	+ 1.2	NE 2	d°	d°	"	25.0	17.0	"
Sétif	"	"	"	"	"	"	—	"	"	"	Mon parvenu
Constantine	57.1	- 4.0	21.0	+ 5.4	S 4	Tr. nuag.	—	"	27.0	16.0	Sirocco hier
Guelma	56.6	- 4.3	19.8	+ 2.2	Calme	Beau	—	"	30.0	16.0	"
Tebessa	"	"	"	"	"	"	—	"	"	"	Mon parvenu
Biskra	58.5	- 4.6	26.2	- 1.0	NW 1	Couvert	—	"	37.0	23.0	"
Tunis	56.3	- 4.6	21.4	+ 2.8	E 1	Beau	"	"	29.0	17.0	"

ALGER-VILLE (Observations des 24 heures.

Température	minim. ... 18°.8	Humidité relative	minim. ... 71 %
	maxim. ... 27°.0		maxim. ... 72 %
Évaporation	5m/m 5	Pluie	"

STATIONS DIVERSES

"

PORTS D'EUROPE	VENT force de 0 à 9	ÉTAT DU CIEL	ÉTAT DE LA MER	PORTS D'EUROPE	VENT force de 0 à 9	ÉTAT DU CIEL	ÉTAT DE LA MER	PORTS D'EUROPE	VENT force de 0 à 9	ÉTAT DU CIEL	ÉTAT DE LA MER
Valentia	N 2	Beau	Belle	St-Mathieu	Calme	Clair	Belle	Alicante	"	"	"
Scilly	NNE 2	Nuageux	agitée	Ile de Groix	NNE 3	d°	d°	Marseille	W 1	Couvert	Houleuse
Yarmouth	NNW 5	Couvert	houleuse	Ile d'Aix	NE 4	d°	d°	Toulon	NW 2	Gromell.	Belle
Dunkerque	NW 6	d°	d°	Biarritz	NE 3	Couvert	d°	Livourne	S 3	Nuag.	Belle
Gris-Nez	NW 5	pluie	d°	La Corogne	"	"	"	Naples	"	"	"
Boulogne	W 5	Couvert	d°	Porto	"	"	"	Palerme	"	"	"
Le Havre	W 3	d°	p. agitée	Lisbonne	"	"	"	Malte	W 1	Beau	Belle
Cherbourg	N 3	Gromell.	d°	S.-Fernando	"	"	"	Funchal	"	"	"

SITUATION GÉNÉRALE

L'aire des fortes pressions d'Écosse reste stationnaire. Une assez forte bourrasque sévit sur la mer du Nord où le minimum barométrique s'observe (Groningue 748m/m).

Les faibles pressions d'Espagne couvrent la Méditerranée occidentale.

En Algérie, une nouvelle baisse de 4m/m en moyenne se produit ce matin; la température subit une augmentation sensible, elle a atteint un maximum de 40°.0 à Ghardaïa pendant les dernières 24 heures. Le vent souffle de direction variable, la mer est belle ou peu agitée sur le littoral.

Quelques pluies orageuses sont signalées par places.

CARTE DU TEMPS

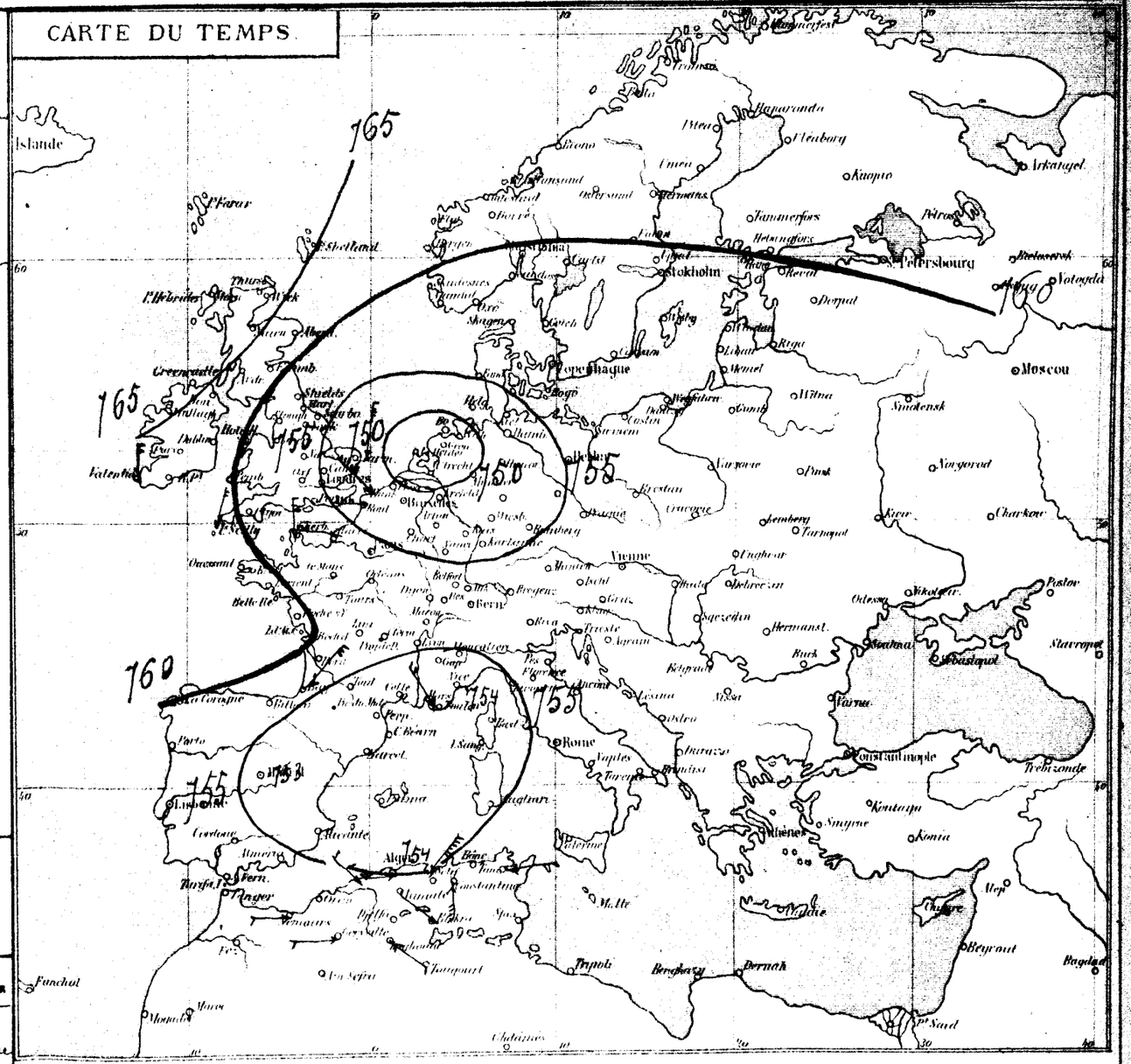

(Alger-Ville).-Température et Pression barométrique des dernières 24 heures (Enregistreurs Richard) 18 Juin — 19 Juin



Températures extrêmes comparées (du 18 au 19 Juin 1886).

Stations	Maximum	Minimum	Stations	Maximum	Minimum
Nice	22°.0	12°.0	Yarmouth	12°.0	9°.0
Paris	17°.0	9°.0	Stockholm	24°.0	13°.0

STATIONS du RÉSEAU AFRICAIN	OBSERVATIONS DE 7 HEURES DU MATIN — PRESSION A 0° et au niveau de la mer — Observations	PRESSION A 0° et au niveau de la mer — Différence en 24 h.	TEMPÉRATURE DE L'AIR — Observations	TEMPÉRATURE DE L'AIR — Différence en 24 h.	VENT — DIRECTION et FORCE de 0 à 9	ÉTAT DU CIEL	ÉTAT DE LA MER	DANS LES 24 HEURES — PLUIE en millim.	Températures extrêmes — Maxim	Températures extrêmes — Minim	REMARQUES DIVERSES
Nemours	762.7	+4.2	22.0	+1.2	NW 1	clair	agitée	"	27°	18°	
Oran	60.1	+2.5	22.4	+1.0	S 2	nuag.	belle	"	28	20	
Tlemcen	62.7	+4.1	28.8	−0.2	NW 1	clair	—	"	31	16	
Sidi-bel-Abbès	60.1	+2.7	20.8	−0.2	SE 4	d°	—	"	35	15	
El-Arichia			19.2	+2.0	SE 1	beau	—	"	40	12	
Saida	59.1	+2.4	19.2	−2.8	NW 1	clair	—	"	36	15	
Géryville	60.9	+2.1	17.8	−5.8	S 2	d°	—	"	34	11	
Ténez	59.1	+3.0	19.4	+0.8	S 2	nuag.	calme	"	31°	16°	
Cherchell	59.2	+3.7	20.6	+0.2	NW 1	clair	d°	"	27	19	
Fort-l'Empereur	60.3	+6.4	18.2	−8.0	NE 1	nuag.	belle	"	31.7	15.7	sirocco hier
Alger	59.9	+5.6	22.0	−4.0	ENE 3	d°	d°	"	29.0	18.5	- d° -
Orléansville	58.5	+3.0	25.6	+4.2	W 1	d°	—	"	38	14	
Aumale							—	"			
Tizi-Ouzou	58.5	+2.6	24.8	+0.6	W 2	nuag.	—	"	38	23	
Fort-National	58.8	+1.7	15.6	−8.2	NW 1	brouill.	—	"	30	13	sirocco hier et la nuit
Laghouat	69.2	+0.4	26.8	+5.0	N 1	nuag.	—	"	36	17	
Gardhaïa	59.5	+2.0	31.0	0.0	SW 3	clair	—	"	41	22	
Djidjelli	60.4	+5.0	21.0	−0.6	E 1	pluie	très belle	9mm	34°	20°	gouttes ce matin
La Calle	58.3	+3.2	20.4	−4.8	E 1	k-nuag	presq. belle	"	37	19	sirocco le soir
Sétif	58.1		19.0		SW 1	d°	—	"	34	15	
Constantine	54.3	+2.2	18.0	−3.0	S 4	nuag.	—	"	36	15	sirocco hier
Guelma	54.3	+2.7	19.0	−0.8	calme	k-nuag	—	"	40	16	
Tehessa							—	"			
Biskra	62.1	+3.6	28.2	+2.0	WNW 3	couvert	—	"	40	23	
Tunis	58.3	+2.0	21.2	−0.2	NW 5	couvert	très houl.	"	37°	19°	
Sfax	60.0	"	24.4	"	NNW 9	nuag.	très houl.	"	29	16	

ALGER-VILLE (Observations des 24 heures.)

Température	minim.	18°5	Humidité relative	minim.	74%
	maxim.	29°0		maxim.	77%
Évaporation		7mm6	Pluie		

STATIONS DIVERSES

PORTS D'EUROPE	VENT force de 0 à 9	ÉTAT DU CIEL	ÉTAT DE LA MER	PORTS D'EUROPE	VENT force de 0 à 9	ÉTAT DU CIEL	ÉTAT DE LA MER	PORTS D'EUROPE	VENT force de 0 à 9	ÉTAT DU CIEL	ÉTAT DE LA MER
Valentia	NNW 2	beau	belle	St-Mathieu	N 2	brum.	belle	Alicante			
Scilly	SW 4	k-nuag	agitée	Ile de Groix	NE 2	beau	d°	Marseille	NW 4	clair	houl.
Yarmouth	N 5	d°	d°	Ile d'Aix	NW 4	k-nuag	d°	Toulon	NW 6	brum.	très houl.
Dunkerque	N 6	beau	très houl.	Biarritz	SW 3	nuag.	d°	Livourne			
Gris-Nez	NNE 6	k-nuag	d°	La Corogne				Naples			
Boulogne	NNE 6	d°	d°	Porto				Palerme			
Le Havre	NE 6	couvert	d°	Lisbonne							
Cherbourg	NNE 5	beau	houl.	S.-Fernando				Funchal			

SITUATION GÉNÉRALE

La bourrasque de la mer du Nord est remontée sur la Finlande.
La dépression de la Méditerranée couvre ce matin l'Europe centrale et l'Italie où le minimum barométrique (750mm) s'observe à Livourne.
En Algérie, le baromètre se relève rapidement, les pressions sont uniformes vers 760mm. La température subit une légère diminution ; les vents d'entre W et NW dominent, ils soufflent avec intensité dans l'Est et en Tunisie où la mer est houleuse.
Mauvais temps de NW en Provence.

CARTE DU TEMPS.

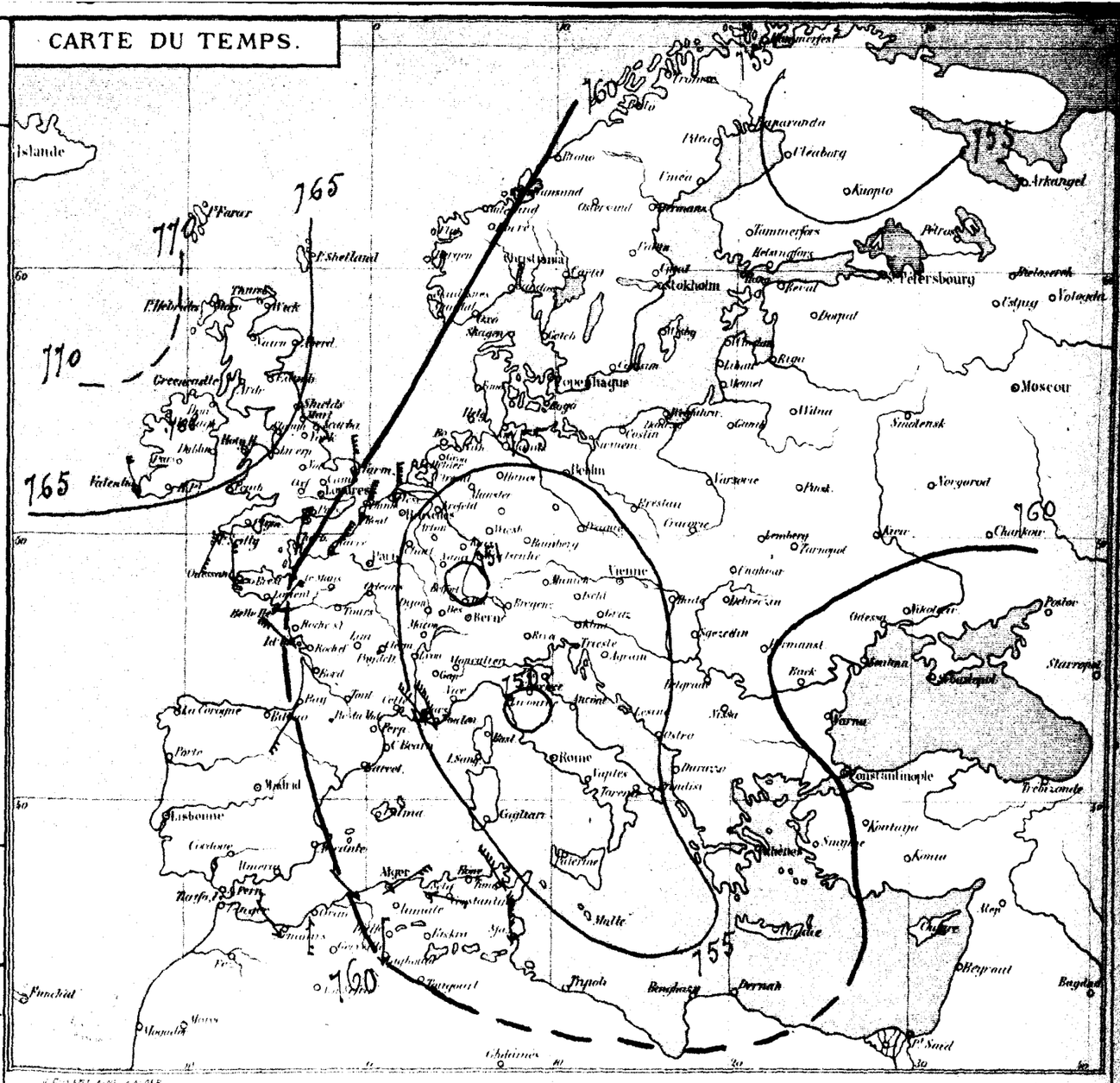

Thermomètres — (Alger-Ville).-Température et Pression barométrique des dernières 24 heures (Enregistreurs Richard) — Baromètre

19 Juin — Midi | II | IV | VI | VIII | X | Minuit | II | IV | VI | VIII | X | Midi — 20 Juin

30° / 25° / 20 / 15°

thermomètre sec

thermomètre mouillé

Baromètre

760mm / 755mm

Températures extrêmes comparées (du 19 au 20 Juin)

Stations	minimum	maximum	Stations	minimum	maximum
Nice	11°0	20°0	Yarmouth	10°0	13°0
Paris	11°0	15°0	Stockholm	13°0	25°0

BULLETIN MÉTÉOROLOGIQUE DE L'ALGÉRIE

Lundi, 21 Juin 1886.

STATIONS du RÉSEAU AFRICAIN	OBSERVATIONS DE 7 HEURES DU MATIN — PRESSION A 0° et au niveau de la mer — Observations	Différ. en 24 h.	TEMPÉRATURE DE L'AIR — Observations	Différ. en 24 h.	VENT DIRECTION et FORCE de 0 à 9	ÉTAT DU CIEL	ÉTAT DE LA MER	Dans les 24 heures — PLUIE en millim.	Températures extrêmes — Maxima	Minima	REMARQUES DIVERSES
Nemours	763.3	+0.6	21.8	-0.8	S 1	Clair	Calme	"	27.0	16.0	"
Oran	63.7	+3.6	23.8	+1.4	Calme	d°	belle	"	31.0	19.0	"
Tlemcen	64.7	0.0	20.2	-6.6	NW 1	d°	——	"	26.0	16.0	"
Sidi-bel-Abbès	62.8	+2.7	22.6	+1.8	SE 3	d°	——	"	30.0	16.0	"
El-Aricha	"	"	19.6	+0.4	S 1	Beau	——	"	40.0	11.0	"
Saida	61.9	+2.4	18.2	-1.0	N 1	Clair	——	"	30.0	12.0	"
Géryville	62.2	+1.4	18.0	+0.2	N 1	d°	——	"	33.0	7.0	"
Ténez	60.2	+1.1	17.8	-1.6	S 3	Beau	Belle	"	29.0	18.0	"
Cherchell	61.2	+2.0	21.4	+0.8	NW 1	Clair	Calme	"	28.0	18.0	"
Fort-l'Empereur	60.9	+0.6	21.0	+2.2	WNW 1	Nuag.	Belle	"	31.0	15.0	Sirocco hier
Alger	60.9	+1.0	24.5	+2.5	W 3	Beau	d°	"	25.0	19.0	d°
Orléansville	61.4	+2.9	23.3	-1.8	NW 1	Clair	——	"	31.0	12.0	"
Aumale	"	"	"	"	"	"	——	"	"	"	Non parvenu
Tizi-Ouzou	60.1	+2.6	22.0	-2.8	WSW 2	Beau	——	"	31.0	17.0	"
Fort-National	59.5	+0.7	14.3	-0.8	NW 2	Couvert	——	"	28.0	14.0	"
Laghouat	61.1	+1.9	22.4	-3.8	NE 1	Clair	——	"	36.0	16.0	"
Ghardaïa	58.5	+1.0	27.0	-4.0	ENE 4	Beau	——	"	40.0	21.0	Sirocco hier.
Djidjelli	60.9	+0.5	20.2	-0.8	W 1	Beau	p. agitée	"	26.0	19.0	"
La Calle	61.9	+2.6	22.4	+2.0	W 1	Clair	belle	"	24.0	14.0	"
Sétif	59.3	+1.2	19.4	+0.4	W 2	Beau	——	"	29.0	14.0	"
Constantine	60.9	+1.6	17.0	-1.0	S 3	Clair	——	"	26.0	14.0	"
Guelma	61.2	+1.9	16.0	-3.0	Calme	Nuag.	——	"	28.0	13.0	"
Tebessa	"	"	"	"	"	"	——	"	"	"	Non parvenu
Biskra	"	"	"	"	"	"	——	"	"	"	Non parvenu
Tunis	59.9	+2.6	18.8	-2.4	NW 4	Beau	"	"	25.0	15.0	"

ALGER-VILLE (Observations des 24 heures.

Température (minim. ... 19°,0 ; maxim. ... 25°,0 — Humidité relative (minim. ... 71 % ; maxim. ... 74 % — Évaporation ..... 47m/m,0 — Pluie ..... "

STATIONS DIVERSES

"
"
"

PORTS D'EUROPE	VENT force de 0 à 9	ÉTAT DU CIEL	ÉTAT DE LA MER	PORTS D'EUROPE	VENT force de 0 à 9	ÉTAT DU CIEL	ÉTAT DE LA MER	PORTS D'EUROPE	VENT force de 0 à 9	ÉTAT DU CIEL	ÉTAT DE LA MER
Valentia	N 3	Couvert	p. agitée	St-Mathieu	NNE 2	Brouillé	belle	Alicante	"	"	"
Scilly	N 4	Nuag.	belle	Ile de Groix	N 3	d°	d°	Marseille	"	"	"
Yarmouth	NNW 3	Couvert	agitée	Ile d'Aix	N 4	Couvert	d°	Toulon	NW 6	Brouillé	bonne
Dunkerque	NW 6	d°	fr. bonne	Biarritz	NW 4	d°	d°	Livourne	"	"	"
Gris-Nez	N 4	Couvert	agitée	La Corogne	"	"	"	Naples	"	"	"
Boulogne	NE 4	d°	d°	Porto	"	"	"	Palerme	"	"	"
Le Havre	NE 3	Nuag.	p. agitée	Lisbonne	NW 4	Beau	belle	Madrid	NE 1	Clair	Calme
Cherbourg	NNE 2	Beau	d°	S.-Fernando	W 1	Beau	belle	Funchal	Calme	Clair	fr. belle

SITUATION GÉNÉRALE

La dépression de l'Europe centrale s'est étalée, elle s'étend ce matin de la Finlande à la Sicile et de la mer du Nord à l'Est de la Prusse; son centre se trouve près de Breslau où le minimum barométrique (747m/m) s'observe.

En Algérie, le baromètre continue son mouvement vers la baisse, les pressions varient entre 760m/m à Tunis et 763m/m à Nemours.

La température subit une légère diminution; le vent se maintient au NW, la mer est belle ou peu agitée sur le littoral, le beau-temps continue sur tout le Réseau.

CARTE DU TEMPS.

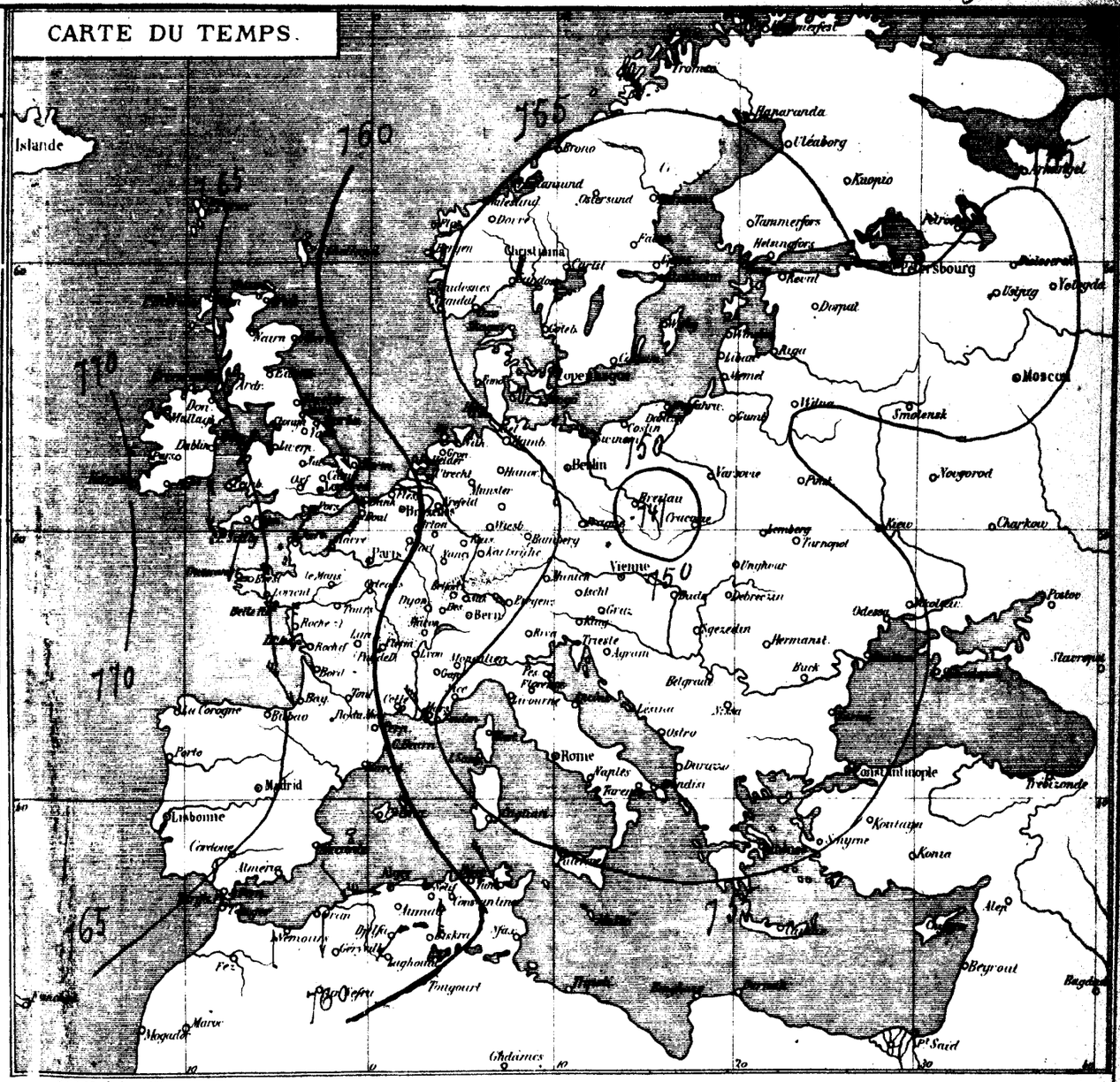

Thermomètres — (Alger-Ville).-Température et Pression barométrique des dernières 24 heures (Enregistreurs Richard). — Baromètre



Températures extrêmes comparées (du 20 Juin au 21 Juin 1886).

Stations	Maximum	Minimum	Stations	Maximum	Minimum
Nice	26°.0	12°.0	Yarmouth	16°.0	8°.0
Paris	17°.0	11°.0	Stockholm	0°.0	0°.0

STATIONS du RÉSEAU AFRICAIN	OBSERVATIONS DE 7 HEURES DU MATIN — PRESSION A 0° et au niveau de la mer — Observations	Différ. en 24 h.	TEMPÉRATURE DE L'AIR — Observations	Différ. en 24 h.	VENT DIRECTION et FORCE de 0 à 9	ÉTAT DU CIEL	ÉTAT DE LA MER	Dans les 24 heures — PLUIE en millim.	Températures extrêmes — Maxima	Minima	REMARQUES DIVERSES
Nemours	764.4	+ 1.1	20.6	- 1.2	S 1	Clair	Calme	"	27.0	16.0	"
Oran	64.9	+ 1.2	21.8	- 2.0	Calme	Vmag.	belle	"	29.0	18.0	"
Tlemcen	64.9	+ 0.2	20.2	0.0	NE 1	Clair	—	"	26.0	15.0	"
Sidi-bel-Abbès	63.5	+ 0.7	18.0	- 4.6	SE 3	d°	—	"	30.0	15.0	"
El-Aricha	"	"	19.7	+ 0.1	S 1	beau	—	"	40.0	14.0	"
Saida	62.5	+ 0.6	18.4	+ 0.2	WNW 1	Clair	—	"	29.0	12.0	"
Géryville	63.6	+ 1.4	14.6	- 3.4	NNE 2	d°	—	"	29.0	6.0	"
Ténez	62.2	+ 2.0	19.4	+ 1.6	S 2	beau	Calme	"	34.0	19.0	"
Cherchell	62.2	+ 1.0	19.8	- 1.6	SE 1	Clair	d°	"	26.0	17.0	"
Fort-l'Empereur	62.7	+ 1.8	19.4	- 1.6	NNW 1	Fr. nuag.	belle	"	26.2	17.0	"
Alger	62.9	+ 2.0	24.0	- 0.5	WNW 2	beau	d°	"	26.0	18.0	"
Orléansville	62.4	+ 1.0	22.4	- 1.4	SE 1	Vnag.	—	"	35.0	9.0	"
Aumale	62.2	"	15.2	"	Calme	Clair	—	"	"	"	"
Tizi-Ouzou	61.6	+ 1.5	22.0	0.0	ENE 2	beau	—	"	28.0	14.0	"
Fort-National	62.3	+ 2.8	15.8	+ 1.0	NW 2	d°	—	"	23.0	11.0	"
Lagbouat	62.1	+ 1.0	25.0	+ 2.6	NNE 1	Clair	—	"	37.0	15.0	"
Ghardaïa	62.0	+ 1.0	20.0	- 7.0	ESE 2	beau	—	"	38.0	20.0	"
Djidjelli	63.1	+ 2.2	19.6	- 0.6	E 1	beau	Fr. belle	"	30.0	18.0	"
La Calle	62.5	+ 0.7	21.6	- 0.8	E 3	Clair	grosse	"	25.0	15.0	"
Setif	61.3	+ 2.0	15.6	- 3.1	WNW 2	d°	—	"	29.0	12.0	"
Constantine	61.5	+ 0.6	16.6	- 0.4	S 3	beau	—	"	26.0	13.0	"
Guelma	62.8	+ 1.6	18.8	+ 2.8	Calme	Clair	—	"	29.0	16.0	"
Tehessa	"	"	"	"	"	"	—	"	"	"	"
Biskra	"	"	"	"	"	"	—	"	"	"	Non parvenu d°
Tunis	61.4	+ 1.5	19.2	+ 0.4	SW 4	Vnag.		"	26.0	14.0	"
Sfax	62.0	"	22.6	"	NE 2	d°	belle	"	29.0	17.0	"

ALGER-VILLE (Observations des 24 heures.

Température	minim. ... 18°.0	Humidité relative	minim. ... 66 %
	maxim. ... 26°.0		maxim. ... 74 %
Évaporation	5m/m 4	Pluie	

STATIONS DIVERSES

PORTS D'EUROPE	VENT force de 0 à 9	ÉTAT DU CIEL	ÉTAT DE LA MER	PORTS D'EUROPE	VENT force de 0 à 9	ÉTAT DU CIEL	ÉTAT DE LA MER	PORTS D'EUROPE	VENT force de 0 à 9	ÉTAT DU CIEL	ÉTAT DE LA MER
Valentia	WNW 2	Couvert	belle	St-Mathieu	NNW 3	Couvert	belle	Alicante			
Scilly	NW 4	d°	agitée	Ile de Groix	NW 3	d°	pr. agitée	Marseille			
Yarmouth	NW 3	Fr. nuag.	d°	Ile d'Aix	NNW 4	d°	belle	Toulon	NNW 6	Couvert	Fr. houle
Dunkerque	WNW 4	Couvert	agitée	Biarritz	WNW 4	d°	d°	Livourne	N 2	Nuag.	Fr. belle
Gris-Nez	NW 4	d°	d°	La Corogne				Naples	WNW 6	Couvert	agitée
Boulogne	WNW 2	d°	d°	Porto				Palerme			
Le Havre	NW 3	d°	pr. agitée	Lisbonne	NNE 3	Clair	belle	Madrid	ENE 1	Clair	
Cherbourg	NW 4	Fr. nuag.	agitée	S.-Fernando	SW 1	Couvert	belle	Funchal	NNW 1	Clair	belle

SITUATION GÉNÉRALE

La dépression qui couvrait une partie de l'Europe persiste en se creusant; son centre se trouve, ce matin, sur la Baltique où le minimum barométrique se produit (Stockholm 745m/m).

Une dépression secondaire stationne sur le golfe de Gênes.

En Algérie, la hausse continue, les pressions varient entre 761m/m à Tunis et 764m/m à Nemours. La température ne subit que des changements peu sensibles; le vent se maintient à l'Ouest, la mer reste belle sur le littoral, sauf à La Calle où elle est grosse.

Mauvais temps de NW en Provence.

CARTE DU TEMPS.

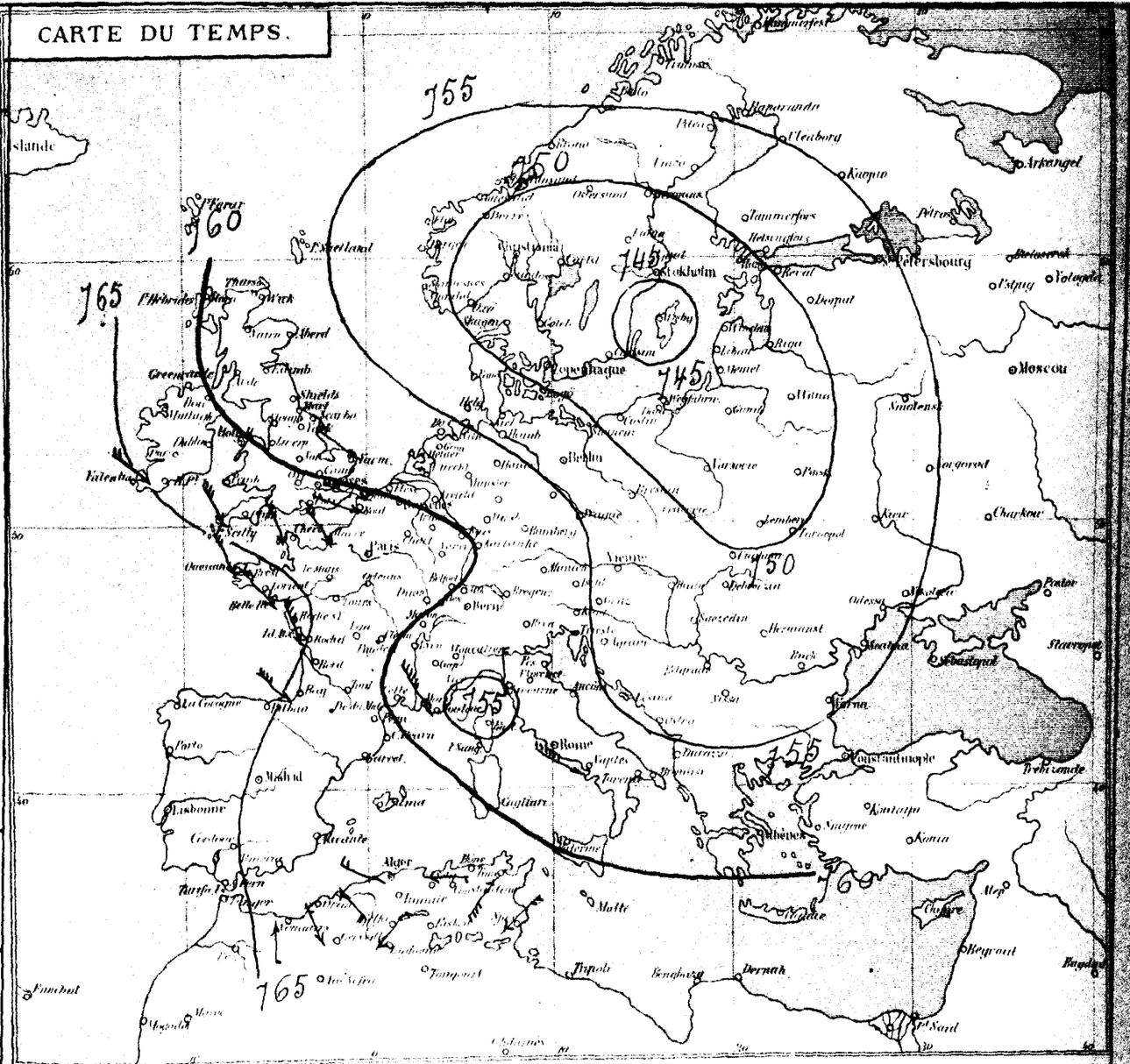

Thermomètres — (Alger-Ville).-Température et Pression barométrique des dernières 24 heures (Enregistreurs Richard) — Baromètre

21 Juin — Midi I II III IV V VI VII VIII IX X Minuit I II III IV V VI VII VIII IX X Midi — 22 Juin

25° 20° 15° 10° 5° 0°

Thermomètre sec.

Thermomètre mouillé

Baromètre

765m/m

760m/m

Températures extrêmes comparées (du 21 Juin au 22 Juin 1886).

Stations	Maximum	Minimum	Stations	Maximum	Minimum
Nice	26°.0	12°.0	Yarmouth	13°.0	9°.0
Paris	16°.0	10°.0	Stockholm	22°.0	12°.0

DOUZIÈME ANNÉE — N° 3865. **BULLETIN MÉTÉOROLOGIQUE DE L'ALGÉRIE** Mercredi, 23 Juin 1886

STATIONS du RÉSEAU AFRICAIN	PRESSION A 0° et au niveau de la mer — Observations	PRESSION — Différ. en 24 h.	TEMPÉRATURE DE L'AIR — Observations	TEMPÉRATURE — Différ. en 24 h.	VENT DIRECTION et FORCE de 0 à 9	ÉTAT DU CIEL	ÉTAT DE LA MER	Dans les 24 heures — PLUIE millim.	Températures extrêmes — Maxima	Températures extrêmes — Minima	REMARQUES DIVERSES
Nemours	765.7	+ 1.3	20.8	+ 0.2	S 2	Clair	Calme	"	26.0	15.0	"
Oran	65.8	+ 0.9	21.6	− 0.2	Calme	d°	belle	"	28.0	17.0	"
Tlemcen	65.3	+ 0.4	19.6	− 0.6	NE 1	d°	—	"	27.0	16.0	"
Sidi-bel-Abbès	65.6	+ 2.1	15.0	− 3.0	SE 1	d°	—	"	29.0	12.0	"
El-Aricha	"	"	19.8	+ 0.1	S 2	beau	—	"	40.0	14.0	"
Saïda	64.8	+ 2.3	18.0	− 0.4	NW 1	Clair	—	"	29.0	11.0	"
Géryville	65.5	+ 1.9	13.8	− 0.8	NE 1	d°	—	"	29.0	7.0	Rosée le matin
Ténez	64.1	+ 1.9	15.6	− 3.8	S 5	beau	belle	"	37.0	17.0	"
Cherchell	64.7	+ 2.5	20.4	+ 0.6	SE 1	Clair	Calme	"	28.0	17.0	"
Fort l'Empereur	64.9	+ 2.2	18.6	− 0.8	SSE 1	beau	belle	"	24.8	15.8	Rosée le matin
Alger	64.9	+ 2.0	23.0	− 1.0	S 1	d°	d°	"	24.6	18.0	"
Orléansville	64.6	+ 2.2	23.8	+ 1.4	NE 1	Clair	—	"	34.0	8.0	"
Aumale	64.4	+ 2.2	15.2	0.0	Calme	d°	—	"	"	"	"
Tizi-Ouzou	64.2	+ 2.6	23.0	+ 1.0	WSW 2	Nuag.	—	"	31.0	14.0	"
Fort-National	64.6	+ 2.3	17.6	+ 1.8	NW 1	Couvert	—	"	22.0	13.0	"
Laghouat	64.3	+ 2.2	23.2	− 1.8	NE 1	Clair	—	"	31.0	14.0	"
Ghardaïa	64.6	+ 2.6	25.6	+ 6.6	NE 1	d°	—	"	35.0	17.0	"
Djidjelli	65.6	+ 2.5	18.2	− 1.4	E 1	Clair	belle	"	29.0	16.0	"
La Calle	65.3	+ 2.7	21.8	+ 0.2	E 4	d°	agitée	"	25.0	15.0	"
Sétif	64.8	+ 2.5	18.2	+ 2.6	WSW 1	d°	—	"	27.0	12.0	"
Constantine	65.6	+ 4.1	15.6	− 1.0	S 3	d°	—	"	24.0	12.0	"
Guelma	65.4	+ 2.6	17.0	− 1.8	Calme	d°	—	"	27.0	12.0	"
Tebessa	"	"	"	"	"	"	—	"	"	"	Non parvenu
Biskra	65.2	"	22.0	"	SE 2	beau	—	"	37.0	20.0	"
Tunis	64.9	+ 3.5	16.8	− 2.4	SW 3	Clair	"	"	26.0	14.0	"
Sfax	64.0	0.0	28.4	+ 0.8	S 2	tr. nuag.	tr. belle	"	27.0	18.0	"

ALGER-VILLE (Observations des 24 heures.

Température — minim.	18°.0	Humidité relative — minim.	71 %
Température — maxim.	24°.6	Humidité relative — maxim.	74 %
Évaporation	1%2	Pluie	

STATIONS DIVERSES

"
"
"

PORTS D'EUROPE	VENT force de 0 à 9	ÉTAT DU CIEL	ÉTAT DE LA MER	PORTS D'EUROPE	VENT force de 0 à 9	ÉTAT DU CIEL	ÉTAT DE LA MER	PORTS D'EUROPE	VENT force de 0 à 9	ÉTAT DU CIEL	ÉTAT DE LA MER
Valentia	WNW 5	Nuag.	agitée	St-Mathieu	NW 4	Couvert	p. agitée	Alicante	"	"	"
Scilly	WNW 6	d°	houleuse	Ile de Groix	WNW 4	d°	d°	Marseille	"	"	"
Yarmouth	WNW 4	d°	belle	Ile d'Aix	WNW 5	d°	d°	Toulon	NW 5	Couvert	houleuse
Dunkerque	WSW 4	Couvert	d°	Biarritz	WSW 5	Nuag.	d°	Livourne	"	"	"
Gris-Nez	W 4	d°	Calme	La Corogne	"	"	"	Naples	"	"	"
Boulogne	W 4	d°	agitée	Porto	"	"	"	Palerme	"	"	"
Le Havre	WNW 5	d°	houleuse	Lisbonne	"	"	"	—			
Cherbourg	W 4	tr. nuag.	agitée	S.-Fernando	"	"	"	Funchal	"	"	"

SITUATION GÉNÉRALE

La dépression de la Baltique a gagné la Norvège où le minimum barométrique (743^{m}/m) s'observe à Skudesnaes, celle du golfe de Gênes se comble sur place.

Une nouvelle aire de fortes pressions est signalée au large du Portugal — Lisbonne 768^{m}/m).

En Algérie, le baromètre est uniformément élevé vers 765^{m}/m ; la température varie peu, le vent est devenu faible et variable, la mer n'est plus agitée qu'à La Calle. Le beau temps continue sur tout le réseau.

En Provence, la mer est encore houleuse par vent de NW assez fort.

CARTE DU TEMPS.

D. Duvert aîné — Alger

(Alger-Ville). — Température et Pression barométrique des dernières 24 heures (Enregistreurs Richard) 22 Juin — 23 Juin

Températures extrêmes comparées (du 22 au 23 Juin 1886)

Stations	Maximum	Minimum	Stations	Maximum	Minimum
Nice	23°.0	12°.0	Yarmouth	11°.0	9°.0
Paris	17°.0	12°.0	Stockholm	17°.0	15°.0

BULLETIN MÉTÉOROLOGIQUE DE L'ALGÉRIE

Jeudi, 24 Juin 1886.

STATIONS du RÉSEAU AFRICAIN	OBSERVATIONS DE 7 HEURES DU MATIN — PRESSION A 0° et au niveau de la mer — Observations	Différ. en 24 h.	TEMPÉRATURE DE L'AIR — Observations	Différ. en 24 h.	VENT DIRECTION et FORCE de 0 à 9	ÉTAT DU CIEL	ÉTAT DE LA MER	Dans les 24 heures — PLUIE en millim.	Températures extrêmes — Maxima	Minima	REMARQUES DIVERSES
Nemours	766.4	+0.7	21.2	+0.4	N 1	beau	Calme	..	25.0	17.0	..
Oran	65.8	+0.1	23.4	+2.6	Calme	Clair	belle	.	26.0	20.0	..
Tlemcen	66.4	+1.1	22.4	+2.8	SE 1	d°	——	.	29.0	17.0	.
Sidi-bel-Abbès	66.1	+0.5	18.6	+3.6	SW 1	d°	——	,	35.0	14.0	.
El-Aricha	"	"	20.3	+0.5	S 2	beau	——	.	[illegible]	[illegible]	..
Saida	65.9	+1.1	22.6	+4.6	SW 1	d°	——	"	30.0	16.0	.
Géryville	65.6	+0.1	23.4	+9.6	ESE 5	Clair	——	.	30.0	9.0	.
Ténez	65.1	+1.0	17.4	+1.8	S 4	Clair	belle	..	36.0	18.0	.
Cherchell	65.1	+0.4	20.4	0.0	NE 1	d°	Calme	..	29.0	18.0	.
Fort l'Empereur	65.0	+0.1	19.6	+1.0	ENE 1	beau	d°	.	24.8	16.6	.
Alger	65.4	+0.5	25.0	+2.0	NE 1	d°	d°	.	26.6	18.0	.
Orleansville	64.9	+0.3	22.0	-1.8	NE 1	Clair	——	.	34.0	9.0	.
Aumale	64.9	+0.5	17.2	+3.0	Calme	d°	——	.	.	.	.
Tizi-Ouzou	64.8	+0.6	22.0	-1.0	W 2	Nuag.	——	,	30.0	18.0	.
Fort-National	65.4	+0.8	21.8	+4.2	NW 2	beau	——	.	24.0	15.0	"
Laghouat	65.9	+1.6	21.4	-1.8	NE 1	Clair	——	"	31.0	14.0	"
Ghardaïa	65.2	+0.6	26.6	+1.0	E 1	d°	——	.	36.0	17.0	"
Djidjelli	65.2	-0.4	19.3	+1.1	E 1	Clair	Calme	.	30.0	17.0	"
La Calle	66.5	+0.9	20.8	-1.0	E 1	d°	belle	.	25.0	15.0	"
Sétif	65.9	+1.1	19.0	+0.8	W 1	d°	——	.	26.0	13.0	"
Constantine	66.1	+0.5	16.0	+0.4	S 3	d°	——	"	26.0	13.0	"
Guelma	66.1	+0.7	17.0	0.0	Calme	d°	——	..	29.0	14.0	"
Tebessa	"	.	.	.	.	.	——	.	.	.	Non parvenu
Biskra	.	.	.	.	.	.	——	.	.	.	d°
Tunis	65.6	+0.7	16.8	0.0	E 2	Clair	"	,	27.0	14.0	"
Sfax	60.0	+4.0	24.4	+0.6	SSW 3	beau	belle	,	25.0	17.0	"

ALGER-VILLE (Observations des 24 heures.

Température { minim. .. 18°.0 / maxim. .. 26°.6

Humidité relative { minim. .. 68 %. / maxim. .. 73 %

Évaporation 47.4

Pluie ...

STATIONS DIVERSES

"
,
.

PORTS D'EUROPE	VENT force de 0 à 9	ÉTAT DU CIEL	ÉTAT DE LA MER	PORTS D'EUROPE	VENT force de 0 à 9	ÉTAT DU CIEL	ÉTAT DE LA MER	PORTS D'EUROPE	VENT force de 0 à 9	ÉTAT DU CIEL	ÉTAT DE LA MER
Valentia	WNW 4	Tr. nuag.	houleuse	St-Mathieu	WNW 2	brouill.	p. agitée	Alicante	,	.	.
Scilly	W 3	d°	agitée	Ile de Groix	NW 2	Couvert	belle	Marseille	,	,	,
Yarmouth	WNW 4	d°	p. agitée	Ile d'Aix	WNW 1	d°	d°	Toulon	NW 4	brouill.	agitée
Dunkerque	NW 5	beau	houleuse	Biarritz	S 1	d°	Calme	Livourne	ENE 4	Couvert	tr. belle
Gris-Nez	WNW 4	d°	agitée	La Corogne	,	,	,	Naples	NW 2	Nuag.	d°
Boulogne	WNW 3	d°	houleuse	Porto	.	.	,	Palerme	Calme	d°	d°
Le Havre	NW 5	Nuag.	d°	Lisbonne	.	.	,	—	,	,	,
Cherbourg	W 2	Clair	p. agitée	S.-Fernando	,	.	.	Funchal	.	.	.

SITUATION GÉNÉRALE

La dépression de la Norvège persiste en se creusant; les fortes pressions signalées hier au large du Portugal ont gagné le golfe de Gascogne (Bordeaux 768 7m.).

Les pressions se sont uniformisées vers 765 7m sur l'Europe Sud et l'Algérie.

La température subit une légère augmentation sur nos régions, les extrêmes à 7 heures ce matin, sont: 16°0 à Constantine et 26°6 à Ghardaïa. Le vent reste faible et variable, la mer est belle sur tout le littoral, le beau temps continue.

En Provence, la mer est agitée par vent de NE modéré.

CARTE DU TEMPS.

J. DUVERT AINÉ - ALGER

(Alger-Ville). -Température et Pression barométrique des dernières 24 heures
23 Juin (Enregistreurs Richard) 24 Juin

Températures extrêmes comparées (du 23 au 24 Juin 1886).

Stations	Maximum	Minimum	Stations	Maximum	Minimum
Nice	21°0	15°0	Yarmouth	18°0	8°0
Paris	18°0	9°0	Stockholm	19°0	11°0

STATIONS du RÉSEAU AFRICAIN	OBSERVATIONS DE 7 HEURES DU MATIN — PRESSION A 0° et au niveau de la mer — Observations	PRESSION A 0° et au niveau de la mer — Différ. en 24 h.	TEMPÉRATURE DE L'AIR — Observations	TEMPÉRATURE DE L'AIR — Différ. en 24 h.	VENT DIRECTION et FORCE de 0 à 9	ÉTAT DU CIEL	ÉTAT DE LA MER	Dans les 24 heures — PLUIE	Température extrêmes — Maxima	Température extrêmes — Minima	REMARQUES DIVERSES
Nemours	765.1	- 1.3	21.2	- 2.2	S 1	Clair	Calme	"	26.0	18.0	
Oran	65.1	- 0.7	22.6	- 0.8	Calme	Nuag.	d°	"	29.0	19.0	
Tlemcen	64.2	- 2.2	24.3	- 1.1	d°	Clair	——	"	30.0	16.0	
Sidi-bel-Abbès	64.3	- 1.8	20.0	- 1.4	SE 1	d°	——	"	39.0	16.0	
El-Aricha	"	"	18.3	- 2.0	SW 1	Nuag.	——	"	40.0	18.0	
Saida	63.3	- 2.6	24.2	+ 2.2	SSW 1	Beau	——	"	36.0	17.0	
Géryville	63.2	- 2.1	25.6	+ 2.2	S 4	d°	——	"	32.0	17.0	
Ténez	63.1	- 2.0	18.4	+ 1.0	S 2	Beau	Calme	"	37.0	19.0	
Cherchell	63.3	- 1.8	20.4	0.0	NE 1	Clair	d°	"	29.0	18.0	
Fort-Empereur	62.5	- 2.5	21.5	+ 1.9	ENE 1	d°	Belle	"	26.2	17.0	Sirocco très d°
Alger	62.7	- 2.7	23.0	- 2.0	E 1	Beau	d°	"	25.0	19.0	
Orléansville	63.1	- 1.3	24.4	+ 2.4	NNW 1	Clair	——	"	39.0	11.0	
Aumale	63.2	- 1.7	24.0	+ 5.2	SE 7	d°	——	"	24.0	17.0	
Tizi-Ouzou	62.6	- 2.2	24.0	+ 2.0	W 2	Beau	——	"	45.0	17.0	
Fort-National	64.3	- 1.1	22.6	+ 0.4	W 1	Clair	——	"	27.0	18.0	
Laghouat	63.1	- 2.8	23.6	+ 2.2	SSE 1	d°	——	"	36.0	17.0	
Ghardaïa	64.2	- 1.0	30.0	+ 5.4	N 1	Nuag.	——	"	38.0	19.0	
Djidjelli	64.3	- 0.4	20.0	+ 0.7	S 1	Clair	Calme	"	31.0	18.0	"
La Calle	64.9	- 1.6	23.6	+ 2.8	S 1	d°	d°	"	25.0	16.0	"
Sétif	63.9	- 2.0	23.0	+ 4.0	S 5	d°	——	"	29.0	14.0	Sirocco le matin
Constantine	64.3	- 1.8	19.8	+ 3.8	S 4	d°	——	"	29.0	15.0	"
Guelma	64.6	- 1.5	19.6	+ 2.6	Calme	d°	——	"	33.0	15.0	"
Tebessa	"	"	"	"	"	"	——	"	"	"	Non parvenu
Biskra	65.1	"	23.2	"	SE 1	d°	——	"	35.0	20.0	"
Tunis	65.1	- 0.5	20.0	+ 3.2	NNE 1	d°	"	"	30.0	16.0	"
Sfax	64.0	- 2.0	23.8	- 0.6	W 1	d°	Tr. Belle	"	27.0	17.0	"

ALGER-VILLE (Observations des 24 heures.

Température (minim. ... 19°.0 ; maxim. ... 25°.0
Évaporation ..... 4 m/m 9
Humidité relative (minim. ... 68 %; maxim. ... 72 %
Pluie ..... "

STATIONS DIVERSES

"
"
"

PORTS D'EUROPE	VENT force de 0 à 9	ÉTAT DU CIEL	ÉTAT DE LA MER	PORTS D'EUROPE	VENT force de 0 à 9	ÉTAT DU CIEL	ÉTAT DE LA MER	PORTS D'EUROPE	VENT force de 0 à 9	ÉTAT DU CIEL	ÉTAT DE LA MER
Valentia	SW 4	Couvert	Modérée	St-Mathieu	NE 1	Couvert	Belle	Alicante	"	"	"
Scilly	WSW 1	Tr. nuag.	agitée	Ile de Groix	ENE 2	d°	d°	Marseille	"	"	"
Yarmouth	W 3	Nuag.	Belle	Ile d'Aix	NE 3	d°	d°	Toulon	E 1	Brouill.	Belle
Dunkerque	SW 4	Couvert	d°	Biarritz	E 2	Tr. nuag.	Tr. Belle	Livourne	ESE 1	Clair	Tr. belle
Gris-Nez	SW 4	Tr. nuag.	agitée	La Corogne	"	"	"	Naples	Calme	d°	d°
Boulogne	WSW 3	d°	p. agitée	Porto	"	"	"	Palerme	Calme	d°	d°
Le Havre	W 3	Couvert	d°	Lisbonne	"	"	"	—	"	"	"
Cherbourg	W 2	Nuag.	Belle	S.-Fernando	"	"	"	Funchal	"	"	"

SITUATION GÉNÉRALE

Les plus faibles pressions persistent sur la Finlande où le minimum barométrique (749m/m) s'observe à Uléaborg.

Le baromètre reste uniforme vers 765 m/m sur l'Europe Sud.

En Algérie, une baisse de 2 m/m en moyenne se produit ce matin; la température varie peu dans l'Ouest, elle augmente sensiblement sur le centre et l'Est et a atteint un maximum de 45°.0 à Ghardaïa, pendant les dernières 24 heures.

Le vent souffle de direction variable sans intensité, la mer est calme sur tout le littoral.

Beau temps en Provence.

CARTE DU TEMPS.

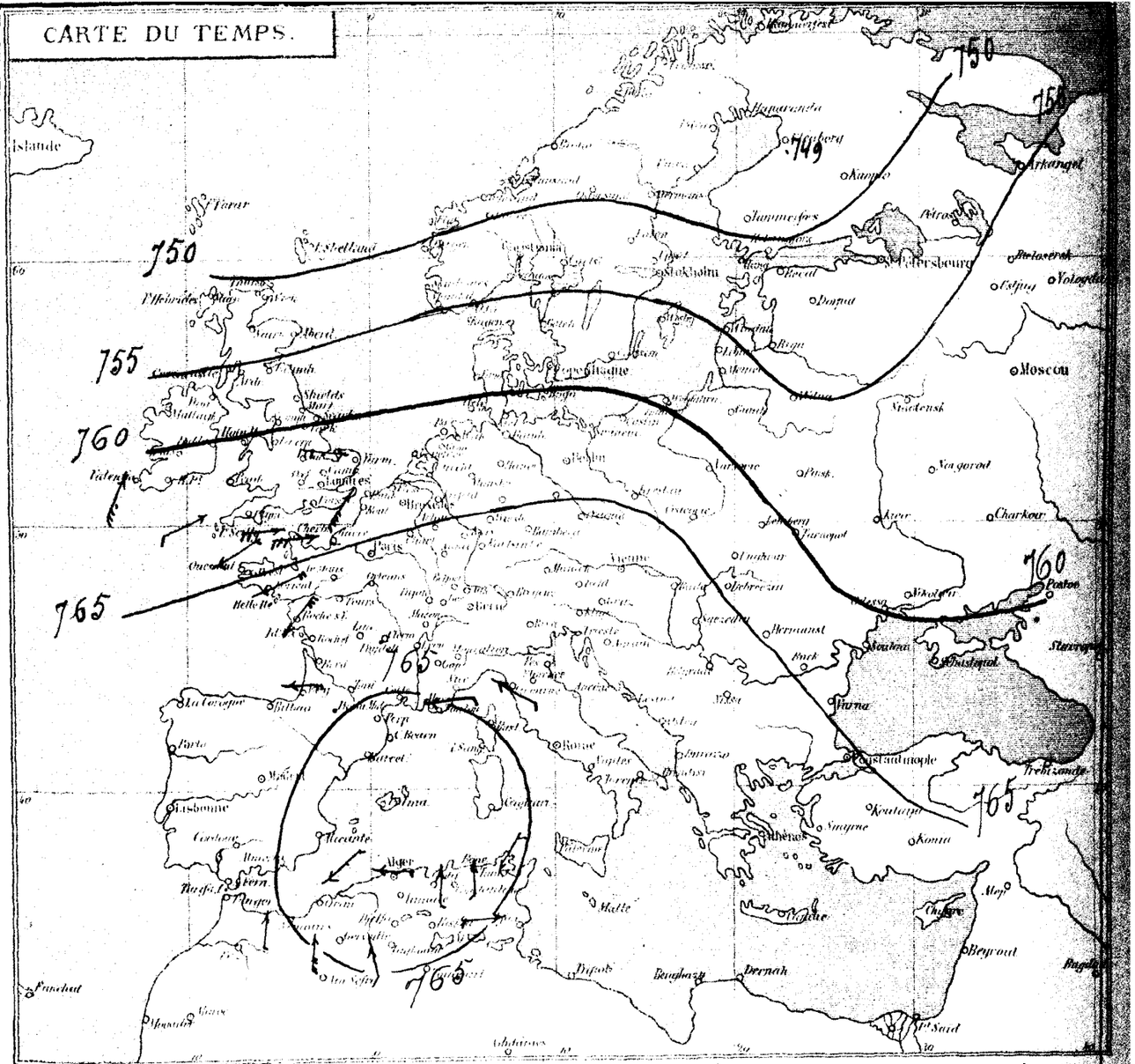

(Alger-Ville). - Température et Pression barométrique des dernières 24 heures (Enregistreurs Richard)



Températures extrêmes comparées (du 24 au 26 Juin 1886)

Stations	Maximum	Minimum	Stations	Maximum	Minimum
Nice	23°.0	15°.0	Yarmouth	19°.0	9°.0
Paris	22°.0	11°.0	Stockholm	19°.0	10°.0

STATIONS du RESEAU AFRICAIN	OBSERVATIONS DE 7 HEURES DU MATIN — PRESSION A 0° et au niveau de la mer — Observations	PRESSION A 0° et au niveau de la mer — Différence en 24 h.	TEMPÉRATURE DE L'AIR — Observations	TEMPÉRATURE DE L'AIR — Différence en 24 h	VENT DIRECTION et FORCE de 0 à 9	ÉTAT DU CIEL	ÉTAT DE LA MER	Dans les 24 heures — PLUIE en millim.	Température extrême — Maxima	Température extrême — Minima	REMARQUES DIVERSES
Nemours	65.9	+ 0.8	22.4	+ 1.2	W 1	Clair	Calme	"	26.0	20.0	"
Oran	65.8	+ 0.7	21.8	- 0.8	Calme	Couvert	d°	"	26.0	19.0	"
Tlemcen	65.6	+ 1.4	22.4	+ 1.1	d°	Clair	——	"	30.0	17.0	"
Sidi-bel-Abbès	64.9	+ 0.6	21.0	+ 1.0	SE 1	d°	——	"	37.0	15.0	"
El-Aricha	"	"	19.3	+ 1.0	S 2	Vnag.	——	"	"	"	"
Saida	64.9	+ 1.6	26.8	+ 2.0	S 1	d°	——	"	37.0	20.0	"
Géryville	64.8	+ 1.3	17.8	- 7.8	NNE 2	Beau	——	"	35.0	20.0	"
Ténez	63.0	- 0.1	18.8	+ 0.4	S 2	Vnag.	Calme	"	34.0	17.0	"
Cherchell	63.1	- 0.2	20.4	0.0	NW 2	Couvert	Agitée	"	29.0	19.0	"
Fort-l'Empereur	62.9	+ 0.4	20.4	- 1.1	W 4	Beau	Belle	"	27.7	18.7	Sirocco hier
Alger	62.1	- 0.6	24.6	+ 1.6	E 3	d°	d°	"	26.2	19.0	d°
Orléansville	63.1	0.0	26.6	+ 2.2	NE 1	Clair	——	"	40.0	11.0	"
Aumale	62.5	- 0.7	26.0	+ 2.0	Calme	d°	——	"	27.0	17.0	"
Tizi-Ouzou	62.4	- 0.2	24.6	+ 0.6	W 4	Vnag.	——	"	25.0	17.0	"
Fort-National	63.1	- 1.2	25.8	+ 3.2	S 1	Clair	——	"	30.0	24.0	"
Lagbouat	62.8	- 0.3	25.2	+ 1.6	S 1	d°	——	"	36.0	17.0	Sirocco la journée
Ghardaïa	63.0	- 1.2	31.0	+ 1.0	NW 1	d°	——	"	40.0	20.0	"
Djidjelli	62.2	- 2.6	21.0	+ 1.0	W 1	Clair	Calme	"	32.0	19.0	"
La Calle	63.9	- 1.0	20.2	- 3.4	W 1	Couvert	Belle	"	28.0	18.0	"
Sétif	62.8	- 1.1	24.0	+ 1.0	SW 1	Clair	——	"	33.0	15.0	"
Constantine	63.1	- 1.2	20.2	+ 0.4	S 3	d°	——	"	34.0	17.0	"
Guelma	63.6	- 1.0	23.8	+ 4.2	Calme	d°	——	"	38.0	17.0	"
Tebessa	64.4	"	25.2	"	W 1	d°	——	"	46.0	31.0	"
Biskra	63.8	- 1.3	23.8	+ 0.6	SE 1	d°	——	"	37.0	21.0	"
Tunis	63.9	- 1.2	21.6	+ 1.6	SE 2	Clair	"	"	"	"	"

ALGER-VILLE (Observations des 24 heures.

Température	minim. ... 19°.0	Humidité relative	minim. ... 70 %
	maxim. ... 26°.2		maxim. ... 74 %
Évaporation	3m/m.0	Pluie	

STATIONS DIVERSES

"
"
"

PORTS D'EUROPE	VENT force de 0 à 9	ÉTAT DU CIEL	ÉTAT DE LA MER	PORTS D'EUROPE	VENT force de 0 à 9	ÉTAT DU CIEL	ÉTAT DE LA MER	PORTS D'EUROPE	VENT force de 0 à 9	ETAT DU CIEL	ETAT DE LA MER
Valentia	SW 1	Vnag.	Belle	St-Mathieu	N 1	Vnag.	Belle	Alicante	"	"	"
Scilly	SW 1	Couvert	d°	Ile de Groix	ENE 2	Beau	Tr. Belle	Marseille	NE 1	Couvert	Pr. agitée
Yarmouth	Calme	Beau	d°	Ile d'Aix	Calme	Couvert	Belle	Toulon	E 1	Brouill.	Tr. Belle.
Dunkerque	Calme	Vnag.	Calme	Biarritz	W 3	pluie	Tr. Belle	Livourne	SW 1	clair	d°
Gris-Nez	S 1	d°	d°	La Corogne	"	"	"	Naples	Calme	d°	d°
Boulogne	SW 1	Tr. nuag.	Tr. Belle	Porto	"	"	"	Palerme	"	"	"
Le Havre	E 2	d°	Belle	Lisbonne	"	"	"	—	"	"	"
Cherbourg	NW 1	d°	d°	S.-Fernando	"	"	"	Funchal	"	"	"

SITUATION GÉNÉRALE

Le baromètre se relève rapidement sur le Nord de l'Europe.

Les pressions restent uniformément élevées vers 764m/m sur l'Europe Sud et la Méditerranée.

En Algérie, une légère hausse se produit dans l'Ouest, tandis que la baisse continue sur le centre et l'Est.

La température subit une augmentation de 1°.0 en moyenne sur tout le Réseau, elle a atteint un maximum de 46°.0 à Tébessa pendant les dernières 24 heures.

Le vent reste faible et variable avec tendance à passer au Nord; la mer est belle sur le littoral, sauf à Cherchell où elle est agitée. — Beau temps en Provence.

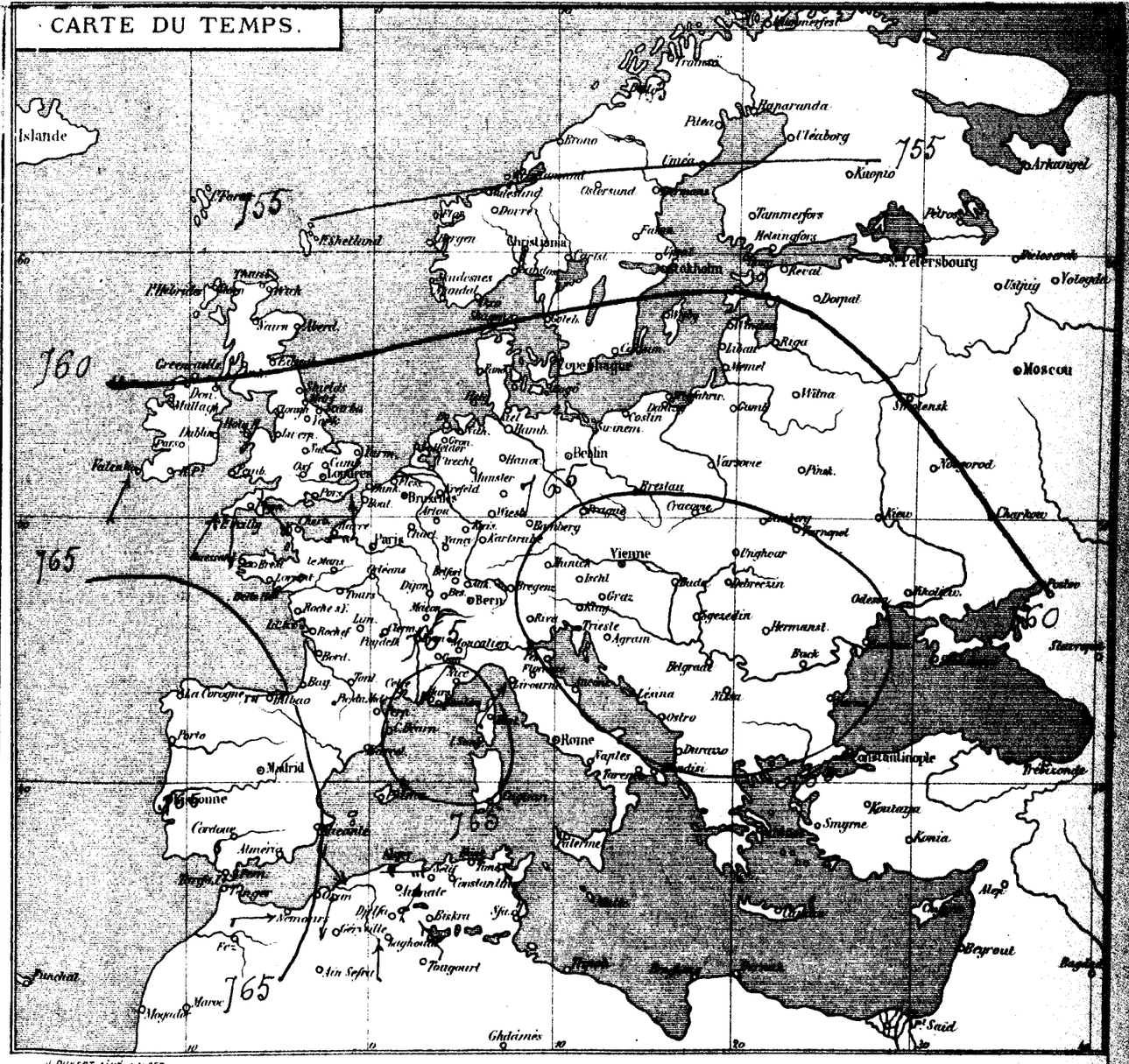

J. DUVERT AÎNÉ, - ALGER.

(Alger-Ville).-Température et Pression barométrique des dernières 24 heures (Enregistreurs Richard) 25 Juin — 26 Juin



Températures extrêmes comparées (du 25 au 26 Juin 1886).

Stations	Maximum	Minimum	Stations	Maximum	Minimum
Nice	28°.0	13°.0	Yarmouth	21°.0	13°.0
Paris.	25°.0	13°.0	Stockholm	20°.0	10°.0

BULLETIN MÉTÉOROLOGIQUE DE L'ALGÉRIE

Dimanche 27 Juin 1880

STATIONS du RÉSEAU AFRICAIN	OBSERVATIONS DE 7 HEURES DU MATIN — PRESSION A 0° ramenée au niveau de la mer — Observations	PRESSION A 0° ramenée au niveau de la mer — Différ. en 24 h.	TEMPÉRATURE DE L'AIR — Observations	TEMPÉRATURE DE L'AIR — Différ. en 24 h.	VENT DIRECTION et FORCE de 0 à 9	ÉTAT DU CIEL	ÉTAT DE LA MER	DANS LES 24 HEURES — PLUIE en millim.	Températures extrêmes — Maxim.	Températures extrêmes — Minim.	REMARQUES DIVERSES
Nemours	764.5	– 1.4	24.3	+ 1.8	SE 1	clair	calme	"	26°	15°	
Oran	64.0	– 1.8	22.0	+ 0.3	calme	d°	d°	"	25°	18	étoiles filantes à 10h soir
Tlemcen	64.6	– 1.0	21.2	– 1.2	SW 1	d°	—	"	30	17	
Sidi-bel-Abbès	64.5	– 0.4	22.6	+ 1.6	SE 1	d°	—	"	35	13	
El-Aricha	"	"	31.3	+ 2.5	S 2	nuages	—	"	42	16	
Saida	63.5	– 1.4	23.0	– 4.8	NE 1	clair	—	"	38	16	halo solaire a matin
Géryville	63.4	– 1.4	16.4	– 1.4	SSE 1	beau	—	0.4	37	11	petite pluie, tonnerre après midi, sirocco
Ténez	62.9	± 0.1	18.6	– 0.2	S 1	beau	calme	"	22°	19°	
Cherchell	63.5	+ 0.4	21.8	+ 1.4	NW 1	clair	d°	"	25	20	
Fort-l'Empereur	63.8	+ 0.9	19.2	– 1.2	SW 2	beau	belle	"	30.5	18.1	sirocco dans la journée
Alger	63.2	+ 1.1	22.6	– 2.6	NNW 4	d°	d°	"	29.3	19.6	d°
Orléansville	63.2	+ 0.2	21.4	– 5.2	SE 1	clair	—	"	40.	11	
Aumale	"	"	"	"	"	"	—	"	"	"	
Tizi-Ouzou	63.0	+ 0.6	20.0	– 4.6	W 3	nuag.	—	"	36	18	tonnerre a matin.
Fort-National	62.7	– 0.4	22.6	– 3.2	NW 2	beau	—	"	32	17	
Laghouat	61.5	– 1.3	30.0	+ 4.8	NW 1	clair	—	"	39.9	20	sirocco, tempête de sable à 3h soir
Gardhaia	60.5	– 2.5	31.0	0.0	W 1	d°	—	"	35.0	23	
Djidjelli	62.6	+ 0.2	21.2	+ 0.2	W 3	couvert	belle	"	31°	20°	
La Calle	61.8	– 2.1	20.3	+ 0.6	W 4	brouill.	calme	"	26	12	
Sétif	61.7	– 1.1	22.4	– 1.6	WNW 1	clair	—	"	35	17	
Constantine	61.1	– 2.0	19.3	– 0.4	S 3	d°	—	"	34	19	
Guelma	62.0	– 1.6	21.3	– 2.0	NNW 5	d°	—	"	35	18	
Tebessa	62.1	– 2.3	26.4	+ 1.2	W 1	d°	—	"	36	19	
Biskra	61.7	– 2.8	29.4	+ 5.6	ESE 1	d°	—	"	39	24	
Tunis	61.4	– 2.5	20.8	– 0.8	NE 1	d°		"	"	17	
Sfax	61.0	"	25.4	"	6 3	d°	belle	"	29°	19	

ALGER-VILLE (Observations des 24 heures.

Température	minim...	19°6	Humidité relative	minim...	64%
	maxim...	29°5		maxim...	71%
Évaporation	.....	5m/m	Pluie...		"

STATIONS DIVERSES

PORTS D'EUROPE	VENT force de 0 à 9	ÉTAT DU CIEL	ÉTAT DE LA MER	PORTS D'EUROPE	VENT force de 0 à 9	ÉTAT DU CIEL	ÉTAT DE LA MER	PORTS D'EUROPE	VENT force de 0 à 9	ÉTAT DU CIEL	ÉTAT DE LA MER
Valentia	calme	tr. nuag.	tr. belle	St-Mathieu	NE 2	clair	belle	Alicante	"	"	"
Scilly	d°	d°	d°	Ile de Groix	NE 1	couvert	tr. belle	Marseille	"	"	"
Yarmouth	NNE 2	beau	belle	Ile d'Aix	WNW 2	nuag.	belle	Toulon	NW 3	brume	belle
Dunkerque	NE 2	d°	tr. belle	Biarritz	calme	couvert	calme	Livourne	WSW 1	nuag.	tr. belle
Gris-Nez	calme	clair	calme	La Corogne	"	"	"	Naples	calme	clair	d°
Boulogne	NE 1	beau	d°	Porto	"	"	"	Palerme	d°	d°	d°
Le Havre	WNW 3	d°	p. agitée	Lisbonne	N 4	couvert	belle	—			
Cherbourg	calme	clair	tr. belle	S.-Fernando	W 1	clair	tr. belle	Funchal	NE 3	couvert	tr. belle

SITUATION GÉNÉRALE

La situation atmosphérique a peu varié depuis la veille : le minimum barométrique persiste sur la Russie (Moscou 754m), les fortes pressions stationnent sur l'atlantique.

En Algérie, une nouvelle baisse a lieu sur l'ouest et l'Est, les pressions varient entre 761m/m à Tenès et 764m/m à Ténouros. La température subit une légère diminution sous l'influence des vents de Nord qui dominent, les extrêmes à 7 heures ce matin sont : 18°6 à Ténès et 31° gardhaia, le maximum absolu des 24 heures, 42°, s'est produit à El-Aricha. Le beau temps est général sur tout le réseau

CARTE DU TEMPS.

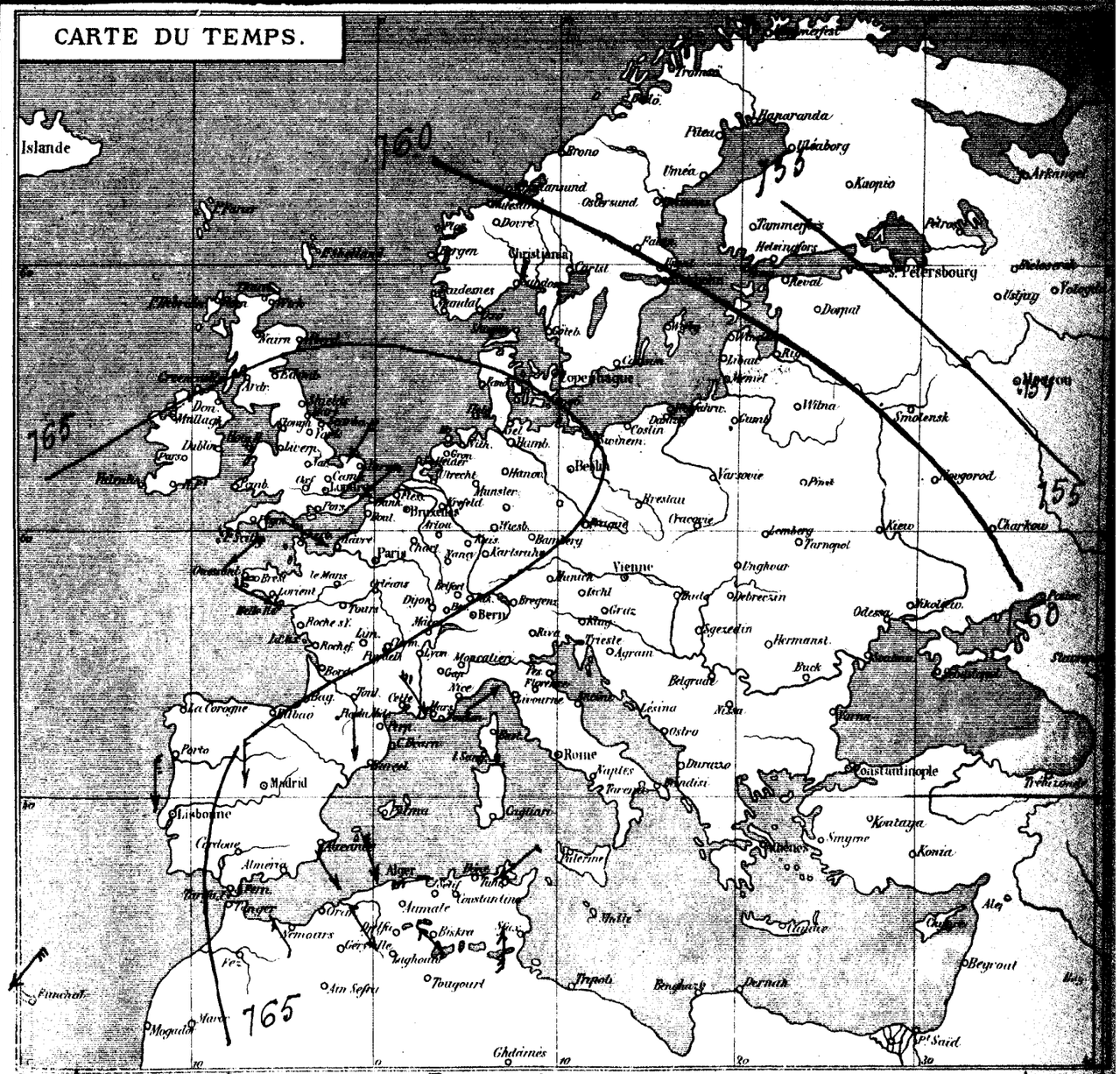

Thermomètres — (Alger-Ville).-Température et Pression barométrique des dernières 24 heures (Enregistreurs Richard). — Baromètre

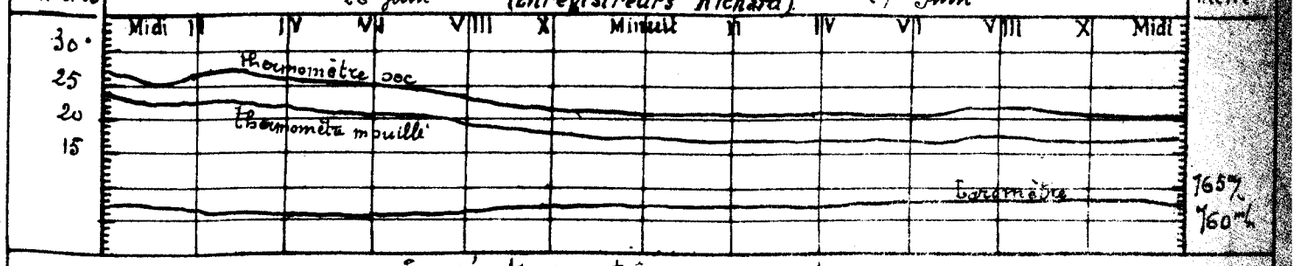

Températures extrêmes comparées

Stations	Minimum	Maximum	Stations	Minimum	Maximum
Nice	15°	24°	Yarmouth	12°	17°
Paris	11°	22°	Stockholm	10°	21°

BULLETIN MÉTÉOROLOGIQUE DE L'ALGÉRIE

STATIONS du RÉSEAU AFRICAIN	OBSERVATIONS DE 7 HEURES DU MATIN — PRESSION A 0° et au niveau de la mer — Observations	Différence en 24 h.	TEMPÉRATURE DE L'AIR — Observations	Différence en 24 h.	VENT — DIRECTION et FORCE de 0 à 9	ÉTAT DU CIEL	ÉTAT DE LA MER	Dans les 24 heures — PLUIE en millim.	Températures extrêmes — Maxima	Minima	REMARQUES DIVERSES
Nemours	765.6	+ 1.1	22.4	- 1.8	W 1	Clair	Calme	.	30.0	18.0	Sirocco hier.
Oran	64.8	+ 0.8	21.6	- 0.4	Calme	d°	belle	.	29.0	19.0	"
Tlemcen	64.2	- 0.4	22.2	+ 1.0	d°	d°	——	.	40.0	17.0	"
Sidi-bel-Abbès	64.1	- 0.8	20.0	- 2.6	SE 3	d°	——	.	34.0	14.0	"
El-Aricha	"	"	20.9	- 0.9	S 1	beau	——	.	42.0	16.0	"
Saida	63.1	- 0.4	21.6	- 0.4	N 1	Clair	——	.	33.0	14.0	"
Géryville	64.9	+ 1.8	17.2	+ 0.8	S 1	d°	——	.	36.0	9.0	"
Ténez	"	"	"	"	"	"	"	"	"	"	Non parvenu
Cherchell	64.1	+ 0.6	21.2	- 0.6	NW 1	Couvert	agitée	.	28.0	18.0	"
Fort-l'Empereur	64.2	+ 0.4	19.4	+ 0.2	N 1	Nuag.	Belle	.	27.6	17.0	Sirocco hier.
Alger	63.7	+ 0.5	22.6	+ 0.6	E 1	beau	d°	.	30.0	19.0	d°
Orléansville	63.1	- 0.1	23.4	+ 2.0	E 1	Clair	——	.	36.0	11.0	"
Aumale	63.3	"	20.0	"	Calme	d°	——	.	20.0	13.0	"
Tizi-Ouzou	62.9	- 0.1	22.0	+ 2.0	SW 3	beau	——	.	35.0	17.0	"
Fort-National	62.9	+ 0.2	22.3	+ 0.2	W 1	d°	——	.	32.0	19.0	"
Lagbouat	63.4	- 0.1	25.6	- 4.4	NE 1	Clair	——	.	38.0	16.0	"
Ghardaïa	62.2	+ 2.7	29.6	- 1.4	N 7	beau	——	.	45.0	21.0	Sirocco hier.
Djidjelli	62.8	+ 0.2	20.0	- 1.2	W 1	Clair	Calme	.	26.0	18.0	"
La Calle	63.3	+ 2.0	23.6	+ 2.8	W 3	Nuag.	Belle	.	27.0	20.0	"
Sétif	62.4	+ 0.7	20.6	- 1.8	NW 2	Clair	——	.	32.0	15.0	"
Constantine	62.9	+ 1.8	18.0	- 1.8	S 3	d°	——	.	29.0	15.0	"
Guelma	63.1	+ 1.1	20.2	- 1.6	Calme	Couvert	——	.	30.0	18.0	"
Tebessa	"	"	"	"	"	"	——	.	.	.	Non parvenu
Biskra	62.8	+ 1.8	26.2	- 3.2	NW 1	Clair	——	.	41.0	24.0	"
Tunis	63.5	+ 2.1	25.4	+ 4.6	NE 3	Clair	.	.	30.0	20.0	"

ALGER-VILLE (Observations des 24 heures.

Température (minim. ... 30°.0 (maxim. ... 19°.0 — Humidité relative (minim. ... 69 % (maxim. ... 71 % — Évaporation ... 6m/m 2 — Pluie ...

STATIONS DIVERSES

PORTS D'EUROPE	VENT force de 0 à 9	ÉTAT DU CIEL	ÉTAT DE LA MER	PORTS D'EUROPE	VENT force de 0 à 9	ÉTAT DU CIEL	ÉTAT DE LA MER	PORTS D'EUROPE	VENT force de 0 à 9	ÉTAT DU CIEL	ÉTAT DE LA MER
Valentia	SSW 3	Couvert	p. agitée	St-Mathieu	SE 1	Couvert	p. agitée	Alicante			
Scilly	E 1	beau	Calme	Ile de Groix	E 3	Brouill.	Belle	Marseille	W 1	beau	Belle
Yarmouth	NE 2	d°	belle	Ile d'Aix	Calme	Nuag.	Calme	Toulon	SE 1	Brouill.	d°
Dunkerque	NNE 2	Couvert	d°	Biarritz	E 1	Clair	d°	Livourne			
Gris-Nez	NE 3	Nuag.	p. agitée	La Corogne				Naples			
Boulogne	NE 2	Nuag.	belle	Porto				Palerme			
Le Havre	E 4	d°	p. agitée	Lisbonne				Malte	W 1	Clair	Belle
Cherbourg	E 2	beau	belle	S.-Fernando				Funchal			

SITUATION GÉNÉRALE

La situation atmosphérique reste la même; une zone de pressions élevées couvre le NW de l'Europe. où le maximum barométrique (768 m/m) s'observe à Tanöe, les plus faibles ont encore leur siège sur la Russie (Moscou 756 m/m).

Une baisse légère mais générale se produit ce matin sur l'Algérie, la température varie peu, elle a atteint un maximum de 45°.0, dans le Sud de nos regions, pendant les dernières 24 heures.

Le vent se maintient au Nord, la mer reste belle sur tout le littoral.

Beau temps en Provence.

CARTE DU TEMPS.

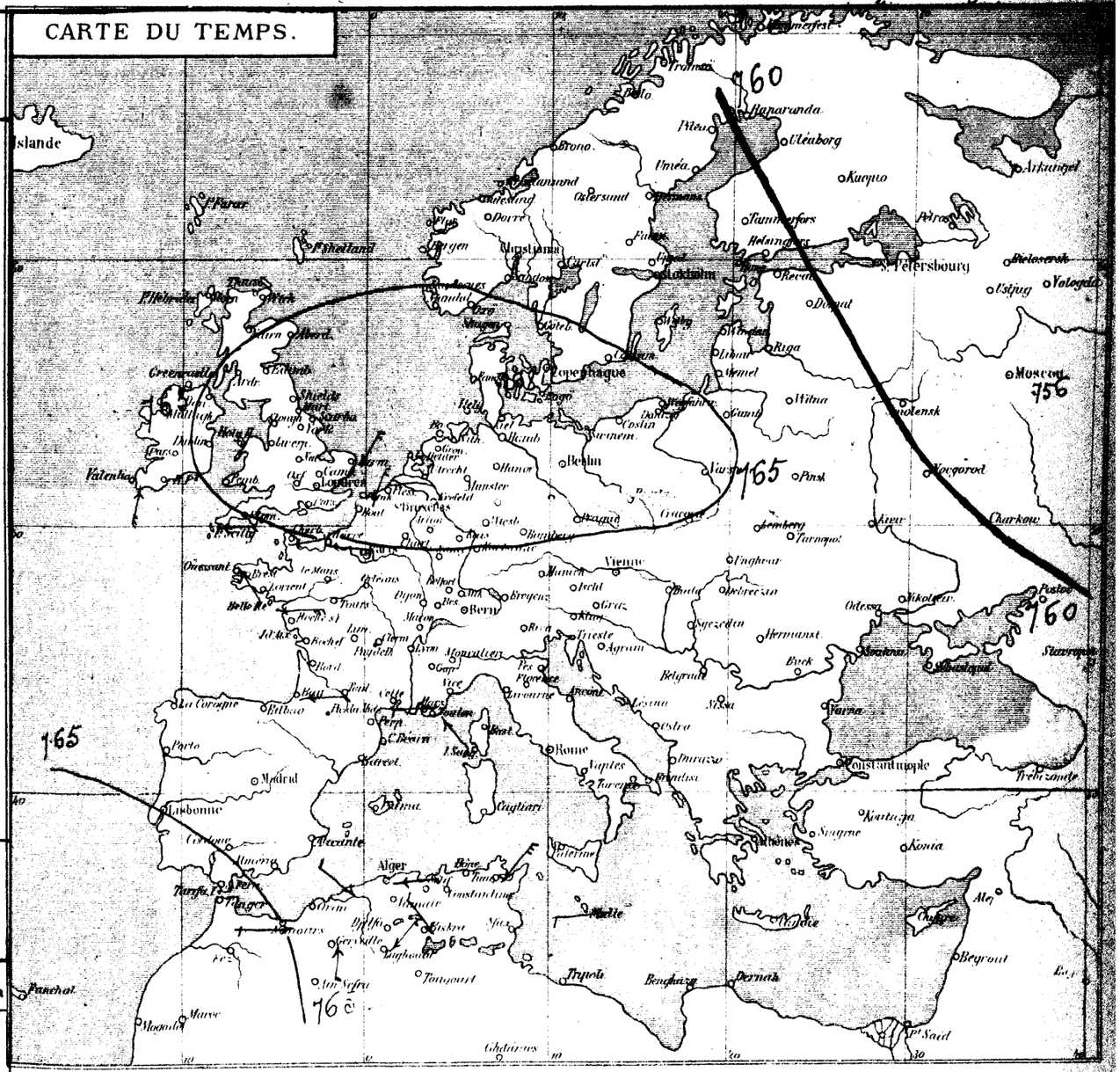



Températures extrêmes comparées (du 27 juin au 28 juin 1886).

Stations	Maximum	Minimum	Stations	Maximum	Minimum
Nice	24°.0	15°.0	Yarmouth	17°.0	10°.0
Paris	26°.0	13°.0	Stockholm	21°.0	11°.0

OBSERVATIONS DE 7 HEURES DU MATIN

STATIONS du RÉSEAU AFRICAIN	PRESSION A 0° et au niveau de la mer — Observations	PRESSION A 0° et au niveau de la mer — Différence en 24 h.	TEMPÉRATURE DE L'AIR — Observations	TEMPÉRATURE DE L'AIR — Différence en 24 h.	VENT DIRECTION et FORCE de 0 à 9	ÉTAT DU CIEL	ÉTAT DE LA MER	DANS LES 24 HEURES PLUIE en millim.	Températures extrêmes — Maxim	Températures extrêmes — Minim.	REMARQUES DIVERSES
Nemours	763.8	— 1.8	24.2	+ 1.8	SW 1	clair	calme	"	27°	18°	"
Oran	63.6	— 1.2	23.2	+ 1.6	calme	d°	belle	"	28	19	"
Tlemcen	63.5	— 0.7	22.3	+ 0.1	NNW 1	d°	—	"	30	17	"
Sidi-bel-Abbès	63.5	— 0.6	20.0	0.0	SE 1	d°	—	"	33	15	"
El-Aricha	"	"	21.8	+ 0.9	S 1	beau	—	"	42	16	"
Saïda	62.8	— 0.3	24.0	+ 2.4	N 1	d°	—	"	33	16	"
Géryville	62.6	— 2.3	25.6	+ 1.4	ESE 2	clair	—	"	26	12	"
Ténez	62.9	"	20.6	"	S 3	clair	calme	"	30°	18°	"
Cherchell	62.9	— 1.2	22.4	+ 1.2	NW 1	d°	d°	"	29	19	"
Fort l'Empereur	62.5	— 1.7	23.0	+ 3.6	W 1	d°	tr. belle	"	25.8	18	"
Alger	61.7	— 2.0	23.6	+ 1.0	NW 1	beau	d°	"	26.	19.6	"
Orleansville	61.6	— 1.5	23.5	+ 0.2	E 1	clair	—	"	38	10.0	"
Aumale	62.1	— 1.2	24.5	+ 4.8	W 5	d°	—	"	"	"	"
Tizi-Ouzou	61.8	— 1.1	25.2	+ 0.2	W 3	beau	—	"	34	21	"
Fort-National	62.8	— 0.1	23.6	+ 0.8	NW 1	nuag.	—	"	28	20	"
Laghouat	63.6	+ 0.2	26.4	+ 0.8	NE 2	clair	—	"	36.	16	"
Gardhaia	62.4	— 0.8	31.0	+ 1.4	E 2	d°	—	"	44	20	"
Djidjelli	62.9	+ 0.1	20.0	0.0	W 1	beau	calme	"	32	19	"
La Calle	63.8	0.0	24.0	+ 0.4	W 3	clair	d°	"	28	17	"
Setif	62.5	+ 0.1	21.2	+ 0.6	W 1	d°	—	"	29	15	"
Constantine	63.6	+ 0.7	18.6	+ 0.6	S 4	d°	—	"	28	15	"
Guelma	63.5	+ 0.4	19.4	— 0.8	calme	d°	—	"	34	15	"
Tebessa	63.0	"	15.6	"	NW 1	d°	—	"	24	8	"
Biskra	64.3	+ 1.5	25.2	— 1.0	SE 1	d°	—	"	39	22	"
Tunis	63.9	+ 0.4	20.4	— 5.0	W 3	d°		"	30	19	"
Sfax	64.0	"	27.0	"	N 2	d°	tr. belle	"	30	19	"

ALGER-VILLE (Observations des 24 heures.

Température	minim.	71%	Humidité relative	minim.	19.6
	maxim.	74°		maxim.	2
Évaporation		3m/m 4	Pluie		

STATIONS DIVERSES

PORTS D'EUROPE	VENT force de 0 à 9	ÉTAT DU CIEL	ÉTAT DE LA MER	PORTS D'EUROPE	VENT force de 0 à 9	ÉTAT DU CIEL	ÉTAT DE LA MER	PORTS D'EUROPE	VENT force de 0 à 9	ETAT DU CIEL	ÉTAT DE LA MER
Valentia	calme	clair	calme	St-Mathieu	E 3	clair	belle	Alicante	"	"	"
Scilly	ENE 4	mag.	tr. belle	Ile de Groix	NNE 4	d°	d°	Marseille	E 1	mag.	p. agitée
Yarmouth	calme	beau	d°	Ile d'Aix	ENE 4	tr. nuag.	d°	Toulon	E 2	brum.	belle
Dunkerque	NE 2	d°	belle	Biarritz	WSW 4	couvert	d°	Livourne	NW 1	mag.	tr. belle
Gris-Nez	NE 3	clair	agitée	La Corogne	! "	"	"	Naples	"	"	"
Boulogne	NE 2	d°	belle	Porto	"	"	"	Palerme	"	"	"
Le Havre	NE 1	beau	tr. belle	Lisbonne	"	"	"	Malte	W 2	clair	tr. belle
Cherbourg	calme	d°	d°	S.-Fernando	"	"	"	Funchal	"	"	"

SITUATION GÉNÉRALE

Une zone de basses pressions persiste à l'Est de la Russie où le minimum barométrique (754m/m) s'observe à Moscou.

Les fortes pressions de l'Atlantique tendent à gagner l'Irlande (Valentia 769m/m).

En Algérie, une baisse de 1m/m en moyenne se produit ce matin ; la température subit une augmentation sensible, elle a atteint un maximum de 44° à Gardhaia, pendant les dernières 24 heures. Le vent se maintient à l'ouest, la mer reste belle sur tout le littoral.

Beau temps en Provence.

CARTE DU TEMPS.

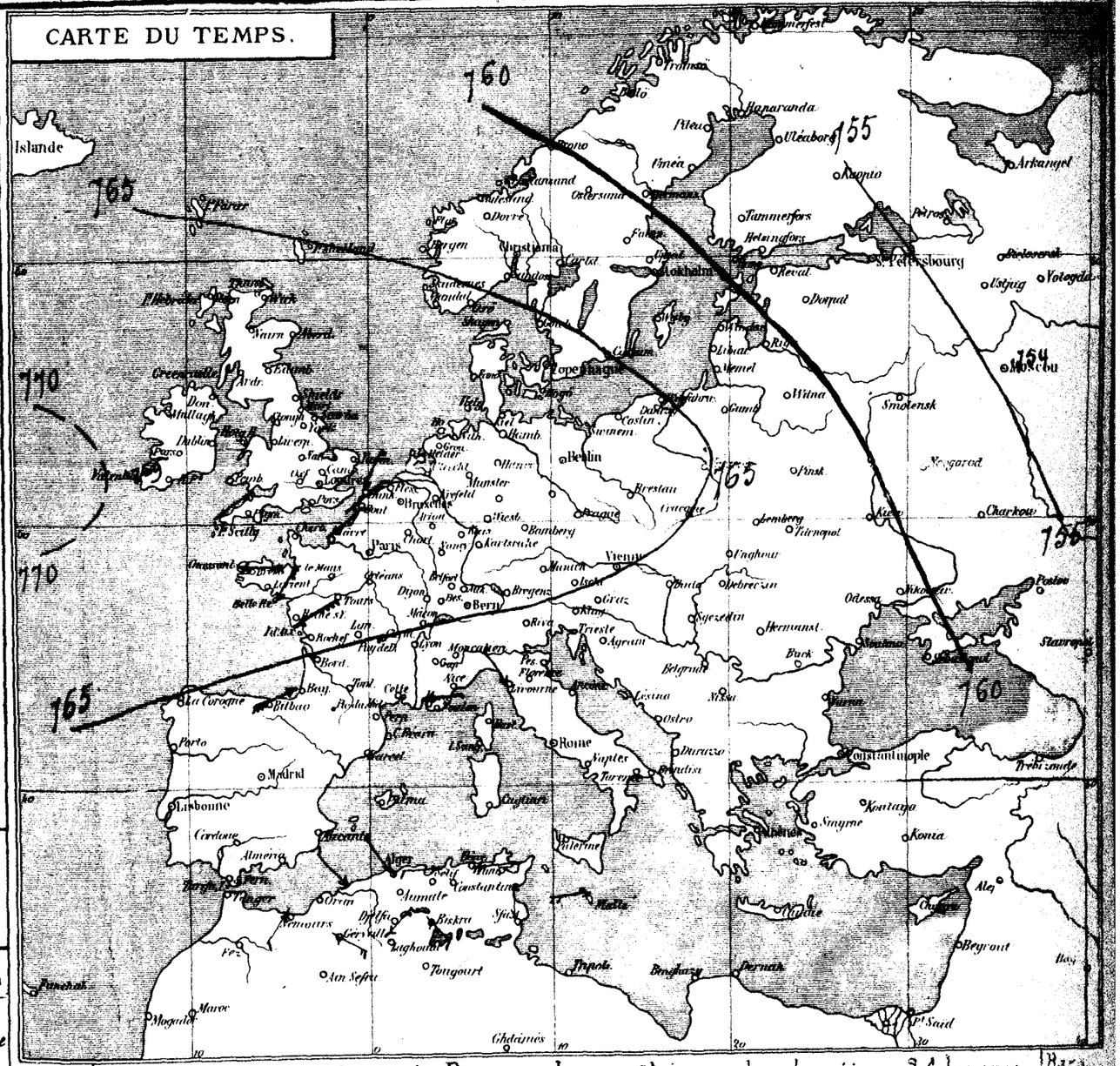

(Alger-Ville).-Température et Pression barométrique des dernières 24 heures

(Enregistreurs Richard)



Températures extrêmes comparées

Stations	Minimum	Maximum	Stations	Minimum	Maximum
Nice	15°	26°	Yarmouth	10°	17°
Paris	13°	25°	Stockholm	10°	22°

BULLETIN MÉTÉOROLOGIQUE DE L'ALGÉRIE

Mercredi, 30 Juin 18

STATIONS du RÉSEAU AFRICAIN	OBSERVATIONS DE 7 HEURES DU MATIN — PRESSION A 0° et au niveau de la mer — Observations	Différ. en 24 h.	TEMPÉRATURE DE L'AIR — Observations	Différ. en 24 h.	VENT DIRECTION et FORCE de 0 à 9	ÉTAT DU CIEL	ÉTAT DE LA MER	DANS LES 24 HEURES — PLUIE millim.	Températures extrêmes — Maxim.	Minim.	REMARQUES DIVERSES
Nemours	762.8	— 1.0	24.4	+ 0.2	S 1	clair	calme	"	27°	19°	"
Oran	61.9	— 1.7	23.8	+ 0.6	calme	magn	de	"	27	20	"
Tlemcen	62.6	— 0.9	21.6	— 0.7	NW 1	clair	—	"	31	17	"
Sidi-bel-Abbès	61.7	— 1.8	21.6	+ 1.6	SE 1	de	—	"	37	16	"
El-Aricha	"	"	21.6	+ 0.2	S 1	magn	—	"	42	16	"
Saida	60.7	— 2.1	22.0	— 2.0	SE 2	clair	—	gttes	37	19	gttes à 7h. soir, tonnerre à 5h soir
Géryville	61.3	— 1.3	25.2	— 0.4	SE 6	beau	—	0.5	37	16	Eclr tonn à 4h. soir et la nuit
Ténez	61.4	— 1.5	18.4	— 2.2	S 2	magn	calme	"	32°	18°	"
Cherchell	61.1	— 1.8	22.8	+ 0.4	NW 1	convert	agitée	"	29°	21°	"
Fort-l'Empereur	60.8	— 1.7	23.0	— 1.0	W 4	magn	calme	"	31.4	19.2	"
Alger	60.7	— 1.0	25.0	+ 1.4	calme	beau	calme	"	26.4	20.5	"
Orléansville	61.3	— 0.8	25.0	+ 1.4	E 1	clair	—	"	41.	13	"
Aumale	60.8	— 1.3	26.4	+ 0.9	calme	beau	—	"	29	11	"
Tizi-Ouzou	59.7	— 2.1	24.0	— 1.2	WNW 1	magn	—	"	38	19	"
Fort-National	60.6	— 2.3	26.8	+ 3.3	SE 2	clair	—	"	32	22	"
Laghouat	61.2	— 2.4	26.2	— 0.2	SSE 1	magn	—	"	36	17	"
Gardhaïa	62.0	— 0.4	34.0	+ 3.0	S 1	de	—	"	43	24	"
Djidjelli	59.2	— 3.7	24.0	+ 4.0	W 3	beau	tr belle	"	33°	20°	"
La Calle	59.8	— 4.0	26.2	+ 2.2	W 1	de	belle	"	41	20	"
Sétif	60.8	— 1.7	26.0	+ 4.8	W 1	clair	—	"	33	20	Sirocco la nuit
Constantine	60.1	— 3.5	25.0	+ 6.4	S 2	magn	—	"	35	18	"
Guelma	60.0	— 3.5	23.6	+ 4.2	SSE 3	de	—	"	37	20	Sirocco hier
Tebessa	61.7	— 1.3	24.6	— 1.0	W 1	clair	—	"	"	"	— de —
Biskra	62.3	— 2.0	28.8	+ 3.6	SE 3	convert	—	"	39	25	"
Tunis	60.5	— 3.4	23.0	+ 2.6	E 1	clair		"	"	19	"
Sfax	62.0	— 2.0	25.8	— 1.2	S 2	de	tr belle	"	30	18	"

ALGER-VILLE (Observations des 24 heures.

Température { minim... 20°5 ; maxim... 26°4
Évaporation..... 3m/m 2
Humidité relative { minim... 62% ; maxim... 80%
Pluie... "

STATIONS DIVERSES

PORTS D'EUROPE	VENT force de 0 à 9	ÉTAT DU CIEL	ÉTAT DE LA MER	PORTS D'EUROPE	VENT force de 0 à 9	ÉTAT DU CIEL	ÉTAT DE LA MER	PORTS D'EUROPE	VENT force de 0 à 9	ÉTAT DU CIEL	ÉTAT DE LA MER
Valentia	calme	clair	calme	St-Mathieu	E 4	clair	p. agitée	Alicante			
Scilly	ENE 2	de	belle	Ile de Groix	E 4	beau	grosse	Marseille	SW 1	nuag	belle
Yarmouth	N 2	beau	p. agitée	Ile d'Aix	NE 4	clair	belle	Toulon	SE 2	couv	tr belle
Dunkerque	NE 3	nuag	de	Biarritz	W 3	convert	tr belle	Livourne	NE 1	tr nuag	de
Gris-Nez	NE 4	convert	agitée	La Corogne				Naples			
Boulogne	NE 4	nuag	p. agitée	Porto				Palerme			
Le Havre	E 4	beau	de	Lisbonne				Malte	WNW 2	clair	tr belle
Cherbourg	ENE 2	clair	belle	S.-Fernando				Funchal			

SITUATION GÉNÉRALE

Les faibles pressions de la Russie ont leur siège sur le golfe de Livonie (Riga 754m/m).
L'aire des pressions élevées de l'atlantique gagne les Iles Britanniques (Mullaghmore 770m/m).
Une baisse de 2m/m en moyenne se produit ce matin, sur l'Europe Sud et l'algérie, les pressions se sont uniformisées vers 761m/m.
La température se maintient élevée sur nos régions ; le vent souffle généralement de l'Ouest, la mer reste belle sur le littoral, quelques pluies orageuses, sont signalées dans le Sud-ouest, tandis que le sirocco se fait sentir sur l'Est du Réseau.

CARTE DU TEMPS.

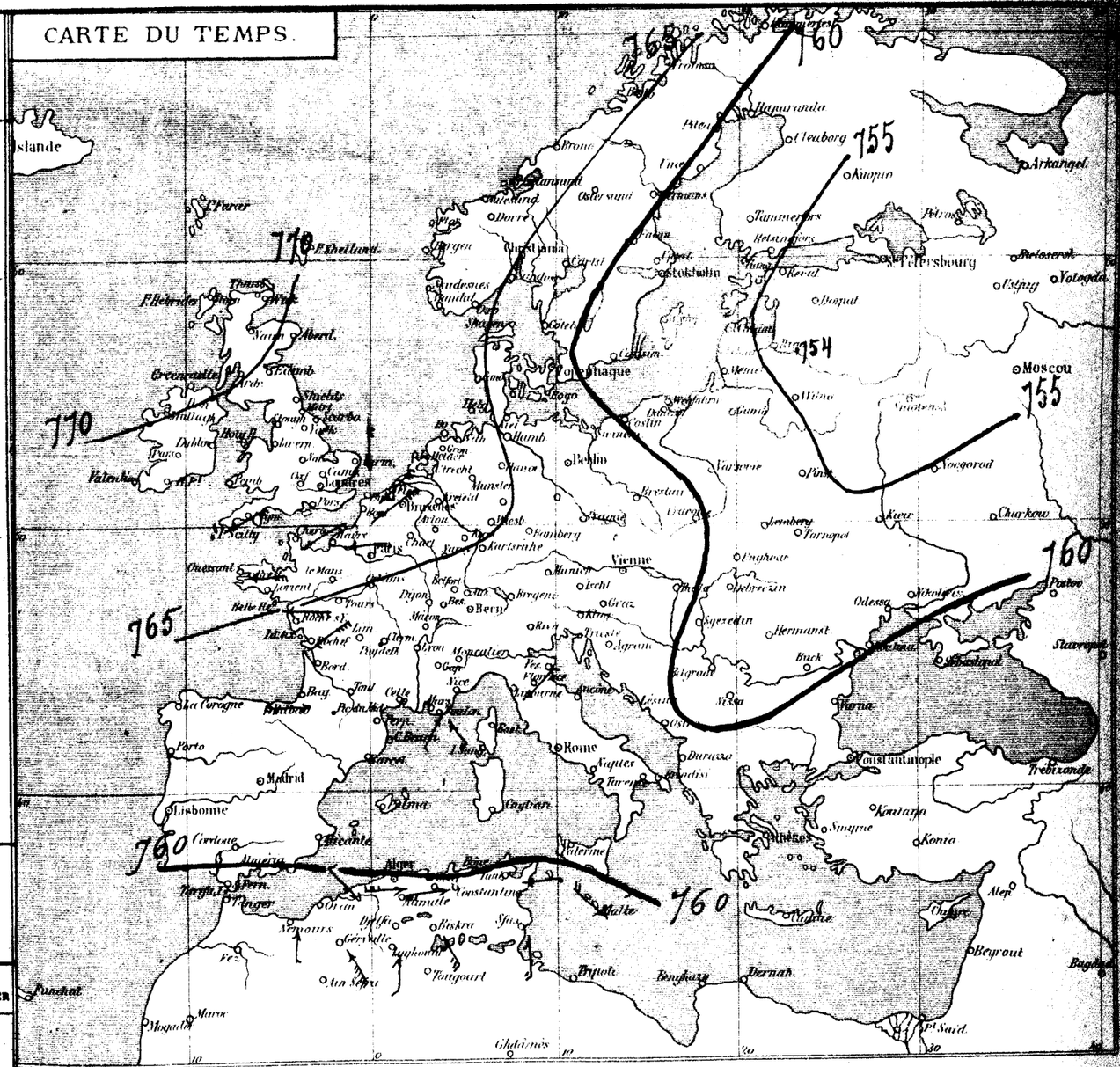

J. OUVERT AÎNÉ - ALGER

Thermomètres — (Alger-Ville).-Température et Pression barométrique des dernières 24 heures (Enregistreurs Richard) — Baromètre

29 Juin — 30 Juin



Températures extrêmes comparées

Stations	Maximum	Minimum	Stations	Maximum	Minimum
Nice	25°	16°	Yarmouth	18°	12°
Paris	25°	12°	Stockholm	17°	9°

ACADEMIE D'ALGER — ÉCOLE DES SCIENCES

SERVICE CENTRAL MÉTÉOROLOGIQUE DE L'ALGÉRIE

DIRECTEUR : M. THEVENET

BULLETIN MENSUEL

N° 19.

JUIN 1886

Physionomie générale du mois.

Le mois de Juin a été remarquablement beau, aussi les travaux agricoles ont-ils pu s'effectuer dans les conditions les plus favorables.

La pluie n'est tombée que pendant trois ou quatre avec certains points du Réseau ; la quantité d'eau recueillie n'a pas dépassé 10 millimètres.

La température s'est maintenue relativement élevée ; elle a donné une moyenne supérieure de 2° à celle du mois correspondant de l'année précédente.

Les rosées et les brouillards ont été peu intenses et les coups de vent peu fréquents, leur direction principale a encore été celle du NW.

Régime général du Temps en Algérie

pendant le mois de Juin 1886.

La dépression signalée à la fin du mois précédent au SW de l'Europe gagne le golfe de Gênes le 1er où elle séjourne le 2. Un régime de vents d'entre S et W s'établit sur l'Algérie, le beau temps est général. D'assez forts maxima de température sont remarqués sur nos régions, notamment à Tébessa où le thermomètre atteint 45°.

Une zone de pressions très uniformes vers 761m/m recouvre la Méditerranée et l'Algérie, le 3; le vent s'infléchit vers le Sud, le sirocco se fait sentir sur quelques points.

La situation atmosphérique reste la même le 4, le beau temps continue sur l'Algérie, sauf dans l'extrême sud où des tempêtes de sable se produisent.

Le 5 et le 6 les pressions ont une certaine supériorité à l'ouest et au sud de nos régions, le vent devient faible et variable, la température subit une diminution légère mais générale.

Le maximum barométrique s'observe le 7, sur l'Algérie pendant qu'une dépression assez étendue couvre l'Europe centrale. Le vent passe au SW sur nos régions, le sirocco se fait sentir sur plusieurs points où il est suivi de légères averses. Des tempêtes de sable sont de nouveau signalées dans la région saharienne.

Un segment se détache le 8 de la dépression précitée et descend sur la Tunisie tandis que le baromètre continue son mouvement vers la hausse sur le centre et l'ouest de l'Algérie. Le vent remonte au NW en prenant quelque intensité dans l'Est et en Tunisie, des pluies légères ont lieu par places.

Une dépression se forme le 9 sur l'Adriatique; elle s'éloigne vers l'Est le 10 et a son centre du 11 au 14 sur la mer Noire. Pendant cette période, les pressions restent relativement élevées sur l'Algérie, le vent se maintient au SW avec quelques sirocco peu intenses.

De fortes pressions abordent le SW de l'Europe le 15 et remontent en s'étalant le 18 sur les Îles Britanniques; elles font place le 17 à une zone de basses pressions qui s'avance par Gibraltar et qui recouvre le 19 tout le bassin occidental de la Méditerranée.

La dépression ci-dessus a son centre le 20, sur l'Italie; à cette date une nouvelle aire de fortes pressions est signalée au large du Portugal; le vent reste faible et variable sur l'Algérie, le beau temps continue.

Une hausse assez rapide se produit le 21 sur le Sud-Ouest de l'Europe et l'Algérie, tandis qu'une dépression secondaire persiste sur le golfe de Gênes; le vent passe à l'Ouest, le ciel reste généralement clair sur nos régions.

Cette situation se prolonge le 22 et le 23, la température ne subit que des variations peu sensibles, les rosées sont abondantes.

Du 24 au 29 le baromètre se maintient à une hauteur uniforme sur tout le bassin méditerranéen: le vent se calme et sauf quelques coups de sirocco suivis de nombreux orages avec éclairs et tonnerre qui se produisent le 27, le beau temps persiste sur l'Algérie.

Une baisse de 2m/m en moyenne a lieu le 30, le vent passe au Nord, quelques pluies sont recueillies à l'ouest du Rhéocan, le sirocco est assez intense dans l'Est et en Tunisie.

RÉSEAU PLUVIOMÉTRIQUE ALGÉRIEN

PLUIES (EN MILLIMÈTRES) RECUEILLIES PENDANT LE MOIS DE JUIN 1886

STATIONS	Quantités	Nombre de jours
Département d'Oran	m/m	
Aïn-bou-Dinar	1.3	2
Aïn-Témédès	0.0	0
Ammi-Moussa	"	"
Arcole	"	"
Arzew	goutte	1
Assi-bou-Okba	0.0	0
Bosquet	"	"
Bou-Khanéfis	"	"
Cap Falcon	"	"
Cassaigne	3.0	1
Daya	"	"
El-Ariche	2.5	1
Géryville	"	"
Hennaya	7.4	7
Hillil	3.0	1
Marnia	0.0	0
Mascara	3.0	1
Mécheria	0.0	0
Mercier-Lacombe	1.2	2
Mostaganem	0.0	0
Nemours	2.5	1
Oran (H)	7.2	1
Perrégaux	0.0	0
Remchi	"	"
Sahouria	Gouttes	0
Saïda	0.0	0
St-Lucien	4.0	2
Sebdou	goutte	1
Sidi-bel-Abbès	3.0	1
Tamzourah	goutte	2
Tiaret	0.0	0
Tlemcen	goutte	1
	goutte	1
Département d'Alger		
Aïn-el-Hammam	"	"
Aïn-Bessem	"	"
Aïn-Meran	"	"
Ammourah	0.0	0
Alger (le Dey)	goutte	1
Alger (ville)	goutte	2
Alger (Fort-l'Empereur)	goutte	3
Alger (École normale)	goutte	2
Attatba	"	"
Aumale	10.0	1
Azeffoun	"	"
Blida	goutte	1
Boghar	"	"
Boufarik	5.0	2

STATIONS	Quantités	Nombre de jours
	m/m	
Bou-Saâda	gouttes	3
Cap Caxine	"	"
Castiglione	"	"
Cherchell	0.0	0
Coléa	gouttes	3
Dellys	0.2	1
Djelfa	5.0	2
Dra-el-Mizan	5.0	1
Fort-National	gouttes	3
Gardhaïa	gouttes	2
Laghouat Haut-Sébaou	goutte	1
Malakoff	4.2	1
Médéa	"	"
Miliana	0.0	0
Moudjbeur	gouttes	2
Orléansville	"	"
Ouargla	0.0	0
Ouarsenis	0.0	0
Oued-Fodda	"	"
Pont-du-Caïd	"	"
Saint-Cyprien-des-Attafs	"	"
Staouéli	goutte	3
Ténès	goutte	2
Téniet-el-Haâd	0.5	1
Tizi-Ouzou	gouttes	3
Trois-Palmiers (les)	goutte	1
Département de Constantine		
Aïn-Abessa	"	"
Aïn-Amara	"	"
Aïn-Beïda	"	"
Aïn-M'lila	"	"
Aïn-Mokra	"	"
Aïn-Rouha	"	"
Aïn-Smara	"	"
Aïn-Tiun	"	"
Akbou	"	"
Attia	5.7	3
Berrat	"	"
Batna	3.0	1
Biskra	gouttes	2
Bizot	"	"
Bibans (les)	"	"
Bordj-bou-Arréridj	"	"
Bône	gouttes	3
Bougie	9.0	3
Bugeaud	"	"
Cap de Garde	0.0	0
Châteaudun	"	"
Clauzel	"	"

STATIONS	Quantités	Nombre de jours
	m/m	
Collo	"	"
Constantine (H)	1.0	1
Constantine (Ste-Hélène)	4.0	4
Djidjelli	2.8	1
Duzerville	"	"
El-Arrouch	"	"
Fedj-M'zala	0.6	1
Gastonville	4.0	2
Guelaat-bou-Sba	"	"
Guelma	1.6	2
Guergour	"	"
Hamma (le)	"	"
Héliopolis	"	"
Khenchela	"	"
Kroubs (le)	"	"
La Calle	gouttes	3
Lambèse	"	"
Meskiana	"	"
Mila	"	"
Nechmeya	"	"
N'Gaous	"	"
Oued-Amizour	"	"
Oued-Athmenis	"	"
Oued-Marsa	"	"
Oued-Zenati	"	"
Oum-el-Bouaghi	"	"
Ouled-Rahmoun	0.0	0
Ouled-Seguin	"	"
Petit	"	"
Philippeville	2.0	1
Remchi	"	"
Rouffach	"	"
Saint-Arnaud	"	"
Saint-Charles	"	"
Sefsa	"	"
Sedrata	"	"
Sétif	1.0	1
Sidi-Aïch	"	"
Sidi-Merouen	"	"
Soukharas	"	"
Stora	"	"
Tabahori	"	"
Taher	5.0	3
Takitount	gouttes	1
Tébessa	"	"
Bizerte	2.8	5
Djerba	0.0	0
Sfax	gouttes	3
Tunis	7.0	2

Résumé des Observations Algériennes

Région	Stations	altitudes	Pression atmosphérique (réduite à Zéro) moyenne	minimum	date	maximum	date	Températures à l'ombre — Extrêmes diurnes — Minima moyenne	minimum absolu	date	Maxima moyenne	maximum absolu	date	Moyenne des maxima et des minima	Moyenne de 7h. matin, 1h. soir et 7h. soir
		m.	m/m	m/m		m/m		°	°		°	°		°	°
Maritime	Nemours	4.0	763.4	757.1	19	766.9	11	16.2	13.0	2	25.6	30.2	27	20.9	23.2
	Cap Falcon	78.2	755.6	747.9	19	760.1	11	17.8	14.6	7	25.4	29.4	30	21.6	21.7
	Oran	70.0	758.1	751.8	19	761.9	9	17.8	15.2	1er	27.0	31.2	21	22.4	22.6
	Ténès		756.3	751.3	19	760.6	11	17.0	12.0	5	31.0	37.0	23.25	24.0	21.7
	Staouëli	125.0	754.6	747.6	19	759.0	11	14.6	10.2	10	26.5	31.0	25	20.5	20.9
	Alger	38.5	758.6	750.4	19	763.4	11	17.8	15.0	12	25.6	30.0	28	21.7	23.3
	Djidjelli	13.0	758.8	751.0	19	763.3	11	17.3	14.0	9	28.5	34.4	19	22.9	21.9
	La Calle	10.7	761.4	752.7	19	768.4	12	16.3	14.0	9.21	25.9	37.2	20	23.1	22.4
	Bizerte	6.0	761.2	753.2	19	766.2	24	17.1	14.2	1er	27.0	37.8	19	28.0	21.1
	Tunis	40.0	757.5	750.0	19	762.4	24	16.4	10.0	14	28.7	37.6	20	22.6	22.9
	Sfax	13.5	759.7	753.0	19	765.7	24	17.7	14.0	20	28.3	31.2	1er	22.9	24.1
	Djerba	12.0	760.4	756.2	19	765.2	24	21.1	19.0	10	28.2	33.8	27	24.6	24.3
Steppe	Orléansville	117.8	751.6	745.5	19	758.6	16	8.9	2.8	16	34.0	41.2	30	21.4	25.7
	Boufarik	58.0	762.5	754.5	17	765.5	12	14.2	10.4	10	30.5	34.0	25	22.3	24.3
Montagneuse	Tlemcen	824.0	696.0	690.3	8	699.0	15	16.1	13.6	9	27.0	31.2	20	21.5	21.4
	Saïda	886.0	689.8	684.4	19.20	693.6	11	13.7	8.6	9	30.8	37.8	26	22.4	23.4
	Sidi-bel-Abbès	476.0	722.1	717.1	19	725.6	11	13.1	9.0	10	31.4	39.0	25	22.3	22.7
	Tiaret	1086.0	663.9	659.3	19	666.9	24	14.0	9.0	8	24.6	31.2	27	19.3	20.6
	Teniet-el-Haad	1142.0	658.7	654.1	19	672.1	11	11.0	5.8	9	27.8	34.6	26	20.6	21.1
	Miliana	740.0	699.8	696.5	19	705.0	24	14.5	11.0	12	28.5	37.2	27	21.5	22.2
	Médéa	914.5	686.0	679.8	29	689.8	24	11.5	6.0	15	29.0	37.0	30	20.2	20.8
	Aumale	887.4	686.8	682.3	19	690.2	24	12.8	8.2	12	28.0	36.0	29	20.4	22.8
	Tizi-Ouzou	257.0	740.3	734.1	19	743.3	12	15.6	10.6	9	30.6	37.8	20	23.1	24.4
	Fort National	916.3	682.7	677.8	19	686.0	25	14.4	9.0	9	23.9	32.0	28	17.6	20.4
	Sétif	1086.1	672.2	668.7	19	674.0	24	12.1	7.0	12	27.5	35.0	27	19.8	21.2
	Constantine	660.0	705.5	698.9	19	709.4	24	14.1	8.2	15	27.2	37.0	30	20.5	21.6
	Guelma	274.4	737.9	729.9	19	742.0	24	14.3	10.4	16	30.3	40.2	20	23.4	22.3
	Batna	1058.4	675.1	671.0	8	674.0	25	9.6	3.0	16	30.7	36.9	30	20.1	22.8
Hte-Plateaux	Aflou	1426.0	649.0	644.0	19	652.5	24	12.0	5.5	3	30.8	38.2	27	21.4	22.0
	Djelfa	1167.0	667.7	664.5	18	671.4	24	13.0	7.0	9	30.4	38.0	20	21.7	25.4
	Géryville	1305.0	654.5	651.1	19	657.0	11	9.1	2.6	9	30.7	37.4	26	19.9	23.6
	Méchéria	1175.0	660.9	657.3	3	665.8	11	13.4	7.6	9	32.8	38.0	26-27	23.1	25.2
Saharienne	Bousaâda	669.0	708.6	704.8	19	711.2	24	20.2	13.8	16	24.4	42.5	27	27.3	29.4
	Laghouat	752.0	697.5	693.5	19	701.8	25	14.8	10.4	9	33.5	39.6	1er	24.2	26.3
	Biskra	124.0	750.9	745.4	7	754.9	21	21.1	18.2	17	36.4	41.2	28	28.8	29.9
	Gardhaïa	520.1	716.7	714.0	19	722.0	9	20.8	15.0	16	38.0	45.0	27.28	29.4	32.6

Mois de Juin 1886.

Hygrométrie — Tension de la vapeur			Humidité relative			Evaporation totale	Vent dominant (direction)	Remarques diverses (date des jours de)						
moyenne	minimum	maximum	moyenne	minimum	maximum			Rosée	Brouillards	Sirocco	Orages, éclairs et tonnerre	Grêle	Etoiles filantes	Comètes de octobre
m/m	m/m	m/m	%	%	%	m/m								
13.4	9.9	15.0	62.0	39	78	103,7	SE	"	17.18.19	27	"	"	"	"
13.7	8.5	10.8	71.0	45	91	131.3	SW	"	18.23/30	"	"	"	"	"
11.7	7.2	18.1	57.0	36	85	"	NW	"	26	"	30	"	27	"
8.9	5.8	13.4	45.0	32	65	"	S	"	"	17	6.9.15.22.28	"	"	"
12.3	7.4	16.8	68.0	30	92	158.0	NE	9.18.23/25.28/30	14.18.26.27	12.16.17.18.20 23/25 27.30	"	"	10.12.15.23/25 29.	"
14.3	9.5	19.0	65.7	42	79	182.3	NW	"	"	10.11.13.15.24 25.26	30	"	"	"
14.1	6.8	18.3	59.0	44	94	81.7	W	1.4	"	"	30	"	"	"
12.2	9.0	17.0	61.0	37	91	130.0	"	"	"	19.30	19	"	"	"
12.5	6.6	17.4	63.5	20	91	"	NW	1/5.9/13 14/30	"	19	19.30	"	"	"
16.6	5.5	16.3	52.5	16	77	"	W	"	"	"	6.19.27.30	19	6	4
13.5	6.8	21.4	59.4	39	90	"	NE	"	"	"	"	"	"	"
12.5	6.5	17.5	35.0	26	87	"	NE	"	7	30	"	"	"	20
15.3	8.3	35.9	60.3	21	82	191.2	E	"	"	"	"	"	"	"
12.6	8.0	16.6	57.5	17	90	131.8	NE	"	2.16.17.18	"	1.30	"	21	
10.4	5.4	20,3	57.5	31	87	73.0	NW	"	"	"	"	"	"	"
8.8	4.9	12.4	44.7	8	92	241.2	N	"	29.	28.	18.19.29	18	"	"
9.9	7.1	15.1	62.0	19	87	105.5	SE	"	"	"	"	"	"	"
9.3	6.3	11.8	52.8	26	85	217.0	NW	"	2	18	18	"	"	"
8.1	5.5	13.5	45.8	16	72	186.1	NW	1.2.3.6.8/14 16.18.20.22.26	"	"	18.29.30	"	"	18
10.8	6.9	13.5	53.0	36	76	"	E	"	3	19	"	"	"	"
8.2	3.4	11.5	49.5	11	87	210.5	SW	14.17.18.20 26.27	"	2.3.20	"	"	24	"
8.9	6.2	13.3	43.6	28	78	"	W	"	"	"	"	"	"	"
15.9	10.4	28.4	71.0	36	91	105.0	W	4.12	25.27	3.26	27	"	24.28	"
7.0	3.5	12.4	41.6	14	94	"	SSW	"	2.3.4.20	12.15/19.24 26	30	"	"	"
8.2	4.4	11.4	46.6	11	79	235.0	W	11.14.29	"	2.4.25.27	4.29.26	30	1.3.26	"
8.9	5.1	13.4	49.6	14	82	71.0	W	"	"	12.13.18.29	19.30	"	"	"
11.3	6.3	15.0	64.0	19	98	239.7	NNW	"	3	5.7.14.21/29	28.30	"	"	"
10.1	5.8	14.9	51.9	19	83	207.3	SW	"	"	14.25/27.30	"	"	"	"
7.6	4.1	10.8	38.0	25	50	349.2	NNE	"	"	"	18.26.27.29	"	8	3.18
11.5	1.3	24.3	46.0	6	74	"	N	"		24.30	18.19	"	"	"
13.1	5.2	15,3	47.0	36	57	421.9	SW	3.23		2.17.18.25.26 30	18.19.24 29.30	"	"	"
5.7	2.6	10.2	24.0	11	64	475.7	NNW	"	"	17.25.27.29	24.29	"	"	"
9.1	6.5	14.2	30.6	18	54	"	W	"	"	19.24.30	"	"	"	"
9.2	4.9	16.0	39.0	11	74	202.4	NE	"	"	3.4.5.6.8.17 18.21.26.24.30	"	"	"	26
8.6	5.3	14.0	29.0	11	56	278.4	SE	"	"	3.20	21	"	"	"
5.2	1.9	9.5	16.0	3	59	323.4	W	"	"	2.6.7.18.19 20.29	"	"	"	3.6.7.13 19

Mois de Juin 1886

Mois de Juin 1886

Résumé des Phénomènes généraux

Variations du débit des sources. — Une diminution très notable s'est produit dans le débit des sources à la suite de la sécheresse qui a persisté pendant tout le mois.

Crues de Rivières. — Les eaux de nos oueds continue à baisser; à Ain-bou-Dinar, les îlots du Chéliff ont émergé.

Migrations et passages d'oiseaux, apparition d'insectes, etc. — Les sauterelles sont encore signalées aux environs des Trois-Palmiers (Commune mixte de Ténès); à Affon elles ont disparu vers l'Est; il en a été détruit 1795 mètres cubes par les soins du Bureau arabe de cette localité. Les tourterelles et les guêpiers ont fait leur apparition à Renchi (Oran) ainsi que dans le Haut-Sebaou; les pigeons ramiers sont en assez grand nombre dans cette dernière région. — On remarque des quantités innombrables de papillons blancs aux environs d'Orcole.

Foliation, floraison maturation. — Staouëli: floraison des grenadiers et des aloës, maturation des figues-fleurs et des raisins précoces. — Boufarik, maturation des blés, avoines et orges, du lin, des pignons, des fraises et des abricots. — Fort l'Empereur: maturation des poires, des prunes et des fraises. — Médéa, maturation des poires, pommes et cerises. — St Lucien: maturation des blés du 1er au 15. — Ain-bou-Dinar: maturation des orges et des avoines du 1er au 3, moissons du 3 au 15; maturation des blés vers le 15, moisson du 15 au 30. — Attia: maturation des pêches, prunes, abricots et poires, des blés, orges et avoines. — l'Hillil: maturation des amandes cerises, abricots, poires et pommes vers le 7, des blés tendres et des avoines. — Haut-Sébaou: maturation des céréales; les arbres fruitiers sont en pleine production, sauf les noyers et les cognassiers. — Guelma: quelques espèces de raisins arrivent à maturité. — Djidjelli: apparition des pommes de poires et des prunes sur le marché. — Djerba: maturation des poires et des prunes du 25 au 30, des nèfliers du 5 au 10; la maturation des légumes est remarquablement avancée; celle des tomates s'est effectuée dans les premiers jours du mois; celle des melons du 8 au 15, des pastèques du 20 au 25. — Sfax: maturation des poires et des pommes.

Appréciations générales relatives à l'Agriculture. — La moisson des orges est terminée, les grains sont généralement abondants et de belle qualité, les battages commencent; celle des blés s'effectue sur un grand nombre de points, la récolte promet d'être forte satisfaisante comme qualité et comme quantité. — Les fourrages sont coupés, ils sont fournis et abondants, leur rentrée s'est effectuée dans les meilleures conditions. — L'aspect de la vigne est partout superbe, le rendement sera supérieur.

Rosées. — Les rosées ont été peu observées pendant ce mois; elles n'ont offert une certaine fréquence que sur les régions montagneuses.

Brouillards. — Ne se sont produits que rarement pendant la première quinzaine ; ils n'ont offert une certaine généralité et une certaine fréquence que du 16 au 30.

Gelées blanches. — Les gelées blanches ont complètement cessé.

Orages, éclairs, tonnerre. — Les orages ont été peu nombreux pendant ce mois, ils n'ont été signalés d'une manière presque générale, que le 18, le 19 et le 30. —

Grêle. — L'observation de la grêle ainsi que celle des orages a été à peu près nulle ; on ne l'a observée que le 18 à Saïda, le 19 à Tunis et le 30 à Sétif. —

Coups de vent. — Ainsi que pendant les mois précédents les coups de vent observés ont soufflé généralement d'entre W et NW et seulement du 15 au 20 et dans la journée du 30. —

Sirocco. — Le sirocco a été assez fréquent, il s'est fait sentir par intervalles et sur un grand nombre de points pendant la plus grande partie du mois.

Tempêtes de sable. — à Ténet-el-Haad, le 18. ; le 7 et le 18 à Aflou ; le 26 à Laghouat, les 3. 6. 7. 18 et 19 à Gardhaia et le 20 à Djerba.

Etoiles filantes. — Observées le 27, à Oran ; à Staouëli les 10. 11. 12. 15. 23. 24. 25 et 29 ; à Orléansville le 21. — à Médéa le 24. — à Tizi-ouzou le 24 et le 28 ; à Sétif les 1er 3 et 26 ; à Aflou le 8 ; à Sebdou le 21 et le 27 ; à Tunis le 6. —

Halos lunaires } très peu observés. { à Ste Hélène le 10 ; à Orcole le 12
Couronnes lunaires } très peu observés. { à Aïn-bou-Dinar le 13 ; à Orcole les 11. 12. 13 et 16
Halo solaire } très peu observés. { à Orcole le 28. —

Tremblement de terre. — Une assez forte secousse de tremblement de terre a été ressentie à Ténet-el-Haad, le 16, à 6 heures 10 du matin ; sa durée approximative a été de une seconde et demie.

Dégâts causés par les insectes, etc.... — Les altises sont signalées sont signalées sur un grand nombre de vignes, toutefois les dégâts occasionnés par ces insectes sont peu considérables. A signaler également la présence de l'oïdium et du peronospora dans certaines vignes. — A Orcole, la recolte des fèves a été complètement anéantie par des quantités d'insectes appelés « pous de fèves. » Aux trois Palmiers, près Ténès, une maladie assez conséquente sévit sur les poules.

Etat sanitaire. — Les renseignements obtenus sur la situation médicale sont, à peu de chose près, les mêmes que ceux du mois précédent, sauf une recrudescence marquée des fièvres intermittentes et rémittentes ainsi que des affections palustres occasionnées par les premières chaleurs.

MOIS DE JUIN 1886.

DIAGRAMMES RÉSUMANT LES OBSERVATIONS DE LA STATION D'ALGER

{Fort-l'Empereur
altitude : 225m

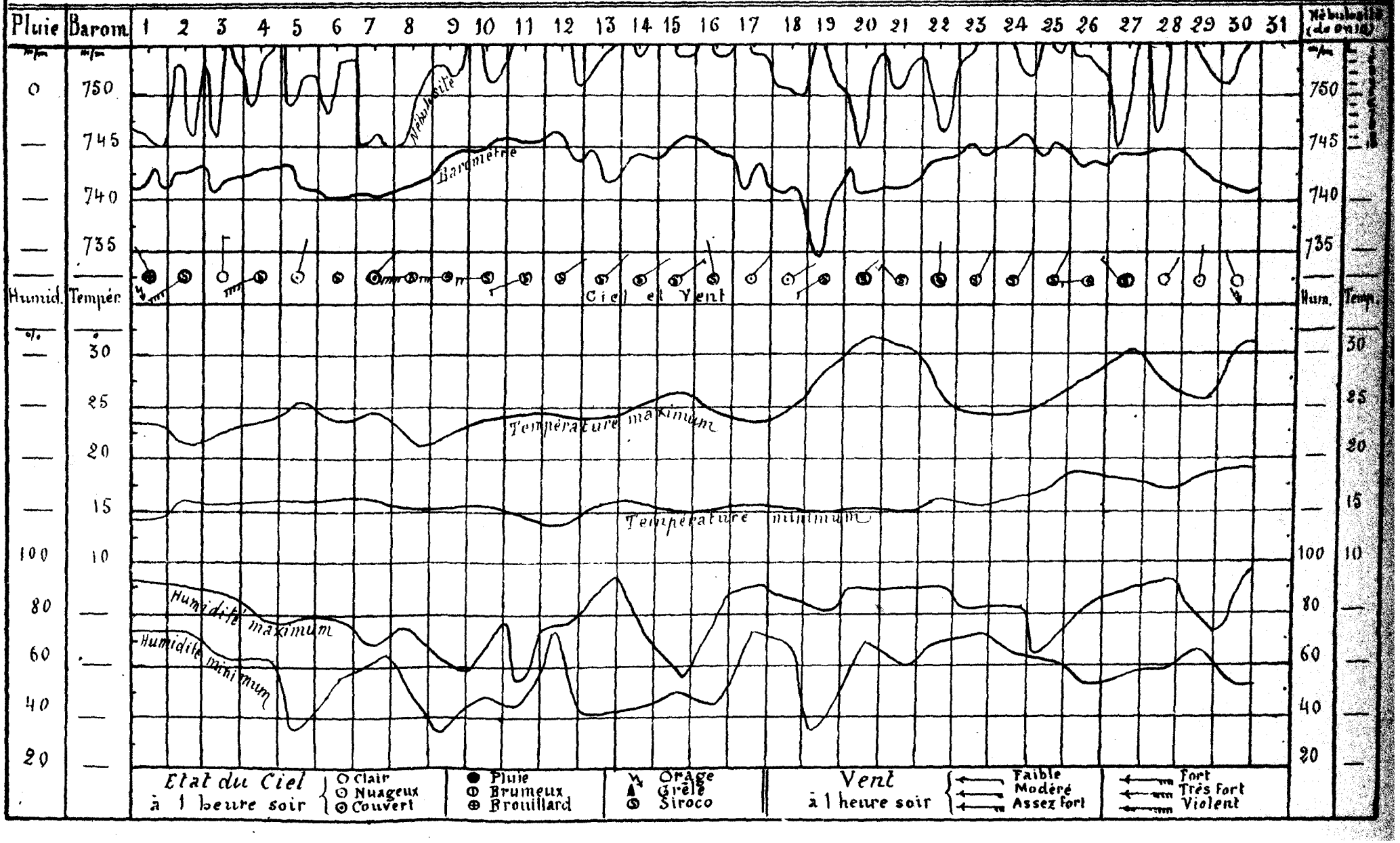

MOIS DE JUIN 1886.

DIAGRAMMES RÉSUMANT LES OBSERVATIONS DE LA STATION D'ORAN

Hôpital Militaire
altitude : 60m

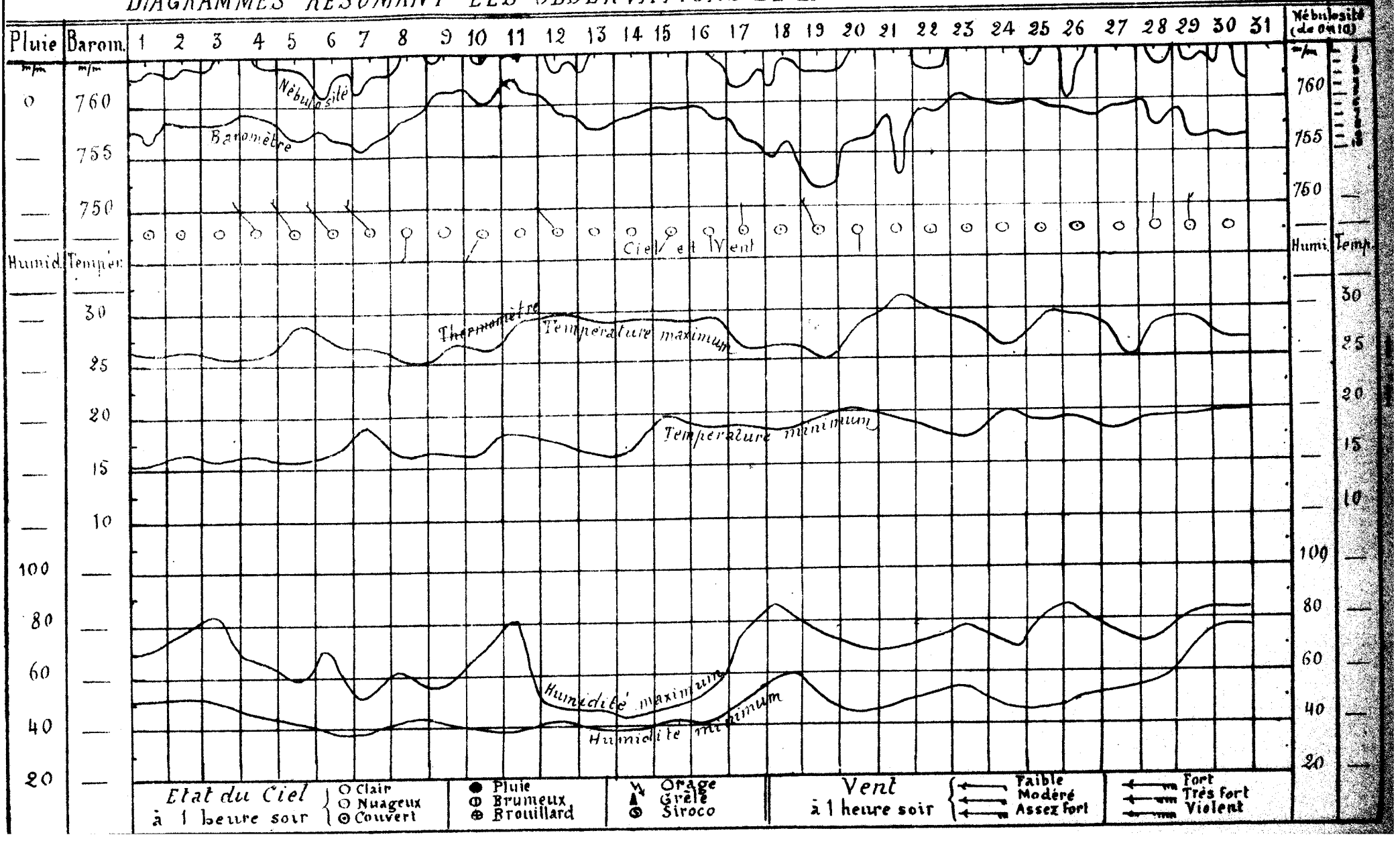

MOIS DE JUIN 1886.

DIAGRAMMES RÉSUMANT LES OBSERVATIONS DE LA STATION DE CONSTANTINE

(Hopital Militaire
Altitude: 660m

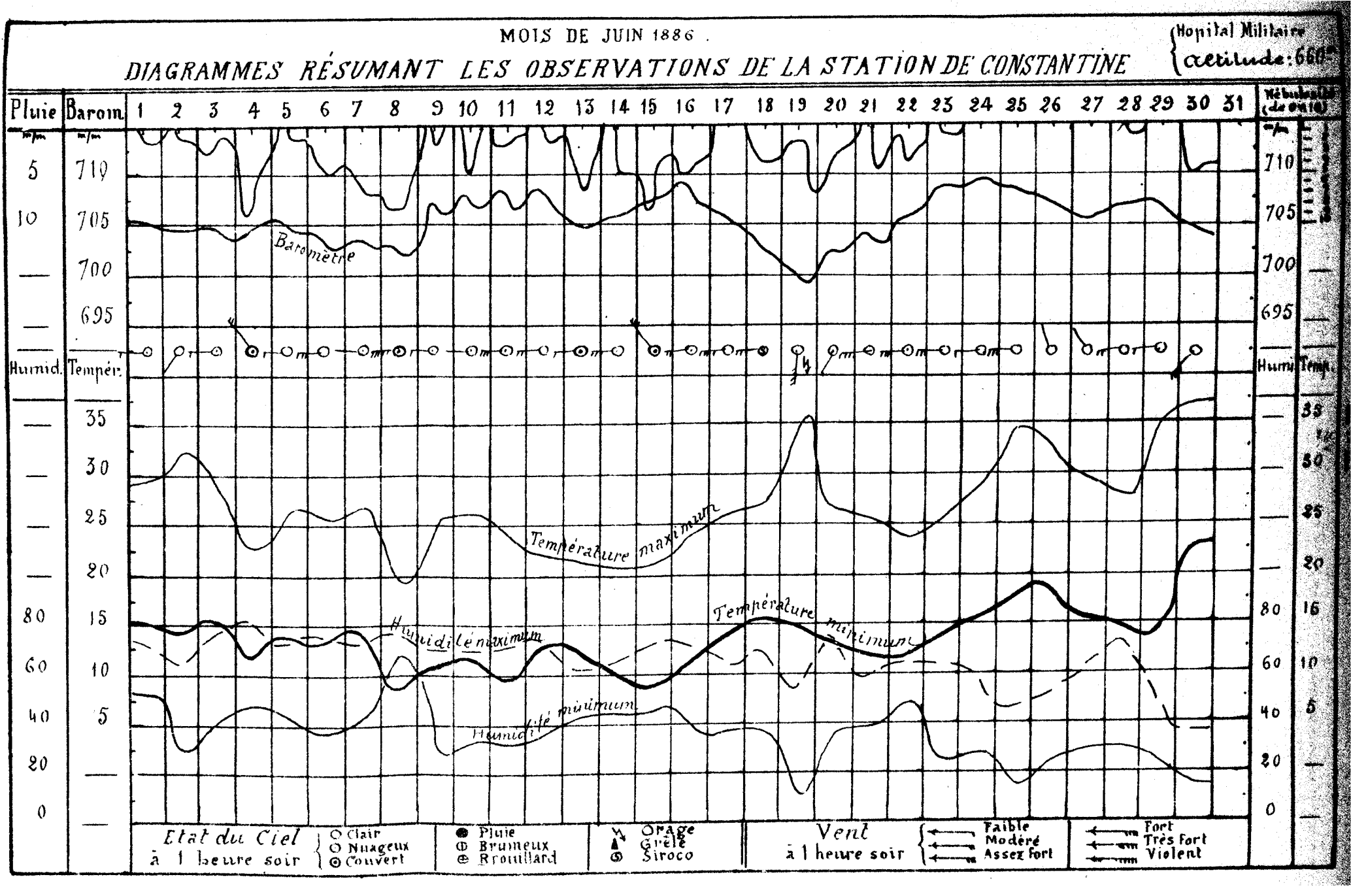

MOIS DE JUIN 1886

DIAGRAMMES RÉSUMANT LES OBSERVATIONS DE LA STATION DE LAGHOUAT

École Communale
altitude : 748m

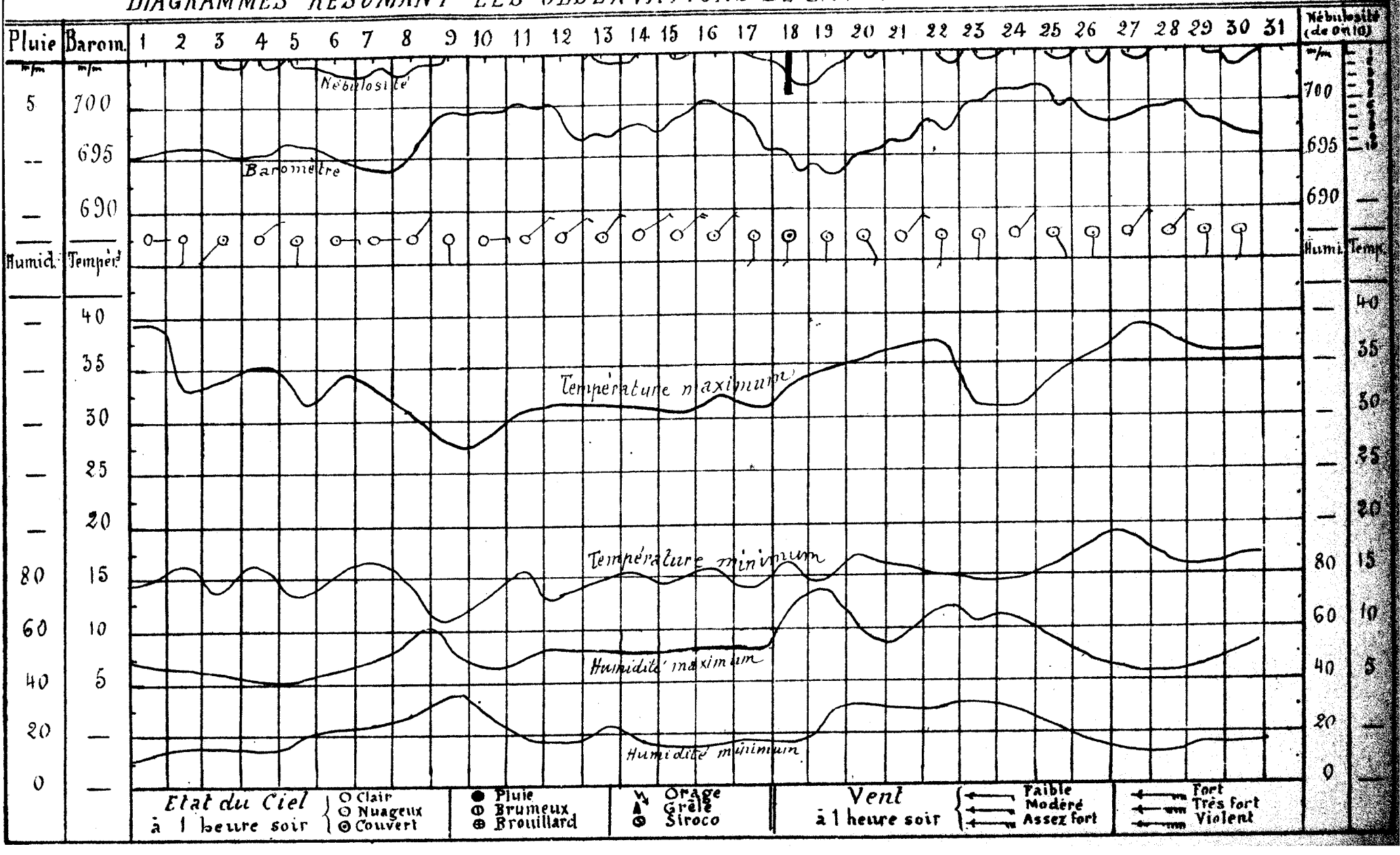

STATIONS du RÉSEAU AFRICAIN	OBSERVATIONS DE 7 HEURES DU MATIN — PRESSION A 0° et au niveau de la mer — Observations	Différence en 24 h.	TEMPÉRATURE DE L'AIR — Observations	Différence en 24 h.	VENT DIRECTION et FORCE de 0 à 9	ÉTAT DU CIEL	ÉTAT DE LA MER	DANS LES 24 HEURES — PLUIE en millim.	Températures extrêmes — Maxima	Minima	REMARQUES DIVERSES
Nemours	761.2	— 1.6	23.3	— 1.1	S 1	clair	calme	"	28°	18°	"
Oran	60.9	— 1.0	23.9	+ 0.1	calme	clair	calme	"	28°	21°	éclairs dans la soirée
Tlemcen	61.2	— 1.4	21.2	+ 0.4	NNW 1	nuag.	beau	gttes	29	16	gttes à 6h soir
Sidi-bel-Abbès	60.0	— 1.7	20.0	— 1.6	SE 1	beau	—	"	35	16	"
El-Aricha	"	"	19.6	— 2.0	SW 2	tr. nuag.	—	"	90	16	"
Saïda	59.1	— 1.6	20.0	— 2.0	NW 1	beau	—	"	35	18	"
Géryville	61.4	+ 0.1	13.2	— 7.0	S 2	d°	—	1.6	34	15	Sirocco, tourne cap. midi, pluie à 6h soir
Ténez	59.8	— 1.6	18.6	+ 0.2	S 2	tr. nuag.	calme	"	33°	18°	éclairs le soir
Cherchell	59.2	— 1.9	23.6	+ 0.8	E 1	nuag.	calme	"	30	21	"
Fort l'Empereur	60.2	— 0.6	20.6	— 1.4	SSW 1	couvert	d°	"	30.8	19	Eclairs et tonnerre hier soir
Alger	59.9	— 0.8	23.2	— 1.8	E 1	d°	d°	"	28.0	20.8	Eclairs hier soir
Orléansville	59.7	— 1.6	26.2	+ 1.2	NW 1	clair	—	"	40	15	"
Aumale	60.1	— 1.7	25.5	+ 0.1	calme	tr. nuag.	—	gttes	29	21	orage, pluie légère à 7h soir
Tizi-Ouzou	59.3	— 0.4	20.4	— 3.6	W 2	beau	—	4.5	35	19	Pluie, écl. tonn. hier soir.
Fort-National	"	"	"	"	"	"	—	"	"	"	non parvenu.
Laghouat	60.6	— 0.6	25.8	— 0.4	NE 1	clair	—	"	37	17	"
Gardhaïa	61.0	— 1.0	31.0	— 3.0	W 2	d°	—	"	45	29	"
Djidjelli	59.6	+ 0.4	23.2	— 0.8	NE 4	beau	tr. belle	2.0	30°	22°	Ecl. tonn. et pluie hier soir
La Calle	59.6	— 0.2	25.8	— 0.4	W 2	clair	calme	"	32	22	Sirocco hier, éclairs le soir
Sétif	60.3	— 0.5	20.2	— 5.8	SW 2	d°	—	gttes	35	20	éclairs et gouttes à 7h soir
Constantine	59.1	— 1.0	27.6	+ 2.6	S 2	tr. nuag	—	"	37	23	éclairs hier soir
Guelma	59.0	— 1.0	24.6	+ 1.0	calme	nuag	—	1.2	40	12	Sirocco le matin, écl. tonn. pluie le soir.
Tebessa							—				
Biskra	60.9	— 1.4	30.4	+ 1.6	NW 2	clair	—	gttes	40	26	gttes à 8h 1/2 soir
Tunis	60.1	— 0.4	25.6	+ 2.6	NE 3	d°		"		23	
Sfax	60.0	— 2.0	23.8	+ 3.0	SW 2	nuageux	tr. belle	"	30	18	"

ALGER-VILLE (Observations des 24 heures.

Température	minim.	20°8	Humidité relative	minim.	75%
	maxim.	28°0		maxim.	79%
Évaporation		4mm4	Pluie		"

STATIONS DIVERSES

"

PORTS D'EUROPE	VENT force de 0 à 9	ÉTAT DU CIEL	ÉTAT DE LA MER	PORTS D'EUROPE	VENT force de 0 à 9	ÉTAT DU CIEL	ÉTAT DE LA MER	PORTS D'EUROPE	VENT force de 0 à 9	ÉTAT DU CIEL	ÉTAT DE LA MER
Valentia	SE 4	clair	houle	St-Mathieu	E 4	clair	p. agitée	Alicante	"	"	"
Scilly	ESE 2	d°	tr. belle	Ile de Groix	E 4	d°	d°	Marseille	E 1	tr. nuag	tr. belle
Yarmouth	NNE 2	beau	p. agitée	Ile d'Aix	ENE 5	d°	belle	Toulon	E 2	beau	belle
Dunkerque	NE 4	tr. nuag	agitée	Biarritz	SSE 1	couvert	d°	Livourne	"	"	"
Gris-Nez	ENE 3	d°	p. agitée	La Corogne	"	"	"	Naples	"	"	"
Boulogne	NE 3	d°	belle	Porto	"	"	"	Palerme	"	"	"
Le Havre	ENE 3	clair	p. agitée	Lisbonne	"	"	"	Cagliari	W 3	tr. nuag	agitée
Cherbourg	E 4	beau	agitée	S.-Fernando	"	"	"	Funchal	"	"	"

SITUATION GÉNÉRALE

Les faibles pressions du golfe de Livonie s'éloignent vers l'Est de la Russie, où le minimum barométrique (756mm) s'observe à Moscou.

Une zone de pressions élevées persiste sur le Nord-Ouest de l'Europe.

Une nouvelle baisse de 1 à 2mm se produit, ce matin, sur l'Europe Sud et l'Algérie. La température subit une diminution sensible sur le centre et l'Ouest de nos régions, elle augmente, au contraire dans l'Est, où le sirocco se fait sentir. Des orages, accompagnés de pluies légères, sont signalés sur tout le Réseau. Le vent est devenu variable, la mer reste belle sur le littoral.

CARTE DU TEMPS.

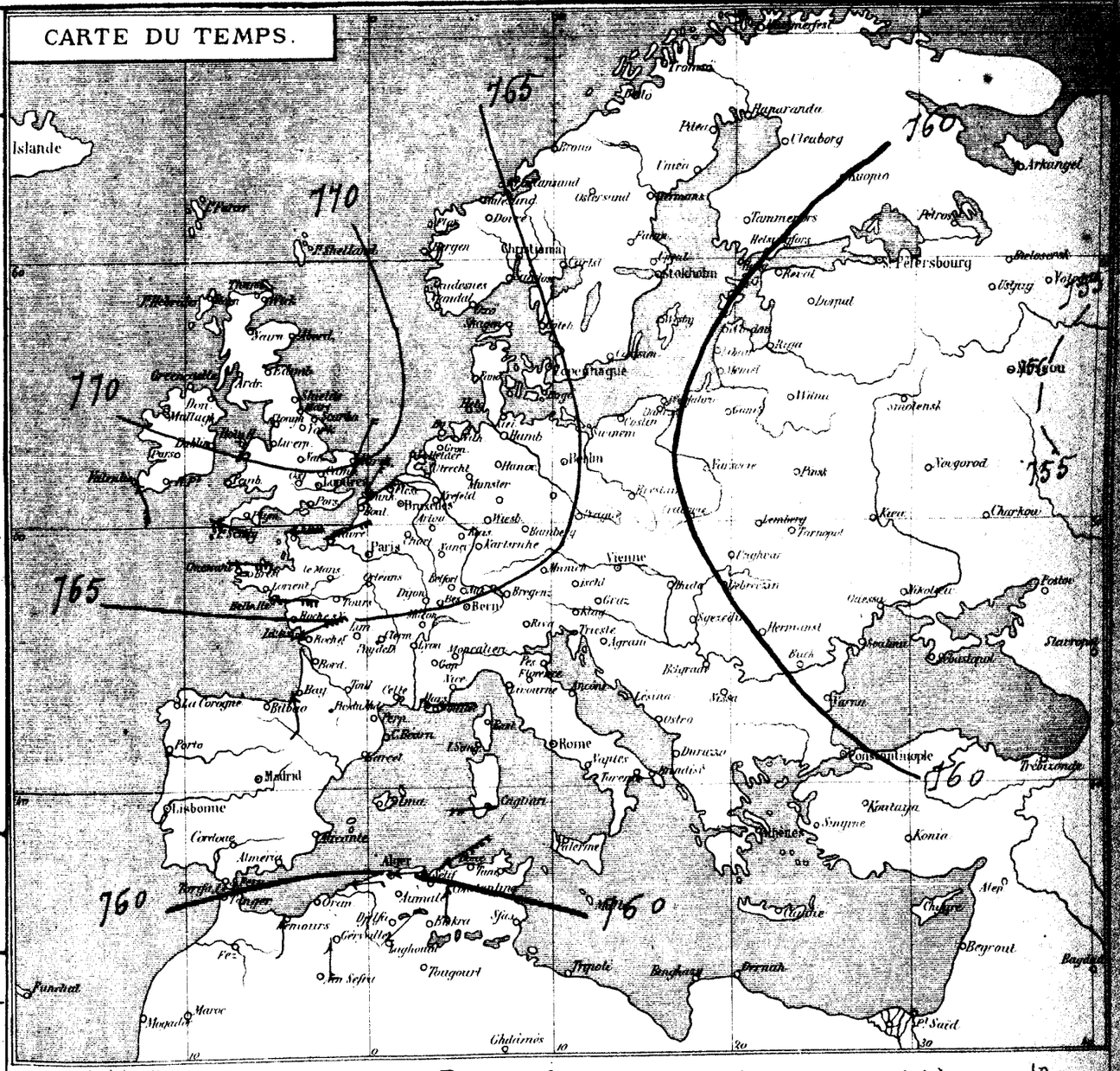

(Alger-Ville). — Température et Pression barométrique des dernières 24 heures

30 Juin — (Enregistreurs Richard) — 1er Juillet



Températures extrêmes comparées.

Stations	Maximum	Minimum	Stations	Maximum	Minimum
Nice	25°	15°	Yarmouth	16°	10°
Paris	23°	15°	Stockholm	18°	11°

STATIONS du RÉSEAU AFRICAIN	OBSERVATIONS DE 7 HEURES DU MATIN — PRESSION A 0° et au niveau de la mer — Observations	PRESSION A 0° et au niveau de la mer — Différence en 24 h.	TEMPÉRATURE DE L'AIR — Observations	TEMPÉRATURE DE L'AIR — Différence en 24 h.	VENT — DIRECTION et FORCE de 0 à 9	ÉTAT DU CIEL	ÉTAT DE LA MER	DANS LES 24 HEURES — PLUIE en millim.	Températures extrêmes — Maxim.	Températures extrêmes — Minim.	REMARQUES DIVERSES
Nemours	763.2	+ 2.0	22.2	— 1.1	S	clair	calme	"	27°	17°	
Oran	62.5	+ 1.6	24.5	+ 0.6	calme	d°	d°		29	21	
Tlemcen	62.6	+ 1.4	16.5	— 4.7	NNW 1	beau		gttes	25	14	gouttes dans la soirée
Sidi-bel-Abbès	62.0	+ 2.0	17.4	— 2.6	SE 1	d°		"	32	13	
El-Aricha	"	"	20.7	+ 1.1	S 2	mag.			40	16	
Saïda	60.7	+ 1.6	18.0	— 2.0	W 1	brume		gttes	32	16	gouttes à 4 h. soir.
Géryville	60.1	— 1.3	24.0	+ 5.8	W 3	mag.		"	25	13	sirocco hier
Ténez	60.9	+ 1.1	19.6	+ 1.0	S 2	mag.	agitée	gttes	31°	19	gttes et tonn. ap. midi
Cherchell	60.8	+ 1.6	22.4	— 1.2	NW 1	d°	houleuse	"	29	21	
Fort-l'Empereur	61.2	+ 1.2	21.4	+ 0.8	WSW 3	tr. mag.	calme	gttes	27.3	19.7	gttes à 5h½ et 7h½ soir
Alger	61.3	+ 1.4	21.4	— 1.8	calme	d°	d°	gttes	29.4	20.3	— d° —
Orléansville	60.2	+ 0.5	24.4	— 1.8	W 1	clair		0.8	37	15.0	averse la nuit
Aumale	60.6	+ 1.5	21.8	— 3.7	W 1	mag.		"	34	20	
Tizi-Ouzou	60.5	+ 1.2	24.0	+ 3.6	W 3	d°		gttes	32	20	sirocco hier
Fort-National	60.0	+ 0.9	21.2	— 3.2	NW 5	brouillard		gttes	34	16	gttes à 4 h. soir.
Laghouat	60.1	— 0.5	27.0	+ 1.2	S 1	beau			39	18	sirocco hier
Gardhaïa	59.4	— 1.6	35.3	+ 4.3	NNE 1	clair		"	45	30	d°
Djidjelli	60.4	+ 0.8	24.2	+ 1.0	S 3	mag.	belle	"	31°	22°	
La Calle	60.1	+ 0.5	26.6	+ 0.8	S 2	d°	fp. agitée	gttes	29	31	gttes ap. midi.
Sétif	"	"	"	"	"	"		"	"	"	iron parvenu
Constantine	59.3	+ 0.2	24.2	— 3.4	S 3	tr. mag.		"	38	21	Coup de vent ap. midi
Guelma	"	"	"	"	"	"		"	"	"	non parvenu
Tebessa	"	"	"	"	"	"		"	"	"	— d° —
Biskra	59.6	— 1.3	34.2	+ 3.8	SSE 4	beau		"	42	26	
Tunis	60.0	— 0.1	25.2	— 0.4	NE 4	clair		"		21	
Sfax	60.0	— 0.1	30.0	+ 1.2	ENE 1	d°	calme	"	33	23	Sirocco hier soir

ALGER-VILLE (Observations des 24 heures.

Température	minim.	20°8	Humidité relative	minim.	83%
	maxim.	29°4		maxim.	92%
Évaporation		3m/m5	Pluie	gouttes.	

STATIONS DIVERSES

Une secousse de tremblement de terre a été ressentie à Djidjelli, hier, à 9h 45 du soir.

PORTS D'EUROPE	VENT force de 0 à 9	ÉTAT DU CIEL	ÉTAT DE LA MER	PORTS D'EUROPE	VENT force de 0 à 9	ÉTAT DU CIEL	ÉTAT DE LA MER	PORTS D'EUROPE	VENT force de 0 à 9	ETAT DU CIEL	ÉTAT DE LA MER
Valentia	ESE 1	beau	belle	St-Mathieu	ENE 3	tr. mag.	p. agitée	Alicante			
Scilly	calme	d°	d°	Ile de Groix	ENE 4	clair	belle	Marseille	E 3	brume	belle
Yarmouth	ESE 1	mag.	d°	Ile d'Aix	NE 5	d°	d°	Toulon	SE 4	brumeux	p. agitée
Dunkerque	E 2	clair	tr. belle	Biarritz	WSW 5	mag.	d°	Livourne	NE 4	mag.	d°
Gris-Nez	NE 1	d°	d°	La Corogne	"	"	"	Naples			
Boulogne	ENE 2	d°	calme	Porto	"	"	"	Palerme			
Le Havre	ENE 3	d°	p. agitée	Lisbonne	"	"	"	Malte	E 3	couvert	agitée
Cherbourg	ENE 3	tr. mag.	tr. belle	S.-Fernando	"	"	"	Funchal	"	"	"

SITUATION GÉNÉRALE

Les faibles pressions de l'Est de la Russie sont descendues sur la mer Noire (Odessa 751m/m). L'aire des pressions élevées de l'Atlantique tend à envahir l'Europe centrale.

En Algérie, une baisse légère se produit sur le centre et l'Est, tandis que le baromètre reste stationnaire dans l'Est et en Tunisie. La température varie peu, le vent reste variable et souffle par bourrasques avec intensité. De légères averses sont signalées sur la plus grande partie du Réseau. La mer est belle sur le littoral, sauf à Ténès et Cherchell où elle est agitée.

CARTE DU TEMPS.

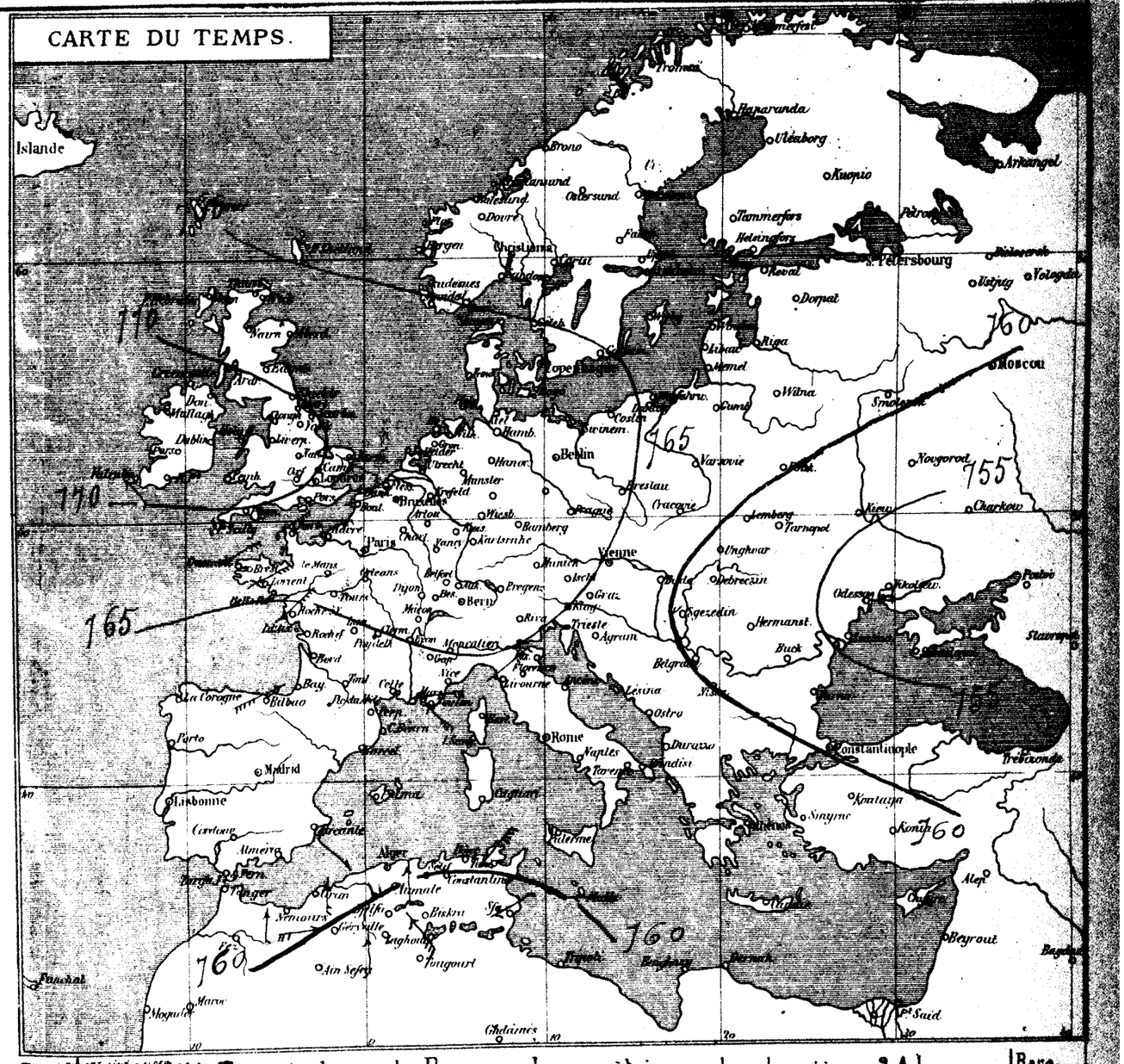

(Alger-Ville). — Température et Pression barométrique des dernières 24 heures. (Enregistreurs Richard)



Températures extrêmes comparées.

Stations	Minimum	Maximum	Stations	Minimum	Maximum
Nice	17°	24°	Yarmouth	10°	16°
Paris	10°	21°	Stockholm	10°	21°

DOUZIÈME ANNÉE — N° 3875

BULLETIN MÉTÉOROLOGIQUE DE L'ALGÉRIE

Samedi, 3 Juillet

OBSERVATIONS DE 7 HEURES DU MATIN

STATIONS du RÉSEAU AFRICAIN	PRESSION A 0° et au niveau de la mer — Observations	PRESSION A 0° et au niveau de la mer — Différ. en 24 h.	TEMPÉRATURE DE L'AIR — Observations	TEMPÉRATURE DE L'AIR — Différ. en 24 h.	VENT direction et FORCE de 0 à 9	ÉTAT DU CIEL	ÉTAT DE LA MER	OBSERVATIONS DES 24 HEURES — Quantité de pluie	Températures extrêmes — Minimum	Températures extrêmes — Maximum	REMARQUES DIVERSES
Nemours	764.5	+1.3	23.4	+1.2	S 1	clair	calme		19°	18°	
Oran	64.0	+1.5	24.0	−0.5	calme	d°	d°			24	
Tlemcen	63.2	+0.6	16.8	+0.3	NNW 1	nuag.	——			15	
Sidi-bel-Abbès	63.8	+1.8	19.8	+2.4	SW 2	tr nuag.	——		15	18	tonnerre cette nuit
El-Aricha	"	"	20.7	0.0	SE 2	nuageux	——		10	16	
Saida	62.8	+2.1	16.8	−1.2	NW 1	brumeux	——		30	16	éclairs, tonnerre la nuit
Géryville	60.9	+0.8	25.4	+1.4	WSW 2	nuag.	——	0.3	37	15	sirocco, gtes ap. midi et ce soir
Ténez	62.7	+1.8	22.6	+3.0	E 5	tr nuag.	p. agitée		20°	20°	
Cherchell	62.0	+1.2	22.4	0.0	E 1	beau	calme		28	21	
Fort-l'Empereur	62.3	+1.1	21.8	+0.4	NE 1	tr nuag.	belle		28.4	19.2	
Alger	62.3	+1.1	24.0	+2.6	NNE 3	d°	d°		29.3	21.2	gtes à 11h½ matin
Orléansville	"	"	"	"	"	——	——		"	"	
Aumale	61.9	+1.3	21.6	−0.2	calme 0	tr nuag.	——		31°	17	
Tizi-Ouzou	62.6	+2.1	22.0	−2.0	W 4	nuag.	——	gtes	32	19	gtes ce matin.
Fort-National	61.8	+1.8	17.6	−3.6	NW 3	couvert	——		24	15	
Laghouat	60.9	+0.8	27.0	0.0	ENE 1	nuag.	——		41	20	
Gardhaïa	60.0	+0.6	35.0	−0.3	N 1	clair	——		47	32	
Djidjelli	63.6	+2.2	23.4	−0.3	W 5	nuag.	belle		37	20	Sirocco hier.
La Calle	63.6	+3.5	24.8	−1.8	W 2	d°	agitée		30	20	
Sétif	61.3	"	22.6	"	NNW 2	tr nuag.	——		37	70	
Constantine	61.3	+2.0	19.2	−5.0	W 4	d°	——	gtes	39	18	
Guelma	62.7	+2.4	26.4	−0.4	calme	d°	——		37	19	
Tebessa	"	"	"	"	"	"	——		"	"	
Biskra	62.5	+2.0	27.9	−6.8	SSE 2	beau	——		45	25	
Tunis	63.8	+3.8	24.4	−0.8	E 6	E 7				21	
Sfax	62.0	+2.0	27.0	−3.0	SE 1	SE 3	tr belle		32	24	

ALGER-VILLE (Observations des 24 heures.

Température (minim. 21° 2 / maxim. 29° 3) — Humidité relative (minim. 74% / maxim. 39%) — Évaporation 3m/m 8 — Pluie "

STATIONS DIVERSES

PORTS D'EUROPE	VENT force de 0 à 9	ÉTAT DU CIEL	ÉTAT DE LA MER	PORTS D'EUROPE	VENT force de 0 à 9	ÉTAT DU CIEL	ÉTAT DE LA MER	PORTS D'EUROPE	VENT force de 0 à 9	ÉTAT DU CIEL	ÉTAT DE LA MER
Valentia	SE 1	clair	tr belle	St-Mathieu	ENE 2	clair	(agitée	Alicante			
Scilly	ENE 1	pluie	belle	Ile de Groix	E 2	d°	tr belle	Marseille	SW 1	couvert	belle
Yarmouth	WSW 1	beau	d°	Ile d'Aix	NE 4	d°	belle	Toulon	E 3	brum 2	belle
Dunkerque	calme	brumeux	calme	Biarritz	SW 1	d°	calme	Livourne			
Gris-Nez	NE 2	brouill	tr belle	La Corogne	"	"	"	Naples	"	"	"
Boulogne	calme	clair	calme	Porto	"	"	"	Palerme	"	"	"
Le Havre	ENE 2	d°	belle	Lisbonne	"	"	"				
Cherbourg	ENE 2	d°	d°	S.-Fernando	"	"	"	Funchal	"	"	"

SITUATION GÉNÉRALE

Les faibles pressions de la mer Noire ont disparu vers l'Est.

Les plus fortes pressions persistent sur les Iles Britanniques où le maximum barométrique s'observe à Valentia.

La baisse continue sur la Méditerranée et l'Algérie, les pressions varient entre 760m/m dans le Sud et 764m/m sur le littoral. La température ne subit que de légères variations, le vent souffle généralement d'entre W et N, la mer reste belle, sauf à La Calle où elle est agitée. Quelques averses sont encore signalées sur plusieurs points.

Beau temps en Provence.

CARTE DU TEMPS.

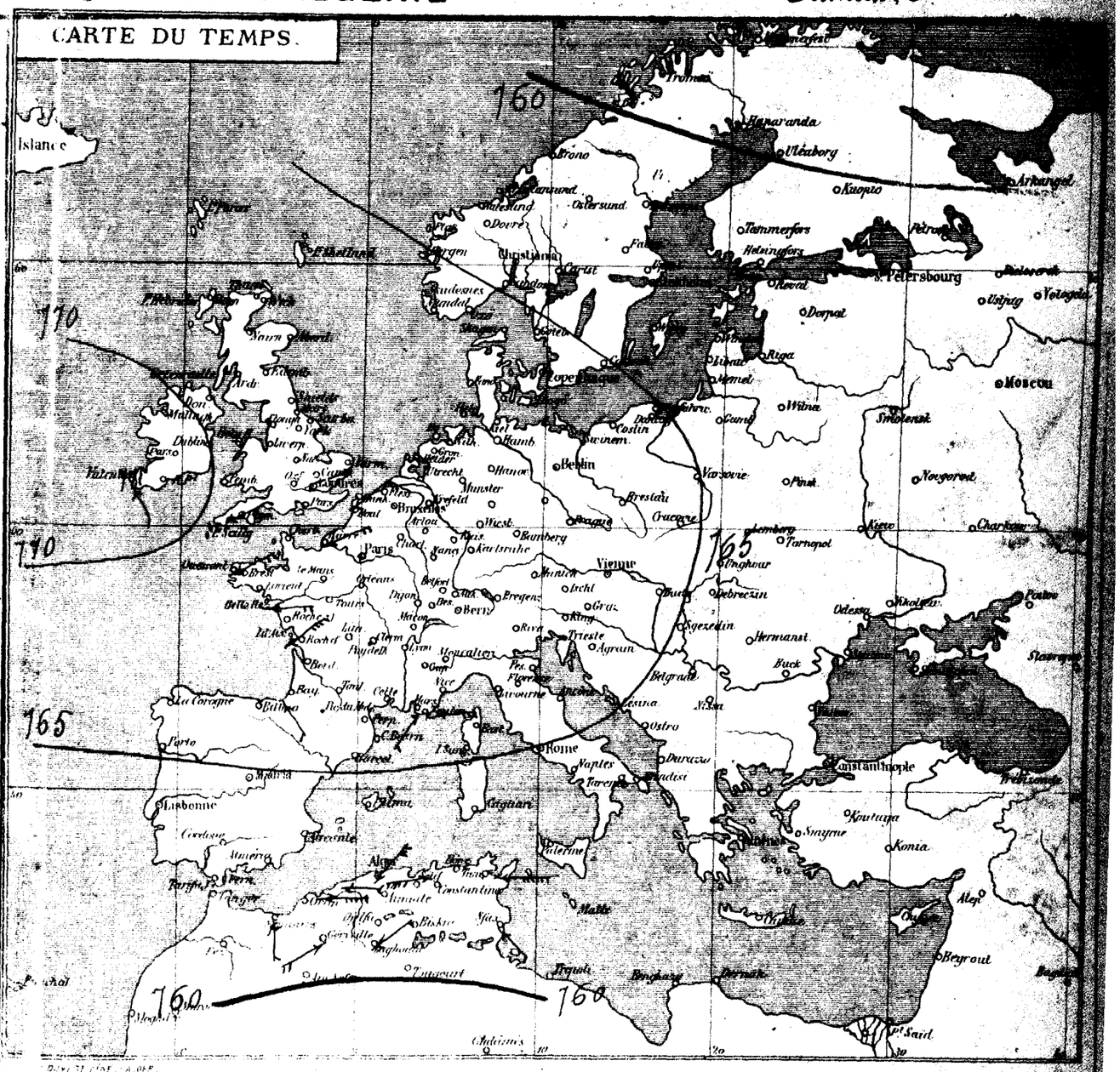

(Alger-Ville).-Température et Pression barométrique des dernières 24 heures (Enregistreurs Richard) — 2 Juillet — 3 Juillet.



Températures extrêmes comparées.

Stations	Minimum	Maximum	Stations	Minimum	Maximum
Nice	19°	27°	Yarmouth	12°	17°
Paris	12°	26°	Stockholm	13°	23°

DOUZIÈME ANNÉE — N° 3876.

BULLETIN MÉTÉOROLOGIQUE DE L'ALGÉRIE

Dimanche, 4 Juillet 1886.

STATIONS du RÉSEAU AFRICAIN	OBSERVATIONS DE 7 HEURES DU MATIN — PRESSION A 0° et au niveau de la mer — Observations	Differ. en 24 h.	TEMPÉRATURE DE L'AIR — Observations	Differ. en 24 h.	VENT DIRECTION et FORCE de 0 à 9	ÉTAT DU CIEL	ÉTAT DE LA MER	DANS LES 24 HEURES — PLUIE en millim.	Températures extrêmes — Minim.	Maxim.	REMARQUES DIVERSES.
Nemours	765.8	+ 1.3	24.2	+ 0.8	SE 1	beau	calme	"	20°	26°	"
Oran	65.5	+ 1.5	23.2	+ 0.8	N 2	d°	belle	"	22	30	"
Tlemcen	64.3	+ 1.1	21.2	+ 4.4	NNW 1	clair	—	"	15	26	"
Sidi-bel-Abbès	64.5	+ 0.7	20.0	+ 0.2	SW 1	couvert	—	"	15	31	"
El-Aricha	"		20.8	+ 0.1	S 2	nuag.	—	"	15	42	"
Saïda	63.7	+ 0.9	18.0	+ 1.2	N 1	brume	—	"	16	30	"
Géryville	61.4	+ 0.5	27.0	+ 1.6	SSE 4	beau	—	0.6	18	38	gouttes par intervalles, siroco.
Ténez											non parvenu.
Cherchell	65.2	+ 3.1	32.6	+ 0.2	NE 1	tr. nuag.	calme	"	21°	30°	
Fort l'Empereur	65.3	+ 3.0	21.2	− 0.6	N 1	couvert	d°	"	19.5	29.1	Léger siroco hier
Alger	65.4	+ 3.1	24.5	+ 0.5	calme	d°	d°	"	24.5	27.0	"
Orléansville	64.9	"	26.0	"	E 1	clair	—	"	12°	36.0	"
Aumale	64.3	+ 2.4	18.8	− 2.8	E 4	brume	—	"	14°	30	
Tizi-Ouzou	64.6	+ 2.0	24.6	+ 2.6	W 2	nuag.	—	gttes	12	33	gouttes le soir
Fort-National	64.3	+ 2.5	16.2	− 1.4	NW 1	couvert	—	gttes	15	26	d°
Laghouat	61.9	+ 1.0	28.2	+ 1.2	E 1	beau	—	gttes	19	40	Tempête de sable et gttes à 6h soir
Gardhaïa	61.4	+ 1.4	34.8	− 0.2	W 1	clair	—	"	29	46	siroco.
Djidjelli	65.2	+ 2.6	24.0	+ 0.6	W 5	tr. nuag.	calme	gttes	21°	28°	gttes à 4h½ soir
La Calle	64.7	+ 1.1	24.4	+ 0.4	W 5	couvert	agitée	"	20	27	"
Sétif	63.1	+ 1.8	20.0	− 2.6	N 1	beau	—	"	17	36	"
Constantine	63.1	+ 1.8	19.8	+ 0.6	W 3	tr. nuag.	—	"	18	34	"
Guelma	64.4	+ 1.7	21.6	+ 1.2	NNW 1	nuag.	—	gttes	19	32	gttes ce matin
Tebessa							—				
Biskra	62.7	+ 0.2	32.8	+ 5.4	SSE 4	nuag.	—	"	28°	43°	"
Tunis	63.5	− 0.3	23.2	− 1.2	N 4	couvert		"	21°	"	
Sfax	62.0	0.0	26.4	− 0.6	E 1	d°	tr.-belle	"	23	33	"

ALGER-VILLE (Observations des 24 heures.

Température, minim.	21°5	Humidité relative, minim.	66 %
Température, maxim.	27.0	Humidité relative, maxim.	83 %
Évaporation	4 m/m 7	Pluie	

STATIONS DIVERSES

PORTS D'EUROPE	VENT force de 0 à 9	ÉTAT DU CIEL	ÉTAT DE LA MER	PORTS D'EUROPE	VENT force de 0 à 9	ÉTAT DU CIEL	ÉTAT DE LA MER	PORTS D'EUROPE	VENT force de 0 à 9	ÉTAT DU CIEL	ÉTAT DE LA MER
Valentia	W 1	couvert	tr. belle	St-Mathieu	NW 1	clair	p. agitée	Alicante	"	"	"
Scilly	NNW 1	clair	p. agitée	Ile de Groix	E 2	nuag.	tr. belle	Marseille	E 2	brume	belle
Yarmouth	NNW 1	d°	belle	Ile d'Aix	ENE 3	clair	d°	Toulon	E 1	clair	belle
Dunkerque	WNW 2	nuag.	tr. belle	Biarritz	SW 2	d°	tr. belle	Livourne	NE 3	d°	tr. belle
Gris-Nez	calme	clair	calme	La Corogne	"	"	"	Naples	NNW 1	d°	tr. belle
Boulogne	SE 1	nuag.	d°	Porto	"	"	"	Palerme	"		
Le Havre	calme	beau	d°	Lisbonne	"	"	"	Malte	E 4	clair	agitée
Cherbourg	SW 2	nuag.	tr. belle	S.-Fernando	"	"	"	Funchal	"	"	

SITUATION GÉNÉRALE

Les fortes pressions des Iles Britanniques ont gagné la France centrale. Une hausse générale se produit sur l'Europe Sud et l'Algérie où les pressions sont uniformes vers 765 m/m ; elles conservent cependant une certaine infériorité dans l'extrême Sud.

La température augmente sur nos régions ; elle atteint un maximum de 46° à Gardhaïa pendant les dernières 24 heures. Le vent reste variable et la mer belle sur nos côtes ; quelques gouttes de pluie sont encore signalées par places.

Beau temps en Provence.

CARTE DU TEMPS.

J. DUVERT AÎNÉ, — ALGER.

(Alger-Ville). — Température et Pression barométrique des dernières 24 heures (Enregistreurs Richard).

Températures extrêmes comparées.

Stations	Minimum	Maximum	Stations	Minimum	Maximum
Nice	17°	26°	Yarmouth	16°	20°
Paris	14°	18°	Stockholm	13°	24°

BULLETIN MÉTÉOROLOGIQUE DE L'ALGÉRIE

Lundi, 5 Juillet 188.

STATIONS du RÉSEAU AFRICAIN	PRESSION A 0° et au niveau de la mer — Observations	PRESSION — Différ. en 24 h.	TEMPÉRATURE DE L'AIR — Observations	TEMPÉRATURE — Différ. en 24 h.	VENT direction et force de 0 à 9	ÉTAT DU CIEL	ÉTAT DE LA MER	PLUIE en millim. (dans les 24 heures)	Températures extrêmes Maxim.	Minim.	REMARQUES DIVERSES
Nemours	766.5	+0.7	24.8	+0.6	SE 1	couvert	calme	"	27°	20°	"
Oran	64.8	-0.7	23.8	+0.6	N 1	nuag.	calme	.	27	21	"
Tlemcen	63.9	-0.4	17.4	-3.8	SE 1	d°	—	"	25	16	"
Sidi-bel-Abbès	64.1	-0.4	26.8	+0.8	SW 2	clair	—	.	32	16	"
El-Aricha	"	.	20.8	0.0	N 2	tr. nuag	—	.	40	16	"
Saïda	63.6	-0.1	21.0	+3.0	E 1	d°	—	gttes	30	18	gouttes dans la soirée
Géryville	63.7	+1.7	22.6	-4.3	S 2	nuage	—	"	38	16	"
Ténez	64.7	"	20.8	"	E 6	tr. nuag	houleuse	"	29°	18°	"
Cherchell	64.8	-0.4	22.6	0.0	E 1	nuag.	houleuse	"	30	21	"
Fort l'Empereur	65.2	-0.1	21.0	-0.2	ENE 4	d°	agitée	.	28	19.6	halo solaire à 2h½
Alger	65.7	+0.3	23.5	-1.0	E 3	brume	d°	"	27	21	.
Orléansville	63.9	-1.0	26.0	0.0	E 1	couvert	—	.	36	15	"
Aumale	63.8	-0.5	20.0	+1.2	calme	clair	—	"	35	15	"
Tizi-Ouzou	64.6	0.0	19.8	+3.6	NW 2	beau	—		40	21	"
Fort-National	64.6	+0.3	19.8	+3.6	NW 2	tr. nuag.	—	"	25	15	"
Laghouat	62.5	+0.6	29.4	+1.2	NNE 1	beau	—	"	40	21	"
Gardhaïa	62.0	+0.6	32.6	-2.2	W 1	nuag.	—	"	46	30	"
Djidjelli	66.2	+1.0	22.2	-1.8	S 2	nuag.	tr. belle		29°	20°	"
La Calle	66.5	+1.8	23.4	-1.0	S 1	couvert	calme	"	27	19	"
Sétif	63.3	+0.2	19.2	-0.8	ENE 1	tr. nuag.	—	"	34	14	"
Constantine	64.3	+1.2	20.0	+0.2	S 2	beau	—	"	29	17	"
Guelma	65.9	+1.5	19.4	-2.2	calme	nuag.	—	"	32	18	"
Tebessa	65.8	"	26.4	.	W 1	clair	—	"	"	"	"
Biskra	63.3	+0.6	28.6	-4.2	SSE 2	tr. nuag.	—	"	44	28	"
Tunis	64.9	+1.4	22.4	-0.8	W 4	beau		"		19	"
Sfax	64.0	+2.0	24.0	-2.4	NE 3	tr. nuag	belle		32	22	

ALGER-VILLE (Observations des 24 heures.

Température minim.	21°	Humidité relative minim.	72%
Température maxim.	27°	Humidité relative maxim.	80%
Évaporation	4mm7	Pluie	.

STATIONS DIVERSES

PORTS D'EUROPE	VENT force de 0 à 9	ÉTAT DU CIEL	ÉTAT DE LA MER	PORTS D'EUROPE	VENT force de 0 à 9	ÉTAT DU CIEL	ÉTAT DE LA MER	PORTS D'EUROPE	VENT force de 0 à 9	ÉTAT DU CIEL	ÉTAT DE LA MER
Valentia	N 2	beau	belle	St-Mathieu	calme	clair	tr. belle	Alicante	"		
Scilly	ENE 1	couvert	d°	Ile de Groix	ENE 1	d°	d°	Marseille	E 1	clair	tr. belle
Yarmouth	NW 1	clair	d°	Ile d'Aix	ENE 3	d°	belle	Toulon	E 2	brume	tr. belle
Dunkerque	NNW 3	d°	tr. belle	Biarritz	WSW 2	d°	calme	Livourne	SW 1	beau	d°
Gris-Nez	calme	clair	calme	La Corogne	"	"	"	Naples	"	"	"
Boulogne	W 4	beau	d°	Porto	"	"	"	Palerme	"	"	"
Le Havre	NW 1	clair	d°	Lisbonne	"	"	"	Malte	N 2	clair	tr. belle
Cherbourg	calme	d°	tr. belle	S.-Fernando	"	"	"	Funchal			

SITUATION GÉNÉRALE

Une zone de faibles pressions aborde le Nord de l'Europe où le minimum barométrique (751mm) s'observe à Bodö.

Les fortes pressions qui couvraient la France sont descendues sur le golfe de Gascogne.

En Algérie, le baromètre reste uniforme vers 765mm sur le littoral, vers 762mm dans l'extrême; la température subit une diminution de 2° en moyenne, sous l'influence des vents d'entre E et N qui dominent. Le ciel est en partie couvert la pluie a complètement cessé. La mer est houleuse entre Ténès et Alger, elle est calme sur le reste du littoral.

CARTE DU TEMPS.

(Alger-Ville).-Température et Pression barométrique des dernières 24 heures
(Enregistreurs Richard)

Températures extrêmes comparées

Stations	Minimum	Maximum	Stations	Minimum	Maximum
Nice	18°	28°	Yarmouth	13°	21°
Paris	14°	29°	Stockholm	12°	21

BULLETIN MÉTÉOROLOGIQUE DE L'ALGÉRIE

STATIONS du RÉSEAU AFRICAIN	Observations de 7 heures du matin: Pression à 0° et au niveau de la mer — Observations	Différ. en 24 h.	Température de l'air — Observations	Différ. en 24 h.	Vent direction et force de 0 à 9	État du ciel	État de la mer	Dans les 24 heures: Pluie en millim.	Températures extrêmes — Maxim	Minim	Remarques diverses
Nemours	764.8	— 1.7	22.0	— 2.0	W 1	nuag.	belle	"	27?	21°	tonnerre le soir
Oran	64.1	— 0.7	23.2	— 0.6	N 3	couvert	p. agitée	"	28	21	"
Tlemcen	62.9	— 1.0	18.4	+ 1.0	S 1	nuag.	——	gttes	25	16	gttes à 7h soir.
Sidi-bel-Abbès	62.7	— 1.4	24.6	+ 3.8	SE 1	tr.-nuag	——	"	35	20	"
El-Aricha	"	"	21.2	+ 0.4	N 2	brumx	——	"	42	16	"
Saïda	62.5	— 1.1	26.2	+ 5.2	W 1	beau	——	gttes	36	21	gttes à 10h soir.
Géryville	65.1	+ 1.4	25.8	+ 3.2	NE 2	d°	——	gttes	38	14	gttes et siroco hier.
Ténez	63.7	— 1.0	22.6	+ 1.8	S 2	nuag.	agitée	"	29	19	"
Cherchell	63.9	— 0.9	21.2	— 1.4	E 2	tr.-nuag	houleuse	"	29	19	"
Fort l'Empereur	63.6	— 1.6	20.8	— 0.2	ENE 1	beau	p. agitée	"	26°5	18.5	"
Alger	63.8	— 1.9	24.0	+ 0.5	calme	d°	d°	"	26	19.6	"
Orléansville	62.8	— 1.1	26.8	+ 0.8	E 1	clair	——	"	40	17	"
Aumale	63.8	0.0	24.5	+ 4.5	N 3	d°	——	"	33	14	"
Tizi-Ouzou	63.4	— 1.2	25.6	+ 2.4	SW 3	beau	——	"	35	18	"
Fort-National	64.2	— 0.4	23.6	+ 3.8	NW 1	clair	——	"	26	18	"
Laghouat	65.0	+ 2.5	26.4	— 3.0	NE 1	d°	——	gttes	39	19	Tempête de sable et gttes de 3 à 4h soir
Gardhaïa	64.5	+ 2.5	29.6	— 3.0	ENE 1	d°	——	"	"	"	"
Djidjelli	65.7	— 0.5	22.4	+ 0.2	E 2	clair	tr. belle	"	31°	20°	"
La Calle	65.5	— 1.0	23.6	+ 0.2	E 1	d°	calme	"	27	17	"
Sétif	63.2	— 0.1	21.6	+ 2.4	NE 1	d°	——	"	33	18	"
Constantine	64.3	0.0	20.6	+ 0.6	S 2	d°	——	"	31	18	"
Guelma	65.5	— 0.4	19.2	— 0.2	calme	d°	——	"	33	17	"
Tebessa	65.9	+ 0.1	20.4	— 6.0	W 1	d°	——	"			"
Biskra	66.5	+ 3.2	27.4	— 1.2	SSE 2	d°	——	"	38	22	"
Tunis	65.4	+ 0.5	19.4	— 3.0	E 2	brouillard		"		17	"
Sfax	64.0	0.0	25.2	+ 1.2	N 2	clair	tr. belle	"	29°	18	"

ALGER-VILLE (Observations des 24 heures.

Température minim.	19°6	Humidité relative minim.	75%
Température maxim.	26°0	Humidité relative maxim.	84%
Évaporation	4m/m3	Pluie	

STATIONS DIVERSES

"

PORTS D'EUROPE	VENT force de 0 à 9	ÉTAT DU CIEL	ÉTAT DE LA MER	PORTS D'EUROPE	VENT force de 0 à 9	ÉTAT DU CIEL	ÉTAT DE LA MER	PORTS D'EUROPE	VENT force de 0 à 9	ÉTAT DU CIEL	ÉTAT DE LA MER
Valentia	SW 1	couvert	belle	St-Mathieu	calme	clair	tr. belle	Alicante	"	"	"
Scilly	WNW 1	tr. nuag	p. agitée	Ile de Groix	E 3	d°	d°	Marseille	"	"	"
Yarmouth	W 1	clair	belle	Ile d'Aix	ENE 2	d°	d°	Toulon	E 4	brumx	agitée
Dunkerque	WNW 1	clair	belle	Biarritz	E 1	d°	calme	Livourne	"	"	"
Gris-Nez	S 1	d°	calme	La Corogne	NNE 1	brouill.	agitée	Naples	"	"	"
Boulogne	SE 1	brumx	d°	Porto	"	"	"	Palerme	"	"	"
Le Havre	ENE 1	beau	tr. belle	Lisbonne	SSE 3	beau	tr. belle	—			
Cherbourg	SW 2	d°	calme	S.-Fernando	SE 2	nuag	d°	Funchal	N 3	beau	tr. belle

SITUATION GÉNÉRALE

Les plus faibles pressions persistent sur le Nord de l'Europe (Bodoë 748m/m). Le baromètre est uniforme vers 764m/m sur la Méditerranée et l'Algérie.

La température subit une nouvelle augmentation sur nos régions, les extrêmes à 7 heures ce matin sont : 18°4 à Tlemcen et 29°6 à Gardhaïa, le maximum absolu des 24 heures (46°) s'est produit dans cette dernière station. Le vent se maintient à l'Est, la mer est encore agitée sur le littoral, entre Alger et Ténès. Le ciel s'est éclairci sur le centre et l'Est, quelques gouttes de pluie sont encore signalées dans l'Ouest du Réseau.

CARTE DU TEMPS.

(Alger Ville).-Température et Pression barométrique des dernières 24 heures (Enregistreurs Richard).

Températures extrêmes comparées.

Stations	Minimum	Maximum	Stations	Minimum	Maximum
Nice	17°	28°	Yarmouth	12°	18°
Paris	13°	29°	Stockholm	11°	21°

BULLETIN MÉTÉOROLOGIQUE DE L'ALGÉRIE

Mercredi, 7 Juillet 1880

STATIONS du RÉSEAU AFRICAIN	OBSERVATIONS DE 7 HEURES DU MATIN — PRESSION A 0° et au niveau de la mer — Observations	PRESSION — Différence en 24 h.	TEMPÉRATURE DE L'AIR — Observations	TEMPÉRATURE — Différence en 24 h.	VENT DIRECTION et FORCE de 0 à 9	ÉTAT DU CIEL	ÉTAT DE LA MER	DANS LES 24 HEURES — PLUIE millim.	Températures extrêmes Maxima	Minima	REMARQUES DIVERSES
Nemours	764.3	-0.5	23.6	+0.8	SW 1	clair	belle	"	27°	21°	
Oran	62.5	-1.6	24.8	+1.6	calme	d°	d°	"	32	22	Sirocco
Tlemcen	62.3	-0.6	23.4	+5.0	S 1	nuag.	—	"	36	18	Sirocco
Sidi-bel-Abbès	62.4	-0.3	21.8	-2.8	SE 3	tr-nuag	—	"	44	18	
El-Aricha	"	"	19.8	-1.4	S 2	clair	—	"	42	16	
Saida	61.8	-0.7	28.6	+2.4	S 7	tr-nuag	—	gtte	41	22	Sirocco, écl. tonn. et gtte à 7h soir
Géryville	62.8	-2.3	27.6	+1.6	S 6	clair	—	"	37	15	
Ténez	61.6	-2.1	24.2	+1.4	E 6	nuag.	agitée	"	31°	22°	éclairs dans la soirée
Cherchell	61.5	-2.4	29.4	+8.2	NW 4	tr-nuag	tr-grosse	"	31	20	Sirocco
Fort l'Empereur	62.6	-1.1	29.0	+8.2	WNW 4	couvert	p. agitée	gtte	32,2	20	gtte et sirocco ce matin
Alger	62.3	-1.5	26.5	+2.5	S 3	tr-nuag	d°	gtte	28.2	21,2	d° d°
Orléansville	60.6	-2.2	26.4	-0.4	E 1	nuag.	—	"	43	21	Sirocco
Aumale	62.3	-1.5	31.2	+6.7	S 6	tr-nuag	—	"	36	21	
Tizi-Ouzou	62.1	-1.3	24.0	-1.8	W 3	couvert	—	"	39	21	
Fort-National	62.2	-1.4	28.4	+4.8	SE 1	beau	—	"	32	23	Sirocco
Laghouat	64.1	-0.9	26.2	-0.2	NE 1	d°	—	"	37	19	
Kerrhaïa	63.0	-1.5	33.6	+4.0	SE 1	clair	—	"	40	27	
Djidjelli	62.7	-3.6	24.2	+1.8	W 2	beau	tr-belle	"	33°	21°	
La Calle	63.7	-1.8	25.6	+2.0	W 1	clair	calme	"	32	24	
Setif	62.6	-0.6	24.6	+3.0	SW 1	d°	—	"	35	20	
Constantine	63.1	-1.2	23.0	+2.4	S 3	d°	—	"	33	19	
Guelma	63.5	-2.2	21.4	+2.2	calme	d°	—	"	36	17	
Tebessa	64.0	-1.9	27.8	+7.4	W 1	d°	—	"			
Biskra	65.4	-1.1	28.2	+0.8	SSE 3	nuag.	—	"	36	15	Eclairs à 10h 3/4 du soir
Tunis	64.8	-0.6	23.0	+3.6	W 1	clair	tr-belle	"		18	
Sfax	65.0	+2.0	28.0	+2.8	S 1	d°	d°	"	28	19	"

ALGER-VILLE (Observations des 24 heures)

Température	minim.	21°2	Humidité relative	minim.	67 %
	maxim.	28°2		maxim.	79 %
Évaporation		4m/m 5	Pluie		gouttes

STATIONS DIVERSES

PORTS D'EUROPE	VENT force de 0 à 9	ÉTAT DU CIEL	ÉTAT DE LA MER	PORTS D'EUROPE	VENT force de 0 à 9	ÉTAT DU CIEL	ÉTAT DE LA MER	PORTS D'EUROPE	VENT force de 0 à 9	ÉTAT DU CIEL	ÉTAT DE LA MER
Valentia	WNW 1	tr-nuag	tr belle	St-Mathieu	"	"	"	Alicante			
Scilly	WNW 2	d°	agitée	Ile de Groix	ENE 2	clair	tr-belle	Marseille			
Yarmouth	calme	beau	tr belle	Ile d'Aix	ENE 3	couv.	belle	Toulon	SE 2	brume	belle
Dunkerque	SSW 1	nuag.	calme	Biarritz	W 3	orag.	tr belle	Livourne	NW 2	clair	calme
Gris-Nez	calme	clair	d°	La Corogne				Naples	calme	d°	tr belle
Boulogne	E 1	brume	d°	Porto				Palerme	calme	d°	d°
Le Havre	ESE 2	d°	belle	Lisbonne				—			
Cherbourg	SW 1	beau	tr belle	S.-Fernando				Funchal			

SITUATION GÉNÉRALE

Les faibles pressions du Nord de l'Europe sont descendues sur la Baltique (Haparanda 742m/m).

Une dépression orageuse qui s'est formée sur le golfe de Gascogne tend à gagner la Méditerranée occidentale. Le baromètre accuse une baisse de 4m/m à Biarritz et Perpignan, de 2m/m en moyenne sur l'Algérie.

La température subit une augmentation marquée sous l'influence des vents des régions Sud qui dominent. La mer, belle à l'ouest et à l'Est du littoral reste agitée entre Ténès et Alger. Le sirocco se fait sentir sur la plus grande partie du Réseau.

CARTE DU TEMPS.

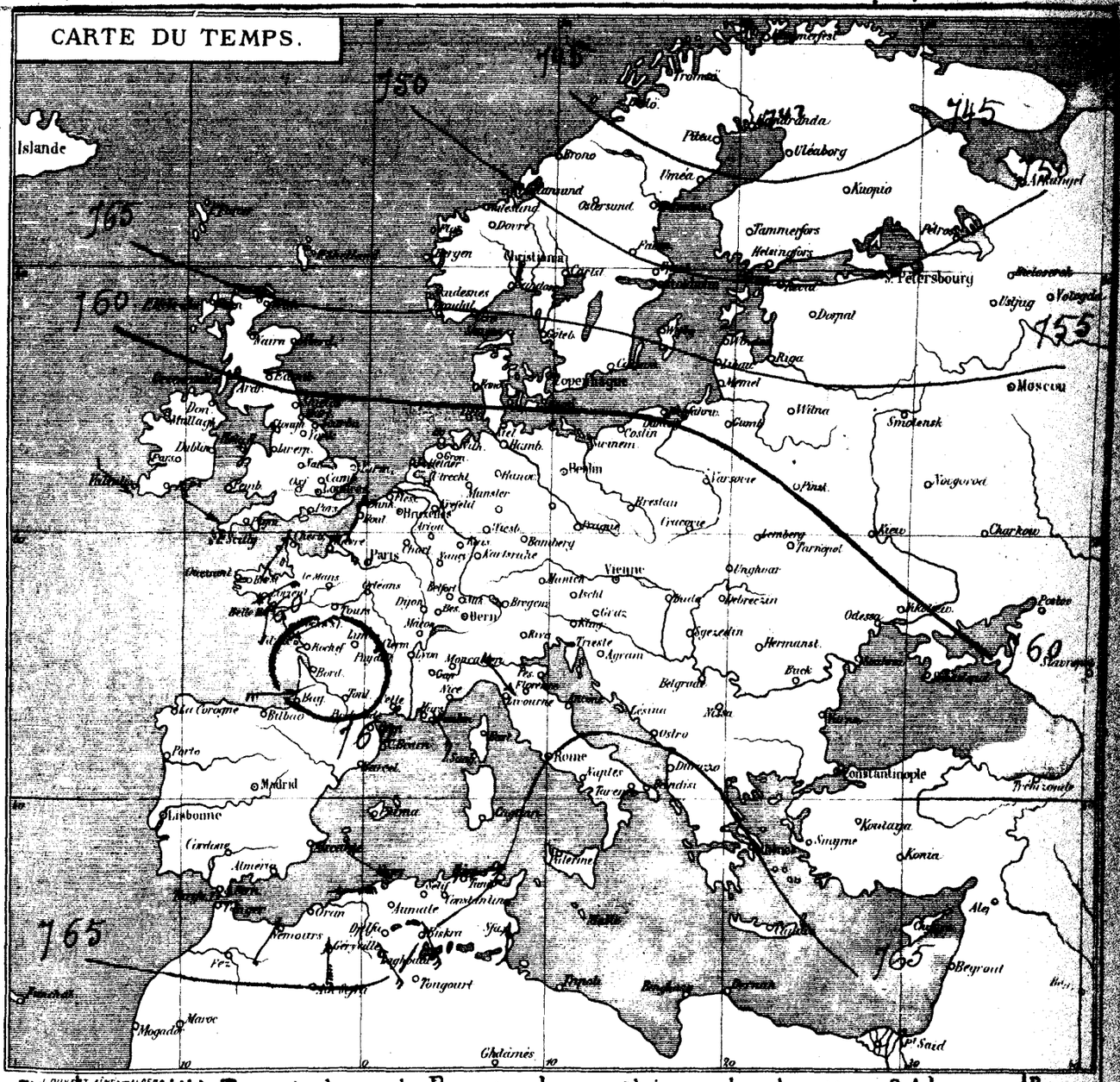

Thermomètres — (Alger-Ville). — Température et Pression barométrique des dernières 24 heures (Enregistreurs Richard) — 6 Juillet — 7 Juillet — Baromètre



Températures extrêmes comparées

Stations	Minimum	Maximum	Stations	Minimum	Maximum
Nice	17°	26°	Yarmouth	22°	27°
Paris	12°	29	Stockholm	12°	22°

BULLETIN MÉTÉOROLOGIQUE DE L'ALGÉRIE

Jeudi, 8 Juillet 1880

OBSERVATIONS DE 7 HEURES DU MATIN

STATIONS du RÉSEAU AFRICAIN	PRESSION A 0° et au niveau de la mer — Observations	PRESSION A 0° et au niveau de la mer — Différence en 24 h.	TEMPÉRATURE DE L'AIR — Observations	TEMPÉRATURE DE L'AIR — Différence en 24 h.	VENT DIRECTION et FORCE de 0 à 9	ÉTAT DU CIEL	ÉTAT DE LA MER	PLUIE en millim. (DANS LES 24 HEURES)	Températures extrêmes — Maxim	Températures extrêmes — Minim	REMARQUES DIVERSES
Nemours	"	"	"	"	"	"	"	"	"	"	non parvenue
Oran	763.1	+0.6	26.8	+2.0	S 1	beau	calme	"	30°	23°	"
Tlemcen	63.4	+1.6	30.2	-3.2	S 1	couvert	—	"	29	16	"
Sidi-bel-Abbès	62.9	+0.5	22.6	+0.8	ESE 3	d°	—	"	35	19	"
El-Aricha	"	"	20.8	+1.0	S 2	b. nuag	—	"	42	15	"
Saida	63.0	+1.8	20.8	-7.8	E 1	brume	—	gttes	42	20	Sirocco, tonnerre à 9h. soir
Géryville	62.0	-0.8	28.2	+0.6	ENE 4	beau	—	"	37	18	"
Ténez	"	"	"	"	"	"	"	"	"	"	"
Cherchell	60.8	-0.7	26.2	-3.2	NW 1	clair	calme	"	30°	23°	"
Fort-l'Empereur	60.5	-2.0	26.6	-2.4	WSW 7	nuag.	belle	1.7	41.2	20.8	Ecl. tonn. pluie et coup de vent à
Alger	60.1	-1.2	26.8	-0.3	WSW 6	beau	d°	1.5	40.5	22.5	d° d° 14h½ soir
Orléansville	62.2	+1.6	29.8	+3.4	W 1	clair	—	"	"	"	Sirocco
Aumale	"	"	"	"	"	"	—	"	45	19	"
Tizi-Ouzou	62.7	+0.6	28.0	+1.0	W 4	nuag.	—	4.4	43	23	Ecl. tonn. pluie grêle hier soir
Fort-National	62.1	-0.7	29.2	+0.8	S 1	d°	—	gttes	36	25	de 2 à 3h. la nuit.
Laghouat	62.0	-1.0	27.2	+1.0	NE 1	clair	—	"	38	20	"
Boussaâda	62.0	-1.0	33.0	-0.6	NE 1	nuag.	—	"	44	29	"
Djidjelli	61.5	-1.2	26.0	+1.8	S 3	b. nuag	calme	gttes	33°	26	Sirocco hier, orage à 9h. soir
La Calle	60.3	-3.4	29.6	+4.0	S 1	clair	d°	"	35	24	Sirocco hier soir
Sétif	60.9	-1.7	24.2	-0.4	WSW 2	couvert	—	gttes	38	23	Ecl. tonn. la nuit
Constantine	60.4	-2.7	28.6	+5.6	SW 1	nuag.	—	gttes	38	23	Sirocco hier, ecl. tonn. la nuit
Guelma	60.6	-2.7	26.0	+4.6	calme	couvert	—	"	40	23	Ouragan, sirocco à 10h. soir
Tebessa	68.0	-1.0	20.9	-7.0	W 2	beau	—	"	40	27	"
Biskra	62.5	-2.9	27.6	-0.6	WSW 1	couvert	—	gttes	38	26	Orage, ecl. tonn. de 8h½ soir à 3h mat.
Tunis	61.8	-3.0	26.2	+3.2	S 1	nuag.	—	"	"	22	"
Sfax	62.0	-3.0	25.8	-2.2	SW 2	beau	t. belle.	"	28	21	"

ALGER-VILLE (Observations des 24 heures.

Température	minim.	20,8	Humidité relative	minim.	18%
	maxim.	41,2		maxim.	41°
Évaporation		13m/m	Pluie		1m/m 5

STATIONS DIVERSES

PORTS D'EUROPE	VENT force de 0 à 9	ÉTAT DU CIEL	ÉTAT DE LA MER	PORTS D'EUROPE	VENT force de 0 à 9	ÉTAT DU CIEL	ÉTAT DE LA MER	PORTS D'EUROPE	VENT force de 0 à 9	ÉTAT DU CIEL	ÉTAT DE LA MER
Valentia	WNW 2	couvert	belle	St-Mathieu	NNE 3	nuag.	p. agitée	Alicante	"	"	"
Scilly	NNW 5	b. nuag.	agitée	Ile de Groix	NE 1	pluie	belle	Marseille	E 1	nuag.	belle
Yarmouth	NNE 4	d°	d°	Ile d'Aix	NW 3	beau	belle	Toulon	ESE 3	brume	p. agitée
Dunkerque	SW 3	couvert	o d°	Biarritz	SW 4	couvert	d°	Livourne	"	"	"
Gris-Nez	SW 4	d°	d°	La Corogne	WNW 2	d°	p. agité	Naples	calme	clair	t. belle
Boulogne	SW 3	d°	p. agitée	Porto	"	"	"	Palerme	"	"	"
Le Havre	WSW 4	b. nuag.	agitée	Lisbonne	N 5	clair	belle	—	"	"	"
Cherbourg	WNW 3	nuag.	p. agitée	S.-Fernando	WSW 1	couvert	calme	Funchal	N 5	b. nuag.	belle

SITUATION GÉNÉRALE

Les faibles pressions de la Baltique sont remontées sur le Nord de l'Europe. La dépression du golfe de Gascogne a gagné les Pays-Bas, en se creusant, et occasionné la formation d'une dépression secondaire sur la Méditerranée occidentale.

En Algérie, le baromètre reste uniforme vers 762m/m ; la température subit une augmentation très marquée, sous l'influence d'un régime de vents d'entre S et W qui s'est établi sur nos régions. Des grains orageux se sont produits, dans la soirée, avec de nombreux points ; ils ont été accompagnés de grêle intense, en Kabylie.

CARTE DU TEMPS.

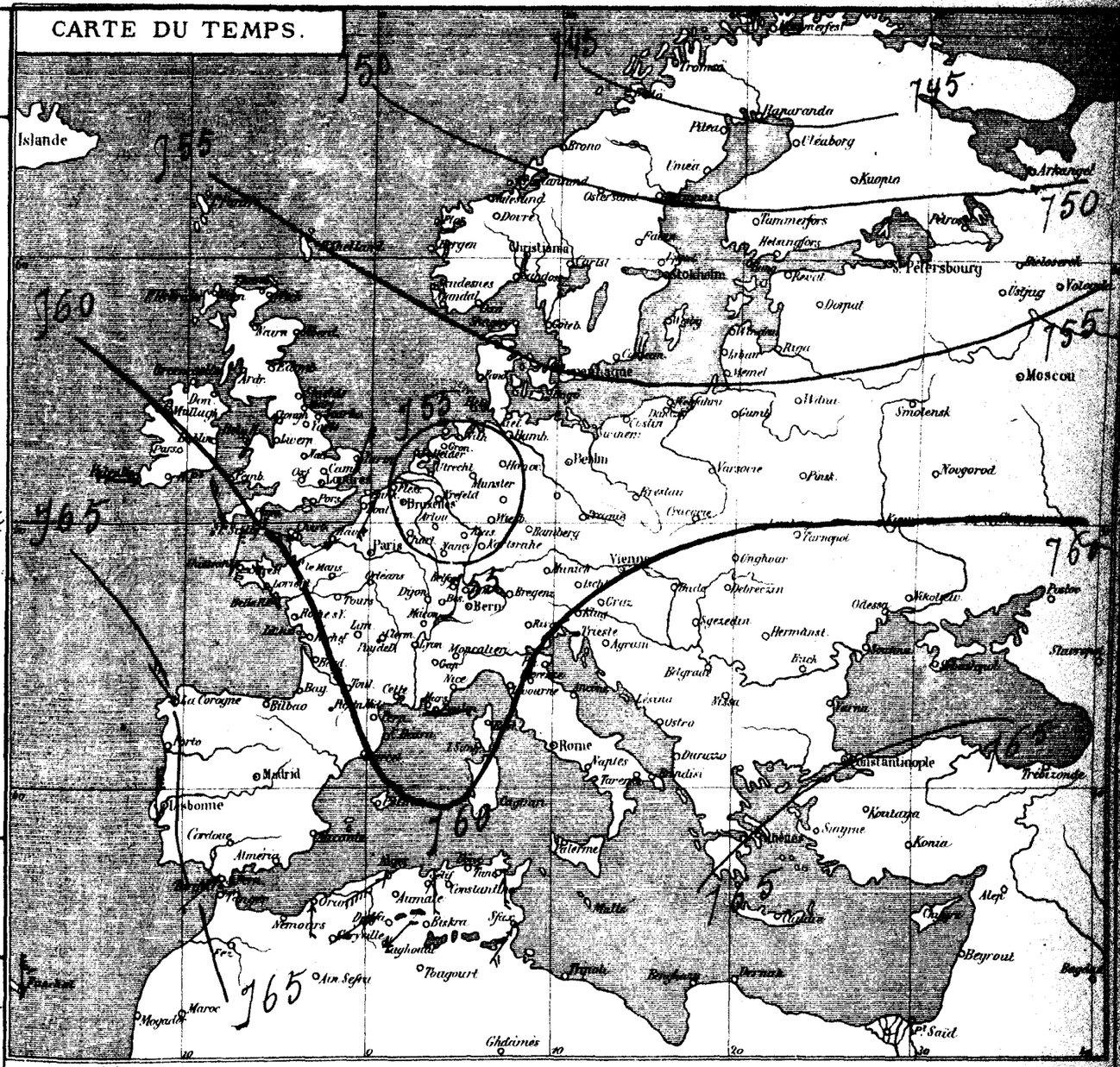

J. DUVERT AÎNÉ, — ALGER

(Alger-Ville). — Température et Pression barométrique des dernières 24 heures

(Enregistreurs Richard)

7 Juillet — 8 Juillet

Thermomètres — Baromètre

Midi I II IV VI VIII X Minuit II IV VI VIII X Midi

40° 35° 30° 25 20

thermomètre sec

thermomètre mouillé

Baromètre

765m/m

760m/m

Températures extrêmes comparées

Stations	Minimum	Maximum	Stations	Minimum	Maximum
Nice	18°	27°	Yarmouth	12°	21°
Paris	14°	30°	Stockholm	12°	21°

BULLETIN MÉTÉOROLOGIQUE DE L'ALGÉRIE

STATIONS du RÉSEAU AFRICAIN	OBSERVATIONS DE 7 HEURES DU MATIN — PRESSION A 0° et au niveau de la mer — Observations	PRESSION A 0° et au niveau de la mer — Différ. en 24 h.	TEMPÉRATURE DE L'AIR — Observations	TEMPÉRATURE DE L'AIR — Différ. en 24 h.	VENT DIRECTION et FORCE de 0 à 9	ÉTAT DU CIEL	ÉTAT DE LA MER	DANS LES 24 HEURES — PLUIE en millim.	Températures extrêmes — Maxim	Minim.	REMARQUES DIVERSES
Nemours	764.[illegible]	+ 2.0	21.2	0,0	S 1	clair	calme	"	30°	19	
Oran	764.[illegible]	+ 1.8	26.6	- 0,2	calme	d°	belle	"	34	21	Sirocco
Tlemcen	64.4	+ 1.0	20.1	- 0.1	NNW 1	nuag.	—	"	29	16	"
Sidi-bel-Abbès	63.3	+ 0.4	21.9	- 0.9	SE 1	beau	—	"	32	17	"
El-Aricha	"	"	21.8	+ 0.[illegible]	S 1	nuag.	—	"	42	16	"
Saida	62.8	- 0,2	22.0	+ 1.2	NNW 1	beau	—	"	33	16	"
Géryville	60.[illegible]	- 1.[illegible]	27.4	- 0.8	SSE [illegible]	tr. nuag.	—	"	37	18	Sirocco intense g[illegible] ce matin
Ténez	61,6	0.0	23.4	- 2,2	S 4	clair	belle	"	34	23	"
Cherchell	61.6	+ 1.2	24.2	- 2.0	NW 1	d°	calme	"	29	19	"
Fort-l'Empereur	61.8	+ 1.3	24.8	- 1.8	NE 1	beau	d°	"	32.2	20.6	Fort Sirocco hier.
Alger	61.6	+ 1.[illegible]	28.0	+ 1.2	E 1	clair	d°	"	32.	18.2	"
Orléansville	61.4	- 0.3	29.4	- 0.4	E 1	d°	—	"	38	11	"
Aumale	61.3	"	21.8	"	Calme	d°	—	"	37	17	"
Tizi-Ouzou	61.6	- 1.1	24.0	- 1.0	SW 2	beau	—	"	32	18	"
Fort-National	61.8	- 0.3	24.4	- 4.8	NW 1	d°	—	"	29	18	"
Laghouat	61.1	- 2.0	25.6	- 1.6	E 2	tr. nuag.	—	"	38	21	Tempête de sable de [illegible] à 6h soir
Gardhaïa	62.3	+ 0.3	30.2	- 2.8	E 2	nuag.	—	"	46	28	Sirocco la nuit. Tempête de sable
Djidjelli	62.[illegible]	+ 1.0	23.8	- 2.2	W. 2	tr. nuag.	tr. belle	g[illegible]	32	21	g[illegible] à 8h soir
La Calle	62.2	+ 1.9	25.4	- 4.2	N 1	d°	calme	"	32	21	"
Sétif	60.[illegible]	- 0.4	24.0	- 0.2	WNW 2	beau	—	"	35	20	"
Constantine	60.3	- 0.1	23.2	- [illegible].4	S 1	clair	—	4.0	36	20	Eclairs tonn. accords dans la soirée
Guelma	60.1	- 0.5	23.2	- 2.8	NW 1	nuag.	—	g[illegible]	36	21	g[illegible] à 11h et à 7h s.
Tebessa	"	"	"	"	"	"	—	"	"	"	"
Biskra	60.8	- 1.7	23,2	+ 0.6	W 2	couvert	—	2.8	41	21	Tempête de sable à 6h½. Tonn. et pluie
Tunis	60.[illegible]	- 1.3	25.0	- 1.2	S. 2	d°	—	"	"	22	"
Sfax	60.[illegible]	- 1.9	26.6	+ 0.8	W. 4	d°	belle	"	30	23	"

ALGER-VILLE (Observations des 24 heures.

Température : minim. ... 18°.2 ; maxim. ... 32°.0 — Humidité relative : minim. ... 37 % ; maxim. ... 51 % — Evaporation ..... 9 m/m — Pluie ... "

STATIONS DIVERSES

"
"

PORTS D'EUROPE	VENT forces de 0 à 9	ÉTAT DU CIEL	ÉTAT DE LA MER	PORTS D'EUROPE	VENT forces de 0 à 9	ÉTAT DU CIEL	ÉTAT DE LA MER	PORTS D'EUROPE	VENT forces de 0 à 9	ÉTAT DU CIEL	ÉTAT DE LA MER
Valentia	ESE 4	Couvert	tr. belle	St-Mathieu	NNW 3	Couvert	p. agitée	Alicante	[illegible]	"	"
Scilly	N 4	tr. nuag.	bouf.	Ile de Groix	NW 4	clair	belle	Marseille	NW 5	tr. nuag.	bouf.
Yarmouth	N 2	nuag.	belle	Ile d'Aix	NW 4	tr. nuag.	belle	Toulon	NW 5	Couvert	Agitée
Dunkerque	NNE 3	Couvert	d°	Biarritz	NW 3	pluie	p. agitée	Livourne	S 1	nuag.	tr. belle
Cris-Nez	NE 1	tr. nuag.	Calme	La Corogne	0	"	"	Naples	"	"	"
Boulogne	Calme	brum.	d°	Porto	"	"	"	Palerme	"	"	"
Le Havre	ESE 1	Couvert	tr. belle	Lisbonne	"	"	"	—	"	"	"
Cherbourg	NNE 3	tr. nuag.	Agitée	S.-Fernando	"	"	"	Funchal	"	"	"

SITUATION GÉNÉRALE

La dépression des Pays-Bas s'est comblée sur place; celle de la Méditerranée persiste. Une nouvelle baisse de 4 à 5 m/m en moyenne a lieu sur l'Italie.
La situation atmosphérique reste sensiblement la même sur nos régions: les pressions varient entre 760 m/m à Tunis et 765 m/m à Oran.
La température subit une diminution marquée sous l'action des vents d'entre W et N qui dominent,
Quelques pluies sont tombées sur l'Est des réseau, des tempêtes de sable sont signalées dans le Sud, La mer est belle sur tout le littoral.

CARTE DU TEMPS.

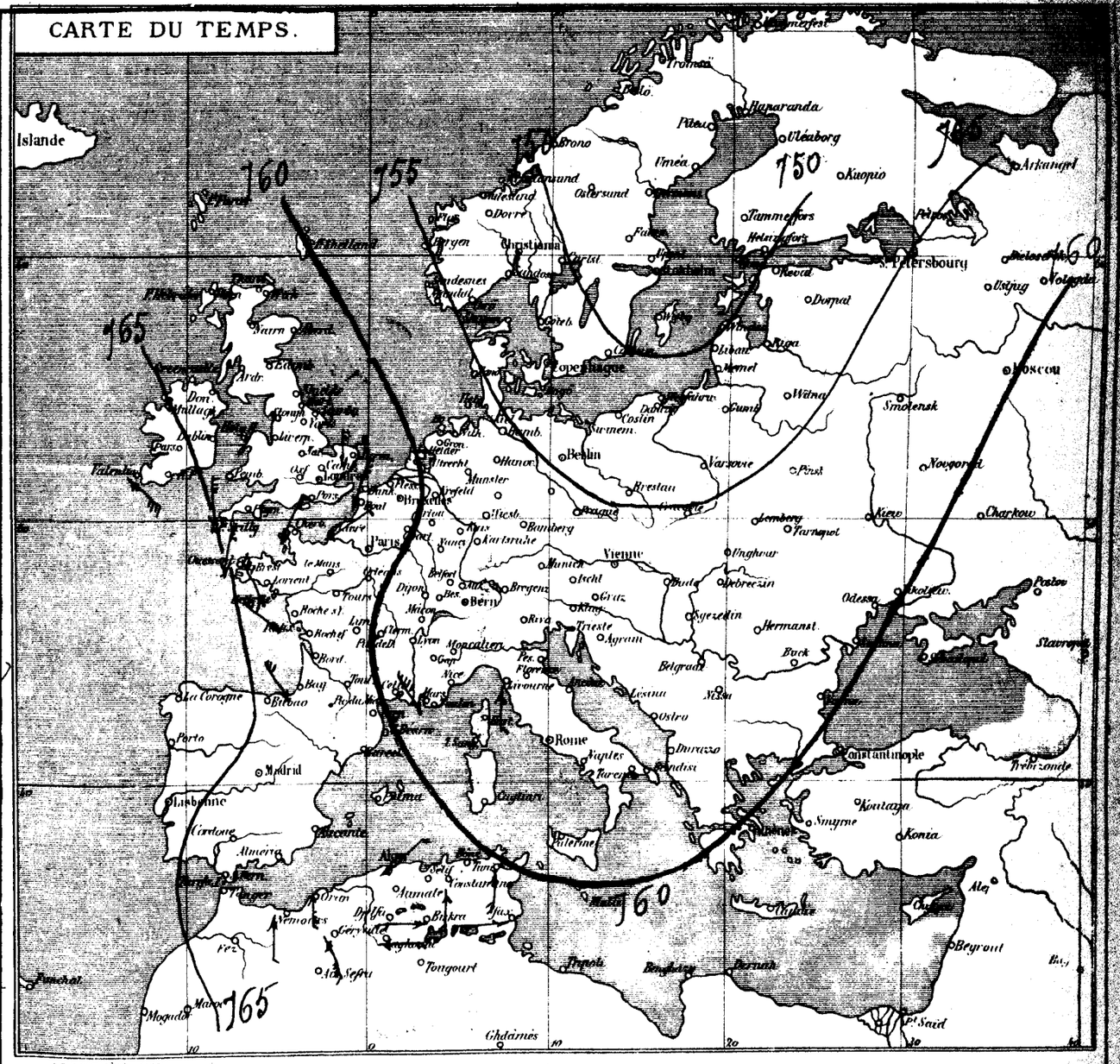

(Alger-Ville).-Température et Pression barométrique des dernières 24 heures (Enregistreurs Richard) — 8 Juillet — 9 Juillet



Températures extrêmes Comparées

Stations	Minimum	Maximum	Stations	Minimum	Maximum
Nice	17°.0	28°.0	Yarmouth	12°.0	17°.
Paris	12°.0	15°.0	Stockholm	manque.	

BULLETIN MÉTÉOROLOGIQUE DE L'ALGÉRIE

Samedi, 10 Juillet

OBSERVATIONS DE 7 HEURES DU MATIN

STATIONS du RÉSEAU AFRICAIN	PRESSION A 0° réd. au niveau de la mer — Observations	PRESSION A 0° réd. au niveau de la mer — Différ. en 24 h.	TEMPÉRATURE DE L'AIR — Observations	TEMPÉRATURE DE L'AIR — Différ. en 24 h.	VENT DIRECTION et FORCE de 0 à 9	ÉTAT DU CIEL	ÉTAT DE LA MER	DANS LES 24 H. PRÉCÉDENTES — PLUIE en millim.	TEMPÉRATURES extrêmes — Maxim.	TEMPÉRATURES extrêmes — Minim.	REMARQUES DIVERSES
Nemours	62.9	- 1.6	23.2	- 2.0	S 1	clair	Calme	"	29°	13°	
Oran	61.8	- 3.1	23.2	- 3.4	Calme	mag.	d°	"	31	9	
Tlemcen	61.4	- 3.0	17.2	- 2.9	S 1	Couvert	—	5.0	29	10	Eclairs tonn. à l'Ouest la nuit
Sidi-bel-Abbès	62.6	- 0.7	19.0	- 2.8	W 1	mag.	—	gttes	33	17	Eclairs tonn. à l'Ouest la nuit
El-Aricha	"	"	21.6	+ 0.3	S 2	d°	—	"	42	15	
Saida	60.5	- 1.3	18.8	- 3.2	E 2	d°	—	gttes	34	15	Eclairs tonn. à l'Ouest la nuit
Géryville	59.3	- 1.2	28.2	+ 1.2	S 5	d°	—	"	36	21	Sirocco très fort
Ténez	59.5	- 2.1	23.2	- 0.2	E 5	Couvert	Agitée	gttes	36	20	Tonn. éclairs à l'Ouest dans la nuit et le matin. Gouttes ce matin
Cherchell	60.6	- 1.0	24.2	- 0.0	E 2	d°	Houleuse	"	30	22	
Fort-l'Empereur	60.1	- 1.7	22.4	- 2.4	NE 1	d°	Grosse	gttes	29.8	20.6	Eclairs soirée et nuit gttes à 7h. le matin
Alger	60.2	- 1.4	23.2	- 4.8	E 1	d°	d°	gttes	27.8	22	
Orléansville	60.6	- 0.8	27.4	- 2.	W 2	mag.	—	d°	39.	17	Eclairs tonn. à l'Ouest gttes la nuit
Aumale	60.3	- 1.0	25.0	+ 3.2	Calme	Pluie	—		36	19	Eclairs tonn. à l'Ouest gttes le matin
Tizi-Ouzou	60.2	- 1.4	25.0	+ 1.0	E 4	mag.	—	gttes	45	21	
Fort-National	59.8	- 2.0	22.6	- 1.8	N.W 3	Couvert	—	"	28	20	Eclairs tonn. à l'Ouest gttes la nuit
Laghouat	"	"	"	"	"	"	—	"	"	"	
Gardhaïa	"	"	"	"	"	"	—	"	"	"	
Djidjelli	60.2	- 2.3	24.8	+ 1.0	W 6	tr. mag.	Calme	1.0	32	23	Eclairs tonn. et pluie à 10h 1.
La Calle	62.1	- 0.1	29.0	+ 3.6	W 3	d°	belle		29	20	
Sétif	60.4	- 0.1	21.2	- 2.8	E 2	Couvert	—	gttes	37	20	Eclairs tonn. et légère averse à 4h 6.
Constantine	61.1	+ 0.3	23.0	- 0.2	S W 2	Brumeux	—	gttes	30	20	Eclairs tonn. à l'Ouest gttes la nuit
Guelma	61.8	+ 1.7	21.8	- 1.4	Calme	tr. mag.	—	"	34	21	
Tebessa	"	"	"	"	"	"	—	"	"	"	
Biskra	59.5	- 1.3	31.8	+ 3.6	E 4	mag.	—	"	41	27	
Tunis	60.0	- 0.5	23.0	- 2.0	E 1	Couvert	—	"	"	21	
Sfax	62.0	+ 1.9	27.0	+ 0.4	N E 4	beau	Calme	"	32	23	

ALGER-VILLE (Observations des 24 heures.

Température	minim. .. 22°,0	Humidité relative	minim. .. 64 %
	maxim. .. 27°,8		maxim. .. 84 %
Évaporation	5.2	Pluie	0mm,1

STATIONS DIVERSES

PORTS D'EUROPE	VENT force de 0 à 9	ÉTAT DU CIEL	ÉTAT DE LA MER	PORTS D'EUROPE	VENT force de 0 à 9	ÉTAT DU CIEL	ÉTAT DE LA MER	PORTS D'EUROPE	VENT force de 0 à 9	ÉTAT DU CIEL	ÉTAT DE LA MER
Valentia	SE 4	Couvert	houleuse	St-Mathieu	N 1	Couvert	p. agitée	Alicante	WNW 5	clair	houleuse
Scilly	W 1	mag.	calme	Ile de Groix	NE 3	beau	belle	Marseille	NW 4	beau	agitée
Yarmouth	SW 1	pluie	p. agitée	Ile d'Aix	NE 2	clair	d°	Toulon	NW 4	beau	agitée
Dunkerque	NW 1	beau	Calme	Biarritz	SE 3	beau	tr. belle	Livourne	W 5	d°	grosse
Gris-Nez	ENE 1	clair	d°	La Corogne				Naples			
Boulogne	ESE 2	d°	tr. belle	Porto				Palerme			
Le Havre	W 3	beau	p. agitée	Lisbonne	NNW 6	clair	agitée	Malte	NE 1	brouill.	tr. belle
Cherbourg	NW 3	clair	belle	S.-Fernando	WSW 1	clair	belle	Funchal	N 5	beau	tr. belle

SITUATION GÉNÉRALE

Une zone de faibles pressions couvre le nord de l'Europe où le minimum barométrique (744mm) s'observe à Haparanda.
Le baromètre reste relativement élevé sur l'Ouest de l'Europe; il atteint 761mm à Valentia.
En Algérie les pressions se sont uniformisées vers 761mm, le vent reste variable sans intensité, le ciel s'est en partie couvert. Des pluies orageuses peu abondantes, sont signalées sur presque tout le réseau; elles ont occasionné un abaissement général de la température. La mer belle à l'ouest et à l'Est est agitée, grosse même sur le littoral, de Ténes à Alger.

CARTE DU TEMPS.

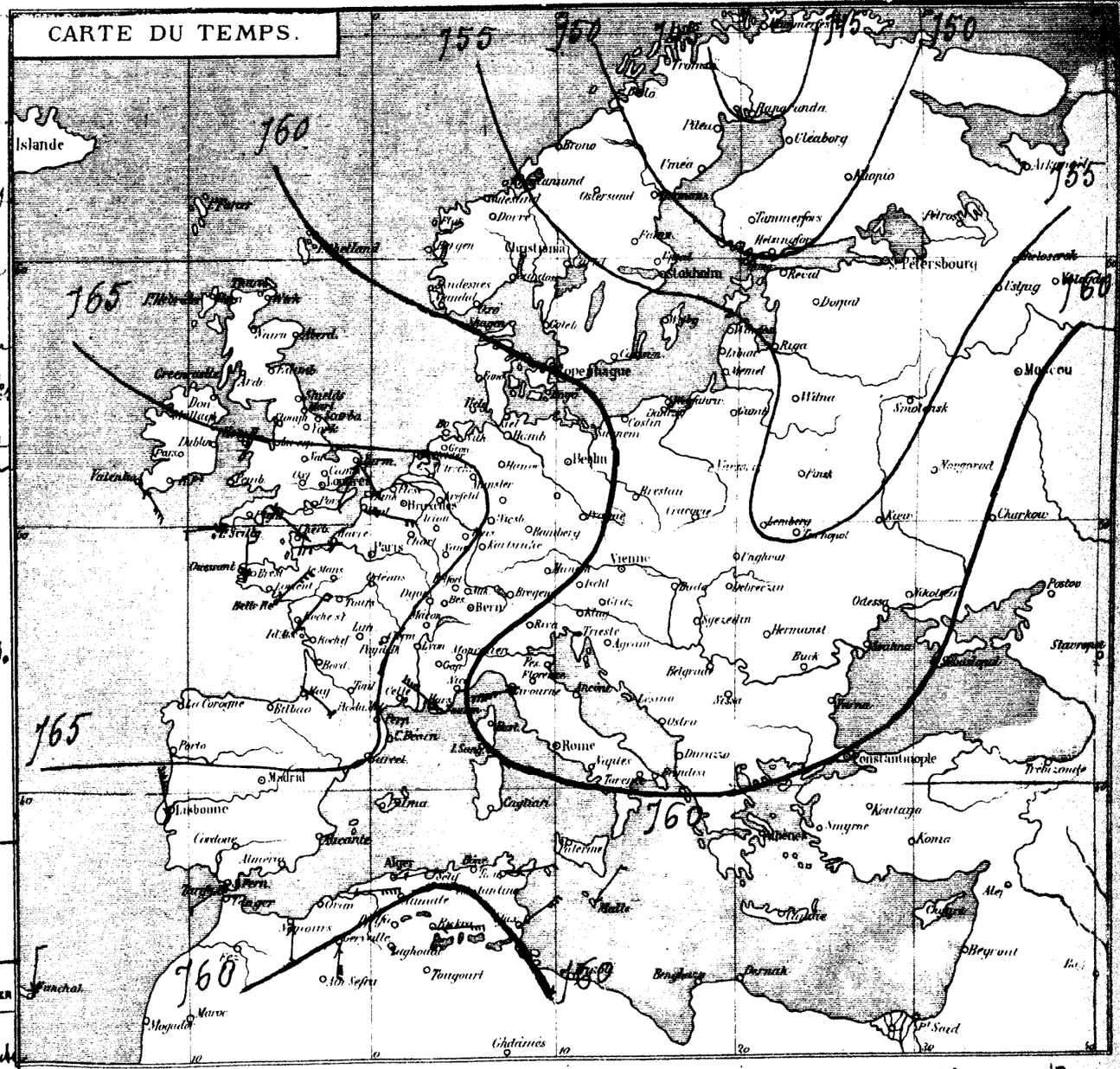

(Alger-Ville).-Température et Pression barométrique des dernières 24 heures

9 Juillet — 10 Juillet

(Enregistreurs Richard).

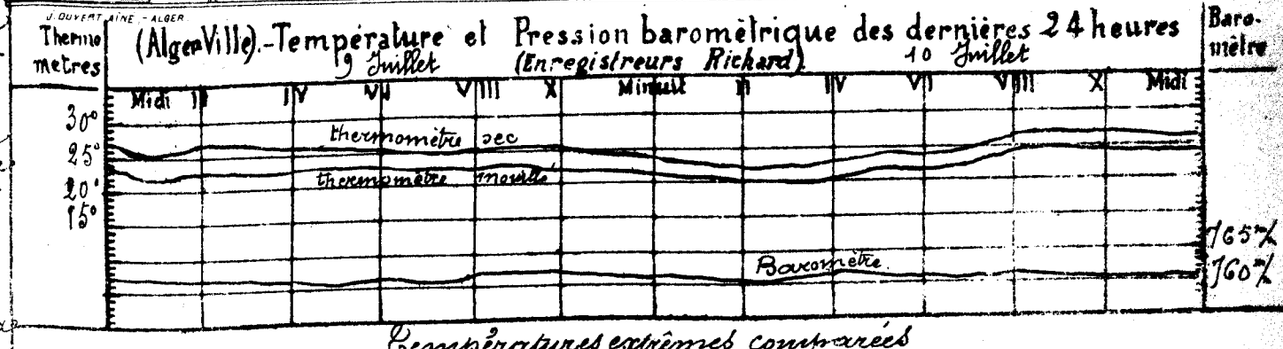

Températures extrêmes comparées

Stations	Minimum	Maximum	Stations	Minimum	Maximum
Nice	16° 0	29° 0	Yarmouth	8° 0	16° 0
Paris	10° 0	19° 0	Stockholm	11° 0	21° 0

BULLETIN MÉTÉOROLOGIQUE DE L'ALGÉRIE

Dimanche 9 Juillet

OBSERVATIONS DE 7 HEURES DU MATIN

STATIONS du RÉSEAU AFRICAIN	PRESSION A 0° et au niveau de la mer — Observations	PRESSION A 0° et au niveau de la mer — Différ. en 24 h.	TEMPÉRATURE DE L'AIR — Observations	TEMPÉRATURE DE L'AIR — Différ. en 24 h.	VENT DIRECTION et FORCE de 0 à 9	ÉTAT DU CIEL	ÉTAT DE LA MER	PLUIE en millim.	DANS LES 24 HEURES Températures extrêmes Maxima	DANS LES 24 HEURES Températures extrêmes Minima	REMARQUE DIVERSES
Nemours	764.9	+ 2.0	23.4	+ 0.2	E 2	Couvert	p. agitée	gttes	26°	20°	Ecl. tonn. et gtes à 10h soir
Oran	64.8	+ 2.8	22.4	- 0.8	N 3	d°	d°	"	37	21	d° à 10h soir
Tlemcen	64.8	+ 3.4	16.2	- 1.0	S 1	tr. mag.	——	"	26	K	
Sidi-bel-Abbès	64.5	+ 4.9	20.0	+ 1.0	WSW 5	Couvert	——	gttes	32	14	Ecl. tonn. et gtes la nuit
El-Aricha			20.6	- 1.0	SE 2	Nuag.	——	"	42	16	"
Saïda	62.6	+ 2.1	18.0	- 0.8	N 1	Beau	——	"	29	16	"
Géryville	62.1	+ 2.8	22.4	- 5.8	SW 2	d°	——	"	37	11	"
Ténez	63.6	+ 4.1	22.8	- 0.4	N 6	Couvert	Agitée	gttes	31	20	Gouttes par intervalles Ecl. tonn.
Cherchell	64.2	+ 2.6	21.4	- 2.8	NW 1	tr. mag.	houleuse	"	28	21	d°
Fort-Napoléon	64.3	+ 4.2	20.0	- 2.4	ENE 1	Couvert	d°	gttes	27.3	19.1	Gouttes par intervalles
Alger	64.4	+ 4.2	23.9	+ 0.7	NNE 6	d°	d°	gttes	27.8	21.6	Gouttes par intervalles
Orléansville	63.4	+ 2.8	26.8	- 0.6	ENE 2	Clair	——	"	34	17	Eclairs dans la Soirée
Aumale	63.1	+ 2.8	19.0	- 6.0	Calme	tr. mag.	——	"	33	16	"
Tizi-Ouzou	62.5	+ 2.3	24.2	- 0.8	SW 4	nuag.	——	"	37	23	"
Fort-National	62.6	+ 2.3	16.8	- 5.8	NW 2	brouillard	——	1.6	39	15	Pluie la nuit
Laghouat	60.6	- 0.4	25.4	- 0.4	S 1	Clair	——	"	39	18	"
Gardhaïa	59.5	- 1.0	34.8	- 0.7	W 4	d°	——	"	43	29	Sirocco, tempête de sable hier
Djelfa	64.3	+ 4.1	24.0	- 0.8	E 2	tr. mag.	houleuse	0.5	31	22	Pluie à 5 heures ce matin
La Calle	62.4	+ 0.3	26.2	- 2.8	E 4	nuag.	d°		30	21	
Sétif	61.0	+ 0.6	23.8	+ 2.6	WNW 2	d°	——	gttes	35	19	Gouttes la nuit
Constantine	61.7	+ 0.6	21.6	- 1.4	S 3	d°	——	"	35	19	"
Guelma	62.4	+ 0.1	24.2	+ 2.4	NNW 2	Couvert	——	"	39	19	"
Tebessa	"	"	"	"	"	"	——	"	"	"	"
Biskra	58.2	- 1.3	30.6	- 1.2	E " 2	Beau	——	"	43	27	"
Tunis	60.8	+ 0.8	23.2	+ 0.2	ESE 5	Couvert		"	"	22.6	"
Sfax	60.0	- 2.0	27.4	+ 0.4	N 1	Clair	Belle	"	32	23	"

ALGER-VILLE (Observations des 24 heures.

Température (minim. ... 21.6 (maxim. ... 27.8

Évaporation ..... 9 m/m.

Humidité relative (minim. ... 75 % (maxim. ... 85 %

Pluie ... "

STATIONS DIVERSES

"

PORTS D'EUROPE	VENT force de 0 à 9	ÉTAT DU CIEL	ÉTAT DE LA MER	PORTS D'EUROPE	VENT force de 0 à 9	ÉTAT DU CIEL	ÉTAT DE LA MER	PORTS D'EUROPE	VENT force de 0 à 9	ÉTAT DU CIEL	ÉTAT DE LA MER
Valentia	SW 5	Pluie	houleuse	St-Mathieu	WSW 2	Clair	tr. belle	Alicante	"	"	"
Scilly	WSW 4	Couvert	p. agitée	Ile de Groix	N 1	d°	Calme	Marseille	"	"	"
Yarmouth	SW 2	nuag.	belle	Ile d'Aix	NE 2	d°	Belle	Toulon	NW 1	Couvert	Belle
Dunkerque	WSW 3	Clair	tr. belle	Biarritz	ESE 2	d°	Calme	Livourne	"	"	"
Gris-Nez	SW 2	Beau	Belle	La Corogne				Naples	"	"	"
Boulogne	SSW 1	Clair	Calme	Porto	"	"	"	Palerme	"	"	"
Le Havre	W 2	Beau	p. agitée	Lisbonne	NE 5	Clair	Belle	Barcelone	NW 1	Clair	tr. Belle
Cherbourg	W 1	nuag.	belle	S.-Fernando	ESE 4	tr. mag.	tr. belle	Funchal	NW 1	d°	d°

SITUATION GÉNÉRALE

Une nouvelle aire de basses pressions aborde ce matin le nord de l'Écosse, où le minimum barométrique (754 m/m) s'observe à Stornoway.

Les fortes pressions de l'atlantique ont gagné l'Europe centrale.

Une baisse générale, qui s'accentue de l'Est à l'Ouest, se produit sur l'Algérie; les pressions varient entre 760 m/m à Tunis et 765 m/m à Nemours.

La température diminue de 3° en moyenne sous l'influence d'un régime de vents d'entre N. et N. qui s'est établi sur nos régions. Le ciel reste en partie couvert, la mer est houleuse sur tout le littoral. Quelques pluies légères sont signalées sur plusieurs points.

CARTE DU TEMPS.

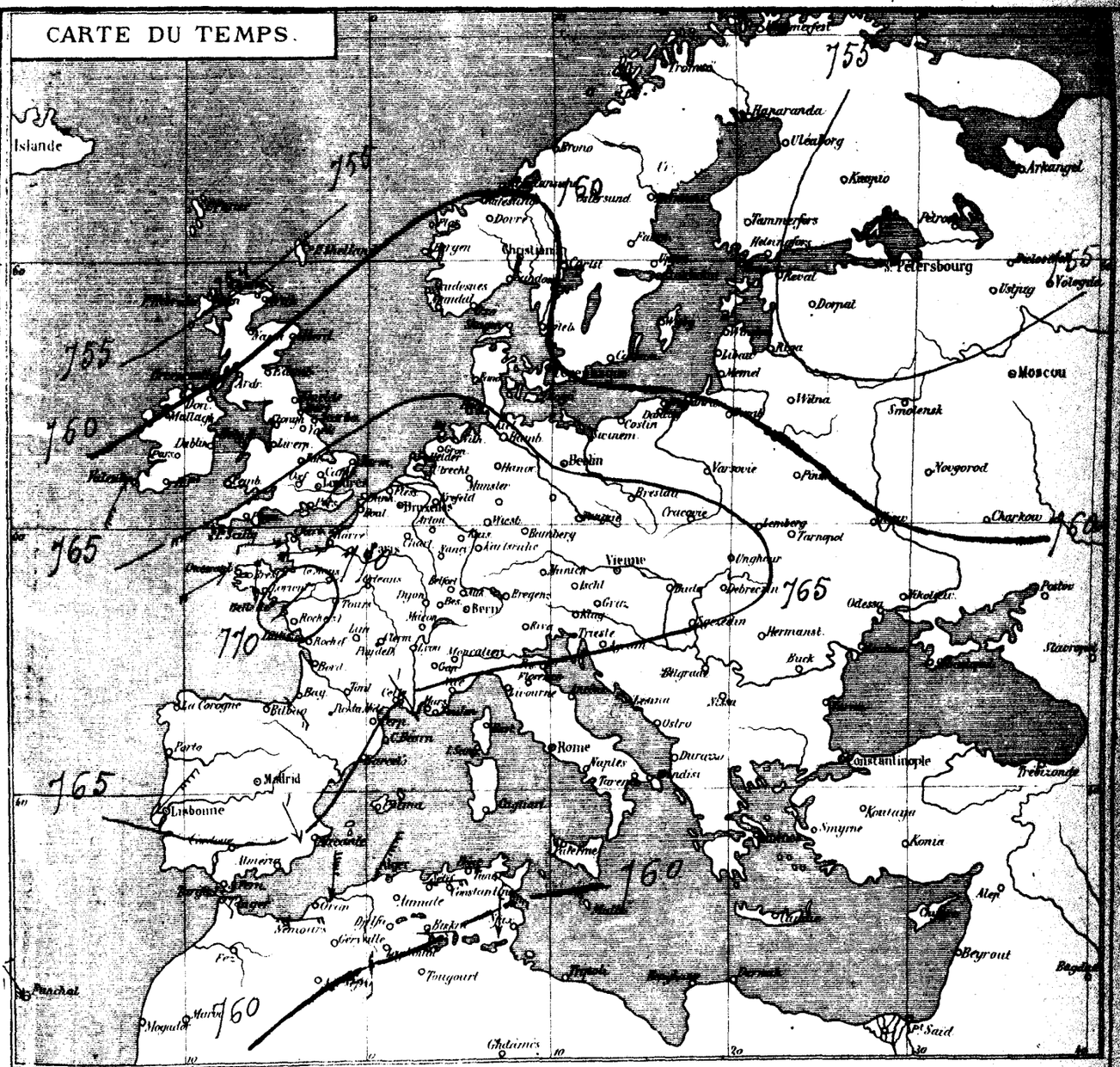

J. DUMONT AÎNÉ - ALGER

Thermomètres (Alger-Ville). — Température et Pression barométrique des dernières 24 heures. — Baromètre

(Enregistreurs Richard) 10 Juillet — 11 Juillet



Températures extrêmes Comparées

Stations	Minimum	Maximum	Stations	Minimum	Maximum
Nice	dépêches non parvenues		Yarmouth ...	dépêches non parvenues.	
Paris			Stockholm ...		

DOUZIÈME ANNÉE — N° 3884 # BULLETIN MÉTÉOROLOGIQUE DE L'ALGÉRIE Lundi 12 Juillet

STATIONS du RÉSEAU AFRICAIN	OBSERVATIONS DE 7 HEURES DU MATIN — PRESSION A 0° et au niveau de la mer — Observations	Différ. en 24 h.	TEMPÉRATURE DE L'AIR — Observations	Différ. en 24 h	VENT DIRECTION et FORCE de 0 à 9	ÉTAT DU CIEL	ÉTAT DE LA MER	DANS LES 24 HEURES — PLUIE en millim	Températures extrêmes — Maxim	Minim	REMARQUE DIVERSES
Nemours	"	"	"	"	"	"	"	"	"	"	"
Oran	766.4	+ 0.8	22.8	+ 0.4	N 2	tr. nuag.x	p. agitée	"	24	20	"
Tlemcen	64.0	- 0.8	15.2	- 1.0	NNE 1	d°	—	g^ttes	26	14	Gouttes ce matin
Sidi-bel-Abbès	64.3	- 0.2	18.4	- 1.6	SW 3	Couvert	—	"	29	14	"
El-Aricha	"	"	19.8	- 0.8	S 2	nuag.x	—	"	42	16	"
Saida	63.1	+ 0.5	17.2	- 0.8	E 1	tr. nuag.x	—	"	29	16	"
Géryville	63.8	+ 0.3	23.2	+ 0.8	NNE 3	beau	—	"	38	14	"
Ténez	63.7	- 0.1	23.2	+ 0.4	E 7	beau	tr. houleuse	g^ttes	32	16	Pluie fine hier matin
Cherchell	63.8	- 0.4	21.8	+ 0.4	E 3	d°	houleuse	"	26	20	"
F^t L'Empereur	65.2	+ 0.1	19.6	+ 0.4	ENE 5	nuag.x	grosse	"	24.8	18.8	Léger siroco hier
Alger	65.0	+ 0.6	22.2	- 1.7	E 5	d°	d°	"	26.8	20.2	"
Orleansville	63.9	+ 0.5	22.4	- 4.2	E 4	clair	—	"	32	15	Coup de vent la nuit
Aumale	64.2	+ 1.1	17.5	- 1.5	Calme	tr. nuag.x	—	"	32	19	"
Tizi-Ouzou	"	"	"	"	"	"	—	"	"	"	"
Fort-National	64.9	+ 3.3	13.4	- 3.4	NW 3	nuag.x	—	"	20	11	Brouillard intense hier
Laghouat	61.7	+ 1.1	26.4	+ 1.0	NE 2	clair	—	"	38	17	"
Gardhaïa	59.2	- 0.3	35.0	- 0.2	E 1	d°	—	"	44	30	"
Djidjelli	66.8	+ 2.5	21.0	- 8.0	E 1	beau	"	"	28	18	Écl. tonn. et pluie de 1h à 2h m
La Calle	66.0	+ 3.6	23.6	- 2.6	E 4	d°	"	"	28	18	Orage écl. tonn et pluie à 6h 1/2 soir
Sétif	63.2	+ 2.1	"	"	NE	"	—	"	"	"	"
Constantine	64.4	+ 2.7	16.6	- 5.0	S 4	clair	—	"	27	15	"
Guelma	65.7	+ 2.8	19.6	- 4.6	Calme	beau	—	"	31	18	"
Tebessa	"	+ "	"	.	"	"	—	"	"		"
Biskra	62.0	+ 3.8	28.2	- 2.4	W 3	clair	—	"	43	25	"
Tunis	64.3	+ 3.5	21.8	- 1.4	N 5	beau	"	"	"	"	"
Sfax	62.0	+ 2.0	26.0	- 2.4	NE 3	clair	p. agitée	"	34	22	"

ALGER-VILLE (Observations des 24 heures.

Température minim. .. 20.2 — maxim. .. 26.8

Évaporation .... 7 m/m 2

Humidité relative minim. .. 64 % — maxim. .. 75 %

Pluie... "

STATIONS DIVERSES

PORTS D'EUROPE	VENT force de 0 à 9	ÉTAT DU CIEL	ÉTAT DE LA MER	PORTS D'EUROPE	VENT force de 0 à 9	ÉTAT DU CIEL	ÉTAT DE LA MER	PORTS D'EUROPE	VENT force de 0 à 9	ÉTAT DU CIEL	ÉTAT DE LA MER
Valentia	SW 1	Couvert	belle	St-Mathieu	SW 3	Couvert	agitée	Alicante	"	"	"
Scilly	W 1	pluie	agitée	Ile de Groix	W 3	tr. nuag.x	belle	Marseille	"	"	"
Yarmouth	WSW 2	d°	belle	Ile d'Aix	NE 2	clair	d°	Toulon	SE 2	brumeux	belle
Dunkerque	SW 4	d°	agitée	Biarritz	Calme	d°	calme	Livourne	"	"	"
Gris-Nez	SW 6	d°	tr. houleuse	La Corogne	"	"	"	Naples	"	"	"
Boulogne	WSW 5	d°	houleuse	Porto	"	"	"	Palerme	"	"	"
Le Havre	SW 2	Couvert	p. agitée	Lisbonne	"	"	"	—	"	"	"
Cherbourg	SW 5	d°	agitée	S.-Fernando	"	"	"	Funchal	"	"	"

SITUATION GÉNÉRALE

Les faibles pressions d'Écosse recouvrent tout le NW de l'Europe.
L'aire des pressions élevées de l'Europe centrale s'est étalée; elle s'étend de l'Atlantique à l'est de la Russie et du Pas-de-Calais à la Méditerranée occidentale.
En Algérie la hausse continue, cependant les pressions restent inférieures à l'Est et dans l'extrême sud.
Le vent se maintient à l'Est; il souffle avec force sur la plus grande partie du réseau et rend la mer houleuse, grosse même, sur le littoral. Quelques pluies sont encore signalées. Beau temps en Provence

CARTE DU TEMPS.

(Alger-Ville). - Température et Pression barométrique des dernières 24 heures (Enregistreurs Richard)

Températures extrêmes comparées

Stations	Minimum	Maximum	Stations	Minimum	Maximum
Nice	14°0	23°0	Yarmouth	16°0	21°0
Paris	12°0	24°0	Stockholm	11°0	19°0

DOUZIÈME ANNÉE — N° 3660

BULLETIN MÉTÉOROLOGIQUE DE L'ALGÉRIE

STATIONS du RÉSEAU AFRICAIN	OBSERVATIONS DE 7 HEURES DU MATIN — PRESSION A 0° et au niveau de la mer — Observations	PRESSION — Différ. en 24 h.	TEMPÉRATURE DE L'AIR — Observations	TEMPÉRATURE — Différ. en 24 h.	VENT DIRECTION et FORCE 0 à 9	ÉTAT DU CIEL	ÉTAT DE LA MER	DANS LES 24 HEURES — PLUIE en millim.	Températures extrêmes — Max.	Min.	REMARQUES DIVERSES
Nemours	766.0	"	21.4	"	E 1	couvert	agitée	"	26°	20°	"
Oran	64.6	− 0.8	21.4	− 1.4	N 2	mag^x	belle	"	26	20	"
Tlemcen	66.7	+ 1.7	16.6	+1.4	S 1	d°	—	"	25	14	"
Sidi-bel-Abbès	63.4	− 1.4	17.8	− 0.6	SE 2	pluie	—	gttes	33	15	gttes à 7 h. matin.
El-Aricha	"	"	20.6	+0.8	NW 1	mag^x	—	"	42	16	"
Saïda	63.4	+ 0.8	17.0	− 0.2	SE 1	brouill^d	—	gttes	33	15	écl. tonn. et gttes à 10h soir.
Géryville	60.1	− 1.7	27.8	+4.6	SSE 6	mag^x	—	"	39	18	"
Ténez											
Cherchell	63.2	− 0.6	21.2	− 0.6	NW 1	mag^x	calme	"	27°	20	"
Pt-l'Empereur	62.8	− 2.7	18.8	− 0.8	NNE 3	bumb^x	p. agitée	"	24.1	17.7	orage écl. tonn. et gttes vers 4h matin
Alger	62.6	− 2.4	21.6	− 0.6	NNE 1	couvert	d°	gttes	23.8	18.4	"
Orléansville	62.7	− 1.8	22.0	+0.4	W 1	d°	"	gttes	30.	15	gouttes ce matin
Aumale	62.1	− 2.1				bonne	—	"	30	16	"
Tizi-Ouzou	62.6	0.0	19.0		N 6	mag^x	—	"	31	18	"
Fort-National	62.7	− 2.2	19.8	+5.8	NW 4	couvert	—	"	25	12	"
Laghouat	63.2	+ 1.3	24.8	− 1.6	NE 3	mag^x	—	"	37	19	"
Gardhaïa	62.1	+ 2.9	27.6	− 7.4	E 1	clair	—	"	43	27	"
Djidjelli	64.2	− 2.6	23.0	+ 2.0	W 5	tr. mag	p. agitée	"	30°	20	"
La Calle	64.8	− 1.8	24.0	+0.4	W 2	clair	d°	"	27	16	"
Sétif	62.1	− 1.1	21.6	"	NW 2	mag^x	—	gttes	29	16	gttes la nuit et ce matin
Constantine	62.4	− 2.6	18.6	+ 2.0	S 1	couvert	—	"	26	16	"
Guelma	63.6	− 2.1	18.6	− 1.0	calme	clair	—	"	31	16	"
Tebessa							—	"			"
Biskra	65.2	+ 3.2	26.4	− 1.8	SSW 3	clair	—	"	41	23	"
Tunis	65.3	+ 1.0	17.2	− 4.6	S 2	clair		"		16	"
Sfax	64.0	+ 2.0	24.2	− 0.8	NE 3	d°	"	"	33	12	"

ALGER-VILLE (Observations des 24 heures.)

Température	minim...	18°8	Humidité relative	minim...	68%
	maxim...	23°8		maxim...	91%
Évaporation		6m/m	Pluie		0 gouttes

STATIONS DIVERSES

"

PORTS D'EUROPE	VENT force de 0 à 9	ÉTAT DU CIEL	ÉTAT DE LA MER	PORTS D'EUROPE	VENT force de 0 à 9	ÉTAT DU CIEL	ÉTAT DE LA MER	PORTS D'EUROPE	VENT force de 0 à 9	ÉTAT DU CIEL	ÉTAT DE LA MER
Valentia	SSW 4	Couvert	agitée	St-Mathieu	NNE 2	Couvert	belle	Alicante	"	"	"
Scilly	SW 2	tr. mag^x	d°	Ile de Groix	W 2	Pluie	p. agitée	Marseille	"	"	"
Yarmouth	WSW 1	beau	belle	Ile d'Aix	SW 3	tr. mag^x	belle	Toulon	NW 1	beau	belle
Dunkerque	SW 3	d°	d°	Biarritz	SSW 2	beau	tr. belle	Livourne	"	"	"
Gris-Nez	WSW 2	tr. mag^x	p. agitée	La Corogne	"	"	"	Naples	"	"	"
Boulogne	SW 2	d°	belle	Porto	"	"	"	Palerme	"	"	"
Le Havre	WNW 1	Couvert	p. agitée	Lisbonne	"	"	"	—			
Cherbourg	WSW 2	tr. mag^x	d°	S.-Fernando	"	"	"	Funchal	"	"	"

SITUATION GÉNÉRALE

Le calme des faibles pressions du Nord de l'Europe reste stationnaire.
Les fortes pressions de l'Europe Centrale se sont éloignées vers l'Est de la Russie; une zone de pressions analogues aborde l'Espagne (La Corogne 761^m/m) et tend à envahir la France.
En Algérie une baisse de 1 à 2^m/m se produit ce matin; le vent se maintient au NE et occasionne une diminution générale et marquée de la température sur nos régions — La mer commence à se calmer sur le Littoral; quelques orages accompagnés de pluies légères sont encore signalées.

CARTE DU TEMPS.

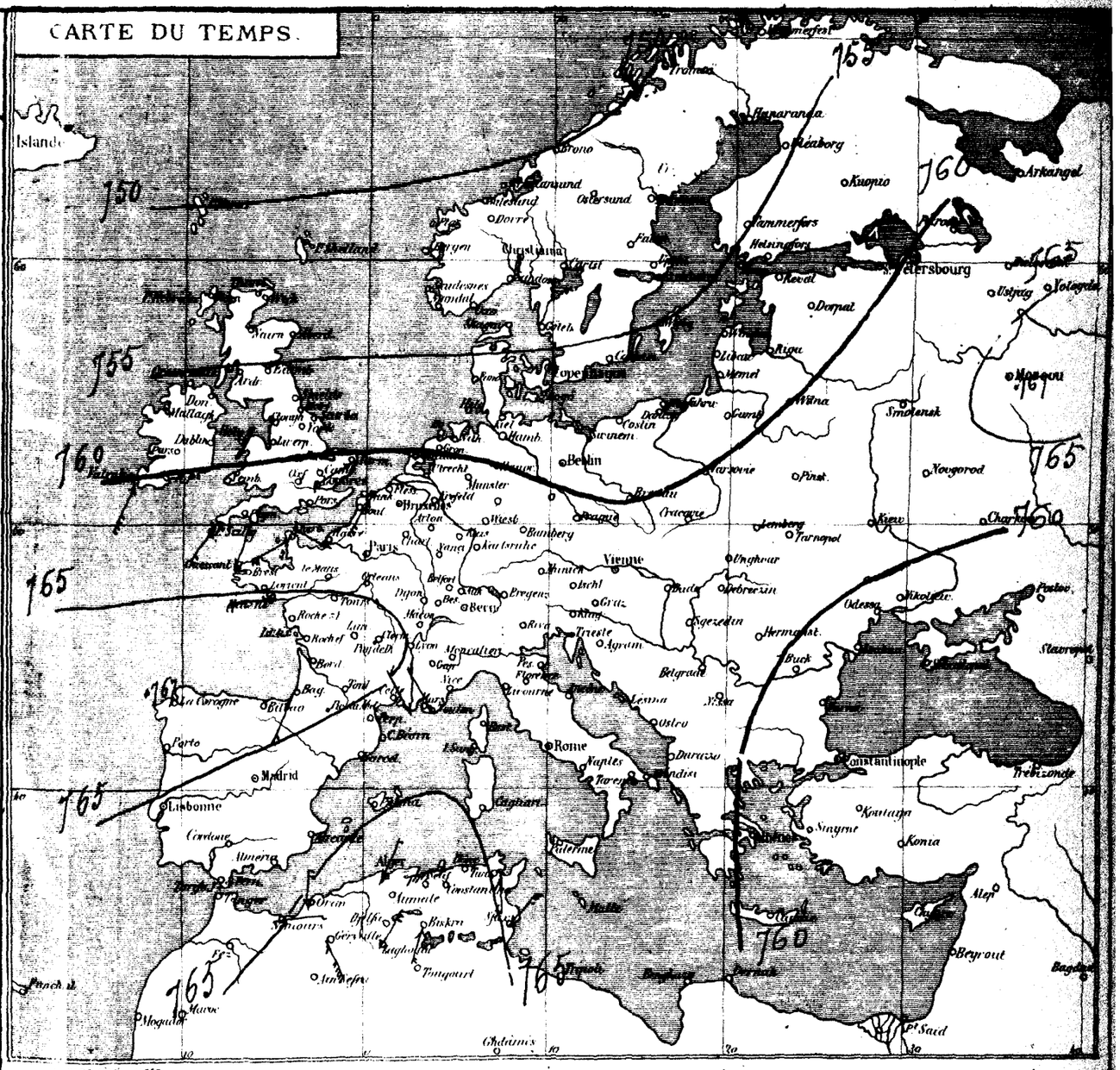

(Alger-Ville).-Température et Pression barométrique des dernières 24 heures

(Enregistreurs Richard)

12 Juillet — 13 Juillet



Températures extrêmes comparées

Stations	Minimum	Maximum	Stations	Minimum	Maximum
Nice	15°0	21°0	Yarmouth	11°0	19°0
Paris	16°0	27°0	Stockholm	8°0	21°0

DOUZIÈME ANNÉE — N° 3006

BULLETIN MÉTÉOROLOGIQUE DE L'ALGÉRIE

Mercredi 14 Juillet

STATIONS du RÉSEAU AFRICAIN	PRESSION A 0° et au niveau de la mer — Observations	PRESSION — Différ. en 24 h.	TEMPÉRATURE DE L'AIR — Observations	TEMPÉRATURE — Différ. en 24 h.	VENT DIRECTION et FORCE de 0 à 9	ÉTAT DU CIEL	ÉTAT DE LA MER	DANS LES 24 HEURES — PLUIE en millim.	Températures extrêmes — Max.	Températures extrêmes — Mini.	REMARQUES DIVERSES
Nemours	765.8	-0.2	23.2	+1.8	S 1	clair	Calme	"	26	18	"
Oran	64.6	0.0	21.6	+0.2	Calme	nuag.x	belle	"	25	19	"
Tlemcen	63.4	-0.3	18.2	+1.6	S 1	beau	—	"	25	15	"
Sidi-bel-Abbès	63.8	-1.0	20.2	+2.4	SSE 1	clair	—	"	38	17	"
El-Aricha	"	"	21.8	+1.2	SE 2	nuag.x	—	"	43	16	"
Saïda	62.9	-0.5	23.0	+6.0	W 1	clair	—	"	30	16	Éclairs la nuit.
Géryville	62.9	+2.8	21.0	-6.8	ESE 2	tr. nuag.	—	"	36	16	Siroco hier.
Ténez	63.7	"	22.6	"	S 2	d°	belle	"	30	16	"
Cherchell	64.0	+0.8	21.8	+0.6	NW 1	d°	calme	"	26	19	"
Ft l'Empereur	63.5	+1.0	20.3	+1.5	W 1	d°	d°	"	28.4	17.8	Rosée abondante
Alger	63.5	+0.9	22.6	+1.0	NE 1	d°	d°	"	26	21.8	"
Orléansville	"	"	"	"	"	"	—	"	"	"	"
Aumale	"	"	"	"	"	"	—	"	"	"	"
Tizi-Ouzou	62.6	0.0	19.0	0.0	W 2	beau	—	"	31	18	"
Fort-National	62.7	0.0	20.4	+1.2	SW 1	clair	—	"	30	15	"
Laghouat	62.7	-0.5	25.6	+0.8	SSE 1	nuag.x	—	"	45	18	"
Gardhaïa	62.6	+0.6	31.0	+3.4	S 1	clair	—	"	40	28	"
Djidjelli	63.7	-0.6	24.0	+1.0	NW 4	beau	belle	gttes	32	23	Gouttes à 7 heures soir
La Calle	62.6	-2.2	26.8	+2.8	NW 4	clair	p. agitée	"	27	17	
Sétif	62.2	+0.1	19.0	-2.6	NW 1	d°	—	gttes	"	"	Gouttes à 5 heures soir
Constantine	"	"	"	"			—	"	"	"	"
Guelma	62.7	-0.9	22.0	+1.4	Calme	clair	—	"	35	18	"
Tebessa	"	"	"	"			—	"	"	"	"
Biskra	62.4	-2.8	27.4	+1.0	ESE 2	clair	—	"	35	20	"
Tunis	"	"	"	"	"	"		"	"	"	"
Sfax	62.0	-2.0	26.0	+1.8	E 2	Couvert	tr. belle	"	27	23	"

ALGER-VILLE Observations des 24 heures.

Température, minim.	21.8	Humidité relative, minim.	76 %
Température, maxim.	26.0	Humidité relative, maxim.	91 %
Évaporation	3.6	Pluie	"

STATIONS DIVERSES

"
"

PORTS D'EUROPE	VENT force de 0 à 9	ÉTAT DU CIEL	ÉTAT DE LA MER	PORTS D'EUROPE	VENT force de 0 à 9	ÉTAT DU CIEL	ÉTAT DE LA MER	PORTS D'EUROPE	VENT force de 0 à 9	ÉTAT DU CIEL	ÉTAT DE LA MER
Valentia	WNW 4	Couvert	agitée	St-Mathieu	WNW 6	couvert	Houleuse	Alicante	"	"	
Scilly	NW 5	d°	houleuse	Ile de Groix	W 5	pluie	belle	Marseille	W 1	clair	belle
Yarmouth	SSW 5	tr. nuag.	agitée	Ile d'Aix	WSW 5	Couvert	d°	Toulon	NW 1	brum.x	tr. belle
Dunkerque	S 5	pluie	d°	Biarritz	S 2	tr. nuag.	tr. belle	Livourne	NW 1	nuag.x	d°
Gris-Nez	SW 8	d°	tr. grosse	La Corogne	E 1	brouillard	p. agitée	Naples	"	"	"
Boulogne	SW 6	d°	houleuse	Porto	"	"	"	Palerme	"	"	"
Le Havre	SW 7	Couvert	grosse	Lisbonne	NNE 4	clair	belle	Malte	W 1	clair	tr. belle
Cherbourg	SW 6	d°	Houleuse	S.-Fernando	"	"	"	Funchal	N 4	clair	d°

SITUATION GÉNÉRALE

Une forte bourrasque aborde, ce matin, l'Ecosse; elle occasionne des mauvais temps de Sud-Ouest sur la Manche et l'Atlantique.
Le baromètre reste uniforme vers 763 m/m sur l'Europe Sud et l'Algérie. La température subit une augmentation de 1° à 2° sur nos régions; les extrêmes à 7 heures ce matin sont: 18°2 à Tlemcen et 31° à Gardhaïa, le maximum absolu des 24 heures, 45°, s'est produit à Laghouat.
Le vent est devenu variable, la mer est belle ou peu agitée sur tout le littoral. La pluie a complètement cessé.
Beau temps en Provence.

CARTE DU TEMPS.

J. DUVERT AÎNE. — ALGER.

(Alger-Ville). - Température et Pression barométrique des dernières 24 heures (Enregistreurs Richard)

13 Juillet — 14 Juillet

Températures extrêmes comparées

Stations	Minimum	Maximum	Stations	Minimum	Maximum
Nice	15°0	25°0	Yarmouth	12°0	21°0
Paris	13°0	20°0	Stockholm	6°0	16°0

BULLETIN MÉTÉOROLOGIQUE DE L'ALGÉRIE

Dimanche 15 Juillet 1877

OBSERVATIONS DE 7 HEURES DU MATIN

STATIONS du RÉSEAU AFRICAIN	PRESSION A 0° et au niveau de la mer — Observations	PRESSION A 0° et au niveau de la mer — Différ. en 24 h.	TEMPÉRATURE DE L'AIR — Observations	TEMPÉRATURE DE L'AIR — Différ. en 24 h.	VENT DIRECTION et FORCE de 0 à 9	ÉTAT DU CIEL	ÉTAT DE LA MER	DANS LES 24 HEURES — PLUIE en millim.	DANS LES 24 HEURES — Température extrêmes —		REMARQUES DIVERSES
Nemours	764.5	- 1.3	22.6	- 0.8	S 1	Clair	Calme	"	26°	18°	
Oran	64.2	- 0.4	22.8	+ 1.2	calme	d°	d°	"	26	17	
Tlemcen	65.4	- 1.0	19.4	+ 1.3	d°	d°	—	"	29	15	
Sidi-bel-Abbès	63.2	- 0.6	21.2	+ 0.8	SW 1	d°	—	"	35	17	
El-Aricha	"	"	20.3	- 1.5	O 1	beau	—	"	43	16	
Saida	63.0	+ 0.1	22.4	- 0.6	NW 2	clair	—	"	23	14	
Géryville	62.0	- 0.9	19.2	- 1.8	NE 1	d°	—	"	38	12	
Ténez	"	"	"	"	"	"	"	"	"	"	
Cherchell	63.2	- 0.8	21.4	- 0.4	NW 1	beau	Calme	"	28°	19°	
Fort-l'Empereur	63.2	- 0.3	22.4	+ 2.1	ENE 1	clair	d°	"	28.2	19.6	Rosée abondante ce matin
Alger	63.1	- 0.4	22.2	- 0.4	N 1	d°	d°	"	26.3	20.0	
Orléansville	62.8	"	23.8	"	E 1	d°	—	"	35	17.	
Aumale	"	"	"	"	"	"	—	"	"	"	
Tizi-Ouzou	62.6	0.0	18.8	- 0.2	W 2	beau	—	"	31	16	
Fort-National	63.7	+ 1.0	20.9	+ 0.5	SW 1	d°	—	"	26	16	
Laghouat	61.6	- 1.1	26.2	+ 0.6	SW 1	clair	—	"	37	15	
Gardhaia	60.6	- 2.4	32.8	+ 1.8	NNW 4	mag^e	—	"	46	30	Tempête de sable la nuit
Djidjelli	63.5	- 0.4	23.0	- 1.0	E 1	beau	tr. belle	"	27	21	
La Calle	62.8	+ 0.2	24.2	- 2.6	E 1	mag^e	Calme	"	29	20	
Setif	61.8	- 0.3	21.0	+ 2.0	WNW 1	Clair	—	"	37	16	
Constantine	61.6	"	20.4	"	S 1	d°	—	"	30	17	
Guelma	62.1	0.0	18.8	- 1.2	Calme	Couvert	—	"	33	17	
Tebessa	"	"	"	"	"	"	—	"	"	"	
Biskra	62.0	- 0.4	28.6	+ 1.2	N 2	beau	—	"	40	24	
Tunis	61.5	"	28.8	"	NW 4	beau	—	"	"	20	
Sfax	61.0	- 1.0	29.4	- 0.6	N 1	clair	tr. belle	"	29	21	

ALGER-VILLE (Observations des 24 heures.

Température	minim.	20.0	Humidité relative	minim.	62 %
	maxim.	26.3		maxim.	88 %
Évaporation		4.4	Pluie		"

STATIONS DIVERSES

PORTS D'EUROPE	VENT force de 0 à 9	ÉTAT DU CIEL	ÉTAT DE LA MER	PORTS D'EUROPE	VENT force de 0 à 9	ÉTAT DU CIEL	ÉTAT DE LA MER	PORTS D'EUROPE	VENT force de 0 à 9	ÉTAT DU CIEL	ÉTAT DE LA MER
Valentia	Calme	tr. mag^e	tr. belle	St-Mathieu	W 3	Couvert	agitée	Alicante	"	"	"
Scilly	S 1	d°	Houleuse	Ile de Groix	W 3	tr. mag^e	"	Marseille	WNW 5	tr. mag^e	agitée
Yarmouth	WNW 4	mag^e	peu agitée	Ile d'Aix	NW 3	Couvert	fg. agitée	Toulon	NW 4	Couvert	belle
Dunkerque	WNW 5	Couvert	Houleuse	Biarritz	SSE 4	d°	Belle	Livourne	SE 1	mag^e	Calme
Gris-Nez	NW 6	mag^e	d°	La Corogne	"	"	"	Naples	"	"	"
Boulogne	W 5	tr. mag^e	d°	Porto	"	"	"	Palerme	"	"	"
Le Havre	NW 5	d°	d°	Lisbonne	"	"	"	Malte	W 1	Clair	belle
Cherbourg	W 4	mag^e	agitée	S.-Fernando	"	"	"	Funchal	"	"	"

SITUATION GÉNÉRALE

La bourrasque d'Écosse a gagné la Baltique où le minimum barométrique (739 mm) s'observe à Stockholm; elle a occasionné la formation d'une dépression secondaire sur le Golfe de Gênes et une baisse rapide du baromètre qui atteint 12 mm à Turin, 6 mm à Nice.

En Algérie, la situation atmosphérique reste la même, la température varie peu, le vent souffle de direction variable, sans intensité, la mer est belle sur tout le littoral.

Le beau temps est général.

CARTE DU TEMPS. 15

Thermomètres — (Alger-Ville).-Température et Pression barométrique des dernières 24 heures (Enregistreurs Richard) — Baromètre

14 Juillet — 15 Juillet



Températures extrêmes comparées

Stations	Minimum	Maximum	Stations	Minimum	Maximum
Nice	16°.0	25°.0	Yarmouth	9°.0	18°.0
Paris	10°.0	21°.0	Stockholm	10°.0	24°.0

DOUZIÈME ANNÉE — N° 1888

BULLETIN MÉTÉOROLOGIQUE DE L'ALGÉRIE

Température

STATIONS du RÉSEAU AFRICAIN	OBSERVATIONS DE 7 HEURES DU MATIN — PRESSION A 0° et au niveau de la mer — Observations	PRESSION A 0° — Différ. en 24 h.	TEMPÉRATURE DE L'AIR — Observations	TEMPÉRATURE DE L'AIR — Différ. en 24 h.	VENT DIRECTION et FORCE de 0 à 9	ÉTAT DU CIEL	ÉTAT DE LA MER	DANS LES 24 HEURES — PLUIE en millim.	Températures extrêmes — Max.	Min.	REMARQUES DIVERSES
Nemours	763.8	- 0.7	22.2	+ 0.6	S 1	Clair	Calme	"	29°	18°	"
Oran	63.6	- 0.6	24.0	+ 1.3	Calme	d°	d°	"	26	13	"
Tlemcen	~34.4	- 1.0	26.2	+ 6.8	S 1	d°	—	"	33	17	Brise toute la journée
Sidi-bel-Abbès	63.8	+ 0.6	20.0	- 3.2	SW 1	d°	—	"	40	16	"
El-Aricha	"	"	21.5	+ 1.0	S 2	beau	—	"	44	17	"
Saida	63.8	+ 0.8	24.4	+ 2.0	N 1	Clair	—	"	36	20	"
Géryville	64.5	+ 2.8	18.8	- 0.4	NW 2	d°	—	"	35	13	"
Ténez	63.9	"	21.8	"	S 2	Clair	Calme	"	34	20	"
Cherchell	63.1	- 0.1	22.8	+ 1.4	E 1	d°	d°	"	32	19	"
F.t L'Empereur	63.8	+ 0.8	22.0	- 0.4	ENE 1	beau	j. un agitée	"	28	19.1	"
Alger	64.1	+ 1.0	23.5	+ 1.5	NE 1	d°	d°	"	27.5	20.1	"
Orléansville	63.5	+ 0.1	26.1	+ 3.0	E 2	Clair	—	"	41	18	"
Aumale	63.3	"	22.0	"	Calme	d°	—	"	35	12	"
Tizi-Ouzou	62.8	+ 0.3	24.0	+ 1.2	W 3	beau	—	"	35	20	"
Fort-National	63.7	0.0	23.1	+ 2.9	W 2	nuag.	—	"	29	20	"
Lazhouar	63.6	+ 2.0	26.0	- 0.2	E 1	Clair	—	"	37	17	"
Gardhaïa	62.1	+ 1.9	31.5	- 1.3	NW 1	tr. nuag.	—	"	44	22	"
Djidjelli	64.5	+ 1.0	25.0	+ 4.0	E 1	beau	Calme	"	36	21	"
La Calle	64.2	+ 1.4	22.8	- 1.4	E 2	d°	d°	"	29	18	"
Sétif	62.4	+ 0.5	23.2	+ 2.2	WNW 1	Clair	—	"	32	18	"
Constantine	62.7	+ 1.1	20.4	0.0	S 2	d°	—	"	29	17	"
Guelma	63.9	+ 1.2	20.8	+ 2.0	Calme	d°	—	"	32	16	"
Tebessa	"	"	"	"	"	"	—	"	"	"	"
Biskra	62.0	0.0	26.2	- 0.4	S 1	Clair	—	"	40	24	"
Tunis	62.7	+ 1.2	20.4	- 5.4	ESE 2	d°	"	"	17	"	"
Sfax	62.0	+ 1.0	26.2	+ 0.8	NW 1	d°	tr. Belle	"	28	19	"

ALGER-VILLE (Observations des 24 heures.

Température	minim... 20°8	Humidité relative	minim... 77 %
	maxim... 27.6		maxim... 85 %
Évaporation...	8.5	Pluie...	"

STATIONS DIVERSES

"
"

PORTS D'EUROPE	VENT force de 0 à 9	ÉTAT DU CIEL	ÉTAT DE LA MER	PORTS D'EUROPE	VENT force de 0 à 9	ÉTAT DU CIEL	ÉTAT DE LA MER	PORTS D'EUROPE	VENT force de 0 à 9	ÉTAT DU CIEL	ÉTAT DE LA MER
Valentia	NW 2	Couvert	p. agitée	St-Mathieu	NW 3	couvert	Belle	Alicante	"	"	"
Scilly	WNW 5	nuag.	houleuse	Ile de Groix	W N W 3	brum.	d°	Marseille	NW 3	nuag.	p. agitée
Yarmouth	S W 4	tr. nuag.	p. agitée	Ile d'Aix	W 5	Pluie	d°	Toulon	NW 6	clair	agitée
Dunkerque	SSW 3	Couvert	d°	Biarritz	WSW 4	tr. nuag.	d°	Livourne	ENE 2	d°	d°
Gris-Nez	W 3	d°	d°	La Corogne	"	"	"	Naples	"	"	"
Boulogne	WSW 2	d°	Belle	Porto	"	"	"	Palerme			
Le Havre	NW 3	d°	p. agitée	Lisbonne	"	"	"	Malte	NNW 3	clair	agitée
Cherbourg	SW 4	d°	agitée	S.-Fernando	"	"	"	Funchal	"	"	"

SITUATION GÉNÉRALE

La dépression de la mer du Nord est remontée au Nord de l'Europe; celle du golfe de Gênes se comble sur place.

En Algérie, le baromètre est uniforme vers 763 m/m; la température subit une augmentation de 2° en moyenne, elle a atteint un maximum de 44° à Gardhaïa pendant les dernières 24 heures. Le vent reste faible et variable, le beau temps continue sur tout le Réseau.

En Provence, la mer est peu agitée par vent de N.W. faible.

CARTE DU TEMPS

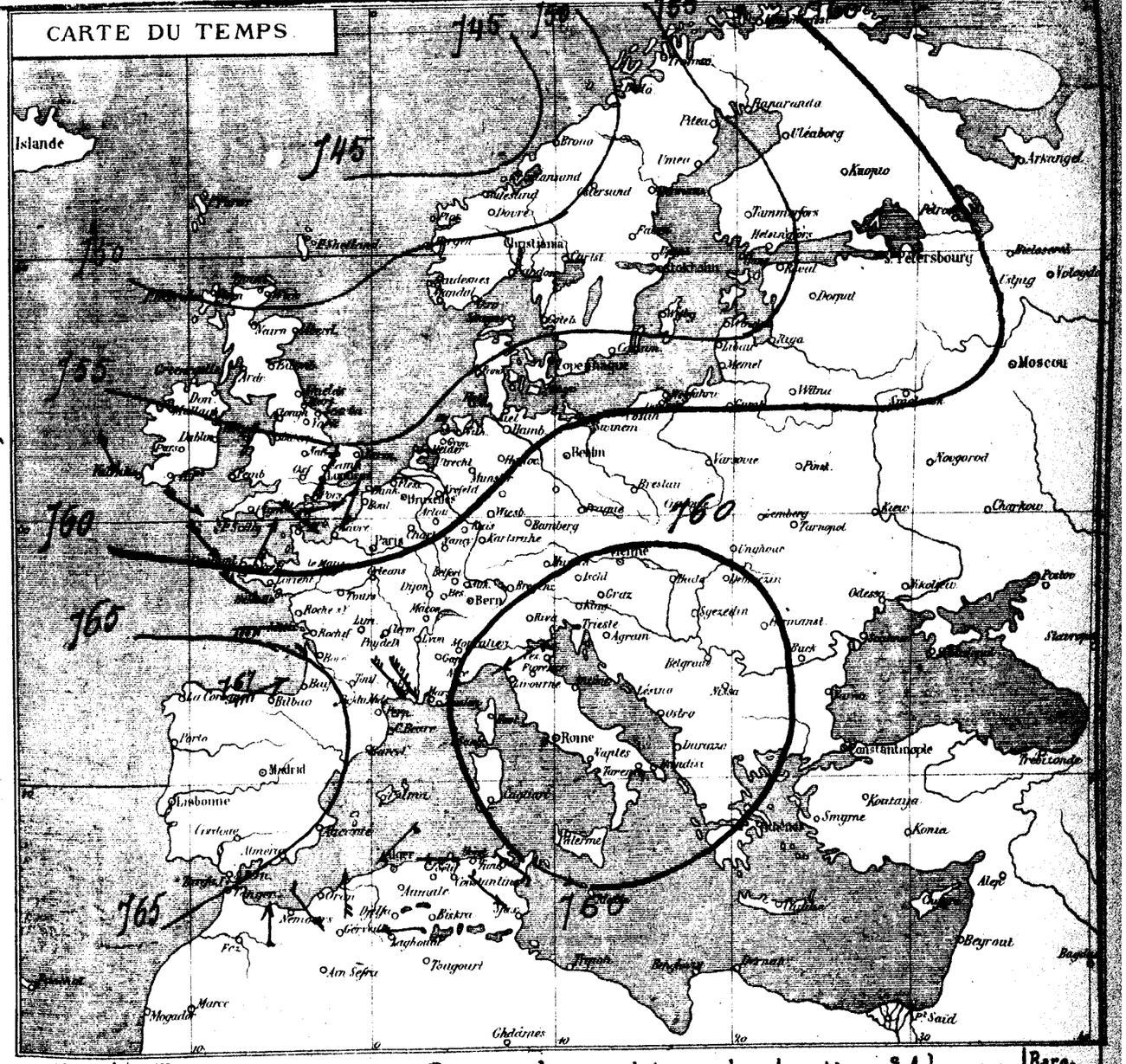

J. CLAVERT AÎNÉ. — ALGER

(Alger-Ville).-Température et Pression barométrique des dernières 24 heures

(Enregistreurs Richard) — 15 Juillet — 16 Juillet



Températures extrêmes comparées

Stations	Minimum	Maximum	Stations	Minimum	Maximum
Nice	16°0	28°0	Yarmouth	10°0	18°0
Paris	14°0	22°0	Stockholm	12°0	19°0

DOUZIÈME ANNÉE — N° 3869

BULLETIN MÉTÉOROLOGIQUE DE L'ALGÉRIE

Octobre

STATIONS du RESEAU AFRICAIN	OBSERVATIONS DE 7 HEURES DU MATIN — PRESSION A 0° et au niveau de la mer — Observations	Différ. en 24 h.	TEMPÉRATURE DE L'AIR — Observations	Différ. en 24 h.	VENT DIRECTION et FORCE de 0 à 9	ÉTAT DU CIEL	ÉTAT DE LA MER	DANS LES 24 HEURES PLUIE en millim.	Températures extrêmes Maxima	Minima	REMARQUES DIVERSES
Nemours	764.3	+ 0.5	24.4	- 1.2	S 1	tr. nuag.	Calme	"	28°	21°	"
Oran	62.7	- 0.9	23.6	- 0.4	Calme	Clair	d°	"	28	20	"
Tlemcen	64.2	- 0.2	25.6	- 2.6	S 1	d°	—	"	36	17	"
Sidi-bel-Abbès	63.3	- 0.5	20.4	+ 0.4	WSW 1	d°	—	"	41	17	"
El-Aricha	"	"	21.9	+ 0.6	S 2	beau	—	"	42	16	"
Saida	62.8	- 1.0	28.0	+ 3.6	E 1	Clair	—	"	37	23	"
Géryville	62.3	- 2.0	25.6	+ 6.8	S 3	d°	—	"	37	17	"
Ténez	63.9	0.0	22.8	+ 1.0	S 3	Clair	Calme	"	35	19	"
Cherchell	62.9	- 0.2	22.4	- 0.4	NW	Clair	Calme	"	28	19	"
Pt-l'Empereur	63.3	- 0.5	22.8	+ 0.8	NE 1	d°	d°	"	27.2	18.8	Rosée étoiles filantes
Alger	63.3	- 0.8	23.6	+ 0.1	NW 1	d°	belle	"	29.0	20.1	Sirocco hier
Orléansville	62.1	- 1.4	28.4	+ 1.6	E 1	d°	—	"	36	19	"
Aumale	63.2	- 0.1	20.6	- 1.4	Calme	d°	—	"	36	15	"
Tizi-Ouzou	63.5	+ 0.7	23.7	- 0.3	WSW 2	beau	—	"	36	18	"
Fort-National	63.6	- 0.1	23.6	- 0.2	SW 1	Clair	—	"	29	20	"
Laghouat	62.4	- 1.2	25.6	- 0.4	SE 1	Clair	—	"	35	17	"
Gardhaia	62.1	0.0	23.2	+ 1.7	N 1	d°	—	"	41	28	"
Djidjelli	64.7	+ 0.2	22.0	- 5.0	SE 1	Clair	belle	"	31	20	"
La Calle	64.9	+ 0.7	23.8	+ 1.0	SE 1	beau	d°	"	29	18	"
Sétif	62.4	0.0	18.2	- 5.0	N 1	Clair	—	"	31	14	"
Constantine	64.1	+ 1.4	18.6	- 1.8	S 1	d°	—	"	38	15	"
Guelma	64.7	+ 0.8	20.0	- 0.8	Calme	d°	—	"	32	15	"
Tebessa							—				
Biskra	63.7	+ 1.7	28.6	+ 0.4	SSE 4	beau	—	"	40	27	"
Tunis	62.0	- 0.7	22.2	+ 1.8	NW 5	clair	"	"	"	19	"
Sfaxx	63.0	0.0	22.8	+ 1.0	S 3	d°	Calme	"	35	19	"

ALGER-VILLE (Observations des 24 heures.

Température (minim. ... 20° 1 (maxim. ... 27° 0

Évaporation 3,74

Humidité relative (minim. ... 71 %, (maxim. ... 79 %

Pluie ...

STATIONS DIVERSES

PORTS D'EUROPE	VENT force de 0 à 9	ÉTAT DU CIEL	ÉTAT DE LA MER	PORTS D'EUROPE	VENT force de 0 à 9	ÉTAT DU CIEL	ÉTAT DE LA MER	PORTS D'EUROPE	VENT force de 0 à 9	ÉTAT DU CIEL	ÉTAT DE LA MER
Valentia	SSW 5	couvert	houleuse	St-Mathieu	ESE 3	beau	agitée	Alicante	"	"	"
Scilly	SW 5	d°	d°	Ile de Groix	W 2	d°	p. agitée	Marseille	WNW 4	clair	houleuse
Yarmouth	Calme	clair	belle	Ile d'Aix	ENE 3	clair	belle	Toulon	NW 5	brume	p. agitée
Dunkerque	NW 2	tr. nuag.	d°	Biarritz	SW 2	couvert	d°	Livourne	NW 3	clair	tr. belle
Gris-Nez	N 1	beau	tr. belle	La Corogne	"	"	"	Naples	"	"	"
Boulogne	W 1	d°	d°	Porto	"	"	"	Palerme	"	"	"
Le Havre	WNW 4	nuag.	houleuse	Lisbonne	"	"	"	Malte	WNW 3	couvert	agitée
Cherbourg	WSW 3	Couvert	p. agitée	S.-Fernando	"	"	"	Funchal	"	"	"

SITUATION GÉNÉRALE

Les plus faibles pressions persistent sur le Nord de l'Europe.
Une zône de pressions élevées venue de l'Atlantique couvre la France centrale.
Le baromètre est uniforme vers 763 m/m sur la Méditerranée occidentale et l'Algérie.
La température varie peu sur nos régions, le vent reste variable, la mer est belle sur tout le littoral, sauf vers Alger où elle est agitée.
En Provence, la mer est houleuse par vent de NW fort.

CARTE DU TEMPS.

(Alger-Ville).-Température et Pression barométrique des dernières 24 heures (Enregistreurs Richard)

16 Juillet — 17 Juillet



Températures extrêmes comparées

Stations	Minimum	Maximum	Stations	Minimum	Maximum
Nice	16°.0	26°.0	Yarmouth ..	9°.0	20°.0
Paris	10°.0	24°.0	Stockholm ...	12°.0	22°.0

BULLETIN MÉTÉOROLOGIQUE DE L'ALGÉRIE

Dimanche 18 Juillet 1886

STATIONS du RÉSEAU AFRICAIN	OBSERVATIONS DE 7 HEURES DU MATIN — PRESSION A 0° et au niveau de la mer — Observations	Differ. en 24 h.	TEMPÉRATURE DE L'AIR — Observations	Differ. en 24 h.	VENT DIRECTION et FORCE de 0 à 9	ÉTAT DU CIEL	ÉTAT DE LA MER	DANS LES 24 HEURES — PLUIE en millim.	Températures extrêmes Max	Min	REMARQUES DIVERSES
Nemours	"	"	"	"	"	"	"	"	"	"	"
Oran	761.9	-0.2	23.2	-0.4	Calme	Clair	Calme	"	27°	20°	"
Tlemcen	63.6	-0.6	22.4	-1.2	S 1	d°	—	"	32	17	"
Sidi-bel-Abbès	62.0	-1.3	24.6	+1.2	SE 1	d°	—	"	39	15	"
El-Aricha	"	"	22.8	+0.9	SE 1	beau	—	"	44	16	"
Saïda	61.2	-1.6	26.0	-2.0	NW 1	clair	—	"	38	19	"
Géryville	61.1	-1.2	25.0	-0.6	NE 1	d°	—	"	38	15	Léger Siroco hier.
Ténez	62.7	-0.2	23.2	+0.8	S 2	Clair	calme	"	36	20	"
Cherchell	61.1	-1.8	24.8	-1.0	NW 2	d°	houleuse	"	28	20	"
Ft l'Empereur	61.5	-2.0	24.8	+2.0	NE 1	d°	belle	"	28.4	21.6	"
Alger	61.5	-2.0	25.9	+2.3	E 1	d°	d°	"	28.9	21.0	"
Orléansville	60.3	-1.8	30.2	+1.8	E 1	d°	—	"	46	20	"
Aumale	62.8	-1.9	22.0	+1.4	Calme	d°	—	"	35	13	"
Tizi-Ouzou	62.4	-1.1	23.0	-0.7	W 3	beau	—	"	37	18	"
Fort-National	62.4	-1.2	22.8	+0.2	W 1	Clair	—	"	30	21	"
Laghouat	61.6	-0.8	26.0	+0.4	E 1	d°	—	"	36	19	"
Ghardaïa	61.1	-1.0	34.4	+1.2	SE 1	d°	—	"	43	30	"
Djidjelli	62.6	-2.1	22.0	0.0	SE 1	Clair	belle	"	31	20	"
La Calle	62.7	-2.2	26.0	+1.2	SE 3	d°	très belle	"	24	18	"
Sétif	62.0	-0.4	19.4	+1.2	NW 2	d°	—	"	32	16	"
Constantine	61.9	-2.2	19.0	+0.4	S 3	d°	—	"	29	16	"
Guelma	62.8	-1.9	21.2	+1.2	Calme	d°	—	"	32	15	"
Tebessa	"	"	"	"		"	—	"	"	"	"
Biskra	63.1	-0.6	38.4	-0.2	ESE 4	d°	—	"	40	24	"
Tunis	62.2	+0.2	22.8	+0.6	NW 2	d°	"	"	"	20	"
Sfax	62.0	-1.0	2	-0.8	W 1	d°	"	"	31	20	"

ALGER-VILLE (Observations des 24 heures.

Température minim.	21°0	Humidité relative minim.	60%
Température maxim.	28°9	Humidité relative maxim.	84%
Évaporation	5,6	Pluie	"

STATIONS DIVERSES

"
"
"

PORTS D'EUROPE	VENT force de 0 à 9	ÉTAT DU CIEL	ÉTAT DE LA MER	PORTS D'EUROPE	VENT force de 0 à 9	ÉTAT DU CIEL	ÉTAT DE LA MER	PORTS D'EUROPE	VENT force de 0 à 9	ÉTAT DU CIEL	ÉTAT DE LA MER
Valentia	SSE 6	Pluie	houleuse	St-Mathieu	ESE 1	beau	agitée	Alicante	"	"	"
Scilly	SSE 4	Couvert	agitée	Ile de Groix	SE 4	Clair	belle	Marseille	NW 1	clair	tr. belle
Yarmouth	WSW 2	Nuag.t	p. agitée	Ile d'Aix	ESE 4	tr. nuag.t	d°	Toulon	SE 4	brum.x	p. agitée
Dunkerque	SW 2	d°	tr. belle	Biarritz	SE 3	Clair	tr. belle	Livourne	NW 3	beau	tr. belle
Gris-Nez	SW 1	beau	d°	La Corogne	SW 4	Couvert	houleuse	Naples			
Boulogne	S 2	nuag.t	ld d°	Porto	"	"	"	Palerme	calme	tr. nuag.	tr. belle
Le Havre	SSE 4	beau	agitée	Lisbonne	"	"		—			
Cherbourg	S 2	beau	p. d°	S.-Fernando	SE 1	beau	belle	Funchal	Calme	Couvert	tr. belle

SITUATION GÉNÉRALE

Les faibles pressions du Nord de l'Europe sont descendues sur la Baltique: une nouvelle zone de basses pressions aborde les Iles Britanniques (Mullaghmore et Valentia 761 m/m).

La situation atmosphérique reste la même sur l'Europe Sud et l'Algérie, où le baromètre est uniforme vers 761 m/m.

La température se maintient élevée sur nos régions, elle a atteint un maximum de 46° à Orléansville pendant les dernières 24 heures. Le vent souffle généralement de l'Est, sans intensité, la mer est belle ou peu agitée, le beau temps est général.

CARTE DU TEMPS.

(Alger-Ville).-Température et Pression barométrique des dernières 24 heures (Enregistreurs Richard) 17 Juillet 18 Juillet.

Températures extrêmes comparées

Stations	Minimum	Maximum	Stations	Minimum	Maximum
Nice	17°	28°	Yarmouth	14°	17°
Paris	12°	24°	Stockholm	12°	20°

J. Juvert Ainé - Alger

BULLETIN MÉTÉOROLOGIQUE DE L'ALGÉRIE

Lundi 19 Juillet 1886

OBSERVATIONS DE 7 HEURES DU MATIN

STATIONS du RÉSEAU AFRICAIN	PRESSION A 0° et au niveau de la mer – Observations	PRESSION A 0° et au niveau de la mer – Différ. en 24 h.	TEMPÉRATURE DE L'AIR – Observations	TEMPÉRATURE DE L'AIR – Différ. en 24 h.	VENT DIRECTION et FORCE de 0 à 9	ÉTAT DU CIEL	ÉTAT DE LA MER	PLUIE en millim.	TEMPÉRATURES extrêmes dans les 24 heures – Maxi	TEMPÉRATURES extrêmes dans les 24 heures – Mini	REMARQUES DIVERSES
Nemours	762.5	"	24.2	"	W 1	Couvert	Calme	"	27	22	
Oran	60.1	– 1.8	22.8	– 0.4	Calme	tr. nuag.	d°	"	28	20	Brouillard intense le matin
Tlemcen	61.8	– 1.8	19.8	– 2.6	O 1	beau		"	32	16	
Sidi-bel-Abbès	59.7	– 2.3	22.6	+ 1.0	SE 1	clair		"	39	16	
El-Aricha	"	"	24.9	– 0.9	SE 1	beau		"	44	16	
Saida	59.2	– 2.0	24.0	– 2.0	SW 1	clair		"	38	20	
Géryville	59.0	+ 0.5	21.2	– 3.8	W 2	d°		"	39	13	
Ténez	59.6	– 3.1	24.6	+ 1.4	S 3	nuag.	belle	"	34	18	Sirocco dans la soirée
Cherchell	59.0	– 2.1	21.8	0.0	WNW 2	tr. nuag.	houleuse	"	31	20	
Pt-Empereur	59.1	– 2.2	21.0	– 3.8	NE 1	Clair	agitée	"	31.6	19.4	
Alger	59.0	– 2.3	23.4	– 2.5	N 1	d°	d°	"	29.4	19.5	
Orléansville	59.8	– 1.0	28.4	– 1.8	E 1	d°		"	47	19	
Aumale	59.4	– 2.9	26.0	+ 4.0	S 3	d°		"	37	16	
Tizi-Ouzou	59.0	– 3.4	25.0	+ 2.0	E 2	nuag.		"	38	19	
Fort-National	59.6	– 2.8	24.6	+ 0.8	NW 1	beau		"	34	22	
Laghouat	59.8	– 1.8	26.4	+ 0.4	E 1	clair		"	36	18	
Ghardaïa	59.7	– 1.4	33.4	– 1.0	NE 1	d°		"	43	30	
Djidjelli	60.7	– 1.9	22.0	00	E 1	Clair	belle	"	32	19	
La Calle	62.1	– 0.6	23.0	– 2.0	E 3	d°	Calme	"	27	17	
Sétif	60.4	– 1.6	20.0	+ 0.6	W 1	d°		"	33	18	
Constantine	60.8	– 1.6	20.8	– 1.8	S 2	d°		"	32	17	
Guelma	61.4	– 1.4	21.6	+ 0.4	Calme	d°		"	25	17	
Tebessa	"	"	"	"	"	"		"	"	"	
Biskra	60.3	– 2.8	24.8	+ 1.4	ESE 4	clair		"	38	25	
Tunis	62.1	– 0.1	19.8	– 1.0	SSE 2	d°		"	"	17	
Sfax	62.0	00	26.0	+ 0.8	N 1	d°	tr. belle	"	32	20	

ALGER-VILLE (Observations des 24 heures.

Température (minim. ... 19° 5 ; Humidité (minim. ... 64 %
(maxim. ... 29. 4 ; relative (maxim. ... 78 %
Évaporation ..... 4 m/m... ; Pluie ...

STATIONS DIVERSES

"
"

PORTS D'EUROPE	VENT force de 0 à 9	ÉTAT DU CIEL	ÉTAT DE LA MER	PORTS D'EUROPE	VENT force de 0 à 9	ÉTAT DU CIEL	ÉTAT DE LA MER	PORTS D'EUROPE	VENT force de 0 à 9	ÉTAT DU CIEL	ÉTAT DE LA MER
Valentia	SSW 6	couvert	houleuse	St-Mathieu	calme	couvert	agitée	Alicante	"	"	"
Scilly	SSW 4	d°	grosse	Ile de Groix	d°	d°	belle	Marseille	"	"	"
Yarmouth	W 3	clair	belle	Ile d'Aix	WSW 3	tr. nuag.	d°	Toulon	E 2	beau	belle
Dunkerque	SW 4	tr. nuag.	d°	Biarritz	ENE 2	couv.	d°	Livourne	NNE 1	clair	tr. belle
Gris-Nez	WSW 2	d°	d°	La Corogne	"	"	"	Naples	NW 1	d°	d°
Boulogne	SW 2	beau	tr. belle	Porto	"	"	"	Palerme	calme	d°	d°
Le Havre	S 3	couvert	p. agitée	Lisbonne	NNW 4	beau	tr. belle	—			
Cherbourg	S 3	d°	d°	S.-Fernando	SE 1	couvert	belle	Funchal	"	"	"

SITUATION GÉNÉRALE

Une zône de faibles pressions couvre les Iles Britanniques où le minimum barométrique (747 m/m) s'observe à Stornoway.

Une nouvelle baisse de 1 à 2 m/m en moyenne se produit sur l'Europe Sud et l'Algérie, les pressions ne sont plus élevées que vers 760 m/m.

La température varie peu sur nos régions, le vent se maintient à l'Est, la mer reste belle sur le littoral, sauf vers Cherchell où elle est houleuse.

Le beau temps continue.

CARTE DU TEMPS

(Alger-Ville).–Température et Pression barométrique des dernières 24 heures

(Enregistreurs Richard) 18 Juillet – 19 Juillet



Températures extrêmes comparées

Stations	Minimum	Maximum	Stations	Minimum	Maximum
Nice	18° 0	27° 0	Yarmouth	16° 0	21° 0
Paris	17° 0	29° 0	Stockholm	13° 0	23° 0

DOUZIÈME ANNÉE — N° 1092

BULLETIN MÉTÉOROLOGIQUE DE L'ALGÉRIE

Mardi 20 Juillet

OBSERVATIONS DE 7 HEURES DU MATIN

STATIONS du RÉSEAU AFRICAIN	PRESSION A 0° et au niveau de la mer — Observations	PRESSION A 0° et au niveau de la mer — Différ. en 24 h.	TEMPÉRATURE DE L'AIR — Observations	TEMPÉRATURE DE L'AIR — Différ. en 24 h.	VENT DIRECTION et FORCE de 0 à 9	ÉTAT DU CIEL	ÉTAT DE LA MER	DANS LES 24 HEURES — PLUIE en millim.	TEMPÉRATURES extrêmes — Maxi.	TEMPÉRATURES extrêmes — Mini.	REMARQUES DIVERSES
Nemours	761.7	+ 0.2	23.2	- 1.0	NW 1	beau	calme	"	30°	22°	Eclairs le soir
Oran	62.1	+ 2.0	24.6	+ 1.8	N 2	mag.	d°	"	28	21	
Tlemcen	62.0	+ 0.2	20.2	+ 0.4	NNW 6	d°	—	gtes	25	17	Gouttes à 5 heures soir
Sidi-bel-Abbès	60.9	+ 1.3	23.4	+ 1.2	SE 6	clair	—	"	28	15	"
El-Aricha	"	"	20.6	- 1.8	S 4	mag.	—	"	42	16	"
Saida	61.6	+ 2.4	22.0	- 2.0	N 2	couvert	—	"	38	19	Tonnerre à 4 heures soir
Géryville	61.1	- 0.6	24.0	+ 2.8	WSW 0	clair	—	0.4	37	15	Eclairs et pluie bien soir
Ténez	62.6	+ 3.0	22.0	- 2.6	S 1	clair	"	"	34	22	"
Cherchell	62.3	+ 3.3	21.4	- 0.4	NW 1	couvert	agitée	"	35	20	"
Pt l'Empereur	62.6	+ 3.5	21.4	+ 0.4	WNW 1	mag.	belle	"	31.4	19.4	"
Alger	62.5	+ 3.5	22.6	- 0.8	NNE 1	d°	d°	"	32.5	19.5	Brouillard sur mer
Orléansville	61.9	+ 2.6	24.0	- 4.4	E 1	beau	—	"	49	19	"
Aumale	61.0	+ 1.6	26.2	+ 0.2	S 6	clair	—	"	39	21	"
Tizi-Ouzou	61.0	+ 2.0	28.0	+ 3.0	W 3	mag.	—	"	41	21	"
Fort-National	60.6	+ 1.0	25.2	+ 0.6	SW 2	clair	—	"	33	24	Sirocco dans la journée
Laghouat	62.2	+ 2.4	27.0	+ 0.6	SE 1	d°	—	"	36	17	"
Ouardhaïa	62.1	+ 2.4	33.4	0.0	E 1	d°	—	"	42	28	"
Djidjelli	62.7	- 2.0	22.6	+ 0.6	S 1	clair	belle	"	33	19	"
La Calle	62.2	+ 0.1	25.4	+ 2.4	S 1	d°	tr. belle	"	29	20	"
Sétif	60.4	0.0	23.2	+ 3.2	NNW 1	d°	—	"	33	19	Sirocco ce matin
Constantine	61.3	+ 1.0	20.8	0.0	SW 4	d°	—	"	34	18	"
Guelma	61.8	+ 0.4	21.0	- 0.6	calme	d°	—	"	37	17	"
Tebessa	"	"	"	"	"	"	—	"	"	"	"
Biskra	"	"	"	"	"	"	—	"	"	"	"
Tunis	64.2	+ 2.1	23.6	+ 3.8	SE 2	Clair		"	"	19	
Sfax	64.0	+ 2.0	26.2	+ 0.2	E 1	d°	Calme	"	29	20	"

ALGER-VILLE (Observations des 24 heures.

Température (minim.	19°5	Humidité relative (minim.	79 %
Température (maxim.	28.5	Humidité relative (maxim.	91 %
Évaporation	8.3	Pluie	"

STATIONS DIVERSES

PORTS D'EUROPE	VENT force de 0 à 9	ÉTAT DU CIEL	ÉTAT DE LA MER	PORTS D'EUROPE	VENT force de 0 à 9	ÉTAT DU CIEL	ÉTAT DE LA MER	PORTS D'EUROPE	VENT force de 0 à 9	ÉTAT DU CIEL	ÉTAT DE LA MER
Valentia	ESE 6	pluie	tr. houleuse	St-Mathieu	SSE 3	mag.	agitée	Alicante	"	"	"
Scilly	SSE 5	tr. mag.	houleuse	Ile de Groix	S 3	Couvert	belle	Marseille	"	"	"
Yarmouth	WSW 3	beau	belle	Ile d'Aix	SE 3	d°	d°	Toulon	WSW 1	Clair	tr. belle
Dunkerque	SW 4	d°	agitée	Biarritz	ENE 2	d°	tr. belle	Livourne	NE 1	d°	d°
Gris-Nez	SW 4	tr. mag.	d°	La Corogne	"	"	"	Naples	W 2	d°	d°
Boulogne	SW 3	Couvert	belle	Porto	"	"	"	Palerme	Calme	d°	d°
Le Havre	SW 4	beau	agitée	Lisbonne	"	"	"	—			
Cherbourg	SSW 3	d°	p. agitée	S.-Fernando	"	"	"	Funchal	"	"	"

SITUATION GÉNÉRALE

La dépression des Iles Britanniques s'éloigne vers le Nord de l'Europe, elle a son centre vers les Hébrides.

Une zône de fortes pressions couvre l'Europe centrale (Berne 766 m.m)

Le baromètre reste élevé et uniforme sur l'Europe Sud et l'Algérie. La température varie peu sur nos régions, elle a atteint un maximum de 49° à Orléansville pendant les dernières 24 heures, pour la première fois de l'année. Le vent souffle de direction variable, la mer n'est plus agitée que vers Cherchell.

Le beau temps continue.

CARTE DU TEMPS

(Alger-Ville).-Température et Pression barométrique des dernières 24 heures

(Enregistreurs Richard) 19 Juillet — 20 Juillet

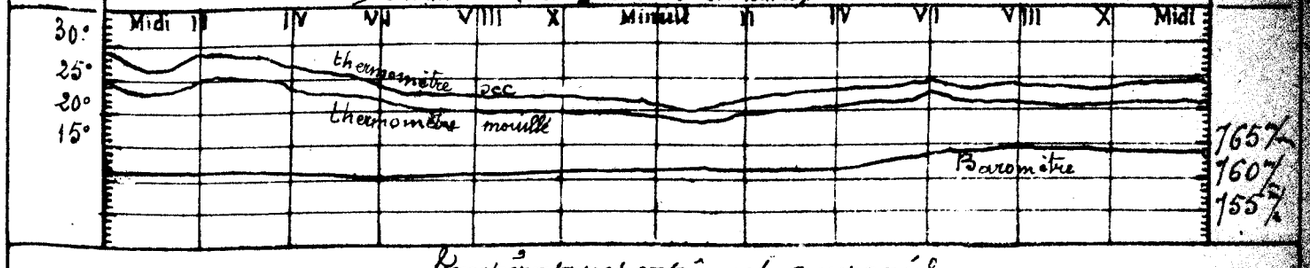

Températures extrêmes comparées

Stations	Minimum	Maximum	Stations	Minimum	Maximum
Nice	21°0	28°0	Yarmouth	13°0	25°0
Paris	13°0	30°0	Stockholm	11°0	22°0

DOUZIÈME ANNÉE — N° 3893

BULLETIN MÉTÉOROLOGIQUE DE L'ALGÉRIE

Mercredi, 21 Juillet 1886

STATIONS du RÉSEAU AFRICAIN	OBSERVATIONS DE 7 HEURES DU MATIN — Pression à 0° et au niveau de la mer — Observations	Pression — Différ. en 24 h.	Température de l'air — Observations	Température — Différ. en 24 h.	Vent direction et force de 0 à 9	État du ciel	État de la mer	DANS LES 24 HEURES — Pluie en millim.	Températures extrêmes — Maxim.	Températures extrêmes — Minim.	REMARQUES DIVERSES
Nemours	765.6	+3.9	24.8	+1.6	N 1	couvert	calme	g^tes	27°	22°	Eclairs, tonn. forte soir.
Oran	64.7	+2.6	24.2	−0.4	calme	d°	d°		28	22	
Tlemcen	64.5	+2.5	20.4	+0.2	NNW 1	d°	—	0.3	26	14	pluie hier soir.
Sidi-bel-Abbès	63.4	+2.5	22.0	−1.4	E 3	d°	—	"	40	18	Tonnerre hier soir.
El-Aricha	"	"	20.0	−0.6	E 3	d°	—	"	42	16	"
Saïda	64.4	+2.8	22.2	+0.2	S 1	clair	—	"	39	21	
Géryville	63.0	+1.9	24.2	+0.2	S 2	d°	—	"	36	16	Eclairs tonnerre la nuit.
Ténez	62.6	0.0	23.2	+1.4	W 3	couvert	p. agitée	"	33°	21°	"
Cherchell	62.9	+0.6	21.4	0.0	NW 2	couvert	houleuse	"	29°	20°	
Fort l'Empereur	63.0	−0.3	21.2	−0.2	NNE 1	clair	belle	"	27	19	rosée ce matin.
Alger	63.0	+0.5	22.7	+0.1	N 3	beau	d°	"	27	20	
Orléansville	63.1	+1.2	26.0	+2.0	W 1	d°	—	"	47	20	
Aumale	62.9	+1.9	25.0	−1.2	S 6	d°	—	"	39	21	
Tizi-Ouzou	63.4	+2.4	24.0	−4.0	W 3	d°	—	"	37	21	
Fort-National	62.6	+2.0	24.8	−0.4	W 1	d°	—	"	32	23	
Laghouat	64.7	+2.7	26.8	−0.2	E 1	d°	—	"	36	17	
Ghardaïa	63.2	+1.0	30.6	−2.8	N 2	d°	—	"	41	27	
Djidjelli	64.9	+2.2	24.2	+1.6	E 1	nuag.	p. agitée	"	33°	20°	
La Calle	63.6	+1.4	29.8	+4.4	E 5	beau	belle	"	31	22	
Sétif	62.5	+2.1	24.2	+1.0	WSW 2	d°	—	"	35	19	
Constantine	63.1	+1.8	21.8	+1.0	S 1	d°	—	"	32	19	
Guelma	64.9	+3.1	24.0	+3.0	calme	d°	—	"	31	20°	
Tebessa	"	"	"	"	"	"	—	"	"	"	
Biskra	65.2	+1.0	27.2	"	SE 3	beau	—	"	39	23	
Tunis	65.2	+1.0	24.2	+0.6	NW 2	nuag.	"	"		21	
Sfax	66.0	+2.0	28.0	+1.8	NE 1	beau	calme	"	30	20	

ALGER-VILLE (Observations des 24 heures.

Température minim.	20°,0	Humidité relative minim.	79 %
Température maxim.	27°,0	Humidité relative maxim.	83 %
Évaporation	3 m/m 5	Pluie	

STATIONS DIVERSES

"

PORTS D'EUROPE	VENT force de 0 à 9	ÉTAT DU CIEL	ÉTAT DE LA MER	PORTS D'EUROPE	VENT force de 0 à 9	ÉTAT DU CIEL	ÉTAT DE LA MER	PORTS D'EUROPE	VENT force de 0 à 9	ÉTAT DU CIEL	ÉTAT DE LA MER
Valentia	ESE 1	couv.	agitée	St-Mathieu	SE 3	tr. nuag.	p. agitée	Alicante	"	"	"
Scilly	SSE 9	pluie	grosse	Ile de Groix	SE 4	d°	belle	Marseille	"		
Yarmouth	ESE 4	clair	agitée	Ile d'Aix	SE 4	d°	d°	Toulon	E 1	brume	tr. belle
Dunkerque	SE 1	brume	calme	Biarritz	SSE 5	d°	d°	Livourne	NE 3	clair	d°
Gris-Nez	SSE 2	nuag.	tr. belle	La Corogne	"	"	"	Naples	N 1	d°	d°
Boulogne	ESE 3	clair	p. agitée	Porto				Palerme	calme	d°	d°
Le Havre	S 4	nuag.	d°	Lisbonne	WSW 2	beau	belle	Barcelone	NE 1	beau	p. agitée
Cherbourg	SSE 4	couv.	houl^se	S.-Fernando	ENE 1	clair	d°	Funchal	ESE 1	clair	tr. belle

SITUATION GÉNÉRALE

Une nouvelle zone de faibles pressions est signalée ce matin au large de l'Irlande.

L'aire des pressions élevées de l'Europe centrale s'est étalée ; elle s'étend de la Norvège à la Méditerranée et de la France à la Turquie.

La situation atmosphérique reste la même sur l'Algérie, la température ne subit que de légères variations, le vent souffle de direction variable, la mer est belle sur le littoral, sauf vers Cherchell où elle est encore houleuse.

Quelques gouttes de pluies sont tombées dans le département d'Oran.

CARTE DU TEMPS

J. CUVERT AÎNÉ, — ALGER.

(Alger-Ville). — Température et Pression barométrique des dernières 24 heures (Enregistreurs Richard)

Températures extrêmes comparées

Stations	Minimum	Maximum	Stations	Minimum	Maximum
Nice	22° 0	32° 0	Yarmouth	15° 0	21° 0
Paris	17° 0	24° 0	Stockholm	14° 0	26° 0

BULLETIN MÉTÉOROLOGIQUE DE L'ALGÉRIE

Jeudi 23 Juillet 1896

OBSERVATIONS DE 7 HEURES DU MATIN

STATIONS du RESEAU AFRICAIN	PRESSION A 0° et au niveau de la mer — Observations	PRESSION A 0° et au niveau de la mer — Différence en 24 h.	TEMPÉRATURE DE L'AIR — Observations	TEMPÉRATURE DE L'AIR — Différence en 24 h.	VENT DIRECTION et FORCE de 0 à 9	ÉTAT DU CIEL	ÉTAT DE LA MER	PLUIE en millim.	Dans les 24 heures — Températures extrêmes — Maxima	Minima	REMARQUE
Nemours	765.6	0.0	24.2	- 0.6	N 1	Couvert	Calme	"	28.0	23.0	"
Oran	65.1	+ 0.4	23.2	- 1.0	N 1	d°	d°	"	29.0	21.0	brouillard le matin
Tlemcen	64.3	- 0.2	18.2	- 2.2	N 1	Clair	—	"	28.0	15.0	d°
Sidi-bel-Abbès	64.2	+ 0.8	18.9	- 3.1	S 1	Beau	—	"	36.0	16.0	"
El-Aricha	"	"	20.8	+ 0.8	S 2	d°	—	"	44.0	17.0	"
Saïda	64.2	- 0.2	22.2	0.0	SSW 1	d°	—	"	37.0	20.0	"
Géryville	64.4	+ 1.4	21.6	- 2.6	S 1	d°	—	"	37.0	12.0	"
Ténez	"	"	"	"	"	"	"	"	"	"	Non parvenu.
Cherchell	64.3	+ 1.4	20.8	- 0.6	NW 1	Couvert	Agitée	"	27.0	19.0	brouillard le matin
Fort-l'Empereur	63.9	+ 1.6	19.4	- 1.8	N 1	Nuag.	Belle	"	29.8	18.0	rosée et brouillard le matin
Alger	64.1	+ 1.1	22.0	- 0.7	N 2	d°	d°	"	31.0	19.0	d°
Orléansville	"	"	"	"	"	"	"	"	"	"	Non parvenu.
Aumale	64.1	+ 1.2	20.4	- 4.6	E 4	Clair	—	"	35.0	19.0	"
Tizi-Ouzou	62.4	- 1.0	23.0	- 1.0	WSW 2	Beau	—	"	41.0	19.0	"
Fort-National	62.6	0.0	25.6	+ 0.8	W 1	d°	—	"	33.0	20.0	"
Lagbouat	65.1	+ 0.4	24.8	- 2.0	E 1	d°	—	"	36.0	17.0	"
Gardhaïa	64.3	+ 1.3	21.0	- 0.8	ESE 2	d°	—	"	40.0	27.0	"
Djidjelli	65.1	+ 0.2	23.0	- 1.2	S 1	Nuag.	Belle	"	35.0	21.0	"
La Calle	64.1	+ 0.5	28.0	- 1.8	S 4	Beau	Calme	"	37.0	23.0	"
Sétif	63.4	+ 0.9	24.6	+ 0.4	SW 1	d°	—	"	35.0	18.0	Temps de vent la journée
Constantine	63.5	+ 0.4	24.4	+ 2.6	S 1	d°	—	"	39.0	22.0	"
Guelma	63.6	- 1.3	24.6	+ 0.6	NNW 1	d°	—	"	40.0	20.0	"
Tebessa	"	"	"	"	"	"	—	"	"	"	Non parvenu.
Biskra	66.5	+ 1.3	27.2	0.0	SSE 2	Beau	—	"	39.0	22.0	"
Tunis	65.3	+ 0.1	25.0	+ 0.8	E 1	Beau	Calme	"	"	21.0	"
Sfax	67.0	+ 1.0	27.6	- 0.4	NW 1	Clair	d°	"	31.0	21.0	"

ALGER-VILLE (Observations des 24 heures.

Température	minim.	21°.0	Humidité relative	minim.	68 %
	maxim.	29°.0		maxim.	82 %.
Évaporation		6%.7	Pluie		

STATIONS DIVERSES

"
"
"

PORTS D'EUROPE	VENT force de 0 à 9	ÉTAT DU CIEL	ÉTAT DE LA MER	PORTS D'EUROPE	VENT force de 0 à 9	ÉTAT DU CIEL	ÉTAT DE LA MER	PORTS D'EUROPE	VENT force de 0 à 9	ÉTAT DU CIEL	ÉTAT DE LA MER
Valentia	WSW 5	Couvert	houleux	St-Mathieu	SW 4	Couvert	houleux	Alicante	"	"	"
Scilly	SE 6	fr. nuag.	fr. houleux	Ile de Groix	W 3	d°	Belle	Marseille	"	"	"
Yarmouth	SSW 4	d°	p. agitée	Ile d'Aix	N 3	d°	d°	Toulon	"	"	"
Dunkerque	SW 3	Nuag.	Belle	Biarritz	Calme	Clair	fr. Belle	Livourne	"	"	"
Gris-Nez	W 4	d°	agitée	La Corogne	"	"	"	Naples	"	"	"
Boulogne	SSW 3	d°	p. agitée	Porto	"	"	"	Palerme	"	"	"
Le Havre	SSW 3	d°	d°	Lisbonne	N 5	Clair	Belle	Madrid	N 2	Clair	"
Cherbourg	SSW 5	Beau	agitée	S.-Fernando	E 1	Clair	Belle	Funchal	"	"	"

SITUATION GÉNÉRALE

L'aire des faibles pressions signalée hier au large de l'Irlande couvre ce matin les Iles Britanniques où se produit le minimum barométrique (Mullaghmore 739%).

La situation atmosphérique varie peu sur l'Europe Sud, les pressions se maintiennent uniformes vers 765%.

La température ne subit que des variations peu sensibles sur nos régions, le vent reste faible et variable, la mer est belle ou peu agitée sur tout le littoral.

Beau temps en Provence.

CARTE DU TEMPS

J. COVERT AINÉ, — ALGER.

(Alger-Ville). — Température et Pression barométrique des dernières 24 heures

(Enregistreurs Richard) 21 Juillet — 22 Juillet



Températures extrêmes comparées.

Stations	Maximum	Minimum	Stations	Maximum	Minimum
Nice	32°.0	23°.0	Yarmouth.	20°.0	6°.0
Paris	33°.0	18°.0	Stockholm.	26°.0	14°.0.

BULLETIN MÉTÉOROLOGIQUE DE L'ALGÉRIE

Vendredi, 23 Juillet 188

STATIONS du RÉSEAU AFRICAIN	OBSERVATIONS DE 7 HEURES DU MATIN — PRESSION A 0° et au niveau de la mer — Observations	Différ. en 24 h.	TEMPÉRATURE DE L'AIR — Observations	Différ. en 24 h.	VENT DIRECTION et FORCE de 0 à 9	ÉTAT DU CIEL	ÉTAT DE LA MER	Dans les 24 heures — PLUIE en millim.	Températures extrêmes — Maxima	Minima	REMARQUES DIVERSES
Nemours	764.3	-1.3	23.0	-1.2	SE 1	Clair	Calme	..	28.0	19.0	..
Oran	64.3	-0.8	23.6	+0.4	S 2	Nuag.	belle	..	27.0	21.0	brouillard le matin
Tlemcen	64.4	-0.1	20.2	+2.0	S 1	Clair	——	..	28.0	15.0	..
Sidi-bel-Abbès	63.2	-1.0	22.0	+3.1	S 1	d°	——	.	39.0	18.0	.
El-Aricha	..	..	22.6	+1.8	S 1	beau	——	..	44.0	16.0	..
Saïda	62.9	-1.3	26.4	+4.2	E 1	Clair	——	.	37.0	21.0	..
Géryville	63.0	-1.4	21.8	+0.2	S 2	d°	——	..	38.0	16.0	.
Ténez	62.6	.	22.0	.	W 2	tr. nuag.	Calme	.	31.0	19.0	.
Cherchell	62.9	-1.4	21.4	+0.6	NW 1	Couvert	d°	..	26.0	21.0	.
Fort [illegible]	63.1	-0.8	21.0	+1.6	WNW 1	d°	d°	.	29.2	19.0	.
Alger	62.6	-1.5	22.5	+0.5	Calme	d°	d°	.	25.7	19.8	.
Orléansville	62.6	.	22.2	.	W 1	Clair	——	.	46.0	17.0	.
Aumale	61.7	-2.4	23.8	+3.4	N 1	d°	——	..	38.0	17.0	.
Tizi-Ouzou	62.4	0.0	25.0	+2.0	SW 2	beau	——	.	39.0	18.0	.
Fort-National	61.9	-0.7	26.4	+0.8	W 1	d°	——	.	31.0	22.0	.
Laghouat	62.9	-2.2	24.0	+0.8	E 1	d°	——	.	35.0	16.0	.
Gardhaïa	62.3	-2.2	29.6	-1.4	W 1	d°	——	..	41.0	26.0	.
Djidjelli	62.6	-2.5	23.0	0.0	S 2	beau	belle	.	30.0	21.0	.
La Calle	62.9	-1.2	25.0	-3.0	S 2	d°	Calme	.	31.0	21.0	.
Sétif	62.3	-1.1	21.0	-3.6	NNW 2	Clair	——	..	35.0	18.0	.
Constantine	61.6	-1.9	21.6	-2.8	S 2	d°	——	.	38.0	18.0	.
Guelma	62.4	-1.2	21.0	-3.6	Calme	d°	——	.	39.0	18.0	.
Tebessa	..	..	..	..	..	..	——	..	..	.	Non parvenu
Biskra	62.5	-4.0	28.2	-1.0	SSE 2	Clair	——	.	38.0	24.0	.
Tunis	61.6	-3.7	25.2	+0.2	SE 1	Clair	..	..	..	21.0	..
Sfax	62.0	..	26.6	-1.0	W 1	d°	Calme	..	32.0	21.0	..

ALGER-VILLE (Observations des 24 heures.

Température minim.	19°8	Humidité relative minim.	80 %
Température maxim.	25°7	Humidité relative maxim.	84 %
Évaporation	3 m/m	Pluie	

STATIONS DIVERSES

..
..
..

PORTS D'EUROPE	VENT force de 0 à 9	ÉTAT DU CIEL	ÉTAT DE LA MER	PORTS D'EUROPE	VENT force de 0 à 9	ÉTAT DU CIEL	ÉTAT DE LA MER	PORTS D'EUROPE	VENT force de 0 à 9	ÉTAT DU CIEL	ÉTAT DE LA MER
Valentia	N 5	Couvert	p. agitée	St-Mathieu	SSW 4	pluie	houl.se	Alicante	..	..	.
Scilly	SSW 7	beau	grosse	Ile de Groix	SW 5	Couvert	agitée	Marseille	NE 1	Clair	belle
Yarmouth	SSW 4	Nuag.	d°	Ile d'Aix	WSW 4	d°	belle	Toulon	W 1	brouill.	d°
Dunkerque	S 2	Couvert	belle	Biarritz	Calme	d°	houleuse	Livourne	W 1	Clair	d°
Gris-Nez	WSW 4	d°	agitée	La Corogne	.	.	.	Naples	Calme	d°	d°
Boulogne	SW 3	d°	p. agitée	Porto	.	.	.	Palerme	d°	d°	d°
Le Havre	NW 4	d°	agitée	Lisbonne	N 5	Clair	belle	Madrid	NNE 1	Clair	Calme
Cherbourg	SSW 3	beau	d°	S.-Fernando	Calme	Clair	Calme	Funchal	NNE 3	d°	tr. belle

SITUATION GÉNÉRALE

Les plus faibles pressions persistent sur les Iles Britanniques Stornoway (743 m/m).

Le baromètre est uniforme vers 763 m/m sur l'Europe Sud et l'Algérie.

La température varie peu sur nos régions, les extrêmes étaient, à 7 heures ce matin: 20°2 à Tlemcen et 29°6 à Gardhaïa; le maximum absolu des 24 heures, 46°0 s'est produit à Orléansville.

Le vent reste faible et variable, la mer est calme sur tout le littoral.

Beau temps en Provence.

CARTE DU TEMPS.

Températures extrêmes comparées

Stations	Maximum	Minimum	Stations	Maximum	Minimum
Nice	30°0	19°0	Yarmouth	[illegible]	14°0
Paris	26°0	12°0	Stockholm	[illegible]	14°0

STATIONS du RÉSEAU AFRICAIN	OBSERVATIONS DE 7 HEURES DU MATIN — PRESSION A 0° et au niveau de la mer — Observations	Différ. en 24 h.	TEMPÉRATURE DE L'AIR — Observations	Différ. en 24 h.	VENT DIRECTION et FORCE de 0 à 9	ÉTAT DU CIEL	ÉTAT DE LA MER	Dans les 24 heures — PLUIE en millim.	Températures extrêmes — Maxima	Minima	REMARQUES DIVERSES
Nemours	762.1	-2.2	25.4	+2.4	S 1	Clair	Calme	..	27.0	21.0	..
Oran	61.7	-2.6	24.4	-1.4	Calme	d°	d°	..	29.0	20.0	..
Tlemcen	61.1	-3.3	20.4	+0.2	N 1	d°	—	..	28.0	15.0	..
Sidi-bel-Abbès	61.4	-1.8	22.0	-1.6	S 1	d°	—	..	39.0	16.0	..
El-Aricha	..	..	18.9	-3.6	S 2	Nuag.x	—	2.8	42.0	15.0	pluie et orage hier soir.
Saïda	59.6	-3.3	25.2	-1.2	N 1	Clair	—	..	38.0	21.0	.
Géryville	60.5	-2.5	21.4	-6.4	WSW 1	d°	—	..	29.0	22.0	Siroco hier.
Ténez	..	..	..	..	..	.	..	..	..	..	Non parvenu
Cherchell	59.9	-3.0	21.8	+0.4	NW 1	Nuag.x	Calme	..	28.0	20.0	..
Fort l'Empereur	59.9	-3.2	20.4	-0.6	NE 1	d°	tr. belle	..	28.4	18.4	..
Alger	59.7	-2.9	23.0	+0.5	NE 2	Couvert	d°	..	26.0	19.8	..
Orléansville	59.5	-3.1	27.8	+5.6	E 1	Clair	—	.	45.0	18.0	.
Aumale	58.7	-3.0	27.8	+4.0	S 6	d°	—	..	40.0	21.0	.
Tizi-Ouzou	59.6	-2.8	23.0	-2.0	W 4	Nuag.x	—	..	38.0	18.0	.
Fort-National	59.7	-2.2	27.2	+0.8	W 1	d°	—	..	32.0	25.0	..
Laghouat	61.1	-1.8	24.0	0.0	E 1	Clair	—	..	38.0	16.0	..
Ghardaïa	61.6	-0.7	29.4	-0.2	W 1	d°	—	..	41.0	27.0	.
Djidjelli	..	..	..	..	..	.	..	.	..	..	Non parvenu
La Calle	59.5	-3.4	24.6	-0.4	W 1	Clair	Calme	.	29.0	19.0	..
Sétif	60.7	-1.6	25.0	-4.0	WNW 1	d°	—	.	36.0	10.0	.
Constantine	60.4	-1.2	21.4	-0.2	S 4	d°	—	.	34.0	19.0	.
Guelma	59.2	-3.2	22.4	+1.4	Calme	d°	—	.	38.0	16.0	..
Tebessa	.	.	.	.	.	.	—	..	..	..	Non parvenu
Biskra	60.1	-2.4	29.2	+1.0	SSE 2	Clair	—	..	39.0	24.0	..
Tunis	59.1	-2.5	23.8	-1.4	SW 1	Clair	.	.	..	20.0	..

ALGER-VILLE (Observations des 24 heures.

Température	minim. ... 19°.8	Humidité relative	minim. ... 81 %
	maxim. ... 26°.0		maxim. ... 83 %
Évaporation	3$\frac{7}{m}$.	Pluie	

STATIONS DIVERSES

..
.
.

PORTS D'EUROPE	VENT force de 0 à 9	ÉTAT DU CIEL	ÉTAT DE LA MER	PORTS D'EUROPE	VENT force de 0 à 9	ÉTAT DU CIEL	ÉTAT DE LA MER	PORTS D'EUROPE	VENT force de 0 à 9	ÉTAT DU CIEL	ÉTAT DE LA MER
Valentia	SW 3	tr. nuag.	agitée	St-Mathieu	W 3	Couvert	houl.^{se}	Alicante	.	.	.
Scilly	W 4	Couvert	houl.^{se}	Ile de Groix	WNW 5	d°	d°	Marseille	.	.	.
Yarmouth	WNW 3	tr. nuag.	p. agitée	Ile d'Aix	W 5	d°	p. agitée	Toulon	NW 2	Couvert	belle
Dunkerque	WSW 5	pluie	houl.^{se}	Biarritz	WSW 3	d°	belle	Livourne	WSW 1	d°	tr. belle
Gris-Nez	W 5	Couvert	d°	La Corogne	..	.	.	Naples	Calme	Clair	tr. belle
Boulogne	WSW 3	d°	d°	Porto	..	.	.	Palerme	Calme	d°	d°
Le Havre	W 6	tr. nuag.	d°	Lisbonne	..	.	.	—	.	.	.
Cherbourg	WSW 4	d°	agitée	S.-Fernando	.	.	.	Funchal	.	.	.

SITUATION GÉNÉRALE

Les faibles pressions qui couvraient les Iles Britanniques ont leur siège sur la mer du Nord.

Une baisse de 3$\frac{7}{m}$ en moyenne se produit ce matin sur l'Europe Sud, la Méditerranée et l'Algérie.

La température ne subit que des variations peu sensibles sur nos régions, le vent reste variable et la mer calme sur tout le littoral. Le beau temps continue sur tout le réseau, on ne signale qu'une légère averse à El-Aricha.

En Provence, la mer est belle par vent de NW faible.

CARTE DU TEMPS

Thermomètres | **(Alger-Ville). - Température et Pression barométrique des dernières 24 heures** 23 Juillet (Enregistreurs Richard). 24 Juillet | **Baromètre**

Températures extrêmes comparées

Stations	Maximum	Minimum	Stations	Maximum	Minimum
Nice	28°0	20°0	Yarmouth	20°0	14°0
Paris	20°0	16°0	Stockholm	25°0	15°0

STATIONS du RÉSEAU AFRICAIN	OBSERVATIONS DE 7 HEURES DU MATIN — PRESSION A 0° et au niveau de la mer — Observations	PRESSION A 0° — Différence en 24 h.	TEMPÉRATURE DE L'AIR — Observations	TEMPÉRATURE DE L'AIR — Différence en 24 h.	VENT DIRECTION et FORCE de 0 à 9	ÉTAT DU CIEL	ÉTAT DE LA MER	DANS LES 24 HEURES — PLUIE en millim.	Températures extrêmes — Maxim.	Températures extrêmes — Minim.	REMARQUES DIVERSES
Nemours	760.7	— 1.4	24.8	— 0.6	S 1	clair	calme	"	31°	21°	
Oran	60.3	— 1.4	23.4	— 1.0	calme	d°	d°	"	28	21	
Tlemcen	60.5	— 0.6	21.6	+ 1.2	N 1	d°	—	"	30	16	
Sidi-bel-Abbès	61.5	— 0.1	21.2	— 0.8	SW 1	d°	—	"	41	17	
El-Aricha	"	"	18.8	— 0.1	S 2	d°	—	"	38	14	
Saïda	59.8	— 0.3	25.8	+ 0.6	N 1	d°	—	"	39	21	
Géryville	60.9	+ 0.4	23.6	+ 2.2	S 1	d°	—	"	39	14	
Ténez	59.8	"	21.4	"	S 1	ouvert	calme	"	32°	17°	
Cherchell	59.9	0.0	20.0	— 1.8	NW 1	d°	d°	"	30	19	
Fort-l'Empereur	60.0	+ 0.1	19.8	— 0.6	NNE 1	d°	d°	"	29	18.4	
Alger	59.6	— 0.1	24.0	+ 1.0	NE 2	d°	d°	"	26.6	20.0	
Orléansville	58.7	— 0.8	29.0	+ 1.2	calme	clair	—	"	44	13	
Aumale	58.9	+ 0.2	28.0	+ 0.2	d°	d°	—	"	39	17	
Tizi-Ouzou	59.3	— 0.3	21.2	— 1.8	W 4	beau	—	"	35	19	
Fort-National	59.4	— 0.3	26.4	— 0.8	NW 2	nuage	—	"	32	23	
Laghouat	59.3	— 1.3	26.5	+ 2.6	E 1	beau	—	"	37	17	
Gardhaia	58.2	— 3.4	30.6	+ 1.2	SW 1	clair	—	"	43	28	
Djidjelli	60.1	"	23.2	"	E 1	beau	calme	"	28°	21°	
La Calle	59.1	— 0.4	24.8	+ 0.2	SW 1	clair	d°	"	29	19	
Sétif	60.6	— 0.1	25.0	0.0	WNW 1	d°	—	"	37	20	
Constantine	59.6	— 0.8	23.6	+ 1.2	S 3	d°	—	"	34	20	
Guelma	59.4	+ 0.2	23.2	+ 0.8	calme	d°	—	"	40	19	
Tehessa							—				
Biskra	60.9	+ 0.8	30.2	+ 1.0	E 4	clair	—	"	41	25	
Tunis	58.8	— 0.3	25.2	+ 1.4	E 1	d°		"		23.0	
Sfax	60.0	"	23.5	"	SW 2	d°	calme	"	31	21°	

ALGER-VILLE (Observations des 24 heures.

Température	minim.	20°0	Humidité relative	minim.	82 %
	maxim.	26°6		maxim.	83 %
Évaporation		3m/m 4	Pluie		

STATIONS DIVERSES

PORTS D'EUROPE	VENT force de 0 à 9	ÉTAT DU CIEL	ÉTAT DE LA MER	PORTS D'EUROPE	VENT force de 0 à 9	ÉTAT DU CIEL	ÉTAT DE LA MER	PORTS D'EUROPE	VENT force de 0 à 9	ÉTAT DU CIEL	ÉTAT DE LA MER
Valentia	SE 1	beau	agitée	St-Mathieu	SW 4	brume	houle	Alicante			
Scilly	calme	couvert	d°	Ile de Groix	SW 4	d°	d°	Marseille	W 2	beau	belle
Yarmouth	S 2	clair	belle	Ile d'Aix	SW 4	b. nuag	belle	Toulon	NW 2	brume	belle
Dunkerque	SSE 1	couv.	d°	Biarritz	E 2	clair	d°	Livourne	SSE 2	clair	tr. belle
Gris-Nez	S 3	b. nuag	d°	La Corogne	SW 4	couvert	agitée	Naples			
Boulogne	S 2	couv.	d°	Porto				Palerme			
Le Havre	SE 3	pluie, brouill.	p. agitée	Lisbonne	NNW 4	beau	belle	—			
Cherbourg	S 4		d°	S.-Fernando	SSE 1	clair	calme	Funchal			

SITUATION GÉNÉRALE

La dépression de la mer du Nord a gagné la Baltique, son centre se trouve près de Wisby où le minimum barométrique (742m/m) s'observe.

Le baromètre est uniforme vers 758m/m sur l'Europe Occ., vers 760m/m sur l'Algérie.

La température se maintient élevée sur nos régions, elle a atteint un maximum de 44° à Orléansville pendant les dernières 24 heures. Le vent reste variable, la mer est calme sur le littoral, le beau temps continue sur tout le Réseau.

Mer belle, en Provence, par vent faible de NW.

CARTE DU TEMPS.

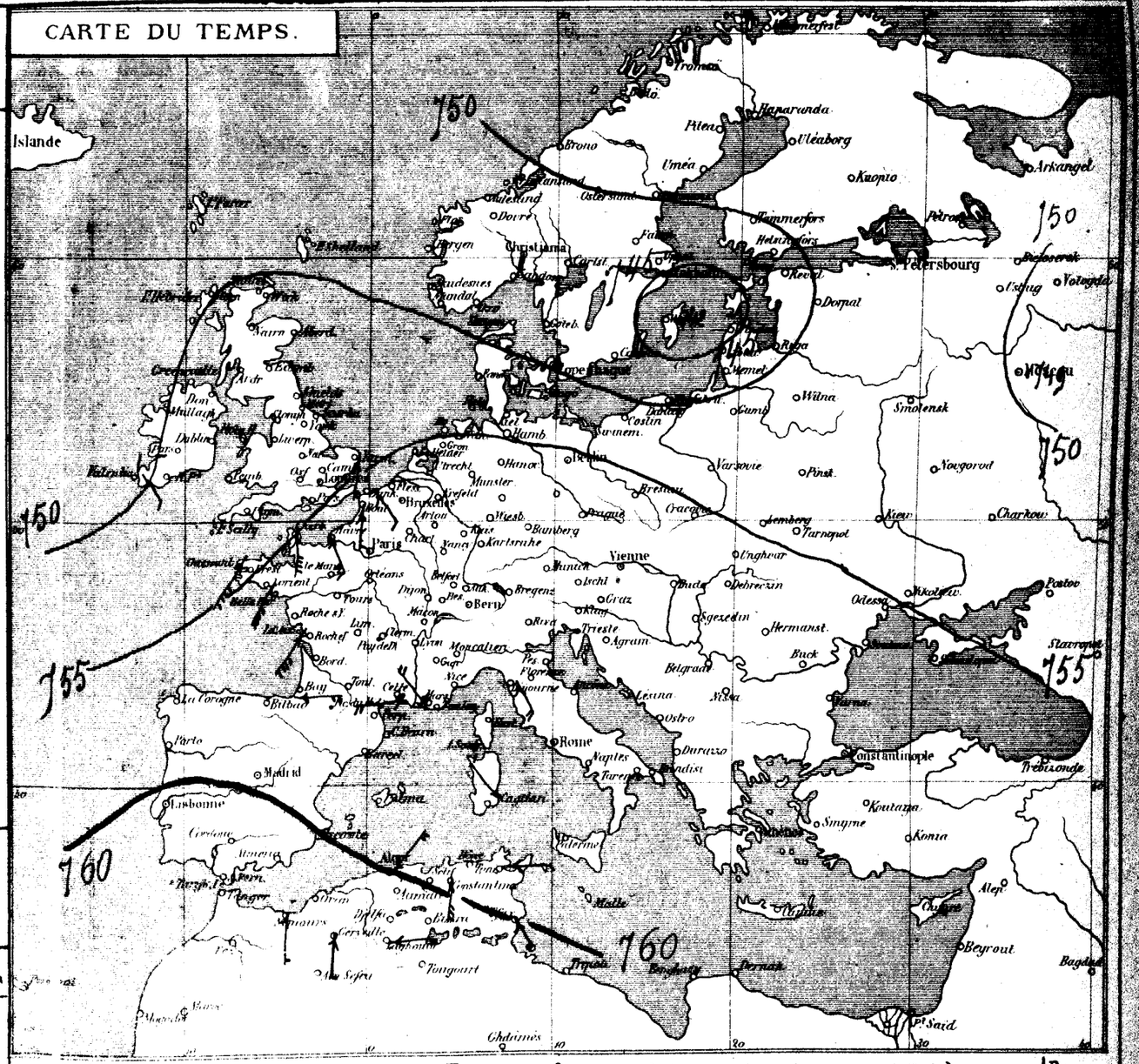

Thermomètres — (Alger-Ville).-Température et Pression barométrique des dernières 24 heures (Enregistreurs Richard). — Baromètre

24 Juillet. 25 Juillet.



Températures extrêmes comparées

Stations	Minimum	Maximum	Stations	Minimum	Maximum
Nice	19°0	31°0	Yarmouth	12°0	20°0
Paris	12°0	24°0	Stockholm	15°0	24°0

BULLETIN MÉTÉOROLOGIQUE DE L'ALGÉRIE

Lundi, 26 Juillet 1869.

OBSERVATIONS DE 7 HEURES DU MATIN

STATIONS du RÉSEAU AL.	PRESSION A 0° et au niveau de la mer — Observations	PRESSION A 0° et au niveau de la mer — Différence en 24 h.	TEMPÉRATURE DE L'AIR — Observations	TEMPÉRATURE DE L'AIR — Différence en 24 h.	VENT — DIRECTION et FORCE	ÉTAT DU CIEL	ÉTAT DE LA MER	Pluie	NOUVELLES DIVERSES	
Nemours	[illegible]	+0.1	24.0	[illegible]	S 1	Clair	Calme	"	"	
Oran	[illegible]	-0.4	26.8	+3.4	S 2	d°	d°	"	28.0	[illegible]
Tlemcen	[illegible]	-1.2	19.4	[illegible]	N 1	d°	—	"	33.0	
Sidi-bel-Ab	[illegible]	-1.4	26.3	[illegible]	[illegible] 1	d°	—	"	41.0	
Aricha	[illegible]	"	18.9	+0.1	S 2	[illegible]	—	"	38.0	
[illegible]da	[illegible]	-0.4	26.8	+1.0	SW	Clair	—	"	"	
[illegible]eryville	[illegible]	-1.3	20.0			d°	—	"	"	
Ténez	"	"	"	"	"	"	"	"	"	"
Cherchell	58.7	-1.7	24.2	+4.2	NW 1	Clair	Calme	"	29.0	26.0
Fort-l'Empereur	58.5	-1.5	27.0	+7.2	W 4	d°	d°	"	30.4	19.8
Alger	58.1	-1.5	28.2	+4.2	Calme	d°	d°	"	28.9	24.0
Orléansville	58.2	-0.5	26.0	-3.0	d°	d°	—	"	44.0	16.0
Aumale	58.9	0.0	25.2	-2.8	d°	d°	—	"	40.0	20.0
Tizi-Ouzou	59.1	-0.2	23.0	+1.8	SW 2	beau	—	"	36.0	21.0
Fort-National	59.2	-0.2	26.4	0.0	NW 2	Nuag.	—	"	32.0	24.0
Laghouat	60.1	-0.3	27.4	+0.8	E 1	Clair	—	"	38.0	18.0
Gardhaïa	59.8	+1.6	31.8	+1.2	SW 1	d°	—	"	46.0	29.0
Djidjelli	59.3	+0.8	23.2	0.0	NW 1	Clair	Calme	"	32.0	20.0
La Calle	58.6	+0.5	26.0	+1.2	NW 1	d°	d°	"	30.0	19.0
Sétif	59.9	+0.7	22.4	-2.6	N 1	d°	—	"	32.0	20.0
Constantine	58.3	-1.5	23.0	+0.4	S 1	d°	—	"	36.0	19.0
Guelma	58.3	-1.1	25.6	+2.4	Calme	d°	—	"	41.0	20.0
Tebessa	"	"	"	"	"	"	—	"	"	"
Biskra	59.6	-1.4	29.2	-0.4	ESE 3	d°	—	"	48.0	26.0
Tunis	59.5	+0.7	24.6	-0.6	NW 1	Clair	"	"	21.0	
Sfax	60.0	0.0	26.8	+2.3	W 1	d°	Calme	"	23.0	21.0

Non parvenu

Fort sirocco hier d°

Non parvenu

ALGER-VILLE (Observations des 24 heures.

Température	minim. ... 23°.0	Humidité relative	minim. ... 73 %
	maxim. ... 28°.9		maxim. ... 86 %
Évaporation	3 % 4	Pluie	

STATIONS DIVERSES

PORTS D'EUROPE	VENT force de 0 à 9	ÉTAT DU CIEL	ÉTAT DE LA MER	PORTS D'EUROPE	VENT force de 0 à 9	ÉTAT DU CIEL	ÉTAT DE LA MER	PORTS D'EUROPE	VENT force de 0 à 9	ÉTAT DU CIEL	ÉTAT DE LA MER
Valentia	NNW 3	Couvert	p. agitée	St-Mathieu	SW 3	Couvert	agitée	Alicante	SE 1	Nuag.	p. agitée
Scilly	WSW 1	Nuag.	agitée	Ile de Groix	WSW 4	Nuag.	d°	Marseille	SE 4	Couvert	p. agitée
Yarmouth	SW 2	Couvert	p. agitée	Ile d'Aix	W 4	Couvert	Belle	Toulon	SW 2	Clair	Pt. belle
Dunkerque	SW 6	Pt. nuag.	houleuse	Biarritz	NW 4	pluie	belle	Livourne	Calme	d°	d°
Gris-Nez	W 6	beau	d°	La Corogne				Naples	Calme	d°	d°
Boulogne	WSW 6	Pt. nuag.	d°	Porto				Palerme			
Le Havre	W 5	Nuag.	d°	Lisbonne				—			
Cherbourg	SSW 4	d°	agitée	S.-Fernando				Funchal			

SITUATION GÉNÉRALE

La dépression de la Baltique s'éloigne vers le Nord de l'Europe (Bodoë 742m/m).
Une nouvelle dépression s'est formée sur les Iles Britanniques et a son centre près de Yarmouth.
La situation atmosphérique varie peu sur l'Europe Sud et l'Algérie où le baromètre est uniforme vers 759m/m.
La température a augmenté de 3°.0 en moyenne sur nos régions, sous l'influence des vents de Sud qui dominent; elle a atteint un maximum de 46°.0 à Gardhaïa pendant les dernières 24 heures. — Le beau temps continue sur tout le littoral.

CARTE DU TEMPS

Thermomètres (Alger-Ville). — Température et Pression barométrique des dernières 24 heures (Enregistreurs Richard)



Températures extrêmes comparées

Stations	Maximum	Minimum	Stations	Maximum	Minimum
Nice	28°.0	18°.0	Yarmouth	18°.0	14°.0
Paris	22°.0	15°.0	Stockholm	23°.0	15°.0

DOUZIÈME ANNÉE — N° 3899

BULLETIN MÉTÉOROLOGIQUE DE L'ALGÉRIE

Mardi 27 Juillet

STATIONS du RÉSEAU AFRICAIN	OBSERVATIONS DE 7 HEURES DU MATIN — PRESSION A 0° et au niveau de la mer — Observations	Différ. en 24 h.	TEMPÉRATURE DE L'AIR — Observations	Différ. en 24 h.	VENT direction et force de 0 à 9	ÉTAT DU CIEL	ÉTAT DE LA MER	Dans les 24 heures — PLUIE en millim.	Températures extrêmes — Maxima	Minima	REMARQUES DIVERSES
Nemours	763.5	+2.7	25.6	+1.6	NW 1	Clair	Calme	.	33.0	20.0	"
Oran	62.3	+2.4	28.0	+1.2	S 2	d°	belle	.	35.0	23.0	fort siroco hier.
Tlemcen	63.1	+3.8	19.8	+4.4	S 1	d°	——	.	31.0	16.0	.
Sidi-bel-Abbès	61.9	+1.8	25.0	-1.8	SE 3	d°	——	.	41.0	18.0	"
El-Aricha	.	.	20.7	+1.8	S 1	Nuag.x	——	"	42.0	16.0	"
Saïda	61.7	+2.8	22.2	-4.6	NW 1	Clair	——	"	38.0	17.0	"
Géryville	61.9	+2.3	22.8	+2.8	NE 1	Nuag.	——	"	38.0	15.0	"
Ténès	"	.	"	"	.	.	.	"	"	.	Non parvenu
Cherchell	59.8	+1.6	25.4	+1.2	NW 2	Clair	houle.se	.	33.0	22.0	
Fort l'Empereur	59.3	+0.8	24.0	-3.0	W 7	d°	p. agitée	"	36.5	23.5	fort siroco hier et ce matin
Alger	59.8	+1.7	27.0	-1.2	WSW 6	d°	d°	"	37.0	23.5	d°
Orléansville	60.5	+2.3	25.0	-1.0	W 2	d°	——	.	42.0	17.0	.
Aumale	"	.	.	.	.	.	——	.	.	.	Non parvenu.
Tizi-Ouzou	58.1	-1.0	24.0	+1.0	W 2	beau	——	"	39.0	20.0	"
Fort-National	58.8	-0.4	26.2	-0.2	NW. 2	d°	——	.	34.0	23.0	"
Laghouat	59.5	-0.6	26.2	-1.2	ENE 1	Clair	——	.	39.0	18.0	
Ghardaïa	59.7	-0.1	33.8	+2.0	WSW 2	d°	——	"	48.0	31.0	Siroco la nuit
Djidjelli	58.7	-0.6	27.0	+3.8	W 5	Clair	belle	.	37.0	23.0	"
La Calle	57.6	-1.0	28.2	+2.2	W 1	d°	Calme	.	32.0	22.0	.
Sétif	59.4	-0.5	25.2	+2.8	NW 1	d°	——	"	36.0	20.0	.
Constantine	58.9	+0.6	24.2	+4.2	S 4	d°	——	.	37.0	20.0	.
Guelma	57.9	-0.4	25.4	-0.2	Calme	d°	——	"	42.0	20.0	.
Tebessa	.	"	.	"	"	"	——	"	"	.	Non parvenu
Biskra	60.9	+1.4	30.2	+0.4	SSE 1	d°	——	"	43.0	26.0	"
Tunis	57.7	-1.8	25.4	+0.8	NE 1	Clair	.	"	.	19.0	"
Sfax	59.0	-1.0	28.8	+2.0	WNW 1	d°	Calme	"	30.0	22.0	.

ALGER-VILLE (Observations des 24 heures.

Température { minim.	37°0	Humidité relative { minim.	40 %
Température { maxim.	23°5	Humidité relative { maxim.	77 %
Évaporation	16m/m0	Pluie	

STATIONS DIVERSES

PORTS D'EUROPE	VENT force de 0 à 9	ÉTAT DU CIEL	ÉTAT DE LA MER	PORTS D'EUROPE	VENT force de 0 à 9	ÉTAT DU CIEL	ÉTAT DE LA MER	PORTS D'EUROPE	VENT force de 0 à 9	ÉTAT DU CIEL	ÉTAT DE LA MER
Valentia	NNW 3	Couvert	p. agitée	St-Mathieu	N 4	Couvert	agitée	Alicante	"	"	.
Scilly	NNW 5	d°	houle.se	Ile de Groix	NW 5	tr. nuag.	d°	Marseille	WSW 4	beau	houle.se
Yarmouth	NW 4	tr. nuag.	p. agitée	Ile d'Aix	W 6	Nuag.	d°	Toulon	NW 5	Couvert	agitée
Dunkerque	SW 2	pluie	belle	Biarritz	N 6	pluie	houle.se	Livourne	ENE 1	Couvert	tr. belle
Gris-Nez	N 4	Couvert	agitée	La Corogne	.	.	.	Naples	Calme	Clair	d°
Boulogne	NNW 5	d°	d°	Porto	.	.	.	Palerme	"	.	.
Le Havre	NW 4	pluie	houle.se	Lisbonne	.	.	.	—	.	"	.
Cherbourg	N 5	Couvert	agitée	S.-Fernando	.	.	.	Funchal	"	.	.

SITUATION GÉNÉRALE

La dépression des Iles Britanniques couvre les Pays-Bas; elle a occasionné la formation d'une dépression secondaire sur le golfe de Gênes, où une baisse de 5m/m se produit à Nice.

En Algérie, le baromètre se relève sur le centre et l'Ouest tandis que la baisse continue dans l'Est et en Tunisie; les pressions varient entre 757m/m à Tunis et 763m/m à Nemours.

Un régime de vents d'entre W à Nord s'est établi sur nos régions et tend à se maintenir; le siroco se fait sentir sur plusieurs points, la mer est belle sur le littoral, sauf vers Cherchell où elle est houleuse.

CARTE DU TEMPS.

(Alger-Ville). — Température et Pression barométrique des dernières 24 heures (Enregistreurs Richard) — 26 Juillet — 27 Juillet

Températures extrêmes comparées.

Stations	Maximum	Minimum	Stations	Maximum	Minimum
Nice	29°0	16°0	Yarmouth	[illegible]	[illegible]
Paris	24°0	13°0	Stockholm	[illegible]	14°0

STATIONS du RÉSEAU AFRICAIN	PRESSION à 0° (au niveau de la mer) Observation	PRESSION Var. en 24 h.	TEMPÉRATURE DE L'AIR Observations	TEMPÉRATURE Différ. en 24 h.	VENT direction et force de 0 à 9	ÉTAT DU CIEL	ÉTAT DE LA MER	[illegible]	Températures extrêmes Maxima	Températures extrêmes Minima	REMARQUES DIVERSES
Nemours	63.9	+2.4	22.6	-3.0	S 1	Clair	Calme	"	31.0	15.0	.
Oran	65.5	+3.2	24.0	-4.0	Calme	d°	d°	.	34.0	20.0	.
Tlemcen	63.8	+0.1	16.2	-3.6	S 1	d°	—	"	25.0	14.0	.
Sidi-bel-Abbès	63.3	+4.4	18.0	-7.0	SE 2	d°	—	.	37.0	14.0	.
El-Aricha	"	"	21.4	+0.7	S 2	d°	—	.	42.0	16.0	.
Saïda	63.5	+1.9	18.0	-4.2	N 1	d°	—	.	32.0	12.0	.
Géryville	64.8	+2.3	18.0	-4.8	NE 1	d°	—	"	"	.	.
Ténez	"	"	"	"				"	"	.	Non parvenu
Cherchell	64.7	+4.9	24.2	-1.2	NW 2	Clair	agitée	"	29.0	21.0	
Fort l'Empereur	64.9	+5.6	22.6	-1.4	NE 4	Nuag.	d°	.	30.2	20.2	Siroco Soir
Alger	65.2	+5.4	24.8	-2.2	E 4	d°	d°	.	33.0	22.0	d°
Orléansville	64.0	+3.5	23.2	-1.8	E 2	Clair	—	"	39.0	12.0	.
Aumale	63.4	"	19.0	"	N 5	Couvert	—	.	31.0	16.0	.
Tizi-Ouzou	63.1	+0.5	23.0	-1.0	W 2	beau	—	"	31.0	18.0	.
Fort-National	63.4	+4.6	25.2	-1.0	NW 2	Nuag.	—	.	26.0	14.0	.
Laghouat	63.9	+4.4	24.0	-2.2	NE 2	Clair	—	.	37.0	16.0	.
Ghardaïa	63.6	+3.9	29.8	-4.0	NE 6	d°	—	"	45.0	17.0	Siroco Soir
Djidjelli	64.8	+6.1	25.0	-2.0	E 3	Nuag.	agitée	"	30.0	23.0	.
La Calle	64.5	+6.9	25.0	-3.2	E 6	Clair	grosse	.	34.0	22.0	.
Sétif	62.2	+2.8	25.6	+0.4	N 1	d°	—	.	35.0	15.0	Vent violent la nuit
Constantine	63.6	+4.7	20.2	-4.0	S 1	d°	—	.	34.0	17.0	.
Guelma	63.9	+6.0	20.8	-4.6	Calme	tr. nuag.	—	.	39.0	20.0	.
Tebessa	"	"	"				—	.			Non parvenu
Biskra	63.1	+2.2	28.6	-1.6	N 1	Clair	—	.	41.0	24.0	.
Tunis	63.3	+5.6	22.8	-2.6	W 5	Clair		.	"	20.0	.
Sfax	61.0	+2.0	29.0	+0.2	N 7	d°	p. agitée	.	30.0	23.0	.

ALGER-VILLE (Observations des 24 heures.

Température minim.	33°.0	Humidité relative minim.	79 %
Température maxim.	22°.0	Humidité relative maxim.	84 %
Évaporation	7.7	Pluie	. . . .

STATIONS DIVERSES

PORTS D'EUROPE	VENT force de 0 à 9	ÉTAT DU CIEL	ÉTAT DE LA MER	PORTS D'EUROPE	VENT force de 0 à 9	ÉTAT DU CIEL	ÉTAT DE LA MER	PORTS D'EUROPE	VENT force de 0 à 9	ÉTAT DU CIEL	ÉTAT DE LA MER
Valentia	SSE 1	Couvert	agitée	St-Mathieu	Calme	Nuag.	p. agitée	Alicante	"	"	"
Scilly	WNW 2	d°	d°	Ile de Groix	NNW 2	d°	belle	Marseille	WNW 6	Clair	agitée
Yarmouth	NW 3	Nuag.	d°	Ile d'Aix	NNW 4	d°	d°	Toulon	NW 7	brouill.	houl.se
Dunkerque	WNW 4	tr. nuag.	p. agitée	Biarritz	NNW 3	d°	d°	Livourne	NNW 4	d°	houleuse
Gris-Nez	NW 2	Clair	belle	La Corogne	ENE 1	Clair	d°	Naples	.	.	.
Boulogne	NW 3	beau	p. agitée	Porto	"	.	.	Palerme	.	.	.
Le Havre	NW 3	Couvert	d°	Lisbonne	N 4	Clair	belle	Madrid	NE 3	Clair	"
Cherbourg	NW 3	Nuag.	d°	S.-Fernando	E 6	Clair	belle	Funchal	NE 5	d°	p. agitée

SITUATION GÉNÉRALE

La dépression des Pays-Bas s'est scindée: un segment couvre le Sud de la Norvège (Oxoë 749%m) un autre a gagné le Nord de l'Europe (Bodoë 749%m).

Le baromètre se relève rapidement sur l'Algérie, les pressions varient, ce matin, entre 761%m à Sfax et 766%m à Nemours. La température subit une diminution sensible sous l'influence d'un régime de vents assez forts d'entre NW et N qui s'est établi sur nos régions. La mer est calme vers Oran - Nemours, elle est agitée, grosse même, sur le reste du littoral. Le siroco se fait encore sentir sur quelques points du Réseau.

CARTE DU TEMPS

J. CUVERT AÎNÉ. — ALGER.

(Alger-Ville). — Température et Pression barométrique des dernières 24 heures

27 Juillet (Enregistreurs Richard) 28 Juillet.

Températures extrêmes comparées

Stations	Maximum	Minimum	Stations	Maximum	Minimum
Nice	29°.0	16°.0	Yarmouth	17°.0	9°.0
Paris	24°.0	13°.0	Stockholm	20°.0	14°.0

BULLETIN MÉTÉOROLOGIQUE DE L'ALGÉRIE

OBSERVATIONS DE 7 HEURES DU MATIN

STATIONS du RÉSEAU AFRICAIN	PRESSION A 0° et au niveau de la mer — Observations	PRESSION A 0° et au niveau de la mer — Différ. en 24 h.	TEMPÉRATURE DE L'AIR — Observations	TEMPÉRATURE DE L'AIR — Différ. en 24 h.	VENT DIRECTION et FORCE de 0 à 9	ÉTAT DU CIEL	ÉTAT DE LA MER	Dans les 24 heures — PLUIE en millim.	Température extrêmes — Maxima	Température extrêmes — Minima	REMARQUES DIVERSES
Nemours	765.3	- 0.6	20.4	- 2.2	S 1	Clair	Calme	"	28.0	18.0	"
Oran	65.4	- 0.1	25.0	+ 1.0	Calme	Clair	belle	"	30.0	20.0	"
Tlemcen	63.9	+ 0.7	16.2	0.0	W 1	Clair	—	"	25.0	14.0	"
Sidi-bel-Abbès	64.1	+ 0.3	16.6	- 1.4	SW 1	Clair	—	"	34.0	14.0	"
El-Aricha	"	"	21.3	- 0.3	S 2	Unag.	—	"	42.0	16.0	"
Saïda	63.5	- 0.1	19.0	+ 1.0	N 1	Clair	—	"	31.0	14.0	"
Géryville	63.7	- 0.5	23.4	+ 5.4	ESE 2	d°	—	"	34.0	12.0	"
Ténez	"	"	"	"	"	"	"	"	"	"	Non parvenu
Cherchell	64.7	0.0	22.4	- 1.8	NW 1	Clair	Calme	"	30.0	19.0	"
Fort-l'Empereur	65.1	+ 0.2	21.0	- 1.6	E 3	d°	agitée	"	28.8	18.2	Sirocco hier
Alger	65.4	+ 0.2	23.6	- 1.2	ENE 3	beau	d°	"	29.0	20.0	d°
Orléansville	64.1	+ 0.1	28.2	+ 5.0	NE 1	Clair	—	"	35.0	14.0	"
Aumale	64.3	+ 0.9	17.4	- 1.6	N 1	d°	—	"	30.0	12.0	"
Tizi-Ouzou	64.6	+ 1.5	24.0	+ 1.0	SW 2	beau	—	"	32.0	20.0	Sirocco hier
Fort-National	64.4	+ 1.0	16.4	- 2.8	NW 1	Unag.	—	"	23.0	14.0	"
Lagbouat	64.7	+ 0.8	25.0	+ 1.0	ENE 2	clair	—	"	39.0	18.0	"
Gardhaïa	63.8	+ 0.2	28.2	- 1.6	E 6	d°	—	"	41.0	25.0	"
Djidjelli	64.8	0.0	21.8	- 3.2	S 2	Clair	p. agitée	"	29.0	19.0	"
La Calle	65.2	+ 0.7	23.0	- 2.0	S 4	Unag.	grosse	"	29.0	19.0	"
Sétif	63.3	+ 1.1	26.6	+ 1.0	N 3	Clair	—	"	30.0	13.0	"
Constantine	65.4	+ 1.8	18.8	- 1.4	S 1	d°	—	"	26.0	15.0	"
Guelma	65.5	+ 1.6	18.0	- 2.8	Calme	d°	—	"	31.0	15.0	"
Tebessa	"	"	"	"	"	"	"	"	"	"	Non parvenu
Biskra	66.3	+ 2.2	26.8	- 1.8	SSE 1	Clair	—	"	33.0	23.0	"
Tunis	"	"	"	"	"	"	"	"	"	"	Non parvenu.
Sfax	66.0	+ 5.0	24.6	- 4.4	N 5	Clair	p. agitée	"	33.0	16.0	"

ALGER-VILLE (Observations des 24 heures.

Température (minim. ... 19°.0 ; maxim. ... 30°.0
Humidité relative (minim. ... 81 % ; maxim. ... 82 %
Évaporation ..... 7 m/m. ; Pluie ..... ,

STATIONS DIVERSES

PORTS D'EUROPE	VENT force de 0 à 9	ÉTAT DU CIEL	ÉTAT DE LA MER	PORTS D'EUROPE	VENT force de 0 à 9	ÉTAT DU CIEL	ÉTAT DE LA MER	PORTS D'EUROPE	VENT force de 0 à 9	ÉTAT DU CIEL	ÉTAT DE LA MER
Valentia	WSW 2	Unag.	belle	St-Mathieu	SSW 4	Couvert	agitée	Alicante			
Scilly	SW 4	Couvert	agitée	Ile de Groix	S 2	K. nuag.	belle	Marseille	NW 5	Clair	agitée
Yarmouth	SW 1	K. nuag.	d°	Ile d'Aix	SE 5	Clair	K. belle	Toulon	E 1	brouill.	belle
Dunkerque	S 3	Couvert	belle	Biarritz	E 2	d°	belle	Livourne	WNW 3	Clair	tr. belle
Gris-Nez	WSW 3	K. nuag.	p. agitée	La Corogne	"	"	"	Naples	Calme	d°	d°
Boulogne	S 2	Couvert	tr. belle	Porto				Palerme			
Le Havre	SSW 4	beau	agitée	Lisbonne	NE 2	Clair	belle	Malte	N 4	Clair	p. agitée
Cherbourg	SSW 3	K. nuag.	p. agitée	S.-Fernando	ESE 8	Clair	belle	Funchal	"	"	"

SITUATION GÉNÉRALE

La dépression de la Norwège tend à disparaître vers le Nord Est de la Russie. Une nouvelle zone de faibles pressions est signalée au large des Hébrides (Mullaghmore 757 m/m.)

Le baromètre est uniformément élevé vers 765 7 m/m sur l'Europe Sud et l'Algérie, cependant les pressions conservent une certaine infériorité dans la région Saharienne.

La température a encore diminuée, sous l'influence des vents de Nord qui persistent. Le ciel reste clair sur tout le réseau, la mer est houleuse sur le littoral, sauf à l'Ouest où elle est belle. — En Provence, la mer est agitée par vent de NW assez fort.

CARTE DU TEMPS.

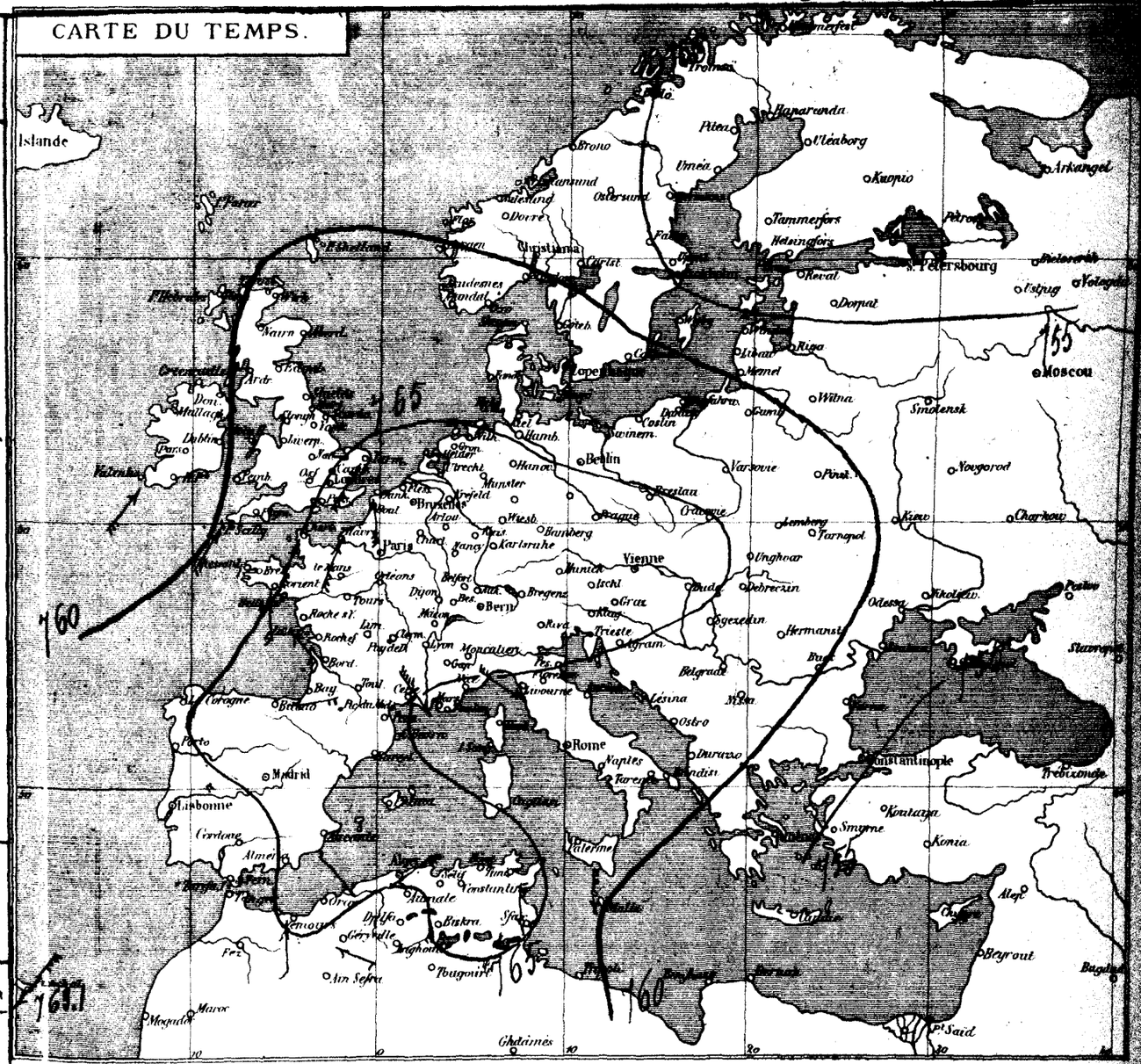

J. CUVERT AÎNÉ, — ALGER

Thermomètres (Alger-Ville). — Température et Pression barométrique des dernières 24 heures (Enregistreurs Richard) — Baromètre

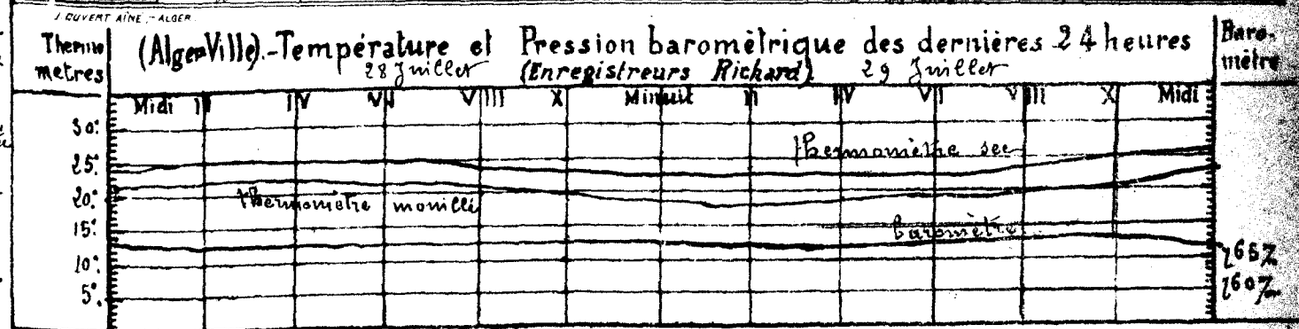

Températures extrêmes comparées

Stations	Maximum	Minimum	Stations	Maximum	Minimum
Nice	29°.0	17°.0	Yarmouth	15°.0	10°.0
Paris	21°.0	6°.0	Stockholm	20°.0	14°.0

BULLETIN MÉTÉOROLOGIQUE DE L'ALGÉRIE

STATIONS du RÉSEAU AFRICAIN	Pression à 0° et au niveau de la mer — Observations	Pression — Différ. en 24 h.	Température de l'air — Observations	Température — Différ. en 24 h.	Vent direction et force de 0 à 9	État du ciel	État de la mer	Pluie en millim. (Dans les 24 heures)	Températures extrêmes — Maxima	Températures extrêmes — Minima	Remarques diverses
Nemours	763.7	-1.6	23.2	+2.8	S 1	Couvert	Calme	..	28.0	19.0	..
Oran	64.5	-0.9	23.8	-1.2	Calme	d°	d°	..	37.0	21.0	..
Tlemcen	63.3	-0.6	16.8	+0.6	NNW 1	d°	—	.	28.0	14.0	.
Sidi-bel-Abbès	63.9	-0.2	19.6	+3.0	SW 1	Clair	—	..	36.0	15.0	..
El-Aricha	..	.	20.8	-0.5	SE 2	beau	—	..	42.0	20.0	.
Saïda	61.9	-1.6	26.6	+7.6	S 3	Clair	—	.	37.0	19.0	..
Géryville	62.1	-1.6	22.8	-0.6	S 3	d°	—	..	36.0	19.0	.
Ténez	..	..	..	.	.	.	..	..	.	..	Non parvenu
Cherchell	61.7	-3.0	21.2	-1.8	NW 1	Clair	Calme	.	29.0	19.0	.
Fort l'Empereur	60.8	-4.3	20.8	-0.2	NNE 1	d°	houleuse	.	27.5	17.7	Siroco hier
Alger	60.5	-4.9	23.0	-0.6	E 5	beau	d°	.	26.0	19.0	d°
Orléansville	61.5	-2.6	21.6	-6.6	E 1	d°	—	.	40.0	14.0	.
Aumale	—	.	.	.	.	.	—	.	.	.	Non parvenu
Tizi-Ouzou	62.2	-2.4	25.0	-1.0	SW 3	beau	—	.	34.0	20.0	.
Fort-National	62.3	-2.1	25.8	+9.4	NW 1	d°	—	.	27.0	18.0	..
Laghouat	62.3	-2.4	22.2	-2.8	SE 1	Clair	—	.	36.0	17.0	..
Ghardhaïa	61.4	-2.4	30.8	+2.6	NE 1	d°	—	.	40.0	27.0	..
Djidjelli	62.6	-2.2	22.2	+0.4	E 1	Clair	belle	..	29.0	19.8	..
La Calle	63.8	-4.4	23.4	+0.4	E 4	d°	p. agitée	..	29.0	17.0	.
Sétif	61.8	-1.5	20.6	-6.0	N 2	d°	—	..	32.0	16.0	..
Constantine	62.4	-3.0	18.6	-0.2	S 3	d°	—	.	29.0	17.0	.
Guelma	63.8	-1.7	17.0	-1.0	NE 1	d°	—	.	32.0	16.0	..
Tebessa	..	..	..	..	.	.	—	..	..	.	Non parvenu
Biskra	63.6	-1.7	25.4	-1.4	E 3	beau	—	.	36.0	22.0	..
Tunis	63.9	..	20.0	.	ENE 2	Clair	..	..	..	15.0	.
Sfax	64.0	-2.0	24.0	-0.6	N 2	d°	Calme	..	31.0	18.0	.

ALGER-VILLE (Observations des 24 heures.

Température	minim. .. 19°.0	Humidité relative minim. .. 82 %
	maxim. .. 26°.0	maxim. .. 83 %
Évaporation	6‰5	Pluie ....

STATIONS DIVERSES

.

..

.

PORTS D'EUROPE	VENT force de 0 à 9	ÉTAT DU CIEL	ÉTAT DE LA MER	PORTS D'EUROPE	VENT force de 0 à 9	ÉTAT DU CIEL	ÉTAT DE LA MER	PORTS D'EUROPE	VENT force de 0 à 9	ÉTAT DU CIEL	ÉTAT DE LA MER
Valentia	NNW 1	Couvert	tr. belle	St-Mathieu	SW 3	Couvert	p. agitée	Alicante	..	..	.
Scilly	SW 1	tr. nuag.	belle	Ile de Groix	SW 2	d°	tr. belle	Marseille	E 1	Clair	belle
Yarmouth	S 4	Nuag.	p. agitée	Ile d'Aix	ESE 4	Nuag.	belle	Toulon	E 3	brouillé	belle
Dunkerque	SSE 2	beau	tr. belle	Biarritz	W 4	Clair	tr. belle	Livourne	NE 4	Clair	tr. belle
Gris-Nez	E 4	beau	agitée	La Corogne	.	.	.	Naples	N 1	d°	d°
Boulogne	SSE 3	tr. nuag.	tr. belle	Porto	.	.	..	Palerme	..	.	.
Le Havre	S 3	Couvert	p. agitée	Lisbonne	.	.	.	—	..	.	.
Cherbourg	NNW 3	tr. nuag.	d°	S.-Fernando	.	.	.	Funchal	.	..	.

SITUATION GÉNÉRALE

La dépression de la Norvège est disparue au Nord Est de la Russie; les faibles pressions signalées hier au large de l'Irlande ont leur siège sur les Iles Britanniques. Une zone de pressions uniformes vers 765‰ couvre l'Europe Centrale.

En Algérie, une baisse générale se produit ce matin, elle atteint 4‰ à Alger. La température varie peu; le vent s'est infléchi vers l'Est en perdant de sa force, la mer n'est plus agitée que vers Alger.

Le beau-temps continue sur tout le Réseau.

CARTE DU TEMPS

(Alger-Ville).-Température et Pression barométrique des dernières 24 heures 29 Juillet (Enregistreurs Richard). 30 Juillet.

Températures extrêmes comparées.

Stations	Maximum	Minimum	Stations	Maximum	Minimum
Nice	28°.0	17°.0	Yarmouth	18°.0	13°.0
Paris	23°.0	12°.0	Stockholm	19°.0	12°.0

OBSERVATIONS DE 7 HEURES DU MATIN

STATIONS du RÉSEAU AFRICAIN	PRESSION A 0° et au niveau de la mer — Observations	PRESSION A 0° et au niveau de la mer — Différ. en 24 h.	TEMPÉRATURE DE L'AIR — Observations	TEMPÉRATURE DE L'AIR — Différ. en 24 h.	VENT DIRECTION et FORCE de 0 à 9	ÉTAT DU CIEL	ÉTAT DE LA MER	PLUIE en millim.	Dans les 24 heures Températures extrêmes — Maxima	Dans les 24 heures Températures extrêmes — Minima	REMARQUES DIVERSES
Nemours	762.9	+0.2	25.4	+2.2	S 1	Clair	Calme	"	26.0	20.0	"
Oran	63.3	-0.7	24.4	+0.6	N 1	d°	d°	"	29.0	21.0	"
Tlemcen	63.1	-0.2	18.6	+1.8	S 1	d°	—	"	28.0	16.0	"
Sidi-bel-Abbès	62.9	-1.0	21.0	+1.4	SE 1	d°	—	"	32.0	16.0	"
El-Aricha	"	"	18.8	-2.0	S 2	Nuag.	—	"	42.0	15.0	"
Saida	61.9	0.0	24.6	-2.0	W 1	Beau	—	"	39.0	13.0	"
Géryville	62.1	0.0	26.2	-3.4	SSW 2	Clair	—	"	38.0	18.0	"
Ténès	61.7	"	23.6	"	S 3	Clair	Belle	"	36.0	19.0	"
Cherchell	61.1	-0.6	22.8	-1.6	NW 1	Nuag.	Calme	"	31.0	20.0	"
Fort-l'Empereur	60.7	-0.1	20.8	0.0	WSW 5	Couvert	Belle	"	31.5	19.7	Sirocco hier
Alger	60.8	+0.1	23.0	0.0	W 3	d°	d°	"	28.5	21.0	d°
Orléansville	"	"	"	"	"	"	—	"	"	"	Non parvenu
Aumale	59.9	"	25.7	"	Calme	Clair	—	"	38.0	22.0	"
Tizi-Ouzou	62.4	+0.2	21.0	-4.0	W 3	Beau	—	"	38.0	20.0	"
Fort-National	62.6	+0.3	23.6	-2.2	W 1	d°	—	"	33.0	20.0	"
Lagouat	62.5	+0.2	25.0	+2.8	S 2	d°	—	"	37.0	17.0	"
Ouargla	62.1	+0.7	31.4	+1.0	W 1	d°	—	"	42.0	28.0	"
Djidjelli	61.9	-0.7	25.0	+2.8	W 4	Clair	Belle	"	34.0	22.0	"
La Calle	60.3	-3.0	22.2	+4.8	W 4	d°	Calme	"	30.0	22.0	"
Sétif	"	"	"	"	"	"	—	"	"	"	Non parvenu.
Constantine	59.4	-3.0	25.2	+6.6	S 2	Clair	—	"	37.0	18.0	"
Guelma	59.7	-4.1	23.6	+6.6	Calme	d°	—	"	39.0	21.0	"
Teboessa	"	"	"	"	"	"	—	"	"	"	Non parvenu
Biskra	62.4	-1.2	26.8	+1.4	ESE 3	Beau	—	"	37.0	23.0	"
Tunis	61.2	-2.6	20.1	+0.8	SSE 1	C. Pluv.		"	"	15.0	"
Sfax	62.2	-1.8	28.4	+4.4	SW 1	Nuag.	Calme	"	29.0	19.0	"

ALGER-VILLE (Observations des 24 heures.

Température	minim. ... 21°0	Humidité relative	minim. ... 83 %
	maxim. ... 28°5		maxim. ... 83 %
Évaporation	4mm8	Pluie	"

STATIONS DIVERSES

PORTS D'EUROPE	VENT force de 0 à 9	ÉTAT DU CIEL	ÉTAT DE LA MER	PORTS D'EUROPE	VENT force de 0 à 9	ÉTAT DU CIEL	ÉTAT DE LA MER	PORTS D'EUROPE	VENT force de 0 à 9	ÉTAT DU CIEL	ÉTAT DE LA MER
Valentia	WNW 3	Couvert	p. agitée	St-Mathieu	N 4	Couvert	Agitée	Alicante			
Scilly	WNW 4	fr. nuag.	d°	Ile de Groix	WNW 4	Nuag.	p. agitée	Marseille	SE 1	Nuag.	Belle
Yarmouth	NW 3	Couvert	d°	Ile d'Aix	W 3	d°	d°	Toulon	E 1	Brouill.	Belle.
Dunkerque	SW 4	Nuag.	d°	Biarritz	WSW 5	d°	Belle.	Livourne			
Gris-Nez	SW 2	Couvert	d°	La Corogne	"	"	"	Naples	Calme	Clair	fr. Belle
Boulogne	W 3	d°	d°	Porto	"	"	"	Palerme			
Le Havre	WNW 2	d°	d°	Lisbonne	"	"	"	Malte	SW 1	Clair	fr. Belle.
Cherbourg	WNW 3	Nuag.	Belle.	S.-Fernando	"	"	"	Funchal	"	"	"

SITUATION GÉNÉRALE

Les faibles pressions des Iles Britanniques ont gagné la Baltique; une nouvelle zone de pressions élevées s'approche du Portugal où le maximum barométrique (766 m/m) s'observe à Lisbonne.

La baisse s'accentue sur l'Europe Sud et l'Algérie, les pressions ne sont plus élevées que vers 760 m/m.

La température augmente sensiblement sous l'influence d'un régime de vents d'entre S et W qui s'est établi sur nos régions. Le ciel s'est emmagé, la mer est calme sur tout le littoral. — Beau temps en Provence.

CARTE DU TEMPS

J. CUYPERT AINÉ, — ALGER.

(Alger-Ville). — Température et Pression barométrique des dernières 24 heures

30 Juillet — (Enregistreurs Richard) — 31 Juillet



Températures extrêmes comparées.

Stations	Maximum	Minimum	Stations	Maximum	Minimum
Nice	28°0	17°0	Yarmouth	24°0	13°0
Paris	29°0	15°0	Stockholm	18°0	11°0

LIBRARY
FEB 21 1887
SIGNAL OFFICE

ACADEMIE D'ALGER

ÉCOLE DES SCIENCES

SERVICE CENTRAL MÉTÉOROLOGIQUE DE L'ALGÉRIE

DIRECTEUR : M. THEVENET

BULLETIN MENSUEL

N° 20

JUILLET 1886

Physionomie générale du mois

Les températures maxima ont donné une moyenne inférieure à celle de Juillet 1885 sur la plus grande partie du littoral ; elles ont donné, au contraire, une moyenne supérieure, dans l'intérieur, sur les Hauts-Plateaux et dans la région saharienne. — La quantité d'eau tombée pendant ce mois a été presque nulle, sur un grand nombre de points il n'est tombé que quelques gouttes et le maximum de pluie recueillie n'a pas dépassé 20 m/m (Djelfa). — Le vent dominant a été celui de NE, cependant le siroco s'est fait sentir à de fréquents intervalles. Les brouillards ont été nombreux et intenses sur le littoral.

La pression atmosphérique s'est maintenue dans la normale.

Régime général du Temps en Algérie

pendant le mois de Juillet 1886

Une zone de pressions uniformes vers 764mm/m recouvre l'Algérie du 1er au 4, mais celles de l'Ouest de l'Europe se maintiennent très élevées ; un régime de temps orageux avec pluies légères s'établit sur nos régions ; la température subit une augmentation marquée, on observe des maxima de 41° dans l'extrême Sud.

Les fortes pressions précitées s'amoindrissent sans se déplacer, et le 9 une dépression relative (760mm) a son siège sur la Gascogne tandis que le baromètre accuse 765mm/m dans le Sud de l'Algérie. Un changement de temps remarquable semble être la conséquence de cet état de choses, un sirocco d'une très grande intensité se fait sentir sur la majeure partie du Réseau, principalement sur le centre, où il a occasionné des dommages assez conséquents. Dans cette journée, le thermomètre est monté à 40°,5 à Alger ; cette température est la plus haute qui ait été constaté dans cette ville depuis longtemps.

Une période orageuse succède le 8 et le 9 à ce régime ; des tempêtes de sable sont signalées dans les stations du Sud.

Une nouvelle zone de hautes pressions gagne le Sud-ouest de l'Europe le 10, où elle séjourne jusqu'au 13 ; une diminution notable de la température se produit sur toute l'Algérie, de légères averses ont lieu sur plusieurs points.

Aucun changement appréciable est observé du 15 au 20 ; le ciel s'éclaircit, le beau temps est général sur l'Algérie.

Une zone de pressions élevées recouvre l'Europe centrale le 21, le ciel s'ennuage avec l'ouest du Réseau où quelques orages avec pluies peu abondantes se produisent, le sirocco est intense sur un grand nombre de points, la température atteint 41° à Orléansville pour la première fois de l'année.

Ces fortes pressions s'étalent le 22 et le 23 sur le bassin occidental de la Méditerranée ; le beau temps reparaît, la pluie cesse presque complètement.

Une baisse de 2mm a lieu le 24 sur l'Algérie, mais les pressions restent supérieures à celles de l'Europe. Le vent tourne au Sud, le beau temps continue sur nos régions.

Cette situation se prolonge jusqu'au 27 avec sirocco peu intense sur quelques points. A cette date un mouvement secondaire se forme sur le golfe de Gênes pendant que de fortes pressions qui s'avancent vers le Sud-ouest de l'Europe gagnent l'Ouest de l'Algérie. Le 28 et le 29 le vent remonte au Nord-ouest en fraîchissant de la force, la température diminue sensiblement, la mer devient agitée, grosse même sur la plus grande partie du littoral. — Les fortes pressions ci-dessus remontent le 30 et le 31 sur l'Europe centrale, une baisse assez rapide a lieu sur l'Algérie, le vent redevient variable, le beau temps continue sur tout le Réseau.

RÉSEAU PLUVIOMÉTRIQUE ALGÉRIEN

PLUIES (EN MILLIMÈTRES) RECUEILLIES PENDANT LE MOIS DE JUILLET 1886.

STATIONS	Quantités m/m	Nombre de jours
Département d'Oran		
Arbou	6.2	4
Aïn-bou-Dinar	gttes	3
Aïn-Témérès	"	"
Ammi-Moussa	"	"
Arcole	gouttes	3
Arzew	2.5	1
Assi-ben-Okba	"	"
Bosquet	"	"
Bou-Khanéfis	"	"
Cap Falcon	gttes	2
Cassaigne	"	"
Daya	0.5	1
El-Ariche	"	"
Géryville	2.0	2
Hennaya	1.5	2
Hillil	6.0	2
Marnia	goutte	1
Mascara	gouttes	3
Mécherla	3.0	2
Mers-el-Kébir	0.0	0
Mostaganem	0.0	0
Nemours	gouttes	4
Oran (H)	gouttes	1
Perrégaux	"	"
Pont-du-Chéliff	"	"
Sahouria	2.6	1
Saïda	gouttes	8
St-Lucien	gouttes	2
Sebdou	2.0	1
Sidi-bel-Abbès	gttes	4
Tamzourah	0.0	0
Tiaret	gttes	1
Tlemcen	5.4	1
Département d'Alger		
Aïn-el-Hammam	"	"
Aïn-Bessem	"	"
Aïn-Meran	"	"
Ammourah	5.3	1
Alger (le Dey)	gouttes	1
Alger (ville)	1.6	2
Alger (Fort-l'Empereur)	1.7	1
Alger (École normale)	gouttes	1
Attatba	"	"
Aumale	1.8	2
Azazga	gouttes	2
Blida	6.0	2
Boghar	gouttes	3
Boufarik	1.0	1
Bou-Saâda	5.3	2
Cap Caxine	"	"
Castiglione	"	"
Cherchell	0.0	0
Coléa	gouttes	3
Dellys	9.2	4
Djelfa	20.0	3
Dra-el-Mizan	goutte	6
Fort-National	3.0	2
Gardhaïa	0.0	0
Laghouat	gouttes	2
Malakoff	"	"
Médéa	8.4	4
Miliana	1.0	1
Moudjebeur	"	"
Orléansville	gouttes	3
Ouargla	gouttes	1
Ouarsenis	"	"
Oued-Fodda	"	"
Pont-du-Caïd	"	"
Saint-Cyprien-des-Attafs	"	"
Staouéli	gouttes	1
Ténès	1.0	1
Tenlet-el-Had	13.0	2
Tizi-Ouzou	8.9	1
Trois-Palmiers (les)	"	"
Département de Constantine		
Aïn-Abessa	"	"
Aïn-Amara	"	"
Aïn-Beïda	"	"
Aïn-M'lila	"	"
Aïn-Mokra	"	"
Aïn-Rouha	"	"
Aïn-Smara	"	"
Aïn-Tinn	"	"
Akbou	"	"
Attia	"	"
Barral	"	"
Batna	3,5	2
Biskra	2.8	2
Bizot	"	"
Bibans (les)	"	"
Bordj-bou-Arréridj	"	"
Bône	2.5	1
Bougie	12.0	4
Bugeaud	"	"
Cap de Garde	0.0	0
Châteaudun	"	"
Clauzel	"	"
Collo	"	"
Constantine (H)	6.0	2
Constantine (Ste-Hélène)	"	"
Djidjelli	5.9	4
Duzerville	"	"
El-Arrouch	"	"
Fedj-M'zala	5.0	1
Gastonville	3.4	1
Guelaat-bou-Sba	"	"
Guelma	2.0	1
Guergour	"	"
Hamma (le)	"	"
Héliopolis	"	"
Khenchela	"	"
Kroubs (le)	"	"
La Calle	gouttes	2
Lambèse	"	"
Mesklana	"	"
Mila	"	"
Nechmeya	"	"
N'Gaous	"	"
Oued-Amizour	"	"
Oued-Athmenia	"	"
Oued-Marsa	"	"
Oued-Zenati	"	"
Oum-el-Bouaghi	"	"
Ouled-Rahmoun	"	"
Ouled-Seguin	"	"
Petit	"	"
Philippeville	7.0	1
Remchi	"	"
Rouffach	"	"
Saint-Arnaud	"	"
Saint-Charles	"	"
Sefia	"	"
Sedrata	"	"
Sétif	gouttes	5
Sidi-Aïch	"	"
Sidi-Merouen	"	"
Souk-Harras	"	"
Stora	"	"
Tababort	"	"
Taher	"	"
Takitount	"	"
Tébessa	"	"
Bizerte	1.2	1
Djerba	gouttes	1
Sfax	0.0	0
Tunis	gouttes	2

Résumé des Observations algériennes

Régions	Stations	Altitudes	Pression atmosphérique (réduite à Zéro)				Températures à l'ombre							
							Extrêmes diurnes						Moyenne des maxima et des minima	Moyenne de 7h, 2h, 9h
							Minima			Maxima				
			moyenne	minimum	dates	maximum	dates	moyenne	minimum absolu	dates	moyenne	maximum	dates		
		m	m/m	m/m		m/m		°	°		°	°		°	
Maritime	Nemours	4.0	762.3	758.9	25	765.2	5	19°.2	15.4	27	27.9	33.4	26	23.6	25.4
	Cap Falcon	78.2	755.3	751.2	24	758.9	4	20.9	17.4	13	27.7	33.4	26	23.9	24.6
	Oran	70.0	759.2	754.2	24	760.5	4	20.9	17.6	15	29.0	30.0	27	24.9	24.6
	Tenès		756.5	753.1	26	759.0	5	19.0	16.0	12-14	30.0	38.0	29	26.0	25.1
	Staouëli	125.0	757.0	751.6	26	758.4	5	18.7	12.6	13	30.5	42.6	8	21.6	25.2
	Alger	38.5	758.9	753.0	26	762.6	4	20.6	18.2	9	28.6	40.5	8	24.6	24.8
	Djidjelli	13.0	761.2	755.5	1er	764.4	12	20.8	18.4	12	31.1	37.4	26	25.9	26.1
	La Calle	10.7	761.8	756.6	27	765.9	5	19.8	16.0	8	29.6	37.4	22	24.7	25.7
	Bizerte	6.0	759.4	751.8	27	765.2	21	20.2	14.2	14	30.4	40.4	8	25.3	25.5
	Tunis	40.0	758.1	753.9	27	762.1	5	20.0	15.4	30					25.5
	Sfax	35.5	760.7	757.4	27	764.9	21	20.8	13.6	12	30.7	34.0	11	23.8	27.6
	Djerba	12.0	761.2	757.5	27	765.3	21	23.4	20.8	7	32.0	39.6	2	27.8	27.7
Plaine	Orléansville	117.8	750.6	747.6	19	754.3	4	15.5	11.0	9	40.3	48.6	20	28.4	31.3
	Boufarik	58.0	763.0	759.0	25	766.2	28	17.0	15.0	14	33.7	38.2	26	25.8	27.9
Montagneuse	Tlemcen	824.0	694.5	690.3	9	699.7	15	15.8	14.3	9	27.7	31.4	18	21.8	20.5
	Saïda	880.0	690.1	686.6	1er	692.5	22.23	18.3	12.0	28	34.5	42.0	7	26.4	27.8
	Sidi-bel-Abbès	476.0	720.2	720.4	24	725.5	15	19.4	13.0	2	36.2	44.0	7	26.2	26.8
	Tiaret	1086.0	664.3	662.8	25	666.6	6	19.2	14.6	13	36.4	36.2	8	24.8	25.1
	Teniet-el-Haad	1142.0	659.7	655.0	12	671.9	6	16.2	10.0	21	33.1	36.4	19	24.6	26.1
	Miliana	740.0	702.7	699.4	1er	705.2	28	19.6	15.6	12	33.8	41.2	8	26.7	26.7
	Médéa	914.5	684.6	683.3	7	687.9	6	19.9	16.0	24	37.1	45.0	23	28.5	28.1
	Aumale	887.4	688.1	685.8	25	690.6	6	18.8	13.4	15	33.4	37.7	30	26.1	28.1
	Tizi-Ouzou	257.0	740.0	736.8	27	745.8	29	19.2	16.0	12-15	35.2	42.8	8	27.1	28.4
	Fort-National	916.3	688.6	680.9	27	688.7	12	18.9	12.0	12	29.3	35.6	8	24.1	25.8
	Sétif	1086.1	674.1	672.2	1er	676.4	22	18.2	13.0	29	33.2	37.2	25	26.2	26.6
	Constantine	660.0	706.3	702.6	20	709.6	29	18.2	14.8	28	33.3	39.2	31	25.7	27.1
	Guelma	279.4	738.4	734.4	26	742.7	29	18.2	15.0	30	36.1	41.6	26	27.1	26.9
	Batna	1058.4	676.2	672.9	27	679.5	12	15.2	10.6	1er	36.0	38.6	27	25.3	28.1
H.t Plateaux	Aflou	1126.0	649.4	647.1	1er	652.8	6	13.1	11.0	12	35.7	38.0	5.6.18.19.20	26.4	26.8
	Djelfa	1167.0	668.8	665.2	2	671.1	6	17.5	10.0	27	36.0	39.0	24.26	26.8	31.0
	Géryville	1305.0	655.9	653.1	10	657.7	6	14.4	9.8	28	37.2	39.6	31	29.4	28.4
	Mecheria	1175.0	661.4	658.2	9	664.3	5	18.8	13.8	11	38.4	40.4	30	28.6	31.0
Saharienne	Bousaâda	669.0	709.6	706.7	27	711.4	29	26.8	23.2	29	41.5	43.9	8	34.1	34.0
	Laghouat	752.9	698.4	693.7	2	701.7	6	18.2	15.8	24	37.4	40.8	3	27.7	29.1
	Biskra	124.0	751.6	747.5	27	755.9	22	24.3	21.0	9-31	39.8	45.0	3	32.0	33.1
	Gardhaïa	520.1	715.7	713.9	27	720.5	29	28.0	25.0	29	44.9	47.0	3	36.6	37.2

Mois de Juillet 1886.

Hygrométrie — Tension de la Vapeur moyenne m/m	Tension de la Vapeur minimum m/m	Tension de la Vapeur maximum m/m	Humidité relative moyenne %	Humidité relative minimum %	Humidité relative maximum %	Evaporation totale m/m	Vent dominant (direction)	Remarques diverses (date des jours de) Rosées	Brouillards	Sirocco	Orages éclairs tonnerre	Grêle	Etoiles filantes	Tempêtes de sable
16.1	12.0	20,8	66.0	52	90	126.6	S	"	"	3.4.8,28	10.19.20	"	27	"
16.5	8.4	20.2	75.0	28	98	119.7	NE	"	7.8.13/25-27/30	26	2.9			
15.9	9.7	19.4	70.0	24	88	"	NW	10	2.5.6.10.14.18.22 23.	6.8.26.31	10.12		"	"
11.8	7.4	15.8	47.0	30	62	"	S	"	18 21/24	8.18.26	2.9/12	"	29	"
15.2	7.0	10.5	70.0	11	100	186.6	NW	1.6.14.15.22/24	15.22/25	4.6/10 14/18 22.26	1.7.13	"	6.9.16/19 26 27.29	"
17.5	11.4	20.9	75.0	18	91	176.5	NE	30 15.21	20. 21	7.18.24/29		"		"
17.1	13.8	20.9	69.0	46	90	90.3	E	24.	22	7	7.9.11. 13	"	28	"
15.8	11.4	22.3	64.0	34	85	130.0	"	"	"	7.6.21.30.	11	"	"	"
16.1	10.9	22.1	68.1	32	92	"	"	1/9 12/17 31	"	"	4.8.10.11	"	"	"
12.9	7. 3	18.3	52.7	14	85	391.5	E	"	"	26. 31	9.10.11	"	"	27.31
15.9	6.0	23.6	57.7	16	77	"	SE	"	"	28		"	"	"
14.1	5.4	20.4	36.0	11	90	"	"	"	"	"	14	"	"	"
15.0	12.2	27.8	47.0	32	91	237.8	E	"	"	6.7.8.16	10.11	"	"	"
25.1	8.4	21.4	56.9	18	89	142.6	NE	"	1.2.3/6 11 22/26	7	7. 9	"	"	"
11.3	7.5	30.7	58.2	38	96	140.0	SW	"	"	3.4.6.15.17.18	9	"	"	"
10.2	5.6	14.9	40.6	11	92	305.2	N	"	13	6.7.	2.6.7.9.12 13.19.20.30	"	"	"
13.9	8.7	24.3	65.7	14	94	108.6	"	"	22	"	3.5.10.11.31	"	"	"
9.6	5.5	12.0	40.3	17	78	307.0	NW	"	4.11.20	7.	6.20	"	"	"
8.8	3.8	15.4	50.0	9	93	246.7	NE	4	11.12	5/8 13.21	1.6.7.9.20	7	"	"
13.7	8.0	18.3	52.0	28	77	"	W	"	"	"	"	"	"	"
11.2	4.9	20/3	42.5	11	80	263.9	S	"	"	5/4.13.21.25/28	1.2.7	"	20.21	"
11.5	4.6	19.4	41.1	18	78	"	NE	"	"	7.9.10.12.19.26	1.7	"	"	"
16.9	11.8	27.5	64.0	34	90	180.4	W	"	"	30 2.8.19.26.28.31	1.8.10.12	8	"	"
11.3	8.8	12.7	33.0	11	88	"	"	"	"	2.10. 11	6.14.16.20 24	"	28.	"
8.6	4.3	13.8	37.0	11	85	263.4	"	"	"	3.7.14.22	8.9	"	15.21.28	"
8.7	4.1	13.5	35.0	9	79	113.0	W	"	"	7.8.26.	7.8.9	"	"	"
12.5	6.3	17.0	50.0	11	92	325.2	NNW	"	"	1.5.7.9 11.28	1.7	"	"	"
9.2	1.6	18.9	40.0	4	83	301.0	NE	"	"	1.2.3.8		"	"	"
8.4	4.0	11.7	31.0	14	46	361.1	SSW	"	"	2/4 10.22	5.6.8.14.19.20 29.31	6	"	"
8.3	3.7	21.2	38.0	17	60	"	NW	"	"	1.2	6.7.8	"	"	"
12.0	4.4	18.4	37.0	14	57	"	S	"	"	1/9 12/14 17.23	19.20.30	"	"	"
5.4	3.3	9.8	17.0	11	67	"	SSE	"	"	1/9.19.28.29	2.3.4	"	"	"
12.1	9.6	16.6	30.0	21	63.0	"	E	"	"	3	6.7.8.9	"	"	"
12.5	7.3	16.2	41.0	13	63.0	240.1	S	"	"	"	"	"	"	3.5.8.31
13.1	6.8	18.5	34.0	12.0	61.0	279.4	SSE	"	"	2.3.4	7.8.9	"	30.	9
5.8	2.5	8.8	12.0	5	28	614.0	E	"	"	1.3.8.7.11.14.27 28	"	"	"	8.10.14

Mois de Juillet 1886

Pluie en Algérie

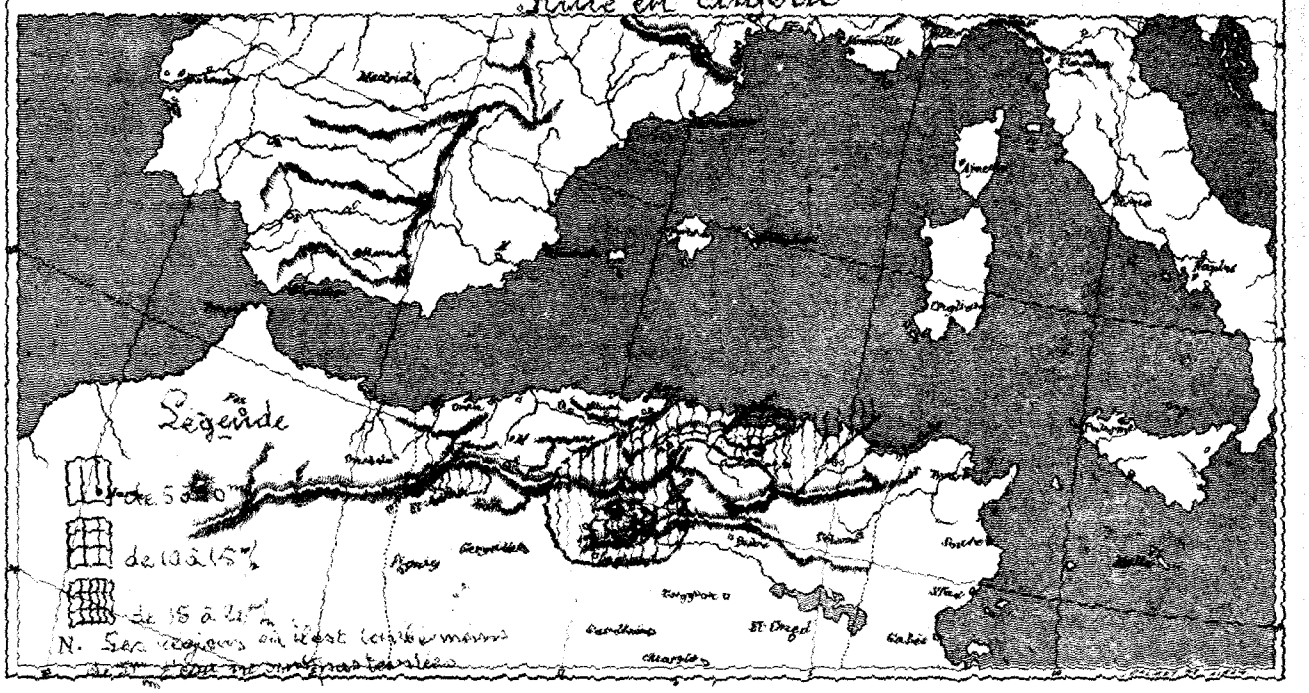

Mois de Juillet 1886

Isobares moyennes à 7 heures du matin

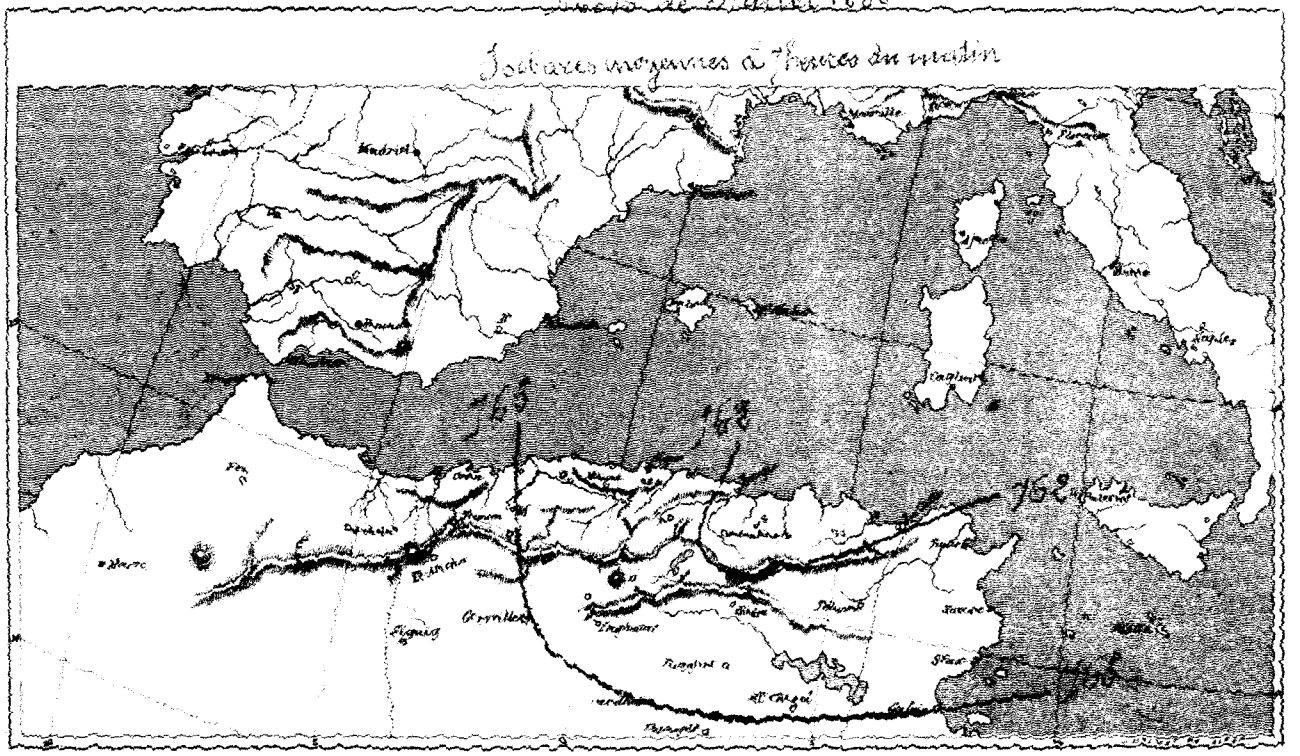

Résumé des Phénomènes généraux

Variations du débit des sources. — Le débit des sources continue à diminuer ; il est inférieur d'un cinquième environ, en général, à celui du mois précédent ; il n'est resté stationnaire que sur quelques points, notamment à Azazga, Debdou et Fedj-M'Zala.

Crues de fleuves, rivières... — A Aïn-bou-Dinar, le Chéliff déjà bien bas a eu une légère crue du 8 au 14 ; du 15 au 22 les eaux ont diminué, une recrudescence s'est produit du 23 au 25 et a été suivie d'une nouvelle baisse jusqu'à la fin du mois.

Migrations et passages d'oiseaux, apparition d'insectes etc.. Arrivée des guêpiers ou chasseurs d'Afrique à Boufarik. — Arrivée des cailles à Aflou. — Passages de tourterelles et de cailles à Fedj-M'Zala. — Migrations des gendarmes du 15 au 31 à Sabonnia. — Passage important de pluviers dorés et de pluviers isabelles se dirigeant vers les daïas du Sud, à Debdou. — Les hirondelles ont commencé leur migration à Mers-el-Kébir et à Azazga, les cigales ont fait leur apparition dans cette dernière localité. — Passage d'innombrables papillons blancs et rouges à Orecole.

Foliation, floraison, maturation. — Fort l'Empereur, maturation des figues de barbarie. — Boufarik, maturation des poires, pommes prunes pêches, des melons et des pastèques. — Djidjelli, les poires, les prunes et les pêches abondent sur le marché, les raisins ont fait leur première apparition le 22. — St Lucien, maturation des figues de barbarie vers le 10. — Aïn-bou-Dinar, maturation des poiriers au commencement du mois, maturation du maïs.

La maturation complète de la vigne s'est effectuée dans le courant du mois.

Appréciations générales relatives à l'Agriculture. — Staouéli : Le rendement de la vigne est supérieur à celui de l'année précédente. — St Lucien, la moisson est achevée, le récolte ne paraît pas devoir être aussi bonne qu'on l'espérait, sauf les orges et les avoines qui rendent beaucoup. — Orecole, le rendement de la vigne est moyen. Hennaya, l'aspect de la vigne est magnifique. — Aïn-bou-Dinar. — La récolte de la vigne est réduite de moitié par suite des ravages causés par l'oïdium. Les battages des céréales sont bientôt terminés, le rendement est assez bon sauf celui des terres sablonneuses qui est nul. — Aflou, bonne récolte de céréales. — Djidjelli, la récolte des céréales est moyenne, la vendange sera très abondante. — Guelma, la récolte des orges et des blés est abondante, la qualité des blés est extra belle ; l'apparence des vendanges est magnifique. — Sétif. Bonne récolte de blés et de fourrages ; les quelques vignobles des environs sont très beaux. — Tamzoumah, les moissons sont terminées le rendement est médiocre. — Sfax, récolte moyenne des céréales, abondance de fruits et de raisins, la récolte d'olives s'annonce bien. — Djerba, la vendange promet d'être excellente, bonne récolte de fruits et de légumes.

Rosées. – N'ont été observées avec une certaine fréquence que sur les points élevés et sur le littoral.

Brouillards. – De même que les rosées les brouillards n'ont eu lieu principalement que sur la région maritime ; ils offrent cependant une plus grande généralité

Orages, éclairs, tonnerre. – Ces phénomènes ont été beaucoup plus fréquents que pendant le mois précédent, surtout du 14 au 20 où ils se sont succédés presque sans interruption.

Grêle. – La grêle n'a été observée que sur quelques points seulement, notamment à Teniet-el-Haad le 7, à Tizon le 8, et à Aflou le 6. –

Coups de vent. – Ont été nuls pendant ce mois, ils n'offre une certaine généralité que du 26 au 27, leur direction dominante a encore été celle du S. Ouest.

Sirocco. – Le sirocco a régné la plus grande partie du mois sur tout le Réseau ; il s'est fait sentir avec une intensité extraordinaire, le 7, dans la région d'Alger.

Tempêtes de sable. – Le 5 à Ain-bou-Dinar, le 19 à Debdou, les 3.5.8 et 31 à Laghouat, le 9 à Biskra, les 8.10 et 14 à Gardhaïa et les 27 et 31 à Tunis.

Etoiles filantes. – Cette observation est peu faite par MM. les observateurs.

Bolides. – Un bolide d'une clarté intense se dirigeant du NW au SE a été aperçu à Géryville le 21 à 11 heures du soir ; le bruit de l'éclatement a été entendu deux minutes environ après la disparition de la lumière. Un autre bolide a été vu à Méchéria le 28, à 11 heures du soir, se dirigeant vers l'Est.

Halos solaires. – observés seulement à Fort-l'Empereur, les 4.8.25 et 26.
Couronnes lunaires. – à Fort l'Empereur le 7 et le 21, à Orcole le 5, à Medea le 17 et 18.

Tremblements-de-terre. – Une légère secousse a été ressentie à Djidjelli, le 1er à 9h.3/4 du soir, et à Sétif le 2 à 10 heures du soir.

Dégats occasionnés par les orages, la grêle, les insectes, etc. – La vigne a beaucoup souffert du sirocco du 7 à Boufarik et à Blaoueh. – à Orcole (Oran), les altises ont diminué d'un bon tiers la récolte de la vigne, tant par les dégats qu'ils ont faits que par le paiement de la main-d'oeuvre pour leur destruction. – Quelques traces d'oïdium ont été constaté à Tamzourah et à Djerba. – à Ain-bou-Dinar l'oïdium a persisté malgre trois soufrage de la vigne, on attribue cette persistance aux brouillards intenses et aux fortes chaleurs humide qui ont régné pendant ce mois.

Etat sanitaire. – La constitution médicale est à peu de choses près la même que celle du mois précédent, les affections dominantes sont principalement les fièvres palustres, rémittentes et intermittentes dues à la recrudescence de chaleur, a signaler également plus embarras gastriques fébriles et quelques isolés de fièvres typhoïdes.

MOIS DE JUILLET 1886

DIAGRAMMES RÉSUMANT LES OBSERVATIONS DE LA STATION D'ALGER

Fort l'Empereur
cotitude: 225

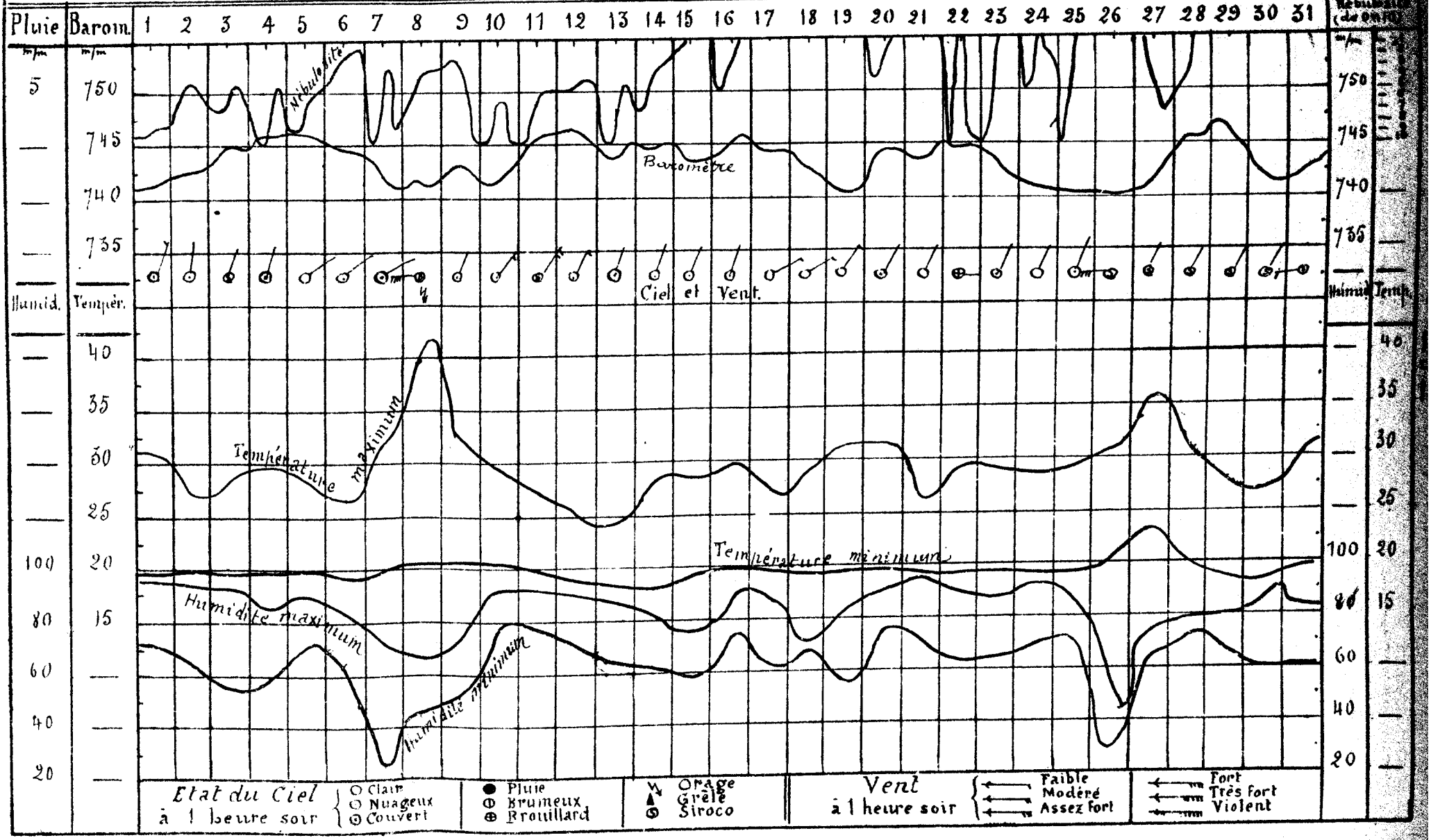

MOIS DE JUILLET 1886

DIAGRAMMES RÉSUMANT LES OBSERVATIONS DE LA STATION D'ORAN

Hopital Militaire
altitude: 60m

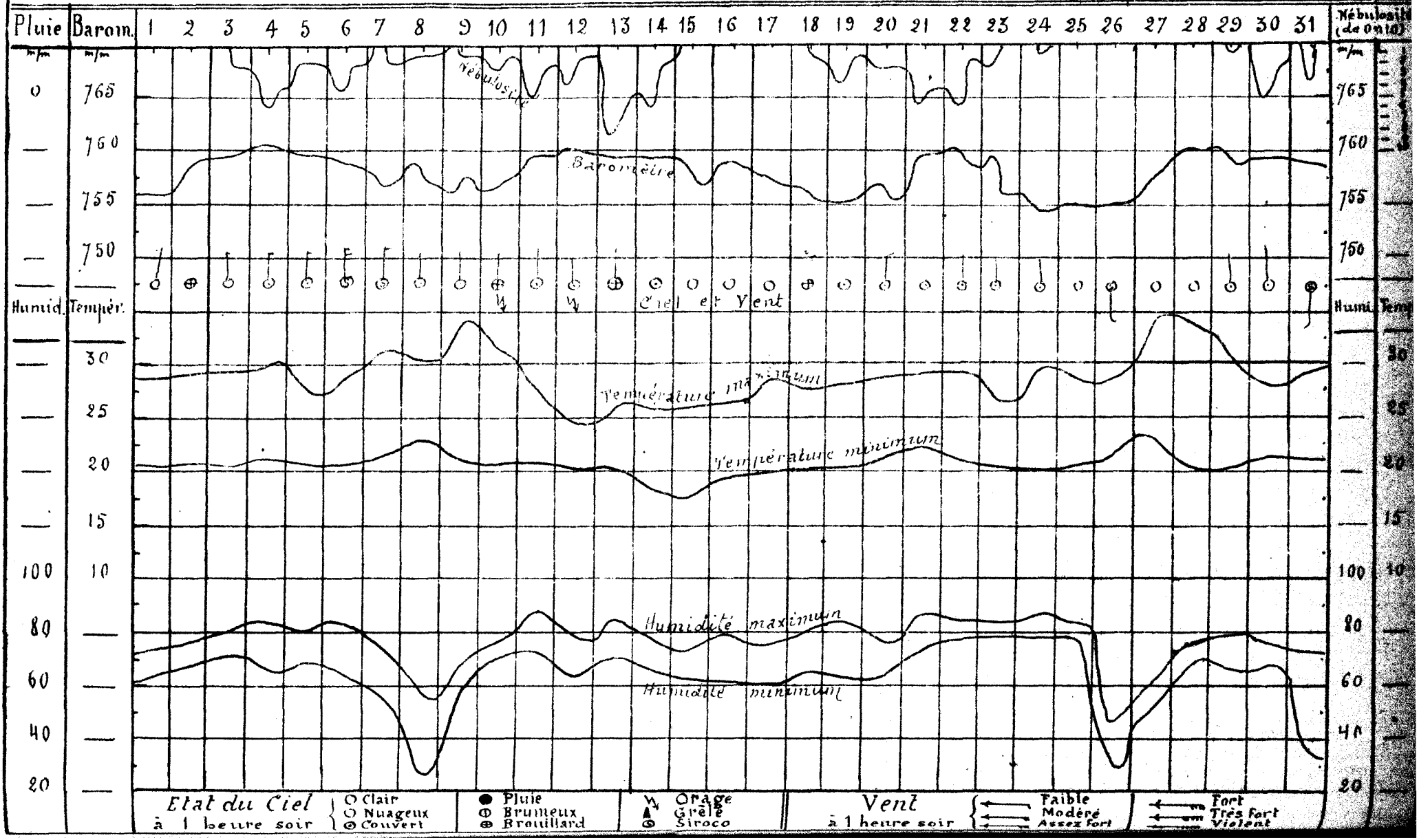

MOIS DE JUILLET 1888

DIAGRAMMES RÉSUMANT LES OBSERVATIONS DE LA STATION DE CONSTANTINE

Hôpital Militaire
Altitude : 660m

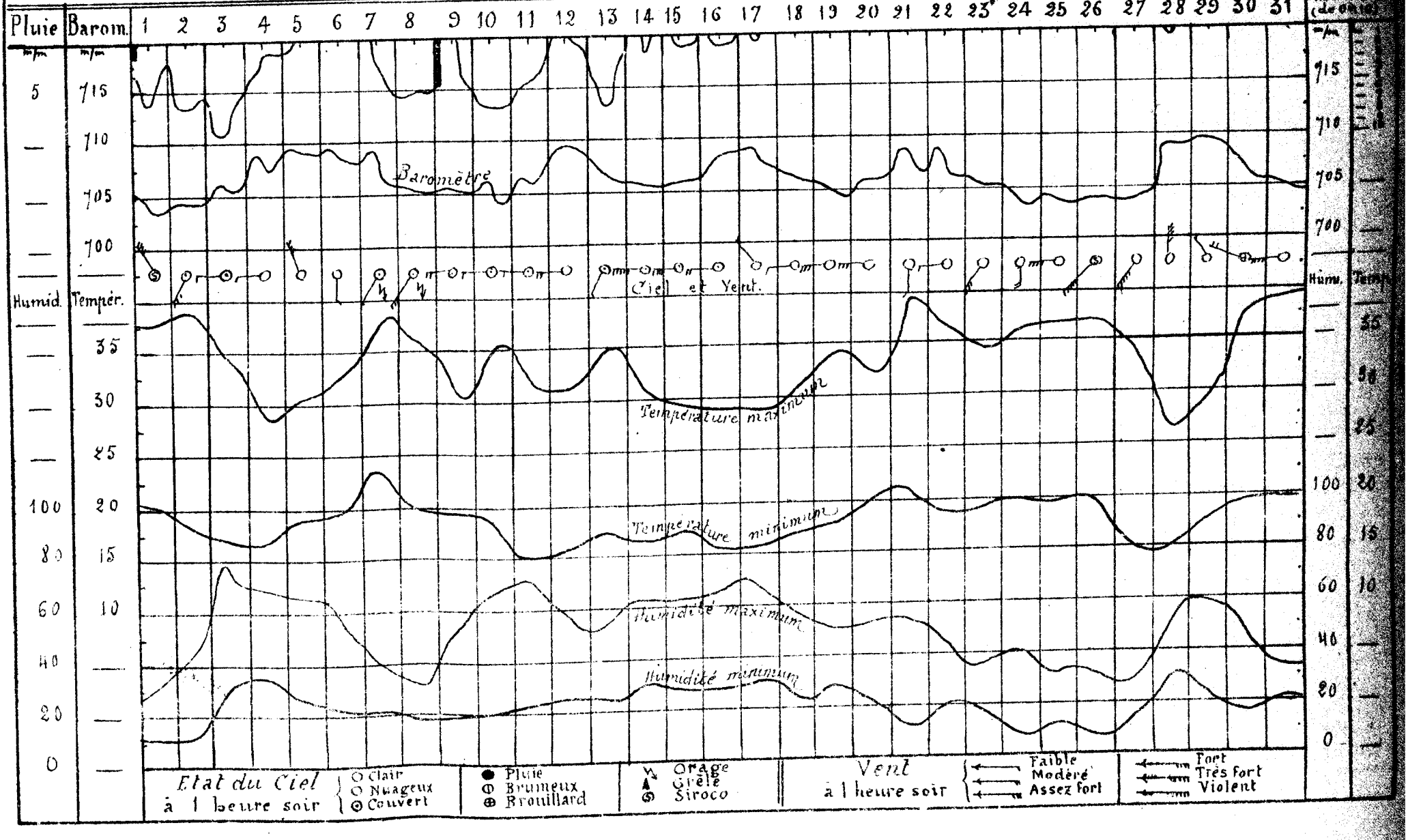

MOIS DE JUILLET 1886

DIAGRAMMES RÉSUMANT LES OBSERVATIONS DE LA STATION DE LAGHOUAT

Ecole Communale
Latitude: 75°

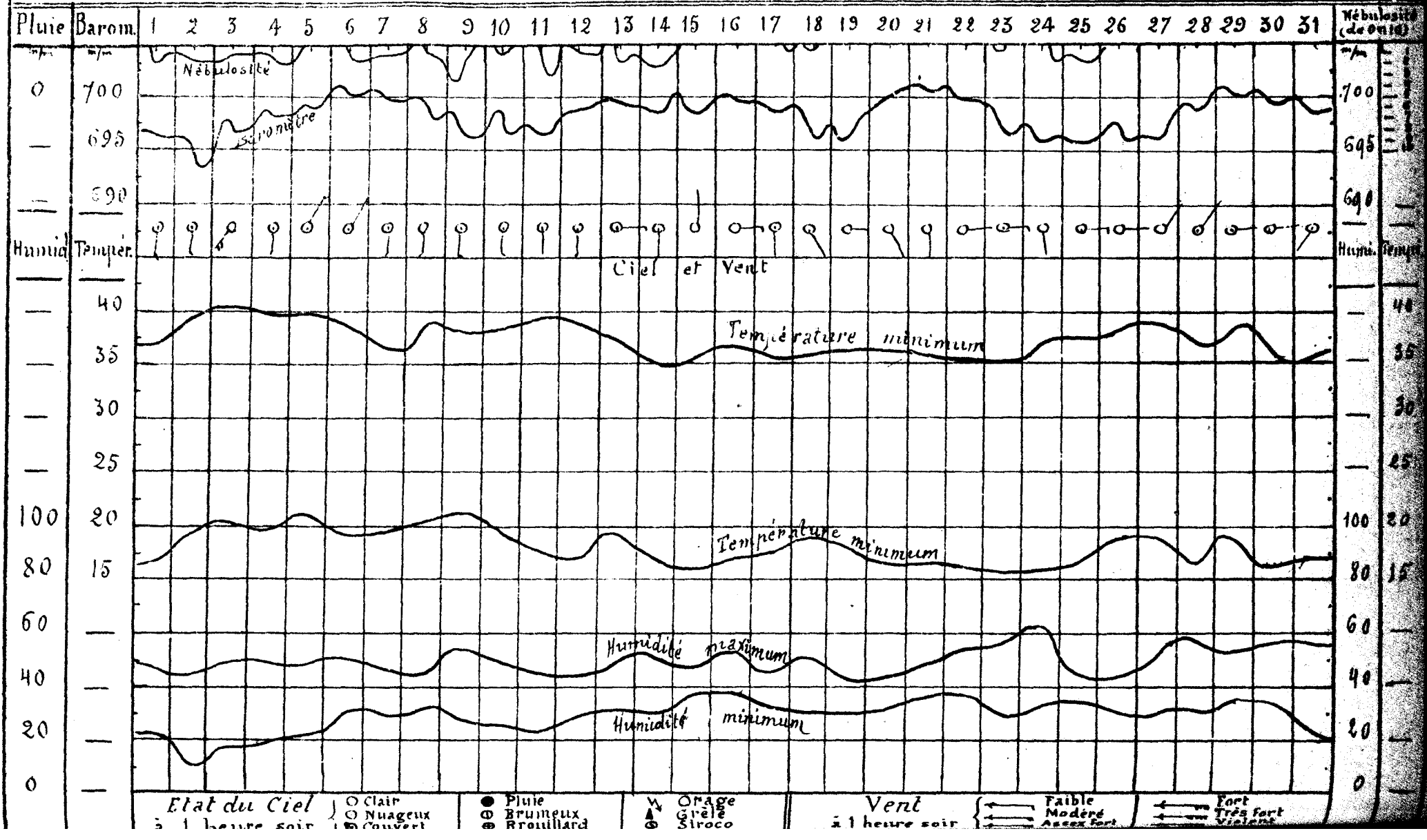

BULLETIN MÉTÉOROLOGIQUE

STATIONS du RÉSEAU AFRICAIN	OBSERVATIONS DE 7 HEURES DU MATIN — PRESSION A 0° et au niveau de la mer — Observations	PRESSION A 0° et au niveau de la mer — Différ. en 24 h.	TEMPÉRATURE DE L'AIR — Observations	TEMPÉRATURE DE L'AIR — Différ. en 24 h.	VENT DIRECTION et FORCE de 0 à 9	ÉTAT DU CIEL	ÉTAT DE LA MER	Dans les 24 heures — PLUIE en millim.	Température extrêmes — Maxima	Température extrêmes — Minima	REMARQUE DIVERSES
Nemours	764.1	+0.2	25.4	0.0	S 1	Clair	Calme	"	32.0	19.0	"
Oran	63.5	−0.3	24.2	−0.2	Calme	d°	d°	"	32.0	21.0	faible Sirocco la nuit
Tlemcen	65.2	+2.1	17.2	−1.4	W 1	d°	—	"	26.0	15.0	"
Sidi-bel-Abbès	64.2	+1.3	14.0	−7.0	SE 1	d°	—	"	35.0	14.0	"
El-Aricha	"	"	21.3	+2.5	S 2	beau	—	"	41.0	16.0	"
Saida	63.9	+2.0	20.4	−4.2	E 1	Clair	—	"	35.0	16.0	"
Géryville	62.7	+0.6	19.6	−6.6	NNE 1	d°	—	"	40.0	14.0	"
Ténez	63.9	+2.2	23.2	−0.4	S 2	Clair	belle	"	34.0	18.0	"
Cherchell	63.4	+2.3	22.4	−0.4	SE 1	d°	Calme	"	32.0	20.0	"
Fort-l'Empereur	63.5	+2.8	20.2	−0.6	E 1	d°	d°	"	29.5	20.2	fort Sirocco hier
Alger	63.7	+3.1	24.5	+1.5	Calme	d	d°	"	36.8	20.0	d°
Orléansville	"	"	"	"	"	"	—	"	"	"	Non parvenu.
Aumale	62.3	+2.4	20.0	−5.7	Calme	Clair	—	"	37.0	17.0	"
Tizi-Ouzou	63.0	+0.6	22.0	+1.0	SW 2	beau	—	"	33.0	16.0	Sirocco hier
Fort-National	62.5	−0.1	21.8	−1.8	NW 1	Clair	—	"	31.0	15.0	"
Laghouat	63.4	+0.9	26.0	+1.0	E 2	d°	—	"	38.0	18.0	tempête de sable à 5h^m soir
Ghardaïa	62.5	+1.4	31.2	−0.6	W 1	d°	—	"	45.0	28.0	"
Djidjelli	64.4	+2.5	23.0	−2.0	S 1	beau	tr. belle	"	28.0	21.0	"
La Calle	63.8	+3.0	25.6	+0.4	S 3	Clair	Calme	"	34.0	21.0	"
Sétif	62.1	"	23.4	"	W 2	d°	—	"	37.0	17.0	"
Constantine	62.6	+3.2	20.0	−5.2	E 1	Couvert	—	"	39.0	19.0	"
Guelma	64.0	+4.3	21.2	−2.4	Calme	Vmag^x	—	"	31.0	19.0	"
Tebessa	"	"	"	"	"	"	—	"	"	"	Non parvenu
Biskra	61.2	−2.2	28.2	−1.4	W 1	Clair	—	"	40.0	23.0	"
Tunis	63.8	+2.3	24.6	−3.8	W 3	Clair	"	"	"	17.0	"
Sfax	62.0	−0.2	25.8	−2.6	N 3	beau	"	"	28.0	21.0	"

ALGER-VILLE (Observations des 24 heures.

Température	minim. 20°.0	Humidité relative	minim. 82 %
	maxim. 30°.8		maxim. 84 %
Évaporation	47.3	Pluie	"

STATIONS DIVERSES

"
"
"

PORTS D'EUROPE	VENT force de 0 à 9	ÉTAT DU CIEL	ÉTAT DE LA MER	PORTS D'EUROPE	VENT force de 0 à 9	ÉTAT DU CIEL	ÉTAT DE LA MER	PORTS D'EUROPE	VENT force de 0 à 9	ÉTAT DU CIEL	ÉTAT DE LA MER
Valentia	E 3	Couvert	p. agitée	St-Mathieu	SW 3	Couvert	agitée	Alicante	"	"	"
Scilly	S 4	d°	agitée	Ile de Groix	SW 3	Brumeux	belle	Marseille	WNW 4	Clair	houleuse
Yarmouth	WSW 3	tr. mag^x	p. agitée	Ile d'Aix	WSW 3	Couvert	d°	Toulon	NW 6	brumeux	di
Dunkerque	SW 3	Vmag^x	di	Biarritz	SSE 3	beau	tr. belle	Livourne	SW 3	tr. mag^x	p. agitée
Gris-Nez	WNW 4	beau	agitée	La Corogne	"	"	"	Naples	"	"	"
Boulogne	W 4	tr. mag^x	di	Porto	"	"	"	Palerme	SW 4	Clair	tr. belle
Le Havre	W 5	Couvert	houl^x	Lisbonne	"	"	"	Cagliari	NW 6	di	houleuse
Cherbourg	SW 4	tr. mag^x	p. agitée	S.-Fernando	"	"	"	Funchal	"	"	"

SITUATION GÉNÉRALE

Les faibles pressions de la Baltique sont remontées au Nord de la Scandinavie.
L'aire des pressions élevées signalées hier au large du Portugal couvre le Sud Ouest de l'Europe.
En Algérie, le baromètre se relève de 2 m/m en moyenne, les pressions se sont uniformisées vers 763 m/m. La température subit une diminution légère mais générale.
Le vent reste variable et la mer belle sur tout le littoral, le Sirocco se fait encore sentir sur plusieurs points.
En Provence, la mer est houleuse par vent fort des régions Ouest.

CARTE DU TEMPS

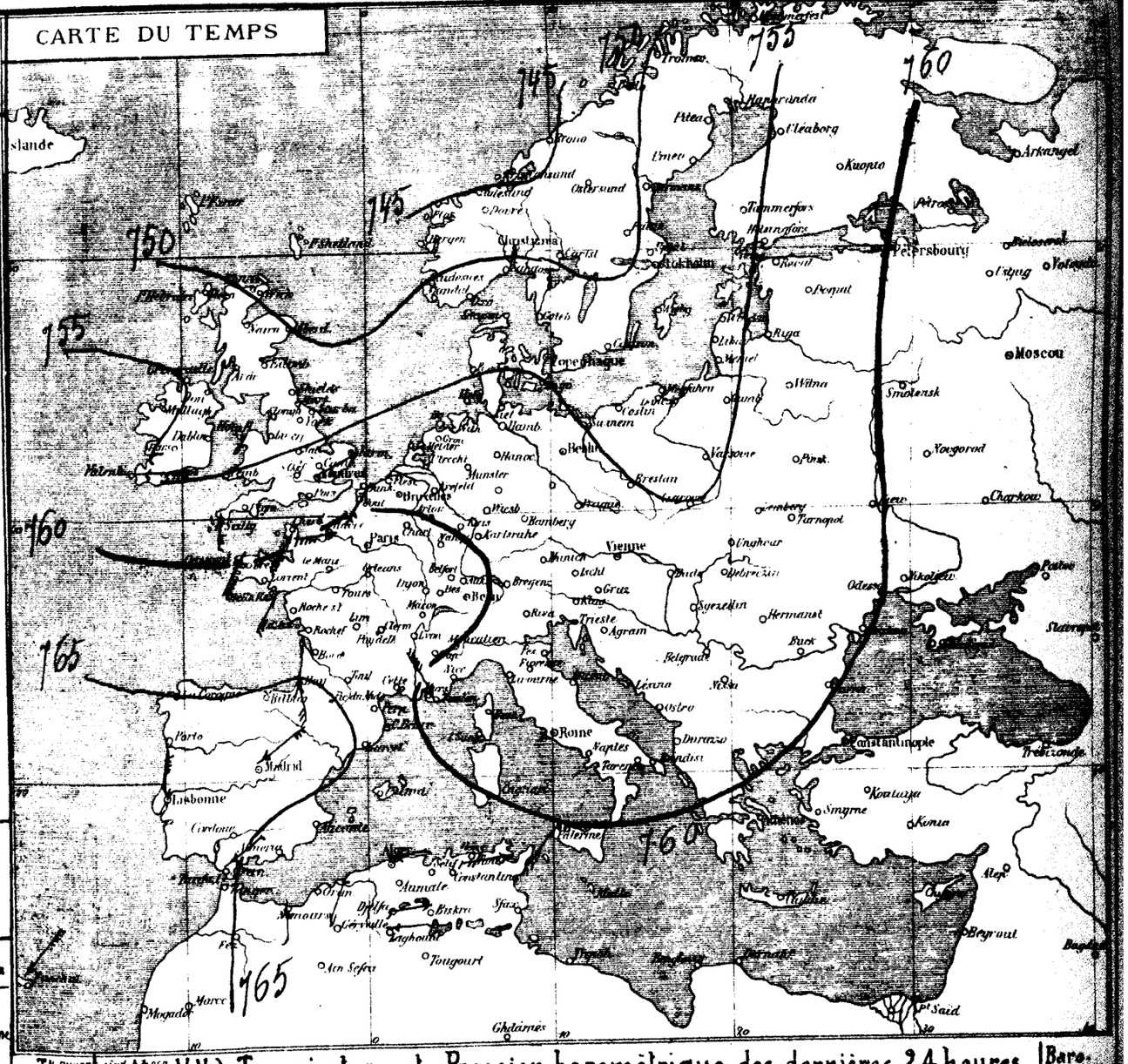

Thermomètres — (Alger-Ville). — Température et Pression barométrique des dernières 24 heures — 31 Juillet (Enregistreurs Richard) 1er Août — Baromètre

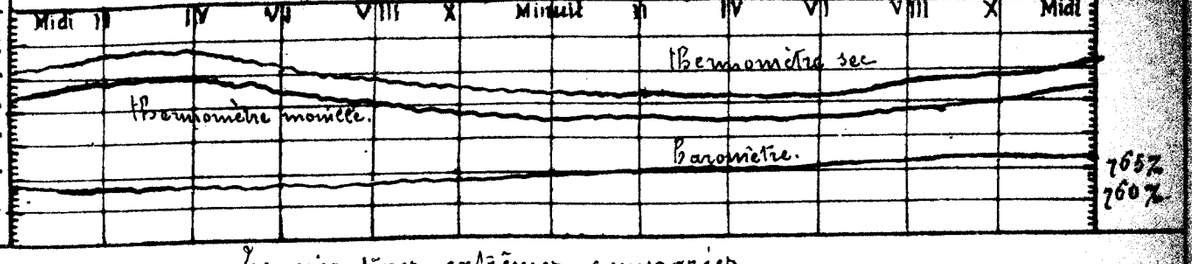

Températures extrêmes comparées

Stations	Maximum	Minimum	Stations	Maximum	Minimum
Nice	25°.0	14°.0	Yarmouth	17°.0	10°.0
Paris	22°.0	10°.0	Stockholm	22°.0	11°.0

STATIONS du RÉSEAU AFRICAIN	OBSERVATIONS DE 7 HEURES DU MATIN — PRESSION A 0m et au niveau de la mer — Observations	PRESSION A 0m — Différ. en 24 h.	TEMPÉRATURE DE L'AIR — Observations	TEMPÉRATURE DE L'AIR — Différ. en 24 h.	VENT DIRECTION et FORCE de 0 à 9	ÉTAT DU CIEL	ÉTAT DE LA MER	Dans les 24 heures — PLUIE en millim.	Températures extrêmes — Maxima	Températures extrêmes — Minima	REMARQUES DIVERSES
Nemours	764.5	+ 0.4	24.4	-1.0	E 1	Nuag.	Belle	.	30.0	22.0	"
Oran	64.3	+ 0.3	22.8	-1.4	Calme	d.	Calme	.	30.0	21.0	"
Tlemcen	63.9	- 1.3	16.4	-0.8	SW 1	Clair	——	.	28.0	15.0	"
Sidi-bel-Abbès	"	"	"	"	"	"	"	"	"	"	Non parvenu
El-Aricha	"	"	21.8	+0.3	SW 1	Beau	——	"	44.0	16.0	"
Saida	63.7	-0.2	21.0	+0.6	N 1	Clair	——	"	31.0	19.0	"
Géryville	63.3	+0.6	24.8	+2.2	NE 2	Beau	——	"	38.0	13.0	Léger Sirocco hier
Ténez	63.9	0.0	22.7	-0.5	S 2	Clair	Belle	.	35.0	16.0	"
Cherchell	62.9	-0.5	21.8	-0.6	NW 1	d.	Calme	.	30.0	18.0	"
Fort-Empereur	62.9	-0.6	20.4	+0.2	NE 1	d.	Belle	.	29.4	17.4	"
Alger	62.9	-0.8	22.0	-2.5	NE 2	d.	d.	"	26.8	19.6	"
Orleansville	"	"	"	"	"	"	——	.	"	"	Non parvenu
Aumale	62.9	+0.6	24.0	-4.0	Calme	Clair	——	.	38.0	15.0	"
Tizi-Ouzou	61.8	-1.2	23.0	-1.0	SW 2	Beau	——	"	32.0	21.0	"
Fort-National	62.6	+0.1	21.6	-0.2	NW 1	d	——	.	27.0	18.0	"
Laghouat	63.1	-0.3	27.0	+1.0	NE 1	d.	——	"	38.0	19.0	"
Ghardaïa	62.0	-1.5	32.4	+1.2	NE 1	d	——	"	46.0	25.0	"
Djidjelli	63.5	- 0.9	23.0	0.0	W 1	Clair	p. agitée	.	31.0	20.0	"
La Calle	64.1	+ 0.3	22.2	- 3.4	W 4	d.	d.	"	28.0	17.0	"
Sétif	62.8	+ 0.7	23.8	+0.8	WSW 2	d.	——	"	34.0	18.0	"
Constantine	62.5	- 0.1	21.0	+1.0	SW 1	d.	——	"	29.0	17.0	"
Guelma	63.1	- 0.9	21.7	+0.5	Calme	d.	——	.	32.0	16.0	"
Tebessa	"	"	"	"	"	"	——	.	"	"	"
Biskra	63.1	-1.9	27.4	-0.8	SE 3	Beau	——	"	41.0	24.0	Non parvenu
Tunis	63.2	-0.6	20.8	- 3.8	W 2	Clair	"	.	"	17.0	"

ALGER-VILLE (Observations des 24 heures.)

Température	minim. ... 19°.6	Humidité relative	minim. ... 80 %
	maxim. ... 26°.8.		maxim. ... 91 %
Évaporation	37m/m.	Pluie	

STATIONS DIVERSES

PORTS D'EUROPE	VENT force de 0 à 9	ÉTAT DU CIEL	ÉTAT DE LA MER	PORTS D'EUROPE	VENT force de 0 à 9	ÉTAT DU CIEL	ÉTAT DE LA MER	PORTS D'EUROPE	VENT force de 0 à 9	ETAT DU CIEL	ÉTAT DE LA MER
Valentia	N 1	Nuag.	Belle	St-Mathieu	WNW 4	Couvert	agitée	Alicante			
Scilly	NNW 2	Couvert	houleuse	Ile de Groix	W 6	d.	houleuse	Marseille	NNW 4	Clair	p. agitée
Yarmouth	NNE 2	d.	p. agitée	Ile d'Aix	W 1	pluie	p. agitée	Toulon	NW 4	Brume	p. agitée
Dunkerque	S 2	pluie	Belle	Biarritz	SSE 2	Couvert	Belle	Livourne			
Gris-Nez	SW 4	d.	agitée	La Corogne				Naples			
Boulogne	SW 5	d.	d.	Porto				Palerme			
Le Havre	WSW 6	Couvert	houleuse	Lisbonne	NNW 4	Clair	Belle	Madrid	NE 4	clair	
Cherbourg	SW 5	Brouillé	p. agitée	S.-Fernando	E 4	Beau	Belle	Funchal	SE 4	d.	tr. belle

SITUATION GÉNÉRALE

La situation atmosphérique a peu varié depuis la veille; les plus faibles pressions persistent sur le Nord de l'Europe où le minimum barométrique (749m/m) s'observe à Christiansund; les plus fortes stationnent sur le Sud-Ouest de l'Europe.

En Algérie, le baromètre est uniforme vers 763m/m; la température ne subit que de légères variations, elle a atteint un maximum de 46°.0 à Ghardaïa pendant les dernières 24 heures.

Le vent reste variable et la mer belle ou peu agitée sur nos côtes.

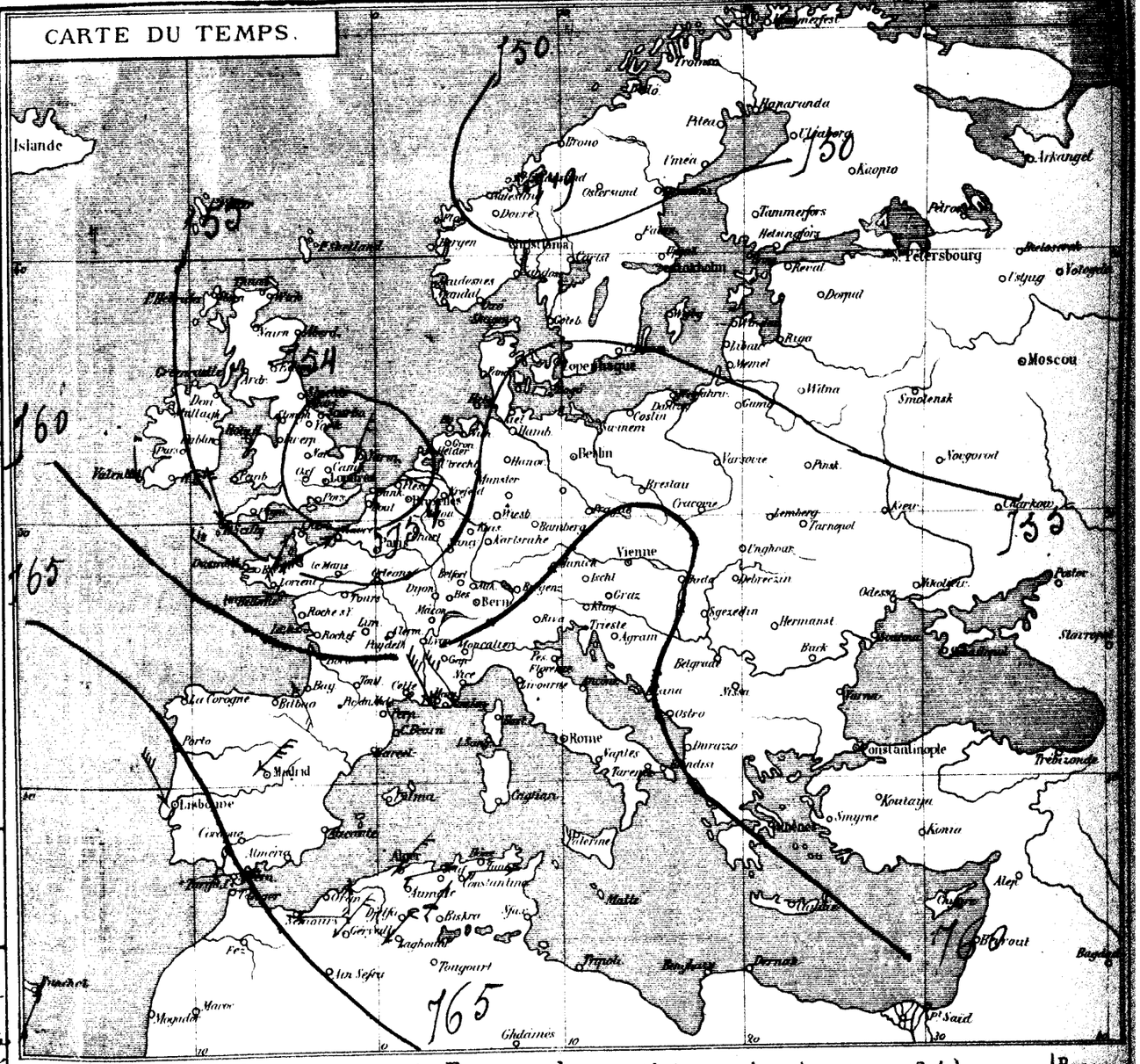

(Alger-Ville). — Température et Pression barométrique des dernières 24 heures (Enregistreurs Richard)

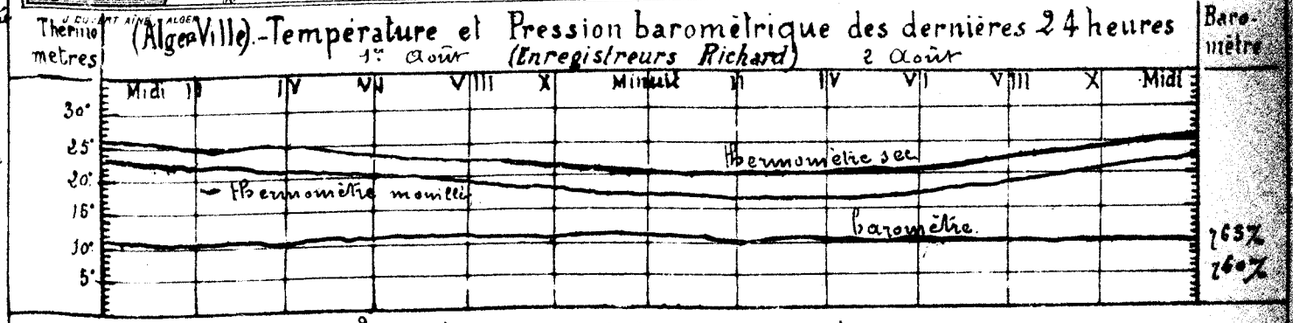

Températures extrêmes comparées

Stations	Maximum	Minimum	Stations	Maximum	Minimum
Nice	24°.0	15°.0	Yarmouth	19°.0	13°.0
Paris	22°.0	15°.0	Stockholm	22°.0	13°.0

STATIONS du RÉSEAU AFRICAIN	OBSERVATIONS DE 7 HEURES DU MATIN — PRESSION A 0° et au niveau de la mer — Observations	Différ. en 24 h.	TEMPÉRATURE DE L'AIR — Observations	Différ. en 24 h.	VENT DIRECTION et FORCE de 0 à 9	ÉTAT DU CIEL	ÉTAT DE LA MER	Dans les 24 heures — PLUIE en millim.	Températures extrêmes — Maxima	Minima	REMARQUES DIVERSES
Nemours	764.3	0.0	24.2	- 0.2	N 1	Couvert	Calme	"	27.0	21.0	"
Oran	64.0	- 0.3	23.6	+ 0.8	Calme	Nuag.	d°	"	28.0	21.0	"
Tlemcen	63.9	0.0	17.6	+ 1.2	NNW 1	clair	—	"	26.0	14.0	"
Sidi-bel-Abbès	"	"	"	"			—	"	"	"	Non parvenu.
El-Aricha	"	"	21.3	- 0.5	SE 2	beau	—	"	46.0	16.0	"
Saida	61.9	- 1.8	22.6	+ 1.6	N 1	Clair	—	"	37.0	20.0	"
Géryville	62.3	- 1.0	19.0	- 2.8	NNE 1	d°	—	0.2	37.0	12.0	fort sirocco, gouttes hier soir par intervalles.
Ténez	61.9	- 2.0	23.0	+ 0.3	S 2	Nuag.	belle	"	33.0	20.0	"
Cherchell	61.9	- 1.0	22.4	+ 0.6	NE 1	Couvert	Calme	"	30.0	20.0	"
Fort-l'Empereur	61.9	- 1.0	21.8	+ 1.4	N 1	beau	belle	"	27.0	17.6	Léger sirocco hier.
Alger	61.6	- 1.3	23.0	+ 1.0	NW 3	d°	d°	"	29.4	19.0	d°
Orleansville	"	"	"	"	"	"	—	"	"	"	Non parvenu.
Aumale	60.9	- 2.0	23.0	- 1.0	Calme	Clair	—	"	38.0	18.0	"
Tizi-Ouzou	61.6	+ 0.8	24.0	+ 1.0	W 2	beau	—	"	35.0	16.0	"
Port-National	61.4	- 1.2	24.4	+ 2.8	NW 1	Nuag.	—	"	29.0	10.0	"
Lagbouat	61.8	- 1.3	25.0	- 2.0	WSW 1	Clair	—	"	39.0	18.0	"
Gardhaïa	61.3	- 0.7	31.4	- 1.0	WNW 1	d°	—	"	46.0	28.0	"
Djidjelli	61.9	- 1.6	23.0	0.0	W 5	Clair	belle	"	31.0	20.0	"
La Calle	62.2	- 1.9	22.4	+ 0.2	W 2	d°	d°	"	24.0	17.0	"
Sétif	61.2	- 1.6	24.2	+ 1.0	NNW 2	d°	—	"	34.0	19.0	Étoiles filantes.
Constantine	61.1	- 1.4	21.2	+ 0.2	S 1	Clair	—	"	31.0	19.0	"
Guelma	62.2	- 0.9	19.6	- 2.1	Calme	d°	—	"	26.0	13.0	"
Tebessa	"	"	"	"	"	"	—	"	"	"	Non parvenu.
Biskra	62.3	- 0.8	28.8	+ 1.4	SSE 2	Clair	—	"	38.0	24.0	"
Tunis	62.1	- 1.1	18.0	- 2.8	NNE 1	Clair	—	"	17.0	7.0	"
Sfax	64.6	"	25.0	"	N 1	d°	Calme	"	24.0	15.0	"

ALGER-VILLE (Observations des 24 heures.

Température : minim. ... 19°.0 ; maxim. ... 29°.4

Humidité relative : minim. ... 81 % ; maxim. ... 84 %

Évaporation .....

Pluie ... .

STATIONS DIVERSES

"

"

"

PORTS D'EUROPE	VENT force de 0 à 9	ÉTAT DU CIEL	ÉTAT DE LA MER	PORTS D'EUROPE	VENT force de 0 à 9	ÉTAT DU CIEL	ÉTAT DE LA MER	PORTS D'EUROPE	VENT force de 0 à 9	ÉTAT DU CIEL	ÉTAT DE LA MER
Valentia	Calme	Couvert	tr. belle	St-Mathieu	NE 2	Couvert	houle	Alicante	"	"	"
Scilly	ENE 2	beau	agitée	Ile de Groix	ENE 3	d°	d°	Marseille	NW 3	beau	belle
Yarmouth	SW 3	Nuag.	tr. belle	Ile d'Aix	E 2	tr. nuag.	tr. belle	Toulon	NW 3	d°	d°
Dunkerque	WNW 4	d°	p. agitée	Biarritz	W 4	Couvert	belle	Livourne	"	"	"
Gris-Nez	SSE 2	beau	belle	La Corogne	"	"	"	Naples	"	"	"
Boulogne	NW 3	Nuag.	d°	Porto	"	"	"	Palerme	"	"	"
Le Havre	N 4	Brouill.	d°	Lisbonne	"	"	"	—			
Cherbourg	E 3	Nuag.	p. agitée	S.-Fernando	"	"	"	Funchal	"	"	"

SITUATION GÉNÉRALE

La dépression du Nord de l'Europe est descendue sur la Baltique, son centre se trouve près de Stockholm.

Une baisse générale se produit, ce matin, sur l'Europe Sud et l'Algérie, les pressions ne sont plus élevées que vers 762m/m.).

La température varie peu sur nos régions, les extrêmes étaient ce matin à 7 heures : 17°.6 à Blemcem et 31°.4 à Gardhaïa, le maximum absolu des 24 heures 46°.0, s'est produit dans cette dernière station, ainsi qu'à El-Aricha. Le vent reste variable et la mer belle sur le littoral. — Beau temps en Provence.

CARTE DU TEMPS

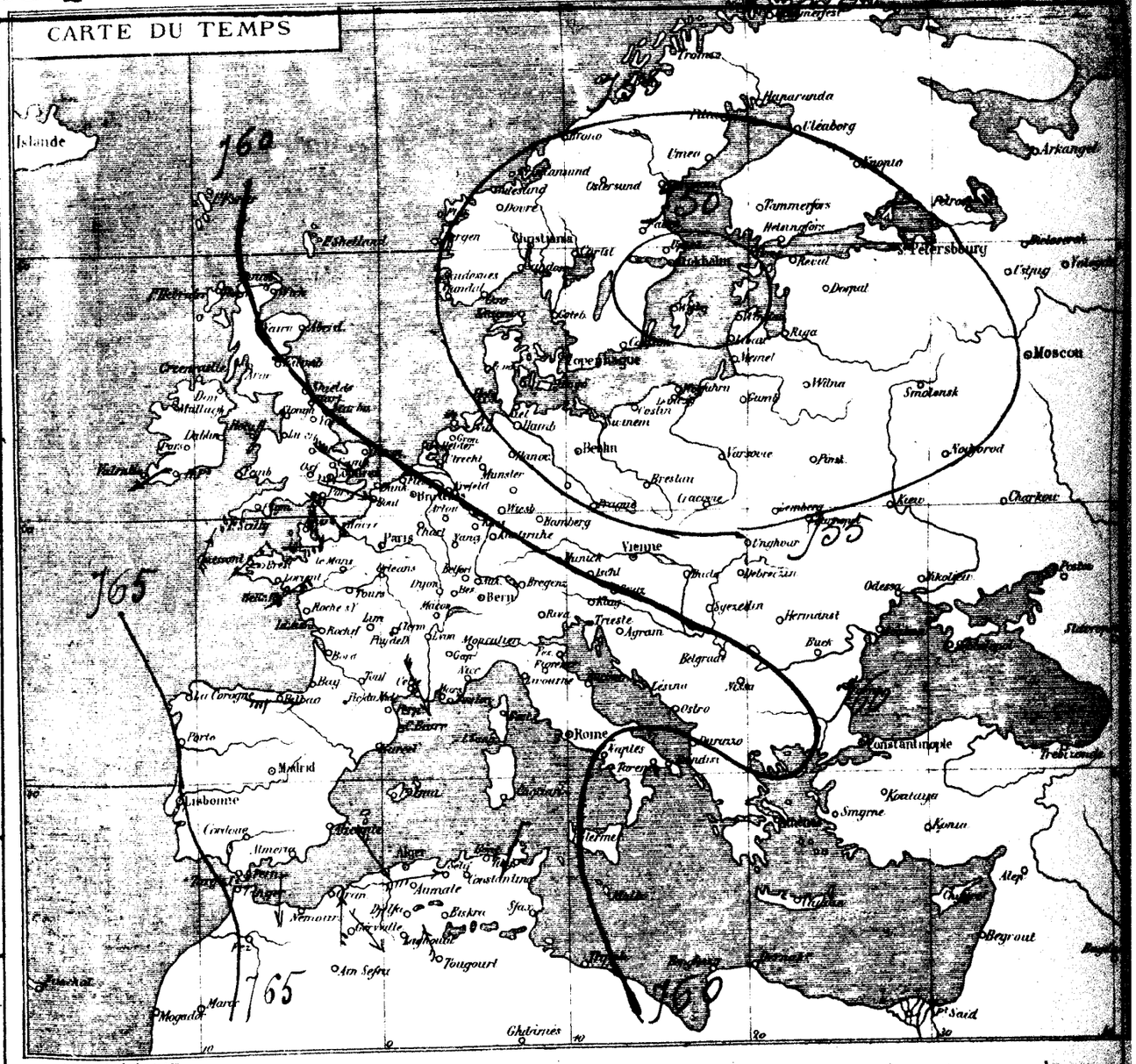

J. CUYPERT AINÉ, — ALGER.

Thermomètres — (Alger-Ville).-Température et Pression barométrique des dernières 24 heures (Enregistreurs Richard) — Baromètre



Températures extrêmes comparées

Stations	Maximum	Minimum	Stations	Maximum	Minimum
Nice	26°.0	16°.0	Yarmouth	17°.0	7°.0
Paris	23°.0	10°.0	Stockholm	22°.0	12°.0

STATIONS du RÉSEAU AFRICAIN	Pression à 0° et au niveau de la mer — Observations	Pression — Différ. en 24 h.	Température de l'air — Observations	Température — Différ. en 24 h.	Vent direction et force de 0 à 9	État du ciel	État de la mer	Pluie (dans les 24 heures) en millim.	Températures extrêmes — Maxima	Températures extrêmes — Minima	Remarques diverses
Nemours	765.3	+0.8	23.2	-1.0	S 1	Clair	Calme	.	28.0	19.0	..
Oran	64.6	+0.6	25.6	+0.2	Calme	d°		"	28.0	20.0	.
Tlemcen	64.6	+0.7	18.2	+0.6	N 1	d°	——	"	28.0	15.0	.
Sidi-bel-Abbès	"	"	"	"			——	"	"	"	Non parvenu
El-Aricha	"	.	21.6	+0.3	S 1	beau	——	"	46.0	14.0	"
Saïda	64.5	+2.6	21.2	-1.4	N 1	Clair	——	"	35.0	15.0	"
Géryville	63.8	+1.5	17.2	-1.8	NE 1	d°	——	"	37.0	10.0	"
Ténez	63.1	+1.2	22.4	-0.6	S 3	Clair	tr. belle	"	34.0	16.0	.
Cherchell	63.5	+1.6	21.4	-1.0	NW 1	d°	Calme	.	30.0	20.0	"
Fort-l'Empereur	64.2	+2.3	22.4	+0.6	NE 2	beau	belle	.	26.6	18.2	.
Alger	63.6	+2.0	24.0	+1.0	E 3	d°	d°	.	27.5	20.0	.
Orléansville	63.7	.	22.4	.	E 1	Clair	——	.	38.0	10.0	"
Aumale	62.1	+1.2	26.0	+3.0	N 1	d°	——	.	32.0	14.0	"
Tizi-Ouzou	62.4	+0.8	20.0	-4.0	W 2	beau	——	.	33.0	16.0	"
Fort-National	63.3	+1.9	21.8	-2.6	NW 2	Nuag.	——	.	29.0	18.0	"
Laghouat	63.1	+1.3	25.8	+0.8	E 1	Clair	——	"	39.0	20.0	.
Gardhaïa	63.3	+2.0	31.6	+0.2	N 5	beau	——	"	48.0	32.0	Siroco hier.
Djidjelli	64.7	+2.8	21.2	-1.8	E 1	Clair	belle	.	32.0	19.0	"
La Calle	63.6	+1.4	23.0	-0.6	.	E 2	Clair	.	29.0	17.0	"
Sétif	63.8	+2.6	26.4	+1.6	NW 2	E j	——	.	38.0	20.0	.
Constantine	63.5	+2.4	19.2	-2.6	S 2	Clair	——	"	33.0	16.0	.
Guelma	64.3	+2.1	19.4	-0.2	NW 1	d°	——	"	32.0	16.0	"
Tebessa							——	"			Non parvenu.
Biskra	64.1	+1.8	37.8	-1.0	E 1	Clair	——	"	39.0	24.0	.
Tunis	63.9	+1.8	19.6	+1.6	SW 2	Clair	.	.		17.0	.
Sfax	65.0	+0.4	25.4	-0.4	N 2	d°	Calme	"	30.0	20.0	.

ALGER-VILLE (Observations des 24 heures.

Température { minim.	20°.0	Humidité relative { minim.	83 %
Température { maxim.	27°.5	Humidité relative { maxim.	83 %
Évaporation	3m/m 0.	Pluie	. . . .

STATIONS DIVERSES

"
"
"

PORTS D'EUROPE	VENT force de 0 à 9	ÉTAT DU CIEL	ÉTAT DE LA MER	PORTS D'EUROPE	VENT force de 0 à 9	ÉTAT DU CIEL	ÉTAT DE LA MER	PORTS D'EUROPE	VENT force de 0 à 9	ÉTAT DU CIEL	ÉTAT DE LA MER
Valentia	ESE 1	Nuag.	agitée	St-Mathieu	WSW 2	Couvert	p. agitée	Alicante	"	"	.
Scilly	NE 1	d°	p. agitée	Ile de Groix	NW 3	Nuag.	d°	Marseille	NW 5	Clair	belle
Yarmouth	NE 3	beau	houleuse	Ile d'Aix	W 4	d°	belle	Toulon	NW 4	beau	p. agitée
Dunkerque	SSE 2	Couvert	tr. belle	Biarritz	SW 3	Couvert	belle	Livourne	SSW 3	Nuag.	tr. belle
Gris-Nez	E 1	d°	d°	La Corogne	"	.	.	Naples	"	"	.
Boulogne	SE 2	d°	d°	Porto	.	.	.	Palerme	"	.	.
Le Havre	ENE 2	pluie	belle	Lisbonne	.	"	.	Malte	W 2	Clair	tr. belle
Cherbourg	E 3	d°	p. agitée	S.-Fernando	.	.	.	Funchal	"	.	.

SITUATION GÉNÉRALE

Les faibles pressions de la Baltique tendent à disparaître vers l'Est de la Russie.

Une nouvelle zone de pressions élevées est signalée au large de l'Espagne (La Corogne 769 m/m).

En Algérie, une hausse légère se produit ce matin, les pressions se sont uniformisées vers 764 m/m. La température varie peu, elle a atteint un maximum de 48°.0 à Gardhaïa pendant les dernières 24 heures. Le vent se maintient faible et variable, la mer est belle sur tout le littoral. — Beau temps en Provence.

CARTE DU TEMPS.

(Alger-Ville). – Température et Pression barométrique des dernières 24 heures (Enregistreurs Richard)

Températures extrêmes comparées.

Stations	Maximum	Minimum	Stations	Maximum	Minimum
Nice	27°.0	12°.0	Yarmouth	16°.0	12°.0
Paris	22°.0	11°.0	Stockholm.	12°.0	11°.0

BULLETIN MÉTÉOROLOGIQUE DE L'ALGÉRIE

STATIONS du RÉSEAU AFRICAIN	OBSERVATIONS DE 7 HEURES DU MATIN — PRESSION A 0° et au niveau de la mer (Observations)	(Différence en 24 h.)	TEMPÉRATURE DE L'AIR (Observations)	(Différence en 24 h.)	VENT DIRECTION et FORCE de 0 à 9	ÉTAT DU CIEL	ÉTAT DE LA MER	Dans les 24 heures PLUIE en millim.	Températures extrêmes Maxima	Minima	REMARQUES DIVERSES
Nemours	763.8	-1.5	24.4	+1.2	S 1	Clair	Calme	"	30.0	20.0	
Oran	64.1	-0.5	24.8	-0.8	Calme	Nuage	Calme	"	29.0	21.0	
Tlemcen	63.5	-1.1	18.4	+0.2	N 1	Clair	——	"	32.0	15.0	
Sidi-bel-Abbès	62.9	"	23.8		E 1	d°	——	"	41.0	13.0	
El-Aricha	"	"	20.6	-1.0	SE 1	beau	——	"	44.0	14.0	
Saïda	62.7	-1.8	22.0	+0.8	N 1	Clair	——	"	36.0	16.0	
Géryville	63.8	0.0	18.0	+0.8	NE 1	d°	——	"	36.0	10.0	"
Ténez	62.7	-2.4	23.6	+1.2	S 1	Clair	Calme	"	35.0	16.0	
Cherchell	62.7	-0.8	22.2	+0.8	NW 1	Couvert	Agitée	"	30.0	21.0	
Fort-Empereur	62.8	-1.4	21.2	-1.2	WNW 1	Nuag?	Calme	"	30.5	18.9	Sirocco hier
Alger	62.4	-1.2	24.0	0.0	NNW 2	d°	d°	"	27.0	20.0	Brouillard intense le matin
Orléansville	62.1	-1.6	23.0	+0.6	Calme	Clair	——	"	42.0	12.0	"
Aumale	61.5	-0.6	24.8	-1.2	S 5	d°	——	"	30.0	17.0	"
Tizi-Ouzou							——				
Fort-National	62.5	-0.8	23.6	+1.8	NW 1	Clair	——	"	31.0	22.0	"
Laghouat	62.6	-0.5	24.2	-1.6	ENE 1	d°	——	"	37.0	17.0	"
Gardaïa	62.7	-0.6	30.2	-1.4	E 4	d°	——	"	42.0	29.0	"
Djidjelli	63.9	-0.8	22.4	+1.2	S 4	beau	houleuse	"	33.0	20.0	"
La Calle	62.9	-0.7	24.6	+1.6	S 2	Clair	Calme	"	30.0	19.0	"
Sétif	62.2	-1.5	20.6	-5.8	N 1	d°	——	"	34.0	18.0	"
Constantine	62.6	-0.9	21.4	+2.2	S 2	d°	——	"	34.0	18.0	"
Guelma	62.9	-1.4	20.4	+1.0	Calme	d°	——	"	37.0	17.0	"
Tebessa	"	"	"		"	"	——	"	"	"	Non parvenu
Biskra	63.1	-1.0	28.2	+0.4	SSE 1	Clair	——	"	41.0	23.0	"
Tunis	62.3	-1.6	21.2	+1.6	SSW 1	d°		"	"	17.0	"
Sfax	62.3	-2.7	25.4	+0.4	N 1	Clair	Calme	"	30.0	20.0	"

ALGER-VILLE (Observations des 24 heures.

Température (minim. ... 20.0 ; maxim. ... 27.0
Humidité relative (minim. ... 8 % ; maxim. ... 83 %
Évaporation 3,8
Pluie ..... "

STATIONS DIVERSES

"
"
"

PORTS D'EUROPE	VENT force de 0 à 9	ÉTAT DU CIEL	ÉTAT DE LA MER	PORTS D'EUROPE	VENT force de 0 à 9	ÉTAT DU CIEL	ÉTAT DE LA MER	PORTS D'EUROPE	VENT force de 0 à 9	ÉTAT DU CIEL	ÉTAT DE LA MER
Valentia	S 3	Couvert	Agitée	St-Mathieu	SSE 4	Couvert	agitée	Alicante	SE 3	Clair	agitée
Scilly	S 6	d°	houleuse	Ile de Groix	E 2	pluie	grosse	Marseille	NW 4	Nuag.	agitée
Yarmouth	SSW 1	Nuag.	belle	Ile d'Aix	E 1	Clair	belle	Toulon	NW 5	Couvert	d°
Dunkerque	SE 2	beau	d°	Biarritz	SW 3	Nuag.	d°	Livourne	NE 3	Nuag.	p. agitée
Gris-Nez	SW 1	Nuag.	Clair	La Corogne	WNW 2	pluie	p. agitée	Naples	"	"	"
Boulogne	SE 1	d°	beau	Porto				Palerme	"	"	"
Le Havre	E 3	Couvert	p. agitée	Lisbonne	N 6	beau	Couvert	—			
Cherbourg	ENE 1	Clair	belle	S-Fernando	"	"	"	Funchal	N 5	Clair	p. belle

SITUATION GÉNÉRALE

Les plus faibles pressions persistent sur le Nord Est de la Russie ; les plus fortes recouvrent tout le Sud Ouest de l'Europe

En Algérie, une légère baisse se produit ce matin, cependant le baromètre est encore relativement haut et uniforme vers 763m. La température varie peu, les extrêmes étaient à 7 heures : 18.0 à Géryville et 30.2 à Gardaïa, le maximum absolu des 24 heures, 44.0, a été observé à El-Aricha. Le vent reste faible et variable, la mer est belle sur tout le littoral, sauf à Djidjelli où elle est houleuse.

En Provence, la mer est agitée par vent de NW assez fort.

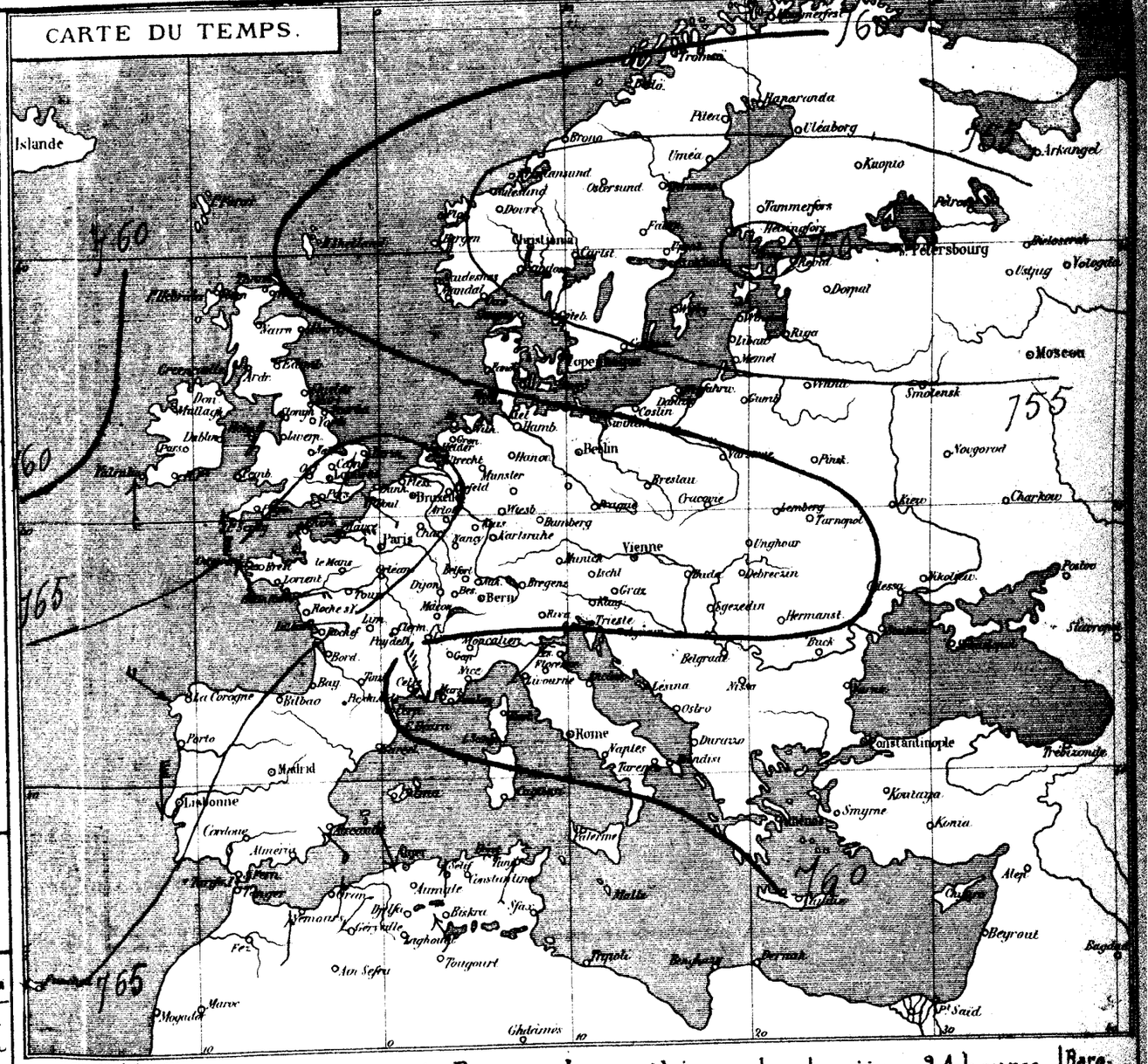

(Alger-Ville). — Température et Pression barométrique des dernières 24 heures (Enregistreurs Richard) 4 août — 5 août

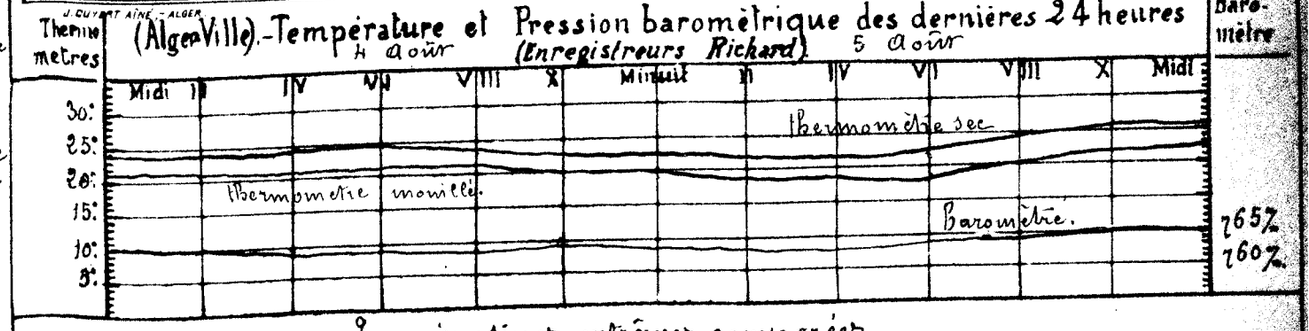

Températures extrêmes comparées

Stations	Maximum	Minimum	Stations	Maximum	Minimum
Nice	27°0	15°0	Yarmouth	19°0	14°0
Paris	22°0	10°0	Stockholm	23°0	11°0

STATIONS du RÉSEAU AFRICAIN	OBSERVATIONS DE 7 HEURES DU MATIN — PRESSION A 0° et au niveau de la mer (Observations)	(Différ. en 24 h.)	TEMPÉRATURE DE L'AIR (Observations)	(Différ. en 24 h.)	VENT DIRECTION et FORCE de 0 à 9	ÉTAT DU CIEL	ÉTAT DE LA MER	Dans les 24 heures PLUIE en millim.	Températures extrêmes Maxima	Minima	REMARQUES DIVERSES
Nemours	764.6	+0.3	23.8	−0.6	S 1	Clair	Calme	"	31.0	21.0	"
Oran	64.4	+0.3	24.2	−0.6	Calme	Vnag^x	d^o	"	29.0	21.0	"
Tlemcen	64.8	+1.3	15.2	−3.2	NNW 1	Clair	——	"	26.0	15.0	"
Sidi-bel-Abbès	64.2	+1.3	19.4	−4.4	SE 1	d^o	——	"	35.0	15.0	"
El-Aricha	"	"	20.8	+0.2	S 1	Beau	——	"	31.0	16.0	"
Saïda	63.4	+0.7	20.0	−2.0	N 1	Clair	——	"	34.0	17.0	"
Géryville	63.3	−0.5	17.4	−0.6	N 1	d^o	——	"	34.0	11.0	"
Ténez	"	"	"	"	"	"	"	"	"	"	Non parvenu.
Cherchell	62.9	+0.2	22.4	+0.2	NW 1	Beau	Belle	"	29.0	21.0	"
Fort-Empereur	63.5	+0.7	22.6	+1.4	NE 1	Vnag^x	d^o	"	27.4	20.0	"
Alger	63.1	+0.7	24.0	0.0	NE 2	Beau	Belle	"	26.6	21.5	"
Orléansville	62.9	+0.8	22.6	−0.4	NE 2	d^o	——	"	42.0	11.0	Sirocco hier
Aumale	62.1	+0.6	17.8	−7.0	N 1	Vnag^x	——	"	30.0	16.0	"
Tizi-Ouzou	62.8	"	21.0	"	W 3	Beau	——	"	37.0	16.0	"
Fort-National	62.8	+0.3	15.6	−8.0	NW 3	Couvert	——	"	34.0	15.0	"
Laghouat	62.5	−0.1	24.4	+0.2	NE 3	Beau	——	"	37.0	18.0	"
Ghardaïa	62.5	−0.2	28.4	−1.8	N 6	Clair	•	"	43.0	29.0	"
Djidjelli	63.4	−0.5	24.0	+1.6	E 1	Vnag^x	Agitée	"	32.0	22.0	"
La Calle	62.4	−0.5	23.0	−1.6	E 4	Couvert	grosse	"	30.0	19.0	"
Sétif	62.1	−0.2	16.2	−4.4	NNE 3	Clair	——	9^mm	33.0	16.0	Eclairs, tonnerre et gouttes soir
Constantine	61.4	−1.2	18.6	−2.8	W 3	Vnag^x	——	"	32.0	17.0	Eclair et tonnerre soirée
Guelma	61.4	−1.5	20.0	−0.4	Calme	d^o	——	4.0	46.0	18.0	Eclairs, tonnerre et pluie soirée
Tebessa	"	"	"	"	"	"	——	"	"	"	Non parvenu
Biskra	62.3	−0.8	25.8	−2.4	NNW 2	pluie	——	1.0	39.0	24.0	Eclairs, tonnerre et gtes matin et soir
Tunis	61.8	−0.5	24.4	+0.2	W 1	Couvert	Belle	"	"	19.0	"
Sfax	62.0	−0.3	25.6	−0.2	NE 4	Vnag^x	d^o	"	30.0	21.0	"

ALGER-VILLE (Observations des 24 heures.

Température	minim. ... 21°.5	Humidité relative	minim. ... 82 %
	maxim. ... 26°.6		maxim. ... 83 %
Évaporation	5m/m.8	Pluie	

STATIONS DIVERSES

"
"
"

PORTS D'EUROPE	VENT force de 0 à 9	ÉTAT DU CIEL	ÉTAT DE LA MER	PORTS D'EUROPE	VENT force de 0 à 9	ÉTAT DU CIEL	ÉTAT DE LA MER	PORTS D'EUROPE	VENT force de 0 à 9	ÉTAT DU CIEL	ÉTAT DE LA MER
Valentia	W 4	Couvert	Agitée	St-Mathieu	N 2	Brouillard	p. agitée	Alicante	SE 3	Clair	Agitée
Scilly	NW 4	Brouillard	bonne	Ile de Groix	NW 3	Couvert	Belle	Marseille	NW 2	Clair	fr. belle
Yarmouth	W 2	Vnag^x	Belle	Ile d'Aix	SSW 4	d^o	d^o	Toulon	E 2	Brouillard	Belle
Dunkerque	S 3	Couvert	fr. belle	Biarritz	SSE 2	Couvert	Calme	Livourne	E NE 4	Beau	p. agitée
Gris-Nez	SW 3	d^o	p. agitée	La Corogne	N 3	d^o	p. agitée	Naples	W NW 3	Clair	fr. belle
Boulogne	S 2	d^o	fr. belle	Porto	"	"	"	Palerme	"	"	"
Le Havre	S 3	d^o	p. agitée	Lisbonne	W 4	Clair	Belle	Brindisi	NW 4	Couvert	bonne
Cherbourg	SSW 1	d^o	Belle	S.-Fernando	"	"	"	Funchal	NNE 3	Clair	fr. belle

SITUATION GÉNÉRALE

L'aire des faibles pressions de la Russie a disparu, une nouvelle zone de pressions analogues couvre le Nord de l'Europe.

Le baromètre reste élevé sur l'Espagne où le maximum barométrique s'observe (La Corogne 769^m/m). — En Algérie, une baisse légère se produit sur le centre et l'Ouest tandis que la baisse continue dans l'Est et en Tunisie. La température a sensiblement diminué sous l'action des vents d'entre NE et NW qui dominent. Quelques orages suivis de petites pluies ont eu lieu dans l'Est.

Beau temps en Provence.

CARTE DU TEMPS

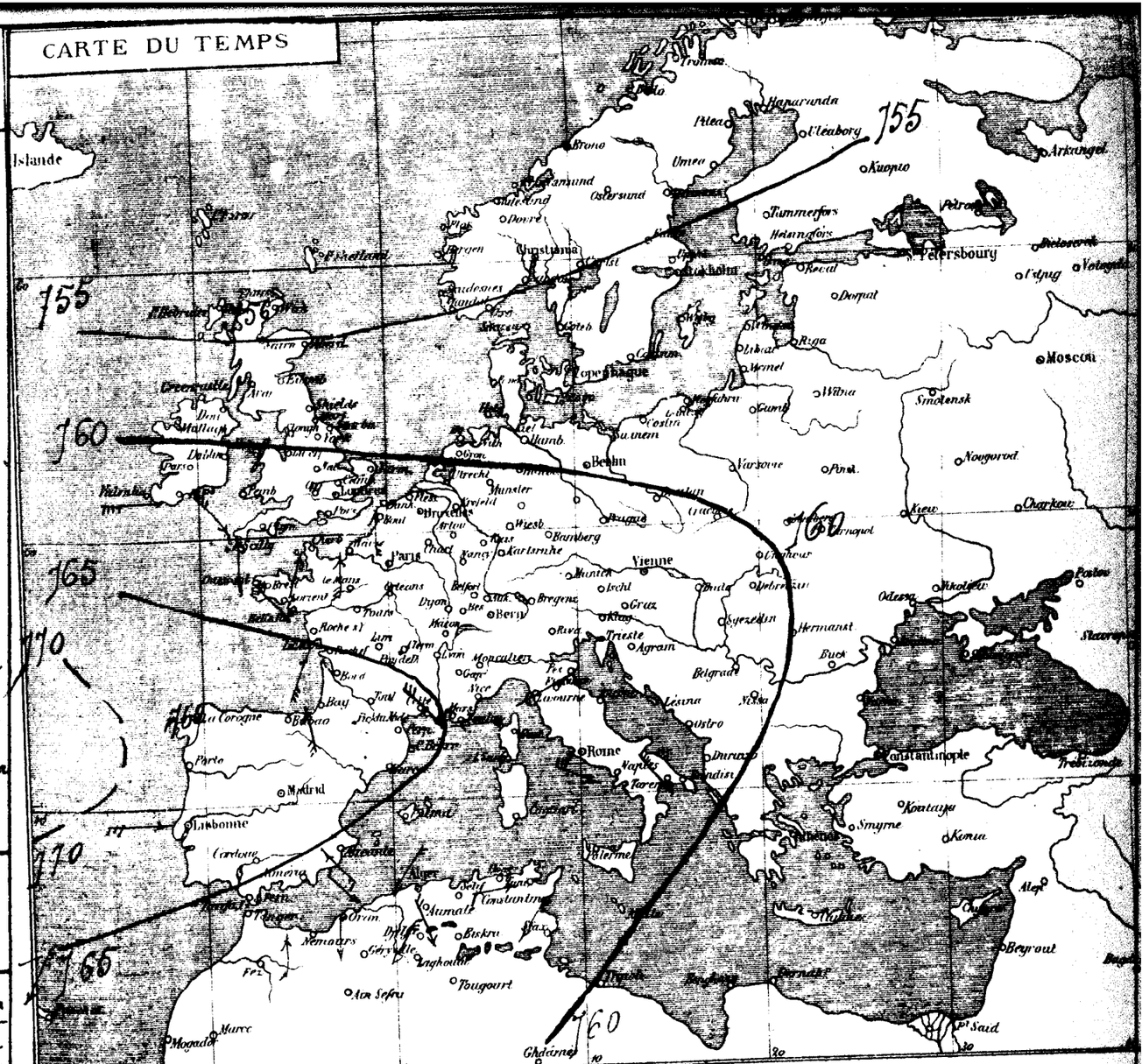

(Alger-Ville). — Température et Pression barométrique des dernières 24 heures (Enregistreurs Richard)

5 août — 6 août

Thermomètres — Baromètre

Midi II III IV VI VIII X Minuit II III VI VIII X Midi

30° 25° 20° 15° 10° 5°

Thermomètre abrité. Baromètre réduit à 0°.

765^m/m
760^m/m

Températures extrêmes constatées

Stations	Maximum	Minimum	Stations	Maximum	Minimum
Nice	28°.0	16°.0	Gafsa	42°	23°.0
Paris	21°.0	10°.0	Tripoli	30°	17°.0

BULLETIN MÉTÉOROLOGIQUE DE L'ALGÉRIE

Samedi, 7 Août 1886

OBSERVATIONS DE 7 HEURES DU MATIN

STATIONS du RÉSEAU AFRICAIN	PRESSION A 0° et au niveau de la mer — Observations	PRESSION A 0° et au niveau de la mer — Différence en 24 h.	TEMPÉRATURE DE L'AIR — Observations	TEMPÉRATURE DE L'AIR — Différence en 24 h.	VENT DIRECTION et FORCE de 0 à 9	ÉTAT DU CIEL	ÉTAT DE LA MER	Dans les 24 heures PLUIE en millim.	Températures extrêmes — Maxima	Températures extrêmes — Minima	REMARQUES DIVERSES
Nemours	765.8	+ 1.2	23.2	- 0.6	S 1	Clair	Calme	"	29.0	18.0	"
Oran	66.1	+ 1.4	25.4	+ 1.2	Calme	Clair	Calme	"	29.0	20.0	"
Tlemcen	65.5	+ 0.7	19.2	+ 4.0	S 1	d°	——	"	29.0	14.0	"
Sidi-bel-Abbès	65.3	+ 1.1	19.0	- 0.4	SW 1	d°	——	"	34.0	14.0	"
El-Aricha	"	"	19.8	- 1.0	S 2	beau	——	"	31.0	15.0	"
Saida	65.4	+ 2.0	18.4	- 1.6	N 1	Clair	——	"	29.0	14.0	"
Géryville	64.5	+ 1.2	16.6	- 0.8	NE 1	d°	——	"	32.0	10.0	"
Ténez	64.9	"	23.5	"	S 3	Clair	agitée	"	35.0	18.0	"
Cherchell	64.9	+ 2.0	24.2	+ 1.8	SW 1	Clair	Agitée	"	29.0	20.0	"
Fort-Empereur	65.4	+ 1.9	20.6	- 2.0	ENE 1	d°	d°	"	26.8	18.4	"
Alger	65.7	+ 2.6	23.0	- 1.0	E 2	beau	d°	"	26.0	20.0	"
Orleansville											
Aumale	64.9	+ 2.8	26.0	+ 3.2	Calme	Clair	——	"	28.0	10.0	"
Tizi-Ouzou	64.1	+ 1.3	20.0	- 1.0	E 3	Vmag.	——	"	31.0	15.0	"
Fort-National	64.5	+ 1.7	15.8	+ 0.2	NW 2	Clair	——	"	32.0	14.0	"
Laghouat	64.4	+ 1.9	22.0	- 2.4	NE 4	Clair	——	"	33.0	17.0	"
Ghardaia	64.5	+ 2.0	23.8	- 4.6	SSE 7	d°	——	"	39.0	25.0	tempête de sable.
Djidjelli	65.7	+ 2.3	21.8	- 2.2	N 1	Vmag.	Agitée	"	24.0	20.0	"
La Calle	64.9	+ 2.5	22.0	- 1.0	N 4	d°	fr. houle	"	28.0	16.0	"
Sétif	64.4	+ 2.3	14.4	- 1.8	NE 2	Clair	——	"	24.0	11.0	"
Constantine	64.6	+ 3.2	15.8	- 2.8	S 3	Clair	——	"	23.0	13.0	"
Guelma	64.1	+ 2.7	18.0	- 2.0	NNW 1	beau	——	gtes 2.5	25.0	16.0	tonnerre et gtes hier matin
Tebessa	"	"	"	"	"	"	——	"	"	"	vers 3 parvenu.
Biskra	66.8	+ 4.5	24.2	- 1.6	NNW 2	beau	——	0.8	45.0	21.0	pluie hier matin
Tunis	65.2	+ 3.4	20.0	- 1.4	W 1	Clair		"	"	17.0	"
Sfax	64.0	+ 2.0	24.6	- 1.0	N 3	beau	fr. belle	"	30.0	20.0	"

ALGER-VILLE (Observations des 24 heures.

Température	minim.	20°.0	
	maxim.	26°.0	
Évaporation		7.0	
Humidité relative	minim.	80 %	
	maxim.	83 %	
Pluie			

STATIONS DIVERSES

" " "

PORTS D'EUROPE	VENT force de 0 à 9	ÉTAT DU CIEL	ÉTAT DE LA MER	PORTS D'EUROPE	VENT force de 0 à 9	ÉTAT DU CIEL	ÉTAT DE LA MER	PORTS D'EUROPE	VENT force de 0 à 9	ÉTAT DU CIEL	ÉTAT DE LA MER
Valentia	WSW 3	fr. mag.	fr. grosse	St-Mathieu	W 1	Couvert	fr. belle	Alicante	"	"	"
Scilly	WSW 4	Couvert	Agitée	Ile de Groix	NE 4	Brouill.	Calme	Marseille	"	"	"
Yarmouth	WSW 2	Vmag.	fr. belle	Ile d'Aix	SE 3	Couvert	Belle	Toulon	NE 4	Brouill.	Calme
Dunkerque	WSW 3	Couvert	p. agitée	Biarritz	W 1	fr. mag.	d°	Livourne	"	"	"
Gris-Nez	W 3	d°	d°	La Corogne	N 2	Vmag.	p. agitée	Naples	"	"	"
Boulogne	SW 3	fr. mag.	Belle	Porto	"	"	"	Palerme	"	"	"
Le Havre	W 4	Brouill.	Agitée	Lisbonne	NNW 1	Clair	Belle	Malte	SSW 3	Clair	fr. belle
Cherbourg	SW 3	d°	d°	S.-Fernando	ENE 4	Clair	Belle	Funchal	SW 3	Clair	fr. belle

SITUATION GÉNÉRALE

La situation atmosphérique a peu varié depuis la veille : les plus faibles pressions persistent au Nord de l'Europe, les plus fortes recouvrent tout le bassin occidental de la Méditerranée.

En Algérie, le baromètre est uniforme vers 765m/m ; la température subit une légère diminution sous l'influence des vents des régions Nord qui dominent et rendent la mer agitée sur la plus grande partie du littoral.

Le ciel s'est éclairci, on ne signale que quelques pluies orageuses à l'Est du Réseau.

CARTE DU TEMPS.

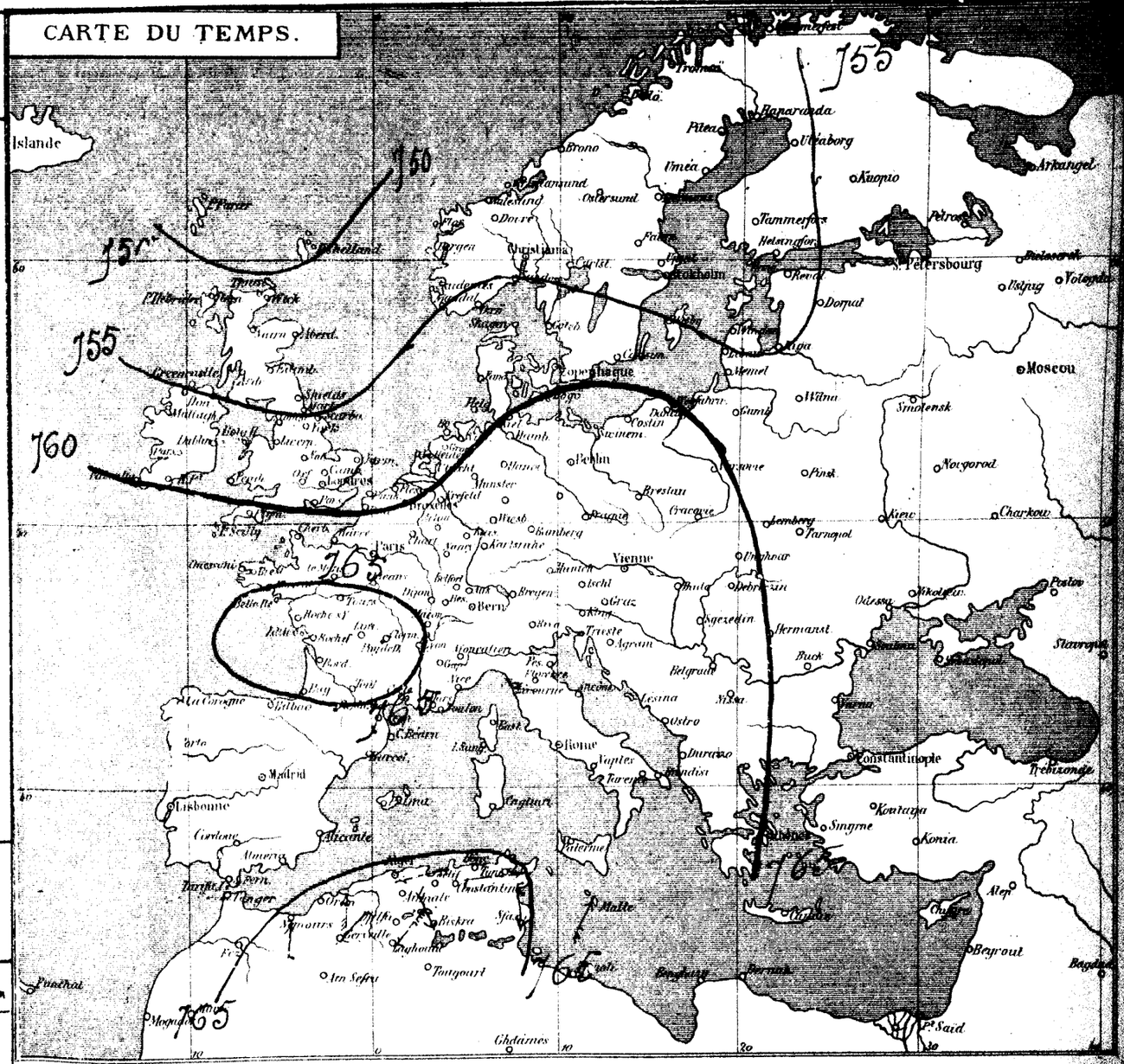

J. DUVERT AÎNÉ - ALGER

Thermomètres — (Alger-Ville). — Température et Pression barométrique des dernières 24 heures — Baromètre

6 août — 7 août



Températures extrêmes comparées

Stations	Maximum	Minimum	Stations	Maximum	Minimum
Nice	25°.0	15°.0	Yarmouth	21°.0	16°.0
Paris	26°.0	17°.0	Stockholm	21°.0	13°.0

OBSERVATIONS DE 7 HEURES DU MATIN

STATIONS du RÉSEAU AFRICAIN	PRESSION A 0° et au niveau de la mer — Observations	PRESSION A 0° et au niveau de la mer — Différ. en 24 h.	TEMPÉRATURE DE L'AIR — Observations	TEMPÉRATURE DE L'AIR — Différ. en 24 h.	VENT DIRECTION et FORCE de 0 à 9	ÉTAT DU CIEL	ÉTAT DE LA MER	Dans les 24 heures — PLUIE en millim.	Températures extrêmes — Maxima	Températures extrêmes — Minima	REMARQUES DIVERSES
Nemours	767.4	+1.6	23.0	-0.2	S 1	Clair	Calme	"	30.0	18.0	"
Oran	66.9	+0.8	25.2	-0.2	N 1	d°	d°	"	29.0	21.0	"
Tlemcen	65.8	+0.3	14.6	-4.6	SSE 6	Mag°	——	"	28.0	14.0	"
Sidi-bel-Abbès	66.1	+0.8	22.6	+3.6	SW 1	Clair	——	"	34.0	14.0	"
El-Aricha	"	"	18.9	-0.9	SE 2	beau	——	"	42.0	15.0	"
Saida	65.5	+0.2	23.8	+5.4	S 2	Clair	——	"	32.0	19.0	"
Géryville	64.8	+0.3	22.4	+5.2	SSE 6	Clair	——	"	31.0	14.0	"
Ténez	65.1	+0.2	24.0	+0.5	S 4	Clair	belle	"	33.0	15.0	"
Cherchell	65.3	+0.4	22.4	-1.8	E 1	d°	Calme	"	30.0	19.0	"
Fort-Empereur	65.9	+0.3	23.0	+2.4	ENE 1	d°	Ctblme	"	26.6	13.6	"
Alger	65.6	-0.1	24.0	+1.0	NE 3	d°	Calme	"	26.0	20.0	"
Orléansville	65.3	"	28.0	"	E 2	d°	——	"	36.0	13.0	"
Aumale	65.9	+1.0	18.0	-8.0	S 7	d°	——	"	30.0	17.0	"
Tizi-Ouzou	65.2	+1.1	22.0	+2.0	W 2	beau	——	"	31.0	15.0	"
Fort-National	65.4	+0.9	22.8	+7.0	W 1	d°	——	"	24.0	16.0	"
Laghouat	66.8	+2.4	22.0	0.0	NE 3	Clair	——	"	32.0	15.0	"
Ghardaïa	65.4	+0.9	20.6	-3.2	NE 6	d°	——	"	35.0	24.0	"
Djidjelli	66.1	+0.4	22.0	+0.2	W 1	Clair	Tr. belle	"	33.0	20.0	"
La Calle	68.7	+3.8	23.0	+1.0	W 3	d°	Calme	"	29.0	17.0	"
Sétif	67.3	+2.9	20.6	+6.2	ESE 2	d°	——	"	27.0	13.0	"
Constantine	67.9	+3.3	19.0	+3.2	S 2	d°	——	"	27.0	17.0	"
Guelma	68.3	+4.2	20.2	+2.2	Calme	d°	——	"	32.0	14.0	"
Tebessa	"	"	"	"	"	"	——	"	"	"	Non parvenu
Biskra	68.9	+2.1	25.2	-1.0	E 1	Clair	——	"	35.0	21.0	"
Tunis	68.2	+3.0	20.2	+0.2	E 1	Clair	.	"	"	16.0	"
Sfax	68.0	+4.0	24.0	-0.6	N 2	Clair	Calme	"	30.0	13.0	"

ALGER-VILLE (Observations des 24 heures.

Température (minim. ... 20°.0 ; maxim. ... 26°.0
Humidité relative (minim. .. 83 % ; maxim. ... 83 %
Évaporation ..... 47.9.
Pluie ..... "

STATIONS DIVERSES

"
"
"

PORTS D'EUROPE	VENT force de 0 à 9	ÉTAT DU CIEL	ÉTAT DE LA MER	PORTS D'EUROPE	VENT force de 0 à 9	ÉTAT DU CIEL	ÉTAT DE LA MER	PORTS D'EUROPE	VENT force de 0 à 9	ETAT DU CIEL	ÉTAT DE LA MER
Valentia	SW 3	Mag°	houle	St-Mathieu	NNW 2	Brouill.	Belle	Alicante			
Scilly	Calme	Brume	Belle	Ile de Groix	ENE 2	Clair	Tr. belle	Marseille	NE 1	Clair	agitée
Yarmouth	WSW 2	beau	d°	Ile d'Aix	Calme	Brouill.	Calme	Toulon			
Dunkerque	W 3	Clair	d°	Biarritz	E 1	Brume	Belle	Livourne	ENE 1	Clair	Tr. belle
Gris-Nez	SW 4	Brouill.	houle	La Corogne	N 1	Brouill.	d°	Naples	Calme	d°	d°
Boulogne	SW 4	Brumeux	agitée	Porto				Palerme			
Le Havre	WSW 3	Couvert	d°	Lisbonne	WNW 3	Clair	Tr. belle				
Cherbourg	SW 3	Brouill.	d°	S-Fernando	ESE 6	d°	Belle	Funchal	N 3	Couvert	Tr. belle

SITUATION GÉNÉRALE

Une aire de pressions élevées et uniformes vers 767m. recouvre, ce matin, l'Europe Sud et l'Algérie.

La température s'est élevée sensiblement sur nos régions, les extrêmes étaient à 7 heures du matin: 14°.6 à Tlemcen et 28°.0 à Orléansville, le maximum absolu des 24 heures, 42°.0, s'est produit à El-Aricha.

Le vent se maintient à l'Est, la mer s'est calmée sur tout le littoral; le beau temps continue.

En Provence, la mer est agitée par vent de NE très faible.

CARTE DU TEMPS

(Alger-Ville). - Température et Pression barométrique des dernières 24 heures (Enregistreurs Richard) — 7 août — 8 août

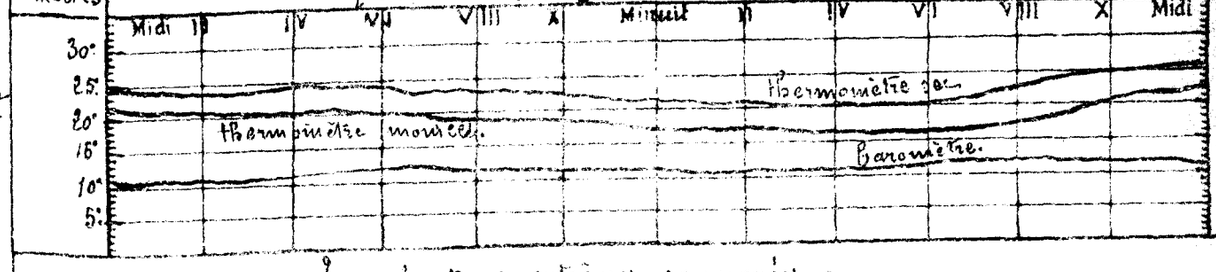

Températures extrêmes comparées.

Stations	Maximum	Minimum	Stations	Maximum	Minimum
Nice	26°.0	15°.0	Yarmouth	24°.0	14°.0
Paris	21°.0	13°.0	Stockholm	22°.0	14°.0

BULLETIN MÉTÉOROLOGIQUE DE L'ALGÉRIE

OBSERVATIONS DE 7 HEURES DU MATIN

STATIONS du RÉSEAU AFRICAIN	PRESSION A 0° et au niveau de la mer — Observations	PRESSION A 0° et au niveau de la mer — Différ. en 24 h.	TEMPÉRATURE DE L'AIR — Observations	TEMPÉRATURE DE L'AIR — Différ. en 24 h.	VENT DIRECTION et FORCE de 0 à 9	ÉTAT DU CIEL	ÉTAT DE LA MER	Pour les 24 heures PLUIE en millim.	Température extrême Maxima	Température extrême Minima	REMARQUES DIVERSES
Nemours	765.7	-1.7	23.6	+0.6	NW 1	Clair	Calme	..	27.0	22.0	"
Oran	64.6	-2.3	24.0	-1.2	Calme	d°	d°	"	30.0	20.0	"
Tlemcen	64.7	+0.1	18.6	+4.0	SSE 6	Nuag.	——	"	34.0	15.0	"
Sidi-bel-Abbès	64.4	-4.7	31.6	+9.0	N 2	Clair	——	"	41.0	20.0	"
El-Aricha	"	"	19.8	+0.9	S 1	Beau	——	"	44.0	19.0	"
Saida	64.7	-0.9	24.6	+0.8	S 5	Clair	——	"	36.0	21.0	"
Géryville	64.5	-0.3	22.6	+0.2	S 2	d°	——	"	33.0	12.0	"
Ténez	64.6	-0.5	26.2	+2.0	S 2	Clair	Belle	"	38.0	21.0	"
Cherchell	63.5	-1.9	25.2	+2.8	NW 1	Clair	Calme	"	32.0	21.0	"
Fort-Empereur	63.1	-2.2	30.2	+7.2	SSE 1	d°	Belle	"	30.6	22.0	fort Sirocco ce matin
Alger	62.9	-2.7	28.0	+4.0	E 1	Beau	d°	"	29.0	22.0	d°
Orléansville	62.9	-2.4	28.6	+0.6	E 1	Clair	——	"	42.0	15.0	"
Aumale	63.6	-2.4	22.5	+4.6	S 7	d°	——	"	30.0	18.0	"
Tizi-Ouzou	62.9	-2.9	22.0	0.0	SW 2	Beau	——	"	37.0	20.0	Sirocco hier.
Fort-National	63.3	-2.1	24.6	+1.8	NW 2	d°	——	"	30.0	20.0	"
Lagouat	.	.	.	.	.	.	——	.	.	.	Non parvenu
Ghardaïa	.	.	.	.	.	.	——	.	.	.	d°
Djidjelli	64.5	-1.6	23.2	+1.2	Calme	Clair	Belle	"	25.0	21.0	"
La Calle	65.2	-2.5	27.4	+4.4	NW 3	d°	Calme	"	28.0	21.0	"
Sétif	64.4	-2.9	20.2	-0.4	NNW 1	d°	——	"	32.0	16.0	"
Constantine	64.5	-2.4	20.8	-1.8	S 2	d°	——	"	34.0	18.0	"
Guelma	65.6	-2.7	25.6	+5.4	ESE 2	d°	——	"	36.0	18.0	"
Tebessa	"	"	"	"	"	"	——	"	"	"	Non parvenu.
Biskra	66.5	-2.4	23.8	+0.6	E 1	Clair	——	"	35.0	21.0	"
Tunis	66.1	-2.1	19.2	-1.0	E 1	Clair	"	"	16.0	"	"
Tripoli	67.3	-0.7	24.2	+0.2	N 1	d°	Calme	"	29.0	19.0	"

ALGER-VILLE (Observations des 24 heures.

Température	minim. ... 22°.0	Humidité relative	minim. ... 82 %
	maxim. ... 29°.0		maxim. ... 83 %
Évaporation	5mm.7	Pluie	

STATIONS DIVERSES

PORTS D'EUROPE	VENT force de 0 à 9	ÉTAT DU CIEL	ÉTAT DE LA MER	PORTS D'EUROPE	VENT force de 0 à 9	ÉTAT DU CIEL	ÉTAT DE LA MER	PORTS D'EUROPE	VENT force de 0 à 9	ÉTAT DU CIEL	ÉTAT DE LA MER
Valentia	SW 3	Couvert	p. agitée	St-Mathieu	E 3	Clair	ft. belle	Alicante	"	"	"
Scilly	SW 3	d°	d°	Ile de Groix	NE 2	Couvert	d°	Marseille	W 1	Clair	p. agitée
Yarmouth	SW 2	Brouillard	Belle	Ile d'Aix	NW 1	d°	Belle	Toulon	NW 1	Brouillard	ft. belle
Dunkerque	SW 2	Couvert	d°	Biarritz	E 3	Clair	ft. belle.	Livourne	W 1	Couvert	d°
Gris-Nez	SW 3	d°	p. agitée	La Corogne	W 1	Brouillard	p. agitée	Naples	"	"	"
Boulogne	Calme	Clair	d°	Porto	"	"	"	Palerme	"	"	"
Le Havre	NE 2	Couvert	ft. belle	Lisbonne	NNW 1	Clair	Belle	Brindisi	NW 1	Clair	ft. belle
Cherbourg	NW 1	d°	Belle	S.-Fernando	SE 1	d°	Calme	Funchal	"	"	"

SITUATION GÉNÉRALE

Une nouvelle zone de basses pressions couvre le Nord Est de la Russie où s'observe le minimum barométrique (Moscou 745mm).

Une baisse de 2mm en moyenne a lieu ce matin sur l'Europe Sud et l'Algérie; les pressions restent encore uniformes vers 764mm.

Le vent souffle généralement d'entre Sud et Est et occasionne une augmentation très marquée de la température.

La mer reste belle sur le littoral, le beau temps continue sur tout le réseau.

En Provence, la mer est belle par vent de Sud. Ouest ?...

CARTE DU TEMPS

J. CUYERT AÎNÉ, — ALGER

Thermomètres — (Alger-Ville). — Température et Pression barométrique des dernières 24 heures (Enregistreurs Richard)



Températures extrêmes comparées

Stations	Maximum	Minimum	Stations	Maximum	Minimum
Nice	26°.0	18°.0	Marseille	23°.0	14°.0
			Toulon	23°.0	13°.0

BULLETIN MÉTÉOROLOGIQUE DE L'ALGÉRIE

Mardi, 10 Août

OBSERVATIONS DE 7 HEURES DU MATIN

STATIONS du RÉSEAU AFRICAIN	PRESSION A 0° et au niveau de la mer — Observations	PRESSION A 0° et au niveau de la mer — Diff. en 24 h.	TEMPÉRATURE DE L'AIR — Observations	TEMPÉRATURE DE L'AIR — Diff. en 24 h.	VENT DIRECTION et FORCE de 0 à 9	ÉTAT DU CIEL	ÉTAT DE LA MER	PLUIE en millim.	Dans les 24 heures — Température extrêmes —		REMARQUES DIVERSES
Nemours	764.2	- 1.5	23.8	+ 0.2	NW 1	Couvert	Calme	"	29.0	22.0	"
Oran	62.9	-1.7	24.2	+ 0.2	Calme	Nuage	d°	"	29.0	20.0	Brouillard intense le matin
Flemcen	62.9	- 1.8	21.6	+ 3.0	S 1	Clair	——	"	35.0	16.0	"
Sidi-bel-Abbès	61.8	- 2.6	22.0	- 9.0	S 1	d°	——	"	42.0	17.0	Sirocco hier
El-Aricha	"	"	18.6	- 1.2	S 2	Beau	——	"	42.0	14.0	"
Saida	61.9	- 2.8	27.0	+ 2.4	S 1	Clair	——	"	38.0	21.0	Sirocco hier
Géryville	61.5	- 3.0	25.0	+ 2.4	S 4	d°	——	"	35.0	20.0	d°
Ténez	61.9	- 2.7	24.0	- 2.2	Calme	Clair	Calme	"	40.0	20.0	"
Cherchell	61.2	- 2.5	24.2	- 1.0	NW 1	Beau	pt agitée	"	33.0	21.0	"
Fort-Empereur	51.1	- 2.0	28.2	- 2.0	SSE 1	Clair	Belle	"	36.8	23.0	Fort Sirocco hier
Alger	60.2	- 2.7	24.0	- 4.0	NW 1	Beau	d°	"	32.5	21.0	Fort Sirocco hier brouillard intense
Orleansville	60.9	- 2.0	23.6	- 5.0	E 2	Clair	——	"	47.0	14.0	Sirocco hier
Aumale	61.1	- 2.4	28.0	+ 5.5	Calme	Clair	——	"	39.0	20.0	"
Tizi-Ouzou	61.4	- 0.9	23.0	+ 1.0	W 3	Nuage	——	"	41.0	15.0	Sirocco hier
Fort-National	61.6	- 1.7	28.2	+ 3.6	SW 1	Clair	——	"	34.0	25.0	"
Laghouat	62.7	- 1.7	23.8	+ 0.2	ESE 1	d°	——	"	35.0	16.0	"
Ghardaïa	63.0	- 1.6	27.4	- 10.4	W 1	d°	——	"	40.0	24.0	"
Djidjelli	61.1	- 3.4	24.2	+ 1.0	WNW 2	Clair	Belle	"	37.0	21.0	"
La Calle	63.5	- 1.7	25.4	- 2.0	WNW 2	d°	Calme	"	31.0	20.0	"
Sétif	61.5	- 2.9	23.0	+ 2.8	NNW 3	d°	——	"	35.0	19.0	"
Constantine	61.9	- 2.6	22.2	+ 1.4	S 3	d°	——	"	37.0	20.0	"
Guelma	61.7	- 3.9	24.6	- 1.0	S 3	Nuage	——	"	36.0	25.0	Brouillard intense
Tebessa	"	"	"	"	"	"	——	"	"	"	Non parvenu.
Biskra	62.9	- 3.6	26.4	- 0.6	ESE 3	Beau	——	"	36.0	21.0	"
Tunis	62.9	- 3.2	21.4	+ 2.2	S 1	Clair	"	"	"	19.0	"
Sfax	63.0	- 4.0	25.2	+ 1.0	W 1	d°	Calme	"	28.0	18.0	"

ALGER-VILLE (Observations des 24 heures)

Température	minim. ... 21°.0	Humidité relative	minim. ... 80 %
	maxim. ... 32°.5		maxim. ... 85 %
Évaporation	67.	Pluie	

STATIONS DIVERSES

PORTS D'EUROPE	VENT force de 0 à 9	ÉTAT DU CIEL	ÉTAT DE LA MER	PORTS D'EUROPE	VENT force de 0 à 9	ÉTAT DU CIEL	ÉTAT DE LA MER	PORTS D'EUROPE	VENT force de 0 à 9	ÉTAT DU CIEL	ÉTAT DE LA MER
Valentia	WSW 2	Nuage	Belle	St-Mathieu	N 4	pluie	pt agitée	Alicante	"	"	"
Scilly	NW 2	d°	agitée	Ile de Groix	WNW 3	Couvert	Belle	Marseille	E 2	Nuage	pt agitée
Yarmouth	ESE 4	pluie	houle	Ile d'Aix	S 4	Nuage	d°	Toulon	E 1	Couvert	½ belle
Dunkerque	SE 1	Grains	½ belle	Biarritz	WSW 4	Couvert	d°	Livourne	.	.	.
Gris-Nez	Calme	d°	Calme	La Corogne	.	.	.	Naples	.	.	.
Boulogne	Calme	Couvert	½ belle	Porto	.	.	.	Palerme	.	.	.
Le Havre	E 3	Nuage	Belle	Lisbonne	.	.	.	—	.	.	.
Cherbourg	NNW 3	pluie	pt agitée	S.-Fernando	.	.	.	Funchal	.	.	.

SITUATION GÉNÉRALE

La dépression de la Russie reste stationnaire. Son centre se trouve ce matin près de Moscou où le minimum barométrique (741m/m) s'observe.

Une nouvelle zone de basses pressions est signalée au large des Iles Britanniques.

La baisse continue sur l'Europe Sud et l'Algérie, cependant les pressions sont encore uniformes vers 763m/m.

La température a encore augmentée sur nos régions; elle a atteint un maximum de 47° à Orléansville pendant les dernières 24 heures.

Le vent est devenu variable, la mer reste belle sur tout le littoral.

CARTE DU TEMPS.

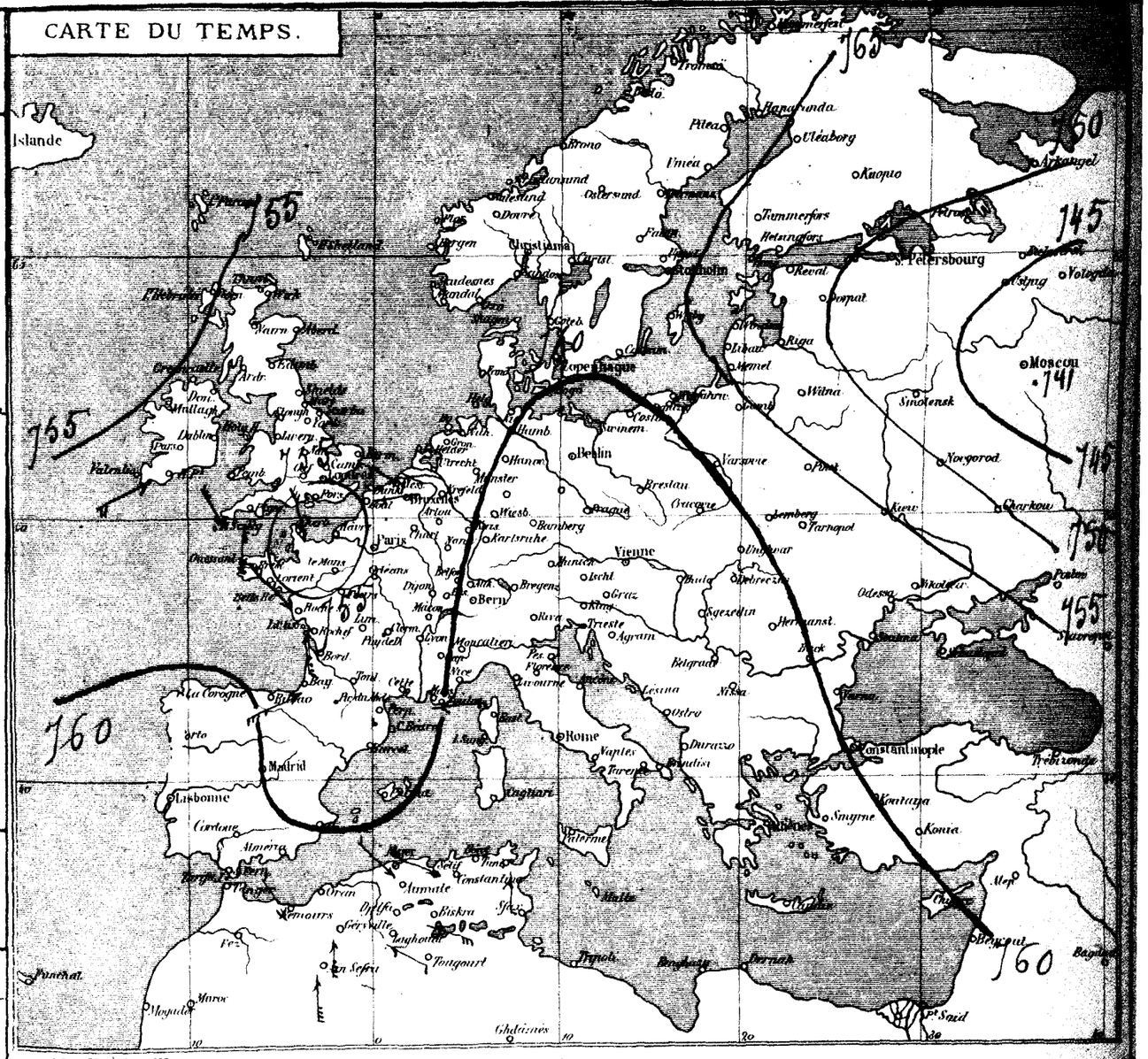

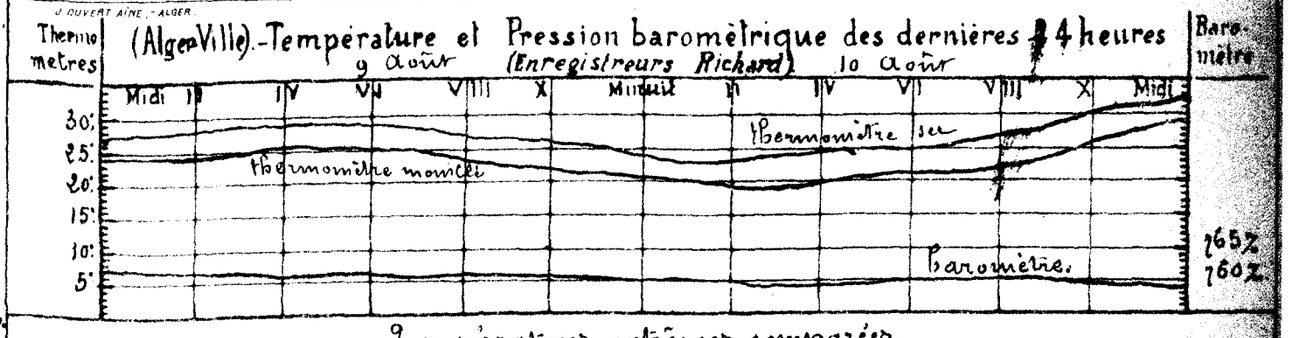

Températures extrêmes comparées.

Stations	Maximum	Minimum	Stations	Maximum	Minimum
Nice	27°.0	16°.0	Yarmouth	21°.0	15°.0
Paris	20°.0	16°.0	Stockholm	22°.0	14°.0

BULLETIN METEOROLOGIQUE DE L'ALGÉRIE

Mercredi, 11 Août 1880

STATIONS du RESEAU AFRICAIN	OBSERVATIONS DE 7 HEURES DU MATIN — PRESSION A 0° et au niveau de la mer (Observations)	PRESSION A 0° et au niveau de la mer (Différ. en 24 h.)	TEMPÉRATURE DE L'AIR (Observations)	TEMPÉRATURE DE L'AIR (Différ. en 24 h.)	VENT DIRECTION et FORCE de 0 à 9	ÉTAT DU CIEL	ÉTAT DE LA MER	Dans les 24 heures PLUIE en millim.	Températures extrêmes Maxima	Températures extrêmes Minima	REMARQUES DIVERSES
Nemours	762.2	-2.0	26.2	+2.4	S 1	Clair	Calme	"	29.0	20.0	"
Oran	61.5	-1.4	24.6	+0.4	Calme	d°	d°	"	28.0	20.0	"
Tlemcen	61.2	-1.7	25.2	+3.6	S 1	d°	——	"	36.0	17.0	"
Sidi-bel-Abbès	61.4	-0.4	22.6	+0.6	SE 1	d°	——	"	40.0	16.0	"
El-Aricha	"	"	"	"	"	"	——	"	"	"	"
Saida	61.1	-0.8	26.0	-1.0	S 1	Clair	——	"	38.0	21.0	"
Géryville	61.3	-0.2	20.8	-4.8	NE 2	d°	——	"	38.0	12.0	"
Ténez	68.7	-1.2	25.8	+1.8	S 4	Clair	Belle	"	35.0	26.0	"
Cherchell	60.2	-1.0	24.4	+0.2	E 1	d°	Calme	"	29.0	21.0	"
Fort-Empereur	60.3	-0.6	20.6	-7.6	W 1	Beau	P. Belle	"	34.6	19.8	fort sirocco hier. rosée ce matin
Alger	59.9	-0.3	25.2	+1.2	ESE 1	d°	d°	"	34.4	21.0	d°
Orleansville	59.6	-1.3	23.8	+0.2	E 1	Clair	——	"	42.0	14.0	Sirocco hier.
Aumale	59.3	-1.8	28.0	0.0	Calme	d°	——	"	41.0	20.0	"
Tizi-Ouzou	60.0	-1.4	24.0	+1.0	W 2	Beau	——	"	41.0	21.0	Sirocco hier
Fort-National	59.4	-2.2	25.6	-2.4	W 1	Nuag.	——	"	35.0	23.0	"
Laghouat	61.2	-1.5	25.0	+1.2	S 1	Clair	——	"	38.0	17.0	"
Ghardaïa	60.3	-2.5	26.6	-0.8	W 1	d°	——	"	32.0	27.0	"
Djidjelli	60.8	-0.3	24.0	-0.2	W 2	Nuag.	P. Belle	"	36.0	22.0	"
La Calle	59.9	-3.6	23.2	-2.2	W 2	Clair	Calme	"	31.0	19.0	"
Sétif	59.8	-1.7	22.4	-0.6	W 1	d°	——	"	36.0	20.0	"
Constantine	59.8	-2.1	22.4	+0.2	S 4	d°	——	"	38.0	20.0	"
Guelma	59.2	-2.5	24.0	-0.6	Calme	d°	——	"	41.0	21.0	"
Tebessa	"	"	"	"	"	"	——	"	"	"	"
Biskra	59.8	-3.1	28.0	+1.6	E 3	Clair	——	"	39.0	23.0	Non parvenu
Tunis	59.1	-3.8	25.6	+4.2	SE 1	Clair	"	"	"	21.0	"
Sfax	60.0	-3.0	27.0	+1.8	SW 3	d°	p. agitée	"	29.0	21.0	"

ALGER-VILLE (Observations des 24 heures.

Température	minim. ... 21°.0	Humidité	minim. ... 53 %
	maxim. ... 34°.4	relative	maxim. ... 86 %
Évaporation	5 7m 8	Pluie	

STATIONS DIVERSES

"
"
"

PORTS D'EUROPE	VENT force de 0 à 9	ÉTAT DU CIEL	ÉTAT DE LA MER	PORTS D'EUROPE	VENT force de 0 à 9	ÉTAT DU CIEL	ÉTAT DE LA MER	PORTS D'EUROPE	VENT force de 0 à 9	ÉTAT DU CIEL	ÉTAT DE LA MER
Valentia	WSW 3	Nuag.	Agitée	St-Mathieu	WNW 2	Couvert	p. agitée	Alicante			
Scilly	WNW 4	d°	d°	Ile de Groix	NE 1	Nuag.	Belle	Marseille	NW 1	Clair	Belle
Yarmouth	W 4	Beau	p. agité	Ile d'Aix	NNE 4	d°	d°	Toulon	NW 1	Couvert	Belle
Dunkerque	W 4	d°	agitée	Biarritz	SW 4	d°	d°	Livourne	WSW 1	Clair	P. Belle
Gris-Nez	NW 5	Clair	Bonne	La Corogne	"	"	"	Naples	Calme	id	P. Belle
Boulogne	W 3	Beau	d°	Porto	"	"	"	Palerme			
Le Havre	W 3	Nuag.	d°	Lisbonne	"	"	"	Malte	NW 1	Clair	P. Belle
Cherbourg	WNW 5	Couv.	agitée	S.-Fernando	"	"	"	Funchal	"	"	"

SITUATION GÉNÉRALE

La dépression de la Russie s'éloigne vers l'Est ; les faibles pressions signalées hier au large des Iles Britanniques couvrent ce matin le Nord de l'Europe.

Une hausse rapide se produit sur le Sud Ouest de l'Europe, elle atteint 5 7m à Biarritz, 6 7m à Brest.

En Algérie, la baisse continue, la pression n'est plus élevée que vers 760 7m. La température varie peu, le vent souffle généralement de l'Ouest avec tendance à s'y maintenir.

La mer reste belle sur tout le littoral, le beau temps est général.

CARTE DU TEMPS.

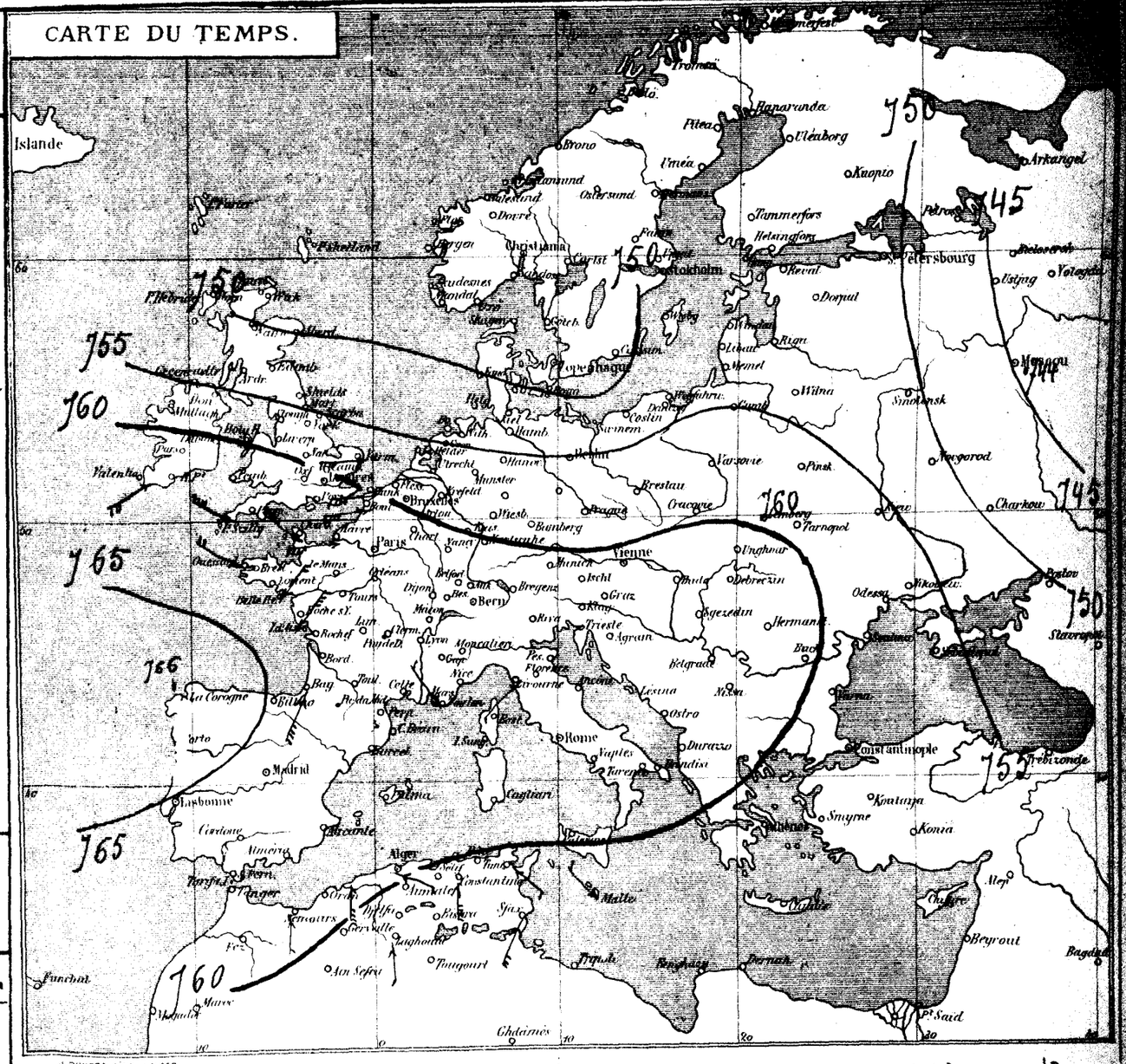

Thermomètres — (Alger-Ville).-Température et Pression barométrique des dernières 24 heures — 10 août (Enregistreurs Richard) 11 août. — Baromètre

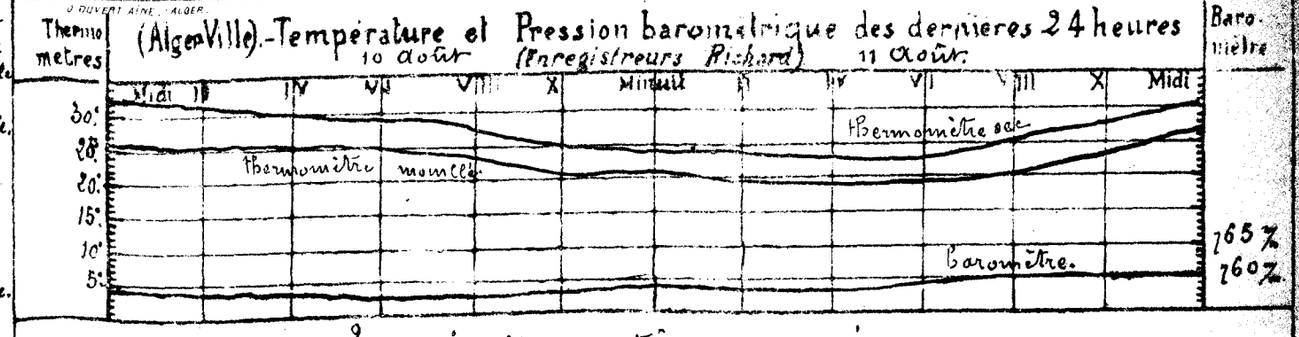

Températures extrêmes comparées

Stations	Maximum	Minimum	Stations	Maximum	Minimum
Nice	26°.0	17°.0	Yarmouth	19°.0	11°
Paris	30°.0	12°.0	Stockholm	24°.0	12

STATIONS du RÉSEAU AFRICAIN	Pression à 0° et au niveau de la mer — Observations	Pression — Différ. en 24 h.	Température de l'air — Observations	Température — Différ. en 24 h.	Vent direction et force de 0 à 9	État du ciel	État de la mer	Pluie en millim.	Températures extrêmes (Dans les 24 heures) — Maxima	Minima	Remarques diverses
Nemours	763.8	+ 1.6	23.4	- 2.8	S 1	Clair	Calme	..	32.0	19.0	..
Oran	63.5	+ 2.0	26.2	+ 1.6	Calme	d°	d°	..	31.0	21.0	..
Tlemcen	63.9	+ 2.7	17.8	- 7.4	SSW 1	d°	—	..	36.0	14.0	..
Sidi-bel-Abbès	63.5	+ 2.1	20.4	- 2.2	SE 1	d°	—	..	40.0	16.0	..
El-Aricha							—				..
Saïda	62.2	+ 1.1	20.2	- 5.8	N 1	Clair	—	..	37.0	17.0	..
Géryville	63.1	+ 1.8	19.0	- 1.8	NNE 1	d°	—	..	39.0	13.0	..
Ténez	62.7	+ 2.0	24.2	- 1.6	S 4	Clair	belle	..	37.0	25.0	..
Cherchell	62.9	+ 2.7	25.2	+ 0.8	NW 1	d°	Calme	..	30.0	22.0	..
Fort Empereur	62.9	+ 2.4	26.0	+ 5.4	ENE 1	beau	Calme	..	29.8	19.8	fort siroco hier
Alger	62.4	+ 2.5	27.0	+ 1.8	W 2	Nuag.	d°	..	31.5	22.0	d°
Orléansville							—				..
Aumale	62.3	+ 3.0	20.0	- 8.0	Calme	Clair	—	..	41.0	16.0	..
Tizi-Ouzou	62.1	+ 2.1	21.0	- 3.0	WNW 3	beau	—	..	32.0	19.0	..
Fort-National	62.2	+ 2.8	18.6	- 7.2	NW 1	Nuag.	—	..	22.0	15.0	..
Laghouat	62.6	+ 1.4	27.0	+ 2.0	ENE 1	Clair	—	..	40.0	20.0	..
Ghardaïa	62.0	+ 1.5	33.8	+ 7.2	S 2	Clair	—	..	46.0	30.0	Siroco hier.
Djidjelli	62.4	+ 1.6	25.2	+ 1.2	W 4	Nuag.	belle	..	30.0	24.0	..
La Calle											
Sétif	61.6	+ 1.8	21.4	- 1.0	NNW 3	Clair	—	..	36.0	19.0	..
Constantine	61.7	+ 1.9	20.0	- 2.4	W 3	d°	—	..	36.0	18.0	..
Guelma	62.3	+ 3.1	24.8	+ 0.8	NNW 1	Couvert	—	..	40.0	17.0	..
Tebessa	..	..	..	..	..	..	—	..	..	..	Non parvenu
Biskra	61.5	+ 1.7	30.2	+ 2.2	NW 4	beau	—	..	42.0	11.0	..
Tunis	62.3	+ 3.2	23.6	- 2.0	NW 1	Clair	..	..	..	19.0	..
Sfax	62.0	+ 2.0	28.0	+ 1.0	N 2	d°	Calme	..	29.0	21.0	..

ALGER-VILLE (Observations des 24 heures.

Température minim.	22°0	Humidité relative minim.	67 %
Température maxim.	31°5	Humidité relative maxim.	84 %
Évaporation	6mm8	Pluie	

STATIONS DIVERSES

..
..
..

PORTS D'EUROPE	VENT force de 0 à 9	ÉTAT DU CIEL	ÉTAT DE LA MER	PORTS D'EUROPE	VENT force de 0 à 9	ÉTAT DU CIEL	ÉTAT DE LA MER	PORTS D'EUROPE	VENT force de 0 à 9	ÉTAT DU CIEL	ÉTAT DE LA MER
Valentia	SE 7	pluie	houleuse	St-Mathieu	S 3	Couvert	p. agitée	Alicante			
Scilly	S 5	Nuag.	agitée	Ile de Groix	SE 2	Nuag.	belle	Marseille	NW 6	Clair	houl.se
Yarmouth	W 2	Clair	belle	Ile d'Aix	ESE 3	d°	d°	Toulon	NW 5	brouill.d	agitée
Dunkerque	SW 3	beau	agitée	Biarritz	E 2	Clair	Calme	Livourne	S 3	beau	belle
Gris-Nez	W 4	Clair	d°	La Corogne				Naples			
Boulogne	W 3	Nuag.	d°	Porto				Palerme			
Le Havre	WNW 3	d°	d°	Lisbonne				Malte	NE 1	Clair	tr. belle
Cherbourg	SW 3	beau	d°	S.-Fernando				Funchal			

SITUATION GÉNÉRALE

La situation atmosphérique a peu varié depuis la veille : les faibles pressions de l'Est de la Russie ont disparu, celles du Nord de l'Europe restent stationnaires (Skudesnaes 747mm).

En Algérie, une hausse de 2mm en moyenne se produit ce matin, les pressions se sont uniformisées vers 763mm. La température diminue sensiblement sous l'action d'un régime de vents d'entre NW et NE qui s'est établi sur nos régions, la mer reste belle sur tout le littoral, le beau temps continue.

CARTE DU TEMPS.

(Alger-Ville). - Température et Pression barométrique des dernières 24 heures (Enregistreurs Richard)

11 Août — 12 Août

Températures extrêmes comparées

Stations	Maximum	Minimum	Stations	Maximum	Minimum
Nice	27°0	16°0	Yarmouth	18°0	6°0
Paris	22°0	8°0	Stockholm	18°0	13°0

STATIONS du RÉSEAU AFRICAIN	OBSERVATIONS DE 7 HEURES DU MATIN — PRESSION A 0° et au niveau de la mer — Observations	Différ. en 24 h.	TEMPÉRATURE DE L'AIR — Observations	Différ. en 24 h.	VENT DIRECTION et FORCE de 0 à 9	ÉTAT DU CIEL	ÉTAT DE LA MER	Dans les 24 heures — PLUIE millim.	Températures extrêmes — Maxima	Minima	REMARQUES DIVERSES
Nemours	763.3	-0.5	25.6	+2.2	NW 1	Clair	Calme	"	34.0	21.0	"
Oran	62.4	-1.1	22.4	-3.8	N 1	Couvert	Calme	"	29.0	22.0	"
Tlemcen	62.3	-1.1	15.2	-2.0	W 1	d°	——	"	28.0	15.0	"
Sidi-bel-Abbès	62.8	-0.7	21.0	+0.6	ESE 1	Clair	——	"	37.0	17.0	"
El-Aricha							——				"
Saïda	61.4	-0.3	20.2	0.0	N 1	Beau	——	"	34.0	17.0	"
Géryville	60.6	-2.5	26.2	+7.2	S 2	d°	——	"	36.0	20.0	Sirocco et gouttes la nuit
Ténez	60.7	-2.0	23.4	-0.3	S 2	Couvert	Belle	"	36.0	24.0	"
Cherchell	61.3	-1.6	23.3	-0.4	NE 1	Beau	Calme	"	30.0	21.0	"
Fort-Empereur	61.0	-1.9	22.4	-2.3	E 1	d°	d°	"	29.8	20.0	Sirocco hier.
Alger	60.5	-1.9	21.0	0.0	E 2	d°	d°	"	29.8	22.0	d°
Orléansville	60.3	-0.3	23.4	+4.3	E 1	Clair	——	"	39.0	16.0	"
Aumale	60.3	-2.0	24.0	+4.0	S 6	d°	——	"	33.0	15.0	"
Tizi-Ouzou	60.3	-1.3	20.0	-1.0	W 3	Nuag	——	"	33.0	18.0	"
Fort-National	61.3	+0.9	24.2	+5.6	NW 1	Beau	——	"	35.0	16.0	"
Laghouat	61.6	-1.0	20.8	-6.2	NE 3	Clair	——	"	38.0	17.0	"
Ghardaïa	61.5	-0.3	28.6	-5.2	N 3	d°	——	"	45.0	25.0	"
Djidjelli	62.1	-0.3	22.8	-2.4	E 1	Clair	Calme	"	33.0	21.0	"
La Calle	62.4	-0.5	24.0	+0.2	E 4	d°	Agitée	"	29.0	18.0	"
Sétif	62.3	-0.7	19.0	-2.4	WNW 1	d°	——	"	31.0	16.0	"
Constantine	61.9	+0.2	18.6	-1.4	S 3	d°	——	"	28.0	16.0	"
Guelma	63.1	+0.8	17.0	-6.8	NW 1	d°	——	"	31.0	16.0	"
Tebessa	"	"	"	"			——	"	"	"	"
Biskra	62.1	+0.6	27.4	-2.8	ESE 1	Clair	——	"	42.0	25.0	Mon parvenu.
Tunis	62.1	-0.2	22.6	-1.0	W 1	Clair		"	"	17.0	"
Sfax	62.0	0.0	23.0	0.0	NNE 2	d°	Calme	"	30.0	21.0	"

ALGER-VILLE (Observations des 24 heures.)

Température	minim. ... 22°.0	Humidité relative	minim. ... 68 %
	maxim. ... 29°.8		maxim. ... 77 %
Évaporation	4 m/m 2	Pluie	

STATIONS DIVERSES

"
"
"

PORTS D'EUROPE	VENT force de 0 à 9	ÉTAT DU CIEL	ÉTAT DE LA MER	PORTS D'EUROPE	VENT force de 0 à 9	ÉTAT DU CIEL	ÉTAT DE LA MER	PORTS D'EUROPE	VENT force de 0 à 9	ÉTAT DU CIEL	ÉTAT DE LA MER
Valentia	NNW 2	Nuag	p. agitée	St-Mathieu	WSW 5	Couvert	houleuse	Alicante			
Scilly	SW 6	Couvert	houleuse	Ile de Groix	WSW 5	Nuag	Agitée	Marseille	NW 1	Clair	belle
Yarmouth	S 4	Nuag	agitée	Ile d'Aix	WSW 5	pluie	d°	Toulon	SSW 3	Brouill	belle
Dunkerque	S 2	Couvert	M. belle	Biarritz	"	"	"	Livourne	E 3	Clair	M. belle
Gris-Nez	SW 4	Nuag	Calme	La Corogne	"	"	"	Naples	"	"	"
Boulogne	S 4	Couvert	belle	Porto	"	"	"	Palerme			
Le Havre	SW 5	d°	agitée	Lisbonne	"	"	"	Brindisi	NW 6	Clair	houleuse
Cherbourg	SSW 4	Beau	d°	S.-Fernando	"	"	"	Funchal	"	"	"

SITUATION GÉNÉRALE

Une nouvelle zone de basses pressions aborde ce matin l'Irlande. (Valentia 745m/m); celle du Nord de l'Europe reste stationnaire (Christiansund 744m/m).

Une baisse générale se produit sur l'Europe Sud et l'Algérie, elle atteint 2m/m à Alger, 3m/m à Perpignan, 6m/m à Biarritz.

La température se maintient élevée sur nos régions, elle a atteint un maximum de 45°.0 à Ghardaïa pendant les dernières 24 heures.

Le vent est faible et variable, la mer est calme sur tout le littoral.

Beau temps en Provence.

CARTE DU TEMPS.

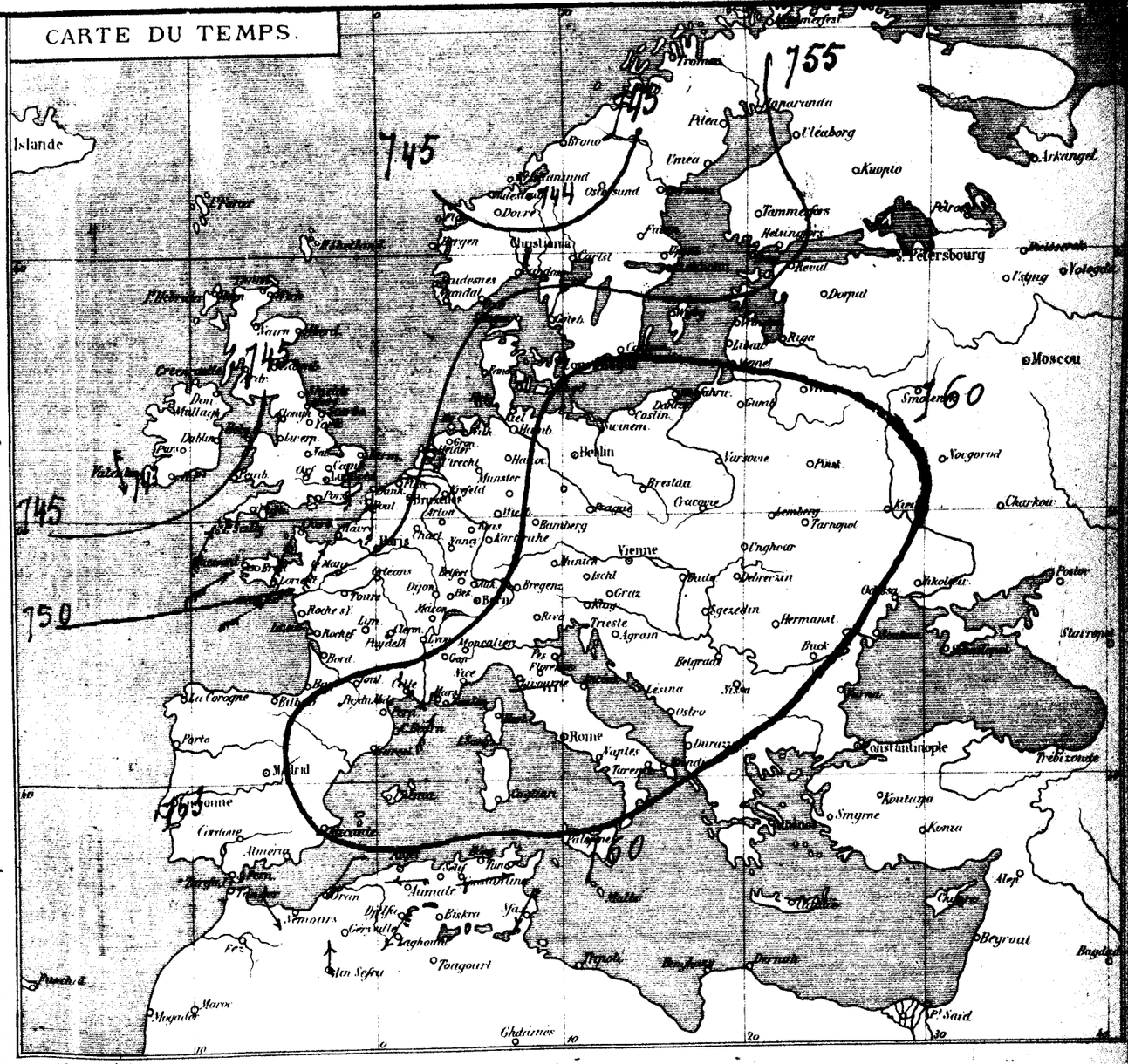

J. OUVRARD AÎNÉ. - ALGER

(Alger-Ville).-Température et Pression barométrique des dernières 24 heures

(Enregistreurs Richard) — 12 Août — 13 Août



Températures extrêmes comparées

Stations	Maximum	Minimum	Stations	Maximum	Minimum
Nice, Paris	non parvenues		Yarmouth, Stockholm	Non parvenues.	

STATIONS du RÉSEAU AFRICAIN	OBSERVATIONS DE 7 HEURES DU MATIN — PRESSION A 0° et au niveau de la mer (Observations)	PRESSION A 0° et au niveau de la mer (Différence en 24 h.)	TEMPÉRATURE DE L'AIR (Observations)	TEMPÉRATURE DE L'AIR (Différence en 24 h.)	VENT DIRECTION et FORCE de 0 à 9	ÉTAT DU CIEL			Températures extrêmes en 24 heures (Maximum)	Températures extrêmes en 24 heures (Minimum)	REMARQUES DIVERSES
Nemours	762.k	-0.9	24.2	-1.4	S 1	Clair			32.0	20.0	"
Oran	61.3	-1.1	23.2	+0.8	S 1	Clair			28.0	20.0	"
Tlemcen	"	"	"	"	"	"			"	"	"
Sidi-bel-Abbès	61.4	-1.4	22.2	+1.2	SW 1	Clair			35.0	16.0	Mon pareum.
El-Aricha	"	"	"	"	"	"			"	"	"
Saïda	60.9	-0.5	22.0	+1.8	N 1	Beau			"	18.0	Mon pareum.
Géryville	60.7	+0.1	19.2	-7.0	S 1	Nuag.			37.0	7.0	Brume, trompée de sable et g.le hier
Ténez	60.7	0.0	22.4	-1.0	S 3	Beau			33.0	22.	"
Cherchell	60.8	-0.7	24.2	+0.4	NW 1	Couvert			28.0	12.0	"
Fort-Empereur	60.5	-0.5	22.2	-0.2	W 1	d°			29.8	20.0	"
Alger	60.2	-0.3	24.0	-3.0	WSW 1	d°			28.0	23.0	"
Orléansville	60.7	-0.1	21.4	-7.0	Calme	Clair			38.0	12.0	"
Aumale	60.3	0.0	25.0	+1.0	S 1	d°			38.0	18.0	"
Tizi-Ouzou	59.9	-0.7	23.0	+3.0	W 4	Nuag.			38.0	20.0	Sirocco hier
Fort-National	59.6	-1.7	24.0	-0.2	SW 1	d°			31.0	20.0	"
Laghouat	60.1	-1.5	25.4	+4.6	ENE 1	Clair			36.0	19.0	"
Ghardaïa	59.8	-1.7	32.2	+3.6	W 1	Nuag.			45.0	28.0	"
Djidjelli	60.9	-1.2	24.2	+1.4	W 3	Clair	Belle		34.0	22.0	"
La Calle	60.5	-1.9	23.4	-0.6	W 4	d°	d°		28.0	17.0	"
Sétif	60.7	-1.6	24.2	+5.2	WNW 1	d°	——		35.0	18.0	Sirocco hier
Constantine	60.2	-1.7	21.6	+3.0	S 3	d°	——		33.0	18.0	"
Guelma	60.1	-3.0	21.1	+3.1	Calme	d°	——		37.0	17.0	"
Tebessa	"	"	"	"	"	"	——		"	"	"
Biskra	60.0	-2.1	28.2	+0.3	SE 2	Clair	——		38.0	25.0	Mon pareum.
Tunis	60.5	-1.6	21.0	-1.6	NE 1	Couvert			"	16.0	"
Sfax	61.0	-1.0	24.8	-3.2	N 2	Clair	Belle		30.0	19.0	"

ALGER-VILLE (Observations des 24 heures.

Température { minim. ... 23°,0 / maxim. ... 28°,0
Humidité relative { minim. ... 75 % / maxim. ... 77 %
Évaporation 3,75
Pluie ..... "

STATIONS DIVERSES

"
"
"

PORTS D'EUROPE	VENT force de 0 à 9	ÉTAT DU CIEL	ÉTAT DE LA MER	PORTS D'EUROPE	VENT force de 0 à 9	ÉTAT DU CIEL	ÉTAT DE LA MER	PORTS D'EUROPE	VENT force de 0 à 9	ÉTAT DU CIEL	ÉTAT DE LA MER
Valentia	NNW 2	Couvert	Belle	St-Mathieu	NW 5	Couvert	Houle	Alicante			
Scilly	NNW 2	Nuag.	Houle	Ile de Groix	WNW 5	d°	d°	Marseille	NW 2	pluie	belle
Yarmouth	NNW 4	pluie	p. agitée	Ile d'Aix	W 6	Couvert	p. agitée	Toulon	E 1	Couvert	Belle
Dunkerque	SSW 3	Couvert	belle	Biarritz	SW 4	Couvert	d°	Livourne	WNW 1	beau	belle
Gris-Nez	W 3	d°	p. agitée	La Corogne				Naples			
Boulogne	WSW 4	Couvert	d°	Porto				Palerme			
Le Havre	WSW 5	d°	agitée	Lisbonne				Brindisi	NW 3	clair	belle
Cherbourg	NW 3	d°	d°	S.-Fernando				Funchal			

SITUATION GÉNÉRALE

Les basses pressions signalées hier au large de l'Irlande ont gagné la mer du Nord où le minimum barométrique s'observe (Skudesnäs 752m/m).

Une zone de pressions élevées qui se trouve sur l'atlantique tend à envahir le Sud Ouest de l'Europe.

En Algérie, la baisse continue, la pression n'est plus élevée que vers 760m/m. La température varie peu, le vent reste variable et la mer belle sur tout le littoral.

Le beau temps continue.

CARTE DU TEMPS.

Thermomètres — (Alger-Ville).-Température et Pression barométrique des dernières 24 heures (Enregistreurs Richard) — Baromètre

15 Août — 16 Août

Midi I II III IV V VI VII VIII IX X XI Midi

30° 25° 20° 15° 10° 5°

Thermomètre centigrade — Baromètre millimétrique — 765 m/m — 760 m/m

Températures extrêmes observées comparées

Stations	Maximum	Minimum	Stations	Maximum	Minimum
Nice	26°.0	16°.0	Yarmouth	18°.0	13°.0
Paris	23°.0	15°.0	Stockholm	15°.0	9°.0

OBSERVATIONS DE 7 HEURES DU MATIN

STATIONS du RÉSEAU AFRICAIN	PRESSION A 0° et au niveau de la mer — Observations	PRESSION A 0° et au niveau de la mer — Différ. en 24 h.	TEMPÉRATURE DE L'AIR — Observations	TEMPÉRATURE DE L'AIR — Différ. en 24 h.	VENT DIRECTION et FORCE de 0 à 9	ÉTAT DU CIEL	ÉTAT DE LA MER	Dans les 24 heures — PLUIE en millim.	Température extrêmes — Maxima	Température extrêmes — Minima	REMARQUES DIVERSES
Nemours	63.8	+1.4	23.8	—0.4	S 1	Clair	calme	"	30°	20.0	"
Oran	63.6	+2.3	24.4	+1.2	Calme	Nuag.	Belle	"	28.0	21.0	"
Tlemcen	63.9	"	18.4	"	N 1	Beau	——	"	28.0	14.0	"
Sidi-bel-Abbès	62.8	+1.4	21.0	—1.2	SSE 3	Nuag.	——	"	28.0	16.0	"
El-Aricha	"	"	"	"	"	"	——	"	"	"	"
Saida	62.7	+1.8	21.8	—0.2	S 1	Clair	——	"	35.0	18.0	"
Géryville	63.4	+2.7	17.4	—1.8	S 1	Beau	——	3.2	36.0	11.0	pluie et tonnerre hier
Ténez											
Cherchell	62.6	+1.8	24.3	+0.6	NW 1	Nuag.	Calme	"	30.0	21.0	
Fort-l'Empereur	63.0	+2.5	21.8	—0.4	NE 2	Couvert	Belle	"	29.5	20.5	rosée le matin
Alger	62.5	+2.3	25.0	+1.0	NE 3	d°	d°	"	28.8	22.0	"
Orléansville	62.8	+2.1	22.6	+1.2	Calme	Clair	——	"	40.0	12.0	"
Aumale	61.9	+1.6	22.4	—2.6	N 1	d°	——	"	38.0	16.0	"
Tizi-Ouzou	61.2	+1.3	21.0	—2.0	W 2	Beau	——	"	33.0	19.0	"
Fort-National	61.6	+2.0	23.2	—0.8	W 1	Nuag.	——	"	28.0	19.0	"
Laghouat	61.6	+1.5	26.0	+0.6	NE 1	Clair	——	gttes	37.0	17.0	gouttes et temps lé de sable hier
Ghardaïa	61.7	+1.9	32.6	+0.4	SSE 1	d°	——	"	47.0	30.0	temps lé de sable.
Djidjelli	63.6	+2.7	23.2	—1.0	W 1	Beau	Belle	"	29.0	22.0	"
La Calle	62.9	+2.4	23.2	—0.2	W 3	Clair	Calme	"	29.0	19.0	"
Sétif							——				
Constantine	61.9	+1.7	21.8	+0.2	S 2	Clair	——	"	33.0	19.0	"
Guelma	62.6	+2.5	21.4	+0.3	E 1	d°	——	"	36.0	18.0	"
Tebessa	"	"	"	"	"	"	——	"	"	"	"
Biskra	62.4	+2.4	28.2	0.0	SE 1	Clair	——	"	34.0	24.0	Bon pâturage
Tunis	62.4	+1.9	22.6	+1.6	NE 1	Couvert	"	"	"	16.0	"
Sfax	62.0	+1.0	26.8	+2.0	N 3	nuag.	calme	"	29°0	22°0	"

ALGER-VILLE (Observations des 24 heures.

Température (minim. ... 22°.0 / maxim. ... 28°.8)
Humidité relative (minim. ... 68 % / maxim. ... 79 %)
Évaporation ..... 5m/m.
Pluie .....

STATIONS DIVERSES

"
"
"

PORTS D'EUROPE	VENT force de 0 à 9	ÉTAT DU CIEL	ÉTAT DE LA MER	PORTS D'EUROPE	VENT force de 0 à 9	ÉTAT DU CIEL	ÉTAT DE LA MER	PORTS D'EUROPE	VENT force de 0 à 9	ÉTAT DU CIEL	ÉTAT DE LA MER
Valentia	S 7	pluie	boul[te]	St-Mathieu	S 2	clair	agitée	Alicante			
Scilly	SSW 4	couv.	agitée	Ile de Groix	ENE 1	couvert	houleuse	Marseille	NW 3	clair	houleuse
Yarmouth	SSW 4	tr. nuag.	p. agitée	Ile d'Aix	SSE 2	d°	belle	Toulon	NW 2	beau	belle
Dunkerque	calme	clair	calme	Biarritz	SSW 2	d°	agitée	Livourne	"	"	"
Gris-Nez	S 2	d°	belle	La Corogne	NNE 2	couvert	belle	Naples	"	"	"
Boulogne	SE 1	beau	tr. belle	Porto				Palerme	"	"	"
Le Havre	E 1	d°	d°	Lisbonne	NNW 5	clair	houleux				
Cherbourg	SW 2	beau	p. agitée	S.-Fernando	ESE 3	d°	p. agitée	Funchal	"	"	"

SITUATION GÉNÉRALE

Les fortes pressions signalées hier au large de l'Espagne recouvrent ce matin tout le Sud-Ouest de l'Europe.

Une baisse de 2m/m en moyenne a lieu sur l'Algérie, les pressions se sont uniformisées vers 762m/m. La température a légèrement diminué, le thermomètre marquait ce matin à 7 heures : 18°,4 à Tlemcen et 22°,6 à Ghardaïa, le maximum observé hier à 2 heures a atteint 47° dans cette dernière station. Le vent reste variable et faible sur tout le littoral, le ciel s'est couvert quelques pluies orageuses sont signalées en différents points.

CARTE DU TEMPS.

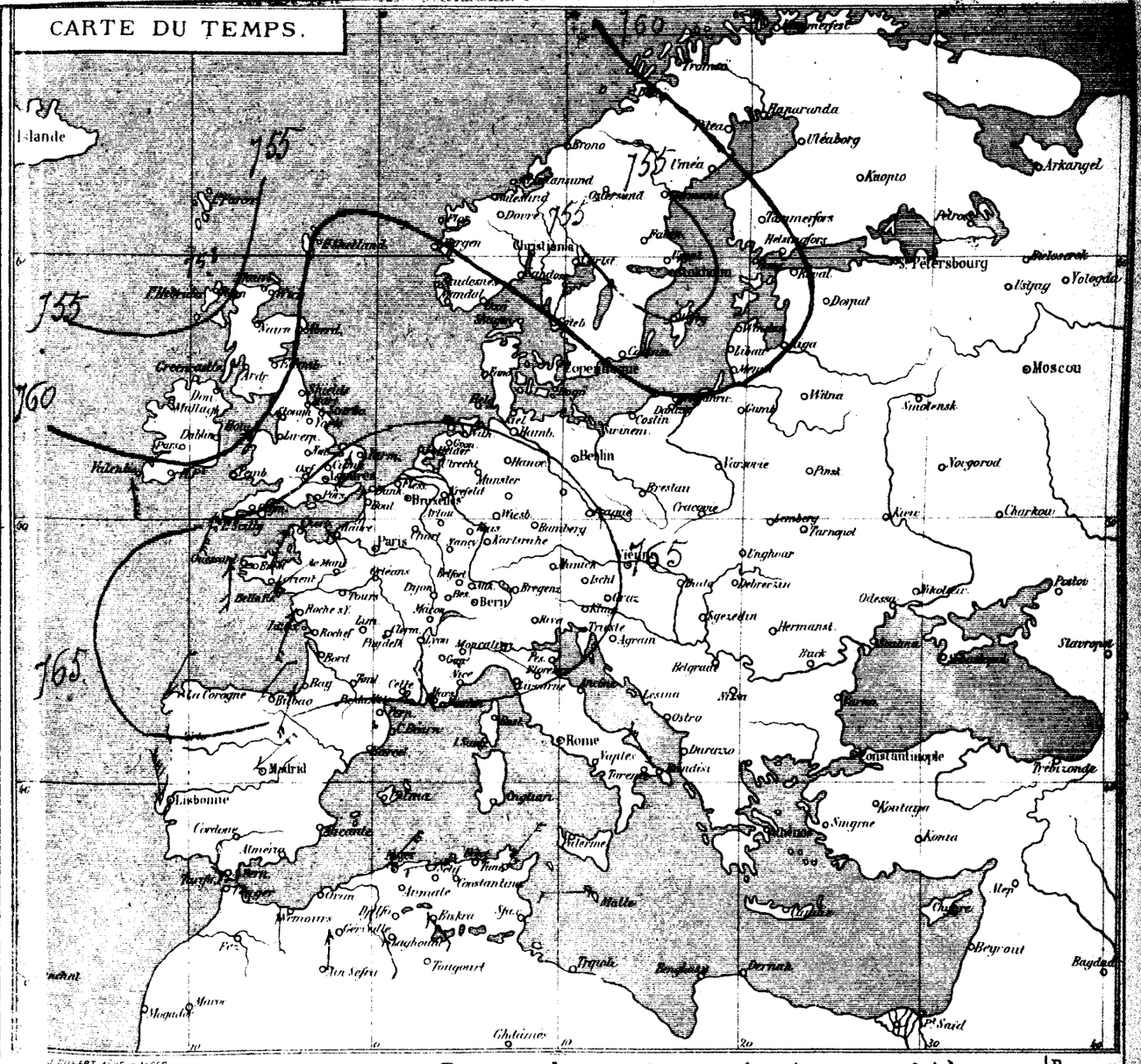

(Alger-Ville) Température et Pression barométrique des dernières 24 heures (Enregistreurs Richard)



Températures extrêmes comparées

Stations	Maximum	Stations	Maximum	Minimum
		Yarmouth	17°	9°
		Stockholm	19°	10°

STATIONS du RÉSEAU AFRICAIN	OBSERVATIONS DE 7 HEURES DU MATIN — PRESSION A 0° et réduite au niveau de la mer — Observations	PRESSION A 0° et réduite au niveau de la mer — Différence en 24 h.	TEMPÉRATURE DE L'AIR — Observations	TEMPÉRATURE DE L'AIR — Différence en 24 h.	VENT DIRECTION et FORCE de 0 à 9	ÉTAT DU CIEL	ÉTAT DE LA MER	Dans les 24 heures PLUIE en millim.	Températures extrêmes — Maxima	Températures extrêmes — Minima	REMARQUES DIVERSES
Nemours	765.1	+ 1.3	26.0	+ 2.2	S 1	Clair	Calme	"	28.0	21.0	"
Oran	64.8	+ 1.2	25.2	+ 0.9	Calme	Couvert	d°	"	28.0	22.0	"
Tlemcen	65.9	+ 2.0	16.6	- 1.8	N 1	Clair	—	"	28.0	14.0	"
Sidi-bel-Abbès	64.7	+ 1.9	21.8	+ 0.8	SSE 1	Couvert	—	"	37.0	15.0	"
El-Aricha	-	-	"	"	"	"	—	"	"	"	Brouillard
Saida	65.3	+ 2.6	16.2	- 5.6	N 1	Brouill.	—	"	24.0	15.0	"
Géryville	64.2	+ 0.8	18.4	+ 1.0	N 1	Couvert	—	0.1	25.0	16.0	Tonnerre, éclairs et grêle hier.
Ténez	63.8	+ 1.0	22.6	+ 1.0	N 2	Nuag.	Belle	"	33.0	18.0	"
Cherchell	63.8	+ 1.8	24.8	0.0	NE 1	d°	Agitée	"	30.0	23.0	"
Fort-l'Empereur	64.3	+ 1.5	22.6	+ 0.8	NE 1	d°	d°	"	27.0	21.0	"
Alger	63.5	+ 1.0	24.5	- 0.5	NE 3	Couvert	Agitée	grêle	27.8	22.0	légère averse ce matin
Orléansville	63.8	+ 1.0	22.4	- 0.2	Calme	d°	"	"	40.0	11.0	"
Aumale	63.2	+ 1.3	16.8	- 5.6	1	d°	—	"	35.0	14.0	"
Tizi-Ouzou	63.3	+ 2.1	22.2	+ 1.2	v. 8	Nuag.	—	"	35.0	20.0	"
Fort-National	63.7	+ 2.1	26.8	+ 3.6	NW 1	Voilé	—	"	28.0	15.0	"
Laghouat	62.9	+ 1.3	26.0	0.0	E 1	Clair	—	grêle	37.0	16.0	Orage, tonnerre et grêle hier.
Gardhaïa	64.2	+ 2.5	30.8	- 1.8	SW 5	Nuag.	—	grêle	47.0	30.0	d°
Djidjelli	63.7	+ 0.1	24.4	+ 1.2	W 1	Nuag.	Belle	"	33.0	22.0	"
La Calle	63.4	+ 0.5	24.4	- 1.8	W 4	Couvert	d°	"	29.0	21.0	Orage et tonnerre ce matin
Sétif	62.8	"	19.6	"	N 4	Clair	—	"	34.0	17.0	"
Constantine	62.3	+ 0.4	19.8	- 2.0	W 3	Couvert	—	"	32.0	18.0	"
Guelma	62.5	- 0.1	20.6	- 0.8	SE 1	Nuag.	—	grêle	37.0	19.0	grêle ce matin
Tebessa	"	"	"	"	"	"	—	"	"	"	"
Biskra	62.2	- 0.2	24.2	- 1.0	W 1	Clair	—	"	39.0	24.0	"
Tunis	62.9	+ 0.5	23.4	+ 0.8	NE 1	Beau	"	"	"	19.0	"
Sfax	63.0	+ 1.0	25.4	- 1.4	N 1	d°	Calme	"	31.0	21.0	"

ALGER-VILLE (Observations des 24 heures.

Température	minim.	23°.0	Humidité relative	minim.	62 %
	maxim.	27°.8		maxim.	72 %
Évaporation		5 m/m 8	Pluie		

STATIONS DIVERSES

PORTS D'EUROPE	VENT force de 0 à 9	ÉTAT DU CIEL	ÉTAT DE LA MER	PORTS D'EUROPE	VENT force de 0 à 9	ÉTAT DU CIEL	ÉTAT DE LA MER	PORTS D'EUROPE	VENT force de 0 à 9	ÉTAT DU CIEL	ÉTAT DE LA MER
Valentia	W 6	Nuag.	houle	St-Mathieu	NW 3	Couvert	Agitée	Alicante	"	"	"
Scilly	WNW 6	d°	d°	Ile de Groix	NW 3	Nuag.	d°	Marseille	WNW 2	Clair	p. agitée
Yarmouth	SW 4	pluie	Agitée	Ile d'Aix	SW 3	Couvert	belle	Toulon	SSW 1	Couvert	belle
Dunkerque	S 4	Couvert	belle	Biarritz	SSW 1	d°	d°	Livourne			
Gris-Nez	SW 6	d°	houle	La Corogne	"			Naples			
Boulogne	SW 3	d°	belle	Porto				Palerme			
Le Havre	WNW 6	d°	Calme	Lisbonne				Malte	W 1	Clair	Calme
Cherbourg	W SW 3	Nuag.	p. agitée	S.-Fernando	1			Funchal	"		

SITUATION GÉNÉRALE

La situation atmosphérique a peu varié depuis la veille; les plus faibles pressions couvrent les Iles Britanniques (Stornoway 745m/m), les plus fortes stationnent au Sud-Ouest de l'Europe.

En Algérie, la baisse continue, les pressions varient entre 763m/m à Tunis et 765m/m à Tlemcen. La température se maintient relativement élevée, le maximum absolu des 24 heures (47°) s'est encore produit dans l'extrême Sud, où des Sirocos intenses et des tempêtes de sable sont signalées.

Le vent a fraîchi mais reste variable, la mer est belle ou peu agitée sur le littoral.

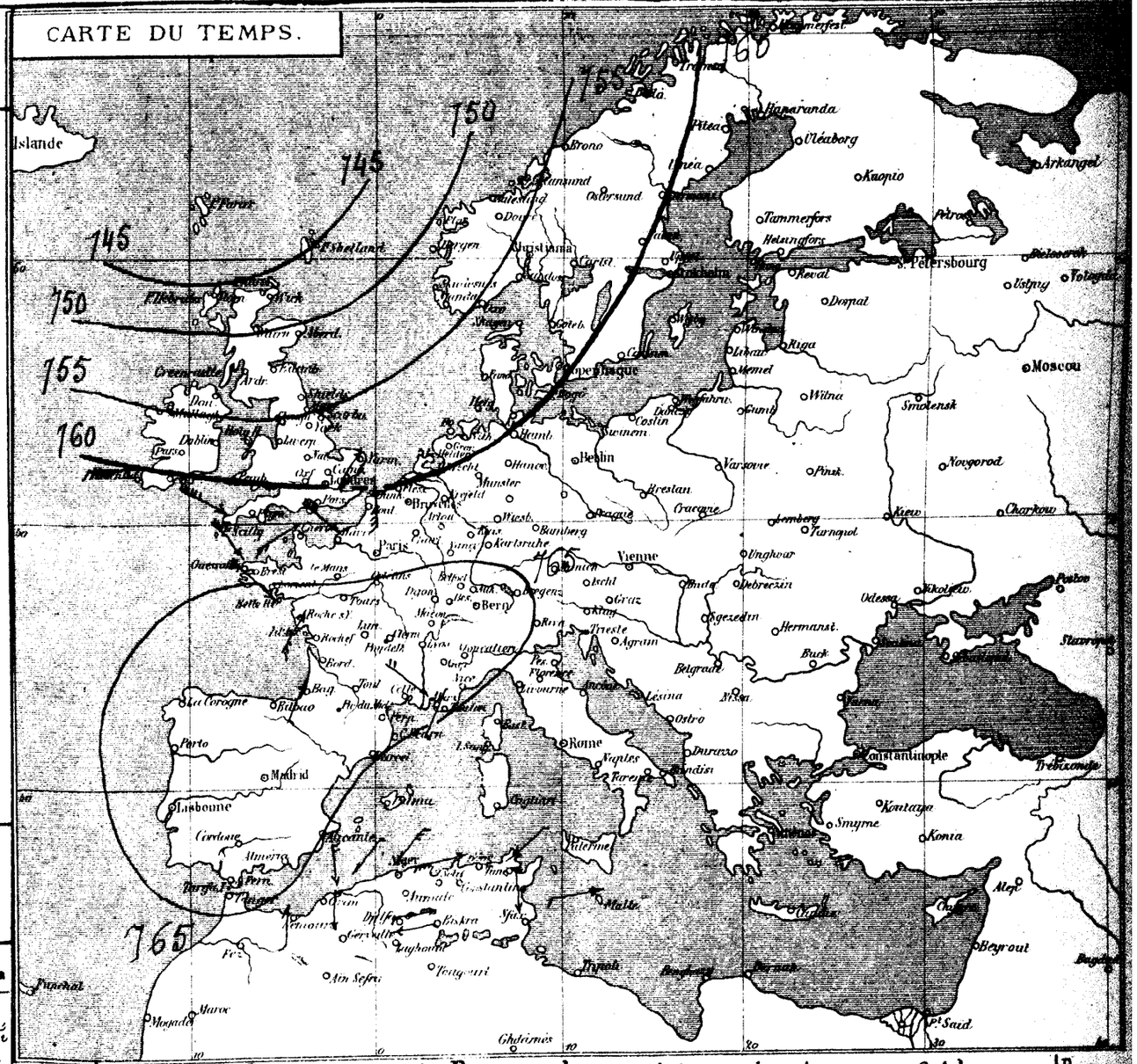

Thermomètres — (Alger-Ville). — Température et Pression barométrique des dernières 24 heures (Enregistreurs Richard) — Baromètre

15 Août — 16 Août

Midi | II | IV | VI | VIII | X | Minuit | II | IV | VI | VIII | X | Midi

30° 25° 20° 15° 10° 5°

Thermomètre ouvert. — Thermomètre fermé. — Baromètre.

765m/m 760m/m

Températures extrêmes comparées

Stations	Maximum	Minimum	Stations	Maximum	Minimum
Nice	23°.0	19°.0	Yarmouth	19°.0	13°.0
Paris	23°.0	11°.0	Stockholm	21°.0	11°.0

STATIONS du RÉSEAU AFRICAIN	PRESSION A 0° et au niveau de la mer — Observations	PRESSION — Différ. en 24 h.	TEMPÉRATURE DE L'AIR — Observations	TEMPÉRATURE — Différ. en 24 h.	VENT direction et force de 0 à 9	ÉTAT DU CIEL	ÉTAT DE LA MER	Pluie dans les 24 heures (millim.)	Températures extrêmes — Maxim.	Températures extrêmes — Minim.	REMARQUES DIVERSES
Nemours	763.7	-1.4	23.7	-3.3	S 1	Clair	Calme	"	25.0	20.0	
Oran	62.9	-1.9	25.4	+0.2	N 1	beau	Calme	"	29.0	22.0	
Tlemcen	62.9	-3.0	17.4	+0.8	SSW 1	Clair	—	"	28.0	15.0	
Sidi-bel-Abbès	62.7	-2.0	18.3	-3.5	SE 1	d°	—	"	34.0	14.0	
El-Aricha	"	"	"	"	"	"	—	"	"	"	Non parvenu
Saïda	62.1	-3.2	19.3	+3.6	N 1	Clair	—	"	32.0	16.0	
Géryville	62.9	-1.4	15.6	-2.8	NE 1	d°	—	"	31.0	10.0	
Ténez	62.9	-0.9	24.1	+1.5	S 2	beau	Belle	"	37.0	23.0	
Cherchell	62.5	-1.5	23.2	-1.6	E 1	Clair	Calme	"	30.5	20.0	
Fort-Empereur	62.9	-1.4	21.6	-1.0	E 1	beau	tr. belle	"	29.2	18.8	
Alger	62.6	-0.9	24.5	0.0	E 1	d°	d°	"	27.0	20.5	
Orléansville	62.1	-1.7	22.0	-0.4	E 1	Clair	—	"	35.0	11.0	"
Aumale	62.8	-0.4	15.4	-0.4	N 1	d°	—	"	30.0	11.0	"
Tizi-Ouzou	61.8	-1.5	20.0	-2.2	W 2	Nuag.x	—	"	33.0	21.0	"
Fort-National	62.2	-1.5	17.0	-9.8	NE 2	beau	—	"	22.0	14.0	"
Laghouat	62.3	-0.6	23.2	-2.8	NE 1	Clair	—	"	35.0	19.0	"
Ghardaïa	62.8	-1.4	27.0	-3.8	NE 4	beau	—	"	42.0	26.0	"
Djidjelli	63.1	-0.6	22.6	-1.8	S 1	Nuag.x	p. agitée	"	32.0	20.0	"
La Calle	62.6	-0.8	23.4	+2.0	S 4	d°	agitée	1.0	28.0	19.0	pluie hier matin
Sétif	62.1	-0.7	15.6	-4.0	NNW 2	d°	—	"	27.0	13.0	"
Constantine	62.1	-0.2	16.8	-3.6	S 2	beau	—	"	26.0	15.0	"
Guelma	62.5	0.0	18.8	-1.8	NNW 1	Clair	—	"	30.0	17.0	
Tebessa	"	"	"	"	"	"	—	"	"	"	Non parvenu.
Biskra	62.7	+0.5	25.8	-1.4	S 1	beau	—	"	38.0	22.0	"
Tunis	62.4	-0.5	21.8	-1.6	W 1	Clair	"	6.6	"	18.0	Orage et pluie hier
Sfax	62.0	-1.0	23.4	-2.0	NNW 2	d°	Calme	"	29.0	20.0	"

ALGER-VILLE (Observations des 24 heures.

Température minim.	20°3	Humidité relative minim.	69 %
Température maxim.	27°0	Humidité relative maxim.	71 %
Évaporation	5%5	Pluie	

STATIONS DIVERSES

PORTS D'EUROPE	VENT force de 0 à 9	ÉTAT DU CIEL	ÉTAT DE LA MER
Valentia	WNW 4	Couvert	agitée
Scilly	NW 6	Nuag.x	houl.x
Yarmouth	W 3	d°	belle
Dunkerque	W 4	d°	p. agitée
Gris-Nez	WNW 5	beau	houl.x
Boulogne	NW 4	Nuag.x	agitée
Le Havre	NW 5	Couvert	houl.x
Cherbourg	NW 4	Nuag.x	agitée

PORTS D'EUROPE	VENT force de 0 à 9	ÉTAT DU CIEL	ÉTAT DE LA MER
St-Mathieu	NNW 4	Couvert	agitée
Ile de Groix	N 3	d°	belle
Ile d'Aix	NNW 4	Nuag.x	d°
Biarritz	NW 5	brouill.d	agitée
La Corogne	NE 5	Nuag.x	houl.x
Porto	"	"	"
Lisbonne	NNW 6	Clair	agitée
S.-Fernando	E 1	Clair	belle

PORTS D'EUROPE	VENT force de 0 à 9	ÉTAT DU CIEL	ÉTAT DE LA MER
Alicante	"	"	"
Marseille	NW 4	beau	agitée
Toulon	"	"	"
Livourne	"	"	"
Naples	"	"	"
Palerme	"	"	"
Madrid	NNE 6	beau	"
Funchal	"	"	"

SITUATION GÉNÉRALE

Sous l'influence d'une zone de fortes pressions venues de l'Atlantique la dépression des Iles Britanniques est refoulée au Nord de l'Europe.

En Algérie, une baisse légère mais générale se produit ce matin, le baromètre est uniforme vers 763%m.

Le vent souffle généralement des régions Nord et occasionne un abaissement sensible de la température. Le ciel s'est éclairci, quelques pluies peu abondantes sont seules signalées à l'Est du Réseau. La mer reste belle ou peu agitée sur le littoral.

En Provence, la mer est agitée par vent de NW modéré.

CARTE DU TEMPS.

(Alger-Ville).-Température et Pression barométrique des dernières 24 heures (Enregistreurs Richard)

Températures extrêmes comparées

Stations	Maximum	Minimum	Stations	Maximum	Minimum
Nice	29°0	19°0	Yarmouth	21°0	12°0
Paris	24°0	9°0	Stockholm.	20°0	11°0.

STATIONS du RÉSEAU AFRICAIN	OBSERVATIONS DE 7 HEURES DU MATIN — PRESSION A 0° et au niveau de la mer — Observations	Différ. en 24 h.	TEMPÉRATURE DE L'AIR — Observations	Différ. en 24 h.	VENT DIRECTION et FORCE de 0 à 9	ÉTAT DU CIEL	ÉTAT DE LA MER	PLUIE en millim. (Dans les 24 heures)	Températures extrêmes — Maxima	Minima	REMARQUES DIVERSES
Nemours	761.8	- 1.9	24.2	+ 0.5	S 1	Clair	Calme	"	28.0	21.0	"
Oran	60.8	- 2.1	25.2	- 0.2	Calme	d°	d°	"	28.0	20.0	"
Tlemcen	60.3	- 2.6	19.4	+ 2.0	N 1	d°	——	"	34.0	15.0	Sirocco hier.
Sidi-bel-Abbès	60.7	- 2.0	19.2	+ 0.9	SW 2	d°	——	"	36.0	15.0	"
El-Aricha	"	"	"	"	"	"	——	"	"	"	Non parvenu
Saida	60.4	- 1.7	22.0	+ 2.2	E 1	beau	——	"	22.0	19.0	"
Géryville	60.2	- 2.7	21.8	+ 6.2	S 1	Clair	——	"	32.0	14.0	"
Ténez	60.7	"	23.4	"	S 2	beau	belle	"	36.0	22.0	"
Cherchell	60.9	- 1.6	24.2	+ 1.0	E 1	Clair	Calme	"	30.0	21.0	"
Fort-l'Empereur	61.2	- 1.7	20.8	- 0.8	E 3	Nuag.	Agitée	"	27.0	19.6	"
Alger	60.6	- 2.0	23.5	- 1.0	NE 3	Nuag.	d°	"	27.0	21.0	"
Orléansville	59.9	- 2.2	25.0	+ 3.0	E 4	Clair		"	37.0	11.0	"
Aumale	61.0	- 1.8	16.6	+ 0.2	N 1	d°	——	"	27.0	11.0	Secousse de tremblement de terre à 11h 1/2 (moins un quart)
Tizi-Ouzou	60.4	- 1.4	21.0	+ 1.0	SW 1	Nuag.	——	"	31.0	17.0	"
Fort-National	60.5	- 1.7	16.8	- 0.2	NW 1	Couvert	——	"	24.0	14.0	"
Laghouat	61.0	- 1.3	24.3	+ 1.1	NE 1	Clair	——	"	36.0	18.0	"
Gardhaïa	61.0	- 1.8	28.8	+ 1.8	NE 1	d°	——	"	38.0	26.0	"
Djidjelli	61.4	- 1.7	22.4	- 0.2	E 3	Nuag.	Agitée	"	34.0	20.0	"
La Calle	61.1	- 1.5	21.2	- 2.2	E 3	Couvert	grosse	1.0	28.0	19.0	pluie hier matin
Setif	60.4	- 1.7	17.2	- 1.6	N 2	beau	——	"	29.0	14.0	"
Constantine	61.1	- 1.0	18.0	+ 1.2	S 2	d°	——	"	27.0	15.0	"
Guelma	61.8	- 0.7	17.4	- 1.4	NNW 1	Clair	——	"	30.0	15.0	"
Tebessa	"	"	"	"	"	"	——	"	"	"	Non parvenu
Biskra	61.8	- 0.9	26.2	+ 0.4	SSE 5	Nuag.	——	"	36.0	22.0	"
Tunis	61.0	- 1.4	21.4	- 0.4	W 1	Clair		"	"	18.0	"
Sfax	60.0	- 2.0	25.0	+ 1.6	NW 2	d°	Calme	"	30.0	20.0	"

ALGER-VILLE (Observations des 24 heures.)

Température	minim.	21°.0	Humidité relative	minim.	48%
	maxim.	27°.0		maxim.	66%
Évaporation		6m/m 4	Pluie		

STATIONS DIVERSES

PORTS D'EUROPE	VENT force de 0 à 9	ÉTAT DU CIEL	ÉTAT DE LA MER	PORTS D'EUROPE	VENT force de 0 à 9	ÉTAT DU CIEL	ÉTAT DE LA MER	PORTS D'EUROPE	VENT force de 0 à 9	ÉTAT DU CIEL	ÉTAT DE LA MER
Valentia	W 1	Couvert	h. belle	St-Mathieu	Calme	beau	agitée	Alicante	"	"	"
Scilly	S 1	d°	houle	Ile de Groix	N 3	d°	belle	Marseille	NW 7	Clair	agitée
Yarmouth	NNW 3	Nuag.	p. agitée	Ile d'Aix	N 5	Couvert	belle	Toulon	NW 5	brouill.	agitée
Dunkerque	N 4	d°	agitée	Biarritz	NW 4	d°	p. agitée	Livourne	"	"	"
Gris-Nez	NNE 4	Couvert	d°	La Corogne	"	"	"	Naples	"	"	"
Boulogne	NNE 5	d°	houle	Porto	"	"	"	Palerme	"	"	"
Le Havre	NE 3	d°	p. agitée	Lisbonne	"	"	"	—	"	"	"
Cherbourg	N 3	Nuag.	d°	S.-Fernando	"	"	"	Funchal	"	"	"

SITUATION GÉNÉRALE

Les faibles pressions du Nord de l'Europe s'éloignent vers l'Est de la Russie où le minimum barométrique (756m/m) s'observe à Moscou.

L'aire des pressions élevées signalées hier sur l'Atlantique recouvre ce matin les Iles Britanniques (Valentia 769m/m).

La baisse s'accentue sur l'Europe Sud et l'Algérie, le baromètre n'est plus élevé que vers 761m/m. La température subit une nouvelle diminution sous l'influence d'un régime de vents d'entre E et N. qui s'est établi sur nos régions. Le ciel reste en partie couvert la mer est agitée, grosse même sur le littoral. Mauvais temps de N.W. en Provence.

CARTE DU TEMPS.

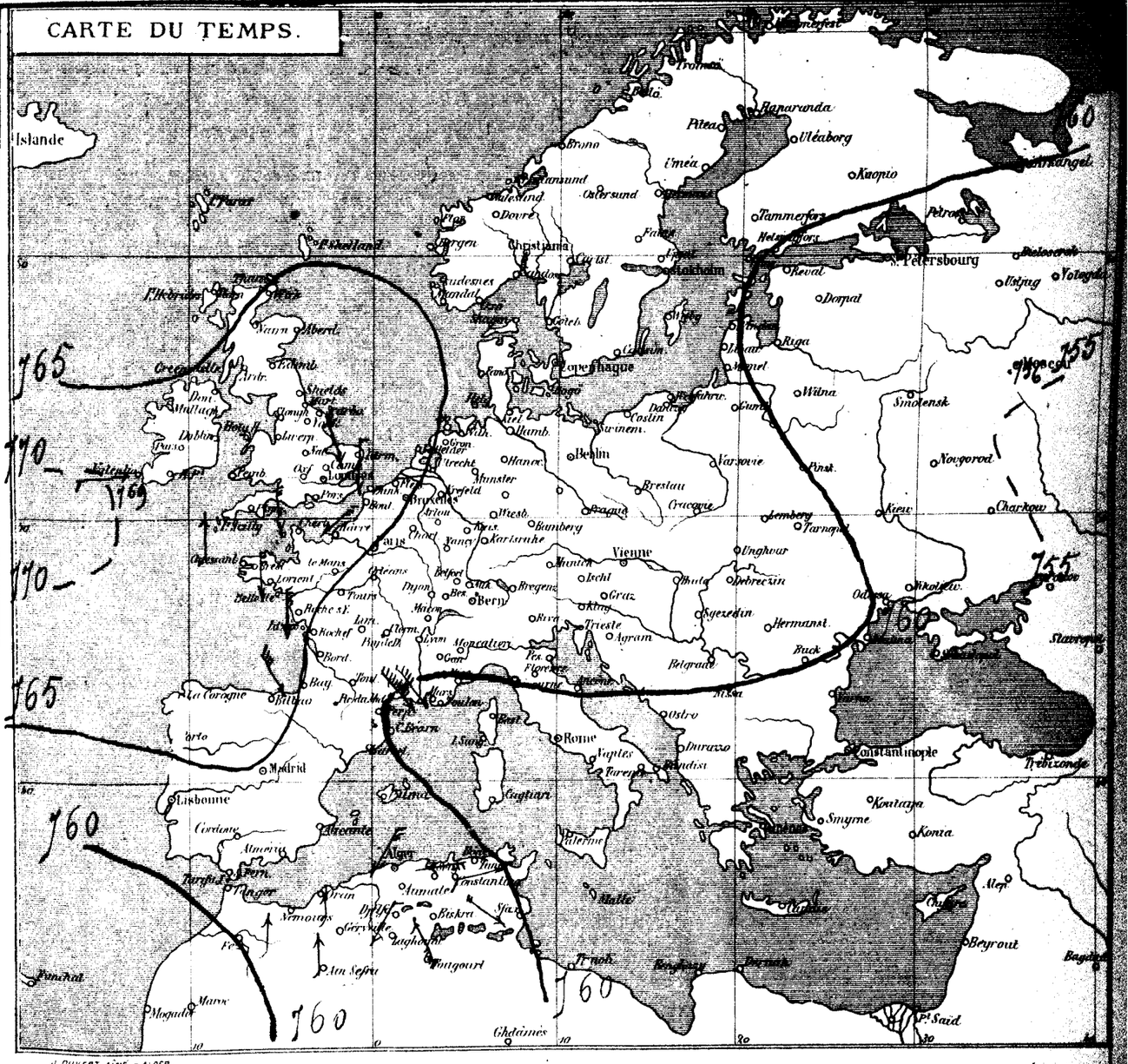

J. DUVERT AÎNÉ – ALGER

Thermomètres — (Alger-Ville).-Température et Pression barométrique des dernières 24 heures (Enregistreurs Richard) — Baromètre

17 août — 18 août

Midi | II | IV | VI | VIII | X | Minuit | II | IV | VI | VIII | X | Midi

30° / 25° / 20° / 15° / 10° / 5°

Thermomètre mouillé. — Thermomètre sec. — Baromètre.

765m/m
760m/m

Températures extrêmes comparées

Stations	Maximum	Minimum	Stations	Maximum	Minimum
Nice	28°.0	16°.0	Yarmouth	27°.0	12°.0
Paris	19°.0	12°.0	Stockholm	22°.0	11°.0

STATIONS du RÉSEAU AFRICAIN	OBSERVATIONS DE 7 HEURES DU MATIN — PRESSION A 0° et au niveau de la mer — Observations	PRESSION A 0° et au niveau de la mer — Différence en 24 h.	TEMPÉRATURE DE L'AIR — Observations	TEMPÉRATURE DE L'AIR — Différence en 24 h.	VENT — DIRECTION et FORCE de 0 à 9	ÉTAT DU CIEL	ÉTAT DE LA MER	Dans les 24 heures — PLUIE en millim.	Températures extrêmes — Maxima	Températures extrêmes — Minima	REMARQUES DIVERSES
Nemours	764.1	+ 2.3	23.2	- 1.0	S 1	Clair	Pt. Belle	"	29.0	19.0	"
Oran	64.4	+ 3.6	24.4	+ 0.8	Calme	d°	Calme	"	32.0	21.0	"
Tlemcen	63.9	+ 3.6	21.2	+ 1.8	SSW 2	d°	——	"	28.0	15.0	"
Sidi-bel-Abbès	64.6	+ 3.9	21.4	+ 2.0	SW 2	d°	——	"	36.0	15.0	"
El-Aricha	..	..	..	..	..	..	——	"	"	"	"
Saida	63.1	+ 2.7	18.4	+ 3.6	N 1	Clair	——	"	35.0	14.0	Pron parverm
Géryville	63.7	+ 3.5	15.4	- 6.4	NE 1	d°	——	"	37.0	10.0	Sirocco hier.
Ténez	63.9	+ 3.2	24.6	+ 1.2	S 3	Vmag.	Belle	"	34.0	23.0	"
Cherchell	63.7	+ 2.8	23.4	- 0.8	E 1	d°	Calme	"	27.0	21.0	"
Fort Empereur	64.1	+ 2.9	20.4	- 0.4	ENE 2	Beau	grosse	g. 11.00	25.5	18.7	gouttes hier matin
Alger	64.3	+ 3.7	23.5	0.0	NE 4	d°	d°	g. 7.m.	26.0	20.0	d°
Orléansville	63.9	+ 4.0	23.6	- 1.4	E 4	Clair	——	"	38.0	14.0	"
Aumale	63.9	+ 2.9	16.8	- 0.1	N 6	brouill.	——	"	28.0	14.0	"
Tizi-Ouzou	62.7	+ 2.3	24.0	+ 3.0	W 3	Vmag.	——	"	31.0	18.0	"
Fort-National	62.9	+ 2.4	14.0	- 2.8	NW 4	orage	——	g. 1.m.	24.0	12.0	goutte hier matin
Laghouat	62.2	+ 1.2	23.0	- 1.3	NE 3	Clair	——	"	34.0	19.0	"
Ghardhaïa	59.0	- 2.0	29.0	+ 0.2	N 6	d°	——	g. 11.m.	41.0	26.0	goutte, éclairs, tonnerre et ouragan hier soir
Djidjelli	64.2	+ 2.9	20.2	- 2.2	SSE 4	Vmag.	houle.	5.7	29.0	19.0	éclairs, tonnerre et pluie hier
La Calle	63.5	+ 2.4	18.4	- 2.8	SSE 4	pluie	grosse	36.0	27.0	17.0	pluie hier et la nuit
Sétif	62.4	+ 2.0	15.6	- 1.6	NE 5	Beau	——	"	27.0	15.0	"
Constantine	63.2	+ 2.1	13.4	- 2.6	W 3	brouillé	——	5.0	27.0	14.0	éclairs, tonnerre et pluie hier
Guelma	63.9	+ 2.1	15.0	- 2.4	Calme	pluie	——	34.0	31.0	14.0	pluie hier et la nuit
Tebessa	..	..	..	..	..	..	——	"	"	"	Pron parverm
Biskra	60.1	- 1.7	27.4	+ 4.2	WNW 2	Beau	——	"	37.0	24.0	"
Tunis	62.8	+ 1.8	16.4	- 5.0	NNE 3	pluie	"	34.2	"	16.0	pluie hier et la nuit.

ALGER-VILLE Observations des 24 heures.

Température	minim.	20°.0	Humidité relative	minim.	60%
	maxim.	26°.0		maxim.	76%
Évaporation		5 m/m	Pluie		

STATIONS DIVERSES

PORTS D'EUROPE	VENT force de 0 à 9	ÉTAT DU CIEL	ÉTAT DE LA MER	PORTS D'EUROPE	VENT force de 0 à 9	ÉTAT DU CIEL	ÉTAT DE LA MER	PORTS D'EUROPE	VENT force de 0 à 9	ÉTAT DU CIEL	ÉTAT DE LA MER
Valentia	WSW 2	Vmag.	Belle	St-Mathieu	WNW 1	brouill.	belle	Alicante			
Scilly	NW 6	brouillé	agitée	Ile de Groix	ENE 1	Clair	Pt. belle	Marseille	NW 3	Clair	houle
Yarmouth	Calme	pluie	belle	Ile d'Aix	NE 3	d°	belle	Toulon	NW 1	brouillé	p. agitée
Dunkerque	S 2	Couvert	d°	Biarritz	ENE 2	d°	d°	Livourne			
Gris-Nez	W 1	d°	d°	La Corogne				Naples			
Boulogne	Calme	Clair	d°	Porto				Palerme			
Le Havre	NW 3	brouillé	d°	Lisbonne				Malte	N 2	Couvert	Pt. belle
Cherbourg	W 2	Couvert	d°	S.-Fernando				Funchal			

SITUATION GÉNÉRALE

Les faibles pressions de l'Est de la Russie restent stationnaires (Moscou 755); l'aire des pressions élevées des Iles Britanniques a gagné l'Europe Centrale.

Le baromètre se relève rapidement sur l'Algérie, sauf dans l'extrême Sud où des ouragans et des tempêtes de sable sont signalés. Le vent souffle généralement d'entre E et N. avec une certaine intensité, la mer reste belle à l'Ouest du littoral, elle est grosse d'Alger à La Calle.

Le ciel s'est emmagé, des orages accompagnés de pluies abondantes ont lieu dans l'Est et en Tunisie. Mer agitée en Provence par vent de NW modéré.

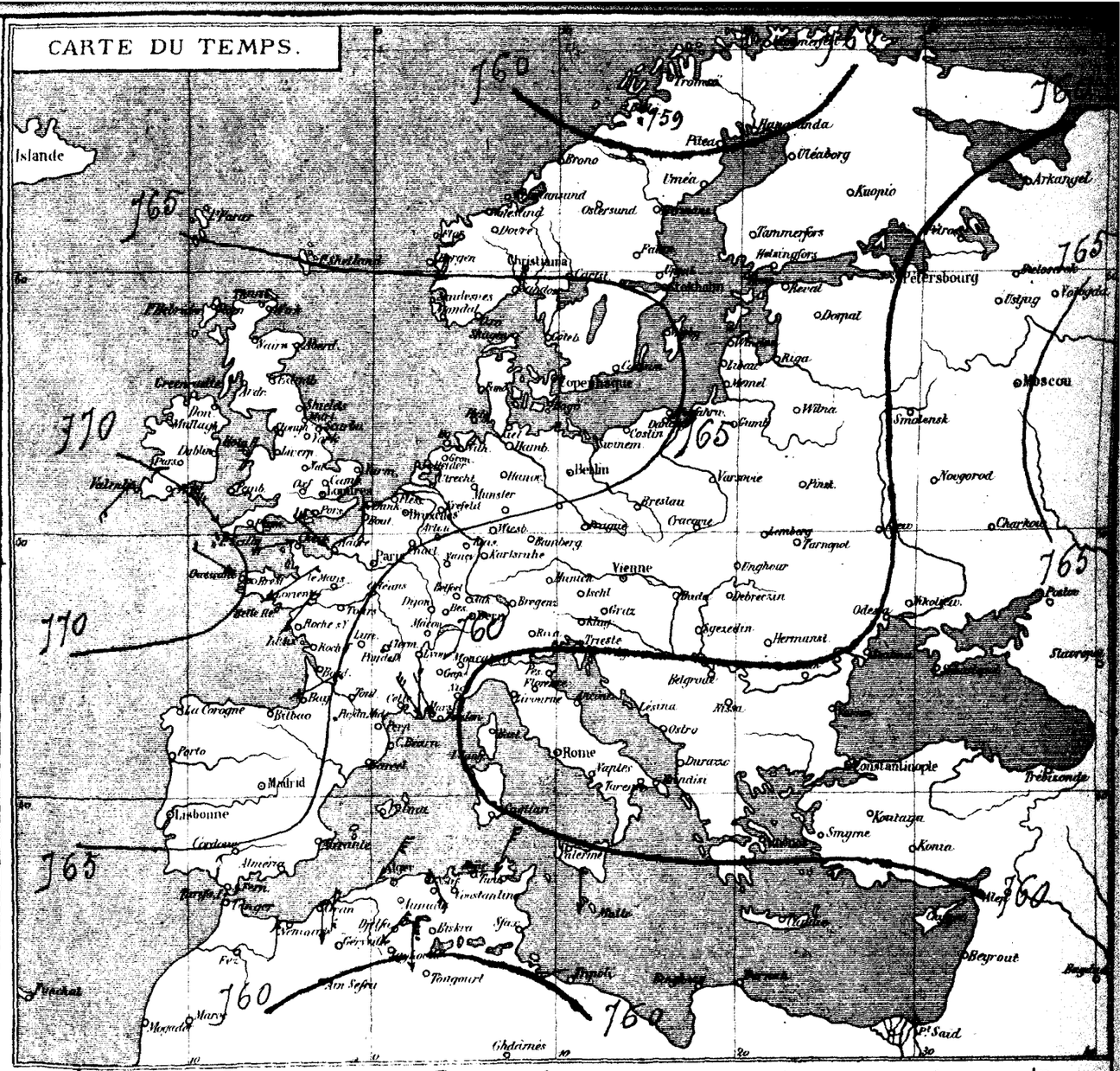

Thermomètres — (Alger-Ville) — Température et Pression barométrique des dernières 24 heures (Enregistreurs Richard) — 18 Août / 19 Août — Baromètre



Températures extrêmes comparées.

Stations	Maximum	Minimum	Stations	Maximum	Minimum
Nice	23°.0	14°.0	Yarmouth	17°.0	12°.0
Paris	20°.0	10°.0	Stockholm	24°.0	12°.0

STATIONS du RÉSEAU AFRICAIN	PRESSION A 0° et au niveau de la mer — Observations	PRESSION — Différ. en 24 h.	TEMPÉRATURE DE L'AIR — Observations	TEMPÉRATURE — Différ. en 24 h.	VENT DIRECTION et FORCE de 0 à 9	ÉTAT DU CIEL	ÉTAT DE LA MER	Dans les 24 heures — PLUIE en millim	Températures extrêmes — Maxima	Minima	REMARQUES DIVERSES
Nemours	762.9	-1.2	21.4	-1.3	S 1	Clair	Calme	•	28.0	18.0	..
Oran	62.8	-1.6	25.2	-0.8	S 1	beau	belle	"	28.0	20.0	.
Tlemcen	62.2	-1.7	16.6	-4.6	SW 1	Clair	——	•	28.0	15.0	..
Sidi-bel-Abbès	62.1	-2.5	18.2	-3.2	SW 1	d°	——	"	32.0	13.0	..
El-Aricha	"	"	"	"	"	"	——	"	"	"	Non parvenu
Saida	62.3	-0.8	19.0	+0.6	N 1	Clair	——	..	30.0	15.0	..
Géryville	62.4	-1.3	21.2	+5.3	ESE 4	beau	——	..	31.0	15.0	..
Ténez	62.1	-1.8	17.2	-6.6	S 3	Clair	belle	..	31.0	17.0	..
Cherchell	62.9	-0.8	20.8	-2.6	E 3	Clair	tr. grosse	..	27.0	18.0	..
Fort Empereur	62.9	-1.2	20.2	-0.2	E 1	d°	houleuse	•	25.2	16.8	•
Alger	62.4	-1.9	23.0	-0.5	ESE 3	beau	d°	..	26.0	18.0	..
Orléansville							——				..
Aumale	61.6	-2.3	15.8	-0.7	N 1	Clair	——	•	27.0	19.0	..
Tizi-Ouzou	62.4	-0.3	21.0	-3.0	W 2	beau	——	•	30.0	17.0	..
Fort-National	62.6	-0.3	12.4	-1.6	NW 2	Nuag.x	——	•	19.0	12.0	..
Laghouat	62.3	+0.1	20.3	-2.7	NE 1	Clair	——	•	32.0	20.0	..
Gardhaïa	62.0	+3.0	24.0	-5.0	NE 3	d°	——	..	38.0	22.0	..
Djidjelli	63.4	-0.9	21.0	+0.3	W 2	Nuag.x	p. agitée	4.0	28.0	18.0	pluie hier
La Calle	62.6	-0.9	20.4	+2.0	W 4	Couvert	grosse	2.8	25.0	17.0	d°
Sétif	62.2	-0.2	13.4	-2.2	N 2	Clair	——	•	21.0	10.0	..
Constantine	63.3	+0.1	14.4	-1.0	W 3	brouill.d	——	•	22.0	12.0	•
Guelma	63.4	-0.5	17.2	+1.2	Calme	Couvert	——	g.ttes	25.0	15.0	gouttes le soir
Tebessa	"	"	"	"	"	"	——	..	"	"	Non parvenu
Biskra	62.2	+2.1	24.6	-2.8	SSE 4	beau	——	..	34.0	22.0	•
Tunis	62.6	-0.2	20.0	+3.6	W 1	Clair	"	11.2	"	16.0	pluie hier.
Sfax	62.0	+2.0	20.3	-6.4	WNW 1	d°	belle	"	28.0	17.0	..

ALGER-VILLE (Observations des 24 heures.

Température minim.	18°.0	Humidité relative minim.	66 %
Température maxim.	26°.0	Humidité relative maxim.	76 %
Évaporation	6 m/m 5	Pluie	. . . .

STATIONS DIVERSES

..
..
..

PORTS D'EUROPE	VENT force de 0 à 9	ÉTAT DU CIEL	ÉTAT DE LA MER	PORTS D'EUROPE	VENT force de 0 à 9	ÉTAT DU CIEL	ÉTAT DE LA MER	PORTS D'EUROPE	VENT force de 0 à 9	ÉTAT DU CIEL	ÉTAT DE LA MER
Valentia	Calme	Couvert	belle	St-Mathieu	NE 3	brouill.d	p. agitée	Alicante	"	"	"
Scilly	NE 2	brouill.d	Agitée	Ile de Groix	N 3	Nuag.x	belle	Marseille	W 1	brouill.d	houl.se
Yarmouth	ENE 3	Nuag.x	p. agitée	Ile d'Aix	WNW 4	Couvert	d°	Toulon	E 1	brouill.d	belle
Dunkerque	E 2	brouill.d	belle	Biarritz	NW 2	d°	d°	Livourne	ENE 4	beau	Calme
Gris-Nez	NE 2	Clair	d°	La Corogne	"	.	.	Naples	"	"	"
Boulogne	ENE 1	d°	tr. belle	Porto	.	..	..	Palerme	"	"	
Le Havre	E 3	brouill.d	p. agitée	Lisbonne	.	.	..	Brindisi	W 3	Nuage	tr. belle
Cherbourg	NNE 5	Couvert	houleuse	S.-Fernando	.	.	..	Funchal	"	..	..

SITUATION GÉNÉRALE

Les faibles pressions de l'Est de la Russie ont disparu; une nouvelle zone de pressions analogues apparait au Nord de l'Europe où le minimum barométrique s'observe (Bodöe 757).
En Algérie, les pressions se sont uniformisées vers 762 m/m; la température s'est sensiblement rafraîchi; les extrêmes à 7 heures ce matin sont: 12°.4 à Fort National et 25°.2 à Oran; le maximum absolu des 24 heures, 38°.0, a été constaté à Gardhaïa. Le vent est variable mais souffle encore avec une certaine intensité; la mer est grosse sur la plus grande partie du littoral. Quelques pluies sont encore signalées dans l'Est et en Tunisie.

CARTE DU TEMPS.

(Alger-Ville). — Température et Pression barométrique des dernières 24 heures (Enregistreurs Richard). 19 Août — 20 Août.

Températures extrêmes comparées.

Stations	Maximum	Minimum	Stations	Maximum	Minimum
Nice	26°.0	16°.0	Yarmouth	17°.0	14°.0
Paris	21°.0	14°.0	Stockholm	24°.0	13°.0

STATIONS du RESEAU AFRICAIN	OBSERVATIONS DE 7 HEURES DU MATIN — PRESSION A 0° et au niveau de la mer — Observations	PRESSION — Différ. en 24 h.	TEMPÉRATURE DE L'AIR — Observations	TEMPÉRATURE — Différ. en 24 h.	VENT DIRECTION et FORCE de 0 à 9	ÉTAT DU CIEL	ÉTAT DE LA MER	Dans les 24 heures — PLUIE en millim.	Températures extrêmes — Maxima	Minima	REMARQUES DIVERSES
Nemours	761.9	-1.0	25.2	+3.8	S 1	Clair	Belle	"	26.0	18.0	"
Oran	60.3	-2.5	24.0	-1.2	N 1	Nuag.	Calme	gttes	28.0	20.0	gouttes hier
Tlemcen	60.9	-1.3	16.4	-0.2	SSW 1	clair	——	gttes	28.0	15.0	d°
Sidi-bel-Abbès	59.8	-2.3	16.6	-1.6	SW 1	d°	——	"	33.0	13.0	"
El-Aricha	"	"	"	"	"	"	——	"	"	"	"
Saida	59.3	-3.0	17.6	-1.4	N 1	Nuag.	——	gttes	30.0	14.0	Non parvenu.
Géryville	59.1	-3.3	20.0	-1.2	SW 2	Beau	——	4.0	32.0	14.0	gouttes hier. pluie et tonnerre la nuit
Ténez	59.2	-2.9	18.0	+0.8	SW 3	Beau	Belle	"	31.0	18.0	"
Cherchell	59.0	-3.9	21.2	+0.4	NE 1	Nuag.	Calme	"	28.0	18.0	"
Fort l'Empereur	58.5	-4.4	19.8	-0.4	NE 1	Beau	Agitée	gttes	25.2	17.4	gouttes le soir
Alger	58.2	-4.2	23.0	0.0	NW 1	Nuag.	d°	gttes	26.0	19.0	d°
Orléansville	"	"	"	"	"	"	"	"	"	"	Non parvenu
Aumale	58.1	-3.5	21.8	+6.0	E 5	Nuag.	——	gttes	30.0	15.0	gouttes hier.
Tizi-Ouzou	58.9	-3.5	18.0	-3.0	W 1	d°	——	1.0	29.0	17.0	pluie la nuit
Fort-National	59.0	-3.6	17.3	+4.9	NW 1	d°	——	"	23.0	14.0	tonnerre et éclairs la nuit
Laghouat	59.6	-2.7	20.9	+0.6	NE 1	d°	——	7.0	33.0	19.0	éclairs, tonnerre et pluie hier
Ghardaïa	59.0	-3.0	22.2	+3.2	N 3	d°	——	2.0	36.0	25.0	Ouragan, tempête de sable et pluie hier
Djidjelli	59.5	-3.9	20.2	-0.2	W 3	Nuag.	agitée	1.0	31.0	18.0	Eclairs tonnerre et pluie hier
La Calle	59.8	+3.4	22.6	+2.2	NW 6	Clair	Belle	"	26.0	17.0	"
Sétif	58.9	-2.3	19.7	+6.3	NW 2	d°	——	"	28.0	12.0	"
Constantine	59.2	-4.1	18.2	+3.8	SW 4	Nuag.	——	"	23.0	14.0	"
Guelma	59.2	-4.2	16.2	-3.0	Calme	Beau	——	"	26.0	14.0	"
Tebessa	"	"	"	"	"	"	——	"	"	"	Non parvenu.
Biskra	59.2	-3.0	25.2	+0.6	SE 1	Beau	——	"	32.0	22.0	"
Tunis	59.8	-2.8	19.4	-0.6	W 1	Clair	——	"	"	16.0	"
Sfax	60.0	-2.0	23.8	+3.0	NW 1	d°	Calme	"	30.0	18.0	"

ALGER-VILLE (Observations des 24 heures.)

Température	minim. ... 19°.0	Humidité relative	minim. ... 67 %
	maxim. ... 26°.0		maxim. ... 83 %
Évaporation	6m/m 7	Pluie	

STATIONS DIVERSES

"
"
"

PORTS D'EUROPE	VENT force de 0 à 9	ÉTAT DU CIEL	ÉTAT DE LA MER	PORTS D'EUROPE	VENT force de 0 à 9	ÉTAT DU CIEL	ÉTAT DE LA MER	PORTS D'EUROPE	VENT force de 0 à 9	ÉTAT DU CIEL	ÉTAT DE LA MER
Valentia	N 2	pluie	Belle	St-Mathieu	NE 2	Brouill.	p. agitée	Alicante	"	"	"
Scilly	Calme	Couvert	d°	Ile de Groix	ENE 3	Clair	Belle	Marseille	E 1	Nuag.	agitée
Yarmouth	Calme	Nuag.	d°	Ile d'Aix	NE 4	Beau	Belle	Toulon	NW 2	Beau	d°
Dunkerque	NE 3	Couvert	d°	Biarritz	S 3	Couvert	d°	Livourne	NE 1	Couvert	Belle
Gris-Nez	NE 3	d°	p. agitée	La Corogne	"	"	"	Naples	"	"	"
Boulogne	NE 1	d°	Belle	Porto	"	"	"	Palerme	"	"	"
Le Havre	NE 3	Brouill.	p. agitée	Lisbonne	"	"	"	Malte	WNW 3	Clair	agitée
Cherbourg	Calme	Beau	Belle	S.-Fernando	"	"	"	Funchal	"	"	"

SITUATION GÉNÉRALE

Les faibles pressions signalées hier au Nord de l'Europe se sont creusées davantage (Bodoë 747m/m). Le baromètre reste élevé sur le centre et l'Ouest de l'Europe.

La baisse s'accentue sur l'Algérie et la Tunisie, le baromètre n'est plus élevé que vers 759m/m. La température varie peu, le vent souffle généralement des régions Nord, la mer est belle ou peu agitée sur le littoral. Des pluies peu abondantes sont tombées la nuit dernière sur le centre et l'Ouest du Tessan, des tempêtes de sable sont signalées dans l'extrême Sud.

En Provence, la mer est agitée par vent d'Est faible.

CARTE DU TEMPS.

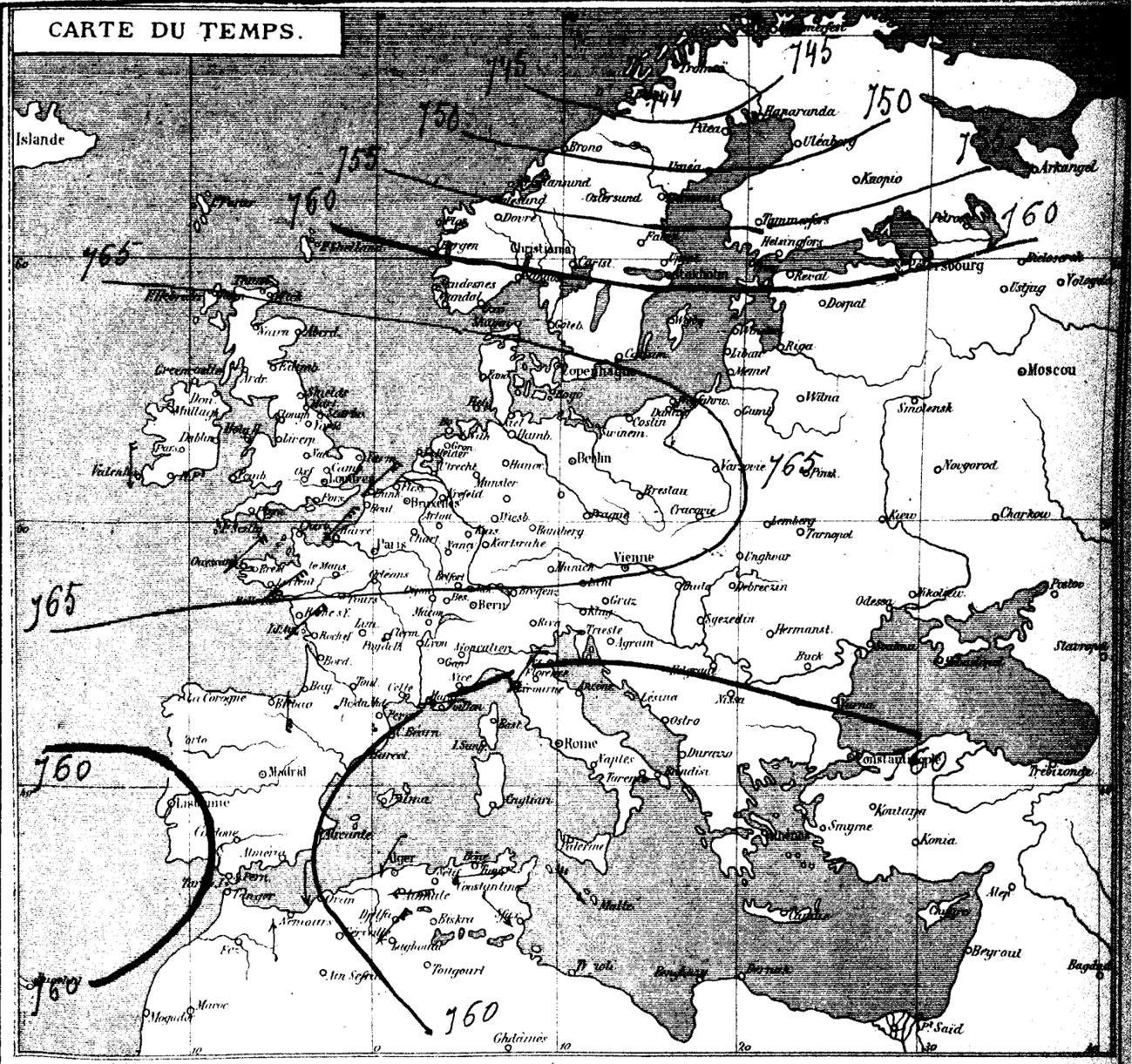

J. DUVERT AINÉ - ALGER

Thermomètres — (Alger-Ville).-Température et Pression barométrique des dernières 24 heures (Enregistreurs Richard) — 20 août / 21 août — Baromètre



Températures extrêmes comparées

Stations	Maximum	Minimum	Stations	Maximum	Minimum
Nice	28°.0	16°.0	Yarmouth	18°.0	11°.0
Paris	23°.0	14°.0	Stockholm	22°.0	12°.0

OBSERVATIONS DE 7 HEURES DU MATIN

STATIONS du RÉSEAU AFRICAIN	PRESSION A 0° et au niveau de la mer — Observations	PRESSION A 0° et au niveau de la mer — Différ. en 24 h.	TEMPÉRATURE DE L'AIR — Observations	TEMPÉRATURE DE L'AIR — Différ. en 24 h.	VENT DIRECTION et FORCE de 0 à 9	ÉTAT DU CIEL	ÉTAT DE LA MER	PLUIE en millim.	Températures extrêmes — Maxima	Températures extrêmes — Minima	REMARQUES DIVERSES
Nemours	763.0	+ 1.1	22.2	- 3.0	S 1	Clair	Calme	"	28.0	18.0	"
Oran	61.5	+ 1.2	23.2	- 0.8	Calme	Nuag. d'.	d'.	"	28.0	19.0	"
Tlemcen	61.0	+ 0.1	14.8	- 1.6	SSW 1	Clair	——	g.tes	27.0	14.0	gouttes dans la journée
Sidi-bel-Abbès	60.9	+ 1.1	19.2	+ 2.6	SW 1	Clair	——	"	31.0	13.0	"
El-Aricha	"	"	"	"	"	"	——	"	"	"	Rosée.
Saida	59.8	+ 0.5	18.2	+ 0.6	N 1	Clair	——	"	28.0	14.0	"
Géryville	"	"	"	"	"	"	——	"	"	"	Rosée.
Ténez	59.9	+ 0.7	20.2	+ 2.2	S 3	Beau	Belle	"	26.0	20.0	"
Cherchell	60.2	+ 1.2	20.0	- 1.2	W 2	d'.	Calme	"	27.0	17.0	"
Fort-Empereur	60.2	+ 1.7	19.8	0.0	N 1	Couvert	d'.	"	25.8	18.4	"
Alger	59.7	+ 1.5	22.5	- 0.5	Calme	d'.	d'.	g.tes	26.5	20.6	gouttes hier
Orléansville	"	"	"	"	"	"	——	"	"	"	Rosée.
Aumale	60.2	+ 2.1	17.8	- 4.0	S 1	Couvert	——	g.tes	29.0	15.0	gouttes hier
Tizi-Ouzou	60.9	+ 1.9	20.0	+ 2.0	W 2	Nuag.	——	"	30.0	19.0	"
Fort-National	60.0	+ 1.0	22.8	+ 5.5	NW 1	Tr. nuag.	——	g.tes	24.0	14.0	gouttes par intervalles
Laghouat	60.1	+ 0.5	18.9	- 2.0	NE 1	Nuag.	——	"	23.0	32.0	16.0	Orages et pluie hier
Gardhaïa	59.4	+ 0.4	23.6	- 5.6	N 5	d'.	——	g.tes	40.0	21.0	gouttes hier.
Djidjelli	59.6	+ 0.1	23.0	+ 2.2	Calme	Tr. nuag.	Belle	"	29.0	20.0	"
La Calle	59.1	- 0.1	24.4	+ 1.8	d'.	Beau	Tr. belle	"	27.0	21.0	"
Sétif	"	"	"	"	"	"	——	"	"	"	Rosée.
Constantine	59.6	+ 0.4	19.6	+ 1.4	SW 4	Nuag.	——	"	32.0	17.0	"
Guelma	59.7	+ 0.5	24.4	+ 2.2	W NW 1	Couvert	——	"	34.0	20.0	"
Tebessa	"	"	"	"	"	"	——	"	"	"	Rosée.
Biskra	59.9	+ 0.7	24.8	- 0.4	W 2	Couvert	——	12.2	34.0	19.0	Orages et pluie la nuit
Tunis	59.7	- 0.1	25.2	+ 5.8	W 1	Clair	"	"	"	18.0	"
Sfax	60.0	0.0	27.4	0.0	E 3	Nuag.	Tr. belle	"	29.0	22.0	"

ALGER-VILLE (Observations des 24 heures.

Température	minim.	20°.6	Humidité relative	minim.	80 %
	maxim.	26°.5		maxim.	82 %
Évaporation		3 m/m 5.	Pluie		

STATIONS DIVERSES

" " "

PORTS D'EUROPE	VENT force de 0 à 9	ÉTAT DU CIEL	ÉTAT DE LA MER	PORTS D'EUROPE	VENT force de 0 à 9	ÉTAT DU CIEL	ÉTAT DE LA MER	PORTS D'EUROPE	VENT force de 0 à 9	ÉTAT DU CIEL	ÉTAT DE LA MER
Valentia	SW 4	Beau	Agitée	St-Mathieu	Calme	Brouill.	p. agitée	Alicante	"	"	"
Scilly	Calme	Nuag.	Calme	Ile de Groix	ENE 3	Nuag.	Belle	Marseille	ENE 2	Couvert	Belle
Yarmouth	NNE 3	Clair	Belle	Ile d'Aix	NE 3	Clair	d'.	Toulou	"	"	"
Dunkerque	NE 1	Beau	d'.	Biarritz	W 3	Couvert	d'.	Livourne	ENE 1	pluie	Belle
Gris-Nez	NE 4	Couvert	p. agitée	La Corogne	"	"	"	Napies	"	"	"
Boulogne	NE 4	d'.	d'.	Porto	"	"	"	Palerme	"	"	"
Le Havre	NE 2	Brouill.	Belle	Lisbonne	"	"	"	—	"	"	"
Cherbourg	Calme	d'.	d'.	S.-Fernando	"	"	"	Funchal	"	"	"

SITUATION GÉNÉRALE

Les plus faibles pressions persistent au Nord de l'Europe; les plus fortes stationnent sur l'Europe centrale. Une baisse légère se produit sur l'Algérie; le baromètre varie entre 760 m/m à Tunis et 763 m/m à Nemours.

La température se maintient relativement peu élevée, les extrêmes à 7 heures ce matin sont: 14°.8 à Tlemcen et 27°.4 à Sfax; le maximum absolu des 24 heures, 40°.0 a été constaté à Gardhaïa. Le ciel reste en partie couvert, la pluie est tombée avec abondance dans le Sud de nos régions. Le vent est faible et variable, la mer est calme sur tout le littoral. Beau temps en Provence.

CARTE DU TEMPS.

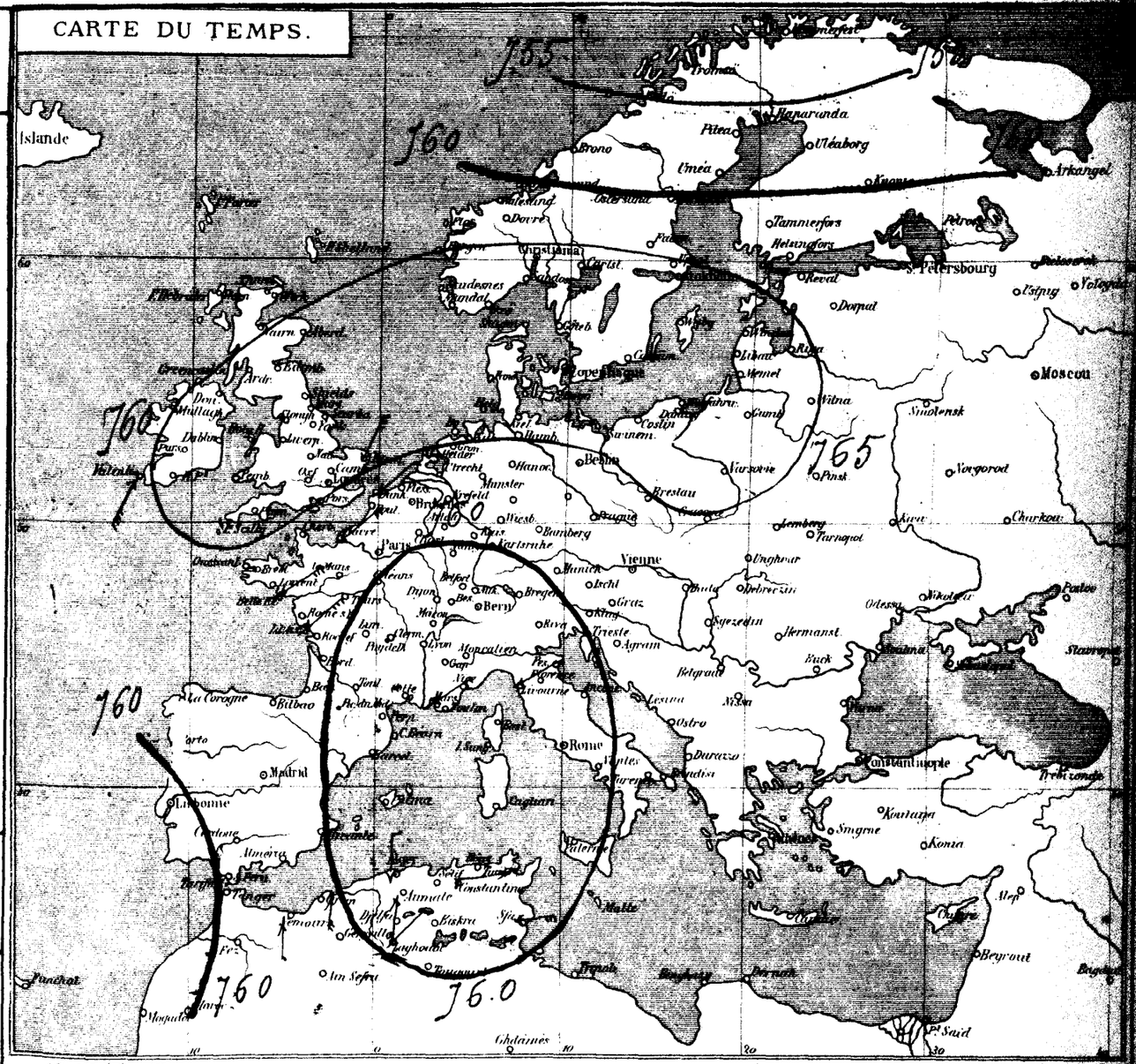

L'OUVERT AINÉ - ALGER

(Alger-Ville).-Température et Pression barométrique des dernières 24 heures

Enregistreurs Richard: 21 août. 22 août.



Températures extrêmes comparées.

Stations	Maximum	Minimum	Stations	Maximum	Minimum
Nice	20°.0	17°.0	Yarmouth	19°.0	14°.0
Paris	25°.0	17°.0	Stockholm	22°.0	14°.0

DOUZIÈME ANNÉE — N° 3926.

BULLETIN MÉTÉOROLOGIQUE DE L'ALGÉRIE

Lundi 26 août

OBSERVATIONS DE 7 HEURES DU MATIN

STATIONS du RÉSEAU AFRICAIN	PRESSION A 0° et au niveau de la mer — Observations	PRESSION A 0° et au niveau de la mer — Différ. en 24 h.	TEMPÉRATURE DE L'AIR — Observations	TEMPÉRATURE DE L'AIR — Différ. en 24 h.	VENT DIRECTION et FORCE de 0 à 9	ÉTAT DU CIEL	ÉTAT DE LA MER	Dans les 24 heures — PLUIE en millim.	Températures extrêmes — Maxima	Températures extrêmes — Minima	REMARQUES DIVERSES
Nemours	762.1	-0.9	23.4	+1.2	S 1	Clair	Calme	..	27.0	19.0	..
Oran	61.5	0.0	24.2	+1.0	N 1	Nuag.	d°	.	27.0	14.0	.
Tlemcen	60.9	-0.1	16.2	+1.4	SW 1	Beau	—	.	22.0	14.0	..
Sidi-bel-Abbès	61.5	+0.6	19.0	-0.2	SW 1	Clair	—	..	32.0	14.0	..
El-Aricha	"	"	"	"	"	"	—	..	"	"	Non parvenu.
Saïda	60.1	+3.0	19.8	+1.6	N 1	Clair	—	.	30.0	15.0	.
Géryville	59.6	.	23.8	..	S 3	Beau	—	..	31.0	12.0	..
Ténez	59.9	0.0	21.4	+1.2	S 2	Nuag.	Belle	.	29.0	20.0	
Cherchell	59.8	-0.4	22.4	+2.4	E 1	Couvert	Calme	gttes la nuit	29.0	20.0	gouttes la nuit
Fort-l'Empereur	59.5	-0.7	23.2	+3.4	NE 1	Beau	Belle	pluie	26.4	12.2	d°
Alger	58.7	-1.0	23.0	+0.6	N 2	Nuag.	d°	gttes	25.5	20.0	éclairs. tonnerre et gttes la nuit.
Orléansville	58.1	.	20.0	..	E 1	d°	.	.	25.0	11.0	.
Aumale	58.8	-1.4	24.0	+6.2	S 4	d°	—	6.0	29.0	16.0	pluie hier
Tizi-Ouzou	58.7	-2.1	21.0	+1.0	W 2	Beau	—	.	30.0	20.0	.
Fort-National	59.7	-0.3	21.8	-1.0	W 1	Couvert	—	..	24.6	16.0	.
Laghouat	60.4	+0.3	22.8	+2.4	E 2	Clair	—	.	30.0	16.0	.
Ghardhaïa	60.5	+1.1	21.2	+2.6	W 1	d°	—	.	40.0	27.0	..
Djidjelli	60.6	+1.0	23.0	0.0	W 2	Nuag.	Calme	1.4 gttes	28.0	11.0	éclairs. tonnerre et pluie hier
La Calle	60.2	+1.1	24.0	-0.4	W 5	Beau	d°	.	27.0	19.0	gouttes hier
Sétif	60.9	"	18.6	"	NE 2	Nuag?	—	.	25.0	14.0	.
Constantine	60.2	+0.6	20.0	+0.4	SW 4	Couvert	—	.	26.0	18.0	..
Guelma	61.1	+1.4	21.0	-3.4	Calme	Beau	—	.	19.0	14.0	.
Tebessa	"	"	"	"	"	"	—	"	"	"	Non parvenu.
Biskra	60.4	+0.5	27.6	+2.8	NNW 1	Couvert	—	.	33.0	23.0	"
Tunis	61.2	+1.5	21.4	-3.8	S 1	Clair	.	.	.	20.0	.
Sfax	62.0	+2.0	27.0	-0.4	NE 1	Nuag.	Agitée	.	33.0	23.0	"

ALGER-VILLE (Observations des 24 heures.

Température	minim. ... 20°.0	Humidité relative	minim. ... 81 %
	maxim. ... 23°.5		maxim. ... 84 %
Évaporation	4m/m 5	Pluie	

STATIONS DIVERSES

PORTS D'EUROPE	VENT force de 0 à 9	ÉTAT DU CIEL	ÉTAT DE LA MER	PORTS D'EUROPE	VENT force de 0 à 9	ÉTAT DU CIEL	ÉTAT DE LA MER	PORTS D'EUROPE	VENT force de 0 à 9	ÉTAT DU CIEL	ÉTAT DE LA MER
Valentia	ESE 2	Couvert	Belle	St-Mathieu	Calme	brouillt	p. agitée	Alicante	E 2	Clair	Belle
Scilly	N 1	Couvert	Agitée	Ile de Groix	ENE 3	d°	Belle	Marseille	E 1	Beau	Belle
Yarmouth	NNW 2	Nuag.	p. agitée	Ile d'Aix	SE 2	Couvert	d°	Toulon	E 1	Beau	Belle
Dunkerque	NE 4	Couvert	Agitée	Biarritz	E 2	d°	d°	Livourne	NE 1	Beau	Belle
Gris-Nez	NE 4	d°	d°	La Corogne	.	.	.	Naples	.	.	.
Boulogne	NE 4	d°	d°	Porto	.	.	.	Palerme	.	.	.
Le Havre	NE 2	brouillt	Belle	Lisbonne	.	.	.	Brindisi	SE 2	Clair	Belle
Cherbourg	E 3	brouillt	p. agitée	S.-Fernando	.	.	.	Funchal	.	.	.

SITUATION GÉNÉRALE

L'aire des pressions élevées qui couvrait l'Europe Centrale tend à disparaître vers l'Est de la Russie ; des mouvements orageux sont signalés sur les côtes Ouest de France.

En Algérie, le baromètre reste uniforme vers 760 m/m ; la température a augmenté de 2° en moyenne, les extrêmes à 7 heures ce matin sont : 16°.0 à Tlemcen et 31°.2 à Ghardhaïa, le maximum absolu des 24 heures a atteint 40°.0 dans cette dernière station.

Le ciel est variable et la mer belle sur tout le littoral, quelques pluies légères sont encore signalées sur le centre du réseau.

Beau temps en Provence.

CARTE DU TEMPS.

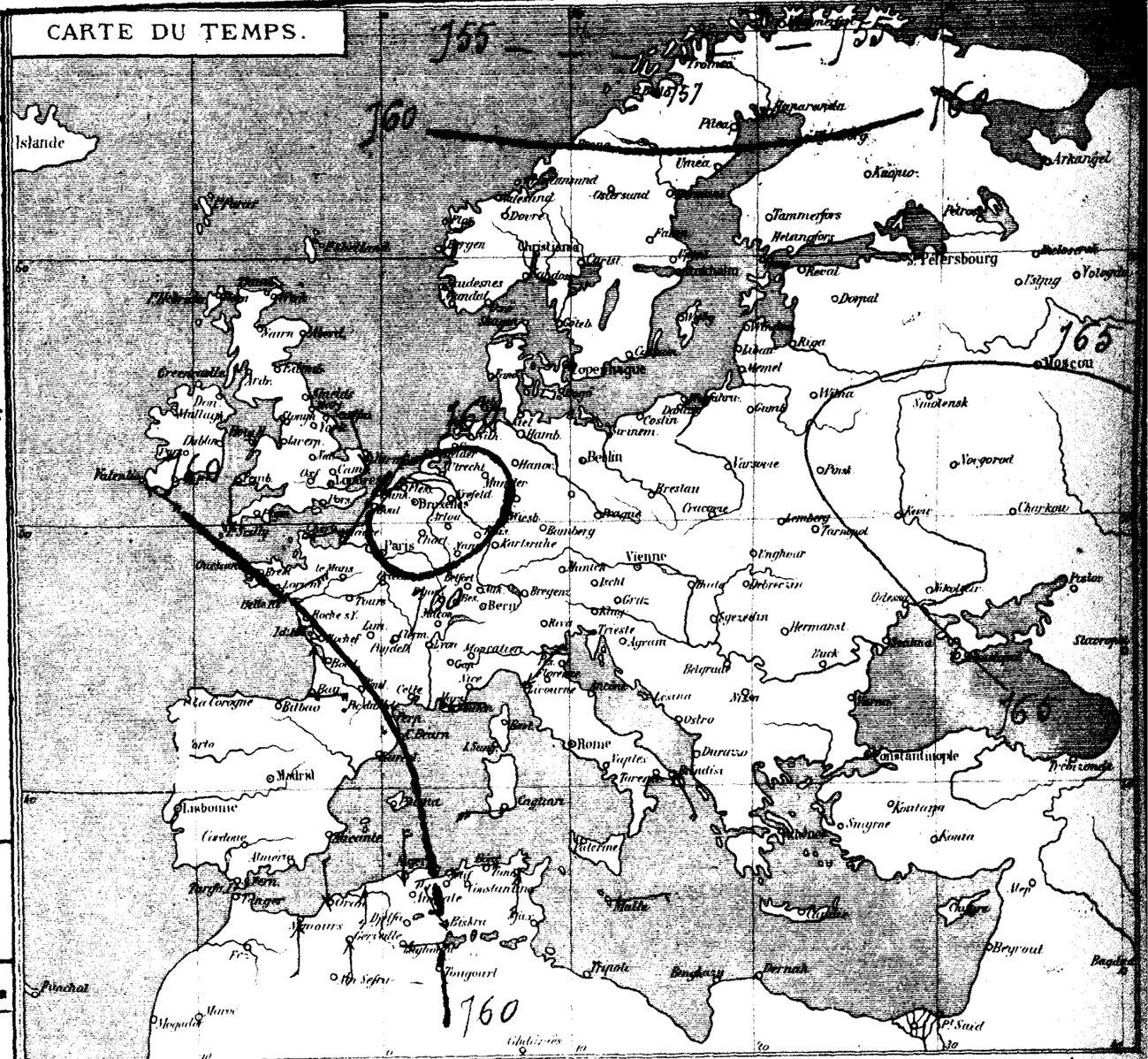

J. DUCLERT AINÉ — ALGER

(Alger-Ville).-Température et Pression barométrique des dernières 24 heures

(Enregistreurs Richard)



Températures extrêmes comparées

Stations	Maximum	Minimum	Stations	Maximum	Minimum
Nice	22°.0	15°.0	Yarmouth	18°.0	13°.0
Paris	26°.0	14°.0	Stockholm	22°.0	11°.0

STATIONS du RÉSEAU AFRICAIN	OBSERVATIONS DE 7 HEURES DU MATIN — PRESSION A 0° et au niveau de la mer — Observations	Différence en 24 h.	TEMPÉRATURE DE L'AIR — Observations	Différence en 24 h.	VENT — DIRECTION et FORCE de 0 à 9	ÉTAT DU CIEL	ÉTAT DE LA MER	Dans les 24 heures — PLUIE en millim.	Températures extrêmes — Maxima	Minima	REMARQUES DIVERSES
Nemours	764.3	+2.2	22.4	−1.0	S 1	Beau	Calme	"	28.0	18.0	"
Oran	64.1	+2.6	25.6	+1.4	S 1	d°	Belle	"	27.0	20.0	"
Tlemcen	63.3	+2.4	18.4	+2.2	SSW 1	Clair	——	"	28.0	15.0	"
Sidi-bel-Abbès	63.7	+2.2	20.4	+1.4	E 1	Clair	——	"	32.0	14.0	"
El-Aricha	"	"	"	"	"	"	——	"	"	"	Non parvenu.
Saïda	62.8	+2.7	20.0	+0.2	N 1	Clair	——	"	32.0	15.0	"
Géryville	"	"	"	"	"	"	——	"	"	"	Non parvenu.
Ténez	61.7	+1.8	24.8	+3.4	S 3	Beau	Belle	"	33.0	21.0	"
Cherchell	61.9	+2.1	24.2	+1.8	W 1	Clair	Calme	gttes	26.0	21.0	gouttes hier.
Fort-l'Empereur	61.8	+2.3	23.2	0.0	WSW 4	Beau	Belle	"	28.0	19.8	"
Alger	61.4	+2.7	25.0	+2.0	W 1	Beau	Belle	"	29.0	21.5	"
Orléansville	61.9	+3.8	21.0	+1.0	E 1	Clair	——	"	27.0	14.0	"
Aumale	61.7	+2.9	18.8	−5.2	N 3	Nuage	——	"	30.0	16.0	"
Tizi-Ouzou	61.4	+2.7	17.0	−4.0	W 1	d°	——	gttes	36.0	17.0	Tonnerre et gouttes hier
Fort-National	62.1	+2.4	19.4	−0.8	N 1	Clair	——	1.8	32.0	15.0	Eclairs, tonnerre, grêle et pluie hier
Lagbouat	61.6	+1.2	31.2	0.0	E 1	d°	——	"	36.0	20.0	"
Gardhaïa	61.6	+1.1	31.2	0.0	W 5	Couvert	——	"	40.0	27.0	Sirocco hier.
Djidjelli	61.1	+0.5	25.0	+2.0	NW 4	Couvert	Belle	gttes	33.0	22.0	gouttes hier.
La Calle	60.8	+0.6	24.4	+0.4	NW 4	d°	agitée	2.0	35.0	23.0	Orage, éclairs et pluie hier
Sétif	60.8	−0.1	19.4	+0.8	SW 1	Clair	——	1.0	31.0	17.0	Orage et pluie la nuit
Constantine	60.6	+0.4	26.0	0.0	W 6	pluie	——	1.0	32.0	19.0	Orage, éclairs et pluie hier
Guelma	61.3	+0.2	22.6	+1.6	NNW 1	Beau	——	6.1	30.0	21.0	Ouragan et pluie la nuit
Tebessa	"	"	"	"	"	"	——	"	"	"	Non parvenu.
Biskra	60.1	−0.3	28.4	+0.8	N 4	Nuage	——	gttes	38.0	26.0	gouttes hier soir
Tunis	59.4	−1.8	26.8	+5.4	WNW 4	Beau	"	"	"	21.0	Orage la nuit
Sfax	59.0	−3.0	28.8	+1.9	E 3	Couvert	Belle	"	33.0	23.0	"

ALGER-VILLE (Observations des 24 heures.

Température	minim.	21°5	Humidité relative	minim.	81%
	maxim.	27°0		maxim.	83%
Évaporation		3‰0.	Pluie		

STATIONS DIVERSES

PORTS D'EUROPE	VENT force de 0 à 9	ÉTAT DU CIEL	ÉTAT DE LA MER	PORTS D'EUROPE	VENT force de 0 à 9	ÉTAT DU CIEL	ÉTAT DE LA MER	PORTS D'EUROPE	VENT force de 0 à 9	ÉTAT DU CIEL	ÉTAT DE LA MER
Valentia	SW 2	Couvert	Pt. belle	St-Mathieu	N 2	Pt. Nuag.	grosse	Alicante	"	"	"
Scilly	NNW 2	Beau	p. agitée	Ile de Groix	W 1	Nuag.	d°	Marseille	E 3	pluie	agitée
Yarmouth	N 2	Couvert	d°	Ile d'Aix	NNW 3	Couvert	Belle	Toulon	E 2	Couvert	Belle
Dunkerque	NNW 3	Brouill.	d°	Biarritz	WSW 5	pluie	d°	Livourne	ENE 2	d°	d°
Gris-Nez	ENE 4	pluie	d°	La Corogne	"	"	"	Naples	"	"	"
Boulogne	Calme	d°	Belle	Porto	"	"	"	Palerme	"	"	"
Le Havre	Calme	Brouill.	Calme	Lisbonne	"	"	"	Brindisi	NW 3	Clair	Belle
Cherbourg	NE 2	Couvert	p. agitée	S.-Fernando	"	"	"	Funchal	"	"	"

SITUATION GÉNÉRALE

L'aire des fortes pressions de l'Europe centrale a disparu vers l'Est de la Russie; une nouvelle zone de basses pressions aborde ce matin le Nord de l'Ecosse.

En Algérie, le baromètre se relève rapidement sur le centre et l'Ouest, tandis qu'il reste stationnaire dans l'Est et en Tunisie; la température subit une augmentation sensible, elle a atteint un maximum de 40°0 à Gardhaïa pendant les dernières 24 heures.

Le vent est faible et variable, la mer est belle sur tout le littoral, sauf vers La Calle où elle est agitée. Des pluies orageuses sont encore signalées dans l'Est du réseau.

En Provence, la mer est agitée par vent d'Est faible.

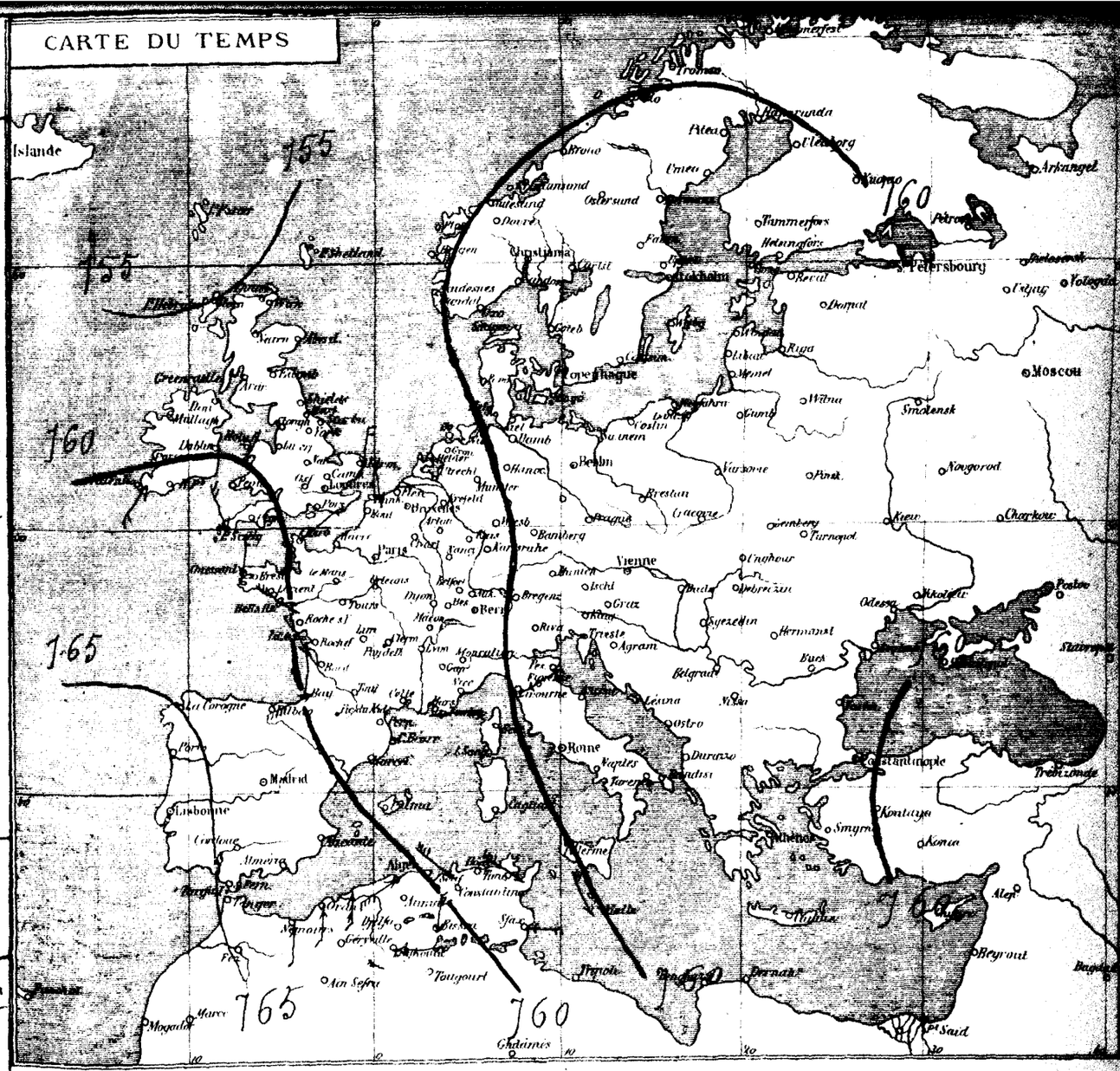

(Alger-Ville).-Température et Pression barométrique des dernières 24 heures (Enregistreurs Richard)



Températures extrêmes comparées

Stations	Maximum	Minimum	Stations	Maximum	Minimum
Nice	25°0	15°0	Yarmouth	19°0	13°0
Paris	27°0	15°0	Stockholm	21°0	10°0

STATIONS du RÉSEAU AFRICAIN	OBSERVATIONS DE 7 HEURES DU MATIN — PRESSION A 0° et au niveau de la mer — Observations	Différ. en 24 h.	TEMPÉRATURE DE L'AIR — Observations	Différ. en 24 h.	VENT DIRECTION et FORCE de 0 à 9	ÉTAT DU CIEL	ÉTAT DE LA MER	Dans les 24 heures — PLUIE en millim.	Températures extrêmes — Maxima	Minima	REMARQUES DIVERSES
Lalmours											
Oran	64.1	0.0	22.8	+0.4	S 1	Beau	Calme	"	34.0	20.0	"
Tlemcen	64.3	+1.0	20.4	-5.2	NNW 1	d°	——	"	28.0	14.0	"
Sidi-bel-Abbès	64.5	+0.8	19.0	+0.6	SE 1	d°	——	"	31.0	13.0	"
El-Aricha	"	"	"	"	"	"	——	"	"	"	Non parvenu
Saida	64.0	+1.2	16.2	-3.8	N 1	Clair	——	"	30.0	12.0	"
Géryville	63.8	"	18.0	"	NW 1	d°	——	"	23.0	19.0	"
Ténez	63.4	"	17.6	"	S 4	Clair	Belle	"	34.0	16.0	"
Cherchell	63.5	+1.6	21.4	-2.8	W 1	Clair	Calme	"	28.0	19.0	"
Fort-Empereur	63.7	+1.9	20.0	-3.2	SW 4	Beau	Belle	"	24.4	18.8	"
Alger	63.4	+2.0	24.0	-1.0	W 1	Beau	Belle	"	28.5	20.0	"
Orléansville	63.4	+1.5	17.9	-3.1	Calme	Beau	——	"	39.0	19.0	"
Aumale	63.1	+1.4	17.6	-1.2	N 4	d°	——	"	31.0	14.0	"
Tizi-Ouzou	63.4	+2.0	21.0	+4.0	W 2	d°	——	"	30.0	17.0	"
Fort-National	63.9	+1.8	16.8	-3.6	NW 2	Nuag.	——	"	25.0	15.0	"
Saghouan	62.2	+0.6	21.8	-2.4	NE 1	Clair	——	"	36.0	18.0	"
Gardhaïa	62.6	+1.0	21.2	-3.4	NE 5	Nuag.	——	"	43.00	30.0	Tirowbier.
Djidjelli	63.1	+2.0	24.6	-0.4	W 4	Nuag.	Belle	"	29.0	21.0	"
La Calle	63.7	+2.9	23.0	-1.4	W 2	Clair	Calme	"	28.0	20.0	"
Sétif	62.1	+1.3	17.0	-2.4	NNW 1	Nuag.	——	"	30.0	16.0	"
Constantine	62.3	+1.7	19.8	-0.2	S 3	d°	——	"	28.0	18.0	"
Guelma	62.7	+1.4	20.2	-1.8	Calme	Beau	——	"	31.0	18.0	Resté ce matin
Tebessa	"	"	"	"	"	"	——	"	"	"	Non parvenu.
Biskra							——				"
Tunis	62.4	+2.0	23.4	-3.4	WNW 2	Beau	Calme	"	"	20.0	"
Sfax	62.0	+2.0	25.4	-3.4	N 4	Nuag.	d°	"	31.0	23.0	"

ALGER-VILLE (Observations des 24 heures.

Température	minim... 20°.0	Humidité	minim... 76%
	maxim... 28°.5	relative	maxim... 83%
Évaporation	5%.5	Pluie	

STATIONS DIVERSES

PORTS D'EUROPE	VENT force de 0 à 9	ÉTAT DU CIEL	ÉTAT DE LA MER	PORTS D'EUROPE	VENT force de 0 à 9	ÉTAT DU CIEL	ÉTAT DE LA MER	PORTS D'EUROPE	VENT force de 0 à 9	ÉTAT DU CIEL	ÉTAT DE LA MER
Valentia	SW 1	Couvert	agitée	St-Mathieu	WNW 4	Nuag.	Belle	Alicante	"	"	"
Scilly	SW 2	d°	d°	Ile de Groix	WSW 3	d°	d°	Marseille	E 3	Beau	p. agitée
Yarmouth	NNE 1	Clair	Belle	Ile d'Aix	NW 5	Couvert	d°	Toulon	NW 3	d°	d°
Dunkerque	NW 3	Couvert	p. agitée	Biarritz	SSW 4	d°	d°	Civitavecchia	W 2	Nuag.	Belle
Gris-Nez	NNW 1	Brouill.	Belle	La Corogne	"	"	"	Naples	"	"	"
Boulogne	NE 1	Couvert	Belle	Porto	"	"	"	Palerme	"	"	"
Le Havre	N 4	Brouill.	Agitée	Lisbonne	"	"	"	Brindisi	SE 3	Nuag.	Belle
Cherbourg	S 3	Beau	d°	S.-Fernando	"	"	"	Funchal	"	"	"

SITUATION GÉNÉRALE

La situation atmosphérique reste sensiblement la même : les plus faibles pressions persistent au Nord de l'Europe (Stornoway et Bodoë 754m) les plus fortes recouvrent l'Espagne.

En Algérie, la hausse continue, le baromètre est uniforme vers 763m, la température a diminué sous l'influence d'un régime de vents d'entre W et N qui s'est établi sur nos régions. Le ciel s'est éclairci, la pluie a complétement cessé; la mer est belle sur tout le littoral.

Beau temps en Provence.

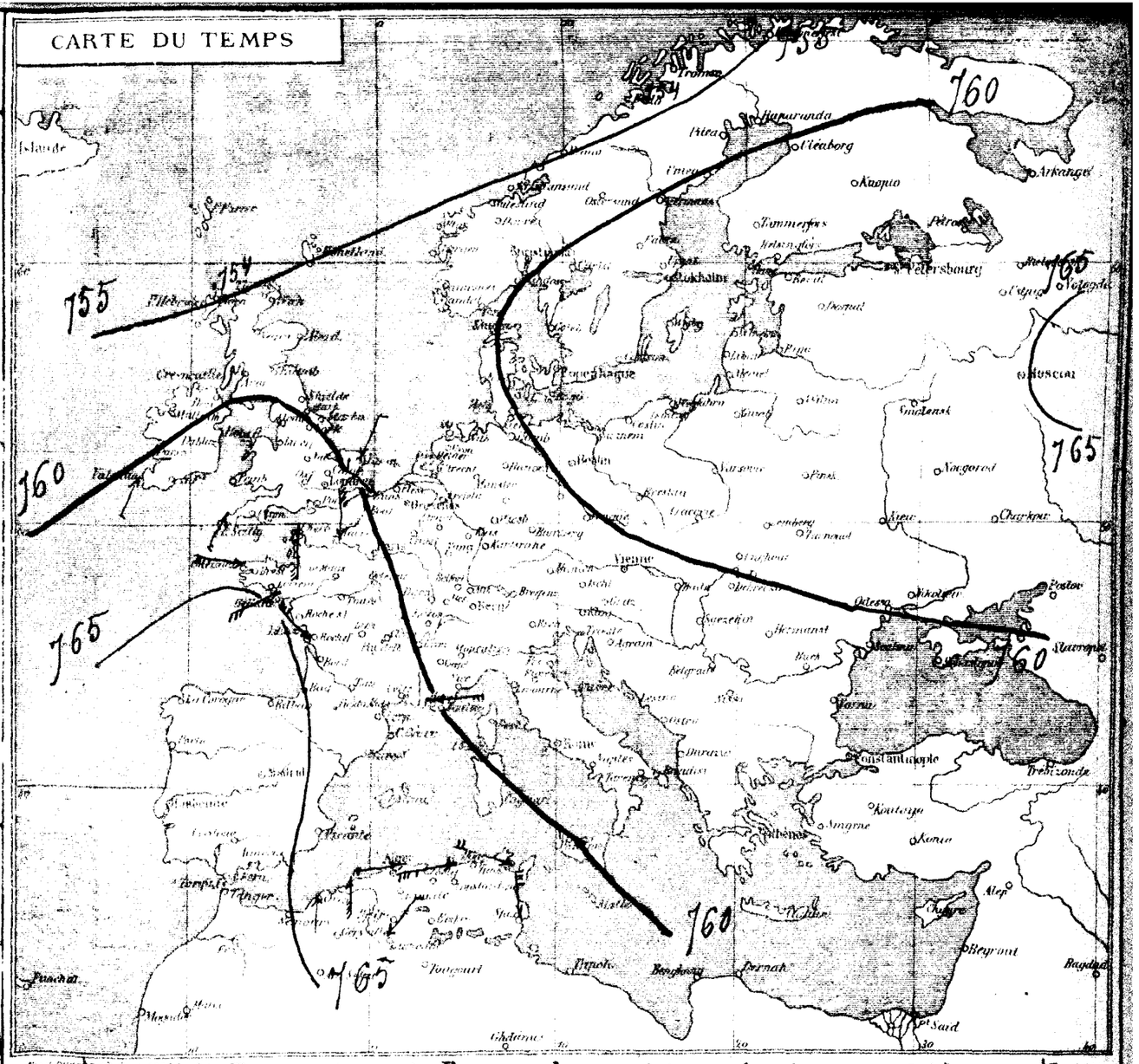

(Alger-Ville) - Température et Pression barométrique des dernières 24 heures (Enregistreurs Richard)



Températures extrêmes comparées

Stations	Maximum	Minimum	Stations	Maximum	Minimum
Nice	25°.0	14°.0	Yarmouth	18°.0	16°.0
Paris	27°.0	16°.0	Stockholm	22°.0	12°

BULLETIN MÉTÉOROLOGIQUE

STATIONS du LITTORAL AFRICAIN	OBSERVATIONS DE 7 HEURES DU MATIN — PRESSION A 0° et au niveau de la mer (Observations)	(Différence en 24 h.)	TEMPÉRATURE DE L'AIR (Observations)	(Différence en 24 h.)	VENT DIRECTION et FORCE de 0 à 9	ÉTAT DU CIEL	ÉTAT DE LA MER	Dans les 24 heures PLUIE en millim.	Températures extrêmes Maxima	Minima	REMARQUES DIVERSES
Nemours	765.2	"	19.2	"	S 1	Clair	Calme	"	23.0	16.0	"
Oran	64.3	+0.2	23.0	+0.2	N 1	Beau	Calme	"	27.0	20.0	"
Nemours	64.9	+0.6	19.4	-1.0	S 1	Clair	——	"	28.0	14.0	"
Sidi-bel-Abbès	64.5	0.0	17.6	-1.4	S 1	Beau	——	"	24.0	14.0	"
El-Aricha	"	"	"	"	"	"	——	"	"	"	Non parvenu
Saida	63.5	-0.5	17.4	+1.2	N 1	Clair	——	"	30.0	13.0	"
Géryville	63.2	-0.6	17.0	-1.0	NE 1	d°	——	"	30.0	19.0	"
Ténez	63.1	-0.3	18.4	+0.8	S 4	Nuag.	Belle	"	33.0	18.0	"
Cherchell	63.5	0.0	21.8	+0.4	NW 1	Clair	Calme	"	23.0	19.0	"
Fort-Empereur	63.1	-0.6	20.0	0.0	ENE 1	Beau	d°	"	24.4	18.4	Rosée ce matin
Alger	63.1	-0.3	24.0	0.0	ESE 2	d°	d°	"	28.0	20.0	d°
Orléansville	"	"	"	"	"	"	——	"	"	"	non parvenu.
Aumale	64.2	+1.1	15.0	-2.6	Calme	Nuag.	——	"	28.0	10.0	"
Tizi-Ouzou	63.1	-0.3	18.0	-3.0	W 1	d°	——	"	30.0	16.0	"
Fort-National	63.6	-0.3	15.8	0.0	SW 1	d°	——	"	23.0	13.0	"
Laghouat	63.1	+0.9	19.8	-2.0	SE 1	Beau	——	"	34.0	10.0	"
Gardhaïa	63.2	+0.6	30.0	+2.2	S 4	Beau	——	"	43.0	27.0	"
Djidjelli	63.9	+0.8	22.0	-2.6	S 2	Beau	Belle	"	28.0	20.0	"
La Calle	63.5	-0.2	22.0	-1.0	S 4	Nuag.	d°	"	27.0	19.0	"
Sétif	63.2	+1.1	17.2	+0.2	S 1	Clair	——	"	27.0	12.0	"
Constantine	63.5	+1.2	17.2	-2.6	S 3	Clair	——	"	"	"	"
Guelma	63.5	+0.8	18.4	-2.4	NW 1	Clair	——	"	30.0	16.0	"
Tebessa	"	"	"	"	"	"	——	"	"	"	Non parvenu
Biskra	63.7	"	25.4	"	N 2	Nuag.	——	"	37.0	23.0	"
Tunis	62.7	+0.3	23.2	-0.2	WNW 3	Beau	"	"	"	19.0	"
Sfax	62.0	0.0	24.6	-0.8	N 2	d°	Calme	"	33.0	20.0	"

ALGER-VILLE (Observations des 21 heures — STATIONS D'ÉTÉ)

Température	minim.	20°.0	Humidité relative	minim.	82 %
	maxim.	28°.0		maxim.	84 %
Évaporation		57m.3	Pluie		"

PORTS D'EUROPE	VENT Forces de 0 à 9	ÉTAT DU CIEL	ÉTAT DE LA MER	PORTS D'EUROPE	VENT Forces de 0 à 9	ÉTAT DU CIEL	ÉTAT DE LA MER	PORTS D'EUROPE	VENT Forces de 0 à 9	ÉTAT DU CIEL	ÉTAT DE LA MER
Valentia	E 6	Couvert	Bonne Cause	St-Mathieu	SW 5	Couvert	p. agitée	Alicante			
Scilly	SW 4	Nuag.	agitée	Ile de Groix	WSW 2	d°	Belle	Marseille	NW 4	Couvert	Houle
Yarmouth	WSW 3	Clair	Belle	Ile d'Aix	N 3	Nuag.	d°	Toulon	NW 3	Couvert	p. agitée
Dunkerque	SW 2	Beau	Belle	Biarritz	ENE 2	Couvert	Belle	Livourne	NNW 1	Couvert	Belle
Gris-Nez	W 3	Couvert	p. agitée	La Corogne				Naples	Calme	Nuag.	p. Belle
Boulogne	WSW 3	d°	agitée	Porto				Palerme			
Le Havre	NW 3	d°	p. agitée	Lisbonne				Brindisi	SW 3	Clair	Belle
Cherbourg	SW 3	Nuag.	d°	S.-Fernando				Funchal			

SITUATION GÉNÉRALE

Même situation atmosphérique que la veille: fortes pressions au Nord de l'Europe (Stornoway et Bodoë 7517m); pressions élevées sur l'Espagne et le Nord de l'Algérie (Bilbao 7687m).

La température varie peu sur nos régions. Les extrêmes à 7 heures ce matin sont: 15°.0 à Aumale et 30°.0 à Gardhaïa; le maximum absolu des 24 heures a atteint 43°.0 dans cette dernière Station. Le vent est devenu faible et variable; la mer reste belle sur tout le littoral; le beau temps continue.

En Provence, la mer est agitée par vent de NW modéré.

CARTE DU TEMPS.

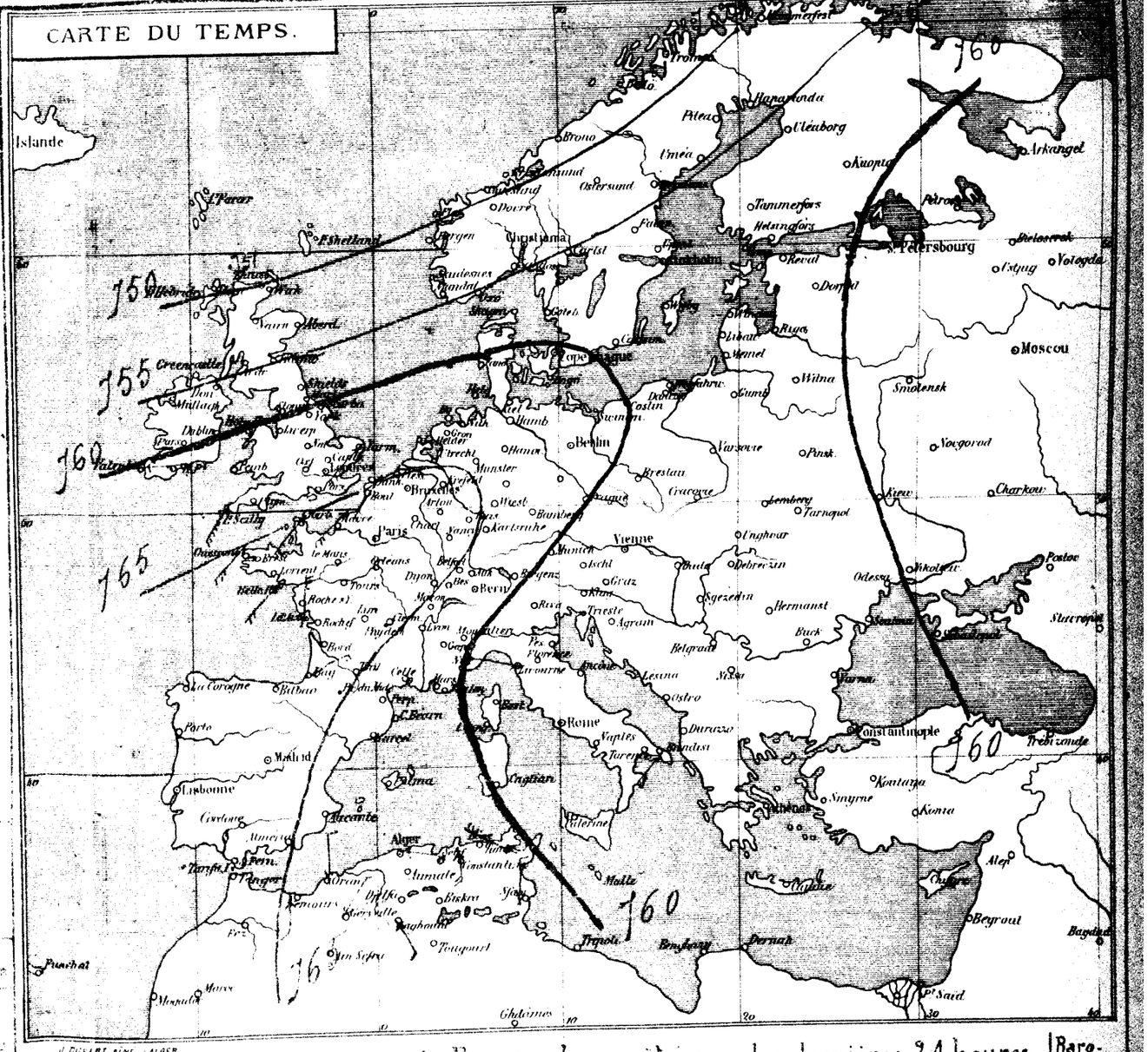

(Alger-Ville) Température et Pression barométrique des dernières 24 heures — 25 août (Enregistreurs Richard) — 26 août



Baromètre

Températures extrêmes comparées

Stations	Maximum	Minimum	Stations	Maximum	Minimum
Nice	25°.0	15°.0	Yarmouth	19°.0	12°.0
Paris	24°.0	12°.0	Stockholm	24°.0	11°.0

DOUZIÈME ANNÉE — N° 1950.

STATIONS du RÉSEAU AFRICAIN	OBSERVATIONS DE 7 HEURES DU MATIN — PRESSION A 0° et au niveau de la mer — Observations	PRESSION A 0° et au niveau de la mer — Différence en 24 h.	TEMPÉRATURE DE L'AIR — Observations	TEMPÉRATURE DE L'AIR — Différence en 24 h.	VENT DIRECTION et FORCE de 0 à 9	ÉTAT DU CIEL	ÉTAT DE LA MER	Dans les 24 heures — PLUIE en millim.	Températures extrêmes — Maxima	Températures extrêmes — Minima	REMARQUES DIVERSES
Nemours	764.2	-1.0	20.8	-2.2	S 1	Clair	Calme	"	28.0	17.0	"
Oran	63.1	-1.2	24.0	+1.0	N 1	Beau	d°	"	28.0	19.0	"
Tlemcen	63.2	-1.7	18.4	-1.0	NE 1	d°	——	"	28.0	14.0	"
Sidi-bel-Abbès	63.6	-0.9	16.2	-1.4	SW 1	d°	——	"	34.0	14.0	"
El-Aricha	"	"	"	"	"	"	——	"	"	"	Non parvenu
Sarda	62.9	-0.3	18.0	+1.0	N 1	Clair	——	"	31.0	15.0	"
Géryville	63.2	0.0	22.0	+5.0	S 2	d°	——	"	33.0	16.0	"
Ténez	62.9	-0.2	17.6	-0.8	S 2	Clair	Calme	"	34.0	16.0	"
Cherchell	62.9	-0.6	21.8	0.0	E 1	Clair	Calme	"	29.0	19.0	"
Fort-Empereur	62.2	-0.9	22.2	+2.2	E 1	Clair	Belle	"	26.4	17.8	Rosée ce matin
Alger	62.7	-0.4	24.0	0.0	SE 2	Beau	d°	"	27.6	19.5	d°
Orléansville	"	"	"	"	"	"	——	"	"	"	Non parvenu
Aumale	63.4	-0.8	16.5	+1.5	Calme	Beau	——	"	26.0	11.0	"
Tizi-Ouzou	62.7	-0.4	19.0	+1.0	W 2	Beau	——	"	30.0	16.0	"
Fort-National	63.9	+0.3	14.2	-1.6	W 1	Nuage	——	"	23.0	13.0	"
Laghouat	63.2	+0.1	21.7	+1.9	E 1	Beau	——	"	32.0	18.0	"
Ghardaïa	63.0	-0.2	26.6	-3.4	E 1	Nuage	——	"	37.0	24.0	"
Djidjelli	63.9	0.0	20.2	-1.8	E 1	Beau	Belle	"	33.0	19.0	"
La Calle	63.7	+0.2	21.8	-0.2	E 4	Nuage	grosse	"	27.0	19.0	"
Sétif	62.9	-0.3	16.0	-1.2	N 2	Clair	——	"	27.0	12.0	"
Constantine	63.7	+0.2	16.2	-1.0	S 2	Beau	——	"	27.0	13.0	"
Guelma	63.5	0.0	18.0	-0.4	N 1	Clair	——	"	30.0	15.0	"
Tebessa	"	"	"	"	"	"	——	"	"	"	Non parvenu
Biskra	62.6	-1.1	25.2	-0.6	ENE 1	Beau	——	"	34.0	21.0	"
Tunis	62.0	-0.7	22.6	-0.6	W 2	Beau	"	"	"	20.0	"

ALGER-VILLE. Observations des 24 heures.

Température	minim. ... 19°.5	Humidité relative	minim. ... 82 %
	maxim. ... 27°.6		maxim. ... 83 %
Évaporation	4mm.8	Pluie	

STATIONS DIVERSES

PORTS D'EUROPE	VENT force de 0 à 9	ÉTAT DU CIEL	ÉTAT DE LA MER	PORTS D'EUROPE	VENT force de 0 à 9	ÉTAT DU CIEL	ÉTAT DE LA MER	PORTS D'EUROPE	VENT force de 0 à 9	ÉTAT DU CIEL	ÉTAT DE LA MER
Valentia	E 1	Couvert	Belle	St-Mathieu	SW 2	Couvert	Belle	Alicante			
Scilly	SW 4	Brouillé	agitée	Ile de Croix	ENE 1	d°	d°	Marseille	W 2	Beau	Houle
Yarmouth	W 2	Beau	Belle	Ile d'Aix	NE 3	Clair	d°	Toulon	N 2	Brouillé	Belle
Dunkerque	SW 2	Clair	d°	Biarritz	ESE 2	d°	d°	Livourne	NW 2	Clair	Belle
Gris-Nez	WSW 3	Nuage	p. agitée	La Corogne	"	"	"	Naples	Calme	Beau	d°
Boulogne	W 3	Beau	Belle	Porto	"	"	"	Palerme			
Le Havre	WNW 3	Couvert	p. agitée	Lisbonne	"	"	"	Brindisi	NW 3	Couvert	Belle
Cherbourg	SW 3	Nuage	d°	S.-Fernando	"	"	"	Funchal	"	"	"

SITUATION GÉNÉRALE

Une zone de pressions élevées recouvre le SW de l'Europe ; elle s'étend de l'Autriche à l'Atlantique et de la Manche à la Méditerranée occidentale, le maximum barométrique (768m/m) s'observe à Nantes.

En Algérie, le baromètre est uniforme vers 763m/m, la température varie peu ; les extrêmes à 7 heures ce matin sont 14°.2 à Fort National et 26°.6 à Ghardaïa, le maximum absolu des 24 heures a atteint 37°.0 dans cette dernière station.

Le vent souffle généralement de l'Est avec tendance à s'y maintenir ; la mer reste belle sur tout le littoral sauf vers La Calle où elle est grosse. Le beau temps continue.

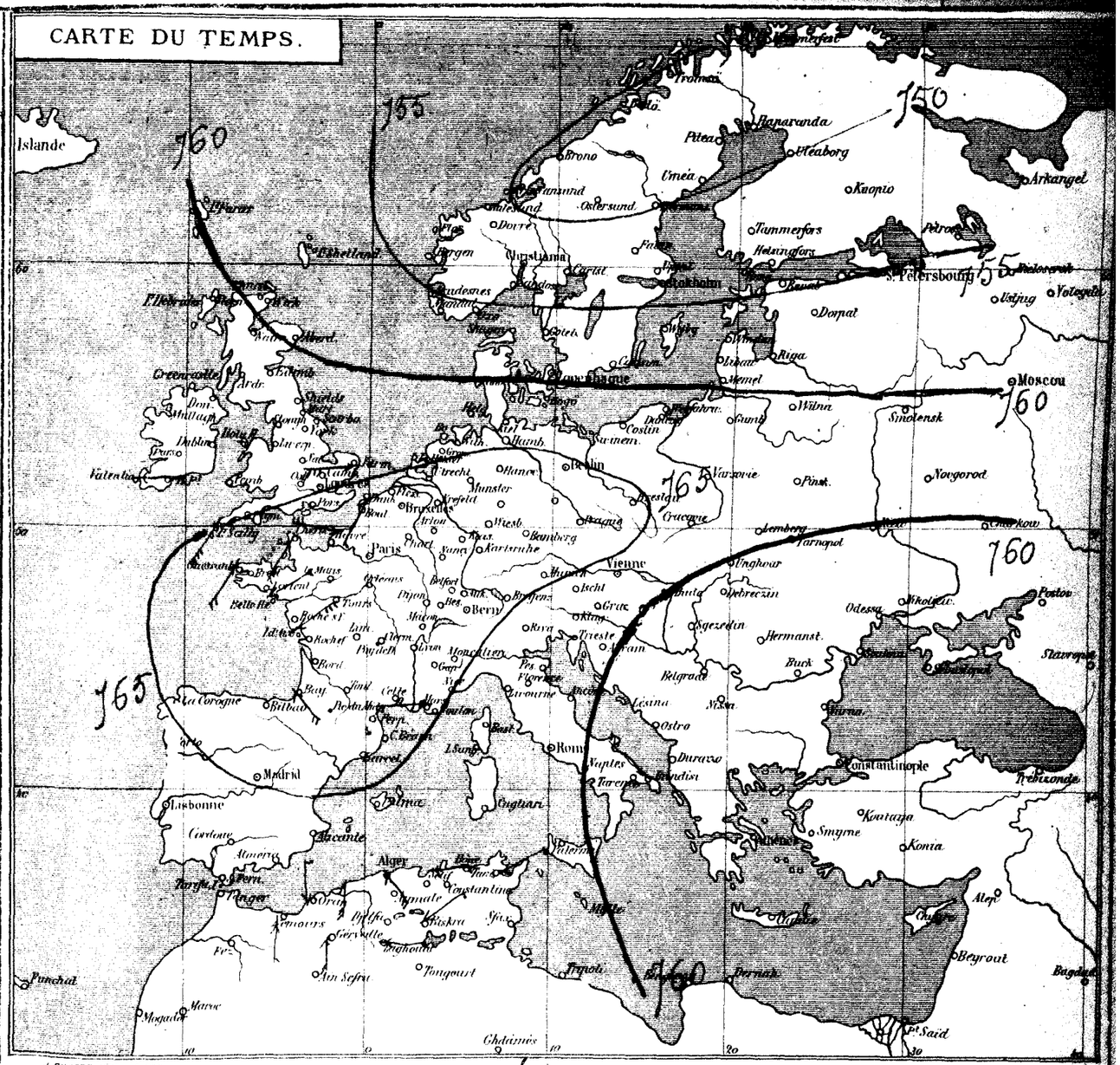

J. DUVERT IMP.-LITH. ALGER

(Alger-Ville) — Température et Pression barométrique des dernières 24 heures (Enregistreurs Richard)

Thermomètres — 26 août — 27 août — Baromètre



Températures extrêmes comparées

Stations	Maximum	Minimum	Stations	Maximum	Minimum
Nice	26°.0	19°.0	Yarmouth	23°.0	13°.0
Paris	21°.0	10°.0	Stockholm	24°.0	13°.0

STATIONS du RÉSEAU AFRICAIN	OBSERVATIONS DE 7 HEURES DU MATIN — PRESSION A 0° et au niveau de la mer — Observations	Différ. en 24 h.	TEMPÉRATURE DE L'AIR — Observations	Différ. en 24 h.	VENT DIRECTION et FORCE de 0 à 9	ÉTAT DU CIEL	ÉTAT DE LA MER	Dans les 24 heures — PLUIE en millim.	Températures extrêmes — Maxima	Minima	REMARQUES DIVERSES
Nemours	"	"	"	"	"	"	"	"	"	"	Non parvenu
Oran	62.6	-0.5	23.2	-0.3	N 1	pluie	Calme	1.5	28.0	21.0	éclairs, tonnerre et pluie la nuit
Tlemcen	62.3	-0.9	18.6	+0.2	SW 1	Clair	—	gtte	29.0	14.0	d° et gouttes la nuit
Sidi-bel-Abbès	62.3	-1.3	19.6	+3.4	E 1	beau	—	2.5	33.0	13.0	éclairs, tonnerre et pluie la nuit
El-Arichia	"	"	"	"	"	"	—	"	"	"	Non parvenu.
Saïda	62.4	-0.5	17.2	-0.8	W 1	beau	—	gtte	32.0	15.0	éclairs, tonnerre et gouttes la nuit
Géryville	61.6	-1.6	20.6	-1.4	SE 4	d°	—	"	31.0	17.0	"
Ténez	61.9	-1.0	18.6	+1.0	E 3	Couvert	p. agitée	"	31.0	18.0	"
Cherchell	61.9	-1.0	22.4	+0.6	E 1	Couvert	Calme	"	29.0	20.0	"
Fort Empereur	61.9	-0.3	21.4	-0.8	NE 3	Nuageux	Belle	"	26.8	19.8	"
Alger	61.7	+1.0	23.0	-1.0	NE 3	beau	d°	"	27.0	22.0	"
Orléansville	61.9	"	22.0	"	E 2	Couvert	—	gtte	33.0	15.0	éclairs, tonnerre et gouttes la nuit
Aumale	"	"	"	"	"	"	—	"	"	"	Non parvenu.
Tizi-Ouzou	61.5	-1.2	21.0	+2.0	SW 2	beau	—	"	33.0	19.0	"
Fort National	61.9	-2.0	16.8	+2.6	S 1	Nuageux	—	"	24.0	14.0	"
Laghouat	61.4	-1.8	22.6	+0.9	NE 2	beau	—		32.0	20.0	"
Ghardaïa	61.0	-2.0	27.2	+0.6	E 2	Nuageux	—		37.0	24.0	"
Djidjelli	62.2	-1.7	21.8	+1.6	E 1	Nuageux	p. agitée	"	31.0	19.0	"
La Calle	62.1	-1.6	22.0	+0.2	E 3	Clair	Calme	"	27.0	18.0	"
Sétif	61.9	-1.0	20.4	+4.4	N 1	d°	—	"	29.0	15.0	"
Constantine	61.1	-2.6	17.0	+0.8	S 3	Couvert	—	"	27.0	15.0	"
Guelma	61.9	-1.6	17.0	-1.0	Calme	beau	—	"	30.0	15.0	"
Tebessa	"	"	"	"	"	"	—	"	"	"	Non parvenu.
Biskra	61.8	-0.8	26.4	+1.2	SE 6	beau	—	gtte	34.0	25.0	éclairs, tonnerre et gouttes la nuit
Tunis	61.9	-0.1	19.8	-2.8	W 1	beau	"	"	"	18.0	"
Sfax	62.0	-1.0	27.2	+4.0	N 1	d°	Calme	"	33.0	20.0	"

ALGER-VILLE (Observations des 24 heures.)

Température	minim.	22°.0	Humidité relative	minim.	81%
	maxim.	27°.0		maxim.	83%
Évaporation		8mm.8	Pluie		

STATIONS DIVERSES

"
"
"

PORTS D'EUROPE	VENT force de 0 à 9	ÉTAT DU CIEL	ÉTAT DE LA MER	PORTS D'EUROPE	VENT force de 0 à 9	ÉTAT DU CIEL	ÉTAT DE LA MER	PORTS D'EUROPE	VENT force de 0 à 9	ÉTAT DU CIEL	ÉTAT DE LA MER
Valentia	SSE 8	pluie	houle	St-Mathieu	E 2	Clair	Belle	Alicante			
Scilly	"	"	"	Ile de Groix	E 3	d°	d°	Marseille	W 1	Clair	Belle
Yarmouth	S 2	Clair	Belle	Ile d'Aix	ENE 3	d°	d°	Toulon	E 1	Brouill.	Belle
Dunkerque	S 2	Couvert	ts. Belle	Biarritz	SSE 2	d°	d°	Livourne	NNW 1	beau	Belle
Gris-Nez	Calme	pluie	Calme	La Corogne	"	"	"	Naples			
Boulogne	Calme	Couvert	Belle	Porto	"	"	"	Palerme			
Le Havre	E 2	brouill.	d°	Lisbonne	"	"	"	Brindisi	NW 3	Clair	Belle
Cherbourg	SW 2	Nuageux	p. agitée	S.-Fernando	"	"	"	Funchal	"	"	"

SITUATION GÉNÉRALE

Une bourrasque intense sévit sur la Finlande (Kuopio 735m) ; l'aire des fortes pressions du SW de l'Europe a gagné l'Europe centrale, où le maximum barométrique (768m) s'observe à Hambourg et à Kassel.

En Algérie, la baisse continue ; les pressions sont uniformes vers 762m. La température reste peu élevée ; le vent d'Est persiste et souffle par places avec une certaine intensité. Le ciel s'est emmagé, des orages accompagnés de pluies légères sont signalés à l'Ouest du réseau ainsi que dans le Sud du département de Constantine.

La mer est belle ou peu agitée sur tout le littoral.

CARTE DU TEMPS.

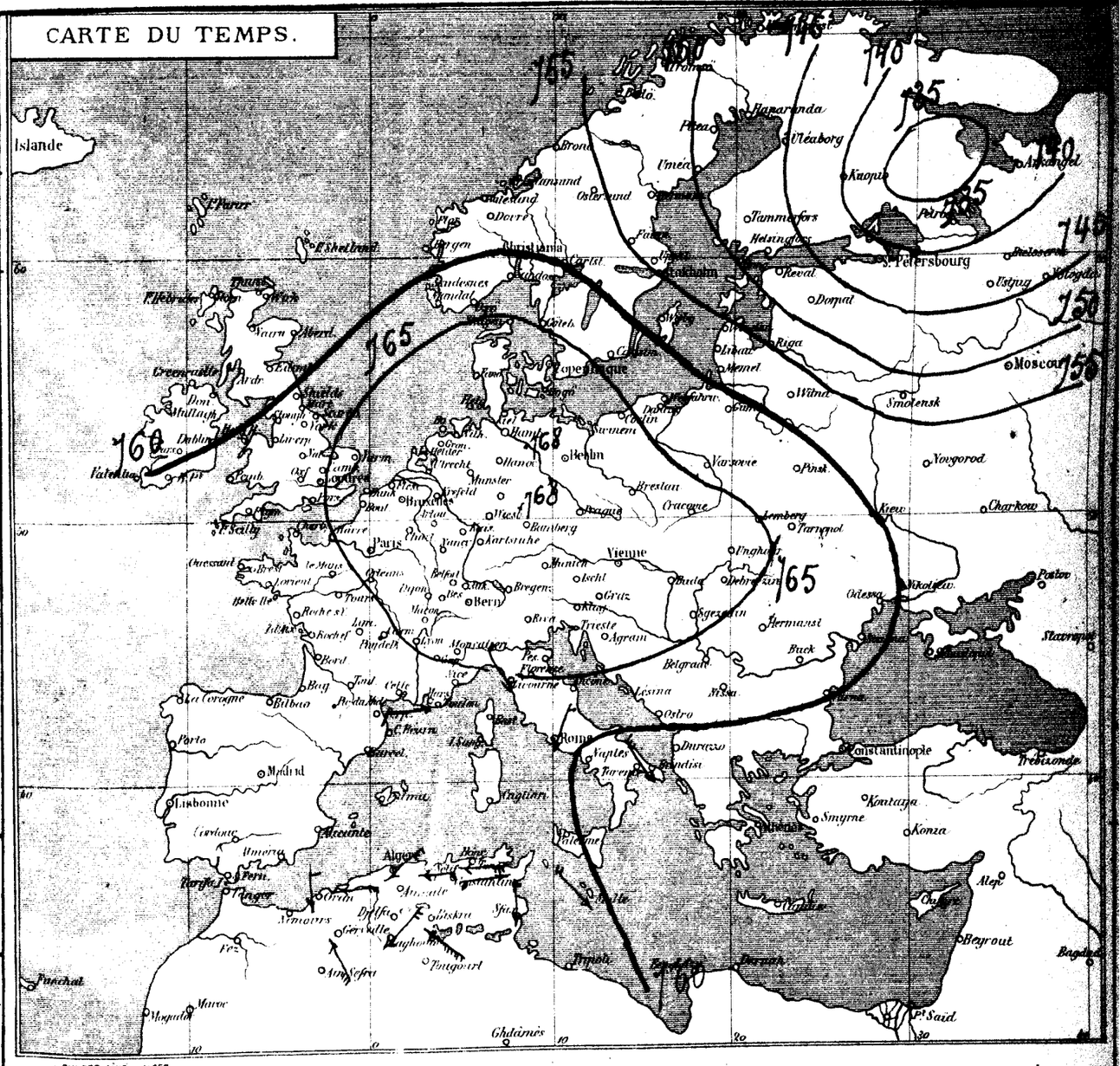

(Alger-Ville). — Température et Pression barométrique des dernières 24 heures (Enregistreurs Richard) — 27 août / 28 août



Températures extrêmes comparées

Stations	Maximum	Minimum	Stations	Maximum	Minimum
Nice	30°.0	20°.0	Yarmouth	22°.0	17°.0
Paris	23°.0	11°.0	Stockholm	20°.0	13°.0

DOUZIÈME ANNÉE — N° 3932.

BULLETIN MÉTÉOROLOGIQUE DE L'ALGÉRIE

Dimanche, 29

STATIONS du RÉSEAU AFRICAIN	OBSERVATIONS DE 7 HEURES DU MATIN — PRESSION A 0° et au niveau de la mer — Observations	Différ. en 24 h.	TEMPÉRATURE DE L'AIR — Observations	Différ. en 24 h.	VENT direction et force de 0 à 9	ÉTAT DU CIEL	ÉTAT DE LA MER	Depuis 24 heures — PLUIE en millim.	Températures extrêmes — Maxima	Minima	REMARQUES DIVERSES
Nemours	763.2	"	22.4	"	S 1	Couvert	Calme	"	27.0	19.0	"
Oran	62.5	-0.1	22.4	-0.8	Calme	d°	d°	"	26.0	21.0	"
Tlemcen	63.8	+0.5	16.2	-2.4	S 1	Tr. nuag.	—	.	29.0	14.0	.
Sidi-bel-Abbès	62.2	-0.1	19.2	-0.4	ESE 1	Couvert	—	.	31.0	13.0	.
El-Aricha	"	"	"	"	"	"	—	.	"	.	Non parvenu.
Saïda	62.6	+0.2	17.6	+0.4	N 1	Clair	—	.	32.0	15.0	"
Géryville	59.6	-2.0	21.4	+0.8	SSE 6	d°	—	"	33.0	16.0	.
Ténez	60.7	-1.2	17.4	-1.2	S 3	Beau	Belle	gtt.	32.0	17.0	Gouttes hier
Cherchell	60.6	-1.3	23.8	+1.4	E 1	d°	Calme	.	28.0	21.0	"
Fort-l'Empereur	60.9	-1.0	21.6	+0.4	ENE 1	d°	d°	.	26.0	19.6	"
Alger	60.5	-1.2	25.2	+2.2	Calme	Clair	d°	"	26.2	20.8	"
Orléansville	61.0	-0.9	22.6	+0.6	d°	d°	—	"	39.0	13.0	"
Aumale	"	"	"	"	"	"	—	"	"	"	Non parvenu
Tizi-Ouzou	61.7	+0.2	21.9	+0.9	W 1	Nuag.	—	1.0	31.0	14.0	pluie la soirée
Fort-National	61.9	0.0	16.8	0.0	W 1	d°	—	1.2	27.0	16.0	d°
Laghouat	61.3	-0.1	22.4	-0.2	E 3	Clair	—	"	33.0	20.0	"
Ghardaïa	60.8	-0.5	27.2	0.0	S 3	d°	—	"	39.0	26.0	"
Djidjelli	61.9	-0.3	24.3	+2.3	E 3	Nuag.	Belle	"	31.0	21.0	"
La Calle	62.5	+0.4	25.2	+3.2	E 1	Clair	Calme	"	27.0	21.0	.
Sétif	61.8	-0.1	17.0	-3.4	ESE 1	Nuag.	—	.	29.0	14.0	"
Constantine	61.9	+0.8	18.6	-1.6	S 4	d°	—	"	31.0	16.0	.
Guelma	62.4	+0.5	22.0	+5.0	Calme	Clair	—	4.8	35.0	19.0	Éclairs, tonnerre et pluie la nuit
Tebessa	"	"	"	"	"	"	—	.	"	"	Non parvenu.
Biskra	63.7	+1.9	25.8	-0.6	S 1	Nuag.	—	"	32.0	23.0	"
Tunis	62.1	+0.2	22.6	+2.8	E 1	Nuag.	"	"	"	20.0	"
Sfax	62.0	0.0	28.8	+1.6	S 1	d°	Calme	"	30.0	22.0	"

ALGER-VILLE (Observations des 24 heures.

Température minim. .. 20°8 / maxim. .. 26°2
Évaporation .... 3^m/m 4.

Humidité relative minim. .. 79% / maxim. .. 83%
Pluie... ....

STATIONS DIVERSES

"
.
"

PORTS D'EUROPE	VENT force de 0 à 9	ÉTAT DU CIEL	ÉTAT DE LA MER
Valentia	Non parvenu		
Scilly			
Yarmouth			
Dunkerque			
Gris-Nez			
Boulogne			
Le Havre			
Cherbourg			

PORTS D'EUROPE	VENT force de 0 à 9	ÉTAT DU CIEL	ÉTAT DE LA MER
St-Mathieu	.	.	.
Ile de Groix	.	.	.
Ile d'Aix	.	.	.
Biarritz	.	.	.
La Corogne	WSW 1	Nuag.	agitée
Porto	.	.	.
Lisbonne	SW 1	Clair	belle
S.-Fernando	E 4	Nuag.	p. agitée

PORTS D'EUROPE	VENT force de 0 à 9	ÉTAT DU CIEL	ÉTAT DE LA MER
Alicante	"	"	.
Marseille	NE 2	Clair	belle
Toulon	.	.	.
Livourne	.	.	.
Naples	.	.	.
Palerme	.	.	.
Madrid	NE 2	beau	.
Funchal	N 3	Clair	belle

SITUATION GÉNÉRALE

La situation atmosphérique a peu varié depuis la veille; la bourrasque de la Finlande s'éloigne vers le NE de la Russie; les fortes pressions qui recouvrent l'Europe centrale restent stationnaires.

Le baromètre est uniforme vers 762^m/m sur la Méditerranée et l'Algérie; la température a légèrement augmentée, elle a atteint un maximum de 39°.0 à Orléansville pendant les dernières 24 heures. Le vent est devenu variable, la mer est belle sur tout le littoral. quelques pluies orageuses sont signalées sur différents points. Beau temps en Provence.

CARTE DU TEMPS.

(Alger-Ville). - Température et Pression barométrique des dernières 24 heures (Enregistreurs Richard)

Températures extrêmes comparées

Stations	Maximum	Minimum	Stations	Maximum	Minimum
Nice	31.0	20°0	Yarmouth	19°0	12°0
Paris	27°0	14°0	Stockholm	18°0	10°0

OBSERVATIONS DE 7 HEURES DU MATIN

STATIONS du RÉSEAU AFRICAIN	PRESSION à 0° et au niveau de la mer — Observations	PRESSION à 0° et au niveau de la mer — Différ. en 24 h.	TEMPÉRATURE DE L'AIR — Observations	TEMPÉRATURE DE L'AIR — Différ. en 24 h.	VENT DIRECTION et FORCE de 0 à 9	ÉTAT DU CIEL	ÉTAT DE LA MER	PLUIE en millim.	Températures extrêmes — Maxima	Températures extrêmes — Minima	REMARQUES DIVERSES
Nemours	763.9	+0.9	23.6	+1.2	S 1	Couvert	Calme	"	27.0	21.0	
Oran	63.7	+1.2	23.2	+0.8	N 1	d°	d°	"	25.0	22.0	
Tlemcen	63.4	-0.4	17.8	+1.2	SW 1	d°	—	"	27.0	15.0	
Sidi-bel-Abbès	"	"	"	"	"	"	—	"	"	"	
El-Aricha	"	"	"	"	"	"	—	"	"	"	
Saïda	62.5	-0.1	17.4	-0.2	NNW 1	Couvert	—	g^tte	31.0	16.0	Pluie pas cessé goutte bien
Géryville	61.9	"	23.2	+1.8	S 4	d°	—	"	35.0	19.0	"
Ténez	61.7	+1.0	18.0	+0.6	S 3	Couvert	Calme	"	24.0	18.0	"
Cherchell	61.3	+1.2	24.2	+0.4	W 1	Clair	d°	"	29.0	22.0	"
Fort-l'Empereur	61.9	+1.0	22.6	+1.0	W 4	Beau	Belle	g^tte	28.0	19.6	Eclairs, tonnerre et goutte bien soir
Alger	61.3	+0.8	25.0	-0.2	NW 2	d°	d°	g^tte	28.0	21.0	d°
Orléansville	60.9	0.0	21.0	-1.6	NW 2	Couvert	—	"	30.0	14.0	pluie la nuit
Aumale	61.6	"	24.0	"	S 5	d°	—	"	30.0	15.0	"
Tizi-Ouzou	60.9	+0.2	21.0	-0.9	SW 1	Beau	—	"	33.0	18.0	"
Fort-National	61.7	+0.8	21.6	+4.8	W 1	Nuag.	—	"	29.0	16.0	"
Laghouat	61.4	+0.1	23.8	+1.4	E 1	Beau	—	"	33.0	19.0	"
Ghardaïa	61.0	+0.5	30.4	+3.2	NE 1	Nuag.	—	1.2	42.0	26.0	pluie la nuit
Djidjelli	61.9	0.0	23.8	-0.5	S 1	Beau	p. agitée	"	34.0	22.0	"
La Calle	61.9	-0.6	26.6	+1.4	S 4	d°	Calme	"	29.0	20.0	"
Sétif	61.1	-0.7	22.6	+5.6	WNW 2	Nuag.	—	"	31.0	18.0	"
Constantine	62.1	+0.1	24.2	+2.6	S 3	d°	—	"	33.0	17.0	"
Guelma	62.7	+0.3	24.6	-0.4	Calme	Clair	—	"	35.0	19.0	"
Tebessa	"	"	"	"	"	"	—	"	"	"	Pluie pas cessé
Biskra	63.4	+0.3	27.2	+1.4	S 1	Nuag.	—	"	34.0	24.0	"
Tunis	63.9	+1.9	22.2	-0.4	ENE. 2	Couvert	"	"	"	20.0	"
Sfax	64.0	+2.0	27.0	-1.8	NE 2	Beau	Calme	"	30.0	21.0	"

ALGER-VILLE (Observations des 24 heures.

Température	minim.	21°.0	Humidité relative	minim.	76 %
	maxim.	28°.0		maxim.	83 %
Évaporation		7m/m 5	Pluie		

STATIONS DIVERSES

"
"
"

PORTS D'EUROPE	VENT force de 0 à 9	ÉTAT DU CIEL	ÉTAT DE LA MER	PORTS D'EUROPE	VENT force de 0 à 9	ÉTAT DU CIEL	ÉTAT DE LA MER	PORTS D'EUROPE	VENT force de 0 à 9	ÉTAT DU CIEL	ÉTAT DE LA MER
Valentia	SSE 5	Nuag.	houle	St-Mathieu	N 2	Brouill.	p. agitée	Alicante	"	"	"
Scilly	"	"	"	Ile de Groix	WNW 1	d°	agitée	Marseille	"	"	"
Yarmouth	Calme	Clair	tr. belle	Ile d'Aix	ESE 3	Nuag.	Belle	Toulon	E 3	Brouill.	tr. belle
Dunkerque	WSW 1	Brouill.	Calme	Biarritz	SSE 2	d°	d°	Livourne	E 2	Clair	d°
Gris-Nez	Calme	Beau	Calme	La Corogne	"	"	"	Naples	Calme	d°	d°
Boulogne	SE 2	Brouill.	Belle	Porto	"	"	"	Palerme	d°	d°	d°
Le Havre	E 3	d°	p. agitée	Lisbonne	"	"	"	—	"	"	"
Cherbourg	S 3	Beau	d°	S.-Fernando	"	"	"	Funchal	"	"	"

SITUATION GÉNÉRALE

La dépression de la Finlande a disparu au Nord-Est de la Russie.

Une zone de pressions élevées recouvre l'Europe centrale; elle s'étend de la France à la mer Noire et de l'Allemagne au Sud de l'Italie.

En Algérie, une baisse de 1^m/m en moyenne a lieu ce matin; la température varie peu, le vent reste faible, la mer est belle sur tout le littoral. Des orages accompagnés de pluies légères sont encore signalés sur quelques points.

Beau temps en Provence.

CARTE DU TEMPS.

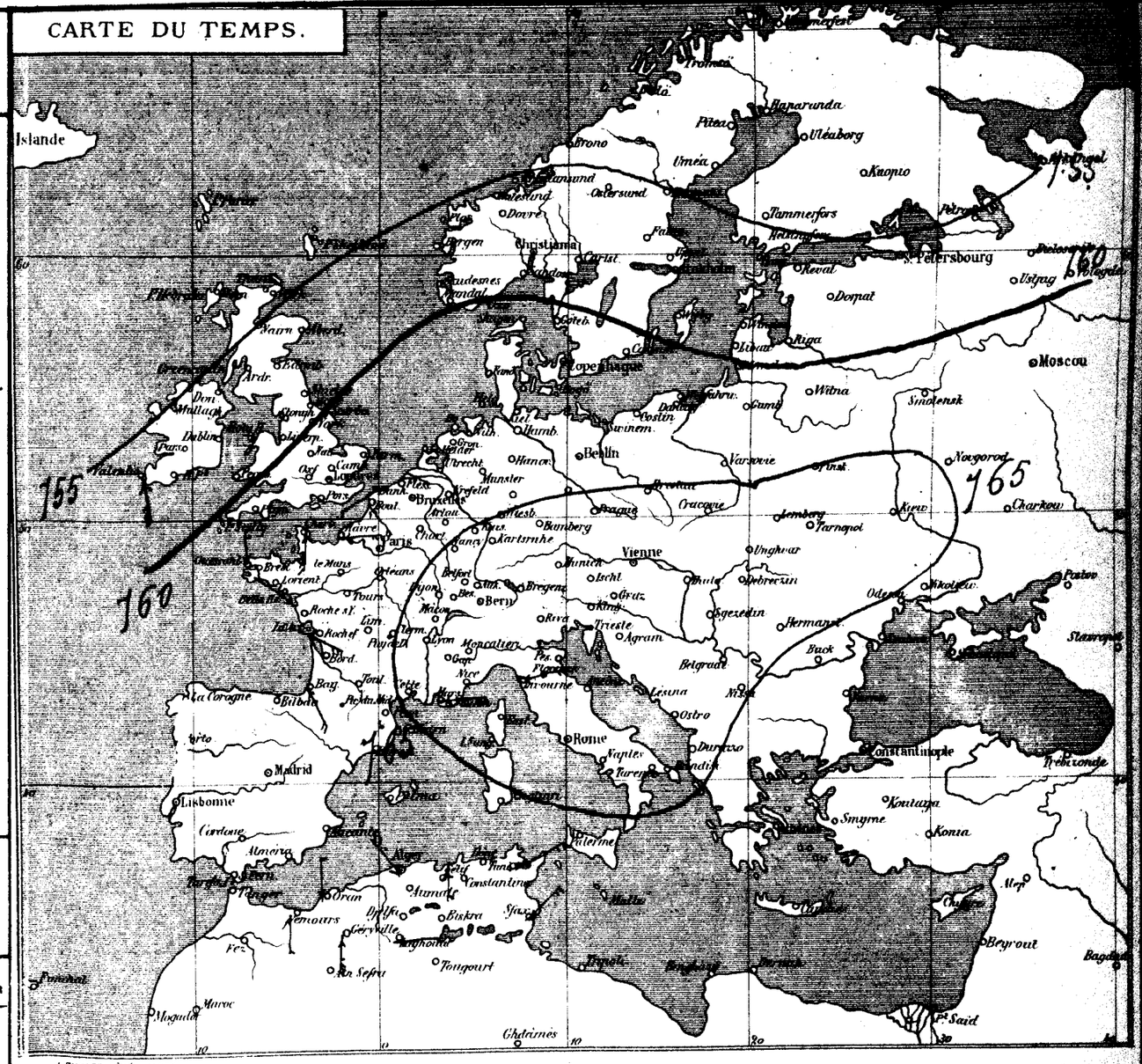

J. DUVERT AÎNÉ, - ALGER.

Thermomètres — (Alger-Ville).-Température et Pression barométrique des dernières 24 heures (Enregistreurs Richard) — 29 août / 30 août — Baromètre



Températures extrêmes comparées

Stations	Maximum	Minimum	Stations	Maximum	Minimum
Nice	30°.0	20°.0	Yarmouth	21°.0	13°.0
Paris	30°.0	15°.0	Stockholm	19°.0	9°.0.

STATIONS du RÉSEAU AFRICAIN	OBSERVATIONS DE 7 HEURES DU MATIN — PRESSION A 0° et au niveau de la mer — Observations	Différence en 24 h.	TEMPÉRATURE DE L'AIR — Observations	Différence en 24 h.	VENT DIRECTION et FORCE de 0 à 9	ÉTAT DU CIEL	ÉTAT DE LA MER	DANS LES 24 HEURES — PLUIE en millim.	Températures extrêmes — Maxim.	Minim.	REMARQUES DIVERSES
Nemours	765.7	+ 1.7	23.2	− 0.4	N 1	beau	calme	"	27°	20°	
Oran	65.4	+ 1.4	23.4	+ 0.2	N 1	d°	belle	"	26	22	Brouillard intense
Tlemcen	64.5	+ 1.1	18.0	+ 0.2	SSW 1	tr. nuag	—	"	27	15	"
Sidi-bel-Abbès	64.2	+ "	21.6	"	SSW 1	couvert	—	"	30	13	"
El-Aricha	"	"	"	"	"	"	—	"	"	"	"
Saida	63.4	+ 0.9	19.0	+ 1.6	N 1	brouillard	—	"	30	17	Brouillard intense.
Géryville	63.4	+ 0.9	22.6	− 0.6	S 1	clair	—	1.0	34	17	Eclairs, tonn. et pluie hier soir.
Ténez	63.4	+ 2.3	24.6	+ 6.6	N 2	nuageux	belle	"	32°	16°	"
Cherchell	63.2	+ 1.4	24.6	+ 0.4	NW 1	d°	calme	"	29	22	"
Fort-l'Empereur	63.6	+ 1.7	23.0	+ 0.4	W 1	couvert	d°	"	31.2	21.0	Eclairs hier soir et la nuit
Alger	63.9	+ 2.6	24.6	− 0.4	NNW 2	d°	d°	"	29.5	23	− d°. d°
Orléansville	62.8	+ 1.8	23.0	+ 2.0	calme	tr. nuag	—	"	35	15	− d°. et tonnerre d°
Aumale	62.1	+ 0.3	25.0	− 1.0	S 5	couvert	—	"	35	18	"
Tizi-Ouzou	62.6	+ 0.7	28.0	− 1.0	WSW 2	nuageux	—	"	36	17	"
Fort-National	62.8	+ 0.5	18.4	− 3.2	W 2	brouillard	—	"	30	17	Brouillard intense
Laghouat	63.4	+ 1.0	19.8	− 4.0	E 1	clair	—	6.2	33	17	orage écl. tonn et pluie ouvrie
Gardhaia	61.6	+ 0.6	24.6	− 5.8	N 1	couvert	—	11.0	44	14	− d°. −
Djidjelli	62.6	+ 0.7	25.8	+ 1.2	NE 4	beau	belle	"	34°	23°	Eclairs la nuit
La Calle	64.2	+ 2.3	24.0	− 2.6	NE 2	couvert	tr. belle	gttes	30	21	gttes à 1h soir
Sétif	62.0	+ 0.9	23.2	+ 0.6	WSW 1	clair	—	"	33	18	"
Constantine	63.0	+ 1.0	20.0	− 1.2	S 3	tr. nuag	—	1.0	35	18	Ecl. tonn. et pluie vers midi
Guelma	63.2	+ 0.8	23.6	+ 2.0	calme	d°	—	0.3	33	18	Ecl. tonn et gttes hier soir
Tebessa	"	"	"	"	"	"	—	"	"	"	"
Biskra	64.3	+ 0.9	26.2	− 1.0	SSE 1	nuageux	—	gttes	38	24	gttes à 6h. soir.
Tunis	63.0	− 0.2	23.4	+ 1.2	ESE 2	beau	—	"	29	21	"
Sfax	64.0	0.0	27.0	0.0	SSE 2	nuag.	tr. belle	"	33	24	"

ALGER-VILLE (Observations des 24 heures.

Température	minim.	23° 0	Humidité relative	minim.	83%
	maxim.	29° 5		maxim.	90%
Évaporation		3,5	Pluie		"

STATIONS DIVERSES

Cardoaïa : Violente tempête de sable à 3h ½ du soir.

PORTS D'EUROPE	VENT force de 0 à 9	ÉTAT DU CIEL	ÉTAT DE LA MER	PORTS D'EUROPE	VENT force de 0 à 9	ÉTAT DU CIEL	ÉTAT DE LA MER	PORTS D'EUROPE	VENT force de 0 à 9	ETAT DU CIEL	ÉTAT DE LA MER
Valentia	calme	brumeux	calme	St-Mathieu	W 2	couvert	tr. belle	Alicante	"	"	"
Scilly	d°	d°	d°	Ile de Groix	SW 1	d°	belle	Marseille	"	"	"
Yarmouth	SE 2	d°	tr belle	Ile d'Aix	SE 3	clair	belle	Toulon	SW 2	couvert	belle
Dunkerque	SE 3	d°	agitée	Biarritz	W 2	couvert	tr belle	Livourne	"	"	"
Gris-Nez	calme	beau	belle	La Corogne	"	"	"	Naples	"	"	"
Boulogne	SE 3	brumeux	agitée	Porto	"	"	"	Palerme	"	"	"
Le Havre	SW 1	couvert	belle	Lisbonne	"	"	"	—			
Cherbourg	SE 3	clair	d°	S.-Fernando	"	"	"	Funchal	"	"	"

SITUATION GÉNÉRALE

L'aire des fortes pressions de l'Europe centrale s'est étalée ; elle s'étend ce matin de la Baltique à la Méditerranée et de l'atlantique à la mer Noire ; le maximum barométrique (768m/m) s'observe à Berne.

Une baisse nouvelle se produit sur l'algérie ; le baromètre varie entre 763 et 765m/m ; la température a augmenté sensiblement ; le ciel s'est emmagé, des brumes intenses couvrent le littoral tandis que des tempêtes de sable et des pluies orageuses sont signalées dans la région sabarienne.

En Provence, la mer est belle par vent de NW faible.

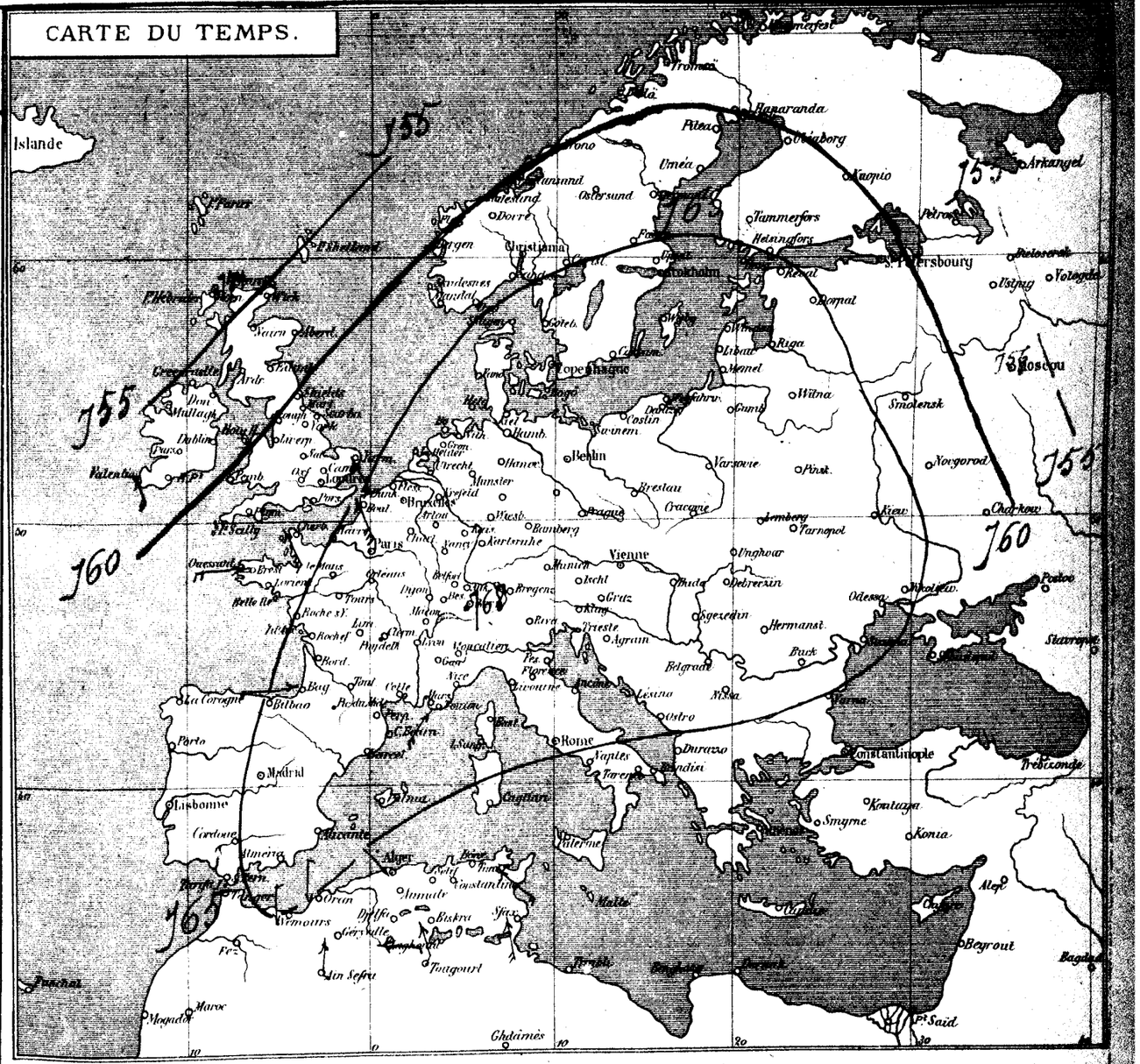

J. DUVERT AÎNÉ — ALGER

(Alger-Ville).-Température et Pression barométrique des dernières 24 heures (Enregistreurs Richard)



Températures extrêmes Comparées

Stations	Minimum	Maximum	Stations	Minimum	Maximum
Nice	11° 0	31° 0	Yarmouth	15° 0	21° 0
Paris	16° 0	31° 0	Stockholm	13° 0	22° 0

ACADEMIE D'ALGER — ÉCOLE DES SCIENCES

SERVICE CENTRAL MÉTÉOROLOGIQUE DE L'ALGÉRIE

DIRECTEUR : M. THEVENET

BULLETIN MENSUEL

N° 21

AOUT 1886

Physionomie générale du mois

Une sécheresse persistante a régné sur l'Algérie pendant les 20 premiers jours du mois ; le sirocco s'est fait sentir fréquemment pendant cette période qui a été également caractérisée par de nombreuses tempêtes dans l'extrême Sud.

Du 20 au 21 des orages accompagnés de pluies relativement abondantes se sont succédés à des intervalles rapprochés sur le centre et l'ouest de nos régions ; le département d'Oran a été moins favorisé. Il n'y est tombé que quelques légères averses.

Régime général du Temps

en Algérie

pendant le mois d'Août 1886.

La pression atmosphérique reste élevée entre 765 m/m dans l'Ouest et 762 m/m dans l'Est depuis le 1er jusqu'au 5 sur l'Algérie ; les vents soufflent d'entre Sud et Ouest, le Sirocco se fait sentir sur un grand nombre de points, la température subit une augmentation sensible.

A cette dernière date, une zone de fortes pressions apparait au large du Portugal ; le vent passe au NW sur nos regions occasionnant un abaissement assez sensible de la température. Quelques pluies légères se produisent le 6 et le 7 à l'Est du Réseau, des tempêtes de sable sont signalées dans l'extrême Sud.

Le baromètre est uniforme vers 768 m/m le 8, sur l'Europe Sud, la Méditerranée et l'Algérie, le minimum de pression est observé du 9 au 13 au Sud de nos régions, un régime de vent de Sud et de sirocco assez intense persiste pendant cette période.

Une aire de fortes pressions signalée le 14 au large de Gibraltar recouvre la France et l'Allemagne le 15 pour redescendre le 16 sur l'Espagne et remonter le 17 et le 18 sur les Iles Britanniques. Des vents faibles d'entre W et N règnent pendant cette deuxième période et amènent quelques légères ondées sur nos régions.

Du 19 au 21 le baromètre est relativement bas au Sud de l'Algérie tandis que des pressions assez fortes recouvrent l'Ouest de l'Europe ; le vent gagne le Nord, des pluies orageuses ont lieu dans le département de Constantine, des ouragans et des tempêtes de sable se produisent dans la région Saharienne.

Du 22 au 24, la pression s'égalise vers 760 m/m, le vent se calme mais quelques orages suivis de petites pluies ont encore lieu par places.

Cette situation se prolonge jusqu'au 27 avec légère prédominance de pression dans l'Ouest, le vent reste faible et variable, la pluie cesse complètement.

La période du 28 au 30 est caractérisée par la présence de pressions assez élevées qui recouvrent l'Europe centrale et qui s'y maintiennent en s'étalant jusqu'au 31 date à laquelle elles abordent le littoral algérien. Le vent s'est maintenu au NE pendant ces derniers jours, la pluie est tombée d'une manière presque générale mais sans abondance occasionnant un abaissement marqué de la température

---

RÉSEAU PLUVIOMÉTRIQUE ALGÉRIEN

PLUIES (EN MILLIMÈTRES) RECUEILLIES PENDANT LE MOIS D'AOUT 1886.

STATIONS	Quantités	Nombre de jours
Département d'Oran		
...	38.0	6
...bou-Dinar	gouttes	1
...Tédélès	"	"
...ni-Moussa	"	"
...le	1.9	1
...w	4.0	1
...-ben-Okba	"	"
...guet	"	"
...-Khanéfis	"	"
...Falcon	3.5	1
...aigne	"	"
...a	0.0	0
...richa	"	"
...yville	9.2	7
...naya	1.5	2
...ll	5.0	2
...nia	7.5	2
...cara	1.0	1
...cherie	1.6	1
...s-el-Kébir	1.8	1
...staganem	0.0	0
...mours	0.0	0
...n (H)	1.5	1
...rrégaux	"	"
...nt-du-Chélif	"	"
...nault	"	"
...ida	gouttes	4
...-Lucien	1.0	1
...bdou	0.0	0
...-bel-Abbès	2.5	1
...mzourah	9.0	1
...ret	0.0	0
...mcen	0.9	1
Département d'Alger		
...n-el-Hammam	"	"
...n-Bessem	"	"
...n-Meran	"	"
...mmourah	2.2	1
...ger (le Dey)	goutte	2
...ger (ville)	gouttes	4
...ger (Fort-l'Empereur)	gouttes	3
...ger (École normale)	gouttes	1
...tatba	"	"
...mals	1.5	2
...Rzga	2.0	1
...ida	goutte	1
...ghar	9.5	3
...ufarik	0.3	2

STATIONS	Quantités	Nombre de jours
Bou-Saâda	16.5	3
Cap Caxine	"	"
Castiglione	"	"
Cherchell	gouttes	2
Colés	3.0	2
Dellys	15.5	3
Djelfa	33.0	3
Dra-el-Mizan	14.0	2
Fort-National	3.0	4
Gardhaïa	6.0	2
Laghouat	58.1	4
Malakoff	"	"
Médéa	1.0	1
Miliana	1.0	1
Moudjbeur	"	"
Orléansville	gouttes	2
Ouargla	"	"
Ouarsenis	"	"
Oued-Fodda	"	"
Pont-du-Caïd	"	"
Saint-Cyprien-des-Attafs	"	"
Staouëli	gouttes	5
Ténès	gouttes	2
Téniet-el-Haâd	10.0	1
Tizi-Ouzou	2.0	2
Trois-Palmiers (les)	"	"
Département de Constantine		
Aïn-Abessa	"	"
Aïn-Amara	"	"
Aïn-Beïda	"	"
Aïn-M'lila	"	"
Aïn-Mokra	"	"
Aïn-Rouha	"	"
Aïn-Smara	"	"
Aïn-Tiun	"	"
Akbou	"	"
Attia	"	"
Barral	"	"
Batna	39.0	6
Biskra	14.0	2
Bizot	"	"
Bibans (les)	"	"
Bordj-bou-Arréridj	"	"
Bône	49.8	5
Bougie	11.0	3
Bugeaud	"	"
Cap de Garde	20.9	4
Châteaudun	"	"
Clauzel	"	"

STATIONS	Quantités	Nombre de jours
Collo	"	"
Constantine (H)	8.0	4
Constantine (Ste-Hélène)	"	"
Djidjelli	9.4	3
Duzerville	"	"
El-Arrouch	"	"
Fedj-M'zala	8.6	4
Gastonville	49.9	3
Guelsat-bou-Sba	"	"
Guelma	49.4	6
Guergour	"	"
Hamma (le)	"	"
Héliopolis	"	"
Khenchela	"	"
Kroubs (le)	"	"
La Calle	47.0	4
Lambèse	"	"
Meskiana	"	"
Mila	"	"
Nechmeya	"	"
N'Gaous	"	"
Oued-Amizour	"	"
Oued-Athmenia	"	"
Oued-Marsa	"	"
Oued-Zenati	"	"
Oum-el-Bouaghi	"	"
Ouled-Rahmoum	"	"
Ouled-Seguin	"	"
Petit	"	"
Philippeville	71.5	5
Remchi	"	"
Rouffach	"	"
Saint-Arnaud	"	"
Saint-Charles	"	"
Sefia	"	"
Sedrata	"	"
Sétif	0.8	1
Sidi-Aïch		
Sidi-Merouan		
Soukharas		
Stora		
Tababort		
Taher		
Takitount		
Téhessa		
Zeraïa		
Bizerte	19.9	5
Sfax	gouttes	3
Tunis	54.4	4

Resumé des Observations Algériennes

Régions	Stations	Altitudes	Pressions atmosphériques (réduites à zéro) moyennes	minimum	dates	maximum	dates	Températures à l'ombre Extrêmes diurnes Minima moyennes	minimum absolu	dates	Maxima moyennes	maximum absolu	dates	Températures extrêmes des minima et des maxima
		m.	m/m	m/m		m/m		°	°		°	°		
Maritime	Nemours	4,2	762.4	759.9	21	766.0	8	19.4	16.0	25	28.4	32.2	11	23.9
	Cap Falcon	78.2	755.2	751.7	21	758.3	7	20.9	19.4	4	28.5	29.8	11	24.7
	Oran	51.5	758.0	756.6	20	761.2	7	21.0	19.6	22	28.7	32.2	19	24.8
	Ténès	60.0	756.6	753.0	21	760.0	8	20.0	16.0	4.25.27	34.0	38.0	2.14	26.0
	Staouëli	125.0	757.1	751.4	21	759.0	8	19.4	16.0	26	29.6	36.6	9	24.2
	Alger	38.5	758.5	754.2	21	762.6	7	20.7	18.0	20	28.0	34.4	11	24.3
	Djidjelli	13.0	760.2	755.5	23	764.9	7	20.6	18.0	21	31.9	37.2	9	26.3
	La Calle	10.7	761.4	756.1	21	767.7	8	19.1	16.6	19	27.9	34.8	24	23.5
	Bizerte	6.0	761.6	756.9	21	765.8	8	19.9	16.6	18	"	"	"	"
	Tunis	40.0	758.0	753.9	21	764.7	8	18.5	16.2	19	"	"	"	"
	Sfax	13.5	760.7	758.0	21	767.1	8	20.7	14.8	3	30.2	33.2	30	23.9
	Djerba	12.0	"	"	"	"	"	"	"	"	"	"	"	"
Plaine	Orléansville	113.9	750.8	745.5	21	757.3	8	12.5	1.2	27	38.9	47.0	9	25.7
	Boufarik	58.0	763.7	759.0	21	767.5	7	19.0	13.8	20	32.0	41.5	9	25.0
Montagneuse	Tlemcen	803.2	695.1	691.6	22	699.8	17	16.2	12.4	14	28.8	33.6	9	22.8
	Saïda	868.0	690.0	686.4	21	693.6	8	16.3	12.4	25	32.9	38.4	10	24.6
	Sidi-bel-Abbès	476.0	721.9	719.1	21	724.7	7	14.5	13.0	25	35.2	42.0	10	24.9
	Tiaret	1086.0	664.4	661.7	21	667.5	8	17.2	13.8	20	28.1	33.6	11	22.7
	Téniet-el-Haad	1142.0	666.5	662.4	21	670.9	9	18.6	13.8	20	30.1	35.4	10	24.3
	Miliana	740.0	703.0	699.0	21	706.8	8	17.4	14.4	20	31.6	39.0	10-11	24.5
	Médéa	914.5	686.4	683.4	21	689.7	8	20.0	15.0	17.24	32.2	42.0	7	26.1
	Aumale	887.4	688.3	683.7	21	692.5	8	16.2	10.3	20	30.4	38.0	10	23.7
	Tizi-Ouzou	257.0	741.3	736.3	21	745.6	19	17.6	15.0	28.10	33.2	41.4	11	25.4
	Fort-National	916.3	683.3	679.1	21	687.3	8	16.3	11.8	20	27.1	35.5	11	21.7
	Sétif	1086.1	673.3	651.9	20	677.0	13	14.5	6.8	18	28.7	36.2	15	21.5
	Constantine	660.0	706.3	701.2	21	711.7	8	16.7	12.8	26	30.3	37.6	16	23.5
	Guelma	279.4	738.5	732.8	21	744.5	8	17.0	14.0	19-21	33.9	41.2	14	25.4
	Batna	1058.4	676.2	672.9	17	681.6	8	14.2	8.1	20	32.8	38.5	15	23.5
Hts Plateaux	Aflou	1426.0	649.4	646.7	21	652.9	9	15.1	10.5	26	32.9	38.8	1er	24.0
	Djelfa	1167.0	668.7	665.5	20	673.0	7	14.0	10.0	20	31.3	37.6	11	22.7
	Géryville	1307.0	655.1	652.4	22	658.5	8	13.3	8.6	7	34.1	39.0	11	23.7
	Méchéria	1175.0	662.8	657.1	22	665.2	9	16.5	12.5	21	31.8	40.2	1	26.1
Saharienne	Bousaada	629.0	709.6	706.0	22	714.1	8	21.3	13.5	20	37.7	44.2	12	29.8
	Laghouat	752.0	698.1	694.2	21	704.1	8	18.2	14.8	8	35.1	40.0	12	26.6
	Biskra	124.0	751.8	747.5	27	763.9	9	23.4	21.0	28	36.6	41.2	2	30.0
	Gardhaïa	539.8	717.5	713.8	21	719.9	9	26.0	21.0	22	41.0	48.0	4	33.5

Mois d'Août 1886

Hygrométrie — Tension de la Vapeur: minimum	Tension de la Vapeur: maximum	Humidité relative: moyennes	Humidité relative: minimum	Humidité relative: maximum	Evaporation totale	Vent dominant (direction)	Remarques diverses (date des jours de —): Rosées	Brouillards	Sirocco	Orages, éclairs, tonnerre	Grêle	Coups de vent	Bourrasques de sable
m/m	m/m	%	%	%	m/m								
11.2	21.9	67.0	55	90	127.1	S	"	"	"	28	"	"	"
11.1	21.0	76.0	43	96	123.7	NE	"	2.3.5.8	"	28	"	"	"
12.5	20.3	74.0	53	96	"	N	"	5.9.10.31	"	27	"	"	"
5.4	18.2	53.0	40	79	"	"	"	10.13.30.31	8.9	22.27.28.29	"	"	"
7.6	19.5	74.0	17	100	178.7	NE	1.2/5.11/14.17/22 24/26 30.31	4.5.4/14.26	4. 29. 8. 9 1er	23.28.29.30	"	6.7.18.20.27	"
13.3	22.1	78.2	48	91	170.9	NE	"	4.20	"	"	"	"	"
11.0	22.0	69.0	41	91	97.4	E	4.13	"	"	18.21.22.23 28.30	"	23 W	"
10.0	19.8	65.0	27	91	125,0	"	"	"	23.31	16.19.24	"	25	"
10.1	19.4	66.0	48	98	"	NW	1.3.5/15.17.21	"	"	16.18.24.29.30	"	"	"
8.2	18.6	69.9	25	90	338.3	E	3.10.14.20.23	7.14.15.28.29	10.26.27	5.16.17.21.22. 23. 30	"	21 NNW	"
11.1	22.2	56.1	32	78	"	S	"	"	"	"	"	19 N. 24 S	"
"	"	"	"	"	"	"	"	"	"	"	"	"	"
6.1	17.6	50.4	20.0	91	"	E	"	"	5	"	"	"	"
8.2	19.8	58.6	21.0	86	122.9	NE	"	3.4.11.14.15 16.28.29	8	18.20.24.27 29	"	"	"
5.4	20.3	45.0	19	91	139.7	NW	"	"	7.11.13.21	"	"	"	"
5.6	15.3	42.5	14	94	261.8	N	"	16.31	9	27.29	"	"	"
8.1	19.4	52.6	19	92	106.8	SE	"	"	9.16	28	"	"	"
7.6	18.4	43.8	24	81	263.6	NW	"	16.29.31	9	"	"	"	"
6.5	15.6	59.0	26	89	"	S	"	16/21.31	"	28.29	"	"	"
8.6	18.3	62.0	22	79	"	W	"	"	"	29.30	30	"	"
7.1	38.5	46.7	32.	68	347.9	SW	"	16.31.	"	28.30.31	"	30 SE	"
7.0	17.0	53.0	20	89	"	SE	"	"	13	"	"	"	"
12.0	26.5	68.0	36	90	143.9	W	"	"	4.9.10/12.14.26	23	"	"	"
5.2	15.0	52.0	22	94	"	NW	"	19.22.24.31	8.9	20.21.23.28	23	"	"
4.9	15.2	46.0	13	98	271.0	NW	"	"	"	"	"	"	"
6.6	13.4	41.0	12	79	176.5	W	"	"	23	6.19.21.28.30	"	"	"
3.4	17.7	56.0	14	98	245.9	NW	25.26.27.28	"	23	6.18.24.28/31	"	21. 23	"
1.7	21.5	48.0	4	85	211.9	SW	"	"	11	28	"	22 N	"
6.0	12.1	37.0	17	70	327.0	NNW	"	4.25.27.	13	1.14.20.21.27.29 30.31		2 WNW 3.15	30
7.2	17.8	49.0	24	72	"	N	"	"	"	21	22	"	"
2.6	23.7	28.0	13	65	644.9	SSW	"	"	3.23.9.13.14.18.20 27.28.31	14.16.19.21.27.31	"	"	14.20.30.31
1.9	10.5	18.0	8	59	406.0	NE	"	"	11.13.14.15.18 23.24.29.	22. 30	"	"	"
7.1	18.1	33.0	24.0	49	"	SW	"	"	30	20.21.22.23.28	"	"	"
11.0	28.0	60.0	24	94	225,9	NE	"	"	"	14.15.20.21.29.31	31	"	14.15.18.31
6.1	16.7	40.0	12	67	263.4	NW	"	"	"	6.22.27.28.29	"	"	"
5.0	11.4	18.0	7	50	508.3	N	"	17.24	9.11.12.15.23.25	16.18.30.31		14.15.29.30.31	4.6.7.13.14 15.17.20.21 & 30.31

Mois d'Août 1886

Pluie en Algérie

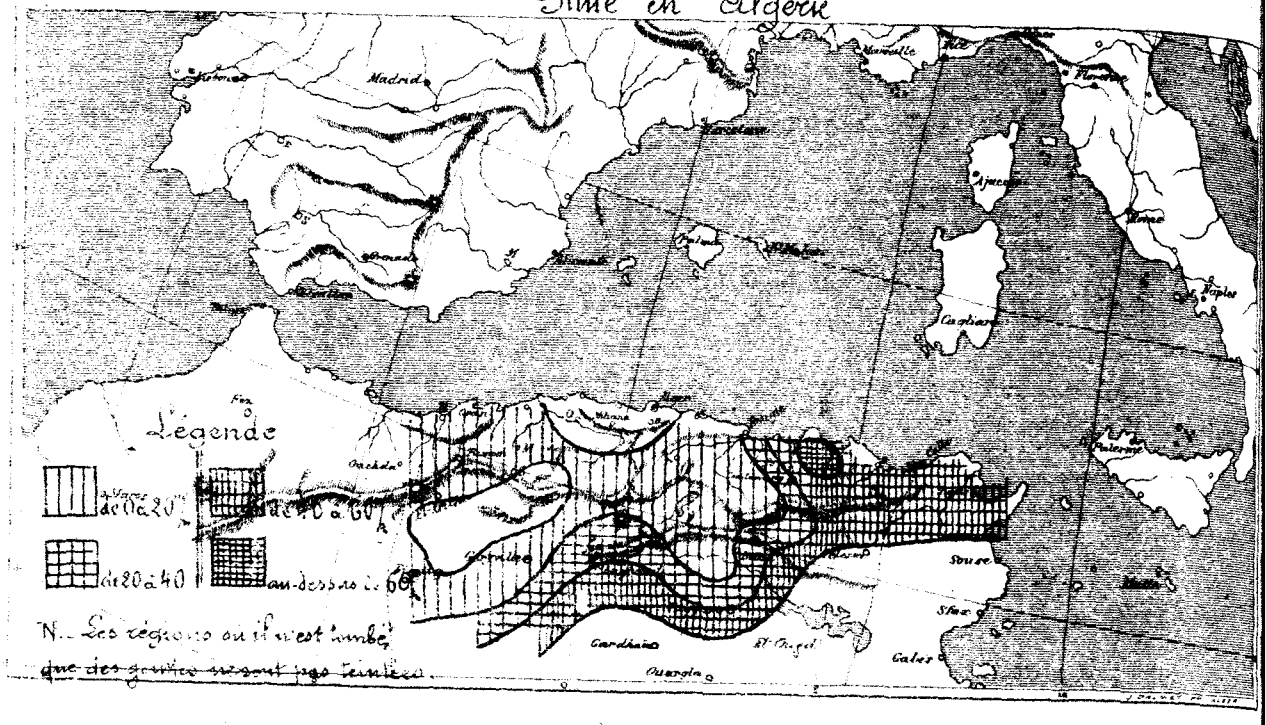

N.- Les régions où il n'est tombé que des gouttes ne sont pas teintées.

Mois d'Août 1886

Isobares moyennes à 7 heures du matin.

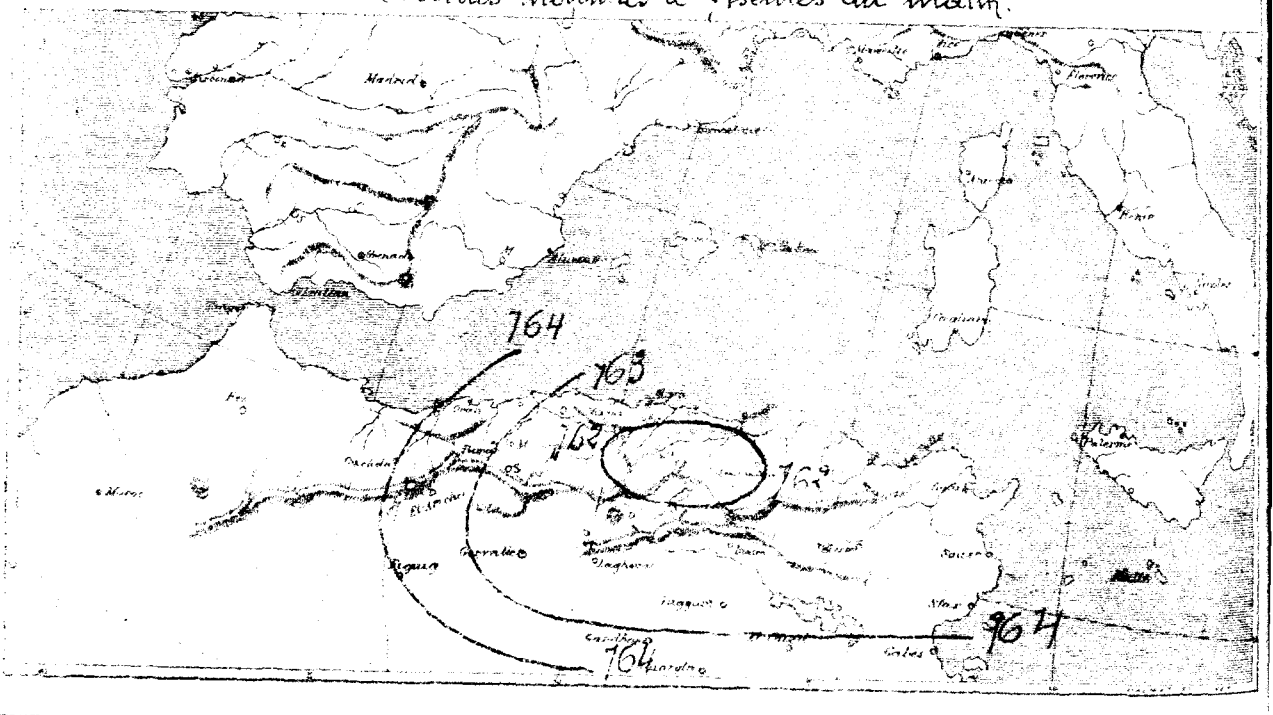

Résumé des Phénomènes généraux

Variations du débit des Sources. — Le débit des sources a subi une diminution presque générale sans cependant compromettre l'alimentation.

Crues de Fleuves ou Rivières. — A Aïn-bou-Dinar, le Chéliff a continué à décroître jusqu'au 24; son niveau s'est ensuite élevé légèrement à la suite probable d'orages qui ont eu lieu en amont.

Migrations et passages d'oiseaux. — Passages de cailles du 1er au 18 à Bouffarik et à Azazga. — Arrivée des guêpiers le 10 à Arcole et à Staouëli, départ des jeunes hirondelles dans cette dernière localité. — Grande quantité de grangos aux environs de Sebdou. — Départ des cigognes dans le Haut-Sébaou.

Foliation, Floraison, maturation. — La plupart des fruits, tels que: poires, pommes, pêches, raisins, figues douces et de Barbarie, cucurbes, melons, pastèques sont arrivés à maturité..
Floraison des eucalyptus.

Appréciations générales relatives à l'agriculture. — Les vendanges ont commencé dans la première huitaine du mois à Bouffarik. En général, il y a beaucoup plus de raisins qu'on ne le croyait et la récolte est splendide. Dans certaines propriétés, le rendement a été de 160 hectolitres par hectare (plant Petit Bouchet). Les fraîcheurs ont fait beaucoup de bien; la maturité est parfaite et le vin ne pourra être que très bon. Plusieurs propriétaires ont vendu au décuvage à raison de 20, 21 et 22 francs l'hectolitre. — A Staouëli, les vendanges sont terminées, le rendement est avantageux, il aurait été extraordinaire sans les dégâts occasionnés par le sirocco du 7 Juillet dernier. — Djidjelli; les vendanges sont terminées, la récolte est très abondante.. Arcole; les rosées et les brouillards ont fait grossir le raisin, tout fait espérer un rendement assez fort malgré l'oïdium et les altises. Azazga: les vendanges sont commencées, les raisins ne sont pas gros par suite de la sécheresse mais sont sucrés. Les céréales sont dépiquées on continuent à l'être, il n'y a plus que le beckna à récolter. — Hennaya: les vendanges ont commencé aux derniers jours du mois, le raisin est abondant et de bonne qualité. — St Lucien: les dépiquages sont terminés, le rendement du blé n'est pas très satisfaisant, par contre, les orges et les avoines ont beaucoup rendu. Les vendanges ont commencé dès les premiers jours du mois, la récolte est assez satisfaisante et le vin promet d'être de bonne qualité. Aucune tache phylloxérique n'a été constatée à la dernière inspection officielle. — Aïn-bou-Dinar: les vendanges ont commencé le 23 dans d'excellentes conditions, il y a beaucoup d'oïdium et de peronospora, surtout dans les parties non atteintes les années précédentes.

Rosées. — Elles ont été presque nulles dans le Sud mais assez fréquentes dans les régions voisines du littoral, principalement vers Staouéli où elles ont été observées chaque matin.

Brouillards. — L'observation des brouillards se rapporte assez exactement à celle des rosées, ils se sont produits cependant avec une plus grande fréquence

Orages, éclairs, tonnerre. — A part la journée du 5, pendant laquelle ces phénomènes ont été nombreux, ils n'ont pas été signalés pendant les premiers jours du mois; du 20 au 31 ils se sont produits à des intervalles très rapprochés.

Grêle. — Le 22 à Djelfa, le 23 à Fort National, le 29 à Fedj-M'Zala, le 30 à Miliana, le 31 à Laghouat.

Coups de vent. — Quelques coups de vent de NE et de NW ont lieu vers la fin du mois seulement.

Siroco. — Il a été général mais peu intense du 1er au 20 et du 28 au 31

Tempêtes de sable. — Le 30 à Aflou; les 14 et 30 et 31 à Géryville; les 4.6.7.8.14.15.18.20.21.29 et 31

Étoiles filantes. — ces phénomènes attirent peu l'attention de M.M les observateurs.

Halos solaires. — le 4 et le 21 à Staouéli
Halos lunaires. — le 13 et le 14 à Staouéli, le 15 et le 16 à Azazga; le 31 à Hermaya

Une légère secousse de tremblement de terre a été ressentie à Aumale, le 17 à 10 heures ½ du soir

État sanitaire. — La constitution medicale du mois est, en général, assez satisfaisante; les affections dominantes sont, d'après les renseignements obtenus, les suivantes: Fièvres intermittentes à Boufarik, Orleansville, Tizi-Ouzou, Arzew, Marnia, Géryville, Bône, Djidjelli et Bousaâda. — Fièvres palustres à Alger, Blida, Médéa, Mascara, Djelfa, Bel-Abbès, Aumale, Cherchell, La Calle, Setif, Biskra. — Fièvre typhoïde: épidémie sur la garnison de Sidi-bel-Abbès, quelques cas à Alger, Tlemcen et Azazga. — fièvres muqueuses assez nombreuses à St Lucien sur les travailleurs des champs. — Embarras gastriques à Arzew, Sebdou, Tlemcen et Bousaâda. — Affections catarrhales à Téniet-el-Haad et à Boghar. — quelques angines diphthériques à Médéa.
Légère épidémie de variole à Philippeville; quelques cas à Azazga.
Diarrhées à Géryville, Arzew, Miliana et Staouéli
Dysenteries à Miliana, Biskra et Géryville.

DIAGRAMMES RÉSUMANT LES OBSERVATIONS DE LA STATION D'ALGER

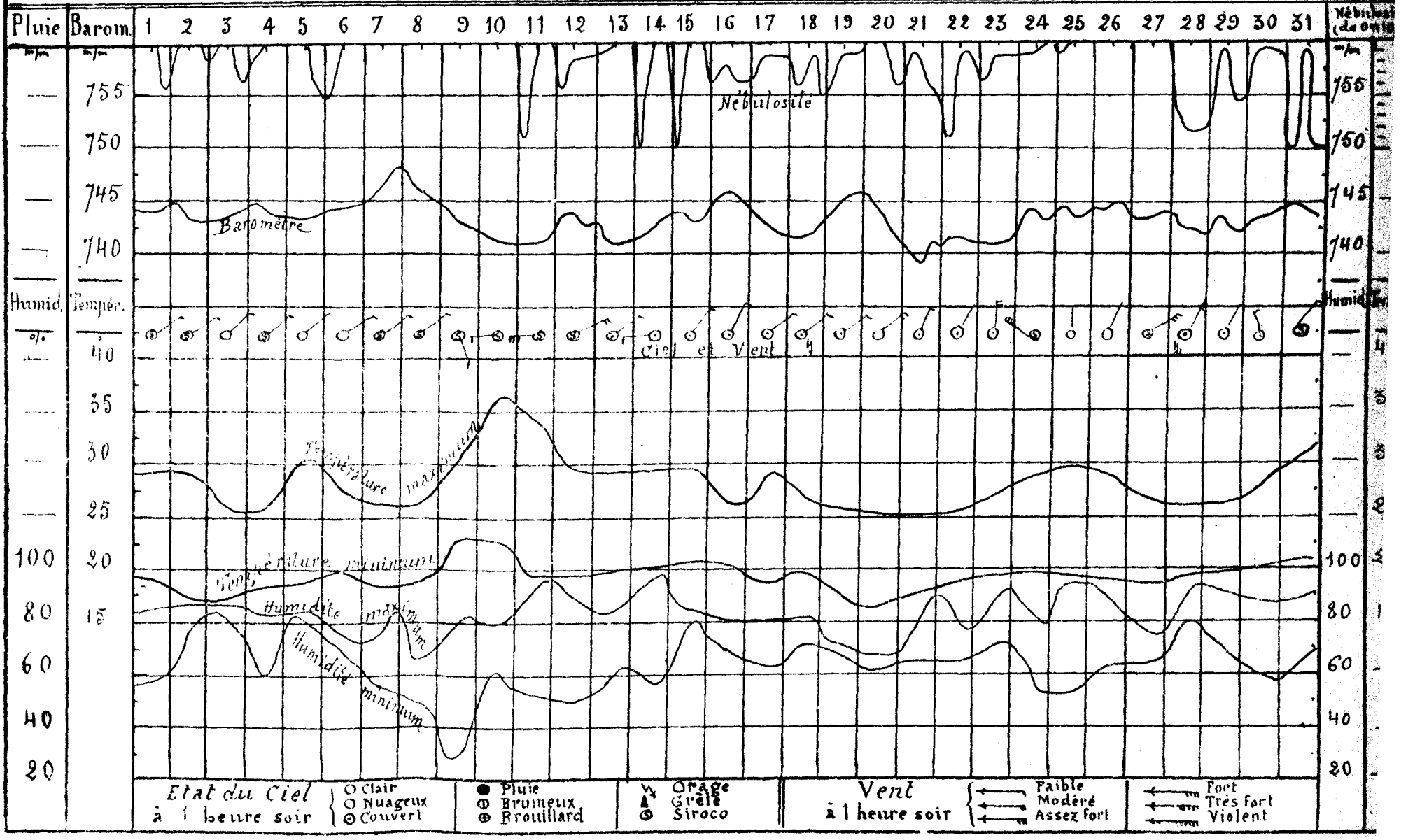

Rosées. — Elles ont été presque nulles dans le Sud mais assez fréquentes dans les régions voisines du littoral, principalement vers Staouéli où elles ont été observées chaque matin.

Brouillards. — L'observation des brouillards se rapporte assez exactement à celle des rosées, ils se sont produits cependant avec une plus grande fréquence

Orages, éclairs, tonnerre. — A part la journée du 5, pendant laquelle ces phénomènes ont été nombreux, ils n'ont pas été signalés pendant les premiers jours du mois; du 20 au 31 ils se sont produits à des intervalles rapprochés.

Grêle. — Le 22 à Djelfa, le 23 à Fort National, le 29 à Fedj-M'Zala, le 30 à Miliana, le 31 à Laghouat.

Coups de vent. — Quelques coups de vent de NE et de NW ont lieu vers la fin du mois seulement.

Sirocco. — Il a été général mais peu intense du 1er au 20 et du 28 au 31

Tempêtes de sable. — Le 30 à Aflou; les 14 et 30 et 31 à Géryville; les 4.6.7.8.14.15.18.20.21.29 et 31

Étoiles filantes. — ces phénomènes attirent peu l'attention de MM les observateurs.

Halos solaires. — le 4 et le 21 à Staouéli
Halos lunaires. — le 13 et le 14 à Staouéli, le 15 et le 16 à Orléansville; le 31 à Fort National

Une légère secousse de tremblement de terre a été ressentie à Aumale, le 17 à 10 heures ½ du soir

État sanitaire. — La constitution médicale du mois est, en général, assez satisfaisante; les affections dominantes sont, d'après les renseignements obtenus, les suivantes: Fièvres intermittentes à Boufarik, Orléansville, Fort-Gueydon, Orléansville, Marnia, Géryville, Bône, Djidjelli et Bousaâda. — Fièvres palustres à Alger, Blida, Médéa, Mascara, Djelfa, Bel-Abbès, Aumale, Cherchell, La Calle, Setif, Biskra. — Fièvre typhoïde: épidémie sur la garnison de Sidi-bel-Abbès, quelques cas à Alger, Tlemcen et Orléansville. — Fièvres muqueuses assez nombreuses à St Lucien sur les travailleurs des champs. — Embarras gastriques à Orléansville, Sebdou, Tlemcen et Bousaâda. — Affections catarrhales à Teniet-el-Haad et à Boghar. — quelques angines diphtériques à Médéa.
Légère épidémie de variole à Philippeville; quelques cas à Orléansville.
Diarrhées à Géryville, Orléansville, Miliana et Staouéli
Dysenteries à Miliana, Biskra et Géryville.

DIAGRAMMES RÉSUMANT LES OBSERVATIONS DE LA STATION D'ALGER

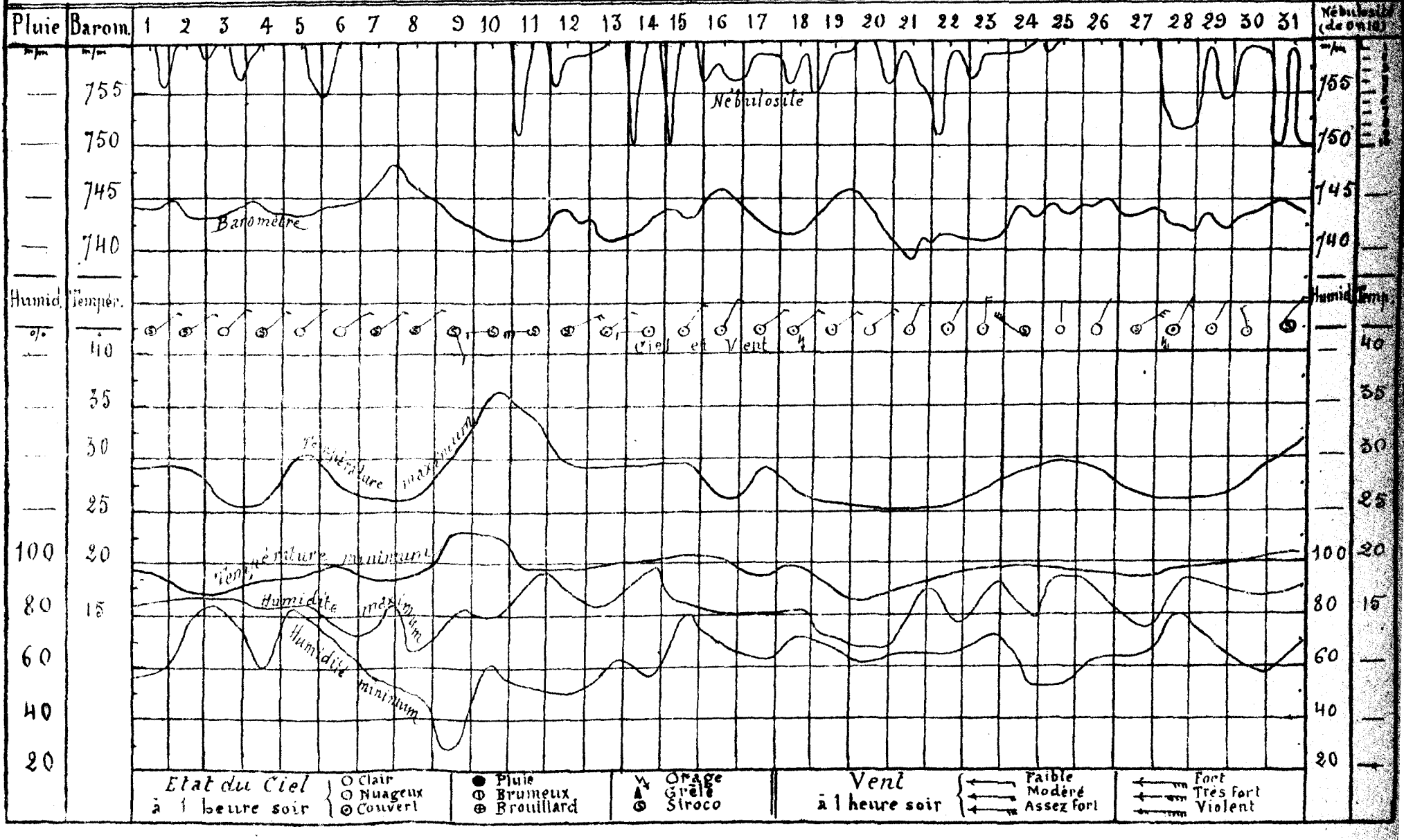

MOIS D'AOUT 1886

DIAGRAMMES RÉSUMANT LES OBSERVATIONS DE LA STATION D'ORAN

Hôpital Militaire
Altitude : 60m

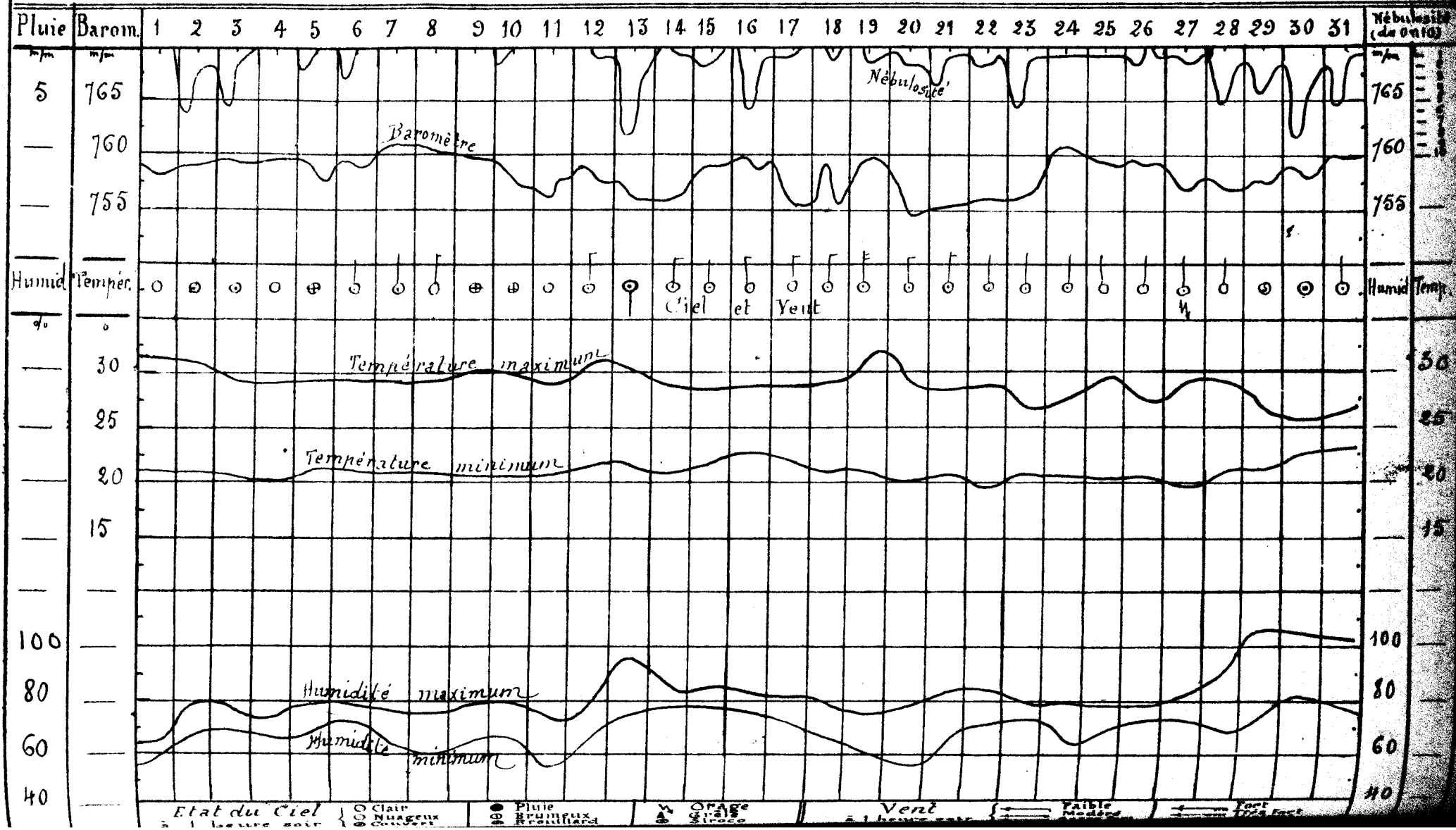

DIAGRAMMES RÉSUMANT LES OBSERVATIONS DE LA STATION DE CONSTANTINE (altitude ...)

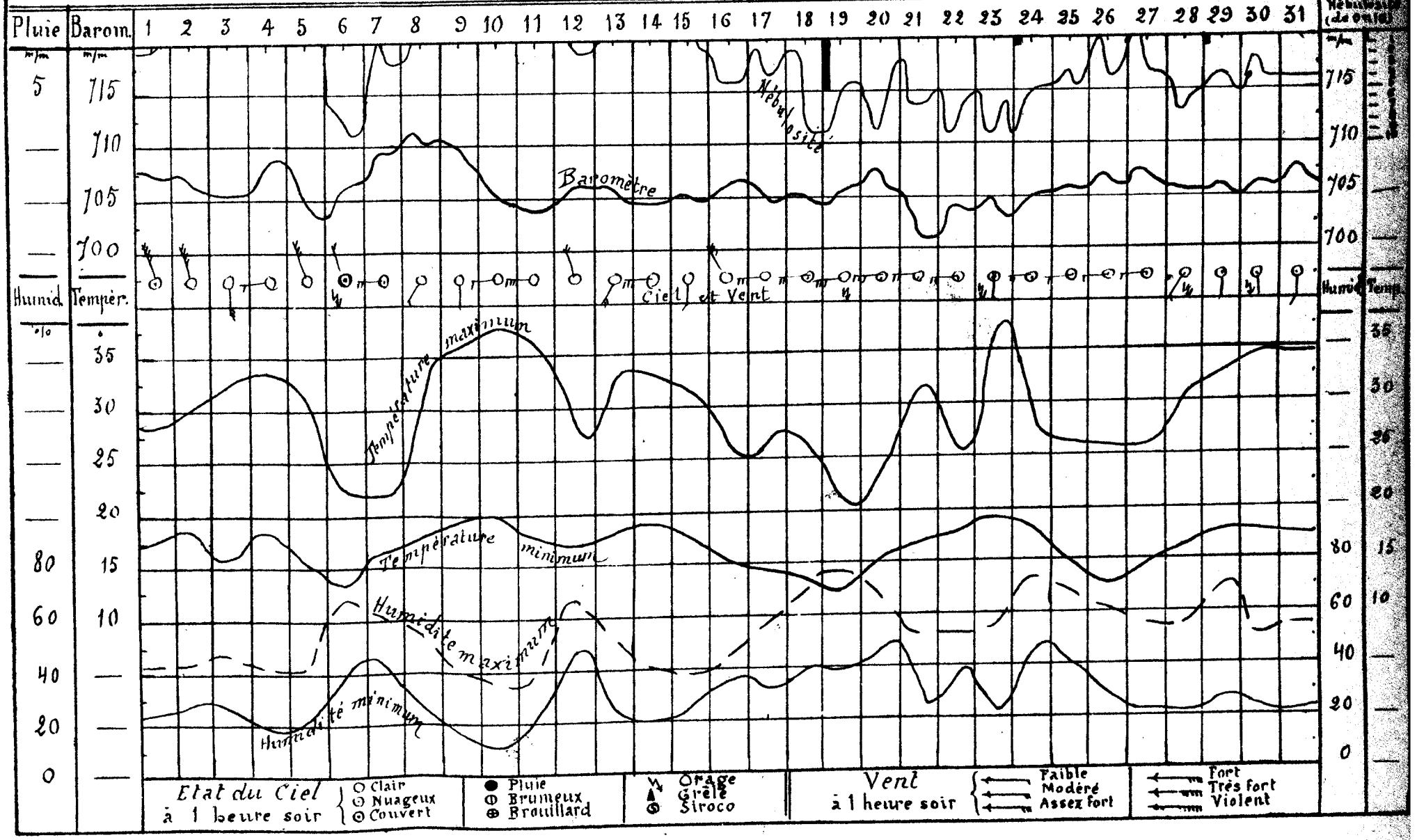

MOIS D'AOUT 1886

DIAGRAMMES RÉSUMANT LES OBSERVATIONS DE LA STATION DE LAGHOUT

Ecole Communale
Altitude : 748m

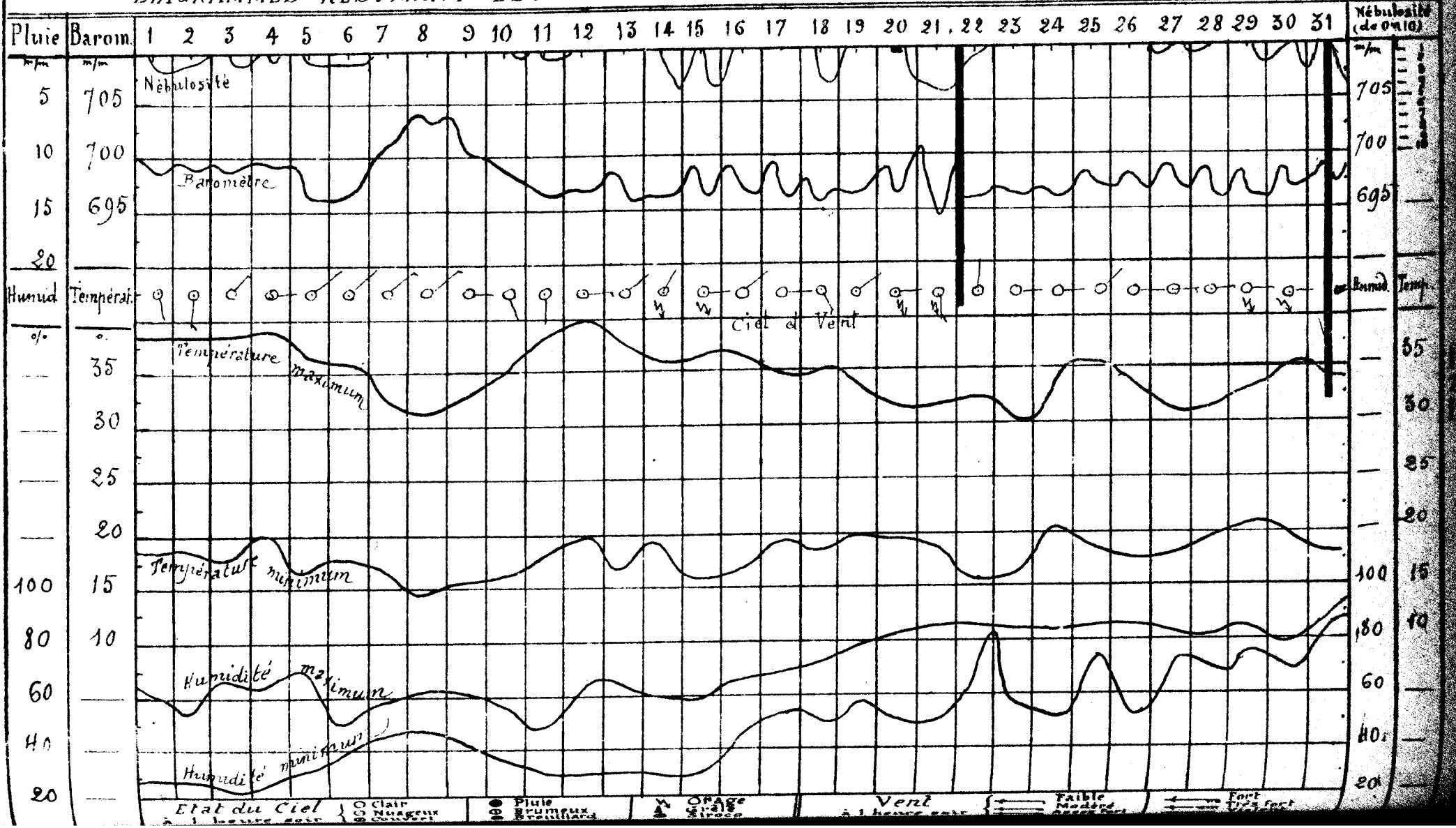

OBSERVATIONS DE 7 HEURES DU MATIN

STATIONS du RESEAU AFRICAIN	PRESSION A 0° et au niveau de la mer — Observations	PRESSION A 0° et au niveau de la mer — Différence en 24 h.	TEMPÉRATURE DE L'AIR — Observations	TEMPÉRATURE DE L'AIR — Différence en 24 h.	VENT — DIRECTION et FORCE de 0 à 9	ÉTAT DU CIEL	ÉTAT DE LA MER	DANS LES 24 HEURES — PLUIE en millim.	Températures extrêmes — Maxim.	Températures extrêmes — Minim.	REMARQUES DIVERSES
Nemours	765.9	+ 0.2	22.8	— 0.4	W 1	nuag.	calme	"	27°	20°	Brouillard intense
Oran	65.0	— 0.1	24.2	+ 0.8	N 2	d°	belle	"	27	22	
Tlemcen	64.7	+ 0.2	19.6	+ 1.6	S 1	brum.	—	"	29	15°	
Sidi-bel-Abbès	64.6	+ 0.2	20.4	— 1.2	WSW 1	clair	—	"	31	"	
El-Aricha	"	"	"	"	"	"	—	"	"	"	
Saïda	63.6	+ 0.2	18.0	— 1.0	N 1	tr. nuag.	—	"	30	16	
Géryville	63.1	+ 0.4	17.4	— 5.2	W 1	nuag.	—	1.0	34	13	Sirocco, écl. tonn. et pluie la nuit
Ténez	64.7	+ 1.3	18.2	— 6.4	S 3	couvert	belle	"	31°	18°	Brouillard ce matin
Cherchell	63.8	+ 0.6	24.6	0.0	NW 1	d°	calme	"	30	23	
Fort-l'Empereur	64.0	+ 0.4	23.2	+ 0.2	WNW 1	d°	d°	"	28.6	21	
Alger	64.0	+ 0.1	24.5	— 0.1	NNW 3	d°	d°	"	26.6	23	
Orléansville	63.7	+ 0.9	23.2	+ 0.2	calme	tr. nuag.	—	"	42	12	
Aumale	62.3	+ 0.2	22.2	— 0.8	d°	brum.	—	"	34	18	
Tizi-Ouzou	63.2	+ 0.6	21.0	+ 1.0	W 3	nuag.	—	"	35	19	
Fort-National	62.3	+ 0.5	18.2	— 0.2	E 1	brouill.	—	"	26	17	Brouillard intense ce matin
Laghouat	61.7	— 0.7	18.2	— 1.6	E 1	beau	—	33.6	33	18	orage, écl. tonn. grêle et pluie le soir
Gardhaïa	61.2	— 0.4	25.4	+ 0.8	E 1	nuag.	—	2.0	33	23	nuage et pluie la nuit
Djidjelli	63.4	+ 0.8	25.0	0.0	W 1	couvert	tr. belle		29°	23°	
La Calle	62.7	— 1.5	25.6	+ 1.6	W 2	tr. nuag.	calme	gtte.	24	21	goutte, sirocco hier.
Sétif	62.5	+ 0.5	23.0	+ 0.2	SW 1	clair	—	"	32	17	
Constantine	62.6	— 0.4	20.4	+ 0.4	S 2	nuag.	—	"	34	18	
Guelma	62.9	— 0.3	20.6	— 3.0	calme	d°	—	"	38	18	
Tebessa	"	"	"	"	"	"	—	"	"	"	
Biskra	63.7	— 0.7	27.8	+ 1.6	E 5	nuag.	—	"	38	25	Eclairs tonnerre hier soir
Tunis	64.8	+ 1.0	22.8	— 0.6	WNW 4	couvert	"	"	33	22	
Sfax	64.0	0.0	28.0	+ 1.0	SE 3	beau	tr. belle	"	32	24	"

ALGER-VILLE (Observations des 24 heures.

Température	minim.	23°0	Humidité relative	minim.	83%
	maxim.	29°6		maxim.	89%
Évaporation		4mm5	Pluie		"

STATIONS DIVERSES

Géryville - Laghouat et Gardhaïa : Tempête de sable dans la soirée.

PORTS D'EUROPE	VENT force de 0 à 9	ÉTAT DU CIEL	ÉTAT DE LA MER	PORTS D'EUROPE	VENT force de 0 à 9	ÉTAT DU CIEL	ÉTAT DE LA MER	PORTS D'EUROPE	VENT force de 0 à 9	ÉTAT DU CIEL	ÉTAT DE LA MER
Valentia	WSW 2	nuag.	belle	St-Mathieu	SE 2	couvert	gros orageux	Alicante			
Scilly	"			Ile de Groix	N 3	brumeux	belle	Marseille	"		
Yarmouth	WNW 1	clair	tr. belle	Ile d'Aix	ENE 1	clair	calme	Toulon	E 1	beau	tr. belle
Dunkerque	SE 2	brumeux	d°	Biarritz	NE 2	couvert	tr. belle	Livourne	"	"	"
Gris-Nez	Calme	d°	calme	La Corogne				Naples	"	"	"
Boulogne	SSE 1	clair	d°	Porto				Palerme	"	"	1
Le Havre	SE 1	brumeux	d°	Lisbonne							
Cherbourg	NW 1	d°	belle	S.-Fernando				Funchal			

SITUATION GÉNÉRALE

La situation atmosphérique varie peu sur l'Europe et la Méditerranée ; en Algérie également, le baromètre reste stationnaire et uniforme vers 764mm. Le ciel est en partie couvert, la température se maintient relativement fraîche et humide ; les extrêmes à 7 heures ce matin sont : 17°4 à Géryville et 28° à Sfax, le maximum absolu des 24 heures a atteint 42° à Orléansville.

Des tempêtes de sable suivies d'orages, de grêle et de pluies abondantes sont de nouveau signalées dans l'extrême Sud.

La mer est calme sur tout le littoral.

CARTE DU TEMPS.

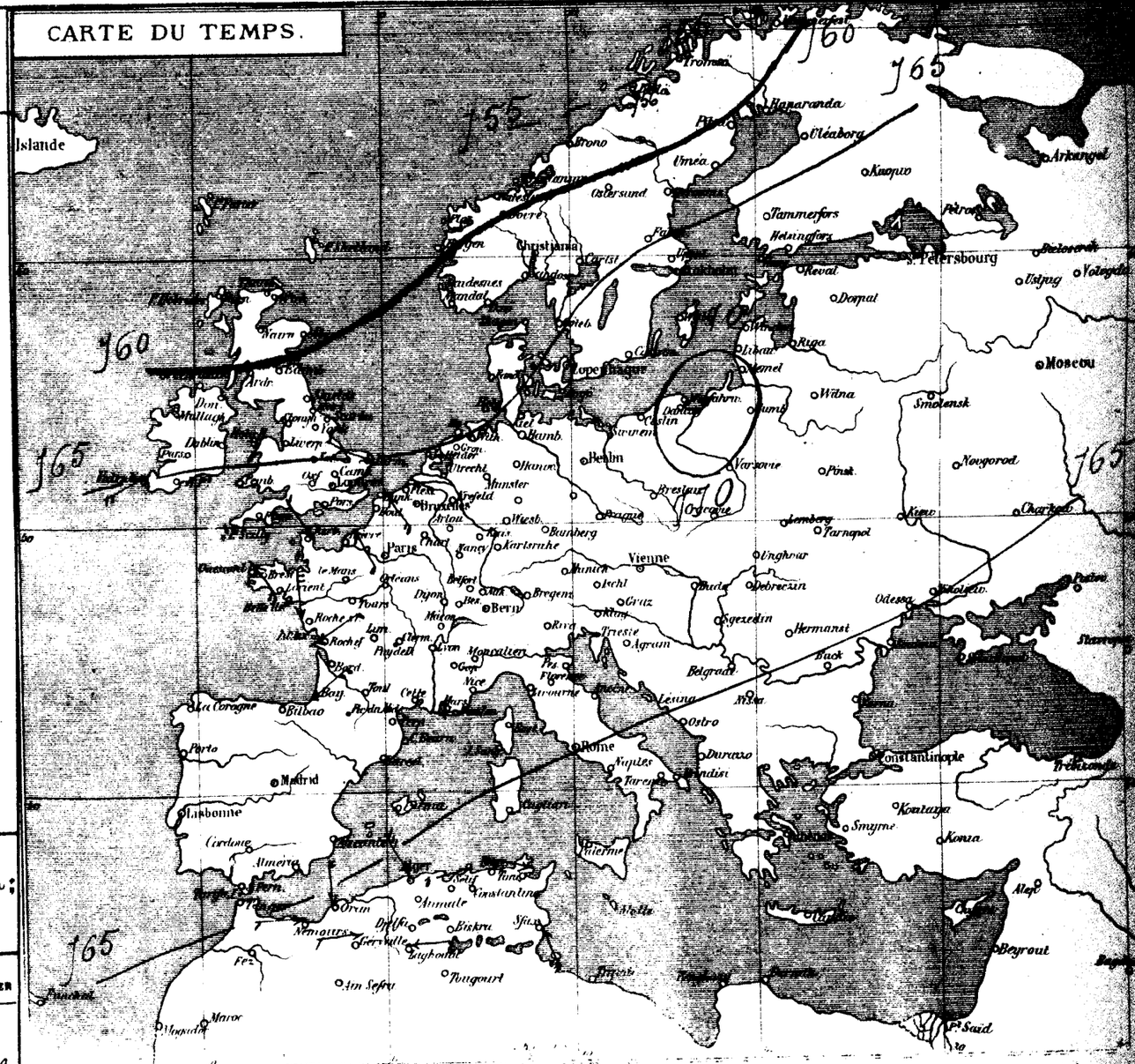

(Alger-Ville). - Température et Pression barométrique des dernières 24 heures (Enregistreurs Richard) 31 Août 1er Septembre

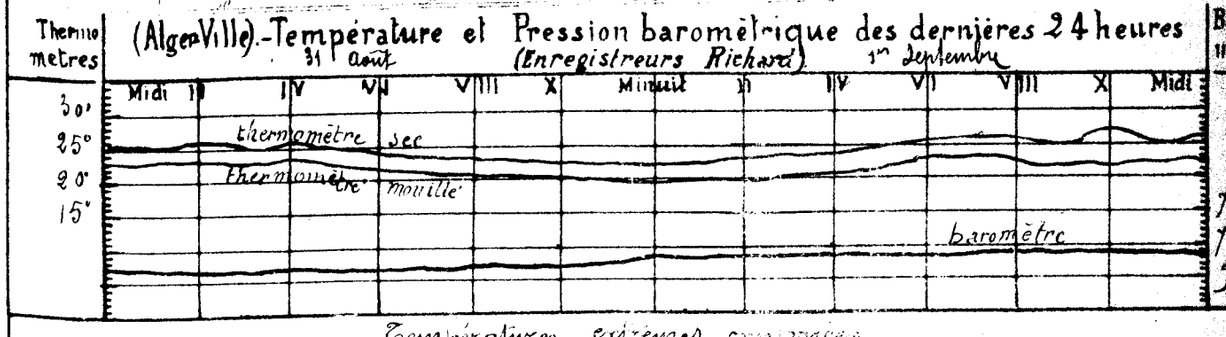

Températures extrêmes observées

Stations	Minimum	Maximum	Stations	Minimum	Maximum
Nice	20°0	30°0	Yarmouth	18°0	22°0
Paris	17°0	31°0	Stockholm	"	"

BULLETIN METEOROLOGIQUE DE L'ALGERIE

Vendredi, 2 Septembre 1870.

OBSERVATIONS DE 7 HEURES DU MATIN

STATIONS du RESEAU AFRICAIN	PRESSION A 0° et au niveau de la mer — Observations	PRESSION A 0° et au niveau de la mer — Différ. en 24 h.	TEMPÉRATURE DE L'AIR — Observations	TEMPÉRATURE DE L'AIR — Différ. en 24 h.	VENT DIRECTION et FORCE de 0 à 9	ÉTAT DU CIEL	ÉTAT DE LA MER	Dans les 24 heures — PLUIE en millim.	Températures extrêmes — Maxima	Températures extrêmes — Minima	REMARQUES DIVERSES
Nemours	765.1	- 0.1	22.6	- 0.2	W 1	Clair	Calme	"	27.0	20.0	"
Oran	64.5	- 0.5	23.6	- 0.6	N 1	Couvert	d°	"	27.0	21.0	"
Tlemcen	63.9	- 0.8	18.8	- 0.8	S 1	Clair	——	"	30.0	15.0	"
Sidi-bel-Abbès	64.1	+ 0.2	17.0	- 3.4	SW 1	Nuag.	——	"	32.0	14.0	"
El-Aricha	"	"	"	"	"	"	——	"	"	"	"
Saïda	63.4	- 0.2	17.1	- 0.2	N 1	Clair	——	"	34.0	15.0	Non parvenu.
Géryville	62.7	- 0.4	16.4	- 1.0	N 1	Nuag.	——	76.0	35.0	19.0	Eclairs, tonnerre hier soir. Orage violent, éclairs, tonnerre et pluie la nuit.
Ténez	63.7	- 1.0	18.6	+ 0.4	S 3	Couvert	Belle	"	32.0	17.0	"
Cherchell	63.8	0.0	23.4	- 1.2	NW 1	Nuag.	Calme	"	29.0	21.0	"
Fort-Empereur	62.9	- 1.1	22.2	- 1.0	NE 1	Beau	tr. Belle	"	29.8	20.6	"
Alger	63.1	- 0.9	24.0	- 0.5	N 2	d°	d°	"	27.8	22.0	"
Orléansville	62.9	- 0.8	22.0	- 1.2	Calme	d°		"	26.0	20.0	"
Aumale	62.2	- 0.1	18.0	- 4.2	N 1	d°	——	"	30.0	15.0	"
Tizi-Ouzou	62.4	- 0.8	20.0	- 1.0	S 1	Beau	——	"	31.0	19.0	"
Fort-National	63.2	- 0.1	16.6	- 1.6	W 1	Brouill.e	——	"	21.0	15.0	Brouillard intense le matin.
Lagbouat	62.4	+ 0.7	19.8	+ 1.6	E 1	Clair	——	6.3	31.0	17.0	Eclairs, tonnerre et pluie hier soir
Gardhaïa	61.0	+ 0.2	24.0	- 1.4	NW 1	Beau	——	8.0	42.0	22.0	d°
Djidjelli	63.2	- 0.2	25.2	+ 0.2	W 1	Nuag.	tr. belle	gtte	35.0	23.0	Gouttes la nuit et ce matin
La Calle	62.4	- 0.3	23.4	- 2.2	W 2	Couvert	Calme	3.2	31.0	21.0	pluie hier
Sétif	61.9	- 0.6	19.8	- 3.2	S 2	Nuag.	——	20.0	31.0	17.0	pluie, éclairs et tonnerre le soir
Constantine	61.9	- 0.7	22.0	+ 1.6	S 1	d°	——	gtte	32.0	17.0	Gouttes hier soir
Guelma	62.7	- 0.2	20.6	0.0	NW 1	d°	——	6.4	35.0	18.0	pluie hier soir
Tebessa	"	"	"	"	"	"	——	"	"	"	"
Biskra	63.3	- 0.4	28.7	- 5.1	SE 1	Nuag.	——	"	38.0	22.0	"
Tunis	63.3	- 1.5	24.2	+ 1.4	SSE 1	Beau	"	"	29.0	19.0	"
Sfax	63.0	- 1.0	26.0	- 2.0	NE 2	d°	Calme	17.4	32.0	20.0	pluie hier soir.

ALGER-VILLE (Observations des 24 heures.

Température	minim.	22°.0	Humidité relative	minim.	75%
	maxim.	29°.8		maxim.	88%
Évaporation		4m.5	Pluie		

STATIONS DIVERSES

Tébessa. — Orage violent au N.N.W., éclairs, tonnerre et pluie (50m).

PORTS D'EUROPE	VENT force de 0 à 9	ÉTAT DU CIEL	ÉTAT DE LA MER	PORTS D'EUROPE	VENT force de 0 à 9	ÉTAT DU CIEL	ÉTAT DE LA MER	PORTS D'EUROPE	VENT force de 0 à 9	ÉTAT DU CIEL	ÉTAT DE LA MER
Valentia	Non parvenu			St-Mathieu	Non parvenu			Alicante			
Scilly				Ile de Groix				Marseille			
Yarmouth				Ile d'Aix				Toulon			
Dunkerque				Biarritz				Livourne	NE 2	Clair	Calme
Gris-Nez				La Corogne				Naples	W SW 2	Clair	tr. belle
Boulogne				Porto				Palerme	W SW 2	Brouill.e	Calme
Le Havre				Lisbonne				—			
Cherbourg				S.-Fernando				Funchal			

SITUATION GÉNÉRALE

Les fortes pressions de l'Europe Centrale s'éloignent vers la mer Noire où le maximum barométrique (772m) s'observe à Odessa.

Une aire de basses pressions stationne au Nord de l'Europe (Haparanda 752m).

En Algérie, une baisse légère mais générale a lieu ce matin, les pressions varient entre 761m dans le Sud et de 764m sur le littoral. La température a légèrement diminué sous l'influence des vents d'entre W et N. qui dominent. Le Ciel s'est éclairci sur le centre et l'Ouest du réseau, tandis que des orages et des pluies abondantes sont signalés dans l'Est et en Tunisie. Des tempêtes de sable suivies de pluies assez fortes se produisent à nouveau dans la région Saharienne.

CARTE DU TEMPS.

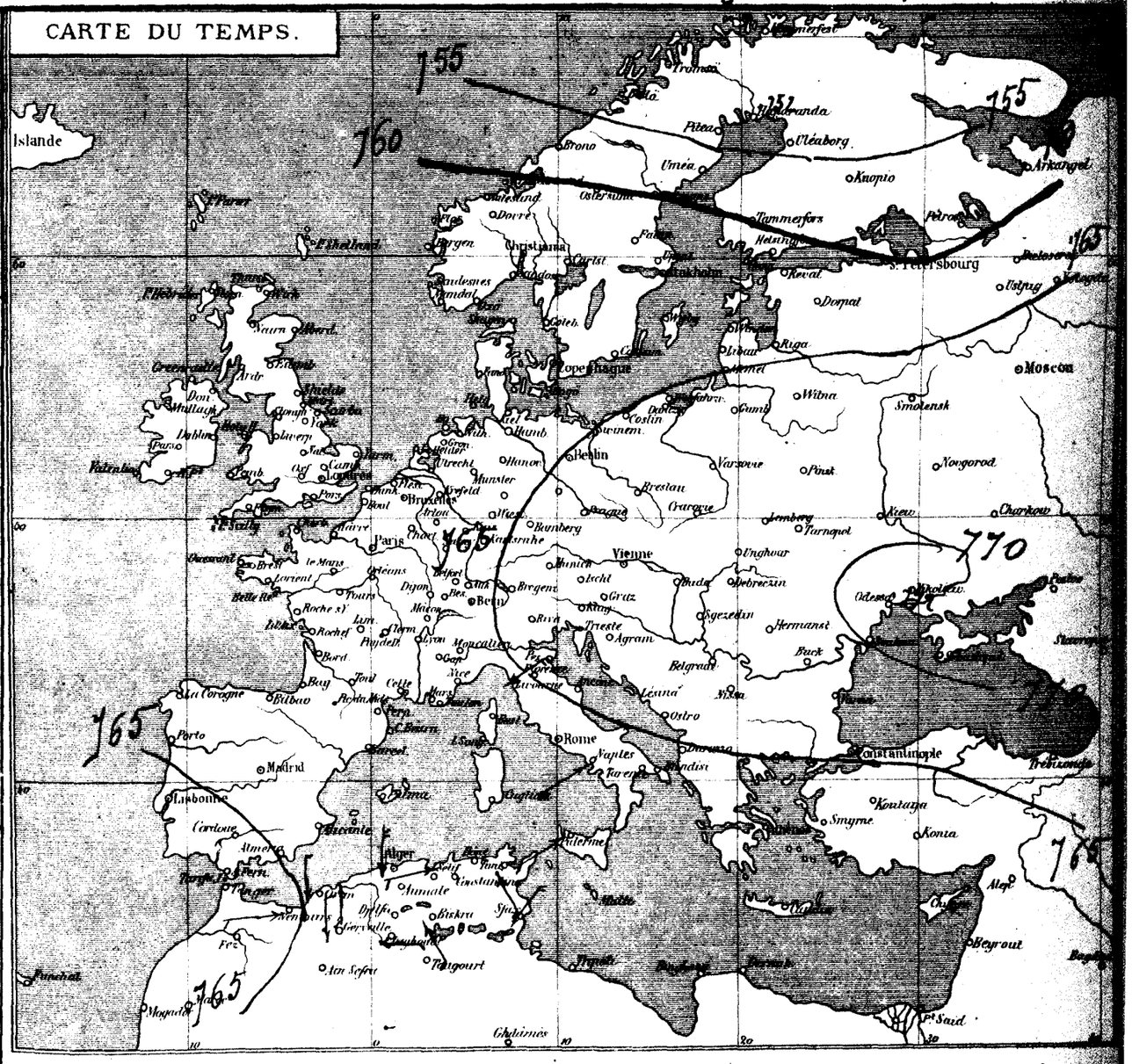

(Alger-Ville). — Température et Pression barométrique des dernières 24 heures

1er Septembre (Enregistreurs Richard) 2 Septembre.



Températures extrêmes comparées

Stations	Maximum	Minimum	Stations	Maximum	Minimum
Nice	31°.0	21°.0	Yarmouth	23°.0	14°.0
Paris	32°.0	17°.0	Stockholm.	21°.0	14°.0

BULLETIN MÉTÉOROLOGIQUE DE L'ALGÉRIE

OBSERVATIONS DE 7 HEURES DU MATIN

STATIONS du RÉSEAU AFRICAIN	PRESSION A 0° et au niveau de la mer — Observations	PRESSION A 0° et au niveau de la mer — Différ. en 24 h.	TEMPÉRATURE DE L'AIR — Observations	TEMPÉRATURE DE L'AIR — Différ. en 24 h.	VENT DIRECTION et FORCE de 0 à 9	ÉTAT DU CIEL	ÉTAT DE LA MER	PLUIE en millim.	Dans les 24 dernières heures — Température extrêmes — Maxima	Minima	REMARQUES DIVERSES
Nemours	763.7	- 1.4	20.0	- 2.6	N 1	Beau	Calme	"	21.0	15.0	
Oran	63.8	- 1.3	24.0	+ 0.4	S 1	Beau	Belle	"	24.0	22.0	
Tlemcen	63.3	- 0.6	19.8	+ 1.0	WSW 1	d°	——	"	29.0	15.0	
Sidi-bel-Abbès	63.2	- 1.6	18.0	+ 1.0	SW 1	Nuag.	——	"	32.0	14.0	
El-Aricha	"	"	"	"	"	"	——	"	"	"	
Saïda	61.9	- 1.5	20.0	+ 2.8	N 1	Beau	——	"	21.0	15.0	Non parvenu
Géryville	62.3	+ 0.4	16.4	0.0	S 2	Nuag.	——	"	31.0	16.0	
Ténez	62.6	- 1.1	20.8	+ 2.2	S 3	Nuag.	Belle	"	34.0	19.0	
Cherchell	62.6	- 1.2	22.4	- 1.0	W 2	d°	Calme	"	30.0	20.0	
Fort-l'Empereur	62.5	- 0.4	21.8	- 0.4	ENE 1	Nuag.	Calme	"	26.8	19.6	Rosée ce matin
Alger	62.6	- 0.5	25.0	+ 1.0	E 1	Beau	d°	"	27.5	21.0	d°
Orléansville	"	"	"	"	"	"	——	"	"	"	Non parvenu
Aumale	61.5	- 0.7	21.2	+ 3.2	W 6	Nuag.	——	"	28.0	14.0	
Tizi-Ouzou	61.8	- 0.6	19.0	- 1.0	SW 1	Beau	——	"	31.0	18.0	
Fort-National	62.9	- 0.3	13.4	- 1.2	W 1	d°	——	"	25.0	15.0	
Laghouat	62.5	+ 0.1	18.9	- 0.9	SW 1	d°	——	2.3	29.0	16.0	Orage, éclairs, tonnerre et pluie le soir
Ghardaïa	62.0	+ 1.0	24.8	+ 0.8	N 2	d°	——	1.2	41.0	21.0	Eclairs, tonnerre et pluie hier soir
Djidjelli	64.0	- 0.8	23.6	- 1.6	SW 1	Beau	Calme	0.5	32.0	22.0	Pluie hier soir.
La Calle	63.1	+ 0.7	24.2	+ 1.2	SW 4	Beau	d°	4.2	27.0	20.0	Eclairs, tonnerre et pluie le soir
Sétif	62.3	- 0.4	19.0	- 0.8	WNW 2	Beau	——	9.0	30.0	16.0	Quelques le soir
Constantine	62.5	- 0.6	18.2	- 3.8	S 2	d°	——	2.0	28.0	17.0	Eclairs, tonnerre et pluie le soir
Guelma	62.8	+ 0.1	22.1	+ 1.5	S 1	Beau	——	1.5	33.0	17.0	d°
Tebessa	"	"	"	"	"	"	——	"	"	"	Non parvenu
Biskra	63.7	+ 0.4	26.4	+ 3.7	E 4	Beau	——	"	35.0	23.0	
Tunis	63.3	0.0	21.8	- 2.4	WSW 1	Beau	"	18.2	31.0	18.0	Eclairs, tonnerre et pluie le soir
Sfax	63.0	0.0	20.2	- 5.6	W 2	Nuag.	Belle	"	30.0	23.0	

ALGER-VILLE (Observations des 24 heures.

Température	minim.	21°.0	Humidité relative	minim. 80 %
	maxim.	27°.5		maxim. 84 %
Évaporation		37.5	Pluie	

STATIONS DIVERSES

PORTS D'EUROPE	VENT force de 0 à 9	ÉTAT DU CIEL	ÉTAT DE LA MER	PORTS D'EUROPE	VENT force de 0 à 9	ÉTAT DU CIEL	ÉTAT DE LA MER	PORTS D'EUROPE	VENT force de 0 à 9	ÉTAT DU CIEL	ÉTAT DE LA MER
Valentia	NNE 1	Clair	tr. belle	St-Mathieu	NNE 2	Couvert	p. agitée	Alicante			
Scilly	"	"	"	Ile de Groix	N 3	d°	Belle	Marseille	E 1	Nuag.	Belle
Yarmouth	ENE 6	Nuag.	houleuse	Ile d'Aix	SSE 4	pluie	d°	Toulon	E 3	Couvert	houleuse
Dunkerque	E 2	Beau	p. agitée	Biarritz	NE 3	Couvert	d°	Livourne			
Gris-Nez	ENE 3	Couvert	Belle	La Corogne	E 1	d°	houleuse	Naples			
Boulogne	E 2	Beau	d°	Porto				Palerme			
Le Havre	ENE 3	brouill.	d°	Lisbonne	ENE 3	Couvert	Belle	—			
Cherbourg	E 3	d°	p. agitée	S.-Fernando	ESE 1	Couvert	Belle	Funchal	ENE 2	Clair	Belle

SITUATION GÉNÉRALE

La situation atmosphérique a peu varié depuis la veille; les plus faibles pressions persistent sur la Finlande (Haparanda 752 m.); les plus fortes ont leur siège sur la mer Noire (Odessa 772 m.).

En Algérie, une nouvelle baisse se produit ce matin; la température reste peu élevée, le ciel s'est éclairci sur le centre et l'Ouest du réseau, quelques pluies orageuses sont encore signalées dans l'Est et en Tunisie.

Le vent est faible et variable, la mer reste belle sur tout le littoral.

Beau temps en Provence.

CARTE DU TEMPS.

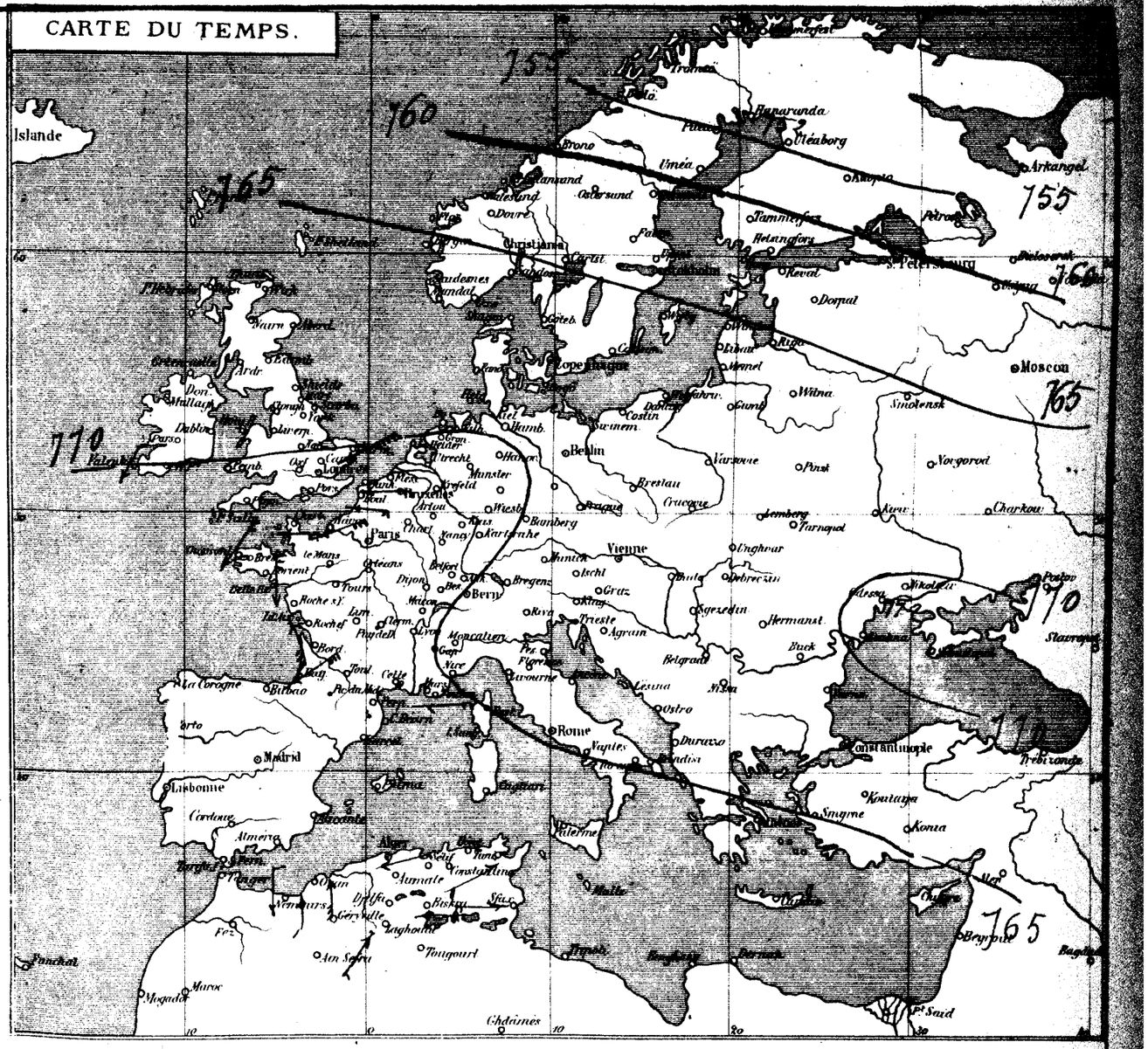

(Alger-Ville).-Température et Pression barométrique des dernières 24 heures

Thermomètres — 2 Septembre — (Enregistreurs Richard) — 3 Septembre. — Baromètre



Températures extrêmes comparées

Stations	Maximum	Minimum	Stations	Maximum	Minimum
Nice	31°.0	18°.0	Yarmouth	18°.0	12°.0
Paris	30°.0	17°.0	Stockholm	24°.0	15°.0.

BULLETIN METEOROLOGIQUE DE L'ALGÉRIE

Samedi, 4 Septembre 1875.

OBSERVATIONS DE 7 HEURES DU MATIN

STATIONS du RESEAU AFRICAIN	PRESSION A 0° et au niveau de la mer — Observations	PRESSION A 0° et au niveau de la mer — Différ. en 24 h.	TEMPÉRATURE DE L'AIR — Observations	TEMPÉRATURE DE L'AIR — Différ. en 24 h.	VENT DIRECTION et FORCE de 0 à 9	ÉTAT DU CIEL	ÉTAT DE LA MER	Pour les 24 heures — PLUIE millim.	Températures extrêmes — Maxima	Températures extrêmes — Minima	REMARQUES DIVERSES
Nemours	763.7	+2.0	23.6	+3.6	S 1	beau	Calme	..	28.0	20.0	
Oran	64.6	+1.4	25.4	+1.4	Calme	Vnage	d°	.	27.0	22.0	
Tlemcen	64.9	+1.0	20.2	+0.4	S 1	beau	——	.	30.0	16.0	
Sidi-bel-Abbès	64.5	+1.3	21.4	+3.4	SE 1	Couvert	——	..	33.0	20.0	
El-Aricha	..	..	..	..	..	..	——	..	..	..	
Saida	64.1	+1.2	17.8	-2.2	SW 1	Couvert	——	.	34.0	16.0	Non parvenu.
Géryville	63.2	+0.9	16.0	-0.4	S 1	beau	——	..	32.0	15.0	
Ténez	62.7	+0.1	22.4	+1.6	S 4	beau	belle	..	32.0	20.0	
Cherchell	63.4	+0.3	23.8	+1.4	NW 1	Vnage	Calme	.	29.0	21.0	
Fort-Impériaux	63.7	+1.3	22.4	+0.6	W 3	beau	d°	..	27.2	20.2	
Alger	63.3	+0.7	25.0	0.0	NW 2	beau	Calme	..	27.5	22.5	
Orléansville	.	.	.	.	.	.	——	.	..	.	Non parvenu.
Aumale	.	.	.	.	.	.	——	.	.	.	d°
Tizi-Ouzou	62.6	+0.8	19.0	0.0	W 1	Vnage	——	..	32.0	19.0	
Fort-National	63.3	+0.9	20.6	+6.2	W 1	d°	——	.	26.0	16.0	
Lagbouat	63.6	+2.1	19.4	+0.5	ESE 1	beau	——	1.4	30.0	16.0	Orage, éclairs et pluie le soir.
Ghardaïa	63.8	+1.8	25.0	+0.2	SW 2	Vnage	——	..	38.0	22.0	
Djidjelli	64.9	+0.9	24.0	+0.4	S 2	beau	Calme	..	25.0	22.0	
La Calle	63.9	+0.8	25.0	+0.8	S 1	d°	d°	.	29.0	19.0	
Sétif	62.4	+0.1	21.8	+2.8	WSW 2	d°	——	..	30.0	21.0	
Constantine	62.8	+0.3	18.6	+0.4	S 5	Vnage	——	2.0	30.0	17.0	Eclairs, tonnerre, pluie orageuse hier
Guelma	63.6	+0.8	20.8	-1.3	SW 1	beau	——	17.8	34.0	18.0	d°
Tebessa	.	.	.	.	.	.	——	.	.	.	Non parvenu.
Biskra	64.6	+0.9	26.8	+0.4	E 1	beau	——	..	36.0	23.0	
Tunis	64.2	+0.9	20.6	-1.2	SW 1	Couvert	..	5.2	32.0	17.0	Orage et pluie hier
Sf axp.	63.0	+1.0	22.2	+2.0	SE 4	Vnage	Belle	.	31.0	20.0	

ALGER-VILLE (Observations des 24 heures.

Température	minim.	22°.5	Humidité relative	minim.	79 %
	maxim.	27°.5		maxim.	84 %
Évaporation		37m/m	Pluie		

STATIONS DIVERSES

PORTS D'EUROPE	VENT force de 0 à 9	ÉTAT DU CIEL	ÉTAT DE LA MER	PORTS D'EUROPE	VENT force de 0 à 9	ÉTAT DU CIEL	ÉTAT DE LA MER	PORTS D'EUROPE	VENT force de 0 à 9	ÉTAT DU CIEL	ÉTAT DE LA MER
Valentia	NE 4	Couvert	Belle	St-Mathieu	ESE 2	pluie	p. agitée	Alicante	"	"	"
Scilly	"	"	"	Ile de Groix	ESE 1	d°	Belle	Marseille	"	"	"
Yarmouth	ENE 6	beau	agitée	Ile d'Aix	SE 3	Couvert	d°	Toulon	SSW 3	brouillard	belle.
Dunkerque	S 1	brouillard	belle	Biarritz	NW 3	d°	d°	Livourne	"	"	"
Gris-Nez	SSE 5	pluie	p. agitée	La Corogne	"	"	"	Naples	"	"	"
Boulogne	E 5	d°	belle	Porto	"	"	"	Palerme	"	"	"
Le Havre	ENE 2	Vnage	d°	Lisbonne	"	"	"	—			
Cherbourg	S 1	Couvert	d°	S.-Fernando	"	"	"	Funchal	"	"	"

SITUATION GÉNÉRALE

Une zone de basses pressions recouvre le Nord de l'Europe où le minimum barométrique (743m/m) s'observe à Haparanda.

En Algérie, une baisse de 1m/m en moyenne se produit ce matin. La température a légèrement augmenté; les extrêmes à 7 heures ce matin sont 16°.0 à Géryville et 26°.8 à Biskra, le maximum absolu des 24 heures a atteint 38°.0 à Ghardaïa. Le vent reste faible et la mer belle sur tout le littoral; le ciel s'est éclairci sur la plus grande partie du réseau; quelques pluies orageuses sont seules signalées à l'Est et en Tunisie.

Beau temps en Provence.

CARTE DU TEMPS.

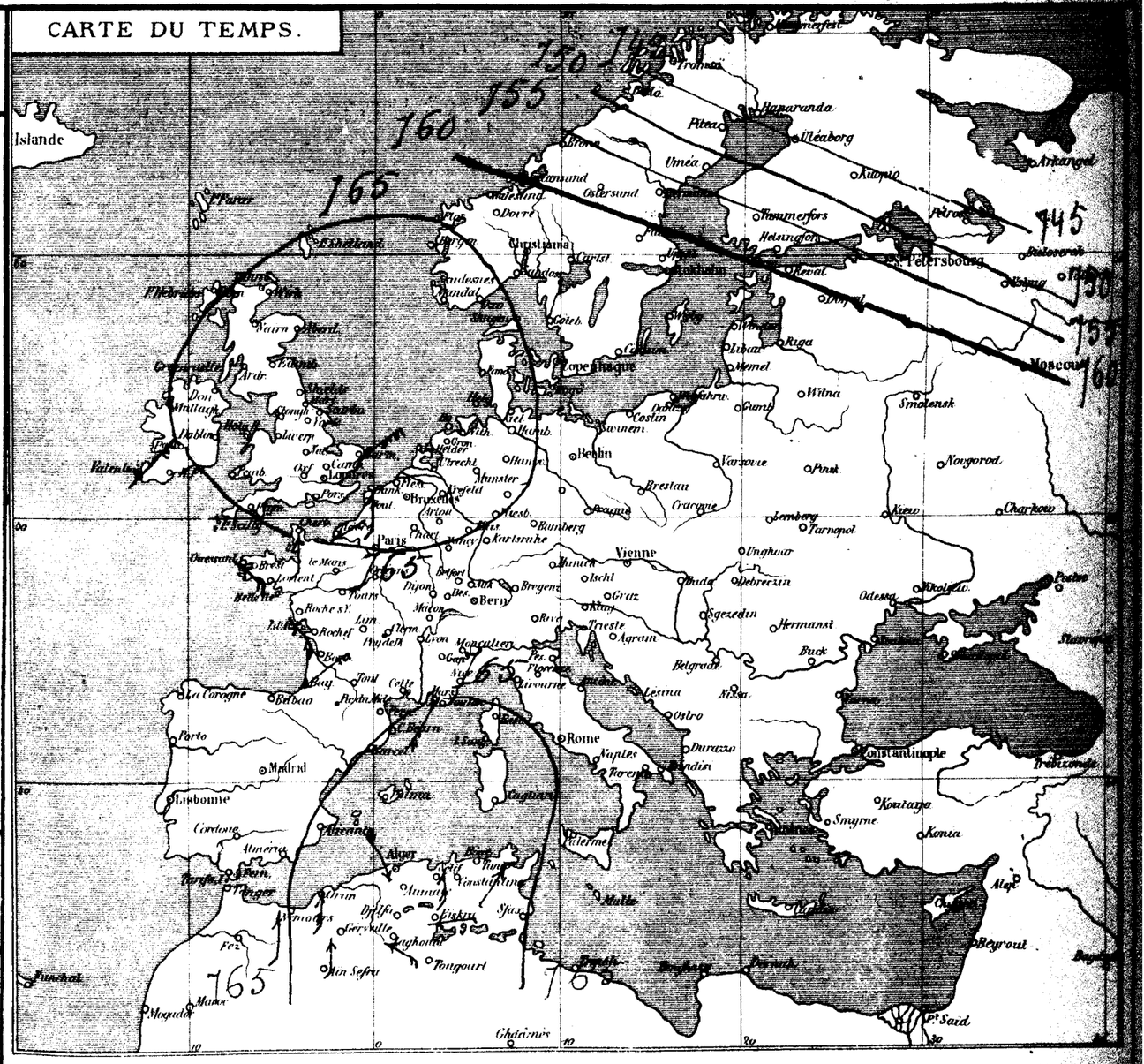

(Alger-Ville).-Température et Pression barométrique des dernières 24 heures (Enregistreurs Richard)

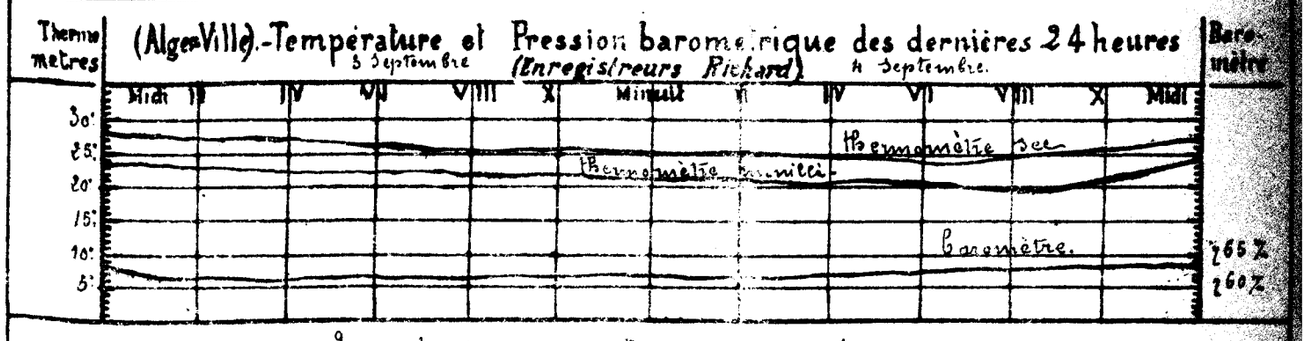

Températures extrêmes comparées

Stations	Maximum	Minimum	Stations	Maximum	Minimum
Nice	29°.0	15°.0	Yarmouth	18°.0	16°.0
Paris	29°.0	18°.0	Stockholm	21°.0	14°.0

BULLETIN MÉTÉOROLOGIQUE DE L'ALGÉRIE

Dimanche, 5 Septembre 1869

OBSERVATIONS DE 7 HEURES DU MATIN

STATIONS du RÉSEAU AFRICAIN	PRESSION A 0° et au niveau de la mer — Observations	PRESSION A 0° et au niveau de la mer — Différence en 24 h.	TEMPÉRATURE DE L'AIR — Observations	TEMPÉRATURE DE L'AIR — Différence en 24 h.	VENT — DIRECTION et FORCE de 0 à 9	ÉTAT DU CIEL	ÉTAT DE LA MER	PLUIE en millim.	Dans les 24 heures — Températures extrêmes — Maxima	Dans les 24 heures — Températures extrêmes — Minima	REMARQUES DIVERSES
Nemours	765.1	+0.1	23.8	+0.2	S 1	Nuag.	Calme	"	27.0	20.0	"
Oran	66.6	+2.0	23.2	-0.2	Calme	Beau	Belle	"	28.0	21.0	"
Tlemcen	64.9	+0.6	18.6	-1.6	S 1	d°	—	"	28.0	14.0	"
Sidi-bel-Abbès	65.9	+1.4	18.6	-2.8	SE 1	d°	—	"	34.0	15.0	"
El-Aricha	"	"	"	"	"	"	—	"	"	"	Non parvenu
Saida	64.6	+0.5	21.2	+3.4	S 1	Beau	—	"	32.0	18.0	"
Géryville	64.3	+1.1	17.4	+1.4	SW 1	Couvert	—	gelée	32.0	15.0	gouttes le soir
Ténez	"	"	"	"	"	"	"	"	"	"	Non parvenu
Cherchell	64.2	+0.8	22.6	-1.2	NW 1	Nuag.	Calme	"	29.0	21.0	"
Fort Empereur	64.5	+0.8	23.8	+1.4	SW 3	d°	d°	"	28.4	21.4	"
Alger	64.7	+1.2	26.0	+1.0	W 1	Beau	d°	"	27.5	23.0	"
Orléansville	64.1	"	21.0	"	Calme	d°	—	"	28.5	22.0	"
Aumale	64.5	"	25.0	"	N 3	d°	—	2.0	32.0	18.0	Eclairs, tonnerre et pluie hier
Tizi-Ouzou	64.5	+1.9	23.0	+4.0	W 3	Nuag.	—	gelée	35.0	17.0	gouttes hier soir
Fort-National	64.2	+0.4	21.4	-0.2	NE 1	d°	—	5.2	29.0	19.0	Eclairs, tonnerre, pluie et grêle hier
Laghouat	65.5	+1.9	22.8	+3.4	NE 1	Beau	—	"	30.0	16.0	"
Ghardaïa	65.5	+1.7	26.6	+1.6	NW 4	Nuag.	—	"	40.0	24.0	"
Djidjelli	65.4	+0.5	24.2	+0.2	S 1	Beau	Belle	"	35.0	22.0	"
La Calle	"	"	"	"	"	"	"	"	"	"	Non parvenu
Setif	64.9	+2.5	22.2	+0.4	N 1	Beau	—	"	29.0	17.0	"
Constantine	65.2	+2.4	19.6	+1.0	S 4	Nuag.	—	gelée	29.0	17.0	"
Guelma	64.9	+1.3	22.2	+1.4	NW 1	Beau	—	8.8	36.0	18.0	pluie le soir
Tebessa	"	"	"	"	"	"	—	"	"	"	Non parvenu
Biskra	65.7	+1.1	26.8	0.0	S 1	Beau	—	"	39.0	24.0	"
Tunis	65.1	+0.9	24.6	+4.0	SSE 1	Clair	"	"	32.0	20.0	"
Sfax	66.0	+1.0	28.6	+1.4	E 2	Beau	Calme	"	30.0	24.0	"

ALGER-VILLE (Observations des 24 heures)

Température	minim.	23°.0	Humidité relative	minim.	84 %
	maxim.	29°.5		maxim.	87 %
Évaporation		5.6	Pluie		"

STATIONS DIVERSES

"

PORTS D'EUROPE	VENT force de 0 à 9	ÉTAT DU CIEL	ÉTAT DE LA MER	PORTS D'EUROPE	VENT force de 0 à 9	ÉTAT DU CIEL	ÉTAT DE LA MER	PORTS D'EUROPE	VENT force de 0 à 9	ÉTAT DU CIEL	ÉTAT DE LA MER
Valentia	SE 1	Couvert	Belle	St-Mathieu	S 2	Couvert	p. agitée	Alicante	"	"	"
Scilly	"	"	"	Ile de Groix	WSW 4	d°	d°	Marseille	SE 1	Clair	Belle
Yarmouth	S 3	Nuag.	agitée	Ile d'Aix	WSW 3	Nuag.	Belle	Toulon	E 1	Couvert	Belle
Dunkerque	SE 2	Brumeux	Belle	Biarritz	W 3	Couvert	d°	Livourne	"	"	"
Gris-Nez	S 1	Couvert	Calme	La Corogne	"	"	"	Naples	"	"	"
Boulogne	SSE 1	d°	ti. Belle	Porto	"	"	"	Palerme	"	"	"
Le Havre	SW 3	Nuag.	p. agitée	Lisbonne	"	"	"	—	"	"	"
Cherbourg	S 3	d°	d°	S.-Fernando	"	"	"	Funchal	"	"	"

SITUATION GÉNÉRALE

Les faibles pressions du Nord de l'Europe s'éloignent vers l'Est de la Russie, une nouvelle zone de pressions analogues aborde ce matin l'Islande (Mullaghmore 756 m/m).

Le baromètre est uniformément élevé vers 765 m/m sur l'Europe centrale, la Méditerranée et l'Algérie.

La température a légèrement augmenté sur nos régions, le vent souffle de direction variable; la mer est calme sur tout le littoral.

Quelques pluies orageuses sont encore signalées en Kabylie.

CARTE DU TEMPS.

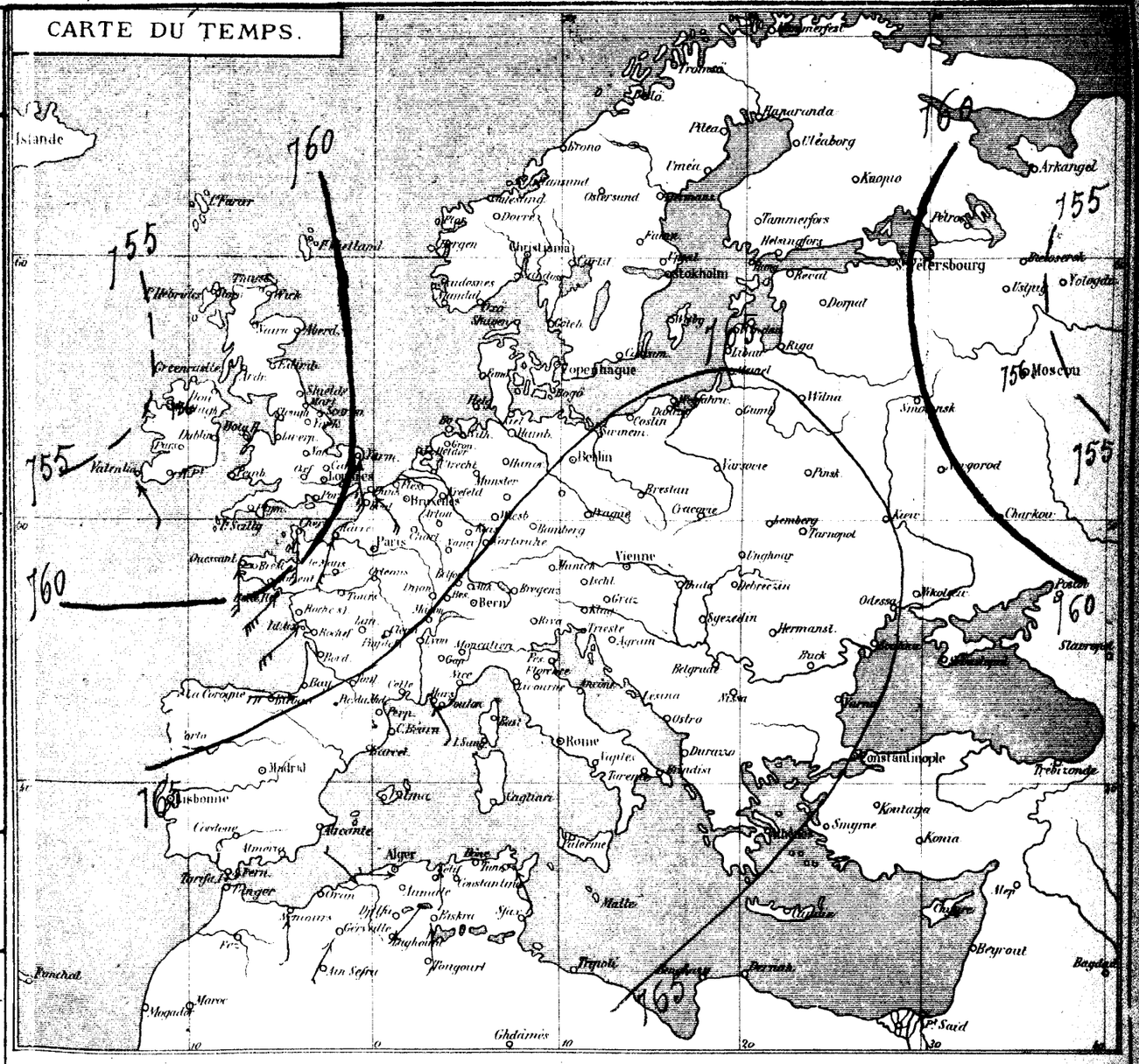

Thermomètres — (Alger-Ville).-Température et Pression barométrique des dernières 24 heures — Baromètre

4 Septembre (Enregistreurs Richard) 5 Septembre.



Températures extrêmes comparées

Stations	Maximum	Minimum	Stations	Maximum	Minimum
Nice	26°.0	17°.0	Yarmouth	19°.0	17°.0
Paris	28°.0	16°.0	Stockholm	24°.0	11°.0

DOUZIÈME ANNÉE — N° 3940.

BULLETIN MÉTÉOROLOGIQUE DE L'ALGÉRIE

Lundi, 6 Septembre 1886.

STATIONS du RÉSEAU AFRICAIN	OBSERVATIONS DE 7 HEURES DU MATIN — PRESSION A 0° et au niveau de la mer — Observations	Differ. en 24 h.	TEMPÉRATURE DE L'AIR — Observations	Differ. en 24 h.	VENT DIRECTION et FORCE de 0 à 9	ÉTAT DU CIEL	ÉTAT DE LA MER	Dans les 24 heures — PLUIE en millim.	Températures extrêmes — Maxima	Minima	REMARQUES DIVERSES
Nemours	"	"	"	"	"	"	"	"	"	"	Non parvenu.
Oran	66.1	+0.1	24.2	-1.0	Calme	Couvert	belle	"	27.0	21.0	"
Tlemcen	65.8	+0.9	14.9	-3.7	NNW 1	brouill^d	—	.	31.0	15.0	"
Sidi-bel-Abbès	65.5	-0.4	22.4	+3.8	S 1	beau	—	"	35.0	16.0	"
El-Aricha	"	"	"	"	"	"	—	"	"	"	Non parvenu.
Saida	64.7	+0.1	21.8	+0.6	S 1	beau	—	.	34.0	19.0	
Géryville	66.4	+2.1	16.0	-1.4	S 1	Nuag^x	—	4.0	33.0	12.0	Éclairs, tonnerre et pluie hier soir.
Ténez	65.6	+0.9	24.2	+1.0	S 2	beau	Calme	"	37.0	24.0	"
Cherchell	65.0	+0.8	22.4	-0.2	NW 1	d°	d°	"	30.0	21.0	"
Fort Empereur	65.0	+0.5	23.0	-0.8	NE 1	Couvert	d°	"	31.4	21.0	"
Alger	65.3	+0.6	24.8	-1.2	Calme	d°	d°	.	30.0	23.5	"
Orléansville	64.5	+0.4	23.0	+2.0	d°	beau	—	.	38.0	13.0	"
Aumale	64.6	+0.1	24.4	-0.6	W 5	d°	—	3.0	30.0	17.0	Éclairs tonnerre et pluie le soir
Tizi-Ouzou	64.4	-0.1	22.2	-0.8	W 1	d°	—		32.0	18.0	"
Fort-National	65.7	+1.5	19.6	-1.8	NE 1	Nuag^x	—	.	27.0	19.0	"
Laghouat	65.3	-0.2	21.2	-1.6	ESE 1	beau	—	.	30.0	15.0	"
Ghardaïa	64.6	-0.9	28.0	+1.2	N 4	d°	—	.	40.0	25.0	"
Djidjelli	65.4	0.0	25.0	+0.8	NW 1	Nuage	Calme	.	30	22.0	"
La Calle	64.8	"	24.8	"	NW 4	beau	d°	.	34.0	20.0	"
Sétif	65.6	+1.7	19.0	-0.6	S 4	d°	—	"	33.0	18.0	"
Constantine	66.0	+0.8	19.0	-0.6	S 4	d°	—	"	35.0	18.0	"
Guelma	65.6	+0.6	22.0	0.0	SW 1	d°	—	.	37.0	18.0	"
Tebessa	"	"	"	"	"	"	—	"	"	"	Non parvenu.
Biskra	65.8	+0.1	27.2	+0.4	SE 1	beau	—	.	39.0	24.0	"
Tunis	64.9	-0.2	23.2	-1.4	W 1	beau	"	"	34.0	21.0	"
Sfax	66.0	0.0	25.4	-3.2	W 2	beau	Calme	"	31.0	21.0	.

ALGER-VILLE (Observations des 24 heures.

Température, minim.	23°.5	Humidité relative, minim.	82 %
Température, maxim.	30.0	Humidité relative, maxim.	84 %
Évaporation	3 7.5	Pluie	. . . .

STATIONS DIVERSES

.

.

.

PORTS D'EUROPE	VENT force de 0 à 9	ÉTAT DU CIEL	ÉTAT DE LA MER	PORTS D'EUROPE	VENT force de 0 à 9	ÉTAT DU CIEL	ÉTAT DE LA MER	PORTS D'EUROPE	VENT force de 0 à 9	ÉTAT DU CIEL	ÉTAT DE LA MER
Valentia	SSE 6	Couvert	t. houl.^x	St-Mathieu	S 3	Couvert	agitée	Alicante	"	"	"
Scilly	"	"	.	Ile de Groix	SW 2	Nuage	belle	Marseille	E 1	beau	t. belle
Yarmouth	WSW 3	beau	p. agitée	Ile d'Aix	E 1	Couvert	d°	Toulon	NW 2	brouill^d	belle
Dunkerque	S 1	d°	belle	Biarritz	S 1	Nuag^x	Calme	Livourne	ENE 4	brouill^d	t. belle
Gris-Nez	WSW 5	Nuag^x	houl.^x	La Corogne	"	.	.	Naples	Calme	clair	t. belle
Boulogne	SW 3	Couvert	agitée	Porto	.	.	.	Palerme	.	"	"
Le Havre	W 4	d°	d°	Lisbonne	.	.	.	Cagliari	NW 1	brum^x	t. belle.
Cherbourg	SW 3	beau	d°	S.-Fernando	.	.	—	Funchal	"	"	"

SITUATION GÉNÉRALE

Les faibles pressions signalées hier au large de l'Irlande recouvrent, ce matin, les Iles Britanniques (Stornoway 752^7m).

Le baromètre se maintient uniforme vers 765^7m sur l'Europe Sud et l'Algérie.

La température varie peu sur nos régions; le vent reste faible et variable. La mer est calme sur tout le littoral, sauf quelques orages accompagnés de pluies légères qui se sont produits sur certains points, le beau temps est général.

En Provence la mer est belle par vent d'Est faible.

CARTE DU TEMPS.

(Alger-Ville). — Température et Pression barométrique des dernières 24 heures

5 Septembre (Enregistreurs Richard) 6 Septembre.

Températures extrêmes comparées

Stations	Maximum	Minimum	Stations	Maximum	Minimum
Nice	23°.0	17°.0	Yarmouth	19°.0	13°.0
Paris	25°.0	13°.0	Stockholm	19°.0	12°.0

BULLETIN MÉTÉOROLOGIQUE DE L'ALGÉRIE

Mardi, 7 Septembre 188.

STATIONS du RÉSEAU AFRICAIN	OBSERVATIONS DE 7 HEURES DU MATIN — PRESSION A 0° et au niveau de la mer — Observations	Différ. en 24 h.	TEMPÉRATURE DE L'AIR — Observations	Différ. en 24 h.	VENT direction et force de 0 à 9	ÉTAT DU CIEL	ÉTAT DE LA MER	Dans les 24 heures — PLUIE en millim.	Températures extrêmes — Maxima	Minima	REMARQUES DIVERSES
Nemours	764.1	"	23.8	"	S 1	beau	Calme	"	26.0	22.0	"
Oran	63.9	-2.2	24.8	+0.6	Calme	nuag.x	belle	"	27.0	23.0	"
Tlemcen	63.5	-0.3	18.9	+4.0	S 1	Couvert	—	"	29.0	15.0	"
Sidi-bel-Abbès	63.9	-1.6	24.0	+1.6	SE 3	nuag.x	—	"	37.0	17.0	"
El-Aricha	"	"	"	"	"	"	—	"	"	"	Non parvenu.
Saïda	63.9	-0.8	25.0	+3.2	S 4	nuag.x	—	g.ttes	37.0	21.0	gouttes hier
Géryville	63.4	-3.0	21.6	+5.6	S 1	d°	—	6.0	32.0	14.0	pluie hier
Ténez	63.7	-1.9	25.6	+1.4	S 2	Couvert	Calme	"	38.0	22.0	"
Cherchell	63.1	-1.9	23.8	+1.4	NW 1	beau	Calme	"	30.0	21.0	"
Fort Empereur	63.6	-1.4	24.0	-1.0	NNE 1	d°	belle	"	28.8	21.0	Siroco hier
Alger	63.6	-1.7	24.2	-0.6	NNW 1	d°	d°	"	29.0	22.8	d°
Orléansville	63.6	-0.9	24.0	+1.0	E 2	d°	—	"	38.0	15.0	"
Aumale	63.7	-0.9	26.2	+1.8	N 1	d°	—	"	32.0	20.0	"
Tizi-Ouzou	63.6	-0.8	22.0	-0.2	SW 2	d°	—	"	34.0	19.0	"
Fort-National	64.1	-1.6	24.9	+5.3	W 1	nuag.x	—	"	29.0	20.0	"
Laghouat	64.7	-0.6	22.9	+1.7	E 1	d°	—	"	32.0	16.0	"
Gardhaïa	65.0	+0.4	31.0	+3.0	W 1	beau	—	"	40.0	26.0	"
Djidjelli	64.6	-0.8	25.0	0.0	W 2	beau	Calme	"	35.0	22.0	"
La Calle	64.4	-0.4	23.0	-1.8	W 3	Couvert	d°	"	27.0	21.0	"
Sétif	63.5	-2.1	25.0	+6.0	WNW 1	beau	—	"	32.0	18.0	"
Constantine	64.2	-1.8	19.8	+0.8	NE 3	nuag.x	—	g.ttes	34.0	18.0	gouttes hier.
Guelma	64.1	-1.5	22.6	+0.4	Calme	beau	—	"	38.0	20.0	"
Tebessa	"	"	"	"	"	"	—	"	"	"	Non parvenu
Biskra	64.7	-1.1	26.4	-0.8	WNW 1	Clair	—	"	38.0	24.0	"
Tunis	64.3	-0.6	24.2	+1.0	NNE 1	Couvert	"	"	35.0	22.0	"
Sfaxe	64.0	+2.0	26.0	-0.6	NW 2	beau	Calme	"	32.0	22.0	"

ALGER-VILLE (Observations des 24 heures.

Température	minim. .. 22°.8	Humidité relative	minim. .. 80 %
	maxim. .. 29°.0		maxim. .. 82 %
Évaporation	2.7m/m 8	Pluie	. . . . . .

STATIONS DIVERSES

"
"
"

PORTS D'EUROPE	VENT force de 0 à 9	ÉTAT DU CIEL	ÉTAT DE LA MER	PORTS D'EUROPE	VENT force de 0 à 9	ÉTAT DU CIEL	ÉTAT DE LA MER	PORTS D'EUROPE	VENT force de 0 à 9	ÉTAT DU CIEL	ÉTAT DE LA MER
Valentia	SSW 7	Couvert	houleuse	St-Mathieu	NNE 2	nuag.x	p. agitée	Alicante	"	"	"
Scilly	"	"	"	Ile de Groix	ENE 3	Couvert	belle	Marseille	W 1	nuag.x	belle
Yarmouth	NW 2	beau	belle	Ile d'Aix	WNW 2	nuag.x	belle	Toulon	NW 1	brouill.	tr. belle.
Dunkerque	S 1	nuag.x	Calme	Biarritz	Calme	Couvert	Calme	Livourne	"	"	"
Gris-Nez	SW 3	Couvert	belle	La Corogne	"	"	"	Naples	"	"	"
Boulogne	SW 2	d°	d°	Porto	"	"	"	Palerme	"	"	"
Le Havre	NW 3	d°	p. agitée	Lisbonne	"	"	"	—	"	"	"
Cherbourg	NNW 2	nuag.x	belle	S.-Fernando	"	"	"	Funchal	"	"	"

SITUATION GÉNÉRALE

Une baisse de 1m/m en moyenne se produit ce matin sur l'Europe Sud et l'Algérie mais le baromètre est encore élevé et uniforme vers 764m/m.

La température a sensiblement augmenté sur nos régions. les extrêmes à 7 heures ce matin sont: 18°9 à Tlemcen et 31°0 à Gardhaïa. le maximum absolu des 24 heures a atteint 40°.0 dans cette dernière station. Le vent resté faible et variable, le ciel s'est en partie éclairci. la mer est belle sur tout le littoral. quelques pluies légères sont encore signalées dans le Sud Oranais.

Beau temps en Provence.

CARTE DU TEMPS.

(Alger-Ville).-Température et Pression barométrique des dernières 24 heures (Enregistreurs Richard)

6 Septembre — 7 Septembre

Températures extrêmes comparées

Stations	Maximum	Minimum	Stations	Maximum	Minimum
Nice	26°.0	16°.0	Yarmouth	21°.0	14°.0
Paris	24°.0	16°.0	Stockholm	19°.0	12°.0

OBSERVATIONS DE 7 HEURES DU MATIN

STATIONS du RESEAU AFRICAIN	PRESSION A O° et au niveau de la mer — Observations	PRESSION A O° et au niveau de la mer — Différ. en 24 h.	TEMPÉRATURE DE L'AIR — Observations	TEMPÉRATURE DE L'AIR — Différ. en 24 h.	VENT DIRECTION et FORCE de 0 à 9	ÉTAT DU CIEL	ÉTAT DE LA MER	Pluie en millim.	Température extrême — Maxima	Température extrême — Minima	REMARQUES DIVERSES
Nemours	765.3	+1.2	22.2	-2.6	S 3	Beau	Calme	"	29.0	20.0	"
Oran	64.6	-1.0	25.6	+2.3	N 1	Couvert	Belle	"	26.0	24.0	"
Tlemcen	63.8	+0.5	18.8	-3.1	SW 1	d°	——	"	30.0	16.0	"
Sidi-bel-Abbès	63.6	-0.5	18.2	-3.8	S E 1	Nuag.	——	"	30.0	18.0	"
El-Aricha	"	"	"	"	"	"	——	"	"	"	Non parvenu.
Saida	62.9	-1.0	24.0	-1.0	S 2	Nuag.	——	"	32.0	20.0	"
Géryville	62.6	-0.8	28.2	+6.6	S 2	d°	——	"	35.0	16.0	"
Ténez	63.7	0.0	22.4	-3.2	S 2	Nuag.	Belle	"	30.0	19.0	"
Cherchell	63.7	-0.6	24.6	+0.2	W 1	Couvert	Calme	"	29.0	21.0	"
Fort-Empereur	63.3	-0.3	22.8	-1.2	W 1	d°	d°	gte	31.0	22.0	Beau, tonnerre et grêle le soir
Alger	63.4	-0.2	25.0	+2.3	WSW 2	d°	Calme	0.2	30.0	23.8	Beau, tonnerre et foudre le soir
Orléansville	62.6	-1.0	24.0	0.0	Calme	d°	——	"	43.0	12.0	"
Aumale	62.9	-0.8	22.7	-3.6	WSW 4	d°	——	"	38.0	19.0	"
Tizi-Ouzou	62.6	-1.0	23.4	+1.4	W 5	Nuag.	——	"	32.0	21.0	"
Fort-National	62.7	-1.4	23.6	-1.3	NW 1	Beau	——	"	32.0	24.0	"
Laghouat	63.4	-1.3	19.8	-3.1	ENE 1	Beau	——	"	34.0	16.0	"
Gardaïa	62.8	-2.2	30.2	-0.2	SW 1	Beau	——	"	44.0	26.0	"
Djidjelli	63.1	-1.5	26.4	+1.4	W 6	Nuag.	p. agitée	"	37.0	24.0	"
La Calle	62.3	-2.1	26.4	+3.4	W 2	Beau	Calme	"	29.0	21.0	"
Sétif	62.7	-0.8	25.0	0.0	WNW 1	d°	——	"	33.0	19.0	"
Constantine	62.9	-1.3	21.8	+2.0	S 4	Brouill.	——	"	34.0	19.0	"
Guelma	62.8	-1.3	24.0	+1.4	SW 1	Beau	——	"	28.0	21.0	"
Tebessa	"	"	"	"	"	"	——	"	"	"	Non parvenu.
Biskra	64.7	0.0	25.4	-1.0	NW 1	Nuag.	——	"	39.0	24.0	"
Tunis	62.9	-1.4	23.2	-1.0	E 1	Beau	"	"	31.0	20.0	"
Sfax	64.0	0.0	28.8	+2.2	NE 1	Beau	Calme	"	36.0	23.0	"

ALGER-VILLE (Observations des 24 heures)

Température	minim. ... 23°.8	Humidité, minim.	80 %
	maxim. ... 30°.0	relative / maxim.	83 %
Évaporation ...	8m.8	Pluie ...	

STATIONS DIVERSES

"
"
"

PORTS D'EUROPE	VENT force de 0 à 9	ÉTAT DU CIEL	ÉTAT DE LA MER	PORTS D'EUROPE	VENT force de 0 à 9	ÉTAT DU CIEL	ÉTAT DE LA MER	PORTS D'EUROPE	VENT force de 0 à 9	ÉTAT DU CIEL	ÉTAT DE LA MER
Valentia	SSW 7	Couvert	Houleuse	St-Mathieu	SW 4	Couvert	Houleuse	Alicante	"	"	"
Scilly	"	"	"	Ile de Groix	W 3	Clair	Belle	Marseille	E 1	Nuage	Belle
Yarmouth	WSW 4	Nuag.	Belle	Ile d'Aix	NW 4	Nuag.	grosse	"	E 4	Brouill.	Belle,
Dunkerque	W 1	Beau	tr. belle	Biarritz	WSW 3	d°	Belle	Livourne	W 1	Beau	tr. belle
Gris-Nez	NW 1	Nuage	d°	La Corogne	NNE 1	Couvert	tr. belle	Naples	Calme	Clair	d°
Boulogne	SE 1	Couvert	d°	Porto	"	"	"	"	"	"	"
Le Havre	WNW 1	d°	d°	Lisbonne	N 4	Beau	Belle	Madrid	W 1	Clair	"
Cherbourg	SW 4	Beau	p. agitée	S.-Fernando	NE 1	Clair	p. agitée	"	NNE 4	Beau	p. agitée

SITUATION GÉNÉRALE

Une assez forte dépression s'approche de l'Ecosse où le minimum barométrique (748m) s'observe.

La baisse continue sur l'Europe Sud et l'Algérie, mais les pressions sont encore uniformes vers 763m.

La température se maintient élevée sur nos régions, elle a atteint un maximum de 43° à Orléansville. Le vent souffle de direction variable avec tendance à passer au NW ; le ciel reste nuageux, la mer est belle sur tout le littoral.

Beau temps en Provence.

CARTE DU TEMPS.

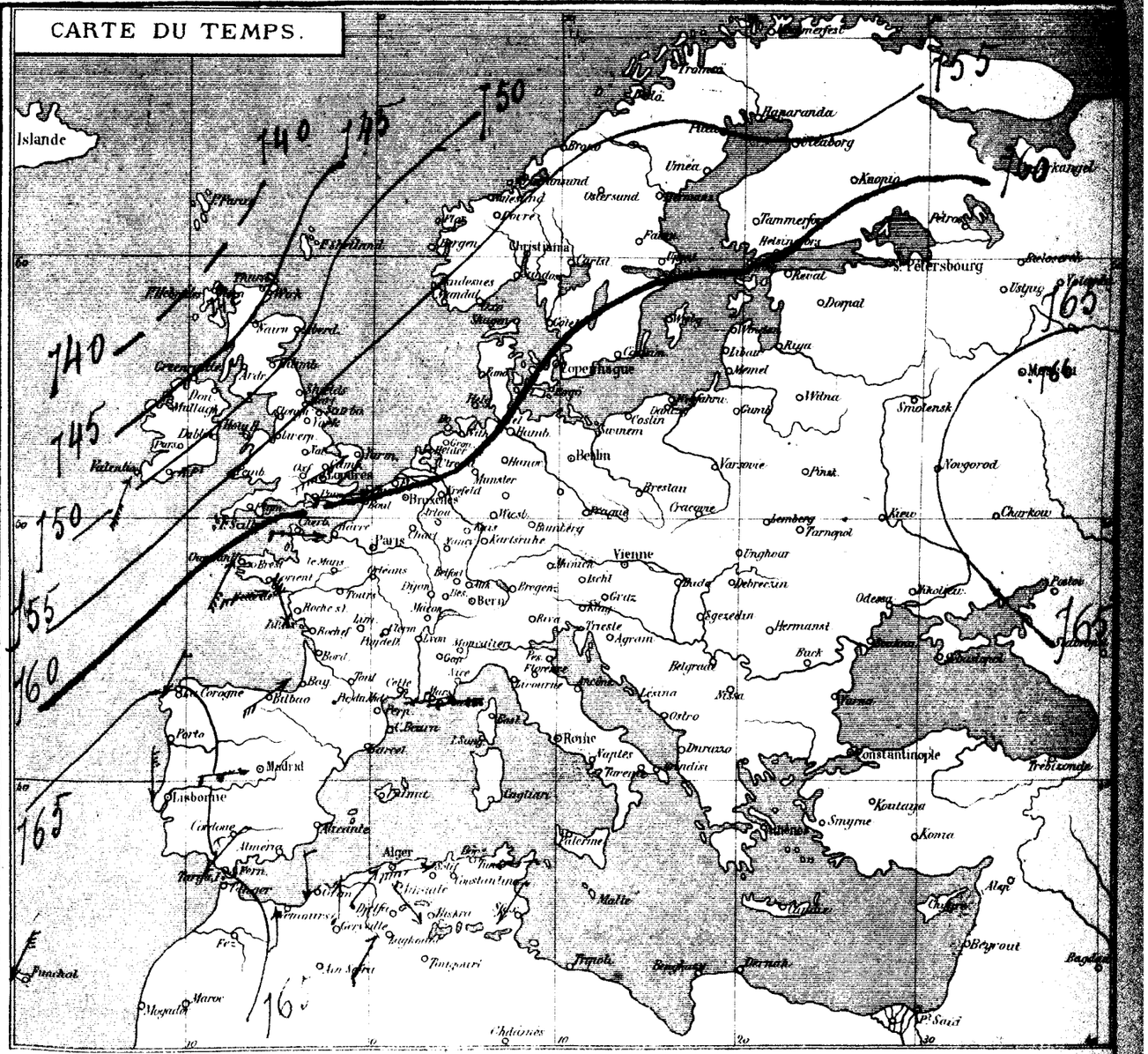

(Alger-Ville). — Température et Pression barométrique des dernières 24 heures

(Enregistreurs Richard)



Températures extrêmes comparées

Stations	Maximum	Minimum	Stations	Maximum	Minimum
Nice	Non	parvenu	Yarmouth	Non	parvenu.
Paris			Stockholm		

STATIONS du RESEAU AFRICAIN	OBSERVATIONS DE 7 HEURES DU MATIN — PRESSION A 0° et au niveau de la mer — Observations	Différence en 24 h.	TEMPÉRATURE DE L'AIR — Observations	Différence en 24 h.	VENT DIRECTION et FORCE de 0 à 9	ÉTAT DU CIEL	ÉTAT DE LA MER	Dans les 24 heures PLUIE en millim.	Températures extrêmes — Maxima	Minima	REMARQUES DIVERSES
Nemours	765.7	+ 0.4	23.6	+ 1.4	S 1	Beau	Calme	"	27.0	21.0	"
Oran	65.8	+ 0.9	25.0	- 0.6	S 1	Nuag.	Belle	"	27.0	22.0	"
Tlemcen	64.6	+ 0.8	20.6	+ 1.8	W 1	d.	—	"	29.0	16.0	"
Sidi-bel-Abbès	64.7	+ 1.3	25.2	+ 7.0	SE 1	d.	—	"	35.0	16.0	"
El-Aricha	"	"	"	"	"	"	—	"	"	"	"
Saïda	63.9	+ 1.0	20.0	- 4.0	SW 1	Nuag.	—	"	37.0	14.0	Non parvenu
Géryville	63.7	+ 1.1	17.0	- 11.2	SSE 1	Beau	—	"	33.0	13.0	"
Ténez	64.6	+ 0.9	23.6	+ 1.2	S 3	Nuag.	Calme	"	38.0	21.0	"
Cherchell	64.0	+ 0.3	23.2	- 1.4	E 1	Nuag.	Agitée	"	29.0	21.0	"
Fort-Empereur	64.5	+ 1.2	22.4	- 0.4	N 1	Couvert	Calme	"	31.4	20.6	"
Alger	64.9	+ 1.5	25.0	0.0	SE 2	Nuag.	Calme	"	30.0	22.5	"
Orléansville	63.8	+ 1.2	23.6	- 0.4	Calme	d.	—	"	40.0	16.0	"
Aumale	64.1	+ 1.2	20.6	- 2.1	N 1	d.	—	"	40.0	26.0	"
Tizi-Ouzou	63.2	+ 0.6	22.8	- 0.6	W 2	Beau	—	"	31.0	20.0	"
Fort-National	63.7	+ 1.0	18.0	- 5.6	SE 1	Nuag.	—	"	28.0	15.0	"
Lagouat	63.9	+ 0.5	23.4	+ 3.6	SE 1	Beau	—	"	32.0	16.0	"
Ghardaïa	63.8	+ 1.0	29.0	- 1.8	W 1	d.	—	"	41.0	24.0	"
Djidjelli	64.3	+ 1.2	26.0	- 0.4	NW 2	Nuag.	Belle	"	30.0	24.0	"
La Calle	63.8	+ 1.5	24.8	- 1.6	NW 1	Couvert	Calme	"	36.0	20.0	"
Setif	63.2	+ 0.5	24.0	- 1.0	NW 1	Beau	—	"	33.0	18.0	"
Constantine	63.3	+ 0.4	21.8	0.0	S 2	Nuag.	—	"	34.0	19.0	"
Guelma	64.4	+ 1.6	22.2	- 1.8	NNW 1	Couvert	—	"	38.0	20.0	"
Tebessa	"	"	"	"	"	"	—	"	"	"	Non parvenu
Biskra	63.7	- 1.0	26.8	+ 1.4	WNW 1	Beau	—	"	40.0	25.0	"
Tunis	63.5	+ 0.6	22.6	+ 0.6	ENE 1	Beau		"	32.0	20.0	"
Sfax	63.0	- 1.0	29.0	+ 0.2	SW 2	Nuag.	Calme	"	33.0	23.0	"

ALGER-VILLE (Observations des 24 heures)

Température	minim. ... 22°.5	Humidité	minim. ... 68%
	maxim. ... 30°.0	relative	maxim. ... 83%
Évaporation	17.2	Pluie	

STATIONS DIVERSES

"
"
"

PORTS D'EUROPE	VENT force de 0 à 9	ÉTAT DU CIEL	ÉTAT DE LA MER	PORTS D'EUROPE	VENT force de 0 à 9	ÉTAT DU CIEL	ÉTAT DE LA MER	PORTS D'EUROPE	VENT force de 0 à 9	ÉTAT DU CIEL	ÉTAT DE LA MER
Valentia	S 9	pluie	Grosse	St-Mathieu	SW 4	Couvert	agitée	Alicante			
Scilly	"	"	"	Ile de Groix	SW 4	d.	d.	Marseille			
Yarmouth	SSW 2	Nuag.	p. agitée	Ile d'Aix	SSW 3	Nuag.	Belle	Toulon	NW 1	Brumeux	N. Belle.
Dunkerque	S 4	Couvert	agitée	Biarritz	E 3	Couvert	p. agitée	Livourne			
Gris-Nez	SW 5	d.	bonne	La Corogne				Naples			
Boulogne	SW 4	d.	p. agitée	Porto				Palerme			
Le Havre	SW 5	Nuag.	houleuse	Lisbonne							
Cherbourg	SSW 5	Couvert	d.	St-Fernando				Funchal			

SITUATION GÉNÉRALE

La situation atmosphérique a peu varié depuis la veille; les plus faibles pressions recouvrent les Iles Britanniques, les plus fortes stationnent sur le Sud Ouest de l'Europe et l'Ouest de l'Algérie.

La température se maintient élevée sur nos régions; le maximum absolu des 24 heures a atteint 41°.0 dans l'extrême Sud. Le vent reste faible et variable, la mer est belle sur tout le littoral. Le ciel s'est éclairci, la pluie a complètement cessé.

Beau temps en Provence.

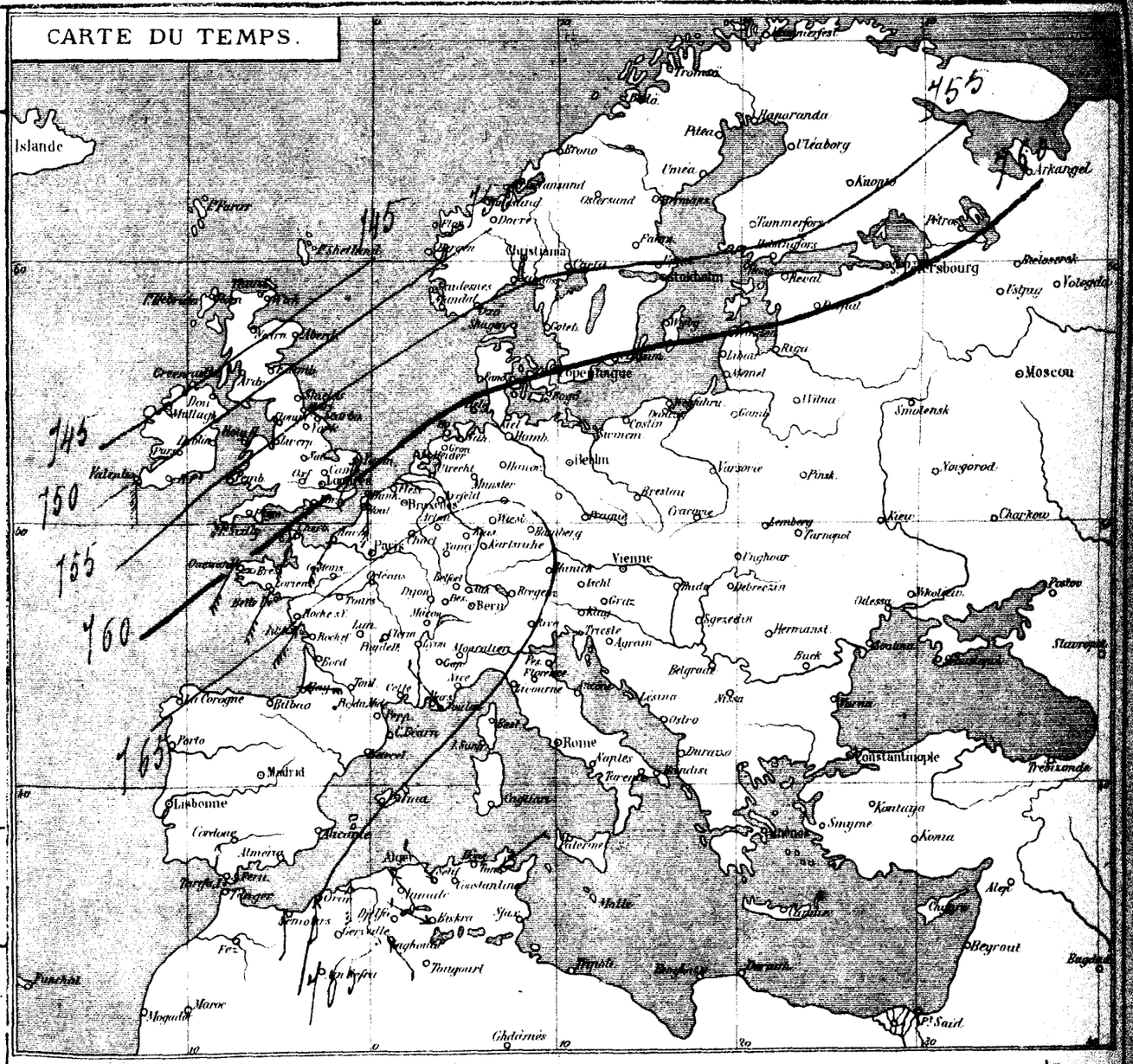

(Alger-Ville) — Température et Pression barométrique des dernières 24 heures

8 Septembre (Observateurs Richard) 9 Septembre



Températures extrêmes comparées

Stations	Maximum	Minimum	Stations	Maximum	Minimum
Nice	22°.0	17°.0	Yarmouth	21°.0	13°.0
Paris	24°.0	11°.0	Stockholm	22°.0	11°.0

BULLETIN MÉTÉOROLOGIQUE DE L'ALGÉRIE

Vendredi, 10 Septembre 18..

STATIONS du RÉSEAU AFRICAIN	Observations de 7 heures du matin: Pression à 0° et au niveau de la mer: Observations	Différ. en 24 h.	Température de l'air: Observations	Différ. en 24 h.	Vent direction et force de 0 à 9	État du ciel	État de la mer	Dans les 24 heures: Pluie en millim.	Températures extrêmes: Maxima	Minima	REMARQUES DIVERSES
Nemours	765.7	0.0	24.4	+0.8	S 1	Couvert	Calme	..	27.0	20.0	..
Oran	64.5	-1.3	24.4	-0.6	Calme	Nuag.	Belle	..	28.0	21.0	..
Tlemcen	63.1	-1.3	18.9	-1.7	SW 4	d°	—	..	30.0	16.0	..
Sidi-bel-Abbès	63.2	-1.5	18.4	-6.8	WNW 1	d°	—	..	32.0	17.0	..
El-Aricha	..	..	..	..	..	..	—	..	..	..	Non parvenu
Saïda	63.9	0.0	20.4	+0.4	S 1	Nuag.	—	..	34.0	19.0	..
Géryville	62.9	-0.8	17.2	+0.2	S 1	Couvert	—	..	30.0	10.0	..
Ténez	62.6	-2.0	24.2	+6.6	S 3	Beau	Calme	..	39.0	22.0	..
Cherchell	62.8	-1.2	21.8	-1.4	SW 1	Beau	Calme	..	30.0	21.0	..
Fort Empereur	62.2	-2.3	24.8	+2.4	ENE 1	d°	d°	..	28.6	20.0	..
Alger	62.5	-2.4	25.0	0.0	ESE 1	d°	d°	..	28.0	22.0	..
Orléansville	62.8	-1.0	24.0	+3.4	Calme	d°	—	..	40.0	14.0	..
Aumale	62.7	-1.4	23.4	+2.8	N 1	Nuag.	—	..	35.0	18.0	Forte secousse de tremblement de terre (à 11h 1/2 soir)
Tizi-Ouzou	63.2	0.0	23.0	+0.2	WSW 4	Beau	—	..	32.0	19.0	..
Fort-National	63.2	-0.5	20.4	+2.4	NW 1	Nuag.	—	..	27.0	23.0	..
Laghouat	62.9	-1.0	21.8	-1.6	E 1	Beau	—	..	35.0	16.0	..
Ghardaïa	63.4	-0.4	28.0	-1.0	NW 2	d°	—	..	42.0	25.0	..
Djidjelli	63.3	-1.0	23.0	-3.0	N 1	Nuag.	Calme	..	34.0	21.0	..
La Calle	62.9	-0.9	22.8	-2.0	N 4	d°	d°	..	28.0	20.0	..
Sétif	62.9	-0.3	24.2	+0.2	WNW 1	d°	—	..	33.0	18.0	..
Constantine	63.5	+0.2	19.8	-2.0	S 2	Couvert	—	..	28.0	18.0	..
Guelma	63.8	-0.6	27.2	-1.0	SE 1	Beau	—	..	38.0	17.0	..
Tebessa	..	..	..	..	..	..	—	..	..	..	Non parvenu
Biskra	62.9	-0.8	29.8	+3.0	NNW 2	Nuag.	—	..	40.0	27.0	..
Tunis	63.6	+0.1	21.4	-1.2	WSW 2	Beau	..	..	32.0	19.0	..
Sfax	64.3	+1.3	28.0	-1.0	N 3	Nuag.	Calme	..	32.0	24.0	..

ALGER-VILLE (Observations des 24 heures.)

Température minim.	22°.0	Humidité relative minim.	68 %
Température maxim.	28°.0	Humidité relative maxim.	86 %
Évaporation	3m/m 7	Pluie	...

STATIONS DIVERSES

..
..
..

PORTS D'EUROPE	VENT force de 0 à 9	ÉTAT DU CIEL	ÉTAT DE LA MER	PORTS D'EUROPE	VENT force de 0 à 9	ÉTAT DU CIEL	ÉTAT DE LA MER	PORTS D'EUROPE	VENT force de 0 à 9	ÉTAT DU CIEL	ÉTAT DE LA MER
Valentia	W 2	Beau	p. agitée	St-Mathieu	SSW 5	pluie	houl^se	Alicante	..	..	..
Scilly	..	..	..	Ile de Groix	SW 5	Nuag.	agitée	Marseille	E 2	Nuag.	belle
Yarmouth	SSW 5	Nuag.	agitée	Ile d'Aix	SSE 3	d°	belle	Toulon	SE 1	Brouill.	tr. belle
Dunkerque	SW 4	Beau	d°	Biarritz	NW 3	Couvert	d°	Livourne	..	..	..
Gris-Nez	SW 3	Nuag.	d°	La Corogne	SW 4	pluie	agitée	Naples	..	..	..
Boulogne	S 3	Beau	belle	Porto	..	.	.	Palerme	..	.	.
Le Havre	SW 4	d°	agitée	Lisbonne	N 1	Clair	houleuse	Madrid	S 1	Clair	..
Cherbourg	SSW 6	Nuag.	houl^se	S.-Fernando	SE 1	Beau	belle	Funchal	NNE 3	d°	belle.

CARTE DU TEMPS.

(Alger-Ville). — Température et Pression barométrique des dernières 24 heures (Enregistreurs Richard)

SITUATION GÉNÉRALE

Les faibles pressions qui couvraient les Iles Britanniques ont leur siège sur la Scandinavie (Christiansund 746m/m).

Les fortes pressions du Sud Ouest de l'Europe se sont avancées sur l'Europe centrale; une nouvelle zone de pressions analogues est signalée vers Gibraltar.

En Algérie, une baisse légère se produit ce matin; la température varie peu, le vent reste faible et variable, la mer est calme sur tout le littoral. Le beau temps continue.

En Provence, la mer est belle par vent d'Est faible.

Températures extrêmes comparées.

Stations	Maximum	Minimum	Stations	Maximum	Minimum
Nice	27°0	18°0	Yarmouth	21°0	16°0
Paris	22°0	11°0	Stockholm	20°0	13°0

STATIONS du RÉSEAU AFRICAIN	PRESSION A 0° et au niveau de la mer – Observations	PRESSION – Différ. en 24 h.	TEMPÉRATURE DE L'AIR – Observations	TEMPÉRATURE – Différ. en 24 h.	VENT direction et force de 0 à 9	ÉTAT DU CIEL	ÉTAT DE LA MER	PLUIE en millim. (dans les 24 heures)	Températures extrêmes – Maxim.	Températures extrêmes – Minim.	REMARQUES DIVERSES
Nemours	763.7	-2.0	23.6	-0.8	S 1	Clair	Calme	„	28.0	20.0	„
Oran	63.1	-1.4	24.6	+0.2	Calme	d°	d°	„	27.0	21.0	„
Tlemcen	62.9	-0.2	19.6	+0.7	S 1	Nuag.	—	„	30.0	16.0	„
Sidi-bel-Abbès	63.4	+0.2	20.8	+2.4	E 1	beau	—	„	34.0	15.0	„
El-Aricha	„	„	„	„	„	„	—	„	„	„	Non parvenu.
Saida	62.9	-1.0	18.8	-2.6	SW 1	beau	—	„	34.0	18.0	„
Géryville	62.5	-0.4	16.0	-1.2	E 1	Nuag.	—	„	32.0	13.0	„
Ténez	63.5	+0.9	25.8	+1.6	S 3	beau	Calme	„	40.0	23.0	„
Cherchell	62.3	-0.5	21.8	0.0	W 1	beau	Calme	.	30.0	20.0	„
Fort l'Empereur	61.3	-0.9	24.0	-0.8	SW 1	d°	d°	„	31.2	20.4	„
Alger	61.6	-1.0	25.0	0.0	W 1	d°	d°	„	29.5	22.0	„
Orléansville	61.9	-0.9	21.6	-2.4	Calme	d°	—	„	40.0	13.0	„
Aumale	62.2	-0.5	17.5	-5.9	N 1	d°	—	„	38.0	13.0	„
Tizi-Ouzou	61.4	-1.8	21.6	-1.4	SW 2	d°	—	„	34.0	19.0	„
Fort-National	62.7	-0.5	19.8	-0.6	NW 2	d°	—	„	28.4	21.0	„
Laghouat	62.8	-0.3	20.2	-1.6	E 1	d°	—	„	34.0	15.0	„
Gardhaïa	62.5	-0.9	28.6	+0.6	W 3	d°	—	„	43.0	25.0	„
Djidjelli	62.9	-0.4	25.0	+2.0	W 4	beau	Belle	„	34.0	21.0	„
La Calle	62.0	-0.9	22.2	-0.6	W 4	d°	Calme	„	28.0	18.0	„
Sétif	62.3	-0.6	19.0	-5.2	NW 1	d°	—	„	30.0	13.0	„
Constantine	62.2	-1.3	18.0	-1.8	S 4	d°	—	„	29.0	16.0	„
Guelma	62.3	-1.0	19.0	+2.2	NW 1	d°	—	„	32.0	16.0	„
Tebessa	.	„	.	.	.	.	—	.	.	.	Non parvenu.
Biskra	62.5	-0.4	25.2	-4.6	SW 1	beau	—	„	39.0	23.0	„
Tunis	62.3	+1.3	20.2	-1.2	W 1	beau	„	„	30.0	17.0	„
Sfax	63.0	+1.3	27.4	-0.6	N 3	Nuag.	Calme	„	32.0	20.0	„

ALGER-VILLE (Observations des 24 heures.

Température, minim. ... 22°0 ; maxim. ... 29°5

Évaporation ... 4.7 0

Humidité relative, minim. ... 76% ; maxim. ... 77%

Pluie ... ...

STATIONS DIVERSES

„
„
„

PORTS D'EUROPE	VENT force de 0 à 9	ÉTAT DU CIEL	ÉTAT DE LA MER	PORTS D'EUROPE	VENT force de 0 à 9	ÉTAT DU CIEL	ÉTAT DE LA MER	PORTS D'EUROPE	VENT force de 0 à 9	ÉTAT DU CIEL	ÉTAT DE LA MER
Valentia	S 8	Couvert	grosse	St-Mathieu	SSE 2	beau	agitée	Alicante			
Scilly	„	„	„	Ile de Groix	ESE 2	Nuag.	p. agitée	Marseille	N 2	Nuage	p. agitée
Yarmouth	SW 2	beau	belle	Ile d'Aix	WNW 4	d°	belle	Toulon	NE 3	pluie	belle
Dunkerque	NW 1	Nuag.	tr. belle	Biarritz	SSE 2	Couvert	agitée	Livourne	N 1	Nuag.	tr. belle
Gris-Nez	Calme	d°	Calme	La Corogne				Naples	Calme	beau	tr. belle
Boulogne	SSE 1	brouill.	tr. belle	Porto				Palerme			
Le Havre	ENE 2	Nuag.	belle	Lisbonne				Brindisi	NW 3	Clair	tr. belle
Cherbourg	Calme	beau	d°	S.-Fernando				Funchal			

SITUATION GÉNÉRALE

Les faibles pressions de la Scandinavie restent stationnaires (Bodoë 743 m/m). L'aire des fortes pressions signalée hier au large de Gibraltar, recouvre l'Espagne.

En Algérie, la baisse continue ; le baromètre n'est plus élevé que vers 762 m/m. La température varie peu ; les extrêmes à 7 heures ce matin sont : 16° à Géryville et 28°6 à Gardhaïa ; le maximum absolu des 24 heures a atteint 43° dans cette dernière station.

Le beau temps est général sur nos régions.

En Provence, la mer est peu agitée par vent de N faible.

CARTE DU TEMPS.

(Alger-Ville). - Température et Pression barométrique des dernières 24 heures (Enregistreurs Richard).

Températures extrêmes comparées

Stations	Maximum	Minimum	Stations	Maximum	Minimum
Nice	27°0	16°0	Yarmouth	21°0	8°0
Paris	26°0	14°0	Stockholm	20°0	12°0

BULLETIN MÉTÉOROLOGIQUE DE L'ALGÉRIE

Dimanche, 12 Septembre 11

OBSERVATIONS DE 7 HEURES DU MATIN

STATIONS du RÉSEAU AFRICAIN	PRESSION A 0° et au niveau de la mer — Observations	PRESSION A 0° et au niveau de la mer — Différ. en 24 h.	TEMPÉRATURE DE L'AIR — Observations	TEMPÉRATURE DE L'AIR — Différ. en 24 h.	VENT DIRECTION et FORCE de 0 à 9	ÉTAT DU CIEL	ÉTAT DE LA MER	Dans les 24 heures PLUIE en millim.	Températures extrêmes Maxima	Températures extrêmes Minima	REMARQUES DIVERSES
Nemours	764.3	+ 0.6	21.4	- 2.2	S 1	Beau	Calme	"	30.0	16.0	
Oran	63.9	+ 0.8	24.6	0.0	N 1	d°	Belle	"	28.0	20.0	
Tlemcen	62.1	- 0.8	21.2	+ 1.6	SSW 1	Nuag.	——	"	28.0	14.0	
Sidi-bel-Abbès	64.0	+ 0.6	19.2	- 1.6	S 1	Clair	——	"	35.0	16.0	
El-Aricha	"	"	"	"	"	"	——	"	"	"	
Saïda	62.3	- 0.6	15.6	- 3.2	SE 1	Clair	——	"	33.0	14.0	Non parvenu
Géryville	63.3	+ 0.8	11.8	- 4.2	S 1	d°	——	1.5	32.0	8.0	Eclairs, tonnerre et pluie soirée
Ténez	"	"	"	"	"	"	"	"	"	"	
Cherchell	62.8	+ 0.5	23.0	+ 1.2	NW 1	Clair	Calme	"	29.0	20.0	Non parvenu.
Fort-Empereur	62.6	+ 1.3	22.0	- 2.0	WSW 3	Nuag.	d°	"	29.6	20.4	
Alger	62.9	+ 1.4	24.2	- 0.3	W 3	d°	d°	"	28.0	22.4	
Orléansville	61.1	- 0.8	21.0	- 0.6	Calme	Clair	——	"	30.0	9.0	
Aumale	63.2	+ 1.0	18.5	+ 1.0	d°	d°	——	"	35.0	12.0	
Tizi-Ouzou	61.6	+ 0.2	21.0	- 0.6	SW 2	Beau	——	"	34.0	18.0	
Fort-National	62.6	- 0.1	14.0	- 5.8	NW 1	Couvert	——	"	25.0	13.0	
Laghouat	61.6	- 1.0	17.4	- 2.8	ESE 1	Nuag.	——	gtes	32.0	14.0	Tonnerre et gouttes le soir
Ghardaïa	59.8	- 2.7	22.0	- 1.6	N 1	Beau	——	"	39.0	23.0	"
Djidjelli	62.8	- 0.1	24.2	- 0.8	S 2	Tr. nuag.	Tr. Belle	"	33.0	23.0	
La Calle	63.7	+ 0.7	23.4	+ 1.2	S 2	Clair	p. agitée	"	"	"	
Setif	61.3	- 1.0	18.0	- 1.0	WNW 1	Beau	——	"	29.0	15.0	
Constantine	62.0	- 0.2	18.4	+ 0.4	SW 1	Tr. nuag.	——	"	30.0	17.0	
Guelma	62.8	0.0	17.0	- 2.0	Calme	Nuag.	——	"	34.0	15.0	
Tebessa	"	"	"	"	"	"	——	"	"	"	
Biskra	62.2	- 0.3	24.2	+ 2.0	SSE 4	Beau	——	"	38.0	24.0	Non parvenu.
Tunis	63.4	+ 1.1	20.0	+ 0.2	WNW 1	Clair	°	"	29.0	18.0	"
Sfax	63.0	0.0	24.0	- 3.4	N 3	Beau	Calme	"	30.0	20.0	"

ALGER-VILLE (Observations des 24 heures.

Température { minim. ... 22°.4 / maxim. ... 28°.0
Humidité relative { minim. ... 61 % / maxim. ... 92 %
Évaporation ..... 37.8.
Pluie ....

STATIONS DIVERSES

PORTS D'EUROPE	VENT force de 0 à 9	ÉTAT DU CIEL	ÉTAT DE LA MER	PORTS D'EUROPE	VENT force de 0 à 9	ÉTAT DU CIEL	ÉTAT DE LA MER	PORTS D'EUROPE	VENT force de 0 à 9	ÉTAT DU CIEL	ÉTAT DE LA MER
Valentia	W 2	Nuag.	Tr. Belle	St-Mathieu	SSW 4	Couvert	Houleuse	Alicante			
Scilly	"	"	"	Ile de Groix	SW 4	d°	Belle	Marseille			
Yarmouth	SW 4	Beau	p. agitée	Ile d'Aix	ESE 2	d°	d°	Toulon	NE 3	Brouill.	Belle
Dunkerque	S 1	Clair	Tr. Belle	Biarritz	E 3	d°	Tr. Belle	Livourne	W 1	Clair	Tr. Belle
Gris-Nez	WNW 1	Nuag.	Agitée	La Corogne	NW 3	Clair	Belle	Naples	Calme	d°	Belle
Boulogne	SW 2	Couvert	Belle	Porto	"	"	"	Palerme	SW 2	Beau	Tr. Belle
Le Havre	SW 4	Beau	Agitée	Lisbonne	N 4	Clair	Belle	Santa Cruz	ENE 1	Clair	"
Cherbourg	SSW 4	Nuag.	d°	S. Fernando	SSE 1	d°	Calme	Funchal			

SITUATION GÉNÉRALE

La situation atmosphérique reste la même sur le Nord de l'Europe. Les fortes pressions d'Espagne se sont étalées; elles s'étendent de l'Allemagne à l'Est de la Grande, et de la Baltique à la Méditerranée occidentale. Sous l'influence d'une dépression qui traverse le Sahara, des tempêtes de sable se produisent dans le Sud de nos régions; le beau temps continue sur le centre et le littoral.

Orléansville. La mer est belle par vent de N.E. faible.

CARTE DU TEMPS.

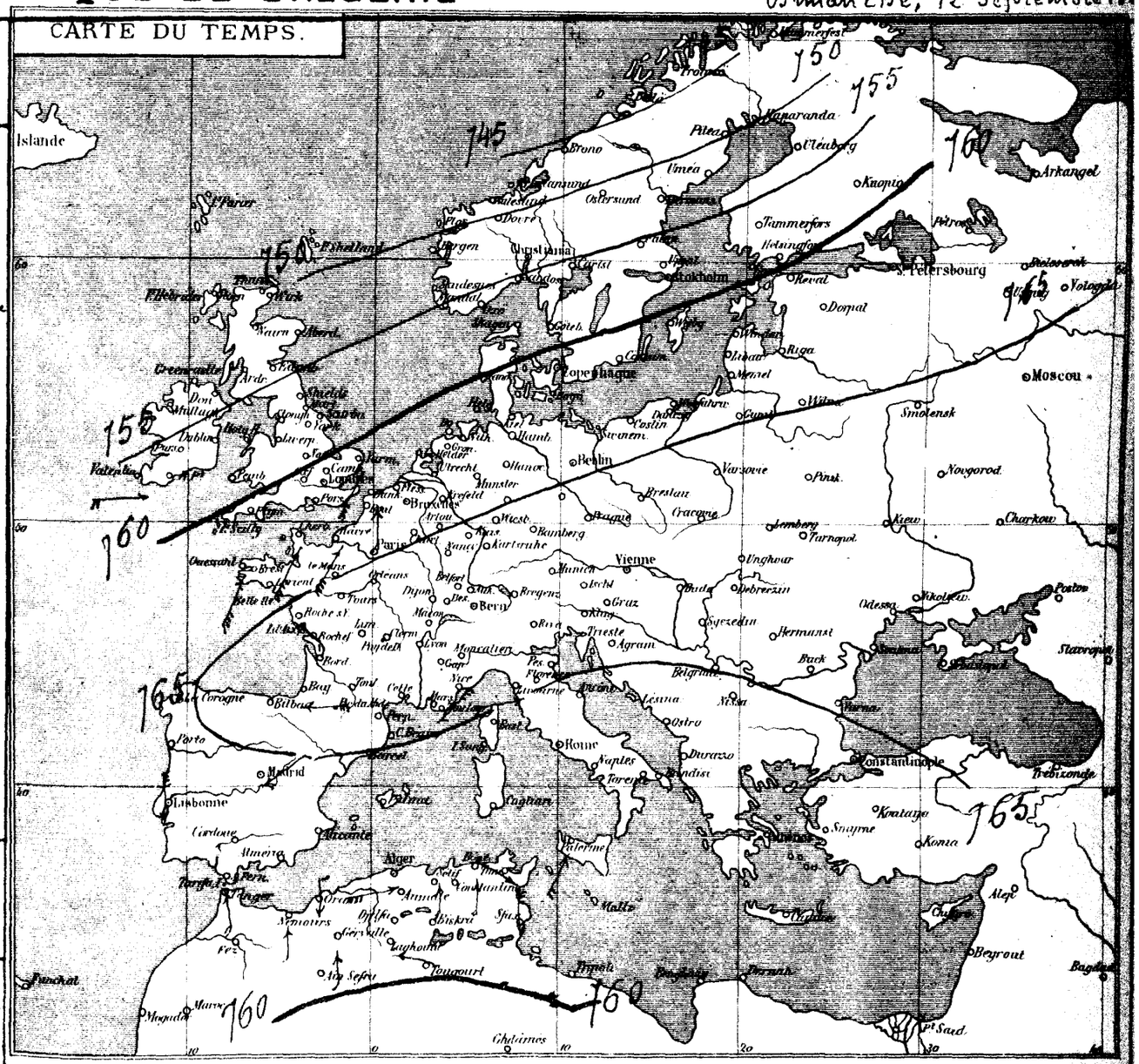

Thermomètres — (Alger-Ville) — Température et Pression barométrique des dernières 24 heures — (Enregistreurs Richard) — Baromètre

11 Septembre — 12 Septembre



Températures extrêmes comparées

Stations	Maximum	Minimum	Stations	Maximum	Minimum
Nice	29°.0		Yarmouth	19°.0	12°.0
Paris	25.0		Stockholm	21.0	12°.0

BULLETIN MÉTÉOROLOGIQUE DE L'ALGÉRIE

Lundi, 13 Septembre 18[illegible]

OBSERVATIONS DE 7 HEURES DU MATIN

STATIONS du RÉSEAU AFRICAIN	PRESSION A 0° et au niveau de la mer — Observations	PRESSION A 0° et au niveau de la mer — Différ. en 24 h.	TEMPÉRATURE DE L'AIR — Observations	TEMPÉRATURE DE L'AIR — Différ. en 24 h.	VENT DIRECTION et FORCE de 0 à 9	ÉTAT DU CIEL	ÉTAT DE LA MER	Pluie en millim.	Températures extrêmes (dans les 24 heures) — Maxima	Températures extrêmes (dans les 24 heures) — Minima	REMARQUES DIVERSES
Nemours	762.6	- 1.7	21.8	+ 0.4	S 1	beau	Calme	"	28.0	18.0	"
Oran	62.5	- 1.4	24.2	- 0.4	N 1	d°	d°	"	27.0	21.0	"
Tlemcen	62.2	+ 0.1	19.6	- 1.6	SW 1	d°	—	"	30.0	15.0	"
Sidi-bel-Abbès	62.9	- 1.1	16.8	- 2.4	SW 1	d°	—	"	33.0	15.0	"
El-Aricha	"	"	"	"	"	"	—	"	"	"	Mon parvenu
Saida	62.9	+ 0.6	16.4	+ [illegible]	N 1	beau	—	"	30.0	15.0	"
Géryville	61.5	- 1.3	14.0	+ [illegible]	N 1	Nuag.	—	"	28.0	10.0	"
Ténez	61.7	"	22.4	"	S 4	Nuag.	Belle	"	27.0	17.0	"
Cherchell	62.0	- 0.3	22.6	- 0.4	NW 1	beau	Calme	"	29.0	21.0	"
Fort-Empereur	61.2	- 1.4	22.2	+ 0.2	NE 1	d°	d°	"	28.5	19.8	"
Alger	61.1	- 1.8	25.0	+ 0.8	ESE 1	d°	d°	"	27.5	22.0	"
Orléansville	61.9	+ 0.3	22.0	+ 1.0	Calme	d°	—	"	35.0	13.0	Orage le soir
Aumale	62.2	- 1.0	18.0	- 0.5	S 4	Nuag.	—	"	30.0	13.0	"
Tizi-Ouzou	61.7	+ 0.1	22.0	+ 1.0	W 2	beau	—	"	32.0	20.0	"
Fort-National	62.2	- 0.4	15.2	+ 1.2	NE 2	d°	—	"	23.0	17.0	"
Laghouat	62.2	+ 0.6	13.8	+ 1.4	NE 1	d°	—	"	31.0	14.0	"
Ouargla	61.0	+ 1.2	24.6	+ 5.4	E 5	d°	—	gtes	39.0	16.0	gouttes le soir
Djidjelli	62.9	- 0.1	21.0	- 3.2	SE 1	beau	Belle	gtes	33.0	19.0	gouttes, éclairs, tonnerre le soir
La Calle	62.4	+ 0.3	22.8	- 0.6	SE 4	d°	Calme	"	28.0	17.0	"
Sétif	61.3	0.0	17.0	- 1.0	W 1	d°	—	2.0	27.0	12.0	pluie le soir
Constantine	62.6	+ 0.6	14.4	- 4.0	S 2	Nuag.	—	26.0	27.0	12.0	éclairs, tonnerre et pluie le soir
Guelma	63.4	+ 0.6	17.2	+ 0.2	WSW 1	beau	—	gtes	32.0	14.0	gouttes hier
Tebessa	"	"	"	"	"	"	—	"	"	"	Mon parvenu.
Biskra	63.3	+ 1.1	20.2	- 7.0	WNW 1	Couvert	—	17.2	33.0	18.0	Orage, éclairs, tonnerre, trombe et de sable. Pluie hier soir.
Tunis	63.7	+ 0.3	22.0	+ 2.0	E 4	beau	"	0.5	28.0	18.0	Orage et pluie le soir
Sfax	63.0	0.0	21.8	- 2.2	E 3	Nuag.	Calme	13.4	33.0	18.0	Orage et pluie le soir

ALGER-VILLE (Observations des 24 heures.

Température	minim.	22°.0	Humidité relative	minim.	76 %
	maxim.	29°.5		maxim.	80 %
Évaporation		5.2	Pluie		

STATIONS DIVERSES

" " "

PORTS D'EUROPE	VENT force de 0 à 9	ÉTAT DU CIEL	ÉTAT DE LA MER	PORTS D'EUROPE	VENT force de 0 à 9	ÉTAT DU CIEL	ÉTAT DE LA MER	PORTS D'EUROPE	VENT force de 0 à 9	ÉTAT DU CIEL	ÉTAT DE LA MER
Valentia	N 4	pluie	houleuse	St-Mathieu	SE 2	Clair	agitée	Alicante	"	"	"
Scilly	"	"	"	Ile de Groix	ESE 3	d°	belle	Marseille	E 2	beau	belle
Yarmouth	SSW 1	beau	belle	Ile d'Aix	E 4	d°	d°	Toulon	E 4	brouill.	belle, tr. belle
Dunkerque	SE 1	brouill.	tr. belle	Biarritz	E 4	d°	tr. belle	Livourne	NE 3	Clair	tr. belle
Gris-Nez	SE 2	Nuag.	belle	La Corogne	"	"	"	Naples	"	"	"
Boulogne	"	"	"	Porto	"	"	"	Palerme	"	"	"
Le Havre	E 3	brouill.	pr. agitée	Lisbonne	"	"	"	Malte	E 3	Nuag.	tr. belle
Cherbourg	S 1	beau	d°	S.-Fernando	"	"	"	Funchal	"	"	"

SITUATION GÉNÉRALE

Les plus faibles pressions persistent au Nord de l'Europe où le minimum barométrique (749m) s'observe à Haparanda.

En Algérie, une nouvelle baisse se produit ce matin, le baromètre n'est plus élevé que vers 762 7m. La température diminue sensiblement dans l'Est et la Tunisie, où des pluies abondantes sont signalées.

Le vent reste variable, la mer est belle sur tout le littoral.

Beau temps en Provence.

CARTE DU TEMPS.

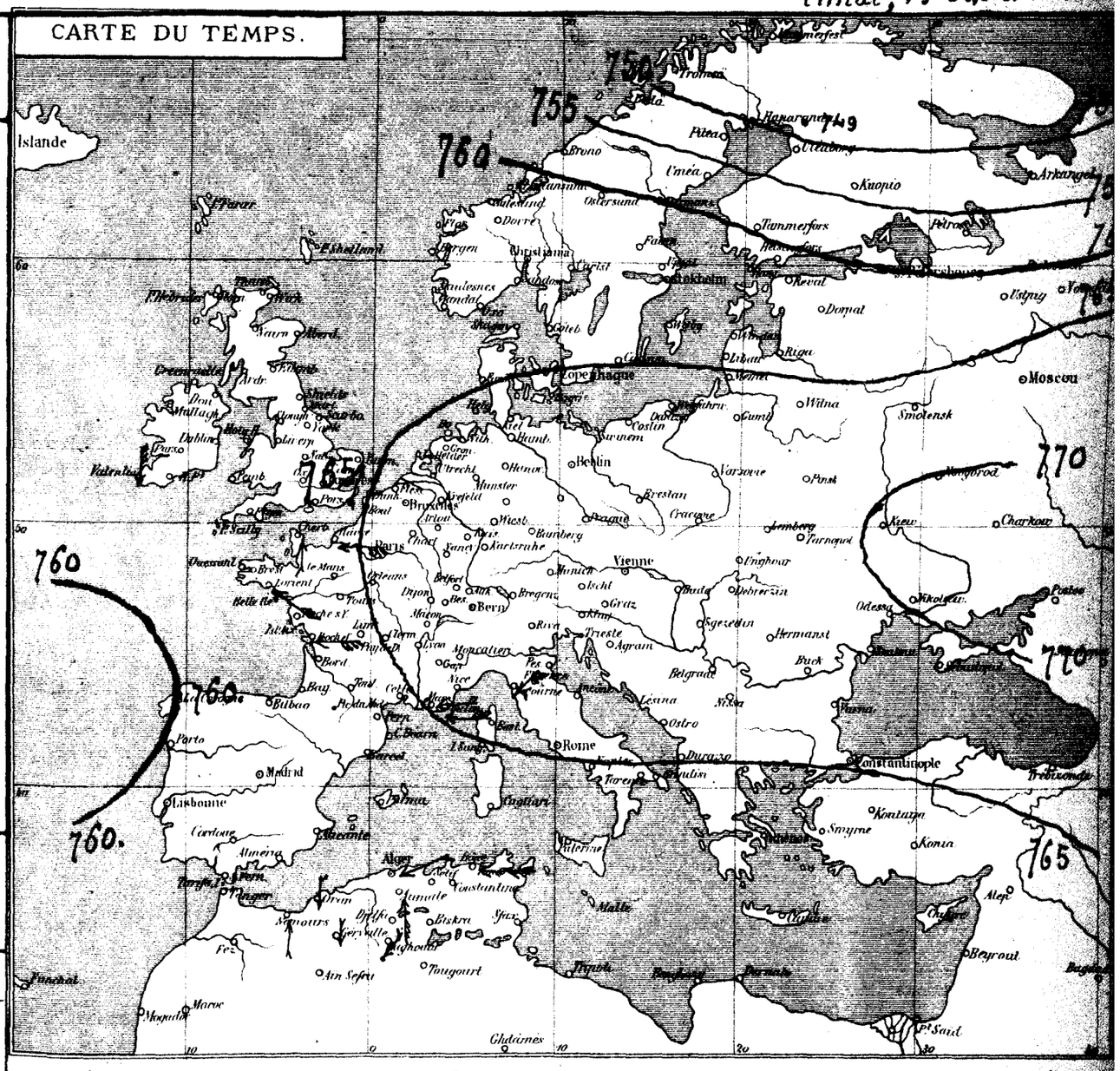

Thermometres — (Alger-Ville).-Température et Pression barométrique des dernières 24 heures. — Baromètre

12 Septembre (Enregistreurs Richard) 13 Septembre



Températures extrêmes comparées

Stations	Maximum	Minimum	Stations	Maximum	Minimum
Nice	28°.0	18°.0	Yarmouth	22°.0	16°.0
Paris	23°.0	11°.0	Stockholm	19°.0	8°.0

BULLETIN METEOROLOGIQUE DE L'ALGERIE

OBSERVATIONS DE 7 HEURES DU MATIN

STATIONS du RÉSEAU AFRICAIN	PRESSION A 0° et au niveau de la mer	Différ. en 24 h.	TEMPÉRATURE DE L'AIR	Différ. en 24 h.	VENT DIRECTION et FORCE de 0 à 9	ÉTAT DU CIEL	ÉTAT DE LA MER	PLUIE en millim.	Dans les 24 heures Température extrêmes Maxima	Minima	REMARQUES DIVERSES
Nemours	761.8	- 0.8	21.6	- 0.2	S 1	Nuag.	Calme	"	29.0	19.0	"
Oran	61.2	- 1.3	24.6	+ 0.4	N 1	Beau	d°	"	27.0	21.0	"
Tlemcen	62.3	+ 0.1	23.2	+ 3.6	SW 1	Beau	—	"	31.0	16.0	"
Sidi-bel-Abbès	62.0	- 0.9	20.0	+ 3.2	SW 1	d°	—	"	32.0	15.0	"
El-Aricha	"	"	"	"	"	"	—	"	"	"	Non parvenu
Saida	61.3	- 1.6	20.0	+ 3.6	SE 1	Nuag.	—	"	30.0	16.0	"
Géryville	61.3	- 0.2	15.8	+ 1.8	S 3	d°	—	2.8	23.0	11.0	Orage éclairs, tonnerre, grêle et pluie hier
Ténez	60.7	- 1.0	24.2	+ 1.8	S 4	Beau	Belle	"	28.0	16.0	"
Cherchell	60.3	- 1.7	22.4	- 0.2	NW 1	Nuag.	Calme	"	24.0	20.0	"
Fort-Empereur	60.4	- 0.8	23.0	+ 0.8	E 1	Beau	d°	"	27.2	20.6	"
Alger	60.5	- 0.5	25.0	0,0	E 1	d°	d°	"	27.0	23.0	"
Orléansville	"	"	"	"	"	"	—	"	"	"	Non parvenu
Aumale	61.1	- 1.1	20.0	+ 2.0	S 6	Nuag.	—	"	27.0	16.0	"
Tizi-Ouzou	"	"	"	"	"	"	—	"	"	"	Non parvenu.
Fort-National	61.6	- 0.6	18.6	+ 3.4	W 2	Beau	—	1.2	25.0	18.0	pluie hier
Taghouan	62.2	0.0	18.8	0.0	ESE 1	Couvert	—	gréle	28.0	14.0	éclairs, tonnerre et gouttes le soir
Gardaïa	62.0	+ 1.0	24.0	+ 2.4	SSE 1	Nuag.	—	7.5	34.0	14.0	pluie et orage la nuit
Djidjelli	61.6	- 1.1	23.0	+ 2.0	SE 1	Beau	Belle	"	32.0	20.0	"
La Calle	62.4	0.0	23.4	+ 0.6	SE 4	Beau	d°	"	28.0	18.0	"
Sétif	60.7	- 0.6	16.0	- 1.0	SW 1	d°	—	gréle	28.0	13.0	gouttes le soir
Constantine	61.6	+ 1.0	16.4	+ 2.0	S 4	Nuag.	—	"	26.0	14.0	"
Guelma	62.7	- 0.7	17.0	- 0.2	Calme	Beau	—	"	32.0	15.0	"
Tebessa	"	"	"	"	"	"	—	"	"	"	Non parvenu,
Biskra	62.4	- 0.9	22.4	+ 2.2	SSE 1	Nuag.	—	"	29.0	18.0	"
Tunis	62.6	- 1.1	20.0	- 2.0	E 2	Brouill.	"	"	26.0	17.0	"
Sfax	62.0	- 1.0	23.6	+ 1.8	N 4	Beau	Calme	"	30.0	21.0	"

ALGER-VILLE (Observations des 24 heures.

Température	minim. ... 23°.0	Humidité relative	minim. ... 68 %
	maxim. ... 27°.0		maxim. ... 83 %
Evaporation	7.5	Pluie	

STATIONS DIVERSES

" " "

PORTS D'EUROPE	VENT force de 0 à 9	ÉTAT DU CIEL	ÉTAT DE LA MER	PORTS D'EUROPE	VENT force de 0 à 9	ÉTAT DU CIEL	ÉTAT DE LA MER	PORTS D'EUROPE	VENT force de 0 à 9	ÉTAT DU CIEL	ÉTAT DE LA MER
Valentia	NNE 3	Nuag.	Belle	St-Mathieu	E 3	Clair	p. agitée	Alicante	"	"	"
Scilly	"	"	"	Ile de Groix	E 4	d°	fr. belle	Marseille	E 2	Nuag.	Belle
Yarmouth	SW 1	Clair	Belle	Ile d'Aix	ESE 3	d°	Belle	Toulon	E 3	Brouill.	Belle
Dunkerque	S 1	Beau	fr. belle	Biarritz	S 4	d°	d°	Livourne	"	"	"
Gris-Nez	S 4	Clair	fr. belle	La Corogne	"	"	"	Naples	"	"	"
Boulogne	"	"	"	Porto	"	"	"	Palerme	"	"	"
Le Havre	SE 2	Beau	Belle	Lisbonne	"	"	"	—			
Cherbourg	E 1	Clair	d°	S.-Fernando	"	"	"	Funchal	"	"	"

SITUATION GÉNÉRALE

Les faibles pressions du Nord de l'Europe ont disparu, refoulées par une zone de pressions élevées qui recouvrent les Iles Britanniques.

En Algérie, le baromètre se maintient uniforme vers 762m. La température subit une augmentation sensible sous l'action des vents de Sud qui dominent. Quelques pluies orageuses sont de nouveau signalées dans le Sud et en Kabylie; le beau temps continue sur le reste du réseau.

En Provence, la mer reste belle par vent d'Est faibles

CARTE DU TEMPS.

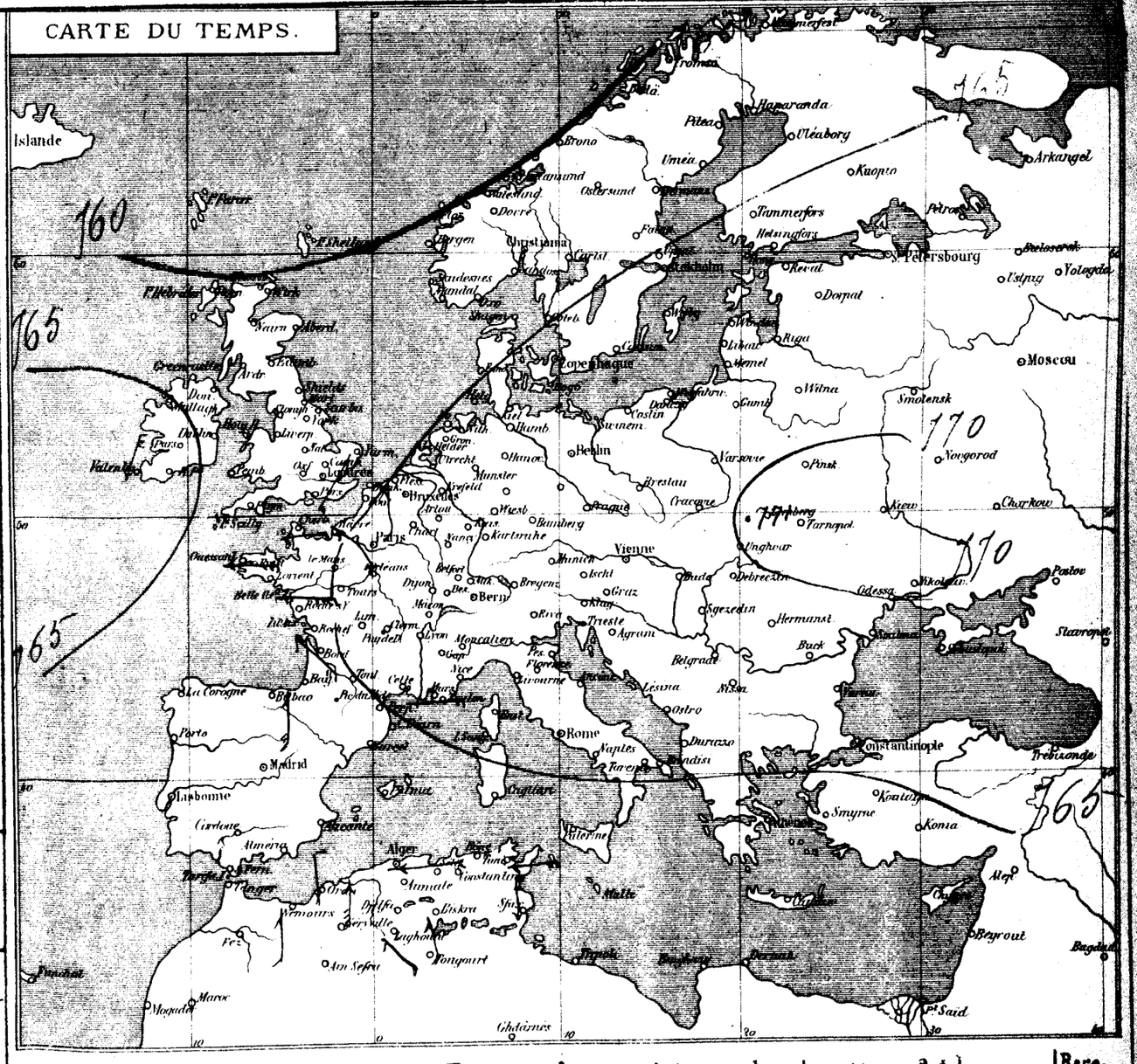

(Alger-Ville) - Température et Pression barométrique des dernières 24 heures

(Enregistreurs Richard) 13 Septembre — 14 Septembre.



Températures extrêmes comparées

Stations	Maximum	Minimum	Stations	Maximum	Minimum
Nice	28°.0	18°.0	Yarmouth	19°.0	16°.0
Paris	27°.0	16°.0	Stockholm	20°.0	13°.0

BULLETIN MÉTÉOROLOGIQUE DE L'ALGÉRIE

Mercredi, 15 Septembre 1886.

STATIONS du RÉSEAU AFRICAIN	OBSERVATIONS DE 7 HEURES DU MATIN — PRESSION A 0° et au niveau de la mer — Observations	PRESSION A 0° et au niveau de la mer — Différ. en 24 h.	TEMPÉRATURE DE L'AIR — Observations	TEMPÉRATURE DE L'AIR — Différ. en 24 h.	VENT DIRECTION et FORCE de 0 à 9	ÉTAT DU CIEL	ÉTAT DE LA MER	Dans les 24 heures PLUIE ou brillan	Températures extrêmes — Maxima	Températures extrêmes — Minima	REMARQUES DIVERSES
Nemours	755.5	+ 3.7	24.4	+ 2.8	SW 1	Clair	Calme	"	28.0	19.0	"
Oran	64.3	+ 3.1	24.8	+ 0.2	N 1	Mag^e	d^o	"	27.0	20.0	"
Tlemcen	64.9	+ 2.6	18.4	- 4.8	NE 2	d^o		g.^{tte}	28.0	15.0	Gouttes le soir
Sidi-bel-Abbès	64.3	+ 2.3	24.0	+ 4.0	N 1	Beau		"	33.0	20.0	"
El-Aricha	"	"	"	"	"	"		"	"	"	Non parvenu
Saïda	63.9	+ 2.6	23.6	+ 3.6	SSE 4	Mag^e		4m.0	33.0	20.0	Couvert et pluie hier
Géryville	64.4	+ 2.1	19.6	+ 3.8	S 4	Beau		"	28.0	14.0	"
Ténez	63.7	+ 3.0	23.8	- 0.4	E 6	Mag^e	Agitée	"	26.0	17.0	"
Cherchell	64.2	+ 3.9	22.8	+ 0.4	E 2	d^o	d^o	"	28.0	20.0	"
Fort-Empereur	64.1	+ 3.7	21.8	- 1.2	E 3	d^o	Belle	"	28.6	19.8	"
Alger	64.5	+ 4.0	23.0	- 2.0	NE 2	d^o	d^o	"	27.0	21.5	"
Orléansville	64.9	"	24.0	"	Calme	Brouill^d		"	36.0	12.0	"
Aumale	64.9	+ 3.8	18.5	- 1.5	N 1	Mag^e		"	35.0	14.0	"
Tizi-Ouzou	63.4	"	21.6	"	W 2	d^o		"	34.0	18.0	"
Fort-National	64.3	+ 2.7	17.2	- 1.4	NW 1	d^o		"	26.0	20.0	"
Laghouat	64.9	+ 2.7	19.4	+ 0.6	NE 1	Beau		"	30.0	14.0	Tempête de sable
Ghardaïa	64.0	+ 2.0	25.0	+ 1.0	W 1	d^o		"	36.0	22.0	"
Djidjelli	64.9	+ 3.3	24.8	+ 1.8	N 1	Mag^e	Belle	"	32.0	22.0	"
La Calle	64.2	+ 1.8	23.2	- 0.2	N 3	Beau	Calme	"	27.0	20.0	"
Sétif	"	"	"	"	"	"		"	"	"	Non parvenu
Constantine	64.3	+ 2.7	17.4	- 1.0	S 2	Mag^e		g.^{tte}	30.0	15.8	Gouttes hier
Guelma	65.0	+ 2.3	18.6	+ 1.6	SE 1	d^o		"	34.0	17.0	"
Tebessa	"	"	"	"	"	"		"	"	"	Non parvenu.
Biskra	64.9	+ 2.5	24.2	+ 1.8	SSE 1	Beau		"	33.0	20.0	"
Tunis	63.9	+ 1.3	20.4	+ 0.4	S 1	Beau		7.8	30.0	18.0	Orage et pluie la nuit
Sfax	64.0	+ 2.0	22.8	- 0.8	NW 6	Couvert	Belle	7.3	31.0	21.0	pluie hier

ALGER-VILLE (Observations des 24 heures.

Température	minim.	21°.5	Humidité relative minim.	73 %
	maxim.	27°.0	maxim.	76 %
Évaporation		4m.5	Pluie	

STATIONS DIVERSES

PORTS D'EUROPE	VENT force de 0 à 9	ÉTAT DU CIEL	ÉTAT DE LA MER	PORTS D'EUROPE	VENT force de 0 à 9	ÉTAT DU CIEL	ÉTAT DE LA MER	PORTS D'EUROPE	VENT force de 0 à 9	ÉTAT DU CIEL	ÉTAT DE LA MER
Valentia	ESE 3	Clair	p. agitée	St-Mathieu	ENE 3	Clair	p. agitée	Alicante	"	"	"
Scilly	"	"	"	Ile de Groix	E 3	d^o	Belle	Marseille	E 1	Clair	Belle
Yarmouth	NE 5	Beau	Agitée	Ile d'Aix	NE 1	Mag^e	Pt. belle	Toulon	E 2	Brouill^d	d^o
Dunkerque	ESE 5	Couvert	houleuse	Biarritz	SSE 2	Couvert	Belle	Livourne	"	"	"
Gris-Nez	ENE 6	Brouill^d	d^o	La Corogne	"	"	"	Naples	"	"	"
Boulogne	"	"	"	Porto	"	"	"	Palerme	"	"	"
Le Havre	E 5	Brouill^d	agitée	Lisbonne	"	"	"	Malte	S 1	Couvert	Pt. belle
Cherbourg	E 6	d^o	houleuse	S.-Fernando	"	"	"	Funchal	"	"	"

SITUATION GÉNÉRALE

Une zone de très fortes pressions recouvre ce matin les Iles Britanniques, où le maximum barométrique (777m) s'observe à Stornoway.

Une baisse rapide se produit également sur l'Europe Sud et l'Algérie : elle atteint 6m à La Corogne, 5m à Gibraltar et 1m à Alger.

La température varie peu sur nos régions, le vent reste variable et la mer belle ou peu agitée sur le littoral. Le ciel est en partie couvert, des orages suivis de pluies peu abondantes sont signalés sur quelques points.

Beau temps en Provence.

CARTE DU TEMPS.

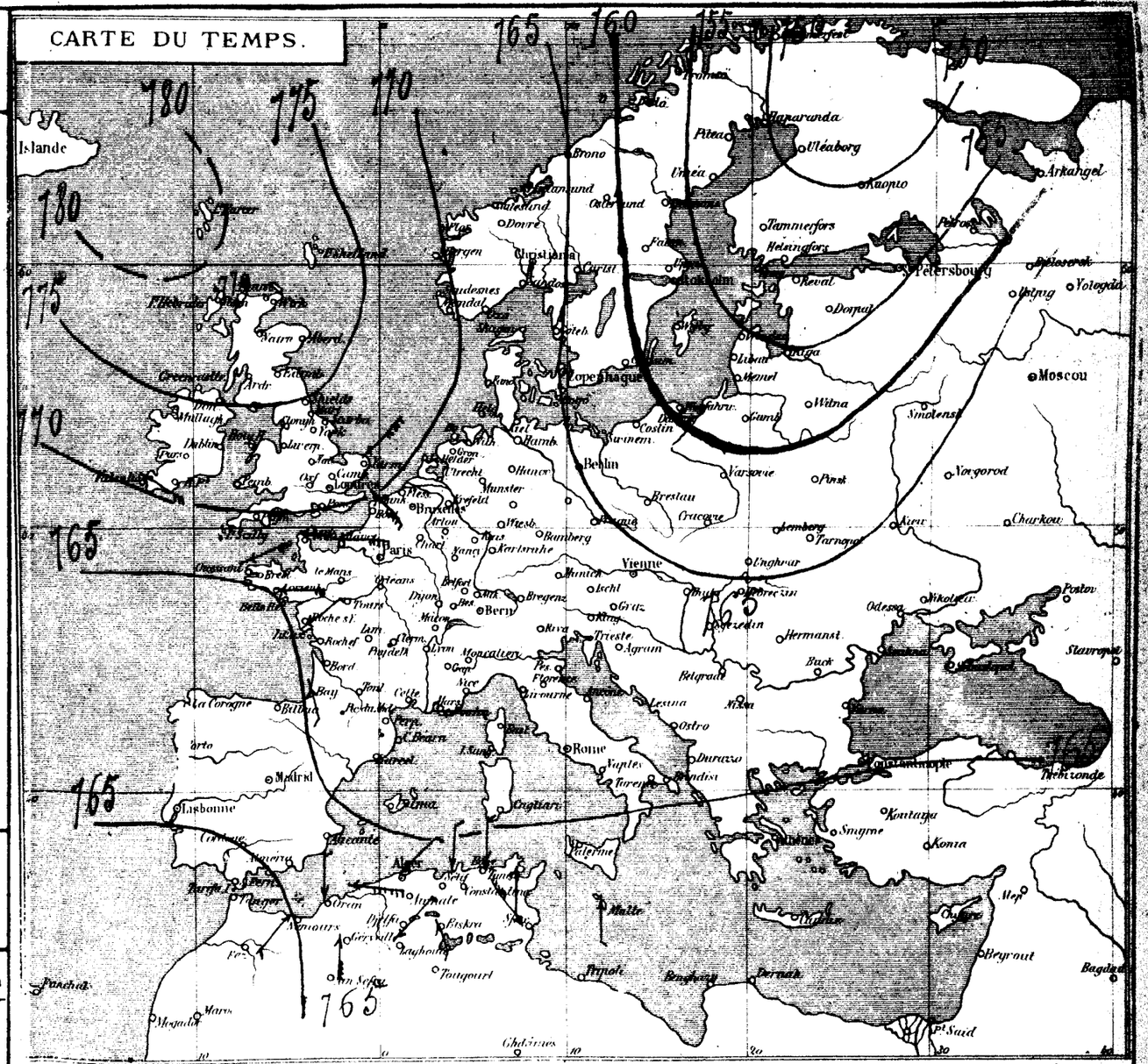

(Alger-Ville).-Température et Pression barométrique des dernières 24 heures (Enregistreurs Richard) — 14 Septembre / 15 Septembre



Températures extrêmes comparées

Stations	Maximum	Minimum	Stations	Maximum	Minimum
Nice	28°.0	19°.0	Yarmouth	19	13°.0
Paris	29°.0	14°.0	Manchester	22°.0	13°.0

BULLETIN MÉTÉOROLOGIQUE DE L'ALGÉRIE

Jeudi, 16 Septembre 1886.

OBSERVATIONS DE 7 HEURES DU MATIN

STATIONS du RÉSEAU AFRICAIN	PRESSION A 0° et au niveau de la mer — Observations	PRESSION A 0° et au niveau de la mer — Différ. en 24 h.	TEMPÉRATURE DE L'AIR — Observations	TEMPÉRATURE DE L'AIR — Différ. en 24 h.	VENT DIRECTION et FORCE de 0 à 9	ÉTAT DU CIEL	ÉTAT DE LA MER	Dans les 24 heures — PLUIE en millim.	Températures extrêmes — Maxima	Températures extrêmes — Minima	REMARQUES DIVERSES
Nemours	768.4	+ 2.9	24.2	− 0.2	SW 1	Couvert	Calme	"	28.0	22.0	"
Oran	67.4	+ 3.1	23.6	− 1.2	N 1	Nuag.	Belle	"	26.0	22.0	"
Tlemcen	66.7	+ 2.2	11.9	+ 0.5	W 4	d°	—	"	29.0	15.0	"
Sidi-bel-Abbès	66.2	+ 1.9	20.0	− 4.0	S 1	Couvert	—	"	32.0	19.0	"
El-Aricha	"	"	"	"	"	"	—	"	"	"	Non parvenu.
Saida	66.4	+ 2.5	16.8	− 6.8	N 1	Beau	—	"	35.0	15.0	"
Géryville	65.5	+ 2.1	22.6	+ 3.0	N 1	Clair	—	"	32.0	10.0	"
Ténez	65.7	+ 2.0	22.6	− 1.2	S 3	Beau	Belle	"	24.0	18.0	"
Cherchell	65.9	+ 1.7	21.6	− 1.2	SE 2	Clair	Calme	"	28.0	20.0	"
Fort-Empereur	66.1	+ 2.0	21.4	− 0.4	ENE 1	Beau	d°	"	27.0	19.6	Traîné ce matin
Alger	66.4	+ 1.9	25.0	+ 2.0	E 1	Clair	d°	"	27.0	21.0	"
Orléansville	65.8	+ 0.9	22.0	− 2.0	Calme	Couvert	—	"	41.0	14.0	"
Aumale	65.3	+ 0.4	15.2	− 3.3	N 1	Beau	—	"	32.0	12.0	"
Tizi-Ouzou	64.7	+ 1.3	20.6	− 1.0	S 2	Nuag.	—	"	31.0	16.0	"
Fort-National	65.5	+ 1.2	14.6	− 2.6	NW 1	Beau	—	"	25.0	16.0	"
Laghouat	65.6	+ 0.7	21.2	+ 1.8	E 1	d°	—	"	32.0	16.0	Orage, éclairs tonnerre hier.
Ghardaïa	65.0	+ 1.0	26.0	+ 1.0	N 3	d°	—	"	40.0	22.0	"
Djidjelli	66.1	+ 1.2	21.8	− 3.0	E 2	Beau	Belle	"	35.0	20.0	"
La Calle	65.9	+ 1.7	21.6	− 1.6	E 2	Nuag.	Belle	6.2	27.0	19.0	Pluie le matin.
Sétif	65.6	"	18.0	"	N 1	Beau	—	"	28.0	13.0	"
Constantine	66.3	+ 2.0	15.4	− 2.0	S 4	Beau	—	"	26.0	14.0	"
Guelma	66.7	+ 1.7	17.2	− 1.4	S 1	Beau	—	"	30.0	16.0	"
Tebessa	"	"	"	"	"	"	—	"	"	"	Non parvenu.
Biskra	65.6	+ 0.7	25.2	+ 1.0	WSW 2	Nuag.	—	"	36.0	21.0	"
Tunis	65.9	+ 2.0	21.8	+ 1.4	N 3	Clair	"	14.3	28.0	14.0	Pluie la nuit
Sfax	65.0	+ 1.0	22.4	− 0.4	N 5	Beau	Belle	"	35.0	20.0	"

ALGER-VILLE (Observations des 24 heures.

Température	minim. 21°0	Humidité relative	minim. 76 %
	maxim. 27°0		maxim. 92 %
Évaporation	3 m/m 8	Pluie	"

STATIONS DIVERSES

"
"
"

PORTS D'EUROPE	VENT force de 0 à 9	ÉTAT DU CIEL	ÉTAT DE LA MER	PORTS D'EUROPE	VENT force de 0 à 9	ÉTAT DU CIEL	ÉTAT DE LA MER	PORTS D'EUROPE	VENT force de 0 à 9	ÉTAT DU CIEL	ÉTAT DE LA MER
Valentia	ESE 2	Couvert	Tr. belle	St-Mathieu	E 4	Clair	agitée	Alicante	"	"	"
Scilly	"	"	"	Ile de Groix	E 5	Brouill.	Belle	Marseille	W 1	Beau	Belle
Yarmouth	ENE 5	Beau	agitée	Ile d'Aix	SSE 3	Couvert	d°	Toulon	SSW 3	Brouill.	Belle
Dunkerque	ENE 5	d°	houleuse	Biarritz	SSW 2	Nuag.	Tr. belle	Livourne	NE 2	Clair	Tr. belle
Gris-Nez	ENE 6	Nuag.	d°	La Corogne	"	"	"	Naples	"	"	"
Boulogne	"	"	"	Porto	"	"	"	Palerme	"	"	"
Le Havre	E 4	Couvert	agitée	Lisbonne	"	"	"	—			
Cherbourg	E 7	Nuag.	houleuse	S.-Fernando	"	"	"	Funchal	"	"	"

SITUATION GÉNÉRALE

Les fortes pressions des Iles Britanniques gagnent l'Europe centrale.
En Algérie, la hausse continue, le baromètre varie entre 765m à Sfax et 768m à Nemours. La température a légèrement diminué sous l'influence des vents d'entre E et N. qui dominent. Le ciel s'est éclairci et sauf quelques pluies orageuses qui sont encore signalées dans l'Est et en Tunisie, le beau temps est général sur nos régions.
En Provence, la mer est belle par vent d'Ouest faible.

CARTE DU TEMPS.

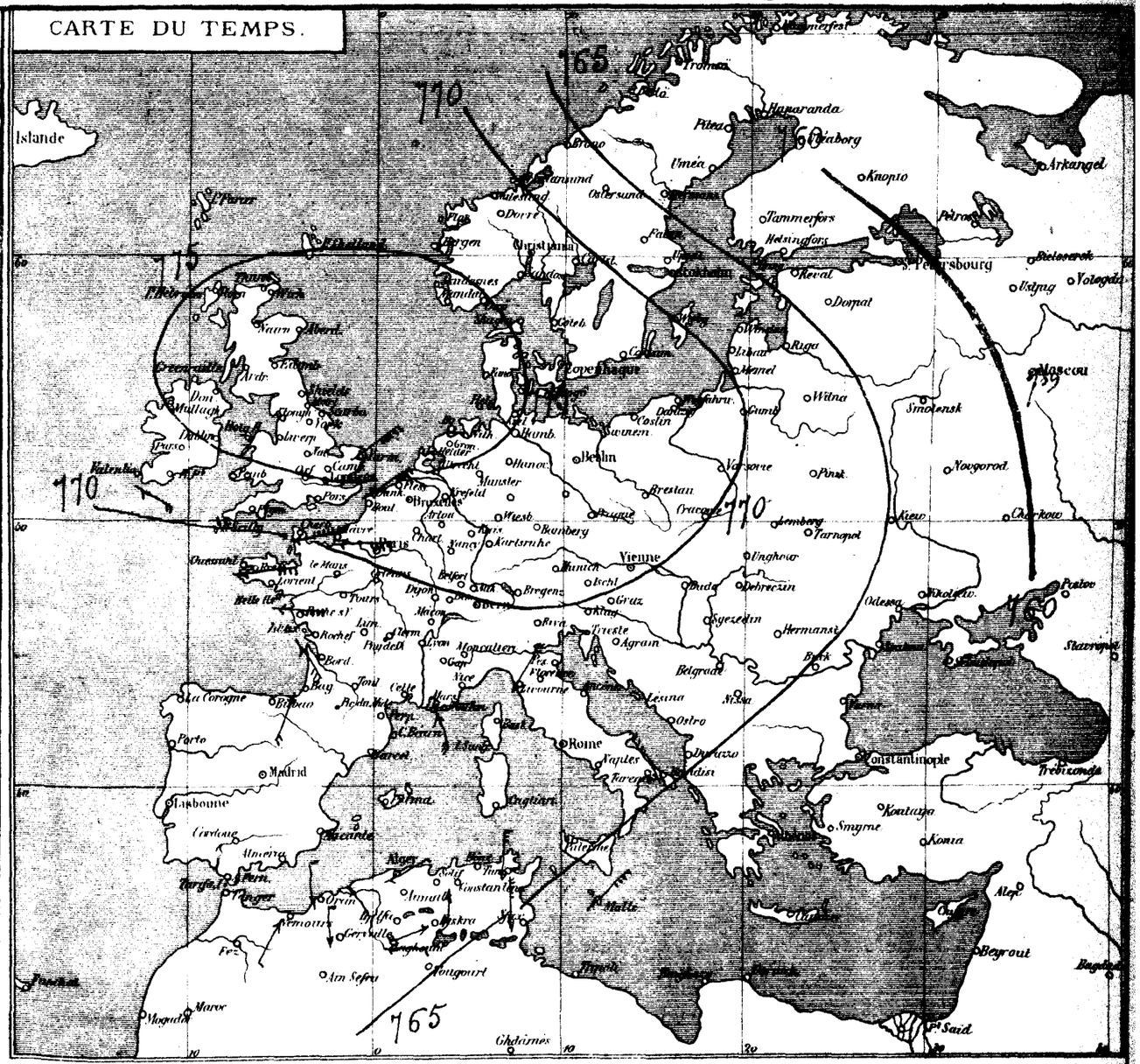

Thermomètres — (Alger-Ville).-Température et Pression barométrique des dernières 24 heures — Baromètre

15 Septembre — (Enregistreurs Richard) — 16 Septembre.



Températures extrêmes comparées

Stations	Maximum	Minimum	Stations	Maximum	Minimum.
Nice	28°0	17°	Yarmouth	16°0	12°0
Paris	12°0	12°	Stockholm	17°	4°0

BULLETIN MÉTÉOROLOGIQUE DE L'ALGÉRIE

Vendredi, 17 Septembre 1880

OBSERVATIONS DE 7 HEURES DU MATIN

STATIONS du RÉSEAU AFRICAIN	PRESSION A 0° et au niveau de la mer — Observations	PRESSION A 0° et au niveau de la mer — Différ. en 24 h.	TEMPÉRATURE DE L'AIR — Observations	TEMPÉRATURE DE L'AIR — Différ. en 24 h.	VENT DIRECTION et FORCE de 0 à 9	ÉTAT DU CIEL	ÉTAT DE LA MER	PLUIE en millim.	Dans les 24 heures — Température extrêmes — Maxima	Dans les 24 heures — Température extrêmes — Minima	REMARQUES DIVERSES
Nemours	768.3	−0.1	22.4	−1.8	SW 1	Unagr	Calme	"	28.0	19.0	"
Oran	65.9	−1.5	22.8	−0.8	S 1	beau	d°	"	26.0	19.0	"
Tlemcen	65.4	−1.3	21.4	+2.5	N 1	Unagr	——	"	29.0	15.0	"
Sidi-bel-Abbès	65.3	−0.9	19.0	−1.0	SE 1	beau	——	"	33.0	"	"
El-Aricha	"	"	"	"	"	"	——	"	"	"	Non parvenu.
Saïda	65.7	−0.7	16.6	−0.2	N 1	beau	——	"	31.0	15.0	"
Géryville	65.4	−0.1	12.0	−10.6	NE 2	d°	——	"	30.0	8.0	"
Ténez	64.7	−1.0	23.2	+0.6	S 4	beau	Belle	"	35.0	17.0	"
Cherchell	65.5	−0.4	21.4	−0.2	SE 1	beau	Calme	"	29.0	19.0	"
Fort-Empereur	65.5	−1.1	22.4	−1.0	NE 1	d°	Pt. Belle	"	27.6	18.2	"
Alger	65.6	−0.8	22.0	−3.0	NW 1	d°	d°	"	27.5	20.0	"
Orléansville	65.6	−0.2	22.0	0.0	Calme	d°	——	"	37.0	14.0	"
Aumale	65.2	−0.1	16.0	+0.3	SE 1	Unagr	——	"	30.0	12.0	"
Tizi-Ouzou	64.3	−0.4	22.2	+1.6	WSW 2	beau	——	"	31.0	16.0	"
Fort-National	64.3	−1.2	18.6	+4.0	NW 3	Unagr	——	"	25.0	19.0	"
Lagbouat	65.2	−0.4	21.4	+0.2	E 1	beau	——	"	30.0	14.0	"
Gardhaïa	64.2	−0.2	23.3	−0.2	NE 1	d°	——	"	36.0	21.0	"
Djidjelli	65.7	−0.4	22.0	−0.2	E 1	beau	Pt. Belle	"	33.0	20.0	"
La Calle	66.3	+0.4	20.2	−1.4	E 2	d°	Calme	"	26.0	17.0	"
Sétif	64.9	"	18.0	"	N 2	d°	——	"	26.0	12.0	"
Constantine	65.9	−0.4	14.4	−1.0	S 2	d°	——	"	25.0	13.0	"
Guelma	66.3	−0.4	17.6	+0.4	Calme	d°	——	"	31.0	13.0	"
Tehessa	"	"	"	"	"	"	——	"	"	"	Non parvenu
Biskra	64.8	−0.8	23.2	−2.0	E 1	beau	——	"	34.0	18.0	"
Tunis	61.1	+0.2	17.0	−4.8	W 2	beau	"	"	27.0	18.0	"
Sfax	63.0	0.0	22.4	0.0	N 5	d°	Agitée	"	30.0	20.0	"

ALGER-VILLE (Observations des 24 heures.

Température	minim.	20:0	Humidité relative	minim. 68 %
	maxim.	29:5		maxim. 76 %
Évaporation		3 m/m 2	Pluie	"

STATIONS DIVERSES

"

PORTS D'EUROPE	VENT force de 0 à 9	ÉTAT DU CIEL	ÉTAT DE LA MER	PORTS D'EUROPE	VENT force de 0 à 9	ÉTAT DU CIEL	ÉTAT DE LA MER	PORTS D'EUROPE	VENT force de 0 à 9	ÉTAT DU CIEL	ÉTAT DE LA MER
Valentia	E 4	Couvert	pt. agitée	St-Mathieu	ESE 3	Unagr	Belle	Alicante	"	"	"
Scilly	"	"	"	Ile de Groix	ENE 3	Couvert	d°	Marseille	E 3	Unagr	pt agitée
Yarmouth	E 5	Clair	houle agitée	Ile d'Aix	SSE 4	d°	pt. agitée	Toulon	"	"	"
Dunkerque	E 3	d°	agitée	Biarritz	E 2	Brouill	Belle	Livourne	"	"	"
Gris-Nez	E 2	d°	d°	La Corogne	SSW 1	Couvert	Belle	Naples	"	"	"
Boulogne	"	"	"	Porto	"	"	"	Palerme	WSW 1	Clair	houle agitée.
Le Havre	ENE 3	brouill	pt. agitée	Lisbonne	Calme	pluie	Belle	Malte	NE 3	Unagr	Belle.
Cherbourg	SE 3	Couvert	agitée	S.-Fernando	"	"	"	Funchal	NE 3	d°	

SITUATION GÉNÉRALE

Une zone de très fortes pressions recouvre l'Europe centrale, elle s'étend de l'Angleterre à la Russie et de la Baltique à l'Adriatique.

Une baisse légère se produit ce matin sur l'Algérie, les pressions se sont uniformisées vers 765 m/m. La température varie peu, les extrêmes à 7 heures ce matin sont: 12:0 à géryville et 25:8 à gardhaïa; le maximum absolu des 24 heures a atteint 37:0 à Orléansville. Le vent est faible et variable, la mer reste belle sur tout le littoral; le beau temps continue.

En Provence, la mer est peu agitée par vent d'est faible,

CARTE DU TEMPS.

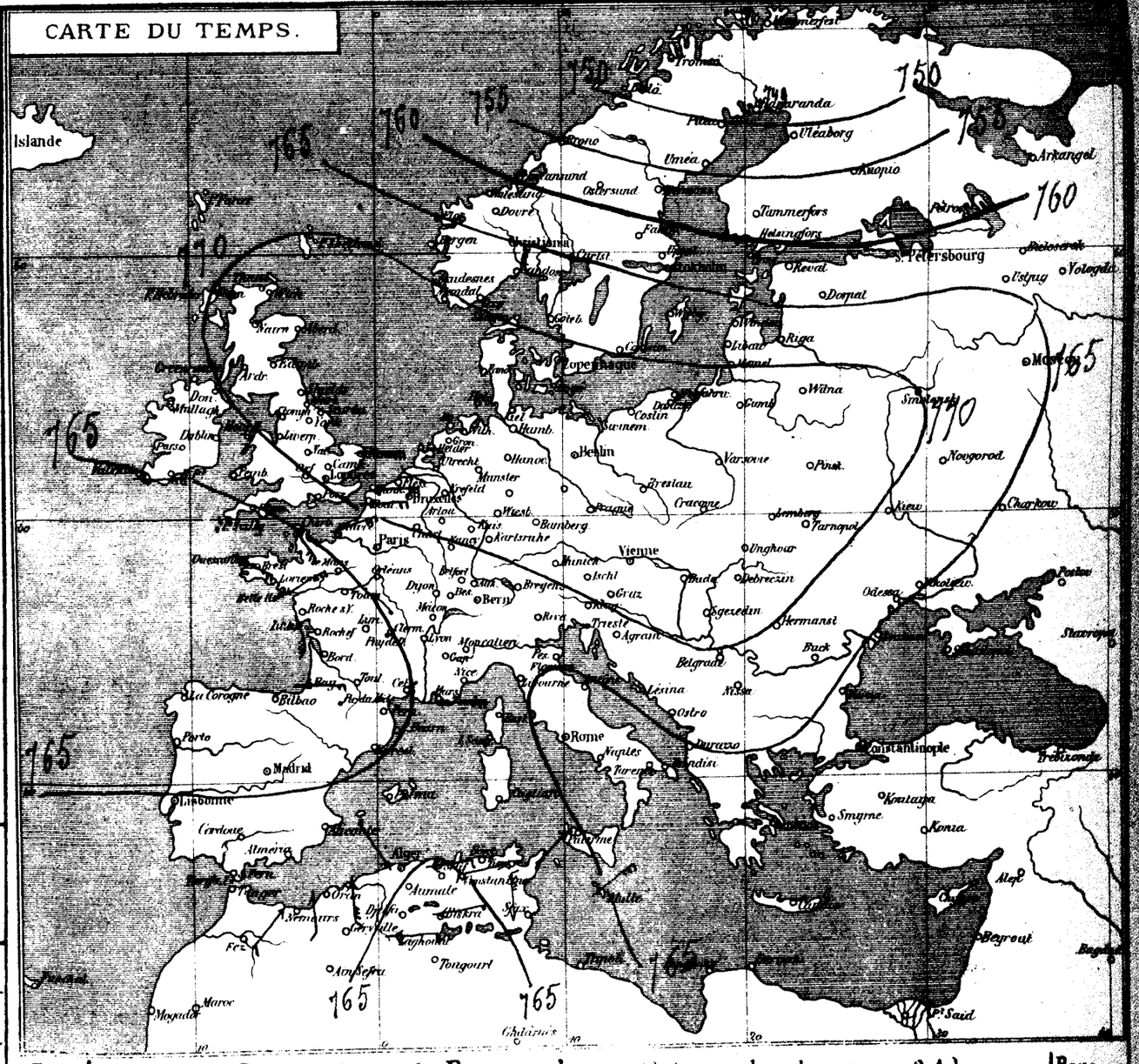

Thermomètres — (Alger-Ville).-Température et Pression barométrique des dernières 24 heures — Baromètre

16 Septembre (Enregistreurs Richard) 17 Septembre.



Températures extrêmes comparées.

Stations	Maximum	Minimum	Stations	Maximum	Minimum
Nice	28:0	18:0	Yarmouth	17:0	13:0
Paris	21:0	8:0	Stockholm	12:0	2:0

DOUZIÈME ANNÉE — N° 3952.

BULLETIN MÉTÉOROLOGIQUE DE L'ALGÉRIE

Samedi, 18 Septembre 1880

OBSERVATIONS DE 7 HEURES DU MATIN

STATIONS du RÉSEAU AFRICAIN	PRESSION A 0° et au niveau de la mer — Observations	PRESSION A 0° et au niveau de la mer — Différ. en 24 h.	TEMPÉRATURE DE L'AIR — Observations	TEMPÉRATURE DE L'AIR — Différ. en 24 h.	VENT DIRECTION et FORCE de 0 à 9	ÉTAT DU CIEL	ÉTAT DE LA MER	Dans les 24 heures — PLUIE en millim.	Température extrême — Maxima	Température extrême — Minima	REMARQUES DIVERSES
Nemours	766.2	- 2.1	21.6	- 0.8	SW 3	Beau	Belle	"	27.0	20.0	"
Oran	64.6	- 1.4	24.0	+ 1.2	S 1	Vaps.	d°	"	26.0	21.0	"
Tlemcen	63.1	- 2.3	19.4	- 2.0	SW 1	d°	—	"	30.0	15.0	"
Sidi-bel-Abbès	64.4	- 0.9	19.9	- 0.9	E 1	Couvert	—	"	33.0	"	"
El-Aricha	"	"	"	"	"	"	—	"	"	"	Non parvenu.
Saida	66.5	- 2.2	18.8	+ 2.2	W 1	Brouill.	—	"	31.0	17.0	"
Géryville	63.3	- 2.1	11.6	- 0.4	W 1	Vaps.	—	"	29.0	8.0	"
Ténes	62.7	- 2.0	24.8	+ 1.6	S 4	Beau	Agitée	"	36.0	19.0	"
Cherchell	62.7	- 2.8	20.8	- 0.6	W 1	Couvert	Calme	"	27.0	19.0	"
Fort-Empereur	62.0	- 3.0	21.4	- 1.0	W 1	Beau	d°	"	30.0	19.0	"
Alger	62.1	- 3.5	24.0	+ 2.0	N 3	Clair	d°	"	30.0	21.0	"
Orléansville	61.9	- 3.0	21.0	- 1.0	Calme	Vaps.	—	"	35.0	11.0	"
Aumale	"	"	"	"	"	"	—	"	"	"	Non parvenu.
Tizi-Ouzou	61.8	- 2.5	19.0	- 3.2	SW 2	Beau	—	"	31.0	16.0	"
Fort-National	62.5	- 1.8	15.8	- 2.8	NW 3	d°	—	"	26.0	19.0	"
Lagouat	63.4	- 1.3	19.6	- 1.8	NE 1	Vaps.	—	"	30.0	14.0	"
Gardaïa	63.2	- 1.6	26.6	+ 0.8	N 4	d°	—	"	36.0	23.0	"
Djidjelli	62.1	- 3.6	23.2	+ 1.2	N 2	Vaps.	Calme	"	30.0	20.0	"
La Calle	62.3	- 4.0	24.0	+ 3.3	Calme	Beau	Agitée	"	26.0	19.0	"
Sétif	62.2	- 2.7	20.2	+ 2.2	NW 1	d°	—	"	27.0	14.0	"
Constantine	63.1	- 2.8	16.0	+ 1.6	S 4	Vaps.	—	"	28.0	13.0	"
Guelma	62.9	- 3.4	17.6	0.0	SE 1	Beau	—	"	32.0	15.0	"
Tebessa	"	"	"	"	"	"	—	"	"	"	Non parvenu.
Biskra	63.0	- 1.8	23.4	+ 0.2	SSE 4	Couvert	—	"	31.0	20.0	"
Tunis	63.6	- 2.5	19.2	+ 2.8	S 2	Brouill.	"	3.5	30.0	17.0	Orage et pluie hier
Sfax	64.0	- 1.0	21.2	- 0.6	NW 2	Beau	"	"	30.0	19.0	"

ALGER-VILLE (Observations des 24 heures.

Température	minim... 21°.0	Humidité	minim... 62%
	maxim... 30°.0	relative	maxim... 76%
Évaporation	..... 4m.2	Pluie	.....

STATIONS DIVERSES

"
"
"

PORTS D'EUROPE	VENT force de 0 à 9	ÉTAT DU CIEL	ÉTAT DE LA MER	PORTS D'EUROPE	VENT force de 0 à 9	ÉTAT DU CIEL	ÉTAT DE LA MER	PORTS D'EUROPE	VENT force de 0 à 9	ÉTAT DU CIEL	ÉTAT DE LA MER
Valentia	E 4	Couvert	Agitée	St-Mathieu	ESE 2	Couvert	Agitée	Alicante	"	"	"
Scilly	"	"	"	Ile de Groix	E 2	Beau	Ts. belle	Marseille	NW 1	Couvert	Belle
Yarmouth	E 6	Beau	Houleuse	Ile d'Aix	N 2	Couvert	d°	Toulon	"	"	"
Dunkerque	E 1	Clair	Ts. belle	Biarritz	W 3	d°	Belle	Livourne	"	"	"
Gris-Nez	ENE 3	Beau	Belle	La Corogne	"	"	"	Naples	"	"	"
Boulogne	NNE 1	d°	d°	Porto	"	"	"	Palerme	"	"	"
Le Havre	ENE 1	Brouill.	Ts. belle	Lisbonne	"	"	"	—			
Cherbourg	E 4	Beau	Agitée	S.-Fernando	"	"	"	Funchal	"	"	"

SITUATION GÉNÉRALE

Les fortes pressions de l'Europe centrale s'éloignent vers la mer du Nord ; le maximum barométrique (769m/m) s'observe ce matin à Hambourg.

La baisse continue sur l'Europe Sud et l'Algérie ; une légère dépression s'est formée sur la Méditerranée occidentale.

La température diminue sensiblement sur le centre et l'Ouest de nos régions, elle augmente, au contraire, dans l'Est et en Tunisie où les vents de Sud dominent.

Le ciel s'est couvert par places, des orages sont à craindre.

Beau temps en Provence.

CARTE DU TEMPS.

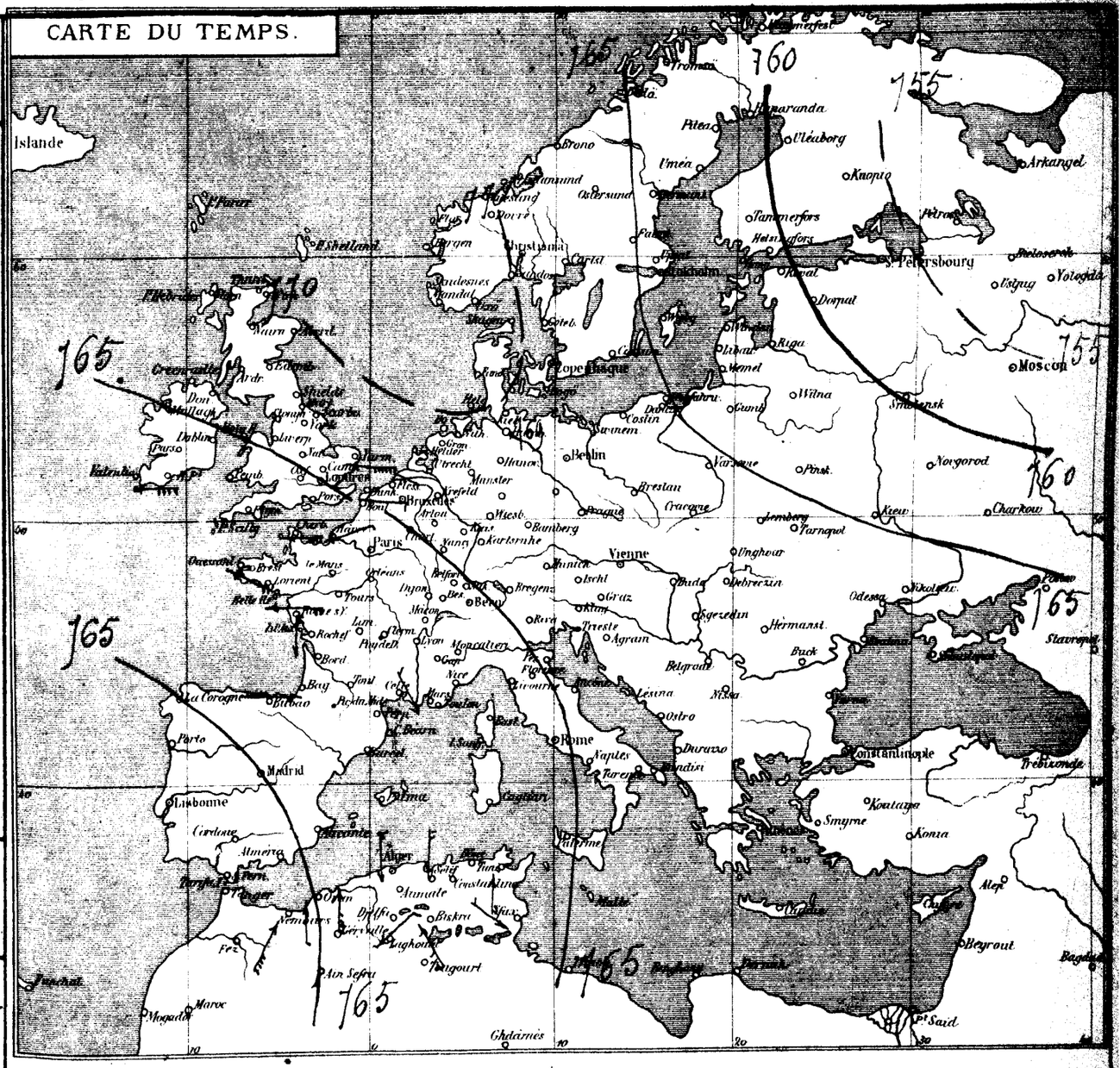

Thermomètres — (Alger-Ville).-Température et Pression barométrique des dernières 24 heures (Enregistreurs Richard) — Baromètre

17 Septembre — 18 Septembre



Températures extrêmes comparées

Stations	Maximum	Minimum	Stations	Maximum	Minimum
Nice	26°.0	16°.0	Yarmouth	17°.0	14°.0
Paris	21°.0	8°.0	Stockholm	14°.0	5°.0

BULLETIN MÉTÉOROLOGIQUE DE L'ALGÉRIE

OBSERVATIONS DE 7 HEURES DU MATIN

STATIONS du RÉSEAU AFRICAIN	PRESSION A 0° et au niveau de la mer — Observations	PRESSION A 0° et au niveau de la mer — Différ. en 24 h.	TEMPÉRATURE DE L'AIR — Observations	TEMPÉRATURE DE L'AIR — Différ. en 24 h.	VENT DIRECTION et FORCE de 0 à 9	ÉTAT DU CIEL	ÉTAT DE LA MER	Dans les 24 heures — PLUIE en millim.	Températures extrêmes — Maxima	Températures extrêmes — Minima	REMARQUES DIVERSES
Nemours	763.2	- 1.4	22.8	+ 1.2	S 1	Beau	Agitée	gte	28.0	17.0	goutte le soir
Oran	63.4	- 1.4	24.8	+ 4.8	S 1	Nuag.	Calme	"	28.0	21.0	pluie la nuit
Tlemcen	62.6	- 0.5	19.4	0.0	NNW 1	Couvert	—	8.4	29.0	16.0	"
Sidi-bel-Abbès	62.5	- 1.9	19.8	- 0.1	E 2	Nuag.	—	"	28.0	"	Non parvenu
El-Aricha	"	"	"	"	"	"	—	"	"	"	"
Saïda	62.7	- 0.8	17.0	- 1.8	SW 1	Beau	—	"	27.0	15.0	pluie la nuit
Géryville	61.3	- 2.0	13.0	- 1.4	SW 1	Couvert	—	5.0	26.0	9.0	"
Ténez	60.7	- 2.0	23.2	- 1.6	W 4	Couvert	Agitée	"	32.0	18.0	"
Cherchell	61.8	- 0.9	21.4	+ 0.6	W 1	d°	Calme	"	29.0	20.0	"
Fort-Empereur	61.2	- 0.8	21.4	0.0	W 1	Nuag.	Belle	"	29.6	19.8	"
Alger	61.1	- 1.0	24.0	0.0	W 2	[illegible]	d°	"	30.0	21.5	"
Orléansville	60.9	- 1.0	20.0	1.0	N 7	"	—	"	36.0	11.0	"
Aumale	61.6	"	20.0	"	SE 6	d°	—	"	31.0	14.0	"
Tizi-Ouzou	60.8	- 1.0	22.0	+ 3.0	W 2	Beau	—	"	30.0	15.0	"
Fort-National	61.7	- 0.8	24.6	- 1.2	SE 1	Couvert	—	"	25.0	18.0	"
Laghouat	62.3	- 0.9	17.8	- 1.7	ESE 1	Nuag.	—	"	29.0	13.0	"
Ghardaïa	62.3	- 0.7	21.4	- 3.2	N 6	pluie	—	gtes	36.0	19.0	Orage et goutte la nuit
Djidjelli	61.9	- 0.2	20.0	- 3.2	S 4	pluie	Calme	1.1	30.0	19.0	Eclairs, tonnerre et pluie le matin
La Calle	61.6	- 0.7	21.3	- 2.7	S 2	d°	d°	gtes	30.0	18.0	d° et goutte le soir
Sétif	61.9	- 0.3	15.0	- 5.2	SE 1	Couvert	—	gtes	25.0	12.0	Tonnerre, éclairs et pluie hier
Constantine	61.6	- 1.5	17.0	+ 1.0	W 2	d°	—	31.0	28.0	15.0	Tonnerre, éclairs, pluie et grêle hier
Guelma	62.3	- 0.6	19.2	+ 1.6	SE 2	Nuag.	—	2.5	32.0	16.0	pluie hier.
Tebessa	"	"	"	"	"	"	—	"	"	"	Non parvenu
Biskra	62.7	- 0.3	24.8	+ 1.4	E 5	Couvert	—	"	33.0	22.0	"
Tunis	62.1	- 1.5	18.4	- 1.4	S 2	Beau	—	"	29.0	17.0	"
Sfax	62.0	- 1.0	25.0	- 3.2	SW 6	Nuag.	Belle	"	30.0	21.0	"

ALGER-VILLE (Observations des 24 heures.

Température	minim. ... 21°.5	Humidité relative	minim. ... 67 %
	maxim. ... 30°.0		maxim. ... 76 %
Évaporation	5m.5	Pluie	

STATIONS DIVERSES

PORTS D'EUROPE	VENT force de 0 à 9	ÉTAT DU CIEL	ÉTAT DE LA MER	PORTS D'EUROPE	VENT force de 0 à 9	ÉTAT DU CIEL	ÉTAT DE LA MER	PORTS D'EUROPE	VENT force de 0 à 9	ÉTAT DU CIEL	ÉTAT DE LA MER
Valentia	NE 2	Couvert	pt. agitée	St-Mathieu	Calme	Brouill.	agitée	Alicante	"	"	"
Scilly	"	"	"	Ile de Groix	NE 1	Nuag.	pt. belle	Marseille	E 1	Couvert	agitée
Yarmouth	NE 4	Clair	agitée	Ile d'Aix	NNW 4	d°	Belle	Toulon	E 3	d°	pt. agitée
Dunkerque	S 1	Beau	Calme	Biarritz	SW 4	Couvert	pt. agitée	Livourne	"	"	"
Gris-Nez	NE 1	Clair	d°	La Corogne	"	"	"	Naples	SSW 1	Clair	pt. belle
Boulogne	SE 2	Beau	Belle	Porto	"	"	"	Palerme	"	"	"
Le Havre	SE 1	Brouill.	pt. belle	Lisbonne	"	"	"	—			
Cherbourg	E 3	Nuag.	agitée	S.-Fernando	"	"	"	Funchal	"	"	"

SITUATION GÉNÉRALE

Les fortes pressions de la mer du Nord ont ce matin leur siège sur la Scandinavie où le maximum barométrique (772m.) s'observe à Hernosand.

Une nouvelle baisse a lieu sur l'Europe Sud et l'Algérie, mais les pressions sont encore supérieures vers 763m.

Le vent souffle de direction variable, avec une certaine intensité sur plusieurs points; la mer reste belle ou peu agitée sur le littoral.

Des orages avec pluies abondantes sont signalés à l'Est du réseau.

En Provence, la mer est agitée par vent d'Est faible.

CARTE DU TEMPS.

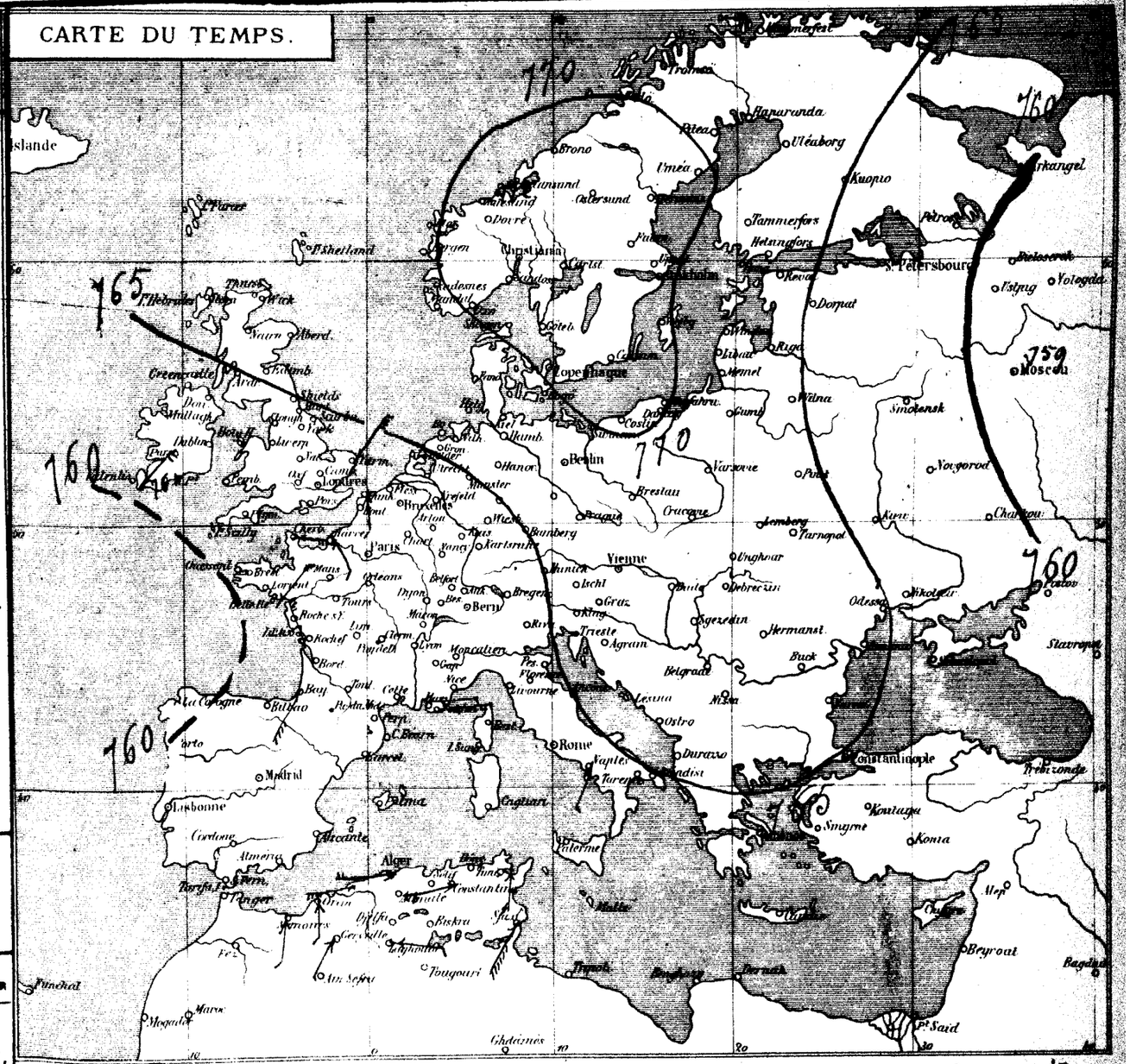

(Alger-Ville).-Température et Pression barométrique des dernières 24 heures

18 Septembre (Enregistreurs Richard) 19 Septembre



Températures extrêmes comparées

Stations	Maximum	Minimum	Stations	Maximum	Minimum
Nice	24°.0	14°.0	Yarmouth	17°.0	16°.0
Paris	23°.0	9°.0	Stockholm	11°.0	5°.0

BULLETIN MÉTÉOROLOGIQUE DE L'ALGÉRIE

Lundi, 20 Septembre 1886.

OBSERVATIONS DE 7 HEURES DU MATIN

STATIONS du RÉSEAU AFRICAIN	PRESSION A 0° et au niveau de la mer — Observations	PRESSION A 0° et au niveau de la mer — Différ. en 24 h.	TEMPÉRATURE DE L'AIR — Observations	TEMPÉRATURE DE L'AIR — Différ. en 24 h.	VENT DIRECTION et FORCE de 0 à 9	ÉTAT DU CIEL	ÉTAT DE LA MER	PLUIE en millim. (dans les 24 heures)	Températures extrêmes — Maxima	Températures extrêmes — Minima	REMARQUES DIVERSES
Nemours	763.0	-0.3	21.2	-1.6	S 1	Beau	Calme	"	27.0	21.0	"
Oran	62.7	-0.4	21.0	-3.8	S 2	d°	Belle	"	27.0	18.0	"
Tlemcen	62.9	+0.3	19.8	+0.4	S 1	d°	—	"	30.0	15.0	"
Sidi-bel-Abbès	62.5	0.0	13.0	-6.8	SSE 1	d°	—	"	29.0	"	"
El-Aricha	"	"	"	"	"	"	—	"	"	"	Non parvenu.
Saida	62.1	-0.5	14.0	-3.0	N 1	Beau	—	"	26.0	12.0	"
Géryville	60.7	-0.6	12.4	-0.6	SW 1	Couvert	—	gttes	21.0	9.0	Gouttes la nuit.
Ténez	59.9	-0.8	22.8	-0.4	S 4	Beau	Belle	gttes	33.0	16.0	gouttes hier
Cherchell	62.0	+0.2	20.4	+1.0	NE 1	d°	Calme	1.0	28.0	14.0	pluie hier
Fort-Empereur	61.3	+0.1	20.8	-0.6	SW 1	d°	Belle	gttes	24.6	17.8	Tonnerre et gouttes ce matin
Alger	61.2	+0.1	23.0	-1.0	SE 1	d°	d°	gttes	26.0	19.0	d°
Orléansville	62.7	"	17.0	+7.0	Calme	d°	—	1.2	27.0	11.0	Tonnerre et pluie hier
Aumale	61.3	-0.2	15.6	-6.4	W 1	d°	—	"	28.0	10.0	"
Tizi-Ouzou	61.0	+0.2	19.0	-3.0	S 2	d°	—	"	27.0	14.0	"
Fort-National	61.5	+0.3	12.4	-2.2	NW 3	Nuag.	—	6.8	18.0	14.0	"
Lagbouat	61.9	-0.6	16.1	+1.7	SE 1	Nuag.	—	"	25.0	12.0	"
Ouargla	60.6	-1.9	23.0	+0.6	N 1	Couvert	—	"	28.0	20.0	"
Djidjelli	61.6	-0.3	21.0	+1.0	S 2	Clair	Belle	7.9	29.0	18.0	"
La Calle	61.1	-0.5	21.4	+0.3	Calme	d°	d°	gttes	27.0	16.0	Gouttes le soir
Setif	61.9	0.0	15.0	0.0	NW 2	Beau	—	gttes	24.0	11.0	Gouttes la nuit
Constantine	60.3	-1.3	16.0	-2.0	SW 2	Nuag.	—	"	23.0	13.0	"
Guelma	61.4	-0.9	16.0	-3.2	W 1	Beau	—	"	28.0	14.0	"
Tebessa	"	"	"	"	"	"	—	"	"	"	"
Biskra	62.7	0.0	21.8	-3.0	S 1	Beau	—	"	31.0	18.0	Non parvenu
Tunis	60.8	-1.6	19.6	+1.2	S 1	Beau	"	9.0	30.0	17.0	"
Sfax	60.0	-2.0	21.4	-3.6	N 1	Nuag.	Calme	27	29.0	19.0	pluie hier et la nuit

ALGER-VILLE (Observations des 24 heures)

Température	minim.	19°.0	Humidité relative	minim.	74%
	maxim.	26°.0		maxim.	82%
Évaporation		7mm.5	Pluie		Gouttes

STATIONS DIVERSES

" " "

PORTS D'EUROPE	VENT force de 0 à 9	ÉTAT DU CIEL	ÉTAT DE LA MER	PORTS D'EUROPE	VENT force de 0 à 9	ÉTAT DU CIEL	ÉTAT DE LA MER	PORTS D'EUROPE	VENT force de 0 à 9	ÉTAT DU CIEL	ÉTAT DE LA MER
Valentia	E 2	Couvert	Belle	St-Mathieu	ESE 3	Nuag.	Houleuse	Alicante	"	"	"
Scilly	"	"	"	Ile de Groix	E 2	Beau	Belle	Marseille	NE 2	Nuag.	p. agitée
Yarmouth	N 3	Nuag.	p. agitée	Ile d'Aix	SE 1	Couvert	d°	Toulon	E 4	Couvert	Belle
Dunkerque	NE 1	d°	Calme	Biarritz	E 4	Clair	Tr. belle	Livourne	ENE 1	Nuag.	Belle
Gris-Nez	NNE 3	Couvert	Belle	La Corogne	"	"	"	Naples	W 2	d°	d°
Boulogne	NNE 1	d°	Tr. belle	Porto	"	"	"	Palerme	"	"	"
Le Havre	ENE 2	Brouill.	Belle	Lisbonne	"	"	"	Cagliari	SSE 3	Nuag.	p. agitée
Cherbourg	E 3	Nuag.	p. agitée	S.-Fernando	"	"	"	Funchal	"	"	"

SITUATION GÉNÉRALE

Une zone de faibles pressions apparaît ce matin au Nord de l'Europe. (Bodoë 753m/m). La dépression de la Russie s'est creusée davantage; son centre se trouve près de Moscou où le minimum barométrique (746m/m) s'observe.

La baisse continue sur l'Europe Sud et l'Algérie, le baromètre n'est plus élevé que vers 761m/m. La température va subir une diminution générale et sensible, sous l'influence des vents de Nord qui dominent. Des pluies orageuses sont signalées dans l'Est et en Tunisie, le beau temps persiste à l'Ouest du Tessan.

La Provence, la mer est peu agitée par vent d'Est modéré.

CARTE DU TEMPS.

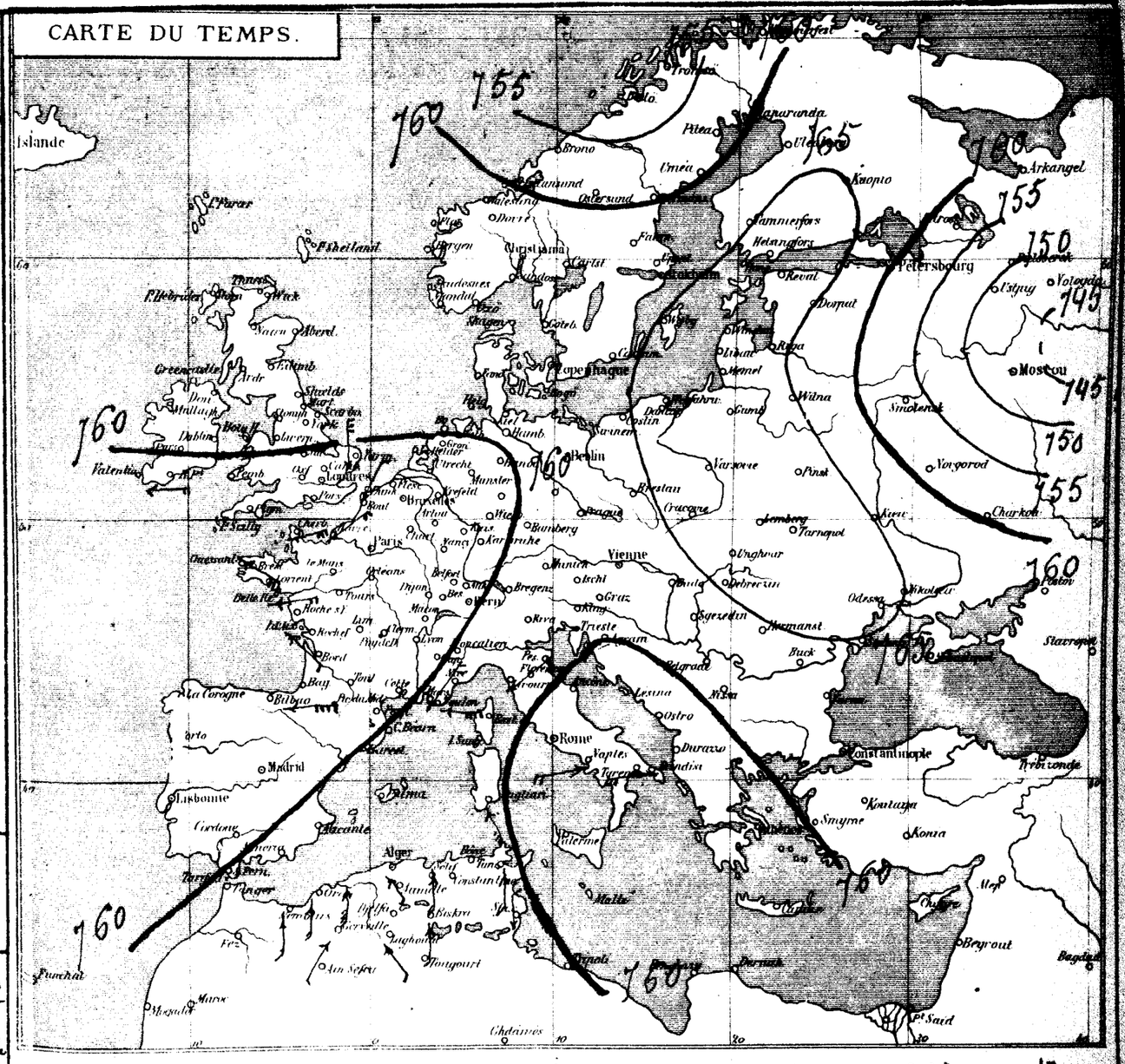

(Alger-Ville). — Température et Pression barométrique des dernières 24 heures

19 Septembre (Enregistreurs Richard) — 20 Septembre.



Températures extrêmes comparées

Stations	Maximum	Minimum	Stations	Maximum	Minimum
Nice	24°.0	15°.0	Yarmouth	16°.0	12°.0
Paris	22°.0	12°.0	Stockholm	12°.0	3°.0

BULLETIN MÉTÉOROLOGIQUE DE L'ALGÉRIE

Mardi, 21 Septembre 1886.

OBSERVATIONS DE 7 HEURES DU MATIN

STATIONS du RESEAU AFRICAIN	PRESSION A 0° et au niveau de la mer — Observations	PRESSION A 0° et au niveau de la mer — Différ. en 24 h.	TEMPÉRATURE DE L'AIR — Observations	TEMPÉRATURE DE L'AIR — Différ. en 24 h	VENT DIRECTION et FORCE de 0 à 9	ÉTAT DU CIEL	ÉTAT DE LA MER	Dans les 24 heures — Températures extrêmes maxim.	Températures extrêmes minim.	PLUIE en 24 h. millim.	REMARQUES DIVERSES
Nemours	762.9	+ 0.9	23.4	+ 2.2	S 1	beau	Calme	28.0	18.0	"	
Oran	62.6	- 0.4	24.2	+ 3.2	S 1	d°	Belle	25.0	20.0	"	
Tlemcen	62.4	- 0.5	18.9	- 0.9	N 1	d°	—	28.0	15.0	"	
Sidi-bel-Abbès	61.6	- 0.9	16.2	+ 3.2	SE 1	d°	—	31.0	"	"	
El-Aricha	"	"	"	"	"	"	—	"	"	"	Non parvenu
Saida	61.8	- 0.3	14.4	+ 0.4	N 1	beau	—	29.0	12.0	"	
Géryville	60.6	- 0.1	10.4	- 2.0	NE 1	d°	—	35.0	6.0	1.0	pluie hier
Ténez	60.9	- 0.2	23.6	+ 0.8	S 1	beau	Belle	32.0	17.0	"	
Cherchell	61.1	- 0.9	19.4	- 1.0	NW 1	beau	Calme	26.0	16.0	"	
Fort l'Empereur	60.8	- 0.6	20.8	0.0	SW 3	d°	—	26.2	17.8	"	
Alger	60.7	- 0.5	24.0	+ 1.0	SW 1	d°	Calme	28.0	20.0	"	
Orléansville	60.9	- 1.8	17.0	0.0	Calme	d°	—	30.0	6.0	"	
Aumale	60.9	- 0.4	17.6	+ 4.0	N 1	d°	—	26.0	12.0	"	
Tizi-Ouzou	61.1	+ 0.1	20.0	+ 1.0	S 2	d°	"	27.0	14.0	"	
Fort-National	61.8	+ 0.3	15.2	+ 2.8	NW 3	d°	—	21.0	16.0	"	
Laghouat	62.4	+ 0.5	19.0	+ 2.9	SE 1	d°	—	27.0	11.0	"	
Gardhaïa	61.9	+ 0.4	24.0	+ 2.0	N 1	d°	—	35.0	11.0	"	
Djidjelli	61.3	- 0.3	19.0	- 2.0	S 1	beau	Calme	29.0	18.0	"	
La Calle	61.2	+ 0.1	24.0	+ 2.6	S 2	d°	d°	26.0	17.0	"	
Sétif	60.8	- 1.1	17.0	+ 2.0	NNW 1	d°	—	24.0	12.0	"	
Constantine	61.4	+ 1.1	15.4	+ 0.4	S 4	d°	—	24.0	14.0	"	
Guelma	61.5	+ 0.1	17.2	+ 1.2	N 1	d°	—	29.0	15.0	"	
Tebessa	"	"	"	"	"	"	—	"	"	"	Non parvenu
Biskra	62.2	- 0.3	22.4	+ 0.6	N 1	beau	—	30.0	19.0	"	
Tunis	60.9	+ 0.1	18.2	- 1.4	S 1	beau	"	28.0	16.0	13.6	Orage, tonnerre, pluie hier
Sfax	61.0	+ 1.0	22.0	+ 0.6	NW 2	d°	Calme	33.0	19.0	"	

PORTS D'EUROPE	VENT force de 0 à 9	ÉTAT DU CIEL	ÉTAT DE LA MER	PORTS D'EUROPE	VENT force de 0 à 9	ÉTAT DU CIEL	ÉTAT DE LA MER	PORTS D'EUROPE	VENT force de 0 à 9	ÉTAT DU CIEL	ÉTAT DE LA MER
Valentia	ESE 4	beau	agitée	St-Mathieu	E 4	brume	agitée	Alicante	"	"	"
Scilly	"	"	"	Ile de Groix	S 2	pluie	agitée	Marseille	E 4	Couvert	p. agitée
Yarmouth	ENE 6	Couvert	houleuse	Ile d'Aix	SSW 1	brumage	K. belle	Toulon	S 4	beau	belle
Dunkerque	S 3	brume	belle	Biarritz	WSW 4	d°	belle	Livourne	SE 1	Nuages	K. belle
Gris-Nez	Calme	d°	Calme	La Corogne	"	"	"	Naples	Calme	d°	d°
Boulogne	SSE 1	brume	K. belle	Porto	"	"	"	Palerme	"	"	"
Le Havre	SSE 1	d°	d°	Lisbonne	"	"	"	Cagliari	SSW 3	beau	belle
Cherbourg	NE 4	Couvert	agitée	S.-Fernando	"	"	"	Funchal	"	"	"

TEMPÉRATURES EXTRÊMES COMPARÉES

STATIONS	MINIMUM	MAXIMUM	STATIONS	MINIMUM	MAXIMUM
Nice	14°.0	14°.0	Yarmouth	17°.0	13°.0
Paris	21°.0	10°.0	Stockholm	12°.0	5°.0

SITUATION GÉNÉRALE

Une baisse rapide du baromètre se produit ce matin sur les côtes de l'Atlantique et de la Méditerranée Occidentale; elle atteint 9m/m à Brest, 8m/m à Perpignan, 4m/m à Nice.

Une assez forte dépression s'est formée sur la Baltique où le minimum barométrique (744m/m) s'observe à Wisby. En Algérie, les pressions restent stationnaires vers 761m/m. Un régime de vents d'entre S et W s'est établi sur nos régions amenant une élévation générale comparée de la température.

Le Ciel s'est éclairci, le beau temps continue.

CARTE DU TEMPS.

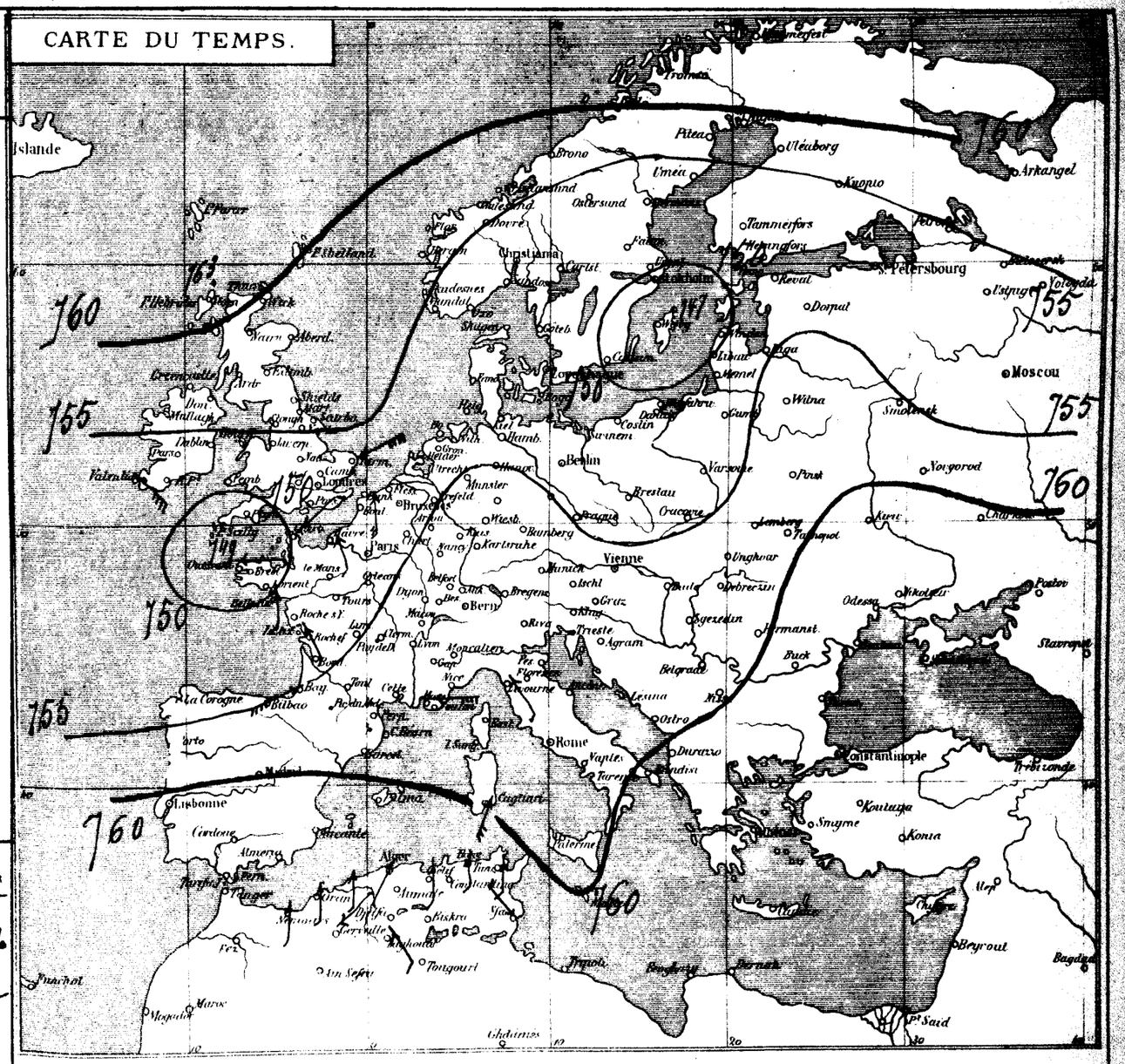

(ALGER-VILLE) TEMPÉRATURES ET PRESSION BAROMÉTRIQUE DES DERNIÈRES 24 HEURES

Thermomètres — 20 Septembre — Enregistreurs Richard — 21 Septembre — Baromètre



Dépêches en retard (20 Septembre).

Stations	Barom.	Vent	Force	Ciel	Mer	Stations	Barom.	Vent	Force	Ciel	Mer
Barcelone	761m/m.1	WSW	1	Clair	Belle	Lisbonne	759m/m.2	S	3	Nuageux	Houleuse
San Fernando	762.3	SE	1	Nuageux	agitée	Funchal	761.9	NW	5	Beau	Gr. belle

DOUZIÈME ANNÉE — N° 3956.

BULLETIN MÉTÉOROLOGIQUE DE L'ALGÉRIE

Mercredi, 22 Septembre 1886.

STATIONS du RESEAU AFRICAIN	OBSERVATIONS DE 7 HEURES DU MATIN — PRESSION A 0° et au niveau de la mer (Observations)	(Différ. en 24 h.)	TEMPÉRATURE DE L'AIR (Observations)	(Différ. en 24 h.)	VENT DIRECTION et FORCE de 0 à 9	ÉTAT DU CIEL	ÉTAT DE LA MER	Dans les 24 heures — Températures extrêmes maxim.	minim.	PLUIE en 24 h. millim.	REMARQUES DIVERSES
Nemours	761.1	- 2.8	21.0	- 2.4	N 1	Couvert	Calme	27.0	16.0	"	
Oran	61.2	- 1.1	23.4	- 0.8	Calme	Clair	Calme	27.0	20.0	"	
Tlemcen	61.2	- 1.2	16.4	- 2.5	W 1	Nuages.	—	28.0	15.0	"	
Sidi-bel-Abbès	61.2	- 0.4	16.2	0.0	SE 1	Beau	—	33.0	"	"	
El-Aricha	"	"	"	"	"	"	—	"	"	"	Non parvenu
Saïda	60.1	- 1.7	19.4	+ 5.0	S 2	Couvert	—	30.0	14.0	"	
Géryville	60.2	- 0.4	16.5	+ 6.1	SSW 1	Nuages	—	18.0	6.0	"	
Ténez	60.2	- 0.7	24.8	+ 1.2	S 5	Clair	Calme	33.0	18.0	"	
Cherchell	59.9	- 1.2	23.8	+ 4.4	NW 3	Beau	Agitée	29.0	18.0	"	
Fort-l'Empereur	58.7	- 1.5	24.0	+ 3.2	SW 4	Clair	—	30.0	19.2	"	Sirocco hier
Alger	58.7	- 2.0	27.0	+ 3.0	S 1	id.	Calme	31.5	22.0	"	id.
Orléansville	59.6	- 1.3	16.0	- 1.0	Calme	id.	—	32.0	8.0	"	
Aumale	59.6	- 1.3	23.2	+ 5.6	ESE 2	id.	—	30.0	10.0	"	
Tizi-Ouzou	59.6	- 1.5	19.0	- 1.0	W 2	Beau	—	30.0	14.0	"	
Fort-National	59.4	- 2.4	17.2	+ 2.0	NW 1	Nuages	—	23.0	16.0	"	
Laghouat	61.2	- 1.2	18.4	- 0.6	SE 1	Beau	—	29.0	12.0	"	
Gardhaïa	61.2	+ 0.2	23.7	- 0.3	N 1	id.	—	35.0	18.0	"	
Djidjelli	59.1	- 1.5	21.6	+ 2.6	W 3	Clair	Tr. Belle	30.0	19.0	"	
La Calle	60.6	- 0.6	23.0	- 1.0	W 3	id.	Calme	27.0	17.0	"	
Sétif	60.8	0.0	20.6	+ 3.6	W 1	id.	—	26.0	13.0	"	
Constantine	60.6	- 0.8	16.6	+ 1.2	S 3	Clair	—	27.0	14.0	"	
Guelma	60.9	- 0.6	18.2	+ 1.0	NW 1	id.	—	33.0	14.0	"	
Tebessa	"	"	"	"	"	"	"	"	"	"	Non parvenu
Biskra	61.6	- 0.6	22.4	0.0	N 1	Beau	—	34.0	19.0	"	
Tunis	60.4	- 0.5	20.2	+ 2.6	E 1	Beau	—	30.0	18.0	"	
Sfax	61.0	0.0	25.0	+ 3.0	N 1	id.	Calme	33.0	22.0	"	

PORTS D'EUROPE	VENT force de 0 à 9	ÉTAT DU CIEL	ÉTAT DE LA MER	PORTS D'EUROPE	VENT force de 0 à 9	ÉTAT DU CIEL	ÉTAT DE LA MER	PORTS D'EUROPE	VENT force de 0 à 9	ÉTAT DU CIEL	ÉTAT DE LA MER
Valentia	NE 6	Nuag.	houl.	St-Mathieu	W 1	pluie	houl.	Alicante	"	"	"
Scilly	"	"	"	Ile de Groix	W 5	Nuag.	pt. agitée	Marseille	E 1	Nuag.	houl.
Yarmouth	NE 3	Beau	agitée	Ile d'Aix	W 5	id.	id.	Toulon	W 2	Couvert	id.
Dunkerque	ESE 1	Couvert	tr. belle	Biarritz	S 4	id.	belle	Livourne	WSW 5	Nuag.	agitée
Gris-Nez	NE 4	pluie	agitée	La Corogne	"	"	"	Naples	WSW 3	id.	grosse
Boulogne	ESE 1	Couvert	houleuse	Porto	"	"	"	Palerme	"	"	"
Le Havre	E 4	pluie	agitée	Lisbonne	"	"	"	Cagliari	WNW 1	Clair	pt. agitée
Cherbourg	E 7	id.	houleuse	S.-Fernando	"	"	"	Funchal	"	"	"

TEMPÉRATURES EXTRÊMES COMPARÉES

STATIONS	MINIMUM	MAXIMUM	STATIONS	MINIMUM	MAXIMUM
Nice	22°.0	13°.0	Yarmouth	18°.0	11°.0
Paris	21°.0	12°.0	Stockholm	8°.0	6°.0

SITUATION GÉNÉRALE

La dépression de la Baltique s'est creusée davantage ; elle a son centre sur le golfe de Riga où le minimum barométrique (743m/m) s'observe.

Un mouvement secondaire s'est formé sur la Bretagne ou règnent des mauvais temps par vent d'Ouest fort. En Algérie, une baisse de 1m/m en moyenne se produit ce matin, la température se maintient relativement élevée, elle a atteint un maximum de 31°.5 à Alger pendant les dernières 24 heures. Le vent reste faible et variable, la mer est belle sur tout le littoral, le beau temps continue.

CARTE DU TEMPS.

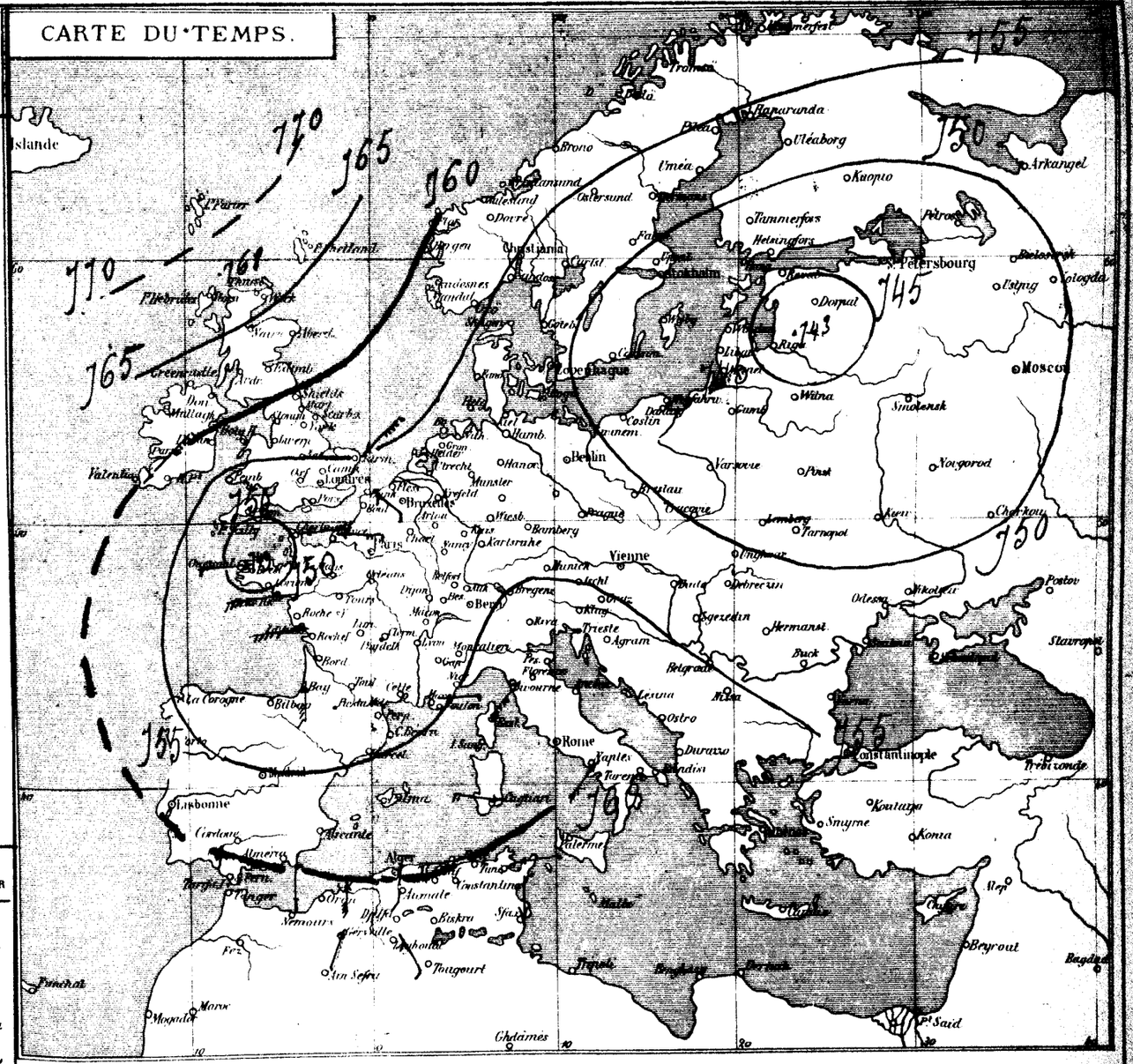

Thermomètres — (ALGER-VILLE) TEMPÉRATURES ET PRESSION BAROMÉTRIQUE DES DERNIÈRES 24 HEURES — Baromètre

21 Septembre (ENREGISTREURS RICHARD) 22 Septembre.



Dépêches en retard (21 Septembre).

Stations	Barom.	Vent	force	Ciel	Mer	Stations	Barom.	Vent	force	Ciel	Mer
La Corogne	751.3	S	4	Couvert	agitée	San-Fernando	762.3	E	1	Nuag.	agitée
Madrid.	759.6	SW	4	Nuageux	"	Lisbonne	759.1	ENE	4	id.	houleuse

BULLETIN MÉTÉOROLOGIQUE DE L'ALGÉRIE

Jeudi. 23 Septembre 1886.

STATIONS du RESEAU AFRICAIN	OBSERVATIONS DE 7 HEURES DU MATIN — PRESSION A 0° et au niveau de la mer (Observations)	(Différ. en 24 h.)	TEMPÉRATURE DE L'AIR (Observations)	(Différ. en 24 h.)	VENT DIRECTION et FORCE de 0 à 9	ÉTAT DU CIEL	ÉTAT DE LA MER	Dans les 24 heures — Températures extrêmes (maxim.)	(minim.)	PLUIE en 24 h. (millim.)	REMARQUES DIVERSES
Nemours	760.9	- 0.2	21.8	+ 0.8	S 1	Unag^x	Calme	27.0	19.0	"	Gouttes hier
Oran	60.2	- 1.0	22.8	- 0.6	Calme	d°	d°	"	21.0	gtes	Pluie hier
Tlemcen	60.1	- 1.1	17.4	+ 1.0	SW 1	d°	—	28.0	13.0	8.0	Tonnerre et gouttes hier
Sidi-bel-Abbès	60.1	- 1.1	17.6	+ 1.4	SE 2	Beau	—	33.0	"	gtes	Non parvenu.
El-Aricha	"	"	"	"	"	"	—	"	"	"	gouttes hier
Saida	60.0	- 0.1	16.2	- 3.2	W 1	Beau	—	32.0	13.0	gtes	d°
Géryville	58.9	- 1.3	15.0	- 1.5	SW 3	d°	—	28.0	14.0	gtes	
Ténez	58.9	- 1.3	21.4	- 3.4	S 4	Unag^x	agitée	31.0	19.0	gtes	gouttes hier.
Cherchell	58.2	- 1.7	20.8	- 3.0	NW 1	Unag^x	agitée	24.0	20.0	gtes	Gouttes hier
Fort l'Empereur	57.4	- 1.3	22.0	- 2.0	WSW 6	Clair	—	32.2	20.6	gtes	Sirocco hier et gouttes la nuit
Alger	57.7	- 1.0	24.0	- 2.0	E 2	Unag^x	Calme	31.0	22.5	gtes	d°
Orléansville	57.3	- 2.3	19.0	+ 3.0	W 1	Clair	"	35.0	14.0	2.0	Eclairs, tonnerre et pluie hier
Aumale	58.3	- 1.3	22.0	- 1.2	S 6	Unag^x	—	30.0	14.0	gtes	forte secousse de tremblement de terre (à 11 h^res ¼ matin)
Tizi-Ouzou	59.3	+ 0.2	19.0	- 1.0	W 4	d°	"	30.0	14.0	"	"
Fort-National	"	"	"	"	"	"	—	"	"	"	Non parvenu.
Laghouat	60.1	- 1.1	18.6	+ 0.2	S 2	Clair	—	31.0	15.0	"	"
Gardhaïa	59.6	- 1.6	24.3	+ 1.1	E 2	Unag^x	—	39.0	21.0	"	"
Djidjelli	57.5	- 2.3	25.2	+ 3.6	SE 3	Unag^x	fr. belle	36.0	21.0	"	Sirocco la nuit
La Calle	58.9	- 1.7	26.8	+ 3.8	SE 3	Beau	Calme	32.0	22.0	"	d°
Sétif	58.9	- 1.9	23.0	+ 2.4	SW 4	d°	—	29.0	16.0	gtes	gouttes hier
Constantine	59.3	- 1.1	18.6	+ 2.0	S 2	Clair	—	31.0	16.0	"	"
Guelma	59.5	- 1.4	22.0	+ 3.8	NW 1	d°	—	37.0	20.0	"	"
Tebessa	"	"	"	"	"	"	—	"	"	"	Non parvenu
Biskra	59.6	- 2.0	24.8	+ 2.4	N 1	Beau	—	35.0	20.0	"	"
Tunis	58.7	- 1.7	21.8	+ 1.0	S 1	Beau	"	33.0	18.0	"	"
Sfax	59.0	- 2.0	23.8	- 1.2	W 2	d°	Calme	33.0	24.0	"	"

PORTS D'EUROPE	VENT force de 0 à 9	ÉTAT DU CIEL	ÉTAT DE LA MER	PORTS D'EUROPE	VENT force de 0 à 9	ÉTAT DU CIEL	ÉTAT DE LA MER	PORTS D'EUROPE	VENT force de 0 à 9	ÉTAT DU CIEL	ÉTAT DE LA MER
Valentia	ESE 1	Clair	fr. belle	St-Mathieu	ENE 4	Couvert	fr. belle	Alicante	"	"	"
Scilly	"	"	"	Ile de Groix	ESE 5	Unag^x	agitée	Marseille	E 3	Unag^x	agitée
Yarmouth	NNW 4	Unag^x	agitée	Ile d'Aix	ENE 5	d°	belle	Toulon	W 1	Couvert	pr. agitée
Dunkerque	ESE 1	d°	d°	Biarritz	E 4	Couvert	fr. belle	Livourne	"	"	"
Gris-Nez	NE 5	d°	houleuse	La Corogne	"	"	"	Naples	"	"	"
Boulogne	NE 1	pluie	pr. agitée	Porto	"	"	"	Palerme	"	"	"
Le Havre	ENE 3	Beau	d°	Lisbonne	"	"	"	—	"	"	"
Cherbourg	ENE 5	Unag^x	houleuse	S.-Fernando	"	"	"	Funchal	"	"	"

TEMPÉRATURES EXTRÊMES COMPARÉES

STATIONS	MINIMUM	MAXIMUM	STATIONS	MINIMUM	MAXIMUM
Nice	15°.0	25°.0	Yarmouth	9°.0	°.0
Paris	10°.0	18°.0	Stockholm	2°.0	8°.0

SITUATION GÉNÉRALE

La dépression de la Baltique est remontée sur le Nord de l'Europe; un mouvement secondaire s'est formé ce matin sur le golfe du Lion (Perpignan 753^m.).

En Algérie, la baisse continue, le baromètre n'est plus élevé que vers 758^m. La température subit une augmentation sensible sous l'influence de vents forts d'entre W. et S. qui dominent sur nos régions.

Des orages suivis de gouttes de pluies sont signalées sur le centre et l'Ouest du réseau: de nouvelles pluies orageuses sont à craindre.

CARTE DU TEMPS.

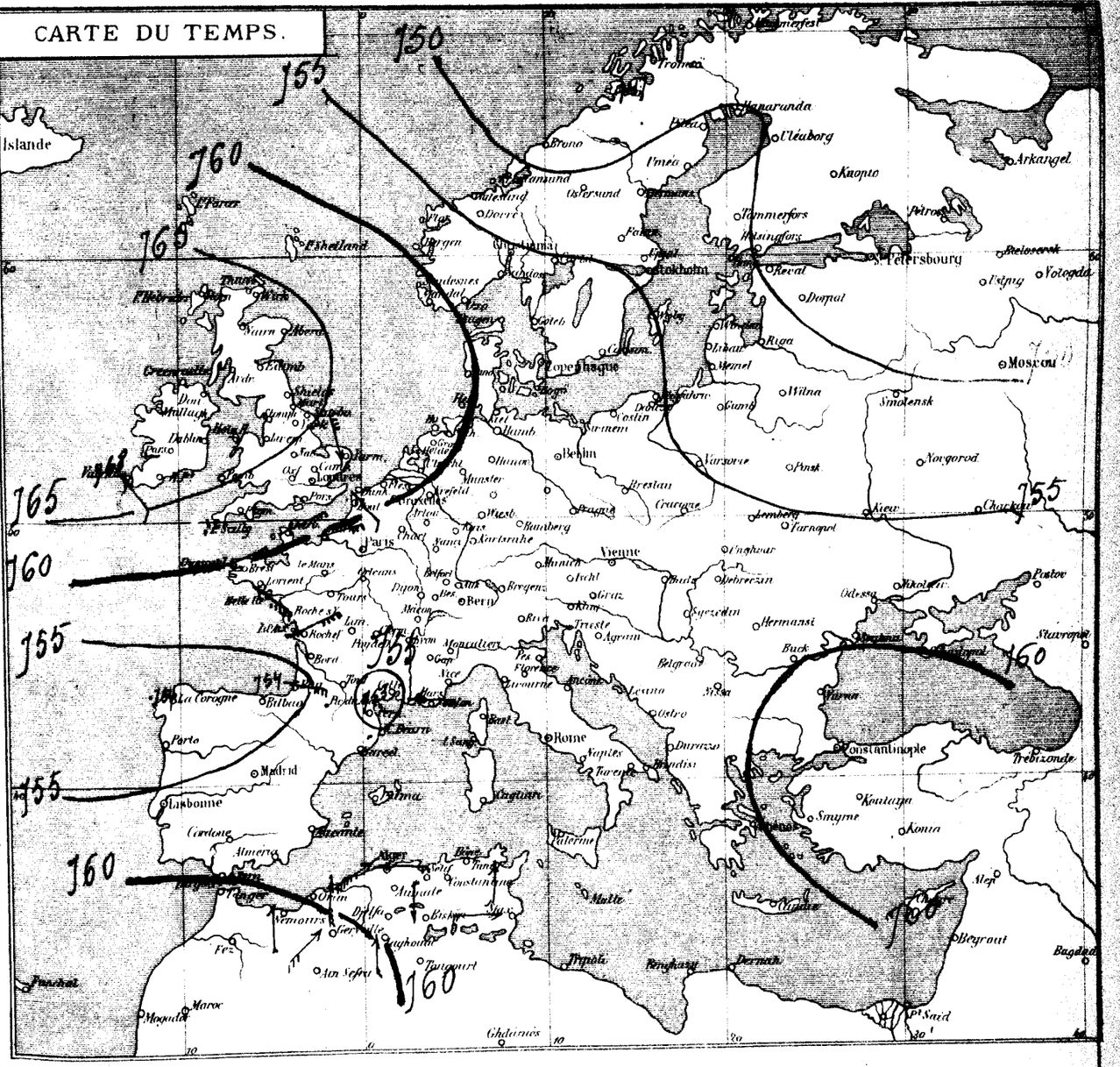

(ALGER-VILLE) TEMPÉRATURES ET PRESSION BAROMÉTRIQUE DES DERNIÈRES 24 HEURES (ENREGISTREURS RICHARD)

Thermomètres — Baromètre

22 Septembre — 23 Septembre.



Dépêches en retard. (22 Septembre).

Stations	Barom.	Vent	force	Ciel	Mer	Stations	Baro	Vent	force	Ciel	Mer
La Corogne	751.4	SSW	4	Beau	agitée	San-Fernando	770.0	SSW	3	Couvert	agitée
Madrid	757.7	SSW	2	Unag^x	"	Lisbonne	757.4	W	4	pluie	houleuse

BULLETIN MÉTÉOROLOGIQUE DE L'ALGÉRIE

Vendredi, 24 Septembre 1886

OBSERVATIONS DE 7 HEURES DU MATIN

STATIONS du RESEAU AFRICAIN	PRESSION A 0m et au niveau de la mer — Observations	PRESSION A 0m et au niveau de la mer — Différ. en 24 h.	TEMPÉRATURE DE L'AIR — Observations	TEMPÉRATURE DE L'AIR — Différ. en 24 h.	VENT DIRECTION et FORCE de 0 à 9	ÉTAT DU CIEL	ÉTAT DE LA MER	Dans les 24 heures — Températures extrêmes — maxim.	Températures extrêmes — minim.	PLUIE en 24 h. matin.	REMARQUES DIVERSES
Nemours	761.2	+ 0.3	20.0	- 1.8	SE 1	Nuageux	Calme	25.0	18.0	8.2	Eclairs, tonnerre et pluie hier
Oran	60.9	+ 0.7	21.4	- 4.4	S 1	d°	belle	26.0	19.0	2.4	d°
Tlemcen	60.8	+ 0.7	13.2	- 2.2	S 1	Couvert	—	28.0	14.0	11.0	d°
Sidi-bel-Abbès	60.9	+ 0.8	17.0	- 0.6	E 1	Nuag.	—	30.0	"	7.0	d°
El-Aricha	"	"	"	"	"	"	—	"	"	"	Non parvenu
Saida	60.7	+ 0.7	13.8	- 2.4	NNE 1	Nuag.	—	27.0	13.0	"	"
Géryville											
Ténez	59.9	+ 1.0	20.6	- 0.8	S 5	Couvert	houl.	30.0	18.0	"	"
Cherchell	59.5	+ 1.3	21.4	+ 0.6	NW 3	Nuag.	agitée	29.0	19.0	"	"
Fort l'Empereur	58.9	+ 1.5	20.0	- 2.0	SW 4	d°	—	28.2	18.8	"	fort Sirocco hier.
Alger	59.1	+ 1.4	22.0	- 2.0	WSW 3	Couvert	belle	29.0	21.0	"	d°
Orléansville	59.1	+ 1.8	19.0	0.0	S 1	pluie	—	32.0	12.0	"	éclairs le soir.
Aumale	59.4	+ 1.1	16.4	- 5.6	N 1	Couvert	—	33.0	13.0	"	"
Tizi-Ouzou	60.2	+ 0.4	21.0	+ 3.0	SSW 3	Nuag.	"	34.0	14.0	"	"
Fort-National							—				
Laghouat	59.2	+ 0.9	20.2	+ 1.6	S 1	beau	—	33.0	15.0	"	Sirocco hier
Gardhaïa	59.9	+ 0.3	30.4	+ 5.6	N 4	Couvert	—	40.0	28.0	"	Orage la nuit et tempête de sable
Djidjelli	59.9	+ 2.4	22.2	- 3.0	S 2	Couvert	belle	32.0	21.0	"	Sirocco hier
La Calle	59.2	+ 0.3	23.2	- 3.6	S 3	d°	Calme	35.0	20.0	"	d°
Sétif	58.9	0.0	18.0	- 5.0	N 1	d°	—	30.0	15.0	"	d°
Constantine	59.1	- 0.4	18.0	- 0.6	S 2	d°	—	35.0	16.0	"	d°
Guelma	58.9	- 0.6	20.0	- 2.0	NW 1	d°	—	41.0	19.0	"	fort Sirocco hier
Tebessa	"	"	"	"	"	"	—	"	"	"	Non parvenu.
Biskra	59.7	+ 0.1	25.6	+ 0.8	NNW 2	Couvert	—	36.0	24.0	"	"
Tunis	59.3	+ 0.6	21.6	- 0.2	W 2	beau	"	33.0	20.0	"	"
Sfax	59.0	0.0	27.0	+ 3.2	W 3	Nuag.	Calme	33.0	16.0	"	"

PORTS D'EUROPE	VENT force de 0 à 9	ÉTAT DU CIEL	ÉTAT DE LA MER	PORTS D'EUROPE	VENT force de 0 à 9	ÉTAT DU CIEL	ÉTAT DE LA MER	PORTS D'EUROPE	VENT force de 0 à 9	ÉTAT DU CIEL	ÉTAT DE LA MER
Valentia	ESE 2	Couvert	belle	St-Mathieu	NE 3	Couvert	p. agitée	Alicante			
Scilly	NNW 1	d°	d°	Ile de Groix	NE 4	beau	belle	Marseille	NW 3	Clair	p. agitée
Yarmouth	NW 3	Nuag.	agitée	Ile d'Aix	ENE 5	Clair	d°	Toulon	NW 4	bromil.	d°
Dunkerque	NNE 6	pluie	houl.	Biarritz	ENE 4	Nuag.	t. belle	Livourne			
Gris-Nez	NNE 5	Couvert	d°	La Corogne				Naples			
Boulogne	N 4	Nuag.	agitée	Porto				Palerme			
Le Havre	NE 3	Couvert	houl.	Lisbonne				—			
Cherbourg	NNE 4	Nuag.	agitée	S.-Fernando				Funchal			

TEMPÉRATURES EXTRÊMES COMPARÉES

STATIONS	MINIMUM	MAXIMUM	STATIONS	MINIMUM	MAXIMUM
Nice	15°.0	25°.0	Yarmouth	7°.0	16°.0
Paris	5°.0	18°.0	Stockholm	1°.0	8°.0

SITUATION GÉNÉRALE

Les plus faibles pressions persistent au Nord de l'Europe (Haparanda 742m); les plus fortes recouvrent les Iles Britanniques (Valentia 768m).

Une faible dépression s'est formée sur le golfe de Gênes où une baisse de 3m se produit à Nice. En Algérie, le baromètre est uniforme vers 759m. La température se maintient relativement élevée; elle a atteint un maximum de 41°.0 à Guelma pendant les dernières 24 heures. Le ciel reste en partie couvert; des orages accompagnés de pluies assez abondantes sont signalés à l'Ouest du littoral, tandis que le Sirocco se fait sentir sur le centre et l'Est.

CARTE DU TEMPS.

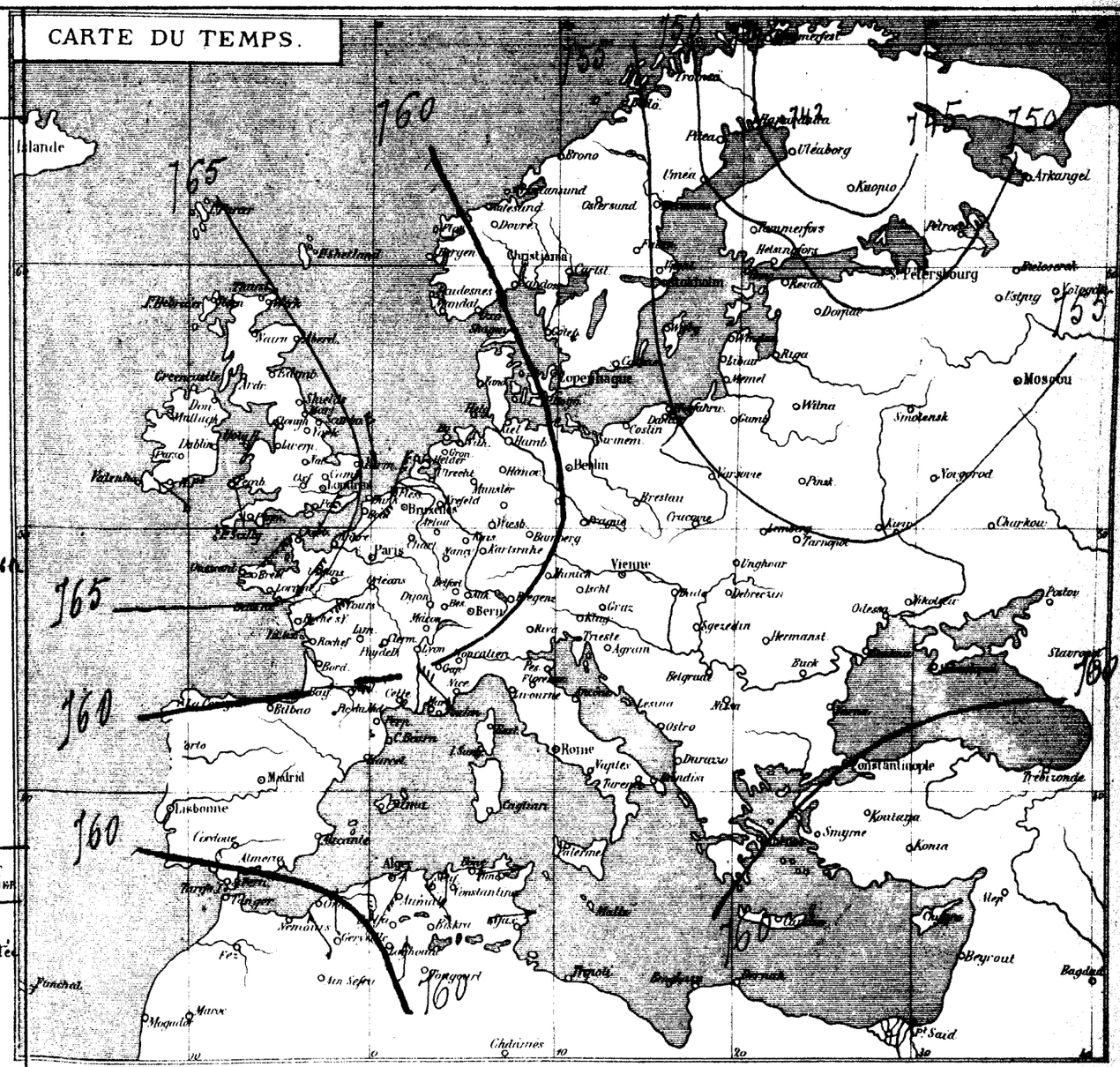

Thermomètres — (ALGER-VILLE) TEMPÉRATURES ET PRESSION BAROMÉTRIQUE DES DERNIÈRES 24 HEURES (ENREGISTREURS RICHARD) — Baromètre

23 Septembre — 24 Septembre



Dépêches en retard. (23 Septembre).

Stations	Barom.	Vent	force	Ciel	Mer	Stations	Barom.	Vent	force	Ciel	Mer
La Corogne	754.4	S	1	Nuag.	houleuse	San-Fernando	759.2	WSW	3	Nuag.	agitée
Madrid	758.0	NNE	1	d°	"	Lisbonne	755.9	WNW	3	pluie	houleuse.

DOUZIÈME ANNÉE — N° 3959.

BULLETIN MÉTÉOROLOGIQUE DE L'ALGÉRIE

Samedi, 25 Septembre

OBSERVATIONS DE 7 HEURES DU MATIN

STATIONS du RESEAU AFRICAIN	PRESSION A 0° et au niveau de la mer — Observations	PRESSION A 0° et au niveau de la mer — Différ. en 24 h.	TEMPÉRATURE DE L'AIR — Observations	TEMPÉRATURE DE L'AIR — Différ. en 24 h.	VENT DIRECTION et FORCE de 0 à 9	ÉTAT DU CIEL	ÉTAT DE LA MER	Dans les 24 heures — Températures extrêmes maxim.	Températures extrêmes minim.	PLUIE en 24 h. millim.	REMARQUES DIVERSES
Nemours	764.6	+ 3.4	16.2	- 3.8	S 1	Beau	Calme	26.0	15.0	10.4	Eclairs, tonnerre et pluie hier
Oran	64.0	+ 2.1	19.6	- 1.8	S 3	Nuag.	Belle	24.0	17.0	"	
Tlemcen	62.3	+ 1.5	15.2	0.0	S 6	pluie	—	27.0	14.0	12.5	pluie hier et la nuit
Sidi-bel-Abbès	62.8	+ 1.9	13.0	- 4.0	SE 1	Nuag.	—	24.0	0.0	"	
El-Aricha	"	"	"	"	"	"	—	"	"	"	Non parvenu
Saida	62.9	+ 2.2	12.2	- 1.6	NW 1	Beau	—	24.0	9.0	"	Eclairs la soirée
Géryville	62.1	"	14.0	"	NE 3	d°	—	27.0	13.0	"	"
Ténez	61.1	+ 1.2	19.8	- 0.8	S 4	pluie	Grosse houle	30.0	17.0	gtes	Eclairs, tonnerre et gouttes hier
Cherchell	61.9	+ 2.4	20.6	- 0.8	W 2	Nuag.	Grosse houle	26.0	18.0	"	"
Fort l'Empereur	61.0	+ 2.1	19.4	- 0.6	SW 5	Beau	—	27.0	17.2	"	Eclairs multiples la soirée
Alger	61.3	+ 2.2	21.0	- 1.0	WSW 4	Couvert	Belle	27.0	19.0	"	d°
Orléansville	60.7	+ 1.6	18.0	- 1.0	Calme	Beau	—	34.0	14.0	"	"
Aumale	61.9	+ 2.5	14.0	- 2.4	NNW 6	d°	—	26.0	12.0	8.0	Orage, éclairs, tonnerre et pluie hier
Tizi-Ouzou	60.9	+ 0.7	20.0	- 1.0	W 2	Nuag.	"	29.0	14.0	"	Eclairs et tonnerre le soir
Fort-National	61.2	"	15.4	"	NW 4	Couvert	"	25.0	14.0	"	"
Laghouat	61.3	+ 2.1	16.4	- 3.8	NE 1	Beau	—	31.0	12.0	gtes	Eclairs, tonnerre et gouttes la soirée
Gardhaïa	61.5	+ 1.6	26.8	- 3.6	N 7	Couvert	—	37.0	19.0	"	Tempête de sable.
Djidjelli	61.9	+ 2.0	20.0	- 2.2	WNW 1	Beau	Belle	30.0	18.0	9.2	Eclairs, tonnerre et pluie
La Calle	61.1	+ 1.9	21.4	- 1.8	S 2	Nuag.	Calme	26.0	19.0	3.2	pluie hier et la nuit
Sétif	60.9	+ 2.0	15.0	- 3.0	NW 2	Beau	—	27.0	11.0	gtes	gouttes hier par intervalles.
Constantine	61.2	+ 2.1	17.0	- 1.0	S 2	Nuag.	—	26.0	16.0	2.0	Eclairs, tonnerre et pluie hier
Guelma	61.3	+ 2.4	18.2	- 1.8	SW 1	d°	—	30.0	17.0	20.5	d°
Tebessa	"	"	"	"	"	"	—	"	"	"	Non parvenu.
Biskra	60.5	+ 0.8	24.8	- 0.8	NNW 3	Couvert	—	34.0	22.0	gtes	Eclairs, tonnerre et gouttes hier.
Tunis	60.7	+ 1.4	20.8	- 0.8	SSW 2	Nuag.	"	27.0	20.0	0.3	pluie la nuit
Sfax	61.0	+ 2.0	27.4	+ 0.4	W 1	d°	Calme	36.0	24.0	"	"

PORTS D'EUROPE	VENT force de 0 à 9	ÉTAT DU CIEL	ÉTAT DE LA MER	PORTS D'EUROPE	VENT force de 0 à 9	ÉTAT DU CIEL	ÉTAT DE LA MER	PORTS D'EUROPE	VENT force de 0 à 9	ÉTAT DU CIEL	ÉTAT DE LA MER
Valentia	ESE 5	pluie	houleuse	St-Mathieu	S 3	Couvert	pt. agitée	Alicante	"	"	"
Scilly	"	Couvert	agitée	Ile de Groix	E 1	d°	tr. belle	Marseille	WNW 3	Nuag.	agitée
Yarmouth	WNW 2	Couvert	Belle	Ile d'Aix	E 3	Clair	Belle	Toulon	NE 3	Brume	pt. agitée
Dunkerque	W 3	d°	d°	Biarritz	E 4	d°	tr. belle	Livourne	"	"	"
Gris-Nez	NNW 2	d°	d°	La Corogne	E 4	Nuag.	Belle	Naples	"	"	"
Boulogne	SE 1	brouill.	tr. belle	Porto	"	"	"	Palerme	"	"	"
Le Havre	WSW 3	Couvert	pt. agitée	Lisbonne	NE 4	Nuag.	tr. belle	Madrid	NE 1	Clair	"
Cherbourg	ESE 1	d°	agitée	S.-Fernando	E 1	Clair	agitée	Funchal	NNE 4	Clair	tr. belle

TEMPÉRATURES EXTRÊMES COMPARÉES

STATIONS	MINIMUM	MAXIMUM	STATIONS	MINIMUM	MAXIMUM
Nice	13°.0	23°.0	Yarmouth	8°.0	15°.0
Paris	4°.0	17°.0	Stockholm	0°.0	10°.0

SITUATION GÉNÉRALE

Les fortes pressions des Iles Britanniques sont descendues sur le Sud Ouest de l'Europe; les basses pressions du Nord Est de la Russie restent stationnaires (Knopio 748?m). En Algérie une baisse de 2?m en moyenne se produit ce matin; la température a sensiblement diminué; le ciel est en partie couvert, des orages avec pluies assez abondantes sont signalés sur la plus grande partie du réseau. La mer est belle sur le littoral, sauf vers Cherchell où elle est houleuse.

De nouvelles pluies orageuses sont à craindre.

CARTE DU TEMPS.

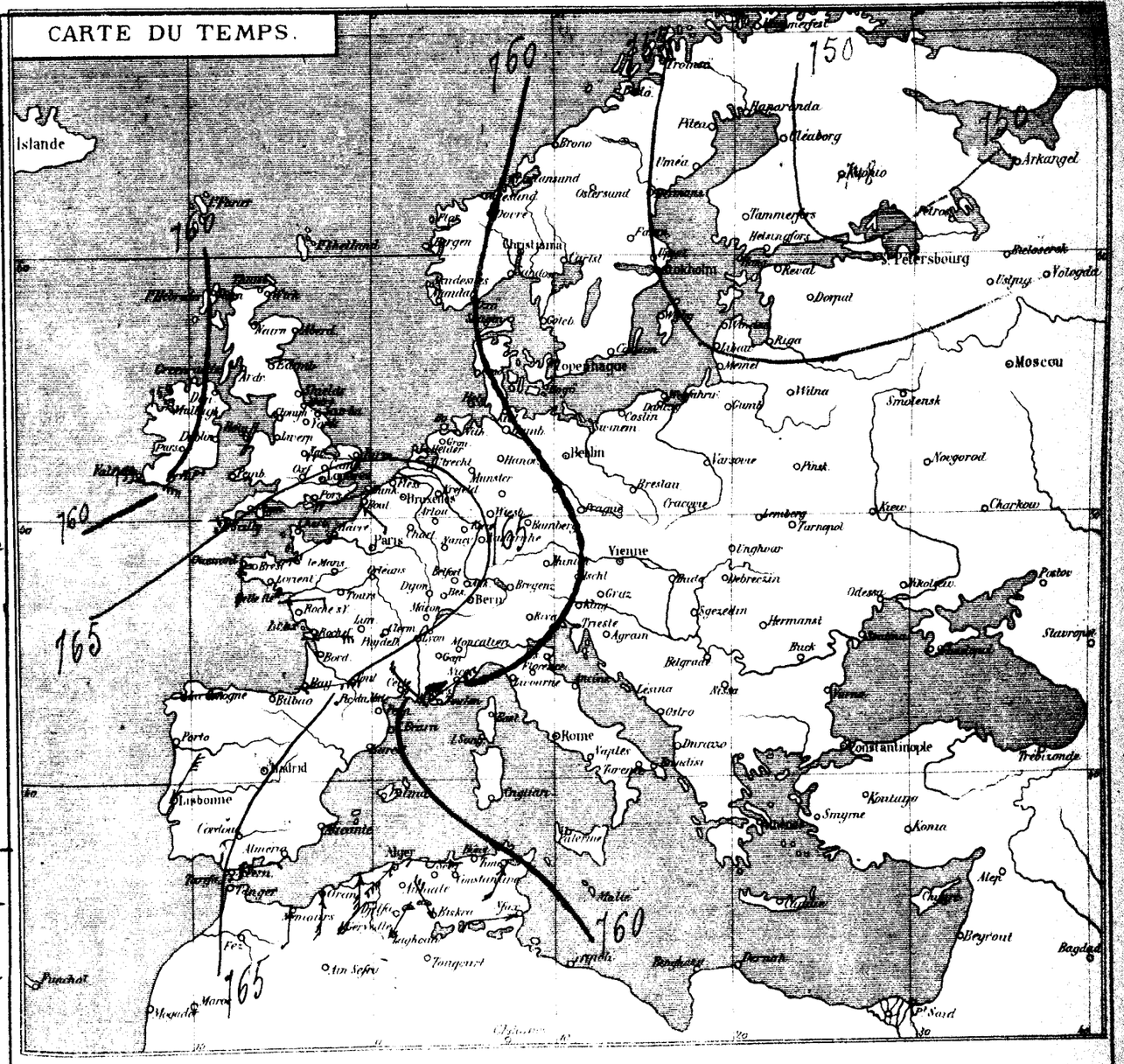

(ALGER-VILLE) TEMPÉRATURES ET PRESSION BAROMÉTRIQUE DES DERNIÈRES 24 HEURES

Thermomètres — 24 Septembre — Enregistreurs Richard — 25 Septembre — Baromètre



Dépêches en retard : 24 Septembre

Stations	Barom.	Vent	force	Ciel	Mer	Stations	Barom.	Vent	force	Ciel	Mer
La Corogne	764.1	NE	6	Beau	houleuse	San Fernando	760.4	ENE	4	Nuag.	agitée
Madrid	760	NE	2	pluie	"	Lisbonne	760	NE	2	d°	houleuse

BULLETIN MÉTÉOROLOGIQUE DE L'ALGÉRIE

STATIONS du RESEAU AFRICAIN	OBSERVATIONS DE 7 HEURES DU MATIN — PRESSION A 0° et au niveau de la mer (Observations)	(Différence en 24 h.)	TEMPÉRATURE DE L'AIR (Observations)	(Différence en 24 h.)	VENT DIRECTION et FORCE de 0 à 9	ÉTAT DU CIEL	ÉTAT DE LA MER	Dans les 24 heures — Températures extrêmes (maxim.)	(minim.)	PLUIE en 24 h. millim.	REMARQUES DIVERSES
Nemours	"	"	"	"	"	"	"	"	"	"	Non parvenu.
Oran	766.2	+ 2.2	20.8	+ 1.2	S 1	Nuag.	Belle	24.0	16.0	"	
Tlemcen	63.8	+ 3.5	21.2	0.0	SSW 1	Clair		28.0	14.0	"	
Sidi-bel-Abbès	66.5	+ 3.7	10.0	- 3.0	SE 1	Tr. nuag.		26.0	"	"	
El-Aricha	"	"	"	"	"	"		"	"	"	Non parvenu.
Saida	66.0	+ 3.1	10.2	- 2.0	NW 1	Clair		24.0	9.0	gelée	à 6 heures soir
Géryville	65.3	+ 3.2	13.0	+ 1.0	NW 1	d°		30.0	11.0	"	"
Ténez	64.2	+ 3.1	14.2	- 5.6	S 4	Beau	Agitée	29.0	12.0	13.0	Tonnerre et pluie hier
Cherchell	64.9	+ 3.0	18.8	- 1.8	W 2	Nuag.	d°	24.0	17.0	gelée	gouttes le matin
Fort l'Empereur	64.1	+ 3.1	13.8	- 0.6	W 5	Beau	Belle	26.2	15.6	0.5	gde matin, éclairs et pluie la nuit
Alger	64.9	+ 3.6	21.0	0.0	SW 3	d°	Belle	27.2	19.6	0.2	d°
Orléansville	65.2	+ 4.5	14.0	- 4.0	Calme	Tr. Nuag.		25.0	5.0	3.0	pluie fine la nuit.
Aumale	64.1	+ 2.2	14.0	0.0	N 1	d°		15.0	5.0	"	
Tizi-Ouzou	64.5	+ 3.6	17.0	- 3.0	W 2	d°		27.0	13.0	"	
Fort-National	65.0	+ 3.8	13.0	- 2.4	W 3	d°		21.0	10.0	"	
Laghouat	63.9	+ 2.6	15.6	- 0.8	NE 1	Clair		25.0	11.0	"	tonnerre le soir
Gardhaïa	63.8	+ 2.3	20.8	- 6.0	N 6	Orageux		34.0	17.0	"	
Djidjelli	65.6	+ 3.7	18.0	- 2.0	S 2	Nuag.	Houle	27.0	15.0	2.2	Orage tempête de sable ce matin
La Calle	63.9	+ 2.7	20.2	- 1.2	SW 4	d°	d°	26.0	17.0	"	éclairs tonnerre et pluie la nuit
Sétif	64.1	+ 3.2	11.2	- 3.8	NE 1	d°		24.0	10.0	gelée	"
Constantine	64.1	+ 2.9	15.4	- 1.6	NW 4	Couvert		24.0	15.0	"	après midi.
Guelma	64.8	+ 3.5	17.2	- 1.0	Calme	Tr. Nuag.		29.0	16.0	"	
Tebessa	"	"	"	"	"	"		"	"	"	Non parvenu.
Biskra	64.9	+ 4.4	21.2	- 3.6	NNW 2	Couvert		30.0	12.0	"	"
Tunis	63.5	+ 2.8	18.8	- 2.0	S 1	Tr. nuag.	"	29.0	18.0	7.4	pluie dans la soirée
Sfax	64.0	+ 3.0	20.4	- 7.0	N 2	Couvert	Calme	35.0	19.0	9.8	Orage et pluie la nuit.

PORTS D'EUROPE	VENT force de 0 à 9	ÉTAT DU CIEL	ÉTAT DE LA MER	PORTS D'EUROPE	VENT force de 0 à 9	ÉTAT DU CIEL	ÉTAT DE LA MER	PORTS D'EUROPE	VENT force de 0 à 9	ÉTAT DU CIEL	ÉTAT DE LA MER
Valentia	NW 1	Couvert	Tr. Belle	St-Mathieu	SW 3	Couvert	Agitée	Alicante	"	"	"
Scilly	"	"	"	Ile de Groix	WSW 3	d°	Tr. Belle	Marseille	NE 1	Nuag.	Houle
Yarmouth	SSW 3	Tr. nuag.	Pt. agitée	Ile d'Aix	NW 3	Nuag.	Belle	Toulon	WNW 1	Beau	d°
Dunkerque	S 1	Brouill.	Tr. Belle	Biarritz	S 1	d°	Calme	Livourne	"	"	"
Gris-Nez	SW 4	Nuag.	Pt. agitée	La Corogne	ESE 2	Clair	Agitée	Naples	"	"	"
Boulogne	SSE 2	Couvert	Tr. Belle	Porto	"	"	"	Palerme	"	"	"
Le Havre	SW 3	d°	Pt. agitée	Lisbonne	NW 1	Couvert	Belle	Madrid	NE 1	Nuag.	"
Cherbourg	SSW 3	Tr. nuag.	Calme	S.-Fernando	NE 1	Clair	d°	Funchal	"	"	"

TEMPÉRATURES EXTRÊMES COMPARÉES

STATIONS	MINIMUM	MAXIMUM	STATIONS	MINIMUM	MAXIMUM
Nice	13°.0	23°.0	Yarmouth	9°.0	14°.0
Paris	9°.0	15°.0	Stockholm	1°.0	10°.0

SITUATION GÉNÉRALE

La situation atmosphérique à peu varié depuis la veille; les plus fortes pressions recouvrent le Sud Ouest de l'Europe, les plus faibles stationnent au Nord Est de la Russie où le minimum barométrique (744m/m) s'observe à Arkangel.

En Algérie, la baisse continue, le baromètre est uniforme vers 765m/m. La température s'est sensiblement rafraîchie, sous l'influence des vents de NW qui dominent sur nos régions; les pluies orageuses continuent sur la plus grande partie du réseau.

En Provence, la mer est houleuse par vent d'Ouest faible.

CARTE DU TEMPS.

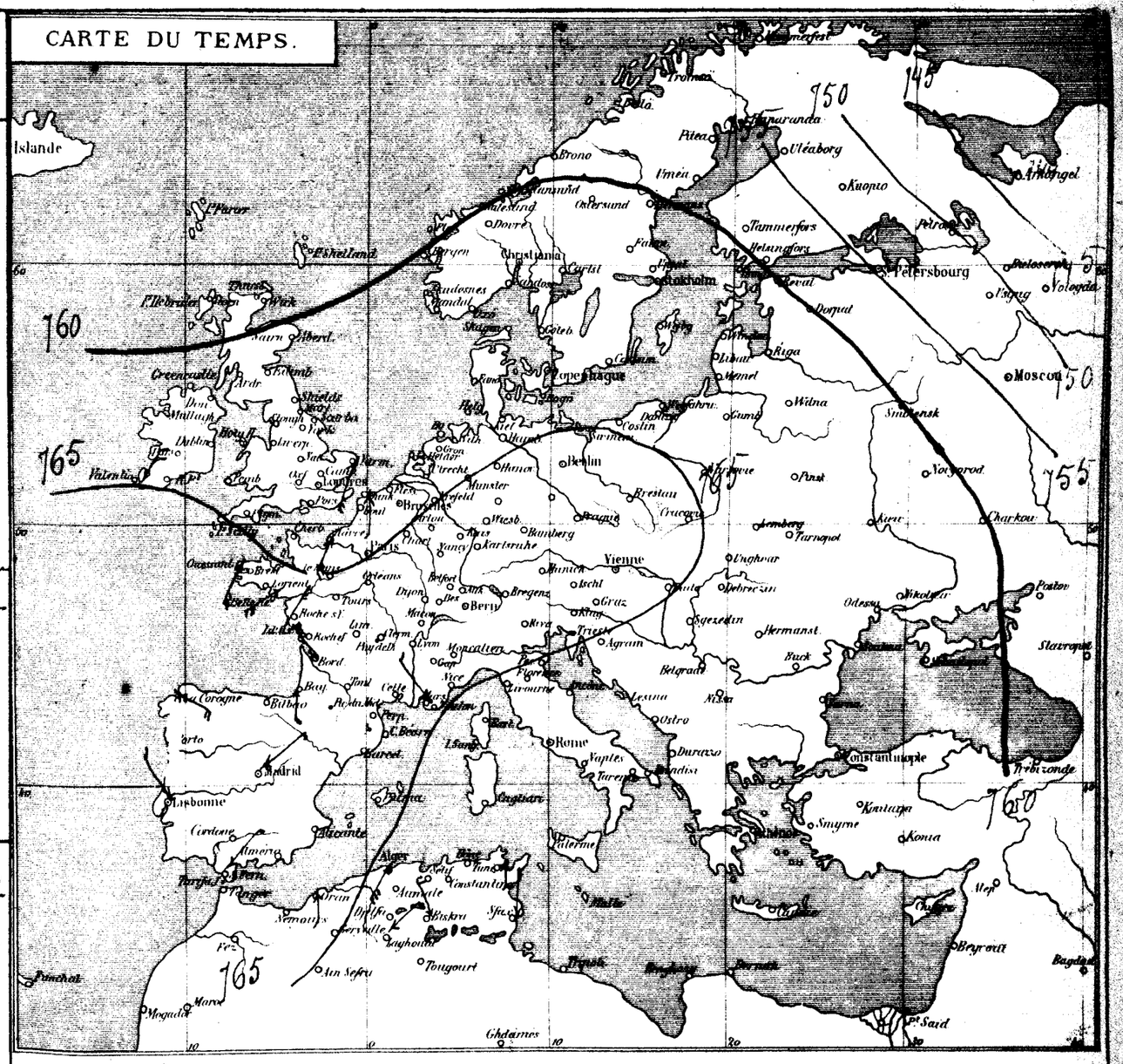

(ALGER-VILLE) TEMPÉRATURES ET PRESSION BAROMÉTRIQUE DES DERNIÈRES 24 HEURES

Thermomètres — 25 Septembre. Enregistreurs Richard) 26 Septembre. — Baromètre



Station de St Lucien-Bulletin climatologique du mois d'Août 1886 par M.r Rabby Instituteur. — Pluie: 1m/m le 28, gouttes le 29. — Eclairs tonnerre, le 21 et le 27. — Coups de vent d'ouest les 11, 19, 22 et 25. Maturation des figuiers de barbarie du 1er au 5. — Maturation des raisins du 1er au 5. La vigne a beaucoup souffert de l'oïdium. Les vendanges ont commencé dans les derniers jours du mois, le rendement est très satisfaisant.

OBSERVATIONS DE 7 HEURES DU MATIN

STATIONS du RESEAU AFRICAIN	PRESSION A 0° et au niveau de la mer — Observations	PRESSION A 0° et au niveau de la mer — Différ. en 24 h.	TEMPÉRATURE DE L'AIR — Observations	TEMPÉRATURE DE L'AIR — Différ. en 24 h	VENT — DIRECTION et FORCE de 0 à 9	ÉTAT DU CIEL	ÉTAT DE LA MER	Dans les 24 heures — Températures extrêmes maxima	Températures extrêmes minima	PLUIE en 24 h. millim.	REMARQUES DIVERSES
Nemours	769.7	"	16.1	"	S 1	Beau	Belle	26.0	15.0	7.4	Orage et pluie la nuit
Oran	69.1	+2.9	19.4	+1.4	S 1	Nuageux	d°	24.0	17.0	gtte	goutte éclairs et tonnerre le soir
Tlemcen	68.1	+2.3	14.8	-6.4	NNW 1	d°	—	26.0	14.0	"	"
Sidi-bel-Abbès	69.5	+2.0	15.0	+5.0	SE 1	d°	—	24.0	"	"	"
El-Aricha	"	"	"	"	"	"	—	"	"	"	Non parvenu
Saïda	67.6	+1.6	12.0	+1.8	ENE 1	Brumeux	—	22.0	10.0	"	"
Géryville	67.3	+2.0	11.2	-2.8	W 2	Beau	—	20.0	4.0	"	"
Ténez	67.2	+3.0	13.4	-0.8	S 2	Couvert	Belle	28.0	10.0	4.0	pluie la nuit
Cherchell	67.2	+2.3	16.2	-2.6	W 1	pluie	Calme	25.0	16.0	2.4	pluie la journée
Fort-l'Empereur	67.8	+3.7	16.2	-2.6	E 1	Nuag.	—	25.4	14.4	24.0	éclairs, tonnerre et pluie la nuit
Alger	67.9	+3.0	23.0	+2.0	S 1	Couvert	Belle	25.0	15.0	23.0	Violent bourrasque d'ouest à 4h½ soir éclairs, tonnerre et pluie soirée et nuit
Orléansville	67.1	+1.9	17.0	+3.0	Calme	Brumeux	—	28.0	5.0	"	"
Aumale	66.5	+2.4	15.3	-0.7	W 1	pluie	—	20.0	9.0	"	"
Tizi-Ouzou	66.4	+1.9	17.0	0.0	WSW 2	Nuag.	—	26.0	13.0	4.5	pluie hier
Fort-National	67.7	-2.7	10.0	-3.0	NW 6	Couvert	—	18.0	9.0	17.3	pluie la nuit
Laghouat	65.6	+1.7	17.0	+1.4	NE 1	Beau	—	25.0	10.0	"	"
Gardhaïa	65.4	+1.6	18.2	-2.6	E 4	Nuag.	—	30.0	15.0	"	"
Djidjelli	67.8	+2.2	20.0	+2.0	N 5	pluie	p. agitée	30.0	17.0	4.4	pluie par averses la nuit
La Calle	67.4	+3.6	19.4	-0.8	N 4	Beau	Belle	26.0	16.0	gtte	le soir
Sétif	65.2	+1.1	15.0	+3.8	N 2	Couvert	—	21.0	11.0	gtte	pluie par intervalles le soir
Constantine	65.8	+1.7	14.8	-0.6	W 2	Brumeux	—	21.0	14.0	"	"
Guelma	66.7	+1.9	17.0	-0.2	NNW 1	Nuag.	—	25.0	15.0	"	"
Tebessa	"	"	"	"	"	"	—	"	"	"	Non parvenu
Biskra	"	"	"	"	"	"	—	"	"	"	d°
Tunis	66.1	+2.6	16.0	-2.8	W 1	Beau	"	24.0	12.0	"	"
Sfax	67.0	+3.0	19.4	-1.0	NW 4	Couvert	Calme	21.0	18.0	16.7	pluie hier et la nuit

PORTS D'EUROPE	VENT force de 0 à 9	ÉTAT DU CIEL	ÉTAT DE LA MER	PORTS D'EUROPE	VENT force de 0 à 9	ÉTAT DU CIEL	ÉTAT DE LA MER	PORTS D'EUROPE	VENT force de 0 à 9	ÉTAT DU CIEL	ÉTAT DE LA MER
Valentia	WSW 6	Couvert	Houleux	St-Mathieu	SE 4	Couvert	Agitée	Alicante	"	"	"
Falmouth	WSW 2	Nuag.	d°	Ile de Groix	W 4	Nuag.	belle	Marseille	NW 2	brum.	Id. Belle
Yarmouth	SSW 3	d°	p. agitée	Ile d'Aix	WSW 4	pluie	d°	Toulon	E 2	brum.	Belle
Dunkerque	WNW 3	brum.	Belle	Biarritz	Calme	clair	Calme	Livourne	NE 3	Clair	Id. Belle
Gris-Nez	WSW 5	Couvert	Houleux	La Corogne	"	"	"	Naples	"	"	"
Boulogne	SSW 3	d°	Belle	Porto	"	"	"	Palerme	"	"	"
Le Havre	WSW 3	d°	agitée	Lisbonne	"	"	"	Brindisi	N 4	Couvert	Agitée
Cherbourg	SW 5	d°	d°	S.-Fernando	"	"	"	Funchal	"	"	"

TEMPÉRATURES EXTRÊMES COMPARÉES

STATIONS	MINIMUM	MAXIMUM	STATIONS	MINIMUM	MAXIMUM
Nice	10°.0	22°.0	Yarmouth	10°.0	16°.0
Paris	10°.0	18°.0	Stockholm	2°.0	11°.0

SITUATION GÉNÉRALE

Une assez forte dépression aborde ce matin le Nord de l'Ecosse où se produit le minimum barométrique (Stornoway 741m/m). Une zone de pressions uniformes et élevées vers 770m/m recouvre tout le Sud de l'Europe.

En Algérie, le baromètre continue son mouvement vers la hausse; la température se maintient relativement fraîche; le ciel reste en partie couvert, des orages avec pluies assez abondantes sont signalés sur tout le réseau. La mer est belle ou peu agitée sur le littoral. — Beau temps en Provence.

CARTE DU TEMPS.

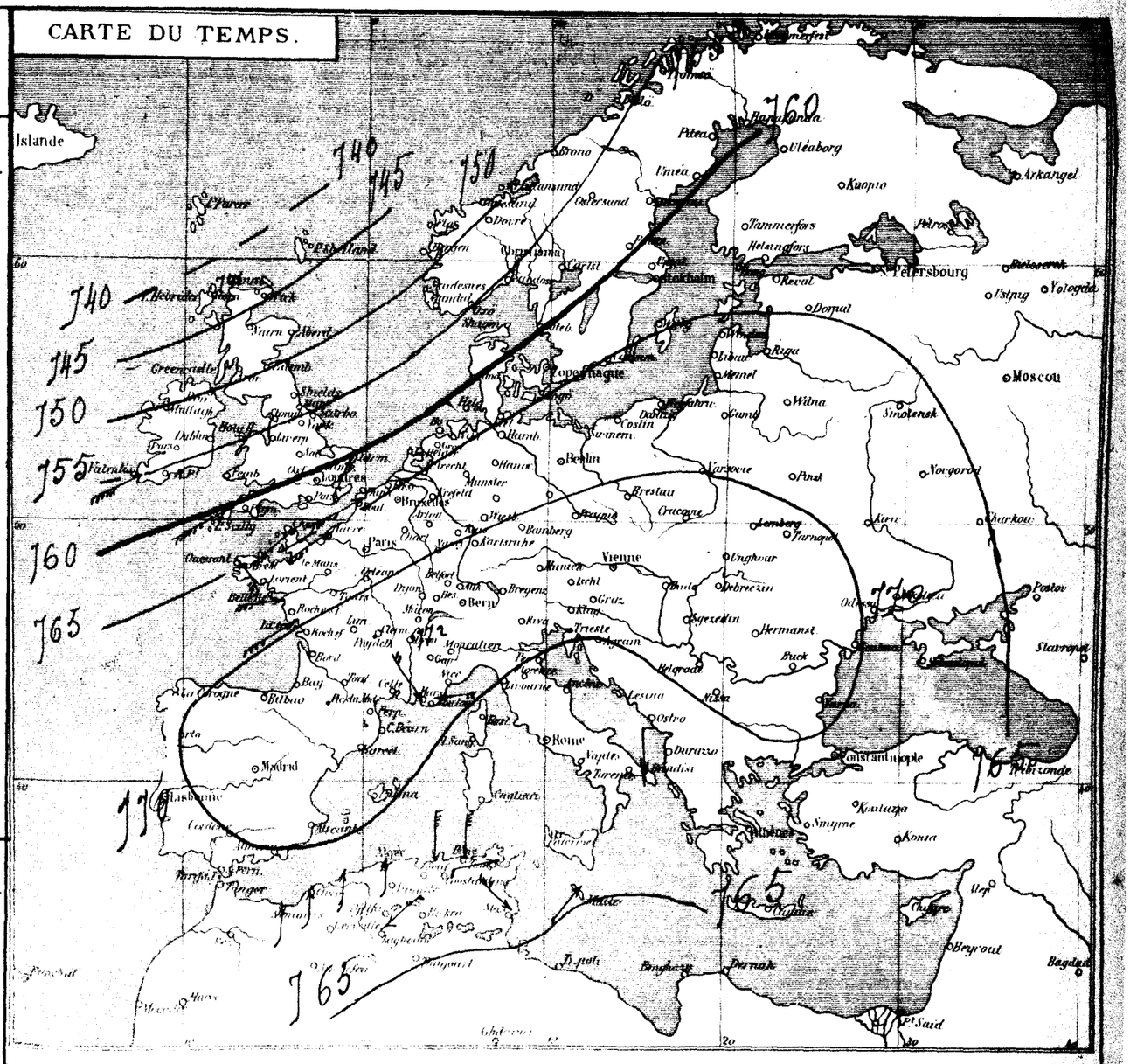

(ALGER-VILLE) TEMPÉRATURES ET PRESSION BAROMÉTRIQUE DES DERNIÈRES 24 HEURES (ENREGISTREURS RICHARD)

Thermomètres — 26 Septembre — 27 Septembre — Baromètre



Renseignements divers

Bouïrik : pluie, éclairs, tonnerre de 3 heures à 7 heures soir (30 millimètres).
Aumale : Légère secousse de tremblement de terre, hier, à 6 heures 45 du soir.

BULLETIN MÉTÉOROLOGIQUE DE L'ALGÉRIE

Mardi, 28 Septembre 1886.

STATIONS du RÉSEAU AFRICAIN	OBSERVATIONS DE 7 HEURES DU MATIN — PRESSION A 0° et au niveau de la mer — Observations	Différ. en 24 h.	TEMPÉRATURE DE L'AIR — Observations	Différ. en 24 h.	VENT DIRECTION et FORCE (de 0 à 9)	ÉTAT DU CIEL	ÉTAT DE LA MER	Dans les 24 heures — Températures extrêmes maxim.	minim.	PLUIE en 24 h. millim.	REMARQUES DIVERSES
Nemours	770.7	+ 1.0	15.6	- 0.5	S 1	beau	belle	23.0	15.0	"	"
Oran	70.5	+ 1.4	20.6	+ 1.2	S 1	Nuag.	d°	23.0	18.0	"	"
Tlemcen	70.1	+ 2.0	14.8	0.0	SSE 1	Couvert	—	25.0	14.0	9.0	pluie la nuit
Sidi-bel-Abbès	70.4	+ 1.9	9.2	- 3.8	SW 1	d°	—	25.0	"	2.5	pluie hier.
El-Aricha	"	"	"	"	"	"	—	"	"	"	Non parvenu
Saida	69.8	+ 2.2	11.6	- 0.4	E 1	beau	—	21.0	10.0	8.6	pluie hier.
Géryville	68.9	+ 1.6	11.0	- 0.2	N 1	Nuag.	—	21.0	6.0	gle	le soir.
Ténez	69.3	+ 2.1	14.2	+ 0.8	S 4	Couvert	agitée	29.0	13.0	5.0	pluie la nuit.
Cherchell	69.3	+ 2.1	19.4	+ 3.2	W 1	beau	agitée	27.0	17.0	gle	hier matin.
Fort l'Empereur	69.7	+ 1.9	18.4	+ 2.2	NE 1	Nuag.	—	23.0	16.0	gle	pluie fine le soir
Alger	70.2	+ 2.3	20.5	- 2.5	ESE 2	tr. nuag.	agitée	24.5	18.0	gle	d°
Orléansville	69.1	+ 2.0	16.0	- 1.0	Calme	Couvert	—	28.0	10.0	"	"
Aumale	69.7	+ 3.2	14.5	+ 1.2	NE 2	d°	—	15.0	8.0	"	"
Tizi-Ouzou	69.1	+ 2.7	18.0	+ 1.0	W 3	beau	"	24.0	13.0	"	"
Fort-National	69.1	+ 1.4	13.4	+ 3.4	NW 1	Nuag.	—	17.0	11.0	3.2	pluie hier.
Laghouat	69.9	+ 4.3	14.6	- 2.4	E 2	Couvert	—	24.0	10.0	6.2	d°
Gardhaïa	69.8	+ 4.4	17.0	- 1.2	E 5	pluie	—	25.0	14.0	2.5	pluie et grêle hier.
Djidjelli	70.3	+ 2.5	20.8	+ 0.8	E 3	Nuag.	tr. agitée	24.0	18.0	10.0	pluie hier par averses
La Calle	71.2	+ 3.8	20.4	+ 1.0	E 3	d°	d°	24.0	17.0	"	"
Sétif	68.1	+ 2.9	13.0	- 2.0	N 4	Couvert	—	16.0	10.0	10.0	pluie hier par intervalles.
Constantine	69.8	+ 3.0	15.4	+ 0.6	W 2	d°	—	21.0	13.0	"	"
Guelma	69.9	+ 3.2	16.2	- 0.8	SSE 1	Nuag.	—	27.0	15.0	"	"
Tebessa	"	"	"	"	"	"	—	"	"	"	Non parvenu.
Biskra	68.1	+ 3.7	19.4	+ 0.6	NNW 1	Couvert	—	27.0	17.0	15.4	pluie la nuit
Tunis	70.2	+ 4.1	18.4	+ 2.4	NNE 3	beau	"	24.0	16.0	2.4	pluie hier et la nuit
Sfax	69.0	+ 2.0	21.4	+ 2.0	N 3	Nuag.	belle	25.0	18.0	"	"

PORTS D'EUROPE	VENT force de 0 à 9	ÉTAT DU CIEL	ÉTAT DE LA MER	PORTS D'EUROPE	VENT force de 0 à 9	ÉTAT DU CIEL	ÉTAT DE LA MER	PORTS D'EUROPE	VENT force de 0 à 9	ÉTAT DU CIEL	ÉTAT DE LA MER
Valentia	SW 3	Couvert	p. agitée	St-Mathieu	E 2	Couvert	Bonne	Alicante	"		
Scilly	"	"	"	Ile de Groix	W 4	pluie	p. agitée	Marseille	W 1	Clair	belle
Yarmouth	W 4	Nuag.	p. agitée	Ile d'Aix	SW 3	beau	belle	Toulon	W 1	Brouill.	belle.
Dunkerque	NW 4	d°	Calme	Biarritz	"	"	"	Livourne	NE 3	Clair	d°
Gris-Nez	W 6	d°	grosse	La Corogne	NE 1	beau	p. agitée	Naples	"	"	"
Boulogne	WNW 4	beau	agitée	Porto	"	"	"	Palerme	"	"	"
Le Havre	W 3	Couvert	d°	Lisbonne	NE 4	clair	belle	Madrid	NE 2	Clair	"
Cherbourg	W 4	Nuag.	houle	S.-Fernando	NE 2	Clair	belle	Funchal	NNE 3	d°	tr. belle

TEMPÉRATURES EXTRÊMES COMPARÉES

STATIONS	MINIMUM	MAXIMUM	STATIONS	MINIMUM	MAXIMUM
Nice	11°.0	21°.0	Yarmouth	8°.0	17°.0
Paris	15°.0	21°.0	Stockholm	6°.0	13°.0.

SITUATION GÉNÉRALE

La dépression signalée hier au Nord de l'Écosse a gagné la Scandinavie.

Le baromètre se maintient très élevé sur l'Europe Sud et l'Algérie; le maximum de pressions (774m/m) s'observe ce matin à Berne.

Dans nos régions, le ciel reste nuageux, le vent d'Est souffle avec intensité, les pluies orageuses continuent sur la plus grande partie du littoral.

Beau temps en Provence. —

CARTE DU TEMPS.

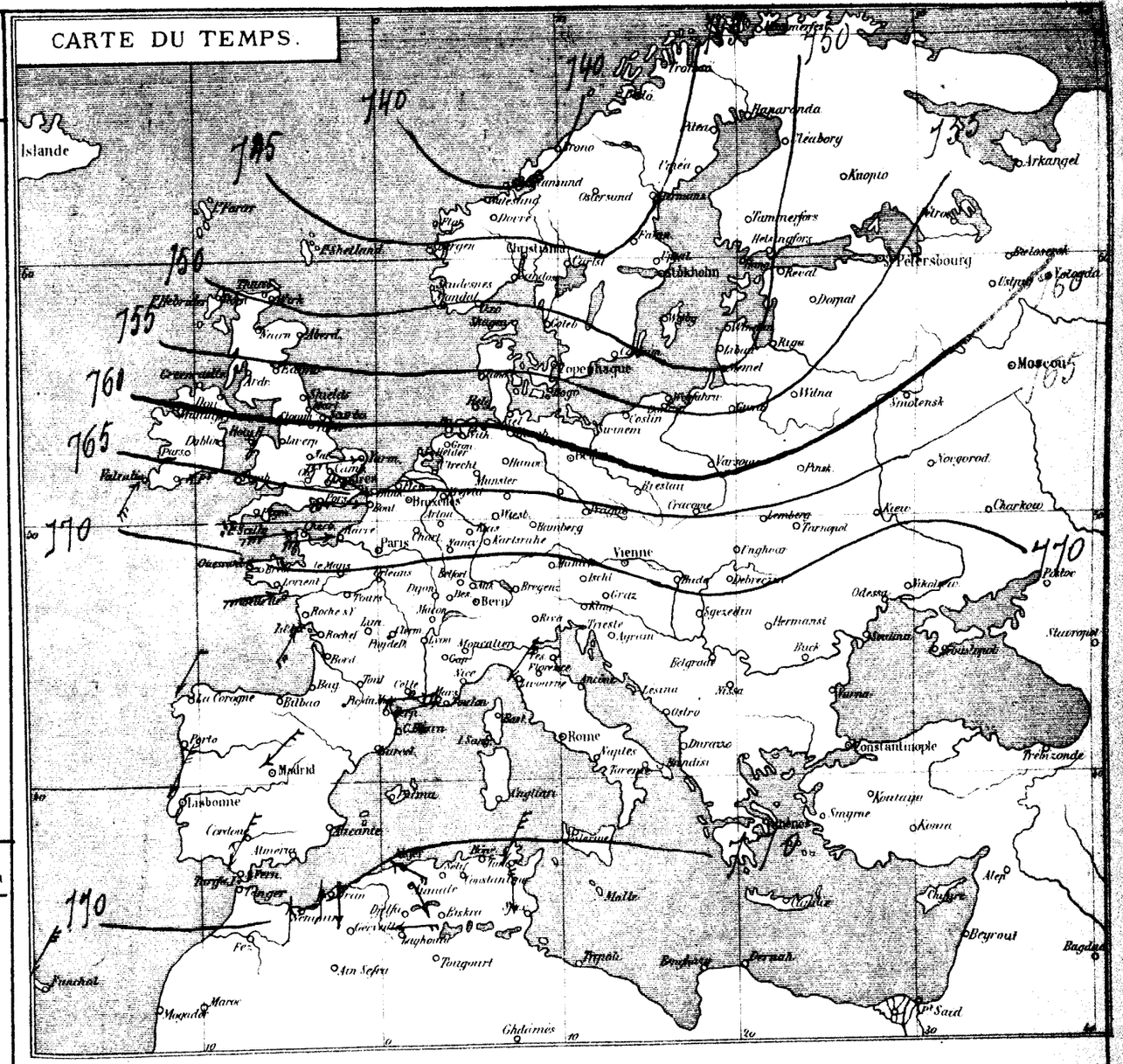

(ALGER-VILLE) TEMPÉRATURES ET PRESSION BAROMÉTRIQUE DES DERNIÈRES 24 HEURES (ENREGISTREURS RICHARD)

Thermomètres — 27 Septembre — 28 Septembre. — Baromètre



Dépêches en retard (27 Septembre.).

Stations	Barom.	Vent	force	ciel	mer	Stations	Barom.	Vent	force	ciel	mer
La Corogne	769.5	E	2	Nuag.	agitée	Lisbonne	769.2	NNE	4	Clair	belle
San Fernando	768.4	E	1	clair	belle	Funchal	767.7	NE	4	d°	tr. belle.

BULLETIN MÉTÉOROLOGIQUE DE L'ALGÉRIE

Mercredi, 29 Septembre 1886.

OBSERVATIONS DE 7 HEURES DU MATIN

STATIONS du RESEAU AFRICAIN	PRESSION A 0° et au niveau de la mer — Observations	PRESSION A 0° et au niveau de la mer — Différ. en 24 h.	TEMPÉRATURE DE L'AIR — Observations	TEMPÉRATURE DE L'AIR — Différ. en 24 h.	VENT DIRECTION et FORCE de 0 à 9	ÉTAT DU CIEL	ÉTAT DE LA MER	Dans les 24 heures — Températures extrêmes maxim.	Températures extrêmes minim.	PLUIE en 24 h. millim.	REMARQUES DIVERSES
Nemours	769.2	- 1.5	15.2	- 0.4	N 1	Couvert	Belle	25.0	14.0	5.2	pluie la nuit.
Oran	67.7	- 2.8	22.8	+ 2.2	N 2	Beau	Belle	24.0	19.0	"	"
Flemcen	68.9	- 1.2	15.4	+ 0.6	S 1	Couvert	—	27.0	14.0	12.5	pluie la nuit
Sidi-bel-Abbès	67.8	- 2.6	15.2	+ 6.0	SW 1	d°	—	24.0	"	1.5	d°
El-Aricha	"	"	"	"	"	"	—	"	"	"	Non parvenu.
Saida	67.2	- 2.6	17.7	+ 6.1	E 4	Couvert	—	20.0	12.0	"	"
Géryville	67.9	- 1.0	15.0	+ 4.0	E 6	d°	—	19.0	5.0	3.0	pluie la nuit
Ténez	67.0	- 2.3	15.4	+ 1.2	E 5	Nuag.	Agitée	28.0	17.0	"	"
Cherchell	67.9	- 1.4	19.8	+ 0.4	E 1	Couvert	p. agitée	24.0	17.0	"	"
Fort l'Empereur	68.6	- 1.1	19.8	+ 1.4	E 1	Beau	—	22.8	18.0	"	"
Alger	68.8	- 1.4	22.0	+ 1.5	E 1	d°	Belle	23.0	19.5	"	"
Orléansville	67.6	- 1.5	21.0	+ 5.0	E 6	Nuag.	—	28.0	12.0	"	Orage le soir.
Aumale							—				
Tizi-Ouzou	67.6	- 1.5	15.8	+ 2.2	W 4	Beau	—	24.0	15.0	"	"
Fort-National	68.2	- 0.9	18.6	+ 5.2	W 1	Nuag.	—	18.0	13.0	"	"
Laghouat	67.8	- 2.1	17.8	+ 3.2	NE 4	Couvert	—	29.0	15.0	3.2	pluie et tonnerre la nuit
Gardhaïa	68.0	- 1.8	20.6	+ 3.6	SE 6	d°	—	22.0	14.0	1.3	pluie la nuit.
Djidjelli	69.9	- 0.4	21.8	+ 1.0	W 2	Beau	Belle	27.0	18.0	"	"
La Calle	70.1	- 1.1	20.8	+ 0.4	E 3	d°	d°	25.0	17.0	"	"
Sétif	68.3	+ 0.2	13.2	+ 0.2	NE 1	d°	—	20.0	12.0	"	"
Constantine	68.8	0.0	15.0	- 0.4	S 2	d°	—	24.0	14.0	"	"
Guelma	69.9	0.0	14.2	- 2.0	Calme	Couvert	—	27.0	14.0	"	"
Tebessa	"	"	"	"	"	"	—	"	"	"	Non parvenu.
Biskra	69.2	+ 1.1	22.4	+ 3.0	NNW 1	Nuag.	—	29.0	19.0	"	"
Tunis	70.4	+ 0.2	20.6	+ 2.2	N 1	Nuag.	—	25.0	17.0	"	"
Sfax	69.0	0.0	24.0	+ 2.6	N 2	d°	Calme	28.0	20.0	"	"

PORTS D'EUROPE	VENT force de 0 à 9	ÉTAT DU CIEL	ÉTAT DE LA MER	PORTS D'EUROPE	VENT force de 0 à 9	ÉTAT DU CIEL	ÉTAT DE LA MER	PORTS D'EUROPE	VENT force de 0 à 9	ÉTAT DU CIEL	ÉTAT DE LA MER
Valentia	E 8	Couvert	Houleuse	St-Mathieu	WSW 4	Brouillard	Agitée	Alicante	"	"	"
Scilly	SW 3	d°	p. agitée	Ile de Groix	WSW 3	Nuag.	p. agitée	Marseille	SSW 1	Nuag.	Belle
Yarmouth	WSW 6	Nuag.	d°	Ile d'Aix	ESE 3	Beau	d°	Toulon	W 1	Brouillard	Tr. belle
Dunkerque	SW 6	Couvert	Houleuse	Biarritz	S 1	Nuag.	Belle	Livourne	W 3	Beau	Belle
Gris-Nez	WSW 6	d°	d°	La Corogne	ESE 2	couvert	calme	Naples	"	"	"
Boulogne	WSW 4	d°	agitée	Porto	"	"	"	Palerme	WSW 1	Nuage	Tr. belle
Le Havre	WSW 4	Nuag.	d°	Lisbonne	NE 3	Clair	Belle	Brindisi	N 2	Clair	agitée.
Cherbourg	SW 5	Couvert	Houleuse	S.-Fernando	E 5	nuag.	agitée	Funchal	NE 3	nuag.	Tr. belle

TEMPÉRATURES EXTRÊMES COMPARÉES

STATIONS	MINIMUM	MAXIMUM	STATIONS	MINIMUM	MAXIMUM
Nice	12°.0	21°.0	Yarmouth	10°.0	17°.0
Paris	16°.0	28°.0	Stockholm	7°.0	14°.0

SITUATION GÉNÉRALE

Les faibles pressions de la Provence restent stationnaires (Christiansund 742m.). L'aire des fortes pressions du Sud de l'Europe s'éloigne vers l'Est.

En Algérie, une baisse de 1 à 2m. se produit ce matin sur le centre et l'Ouest; la température subit une augmentation générale et marquée. Un régime de vent d'Est s'est établi sur nos régions et tend à se maintenir. Le ciel reste en partie couvert, quelques pluies sont encore tombées dans le département d'Oran et dans l'extrême Sud. La mer est belle ou peu agitée sur tout le littoral. Beau temps en Provence.

CARTE DU TEMPS.

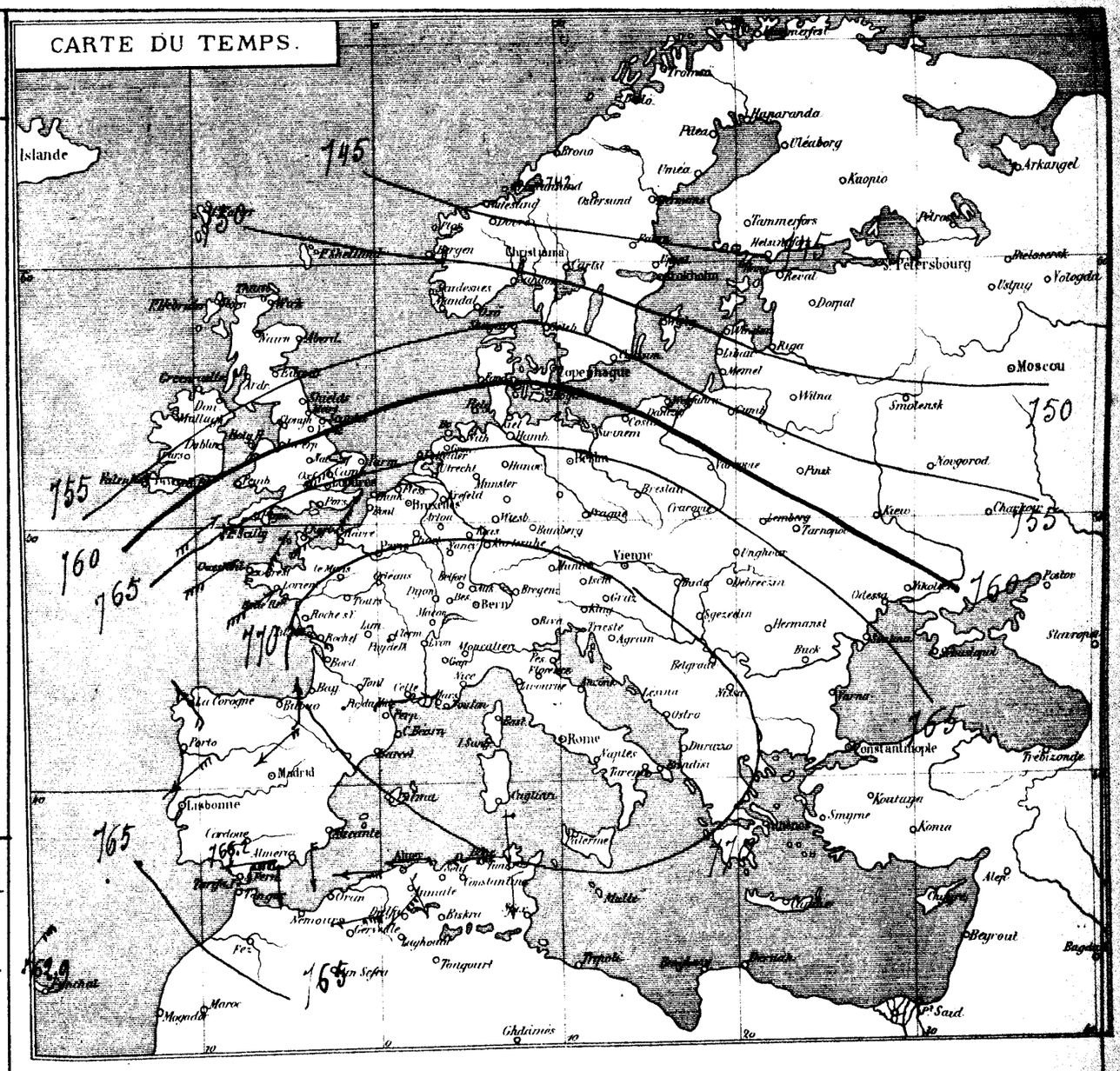

Thermomètres — (ALGER-VILLE) TEMPÉRATURES ET PRESSION BAROMÉTRIQUE DES DERNIÈRES 24 HEURES — Baromètre

28 Septembre — (ENREGISTREURS RICHARD) — 29 Septembre.



Station d'Ain-bou-Dinar — Climatologie du mois d'août 1886. — Observateur : M. Ménier. — Rosée le 4 et le 21. — Brouillard les 1er 2. 14. 16. 17 et 24. — Eclairs tonnerre dans la nuit du 27 au 28. — Orage le 20. — Etoiles filantes le 10. — Vent dominant : Nord. — Maturation des raisins vers le 1er; commencement des vendanges le 23. La vigne a souffert de l'oïdium. — Rendement satisfaisant.

BULLETIN MÉTÉOROLOGIQUE DE L'ALGÉRIE

Jeudi, 30 Septembre 1886.

STATIONS du RESEAU AFRICAIN	OBSERVATIONS DE 7 HEURES DU MATIN — PRESSION A 0° et au niveau de la mer (Observations)	PRESSION A 0° et au niveau de la mer (Différ. en 24 h.)	TEMPÉRATURE DE L'AIR (Observations)	TEMPÉRATURE DE L'AIR (Différ. en 24 h.)	VENT DIRECTION et FORCE de 0 à 9	ÉTAT DU CIEL	ÉTAT DE LA MER	Dans les 24 heures — Températures extrêmes (maxim.)	Températures extrêmes (minim.)	PLUIE en 24 h. millim.	REMARQUES DIVERSES
Nemours	"	"	"	"	"	"	"	"	"	"	Non parvenu.
Oran	65.1	- 2.6	19.8	- 3.0	S 5	beau	belle	25.0	18.0	3.2	Eclairs, tonnerre et pluie hier
Tlemcen	65.0	- 3.9	16.2	- 0.2	NE 7	d°	—	25.0	14.0	8.4	pluie hier
Sidi-bel-Abbès	65.1	- 4.7	15.0	- 0.2	N 1	Nuag.	—	29.0	.	11.0	Orages et pluie hier
El-Aricha	"	"	"	"	"	"	—	"	"	"	Non parvenu.
Saïda	64.8	- 2.4	13.0	- 4.7	E 1	brouill.	—	26.0	13.0	21.0	Eclairs, tonnerre et pluie hier et la nuit
Géryville	65.9	- 4.0	12.0	- 3.0	E 3	Couvert	—	23.0	8.0	24.0	pluie toute la nuit
Ténez	65.0	- 2.0	16.2	+ 0.8	S 6	tr. nuag.	agitée	29.0	18.0	"	"
Cherchell	64.5	- 3.4	20.8	+ 1.0	E 1	Nuag.	p. agitée	26.0	18.0	"	"
Fort l'Empereur	64.4	- 4.2	20.8	+ 1.0	NE 1	Couvert	"	25.0	19.0	"	Rosée le matin
Alger	64.2	- 4.6	23.0	+ 1.0	NE 2	Nuag.	agitée	25.0	21.0	"	Brouillard sur mer.
Orléansville	63.8	- 3.8	19.0	- 2.0	N 4	Couvert	—	34.0	20.0	35.0	pluie hier.
Aumale	64.4	"	19.0	"	W 1	d°	—	24.0	11.0	-	"
Tizi-Ouzou	64.3	- 2.7	20.0	+ 4.6	W 2	beau	"	29.0	15.0	-	"
Fort-National	64.5	- 3.7	19.2	+ 0.6	NW 3	Couvert	—	24.0	15.0	.	"
Laghouat	65.2	- 2.6	17.8	0.0	NE 3	d°	—	23.0	15.0	0.8	pluie hier.
Gardhaïa	64.6	- 3.4	21.4	+ 0.8	NE 2	Nuag.	—	30.0	17.0	gtte	Eclairs, tonnerre et gouttes hier.
Djidjelli	65.1	- 4.8	21.0	- 0.8	W 1	beau	belle	32.0	19.0	.	"
La Calle	65.2	- 4.9	24.6	+ 3.8	W 1	d°	Calme	27.0	20.0	"	"
Sétif	64.1	- 4.2	16.3	+ 3.1	NE 1	Nuageux	—	29.0	12.0	"	"
Constantine	65.8	- 3.0	17.4	+ 2.4	S 2	d°	—	24.0	16.0	.	"
Guelma	65.9	- 4.0	17.0	+ 2.8	SE 1	beau	—	32.0	13.0	.	"
Tebessa	"	"	"	"	"	"	"	"	"	"	Non parvenu.
Biskra	65.1	- 4.1	22.6	+ 0.2	SSE 1	Couvert	—	31.0	19.0	gtte	gouttes la nuit
Tunis	65.9	- 4.5	19.2	- 1.4	SW 1	beau	"	27.0	12.0	.	"
Sfax	66.0	- 3.0	25.8	+ 1.8	NE 1	Nuag.	belle	28.0	18.0	.	"

PORTS D'EUROPE	VENT force de 0 à 9	ÉTAT DU CIEL	ÉTAT DE LA MER	PORTS D'EUROPE	VENT force de 0 à 9	ÉTAT DU CIEL	ÉTAT DE LA MER	PORTS D'EUROPE	VENT force de 0 à 9	ÉTAT DU CIEL	ÉTAT DE LA MER
Valentia	SSE 9	Couvert	houle	St-Mathieu	SSW 3	Couvert	houle	Alicante	"	"	"
Scilly	SSW 2	d°	p. agitée	Ile de Groix	SW 2	Nuag.	belle	Marseille	W 1	Nuag.	belle
Yarmouth	WSW 4	beau	belle	Ile d'Aix	SE 3	Clair	d°	Toulon	NW 1	brouill.	tr. belle.
Dunkerque	WSW 1	Nuag.	belle	Biarritz	E 3	d°	tr. belle	Livourne	NNE 1	Nuag.	d°
Gris-Nez	SW 6	Couvert	houleuse	La Corogne	.	.	"	Naples	"	"	"
Boulogne	W 3	d°	p. agitée	Porto	.	.	.	Palerme	"	"	"
Le Havre	SW 3	d°	d°	Lisbonne	.	.	.	Brindisi	NW 3	Clair	tr. belle
Cherbourg	SW 3	d°	d°	S.-Fernando	.	.	.	Funchal	"	"	"

TEMPÉRATURES EXTRÊMES COMPARÉES

STATIONS	MINIMUM	MAXIMUM	STATIONS	MINIMUM	MAXIMUM
Nice	14°.0	23°.0	Yarmouth	12°.0	22°.0
Paris	10°.0	21°.0	Stockholm	7°.0	14°.0.

SITUATION GÉNÉRALE

Les faibles pressions de la Norwège sont descendues sur la Baltique (Helsingfors 744m/m).
Une baisse de 4m/m en moyenne se produit ce matin sur l'Europe Sud et l'Algérie, cependant les pressions sont encore élevées et uniformes vers 765m/m. sur la Méditerranée.
La température varie peu sur nos régions; le ciel s'est de nouveau nuagé, des orages avec pluies abondantes sont signalés à l'Ouest du réseau. Le vent s'est calmé, la mer reste belle ou peu agitée sur le littoral.
En Provence, le beau temps continue. -

CARTE DU TEMPS.

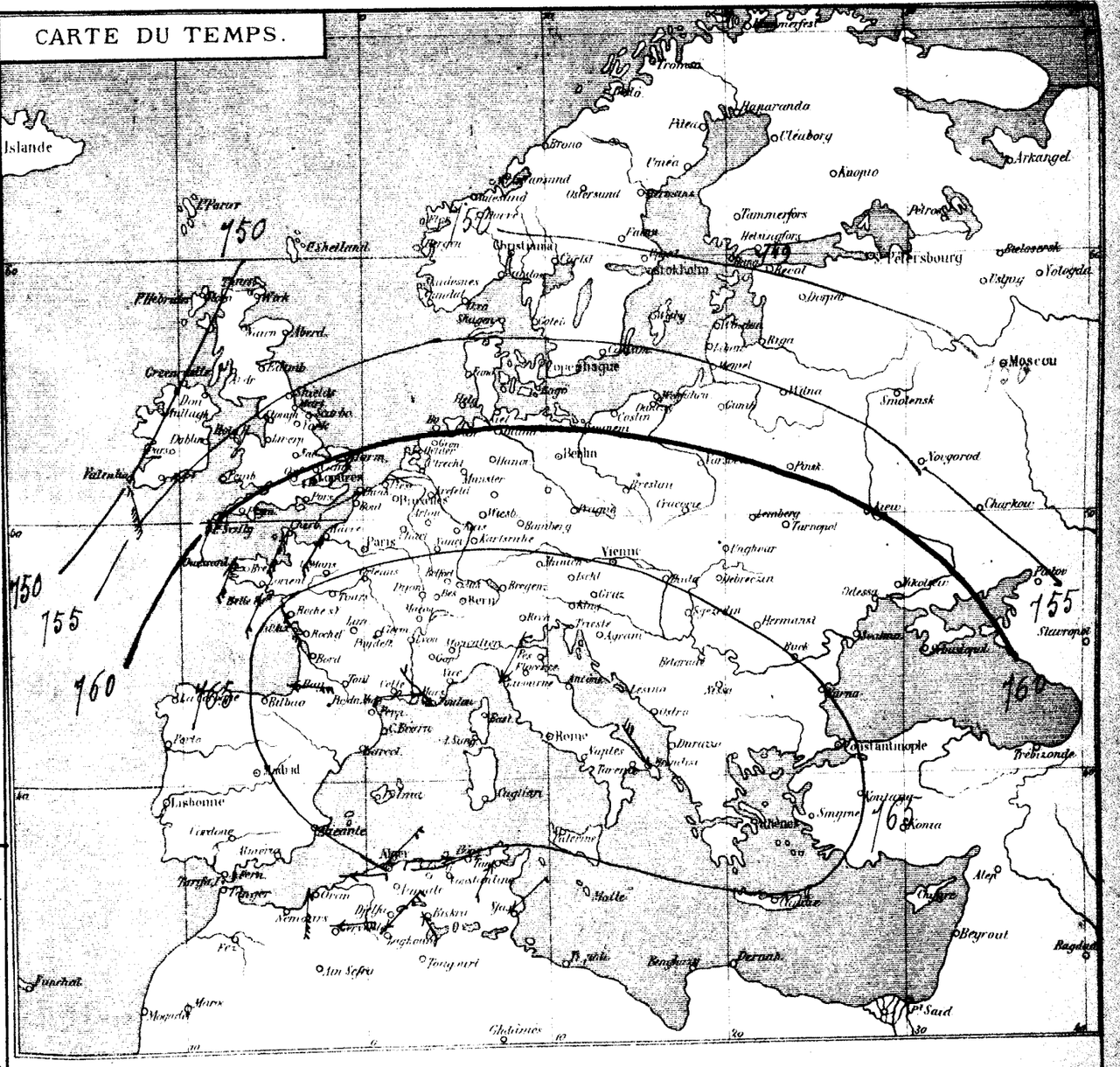

(ALGER-VILLE) TEMPÉRATURES ET PRESSION BAROMÉTRIQUE DES DERNIÈRES 24 HEURES (ENREGISTREURS RICHARD)

Thermomètres — 29 Septembre — 30 Septembre — Baromètre



Station de l'Hillil. — Climatologie du mois d'Août 1886. — Observateur : Mr Desmoulins. — Pluie le 28 (5m/m), gouttes le 20 et le 29. — Brouillard, les 3, 13 et 30. — Orage, le 28, à 3h. du matin. — Eclairs, le 27 au soir. — Vent dominant : NE. — Les vendanges ont commencé vers le 10, elles ont été terminé vers le 31. — L'état sanitaire est bon.

ACADEMIE D'ALGER

ÉCOLE DES SCIENCES

SERVICE CENTRAL MÉTÉOROLOGIQUE DE L'ALGÉRIE

DIRECTEUR : M. THEVENET

BULLETIN MENSUEL

N° 22

SEPTEMBRE 1886

Physionomie générale du mois

Le temps s'est maintenu au beau pendant la première quinzaine ; le sirocco s'est fait sentir fréquemment, la température est restée relativement élevée.

De nombreux orages accompagnés de pluies peu abondantes ont marqué la seconde quinzaine et ont amené un abaissement notable de la température. Le vent dominant a été celui de NE ; la pression atmosphérique s'est maintenue au-dessus de la normale excepté le 23 époque où s'est produit le minimum barométrique.

Régime général du Temps

en Algérie

pendant le mois de Septembre 1886

Une zone de pressions élevées stationne sur l'Europe centrale, le 1er et le 2, pendant que le baromètre reste inférieur sur l'Algérie. La température devient lourde et humide, des brumes intenses couvrent le littoral, tandis que des ouragans et des tempêtes de sable suivis de pluies très abondantes sont signalés dans la région saharienne.

Une nouvelle baisse a lieu, le 3, sur l'Europe Sud et l'Algérie; les pressions sont encore légèrement inférieures sur nos régions. Le vent devient variable sur le centre et l'Ouest du Réseau où le beau temps reparaît, tandis que des pluies orageuses continuent dans le Sud l'Est et la Tunisie.

Le baromètre est uniforme vers 765mm le 4 et le 5, sur la Méditerranée occidentale et l'Algérie; le vent souffle généralement du Sud occasionnant une élévation générale de la température. Des orages et des pluies peu abondantes se produisent sur plusieurs points.

Aucun changement notable n'est observé le 6; le baromètre reste stationnaire, la température ne subit que des variations peu sensibles. Le 7, le maximum barométrique est observé au Sud de l'Algérie, le vent redevient variable le sirocco se fait sentir par places. — Une zone de fortes pressions qui aborde le Portugal le 8, recouvre le 9 le Sud-Ouest de l'Europe et l'Algérie, un régime de vents d'entre W et N semble envahir ainsi qu'un abaissement marqué de la température. La pluie cesse complètement. Ces fortes pressions gagnent l'Europe centrale le 10 et font place à une autre zone de pressions analogues qui s'avance par Gibraltar. Une baisse légère et générale a lieu sur l'Algérie mais le beau temps continue.

Sous l'influence d'une dépression qui traverse le Sahara le 12, des tempêtes de sable ont lieu dans le Sud, le beau temps persiste sur le littoral. Continuant son mouvement vers l'Est la dépression saharienne gagne la Tripolitaine; son passage est marqué par de nouvelles tempêtes de sable ainsi que par des orages et des pluies abondantes dans l'Est et la Tunisie.

Une baisse rapide a lieu le 15 et le 16, le vent tourne à l'Est, le beau temps est général sur nos régions. cette situation se prolonge jusqu'au 23, quelques orages partiels marquent seuls cette période. Une dépression secondaire a son centre le 23 sur le golfe de Gascogne, le ciel s'emmage sur l'Algérie, le sirocco se fait sentir sur un grand nombre de points, des tempêtes de sable se produisent de nouveau dans l'extrême Sud.

Une hausse de 2mm en moyenne se produit le 25, le vent passe à l'Ouest le ciel reste nuageux, des pluies orageuses sont signalées sur toute l'Algérie. La hausse s'accentue le 26 et le 27, le vent d'ouest persiste, la température diminue sensiblement, quelques pluies sont encore recueillies. — Le baromètre se maintient très élevé, le 28 et le 29, sur l'Algérie, le vent tourne à l'Est en prenant de la force, la pluie est générale mais peu abondante. — Une baisse de 4mm a lieu le 30, cependant la pression est encore uniforme vers 765. Le vent se calme, la pluie continue dans l'Ouest le beau temps reparaît dans l'Est et la Tunisie.

RÉSEAU PLUVIOMÉTRIQUE ALGÉRIEN

PLUIES (EN MILLIMÈTRES) RECUEILLIES PENDANT LE MOIS DE SEPTEMBRE 1886

STATIONS	Quantités	Nombre de jours
Département d'Oran		
Afou	135.2	13
Aïn-bou-Dinar	"	"
Aïn-Témérès	"	"
Ammi-Moussa	"	"
Arcole	36.9	3
Arzew	1.3	2
Assi-ben-Okba	7	"
Bosquet	"	"
Bou-Khanéfis	"	"
Cap Falcon	33.5	4
Cassaigne	"	"
Daya	6.0	6
El-Aricha	"	"
Géryville	42.6	14
Hennaya	24.5	4
Hillil	29.4	4
Marnia	34.0	6
Mascara	9.0	1
Mécheria	31.7	8
Mercier-Lacombe	"	"
Mostaganem	?	2
Nemours	41.8	4
Oran (H)	6.9	9
Perrégaux	"	"
Pont-du-Chéliff	"	"
Sabouria	16.5	3
Saïda	33.6	4
St-Lucien	36.1	5
Sebdou	14.5	4
Sidi-bel-Abbès	24.5	7
Tamzourah	30.4	5
Tiaret	54.0	3
Tlemcen	32.0	3
Département d'Alger		
Aïn-el-Hammam	"	"
Aïn-Bessem	"	"
Aïn-Meran	"	"
Ammourah	18.7	2
Alger (le Dey)	31.8	3
Alger (ville)	30.4	3
Alger (Fort-l'Empereur)	29.1	3
Alger (École normale)	"	"
Attatba	"	"
Aumale	9.0	5
Azazga	64.0	4
Blida	35.0	3
Boghar	18.0	4
Boufarik	64.0	4

STATIONS	Quantités	Nombre de jours
Bou-Saâda	34.2	4
Cap Caxine	"	"
Castiglione	"	"
Cherchell	3.4	2
Coléa	28.5	3
Dellys	97.3	8
Djelfa	56.0	8
Dra-el-Mizan	47.0	6
Fort-National	59.3	8
Gardhaïa	13.4	4
Laghouat	38.4	7
Malakoff	"	"
Médéa	59.8	5
Miliana	19.0	1
Moudjbeur	"	"
Orléansville	10.0	3
Ouargla	8.5	5
Ouarsenis	"	"
Oued-Fodda	"	"
Pont-du-Caïd	"	"
Saint-Cyprien-des-Attafs	"	"
Staouëli	56.5	5
Ténès	19.0	3
Téniet-el-Haâd	23.0	2
Tizi-Ouzou	19.0	3
Trois-Palmiers (les)	"	1
Département de Constantine		
Aïn-Abessa	"	"
Aïn-Amara	"	"
Aïn-Beïda	"	"
Aïn-M'lila	"	"
Aïn-Mokra	"	"
Aïn-Rouha	"	"
Aïn-Smara	"	"
Aïn-Tinn	"	"
Akbou	"	"
Attia	"	"
Barral	"	"
Batna	40.0	9
Makra	34.8	3
Bizot	"	
Bibans (les)	"	
Bordj-bou-Arréridj	"	
Bône	32.3	9
Bougie	39.5	3
Bugeaud	"	
Cap de Garde	16.8	5
Châteaudun	"	"
Clauzel	"	"

STATIONS	Quantités	Nombre de jours
Collo	"	"
Constantine (H)	99.0	8
Constantine (Ste-Hélène)	"	"
Djidjelli	36.0	7
Duzerville	"	"
El-Arrouch	"	"
Fedj-M'zala	"	"
Gastonville	17.0	4
Guelaat-bou-Sba	"	"
Guelma	49.9	6
Guergour	"	"
Hamma (le)	"	"
Héliopolis	"	"
Khenchela	"	"
Kroubs (le)	"	"
La Calle		
Lambèse	26.0	4
Meskiana	"	"
Mila	"	"
Mechmeya	"	"
N'Gaous	"	"
Oued-Amizour	"	"
Oued-Athmenia	"	"
Ouod-Marsa	"	"
Oued-Zenati	"	"
Oum-el-Bouaghi	"	"
Ouled-Rahmoum	26.3	4
Ouled-Seguin	"	"
Petit	"	"
Philippeville	37.1	4
Remchi	"	"
Rouffach	"	"
Saint-Arnaud	"	"
Saint-Charles	"	"
Sefia	"	"
Sedrata	"	"
Sétif	51.5	8
Sidi-Aïch	"	"
Sidi-Merouen	"	"
Soukharas	"	"
Stora	"	"
Tababort	"	"
Taher	76.0	3
Takitount	"	"
Tébessa	"	"
Tunis	18.7	12
Bizerte	8.5	1
Sfax		
Djerba	10.7	2

Résumé des Observations Algériennes

Régions	Stations	Altitudes	Pression atmosphérique (réduite à 0°)				Températures à l'ombre — Extrêmes diurnes						Moyenne des Minima et des maxima	Moyenne des T°.
							Minima			Maxima				
			moyenne	minimum	dates	maximum	dates	moyenne	minimum absolu	dates	moyenne	maximum absolu	dates		
		m.	m/m	m/m		m/m		°	°		°	°			
Littorale	Nemours	4.0	763.3	758.9	22	769.5	27	18.4	14.4	28	27.2	30.0	14	22.8	24.6
	Cap Falcon	78.2	756.6	750.3	22	762.2	28	21.0	15.4	26	27.4	29.8	11	23.7	23.8
	Oran	70.0	759.1	750.1	22	765.3	28	20.4	16.6	26	26.6	28.8	19	24.1	23.8
	Ténès	60.0	757.9	753.9	14	762.5	28	18.0	10.0	27	33.0	43.0	12	22.0	24.0
	Staouéli	125.0	756.7	751.4	23	762.4	28	17.0	13.6	28	28.3	35.6	8	22.6	23.8
	Alger	38.5	759.6	753.8	23	766.9	28	21.2	15.0	27	27.8	31.5	22	24.5	24.6
	Djidjelli	13.0	761.3	751.0	23	768.8	28	20.5	16.8	9	31.8	37.4	7	26.2	25.8
	La Calle	10.7	762.4	756.5	23	770.3	28	19.0	16.0	27	28.8	35.4	24	23.5	24.4
	Bizerte	6.0	762.9	753.0	23	770.3	29	20.8	17.2	20-22	30.0	37.6	23	25.3	25.8
	Tunis	40.0	759.7	752.4	23	767.4	28	18.6	12.4	27	30.0	35.2	7	24.3	24.8
	Sfax	13.5	762.1	756.7	24	768.0	28	20.7	16.2	23	30.8	35.8	7	25.5	26.2
	Djerba	12.0	762.6	755.7	24	769.0	29	"	"	"	"	"	"	"	"
Plaine	Orléansville	117.8	750.5	746.1	23	755.7	27	11.5	1.0	28	35.5	49.8	2	23.3	28.8
	Boufarik	58.0	764.3	758.0	23	771.0	28	17.5	13.1	28	30.5	38.5	7	24.0	25.6
Montagneuse	Tlemcen	803.2	693.7	687.9	23	699.7	7	15.8	13.8	24	27.6	31.4	14	20.7	21.1
	Saïda	868.0	691.1	686.0	22	695.4	28	14.9	8.6	26	29.2	36.8	6-7	22.2	22.5
	Sidi-bel-Abbès	475.6	722.9	720.3	23	728.8	28	15.4	10.0	27-28	31.9	40.0	8	23.6	23.8
	Tiaret	1086.0	665.6	661.7	23	668.2	28	15.3	9.2	28	24.8	31.8	8	20.0	21.1
	Téniet-el-Haad	1142.0	667.3	663.0	23-24	671.3	29	16.7	10.6	28	25.4	31.8	7	21.0	21.1
	Miliana	740.0	704.2	699.5	23	709.0	28	16.3	10.2	26	28.3	36.2	8	22.3	23.2
	Médéa	914.5	686.0	682.6	23	691.0	28	10.6	8.0	16	25.8	30.2	2	18.2	19.1
	Aumale	887.4	688.9	684.9	23	694.6	28	14.6	9.0	26	29.4	40.0	8	22.0	24.7
	Tizi-Ouzou	243.0	741.1	736.6	22	747.0	28	16.5	13.0	26	30.8	37.2	8	23.7	24.9
	Fort-National	916.3	685.2	681.9	24	690.7	29	16.8	9.8	27	24.3	32.0	8	20.5	19.9
	Sétif	1086.1	667.6	664.0	23	677.0	29	14.0	10.0	26	26.8	32.0	8	20.4	20.9
	Constantine	660.0	707.4	702.0	23	713.0	28-29	15.4	13.0	16-19	28.1	34.4	8	21.7	22.2
	Guelma	279.4	739.5	732.3	23	746.9	28	16.4	13.0	17	32.7	40.8	24	24.3	24.9
	Batna	1058.4	676.8	672.3	23	682.4	29	12.5	9.4	29	29.4	37.2	10	29.0	21.9
Hts-Plateaux	Aflou	1426.0	650.6	645.3	23	654.2	6	12.4	7.5	27	27.5	34.0	19	20.0	21.0
	Djelfa	1167.0	669.7	665.8	23	672.1	27	13.4	9.0	20	27.5	33.0	8	20.5	21.2
	Géryville	1307.0	650.9	650.5	22	658.8	28	10.5	7.0	27	28.9	35.4	7	19.7	19.1
	Mecheria	1175.0	682.5	657.3	23	665.2	1	12.9	7.2	25	29.5	37.0	1	21.2	21.1
Sahérienne	Bousaâda	660.0	710.5	705.7	23	713.1	29	12.2	13.4	28	35.3	41.2	9	27.6	27.8
	Laghouat	752.0	698.3	693.1	23	701.9	28	14.5	10.2	27	29.9	35.4	15	22.2	22.2
	Biskra	124.0	752.5	746.4	24	758.4	29	21.2	16.0	1er	34.0	39.0	11	27.4	27.6
	Gardhaïa	539.8	714.4	713.4	24	722.3	29	20.0	14.0	18	37.0	43.0	1-11	28.5	28.5
	Ouargla	128.0	753.1	747.0	21	755.0	26	19.9	14.0	26	36.4	44.0	1er	"	"

Mois de Septembre 1886

Hygrométrie

Tension de la Vapeur			Humidité relative			Evaporation totale	Vent dominant (direction)	Remarques diverses					
Année	minimum	maximum	moyenne	minimum	maximum			Rosées	Brouillards	Siroccos	Orages Eclairs Tonnerre	Grêle	Coups de Vent
m/m.	m/m	m/m	%	%	%	m/m							
5.6	9.2	20.3	70.0	48	87	104.4	SW	"	"	11.14.29	23.24.28.29	"	"
6.5	10.1	21.9	73.0	37	96	108.0	NE	"	"	"	23.25.27.29	"	"
7.7	11.3	20.8	78.0	50	93	"	N	"	1.2	18	23.26.29	"	"
3.5	5.9	21.1	59.0	33	80	"	S	"	7	"	22/26. 28/30	"	"
6.5	10.2	19.6	76.0	37	98	136.2	NE	2.3.7.W 13 14/22 30	"	7.9.10.11.14.22.	7.19.26.27.30	"	25
6.9	11.4	22.7	73.2	58	92	197.7	NE	"	"	22	8.26	"	27 E
6.9	11.3	23.3	69.0	37.1	91	94.0	NW	"	"	22.23	5.12.19.24/26	"	"
5.1	10.3	19.1	66.0	34.0	88	110.0	NE	"	"	23	2.18	"	"
16.3	9.4	21.4	70.4	24.0	97.0	"	NE	21.22.23.24 28/30	"	"	20	"	"
15.3	9.4	20.9	70.6	31	94.0	210.6	E	3.5.7.11.13.17.23 29	17.18	10.21.22	2/5.7.9.17.19.20.21.27.30	14	14
16.2	6.5	26.4	75.6	15	95	"	SE	"	"	24	1.18.25	"	"
"	"	"	"	"	"	"	E	26.27.	23.26.27.28	"	1.11.15.	"	24 W
16.4	8.8	29.3	59.8	31	100	"	E	"	"	"	"	"	"
15.4	9.2	34.5	63.7	28	91	100.7	NE	"	30.30	6.7	7.18.19.22.	"	"
11.5	5.4	25.5	60.8	19	90	123.8	NW	"	"	6.21	"	"	"
9.9	6.0	15.3	53.1	18	94	199.4	N	"	16	6.22.29	13.5/9.14.23.24.29	"	"
13.5	7.3	17.7	62.6	28	100	176.0	SE	"	28	15	16.23.24.30	"	"
8.8	6.4	10.4	50.9	24	96	215.8	NW	"	1.25	6.22	7.27.29	"	"
10.2	6.4	14.2	67.0	41	90	"	NW	"	1.4	"	3.7.18.24.25.29	"	"
13.5	9.2	18.3	67.8	42	87	"	W	"	"	"	7	"	"
9.7	5.0	29.2	67.3	30	91	147.9	SE	20.22.29	6	"	17.26	26	"
11.9	8.3	17.4	61.0	29	89	"	NW	30	"	"	4.13.25	"	"
16.1	11.5	22.1	69	37	90	82.3	NW	20.25	20	"	5.25	"	"
17.0	7.0	16.2	74	30	100	"	W	"	"	"	4.24.25.30	4	"
13.4	10.6	17.8	76,5	60	90	"	W	"	"	23	5.8.12	"	"
10.2	6.2	13.5	54.1	16	82	148.5	W	"	"	22.23.29.30	1/4.17.18.19.24	18	4W
12.9	5.1	20.8	62.0	17	100	197.8	NNW	17.20.21	9.20.24.28.30	13.15.17.23.24.30	1/5.20.21.25.30	3	23.25 W
10.3	5.1	18.5	55,0	12	98	156.3	NE	"	"	23.24	"	"	
9.0	6.0	11.6	50.0	28	87	205.9	NW	6.11.	12.13	23.24	1/5.9.12.14.29.30	"	1.18.19
12.9	6.3	16.8	68.9	30	100	"	NW	1	"	"	14.24.30	30	"
6.8	4.5	9.2	45.0	23	75	367.4	SW	"	"	2.14.22.	1/4.11.19.30	29	29 W
8.3	4.8	17.4	55,3	24	93	"	NW	"	27/30	13.16.19.10.12.17 22	1/6.14.29.30	"	"
11.5	4.1	19.4	37.0	21	60	"	E	"	"	5.7.8.9.23	9.30	"	"
17.5	10.7	26.7	83.0	41	98	114.2	NE	"	"	22.23	1.23.11.13.15.24.28.30	"	"
13.4	8.8	19.6	47.0	24	88	197.0	NW	"	"	"	1.12.24	12	"
7.9	5.0	12.1	28.0	10	54	418.0	N	"	"	23	1/4.12.13.18.23.24.28.29	17	27 E
"	"	"	"	"	"	"	NE	"					

Mois de Septembre 1886.

Pluie en Algérie

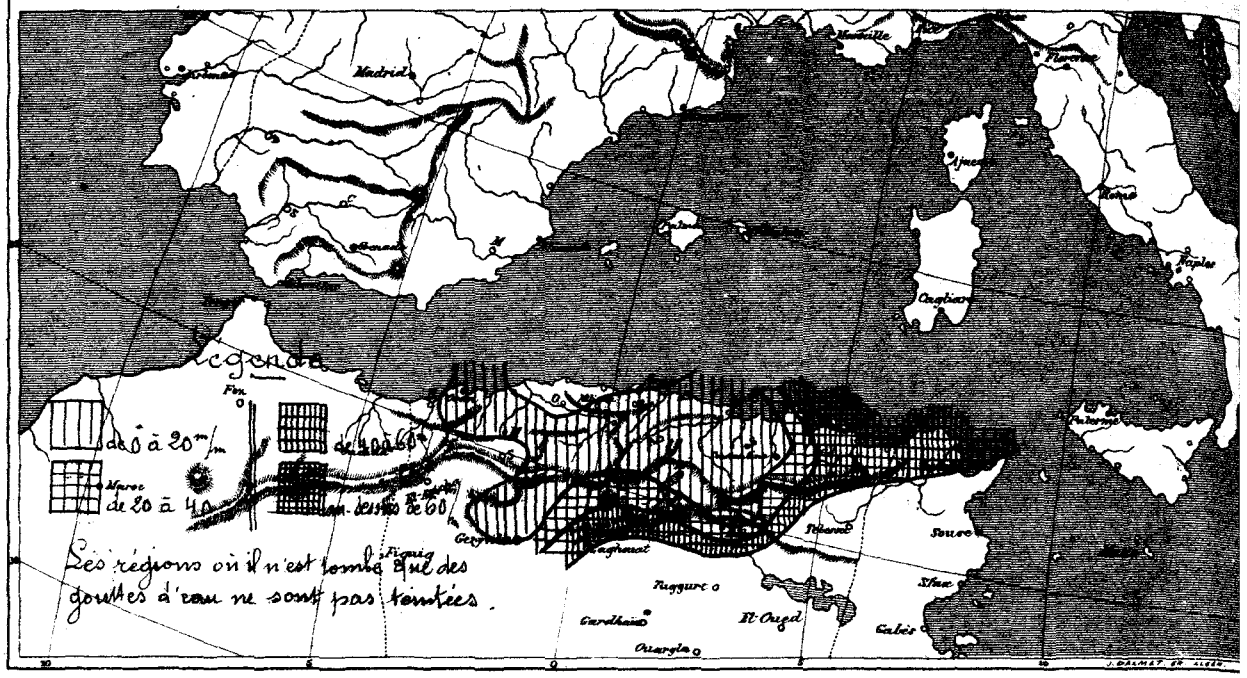

Mois de Septembre 1886

Isobares moyennes à 7 heures du matin.

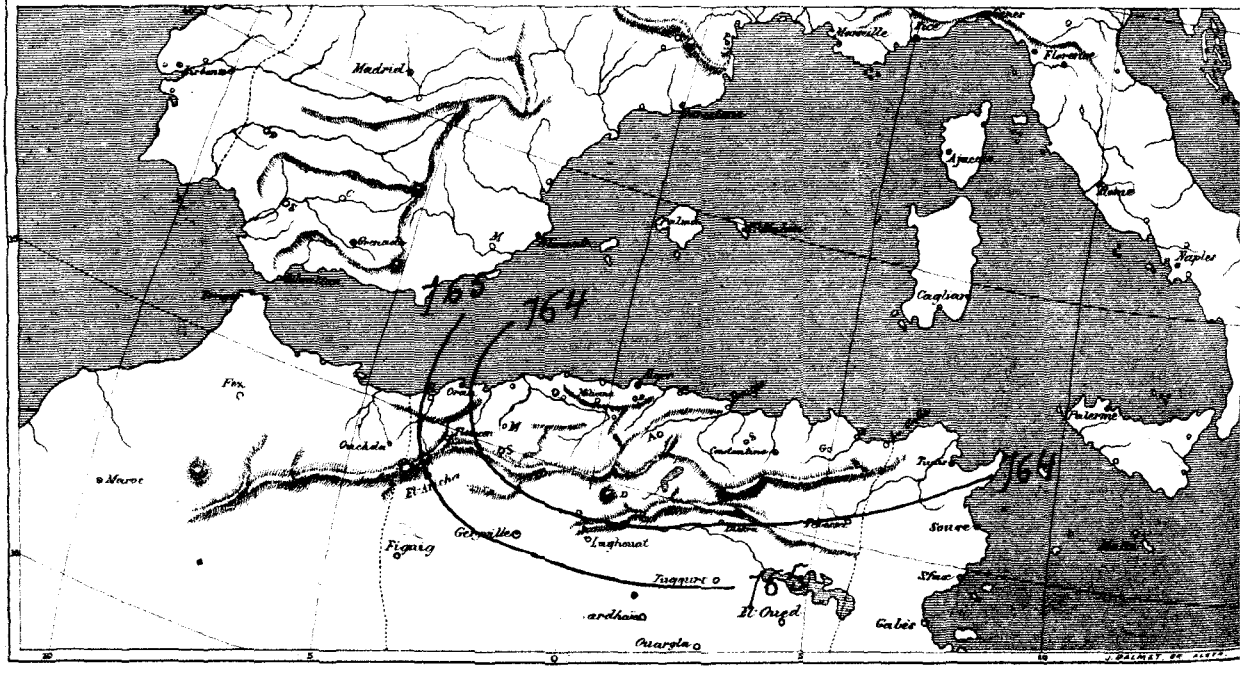

Résumé des Phénomènes généraux

Variations du débit des sources. — En général, le débit des sources a continué à diminuer jusqu'au 25; une légère augmentation a été constatée à la suite des pluies des derniers jours du mois.

Le 15, à 4 heures du matin, la source de la fontaine chaude située à 7 kilomètres NW de Biskra et connue sous le nom de Hammam Salhin, a tari subitement et complètement; elle est restée sans couler jusqu'à 6 heures du matin où elle a commencé à rejaillir avec un débit diminué d'un grand tiers: l'eau était un peu plus grise qu'à l'ordinaire, mais sa température était toujours de 45°,4.

Aucune trace de mouvement du sol ne se voyait autour de l'établissement.

Le 18, à 11 heures et demie du soir, le débit a considérablement augmenté; il était beaucoup plus fort qu'avant le phénomène du 15 et l'eau était blanche comme du lait. Au bout de quelques heures la source a repris son débit ordinaire et l'eau n'était presque plus grise.

Le 20, au matin, sa température était de 46°6 au lieu de 45°4.

Crues de Rivières. — L'oued-Affon a débordé à la suite des pluies des 29 et 30.

Migrations, passages d'oiseaux, apparition d'insectes, etc.... — Staouéli: départ des hirondelles et des martinets. — Djidjelli: passages de ramereaux se dirigeant de l'Est à l'Ouest vers la fin du mois, passage de canards sauvages le 30. — Azazga: départ des guêpiers le 15 ainsi que des cailles et des tourterelles. Arrivée des étourneaux et des oies sauvages dans le Haut-Sébaou. — Orléansville: arrivées des gros-becs du 20 au 21st, des bergeronnettes le 29. — Djerba: passages de cailles du 20 au 29. — Guelma: un petit nombre de sauterelles très grosses ont fait leur apparition.

Floraison, fructification, maturation. — Bonfarik: maturation complète du raisin, des coings, des jujubes et des noix. — Staouéli: maturation des grenades et des goliaves. — Azazga: maturation des grenades et des pommes, le bechna est également arrivé à maturité, la récolte est commencée sur certains points. — Djerba: les palmiers-dattiers sont arrivés à maturité le 18, et les grenadiers le 20. — Affon: les pâturages ont reverdi après les pluies de la fin du mois, l'herbe est abondante.

Appréciations générales relatives à l'agriculture. — Bonfarik: Les vendanges se sont faites dans d'excellentes conditions, le rendement est très satisfaisant. — Médéa: le raisin a été complétement mûr vers les derniers jours du mois, les vendanges sont commencées, la récolte sera excellente. Djidjelli: les cultivateurs et les agriculteurs sont contents, les récoltes sont abondantes comme qualité et comme quantité. — Guelma:

Guelma : les vendanges sont terminées dans la région, mais aux environs à Duvivier par exemple, elles n'ont pu être achevées faute de bras et de vaisselle vinaire. Continuation des battages des céréales interrompus par les orages. — Aflou : la campagne agricole s'annonce bien, le dépiquage des grains est terminé, les cultures d'arrière saison ont bien réussi ; les fruits sont abondants. Arcole : les vendanges se sont faites dans de très bonne conditions, le rendement est très productif, les futailles ont manqué. — Djerba : récolte d'olives abondante.

Rosées. — Très peu fréquentes pendant ce mois, elles n'ont guère été observées que sur les régions du littoral.

Brouillards. — n'ont offert une certaine généralité que du 23 au 30

Orages, éclairs, tonnerre. — Ces phénomènes ont été très nombreux ils se sont suivis à des intervalles très rapprochés sur toute l'Algérie.

Grêle. — Les chutes de grêle signalées sont les suivantes : à Médéa le 26, Fort National le 4, Sétif le 18, Guelma le 3, Marnia le 23, Hennaya le 24, Arcole le 26, Géryville le 29, Djelfa le 30, Biskra le 12, Gardhaïa le 17, Tunis le 14.

Siroco. — A été peu ressenti sur le littoral mais a soufflé assez fréquemment dans la région saharienne.

Tempêtes de sable. — à Laghouat le 14, à Biskra le 12, à Gardhaïa les 3, 11, 23, 24, 25

Tremblements de terre. — une assez forte secousse a été ressentie à Aumale le 9 à 11 heures 1/4 du soir. Le 22, une violente secousse a été ressentie à 11 heures 20 du matin, elle a été suivi d'une autre moins forte à 6 heures 45 soir ; une dernière secousse s'est produite le 26 à 6 heures 45 soir.

Halos solaires. — Staouëli le 3 et le 29.

Halos lunaires. — Cap Falcon le 17. — Staouëli le 10. Médéa les 9 et 11.

Couronnes lunaires. — Fort l'Empereur le 12. — Médéa le 8 et le 10. — Hennaya le 17. — Arcole les 2, 9 et 12. —

Etoiles filantes. — Arcole les 6, 21, 22. — Fort l'Empereur le 21 et le 2[illegible] Nemours le 30. — Staouëli les 7, 10, 16, 21. — Orleansville le 20. — Tizi ouzou le 20. Tunis, le 13 et le 27.

Dégâts causés par la foudre. — La foudre est tombée le 26 à midi et demie au village Nègre, près Oran ; il y a eu mort d'homme. Elle est tombée également deux fois dans la mer.

Etat sanitaire. — La constitution médicale du mois est caractérisée par une augmentation presque générale des fièvres palustres, intermittentes et rémittentes, ainsi que des affections des voies respiratoires dues à l'abaissement de température des derniers jours du mois. — Les affections oculaires, conjectives, opthalmies purulentes ont été également assez nombreuses.

MOIS DE SEPTEMBRE 1886.

DIAGRAMMES RÉSUMANT LES OBSERVATIONS DE LA STATION D'ALGER

Fort l'Empereur
Altitude : 223m

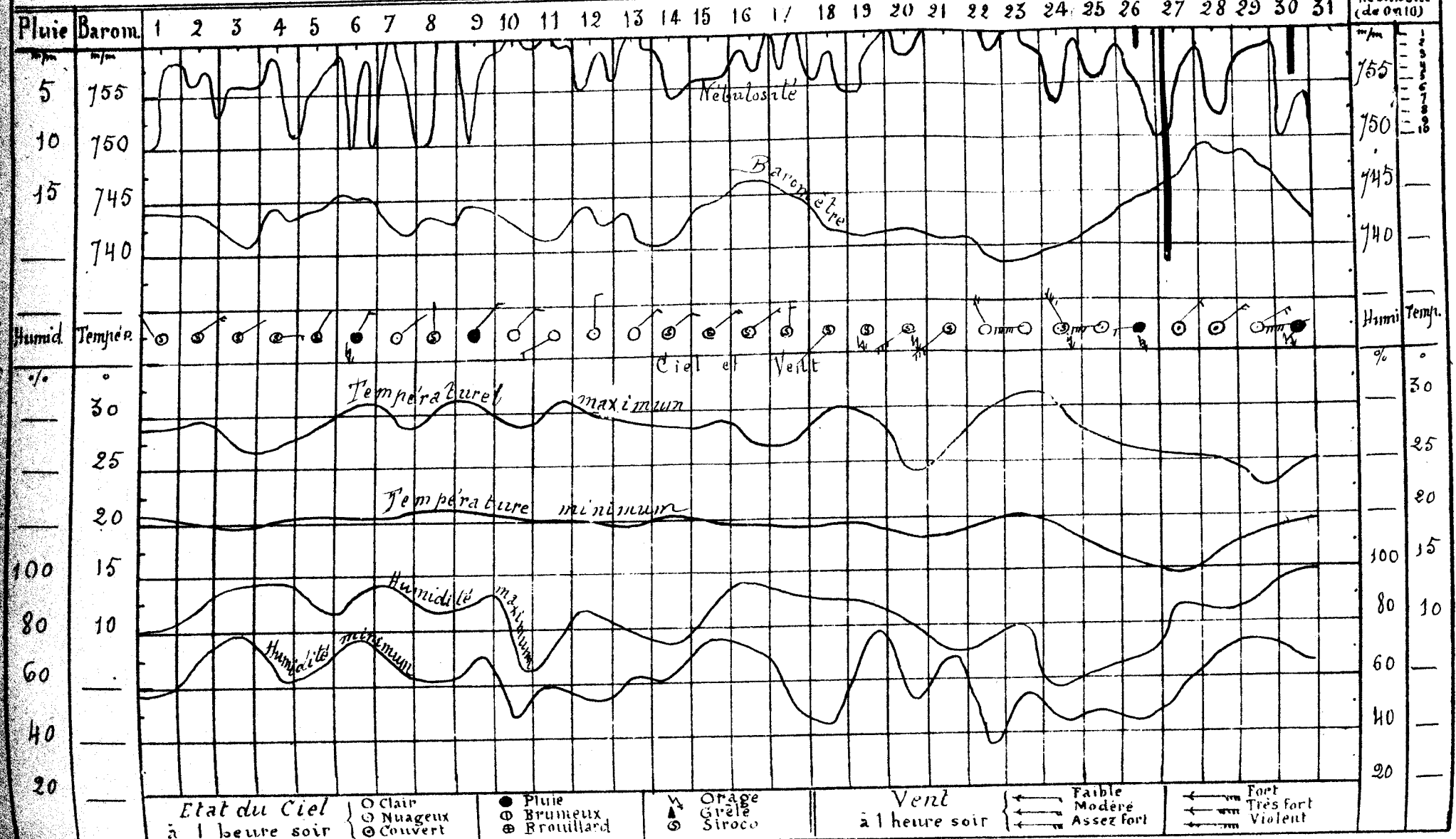

MOIS DE SEPTEMBRE 1886

DIAGRAMMES RÉSUMANT LES OBSERVATIONS DE LA STATION D'ORAN

Hôpital Militaire
Altitude : 60m

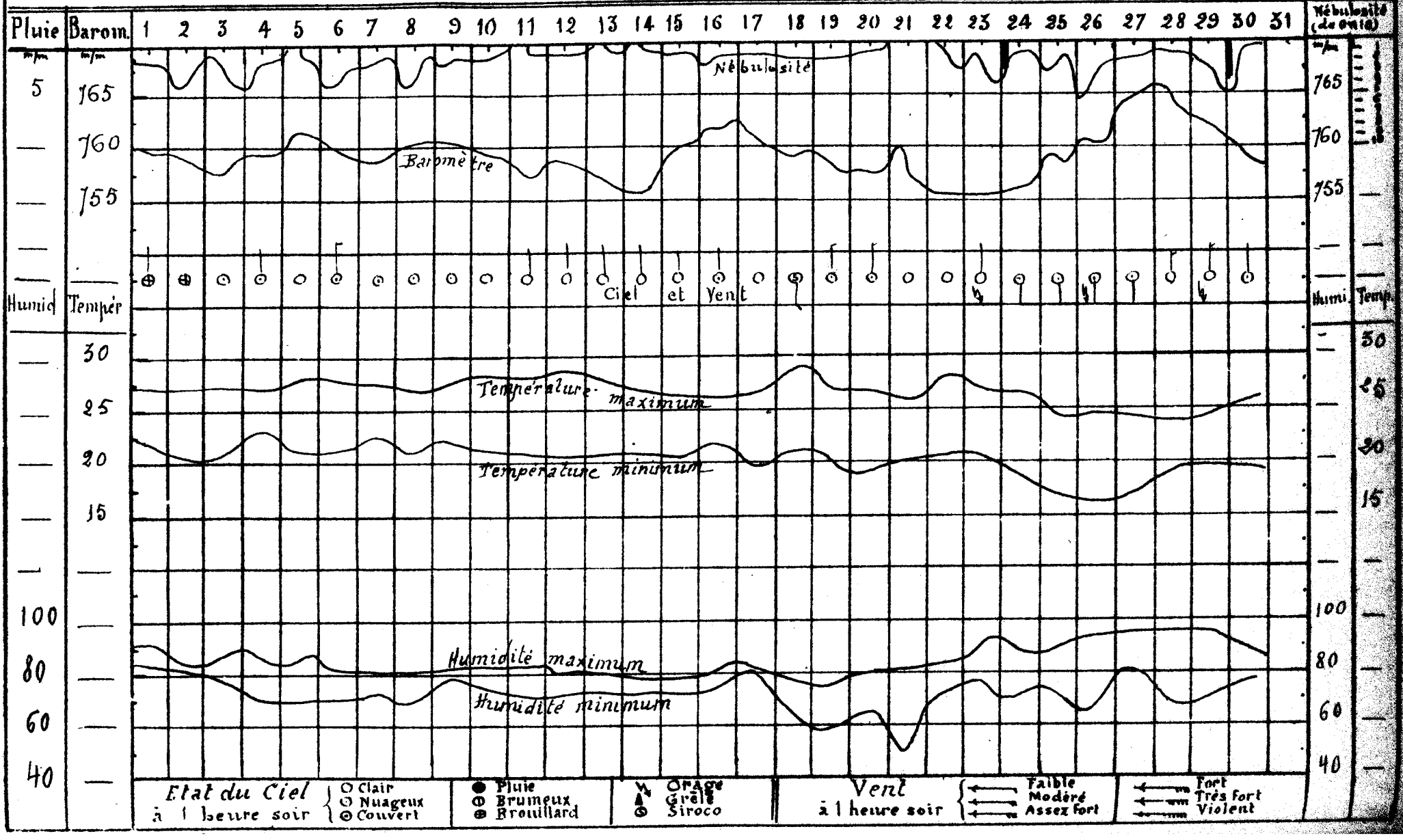

MOIS DE SEPTEMBRE 1886

Hôpital Militaire altitude : 660m

DIAGRAMMES RÉSUMANT LES OBSERVATIONS DE LA STATION DE CONSTANTINE

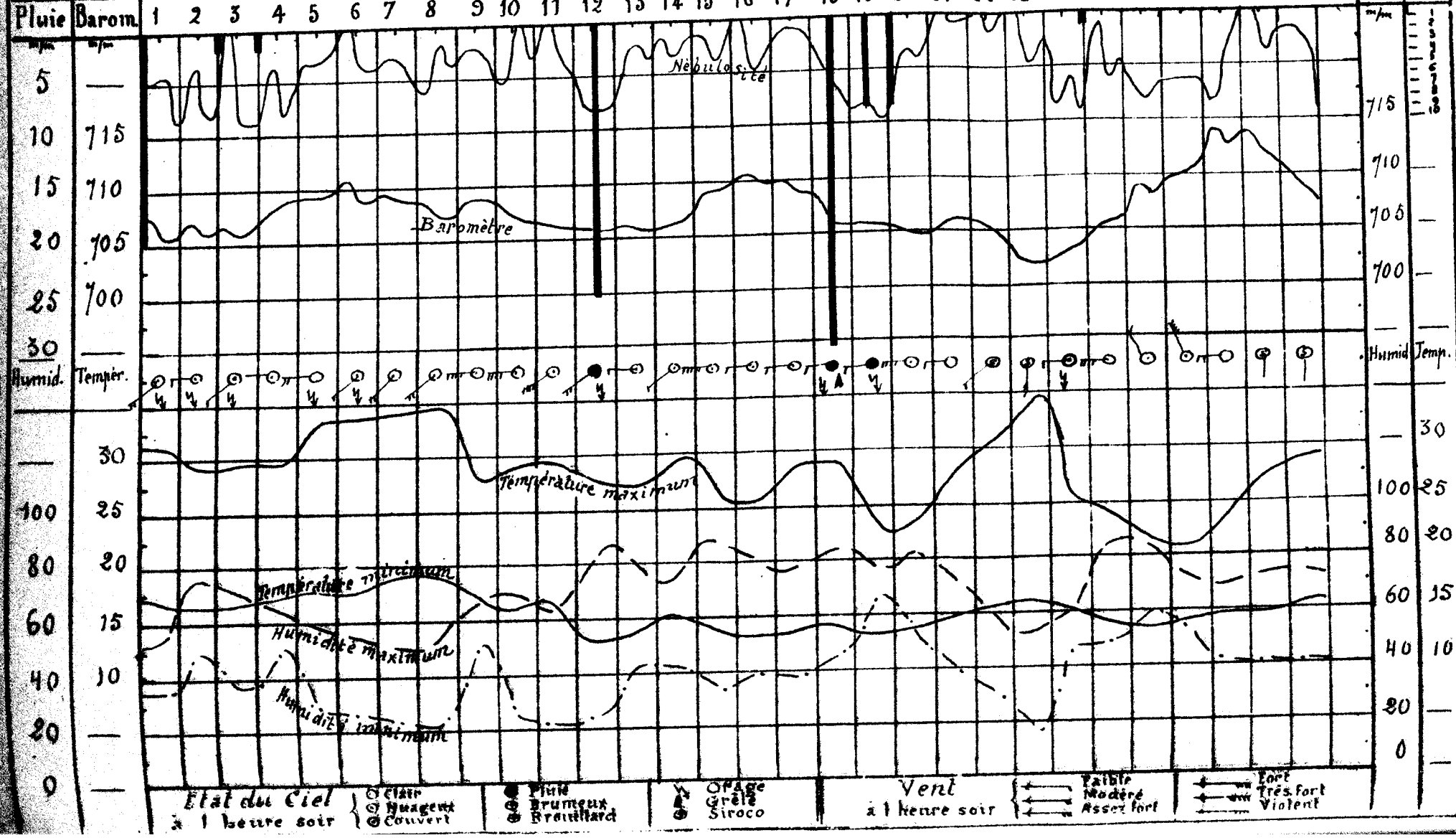

MOIS DE SEPTEMBRE 1886

DIAGRAMMES RÉSUMANT LES OBSERVATIONS DE LA STATION DE LAGHOUAT

École Communale
Altitude : 752m

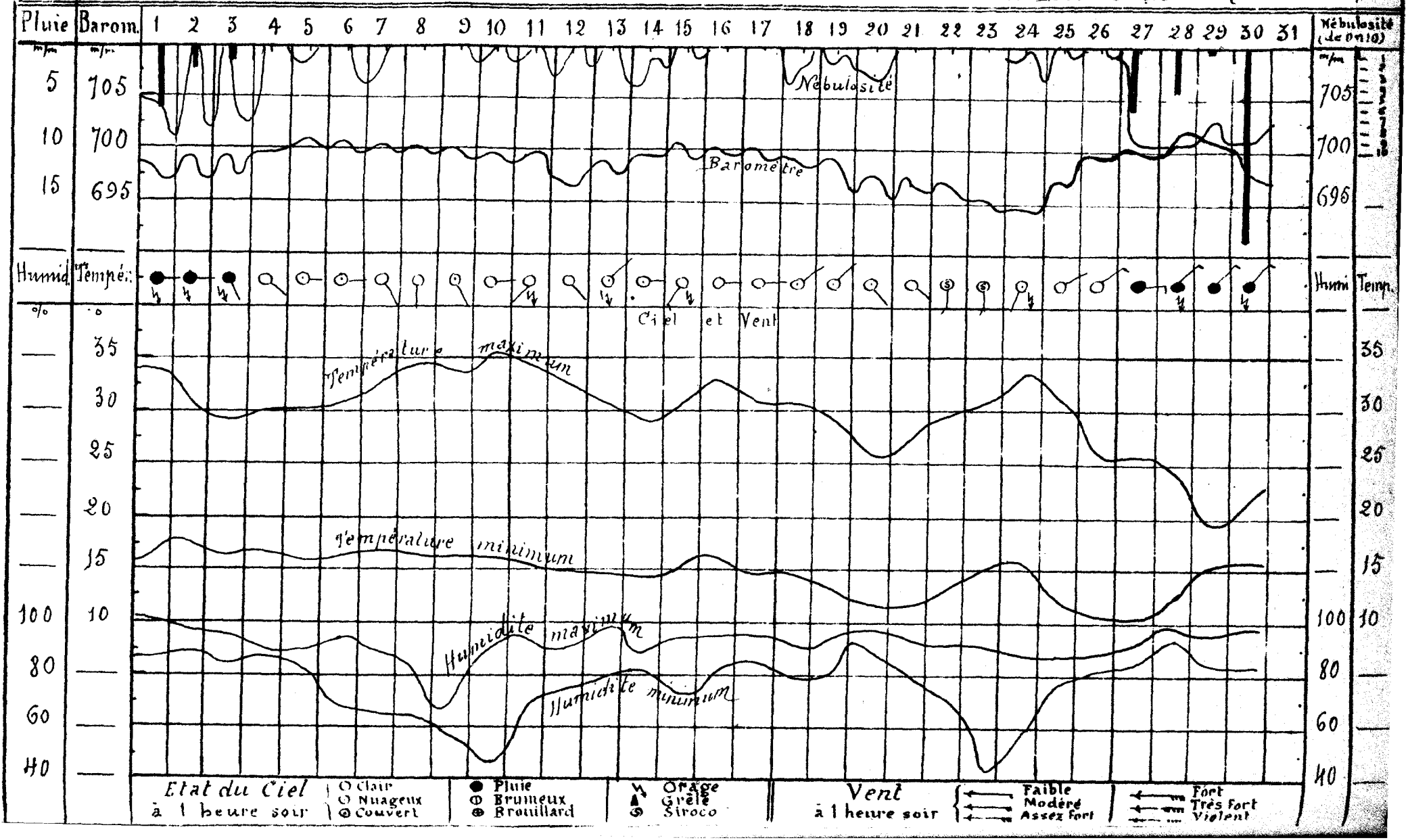

STATIONS du RESEAU AFRICAIN	OBSERVATIONS DE 7 HEURES DU MATIN — PRESSION A 0° et au niveau de la mer (Observations)	(Différence en 24 h.)	TEMPÉRATURE DE L'AIR (Observations)	(Différence en 24 h.)	VENT DIRECTION et FORCE de 0 à 9	ÉTAT DU CIEL	ÉTAT DE LA MER	Dans les 24 heures — Températures extrêmes (maxim.)	(minim.)	PLUIE en 24 h. millim.	REMARQUES DIVERSES
Nemours	761.6	- 2.9	15.8	- 2.6	S 1	Beau	Calme	27.0	15.0	"	"
Oran	61.1	- 4.0	21.4	+ 1.6	S 1	d°	Belle	24.0	18.0	1.3	pluie fine hier matin
Tlemcen	62.2	- 2.8	17.2	+ 2.0	S 1	d°	—	27.0	14.0	"	"
Sidi-bel-Abbès	62.1	- 3.0	14.0	- 1.0	SE 1	d°	—	27.0	"	"	"
El-Aricha	"	"	"	"	"	"	—	"	"	"	Non parvenu.
Saida	60.6	- 4.2	15.0	+ 2.0	S 1	Beau	—	20.0	13.0	"	"
Géryville	60.9	- 3.0	12.2	+ 0.2	S 2	Nuag.	—	21.0	8.0	"	"
Ténez	61.0	- 4.0	14.3	- 1.9	S 4	Beau	Belle	28.0	14.0	"	"
Cherchell	59.9	- 4.6	18.2	- 2.6	NW 1	Beau	Belle	32.0	24.0	4.8	pluie hier
Fort l'Empereur	59.5	- 4.9	20.0	- 0.8	S 1	d°	—	24.6	16.2	21.8	éclairs, tonnerre et pluie soirée et nuit
Alger	59.2	- 5.0	22.0	- 1.0	S 2	d°	Belle	27.0	18.0	16.6	d°
Orléansville	58.9	- 4.9	16.0	- 3.0	Calme	d°	—	23.0	10.0	7.0	pluie hier et la nuit
Aumale	61.9	- 2.5	16.5	- 2.5	W 3	Nuag.	—	27.0	13.0	15.0	éclairs, tonnerre et pluie la nuit
Tizi-Ouzou	61.6	- 2.7	18.0	- 2.0	W 1	Nuag.	—	26.0	16.0	8.5	éclairs, tonnerre et pluie hier
Fort-National	61.8	- 2.7	19.0	- 0.2	SW 1	d°	—	25.0	13.0	18.1	pluie hier et la nuit
Laghouat	"	"	"	"	"	"	—	"	"	"	interruption télégraphique.
Gardhaia	"	"	"	"	"	"	"	"	"	"	
Djidjelli	60.6	- 4.5	21.2	+ 0.2	E 3	Nuag.	Belle.	27.0	20.0	2.0	pluie la nuit
La Calle	62.4	- 2.8	22.4	- 2.2	E 2	pluie	Calme	29.0	20.0	gtte	pluie ce matin
Sétif	62.4	- 2.7	13.0	- 3.3	W 1	Couvert	—	26.0	12.0	gtte	hier par intervalles
Constantine	60.8	- 5.0	16.6	- 0.8	SSE 1	d°	—	29.0	15.0	2.0	pluie hier
Guelma	61.8	- 4.1	18.2	+ 1.2	Calme	pluie	—	32.0	16.0	1.8	tonnerre et pluie ce matin
Tebessa	"	"	"	"	"	"	—	"	"	"	Non parvenu.
Biskra	62.2	- 2.9	23.4	+ 0.8	SSE 3	Couvert	—	31.0	20.0	gtte	éclairs, tonnerre et gouttes hier.
Tunis	61.2	- 3.2	21.8	+ 2.6	S 4	pluie	"	29.0	19.0	"	"
Sfax	62.0	- 4.0	26.4	+ 0.6	E 2	Nuag.	Agitée	29.0	20.0	"	"

PORTS D'EUROPE	VENT force de 0 à 9	ÉTAT DU CIEL	ÉTAT DE LA MER	PORTS D'EUROPE	VENT force de 0 à 9	ÉTAT DU CIEL	ÉTAT DE LA MER	PORTS D'EUROPE	VENT force de 0 à 9	ÉTAT DU CIEL	ÉTAT DE LA MER
Valentia	SW 4	Couvert	Bonne	St-Mathieu	N 1	pluie	bonne	Alicante	"	"	"
Scilly	SSW 1	pluie	p. agitée	Ile de Groix	WSW 5	Nuag.	p. agitée	Marseille	E 3	Nuag.	agitée
Yarmouth	SSE 1	Nuag.	d°	Ile d'Aix	SE 6	Beau	Belle	Toulon	SSW 4	Brouill.	Belle.
Dunkerque	SSE 2	Brouill.	tr. belle	Biarritz	SSW 5	Nuag.	Belle	Livourne	ENE 2	Clair	tr. belle.
Gris-Nez	S 3	Beau	Belle	La Corogne	"	"	"	Naples	"	"	"
Boulogne	SSE 2	Clair	tr. belle	Porto	"	"	"	Palerme	Calme	Clair	tr. belle
Le Havre	ESE 4	Nuag.	p. agitée	Lisbonne	NE 3	Nuag.	Belle	Madrid	SE 2	Nuag.	"
Cherbourg	ENE 1	Beau	d°	S.-Fernando	SE 1	Brouill.	Belle.	Funchal	N 3	d°	Belle.

TEMPÉRATURES EXTRÊMES COMPARÉES

STATIONS	MINIMUM	MAXIMUM	STATIONS	MINIMUM	MAXIMUM
Nice	15°.0	25°.0	Yarmouth	12°.0	19°.0
Paris	11°.0	25°.0	Stockholm	5°.0	14°.0

SITUATION GÉNÉRALE

Une zone de basses pressions est signalée, ce matin, au large des Hébrides où le minimum barométrique (744m) s'observe à Stornoway.

Les fortes pressions du Sud de l'Europe tendent à disparaître; le baromètre accuse une baisse de 9m. à Biarritz, de 6m à Perpignan de 3m à Nice.

En Algérie, les pressions ne sont plus élevées que vers 761m. Le vent reste faible et variable, de nouvelles pluies orageuses sont à craindre.

En Provence, la mer est peu agitée par vent d'est faible.

CARTE DU TEMPS.

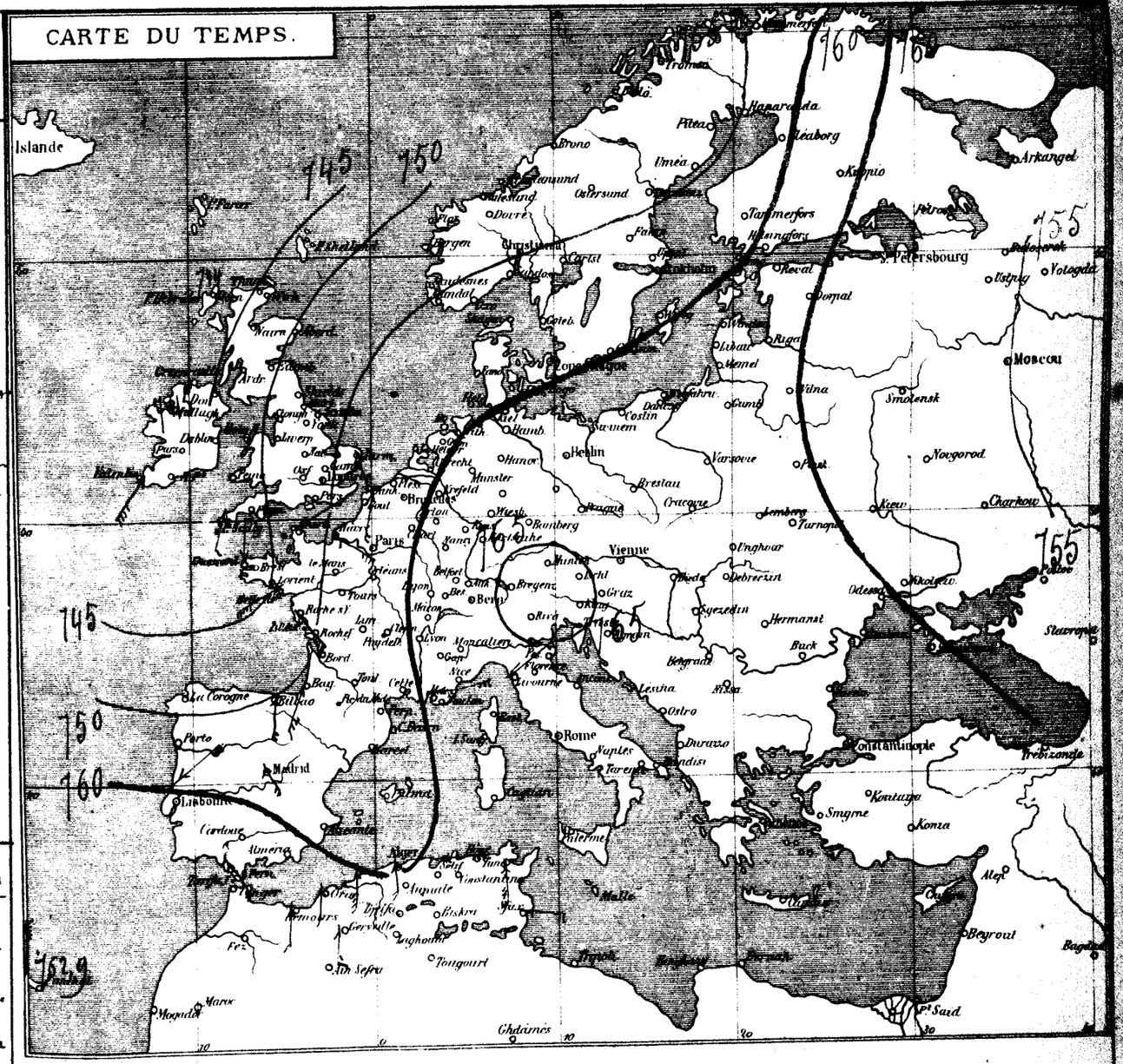

THERMOMÈTRES (ALGER-VILLE) TEMPÉRATURES ET PRESSION BAROMÉTRIQUE DES DERNIÈRES 24 HEURES (ENREGISTREURS RICHARD) BAROMÈTRE

30 Septembre — 1er Octobre.



Renseignements Divers

Station de Bou Saada. — pluie recueillie hier de Minuit à midi : 3m.7. — Eclairs tonnerre.

STATIONS du RÉSEAU AFRICAIN	OBSERVATIONS DE 7 HEURES DU MATIN — PRESSION À 0° et au niveau de la mer — Observations	PRESSION — Différ. en 24 h.	TEMPÉRATURE DE L'AIR — Observations	TEMPÉRATURE — Différ. en 24 h.	VENT DIRECTION et FORCE de 0 à 9	ÉTAT DU CIEL	ÉTAT DE LA MER	Dans les 24 heures — Températures extrêmes — maxim.	minim.	PLUIE en 24 h. millim.	REMARQUES DIVERSES
Nemours	763.4	+ 1.8	11.2	- 5.6	SE 2	Beau	Calme	24.0	16.0	"	"
Oran	63.9	+ 2.8	21.6	+ 0.2	N 1	d°	Belle	24.0	18.0	"	"
Flemcen	63.4	+ 1.2	13.5	- 3.7	NE 1	d°	—	30.0	13.0	"	"
Sidi-bel-Abbès	63.3	+ 1.2	13.0	- 1.0	SE 1	d°	—	30.0	"	"	"
El-Aricha	"	"	"	"	"	"	—	"	"	"	Non parvenu.
Saida	62.9	+ 2.3	12.8	- 2.2	N 1	Beau	—	27.0	12.0	"	"
Géryville	61.9	+ 1.0	12.4	+ 0.2	S 1	d°	—	26.0	10.0	1.0	pluie la nuit.
Ténez	61.2	+ 0.2	15.4	+ 0.9	S 4	Beau	Belle	29.0	17.0	"	"
Cherchell	62.1	+ 2.2	19.2	+ 1.0	NW 1	Beau	Calme	25.0	16.0	"	"
Fort l'Empereur	60.8	+ 1.3	18.6	- 1.4	SW 3	d°	—	26.9	17.8	"	"
Alger	61.3	+ 2.1	23.0	+ 1.0	NW 1	d°	Calme	26.6	19.0	"	"
Orleansville	60.9	+ 2.0	17.0	+ 1.0	Calme	d°	—	30.0	5.0	"	"
Aumale	61.9	0.0	17.5	+ 1.0	E 1	d°	—	28.0	17.0	"	"
Tizi-Ouzou	62.4	+ 0.8	17.4	- 0.6	W 1	Nuag.	—	27.0	15.0	"	"
Fort-National	62.7	+ 0.9	17.4	- 2.6	SW 3	Beau	—	22.0	14.0	"	"
Laghouat	61.9	"	17.6	"	W 1	d°	—	26.0	12.0	"	"
Gardhaïa	61.4	"	18.2	"	W 1	d°	—	32.0	15.0	"	"
Djidjelli	62.5	+ 1.9	20.2	- 1.0	S 2	Beau	Calme	32.0	19.0	"	"
La Calle	62.3	- 0.1	20.2	- 2.2	S 4	Nuag.	d°	25.0	17.0	1.4	pluie hier matin
Sétif	61.8	- 0.6	16.0	+ 3.0	NW 1	Beau	"	23.0	21.0	"	"
Constantine	60.5	- 0.3	15.4	- 1.2	S 3	Couvert	"	25.0	12.0	gtes	goutte hier
Guelma	61.1	- 0.7	17.2	- 1.0	E 1	Nuag.	"	29.0	14.0	gtes	d°
Tebessa	"	"	"	"	"	"	"	"	"	"	Non parvenu.
Biskra	63.1	+ 0.9	22.0	- 1.4	NW 2	Beau	"	28.0	18.0	"	Commence hier matin
Tunis	62.1	+ 0.9	16.6	- 5.2	S 2	Beau	"	27.0	15.0	"	"
Sfax	62.0	0.0	25.2	- 1.2	SE 1	Nuag.	Belle	27.0	18.0	22.0	pluie hier.

PORTS D'EUROPE	VENT force de 0 à 9	ÉTAT DU CIEL	ÉTAT DE LA MER	PORTS D'EUROPE	VENT force de 0 à 9	ÉTAT DU CIEL	ÉTAT DE LA MER	PORTS D'EUROPE	VENT force de 0 à 9	ÉTAT DU CIEL	ÉTAT DE LA MER
Valentia	SE 4	Nuag.	Couvert	St-Mathieu	SSW 4	Nuag.	bonne	Alicante	"	"	"
Scilly	SSW 1	Clair	agitée	Ile de Groix	SW 4	d°	agitée	Marseille	E 5	Couvert	agitée
Yarmouth	W 6	Nuag.	p. agitée	Ile d'Aix	ENE 1	d°	Belle	Toulon	E 5	Brouill.	bonne
Dunkerque	W 5	Clair	bonne	Biarritz	S 1	d°	d°	Livourne	NE 1	Nuag.	Belle
Gris-Nez	W 6	Beau	d°	La Corogne	"	"	"	Naples	"	"	"
Boulogne	W NW 3	d°	d°	Porto	"	"	"	Palerme	"	"	"
Le Havre	NW 3	d°	d°	Lisbonne	"	"	"	Malte	ENE 2	Nuag.	Tr. Belle
Cherbourg	SSW 4	Couvert	Belle	S.-Fernando	"	"	"	Funchal	"	"	"

TEMPERATURES EXTRÊMES COMPARÉES

STATIONS	MINIMUM	MAXIMUM	STATIONS	MINIMUM	MAXIMUM
Nice	13°.0	23°.0	Yarmouth	11°.0	19°.0
Paris	13°.0	25°.0	Stockholm	2°.0	14°.0.

SITUATION GÉNÉRALE

La situation atmosphérique a peu varié depuis la veille; les plus faibles pressions persistent sur les Iles Britanniques, les plus fortes stationnent au Nord et de l'Europe.

En Algérie, le baromètre est uniforme vers 762mm. La température a légèrement diminué, le vent reste faible et variable, la mer est belle sur tout le littoral. Le ciel s'est éclairci, quelques pluies légères sont encore signalées à l'Est du Tescan.

En Provence, la mer est agitée pour vent de Sud Est.

CARTE DU TEMPS.

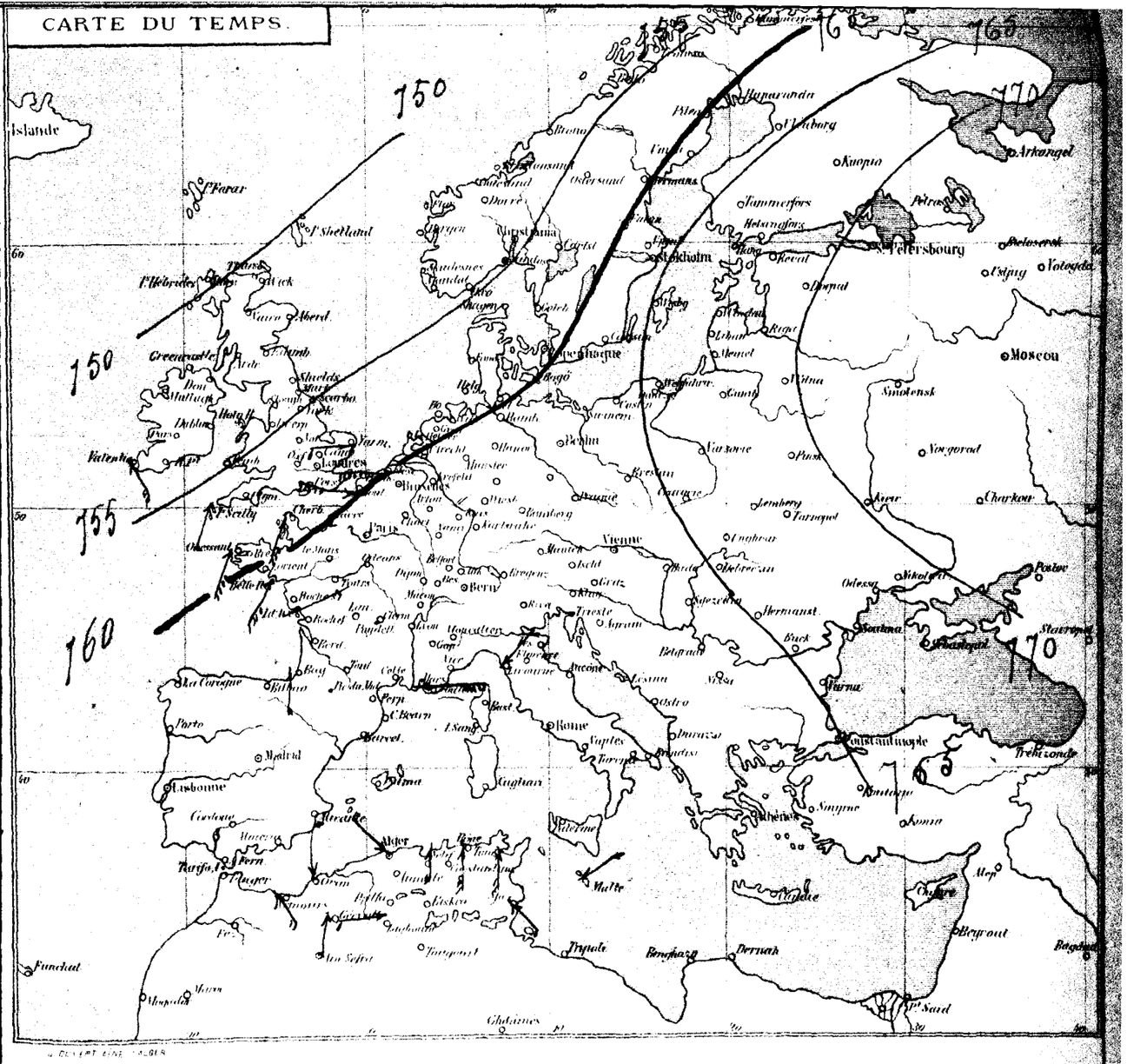

Thermomètres — (ALGER-VILLE) TEMPÉRATURES ET PRESSION BAROMÉTRIQUE DES DERNIÈRES 24 HEURES — Baromètre

1er Octobre (ENREGISTREURS RICHARD) 2 octobre.



Station de Sebdou. — Climatologie du mois d'Août 1886. — Observateur: M. Grégoire.
Diminution très sensible du débit des sources; déplacement de certaines d'elles.
Grande quantité de gangos dans les environs de Sebdou.
Quelques cas de fièvres intermittentes durant le mois.

BULLETIN MÉTÉOROLOGIQUE DE L'ALGÉRIE

Dimanche, 3 Octobre

OBSERVATIONS DE 7 HEURES DU MATIN

STATIONS du RESEAU AFRICAIN	PRESSION A 0° et au niveau de la mer — Observations	PRESSION A 0° et au niveau de la mer — Différ. en 24 h.	TEMPÉRATURE DE L'AIR — Observations	TEMPÉRATURE DE L'AIR — Différ. en 24 h.	VENT DIRECTION et FORCE de 0 à 9	ÉTAT DU CIEL	ÉTAT DE LA MER	Dans les 24 heures — Températures extrêmes maxim.	Températures extrêmes minim.	PLUIE en 24 h. millim.	REMARQUES DIVERSES
Nemours	764.4	+ 1.0	13.2	0.0	SE 1	Beau	Calme	25.0	16.0	"	"
Oran	64.1	+ 0.2	19.4	- 2.2	S 1	Magn.	d°	24.0	17.0	"	"
Tlemcen	63.6	+ 0.2	15.8	+ 2.5	NE 1	Beau	—	29.0	14.0	"	"
Sidi-bel-Abbès	63.1	- 0.2	15.6	+ 0.6	SE 1	d°	—	28.0	8.0	"	"
El-Aricha	"	"	14.3	"	SE 2	Magn	—	32.0	11.0	"	"
Saida	62.9	0.0	14.8	+ 2.0	N 1	Beau	—	26.0	12.0	"	"
Géryville	61.9	0.0	12.2	- 0.2	S 1	Magn	—	27.0	10.0	"	"
Ténez	61.2	0.0	14.8	- 0.6	S 1	Magn.	Belle	28.0	14.0	"	"
Cherchell	62.9	+ 0.8	20.4	+ 1.2	E 1	d°	Calme	26.0	17.0	"	"
Fort l'Empereur	62.0	+ 1.2	20.2	+ 1.6	W 1	Beau	—	28.0	19.6	"	"
Alger	63.4	+ 1.1	23.0	0.0	NW 1	d°	Calme	27.0	19.5	"	"
Orleansville	"	"	"	"	"	"	"	"	"	"	Non parvenu.
Aumale	63.4	+ 1.5	19.1	+ 1.8	S 3	Beau	—	21.0	11.0	"	"
Tizi-Ouzou	62.4	0.0	18.0	+ 0.6	W 1	d°	"	28.0	15.0	"	"
Fort-National	62.5	- 0.2	19.6	+ 2.2	SSW 1	d°	—	22.0	16.0	"	"
Laghouat	62.2	+ 0.3	20.6	+ 0.3	NE 2	d°	—	28.0	14.0	"	"
Gardhaïa	62.4	+ 1.0	22.0	+ 3.8	N 1	d°	—	36.0	19.0	"	"
Djidjelli	63.6	+ 1.1	19.2	+ 0.4	E 1	Magn	Calme	23.0	19.0	"	"
La Calle	63.9	+ 1.6	21.0	+ 0.8	E 4	Beau	d°	26.0	17.0	"	"
Sétif	62.7	+ 0.9	15.0	- 1.0	N 1	d°	—	25.0	13.0	"	"
Constantine	63.7	+ 3.2	14.8	- 0.6	S 3	Clair	—	26.0	14.0	"	"
Guelma	63.9	+ 2.8	16.2	+ 1.0	SE 1	Beau	—	30.0	14.0	"	"
Tebessa	"	"	"	"	"	"	—	"	"	"	Non parvenu.
Biskra	64.1	+ 1.0	22.4	+ 0.4	NW 1	Beau	—	30.0	18.0	"	"
Tunis	63.7	+ 0.6	16.8	+ 0.2	W 2	Beau	"	26.0	17.0	"	"
Sfax	63.0	+ 1.0	25.4	+ 0.2	SE 1	d°	Belle	27.0	18.0	"	"

PORTS D'EUROPE	VENT force de 0 à 9	ÉTAT DU CIEL	ÉTAT DE LA MER	PORTS D'EUROPE	VENT force de 0 à 9	ÉTAT DU CIEL	ÉTAT DE LA MER	PORTS D'EUROPE	VENT force de 0 à 9	ÉTAT DU CIEL	ÉTAT DE LA MER
Valentia	S 6	Magn	houle	St-Mathieu	SE 4	Couvert	p. agitée	Alicante			
Scilly	SSE 2	d°	d°	Ile de Groix	E 4	Tr. Magn	houle	Marseille			
Yarmouth	SSE 5	Clair	agitée	Ile d'Aix	ESE 3	d°	belle	Toulon	E 4	Brouillard	p. agitée
Dunkerque	E 3	Couvert	belle	Biarritz	E 3	Magn	d°	Livourne			
Gris-Nez	E 6	d°	d°	La Corogne				Naples	N 1	Clair	Tr. belle
Boulogne	SE 2	Magn	Tr. belle	Porto				Palerme	W 1	d°	d°
Le Havre	E 4	Brouillard	agitée	Lisbonne	SSE 4	Couvert	belle	Madrid	NE 2	Beau	"
Cherbourg	E 2	Magn	p. agitée	S.-Fernando	ENE 1	Magn	belle	Funchal	Calme	Beau	agitée

TEMPÉRATURES EXTRÊMES COMPARÉES

STATIONS	MINIMUM	MAXIMUM	STATIONS	MINIMUM	MAXIMUM
Nice	11°.0	18°.0	Yarmouth	5°.0	14°.0
Paris	11°.0	17°.0	Stockholm	6°.0	16°.0

SITUATION GÉNÉRALE

Les faibles pressions des Iles Britanniques sont remontées au Nord de l'Europe (Haparanda 744m) les fortes pressions de l'Est de la Russie sont descendues sur la mer Noire (Odessa 772m).

En Algérie, le baromètre est uniforme vers 763m ; la température ne subit que de légères variations, le vent reste faible et variable, la mer est calme sur le littoral, la pluie a complètement cessé. Beau temps en Provence.

CARTE DU TEMPS.

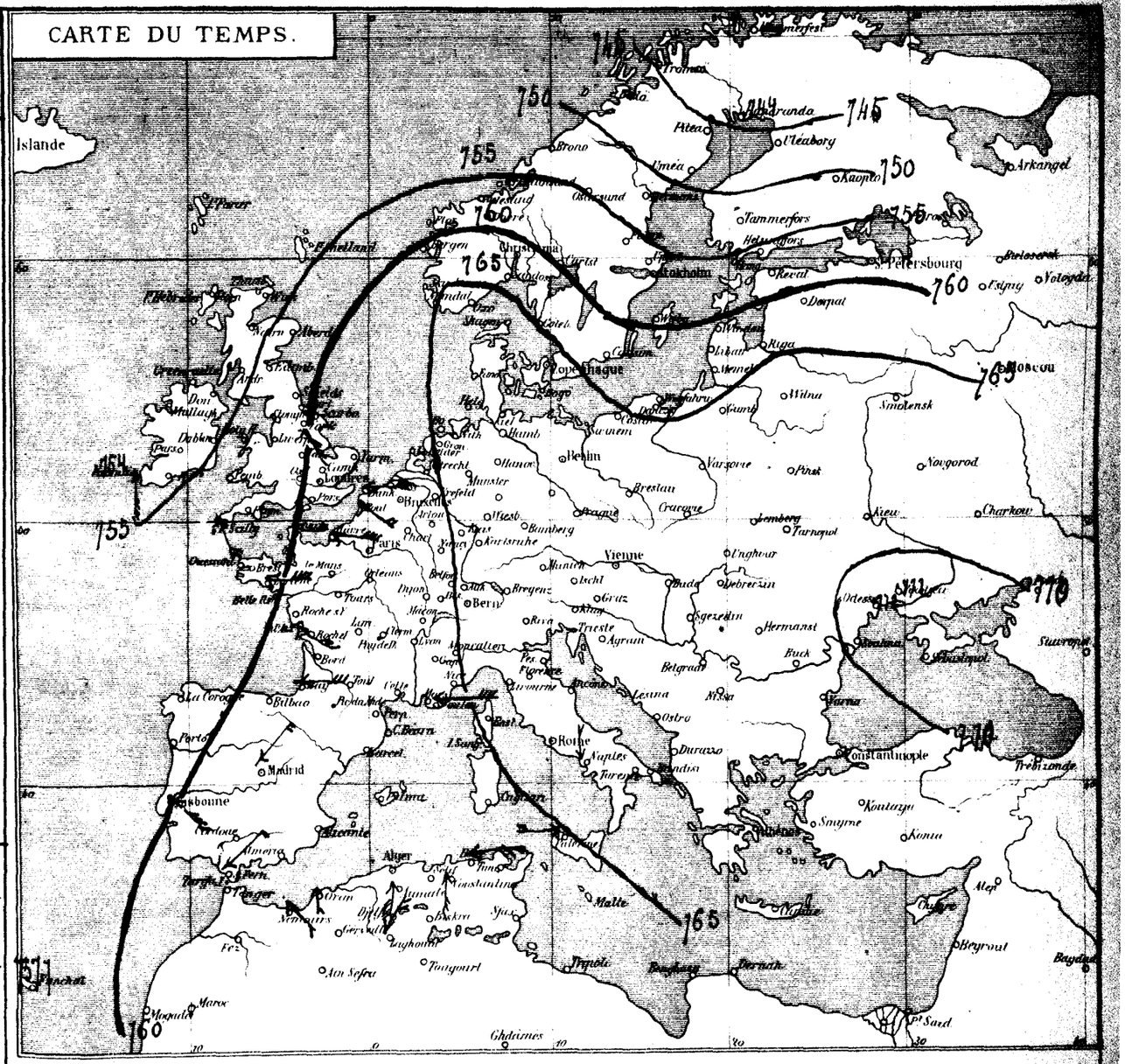

TEMPÉRATURES ET PRESSION BAROMÉTRIQUE DES DERNIÈRES 24 HEURES (ALGER-VILLE)

(ENREGISTREURS RICHARD) — 2 Octobre — 3 Octobre.

Thermomètres — Baromètre



Station de Hennaya. — Climatologie du mois d'août 1886.

Vendanges commencées sur divers points de la commune, derniers jours d'août. La récolte paraît devoir être abondante et de bonne qualité.

Rosée, les 10. 21, 29, 30 et 31. — Sirocco, les 2. 3. 7. 8 et 27. Orage, le 28. — Eclairs, les 20 et

BULLETIN MÉTÉOROLOGIQUE DE L'ALGÉRIE

Lundi, 4 Octobre 1886.

OBSERVATIONS DE 7 HEURES DU MATIN

STATIONS du RÉSEAU AFRICAIN	PRESSION A 0° et au niveau de la mer — Observation	PRESSION A 0° et au niveau de la mer — Différ. en 24 h.	TEMPÉRATURE DE L'AIR — Observations	TEMPÉRATURE DE L'AIR — Différ. en 24 h.	VENT DIRECTION et FORCE de 0 à 9	ÉTAT DU CIEL	ÉTAT DE LA MER	Dans les 24 heures — Températures extrêmes maxim.	Températures extrêmes minim.	PLUIE en 24 h. millim.	REMARQUES DIVERSES
Nemours	762.7	- 1.6	19.6	- 1.6	SW 1	Nuag.	Calme	25.0	20.0	"	
Oran	61.6	-2.5	21.4	+ 2.0	S 1	d°	d°	23.0	18.0	"	
Tlemcen	62.7	- 0.9	18.6	+ 2.8	SSE 1	d°	—	29.0	16.0	"	Vent violent la nuit et ce matin
Sidi-bel-Abbès	62.1	- 1.0	15.2	+ 1.6	S 1	d°	—	28.0	16.0	"	
El-Aricha	"	"	"	"	"	"	—	"	"	"	Non parvenu.
Saïda	62.6	- 0.3	20.8	+ 6.0	SE 3	Brumeux	—	30.0	15.0	"	
Géryville	64.1	+ 2.2	16.0	+ 3.8	SE 1	Nuag.	—	28.0	11.0	"	
Ténez	62.1	+ 0.9	15.6	+ 0.8	S 4	Nuag.	Belle	32.0	15.0	"	
Cherchell	62.1	- 0.8	20.2	- 0.2	NW 1	Clair	Calme	26.0	19.0	"	
Fort l'Empereur	61.4	- 0.6	20.6	+ 0.2	W 1	d°	d°	26.8	20.0	"	
Alger	61.7	- 0.7	24.0	+ 1.0	E 2	Beau	Calme	26.5	21.0	"	
Orleansville	61.7	"	14.6	"	Calme	d°	"	30.0	16.0	"	
Aumale	64.1	+ 0.7	20.0	+ 0.9	SW 2	Clair	"	22.0	16.0	"	
Tizi-Ouzou	63.6	+ 1.2	20.6	+ 2.0	W 3	Beau	"	31.0	15.0	"	
Fort-National	63.3	+ 0.8	20.4	+ 0.8	S 1	Clair	"	25.0	18.0	"	
Laghouat	66.3	+ 3.9	19.2	- 1.4	NE 1	Beau	"	27.0	14.0	"	
Gardhaïa	64.4	+ 2.0	25.2	+ 3.2	E 1	Clair	—	38.0	20.0	"	
Djidjelli	62.7	- 0.9	23.0	+ 3.2	W 2	Beau	Belle	34.0	19.0	"	
La Calle	63.6	- 0.6	22.4	+ 1.4	W 5	Clair	Calme	26.0	20.0	"	
Sétif	63.0	+ 0.3	15.0	0.0	W 1	Beau	—	28.0	14.0	"	
Constantine	64.0	+ 0.3	17.0	+ 2.2	S 4	Nuag.	"	29.0	13.0	"	
Guelma	64.1	+ 0.2	21.0	+ 4.8	NW 1	Beau	"	32.0	17.0	"	
Tebessa	"	"	"	"	"	"	"	"	"	"	Non parvenu.
Biskra	65.7	+ 1.6	21.4	+ 1.0	SSE 1	Nuag.	"	31.0	18.0	"	
Tunis	63.2	+ 1.5	20.0	+ 3.2	E 1	Brouill.	"	26.0	18.0	"	
Sfax	64.0	+ 1.0	24.4	- 1.0	E 2	Nuag.	Pt. Belle	26.0	20.0	"	

PORTS D'EUROPE	VENT force de 0 à 9	ÉTAT DU CIEL	ÉTAT DE LA MER	PORTS D'EUROPE	VENT force de 0 à 9	ÉTAT DU CIEL	ÉTAT DE LA MER	PORTS D'EUROPE	VENT force de 0 à 9	ÉTAT DU CIEL	ÉTAT DE LA MER
Valentia	SE 6	Nuag.	p. agitée	St-Matthieu	ESE 4	Couvert	houle	Alicante	"	"	"
Scilly	E 1	Couvert	agitée	Ile de Groix	SE 4	Nuag.	agitée	Marseille	"	"	"
Yarmouth	ESE 3	Clair	d°	Ile d'Aix	SSE 5	d°	Belle	Toulon	E 3	Brum.	Belle.
Dunkerque	SSE 1	Beau	Belle	Biarritz	E 3	d°	Pt. belle	Livourne	NE 2	Clair	d°
Gris-Nez	SE 2	Nuag.	d°	La Corogne	"	"	"	Naples	WNW 2	d°	d°
Boulogne	SE 2	Brum.	d°	Porto	"	"	"	Palerme	WSW 1	d°	d°
Le Havre	E 4	Nuag.	p. agitée	Lisbonne	"	"	"	—			
Cherbourg	SSE 4	Beau	agitée	S.-Fernando	"	"	"	Funchal	"	"	"

TEMPÉRATURES EXTRÊMES COMPARÉES

STATIONS	MINIMUM	MAXIMUM	STATIONS	MINIMUM	MAXIMUM
Nice	14°.0	24°.0	Yarmouth	14°.0	16°.0
Paris	14°.0	26°.0	Stockholm	9°.0	16°.0

SITUATION GÉNÉRALE

Une zone de faibles pressions s'avance vers les Iles Britanniques où le minimum barométrique 753m/m s'observe à Valentia. La situation atmosphérique est la même que la veille sur le reste de l'Europe.

En Algérie, le baromètre se maintient uniforme vers 763m/m. La température subit une augmentation sensible sur tout le réseau. Le vent est faible et variable. Le beau temps continue.

En Provence, la mer est belle avec vent d'Est faible.

CARTE DU TEMPS.

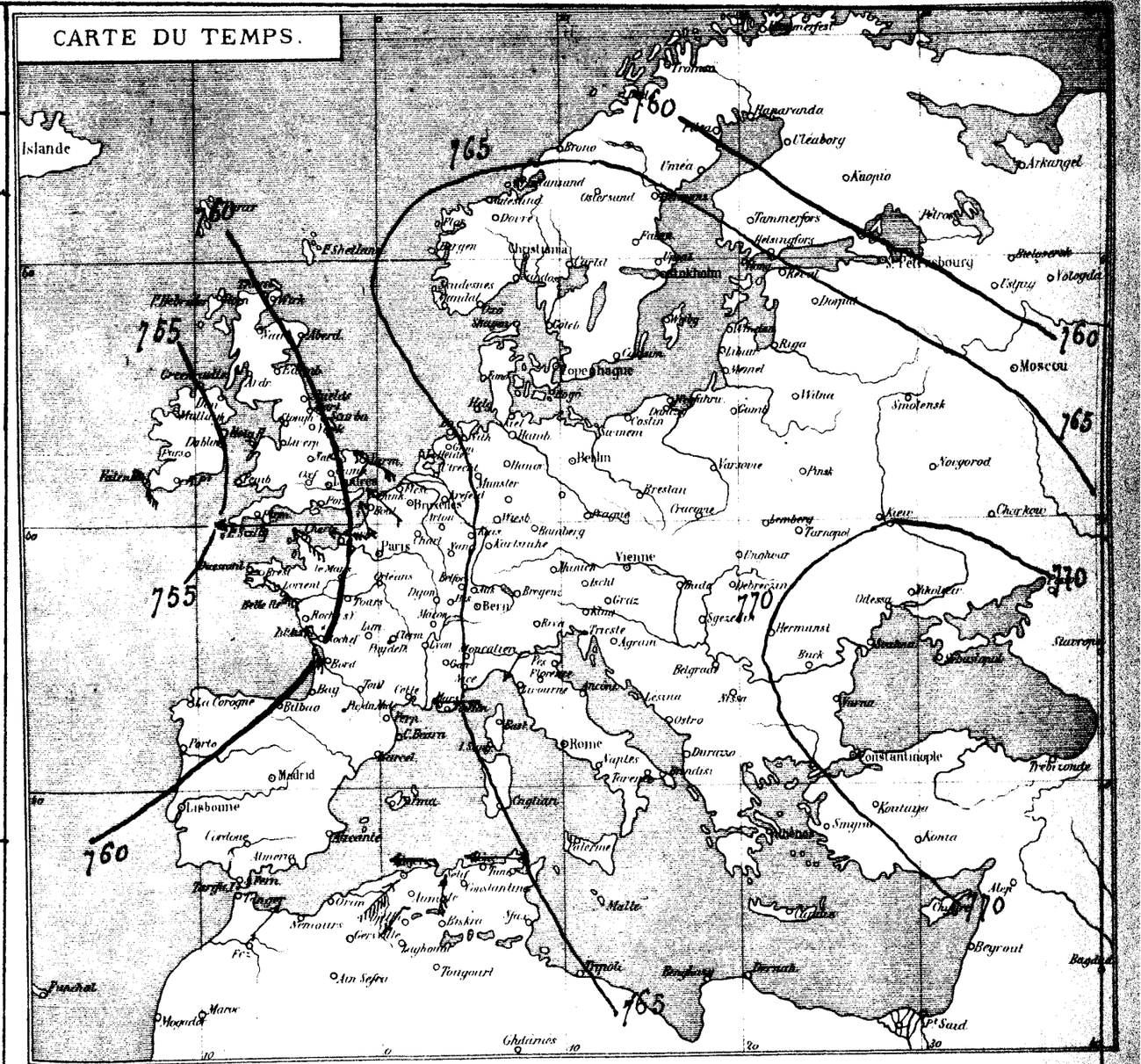

(ALGER-VILLE) TEMPÉRATURES ET PRESSION BAROMÉTRIQUE DES DERNIÈRES 24 HEURES (ENREGISTREURS RICHARD)

Thermomètres — 3 Octobre — 4 octobre. — Baromètre



Station du Haut-Sébaou. — Climatologie du mois d'Août 1886 — Observateur : M. de Lécluse de Bricard.

Le débit des sources a diminué d'une manière sensible, mais sans compromettre l'alimentation [illegible] de cailles ont été signalés, les cigognes du Sébaou et de l'Oued Bou [illegible] deux reprises

BULLETIN MÉTÉOROLOGIQUE DE L'ALGÉRIE

Mardi, 5 Octobre 188 .

OBSERVATIONS DE 7 HEURES DU MATIN

STATIONS du RESEAU AFRICAIN	PRESSION A 0° et au niveau de la mer — Observations	PRESSION A 0° et au niveau de la mer — Différ. en 24 h.	TEMPÉRATURE DE L'AIR — Observations	TEMPÉRATURE DE L'AIR — Différ. en 24 h.	VENT DIRECTION et FORCE (de 0 à 9)	ÉTAT DU CIEL	ÉTAT DE LA MER	Dans les 24 heures — Températures extrêmes maxim.	Températures extrêmes minim.	PLUIE en 24 h. millim.	REMARQUES DIVERSES
Nemours	765.2	+ 2.4	20.6	+ 1.0	W 2	Couvert	agitée	25.0	19.0	.	Tempête la nuit.
Oran	63.0	+ 3.4	21.8	+ 0.4	S 2	Couvert	belle	27.0	20.0	"	Vent fort la nuit
Tlemcen	62.9	+ 0.2	14.4	- 4.2	NNW 1	d°	—	25.0	13.0	13.8	Vent et pluie la nuit
Sidi-bel-Abbès	62.0	0.0	16.4	+ 1.2	SE 5	Nuag.	—	34.0	17.0	gles	Hier et la nuit
El-Aricha	"	"	14.6	"	S 3	d°	—	24.0	18.0	4	"
Saïda	63.6	+ 1.0	14.6	- 6.2	NW 1	Couvert	—	29.0	14.0	11.0	pluie hier
Géryville	64.7	+ 0.6	13.4	- 2.6	N 3	d°	—	26.0	10.0	gles	goutte hier
Ténez	64.3	+ 2.2	16.8	+ 1.2	SSE 4	Couvert	houeux	33.0	18.0	gles	la matin.
Cherchell	63.8	+ 1.7	23.8	+ 3.6	NW 6	Nuag.	grosse	29.0	19.0	.	"
Port l'Empereur	62.9	+ 1.5	20.4	- 0.2	SW 8	Couvert	—	29.4	20.0	.	Vent violent la nuit
Alger	63.1	+ 1.4	24.0	0.0	SW 4	d°	belle	29.0	22.0	"	d°
Orleansville	62.7	+ 1.0	17.8	+ 3.2	W 4	d°	—	29.0	20.0	"	d°
Aumale	64.0	- 0.1	19.0	- 1.0	SW 1	Nuag.	—	30.0	16.0	"	"
Tizi-Ouzou	63.7	+ 0.1	20.0	0.0	SW 5	d°	"	33.0	18.0	8.5	pluie la nuit
Fort-National	63.3	0.0	18.0	- 2.4	SW 3	Couvert	—	26.0	15.0	11.0	d°
Laghouat	64.9	- 1.4	19.6	+ 0.4	NE 1	Nuag.	—	28.0	15.0	.	d°
Gardhaïa	63.2	- 1.2	26.4	+ 1.2	N 1	Beau	—	35.0	20.0	.	"
Djidjelli	62.6	- 0.1	25.6	+ 2.6	W 5	Beau	belle	34.0	22.0	.	"
La Calle	61.9	- 1.7	24.0	+ 1.6	W 5	d°	d°	32.0	21.0	"	Sirocco hier
Sétif	61.9	- 1.1	17.0	+ 2.0	SW 2	Nuag.	—	27.0	14.0	"	"
Constantine	62.5	- 1.5	18.0	+ 1.0	S 3	Beau	—	30.0	16.0	"	"
Guelma	62.8	- 1.3	21.6	+ 0.6	SW 1	d°	—	34.0	18.0	"	"
Tebessa	"	"	"	"	"	"	—	"	"	.	Non parvenu.
Biskra	64.4	- 1.3	23.2	+ 1.8	E 3	Couvert	—	28.0	20.0	"	"
Tunis	63.4	- 1.8	20.2	+ 0.2	S 1	Beau	"	23.0	19.0	.	"
Sfax	64.0	0.0	23.0	- 1.4	E 1	Nuag.	Calme	26.0	20.0	.	"

PORTS D'EUROPE	VENT force de 0 à 9	ÉTAT DU CIEL	ÉTAT DE LA MER	PORTS D'EUROPE	VENT force de 0 à 9	ÉTAT DU CIEL	ÉTAT DE LA MER	PORTS D'EUROPE	VENT force de 0 à 9	ÉTAT DU CIEL	ÉTAT DE LA MER
Valentia	SSW 1	Couvert	grosse	St-Mathieu	SW 3	Couvert	houeux	Alicante	"	"	"
Scilly	SSE 1	pluie	agitée	Ile de Groix	W 3	pluie	p. agitée	Marseille	E 3	Beau	agitée
Yarmouth	ESE 2	Beau	p. agitée	Ile d'Aix	S 4	d°	Belle	Toulon	E 5	Brouillard	agitée
Dunkerque	SE 3	d°	Belle	Biarritz	W 6	d°	p. agitée	Livourne	N 1	Clair	fr. Belle
Gris-Nez	SE 1	Clair	d°	La Corogne	"	"	"	Naples	Calme	Clair	fr. Belle
Boulogne	ESE 2	Beau	d°	Porto	"	"	"	Palerme	d°	Beau	agitée
Le Havre	ESE 2	Nuag.	houeux	Lisbonne	"	"	"	—	"	"	"
Cherbourg	S 2	d°	Belle	S.-Fernando	"	"	"	Funchal	"	"	"

TEMPÉRATURES EXTRÊMES COMPARÉES

STATIONS	MINIMUM	MAXIMUM	STATIONS	MINIMUM	MAXIMUM
Nice	14° 0	25° 0	Yarmouth	14° 0	17° 0
Paris	12° 0	25° 0	Stockholm	3° 0	11° 0

SITUATION GÉNÉRALE

Les faibles pressions signalées hier au large des Iles Britanniques sont descendues sur les Côtes Ouest de France.

En Algérie, le baromètre n'accuse que des variations peu sensibles; la pression reste uniforme vers 763m/m. Le vent d'ouest domine et souffle par places avec intensité; le ciel s'est ennuagé, des pluies peu abondantes sont signalées à l'ouest du Réseau. La mer est belle sur le littoral, sauf vers Cherchell où elle est houleuse.

CARTE DU TEMPS.

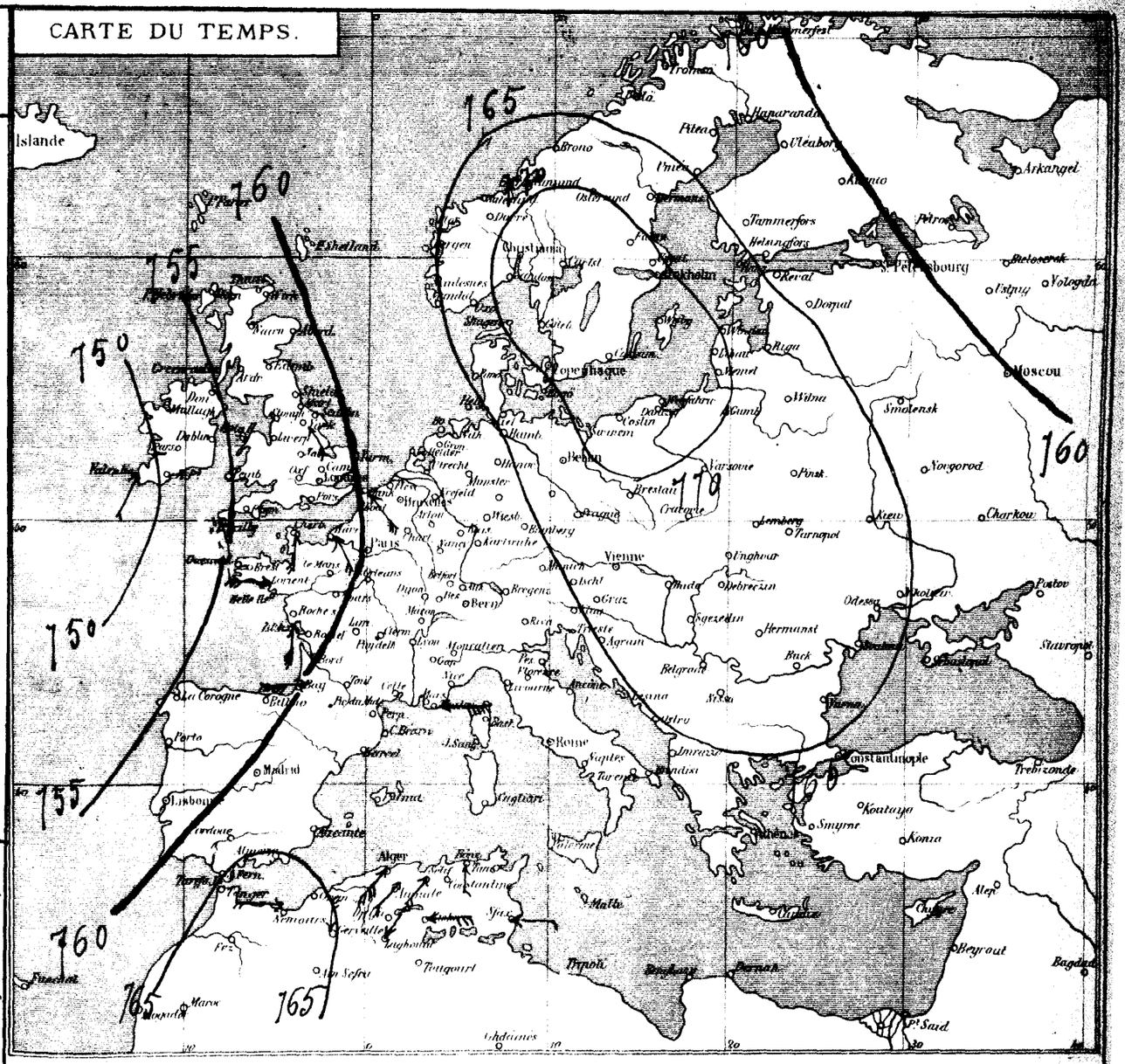

(ALGER-VILLE) TEMPÉRATURES ET PRESSION BAROMÉTRIQUE DES DERNIÈRES 24 HEURES

(ENREGISTREURS RICHARD) 4 Octobre — 5 Octobre.

Thermomètres — Baromètre

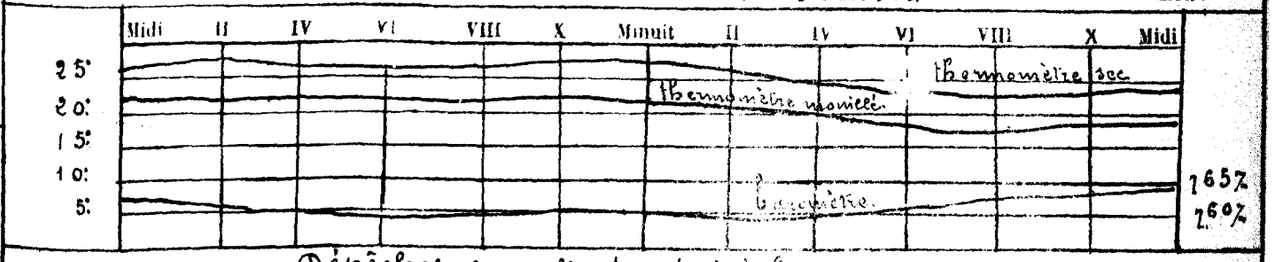

Dépêches en retard (4 Octobre).

Stations	Barom.	Vent	force	Ciel	Mer.	Stations	Barom.	Vent	force	Ciel	Mer.
Bilbao	756.4	NW	3	Couvert	Belle	Lisbonne	754.3	S	4	Couvert	houeux
La Corogne	741.4	S	4	d°	agitée	Alicante	754.8	NE	2	Nuag.	p. agitée

DOUZIÈME ANNÉE — N° 3970.

BULLETIN MÉTÉOROLOGIQUE DE L'ALGÉRIE

Mercredi, 6 Octobre

STATIONS du RÉSEAU AFRICAIN	OBSERVATIONS DE 7 HEURES DU MATIN — PRESSION A 0° et au niveau de la mer — Observations	PRESSION — Différ. en 24 h.	TEMPÉRATURE DE L'AIR — Observations	TEMPÉRATURE — Différ. en 24 h.	VENT DIRECTION et FORCE de 0 à 9	ÉTAT DU CIEL	ÉTAT DE LA MER	Dans les 24 heures — Températures extrêmes maxim.	Températures extrêmes minim.	PLUIE en 24 h. millim.	REMARQUES DIVERSES
Nemours	767.2	+2.0	13.2	-5.4	S 3	Beau	Calme	24.0	13.0	"	
Oran	67.2	+4.2	18.2	-3.6	S 1	d°	Belle	25.0	14.0	"	
Flemcen	66.6	+3.7	14.2	-0.2	NE 3	d°	—	24.0	14.0	6.4	pluie hier
Sidi-bel-Abbès	66.1	+4.0	9.6	-6.8	SE 1	d°	—	32.0	10.0	"	
El-Aricha	"	"	11.9	-3.7	SE 2	Nuag.	—	32.0	10.0	"	
Saida	66.3	+3.7	12.2	-2.4	S 1	Beau	—	22.0	10.0	"	
Géryville	65.1	+0.4	9.2	-3.6	N 1	Beau	—	23.0	6.0	"	rosée le matin
Ténez	65.1	+0.2	17.6	+0.2	S 5	Beau	Belle	32.0	15.0	"	
Cherchell	65.6	+1.2	16.2	-2.0	NW 1	Beau	Calme	24.0	16.0	"	
Fort-l'Empereur	65.3	+2.4	17.4	-3.0	SW 1	d°	d°	23.2	16.6	"	
Alger	65.5	+2.4	21.0	-3.0	SW 1	d°	d°	25.0	12.0	"	
Orléansville	64.6	+1.9	14.0	-3.2	Calme	d°	—	25.0	20.0	"	
Aumale	65.9	+1.9	13.0	-6.0	d°	Nuag.	—	24.0	16.0	6.0	pluie hier
Tizi-Ouzou	65.6	+1.9	15.0	-5.0	W 2	d°	"	22.0	12.0	22.0	d°
Fort-National	65.3	+2.0	11.4	-6.6	WSW 3	Beau	—	17.0	10.0	"	"
Laghouat	66.6	+1.7	13.4	-4.2	NE 1	d°	—	27.0	9.0	"	"
Gardhaïa	66.8	+3.8	23.2	-2.6	W 1	d°	—	27.0	16.0	"	"
Djidjelli	66.2	+3.6	19.0	-6.6	S 1	Beau	Belle	28.0	18.0	3.7	pluie hier
La Calle	66.1	+4.2	19.8	-4.2	S 4	Couvert	d°	32.0	18.0	"	Sirocco hier
Sétif	64.3	+2.4	11.6	-5.4	NW 2	Beau	—	23.0	8.0	gtes	gouttes hier
Constantine	65.2	+2.7	18.0	-3.0	SW 2	Brouill.	—	26.0	12.0	5.0	pluie la nuit
Guelma	65.9	+3.1	15.2	-5.2	NW 1	Couvert	—	32.0	15.0	8.4	pluie hier et la nuit
Tebessa	"	"	"	"	"	"	—	"	"	"	Non parvenu.
Biskra	66.1	+1.7	20.4	-2.2	W 4	Beau	—	30.0	18.0	"	
Tunis	65.9	+1.5	19.2	-0.4	W 5	Nuag.	"	28.0	13.0	10.4	pluie hier.
Sfax	65.0	+1.0	23.0	0.0	E 2	Beau	Belle	28.0	21.0	"	"

PORTS D'EUROPE	VENT force de 0 à 9	ÉTAT DU CIEL	ÉTAT DE LA MER	PORTS D'EUROPE	VENT force de 0 à 9	ÉTAT DU CIEL	ÉTAT DE LA MER	PORTS D'EUROPE	VENT force de 0 à 9	ÉTAT DU CIEL	ÉTAT DE LA MER
Valentia				St-Mathieu				Alicante			
Scilly				Ile de Groix				Marseille			
Yarmouth				Ile d'Aix				Toulon			
Dunkerque	Non parvenu			Biarritz				Livourne			
Gris-Nez				La Corogne	SW 4	Beau	agitée	Naples			
Boulogne				Porto				Palerme			
Le Havre				Lisbonne	SW 1	Nuag.	houle	Madrid	S 1	pluie	"
Cherbourg				S.-Fernando	SE 1	Nuag.	agitée	Funchal	Calme	Beau	Belle

TEMPÉRATURES EXTRÊMES COMPARÉES

STATIONS	MINIMUM	MAXIMUM	STATIONS	MINIMUM	MAXIMUM
Nice	21°.0	29°.0	Yarmouth	13°.0	17°.0
Pau	13°.0	25°.0	Stockholm	0.0°.0	10°.0

SITUATION GÉNÉRALE

La situation atmosphérique a peu varié depuis la veille; les plus faibles pressions couvrent les Iles Britanniques (Valentia 754m/m); les plus fortes stationnent sur la Baltique (Stockholm 767m/m).

En Algérie, une baisse de 2m/m en moyenne a lieu ce matin; le baromètre est uniforme vers 766m/m. La température subit une diminution générale et marquée, le vent d'Ouest domine, la mer est belle sur tout le littoral. Quelques pluies sont encore signalées dans l'Est et en Kabylie; le ciel s'est éclairci sur le reste du Tessan.

CARTE DU TEMPS.

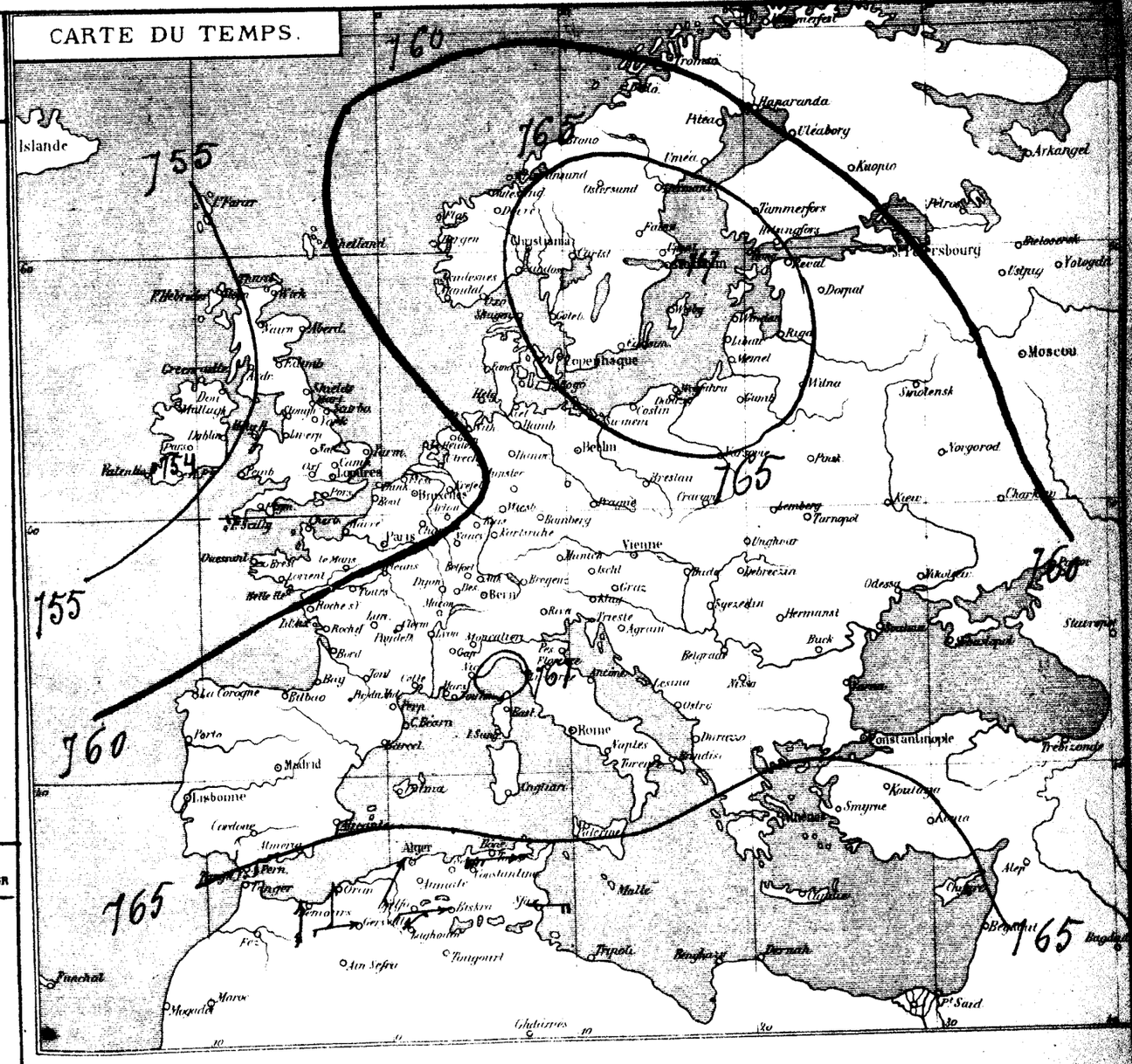

(ALGER-VILLE) TEMPÉRATURES ET PRESSION BAROMÉTRIQUE DES DERNIÈRES 24 HEURES (ENREGISTREURS RICHARD)

Thermomètres — 5 Octobre — 6 Octobre — Baromètre



Station d'Arcole — Bulletin climatologique du mois d'Août 1886. — Observateur: M. Descleaux.

Pluie: 367m/g en trois jours. Gouttes, les 22, 23, 24 et 26. — Rosée, les 1, 2, 3, 4, 5, 6, 7, 13, 17, 20, 21 et 22. — Orage, les 22, 23, 25, 26 et 29. — Les vendanges se sont faites partout dans de très bonnes conditions, rendement très productif. Il manque partout des futailles pour loger la récolte.

BULLETIN MÉTÉOROLOGIQUE DE L'ALGÉRIE

STATIONS du RESEAU AFRICAIN	OBSERVATIONS DE 7 HEURES DU MATIN — PRESSION A O° et au niveau de la mer (Observations)	(Différ. en 24 h.)	TEMPÉRATURE DE L'AIR (Observations)	(Différ. en 24 h.)	VENT DIRECTION et FORCE de 0 à 9	ÉTAT DU CIEL	ÉTAT DE LA MER	Dans les 24 heures — Températures extrêmes (maxim.)	(minim.)	PLUIE en 24 h. (millim.)	REMARQUES DIVERSES
Nemours	766.7	- 0.5	14.2	- 1.0	SE 1	Beau	Calme	24.0	14.0	"	
Oran	65.5	- 1.7	19.6	+ 1.4	S 1	d°	d°	24.0	16.0	"	
Tlemcen	64.9	- 1.7	18.2	- 1.0	S 1	d°	—	26.0	13.0	"	
Sidi-bel-Abbès	65.1	- 1.0	10.2	+ 0.6	S 2	d°	—	29.0	11.0	"	
El-Aricha	"	"	13.2	+ 1.3	S 2	d°	—	32.0	10.0	"	
Saïda	64.9	- 1.4	11.6	- 0.6	SW 1	d°	—	27.0	10.0	"	
Géryville	64.9	- 0.2	15.4	+ 5.6	SW 1	d°	—	25.0	12.0	"	
Ténez	64.1	- 1.0	14.7	- 2.9	S 4	Nuag.	Belle	30.0	12.0	"	
Cherchell	64.3	- 1.3	18.4	+ 1.6	W NW 1	Beau	Calme	25.0	16.0	"	
Fort-l'Empereur	63.9	- 1.4	18.0	+ 0.6	W 1	d°	—	23.3	17.3	"	
Alger	64.0	- 1.5	22.0	+ 1.0	SW 3	d°	Belle	25.0	19.0	"	
Orleansville	64.2	- 0.4	19.0	+ 5.0	Calme	d°	—	32.0	15.0	"	
Aumale	64.9	- 1.0	17.0	+ 4.0	WSW 3	Nuag.	—	27.0	11.0	"	
Tizi-Ouzou	63.2	- 2.4	18.6	+ 3.6	S 2	Beau	—	24.0	14.0	"	
Fort-National	63.9	- 1.4	15.2	+ 3.8	WNW 2	Nuag.	—	27.0	10.0	"	
Laghouat	64.8	- 1.8	19.6	+ 4.2	SE 1	Beau	—	26.0	14.0	"	
Gardhaïa	64.0	- 2.8	24.4	+ 0.6	S 1	Nuag.	—	32.0	17.0	"	
Djidjelli	64.7	- 1.5	20.4	+ 1.4	S 1	Nuag.	Calme	30.0	17.0	"	
La Calle	64.9	- 1.2	18.4	- 1.4	S 4	Beau	Calme	24.0	16.0	"	
Sétif	63.2	- 1.1	15.8	+ 4.2	SW 1	Beau	—	24.0	12.0	"	
Constantine	63.8	- 1.4	13.8	- 1.2	S 3	Nuag.	—	23.0	13.0	"	
Guelma	64.1	- 1.8	16.0	+ 0.2	NW 1	Beau	—	26.0	13.0	"	
Tebessa	"	"	"	"	"	"	—	"	"	"	
Biskra	65.6	- 0.5	23.2	+ 2.8	SSE 1	Couvert	—	29.0	8.0	"	Non parvenu
Tunis	63.6	- 2.3	18.4	- 1.4	NE 1	Beau	"	24.0	17.0	"	
Sfax	64.0	- 1.0	24.0	+ 1.0	S 1	Couvert	Calme	26.0	21.0	4.0	pluie la nuit

PORTS D'EUROPE	VENT force de 0 à 9	ÉTAT DU CIEL	ÉTAT DE LA MER	PORTS D'EUROPE	VENT force de 0 à 9	ÉTAT DU CIEL	ÉTAT DE LA MER	PORTS D'EUROPE	VENT force de 0 à 9	ÉTAT DU CIEL	ÉTAT DE LA MER
Valentia	Calme	Couvert	t. belle	St-Mathieu	SSE 4	Couvert	houleux	Alicante	"	"	"
Scilly	SSE 3	Nuag.	p. agitée	Ile de Groix	S 4	Nuag.	agitée	Marseille	"	"	"
Yarmouth	SE 1	d°	agitée	Ile d'Aix	SW 4	pluie	belle	Toulon	S 1	Couvert	p. agitée
Dunkerque	SE 3	Couvert	t. belle	Biarritz	S 3	Beau	d°	Livourne	"	"	"
Gris-Nez	SSE 2	d°	d°	La Corogne	SW 6	pluie	houleux	Naples	"	"	"
Boulogne	SE 1	d°	d°	Porto	"	"	"	Palerme	"	"	"
Le Havre	ESE 3	d°	p. agitée	Lisbonne	"	"	"	Madrid	SW 2	Couvert	"
Cherbourg	S 2	Nuag.	d°	S.-Fernando	E 1	Beau	p. agitée	Funchal	NE 4	Nuag.	t. belle

TEMPÉRATURES EXTRÊMES COMPARÉES

STATIONS	MINIMUM	MAXIMUM	STATIONS	MINIMUM	MAXIMUM
Nice	12°.0	22°.0	Yarmouth	13°.0	17°.0
Paris	12°.0	19°.0	Stockholm	0.0°.0	10°.0

SITUATION GÉNÉRALE

Les faibles pressions des îles Britanniques sont descendues sur les côtes Ouest de France (Lorient 753m/m). L'axe des pressions élevées qui couvraient la Baltique s'éloigne vers le Nord Est de la Russie.

En Algérie, une baisse de 1m/m 5 en moyenne se produit ce matin; le vent souffle généralement d'entre S et W, sans intensité, et occasionne une élévation générale de la température. Le ciel s'est éclairci, on ne signale que quelques averses au Sud de la Tunisie. La mer est calme sur tout le littoral. — Beau temps en Provence.

CARTE DU TEMPS.

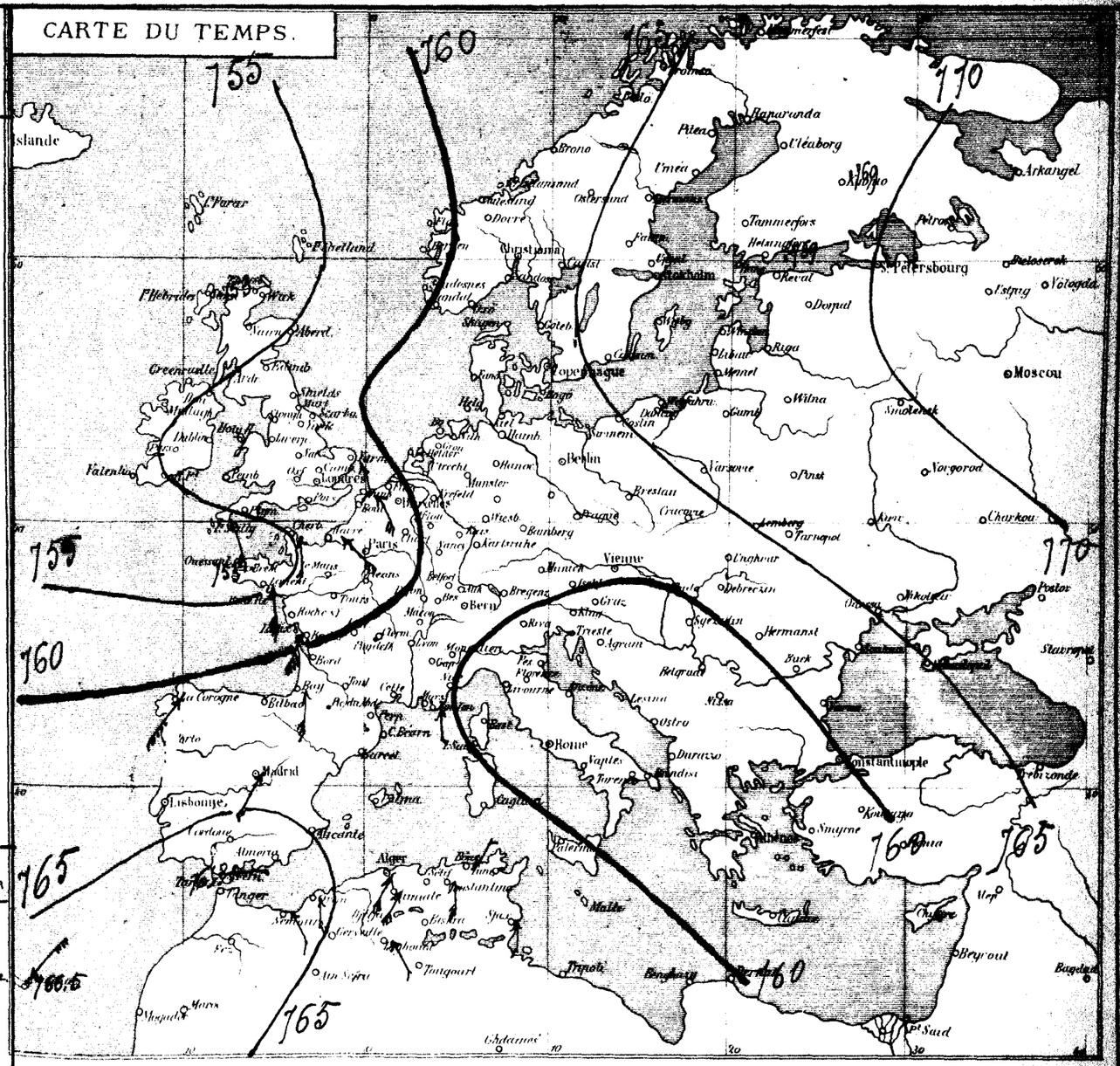

Thermomètres — (ALGER-VILLE) TEMPÉRATURES ET PRESSION BAROMÉTRIQUE DES DERNIÈRES 24 HEURES — Baromètre

6 Octobre (ENREGISTREURS RICHARD) 7 Octobre.



Station de Hennaya — Bulletin climatologique du mois de Septembre 1886. — Observateur: M. Brisson

Pluie: 24m/m 2 en quatre jours — Rosée, les 1 et 2. — Orage, les 24, 27, et 29 — Eclairs, tonnerre les 3, 9, 13. — grêle, le 24. — Sirocco, les 10 et 29 — Coups de vent, les 17 et 29.

Vendanges abondantes.

BULLETIN MÉTÉOROLOGIQUE DE L'ALGÉRIE

STATIONS du RÉSEAU AFRICAIN	OBSERVATIONS DE 7 HEURES DU MATIN — PRESSION À 0° et au niveau de la mer — Observations	PRESSION — Differ. en 24 h.	TEMPÉRATURE DE L'AIR — Observations	TEMPÉRATURE — Differ. en 24 h.	VENT direction et force de 0 à 9	ÉTAT DU CIEL	ÉTAT DE LA MER	Dans les 24 heures — Températures extrêmes — maxim.	minim.	PLUIE en 24 h. millim.	REMARQUES DIVERSES
Nemours	766.2	-0.5	16.0	+1.8	SE 3	beau	belle	24.0	14.0	"	.
Oran	65.2	-0.3	19.4	-0.2	S 1	d°	Calme	24.0	16.0	"	.
Tlemcen	64.5	-0.4	14.8	+1.6	S 1	d°	—	28.0	14.0	"	"
Sidi-bel-Abbès	64.9	-0.2	11.0	+0.8	S 1	Couvert	—	27.0	11.0	"	"
El-Aricha	"	"	13.9	+0.7	S 2	Nuag.	—	32.0	10.0	.	"
Saïda	63.7	-1.2	12.4	+0.8	N 1	Couvert	—	24.0	11.0	"	"
Géryville	63.5	-1.4	17.0	+1.6	S 6	beau	—	25.0	12.0	.	"
Ténez	63.3	-0.8	13.4	-1.3	S 4	Nuag.	belle	29.0	15.0	"	"
Cherchell	63.1	-1.2	19.4	+1.0	NW 1	Nuag.	Calme	25.0	17.0	.	.
Fort L'Empereur	62.9	-1.0	18.0	0.0	NNW 1	Nuag.	—	25.8	17.0	"	.
Alger	63.1	-0.9	21.6	-0.4	NW 1	Couvert	calme	27.0	19.5	g[tes]	averse le soir gouttes le matin
Orléansville	63.9	-0.3	15.0	-4.0	Calme	beau	—	29.0	13.0	"	"
Aumale	63.2	-1.7	19.0	+2.0	W 6	Nuag.	—	29.0	11.0	3.0	pluie la nuit
Tizi-Ouzou	62.1	-1.1	19.0	+0.4	S 2	beau		25.0	14.0	"	"
Fort-National	62.8	-1.1	16.2	+1.0	NW 1	Couvert	—	19.0	13.0	3.0	pluie le soir
Laghouat	64.2	-0.6	20.4	+0.8	E 1	Nuag.	—	27.0	14.0	0.8	pluie la nuit
Gardhaïa	64.2	+0.2	24.8	+0.4	W 1	beau	—	34.0	19.0	"	.
Djidjelli	63.8	-0.9	20.0	-0.4	SE 1	Nuag.	belle	27.0	19.0	"	.
La Calle	63.9	-1.0	21.2	+2.8	SE 2	beau	Calme	26.0	17.0	.	.
Sétif	62.6	-0.6	15.0	-0.8	SW 2	Nuag.	—	24.0	14.0	.	.
Constantine	63.9	+0.1	17.4	+3.6	S 2	Couvert	—	25.0	14.0	"	.
Guelma	64.4	+4.3	17.8	+1.8	NW 1	beau		31.0	15.0	"	.
Tebessa	"	"	"	"	"	.	—	"	"	"	Non parvenu
Biskra	64.1	-1.5	21.4	-1.8	N 1	Couvert	—	29.0	18.0	"	.
Tunis	63.7	+0.1	17.4	-1.0	NW 1	beau	..	29.0	16.0	.	.
Sfax	64.0	0.0	24.8	+0.8	NE 1	d°	Calme	27.0	22.0	.	"

PORTS D'EUROPE	VENT force de 0 à 9	ÉTAT DU CIEL	ÉTAT DE LA MER	PORTS D'EUROPE	VENT force de 0 à 9	ÉTAT DU CIEL	ÉTAT DE LA MER	PORTS D'EUROPE	VENT force de 0 à 9	ÉTAT DU CIEL	ÉTAT DE LA MER
Valentia	S 3	Couvert	p. agitée	St-Mathieu	NNW 3	Couvert	agitée	Alicante	"	"	.
Scilly	NNW 2	beau	d°	Ile de Groix	NW 4	Nuag.	d°	Marseille	E 2	Nuag.	houl.ée
Yarmouth	ESE 2	d°	d°	Ile d'Aix	W 7	pluie	p. agitée	Toulon	NW 1	brouill.	belle.
Dunkerque	S 1	brouill.	tr. belle	Biarritz	WSW 5	Nuag.	agitée	Livourne	ENE 2	Couvert	belle
Gris-Nez	SSW 1	Nuag.	d°	La Corogne	"	.	,	Naples	Calme	clair	tr. belle
Boulogne	SE 1	d°	d°	Porto	.	.	.	Palerme	WSW 2	Clair	tr. belle
Le Havre	E 3	Couvert	p. agitée	Lisbonne	.	,	.	—	"	.	,
Cherbourg	NE 2	Nuag.	d°	S.-Fernando	.	.	,	Funchal	"	"	.

TEMPÉRATURES EXTRÊMES COMPARÉES

STATIONS	MINIMUM	MAXIMUM	STATIONS	MINIMUM	MAXIMUM
Nice	11°.0	20°.0	Yarmouth	4°.0	16°.0
Paris	11°.0	18°.0	Stockholm	-1°.0	10°.0

SITUATION GÉNÉRALE

Une hausse de 4mm en moyenne se produit ce matin sur les Iles Britanniques; les fortes pressions du Nord-Est de la Russie restent stationnaires.

En Algérie, le baromètre varie entre 763mm à Tunis et 766mm à Nemours; la température a légèrement augmenté depuis la veille. Le vent des régions Ouest domine, le ciel s'est ennuagé, quelques pluies légères sont signalées dans le département d'Alger.

La mer est calme sur tout le littoral.

Beau temps en Provence.

CARTE DU TEMPS

(ALGER-VILLE) TEMPÉRATURES ET PRESSION BAROMÉTRIQUE DES DERNIÈRES 24 HEURES

7 Octobre (ENREGISTEURS RICHARD) 8 Octobre.

Station du Haut-Sébaou. — Bulletin climatologique du mois de Septembre 1886. Observateur: M. Bugéja
Pluie: 64mm0 en quatre jours — Rosée, les 3. 4. 20. 23. 25. 26. 27 et 28. — Orage, les 19, 24 et 30.
Siroco: les 6. 7. 8. 9. 10. 11. 22 et 29. — Coup de vent: les 12. 26. 27 et 28.
Les sources ont baissé sensiblement.

BULLETIN MÉTÉOROLOGIQUE DE L'ALGÉRIE

STATIONS du RESEAU AFRICAIN	OBSERVATIONS DE 7 HEURES DU MATIN — PRESSION A 0° et au niveau de la mer — Observations	PRESSION — Différ. en 24 h.	TEMPÉRATURE DE L'AIR — Observations	TEMPÉRATURE — Différ. en 24 h.	VENT DIRECTION et FORCE de 0 à 9	ÉTAT DU CIEL	ÉTAT DE LA MER	Dans les 24 heures — Températures extrêmes maxim.	Températures extrêmes minim.	PLUIE en 24 h. millim.	REMARQUES DIVERSES
Nemours	766.7	+4.5	17.8	+1.8	S 1	Nuag.	Calme	22.0	15.0	.	
Oran	66.9	+1.7	20.0	+0.6	S 1	beau	d°	22.0	17.0	.	
Tlemcen	65.2	+0.7	12.6	-2.2	W 1	d°	—	23.0	12.0	.	
Sidi-bel-Abbès	65.9	+1.0	18.2	+1.2	SE 1	d°	—	23.0	12.0	.	
El-Aricha	"	"	12.0	-1.9	SW 2	Nuag.	—	30.0	10.0	"	
Saida	65.9	+2.2	12.0	-0.4	N 1	beau	—	23.0	11.0	.	
Géryville	65.9	+2.3	13.2	+1.2	S 4	Nuag.	—	26.0	14.0	.	
Ténez	65.3	+2.0	"	"	S 1	Nuag.	belle	28.0	14.0	"	
Cherchell	65.2	+2.1	20.3	+1.4	NW 1	beau	Calme	23.0	17.0	g.te	gouttes soir, pluie la nuit
Fort l'Empereur	65.1	+2.2	18.4	+0.4	W 2	Couvert	"	23.8	18.4	3.0	
Alger	64.9	+1.9	21.0	-0.6	W 1	d°	Calme	24.0	20.0	2.2	d°
Orléansville	"	"	"	"	"	"	"	"	"	"	
Aumale	64.9	+1.7	16.0	-3.0	SW 1	Nuag.	"	27.0	10.0	.	Non parvenu.
Tizi-Ouzou	64.4	+2.3	19.0	0.0	W 2	beau	.	26.0	13.0	.	Secousse de tremblement de terre à 4 heures moins 10 m. matin, suivie d'une deuxième secousse.
Fort-National	64.1	+1.3	15.4	-0.8	NE 1	Nuag.	—	21.0	12.0	3.0	pluie la nuit
Laghouat	65.9	+1.7	17.6	-2.8	NNW 1	beau	—	29.0	13.0	g.te	la soir
Gardhaïa	65.6	+0.8	25.0	+0.2	E 1	d°	—	34.0	19.0	.	
Djidjelli	65.9	+2.1	22.0	+2.0	W 1	Nuag.	belle	32.0	20.0	.	
La Calle	64.8	+0.9	22.4	-1.2	W 1	d°	d°	29.0	20.0	.	
Sétif	64.4	+1.8	16.2	+1.2	SSW 1	d°	—	25.0	17.0	2.5	pluie la nuit
Constantine	64.4	+0.3	16.6	-0.4	W 1	pluie	—	28.0	15.0	11.0	d°
Guelma	64.6	+0.2	20.6	+2.8	NW 1	Nuag.	—	30.0	18.0	1.0	d°
Tebessa	"	"	"	"	"	"	"	"	"	"	
Biskra	66.7	+1.6	23.4	+2.0	Nord	Couvert	—	32.0	19.0	1.2	Non parvenu. pluie la nuit
Tunis	64.4	+0.7	21.4	+1.0	SE 1	beau	"	28.0	16.0	"	
Sfax	65.0	+1.0	25.2	+0.4	SSE 1	d°	Calme	30.0	21.0	.	

PORTS D'EUROPE	VENT force de 0 à 9	ÉTAT DU CIEL	ÉTAT DE LA MER	PORTS D'EUROPE	VENT force de 0 à 9	ÉTAT DU CIEL	ÉTAT DE LA MER	PORTS D'EUROPE	VENT force de 0 à 9	ÉTAT DU CIEL	ÉTAT DE LA MER
Valentia	SE 8	pluie	grosse	St-Mathieu	S 5	Nuag.	p. agitée	Alicante	"	"	"
Scilly	SSE 5	Nuag.	houle.	Ile de Groix	S 4	d°	Belle	Marseille	NE 2	Nuag.	houle.
Yarmouth	Calme	Couvert	belle	Ile d'Aix	ESE 1	beau	p. agitée	Toulon	"	"	"
Dunkerque	S 3	d°	d°	Biarritz	NW 2	Nuag.	belle	Livourne	"	"	"
Gris-Nez	SSE 1	Brouill.	Calme	La Corogne	"	"	"	Naples	"	"	"
Boulogne	SSE 1	Beau	tr. belle	Porto	"	"	"	Palerme	"	"	"
Le Havre	SW 3	Brouill.	p. agitée	Lisbonne	"	"	"	—			
Cherbourg	S 5	Couvert	houle.	S.-Fernando	"	"	"	Funchal	"	"	"

TEMPÉRATURES EXTRÊMES COMPARÉES

STATIONS	MINIMUM	MAXIMUM	STATIONS	MINIMUM	MAXIMUM
Nice	12°.0	21°.0	Yarmouth	9°.0	16°.0
Paris	10°.0	13°.0	Stockholm	4°.0	10°.0.

SITUATION GÉNÉRALE

Une violente tourmente aborde ce matin le Sud Ouest de l'Irlande où le baromètre a baissé brusquement de 14 m/m. Les fortes pressions de l'Est de la Russie sont descendues sur la mer Noire; le maximum barométrique (775 m/m) s'observe à Nicolaieff.

En Algérie, la pression est uniforme vers 765 m/m., la température varie peu, le vent est faible et variable. Le ciel reste en partie couvert, quelques pluies légères sont signalées sur plusieurs points. La mer est belle sur tout le littoral.

En Provence, la mer est houleuse par vent de NE faible.

CARTE DU TEMPS.

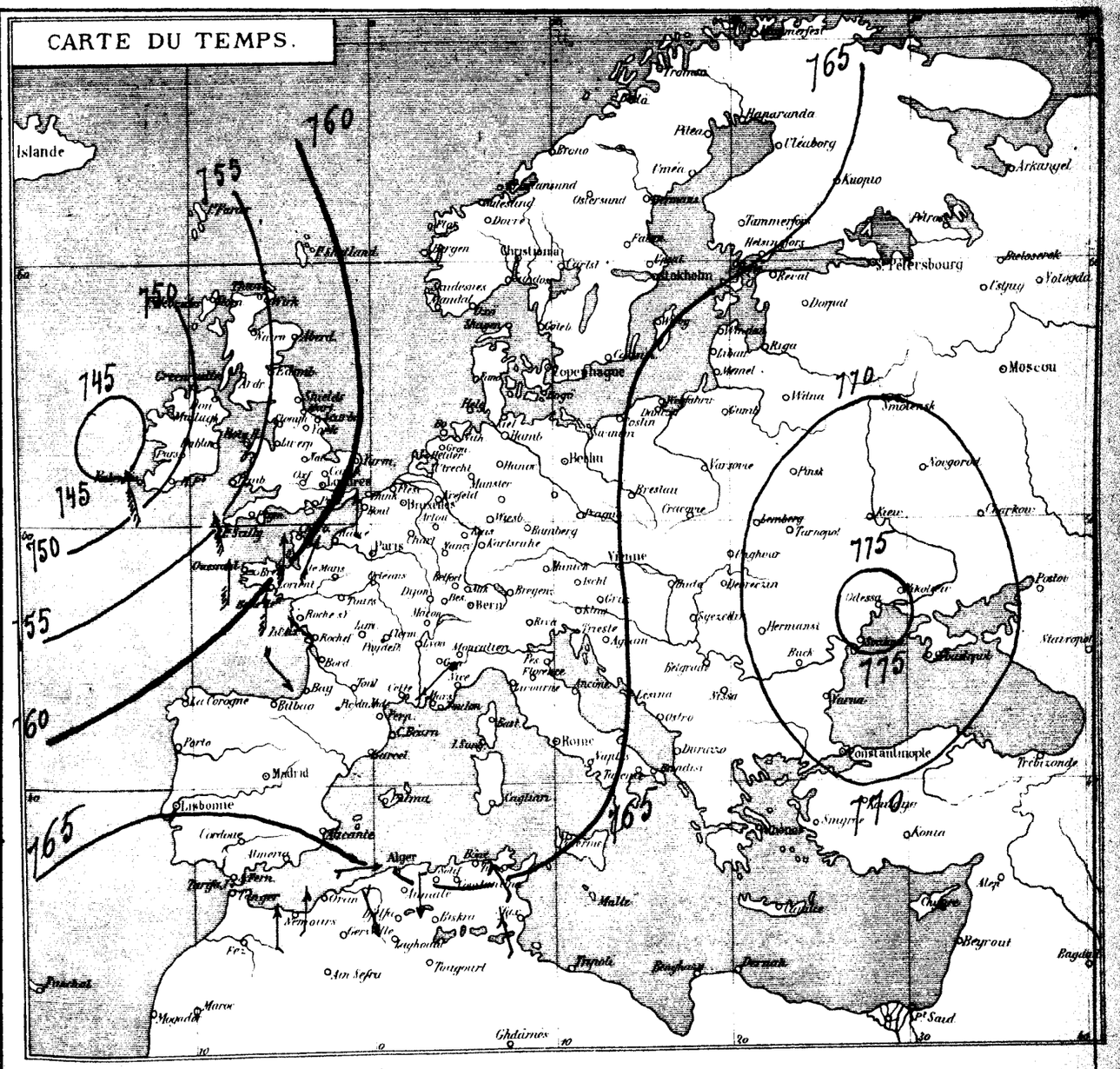

Thermomètres — (ALGER-VILLE) TEMPÉRATURES ET PRESSION BAROMÉTRIQUE DES DERNIÈRES 24 HEURES — Baromètre

8 Octobre — (ENREGISTREURS RICHARD) — 9 Octobre.

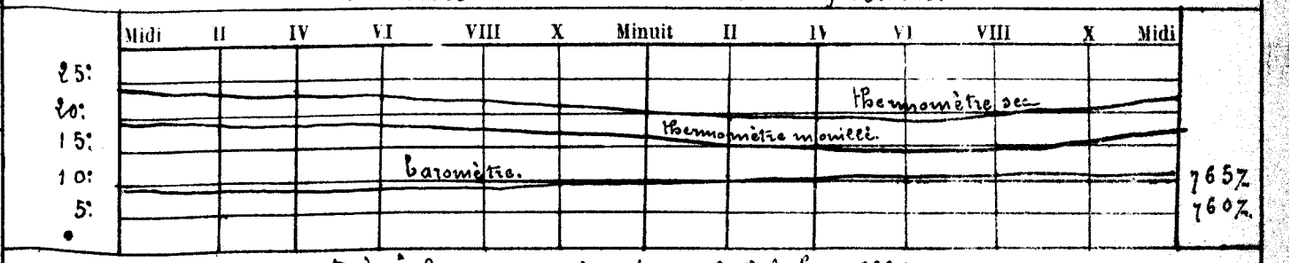

Dépêches en retard (8 Octobre 1886).

Stations	Barom.	Vent	force	Ciel	Mer	Stations	Barom	Vent	force	Ciel	Mer
La Corogne	766.3	W	3	Nuag.	p. agitée	San Fernando	765.3	NNW	1	Couvert	p. agitée
Bilbao	765.5	NE	1	Couvert	Belle	Tunebeal.	765.7	Calme	"	clair	tr. belle

BULLETIN MÉTÉOROLOGIQUE DE L'ALGÉRIE

Dimanche, 10 Octobre 1886.

OBSERVATIONS DE 7 HEURES DU MATIN

STATIONS du RÉSEAU AFRICAIN	PRESSION A 0° au niveau de la mer — Observations	PRESSION A 0° au niveau de la mer — Différ. en 24 h.	TEMPÉRATURE DE L'AIR — Observations	TEMPÉRATURE DE L'AIR — Différ. en 24 h.	VENT — DIRECTION et FORCE de 0 à 9	ÉTAT DU CIEL	ÉTAT DE LA MER	Dans les 24 heures — Températures extrêmes — maxim.	Températures extrêmes — minim.	PLUIE en 24 h. millim.	REMARQUES DIVERSES
Nemours	767.3	+0.6	20.0	+2.2	S 1	Beau	Calme	23.0	16.0	"	"
Oran	66.1	-0.3	19.3	+0.2	S 1	d°	Belle	24.0	17.0	"	"
Tlemcen	65.0	-0.2	13.8	+1.2	NW 1	d°	—	24.0	13.0	"	"
Sidi-bel-Abbès	65.9	0.0	14.0	+1.8	S 1	Couvert	—	28.0	14.0	"	"
El-Aricha	"	"	12.3	+0.3	S 2	Nuag.	—	28.0	10.0	"	"
Saida	65.8	-0.1	13.4	+1.4	N 1	Beau	—	26.0	12.0	"	"
Géryville	65.7	-0.1	17.0	-1.2	SW 5	d°	—	27.0	13.0	4.0	éclairs, tonnerre et pluie la soirée
Ténez	65.3	0.0	13.6	"	S 4	Beau	Belle	21.0	15.0	"	"
Cherchell	66.9	+0.7	20.0	-0.8	NW 1	d°	Calme	24.0	17.0	"	"
Fort-l'Empereur	66.2	+1.1	18.2	-0.2	W 1	d°	—	24.0	17.2	"	rosée le matin
Alger	66.6	+1.7	21.0	0.0	W 1	Nuag.	Calme	24.7	19.6	"	"
Orléansville	65.1	"	16.2	"	W 1	Beau	—	30.0	18.0	"	"
Aumale	64.7	-0.2	19.0	+2.0	W 1	d°	—	29.0	10.0	"	"
Tizi-Ouzou	65.6	+1.7	13.0	-1.0	SW 3	Nuag.	"	26.0	16.0	"	"
Fort-National	66.0	+1.9	17.2	+1.3	W 1	Beau	—	20.0	14.0	"	"
Laghouat	65.9	0.0	18.2	+0.6	E 1	d°	—	28.0	13.0	"	"
Gardhaïa	66.9	+1.3	23.0	-2.0	S 1	Nuag.	—	26.0	16.0	"	"
Djidjelli	63.5	-0.4	21.0	-1.0	W 2	Beau	Calme	27.0	19.0	"	"
La Calle	66.3	+1.5	20.0	-2.4	W 2	d°	d°	29.0	17.0	"	"
Sétif	64.2	+0.1	15.2	-1.0	SSW 1	d°	—	23.0	12.0	"	rosée le matin
Constantine	65.2	+0.3	15.4	-1.2	S 2	d°	—	26.0	14.0	"	"
Guelma	65.1	+0.5	18.2	-2.4	NW 1	d°	—	20.0	14.0	"	"
Tebessa	"	"	"	"	"	"	"	"	"	"	Non parvenu.
Biskra	66.1	+0.4	22.4	-1.0	E 1	SE 1	—	32.0	19.0	"	"
Tunis	65.8	+1.4	18.4	-3.0	NNE 1	Beau	"	28.0	17.0	"	"
Sfax	65.0	0.0	25.6	+0.4	SW 1	d°	Calme	24.0	16.0	"	"

PORTS D'EUROPE	VENT force de 0 à 9	ÉTAT DU CIEL	ÉTAT DE LA MER	PORTS D'EUROPE	VENT force de 0 à 9	ÉTAT DU CIEL	ÉTAT DE LA MER	PORTS D'EUROPE	VENT force de 0 à 9	ÉTAT DU CIEL	ÉTAT DE LA MER
Valentia	WSW 5	Couvert	houleux	St-Mathieu	SW 5	Nuag.	houleuse	Alicante	"	"	"
Scilly	"	"	"	Ile de Groix	W 5	Beau	d°	Marseille	NE 2	pluie	agitée
Yarmouth	WSW 4	Beau	pr. agitée	Ile d'Aix	W 7	Nuag.	d°	Toulon	NW 3	pluie	pr. agitée
Dunkerque	W 4	d°	agitée	Biarritz	WNW 6	d°	agitée	Livourne	"	"	"
Gris-Nez	WSW 6	pluie	houleuse	La Corogne	S 8	pluie	houleuse	Naples	"	"	"
Boulogne	W 5	Nuag.	d°	Porto	"	"	"	Palerme	"	"	"
Le Havre	WSW 6	Couvert	d°	Lisbonne	S 3	Couvert	Belle	Madrid	NE 1	Nuag.	"
Cherbourg	SW 5	Nuag.	agitée	S.-Fernando	ESE 1	Clair	Belle	Funchal	"	"	"

TEMPÉRATURES EXTRÊMES COMPARÉES

STATIONS	MINIMUM	MAXIMUM	STATIONS	MINIMUM	MAXIMUM
Nice	12°.0	21°.0	Yarmouth	8°.0	16°.0
Paris	10°.0	12°.0	Stockholm	0°.0	0°.0

SITUATION GÉNÉRALE

La bourrasque signalée hier au Sud-ouest de l'Irlande est remontée au Nord de l'Ecosse (Stornoway 748m/m). Les plus fortes pressions persistent sur la mer Noire.

En algérie, le baromètre se maintient uniforme vers 766m/m; la température a légèrement, les extrêmes, à 7 heures du matin, sont: 12°.3 à El-aricha et 25°.6 à Sfax; le maximum absolu des 24 heures a atteint 32° à Biskra. Le vent reste faible et variable, la mer est belle sur tout le littoral. quelques pluies légères sont encore tombées dans le Sud oranais.

CARTE DU TEMPS.

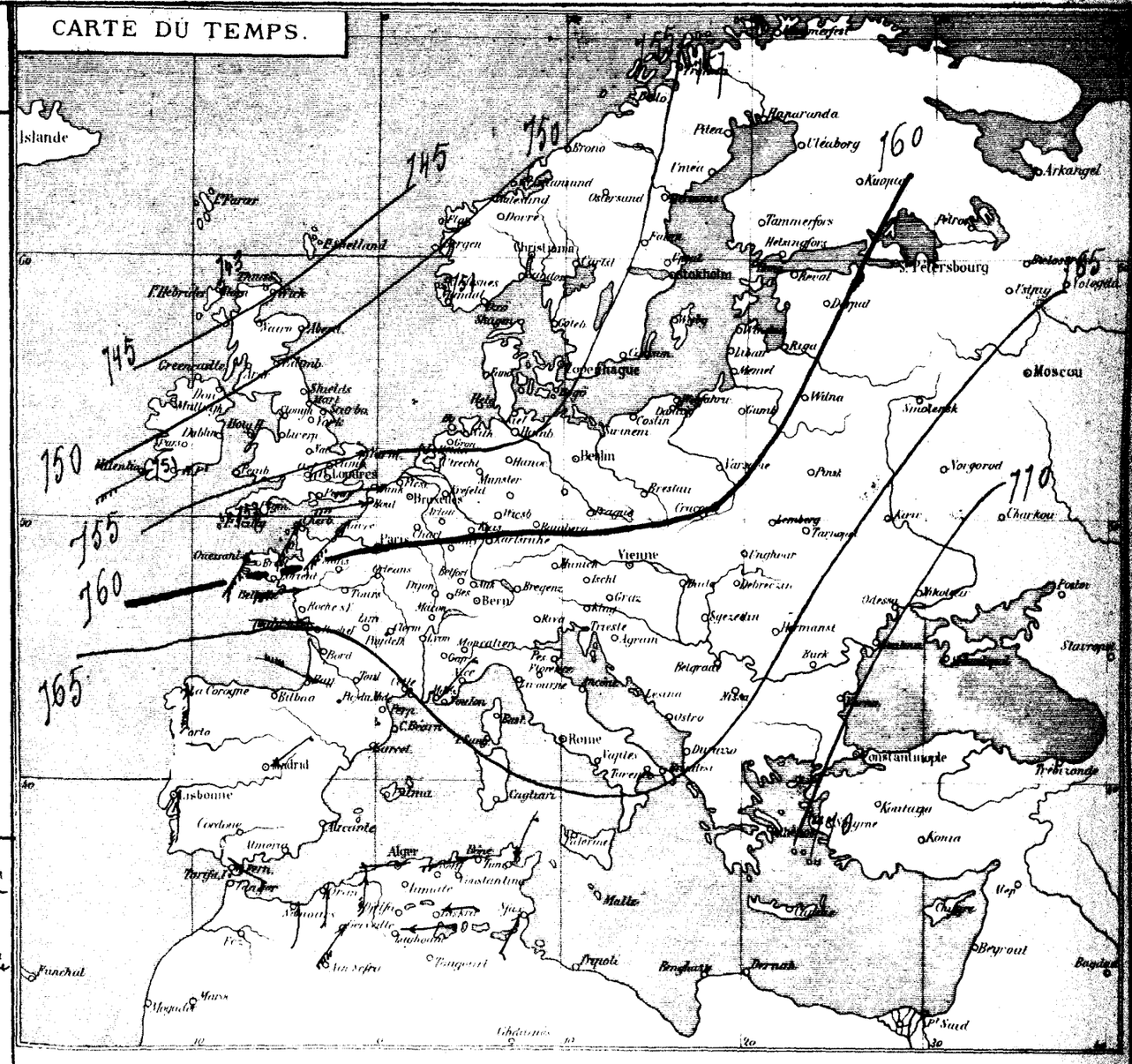

Thermomètres — (ALGER-VILLE) TEMPÉRATURES ET PRESSION BAROMÉTRIQUE DES DERNIÈRES 24 HEURES — Baromètre

9 Octobre (ENREGISTREURS RICHARD) 10 Octobre.



Station du Haut-Sébaou. — Bulletin climatologique du mois de Septembre 1886. — Observateur: M. Bugéja.

Les groseilliers sont partis depuis le 13 Septembre, ainsi que les cailles et les tourterelles. Les étourneaux ont fait leur apparition, ainsi que les vies sauvages, dans le Sébaou. Les grenadiers et les pommiers sont en pleine production depuis la fin du mois.

BULLETIN MÉTÉOROLOGIQUE DE L'ALGÉRIE

Lundi, 11 Octobre 1886

OBSERVATIONS DE 7 HEURES DU MATIN

STATIONS du RESEAU AFRICAIN	PRESSION A 0° et au niveau de la mer — Observations	PRESSION A 0° et au niveau de la mer — Différ. en 24 h.	TEMPÉRATURE DE L'AIR — Observations	TEMPÉRATURE DE L'AIR — Différ. en 24 h	VENT DIRECTION et FORCE de 0 à 9	ÉTAT DU CIEL	ÉTAT DE LA MER	Dans les 24 heures — Températures extrêmes maxim.	Températures extrêmes minim.	PLUIE en 24 h. matin.	REMARQUES DIVERSES
Nemours	768.2	+ 0.9	18.3	- 1.2	WSW 1	beau	Calme	24.0	17.0	"	
Oran	67.9	+ 1.1	21.8	+ 2.0	S 1	Nuag.	d°	23.0	13.0	"	
Tlemcen	66.3	+ 1.3	14.0	+ 0.2	SW 1	beau	—	26.0	15.0	"	
Sidi-bel-Abbès	67.2	+ 1.3	14.0	0.0	SW 1	Couvert	—	29.0	15.0	"	
El-Aricha	"	"	11.6	- 0.7	S 2	Nuageux	—	34.0	10.0	"	
Saida	66.5	+ 0.7	13.2	- 0.2	N 1	Couvert	—	28.0	13.0	"	
Géryville	66.5	+ 0.8	15.4	- 1.6	S 1	beau	—	26.0	11.0	2.0	pluie le soir
Ténez	66.3	+ 1.0	"	"	S 2	beau	Belle	20.0	19.0	"	
Cherchell	66.8	+ 0.9	20.5	+ 0.5	SW 1	Nuag.	Belle	25.0	20.0	gtte	le matin.
Fort l'Empereur	65.1	- 1.1	19.2	+ 1.0	E 1	pluie	—	26.4	17.6	2.0	pluie le matin
Alger	65.9	- 0.7	22.0	+ 1.0	NE 1	Couvert	Calme	26.0	13.4	gtte	le matin
Orléansville	65.1	0.0	18.8	+ 2.6	N 1	d°		31.0	15.0	"	
Aumale	64.7	0.0	16.0	- 2.0	W 3	d°	—	18.0	10.0	"	Secousse de tremblement de terre le 11 à 6h 30m matin.
Tizi-Ouzou	65.5	- 0.1	17.4	- 0.6	SW 2	beau	—	27.0	16.0	"	
Fort-National	65.1	- 0.9	16.4	- 0.8	W 1	pluie	—	20.0	14.0	"	
Laghouat	"	"	"	"	"			"	"	"	
Gardhaïa	66.1	- 0.8	25.0	+ 2.0	W 1	beau	—	37.0	18.0	"	
Djidjelli	65.6	+ 0.1	23.1	+ 2.1	E 4	Nuag.	Belle	28.0	21.0	"	
La Calle	65.8	- 0.5	21.0	+ 1.0	E 2	Couvert	Calme	26.0	11.0	"	
Sétif	64.7	+ 0.5	15.0	- 0.2	N 1	Nuag.	—	25.0	12.0	"	
Constantine	64.8	- 0.4	18.0	+ 2.6	S 1	Couvert	—	26.0	15.0	"	
Guelma	65.3	+ 0.2	19.0	+ 0.8	NNW 1	d°	—	31.0	17.0	"	
Tebessa	"	"	"	"	"	"	—	"	"	"	Non parvenu.
Biskra	65.3	- 0.8	22.4	0.0	ESE 1	Tr. mag.	—	33.0	20.0	"	
Tunis	64.9	- 0.9	18.2	- 0.2	NW 2	Tr. mag.	"	29.0	17.0	"	
Sfax	65.0	0.0	22.8	- 2.8	NE 2	Nuag.	Belle	27.0	13.0	"	

PORTS D'EUROPE	VENT force de 0 à 9	ÉTAT DU CIEL	ÉTAT DE LA MER	PORTS D'EUROPE	VENT force de 0 à 9	ÉTAT DU CIEL	ÉTAT DE LA MER	PORTS D'EUROPE	VENT force de 0 à 9	ÉTAT DU CIEL	ÉTAT DE LA MER
Valentia	SW 1	Nuag.	houle	St-Mathieu	NW 5	Couvert	houle	Alicante			
Scilly	W 1	beau	p. agitée	Ile de Groix	WNW 7	beau	grosse	Marseille	NW 3	beau	houle
Yarmouth	W 3	beau	d°	Ile d'Aix	W 6	Nuag.	p. agitée	Toulon	NW 4	Nuag.	agitée
Dunkerque	S 3	Couvert	Belle	Biarritz	S 3	beau	houleuse	Livourne	NE 3	Couvert	Tr. Belle
Gris-Nez	W 2	pluie	p. agitée	La Corogne				Naples			
Boulogne	SW 1	d°	Belle	Porto				Palerme			
Le Havre	SW 6	d°	agitée	Lisbonne				Brindisi	SE 3	Nuag.	Tr. Belle
Cherbourg	W 6	Nuag.	p. agitée	S.-Fernando				Funchal			

TEMPÉRATURES EXTRÊMES COMPARÉES

STATIONS	MINIMUM	MAXIMUM	STATIONS	MINIMUM	MAXIMUM
Nice	12°.0	22°.0	Yarmouth	6°.0	15°.0
Paris	11°.0	16°.0	Stockholm	7°.0	14°.0

SITUATION GÉNÉRALE

La dépression des Iles Britanniques a gagné la Scandinavie où le minimum barométrique (744 m/m) s'observe à Christiansund.

Une nouvelle zone de pressions élevées aborde ce matin le Nord-Ouest de l'Europe.

En Algérie, le baromètre varie entre 764 m/m à Orléansville et 765 m/m à Tunis; la température se maintient relativement peu élevée. Le vent de NW. domine et tend à se maintenir, le ciel reste nuageux et la mer belle sur tout le littoral,

CARTE DU TEMPS.

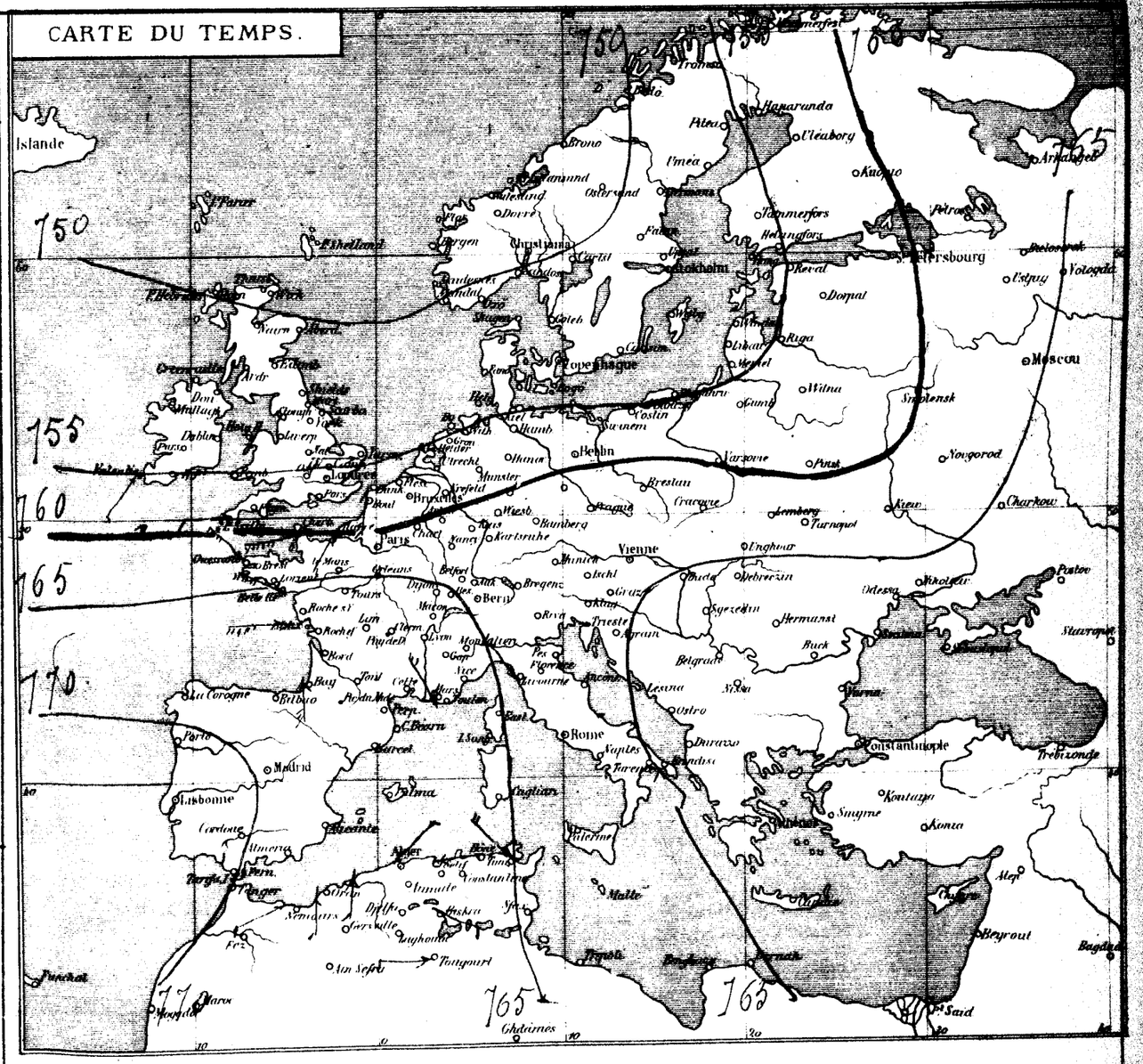

TEMPÉRATURES ET PRESSION BAROMÉTRIQUE DES DERNIÈRES 24 HEURES

Thermomètres — (ALGER-VILLE) — 10 Octobre — (ENREGISTREURS RICHARD) — 11 Octobre. — Baromètre



Station du Haut-Sebaou. — Bulletin climatologique du mois de Septembre 1886 — Observateur: M. Brugeja. (Suite)

Les arbres forestiers de la région sont tous à feuille persistante. Le Beckna mûrit et se trouve récolté sur certains points. Les raisins sont cueillis et les vendanges faites depuis le 15 au 30.

Les variations brusques ont amené des fièvres assez nombreuses.

BULLETIN MÉTÉOROLOGIQUE DE L'ALGÉRIE

Observations de 7 heures du matin

STATIONS du RESEAU AFRICAIN	Pression à 0° et au niveau de la mer — Observations	Pression à 0° et au niveau de la mer — Différ. en 24 h.	Température de l'air — Observations	Température de l'air — Différ. en 24 h	Vent direction et force de 0 à 9	État du ciel	État de la mer	Dans les 24 heures — Températures extrêmes maxima	Températures extrêmes minima	Pluie en 24 h. millim.	Remarques diverses
Nemours	767.7	-0.5	16.4	-2.4	S 1	beau	Calme	24.0	14.0	"	"
Oran	67.1	-0.8	20.4	-1.4	S 1	d:	d:	24.0	17.0	"	"
Tlemcen	66.9	+0.6	15.0	+1.0	NW 1	Couvert	—	25.0	16.0	"	"
Sidi-bel-Abbès	67.9	+0.7	11.0	-3.0	SW 1	d:	—	26.0	11.0	"	"
El-Aricha	"	"	12.6	+1.0	S 2	Unag.	—	24.0	11.0	"	"
Saida	66.6	+0.1	15.0	+1.8	S 1	d:	—	25.0	12.0	"	"
Géryville	66.7	+0.2	12.8	-2.6	E 1	beau	—	25.0	10.0	"	"
Ténez	67.3	+1.0	"	"	S 4	beau	belle	29.0	14.0	"	"
Cherchell	67.1	+0.3	18.4	-2.1	E 1	d:	Calme	26.0	18.0	"	"
Fort-l'Empereur	67.6	+2.5	18.0	-1.2	E 1	d:	—	24.6	16.8	"	"
Alger	67.9	+2.0	20.6	-1.4	NNE 2	d:	belle	25.0	17.0	"	"
Orleansville	67.1	+2.0	18.0	-0.8	E 1	d:	—	29.0	13.0	"	"
Aumale	66.5	+1.8	10.5	-5.3	Calme	d:	—	24.0	4.0	"	"
Tizi-Ouzou	66.4	+0.9	19.6	+2.2	S 3	d:	"	25.0	14.0	"	"
Fort-National	67.2	+2.1	12.0	-4.4	NE 1	d:	—	18.0	10.0	10.6	pluie hier
Laghouat	68.1	"	16.2	"	NE 1	d:	—	30.0	15.0	"	"
Gardhaïa	67.3	+1.2	21.4	-3.6	N 2	d:	—	36.0	16.0	"	tempête de sable.
Djidjelli	68.3	+2.7	18.0	+5.1	S 1	beau	p. agitée	24.0	17.0	16.2	pluie hier
La Calle	66.7	+0.9	19.4	-1.6	S 3	Couvert	grosse	25.0	17.0	25.6	d:
Sétif	66.9	+2.2	10.0	-5.0	WNW 1	beau	"	22.0	8.0	"	"
Constantine	67.9	+3.1	11.2	-6.8	S 3	pluie	—	19.0	10.0	11.0	éclairs, tonnerre et pluie hier.
Guelma	67.9	+2.6	12.8	-6.2	NW 1	Couvert	—	23.0	13.0	14.5	pluie hier.
Tebessa	"	"	"	"	"	"	—	"	"	"	Non parvenu.
Biskra	67.7	+2.4	24.4	-1.0	SSE 1	beau	—	32.0	16.0	"	"
Tunis	66.6	+1.7	17.0	-4.2	WNW 5	beau	"	24.0	13.0	8.6	pluie hier
Sfax	67.0	+2.0	19.4	-3.4	N 2	d:	belle	25.0	16.0	2.0	d:

PORTS D'EUROPE	VENT force de 0 à 9	ÉTAT DU CIEL	ÉTAT DE LA MER	PORTS D'EUROPE	VENT force de 0 à 9	ÉTAT DU CIEL	ÉTAT DE LA MER	PORTS D'EUROPE	VENT force de 0 à 9	ÉTAT DU CIEL	ÉTAT DE LA MER
Valentia	SW 3	Couvert	agitée	St-Mathieu	SSW 6	pluie	houl.	Alicante			
Scilly	SSW 6	pluie	d:	Ile de Groix	SSW 6	Couvert	houl.	Marseille	NE 2	clair	houleuse
Yarmouth	SSW 4	beau	p. agitée	Ile d'Aix	SSE 4	Couvert	belle	Toulon	NW 1	beau	belle
Dunkerque	SSW 4	d:	agitée	Biarritz	SSW 3	Couvert	houle	Livourne	ENE 2	clair	tr. belle
Gris-Nez	SW 6	Couvert	houle	La Corogne	"	"	"	Naples	"	"	"
Boulogne	SW 4	d:	p. agitée	Porto	"	"	"	Palerme	"	"	"
Le Havre	SW 6	d:	houleuse	Lisbonne	"	"	"	Malte	NW 5	beau	agitée
Cherbourg	SSW 5	pluie	houle	S.-Fernando	"	"	"	Funchal	"	"	"

TEMPÉRATURES EXTRÊMES COMPARÉES

STATIONS	MINIMUM	MAXIMUM	STATIONS	MINIMUM	MAXIMUM
Nice	11°0	21°0	Yarmouth	9°0	13°0
Paris	9°0	18°0	Stockholm	5°0	11°0

SITUATION GÉNÉRALE

Une nouvelle dépression est signalée au large des Iles Britanniques où le minimum barométrique (736 m/m) s'observe à Stornoway.

Le baromètre est uniformément élevé vers 767 m/m sur la Méditerranée et l'Algérie; la température a diminué sensiblement depuis la veille. Le vent souffle de directions variable mais tend à passer au NE; la mer reste belle sur la plus grande partie du littoral. Quelques pluies sont signalées à l'Est du Tell, ainsi que des tempêtes de sable dans l'extrême Sud.

En Provence, la mer est houleuse par vent de NE faible.

CARTE DU TEMPS.

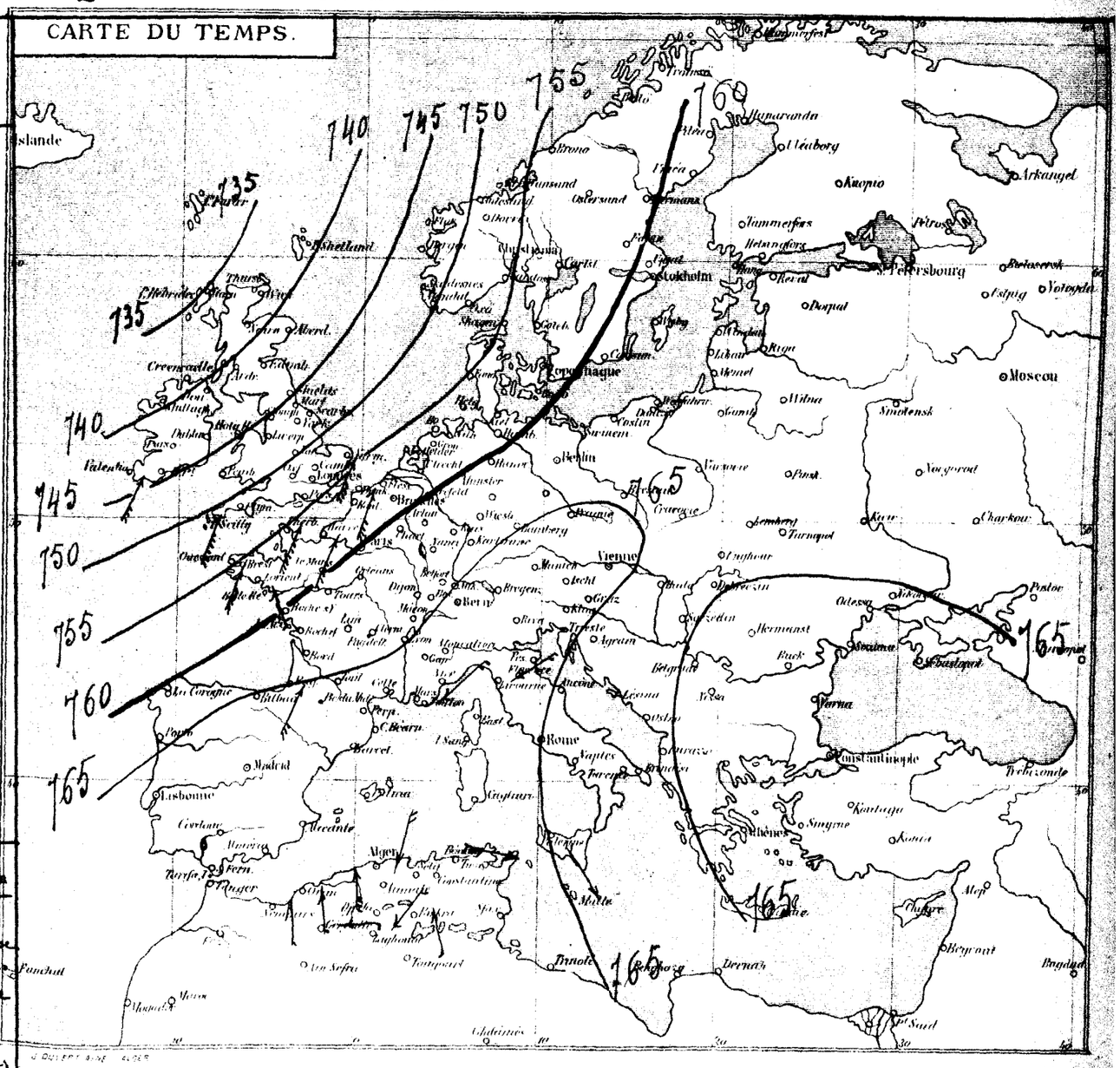

(ALGER-VILLE) TEMPÉRATURES ET PRESSION BAROMÉTRIQUE DES DERNIÈRES 24 HEURES (ENREGISTREURS RICHARD)

Thermomètres — 11 Octobre — 12 Octobre — Baromètre



Dépêches en retard. (11 Octobre 1886).

Stations	Barom.	Vent	force	Ciel	Mer	Stations	Barom.	Vent	force	Ciel	Mer
La Corogne	768.9	SSW	2	Beau	Houleuse	Lisbonne	768.4	N	4	Clair	Belle
San Fernando	767.1	ESE	1	d:	p. agitée	Funchal	769.1	NNE	3	Beau	Tr. belle

STATIONS du RÉSEAU AFRICAIN	Pression à 0° et au niveau de la mer — Observations	Pression — Différ. en 24 h.	Température de l'air — Observations	Température — Différ. en 24 h	Vent direction et force de 0 à 9	État du ciel	État de la mer	Températures extrêmes (dans les 24 heures) — maxim.	Températures extrêmes — minim.	Pluie en 24 h. millim.	Remarques diverses
Nemours	766.3	-1.4	16.6	+0.2	S 1	beau	Calme	25.0	15.0	"	"
Oran	65.4	-1.7	20.6	+0.2	S 2	Nuag.	belle	24.0	16.0	"	"
Tlemcen	64.5	-2.4	13.6	-1.4	WSW 1	beau	—	27.0	14.0	"	"
Sidi-bel-Abbès	64.7	-3.2	11.8	+0.8	SE 1	d°	—	30.0	11.0	"	"
El-Aricha	"	"	11.9	-0.7	S 2	Nuag.	—	34.0	10.0	"	"
Saïda	64.7	-1.9	13.4	-1.6	N 1	beau	—	29.0	12.0	"	rosée le matin.
Géryville	64.2	-2.5	19.0	+6.2	S 4	d°	—	26.0	11.0	"	"
Ténez	64.3	-3.0	"	"	ESE 5	beau	belle	32.0	16.0	"	"
Cherchell	64.1	-3.0	19.1	+0.7	WSW 2	Nuag.	belle	20.0	16.0	"	"
Fort l'Empereur	62.8	-4.8	18.2	+0.2	WSW 5	beau	—	24.0	15.8	"	rosée le matin
Alger	63.0	-4.9	21.0	+0.4	SW 1	d°	Calme	25.0	18.8	"	"
Orléansville	63.1	-4.0	17.0	-1.0	SE 1	d°	—	32.0	12.0	"	"
Aumale	64.1	-2.4	17.0	-6.5	E 3	d°	—	18.0	4.0	"	"
Tizi-Ouzou	63.8	-2.6	16.0	-3.6	NW 3	d°		24.0	13.0	"	"
Fort-National	63.4	-3.8	16.8	+4.8	WNW 3	d°	—	28.0	12.0	"	"
Laghouat	64.0	-3.9	20.6	+4.4	NE 1	d°	—	29.0	13.0	"	"
Gardhaïa	65.4	-1.9	22.4	+2.0	NE 1	d°	—	20.0	15.0	"	"
Djidjelli	62.7	-3.6	18.8	+0.8	W 1	beau	belle	28.0	15.0	"	"
La Calle	62.2	-4.5	17.8	-1.6	SW 3	d°	agitée	24.0	14.0	"	"
Sétif	64.2	-2.7	12.4	+2.4	W 1	d°		23.0	9.0	"	"
Constantine	64.1	-3.8	12.8	+1.6	S 3	d°		21.0	10.0	"	"
Guelma	63.9	-4.0	18.6	+5.8	NW 1	d°		25.0	11.0	"	Rosée le matin
Tebessa	"	"	"	"	"	"		"	"	"	Non parvenu
Biskra	64.3	-3.4	17.4	-4.0	ESE 1	beau		28.0	14.0	"	"
Tunis	63.1	-3.5	18.2	+1.2	SW 1	beau		23.0	12.0	"	"
Sfax	63.0	-4.0	21.0	+1.6	N 1	d°	belle	23.0	16.0	"	"

PORTS D'EUROPE	VENT force de 0 à 9	ÉTAT DU CIEL	ÉTAT DE LA MER	PORTS D'EUROPE	VENT force de 0 à 9	ÉTAT DU CIEL	ÉTAT DE LA MER	PORTS D'EUROPE	VENT force de 0 à 9	ÉTAT DU CIEL	ÉTAT DE LA MER
Valentia	W 3	Nuag.	belle	St-Mathieu	NW 5	beau	grosse	Alicante			
Scilly	W 5	d°	agitée	Ile de Groix	WNW 7	Nuag.	d°	Marseille	SW 3	Couvert	grosse
Yarmouth	W 5	d°	d°	Ile d'Aix	W 7	Couvert	agitée	Toulon	WNW 4	brouill.	agitée
Dunkerque	W 6	d°	grosse	Biarritz	NW 7	Nuag.	houl.x	Livourne			
Gris-Nez	NW 6	d°	houl.x	La Corogne				Naples			
Boulogne	W 6	beau	d°	Porto				Palerme			
Le Havre	W 7	Couvert	grosse	Lisbonne				Malte	WNW 2	Nuag.	tr. belle
Cherbourg	WSW 6	d°	houl.x	S.-Fernando				Funchal			

TEMPÉRATURES EXTRÊMES COMPARÉES

STATIONS	MINIMUM	MAXIMUM	STATIONS	MINIMUM	MAXIMUM
Nice	10°.0	20°.0	Yarmouth	8°.0	16°.0
Paris	11°.0	18°.0	Stockholm	4°.0	8°.0

SITUATION GÉNÉRALE

La dépression signalée hier au large des Iles Britanniques se trouve, ce matin, sur la mer du Nord (Skudesnaes 736mm). Une baisse rapide du baromètre se produit sur l'Europe Centrale, elle atteint 10mm à Paris, 6mm à Toulon, 5mm à Alger.

En Algérie, les pressions varient entre 763mm à Tunis et 766mm à Nemours; la température reste sensiblement la même, le vent est faible et variable, la mer est belle sur tout le littoral. La pluie a complètement cessé et a fait place aux rosées.

Mauvais temps d'Ouest en Provence.

CARTE DU TEMPS.

Thermomètres (ALGER-VILLE) **TEMPÉRATURES ET PRESSION BAROMÉTRIQUE DES DERNIÈRES 24 HEURES** Baromètre
12 Octobre (ENREGISTEURS RICHARD) 13 Octobre

Dépêches en retard (12 Octobre 1886.)

Stations	barom.	Vent	force	Ciel	Mer	Stations	barom.	Vent	force	Ciel	Mer
La Corogne	771.5	SSE	5	Nuag.	agitée	Lisbonne	767.1	NNW	4	Nuag.	belle
San. Fernando	766.0	ENE	1	clair	belle	Funchal.	767.8	NNE	4	d°	tr. belle

BULLETIN MÉTÉOROLOGIQUE DE L'ALGÉRIE

STATIONS du RÉSEAU AFRICAIN	Observations de 7 heures du matin — Pression à 0° et au niveau de la mer: Observations	Différ. en 24 h.	Température de l'air: Observations	Différ. en 24 h.	Vent direction et force de 0 à 9	État du ciel	État de la mer	Dans les 24 heures — Températures extrêmes: maxim.	minim.	Pluie en 24 h. millim.	REMARQUES DIVERSES
Nemours	766.5	+ 0.2	17.4	+ 0.8	SE 3	beau	belle	24.0	15.0	"	"
Oran	66.1	+ 0.7	19.0	- 1.6	S 1	nuag.x	belle	24.0	16.0	"	"
Tlemcen	65.6	+ 1.1	14.0	+ 0.4	SW 2	beau	—	27.0	14.0	"	"
Sidi-bel-Abbès	65.4	+ 0.7	12.0	+ 0.2	SE 2	d°	—	27.0	10.0	"	"
El-Aricha	"	"	13.1	+ 1.2	SE 2	d°	—	34.0	11.0	"	"
Saida	64.9	+ 0.2	12.0	- 1.4	N 1	beau	—	26.0	11.0	"	Rosée ce matin
Geryville	65.1	+ 0.9	18.8	- 0.2	N 1	d°	—	24.0	6.0	"	"
Ténez	65.3	+ 1.0	14.1	"	S 4	beau	belle	"	"	"	"
Cherchell	65.1	+ 1.0	17.5	- 1.6	N 1	beau	p. agitée	24.0	17.0	"	"
Fort L'Empereur	64.2	+ 1.4	19.6	+ 1.4	SW 3	d°	—	24.8	17.8	"	"
Alger	64.4	+ 1.4	23.0	+ 2.0	SE 1	d°	Calme	27.0	18.0	"	"
Orléansville	64.3	+ 1.2	16.8	- 0.2	NE 1	d°	"	30.0	11.0	"	"
Aumale	64.8	+ 0.7	15.0	- 2.0	Calme	beau	—	26.0	6.0	"	"
Tizi-Ouzou	64.9	+ 1.1	17.0	+ 1.0	W 2	d°	—	26.0	14.0	"	"
Fort-National	64.6	+ 1.2	15.6	- 1.2	SW 2	d°	—	26.0	12.0	"	"
Laghouat	65.7	+ 1.7	15.6	- 5.0	E 1	beau	—	27.0	10.0	"	"
Gardhaïa	65.8	+ 0.4	20.6	- 1.8	NNW 2	d°	—	32.0	16.0	"	"
Djidjelli	64.5	+ 1.6	18.0	- 0.8	NW 1	beau	belle	25.0	17.0	"	"
La Calle	64.8	+ 2.6	20.0	+ 2.2	NW 5	d°	d°	26.0	17.0	"	"
Sétif	64.2	0.0	15.0	+ 2.6	NW 1	d°	—	24.0	10.0	"	"
Constantine	64.2	+ 0.1	13.0	+ 0.2	S 2	nuag.x	—	24.0	10.0	"	"
Guelma	64.1	+ 0.2	14.4	- 4.2	Calme	beau		30.0	12.0	"	Rosée ce matin
Tebessa	"	"	"	"	"	"	"	"	"	"	Non parvenu
Biskra	65.4	+ 1.1	17.2	- 0.2	N 1	beau	—	28.0	15.0	"	"
Tunis	64.4	+ 1.3	18.3	+ 0.6	SW 1	nuag.x	"	26.0	13.0	"	"
Sfax	64.0	+ 1.0	20.2	- 0.8	NW 1	beau	Calme	25.0	16.0	"	"

PORTS D'EUROPE	VENT force de 0 à 9	ÉTAT DU CIEL	ÉTAT DE LA MER	PORTS D'EUROPE	VENT force de 0 à 9	ÉTAT DU CIEL	ÉTAT DE LA MER	PORTS D'EUROPE	VENT force de 0 à 9	ÉTAT DU CIEL	ÉTAT DE LA MER
Valentia	WNW 3	Couvert	p. agitée	St-Mathieu	NW 5	Couvert	houl.x	Alicante	"	"	"
Scilly	W 2	Nuag.x	agitée	Ile de Groix	NW 5	Nuag.x	d°	Marseille	WNW 3	beau	grosse
Yarmouth	W 4	beau	p. agitée	Ile d'Aix	WNW 6	beau	p. agitée	Toulon	WNW 5	beau	houl.x
Dunkerque	SW 2	d°	belle	Biarritz	WSW 6	Couvert	grosse	Livourne	W 8	d°	d°
Gris-Nez	W 4	d°	agitée	La Corogne	WSW 4	Couvert	agitée	Naples	"	"	"
Boulogne	WNW 3	d°	d°	Porto	"	"	"	Palerme	NNW 4	Nuage	belle
Le Havre	W 7	pluie	grosse	Lisbonne	Calme	beau	houl.x	Brindisi	SE 4	d°	agitée
Cherbourg	WNW 5	Nuag.x	p. agitée	S.-Fernando	N 1	beau	belle	Funchal	NE 5	beau	belle

TEMPÉRATURES EXTRÊMES COMPARÉES

STATIONS	MINIMUM	MAXIMUM	STATIONS	MINIMUM	MAXIMUM
Nice	10°.0	22°.0	Yarmouth	5°.0	14°.0
Paris	8°.0	15°.0	Stockholm	6°.0	13°.0

SITUATION GÉNÉRALE

La dépression de la mer du Nord est remontée sur la Norvège (Skudesnoes 741$^{m/m}$); elle a occasionné la formation d'un mouvement secondaire sur le golfe de Gênes. (Livourne 755$^{m/m}$).

En Algérie, le baromètre se maintient uniforme vers 765$^{m/m}$; la température ne subit que de légères variations, le beau temps continue sur tout le réseau.

Le vent tend à passer à l'Ouest et peut fraîchir dans l'Est et en Tunisie. Quelques pluies sont probables.

En Provence, la mer est grosse par vent d'Ouest assez fort.

CARTE DU TEMPS.

(ALGER-VILLE) TEMPÉRATURES ET PRESSION BAROMÉTRIQUE DES DERNIÈRES 24 HEURES (ENREGISTEURS RICHARD)

Thermomètres — 13 Octobre — 14 Octobre. — Baromètre

Dépêches en retard (13 Octobre 1886).

Stations	barom.	Vent	force	Ciel	mer	Stations	barom.	Vent	force	Ciel	mer
La Corogne	765.2	WSW	3	Nuag.x	agitée	Lisbonne	767.0	N	4	beau	belle
San-Fernando	766.1	Calme	"	beau	d°	Funchal	767.2	NNE	4	Nuag.x	d°

STATIONS du RESEAU AFRICAIN	OBSERVATIONS DE 7 HEURES DU MATIN — PRESSION A 0° et au niveau de la mer — Observations	PRESSION — Différ. en 24 h.	TEMPÉRATURE DE L'AIR — Observations	TEMPÉRATURE — Différ. en 24 h.	VENT DIRECTION et FORCE de 0 à 9	ÉTAT DU CIEL	ÉTAT DE LA MER	Dans les 24 heures — Températures extrêmes maxim.	minim.	PLUIE en 24 h. millim.	REMARQUES DIVERSES
Nemours	766.5	0.0	16.6	− 0.8	SE 1	beau	Calme	26.0	15.0	"	
Oran	66.6	+ 0.5	19.8	+ 0.8	S 2	Magr	Belle	24.0	17.0	"	
Tlemcen	66.1	+ 0.5	16.4	+ 2.4	ENE 1	beau	—	26.0	14.0	"	
Sidi-bel-Abbès	65.8	+ 0.4	11.4	− 0.6	SE 1	d°	—	29.0	10.0	"	
El-Aricha	"	"	12.9	− 0.2	SE 1	d°	—	36.0	11.0	"	
Saïda	65.1	+ 0.2	12.2	+ 0.2	N 1	d°	—	26.0	10.0	"	Rosée ce matin
Géryville	64.6	− 0.5	16.4	− 2.4	SE 1	Magr	—	26.0	5.0	"	d°
Ténez	64.3	− 1.0	18.4	+ 3.6	S 4	beau	Belle	31.0	15.0	"	
Cherchell	64.3	− 0.8	18.4	+ 0.9	W 1	Magr	Belle	25.0	18.0	"	
Fort-l'Empereur	64.1	− 0.1	17.6	− 2.0	SW 1	beau	—	25.0	17.0	"	Rosée ce matin
Alger	63.9	− 0.5	19.5	− 3.5	W 2	d°	Belle	27.0	18.0	"	d°
Orléansville	64.6	+ 0.3	13.0	− 1.8	NE 1	Magr	—	29.0	11.0	"	
Aumale	64.6	− 0.2	15.0	0.0	Calme	d°	—	26.0	5.0	"	Secousse de tremblement de terre à 10h½ du soir hier soir.
Tizi-Ouzou	64.7	− 0.2	18.0	+ 1.0	S 2	Magr	—	25.0	12.0	"	
Fort-National	64.1	− 0.5	13.0	− 2.6	W 4	d°	—	20.0	11.0	"	
Laghouat	65.3	+ 0.1	16.0	+ 0.4	NE 1	beau	—	27.0	16.0	"	
Gardhaïa	65.7	− 0.1	19.2	− 1.4	NW 2	d°	—	33.0	14.0	"	
Djidjelli	64.8	+ 0.5	19.8	+ 4.2	W 3	beau	pe agitée	26.0	17.0	0m/m 1	Le matin.
La Calle	64.3	− 0.5	18.0	− 2.0	W 2	Couvert	grosse	25.0	16.0	0m/m 3	pluie hier
Sétif	64.2	0.0	13.0	− 2.0	W 1	beau	—	23.0	10.0	"	Rosée le matin
Constantine	64.5	+ 0.3	12.8	− 0.2	S 2	Magr	—	23.0	12.0	"	
Guelma	64.5	+ 0.4	15.6	+ 1.2	NW 1	d°	—	29.0	14.0	"	
Tebessa	"	"	"	"	"	"	—	"	"	"	
Biskra	64.1	− 1.3	21.8	+ 4.6	NNW 2	beau	—	30.0	17.0	"	Non parvenu.
Tunis	63.9	− 0.5	16.2	− 2.6	W 1	Couvert	"	26.0	10.0	"	
Sfax	64.0	0.0	20.0	− 0.2	NE 1	beau	Calme	28.0	16.0	"	

PORTS D'EUROPE	VENT force de 0 à 9	ÉTAT DU CIEL	ÉTAT DE LA MER	PORTS D'EUROPE	VENT force de 0 à 9	ÉTAT DU CIEL	ÉTAT DE LA MER	PORTS D'EUROPE	VENT force de 0 à 9	ÉTAT DU CIEL	ÉTAT DE LA MER
Valentia	W 9	pluie	tr grosse	St-Mathieu	W 7	brume	grosse	Alicante			
Scilly	WSW 9	d°	tr boul^{e}	Ile de Groix	W 7	pluie	agitée	Marseille	NW 3	tr mag	boul^{e}
Yarmouth	SSE 8	d°	d°	Ile d'Aix	SSW 4	couvert	boul^{e}	Toulon	NW 3	couvert	pe agitée
Dunkerque	SSE 6	couvert	d°	Biarritz	SSW 4	d°	d°	Livourne	ENE 4	Beau	agitée
Gris-Nez	S 6	pluie	d°	La Corogne	SW 5	Brouillas	d°	Naples			
Boulogne	S 5	d°	agitée	Porto	"	"	"	Palerme	W 4	couvert	tr belle
Le Havre	SW 7	d°	tr boul^{e}	Lisbonne	WNW 3	couvert	belle	Malte	NW 4	d°	pe agitée
Cherbourg	WNW 8	pluie	grosse	S-Fernando	WNW 4	d°	d°	Funchal	NNE 5	d°	tr belle

TEMPÉRATURES EXTRÊMES COMPARÉES

STATIONS	MINIMUM	MAXIMUM	STATIONS	MINIMUM	MAXIMUM
Nice	10°0	20°0	Yarmouth	7°0	13°0
Paris	8°0	14°0	Stockholm	7°0	13°0

SITUATION GÉNÉRALE

Une violente bourrasque aborde ce matin les Iles Britanniques où le minimum barométrique (728m/m) s'observe à Mullaghmore. La dépression du golfe de Gênes a disparu vers l'Est.

En algérie, le baromètre reste stationnaire vers 765m/m, la température ne subit que des variations peu sensibles. Le vent d'ouest domine et tend à persister en prenant de la force; la mer est belle sur le littoral, sauf vers La Calle où elle est grosse, quelques pluies sont signalées à l'Est du Réseau. — En Provence, la mer est agitée par vent faible de NW.

CARTE DU TEMPS.

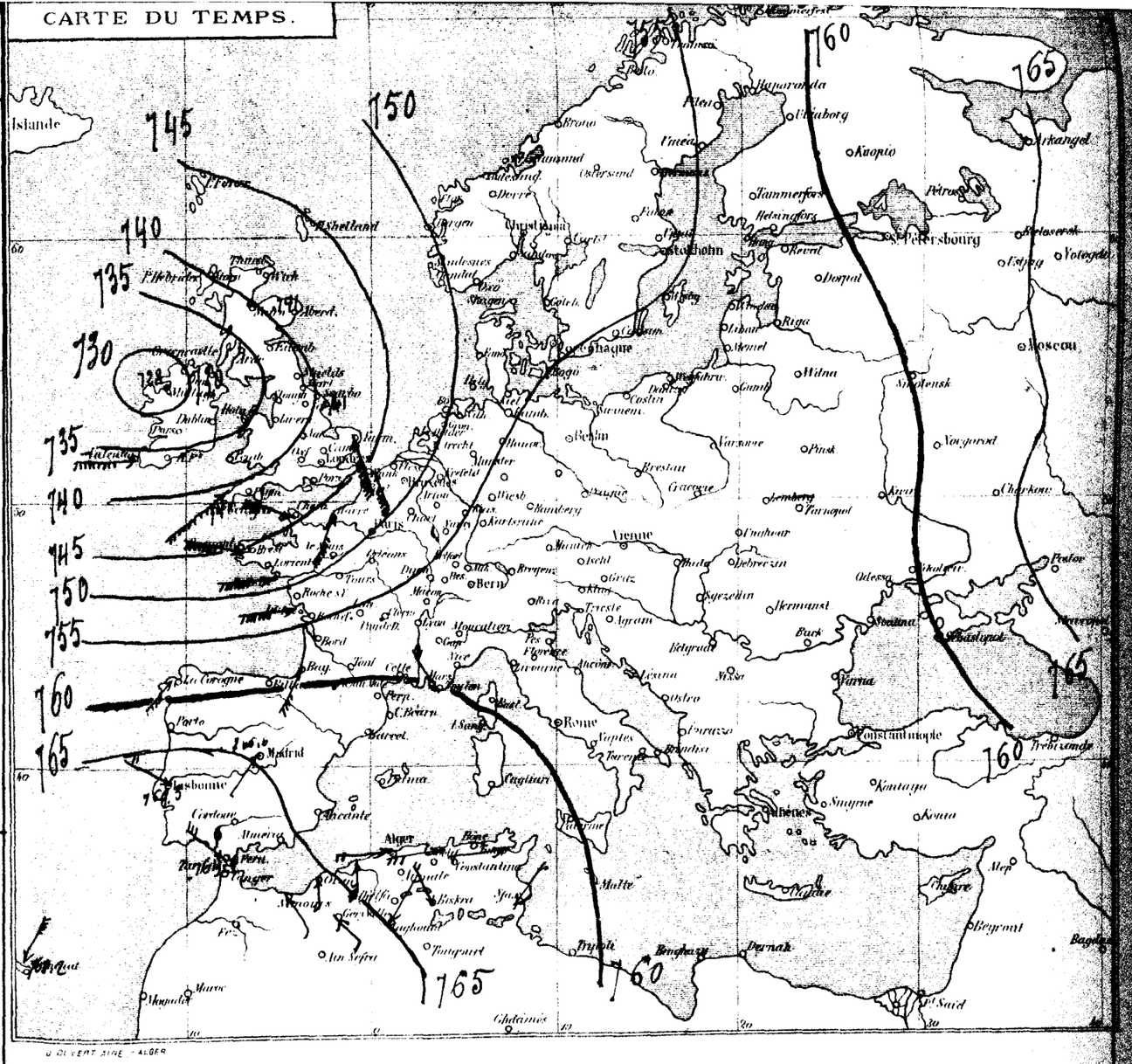

Thermomètres — (ALGER-VILLE) TEMPÉRATURES ET PRESSION BAROMÉTRIQUE DES DERNIÈRES 24 HEURES — Baromètre

14 Octobre — (ENREGISTEURS RICHARD) — 15 Octobre.



Station du Haut-Sébaou — Bulletin climatologique du mois de Septembre 1886. — Observateur: M. Bugéja.

Les villages de Drélia et d'Azazga ont récolté une centaine d'hectolitres de vin, produit par les jeunes vignes plantées il y a trois et quatre ans. Le vin, encore faible en alcool, est de bonne qualité.

DOUZIÈME ANNÉE — N° 3980

BULLETIN MÉTÉOROLOGIQUE DE L'ALGÉRIE

Samedi, 16 Octobre

STATIONS du RÉSEAU AFRICAIN	OBSERVATIONS DE 7 HEURES DU MATIN — PRESSION A 0° et au niveau de la mer — Observations	Différ. en 24 h.	TEMPÉRATURE DE L'AIR — Observations	Différ. en 24 h.	VENT DIRECTION et FORCE de 0 à 9	ÉTAT DU CIEL	ÉTAT DE LA MER	Dans les 24 heures — Températures extrêmes — maxim.	minim.	PLUIE en 24 h. millim.	REMARQUES DIVERSES
Nemours	763.7	-2.8	19.8	+3.2	SE 2	beau	agitée	28.0	16.0	"	"
Oran	62.6	-4.0	18.6	-1.2	S 3	nuag.	belle	26.0	18.0	"	Siroco hier.
Tlemcen	62.2	-3.9	16.6	+4.2	SE 1	d°	—	27.0	15.0	"	"
Sidi-bel-Abbès	62.3	-3.5	13.4	+2.0	SE 2	beau	—	28.0	13.0	"	"
El-Aricha	"	"	12.0	-0.9	WNW 2	nuag.	—	22.0	10.0	"	"
Saïda	62.2	-2.9	13.8	+1.6	S 1	d°	—	25.0	12.0	"	"
Géryville	61.6	-3.0	16.0	-0.4	NW 1	beau	—	24.0	14.0	"	"
Ténez	60.3	-4.0	16.8	-1.6	S 3	beau	agitée	30.0	17.0	"	"
Cherchell	59.5	-4.8	17.5	-0.9	SW 5	nuag.	agitée	24.0	22.0	"	"
Fort l'Empereur	58.7	-5.4	20.0	+2.4	SW 6	couvert	—	25.0	17.2	"	Siroco hier
Alger	58.4	-5.5	22.0	+2.5	SW 4	d°	belle	27.0	19.0	"	d°
Orléansville	59.6	-5.0	19.4	+4.4	calme	beau	—	29.0	12.0	"	"
Aumale	59.1	-5.5	18.0	+3.0	E 3	nuag.	—	21.0	8.0	"	"
Tizi-Ouzou	58.8	-5.9	17.0	-1.0	W 2	beau	—	23.0	13.0	"	"
Fort-National	58.8	-5.3	15.4	+2.4	SW 4	couvert	—	20.0	11.0	"	"
Laghouat	60.2	-5.6	15.2	-0.8	E 1	beau	—	27.0	10.0	"	"
Gardhaïa	61.3	-4.4	24.1	+4.9	W 1	d°	—	31.0	16.0	"	"
Djidjelli	59.1	-5.7	18.7	-1.1	NW 1	nuag.	belle	25.0	17.0	"	"
La Calle	58.7	-6.1	18.4	-1.4	NW 5	beau	houleuse	23.0	16.0	g^ttes	le soir.
Sétif	60.8	-3.4	12.6	-0.4	WNW 2	couvert	—	23.0	18.0	"	"
Constantine	59.1	-5.4	13.4	+0.6	S 5	brouill.	—	21.0	13.0	"	"
Guelma	59.5	-5.0	14.4	-1.2	NW 1	nuag.		27.0	13.0	"	"
Tebessa	"	"	"	"	"	"	—	"	"	"	Non parvenu.
Biskra	61.8	-2.3	19.4	-2.4	N 1	beau	—	28.0	16.0	"	"
Tunis	62.9	-1.0	15.4	-0.8	N 2	beau	"	23.0	14.0	"	"
Sfax	62.0	-2.0	21.0	+1.0	W 1	nuag.	grosse	26.0	10.0	"	"

PORTS D'EUROPE	VENT force de 0 à 9	ÉTAT DU CIEL	ÉTAT DE LA MER	PORTS D'EUROPE	VENT force de 0 à 9	ÉTAT DU CIEL	ÉTAT DE LA MER	PORTS D'EUROPE	VENT force de 0 à 9	ÉTAT DU CIEL	ÉTAT DE LA MER
Valentia	NNW 7	couvert	tr. belle	St-Mathieu	WNW 8	couvert	furieuse	Alicante			
Scilly	WNW 9	d°	houl^se	Ile de Groix	WNW 8	tr. nuag.	tr. grosse	Marseille	S 3	couvert	houl^se
Yarmouth	SW 4	nuag.	agitée	Ile d'Aix	W 8	pluie	houl^se	Toulon	SSW 5	couvert	agitée.
Dunkerque	SW 2	brouill.	p. agitée	Biarritz	W 8	pluie	tr. grosse.	Livourne	SE 4	pluie	houl^se
Gris-Nez	N 7	pluie	calme	La Corogne				Naples			
Boulogne	SW 6	couvert	houl^se	Porto				Palerme			
Le Havre	W 8	couvert	grosse	Lisbonne				Malte	W 2	beau	tr. belle
Cherbourg	W 9	pluie	grosse	S.-Fernando				Funchal			

TEMPÉRATURES EXTRÊMES COMPARÉES

STATIONS	MINIMUM	MAXIMUM	STATIONS	MINIMUM	MAXIMUM
Nice	12°0	19°0	Yarmouth	9°0	14°0
Paris	9°0	17°0	Stockholm	6°0	13°0

SITUATION GÉNÉRALE

La bourrasque intense signalée hier au large des Iles Britanniques traverse, ce matin, la Manche; elle tend à gagner l'Europe Centrale où le baromètre a baissé brusquement de 17m/m à Belfort, de 13m/m à Perpignan.

En Algérie, également une baisse moyenne de 5m/m se produit ce matin; la température a sensiblement augmenté sous l'influence de vents forts d'Ouest et du Siroco qui se font sentir sur la plus grande partie du réseau. Le ciel s'était ennuagé, la mer est agitée sur le littoral.

En Provence, la mer est houleuse par vent de Sud assez fort.

CARTE DU TEMPS.

(ALGER-VILLE) TEMPÉRATURES ET PRESSION BAROMÉTRIQUE DES DERNIÈRES 24 HEURES
15 Octobre (ENREGISTEURS RICHARD) 16 Octobre.

Station de Laghouat — Bulletin climatologique du mois de Septembre 1886 — Observateur: M. Reimond.
Pluie, les 1.2.3.27.28, 29 et 30. — Siroco, les 22 et 23. — Orage, les 1.2.3, 11, 13, 15 et 30.
Eclairs, tonnerre, les 1, 2, 3, 11, 13, 15, 24, 28 et 30. — Tempête de sable le 14.
Températures moyennes: minima 14°5; maximum 29°9 — thermomètre sec, 23°1 — Vent dominant: NE.

BULLETIN MÉTÉOROLOGIQUE DE L'ALGÉRIE

Dimanche, 16 Octobre

OBSERVATIONS DE 7 HEURES DU MATIN

STATIONS du RÉSEAU AFRICAIN	PRESSION A 0° et au niveau de la mer — Observations	PRESSION A 0° et au niveau de la mer — Différ. en 24 h.	TEMPÉRATURE DE L'AIR — Observations	TEMPÉRATURE DE L'AIR — Différ. en 24 h	VENT DIRECTION et FORCE de 0 à 9	ÉTAT DU CIEL	ÉTAT DE LA MER	Dans les 24 heures — Températures extrêmes maxim.	Températures extrêmes minim.	PLUIE en 24 h. millim.	REMARQUES DIVERSES
Nemours	760.9	- 2.8	18.8	- 1.0	SW 4	Couvert	grosse	27.0	18.0	"	
Oran	59.3	- 3.1	16.4	- 2.2	W 2	Nuag.	belle	25.0	18.0	"	
Tlemcen	59.9	- 2.3	14.0	- 2.6	NE 2	beau	—	24.0	14.0	"	
Sidi-bel-Abbès	59.1	- 3.2	11.4	- 2.0	SE 2	Nuag.	—	27.0	14.0	gtes	la nuit
El-Aricha	"	"	11.8	- 0.2	S 2	d:	—	32.0	10.0	"	
Saida	59.7	- 2.5	11.2	- 2.6	W 2	Couvert	—	26.0	11.0	"	
Géryville	58.6	- 3.0	9.6	- 6.4	W 1	d:	—	17.0	4.0	"	
Tenez	58.3	- 2.0	14.2	- 2.6	W 5	beau	grosse	21.0	14.0	4.0	pluie la nuit
Cherchell	57.9	- 1.6	17.6	+ 0.1	W 7	Couvert	d:	29.0	17.0	2.0	d:
Fort-l'Empereur	57.0	- 1.7	16.0	- 4.0	SW 3	beau	—	28.8	15.2	8.4	éclairs, tonnerre et pluie la nuit
Alger	56.8	- 1.9	18.0	- 4.0	SW 4	d:	agitée	29.6	15.6	5.8	d:
Orleansville	56.4	- 3.2	17.4	- 2.0	E 1	Nuag.	—	28.0	11.0	2.3	d:
Aumale	57.1	- 2.0	12.0	- 6.0	E 1	beau	—	24.0	15.0	"	"
Tizi-Ouzou	56.8	- 2.3	18.0	+ 1.0	W 2	Nuag.		29.0	14.0	3.5	éclairs, tonnerre et pluie la nuit
Fort-National	57.6	- 1.2	20.4	+ 5.0	NNW 6	beau		22.0	9.0	4.0	pluie la nuit
Laghouat	59.7	- 0.5	16.2	+ 1.0	N 2	Nuag.	—	29.0	11.0	"	
Gardhaïa	59.7	- 1.6	18.8	- 5.3	N 5	beau	—	33.0	15.0	"	"
Djidjelli	56.9	- 2.8	21.0	+ 2.3	W 7	beau	houle	29.0	18.0	"	vent fort la nuit
La Calle	56.2	- 2.5	17.4	- 1.0	W 4	Couvert	d:	28.0	16.0	7.0	pluie la nuit
Sétif	56.3	- 4.5	18.0	- 0.6	WNW 1	Nuag.	—	22.0	10.0	"	
Constantine	57.2	- 1.9	15.8	- 2.4	NW 6	brouill.	—	25.0	13.0	"	"
Guelma	56.6	- 2.9	15.6	+ 1.2	NW 1	Nuag.	—	30.0	13.0	"	"
Tebessa	"	"	"	"	"	"	—	"	"	"	"
Biskra	56.8	- 5.0	19.8	+ 0.4	W 3	Nuag.	—	28.0	17.0	"	"
Tunis	56.4	- 5.5	15.2	- 0.2	SW 2	Nuag.	"	28.0	14.0	"	"
Sfax	55.0	- 7.0	18.0	- 3.0	N 1	beau	Calme	28.0	16.0	"	"

PORTS D'EUROPE	VENT force de 0 à 9	ÉTAT DU CIEL	ÉTAT DE LA MER	PORTS D'EUROPE	VENT force de 0 à 9	ÉTAT DU CIEL	ÉTAT DE LA MER	PORTS D'EUROPE	VENT force de 0 à 9	ÉTAT DU CIEL	ÉTAT DE LA MER
Valentia	NNW 6	pluie	houle	St-Mathieu	WNW 4	Couvert	houle	Alicante	"	"	"
Scilly	"	"	"	Ile de Groix	WNW 5	d:	d:	Marseille	WNW 5	Couvert	grosse
Yarmouth	NNE 5	Nuag.	houle	Ile d'Aix	WNW 7	pluie	agitée	Toulon	NW 6	Couvert	houle
Dunkerque	WSW 7	pluie	grosse	Biarritz	"	"	"	Livourne	WSW 7	Nuag.	d:
Gris Nez	NNW 7	Couvert	houle	La Corogne	WNW 4	pluie	houle	Naples	"	"	"
Boulogne	NW 7	d:	grosse	Porto	"	"	"	Palerme	WSW 3	Nuag.	agitée
Le Havre	NW 8	pluie	d:	Lisbonne	NW 4	beau	houle	—	—	—	—
Cherbourg	NW 5	Nuag.	houle	S.-Fernando	N 4	beau	houle	Funchal	"	"	"

TEMPÉRATURES EXTRÊMES COMPARÉES

STATIONS	MINIMUM	MAXIMUM	STATIONS	MINIMUM	MAXIMUM
Nice	8°.0	13°.0	Yarmouth	8°.0	13°.0
Paris	9°.0	11°.0	Stockholm	7°.0	12°.0.

SITUATION GÉNÉRALE

La bourrasque de la Manche a gagné l'Allemagne; son centre se trouve près de Munster où le minimum barométrique (731m) s'observe.

En Algérie, la baisse s'accentue; les pressions varient entre 756m à Tunis et 760m à Tremouns.

La température a sensiblement diminué; le vent d'Ouest persiste et souffle avec force sur tout le réseau, des orages avec pluies peu abondantes sont signalés sur le centre et en Kabylie. La mer est grosse sur la plus grande partie du littoral.

CARTE DU TEMPS.

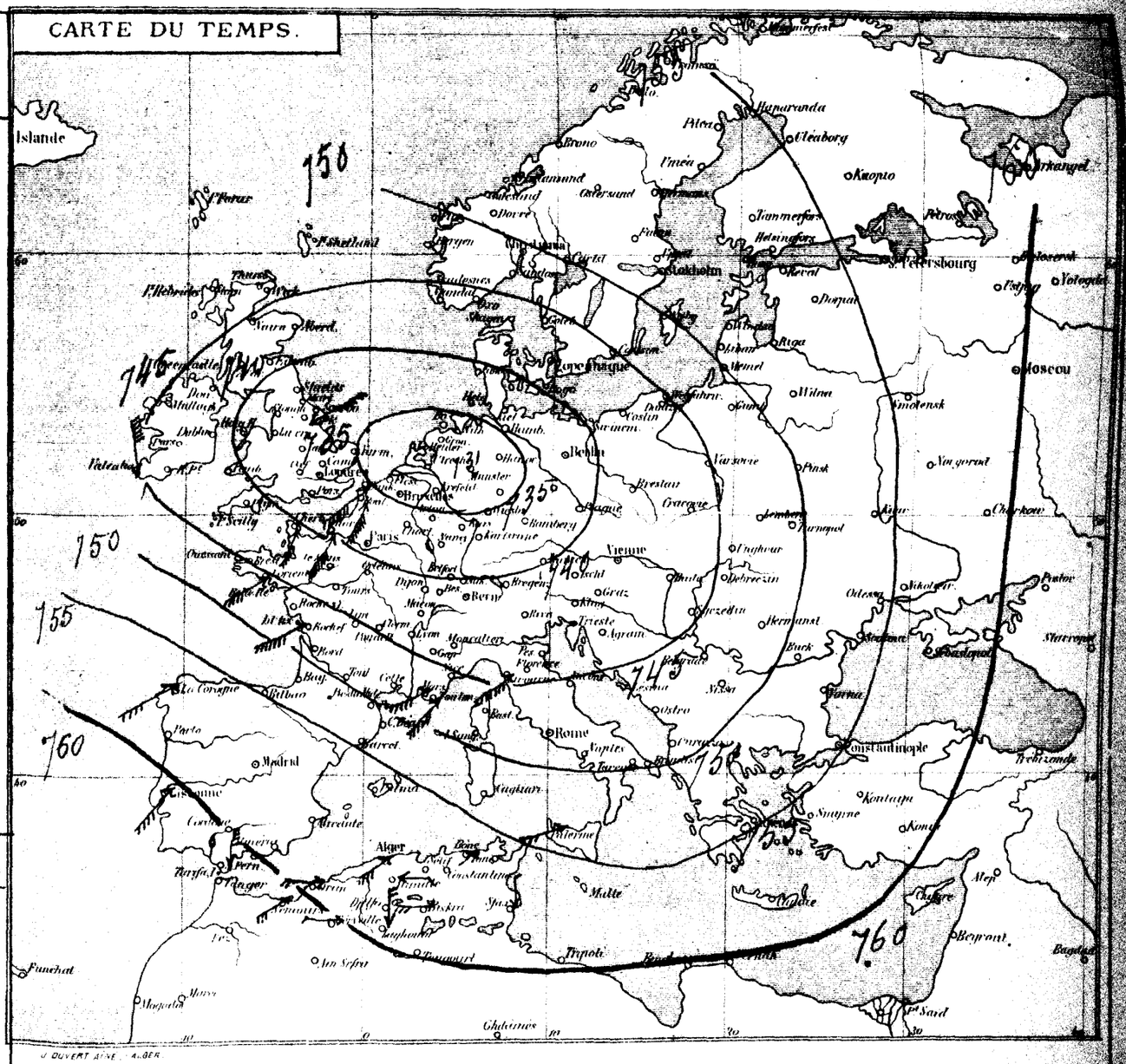

J. DUVERT AÎNÉ — ALGER

(ALGER-VILLE) TEMPÉRATURES ET PRESSION BAROMÉTRIQUE DES DERNIÈRES 24 HEURES (ENREGISTREURS RICHARD)

16 Octobre — 17 Octobre



Renseignements divers.

Station de Bouffarick.

Pluie tombée dans la nuit du 16 au 17 Octobre: 47m.0.

BULLETIN MÉTÉOROLOGIQUE DE L'ALGÉRIE

Lundi, 18 Octobre 188

OBSERVATIONS DE 7 HEURES DU MATIN

STATIONS du RÉSEAU AFRICAIN	PRESSION A 0° et au niveau de la mer — Observations	PRESSION A 0° et au niveau de la mer — Différ. en 24 h.	TEMPÉRATURE DE L'AIR — Observations	TEMPÉRATURE DE L'AIR — Différ. en 24 h.	VENT DIRECTION et FORCE de 0 à 9	ÉTAT DU CIEL	ÉTAT DE LA MER	Dans les 24 heures — Températures extrêmes maxim.	Températures extrêmes minim.	PLUIE en 24 h. millim.	REMARQUES DIVERSES
Nemours	755.5	- 5.4	13.6	- 5.2	S 3	Beau	pp. agitée	22.0	13.0	"	"
Oran	55.5	- 4.0	16.4	0.0	S 2	Couvert	Belle	23.0	15.0	"	"
Tlemcen	54.9	- 3.0	13.6	- 0.4	SSE 1	d°	—	20.0	11.0	"	"
Sidi-bel-Abbès	54.9	- 4.2	8.4	- 3.0	E 1	Beau	—	21.0	13.0	"	"
El-Aricha	"	"	10.6	- 1.2	SW 3	Couvert	—	24.0	8.2	"	"
Saïda	54.9	- 4.8	8.8	- 2.4	NW 1	Nuag.	—	21.0	8.0	"	"
Géryville	53.6	- 5.0	5.6	- 4.0	SW 1	d°	—	17.0	3.0	"	"
Ténez	54.3	- 4.0	15.4	+ 1.2	S 5	Nuag.	Bonne agitée	20.0	16.0	"	"
Cherchell	54.2	- 3.7	18.5	+ 0.9	SW 5	d°		21.0	16.0	"	"
Fort l'Empereur	53.6	- 3.4	16.4	+ 0.4	SSW 4	Beau	—	21.0	13.8	"	"
Alger	53.2	- 3.3	11.0	0.0	S 4	Nuag.	agitée	23.0	15.0	"	"
Orléansville	54.7	- 1.7	17.4	0.0	W 1	Couvert	—	22.0	11.0	"	"
Aumale	54.6	- 2.3	14.0	+ 2.0	E 4	Nuag.	—	14.0	4.0	"	"
Tizi-Ouzou	53.6	- 3.0	17.0	- 1.0	W 2	d°	—	22.0	12.0	"	"
Fort-National	53.9	- 3.7	21.2	+ 0.8	WSW 1	Couvert	—	15.0	9.0	"	"
Laghouat	54.0	- 3.7	15.6	- 0.6	NE 1	Nuag.	—	22.0	10.0	"	"
Gardhaïa	"	"	"	"	"	"	—	"	"	"	Non parvenu.
Djidjelli	54.1	- 2.8	18.0	- 3.0	S 2	Nuag.	pp. agitée	24.0	16.0	"	"
La Calle	53.8	- 2.4	11.4	- 6.0	S 4	d°	grosse	22.0	16.0	"	"
Sétif	54.9	- 1.4	11.8	- 0.2	N 2	Beau	—	20.0	8.0	"	"
Constantine	54.5	- 1.8	12.6	+ 0.6	SW 3	Couvert	—	24.0	8.0	"	"
Guelma	54.4	- 2.2	15.0	- 0.6	NW 1	Nuag.	—	25.0	12.0	"	"
Tebessa	"	"	"	"	"	"	—	"	"	"	Non parvenu.
Biskra	53.7	- 3.1	19.2	- 0.6	WNW 1	Couvert	—	25.0	16.0	gttes	la nuit.
Tunis	55.1	- 1.3	16.6	+ 1.4	NE 1	Nuag.	"	23.0	11.0	"	"
Sfax	55.0	0.0	22.0	+ 4.0	N 1	d°	Calme	27.0	18.0	"	"

PORTS D'EUROPE	VENT force de 0 à 9	ÉTAT DU CIEL	ÉTAT DE LA MER	PORTS D'EUROPE	VENT force de 0 à 9	ÉTAT DU CIEL	ÉTAT DE LA MER	PORTS D'EUROPE	VENT force de 0 à 9	ÉTAT DU CIEL	ÉTAT DE LA MER
Valentia	Non parvenu			St-Mathieu	Non parvenu			Alicante			
Scilly				Ile de Groix				Marseille	E 3	pluie	houle, agitée
Yarmouth				Ile d'Aix				Toulon			
Dunkerque				Biarritz				Livourne	ENE 3	pluie	
Gris-Nez				La Corogne				Naples	SW 1	Couvert	
Boulogne				Porto				Palerme			
Le Havre				Lisbonne	NNW 3	Nuag.	houle	—			
Cherbourg				S.-Fernando	NNE 2	Couvert	pp. agitée	Funchal	NNW 3	Couvert	belle

TEMPÉRATURES EXTRÊMES COMPARÉES

STATIONS	MINIMUM	MAXIMUM	STATIONS	MINIMUM	MAXIMUM
Nice	9°.0	21°.0	Yarmouth	9°.0	12°.0
Paris	7°.0	13°.0	Stockholm	00°.0	10°.0

SITUATION GÉNÉRALE

La dépression d'Allemagne s'est scindée ; un segment couvre les Pays-Bas, une autre est descendu sur le golfe de Gascogne (Rochefort 741m/m).

En Algérie, le baromètre continue son mouvement vers la baisse, les pressions sont uniformes et peu élevées vers 754m/m. La température varie peu, le vent souffle généralement d'entre W et S, le ciel reste nuageux, la mer est agitée sur la plus grande partie du littoral. La pluie a complètement cessé.

En Provence, la mer est houleuse par vent d'Est faible.

CARTE DU TEMPS.

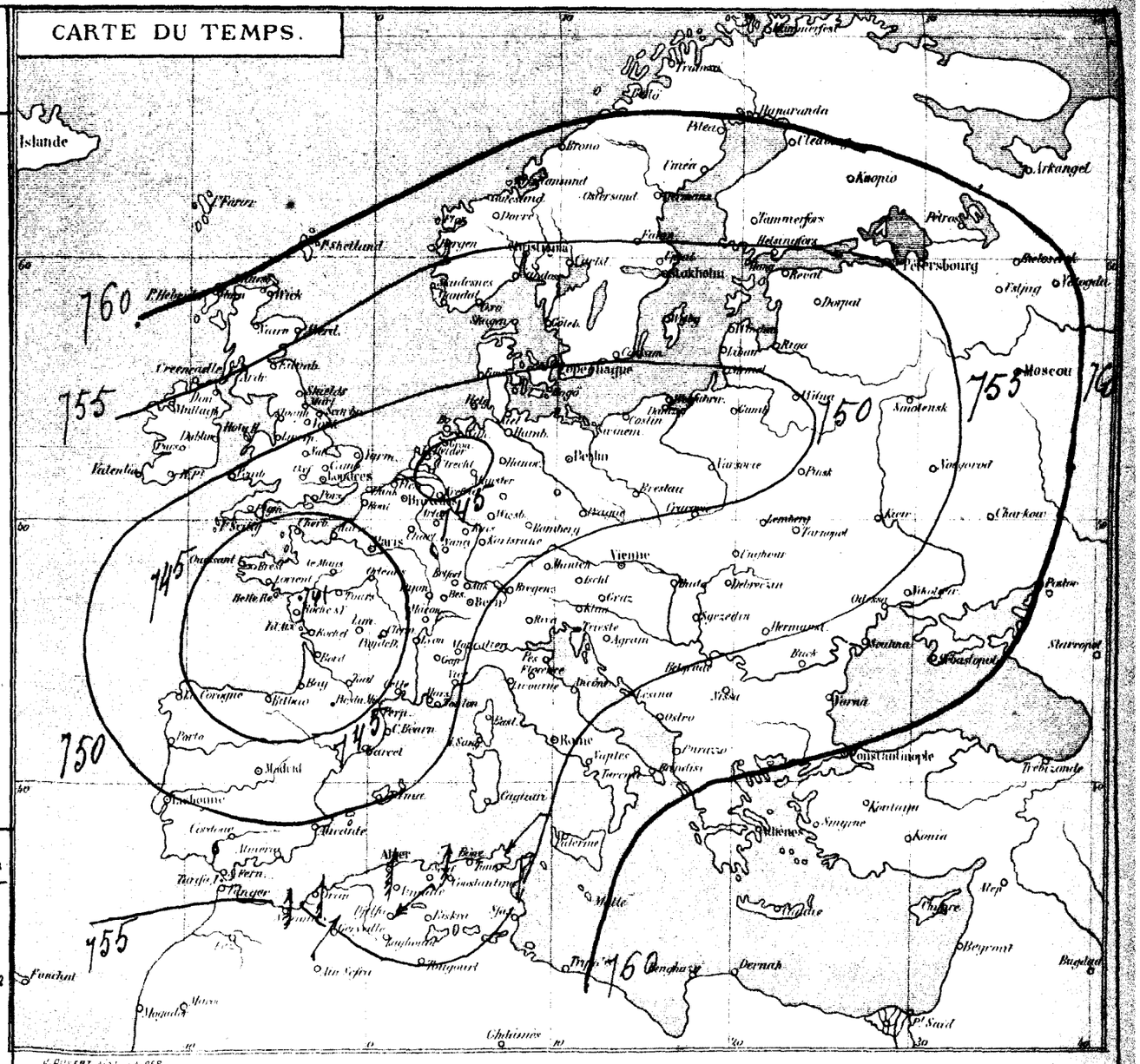

(ALGER-VILLE) TEMPÉRATURES ET PRESSION BAROMÉTRIQUE DES DERNIÈRES 24 HEURES (ENREGISTREURS RICHARD)

Thermomètres — 17 Octobre — 18 Octobre — Baromètre



Station de Biskra. — Bulletin Climatologique du mois de Septembre 1886. Observateur: M. Doms.

Pluie, les 13, 26 et 28. — Orage, les 1, 12, 24 et 26. — Eclairs, tonnerre, les 1, 12 et 24 — grêle, le 12. Tempête de sable, le 12. — Le 15 à 4 heures du matin, la source de la fontaine chaude située à 7 Ki. NW. de Biskra et connue sous le nom de Hammam Salhin, a tari subitement et complètement.

BULLETIN MÉTÉOROLOGIQUE DE L'ALGÉRIE

Mardi, 19 Octobre 1886.

STATIONS du RÉSEAU AFRICAIN	OBSERVATIONS DE 7 HEURES DU MATIN — PRESSION A 0° et au niveau de la mer — Observations	Différ. en 24 h.	TEMPÉRATURE DE L'AIR — Observations	Différ. en 24 h.	VENT DIRECTION et FORCE de 0 à 9	ÉTAT DU CIEL	ÉTAT DE LA MER	Dans les 24 heures — Températures extrêmes maxim.	minim.	PLUIE en 24 h. millim.	REMARQUES DIVERSES
Nemours	755.4	− 0.1	15.2	+ 1.6	SE 3	pluie	belle	23.0	14.0	2.0	pluie la nuit
Oran	56.3	+ 0.8	18.0	+ 1.6	S 2	d°	d°	22.0	15.0	gtes	le matin
Tlemcen	55.3	+ 0.4	14.2	+ 0.6	ENE 1	Nuag.	—	21.0	12.0	"	
Sidi-bel-Abbès	54.5	− 0.4	11.0	+ 2.6	SE 1	Couvert	—	21.0	11.0	"	
El-Aricha	"	"	10.8	+ 0.2	SW 2	Nuag.	—	26.0	10.0	"	
Saida	54.8	− 0.1	11.6	+ 2.8	N 1	Brouill.	—	20.0	9.0	"	
Géryville											
Ténez	54.5	+ 0.2	14.0	− 1.4	S 4	Nuag.	houle	28.0	14.0	"	
Cherchell	54.1	− 0.1	18.5	0.0	E 4	Couvert	Calme	23.0	18.0	"	
Fort l'Empereur	53.7	+ 0.1	16.6	+ 0.2	NNW 1	Nuag.	—	23.2	15.4	"	Sirocco hier
Alger	53.3	+ 0.1	19.0	+ 1.0	N 1	d°	belle	24.0	17.0	"	d°
Orléansville	54.4	− 0.3	16.4	− 1.0	Calme	Couvert	—	22.0	11.0	"	
Aumale	53.3	+ 0.7	17.5	+ 3.5	W 2	Nuag.	—	18.0	13.0	"	
Tizi-Ouzou	54.1	+ 0.6	17.0	0.0	W 2	Beau	—	23.0	13.0	"	
Fort-National	54.0	+ 0.1	13.2	− 8.0	W 1	Couvert	—	16.0	9.0	"	
Laghouat	54.9	+ 0.9	14.6	− 1.0	NE 1	Beau	—	25.0	7.0	"	
Gardhaïa	55.7	+ 1.7	24.6	+ 4.6	W 1	Couvert	—	34.0	19.0	"	Sirocco et tempête de sable hier
Djidjelli	54.7	+ 0.6	17.4	− 0.6	E 1	Nuag.	belle	26.0	16.0	"	
La Calle	54.9	+ 1.1	19.0	+ 7.6	E 3	Couvert	d°	24.0	15.0	"	
Sétif	54.8	− 0.1	14.6	+ 2.8	SW 2	Beau	—	21.0	10.0	"	
Constantine	55.0	+ 0.5	12.4	− 0.2	S 3	Couvert	—	24.0	10.0	"	
Guelma	55.4	+ 1.0	13.6	− 1.4	S 1	Brouill.	—	26.0	12.0	"	
Tebessa	"	"	"	"	"	"	—	"	"	"	
Biskra	55.6	+ 2.9	19.0	− 0.2	ESE 1	Nuag.	—	29.0	16.0	"	Non parvenu
Tunis	55.9	+ 0.3	20.8	+ 4.2	S 2	Couvert	"	26.0	16.0	gtes	le matin
Sfax	57.0	+ 2.0	24.0	+ 2.0	NW 1	Nuag.	Calme	26.0	20.0	"	

PORTS D'EUROPE	VENT force de 0 à 9	ÉTAT DU CIEL	ÉTAT DE LA MER	PORTS D'EUROPE	VENT force de 0 à 9	ÉTAT DU CIEL	ÉTAT DE LA MER	PORTS D'EUROPE	VENT force de 0 à 9	ÉTAT DU CIEL	ÉTAT DE LA MER
Valentia	NNE 4	Couvert	houle	St-Mathieu	ENE 4	Couvert	agitée	Alicante	"	"	"
Scilly	NNE 2	Nuag.	p. agitée	Ile de Groix	E 5	d°	p. agitée	Marseille	E 3	Nuag.	grosse
Yarmouth	Calme	Beau	agitée	Ile d'Aix	SSE 6	Nuag.	d°	Toulon	E 4	Couvert	houleuse
Dunkerque	SE 2	Couvert	d°	Biarritz	WSW 4	Beau	houle	Livourne	"	"	"
Gris-Nez	SE 1	Nuag.	Calme	La Corogne	"	"	"	Naples	"	"	"
Boulogne	S 1	Brouill.	d°	Porto	"	"	"	Palerme	"	"	"
Le Havre	SE 3	Couvert	p. agitée	Lisbonne	"	"	"	—			
Cherbourg	NE 3	Nuag.	d°	S.-Fernando	"	"	"	Funchal	"	"	"

TEMPÉRATURES EXTRÊMES COMPARÉES

STATIONS	MINIMUM	MAXIMUM	STATIONS	MINIMUM	MAXIMUM
Nice	9°.0	18°.0	Yarmouth	8°.0	14°.0
Paris	4°.0	16°.0	Stockholm	5°.0	8°.0

SITUATION GÉNÉRALE

Une baisse rapide se produit, ce matin, sur l'Europe Sud; elle atteint 7mm.0 à Perpignan, 6mm à Nice.

En Algérie, la pression est uniforme vers 765mm; la température varie peu, les extrêmes à 7 heures ce matin sont: 10°.8 à El-Aricha et 24°.6 à Gardhaïa, le maximum absolu des 24 heures a atteint 34°.0 dans cette dernière station. Le vent souffle généralement d'entre S et W, le ciel reste nuageux. La mer n'est plus agitée que vers Ténès.

Mauvais temps par vent d'Est en Provence.

CARTE DU TEMPS.

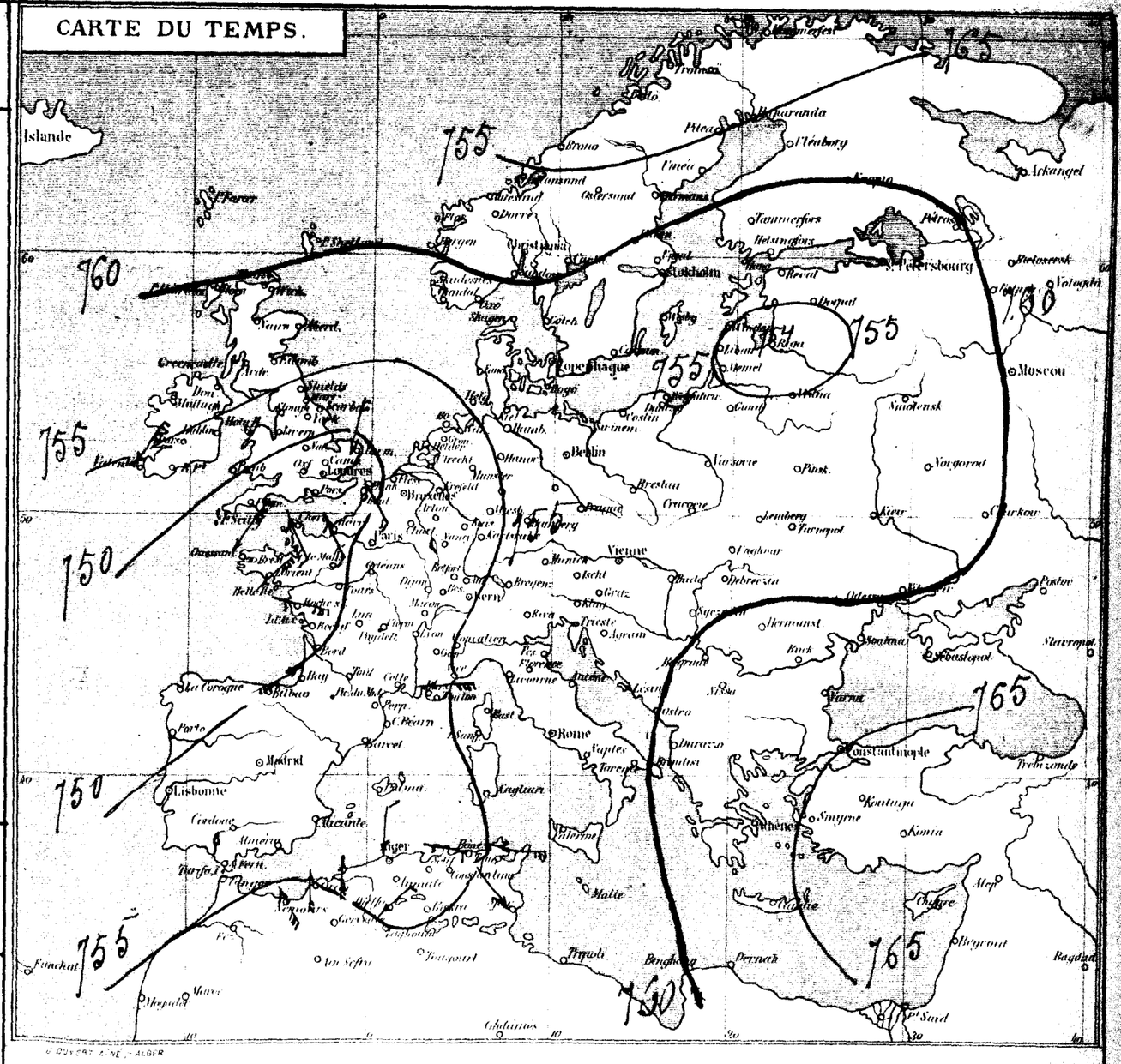

(ALGER-VILLE) TEMPÉRATURES ET PRESSION BAROMÉTRIQUE DES DERNIÈRES 24 HEURES (ENREGISTREURS RICHARD)

Thermomètres — 18 Octobre — 19 Octobre — Baromètre



Station de Biskra — Bulletin climatologique du mois de Septembre 1886 — Observateur: M. Doms. (Suite).

La source de Hamam Salhin est restée sans couler jusqu'à 6 heures du matin où elle a commencé à rejaillir avec un débit diminué d'un grand tiers; l'eau était un peu plus grise qu'à l'ordinaire mais sa température était toujours de 45°.4. (A suivre)

DOUZIÈME ANNÉE — N° 3984.

BULLETIN MÉTÉOROLOGIQUE DE L'ALGÉRIE

Mercredi, 20 Octobre 1886.

STATIONS du RÉSEAU AFRICAIN	OBSERVATIONS DE 7 HEURES DU MATIN — PRESSION A 0° et au niveau de la mer — Observations	Différ. en 24 h.	TEMPÉRATURE DE L'AIR — Observations	Différ. en 24 h.	VENT DIRECTION et FORCE de 0 à 9	ÉTAT DU CIEL	ÉTAT DE LA MER	Dans les 24 heures — Températures extrêmes — maxim.	minim.	PLUIE en 24 h. millim.	REMARQUES DIVERSES
Nemours	761.6	+ 6.2	15.6	+ 0.4	SE 1	pluie	belle	21.0	15.0	0.6	pluie le matin
Oran	61.1	+ 4.8	17.8	− 0.2	S 1	Couvert	Calme	19.0	16.0	"	"
Tlemcen	59.5	+ 4.2	14.9	+ 0.7	WSW 1	Nuag.	—	20.0	12.0	"	"
Sidi-bel-Abbès	59.7	+ 5.2	13.0	+ 2.0	E 2	Couvert	—	24.0	12.0	"	"
El-Aricha	"	"	10.8	0.0	SW 2	beau	—	26.0	9.0	"	"
Saïda	58.7	+ 3.9	11.2	− 0.4	S 1	tr. nuag.	—	20.0	11.0	"	"
Géryville	58.4	"	11.2	"	S 1	d°	—	22.0	14.0	"	"
Ténez	59.5	+ 5.0	13.8	− 0.2	WNW 3	tr. nuag.	agitée	29.0	13.0	"	"
Cherchell	56.9	+ 2.8	19.5	+ 1.0	W 1	Nuag.	p. agitée	24.0	17.0	"	"
Fort l'Empereur	57.0	+ 3.3	23.6	+ 7.0	SW 3	tr. nuag.	—	24.0	16.8	"	"
Alger	56.5	+ 3.2	20.0	+ 1.0	NW 1	d°	Calme	25.0	19.0	"	"
Orléansville	58.2	+ 3.8	16.0	− 0.4	W 2	Nuag.	—	25.0	10.0	"	"
Aumale	58.3	+ 3.0	21.0	+ 3.5	SW 5	d°	—	22.0	10.0	"	"
Tizi-Ouzou	56.9	+ 2.8	18.0	+ 1.0	W 2	beau	—	22.0	12.0	"	"
Fort-National	57.8	+ 3.8	20.4	+ 7.2	SW 2	Couvert	—	22.0	12.0	"	"
Laghouat	59.1	+ 4.2	15.4	+ 0.8	SE 1	Nuag.	—	26.0	10.0	"	"
Gardhaïa	59.8	+ 4.1	24.4	− 0.2	NE 1	Couvert	—	32.0	19.0	"	"
Djidjelli	60.1	+ 5.4	19.4	+ 2.0	S 6	Nuag.	belle	30.0	17.0	"	"
La Calle	59.3	+ 4.4	21.4	+ 2.4	W 1	tr. Nuag.	Calme	24.0	16.0	"	"
Sétif	57.8	+ 3.0	15.0	+ 0.4	W 1	Couvert	—	25.0	12.0	"	"
Constantine	57.7	+ 2.7	20.4	+ 8.0	S 6	pluie	—	28.0	12.0	"	"
Guelma	59.3	+ 3.9	19.4	+ 5.8	SW 1	beau	—	35.0	15.0	"	"
Tebessa	"	"	"	"	"	"	—	"	"	"	Non parvenu
Biskra	60.3	+ 4.7	24.2	+ 5.2	S 1	Couvert	—	32.0	18.0	"	"
Tunis	59.9	+ 4.0	23.4	+ 2.6	S 1	Couvert	"	32.0	20.0	"	"
Sfax	60.0	+ 3.0	20.6	+ 3.4	NW 1	d°	Calme	30.0	20.0	"	"

PORTS D'EUROPE	VENT force de 0 à 9	ÉTAT DU CIEL	ÉTAT DE LA MER	PORTS D'EUROPE	VENT force de 0 à 9	ÉTAT DU CIEL	ÉTAT DE LA MER	PORTS D'EUROPE	VENT force de 0 à 9	ÉTAT DU CIEL	ÉTAT DE LA MER
Valentia	NNE 2	tr. Nuag.	belle	St-Mathieu	NW 3	Couvert	agitée	Alicante	"	"	"
Scilly	WNW 1	Nuag.	p. agitée	Ile de Groix	NW 4	Nuag.	belle	Marseille	SE 2	tr. nuag.	houl.
Yarmouth	ESE 2	beau	d°	Ile d'Aix	WSW 5	pluie	p. agitée	Toulon	SW 1	brouill.	agitée
Dunkerque	S 1	brouill.	belle	Biarritz	S 3	Nuag.	belle	Livourne	"	"	"
Gris-Nez	ESE 2	pluie	d°	La Corogne	"	"	"	Naples	"	"	"
Boulogne	SE 1	brouill.	Calme	Porto	"	"	"	Palerme	"	"	"
Le Havre	ESE 3	Couvert	p. agitée	Lisbonne	"	"	"	—	"	"	"
Cherbourg	SSE 1	tr. nuag.	d°	S.-Fernando	"	"	"	Funchal	"	"	"

TEMPÉRATURES EXTRÊMES COMPARÉES

STATIONS	MINIMUM	MAXIMUM	STATIONS	MINIMUM	MAXIMUM
Nice	12°.0	15°.0	Yarmouth	10°.0	14°.0
Paris	8°.0	17°.0	Stockholm	4°.0	7°.0

SITUATION GÉNÉRALE

Une zone de basses pressions stationnent à l'Ouest de l'Europe, où le minimum barométrique (7517m) s'observe à Cherbourg; les plus fortes persistent au Nord de la Russie (Uléaborg 7707m).

Le baromètre reste peu élevé sur nos régions; une légère dépression s'est formée sur nos côtes. Le vent se maintient à l'Ouest, le ciel est en partie couvert, des pluies orageuses sont à craindre.

En Provence, la mer est houleuse par vent de SE faible.

CARTE DU TEMPS.

J. DUVERT AÎNÉ. - ALGER

(ALGER-VILLE) TEMPÉRATURES ET PRESSION BAROMÉTRIQUE DES DERNIÈRES 24 HEURES (ENREGISTREURS RICHARD)

Thermomètres — 19 Octobre — 20 Octobre. — Baromètre

Dépêches en retard (19 Octobre 1886)

Stations	Barom.	Vent	force	Ciel	Mer	Stations	barom.	Vent	force	Ciel	Mer
Bilbao	749.9	S	1	beau	agitée	San Fernando	754.2	E	1	Nuag.	belle
La Corogne	760.6	NW.	4	pluie	belle	Lisbonne	752.0	W	1	pluie	agitée

BULLETIN MÉTÉOROLOGIQUE DE L'ALGÉRIE

Jeudi, 21 Octobre 1886.

OBSERVATIONS DE 7 HEURES DU MATIN

STATIONS du RESEAU AFRICAIN	PRESSION A 0° et au niveau de la mer — Observations	PRESSION — Différ. en 24 h.	TEMPÉRATURE DE L'AIR — Observations	TEMPÉRATURE — Différ. en 24 h	VENT DIRECTION et FORCE de 0 à 9	ÉTAT DU CIEL	ÉTAT DE LA MER	Dans les 24 heures — Températures extrêmes maxim.	Températures extrêmes minim.	PLUIE en 24 h. millim.	REMARQUES DIVERSES
Nemours	769.6	+8.0	18.0	-2.6	SW 3	Beau	Belle	21.0	11.0	6.0	pluie le soir
Oran	68.1	+7.0	16.0	-1.8	S 1	Nuag.	Calme	20.0	14.0	2.2	d°
Tlemcen	66.8	+7.3	15.4	+0.5	NE 1	Couvert	—	19.0	12.0	4.2	pluie fine hier
Sidi-bel-Abbès	66.2	+6.5	7.2	-5.8	SE 3	Beau	—	20.0	8.0	"	"
El-Aricha	"	"	10.8	0.0	SW 2	Nuag.	—	26.0	9.0	"	"
Saida	66.1	+7.4	7.2	-4.0	SW 1	d°	—	12.0	5.0	4.0	pluie hier
Géryville	66.5	+8.1	4.0	-0.2	W 1	Beau	—	17.0	1.0	5.6	d°
Ténez	66.6	+7.1	14.6	+0.8	S 5	Nuag.	agitée	28.0	12.0	2.0	pluie hier.
Cherchell	66.9	+10.0	16.1	-3.4	W 5	Beau	houl.	22.0	15.0	2.0	pluie le soir
Fort l'Empereur	66.2	+9.2	16.2	-7.4	SW 6	d°	—	26.4	14.4	gtes	Vent violent et gouttes le soir
Alger	66.4	+9.9	18.0	-2.0	SW 4	d°	agitée	26.5	16.0	0.2	d°
Orléansville	66.1	+7.9	12.4	-3.6	NW 1	Couvert	—	23.0	10.0	2.0	pluie le soir
Aumale	67.6	+9.3	12.0	-9.0	W 5	Beau	—	22.0	9.0	7.0	d°
Tizi-Ouzou	66.7	+9.8	17.0	-1.0	W 2	Nuag.	—	25.0	14.0	2.5	pluie hier
Fort-National	67.7	+9.9	11.0	-9.4	SW 1	Beau	—	24.0	9.0	1.7	pluie le soir
Laghouat	67.9	+8.8	14.6	-0.8	NE 1	d°	—	23.0	7.0	2.8	pluie hier et tempête de sable
Gardhaïa	66.4	+6.6	17.2	-7.2	N 5	Couvert	—	29.0	11.0	gtes	orage et gouttes le soir
Djidjelli	66.8	+6.7	19.0	-0.4	S 4	Nuag.	pt. agitée	25.0	19.0	gtes	Sirocco hier et gouttes le soir
La Calle	66.1	+6.9	20.4	-1.0	S 1	Couvert	Calme	29.0	19.0	"	"
Sétif	65.5	+7.7	11.2	-3.8	W 1	d°	—	19.0	10.0	gtes	gouttes hier par intervalles.
Constantine	"	"	"	"	"	"	—	"	"	"	Orage parvenu.
Guelma	66.1	+6.8	18.0	-1.4	WSW 2	Nuag.	—	36.0	15.0	"	Sirocco hier
Tebessa	"	"	"	"	"	"	—	"	"	"	Orage parvenu
Biskra	66.4	+6.1	18.8	-5.4	NNW 4	Couvert	—	32.0	18.0	"	"
Tunis	66.6	+6.7	20.0	-3.4	N 1	Couvert	"	33.0	18.0	"	"
Sfax	67.0	+7.0	22.0	+1.4	E 3	Nuag.	Belle	28.0	21.0	"	"

PORTS D'EUROPE	VENT force de 0 à 9	ÉTAT DU CIEL	ÉTAT DE LA MER	PORTS D'EUROPE	VENT force de 0 à 9	ÉTAT DU CIEL	ÉTAT DE LA MER	PORTS D'EUROPE	VENT force de 0 à 9	ÉTAT DU CIEL	ÉTAT DE LA MER
Valentia	NNW 2	Nuag.	Belle	St-Mathieu	NW 2	Beau	pt. agitée	Alicante	"	"	"
Scilly	WNW 1	d°	pt. agitée	Ile de Groix	NW 3	Pt. Nuag.	Belle	Marseille	WNW 3	Couvert	houl.
Yarmouth	W 3	d°	d°	Ile d'Aix	SSW 3	pluie	d°	Toulon	W 4	Gromil.	agitée
Dunkerque	S 2	Beau	Belle	Biarritz	SSW 4	d°	d°	Livourne	"	"	"
Gris-Nez	W 1	Nuag.	agitée	La Corogne	N 2	Couvert	pt. agitée	Naples	"	"	"
Boulogne	WNW 3	Beau	Belle	Porto	"	"	"	Palerme	"	"	"
Le Havre	W 5	Couvert	houl.	Lisbonne	N 2	Beau	Belle	Madrid	NNE 1	Beau	"
Cherbourg	SW 4	Nuag.	agitée	S.-Fernando	N 1	Beau	Belle	Funchal	E 1	Nuag.	Belle

TEMPÉRATURES EXTRÊMES COMPARÉES

STATIONS	MINIMUM	MAXIMUM	STATIONS	MINIMUM	MAXIMUM
Nice	12°.0	19°.0	Yarmouth	9°.0	14°.0
Paris	8°.0	15°.0	Stockholm	2°.0	7°.0

SITUATION GÉNÉRALE

La dépression d'Algérie est remontée sur le golfe de Gênes (Nice 758mm); un mouvement analogue est observé sur les Pays-Bas (le Helder 756mm).

Une baisse rapide se produit ce matin sur nos régions, elle atteint 7mm à Tunis et Oran, 9mm à Alger. La température a sensiblement diminué, les premiers froids ont fait leur apparition sur les Hauts-Plateaux; le thermomètre est descendu à 1° à Géryville durant la nuit dernière. Des pluies générales mais peu abondantes sont tombées sur tout le réseau, le vent se maintient à l'Ouest, la mer est agitée sur la plus grande partie du littoral.

CARTE DU TEMPS.

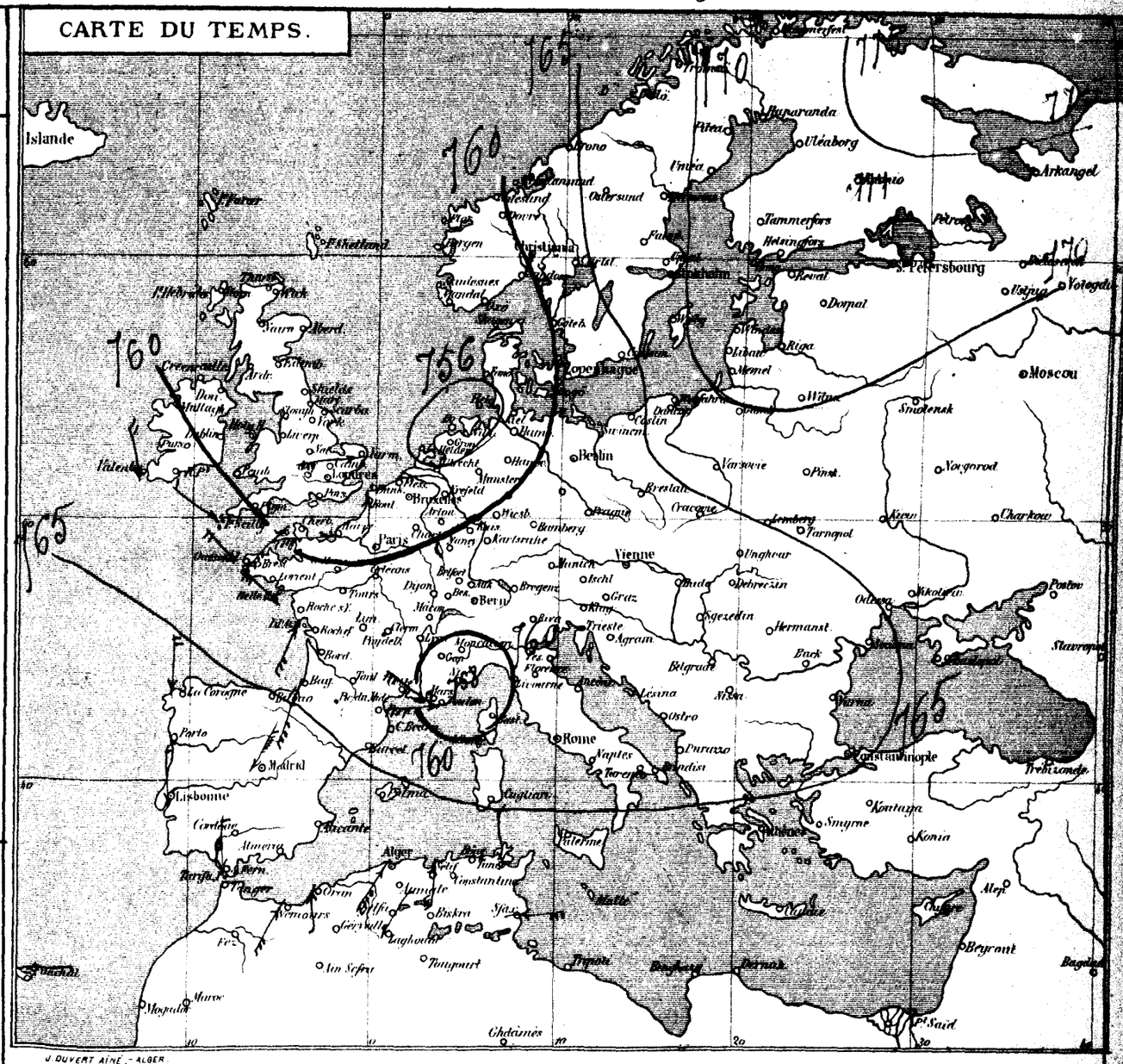

J. DUVERT AÎNÉ. - ALGER.

(ALGER-VILLE) TEMPÉRATURES ET PRESSION BAROMÉTRIQUE DES DERNIÈRES 24 HEURES

Thermomètres — Baromètre

20 Octobre (Enregistreurs Richard) 21 Octobre.



Dépêches en retard. (20 Octobre 1886).

Stations	Barom.	Vent	force	Ciel	Mer	Stations	Barom.	Vent	force	Ciel	Mer
La Corogne	758.7	WSW	2	pluie	houl.	Lisbonne	760.3	NW	3	Beau	houl.
San Fernando	760.1	NNE	2	Couvert	Belle	Funchal	763.8	E	3	"	pt. agitée

BULLETIN MÉTÉOROLOGIQUE DE L'ALGÉRIE

Dimanche 21 Octobre 1886

OBSERVATIONS DE 7 HEURES DU MATIN

STATIONS du RESEAU AFRICAIN	PRESSION A 0° et au niveau de la mer — Observations	PRESSION A 0° et au niveau de la mer — Différ. en 24 h.	TEMPÉRATURE DE L'AIR — Observations	TEMPÉRATURE DE L'AIR — Différ. en 24 h.	VENT DIRECTION et FORCE de 0 à 9	ÉTAT DU CIEL	ÉTAT DE LA MER	Dans les 24 heures — Températures extrêmes maxim.	Températures extrêmes minim.	PLUIE en 24 h. matin.	REMARQUES DIVERSES
Nemours	767.9	- 1.7	13.4	+ 0.4	S 1	Couvert	Belle	21.0	12.0	"	
Oran	67.4	- 0.7	16.6	+ 0.6	S 1	Mag.	Calme	20.0	14.0	"	
Tlemcen	67.8	+ 1.0	15.4	0.0	ESE 1	Beau	—	24.0	12.0	"	
Sidi-bel-Abbès	67.0	+ 0.8	7.0	- 0.2	SSW 1	d.	—	22.0	6.0	"	
El-Aricha	"	"	9.2	- 1.6	SW 2	Mag.	—	28.0	10.0	"	
Saïda	66.7	+ 0.6	10.0	+ 2.8	SW 1	Beau	—	19.0	7.0	"	
Géryville	67.2	+ 0.7	4.0	0.0	NW 1	Mag.	—	18.0	1.0	"	
Ténez	67.6	+ 1.0	13.2	- 1.4	S 3	Mag.	Belle	28.0	13.0	"	
Cherchell	67.8	+ 0.9	16.5	+ 0.4	N 1	d.	p. agitée	21.0	16.0	"	
Fort l'Empereur	67.5	+ 1.3	15.0	- 1.2	SW 1	d.	"	21.6	14.0	"	
Alger	67.3	+ 0.9	18.0	0.0	W 1	d.	Calme	22.8	15.8	"	
Orléansville	66.6	+ 0.5	12.8	+ 0.4	E 1	d.	—	23.0	10.0	"	
Aumale	67.9	+ 0.3	9.0	- 3.0	Calme	d.	—	10.0	4.0	"	
Tizi-Ouzou	67.1	+ 0.4	16.0	- 1.0	WNW 2	Beau		24.0	10.0	"	
Fort-National	67.7	0.0	11.2	+ 0.2	NW 1	Couvert	—	15.0	7.0	"	
Laghouat	67.8	- 0.1	12.8	- 1.8	Calme	Beau	—	22.0	3.0	"	
Gardhaïa	67.1	+ 0.8	16.8	- 0.4	N 1	d.	—	30.0	15.0	"	
Djidjelli	68.2	+ 1.4	17.0	- 2.0	S 1	Mag.	Agitée	27.0	15.0	"	
La Calle	67.4	+ 1.3	17.8	- 2.6	S 1	Beau	p. agitée	22.0	16.0	2.0	pluie la matinée
Sétif	67.3	+ 1.8	10.0	- 1.2	N 1	d.		20.0	7.0	"	
Constantine	67.3	+ 1.2	12.8	- 3.2	S 3	Couvert	—	21.0	12.0	"	
Guelma	67.6	+ 1.5	14.6	- 3.4	NW 1	Mag.		22.0	14.0	"	
Tebessa	"	"	"	"	"	"	—	"	"	"	Non parvenu
Biskra	67.3	+ 0.9	17.4	- 1.4	SW 1	Beau	—	26.0	17.0	"	
Tunis	67.5	+ 0.9	17.8	- 2.2	WNW 1	Couvert	"	26.0	17.0	"	
Sfax	68.0	+ 1.0	21.0	- 1.0	NE 2	Beau	Belle	28.0	18.0	"	

PORTS D'EUROPE	VENT force de 0 à 9	ÉTAT DU CIEL	ÉTAT DE LA MER	PORTS D'EUROPE	VENT force de 0 à 9	ÉTAT DU CIEL	ÉTAT DE LA MER	PORTS D'EUROPE	VENT force de 0 à 9	ÉTAT DU CIEL	ÉTAT DE LA MER
Valentia	S 6	pluie	houleuse	St-Mathieu	E 2	Couvert	p. agitée	Alicante			
Scilly	SSW 1	Mag.	Belle	Ile de Groix	E 3	d.	Belle	Marseille			
Yarmouth	WNW 3	d.	p. agitée	Ile d'Aix	S 2	Fr. mag.	d.	Toulon	NW 4	Beau	agitée
Dunkerque	W 1	brouill.	Belle	Biarritz	S 4	Beau	d.	Livourne			
Gris-Nez	WNW 3	d.	p. agitée	La Corogne				Naples			
Boulogne	WNW 3	Beau	d.	Porto				Palerme			
Le Havre	SW 3	Fr. mag.	d.	Lisbonne				—			
Cherbourg	WSW 2	Mag.	Belle	S-Fernando				Funchal			

TEMPÉRATURES EXTRÊMES COMPARÉES

STATIONS	MINIMUM	MAXIMUM	STATIONS	MINIMUM	MAXIMUM
Nice	9°.0	18°.0	Yarmouth	8°.0	9°.0
Paris	5°.0	15°.0	Stockholm	3°.0	6°.0

SITUATION GÉNÉRALE

La dépression des Pays-Bas a gagné l'Autriche, son centre se trouve près de Cracovie où le minimum barométrique (752 m/m) s'observe. Celle du golfe de Gênes s'est comblée sur place.

En Algérie, les pressions sont uniformes vers 767 m/m; la température reste relativement peu élevée, le ciel s'est s'est éclairci, le beau-temps est général.

En Provence, la mer est agitée par vent de NW modéré.

CARTE DU TEMPS.

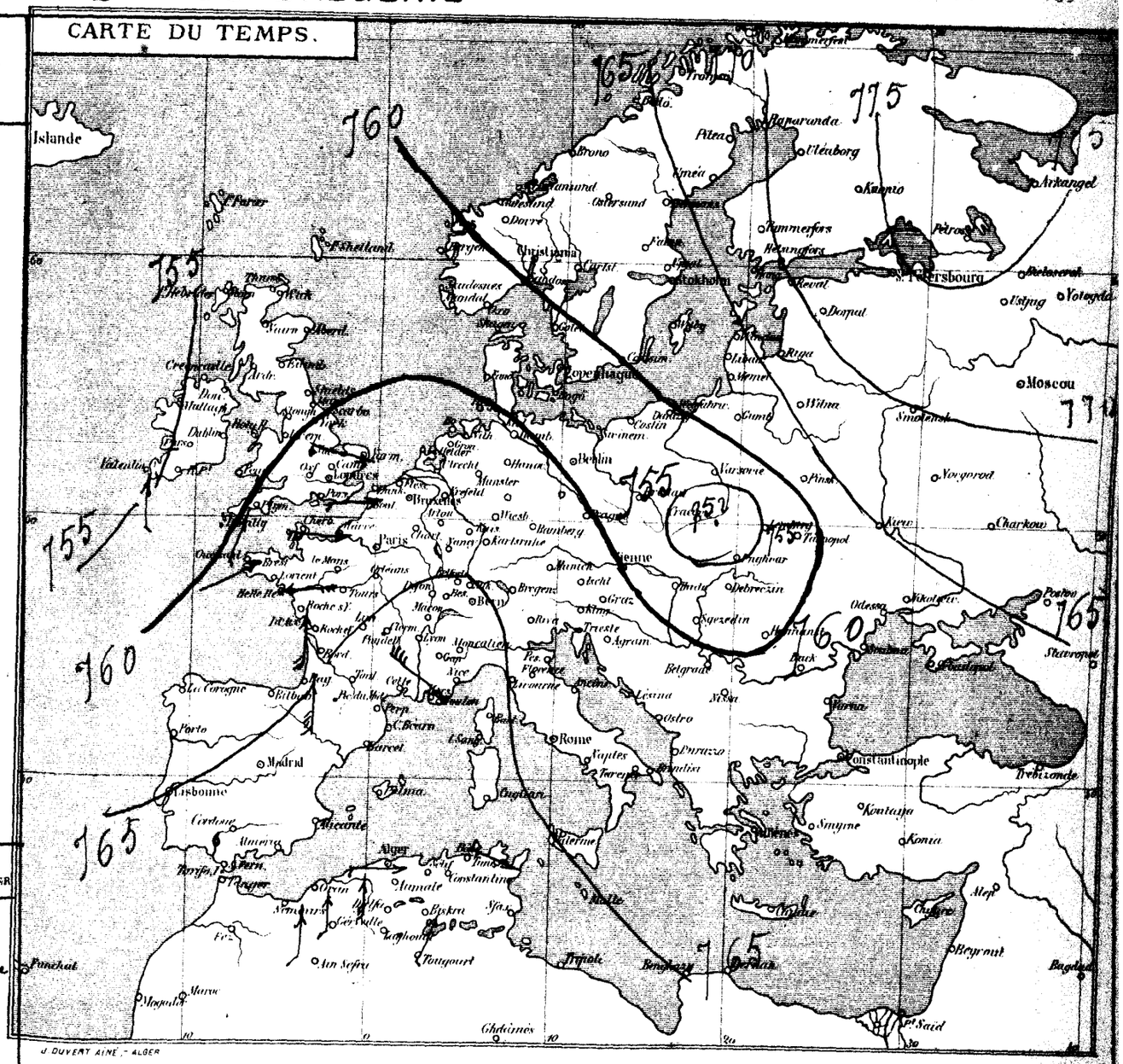

(ALGER-VILLE) TEMPÉRATURES ET PRESSION BAROMÉTRIQUE DES DERNIÈRES 24 HEURES (ENREGISTREURS RICHARD)

Thermomètres — 21 Octobre — 22 Octobre. — Baromètre



Station de Biskra (suite) — Bulletin climatologique du mois de Septembre 1886. Observateur: M. Dows.

Source de Hanam Salsin: Le 18, à 11 heures et demie du soir le débit a considérablement augmenté; il était beaucoup plus fort qu'avant le phénomène du 15 et l'eau était blanche comme du lait dit le locataire de l'établissement. (à suivre).

BULLETIN MÉTÉOROLOGIQUE DE L'ALGÉRIE

Samedi, 23 Octobre

OBSERVATIONS DE 7 HEURES DU MATIN

STATIONS du RESEAU AFRICAIN	PRESSION A 0° et au niveau de la mer — Observations	PRESSION A 0° et au niveau de la mer — Différ. en 24 h.	TEMPÉRATURE DE L'AIR — Observations	TEMPÉRATURE DE L'AIR — Différ. en 24 h.	VENT DIRECTION et FORCE de 0 à 9	ÉTAT DU CIEL	ÉTAT DE LA MER	Dans les 24 heures — Températures extrêmes maxim.	Températures extrêmes minim.	PLUIE en 24 h. millim.	REMARQUES DIVERSES
Nemours	763.2	- 2.7	14.6	+ 1.2	SE 2	Tr. magn.	Belle	21.0	13.0	"	
Oran	64.4	- 3.0	16.2	- 0.4	S 1	Magn.	d.	21.0	14.0	"	
Tlemcen	63.8	- 4.0	13.2	- 2.2	WNW 1	d.	—	20.0	13.0	"	
Sidi-bel-Abbès	63.7	- 3.3	10.0	+ 3.0	SE 1	Couvert	—	16.0	9.0	"	
El-Aricha	"	"	10.2	+ 1.0	SW 3	Magn.	—	19.0	13.0	"	
Saida	63.1	- 3.6	10.0	0.0	SW 1	Beau	—	24.0	9.0	"	
Géryville	62.1	- 5.1	11.2	+ 7.2	S 1	Magn.	—	22.0	10.0	"	
Ténez	62.7	- 4.9	14.0	- 0.8	S 4	Beau	Belle	29.0	14.0	"	
Cherchell	62.3	- 5.5	17.1	+ 0.6	E 2	Magn.	p. agitée	22.0	17.0	"	
Fort l'Empereur	61.7	- 5.8	17.2	+ 2.2	WSW 4	Beau		21.4	14.8	"	
Alger	61.3	- 6.0	20.0	+ 2.0	S 2	Tr. magn.	Belle	22.4	17.0	"	
Orléansville	61.9	- 4.7	13.2	+ 0.4	NE 1	Beau	—	24.0	8.0	"	
Aumale	62.2	- 5.7	13.0	+ 6.0	N 2	Calme	—	17.0	8.0	"	
Tizi-Ouzou	62.1	- 5.0	16.0	0.0	N 3	Beau		22.0	10.0	"	
Fort-National	62.5	- 5.2	14.6	+ 3.4	SW 1	Magn.	—	15.0	10.0	"	
Laghouat	62.9	- 4.9	15.2	+ 2.4	E 2	d.	—	24.0	10.0	"	
Gardhoïa	63.8	- 3.3	17.8	+ 1.0	E 2	Couvert	—	28.0	15.0	"	
Djidjelli	62.7	- 5.5	17.2	+ 0.2	SE 2	Tr. magn.	Belle	28.0	15.0	"	
La Calle	62.9	- 4.5	16.8	- 1.0	SE 3	d.	d.	22.0	15.0	"	
Sétif	62.6	- 4.7	12.4	+ 2.4	W 1	d.	—	19.0	9.0	"	
Constantine	62.5	- 4.8	12.6	- 0.2	S 3	Couvert	—	21.0	11.0	"	
Guelma	63.5	- 4.1	11.6	- 3.0	SSE 1	Magn.	—	25.0	11.0	"	
Tebessa	"	"	"	"	"	"	—	"	"	"	Rien parvenu
Biskra	64.1	- 3.2	18.8	+ 1.4	N 1	Magn.	—	26.0	16.0	"	
Tunis	63.2	- 4.3	14.0	+ 3.8	SW 1	Magn.		23.0	13.0	"	
Sfax	63.0	- 5.0	18.6	- 2.4	NE 1	d.	Belle	24.0	17.0	"	

PORTS D'EUROPE	VENT force de 0 à 9	ÉTAT DU CIEL	ÉTAT DE LA MER	PORTS D'EUROPE	VENT force de 0 à 9	ÉTAT DU CIEL	ÉTAT DE LA MER	PORTS D'EUROPE	VENT force de 0 à 9	ÉTAT DU CIEL	ÉTAT DE LA MER
Valentia	NE 6	Tr. magn.	Houle	St-Mathieu	SE 4	Tr. magn.	Belle	Alicante			
Scilly	ESE 4	Couvert	Agitée	Ile de Groix	SE 2	Pluie	d.	Marseille	E 3	Magn.	Belle
Yarmouth	ESE 3	Beau	p. agitée	Ile d'Aix	SE 5	Couvert	d.	Toulon	E 3	Couvert	p. agitée
Dunkerque	ESE 4	Brouill.	Belle	Biarritz	"	"	"	Livourne	ENE 2	Beau	Houle
Gris-Nez	ESE 2	d.	d.	La Corogne	W. 2	Pluie	Agitée	Naples	WSW 1	Couvert	Beau
Boulogne	ESE 3	Pluie	Belle	Porto				Palerme	Calme	d.	Tr. Belle
Le Havre	SE 4	Couvert	p. agitée	Lisbonne	WSW 3	Beau	Belle	—			
Cherbourg	S 4	Tr. magn.	d.	S.-Fernando	Calme	Couvert	Calme	Funchal	ENE 3	Tr. magn.	Tr. Belle

TEMPÉRATURES EXTRÊMES COMPARÉES

STATIONS	MINIMUM	MAXIMUM	STATIONS	MINIMUM	MAXIMUM
Nice	9°.0	16°.0	Yarmouth	7°.0	12°.0
Paris	7°.0	13°.0	Stockholm	1°.0	6°.0

SITUATION GÉNÉRALE

La dépression d'Autriche a gagné la mer Noire; une nouvelle dépression est signalée sur les côtes Ouest de France.

En Algérie, une baisse de 4m/m en moyenne se produit ce matin, le baromètre n'est plus élevé que vers 763m/m.

La température subit une augmentation sensible sous l'influence d'un régime de vents du Sud qui s'est établi sur nos régions. Le ciel s'est emmagé, la mer reste belle sur tout le littoral. — Beau temps en Provence.

CARTE DU TEMPS.

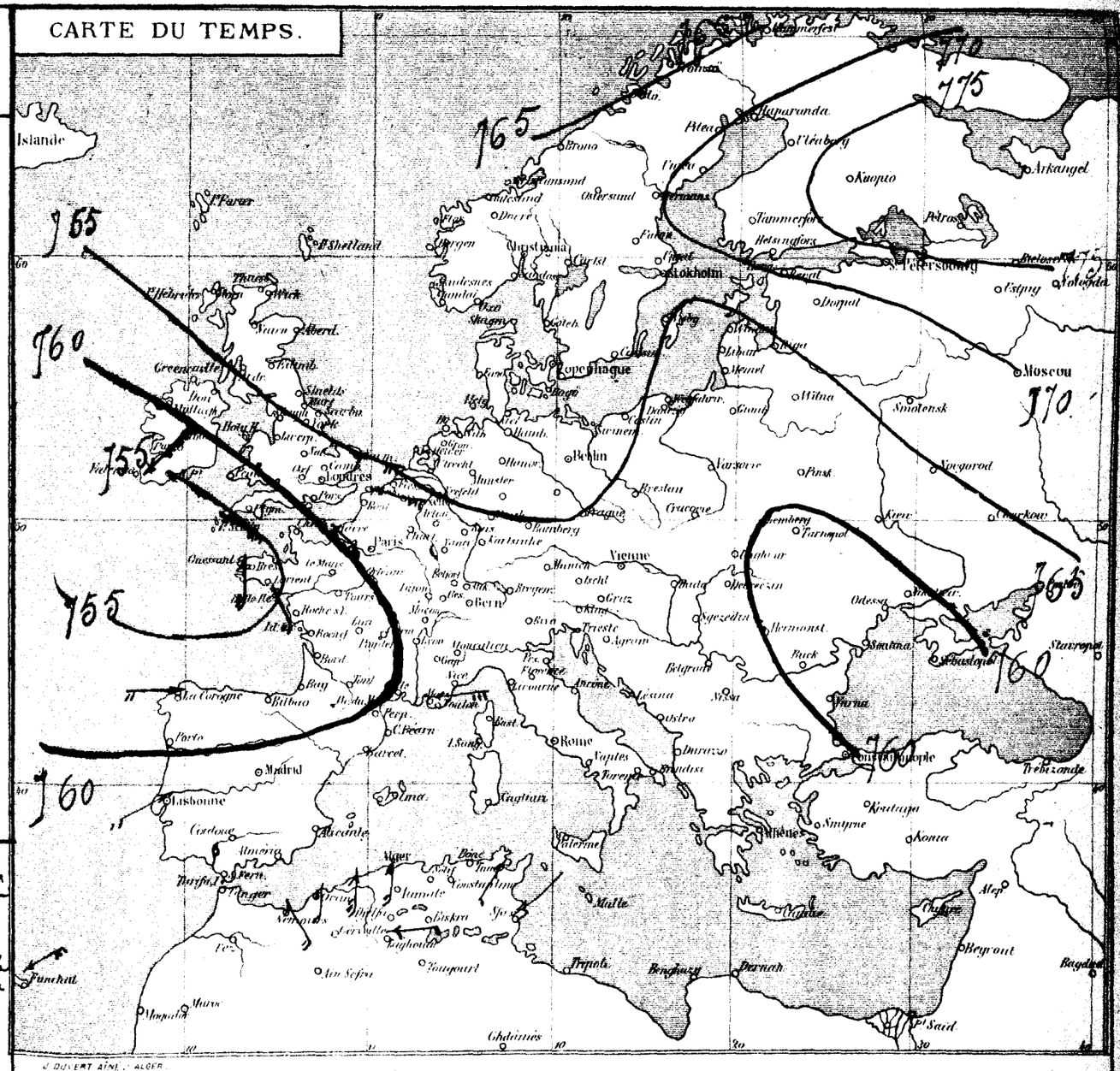

(ALGER-VILLE) TEMPÉRATURES ET PRESSION BAROMÉTRIQUE DES DERNIÈRES 24 HEURES

Thermomètres — 22 Octobre — (Enregistreurs Richard) — 23 Octobre — Baromètre



Dépêches en retard (22 Octobre 1886).

Stations	Barom.	Vent	force	Ciel	Mer	Stations	Barom.	Vent	force	Ciel	Mer
La Corogne	763.3	S	2	Pluie	Belle	Lisbonne	766.8	NE	1	Couvert	Belle
San Fernando	766.6	E	1	Tr. magn.	p. agitée	Finisterre	765.6	Calme		Tr. magn.	d.

BULLETIN MÉTÉOROLOGIQUE DE L'ALGÉRIE

STATIONS du RÉSEAU AFRICAIN	OBSERVATIONS DE 7 HEURES DU MATIN — PRESSION A 0° et au niveau de la mer — Observations	Différ. en 24 h.	TEMPÉRATURE DE L'AIR — Observations	Différ. en 24 h.	VENT DIRECTION et FORCE de 0 à 9	ÉTAT DU CIEL	ÉTAT DE LA MER	Dans les 24 heures — Températures extrêmes — maxim.	minim.	PLUIE en 24 h. millim.	REMARQUES DIVERSES
Nemours	763.6	−1.6	12.8	−1.8	SE 1	clair	tr. belle	22.0	12.0	"	"
Oran	64.8	+0.1	15.0	−1.2	calme	beau	calme	20.0	13.0	"	"
Tlemcen	64.9	+1.1	12.6	−0.6	W 1	d°	—	20.0	11.0	"	"
Sidi-bel-Abbès	63.4	−0.3	8.0	−2.0	SE 1	clair	—	25.0	6.0	"	"
El-Aricha	"	"	10.2	6.0	SW 1	couvert	—	26.0	9.0	"	"
Saida	63.6	+0.5	16.0	+6.0	S 4	clair	—	22.0	10.0	"	"
Géryville	62.8	+0.7	13.0	+1.8	S 1	nuag^x	—	21.0	8.0	"	"
Ténez	64.7	+2.0	13.0	−1.0	S 3	clair	belle	"	"	"	"
Cherchell	62.6	+0.3	18.8	+1.7	N 1	d°	d°	22.0	17.0	"	"
Fort l'Empereur	62.5	+0.5	17.4	+0.2	calme	d°	—	22.8	14.8	"	"
Alger	62.5	+1.2	19.2	−0.8	SW 1	d°	Calme	24.3	16.8	"	"
Orléansville	62.9	+1.0	13.2	0.0	E 1	d°	—	25.0	10.0	"	"
Aumale	62.9	+0.7	15.2	+0.2	N 2	beau	—	17.0	13.0	"	"
Tizi-Ouzou	63.0	+0.9	15.0	−1.0	WNW 2	nuag^x	—	22.0	11.0	g^ttes	dans la journée
Fort-National	63.8	+1.3	15.0	+0.4	SW 1	clair	—	19.0	10.0	"	"
Laghouat	65.0	+2.1	14.6	−0.6	NE 1	nuag^x	—	24.0	10.0	"	"
Gardhaïa	64.4	+0.6	18.6	+0.8	NE 1	clair	—	29.0	15.0	"	"
Djidjelli	63.7	+1.0	18.0	+0.8	SW 1	beau	tr. belle	28.0	15.0	"	"
La Calle	63.2	+0.2	17.4	+0.6	SW 3	nuag^x	calme	23.0	16.0	"	"
Sétif	63.2	+0.6	13.0	+0.6	WNW 1	clair	—	20.0	9.0	"	"
Constantine	63.6	+1.1	13.6	+1.0	S 3	nuag^x	—	23.0	11.0	"	"
Guelma	64.2	+0.7	17.2	+5.6	calme	beau	—	29.0	15.0	"	"
Tebessa	"	"	"	"	"	"	—	"	"	"	"
Biskra	62.2	−1.9	18.2	−0.6	E 1	beau	—	25.0	16.0	"	"
Tunis	64.7	+1.5	18.0	+4.0	S 1	couvert		26.0	19.0	g^ttes	hier soir et ce matin
Sfax	64.0	+1.0	23.0	+4.4	E 2	tr. nuag	belle	24.0	17.0	"	"

PORTS D'EUROPE	VENT force de 0 à 9	ÉTAT DU CIEL	ÉTAT DE LA MER	PORTS D'EUROPE	VENT force de 0 à 9	ÉTAT DU CIEL	ÉTAT DE LA MER	PORTS D'EUROPE	VENT force de 0 à 9	ÉTAT DU CIEL	ÉTAT DE LA MER
Valentia	NE 3	beau	agitée	St-Mathieu	ESE 3	couvert	houl^se	Alicante			
Scilly	ENE 7	couv^t	houl^se	Ile de Groix	E 3	beau	p. agitée	Marseille	S 5	couvert	houl^se
Yarmouth	E 7	tr. nuag	d°	Ile d'Aix	ESE 3	couvert	belle	Toulon	E 5	pluie	agitée
Dunkerque	ESE 4	clair	belle	Biarritz	SE 3	d°	d°	Livourne	SSE 2	beau	belle
Gris-Nez	E 4	brum^x	agitée	La Corogne	"	"	"	Naples	NW 1	clair	p. agitée
Boulogne	E 4	tr. nuag	belle	Porto	"	"	"	Palerme			
Le Havre	ESE 5	brum^x	houl^se	Lisbonne	"	"	"	Malte	SE 1	couv^t	tr. belle
Cherbourg	ENE 5	couvert	d°	S.-Fernando	"	"	"	Funchal	"	"	"

TEMPÉRATURES EXTRÊMES COMPARÉES

STATIONS	MINIMUM	MAXIMUM	STATIONS	MINIMUM	MAXIMUM
Nice	10.0	18.0	Yarmouth	10.0	13.0
Paris	8.0	15.0	Stockholm	1.0	5.0

SITUATION GÉNÉRALE

La dépression signalée sur les côtes Ouest de France recouvre le Sud-Ouest de l'Europe ; son centre se trouve près de Biarritz, où s'observe le minimum barométrique (758m/m).

En Algérie, une hausse légère a lieu ce matin, les pressions sont uniformes vers 763m/m. La température varie peu, le ciel reste nuageux, le siroco se fait sentir sur plusieurs points. La mer est calme sur tout le littoral.

CARTE DU TEMPS.

(ALGER-VILLE) TEMPÉRATURES ET PRESSION BAROMÉTRIQUE DES DERNIÈRES 24 HEURES (ENREGISTEURS RICHARD)

Station de Fort l'Empereur. – Résumé climatologique du mois de Septembre 1886. – Observateur : Mr Gorde. Pluie totale : 29m/m 1 en 3 jours. – Arc en ciel, le 25 et le 26. – Rosées les 4.7.16.17.18.20 et 30. – Brouillard le 6 et le 30. – Siroco le 1.2.4.5.6.8.9.14 au 18 et du 20 au 25. – Couronne lunaire le 8 et le 12. – Éclairs tonnerre les 7.18.19.24.26.30. – Vent dominant : WSW. Température moyenne (thermomètre sec) : 23°,2. – Évaporation totale : 106m/m. – Ozone (de 0 à 21) moyenne : 9,2.

BULLETIN MÉTÉOROLOGIQUE DE L'ALGÉRIE

Lundi, 25 Octobre 1886

OBSERVATIONS DE 7 HEURES DU MATIN

STATIONS du RÉSEAU AFRICAIN	PRESSION A 0° et au niveau de la mer — Observation	PRESSION A 0° et au niveau de la mer — Différ. en 24 h.	TEMPÉRATURE DE L'AIR — Observations	TEMPÉRATURE DE L'AIR — Différ. en 24 h.	VENT direction et force de 0 à 9	ÉTAT DU CIEL	ÉTAT DE LA MER	Dans les 24 heures — Températures extrêmes maxim.	Températures extrêmes minim.	PLUIE en 24 h. millim.	REMARQUES DIVERSES
Nemours	762.4	− 1.2	14.2	+1.4	SE 1	couvert	belle	22°	12°		
Oran	63.4	− 1.2	16.8	+1.8	SE 1	nuageux	calme	20	14		
Tlemcen	64.6	− 0.3	12.0	− 0.6	SSE 1	clair	—	20	11		
Sidi-bel-Abbès	63.3	− 0.1	12.4	+4.4	SE 1	couvert	—	26	12		
El-Aricha	"	"	"	"	"	"	—	"	"	"	non parvenu.
Saïda	62.3	− 0.8	17.6	+1.6	SE 3	nuageux	—	27	15	"	orage à 6h. soir
Géryville	62.2	− 0.6	14.0	+1.2	S 2	d°	—	23	10	"	"
Tenez	62.5	− 2.2	17.2	"	S 3	couvert	belle	27°	17°	1.0	pluie hier soir, éclairs
Cherchell	61.1	− 1.4	15.8	− 3.0	E 1	beau	d°	19	14	gttes	d°
Fort l'Empereur	61.7	− 0.8	13.4	+1.0	W 4	d°	—	25	17	"	Sirocco et éclairs hier soir
Alger	61.1	− 0.7	20.6	+1.4	W 3	nuageux	calme	25.8	16.8	gttes	d°
Orléansville	62.5	− 0.4	17.4	+4.2	NW 1	couvert	—	30	12	"	tonnerre à 6h 1/2 soir
Aumale	63.5	+ 0.6	19.0	+3.8	N 2	nuageux	—	19	13	"	"
Tizi-Ouzou	62.1	− 0.9	19.0	+4.0	N 2	d°	—	27	10	2.0	pluie hier soir
Fort-National	63.5	− 0.3	19.2	+4.0	SE 2	d°	—	22	10	gttes	de
Laghouat	65.2	+ 0.2	15.2	+0.6	NE 1	d°	—	23	11	"	"
Gardhaïa	64.0	− 0.4	19.0	+0.4	NE 3	clair	—	31	15	"	"
Djidjelli	63.2	− 0.5	20.0	+2.0	S 1	beau	belle	30°	17°	"	"
La Calle	63.9	+ 0.7	22.4	+5.0	S 7	nuageux	½ belle	25	15	"	"
Sétif	64.2	+ 1.0	13.2	0.0	N 1	d°	—	22	10	"	"
Constantine	62.4	− 0.2	16.2	+2.6	S 2	d°	—	26	13	"	"
Guelma	63.6	− 0.6	20.2	+3.0	calme	d°	—	32	13	"	"
Tebessa	"	"	"	"	"	"	—	"	"	"	"
Biskra	62.5	+ 0.3	21.4	+3.2	E 3	Couvert	—	29	18	"	"
Tunis	65.2	+ 0.5	21.4	+3.4	SE 3	d°	?	25	17	"	"
Sfax	65.0	+ 1.0	24.0	+1.0	E 1	½ nuageux	½ belle	26	20	"	"

PORTS D'EUROPE	VENT force de 0 à 9	ÉTAT DU CIEL	ÉTAT DE LA MER	PORTS D'EUROPE	VENT force de 0 à 9	ÉTAT DU CIEL	ÉTAT DE LA MER	PORTS D'EUROPE	VENT force de 0 à 9	ÉTAT DU CIEL	ÉTAT DE LA MER
Valentia	NE 2	beau	peu agité	St-Mathieu	ESE 5	½ nuageux	peu agité	Alicante			
Scilly	ENE 5	couvert	houleux	Ile de Groix	SSE 4	couvert	do	Marseille	E 6	couvert	houleux
Yarmouth	E 8	nuageux	do	Ile d'Aix	SSE 4	beau	do	Toulon	E 7	do	½ houleux
Dunkerque	E 4	do	agité	Biarritz	SW 1	clair	calme	Livourne			
Gris-Nez	E 6	½ nuageux	houleux	La Corogne				Naples			
Boulogne	E 3	couvert	belle	Porto				Palerme			
Le Havre	E 4	do	houleux	Lisbonne				Malte	SW 2	couvert	belle
Cherbourg	E 4	pluie	peu agité	S. Fernando				Funchal			

TEMPÉRATURES EXTRÊMES COMPARÉES

STATIONS	MINIMUM	MAXIMUM	STATIONS	MINIMUM	MAXIMUM
Nice	15°0	19°0	Yarmouth	9°0	12°0
Paris	16°0	18°0	Stockholm	0°0	5°0

SITUATION GÉNÉRALE

La dépression du golfe de Gascogne reste stationnaire. Une zone de pressions très élevées recouvre tout le Nord de l'Europe; elle s'étend de la mer du Nord à l'Est de la Russie et de la Baltique à l'Autriche.

En Algérie, le baromètre est uniforme vers 763m/m; la température a sensiblement augmenté, sous l'influence des vents de Sud qui dominent. Le ciel reste nuageux, quelques pluies sont tombées sur le centre du Réseau.

Mauvais temps par vent d'Est fort en Provence.

CARTE DU TEMPS.

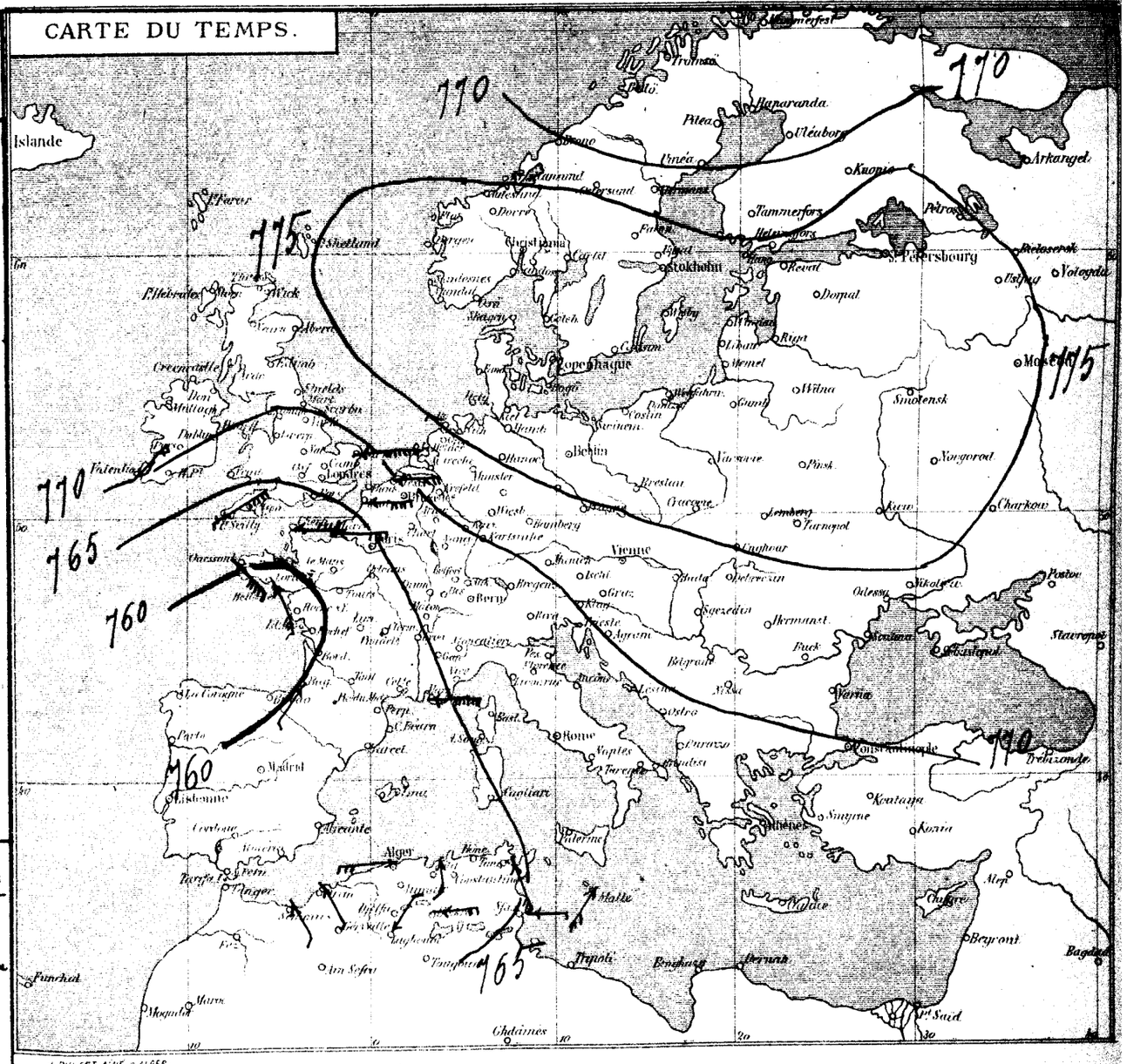

J. DUVERT AÎNÉ — ALGER.

Thermomètres — (ALGER-VILLE) TEMPÉRATURES ET PRESSION BAROMÉTRIQUE DES DERNIÈRES 24 HEURES — Baromètre

24 Octobre — ENREGISTREURS RICHARD — 25 Octobre

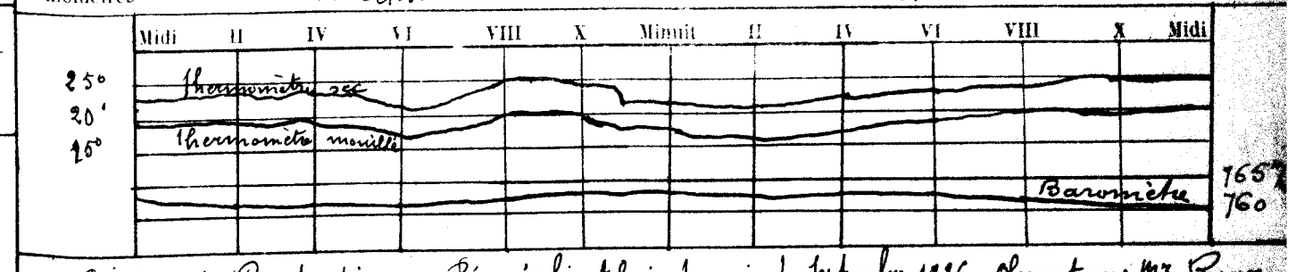

Station de Constantine — Résumé climatologique du mois de Septembre 1886 — Observateur: Mr Rose — Pluie totale: 99m/m en 8 jours. — Sirocco les 22. 23 et 30 — Eclairs, tonnerre, les 1er 2. 3. 4. 5. 6. 7. 12. 18. 19 et 24. — Grêle, le 18. — Vent dominant: W. — Température moyenne (thermomètre sec): 22°,3 — Evaporation totale: 148m/m 5 — Ozone (de 0 à 21), moyenne: 10,3. — Nébulosité (de 0 à 10) moyenne: 10,3.

BULLETIN METEOROLOGIQUE DE L'ALGERIE

OBSERVATIONS DE 7 HEURES DU MATIN

STATIONS du RESEAU AFRICAIN	PRESSION A 0° et au niveau de la mer — Observations	PRESSION A 0° et au niveau de la mer — Différ. en 24 h.	TEMPÉRATURE DE L'AIR — Observations	TEMPÉRATURE DE L'AIR — Différ. en 24 h.	VENT DIRECTION et FORCE de 0 à 9	ÉTAT DU CIEL	ÉTAT DE LA MER	Dans les 24 heures — Températures extrêmes maxim.	Températures extrêmes minim.	PLUIE en 24 h. millim.	REMARQUES DIVERSES
Nemours	61.7	— 0.7	15.8	+ 1.6	SW 1	clair	calme	22°	14°	18.0	pluie hier soir.
Oran	61.3	— 2.1	16.6	— 0.2	S 1	pluie	belle	20	16	10.0	pluie par intervalles
Tlemcen	62.7	— 1.9	10.8	— 1.2	W 1	d°	—	18	11	"	Brouillard
Sidi-bel-Abbès	61.5	— 1.8	12.0	— 0.4	SE 1	tr-nuag	—	20	12	gttes	la nuit
El-Aricha	"	"	9.1	"	S 2	nuag	—	26	8	"	
Saïda	61.0	— 1.8	11.3	— 6.3	NNE 1	d°	—	23	10	gttes	à 10h soir
Géryville	60.6	— 1.6	9.6	— 4.6	NW	couvert	—	20	6	"	
Ténez	60.7	— 1.8	17.0	— 0.2	S 4	d°	belle	25°	16°	3m/m	Eclairs et pluie la nuit
Cherchell	61.2	— 0.9	17.5	+ 1.7	SW 1	couvert	agitée	22	17	gttes	la nuit et ce matin
Fort-l'Empereur	59.5	— 2.3	14.4	— 4.0	SW 1	d°	—	28.0	15	0.3	gttes écl. à ouest. vent violent pluie la nuit
Alger	59.5	— 2.3	15.6	— 4.0	S 3	pluie	agitée	26.0	15.0	0.3	d° d°
Orléansville	60.9	— 1.6	15.6	— 1.8	N 1	tr-nuag	—	23	13	gttes	la nuit
Aumale	59.5	— 4.0	12.0	— 7.0	SE 1	Brouillard	—	15	11	2.5	d°
Tizi-Ouzou	60.0	— 2.1	16.0	— 3.0	N 6	tr-nuag	—	24	9	"	
Fort-National	58.8	— 4.7	10.4	— 8.3	W 4	d°	—	24	9	0.8	pluie la nuit
Laghouat	59.9	— 5.3	16.6	+ 1.4	NE 1	nuag	—	25	12	"	
Gardhaïa	59.1	— 4.9	17.0	— 2.0	SW 1	tr-nuag	—	33	13	"	
Djidjelli	60.1	— 2.4	22.0	+ 2.0	W 3	d°	p. agitée	33°	17°	"	Sirocco toute la journée
La Calle	58.4	— 5.5	24.0	+ 1.6	W 2	nuag	calme	30	20	"	d°
Sétif	59.5	— 4.7	15.2	+ 2.2	E 1	d°	—	24.	11	gttes	à 6h soir
Constantine	58.2	— 5.2	19.4	+ 3.2	S 2	d°	—	29	16	"	Sirocco hier
Guelma	57.8	— 5.8	24.6	+ 4.4	calme	d°	—	35	22	"	Quelques orages hier soir et la nuit
Tebessa											
Biskra	59.2	— 3.3	25.4	+ 4.0	E SE 6	Couvert	—	29	20	"	
Tunis	61.4	— 3.8	22.4	+ 1.0	S 1	d°	—	26	11	"	
Sfax	61.0	— 4.0	23.8	— 0.2	E 1	d°	belle	25	18	"	

PORTS D'EUROPE	VENT force de 0 à 9	ÉTAT DU CIEL	ÉTAT DE LA MER	PORTS D'EUROPE	VENT force de 0 à 9	ÉTAT DU CIEL	ÉTAT DE LA MER	PORTS D'EUROPE	VENT force de 0 à 9	ÉTAT DU CIEL	ÉTAT DE LA MER
Valentia	N 2	clair	Belle	St-Mathieu	NNE 3	couvert	p. agitée	Alicante			
Scilly	ENE 5	couvt	agitée	Ile de Groix	ENE 3	d°	belle	Marseille	E 2	tr-nuag	houle
Yarmouth	E 1	tr-nuag	tr-houle	Ile d'Aix	NNE 5	d°	d°	Toulon			
Dunkerque	E 4	couvert	agitée	Biarritz	SW 3	d°	tr-belle	Livourne	NE 5	couvert	tr belle
Gris-Nez	E 5	brume	houle	La Corogne	NNE 5	pluie	agitée	Naples			
Boulogne	E 2	couvert	belle	Porto				Palerme			
Le Havre	ESE 4	pluie	agitée	Lisbonne	WNW 5	couvert	houle	Malte	SE 3	nuag	agitée
Cherbourg	ENE 5	couvert	houle	S.-Fernando	E 1	nuag	agitée	Funchal	N 5	clair	tr belle

TEMPÉRATURES EXTRÊMES COMPARÉES

STATIONS	MINIMUM	MAXIMUM	STATIONS	MINIMUM	MAXIMUM
Nice	11° 0	19° 0	Yarmouth	8° 0	11° 0
Paris	8° 0	12° 0	Stockholm	— 1° 0	2° 0

SITUATION GÉNÉRALE

La dépression de Gascogne est descendue sur le golfe du Lion ; une nouvelle baisse se produit ce matin sur l'Europe Sud et l'Algérie, elle atteint 10m/m à Nice 6 à Perpignan, 2m/m à Alger.

La température a sensiblement diminué sur le centre et l'ouest de nos régions où des pluies assez abondantes sont signalées ; elle augmente au contraire dans l'Est où le Sirocco se fait sentir. Le ciel reste en partie couvert, de nouveaux grains orageux sont à craindre.

CARTE DU TEMPS.

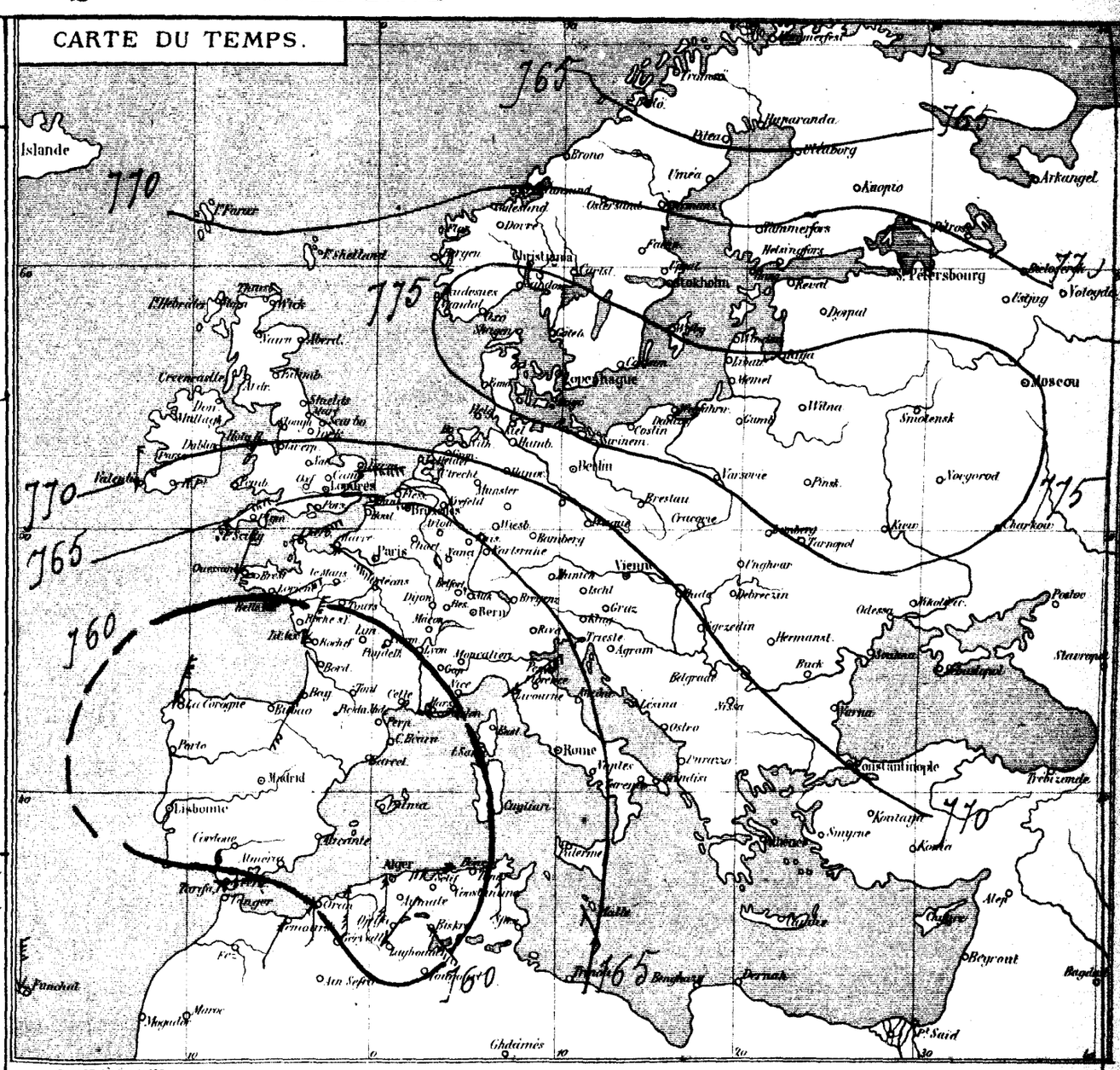

J. OUVERT AÎNÉ — ALGER.

ALGER-VILLE — TEMPÉRATURES ET PRESSION BAROMÉTRIQUE DES DERNIÈRES 24 HEURES (ENREGISTREURS RICHARD)

Thermomètres — 25 Octobre — 26 Octobre — Baromètre



Dépêches en retard (du 25 octobre).

Stations	Baromètre	Vent direct.	Vent force	Ciel	Mer	Stations	Baromètr.	Vent direct.	Vent force	Ciel	Mer
La Corogne	758m/m 1	SSE	2	tr-nuag	p. agitée	Lisbonne	762m/m 0	N	3	tr-nuag	houleuse
San Fernando	762. 5	E	1	beau	belle	Funchal	766. 3	N	4	clair	tr belle

BULLETIN MÉTÉOROLOGIQUE DE L'ALGÉRIE

OBSERVATIONS DE 7 HEURES DU MATIN

STATIONS du RÉSEAU AFRICAIN	PRESSION A 0° et au niveau de la mer — Observations	PRESSION A 0° et au niveau de la mer — Différence en 24 h.	TEMPÉRATURE DE L'AIR — Observations	TEMPÉRATURE DE L'AIR — Différence en 24 h	VENT DIRECTION et FORCE de 0 à 9	ÉTAT DU CIEL	ÉTAT DE LA MER	Dans les 24 heures — Températures extrêmes maxim.	Températures extrêmes minim.	PLUIE en 24 h. millim.	REMARQUES DIVERSES
Nemours	757.7	– 4.0	14.6	– 1.2	SE 5	pluie	p. agitée	21°	13°	4.0	
Oran	57.5	– 3.8	15.2	– 1.4	S 1	couvert	calme	20	13	"	
Tlemcen	57.2	– 5.5	11.0	+ 0.2	NW 1	tr. nuag.	—	17	10	"	
Sidi-bel-Abbès	57.3	– 4.2	8.4	– 1.0	E 1	beau	—	21	16	"	
El-Aricha	"	"	8.0	– 1.1	SW 1	couvert	—	24	8	"	
Saida	57.1	– 3.9	9.4	– 1.9	NW 1	d°	—	20	7	"	
Géryville	57.9	– 2.7	4.4	– 5.2	E 1	d°	—	17	4	"	Rosée
Ténez	56.7	– 3.0	13.2	– 3.8	S 4	nuag.	belle	23°	13°		
Cherchell	55.9	– 4.3	18.0	– 0.5	W 1	clair	d°	21	17		
Fort l'Empereur	56.5	– 3.0	14.6	+ 0.2	SW 2	nuag.	tr. belle	20.5	13.3	gttes	par intervalles hier
Alger	55.7	– 3.8	17.6	+ 2.6	E 1	d°		20.2	15.2	gtes	d°
Orléansville	57.4	– 3.5	10.0	– 5.0	calme	couvert		24.	8	"	
Aumale	56.5	– 3.0	10.0	– 3.6	calme	nuag.		11	5	"	
Tizi-Ouzou	56.1	– 3.1	18.0	+ 2.0	W 2	d°		26	11	gttes	par intervalles hier
Fort-National	55.9	– 2.9	11.0	+ 0.6	NW 1	d°		13	7	0.3	d°
Laghouat	56.1	– 3.8	13.6	– 3.0	N 2	d°		25	6	"	
Gardhaïa	54.8	– 4.3	17.0	0.0	NE 1	couvert		34	15	"	
Djidjelli	57.1	– 3.7	18.0	– 4.0	SW 1	tr. nuag.	belle	24°	15°	gtes	à 7 h ½ soir
La Calle	56.0	– 2.4	20.0	– 4.0	SW 2	couvert	p. agitée	25	18	"	
Sétif	56.6	– 2.9	10.2	– 5.0	NE 2	nuag.		23	9	"	
Constantine	55.1	– 3.1	13.0	– 6.4	S 1	d°		27	12	"	
Guelma	56.8	– 1.0	16.6	– 8.0	NW 1	brouillard		29	16	"	Sirocco hier
Tebessa											
Biskra	54.3	– 4.9	20.2	– 5.2	WNW 2	couvert		28	18		
Tunis	56.3	– 5.1	22.2	– 0.2	S 1	d°	?	27°	21°		
Sfax	56.0	– 5.0	24.0	– 0.2	S 2	d°	p. agitée	26°	20		

PORTS D'EUROPE	VENT force de 0 à 9	ÉTAT DU CIEL	ÉTAT DE LA MER	PORTS D'EUROPE	VENT force de 0 à 9	ÉTAT DU CIEL	ÉTAT DE LA MER	PORTS D'EUROPE	VENT force de 0 à 9	ÉTAT DU CIEL	ÉTAT DE LA MER
Valentia	calme	clair	tr. belle	St-Mathieu	E 4	pluie	p. agitée	Alicante			
Scilly	NE 5	couvert	houle	Ile de Groix	E 5	couvert	agitée	Marseille	E 4	clair	houle
Yarmouth	ESE 4	clair	agitée	Ile d'Aix	GE 6	d°	p. agitée	Toulon	E 3	brum.	agitée
Dunkerque	E 3	tr. nuag.	d°	Biarritz	S 4	tr. nuag.	Belle	Livourne			
Gris-Nez	E 4	pluie	agitée	La Corogne				Naples	SW 1	tr. nuag.	houle
Boulogne	SE 3	de	belle	Porto				Palerme			
Le Havre	ESE 4	d°	tr. belle	Lisbonne				—			
Cherbourg	E 5	d°	houleux	S.-Fernando				Funchal			

TEMPÉRATURES EXTRÊMES COMPARÉES

STATIONS	MINIMUM	MAXIMUM	STATIONS	MINIMUM	MAXIMUM
Nice	13° 0	19° 0	Yarmouth	7° 0	9° 0
Paris	8° 0	10° 0	Stockholm	0° 0	4° 0

SITUATION GÉNÉRALE

La situation atmosphérique varie peu sur le Nord de l'Europe où règne une zone de très fortes pressions.

La dépression de la Méditerranée occidentale se creuse sur place; une nouvelle baisse se produit sur l'Algérie. La température se maintient peu élevée sur nos régions, le ciel reste en partie couvert, quelques pluies légères sont signalées sur certains points.

La mer est belle ou peu agitée sur tout le littoral.

CARTE DU TEMPS.

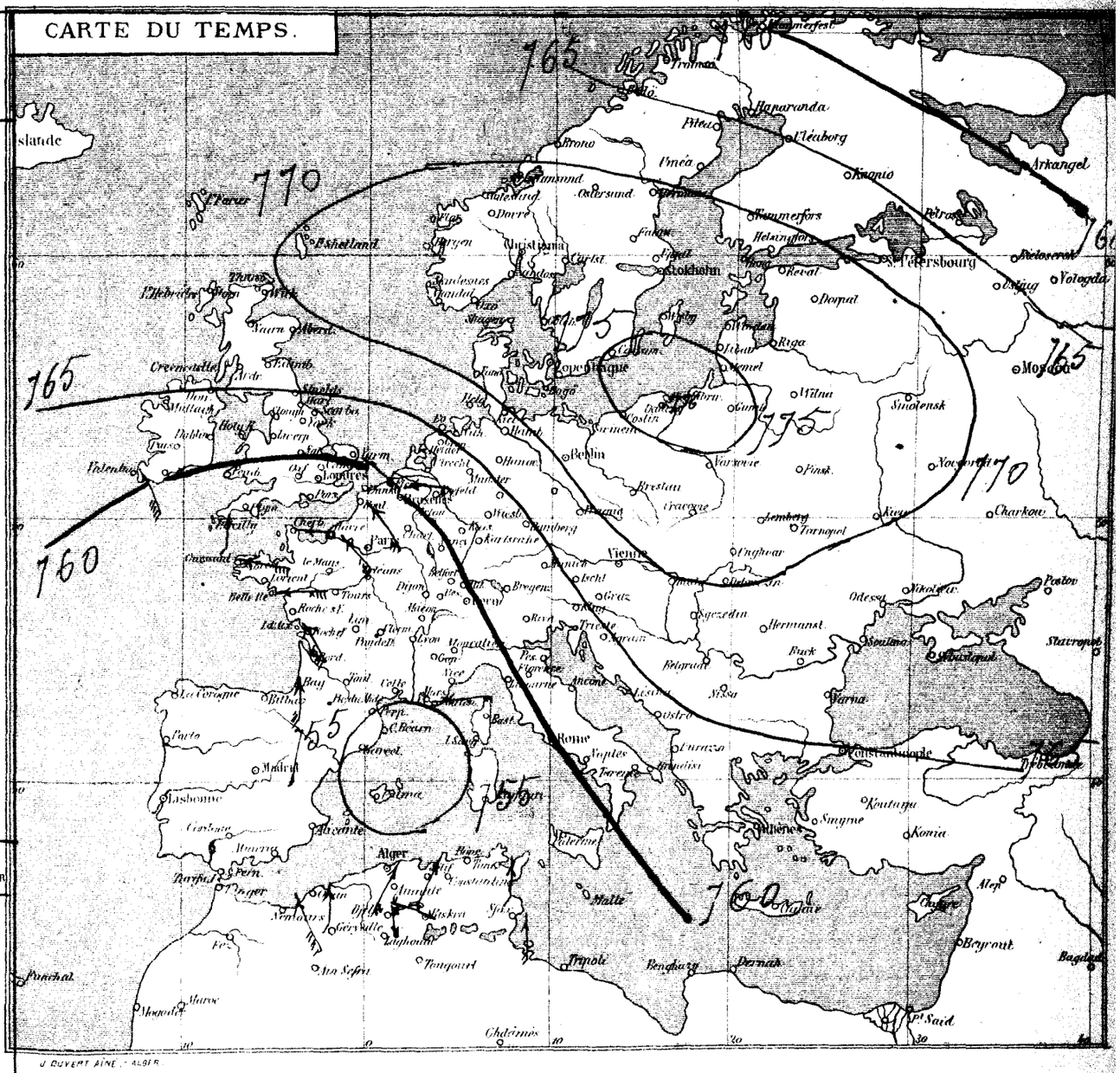

J. DUVERT AÎNÉ, ALGER

ALGER-VILLE — TEMPÉRATURES ET PRESSION BAROMÉTRIQUE DES DERNIÈRES 24 HEURES

Thermomètres — 26 Octobre — Enregistreurs Richard — 27 octobre — Baromètre



Station de Gardhaïa — Climatologie du mois de Septembre — Observateur : M. Maréchal. Pluie : 13mm 4 en 9 jours. — Orages les 1er 2. 3. 4. 12. 13. 19. 20. 23. 24. 28 et 29. — Grêle le 27. — Tempête de sable les 3. 11. 23. 24 et 28. — Évaporation totale : 227mm 7. — Température moyenne (thermomètre sec) : 25°. — maximum absolu : 43°. — minimum absolu : 14° 0.

BULLETIN MÉTÉOROLOGIQUE DE L'ALGÉRIE

OBSERVATIONS DE 7 HEURES DU MATIN

STATIONS du RÉSEAU AFRICAIN	PRESSION A 0° et au niveau de la mer — Observation	PRESSION A 0° et au niveau de la mer — Différ. en 24 h.	TEMPÉRATURE DE L'AIR — Observation	TEMPÉRATURE DE L'AIR — Différ. en 24 h.	VENT DIRECTION et FORCE de 0 à 9	ÉTAT DU CIEL	ÉTAT DE LA MER	Dans les 24 heures — Températures extrêmes maxim.	Températures extrêmes minim.	PLUIE en 24 h. millim.	REMARQUES DIVERSES
Nemours	761.4	+3.7	15.6	+1.0	SW 5	Couvert	houl.x	20.0	12.0	24.0	Orage, éclairs, grêle et pluie hier
Oran	59.7	+2.2	16.8	+1.6	NW 3	Fr. mag.x	d:	20.0	13.0	9.7	pluie hier et la nuit
Tlemcen	59.7	+2.5	12.2	+1.2	W 2	d:	—	16.0	10.0	12.5	d:
Sidi-bel-Abbès	59.4	+2.1	10.0	+1.6	E 5	Beau	—	15.0	6.0	7.0	d:
El-Aricha	"	"	7.4	-0.6	S 3	Couvert	—	22.0	7.0	gr.	pluie et grêle hier et la nuit
Saïda	59.7	+2.6	8.2	-1.2	W 1	Fr. mag.x	—	11.0	6.0	1.0	pluie hier et la nuit
Géryville	57.3	-0.6	9.2	+4.8	NW 5	Mag.x	—	20.0	11.0	gr.	par intervalles.
Ténez	56.7	0.0	15.8	+2.6	W 5	Couvert	houl.x	21.0	13.0	25.0	pluie hier et la nuit
Cherchell	52.9	-3.0	10.3	-7.7	W 4	pluie	agitée	21.0	16.0	15.0	éclairs tonnerre et pluie la nuit
Fort l'Empereur	53.9	-2.6	12.2	-2.4	WSW 7	d:	—	20.4	11.0	122.0	éclairs, tonnerre, grêle et pluie la nuit
Alger	53.9	-1.8	14.8	-2.8	SW 5	pluie	grosse	22.2	12.4	51.0	d:
Orléansville	54.6	-2.8	14.0	-4.0	W 4	Couvert	—	18.0	10.0	33.0	pluie la nuit
Aumale	54.4	-2.1	10.0	0.0	N 6	Brouill.	—	11.0	1.0	7.7	d:
Tizi-Ouzou	54.2	-1.9	7.6	-10.4	WNW 3	Mag.x	—	19.0	14.0	5.5	orage et pluie la nuit
Fort-National	53.3	-2.6	8.2	-2.8	W 2	Brouill.	—	14.0	7.0	32.5	pluie la nuit
Laghouat	53.1	-1.0	10.8	-2.2	NNW 3	Mag.x	—	23.0	6.0	gr.	goutte le soir
Gardhaïa	56.7	-1.9	12.2	-4.8	W 6	Beau	—	28.0	8.0	"	tempête de sable.
Djidjelli	53.4	-3.7	19.2	+1.2	W 5	Couvert	houl.x	26.0	15.0	gr.	goutte hier soir
La Calle	53.9	-2.7	20.8	+0.8	W 2	d:	agitée	23.0	19.0	"	sirocco hier
Sétif	53.1	-3.3	9.2	-1.0	NNW 1	d:	—	18.0	8.0	gr.	goutte la nuit
Constantine	53.9	-1.2	11.8	-1.2	S 4	Fr. mag.x	—	22.0	11.0	d:	goutte et orages violents le soir
Guelma	53.2	-3.6	20.0	+3.4	SSE 5	d:	—	25.0	12.0	d:	d:
Tebessa	"	"	"	"	"	"	—	"	"	"	iron parvenu.
Biskra	54.4	+0.1	15.4	-4.8	WNW 1	Fr. mag.x	—	27.0	13.0	"	"
Tunis	55.1	-1.2	23.2	+1.0	SE 8	Couvert	"	26.0	19.0	"	"
Sfax	54.0	-2.0	24.0	0.0	SE 8	d:	houl.x	26.0	19.0	"	"

PORTS D'EUROPE	VENT force de 0 à 9	ÉTAT DU CIEL	ÉTAT DE LA MER	PORTS D'EUROPE	VENT force de 0 à 9	ÉTAT DU CIEL	ÉTAT DE LA MER	PORTS D'EUROPE	VENT force de 0 à 9	ÉTAT DU CIEL	ÉTAT DE LA MER
Valentia	Calme	Fr. mag.x	Fr. belle	St-Mathieu	SE 4	Couvert	Agitée	Alicante	"	"	"
Scilly	ESE 5	Couvert	houl.x	Ile de Groix	SSW 5	d:	d:	Marseille	"	"	"
Yarmouth	ESE 4	d:	d:	Ile d'Aix	NNE 3	Beau	Belle	Toulon	E 7	Brouill.	Fr. houl.x
Dunkerque	E 1	Brouill.	Belle	Biarritz	S 2	d:	d:	Livourne	"	"	"
Gris-Nez	SE 2	d:	d:	La Corogne	E 1	pluie	agitée	Naples	"	"	"
Boulogne	E 2	d:	d:	Porto	"	"	"	Palerme	"	"	"
Le Havre	ESE 4	d:	Agitée	Lisbonne	Calme	Mag.q	Belle	—	"	"	"
Cherbourg	ENE 3	Beau	d:	S.-Fernando	E 1	Beau	p. agitée	Funchal	N 1	Beau	Belle

TEMPÉRATURES EXTRÊMES COMPARÉES

STATIONS	MINIMUM	MAXIMUM	STATIONS	MINIMUM	MAXIMUM
Nice	12°.0	19°.0	Yarmouth	7°.0	11°.0
Paris	6°.0	17°.0	Stockholm	-1°.0	3°.0

SITUATION GÉNÉRALE

Les fortes pressions de l'Europe centrale restent stationnaires

La dépression méditerranéenne a gagné l'Algérie en se creusant davantage. Son passage est marqué par des pluies abondantes et générales sur nos régions ainsi que par de nombreux coups de vent de NW. La température se maintient peu élevée, les extrêmes à 7 heures ce matin sont: 7°.4 à Géryville et 23°.2 à Tunis; le maximum absolu des 24 heures a atteint 28°. à Gardhaïa.

La mer est grosse sur tout le littoral. De nouveaux grains orageux sont à craindre.

CARTE DU TEMPS.

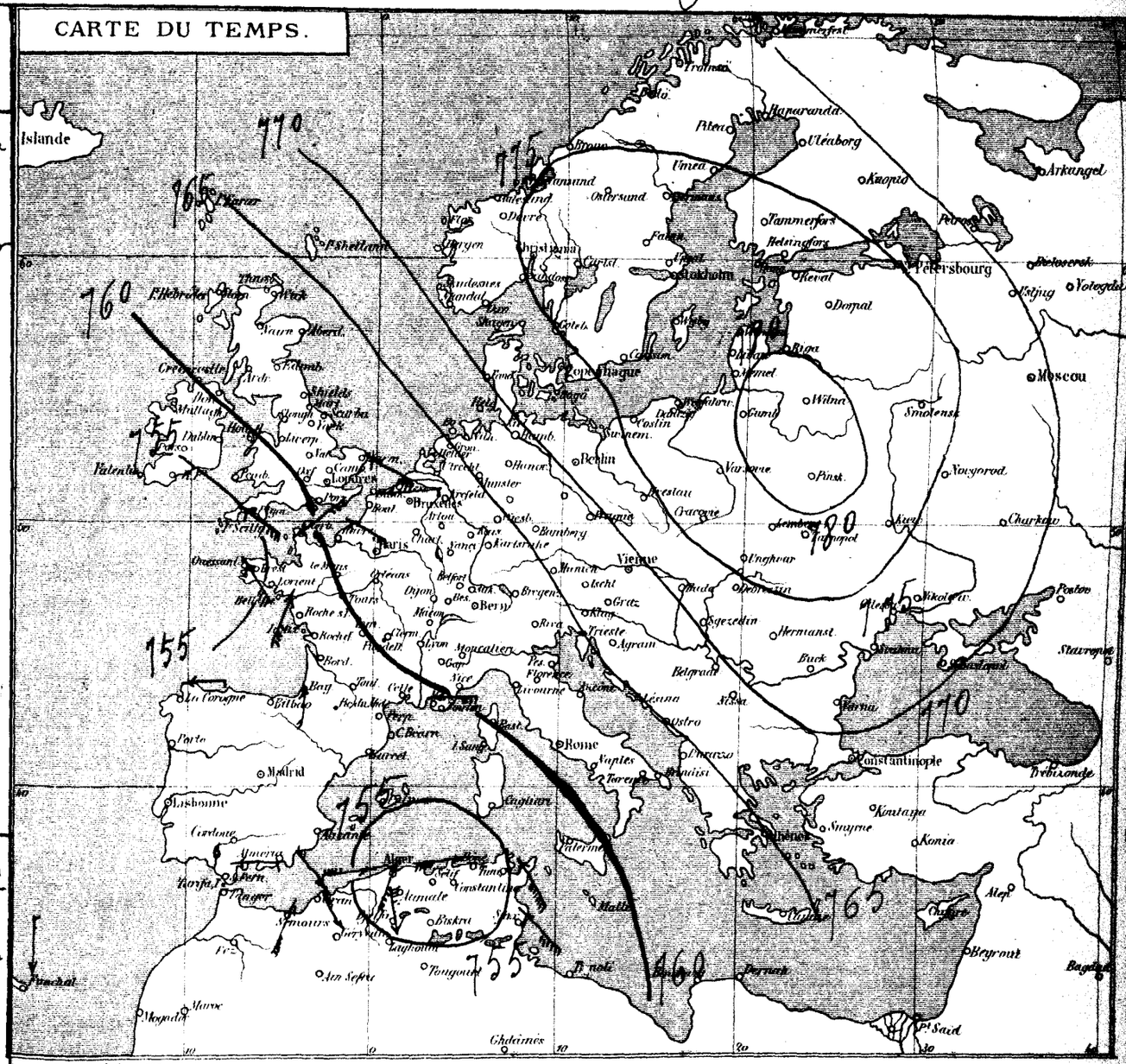

d. DUVERT AÎNÉ. — ALGER

Thermomètres — (ALGER-VILLE) TEMPÉRATURES ET PRESSION BAROMÉTRIQUE DES DERNIÈRES 24 HEURES — Baromètre

29 octobre — (ENREGISTREURS RICHARD) — 28 octobre



Station de Djidjelli. — Climatologie du mois de Septembre. — Observateur Mr. Millet-Thumet. Pluie totale: 9mm/m 4 en 5 jours. — Arc-en-ciel le 23. — Rosée les 4 et 13. — Eclairs, tonnerre, les 18, 21, 22, 23, 28 et 30. — Coups de vent d'ouest le 23 à 6 heures soir. — Vent dominant: Est. — Evaporation totale: 9mm/m 4. — Température moyenne (thermomètre sec): 25°,6 —

BULLETIN MÉTÉOROLOGIQUE DE L'ALGÉRIE

Vendredi 29 octobre

OBSERVATIONS DE 7 HEURES DU MATIN

STATIONS du RESEAU AFRICAIN	PRESSION A 0° et au niveau de la mer — Observations	PRESSION A 0° et au niveau de la mer — Différ. en 24 h.	TEMPÉRATURE DE L'AIR — Observations	TEMPÉRATURE DE L'AIR — Différ. en 24 h.	VENT DIRECTION et FORCE de 0 à 9	ÉTAT DU CIEL	ÉTAT DE LA MER	Dans les 24 heures — Températures extrêmes maxim.	Températures extrêmes minim.	PLUIE en 24 h. millim.	REMARQUES DIVERSES
Nemours	767.3	+ 5.9	11.6	- 4.0	S 1	beau	belle	20.0	10.0	"	"
Oran	65.6	+ 5.9	17.6	+ 0.8	N 1	Couvert	Calme	19.0	15.0	.	.
Tlemcen	63.9	+ 4.3	15.0	+ 0.8	E 1	beau	—	15.0	10.0	.	.
Sidi-bel-Abbès	63.4	+ 4.0	7.2	- 2.8	NE 1	d°	—	17.0	8.0	.	.
El-Aricha	.	.	7.6	+ 0.2	SW 2	Tr. nuag.	—	24.0	7.°	.	.
Saida	64.8	+ 3.1	7.0	- 1.2	W 1	beau	—	13.0	7.0	.	.
Geryville	64.5	+ 7.2	3.8	- 5.4	W 1	d°	—	9.0	0.0	.	.
Ténez	62.6	+ 3.9	16.4	+ 0.6	W 5	pluie	grosse	22.0	16.0	32.0	pluie hier et la nuit
Cherchell	61.2	+ 8.3	17.5	+ 7.2	W 4	nuag.	p. agitée	18.0	15.0	6.0	d°
Fort l'Empereur	59.6	+ 5.7	14.4	+ 2.2	WSW 6	pluie	—	20.4	10.4	163.3	Orage, éclairs, pluie, hier et la nuit
Alger	59.3	+ 5.8	16.0	+ 1.2	WSW 5	pluie	grosse	20.0	12.6	51.0	d°
Orléansville	62.2	+ 7.6	14.4	+ 0.4	W 1	d°	—	19.0	10.0	23.0	pluie la nuit
Aumale	60.7	+ 6.3	10.0	0.0	N 2	d°	—	21.0	7.0	24.0	pluie hier et la nuit
Tizi-Ouzou	59.4	+ 5.2	14.0	+ 6.4	S 6	nuag.	—	18.0	12.0	45.0	d°
Fort-National	60.9	+ 7.6	8.2	0.0	NW 3	d°	—	19.0	5.0	32.1	d°
Laghouat	.	.	.	.	.	.	—	.	.	.	Non parvenu
Gardhaïa	.	.	.	.	.	.	—	.	.	.	d°
Djidjelli	60.8	+ 7.4	15.2	+ 4.0	SE 2	Tr. nuag.	houle	23.0	14.0	,	.
La Calle	61.8	+ 7.9	15.0	- 5.8	SE 4	beau	belle	27.0	12.0	,	.
Sétif	59.0	+ 5.9	7.0	- 4.2	W NW 1	Couvert	—	15.0	6.0	1.2	"
Constantine	61.1	+ 7.2	16.4	- 1.4	S 3	Brouill.	—	20.0	10.0	.	.
Guelma	61.7	+ 8.5	11.8	- 8.2	NW 1	beau		27.0	10.0		.
Tebessa	.	.	.	.	.	.	.	.	.	.	Non parvenu.
Biskra	63.7	+ 2.5	14.2	- 1.2	WNW 2	Couvert	.	20.0	12.0	.	"
Tunis	62.0	+ 6.9	11.8	- 4.9	S 1	beau	Calme	23.0	10.0	8.6	pluie hier et la nuit
Sfax	62.0	+ 8.0	19.2	- 4.8	NW 1	Beau	Calme	25.0	16.0	.	.

PORTS D'EUROPE	VENT force de 0 à 9	ÉTAT DU CIEL	ÉTAT DE LA MER	PORTS D'EUROPE	VENT force de 0 à 9	ÉTAT DU CIEL	ÉTAT DE LA MER	PORTS D'EUROPE	VENT force de 0 à 9	ÉTAT DU CIEL	ÉTAT DE LA MER
Valentia	SSW 5	Couvert	houle	St-Mathieu	S 3	Couvert	houle	Alicante	"	"	"
Scilly	S 5	d°	d°	Ile de Groix	WSW 2	beau	p. agitée	Marseille	E 2	Couvert	houle
Yarmouth	SSW 2	nuag.	agitée	Ile d'Aix	SE 1	Tr. nuag.	belle	Toulon	E 5	Tr. nuag.	houle
Dunkerque	S 3	d°	belle	Biarritz	S 2	d°	d°	Livourne	SW 1	beau	belle
Gris-Nez	SSW 3	Tr. nuag.	p. agitée	La Corogne	ESE 1	beau	houle	Naples	NNE 3	Tr. nuag.	d°
Boulogne	S 2	beau	belle	Porto	.	"	"	Palerme	Calme	pluie	agitée
Le Havre	SSW 3	Tr. nuag.	p. agitée	Lisbonne	NNE 2	Couvert	belle	—	"	"	.
Cherbourg	SSW 3	d°	d°	S.-Fernando	W SW 1	beau	belle	Funchal	Calme	beau	belle

TEMPÉRATURES EXTRÊMES COMPARÉES

STATIONS	MINIMUM	MAXIMUM	STATIONS	MINIMUM	MAXIMUM
Nice	15°.0	18°.0	Yarmouth	10°.0	12°.0
Paris	7°.0	14°.0	Stockholm	- 2°.0	2°.0

SITUATION GÉNÉRALE

L'aire des pressions élevées de l'Europe centrale a gagné la France, le baromètre se relève brusquement de 11m/m à Biarritz 10m/m à Perpignan et 7m/m à Nice.

La dépression qui couvrait l'Algérie se comble rapidement sur place; une hausse de 6m/m en moyenne a lieu ce matin sur nos régions. Le vent souffle des régions Nord avec une certaine intensité; la mer est grosse entre Bizerte et Djidjelli. Des pluies abondantes sont signalées sur le centre du Tessan, le ciel s'est éclairci à l'Ouest et à l'Est.

En Provence, la mer est houleuse par vent d'Est assez fort.

CARTE DU TEMPS.

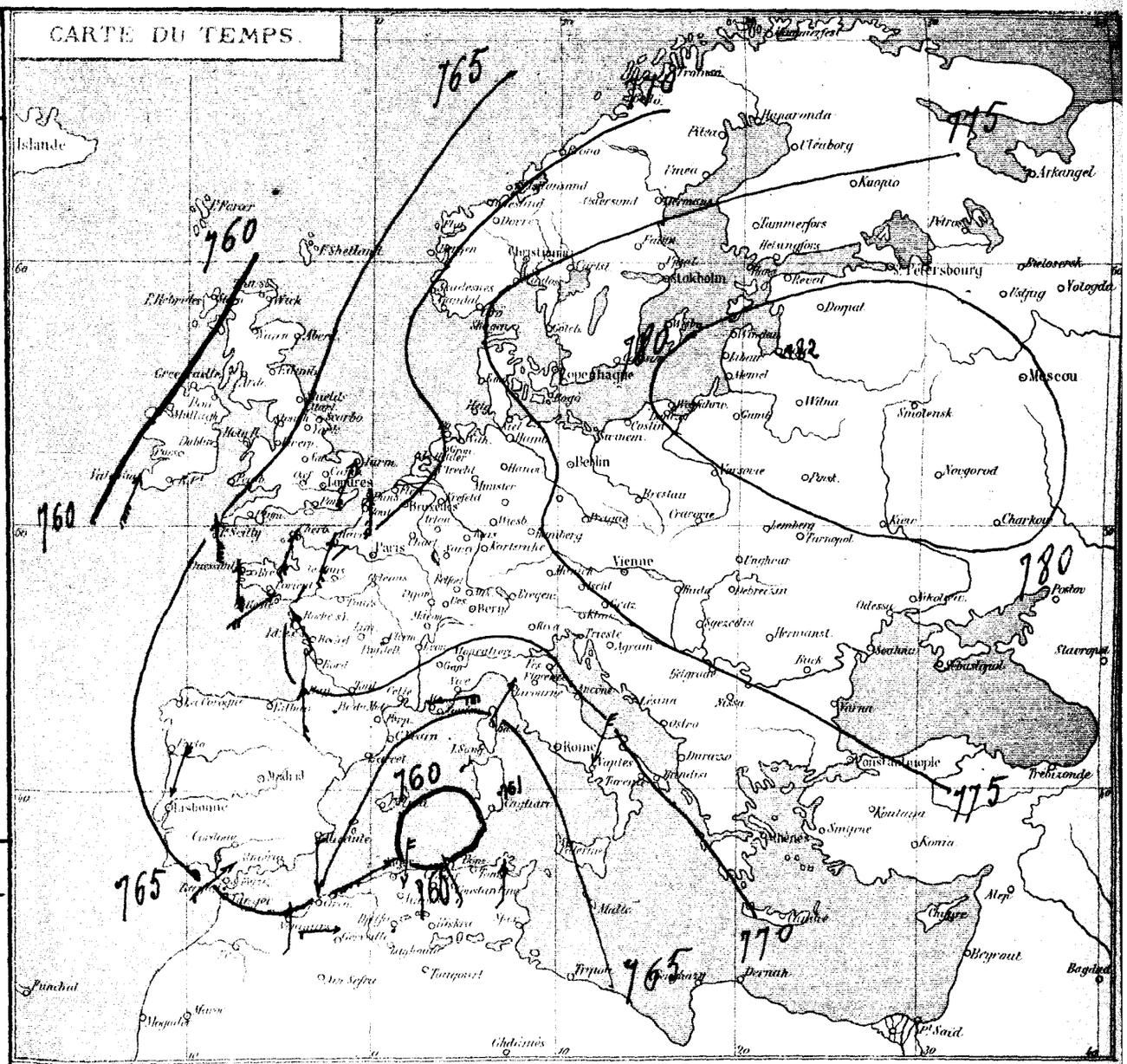

J. DUCRET AINÉ, ALGER

THERMOMÈTRES — (ALGER-VILLE) TEMPÉRATURES ET PRESSION BAROMÉTRIQUE DES DERNIÈRES 24 HEURES (ENREGISTEURS RICHARD) — BAROMÈTRE

28 Octobre — 29 octobre.

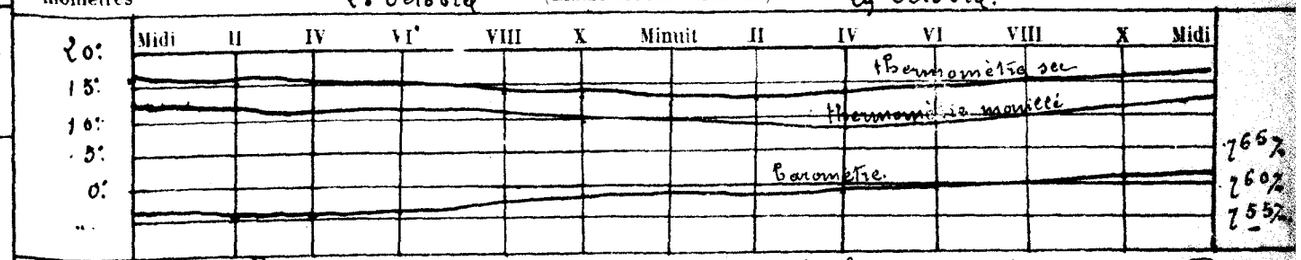

Station de Guelma — Climatologie du mois de Septembre 1886 — Observateur: Mr Renier

Pluie totale: 49m/m 4 en 7 jours. — Rosée, les 25, 26 et 27. — Sirocco les 5. 8. 14. 23 et 28. — Eclairs tonnerre, les 6. 18. 19. 24. 27. 28. 29. 30. 31. — Coups de vent d'ouest le 21, d'ouest-sud-ouest le 23. — Evaporation totale: 245m/m 9. — Ozone (de 0 à 21) moyenne: 7. — Température moyenne (thermomètre sec): 25°9. —

BULLETIN MÉTÉOROLOGIQUE

STATIONS du RÉSEAU AFRICAIN	Pression à 0° et au niveau de la mer — Observations	Pression — Différ. en 24 h.	Température de l'air — Observations	Température — Différ. en 24 h.	Vent direction	Vent force de 0 à 9	État du ciel	État de la mer	Températures extrêmes (dans les 24 heures) — maxim.	minim.	Pluie en 24 h. millim.	REMARQUES DIVERSES
Nemours	770.1	+2.8	13.6	+2.0	SE	1	Couvert	agitée	22.0	12.0	.	
Oran	68.5	+2.9	17.8	+0.2	N	1	d°	belle	19.0	15.0	5.0	pluie hier et la nuit
Tlemcen	67.9	+4.0	11.5	-1.5	N	1	beau	—	18.0	10.0	.	"
Sidi-bel-Abbès	68.1	+4.7	13.2	+6.0	SE	1	Couvert	—	19.0	14.0	4.0	pluie la nuit
El-Aricha								—				
Saïda	67.6	+2.8	11.0	+4.0	NW	1	Couvert	—	14.0	7.0	6.8	pluie hier et la nuit
Géryville	66.2	+1.7	7.0	+3.2	NNW	3	tr. nuag.	—	12.0	3.0	"	"
Ténez												
Cherchell	66.2	+5.0	17.0	-0.5	W	2	Nuag.	houl.se	20.0	15.5	3.0	pluie le soir
Fort L'Empereur	65.6	+6.0	16.4	+2.0	E	1	d°	—	18.2	14.4	13.8	pluie hier et ce matin
Alger	65.5	+6.0	20.0	+4.0	SW	3	d°	agitée	20.0	16.0	10.5	d°
Orléansville	65.7	+3.5	14.6	+0.2	W	1	Couvert	—	16.0	11.0	8.0	d°
Aumale	63.6	+4.9	11.0	+1.0	N	4	d°	—	12.0	7.0	10.0	pluie hier.
Tizi-Ouzou	65.4	+6.0	14.0	0.0	W	6	Nuag.	..	19.0	11.0	14.0	d°
Fort-National								—				
Laghouat	65.3	+3.7	10.4	-1.0	NW	2	beau	—	19.0	10.0	"	"
Gardhaïa	65.9	+4.0	14.0	+2.2	W	5	d°	—	23.0	9.0	"	"
Djidjelli	65.9	+5.1	15.8	+0.6	SW	2	Couvert	agitée	28.0	14.0	3.0	pluie la nuit et ce matin
La Calle	65.3	+3.5	17.0	+2.0	W	3	Nuag.	belle	22.0	14.0	"	"
Sétif	64.2	+5.2	8.4	+1.4	W	1	Couvert	—	12.0	7.0	g.ttes	gouttes le soir.
Constantine	65.5	+4.4	9.6	+0.8	W	3	d°	—	19.0	10.0	"	
Guelma	65.3	+3.6	13.0	+1.2	SW	1	Nuag.	—	25.0	12.0	g.ttes	gouttes le soir
Tebessa	"	"	"	"	"		"	—	"	"	"	Oran parvenu.
Biskra	66.8	+3.1	14.2	0.0	NNW	1	pluie	—	19.0	11.0	g.ttes	gouttes hier.
Tunis	67.5	+5.5	11.0	-0.8	S	1	beau		23.0	10.0	.	"
Sfax	65.0	+3.0	17.0	-2.2	NE	1	d°	belle	25.0	15.0	.	"

PORTS D'EUROPE	VENT force de 0 à 9	ÉTAT DU CIEL	ÉTAT DE LA MER	PORTS D'EUROPE	VENT force de 0 à 9	ÉTAT DU CIEL	ÉTAT DE LA MER	PORTS D'EUROPE	VENT force de 0 à 9	ÉTAT DU CIEL	ÉTAT DE LA MER
Valentia	E 1	Couvert	belle	St-Mathieu	E 3	Couvert	agitée	Alicante	"	"	"
Scilly	SSE 4	d°	houl.se	Ile de Groix	SSE 1	brouill.d	p. agitée	Marseille	NE 2	beau	belle
Yarmouth	SSW 1	beau	belle	Ile d'Aix	SE 3	d°	belle	Toulon	E 3	brouill.d	p. agitée
Dunkerque	E 1	Couvert	d°	Biarritz	SE 4	beau	d°	Livourne	NNE 3	beau	agitée
Gris-Nez	S 3	d°	d°	La Corogne	ESE 2	Couvert	p. agitée	Naples	"	"	"
Boulogne	SSE 2	Nuag.	d°	Porto	"	"	"	Palerme	.	.	.
Le Havre	SE 4	brouill.d	agitée	Lisbonne	NNE 4	Nuag.	belle	—	"	.	"
Cherbourg	S 2	Nuag.	belle	S.-Fernando	SW 4	beau	p. agitée	Funchal	N 1	Nuag.	belle.

TEMPÉRATURES EXTRÊMES COMPARÉES

STATIONS	MINIMUM	MAXIMUM	STATIONS	MINIMUM	MAXIMUM
Nice	10°0	22°0	Yarmouth	8°0	16°0
Paris	6°0	15°0	Stockholm	0°0	8°0

SITUATION GÉNÉRALE

Les fortes pressions de l'Europe Centrale ont gagné l'Espagne.

La hausse continue sur l'Algérie; les pressions varient entre 765$^m/_m$ à La Calle et 770$^m/_m$ à Tunis. La température subit une augmentation sensible; le ciel s'est de nouveau ennuagé, des pluies assez abondantes sont encore signalées sur presque tout le réseau. Le vent souffle généralement d'entre W et N avec tendance à passer au NE, la mer est agitée sur la plus grande partie du littoral.

Beau temps en Provence.

CARTE DU TEMPS.

J. DUVERT AÎNÉ, ALGER.

(ALGER-VILLE) TEMPÉRATURES ET PRESSION BAROMÉTRIQUE DES DERNIÈRES 24 HEURES

29 Octobre (ENREGISTREURS RICHARD) 30 Octobre.

Station de Géryville — Climatologie du mois de Septembre 1886. observateur M.r Nicolas — Pluie totale : 42$^m/_m$6 en 10 jours. — Siroco les 2.14 et 22. — Éclairs tonnerre les 1er 3.4.11.29 et 30 — Grêle le 25. Coup de vent d'ouest le 29. — Évaporation totale : 367$^m/_m$7. — Ozone (de 0 à 21) moyenne : 4. — Vent dominant : SW. — Température moyenne (thermomètre sec) : 19°6.

BULLETIN MÉTÉOROLOGIQUE DE L'ALGÉRIE

OBSERVATIONS DE 7 HEURES DU MATIN

STATIONS du RESEAU AFRICAIN	PRESSION A 0° et au niveau de la mer — Observations	PRESSION A 0° et au niveau de la mer — Différ. en 24 h.	TEMPÉRATURE DE L'AIR — Observations	TEMPÉRATURE DE L'AIR — Différ. en 24 h.	VENT DIRECTION et FORCE de 0 à 9	ÉTAT DU CIEL	ÉTAT DE LA MER	Dans les 24 heures — Températures extrêmes maxim.	Températures extrêmes minim.	PLUIE en 24 h. millim.	REMARQUES DIVERSES
Nemours	766.8	- 3.3	13.8	+ 0.2	S 2	Beau	Belle	21.0	12.0	.	
Oran	67.2	- 1.5	16.6	- 1.2	S 1	Couvert	d°	20.0	14.0	2.4	pluie la nuit
Tlemcen	65.9	- 2.0	11.0	- 0.5	NW 1	d°	—	16.0	11.0	5.0	pluie hier et la nuit
Sidi-bel-Abbès	66.6	- 1.5	10.2	- 3.0	S 1	Nuag.	—	20.0	11.0	"	
El-Aricha	"	"	6.8	"	SW 2	d°	—	20.0	6.0	.	
Saïda	65.9	- 1.7	10.6	- 0.4	N 1	Couvert	—	17.0	7.0	3.0	pluie la nuit
Géryville	65.3	- 0.9	6.6	- 0.4	NNW 1	d°	—	12.0	0.0	"	
Ténez	"	"	"	"	"	"	"	"	"	"	Non parvenu.
Cherchell	64.5	- 1.7	16.2	- 0.8	W 1	Beau	Belle	21.0	12.0	2.0	pluie la nuit
Fort l'Empereur	64.7	- 0.9	16.4	0.0	NNW 3	pluie	—	21.0	14.8	4.6	pluie la nuit et ce matin
Alger	64.4	- 1.1	17.0	- 3.0	NW 3	d°	Belle	22.0	16.5	1.2	d°
Orléansville	64.4	- 1.3	14.4	- 0.2	W 1	d°	—	22.0	11.0	"	
Aumale	64.2	- 1.4	12.0	+ 1.0	N 3	Nuag.	—	14.0	7.0	2.0	pluie la nuit
Tizi-Ouzou	64.4	- 1.0	15.0	+ 1.0	E 2	d°	"	20.0	10.0	2.5	d°
Fort-National	64.3	"	10.4	"	NW 1	Beau	—	11.0	6.0	11.3	pluie hier et la nuit
Laghouat	64.8	- 0.5	11.2	+ 0.8	NE 1	d°	—	20.0	6.0	.	
Gardhaïa	64.1	- 1.8	14.6	+ 0.6	W 3	d°	—	23.0	9.0	"	
Djidjelli	64.3	- 1.6	16.0	+ 0.2	S 1	Nuag.	p. agitée	23.0	15.0	.	
La Calle	64.9	- 0.4	15.6	- 1.4	S 3	Couvert	Belle	22.0	13.0	10.4	pluie hier et la nuit
Sétif	64.4	+ 0.2	9.8	+ 1.4	N 1	Beau	—	15.0	7.0	.	
Constantine	64.5	- 1.0	12.0	+ 2.4	N 3	Couvert	—	17.0	10.0	7.0	pluie hier et la nuit
Guelma	64.6	- 0.7	13.8	+ 0.8	NW 1	d°		24.0	13.0	12.6	d°
Tebessa	"	"	"	"	"	"	"	"	"	"	Non parvenu
Biskra	64.8	- 2.0	14.2	0.0	NNW 1	Nuag.		20.0	12.0	.	
Tunis	64.6	- 2.9	15.2	+ 4.2	NE 1	pluie	"	18.0	11.0	25.6	pluie hier et la nuit
Sfax	64.0	- 2.0	17.0	+ 1.0	NE 1	d°	Couvert	24.0	15.0	7.0	d°

PORTS D'EUROPE	VENT force de 0 à 9	ÉTAT DU CIEL	ÉTAT DE LA MER	PORTS D'EUROPE	VENT force de 0 à 9	ÉTAT DU CIEL	ÉTAT DE LA MER	PORTS D'EUROPE	VENT force de 0 à 9	ÉTAT DU CIEL	ÉTAT DE LA MER
Valentia	SW 5	Nuag.	Houle	St-Mathieu	SW 1	pluie	agitée	Alicante	E 1	Beau	Belle
Scilly	SW 4	d°	agitée	Ile de Groix	WSW 4	Couvert	d°	Marseille	E 4	Nuag.	p. agitée
Yarmouth	S 1	Couvert	Belle	Ile d'Aix	SE 3	d°	Belle	Toulon	E 4	Nuag.	p. agitée
Dunkerque	SSE 2	Brouill.	d°	Biarritz	WNW 2	Nuag.	d°	Livourne	E 3	Beau	Belle
Gris-Nez	S 3	Nuag.	d°	La Corogne	SW 2	d°	agitée	Naples			
Boulogne	E 2	d°	d°	Porto				Palerme			
Le Havre	SW 3	Brouill.	p. agitée	Lisbonne	NNE 3	Beau	Belle	—			
Cherbourg	S 3	Couvert	d°	S.-Fernando	NE 1	Beau	Belle	Funchal	N 3	Beau	Bonace

TEMPÉRATURES EXTRÊMES COMPARÉES

STATIONS	MINIMUM	MAXIMUM	STATIONS	MINIMUM	MAXIMUM
Nice	10°.0	17°.0	Yarmouth	10°.0	13°.0
Paris	6°.0	12°.0	Stockholm	3°.0	8°.0

SITUATION GÉNÉRALE

Une nouvelle zone de basses pressions est signalée au large des Iles Britanniques, Le baromètre se maintient très élevé sur l'Europe centrale; le maximum barométrique (778m.) s'observe ce matin à Hermanstadt.

En Algérie, la pression est uniforme vers 765m.; la température reste relativement fraîche sous l'action des vents de Nord qui dominent; le ciel est encore nuageux, des pluies peu abondantes sont tombées hier sur la plus grande partie du réseau.

La mer s'est calmée sur tout le littoral.

CARTE DU TEMPS.

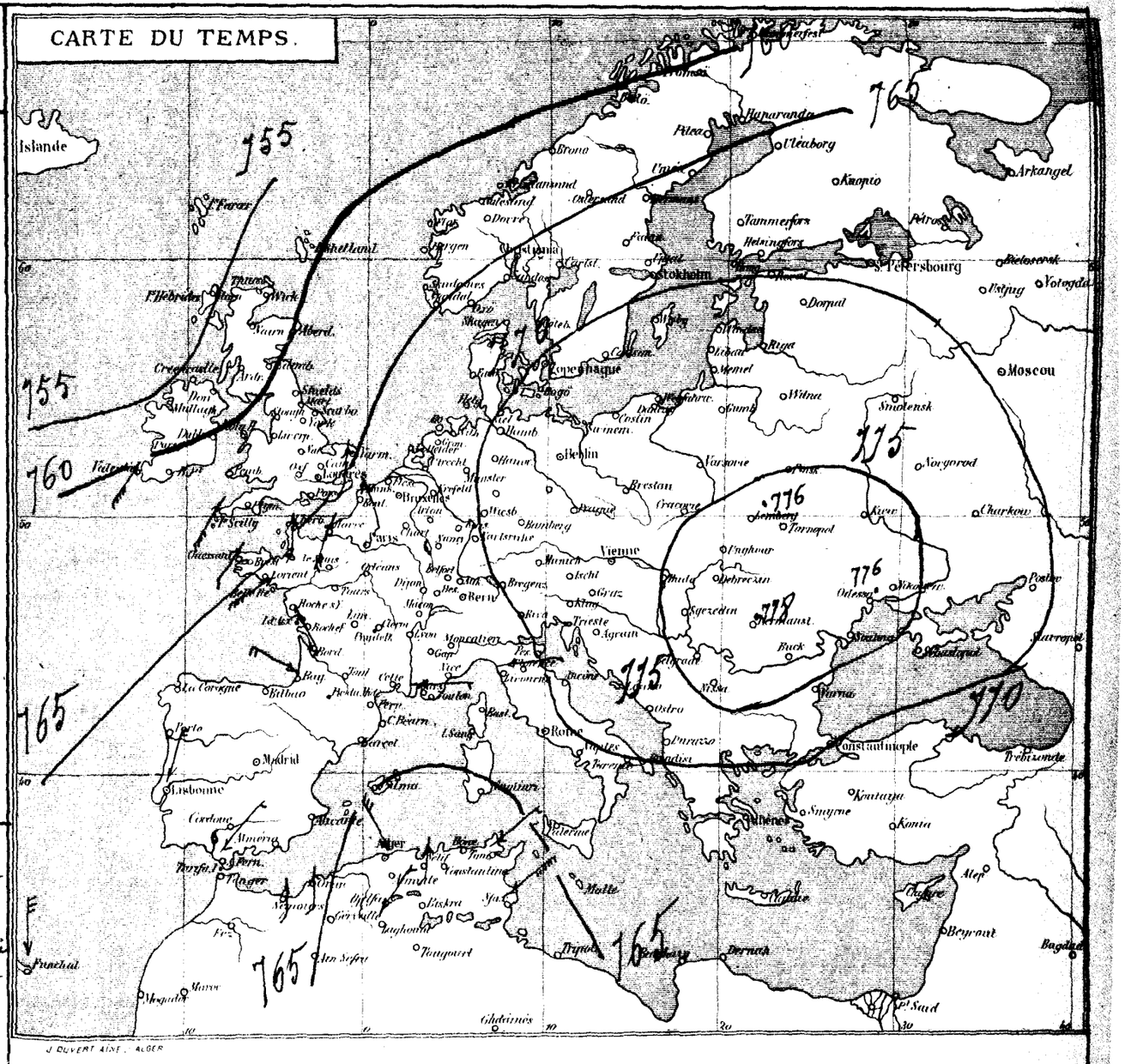

(ALGER-VILLE) TEMPÉRATURES ET PRESSION BAROMÉTRIQUE DES DERNIÈRES 24 HEURES

Thermomètres — 30 Octobre — ENREGISTREURS RICHARD — 31 Octobre. — Baromètre



Station de Saïda. — Bulletin climatologique du mois de Septembre 1886. Observateur: M. Durand.

Pluie totale: 33m.6 en 9 jours. — Brouillard, les 14 et 16. — Sirocco, les 6, 22 et 29. — Orage, le 9. — Eclairs, tonnerre, les 1, 3, 5, 6, 7, 8, 9, 14, 23, 24 et 29. — Tempête de sable, le 22. Evaporation totale: 199m.4. — Température moyenne (thermomètre sec): 22°.3.

ACADEMIE D'ALGER — ÉCOLE DES SCIENCES

SERVICE CENTRAL MÉTÉOROLOGIQUE DE L'ALGÉRIE

DIRECTEUR : M. THEVENET

BULLETIN MENSUEL

N° 23

OCTOBRE 1886

Physionomie générale du mois.

Beau temps presque continuel du 1er au 24, avec vent faible et variable et température relativement élevée

Le ciel s'emmuage le 25, quelques pluies sont recueillies sur plusieurs points.

Un régime de vents forts d'entre ouest et Nord qui s'établit le 28 sur nos régions occasionne des pluies générales et abondantes jusqu'à la fin du mois, ainsi qu'un abaissement très notable de la température.

Ces dernières pluies étaient impatiemment attendues par les agriculteurs pour commencer leurs labours.

Régime général du Temps

en Algérie

pendant le mois d'Octobre 1887

Une baisse de 4 millimètres en moyenne se produit le 1er sur l'Algérie et la Tunisie ; le baromètre n'est plus élevé que vers 760m/m sur le littoral mais les pressions conservent une certaine supériorité dans le Sud. Un régime de vents de Sud semble en résulter, quelques pluies sont encore signalées dans l'Est et la Tunisie.

La situation est la même le 2, le vent de Sud persiste occasionnant une élévation sensible de la température ; le beau temps reparaît sur tout le Réseau.

Une baisse légère a lieu le 3 et le 4, le vent devient variable, le beau temps continue.

Le 5, le baromètre varie entre 761m/m à La Calle et 765m/m à Tebessa ; le vent passe à l'Ouest, il souffle avec violence sur le centre et l'Ouest de nos régions tandis que le sirocco se fait sentir dans l'Est et la Tunisie. — Une zone de pressions uniformes vers 766m/m recouvre l'Algérie le 6, les vents d'Ouest perdent de leur intensité, la pluie tombe avec abondance en Kabylie.

Une baisse légère se produit le 7, le vent s'infléchit vers le Sud, la pluie cesse complètement.

Du 8 au 15 la pression reste élevée et uniforme sur l'Algérie, le vent est faible et variable, le beau temps continue ; on ne signale que quelques légères averses. — A cette dernière date une violente bourrasque qui sévit sur le Nord ouest de l'Europe occasionne la formation d'une dépression secondaire sur la Méditerranée. Une baisse rapide se produit sur l'Algérie, les vents d'ouest soufflent avec force, la mer devient grosse sur la plus grande partie du littoral. — Cette situation se prolonge jusqu'au 20 avec pluies générales mais peu abondantes pour faire place le 21 à une zone de pressions élevées qui s'avance par Gibraltar. Le vent redevient variable, le beau temps reparaît, les rosées sont abondantes.

Une assez forte dépression est signalée le 22 sur les côtes ouest de France, une baisse générale a lieu sur l'Europe Sud et l'Algérie, le vent tourne au Sud, la température subit une élévation marquée.

Cette dépression a son centre le 24 sur le golfe de Gascogne, traverse la France le 25 et se trouve le 26 sur le golfe du Lion où elle séjourne le 27. La baisse s'accentue sur nos régions, le ciel s'emnuage, des pluies orageuses ont lieu sur quelques points du Réseau ainsi qu'une diminution très sensible de la température.

Continuant son mouvement vers le Sud, la dépression précitée atteint l'Algérie le 28 en se creusant davantage. Le vent saute au NW et souffle avec intensité, des pluies abondantes ainsi que des orages à grêle ont lieu sur tout le Réseau ; le mauvais temps est général, la mer est grosse sur tout le littoral.

Une hausse de 7m/m en moyenne se produit le 29, la dépression ci-dessus se comble rapidement sur place ; la hausse s'accentue le 30 et le 31 mais les pressions sont encore inférieures à celles qui recouvrent l'Europe Sud. Un régime de vent d'entre W et N résulte de cette situation ainsi que des pluies peu abondantes sur certains points.

RÉSEAU PLUVIOMÉTRIQUE ALGÉRIEN

PLUIES (EN MILLIMÈTRES) RECUEILLIES PENDANT LE MOIS D'OCTOBRE 1886

STATIONS	Quantités	Nombre de jours
Département d'Oran		
Aïn.....	35.2	8
Aïn-bou-Dinar	"	"
Aïn-Témélès	"	"
Ammi-Moussa	"	"
Arcole	39.0	7
Arzew	34.0	4
Ast-bou-Okba	"	"
Bouguet	"	"
Bou-Khanéfis	"	"
Cap Falcon	35.0	8
Cassaigne	"	"
Daya	5.6	7
El-Ariche	"	"
Géryville	10.1	8
Hennaya	31.5	4
Lalla	28.5	6
Marnia	40.0	5
Mascara	23.0	2
Mécheria	27.0	4
Mercier-Lacombe	"	"
Mostaganem	"	"
Nemours	58.8	6
Oran (H)	30.1	7
Perrégaux	"	"
Pont-du-Chélif	"	"
Renault		
Sahouria	24.7	5
St-Lucien	29.4	7
Sebdou	19.6	3
Sidi-bel-Abbès	16.0	6
Tamzourah	6.7	3
Tiaret	45.0	7
Tlemcen	60.3	7
Département d'Alger		
Aïn-el-Hammam	"	"
Aïn-Benem	"	"
Aïn-Heran	"	"
Ammourah	87.9	7
Alger (le Dey)	122.1	6
Alger (ville)	157.8	9
Alger (Fort-l'Empereur)	336.6	7
Alger (École normale)	"	"
Attatba	"	"
Boufarik	112.5	11
Bouzaréa	127.0	10
Blida	196.0	9
Cherchar	72.5	11
Douéra	139.5	9

STATIONS	Quantités	Nombre de jours
Bou-Saâda	67.5	9
Cap Caxine	"	"
Castiglione	"	"
Cherchell	"	"
Coléa	169.0	8
Dellys	157.6	13
Djelfa	60.5	7
Dra-el-Mizan	264.0	13
Fort-National	141.2	13
Gardhaïa	0.0	0
Laghouat	2.6	2
Malakoff	"	"
Médéa	232.2	10
Miliana	110.0	9
Moudjbeur	"	"
Orléansville	64.4	4
Ouargla	"	"
Ouarsenis	"	"
Oued-Fodda	"	"
Pont-du-Caïd	"	"
Saint-Cyprien-des-Attafs	"	"
Staouéli	193.5	8
Ténès	68.0	7
Téniet-el-Haâd	138.5	9
Tizi-Ouzou	129.8	10
Trois-Palmiers (les)	"	"
Département de Constantine		
Aïn-Abessa	"	"
Aïn-Amara	"	"
Aïn-Beïda	"	"
Aïn-M'lila	"	"
Aïn-Mokra	"	"
Aïn-Rouha	"	"
Aïn-Smara	"	"
Aïn-Tinn	"	"
Akbou	"	"
Attia	"	"
Barral	"	"
Batna	27.0	7
Biskra	3.0	1
Bizot	"	"
Bibans (les)	"	"
Bordj-bou-Arréridj	"	"
Bône	29.4	7
Bougie	25.0	6
Bugeaud	"	"
Cap de Garde	23.8	5
Châteaudun	"	"
Clauzel	"	"

STATIONS	Quantités	Nombre de jours
Collo	"	"
Constantine (H)	28.0	8
Constantine (Ste-Hélène)	"	"
Djidjelli	43.4	7
Duzerville	"	"
El-Arrouch	"	"
Fedj-M'zala	"	"
Gastonville	29.0	3
Guelaat-bou-Sba	"	"
Guelma	47.8	5
Guergour	"	"
Hamma (le)	"	"
Héliopolis	"	"
Khenchela	"	"
Kroubs (le)	"	"
La Calle	48.6	6
Lambèse	"	"
Meskiana	"	"
Mila	"	"
Nechmeya	"	"
N'Gaous	"	"
Oued-Amizour	"	"
Oued-Athmenia	"	"
Oued-Marsa	"	"
Oued-Zenati	"	"
Oum-el-Bouaghi	"	"
Ouled-Rahmoum	248.0	6
Ouled-Seguin	"	"
Petit	"	"
Philippeville	47.0	3
Remchi	"	"
Rouffach	"	"
Saint-Arnaud	"	"
Saint-Charles	"	"
Sefia	"	"
Sedrata	"	"
Sétif	44.5	12
Sidi-Aïch	"	"
Sidi-Merouen	"	"
Soukharas	"	"
Stora	"	"
Tabarbort	"	"
Taher	66.0	9
Takitount	"	"
Tunisie		
Bizerte	98.2	11
Tunis	92.7	8
Sfax	41.0	3
Djerba	1.4	1

Résumé des Observations Algériennes

Régions	Stations	Altitudes	Pression atmosphérique réduite à 0° — moyenne	minimum	dates	maximum	dates	Températures à l'ombre — Extrêmes diurnes — Minima — moyenne	minimum absolu	dates	Maxima — moyenne	maximum absolu	dates	Moyenne des maxima et des minima
Maritime	Nemours	4.1	763.1	752.5	18	769.7	1er	14.1	10.4	28	23.0	28.2	15	18.7
	Cap Falcon	78.2	755.7	745.9	18	761.6	21	16.2	11.2	27	23.4	26.2	4	19.8
	Oran	51.5	758.7	750.5	18	768.8	28	16.2	13.2	28	22.7	27.0	5	19.4
	Ténès	60.0	757.7	748.7	18	761.9	30	15.0	12.0	21	28.0	33.0	5	21.0
	Staouëli	125.0	756.1	745.0	18	760.0	12	14.0	10.0	17	24.3	32.6	5	19.1
	Alger	38.5	758.0	748.5	18	764.5	12	17.5	13.0	15	25.1	31.0	11	21.3
	Djidjelli	13.0	759.2	751.1	19	766.3	21	17.3	14.2	30	28.0	35.2	20	22.7
	La Calle	10.7	761.2	751.5	27	766.7	22	17.0	13.2	29	26.0	31.6	5.6	21.5
	Bizerte	6.0	761.7	753.3	16	766.6	22	17.8	13.8	29	26.8	36.4	20	20.3
	Tunis	40.0	759.2	749.9	19	762.9	22	15.8	9.2	24	21.2	33.4	21	18.6
	Sfax	13.5	760.7	752.1	17	765.6	9	18.3	15.0	30	27.5	30.0	9	21.2
	Djerba	12.0	761.8	753.8	28	765.9	10	17.5	14.6	30	28.2	39.6	21	22.8
Plaine	Orléansville	117.8	749.5	741.7	18	756.1	21	10.0	0.0	1er	25.9	39.2	12	18.0
	Boufarik	58.0	762.1	752.5	18	767.6	11	13.8	9.5	22	25.7	34.2	4	17.6
Montagneuse	Tlemcen	824.0	695.4	690.9	27	699.0	23	12.8	9.6	29	23.1	30.4	2	18.0
	Saïda	880.0	689.9	681.6	19	694.5	21	10.3	5.2	24	22.7	30.6	3	16.5
	Sidi-bel-Abbès	476.0	721.8	713.1	19	726.6	30	11.6	6.0	22.4	25.5	34.0	5	18.3
	Tiaret	1086.0	664.8	656.5	18	668.0	21	10.3	4.8	28	17.0	24.8	5	14.2
	Teniet-el-Haad	1142.0	663.3	659.6	18	673.1	11	8.6	3.0	27	19.5	26.4	4	14.0
	Miliana	740.0	702.2	693.6	18	706.6	11	11.6	2.6	14	21.7	31.4	4	16.6
	Médéa	914.5	683.1	678.2	30	687.0	10	8.2	2.0	12	20.8	30.0	3	14.5
	Aumale	887.4	687.5	679.7	18	692.0	12	10.6	5.8	27	20.9	25.8	4	15.7
	Tizi-Ouzou	257.0	741.3	731.0	19	746.7	11	13.0	9.0	26	24.6	33.4	5	18.8
	Fort-National	916.3	683.2	673.5	27	689.2	12	10.0	5.8	29	19.5	26.2	5	15.0
	Sétif	1086.1	668.7	662.0	27	675.2	9	10.4	7.0	21	20.3	25.0	2	15.2
	Constantine	660.0	705.2	695.9	27	711.2	12	12.4	9.8	25	23.9	31.0	30	18.1
	Guelma	279.4	738.2	728.2	28	742.8	12	14.2	10.0	29	28.8	36.4	20	21.5
	Batna	1058.4	675.2	666.3	28	679.4	22	9.5	5.7	4	25.1	29.6	2	17.3
Hts Plateaux	Aflou	1426.0	648.2	639.2	27	653.2	4	8.7	1.9	27	20.3	25.4	3	14.5
	Djelfa	1167.0	667.9	661.2	19	671.9	12	9.6	2.0	27	19.5	24.5	10	14.5
	Geryville	1303.0	653.9	645.2	19	659.1	11	14.1	0.5	27	21.7	28.0	3	17.9
	Méchéria	1175.0	665.0	652.1	19	671.1	20	5.4	1.3	30	19.0	24.6	7	12.1
Sahara	Bousaâda	669.0	709.0	702.7	19	713.0	22	14.1	7.0	8	26.0	32.2	4	20.0
	Laghouat	752.0	698.2	689.7	27	702.4	12	10.2	5.0	24	25.1	30.0	12	17.7
	Biskra	124.0	732.1	739.2	27	756.9	6	16.8	11.4	30	28.3	33.0	11	22.4
	Gardaïa	520.1	717.8	706.2	27	722.1	6	16.0	8.0	28	36.0	38.0	4	26.0

Mois d'Octobre 1886

Hygrométrie — Humidité relative — moyenne	Hygrométrie — Humidité relative — minimum	Hygrométrie — Humidité relative — maximum	Hygrométrie — Tension de la vapeur — moyenne	Hygrométrie — Tension de la vapeur — minimum	Hygrométrie — Tension de la vapeur — maximum	Evaporation totale	Vent dominant (direction)	Remarques diverses (dates des jours) — Rosées	Brouillards	Sirocco	Orages Eclairs Tonnerre	Grêle	Coups de Vent	Tempêtes de Neige
11.6	4.1	17.5	70.0	22	93	86.0	SE	"	"	"	4.19.25.27	27	"	"
12.7	7.9	18.0	73.0	47	93	103.5	SW	"	"	"	25	"	"	"
13.0	7.8	16.6	78.0	42	94	"	S	"	"	16	25	"	"	16
8.8	3.5	14.1	53.0	26	74	"	SW	"	"	"	4.17.25.27	"	"	"
13.1	6.2	17.4	82.0	30	100	136.6	W	2/15 22.24/27	3.4.6.8.10.15	4.24	17.27/29	"	11.17	"
13.4	8.7	17.8	70.8	34	93	192.2	NW	14	"	16.20.24	17.27.28.29	27	"	"
11.4	7.7	23.1	59.0	19	90	105.4	NW	13	29.30	20	"	"	"	"
11.0	4.0	17.3	61.0	11	93	122.0	NW	"	"	4.5.19.25/27	28	"	20	"
14.2	6.2	19.9	63.0	17	100	242.7	SE	8/15 7/10 18.23	"	19.24/27	5.28.30	28	31 NW	"
12.5	5.0	19.1	69.2	20	96	210.7	S	9.14.24	23	19.20.28	1.5.28	"	20 E.28	19
15.5	11.1	29.0	72.0	47	91	"	SE	"	"	"	11.30.31	"	8 NW	"
13.5	1.9	20.3	58.7	4	98	"	NE	"	18.19	20	1.2.11.28/31	"	11.31 N	"
14.9	7.2	21.2	70.1	26	100	"	NW	"	"	"	24	"	17	"
12.4	6.2	18.0	64.9	41	96	77.7	SW	12/15 20/24	4.7.8.12.13.14	4.24.25	16.24.27.28.29	"	"	"
9.1	6.6	13.9	64.6	25	91	114.3	NW	"	2.8.25	15	"	"	4.16	"
8.7	5.9	11.8	65.0	28	98	131.4	N	9.13/15 18.21	5.8.11.30.31	"	24	"	"	"
11.9	5.8	16.6	78.4	45	100	"	SE	"	10	"	"	"	"	"
8.4	6.1	11.0	68.9	33	92	86.0	NW	"	5.9.17	25	7	"	"	"
8.2	4.8	12.3	68.9	21	100	80.1	SE	2.5/7 9.13.16 12	9.11.27.30	3.4	4.7.24	"	"	"
10.3	4.6	14.0	66.6	45	100	"	W	"	9.28.29	"	"	"	"	"
8.6	1.6	14.2	59.9	11	100	98.5	SW	2.8.10	26.27.29	"	9	"	16 SW	"
9.6	5.7	13.8	66.4	32	97	"	E	"	"	4.19.20.23.24	27	"	"	"
13.3	9.2	22.8	75.0	55	89	83.6	W	"	10.14.30	"	16.26.28.29	"	"	"
9.3	4.9	13.5	73.0	27	98	"	NW	"	5.10.11.26/28	4.20	6.8.27	"	"	"
10.3	8.0	14.8	82.1	53	100	"	SW	"	"	"	18.19	"	"	"
8.9	5.2	11.2	56.8	19	96	149.5	W	"	12.31	18.19.25/27	1.8.11.26.27.28	"	"	27
11.2	4.3	16.1	63.0	12	100	215.2	SW	3.4.7.8.11.13.19 23.27	3.4.7.12.19.22.27	4.19.20.24/27/29	6.8.21.29	"	25.28 SSE	"
9.5	2.3	17.0	70.0	11	98	130.3	NE	"	"	18.19.20.27	"	"	"	"
8.3	5.7	14.1	65.0	48	98	119.8	WSW	8.22.24	5	19	4.7	"	"	"
8.8	6.5	12.9	64.4	37	90	"	SE	"	31	"	7.9	27	"	"
6.9	3.7	15.5	35.0	18	98	242.1	S	6.14/18 21/27 29	5.30.31.26	"	9	"	"	"
4.8	1.3	9.7	46.0	11	95	254.4	NW	1.24.27.31	"	"	"	"	"	"
11.5	4.9	18.4	59.0	17	87	"	W	"	"	19.20	"	"	"	20
11.5	7.2	19.9	71.1	40	94	93.6	NE	"	20	"	"	"	"	20.27
12.3	6.0	19.3	56.7	11	98	150.1	NW	"	"	27	"	"	"	"
6.4	0.1	10.3	25	1	47	412.5	W	"	19	"	1.18	"	"	11.18.27

Mois d'Octobre 1886

Pluies en Algérie

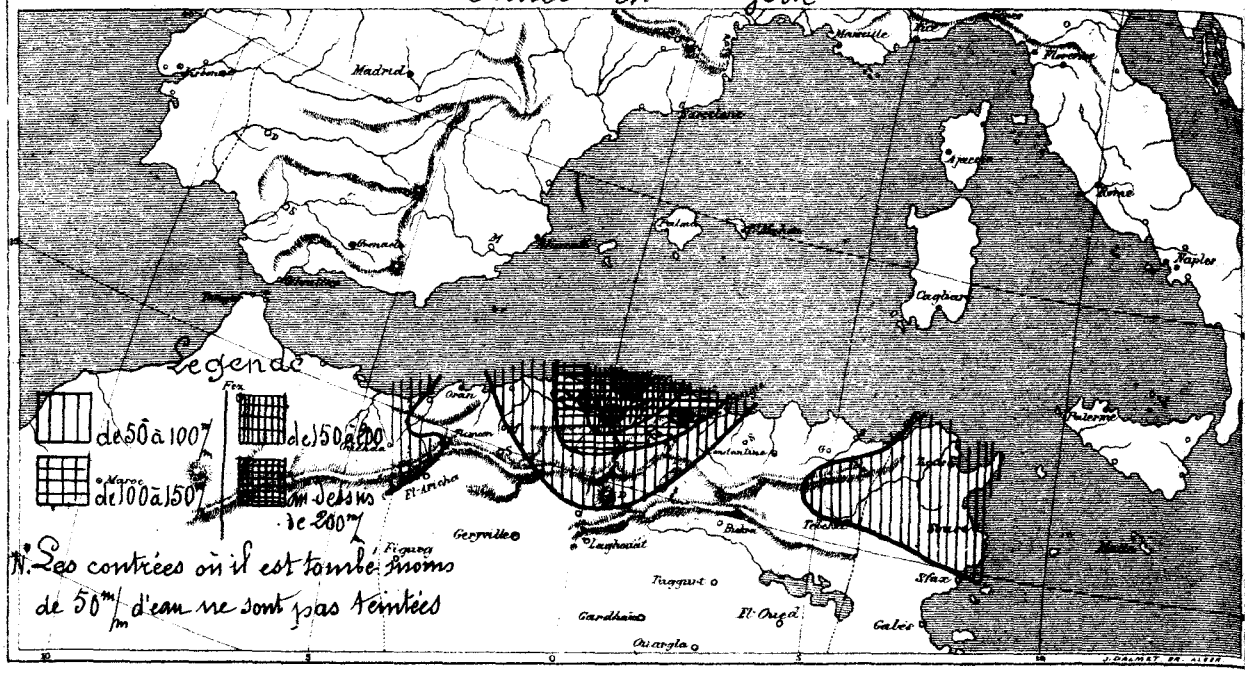

N. Les contrées où il est tombé moins de 50m/m d'eau ne sont pas teintées

Isobares moyennes à 7 heures du matin.

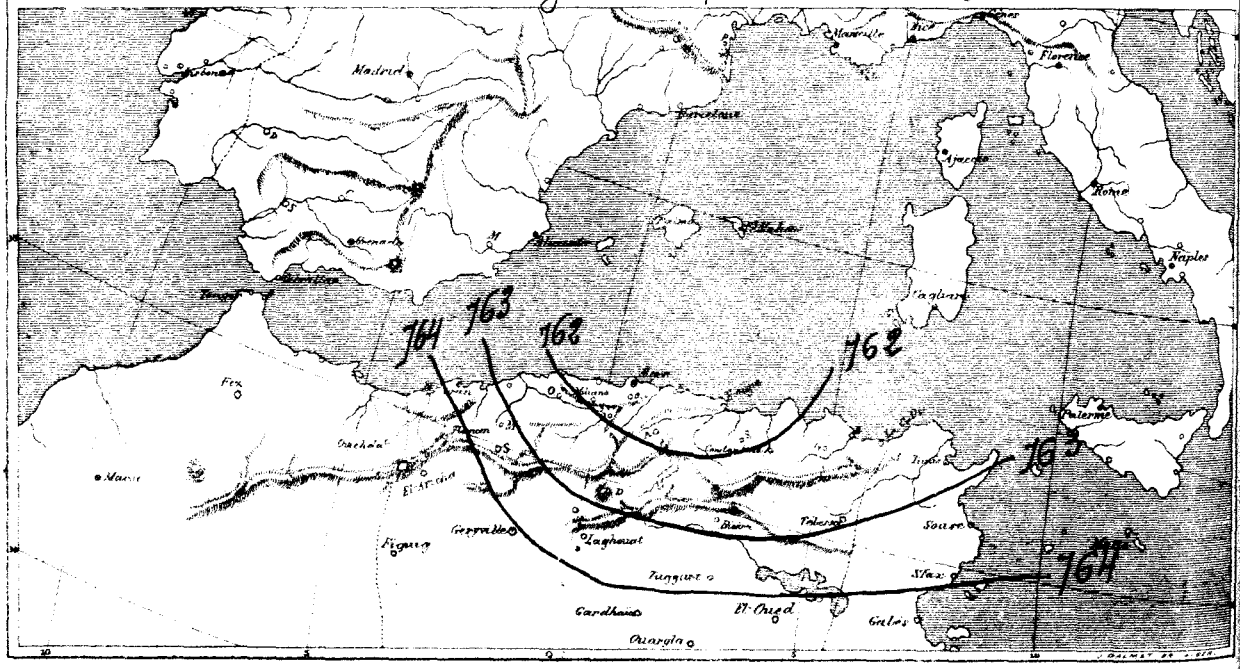

Résumé des Phénomènes généraux

Variations du débit des sources. — Le débit des sources reste à peu près stationnaire, l'on signale cependant une légère augmentation, à Guelma notamment où le débit s'est accru ; il serait à croire que la grande quantité d'eau tombée au printemps n'est arrivée à la nappe que dans ces derniers temps.

Migrations et passages d'oiseaux, apparition d'insectes, etc... Fort l'Empereur, passages de grues et d'étourneaux. — Bonfarik, arrivée des étourneaux et des bécassines ; départ des hirondelles vers le 15. — Orcole, arrivée des bergeronnettes le 29 ; passages d'étourneaux le 2 et le 8 et de gangos le 13. — Saboucia, arrivée des étourneaux du 1er au 15, des grives, des grues et des pluviers du 20 au 31. — Azazga, apparition des grives et des étourneaux vers le 15. — Ouled-Rahmoun, départ des tourterelles vers le 10 ; vols innombrables d'étourneaux depuis le 23. — Djerba, arrivée des alouettes le 5. — Guelma, dans les premiers jours, pluies de petits papillons blancs dans la soirée, après le coucher du soleil et se posant sur les objets lumineux.

Foliation, floraison, maturation. — Staouëli, maturation des oranges, défeuillaison de la vigne et de tous les arbres fruitiers. — Bonfarik, floraison des néfliers du Japon à la fin du mois ; maturation des goyaves et des fruits du plaqueminier dans les derniers jours. Orcole, nouvelle floraison de la vigne après la grêle du 29. — Azazga, défeuillaison de la vigne et des arbres fruitiers ; les olives commence à mûrir. Djerba, maturation des oranges et des olives vers le 25.

Appréciations générales relatives à l'agriculture. — Bonfarik, les pluies des 3 derniers jours du mois étaient attendues avec impatience pour commencer les labours. — Orcole, on a commencé quelques labours après la pluie du 29 ; les vignes sont envahies par les herbes, on attend avec impatience que la taille soit terminée pour y mettre la charrue. Azazga, le manque de pluie a empêché les labours et retardé les semailles, mais la terre est actuellement assez détrempé et les cultivateurs vont se livrer activement à leurs travaux. — Ouled-Rahmoun, les semailles ont commencé vers le 15. — Sétif, la sécheresse a retardé les labours. Djerba. — préparation du sol pour les semis ; la récolte des dattes est terminée.

Epizooties. — Une maladie qui est probablement la cachexie aqueuse a fait quelques ravages sur les troupeaux de moutons des Ouled-Sidi-Ahmed-ben-Said. — Plusieurs cas de morve ont été constatés à Perrégaux et dans les environs.

Rosées. — Elles ont été beaucoups plus fréquentes que pendant le mois précédent, elles ont offert une certaine généralité du 1er au 20.

Brouillards. — Les brouillards ont été nombreux pendant ce mois.

Gélée blanche, le 20 à Hennaya. — Neige, le 27 à Aflou

Orages, éclairs, tonnerre. — Ont été très rares pendant la première quinzaine; ils se sont suivis presque sans interruption du 27 au 31.

Grêle. — Des chûtes de grêle ont été signalées le 27 à Nemours, Alger, Djelfa; le 28 à Bizerte.

Sirocco. — Le sirocco a encore été assez fréquent sur les régions montagneuses, il a été à peine ressenti dans la plaine et sur le littoral.

Coups de vent. — Se sont produits seulement que vers la fin du mois, leur direction dominante a été celle du Nord-ouest.

Halo solaire, le 4 à Saoueli
Halos lunaires, les 4.7 et 14 à Alger. — les 5.8.12 et 22 à Orcole; le 16 et le 22 à Saoueli; le 15 à Guelma.
Couronnes lunaires. — le 5 à Saïda; les 3.5.12.15 et 30 à Orcole

Etoiles Filantes. — Nemours, les 3.9 et 23. — Saoueli, les 1er, 2.9.12 et 24. — Bénid-el-Hoard, le 4. — Guelma, le 11 et le 12. — Ennis, le 28. — Bizerte le 14 et le 15. — Orcole, le 15.

Tremblements de terre. — Annale, une violente secousse a été ressentie le 9 à 1 heure 45 du matin, elle a été suivie d'une plus faible à 2 minutes d'intervalles. — une violente secousse a été également ressentie le 10 à 4 heures 40 du soir ainsi que le 11 à 3 heures 35 du matin et le 14 à 10 heures 15 du soir; cette dernière a été précédée et suivie d'autres moins fortes et de bruits souterrains.

Dégâts causés par la foudre, la grêle, les inondations, etc...
La foudre est tombée le 28 sur le Bureau télégraphique situé en face de la Trappe de Saoueli, l'appareil a été détruit; aucun accident de personne. —
A la suite des pluies de la fin du mois, les habitants des Ksours aux environs d'Aflou (Tadjeronna, El-Ghicha, Taouïla) ont eu leurs maisons et leurs murs de clôture sérieusement endommagés par les eaux.

Etat sanitaire. — La constitution médicale s'est sensiblement améliorée, les maladies dominantes sont encore les affections palustres, les fièvres intermittentes (récidives, et rémittentes mais bien moins nombreuses que pendant le mois précédent
A signaler de nombreux cas de maux d'yeux, conjectivites aïgues, ophtalmies purulentes, sévissant principalement sur les enfants.
Quelques cas d'embarras gastrique fébriles et de fièvres typhoïdes sont encore signalés mais sans épidémie

MOIS D'OCTOBRE 1886

DIAGRAMMES RÉSUMANT LES OBSERVATIONS DE LA STATION D'ALGER

Fort l'Empereur
Altitude : 223

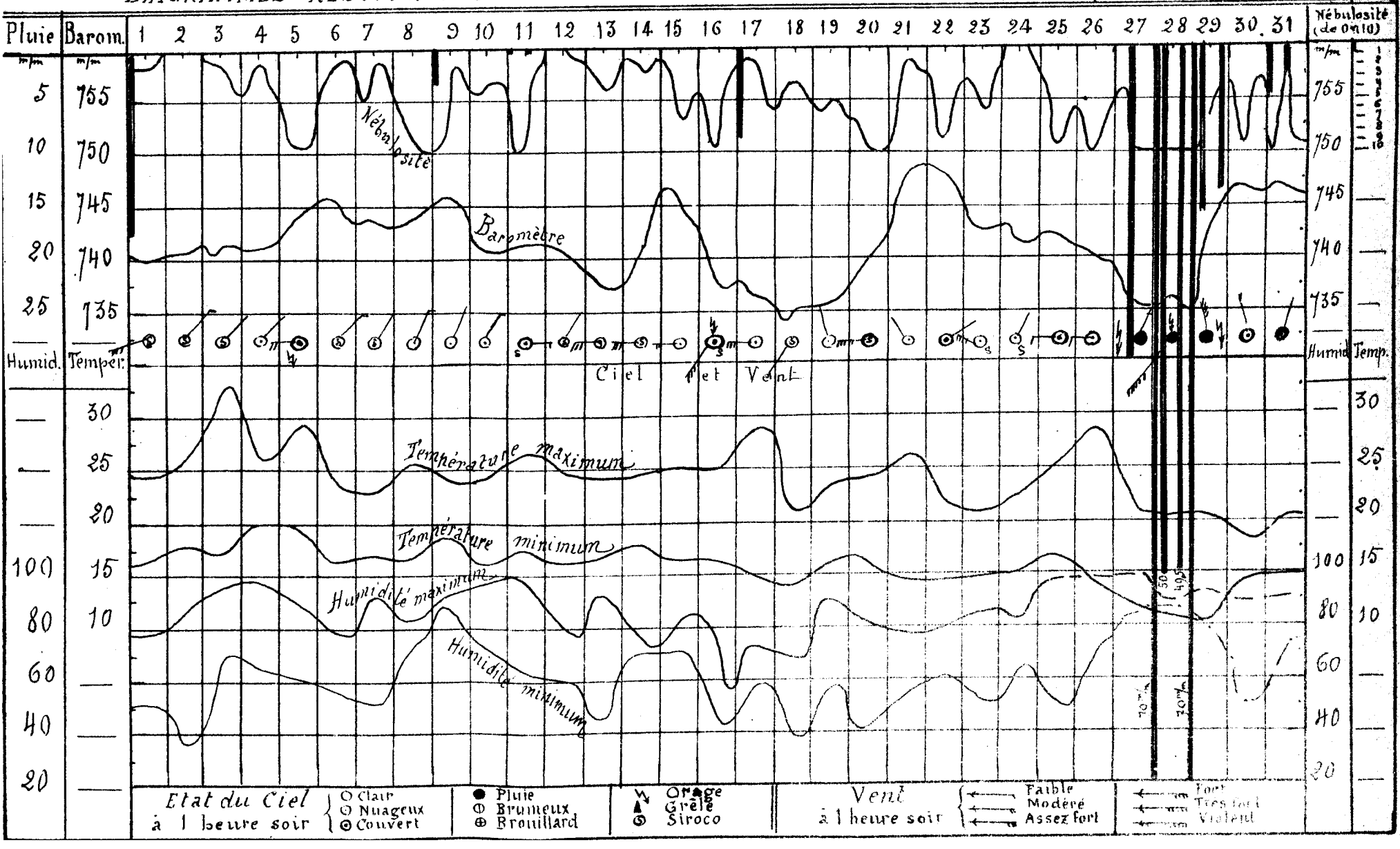

MOIS D'OCTOBRE 1886

DIAGRAMMES RÉSUMANT LES OBSERVATIONS DE LA STATION D'ORAN

Hôpital Militaire
Altitude : 60

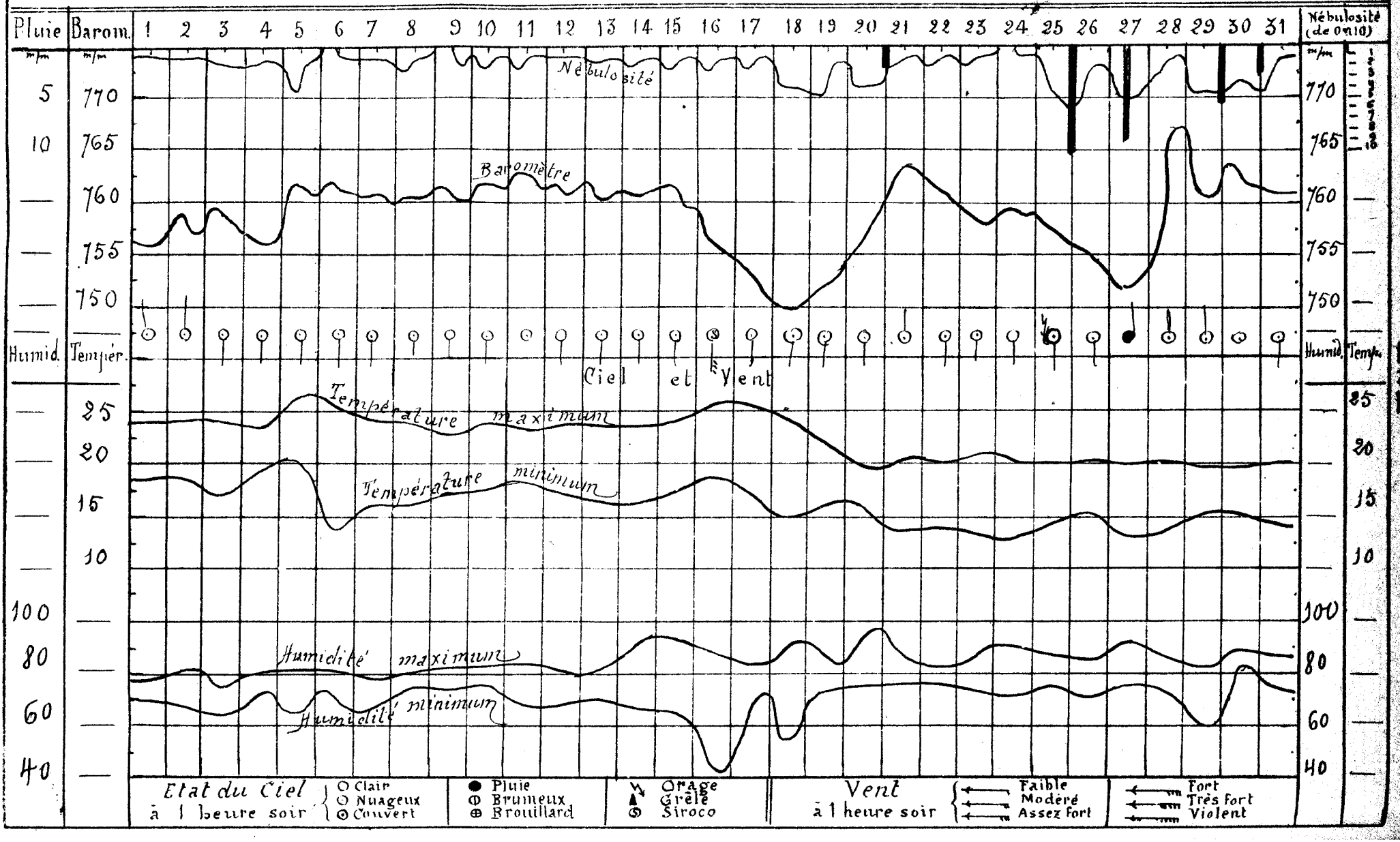

MOIS D'OCTOBRE 1886

DIAGRAMMES RÉSUMANT LES OBSERVATIONS DE LA STATION DE CONSTANTINE

Hopital Militaire
Altitude : 660m

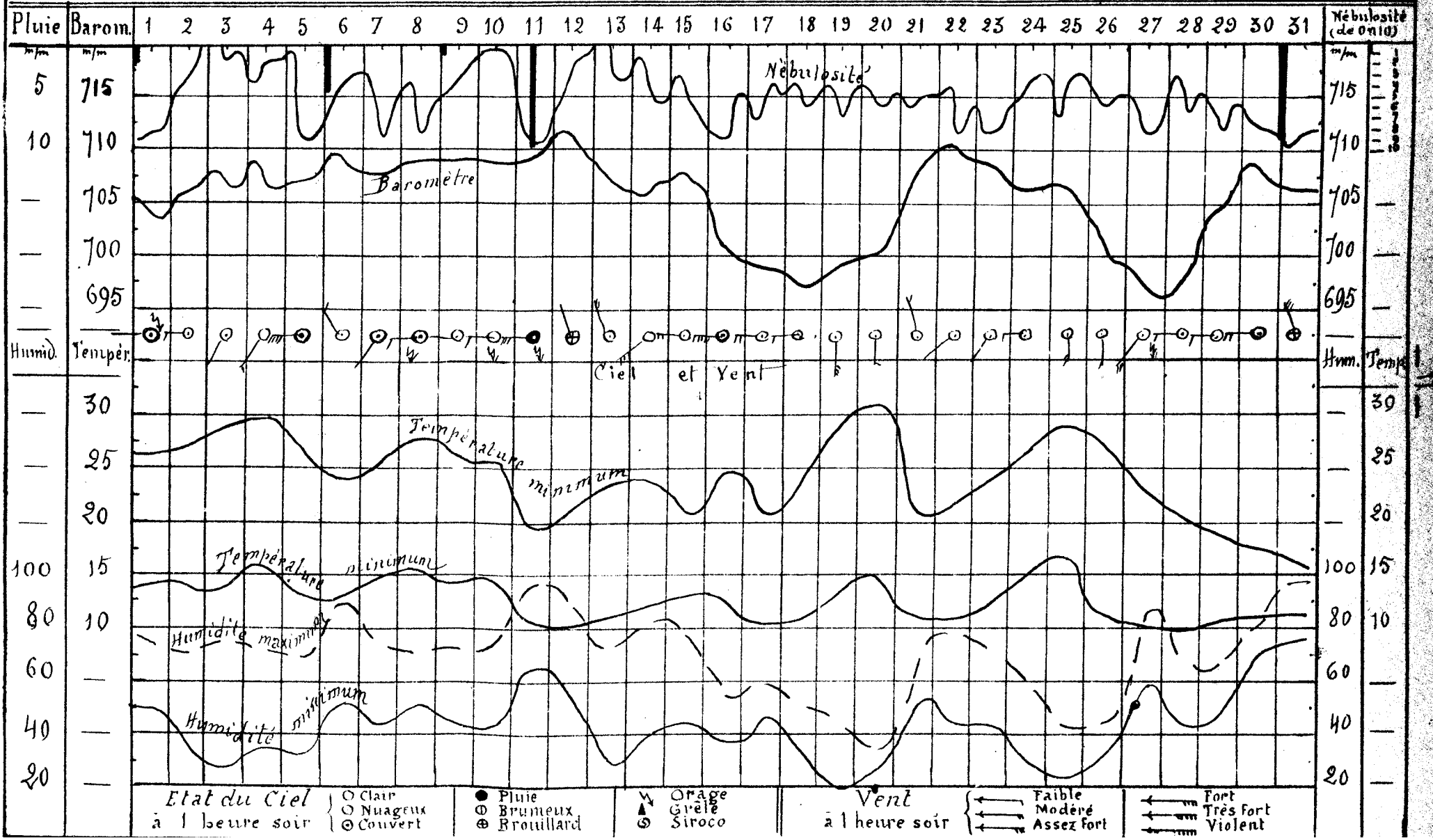

MOIS D'OCTOBRE 1886

DIAGRAMMES RÉSUMANT LES OBSERVATIONS DE LA STATION DE LAGHOUAT

École Communale
Altitude : 752m

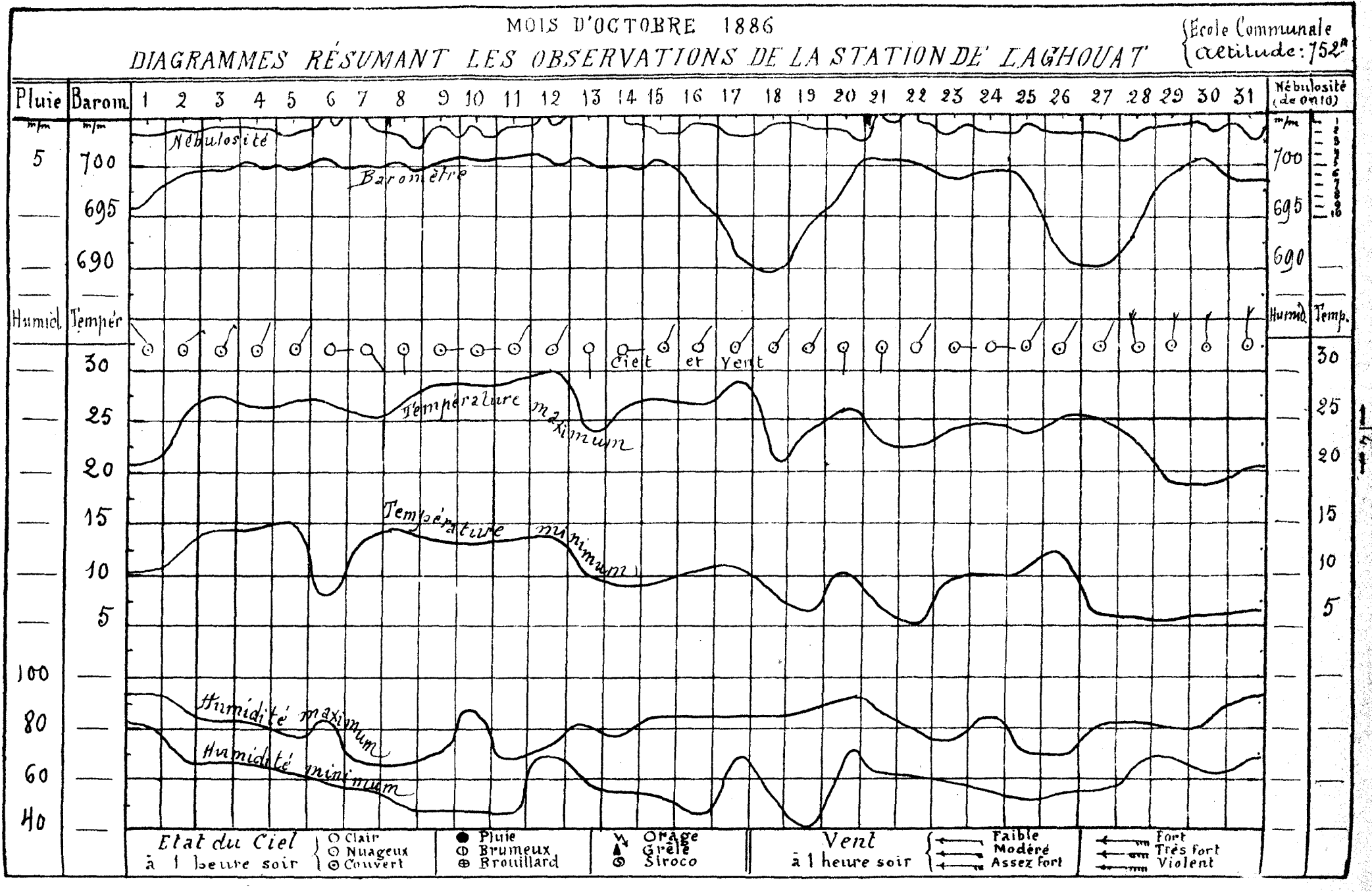

BULLETIN MÉTÉOROLOGIQUE DE L'ALGÉRIE

Alger, le 1er Novembre 1886

OBSERVATIONS DE 7 HEURES DU MATIN

STATIONS du RESEAU AFRICAIN	PRESSION A 0° et au niveau de la mer — Observations	PRESSION A 0° et au niveau de la mer — Différ. en 24 h.	TEMPÉRATURE DE L'AIR — Observations	TEMPÉRATURE DE L'AIR — Différ. en 24 h.	VENT DIRECTION et FORCE de 0 à 9	ÉTAT DU CIEL	ÉTAT DE LA MER	Dans les 24 heures — Températures extrêmes — maxim.	Dans les 24 heures — Températures extrêmes — minim.	Dans les 24 heures — PLUIE en 24 h. millim.	REMARQUES DIVERSES
Nemours	765.8	- 1.0	13.4	- 0.4	SE 1	Clair	ts. belle	21.0	11.0	.	"
Oran	66.0	- 1.2	17.4	+ 0.8	S 1	Beau	Calme	20.0	15.0	.	"
Tlemcen	66.4	+ 0.5	13.4	+ 2.4	WNW 1	Mag.	—	18.0	10.0	.	"
Sidi-bel-Abbès	65.4	- 1.2	12.2	+ 2.0	SW 2	Couvert	—	22.0	10.0	.	"
El-Aricha	-	"	8.2	+ 1.4	SW 2	Mag.	—	24.0	7.0	.	"
Saida	65.2	- 0.7	11.6	+ 1.0	N 1	Beau	—	17.0	10.0	1.0	pluie la nuit
Géryville	64.4	- 0.9	7.8	+ 1.2	ENE 1	Mag.	—	15.0	3.0	"	rosée le matin
Ténez	65.7	"	14.6	"	S 4	Mag.	houleuse	21.0	14.0	gle	par intervalles.
Cherchell	65.7	+ 1.2	16.1	- 0.1	N 2	clair	calme	21.0	16.0	3.0	pluie soirée.
Fort l'Empereur	65.8	+ 1.1	16.0	- 0.4	ESE 1	d.	—	21.0	14.0	2.7	pluie le matin
Alger	65.9	+ 1.3	18.6	+ 1.6	NE 1	Beau	Belle	23.0	17.0	2.0	pluie le matin
Orléansville	66.7	+ 1.3	12.6	- 1.8	Calme	Clair	—	22.0	11.0	"	"
Aumale	65.1	+ 0.9	12.0	0.0	N 2	Brum.	—	14.0	7.0	"	"
Tizi-Ouzou	65.0	+ 0.6	17.0	+ 2.0	W 1	Beau	—	19.0	12.0	"	"
Fort-National	65.6	+ 1.3	10.8	+ 0.4	E 2	Mag.	—	11.0	6.0	.	"
Laghouat	64.1	- 0.7	15.0	+ 3.8	NE 1	d.	—	21.0	9.0	.	"
Gardhaïa	64.9	+ 0.8	15.4	+ 0.8	E 2	d.	—	24.0	9.0	.	"
Djidjelli	65.3	+ 1.0	15.6	- 0.4	SE 1	Beau	Belle	21.0	15.0	10.0	pluie le soir
La Calle	-	.	.	.	.	.	.	.	.	.	brouillard
Sétif	.	.	.	.	.	.	.	.	.	.	d.
Constantine	64.8	+ 0.3	12.0	0.0	S 2	Beau	—	16.0	11.0	.	"
Guelma	65.7	+ 1.1	12.8	- 1.0	Calme	Mag.		20.0	11.0	3.0	pluie hier
Tebessa	"	"	"	"	"	"	—	"	"	"	brouillard.
Biskra	66.4	+ 1.6	16.2	+ 2.0	SSW 1	Beau	—	24.0	12.0	.	.
Tunis	65.2	+ 0.6	16.2	+ 1.0	NE 6	Couvert	.	19.0	10.0	0.6	pluie hier
Sfax	62.0	- 2.0	17.2	- 0.2	SE 3	pluie	agitée	18.0	14.0	15.0	pluie la nuit et ce matin

PORTS D'EUROPE	VENT force de 0 à 9	ÉTAT DU CIEL	ÉTAT DE LA MER
Valentia	SSW 6	Couvert	houle.
Scilly	WSW 5	Mag.	d.
Yarmouth	SSW 2	Couvert	agitée
Dunkerque	S 2	d.	Belle
Gris-Nez	SSW 3	d.	d.
Boulogne	S 3	Brouill.	d.
Le Havre	S 4	pluie	Agitée
Cherbourg	SSW 5	d.	d.

PORTS D'EUROPE	VENT force de 0 à 9	ÉTAT DU CIEL	ÉTAT DE LA MER
St-Mathieu	ESE 2	Couvert	houle.
Ile de Groix	W 3	Mag.	Belle
Ile d'Aix	S 3	Brouill.	d.
Biarritz	SE 2	Mag.	Calme
La Corogne	W 1	Couvert	agitée
Porto			
Lisbonne	N 4	Mag.	Belle
S.-Fernando			

PORTS D'EUROPE	VENT force de 0 à 9	ÉTAT DU CIEL	ÉTAT DE LA MER
Alicante			
Marseille			
Toulon	NNE 4	Brouill.	p. agitée
Livourne			
Naples			
Palerme			
—			
Funchal	NNE 3	Beau	Belle

TEMPÉRATURES EXTRÊMES COMPARÉES

STATIONS	MINIMUM	MAXIMUM	STATIONS	MINIMUM	MAXIMUM
Nice	10°.0	18°.0	Yarmouth	10°.0	14°.0
Paris	7°.0	10°.0	Stockholm	2°.0	8°.0

SITUATION GÉNÉRALE

Les faibles pressions signalées hier au large des Iles Britanniques abordent le Nord de l'Ecosse (Norroway 749m). Le baromètre se maintient uniformément élevé vers 765m sur l'Europe Sud et l'Algérie. La température varie peu, le ciel s'est éclairci par places, quelques pluies légères sont encore tombées sur plusieurs points du Réseau.

La mer est belle sur le littoral sauf vers Cette où elle est houleuse.

Beau temps en Provence.

CARTE DU TEMPS.

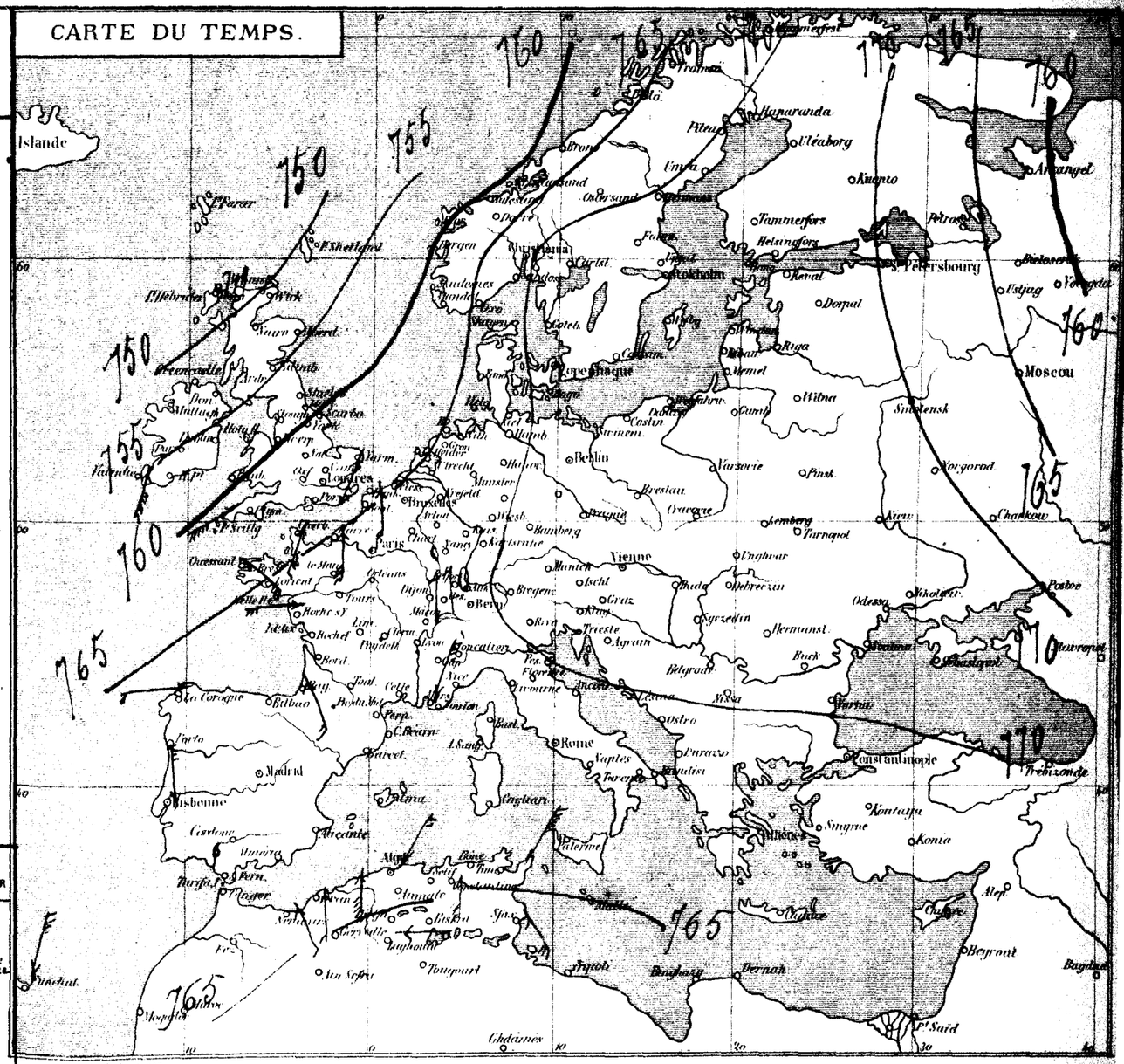

J. DUVERT AINÉ — ALGER.

(ALGER-VILLE) TEMPÉRATURES ET PRESSION BAROMÉTRIQUE DES DERNIÈRES 24 HEURES

Thermomètres — 31 Octobre — Enregistreurs Richard — 1er Novembre — Baromètre

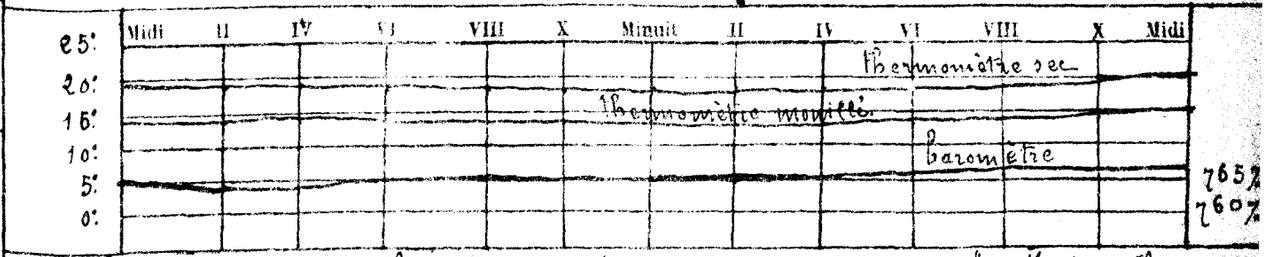

Station de Djidjelli — Climatologie de Septembre 1886 — Observateur : Mr Millet-Thuret. Pluie : 36m/o en 8 jours — Sirocco le 22 et le 23. — Eclairs tonnerre, les 5, 12, 19, 24, 25 et 26. — Vent dominant : NW. — Evaporation totale : 94m/o. — Nébulosité moyenne (de 0 à 10) : 4,6. — Température moyenne (thermomètre sec) : 25°.6. —

BULLETIN MÉTÉOROLOGIQUE DE L'ALGÉRIE

STATIONS du RÉSEAU AFRICAIN	OBSERVATIONS DE 7 HEURES DU MATIN — PRESSION À 0° et au niveau de la mer — Observations	Différ. en 24 h.	TEMPÉRATURE DE L'AIR — Observations	Différ. en 24 h.	VENT direction et force de 0 à 9	ÉTAT DU CIEL	ÉTAT DE LA MER	Dans les 24 heures — Températures extrêmes — maxim.	minim.	PLUIE en 24 h. millim.	REMARQUES DIVERSES
Nemours	768.6	+2.8	17.4	+4.0	S 1	Couvert	Calme	21.0	13.0	„	.
Oran	67.8	+1.8	18.0	+0.6	SW 1	d°	d°	20.0	16.0	.	.
Tlemcen	66.9	+0.5	15.2	+1.8	SSW 1	d°	—	19.0	11.0	.	.
Sidi-bel-Abbès	66.3	+0.9	13.2	+1.0	SW 1	d°	—	23.0	10.0	.	.
El-Aricha	„	„	6.2	-2.0	S 2	Nuag.	—	24.0	6.0	„	.
Saïda	66.8	+1.6	12.0	+0.4	E 1	beau	—	20.0	11.0	.	.
Géryville	66.5	+2.1	8.6	+0.8	S 1	Nuag.	—	16.0	3.0	.	„
Ténez	66.7	+1.0	15.4	+0.8	S 3	beau	belle	23.0	15.0	.	.
Cherchell	67.4	+1.7	15.5	+0.6	W 1	d°	d°	22.0	16.0	„	„
Fort L'Empereur	67.5	+1.7	17.2	+1.2	E 1	d°	—	21.0	15.0	.	„
Alger	67.2	+1.3	19.0	+0.4	ENE 3	d°	belle	22.0	16.5	.	„
Orléansville	67.6	+1.9	16.4	+3.8	Calme	Nuage	—	24.0	15.0	„	„
Aumale	67.4	+2.3	14.0	+2.0	N 3	d°	—	15.0	9.0	.	„
Tizi-Ouzou	66.3	+1.3	8.0	-9.0	W 2	beau	.	16.0	0.0	„	„
Fort-National	66.4	+0.8	10.8	0.0	NW 2	Nuag.	—	15.0	10.0	.	„
Laghouat	67.2	+3.1	13.4	-1.6	E 1	beau	—	19.0	9.0	.	„
Gardhaïa	67.5	+2.6	14.0	-1.4	N 4	Couvert	—	25.0	10.0	.	.
Djidjelli	68.3	+3.0	16.0	+0.4	E 1	Nuag.	belle	26.0	13.0	.	„
La Calle	68.8	„	17.4	„	E 5	Couvert	d°	22.0	15.0	.	„
Sétif	66.3	.	9.8	„	ESE 1	d°	—	15.0	9.0	„	.
Constantine	67.2	+2.4	10.4	-1.6	S 1	Nuage	—	18.0	10.0	.	„
Guelma	68.6	+2.9	13.8	+1.0	SW 1	Couvert	—	22.0	12.0	„	.
Tebessa	„	„	„	„	„	„	—	„	„	„	Non parvenu.
Biskra	68.8	+2.4	17.2	+1.0	N 1	Couvert	—	23.0	15.0	„	.
Tunis	68.5	+3.3	16.2	0.0	N 1	Couvert	„	20.0	16.0	10.0	pluie la nuit
Sfax	67.0	+3.0	18.6	+1.4	E 1	Nuage.	belle	20.0	16.0	35.0	d°

PORTS D'EUROPE	VENT force de 0 à 9	ÉTAT DU CIEL	ÉTAT DE LA MER	PORTS D'EUROPE	VENT force de 0 à 9	ÉTAT DU CIEL	ÉTAT DE LA MER	PORTS D'EUROPE	VENT force de 0 à 9	ÉTAT DU CIEL	ÉTAT DE LA MER
Valentia	W 3	beau	agitée	St-Mathieu	NW 3	pluie	tr. belle	Alicante	„	„	„
Scilly	WNW 5	Nuag.	houleu.	Ile de Groix	W 3	Nuag.	p. agitée	Marseille	E 2	Nuage	belle
Yarmouth	„	„	.	Ile d'Aix	W 2	Couvert	houleu.	Toulon	E 3	d°	d°
Dunkerque	S 2	brouill.	belle	Biarritz	W 2	d°	belle	Livourne			
Gris-Nez	SW 3	Couvert	agitée	La Corogne	WSW 2	d°	agitée	Naples	„	.	„
Boulogne	S 3	Nuag.	belle	Porto	„	„	„	Palerme	WSW 2	beau	belle
Le Havre	SW 3	d°	p. agitée	Lisbonne	W 1	Nuage	belle	—			
Cherbourg	S 3	d°	d°	S.-Fernando	N 1	beau	belle	Funchal	NNE 5	beau	belle.

TEMPÉRATURES EXTRÊMES COMPARÉES

STATIONS	MINIMUM	MAXIMUM	STATIONS	MINIMUM	MAXIMUM
Nice	8°.0	17°.0	Yarmouth	2°.0	14°.0
Paris	11°.0	14°.0	Stockholm	1°.0	8°.0

SITUATION GÉNÉRALE

La situation atmosphérique reste la même sur le Nord de l'Europe; les plus faibles pressions recouvrent les Iles Britanniques; les plus fortes persistent sur la Russie.

En Algérie, le baromètre est uniforme vers 768mm, le vent est devenu faible et variable, la pluie a complètement cessé et a fait face aux rosées.

La mer est belle sur tout le littoral.

Beau temps en Provence.

CARTE DU TEMPS.

(ALGER-VILLE) TEMPÉRATURES ET PRESSION BAROMÉTRIQUE DES DERNIÈRES 24 HEURES

1er Novembre (ENREGISTEURS RICHARD) 2 Novembre.

Station de Nemours. — Bulletin climatologique du mois de Septembre 1886. Observateur: M. Rozière.

Pluie totale: 417.8. en quatre jours. — Siroco, les 11, 14 et 29. — Orage, le 25. Éclairs, tonnerre, les 23, 24, 28 et 29. — Étoiles filantes, le 30. — Évaporation: 1047.4. — Température moyenne du mois (Thermomètre sec) 24°.2.

BULLETIN MÉTÉOROLOGIQUE DE L'ALGÉRIE

Mercredi, 3 Novembre 1886.

OBSERVATIONS DE 7 HEURES DU MATIN

STATIONS du RESEAU AFRICAIN	PRESSION A 0° et au niveau de la mer — Observations	PRESSION A 0° et au niveau de la mer — Différ. en 24 h.	TEMPÉRATURE DE L'AIR — Observations	TEMPÉRATURE DE L'AIR — Différ. en 24 h.	VENT DIRECTION et FORCE de 0 à 9	ÉTAT DU CIEL	ÉTAT DE LA MER	Dans les 24 heures — Températures extrêmes maxim.	Températures extrêmes minim.	PLUIE en 24 h. millim.	REMARQUES DIVERSES.
Nemours	770.1	+ 1.5	16.6	- 0.8	SSE 1	Nuag.	Calme	22.0	15.0	"	"
Oran	69.1	+ 1.5	18.1	+ 0.1	Calme	Couvert	d°	20.0	16.0	"	"
Tlemcen	68.6	+ 1.7	14.0	- 1.2	ENE 1	Nuag.	—	20.0	11.0	"	"
Sidi-bel-Abbès	68.4	+ 2.1	9.8	- 3.4	ESE 2	Beau	—	20.0	10.0	4.0	pluie le soir
El-Aricha	"	"	6.0	- 0.2	W 2	Nuag.	—	24.0	6.0	"	"
Saida	67.9	+ 1.1	11.4	- 0.6	E 1	d°	—	22.0	11.0	"	"
Géryville	68.4	+ 1.9	9.4	+ 0.8	E 1	d°	—	16.0	4.0	"	"
Ténez	68.7	+ 2.0	15.2	- 0.2	S 2	Beau	Belle	22.0	13.0	"	"
Cherchell	68.3	+ 1.1	17.1	+ 1.6	WNW 1	d°	Calme	22.0	17.0	"	"
Fort l'Empereur	68.8	+ 1.3	16.6	- 0.6	NW 1	Nuag.	—	22.5	15.3	"	Abondante rosée ce matin
Alger	68.3	+ 1.1	18.0	- 1.0	NW 2	Beau	Belle	23.0	17.3	"	d°
Orleansville	68.3	+ 0.7	15.6	- 2.8	Calme	Nuag.	—	26.0	20.0	"	"
Aumale	67.9	+ 1.3	15.5	- 0.5	N 3	d°	—	24.0	10.0	"	"
Tizi-Ouzou	68.2	+ 1.9	18.0	0.0	E 2	Beau	—	23.0	12.0	"	"
Fort-National	67.9	+ 1.5	11.2	+ 0.4	E 1	Nuag.	—	17.0	11.0	"	"
Laghouat	69.3	+ 2.1	13.8	+ 0.4	SE 1	d°	—	19.0	10.0	"	"
Gardhaïa	69.8	+ 2.3	15.2	+ 1.2	NE 3	Couvert	—	23.0	10.0	"	"
Djidjelli	68.9	+ 0.6	18.6	+ 2.6	SW 9	Nuag.	Belle	28.0	15.0	"	"
La Calle	"	"	"	"	"	"	"	"	"	"	Non parvenu.
Sétif	67.6	+ 1.3	10.6	+ 0.8	WNW 1	Couvert	—	17.0	8.0	"	"
Constantine	67.6	+ 0.4	12.8	+ 2.4	S 3	d°	—	20.0	10.0	"	"
Guelma	68.9	+ 0.3	13.0	+ 1.2	SW 1	Nuag.	—	23.0	14.0	.9	pluie le soir
Tebessa	"	"	"	"	"	"	"	"	"	"	Non parvenu.
Biskra	69.4	+ 0.6	16.8	- 0.4	SSE 1	Couvert	—	24.0	15.0	"	"
Tunis	69.3	+ 0.8	15.6	- 0.6	SW 1	Brouill.	"	20.0	15.0	"	"
Sfax	69.0	+ 2.0	17.0	- 1.6	NE 1	Beau	Belle	20.0	15.0	"	"

PORTS D'EUROPE	VENT force de 0 à 9	ÉTAT DU CIEL	ÉTAT DE LA MER	PORTS D'EUROPE	VENT force de 0 à 9	ÉTAT DU CIEL	ÉTAT DE LA MER	PORTS D'EUROPE	VENT force de 0 à 9	ÉTAT DU CIEL	ÉTAT DE LA MER
Valentia	SSW 9	pluie	grosse	St-Mathieu	SW 4	Couvert	houleuse	Alicante	"	"	"
Scilly	SSW 7	d°	houleuse	Ile de Groix	SSW 3	d°	Belle	Marseille	E 2	Couvert	Belle
Yarmouth	WSW 2	Beau	Belle	Ile d'Aix	ENE 2	Brouill.	d°	Toulon	E 3	pluie	p. agitée
Dunkerque	SW 1	d°	d°	Biarritz	S 3	Nuag.	houleuse	Livourne	ENE 3	Nuag.	Belle
Gris-Nez	SW 2	Nuag.	d°	La Corogne	"	"	"	Naples	Calme	clair	d°
Boulogne	SSE 2	Couvert	d°	Porto	"	"	"	Palerme	WSW 2	Beau	d°
Le Havre	WSW 3	Nuag.	p. agitée	Lisbonne	"	"	"				
Cherbourg	SW 3	d°	d°	S.-Fernando	"	"	"	Funchal	"	"	"

TEMPÉRATURES EXTRÊMES COMPARÉES

STATIONS	MINIMUM	MAXIMUM	STATIONS	MINIMUM	MAXIMUM
Nice	10°.0	18°.0	Yarmouth	6°.0	13°.0
Paris	5°.0	17°.0	Stockholm	5°.0	8°.0

SITUATION GÉNÉRALE

La situation atmosphérique est la même que la veille: les faibles pressions persistent sur les Iles Britanniques (Stornoway 741m.); les plus fortes stationnent sur la Russie (Moscou 782m.).

Une hausse légère a lieu ce matin sur l'Algérie, le baromètre est uniforme vers 760m.

La température subit une augmentation marquée, le vent reste faible et variable, le beau temps est général.

En Provence, la mer est belle par vent d'est faible.

CARTE DU TEMPS.

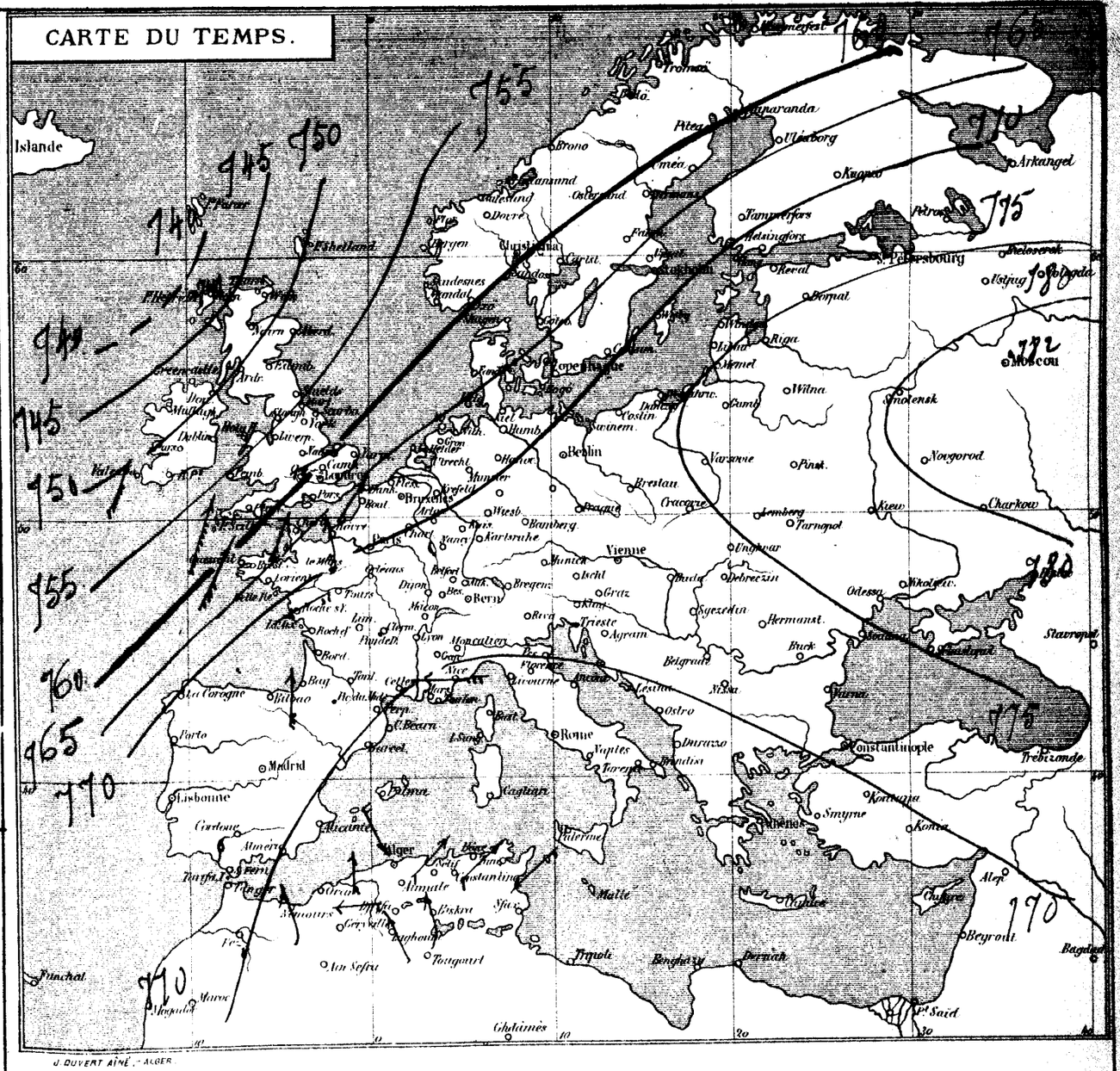

(ALGER-VILLE) TEMPÉRATURES ET PRESSION BAROMÉTRIQUE DES DERNIÈRES 24 HEURES

Thermomètres — 2 Novembre (ENREGISTREURS RICHARD) 3 Novembre — Baromètre



Station de Tizi-Ouzou — Bulletin Climatologique du mois de Septembre 1886. Observateur: M. Seiglee.

Pluie totale: 19m.0 — en 3 jours — Rosée, le 20 et 25. — Brouillard, le 20. — Beau, tonnerre le 5 et 25. — Etoiles filantes, le 20. L'état sanitaire peu satisfaisant pendant le mois d'Août s'est encore aggravé pendant le mois de Septembre.

DOUZIÈME ANNÉE — N° 3999. Jeudi, 4 Novembre 1886.

BULLETIN MÉTÉOROLOGIQUE DE L'ALGÉRIE

STATIONS du RÉSEAU AFRICAIN	OBSERVATIONS DE 7 HEURES DU MATIN — PRESSION A 0° et au niveau de la mer — Observations	Différ. en 24 h.	TEMPÉRATURE DE L'AIR — Observations	Différ. en 24 h.	VENT DIRECTION et FORCE de 0 à 9	ÉTAT DU CIEL	ÉTAT DE LA MER	Dans les 24 heures — Températures extrêmes — maxim.	minim.	PLUIE en 24 h. millim.	REMARQUES DIVERSES
Nemours	770.6	+ 0.5	17.8	+ 1.2	SE 1	Couvert	Calme	22.0	15.0	..	..
Oran	69.5	+ 0.4	17.4	− 0.7	S 1	Nuag.*	d°	20.0	15.0	.	.
Tlemcen	68.4	+ 0.2	14.8	+ 0.9	W 1	Couvert	—	22.0	13.0	.	..
Sidi-bel-Abbès	67.9	− 0.5	8.0	− 1.8	SW 1	d°	—	24.0	9.0	..	..
El-Aricha	..	..	4.6	− 1.4	SW 3	Nuag.*	—	24.0	6.0	..	..
Saida	68.1	+ 0.2	8.4	− 3.0	E 1	beau	—	20.0	7.8	..	..
Géryville	68.2	− 0.2	3.6	− 5.8	S 1	d°	—	27.0	4.6	..	.
Ténez	67.7	− 1.0	13.6	− 1.6	S 4	Nuag.*	belle	24.0	13.0	.	..
Cherchell	67.4	− 1.1	16.0	− 1.1	W 1	beau	belle	21.0	17.0	.	..
Fort l'Empereur	68.4	− 0.4	15.0	− 1.6	W 2	Couvert	—	22.5	13.3	1.3	Orage hier et pluie la nuit.
Alger	68.2	− 0.1	17.0	− 1.0	SW 2	tr. nuag.*	belle	22.0	16.5	..	Orage hier.
Orléansville	67.6	− 0.7	14.2	+ 0.6	SW 1	Couvert	—	26.0	17.0	..	..
Aumale	67.6	− 1.3	10.5	− 3.0	Calme	Nuag.*	—	11.0	6.0	3.0	pluie le matin
Tizi-Ouzou	67.2	− 1.0	18.0	0.0	SE 2	beau	—	22.0	11.0	.	..
Fort-National	67.3	− 0.6	10.8	− 0.4	NW 1	Couvert	—	16.0	10.0	1.0	pluie hier.
Laghouat	69.9	+ 0.6	10.4	− 3.4	NE 1	beau	—	18.0	5.0	1.8	pluie le matin
Gardhaïa	69.6	− 0.2	17.2	+ 2.0	W 1	d°	—	24.0	9.0	.	.
Djidjelli	68.3	− 0.6	16.0	− 2.6	E 2	beau	belle	25.0	15.0	120.0	pluie torrentielle la nuit
La Calle	68.2	.	16.4	..	E 1	Couvert	d°	25.0	15.0	.	..
Sétif	67.6	0.0	12.0	+ 1.4	SW 1	beau		17.0	8.0	.	.
Constantine	67.4	− 0.2	10.6	− 2.2	S 3	Couvert	—	18.0	10.0	3.0	pluie le soir
Guelma	67.3	− 1.4	13.6	− 1.4	NW 1	d°		25.0	12.0	7.5	pluie hier.
Tebessa	.	..	.	..		.	—	.	.	.	Non parvenu.
Biskra	68.4	− 1.0	17.2	+ 0.4	SSE 1	beau	—	24.0	13.0	.	.
Tunis	68.2	− 1.1	13.0	− 0.6	E 2	beau	..	23.0	13.0	.	.
Sfax	68.0	− 1.0	17.2	+ 0.2	N 1	Nuag.*	beau	20.0	13.0	.	.

PORTS D'EUROPE	VENT force de 0 à 9	ÉTAT DU CIEL	ÉTAT DE LA MER	PORTS D'EUROPE	VENT force de 0 à 9	ÉTAT DU CIEL	ÉTAT DE LA MER	PORTS D'EUROPE	VENT force de 0 à 9	ÉTAT DU CIEL	ÉTAT DE LA MER
Valentia	W 5	Nuag.*	houl.se	St-Mathieu	NNW 4	beau	houl.se	Alicante	..	..	.
Scilly	W 5	d°	d°	Ile de Groix	N 2	Couvert	belle	Marseille	NE 1	Nuag.*	agitée
Yarmouth	W 3	beau	p. agitée	Ile d'Aix	W 4	d°	d°	Toulon	ENE 3	d°	p. agitée
Dunkerque	W 4	Nuag.*	agitée	Biarritz	S 3	d°	houleuse	Livourne	ENE 4	Nuag.*	p. agitée
Gris-Nez	NW 3	d°	houl.se	La Corogne	N 1	pluie	agitée	Naples	Calme	d°	belle
Boulogne	WNW 4	d°	d°	Porto	..	..	..	Palerme	d°	brouill.d	d°
Le Havre	W 3	tr. nuag.	agitée	Lisbonne	ENE 2	Couvert	belle	—	..	..	..
Cherbourg	WNW 3	Nuag.*	d°	S.-Fernando	NE 1	Nuag.*	agitée	Funchal	NNE 3	beau	belle.

TEMPÉRATURES EXTRÊMES COMPARÉES

STATIONS	MINIMUM	MAXIMUM	STATIONS	MINIMUM	MAXIMUM
Nice	10°.0	15°.0	Yarmouth	4°.0	12°.0
Paris	8°.0	14°.0	Stockholm	5°.0	9°.0

SITUATION GÉNÉRALE

L'aire des faibles pressions des Iles Britanniques a gagné le Nord de l'Europe en se comblant légèrement (Brono 744mm).

Une nouvelle zone de pressions élevées aborde ce matin l'Espagne.

En Algérie, la situation atmosphérique reste la même que la veille, le baromètre se maintient uniforme vers 768mm, la température ne subit que des variations peu sensibles.

Le vent d'Ouest domine, la mer reste belle sur tout le littoral. Des pluies orageuses sont signalées sur le centre du réseau.

CARTE DU TEMPS.

(ALGER-VILLE) TEMPÉRATURES ET PRESSION BAROMÉTRIQUE DES DERNIÈRES 24 HEURES

Thermomètres — 3 Novembre — (ENREGISTREURS RICHARD) — 4 Novembre. — Baromètre

Dépêches en retard (3 Novembre 1886).

Stations	Barom.	Vent	force	Ciel	Mer	Stations	Barom.	Vent	force	Ciel	Mer
La Corogne	771.5	WSW	2	Couvert	houl.se	Lisbonne	770.8	W	4	beau	houl.se
San. Fernando	769.2	ENE	1	Nuag.*	p. agitée	Funchal.	770.2	NNE	5	d°	belle.

BULLETIN MÉTÉOROLOGIQUE DE L'ALGÉRIE

Vendredi, 5 Novembre 1886

OBSERVATIONS DE 7 HEURES DU MATIN

STATIONS du RESEAU AFRICAIN	PRESSION A 0° et au niveau de la mer — Observations	PRESSION A 0° et au niveau de la mer — Différ. en 24 h.	TEMPÉRATURE DE L'AIR — Observations	TEMPÉRATURE DE L'AIR — Différ. en 24 h.	VENT DIRECTION et FORCE de 0 à 9	ÉTAT DU CIEL	ÉTAT DE LA MER	Dans les 24 heures — Températures extrêmes maxim.	Températures extrêmes minim.	PLUIE en 24 h. millim.	REMARQUES DIVERSES
Nemours	767.9	- 2.7	11.8	- 6.0	SE 1	beau	Calme	22.0	13.0	"	"
Oran	66.9	- 2.6	16.2	- 1.2	S 1	d°	d°	20.0	13.0	"	"
Tlemcen	65.3	- 3.1	16.6	+ 1.8	SSE 1	Vmag.	—	22.0	14.0	"	"
Sidi-bel-Abbès	66.4	- 1.5	7.6	- 3.4	E 3	d°	—	23.0	8.0	"	"
El-Aricha	"	"	6.4	+ 1.8	W 2	d°	—	26.0	7.0	"	"
Saida	66.3	- 1.8	8.4	0.0	E 1	brouill.	—	20.0	7.0	"	Rosée ce matin
Géryville	63.7	- 2.5	10.0	+ 1.4	S 1	beau	—	19.0	3.0	"	d°
Ténez	65.7	- 2.0	15.2	+ 1.6	S 4	tr. mag.	Belle	23.0	15.0	"	"
Cherchell	65.3	- 2.1	15.3	- 0.7	SE 1	beau	d°	21.0	15.0	"	"
Fort l'Empereur	65.7	- 2.7	15.0	0.0	WSW 3	tr. mag.	—	20.5	14.5	"	"
Alger	65.4	- 2.8	17.0	0.0	SW 3	d°	Belle	22.0	16.0	"	"
Orléansville	66.1	- 1.5	13.2	- 1.0	Calme	Couvert	—	20.0	15.0	"	"
Aumale	65.5	- 2.1	12.0	+ 1.5	N 2	d°	—	24.0	7.0	"	"
Tizi-Ouzou	65.2	- 2.0	15.0	+ 0.3	NE 3	W 2	beau	22.0	9.0	"	"
Fort-National	65.2	- 2.1	10.2	- 0.6	S 3	Vmag.	"	19.0	9.0	"	"
Laghouat	65.3	- 4.6	10.4	0.0	N 1	beau	—	24.5	6.0	"	"
Gardhaïa	66.9	- 2.7	13.6	- 3.6	N 2	beau	—	24.0	8.0	"	"
Djidjelli	65.1	- 13.2	15.2	- 0.8	SW 1	tr. mag.	Belle	21.0	14.0	"	"
La Calle	64.6	- 3.6	15.2	- 1.2	S 3	d°	d°	19.0	14.0	3.8	pluie le soir
Sétif	64.9	- 2.7	7.8	- 4.2	NW 1	beau	—	15.0	7.0	"	"
Constantine	64.6	- 2.8	10.4	- 0.2	S 2	Couvert	—	16.0	9.0	"	"
Guelma	65.2	- 2.3	12.6	- 1.0	NW 1	tr. mag.	—	21.0	12.6	"	Rosée le matin
Tebessa	"	"	"	"	"	"	—	"	"	"	Non parvenu
Biskra	65.8	- 2.6	16.2	- 1.0	SE 1	beau	—	23.0	12.0	"	"
Tunis	64.1	- 4.1	14.6	- 0.4	S 1	tr. mag.	"	21.0	13.0	"	"
Sfax	66.0	- 2.0	17.6	+ 0.4	N 1	Vmag.	Calme	24.0	16.0	"	"

PORTS D'EUROPE	VENT force de 0 à 9	ÉTAT DU CIEL	ÉTAT DE LA MER	PORTS D'EUROPE	VENT force de 0 à 9	ÉTAT DU CIEL	ÉTAT DE LA MER	PORTS D'EUROPE	VENT force de 0 à 9	ÉTAT DU CIEL	ÉTAT DE LA MER
Valentia	NE 2	Vmag.	Belle	St-Mathieu	SSW 4	beau	houle	Alicante	"	"	"
Scilly	WSW 4	pluie	houle	Ile de Groix	SW 4	pluie	d°	Marseille	NE 2	Vmag.	Belle
Yarmouth	SSW 2	Vmag.	Belle	Ile d'Aix	SSE 4	Couvert	Belle	Toulon	"	"	"
Dunkerque	S 1	d°	d°	Biarritz	SW 3	d°	houle	Livourne	ENE 3	Couvert	Belle
Gris-Nez	SW 6	Couvert	houle	La Corogne	SW 6	pluie	agitée	Naples	E 1	pluie	d°
Boulogne	SSW 4	tr. mag.	peu agitée	Porto	"	"	"	Palerme	"	"	"
Le Havre	SW 5	Couvert	houle	Lisbonne	WSW 4	tr. mag.	Belle	—	—	—	—
Cherbourg	SSW 4	tr. mag.	agitée	S.-Fernando	Calme	tr. mag.	agitée	Funchal	NE 3	beau	Belle

TEMPÉRATURES EXTRÊMES COMPARÉES

STATIONS	MINIMUM	MAXIMUM	STATIONS	MINIMUM	MAXIMUM
Nice	8°.0	18°.0	Yarmouth	4°.0	12°.0
Paris	4°.0	12°.0	Stockholm	5°.0	8°.0

SITUATION GÉNÉRALE

Une baisse rapide du baromètre a lieu ce matin sur l'Europe Sud; elle atteint 8m à Biarritz, 5m à Perpignan, 4m à Nice.

En Algérie, la pression est uniforme vers 765m.; la température se maintient peu élevée, le vent reste faible et variable, le beau temps continue sur tout le réseau.

En Provence, la mer est belle par vent d'Est faible.

CARTE DU TEMPS.

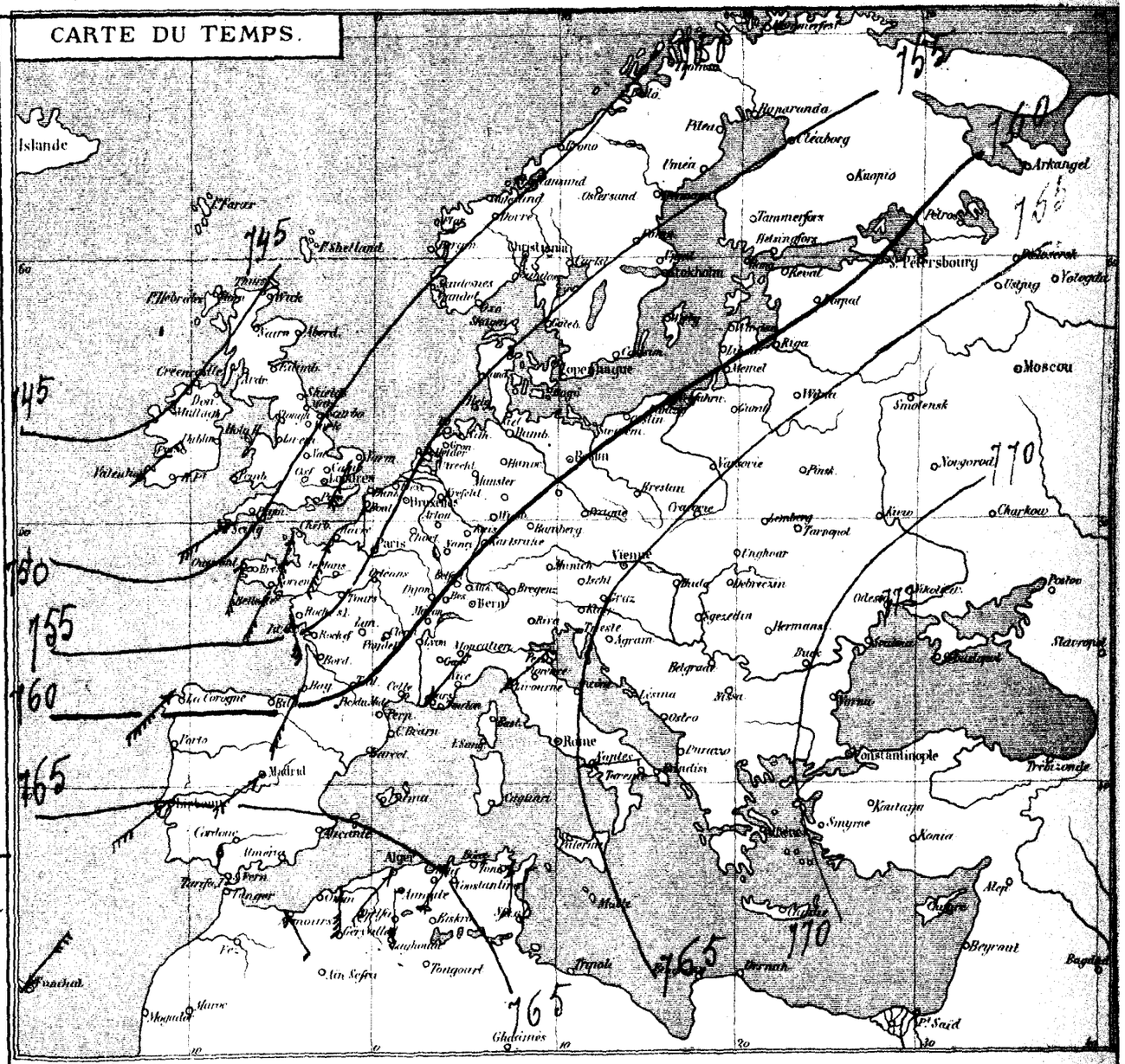

J. DUVERT AINÉ, - ALGER

[ALGER-VILLE] TEMPÉRATURES ET PRESSION BAROMÉTRIQUE DES DERNIÈRES 24 HEURES

Enregistreurs Richard

Thermomètres — 4 Novembre — 5 Novembre — Baromètre

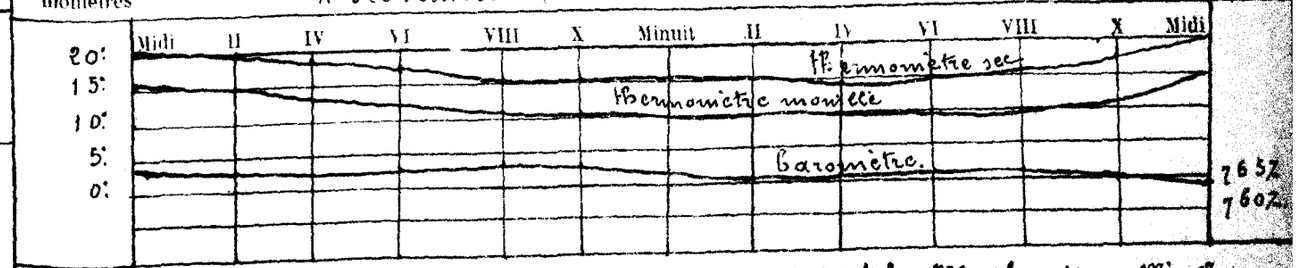

Station des Ouled-Rahmoun. — Bulletin Climatologique du mois d'Octobre 1886. Observateur: M. Izzy.

Pluie totale, 24m7 en 6 jours. — Rosée, tous les jours. — Brouillard, le 19 et 30. — Orage, le 5 et 11. — Eclairs, tonnerre, le 5. — Sirocco, les 25, 26 et 27. — Vent dominant, SW.

A partir du 10, on ne voit plus de tourterelles.

BULLETIN MÉTÉOROLOGIQUE DE L'ALGÉRIE

STATIONS du RESEAU AFRICAIN	OBSERVATIONS DE 7 HEURES DU MATIN — PRESSION A 0° et au niveau de la mer — Observations	PRESSION — Différ. en 24 h.	TEMPÉRATURE DE L'AIR — Observations	TEMPÉRATURE — Différ. en 24 h.	VENT DIRECTION et FORCE de 0 à 9	ÉTAT DU CIEL	ÉTAT DE LA MER	Dans les 24 heures — Températures extrêmes maxim.	Températures extrêmes minim.	PLUIE en 24 h. millim.	REMARQUES DIVERSES
Nemours	762.2	- 5.7	12.4	+ 0.6	S 2	Nuageux	Belle	23.0	12.0	.	.
Oran	761.8	- 5.1	16.6	+ 0.4	S 1	Beau	Calme	21.0	15.0	"	.
Tlemcen	60.9	- 4.4	14.6	- 2.0	WNW 1	d°	—	22.0	13.0	"	.
Sidi-bel-Abbès	60.6	- 5.2	8.8	+ 1.2	E 2	d°	—	22.0	10.0	"	.
El-Aricha	"	"	5.9	- 0.5	SW 2	Nuageux	—	24.0	6.0	"	"
Saida	59.7	- 6.6	8.2	- 0.2	SW 1	Beau	—	20.0	8.0	"	"
Géryville	59.9	- 8.8	15.4	- 5.4	NNW 1	d°	—	22.0	12.0	"	"
Ténez	59.7	- 6.0	14.4	- 0.8	S 4	Couvert	agitée	23.0	14.0	"	"
Cherchell	57.5	- 7.8	17.9	+ 2.6	SSW 3	Tr. nuageux	Agitée	21.0	13.0	"	"
Fort l'Empereur	59.4	- 6.3	15.6	+ 0.6	WSW 3	d°	—	20.0	14.8	"	Vent fort la nuit
Alger	58.9	- 6.5	17.0	0.0	SSW 4	Couvert	agitée	22.0	16.0	"	d°
Orléansville	58.9	- 7.2	15.0	+ 1.8	NW 3	d°	—	25.0	15.0	"	"
Aumale	59.1	- 6.4	12.0	0.0	N 3	d°	—	14.0	7.0	"	"
Tizi-Ouzou	58.4	- 6.8	15.0	0.0	W 1	Beau		22.0	13.0	"	"
Fort-National	57.7	- 6.5	10.0	- 0.2	NW 3	Couvert	—	14.0	5.0	"	"
Laghouat	60.8	- 4.5	9.6	- 0.8	SE 1	Beau	—	21.0	4.0	"	"
Gardhaïa	"	"	"	"	"	"	—	"	"	"	Vent parvenu
Djidjelli	59.8	- 5.3	14.8	- 0.4	SE 2	Tr. nuageux	Pr. agitée	22.0	13.0	.	.
La Calle	59.7	- 4.9	16.8	+ 1.6	S 4	d°	Belle	21.0	14.0	"	"
Sétif	59.4	- 5.5	8.2	+ 0.4	W 1	d°	—	17.0	7.0	"	"
Constantine	60.3	- 4.3	11.4	+ 1.0	W 1	Couvert	—	18.0	10.0	"	"
Guelma	60.1	- 5.1	12.8	+ 2.2	NW 1	Nuageux	—	23.0	10.0	"	"
Tebessa	"	"	"	"	"	"	—	"	"	"	Vent parvenu
Biskra	61.7	- 4.0	15.2	- 1.0	SE 1	Beau	—	22.0	11.0	"	"
Tunis	61.8	- 2.3	14.6	0.0	ESE 3	Tr. nuageux		20.0	12.0	"	"
Sfax	61.0	- 5.0	17.0	- 0.6	W 1	Beau	Belle	21.0	16.0	"	"

PORTS D'EUROPE	VENT force de 0 à 9	ÉTAT DU CIEL	ÉTAT DE LA MER	PORTS D'EUROPE	VENT force de 0 à 9	ÉTAT DU CIEL	ÉTAT DE LA MER	PORTS D'EUROPE	VENT force de 0 à 9	ÉTAT DU CIEL	ÉTAT DE LA MER
Valentia	NNE 1	Tr. nuageux	Belle	St-Mathieu	ENE 4	Nuageux	Houleuse	Alicante	.	.	.
Scilly	WNW 3	Nuageux	Agitée	Ile de Groix	E 6	d°	d°	Marseille	"	"	"
Yarmouth	SSW 4	d°	Houleuse	Ile d'Aix	WNW 5	Pluie	Pr. agitée	Toulon	NE 2	Couvert	Belle.
Dunkerque	S 7	Pluie	Houleuse	Biarritz	WSW 5	Pluie	Houleuse	Livourne	ENE 2	Couvert	Belle
Gris-Nez	W 8	Couvert	Grosse	La Corogne	.	.	.	Naples	SW 1	d°	d°
Boulogne	WSW 6	Nuageux	d°	Porto	.	.	.	Palerme	WSW 2	Nuageux	Pr. agitée
Le Havre	WNW 7	Pluie	Tr. grosse	Lisbonne	.	.	.	—	"	"	"
Cherbourg	W 6	Tr. nuageux	Tr. houleuse	S.-Fernando	.	.	.	Funchal	"	"	"

TEMPÉRATURES EXTRÊMES COMPARÉES

STATIONS	MINIMUM	MAXIMUM	STATIONS	MINIMUM	MAXIMUM
Nice	9°.0	17°.0	Yarmouth	4°.0	11°.0
Paris	6°.0	10°.0	Stockholm	4°.0	10°.0.

SITUATION GÉNÉRALE

Une bourrasque intense aborde ce matin la mer du Nord ; le baromètre a baissé brusquement sur le 737m à Shields, de 107m à Paris, de 97m à Nice.

En Algérie, également, la baisse s'accentue ; les pressions ne sont plus élevées que vers 760m. Le vent souffle des régions Sud avec tendance à s'y maintenir. le ciel s'est embrumé sur tout le réseau. La mer reste belle ou peu agitée sur le littoral.

Beau temps en Provence.

CARTE DU TEMPS.

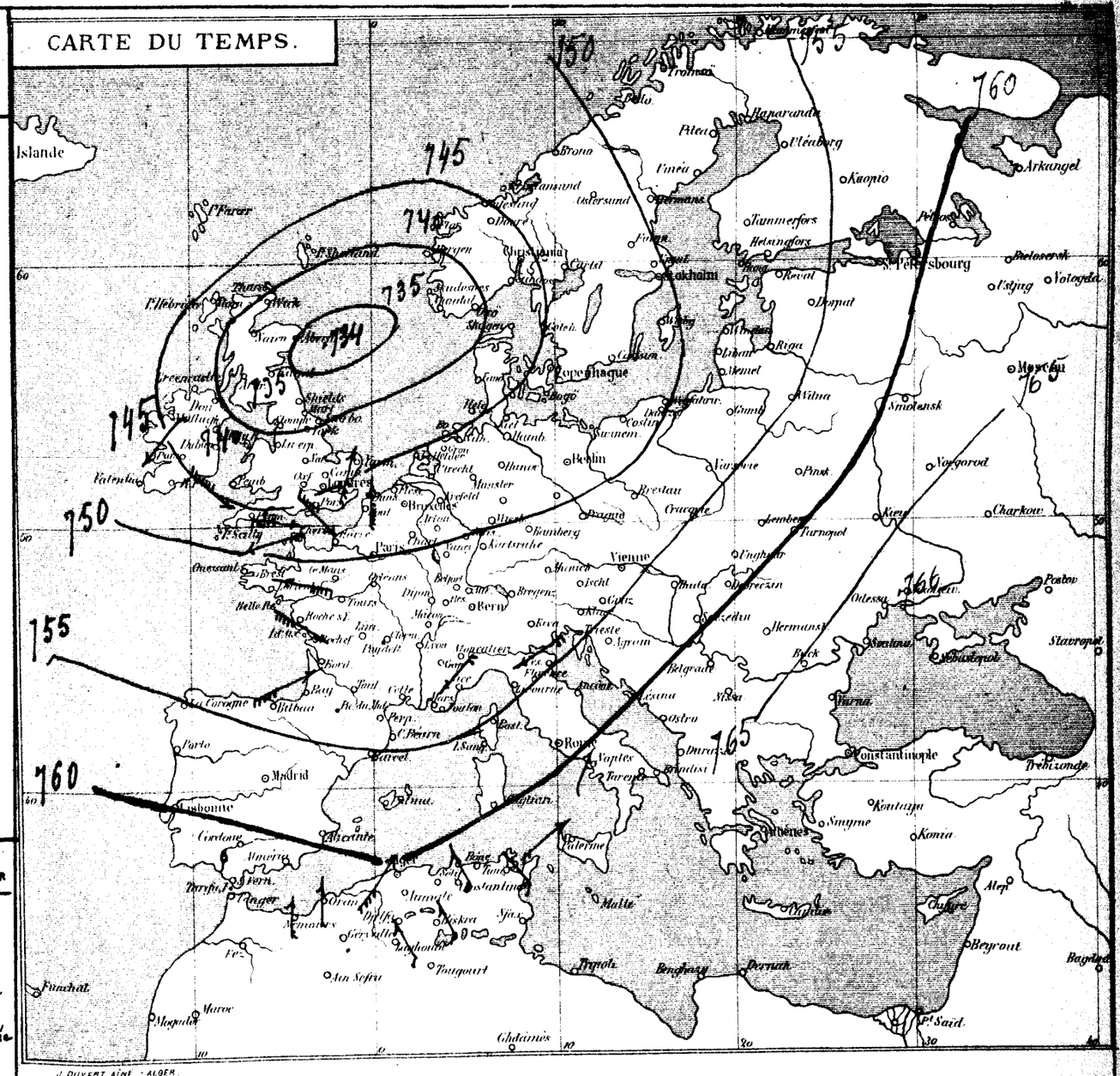

J. DUVERT AÎNÉ, - ALGER.

(ALGER-VILLE) TEMPÉRATURES ET PRESSION BAROMÉTRIQUE DES DERNIÈRES 24 HEURES (ENREGISTREURS RICHARD)

Thermomètres — 5 Novembre — 6 Novembre. — Baromètre



Station du Haut-Sébaou — Bulletin Climatologique du mois d'Octobre 1886. observateur: M. Bigeja.

Pluie totale: 127m en 15 jours. — Arc-en-ciel, le 31. — Rosée, les 2, 3, 6, 7, 8, 9, 10, 11, 12, 13, 14, 15, 16 et 22. Brouillard, les 1, 4, 5, 11, 28 et 31. — Sirocco, les 3, 16, 20, 24 et 25. — Vent dominant: N.E.

Les sources ont peu varié depuis le mois dernier.

BULLETIN MÉTÉOROLOGIQUE DE L'ALGÉRIE

OBSERVATIONS DE 7 HEURES DU MATIN

STATIONS du RESEAU AFRICAIN	PRESSION à 0° et au niveau de la mer — Observations	PRESSION à 0° et au niveau de la mer — Différ. en 24 h.	TEMPÉRATURE DE L'AIR — Observations	TEMPÉRATURE DE L'AIR — Différ. en 24 h.	VENT DIRECTION et FORCE de 0 à 9	ÉTAT DU CIEL	ÉTAT DE LA MER	Dans les 24 heures — Températures extrêmes maxim.	Températures extrêmes minim.	PLUIE en 24 h. millim.	REMARQUES DIVERSES
Nemours	761.1	- 1.1	17.8	- 5.4	S 3	Nuag.	p. agitée	23.0	13.0	"	
Oran	60.4	- 1.4	16.0	- 0.6	S 1	d°	Calme	22.0	13.0	"	
Tlemcen	59.6	- 1.	13.8	- 0.8	SW 1	Beau	—	22.0	13.0	"	
Sidi-bel-Abbès	59.1	- 1.5	11.0	+ 2.2	SE 1	d°	—	22.0	11.0	"	
El-Aricha	"	"	5.9	0.0	W 1	Nuag.	—	26.0	6.0	"	
Saïda	58.8	- 0.9	8.0	- 0.2	SW 3	Beau	—	22.0	8.0	"	
Géryville	57.2	- 2.7	6.2	- 9.2	NNW 1	d°	—	19.0	5.0	"	
Ténez	58.7	- 1.0	13.2	- 1.2	S 5	Beau	Agitée	22.0	13.0	"	
Cherchell	57.5	0.0	15.0	- 2.9	S 1	d°	Calme	20.0	15.0	"	
Fort l'Empereur	57.1	- 2.3	16.4	+ 0.8	SW 1	d°	—	19.6	14.2	"	
Alger	56.4	- 2.5	20.0	+ 3.0	SW 3	Nuag.	Belle	22.0	16.0	"	
Orléansville	57.7	- 1.2	13.2	- 1.8	E 1	Beau	—	25.0	13.0	"	
Aumale	59.7	+ 0.6	14.0	+ 2.0	E 4	d°	—	15.0	10.0	"	
Tizi-Ouzou	56.8	- 1.6	13.0	- 2.0	SW 1	d°	—	21.0	5.0	"	
Fort-National	56.5	- 2.2	13.8	+ 3.8	NW 1	Nuag.	—	15.0	10.0	"	
Laghouat	60.8	0.0	10.8	+ 1.2	SE 1	Beau	—	22.0	6.0	"	
Gardhaïa	61.5	"	18.8	"	W 1	d°	—	27.0	17.0	"	
Djidjelli	58.1	- 1.7	16.2	+ 1.4	W 2	Nuag.	Belle	24.0	13.0	"	
La Calle	58.7	- 1.0	17.0	+ 0.2	W 4	Beau	d°	23.0	13.0	"	
Sétif	58.3	- 0.9	10.0	+ 1.8	W 1	Couvert	—	25.0	7.0	"	
Constantine	59.1	- 1.2	9.0	- 2.4	S 2	Nuag.	—	20.0	8.0	"	
Guelma	59.9	- 0.2	14.2	+ 1.4	E 1	Beau	—	25.0	8.0	"	
Tebessa	"	"	"	"	"	"	"	"	"	"	Non parvenu
Biskra	61.2	- 0.6	14.8	- 0.4	SSE 1	Beau	—	23.0	10.0	"	
Tunis	60.6	- 1.2	12.6	- 2.0	W 1	Beau	"	22.0	10.0	"	
Sfax	61.0	0.0	16.8	- 0.2	NW 1	d°	Belle	21.0	16.0	"	

PORTS D'EUROPE	VENT force de 0 à 9	ÉTAT DU CIEL	ÉTAT DE LA MER	PORTS D'EUROPE	VENT force de 0 à 9	ÉTAT DU CIEL	ÉTAT DE LA MER	PORTS D'EUROPE	VENT force de 0 à 9	ÉTAT DU CIEL	ÉTAT DE LA MER
Valentia	NNE 3	Fr. Nuag.	p. agitée	St-Mathieu	N 4	Couvert	agitée	Alicante	"	"	"
Scilly	N 6	d°	bonne	Ile de Groix	NE 4	d°	d°	Marseille	S 2	Couvert	agitée
Yarmouth	WNW 3	Beau	d°	Ile d'Aix	S 3	d°	belle	Toulon	"	"	"
Dunkerque	W 4	Couvert	agitée	Biarritz	SW 3	pluie	bonne	Livourne	WSW 4	Couvert	belle
Gris-Nez	NW 3	d°	d°	La Corogne	ESE 2	d°	agitée	Naples	"	"	"
Boulogne	NW 4	Fr. Nuag.	bonne	Porto	"	"	"	Palerme	NW 1	Beau	agitée
Le Havre	SW 4	pluie	agitée	Lisbonne	"	"	"	—			
Cherbourg	N 4	Couvert	d°	S.-Fernando	W 3	pluie	bonne	Funchal	N " 3	pluie	agitée

TEMPÉRATURES EXTRÊMES COMPARÉES

STATIONS	MINIMUM	MAXIMUM	STATIONS	MINIMUM	MAXIMUM
Nice	12°.0	14°.0	Yarmouth	4°.0	9°.0
Paris	2°.0	12°.0	Stockholm	1°.0	8°.0

SITUATION GÉNÉRALE

La bourrasque de la mer du Nord a gagné le Danemark ; elle a occasionné la formation d'une dépression secondaire sur le Sud-Ouest de l'Europe.

En Algérie, la baisse continue ; la température se maintient relativement peu élevée. Le vent souffle généralement d'entre S et W, le ciel reste nuageux, la mer est belle ou peu agitée sur tout le littoral.

En Provence, la mer est agitée par vent de Sud faible.

CARTE DU TEMPS.

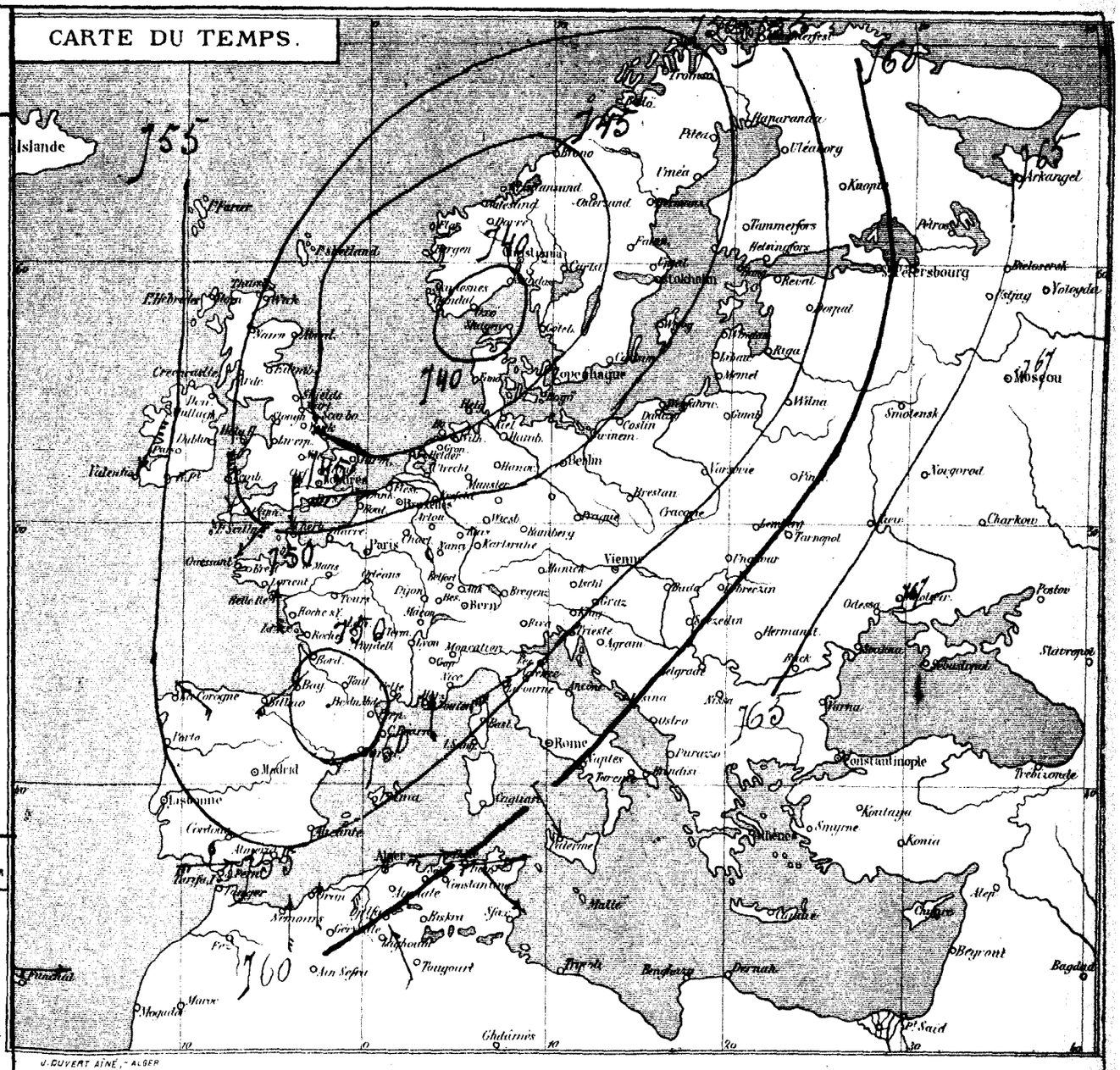

J. DUVERT AÎNÉ, - ALGER

(ALGER-VILLE) TEMPÉRATURES ET PRESSION BAROMÉTRIQUE DES DERNIÈRES 24 HEURES

Thermomètres — 6 Novembre (Enregistreurs Richard) 7 Novembre, — Baromètre

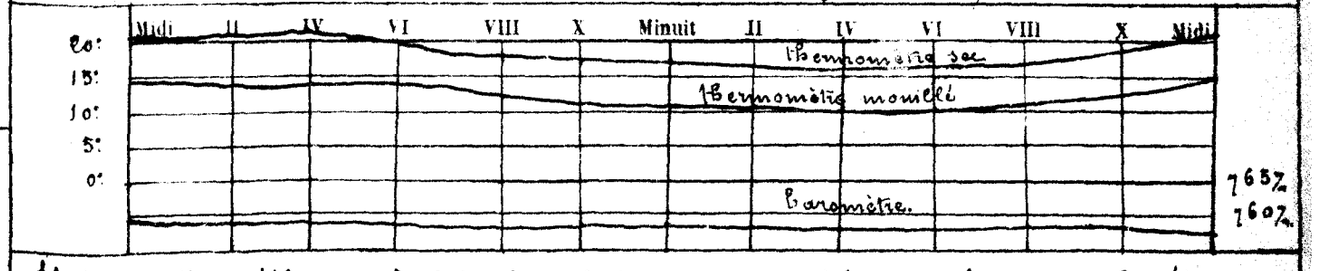

Station du Haut-Sébaou. — Bulletin Climatologique du mois d'Octobre 1886 — Observateur : M. Brigeja (suite)

La température s'est maintenue assez élevée pendant une grande partie de ce mois, sauf les derniers jours qui ont été marqués d'abord par une baisse barométrique sensible, indiquant le Sirocco qui a régné du 20 au 25, puis la pluie est tombée avec abondance et a mis fin à une période sèche

DOUZIÈME ANNÉE — N° 4003.

BULLETIN MÉTÉOROLOGIQUE DE L'ALGÉRIE

Lundi 8 Novembre 1886.

STATIONS du RESEAU AFRICAIN	OBSERVATIONS DE 7 HEURES DU MATIN — PRESSION A 0° et au niveau de la mer (Observations)	PRESSION (Différ. en 24 h.)	TEMPÉRATURE DE L'AIR (Observations)	TEMPÉRATURE (Différ. en 24 h.)	VENT DIRECTION et FORCE de 0 à 9	ÉTAT DU CIEL	ÉTAT DE LA MER	Dans les 24 heures — Températures extrêmes maxim.	Températures extrêmes minim.	PLUIE en 24 h. millim.	REMARQUES DIVERSES
Nemours	765.6	+ 4.9	13.0	- 4.8	S 2	Nuag.	Belle	26.0	12.0	12.0	pluie le soir.
Oran	63.4	+ 3.0	15.0	- 1.0	S 1	d°	Calme	21.0	13.0	0.5	pluie par intervalles.
Tlemcen	61.5	+ 1.9	16.4	+ 2.6	SW 2	Couvert	—	22.0	13.0	8.4	pluie la nuit
Sidi-bel-Abbès	61.3	+ 2.2	9.4	- 1.6	E 5	Beau	—	24.0	10.0	"	"
El-Aricha	"	"	4.3	- 1.6	W 2	Nuag.	—	22.0	7.0	"	"
Saïda	60.3	+ 1.5	3.2	+ 0.2	W 1	Couvert	—	23.0	7.0	"	"
Géryville	59.4	+ 2.2	6.8	+ 0.6	W 4	Beau	—	24.0	8.0	"	"
Ténez	59.7	+ 1.0	14.4	+ 1.2	S 5	Couvert	Houle	23.0	14.0	2.0	pluie la nuit
Cherchell	60.2	+ 2.8	14.8	- 0.2	W 5	pluie	d°	23.0	14.0	"	"
Fort l'Empereur	59.7	+ 2.6	14.4	- 2.0	WSW 6	Nuag.	—	24.0	14.2	gle	pluie le matin
Alger	59.5	+ 3.1	17.0	- 3.0	WSW 6	pluie	grosse	24.0	15.0	gle	d°
Orléansville	60.5	+ 2.8	12.0	- 1.2	W 2	pluie	—	24.0	11.0	6.0	pluie la nuit
Aumale	59.3	+ 0.4	13.6	- 0.5	N 4	Nuag.	—	15.0	10.0	"	"
Tizi-Ouzou	"	"	"	"	"	"	"	"	"	"	Non parvenu.
Fort-National	59.1	+ 2.6	11.4	- 2.4	NW 2	Beau	—	20.0	10.0	"	"
Laghouat	61.6	+ 0.8	9.0	- 1.8	S 1	d°	—	23.0	13.0	"	"
Gardhaïa	62.2	+ 0.7	13.4	- 3.4	N 1	d°	—	26.0	12.0	"	"
Djidjelli	59.7	+ 1.6	19.0	+ 2.8	N 1	Nuag.	Belle	29.0	13.0	"	"
La Calle	59.9	+ 1.2	18.8	+ 1.8	S 5	Couvert	d°	27.0	15.0	"	"
Sétif	59.6	+ 1.1	10.2	+ 0.2	SW 1	Nuag.	—	19.0	7.0	"	"
Constantine	59.3	+ 0.7	12.6	+ 3.6	S 1	d°	—	23.0	9.0	"	"
Guelma	59.4	+ 0.5	18.2	+ 4.6	WSW 4	d°	—	28.0	13.0	"	"
Tebessa	"	"	"	"	"	"	"	"	"	"	Non parvenu.
Biskra	60.4	+ 0.2	17.4	+ 2.6	SSE 1	Nuag.	—	24.0	13.0	"	"
Tunis	60.3	- 0.3	14.8	+ 2.2	N 1	Couvert	"	24.0	11.0	"	"
Sfax	60.0	- 1.0	17.0	+ 0.2	N 1	d°	Calme	24.0	16.0	"	"

PORTS D'EUROPE	VENT force de 0 à 9	ÉTAT DU CIEL	ÉTAT DE LA MER	PORTS D'EUROPE	VENT force de 0 à 9	ÉTAT DU CIEL	ÉTAT DE LA MER	PORTS D'EUROPE	VENT force de 0 à 9	ÉTAT DU CIEL	ÉTAT DE LA MER
Valentia	WSW 5	Couvert	Houle	St-Mathieu	NNW 3	Beau	Pt agitée	Alicante	"	"	"
Scilly	WSW 4	d°	agitée	Ile de Groix	N 2	d°	Nuag.	Marseille	E 2	pluie	grosse
Yarmouth	W 2	Beau	d°	Ile d'Aix	NNE 3	d°	Belle	Toulon	NW 1	Couvert	agitée
Dunkerque	SSW 3	Couvert	Belle	Biarritz	W 8	Couvert	grosse	Livourne	"	"	"
Gris-Nez	N 2	d°	Pt agitée	La Corogne	"	"	"	Naples	"	"	"
Boulogne	SSE 1	d°	Belle	Porto	"	"	"	Palerme	"	"	"
Le Havre	SW 2	d°	d°	Lisbonne	"	"	"	—	"	"	"
Cherbourg	NNW 2	Nuag.	Pt agitée	S.-Fernando	"	"	"	Funchal	"	"	"

TEMPÉRATURES EXTRÊMES COMPARÉES

STATIONS	MINIMUM	MAXIMUM	STATIONS	MINIMUM	MAXIMUM
Nice	11°.0	16°.0	Yarmouth	1°.0	12°.0
Paris	2°.0	10°.0	Stockholm	4°.0	10°.0

SITUATION GÉNÉRALE

La dépression de la Mer du Nord tend à disparaître vers le Nord de l'Europe.
La dépression secondaire qui couvrait l'Espagne a gagné le golfe de Gênes en se comblant partiellement.
En Algérie, une hausse de 2m/m en moyenne a lieu ce matin. La température diminue sensiblement sur le centre et l'Ouest où des pluies légères sont signalées; elle s'élève au contraire dans l'Est où les vents de Sud dominent.

CARTE DU TEMPS.

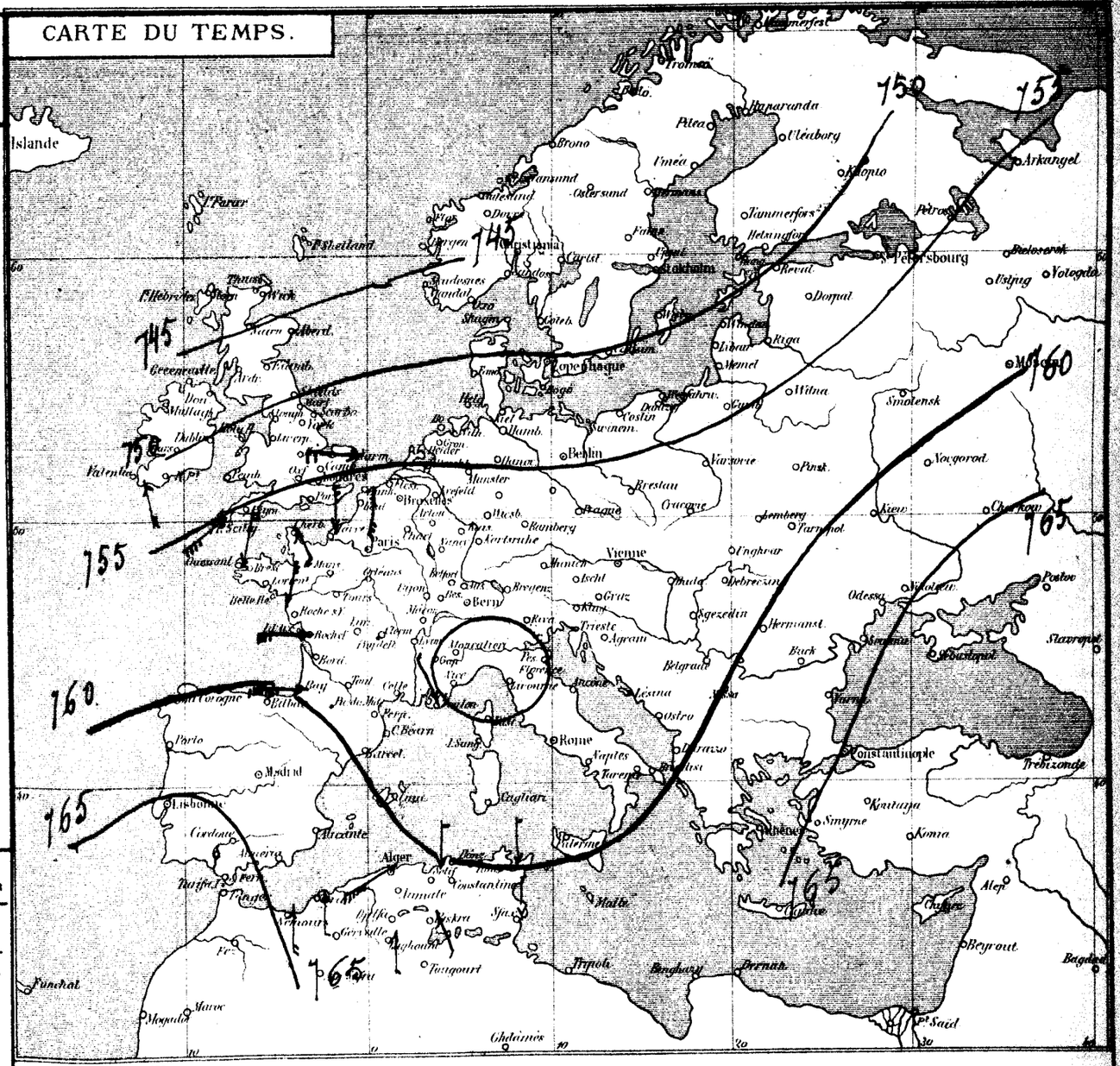

J. DUVERT AÎNÉ, - ALGER.

TEMPÉRATURES ET PRESSION BAROMÉTRIQUE DES DERNIÈRES 24 HEURES

(ALGER-VILLE) — (ENREGISTREURS RICHARD)

Thermomètres — 7 Novembre — 8 Novembre — Baromètre

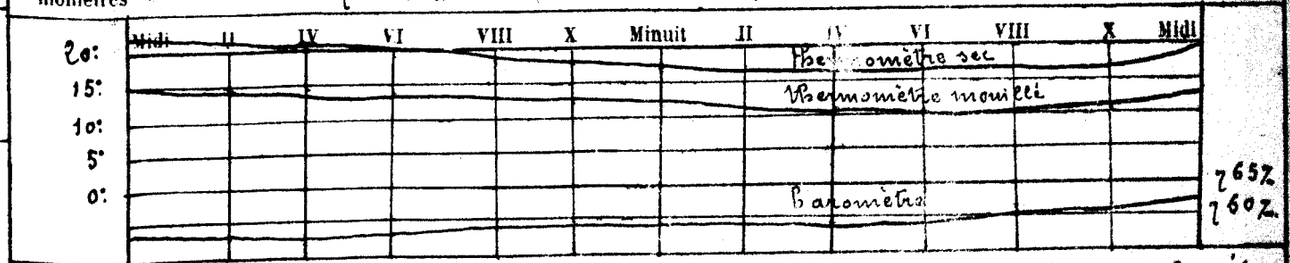

Station du Haut-Sébaou. — Bulletin Climatologique du Mois d'Octobre 1886. Observateur: M. Bruyère.

Les gives ont fait leur apparition depuis le 15 Octobre, ainsi que les étourneaux.
Les feuilles des arbres fruitiers et de la vigne commencent à tomber; les olives vont bientôt entrer dans la période de maturité.

BULLETIN MÉTÉOROLOGIQUE DE L'ALGÉRIE

Mardi, 9 Novembre 1886.

STATIONS du RESEAU AFRICAIN	OBSERVATIONS DE 7 HEURES DU MATIN — PRESSION A 0° et au niveau de la mer — Observations	PRESSION A 0° et au niveau de la mer — Différ. en 24 h.	TEMPÉRATURE DE L'AIR — Observations	TEMPÉRATURE DE L'AIR — Différ. en 24 h.	VENT DIRECTION et FORCE de 0 à 9	ÉTAT DU CIEL	ÉTAT DE LA MER	Dans les 24 heures — Températures extrêmes — maxim.	Températures extrêmes — minim.	PLUIE en 24 h. millim.	REMARQUES DIVERSES
Nemours	768.4	+ 3.4	12.0	- 1.0	S 4	Beau	grosse	19.0	11.0	3.0	pluie hier.
Oran	66.5	+ 3.1	13.8	- 2.2	S 1	Nuag.	Belle	18.0	13.0	0.7	id.
Tlemcen	67.2	+ 3.7	10.6	- 5.8	SSE 1	Beau	—	20.0	11.0	"	id.
Sidi-bel-Abbès	67.2	+ 5.9	6.2	- 3.2	E 1	id.	—	19.0	6.0	11.0	pluie hier.
El-Aricha	"	"	3.2	- 1.1	SW 2	Nuag.	—	24.0	6.0	"	"
Saida	66.7	+ 6.4	9.8	- 2.4	W 1	Beau	—	15.0	5.0	2.0	pluie la nuit
Géryville	67.3	+ 7.9	1.2	- 5.6	NW 1	id.	—	16.0	10.0	"	"
Ténez											
Cherchell	63.7	+ 3.4	15.2	+ 0.4	W 4	Beau	houle.	18.0	11.0	7.0	pluie hier.
Fort l'Empereur	64.0	+ 4.3	10.4	- 4.0	SW 5	Nuag.	—	17.2	9.8	11.0	vent fort et pluie la nuit
Alger	63.8	+ 4.3	12.6	- 4.5	SW 4	N. Nuag.	p. agitée	25.4	9.6	4.4	id.
Orléansville	66.4	+ 5.9	8.4	- 3.6	W 1	Nuag.	—	15.0	6.0	3.5	pluie la nuit
Aumale	63.3	+ 4.0	5.5	- 2.0	N 4	Beau	—	6.0	3.0	"	"
Tizi-Ouzou	64.6	-	12.0	"	W 7	Couvert		19.0	11.0	"	"
Fort-National	64.6	+ 5.4	4.8	- 6.6	NW 4	Nuag.	—	13.0	4.0	1.3	pluie hier.
Laghouat	67.2	+ 5.6	8.8	- 0.2	NW 3	Beau	—	21.9	5.0	"	"
Gardhaïa	68.0	+ 5.8	9.8	- 5.6	W 3	id.	—	23.0	6.0	"	"
Djidjelli	63.8	+ 4.1	13.0	- 6.0	SW 4	Nuag.	agitée	26.0	10.0	1.3	pluie la nuit
La Calle	62.4	+ 2.5	13.4	- 5.4	W 3	id.	grosse	27.0	12.0	"	"
Sétif	63.2	+ 3.6	24.0	- 7.8	W 2	id.	—	15.9	2.0	"	"
Constantine	63.6	+ 2.8	6.8	- 5.8	N 3	id.	—	22.0	6.0	"	"
Guelma	63.0	+ 3.6	10.4	- 4.4	NW 1	Beau	—	27.0	9.0	"	"
Tebessa	63.8	-	10.2	-	W 2	Clair	—	22.9	10.0	"	"
Biskra	65.0	+ 4.6	11.8	- 6.6	NNW 4	Beau	—	25.0	10.0	"	"
Tunis	60.3	0.0	18.6	- 1.2	N 2	N. nuag.	—	22.0	11.0	"	"
Sfax	59.0	- 1.0	18.6	- 1.4	NE 1	Beau	Belle	21.0	15.0	"	"

PORTS D'EUROPE	VENT force de 0 à 9	ÉTAT DU CIEL	ÉTAT DE LA MER	PORTS D'EUROPE	VENT force de 0 à 9	ÉTAT DU CIEL	ÉTAT DE LA MER	PORTS D'EUROPE	VENT force de 0 à 9	ÉTAT DU CIEL	ÉTAT DE LA MER
Valentia	E 1	Nuag.	N. belle	St-Mathieu	NW 4	Couvert	houle.	Alicante			
Scilly	WNW 4	N. nuag.	agitée	Ile de Groix	NNW 4	Nuag.	agitée	Marseille	WNW 1	beau	houle.
Yarmouth	SSE 5	Nuag.	id.	Ile d'Aix	SE 6	pluie	p. agitée	Toulon	W 1	clair	id.
Dunkerque	SSE 4	Brouill.	id.	Biarritz	SW 6	N. nuag.	houle.	Livourne			
Gris-Nez	SE 3	Nuag.	belle	La Corogne				Naples			
Boulogne	SE 4	N. nuag.	p. agitée	Porto				Palerme			
Le Havre	SE 4	Couvert	agitée	Lisbonne				Malte	W 1	Brouill.	N. belle
Cherbourg	SSE 3	pluie	id.	S.-Fernando				Funchal			

TEMPÉRATURES EXTRÊMES COMPARÉES

STATIONS	MINIMUM	MAXIMUM	STATIONS	MINIMUM	MAXIMUM
Nice	5°.0	17°.0	Yarmouth	1°.0	9°.0
Paris	2°.0	9°.0	Stockholm	3°.0	8°.0

SITUATION GÉNÉRALE

Une nouvelle dépression apparaît ce matin à l'Ouest de l'Europe où le minimum barométrique (742m/m) s'observe à Cherbourg.

Un mouvement secondaire persiste sur le golfe de Gênes.

En Algérie, une hausse rapide se produit sur le centre et l'Ouest; le baromètre reste stationnaire en Tunisie; les pressions varient entre 764m/m à Tunis et 768m/m à Nemours.

La température subit une diminution générale accentuée, le ciel reste nuageux, des pluies peu...

CARTE DU TEMPS.

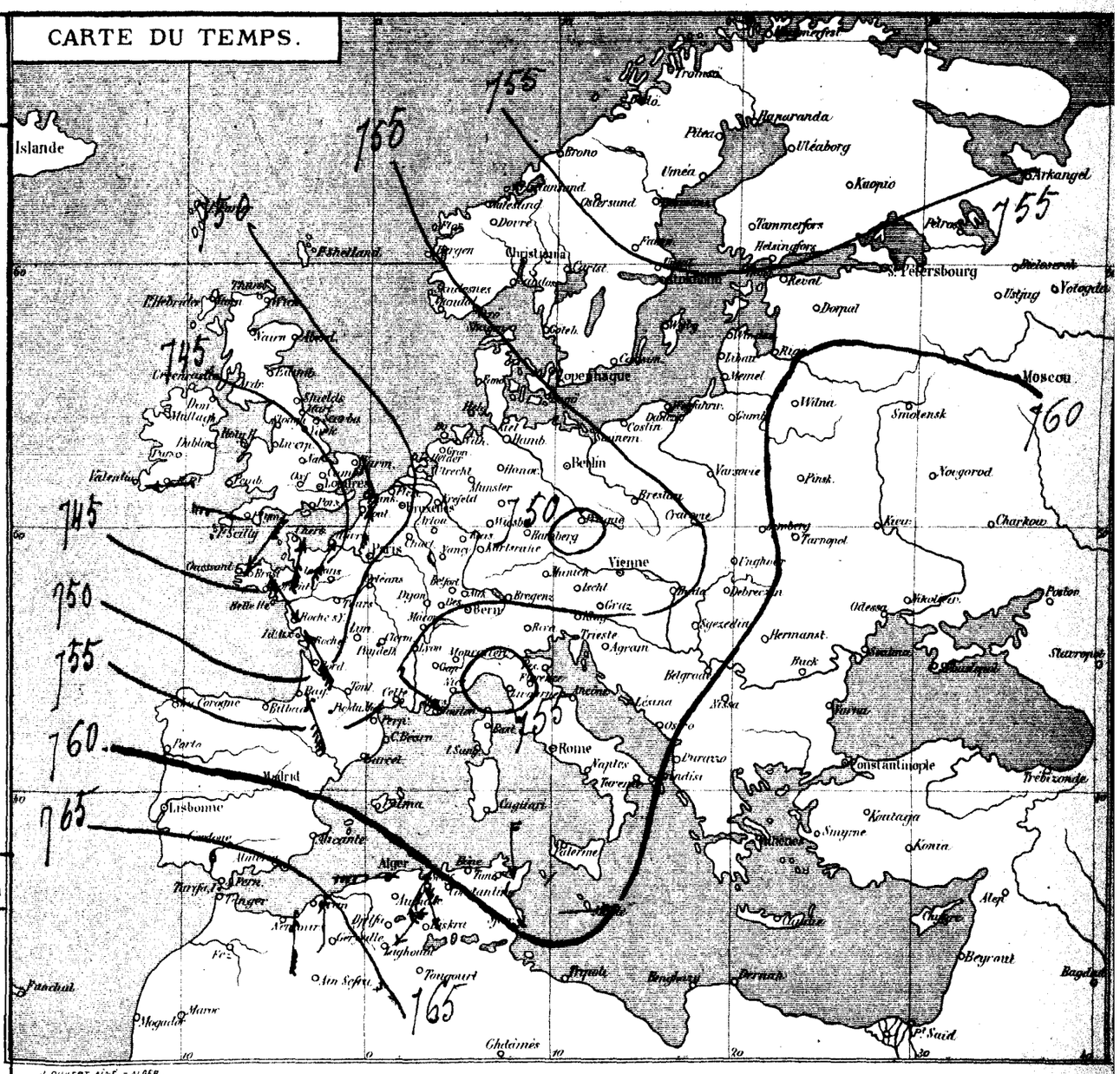

J. DUVERT AÎNÉ, - ALGER.

(ALGER-VILLE) TEMPÉRATURES ET PRESSION BAROMÉTRIQUE DES DERNIÈRES 24 HEURES

Thermomètres — 7 Novembre — (Enregistreurs Richard) — 9 Novembre. — Baromètre



Station du Haut-Sébaou — Bulletin climatologique du mois d'Octobre 1886. Observateur : M. Bngéja.

Cette année le manque de pluie, au commencement du mois d'Octobre, a empêché les labours et a retardé les semailles. Si les cultivateurs ne sont pas dérangés par le temps, ils vont se livrer à ces travaux dès les premiers jours de Novembre.

BULLETIN MÉTÉOROLOGIQUE DE L'ALGÉRIE

Mercredi, 10 Novembre 1886

STATIONS du RESEAU AFRICAIN	OBSERVATIONS DE 7 HEURES DU MATIN — PRESSION A 0° réd. au niveau de la mer — Observations	PRESSION — Différ. en 24 h.	TEMPÉRATURE DE L'AIR — Observations	TEMPÉRATURE — Différ. en 24 h.	VENT direction et force de 0 à 9	ÉTAT DU CIEL	ÉTAT DE LA MER	Dans les 24 heures — Températures extrêmes maxim.	Températures extrêmes minim.	PLUIE en 24 h. millim.	REMARQUES DIVERSES
Nemours	755.3	-13.1	16.0	+4.0	S 4	Couvert	Belle	21.0	4.0	"	
Oran	54.6	-11.9	15.0	+2.2	S 2	Fr. magn.		18.0	13.0	"	
Tlemcen	56.7	-10.5	11.2	+0.6	SSW 1	Beau	—	17.0	9.0	"	
Sidi-bel-Abbès	53.6	-11.6	11.8	+3.6	NE 5	Couvert	—	16.0	12.0	"	
El-Aricha	"	"	"	"	W 3	Magn.	—	24.0	6.0	"	
Saida	56.2	-10.5	8.4	+2.0	S 8	Couvert	—	15.0	6.0	"	
Géryville	61.2	-6.1	5.8	+4.6	SSW 3	Beau	—	11.0	1.0	"	
Ténez	53.9	"	13.2	"	S 6	Magn.	houeux	23.0	15.0	"	
Cherchell	53.9	-9.8	17.2	-2.0	SW 2	Couvert	agitée	18.0	16.0	"	
Fort l'Empereur	54.9	-9.1	14.4	+4.0	SSW 3	d°	—	16.4	10.2	"	
Alger	54.7	-9.1	15.2	+2.7	SE 1	d°	Belle	19.0	13.0	"	
Orléansville	54.8	-11.6	12.8	+4.4	W 1	d°	—	17.0	10.0	"	
Aumale	57.8	-5.5	11.0	+5.5	NNE 6	Fr. magn.	—	15.0	5.0	"	
Tizi-Ouzou	54.6	-10.0	12.0	0.0	S 2	Magn.		18.0	10.0	"	
Fort-National	54.7	-9.8	11.6	+6.8	NE 2	Fr. magn.	—	12.0	5.0	"	
Laghouat	64.2	-3.0	7.6	+1.2	NW 2	Beau	—	16.0	10.0	"	
Gardhaïa	63.8	-4.2	11.8	+2.0	NE 1	Beau	—	19.0	5.0	"	
Djidjelli	57.0	-6.8	16.2	+3.2	S 4	Beau	p. agitée	20.0	11.0	"	
La Calle	58.9	-3.5	12.4	-1.0	S 4	Magn.	Belle	23.0	10.0	"	
Sétif	61.3	-4.9	4.8	+2.4	W 2	Beau		10.0	12.0	"	
Constantine	59.1	-3.5	7.0	+0.2	N 3	Fr. magn.		14.0	6.0	"	
Guelma	59.2	-3.8	11.8	+1.4	WNW 1	Magn.		18.0	7.0	"	
Tebessa	62.9	-1.9	9.6	-0.6	S 1	Beau		19.0	10.0	"	
Biskra	63.6	-1.4	8.2	-3.6	S 1	d°		18.0	5.0	"	
Tunis	"	"	9.8	-3.8	S 1	Beau		18.0	8.0	"	
Sfax	60.0	+1.0	14.0	-1.6	W 1	d°	Belle	20.0	13.0	"	

PORTS D'EUROPE	VENT force de 0 à 9	ÉTAT DU CIEL	ÉTAT DE LA MER	PORTS D'EUROPE	VENT force de 0 à 9	ÉTAT DU CIEL	ÉTAT DE LA MER	PORTS D'EUROPE	VENT force de 0 à 9	ÉTAT DU CIEL	ÉTAT DE LA MER
Valentia	NNE 6	Magn.	Fr. houle	St-Mathieu	ENE 2	Couvert	p. agitée	Alicante			
Scilly	NNE 1	d°	houle	Ile de Groix	E 3	Magn.	houle	Marseille	ESE 5	Fr. magn.	grosse
Yarmouth	ESE 6	d°	d°	Ile d'Aix	SW 4	d°	belle	Toulon	SW 6	Couvert	Fr. houle
Dunkerque	ESE 3	Couvert	p. agitée	Biarritz	S 3	Couvert	Fr. houle	Livourne			
Gris-Nez	SE 3	d°	Belle	La Corogne				Naples			
Boulogne	SE 4	pluie	Belle	Porto				Palerme			
Le Havre	SW 3	d°	d°	Lisbonne				—			
Cherbourg	NE 5	d°	Agitée	S.-Fernando				Funchal			

TEMPÉRATURES EXTRÊMES COMPARÉES

STATIONS	MINIMUM	MAXIMUM	STATIONS	MINIMUM	MAXIMUM
Nice	7°.0	14°.0	Yarmouth	7°.0	9°.0
Paris	6°.0	8°.0	Stockholm	0°.0	8°.0

SITUATION GÉNÉRALE

La dépression de l'Ouest de l'Europe est descendue sur le golfe de Gascogne, son centre se trouve près de Brest où s'observe le minimum barométrique (741m/m).

Son influence s'étend à l'Europe Sud et à l'Algérie, où le baromètre a baissé brusquement de 10m/m en moyenne depuis la veille.

Le vent d'entre S et W persiste sur nos régions, le ciel reste nuageux et la mer belle sur la plus grande partie du littoral. Mauvais temps par vent d'Est en Provence.

CARTE DU TEMPS.

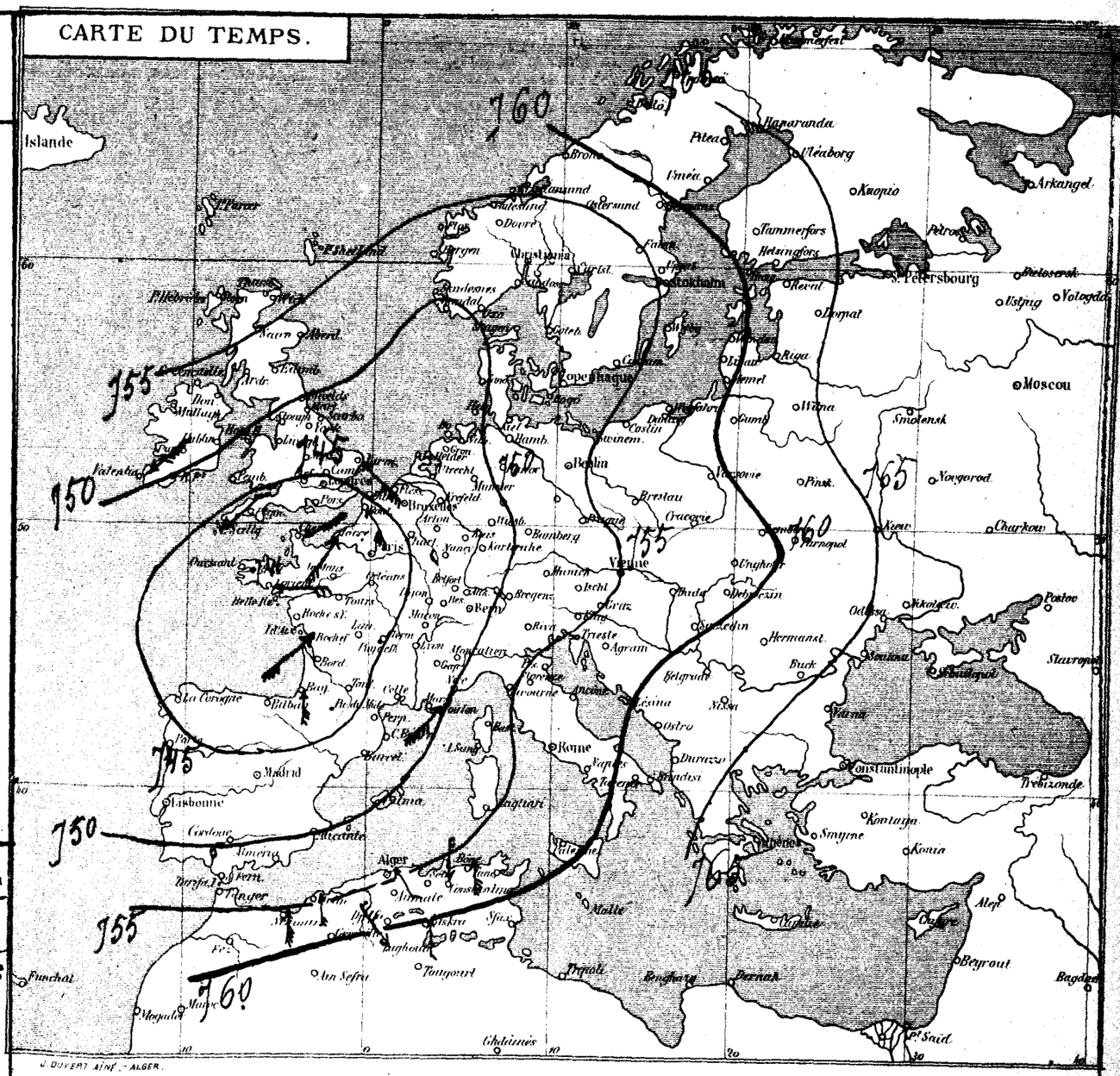

J. DUVERT AÎNÉ. — ALGER.

(ALGER-VILLE) TEMPÉRATURES ET PRESSION BAROMÉTRIQUE DES DERNIÈRES 24 HEURES

Thermomètres — 9 Novembre — (ENREGISTREURS RICHARD) — 10 Novembre. — Baromètre



Dépêches en retard. (9 Novembre 1886).

Stations	Barom.	Vent	force	Ciel	Mer	Stations	Barom.	Vent	force	Ciel	Mer
La Corogne	750.5	WSW	7	pluie	Agitée	San Fernando	756.7	WSW	3	Fr. magn.	p. agitée
Madrid	760.2	SW	4	Couvert	"	Lisbonne	762.3	W	6	pluie	agitée

BULLETIN MÉTÉOROLOGIQUE DE L'ALGÉRIE

STATIONS du RÉSEAU AFRICAIN	Observations de 7 heures du matin: Pression à 0° et au niveau de la mer, Observations	Pression, Différ. en 24 h.	Température de l'air, Observations	Température, Différ. en 24 h.	Vent direction et force de 0 à 9	État du ciel	État de la mer	Dans les 24 heures: Températures extrêmes, maxim.	Températures extrêmes, minim.	Pluie en 24 h. millim.	REMARQUES DIVERSES
Nemours	757.3	+2.0	13.6	−2.4	S 5	Couvert	agitée	23.0	12.0	11.2	pluie hier
Oran	57.4	+2.8	13.4	−1.6	SE 1	Nuag.	belle	20.0	12.0	9.7	pluie la nuit
Tlemcen	57.6	+0.9	14.2	+3.0	E 3	Couvert	—	15.0	10.0	3.6	d°
Sidi-bel-Abbès	57.9	+2.3	7.2	−4.6	ENE 1	beau	—	21.0	7.0	..	..
El-Aricha	..	..	6.2	..	W 3	Nuag.	—	24.0	6.0	..	..
Saida	57.5	+1.3	5.4	−3.0	N 1	d°	—	19.0	4.0	..	..
Géryville	57.7	+3.5	6.8	+1.0	S 2	d°	—	14.0	4.0	..	..
Ténez	..	..	..	..	..	..	..	..	..	..	..
Cherchell	57.5	+3.6	15.4	−1.8	E 1	Nuag.	belle	23.0	13.0	..	..
Fort L'Empereur	57.0	+2.1	15.2	+6.8	SSW 2	d°	—	22.0	13.0	..	Vent fort hier la journée
Alger	56.6	+1.9	16.0	+0.8	S 2	Nuag.	belle	25.0	14.0	..	d°
Orléansville	57.4	+2.6	13.2	+0.4	E 1	beau	—	21.0	13.0	..	..
Aumale	58.6	+4.8	10.0	−1.0	NE 4	tr. nuag.	—	17.0	7.0	..	..
Tizi-Ouzou	57.4	+2.8	12.0	0.0	W 2	beau	—	21.0	11.0	..	..
Fort-National	58.8	+4.1	11.4	−0.2	W 1	Couvert	—	16.0	9.0	..	..
Laghouat	61.6	−2.6	7.4	−0.2	SE 1	Nuag.	—	20.0	3.0	..	..
Gardhaïa	61.4	−2.4	11.0	−0.8	E 1	Couvert	—	24.0	8.0	..	..
Djidjelli	62.5	+5.5	16.0	−0.2	W 5	Couvert	agitée	27.0	15.0	..	..
La Calle	59.8	+0.9	16.6	+4.2	S 5	d°	belle	..	..	..	..
Sétif	57.5	+0.3	8.2	+3.4	SSW 4	tr. nuag.	—	13.0	6.0	..	..
Constantine	58.3	−0.8	9.4	+2.4	SW 6	Couvert	—	18.0	6.0	..	..
Guelma	59.8	+0.6	14.6	+2.8	SE 1	Nuag.	—	23.0	13.0	..	..
Tebessa	..	..	..	..	..	..	—	..	..	..	Non parvenu
Biskra	61.3	−2.3	13.4	+7.2	ESE 5	beau	—	19.0	8.0	..	..
Tunis	60.7	..	13.0	..	SE 1	Nuag.		20.0	9.0	..	..
Sfax	61.0	+1.0	14.0	0.0	W 1	d°	belle	18.0	12.0	..	..

PORTS D'EUROPE	VENT force de 0 à 9	ÉTAT DU CIEL	ÉTAT DE LA MER
Valentia	NE 5	Nuag.	houl.x
Scilly	NE 6	Couvert	d°
Yarmouth	ENE 7	pluie	d°
Dunkerque	SW 1	pluie	belle
Gris-Nez	SW 5	pluie	d°
Boulogne	W 4	pluie	p. agitée
Le Havre	SSW 4	Couvert	agitée
Cherbourg	NE 3	d°	d°
St-Mathieu	E 3	Nuag.	agitée
Ile de Groix	ESE 5	Couvert	d°
Ile d'Aix	SE 5	pluie	belle
Biarritz	SSW 3	Nuag.	houl.x
La Corogne			
Porto			
Lisbonne			
S.-Fernando			
Alicante			
Marseille	SE 2	Couvert	grosse
Toulon	..	..	..
Livourne			.
Naples			
Palerme	SE 3	Couvert	p. agitée
—			
Funchal			

TEMPÉRATURES EXTRÊMES COMPARÉES

STATIONS	MINIMUM	MAXIMUM	STATIONS	MINIMUM	MAXIMUM
Nice	8°0	15°0	Yarmouth	7°0	9°0
Paris	5°0	9°0	Stockholm	3°0	8°0

SITUATION GÉNÉRALE

La dépression du golfe de Gascogne se comble rapidement; une hausse de 7mm en moyenne a lieu sur l'Ouest de l'Europe.

En Algérie, les pressions varient, sur le littoral, entre 757mm à Nemours et 760mm à Tunis; elles sont relativement plus fortes dans le Sud où elles atteignent 762mm à Laghouat.

Le vent d'entre Ouest et Sud tend à se maintenir, le ciel reste nuageux et la mer belle sur la plus grande partie du littoral. Des pluies assez abondantes sont tombées à l'Ouest ... A Marseille, la mer est grosse par vent de SE faible.

CARTE DU TEMPS.

J. DUVERT AÎNÉ, - ALGER.

(ALGER-VILLE) TEMPÉRATURES ET PRESSION BAROMÉTRIQUE DES DERNIÈRES 24 HEURES

10 Novembre (ENREGISTEURS RICHARD) 11 Novembre.

Station de Sabouria — Bulletin climatologique du mois d'Octobre 1886. Observateur: M. Donot. Pluie totale: 247.7. en 5 jours — Rosée, les 14, 24, 25 et 31. — Brouillard, le 31. — Orages, le 20, et 24. — Éclairs, tonnerre, le 20 et 24. — Coups de vent d'Ouest, les 16, 17 et 28. — Arrivée des étourneaux du 1er au 13. — Des grives, grues et pluviers, du 20 au 31. —

DOUZIÈME ANNÉE — N° 4807.

BULLETIN MÉTÉOROLOGIQUE DE L'ALGÉRIE

Vendredi, 14 novembre 1886

OBSERVATIONS DE 7 HEURES DU MATIN

STATIONS du RESEAU AFRICAIN	PRESSION A 0° et au niveau de la mer — Observations	PRESSION A 0° et au niveau de la mer — Différ. en 24 h.	TEMPÉRATURE DE L'AIR — Observations	TEMPÉRATURE DE L'AIR — Différ. en 24 h.	VENT DIRECTION et FORCE de 0 à 9	ÉTAT DU CIEL	ÉTAT DE LA MER	Dans les 24 heures — Températures extrêmes maxim.	Températures extrêmes minim.	PLUIE en 24 h. millim.	REMARQUES DIVERSES
Nemours	756.7	-0.6	13.6	0.0	S 1	beau	belle	19.0	12.0	"	
Oran	57.0	-0.4	13.8	+0.4	S 1	d°	d°	18.0	12.0	"	
Tlemcen	59.7	-2.1	13.4	+1.2	SW 1	nuag.	—	19.0	14.0	"	
Sidi-bel-Abbès	57.1	-0.4	12.0	+4.8	NNE 5	clair	—	20.0	13.0	"	
El-Aricha	"	"	2.3	-3.9	W 3	nuag.	—	"	"	"	
Saida	58.5	+1.0	9.8	+4.4	S 1	Clair	—	20.0	5.0	"	
Géryville	59.4	+1.7	6.0	-0.8	S 1	nuag.	—	16.0	3.0	"	
Ténez	56.1	-0.8	14.6	-0.2	S 2	beau	belle	21.0	14.0	"	
Cherchell	57.4	0.0	14.8	-0.6	E 1	Clair	d°	21.0	14.0	"	
Fort l'Empereur	57.7	+0.7	16.4	+1.2	SSW 4	d°	—	21.0	13.6	"	
Alger	57.4	-0.8	17.4	+1.4	S 3	beau	belle	22.0	14.0	"	
Orléansville	58.2	+0.8	12.0	+1.2	E 1	Clair	—	21.0	11.0	"	
Aumale	60.2	+1.6	11.0	+1.0	NE 6	d°	—	17.0	8.0	"	
Tizi-Ouzou	58.7	+1.3	11.0	-1.0	N 2	beau	—	20.0	9.0	"	
Fort-National	60.3	+1.2	10.6	-0.8	W 1	d°	—	17.0	9.0	"	
Laghouat	63.7	+2.1	6.8	-0.6	SE 1	Clair	—	21.0	-1.0	"	
Gardhaïa	63.4	+2.0	14.6	+3.4	SW 1	d°	—	26.0	10.0	"	
Djidjelli	58.8	+1.3	18.0	+2.0	S 2	Clair	Tr. belle	28.0	15.0	"	
La Calle	59.9	+0.1	15.8	-0.8	S 5	beau	Calme	21.0	12.0	"	
Sétif	60.8	+0.2	8.6	+0.4	WSW 1	Clair	—	14.0	4.0	"	
Constantine	59.1	+0.8	7.4	-2.0	S 3	d°	—	22.0	7.0	"	
Guelma	60.1	+0.3	13.6	-1.0	Calme	beau	—	26.0	8.0	"	
Tebessa	63.6	"	11.2	"	E 1	Clair	—	27.0	15.0	"	
Biskra	62.2	+0.9	14.4	-1.0	SW 1	Tr. nuag.	—	32.0	9.0	"	
Tunis	61.0	+0.3	19.6	+6.6	W 1	beau		23.0	12.0	"	
Sfax	61.0	0.0	17.6	+3.6	SE 1	d°	Tr. belle	19.0	14.0	"	

PORTS D'EUROPE	VENT force de 0 à 9	ÉTAT DU CIEL	ÉTAT DE LA MER	PORTS D'EUROPE	VENT force de 0 à 9	ÉTAT DU CIEL	ÉTAT DE LA MER	PORTS D'EUROPE	VENT force de 0 à 9	ÉTAT DU CIEL	ÉTAT DE LA MER
Valentia	N 4	Nuag.	agitée	St-Mathieu	WNW 3	Couvert	p. agitée	Alicante	"	"	"
Scilly	WNW 5	Couvert	agitée	Ile de Groix	W 1	d°	belle	Marseille	SW 1	Couvert	grosse
Yarmouth	WSW 3	pluie	d°	Ile d'Aix	S 4	d°	d°	Toulon	W 2	d°	agitée
Dunkerque	S 4	d°	belle	Biarritz	S 3	beau	d°	Livourne	"	"	"
Gris-Nez	W 4	d°	pluie	La Corogne	"	"	"	Naples	"	"	"
Boulogne	SSW 3	d°	p. agitée	Porto	"	"	"	Palerme	"	"	"
Le Havre	SW 5	Couvert	houleuse	Lisbonne	"	"	"	—			
Cherbourg	WSW 2	d°	belle	S.-Fernando	"	"	"	Funchal	"	"	"

TEMPÉRATURES EXTRÊMES COMPARÉES

STATIONS	MINIMUM	MAXIMUM	STATIONS	MINIMUM	MAXIMUM
Nice	7°.0	11°.0	Yarmouth	6°.0	12°.0
Paris	2°.0	11°.0	Stockholm	4°.0	7°.0

SITUATION GÉNÉRALE

La dépression du golfe de gascogne s'est comblée sur place; une hausse nouvelle de 7m/m a lieu à Biarritz.

En Algérie, le baromètre reste élevé dans le Sud, (Laghouat 763 7m/m). il se maintient uniforme vers 757 7m/m sur le littoral. Un régime de vent de Sud s'est établi sur nos régions avec tendance à s'y maintenir. Le ciel s'est éclairci, le beau temps est général.

A Marseille, la mer est grosse par vent de SW faible.

CARTE DU TEMPS.

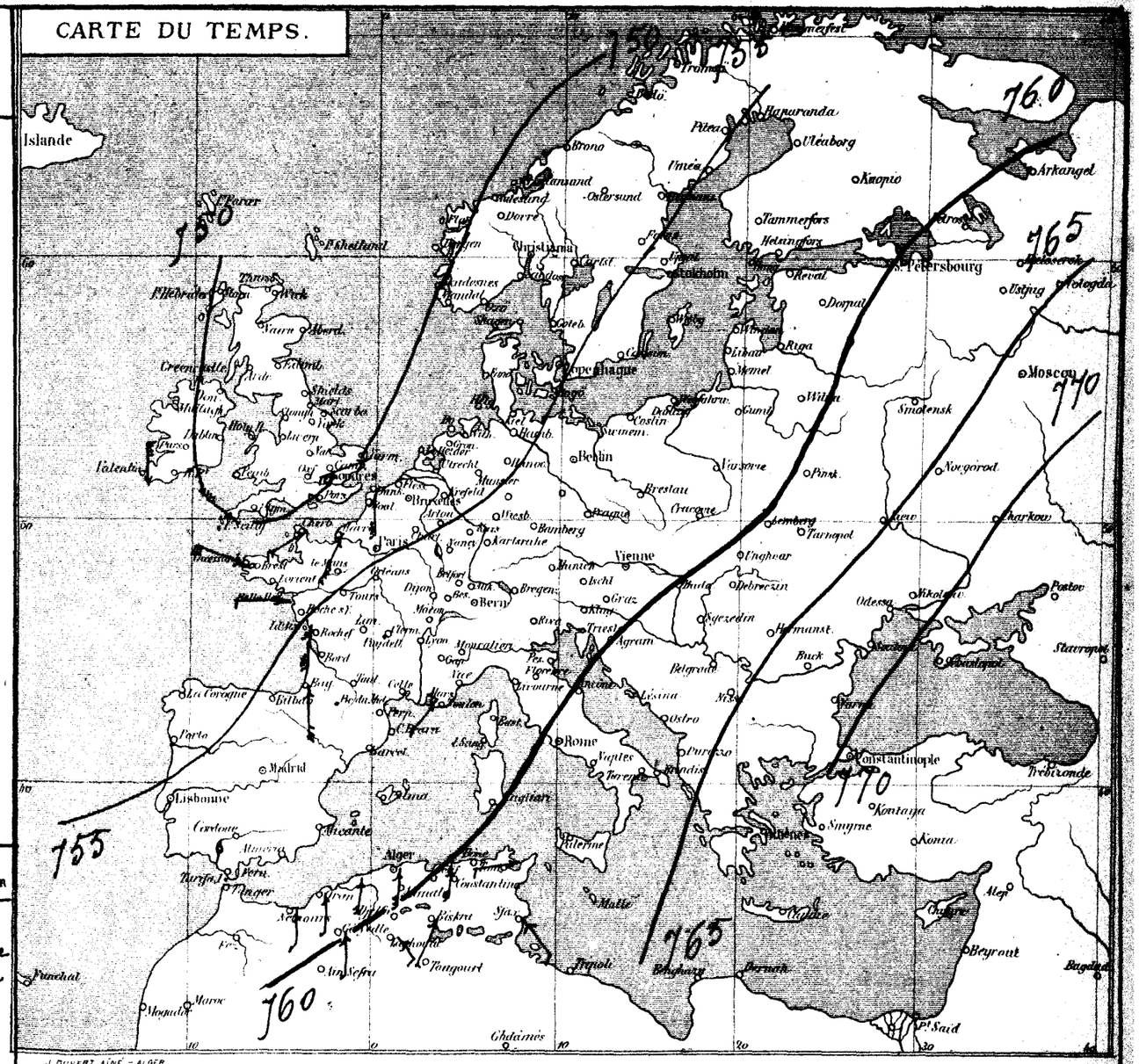

J. DUVERT AÎNÉ — ALGER.

(ALGER-VILLE) TEMPÉRATURES ET PRESSION BAROMÉTRIQUE DES DERNIÈRES 24 HEURES

Thermomètres — 11 Novembre (ENREGISTREURS RICHARD) 12 Novembre — Baromètre



Dépêches en retard (11 Novembre 1886.)

Stations	Barom.	Vent	force	Ciel	Mer	Stations	Barom	Vent	force	Ciel	Mer
La Corogne	752.1	E	1	pluie	houleuse	Lisbonne	753.7	NNE	4	Couvert	houleuse
San. Fernando	752.3	WNW	5	d°	grosse	Finisterre	754.6	NNW	3	pluie	d°

BULLETIN MÉTÉOROLOGIQUE DE L'ALGÉRIE

Samedi 13 Novembre

OBSERVATIONS DE 7 HEURES DU MATIN

STATIONS du RESEAU AFRICAIN	PRESSION A 0° et au niveau de la mer — Observations	PRESSION A 0° et au niveau de la mer — Différ. en 24 h.	TEMPÉRATURE DE L'AIR — Observations	TEMPÉRATURE DE L'AIR — Différ. en 24 h.	VENT DIRECTION et FORCE de 0 à 9	ÉTAT DU CIEL	ÉTAT DE LA MER	Dans les 24 heures — Températures extrêmes maxim.	Températures extrêmes minim.	Dans les 24 heures — PLUIE en 24 h. millim.	REMARQUES DIVERSES
Nemours	758.6	+ 1.9	13.8	+ 0.2	S 1	tr. nuageux	calme	20.0	11.0	"	"
Oran	58.7	— 1.7	14.0	+ 0.2	S 1	beau	belle	19.0	12.0	"	"
Tlemcen	59.6	— 0.1	13.8	— 1.6	E 4	clair	—	22.0	14.0	"	"
Sidi-bel-Abbès	58.7	+ 1.6	10.0	— 2.0	E 6	beau	—	25.0	11.0	"	"
El-Aricha	"	"	3.8	+ 1.5	SW 3	nuageux	—	"	"	"	"
Saida	58.7	+ 0.2	10.6	+ 0.2	SSW 2	clair	—	22.0	10.0	"	"
Géryville	60.6	+ 1.2	7.2	+ 1.2	WSW 1	d°	—	15.0	7.0	"	"
Ténez	56.1	— 0.5	17.8	+ 2.2	S 5	nuageux	Agitée	23.0	17.0	"	"
Cherchell	56.4	— 1.0	19.8	+ 5.0	SW 2	beau	tr. belle	24.0	16.0	"	"
Fort l'Empereur	55.4	— 2.0	20.2	+ 2.8	SSW 3	d°	—	24.2	15.6	"	Sirocco bien, la nuit et ce matin
Alger	55.4	— 2.0	20.2	+ 2.8	S 3	d°	belle	26.8	17.0	"	d° d°
Orléansville	57.7	— 0.5	15.0	+ 3.0	W 4	clair	—	25.0	14.0	"	"
Aumale	58.4	— 1.8	14.0	+ 3.0	E 7	beau	—	18.0	10.0	"	"
Tizi-Ouzou	57.1	— 1.6	16.0	+ 5.0	W 4	nuageux	—	21.0	9.0	"	Sirocco la nuit
Fort-National	58.3	— 1.7	13.4	+ 2.8	WNW 5	beau	—	18.0	10.0	"	"
Laghouat	62.4	— 1.3	12.2	— 5.4	S 1	nuageux	—	18.0	5.0	"	"
Gardhaïa	63.3	— 0.1	16.0	+ 1.4	S 2	couvert	—	23.0	10.0	?	orage et pluie la nuit
Djidjelli	57.4	— 1.4	20.0	+ 2.0	SW 3	clair	tr. belle	28.0	15.0	"	"
La Calle	58.7	— 1.2	19.8	+ 4.0	S 2	d°	calme	27.0	15.0	"	Sirocco
Sétif	59.4	— 0.8	10.4	— 1.8	SSW 3	couvert	—	13.0	9.0	gouttes	à 7 heures matin
Constantine	58.8	— 0.3	16.6	+ 3.2	W 4	nuageux	—	21.0	7.0	"	"
Guelma	58.6	— 1.5	18.6	+ 8.0	WNW 3	tr. nuageux	—	28.0	13.0	"	"
Tebessa	61.5	— 2.0	14.6	+ 3.4	S 8	beau	—	"	"	"	"
Biskra	62.9	+ 0.7	14.8	+ 0.4	ESE 1	couvert	—	22.0	8.0	gouttes	la nuit
Tunis	59.2	— 1.8	17.8	— 1.8	SE 1	couvert		24.0	12.0	"	"
Sfax	60.0	— 1.0	17.0	— 0.6	W 1	d°	calme	21.0	13.0	"	"

PORTS D'EUROPE	VENT force de 0 à 9	ÉTAT DU CIEL	ÉTAT DE LA MER	PORTS D'EUROPE	VENT force de 0 à 9	ÉTAT DU CIEL	ÉTAT DE LA MER	PORTS D'EUROPE	VENT force de 0 à 9	ÉTAT DU CIEL	ÉTAT DE LA MER
Valentia	NE 3	Couvert	P. agitée	St-Mathieu	NW 5	d°	P. agitée	Alicante	"	"	"
Scilly	WNW 4	couvert	P. agitée	Ile de Groix	NNW 1	d°	Belle	Marseille	ENE 2	Couvert	Grosse
Yarmouth	WNW 8	d°	d°	Ile d'Aix	NW 3	Pluie	d°	Toulon	E 4	pluie	P. agitée
Dunkerque	NW 5	d°	Houleuse	Biarritz	SSW 8	clair	d°	Livourne	"	"	"
Gris-Nez	WNW 4	d°	d°	La Corogne	E 1	nuageux	agitée	Naples	"	"	"
Boulogne	WNW 4	d°	Agitée	Porto	"	"	"	Palerme	"	"	"
Le Havre	SSE 3	d°	P. agitée	Lisbonne	NW 4	beau	belle	—	"	"	"
Cherbourg	NW 4	d°	Agitée	S.-Fernando	WNW 1	Couvert	houleuse	Funchal	N 8	nuag	p. agitée

TEMPÉRATURES EXTRÊMES COMPARÉES

STATIONS	MINIMUM	MAXIMUM	STATIONS	MINIMUM	MAXIMUM
Nice	8.0	12.0	Yarmouth	4.0	9.0
Paris	7.0	10.0	Stockholm	4.0	8.0

SITUATION GÉNÉRALE

Une nouvelle dépression est signalée sur la mer du Nord où se produit une baisse de 7mm en moyenne.

La situation atmosphérique a peu varié sur l'Europe sud et l'Algérie; les plus fortes pressions persistent au Sud de nos régions. Les plus faibles recouvrent le littoral. Le vent de Sud persiste et occasionne une élévation sensible de la température. Le beau temps continue sur tout le Réseau, sauf dans l'extrême sud où des pluies légères sont signalées.

A Marseille, la mer est houleuse par vent d'Est faible.

CARTE DU TEMPS.

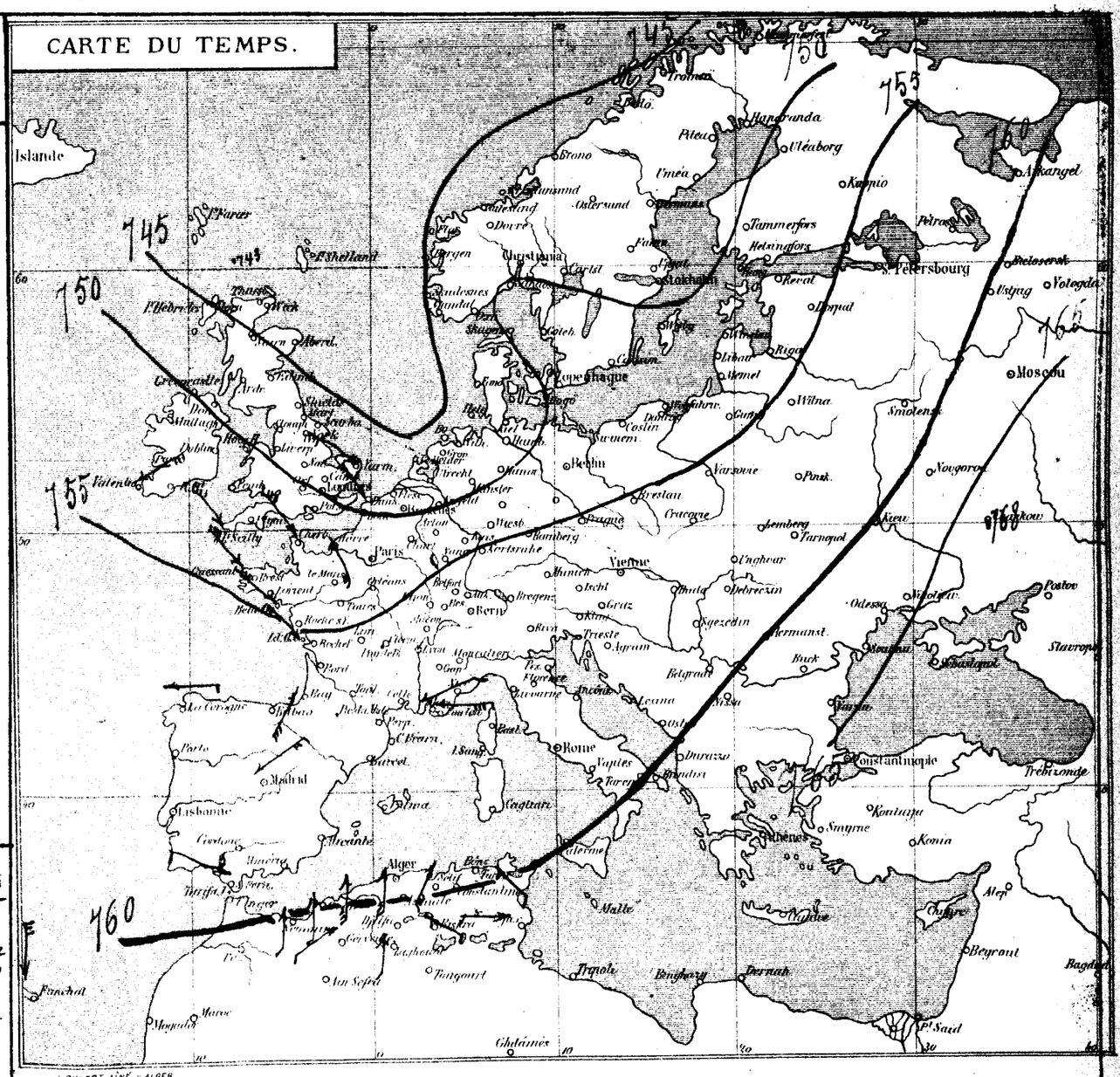

Il ouvert aine — Alger

Thermomètres (ALGER-VILLE) TEMPÉRATURES ET PRESSION BAROMÉTRIQUE DES DERNIÈRES 24 HEURES (ENREGISTREURS RICHARD) Baromètre

12 Novembre — 13 Novembre

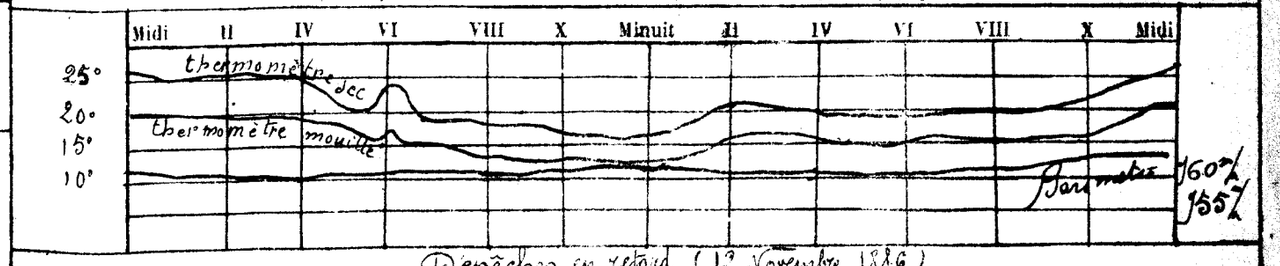

Dépêches en retard (12 Novembre 1886)

Stations	Baromètre	Vent	Force	Ciel	Mer	Stations	Baromètre	Vent	Force	Ciel	Mer
La Corogne	758.5	NW SW	2	En nuageux	Agitée	Lisbonne	755.7	NE	6	couvert	Grosse
San Fernando	752.5	NNW	1	Couvert	d°	Funchal	756.7	Calme	—	Pluie	Calme

BULLETIN MÉTÉOROLOGIQUE DE L'ALGÉRIE

STATIONS du RÉSEAU AFRICAIN	Pression à 0° et au niveau de la mer — Observations (7 h. du matin)	Pression — Différ. en 24 h.	Température de l'air — Observations	Température — Différ. en 24 h.	Vent direction et force de 0 à 9	État du ciel	État de la mer	Températures extrêmes (dans les 24 heures) — maxim.	Températures extrêmes — minim.	Pluie en 24 h. millim.	Remarques diverses
Nemours	765.2	+ 8.5	12.0	— 1.8	S 1	clair	calme	20.0	11.0	"	
Oran	65.5	+ 8.5	12.8	— 4.2	S 2	nuageux	d°	19.0	12.0	gouttes	la nuit
Tlemcen	63.9	+ 6.2	14.2	+ 0.4	W 1	d°	—	16.0	10.0	8.2	pluie après midi.
Sidi-bel-Abbès	65.0	+ 7.9	5.4	— 4.6	NE 3	beau	—	19.0	6.0	gouttes	à 4 heures soir.
El-Aricha							—				
Saïda	64.6	+ 8.9	3.6	— 7.0	SW 1	clair	—	18.0	3.0	"	"
Géryville	64.6	+ 5.2	7.4	+ 0.2	SSW 2	d°	—	17.3	3.0	"	"
Ténez	62.7	+ 3.6	14.4	— 3.4	S 5	nuageux	agitée	22.0	14.0	gouttes	à 11 heures soir
Cherchell	62.5	+ 3.1	14.4	— 3.4	S. 2	beau	agitée	21.0	16.0	"	"
Fort L'Empereur	61.8	+ 4.1	11.4	— 8.0	SW 4	nuageux	—	22.2	11.4	"	"
Alger	61.7	+ 4.3	13.8	— 6.4	SW 3	t. nuageux	agitée	24.8	12.8	"	Violent la nuit.
Orléansville	64.1	+ 5.9	15.2	+ 0.2	W 2	clair	—	25.0	13.0	"	"
Aumale	62.3	+ 2.1	10.0	— 4.0	SW 4	beau	—	13.0	5.0	"	"
Tizi-Ouzou	61.6	+ 2.9	16.0	0.0	W 2	d°	—	24.0	9.0	"	Siroco hier
Fort-National	61.9	+ 1.9	7.0	— 6.4	NW 2	t. nuageux	—	18.0	6.0	gouttes	ce matin.
Laghouat	64.6	+ 0.9	9.2	— 3.0	NE 1	clair	—	23.0	4.0	"	"
Gardhaïa	64.1	+ 0.7	13.4	— 3.6	N 5	beau	—	24.0	8.0	"	"
Djidjelli	61.3	+ 2.5	15.8	— 4.2	SW 3	clair	agitée	30.0	14.0	6.0	Pluie la nuit
La Calle	60.5	+ 0.6	17.7	— 2.1	NW 3	t. nuageux	p. agitée	28.0	16.0	"	"
Sétif	62.0	+ 1.8	5.6	— 4.8	W 1	clair		24.0	5.0	"	"
Constantine	60.1	0.0	12.0	— 4.6	W 1	t. nuageux	—	23.0	11.0	"	"
Guelma	60.9	+ 0.8	14.8	— 8.8	calme	d°	—	31.0	14.0	gouttes	ce matin
Tebessa	63.8	+ 0.3	13.6	— 1.0	SSW 1	couvert	—	29.0	15.0	?	Pluie la nuit et vent violent
Biskra	62.0	— 0.2	15.2	+ 0.4	WNW 3	beau	—	21.0	13.0	gouttes	hier matin
Tunis	59.6	— 1.4	16.2	— 1.6	W 1	nuageux		27.0	16.0	"	"
Sfax	59.0	— 2.0	17.2	+ 0.2	N 1	couvert		21.0	14.0	"	"

PORTS D'EUROPE	VENT force de 0 à 9	ÉTAT DU CIEL	ÉTAT DE LA MER	PORTS D'EUROPE	VENT force de 0 à 9	ÉTAT DU CIEL	ÉTAT DE LA MER	PORTS D'EUROPE	VENT force de 0 à 9	ÉTAT DU CIEL	ÉTAT DE LA MER
Valentia	W 5	couvert	p. agitée	St-Mathieu	NNW 2	brouillard	agitée	Alicante	"	"	"
Scilly	WNW 7	pluie	d°	Ile de Groix	WSW 5	couvert	d°	Marseille	NW 4	clair	agitée
Yarmouth	NW 3	beau	d°	Ile d'Aix	NNW 3	d°	belle	Toulon	NW 3	nuageux	p. agitée
Dunkerque	W 5	couvert	houleuse	Biarritz	W 5	pluie	p. agitée	Livourne	W 1	couvert	t. belle
Gris-Nez	W 6	d°	t. houleuse	La Corogne	NNW 2	couvert	agitée	Naples	"	"	"
Boulogne	WNW 5	d°	houleuse	Porto	"	"		Palerme	SSW 3	couvert	t. belle
Le Havre	WSW 5	d°	d°	Lisbonne	calme	beau	belle	—			
Cherbourg	WNW 5	d°	d°	S.-Fernando	SSW 1	brumeux	agitée	Funchal	N 2	couvert	calme

TEMPÉRATURES EXTRÊMES COMPARÉES

STATIONS	MINIMUM	MAXIMUM	STATIONS	MINIMUM	MAXIMUM
Nice	8.0	11.0	Yarmouth	6.0	8.0
Paris	4.0	9.0	Stockholm	"	"

SITUATION GÉNÉRALE

La dépression de la mer du Nord a gagné les Pays-Bas, elle a son centre près de Fano où le minimum barométrique (741 m/m) s'observe.

Un mouvement secondaire persiste sur le golfe de Gênes (Monaco 754 m/m).

En Algérie les pressions varient entre 760 m/m à Tunis et 768 à Nemours. La température subit une diminution générale et marquée; le vent de SW domine, la mer est agitée sur la plus grande partie du littoral. Quelques pluies légères sont signalées par places.

CARTE DU TEMPS.

(ALGER-VILLE) TEMPÉRATURES ET PRESSION BAROMÉTRIQUE DES DERNIÈRES 24 HEURES

13 Novembre (ENREGISTREURS RICHARD) 14 Novembre

Station de Médéa. — Résumé climatologique du mois d'Octobre 1886. — Observateur : Mr Bailly
Pluie totale : 232 m/m 2 en 10 jours. — Arc-en-ciel, le 30. — Rosée les 2.8 et 10. — Brouillard les 26.27.29. — Orage, éclairs, tonnerre dans la nuit du 9 au 10. — Vent dominant : SW. — Évaporation totale : 98 m/m 5. — Ozone moyenne (de 0 à 21) : 14.3. — Température moyenne = 15°3.

BULLETIN MÉTÉOROLOGIQUE DE L'ALGÉRIE

Lundi 15 Novembre 1886

OBSERVATIONS DE 7 HEURES DU MATIN

STATIONS du RESEAU AFRICAIN	PRESSION A 0° et au niveau de la mer — Observations	PRESSION A 0° et au niveau de la mer — Différ. en 24 h.	TEMPÉRATURE DE L'AIR — Observations	TEMPÉRATURE DE L'AIR — Différ. en 24 h.	VENT DIRECTION et FORCE (de 0 à 9)	ÉTAT DU CIEL	ÉTAT DE LA MER	Dans les 24 heures — Températures extrêmes maxim.	Températures extrêmes minim.	PLUIE en 24 h. millim.	REMARQUES DIVERSES
Nemours	766.9	+ 1.7	13.6	+ 1.6	S 1	nuageux	tr. belle	20.0	10.0	"	
Oran	66.6	+ 1.1	13.4	+ 0.6	S 2	d°	belle	19.0	11.0	"	
Tlemcen	65.8	- 0.1	11.2	- 3.0	SSW 1	d°	—	17.0	9.0	"	
Sidi-bel-Abbès	66.9	+ 1.9	7.0	+ 1.6	E 2	beau	—	7.0	8.0	"	
El-Aricha	"	"	"	"	"	"	—	"	"	"	
Saida	66.9	+ 2.3	06.6	+ 3.0	NW 1	nuageux	—	18.0	3.0	"	
Géryville	65.6	+ 1.0	2.4	- 5.0	W 1	d°	—	11.0	1.0	"	
Ténez	63.9	+ 1.2	13.8	- 0.6	S 4	nuageux	agitée	22.0	13.0	goutte à 1 heure Soir	
Cherchell	63.7	+ 1.2	14.5	+ 0.1	S. 2	clair	houleuse	18.0	11.0	"	
Fort l'Empereur	63.9	+ 2.1	14.2	+ 0.9	SW 5	b. nuageux	—	16.5	10.7	"	
Alger	63.6	+ 1.9	14.4	+ 0.6	S 1	d°	belle	22.1	12.7	"	
Orléansville	65.8	+ 1.7	11.0	- 4.2	calme	beau	—	20.0	11.0	"	
Aumale	63.8	+ 3.5	8.0	- 2.0	N 1	clair	—	15.0	5.0	"	
Tizi-Ouzou	64.6	+ 3.0	7.0	- 9.0	W 2	beau	—	16.0	6.0	"	
Fort-National	64.8	+ 2.9	6.2	- 0.8	W 3	nuageux	—	11.5	5.0	"	
Laghouat	67.4	+ 2.8	9.0	- 0.2	N 1	clair	—	19.0	2.0	"	
Gardhaïa	68.7	+ 4.6	9.2	- 3.2	N 6	d°	—	22.0	6.0	"	
Djidjelli	66.8	+ 3.5	12.8	- 3.0	NNW 1	beau	p. agitée	22.0	12.0	"	
La Calle	64.3	+ 3.8	13.0	- 4.7	SSW 5	nuageux	grosse	19.0	11.0	"	
Sétif	63.3	+ 1.3	4.2	- 1.4	SW 1	clair	—	9.0	3.0	"	
Constantine	65.0	+ 3.1	4.8	- 7.2	S 3	d°	—	17.0	4.0	"	
Guelma	64.7	+ 3.8	8.0	- 6.8	calme	d°	—	22.0	3.0	"	
Tebessa	65.1	+ 1.3	10.4	- 3.2	NW 1	d°	—	23.0	12.0	"	
Biskra	64.3	+ 2.3	12.4	- 2.8	WNW 1	b. nuageux	—	24.0	8.0	"	
Tunis	63.0	+ 3.4	10.5	- 5.7	W 1	clair	?	20.0	10.0	"	
Sfax	62.0	+ 3.0	14.4	- 2.8	NE 1	beau	b. belle	23.0	14.0	goutte dans la soirée	

PORTS D'EUROPE	VENT force de 0 à 9	ÉTAT DU CIEL	ÉTAT DE LA MER	PORTS D'EUROPE	VENT force de 0 à 9	ÉTAT DU CIEL	ÉTAT DE LA MER	PORTS D'EUROPE	VENT force de 0 à 9	ÉTAT DU CIEL	ÉTAT DE LA MER
Valentia	WSW 5	couvert	agitée	St-Mathieu	SW 5	couvert	houleuse	Alicante	"	"	"
Scilly	SW 6	d°	d° houleuse	Ile de Groix	W 6	d°	d°	Marseille	NW 4	clair	p. agitée
Yarmouth	SW 2	d°	agitée	Ile d'Aix	WSW 4	pluie	belle	Toulon	NW 4	beau	agitée
Dunkerque	S 1	d°	b. belle	Biarritz	S 3	clair	d°	Livourne	W 4	couvert	b. belle
Gris-Nez	WSW 3	b. nuageux	b. agitée	La Corogne				Naples	W 3	nuageux	belle
Boulogne	WSW 2	d°	d°	Porto				Palerme	WSW 2	d°	agitée
Le Havre	SW 5	couvert	houleuse	Lisbonne				—			
Cherbourg	SSW 3	d°	agitée	S.-Fernando				Funchal			

TEMPÉRATURES EXTRÊMES COMPARÉES

STATIONS	MINIMUM	MAXIMUM	STATIONS	MINIMUM	MAXIMUM
Nice	6.0	15.0	Yarmouth	4.0	8.0
Paris	9.0	12.0	Stockholm	5.0	8.0

SITUATION GÉNÉRALE

Une nouvelle zone de basses pressions est signalée au large des Iles Britanniques, le minimum barométrique (739 m/m) est observé ce matin à Mouillaglimore.

Une région d'dépression persiste sur le golfe de Gênes. En Algérie les pressions sont uniformes vers 768 m/m, elles conservent une certaine supériorité dans l'extrême Sud.

Le vent se maintient à l'ouest, la mer reste agitée sur le littoral, la pluie a complètement cessé.

Beau temps en Provence.

CARTE DU TEMPS.

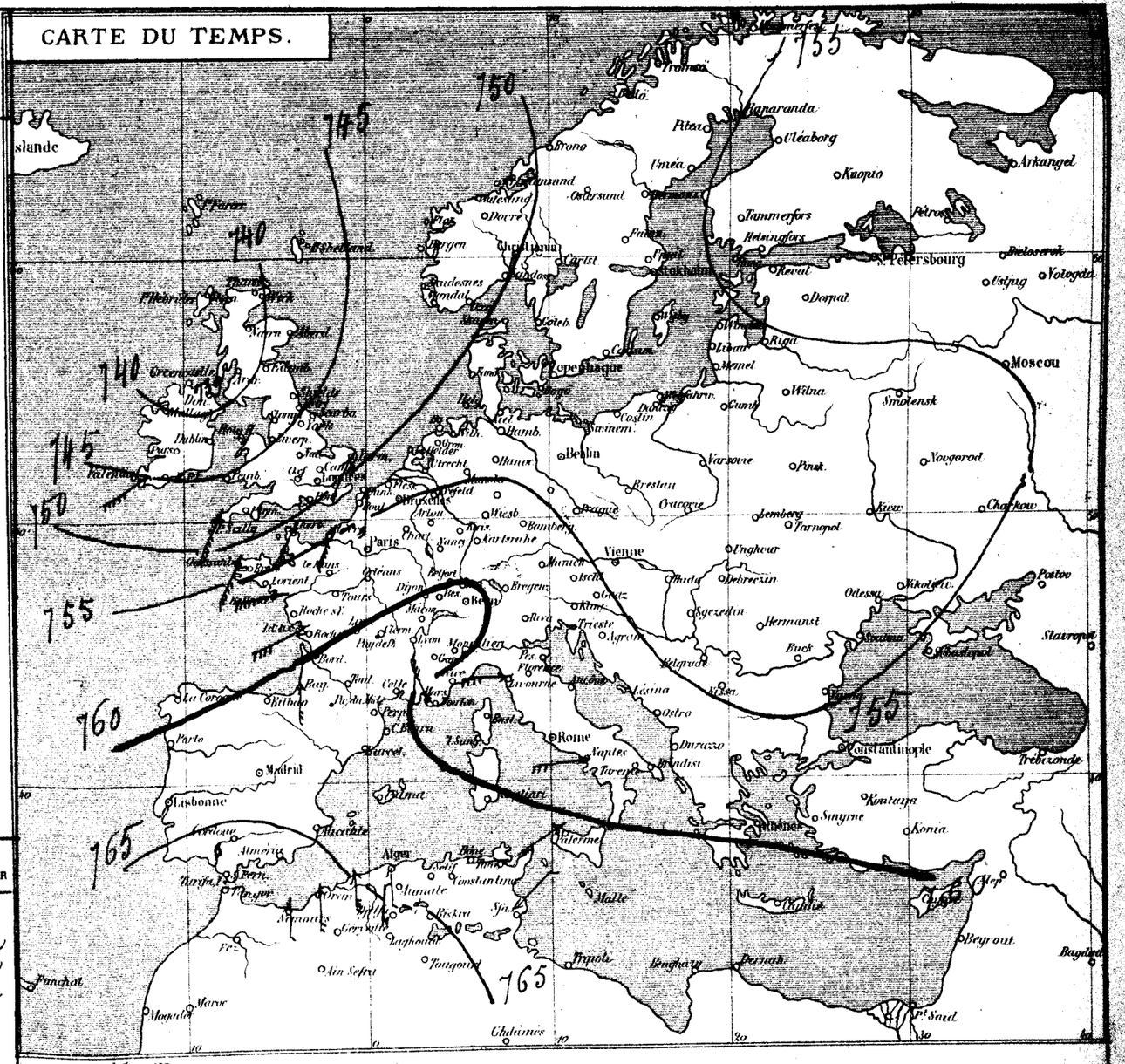

J. DUVERT AÎNÉ, - ALGER

(ALGER-VILLE) TEMPÉRATURES ET PRESSION BAROMÉTRIQUE DES DERNIÈRES 24 HEURES

(ENREGISTREURS RICHARD)

Thermomètres — 14 Novembre — 15 Novembre — Baromètre



Station de Laghouat Résumé climatologique du mois d'Octobre 1886. — Observateur M. Rémond. Pluie totale 2 m/m 6, en 2 jours. — Brouillard le 20. — Tempête de sable le 20 et le 27. Nébulosité moyenne (de 0 à 10) : 1,4. — Ozone moyenne (de 0 à 21) : 0,6. — Evaporation totale : 93 m/m 6. Vent dominant : NE. — Température moyenne (thermomètre sec) : 19°0.

STATIONS du RÉSEAU AFRICAIN	OBSERVATIONS DE 7 HEURES DU MATIN — PRESSION A 0° et au niveau de la mer — Observations	PRESSION — Différ. en 24 h.	TEMPÉRATURE DE L'AIR — Observations	TEMPÉRATURE — Différ. en 24 h.	VENT — DIRECTION et FORCE de 0 à 9	ÉTAT DU CIEL	ÉTAT DE LA MER	Dans les 24 heures — Températures extrêmes — maxim.	minim.	PLUIE en 24 h. millim.	REMARQUES DIVERSES
Nemours	761.0	— 3.9	14.6	+ 1.2	S 3	beau	agitée	22.0	10.0	"	"
Oran	62.2	— 4.4	12.4	— 1.0	S 2	nuageux	belle	14.0	11.0	"	"
Tlemcen	62.4	— 3.4	13.0	+ 1.8	NE 1	beau	—	20.0	8.0	"	"
Sidi-bel-Abbès	64.0	— 2.9	3.1	— 3.8	SE 2	clair	—	18.0	3.0	"	"
El-Aricha	"	"	"	"	" "	"	—	"	"	"	"
Saïda	62.9	— 4.0	6.2	— 0.4	S 3	P. nuageux	—	16.0	4.0	"	"
Géryville	66.0	+ 0.4	— 1.2	— 3.6	WNW 1	clair	—	11.0	— 3.0	"	Gelée blanche.
Ténez											"
Cherchell	62.5	— 1.2	15.2	+ 0.7	SSE 1	clair	belle	18.0	14.0	"	"
Port l'Empereur	61.3	— 2.6	13.8	+ 1.6	SW 2	beau	—	17.0	10.6	"	"
Alger	61.2	— 2.4	16.2	+ 1.8	SSW 2	d°	P. belle	24.3	12.5	"	"
Orléansville	62.9	— 2.9	11.8	+ 0.8	W 1	clair	—	20.0	10.0	"	"
Aumale	63.5	— 2.3	6.0	— 2.0	calme	d°	—	13.0	1.0	"	"
Tizi-Ouzou	62.8	— 1.8	7.0	0.0	N 2	beau	—	16.0	3.0	"	"
Fort-National	62.5	— 2.3	5.8	— 0.4	W 2	couvert	—	11.0	4.0	"	"
Laghouat	66.8	— 0.6	3.0	— 4.0	N 1	clair	—	17.0	— 1.0	"	"
Gardhaïa	66.1	— 3.6	1.4	— 1.8	N 2	d°	—	18.0	4.0	"	"
Djidjelli	63.0	— 3.8	12.0	— 0.8	S 1	d°	P. agitée	21.0	11.0	"	"
La Calle	63.4	— 0.9	13.0	0.0	WNW 4	P. nuageux	P. houleuse	19.0	11.0	"	"
Sétif	63.6	— 2.3	3.8	— 0.4	SW 1	clair	—	13.0	1.0	"	Gelée blanche
Constantine	62.0	— 2.0	6.8	— 1.0	S 3	d°	—	15.0	3.0	"	"
Guelma	63.7	— 1.0	3.8	— 1.2	calme	d°	—	20.0	5.0	"	"
Tebessa	63.4	— 1.7	8.2	— 2.2	N 1	d°	—	23.0	12.0	"	"
Biskra	64.3	0.0	10.4	— 3.0	WNW 1	d°	—	19.0	8.0	"	"
Tunis	61.8	— 1.2	10.2	— 0.3	W 2	d°	9	18.0	10.0	"	"
Sfax	61.0	— 1.0	15.0	+ 0.6	NW 1	Beau	P. belle	22.0	14.0	24.0	Pluie la nuit.

PORTS D'EUROPE	VENT force de 0 à 9	ÉTAT DU CIEL	ÉTAT DE LA MER	PORTS D'EUROPE	VENT force de 0 à 9	ÉTAT DU CIEL	ÉTAT DE LA MER	PORTS D'EUROPE	VENT force de 0 à 9	ÉTAT DU CIEL	ÉTAT DE LA MER
Valentia	WSW 2	P. nuag.	belle	St-Mathieu	NNW 3	beau	agitée	Alicante	"	"	"
Scilly	WNW 4	d°	P. houleuse	Ile de Groix	W 4	nuageux	d°	Marseille	E 2	nuageux	houleuse
Yarmouth	NW 3	couvert	agitée	Ile d'Aix	WNW 6	pluie	belle	Toulon	E 2	P. nuageux	d°
Dunkerque	S 3	pluie	belle	Biarritz	"	"	"	Livourne	SE 2	pluie	P. belle
Gris-Nez	SSW 5	d°	P. houleuse	La Corogne	"	"	"	Naples	NW 1	couvert	d°
Boulogne	S 3	clair	agitée	Porto	"	"	"	Palerme	SSW 1	d°	d°
Le Havre	SW 2	pluie	P. agitée	Lisbonne	"	"	"	—			
Cherbourg	WSW 4	nuageux	agitée	S.-Fernando	"	"	"	Funchal	"	"	"

TEMPÉRATURES EXTRÊMES COMPARÉES

STATIONS	MINIMUM	MAXIMUM	STATIONS	MINIMUM	MAXIMUM
Nice	7°.0	16°.0	Yarmouth	3°.0	11°.0
Paris	9°.0	12°.0	Stockholm	4°.0	8°.0

SITUATION GÉNÉRALE

Les faibles pressions des Iles Britaniques restent stationnaires; le minimum barométrique (744mm) s'observe ce matin à Stornoway.

Un baisse générale a lieu sur l'Europe Sud et l'Algérie; elle atteint 5mm à Biarritz, 4mm à Perpignan, 5mm à Nemours.

La température varie peu sur le littoral, elle diminue notablement sur les Hauts Plateaux où les gelées blanches ont fait leur apparition. Le ciel s'est éclairci, le beau temps est général sur nos régions.

CARTE DU TEMPS.

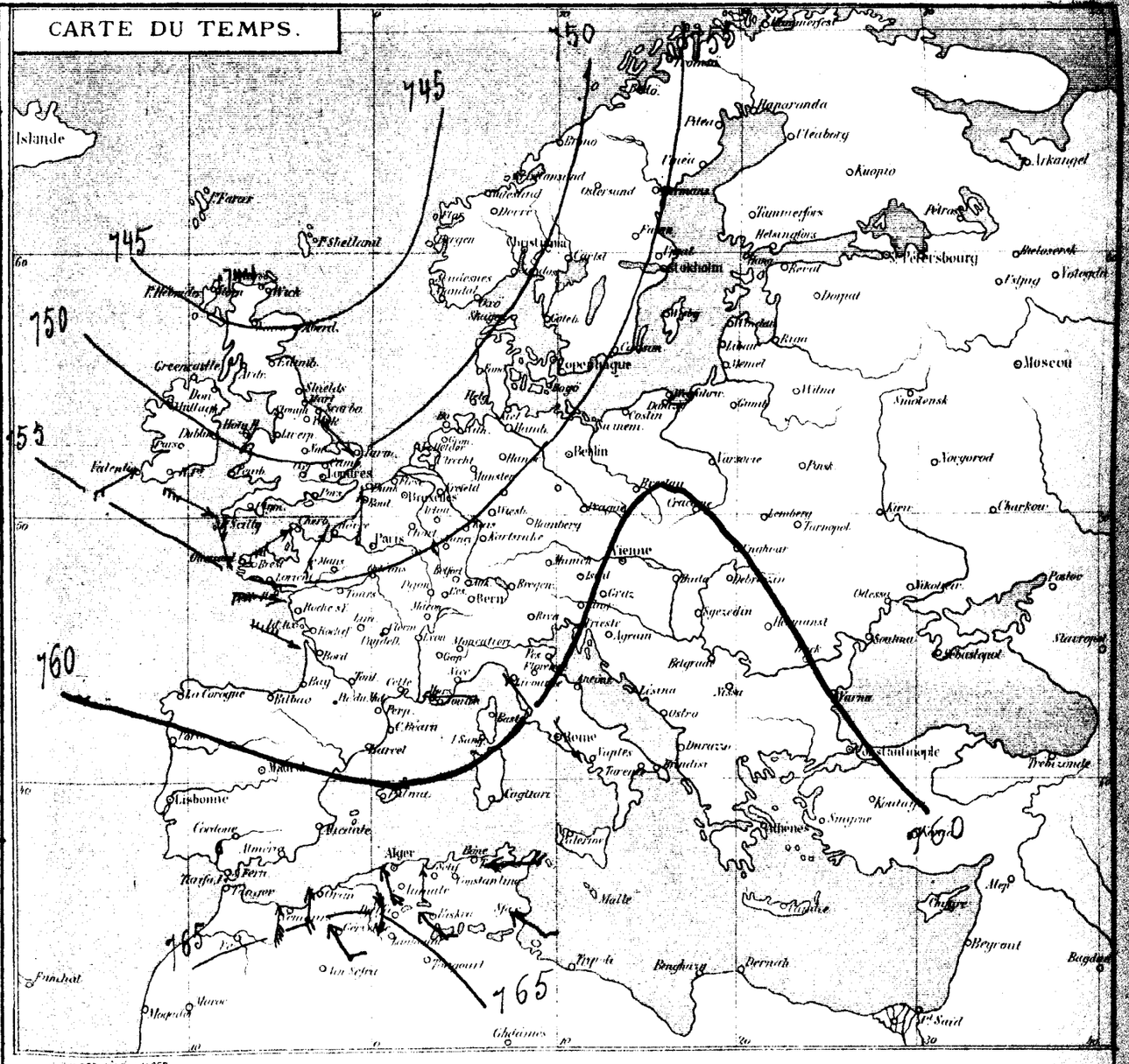

(ALGER-VILLE) TEMPÉRATURES ET PRESSION BAROMÉTRIQUE DES DERNIÈRES 24 HEURES

Thermomètres — 15 Novembre — (Enregistreurs Richard) — 16 Novembre — Baromètre



Dépêches en retard (du 15 Novembre).

Stations	Baromètre	Vent	force	Ciel	Mer	Stations	Baromètre	Vent	force	Ciel	Mer
La Corogne	58.0	ESE	4	nuageux	belle	Lisbonne	4.6	SSW	2	couvert	Belle
Sanfernando	66.7	SE	1	couvert	P. agitée	Funchal	57.8	N	1	nuageux	P. belle

STATIONS du RÉSEAU AFRICAIN	OBSERVATIONS DE 7 HEURES DU MATIN — PRESSION A 0° et au niveau de la mer — Observations	PRESSION — Différ. en 24 h.	TEMPÉRATURE DE L'AIR — Observations	TEMPÉRATURE — Différ. en 24 h.	VENT — DIRECTION et FORCE de 0 à 9	ÉTAT DU CIEL	ÉTAT DE LA MER	Dans les 24 heures — Températures extrêmes maxim.	minim.	PLUIE en 24 h. millim.	REMARQUES DIVERSES
Nemours	766.3	+ 5.3	13.6	— 1.2	S 1	couvert	belle	23.0	12.0	4.7	Pluie hier de 7h. à 10 heures soir
Oran	65.6	+ 3.4	14.8	+ 1.4	S 1	nuageux	id.	22.0	11.0	"	"
Tlemcen	67.0	+ 4.6	12.8	— 0.2	NE 1	clair	—	19.0	8.0	"	"
Sidi-bel-Abbès	64.9	+ 0.9	10.0	+ 7.0	SE 1	couvert	—	23.0	11.0	gouttes	gouttes cette nuit
El-Aricha	"	"	"	"	"	"	—	"	"	"	"
Saida	64.8	+ 1.4	8.2	+ 2.0	NE 1	brouillard	—	20.0	5.0	"	brouillard ce matin
Géryville	66.6	+ 0.6	1.0	+ 2.2	SSW 5	Beau	—	14.0	— 1.0	"	"
Ténez	62.0	0.0	12.4	0.0	S 4	clair	Belle	20.0	12.0	"	"
Cherbell	63.8	+ 1.3	14.1	— 1.1	NE 1	nuageux	calme	20.0	13.0	"	"
Fort l'Empereur	63.9	+ 2.6	13.4	— 0.4	SSW 5	beau	—	20.0	12.8	"	Poste ce matin.
Alger	64.1	+ 1.2	17.0	+ 0.8	SE 5	beau	Belle	21.5	13.8	"	forte rosée ce matin
Orléansville	64.0	+ 1.1	11.2	— 0.6	N 1	couvert	—	22.0	11.0	"	"
Aumale	62.4	+ 0.7	7.0	+ 1.0	E 1	Beau	—	14.0	3.0	"	"
Tizi-Ouzou	64.7	+ 1.9	10.0	+ 3.0	ENE 2	id.	—	19.0	8.0	"	"
Fort-National	64.9	+ 2.4	8.4	+ 3.6	W 1	beau	—	13.0	7.0	"	"
Laghouat	67.2	+ 0.4	6.2	+ 0.4	E 1	clair	—	19.0	— 1.0	"	"
Gardhaïa	65.4	— 0.7	8.6	+ 1.2	NW 3	id.	—	22.0	3.0	"	"
Djidjelli	64.3	+ 1.3	13.0	+ 1.0	SE 1	id.	agitée	24.0	11.0	"	"
La Calle	64.5	+ 1.1	13.0	0.0	S 5	id.	calme	21.0	14.0	"	"
Sétif	65.3	+ 1.7	6.0	+ 2.2	WNW 1	clair	—	14.0	3.0	"	"
Constantine	64.9	+ 1.9	5.2	+ 1.4	S 2	id.	—	16.0	3.0	"	"
Guelma	64.7	+ 1.0	10.0	+ 3.2	calme	id.	—	21.0	6.0	"	"
Tebessa	65.4	+ 1.0	8.4	+ 0.2	S 1	id.	—	23.0	12.0	"	"
Biskra	66.2	+ 1.9	10.8	+ 0.4	WNW 1	id.	—	19.0	8.0	"	"
Tunis	64.2	+ 2.4	18.6	+ 7.4	W 1	Beau	9	19.0	11.0	"	"
Sfax	63.0	+ 1.0	13.4	— 1.6	WNW 1	id.	calme	20.0	12.0	"	"

PORTS D'EUROPE	VENT force de 0 à 9	ÉTAT DU CIEL	ÉTAT DE LA MER	PORTS D'EUROPE	VENT force de 0 à 9	ÉTAT DU CIEL	ÉTAT DE LA MER	PORTS D'EUROPE	VENT force de 0 à 9	ÉTAT DU CIEL	ÉTAT DE LA MER
Valentia	NW 4	En nuag.	agitée	St-Mathieu	WNW 6	brouillard	calme	Alicante	"	"	"
Scilly	WNW 7	id.	g. houleuse	Ile de Groix	WSW 6	pluie	g. houleuse	Marseille			
Yarmouth	SSW 3	id.	p. agitée	Ile d'Aix	SW 5	couvert	belle	Toulon	NW 8	couvert	belle
Dunkerque	SW 5	pluie	houleuse	Biarritz	SSW 3	nuageux	id.	Livourne			
Gris-Nez	SW 6	couvert	g. houleuse	La Corogne	SW 3	couvert	agitée	Naples			
Boulogne	SW 5	id.	houleuse	Porto	" "	"	"	Palerme			
Le Havre	SW 7	id.	grosse	Lisbonne	N 3	clair	belle	—			
Cherbourg	SSW 6	brouillard	houleuse	S.-Fernando	N 1	id.	id.	Funchal	N 4	clair	g. belle

TEMPÉRATURES EXTRÊMES COMPARÉES

STATIONS	MINIMUM	MAXIMUM	STATIONS	MINIMUM	MAXIMUM
Nice	9°0	16°0	Yarmouth	2°0	10°0
Paris	3°0	11°0	Stockholm	5°0	7°0

SITUATION GÉNÉRALE

La situation atmosphérique varie peu sur le nord de l'Europe, où persiste une zone de faibles pressions (Stornoway 743m/m).

Le baromètre se relève rapidement sur l'Europe Sud et l'Algérie.

Les pressions sont uniformes vers 765m/m sur nos régions, le vent reste faible et variable, le beau temps continue.

On ne signale que quelques pluies légères à l'Ouest du Plateau.

En Provence, la mer est agitée par vent de NW faible.

CARTE DU TEMPS.

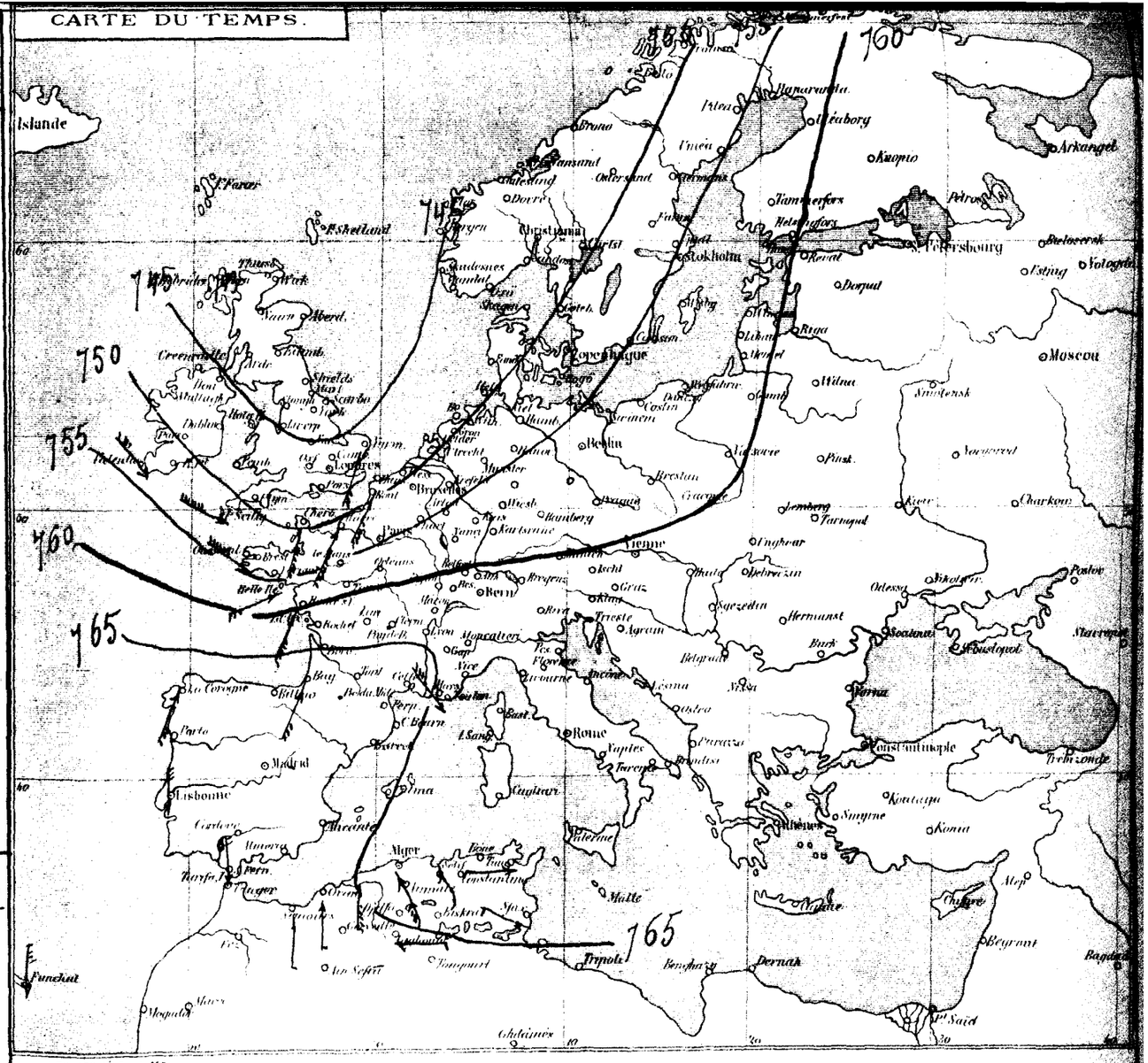

J. DUVERT AÎNÉ — ALGER

Thermomètres — (ALGER-VILLE) TEMPÉRATURES ET PRESSION BAROMÉTRIQUE DES DERNIÈRES 24 HEURES — Baromètre

16 Novembre (ENREGISTREURS RICHARD) 17 Novembre

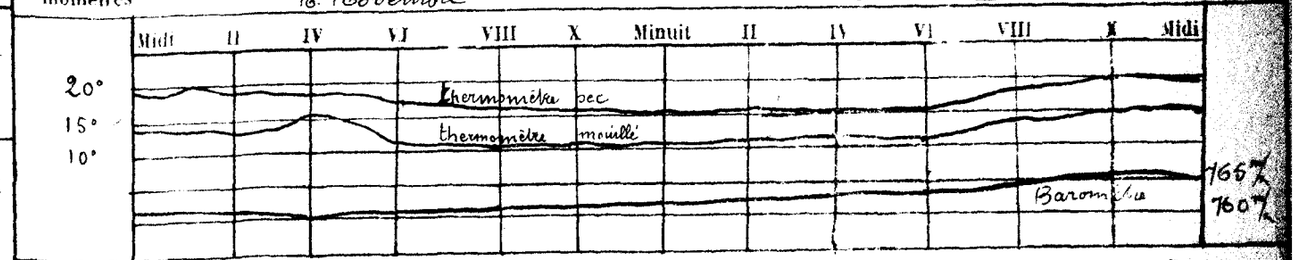

Station de Mécheria — Bulletin climatologique du mois d'Octobre 1886. — Observateur : M. Berlet

Pluie totale : 27m/m en 4 jours. — Brouillard les 21.24.27 et 31. — Sirocco les 1.3.6.7.8.12. — Évaporation totale : 254m/m 4. — Ozone (de 0 à 21) moyenne : 5. — Nébulosité (de 0 à 10) moyenne : 4. — Vents dominants NW. — Température moyenne (thermomètre sec) : 13°0.

STATIONS du RÉSEAU AFRICAIN	OBSERVATIONS DE 7 HEURES DU MATIN — PRESSION A 0° et au niveau de la mer — Observations	Différ. en 24 h.	TEMPÉRATURE DE L'AIR — Observations	Différ. en 24 h.	VENT direction et force de 0 à 9	ÉTAT DU CIEL	ÉTAT DE LA MER	Dans les 24 heures — Températures extrêmes — maxim.	minim.	PLUIE en 24 h. millim.	REMARQUES DIVERSES
Nemours	769.0	+2.7	12.6	−1.0	E 1	pluie	belle	19.0	11.0	10.0	pluie la nuit
Oran	67.7	+2.1	14.8	0.0	N 1	couvert	d°	19.0	13.0	7.0	d°
Tlemcen	67.8	+0.2	9.8	−3.0	W 1	b. nuageux	—	14.0	8.0	gouttes	la soirée
Sidi-bel-Abbès	67.4	+2.2	10.0	0.0	SSE 2	couvert	—	15.0	11.0	1.0	pluie la nuit
El-Aricha	"	"	"	"	"	—	—	"	"	"	
Saïda	67.8	+3.0	7.0	−1.2	NW 1	d°	—	14.0	7.0	4.0	pluie la nuit
Géryville	66.2	−0.3	−1.1	−2.1	W 1	clair	—	16.0	−1.0	"	"
Ténez	65.9	+1.1	13.8	0.0	W 1	couvert	p. agitée	24.0	13.0	2.0	pluie hier et ce matin
Cherchell	65.8	+3.0	14.5	+0.4	NNE 1	Orage	houleuse	19.0	14.0	3.0	d°
Fort L'Empereur	64.8	+0.9	12.6	−0.8	N 1	b. nuageux	—	18.6	11.2	"	forte rosée ce matin
Alger	64.8	+0.7	17.3	+0.3	WNW 1	couvert	belle	20.0	13.8	"	d°
Orléansville	66.4	+2.4	11.4	+0.2	calme 0	d°	—	20.0	10.0	"	"
Aumale	65.3	+1.1	8.9	+1.3	d°	nuageux	—	15.0	5.0	2.0	"
Tizi-Ouzou	66.8	−2.1	10.0	0.0	W 2	beau	—	21.0	6.0	gouttes	ce matin
Fort-National	65.4	−1.5	7.2	−1.2	NW 1	brouillard	—	13.0	7.0	10.0	pluie la nuit
Laghouat	64.7	−2.5	8.8	+2.6	NE 2	nuageux	—	17.0	3.0	"	"
Gardhaïa	63.7	−2.3	9.6	+1.0	W 2	couvert	—	21.0	4.0	"	"
Djidjelli	66.3	+1.0	15.0	+2.0	S 1	b. nuageux	calme	23.0	12.0	"	"
La Calle	65.6	+1.1	13.4	+0.4	SSW 3	d°	d°	19.0	10.0	"	"
Sétif	65.8	+0.3	4.8	−1.2	ENE 1	couvert	—	15.0	4.0	gouttes	dans la nuit
Constantine	64.4	−0.5	9.6	+4.4	W 2	b. nuageux	—	17.0	5.0	d°	le jour
Guelma	65.7	+1.0	13.2	+3.2	WNW 2	beau	—	23.0	7.0	d°	ce matin
Tebessa	66.8	+1.1	9.6	+1.2	NW 6	clair	—	21.0	10.0	"	pluie la nuit
Biskra	63.7	+3.5	12.4	+1.6	W 1	pluie	—	29.0	10.0	gouttes	la nuit et ce matin
Tunis	66.0	+1.8	10.2	−8.4	W 1	couvert	?	20.0	10.0	gouttes	ce matin.
Sfax	63.6	+1.5	14.0	+0.6	NE 1	b. nuageux	? belle	18.0	18.0		"

PORTS D'EUROPE	VENT force de 0 à 9	ÉTAT DU CIEL	ÉTAT DE LA MER	PORTS D'EUROPE	VENT force de 0 à 9	ÉTAT DU CIEL	ÉTAT DE LA MER	PORTS D'EUROPE	VENT force de 0 à 9	ÉTAT DU CIEL	ÉTAT DE LA MER
Valentia	WNW 1	b. nuageux	belle	St-Mathieu	NNW 3	couvert	agitée	Alicante	"	"	"
Scilly	WNW 5	couvert	houleuse	Ile de Groix	NW 3	b. nuageux	calme	Marseille	NW 3	nuageux	p. agitée
Yarmouth	WNW 5	b. nuageux	agitée	Ile d'Aix	NNW 4	pluie	belle	Toulon	NW 3	b. nuageux	agitée
Dunkerque	WNW 7	beau	grosse	Biarritz	NW 4	couvert	d°	Livourne	W 2	d°	houleuse
Gris-Nez	WNW 6	couvert	t. houleuse	La Corogne	ENE 2	d°	agitée	Naples	calme	beau	b. belle
Boulogne	WNW 7	b. nuageux	t. d°	Porto	"	"	"	Palerme	"	"	"
Le Havre	W 4	d°	houleuse	Lisbonne	ENE 1	nuageux	belle	—			
Cherbourg	WNW 4	pluie	t. belle	S.-Fernando	ENE 1	clair	d°	Funchal	calme	clair	belle

TEMPÉRATURES EXTRÊMES COMPARÉES

STATIONS	MINIMUM	MAXIMUM	STATIONS	MINIMUM	MAXIMUM
Nice	7.0	18.0	Yarmouth	2.0	9.0
Paris	4.0	10.0	Stockholm	0.0	8.0

SITUATION GÉNÉRALE

Les faibles pressions des Iles Britaniques ont gagné le Scandinavie; une dépression secondaire s'est formée sur le golfe de Gênes.

En Algérie, le baromètre continue son mouvement vers la hausse. Les pressions varient entre 766 m/m à Tunis et 769 à Nemours.

Le vent d'ouest domine, le ciel s'est ennuagé, des pluies presque générales mais peu abondantes sont signalées sur tout le Réseau.

La mer est belle sur le littoral, sauf vers Ténès et Cherchell où elle est agitée.

CARTE DU TEMPS.

DUVERT AINÉ, ALGER

Thermomètres — (ALGER-VILLE) TEMPÉRATURES ET PRESSION BAROMÉTRIQUE DES DERNIÈRES 24 HEURES — Baromètre

17 Novembre (ENREGISTEURS RICHARD) 18 Novembre

Station de Sfax. Climatologie du mois d'Octobre 1886. — Observateur : Mr Mariand. Pluie totale : 41 m/m en 3 jours — Orage éclairs tonnerre les 11, 30 et 31 — Coups de vent de NW le 8. Nebulosité moyenne (de 0 à 10) : 4,4. — Vent dominant SE — Pression atmosphérique réduite à zéro, moyenne 760 m/m 7. — Température moyenne (thermomètre sec). 23°,3.

STATIONS du RÉSEAU AFRICAIN	OBSERVATIONS DE 7 HEURES DU MATIN — PRESSION A 0° et au niveau de la mer — Observations	Différ. en 24 h.	TEMPÉRATURE DE L'AIR — Observations	Différ. en 24 h	VENT DIRECTION et FORCE de 0 à 9		ÉTAT DU CIEL	ÉTAT DE LA MER	Dans les 24 heures — Températures extrêmes — maxim.	minim.	PLUIE en 24 h. millim.	REMARQUES DIVERSES
Nemours	767.7	— 1.3	14.6	+ 2.0	W	1	couvert	t. belle	19.0	11.0	16.5	pluie hier
Oran	64.8	— 1.9	15.2	+ 0.5	N	3	nuageux	p. agitée	17.0	12.0	7.7	pluie forte par intervalles
Tlemcen	67.5	— 0.3	12.8	+ 3.0	W	1	brouillard	—	13.0	9.0	15.9	pluie hier et la nuit
Sidi-bel-Abbès	64.7	— 2.4	10.4	+ 0.4	S	3	couvert	—	13.0	11.0	17.5	pluie la nuit
El-Aricha	"	"	"	"	"		"	—	"	"	"	
Saïda	63.9	— 3.9	7.0	0.0	N	2	pluie	—	14.0	5.0	46.0	pluie hier et la nuit
Géryville	63.2	— 3.0	1.2	+ 2.3	WNW	7	orage	—	12.0	10.0	?	pluie hier la journée et grêle
Ténez	64.9	— 1.0	14.2	+ 0.4	NE	6	pluie	agitée	22.0	14.0	42.0	pluie la nuit et ce matin
Cherchell	65.3	— 0.5	16.0	+ 1.5	SSW	5	d°	grosse	16.0	12.0	26.0	pluie la journée et la nuit
Fort l'Empereur	63.0	— 1.8	12.0	+ 0.6	NE	7	d°	—	16.5	11.6	51.0	pluie depuis hier soir
Alger	62.9	— 1.9	14.3	— 3.0	N	6	d°	grosse	15.4	13.0	31.5	pluie hier et la nuit
Orléansville	64.7	— 1.7	12.2	+ 0.8	E	2	couvert	—	18.0	11.0	17.0	
Aumale	62.2	— 3.1	8.0	0.0	N	2	Orage	—	12.0	6.0	30.0	pluie depuis 6h. de soir
Tizi-Ouzou	60.9	— 5.9	9.0	— 1.0	NNE	1	nuageux	—	17.0	5.0	13.0	pluie la nuit
Fort-National	61.1	— 4.3	8.4	+ 1.2	WNW	4	orage	—	11.0	7.0	36.8	pluie la nuit et ce matin
Laghouat	62.0	— 2.7	9.6	+ 0.8	N	1	beau	—	17.0	3.0	3.2	pluie hier par intervalles
Gardhaïa	"	"	"	"	"		"	—	"	"	"	"
Djidjelli	63.6	— 2.7	16.0	+ 1.0	E	6	pluie	t. houleuse	20.0	14.0	14.5	pluie hier
La Calle	59.9	— 5.7	15.2	+ 1.8	SSW	5	couvert	d°	16.0	12.0	3.2	pluie la journée et la nuit
Sétif	63.5	— 2.3	6.0	+ 1.2	E	1	pluie	—	11.0	5.0	21.0	pluie hier et la nuit
Constantine	61.5	— 3.9	11.4	+ 1.8	N	2	brumeux	—	12.0	8.0	5.0	pluie hier
Guelma	61.5	— 4.2	10.2	+ 3.0	W	1	t. nuageux	—	17.0	9.0	1.0	pluie hier et la nuit par intervalles
Tebessa	63.3	— 3.2	9.8	+ 0.2	NW	1	d°	—	21.0	10.0	13.0	pluie hier et la nuit
Biskra	60.3	— 2.4	13.4	+ 1.0	W	1	couvert	—	19.0	10.0	3.2	d°
Tunis	62.4	— 3.6	13.2	+ 5.0	NW	1	pluie		18.0	10.0	"	"
Sfax	61.0	— 2.5	19.2	— 5.0	NE	2	couvert	t. belle	20.0	13.0	"	"

PORTS D'EUROPE	VENT force de 0 à 9	ÉTAT DU CIEL	ÉTAT DE LA MER	PORTS D'EUROPE	VENT force de 0 à 9	ÉTAT DU CIEL	ÉTAT DE LA MER	PORTS D'EUROPE	VENT force de 0 à 9	ÉTAT DU CIEL	ÉTAT DE LA MER
Valentia	SSW 6	couvert	houleuse	St-Mathieu	SW 3	couvert	agitée	Alicante	"	"	"
Scilly	SSW 3	d°	p. agitée	Ile de Groix	ESE 1	d°	belle	Marseille	WNW 4	clair	agitée
Yarmouth	WNW 2	nuageux	agitée	Ile d'Aix	NE 1	d°	d°	Toulon	NW 4	beau	d°
Dunkerque	SW 1	brumeux	t. belle	Biarritz	SE 2	t. nuageux	d°	Livourne	NE 1	clair	t. belle
Gris-Nez	WNW 2	clair	belle	La Corogne	ENE 2	clair	agitée	Naples	W 1	nuageux	d°
Boulogne	SE 2	brumeux	d°	Porto	"	"	"	Palerme	WSW 2	d°	d°
Le Havre	W 2	beau	p. agitée	Lisbonne	NNE 3	clair	belle	—			
Cherbourg	SW 2	couvert	d°	S.-Fernando	ENE 1	d°	d°	Funchal	E 1	t. nuageux	belle

TEMPÉRATURES EXTRÊMES COMPARÉES

STATIONS	MINIMUM	MAXIMUM	STATIONS	MINIMUM	MAXIMUM
Nice	6.0	14.0	Yarmouth	1.0	9.0
Paris	—1.0	11.0	Stockholm	2.0	7.0

SITUATION GÉNÉRALE

Les plus faibles pressions ont ce matin leur siège sur le golfe de Riga (754 m/m); les plus fortes recouvrent la France centrale, où le maximum barométrique (770 m/m) s'observe à Clermont-Ferrand.

Une baisse de 3 m/m en moyenne se produit sur l'Algérie; la température varie peu. Le vent souffle généralement du Nord, des pluies générales et abondantes sont signalées sur tout le Réseau.

La mer est grosse, sur le littoral, entre Cherchell et Lacalle.

En Provence, la mer est agitée par vent de NW modéré.

CARTE DU TEMPS.

J. DUVERT AÎNÉ, ALGER

(ALGER-VILLE) TEMPÉRATURES ET PRESSION BAROMÉTRIQUE DES DERNIÈRES 24 HEURES (ENREGISTEURS RICHARD)

— Station de Bizerte. — Climatologie du mois d'Octobre 1886. — Observateur : Mr Veyriex. Pluie totale : 98 m/m 2 en 11 jours. — Evaporation totale : 242 m/m 7. — Arc-en-ciel le 15, Rosée les 2. 3. 4. 5. 7. 10. 13 et 23. — Sirocco 19. 24. 25. 26 et 27. — Orage, éclairs tonnerre les 28. 29 et 30. — Grêle le 28. — Etoiles filantes, le 14 et le 15. — Vent dominant : SE. — Température moyenne (thermomètre sec) : 21°9.

BULLETIN MÉTÉOROLOGIQUE DE L'ALGÉRIE

Samedi 20 Novembre

STATIONS du RESEAU AFRICAIN	OBSERVATIONS DE 7 HEURES DU MATIN — PRESSION A 0° et au niveau de la mer — Observations	Différ. en 24 h.	TEMPÉRATURE DE L'AIR — Observations	Différ. en 24 h.	VENT DIRECTION et FORCE de 0 à 9	ÉTAT DU CIEL	ÉTAT DE LA MER	Dans les 24 heures — Températures extrêmes maxim.	minim.	PLUIE en 24 h. millim.	REMARQUES DIVERSES
Nemours	769.7	+ 2.0	10.4	— 4.9	S 1	nuageux	b. belle	19.0	9.0	"	"
Oran	68.5	+ 2.7	15.2	0.0	S 1	couvert	belle	18.0	13.0	2.5	pluie hier et ce matin
Tlemcen	69.5	+ 2.0	13.6	+ 0.8	WNW 1	orage	—	14.0	10.0	21.0	pluie hier et la nuit
Sidi-bel-Abbès	68.5	+ 3.8	7.0	— 3.4	S 1	couvert	—	12.0	9.0	9.0	pluie hier
El-Aricha	"	"	9.0	0.0	NW 1	nuageux	—	"	"	"	"
Saida	67.0	+ 3.1	6.4	— 0.6	N 1	couvert	—	14.0	5.0	12.8	pluie hier le matin et le soir
Géryville	68.0	+ 2.8	3.4	+ 2.2	NW 1	Brouillard	—	13.0	2.0	?	pluie par intervalles
Ténez	65.0	+ 0.1	13.4	— 0.8	N 2	b. nuageux	Houleuse	20.0	13.0	6.0	pluie hier
Cherchell	67.7	+ 2.4	15.0	— 1.0	W 4	d°	agitée	16.0	14.0	18.0	pluie hier et la nuit
Fort l'Empereur	65.7	+ 2.7	13.0	+ 1.0	NNW 4	d°	—	14.0	11.0	34.3	pluie hier la journée
Alger	65.1	+ 2.3	15.4	+ 1.1	N 6	d°	Houleuse	35.4	11.8	34.5	fort vent la nuit
Orléansville	67.6	+ 2.9	10.4	— 1.8	N 1	couvert	—	17.0	10.0	1.0	pluie hier
Aumale	63.4	+ 1.2	8.0	0.0	N 4	orage	—	9.0	5.0	29.5	"
Tizi-Ouzou	64.9	+ 4.0	11.0	+ 2.0	W 1	b. nuageux	—	19.0	7.0	32.4	d° pluie hier et la nuit
Fort-National	65.8	+ 4.7	7.4	+ 1.0	NW 2	orage	—	10.0	6.0	72.2	d°
Laghouat	66.4	+ 4.4	8.4	— 1.2	NE 2	clair	—	17.0	4.0	"	"
Gardhaïa	"	"	"	"	"	"	—	"	"	"	"
Djidjelli	64.6	+ 1.0	15.0	— 1.0	W 5	pluie	grosse	19.0	10.0	17.0	pluie la nuit
La Calle	63.2	+ 3.3	16.4	+ 1.2	NE 6	nuageux	b. grosse	18.0	13.0	6.0	d°
Sétif	63.6	+ 0.1	5.4	— 0.6	WSW 1	couvert	—	10.0	4.0	9.9	d° hier et la nuit
Constantine	69.0	+ 1.5	8.6	— 2.8	N 4	d°	—	14.0	8.0	6.0	pluie depuis 4 heures soir
Guelma	68.2	+ 1.7	11.3	+ 1.1	calme	pluie	—	19.0	10.0	36.6	pluie abondante hier et la nuit
Tebessa	66.7	+ 3.4	5.8	— 3.0	NW 1	d°	—	21.0	10.0	?	d°
Biskra	63.0	+ 3.7	11.4	— 2.0	WNW 2	b. nuageux	—	17.0	11.0	14.4	pluie dans la journée
Tunis	60.2	— 2.2	13.6	+ 0.4	N 6	couvert	?	18.0	12.0	"	"
Sfax	58.0	— 3.0	15.0	+ 4.2	N 2	b. nuageux	p. agitée	21.0	16.0	"	"

PORTS D'EUROPE	VENT force de 0 à 9	ÉTAT DU CIEL	ÉTAT DE LA MER	PORTS D'EUROPE	VENT force de 0 à 9	ÉTAT DU CIEL	ÉTAT DE LA MER	PORTS D'EUROPE	VENT force de 0 à 9	ÉTAT DU CIEL	ÉTAT DE LA MER
Valentia	S 7	couvert	b. houleuse	St-Mathieu	ESE 3	couvert	p. agitée	Alicante	"	"	"
Scilly	SSW 1	d°	b. belle	Ile de Groix	E 1	beau	b. belle	Marseille	SSW 3	couvert	agitée
Yarmouth	SW 1	beau	p. agitée	Ile d'Aix	E 4	clair	belle	Toulon	N 1	beau	belle
Dunkerque	S 2	brouillard	belle	Biarritz	E 3	d°	b. belle	Livourne	NW 4	d°	houleuse
Gris-Nez	NW 1	couvert	d°	La Corogne	ESE 3	d°	agitée	Naples	ENE 3	clair	b. belle
Boulogne	calme	d°	houleuse	Porto	"	"	"	Palerme	N 3	couvert	agitée
Le Havre	W 1	b. nuageux	belle	Lisbonne	NNE 3	beau	p. agitée	—			
Cherbourg	SSW 3	couvert	p. agitée	S.-Fernando	E 1	clair	belle	Funchal	NE 3	couvert	houleuse

TEMPÉRATURES EXTRÊMES COMPARÉES

STATIONS	MINIMUM	MAXIMUM	STATIONS	MINIMUM	MAXIMUM
Nice	5.0	15.0	Yarmouth	1.0	9.0
Paris	— 1.0	9.0	Stockholm	2.0	6.0

SITUATION GÉNÉRALE

L'aire des fortes pressions de la France centrale reste stationnaire; le maximum barométrique (773) s'observe à Paris.

En Algérie, une hausse de 2mm en moyenne se produit ce matin, la température ne subit que des variations peu sensibles. Un régime de vents d'entre W et N s'est établi sur nos régions et tend à se maintenir. La pluie continue sur tout le Réseau, la mer reste grosse sur le littoral entre Ténès et La Calle.

CARTE DU TEMPS.

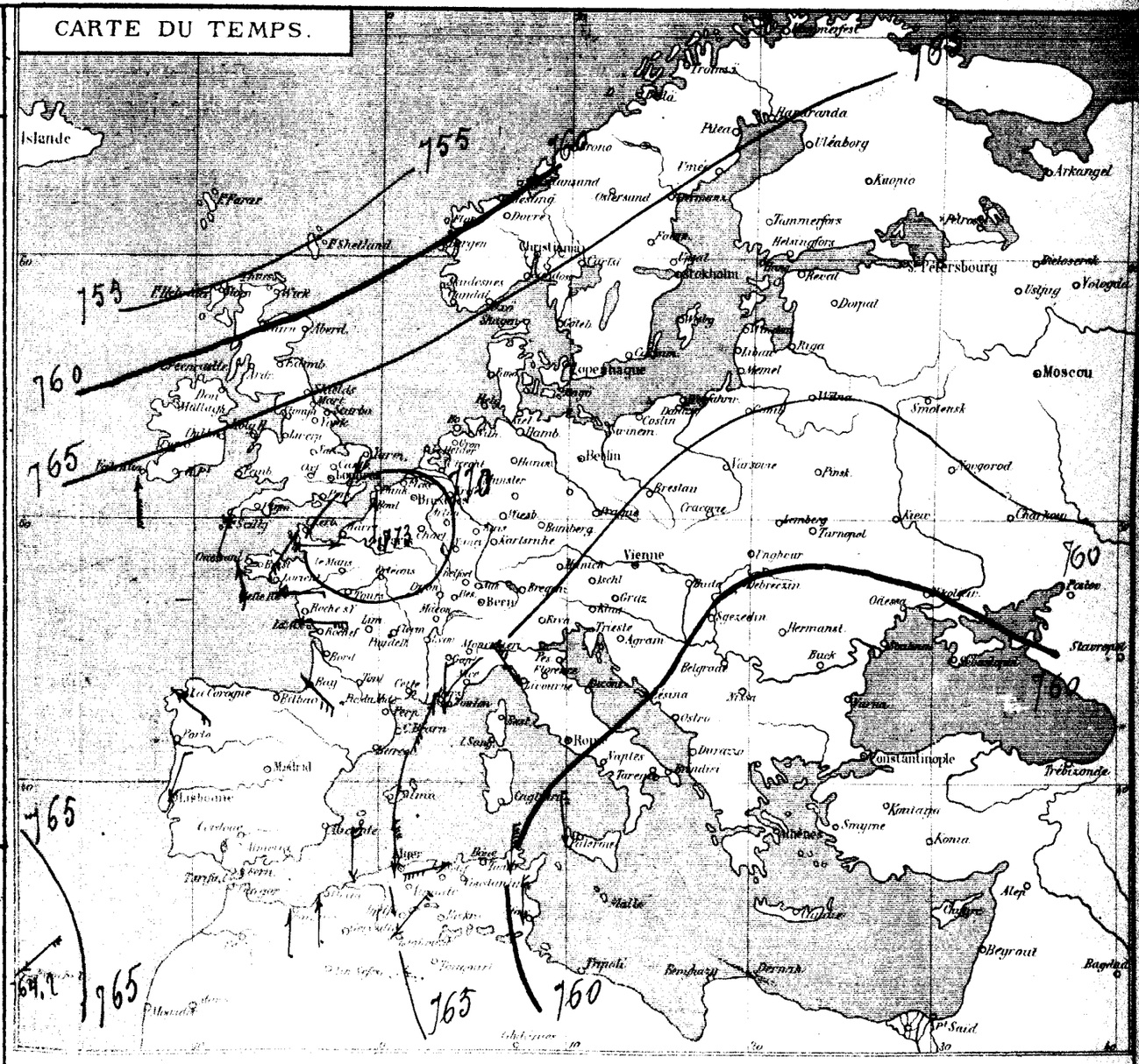

(ALGER-VILLE) TEMPÉRATURES ET PRESSION BAROMÉTRIQUE DES DERNIÈRES 24 HEURES (ENREGISTREURS RICHARD)

Thermomètres — 19 Novembre — 20 Novembre — Baromètre



— Renseignements divers —

Une secousse de tremblement de terre a été ressentie à Aumale, hier soir, à 6 heures 30 minutes; elle a été suivie d'une deuxième ce matin à 7 heures 25 (aucun dégât signalé).

Bougaïch. — Pluie recueillie depuis mercredi à 2h. soir jusqu'à ce matin à 7 heures : 96m/m.

BULLETIN MÉTÉOROLOGIQUE DE L'ALGÉRIE

Dimanche, 21 Novembre 188

OBSERVATIONS DE 7 HEURES DU MATIN

STATIONS du RESEAU AFRICAIN	PRESSION A 0° et au niveau de la mer — Observation	PRESSION A 0° et au niveau de la mer — Différence en 24 h	TEMPÉRATURE DE L'AIR — Observations	TEMPÉRATURE DE L'AIR — Différence en 24 h	VENT — DIRECTION et FORCE de 0 à 9	ÉTAT DU CIEL	ÉTAT DE LA MER	Dans les 24 heures — Températures extrêmes — maxim.	Températures extrêmes — minim.	PLUIE en 24 h. millim.	REMARQUES DIVERSES
Nemours	770 0	+ 0.3	9.2	— 1.2	S 1	clair	calme	18.0	7.0	"	
Oran	69 4	+ 0.9	10.8	— 4.4	S 1	beau	d°	18.0	9.0	"	
Tlemcen	69.0	— 0.5	12.8	— 0.8	W 1	nuag.	—	17.0	10.0	"	
Sidi-bel-Abbès	68.0	— 0.5	3.0	— 4.0	S E 1	d°		17.0	2.0	"	gelée blanche ce matin
El-Aricha	"	"	3.1	— 5.9	N 2	d°		"	"	"	
Saida	69.2	+ 2.2	3.2	— 3.2	N 1	clair		12.0	3.0	"	
Géryville	68.7	+ 3.7	1.4	— 2.0	WNW 2	pluie		10.0	0.0	0.8	pluie légère
Ténez	68.2	+ 3.2	8.2	— 5.2	S 4	clair	belle	19.0	6.0	"	
Cherchell	67.7	3.0	13.0	— 2.0	S E 1	beau	d°	17.0	12.0	"	
Fort l'Empereur	67.8	+ 2.6	12.4	— 0.6	N W 1	nuag.	—	15.6	10.4	6.3	pluie dans la journée
Alger	67.2	+ 2.1	14.6	— 0.8	N W 2	d°	agitée	16.0	14.6	4.3	d°
Orléansville	69.5	+ 1.9	9.4	— 1.0	N E 1	clair	—	18.0	8.0	"	
Aumale	68.9	+ 5.5	7.0	— 1.0	N 4	pluie	—	11.0	5.0	2.0	pluie hier et ce matin
Tizi-Ouzou	67.9	+ 3.0	11.0	0.0	W 1	nuag.		17.0	10.0	6.3	d°
Fort-National	67.5	+ 1.7	6.4	— 1.0	N W 2	tr. nuag.	—	11.0	6.0	6.6	d°
Laghouat	68.2	+ 1.8	5.6	— 2.8	E N E 1	clair	—	16.0	2.0	"	
Gardhaia	68.0	+ 3.2	10.2	0.0	N 5	tr. nuag.	—	19.0	7.0	"	
Djidjelli	66.7	+ 2.1	15.2	+ 0.2	N 5	pluie	p. agitée	19.0	11.0	0.5	pluie fine ce matin.
La Calle	"	"	"	"	"	"	"	"	"	"	
Sétif	65.7	+ 2.1	4.8	— 0.6	N W 1	tr. nuag.	—	10.0	4.0	9.4	pluie hier et la nuit
Constantine	64.9	+ 2.9	6.2	— 2.4	S W 2	d°	—	12.0	5.0	1.0	— d° —
Guelma	65.1	+ 1.9	10.2	— 1.1	WNW 2	couvert	—	16.0	5.0	2.0	pluie hier et la nuit
Tebessa	63.1	— 3.6	7.6	+ 1.8	N W 1	tr. nuag.	—	2.0	1.0	?	— d° —
Biskra	63.2	+ 0.2	11.2	— 0.2	W 1	d°	—	20.0	9.0	3.4	pluie la nuit
Tunis	63.9	+ 3.1	16.2	+ 2.6	W 1	beau	?	26.0	6.0	"	
Sfax	61.0	+ 3.0	12.0	— 3.0	N W 1	clair	tr. belle	19.0	10.0	"	

PORTS D'EUROPE	VENT force de 0 à 9	ÉTAT DU CIEL	ÉTAT DE LA MER	PORTS D'EUROPE	VENT force de 0 à 9	ÉTAT DU CIEL	ÉTAT DE LA MER	PORTS D'EUROPE	VENT force de 0 à 9	ÉTAT DU CIEL	ÉTAT DE LA MER
Valentia	S 2	couvert	p. agitée	St-Mathieu	E S E 3	nuag.	houleux	Alicante	"	"	"
Scilly	S S W 2	couvert	agitée	Ile de Groix	E 2	d°	agitée	Marseille	N E 1	nuag.	belle
Yarmouth	W 2	d°	belle	Ile d'Aix	E N E 3	clair	belle	Toulon	N W 2	nuag.	belle
Dunkerque	W 2	d°	d°	Biarritz	S 2	d°	tr. belle	Livourne	N E 2	clair	tr. belle
Gris-Nez	W N W 3	d°	p. agitée	La Corogne	E 1	brouill.	agitée	Naples	"	"	"
Boulogne	W N W 3	d°	belle	Porto	"	"	"	Palerme	N W 1	couvert	houleux
Le Havre	W 3	nuag.	p. agitée	Lisbonne	N N E 2	clair	belle	Barcelone	W 2	tr. nuag.	agitée
Cherbourg	W S W 2	beau	belle	S.-Fernando	E N E 1	clair	p. agitée	Punchal	S E 5	couvert	houleux

TEMPÉRATURES EXTRÊMES COMPARÉES

STATIONS	MINIMUM	MAXIMUM	STATIONS	MINIMUM	MAXIMUM
Nice	4° 0	15° 0	Yarmouth	6° 0	11° 0
Paris	5° 0	9° 0	Stockholm	— 2° 0	4° 0

SITUATION GÉNÉRALE

Ses faibles pressions d'Ecosse s'éloignent vers le Nord de l'Europe où le minimum barométrique, 748 m/m, s'observe à Bodoé.

Une zone de pressions élevées recouvre tout l'ouest de l'Europe.

En Algérie, le baromètre varie entre 765 m/m à Tunis et 770 m/m à Témouchent; le vent se maintient à l'ouest, la température subit une diminution générale et marquée. Le ciel reste nuageux, quelques pluies sont encore signalées sur plusieurs points. La mer s'est calmée.

CARTE DU TEMPS.

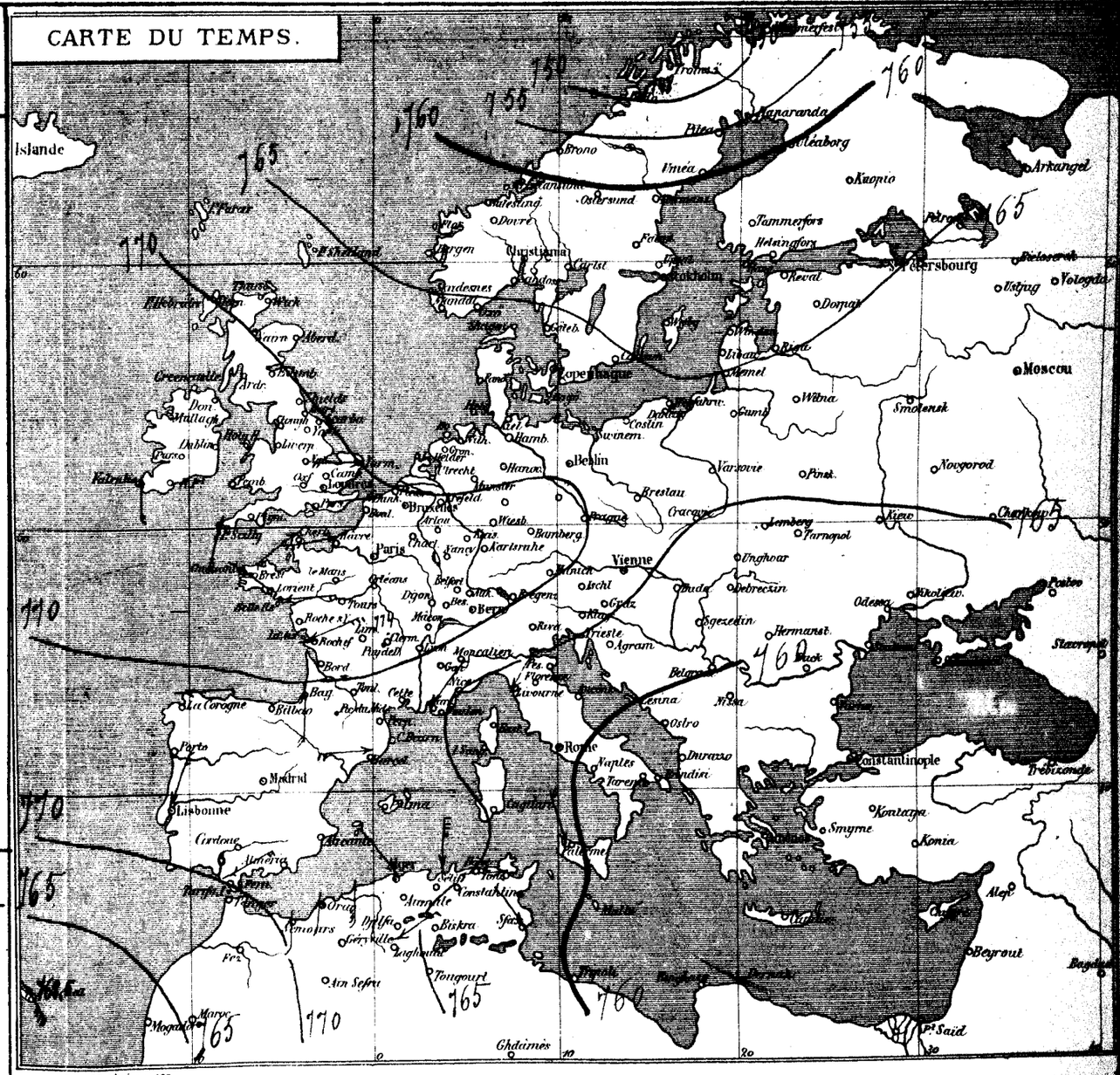

J. DUVERT AINÉ, — ALGER.

[ALGER-VILLE] TEMPÉRATURES ET PRESSION BAROMÉTRIQUE DES DERNIÈRES 24 HEURES

Thermomètres — 20 Novembre — Enregistreurs Richard: 21 Novembre — Baromètre



Station de Djerba. — Résumé climatologique du mois d'octobre 1886. — Observateur : M^r. Farris, Instituteur. Pluie 1^m/4 le 31, gouttes les 1er 12. 28 et 30. — Brouillard, le 18 et le 19. — Sirocco le 20. — Eclairs, tonnerre 1er 2. 11. 28. 29. 30. Température de la mer : 18°; — des puits : 14°; des citernes 16° — Température moyenne (thermomètre sec) : 25°. Arrivée des alouettes vers le 5; des étourneaux vers le 20. — Récolte des dattes. — Maturation des oranges et des olives.

BULLETIN MÉTÉOROLOGIQUE DE L'ALGÉRIE

Lundi 22 Novembre 1886

STATIONS du RESEAU AFRICAIN	OBSERVATIONS DE 7 HEURES DU MATIN — PRESSION A 0° et au niveau de la mer (Observations)	PRESSION (Différence en 24 h.)	TEMPÉRATURE DE L'AIR (Observations)	TEMPÉRATURE (Différence en 24 h.)	VENT DIRECTION et FORCE de 0 à 9	ÉTAT DU CIEL	ÉTAT DE LA MER	Dans les 24 heures — Températures extrêmes maxim.	Températures extrêmes minim.	PLUIE en 24 h. millim.	REMARQUES DIVERSES
Nemours	765.9	− 3.1	8.2	− 1.0	SSE 1	clair	calme	18.0	7.0	"	"
Oran	66.0	− 3.4	9.4	− 1.4	S 1	dº	dº	18.0	8.0	"	"
Tlemcen	66.5	− 2.6	13.6	+ 0.8	ENE 1	dº	—	19.0	11.0	"	"
Sidi-bel-Abbès	67.3	− 0.7	1.2	− 1.8	SE 1	dº	—	19.0	00.0	"	"
El-Aricha	"	"	"	"	"	"	—	"	"	"	"
Saida	65.9	− 3.3	3.6	+ 0.4	N 1	clair	—	15.0	3.0	"	
Géryville	67.3	− 1.4	− 0.6	+ 4.3	SW 1	dº	—	20.0	− 3.0	"	Gelée blanche ce matin
Ténez	65.1	− 3.1	8.6	+ 0.4	S 4	clair	Belle	21.0	8.0	"	"
Cherchell	66.0	− 1.7	9.8	− 1.2	SE 1	clair	belle	17.0	11.0	"	"
Fort l'Empereur	65.1	− 2.7	11.2	− 1.2	WSW 1	dº	—	16.8	10.2	"	
Alger	65.1	− 2.1	12.2	− 2.4	W 1	dº	calme	18.0	10.8	"	Brouillard sur mer ce matin
Orléansville	66.8	− 2.5	8.2	− 1.2	E 1	dº	—	20.0	4.0	"	"
Aumale	65.5	− 3.4	6.0	− 1.0	N 2	beau	—	13.0	3.0	"	"
Tizi-Ouzou	65.0	− 2.9	10.0	− 1.0	W 4	dº	—	21.0	6.0	"	"
Fort-National	65.9	− 1.6	5.8	− 1.4	WSW 3	b. nuageux	—	9.0	4.0	2.3	pluie hier
Laghouat	66.9	− 1.3	5.8	+ 0.2	ENE 1	clair	—	16.0	2.0	"	"
Gardhaïa	67.6	− 0.4	9.0	− 1.8	N 4	dº	—	19.0	5.0	"	"
Djidjelli	65.7	− 1.0	14.0	− 1.2	S 4	couvert	belle	20.0	10.0	3.5	pluie la nuit
La Calle	63.9	0.0	13.2	0.0	W 4	dº	Grosse	17.0	8.0	5.2	pluie hier
Sétif	62.3	− 3.4	3.8	− 1.0	WSW 1	nuageux	—	10.0	3.0	"	"
Constantine	63.8	− 1.1	6.6	+ 0.4	SW 1	tr. nuageux	—	11.0	5.0	6.0	pluie la nuit
Guelma	63.7	− 1.4	9.8	− 0.4	WNW 1	pluie	—	16.0	9.0	7.5	pluie hier et la nuit
Tebessa	64.9	+ 1.8	7.8	+ 0.2	N 1	dº	—	21.0	7.0	"	dº
Biskra	64.9	+ 1.7	10.4	− 0.8	W 1	b. nuageux	—	16.0	8.0	"	"
Tunis	61.1	− 2.2	7.2	− 4.0	NW 1	clair	calme	15.0	6.0	"	"
Sfax	62.0	+ 1.0	11.0	− 1.0	N 1	dº	b. Belle	19.0	10.0	"	"

PORTS D'EUROPE	VENT force de 0 à 9	ÉTAT DU CIEL	ÉTAT DE LA MER	PORTS D'EUROPE	VENT force de 0 à 9	ÉTAT DU CIEL	ÉTAT DE LA MER	PORTS D'EUROPE	VENT force de 0 à 9	ÉTAT DU CIEL	ÉTAT DE LA MER
Valentia	SSW 3	neige	b. houleuse	St-Mathieu	calme	couvert	b. Belle	Alicante	"	"	"
Scilly	E 1	couvert	Belle	Ile de Groix	ESE 1	dº	Belle	Marseille	NW 1	clair	Belle
Yarmouth	NNE 1	nuageux	agitée	Ile d'Aix	NE 3	b. nuageux	dº	Toulon	E 3	nuageux	dº
Dunkerque	NE 2	couvert	p. agitée	Biarritz	E 2	brumeux	calme	Livourne	E 4	clair	b. Belle
Gris-Nez	NNE 3	dº	dº	La Corogne	E 2	clair	agitée	Naples	NW 4	couvert	dº
Boulogne	ENE 1	dº	Belle	Porto	"	"	"	Palerme	SSW 1	orageux	b. Houleuse
Le Havre	ENE 2	dº	p. agitée	Lisbonne	N 4	clair	Belle	—			
Cherbourg	NE 3	nuageux	dº	S.-Fernando	NE 1	dº	dº	Funchal	E 3	nuageux	fce houle

TEMPÉRATURES EXTRÊMES COMPARÉES

STATIONS	MINIMUM	MAXIMUM	STATIONS	MINIMUM	MAXIMUM
Nice	5° 0	13° 0	Yarmouth	6° 0	9° 0
Paris	4° 0	10° 0	Stockholm	3° 0	5° 0

SITUATION GÉNÉRALE

Les faibles pressions du Nord de l'Europe ont disparu. La dépression d'Italie a son centre près de Malte où se produit le minimum barométrique (756?).

L'aire des pressions élevées de l'ouest de l'Europe s'est étalée; elle s'étend, ce matin, de l'Espagne à la Norvège et de l'Angleterre à la France centrale. — En Algérie, le baromètre est uniforme vers 766?; la température s'est encore rafraîchie, les gelées blanches sont de nouveau signalées sur les régions élevées.

Le vent d'ouest à Nord persiste, le ciel s'est éclairci, quelques pluies sont encore tombées à l'Est du Réseau — La mer est belle sur le littoral, sauf vers La Calle où elle est grosse.

CARTE DU TEMPS.

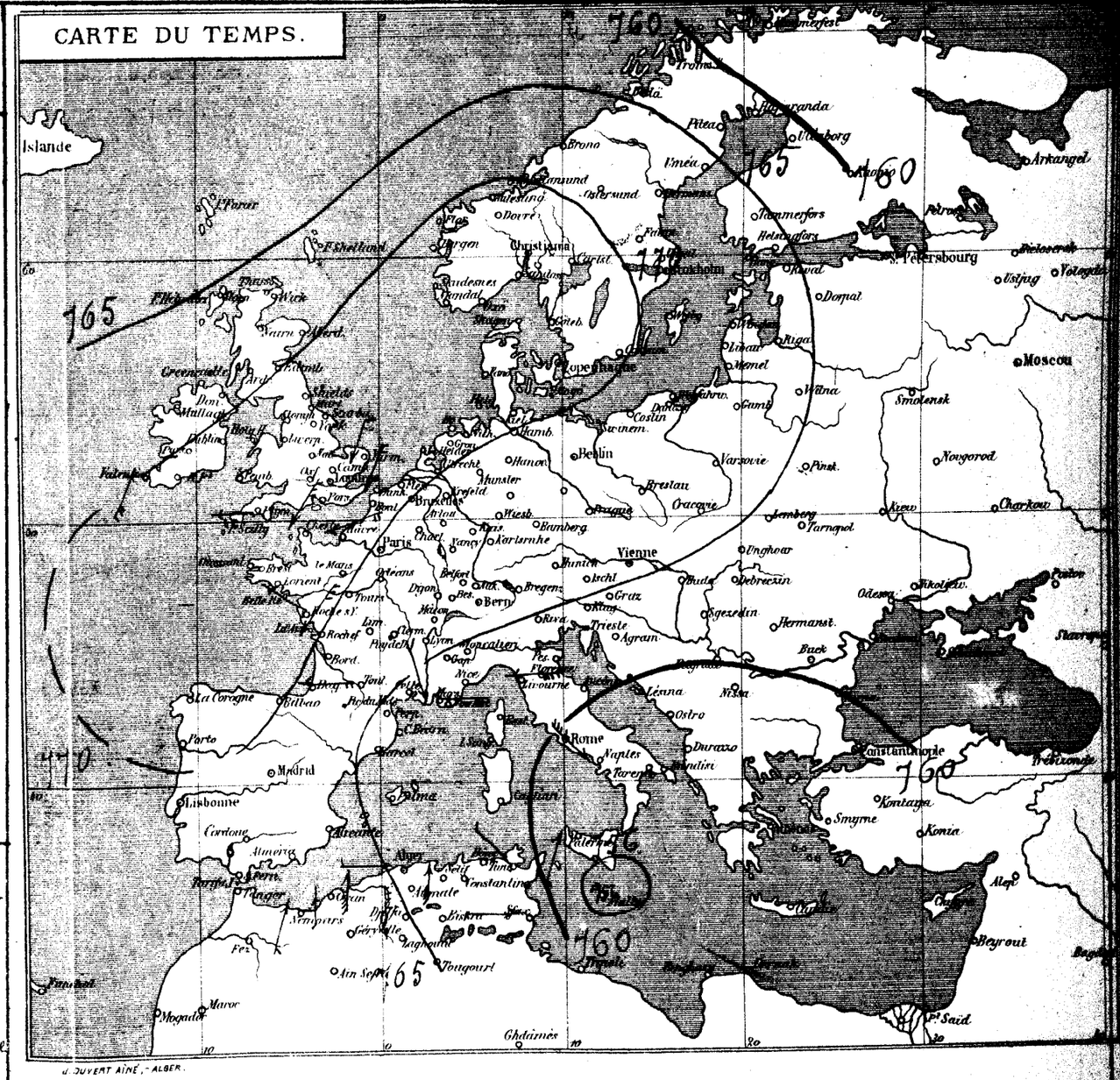

J. DUVERT AÎNÉ, - ALGER.

(ALGER-VILLE) TEMPÉRATURES ET PRESSION BAROMÉTRIQUE DES DERNIÈRES 24 HEURES

Thermomètres — 21 Novembre — (ENREGISTREURS RICHARD) — 22 Novembre — Baromètre

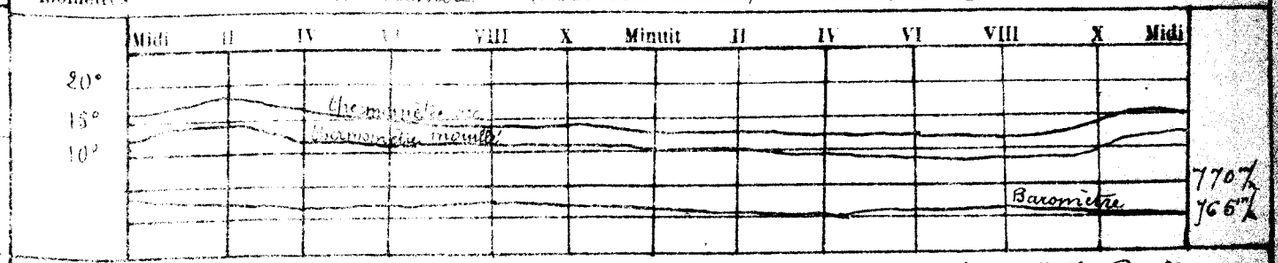

Station de Médéa — Résumé climatologique du mois d'octobre 1886 — Observateur : Mr Bailly

Pluie totale : 23?7 en 10 jours. — Evaporation totale : 98?5. — Arc-en-ciel, le 30. — Rosée, les 2, 8 et 10. — Brouillard les 26, 27 et 29. — Orage, éclairs, tonnerre dans la nuit du 9. — Ozone (de 0 à 21) moyenne : 14?3. — Nébulosité (de 0 à 10) : 4,1. — Température moyenne (thermomètre sec) : 15?3.

BULLETIN MÉTÉOROLOGIQUE DE L'ALGÉRIE

STATIONS du RESEAU AFRICAIN	OBSERVATIONS DE 7 HEURES DU MATIN — PRESSION A 0° et au niveau de la mer (Observations)	(Différ. en 24 h.)	TEMPÉRATURE DE L'AIR (Observations)	(Différ. en 24 h.)	VENT DIRECTION et FORCE de 0 à 9	ÉTAT DU CIEL	ÉTAT DE LA MER	Dans les 24 heures — Températures extrêmes maxim.	minim.	PLUIE en 24 h. millim.	REMARQUES DIVERSES
Nemours	767.1	+ 1.0	7.8	— 0.4	S 1	clair	calme	19.0	7.0	"	"
Oran	66.4	+ 0.4	11.2	+ 1.8	S 1	nuageux	belle	18.0	9.1	"	"
Tlemcen	67.9	+ 0.4	10.8	— 2.8	W 1	clair	—	20.0	9.0	"	"
Sidi-bel-Abbès	67.3	0.0	0.4	— 0.8	E 1	dº	—	17.0	— 1.0	"	gelée blanche ce matin
El-Aricha	"	"	"	"	"		—	"	"	"	
Saïda	68.3	— 0.6	2.4	— 1.2	N 1	clair	—	18.0	2.0	"	gelée blanche ce matin
Géryville	67.2	— 0.3	— 0.4	+ 0.2	WNW 1	nuageux	—	18.0	— 2.0	"	"
Ténez	64.3	— 0.8	7.2	— 1.4	S 4	beau	agitée	22.0	7.0	"	"
Cherchell	66.3	— 0.7	12.5	+ 2.7	NE 1	clair	belle	18.0	13.0	"	"
Fort l'Empereur	65.4	+ 0.3	10.0	— 1.2	SE 1	nuageux	—	17.4	9.2	6.5	pluie hier soir la nuit et ce matin
Alger	65.2	+ 0.1	12.4	+ 0.2	S 1	pluie	agitée	23.4	11.4	5.4	pluie la nuit et ce matin grêle hier soir
Orléansville	66.3	— 0.3	6.4	— 1.8	E 1	clair	—	18.0	4.0	"	"
Aumale	64.9	— 0.6	8.0	+ 2.0	N 4	couvert	—	14.0	3.0	"	"
Tizi-Ouzou	66.0	0.0	11.0	+ 1.0	W 3	nuageux	—	18.0	7.0	7.0	pluie la nuit et ce matin
Fort-National	66.8	— 0.1	4.4	— 1.4	NW 1	b. nuageux	—	9.0	4.0	8.8	dº
Laghouat	65.9	— 1.0	5.8	0.0	NE 2	clair	—	18.0	5.0	"	"
Gardhaïa	65.5	— 2.1	11.0	+ 2.0	W 3	dº	—	19.0	5.0	"	"
Djidjelli	65.5	— 0.2	11.0	— 3.0	S 1	pluie	agitée	17.0	10.0	19.0	pluie hier et la nuit
La Calle	63.8	+ 0.9	10.0	— 3.2	S 3	nuageux	grosse	17.0	8.0	9.2	dº
Sétif	63.5	+ 1.2	3.6	— 0.2	NW 1	couvert	—	12.0	10.0	"	dº
Constantine	64.7	— 0.1	6.0	— 0.6	W 2	b. nuageux	—	10.0	3.0	9.0	dº
Guelma	63.9	+ 0.2	6.8	— 3.0	WSW 1	beau	—	16.0	6.0	30.5	dº
Tebessa	65.1	+ 0.2	8.4	+ 0.6	SSW 1	couvert	—	21.0	10.0	"	dº
Biskra	64.3	— 0.6	11.0	+ 0.6	NNW 1	nuageux	—	8.0	2.0	"	"
Tunis	62.6	+ 1.5	8.8	+ 1.6	W 1	couvert	"	15.0	7.0	"	"
Sfax	61.0	— 1.0	12.8	+ 1.8	NW 1	b. nuageux	calme	16.0	11.0	"	"

PORTS D'EUROPE	VENT force de 0 à 9	ÉTAT DU CIEL	ÉTAT DE LA MER	PORTS D'EUROPE	VENT force de 0 à 9	ÉTAT DU CIEL	ÉTAT DE LA MER	PORTS D'EUROPE	VENT force de 0 à 9	ÉTAT DU CIEL	ÉTAT DE LA MER
Valentia	S S E 4	nuageux	agitée	St-Mathieu	NE 2	clair	p. agitée	Alicante	"	"	"
Scilly	S S W 1	couvert	p. agitée	Ile de Groix	E N E 3	beau	belle	Marseille	N W 3	beau	calme
Yarmouth	N 1	nuageux	p. agitée	Ile d'Aix	NE 4	clair	dº	Toulon	N W 3	dº	dº
Dunkerque	E 2	brumeux	belle	Biarritz	E 1	dº	b. belle	Livourne	E N E 2	b. nuageux	b. belle
Gris-Nez	E 2	nuageux	dº	La Corogne	E 2	clair	p. agitée	Naples	N N E 1	clair	dº
Boulogne	E 1	couvert	b. belle	Porto	"	"	"	Palerme	N 3	b. nuageux	houleuse
Le Havre	E 3	brumeux	belle	Lisbonne	N N E 4	clair	belle	—			
Cherbourg	N N E 2	b. nuageux	dº	S.-Fernando	E N E 1	dº	agitée	Funchal	E 3	clair	couvert

TEMPÉRATURES EXTRÊMES COMPARÉES

STATIONS	MINIMUM	MAXIMUM	STATIONS	MINIMUM	MAXIMUM
Nice	4.0	13.0	Yarmouth	6.0	8.0
Paris	1.0	9.0	Stockholm	— 2.0	4.0

SITUATION GÉNÉRALE

Une zone de pressions élevées s'étend du Sud-ouest au Nord-Est de l'Europe ; le maximum barométrique (776 mm) s'observe ce matin à Yarmouth. Les plus faibles pressions persistent au Sud de l'Italie. Malte (760 mm). — En Algérie, le baromètre est uniforme vers 765 mm ; la température varie peu. Le beau temps continue dans la Province d'Oran tandis que de nouvelles pluies sont signalées sur le centre et l'Est du Littoral.

La mer reste agitée sur le littoral entre Ténès et La Calle.

Beau temps en Provence.

CARTE DU TEMPS.

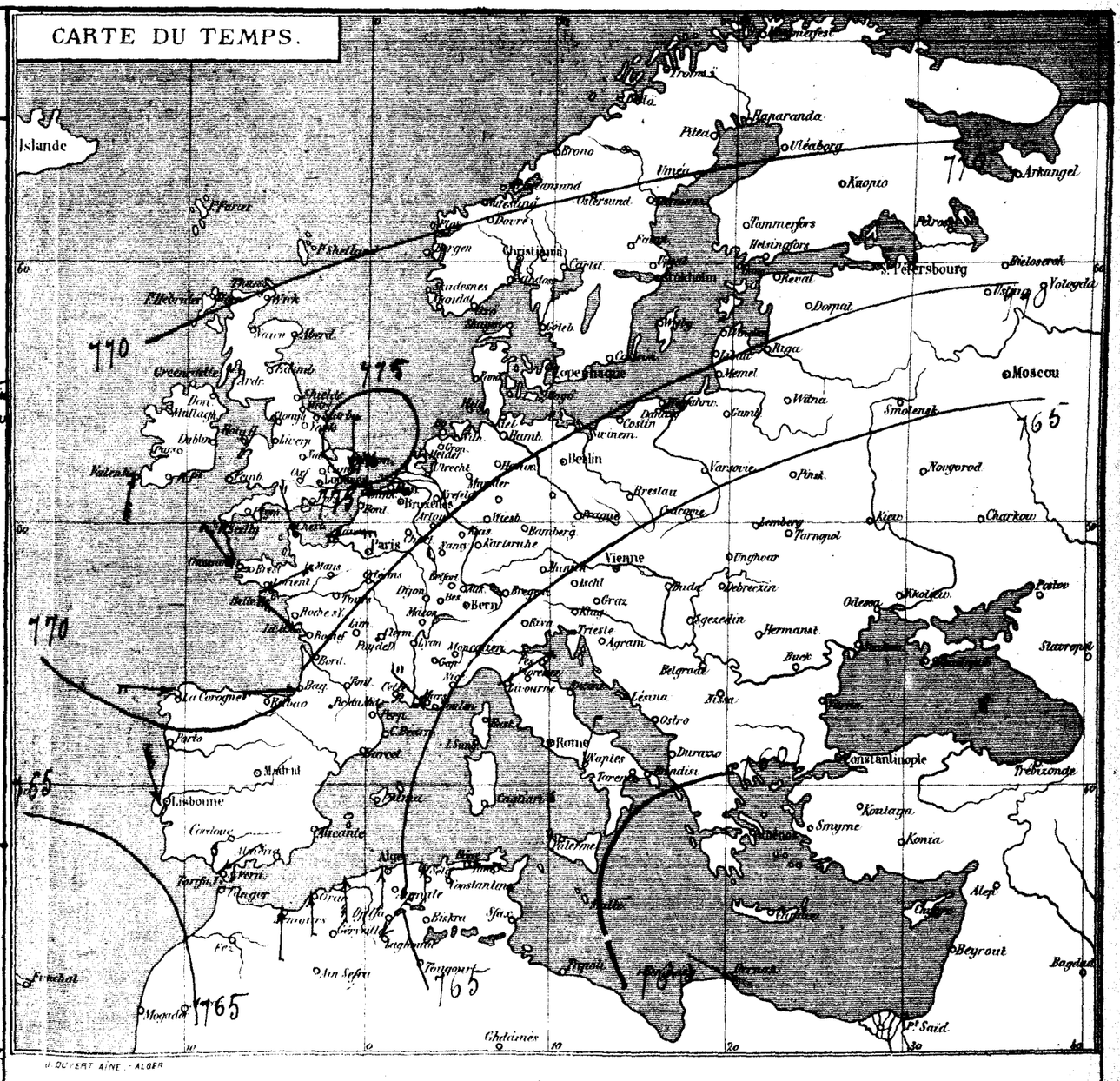

(ALGER-VILLE) TEMPÉRATURES ET PRESSION BAROMÉTRIQUE DES DERNIÈRES 24 HEURES — 22 Novembre — (ENREGISTREURS RICHARD) — 23 Novembre

Thermomètres — Baromètre

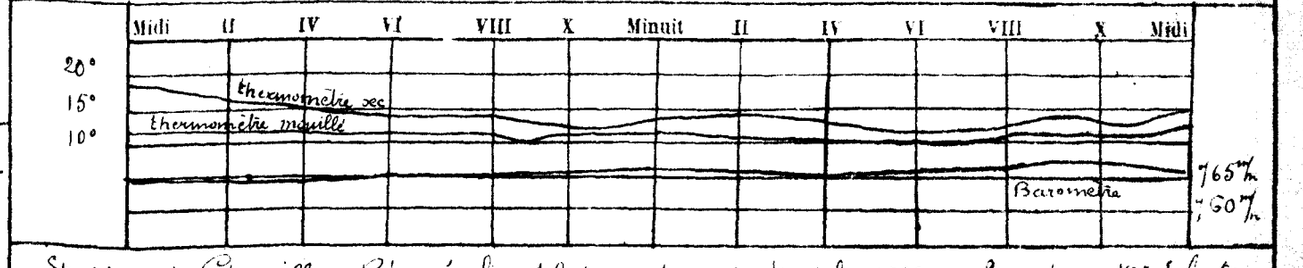

Station de Géryville. — Résumé climatologique du mois d'octobre 1886. — Observateur Mr Schultz. — Pluie totale : 10mm 1, en 8 jours. — Evaporation totale : 242mm 1. — Rosée les 6.14.15.18.21.22.23.27 et 29. — Brouillard, les 5.26.30 et 31. — Eclairs, tonnerre le 9. — Nébulosité (de 0 à 10) moyenne : 2.6 — Ozone (de 0 à 21) moyenne : 5,6 — Température moyenne (thermomètre sec) : 15°0

J. DUVERT AINÉ - ALGER

BULLETIN MÉTÉOROLOGIQUE DE L'ALGÉRIE

Mercredi 24 Novembre 1886

OBSERVATIONS DE 7 HEURES DU MATIN

STATIONS du RÉSEAU AFRICAIN	PRESSION A 0° et au niveau de la mer — Observations	Différ. en 24 h.	TEMPÉRATURE DE L'AIR — Observations	Différ. en 24 h.	VENT DIRECTION et FORCE de 0 à 9	ÉTAT DU CIEL	ÉTAT DE LA MER	Dans les 24 heures — Températures extrêmes maxim.	minim.	PLUIE en 24 h. millim.	REMARQUES DIVERSES
Nemours	768.8	+ 1.2	8.0	+ 1.0	SSE 1	clair	calme	19.0	7.0	"	"
Oran	68.4	+ 2.2	11.0	— 0.2	S 1	dº	belle	17.0	7.0	"	"
Tlemcen	66.3	— 1.7	10.4	— 0.4	NNW 1	beau	—	20.0	8.0	"	"
Sidi-bel-Abbès	69.3	— 2.0	0.2	— 0.2	SW 1	clair	—	17.0	—2.0	"	Gelée blanche ce matin.
El-Aricha	"	"	— 0.4	0.0	NW 1	beau	—	"	"	"	Gelée blanche ce matin
Saïda	67.9	+ 2.5	1.8	— 0.4	N 1	clair	—	18.0	2.0	"	dº
Géryville	67.4	+ 0.2	— 4.0	— 3.6	NNW 1	dº	—	18.0	—4.0	"	dº
Ténez	68.4	+ 3.1	7.4	+ 0.2	S 4	beau	agitée	20.0	7.0	12.0	pluie hier la journée
Cherchell	68.4	+ 3.1	10.2	— 2.3	NE 1	clair	b. belle	16.0	11.0	3.0	pluie hier la journée
Fort l'Empereur	67.3	+ 1.9	10.4	+ 0.4	ESE 1	nuageux	—	15.5	8.5	10.3	pluie hier et la nuit
Alger	67.7	+ 2.5	12.0	— 0.4	SSE 2	dº	agitée	16.5	10.8	13.3	dº grêle à midi dº
Orléansville	69.5	+ 3.0	7.0	+ 0.6	E 1	clair	—	16.0	4.0	"	"
Aumale	67.6	+ 2.7	6.0	+ 2.0	SSE 2	pluie	—	21.6	3.0	2.0	pluie hier et la nuit
Tizi-Ouzou	"	"	"	"	"	"	—	"	"	"	"
Fort-National	68.1	+ 2.3	4.2	— 0.2	NE 3	pluie	—	8.0	3.0	11.0	pluie hier et la nuit
Laghouat	69.2	+ 3.3	5.4	— 0.4	NE 2	clair	—	16.0	6.0	"	"
Gardhaïa	69.5	+ 4.1	8.6	— 2.4	N 3	dº	—	18.0	3.0	"	"
Djidjelli	68.0	+ 2.5	12.0	+ 1.0	W 3	pluie	agitée	20.0	9.0	22.0	pluie et grêle à 3h. matin éclaircies
La Calle	66.0	+ 2.2	9.6	— 0.4	SW 5	dº	grosse	13.0	8.0	11.2	pluie hier et la nuit
Sétif	66.8	+ 3.3	3.6	0.0	N 1	beau	—	8.0	1.0	"	gelée blanche ce matin
Constantine	65.8	+ 2.1	8.2	— 0.8	N 2	b. nuageux	—	8.0	4.0	5.0	pluie hier et la nuit
Guelma	66.5	+ 2.6	8.2	+ 1.4	WSW 2	dº	—	16.0	6.0	2.0	pluie ce matin
Tebessa	65.2	+ 0.1	9.2		SSW 1	couvert	—	27.0	15.0	"	pluie hier et la nuit
Biskra	66.7	+ 2.4	9.4	+ 0.8	NNW 1	nuageux	—	18.0	7.0	"	"
Tunis	64.3	+ 1.7	6.8	— 2.0	N 1	nuageux	"	15.0	6.0	"	"
Sfax	63.0	+ 2.0	11.2	— 1.6	NW 1	clair	calme	16.0	10.0	"	"

PORTS D'EUROPE	VENT force de 0 à 9	ÉTAT DU CIEL	ÉTAT DE LA MER	PORTS D'EUROPE	VENT force de 0 à 9	ÉTAT DU CIEL	ÉTAT DE LA MER	PORTS D'EUROPE	VENT force de 0 à 9	ÉTAT DU CIEL	ÉTAT DE LA MER
Valentia	ENE 1	clair	b. belle	St-Mathieu	NE 2	clair	belle	Alicante	"	"	"
Scilly	E 4	nuageux	couvert	Ile de Groix	NE 3	dº	dº	Marseille	NW 2	clair	agitée
Yarmouth	calme	beau	p. agitée	Ile d'Aix	ENE 4	dº	dº	Toulon	E 3	clair	belle
Dunkerque	ENE 2	brouillard	b. belle	Biarritz	ENE 3	brumeux	dº	Livourne	ENE 5	beau	b. belle
Gris-Nez	E 2	brumeux	dº	La Corogne	E 1	clair	agitée	Naples	NNE 7	couvert	dº
Boulogne	ENE 1	dº	dº	Porto	"	"	"	Palerme	NW 1	nuageux	agitée
Le Havre	ESE 1	dº	belle	Lisbonne	NNE 3	clair	belle	—			
Cherbourg	ENE 8	b. nuageux	agitée	S.-Fernando	WNE 1	dº	dº	Funchal	NE 3	b. nuageux	belle

TEMPÉRATURES EXTRÊMES COMPARÉES

STATIONS	MINIMUM	MAXIMUM	STATIONS	MINIMUM	MAXIMUM
Nice	4.0	14.0	Yarmouth	1.0	9.0
Paris	1.0	6.0	Stockholm	— 1.0	3.0

SITUATION GÉNÉRALE

L'aire des fortes pressions de l'ouest de l'Europe s'est avancée sur l'Europe centrale (Utrecht 780mm)

Une poussée de 3mm en moyenne a lieu ce matin sur la Méditerranée et l'Algérie ; les pressions varient entre 764mm à Tunis et 768mm à Nemours. La température se maintient peu élevée, les gelées blanches sont de nouveau signalées sur les Hauts-Plateaux. La pluie continue sur le centre et l'Est de nos régions, le beau temps persiste dans la province d'Oran.

La mer est belle ou peu agitée sur le littoral, sauf vers La Calle où elle est grosse.

CARTE DU TEMPS.

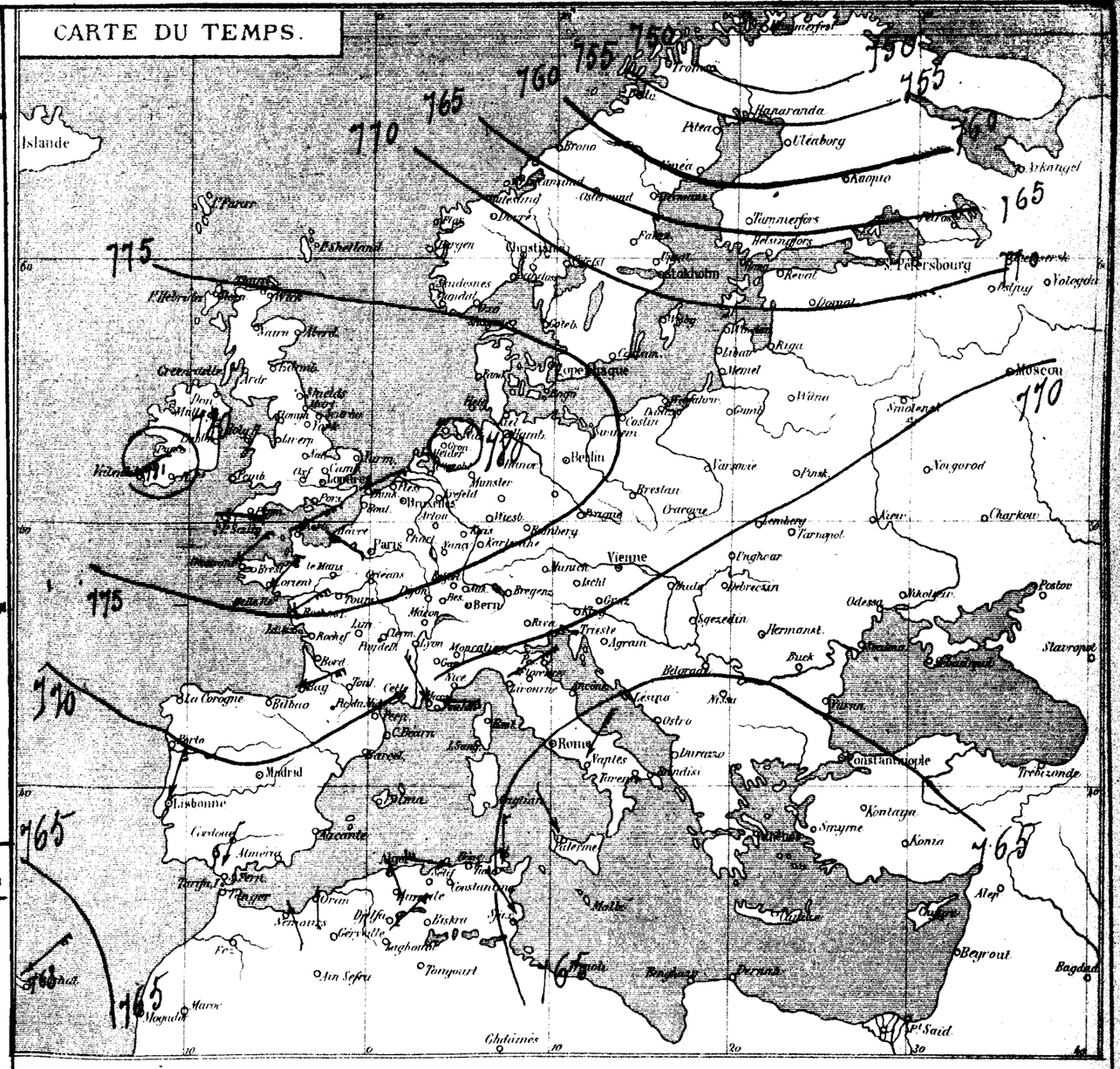

(ALGER-VILLE) TEMPÉRATURES ET PRESSION BAROMÉTRIQUE DES DERNIÈRES 24 HEURES

Thermomètres — 23 Novembre — (ENREGISTREURS RICHARD) — 24 Novembre — Baromètre

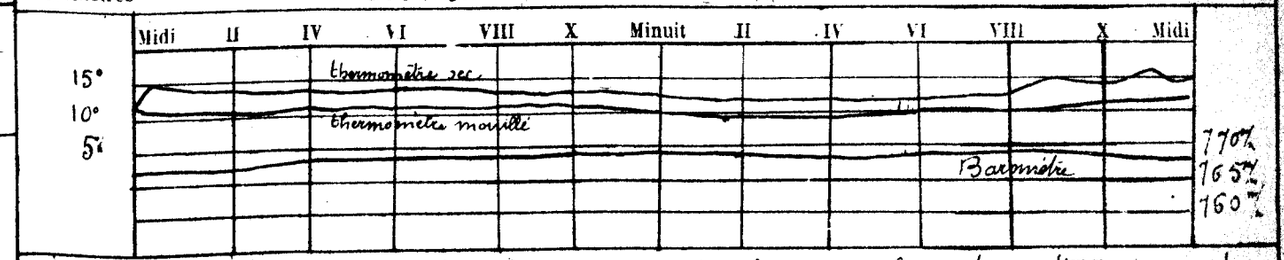

Station de Saïda. — Résumé climatologique du mois d'octobre 1886. — Observateur : Mr Durand. Pluie totale : 29mm.4 en 7 jours. — Evaporation totale : 131mm.4. — Rosée les 9.13.14.15.18 et 21. — Brouillard, les 5.8.11.30 et 31. — Couronne lunaire le 5. — Grêle, éclairs, tonnerre le 24. — Vent dominant : Nord. — Ozone (de 0 à 21) moyenne : 14,3. — Température moyenne (thermomètre sec) : 16°,4. —

BULLETIN MÉTÉOROLOGIQUE DE L'ALGÉRIE

Jeudi 25 Novembre 188

OBSERVATIONS DE 7 HEURES DU MATIN

STATIONS du RESEAU AFRICAIN	PRESSION A 0° et au niveau de la mer — Observations	PRESSION A 0° et au niveau de la mer — Différ. en 24 h.	TEMPÉRATURE DE L'AIR — Observations	TEMPÉRATURE DE L'AIR — Différ. en 24 h.	VENT DIRECTION et FORCE de 0 à 9	ÉTAT DU CIEL	ÉTAT DE LA MER	Dans les 24 heures — Températures extrêmes maxim.	Températures extrêmes minim.	PLUIE en 24 h. millim.	REMARQUES DIVERSES
Nemours	766.2	— 2.1	8.0	0.0	S 2	B. nuageux	calme	18.0	7.0	"	"
Oran	65.0	— 3.6	11.0	+ 0.2	calme	beau	dº	17.0	9.0	"	"
Tlemcen	65.8	— 0.4	11.1	+ 0.7	NW 1	clair	—	20.0	8.0	"	"
Sidi-bel-Abbès	652	— 4.1	1.8	+ 1.5	NW 2	dº	—	17.0	00.0	"	"
El-Aricha	"	"	1.8	+ 2.2	SW 1	nuageux	—	"	"	"	"
Saida	64.2	— 3.6	2.0	+ 0.2	SE 1	beau	—	12.0	3.0	"	"
Géryville	65.3	— 2.1	— 1.2	+ 2.8	W 1	clair	—	16.0	— 2.0	"	Gelée blanche hier la journée
Ténez	63.4	— 5.0	8.4	+ 1.0	S 4	nuageux	agitée	19.0	8.0	"	"
Cherchell	64.0	— 4.4	7.4	— 2.8	E 2	couvert	houleuse	17.0	12.0	"	"
Fort l'Empereur	64.1	— 3.2	9.8	— 0.6	SSE 1	beau	—	14.8	9.0	3.4	gouttes hier et pluie la nuit
Alger	64.1	— 3.6	11.2	— 0.8	SSE 1	dº	belle	16.4	10.3	3.4	dº
Orléansville	66.5	— 4.0	8.4	+ 1.4	E 1	clair	—	17.0	8.0	"	"
Aumale	64.0	— 3.6	4.0	— 3.0	calme	nuageux	—	11.0	— 1.0	"	"
Tizi-Ouzou	66.2	— 0.6	7.0	— 1.2	W 2	beau	—	15.0	9.0	"	"
Fort-National	64.9	— 3.2	3.6	0.0	NW 2	nuageux	—	9.0	3.0	"	"
Laghouat	67.5	— 1.7	3.2	— 3.3	NE 1	beau	—	14.0	— 3.0	"	"
Gardhaïa	66.0	— 3.6	8.9	+ 0.3	E 1	clair	—	13.0	6.0	"	brouillard hier et ce matin
Djidjelli	63.0	— 3.0	9.4	— 2.6	S 1	pluie	agitée	14.0	8.0	34.0	pluie hier et la nuit
La Calle	64.6	— 1.4	9.2	— 0.4	S 3	B. nuageux	B. belle	18.0	8.0	20.8	dº
Sétif	64.3	— 2.5	3.2	— 0.4	W 1	clair	—	10.0	00.0	"	Gelée Blanche ce matin
Constantine	64.2	— 1.6	4.4	— 0.8	S 4	brumeux	—	10.0	3.0	9.0	pluie hier et la nuit
Guelma	64.9	— 1.6	7.2	— 1.0	WNW 1	B. nuageux	—	15.0	5.0	4.0	dº
Tebessa	66.8	+ 1.6	8.4	— 0.8	SSW 1	clair	—	23.0	1.0	"	"
Biskra	66.6	— 0.1	8.4	— 1.0	WNW 1	couvert	—	18.0	6.0	"	"
Tunis	63.3	— 1.0	7.4	+ 6.6	NW 8	nuageux	"	14.0	6.0	2.4	pluie hier soir
Sfax	62.0	— 1.0	12.2	+ 1.0	NW 1	dº	calme	15.0	9.0	"	"

PORTS D'EUROPE	VENT force de 0 à 9	ÉTAT DU CIEL	ÉTAT DE LA MER	PORTS D'EUROPE	VENT force de 0 à 9	ÉTAT DU CIEL	ÉTAT DE LA MER	PORTS D'EUROPE	VENT force de 0 à 9	ÉTAT DU CIEL	ÉTAT DE LA MER
Valentia	calme	couvert	B. Belle	St-Mathieu	ENE 3	clair	p. agitée	Alicante	"	"	"
Scilly	ENE 4	dº	agitée	Ile de Groix	ENE 4	nuageux	Belle	Marseille	NE 1	clair	houleuse
Yarmouth	NW 3	beau	Belle	Ile d'Aix	NE 5	dº	B. Belle	Toulon	E 3	couvert	agitée
Dunkerque	N 4	couvert	agitée	Biarritz	ESE 3	brumeux	dº	Livourne	.		
Gris-Nez	NW 1	brumeux	calme	La Corogne	ENE 7	clair	houleuse	Naples			
Boulogne	S 1	brouillard	Belle	Porto	"	"	"	Palerme			
Le Havre	E 3	brumeux	dº	Lisbonne	NNE 4	clair	Belle	—			
Cherbourg	NE 2	couvert	p. agitée	S.-Fernando	NE 1	dº	p. agitée	Funchal	NE 3	clair	Belle

TEMPÉRATURES EXTRÊMES COMPARÉES

STATIONS	MINIMUM	MAXIMUM	STATIONS	MINIMUM	MAXIMUM
Nice	2°.0	15°.0	Yarmouth	3°.0	8°.0
Paris	6°.0	0°.0	Stockholm	4°.0	0°.0

SITUATION GÉNÉRALE

L'aire des pressions élevées de l'Europe centrale a légèrement rétrogradé vers l'ouest; le maximum barométrique s'observe ce matin en Irlande (Mullaghmore et Valentia 781mm).

Les plus faibles pressions stationnent sur la Finlande (Uléaborg 752mm).

La situation atmosphérique varie peu sur l'Algérie; la température se maintient peu élevée le vent des régions W domine. — La pluie continue sur le centre et l'Est de nos régions tandis que le beau temps règne à l'ouest et au Maroc où les rosées et les gelées blanches sont générales.

La mer est belle sur le littoral, sauf vers Cherchell où elle est agitée.

CARTE DU TEMPS.

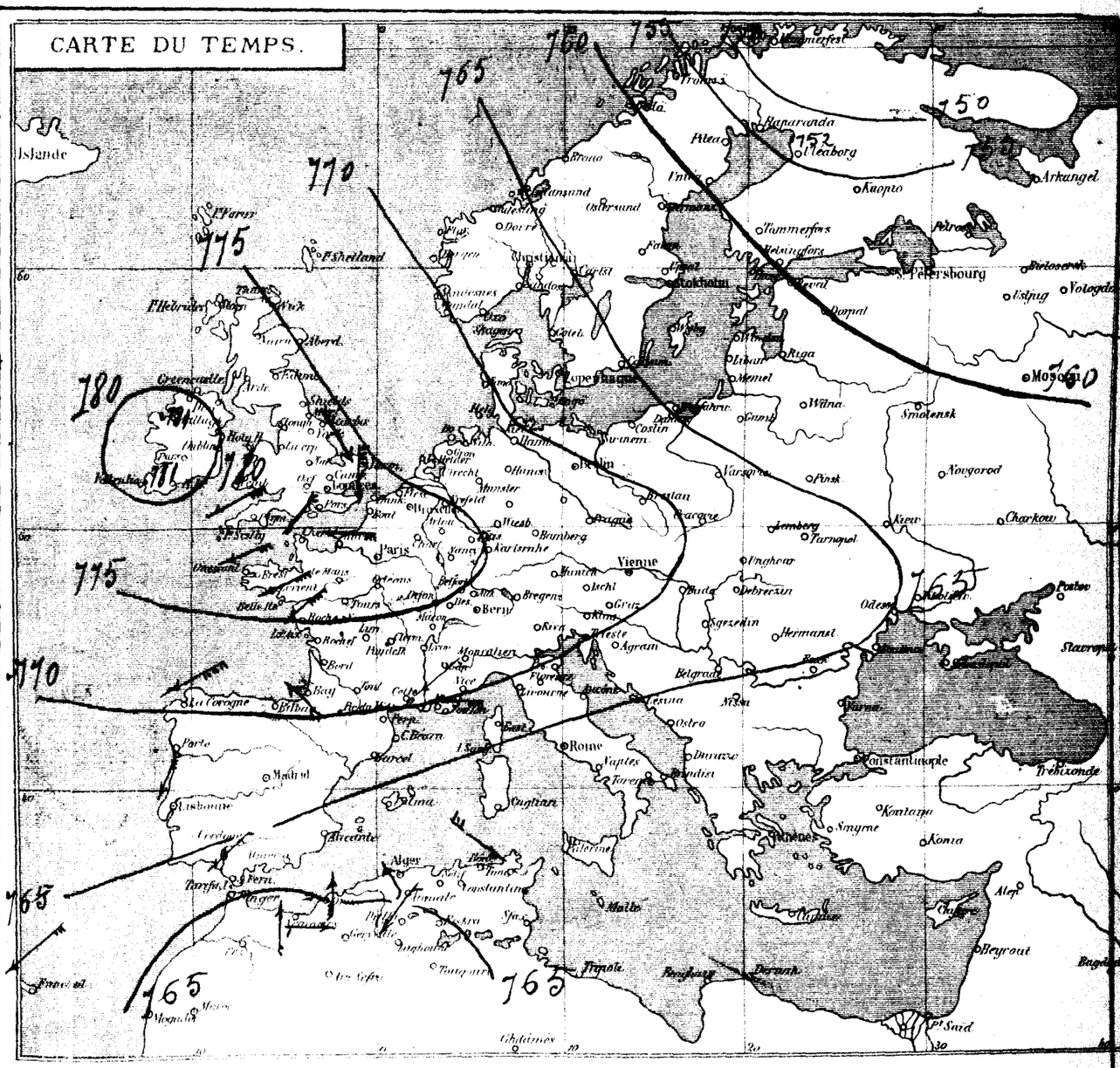

(ALGER-VILLE) TEMPÉRATURES ET PRESSION BAROMÉTRIQUE DES DERNIÈRES 24 HEURES (ENREGISTREURS RICHARD)

Thermomètres — 24 Novembre — 25 Novembre — Baromètre

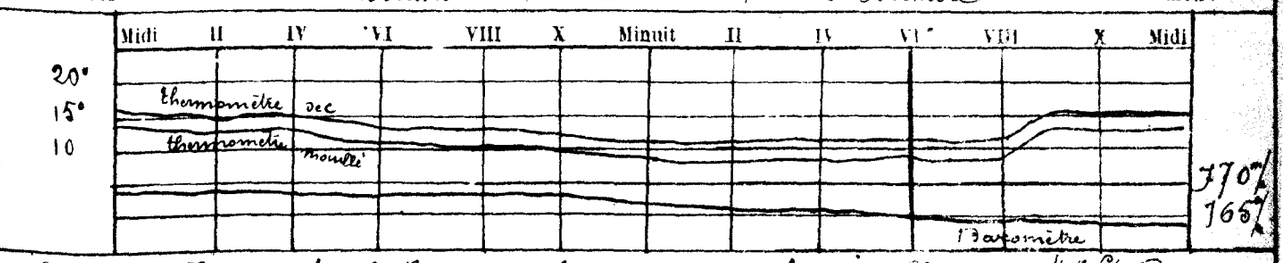

Station de la Escapade de Staouéli. Résumé climatologique du mois d'Octobre 1886. — Observateur : Mr Lt Geay. Pluie totale : 193mm 5 en 8 jours. — Evaporation totale : 136mm 6. — Rosée du 2 au 5, 22, 24 et 27. — Brouillard les 3, 4, 6, 8, 10 et 15. Halo lunaire les 15 et 16 et 22. — Eclairs lointains les 17, 28 et 29. Etoiles filantes les 1er, 2, 9, 12 et 24. — Vent dominant W. — Ozone (de 0 à 21) moyenne : 11. — Nébulosité (de 0 à 20) moyenne : 6. — Température moyenne (thermomètre sec) : 19°,3.

BULLETIN MÉTÉOROLOGIQUE DE L'ALGÉRIE

OBSERVATIONS DE 7 HEURES DU MATIN

STATIONS du RESEAU AFRICAIN	PRESSION A 0° et au niveau de la mer — Observations	PRESSION A 0° et au niveau de la mer — Différ. en 24 h.	TEMPÉRATURE DE L'AIR — Observations	TEMPÉRATURE DE L'AIR — Différ. en 24 h	VENT DIRECTION et FORCE de 0 à 9	ÉTAT DU CIEL	ÉTAT DE LA MER	Dans les 24 heures — Températures extrêmes maxim.	Températures extrêmes minim.	PLUIE en 24 h. millim.	REMARQUES DIVERSES
Nemours	"	"	"	"	"	"	"	"	"	"	
Oran	62.4	— 3.6	11.4	+ 0.2	calme	clair	calme	18.0	9.0	18.0	pluie hier par intervalles
Tlemcen	62.1	— 3.7	13.4	+ 2.3	SSW 1	nuageux	—	19.0	12.0	6.0	pluie la soirée
Sidi-bel-Abbès	63.0	— 2.2	5.0	+ 3.2	E 2	beau	—	16.0	3.0	4.5	" de
El-Aricha	"	"	— 0.4	— 1.4	NW 1	de	—	"	"	"	"
Saida	61.3	— 2.9	3.0	+ 3.0	SW 1	nuageux	—	13.0	2.0	"	
Géryville	62.1	— 3.2	— 0.8	— 0.4	W 1	clair	—	14.0	— 2.0	"	gelée Blanche et brouillard
Ténez	63.1	— 1.0	8.9	+ 0.4	S 3	b. nuageux	houleuse	18.0	6.0	8.5	pluie hier et la nuit
Cherchell	62.0	— 2.0	12.1	+ 4.7	E 4	de	agitée	15.0	9.0	10.0	" de
Fort l'Empereur	63.1	— 1.0	9.8	0.0	ESE 1	de	—	12.6	7.6	5.4	" de
Alger	62.4	— 1.7	12.2	+ 1.0	SSE 2	pluie	agitée	22.8	10.2	3.5	" de
Orléansville	62.7	— 4.0	9.4	0.0	W 1	couvert	—	17.0	6.0	6.0	" de
Aumale	64.5	+ 0.5	6.0	+ 2.0	NNW 3	nuageux	—	13.0	5.0	"	"
Tizi-Ouzou	63.4	— 1.8	4.0	— 3.0	ENE 2	beau		12.0	5.0	"	"
Fort-National	63.3	— 1.4	6.0	— 2.4	WNW 3	nuageux	—	9.0	4.0	6.8	pluie hier la soirée
Laghouat	66.0	— 1.5	6.4	+ 3.2	NE 1	b. nuageux	—	16.0	6.0	"	"
Gardhaïa	66.5	— 0.5	7.8	— 1.1	S 3	couvert	—	19.0	5.0	"	"
Djidjelli	64.9	— 0.1	10.2	+ 0.3	S 1	beau	belle	16.0	8.0	19.0	pluie hier et la nuit
La Calle	65.8	— 1.2	9.6	+ 0.4	S 4	clair	calme	15.0	7.0	"	"
Sétif	68.8	+ 1.5	3.6	+ 0.4	NNE 1	de	—	9.0	0.0	gouttes	gouttes à 4h. soir glace ce matin
Constantine	65.0	+ 0.8	3.2	— 1.2	S 2	nuageux	—	11.0	3.0	"	"
Guelma	66.0	+ 2.9	4.0	— 3.2	calme	clair		16.0	3.0	"	rosée ce matin
Tebessa	66.8	0.0	6.4	0.0	SSW 1	de	—	"	"	"	flocons de neige hier à 5h. soir
Biskra	66.4	— 0.2	10.4	+ 2.0	WNW 1	nuageux	—	17.0	8.0	"	"
Tunis	67.0	+ 3.7	5.2	— 2.2	SE 4	beau	9	16.0	5.0	"	"
Sfax	65.0	+ 3.0	12.0	— 0.2	NE 1	de	calme	14.0	9.0	"	"

PORTS D'EUROPE	VENT force de 0 à 9	ÉTAT DU CIEL	ÉTAT DE LA MER	PORTS D'EUROPE	VENT force de 0 à 9	ÉTAT DU CIEL	ÉTAT DE LA MER	PORTS D'EUROPE	VENT force de 0 à 9	ÉTAT DU CIEL	ÉTAT DE LA MER
Valentia	ESE 1	couvert	b. belle	St-Mathieu	E 2	brumeux	belle	Alicante	" "	"	"
Scilly	ESE 6	de	belle	Ile de Groix	E 3	couvert	de	Marseille	NW 1	clair	agitée
Yarmouth	NW 3	brouillard	agitée	Ile d'Aix	ENE 5	de	de	Toulon	E 2	nuageux	belle
Dunkerque	NE 4	couvert	de	Biarritz	SE 2	brumeux	b. belle	Livourne	ENE 2	clair	b. belle
Gris-Nez	NE 5	de	houleuse	La Corogne	"	"	"	Naples	" "	"	"
Boulogne	NE 1	de	belle	Porto	"	"	"	Palerme	SW 2	beau	b. belle
Le Havre	E 2	brumeux	b. belle	Lisbonne	"	"	"	—			
Cherbourg	NNE 3	couvert	p. agitée	S.-Fernando	"	"	"	Funchal	"	"	"

TEMPÉRATURES EXTRÊMES COMPARÉES

STATIONS	MINIMUM	MAXIMUM	STATIONS	MINIMUM	MAXIMUM
Nice	2.0	11.0	Yarmouth	7.0	10.0
Paris	7.0	8.0	Stockholm	5.0	00.0

SITUATION GÉNÉRALE

Les fortes pressions du Nord-ouest de l'Europe restent stationnaires ; les faibles pressions de la Finlande sont descendues sur la Baltique (Riga 745mm).

En algérie, le baromètre accuse une baisse de 2mm en moyenne sur le centre et l'ouest, tandis qu'il se relève assez rapidement dans l'Est et en Tunisie.

Le vent est faible et variable avec tendance à passer à l'Est ; la mer est belle sur la plus grande partie du littoral. — Le ciel reste nuageux, la pluie continue par intervalles. La neige a fait son apparition sur les points élevés. — Beau temps en Provence.

CARTE DU TEMPS.

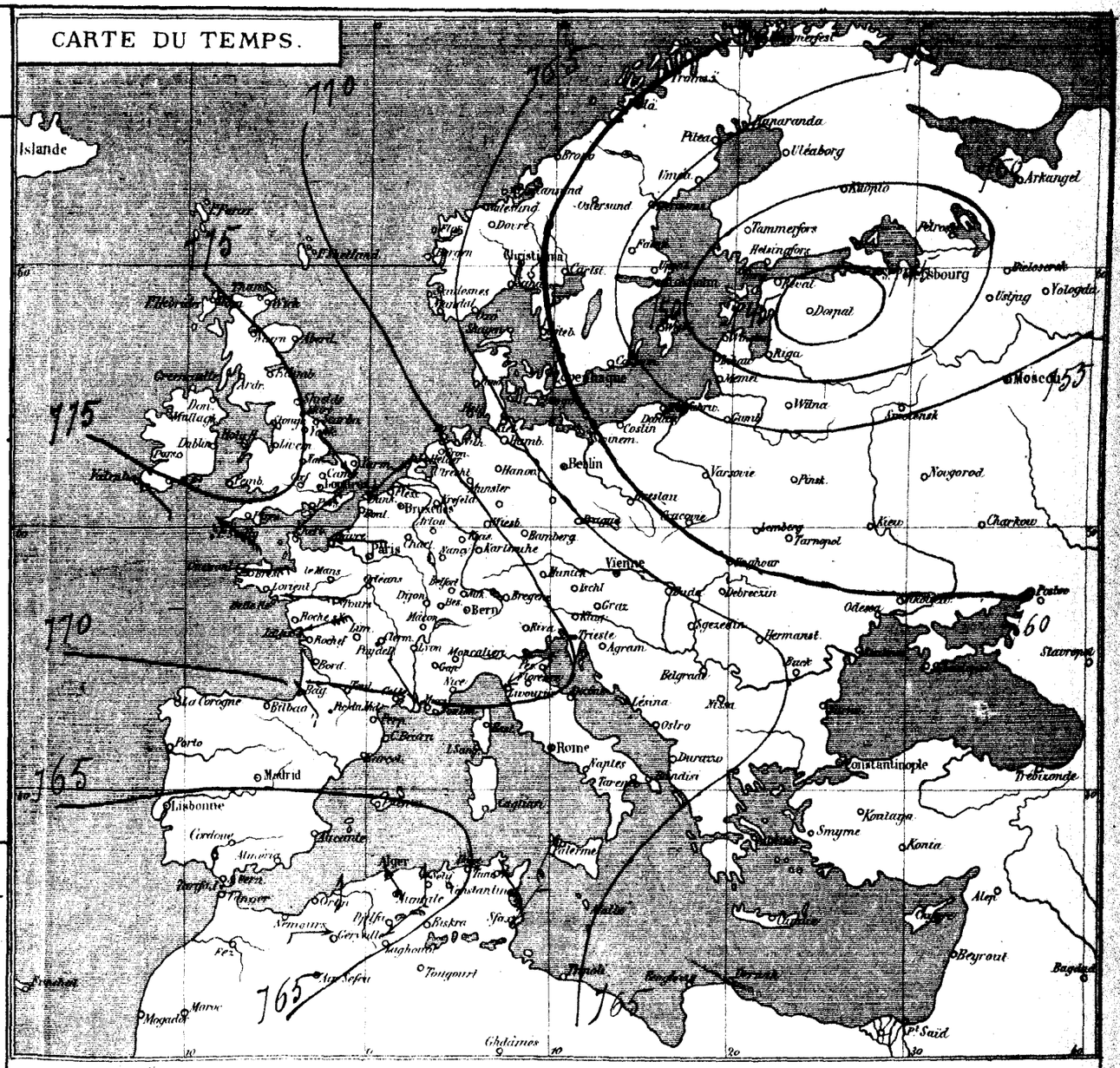

(ALGER-VILLE) TEMPÉRATURES ET PRESSION BAROMÉTRIQUE DES DERNIÈRES 24 HEURES

Thermomètres — 25 Novembre — (ENREGISTEURS RICHARD) — 26 Novembre — Baromètre

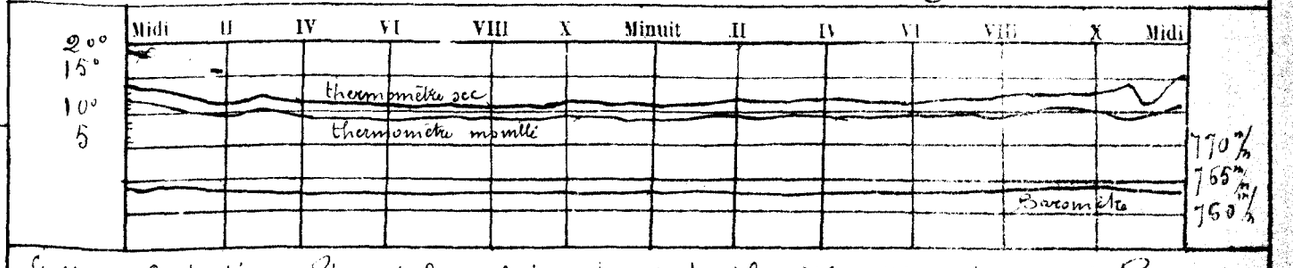

Station de Constantine. — Résumé climatologique du mois d'octobre 1886. — Observateur : Mr Roux. Pluie totale : 28mm en 8 jours. — Brouillard, le 12 et le 31. — Sirocco, les 18.19.25.26 et 27. — Orage, éclairs, tonnerre, les 1er 8.10.11.23.27 et 28. — Tempête de sable, le 27. — Nébulosité (de 0 à 10) moyenne : 5,1 Ozone (de 0 à 20) moyenne : 12,2. — Vent dominant : Ouest. — Température moyenne (thermomètre sec) : 18°,9

BULLETIN MÉTÉOROLOGIQUE DE L'ALGÉRIE

Samedi 27 Novembre 1886

STATIONS du RÉSEAU AFRICAIN	OBSERVATIONS DE 7 HEURES DU MATIN — PRESSION A 0° et au niveau de la mer — Observations	Différ. en 24 h.	TEMPÉRATURE DE L'AIR — Observations	Différ. en 24 h.	VENT direction et force de 0 à 9	ÉTAT DU CIEL	ÉTAT DE LA MER	Dans les 24 heures — Températures extrêmes — maxim.	minim.	PLUIE en 24 h. millim.	REMARQUES DIVERSES
Nemours	763.0	− 0.2	13.2	+ 4.0	SSE 3	b. nuageux	t. belle	16.0	13.0	"	"
Oran	63.4	+ 1.0	10.4	− 3.0	S 1	beau	belle	17.0	9.0	"	"
Tlemcen	62.2	+ 0.1	10.2	+ 5.2	NW 1	d°	—	17.0	8.0	4.6	pluie hier l'après midi
Sidi-bel-Abbès	64.0	+ 1.0	4.2	+ 3.8	N 1	clair	—	15.0	3.0	7,	"
El-Aricha	"	"	1.8	+ 4.6	SW 2	b. nuageux	—	"	"	"	"
Saïda	64.1	+ 2.8	4.2	− 0.8	ESE 2	clair	—	13.0	4.0	"	"
Géryville	99.8	− 2.3	− 0.4	− 0.4	SW 1	beau	—	14.0	−1.0	"	"
Ténez	63.6	+ 1.2	6.4	− 2.4	S 1	couvert	agitée	18.0	6.0	"	"
Cherchell	65.0	+ 3.0	12.2	+ 0.1	NE 1	clair	belle	18.0	12.0	"	"
Fort l'Empereur	64.4	+ 1.3	12.6	+ 2.8	SE 3	beau	—	15.5	9.5	gttes	le matin et vent fort hier soir
Alger	65.0	+ 2.6	11.8	− 0.4	SE 2	d°	p. agitée	17.2	10.4	d°	d°
Orléansville	65.1	+ 2.4	8.2	− 1.2	calme	clair	—	19.0	5.0	"	
Aumale	65.0	+ 0.8	5.0	− 1.0	NE 1	brouillard	—	10.0	0.0	"	Neige sur le Dira
Tizi-Ouzou											
Fort-National	65.1	+ 2.6	5.6	− 0.4	WSW 1	nuageux	—	12.0	4.0	"	
Laghouat	65.7	− 0.3	8.2	+ 1.8	NE 1	couvert	—	16.0	4.0	gttes	hier à 8 h. matin
Gardhaïa	64.9	− 1.6	8.8	+ 1.0	EN 2	d°	—	14.0	7.0	"	Siroco hier soir
Djidjelli	65.6	+ 0.7	12.0	+ 1.8	SE 1	b. nuageux	belle	20.0	9.0	"	"
La Calle	64.8	+ 0.6	11.6	+ 2.0	S 1	pluie	calme	16.0	9.0	goutte	"
Sétif	66.2	+ 0.4	4.4	+ 0.8	ENE 1	couvert	—	10.0	2.0	"	
Constantine	65.0	0.0	6.0	+ 2.8	W 1	b. nuageux	—	12.0	3.0	2.0	pluie hier matin
Guelma	66.0	0.0	8.0	+ 4.0	calme	couvert	—	14.0	7.0	0.6	gouttes ce matin
Tebessa	64.1	− 3.0	8.6	+ 0.2	S 2	d°	—	24.0	14.0		gelée blanche ce matin
Biskra	64.9	− 1.5	11.4	+ 1.0	E 1	couvert	—	17.0	10.0	"	"
Tunis	66.4	− 0.6	10.2	+ 5.0	E 3	couvert		15.0	8.0	"	brouillard ce matin
Sfax	62.0	− 3.0	14.8	+ 2.8	E 1	d°	t. belle	14.0	12.0	"	"

PORTS D'EUROPE	VENT force de 0 à 9	ÉTAT DU CIEL	ÉTAT DE LA MER	PORTS D'EUROPE	VENT force de 0 à 9	ÉTAT DU CIEL	ÉTAT DE LA MER	PORTS D'EUROPE	VENT force de 0 à 9	ÉTAT DU CIEL	ÉTAT DE LA MER
Valentia	SSE 3	couvert	belle	St-Mathieu	E 3	couvert	p. agitée	Alicante	"	"	"
Scilly	ENE 4	d°	p. agitée	Ile de Groix	E 4	d°	belle	Marseille	NE 2	clair	houleuse
Yarmouth	NW 2	d°	agitée	Ile d'Aix	E 5	d°	d°	Toulon	NW 4	brumeux	belle
Dunkerque	ENE 2	pluie	belle	Biarritz	SE 4	brumeux	t. belle	Livourne	NE 2	brumeux	t. belle
Gris-Nez	ESE 3	couvert	p. agitée	La Corogne				Naples	"	"	"
Boulogne	ESE 1	brumeux	t. belle	Porto				Palerme	"	"	"
Le Havre	E 2	d°	belle	Lisbonne				—			
Cherbourg	ESE 3	couvert	d°	S.-Fernando				Funchal			

TEMPÉRATURES EXTRÊMES COMPARÉES

STATIONS	MINIMUM	MAXIMUM	STATIONS	MINIMUM	MAXIMUM
Nice	4.0	13.0	Yarmouth	9.0	12.0
Paris	7.0	8.0	Stockholm	−1.0	6.0

SITUATION GÉNÉRALE

Les faibles pressions de la Baltique s'éloignent vers l'Est de la Russie; le minimum barométrique (743 m/m) s'observe ce matin à Kharkow.

En Algérie, le baromètre reste uniforme vers 765 m/m. La température se maintient peu élevée; le thermomètre est encore descendu au dessous de zéro sur les hauts-Plateaux. Le ciel s'est éclairci, la pluie n'est plus signalée que sur quelques points.

La mer est belle surtout le littoral.

Beau temps en Provence.

CARTE DU TEMPS.

Thermomètres (ALGER-VILLE TEMPÉRATURES ET PRESSION BAROMÉTRIQUE DES DERNIÈRES 24 HEURES — ENREGISTEURS RICHARD) Baromètre

26 Novembre — 27 Novembre

Dépêches en retard (du 26 Novembre).

Stations	Barom.	Vent	force	Ciel	Mer	Stations	Barom.	Vent	force	Ciel	Mer
La Corogne	67.2	ENE	6	beau	houleuse	Lisbonne	64.1	NNE	4	beau	belle
San Fernando	62.4	NE	1	beau	belle	Funchal	62.[illegible]	NE	3	clair	d°

BULLETIN MÉTÉOROLOGIQUE DE L'ALGÉRIE

Dimanche 28 Novembre 1886

OBSERVATIONS DE 7 HEURES DU MATIN

STATIONS du RESEAU AFRICAIN	PRESSION A 0° et au niveau de la mer — Observations	PRESSION A 0° et au niveau de la mer — Différ. en 24 h.	TEMPÉRATURE DE L'AIR — Observations	TEMPÉRATURE DE L'AIR — Différ. en 24 h.	VENT DIRECTION et FORCE de 0 à 9	ÉTAT DU CIEL	ÉTAT DE LA MER
Nemours	769.4	+ 6.4	9.4	— 3.8	SSE 1	clair	Ex-belle
Oran	68.8	+ 5.4	12.2	+ 1.8	S 1	beau	d°
Tlemcen	69.3	+ 7.1	8.4	— 1.8	E 1	clair	—
Sidi-bel-Abbès	69.2	+ 5.8	1.2	— 3.0	N 1	beau	—
El-Aricha	"	"	2.5	+ 0.7	E 1	clair	—
Saïda	68.3	+ 4.2	4.2	0.0	E 1	beau	—
Géryville	69.7	+ 4.9	1.4	+ 1.8	N 1	d°	—
Ténez	68.4	+ 4.8	5.8	— 0.6	S 3	clair	Belle
Cherchell	68.0	+ 3.0	11.2	— 1.0	NW 1	d°	calme
Fort l'Empereur	67.7	+ 3.3	11.2	— 1.4	W 1	beau	—
Alger	67.7	+ 2.7	13.8	+ 2.0	W 3	d°	Belle
Orléansville	"	"	"	"	"	"	"
Aumale	68.1	+ 2.1	4.0	— 1.0	calme	beau	—
Tizi-Ouzou	67.4	"	7.0	"	N 2	d°	"
Fort-National	68.7	+ 3.6	7.0	+ 1.4	SW 2	couvert	—
Laghouat	70.1	+ 4.4	4.8	— 3.4	NE 1	clair	—
Gardhaïa	70.2	+ 5.3	9.4	+ 0.6	NW 3	d°	—
Djidjelli	68.7	+ 3.1	13.0	+ 1.0	W 1	magn	ts-belle
La Calle	67.5	+ 1.1	14.0	+ 3.4	SE 1	couvert	calme
Sétif	68.8	+ 2.6	5.2	+ 0.8	NNE 1	magn	—
Constantine	67.5	+ 2.5	8.6	+ 2.6	W 2	tr-magn	—
Guelma	68.5	+ 2.5	10.2	+ 2.2	calme	brumeux	—
Tebessa	66.4	+ 1.6	10.0	+ 1.4	SSW 1	magn	—
Biskra	67.6	+ 2.7	11.8	+ 0.4	W 2	beau	—
Tunis	67.5	+ 1.1	14.6	+ 4.0	S 3	couvert	?
Sfax	64.0	+ 2.0	14.7	— 0.1	N 1	tr-magn	tr-belle

STATIONS du RESEAU AFRICAIN	Dans les 24 heures — Températures extrêmes maxim.	Températures extrêmes minim.	PLUIE en 24 h. millim.	REMARQUES DIVERSES
Nemours	21.0	9.0	"	"
Oran	17.0	9.0	"	"
Tlemcen	18.0	7.0	"	"
Sidi-bel-Abbès	18.0	6.0	"	"
El-Aricha	"	"	"	"
Saïda	14.0	3.0	"	"
Géryville	17.0	1.0	"	gelée blanche
Ténez	21.0	5.0	"	"
Cherchell	17.0	11.0	"	"
Fort l'Empereur	17.4	10.2	"	forte rosée
Alger	24.6	11.0	"	d°
Orléansville	"	"	"	"
Aumale	12.0	1.0	"	"
Tizi-Ouzou	15.0	4.0	"	"
Fort-National	12.0	5.6	"	"
Laghouat	16.0	1.0	"	"
Gardhaïa	18.0	4.0	"	"
Djidjelli	13.0	11.0	"	"
La Calle	13.0	11.0	"	"
Sétif	10.0	4.0	"	"
Constantine	11.0	6.0	3.0	pluie la nuit, brouillard ce matin
Guelma	16.0	10.0	gtte	pour intervalles
Tebessa	14.0	4.0	"	"
Biskra	20.0	11.0	"	"
Tunis	17.0	9.0	"	"
Sfax	18.0	14.0	"	"

PORTS D'EUROPE	VENT force de 0 à 9	ÉTAT DU CIEL	ÉTAT DE LA MER	PORTS D'EUROPE	VENT force de 0 à 9	ÉTAT DU CIEL	ÉTAT DE LA MER
Valentia	S 5	couvert	bonneuse	St-Mathieu	E 2	couvert	belle
Scilly	S 5	d°	agitée	Ile de Groix	E 2	d°	d°
Yarmouth	WSW 1	magn	agitée	Ile d'Aix	ENE 4	clair	d°
Dunkerque	SSE 2	brumeux	ts Belle	Biarritz	calme	d°	calme
Gris-Nez	SE 1	d°	calme	La Corogne	E 1	d°	belle
Boulogne	SSE 1	couvert	ts belle	Porto	"	"	"
Le Havre	E 2	brumeux	agitée	Lisbonne	NE 5	beau	belle
Cherbourg	S 2	couvert	Belle	S.-Fernando	E 6	beau	ts agitée

PORTS D'EUROPE	VENT force de 0 à 9	ÉTAT DU CIEL	ÉTAT DE LA MER
Alicante	"	"	"
Marseille	NW 1	clair	Belle
Toulon	E 3	beau	belle
Livourne	ENE 4	clair	ts belle
Naples	calme	d°	d°
Palerme	"	"	"
Funchal	SSE 7	pluie	belle

TEMPÉRATURES EXTRÊMES COMPARÉES

STATIONS	MINIMUM	MAXIMUM	STATIONS	MINIMUM	MAXIMUM
Nice	4° 0	15° 0	Yarmouth	4° 0	10° 0
Paris	6° 0	8° 0	Stockholm	3° 0	— 2°, 0

SITUATION GÉNÉRALE

Les faibles pressions de l'Est de la Méditerranée ont disparu une nouvelle zone de pressions analogues apparaît sur l'Atlantique et l'Europe.

Une aire de pressions supérieures à 770 s'étend sur l'Europe centrale, le maximum barométrique (774 m/m) s'observe à Vienne. Une baisse générale a lieu ce matin sur l'Algérie, la température a peu varié depuis hier soir. Le ciel est éclairci sur le centre et l'Ouest du Réseau, il reste nuageux dans l'Est où quelques pluies légères sont encore signalées. — La mer est belle sur tout le littoral.

CARTE DU TEMPS.

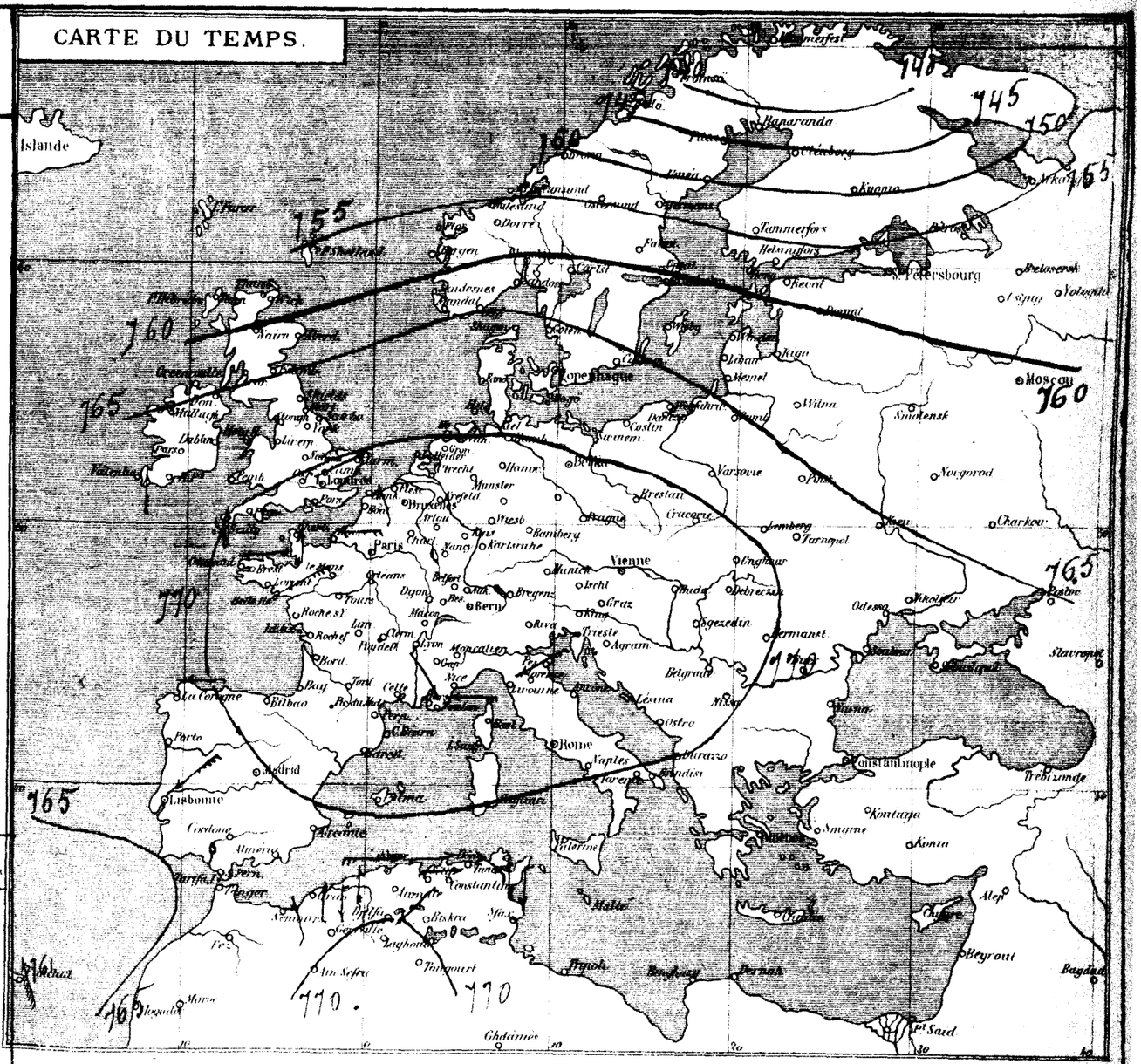

[ALGER-VILLE] TEMPÉRATURES ET PRESSION BAROMÉTRIQUE DES DERNIÈRES 24 HEURES

Thermomètres — 27 Novembre — [ENREGISTREURS RICHARD] — 28 Novembre — Baromètre

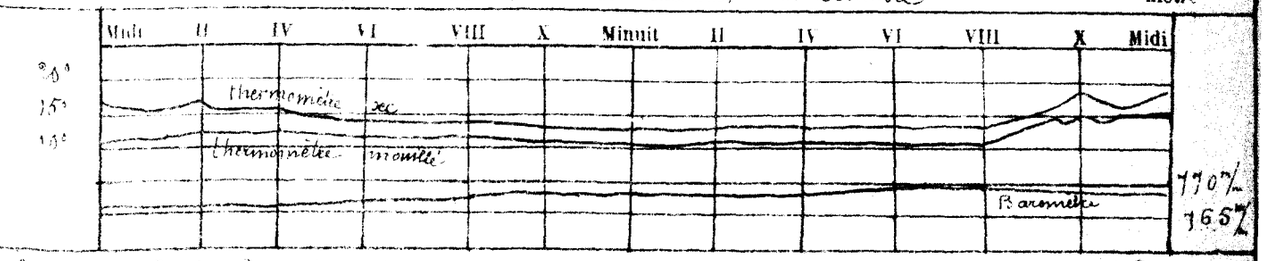

Station de Bouzaréah — Résumé climatologique du mois d'Octobre 1886. — Observateur : Mr Fargès. Hauteur totale : 156 m/m 5 en 9 jours. — Evaporation totale : 77 m/m 7. — Rosée les 12.13.14.15.20.21.22.23.24. — Brouillard les 11.7.8.9.13.14. — Grêle les 4.24 et 25. — Orage, éclairs, tonnerre les 16.24.28 et 29. — Nébulosité (de 0 à 10) moyenne : 5,7 Ozone (de 0 à 21) moyenne : 11,8 — Température moyenne (thermomètre sec) : 21°,7. (A suivre).

BULLETIN MÉTÉOROLOGIQUE DE L'ALGÉRIE

Lundi 29 Novembre 1886

OBSERVATIONS DE 7 HEURES DU MATIN

STATIONS du RÉSEAU AFRICAIN	PRESSION A 0° et au niveau de la mer — Observations	Différ. en 24 h.	TEMPÉRATURE DE L'AIR — Observations	Différ. en 24 h.	VENT DIRECTION et FORCE de 0 à 9	ÉTAT DU CIEL	ÉTAT DE LA MER	Dans les 24 heures — Températures extrêmes maxim.	minim.	PLUIE en 24 h. millim.	REMARQUES DIVERSES
Nemours	67.4	— 2.0	8.4	— 1.0	S 1	clair	Belle	19.0	7.0	"	"
Oran	69.3	— 1.8	10.0	— 2.2	S 1	beau	G. belle	17.0	10.0	"	"
Tlemcen	68.8	— 0.5	9.0	+ 0.6	NE 1	clair	—	19.0	6.0	"	"
Sidi-bel-Abbès	70.5	+ 1.3	0.0	— 1.2	SW 1	d°	—	18.0	— 1.0	"	Gelée blanche
El-Aricha	"	"	1.4	— 1.1	S 2	nuageux	—	"	"	"	"
Saida	69.4	— 1.0	4.8	+ 0.6	S 1	clair	—	16.4	4.0	"	"
Géryville	"	"	"	"	"	"	—	"	"	"	"
Ténez	69.4	+ 1.0	6.3	+ 0.5	S 2	clair	p. agitée	21.0	16.0	"	"
Cherchell	69.8	+ 1.8	11.2	0.0	W 1	clair	calme	17.0	12.0	"	"
Fort-l'Empereur	70.0	+ 2.3	11.4	+ 0.2	SW 1	G. nuageux	—	17.0	11.0	0.8	gouttes à 4 h. soir
Alger	69.7	+ 2.3	13.8	0.0	W 3	d°	Belle	18.4	12.5	1.5	d° et la nuit
Orléansville	69.9	"	8.0	"	calme	clair	—	19.0	5.0	"	"
Aumale	69.2	+ 1.1	7.0	+ 3.0	N 2	couvert	—	14.50	8.0	"	"
Tizi-Ouzou	69.8	+ 2.4	16.0	+ 3.0	W 2	beau	—	18.0	4.0	"	"
Fort-National	70.6	+ 1.9	6.6	— 0.4	W 1	nuageux	—	11.0	5.0	"	brouillard intense hier soir
Laghouat	70.6	+ 0.5	2.2	— 3.6	NE 1	clair	—	17.0	— 1.0	"	"
Gardhaïa	71.2	+ 1.0	8.4	— 1.0	SW 2	d°	—	19.0	2.0	"	"
Djidjelli	69.3	+ 0.6	14.0	+ 1.0	SW 1	pluie	G. belle	19.0	11.0	14.0	pluie la nuit et ce matin
La Calle	69.9	+ 2.4	12.0	— 2.0	S 1	nuageux	calme	17.0	11.0	3.7	pluie après midi et la nuit
Sétif	69.8	+ 1.0	4.6	— 0.6	W 1	d°	—	14.0	2.0	"	gouttes à 10 heures du soir
Constantine	69.0	+ 1.5	8.4	— 0.2	W 1	d°	—	14.0	3.0	"	gouttes et brouillard ce matin
Guelma	69.6	+ 1.1	11.6	+ 1.4	calme	couvert	—	19.0	8.0	34.0	pluie après midi et la nuit
Tebessa	69.2	+ 2.6	9.6	— 0.4	NW 1	pluie	—	22.6	10.0	?	pluie légère hier et la nuit
Biskra	69.6	+ 2.0	13.2	+ 0.4	W 1	beau	—	20.0	11.0	"	"
Tunis	66.6	— 0.9	11.4	— 3.2	NW 4	couvert	?	17.0	10.0	0.8	pluie hier à 2 h. soir
Sfax	65.0	+ 7.0	12.4	— 2.3	NW 2	beau	Belle	19.0	14.0	"	"

PORTS D'EUROPE	VENT force de 0 à 9	ÉTAT DU CIEL	ÉTAT DE LA MER	PORTS D'EUROPE	VENT force de 0 à 9	ÉTAT DU CIEL	ÉTAT DE LA MER	PORTS D'EUROPE	VENT force de 0 à 9	ÉTAT DU CIEL	ÉTAT DE LA MER
Valentia	W 6	couvert	Houleuse	St-Mathieu	WSW 5	couvert	Houleuse	Alicante	"	"	"
Scilly	WNW 6	d°	d°	Ile de Groix	W 1	d°	d°	Marseille	NE 1	Beau	Belle
Yarmouth	SSW 4	d°	agitée	Ile d'Aix	SSE 4	d°	Belle	Toulon	NW 3	Beau	Belle
Dunkerque	SSW 4	d°	d°	Biarritz	S 3	d°	G. Belle	Livourne	NE 3	Beau	G. Belle
Gris-Nez	SW 5	d°	Houleuse	La Corogne	ENE	clair	Belle	Naples	calme	Clair	d°
Boulogne	SSW 5	d°	d°	Porto	"	"	"	Palerme	SW 2	nuageux	d°
Le Havre	SW 5	d°	d°	Lisbonne	NNE 4	Beau	Belle	—	—	—	—
Cherbourg	SW 4	pluie	p. agitée	S.-Fernando	ESE 2	couvert	d°	Funchal	ESE 5	Beau	Houleuse

TEMPÉRATURES EXTRÊMES COMPARÉES

STATIONS	MINIMUM	MAXIMUM	STATIONS	MINIMUM	MAXIMUM
Nice	6.0	14.0	Yarmouth	5.0	8.0
Paris	4.0	5.0	Stockholm	1.0	6.0

SITUATION GÉNÉRALE

Les faibles pressions du Nord de l'Europe sont descendues sur la Norvège ; le baromètre accuse une baisse de 16mm à Yarmouth, de 5mm à Paris, de 2mm à Nice. Le minimum barométrique, 737mm, se produit ce matin à Christiansund.

En Algérie les pressions sont uniformes vers 769mm ; la température reste peu élevée, les gelées blanches continuent sur les Hauts-Plateaux.

Le beau temps persiste à l'ouest du réseau, tandis que des pluies assez abondantes sont de nouveau signalées dans l'Est et en Tunisie. — La mer reste belle sur tout le littoral.

CARTE DU TEMPS.

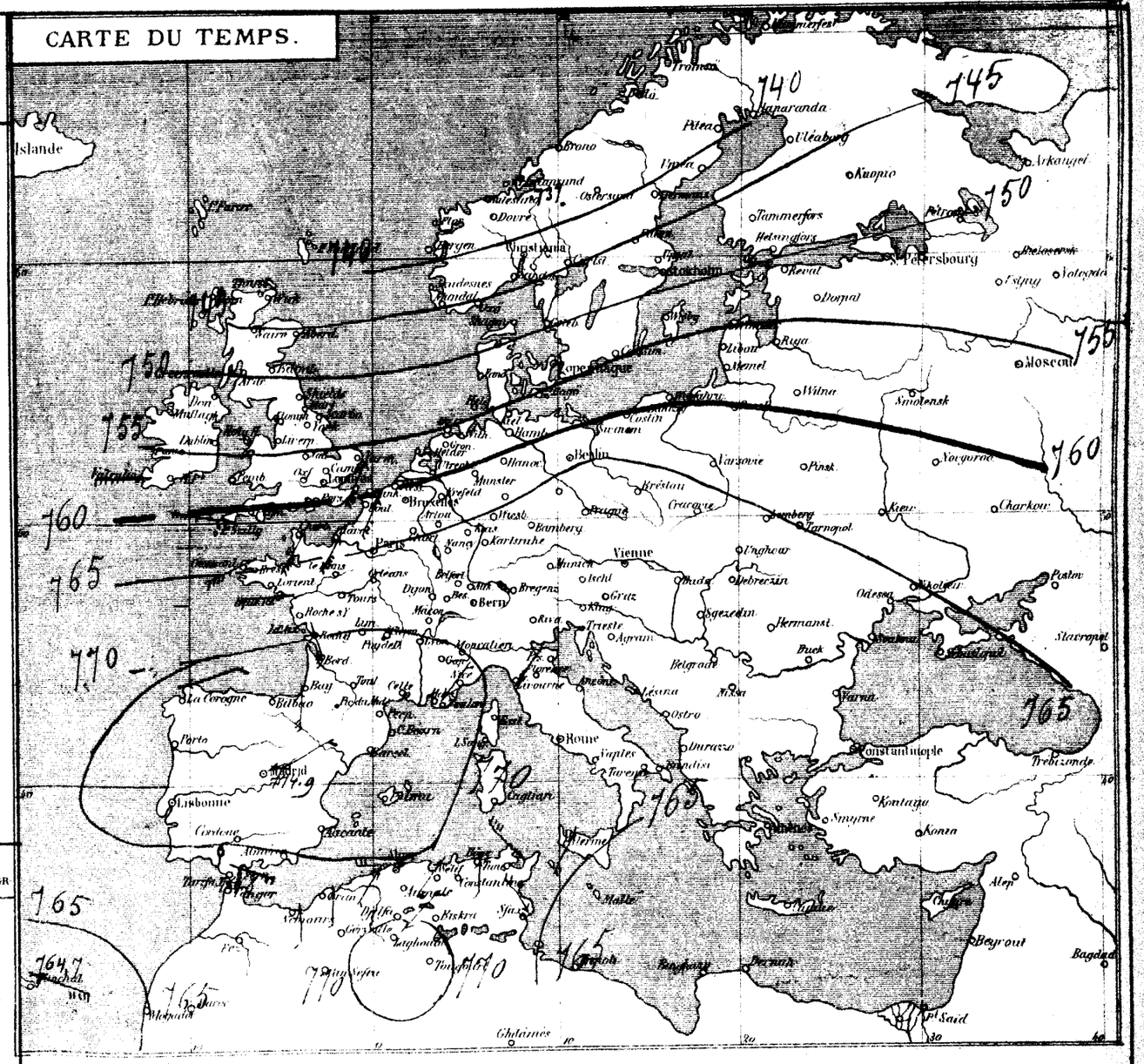

(ALGER-VILLE) TEMPÉRATURES ET PRESSION BAROMÉTRIQUE DES DERNIÈRES 24 HEURES

Thermomètres — 28 Novembre — Enregistreurs Richard — 29 Novembre — Baromètre

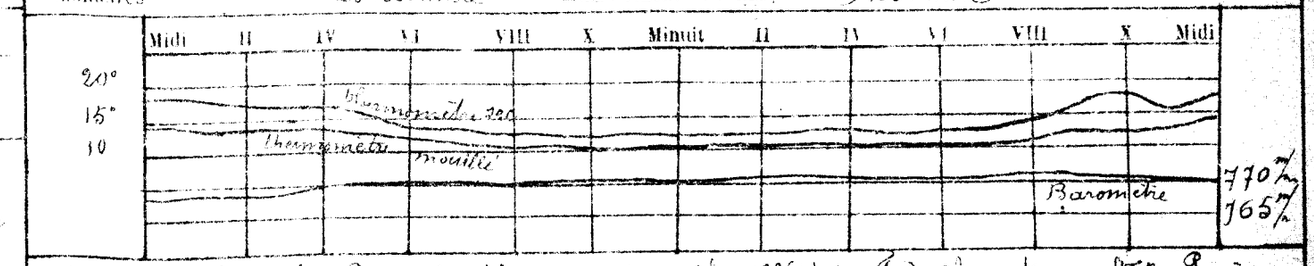

Station de Boufarik. — Résumé climatologique du mois d'Octobre 1886 (1re et 2e Dm). Observateur : Mr Pagès. Arrivée des étourneaux et des bécassines. — Départ des hirondelles vers le 15. — Les néfliers du Japon ont commencé à fleurir vers la fin du mois. — Les goyaves et les fruits du plaqueminier sont mûrs. La pluie des derniers jours du mois a favorisé les labours. — L'état sanitaire est satisfaisant.

BULLETIN MÉTÉOROLOGIQUE DE L'ALGÉRIE

Mardi 30 Novembre 1886

OBSERVATIONS DE 7 HEURES DU MATIN

STATIONS du RESEAU AFRICAIN	PRESSION A 0° et au niveau de la mer — Observations	PRESSION A 0° et au niveau de la mer — Différ. en 24 h.	TEMPÉRATURE DE L'AIR — Observations	TEMPÉRATURE DE L'AIR — Différ. en 24 h	VENT DIRECTION et FORCE de 0 à 9	ÉTAT DU CIEL	ÉTAT DE LA MER	Dans les 24 heures — Températures extrêmes maxim.	Températures extrêmes minim.	PLUIE en 24 h. millim.	REMARQUES DIVERSES
Nemours	767.7	+ 0.8	8.6	+ 0.2	S 1	clair	t. belle	17.0	8.0	"	"
Oran	66.1	— 3.7	13.6	+ 3.6	calme	beau	dº	17.0	11.0	"	"
Tlemcen	68.6	— 0.2	8.4	— 0.6	NE 1	dº	—	17.0	7.0	"	"
Sidi-bel-Abbès	66.7	— 3.8	5.6	"	NNE 1	dº	—	19.0	3.0	"	"
El-Aricha	"	"	1.8	+ 0.4	SW 2	nuageux	—	"	"	"	"
Saida	65.9	— 3.4	5.4	+ 1.4	SW 1	brumeux	—	18.0	4.0	"	"
Géryville	65.7	"	2.0	"	SW 1	beau	—	16.0	2.0	"	Gelée Blanche ce matin
Ténez	64.4	— 5.0	7.4	+ 1.1	S 4	beau	Belle	20.0	7.0	"	"
Cherchell	65.0	— 4.8	12.1	+ 0.9	SE 2	clair	belle	18.0	11.0	"	"
Fort l'Empereur	64.1	— 5.9	11.4	+ 0.2	SW 6	t. nuageux	—	16.5	10.5	"	Forte rosée ce matin
Alger	63.9	— 5.9	15.4	+ 1.6	S 3	couvert	p. agitée	18.4	12.0	"	dº
Orléansville	63.0	— 4.9	11.4	+ 3.4	calme	dº	—	20.0	11.0	"	"
Aumale	65.1	— 4.1	8.0	+ 1.0	NE 2	nuageux	—	18.0	3.0	"	"
Tizi-Ouzou	64.0	— 5.8	11.6	+ 1.0	E 2	dº	—	19.0	9.0	"	Brouillard ce matin
Fort-National	65.8	— 4.8	7.8	+ 1.2	W 1	dº	—	10.0	5.0	"	"
Laghouat	66.3	— 3.3	3.8	+ 1.6	E 1	clair	—	17.0	1.0	"	Brouillard ce matin
Gardhaïa	68.9	— 4.3	8.4	0.0	W 1	nuageux	—	24.0	5.0	"	"
Djidjelli	65.2	— 4.1	11.4	— 2.6	W 1	beau	calme	19.0	9.0	"	"
La Calle	64.3	— 5.6	11.4	+ 0.6	S 3	t. nuageux	dº	17.0	10.0	1.3	pluie la nuit
Sétif	65.9	— 3.9	6.0	+ 1.4	W 1	dº	—	11.0	4.0	"	reste ce matin
Constantine	64.2	— 4.8	6.0	— 2.4	W 1	brouillard	—	12.0	4.0	"	"
Guelma	65.0	— 4.6	6.6	— 5.0	calme	clair	—	17.0	5.0	Goutte	hier et rosée ce matin
Tebessa	66.9	— 3.4	8.4	— 1.2	N 2	dº	—	18.0	4.0	Goutte	dº et gelée blanche ce matin
Biskra	65.8	— 2.9	11.6	— 0.6	SW 1	t. nuageux	—	20.0	9.0	"	"
Tunis	64.5	— 2.1	7.8	— 3.6	W 1	clair	0	16.0	7.0	"	"
Sfax	62.0	— 3.0	11.4	— 1.0	NW 1	dº	t. belle	19.0	10.0	"	"

PORTS D'EUROPE	VENT force de 0 à 9	ÉTAT DU CIEL	ÉTAT DE LA MER	PORTS D'EUROPE	VENT force de 0 à 9	ÉTAT DU CIEL	ÉTAT DE LA MER	PORTS D'EUROPE	VENT force de 0 à 9	ÉTAT DU CIEL	ÉTAT DE LA MER
Valentia	NNW 5	t. nuageux	houleuse	St-Mathieu	SSW 4	t. nuageux	agitée	Alicante	"	"	"
Scilly	NW 7	nuageux	dº	Ile de Groix	W 6	dº	t. houleuse	Marseille	NW 2	t. nuageux	belle
Yarmouth	W 3	t. nuageux	p. agitée	Ile d'Aix	NW 5	dº	houleuse	Toulon	NW 4	brumeux	p. agitée
Dunkerque	NW 4	dº	houleuse	Biarritz	NW 4	pluie	p. agitée	Livourne	NE 3	couvert	t. belle
Gris-Nez	WNW 5	nuageux	dº	La Corogne	SW 4	t. nuageux	houleuse	Naples	"	"	"
Boulogne	WNW 1	couvert	dº	Porto	"	"	"	Palerme	W 3	beau	p. agitée
Le Havre	WNW 5	nuageux	dº	Lisbonne	WSW 4	nuageux	belle	—			
Cherbourg	N 4	dº	p. agitée	S.-Fernando	N 1	clair	belle	Funchal	NE 1	clair	houleuse

TEMPÉRATURES EXTRÊMES COMPARÉES

STATIONS	MINIMUM	MAXIMUM	STATIONS	MINIMUM	MAXIMUM
Nice	5.0	13.0	Yarmouth	3.0	9.0
Paris	3.0	6.0	Stockholm	3.0	8.0

SITUATION GÉNÉRALE

Une violente bourrasque est signalée au Nord de la Russie, le minimum barométrique (726 m/m) s'observe à Haparanda.

Une baisse rapide a lieu ce matin sur l'Europe Sud et l'Algérie, elle atteint 9 m/m à Nice et à Perpignan, 6 m/m à Alger. La température varie peu sur nos régions. Le ciel reste nuageux mais la pluie a complètement cessé. La mer est belle surtout le littoral.

Beau temps en Provence.

CARTE DU TEMPS.

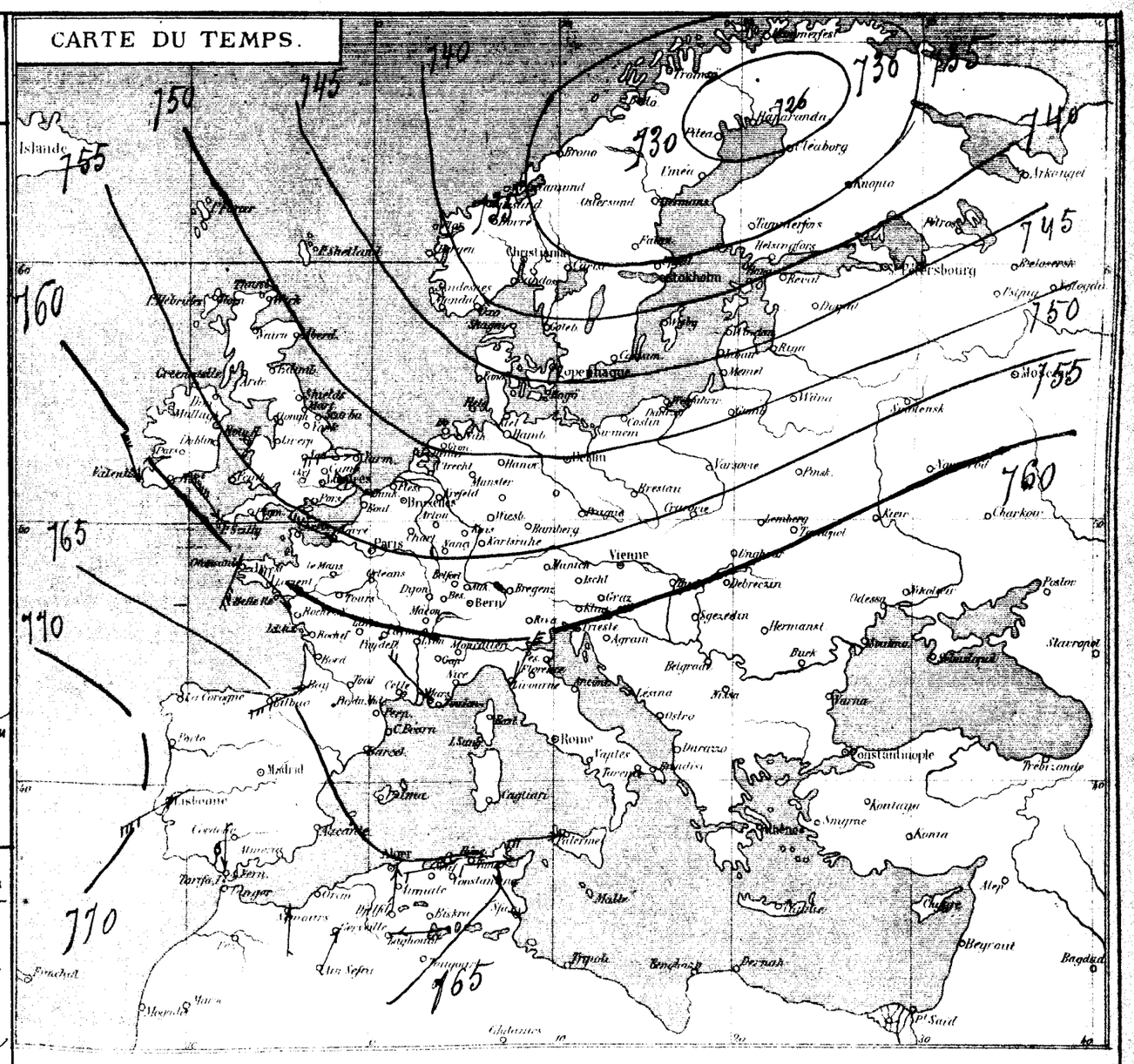

TEMPÉRATURES ET PRESSION BAROMÉTRIQUE DES DERNIÈRES 24 HEURES

(ALGER-VILLE — ENREGISTREURS RICHARD)

Thermomètres — Baromètre

29 Novembre — 30 Novembre

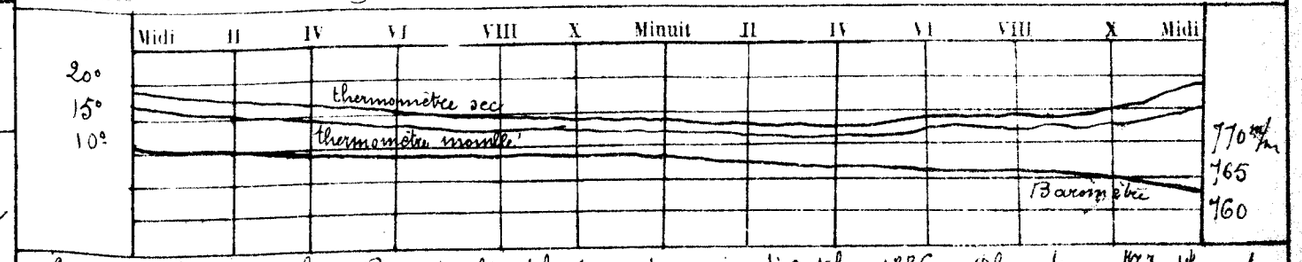

Station de Fort-National. — Résumé climatologique du mois d'Octobre 1886 — Observateur: Mr Hornus.
Pluie totale: 142 m/m 2, en 14 jours. — Brouillard, les 5.10.11.16.27. et 28. — Sirocco le 4 et le 20. — Orage, éclairs, tonnerre les 5, 8 et 27.
Température moyenne (thermomètre sec): 15°2

ACADEMIE D'ALGER — ÉCOLE DES SCIENCES

SERVICE CENTRAL MÉTÉOROLOGIQUE DE L'ALGÉRIE

DIRECTEUR M. THEVENET

BULLETIN MENSUEL

N° 24

NOVEMBRE 1886

Physionomie générale du mois

La sécheresse persistante du mois précédent a continué jusque vers le 18 avec température relativement élevée ; du 20 à la fin du mois la pluie a été générale et assez abondante et a occasionné un abaissement très notable de la température. Les rosées ont été fréquentes, les gelées blanches ont fait leur apparition sur les points élevés où le thermomètre est descendu au-dessous de zéro pour la première fois de l'année. La neige a également fait son apparition sur les Hauts-Plateaux.

Les pluies bienfaisantes tombées pendant la deuxième quinzaine ont permis aux agriculteurs de pousser activement leurs travaux.

Régime général du Temps
en Algérie
pendant le mois de Novembre 1886.

Une zone de pressions uniformes vers 765 millimètres recouvre la Méditerranée et l'Algérie le 1er ; un régime de vents faibles des régions Est s'établit sur l'algérie, quelques pluies ont encore lieu par places.

Une baisse de 2mm en moyenne a lieu le 2 et le 3, le vent devient variable, la pluie cesse complétement ; les rosées sont abondantes.

Une baisse assez rapide se produit le 5 ; elle s'accentue le 6 et le 7 date à laquelle le minimum de pression (756m) s'observe à Alger ; le ciel s'emmage, des pluies assez abondantes sont recueillies dans l'Est et en Tunisie.

Une dépression recouvre la Méditerranée occidentale le 8, le vent passe au SW sur l'algérie, la température subit une augmentation générale et marquée.

Du 8 au 15 le baromètre reste élevé sur l'algérie ; pendant cette période les vents de Sud dominent, le sirocco se fait sentir sur un grand nombre de points, le beau temps est général sur nos régions.

Une baisse de 3mm environ a lieu le 14 et 15 sur la Méditerranée et l'Algérie, cependant les pressions conservent une certaine supériorité sur celles qui recouvrent l'Europe Sud. Le vent devient variable, la température diminue sensiblement, les gelées blanches font leur apparition sur les Hauts Plateaux.

Une aire de fortes pressions aborde le SW de l'Europe le 18 ; le vent passe au NW sur l'algérie où quelques pluies sont recueillies. Ces fortes pressions gagnent la France le 19 où elles séjournent le 20 ; le vent remonte au Nord en prenant de la force et amène des pluies abondantes sur toute l'algérie. La mer devient grosse sur la plus grande partie du littoral.

Une nouvelle zone de pressions élevées est signalée le 21 à la hauteur de Gibraltar ; elle recouvre le 22 tout l'Ouest de l'Europe. Le vent passe au Sud dans l'ouest de l'algérie où le beau temps reparaît, il se maintient au NW sur le centre et l'Est de nos régions où la pluie tombe encore par intervalles.

Du 23 au 27 la pression atmosphérique reste uniforme vers 765mm sur l'algérie, tandis que le baromètre varie entre 770 et 775m à l'Ouest de l'Europe ; un régime de vent de Nord est conséquence de cette situation ainsi qu'un abaissement notable et continue de la température sur nos régions. Pendant cette dernière période la pluie est tombée à des intervalles rapprochés mais sans grande abondance ; les gelées blanches ont été intenses sur les points élevés où l'on a observé des minima de 4° au dessous de Zéro dans le Sud de la province d'Oran.

Les fortes pressions ci-dessus envahissant l'Europe centrale le 29 et descendent le 30 sur le bassin méditerranéen ; le vent tourne au Sud sur l'algérie, le beau temps est presque général on ne signale que quelques petites pluies dans l'Est et en Tunisie

RÉSEAU PLUVIOMÉTRIQUE ALGÉRIEN

PLUIES (EN MILLIMÈTRES) RECUEILLIES PENDANT LE MOIS DE NOVEMBRE 1886

STATIONS	Quantités	Nombre de jours
Département d'Oran		
...n	22.4	7
...-bou-Dinar	"	"
...-Téléliès	"	"
...mi-Mousa	"	"
...nie	60.5	8
...ew	44.0	7
...-ben-Okba	"	"
...quet	"	"
...-Khaddâ	"	"
...p Falcon	82.5	10
...saigne	"	"
...ya	60.5	4
...Arcine	"	"
...yville	?	3
...maeya	65.0	10
...illi	53.9	8
...gois	"	"
...ascara	31.0	4
...gicherie	10.0	5
...ers-el-Kébir	50.1	11
...ostaganem	45.0	2
...emoure	71.0	7
...ran (H)	40.3	8
...errégaux	"	"
...not-du-Chéliff	"	"
Sahouria	65.4	7
...aida	66.6	5
...-Lucien	46.2	10
...lebdou	21.4	9
...di-bel-Abbès	36.0	7
...Tamzourah	68.8	6
...Taret	56.5	6
...Tlemcen	69.9	8
Département d'Alger		
...Alu-el-Hammam	"	"
...Aïn-Benian	"	"
...Aïn-Meran	"	"
...Ammourah	33,7	4
...Alger (le Dey)	228.8	17
...Alger (ville)	229.8	16
...Alger (Fort-l'Empereur)	126.3	12
...Alger (École normale)	"	"
...Attatba	"	"
...Boufarik	68.5	6
...Boudouaou	148.0	8
...Blida	180.0	14
...Bouïnan	67.5	14
...Bourkika	136.5	10

STATIONS	Quantités	Nombre de jours
Bou-Saâda	28.7	5
Cap Caxine	"	"
Castiglione	"	"
Cherchell	93.0	7
Coléa	107.5	7
Dellys	185.6	12
Djelfa	28.0	3
Dra-el-Mizan	107.0	10
Fort-National	147.7	10
Gardhaïa	25.4	1
Laghouat	5.1	3
Malakoff	"	"
Médéa	53.2	7
Miliana	102.5	8
Moudjbeur	"	"
Orléansville	65.5	5
Ouargla	"	"
Ouarsenis	"	"
Oued-Fodda	"	"
Pont-du-Caïd	"	"
Saint-Cyprien-des-Attafs	"	"
Staouëli	108.0	9
Ténès	71.0	6
Téniet-el-Haâd	87.0	7
Tizi-Ouzou	112.0	5
Trois-Palmiers (les)	"	"
Département de Constantine		
Aïn-Abessa	"	"
Aïn-Amara	"	"
Aïn-Beïda	"	"
Aïn-M'lila	"	"
Aïn-Mokra	"	"
Aïn-Bouba	"	"
Aïn-Smara	"	"
Aïn-Tiun	"	"
Akbou	"	"
Attia	152.1	8
Barral	"	"
Batna	43.0	12
Biskra	7.6	1
Bizot	"	"
Bibens (les)	"	"
Bordj-bou-Arréridj	"	"
Bône	82.7	14
Bougie	115.5	3
Bugeaud	"	"
Cap de Garde	62.3	9
Châteaudun	"	"
Clouzel	"	"

STATIONS	Quantités	Nombre de jours
Collo	"	"
Constantine (H)	44.0	13
Constantine (Ste-Hélène)	42.4	13
Djidjelli	195.0	13
Duzerville	"	"
El-Arrouch	"	"
Fedj-M'zala	"	"
Gastonville	66.5	9
Guelaat-bou-Sba	"	"
Guelma	130.9	13
Guergour	"	"
Hamma (le)	"	"
Héliopolis	"	"
Khenchela	"	"
Kroubs (le)	"	"
La Calle	77.7	19
Lambèse	"	"
Meskiana	"	"
Mila	"	"
Nechmeya	"	"
N'Gaous	"	"
Oued-Amizour	"	"
Oued-Athmenia	"	"
Ouod-Marsa	"	"
Oued-Zenati	"	"
Oum-el-Bouaghi	"	"
Ouled-Rahmoum	164.0	6
Ouled-Seguin	"	"
Petit	"	"
Philippeville	178.0	11
Remchi	"	"
Rouffach	"	"
Saint-Arnaud	"	"
Saint-Charles	"	"
Sefia	"	"
Sedrata	"	"
Sétif	41.0	10
Sidi-Aïch	"	"
Sidi-Merouen	"	"
Soukharas	"	"
Stora	"	"
Tebessa	"	"
Tenaïort	"	"
Taher	102.5	11
Takitount	"	"
Tébessa	"	"
Bizerte	20.9	8
Tunis	41.3	5
Sfax	60.0	9
Djerba	66.5	5

Résumé des observations Algériennes

Régions	Stations	Altitudes	Pression atmosphérique (réduite à Zéro) moyenne	minimum	dates	maxima	dates	Températures à l'ombre Extrêmes diurnes Minima moyenne	minimum absolu	dates	Maxima moyenne	maximum absolu	dates	moyenne des minima et maxima	moyenne de
		m	m/m												
Littoral Maritime	Nemours	4, 1	763.8	753.9	10	769.4	28	10,5	6.8	24	20.1	26.0	7	16.3	15
	Cap Falcon	78.2	756.9	745.6	10	762.8	29	12.3	8.0	26	19.0	20.8	7	15,6	15
	Oran	51.5	759.8	749.6	10	765.3	29	12.3	9.0	21	19.2	22.0	7.17	16.1	16
	Ténès	60.0	755.4	748.1	10	763.3	23	11.0	5.0	28	21.0	24.0	4.11	16.0	15,
	Staouéli	125.0	"	"	"	"	"	9.2	5.0	22	19.1	24.0	13	14,1	13
	Alger	38,5	760.9	749.6	10	766.2	29	13.2	10.4	27	21.8	26.8	13	17,5	16
	Djidjelli	13.0	760.0	752.8	10	767.0	28	12.4	8.0	25	22.3	30.0	13	17.4	15
	La Calle	10.7	762.5	756.6	12	768.9	29	11,6	7.4	26	20.4	28.4	14	16.0	15
	Bizerte	6.0	762.8	757.8	13	769.6	2	11.7	6.0	25	20.5	28.2	13	16.1	16
	Ennis	40.0	759.7	754.8	8	769.7	30	10.4	5,6	23	19.4	27.0	14	14.9	15
	Sfax	13.5	761.7	756.0	19	767.8	3	13.0	9.0	24-25	19.1	22.0	14-15	16.1	16
	Djerba	12.0	762.8	755.5	19	767.9	3	14.0	10.4	16.26	22.5	28.8	14	18.2	17
Plaine	Orléansville	117.8	752.7	743.1	10	759.1	30	10.0	4.8	23-24	20.5	25.8	3	15.4	15
	Boufarik	58.0	763.7	751.8	10	769.0	29	8.5	3.0	27	20.3	26.3	12	14.4	16
Montagneuse	Tlemcen	824.0	695.7	687.4	19	699.7	29	9.8	6.4	29	19.5	22.4	4	14.5	14
	Saïda	880.0	690.0	682.1	10	695.1	29	5.4	1.6	14	17.1	21.8	12	11.3	10
	Sidi-bel-Abbès	476.0	723.1	714.0	10	728.5	29	6.1	−2.0	24	19.5	26.0	3	13.0	11
	Tiaret	1086.0	663.9	656.9	10	668.7	3	4.6	0.0	26	11.8	18.4	8	8.2	8,
	Téniet-el-Haad	1142.0	668.0	660.7	10	673.5	29	3.1	−0.8	25	12.4	19.4	7	7.7	8,
	Milliana	740.0	702.6	694.5	10	708.2	29	7.1	3.0	25	15.0	21.3	3	11.0	11,
	Médéa	914.5	685.0	679.3	30	691.3	29	3.6	−1.0	28	17.8	24.0	4	10.7	
	Aumale	887.4	691.0	681.0	10	693.0	3	9.1	0.0	25	10.8	18.4	2	9.9	11.
	Bixi-Bouzon	257.0	741.5	732.1	8	744.7	29	7.7	3.0	8	18.9	24.0	14	13.3	14
	Fort National	916.3	682.8	675.9	10	688.2	3	6.4	3.0	24	12.8	19.8	8	9.6	10
	Sétif	1086.1	660.8	655.2	9	675.0	29	4.4	0.0	25	12.8	21.0	1	8.6	8.
	Constantine	660.0	706.0	700.7	19	711.5	29	6.5	2.8	25	15.5	23.2	7	10.9	11.
	Guelma	274.4	734.2	733.8	12	744.9	27	8.7	3.0	26	20.7	30.8	13	14.7	13
	Batna	1058.4	675.8	670.7	10	681.0	3	3.1	−2.7	17	17.2	23.2	13-14	10.2	9
Hts Plateaux	Aflou	1426.0	"	"	"	"	"	2.3	−2.5	24	11.8	17.3	7	6.6	8.
	Djelfa	1167.0	667.6	663.3	10	671.8	29	2.6	−2.0	16-28	11.9	18.0	13	7.2	9.
	Géryville	1305.0	653.0	647.7	12	668.8	29	3.4	−4.5	24	15.9	22.0	5	8.5	8,
	Mécheria	1175.0	664.5	658.6	19	671.5	29	3.6	0,0	8-9	15.9	21.4	27	9.7	11.
Sahaurienne	Bousaâda	669.0	709.1	704.0	10	716.6	3	7.5	4.3	24	18.6	25.0	8	13.2	13.
	Laghouat	752.6	698.3	693.4	30	703.7	29	2.0	−2.8	25	18.3	23.0	14	10.6	11.
	Biskra	124.0	753.0	748.8	18	758.2	3	9.0	5.0	10	20.4	24.0	12	15.1	16
	Gardhaïa	520.1	718.6	713.1	19	723.9	29	6.0	2.0	19-25 29	21.0	27.0	7	10.5	16

Mois de Novembre 1886

Hygrometrie — Humidité relative minimum	Humidité relative maximum	Tension de la Vapeur moyenne	Tension de la Vapeur minimum	Tension de la Vapeur maximum	Evaporation totale	Vent dominant (direction)	Remarques diverses (date des jours.) Rosées	Brouillards	Neige	Neige	orages éclairs tonnerre	grêle	Coups de Vent
4.9	14.4	73.0	27.	100	64.4	S	"	"	7.16.	"	18	"	"
3.8	14.6	71.0	26	98	113.7	SW	4	"	"	"	"	"	"
4.0	14.5	77.0	32	96	"	S	"	"	"	"	"	"	"
3.6	14.8	66.0	41	77	"	S	"	"	"	"	"	"	"
6.1	14.1	80.0	37	100	67.8	W	"	"	"	"	9.18.28	"	"
6.0	13.5	64.8	36	91	163.4	NW	4/7.17.18.22.24 26/28	4.18.26.28.29	"	"	19	"	8.10.15
3.4	18.0	64.0	26	96	91.3	S	7.18.27.28	"	10.12.13	"	23.24.29	23.24 29	15.19.20.26
4.3	12.6	63.0	27	95	105.0	NW	7	"	7.10.11	"	"	"	"
4.5	15.2	66.0	27	93	218.8	N	"	"	10.11.12.13	"	4.23	24	"
3.4	13.6	68.5	31	98	111.3	SSE	4.7.17.18.26.30	"	"	"	8.4.19.22.28	"	"
7.2	14.9	81.2	61	94	55.8	NE	4.19.28	"	"	"	"	"	"
4.5	15.8	69.5	23	100	"	N	"	"	"	"	"	"	"
5.3	19.3	91.0	23	100	"	"	4.5.10.17.18.20.28	4.5.8.19.27.28	11.13.27		1.2.15.20.24.28		14 W
3.4	14.3	67.0	20	100	72.5	SW	"	"	"	"	"	"	"
							3/7 11.12.14/17 22.24.25.36	1/8.11	12.13	"	"	"	13
3.6	11.3	59.9	29	84	63.1	W	"	"	12	"	"	"	6.7.9.11.SW
3.6	10.6	65.3	23	98	124.8	N	4.5.21.22	3.8.18.19	"	"	"	"	"
2.7	10.4	83.0	54	98	252.0	E	"	"	"	"	"	"	"
4.3	8.6	76.4	45	92	251.0	"	"	1.2.4.21.26.30	12	"	"	"	"
3.5	11.0	74.8	33	100	56.5	N	3.5.11.15.16	15	"	"	1.30	"	"
6.1	11.5	75.5	43	95	"	W	"	4	"	3 sur la Faccar	"	"	"
5.2	12.4	90.5	44	100	72.8	NW	1.2/5 11.19.21/	10.14.19/25	"	"	30	30	"
4.3	10.4	69.4	39	94	"	E	9.18.23/29	"	"	26.27	"	"	13 SW
3.9	16.2	74.0	50	87	54.2	W	1.27.	"	12.13	"	7.8.10	"	"
4.2	10.5	77.8	23	98	"	NW	"	1.4.18.19.20. 28.30	"	"	"	"	"
5.1	9.2	81.1	54	100	"	W	"	20.	6.10.11	"	18	18	"
3.2	12.0	69.9	18	100	140.0	N	"	2.18.28.29.30	"	25 machines	30	"	"
4.3	15.2	77.0	35	98	150.8	WNW	5.6.15.16	1.2.4.5.30	6.7.10/13 30				20.11.12 SE
3.9	13.7	83.0	57.0	100	66.9	NE	"	"	"	"	13	13	"
3.9	9.4	68.0	36	91	76.5	SW	4/7	"	8	"	"	"	"
4.3	9.9	73.4	34	94	"	NW	"	"	"	"	18	18	"
2.6	9.7	61.0	28	98	173.9	SW	1.4.5.6	11.17	"	"	"	18	"
2.3	9.2	56	17	94	149.3	NW	1	12.25	6.18.21/24	"	"	"	20
4.6	13.5	69.0	31	86	"	W	"	"	12.13	"	18	"	"
3.9	12.0	69.0	50	90	73.8	NE	"	"	7.10	"	"	"	—
4.0	10.6	58.0	32	85	102.6	WNW	"	"	"	"	18.19	"	"
1.8	10.1	33.0	16	67	236.6	N	"	10.25.28/30	10.26	"	13.19.20	"	"

Mois de Novembre 1886

Pluie en Algérie.

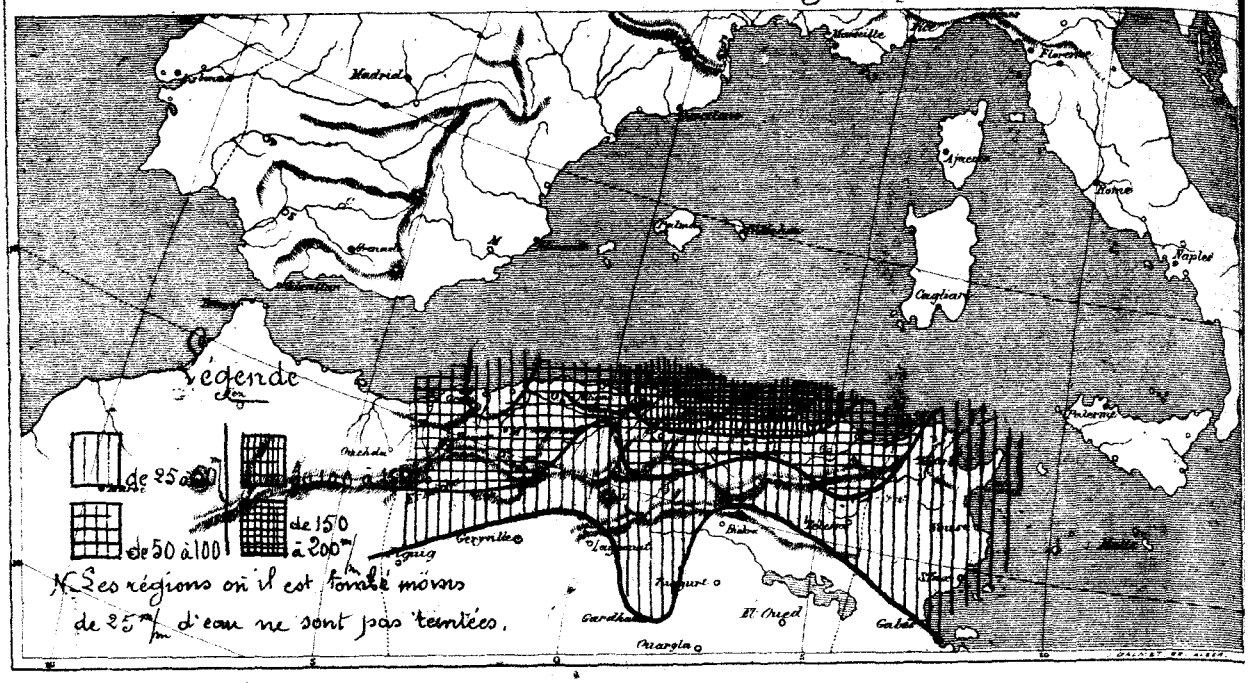

Mois de Novembre 1886.

Isobares moyennes à 7 heures du matin

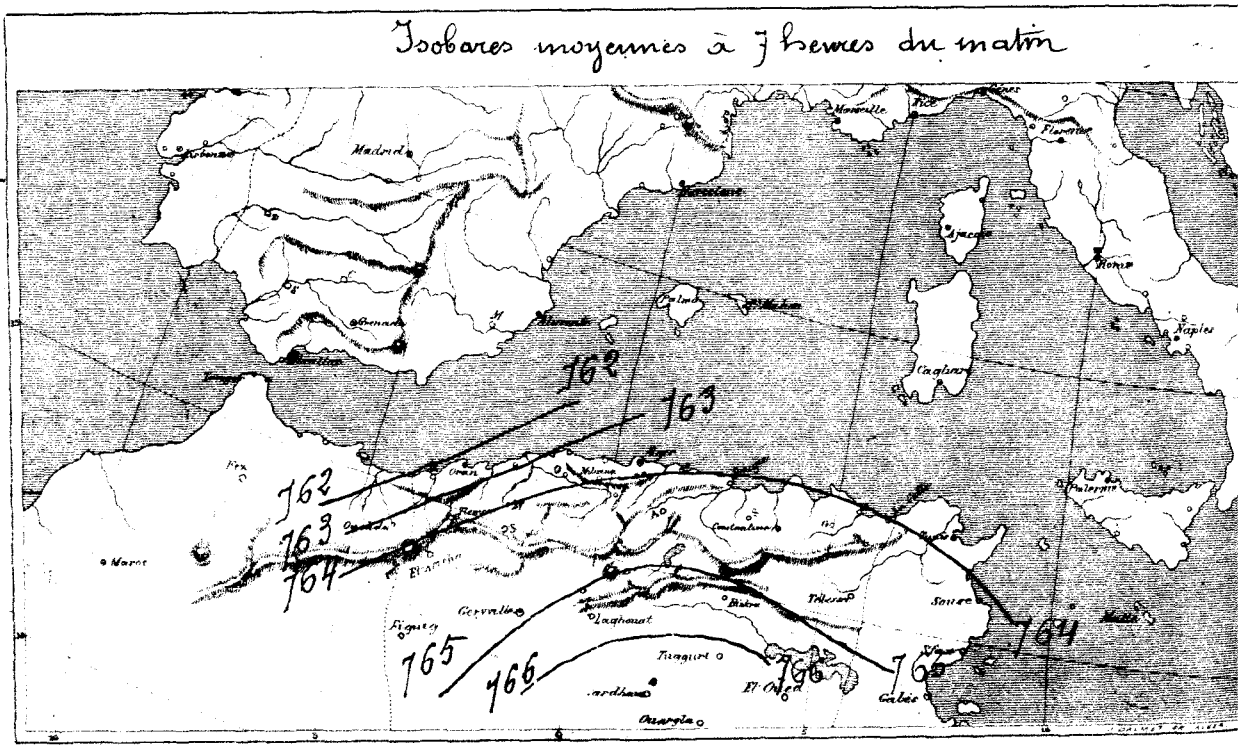

Résumé des Phénomènes généraux

Variations du débit des sources. — Une augmentation presque générale et assez sensible a été constaté dans le débit des sources.

Migrations et Passages d'oiseaux, apparition d'insectes, etc... Fort l'Empereur: passages d'étourneaux et de pigeons-ramiers. — Arrivée des bécasses et des bécassines à Temouro, Guelma, Tenet-el-Haad et Attia. — Mers-el-Kebir: arrivée des étourneaux et des bécasses. — Orcole: passage de bergeronnettes le 3; de gros-becs le 8; de grives le 14. — Saboncia: arrivée des bécassines du 10 au 15 en retard sur les années précédentes; des vanneaux du 20 au 15. — Azazga: arrivées en bandes nombreuses des bécasses, bécassines, canards sauvages, étourneaux, merles, gros-becs et des grives. — Gastonville: arrivée des vanneaux le 13.

Foliation, floraison, maturation. — Staouëli: floraison des néfliers du japon; maturation des mandarines; troisième coupe du géranium pour la fabrication de l'essence. — Boufarik: floraison des violettes; les platanes qui étaient restés verts se dépouillent rapidement de leurs feuilles. Tenet-el-Haad: la chute des feuilles est presque complète. — Azazga: les oranges commencent à mûrir ainsi que les citrons et les mandarines; les arbres sont dépouillés de leurs feuilles; celles de la vigne jaunissent rapidement. Hillil: l'orge est levée dans les terrains sablonneux. — Tamzourah, les avoines et les orges sont levées.

Appréciations générales relatives à l'agriculture. — Les travaux agricoles se poursuivent activement; les semailles ont été effectuées dans d'excellentes conditions. Cependant, sur un certain nombre de points, les labours ont été empêchés et retardés par les pluies des derniers jours du mois.

La cueillette des olives continue dans le Haut Sébaou, les moulins à huile fonctionnent depuis le 15; la quantité d'huile recoltée sera satisfaisante bien que les olives aient été attaquées par une maladie que les Kabyles appellent Bou-Zaroura et qui paraît devoir être attribuée aux brouillards du printemps. La qualité sera bonne, le prix des olives reste cependant peu élevé.

Rosées. — Les rosées ont été très fréquentes pendant ce mois sur le littoral et les régions montagneuses; elle ont été nulles dans l'extrême Sud.

Brouillards. — Les brouillards ont également été assez fréquents, ils ont été intenses et observés d'une manière presque générale pendant les journées des 18. 19. 20. 28 et 30.

Orages, éclairs, tonnerre. — Ces phénomènes ne se sont produits que vers les derniers jours du mois; ils ont offert une certaine généralité les 18. 19 23. 24 et 30.

Grêle. — Des chutes de grêle ont été observées à Attia les 19.20.21.23.24 à Batna le 13. — aux Ouled-Rahmoun, Sétif, Djelfa et Geryville le 18. — à Taher à Fort l'Empereur et à Médéa le 30. —

Siroco. — Ne s'est sentir que du 10 au 13 sur la plus grande pa du Réseau.

Coups de vent. — Les coups de vent ont été très peu fréquents, ils se s produits aux même dates observées pour le siroco; leur direction a généralem été celle de l'ouest.

Etoiles filantes. — Les 7.11 et 15 à Ste Hélène; le 5 à Nemours; les 1er 12.16.22 à Staouëli; les 1er et 17 à Téniet-el-Haad; le 26 à Mécheria; les 11 et 29 à Bojerti; le 7.12.22 et 25 à Tunis.

Bolide. — aperçu à Ste Hélène, près Constantine le 14 à 8 heures du soir; direct suivie du SW au NE.

Couronnes lunaires. — Fort l'Empereur les 4.5.6.11.29; Gastonville le 7. Ste el-Kebir le 9; Ste Hélène le 7; Djerba les 9.13 et 15 — Hennaya les 28 et 30

Halos lunaires. — Fort l'Empereur, les 4 et 11; Staouëli 4.10.15.16 — Tlemcen le Djerba le 11

Halo solaire, le 28 à Djerba.

Tremblement de terre. — D'assez fortes secousses de tremblement de ter ont été ressenties à Aumale le 19 à 5 heures 55 minutes du soir, le 20 à 6 heures du tin et à 7 heures 25 du soir et le 21 à 6 heures 25 du soir. Une secousse a été égal ment ressentie le 15 à Sétif.

Crue de rivière. — Azazga: forte crue du Sébaou et des ravins ses aff depuis le 19 Novembre.

Etat sanitaire. — Les renseignements obtenus sur l'état sanitai sont les suivants: constitution médicale caractérisée par les fièvres remittent et intermittentes à Nemours, Cherchell, Coléa, Orleansville, Azazga Dra-el-M Alger (Le Dey). Sétif, Guelma et Biskra; par les affections paludéennes à Boufarik Médéa, Mascara, Miliana, Bône, Bougie, La Calle. — Plusieurs cas de fièvres typ des, sans épidémie, au Dey, à Médéa, Djidjelli Bône et Méchéria. —

Quelques dysenteries à Oran et à Azazga mais qui tendent à disparaître Affections saisonnières, angines, rhumes, bronchites à Boufarik, Dra-el-Mizan Alger, Teniet-el-Haad, Boghar Djelfa et Mostaganem.

Quelques cas d'embarras gastrique à Oran et à Miliana, 1 cas d'oreill dans cette dernière localité.

Plusieurs cas de croup sur les enfants à Téniet-el-Haad et à Djerba.

Quelques cas de varioles à Biskra; 2 cas isolés à Sétif.

MOIS DE NOVEMBRE 1886

DIAGRAMMES RÉSUMANT LES OBSERVATIONS DE LA STATION D'ALGER

Altitude : 225m.

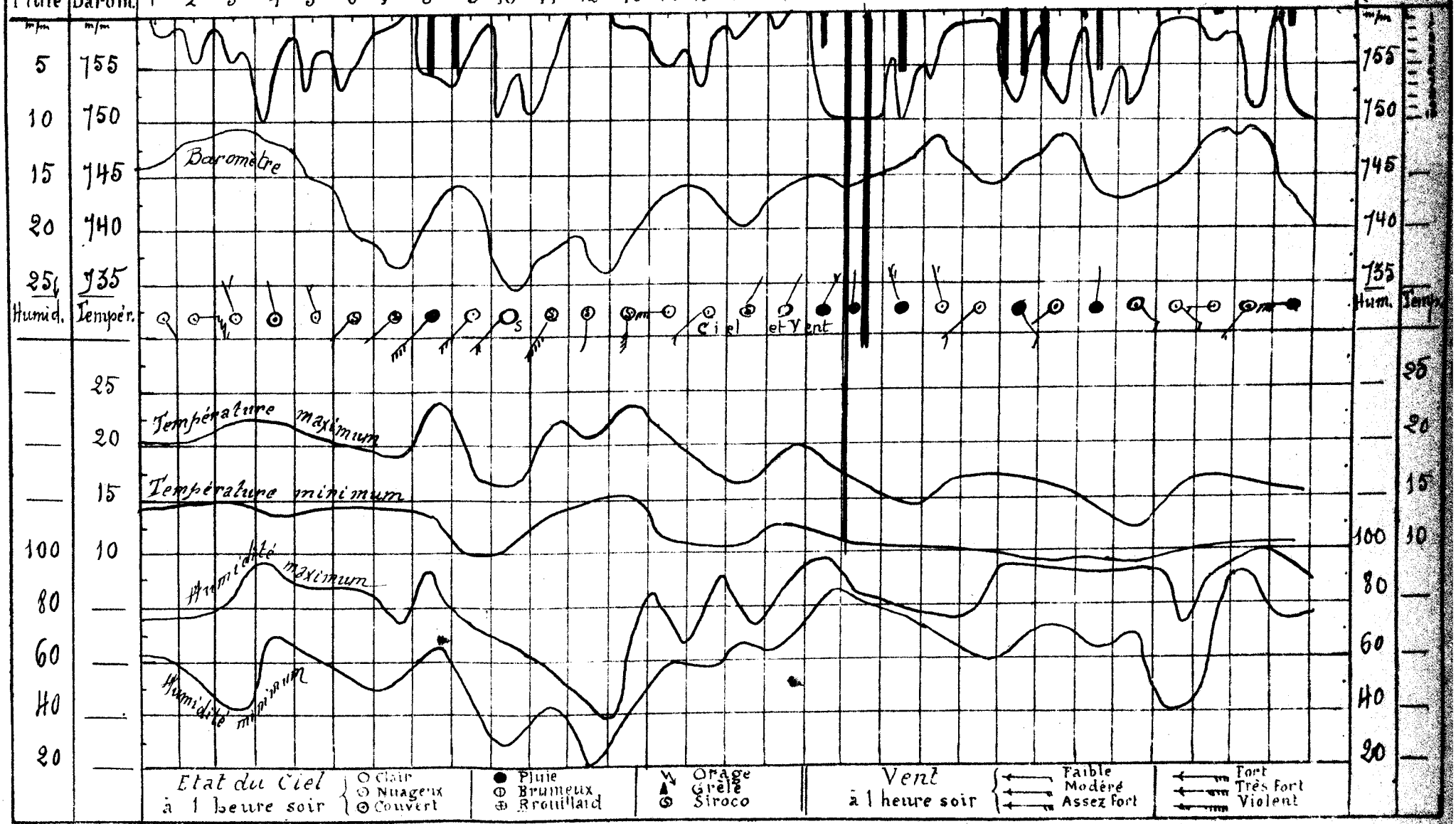

MOIS DE NOVEMBRE 1886

DIAGRAMMES RESUMANT LES OBSERVATIONS DE LA STATION D'ORAN

Hôpital Militaire
Altitude: 60m

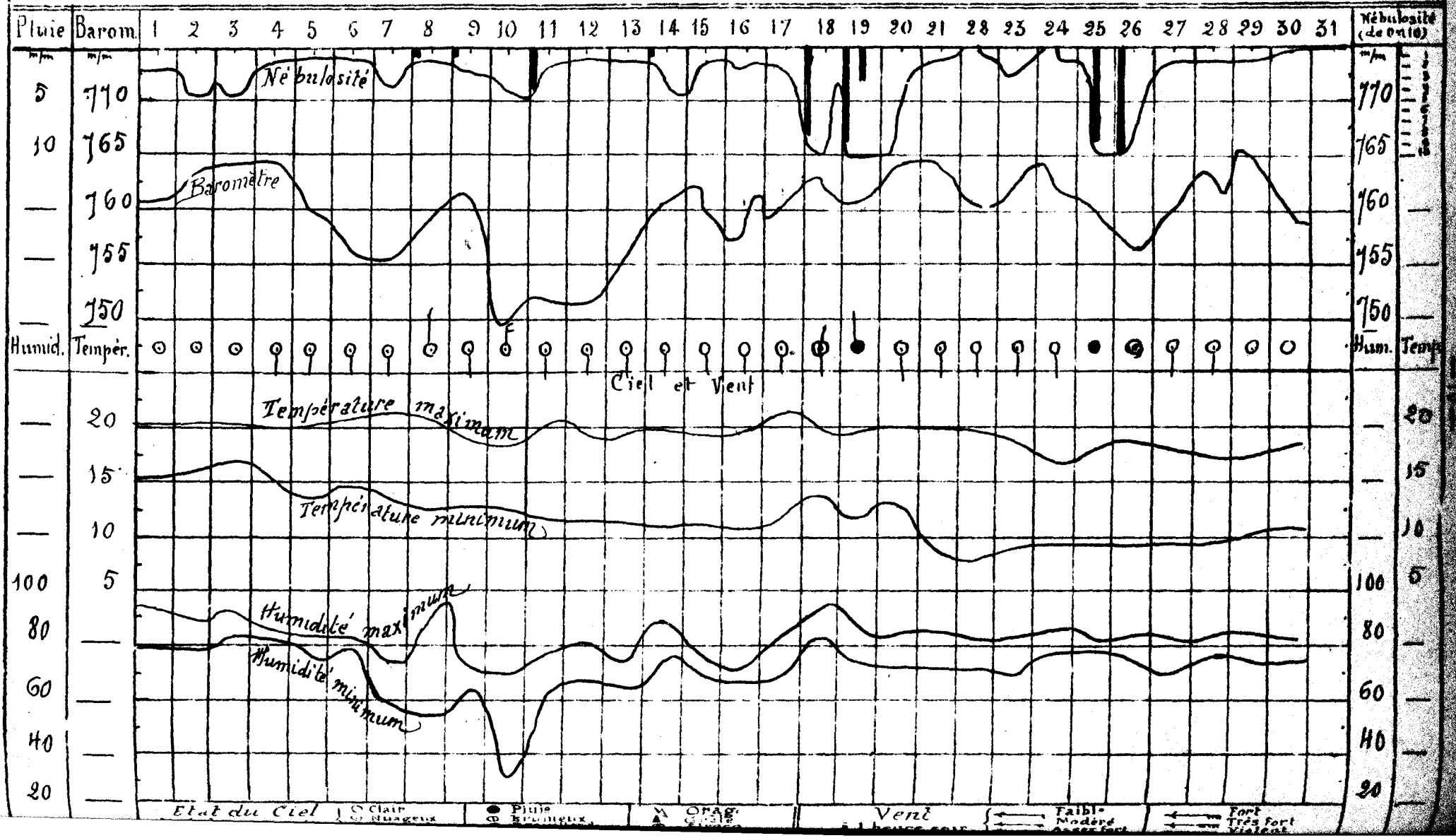

MOIS DE NOVEMBRE 1886

DIAGRAMMES RÉSUMANT LES OBSERVATIONS DE LA STATION DE CONSTANTINE

Hôpital Militaire
Altitude : 660m

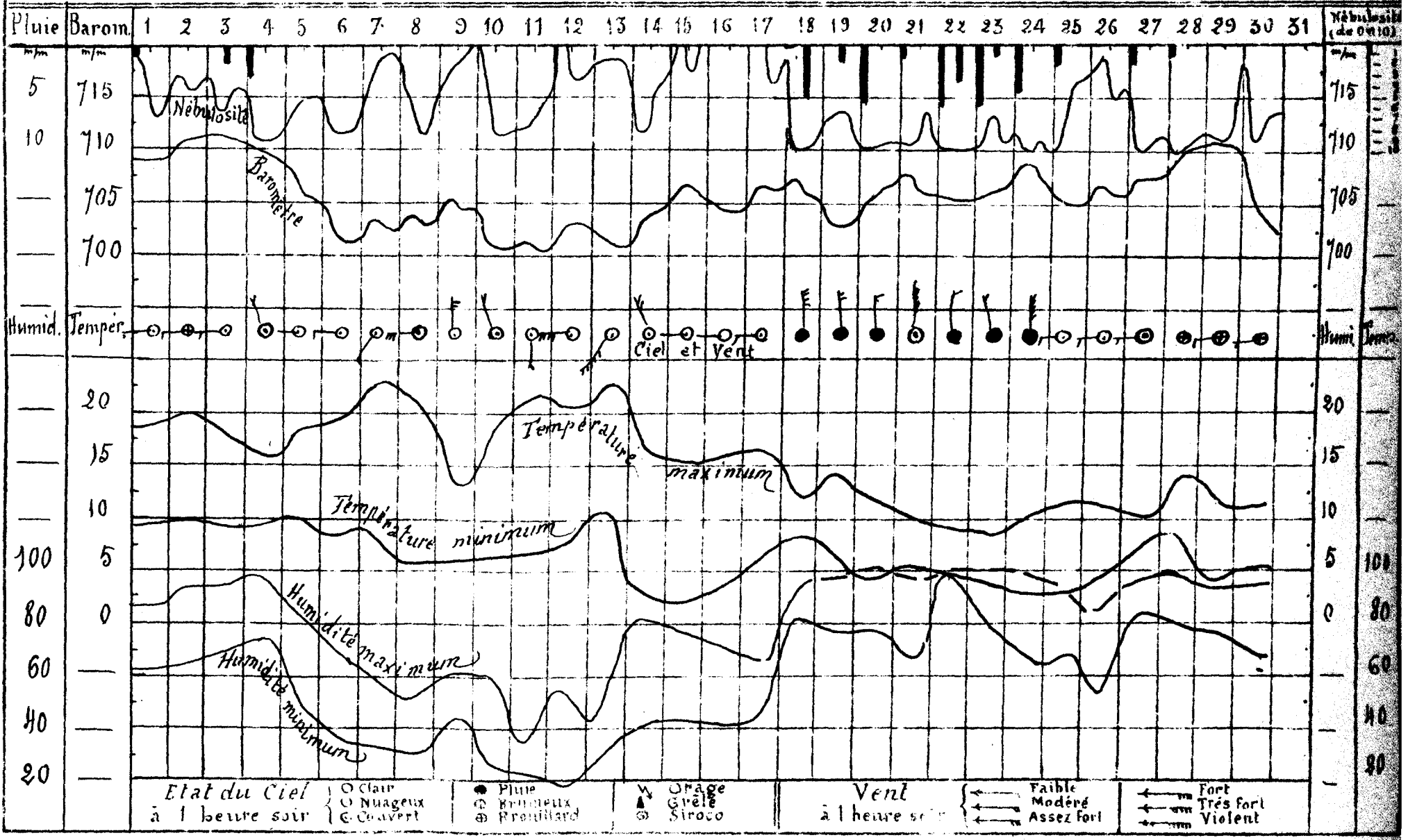

MOIS DE NOVEMBRE 1886

DIAGRAMMES RÉSUMANT LES OBSERVATIONS DE LA STATION DE LAGHOUAT

{École Communale
{altitude : 752m

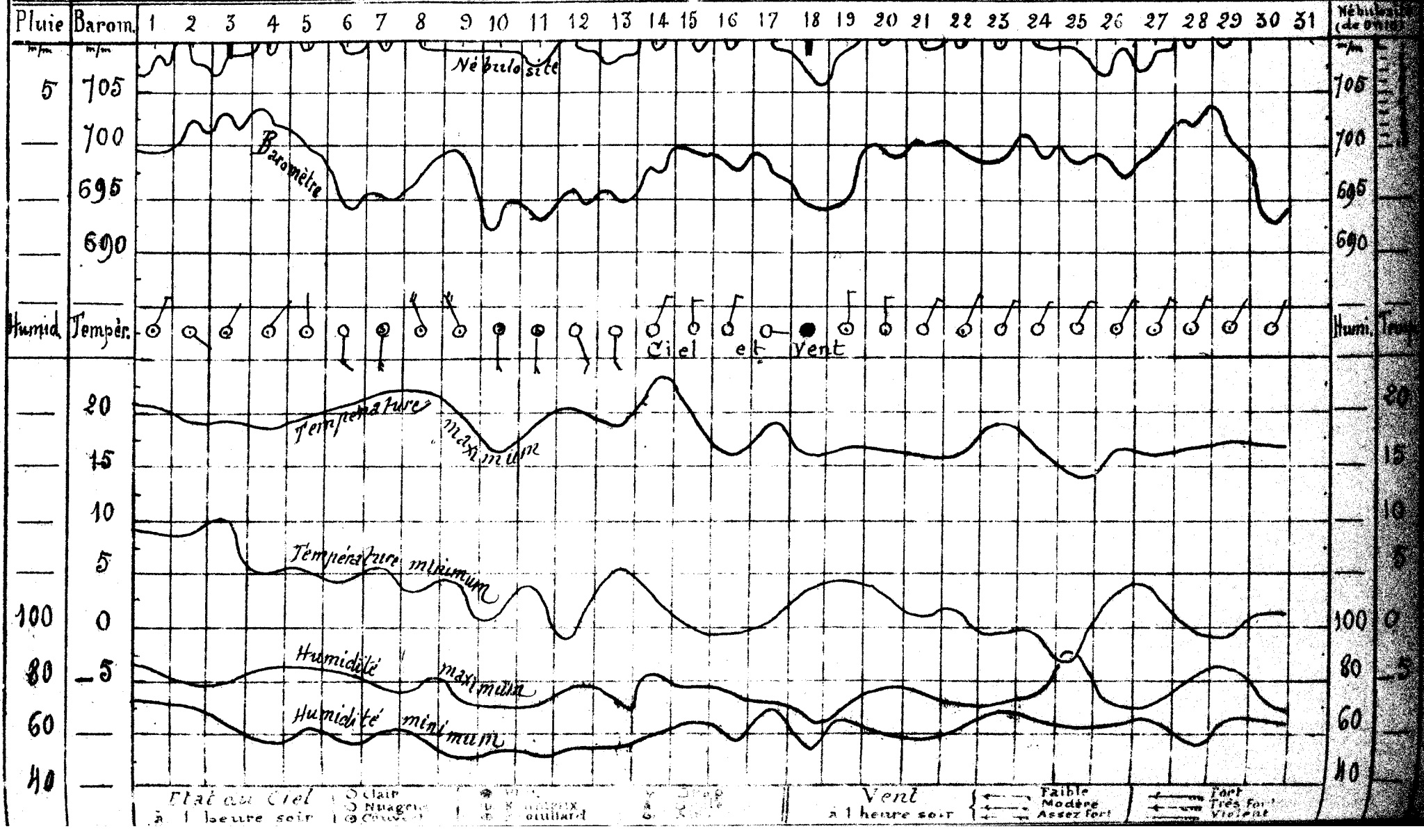

BULLETIN MÉTÉOROLOGIQUE DE L'ALGÉRIE

Mercredi 1er Décembre

STATIONS du RÉSEAU AFRICAIN	OBSERVATIONS DU MATIN — PRESSION A 0° et au niveau de la mer (Observations)	(Différ. en 24 h.)	TEMPÉRATURE DE L'AIR (Observations)	(Différ. en 24 h.)	VENT DIRECTION et FORCE de 0 à 9	ÉTAT DU CIEL	ÉTAT DE LA MER	Dans les 24 heures — Températures extrêmes maxim.	minim.	PLUIE en 24 h. millim.	REMARQUES DIVERSES
Nemours	763.5	— 4.2	14.4	+ 5.1	WSW 1	b. nuageux	agitée	20.0	8.0	"	"
Oran	62.8	— 3.3	13.4	— 0.2	calme	pluie	calme	17.0	12.0	13.0	pluie fine hier à 9 heures matin
Tlemcen	63.6	— 5.0	9.8	+ 1.4	SW 2	nuageux	—	16.0	6.0	"	Vent violent la nuit
Sidi-bel-Abbès	63.7	— 4.0	9.8	+ 6.2	SE 2	pluie	—	16.0	4.0	11.5	pluie la nuit
El-Aricha	"	"	0.2	+ 2.0	SW 2	nuageux	—	"	"	"	"
Saïda	64.0	— 1.9	4.8	— 9.6	NW 1	pluie	—	14.0	6.0	4.4	pluie la nuit et ce matin
Géryville	64.6	— 1.1	3.8	+ 0.9	NW 3	couvert	—	17.0	9.0	"	"
Ténez	60.4	— 4.0	16.2	+ 8.8	S 4	couvert	houleuse	20.0	6.0	9.0	éclairs tonnerre et pluie la nuit
Cherchell	60.8	— 4.2	12.0	— 0.1	W 2	beau	agitée	17.0	13.0	10.0	dº
Fort-l'Empereur	59.5	— 4.6	7.4	— 4.0	NW 5	dº	—	15.5	9.3	8.6	éclairs tonn. grêle et pluie hier soir et la nuit
Alger	59.8	— 4.0	11.6	— 3.8	W 3	b. nuageux	houleuse	20.4	10.0	14.5	dº
Orléansville	61.5	— 3.5	7.0	— 4.4	W 1	nuageux	—	17.0	7.0	3.5	orage hier soir et pluie la nuit
Aumale	58.4	— 6.7	4.0	— 4.0	SSE 4	couvert	—	13.0	2.0	"	neige sur les montagnes environnantes
Tizi-Ouzou	58.3	— 6.3	8.0	— 3.6	W 2	dº	—	12.0	6.0	24.5	éclairs hier la soirée et pluie la nuit
Fort-National	58.6	— 7.2	2.8	— 5.0	SW 3	dº	—	9.0	2.0	22.4	pluie la nuit et ce matin
Laghouat	63.2	— 3.1	5.2	+ 1.4	NE 3	nuageux	—	18.0	3.0	"	"
Gardhaïa	62.4	— 4.5	9.0	+ 0.6	W 4	b. nuageux	—	20.0	6.0	"	"
Djidjelli	58.9	— 6.3	11.0	— 0.4	W 5	pluie	houleuse	19.0	10.0	14.0	pluie hier et la nuit
La Calle	55.7	— 8.6	10.4	— 1.0	S 3	couvert	b. belle	18.0	9.0	"	"
Sétif	56.0	— 5.9	3.6	— 2.2	WNW 3	b. nuageux	—	9.0	2.0	"	"
Constantine	55.6	— 8.6	6.0	0.0	W 2	dº	—	14.0	5.0	"	éclairs la soirée
Guelma	56.1	— 8.9	9.8	+ 3.2	WSW 2	nuageux	—	18.0	9.0	"	"
Tebessa	58.7	— 8.1	6.4	— 2.0	NW 1	dº	—	14.0	2.0	"	pluie hier et la nuit
Biskra	59.1	— 6.7	13.4	+ 0.9	W 2	couvert	—	18.0	10.0	14.2	dº
Tunis	56.2	— 8.3	10.4	+ 2.6	SW 4	couvert	9	17.0	7.0	"	"
Sfax	56.0	— 6.0	12.2	+ 0.9	W 6	pluie	b. belle	17.0	13.0	"	pluie ce matin

PORTS D'EUROPE	VENT force de 0 à 9	ÉTAT DU CIEL	ÉTAT DE LA MER	PORTS D'EUROPE	VENT force de 0 à 9	ÉTAT DU CIEL	ÉTAT DE LA MER	PORTS D'EUROPE	VENT force de 0 à 9	ÉTAT DU CIEL	ÉTAT DE LA MER
Valentia	NNW 4	nuageux	agitée	St-Mathieu	NE 2	nuageux	houleuse	Alicante	"	"	"
Scilly	N 5	b. nuageux	houleuse	Ile de Groix	NNE 3	beau	belle	Marseille	NW 5	clair	agitée
Yarmouth	W 4	nuageux	agitée	Ile d'Aix	NE 4	clair	belle	Toulon	NW 4	b. nuageux	agitée
Dunkerque	N 6	clair	grosse	Biarritz	SE 3	couvert	houleuse	Livourne	NE 3	pluie	b. belle
Gris-Nez	NNW 6	dº	fr. houleuse	La Corogne	"	"	"	Naples	calme	beau	dº
Boulogne	NNW 5	dº	houleuse	Porto	"	"	"	Palerme	calme	brumeux	dº
Le Havre	NW 4	b. nuageux	dº	Lisbonne	calme	couvert	belle	Barcelonne	WNW 2	clair	agitée
Cherbourg	N 5	nuageux	dº	S.-Fernando	NNW 1	beau	agitée	Funchal	NNE 3	dº	belle

TEMPÉRATURES EXTRÊMES COMPARÉES

STATIONS	MINIMUM	MAXIMUM	STATIONS	MINIMUM	MAXIMUM
Nice	4.0	14.0	Yarmouth	—1.0	6.0
Paris	5.0	8.0	Stockholm	3.0	7.0

SITUATION GÉNÉRALE

La dépression du Nord de l'Europe reste stationnaire, elle a son centre près de Bodoë où s'observe le minimum barométrique (729m/m).

Un mouvement secondaire s'est formé sur la Méditerranée occidentale; le baromètre accuse une nouvelle baisse de 4m/m à Alger, de 5m/m à Nice, de 8m/m à Tunis.

Le vent souffle généralement d'entre W et N; des pluies abondantes mêlées de grêle sont signalées surtout le Réseau.

La neige est tombée la nuit dernière sur les régions élevées. La mer est agitée sur la plus grande partie du littoral.

CARTE DU TEMPS.

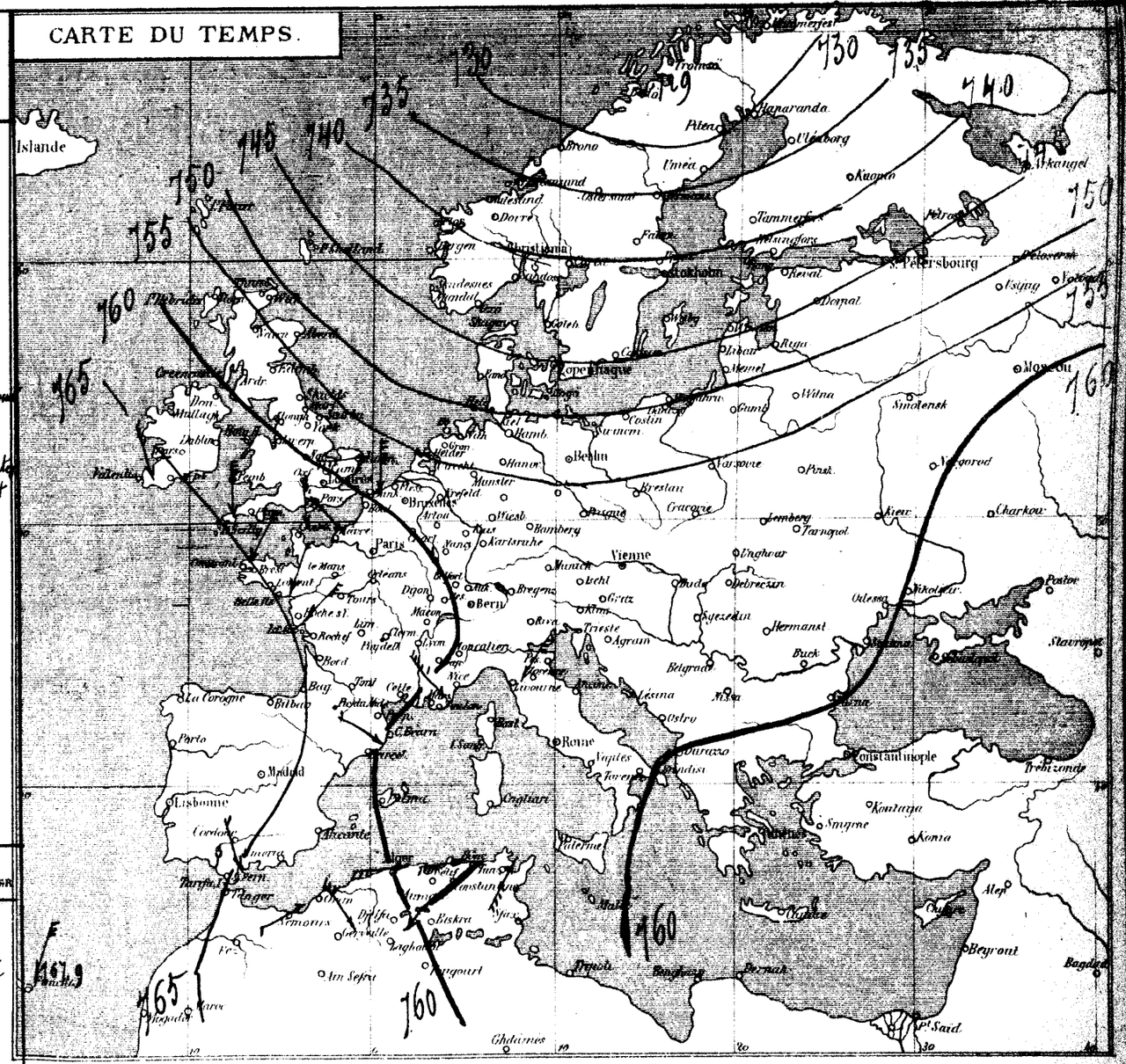

(ALGER-VILLE) TEMPÉRATURES ET PRESSION BAROMÉTRIQUE DES DERNIÈRES 24 HEURES

Thermomètres — 30 Novembre (ENREGISTREURS RICHARD) 1er Décembre — Baromètre

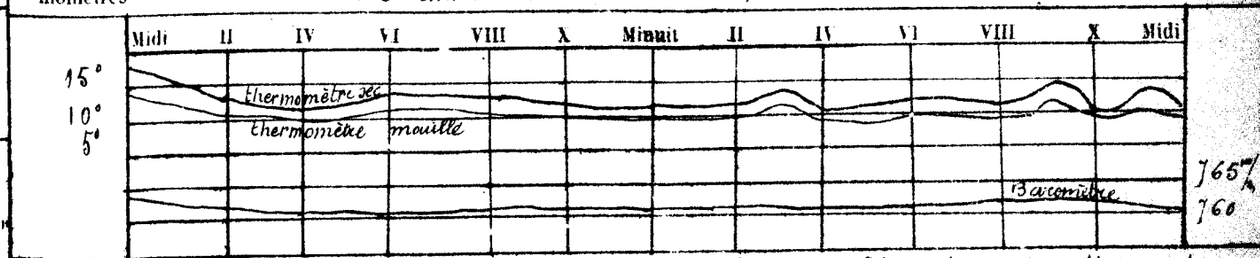

Station de Ténict-el-Haad. — Résumé climatologique du mois d'Octobre 1886. — Observateur : Mr Mounot.
Pluie totale : 138m/m5 en 9 jours. — Rosée, les 2.5.6.7.9.13.16 et 29. — Brouillard 9.11 et 30. — Sirocco, les 3.4. — Orage, éclairs, tonnerre les 4.7 et 24. — Étoiles filantes, le 4. — Évaporation totale : 8m/m1. — Ozone (de 0 à 21) moyenne : 14,7. — Nébulosité (de 0 à 10) moyenne : 5,4. — Température moyenne (thermomètre sec) : 14°4.

STATIONS du RESEAU AFRICAIN	OBSERVATIONS DE 7 HEURES DU MATIN — PRESSION A 0° et au niveau de la mer — Observations	Différ. en 24 h.	TEMPÉRATURE DE L'AIR — Observations	Différ. en 24 h	VENT DIRECTION et FORCE de 0 à 9	ÉTAT DU CIEL	ÉTAT DE LA MER	Dans les 24 heures — Températures extrêmes maxim.	minim.	PLUIE en 24 h. millim.	REMARQUES DIVERSES
Nemours	63.1	— 0.4	7.8	— 6.6	S E 1	pluie	grosse	13.0	7.0	9.0	pluie hier et la nuit
Oran	63.5	+ 0.7	9.8	— 3.6	calme	pluie	belle	17.0	8.0	9.3	pluie par intervalles
Tlemcen	61.7	+ 1.9	8.6	— 1.2	SSW 1	orage	—	14.0	5.0	11.4	grêle après midi d°
Sidi-bel-Abbès	62.7	0.0	3.6	— 6.2	NE 2	nuageux	—	11.0	2.0	8.0	d°
El-Aricha	"	"	— 0.3	— 0.5	NW 3	d°	—	"	"	"	
Saida	60.9	— 3.1	1.2	— 3.6	SW 1	d°	—	8.0	1.0	10.0	pluie de 9 h. matin à 9 h. soir
Géryville	64.3	— 0.3	2.8	0.0	NNW 2	neige	—	14.0	0.0	9	neige abondante la nuit
Staouëli (Trappe)	60.6	"	6.0	"	SSW 1	nuag.	"	14.0	5.0	12.0	pluie hier et la nuit
Ténez	61.3	+ 0.9	4.6	"	WNW 4	couvert	agitée	19.0	4.0	1.0	pluie hier soir
Cherchell	61.0	+ 0.2	9.0	— 3.0	SE 1	b. nuageux	houleuse	15.0	10.0	7.0	d°
Fort l'Empereur	60.6	+ 1.1	7.2	— 0.2	SSW 2	nuageux	—	13.4	5.6	22.2	pluie et grêle la journée et la nuit
Alger	60.8	+ 0.5	9.4	— 2.2	S 2	b. nuageux	agitée	14.3	7.0	19.1	d°
Orléansville	61.9	+ 0.4	8.4	+ 1.4	W 2	nuageux	—	16.0	7.0	"	
Aumale	59.9	+ 1.5	4.0	0.0	NNE 5	nuageux	—	11.0	1.0	2.0	pluie hier la journée
Tizi-Ouzou	61.6	+ 3.3	5.0	— 3.0	N 2	beau		10.0	4.0	14.0	d°
Fort-National	59.9	+ 1.3	0.8	— 2.0	NW 1	b. nuageux	—	3.0	0.0	32.6	d° et flocons de neige
Laghouat	63.0	— 0.2	5.6	+ 0.4	NW 1	nuageux	—	18.0	4.0	gouttes	gouttes de pluie la nuit
Gardhaïa	62.7	+ 0.3	7.6	— 1.4	W 2	b. nuageux	—	14.0	5.0	"	"
Djidjelli	60.2	+ 1.3	8.2	— 3.8	S 2	couvert	agitée	14.0	7.0	83.0	pluie torentielle hier et la nuit
La Calle	59.6	+ 3.9	8.8	— 1.6	SW 3	b. nuageux	grosse	16.0	7.0	12.4	pluie après midi et la nuit
Sétif	61.2	+ 3.2	2.0	— 1.8	W 2	couvert	—	5.0	3.0	"	neige et brouillard intense hier
Constantine	59.4	+ 3.8	5.6	— 3.4	NW 2	b. nuageux	—	6.0	2.0	8.0	pluie neige hier
Guelma	60.0	+ 3.9	6.2	— 4.3	calme	beau	—	14.0	5.0	12.5	d°
Tebessa	62.9	+ 4.2	2.6	— 0.2	N 1	couvert	—	16.0	2.0	9	neige fond du et la nuit gelée blanche ce matin
Biskra	61.3	+ 2.2	8.2	— 4.2	SW 1	Beau	—	20.0	7.0	"	"
Tunis	58.9	+ 2.7	2.0	— 1.4	W 3	couvert	9	16.0	7.0	2.5	pluie hier soir
Sfax	57.0	+ 1.0	+ 1.0	— 1.2	NW 1	b. nuageux	B. belle	16.0	9.0	"	"

PORTS D'EUROPE	VENT force de 0 à 9		ÉTAT DU CIEL	ÉTAT DE LA MER	PORTS D'EUROPE	VENT force de 0 à 9		ÉTAT DU CIEL	ÉTAT DE LA MER	PORTS D'EUROPE	VENT force de 0 à 9		ÉTAT DU CIEL	ÉTAT DE LA MER
Valentia	SE	4	b. nuageux	agitée	St-Mathieu	N	5	couvert	agitée	Alicante				
Scilly	N	7	nuageux	b. houleuse	Ile de Groix	WNW	1	b. nuageux	d°	Marseille	NW	5	nuageux	houleuse
Yarmouth	NW	3	nuageux	houleuse	Ile d'Aix	W	6	pluie	d°	Toulon	NW	5	nuageux	houleuse
Dunkerque	NNW	5	couvert	d°	Biarritz	SSE	2	b. nuageux	p. agitée	Livourne	WSW	5	d°	belle
Gris-Nez	N	6	b. nuageux	b. houleuse	La Corogne	E	1	couvert	agitée	Naples	SW	2	couvert	b. belle
Boulogne	N	5	d°	houleuse	Porto					Palerme	ENE	2	d°	d°
Le Havre	NE	6	couvert	b. houleuse	Lisbonne	NNE	1	clair	Belle					
Cherbourg	N	6	nuageux	houleuse	S.-Fernando	NE	4	d°	d°	Funchal	N	3	beau	belle

TEMPÉRATURES EXTRÊMES COMPARÉES

STATIONS	MINIMUM	MAXIMUM	STATIONS	MINIMUM	MAXIMUM
Nice	2°,0	12°,0	Yarmouth	— 2°,0	4°,0
Paris	0°,0	6°,0	Stockholm	— 2°,0	6°,0

SITUATION GÉNÉRALE

La dépression du Nord de l'Europe tend à se combler; celle du golfe de Gênes s'est creusée davantage (Livourne 746mm).

En Algérie le baromètre accuse une hausse légère mais générale. La température subit une diminution marquée; le thermomètre est descendu au-dessous de Zéro sur les points élevés où la neige est de nouveau signalée. Le vent de NW persiste, la pluie est tombée avec abondance sur tout le Réseau.

La mer est agitée sur tout le littoral.

CARTE DU TEMPS.

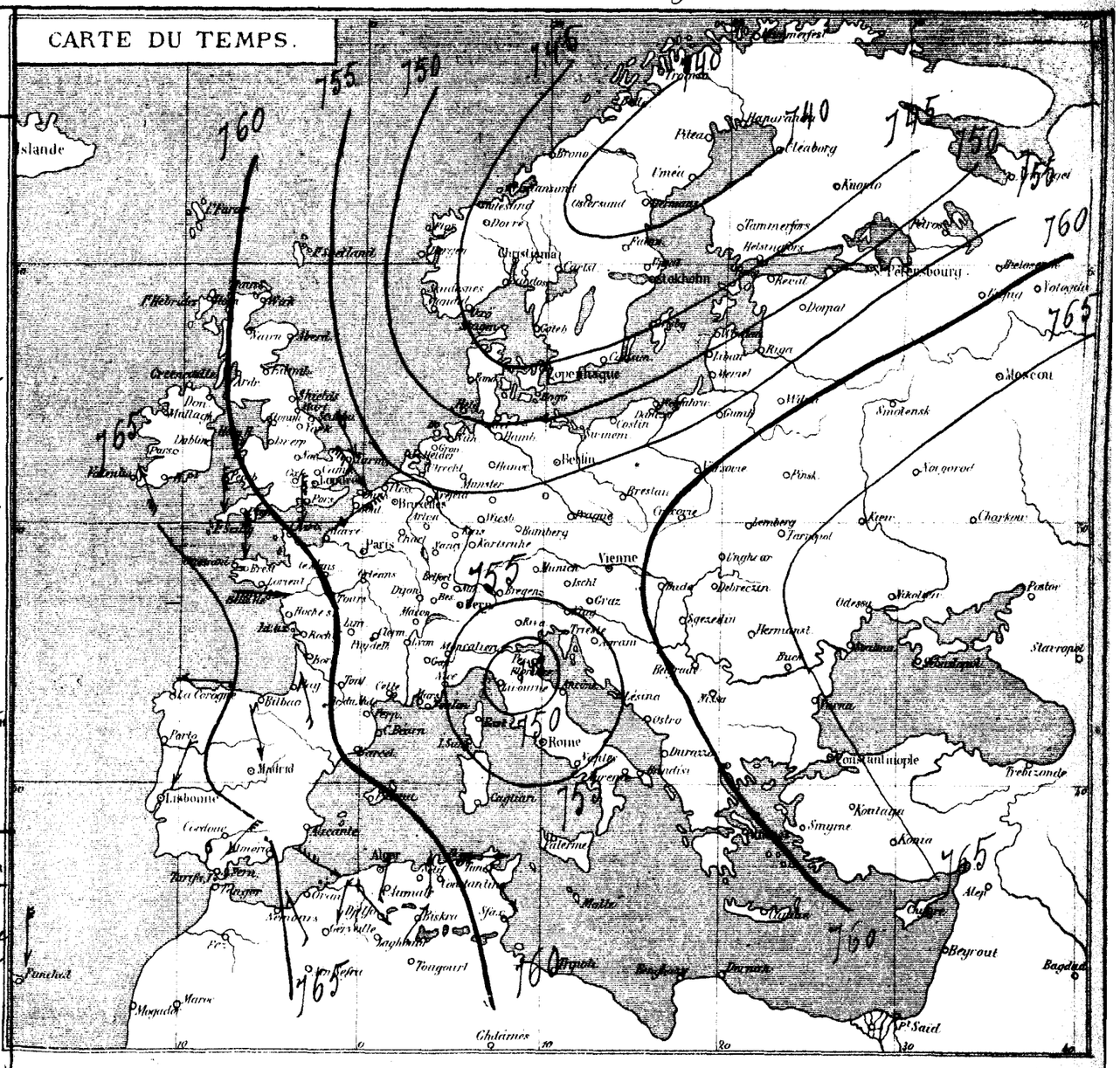

Thermomètres — (ALGER-VILLE) TEMPÉRATURES ET PRESSION BAROMÉTRIQUE DES DERNIÈRES 24 HEURES — Baromètre

1re Décembre (ENREGISTREURS RICHARD) 2 Décembre

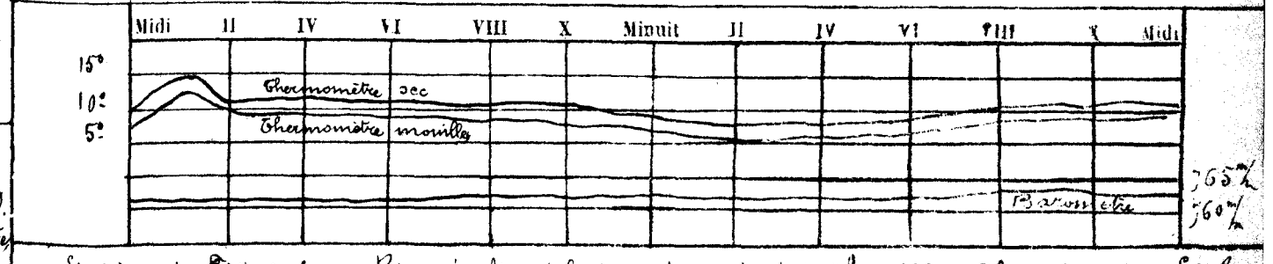

Station de Tizi-Ouzou. — Résumé climatologique du mois d'Octobre 1886. — Observateur : Mr Seigle. Pluie totale : 129mm,8, en 10 jours. — Evaporation totale : 83mm,6. — Brouillard, les 10.14 et 30. — Orage, les 16.26.28.29. — Eclairs tonnerre le 1er. — Nébulosité (de 0 à 10) moyenne : 3,3. — Ozone (de 0 à 21) moyenne : 3. — Vent dominant : Ouest. — Température moyenne (thermomètre sec) 20°,1

BULLETIN MÉTÉOROLOGIQUE DE L'ALGÉRIE

Vendredi 3 Décembre 1886

STATIONS du RESEAU AFRICAIN	OBSERVATIONS DE 7 HEURES DU MATIN — PRESSION A 0° et au niveau de la mer — Observations	PRESSION — Différ. en 24 h.	TEMPÉRATURE DE L'AIR — Observations	TEMPÉRATURE — Différ. en 24 h.	VENT DIRECTION et FORCE de 0 à 9	ÉTAT DU CIEL	ÉTAT DE LA MER	Dans les 24 heures — Températures extrêmes maxim.	Températures extrêmes minim.	PLUIE en 24 h. millim.	REMARQUES DIVERSES
Nemours	766.5	+ 3.4	8.8	+ 1.0	S 1	nuageux	agitée	14.0	9.0	"	"
Oran	64.9	+ 1.4	11.4	+ 1.6	calme	dº	belle	17.0	8.0	"	"
Tlemcen	64.9	+ 2.2	9.5	+ 0.9	SSW 1	pluie	—	15.0	3.0	8.0	pluie et grêle hier l'après midi et la nuit
Sidi-bel-Abbès	65.0	+ 2.8	3.2	— 0.4	E 1	clair	—	12.0	2.0	gouttes	la nuit
El-Aricha	"	"	1.4	+ 1.7	W 2	b. nuageux	—	"	"	"	"
Saïda	64.1	+ 3.2	2.0	+ 0.8	N 1	brouillard	—	9.0	4.0	2.6	pluie fine hier et ce matin
Géryville	64.0	— 0.3	1.1	— 1.7	NW 4	nuageux	—	12.0	1.0	"	neige abondante ce matin
Ténez	62.4	+ 1.1	6.2	+ 1.6	S 4	couvert	agitée	20.0	6.0	3.0	pluie hier la journée
Cherchell	62.1	+ 1.1	9.0	0.0	S 1	b. nuageux	dº	12.0	9.0	4.0	dº
Fort-l'Empereur	61.9	+ 1.7	6.8	— 0.4	SW 4	nuageux	—	11.0	5.4	10.6	pluie hier et la nuit
Alger	61.6	+ 1.3	8.8	— 0.6	SW 3	dº	agitée	13.4	7.0	6.4	dº
Orléansville	64.7	+ 2.3	2.0	— 6.4	calme	beau	—	18.0	4.0	"	forte gelée blanche ce matin
Aumale	62.2	+ 2.3	3.0	— 1.0	dº	nuageux	—	8.0	— 1.0	"	neige sur les montagnes
Tizi-Ouzou	66.7	+ 6.1	5.0	0.0	E 2	dº	—	9.0	4.0	4.0	pluie la nuit
Fort-National	65.0	+ 3.1	8.0	0.0	NW 2	dº	—	6.0	0.0	5.8	pluie hier et la nuit
Laghouat	64.7	+ 1.7	4.2	— 1.4	N 1	clair	—	17.0	1.0	"	"
Gardhaïa	64.0	+ 1.3	7.2	— 0.4	NE 3	couvert	—	14.0	4.0	"	"
Djidjelli	62.3	+ 2.1	8.4	+ 0.2	SW 4	beau	p. agitée	15.0	7.0	29.0	pluie et grêle hier
La Calle	61.4	+ 1.8	8.2	— 0.6	SW 1	couvert	grosse	14.0	6.0	gouttes	hier
Sétif	62.3	+ 1.1	2.0	0.0	WNW 1	nuageux	—	8.0	3.0	"	gelée blanche et glace ce matin
Constantine	61.5	+ 2.1	1.0	— 1.6	S 2	b. nuageux	—	8.0	0.0	gouttes	gouttes ce matin
Guelma	62.0	+ 2.0	2.8	— 2.9	NNW 1	brouillard	—	15.0	2.0	"	brouillard ce matin
Tebessa	63.3	+ 0.6	5.1	— 0.4	NW 1	pluie	—	17.0	5.0	?	pluie grêle et neige hier matin
Biskra	61.7	+ 0.4	7.2	— 1.0	W 1	couvert	—	14.0	6.0	"	"
Tunis	60.4	+ 1.5	7.6	— 1.4	SE 3	couvert	"	14.0	3.0	"	"
Sfax	58.0	+ 1.0	10.0	+ 1.0	NE 1	pluie	agitée	16.0	1.0	8.0	pluie fine hier

PORTS D'EUROPE	VENT force de 0 à 9	ÉTAT DU CIEL	ÉTAT DE LA MER	PORTS D'EUROPE	VENT force de 0 à 9	ÉTAT DU CIEL	ÉTAT DE LA MER	PORTS D'EUROPE	VENT force de 0 à 9	ÉTAT DU CIEL	ÉTAT DE LA MER
Valentia	S SW 2	couvert	belle	St-Mathieu	S 5	couvert	agitée	Alicante	"	"	"
Scilly	S E 2	b. nuageux	p. agitée	Ile de Groix	E 1	dº	belle	Marseille	W 6	nuageux	b. houleuse
Yarmouth	NW 3	beau	agitée	Ile d'Aix	NE 1	clair	dº	Toulon	NW 5	nuageux	b. houleuse
Dunkerque	S 1	dº	dº	Biarritz	E 3	b. nuageux	dº	Livourne	SW 2	orage	houleuse
Gris-Nez	NNE 3	nuageux	dº	La Corogne				Naples	N 2	pluie	b. belle
Boulogne	S E 1	brumeux	belle	Porto				Palerme	SW 2	couvert	houleuse
Le Havre	NE 4	clair	peu agitée	Lisbonne							
Cherbourg	WSW 2	b. nuageux	dº	S.-Fernando				Funchal			

TEMPÉRATURES EXTRÊMES COMPARÉES

STATIONS	MINIMUM	MAXIMUM	STATIONS	MINIMUM	MAXIMUM
Nice	— 4.0	3.0	Yarmouth	2.0	4.0
Paris	— 2.0	4.0	Stockholm	2.0	6.0

SITUATION GÉNÉRALE

La dépression du Nord de l'Europe a son centre sur la Baltique (Stockholm 749mm); celle du golfe de Gênes reste stationnaire (Nice 753mm).

En Algérie le baromètre continue son mouvement vers la hausse; les pressions varient entre 760mm à Tunis et 766mm à Nemours. La température se maintient peu élevée; la neige tombe avec abondance sur les régions montagneuses, la pluie est générale sur le reste du réseau, elle est accompagnée de grêle sur un grand nombre de points.

Le vent de NW domine, la mer est agitée sur la plus grande partie du littoral.

Mauvais temps persévère de NW en Provence.

CARTE DU TEMPS.

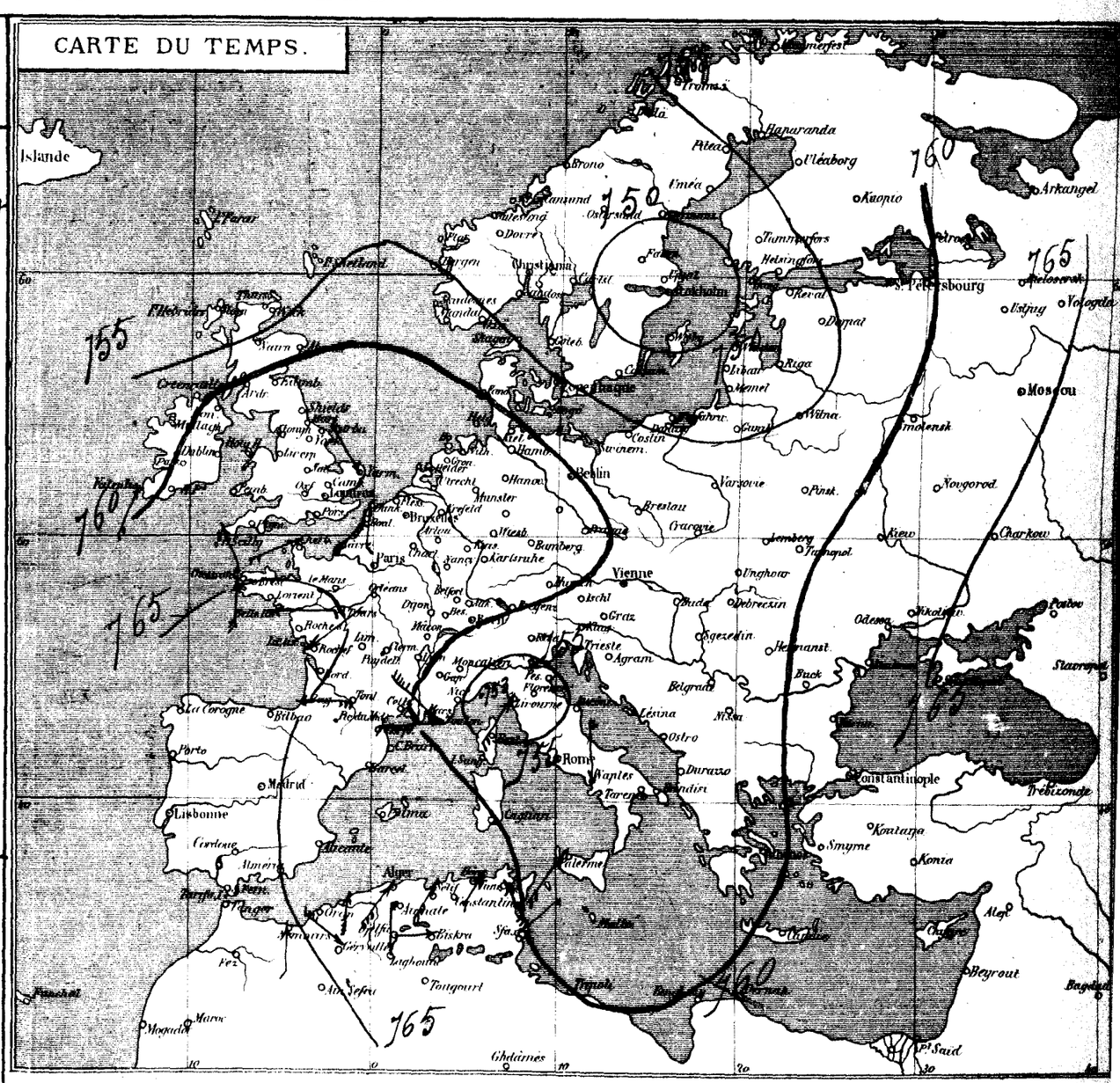

Thermomètres — (ALGER-VILLE) TEMPÉRATURES ET PRESSION BAROMÉTRIQUE DES DERNIÈRES 24 HEURES — Baromètre

3 Décembre — (ENREGISTREURS RICHARD) — 4 Décembre



Station d'Aïn-ga. — Résumé climatologique du mois de Novembre 1886. — Observateur: Mr. Budéja. — Pluie totale: 148m/m en 7 jours. — Avec-en-ciel, les 3.20 et 21. — Rosée les 2.3.4.5.6.15.16.17.27.28. — Brouillard, les 11.18.19. — Eclairs et tonnerre le 22. — Sirocco, les 7.10.11.12.13. — Vent devient le 12 et le 13 du SSE; le 18 et le 19 du NW. — Température (moyenne des minima et des maxima): 10°3. —

STATIONS du RESEAU AFRICAIN	OBSERVATIONS DE 7 HEURES DU MATIN — PRESSION A O° et au niveau de la mer: Observations	Différence en 24 h.	TEMPÉRATURE DE L'AIR: Observations	Différence en 24 h	VENT DIRECTION et FORCE de 0 à 9	ÉTAT DU CIEL	ÉTAT DE LA MER	Dans les 24 heures — Températures extrêmes: maxim.	minim.	PLUIE en 24 h. millim.	REMARQUES DIVERSES
Nemours	766.9	+ 0.2	9.6	— 0.2	S 1	clair	calme	11.0	7.0	"	
Oran	65.7	+ 0.8	10.6	— 0.8	S 1	pluie	belle	17.0	8.0	1.2	pluie fine hier"
Flemcen	65.9	+ 1.0	8.2	— 1.3	SSE 1	nuageux	—	15.0	6.0	"	
Sidi-bel-Abbès	65.5	+ 0.5	5.0	+ 1.8	E 4	couvert	—	12.0	3.0	2.0	pluie la nuit "
El-Aricha	"	"	0.2	— 1.6	NW 2	b. nuageux	—				
Saïda	64.7	+ 0.6	3.2	+ 1.2	SW 1	couvert	—	"	"	"	"
Géryville	64.8	+ 0.8	1.8	+ 0.7	NW 2	d°	—	9.0	1.0	"	
Staouëli (Trappe)	62.6	+ 0.6	6.8	+ 0.2	SW 3	brumeux	—	"	"	"	brouillard ce matin
Ténez	63.4	+ 1.0	5.2	— 1.0	S 4	couvert	agitée	6.0	3.0	17.0	pluie d'après hier et la nuit
Cherchell	63.1	+ 1.0	9.4	+ 0.4	W 2	pluie	d°	17.0	5.0	2.0	pluie la nuit
Fort l'Empereur	62.9	+ 1.0	6.4	— 0.4	SW 5	beau	—	14.0	8.0	2.0	pluie hier soir et ce matin
Alger	62.7	+ 1.1	9.6	+ 0.8	SW 5	nuageux	agitée	12.0	6.0	2.0	pluie hier et la nuit par intervalles
Orléansville	64.7	0.0	4.4	+ 2.4	calme	clair	—	14.7	6.5	21.9	d°
Aumale	65.7	+ 1.5	3.0	0.0	SE 3	brouillard	—	14.0	3.0	2.8	pluie la nuit
Tizi-Ouzou	62.9	"	8.0	+ 3.0	E 4	nuageux	—	9.0	1.0	"	
Fort-National	63.8	+ 0.8	1.2	— 6.8	NW 1	b. nuageux	—	8.0	4.0	15.0	pluie la nuit"
Laghouat	66.4	+ 1.7	4.2	0.0	NW 1	beau	—	5.0	0.0	16.3	pluie et neige hier et la nuit
Gardhaïa	66.9	+ 2.9	9.5	— 2.8	N 4	clair	—	18.0	2.0	"	glace
								13.0	1.0	"	"
Djidjelli	63.2	+ 0.9	8.0	— 0.4	S 3	b. nuageux	p. agitée	14.0	7.0	39.0	pluie de 7h. soir à 4h. matin
La Calle	61.7	+ 0.8	8.4	+ 0.2	SW 4	couvert	grosse	14.0	6.0	14.2	pluie hier et la nuit
Sétif	61.7	— 0.6	1.0	— 1.0	WNW 1	d°	—	5.0	0.0	"	forte gelée blanche ce matin
Constantine	61.1	— 0.4	3.6	+ 2.6	W 2	b. nuageux	—	8.0	1.0	goutte	hier matin
Guelma	62.3	+ 0.3	6.8	+ 4.0	WNW 4	d°	—	14.0	6.0	"	
Tebessa	61.1	"	7.4	+ 1.6	N 1	nuageux	—	12.0	3.0	"	gelée blanche neige sur les Environs
Biskra	63.7	+ 2.0	7.2	+ 0.2	SW 1	beau	—	13.0	6.0	"	
Tunis	5?6	— 2.8	7.3	— 0.6	W 6	b. nuageux	?	11.0	4.0	26.0	pluie la nuit
Sfax	5?.0	— 1.0	9.6	— 0.4	NW 3	beau	p. agitée	12.0	8.0	15.0	" d°

PORTS D'EUROPE	VENT force de 0 à 9	ÉTAT DU CIEL	ÉTAT DE LA MER	PORTS D'EUROPE	VENT force de 0 à 9	ÉTAT DU CIEL	ÉTAT DE LA MER	PORTS D'EUROPE	VENT force de 0 à 9	ÉTAT DU CIEL	ÉTAT DE LA MER
Valentia	SW 5	nuageux	agitée	St-Mathieu	SSW 6	pluie	houleuse	Alicante	"		
Scilly	NW 6	couvert	houleuse	Ile de Groix	SW 4	d°	agitée	Marseille	NW 2	clair	agitée
Yarmouth	SSW 4	nuageux	agitée	Ile d'Aix	SSE 4	d°	belle	Toulon	NW 3	nuageux	d°
Dunkerque	S 4	b. nuageux	belle	Biarritz	ESE 4	nuageux	d°	Livourne	ENE 3	d°	b. belle
Gris-Nez	SSW 5	nuageux	agitée	La Corogne	"	"	"	Naples	NNW 2	couvert	d°
Boulogne	SE 4	d°	d°	Porto	"	"	"	Palerme	calme	pluie	d°
Le Havre	NE 5	couvert	houleuse	Lisbonne	"	"	"				
Cherbourg	S 5	pluie	d°	S.-Fernando	"	"	"	Funchal	"	"	"

TEMPÉRATURES EXTRÊMES COMPARÉES

STATIONS	MINIMUM	MAXIMUM	STATIONS	MINIMUM	MAXIMUM
Nice	0.0	6.0	Yarmouth	—6.0	2.0
Paris	—4.0	3.0	Stockholm	—5.0	3.0

SITUATION GÉNÉRALE

Une nouvelle zone de basses pressions aborde ce matin le Nord de l'Europe ; le minimum barométrique (741m/m) s'observe à christiansund.

La dépression du golfe de Gênes a son centre sur l'Italie et tend à se combler.

Une hausse de 2m/m en moyenne a lieu sur l'algérie ; la température reste relativement peu élevée.

Le ciel est en partie couvert, la pluie continue sur tout le Réseau. La mer est agitée entre Ténès et La calle. — A Marseille la mer est agitée par vent de NW fraîche.

CARTE DU TEMPS.

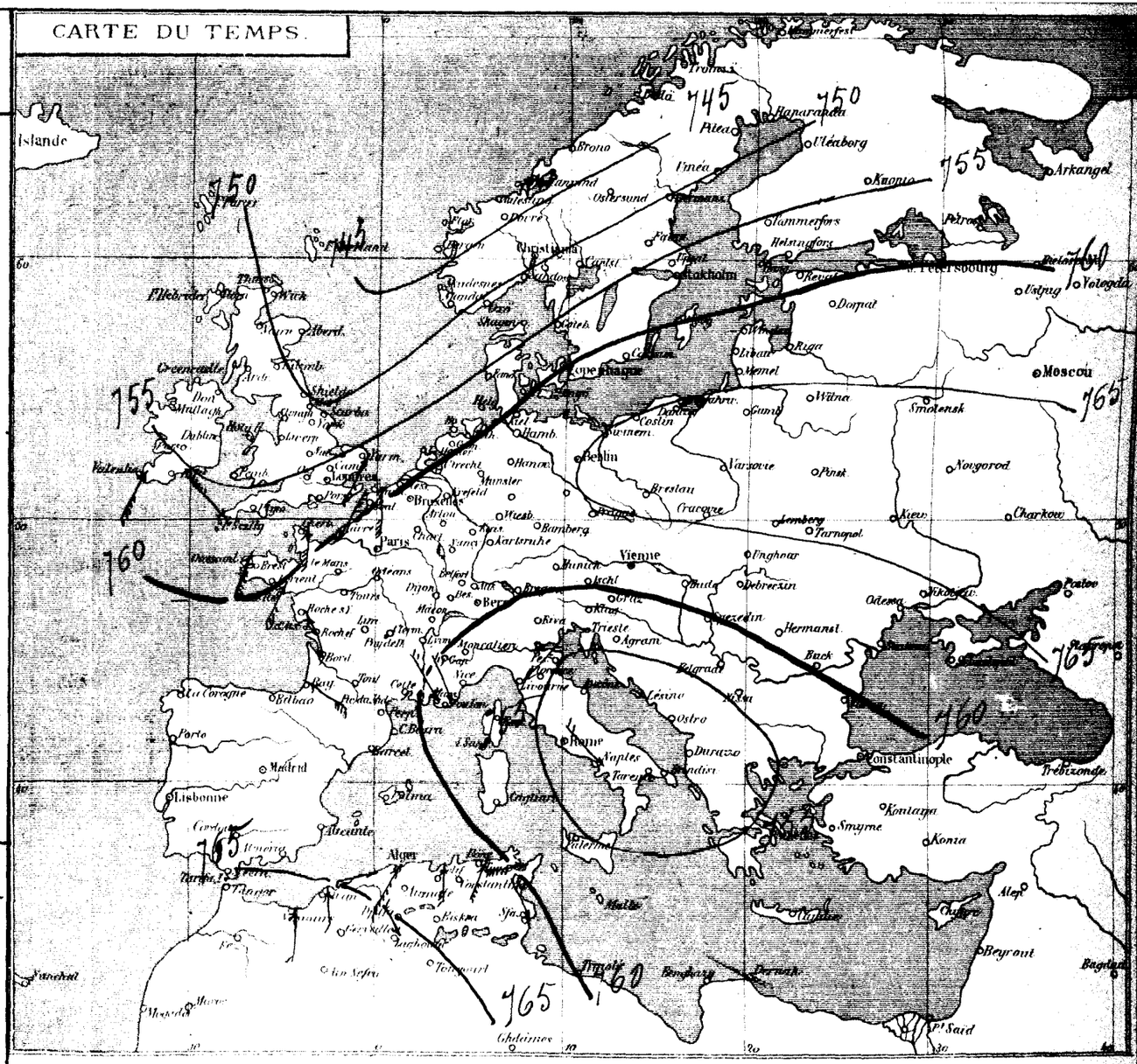

(ALGER-VILLE) TEMPÉRATURES ET PRESSION BAROMÉTRIQUE DES DERNIÈRES 24 HEURES

Thermomètres — 3 Décembre (ENREGISTEURS RICHARD) 4 Décembre — Baromètre

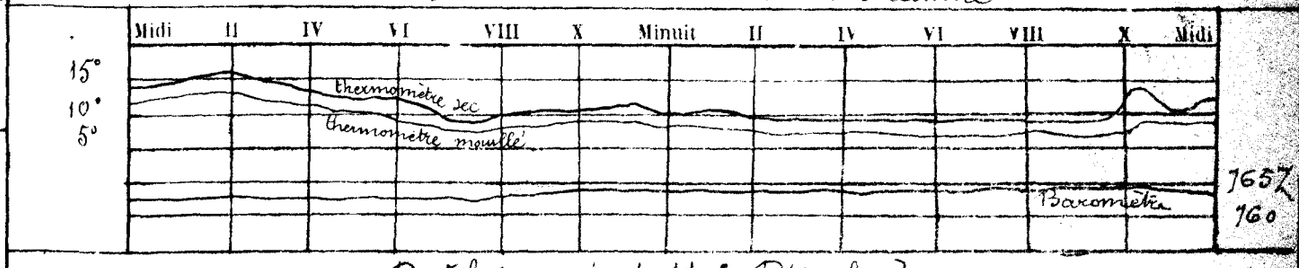

Dépêches en retard (du 3 Décembre).

Stations	Baromètre	Vent	force	ciel	Mer	Stations	Baromètre	Vent	force	ciel	Mer
La corogne	764.9	E	1	couvert	agitée	Lisbonne	766.4	NNW	3	clair	belle
San-fernando	766.5	ENE	1	nuageux	p. agitée	Funchal	767.4	E	3	b. nuageux	belle

BULLETIN MÉTÉOROLOGIQUE DE L'ALGÉRIE

OBSERVATIONS DE 7 HEURES DU MATIN

STATIONS du RÉSEAU AFRICAIN	PRESSION A 0° et au niveau de la mer — Observations	PRESSION A 0° et au niveau de la mer — Différ. en 24 h.	TEMPÉRATURE DE L'AIR — Observations	TEMPÉRATURE DE L'AIR — Différ. en 24 h.	VENT — DIRECTION et FORCE de 0 à 9	ÉTAT DU CIEL	ÉTAT DE LA MER	Dans les 24 heures — Températures extrêmes — maxim.	Températures extrêmes — minim.	PLUIE en 24 h. — maxim.	REMARQUES DIVERSES
Nemours	765.0	— 1.9	12.4	+2.8	W 5	pluie	grosse	14°0	10°0	"	
Oran	61.8	— 3.9	13.6	+ 3.0	N 4	couvert	agitée	17.0	9.0	2.0	pluie la nuit
Tlemcen	63.0	— 2.1	6.4	— 1.8	W 1	nuag.	—	12.0	5.0	gHeo	dans la soirée
Sidi-bel-Abbès	62.7	— 2.8	8.0	+ 3.0	E 2	pluie	—	12.0	5.0	6.5	pluie la nuit
El-Aricha	"	"	1.1	+ 1.2	N 2	beau	—	"	"	"	
Saida	62.1	— 2.6	4.2	+ 1.0	W 1	pluie	—	11.0	3.0	6.0	pluie ce matin
Géryville	64.7	— 0.1	1.2	— 0.6	NNW 4	couvert	—	1.4	0.4	"	rosée
Staouëli (Trappe)	58.0	— 4.6	8.2	+ 1.4	S W 6	tr. nuag.	—	7.0	1.0	4.5	pluie dans la journée
Ténez	59.3	— 4.0	6.8	+ 1.6	W 4	couvert	agitée	14.0	11.0	3.0	— d°
Cherchell	58.6	— 3.8	12.7	+ 3.3	S E 3	d°	calme	15.0	12.0	gHeo	bien matin
Fort l'Empereur	57.8	— 5.1	9.2	+ 2.8	S S W 6	d°	—	10.6	6.4	6.5	pluie et grêle hier et la nuit par intervalles
Alger	56.7	— 6.0	11.4	+ 1.3	S W 3	d°	houleuse	12.2	7.9	7.9	— d° — d° — d°
Orleansville	59.3	— 5.4	6.8	+ 2.4	W 1	pluie	—	14.0	7.0	4.8	pluie la nuit
Aumale	61.2	— 2.5	5.6	+ 2.6	S E 5	couverte	—	9.0	0.0	"	
Tizi-Ouzou	58.5	— 4.4	"	"	W 6	d°	—	11.0	2.0	17.0	pluie et grêle hier et la nuit
Fort-National	60.8	— 3.0	3.6	+ 3.4	NW 3	brumeux	—	6.0	3.0	7.7	pluie hier par intervalles
Laghouat	64.2	— 2.2	4.4	+ 2.2	E 1	nuageux	—	13.0	— 3.0	"	gelée ce matin
Gardhaia	65.3	— 1.6	4.4	— 3.6	W 1	tr. nuag.	—	15.0	1.0	"	
Djidjelli	59.1	— 4.1	9.4	+ 1.4	S 1	nuageux	agitée	11.0	4.0	2.0	pluie hier soir.
La Calle	59.8	— 1.9	8.2	— 0.2	S W 2	beau	houleuse	11.0	6.0	11.4	— d° —
Sétif	59.8	— 1.9	2.0	+ 1.0	S E 1	d°	—	7.0	0.0	"	Brouillard ce matin
Constantine	60.8	— 0.3	3.8	+ 0.2	W 5	pluie	—	7.0	3.0	"	
Guelma	59.8	— 2.5	8.8	+ 2.0	W S W 5	beau	—	14.0	5.0	gHeo	dans la journée
Tebessa	63.3	+ 2.2	5.2	— 2.2	N W 4	clair	—	9.0	4.0	"	gelée blanche
Biskra	63.1	— 0.6	6.2	+ 1.0	N N W 1	nuag.	—	13.0	4.0	"	
Tunis	60.2	+ 2.6	5.2	— 2.1	S W 1	beau	?	11.6	4.0	3.5	pluie la nuit
Sfax	60.0	+ 3.0	8.0	— 1.6	W 2	clair	belle	13.0	7.0	"	

PORTS D'EUROPE	VENT force de 0 à 9	ÉTAT DU CIEL	ÉTAT DE LA MER	PORTS D'EUROPE	VENT force de 0 à 9	ÉTAT DU CIEL	ÉTAT DE LA MER	PORTS D'EUROPE	VENT force de 0 à 9	ÉTAT DU CIEL	ÉTAT DE LA MER
Valentia	W 3	couvert	agitée	St-Mathieu	N E 1	couvert	p. agitée	Alicante			
Scilly	S W 4	d°	d°	Ile de Groix	N E 3	tr. nuag.	houleuse	Marseille	N W 4	nuag.	agitée
Yarmouth	N W 2	beau	d°	Ile d'Aix	N S	d°	d°	Toulon	S W 2	tr. nuag.	houleuse
Dunkerque	N 5	d°	houleuse	Biarritz	E 3	couvert	d°	Livourne	E N E 2	clair	tr. belle
Gris-Nez	N N E 5	clair	d°	La Corogne	N E 5	nuag.	d°	Naples	N N W 1	couvert	d°
Boulogne	N E 6	beau	d°	Porto	"	"	"	Palerme	S W 5	tr. nuag.	houleuse
Le Havre	E N E 4	tr. nuag.	agitée	Lisbonne	"	"	"	Cagliari	N W 2	nuag.	tr. belle
Cherbourg	N 3	clair	p. agitée	S. Fernando	N 1	nuag.	agitée	Funchal	calme	beau	belle

TEMPÉRATURES EXTRÊMES COMPARÉES

STATIONS	MINIMUM	MAXIMUM	STATIONS	MINIMUM	MAXIMUM
Nice	— 1°,0	8°,0	Yarmouth	— 1°,2	8°,0
Paris	— 6°,0	2°,0	Stockholm	— 6°,1	3°,2

SITUATION GÉNÉRALE

Les faibles pressions du Nord de l'Europe restent stationnaires ; le minimum barométrique (742 m/m) s'observe à Bodoë.

Une nouvelle dépression s'est formée sur la Méditerranée occidentale, le baromètre accuse, ce matin, une baisse de 3 m/m à Perpignan, de 4 m/m à Nice, de 6 m/m à Alger. La température s'est élevée de 2° en moyenne sur nos régions, le vent se maintient au NW, la pluie continue sur tout le Réseau. La mer est houleuse sur la plus grande partie du littoral. Des grains orageux sont à craindre.

CARTE DU TEMPS.

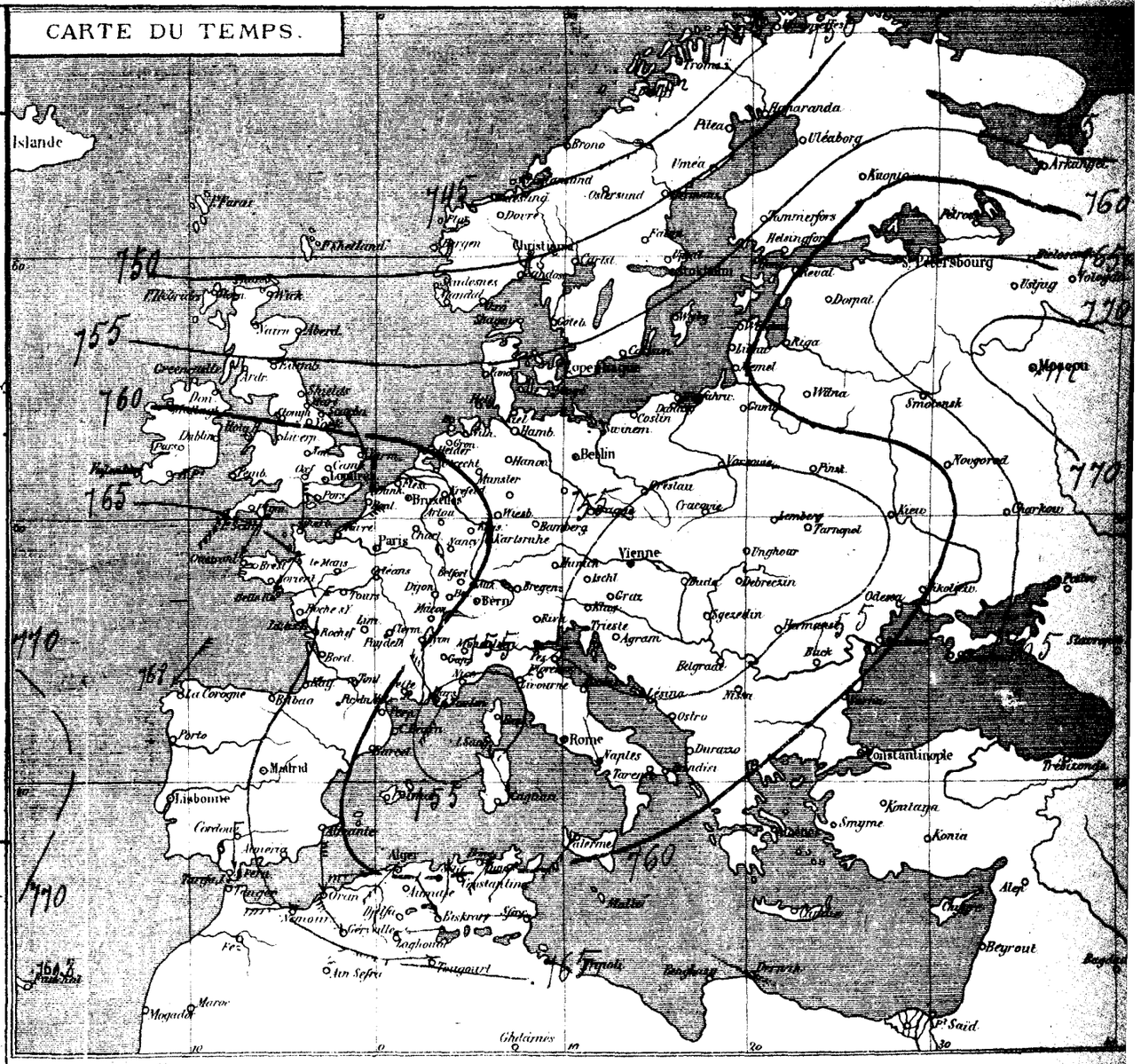

[ALGER-VILLE] TEMPÉRATURES ET PRESSION BAROMÉTRIQUE DES DERNIÈRES 24 HEURES [ENREGISTREURS RICHARD]

Thermomètres — Baromètre

4 Décembre — 5 Décembre

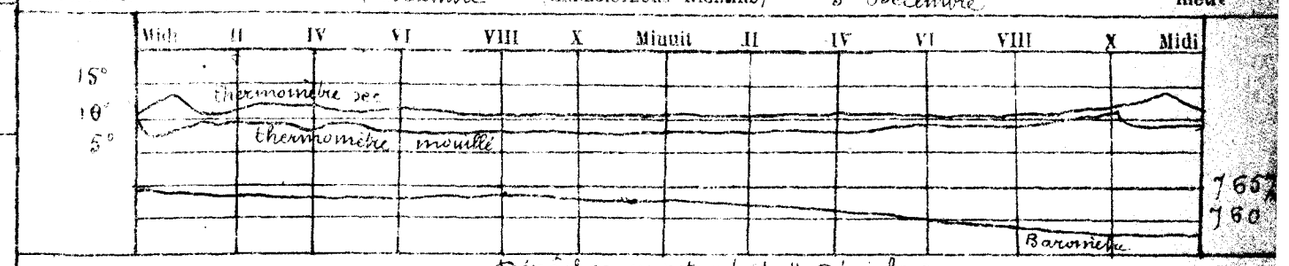

Dépêches en retard (du 4 Décembre)

Stations	Baromèt.	Vent	force	Ciel	Mer	Stations	Baromèt.	vent	force	Ciel	Mer
La Corogne	761 m/m 3	SW	2	Pluie	Agitée	Lisbonne	764 m/m 2	NE	3	pluie	Belle
San Fernando	765,4	E	1	Beau	Belle	Funchal	767,8	NNW	5	Beau	Belle

Bulletin météorologique de l'Algérie

OBSERVATIONS DE 7 HEURES DU MATIN

STATIONS du RESEAU AFRICAIN	PRESSION A 0° et au niveau de la mer — Observation	PRESSION A 0° et au niveau de la mer — Différence en 24 h.	TEMPÉRATURE DE L'AIR — Observation	TEMPÉRATURE DE L'AIR — Différence en 24 h.	VENT — DIRECTION et FORCE de 0 à 9	ÉTAT DU CIEL	ÉTAT DE LA MER	Dans les 24 heures — Températures extrêmes maxim.	Températures extrêmes minim.	PLUIE en 24 h. millim.	REMARQUES DIVERSES
Nemours	758.7	+ 4.7	7.6	— 4.9	SSE 2	pluie	b. grosse	16.0	7.0	17.0	pluie hier et la nuit et grêle
Oran	66.7	+ 3.1	12.0	— 1.6	S 3	dº	agitée	17.0	8.0	3.4	pluie hier par intervalles
Tlemcen	66.9	+ 4.1	7.2	+ 0.8	W 1	orage	—	11.0	4.0	13.0	pluie hier et la nuit grêle et neige
Sidi-bel-Abbès	66.4	+ 4.3	5.4	— 3.6	SSW 2	pluie	—	11.0	4.0	16.0	pluie hier et la nuit éch. tom. grêle
El-Aricha	"	"	"	"	"	"	—	"	"	"	
Saida	64.8	+ 2.4	2.0	— 2.2	SW 1	pluie	—	8.0	0.0	84.8	pluie hier et la nuit éch. tom. grêle
Géryville	"	"	"	"	"	"	—	"	"	"	neige de 1h. soir à minuit
Ténez	63.4		7.6		NW 8	pluie	b. grosse	13.0	7.0	32.0	pluie et grêle hier et la nuit
Cherchell	62.0	+ 3.4	12.8	+ 0.1	NE 6	dº	furieuse	14.0	11.0	31.0	pluie hier et la nuit
Fort l'Empereur	61.4	+ 3.0	11.6	+ 2.4	NE 3	couvert	—	11.4	6.0	23.8	dº grêle et tempête la nuit
Alger	60.9	+ 4.2	13.4	+ 2.0	N 6	pluie	b. grosse	14.6	10.0	23.3	dº
Orléansville	65.8	+ 6.5	8.0	+ 2.0	W 2	dº	—	14.0	8.0	13.6	
Aumale	61.6	+ 0.4	5.0	— 2.6	SSW 2	neige	—	9.0	0.0	25.0	neige à 7h. soir
Tizi-Ouzou	60.7	+ 2.2	6.0	"	N 2	nuageux	—	9.0	6.0	16.0	pluie hier et la nuit
Fort-National	"	"	"	"	"	"	—	"	"	"	"
Laghouat	63.7	— 0.9	4.8	+ 0.4	NNW 2	b. nuageux	—	13.0	3.0	1.4	pluie hier
Gardhaïa	63.8	— 1.6	6.8	+ 2.4	W 4	beau	—	15.0	1.0	24.0	dº et la nuit
Djidjelli	61.0	+ 1.9	9.0	— 0.4	S 1	nuageux	calme	17.0	4.0	"	"
La Calle	60.4	+ 0.6	9.4	+ 0.2	S 3	beau	agitée	13.0	7.0	"	"
Sétif	63.0	+ 3.2	0.0	— 9.0	NW 1	clair	—	7.0	— 2.0	"	glace
Constantine	60.0	— 0.8	9.3	— 1.0	W 1	pluie	—	10.0	2.0	"	"
Guelma	60.8	+ 1.0	5.4	— 3.4	calme	clair	—	16.0	4.0	"	
Tebessa	61.1	"	5.8	+ 0.6	NW 3	nuageux	—	11.0	4.0	"	fort vent la nuit
Biskra	61.6	— 1.5	8.8	+ 0.8	W 1	pluie	—	13.0	5.0	2.4	pluie la nuit
Tunis	59.3	— 0.9	4.2	— 1.0	SE 2	beau	"	15.0	1.0	2.0	pluie la nuit
Sfax	53.0	— 1.0	3.3	+ 0.8	S 1	nuageux	calme	12.0	6.0	"	"

PORTS D'EUROPE	VENT force de 0 à 9	ÉTAT DU CIEL	ÉTAT DE LA MER	PORTS D'EUROPE	VENT force de 0 à 9	ÉTAT DU CIEL	ÉTAT DE LA MER	PORTS D'EUROPE	VENT force de 0 à 9	ÉTAT DU CIEL	ÉTAT DE LA MER
Valentia	WSW 5	couvert	agitée	St-Mathieu	NW 4	couvert	p. agitée	Alicante	"		
Scilly	WSW 4	brouillard	houleuse	Ile de Groix	NW 4	dº	dº	Marseille	NW 1	clair	houleuse
Yarmouth	WSW 3	nuageux	p. agitée	Ile d'Aix	WNW 3	brouillard	dº	Toulon	ENE 3	beau	p. agitée
Dunkerque	SW 4	couvert	agitée	Biarritz	SSW 3	beau	belle	Livourne	"	"	"
Gris-Nez	WSW 6	dº	houleuse	La Corogne	NNE 1	couvert	agitée	Naples	"	"	"
Boulogne	W 5	dº	houleuse	Porto	"	"	"	Palerme	WNW 2	couvert	belle
Le Havre	SW 4	dº	agitée	Lisbonne	NNE 4	clair	belle	Brindisi	NW 3	beau	belle
Cherbourg	SW 6	dº	houleuse	S-Fernando	NE 1	dº	dº	Funchal	NNE 4	clair	belle

TEMPÉRATURES EXTRÊMES COMPARÉES

STATIONS	MINIMUM	MAXIMUM	STATIONS	MINIMUM	MAXIMUM
Nice	1.0	9.0	Yarmouth	— 1.0	8.0
Paris	— 4	4.0	Stockholm	0.0	0.0

SITUATION GÉNÉRALE

Les plus faibles pressions persistent au Nord de l'Europe ; le maximum barométrique (773m/m) a observé à Ålesborg — La dépression du golfe de Gênes se comble rapidement, l'axe des fortes pressions signalé hier au large de l'Espagne s'avance ce matin sur le SW de l'Europe.

En Algérie, le baromètre varie entre 759m/m à Tunis et 769m/m à Nemours, la température ne subit que des variations peu sensibles ; le vent souffle en général d'entre Nord ouest et Nord Est, des pluies torrentielles sont signalées sur le centre et l'ouest du Réseau. La mer est grosse entre Dellys et Nemours.

CARTE DU TEMPS.

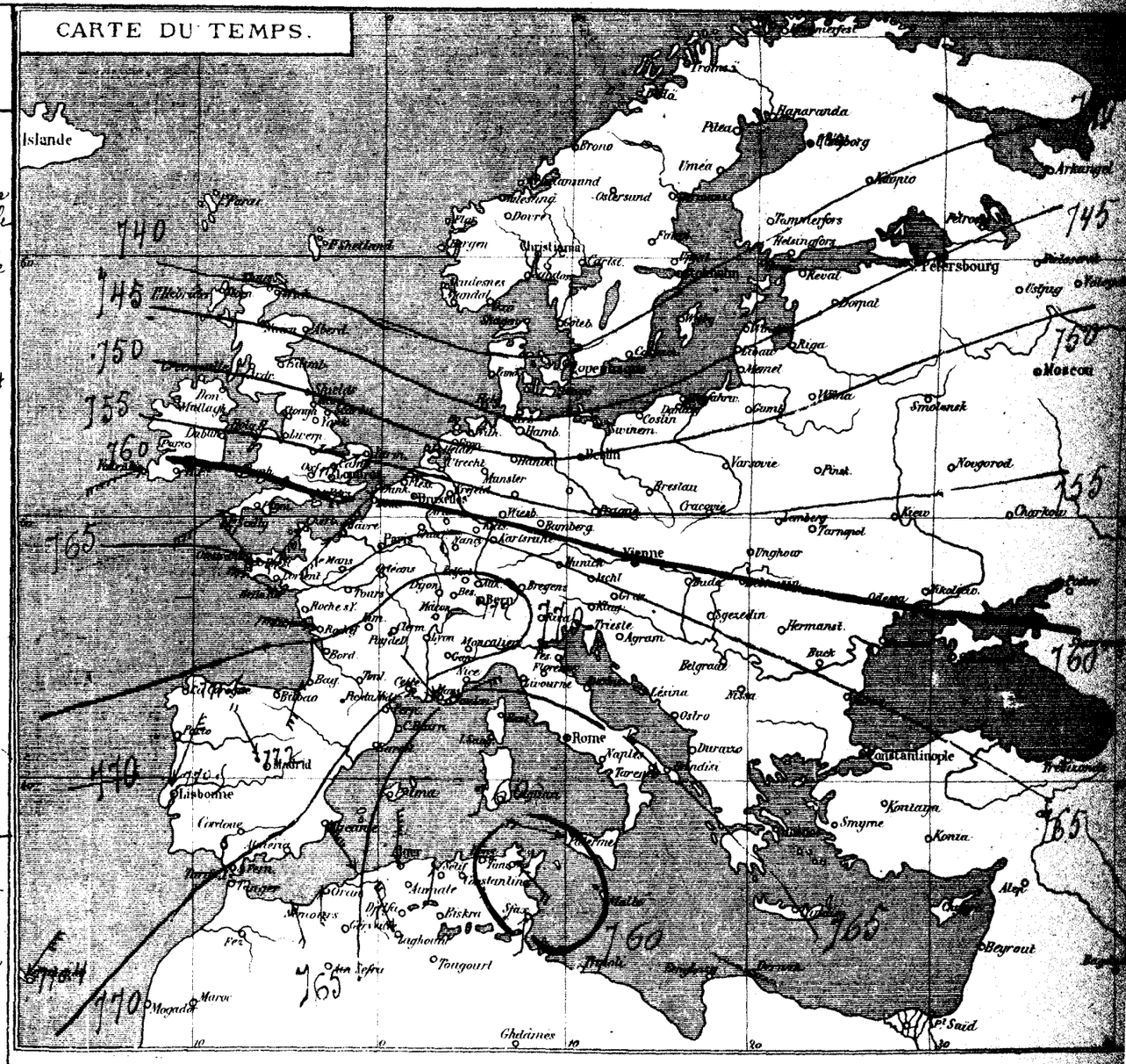

(ALGER-VILLE) TEMPÉRATURES ET PRESSION BAROMÉTRIQUE DES DERNIÈRES 24 HEURES (ENREGISTEURS RICHARD)

5 Décembre — 6 Décembre

Thermomètres — Baromètre

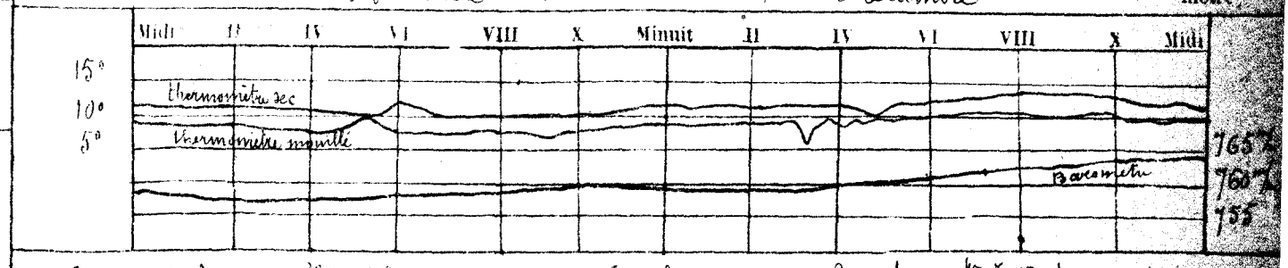

Station d'Azazga. (Climatologie du mois de Novembre 1886. — Observateur : Mr Budeja (Dirte)

La première partie du mois a été sèche et les labours ont pu s'effectuer dans d'excellentes conditions. — La température est restée assez douce, les gelées blanches n'ont pas encore fait leur apparition. Sauf cinq journées de sirocco, le vent a soufflé du N et du NW. La pression atmosphérique a oscillé de 745m/m à 763m/m. (A suivre)

STATIONS du RESEAU AFRICAIN	OBSERVATIONS DE 7 HEURES DU MATIN — PRESSION A 0° et au niveau de la mer — Observations	Différ. en 24 h.	TEMPÉRATURE DE L'AIR — Observations	Différ. en 24 h.	VENT DIRECTION et FORCE de 0 à 9	ÉTAT DU CIEL	ÉTAT DE LA MER	Dans les 24 heures — Températures extrêmes maxim.	minim.	PLUIE en 24 h. millim.	REMARQUES DIVERSES
Nemours	771.8	+ 2.1	7.0	— 0.6	SSE 2	clair	belle	15.0	6.0	12.5	pluie de 9 h. matin à 4 h. soir
Oran	70.4	+ 3.7	10.0	— 2.0	S 2	b. nuageux	d°	17.0	8.0	"	gouttes à 9 h. soir
Tlemcen	69.6	+ 2.7	6.6	— 0.6	W 1	brumeux	—	10.0	3.0	7.4	"
Sidi-bel-Abbès	69.8	+ 3.4	5.2	— 0.2	S 1	beau	—	8.0	4.0	4.0	pluie hier
El-Aricha	"	"	0.0	"	N 4	clair	—	"	"	9.0	neige dans la journée
Saïda	"	"	"	"	"	"	—	"	"	"	"
Géryville	69.2	"	2.6	"	SW 6	couvert	—	"	"	"	neige le matin, pluie l'après-midi
Staouëli	68.4	+7.4	9.0	— 3.0	NW 3	nuag.	—	13.0	8.0	22.4	pluie hier
Ténez	68.4	+ 3.0	5.8	— 1.8	S 3	nuageux	agitée	18.0	5.0	11.0	pluie hier
Cherchell	69.0	+ 6.0	12.0	— 0.8	W 1	b. nuageux	d°	14.0	7.0	15.0	pluie hier la journée
Fort l'Empereur	67.3	+ 5.9	9.2	— 2.4	NW 4	nuageux	—	12.0	9.4	24.6	pluie hier et la nuit par intervalles
Alger	67.3	+ 6.4	12.0	— 1.4	W 2	d°	houleuse	15.4	9.6	33.5	d°
Orléansville	69.0	+ 3.2	6.4	— 2.4	calme	clair	—	14.0	6.0	24.6	d°
Aumale	69.8	+ 6.7	5.0	+ 2.0	SSE 5	brumeux	—	10.0	3.0	3.0	pluie la nuit
Tizi-Ouzou							—				
Fort-National							—				
Laghouat	68.4	+ 5.7	5.0	+ 0.2	N 4	beau	—	14.0	1.0	"	"
Gardhaïa	69.6	+ 5.1	6.3	— 0.5	NW 2	couvert	—	12.0	1.0	"	"
Djidjelli	66.4	+ 5.4	11.0	+ 2.0	W 2	couvert	agitée	18.0	8.0	12.5	pluie hier et la nuit
La Calle	66.3	+ 3.9	8.0	— 0.4	S 2	beau	houleuse	15.0	6.0	2.2	d°
Sétif	65.6	+ 2.6	2.8	+ 2.9	NW 1	b. nuageux	—	7.0	1.0	gouttes	à 6 h. soir
Constantine	64.6	+ 4.6	5.2	+ 2.4	N 4	pluie	—	8.0	3.0	1.0	fort vent et pluie fine la nuit.
Guelma	66.0	+ 5.4	4.8	+ 0.6	calme	brouillard	—	18.0	4.0	4.0	pluie hier et la nuit et la nuit
Tebessa	66.5	+ 5.6	5.4	— 0.4	N 3	pluie	—	8.0	4.0	!	neige, pluie et grêle hier et la nuit
Biskra	66.0	+ 3.6	6.4	— 0.4	SSE 1	couvert	—	13.0	4.0	gouttes	la nuit
Tunis	66.2	+ 6.9	3.5	— 0.7	SE 1	beau	?	19.0	3.0	"	
Sfax	62.0	+ 3.0	11.4	+ 2.6	S 3	pluie	p. agitée	13.0	10.0	—	pluie ce matin 7 heures.

PORTS D'EUROPE	VENT force de 0 à 9	ÉTAT DU CIEL	ÉTAT DE LA MER	PORTS D'EUROPE	VENT force de 0 à 9	ÉTAT DU CIEL	ÉTAT DE LA MER	PORTS D'EUROPE	VENT force de 0 à 9	ÉTAT DU CIEL	ÉTAT DE LA MER
Valentia	WSW 4	nuageux	houleuse	St-Mathieu	WNW 8	couvert	b. houleuse	Alicante	"	"	"
Scilly	S 3	d°	b. houleuse	Ile de Groix	NW 5	nuageux	d°	Marseille	NW 1	neige	belle
Yarmouth	W 4	d°	p. agitée	Ile d'Aix	WSW 7	orage	agitée	Toulon			
Dunkerque	SW 8	couvert	houleuse	Biarritz	SW 4	beau	belle	Livourne			
Gris-Nez	W 7	d°	grosse	La Corogne	W 4	pluie	agitée	Naples			
Boulogne	W 6	d°	b. houleuse	Porto	"	"	"	Palerme			
Le Havre	SW 6	d°	houleuse	Lisbonne	NW 2	b. nuageux	belle	—			
Cherbourg	WNW 6	pluie	d°	S.-Fernando	NNE 1	clair	d°	Funchal	NNE 3	nuageux	b. belle

TEMPÉRATURES EXTRÊMES COMPARÉES

STATIONS	MINIMUM	MAXIMUM	STATIONS	MINIMUM	MAXIMUM
Nice	2°.0	11°.0	Yarmouth	5°.0	11°.0
Paris	3°.0	7°.0	Stockholm	2°.0	— 1.0

SITUATION GÉNÉRALE

Les plus faibles pressions ont ce matin leur siège sur la Baltique ; le minimum barométrique (731mm) s'est produit à Hernosand.

La dépression du golfe de Gênes s'éloigne vers l'Egypte ; l'aire des pressions élevées du SW de l'Europe s'étend à l'ouest de l'Algérie. — Une hausse de 5mm en moyenne a lieu sur nos régions ; le vent est devenu variable, la mer est encore agitée sur la plus grande partie du littoral. Le ciel reste nuageux, la pluie est encore tombée sur un grand nombre de points. — Beau temps en Provence.

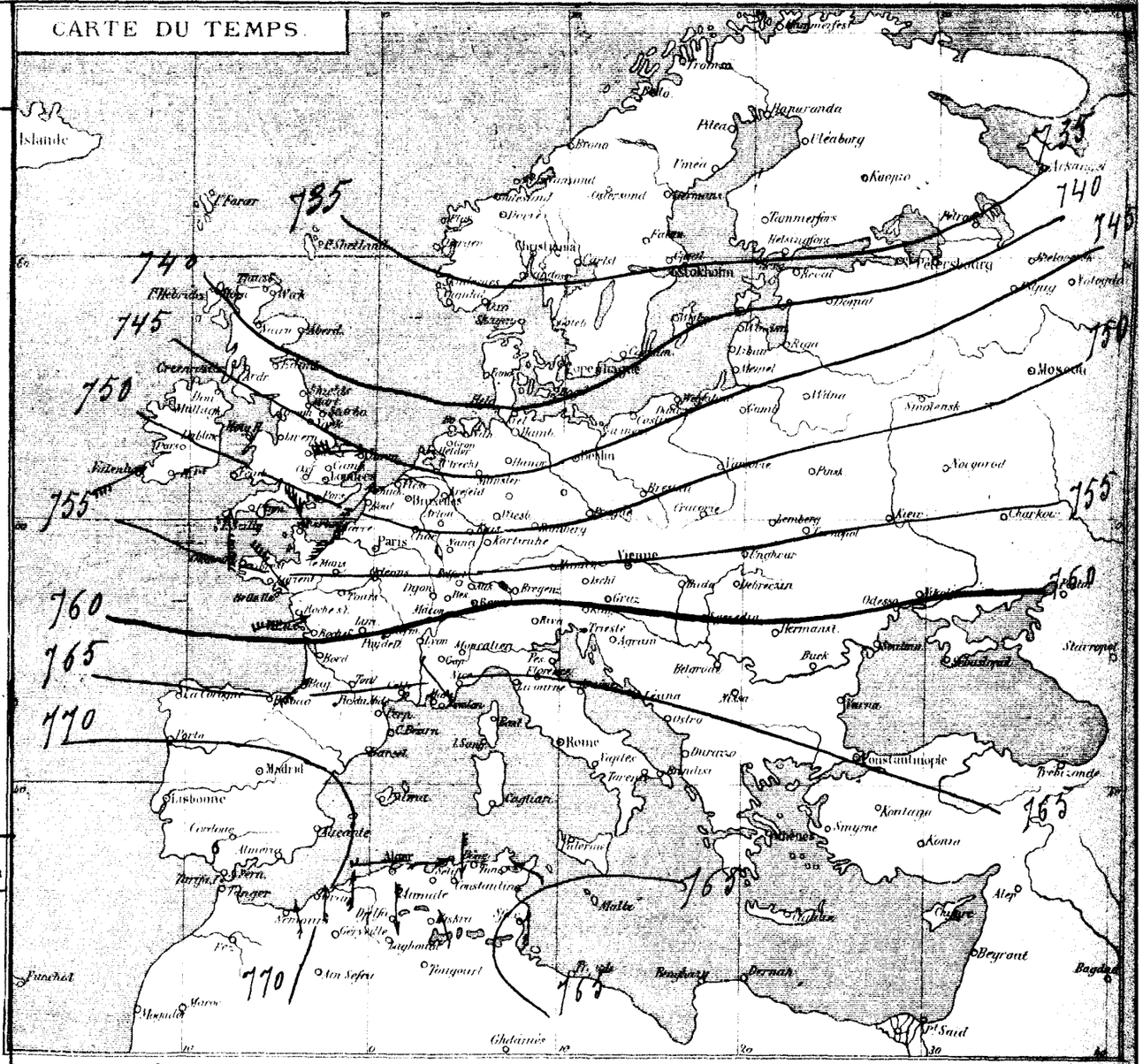

Thermomètres — (ALGER-VILLE) TEMPÉRATURES ET PRESSION BAROMÉTRIQUE DES DERNIÈRES 24 HEURES (ENREGISTREURS RICHARD) — Baromètre

7 Décembre — 8 Décembre

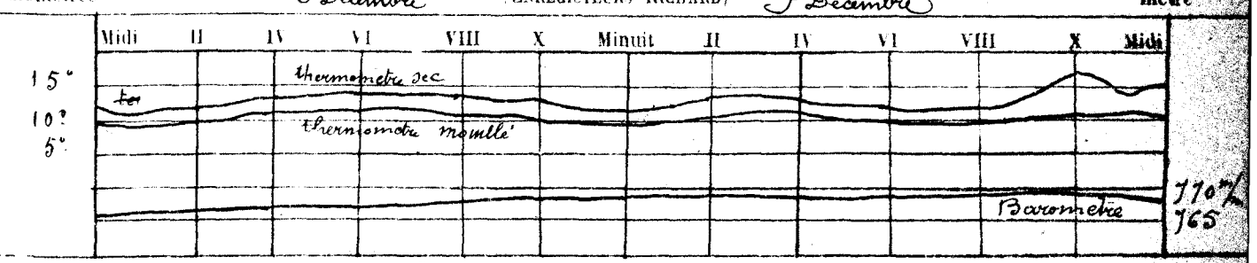

— Renseignements divers —

(du 6 Décembre 1856). Bouffarik — pluie des 24 heures : 66mm,0 orage éclairs, tonnerre et grêle
(du 7 d°) — d° — d° — : 19mm,0.
(du 6 Décembre) Staouëli (Trappe) — Pluie, éclairs, tonnerre hier et la nuit : 80mm,0

STATIONS du RÉSEAU AFRICAIN	OBSERVATIONS DE 7 HEURES DU MATIN — PRESSION A 0° et au niveau de la mer — Observations	Différ. en 24 h.	TEMPÉRATURE DE L'AIR — Observations	Différ. en 24 h.	VENT DIRECTION et FORCE de 0 à 9	ÉTAT DU CIEL	ÉTAT DE LA MER	Dans les 24 heures — Températures extrêmes — maxim.	minim.	PLUIE en 24 h. millim.	REMARQUES DIVERSES
Nemours	771.2	— 0.6	8.0	+ 1.0	S 3	clair	belle	15.0	3.0	"	"
Oran	69.2	— 1.2	9.0	— 1.0	ESE 2	b. nuageux	d°	17.0	7.0	"	"
Tlemcen	69.5	— 0.1	5.9	— 0.7	WSW 1	clair	—	14.0	6.0	"	"
Sidi-bel-Abbès	68.6	— 1.2	1.8	— 3.4	E 1	d°	—	13.0	1.0	"	gelée blanche ce matin
El-Aricha	"	"	— 0.2	— 0.2	NW 2	beau	—	"	"	"	
Saïda	67.8	0.0	2.4	"	SW 1	clair	—	9.0	2.0	"	rosée ce matin
Géryville	69.1	— 0.1		"	S 1	beau	—	"	"	"	gelée blanche ce matin
Staouëli	65.4	— 3.0	8.4	— 0.6	SSW 4	nuag x	—	13.0	7.0	"	"
Ténez	66.6	— 1.6	4.6	— 1.2	S 4	nuageux	p. agitée	19.0	4.0	"	"
Cherchell	67.6	— 0.4	11.5	— 0.5	S 1	clair	houleuse	14.0	8.0	"	"
Fort L'Empereur	65.0	— 2.3	9.2	0.0	WSW 6	nuageux	—	10.0	9.4	"	vent fort ce matin
Alger	65.5	— 2.0	12.0	0.0	SW 6	d°	agitée	15.5	9.0	"	d°
Orléansville	67.9	— 1.1	7.8	+ 1.4	calme	clair	—	16.0	7.0	"	"
Aumale	67.1	— 1.2	5.0	0.0	ESE 4	couvert	—	9.0	0.0	"	"
Tizi-Ouzou	67.9	"	6.0	— 1.0	W 2	nuageux	—	4.0	0.4	4.0	pluie hier la journée
Fort-National	66.8	"	4.8	— 0.2	W 1	beau	—	7.0	2.0	17.6	d°
Laghouat	70.4	+ 2.0	2.2	— 2.9	E 1	clair	—	14.0	4.0	"	"
Gardhaïa	71.7	+ 7.1	6.8	— 0.5	N 4	d°	—	13.0	0.0	gouttes	à 6h soir
Djidjelli	64.9	— 1.5	12.2	— 1.2	SW 3	beau	p. agitée	12.0	9.0	13.0	pluie la nuit
La Calle	63.9	— 2.4	9.6	+ 1.6	S 3	couvert	agitée	13.0	7.0	9.6	d°
Sétif	66.8	+ 1.2	1.0	— 1.8	W 2	beau	—	5.0	1.0	"	
Constantine	64.3	— 0.3	3.8	— 1.4	N 2	pluie	—	9.0	3.0	3.0	pluie la soirée
Guelma	64.6	— 1.4	9.2	+ 4.4	WSW 2	b. nuageux	—	16.0	8.0	1.6	d°
Tebessa	65.9	— 0.6	4.8	— 0.6	N 2	d°	—	8.0	4.0	"	"
Biskra	67.7	+ 1.7	8.2	+ 1.6	WNW 3	couvert	—	16.0	5.0	"	"
Tunis	62.9	— 3.3	8.4	+ 4.9	W 3	nuageux	"	15.0	2.0	"	"
Sfax	64.0	+ 2.0	9.2	— 2.2	NW 1	beau	b. belle	12.0	9.0	14.0	pluie hier

PORTS D'EUROPE	VENT force de 0 à 9	ÉTAT DU CIEL	ÉTAT DE LA MER	PORTS D'EUROPE	VENT force de 0 à 9	ÉTAT DU CIEL	ÉTAT DE LA MER	PORTS D'EUROPE	VENT force de 0 à 9	ÉTAT DU CIEL	ÉTAT DE LA MER
Valentia	"	"	"	St-Mathieu	S 8	pluie	furieuse	Alicante	"	"	"
Scilly	NE 8	couvert	b. houleuse	Ile de Groix	WSW 8	d°	b. grosse	Marseille	WNW 2	clair	agitée
Yarmouth	S 8	pluie	d°	Ile d'Aix	SW 7	d°	agitée	Toulon	NW 4	beau	d°
Dunkerque	S 7	couvert	d°	Biarritz	SSW 3	couvert	b. houleuse	Livourne	NW 1	nuageux	b. belle
Gris-Nez	SSW 7	pluie	grosse	La Corogne	SW 6	pluie	agitée	Naples	W 3	clair	d°
Boulogne	S 6	d°	b. houleuse	Porto	"	"	"	Palerme			
Le Havre	SSW 8	d°	b. grosse	Lisbonne	WSW 5	pluie	houleuse	—			
Cherbourg	SSW 8	d°	b. houleuse	S.-Fernando	E 2	couvert	belle	Funchal	NNE 1	clair	b. belle

TEMPÉRATURES EXTRÊMES COMPARÉES

STATIONS	MINIMUM	MAXIMUM	STATIONS	MINIMUM	MAXIMUM
Nice	3°.0	10°.0	Yarmouth	1°.0	6°.0
Paris	2°.0	10.0	Stockholm	— 1°.0	2°.0

SITUATION GÉNÉRALE

Une violente tempête venue de l'Atlantique aborde ce matin l'Irlande où le baromètre est descendu à 706 m/m; des mauvais temps par vent violent d'entre S et W règnent sur toutes les côtes ouest de l'Europe.

Un mouvement secondaire s'est formé sur le golfe de Gênes; le baromètre baisse de 4 m/m à Perpignan, de 7 m/m à Nice, de 9 m/m à Rome.

En Algérie, les pressions varient entre 763 m/m à Tunis et 771 m/m à Nemours. Le vent se maintient à l'ouest avec tendance à fraîchir; la mer reste agitée sur la plus grande partie du littoral. La pluie continue dans l'Est et en Tunisie; elle a complètement cessé sur le centre et l'ouest du Réseau où les rosées et les gelées blanches sont de nouveau signalées.

CARTE DU TEMPS.

Thermomètres (ALGER-VILLE) TEMPÉRATURES ET PRESSION BAROMÉTRIQUE DES DERNIÈRES 24 HEURES Baromètre

7 Décembre (ENREGISTEURS RICHARD) 8 Décembre

Station d'Azazga. — Résumé climatologique du mois de Novembre 1886. — Observateur : Mr Budéja (Suite). Le débit des sources augmente généralement. — Les vanneaux, pluviers, bécasses, bécassines, canards sauvages, étourneaux, merles, gros-becs, grives, sont arrivés en bandes nombreuses. — Les oranges commencent à mûrir ainsi que les citrons et les mandarines. Les arbres sont dépouillés de leurs feuilles; celles de la vigne jaunissent et vont bientôt disparaître à leur tour.

STATIONS du RESEAU AFRICAIN	OBSERVATIONS DE 7 HEURES DU MATIN — PRESSION A 0° et au niveau de la mer (Observations)	(Différence en 24 h.)	TEMPÉRATURE DE L'AIR (Observations)	(Différence en 24 h.)	VENT DIRECTION et FORCE de 0 à 9	ÉTAT DU CIEL	ÉTAT DE LA MER	Dans les 24 heures — Températures extrêmes maxim.	minim.	PLUIE en 24 h. millim.	REMARQUES DIVERSES
Nemours	764.1	— 7.1	10.4	+ 2.4	SSE 4	couvert	p. agitée	17.0	8.0	"	"
Oran	61.9	— 7.3	10.8	+ 1.8	S 3	d°	belle	17.0	9.0	"	"
Tlemcen	63.7	— 5.2	6.6	+ 0.7	NW 1	clair	—	16.0	5.0	"	"
Sidi-bel-Abbès	63.5	— 5.1	5.0	+ 4.2	SSE 1	couvert	—	13.0	4.0	"	"
El-Aricha	"	"	— 0.2	00	N 2	nuageux	—	"	"	"	"
Saïda	62.9	— 5.0	4.0	+ 1.6	SW 1	beau	—	14.0	2.0	"	"
Géryville	68.4	— 0.7	3.0	"	W 1	nuageux	—	"	"	"	"
Staouéli	57.4	— 8.6	12.6	+ 4.3	SW 6	b. nuageux	—	15.0	9.0	"	"
Ténez	59.3	— 7.4	6.8	+ 2.2	S 4	couvert	agitée	20.0	7.0	"	"
Cherchell	58.5	— 9.1	15.4	+ 3.9	SE 3	nuageux	d°	16.0	11.0	"	"
Fort l'Empereur	58.2	— 6.8	12.4	+ 3.2	SW 6	b. nuageux	—	14.8	9.2	"	Vent violent hier et la nuit
Alger	56.8	— 8.5	14.0	+ 2.0	SW 8	d°	agitée	17.4	10.4	"	d°
Orléansville	60.2	— 3.6	13.4	+ 5.6	E 3	orageux	—	15.0	— 4.2	"	"
Aumale	61.2	— 5.9	7.0	+ 2.0	ENE 5	b. nuageux	—	19.0	4.0	"	Vent fort la nuit
Tizi-Ouzou	59.3	— 8.6	8.0	+ 2.0	W 4	beau	—	12.0	4.0	"	"
Fort-National	57.3	— 9.5	6.4	+ 1.6	NW 4	b. nuageux	—	8.2	3.8	"	"
Laghouat	64.8	— 5.6	7.2	+ 5.0	S 1	beau	—	17.0	— 1.0	"	"
Gardhaïa	65.2	— 6.5	9.0	+ 2.2	W 5	clair	—	16.0	2.0	"	"
Djidjelli	58.2	— 6.7	11.8	— 0.4	SW 2	nuageux	p. agitée	17.0	10.0	"	"
La Calle	57.5	— 3.4	11.0	+ 1.4	SSW 4	beau	agitée	15.0	9.0	3.6	pluie hier après midi
Sétif											
Constantine	58.7	— 3.6	5.6	+ 1.8	SW 3	b. nuageux	—	11.0	3.0	"	"
Guelma	58.5	— 6.1	9.4	+ 0.2	NNW 2	clair	—	16.0	8.0	"	"
Tebessa							—				
Biskra	62.6	— 5.1	8.4	+ 0.2	W 1	beau	—	16.0	5.0	"	"
Tunis	57.9	— 8.0	7.8	— 0.6	NNW 1	clair	"	15.0	7.0	"	"
Sfax	58.0	— 6.0	8.0	— 1.2	W 1	d°	b. belle	14.0	8.0	"	"

PORTS D'EUROPE	VENT force de 0 à 9	ÉTAT DU CIEL	ÉTAT DE LA MER	PORTS D'EUROPE	VENT force de 0 à 9	ÉTAT DU CIEL	ÉTAT DE LA MER	PORTS D'EUROPE	VENT force de 0 à 9	ÉTAT DU CIEL	ÉTAT DE LA MER
Valentia	"	"	"	St-Mathieu	W 6	couvert	b. grosse	Alicante	"	"	"
Scilly	NW 9	couvert	grosse	Ile de Groix	NW 8	b. nuageux	d°	Marseille	SW 5	couvert	grosse
Yarmouth	WSW 4	b. nuageux	agitée	Ile d'Aix	WSW 7	pluie	p. agitée	Toulon	NW 5	couvert	houleuse
Dunkerque	SW 8	pluie	b. grosse	Biarritz	NW 9	d°	furieuse	Livourne	S 4	pluie	agitée
Gris-Nez	SW 9	d°	furieuse	La Corogne	"	"	"	Naples	"	"	"
Boulogne	SW 9	d°	d°	Porto	"	"	"	Palerme	NW 4	couvert	houleux
Le Havre	WNW 9	couvert	d°	Lisbonne	NW 5	nuageux	grosse	Palma	SW 3	couvert	furieuse
Cherbourg	SW 9	pluie	d°	S.-Fernando	WSW 4	pluie	agitée	Funchal	NW 1	beau	belle

TEMPÉRATURES EXTRÊMES COMPARÉES

STATIONS	MINIMUM	MAXIMUM	STATIONS	MINIMUM	MAXIMUM
Nice	4° 0	12° 0	Yarmouth	2° 0	7.0
Paris	2° 0	8° 0	Stockholm	— 1.0	2.0

SITUATION GÉNÉRALE

La tempête d'Irlande reste à peu près stationnaire; elle a son centre près de Mullaghmore où s'observe le minimum barométrique (704ᵐᵐ). La mer est furieuse sur les côtes ouest de France.

La baisse s'accentue sur l'Europe sud et l'Algérie. La température ne subit que des variations peu sensibles. Le vent de SW souffle avec intensité sur nos régions. Le ciel s'est emmagé. La mer est agitée sur tout le littoral. Des grains sont à craindre.

Mauvais temps de SW en Provence.

CARTE DU TEMPS.

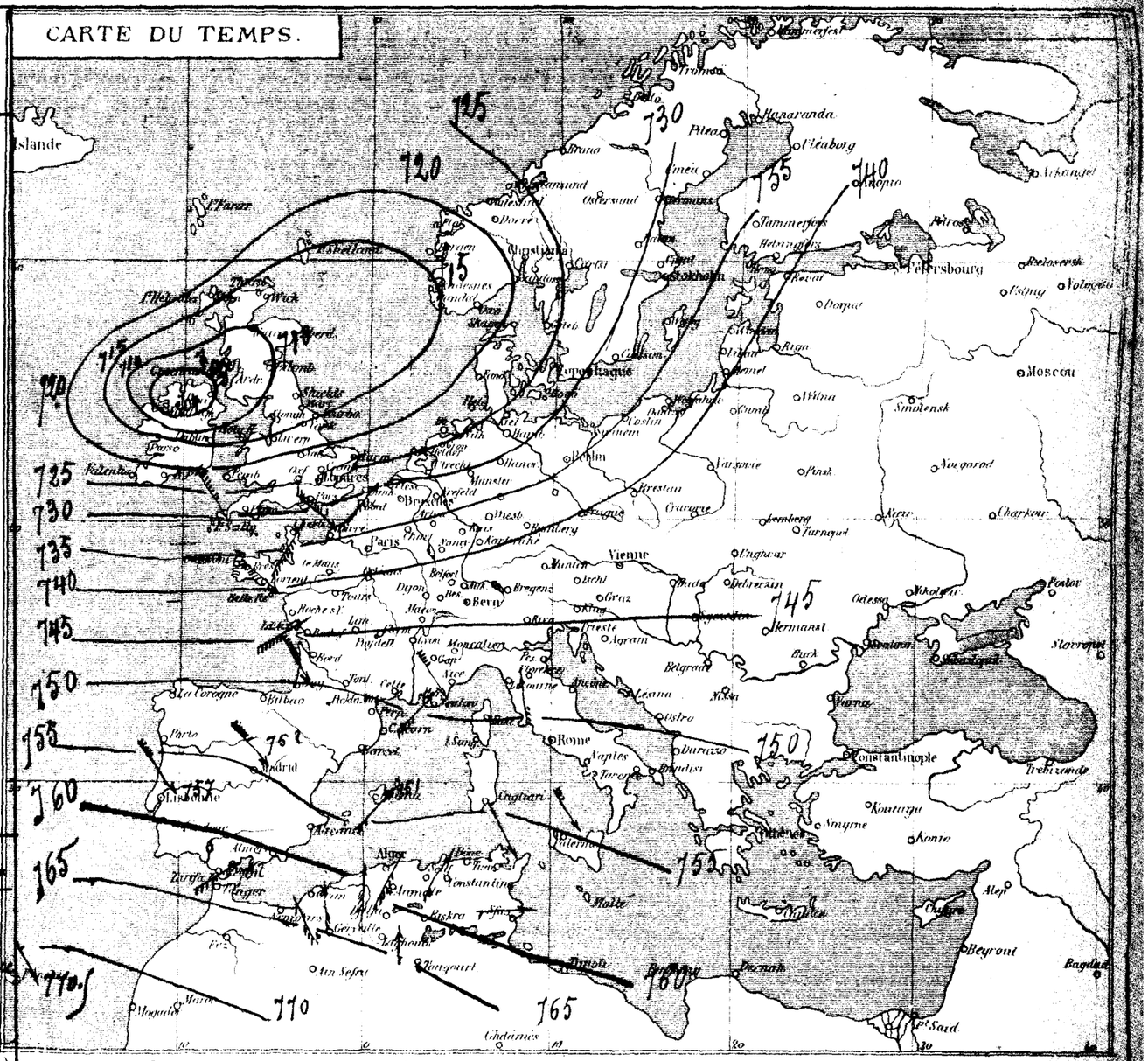

Thermomètres — (ALGER-VILLE) TEMPÉRATURES ET PRESSION BAROMÉTRIQUE DES DERNIÈRES 24 HEURES (ENREGISTREURS RICHARD) — Baromètre

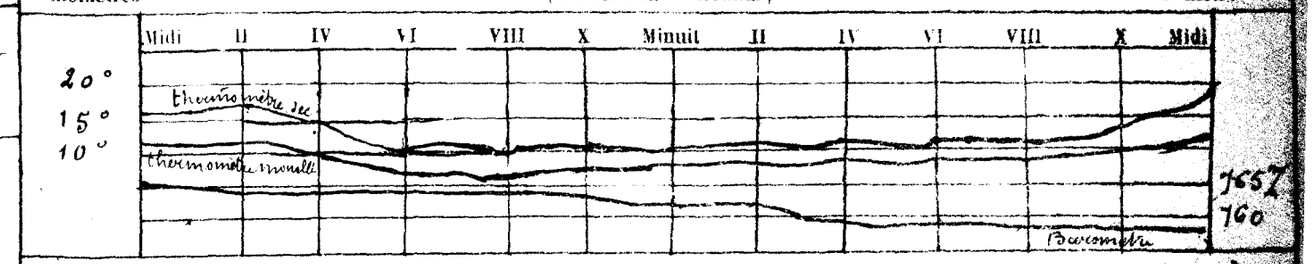

Station d'Akbou. Résumé climatologique du mois de Novembre 1886. Observateur : Mr Budéja (Suite et Fin) : La cueillette des olives se poursuit activement, les moulins à huile fonctionnent depuis le 15 Novembre. La quantité d'huile récoltée sera satisfaisante bien que les oliviers aient été attaqués par une maladie que les Kabyles appellent le Bou-Langueur et qui paraît depuis être attribuée aux brouillards du printemps. La qualité sera bonne, le prix des olives sont cependant peu élevés.

BULLETIN METEOROLOGIQUE DE L'ALGERIE

STATIONS du RESEAU AFRICAIN	OBSERVATIONS DE 7 HEURES DU MATIN — PRESSION A 0° et au niveau de la mer — Observations	Différence en 24 h.	TEMPÉRATURE DE L'AIR — Observations	Différence en 24 h.	VENT DIRECTION et FORCE de 0 à 9	ÉTAT DU CIEL	ÉTAT DE LA MER	Dans les 24 heures — Températures extrêmes maxim.	minim.	PLUIE en 24 h. millim.	REMARQUES DIVERSES
Nemours	767.2	+ 3.1	1 3.2	+ 3.8	S 2	b. nuageux	belle	21.0	10.0	"	
Oran	65.7	+ 3.9	1 4.6	+ 3.8	N 1	d°	d°	17.0	10.0	"	Vent assez fort les 24 heures
Tlemcen	67.1	+ 3.4	7.6	+ 1.0	SW 3	Beau	—	11.0	5.0	"	"
Sidi-bel-Abbès	66.2	+ 1.7	8.4	+ 2.4	SE 2	nuageux	—	14.0	8.0	"	"
El-Aricha	"	"	1.8	+ 2.0	NW 2	b. nuageux	—	"	"	"	"
Saida	64.5	+ 1.7	6.4	+ 2.4	W 1	Beau	—	16.0	4.0	goutte	à 3 heures soir
Géryville	65.8	— 3.4	6.2	+ 3.2	W 1	couvert	—	11.0	1.0	"	Brouillard ce matin
Stawueli (Chappe)	62.0	+ 4.6	12.8	+ 0.2	NW 2	b. nuageux		17.0	12.0	3.0	orage, éclairs et pluie la nuit
Ténez	62.2	+ 3.0	10.6	+ 3.8	NW 4	b. nuageux	houleuse	21.0	10.0	"	
Cherchell	62.0	+ 3.5	11.2	— 4.2	SE 1	pluie	agitée	17.0	11.0	2.0	éclairs, tonnerre et pluie hier soir
Fort l'Empereur	61.8	+ 3.8	12.4	0.0	W 3	b. nuageux	—	16.2	9.4	5.7	d° et grêle
Alger	61.1	+ 4.3	14.0	0.0	W 2	d°	houleuse	17.2	9.5	4.8	d° d°
Orléansville	63.1	+ 2.9	10.2	+ 3.2	calme	neige	—	14.0	6.0	"	"
Aumale	63.2	+ 2.0	5.0	— 2.0	ESE 4	pluie	—	10.0	2.0	"	"
Tizi-Ouzou	62.2	+ 2.9	10.0	+ 2.0	W 3	beau	—	12.0	6.0	4.0	éclairs, tonnerre, orage et pluie la nuit
Fort-National	62.3	+ 3.0	4.8	— 1.6	NE 2	brouillard	—	11.0	3.0	11.0	d°
Laghouat	65.8	+ 1.0	8.6	+ 1.4	W 3	beau	—	20.0	6.0	"	Sirocco soir
Gardhaïa	66.9	+ 1.7	10.7	+ 1.7	N 2	couvert	—	20.0	5.0	"	"
Djidjelli	61.3	+ 3.1	11.6	— 0.2	SW 3	nuageux	houleuse	17.0	11.0	10.0	orage, éclairs, tonnerre et pluie torrentielle
La Calle	59.2	+ 1.7	9.2	— 1.1	SW 3	pluie	grosse	19.0	8.0	5.5	pluie et grêle la nuit et ce matin
Sétif	"	"	"	"	"	"	"	"	"	"	par parcelles
Constantine	60.2	+ 1.5	5.2	— 0.4	W 3	b. nuageux		12.0	5.0	goutte	vent violent hier la soirée
Guelma	61.0	+ 2.5	5.0	— 1.4	W 4	d°		14.0	7.0	d°	d°
Tebessa	65.9	"	7.2	"	NW 3	d°	—	14.0	6.0	"	Gelée blanche ce matin
Biskra	63.6	+ 1.0	12.6	+ 4.2	WNW 2	Beau	—	18.0	8.0	"	"
Tunis	57.2	— 0.7	10.0	+ 2.2	SW 5	nuageux		19.0	7.0	1.4	pluie la nuit
Sfax	58.0	0.0	10.0	+ 3.0	NW 2	clair	belle	18.0	8.0	"	

PORTS D'EUROPE	VENT force de 0 à 9	ÉTAT DU CIEL	ÉTAT DE LA MER	PORTS D'EUROPE	VENT force de 0 à 9	ÉTAT DU CIEL	ÉTAT DE LA MER	PORTS D'EUROPE	VENT force de 0 à 9	ÉTAT DU CIEL	ÉTAT DE LA MER
Valentia	NNW 1	nuageux	belle	St-Mathieu	N 5	Beau	Houleuse	Alicante	"	"	"
Scilly	NW 5	b. nuageux	b. houleuse	Ile de Groix	NW 5	b. nuageux	b. houleuse	Marseille	NW 5	nuageux	grosse
Yarmouth	W 4	nuageux	agitée	Ile d'Aix	WNW 4	d°	p. agitée	Toulon	NW 5	nuageux	b. houleuse
Dunkerque	SW 4	d°	d°	Biarritz	SW 8	pluie	b. grosse	Livourne	W 4	couvert	d°
Gris-Nez	W 5	Beau	houleuse	La Corogne	SW 3	d°	b. houleuse	Naples	W 3	d°	agitée
Boulogne	WNW 5	nuageux	agitée	Porto	"	"	"	Palerme	"	"	"
Le Havre	WSW 5	couvert	grosse	Lisbonne	WSW 4	couvert	b. houleuse	—			
Cherbourg	NNW 7	d°	b. grosse	S.-Fernando	NE 4	d°	houleuse	Funchal	N 3	beau	nuageux

TEMPÉRATURES EXTRÊMES COMPARÉES

STATIONS	MINIMUM	MAXIMUM	STATIONS	MINIMUM	MAXIMUM
Nice	5. 0	11. 0	Yarmouth	1. 0	6. 0
Paris	2. 0	7. 0	Stockholm	1. 0	4. 0

SITUATION GÉNÉRALE

La tempête d'Irlande a gagné le sud de la Norwège; le minimum barométrique (725) s'observe ce matin à Oxo.

Une hausse rapide se produit sur l'Europe sud et l'Algérie; elle atteint 6m/m à Biarritz, 4m/m à Alger et 3m/m à Nice.

Le vent d'ouest souffle avec intensité sur nos régions, le ciel reste en partie couvert, des pluies peu abondantes sont tombées sur le centre, l'est et la Tunisie. La mer reste houleuse sur tout le littoral entre Ténès et Cacalle.

Mauvais temps de NW en Provence.

CARTE DU TEMPS.

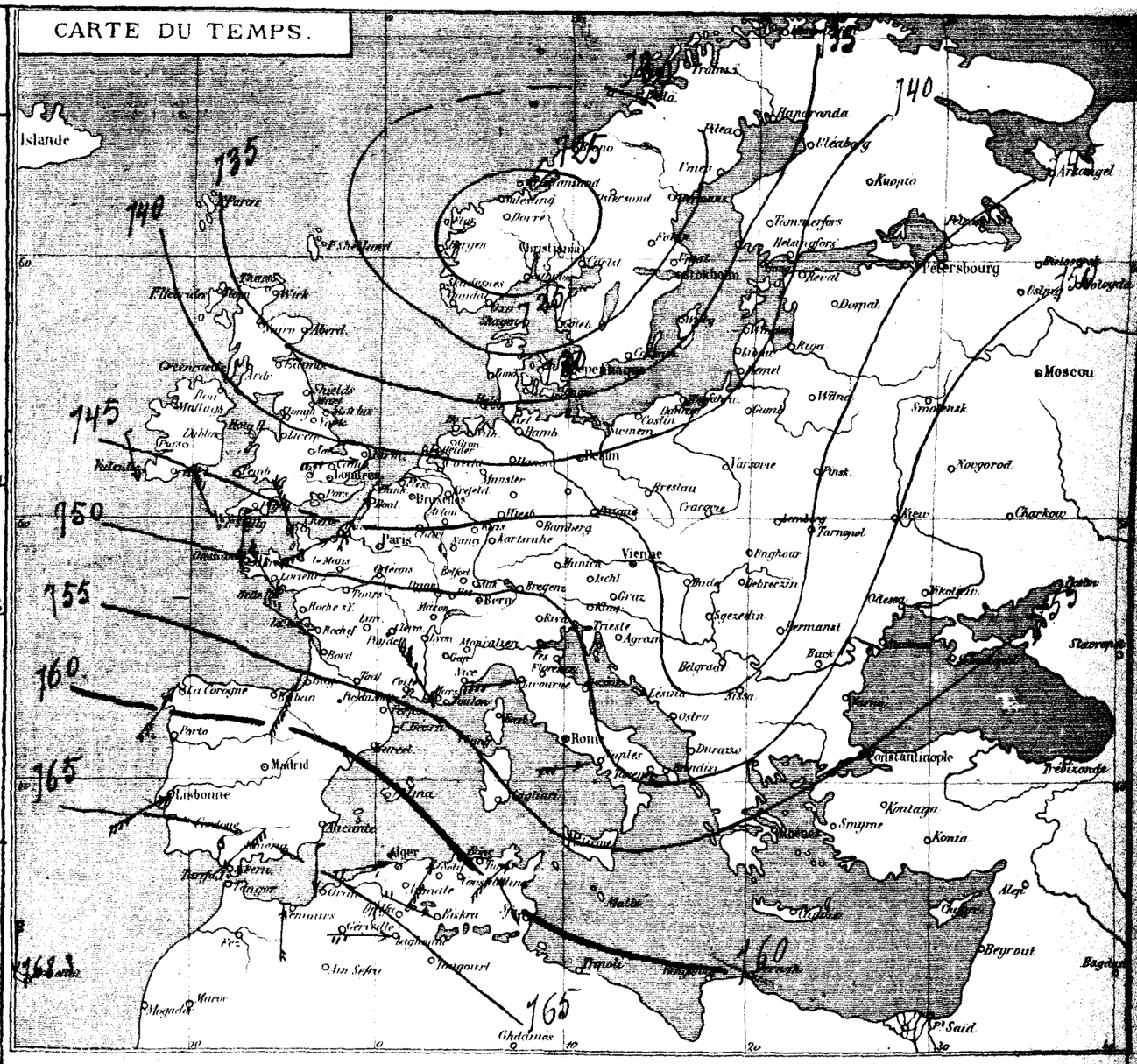

(ALGER-VILLE) TEMPÉRATURES ET PRESSION BAROMÉTRIQUE DES DERNIÈRES 24 HEURES

Enregistrées par Richard,

Thermomètres — Baromètre

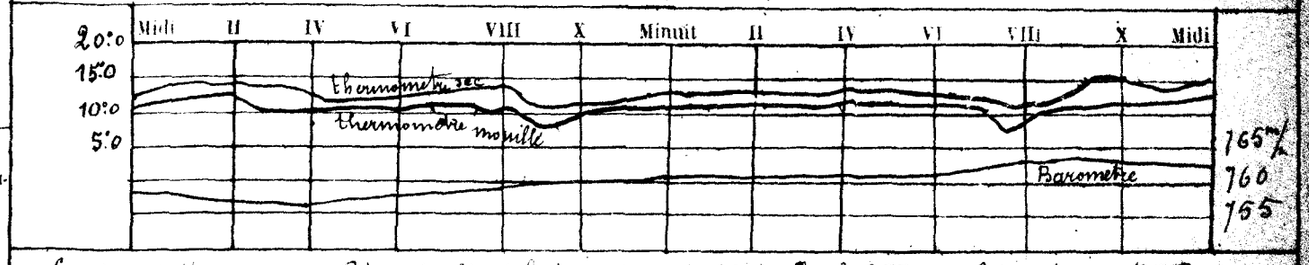

Station d'Hennaya. — Résumé climatologique du mois Novembre 1886. — Observateur: Mr Buisson. Pluie totale: 65m/m en 10 jours. — Rosée, les 29 et 30. — Couronne lunaire, les 28 et 30. — Coups de vent d'ouest, le 8 et le 27 soufflant en tempête. — Les pluies ont permis de commencer les labours. La cueillette des olives n'est pas encore terminée.

STATIONS du RESEAU AFRICAIN	OBSERVATIONS DE 7 HEURES DU MATIN — PRESSION A O° et au niveau de la mer — Observations	PRESSION A O° et au niveau de la mer — Différ. en 24 h.	TEMPÉRATURE DE L'AIR — Observations	TEMPÉRATURE DE L'AIR — Différ. en 24 h.	VENT DIRECTION et FORCE de 0 à 9	ÉTAT DU CIEL	ÉTAT DE LA MER	Dans les 24 heures — Températures extrêmes maxim.	Températures extrêmes minim.	PLUIE en 24 h. millim.	REMARQUES DIVERSES
Nemours	770.1	+ 2.9	13.4	+ 0.2	S 1	clair	C. belle	18.0	10.0	"	"
Oran	68.7	+ 3.0	15.6	— 1.0	S 1	beau	belle	17.0	10.0	"	"
Tlemcen	69.3	+ 2.2	7.8	+ 0.2	WNW 1	dº	—	13.0	5.0	"	"
Sidi-bel-Abbès	69.4	+ 4.2	6.2	— 2.2	NE 2	clair	—	13.0	5.0	"	"
El-Aricha	"	"	1.9	+ 0.1	SW 2	magnif.	—	"	"	"	"
Saida	68.4	+ 3.9	5.2	— 1.2	S 2	dº	—	14.0	3.0	"	"
Géryville	70.0	+ 4.2	9.2	+ 3.0	S 1	dº	—	12.0	2.2	"	"
Stavéli (Crappe)	65.4	+ 3.4	11.2	+ 1.6	S 5	magnif.	—	15.0	9.0	"	halo lunaire à 6h.soir
Ténez	67.0	+ 4.8	12.4	+ 1.8	S 2	magnif.	agitée	22.0	12.0	"	"
Cherchell	65.9	+ 3.8	13.6	+ 1.6	SE 1	clair	p. agitée	16.	11.0	goutte	hier matin
Fort l'Empereur	64.5	+ 2.2	11.6	— 0.8	WSW 5	Beau	—	15.2	10.2	7.2	pluie hier la journée par intervalle
Alger	64.7	+ 3.6	13.0	— 1.0	SW 3	dº	p. agitée	18.5	10.3	4.7	dº
Orléansville	66.5	+ 3.4	10.8	+ 0.6	E 1	dº	—	17.0	7.0	"	"
Aumale	67.8	+ 4.3	8.0	+ 3.0	SE 3	couvert	—	11.0	5.0	"	"
Tizi-Ouzou	67.1	+ 4.9	10.0	00	E 2	beau	—	13.0	8.0	"	"
Fort-National	67.0	+ 4.7	7.6	+ 2.3	NE 3	orageux	—	8.6	4.2	1.5	pluie hier après midi
Laghouat	70.1	+ 4.3	9.4	— 0.3	NW 3	magnif.	—	16.0	00	"	"
Gardhaïa	70.4	+ 3.5	9.6	— 0.9	N 1	beau	—	18.0	3.0	"	"
Djidjelli	65.6	+ 4.3	15.2	+ 3.6	W 1	couvert	p. agitée	16.0	11.0	"	"
La Calle	65.3	+ 6.1	10.9	+ 1.6	SW 2	pluie	grosse	13.0	9.0	16.7	pluie et grêle hier et la nuit
Sétif	67.3	"	3.6	"	W 8	clair	—	9.0	1.0	"	éclairs au NW hier à 9h.soir
Constantine	64.9	+ 4.7	6.0	+ 0.8	W 3	C. magnif.	—	10.0	5.0	"	Vent violent hier
Guelma	65.8	+ 4.8	10.2	+ 2.2	calme	couvert	—	15.0	9.0	goutte	hier matin
Tebessa	66.2	+ 0.3	6.6	— 0.4	NW 1	C. magnif.	—	16.0	6.0	"	gelée blanche ce matin
Biskra	67.6	+ 4.0	11.9	— 0.9	NW 1	Beau	—	17.0	8.0	"	"
Tunis	63.7	+ 6.5	9.8	— 0.2	SW 4	clair	—	13.0	2.0	5.0	pluie
Sfax	65.0	+ 5.0	10.0	0.0	NW 1	Beau	C. belle	14.0	9.0	"	"

PORTS D'EUROPE	VENT force de 0 à 9	ÉTAT DU CIEL	ÉTAT DE LA MER	PORTS D'EUROPE	VENT force de 0 à 9	ÉTAT DU CIEL	ÉTAT DE LA MER	PORTS D'EUROPE	VENT force de 0 à 9	ÉTAT DU CIEL	ÉTAT DE LA MER
Valentia	SW 6	couvert	houleuse	St-Mathieu	WNW 4	brouillard	houleuse	Alicante	"	"	"
Scilly	SSW 5	dº	dº	Ile de Groix	W 3	couvert	dº	Marseille	NE 2	clair	houleuse
Yarmouth	SSW 3	Beau	p. agitée	Ile d'Aix	W 4	dº	belle	Toulon	NW 4	Beau	p. agitée
Dunkerque	S 4	C. magnif.	agitée	Biarritz	S 2	dº	houleuse	Livourne			
Gris-Nez	WSW 5	couvert	houleuse	La Corogne	SW 5	dº	dº	Naples			
Boulogne	SSW 4	pluie	p. agitée	Porto				Palerme	NW 3	magnif.	houleuse
Le Havre	SW 6	dº	C. houleuse	Lisbonne	SW 3	pluie	houleuse	—			
Cherbourg	SSW 4	couvert	houleuse	S.-Fernando	WSW 2	dº	dº	Funchal			

TEMPÉRATURES EXTRÊMES COMPARÉES

STATIONS	MINIMUM	MAXIMUM	STATIONS	MINIMUM	MAXIMUM
Nice	2.0	10.0	Yarmouth	1.0	5.0
Paris	0.0	7.0	Stockholm	1.0	6.0

SITUATION GÉNÉRALE

Une nouvelle dépression aborde ce matin l'Irlande, le minimum barométrique (738mm) s'observe à Mullaghmore; celle de la Norvège a disparu vers le Nord de l'Europe.

La hausse s'accentue sur l'Algérie; les pressions varient entre 768mm7 à Tunis et 770 à Nemours.

Le vent se maintient à l'ouest sur nos régions, la mer reste agitée sur la plus grande partie du littoral.

Le ciel s'est éclairci sur le centre et l'ouest, la pluie continue dans l'Est et en Tunisie.

CARTE DU TEMPS.

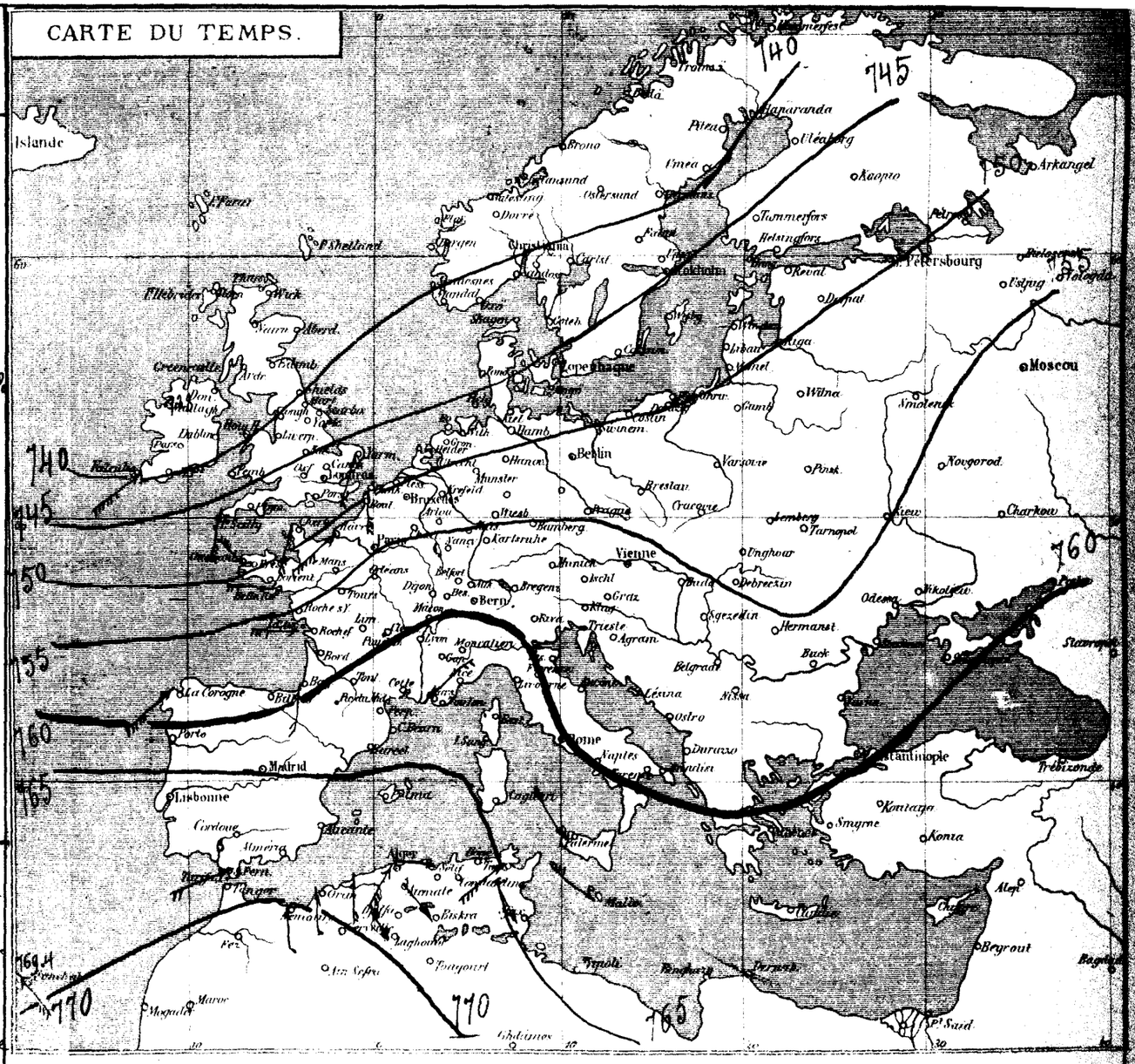

(ALGER-VILLE) TEMPÉRATURES ET PRESSION BAROMÉTRIQUE DES DERNIÈRES 24 HEURES

(ENREGISTREURS RICHARD)

Thermomètres — Baromètre

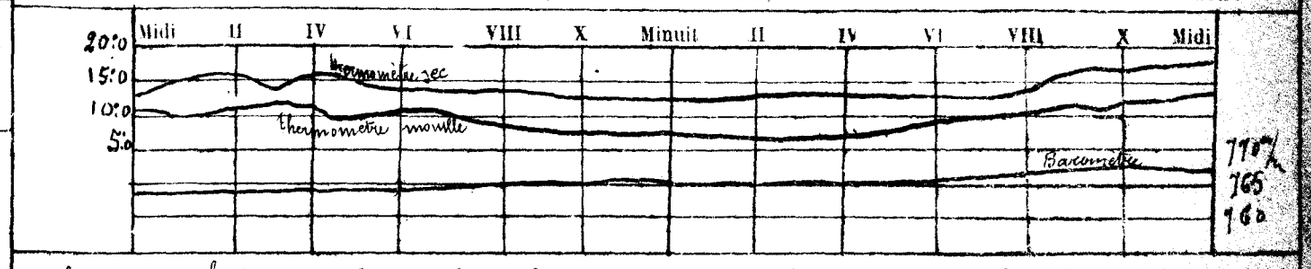

Station de Sahouria. — Résumé climatologique du mois de Novembre 1886. — Observateur: Mr Donat.

Pluie totale: 65mm4 en 7 jours. — Rosée, les 1, 2, 3, 4, 5, 6, 15 16, 20, 21, 26, 27, 28, 29, 30. — Gelée blanche, les 1, 22, 23, 24 et 25. — Eclairs, le 30. — Coup de vent, le 7 du SW et le 9 de l'Ouest. — (à suivre)

BULLETIN MÉTÉOROLOGIQUE DE L'ALGÉRIE

STATIONS du RÉSEAU AFRICAIN	PRESSION À 0° et au niveau de la mer — Observations	Différ. en 24 h.	TEMPÉRATURE DE L'AIR — Observations	Différ. en 24 h.	VENT direction et force de 0 à 9	ÉTAT DU CIEL	ÉTAT DE LA MER	Températures extrêmes (dans les 24 heures) maxim.	minim.	PLUIE en 24 h. millim.	REMARQUES DIVERSES
Nemours	771.5	+ 1.4	10.4	— 3.0	SSE 1	clair	t. belle	22.0	10.0	"	"
Oran	71.6	+ 2.9	13.8	+ 0.2	S 1	beau	belle	17.0	11.0	"	"
Tlemcen	70.8	+ 1.5	7.6	— 0.8	SW 1	clair	—	16.0	7.0	"	"
Sidi-bel-Abbès	71.2	+ 2.2	3.8	— 2.4	NE 1	d°	—	18.0	2.0	"	Gelée blanche ce matin
El-Aricha	"	"	2.1	+ 0.2	SW 2	nuageux	—	"	"	"	"
Saïda	70.6	+ 2.2	6.4	+ 1.2	SW 1	clair	—	17.0	6.0	"	Rosée ce matin
Géryville	70.6	+ 0.6	5.4	— 3.8	WNW 2	d°	—	18.0	4.0	"	"
Tenez	69.0	+ 3.0	11.2	— 1.2	S 4	clair	p. agitée	24.0	10.0	"	"
Cherchell	68.8	+ 3.0	11.2	— 3.4	SE 1	d°	t. belle	19.0	10.0	"	"
Fort l'Empereur	67.9	+ 3.4	13.8	+ 2.1	SW 4	d°	—	17.0	11.4	"	"
Alger	69.1	+ 3.4	15.5	+ 2.5	S 2	d°	belle	20.6	12.4	"	Étoiles filantes à 9 h. soir
Orléansville	73.1	+ 5.4	10.2	— 0.6	E 1	d°	—	17.0	6.0	"	"
Aumale	69.7	+ 3.2	11.0	+ 8.0	SE 4	beau	—	17.0	5.0	"	"
Tizi-Ouzou	"	"	"	"	"	"	"	"	"	"	"
Fort-National	69.5	+ 2.5	9.0	+ 1.4	NW 4	beau	—	14.0	5.0	"	"
Laghouat	70.4	+ 0.8	4.2	— 4.2	E 1	clair	—	20.0	1.0	"	"
Ghardaïa	70.1	— 0.2	6.0	+ 0.2	NW 1	d°	—	20.0	4.0	"	Brouillard ce matin
Djidjelli	69.0	+ 3.4	12.0	— 3.2	S 1	clair	belle	18.0	11.0	3.0	pluie le matin
La Calle	68.5	+ 3.3	12.2	+ 1.4	N 2	d°	calme	15.0	9.0	5.5	d°
Sétif	65.5	+ 1.2	5.8	+ 2.2	W 1	d°	—	12.0	3.0	"	"
Constantine	68.4	+ 3.5	8.0	+ 2.0	S 3	d°	—	11.0	6.0	gouttes	hier
Guelma	68.9	+ 2.7	8.6	— 1.8	calme	d°	—	16.0	7.0	"	rosée ce matin
Tebessa	66.8	+ 0.6	2.4	+ 1.5	SSE 1	beau	—	10.0	8.0	"	gelée blanche ce matin
Biskra	70.0	+ 2.0	3.6	— 3.2	NNW 1	clair	—	17.0	7.0	"	"
Tunis	67.4	+ 3.2	10.8	+ 1.0	W 1	clair		14.0	9.0	"	"
Sfax	67.0	+ 4.0	11.0	+ 1.0	NW 2	d°	t. belle	15.0	10.0	"	"

PORTS D'EUROPE	VENT force de 0 à 9	ÉTAT DU CIEL	ÉTAT DE LA MER	PORTS D'EUROPE	VENT force de 0 à 9	ÉTAT DU CIEL	ÉTAT DE LA MER	PORTS D'EUROPE	VENT force de 0 à 9	ÉTAT DU CIEL	ÉTAT DE LA MER
Valentia	WSW 6	t. nuageux	houleuse	St-Mathieu	WNW 6	nuageux	t. houleuse	Alicante	"	"	"
Scilly	W 8	d°	grosse	Ile de Groix	W 6	couvert	grosse	Marseille	NW 1	clair	p. agitée
Yarmouth	W 6	nuageux	agitée	Ile d'Aix	W 6	d°	agitée	Toulon	W 1	nuageux	belle
Dunkerque	SSW 5	d°	t. houleuse	Biarritz	SW 4	d°	p. agitée	Livourne	NW 3	t. nuageux	p. agitée
Gris-Nez	W 7	d°	grosse	La Corogne	"	"	"	Naples	"	"	"
Boulogne	W 9	couvert	t. houleuse	Porto	"	"	"	Palerme	"	"	"
Le Havre	WNW 7	t. nuageux	grosse	Lisbonne	SW 3	t. nuageux	houleuse	Malte	WNW 3	beau	agitée
Cherbourg	W 7	pluie	t. houleuse	S.-Fernando	NE 1	brouillard	belle	Funchal	SE 3	pluie	calme

TEMPÉRATURES EXTRÊMES COMPARÉES

STATIONS	MINIMUM	MAXIMUM	STATIONS	MINIMUM	MAXIMUM
Nice	1.0	12.0	Yarmouth	3.0	8.0
Paris	6.0	13.0	Stockholm	0.0	5.0

SITUATION GÉNÉRALE

La dépression signalée hier au large de l'Irlande a ce matin son centre sur la Baltique; le minimum barométrique (735 m/m) s'observe à Faro.

Une zone de pression élevée recouvre l'Espagne et l'ouest de l'Algérie; le vent se maintient à l'ouest sur nos régions, la pluie a complètement cessé et a fait place aux rosées et aux gelées blanches.

La mer est belle sur tout le littoral.

Beau temps en Provence.

CARTE DU TEMPS.

Thermomètres — (Aoste Ville) TEMPÉRATURES ET PRESSION BAROMÉTRIQUE DES DERNIÈRES 24 HEURES — Enregistreurs Richard — Baromètre

Station d'Attia — Résumé climatologique du mois de Novembre 1886. — Observateur: M.r Amar. Pluie totale: 152 m/m.1 en 8 jours. — Orage, éclairs et tonnerre, les 19 et 20. — Grêle, les 19, 20, 21, 22, 23 et 24. Coups de vent de NW, les 19 et 20. — Le débit des sources augmente sensiblement. — passages des bécasses à partir du 20.

BULLETIN MÉTÉOROLOGIQUE DE L'ALGERIE

OBSERVATIONS DE 7 HEURES DU MATIN

STATIONS du RESEAU AFRICAIN	PRESSION A 0° et au niveau de la mer — Observations	PRESSION A 0° et au niveau de la mer — Différence en 24 h.	TEMPÉRATURE DE L'AIR — Observations	TEMPÉRATURE DE L'AIR — Différence en 24 h.	VENT DIRECTION et FORCE de 0 à 9	ÉTAT DU CIEL	ÉTAT DE LA MER	Dans les 24 heures — Températures extrêmes maxim.	Températures extrêmes minim.	PLUIE en 24 h. millim.	REMARQUES DIVERSES
Nemours	760.8	— 2.0	4.0	— 0.4	SSE 2	clair	agitée	15.0	10.0	"	"
Oran	66.1	— 5.5	7.0.5	— 5.0	S 1	beau	calme	17.0	10.0	"	"
Tlemcen	69.0	— 1.6	8.3	+ 1.3	E 1	clair	—	19.0	9.0	"	"
Sidi-bel-Abbès	69.1	— 2.1	2.8	— 1.0	E 1	d°	—	18.0	2.0	"	"
El-Aricha			2.0	— 0.1	SW 2	nuageux	—	"	"	"	"
Saida	68.9	— 2.4	9.2	+ 2.4	S 1	clair	—	20.0	6.0	"	"
Géryville	69.1	— 1.7	4.4	— 1.0	NW 1	d°	—	15.0	3.0	"	Gelée blanche
Stawueli (Krouppi)	68.5	— 0.6	0.0	— 4.0	W 2	d°	—	18.0	8.0	"	forte rosée ce matin
Ténez	68.2	— 0.9	8.4	— 2.8	S 3	clair	belle	23.0	8.0	"	"
Cherchell	67.0	— 1.8	10.5	— 0.7	SE 1	d°	d°	19.0	9.0	"	"
Fort-l'Empereur	66.8	— 1.1	11.2	— 2.6	W 1	d°	—	19.2	10.6	"	forte rosée ce matin
Alger	67.0	— 1.1	12.2	— 2.7	SW 2	beau	belle	21.0	10.4	"	d°
Orléansville	68.2	— 1.3	6.4	— 3.6	ENE 1	clair	—	19.0	— 1.0	"	gelée blanche
Aumale	67.8	— 1.9	6.0	— 7.0	ESE 2	nuageux	—	10.0	2.0	"	"
Tizi-Ouzou	67.2		7.0		W 1	beau	—	18.8	6.0	"	Rosée intense
Fort-National	67.4	— 2.1	7.3	— 1.2	WNW 1	d°	—	13.0	6.0	"	"
Laghouat	69.5	— 2.4	8.6	+ 4.6	N 1	d°	—	21.0	1.0	"	"
Gardhaïa	70.0	— 0.1	12.6	+ 2.6	NW 1	clair	—	22.0	6.0	"	"
Djidjelli	68.6	— 0.4	12.4	+ 0.4	SW 1	clair	b. belle	19.0	11.0	"	"
La Calle	69.0	+ 0.4	12.0	— 0.2	W 1	b. nuageux	agitée	19.0	11.0	"	"
Sétif	68.3	— 0.2	4.8	— 1.0	W — 1	clair	—	15.0	2.0	"	"
Constantine	68.4	0.0	5.5	— 2.6	S 3	beau	—	15.0	5.0	"	"
Guelma	68.4	— 0.1	8.8	+ 0.2	calme	tr. nuageux	—	18.0	5.0	"	"
Tebessa							—				"
Biskra	68.8	— 1.2	8.2	+ 0.4	NNW 2	clair	—	21.0	6.0	"	"
Tunis	68.6	— 1.8	9.8	— 1.0	W 5	b. nuageux	!	19.0	8.0	"	"
Sfax	68.0	— 2.0	11.0	0.0	NW 1	clair	b. belle	15.0	10.0	"	"

PORTS D'EUROPE	VENT force de 0 à 9	ÉTAT DU CIEL	ÉTAT DE LA MER	PORTS D'EUROPE	VENT force de 0 à 9	ÉTAT DU CIEL	ÉTAT DE LA MER	PORTS D'EUROPE	VENT force de 0 à 9	ÉTAT DU CIEL	ÉTAT DE LA MER
Valentia	E 1	nuageux	belle	St-Mathieu	W 5	couvert	houleuse	Alicante	"	"	"
Scilly	SE 5	couvert	houleuse	Ile de Groix	S 2	pluie	d°	Marseille	NW 4	neige	agitée
Yarmouth	NW 4	d°	agitée	Ile d'Aix	W 4	couvert	d°	Toulon	NW 4	couvert	agitée
Dunkerque	NW 3	beau	houleuse	Biarritz	S 2	d°	d°	Livourne	NW 1	beau	b. belle
Gris Nez	W 4	d°	agitée	La Corogne	SSW 6	d°	agitée	Naples	"	"	"
Boulogne	W 5	nuageux	b. belle	Porto	"	"	"	Palerme	SW 5	brumeux	agitée
Le Havre	W 7	d°	d°	Lisbonne	S 2	nuageux	calme	—	"	"	"
Cherbourg	SW 4	d°	belle	S.-Fernando	N 1	clair	agitée	Funchal	"	"	"

TEMPERATURES EXTRÊMES COMPARÉES

STATIONS	MINIMUM	MAXIMUM	STATIONS	MINIMUM	MAXIMUM
Nice	4.0	14.0	Yarmouth	9.0	8.0
Paris	5.0	11.0	Stockholm	1.0	4.0

SITUATION GÉNÉRALE

La dépression de la mer du nord a gagné la Baltique, son centre se trouve près de Wisby où le minimum barométrique (735m) s'observe.

Une baisse faible mais générale a lieu ce matin sur l'Europe Sud et l'Algérie; les pressions varient entre 765m à Bronis et 769m à Nemours.

Le vent se maintient à l'ouest, le beau.

En Provence, la mer est agitée par vent de NW modéré.

CARTE DU TEMPS.

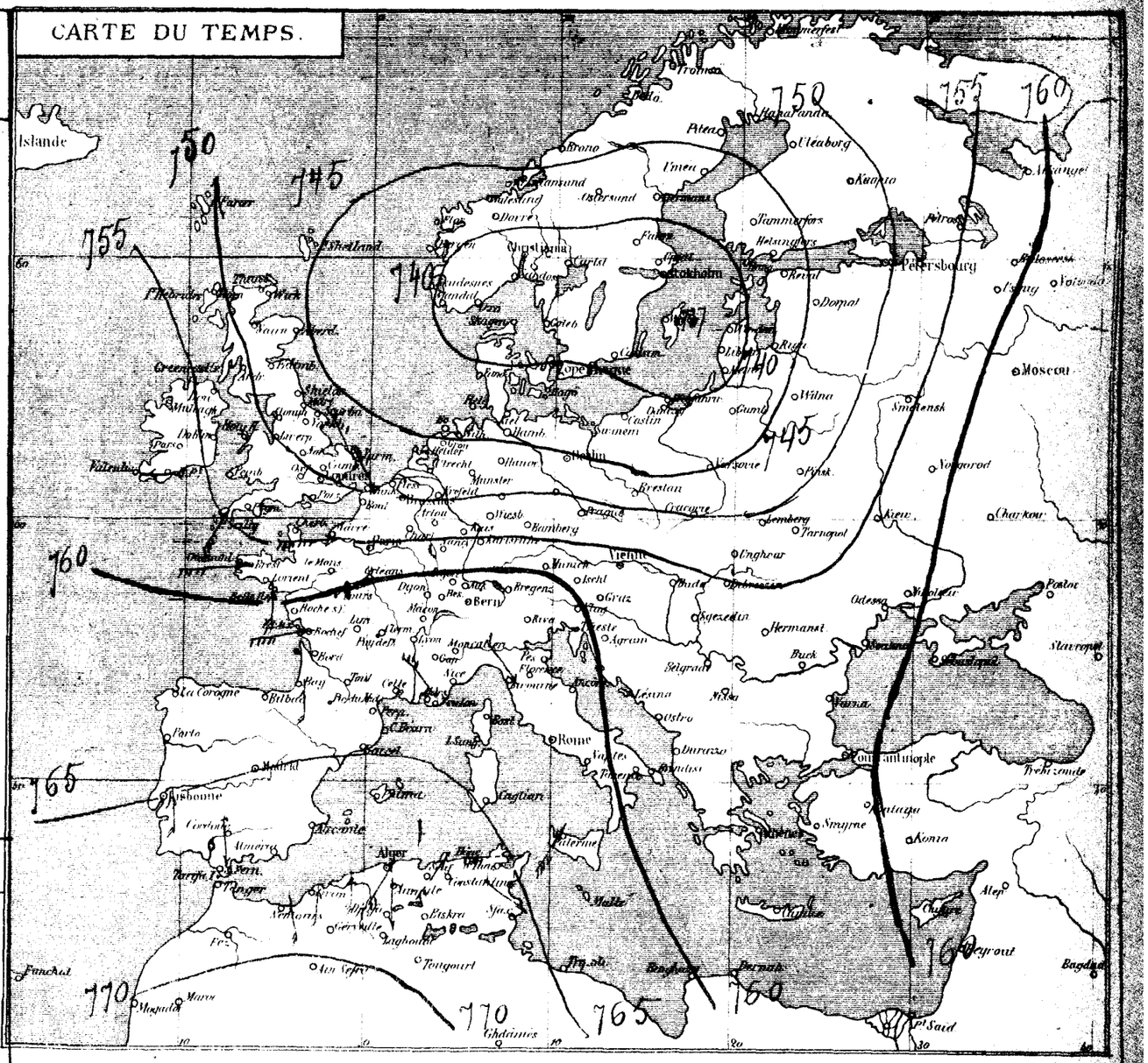

Thermomètres (Alger-Ville) TEMPERATURES ET PRESSION BAROMÉTRIQUE DES DERNIÈRES 24 HEURES (Enregistreurs Richard) Baromètre

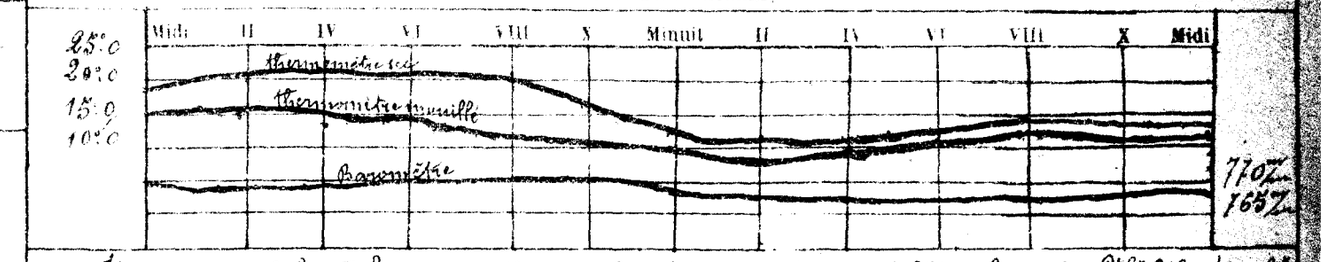

Station des Ouled Rahmoun. — Résumé climatologique du mois de Novembre 1886: — Mre Martin, Mre Pluie totale: 10mm,4 en 5 jours. — Arc-en-ciel, le 25. — Eclairs-tonnerre le 19. — Grêle le 18. — Sirocco 9. — coup de vents d'ouest le 14 —

Mois relativement beau; les labours ont pu s'effectuer dans d'excellentes conditions.

STATIONS du RÉSEAU AFRICAIN	Observations de 7 heures du matin — Pression à 0° et au niveau de la mer — Observations	Différ. en 24 h.	Température de l'air — Observations	Différ. en 24 h.	Vent direction et force de 0 à 9	État du ciel	État de la mer	Dans les 24 heures — Températures extrêmes maxim.	minim.	Pluie en 24 h. millim.	REMARQUES DIVERSES
Nemours	767.1	— 2.4	9.2	— 0.8	SSE 2	clair	belle	19.0	9.0	"	"
Oran	67.0	— 1.1	9.2	— 1.6	SSW 1	beau	calme	18.0	8.0	"	"
Tlemcen	68.4	— 0.6	9.0	+ 0.2	WSW 1	clair	—	19.0	8.0	"	"
Sidi-bel-Abbès	67.5	— 1.6	4.0	+ 1.2	E 1	d°	—	0.0	—1.0	"	"
El-Aricha	"	"	1.8	— 0.2	SW 2	nuageux	—	"	"	"	"
Saïda	67.6	— 0.6	5.8	— 3.4	S 1	clair	—	20.0	4.0	"	Rosée ce matin.
Géryville	69.3	+ 0.2	12.4	+ 8.0	SW 1	d°	—	17.0	4.0	"	"
Staouëli (Trappe)	66.8	— 1.8	1.0	— 8.0	NNW 2	P. nuageux	—	16.0	12.0	"	Rosée et brouillard intense ce matin
Ténez	66.0	— 2.2	9.2	+ 0.8	S 3	beau	belle	23.0	9.0	"	"
Cherchell	65.8	— 1.2	12.1	+ 1.6	SE 1	d°	d°	17.0	10.0	"	"
Fort l'Empereur	65.5	— 1.3	10.8	— 0.4	W 2	d°	—	16.2	10.4	"	Rosée et brouillard intense ce matin
Alger	65.5	+ 0.5	12.2	— 0.6	SW 2	nuageux	belle	16.5	11.5	"	d°
Orléansville	67.8	— 1.1	5.4	— 1.8	E 1	clair	—	19.0	5.0	"	Gelée blanche ce matin
Aumale	66.4	— 1.4	8.0	+ 4.0	ESE 2	beau	—	11.0	4.0	"	"
Tizi-Ouzou	67.2	0.0	1.0	— 6.0	E 2	d°	—	17.0	6.0	"	"
Fort-National	66.6	— 0.8	12.4	+ 4.6	NW 2	d°	—	15.0	8.0	"	Brouillard intense ce matin
Laghouat	68.3	— 0.2	6.4	— 2.2	NE 1	clair	—	22.0	1.0	"	"
Gardhaïa	68.9	— 1.1	13.8	+ 1.2	W 2	d°	—	23.0	5.0	"	"
Djidjelli	66.3	— 2.3	12.6	+ 0.2	S 1	beau	t. belle	20.0	1.0	"	"
La Calle	65.7	— 3.3	10.0	— 2.0	SW 1	clair	calme	17.0	8.0	"	"
Sétif	68.6	+ 0.3	6.2	+ 1.4	W 1	d°	—	17.0	4.0	"	Étoile filantes à 10 heures soir
Constantine	65.4	— 3.3	4.6	— 1.0	S 4	d°	—	15.0	4.0	"	"
Guelma	66.6	— 1.8	7.6	— 1.2	calme	d°	—	20.0	5.0	"	Forte rosée ce matin
Tebessa	67.0	"	9.4	"	SSW 1	d°	—	18.0	8.0	"	Gelée blanche ce matin
Biskra	67.7	— 1.1	9.8	+ 0.4	NNW 1	d°	—	19.0	6.0	"	"
Tunis	66.2	+ 0.6	6.8	— 3.0	SW 2	clair	?	18.0	6.0	"	Rosée ce matin
Sfax	64.0	— 1.0	10.0	— 1.0	W 1	d°	t. belle	17.0	9.0	"	"

PORTS D'EUROPE	VENT force de 0 à 9	ÉTAT DU CIEL	ÉTAT DE LA MER	PORTS D'EUROPE	VENT force de 0 à 9	ÉTAT DU CIEL	ÉTAT DE LA MER	PORTS D'EUROPE	VENT force de 0 à 9	ÉTAT DU CIEL	ÉTAT DE LA MER
Valentia	N 3	couvert	p. agitée	St-Mathieu	W 6	couvert	t. grosse	Alicante	"	"	"
Scilly	WSW 7	d°	t. houleuse	Ile de Groix	WSW 5	d°	grosse	Marseille	"	"	"
Yarmouth	ENE 4	beau	agitée	Ile d'Aix	SW 6	d°	p. agitée	Toulon	W 2	nuageux	belle
Dunkerque	E 5	pluie	houleuse	Biarritz	SW 4	nuageux	houleuse	Livourne			
Gris-Nez	ESE 4	d°	p. agitée	La Corogne	SW 4	neige	agitée	Naples	"	"	"
Boulogne	E 3	couvert	belle	Porto	"	"	"	Palerme	"	"	"
Le Havre	SSW 5	d°	houleuse	Lisbonne	SW 5	t. nuageux	agitée	—			
Cherbourg	SSW 5	pluie	d°	S.-Fernando	SE 1	couvert	d°	Funchal	WSW 1	clair	belle

TEMPÉRATURES EXTRÊMES COMPARÉES

STATIONS	MINIMUM	MAXIMUM	STATIONS	MINIMUM	MAXIMUM
Nice	5.0	12.0	Yarmouth	2.0	6.0
Paris	1.0	8.0	Stockholm	2.0	5.0

SITUATION GÉNÉRALE

La dépression de la Baltique reste stationnaire (Stockholm 741 mm). Une dépression analogue aborde ce matin l'Irlande où le baromètre a baissé brusquement de 12 mm:

La baisse continue sur l'Europe sud et l'Algérie; les pressions sont uniformes vers 766 mm sur nos régions.

Le vent se maintient à l'ouest, le beau temps est général sur le Réseau.

En Provence, la mer est belle par vent d'ouest faible.

Thermomètres — (ALGER-VILLE) TEMPÉRATURES ET PRESSION BAROMÉTRIQUE DES DERNIÈRES 24 HEURES (ENREGISTEURS RICHARD) — Baromètre

Station de Bizerte: Résumé climatologique du mois de Novembre 1886: — Observateur: Mr Veyrier. Pluie totale: 20 mm 9, en 12 jours. — Évaporation totale: 218 mm 8. — Nébulosité (de 0 à 10) moyenne: 4.5. — Ozone (de 0 à 21) moyenne: 4.1. — Vent dominant: N. — Rosée les 4, 7, 16, 18, 26 et 30. — Éclairs, tonnerre, les 3, 4, 19, 22 et 28. — Étoiles filantes, le 11 et le 29. — Température moyenne (thermomètre sec): 16.3.

STATIONS du RÉSEAU AFRICAIN	OBSERVATIONS DE 7 HEURES DU MATIN — PRESSION A 0° et au niveau de la mer — Observations	Différ. en 24 h.	TEMPÉRATURE DE L'AIR — Observations	Différ. en 24 h.	VENT DIRECTION et FORCE de 0 à 9	ÉTAT DU CIEL	ÉTAT DE LA MER	Dans les 24 heures — Températures extrêmes maxim.	minim.	PLUIE en 24 h. millim.	REMARQUES DIVERSES
Nemours	766.4	— 0.7	5.4	— 0.8	S S E 1	clair	G. belle	19.0	7.0	"	"
Oran	65.6	— 1.3	11.8	+ 2.6	S 1	beau	belle	18.0	8.0	"	"
Tlemcen	66.8	— 1.6	10.2	+ 1.2	NW 1	clair	—	20.0	9.0	"	"
Sidi-bel-Abbès	66.8	— 0.7	2.0	— 2.0	E 1	dº	—	15.0	2.0	"	"
El-Aricha	"	"	1.7	— 0.1	NW 2	b. nuageux	—	"	"	"	"
Saïda	66.6	— 1.0	5.8	0.0	S 1	clair	—	19.0	5.0	"	"
Géryville	69.1	— 0.2	10.4	— 2.0	S 1	nuageux	—	17.0	4.0	"	gelée blanche ce matin
Saouïa (Trappe)	65.0	— 1.8	7.4	+ 6.4	W 1	dº	"	15.0	6.0	"	rosée ce matin
Ténez	"	"	"	"	"	"	"	"	"	"	"
Cherchell	64.1	— 1.7	11.0	— 1.1	S 1	clair	belle	17.0	9.0	"	"
Fort l'Empereur	63.4	— 2.1	11.4	+ 0.6	W 1	beau	—	16.8	10.6	"	brouillard et rosée intense matin
Alger	65.5	— 2.0	13.0	+ 0.8	S 1	nuageux	belle	22.0	11.3	"	dº
Orléansville	66.3	— 1.0	5.4	— 1.0	calme	clair	—	18.0	5.0	"	forte gelée blanche ce matin
Aumale	65.5	— 0.9	9.0	+ 1.0	ENE 2	beau	—	1.00	4.8	"	"
Tizi-Ouzou	65.4	— 1.8	7.0	+ 6.0	W 2	nuageux	—	11.0	6.0	"	brouillard épais hier et la nuit
Fort-National	65.5	— 1.1	8.2	— 4.2	W 2	brumeux	—	14.0	7.0	"	brouillard l'après midi
Laghouat	68.6	+ 0.5	4.4	— 2.0	E 1	clair	—	21.0	0.0	"	"
Gardhaïa	68.1	— 0.8	10.2	— 3.6	N 2	dº	—	23.0	4.0	"	"
Djidjelli	64.9	— 1.4	11.4	— 1.2	S 1	beau	calme	20.0	10.0	"	"
La Calle	62.2	— 0.5	10.2	+ 0.2	S 2	dº	dº	17.0	8.0	"	"
Sétif	67.6	— 1.0	3.2	— 1.0	SW 1	dº	—	15.0	5.0	"	"
Constantine	65.2	— 0.2	4.4	— 0.2	S 4	pluie	—	15.0	4.0	"	"
Guelma	66.0	— 0.6	5.6	+ 2.0	calme	clair	—	19.0	5.0	"	rosée ce matin
Tebessa	66.5	+ 1.5	10.0	+ 0.6	66W 1	dº	—	18.0	8.0	"	gelée blanche ce matin
Biskra	68.7	+ 1.0	10.3	+ 0.5	N 1	dº	—	19.0	6.0	"	"
Tunis	65.6	— 0.6	7.3	+ 0.5	S W 3	brouillard	"	18.0	9.0	"	brouillard et rosée ce matin
Sfax	64.0	0.0	10.4	+ 0.4	W 2	clair	G. belle	17.0	10.0	"	"

PORTS D'EUROPE	VENT force de 0 à 9	ÉTAT DU CIEL	ÉTAT DE LA MER	PORTS D'EUROPE	VENT force de 0 à 9	ÉTAT DU CIEL	ÉTAT DE LA MER	PORTS D'EUROPE	VENT force de 0 à 9	ÉTAT DU CIEL	ÉTAT DE LA MER
Valentia	calme	G. nuag.	G. belle	St-Mathieu	W S W 5	couvert	grosse	Alicante	"	"	"
Scilly	W N W 8	couvert	G. houleuse	Ile de Groix	W N W 6	G. nuag.	dº	Marseille	S 6	couvert	Houleuse
Yarmouth	S S E 5	dº	Houleuse	Ile d'Aix	S E 7	couvert	belle	Toulon	S W 6	brumeux	agitée
Dunkerque	S W 4	dº	agitée	Biarritz	W N W 3	dº	dº	Livourne	N E 2	nuageux	G. belle
Gris-Nez	S W 5	dº	Houleuse	La Corogne	W S W 4	nuageux	Houleuse	Naples	"	"	"
Boulogne	S S W 4	dº	agitée	Porto	"	"	"	Palerme	W S W 3	clair	G. belle
Le Havre	S W 5	dº	houleuse	Lisbonne	W S W 4	couvert	Houleuse	—	—	—	—
Cherbourg	S W 6	pluie	dº	S.-Fernando	S 2	pluie	Houleuse	Funchal	N N W 3	beau	G. belle

TEMPÉRATURES EXTRÊMES COMPARÉES

STATIONS	MINIMUM	MAXIMUM	STATIONS	MINIMUM	MAXIMUM
Nice	7.0	13.0	Yarmouth	4.0	8.0
Paris	9.0	12.0	Stockholm	0.0	3.0

SITUATION GÉNÉRALE

La dépression d'Irlande a gagné la mer du Nord; son centre se trouve ce matin près de Yarmouth où s'observe le minimum barométrique (741mm/m).

Des pressions se maintiennent relativement élevées sur l'Algérie, le vent de Sud domine et tend à se maintenir, le beau temps continue sur tout le Réseau

En Provence la mer est houleuse par vent de Sud fort.

CARTE DU TEMPS.

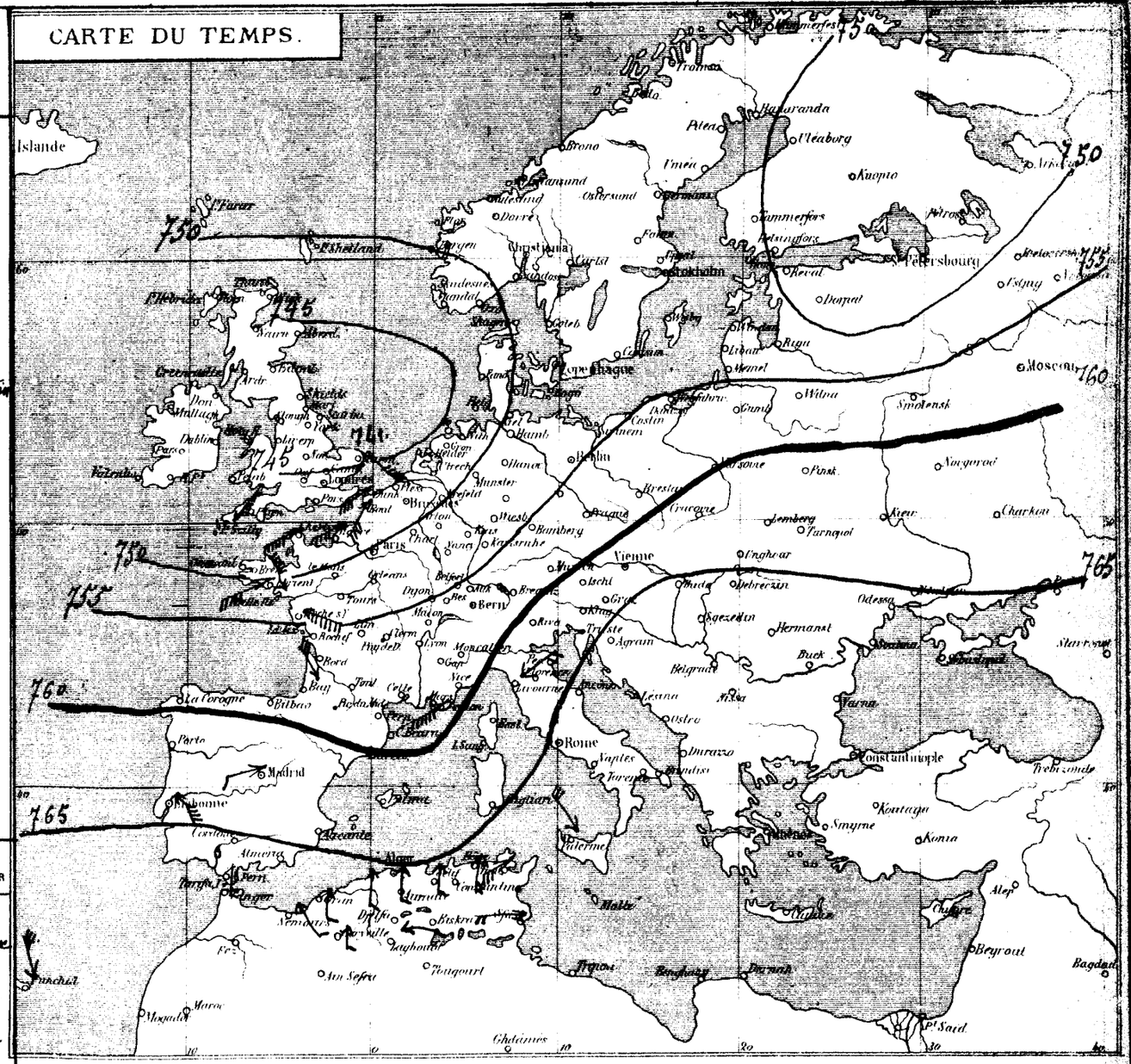

(ALGER-VILLE) TEMPÉRATURES ET PRESSION BAROMÉTRIQUE DES DERNIÈRES 24 HEURES (ENREGISTREURS RICHARD)

Thermomètres — Baromètre



Station de Djelfa. — Résumé climatologique du mois de Novembre 1886 Observateur: Mr Panis
Pluie totale: 66mm/m 5, en 5 jours. — Nébulosité (de 0 à 10) moyenne: 5. — Ozone (de 0 à 21) moyenne: 8. — Arc-en-ciel les 1 et 2. — Rosée les 4, 5, 10, 17, 18, 20, et 28. — Brouillard les 4, 5, 9, 19, 27 et 28. — Sirocco les 11, 13 et 27. — Couronne lunaire, les 9, 13 et 15. — Halo solaire, le 28.

STATIONS du RESEAU AFRICAIN	OBSERVATIONS DE 7 HEURES DU MATIN — PRESSION A 0° et au niveau de la mer — Observations	PRESSION — Différ. en 24 h.	TEMPÉRATURE DE L'AIR — Observations	TEMPÉRATURE — Différ. en 24 h	VENT DIRECTION et FORCE de 0 à 9	ÉTAT DU CIEL	ÉTAT DE LA MER	Dans les 24 heures — Températures extrêmes maxim.	minim.	PLUIE en 24 h. millim.	REMARQUES DIVERSES
Nemours	761.6	— 4.3	13.6	+ 7.2	S 4	l. nuag.	belle	19.0	6.0	"	"
Oran	60.7	— 4.9	13.4	+ 1.6	S 2	couvert	dº	18.0	8.0	"	"
Flemcen	61.8	— 5.0	9.8	— 0.4	W 1	clair	—	18.0	8.0	"	"
Sidi-bel-Abbès	62.7	— 4.1	4.0	+ 2.0	E 2	couvert	—	13.0	0.0	"	"
El-Aricha	"	"	2.1	+ 0.4	W 2	l. nuageux	—	"	"	"	"
Saida	62.9	— 3.7	4.0	— 1.8	S 4	nuageux	—	19.0	5.0	"	"
Géryville	66.4	— 2.7	5.6	— 0.2	S 2	beau	—	17.0	4.0	"	"
Stavelli (Crappe)	6a0	— 5.0	1 0.8	+ 3.4	S 4	nuageux	—	19 0	6.0	"	rosée ce matin
Ténez											"
Cherchell	60.2	— 3.9	12.3	+ 1.3	W 1	l. nuageux	belle	19.0	11.0	"	"
Fort l'Empereur	59.1	— 4.3	14.8	+ 3.4	SSW 4	beau	—	19.2	11.0	"	"
Alger	59.5	— 4.0	15.2	+ 2.2	SW 1	clair	calme	23.2	11.4	"	rosée ce matin
Orleansville	61.4	— 4.9	8.8	+ 3.4	N 1	couvert	—	19.0	3.0	"	"
Aumale	63.0	— 2.5	9.0	0 0	E 4	nuageux	—	12.0	6.0	"	"
Tizi-Ouzou	61.5	— 3.9	6.0	— 1.0	N 3	beau	—	14.0	4.0	"	"
Fort-National	62.6	— 2.9	10.2	+ 2.0	E 1	dº	—	14.0	8.0	"	"
Laghouat	66.6	— 2.0	3.8	— 0 6	E 1	clair	—	19.0	5.0	"	"
Gardhaïa	66.8	— 1.3	6.7	— 3.5	N 2	dº	—	21.0	3.0	"	"
Djidjelli	67.8	— 3.1	12.2	+ 0.8	S 1	beau	calme	19.0	11.0	"	"
La Calle	62.1	— 3.1	12.0	+ 1.8	S 2	dº	dº	19.0	10.0	"	"
Sétif	63.2	"	5.2	0.0	WSW 1	clair	—	14.0	2.0	"	"
Constantine	63.0	— 2.2	5.2	+ 0.8	S 4	couvert	—	17.0	4.0	"	"
Guelma	62.9	— 3.2	9.8	+ 4.2	calme	clair	—	23.0	9.0	"	"
Tebessa							—				"
Biskra	65.1	— 3.6	9.4	— 0.9	N 1	clair	—	19.0	7.0	"	"
Tunis	62.3	— 33	8.8	+ 1.2	SW 2	beau	9	19.0	7.0	"	"
Sfax	62.0	— 2.0	11.8	+ 1.2	W 1	dº	calme	16.0	1a0	"	"

PORTS D'EUROPE	VENT force de 0 à 9	ÉTAT DU CIEL	ÉTAT DE LA MER	PORTS D'EUROPE	VENT force de 0 à 9	ÉTAT DU CIEL	ÉTAT DE LA MER	PORTS D'EUROPE	VENT force de 0 à 9	ÉTAT DU CIEL	ÉTAT DE LA MER
Valentia	NE 5	l. nuag.	agitée	St-Mathieu	SE 3	beau	houleuse	Alicante	"	"	"
Scilly	ESE 2	couvert	l. houleuse	Ile de Groix	E 2	couvert	dº	Marseille	S 6	couvert	grosse houleuse
Yarmouth	W 3	beau	agitée	Ile d'Aix	E 4	pluie	belle	Toulon	SW 5	brouillard	houleuse
Dunkerque	S 3	nuageux	belle	Biarritz	S 5	couvert	houleuse	Livourne	S 5	couvert	p. agitée
Gris-Nez	SW 5	couvert	houleuse	La Corogne	"	"	"	Naples	SSW 1	dº	l. belle
Boulogne	SW 3	pluie	p. agitée	Porto	"	"	"	Palerme	WSW 1	Brumeux	dº
Le Havre	SSE 4	couvert	houleuse	Lisbonne	"	"	"	—	"	"	"
Cherbourg	S 3	l. nuageux	agitée	S.-Fernando	"	"	"	Funchal	"	"	"

TEMPÉRATURES EXTRÊMES COMPARÉES

STATIONS	MINIMUM	MAXIMUM	STATIONS	MINIMUM	MAXIMUM
Nice	9. 0	12.0	Yarmouth	1. 0	8. 0
Paris	5. 0	10.0	Stockholm	—3.0	2, 0

SITUATION GÉNÉRALE

La dépression de la mer du Nord reste stationnaire. Son centre se trouve sur le Danemark où le minimum barométrique (737mm 1) s'observe à Faro.

Une dépression analogue est signalée sur le golfe de Gascogne; le baromètre a baissé de 15mm à Biarritz, de 9mm à Perpignan, de 8mm à Nice.

En Algérie, également, la baisse s'accentue, les pressions ne sont plus élevées que vers 762mm. La température subit une augmentation marquée sous l'action des vents de Sud qui dominent.

Le beau temps continue sur tout le Réseau. Mauvais temps en Provence.

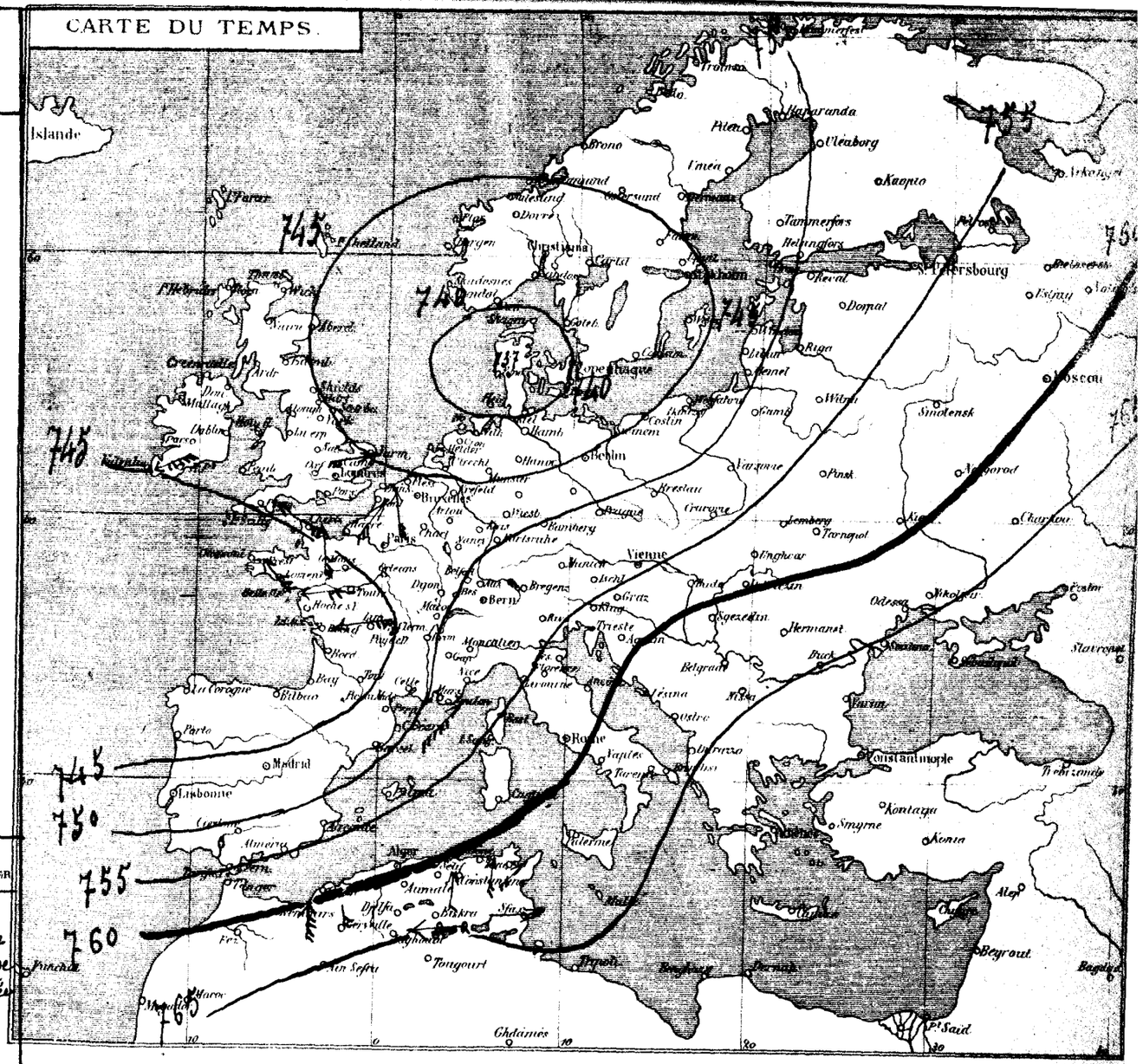

Thermomètres — (ALGER-VILLE) TEMPÉRATURES ET PRESSION BAROMÉTRIQUE DES DERNIÈRES 24 HEURES (ENREGISTREURS RICHARD) — Baromètre



Station de Ste Hélène Résumé climatologique du mois de Novembre 1876: Observateur Mr Boutes. Pluie totale: 42mm 4 en 13 jours. — Evaporation total 119mm 8. — Arc-en-ciel le 18, 19, 28 et 30. — Rosée les 1. 2. 3 et 30. — Gelée blanche les 15. 16 et 26. — Brouillard les 2. 21, 28. 29 et 30. — Couronne lunaire le 7. — Eclairs, tonnerre le 22. 23. 24 et 30. — Nébulosité (de 0 à 10) moyenne 4.6. — Ozone (de 0 à 21) moyenne 1

STATIONS du RÉSEAU AFRICAIN	OBSERVATIONS DE 7 HEURES DU MATIN — PRESSION A 0° et au niveau de la mer — Observations	Différ. en 24 h.	TEMPÉRATURE DE L'AIR — Observations	Différ. en 24 h.	VENT DIRECTION et FORCE de 0 à 9	ÉTAT DU CIEL	ÉTAT DE LA MER	Dans les 24 heures — Températures extrêmes maxim.	minim.	PLUIE en 24 h. millim.	REMARQUES DIVERSES
Nemours	761.1	— 0.5	17.6	+ 2.0	S 5	nuageux	belle	23.0	14.0	"	"
Oran	61.1	+ 0.4	15.8	+ 2.4	S 1	beau	d°	18.0	10.0	"	"
Flemcen	61.9	+ 0.1	9.4	— 0.4	WNW 1	d°	—	17.0	9.0	"	"
Sidi-bel-Abbès	62.6	— 0.1	5.4	+ 1.4	SE 1	d°	—	19.0	4.0	"	"
El-Aricha	"	"	1.9	— 0.2	W 2	nuageux	—	2.8	0.4	"	"
Saida	63.2	+ 0.3	6.2	+ 2.2	S 4	beau	—	16.0	3.0	"	"
Géryville	66.7	+ 0.3	9.6	+ 4.0	S 2	nuageux	—	17.0	4.0	"	"
Aïn-Sefra (Krappe)	60.9	+ 0.8	12.6	+ 1.8	SW 1	d°	—	18.0	9.0	"	"
Tenez	59.0	"	11.8	"	S 4	d°	Belle	24.0	11.0	"	"
Cherchell	59.7	— 0.5	14.2	+ 1.9	SE 4	d°	houleuse	21.0	11.0	"	"
Fort l'Empereur	59.8	+ 0.7	16.0	+ 1.2	SW 5	beau	—	18.0	13.8	"	couronne lunaire à 6h. soir
Alger	59.1	— 0.4	17.2	+ 2.0	S 2	nuageux	belle	20.0	13.4	"	"
Orleansville	61.4	0.0	5.4	— 3.4	calme	d°	—	17.0	5.0	"	"
Aumale	62.7	+ 0.3	11.4	+ 2.4	ENE 2	couvert	—	13.0	6.0	"	"
Tizi-Ouzou	61.3	— 0.2	8.0	+ 2.0	W 3	beau	—	15.0	7.0	"	"
Fort-National	62.9	+ 0.3	12.6	+ 2.4	W 1	nuageux	—	15.0	10.0	"	"
Laghouat	67.2	+ 0.6	4.0	+ 0.2	S 1	clair	—	20.0	— 1.0	"	"
Gardhaïa	67.8	+ 1.0	9.0	+ 3.7	W 1	d°	—	21.0	5.0	"	"
Djidjelli	64.4	+ 0.6	13.6	+ 1.4	S 2	nuageux	g. belle	20.0	10.0	"	"
La Calle	62.5	+ 0.4	14.6	+ 2.6	S 4	beau	calme	23.0	13.0	"	"
Sétif	62.1	— 0.5	5.4	+ 0.2	WSW 1	couvert	—	12.0	3.0	"	"
Constantine	62.1	— 0.9	9.6	+ 4.4	SW 2	g. nuageux	—	17.0	5.0	"	"
Guelma	62.9	+ 0.1	10.6	+ 0.8	WSW 1	nuageux	—	23.0	9.0	"	"
Tebessa	64.0	"	11.6	"	W 1	beau	—	16.0	8.0	"	Gelée blanche le matin
Biskra	66.8	+ 1.7	8.2	— 1.2	NNW 1	g. nuageux	—	17.0	6.0	"	"
Tunis	62.3	0.0	8.2	— 0.3	SE 6	g. nuageux	"	20.0	8.0	"	"
Sfax	65.0	0.0	9.0	— 2.8	S 2	beau	g. belle	16.0	8.0	"	"

PORTS D'EUROPE	VENT force de 0 à 9	ÉTAT DU CIEL	ÉTAT DE LA MER	PORTS D'EUROPE	VENT force de 0 à 9	ÉTAT DU CIEL	ÉTAT DE LA MER	PORTS D'EUROPE	VENT force de 0 à 9	ÉTAT DU CIEL	ÉTAT DE LA MER
Valentia	NE 3	clair	p. agitée	St-Mathieu	ESE 4	pluie	houleuse	Alicante	"	"	"
Scilly	E 6	couvert	houleuse	Ile de Groix	ESE 4	d°	d°	Marseille	NE 2	nuageux	grasse
Yarmouth	NW 2	g. nuag.	agitée	Ile d'Aix	ESE 5	d°	d°	Toulon	S 1	d°	houleuse
Dunkerque	W 1	beau	g. belle	Biarritz	SSE 5	couvert	belle	Livourne	SW 6	beau	g. houleuse
Gris-Nez	SE 1	nuageux	d°	La Corogne	"	"	"	Naples	SW 3	couvert	agitée
Boulogne	SE 2	brouill.	belle	Porto	"	"	"	Palerme	ESE 1	nuageux	p. agitée
Le Havre	SSE 3	g. nuag.	p. agitée	Lisbonne	"	"	"	—	"	"	"
Cherbourg	E 2	d°	d°	S.-Fernando	"	"	"	Funchal	"	"	"

TEMPÉRATURES EXTRÊMES COMPARÉES

STATIONS	MINIMUM	MAXIMUM	STATIONS	MINIMUM	MAXIMUM
Nice	6.0	12.0	Yarmouth	—1.0	4.0
Paris	0.0	6.0	Stockholm	—1.0	3.0

SITUATION GÉNÉRALE

La dépression de la mer du Nord recouvre la Norvège (Hernosand 738mm); celle de l'Atlantique reste stationnaire.

Une hausse légère a lieu ce matin sur l'Algérie; les pressions varient entre 760mm, sur le littoral et 765mm, dans l'extrême Sud.

Le vent de sud persiste, la température reste relativement élevée, le beau temps continue sur tout le Réseau.

A Marseille, la mer est grosse par vent de Nord Est faible.

CARTE DU TEMPS.

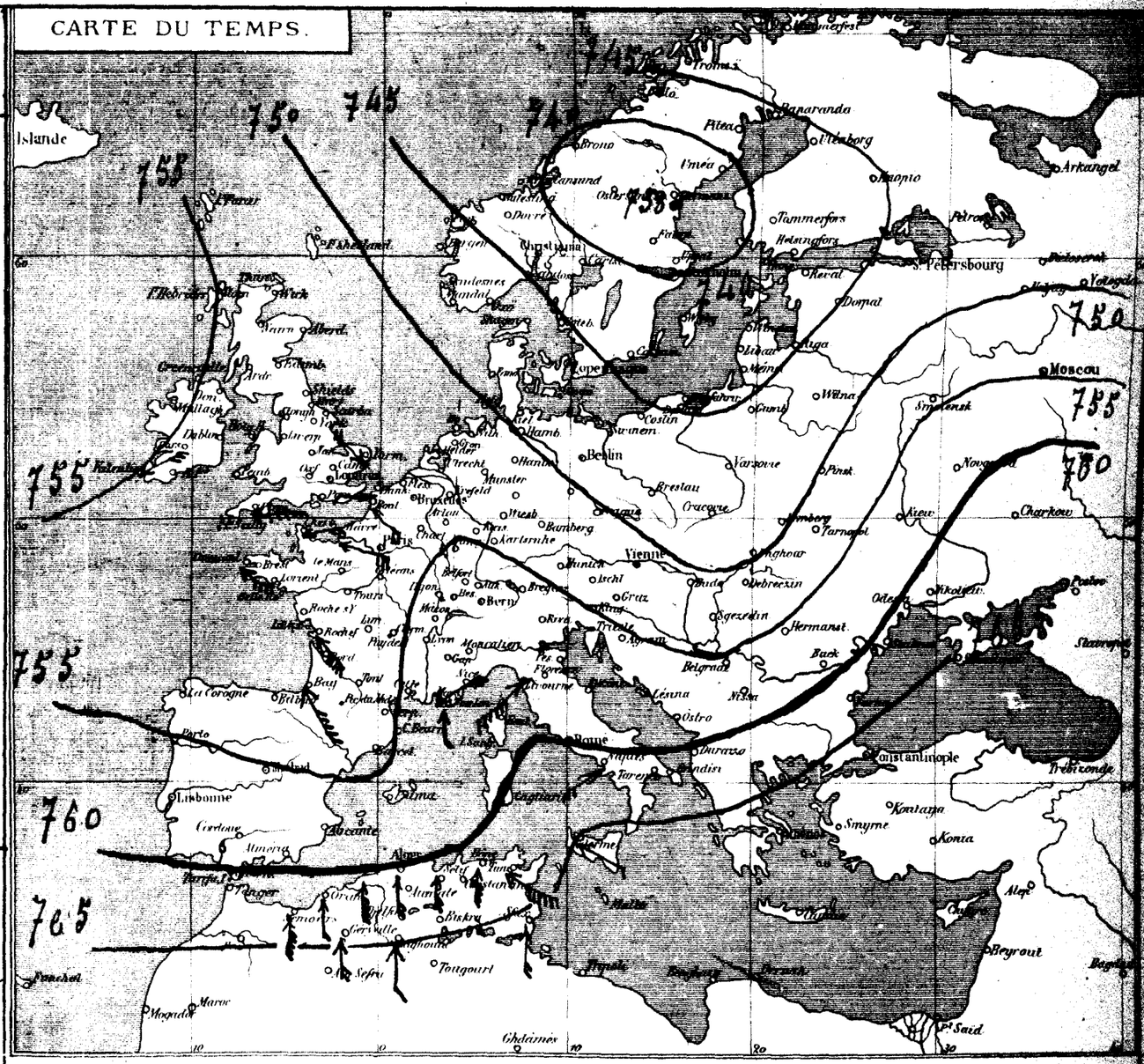

(ALGER-VILLE) TEMPÉRATURES ET PRESSION BAROMÉTRIQUE DES DERNIÈRES 24 HEURES (ENREGISTREURS RICHARD)



Station de Djidjelli. Résumé climatologique du mois de Novembre 1886. Observateur Mr Gibergy.
Pluie totale 195mm, en 12 jours. — Evaporation total 91mm, 3. — Vent dominant sud. — Rosée le: 4. — Sirocco les: 7, 10 et 11. — Orage le: 4 et le 23. — Eclairs, tonnerre le: 4 et le 23. — Grêle le: 24. — Nébulosité (de 0 à 10) moyenne 4.3. — Température moyenne du mois thermomètre sec 15°8.

STATIONS du RESEAU AFRICAIN	OBSERVATIONS DE 7 HEURES DU MATIN — PRESSION A 0° et au niveau de la mer — Observations	Différence en 24 h.	TEMPÉRATURE DE L'AIR — Observations	Différence en 24 h.	VENT DIRECTION et FORCE de 0 à 9	ÉTAT DU CIEL	ÉTAT DE LA MER	dans les 24 heures — Températures extrêmes maxim.	minim.	PLUIE en 24 h. section	REMARQUES DIVERSES
Nemours	761.8	+ 0.7	18.2	+ 0.6	S 7	couvert	calme	25.0	9.0	"	"
Oran	61.9	+ 0.8	13.4	— 2.4	S 1	nuageux	belle	19.0	10.0	"	"
Flemcen	64.9	+ 3.0	8.4	— 1.0	W 1	beau	—	20.0	8.0	"	"
Sidi-bel-Abbès	62.0	+ 0.6	7.0	+ 1.6	N 4	dº	—	23.0	00	"	"
El-Aricha	"	"	1.6	— 0.3	SW 2	b.nuageux	—	"	"	"	"
Saida	63.2	0.0	6.4	+ 0.2	S 7	nageuse	—	20.0	4.0	"	"
Géryville	67.5	+ 0.3	1.0.4	+ 0.8	SSE 6	clair	—	17.0	8.0	"	"
Stavueli (Trappe)	62.0	+ 1.2	11.6	— 1.0	SSW 5	nuageux	—	20.0	11.0	"	"
Tenez	64.9	+ 0.9	12.4	+ 0.6	S 5	beau	belle	25.0	12.0	"	"
Cherchell	61.6	+ 1.9	15.1	+ 0.9	E 1	dº	houleuse	23.0	12.0	"	"
Fort l'Empereur	61.1	+ 1.3	15.2	— 0.8	S 5	dº	—	21.8	13.8	"	Sirocco hier et la nuit
Alger	61.2	+ 2.1	15.4	— 1.8	S 3	dº	belle	23.0	14.4	"	dº
Orleansville	62.0	+ 0.6	4.4	— 1.4	SSE 1	nuageux	—	20.0	5.0	"	gelée blanche
Aumale	64.6	+ 1.9	8.0	— 3.4	ENE 4	b.nuageux	—	11.0	6.0	"	"
Tizi-Ouzou	63.2	+ 1.9	6.0	— 2.0	N 3	beau	—	17.0	3.0	"	"
Fort-National	63.1	+ 0.2	10.8	— 1.9	NE 1	b.nuageux	—	17.0	9.0	"	"
Laghouat	63.5	+ 1.3	0.9	— 3.2	S 1	clair	—	20.0	— 4.0	"	glace et gelée blanche
Gardhaïa	69.2	+ 1.4	8.2	— 0.8	N 2	dº	—	22.0	3.0	"	"
Djidjelli	64.6	+ 2.2	12.6	— 1.0	S 1	clair	b.belle	20.0	11.0	"	"
La Calle	63.2	+ 0.3	13.0	— 1.6	S 2	dº	calme	23.0	11.0	"	"
Sétif	66.2	+ 3.5	5.6	+ 0.2	WSW 1	dº	—	15.0	10.0	"	rosée
Constantine	64.3	+ 2.2	6.4	— 3.1	S 2	b.nuageux	—	18.0	8.0	"	"
Guelma	64.8	+ 2.1	10.2	— 0.4	calme	clair	—	25.0	8.0	"	"
Tebessa			10.8	— 0.8	NW 1	dº	—	16.0	8.0	"	gelée blanche
Biskra	66.4	+ 0.1	8.6	+ 0.4	S 1	dº	—	17.0	4.0	"	"
Tunis	64.2	+ 1.9	8.5	+ 0.3	SW 2	clair	?	22.0	7.0	"	"
Sfax	64.0	— 1.0	9.0	0.0	NW 2	beau	belle	15.0	8.0	"	"

PORTS D'EUROPE	VENT force de 0 à 9	ÉTAT DU CIEL	ÉTAT DE LA MER	PORTS D'EUROPE	VENT force de 0 à 9	ÉTAT DU CIEL	ÉTAT DE LA MER	PORTS D'EUROPE	VENT force de 0 à 9	ÉTAT DU CIEL	ÉTAT DE LA MER
Valentia	N 3	b.nuag.	p.agitée	St-Mathieu	NNE 2	couvert	p.agitée	Alicante	"	"	"
Scilly	N 5	dº	agitée	Ile de Groix	NNW 3	dº	agitée	Marseille	E 3	couvert	belle
Yarmouth	N 3	beau	p.agitée	Ile d'Aix	S 3	pluie	belle	Toulon	S 2	brouill.	agitée
Dunkerque	WNW 5	couvert	b.houleuse	Biarritz	SSE 3	couvert	dº	Livourne	S 5	couvert	dº
Gris-Nez	N 5	pluie	houleuse	La Corogne	NE 1	pluie	agitée	Naples	N 1	dº	b.belle
Boulogne	N 5	couvert	agitée	Porto	"	"	"	Palerme	SW 3	clair	dº
Le Havre	N 3	pluie	p.agitée	Lisbonne	SSE 4	b.nuag.	belle	—	—	—	—
Cherbourg	NNE 4	couvert	dº	S.-Fernando	ESE 1	nuageux	dº	Funchal	SW 6	couvert	grosse

TEMPÉRATURES EXTRÊMES COMPARÉES

STATIONS	MINIMUM	MAXIMUM	STATIONS	MINIMUM	MAXIMUM
Nice	10.0	15.0	Yarmouth	— 3.0	2.0
Paris	4.0	6.0	Stockholm	— 5.0	3.0

SITUATION GÉNÉRALE

La dépression de la mer du Nord s'éloigne vers le Nord de la Russie (Uléaborg 736mm/m ; celle de l'atlantique a gagné le golfe de Gascogne.

Une hausse légère a lieu ce matin sur l'Europe sud et l'Algérie, le maximum barométrique s'observe au sud de nos régions (Gardhaïa 769mm/m).

La température se maintient relativement élevé, le sirocco se fait sentir sur un grand nombre de points. Le beau temps continue.

A marseille, la mer est belle par vent d'Est faible.

CARTE DU TEMPS.

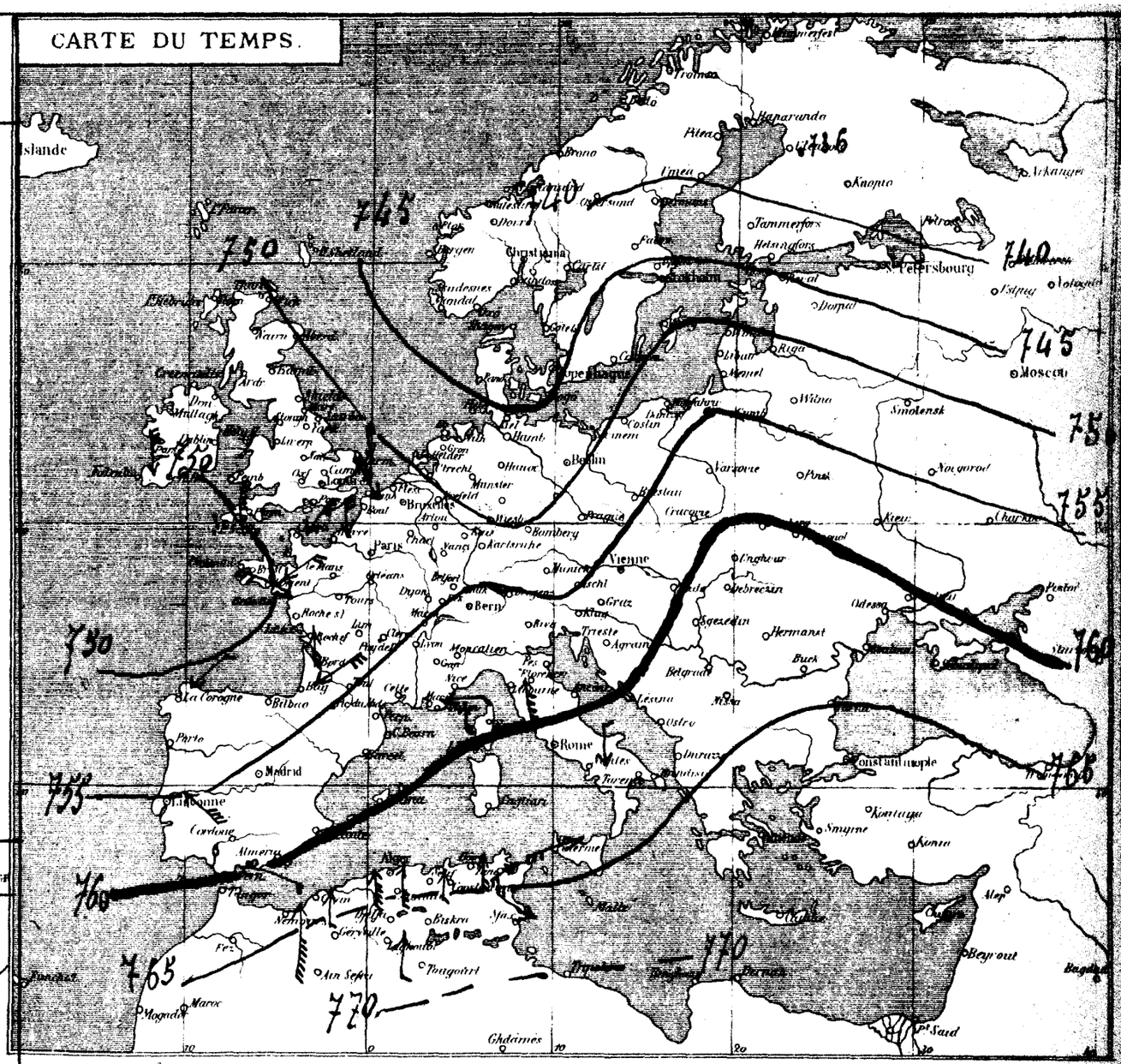

(ALGER-VILLE) TEMPÉRATURES ET PRESSION BAROMÉTRIQUE DES DERNIÈRES 24 HEURES (ENREGISTEURS RICHARD)

Thermomètres — Baromètre



Station de Biskra ou Résumé climatologique du mois de Novembre 1896 Observateur M. Seigle
Pluie totale 112mm/m en 5 jours. — Evaporation total 54mm/m 2. — Rosée les 1, 2 et 7. — Sirocco le 12 et le 13. — Orage le 7, 8 et 10. — Eclairs, tonnerre le 8. — Nébulosité (de 0 à 10) moyenne: 2. — Ozone (de 0 à 21) moyenne 8. — Vent dominant W. — Température moyenne du thermomètre sec 14°5.

BULLETIN MÉTÉOROLOGIQUE DE L'ALGÉRIE

Dimanche 19 Décembre 1886

OBSERVATIONS DE 7 HEURES DU MATIN

STATIONS du RÉSEAU AFRICAIN	PRESSION A 0° et au niveau de la mer — Observations	PRESSION — Différence en 24 h.	TEMPÉRATURE DE L'AIR — Observations	TEMPÉRATURE DE L'AIR — Différence en 24 h	VENT — DIRECTION et FORCE de 0 à 9	ÉTAT DU CIEL	ÉTAT DE LA MER	Dans les 24 heures — Températures extrêmes maxim.	Températures extrêmes minim.	PLUIE en 24 h. millim.	REMARQUES DIVERSES
Nemours	756.3	— 5.5	20.4	+ 2.2	S 8	couvert	belle	26.0	12.0	"	Vent de Sud tempêtecette nuit
Oran	57.5	— 4.4	16.2	+ 2.9	S 3	dº	p. agitée	18.0	12.0	"	"
Tlemcen	61.4	— 3.5	9.6	+ 1.2	E 6	b. nuageux	—	18.0	9.0	"	Vent violent la nuit
Sidi-bel-Abbès	60.0	— 2.0	14.8	+ 7.8	N 8	couvert	—	22.0	"	"	"
El-Aricha	"	"	1.8	+ 0.2	NW 3	nuageux	—	"	"	"	"
Saida	60.0	— 3.2	10.8	+ 4.4	S 7	tr. nuag.	—	21.0	5.0	"	"
Géryville	66.3	— 1.2	9.4	— 1.0	SSW 8	beau	—	16.0	3.0	"	"
Ténez	57.7	— 4.2	13.2	+ 0.8	S 5	tr. nuageux	p. agitée	25.0	13.0	"	
Cherchell	60.6	— 1.0	19.2	+ 4.1	NW 2	couvert	agitée	22.0	14.0	"	
Fort l'Empereur	59.3	— 1.8	16.6	— 1.4	S 7	b. nuageux	—	23.2	11.8	"	fort sirocco hier et la nuit
Alger	59.0	— 2.2	16.2	+ 0.8	S 5	couvert	—	24.0	14.0	"	dº dº
Orléansville	61.5	— 0.5	11.2	+ 6.8	W 4	nuageux	—	20.0	2.0	"	"
Aumale	"	"	"	"	" "	"	—	"	"	"	"
Tizi-Ouzou	61.1	— 2.1	11.0	+ 5.0	S 1	beau	—	18.0	8.0	"	"
Fort-National	61.9	— 1.2	13.4	+ 2.8	SE 4	tr. nuageux	—	18.0	10.0	"	Vent violent la nuit et ce matin
Laghouat	"	"	"	"	" "	"	—	"	"	"	"
Gardhaïa	67.5	— 1.0	7.0	+ 2.2	W 1	tr. nuageux	—	21.0	2.0	"	"
Djidjelli	60.9	— 3.7	18.0	+ 5.4	E 2	beau	calme	20.0	10.0	"	"
La Calle	62.6	+ 0.4	14.6	+ 1.6	S 4	clair	dº	22.0	10.0	"	"
Sétif	"	"	"	"	" "	"	—	"	"	"	"
Constantine	66.5	— 0.8	9.4	+ 3.0	S 3	beau	—	18.0	6.0	"	"
Guelma	62.8	— 2.0	13.4	+ 5.2	SE 2	dº	—	23.0	8.0	"	Sirocco
Tebessa	"	"	"	"	" "	"	—	"	"	"	"
Biskra	68.0	+ 1.1	6.2	— 2.4	SW 1	nuageux	—	18.0	3.0	"	"
Tunis	63.6	— 0.6	7.4	— 0.7	S 1	clair	9	20.0	3.0	"	"
Sfax	64.0	— 2.0	3.0	— 6.0	S 1	dº	tr. belle	15.0	8.0	"	"

PORTS D'EUROPE	VENT force de 0 à 9	ÉTAT DU CIEL	ÉTAT DE LA MER	PORTS D'EUROPE	VENT force de 0 à 9	ÉTAT DU CIEL	ÉTAT DE LA MER	PORTS D'EUROPE	VENT force de 0 à 9	ÉTAT DU CIEL	ÉTAT DE LA MER
Valentia	ENE 1	b. nuageux	belle	St-Mathieu	NE 5	neige	p. agitée	Alicante	"	"	"
Scilly	N 5	couvert	dº	Ile de Groix	NE 5	couvert	belle	Marseille	SW 3	nuageux	houleuse
Yarmouth	W 3	beau	p. agitée	Ile d'Aix	ENE 6	dº	p. agitée	Toulon	S 2	brumeux	p. agitée
Dunkerque	SW 1	couvert	b. belle	Biarritz	S 4	dº	belle	Livourne	"	"	"
Gris-Nez	SW 1	b. nuag.	dº	La Corogne	NE 7	pluie	très grosse	Naples	"	"	"
Boulogne	SE 1	dº	belle	Porto	"	"	"	Palerme	"	"	"
Le Havre	W 4	couvert	agitée	Lisbonne	SW 5	pluie	houleuse	—			
Cherbourg	N 8	pluie	p. agitée	S.-Fernando	ESE 4	b. nuageux	dº	Funchal	SW 5	couvert	b. houleuse

TEMPÉRATURES EXTRÊMES COMPARÉES

STATIONS	MINIMUM	MAXIMUM	STATIONS	MINIMUM	MAXIMUM
Nice	8.0	14.0	Yarmouth	—4.0	0.0
Paris	0.0	6.0	Stockholm	—10.0	—1.0

SITUATION GÉNÉRALE

La dépression du Nord de la Russie a gagné le golfe de Finlande (Helsingfors 738mm/m). Une nouvelle dépression est signalée au sud-ouest de l'Espagne, elle a son centre sur les Canaries (Funchal 744mm/m).

Une baisse assez rapide a lieu ce matin sur le centre et l'ouest de l'Algérie, les pressions variaient entre 769mm/m à Biskra et 756mm/m à Nemours. Le vent de Sud persiste et souffle avec intensité sur tout le réseau; le sirocco est encore signalé sur un grand nombre de points.

La mer est belle ou peu agitée sur tout le littoral.

CARTE DU TEMPS.

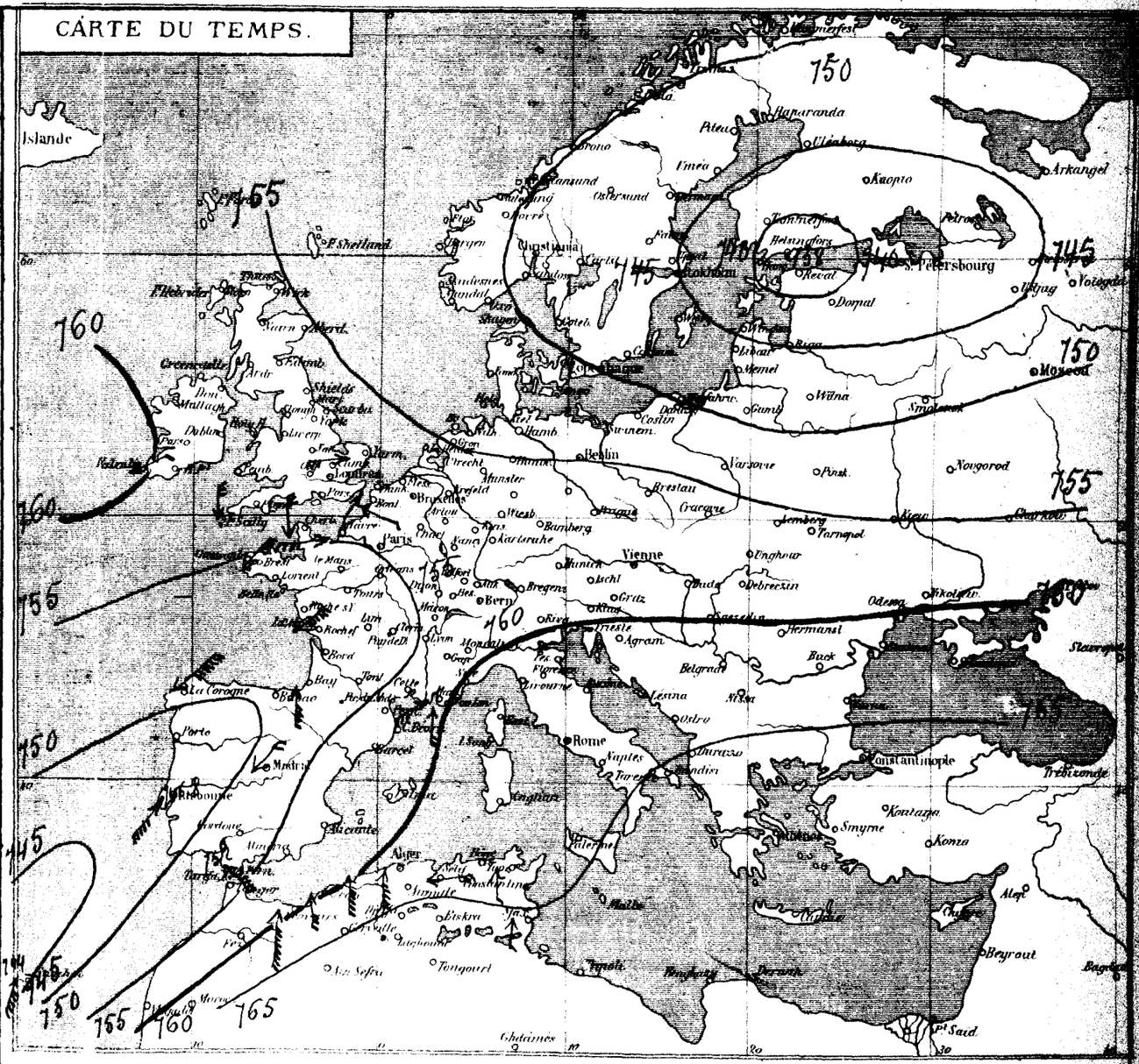

[ALGER-VILLE] TEMPÉRATURES ET PRESSION BAROMÉTRIQUE DES DERNIÈRES 24 HEURES

Thermomètres — 18 Décembre (Enregistreurs Richard) 19 Décembre — Baromètre



Station de Batna. Résumé climatologique du mois de Novembre 1886. — Observateur: 3e Lieutenant. — Pluie totale: 43mm/m 0 en 12 jours. — 6 éclairs, tonnerre et grêle le 13. — Evaporation totale 66mm/m 9. — Nébulosité (de 0 à 10) moyenne: 3. — Ozone (de 0 à 21) moyenne: 3.2. — Vent dominant NE. — Température moyenne (thermomètre sec): 9°4.

BULLETIN MÉTÉOROLOGIQUE DE L'ALGÉRIE

Lundi 20 Décembre

OBSERVATIONS DE 7 HEURES DU MATIN

STATIONS du RÉSEAU AFRICAIN	PRESSION à 0° et au niveau de la mer — Observations	Différ. en 24 h.	TEMPÉRATURE DE L'AIR — Observations	Différ. en 24 h.	VENT DIRECTION et FORCE de 0 à 9	ÉTAT DU CIEL	ÉTAT DE LA MER	dans les 24 heures — Températures extrêmes maxim.	minim.	PLUIE en 24 h. millim.	REMARQUES DIVERSES
Nemours	761.8	+ 5.5	12.5	— 8.1	SSE 1	Beau	b. belle	16.0	10.0	"	Vent violent hier
Oran	60.7	+ 3.2	15.8	— 0.4	S 1	d°	Belle	23.0	11.0	"	Vent violent hier la journée
Tlemcen	60.4	— 1.0	10.2	+ 0.6	ENE 8	clair	—	14.6	7.0	"	
Sidi-bel-Abbès	60.6	+ 0.6	12.0	— 2.8	NE 3	beau	—	23.0	"	"	"
El-Aricha	"	"	"	"	"	"	—	"	"	"	"
Saida	61.4	+ 1.4	9.2	— 1.6	S 1	nuageux	—	22.0	9.0	"	"
Géryville	65.5	— 0.8	11.0	+ 1.6	S 5	tr. nuageux	—	17.0	8.0	"	Vent violent la nuit
Staouéli (Trappe)	59.4	"	17.0	"	SSW 4	couvert	—	22.0	15.0	gouttes	hier et vent violent la nuit
Tenez	59.7	+ 2.0	14.8	+ 1.5	S 2	nuageux	Belle	26.0	14.0	d°	à 9h½ matin
Cherchell	58.4	+ 0.7	16.0	— 3.2	W 1	clair	d°	26.0	15.0	"	
Fort l'Empereur	58.9	— 0.4	13.4	+ 1.8	SSW 5	Beau	—	22.5	13.5	0.2	gouttes le matin sirocco la journée
Alger	57.8	— 1.2	20.0	+ 3.8	S 2	clair	Belle	23.2	16.0	0.1	o[l]° d[e]°
Orléansville	60.0	— 1.5	88	— 2.4	SE 1	d°	—	24.0	9.0	gouttes	d° d°
Aumale	62.2	— 1.5	9.0	0.0	ENE 4	couvert	—	13.0	5.0	"	
Tizi Ouzou	60.2	— 0.9	14.6	+ 3.0	S 9	nuageux	—	22.0	11.0	"	Sirocco hier et la nuit
Fort National	60.6	— 1.1	19.6	+ 3.3	SE 5	tr. nuageux	—	18.0	13.0	"	
Laghouat	66.7	+ 0.3	3.2	— 1.0	E 1	nuageux	—	15.0	2.0	"	gelée blanche ce matin
Getdhaia	67.1	— 0.4	13.2	+ 8.2	S 2	tr. nuageux	—	16.0	9.0	"	"
Djidjelli	60.8	— 0.1	19.0	+ 1.0	S 1	nuageux	b. belle	24.0	16.0	"	Sirocco toute la journée
La Calle	61.2	— 1.4	20.6	+ 6.0	S 1	couvert	calme	23.0	14.0	"	Sirocco
Sétif	62.1	"	7.2	"	SSW 3	b. nuageux	—	13.0	8.0	gouttes	la nuit
Constantine	62.6	— 0.9	13.4	+ 4.0	S 3	d°	—	17.0	8.0	"	
Guelma	63.5	+ 0.7	17.8	+ 2.4	WNW 3	couvert	—	26.0	16.0	gouttes	le soir sirocco hier et ce matin
Tebessa	63.5	"	11.8	"	S 2	b. nuageux	—	16.0	8.0	"	Vent violent la nuit
Biskra	67.8	— 0.3	11.4	+ 5.2	SW 1	couvert	—	16.0	7.0	gouttes	la nuit
Tunis	63.0	— 0.6	14.6	+ 6.8	NW 1	couvert	?	21.0	7.0	"	"
Sfax	63.0	— 1.0	11.4	+ 2.4	SW 2	d°	b. belle	15.0	9.0	"	"

PORTS D'EUROPE	VENT force de 0 à 9	ÉTAT DU CIEL	ÉTAT DE LA MER	PORTS D'EUROPE	VENT force de 0 à 9	ÉTAT DU CIEL	ÉTAT DE LA MER	PORTS D'EUROPE	VENT force de 0 à 9	ÉTAT DU CIEL	ÉTAT DE LA MER
Valentia	NNE 1	nuageux	b. belle	St-Mathieu	NE 2	couvert	Belle	Alicante			
Scilly	NNE 1	pluie	Belle	Ile de Groix	N 3	brumeux	d°	Marseille			
Yarmouth	NNW 2	nuageux	d°	Ile d'Aix	N 4	b. nuageux	d°	Toulon	S 2	brumeux	p. agitée
Dunkerque	NE 6	couvert	b. houleuse	Biarritz	E 3	neige	agitée	Livourne			
Gris-Nez	NNE 5	d°	houleuse	La Corogne				Naples			
Boulogne	E 1	d°	tr. b. [illegible]	Porto				Palerme			
Le Havre	NE 3	neige	p. agitée	Lisbonne				—			
Cherbourg	NE 5	couvert	agitée	St-Fernando				Funchal			

TEMPÉRATURES EXTRÊMES COMPARÉES

STATIONS	MINIMUM	MAXIMUM	STATIONS	MINIMUM	MAXIMUM
Nice	8.0	18.0	Yarmouth	— 4.0	1.0
Paris	0.0	0.0	Stockholm	— 11.0	— 7.0

SITUATION GÉNÉRALE

La dépression du golfe de Finlande tend à disparaître au Nord-Est de la Russie (Archangel 746 m/m); celle du SW de l'Europe s'est avancée sur l'Europe centrale (Berne 752 m/m).

Une nouvelle zone de fortes pressions aborde ce matin les Iles Britaniques où le maximum barométrique (768 m/m) s'observe à Valentia.

La situation atmosphérique varie peu sur nos régions; la température se maintient très élevée sous l'action des vents de sud et du sirocco qui persistent.

Le ciel s'est éclairci, la mer est belle sur tout le littoral.

CARTE DU TEMPS.

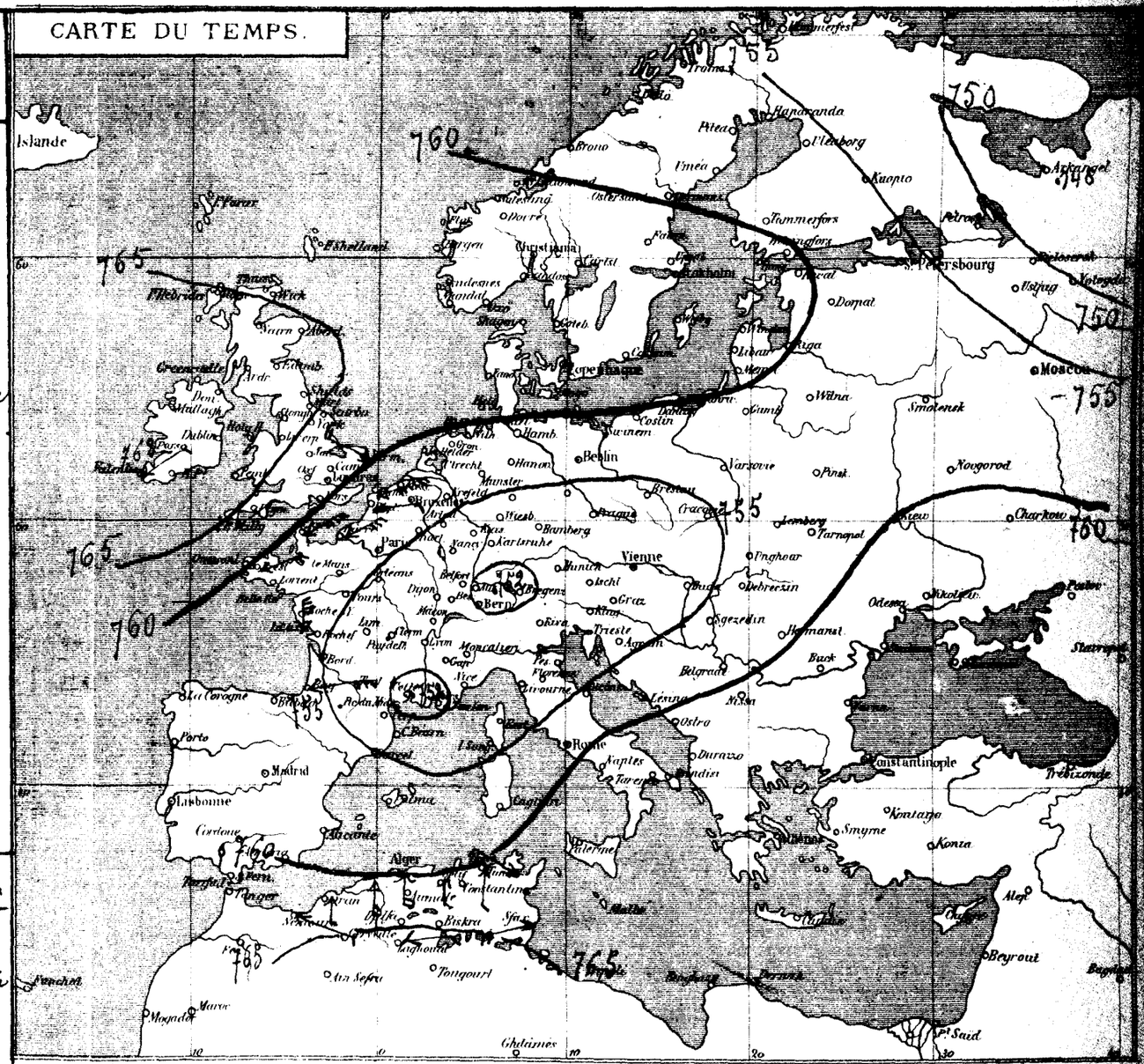

(ALGER-VILLE) TEMPÉRATURES ET PRESSION BAROMÉTRIQUE DES DERNIÈRES 24 HEURES

Thermomètres — 19 Décembre — Enregistreurs Richard — 20 Décembre — Baromètre



Station de Bédéah: Résumé climatologique du mois de Novembre 1886. Observateur: Mr Bailly.
Pluie totale: 53 m/m 2, en 7 jours. — Evaporation totale: 72 m/m 8. — Rosée, les 1, 2, 3, 4, 5, 11, 12, 23, 24, 25 et le 29 très forte. — Brouillard, les 10, 14, 19, 20, 21, 22, 23, 24 et 25. — Orage, éclairs, tonnerre grêle le 30 au soir. — Vent dominant NW. — Coup de vent le 13.

BULLETIN MÉTÉOROLOGIQUE DE L'ALGÉRIE

STATIONS du RÉSEAU AFRICAIN	OBSERVATIONS DE 7 HEURES DU MATIN — PRESSION A 0° Observation	Différence	TEMPÉRATURE DE L'AIR Observation	Différence	VENT DIRECTION et FORCE	ÉTAT DU CIEL	ÉTAT DE LA MER	Dans les 24 heures — Températures extrêmes maxim.	minim.	PLUIE en 24 h. millim.	REMARQUES DIVERSES
Nemours	761.9	— 4.1	11.2	— 1.1	SE 2	nuageux	tr. belle	13.0	10.0	"	"
Oran	37.2	+ 6.2	14.2	— 1.5	S 1	d°	calme	20.0	12.0	"	"
Tlemcen	67.4	+ 7.0	9.4	— 0.9	SW 1	clair	"	18.0	8.0	"	"
Sidi-bel-Abbès	66.7	+ 6.1	4.9	— 1.2	NE 1	d°	"	20.0	..	"	"
El-Aricha	"	"	2.3	"	W 2	b. nuageux	"	"	"	"	"
Saïda	66.6	+ 5.2	6.2	— 3.0	SW 1	nuageux	"	19.0	5.0	"	"
Géryville	67.5	+ 2.0	4.8	— 6.2	W 1	clair	"	16.0	5.0	"	"
Ténez	66.7	+ 7.0	12.6	— 2.2	S 2	couvert	agitée	27.0	12.0	gouttes	la nuit et ce matin
Cherchell	67.5	+ 9.1	11.8	— 4.2	W 1	pluie	d°	21.0	10.0	5.0	pluie la nuit
Fort l'Empereur	66.5	+ 7.8	8.4	— 10.0	NW 2	couvert		21.1	14.2	3.3	Siroco hier et pluie la nuit
Alger	66.7	+ 8.9	11.4	— 8.6	NW 1	pluie	belle	24.0		4.5	d°
Orléansville	63.8	+ 5.8	10.8	+ 2.0	calme	couvert	—	21.0	5.0	gouttes	la nuit
Aumale	66.0	+ 3.7	6.0	— 3.0	NE 4	orageux	—	14.0	7.0	"	"
Tizi-Ouzou	66.4	+ 6.2	11.0	— 3.0	W 4	nuageux	—	17.0	10.0	"	Siroco la nuit
Fort-National	65.8	+ 5.0	7.4	— 6.2	W 2	b. nuageux	—	16.0	6.0	"	Vent violent hier et pluie ce matin
Laghouat	66.8	+ 1.9	4.8	+ 1.6	ESE 1	beau	—	21.0	2.0	"	"
Gardhaïa	67.4	+ 0.3	11.0	— 2.2	N 4	couvert	—	22.0	10.0	"	"
Djidjelli	65.7	+ 4.9	14.2	— 4.8	W 5	couvert	agitée	24.0	13.0	gouttes	ce matin et vent fort
La Calle	63.4	+ 2.2	17.1	— 3.5	W 3	nuageux	d°	23.0	15.0	"	siroco hier
Sétif	64.5	+ 2.2	6.0	— 1.2	W 1	beau		11.0	3.0	"	"
Constantine	63.0	+ 0.4	9.8	— 3.6	W 5	b. nuageux	—	19.0	9.0	"	"
Guelma	63.7	+ 0.2	15.2	— 2.6	W 1	clair	—	25.0	15.0	"	Siroco
Tébessa	64.6	— 0.9	10.2	— 1.6	S 1	beau	—	10.0	9.0	"	Gelée blanche
Biskra	66.6	— 1.2	11.2	— 0.2	SW 1	couvert	—	16.0	9.0	gouttes	et tonnerre hier à midi
Tunis	63.7	+ 0.7	14.6	0.0	WSW 4	b. nuageux	g	18.0	13.0	"	"
Sfax	62.0	— 1.0	13.6	+ 2.2	SE 3	couvert	belle	15.0	11.0	"	"

PORTS D'EUROPE	VENT force de 0 à 9	ÉTAT DU CIEL	ÉTAT DE LA MER	PORTS D'EUROPE	VENT force de 0 à 9	ÉTAT DU CIEL	ÉTAT DE LA MER	PORTS D'EUROPE	VENT force de 0 à 9	ÉTAT DU CIEL	ÉTAT DE LA MER
Valentia	SSW 4	b. nuageux	agitée	St-Mathieu	NE 2	clair	p. agitée	Alicante	"	"	"
Scilly	SSW 2	d°	belle	Ile de Groix	ENE 1	beau	belle	Marseille	NW 7	nuageux	grosse
Yarmouth	NNW 2	nuageux	agitée	Ile d'Aix	NNE 5	clair	d°	Toulon	NW 7	beau	houleuse
Dunkerque	SE 1	clair	t. belle	Biarritz	SE 2	neige	d°	Livourne	W 7	pluie	d°
Gris-Nez	N 2	neige	p. agitée	La Corogne	"	"	"	Naples	"	"	"
Boulogne	N 2	nuageux	d°	Porto	"	"	"	Palerme	SW 6	nuageux	tr. houleuse
Le Havre	E 3	couvert	d°	Lisbonne	"	"	"	—			
Cherbourg	E 2	nuageux	d°	S.-Fernando	"	"	"	Funchal			

TEMPÉRATURES EXTRÊMES COMPARÉES

STATIONS	MINIMUM	MAXIMUM	STATIONS	MINIMUM	MAXIMUM
Nice	0.0	10.0	Yarmouth	— 2.0	3.0
Paris	— 3.0	1.0	Stockholm	— 13.0	— 6.0

SITUATION GÉNÉRALE

La dépression de l'Europe centrale, est descendue sur le nord de l'Italie; le minimum barométrique (745mm) est observé à Turin. Une zone de fortes pressions couvre tout l'ouest de l'Europe.

Une hausse rapide a lieu ce matin sur le centre et l'ouest de l'Algérie; le vent est remonté au NW occasionnant une diminution générale et marquée de la température. Le ciel s'est ennuagé, quelques pluies sont tombées dans la région d'Alger.

La mer reste belle sur tout le littoral.

Mauvais temps de NW en Provence.

CARTE DU TEMPS.

Station de Géryville. Résumé climatologique du mois de Novembre 1886. Observateur M. Schütz
Pluie totale (?) en 3 jours. — Évaporation totale 173mm 9. — Rosée les 1. 4, 5. 6. — Gelée blanche le 16. —
Brouillard le 11 et 18. — Grêle, le 18. — Vent dominant: SW. — Nébulosité (de 0 à 10), moyenne: 2,5. —
Ozone (de 0 à 21) moyenne: 7.5. — Température moyenne du mois (thermomètre sec): 8.6.

STATIONS du RESEAU AFRICAIN	PRESSION A 0° et au niveau de la mer — Observations	PRESSION A 0° et au niveau de la mer — Différ. en 24 h.	TEMPÉRATURE DE L'AIR — Observations	TEMPÉRATURE DE L'AIR — Différ. en 24 h.	VENT DIRECTION et FORCE de 0 à 9	ÉTAT DU CIEL	ÉTAT DE LA MER	Températures extrêmes — maxim.	Températures extrêmes — minim.	PLUIE en 24 h. millim.	REMARQUES DIVERSES
Nemours	772.2	+ 4.5	11.2	0.0	WSW 1	couvert	p. agitée	14.0	10.0	goutte	ce matin
Oran	71.1	+ 5.9	10.6	— 3.6	S 1	couvert	calme	18.0	9.0	"	"
Tlemcen	69.3	+ 1.9	8.8	— 0.6	W 1	Beau	—	19.0	8.0	"	"
Sidi-bel-Abbès	70.5	+ 3.8	6.0	+ 1.2	SW 1	couvert	—	18.0	0.0	goutte	la nuit
El-Aricha	"	"	— 0.2	— 2.8	SW 2	nuageux	—	"	"	"	"
Saida	68.1	+ 1.8	4.4	— 1.8	N 1	clair	—	17.0	4.0	4.0	pluie la nuit
Géryville	68.7	+ 1.2	5.8	+ 1.0	WNW 1	Beau	—	15.0	5.0	"	gelée blanche
Stamoililtappe	69.4	+ 1.4	6.0	— 3.4	W 2	clair	—	16.0	5.0	6.0	pluie la nuit
Tenez	68.7	+ 2.0	10.4	— 2.2	E 2	b. nuageux	agitée	22.0	10.0	1.0	pluie la nuit
Cherchell	68.9	+ 1.4	8.0	— 3.8	NE 1	couvert	houleuse	15.0	7.0	9.0	pluie hier et la nuit
Fort l'Empereur	69.0	+ 3.5	5.4	— 3.0	ENE 2	d°	—	11.6	8.0	12.3	pluie la nuit
Alger	70.1	+ 3.4	7.8	— 3.6	S 2	d°	agitée	19.0	7.0	6.5	d°
Orléansville	70.2	+ 4.4	10.4	— 0.4	W 1	d°	—	19.0	8.0	3.8	d°
Aumale	68.3	+ 2.3	2.0	— 4.0	NE 5	brouillard	—	"	"	"	Gelée blanche
Tizi-Ouzou											
Fort-National							—				
Laghouat	67.8	— 0.8	5.2	+ 0.4	NNE 1	b. nuageux	—	20.0	3.0	"	"
Gardhaïa	67.7	+ 0.3	9.4	— 3.6	NW 2	clair	—	23.0	4.0	"	"
Djidjelli	69.6	+ 3.9	8.8	— 5.4	NE 3	couvert	grosse	14.0	8.0	7.5	pluie la nuit
La Calle	67.8	+ 4.4	9.2	— 7.9	NW 6	pluie	b. grosse	17.0	8.0	7.2	d°
Sétif	68.6	+ 4.1	10.0	+ 4.0	WNW 2	couvert	—	11.0	0.0	"	neige ce matin
Constantine	67.3	+ 4.3	2.4	— 7.4	NW 7	d°	—	13.0	2.0	1.0	pluie la nuit
Guelma	68.1	+ 4.4	5.2	— 0.0	NNW 1	pluie	—	18.0	5.0	3.6	d°
Tebessa	66.4	+ 1.8	10.0	— 0.2	NW 1	nuageux	—	20.0	10.0	"	"
Biskra	66.0	— 0.8	11.4	+ 0.2	SW 1	pluie	—	19.0	8.0	2.4	pluie la nuit
Tunis	65.5	+ 1.8	8.8	— 5.8	NW 6	couvert	?	18.0	8.0	goutte	la nuit
Sfax	65.0	+ 2.0	12.0	— 1.6	NE 2	d°	belle	17.0	11.0	"	"

PORTS D'EUROPE	VENT force de 0 à 9	ÉTAT DU CIEL	ÉTAT DE LA MER	PORTS D'EUROPE	VENT force de 0 à 9	ÉTAT DU CIEL	ÉTAT DE LA MER	PORTS D'EUROPE	VENT force de 0 à 9	ÉTAT DU CIEL	ÉTAT DE LA MER
Valentia	NW 7	couvert	houleuse	St-Mathieu	WSW 5	pluie	agitée	Alicante	"	"	"
Scilly	SSW 7	d°	b. houleuse	Ile de Groix	W 5	couvert	d°	Marseille	NW 7	nuageux	t. houleuse
Yarmouth	SSW 3	nuageux	p. agitée	Ile d'Aix	SE 4	d°	belle	Toulon	NW 7	nuageux	grosse
Dunkerque	SE 3	brouillard	belle	Biarritz	S 3	clair	d°	Livourne	"	"	"
Gris-Nez	SSW 3	nuageux	d°	La Corogne	ESE 1	couvert	p. agitée	Naples	"	"	"
Boulogne	SE 4	d°	p. agitée	Porto	"	"	"	Palerme	"	"	"
Le Havre	SSW 3	b. nuageux	d°	Lisbonne	NNE 6	clair	houleuse	—	—	—	—
Cherbourg	SW 5	couvert	agitée	S.-Fernando	N 2	couvert	agitée	Funchal	NE 5	couvert	belle

TEMPÉRATURES EXTRÊMES COMPARÉES

STATIONS	MINIMUM	MAXIMUM	STATIONS	MINIMUM	MAXIMUM
Nice	— 1. 0	7. 0	Yarmouth	— 6. 0	1. 0
Paris	— 3. 0	1. 0	Stockholm	— 14. 0	— 10.0

SITUATION GÉNÉRALE

La dépression du Nord de l'Italie se comble rapidement; une nouvelle zone de basses pressions aborde ce matin l'Irlande (Mc Sullaghmore 746).

La hausse s'accentue sur l'Algérie, les pressions varient entre 765 et 770 m/m. La température s'est encore rafraîchie, sous l'influence des vents d'entre W et N qui dominent. Le ciel reste nuageux, des pluies légères sont signalées sur presque tout le Réseau.

La mer est agitée, grosse même, sur le littoral entre Bérès et Lacalle.

Mauvais temps de NW en Provence.

CARTE DU TEMPS

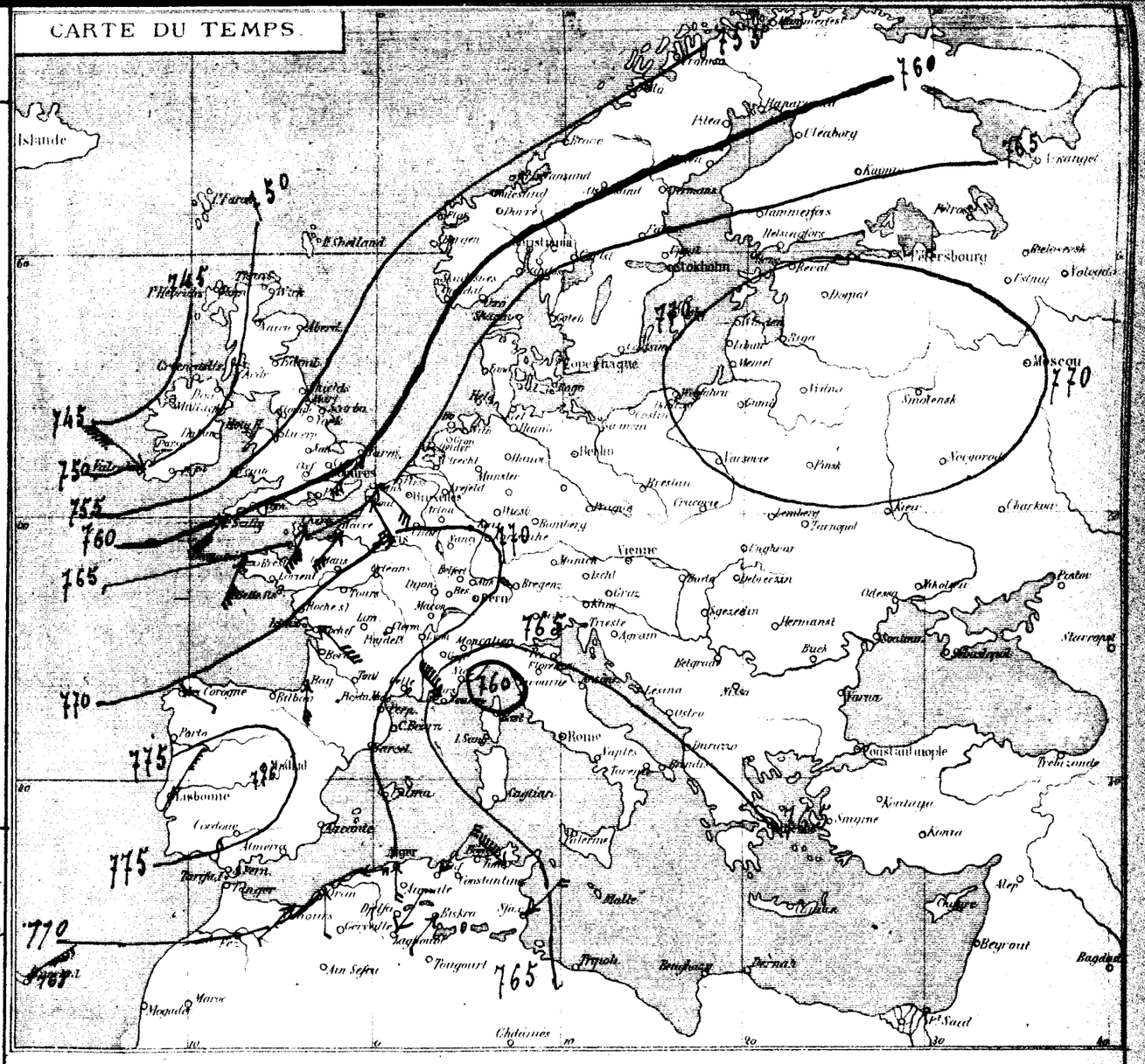

(ALGER-VILLE) TEMPÉRATURES ET PRESSION BAROMÉTRIQUE DES DERNIÈRES 24 HEURES

(ENREGISTREURS RICHARD) 21 Décembre — 22 Décembre

Thermomètres — Baromètre



Station de Guelma. Résumé climatologique du mois de Novembre 1886. Observateur Mr Renier.
Pluie totale 150 m/m 9 en 15 jours. — Evaporation totale 150 m/m 8. — Nébulosité (de 0 à 10), moyenne: 5. — Ozone (de 0 à 21) moyenne: 11. — Vent dominant: WNW. — Rosées les 5, 6, 15 et 16. — Brouillards les 1, 2, 4, 5 et 30. — Givre, les 6, 7, 10, 11, 12, 13 et 30. — Coup de vent, les 10, 11 et 12 (direction) SSE. — Température moyenne (thermomètres secs) 13.3. — Les travaux d'agriculture se poursuivent activement et dans de bonnes conditions.

BULLETIN MÉTÉOROLOGIQUE DE L'ALGÉRIE

Jeudi 23 Décembre 1886

OBSERVATIONS DE 7 HEURES DU MATIN

STATIONS du RÉSEAU AFRICAIN	PRESSION A 0° et au niveau de la mer — Observations	PRESSION A 0° et au niveau de la mer — Différ. en 24 h.	TEMPÉRATURE DE L'AIR — Observations	TEMPÉRATURE DE L'AIR — Différ. en 24 h.	VENT DIRECTION et FORCE de 0 à 9	ÉTAT DU CIEL	ÉTAT DE LA MER	Dans les 24 heures — Températures extrêmes maxim.	Températures extrêmes minim.	PLUIE en 24 h. millim.	REMARQUES DIVERSES
Nemours	769.9	— 2.3	1 0.6	+ 0.6	S E 1	clair	g. belle	14.0	3.0	2.0	pluie hier
Oran	69.6	— 1.5	9.2	— 1.4	S 1	beau	calme	17.0	7.0	"	
Tlemcen	68.7	— 0.6	5.8	— 3.0	E 1	clair	—	15.0	3.0	8.4	pluie hier par intervalles
Sidi-bel-Abbès	69.1	— 1.4	3.9	— 3.2	W 1	d°	—	20.0	"	"	brouillard ce matin
El-Aricha	"	"	1.9	+ 2.1	NW 2	b. nuageux	—	"	"	"	"
Saida	68.2	+ 0.1	4.0	— 0.4	N 1	couvert	—	7.0	3.0	"	"
Géryville	68.4	— 0.3	4.8	— 1.0	NW 2	b. nuageux	—	10.0	4.0	"	"
Laghouat	68.0	— 1.4	6.0	0.0	S W 4	d°		12.0	5.0	1?.0	pluie hier
Ténez	68.1	— 0.6	8.6	— 1.8	S 4	beau	agitée	19.0	8.0	"	"
Cherchell	67.8	+ 1.1	8.4	+ 0.4	S 2	clair	houleuse	22.0	9.0	gouttes	après midi
Fort-l'Empereur	67.0	— 2.0	6.2	+ 0.8	S W 6	beau	—	10.0	5.2	"	
Alger	67.4	— 2.7	8.4	+ 0.6	S 3	nuageux	houleuse	12.0	7.0	"	Vent fort la nuit
Orléansville											
Aumale	68.0	— 0.3	1.0	— 1.0	S E 5	brouillard	—	7.0	2.0	"	neige ce matin
Tizi-Ouzou	67.5	"	6.0	"	N 2	nuageux	—	17.0	3.0	3.0	pluie hier la journée
Fort-National	69.2	"	1.2	"	NW 3	d°	—	4.0	4.0	3.0	gelée blanche et neige fondue
Laghouat	69.2	+ 1.4	0.8	— 6.0	NE 1	d°	—	16.0	— 4.0	"	gelée blanche et glace le matin
Gardhaïa	70.3	+ 2.6	5.0	— 4.4	N 4	beau	—	19.0	1.0	"	"
Djidjelli	68.1	— 1.5	4.9	— 3.9	S W 1	nuageux	b. houleuse	14.0	6.0	12.5	pluie hier et la nuit
La Calle	66.9	— 0.9	6.4	— 2.8	N E 1	b. nuageux	g. grosse	11.0	5.0	4.7	d°
Sétif	67.2	— 1.4	2.0	— 3.0	WNW 1	nuageux	—	5.0	— 3.0	"	glace
Constantine	66.5	— 0.8	2.5	+ 0.1	N 3	d°	—	6.0	2.0	2.0	pluie et neige hier
Guelma	67.4	— 0.7	5.2	0.0	WSW 1	d°		8.0	3.0	3.0	pluie hier
Tebessa							—				
Biskra	68.4	+ 2.4	4.3	— 7.1	NNW 1	beau	—	19.0	3.0	"	"
Tunis	64.9	— 0.6	6.6	— 2.2	S 4	couvert	"	11.0	4.0	"	"
Sfax	63.0	0.0	8.3	— 1.7	NW 1	d°	b. belle	15.0	8.0	"	"

PORTS D'EUROPE	VENT force de 0 à 9	ÉTAT DU CIEL	ÉTAT DE LA MER	PORTS D'EUROPE	VENT force de 0 à 9	ÉTAT DU CIEL	ÉTAT DE LA MER	PORTS D'EUROPE	VENT force de 0 à 9	ÉTAT DU CIEL	ÉTAT DE LA MER
Valentia	calme	b. nuageux	b. belle	St-Mathieu	WNW 3	nuageux	houleuse	Alicante	"	"	"
Scilly	NW 3	d°	houleuse	Ile de Groix	WNW 1	beau	d°	Marseille	NW 3	beau	p. agitée
Yarmouth	NW 8	pluie	d°	Ile d'Aix	N 3	couvert	belle	Toulon	NW 3	nuageux	agitée
Dunkerque	NW 7	beau	grosse	Biarritz	WSW 4	pluie	houleuse	Livourne	ENE 3	d°	d°
Gris-Nez	NW 6	d°	g. houleuse	La Corogne	NE 6	b. nuageux	b. houleuse	Naples	"	"	"
Boulogne	NW 8	d°	grosse	Porto	"	"	"	Palerme	"	"	"
Le Havre	NW 5	couvert	houleuse	Lisbonne	S SW 4	couvert	houleuse	—			
Cherbourg	NW 5	d°	d°	S.-Fernando	NW 2	b. nuageux	belle	Funchal	calme	beau	b. houleuse

TEMPÉRATURES EXTRÊMES COMPARÉES

STATIONS	MINIMUM	MAXIMUM	STATIONS	MINIMUM	MAXIMUM
Nice	— 1.0	6.0	Yarmouth	1.0	4.0
Paris	— 3.0	2.0	Stockholm	— 14.0	— 4.0

SITUATION GÉNÉRALE

La dépression d'Islande a gagné la mer du Nord; le minimum barométrique (743mm/m) s'observe ce matin au Helder.

Une zone de pressions élevées stationne au SW de l'Europe (Lisbonne 772mm/m).

En algérie, la situation atmosphérique reste sensiblement la même: le ciel est en partie couvert, la pluie continue sur un grand nombre de points. La neige est de nouveau signalée sur les régions montagneuses.

La mer est houleuse sur le littoral entre Bougie et Tunis.

En Provence, la mer est agitée par vent de NW faible.

CARTE DU TEMPS.

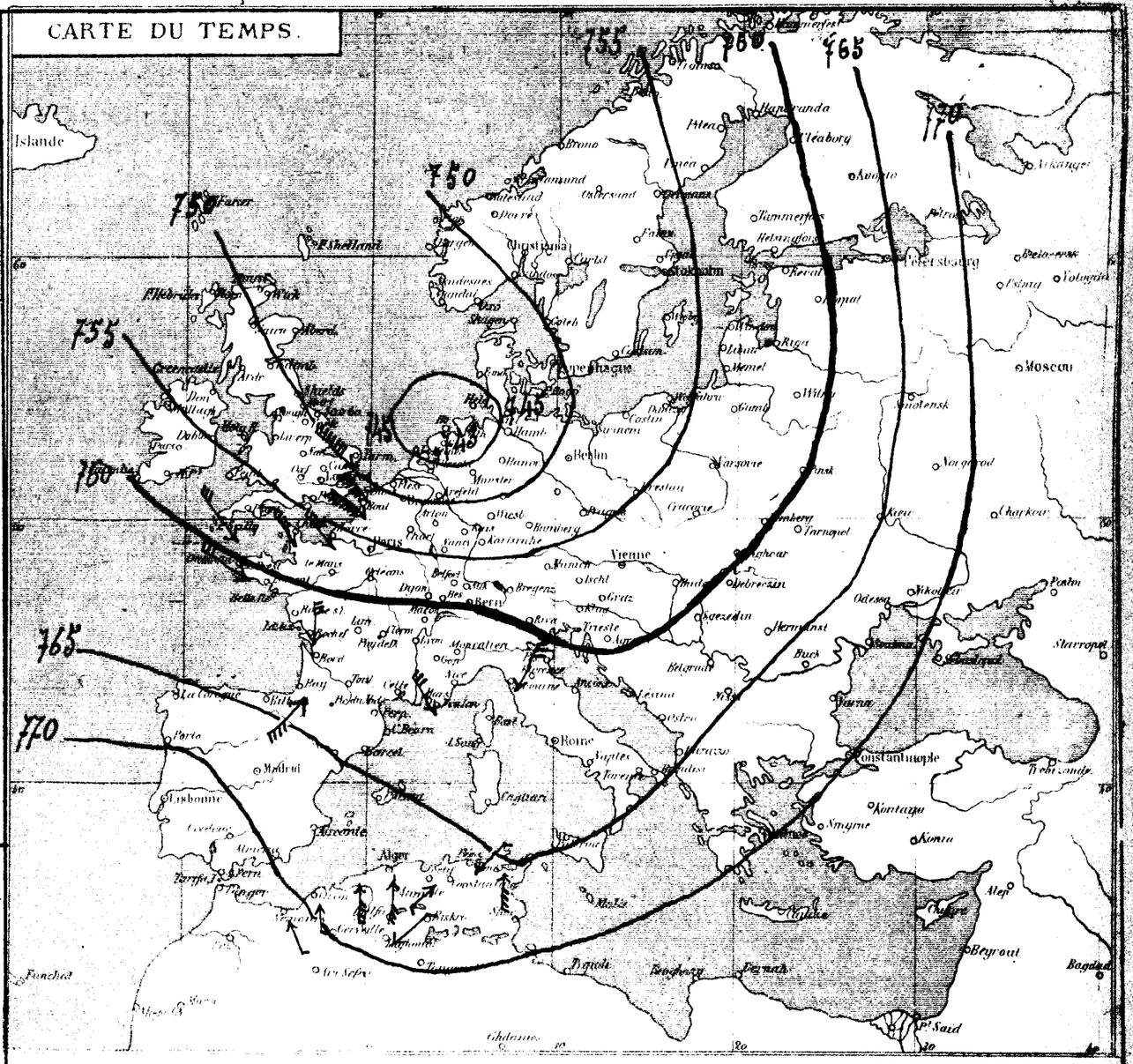

(ALGER-VILLE) TEMPÉRATURES ET PRESSION BAROMÉTRIQUE DES DERNIÈRES 24 HEURES

Thermomètres — 22 Décembre — (Enregistreurs Richard) — 23 Décembre — Baromètre



Station de Mèchéria. Résumé climatologique du mois de Novembre 1886. — Observateur: Dr Bertet. Pluie totale: 10mm en 6 jours. — Evaporation total: 149mm 3. — Brouillard, les 12 et 25. — Sirocco les 6, 18, 21, 22, 23 et 24. — Coup de vent, le 20. — Etoiles filantes, le 26. — Nébulosité (de 0 à 10) moyenne: 2. — Ozone (de 0 à 20) moyenne: 7. — Vent dominant: NW. — Température moyenne (thermomètre libre): 11.1. — Brouillard de sable, les: 6, 18, 21, 22 et 24.

STATIONS du RESEAU AFRICAIN	OBSERVATIONS DE 7 HEURES DU MATIN — PRESSION A 0° et au niveau de la mer — Observations	PRESSION — Différ. en 24 h.	TEMPÉRATURE DE L'AIR — Observations	TEMPÉRATURE — Différ. en 24 h.	VENT direction et force de 0 à 9	ÉTAT DU CIEL	ÉTAT DE LA MER	Dans les 24 heures — Températures extrêmes maxim.	Températures extrêmes minim.	PLUIE en 24 h. millim.	REMARQUES DIVERSES
Nemours	768.0	— 1.9	13.6	+ 3.0	SE 2	b. nuageux	agitée	17.0	9.0	"	"
Oran	66.4	— 3.2	13.6	+ 3.4	NW 1	Beau	calme	17.0	8.0	"	"
Tlemcen	67.5	— 2.2	10.4	+ 5.4	E 1	clair	—	18.0	7.0	"	"
Sidi-bel-Abbès	68.0	— 1.1	7.0	+ 4.2	E 2	couvert	—	17.0	4.0	"	"
El-Aricha	"	"					—				
Saida	666	— 1.8	5.6	+ 1.6	W 2	brouillard	—	12.0	4.0	"	brouillard ce matin
Géryville	66.1	— 2.3	4.8	0.0	W 3	nuageux	—	16.0	5.0	"	"
Stavéli (trappe)	636	— 4.4	10.8	+ 4.8	NNW 1	b. nuageux	"	17.0	3.0	4.0	pluie la nuit
Tenez	65.0	— 3.1	7.9	+ 1.2	S 2	nuageux	agitée	20.0	7.0	gouttes	hier soir
Cherchell	63.3	— 4.5	6.8	+ 1.6	calme	clair	Belle	18.0	5.0	"	
Fort l'Empereur	62.6	— 4.4	10.0	+ 3.8	N 2	nuageux	—	12.0	6.4	13.3	pluie la nuit "
Alger	63.1	— 4.3	13.0	+ 4.6	N 2	couvert	belle	14.0	7.6	13.5	d°
Orleansville	"	"	"	"	"	"	—	"	"	"	"
Aumale	62.7	— 5.3	6.0	+ 5.0	ENE 3	b. nuageux	—	10.0	0.0	"	
Tizi-Ouzou	64.4	— 3.1	7.0	+ 1.0	N 2	nuageux		17.0	3.0	6.0	pluie la nuit et ce matin
Fort-National	64.4	— 3.6	4.6	+ 3.4	NW 1	orageux	—	5.0	3.0	7.8	d°
Laghouat	65.6	— 3.6	2.4	+ 3.2	NNE 2	clair	—	19.0	1.0	"	"
Gardhaïa	65.8	— 4.5	8.0	+ 3.0	W 3	couvert	—	12.0	5.0	"	"
Djidjelli	63.6	— 4.5	10.0	+ 5.1	W 1	pluie	Belle	14.0	9.0	7.0	pluie la nuit
La Calle	62.6	— 4.8	3.2	+ 2.8	SSW 3	b. nuageux	agitée	11.0	6.0	gouttes	hier
Sétif	65.1	— 2.1	1.0	— 1.0	WNW 1	nuageux	—	5.0	— 3.0	"	deux centimètres de neige
Constantine	62.3	— 4.2	4.0	+ 1.5	NW 2	d°	—	7.0	2.0	5.0	pluie la nuit
Guelma	63.3	— 4.1	6.2	+ 1.0	WSW 1	couvert	—	12.0	4.0	2.7	d°
Tebessa	66.4	"	10.0	"	NW 1	b. nuageux	—	12.0	6.0	"	"
Biskra	64.2	— 4.2	7.2	+ 3.9	NNW 1	pluie	—	16.0	5.0	1.8	pluie la nuit
Tunis	61.8	— 3.1	6.6	0.0	S 1	b. nuageux	?	23.0	8.0	"	"
Sfax	62.0	— 3.0	7.2	— 1.1	S 1	beau	b. belle	17.0	7.0	"	"

PORTS D'EUROPE	VENT force de 0 à 9	ÉTAT DU CIEL	ÉTAT DE LA MER	PORTS D'EUROPE	VENT force de 0 à 9	ÉTAT DU CIEL	ÉTAT DE LA MER	PORTS D'EUROPE	VENT force de 0 à 9	ÉTAT DU CIEL	ÉTAT DE LA MER
Valentia	NW 4	couvert	agitée	St-Mathieu	SE 9	couvert	agitée	Alicante	"	"	"
Scilly	SW 5	b. nuageux	d°	Ile de Groix	ENE 7	nuageux	Belle	Marseille	NW 3	clair	agitée
Yarmouth	SW 2	couvert	d°	Ile d'Aix	ESE 5	pluie	d°	Toulon	NE 1	beau	Belle
Dunkerque	NE 5	d°	b. belle	Biarritz	WSW 5	d°	b. houleuse	Livourne	ENE 3	d°	agitée
Gris-Nez	NSW 4	pluie	houleuse	La Corogne				Naples	"	"	"
Boulogne	SW 4	d°	d°	Porto				Palerme		"	"
Le Havre	SW 3	couvert	agitée	Lisbonne				Malte	SW 3	nuageux	b. belle
Cherbourg	SW 4	d°	d°	S.-Fernando				Funchal			

TEMPÉRATURES EXTRÊMES COMPARÉES

STATIONS	MINIMUM	MAXIMUM	STATIONS	MINIMUM	MAXIMUM
Nice	0.0	7.0	Yarmouth	— 1.0	4.0
Paris	0.0	7.0	Stockholm	— 3.0	0.0

SITUATION GÉNÉRALE

La dépression de la mer du Nord reste stationnaire; le minimum barométrique (743 m/m) s'observe ce matin à Stornoway.

La pression atmosphérique s'égalise sur l'Europe sud et l'Algérie; elle conserve cependant une certaine supériorité à l'ouest de nos régions.

La température subit une augmentation générale, sauf vers Sétif où la neige est tombée en assez grande quantité. Le ciel reste nuageux, la pluie continue sur un grand nombre de points. La mer est belle ou peu agitée sur tout le littoral. — Beau temps en Provence.

CARTE DU TEMPS.

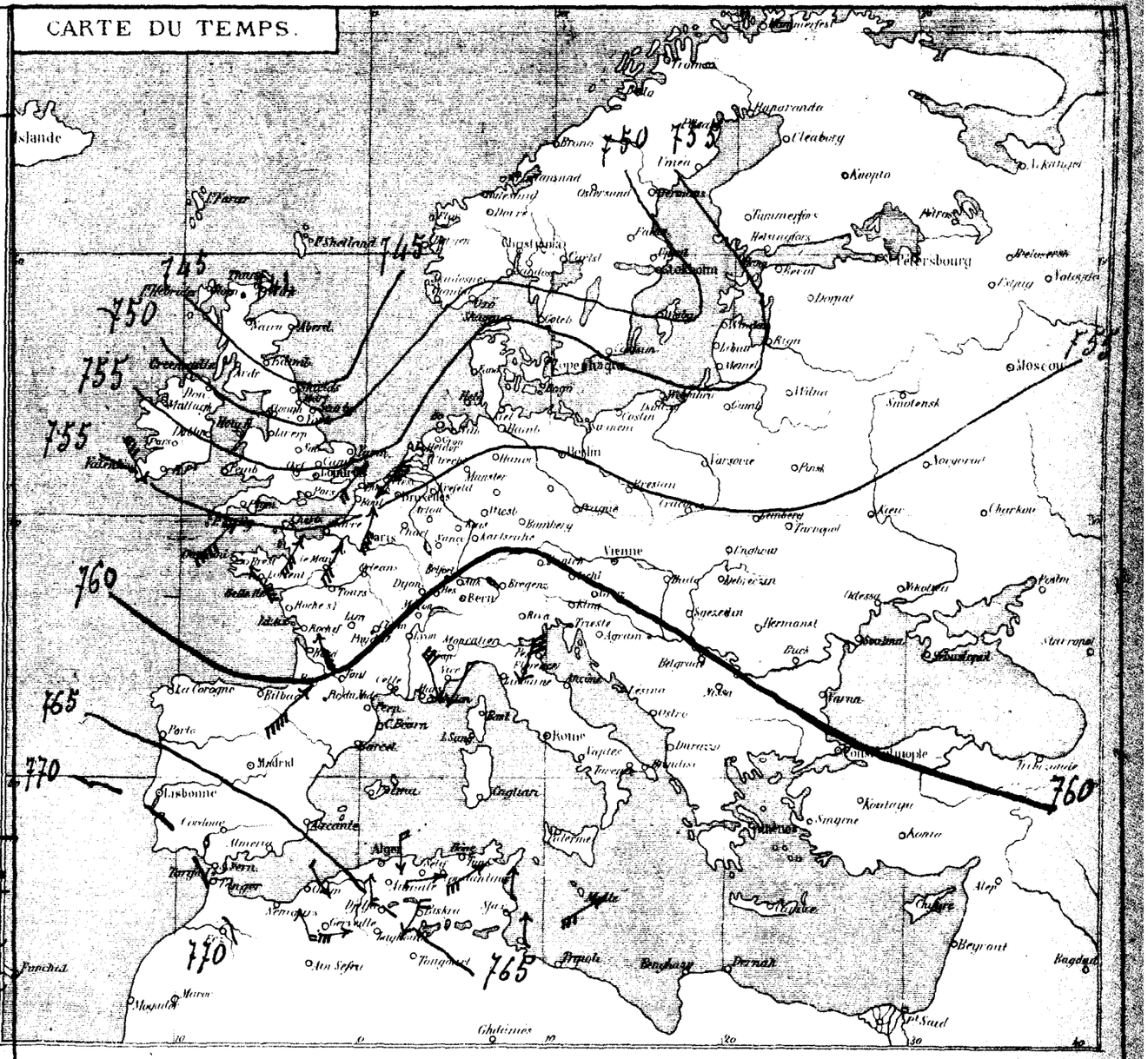

(ALGER-VILLE) TEMPÉRATURES ET PRESSION BAROMÉTRIQUE DES DERNIÈRES 24 HEURES (ENREGISTREURS RICHARD)

Thermomètres — 23 Décembre — 24 Décembre — Baromètre



Station de Mismours. — Résumé climatologique du mois de Novembre 1886. Observateur M. Limouzy.
Pluie totale: 71 m/m 0, en 8 jours. — Evaporation totale: 64 m/m 4. — Nébulosité (de 0 à 10) moyenne: 3.3
Ozone (de 0 à 21) moyenne: 3.5. — Vent dominant: S. — Sirocco, le 7 et le 16. — Orages, le 18. —
Etoiles Filantes, le: 5. — Vent dominant (intensité moyenne de 0 à 9): 1. — Température moyenne (thermomètre sec): 15.0.

BULLETIN MÉTÉOROLOGIQUE DE L'ALGÉRIE

OBSERVATIONS DE 7 HEURES DU MATIN

STATIONS du RÉSEAU AFRICAIN	PRESSION à 0° et au niveau de la mer — Observations	PRESSION à 0° et au niveau de la mer — Différ. en 24 h.	TEMPÉRATURE DE L'AIR — Observations	TEMPÉRATURE DE L'AIR — Différ. en 24 h	VENT — DIRECTION et FORCE de 0 à 9	ÉTAT DU CIEL	ÉTAT DE LA MER	Dans les 24 heures — Températures extrêmes maxim.	Températures extrêmes minim.	PLUIE en 24 h. millim.	REMARQUES DIVERSES
Nemours	767.1	− 0.9	8.4	− 5.2	SSE 1	beau	tr. belle	17.0	7.0	"	
Oran	66.3	− 0.1	12.8	− 0.8	S 1	couvert	belle	17.0	10.0	"	
Tlemcen	66.4	− 1.1	10.8	+ 0.4	E 1	beau	—	16.0	9.0	"	
Sidi-bel-Abbès	67.1	− 0.9	4.0	− 3.0	E 1	beau	—	16.0	2.0	"	rosée intense
El-Aricha	"	"	− 0.2	"	NW 2	nuages	—	"	"	"	
Saida	66.9	+ 0.3	3.0	− 2.5	W 1	tr. nuag.	—	9.0	3.0	"	
Géryville	68.4	+ 2.3	7.4	+ 2.6	NW 1	d°	—	15.0	2.0	"	rosée intense
Shaouéli	65.0	+ 1.4	11.6	+ 0.2	SW 2	d°		14.0	9.0	"	
Ténez	65.0	0.0	12.6	+ 4.8	S 3	d°	agitée	21.0	9.0	"	
Cherchell	64.8	+ 1.5	14.0	+ 7.2	SE 1	clair	belle	16.0	10.0	"	
Fort l'Empereur	64.6	+ 2.0	11.0	+ 1.0	SW 2	couvert	—	14.2	10.0	"	
Alger	65.1	+ 2.0	12.0	− 1.0	SE 2	d°	belle	16.5	7.2	9mm	Légère averse à 9h soir
Orléansville	65.6	+ 2.0	10.8	"	calme	d°	—	19.0	4.0	"	
Aumale	64.9	+ 2.2	6.0	0.0	SE 2	tr. nuag.	—	10.0	2.0	"	
Tizi-Ouzou	64.2	− 0.2	9.0	+ 2.0	N 2	beau		13.0	7.0	"	
Fort-National	65.0	+ 0.6	6.2	+ 1.6	NW 3	tr. nuag.	—	17.0	3.0	3.6	fortes dans la journée
Laghouat	68.6	+ 3.6	2.0	− 0.4	ENE 1	d°	—	16.0	− 3.0	"	gelée, glace le matin
Gardhaïa	68.5	+ 2.7	7.6	− 0.4	W 2	clair	—	16.0	2.0	"	
Djidjelli	64.9	+ 1.3	14.2	+ 4.2	W 2	nuageux	belle	15.0	9.0	5.0	forte brise
La Calle	63.0	+ 1.4	10.4	+ 1.2	WSW 2	couvert	houleux	15.0	8.0	5.4	— apo. midi et la nuit
Sétif	64.0	− 1.1	8.0	+ 1.0	WSW 1	d°	—	7.0	1.0	"	
Constantine	63.5	+ 1.2	4.0	0.0	NW 5	d°	—	10.8	3.0	"	
Guelma	64.2	+ 0.9	7.8	+ 3.8	calme	d°		13.0	7.0	9mm	dans la journée
Tébessa	"	"	"	"	"	"	—	"	"	"	non parvenus
Biskra	"	"	"	"	"	"	—	"	"	"	
Tunis	63.0	+ 0.2	8.6	+ 2.0	WSW 2	tr. nuag.	?	"	15.0	6.0	
Sfax	64.0	+ 2.0	11.0	+ 3.8	W 1	clair	tr. belle	"	14.0	7.0	

PORTS D'EUROPE	VENT force de 0 à 9	ÉTAT DU CIEL	ÉTAT DE LA MER	PORTS D'EUROPE	VENT force de 0 à 9	ÉTAT DU CIEL	ÉTAT DE LA MER	PORTS D'EUROPE	VENT force de 0 à 9	ÉTAT DU CIEL	ÉTAT DE LA MER
Valentia	WNW 1	beau	belle	St-Mathieu	NW 3	tr. nuag.	agitée	Alicante			
Scilly	WNW 5	tr. nuag.	houleuse	Ile de Groix	NW 1	beau	houleuse	Marseille	WNW 2	beau	pr. agitée
Yarmouth	WNW 4	beau	agitée	Ile d'Aix	NNW 3	nuageux	belle	Toulon	NW 5	d°	agitée
Dunkerque	N 6	clair	houleuse	Biarritz	E 3	couvert	houleuse	Livourne			
Gris-Nez	W 3	d°	d°	La Corogne	"	"	"	Naples			
Boulogne	WNW 6	beau	d°	Porto				Palerme			
Le Havre	NW 3	d°	d°	Lisbonne	NE 2	brouillard	tr. belle	—			
Cherbourg	"	"	"	S.-Fernando	N 1	nuageux	pr. agitée	Funchal	NE 1	nuageux	belle

TEMPÉRATURES EXTRÊMES COMPARÉES

STATIONS	MINIMUM	MAXIMUM	STATIONS	MINIMUM	MAXIMUM
Nice	2°,0	9°,0	Yarmouth	0°,0	5°,0
Paris	− 1°,0	2°,0	Stockholm	− 9°,0	0°,0

SITUATION GÉNÉRALE

Les plus faibles pressions persistent au Nord de l'Europe ; le minimum barométrique (745m/m) s'observe à Skudesnes.

Une dépression secondaire s'est formée sur le golfe de Gênes, le baromètre a baissé de 6m/m à Nice depuis la veille.

En Algérie, une hausse de 2m/m en moyenne se produit ce matin ; la température ne subit que des variations peu sensibles, le ciel reste nuageux, quelques pluies légères sont encore signalées dans le département de Constantine. — En Provence, la mer est agitée par coup de NW modéré.

CARTE DU TEMPS.

Thermomètres — (ALGER-VILLE) TEMPÉRATURES ET PRESSION BAROMÉTRIQUE DES DERNIÈRES 24 HEURES — Baromètre

ENREGISTREURS RICHARD



Dépêches en retard (du 24 Décembre 1886).

Stations	Barométr.	Vent	Force	Ciel	Mer	Stations	Barom.	Vent	Force	Ciel	Mer
Barcelone	763m/m 4	NW	5	brouillard	agitée	Lisbonne	768m/m 8	NW	2	clair	belle
San Fernando	768.9	N	1	couvert	Belle	Funchal	768.9	ENE	3	tr. nuag.	tr. belle

BULLETIN MÉTÉOROLOGIQUE DE L'ALGÉRIE

STATIONS du RÉSEAU AFRICAIN	Pression à 0° et au niveau de la mer: Observations	Pression: Différ. en 24 h.	Température de l'air: Observations	Température: Différ. en 24 h.	Vent direction et force de 0 à 9	État du ciel	État de la mer	Températures extrêmes (dans les 24 heures): maxim.	minim.	Pluie en 24 h. millim.	Remarques diverses
Nemours	765.0	−2.1	10.4	+2.0	SSE 1	clair	tr. belle	16.0	8.0	"	
Oran	65.1	−1.8	9.4	−3.4	ESE 2	nuag.	belle	17.8	8.0	"	
Tlemcen	65.7	−0.7	10.2	−0.6	ENE 1	clair	—	18.0	7.0	"	
Sidi-bel-Abbès	65.3	−1.8	4.0	+0.6	E 1	nuag.	—	18.0	3.0	"	gelée blanche
El-Aricha	"	"	−0.1	+0.1	NW 3	d°	—	"	"	"	
Saïda	65.4	−1.5	5.2	+2.2	S 1	beau	—	16.0	3.0	"	
Géryville	67.7	−0.7	3.6	+1.3	W 1	clair	—	15.0	5.0	"	
Staouëli	65.0	0.0	8.6	−2.4	NNW 2	nuag.		16.0	6.0	"	
Ténès	64.8	−0.2	6.4	−6.2	S 4	beau	agitée	20.0	6.0	"	
Cherchell	64.6	0.0	12.0	−2.0	W 1	clair	tr. belle	17.0	10.0	"	
Fort l'Empereur	64.6	0.0	10.6	−0.4	W 1	beau	—	15.0	9.4	"	rosée abondante
Alger	64.4	−0.7	12.2	+0.2	SW 1	d°	calme	17.2	9.3	"	d°
Orléansville	65.5	−0.1	4.8	−6.0	calme	nuag.	—	17.0	5.0	"	
Aumale	65.9	+1.0	7.0	+1.0	ESE 4	beau	—	10.0	1.0	"	
Tizi-Ouzou	65.4	+1.2	10.0	+1.0	W 1	d°	—	14.0	6.0	"	
Fort-National	65.6	+0.6	4.8	−1.4	NW 1	nuag.	—	10.0	4.0	"	
Laghouat	69.8	+0.7	2.0	0.0	N 1	clair	—	"	"	"	gelée blanche
Gardhaïa	68.6	+0.1	7.0	−0.6	N 2	nuag.	—	16.0	3.0	"	
Djidjelli	65.9	+0.9	12.4	−1.8	S 1	beau	p. agitée	17.0	9.0	"	
La Calle	66.3	+2.3	11.0	+0.6	SW 1	d°	grosse	15.0	10.0	5.9	pluie la nuit
Sétif	65.9	+1.9	4.8	+2.8	W 1	tr. nuag.	—	8.0	1.0	"	rosée
Constantine	65.2	+1.7	6.2	+2.2	S 4	nuag.	—	12.0	4.0	"	
Guelma	65.3	+1.1	10.0	+2.2	SSE 1	clair	—	17.0	9.0	1.6	pluie la nuit
Tebessa	"	"	"	"	"	"	—	"	"	"	
Biskra	68.3	"	7.4	"	NW 1	clair	—	18.0	4.0	"	
Tunis	64.7	+2.7	9.2	+0.6	S 2	tr. nuag.	?	14.0	7.0	"	
Sfax	65.0	0.0	9.0	−2.0	W 1	beau	tr. belle	14.0	7.0	"	

PORTS D'EUROPE	VENT force de 0 à 9	ÉTAT DU CIEL	ÉTAT DE LA MER	PORTS D'EUROPE	VENT force de 0 à 9	ÉTAT DU CIEL	ÉTAT DE LA MER	PORTS D'EUROPE	VENT force de 0 à 9	ÉTAT DU CIEL	ÉTAT DE LA MER
Valentia	NNE 2	couvert	belle	St-Mathieu	SE 3	pluie	agitée	Alicante	"	"	"
Scilly	SSE 6	pluie	houleuse	Ile de Groix	SE 3	d°	houleuse	Marseille	NE 1	beau	houleuse
Yarmouth	WSW 1	beau	tr. grosse	Ile d'Aix	SE 4	tr. nuag.	belle	Toulon	ENE 3	beau	belle
Dunkerque	SSE 3	couvert	belle	Biarritz	SE 3	beau	d°	Livourne	"	"	"
Gris-Nez	WSW 4	d°	calme	La Corogne	SSW 4	couvert	agitée	Naples	"	"	"
Boulogne	SSE 3	d°	belle	Porto				Palerme			
Le Havre	S 3	couvert	p. agitée	Lisbonne	ENE 2	couvert	belle	Malte	E 5	pluie	agitée
Cherbourg	SW 5	d°	agitée	S.-Fernando	E 1	nuag.	belle	Funchal	SE 1	couvert	belle

TEMPÉRATURES EXTRÊMES COMPARÉES

STATIONS	MINIMUM	MAXIMUM	STATIONS	MINIMUM	MAXIMUM
Nice	2°0	10°0	Yarmouth	−1°0	3°0
Paris	0°0	6°0	Stockholm	−7°0	−3°0

SITUATION GÉNÉRALE

La situation atmosphérique reste la même sur le Nord de l'Europe où stationne une zone de faibles pressions (Christiania 748mm).

La dépression du golfe de Gênes s'est comblée rapidement, une hausse de 9mm a lieu ce matin à Nice.

En Algérie, les pressions sont uniformes vers 765mm; le vent s'est calmé, le beau temps est général.

A Marseille, la mer est agitée par vent de NE faible.

Thermomètres	(ALGER-VILLE) TEMPÉRATURES ET PRESSION BAROMÉTRIQUE DES DERNIÈRES 24 HEURES (ENREGISTEURS RICHARD) 25 Xbre 26 Xbre	Baromètre

Station de Tlemcen. — Résumé climatologique du mois de Novembre 1886. — Observateur: M. [illegible]

Pluie totale: 69mm9 en 8 jours. — Évaporation totale: 63mm1. — Nébulosité (de 0 à 10) moyenne: 2,4. — Ozone (de 0 à 21) moyenne: 5,6. — Vent dominant: ouest. Halo lunaire, le 5. — Température moyenne (thermomètre sec): 14°3.

BULLETIN MÉTÉOROLOGIQUE DE L'ALGÉRIE

Année 1886 — Décembre

OBSERVATIONS DE 7 HEURES DU MATIN

STATIONS du RÉSEAU AFRICAIN	PRESSION A-O et au niveau de la mer — Observations	PRESSION A-O — Différ. en 24 h.	TEMPÉRATURE DE L'AIR — Observations	TEMPÉRATURE DE L'AIR — Différ. en 24 h.	VENT DIRECTION et FORCE de 0 à 9	ÉTAT DU CIEL	ÉTAT DE LA MER	Dans les 24 heures — Températures extrêmes maxim.	Températures extrêmes minim.	PLUIE en 24 h. millim.	REMARQUES DIVERSES
Nemours	767.0	+ 2.0	9.2	— 1.2	SSE 1	b. magnif.	b. belle	17.0	8.0	"	"
Oran	66.9	+ 1.8	11.2	+ 1.8	S 1	Beau	calme	17.0	8.0	"	"
Tlemcen	67.7	+ 2.0	10.5	+ 0.3	ESE 1	clair	—	19.0	5.0	"	"
Sidi-bel-Abbès	66.3	+ 1.0	5.0	+ 0.4	E 1	Beau	—	18.0	4.0	"	Gelée blanche ce matin
El-Aricha	"	"	0.1	0.0	SW 2	magnif.	—	"	"	"	"
Saida	67.2	+ 1.8	6.0	+ 0.8	SSW 1	Beau	—	19.0	4.0	"	Gelée blanche ce matin
Géryville	68.2	+ 0.5	4.3	+ 5.7	S 1	clair	—	"	"	"	forte rosée d°
Aïn-Sefra (trappe)	64.0	— 1.0	8.4	— 0.2	SW 4	b. magnif.	"	17.0	8.0	"	"
Ténez	64.0	— 0.8	7.2	+ 0.9	S 3	b. magnif.	Belle	18.0	7.0	"	"
Cherchell	64.8	— 1.0	13.6	+ 1.6	SE 1	Beau	d°	16.0	9.0	"	"
Fort l'Empereur	63.5	— 1.1	10.2	— 0.4	WSW 3	d°	—	17.6	9.0	"	forte rosée ce matin
Alger	63.1	— 1.3	13.9	+ 1.6	SW 2	d°	Belle	18.2	11.0	"	d°
Orléansville	63.5	0.0	6.0	+ 1.2	E 1	couvert	—	17.0	5.0	"	"
Aumale	64.2	— 1.7	9.0	+ 2.0	ENE 3	magnif.	—	19.0	3.0	"	"
Tizi-Ouzou	63.5	— 1.9	7.0	— 3.0	N 1	Beau	—	14.0	4.0	"	"
Fort-National	64.0	— 1.4	5.8	+ 1.0	NW 3	b. magnif.	—	11.0	5.0	"	"
Laghouat	69.0	— 0.3	1.0	— 1.0	NE 1	clair	—	18.0	— 2.0	"	"
Gardhaïa	67.9	— 0.7	7.6	+ 0.6	W 5	d°	—	18.0	5.0	"	"
Djidjelli	63.0	— 2.8	13.0	+ 0.6	SW 1	clair	b. belle	19.0	10.0	"	"
La Calle	62.8	— 3.8	10.2	+ 0.8	S 3	d°	agitée	15.0	9.0	"	"
Sétif	63.9	— 2.0	5.0	+ 0.2	WNW 1	d°	—	12.0	1.0	"	Gelée blanche ce matin
Constantine	63.7	— 1.6	4.8	— 1.4	S 6	Beau	—	13.0	4.0	"	"
Guelma											
Tebessa	67.7	"	11.6	+ 1.6	NW 1	clair	—	12.0	4.0	"	Gelée blanche ce matin
Biskra	68.5	+ 0.2	6.2	— 3.0	NW 1	d°	—	16.0	4.0	"	"
Tunis	62.0	— 2.1	5.2	— 4.0	S 2	brouillard	?	15.0	4.0	"	rosée ce matin
Sfax	65.0	0.0	8.0	— 1.0	W 1	clair	b. belle	14.0	7.0	"	"

PORTS D'EUROPE	VENT force de 0 à 9	ÉTAT DU CIEL	ÉTAT DE LA MER	PORTS D'EUROPE	VENT force de 0 à 9	ÉTAT DU CIEL	ÉTAT DE LA MER	PORTS D'EUROPE	VENT force de 0 à 9	ÉTAT DU CIEL	ÉTAT DE LA MER
Valentia	"	"	"	St-Mathieu	"	"	"	Alicante			
Scilly	"	"	"	Ile de Groix	N 6	Beau	b. belle	Marseille	SW 6	couvert	b. houleuse
Yarmouth	"	"	"	Ile d'Aix	SW 6	b. magnif.	p. agitée	Toulon	S 5	d°	agitée
Dunkerque	N 8	pluie	b. grosse	Biarritz	NW 6	couvert	houleuse	Livourne	SSW 2	couvert	b. belle
Gris-Nez	N 7	d°	d°	La Corogne				Naples	"	"	"
Boulogne	N 9	d°	d°	Porto				Palerme			
Le Havre	NW 8	couvert	d°	Lisbonne				Malte	WNW 1	clair	b. belle
Cherbourg	NW 8	Beau	grosse	S.-Fernando				Funchal			

TEMPÉRATURES EXTRÊMES COMPARÉES

STATIONS	MINIMUM	MAXIMUM	STATIONS	MINIMUM	MAXIMUM
Nice	2° 0	11° 6	Yarmouth		
Paris	0° 3	3° 0	Stockholm	— 3.0	1.0

SITUATION GÉNÉRALE

Une assez forte dépression recouvre ce matin la mer du Nord; son centre se trouve sur la Belgique où le minimum barométrique, 738m/m, s'observe à Bruxelles. Une dépression secondaire se forme sur le golfe de Gênes.

En Algérie, la hausse de 2m/m en moyenne a lieu sur le centre et l'Est, tandis que la baisse continue dans l'ouest. Le vent reste faible et variable avec tendance à passer à l'ouest, les rosées et les gelées blanches sont intenses sur les régions élevées.

Mauvais temps, par vent fort de SW en Provence.

CARTE DU TEMPS.

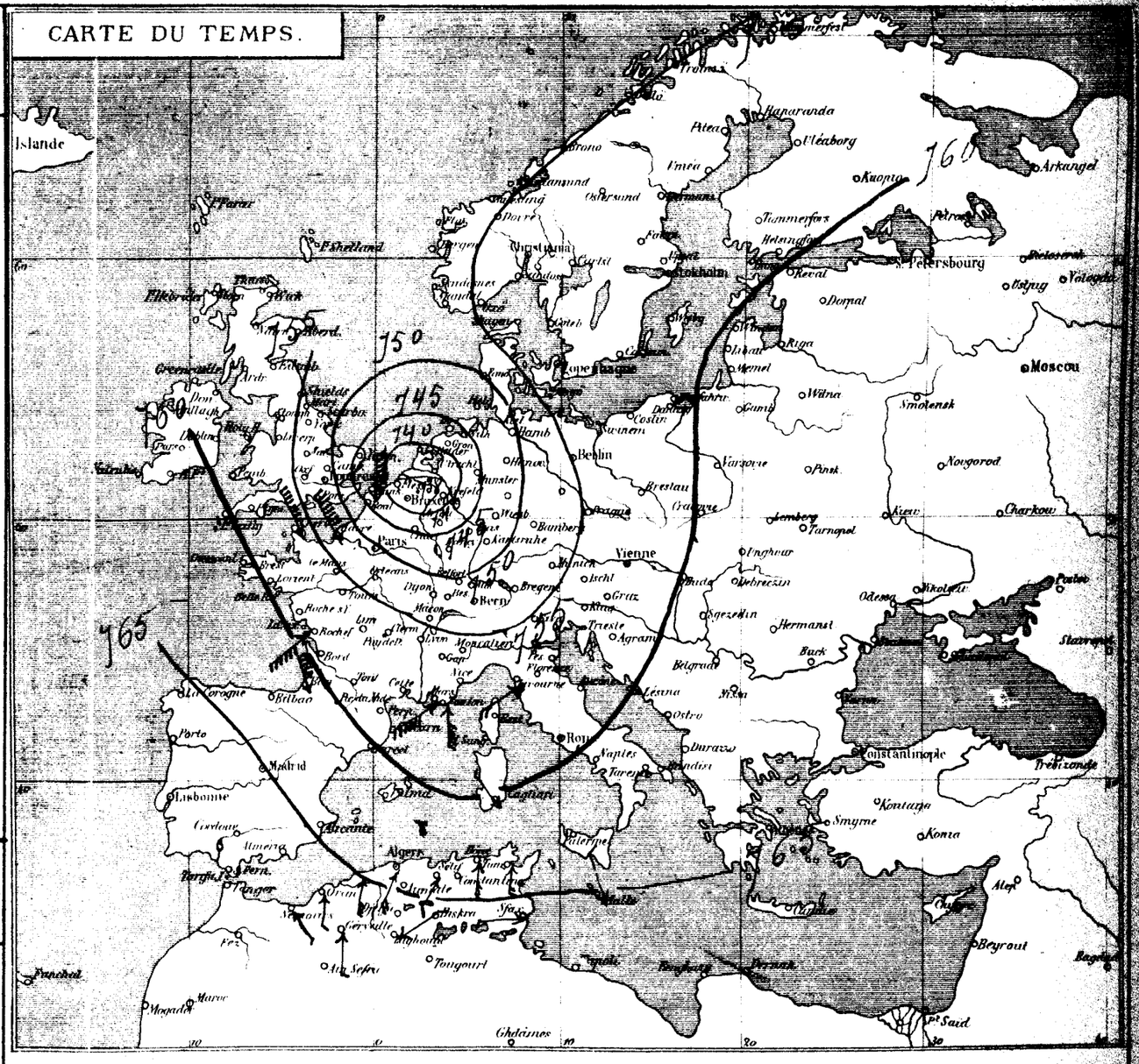

(ALGER-VILLE) TEMPÉRATURES ET PRESSION BAROMÉTRIQUE DES DERNIÈRES 24 HEURES

Thermomètres — Baromètre

26 Décembre — (ENREGISTREURS RICHARD) — 27 Décembre



Station de Bouzaréah. Résumé climatologique du mois de Novembre 1886. — Observateur M. Pagès. Pluie totale; 136m/m5 en 10 jours. — Evaporation totale: 72m/m5. — Rosées les: 3, 4, 5, 6, 7, 11, 12, 14, 15, 16, 17, 22, 24, 25 et le 30. — Gelées blanches le 27 et 29. — Brouillard, les 1, 2, 3, 4, 5, 6, 7, 8 et le 11. — Sirocco le 12 et le 13. — Nébulosité (de 0 à 10) moyenne: 4.5. — Ozone (de 0 à 21) moyenne: 10.5. Vent dominant: SW. — Température moyenne (thermomètre sec): 15.4.

BULLETIN MÉTÉOROLOGIQUE DE L'ALGÉRIE

STATIONS du RESEAU AFRICAIN	OBSERVATIONS DE 7 HEURES DU MATIN — PRESSION A 0° et au niveau de la mer — Observations	Différ. en 24 h.	TEMPÉRATURE DE L'AIR — Observations	Différ. en 24 h.	VENT DIRECTION et FORCE de 0 à 9	ÉTAT DU CIEL	ÉTAT DE LA MER	Dans les 24 heures — Températures extrêmes maxim.	minim.	PLUIE en 24 h. millim.	REMARQUES DIVERSES
Nemours	770.5	+ 1.5	8.6	— 0.6	SSE 2	clair	b. belle	18.0	8.0	"	"
Oran	69.9	+ 3.0	9.2	— 2.0	S 1	nuageux	calme	17.0	8.0	"	"
Tlemcen	69.0	+ 1.3	10.6	+ 0.1	ESE 1	clair	—	17.0	6.0	"	"
Sidi-bel-Abbès	69.3	+ 3.0	2.2	— 2.8	SE 1	Brouillard	—	15.0	3.0	"	Brouillards épais ce matin
El-Aricha	"	"	— 0.2	— 0.1	S 3	b. nuageux	—	"	"	"	"
Saida	68.9	+ 1.7	3.8	— 2.2	NW 1	dº	—	17.0	7.0	"	Brouillards la nuit
Géryville	68.3	+ 0.1	3.4	— 0.9	W 2	couvert	—	"	"	"	"
Stavueli (Krapp)	69.0	+ 4.0	7.0	— 1.4	NNE 4	nuageux	"	15.0	5.0	2.5	pluie hier
Ténez	68.0	+ 4.0	8.6	+ 1.4	S 4	clair	agitée	22.0	8.0	"	"
Cherchell	67.8	+ 4.0	11.0	— 2.6	W 1	b. nuageux	houleuse	16.0	10.0	"	"
Fort l'Empereur	68.1	+ 4.6	8.2	— 2.0	NW 1	Beau	—	13.8	8.6	2.8	pluie hier par intervalles
Alger	67.5	+ 4.4	13.4	— 0.4	W 2	nuageux	houleuse	15.4	11.0	4.9	dº
Orléansville	69.2	+ 3.7	4.8	— 1.2	calme	Beau	—	18.0	8.0	"	"
Aumale	67.0	+ 2.8	4.0	— 5.0	ESE 3	couvert	—	10.0	3.0	"	"
Tizi-Ouzou	67.6	+ 4.1	7.0	0.0	N 1	Beau	—	14.0	4.0	20.0	pluie la nuit
Fort-National	67.2	+ 3.2	3.8	— 2.0	NW 2	orageux	—	8.0	3.0	10.7	dº
Laghouat	69.9	— 0.1	4.2	+ 3.2	NNE 1	clair	—	19.0	— 1.0	"	"
Gardhaïa	69.0	+ 1.1	7.4	— 0.2	E 4	dº	—	18.0	5.0	"	"
Djidjelli	66.8	+ 2.8	11.0	— 2.0	N 2	nuageux	agitée	20.0	9.0	"	Vent violent hier soir
La Calle	64.9	+ 2.4	10.2	0.0	NW 7	pluie	b. grosse	19.0	7.0	7.0	pluie et grêle hier et la nuit
Sétif	66.9	+ 3.0	5.2	+ 0.2	WNW 1	Beau	—	10.0	0.0	"	"
Constantine	65.2	+ 1.5	3.2	— 1.6	NW 3	couvert	—	18.0	3.0	5.0	pluie et gelée blanche ce matin
Guelma	66.1	"	7.2	"	NW 3	pluie	—	14.0	5.0	7.6	pluie la nuit
Tebessa	66.4	— 1.3	10.2	— 1.4	NW 1	nuageux	—	11.0	7.0	"	dº
Biskra	67.3	— 1.2	6.4	+ 0.2	NW 1	clair	—	16.0	5.0	"	"
Tunis	62.7	+ 0.1	5.6	+ 0.4	SW 3	nuageux	?	17.0	4.0	3.2	pluie la nuit
Sfax	64.0	— 1.0	10.0	+ 2.0	NW 2	couvert	b. agitée	14.0	4.0		dº

PORTS D'EUROPE	VENT forces de 0 à 9	ÉTAT DU CIEL	ÉTAT DE LA MER	PORTS D'EUROPE	VENT forces de 0 à 9	ÉTAT DU CIEL	ÉTAT DE LA MER	PORTS D'EUROPE	VENT forces de 0 à 9	ÉTAT DU CIEL	ÉTAT DE LA MER
Valentia	non parvenues			St-Mathieu	non parvenues			Alicante			
Scilly				Ile de Groix				Marseille	NW 7	clair	grosse
Yarmouth				Ile d'Aix				Toulon			
Dunkerque				Biarritz				Livourne	"	"	"
Gris-Nez				La Corogne				Naples	"	"	
Boulogne				Porto				Palerme	NW 1	clair	b. belle
Le Havre				Lisbonne				Cagliari	W 4	pluie	agitée
Cherbourg				S.-Fernando				Funchal			

TEMPÉRATURES EXTRÊMES COMPARÉES

STATIONS	MINIMUM	MAXIMUM	STATIONS	MINIMUM	MAXIMUM
Nice	2.0	6.0	Yarmouth	"	"
Paris	— 1.0	5.0	Stockholm	— 2.0	0.0

SITUATION GÉNÉRALE

La dépression signalée hier sur les Pays-Bas est remontée au Nord de l'Europe en se comblant. Une zone de fortes pressions recouvre le sud ouest de l'Europe et l'Algérie; le baromètre varie sur nos régions entre 763mm à Tunis et 770mm à Nemours.

La température s'est sensiblement rafraîchie sous l'influence des vents de NW qui dominent. Le ciel s'est couvert, quelques pluies sont signalées sur le centre et l'Est du Réseau.

La mer est agitée sur la plus grande partie du littoral.

Mauvais temps en Provence.

CARTE DU TEMPS.

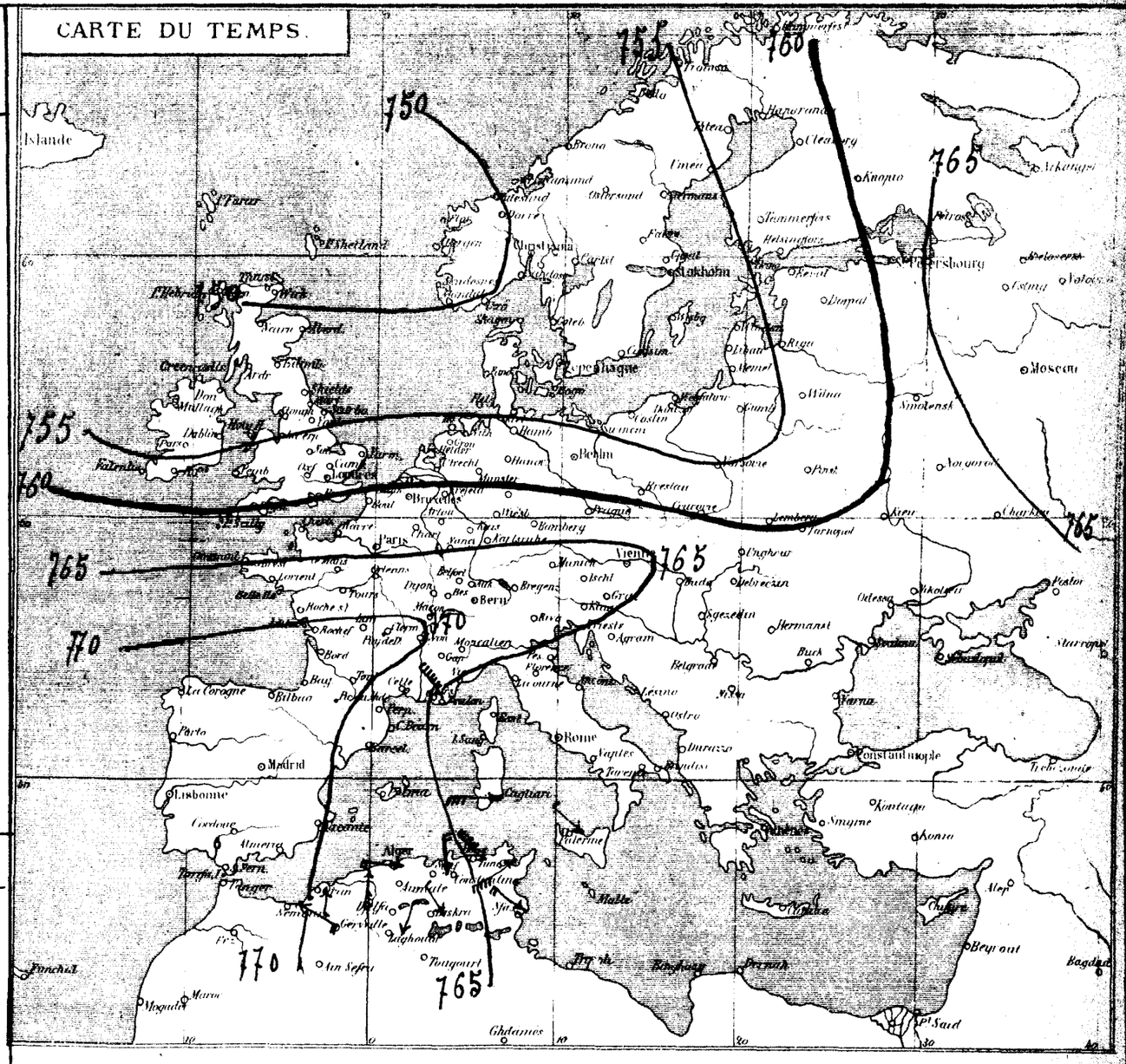

Thermomètres — (ALGER-VILLE) TEMPÉRATURES ET PRESSION BAROMÉTRIQUE DES DERNIÈRES 24 HEURES — Baromètre

27 Décembre (ENREGISTREURS RICHARD) 28 Décembre



Station de Béniet-el-Haad. — Résumé climatologique du mois de Novembre 1896. — Observateur: Mr Bounet. Pluie totale: 87mm,0 en 7 jours. — Evaporation totale: 56mm,5. — Rosée, les 3, 5, 11, 15, et 16. — Gelée blanche, les 16, 17, 22 et 28. — Glace, les 24, 25, 26 et 29. — Orage, le 30. — Eclairs, tonnerre le 12 et le 30. — Etoiles filantes le 1er et le 17. — Nébulosité (de 0 à 10) moyenne 4.4. — Ozone (de 0 à 21) moyenne: 15.2. — Vent dominant N. Température moyenne (thermomètre sec) 19°4.

BULLETIN MÉTÉOROLOGIQUE DE L'ALGERIE

OBSERVATIONS DE 7 HEURES DU MATIN

STATIONS du RESEAU AFRICAIN	PRESSION A 0° et au niveau de la mer — Observations	PRESSION A 0° et au niveau de la mer — Différ. en 24 h.	TEMPÉRATURE DE L'AIR — Observations	TEMPÉRATURE DE L'AIR — Différ. en 24 h	VENT DIRECTION et FORCE de 0 à 9	ÉTAT DU CIEL	ÉTAT DE LA MER	Dans les 24 heures — Températures extrêmes maxim.	Températures extrêmes minim.	PLUIE en 24 h. millim.	REMARQUES DIVERSES
Nemours	772.5	+ 2.0	6.2	— 2.4	SE 1	clair	b. belle	15.0	4.0	"	"
Oran	69.3	— 0.6	9.4	+ 0.2	S 1	beau	calme	17.0	5.0	"	"
Tlemcen	67.3	— 1.7	9.8	— 0.8	W 1	clair	—	17.0	6.0	"	"
Sidi-bel-Abbès	67.9	— 0.4	2.0	— 4.2	SE 1	d°	—	15.0	— 4.0	"	Gelée Blanche
El-Aricha	"	"	— 0.1	+ 0.1	S 3	b. nuageux	—	"	"	"	Gelée Blanche
Saïda	68.9	0.0	6.0	+ 2.2	N 1	clair	—	11.0	— 1.0	"	Gelée Blanche
Géryville	71.2	+ 2.9	3.2	— 0.4	NW 1	d°	—	"	"	"	Forte gelée Blanche la nuit
Hamiâ (trappe)	68.2	+ 0.2	5.6	— 1.4	S SW 1	d°	"	13.0	3.0	"	Pluie Pluvieuse à 8 heures soir
Ténez	68.3	+ 0.3	6.4	— 2.2	S 4	d°	Belle	21.0	6.0	"	"
Cherchell	68.4	+ 0.6	7.0	— 4.0	SE 1	d°	d°	15.0	6.0	"	"
Fort l'Empereur	68.2	+ 0.1	7.6	— 0.6	SW 3	d°	—	13.2	7.0	"	"
Alger	68.1	+ 0.6	11.8	— 1.6	S 2	d°	p. agitée	15.0	6.8	"	rosée ce matin
Orléansville	69.8	+ 0.6	1.0	— 3.8	calme	d°	—	15.0	— 5.0	"	Gelée Blanche et glace
Aumale	68.5	+ 1.5	0.0	— 4.0	SE 2	beau	—	7.0	— 2.0	"	"
Tizi-Ouzou	69.2	+ 1.5	5.0	— 2.0	N 1	d°	—	11.0	2.0	"	"
Fort-National	69.3	+ 2.1	1.6	— 2.2	NW 2	couvert	—	9.0	1.0	"	"
Laghouat							—				
Gardhaïa	70.5	+ 1.8	5.4	— 2.0	N 2	clair	—	14.0	1.0	"	"
Djidjelli	68.3	+ 1.5	12.6	+ 1.6	SW 2	b. nuageux	agitée	16.0	11.0	"	"
La Calle	65.3	+ 0.4	12.0	+ 1.9	NW 6	couvert	b. grosse	13.0	4.0	goutte	hier
Sétif	66.0	— 0.9	0.0	— 5.2	W 1	beau	—	8.0	— 2.0	"	neige
Constantine	65.9	+ 0.7	6.6	— 3.4	NW 4	b. nuageux	—	8.0	3.0	goutte	soirée et vent fort
Guelma	63.6	— 0.5	9.2	+ 2.0	WNW 2	b. nuageux	—	13.0	8.0	2.7	pluie hier soir
Tebessa	64.5	— 1.9	6.8	— 3.4	NW 1	d°	—	12.0	4.0	"	gelée blanche ce matin
Biskra	68.4	+ 1.8	7.0	+ 0.6	NW 4	beau	—	16.0	5.0	"	"
Tunis	63.2	+ 0.5	9.6	+ 4.0	SE 3	pluie	"	17.0	7.0	"	"
Sfax	64.0	0.0	9.4	— 0.6	W 3	nuageux	p. agitée	13.0	8.0	"	"

PORTS D'EUROPE	VENT force de 0 à 9	ÉTAT DU CIEL	ÉTAT DE LA MER	PORTS D'EUROPE	VENT force de 0 à 9	ÉTAT DU CIEL	ÉTAT DE LA MER	PORTS D'EUROPE	VENT force de 0 à 9	ÉTAT DU CIEL	ÉTAT DE LA MER
Valentia	WNW 4	pluie	agitée	St-Mathieu	NNW 6	nuageux	houleuse	Alicante	"	"	"
Scilly	"	"	"	Ile de Groix	N 5	d°	d°	Marseille	SW 4	couvert	b. houleuse
Yarmouth	"	"	"	Ile d'Aix	NW 5	d°	p. agitée	Toulon	NW 4	couvert	houleuse
Dunkerque	NW 6	couvert	p. agitée	Biarritz	W 6	pluie	b. houleuse	Livourne	ENE 2	d°	calme
Gris-Nez	NW 5	b. nuageux	houleuse	La Corogne	ENE 1	b. nuageux	grosse	Naples	calme	pluie	b. belle
Boulogne	NW 6	d°	b. houleuse	Porto	"	"	"	Palerme	calme	couvert	d°
Le Havre	WNW 5	d°	houleuse	Lisbonne	N 1	clair	belle	—			
Cherbourg	NW 7	nuageux	b. houleuse	S.-Fernando	ENE 2	d°	d°	Funchal	E 3	couvert	Belle

TEMPÉRATURES EXTRÊMES COMPARÉES

STATIONS	MINIMUM	MAXIMUM	STATIONS	MINIMUM	MAXIMUM
Nice	3.0	13.0	Yarmouth	"	"
Paris	2.0	7.0	Stockholm	— 2.0	1.0

SITUATION GÉNÉRALE

La situation atmosphérique a peu varié depuis la veille ; les plus faibles pressions stationnent au Nord de l'Europe, (Fano 752mm) les plus fortes recouvrent l'Espagne et l'ouest de l'Algérie (Madrid et Nemours 772mm).

La température se maintient relativement peu élevée sur nos régions, les extrêmes à 7 heures ce matin sont — 2°.0 à Sidi-Bel-abbès et 12°.6 à Sétif. Le ciel s'est éclairci, quelques pluies légères sont encore signalées dans le département de constantine.

Le vent d'ouest domine, la mer reste agitée sur le littoral.

Mauvais temps en Provence.

CARTE DU TEMPS.

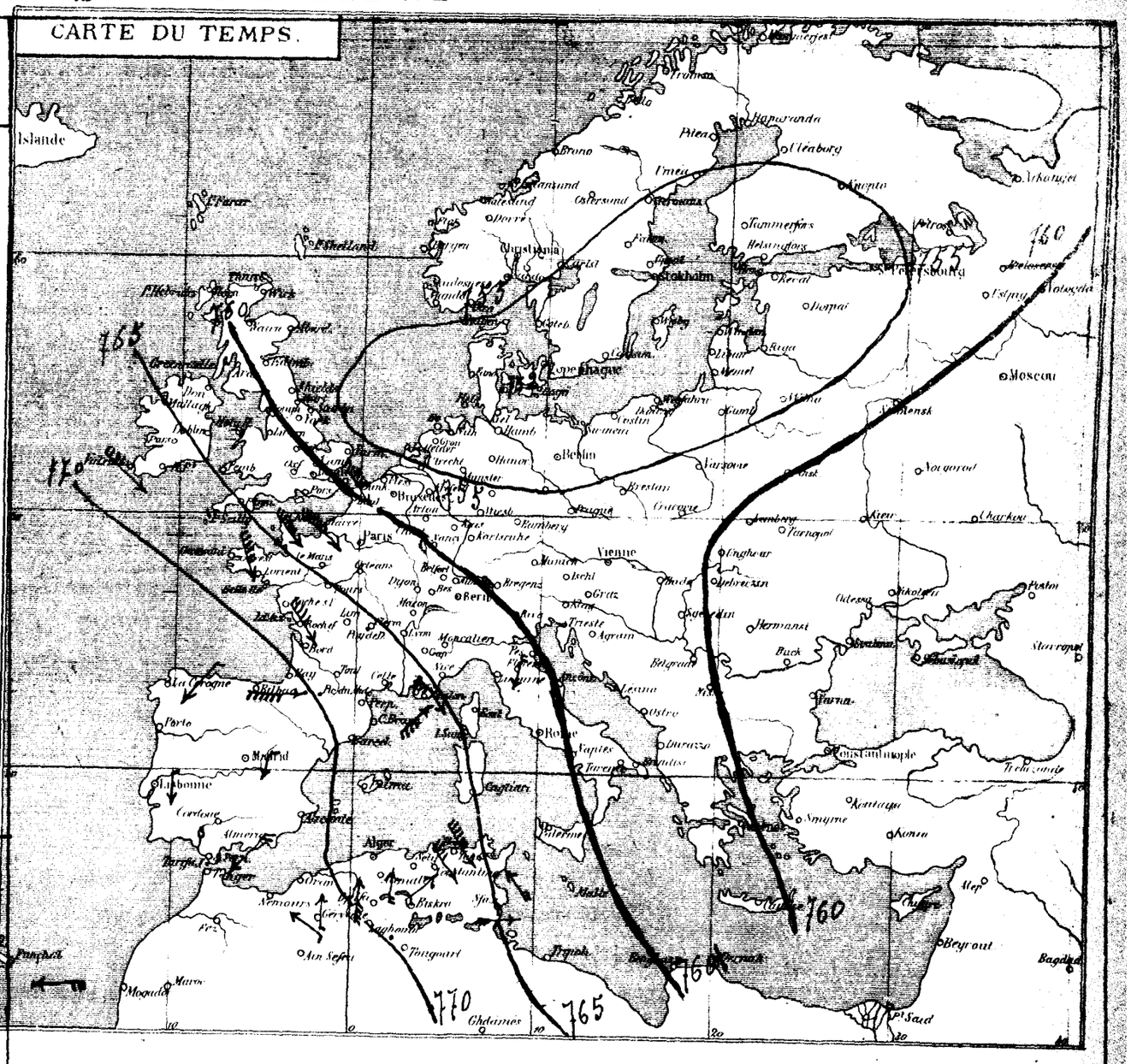

Thermomètres — (ALGER-VILLE) TEMPÉRATURES ET PRESSION BAROMÉTRIQUE DES DERNIÈRES 24 HEURES — Baromètre

28 Décembre — ENREGISTREURS RICHARD, 29 Décembre 1886



Dépêches en retard du 28 Décembre 1886

Stations	Vent	force	ciel	mer	Stations	Vent	force	ciel	mer
Dunkerque	WSW	fort	Pluie	b. houleuse	Le Havre	W	assez fort	Nuageux	houleuse
Gris-Nez	W	d°	d°	d°	Cherbourg	W	d°	pluie	agitée
Boulogne	W	d°	d°	d°	St Mathieu	WNW	modéré	brouillard	houleuse

BULLETIN MÉTÉOROLOGIQUE DE L'ALGÉRIE

OBSERVATIONS DE 7 HEURES DU MATIN

STATIONS du RÉSEAU AFRICAIN	PRESSION A 0° et au niveau de la mer — Observations	PRESSION A 0° et au niveau de la mer — Différ. en 24 h.	TEMPÉRATURE DE L'AIR — Observations	TEMPÉRATURE DE L'AIR — Différ. en 24 h.	VENT — DIRECTION et FORCE de 0 à 9	ÉTAT DU CIEL	ÉTAT DE LA MER	Dans les 24 heures — Températures extrêmes maxim.	Températures extrêmes minim.	PLUIE en 24 h. millim.	REMARQUES DIVERSES
Nemours	769.2	— 3.3	5.8	— 0.4	ESE 2	clair	f. belle	16.0	5.0	"	"
Oran	68.7	— 0.6	6.2	— 3.2	S 1	beau	calme	17.0	8.0	"	"
Tlemcen	67.2	— 0.1	3.8	— 1.9	SW 1	clair	—	19.0	7.0	"	
Sidi-bel-Abbès	67.9	— 0.1	5.1	+ 7.5	SE 1	d°	—	16.0	3.0	"	gelée blanche
El-Aricha	"	"	1.2	+ 1.3	NNE 2	nuageux	—	"	"	"	gelée blanche
Saida	66.3	— 2.6	0.0	— 6.0	SW 1	clair	—	16.0	0.0	"	gelée blanche
Géryville							—				
Staouëli (Trappe)	63.4	— 3.2	7.0	+ 1.4	NW 1	beau	"	14.0	3.0	"	Vent fort hier l'après midi
Ténez	66.3	— 2.0	5.2	— 1.2	S 4	d°	p. agitée	20.0	5.0	"	"
Cherchell	66.5	— 1.9	1 2.0	+ 3.0	NSW 1	d°	houleuse	15.0	7.0	"	
Fort l'Empereur	64.8	— 3.2	1 0.2	+ 2.6	NW 1	d°	—	13.4	8.2	"	Vent fort hier après midi
Alger	64.8	— 3.3	1 3.4	+ 1.6	W 2	d°	p. agitée	15.2	8.3	"	d°
Orléansville	66.5	— 2.3	4.2	— 3.2	calme	clair	—	17.0	— 1.0	"	Gelée blanche
Aumale	65.7	— 2.9	5.0	+ 3.0	SSE 3	f. nuageux	—	10.0	— 1.0	8.5	pluie la nuit
Tizi-Ouzou	65.4	— 3.3	7.0	+ 2.0	N 1	beau		14.0	6.0	"	pluie ce matin
Fort-National	64.5	— 5.2	3.6	— 2.0	NW 2	d°	—	8.0	2.0	"	Vent fort la soirée
Laghouat	67.7	"	3.0	"	ENE 1	clair	—	17.0	0.0	"	"
Gardhaïa	67.9	— 2.6	6.8	+ 1.4	N 5	d°	—	15.0	2.0	"	"
Djidjelli	64.9	— 3.5	1 3.0	+ 0.4	NW 2	nuageux	houleuse	19.0	8.0	17.5	pluie torrentielle la nuit
La Calle	61.2	— 6.1	1 2.4	+ 0.4	NNW 7	d°	f. grosse	14.0	9.0	7.2	pluie hier
Sétif	63.6	— 0.4	2.8	+ 2.8	NNW 1	d°	—	10.0	0.0	0.8	d°
Constantine	62.4	— 3.5	6.0	— 0.6	W 7	d°	—	11.0	4.0	4.0	d°
Guelma	63.9	— 2.7	7.8	— 1.4	WNW 3	couvert	—	15.0	5.0	7.6	pluie et grêle la nuit
Tebessa	64.0	— 0.5	4.2	— 2.6	NW 2	d°	—	6.0	— 4.0	8	pluie grêle et neige la nuit
Biskra	63.1	— 3.7	8.4	+ 1.4	W 3	clair	—	16.0	6.0		"
Tunis	57.3	— 5.9	7.8	— 1.8	W 7	pluie.	9	14.0	6.0	5.8	pluie hier
Sfax	61.0	— 3.0	9.8	+ 0.4	SW 3	beau	p. agitée	14.0	9.0	"	"

PORTS D'EUROPE	VENT force de 0 à 9	ÉTAT DU CIEL	ÉTAT DE LA MER	PORTS D'EUROPE	VENT force de 0 à 9	ÉTAT DU CIEL	ÉTAT DE LA MER	PORTS D'EUROPE	VENT force de 0 à 9	ÉTAT DU CIEL	ÉTAT DE LA MER
Valentia	calme	beau	f. belle	St-Mathieu	NE 2	couvert	houleuse	Alicante	—	"	"
Scilly	"	"	"	Ile de Groix	NNE 2	d°	d°	Marseille	NW 6	clair	f. houleuse
Yarmouth	NNW 1	nuageux	agitée	Ile d'Aix	N 3	d°	belle	Toulon	NW 5	beau	houleuse
Dunkerque	ESE 4	d°	houleuse	Biarritz	NW 5	pluie	f. houleuse	Livourne	ENE 2	f. nuageux	f. belle
Gris-Nez	NNE 4	couvert	d°	La Corogne	ENE 2	brouillard	f. houleuse	Naples	N 1	couvert	d°
Boulogne	NNE 5	d°	d°	Porto	"	"	"	Palerme	NW 5	pluie	d°
Le Havre	NE 2	d°	p. agitée	Lisbonne	NNE 5	clair	belle	—			
Cherbourg	NE 4	d°	agitée	S.-Fernando	NE 1	brouillard	f. belle	Funchal	E 3	f. nuageux	belle

TEMPÉRATURES EXTRÊMES COMPARÉES

STATIONS	MINIMUM	MAXIMUM	STATIONS	MINIMUM	MAXIMUM
Nice	0. 0	11. 0	Yarmouth	— 1. 0	4. 0
Paris	0. 0	1. 0	Stockholm	— 10. 0	1. 0

SITUATION GÉNÉRALE

Les faibles pressions du Nord de l'Europe ont disparu; une zone de pressions élevées recouvre les côtes du Continent.

Une dépression s'est formée sur la Méditerranée occidentale, son centre se trouve sur l'Italie où le minimum barométrique s'observe (Naples 752mm,1).

En Algérie une baisse légère mais générale a lieu ce matin; le ciel s'est éclairci sur le centre et l'ouest, la pluie continue dans l'Est et en Tunisie avec vents forts des régions ouest.

Mauvais temps en Provence.

CARTE DU TEMPS.

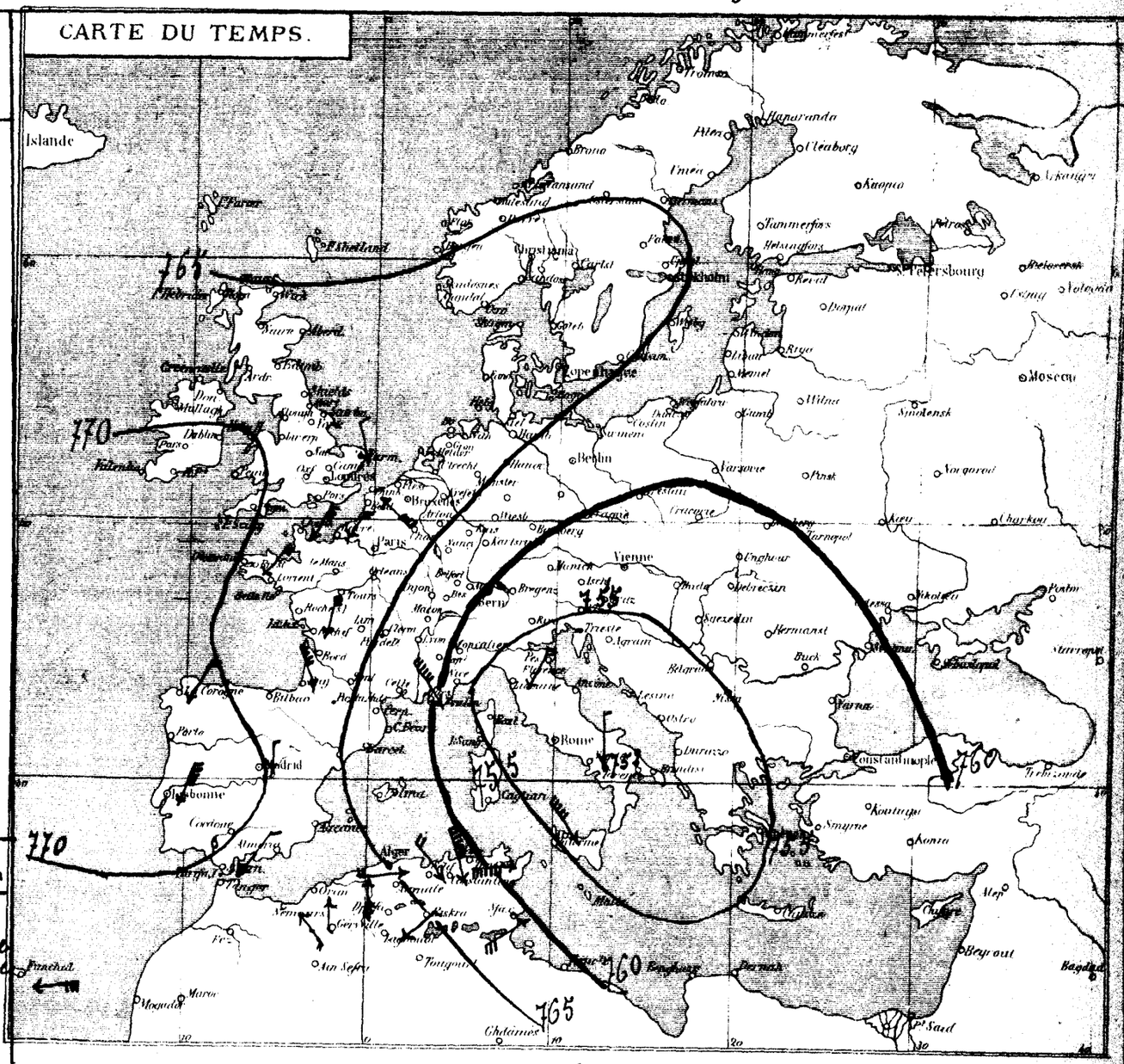

(ALGER-VILLE) TEMPÉRATURES ET PRESSION BAROMÉTRIQUE DES DERNIÈRES 24 HEURES

(ENREGISTREURS RICHARD)

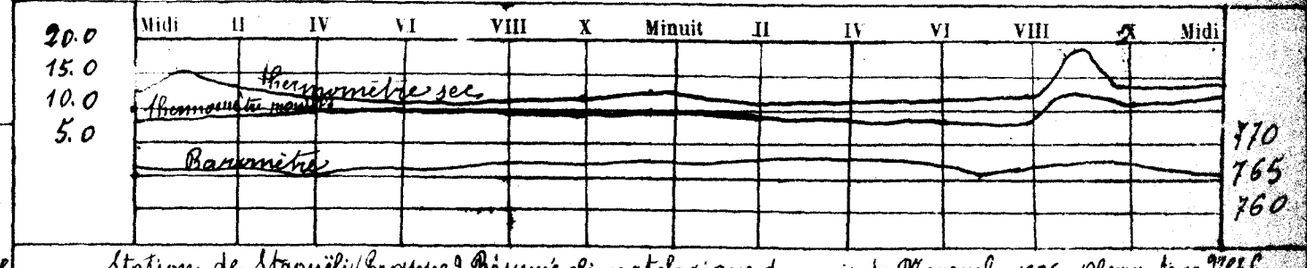

Station de Staouëli (Trappe) Résumé climatologique du mois de Novembre 1886. — Observateur: Père Jean.

Pluie totale: 108mm,0 en 9 jours. — Evaporation totale: 57mm,8. — Nébulosité (de 0 à 10) moyenne: 5. — Ozone (les 21) moyenne: 10. — Rosée, les: 1, 2, 3, 4, 5, 6, 7, 17, 18, 22, 24, 26, 27 et le 28. — Brouillard, les: 4, 18, 26, 27 et le 29. — Horizon lunaire, les: 4, 10, 15 et le 16. — Orage le 19. — Etoiles filantes, les: 1, 12, 16 et 22. — Vent dominant: W. — Arc-en-ciel, le 15 et le 25. — Température moyenne: (thermomètre sec): 13.6.

STATIONS du RESEAU AFRICAIN	OBSERVATIONS DE 7 HEURES DU MATIN — PRESSION A 0° et au niveau de la mer — Observations	Différ. en 24 h.	TEMPÉRATURE DE L'AIR — Observations	Différ. en 24 h.	VENT DIRECTION et FORCE de 0 à 9	ÉTAT DU CIEL	ÉTAT DE LA MER	Dans les 24 heures — Températures extrêmes maxim.	minim.	PLUIE en 24 h. millim.	REMARQUES DIVERSES
Nemours	763.9	— 3.4	6.2	+ 0.4	SSE 1	clair	b. belle	15.0	5.0	"	"
Oran	64.5	— 4.2	6.0	— 0.2	S 1	beau	calme	17.0	4.0	"	Forte gelée blanche
Flemcen			4.2	— 4.6	SSW 1	clair	—	19.0	2.0	"	d°
Sidi-bel-Abbès	63.0	— 2.8	— 0.1	— 5.2	E 1	beau	—	16.0	7.0	"	
El-Aricha	"	"	— 0.2	— 1.4	NW 3	nuageux	—	"	"	"	Gelée blanche
Saida	63.7	— 2.6	— 0.2	— 0.2	WSW 1	clair	—	15.0	— 1.0	"	
Géryville							—				
Aïn-el-Hadjar (Frappe)	62.0	— 3.4	8.0	+ 1.0	SE 1	couvert	"	17.0	7.0	7.0	pluie la nuit
Ténez	62.8	— 4.0	8.4	+ 3.2	S 4	nuageux	agitée	23.0	8.0	"	"
Cherchell	62.9	— 3.6	+ 1.0	— 1.0	NE 1	b. nuageux	houleuse	16.0	10.0	"	
Fort-l'Empereur	62.6	— 2.2	7.4	— 2.8	ESE 1	pluie	—	13.0	7.8	20.4	Pluie torrentielle la nuit
Alger	63.5	— 2.3	11.6	— 1.8	E 2	couvert	houleuse	16.4	7.6	21.5	pluie torrentielle la nuit
Orléansville	62.3	— 3.2	6.8	+ 2.6	calme	d°	—	18.0	4.0	"	"
Aumale	62.6	— 3.1	3.0	— 2.0	SSE 3	pluie	—	10.0	1.0	"	
Tizi-Ouzou	63.7	— 1.7	4.0	— 3.0	N 2	b. nuageux	—	12.0	1.0	27.0	pluie la nuit
Fort-National	62.4	— 2.1	2.0	— 1.6	NW 1	d°	—	7.0	2.0	23.0	d°
Laghouat	64.4	— 3.3	— 1.2	— 4.2	E 1	clair	—	17.0	— 3.0	"	gelée ce matin
Gardhaïa	64.1	— 3.4	6.2	— 0.6	N 3	d°	—	12.0	3.0	"	"
Djidjelli	62.9	— 1.9	8.4	— 4.6	W 2	clair	grosse	14.0	7.0	15.5	pluie la nuit
La Calle	60.5	— 0.7	8.2	— 4.2	NW 5	couvert	d°	13.0	8.0	19.6	d°
Sétif							—				
Constantine	60.2	— 2.2	3.0	— 3.0	W 2	b. nuageux	—	9.0	2.0	17.0	pluie la nuit
Guelma	61.7	— 1.2	4.6	— 3.2	WNW 3	pluie	—	10.0	5.0	21.8	d°
Tébessa	62.9	— 1.1	5.4	— 1.2	NW 1	couvert	—	6.0	4.0	?	pluie et grêle la nuit
Biskra	62.7	— 2.4	9.4	+ 1.0	NW 2	beau	—	16.0	7.0	"	"
Tunis	56.8	— 0.8	5.8	— 2.0	S 5	b. nuageux	?	12.0	4.0	"	pluie la nuit
Sfax	60.0	— 1.0	9.4	— 0.4	SW 1	clair	b. belle	14.0	8.0	"	"

PORTS D'EUROPE	VENT force de 0 à 9	ÉTAT DU CIEL	ÉTAT DE LA MER	PORTS D'EUROPE	VENT force de 0 à 9	ÉTAT DU CIEL	ÉTAT DE LA MER	PORTS D'EUROPE	VENT force de 0 à 9	ÉTAT DU CIEL	ÉTAT DE LA MER
Valentia	SE 5	couvert	b. houleuse	St-Mathieu	NE 3	clair	p. agitée	Alicante	"	"	"
Scilly	ESE 2	nuageux	agitée	Ile de Groix	ENE 3	beau	belle	Marseille	NW 4	clair	agitée
Yarmouth	NE 3	beau	d°	Ile d'Aix	NE 4	clair	d°	Toulon	"	"	"
Dunkerque	NNE 4	d°	d°	Biarritz	E 3	d°	d°	Livourne	ENE 4	couvert	b. belle
Gris-Nez	E 2	d°	belle	La Corogne	NE 5	b. nuageux	houleuse	Naples	"	"	"
Boulogne	E 2	— d°	d°	Porto	"	"	"	Palerme	NW 2	pluie	grosse
Le Havre	NNE 5	neige	houleuse	Lisbonne	NNE 4	clair	belle	—			
Cherbourg	NE 3	beau	p. agitée	S.-Fernando	NE 1	clair	d°	Funchal	E 1	Beau	b. belle

TEMPÉRATURES EXTRÊMES COMPARÉES

STATIONS	MINIMUM	MAXIMUM	STATIONS	MINIMUM	MAXIMUM
Nice	0. 0	10. 0	Yarmouth	0. 0	4. 0
Paris	— 1. 0	5. 0	Stockholm	— 5. 0	— 12. 0

SITUATION GÉNÉRALE

Les fortes pressions signalées hier sur l'Atlantique recouvrent ce matin le Nord-ouest de l'Europe. La dépression de la Méditerranée occidentale reste stationnaire, son centre se trouve ce matin près de Lesina où le minimum barométrique (751 mm) s'observe.

La baisse s'accentue sur l'Algérie; les pressions varient entre 756 mm à Tunis et 765 mm à Oran.

La température reste relativement peu élevée. le thermomètre est descendu au-dessous de Zéro sur les régions montagneuses. Le ciel s'est emnuagé, la pluie est signalée sur la plus grande partie du Réseau

En Provence la mer est agitée par vent de NW modéré.

CARTE DU TEMPS.

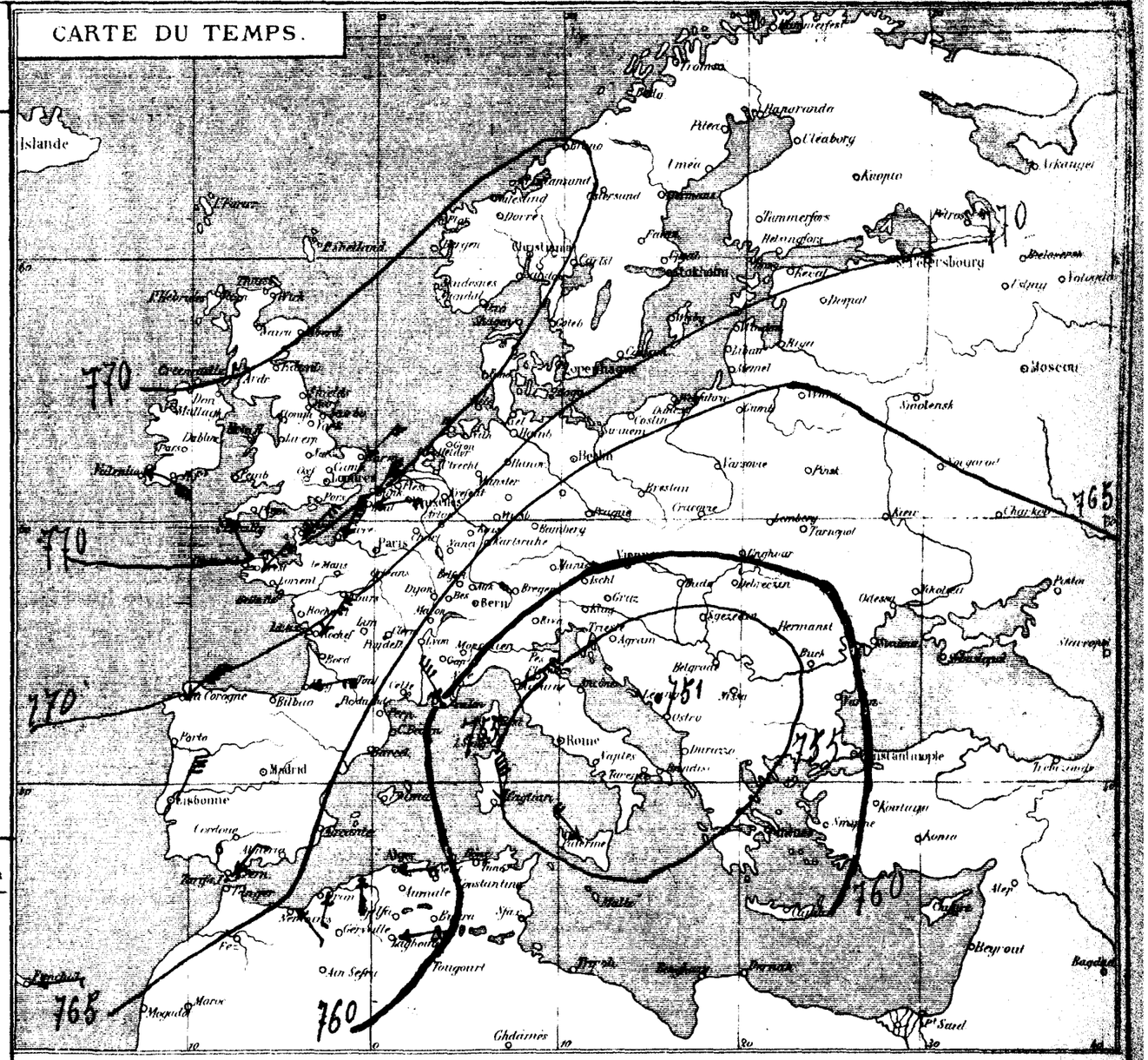

Thermomètres — (ALGER-VILLE) TEMPÉRATURES ET PRESSION BAROMÉTRIQUE DES DERNIÈRES 24 HEURES — Baromètre

30 Décembre (ENREGISTREURS RICHARD) 31 Décembre



Station de Gardhaïa. — Résumé climatologique du mois de Novembre 1886. — Observateur: 3me Faure. Pluie totale: 25 mm 4 en 5 jours. — Evaporation totale: 236 mm 3. — Brouillard, les: 12, 25, 29, 30 et 31. — Sirocco, les: 10 et 26. — Orage, les: 13, 19 et 20. — Température moyenne (thermomètre sec) 9°.0. — Pression atmosphérique réduite à Zéro, moyenne: 723 mm 91.

ACADEMIE D'ALGER

ÉCOLE DES SCIENCES

SERVICE CENTRAL MÉTÉOROLOGIQUE DE L'ALGÉRIE

DIRECTEUR : M. THEVENET

BULLETIN MENSUEL

N° 25

DECEMBRE 1886

Physionomie générale du mois.

La période pluvieuse commencée le 20 du mois dernier a persisté jusqu'au 10 Janvier sur le centre de l'Algérie. Dans le Sud et l'Ouest de nos régions, l'eau tombée est insuffisante, la sécheresse se fait encore sentir ; il serait à désirer que de nouvelles pluies se produisent pour permettre de commencer les labours.

La température s'est maintenue relativement élevée pendant la seconde partie du mois.

Les rosées et les brouillards ont été peu fréquents et les gelées blanches pour ainsi dire nulles.

Régime général du Temps
en Algérie
pendant le mois de Décembre 1886.

Sous l'influence probable d'une violente bourrasque qui traverse le Nord de l'Europe, le 1er, une dépression secondaire se forme sur la Méditerranée occidentale ; une baisse très rapide se produit sur l'algérie. le vent passe à l'ouest en prenant de la force, la pluie est générale et assez abondante. Cette dépression a son centre le 2 et le 3 sur l'Italie tandis que le baromètre reste relativement élevé au Sud-ouest de l'Europe ; un régime de vents forts d'entre Ouest et Nord en résulte sur nos régions ainsi que des pluies abondantes mêlées de grêle sur un grand nombre de points. La neige persiste sur les hauteurs. Un nouveau mouvement se forme le 5 sur le golfe de Gênes, le vent passe au Nord, la pluie continue sur l'algérie ; la mer devient très grosse sur le littoral entre Dellys et Nemours. — La dépression ci-dessus descend sur la Tunisie le 6 et disparaît vers l'Egypte le 7 ; quelques pluies ont encore lieu à l'Est de nos régions, les rosées et les gelées blanches reparaissent sur le centre et l'ouest.

Le maximum barométrique s'observe le 9 sur l'algérie et le minimum (706m/m) sur l'Irlande où sévit une forte tempête ; le mauvais temps est général sur les côtes ouest de l'Europe, le beau temps règne sur l'algérie.

Une zone de pressions élevées recouvre le SW de l'Europe et l'ouest de l'algérie le 10, le vent souffle à l'ouest et souffle avec intensité, la mer devient grosse sur la plus grande partie du littoral ; des pluies orageuses ont lieu par places.

Du 11 au 18 les pressions se maintiennent élevées et uniformes sur l'algérie, le vent devient faible et variable, le ciel s'éclaircit, la pluie cesse complètement. Les rosées sont abondantes, des brouillards intenses se produisent le matin sur le littoral seulement.

Une dépression s'avance par Gibraltar le 19 ; elle occasionne des vents de Sud avec sirocco sur l'algérie ainsi qu'une élévation notable de la température.

Cette dépression gagne l'Europe centrale le 20 pour redescendre le 21 sur le Nord de l'Italie. Une baisse rapide a lieu sur l'algérie où les vents de Sud persistent avec sirocco par places, quelques averses sont signalées sur le centre du Réseau.

La dépression ci-dessus se comble rapidement le 22 pendant que de très fortes ondées éclatent l'Espagne ; le vent remonte au NW sur nos régions et nous amène des pluies générales et abondantes. La température subit une diminution sensible. Cette situation se prolonge jusqu'au 25, la neige tombe avec abondance sur les hauteurs.

Le 26, la pression est uniforme vers 765m/m sur l'Europe Sud et l'algérie, le vent redevient faible et variable le beau temps reparaît ainsi que les rosées et les gelées blanches.

Du 28 au 31, le baromètre conserve une certaine supériorité à l'ouest de l'algérie, un régime de vents d'ouest avec pluies intermittentes résulte de cette situation. La température reste basse pendant cette dernière période, les gelées blanches sont intenses sur les hauteurs.

RÉSEAU PLUVIOMÉTRIQUE ALGÉRIEN

PLUIES (EN MILLIMÈTRES) RECUEILLIES PENDANT LE MOIS DE DECEMBRE 1886

STATIONS	Quantités	Nombre de jours
Département d'Oran		
[illegible]	12.7	4
[illegible]-bou-Dinar	"	"
[illegible]-Tédélès	"	"
[illegible]-Mouzaïa	"	"
[illegible]ole	42.8	7
[illegible]new	34.0	8
[illegible]-ben-Okba	"	"
[illegible]quet	"	"
[illegible]-Khenéfis	"	"
[illegible] Falcon	42.5	5
[illegible]nagne	"	"
[illegible]ya	61.0	7
[illegible]-Aricha	"	"
[illegible]éryville	"	"
[illegible]nnaya	40.5	5
[illegible]lli	12.3	4
[illegible]rnis	71.0	8
[illegible]scara	48.0	3
[illegible]écherie	38.7	8
[illegible]ers-el-Kébir	23.1	7
[illegible]staganem	25.3	3
[illegible]mours	42.0	5
[illegible]ha (M)	16.0	5
[illegible]errégaux	"	"
[illegible]ont-du-Chéliff	"	"
Sabouria	14.5	7
[illegible]alda	71.4	7
[illegible]-Lucien	"	"
[illegible]ebdou	40.0	7
[illegible]di-bel-Abbès	57.5	7
[illegible]amacourah	43.1	4
[illegible]iaret	68.0	8
[illegible]lemcen	78.6	7
Département d'Alger		
[illegible]n-el-Hammam	"	"
[illegible]n-Benian	"	"
[illegible]n-Meran	"	"
Ammourah	"	"
Alger (le Dey)	228.8	16
Alger (ville)	229.8	16
Alger (Fort-l'Empereur)	241.5	15
Alger (École normale)	"	"
Ammourah	150.6	9
Amzale	54.0	16
Azazga	170.0	13
Blida	180.0	14
Boghar	67.5	14
Bouïarik	200.0	14

STATIONS	Quantités	Nombre de jours
Bou-Saâda	7.0	3
Cap Caxine	"	"
Castiglione	"	"
Cherchell	63.0	9
Coléa	206.6	13
Dellys	270.0	18
Djelfa	?	?
Dra-el-Mizan	75.0	10
Fort-National	232.8	14
Gardhaïa	2.4	1
Laghouat	1.4	1
Malakoff	"	"
Médéa	234.2	15
Miliana	155.0	11
Moudjebeur	"	"
Orléansville	53.1	6
Ouargla	70.0	2
Ouarsenis	"	"
Oued-Fodda	"	"
Pont-du-Caïd	"	"
Saint-Cyprien-des-Attafs	"	"
Staouéli	214.0	14
Ténès	58.0	6
Téniet-el-Haâd	70.3	9
Tizi-Ouzou	134.5	15
Trois-Palmiers (les)	"	"
Département de Constantine		
Aïn-Abessa	"	"
Aïn-Amara	"	"
Aïn-Beïda	"	"
Aïn-M'lila	"	"
Aïn-Mokra	"	"
Aïn-Bouba	"	"
Aïn-Smara	"	"
Aïn-Tina	"	"
Akbou	"	"
Attia	"	"
Barral	"	"
Batna	14.0	3
Biskra	19.0	3
Bizot	"	"
Bibans (les)	"	"
Bordj-bou-Arréridj	"	"
Bône	132.7	15
Bougie	144.6	14
Bugeaud	"	"
Cap de Garde	30.3	12
Châteaudun	"	"
Clauzel	"	"

STATIONS	Quantités	Nombre de jours
Collo	"	"
Constantine (E)	47.0	10
Constantine (Ste-Hélène)	46.7	9
Djidjelli	358.5	14
Duzerville	"	"
El-Arrouch	"	"
Fedj-M'zala	"	"
Gastonville	71.3	10
Guelaat-bou-Sba	"	"
Guelma	67.2	11
Guergour	"	"
Hamma (le)	"	"
Héliopolis	"	"
Khenchela	"	"
Kroubs (le)	"	"
La Calle	146.7	17
Lambèse	"	"
Meskiana	"	"
Mila	"	"
Nechmeya	"	"
N'Gaous	"	"
Oued-Amizour	"	"
Oued-Athmenia	"	"
Oued-Marsa	"	"
Oued-Zenati	"	"
Oum-el-Bouaghi	"	"
Ouled-Rahmoun	83.0	3
Ouled-Seguin	"	"
Petit	"	"
Philippeville	137.0	14
Renchi	"	"
Rouffach	"	"
Saint-Arnaud	"	"
Saint-Charles	"	"
Sefia	"	"
Sedrata	"	"
Sétif	gouttes	3
Sidi-Aïch	"	"
Sidi-Merouen	"	"
Soukharas	"	"
Stora	"	"
Tababort	"	"
Taher	289.0	14
Takkount	"	"
Tébessa	"	"
Bizerte	87.6	15
Tunis	36.5	9
Sfax	30.0	4
Djerba	21.5	4

Résumé des observations algériennes

Régions	Stations	Altitudes	Pression atmosphérique (réduite à Zéro)					Températures à l'ombre — Extrêmes diverses						Moyenne des minima et maxima	
								Minima			Maxima				
			moyenne	minimum absolu	date	maximum absolu	date	moyenne	minimum absolu	date	moyenne	maximum absolu	date		
		m.													
Maritime	Nemours	4.1	759.1	752.7	19	771.2	29	8.2	4.6	30	18.2	25.6	18-19	13.2	13.
	Cap Falcon	78.2	757.5	746.4	19	765.2	22	10.5	7.0	2	17.2	25.6	19	13.8	14
	Oran	51.5	760.5	752.4	19	766.6	12	9.0	4.8	31	18.0	23.2	20	13.5	13
	Ténès	60.0	758.9	752.3	12	764.2	28	8.0	4.0	2	21.0	27.0	21	13.3	14
	Staouéli	125.0	755.7	745.6	5	768.4	22	7.8	3.0	29	15.9	22.0	20	11.6	11
	Alger	38.5	759.8	753.2	5	765.9	12	9.8	6.5	4	18.1	25.2	20	13.9	15
	Djidjelli	13.0	761.4	759.3	1	767.3	22	9.6	6.2	3	17.3	24.0	9-20	13.4	15
	La Calle	10.7	762.1	754.9	9	768.0	13	8.5	4.0	29	16.5	23.0	18-21	12.5	13
	Bizerte	6.0	761.5	753.1	1er	767.4	12	8.1	1.8	22	16.5	23.0	19	12.6	12
	Tunis	40.0	758.2	749.4	1er	763.6	12	7.2	2.2	11	16.7	22.0	18	12.0	11
	Sfax	13.5	762.3	755.2	1er	769.2	12	8.9	7.0	26	14.9	17.6	10-14	11.9	12
	Djerba	12.0	763.7	756.4	1er	769.9	12	9.2	5.6	6	17.0	21.2	21-23	13.6	13
Plaine	Orléansville	117.8	751.8	744.3	19	760.4	12	2.7	−5.2	29	17.0	23.8	20	9.8	11.
	Boufarik	58.0	763.1	754.6	9	768.8	2	6.6	1.0	29	17.2	24.0	17-19	11.9	14
Montagneuse	Tlemcen	824.0	694.5	686.9	19	698.9	12	7.0	5.0	10	16.2	20.4	25	11.6	11
	Saïda	880.0	695.6	685.2	19	696.7	12	3.1	−0.8	29	14.4	22.2	19	8.7	8
	Sidi-bd.-Abbès	476.0	723.4	717.2	19	729.1	12	2.8	1.0	3-5-14	14.0	23.0	28	8.2	9
	Tiaret	1086.4	664.5	662.0	9	669.0	12	2.7	−1.0	6	9.2	15.4	19	5.9	6
	Teniet-el-Haad	1142.0	667.8	660.4	5	673.8	12	2.1	−2.2	29	9.5	17.8	13	5.8	5
	Miliana	740.0	702.6	696.5	5	707.9	12	4.9	0.4	6	11.2	18.3	20	8.1	8
	Médéa	914.5	685.1	682.4	17	690.0	23	1.7	−1.3	6-31	10.3	17.0	21	6.0	6
	Aumale	887.4	687.1	681.8	1er	692.5	12	3.2	0.0	22	9.6	15.4	20	6.4	7
	Tizi-Ouzou	257.0	741.8	735.8	5	747.2	29	4.6	1.0	31	13.7	22.0	21-22	9.8	8
	Fort National	916.3	682.1	674.8	1er	687.6	12	4.1	−0.2	23	9.9	17.8	19	7.0	7
	Sétif	1086.1	672.9	663.0	1er	681.9	29	1.1	0.0	5-9-12	9.4	17.6	14	5.0	5
	Constantine	660.8	705.6	698.6	1er	711.4	12	3.6	0.0	31	11.5	18.4	20	7.5	8
	Guelma	279.4	738.7	731.4	9	744.5	12	6.7	2.8	3	17.0	25.8	19	7.9	10
	Batna	1058.4	675.0	667.4	5	688.0	12	0.3	−3.0	23	13.4	22.5	14	6.3	5
Hts Plateaux	Affon	1426.0	"	"	"	"	"	0.1	−4.2	3	9.3	15.8	21	6.2	4
	Djelfa	1167.0	667.7	662.5	1er	673.1	12	1.7	−2.0	2-22-24	9.4	15.0	20	5.1	4
	Géryville	1305.0	654.4	649.0	1er	659.1	12	2.0	−3.8	23	14.5	17.8	20	7.4	5
	Mecheria	1175.0	655.1	650.0	31	659.0	4	2.2	−0.2	6	10.3	13.5	30	6.2	8
Saharienne	Bousaâda	669.0	709.0	702.2	1er	714.4	12	3.8	−2.8	4	13.4	20.5	21	8.5	8
	Laghouat	752.0	698.7	694.4	1er	703.9	12	−0.3	−6.0	29	17.4	22.2	14	8.6	8
	Biskra	124.0	754.0	747.2	1er	759.0	11	5.9	3.0	23	16.6	20.0	2	11.2	11
	Gardaïa	520.1	719.5	714.4	1er	725.8	12	3.6	0.0	8	17.8	23.0	14-15-16	12.4	10

Mois de Decembre 1886

Hygrométrie — Tension de la vapeur			Humidité relative			Evaporation totale	Vent dominant (direction)	Remarques diverses (dates)						
moyenne	minimum	maximum	moyenne	minimum	maximum			Rosées	Brouillards	Gelées Blanches	Neige	Givre	Orages éclairs tonnerre	Grêle
7.4	2.9	10.5	64	14	93	111.1	W	"	"	"	"	9.16.17.18.19	"	2.5
7.9	3.6	11.5	67	20	92	120.4	S W	12.13.14.25.26	"	"	"	19	2.5	3.6
8.1	5.3	11.3	71	42	98	"	S	"	"	"	"	19	"	"
8.3	3.9	16.6	69	54	88	"	S	1.4	"	"	"	"	6	5
7.7	4.6	10.4	79	27	100	117.6	W	15/16.26/29	13.14	"	"	19	1.5.6.10	1.3
7.6	4.6	11.9	65	23	96	171.6	W	14/16.26.27	14.15.27	"	"	17.18.20	6	2.3.10
8.2	4.5	10.7	78	35	95	81.0	W	"	1.2.3.11	"	"	19	2.9	9.29
6.7	3.7	9.2	63	19	91	70.0	N W	"	"	"	"	16/21	"	10
7.0	4.8	13.1	73	32	98	176.5	N W	1.13.14.15	"	"	"	"	10.28.29	10.28.29 30.31
7.0	2.1	12.2	71	13	100	133.1	W	8.9.22.23.26	14.15	"	"	"	20.30.31	30
8.5	5.8	12.0	85	54	91	64.7	S W	"	"	"	"	"	"	"
9.2	4.6	10.6	66	25	94	"	W	5.6.12/15/17/18	12.18	"	"	"	7	"
9.5	1.9	15.9	92	35	100	90.6	W	"	"	3.13.14.15.17	"	19	1	"
7.6	2.5	11.0	67.6	14	98	66.5	S W	12.13.14.16.17	13.14.26.27	14, 18, 23.27 28.29	1.3.4.5	20	1.6.10	4.5.6
4.5	3.0	7.8	47	27	87	126.4	W	2.	"	"	3.5	"	"	1.25
4.9	1.7	7.5	62	12	96	126.2	S	4.8	6.7.8.27.28	29.30.31	5	"	5	5
5.1	1.6	15.7	89	25	100	230.0	S E	25	23.28	9.13.26.27.28 29.30.31	"	"	7	8
5.1	3.8	6.7	71.6	39	96	136.0	N W	"	24.25	23.29	1.2.3.5	18.19	"	"
6.1	2.8	7.3	75	25	100	71.6	W	12.13.14	22	23.4.8.22.23	13.56.22	20	"	"
6.6	3.4	9.4	80	33	100	"	W	"	21.22.30	29	5 mm Zaccar	"	"	2
6.3	2.6	10.3	85	39	100	94.9	S W	27	8.9.21.22	5.6.21.25	3.4.22.31	"	"	"
6.1	4.1	7.5	79	40	96	"	N W	"	6.21	"	5.20.31	"	"	"
6.7	3.7	14.1	71	46	87	?	W	12.13.30	13.15.26	"	"	19.20.29	1.10	5
5.7	4.1	7.9	79,5	41	100	"	N W	30	1.14.21.22.27.31	25	1.3.22.31	"	9	9
4.2	3.6	6.7	74.0	52	95	"	W	7	1.5	3.25	1.28	14.15	"	"
5.5	3.5	7.8	70	27	100	122.5	N W	"	8	23	1.23.31	19.20	30	"
6.9	4.3	10.1	77	27	100	134.3	W N W	13/17	7.12.27	"	1.2.3.4.30	18.19.20	"	"
5.8	3.6	10.2	81	53	100	67.5	N E	"	"	"	2.22.23	"	"	"
5.5	3.5	7.6	77.4	66	97	"	W S W	"	"	"	"	"	"	"
5.2	3.8	6.5	80	53	10	"	N W	"	12.23.24	8.26.29	2.4.5.6	"	"	7
3.8	1.6	5.8	52	21	93	"	S	24	3.10	4.14.22.28	2.6	18.19	17.18.19	"
3.3	2.0	5.2	44	26	80	162.5	S W	"	2.5.20.21	2.8.16.17.20 29.30.31	5	12.13.14.24 24.27	"	2
6.7	4.9	10.1	73	44	100	"	W	"	"	"	"	"	"	"
5.9	3.8	9.8	69	39	96	97.1	N E	"	4.5.15.23.25 29.30	"	"	9.15	"	"
6.1	4.2	14.2	60	28	94	91.9	N W	"	"	"	"	"	20	"
4.6	2.4	7.9	41	21	67	214.0	N	"	14.17.18.17	"	"	"	6	"

Mois de Décembre 1886

Pluie en Algérie

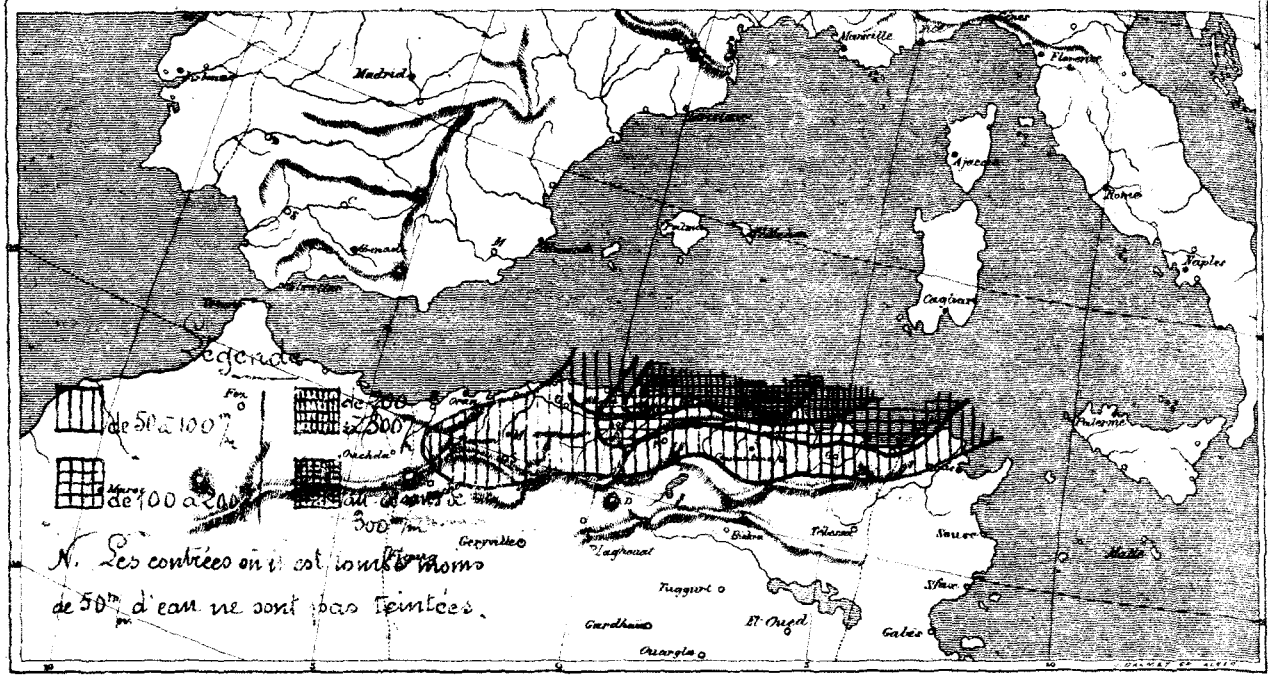

Mois de Décembre 1886

Isobares moyennes à 7 heures du matin.

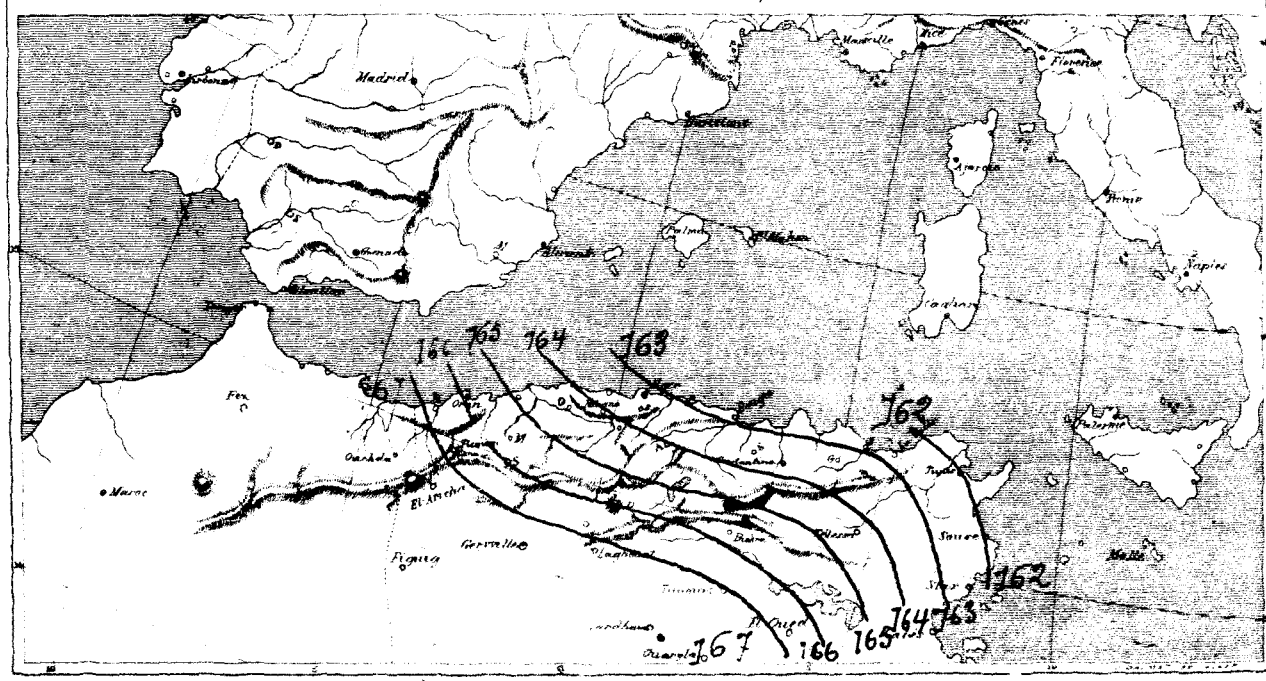

Résumé des Phénomènes généraux

Variations du débit des sources. - Le débit des sources continue à augmenter sur un grand nombre de points ; il reste à peu près stationnaire dans quelques localités

Températures de l'eau de la mer, des puits etc. - La température de l'eau de la citerne à Fort l'Empereur est de 15°, celle de la mer était 17° le 20 à Djerba ; - celle des citernes 18°5, et celle des puits 20°0. Le 31, la même observation a donné pour la mer une température de 16°5, les citernes 18°0 et les puits 19°6.

Migrations, passages d'oiseaux, apparition d'insectes, etc.. Passages de bécasses et de bécassines aux environs de Nemours. - Arcole : passages de vanneaux ; les gros becs sont en très grand nombre. - Azazga : les oiseaux d'hiver ont terminé leur migration. - Castonville : passage d'étourneaux le 13. - Ouled Rahmoun : arrivée des bécasses, des bécassines et des pluviers ; passages d'étourneaux en très grand nombre. Guelma : apparition des oiseaux voyageurs, grives, bécasses et bécassines ; les vanneaux et les pluviers sont en très petit nombre, il en est de même des oiseaux aquatiques tels que poules d'eau, macreuses, et canards. - Sainte Hélène : passage d'étourneaux le 8 et le 19.

Foliation, floraison, maturation. - Boufarik : floraison des violettes Arcole : floraison des petits pois primeurs, leur maturation laisse à désirer par suite du froid qui règne sur les hauteurs. - Saboura et l'Hillil, maturation des orangers et des citronniers. - Guelma, la végétation est complètement suspendue à l'exception des néfliers du Japon et des saules qui sont en fleurs. - Sainte Hélène : le blé semé vers la fin Novembre commence à sortir de terre. - Azazga, les orangers, citronniers et mandariniers ont achevé leur maturation. - Djerba : floraison des amandiers du 20 au 25 ; maturation des olives du 20 au 30.

Appréciations générales relatives à l'agriculture. - Boufarik, les semailles ont été retardées par les fortes pluies de fin Décembre. - Arcole : la récolte des fèves est compromise par l'envahissement de nombreux insectes appelés pous de fèves. - Staouéli : l'aspect des céréales est satisfaisant. Ouled-Rahmoun : les semailles sont à peu près terminées, elles s'effectuent dans d'excellentes conditions. - Saboura : Le vent et la sécheresse ne laissent pas d'inquiéter les cultivateurs qui demandent de la pluie, il en est de même à l'Hillil. - Azazga (Haut-Sébaou) : les labours sont très en retard par suite des pluies et de la neige ; les semailles n'ont pu être terminées sur les parties hautes ; la situation est meilleure dans les parties basses. - Guelma : les travaux agricoles sont poussés activement et dans de bonnes conditions. - Djerba : la germination des orges a été favorisée par les pluies et les rosées ; la récolte des olives s'effectue dans de bonnes conditions, le rendement est satisfaisant

Rosées. — Les rosées ont été très rares pendant la première quinzaine, elles n'offert une certaine fréquence pendant les derniers jours du mois, que sur le littoral et les régions montagneuses seulement ; aucune n'a été observée dans l'extrême Sud.

Brouillards. — Les brouillards ne se sont produits que du 11 au 14 et du 21 au 26. —

Gelées blanches. — Les gelées blanches ont fait leur apparition, elles ont été assez intenses sur les hauteurs, principalement vers la fin du mois.

Neige. — La neige a fait également son apparition sur la plupart des points où elle est tombée du 1er au 6, le 22 le 24 et le 31

Glace. — Il a gelé le 6 à Boghar ; le 3 et le 29 à Aumale, le 14 à Méchéria, les 4.18 et 23 à Laghouat, le 31 à Tebessa, le 30 à Sahouria

Orages, éclairs, tonnerre. — Ainsi que pendant le mois précédent ces phénomènes ont été peu nombreux, ils ne se sont guère produits que le 1er le 2 et le 5 et du 28 au 31.

Grêle. — Les chutes de grêle observées pendant ce mois sont les suivantes : à Fort l'Empereur le 4 et le 5, à Bellys le 10 ; le 5 à Ténès, Saïda, Tizi-Ouzou, Mers-el-Kébir et Sahouria, les grêlons avaient la grosseur d'une noisette dans cette dernière localité. — Azazga le 9 ; le 2 et 5 à Nemours ; le 5 et le 6 à Cap Falcon, le 1er et le 3 à Staouéli ; les 2, 3 et 10 à Alger ; le 9 et le 29 à Djidjelli, les 4.5 et 6 à Boufarik ; les 1er 2 et 5 à Tlemcen ; le 8 à Sidi-bel-Abbès ; le 9 à Fort-National ; le 7 à Djelfa ; les 10.28.29 30 et 31 à Bizerte ; le 30 à Tunis.

Siroco. — Le siroco ne s'est fait sentir que du 15 au 20.

Coups de vent. — Ont eu lieu aux mêmes dates que leur siroco ; leur direction dominante a été celle de l'Ouest.

Couronnes lunaires. — à Djerba, le 2 ; à Hennaya, le 11 ; à Staouéli le 16 ; à Arcole les 9.16.17 et 18 et à Fort l'Empereur les 1er.7.10.16 et 30

Halos lunaires. — à Tizi-Ouzou le 5 ; à Staouéli, les 9.10.13.14.15 et 28 ; à Arcole le 15 et le 16 ; à Tlemcen le 8 et le 9 ; à Aflou le 8 ; à Djerba le 7.

Halos solaires. — à Staouéli le 11 ; à Méchéria le 26 et à Arcole le 28. —

Étoiles filantes. — à Staouéli les 11.12.14.15.17.18.20.25 et 26. — Fort l'Empereur le 12 et le 30. Arcole les 4.6.8.11.19.22. — Oulad-Rahmoun le 5. — Azazga le 12. — Teniet-el-Haad le 7. — Fort-National le 12 et le 17 Sétif le 10

Bolides. — Un bolide a été observé à Arcole le 7, à 7 heures ½ du soir, traversant l'espace du SW au NE et laissant sur son passage une longue traînée lumineuse que l'on pouvait encore distinguer quelques minutes après sa disparition ; 5 minutes après sa disparition une détonation sourde s'est fait entendre au NE. La forme de ce bolide qui a été également aperçu à Mers-el-Kebir était ovale avec une clarté très intense à l'avant. — Bousaâda : un bolide a été aperçu le 19 à 9h du soir laissant une belle traînée lumineuse d'une durée de 3 à 4 secondes. — Un autre bolide est tombée sur Sidi-bel-Abbès le 9 à 7 heures du soir.

Une légère secousse de tremblement de terre a été ressentie à Aumale, le 14 à 12h.10 du soir.

État sanitaire. — En général très satisfaisant ; les maladies dominantes sont principalement les affections saisonnières, rhumes, bronchites, pneumonies, angines ainsi que les fièvres palustres dans certaines localité

MOIS DE DECEMBRE 1886

DIAGRAMMES RÉSUMANT LES OBSERVATIONS DE LA STATION D'ALGER

Fort l'Empereur
Altitude : 223

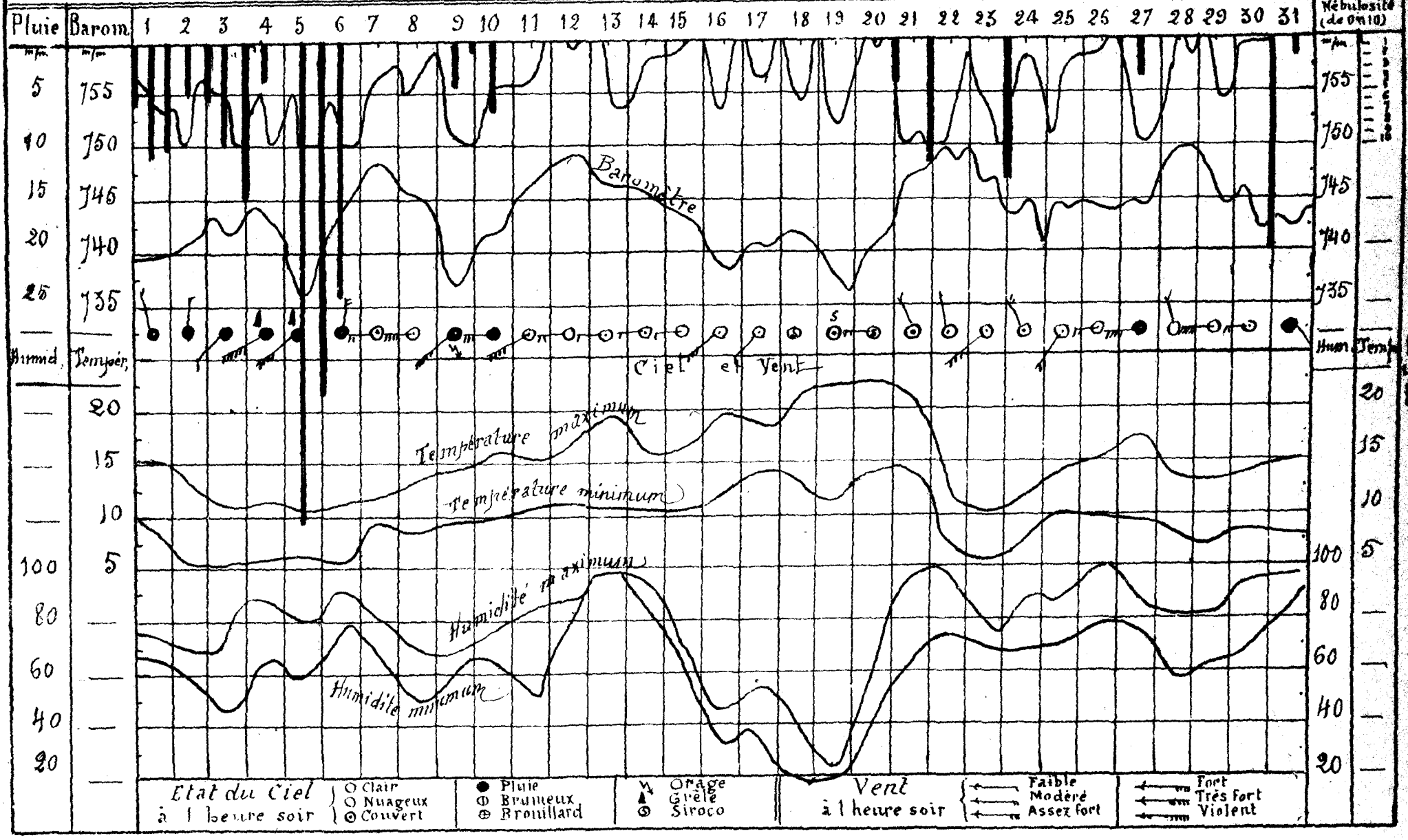

MOIS DE DECEMBRE 1887

DIAGRAMMES RESUMANT LES OBSERVATIONS DE LA STATION D'ORAN

Hôpital Mixte
Altitude : 60m

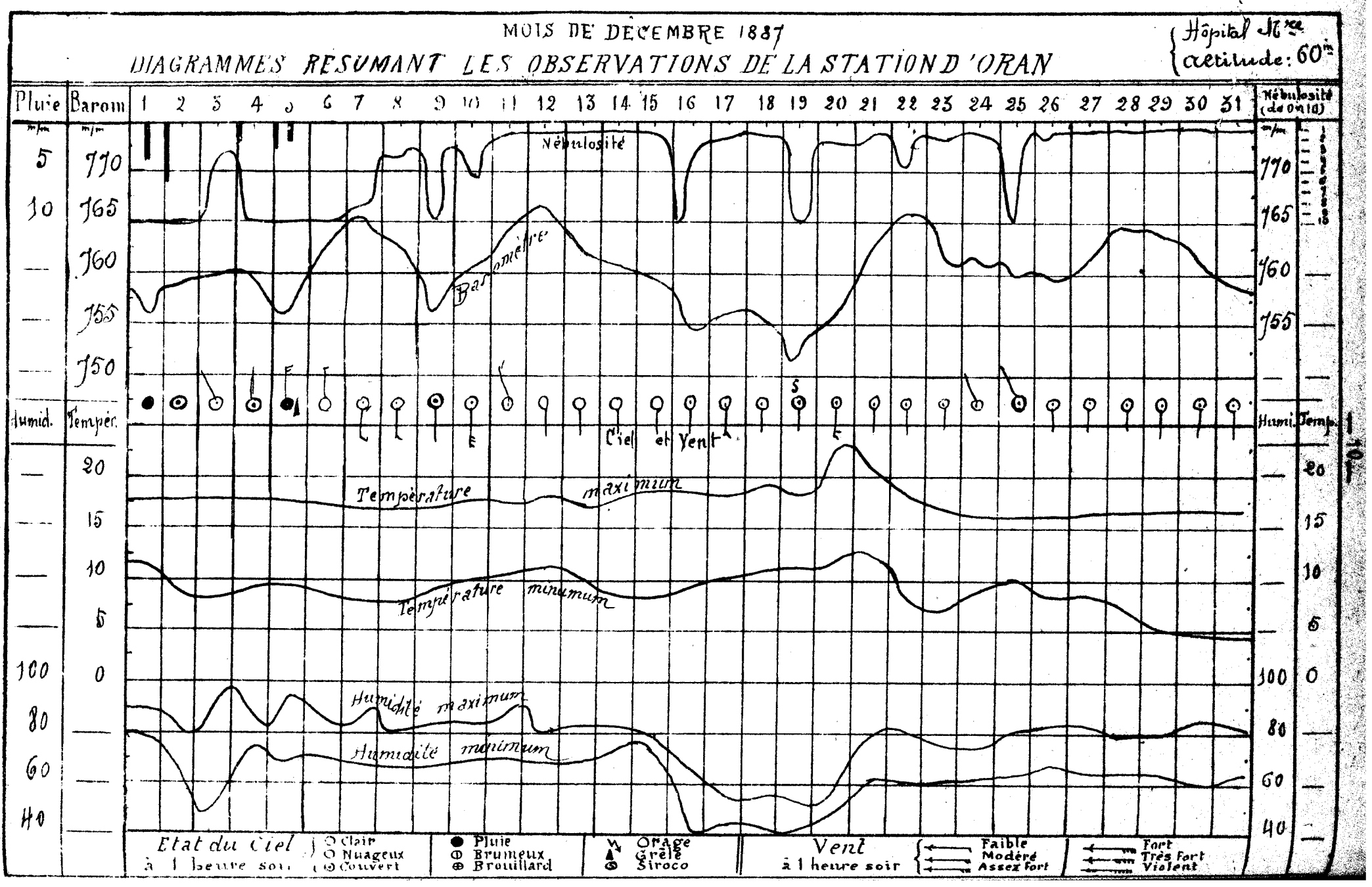

MOIS DE DECEMBRE 1886

DIAGRAMMES RÉSUMANT LES OBSERVATIONS DE LA STATION DE CONSTANTINE

Hôpital Mle
Altitude: 660m

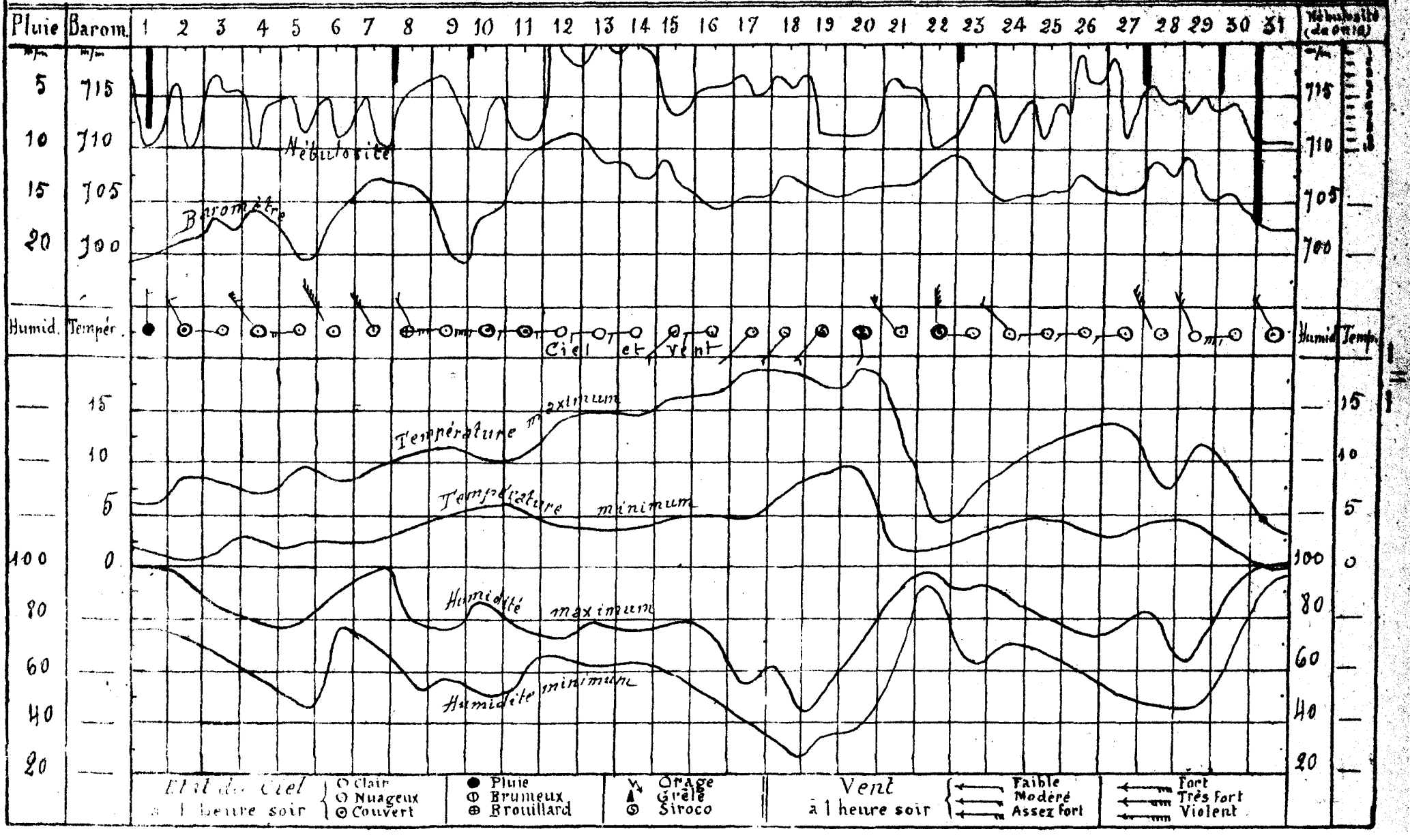

MOIS DE DÉCEMBRE 1886

DIAGRAMMES RÉSUMANT LES OBSERVATIONS DE LA STATION DE LAGHOUAT
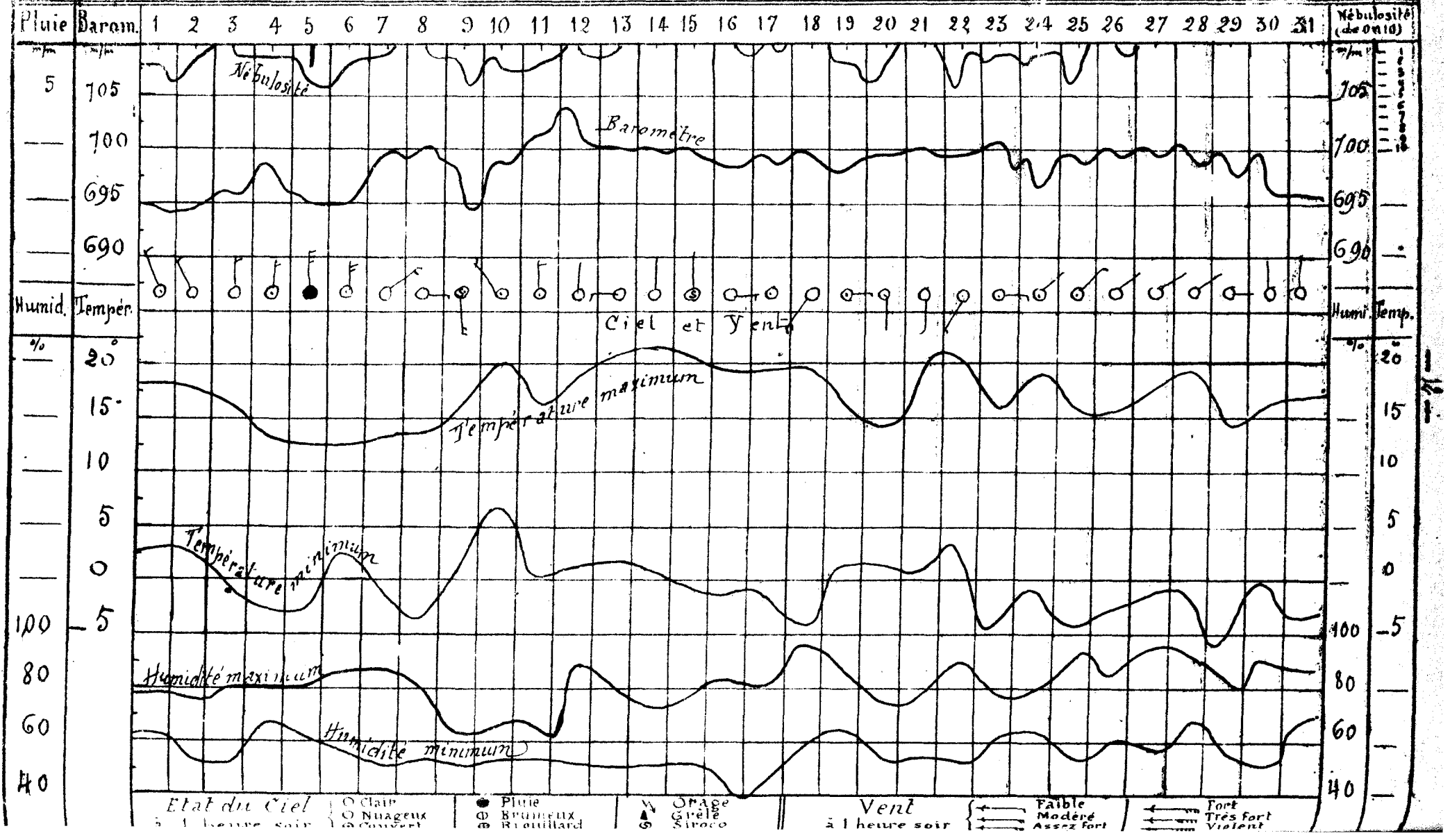
École Communale
altitude : 752m