PAŃSTWOWY INSTYTUT
HYDROLOGICZNO-METEOROLOGICZNY
WARSZAWA

Styczeń 1966

Polski Państwowy Instytut "Hydrologiczno-Meteorologiczny"

BIULETYN SYNOPTYCZNY

LIBRARY
APR 2000

QC
925.4
.P7
B58
Styczeń-mar
1966

ATMOSPHERIC SCIENCES LIBRARY
MAY 1 1967
E.S.S.A.
U. S. Dept. of Commerce

Legenda

Izolinie:

- ——— na mapach synop. dolnych izobary co 5 mb.
- ——— " " topografii baryczne; izohipsy co 4 dkm.
- – – – – " " " " izotermy co 4°C
- ——— " " tendencji ciśnienia izalobary co 1 mb 3 godz.

Masy powietrza:

PP	powietrze polarne	m	morskie
PA	" arktyczne	k	kontynentalne
PZ	" zwrotnikowe	c	ciepłe
		s	stare

Fronty:

- linia czerwona — front ciepły
- " niebieska — " chłodny
- " fioletowa — " okludowany
- " naprzemian czerwono i niebieska — stacjonarny

Meteory (M):

- ⁹ mżawka
- • deszcz
- ✳ śnieg
- ▲ grad
- ▽ opady przelotne
- ≡ mgła
- ∞ burza
- ∴ zamieć śnieżna

Wielkość zachmurzenia (N):

- ◯ niebo bezchmurne
- ⊖ 1/10 pokrycia nieba
- ◔ 2/10 – 3/10 " "
- ◑ 4/10 " "
- ◑ 5/10 " "
- ◕ 6/10 " "
- ◕ 7/10 – 8/10 " "
- ◐ 9/10 " "
- ● 10/10 " "
- ⊗ niebo niewidoczne

Wiatr:

- 1/2 m/sek
- 1 m/sek
- 2 1/2 m/sek
- 5 m/sek

N, NW, NE, W, E, SW, SE, S

Rozmieszczenie danych:

Temp. powietrza → T

Meteory → M (N) ← wielkość zachmurzenia ogólnego

kierunek i prędkość wiatru

140 287

National Oceanic and Atmospheric Administration

Environmental Data Rescue Program

ERRATA NOTICE

One or more conditions of the original document may affect the quality of the image, such as:

Discolored pages
Faded or light ink
Binding intrudes into the text

This document has been imaged through the NOAA Environmental Data Rescue Program. To view the original document, please contact the NOAA Central Library in Silver Spring, MD at (301) 713-2607 x124 or www.reference@nodc.noaa.gov.

Information Manufacturing Corporation
Imaging Subcontractor
Rocket Center, West Virginia
September 14, 1999

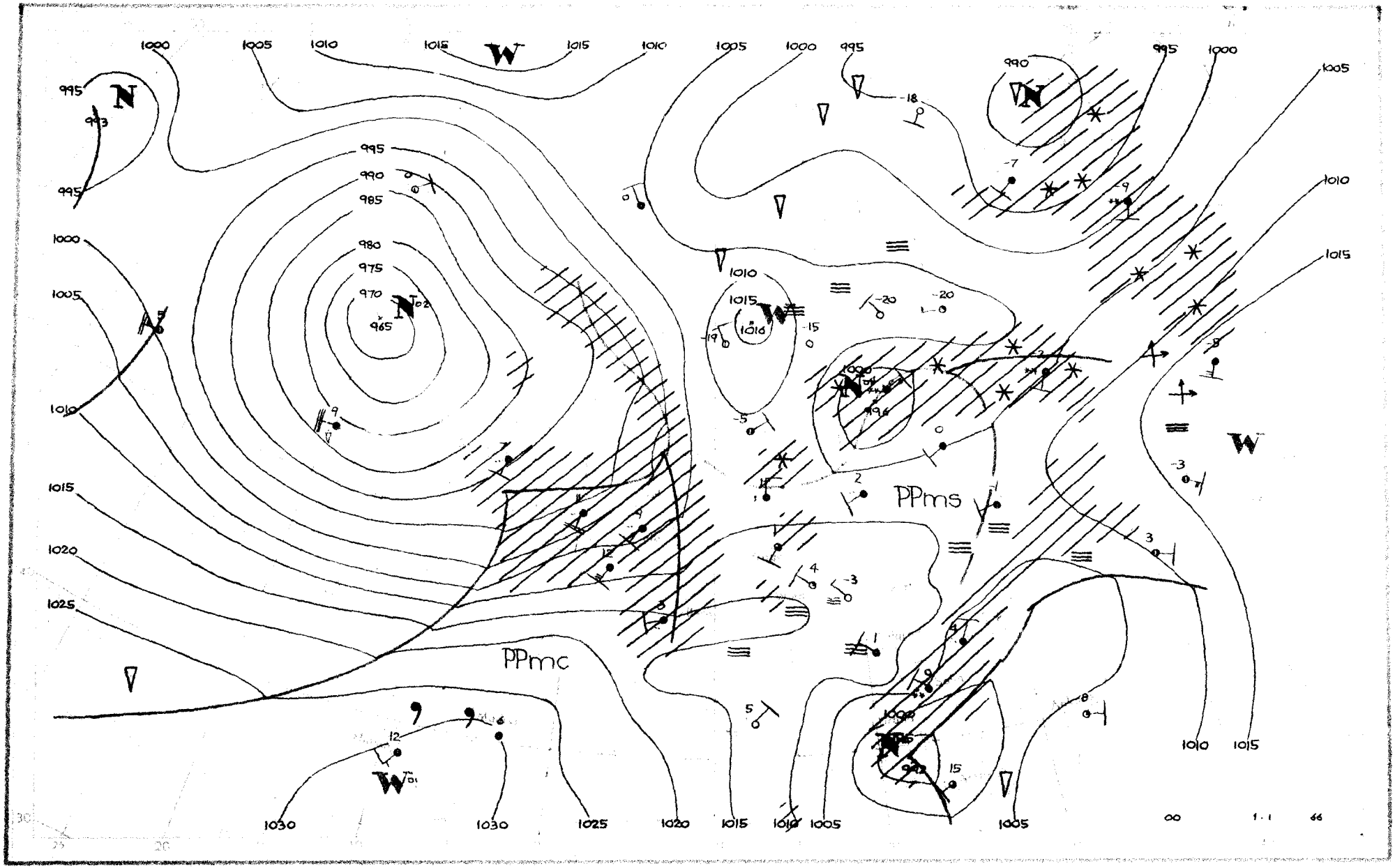
PPmc
PPms

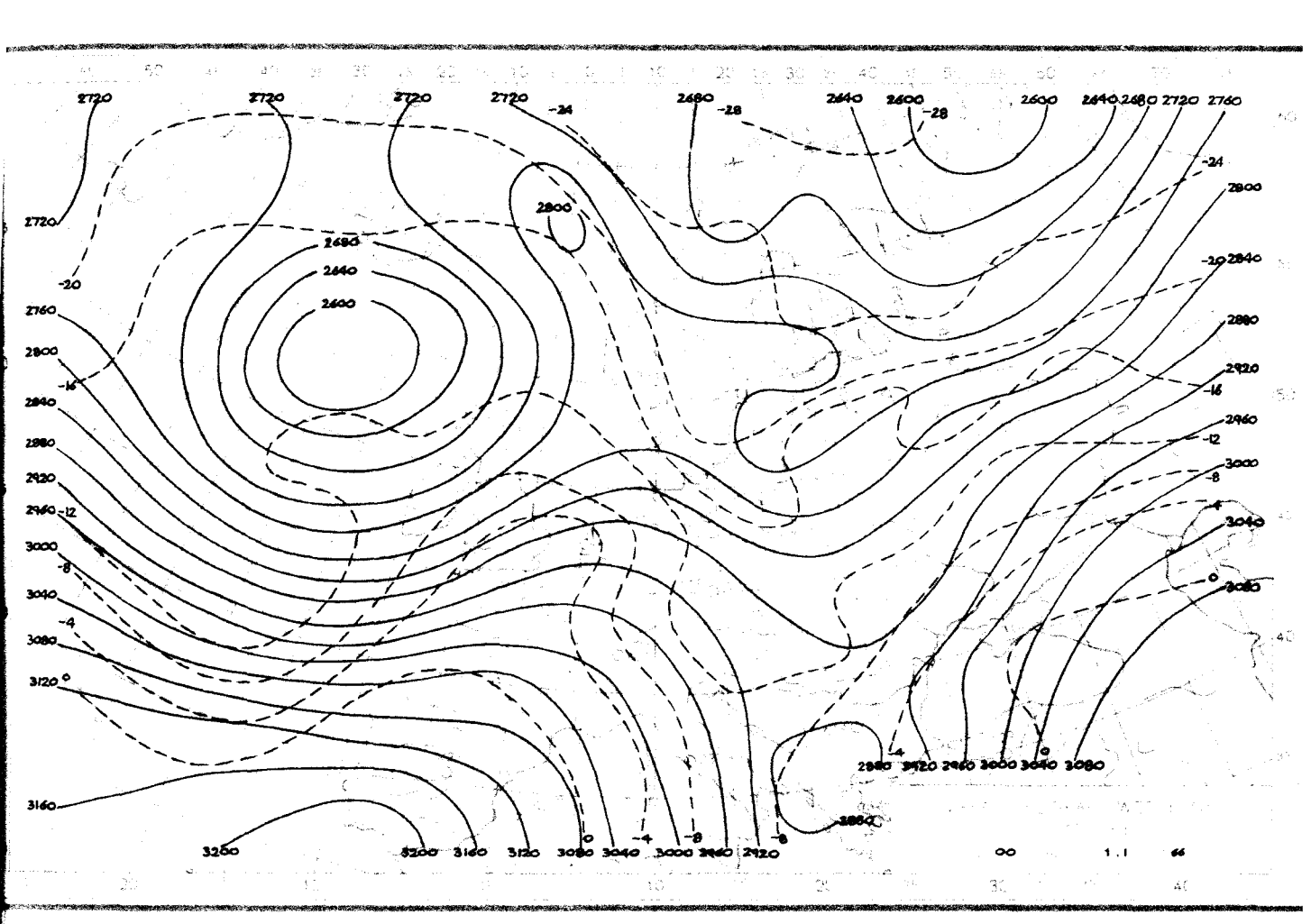
2720
2760
2800
2840
2880
2920
2960
3000
3040
3080
3120
3160
3200
2680
2640
2600
-20
-16
-12
-8
-4
0

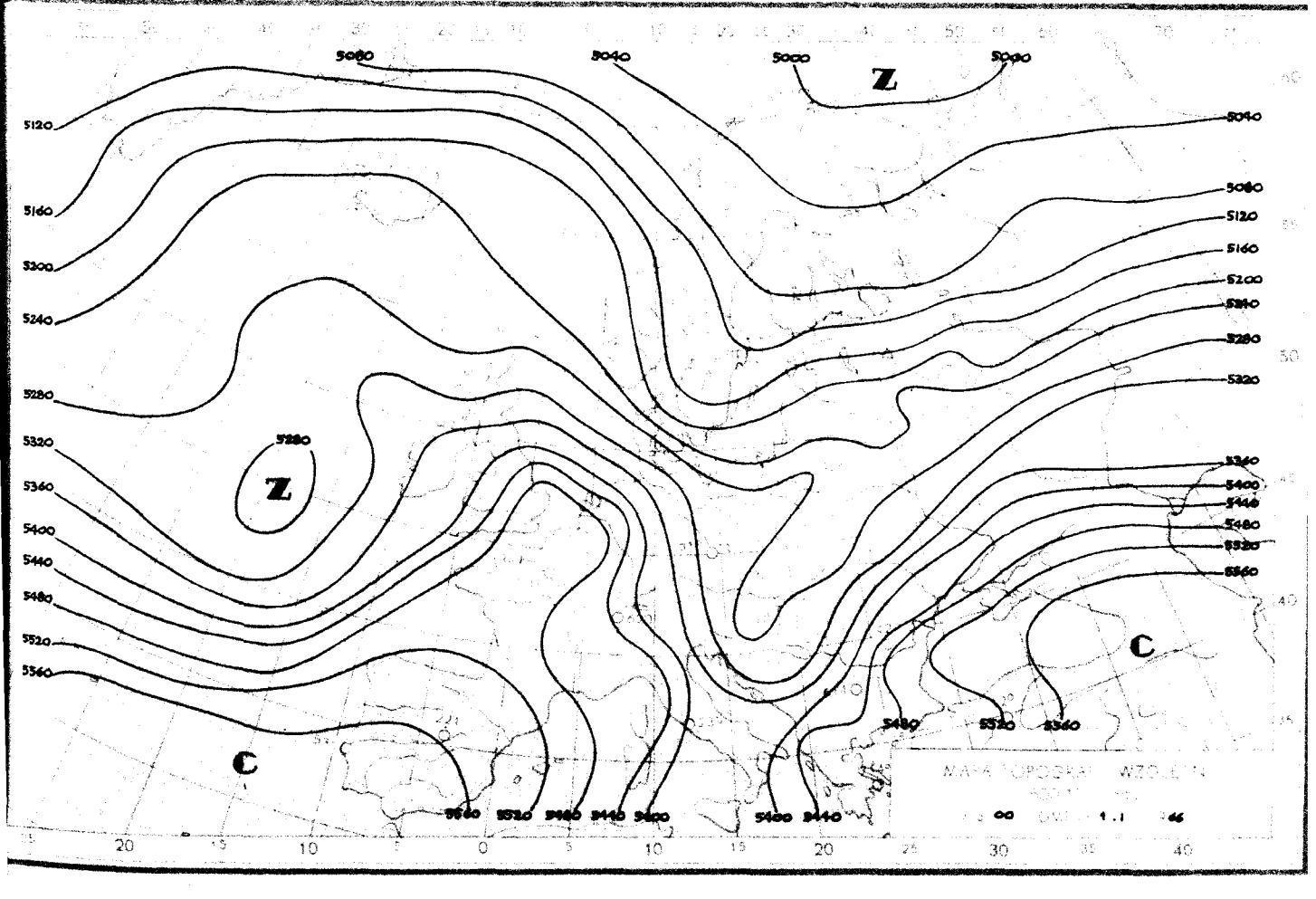
5080
5040
5000
5120
5160
5200
5240
5280
5320
5360
5400
5440
5480
5520
5560
Z
C

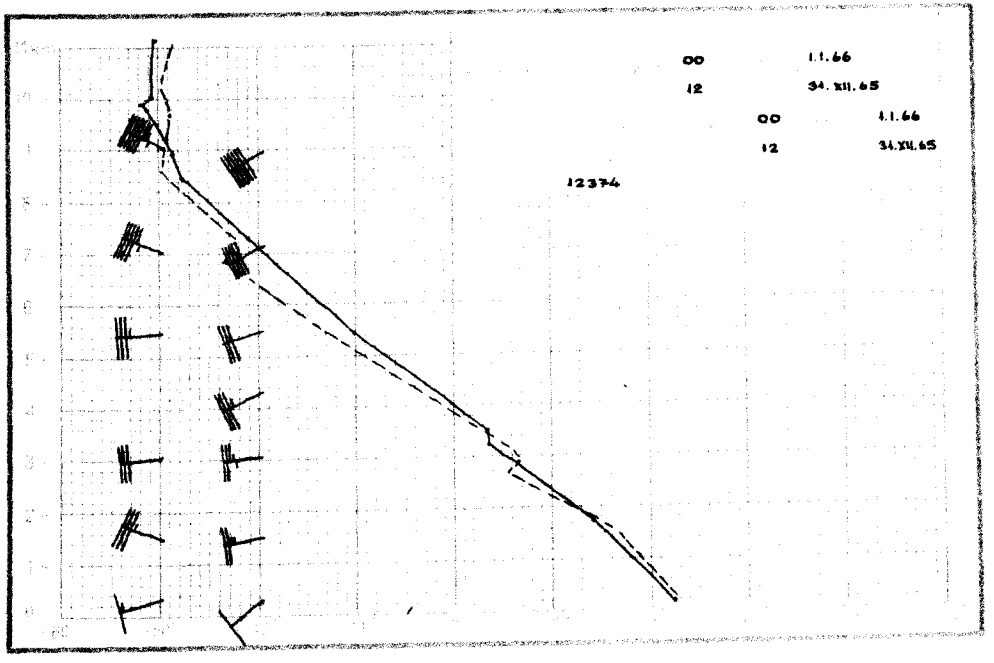
00 1.1.66
12 31.XII.65
00 1.1.66
12 31.XII.65
12374

00 1.1. 66

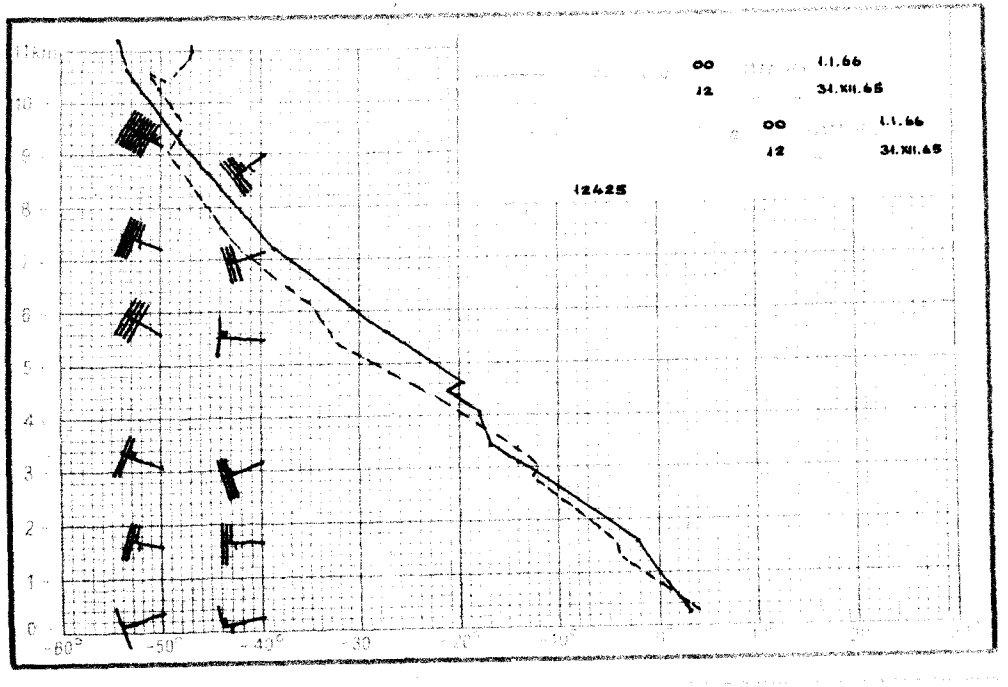
00 1.1.66
12 31.XII.65
00 1.1.66
12 31.XII.65
12425
-60° -50° -40° -30°

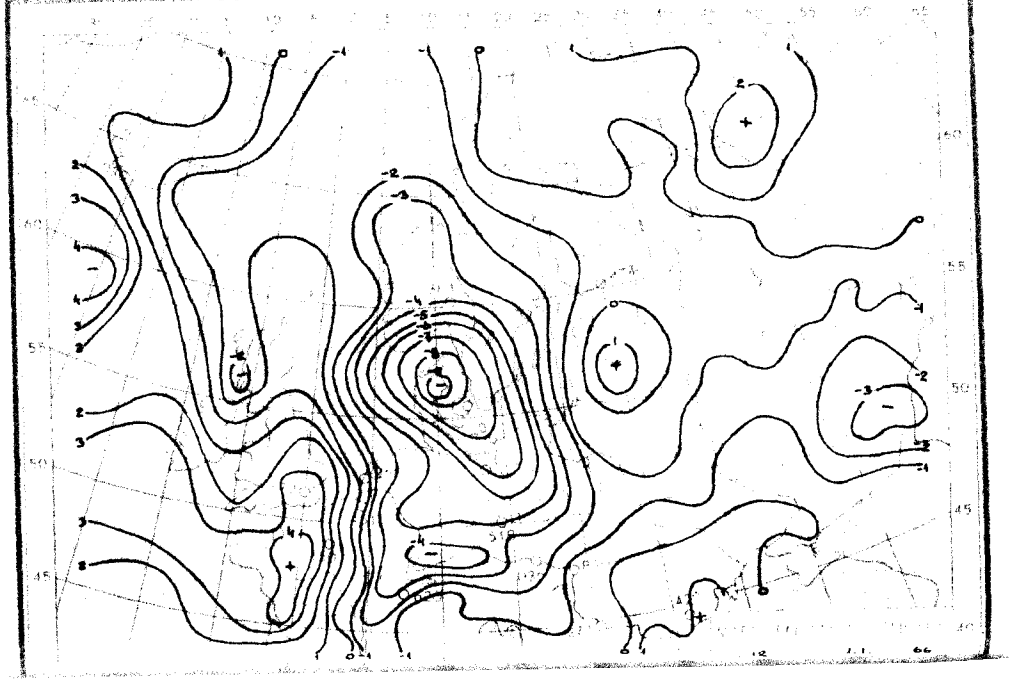
12 1.1. 66

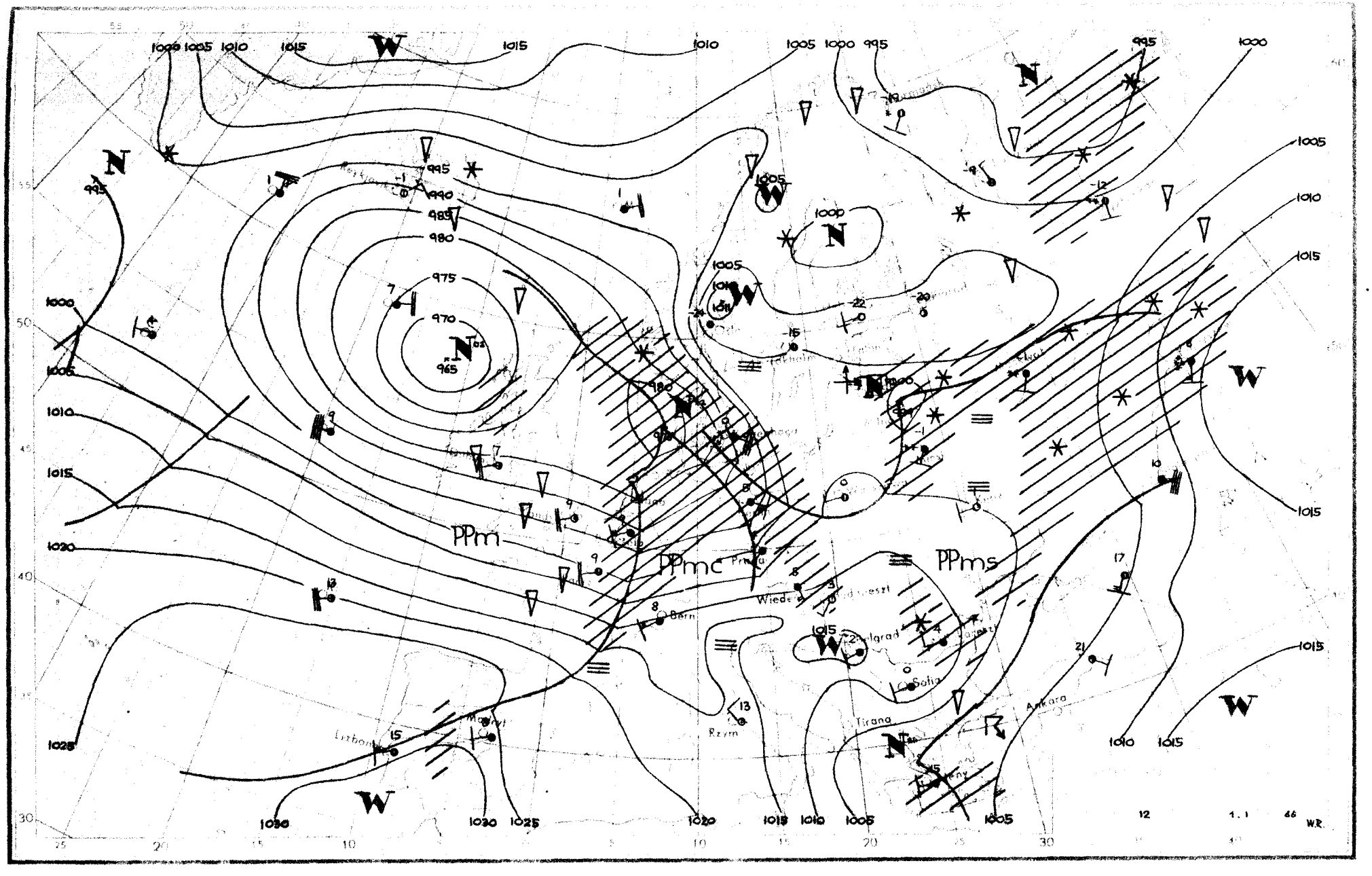

PPm
PPmc
PPms
Bern
Wiedeń
Budapeszt
Belgrad
Sofia
Rzym
Tirana
Ankara
Lizbona
Madryt
W
N
1000
1005
1010
1015
1020
1025
1030
995
990
985
980
975
970
965
12
1.1
66
W.R.

Dane synoptyczne z Polski w dniu 1.I.1966r.

SYNOP z godz.00 GMT.

105	83402	96718	06850	6742X	51119
150	73406	60222	04700	754XX	52237
195	82103	40106	00701	854XX	51812
205	brak	danych			
235	83205	96772	05951	874XX	51119
250	72704	97031	05651	7095X	53115
272	82707	97028	02900	854XX	51522
295	82104	96602	03901	8042X	00703
330	83306	40102	07800	863XX	51220
375	82305	60612	05402	854XX	01203
400	82403	30106	08803	855XX	02114
424	82805	58602	09203	854XX	02207
465	82404	60022	07202	864XX	00207
495	82003	96102	07401	856XX	00806
510	82515	90724	24555	9XXXX	56004
560	72405	60031	10401	755XX	50204
570	70000	60022	09402	755XX	52601
570	82402	40107	08101	854XX	01302
650	92907	00491	86760	9XXXX	61204
695	32804	60011	10001	35500	52701

SYNOP z godz.12 GMT.

105	81405	97021	99251	864XX	54858
150	82202	60031	02751	5547X	56736
195	72506	97227	02652	754XX	55805
205	81209	18731	96251	873XX	51768
235	81605	97032	02352	4551X	57739
250	71503	97031	03651	7097X	54735
272	52703	98018	04151	12506	55707
295	72502	97228	03751	754XX	55803
330	81306	30712	01800	7732X	51749
375	72403	65031	05500	4253X	52718
400	81404	10635	99402	8052X	02849
424	82008	60602	02704	6557X	02742
465	81703	50107	05000	854XX	52827
495	82702	97788	06900	854XX	51811
510	92527	90704	18954	9XXXX	55737
560	32207	60031	06405	12541	01730
570	72302	40106	05602	757XX	01724
575	52201	60012	07006	15630	51721
650	52511	80384	85757	15X44	60613
695	62705	60017	08704	655XX	50711

TEMP Legionowo,godz.00 GMT.

TT	12374	23537	85330	55550	02816	70825	65659	02615	50528	80837	02716	40684	90941	02923	30875	99041	03034	
	20139	00XX9	0XXXX	15326	00XX8	0XXXX	10591	01XX3	0XXXX	11122	98257	02XX3	11100	90917	30037			
TT 23	12374	55555	00993	02012	11940	50509	22828	56561	33683	67671	44661	67671	55390	91955	66325	98012	99250	
	01XX5	66666	25702	17601	10001	77777	09993	02406	91900	02816	88533	02614	17263	03037	01010	6747X		

TEMP Wrocław,godz.00 GMT.

TT	12425	23068	85373	52537	02813	70882	63647	02812	50538	77845	03020	40695	88977	02923	30889	97067	03342	
	20153	02XX4	03226	15339	01XX2	02309	10603	02XX0	02318	11122	03242	03124	11100	61033	32049	61456	29037	
TT 23	12425	55555	00994	03012	11948	00007	22850	52537	33657	66678	44609	68713	55577	71761	66567	70760	77422	
	85933	88400	88977	99296	98062	11254	00089	08250	01095	33242	03112	66666	20905	19201	15702	14200	11103	
	77777	12994	02505	61936	02812	33241	03249	74165	02606	56125	02937	01010	854XX					
VV 23	12425	07832	03XX5	02318	05047	03XX8	02523	66666	09401	08405	07004	06006	05004	77777	12053	02714	99912	

Druk PPWK-W-wa. Solec 18. Zam. 5207/103/B/65-28.IV.65-Y-70047-100 000-maszyny 100 g

Przebieg pogody w Polsce w dniu 1.I.1966r.

Zachmurzenie było duże z przejściowymi większymi przejaśnieniami. Występowały opady deszczu a miejscami śniegu.Temperatura minimalna wahała się od -4°C w Szczecinie,Gdańsku i Lesku do +3°C w Legnicy,a maksymalna od -1°C w Suwałkach,Lęborku i Gdańsku do +8°C w Słubicach oraz Jeleniej Górze. Wiatry były początkowo słabe i umiarkowane o kierunkach zmiennych, w drugiej połowie okresu umiarkowane i dość silne, miejscami silne i porywiste z kierunków południowych i południowo-zachodnich.-

PAŃSTWOWY INSTYTUT
HYDROLOGICZNO-METEOROLOGICZNY
WARSZAWA

2 Jan 66

BIULETYN SYNOPTYCZNY

Legenda

Izolinie:

- ——— na mapach synop. dolnych izobary co 5 mb.
- ——— „ „ topografii barycznej izohipsy co 4 dkm.
- – – – – „ „ „ „ izotermy co 4° C
- ——— „ „ tendencji ciśnienia izalobary co 1 mb/3 godz.

Układy ciśnienia:

W — wyż
N — niż

Masy powietrza:

PP	powietrze polarne	m	morskie
PA	„ arktyczne	k	kontynentalne
PZ	„ zwrotnikowe	c	ciepłe
		s	stare

Fronty:

linia czerwona	front ciepły
„ niebieska	„ chłodny
„ fioletowa	„ zokludowany
„ naprzemian czerwona i niebieska	„ stacjonarny

Meteory (M):

- mżawka
- deszcz
- śnieg
- grad
- opady przelotne
- obszar jednostajnych opadów deszczu
- „ „ „ śniegu
- mgła
- burza
- błyskawica
- zamieć śnieżna

Wielkość zachmurzenia (N):

○	niebo bezchmurne	
⦶	1/10	pokrycia nieba
◔	2/10–3/10	„ „
◔	4/10	„ „
◑	5/10	„ „
◕	6/10	„ „
◕	7/10–8/10	„ „
◑	9/10	„ „
●	10/10	„ „
⊗	niebo niewidoczne	

Wiatr.

- 1/2 m/sek
- 1 m/sek
- 2½ m/sek
- 5 m/sek

N, NW, NE, W, E, SW, SE, S

Rozmieszczenie danych:

Temp. powietrza ⟶ T

Meteory ⟶ M

N ⟵ wielkość zachmurzenia ogólnego

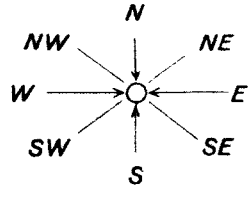

kierunek i prędkość wiatru

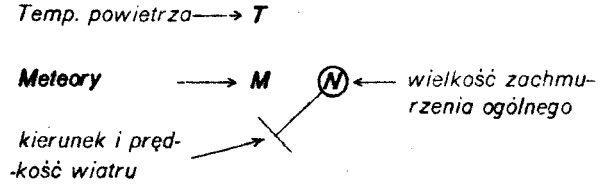

PIHM – Wzór Nr VI/30

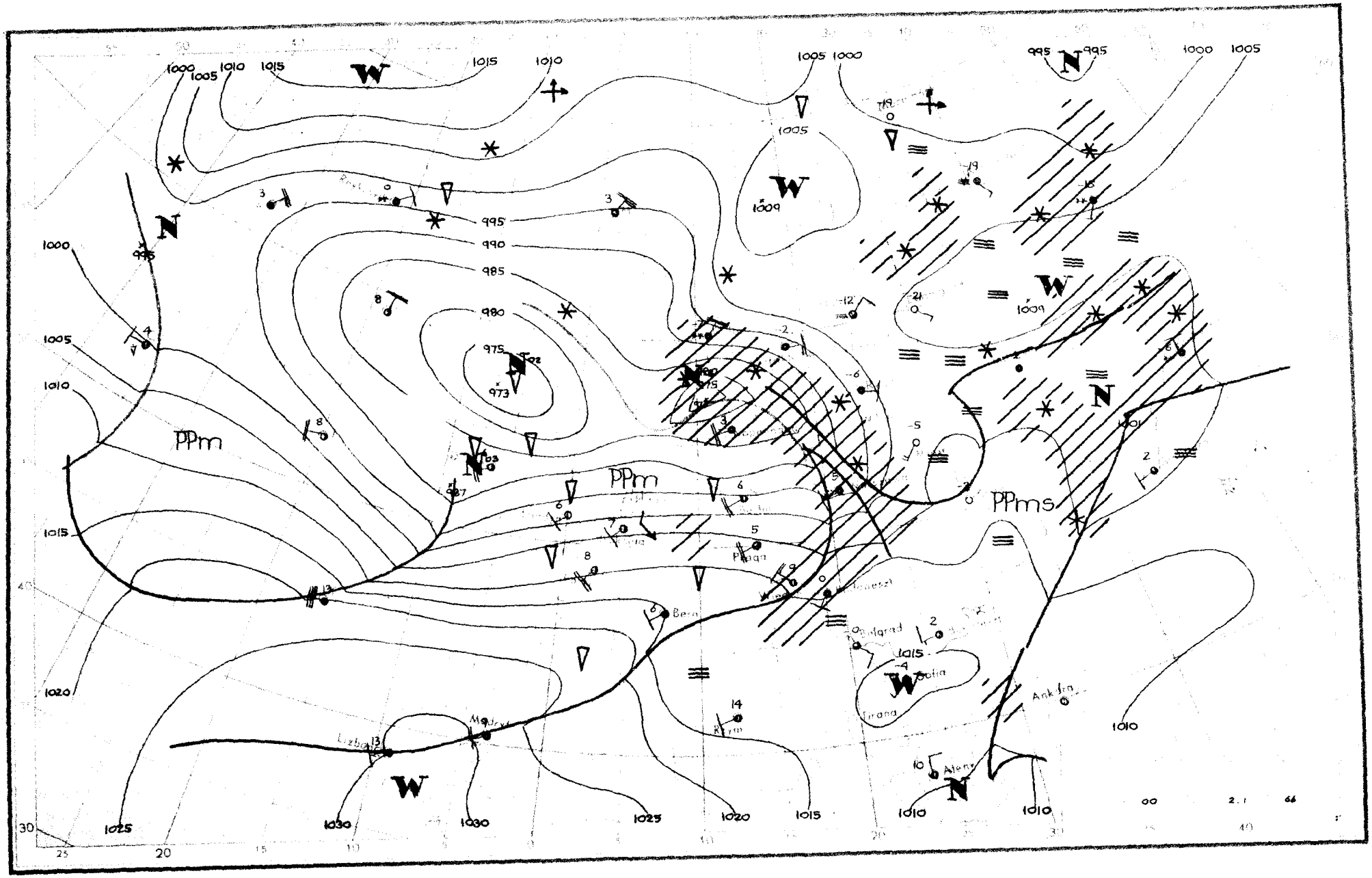

PPm
PPm
PPms
Bern
Praga
Bolgrad
Sofia
Tirana
Ankara
Atene
Lizbona
Madrid
Rzym

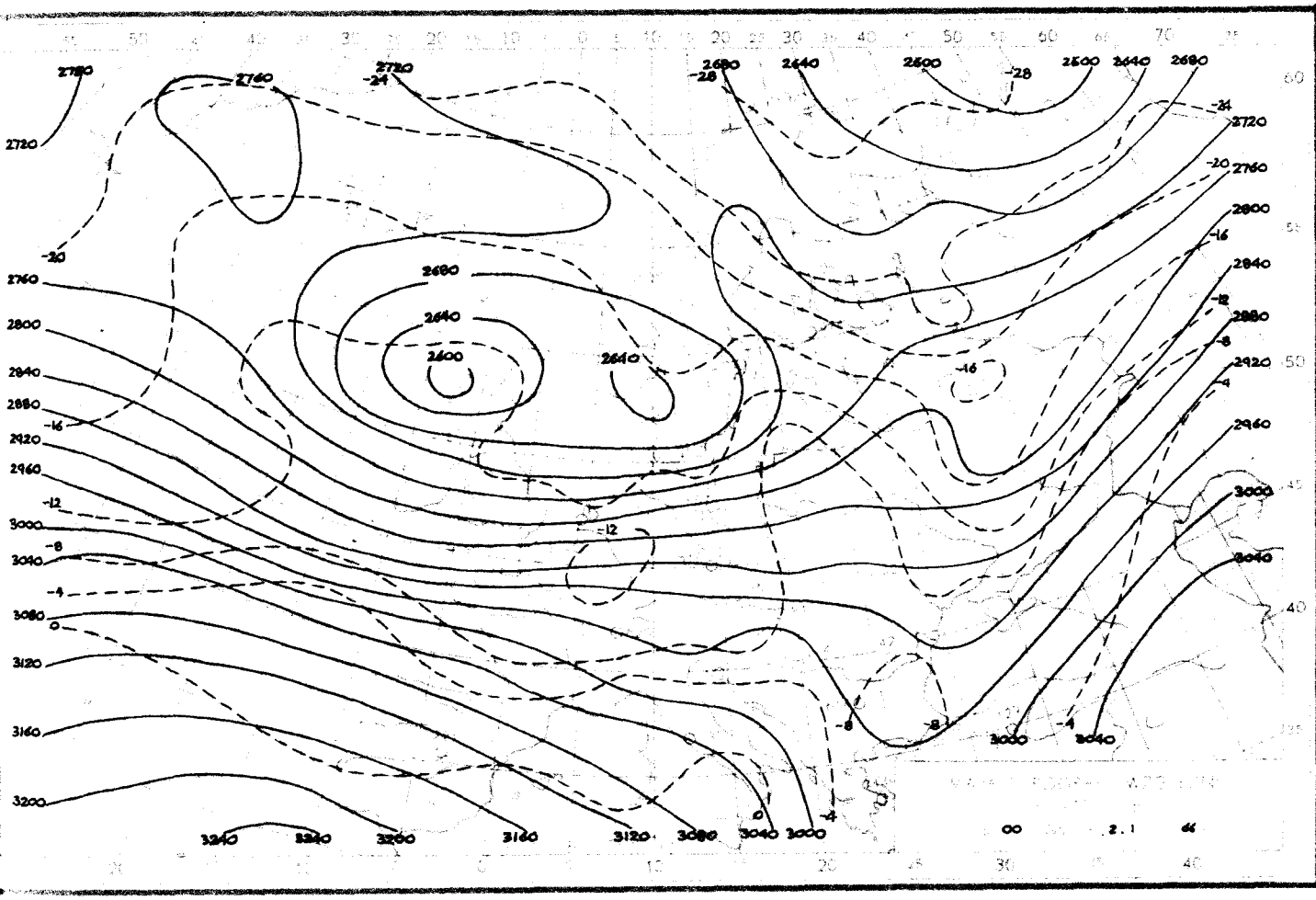
2780
2760
2720
2800
2840
2880
2920
2960
3000
3040
3080
3120
3160
3200
2680
2640
2600
-20
-24
-28
-16
-12
-8
-4
0
MAPA TOPOGRAFICZNA

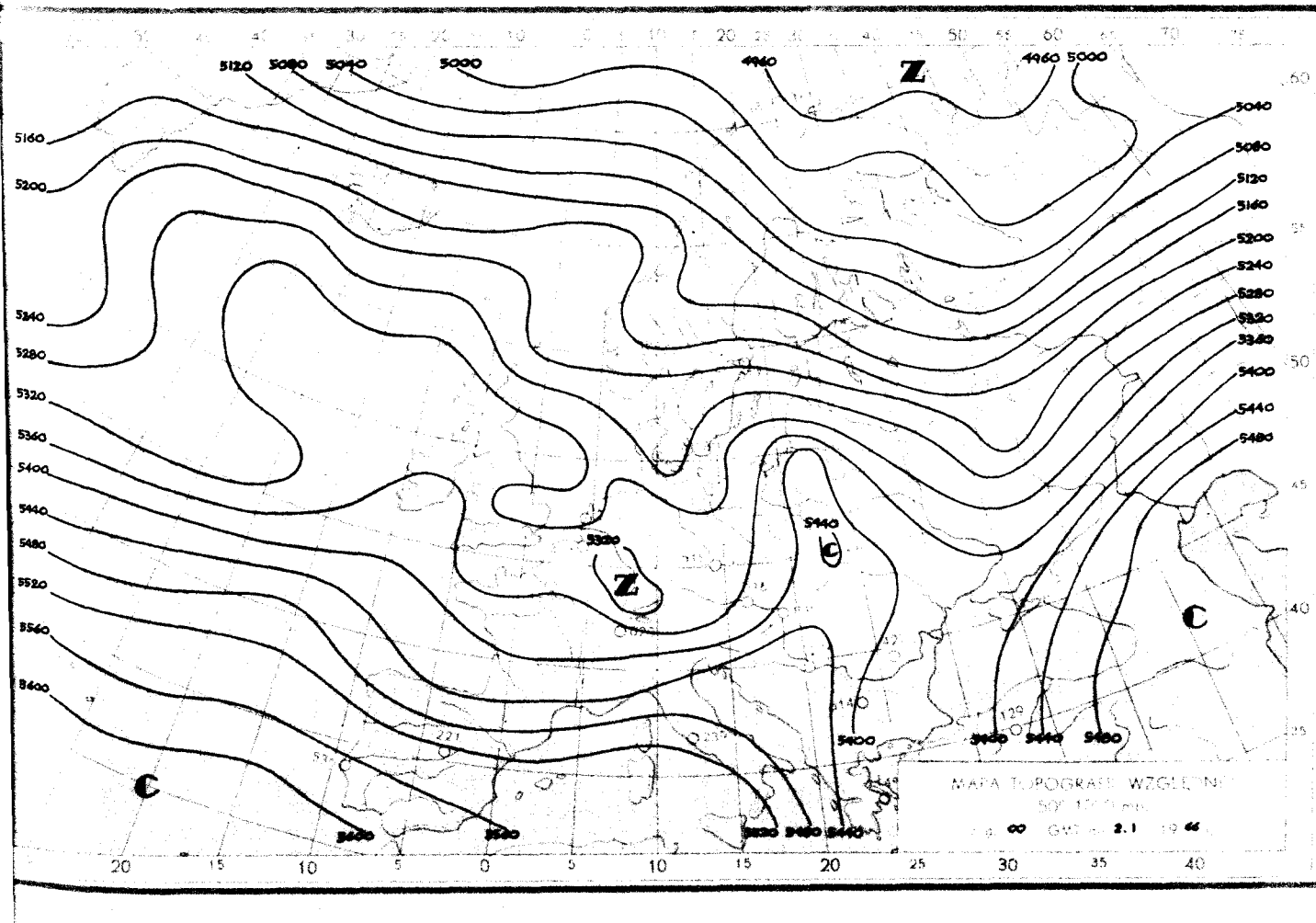
5120
5080
5040
5000
4960
5160
5200
5240
5280
5320
5360
5400
5440
5480
5520
5560
5600
Z
C
MAPA TOPOGRAFICZNA

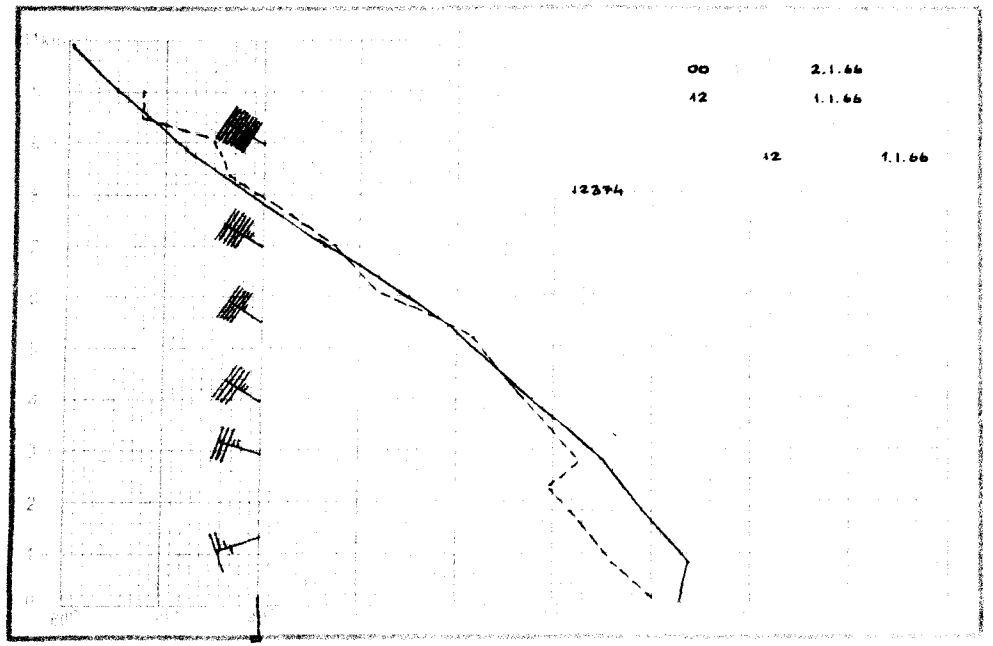
00 2.1.66
12 1.1.66
12 1.1.66
12394

00 2.1. 66

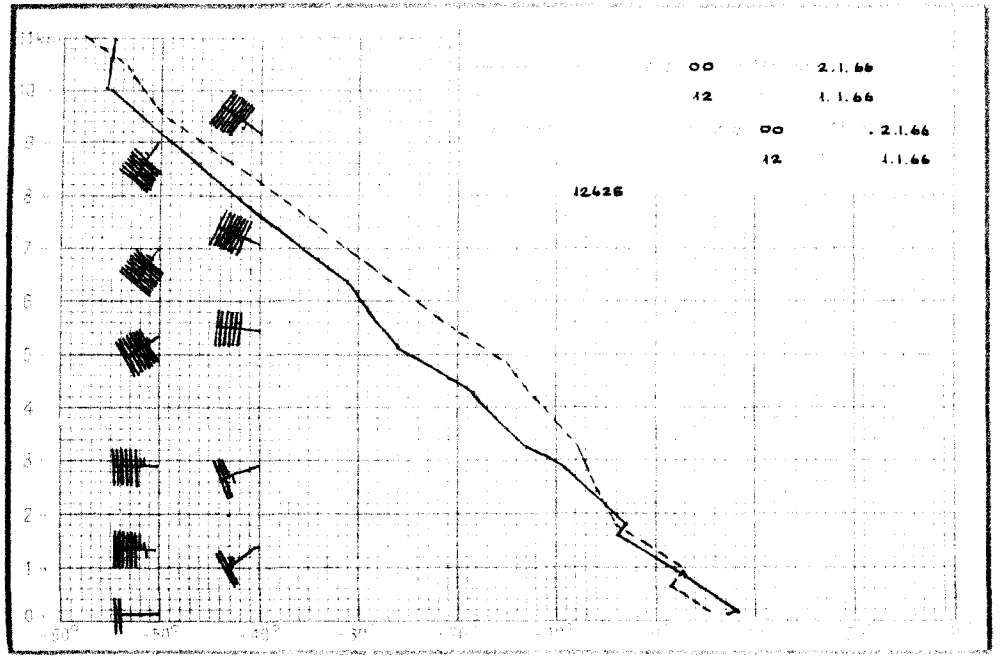
00 2.1.66
12 1.1.66
00 2.1.66
12 1.1.66
12426

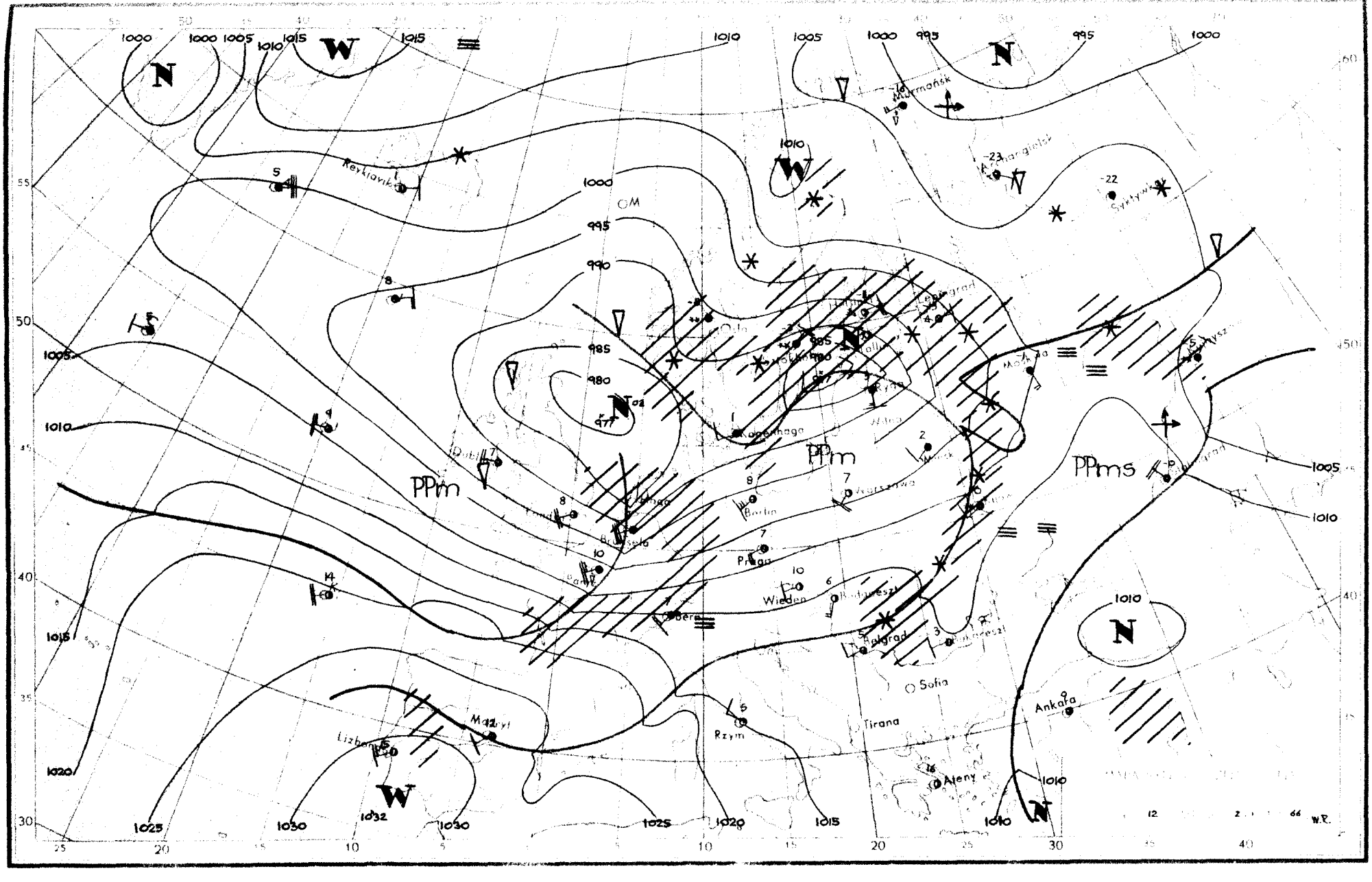

PPm
PPm
PPms
Murmańsk
Archangielsk
Syktywkar
Reykjavik
Oslo
Kopenhaga
Dublin
Bruksela
Berlin
Praga
Wiedeń
Budapeszt
Belgrad
Sofia
Tirana
Ateny
Ankara
Rzym
Madryt
Lizbona
Warszawa
Mińsk
Moskwa
Kijów
Bukareszt
Leningrad
Ryga
Wilno
Paryż
Londyn
Dublin
Bern
Paryż
W.R.

Dane synoptyczne z Polski w dniu 2.I.1966r.

SYNOP z godz.00 GMT.

105	42410	97016	89704	25530	01224
150	82708	30617	88205	7732X	03306
195	81307	90717	93152	8052X	51744
205	72408	65026	91405	753XX	00018
235	82914	97026	91304	854XX	01234
250	82707	97216	93206	863XX	02259
272	82203	96617	90203	8042X	02515
295	81606	20737	95300	8042X	51734
330	52708	62016	96106	55500	02243
375	82408	60617	94205	873XX	04507
400	02505	65026	97406	00900	01119
424	62907	70016	00306	6[illegible]XX	02131
465	82607	57216	86605	5720X	04217
495	82208	96687	99001	6742X	50714
510	92525	90497	18854	9XXXX	54040
560	72407	60212	02605	4557X	04325
570	81808	50506	98605	854XX	04803
575	82204	60212	01303	7552X	01202
650	82515	60774	84553	85XXX	54207
695	82510	65617	03202	8052X	71201

SYNOP u z godz.12 GMT.

105	82209	97618	92105	6742X	03110
150	62208	70251	90906	695XX	02216
195	71908	97011	93903	755XX	00702
205	62508	70026	94106	55430	03302
235	82610	97018	93804	5545X	02107
250	62410	98031	96007	5242X	02201
272	82206	97038	94305	854XX	02207
295	52206	97011	97604	55500	02803
330	72508	65251	98107	735XX	02002
375	22208	70021	99007	28500	02804
400	62206	75028	96706	6852X	03809
424	52509	80011	01407	45640	03806
465	72[illegible]	70031	05707	75[illegible]X	02103
495	12205	90010	02805	10930	01711
510	92518	90714	19354	9XXXX	54606
560	42213	70011	04507	11542	00209
570	22006	60011	02307	10932	01806
575	32202	70011	05008	25630	01804
650	22208	70388	85257	22X40	57809
695	62705	70031	05705	25641	51712

TEMP Legionowo,godz.00 GMT.

TT	12374	23548	85264	00001	70802	56569	50537	71712	40698	83848	30893	98996	20151	11XX1	15333	06XX0	10592
	05XX8	11122	12212	12XX1													
TT 23	12374	55555	00982	02029	11919	03034	22887	01019	33630	60601	44487	72723	55400	83848	01250	05XX3	66666
	28501	21202	20212	17606	15607	13703	10006	01010	6742X								
VV 23	12374	66666	09203	08506													

TEMP Wrocław,godz.00 GMT.

TT	12425	23508	95318	51552	02734	70847	59722	02732	50537	77872	02341	40695	85904	02041	30890	00047	02041
	20149	05XX0	02227	15334	02XX6	02336	10596	03XX2	0XXXX	11122	01250	06103	11100	90637	21051	90810	19054
	80983	21068	61435	24039													
TT 23	12425	55555	00985	07025	11973	07027	22817	53576	33800	52608	44700	59721	55660	63742	66585	68826	77516
	76872	88435	81863	99350	91959	11294	02052	07250	05098	66666	20005	18902	15605	15003	10003	77777	12985
	02710	10338	01954	59230	02429	87118	02432	01010	2563X								
VV 23	12425	07824	06XX8	0XXXX	66666	07007											

Druk PPWK-W-wa, Solec 18, Zam. 5207/103/65-A-7007-100-000, nadpw. 1966

Przebieg pogody w Polsce w dniu 2.I.1966r.

Zachmurzenie było umiarkowane wzrastające w końcu okresu od zachodu kraju. W ciągu dnia notowano opady przelotne, a wieczorem i w nocy opady ciągłe. Temperatura minimalna wahała się od -6°C w Suwałkach do +6°C w Słubicach, a maksymalna od +3°C w Suwałkach do +9°C w Zielonej Górze i Legnicy. Wiatry były dość silne z kierunków południowych i południowo-zachodnich.-

PAŃSTWOWY INSTYTUT
HYDROLOGICZNO-METEOROLOGICZNY
WARSZAWA

BIULETYN SYNOPTYCZNY

Legenda

Izolinie:

——— na mapach synop. dolnych izobary co 5 mb.
——— „ „ topografii barycznej izohipsy co 4 dkm.
– – – – „ „ „ „ izotermy co 4° C
——— „ „ tendencji ciśnienia izalobary co 1 mb/3 godz.

Układy ciśnienia:

W — wyż
N — niż

Masy powietrza:

PP	powietrze polarne	**m**	morskie
PA	„ arktyczne	**k**	kontynentalne
PZ	„ zwrotnikowe	**c**	ciepłe
		s	stare

Fronty:

linia czerwona — front ciepły
„ niebieska — „ chłodny
„ fioletowa — „ zokludowany
„ naprzemian czerwona i niebieska — „ stacjonarny

Meteory (M):

- mżawka
- deszcz
- śnieg
- grad
- opady przelotne
- obszar jednostajnych opadów deszczu
- „ „ „ śniegu
- mgła
- burza
- błyskawica
- zamieć śnieżna

Wielkość zachmurzenia (N):

- niebo bezchmurne
- 1/10 pokrycia nieba
- 2 10–3/10 „ „
- 4/10 „ „
- 5/10 „ „
- 6/10 „ „
- 7/10–8/10 „ „
- 9/10 „ „
- 10/10 „ „
- niebo niewidoczne

Wiatr.

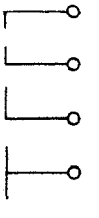

1/2 m/sek
1 m/sek
2 1/2 m/sek
5 m/sek

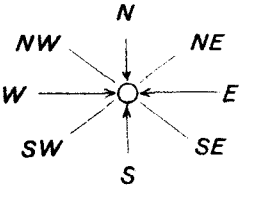

Rozmieszczenie danych:

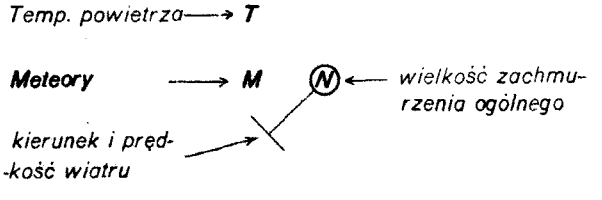

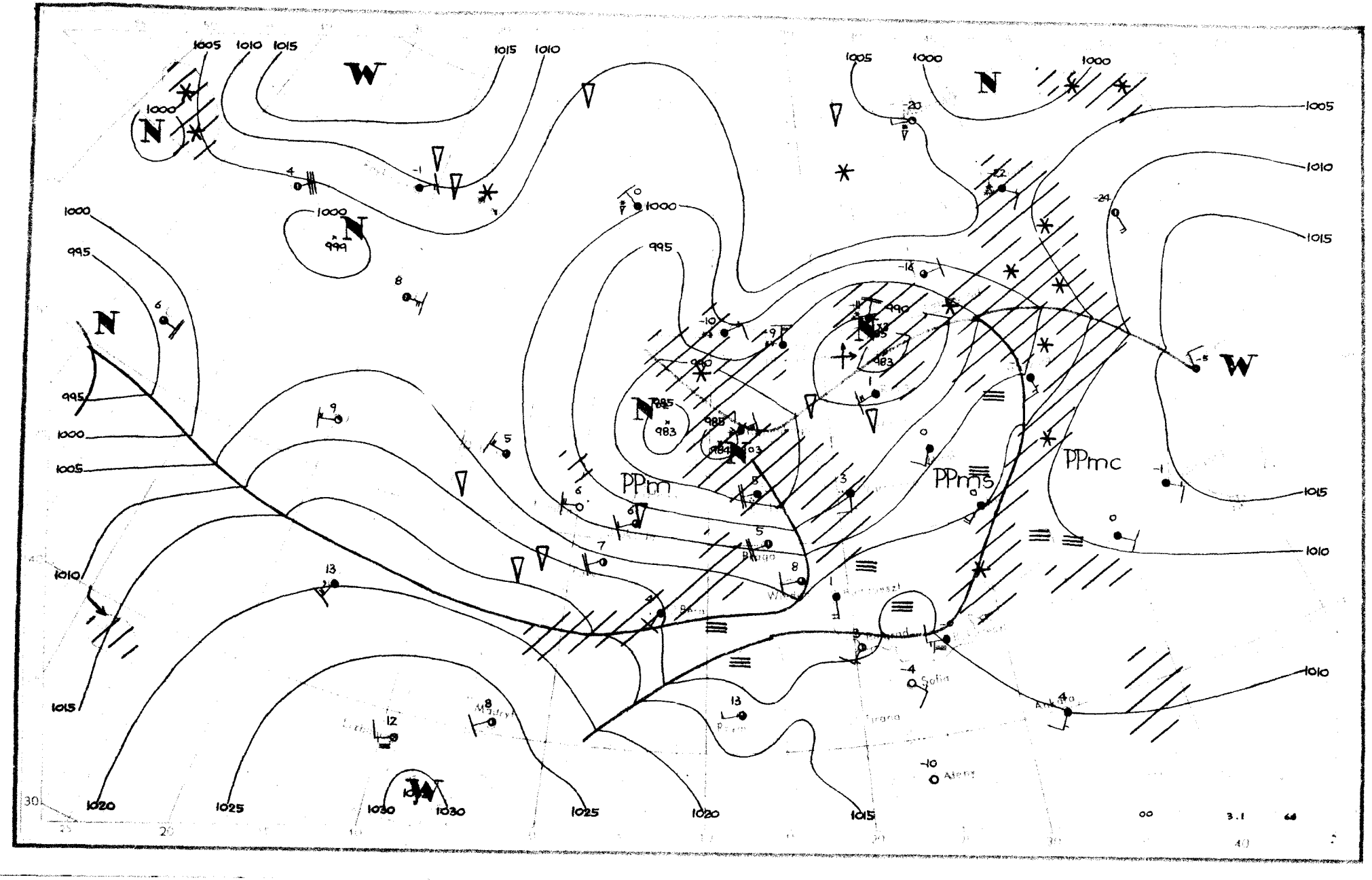

W
N
PPm
PPms
PPmc
Sofia
Ankara
Athens
1005
1010
1015
1000
995
1020
1025
1030

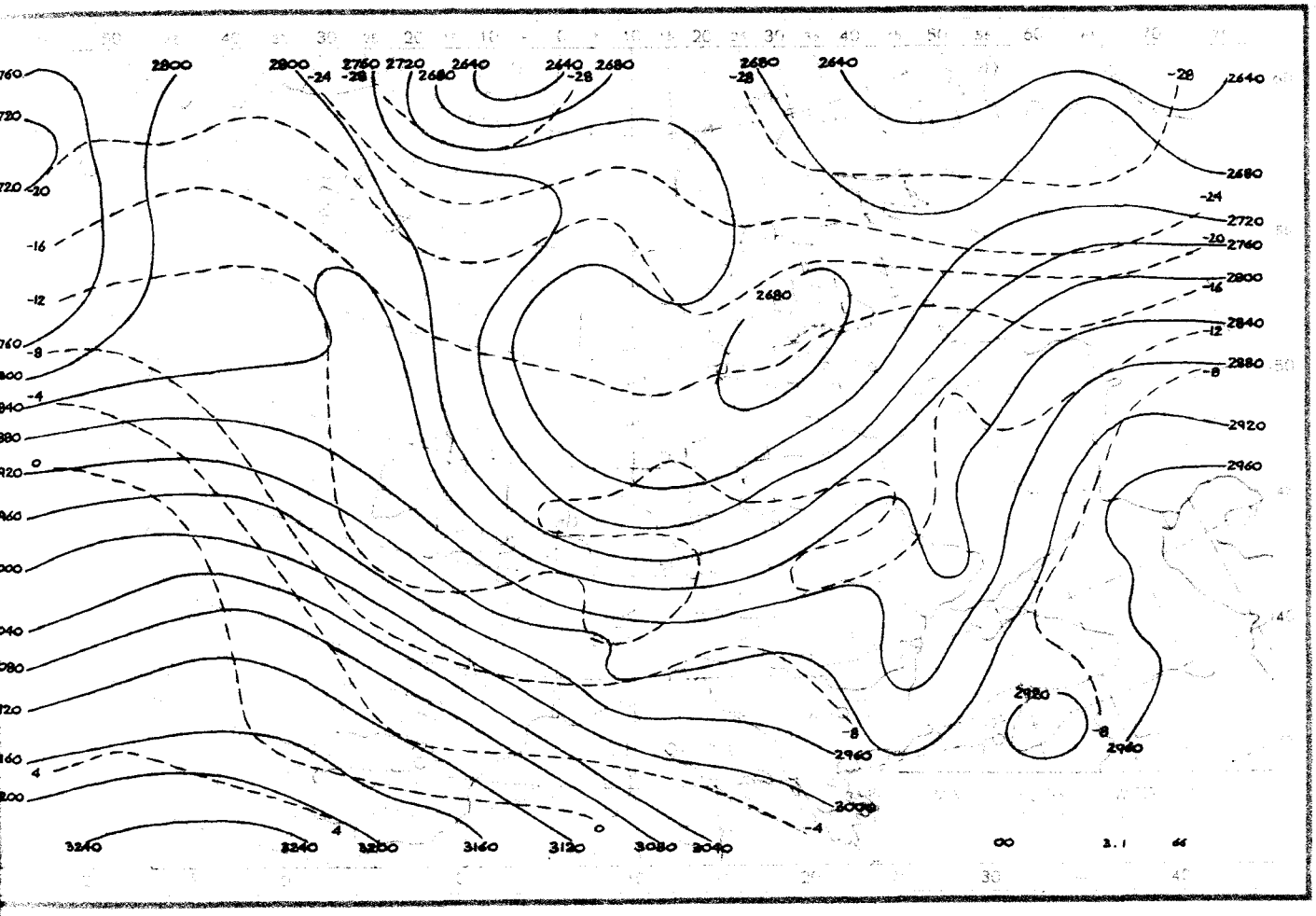
2800
2800
2760
2720
2680
2640
2640
2680
2680
2640
2640
2680
2720
2760
2800
2840
2880
2920
2960
2920
2960
2960
3000
3240
3240
3200
3160
3120
3080
3040
00
3.1
66

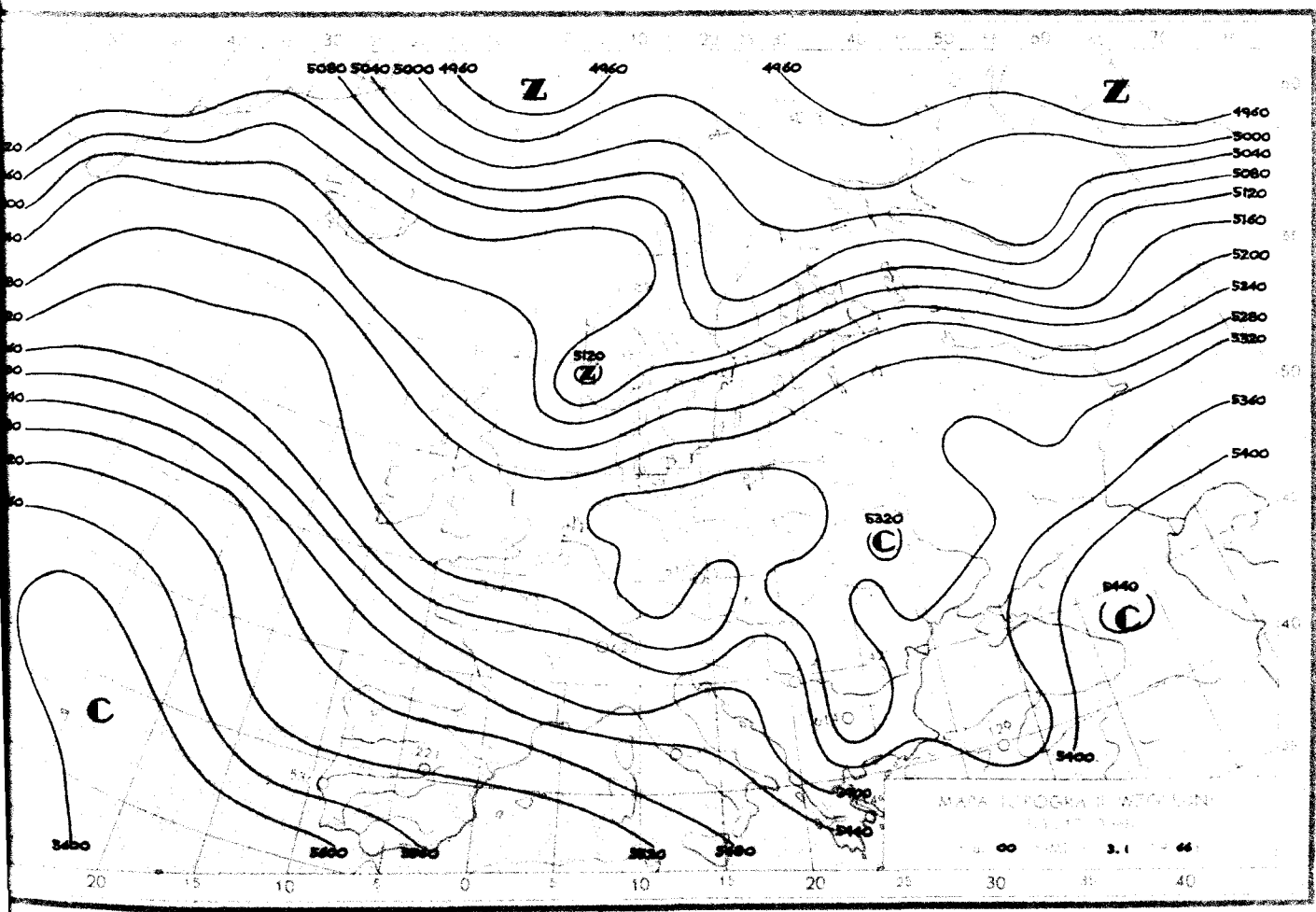
5080
5040
5000
4960
4960
4960
Z
Z
4960
5000
5040
5080
5120
5160
5200
5240
5280
5320
5360
5400
5120
Z
5320
C
5440
C
C
5400
5440
5600
5560
5520
5480
00
3.1
66

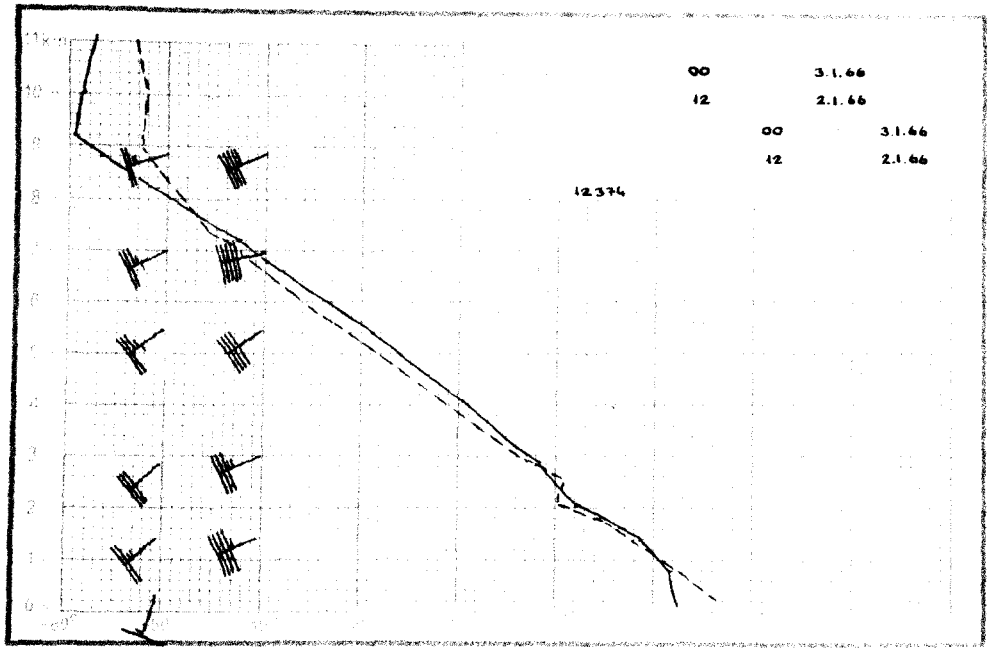
00 3.1.66
12 2.1.66
00 3.1.66
12 2.1.66
12374

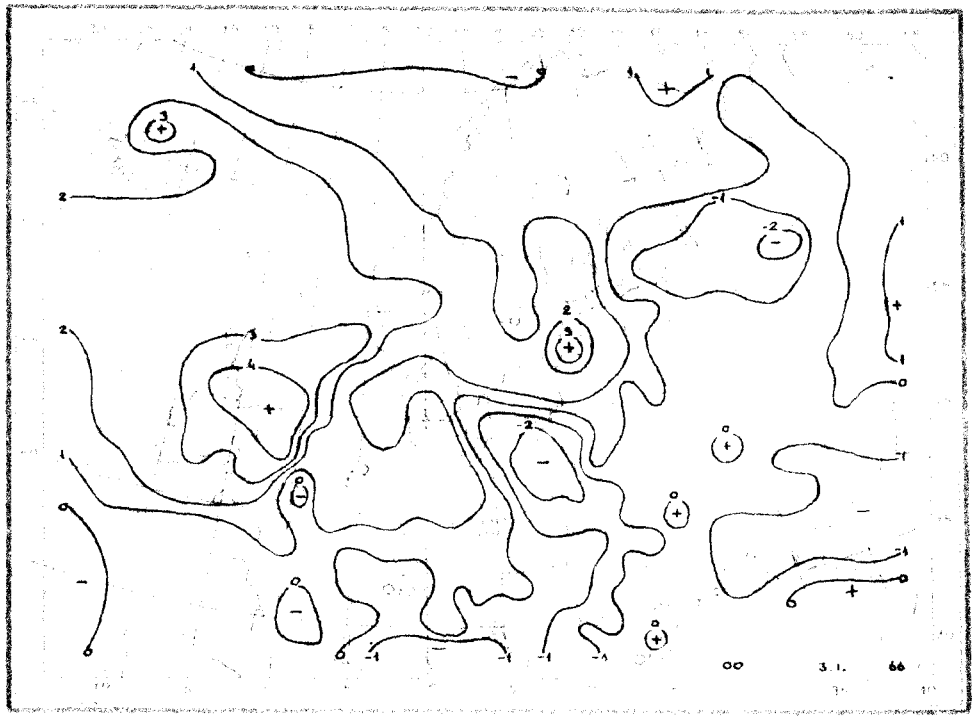
00 3.1. 66

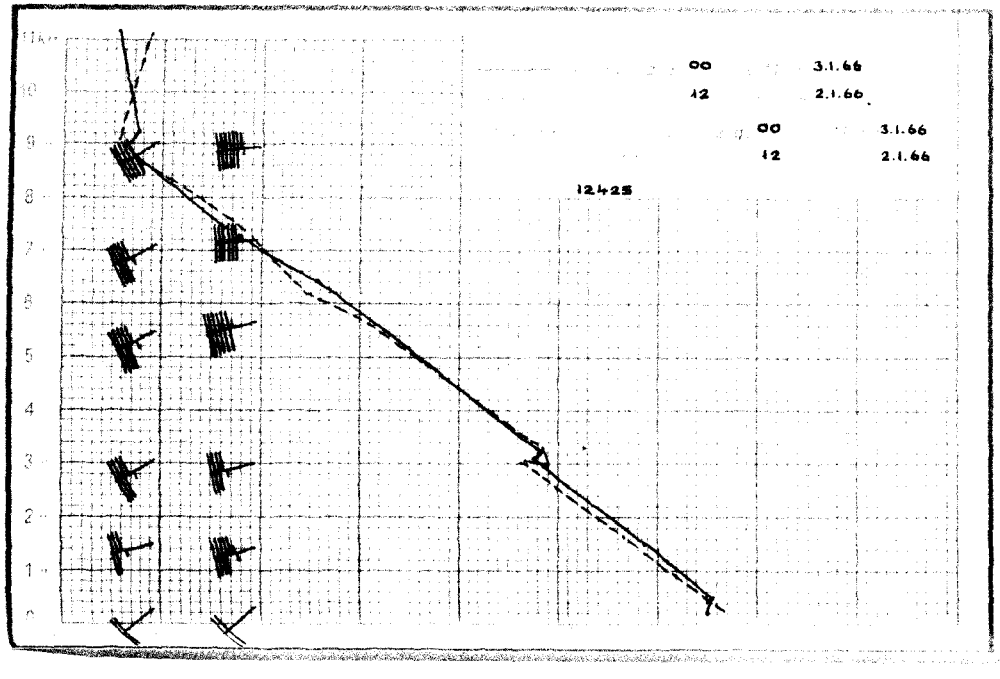
00 3.1.66
12 2.1.66
00 3.1.66
12 2.1.66
12425

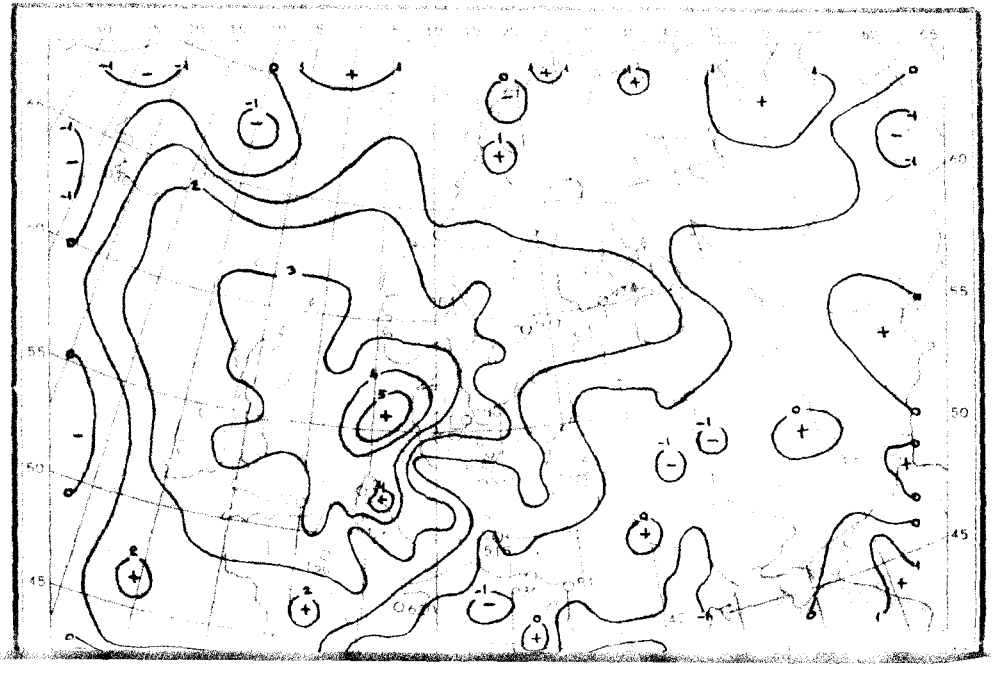

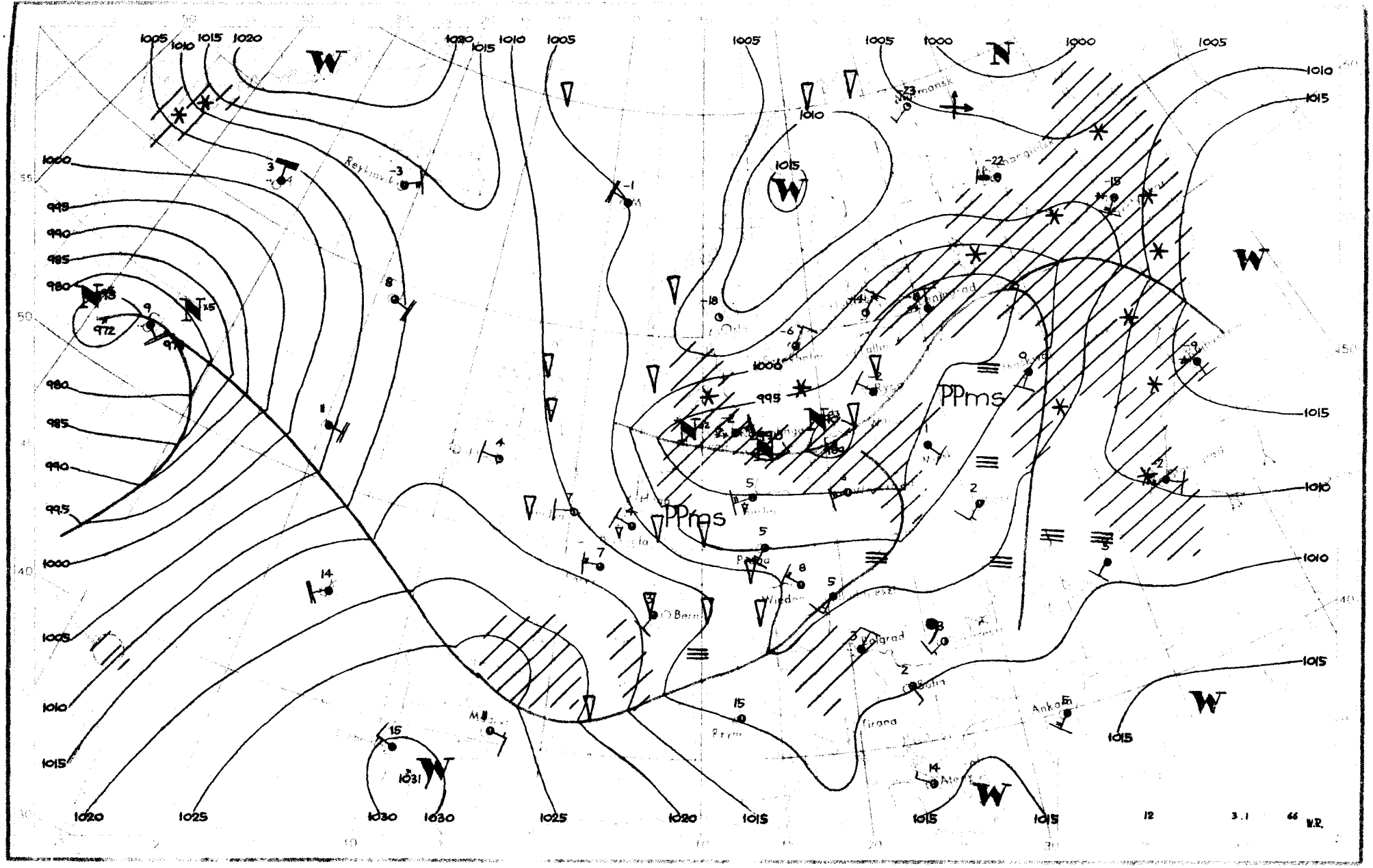

W
N
PPms
PPms
Reykjavik
Murmansk
Bergen
Wien
Belgrad
Sofia
Tirana
Ankara
Athens
1005
1010
1015
1020
1025
1030
1000
995
990
985
980
972
1031
12
3.1
66
W.R.

Dane synoptyczne z Polski w dniu 3.I.1966r.

SYNOP z godz.00 GMT.

105	81405	96616	88004	6742X	03815
150	81702	62001	90303	855XX	02714
195	81704	97021	94102	854XX	50804
205	81805	58616	86705	4542X	03609
235	81803	96612	89903	8032X	02717
250	81802	97212	91103	863XX	03721
272	71804	97011	92503	755XX	02712
295	71805	97022	96402	754XX	01808
330	82009	60618	90105	6742X	05715
375	81805	58611	94603	6552X	02722
400	82207	56618	91604	4742X	03501
424	72608	70806	94305	743XX	03505
465	72108	60801	94104	794XX	02622
495	82005	97031	99802	855XX	50712
510	92230	90714	11854	9XXXX	54206
560	72109	60036	98205	755XX	02717
570	71802	60211	97401	754XX	01718
650	92021	00704	80256	9XXXX	57716
575	82202	60211	99903	6552X	51717
695	82405	65031	02603	855XX	51714

SYNOP z godz.12 GMT.

105	82504	97616	90003	6742X	02216
150	80000	06614	89203	872XX	02208
195	81404	30616	90702	8022X	01707
205	82305	58616	91905	6532X	04215
235	82706	95736	90700	8032X	00213
250	82506	96616	91104	7732X	03206
272	82202	97808	89803	894XX	02103
295	82204	96616	92603	6732X	02803
330	72508	58218	93805	3547X	04110
375	72308	60026	03606	6853X	02215
400	82503	68038	95605	885XX	02103
424	72706	75038	97106	754XX	02004
465	82409	60806	95304	894XX	02104
495	62207	97018	97105	35530	02704
510	92218	90714	15055	9XXXX	56302
560	52509	65012	99306	45540	01801
570	52306	60010	96506	23531	00003
650	92009	00778	80258	9XXXX	58705
575	32703	98016	98707	32500	00802
695	22804	65016	00506	10942	00503

TEMP Legionowo,godz.00 GMT.

TT	12374	23537	85273	51510	02212	70778	61619	02215	50529	78798	02314	40685	90929	02314	30872	06XX4	02412
	20127	07XX0	02518	15313	02XX3	02413	11122	91283	09XX1								
TT 23	12374	55555	00984	03003	11908	01013	22850	51510	33777	57579	44596	69695	55386	92945	87255	08XX4	66666
	34102	28309	20107	17001	13903	77777	09984	02006	88896	02418	11328	02213	18149	02413	01010	855XX	

TEMP Wrocław,godz.00 GMT.

TT	12425	23552	85266	50537	02623	70786	60628	02518	50530	77791	02423	40686	89914	02523	30876	03055	02525
	20137	04XX5	02611	15322	03XX0	02530	10584	02XX9	02624	11122	88300	04051	11100	61441	25037		
TT 23	12425	55555	00979	05027	11965	06022	22688	61638	33671	61631	44605	66688	55435	84861	66377	93943	77300
	03055	88284	02033	94250	03XX0	66666	22505	16404	13202	11803	77777	12979	02210	47830	02722	45640	02419
	41125	02537	01010	756XX													
VV 23	12425	07814	03XX6	02523	05030	03XX3	02535	03361	01XX0	02342	02622	04XX7	01920	01062	06XX8	01412	11100
	82050	23038	66666	05804	03002	01507	01007	77777	50048	02338	04024	02447	45011	01412	99912		

Przebieg pogody w Polsce w dniu 3.I.1966r.

Zachmurzenie duże z przejaśnieniami. Lokalnie występowały opady deszczu. Od godzin wieczornych od północy kraju postępowały w kierunku południowym opady śniegu. Temperatura minimalna wahała się od 0°C w Łebie, Włodawie i Sandomierzu do +6°C w Aleksandrowicach, a maksymalna od +1°C w Mławie do +8°C w Tarnowie. Wiatry były umiarkowane i dość silne południowo-zachodnie od północy kraju w godzinach popołudniowych skręcające na północne i północno-wschodnie.-

Druk PPWK-W-wa. Solec 18. Zam. 5207/103/B/65-28.IV.65-Y-70047-100 000-mapowy 100 g.

PAŃSTWOWY INSTYTUT
YDROLOGICZNO-METEOROLOGICZNY
WARSZAWA

BIULETYN SYNOPTYCZNY

Legenda

Izolinie:

——— na mapach synop. dolnych izobary co 5 mb.
——— „ „ topografii barycznej izohipsy co 4 dkm.
– – – – – „ „ „ „ izotermy co 4° C
——— „ „ tendencji ciśnienia izalobary co 1 mb/3 godz.

Układy ciśnienia:

W — wyż
N — niż

Masy powietrza:

PP	powietrze polarne	**m**	morskie
PA	„ arktyczne	**k**	kontynentalne
PZ	„ zwrotnikowe	**c**	ciepłe
		s	stare

Fronty:

linia czerwona — front ciepły
„ niebieska — „ chłodny
„ fioletowa — „ zokludowany
„ naprzemian czerwona i niebieska — „ stacjonarny

Meteory (M):

- mżawka
- deszcz
- śnieg
- grad
- opady przelotne
- obszar jednostajnych opadów deszczu
- „ „ „ śniegu
- mgła
- burza
- błyskawica
- zamieć śnieżna

Wielkość zachmurzenia (N):

- niebo bezchmurne
- 1/10 pokrycia nieba
- 2/10 – 3/10 „ „
- 4/10 „ „
- 5/10 „ „
- 6/10 „ „
- 7/10 – 8/10 „ „
- 9/10 „ „
- 10/10 „ „
- niebo niewidoczne

Wiatr.

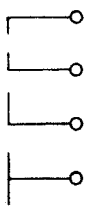

1/2 m/sek
1 m/sek
2 1/2 m/sek
5 m/sek

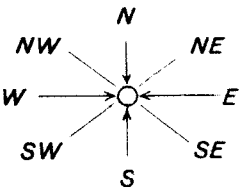

Rozmieszczenie danych:

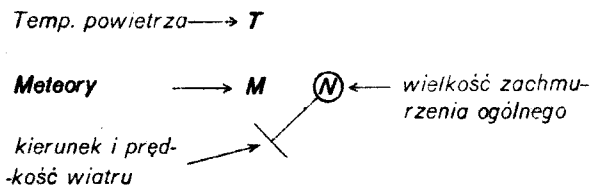

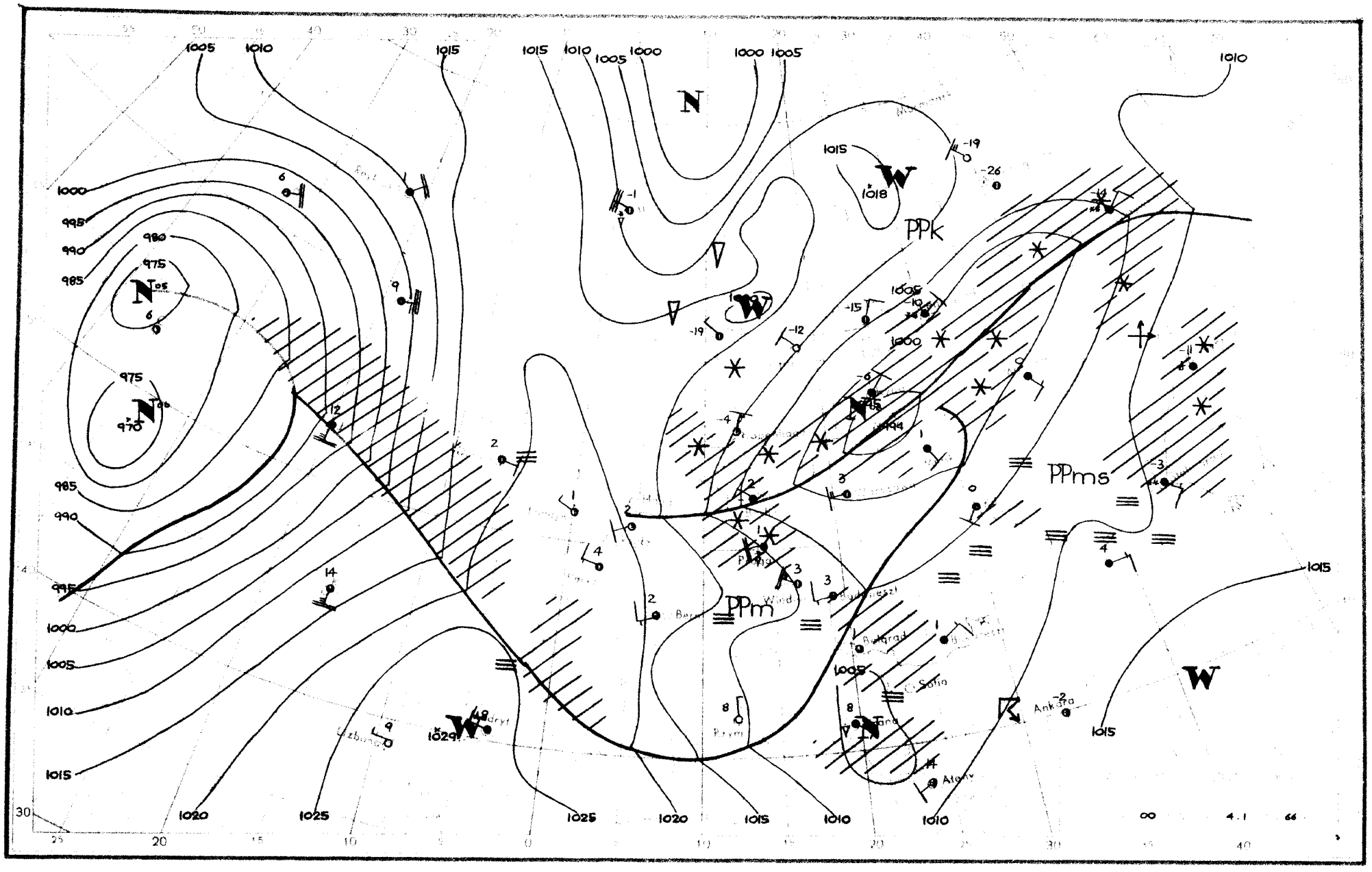

PPk
PPms
PPm
N
W
1000
1005
1010
1015
1020
1025
1018
1029
975
980
985
990
995
970
Belgrad
Sofia
Ankara
Atany
Rzym
Budapeszt
Wiedeń
Berlin
Uzbanach
Madryt
00
4.1
66

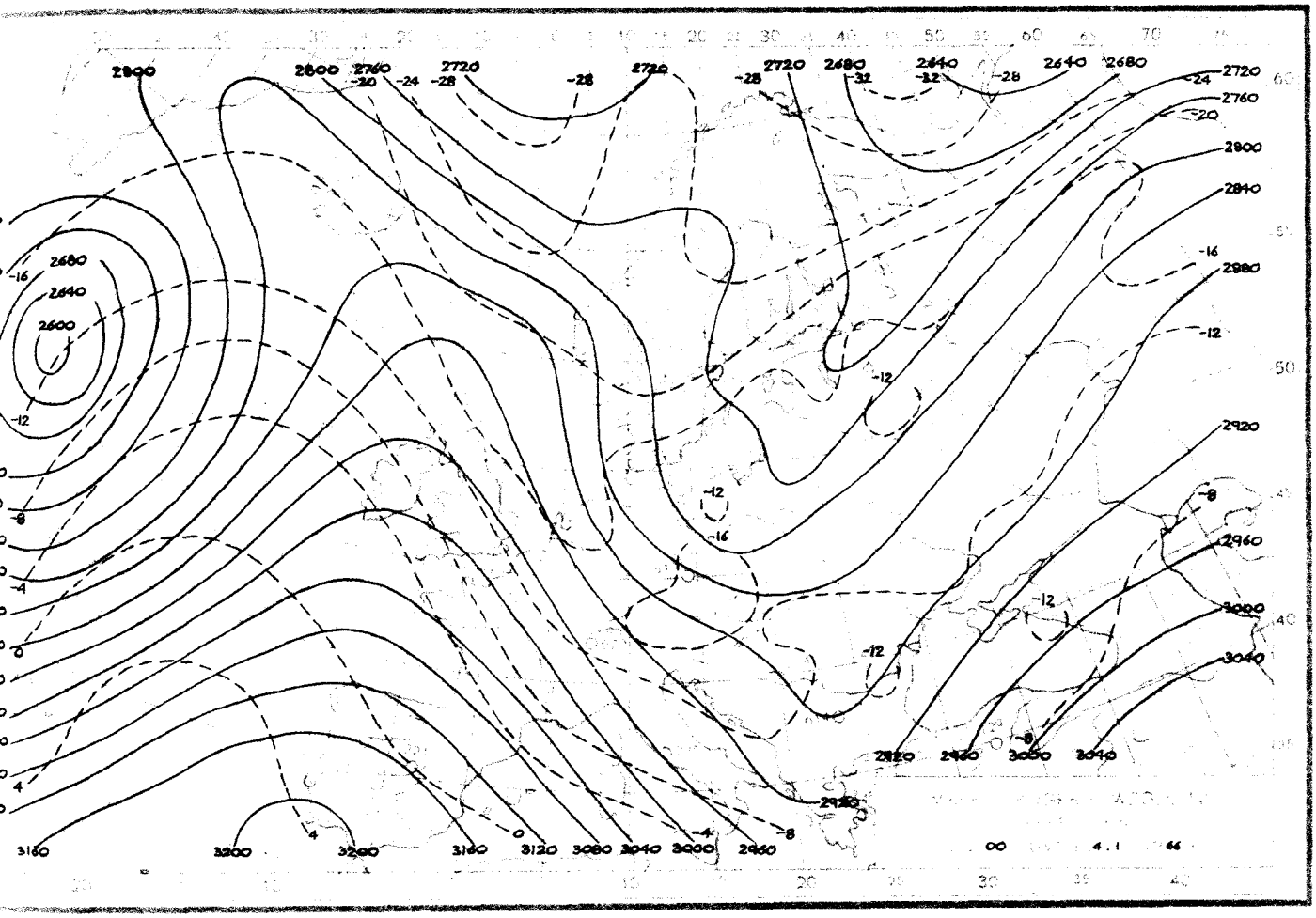
2800
2760
2720
2680
2640
2600
2840
2880
2920
2960
3000
3040
3160
3200
3120
3080
-16
-12
-8
-4
0
4
-20
-24
-28
-32
00
4.1
66

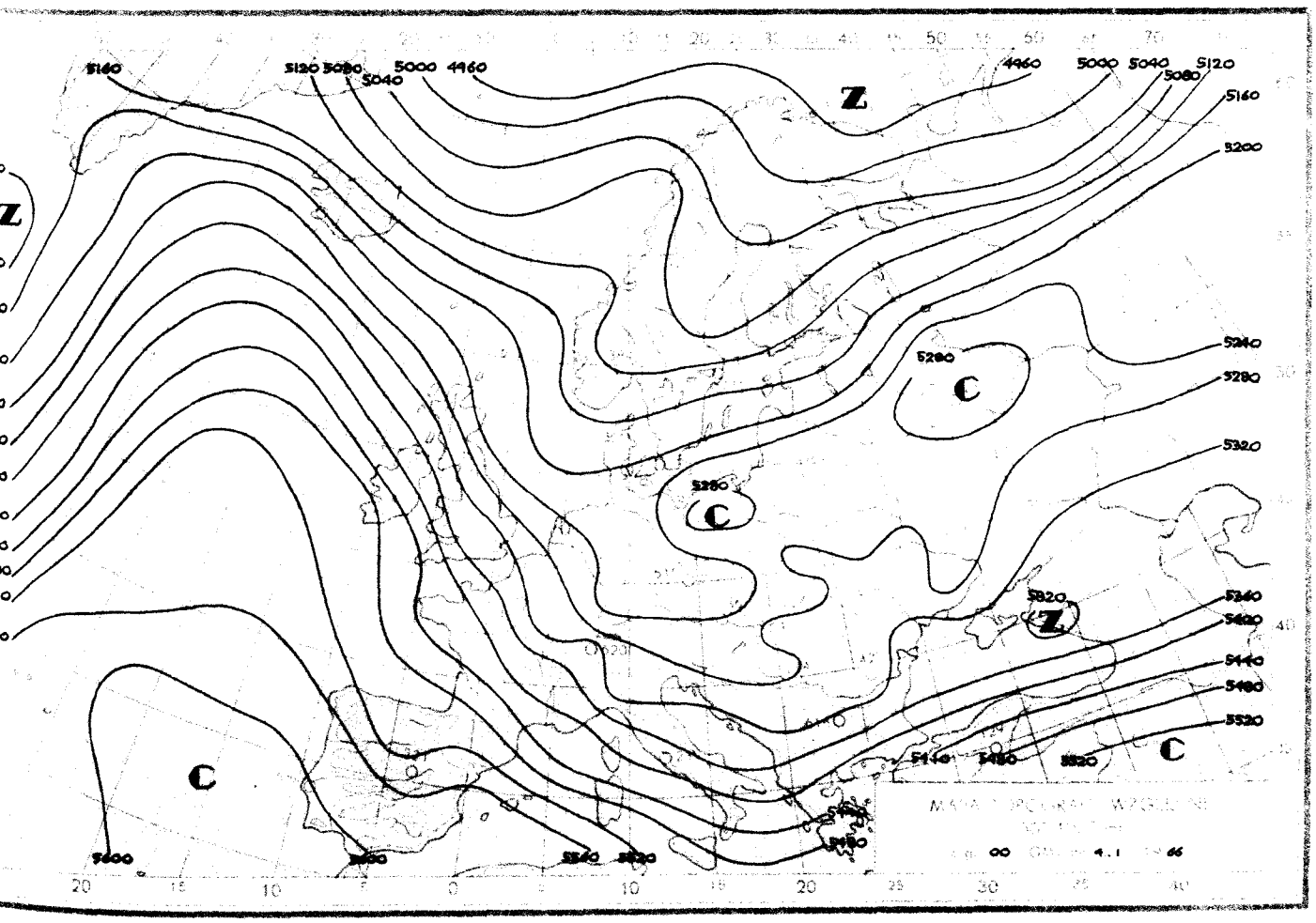
5160
5120
5080
5040
5000
4960
5200
5240
5280
5320
5360
5400
5440
5480
5520
5600
5560
Z
C
00
4.1
66

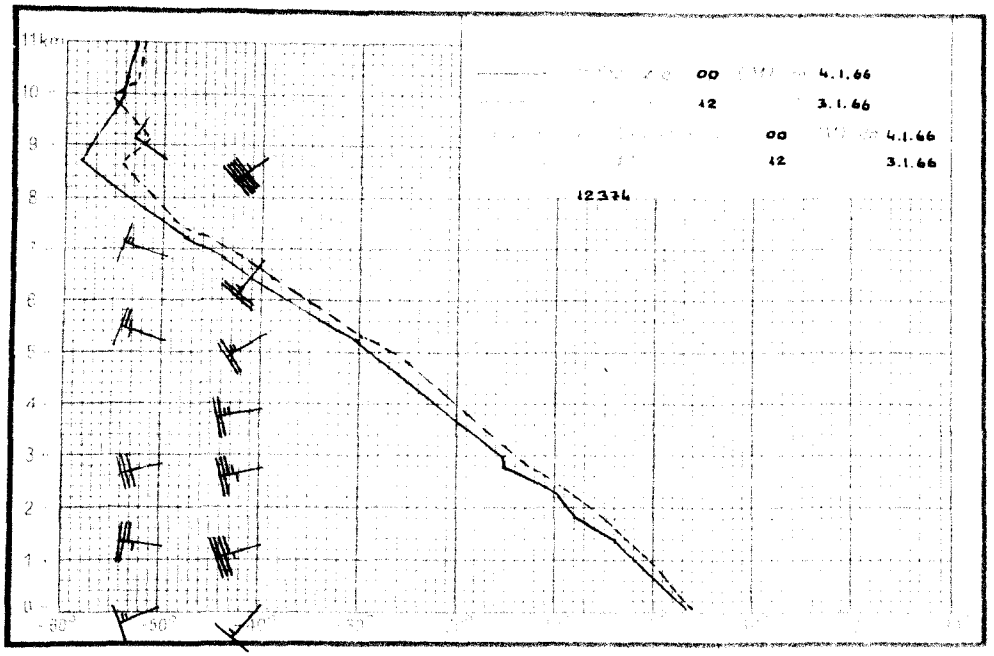
11km
00 4.1.66
12 3.1.66
00 4.1.66
12 3.1.66
12374

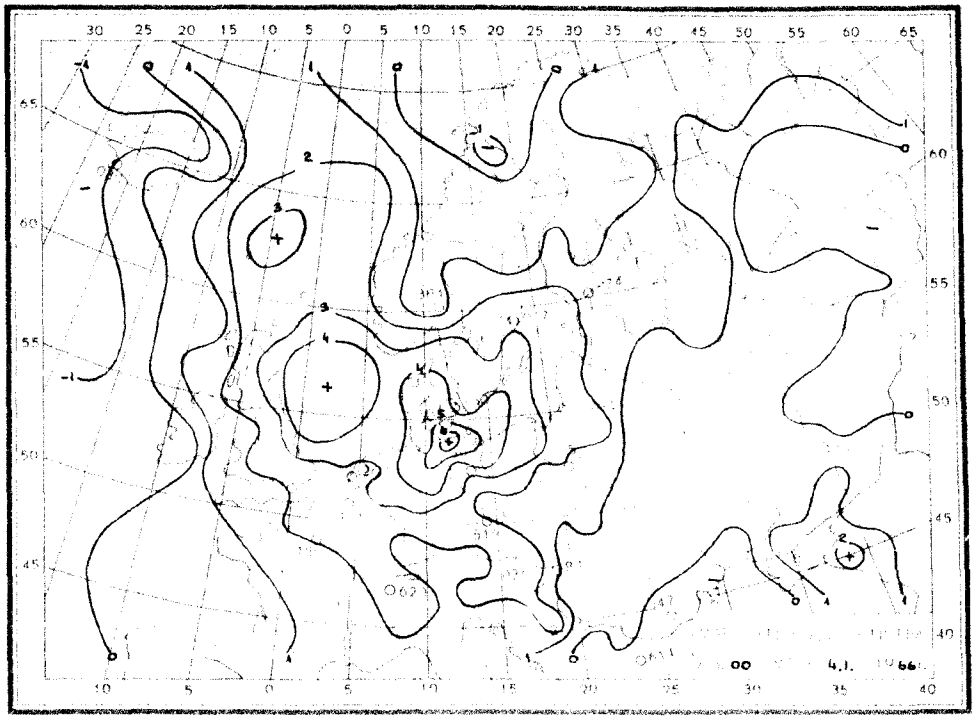
00 4.1.66

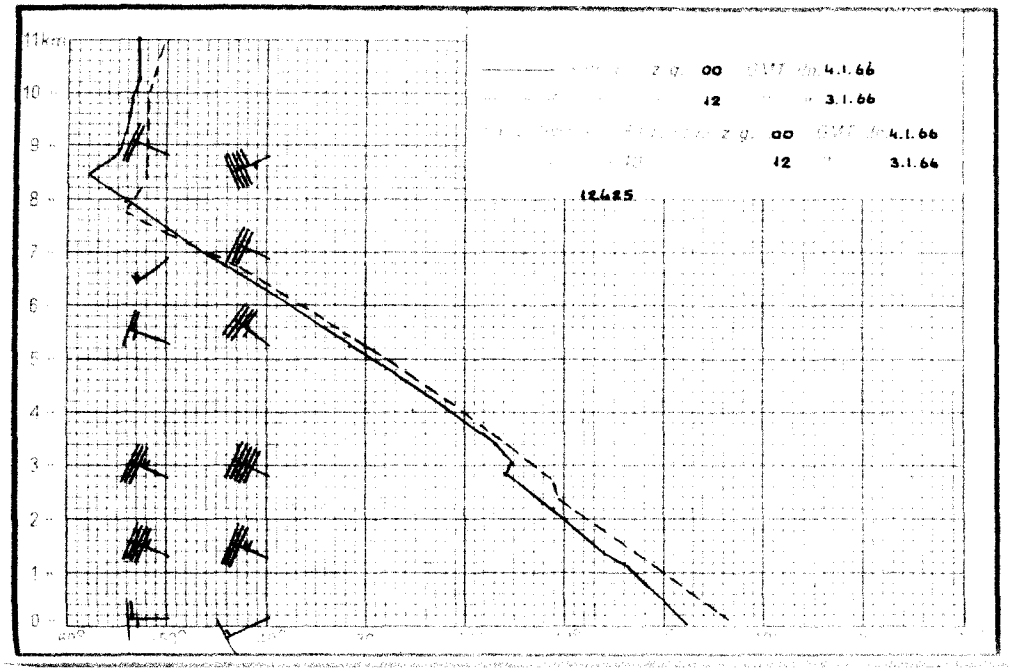
11km
00 4.1.66
12 3.1.66
00 4.1.66
12 3.1.66
12425

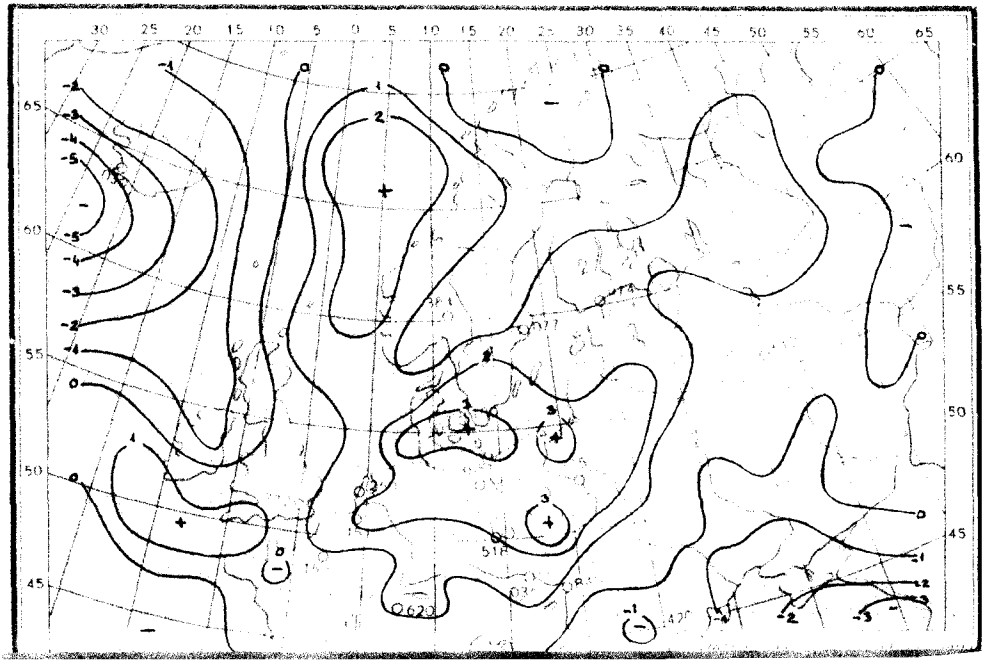

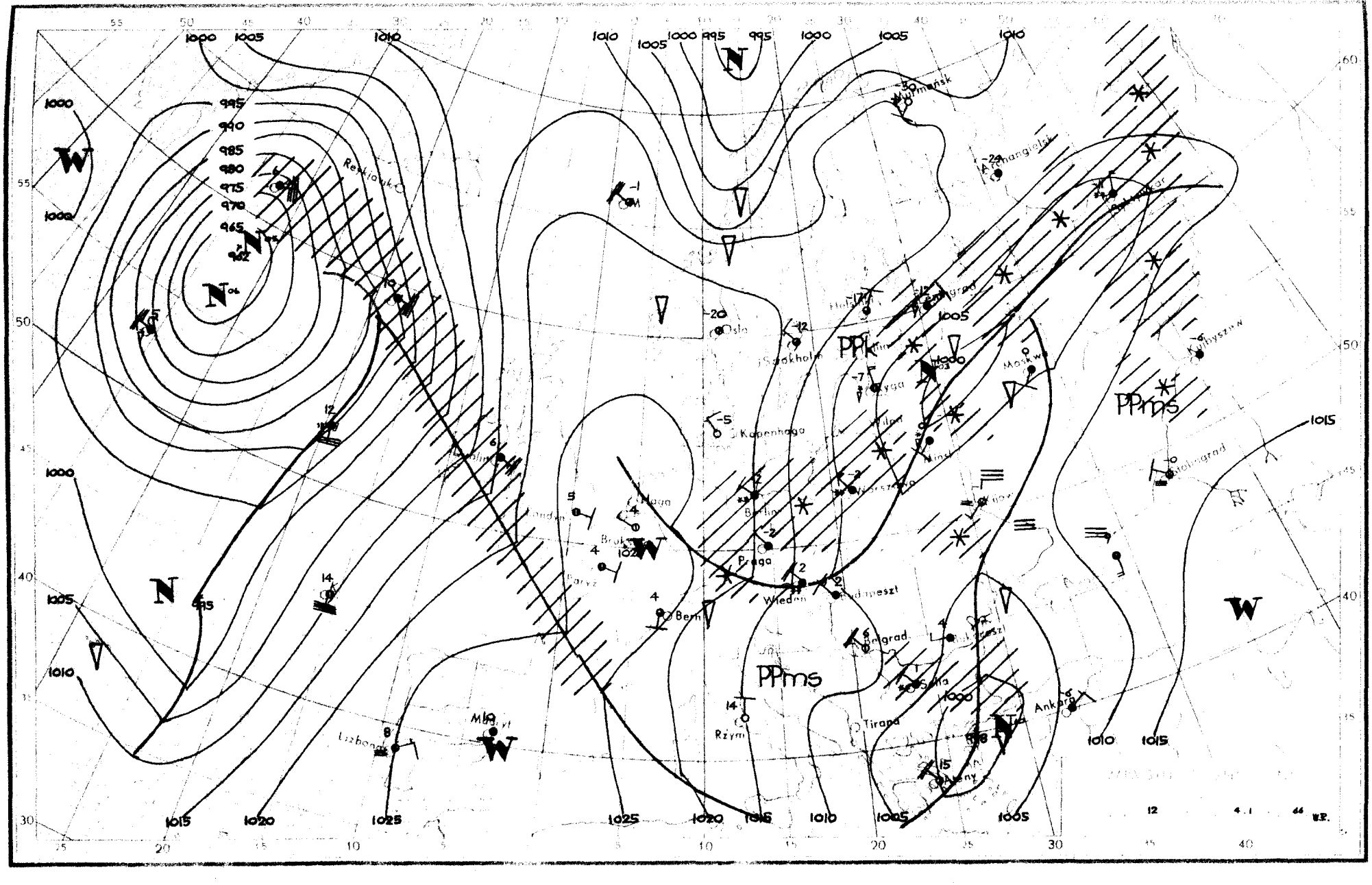

Reykjavik
Murmańsk
Archangielsk
Helsinki
Leningrad
Oslo
Sztokholm
Kopenhaga
Moskwa
Kujbyszew
Stalingrad
Berlin
Praga
Wiedeń
Budapeszt
Bern
Belgrad
Sofia
Tirana
Rzym
Ankara
Ateny
Madryt
Lizbona
Londyn
Paryż
Brukseli
Haga
Wilno
Minsk
Warszawa
Kijów
PPk
PPms
PPms
W
N
1000
1005
1010
1015
1020
1025
995
990
985
980
975
970
965

Dane synoptyczne z Polski w dniu 4.I.1966r.

SYNOP z godz.00 GMT.

105	80306	96717	02700	6731X	51237
150	80308	56716	00500	7732X	52229
195	82403	40715	94500	8032X	50229
205	80107	50687	04001	853XX	00242
235	80504	95716	00651	8042X	51233
250	83503	96686	99101	7732X	00231
272	83203	96718	96951	8042X	52228
295	82405	96616	95903	8042X	02212
330	82708	60022	60303	855XX	01221
375	72508	60026	98303	756XX	01215
400	82704	58708	02501	855XX	50222
424	83009	60232	03202	855XX	51219
465	82708	60038	00102	855XX	51216
495	82904	97251	00602	855XX	01209
510	92726	90714	17159	9XXXX	60111
560	72905	65026	04102	755XX	52217
570	82706	58108	01102	854XX	01208
575	72201	60016	02902	5553X	01119
650	92707	00497	80958	9XXXX	59105
695	62702	65026	02503	35630	61201

SYNOP z godz.12 GMT.

105	63405	07268	16453	635XX	57228
150	33408	65037	12352	35500	56234
195	83105	96717	06855	8042X	57123
205	73305	40857	18152	794XX	54228
235	82609	97037	14254	834XX	56225
250	73307	97227	12552	3553X	55224
272	83405	96717	09352	854XX	54123
295	93305	20717	06353	8042X	54222
330	63508	56717	15151	3743X	52128
375	83207	40717	08752	873XX	53221
400	83205	20718	17052	884XX	52126
424	83605	30718	14951	6742X	52230
465	73210	30718	10952	7732X	54121
495	82904	98227	07100	854XX	52216
510	93218	90714	25660	9XXXX	61211
560	83205	30717	11751	873XX	53328
570	83304	50718	08951	1722X	53125
575	82706	30702	08201	6542X	51205
650	93607	00714	83861	9XXXX	61100
695	72704	58102	08002	754XX	52207

TEMP Legionowo, godz.00 GMT.

TT	12374	23XXX	85283	53558	02713	70787	65652	02615	50526	80828	02809	40680	94952	02907	30866	08XX5	03002
	20125	03XX6	02509	111XX	15310	02XX5	02511	10572	03XX2	0XXXX	11122	87300	09XX1				
TT 23	12374	55555	00986	03013	11846	54553	22796	58583	33756	59609	44682	67671	55674	65655	66515	79806	77372
	98007	82250	05XX3	66666	30009	23104	13002	12504	09003	77777	99986	02407	82796	02719	26656	02610	77295
	03103	45264	02601	37144	02411	01010	855XX										

TEMP Wrocław, godz.00 GMT.

TT	12425	23011	85310	55508	02821	70804	65677	02817	50528	81928	02808	40682	94048	02402	30869	06144	02810
	20129	03013	15315	03XX2	02918	10577	02XX6	02411	11122	85310	08151						
TT 23	12425	55555	00987	02001	11674	54551	22707	05668	33679	65703	44644	67793	55472	84964	66335	04137	77310
	07154	66666	28705	25004	23902	12403	10702	77777	12987	02708	30851	02821	30370	02402	74217	03013	01010
	855XX	99912															
VV 23	12425	07804	05XX7	02434	00021	00XX1	0XXXX	66666	07607	05000	77777	49056	02623				

Przebieg pogody w Polsce w dniu 4.I.1966r.

Zachmurzenie było duże z przejściowymi większymi przejaśnieniami. Występowały opady deszczu a miejscami śniegu, śniegu z deszczem lub deszczu. Temperatura minimalna wahała się od -4°C w Olsztynie i Mikołajkach do +1°C miejscami w centrum i na południu, a maksymalna od -3°C w Chojnicach, Suwałkach i Kętrzynie do +3°C w Częstochowie, Opolu i Siedlcach. Wiatry umiarkowane i dość silne z kierunków północno-zachodnich i północnych powodowały lokalne zamiecie śnieżne.-

Druk PPWK-W-wa. Solec 18. Zam. 5207/103/B/65-28.IV.65-Y.70047-100.000-mapowy 100 g.

PAŃSTWOWY INSTYTUT
HYDROLOGICZNO-METEOROLOGICZNY
WARSZAWA

BIULETYN SYNOPTYCZNY

Legenda

Izolinie:

——— na mapach synop. dolnych izobary co 5 mb.
——— „ „ topografii barycznej izohipsy co 4 dkm.
– – – – – „ „ „ „ izotermy co 4° C
——— „ „ tendencji ciśnienia izalobary co 1 mb/3 godz.

Układy ciśnienia:

W — wyż
N — niż

Masy powietrza:

PP	powietrze polarne	m	morskie
PA	„ arktyczne	k	kontynentalne
PZ	„ zwrotnikowe	c	ciepłe
		s	stare

Fronty:

linia czerwona — front ciepły
„ niebieska — „ chłodny
„ fioletowa — „ zokludowany
„ naprzemian czerwona i niebieska — „ stacjonarny

Meteory (M):

⁹ mżawka
• deszcz
✳ śnieg
▲ grad
▽ opady przelotne

obszar jednostajnych opadów deszczu
„ „ „ śniegu
mgła
burza
błyskawica
zamieć śnieżna

Wielkość zachmurzenia (N):

○ niebo bezchmurne
① 1/10 pokrycia nieba
◔ 2/10 – 3/10 „ „
◔ 4/10 „ „
◑ 5/10 „ „
◑ 6/10 „ „
◕ 7/10 – 8/10 „ „
◐ 9/10 „ „
● 10/10 „ „
⊗ niebo niewidoczne

Wiatr.

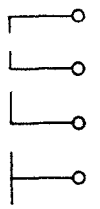

1/2 m/sek
1 m/sek
2½ m/sek
5 m/sek

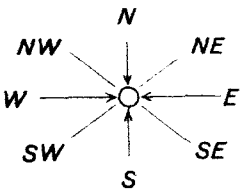

Rozmieszczenie danych:

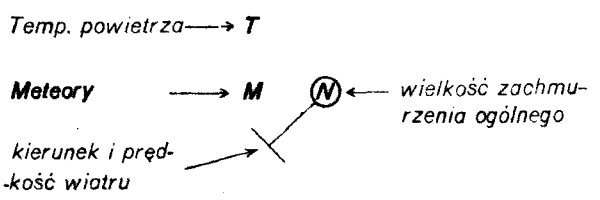

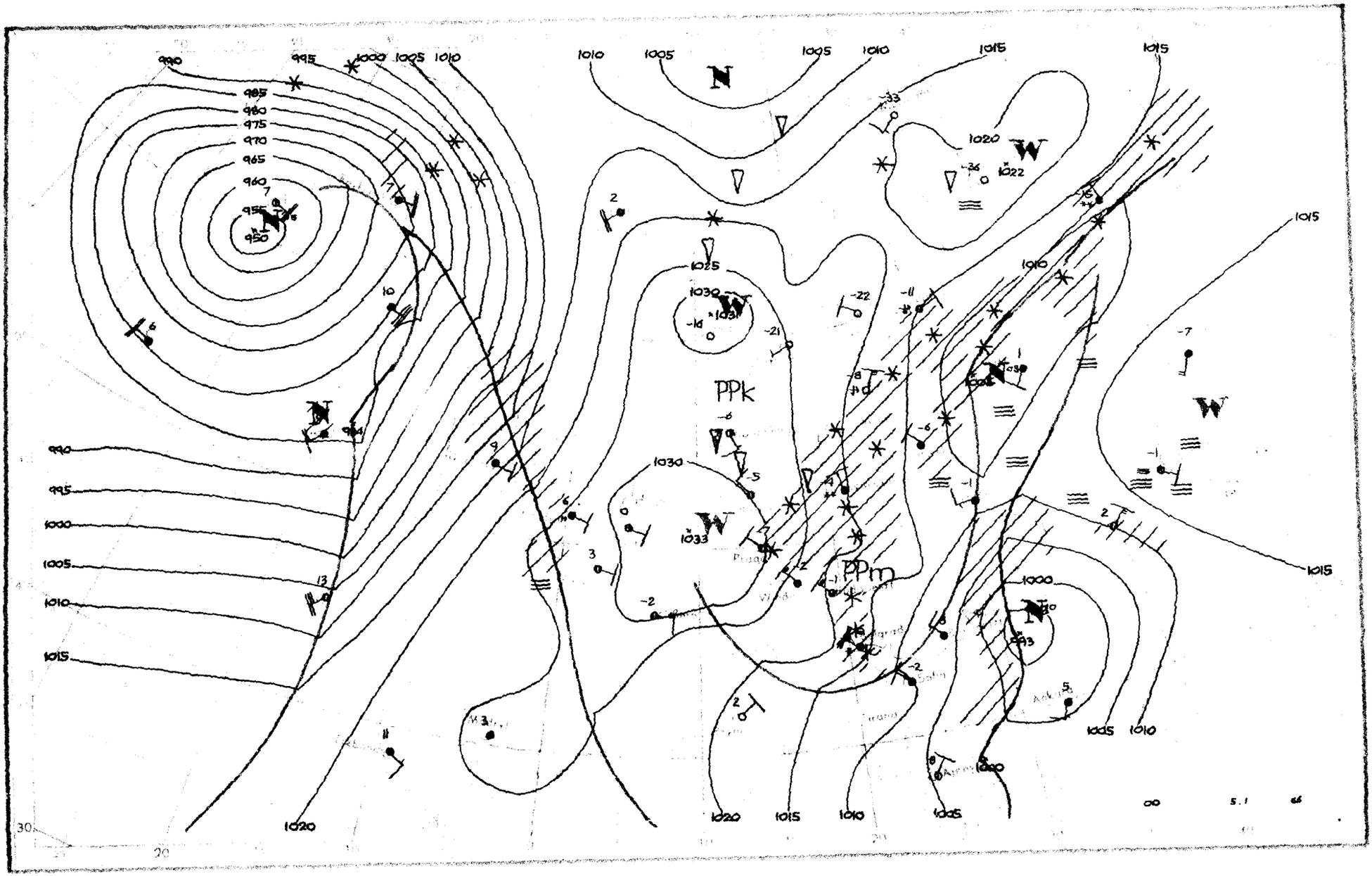
990
995
1000
1005
1010
1015
1020
1025
1030
1033
PPk
PPm

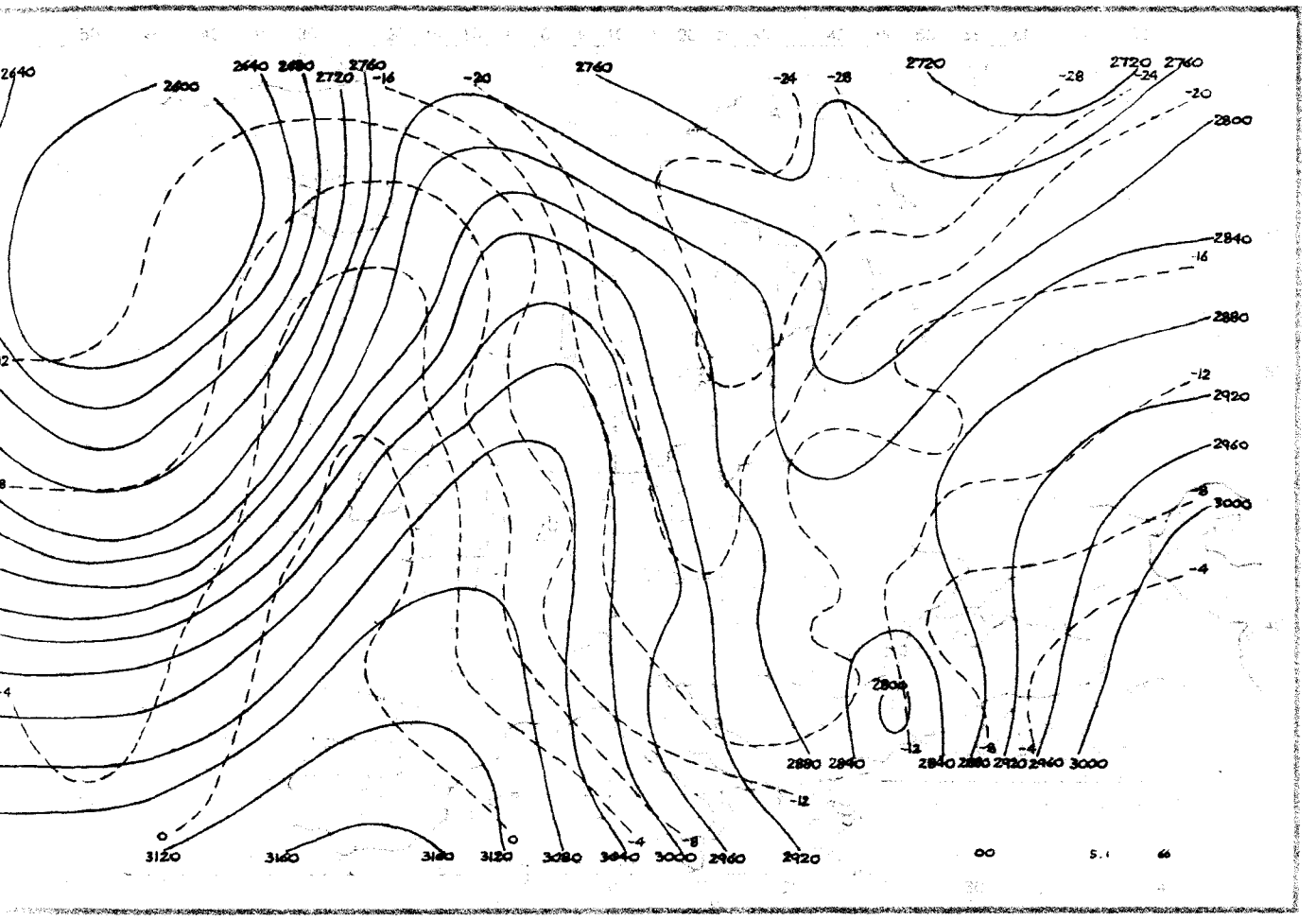
2640
2600
2640 2680 2720 2760
-16
-20
2760
-24
-28
2720
-28
2720 2760
-24
-20
2800
2840
-16
2880
-12
2920
2960
-8
3000
-4
2800
-12
2880 2840
2840 2880 2920 2960 3000
-8
-4
-12
0
3120
3160
3160 3120
0
3080
3040
-4
-8
3000 2960
2920
00
5.1
66

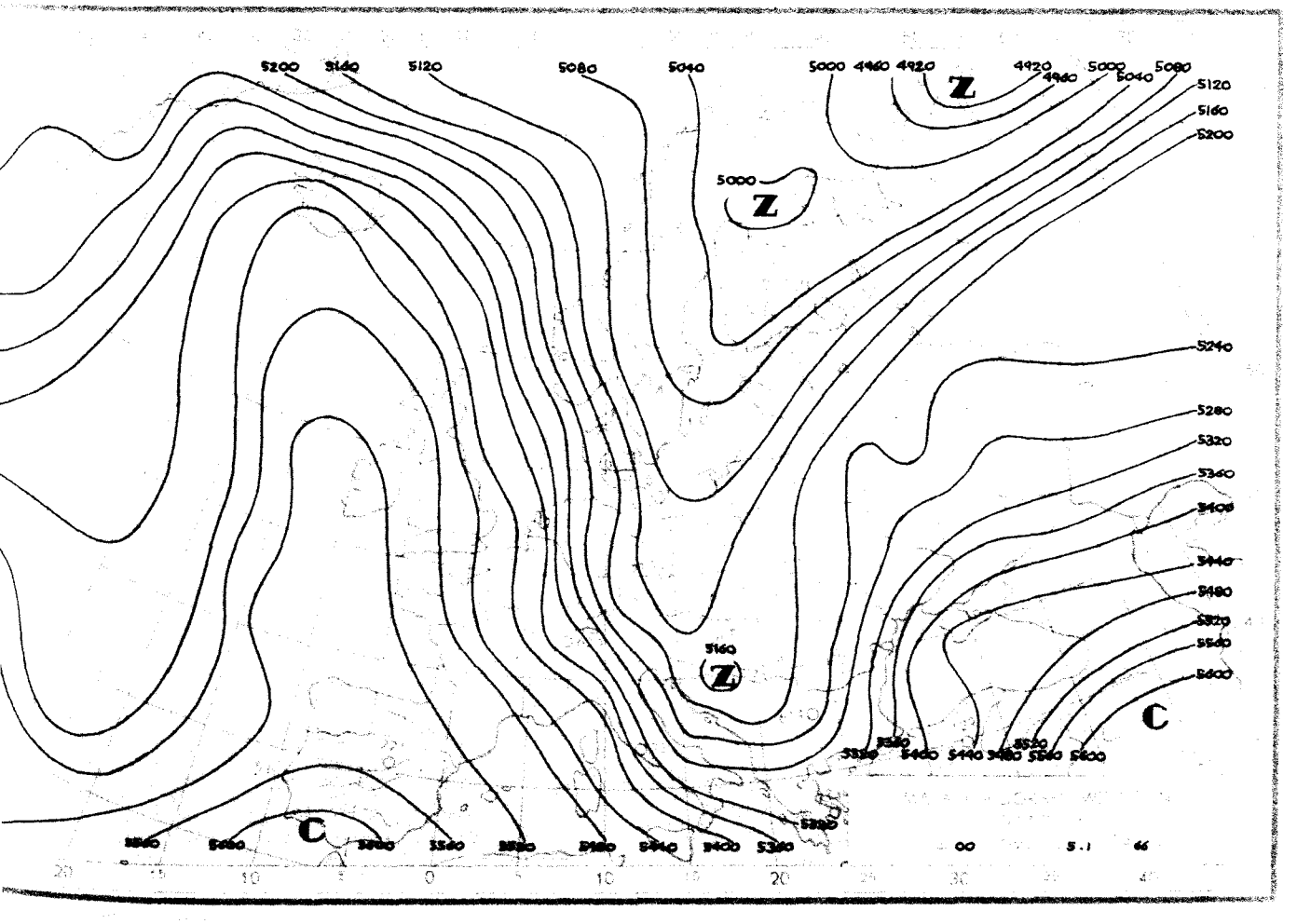
5200 5160 5120
5080
5040
5000 4960 4920
Z
4920
4960
5000
5040
5080
5120
5160
5200
5000
Z
5240
5280
5320
5360
5400
5440
5480
5520
5560
5600
5160
Z
C
5360
5400 5440 5480 5520 5560 5600
C
5560
5600
5560
5520
5480
5440
5400
5360
00
5.1
66
20
10
0
10
20
30

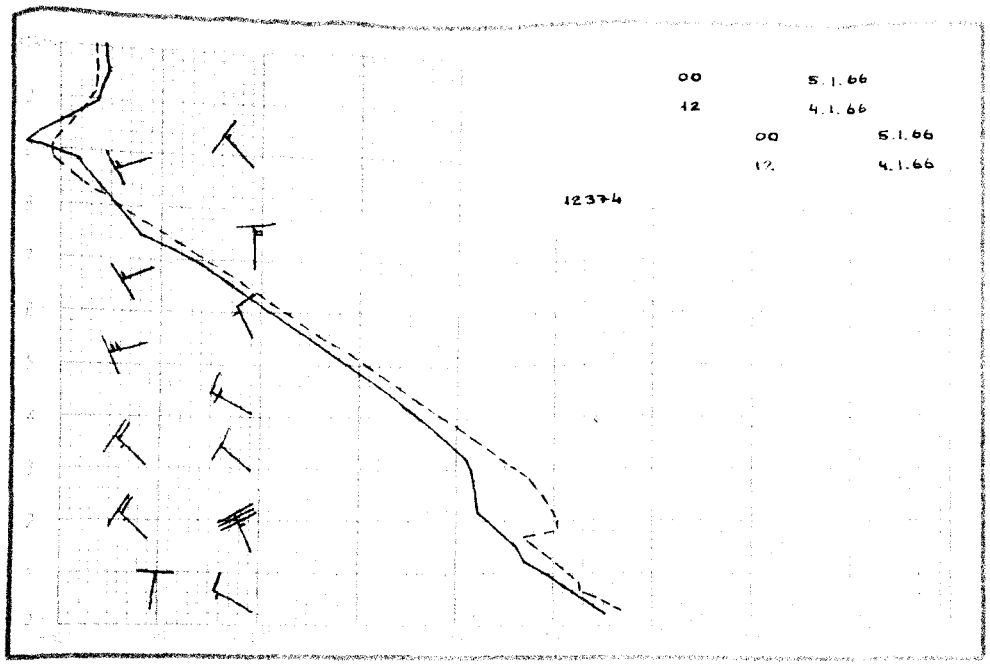
00 5.1.66
12 4.1.66
00 5.1.66
12 4.1.66
12374


00 5.1. 66

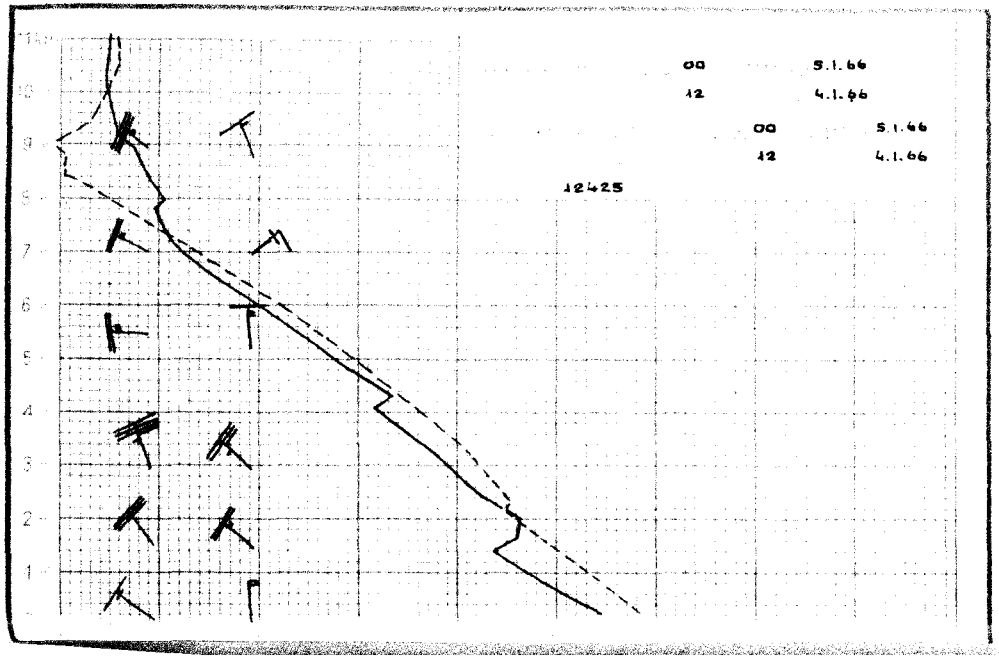
00 5.1.66
12 4.1.66
00 5.1.66
12 4.1.66
12425

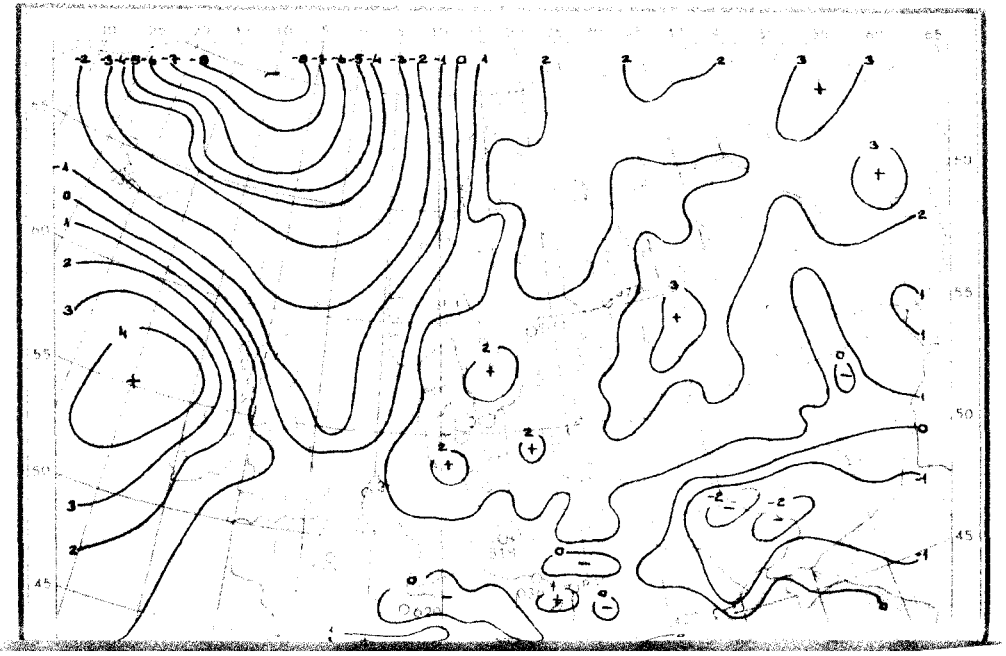

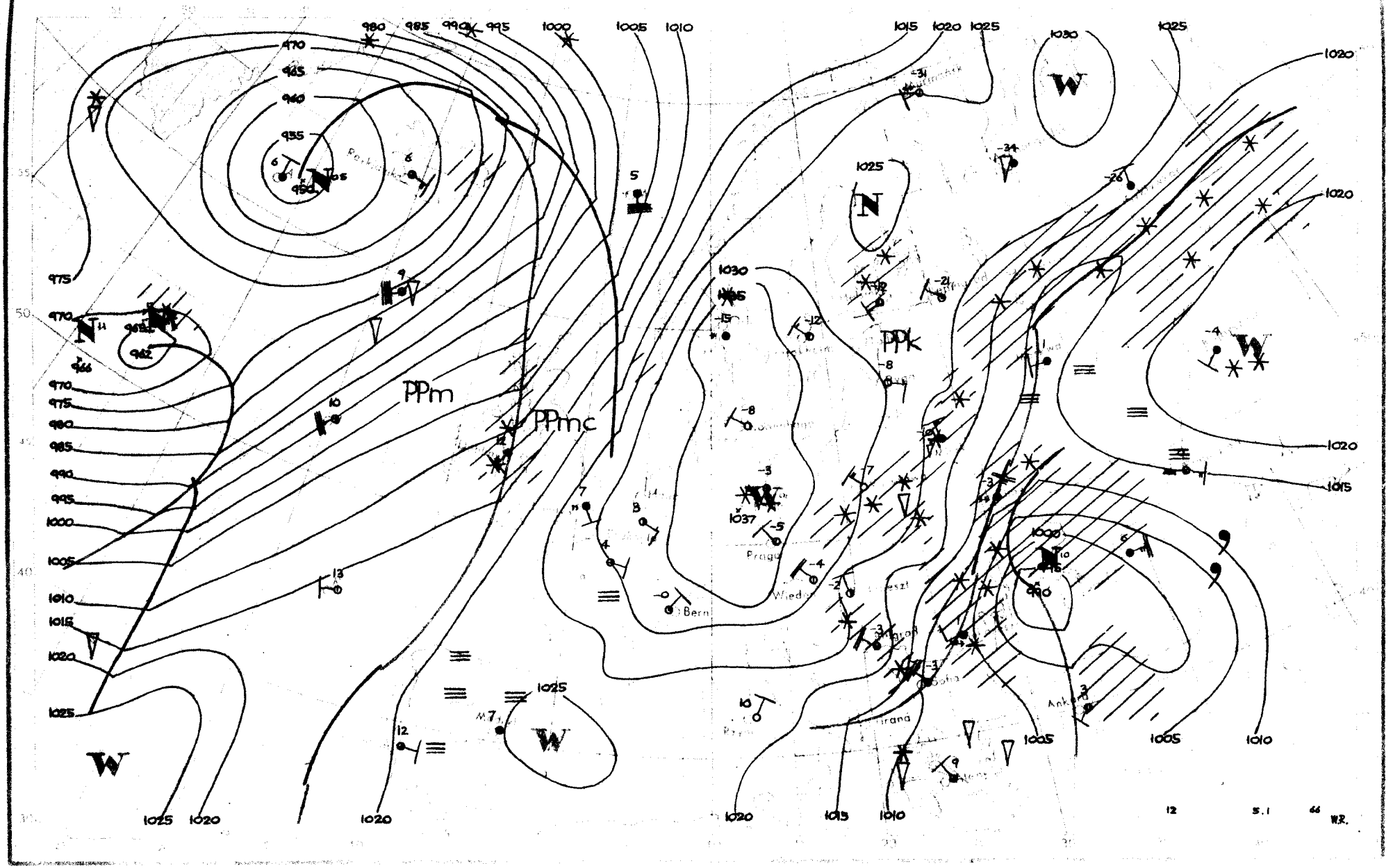

PPm
PPmc
PPk
Prague
Bern
Wiedeń
Sofia
Ankara
12
5.1
66
W.R.

Dane synoptyczne z Polski w dniu 5.I.1966r.

SYNOP z godz.00 GMT.

105	03505	98011	27354	00900	61227
150	33209	65011	23054	35500	58224
195	83004	96717	18960	855XX	63226
205	13105	70031	28956	15500	59220
235	73605	96851	25157	735XX	60225
250	32903	97037	23756	30930	59226
272	60000	96858	20556	694XX	56226
295	83304	97037	18259	854XX	60228
330	43308	65031	26956	40950	59225
375	83106	50717	20054	854XX	56224
400	32904	68011	29458	30970	59223
424	73506	60782	27056	755XX	60127
465	73208	60021	23156	753XX	59224
495	73408	97787	18454	755XX	58218
510	93218	90714	31866	9XXXX	67012
560	83605	60227	24055	854XX	60223
570	83106	56717	20855	2722X	57270
575	73206	65027	20854	755XX	58220
650	93510	00714	89066	9XXXX	68108
695	83307	56717	18454	8052X	56216

SYNOP z godz.12 GMT.

105	70102	98021	35053	755XX	56214
150	23406	60018	43253	24500	57212
195	03509	98021	29859	00900	65220
205	30503	70030	35653	31500	57210
235	03606	97021	33955	00900	59221
250	13404	98017	33555	10940	64119
272	23601	98020	31857	20930	62217
295	03607	97027	27958	00900	68225
330	53607	65031	34754	55500	58215
375	03408	70018	29357	00900	63217
400	63403	65031	35455	62500	57108
424	43604	70037	33555	48500	59112
465	13608	65018	31357	11500	63222
495	73606	97787	26357	754XX	61110
510	73216	98413	36067	75XXX	69217
560	73405	20717	30156	754XX	60206
570	43606	65257	27657	42400	63217
575	83407	20867	26655	894XX	58105
650	93614	00714	91968	9XXXX	69205
695	63409	65267	24857	6557X	60211

TEMP Iegionowo,godz.00 GMT.

TT	12374	23149	54569	00105	85405	63631	03308	70868	67723	03308	50532	83886	02607	40685	95994	02306	30871
	07XX2	02626	20130	04XX5	03314	15314	05XX7	03414	10571	07XX4	03413	11122	873XX	07XX1			
TT2	12374	55555	00007	54565	11914	59618	22872	62621	33780	67670	44678	67799	87250	05XX1	66666	36701	23004
	10007	77777	09007	00105	75471	02307	26320	02305	74256	03308	71100	03413	01010	865XX			

TEMP Wrocław,godz.00 GMT.

TT	12425	23195	55597	03206	85448	64681	03315	70914	70743	03418	50534	86874	02713	40686	96984	02812	30875
	01043	03217	20136	03XX4	03418	15320	05XX5	03420	10577	08XX2	03425	11122	91285	03064	11100	51410	34032
TT2	12425	55555	00010	54589	11864	65668	22840	64701	33797	63781	44754	66738	55605	77783	66590	76782	77463
	90913	88387	97007	99355	99024	11342	98014	22320	00035	33307	00036	44286	02068	92250	04073	66666	20003
	77777	12010	03202	70725	03520	20440	02211	42315	03314	01010	756XX						
VV	12425	07800	10XX8	03314	05009	12XX8	03420	66666	05013	77777	09050	03420	99912				

Przebieg pogody w Polsce w dniu 5.I.1966r.

W południowo-wschodniej połowie kraju początkowo było zachmurzenie duże i miejscami notowano opady śniegu, w końcu okresu wystąpiły większe przejaśnienia i rozpogodzenia. Na pozostałym obszarze było zachmurzenie umiarkowane i niewielkie. Temperatura minimalna wahała się od -11°C w Suwałkach, Kętrzynie i Mikołajkach do -4°C w Kołobrzegu, Ustce i Helu, a maksymalna od -8°C w Mikołajkach, Białymstoku i Suwałkach do -1°C w Kołobrzegu. Wiatry były na ogół umiarkowane z kierunków północnych.-

Druk PPWK-W-wa. Solec 18. Zam. 5207/103/B/65-28.IV.65 7-7004? 100 000 egzemplarzy 100 g.

PAŃSTWOWY INSTYTUT
HYDROLOGICZNO-METEOROLOGICZNY
WARSZAWA

BIULETYN SYNOPTYCZNY

Legenda

Izolinie:

——— na mapach synop. dolnych izobary co 5 mb.
——— „ „ topografii barycznej izohipsy co 4 dkm.
– – – – – „ „ „ „ izotermy co 4° C
——— „ „ tendencji ciśnienia izalobary co 1 mb/3 godz.

Układy ciśnienia:

W — wyż
N — niż

Masy powietrza:

PP	powietrze polarne	**m**	morskie
PA	„ arktyczne	**k**	kontynentalne
PZ	„ zwrotnikowe	**c**	ciepłe
		s	stare

Fronty:

linia czerwona — front ciepły
„ niebieska — „ chłodny
„ fioletowa — „ zokludowany
„ naprzemian czerwona i niebieska — „ stacjonarny

Meteory (M):

- mżawka
- deszcz
- śnieg
- grad
- opady przelotne
- obszar jednostajnych opadów deszczu
- „ „ „ śniegu
- mgła
- burza
- błyskawica
- zamieć śnieżna

Wielkość zachmurzenia (N):

- niebo bezchmurne
- 1/10 pokrycia nieba
- 2/10 – 3/10 „ „
- 4/10 „ „
- 5/10 „ „
- 6/10 „ „
- 7/10 – 8/10 „ „
- 9/10 „ „
- 10/10 „ „
- niebo niewidoczne

Wiatr.

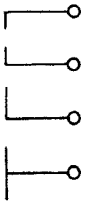

1/2 m/sek
1 m/sek
2 1/2 m/sek
5 m/sek

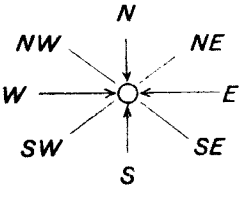

Rozmieszczenie danych:

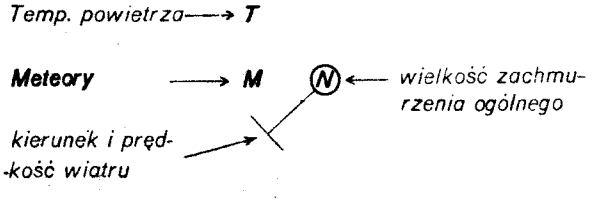

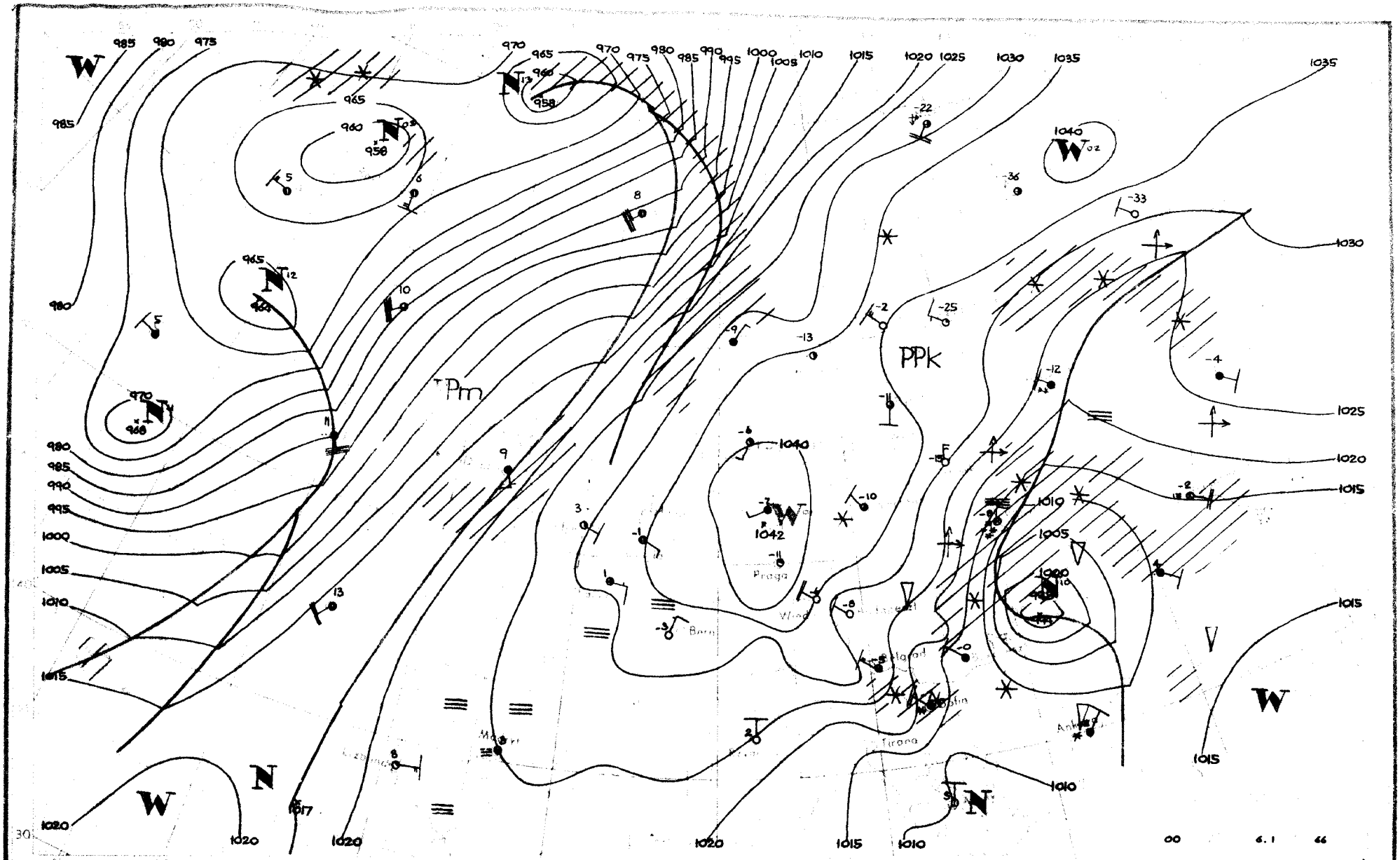

PPk
Pm
Praga
Tirana
00
6.1
66

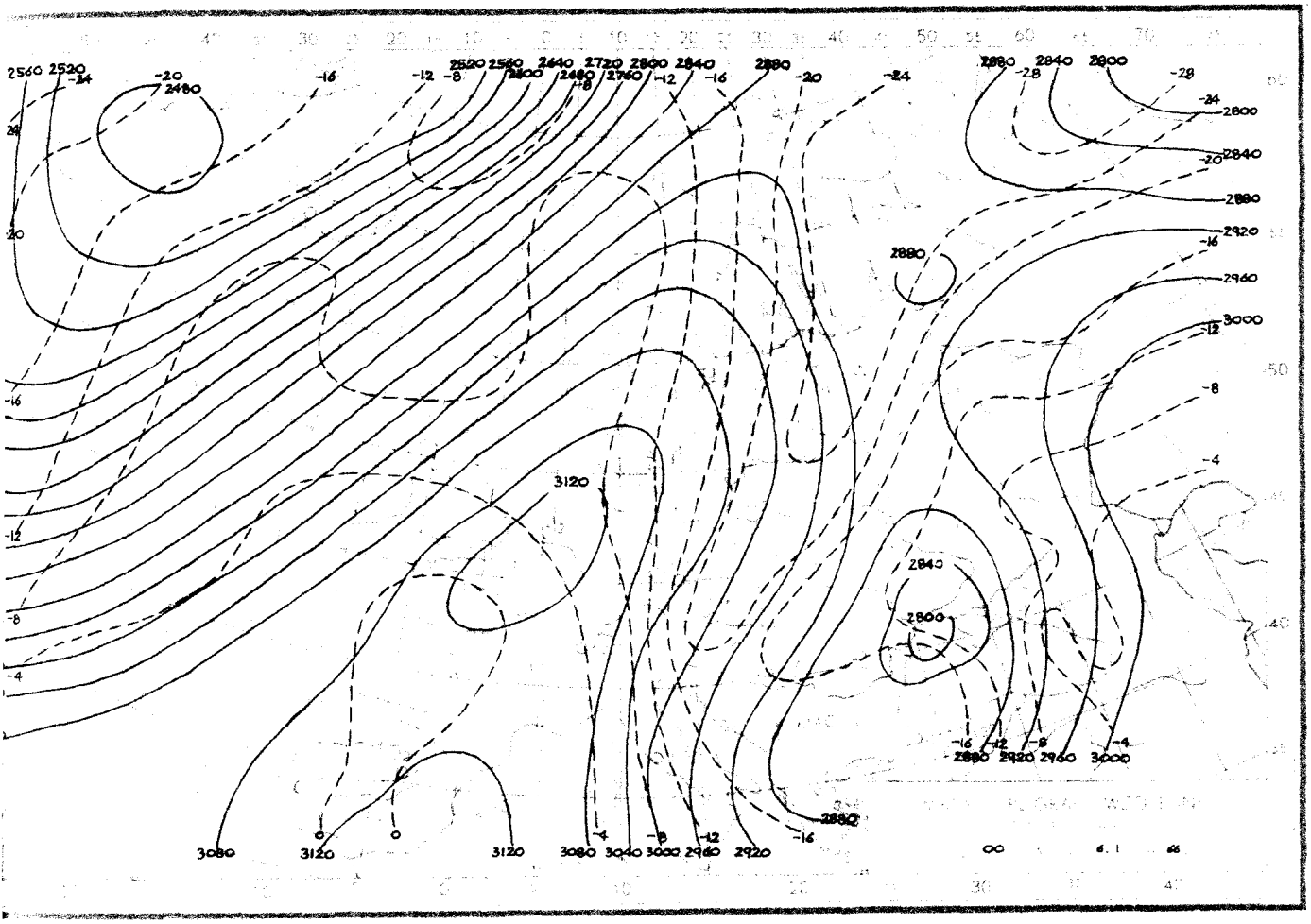
2560 2520 -24 -20 2480 -16 -12 -8 2520 2560 2600 2640 2680 2720 2760 2800 2840 -12 -16 2880 -20 -24 2880 2840 2800 -28 -28 -24 2800 -20 2840 2880 2920 -16 2960 3000 -12 -8 -4 2880 3120 2840 2800 -16 -12 -8 -4 2880 2920 2960 3000 3080 3120 3120 3080 3040 3000 2960 2920 -4 -8 -12 -16 2880 00 6.1 66

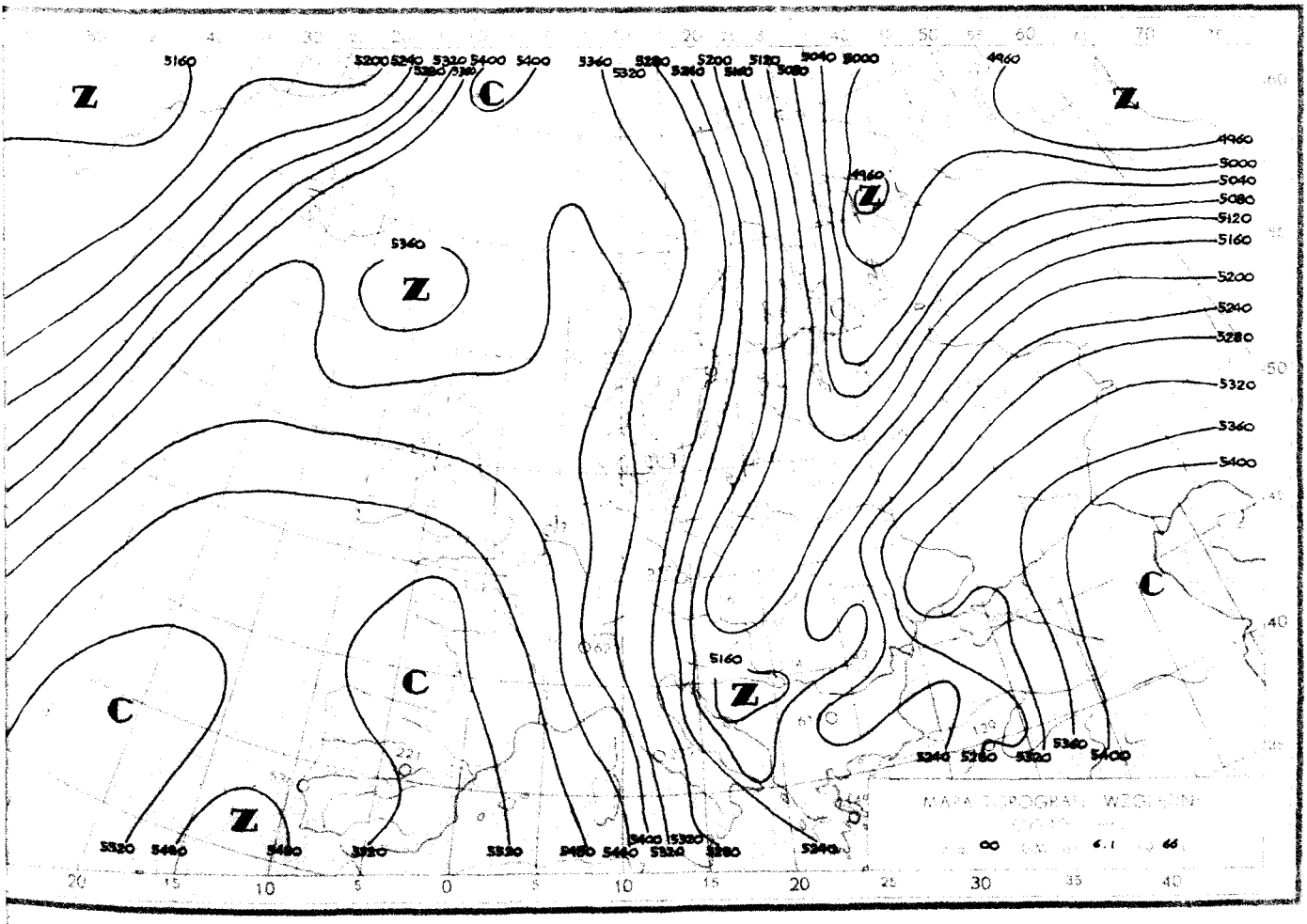
5160 5200 5240 5320 5400 5400 5360 5320 5280 5240 5200 5160 5120 5080 5040 5000 4960 Z C Z 4960 5000 5040 5080 5120 5160 5200 5240 5280 5320 5360 5400 4960 Z 5360 Z C C C Z 5160 Z 5240 5280 5320 5360 5400 5320 5480 5480 5320 5320 5480 5480 5400 5320 5280 5240 00 6.1 66

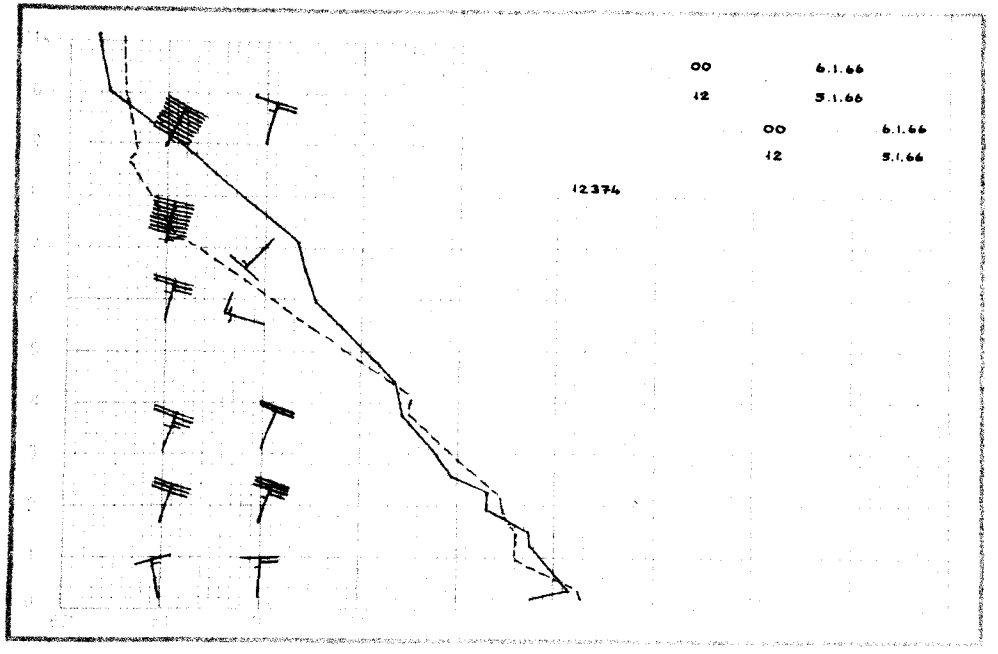
00 6.1.66
12 5.1.66
00 6.1.66
12 5.1.66
12374

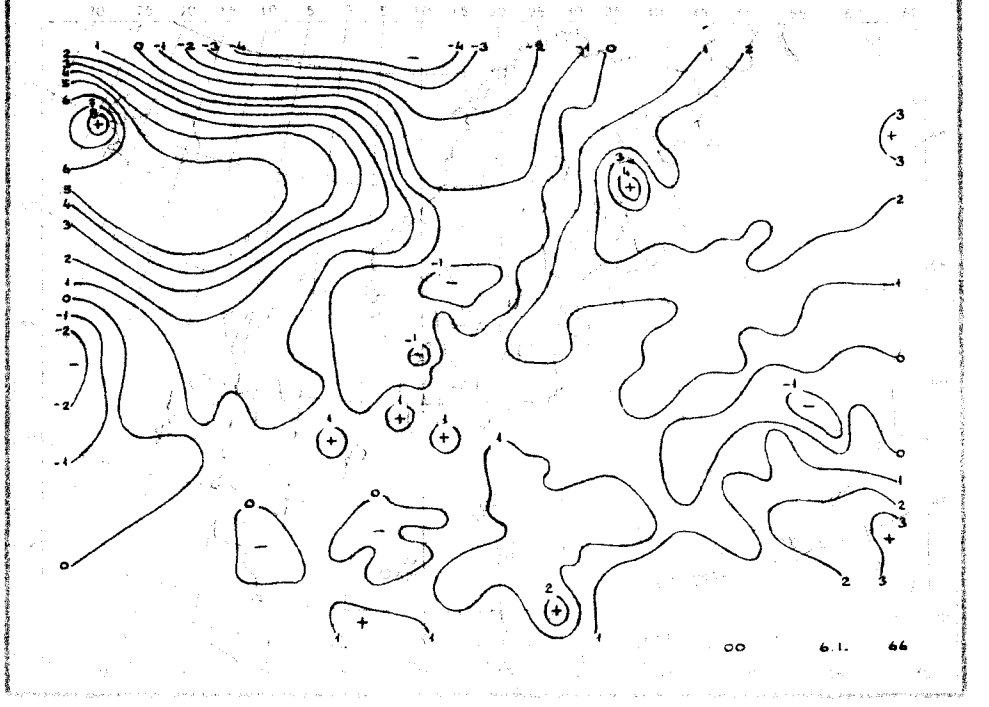
00 6.1. 66

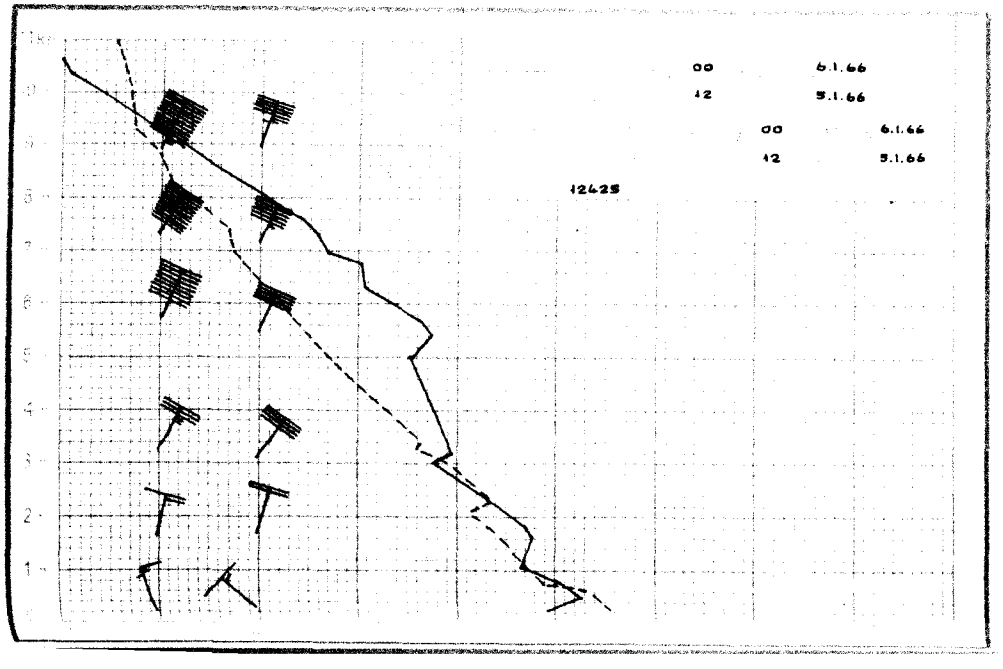
00 6.1.66
12 5.1.66
00 6.1.66
12 5.1.66
12425



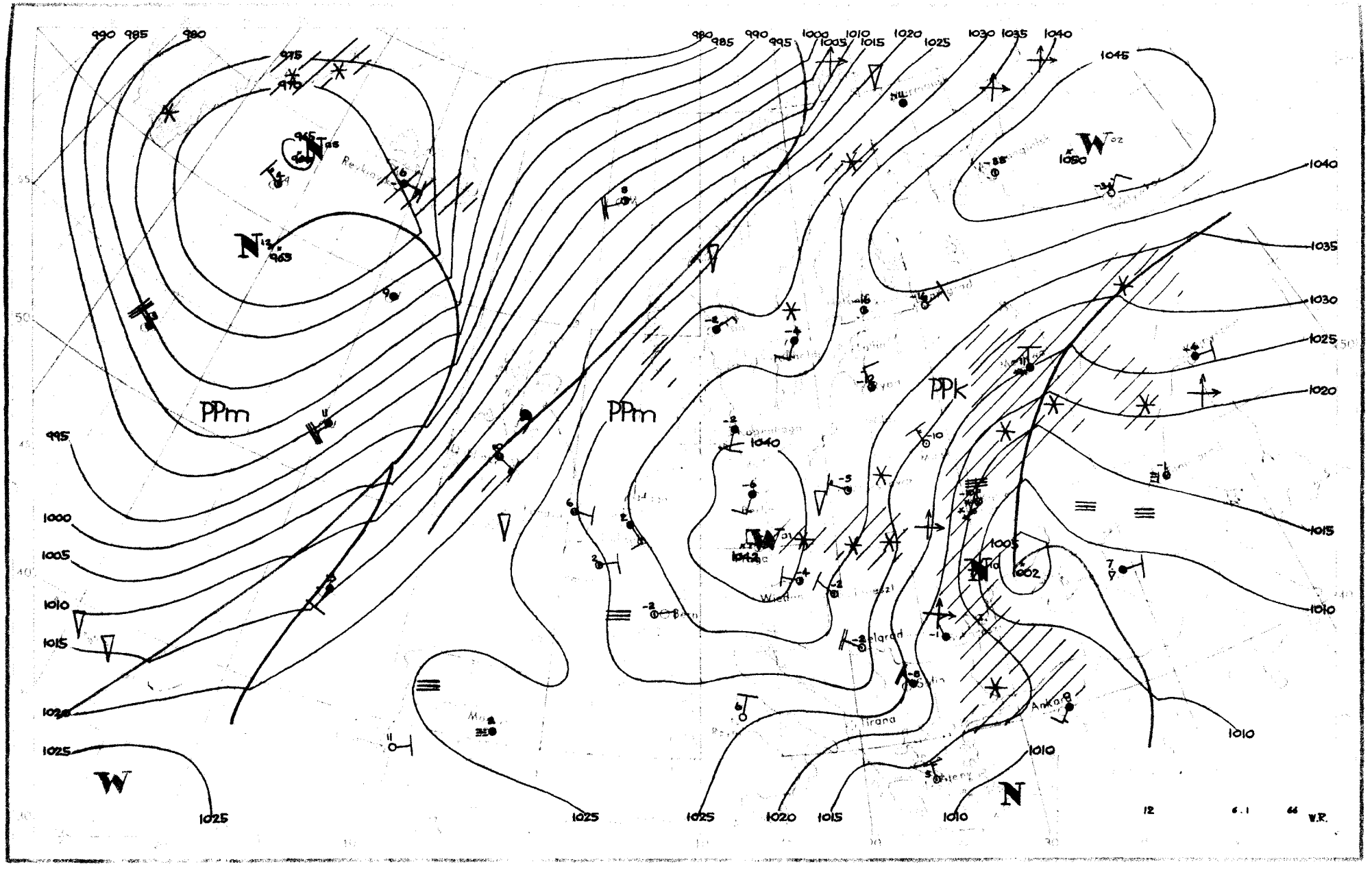

PPm
PPm
PPk
W
N
W
N
Wien
Belgrad
Ankara
Tirana
12
6.1
66
W.R.

Dane synoptyczne z Polski w dniu 6.I.1966r.

SYNOP z godz.00 GMT.

105	21602	98011	40457	11501	58108
150	32805	65011	38857	00902	59101
195	00000	97027	36462	00900	64101
205	42402	70021	41255	45500	57208
235	73604	97022	39956	754XX	58210
250	72801	97021	39757	756XX	59208
272	32901	98011	37358	35600	58203
295	03504	97020	36062	00900	65203
330	83202	60021	40955	855XX	57305
375	63203	65031	37060	65500	62106
400	82902	58101	41857	856XX	59211
424	33202	65030	40859	00901	60110
465	73303	60701	37956	755XX	57208
495	03406	98020	34460	00900	68108
510	23614	98387	44169	00904	67212
560	10304	50100	38259	15500	62205
570	03204	65020	36461	00900	65208
575	03202	98028	36161	00900	65209
650	03618	80397	97072	00900	73213
695	03507	60023	32561	00900	62210

SYNOP z godz.12 GMT.

105	72503	96104	40753	3645X	54806
150	83005	60031	39252	8097X	55810
195	73206	97227	35354	755XX	59612
205	82304	40102	41854	4637X	57808
235	83303	97022	39954	8097X	55606
250	72803	98011	39359	7093X	56709
272	62201	96108	37254	655XX	55709
295	73305	97707	33954	754XX	58716
330	73205	62032	41153	784XX	55808
375	23007	60027	36355	25740	57211
400	82702	70012	42255	885XX	57809
424	73203	70012	41355	65431	57803
465	73308	40857	38355	724XX	58809
495	73605	97037	35255	734XX	60802
510	73610	98381	45664	7075X	73004
560	73606	56707	38856	754XX	58607
570	73204	40857	36156	794XX	58707
575	73607	60717	36155	754XX	59713
650	73618	20414	98269	75XXX	71002
695	73607	58711	33757	755XX	61810

TEMP Legionowo, godz.00 GMT.

TT	12374	23275	58593	03406	85524	64662	00115	70973	72796	00214	50540	82944	00113	40695	86988	00249	30889
	99099	0XXXX	20148	07XX8	0XXXX	15329	08XX0	0XXXX	10548	10XX6	0XXXX	11122	99257	06XX1	11100	90805	04063
TT 23	12374	55555	00024	62644	11000	58593	22891	62634	33869	62644	44824	65699	55790	67711	66752	70754	77638
	75861	88587	76873	99474	84964	11400	86988	22310	97076	07250	06XX2	66666	25706	18508	13208	77777	09024
	03103	46976	00208	36504	00113	83302	00346	01010	00930								
VV 23	12374	07804	13XX3	0XXXX	05010	14XX0	0XXXX	03322	17XX3	0XXXX	66666	06914	03914	02818			

TEMP Wrocław, godz.00 GMT.

TT	12425	23313	57572	03506	85560	62647	00208	70013	70769	00317	50548	73847	00347	40707	84872	00262	30902
	99023	0XXXX	20157	12XX7	0XXXX	15335	10XX0	0XXXX	10586	10XX0	0XXXX	11122	10222	13XX2	11122	43128	14XX3
	11100	80855	02063														
TT 23	12425	55555	00024	60602	11000	57572	22926	63635	33863	62631	44714	72771	55705	70767	66550	74855	77511
	72839	88458	79869	99437	79847	11417	82867	22385	85886	33362	89938	19250	09121	66666	23811	22213	20811
	19214	15809	12814	10710	77777	12024	03403	70950	00107	55321	00263	01010	00901				
VV 23	12425	07807	14XX6	0XXXX	66666	08810	05619										

Druk PPWK-W-wa, Solec 18. Zam. 5207/103/B/65-28.IV-65-Y-70047-100 000- mapowy 160 g.

Przebieg pogody w Polsce w dniu 6.I.1966r.

Zachmurzenie było duże z większymi przejaśnieniami we wschodniej połowie kraju. Miejscami, głównie na południu notowano opady śnieżne. Temperatura minimalna wynosiła od -17°C w Muszynie do -5°C w Słubicach, a maksymalna od -8°C w Lesku dp +1° W Ustce i na Helu. Wiatry były słabe i umiarkowane, a na wschodzie dość silne przeważnie północno-zachodnie.-

PAŃSTWOWY INSTYTUT
HYDROLOGICZNO-METEOROLOGICZNY
WARSZAWA

BIULETYN SYNOPTYCZNY

Legenda

Izolinie:

——— na mapach synop. dolnych izobary co 5 mb.
——— „ „ topografii barycznej izohipsy co 4 dkm.
– – – – – „ „ „ „ izotermy co 4° C
——— „ „ tendencji ciśnienia izalobary co 1 mb/3 godz.

Układy ciśnienia:

W — wyż
N — niż

Masy powietrza:

PP	powietrze polarne	**m**	morskie
PA	„ arktyczne	**k**	kontynentalne
PZ	„ zwrotnikowe	**c**	ciepłe
		s	stare

Fronty:

linia czerwona	front ciepły
„ niebieska	„ chłodny
„ fioletowa	„ zokludowany
„ naprzemian czerwona i niebieska	„ stacjonarny

Meteory (M):

⁹	mżawka
•	deszcz
✳	śnieg
▲	grad
▽	opady przelotne
////	obszar jednostajnych opadów deszczu
✳✳	„ „ „ śniegu
≡	mgła
⚡	burza
⚡	błyskawica
⁺	zamieć śnieżna

Wielkość zachmurzenia (N):

○	niebo bezchmurne	
①	1/10	pokrycia nieba
◔	2 10 – 3/10	„ „
◔	4/10	„ „
◑	5/10	„ „
◑	6/10	„ „
◕	7/10 – 8/10	„ „
◐	9/10	„ „
●	10/10	„ „
⊗	niebo niewidoczne	

Wiatr.

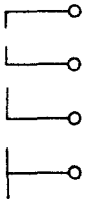

1/2 m/sek
1 m/sek
2 1/2 m/sek
5 m/sek

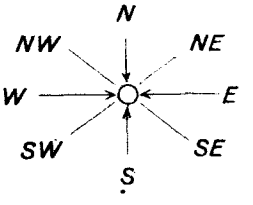

Rozmieszczenie danych:

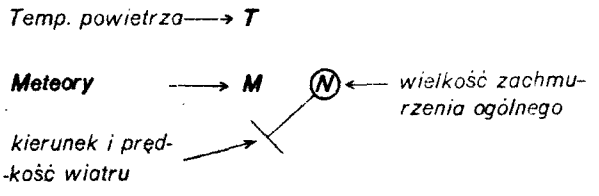

IM – Wzór Nr VI/30

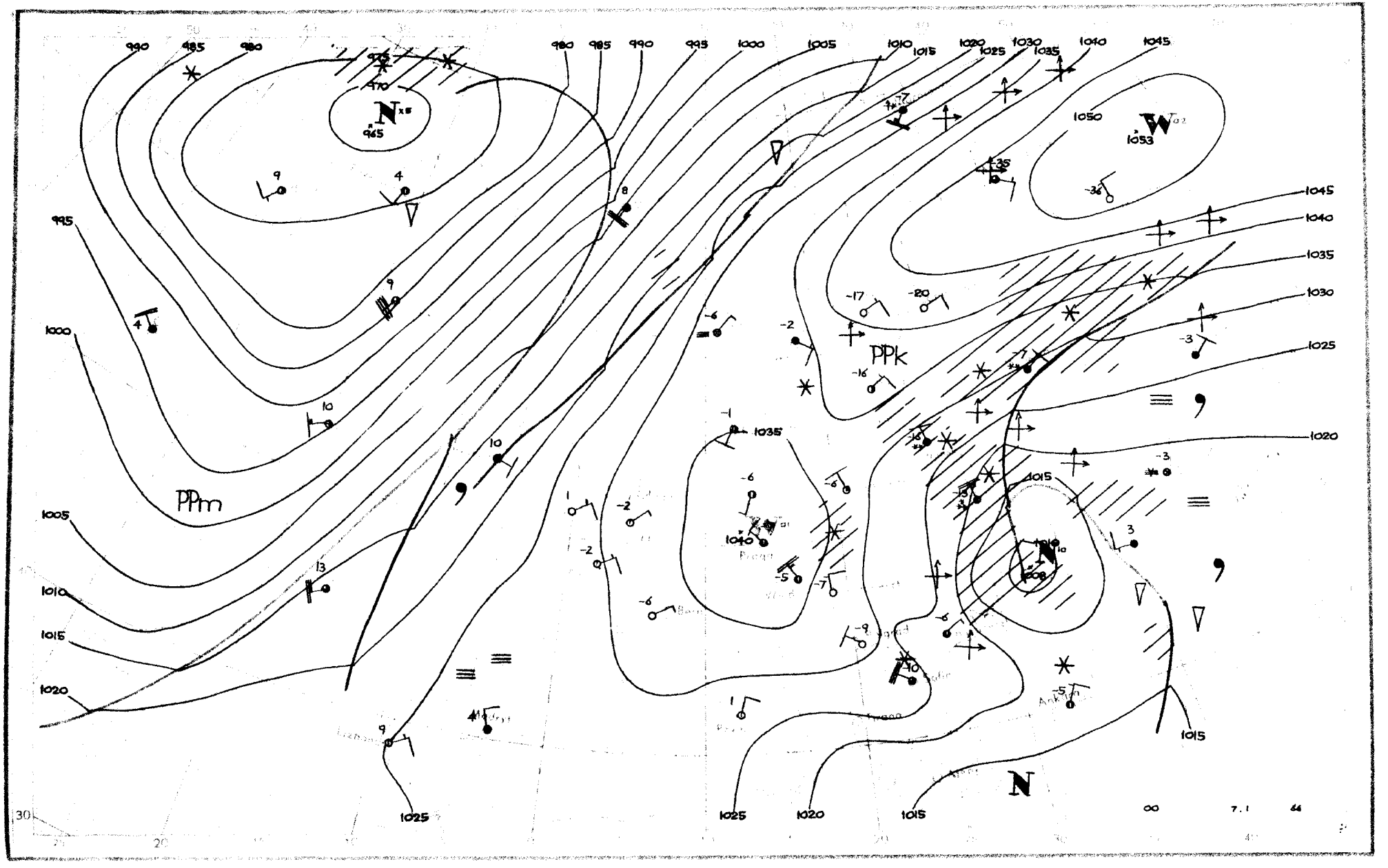

990
985
980
975
970
965
N
995
1000
1005
1010
1015
1020
1025
1030
1035
1040
1045
1050
1053
PPm
PPk
N

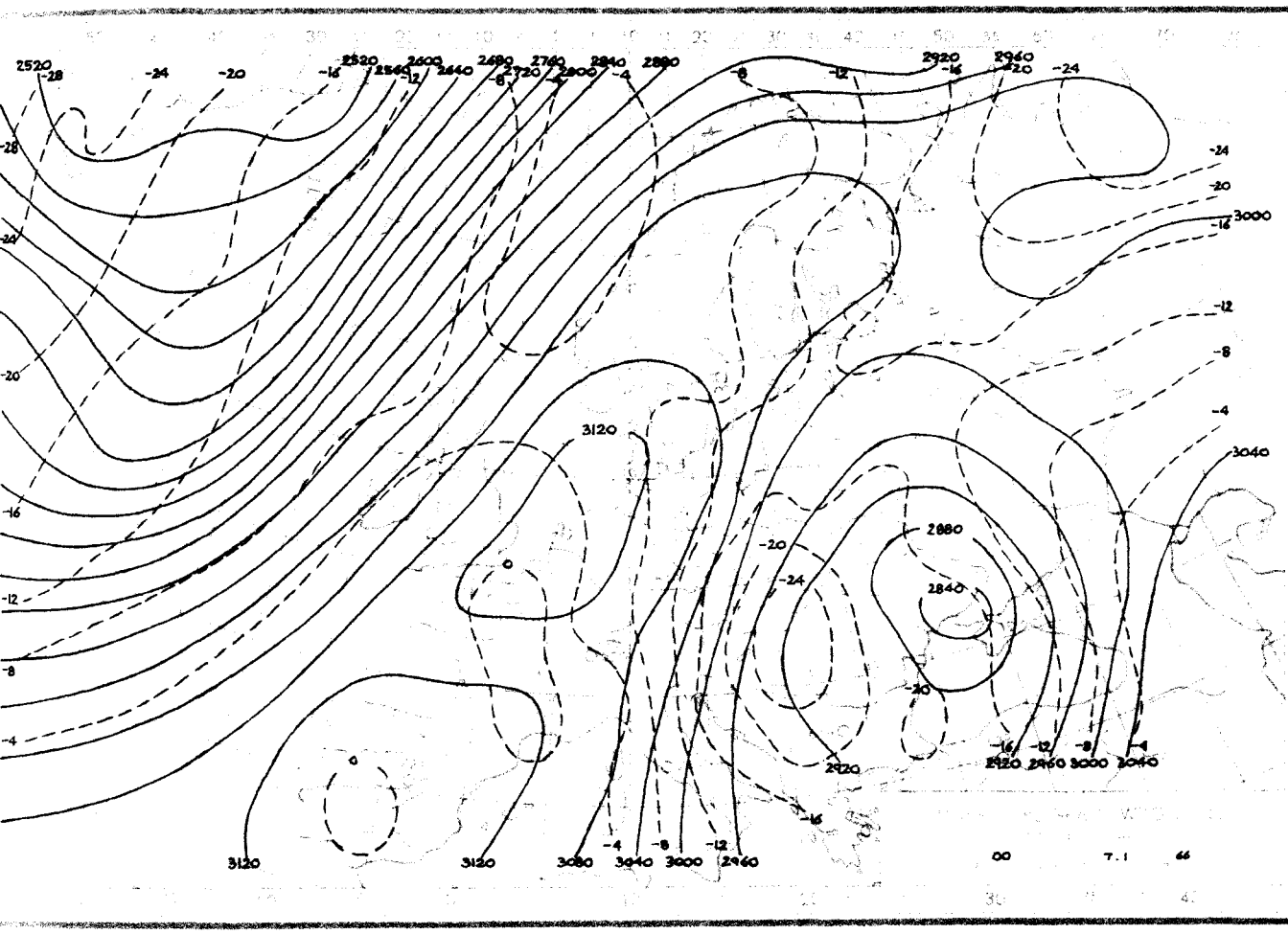
2520
2560
2600
2640
2680
2720
2760
2800
2840
2880
2920
2960
3000
3040
3080
3120
-28
-24
-20
-16
-12
-8
-4
0
00
7.1
66

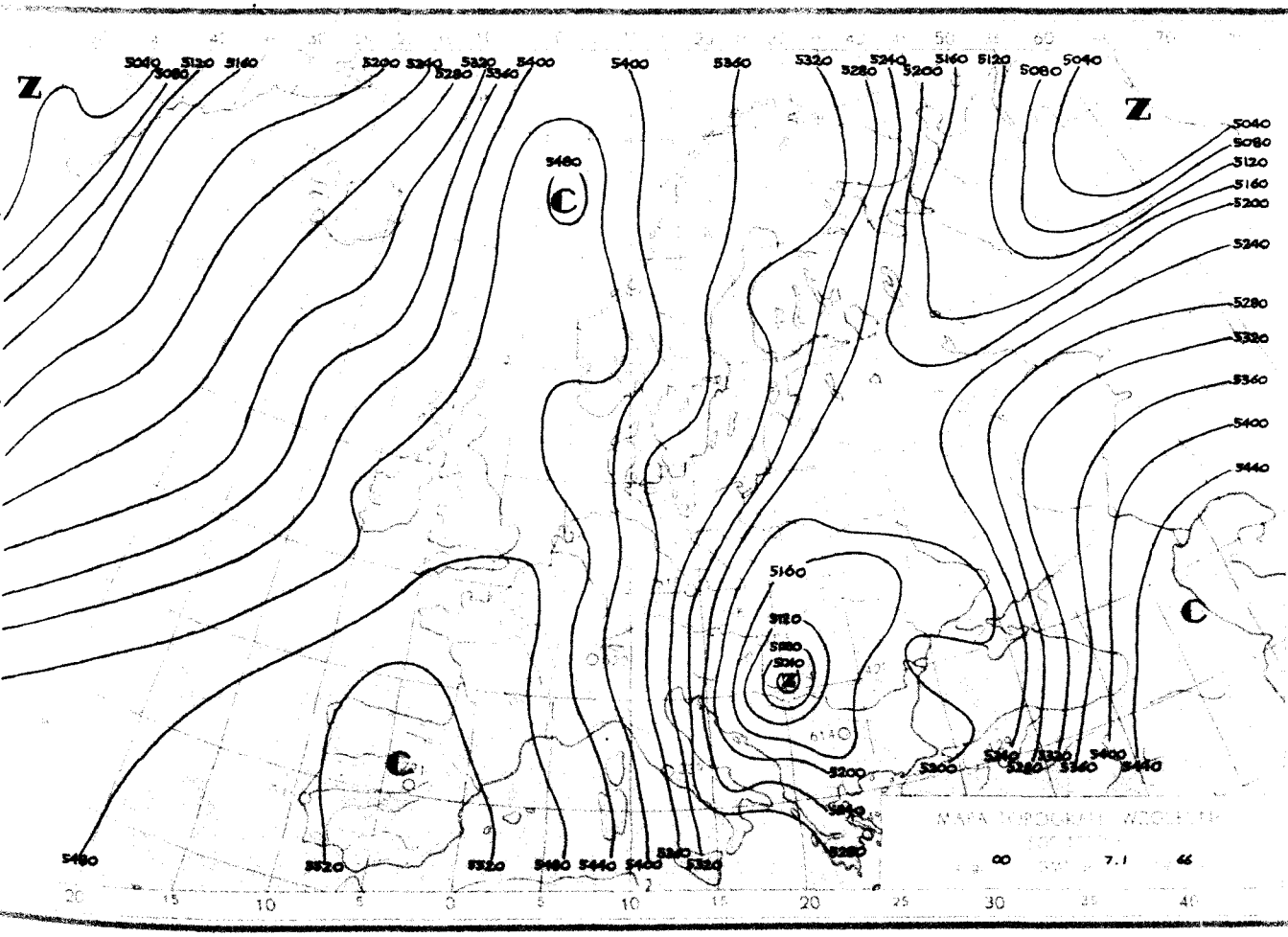
Z
C
5040
5080
5120
5160
5200
5240
5280
5320
5360
5400
5440
5480
00
7.1
66

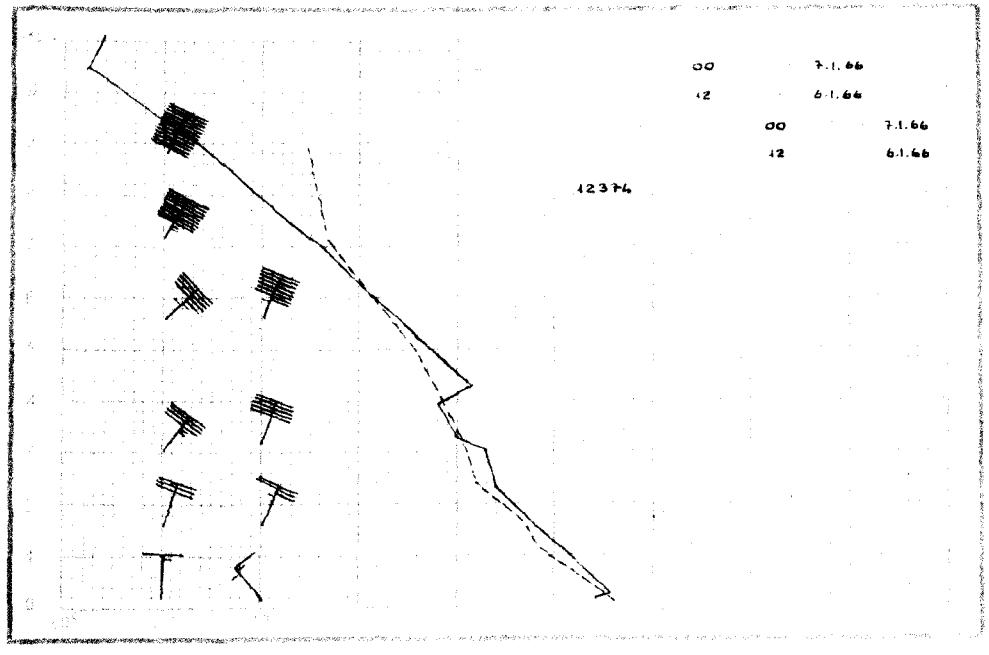
00 7.1.66
12 6.1.66
00 7.1.66
12 6.1.66
12374

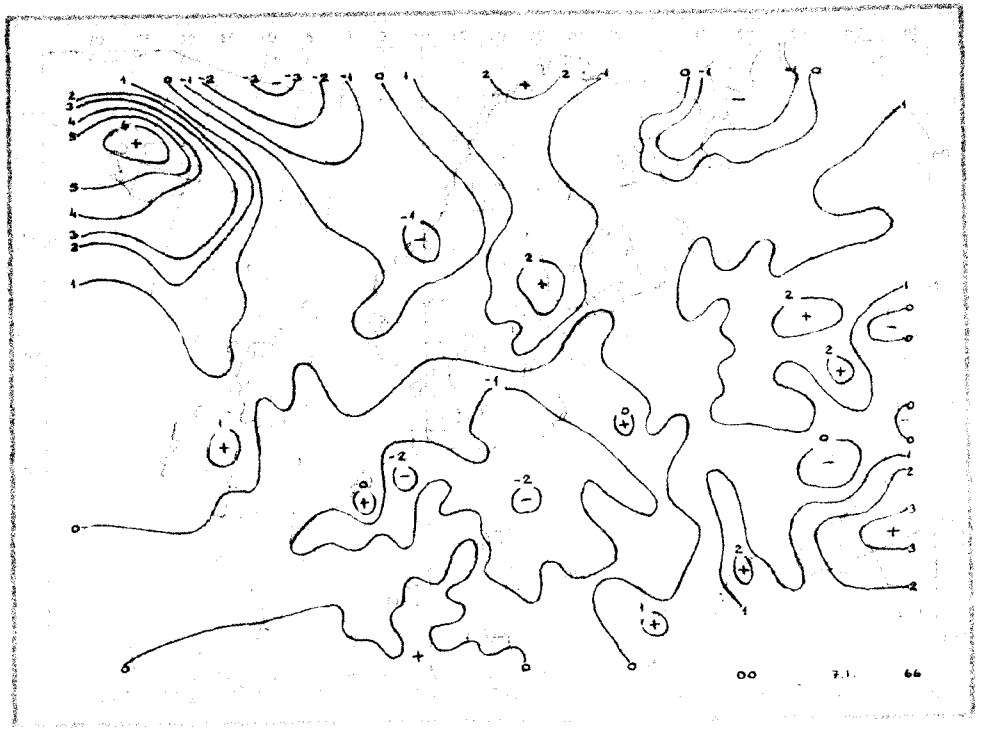
00 7.1. 66

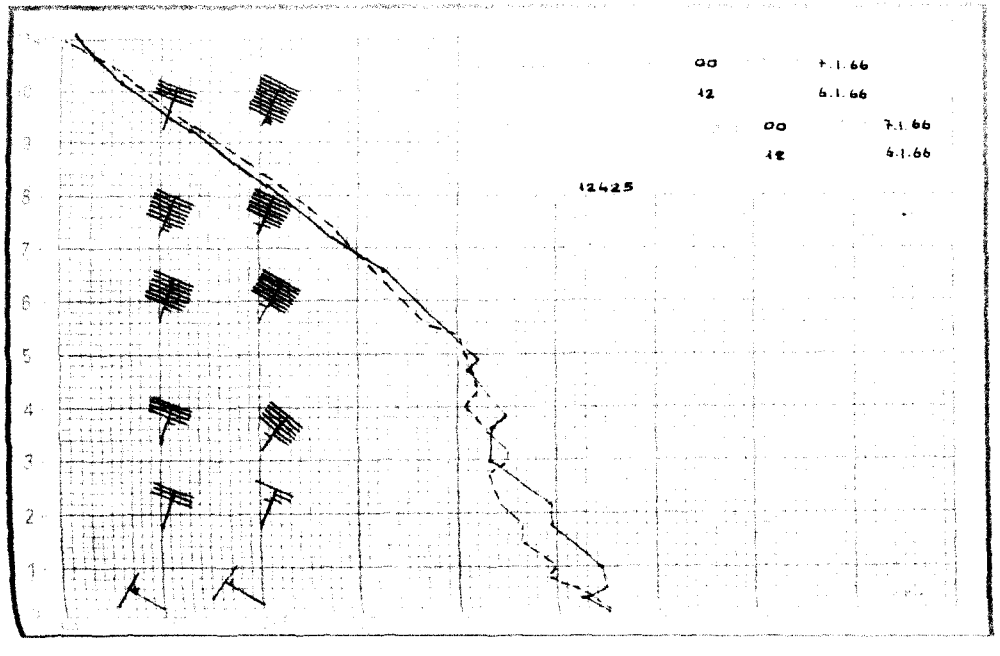
00 7.1.66
12 6.1.66
00 7.1.66
12 6.1.66
12425

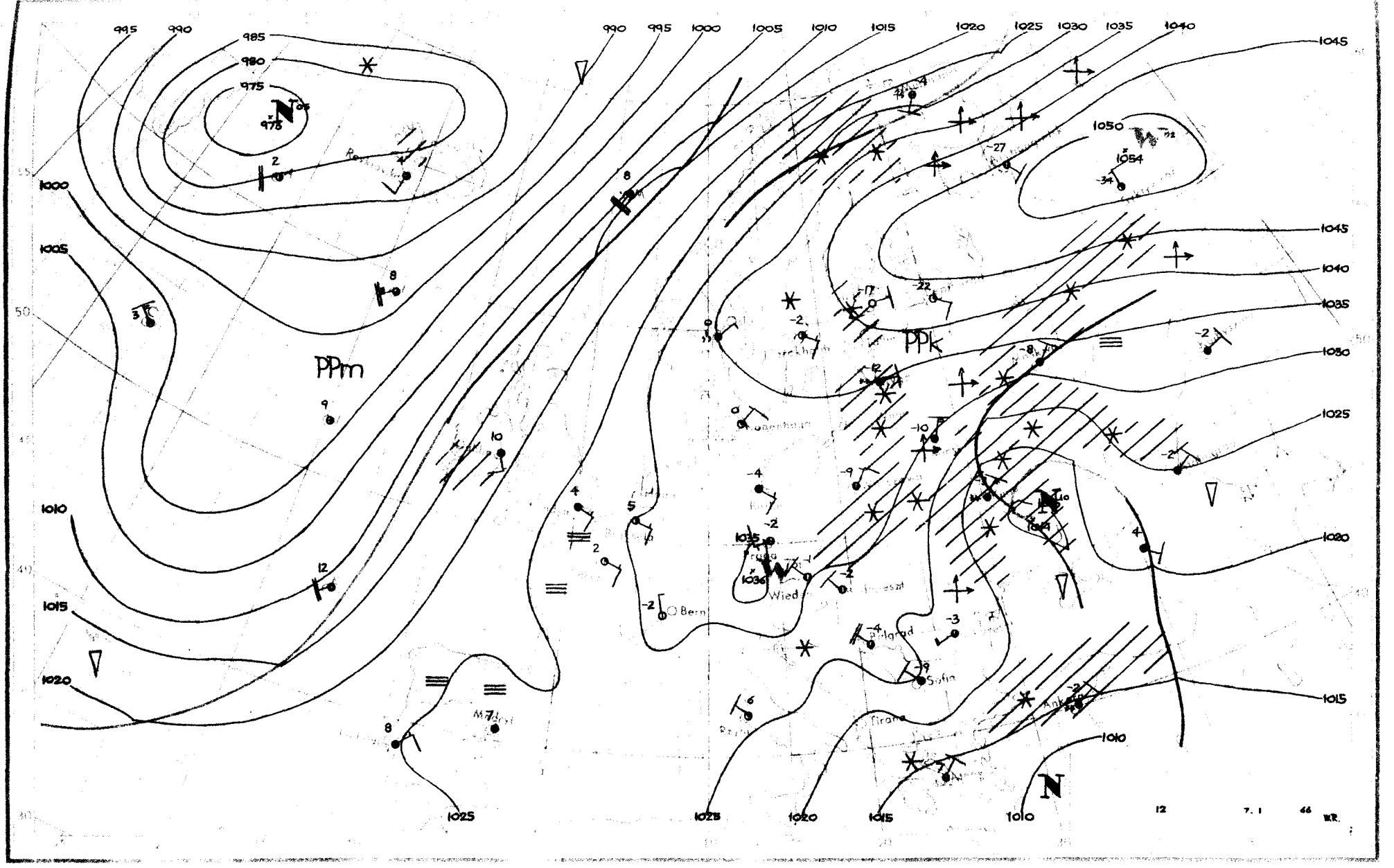

PPm
PPk
Bern
Wien
Sofia
Belgrad
Tirana
Madrid
Ankara
12
7. 1
66
W.R.

Dane synoptyczne z Polski w dniu 7.I.1966r.

SYNOP z godz.00 GMT.

105	82403	40102	36554	8087X	56819
150	73202	65022	34852	755XX	54715
195	03304	97760	34263	00900	66704
205	72404	20102	37754	5637X	56713
235	83504	97022	35854	854XX	57712
250	73003	97022	35153	7093X	55716
272	83401	97031	33454	855XX	55711
295	83605	97031	31561	854XX	64709
330	73205	58102	36954	757XX	55617
375	23405	50101	32656	15501	58711
400	82703	60032	38256	8092X	58716
424	83303	70022	37055	5552X	57720
465	83307	50702	33954	6547X	55713
495	23405	97011	30557	25500	61709
510	83604	98023	43814	6547X	68504
560	83407	20717	34555	854XX	57712
570	73203	56707	31755	754XX	56711
575	73402	60037	32056	755XX	57712
650	93518	00774	95368	9XXXX	19709
695	63501	60717	30157	655XX	58707

SYNOP z godz.12 GMT.

105	61801	96102	32651	6093X	53002
150	70403	70031	33955	755XX	58802
195	70204	97787	33161	5543X	64102
205	82702	50102	33252	5647X	57711
235	60502	96102	32052	664XX	54806
250	70302	97017	32153	3553X	56506
272	70201	97031	33061	756XX	64301
295	80404	56227	31460	854XX	62400
330	62904	50102	32452	6093X	56713
375	70204	57221	31059	4543X	63702
400	82702	50102	33553	3567X	58710
424	73404	70022	32151	756XX	57715
465	80205	58708	31055	4567X	61504
495	80205	96787	30160	5557X	64400
510	73607	98387	40063	754XX	71706
560	83604	18707	31054	854XX	57609
570	73605	60701	29258	7087X	63706
575	83603	98032	29657	855XX	63706
650	93612	00714	94067	9XXXX	68606
695	73605	60714	28958	5257X	62400

TEMP Legionowo,godz.00 GMT.

TT	12374	23249	54558	03606	85506	62654	00116	70971	67825	00322	50545	76953	00424	40704	85042	00247	30899
	97115	0XXXX	20158	05XX6	0XXXX	15340	05XX8	0XXXX	11122	03244	08XX2	11100	90855	02061			
TT 23	12374	55555	00020	56563	11003	54564	22779	66784	33700	67825	44673	70832	55621	71878	66593	79880	77405
	84034	88300	97115	17250	06XX7	66666	24408	17809	15006	77777	09020	03605	00531	00422	55318	00261	01010
	25500																

TEMP Wrocław,godz.00 GMT.

TT	12425	23280	56584	03007	85549	60679	00215	70028	66679	00221	50554	72744	00241	40715	82857	00137	30912
	97992	00220	20170	12XX9	00124	15348	09XX2	00314	10603	07XX4	00127	11122	24177	15XX3	11100	80625	02053
	51088	01059															
TT 23	12425	55555	00021	54568	11982	57594	22957	55563	33917	55628	44844	61681	55806	61633	66721	66687	77671
	66679	88657	65653	99572	69693	11556	68694	22442	77796	33354	89928	44260	03067	30250	05084	66666	20814
	19412	17715	16910	10007	77777	12021	02904	04797	00323	25454	00253	88228	00159	01010	3542X		
TT 23	12425	07826	12XX6	0XXXX	05033	13XX7	0XXXX	11100	51698	02035	66666	07013	04214	77777	98073	00420	99912

Przebieg pogody w Polsce w dniu 7.I.1966r.

Zachmurzenie było duże z lokalnymi większymi przejaśnieniami, miejscami na wschodzie i południu występowały opady śniegu.Temperatura minimalna wahała się od -15°C w Mikołajkach do -1°C na Helu, a maksymalna od -11°C na północnym-wschodzie do +1°C w Świnoujściu,Kołobrzegu i w Ustce. Wiatry były słabe i umiarkowane z kierunków północnych i północno wschodnich.-

Druk PPWK-W-wa. Solec 18. Zam. 5207/103/B/65-28.IV.65 r. 70047-100 000- mapowy 80 g.

PAŃSTWOWY INSTYTUT
YDROLOGICZNO-METEOROLOGICZNY
WARSZAWA

BIULETYN SYNOPTYCZNY

Legenda

Izolinie:

———	na mapach synop. dolnych izobary co 5 mb.
———	„ „ topografii barycznej izohipsy co 4 dkm.
– – – – –	„ „ „ „ izotermy co 4° C
———	„ „ tendencji ciśnienia izalobary co 1 mb/3 godz.

Układy ciśnienia:

W — wyż
N — niż

Masy powietrza:

PP	powietrze polarne	m	morskie
PA	„ arktyczne	k	kontynentalne
PZ	„ zwrotnikowe	c	ciepłe
		s	stare

Fronty:

linia czerwona	front ciepły
„ niebieska	„ chłodny
„ fioletowa	„ zokludowany
„ naprzemian czerwona i niebieska	„ stacjonarny

Meteory (M):

⁹	mżawka
•	deszcz
✳	śnieg
▲	grad
▽	opady przelotne
//////	obszar jednostajnych opadów deszczu
//////	„ „ „ śniegu
≡	mgła
⊼	burza
<	błyskawica
⊹	zamieć śnieżna

Wielkość zachmurzenia (N):

○	niebo bezchmurne	
⦶	1/10	pokrycia nieba
◔	2/10 – 3/10	„ „
◔	4/10	„ „
◑	5/10	„ „
◕	6/10	„ „
◕	7/10 – 8/10	„ „
◐	9/10	„ „
●	10/10	„ „
⊗	niebo niewidoczne	

Wiatr.

┌─○	1/2 m/sek
└─○	1 m/sek
┴─○	2½ m/sek
├─○	5 m/sek

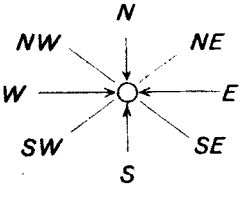

Rozmieszczenie danych:

Temp. powietrza ⟶ T

Meteory ⟶ M

N ⟵ wielkość zachmurzenia ogólnego

kierunek i prędkość wiatru

HM – Wzór Nr VI/30

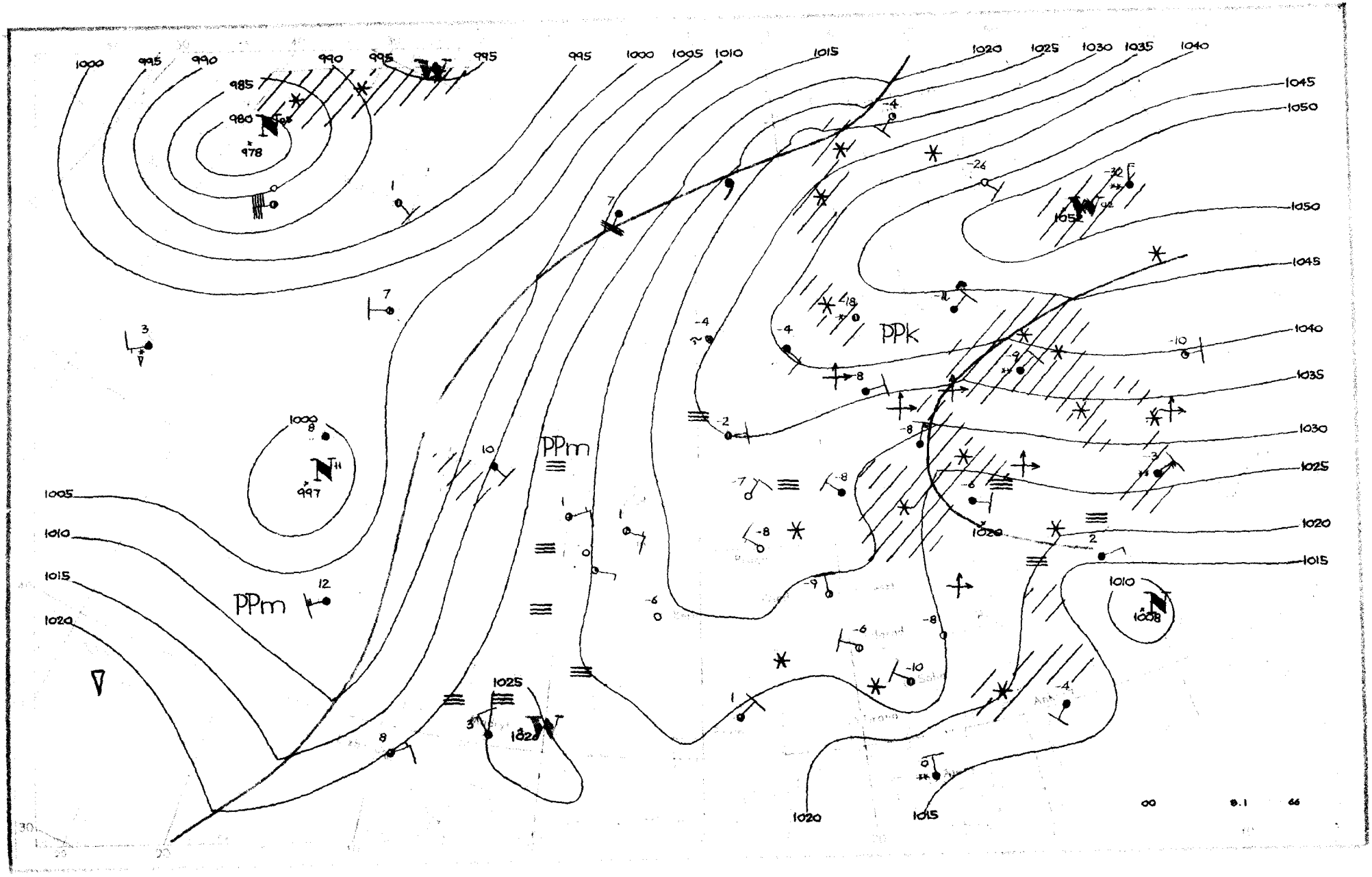
1000
995
990
985
980
978
995
990
995
995
1000
1005
1010
1015
1020
1025
1030
1035
1040
1045
1050
1052
1050
1045
1040
1035
1030
1025
1020
1015
1010
1008
1000
997
1005
1010
1015
1020
PPm
PPm
PPk
1025
1022
1020
1015
00
8.1
66

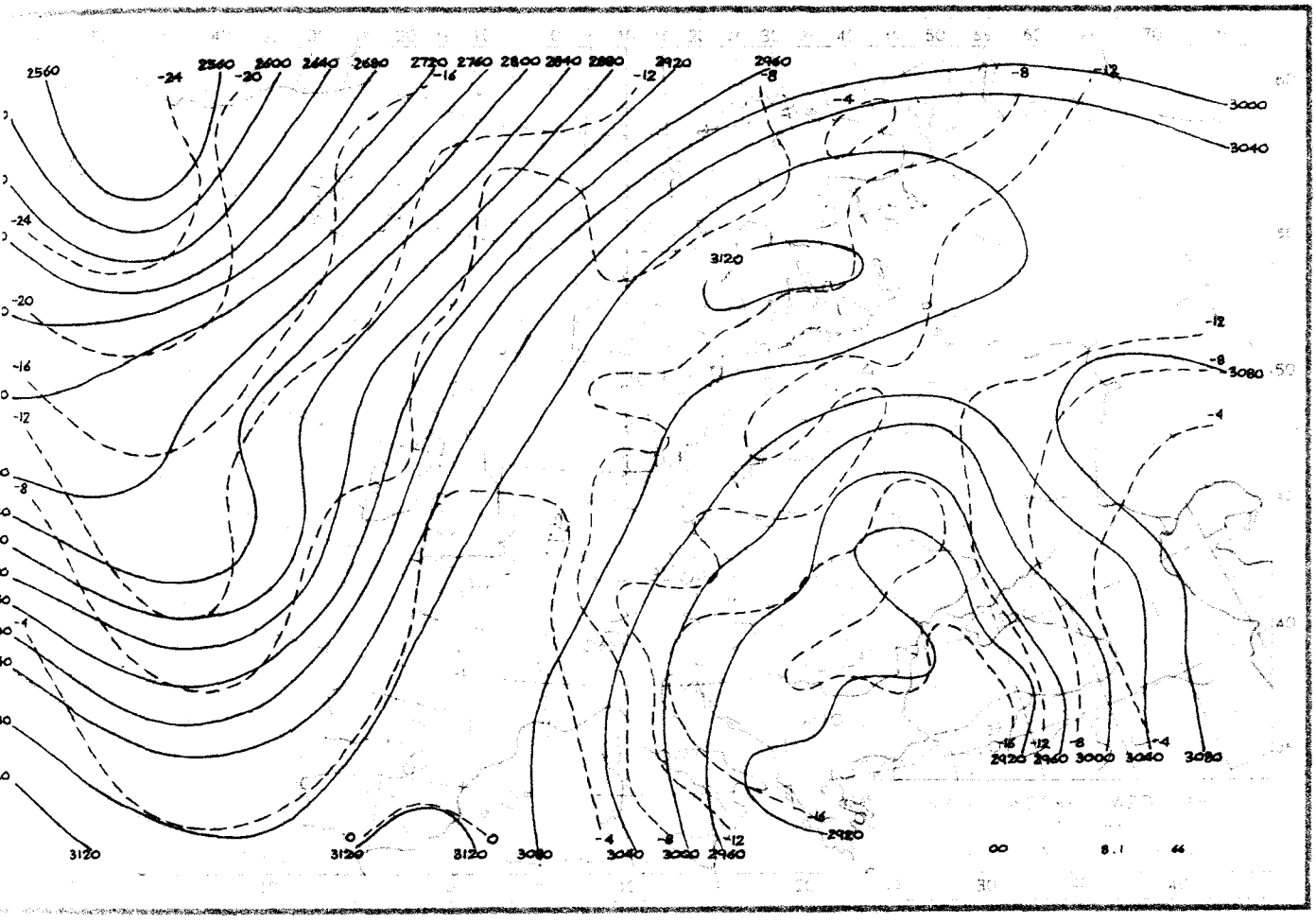
2560
-24
2560
2600
2440
2680
2720
2760
2800
2840
2880
2920
2960
-20
-16
-12
-8
-4
3000
3040
3120
3080
2920
2960
3000
3040
3080
3120
3080
3040
3000
2960
2920

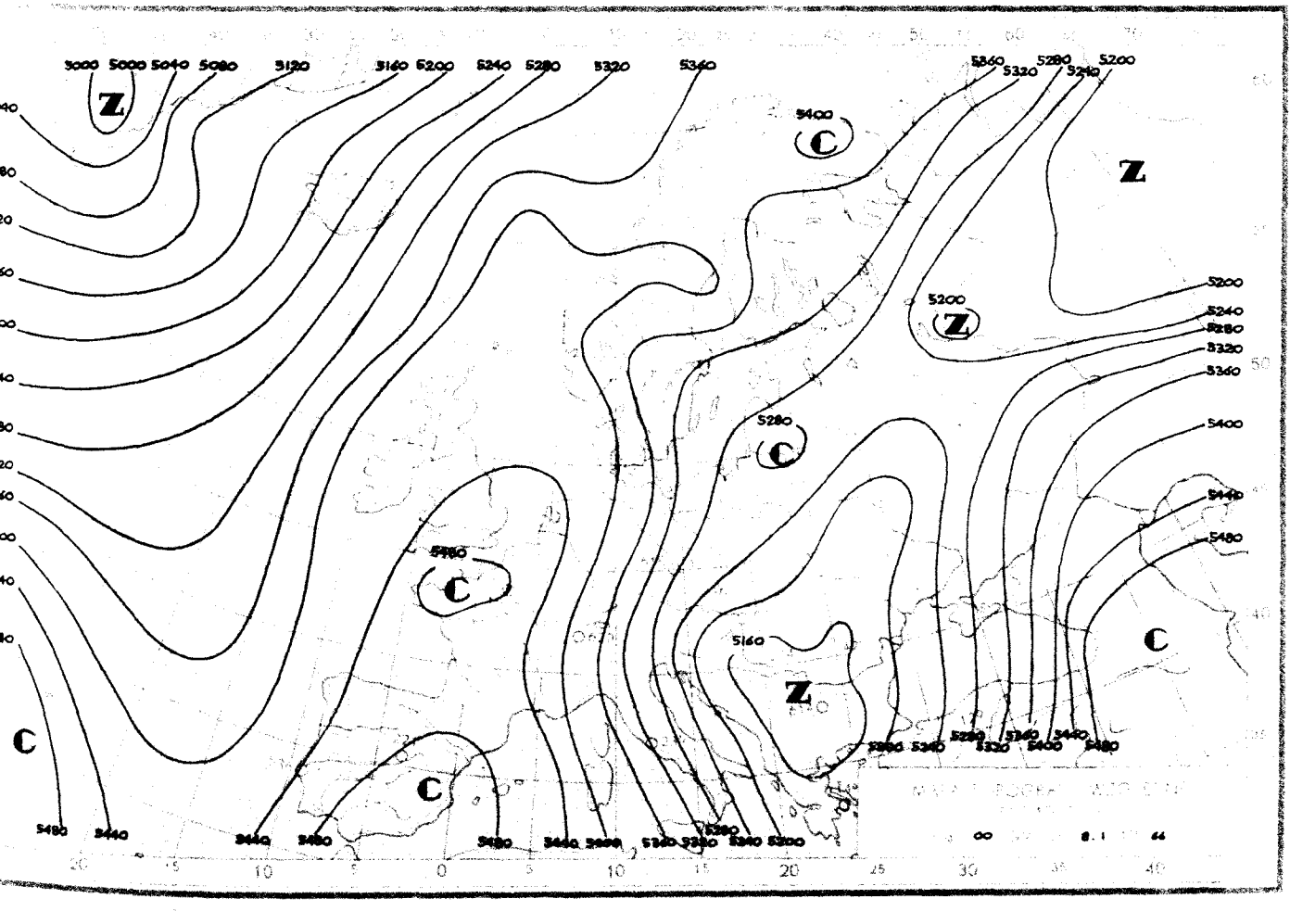
5000
5040
5080
5120
5160
5200
5240
5280
5320
5360
5400
5440
5480
5160
5200
5240
5280
5320
5360
5400
5440
5480
Z
C

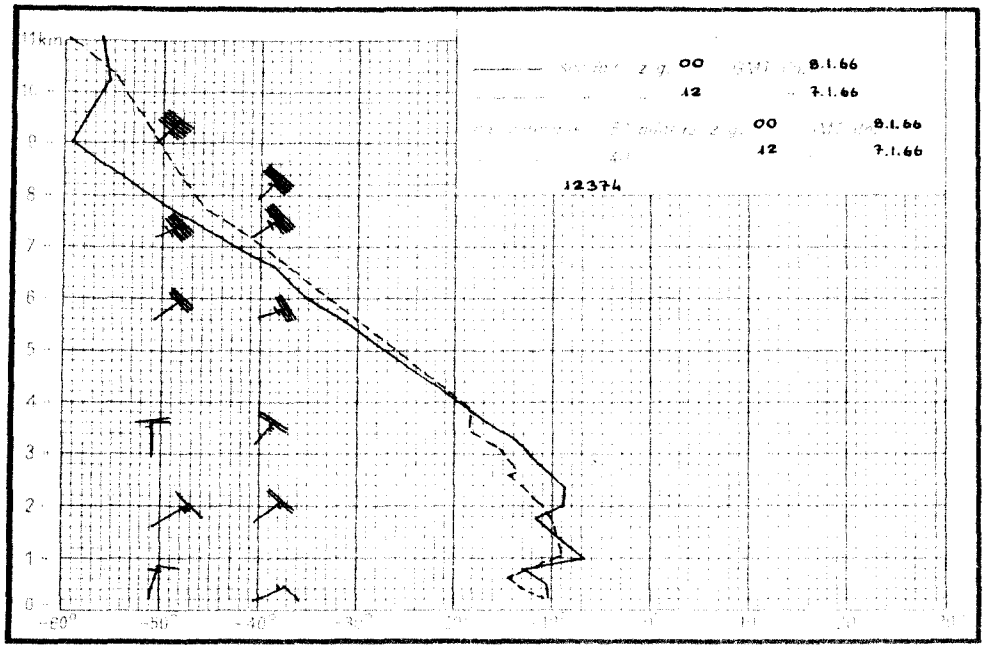
11km
00 GMT 8.1.66
12 7.1.66
00 GMT 8.1.66
12 7.1.66
12374

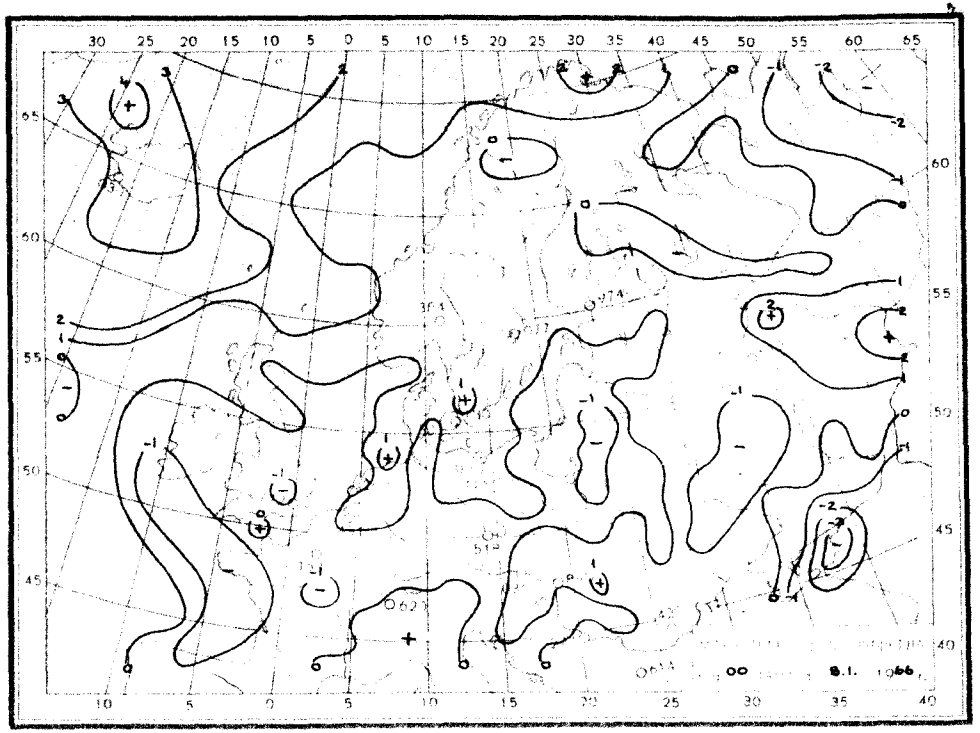
00 8.1. 1966

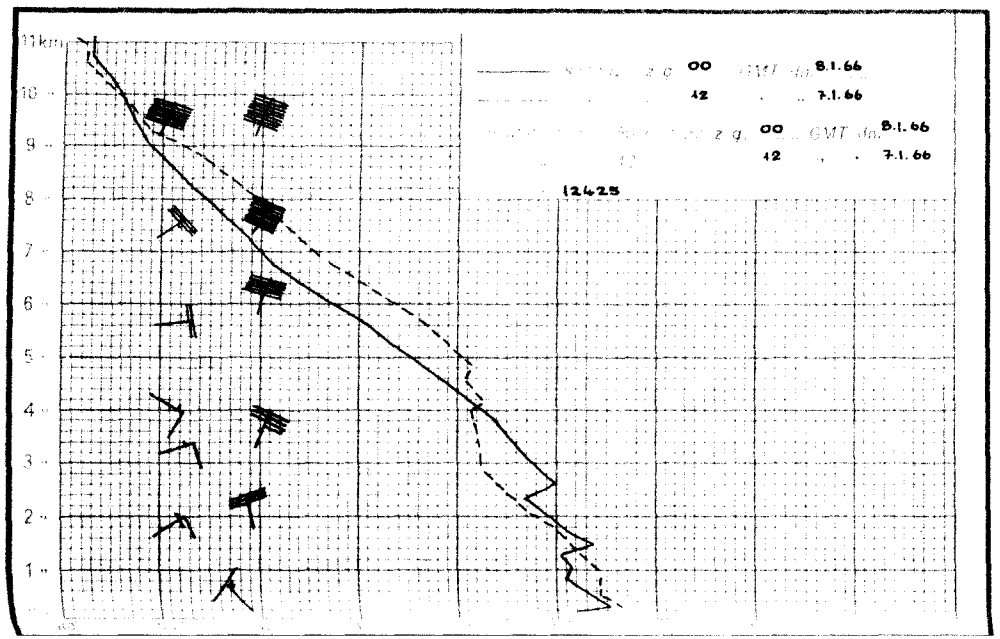
11km
00 GMT 8.1.66
12 7.1.66
00 GMT 8.1.66
12 7.1.66
12425

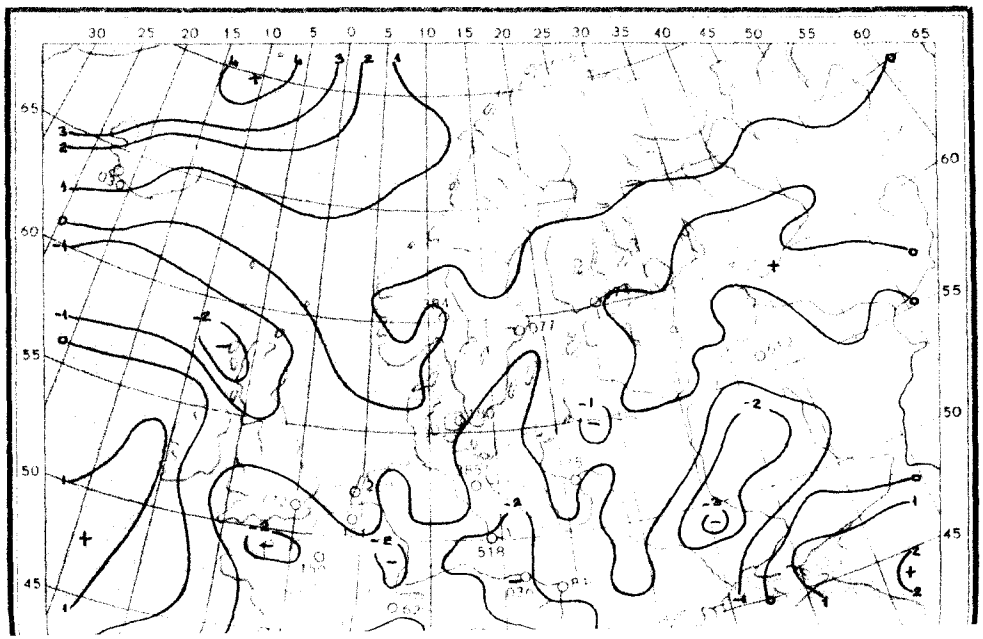

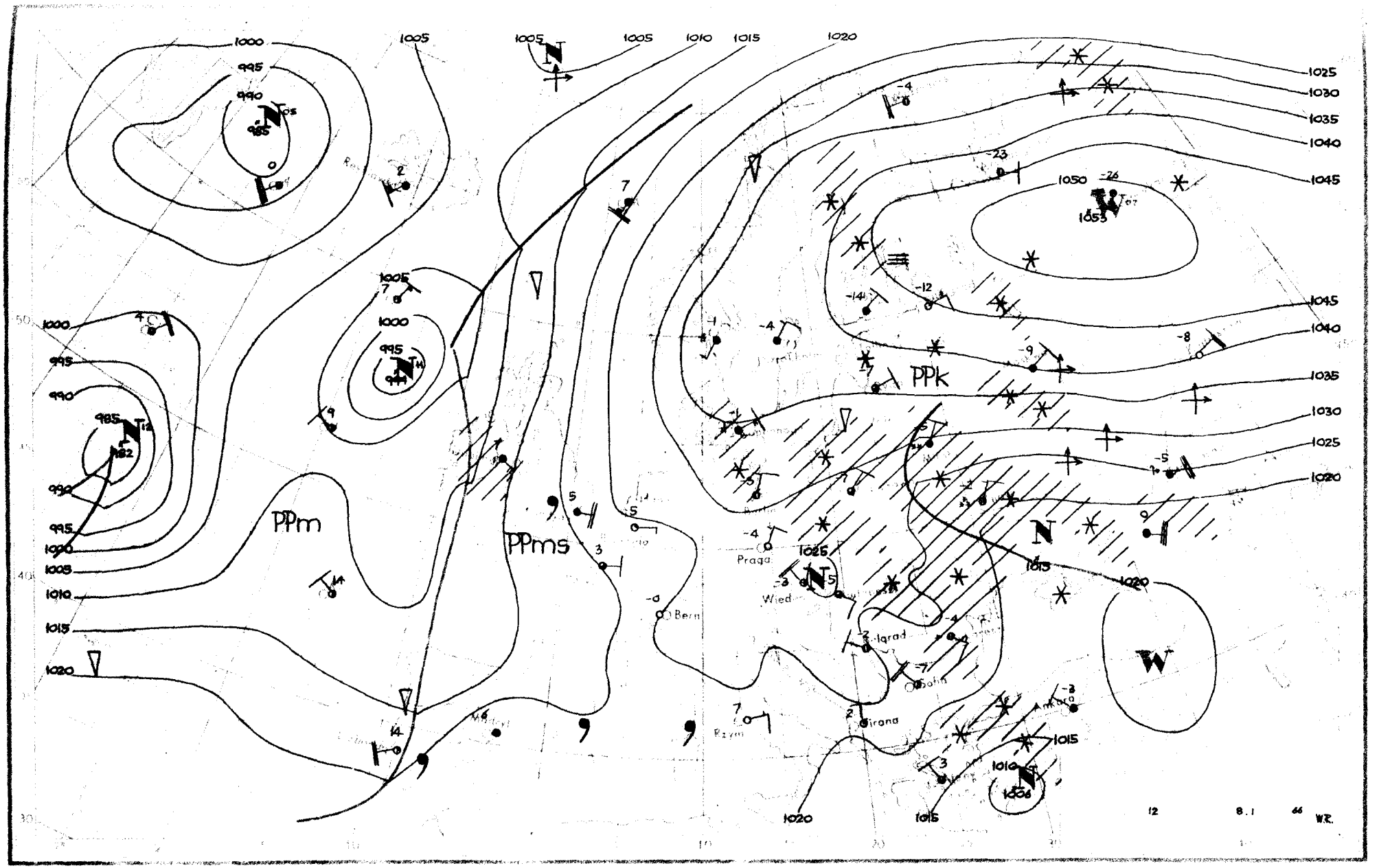

PPm
PPms
PPk
Praga
Wied
Bern
Rzym
Sofia
Ankara
1000
995
990
985
1005
1010
1015
1020
1025
1030
1035
1040
1045
1050
1053
1006
12
8.1
66
W.R.

Dane synoptyczne z Polski w dniu 8.I.1966r.

SYNOP z godz.00 GMT.

105	81301	97021	34957	864XX	58204
150	81501	40102	34555	863XX	56702
195	83604	97022	32360	854XX	62705
205	80703	35101	33753	863XX	54205
235	90101	06492	33857	9XXXX	59703
250	73501	97031	33861	00908	63602
272	83602	97022	32860	854XX	61707
295	80505	96702	30259	854XX	60712
330	00404	60021	34059	00900	62204
375	83305	50102	30758	862XX	59808
400	70703	30101	33154	756XX	55204
424	23201	56101	32156	25631	58201
465	83403	50717	31759	854XX	61706
495	83206	97022	28658	855XX	59715
510	03604	98065	39267	00900	68103
560	80302	60022	31357	855XX	63801
570	83203	58102	30259	8097X	61704
575	82701	58102	30859	855XX	62706
650	70805	80027	95762	7097X	63306
695	83002	56717	28059	8092X	1711

SYNOP z godz.12 GMT.

105	83602	97022	31151	864XX	51714
150	80704	50712	31853	872XX	55708
195	80504	96717	31057	8042X	58711
205	80303	56772	31852	863XX	54806
235	80902	95712	30353	8042X	53606
250	80604	96787	30356	7732X	59607
272	80203	30717	30557	8042X	57707
295	80403	96707	29155	854XX	57607
330	83603	30712	29354	8042X	55623
375	60305	50222	28057	684XX	59814
400	70202	45627	30056	757XX	58818
424	83602	56781	29257	854XX	58717
465	80504	56707	28658	5722X	60709
495	50203	96787	27257	25432	59610
510	73614	97481	35863	75XXX	67416
560	80204	14710	27859	873XX	60606
570	73602	56708	27058	3547X	61603
575	80203	50717	27458	8042X	60810
650	90306	00714	91563	9XXXX	64270
695	33503	56107	26659	12534	61609

TEMP Legionowo,godz.00 GMT.

TT	12374	23240	60611	00104	85500	59606	00407	70995	61737	00208	50548	80896	00415	40703	92976	00524	30890
	08XX8	00528	20148	05XX3	00431	15332	06XX1	0XXXX	11122	89300	09XX1	11100	81007	04040			
TT 23	12374	55555	00019	58607	11006	60612	22993	59609	33950	61627	44924	55568	55824	60627	66803	58611	77766
	58661	88680	63753	99603	70836	11592	70836	22469	84924	33433	87938	06250	04XX7	66666	30009	25405	14606
	11105	77777	09019	03604	16892	00610	18685	03608	70421	00525	07250	00440	84189	00430	01010	864XX	

TEMP Wrocław,godz.00 GMT.

TT	12425	23239	54568	00000	85506	57599	00504	70001	62713	00603	50550	79933	00610	40706	90035	00616	30898
	00122	00240	20159	06XX4	00229	15341	07XX7	00323	10593	09XX7	00322	11122	07231	06184	11122	46124	13XX3
	11100	90874	02040	61016	02042	51113	03039	41253	03032								
TT 23	12425	55555	00016	56588	11010	53559	22938	58607	33913	57598	44891	58607	55866	55589	66775	62654	77750
	59651	88640	65824	99428	87009	11326	98103	16250	04153	33231	06173	66666	15008	12413	10010	77777	12016
	00000	78826	00907	47755	00502	19600	01503	04534	00605	74310	00240	86073	00321	01010	25600	99912	
VV 23	12425	07817	08XX5	0XXXX	66666	07009											

Druk PPWK-W-wa. Solec 18. Zam. 5207/103/8/65-Y.70047-100 000-mapowy 100 g.

Przebieg pogody w Polsce w dniu 8.I.1966r.

Zachmurzenie było duże z większymi przejaśnieniami i występowały opady śniegu. Temperatura minimalna wahała się od -20°C w Jeleniej Górze i -10°C ,-13°C w centrum i na północnym-wschodzie do -5°C w Raciborzu, a maksymalna od +1°C w Łebie do -8°C w wielu miejscowościach na południu kraju. Wiatry były umiarkowane i słabe z kierunków północnych; powodowały lokalne zamiecie i zawieje.-

PAŃSTWOWY INSTYTUT
HYDROLOGICZNO-METEOROLOGICZNY
WARSZAWA

BIULETYN SYNOPTYCZNY

Legenda

Izolinie:

———	na mapach synop. dolnych izobary co 5 mb.
———	„ „ topografii barycznej izohipsy co 4 dkm.
– – – –	„ „ „ „ izotermy co 4° C
———	„ „ tendencji ciśnienia izalobary co 1 mb/3 godz.

Układy ciśnienia:

W — wyż
N — niż

Masy powietrza:

PP	powietrze polarne	m	morskie
PA	„ arktyczne	k	kontynentalne
PZ	„ zwrotnikowe	c	ciepłe
		s	stare

Fronty:

linia czerwona	front ciepły
„ niebieska	„ chłodny
„ fioletowa	„ zokludowany
„ naprzemian czerwona i niebieska	„ stacjonarny

Meteory (M):

⚲	mżawka
●	deszcz
✳	śnieg
▲	grad
▽	opady przelotne
//////	obszar jednostajnych opadów deszczu
////✳	„ „ „ śniegu
≡	mgła
⊼	burza
<	błyskawica
+	zamieć śnieżna

Wielkość zachmurzenia (N):

○	niebo bezchmurne	
⦶	1/10	pokrycia nieba
◔	2/10 – 3/10	„ „
◔	4/10	„ „
◑	5/10	„ „
◕	6/10	„ „
◕	7/10 – 8/10	„ „
◐	9/10	„ „
●	10/10	„ „
⊗	niebo niewidoczne	

Wiatr.

┌─○	1/2 m/sek
├─○	1 m/sek
├─○	2½ m/sek
├─○	5 m/sek

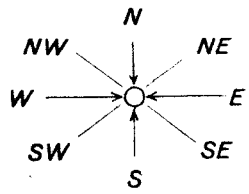

Rozmieszczenie danych:

Temp. powietrza ⟶ T

Meteory ⟶ M

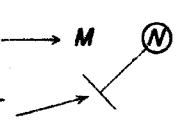

wielkość zachmurzenia ogólnego

kierunek i prędkość wiatru

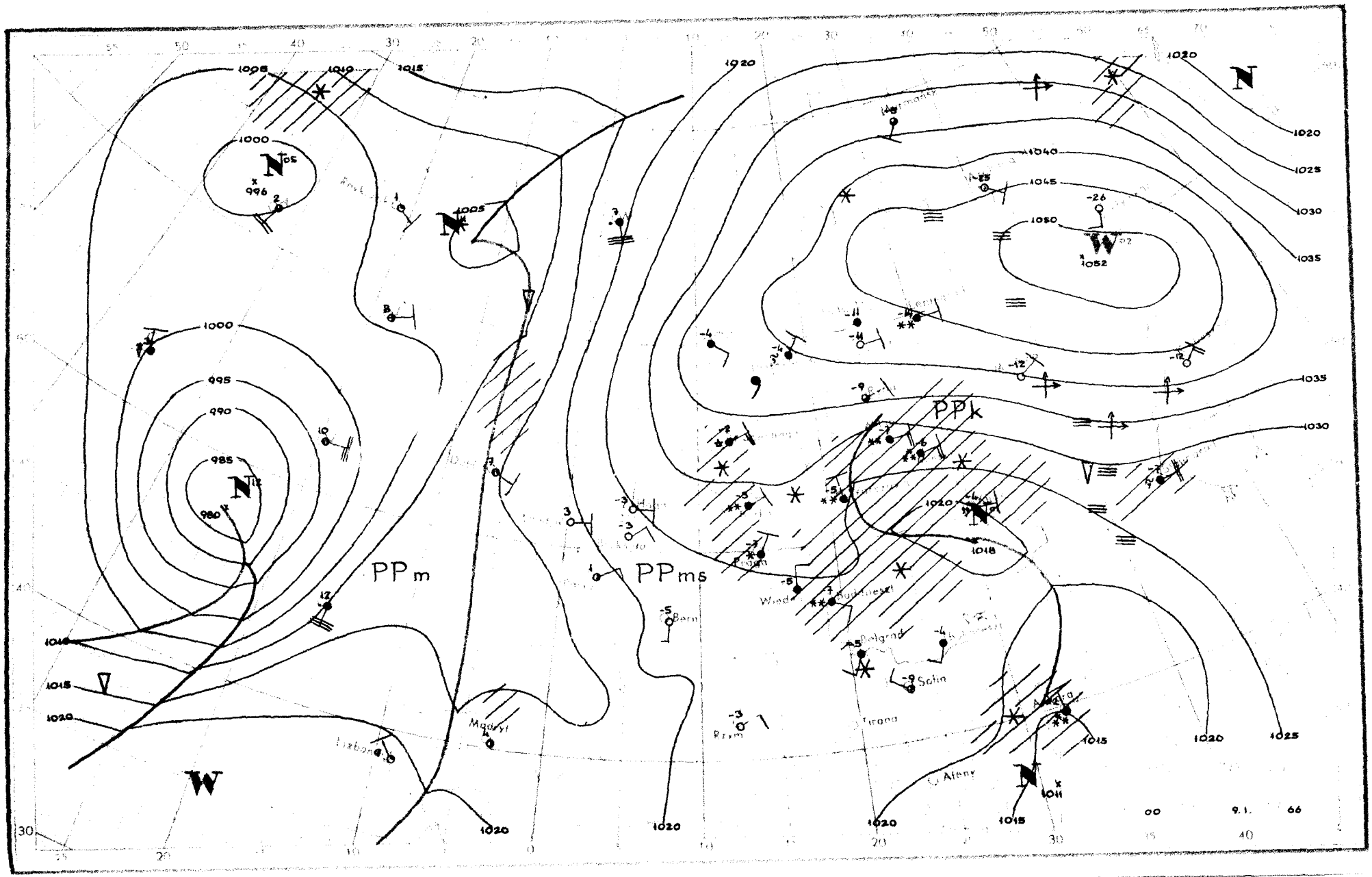
PPm
PPms
PPk
W
N
Madryt
Lizbona
Bern
Rzym
Tirana
Ateny
Belgrad
Sofia
Wiedeń
Budapeszt
Praga
Hamburg
Murmansk
1000
995
990
985
980
1005
1010
1015
1020
1025
1030
1035
1040
1045
1050
1052
1018
1011
00
9.1.
66

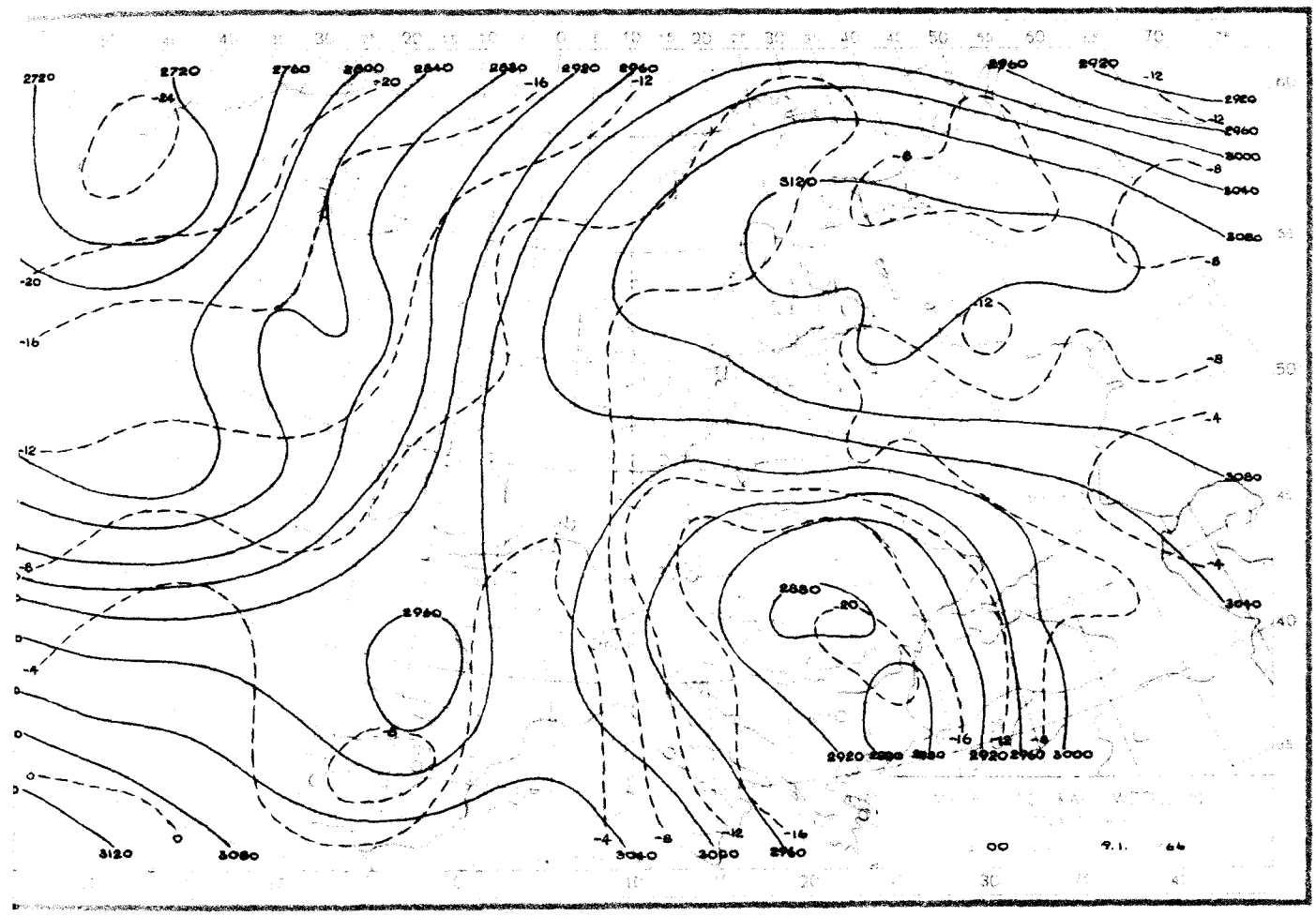
2720
2760
2800
2840
2880
2920
2960
3000
3040
3080
3120
-24
-20
-16
-12
-8
-4
0
00
9.1.
66

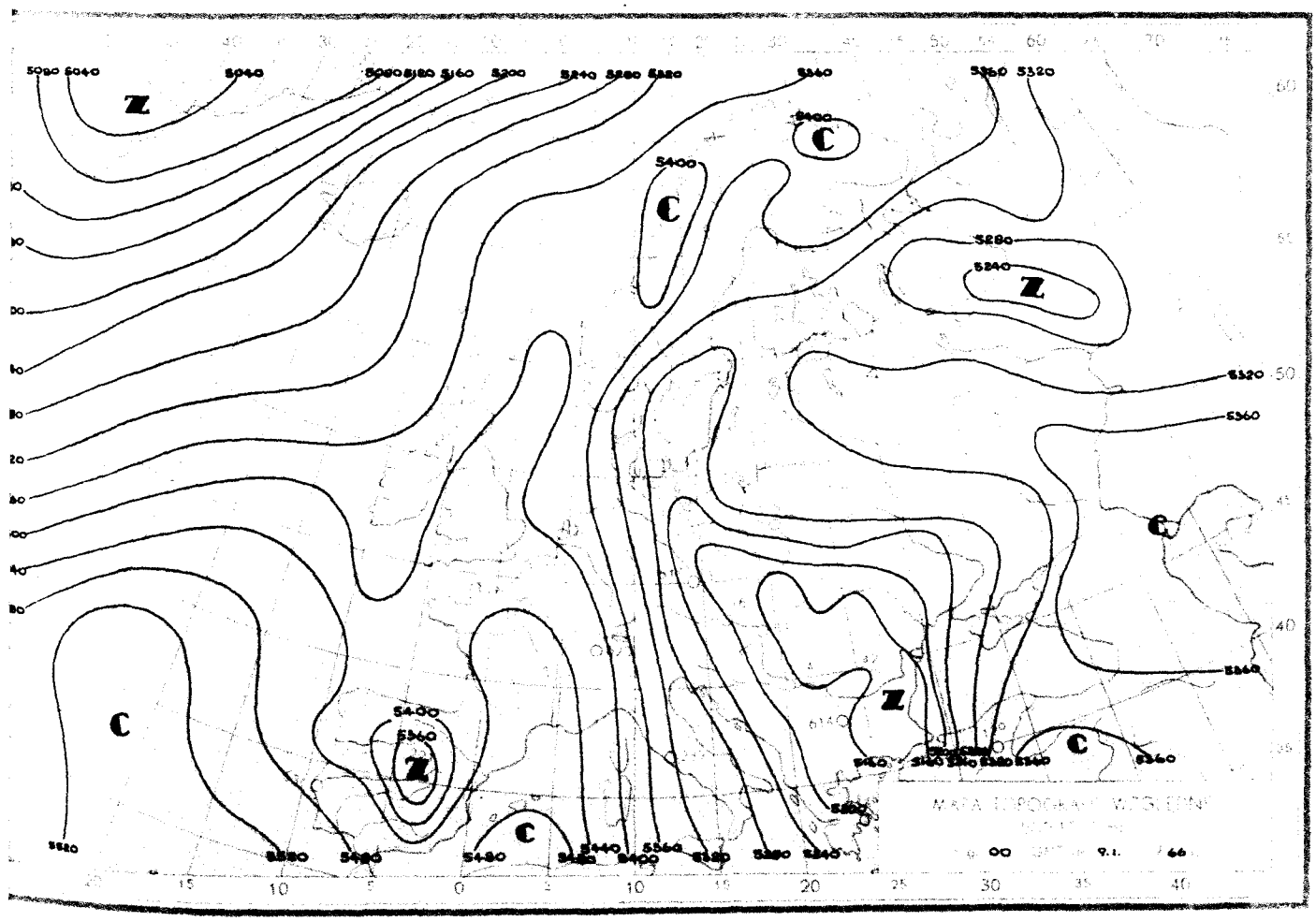
5080
5040
5160
5200
5240
5280
5320
5360
5400
5440
5480
5520
Z
C
00
9.1.
66

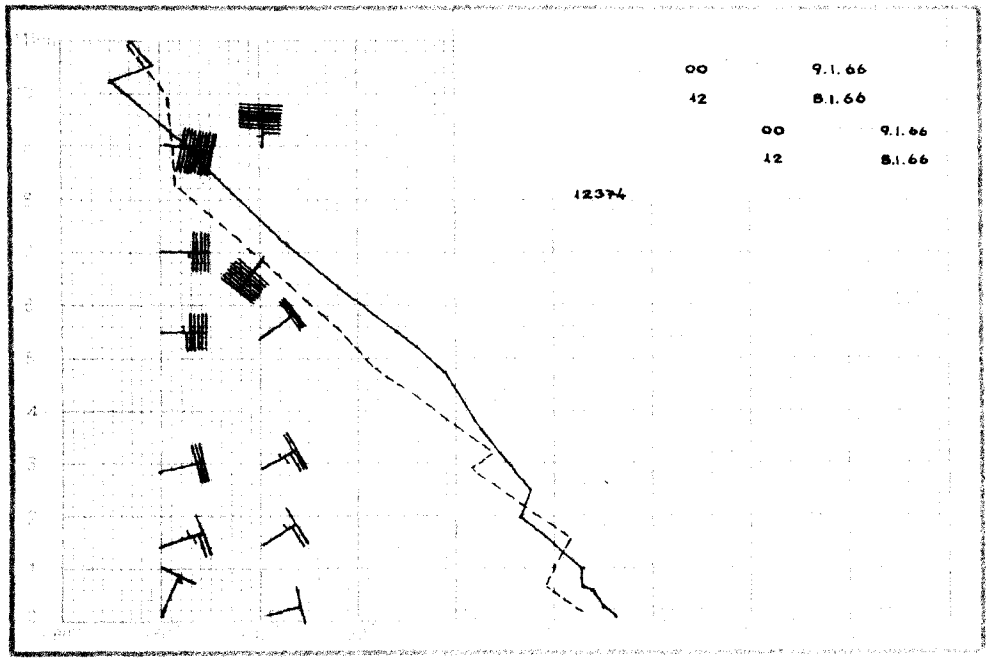
00 9.1.66
12 8.1.66
00 9.1.66
12 8.1.66
12374


00 9.1. 66

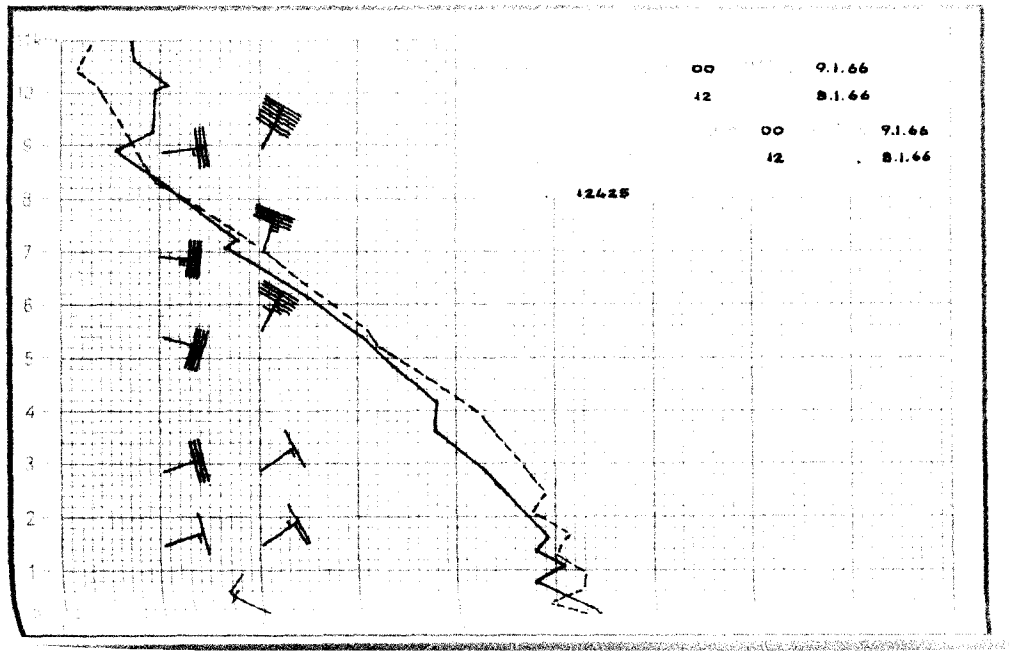
00 9.1.66
12 8.1.66
00 9.1.66
12 8.1.66
12425

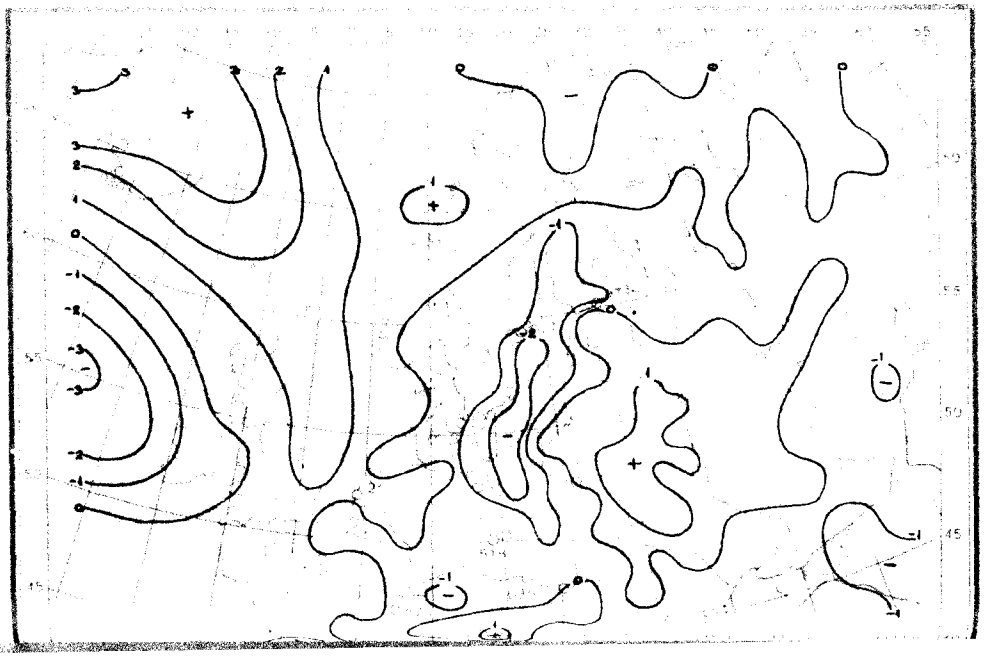

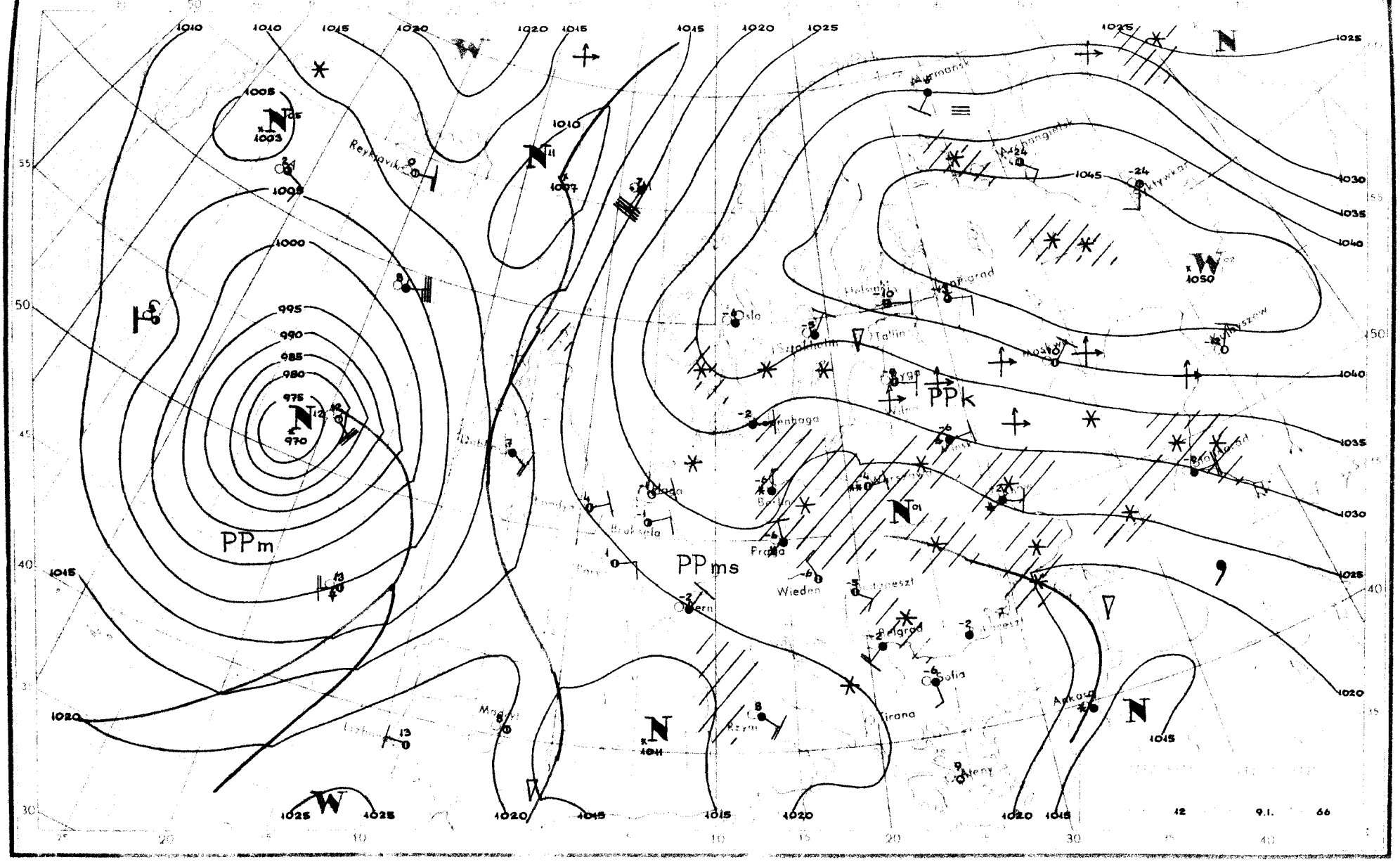
PPm
PPms
PPk
Reykjavik
Murmansk
Archangielsk
Oslo
Helsinki
Tallin
Sztokholm
Kopenhaga
Berlin
Praga
Wiedeń
Bruksela
Bern
Belgrad
Sofia
Tirana
Ankara
Ateny
Rzym
Madryt
Moskwa
Kiyiwyszew
Stalingrad
1005
1003
1000
995
990
985
980
975
970
1010
1015
1020
1025
1030
1035
1040
1045
1050
12
9.1.
66

Dane synoptyczne z Polski w dniu 9.I.1966r.

SYNOP z godz.00 GMT.

105	80903	97027	31055	855XX	57004
150	80000	40102	30755	854XX	56711
195	83604	20732	28156	8042X	58624
205	61006	58107	29555	655XX	57206
235	80703	97022	30358	854XX	59703
250	83602	97022	29156	864XX	59710
272	80402	96712	28056	854XX	56719
295	80305	20737	25855	8052X	57721
330	80805	56707	29456	854XX	58400
375	83505	30717	25255	6732X	56817
400	80903	56107	28757	8092X	59101
424	80801	40782	27757	854XX	59503
465	83603	56102	26456	864XX	58810
495	83604	96737	23154	6742X	56715
510	63608	98027	33263	60830	65602
560	80203	40712	26759	854XX	61708
570	83502	30717	24357	5722X	58812
575	80202	56702	25559	6542X	60811
650	40403	40417	89867	45X07	59500
695	82705	40717	21359	458	60721

SYNOP z godz.12 GMT.

105	80205	40717	23950	6742X	51731
150	81105	58717	26454	6732X	57206
195	80706	97027	27355	854XX	58105
205	83203	40707	26353	854XX	55821
235	80704	96707	24655	854XX	58201
250	70404	97227	23756	7093X	57604
272	80705	97027	25255	854XX	57304
295	80904	96101	25354	854XX	57211
330	83504	10737	23355	8032X	56719
375	70706	40717	21754	773XX	56203
400	82903	16737	24657	8052X	58721
424	83004	16737	23756	8032X	57714
465	80406	20707	21555	8032X	58708
495	80902	97227	21752	854XX	55212
510	80203	97714	31464	8002X	64805
560	82804	16717	22857	873XX	59711
570	83302	30717	21055	6722X	57502
575	82703	22717	22256	7742X	58301
650	81703	60224	89061	16X07	62802
695	22403	56107	22355	00902	59208

TEMP Legionowo, godz.00 GMT.

TT	12374	23203	55567	00206	85468	60609	00609	70948	64649	00815	50545	76774	00928	40702	87873	00926	30897	
	97988	01050	20159	06XX2	0XXXX	15342	05XX9	0XXXX	11122	02250	05XX1	11100	00802	11053				
TT 2	12374	55555	00014	44443	11969	56569	22948	57579	33901	57579	44797	64640	55744	63630	66640	67675	77547	
	71716	88449	82822	16250	04XX7	66666	25005	23401	19707	18105	11107	77777	09017	00206	61735	00911	97404	
	00925	02345	01153	10215	01041	01010	5742X											

TEMP Wrocław, godz.00 GMT.

TT	12425	23214	57582	0XXXX	85466	62636	00806	70940	67708	00815	50540	80901	01020	40694	92989	01022	30884	
	04103	00816	20147	02XX6	00513	15332	05XX0	00411	11122	88300	04111							
TT 2	12425	55555	00012	56586	11940	62633	22898	59606	33850	62636	44830	61626	55700	67708	66637	72756	77600	
	72784	88500	80901	99455	85947	11394	93998	22385	92989	33300	04103	44283	01XX0	03250	00XX3	66666	24800	
	22503	20303	13706	77777	12012	00000	64359	01017	65143	00511	01010	854XX	99912					

Przebieg pogody w Polsce w dniu 9.I.1966r.

Zachmurzenie było duże z lokalnymi przejaśnieniami na południu, miejscami występowały opady śniegu. Temperatura minimalna wahała się od -12°C w Aleksandrowicach do -3°C na Helu, a maksymalna od +1°C miejscami nad morzem do -8°C w Aleksandrowicach. Wiatry były słabe i umiarkowane wschodnie i północno-wschodnie.-

Druk PPWK-W-wa, Solec 18. Zam. 5207/103/B/65-28.IV.65-100 047-100 000-mapowy-100 g.

PAŃSTWOWY INSTYTUT
HYDROLOGICZNO-METEOROLOGICZNY
WARSZAWA

BIULETYN SYNOPTYCZNY

Legenda

Izolinie:

——— na mapach synop. dolnych izobary co 5 mb.
——— „ „ topografii barycznej izohipsy co 4 dkm.
– – – – „ „ „ „ izotermy co 4° C
——— „ „ tendencji ciśnienia izalobary co 1 mb/3 godz.

Układy ciśnienia:

W — wyż
N — niż

Masy powietrza:

PP	powietrze polarne	m	morskie
PA	„ arktyczne	k	kontynentalne
PZ	„ zwrotnikowe	c	ciepłe
		s	stare

Fronty:

linia czerwona front ciepły
„ niebieska „ chłodny
„ fioletowa „ zokludowany
„ naprzemian czerwona i niebieska „ stacjonarny

Meteory (M):

- mżawka
- deszcz
- śnieg
- grad
- opady przelotne
- obszar jednostajnych opadów deszczu
- „ „ „ śniegu
- mgła
- burza
- błyskawica
- zamieć śnieżna

Wielkość zachmurzenia (N):

- niebo bezchmurne
- 1/10 pokrycia nieba
- 2/10–3/10 „ „
- 4/10 „ „
- 5/10 „ „
- 6/10 „ „
- 7/10–8/10 „ „
- 9/10 „ „
- 10/10 „ „
- niebo niewidoczne

Wiatr.

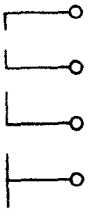

1/2 m/sek
1 m/sek
2 1/2 m/sek
5 m/sek

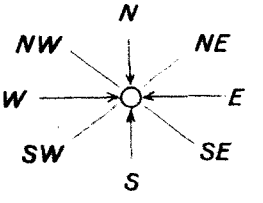

Rozmieszczenie danych:

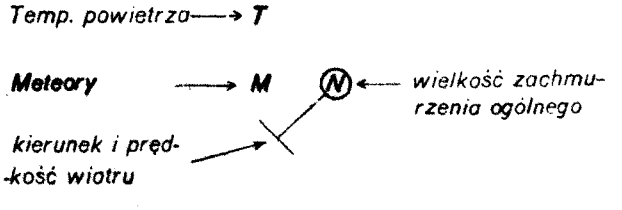

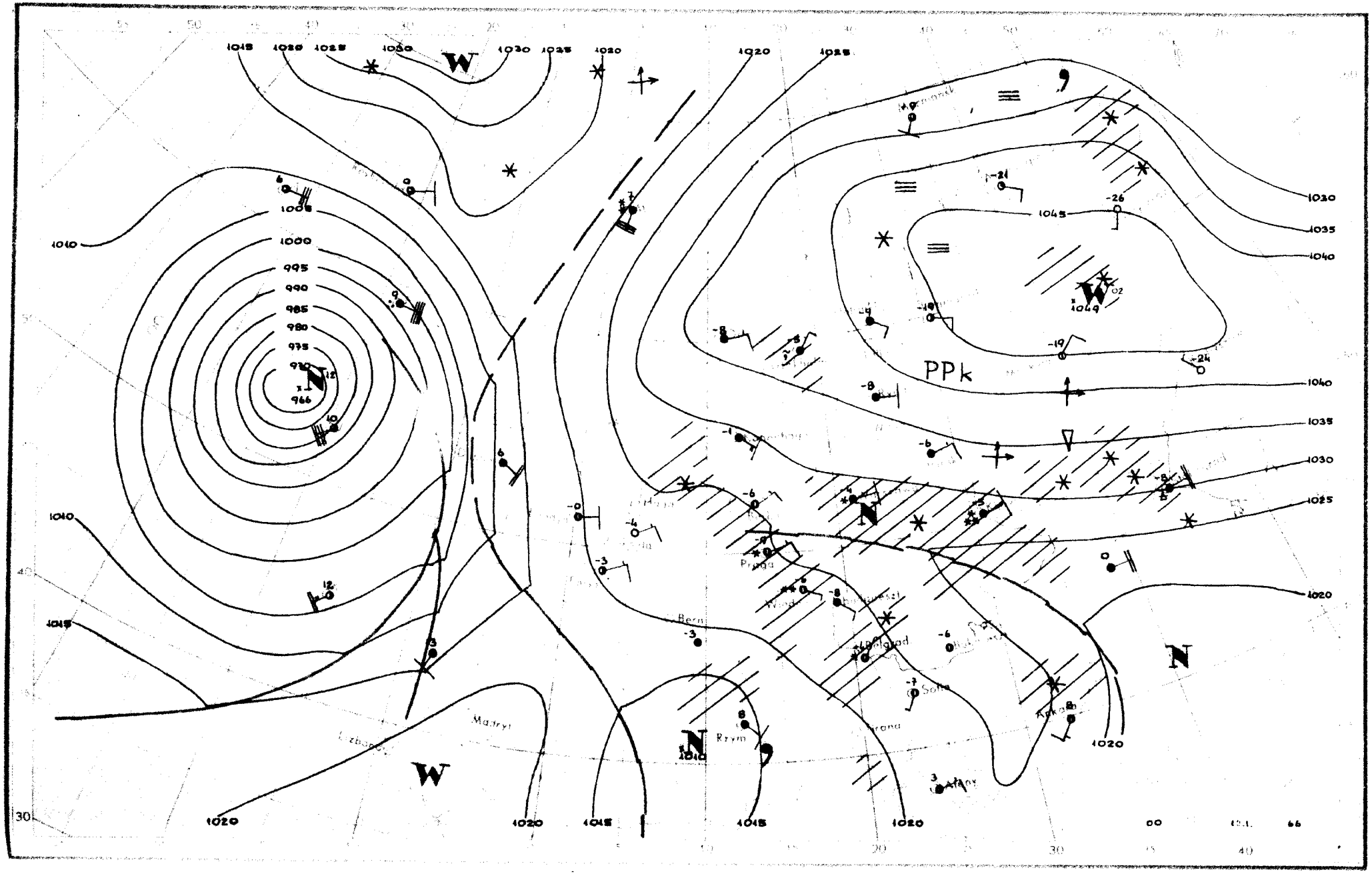

1015
1020
1025
1030
1035
1040
1045
1010
1005
1000
995
990
985
980
975
970
966
1049
PPk
Praga
Bern
Belgrad
Sofia
Rzym
Madryt
Lizbona
Ankara
W
N

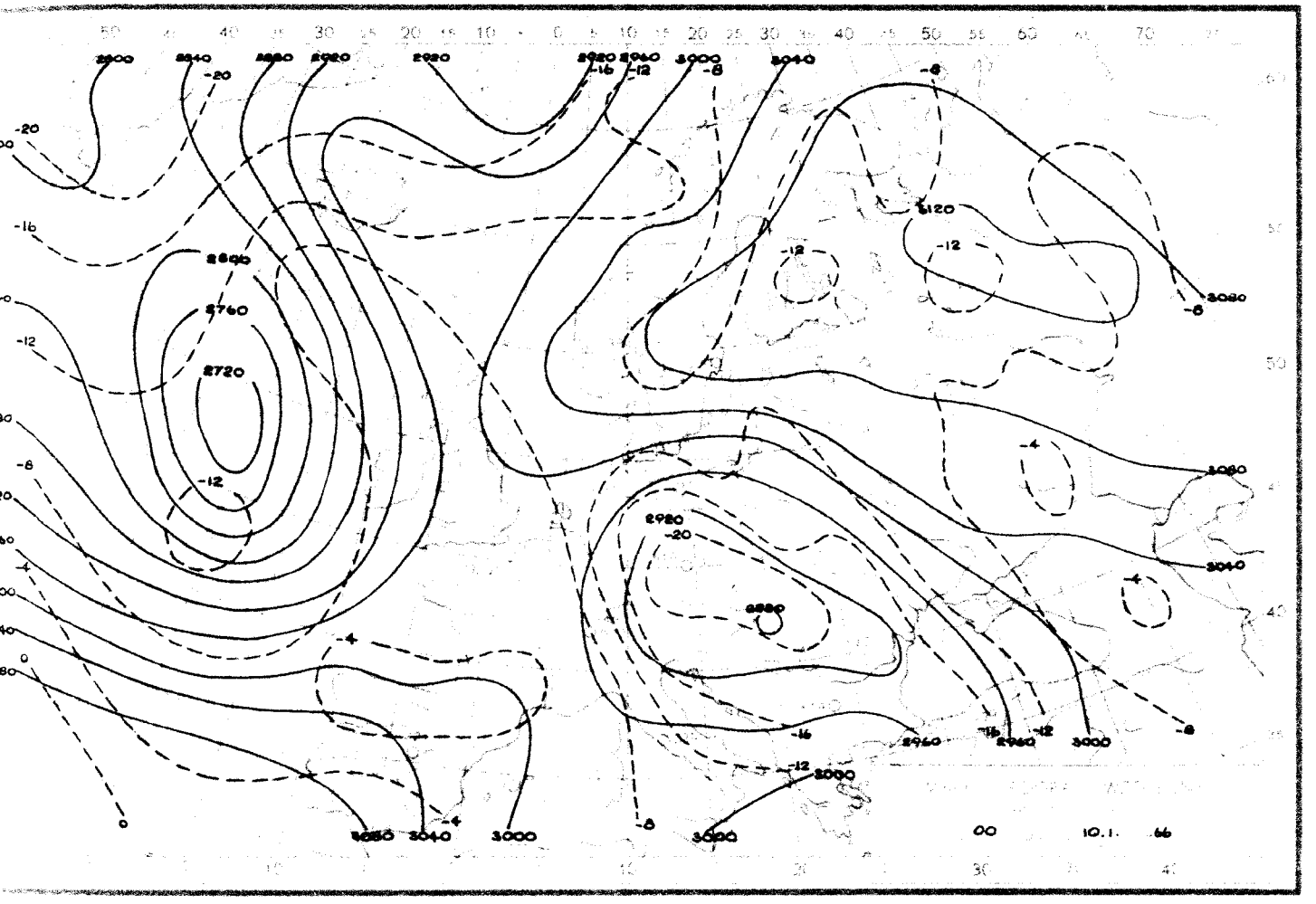
00 10.1. 66

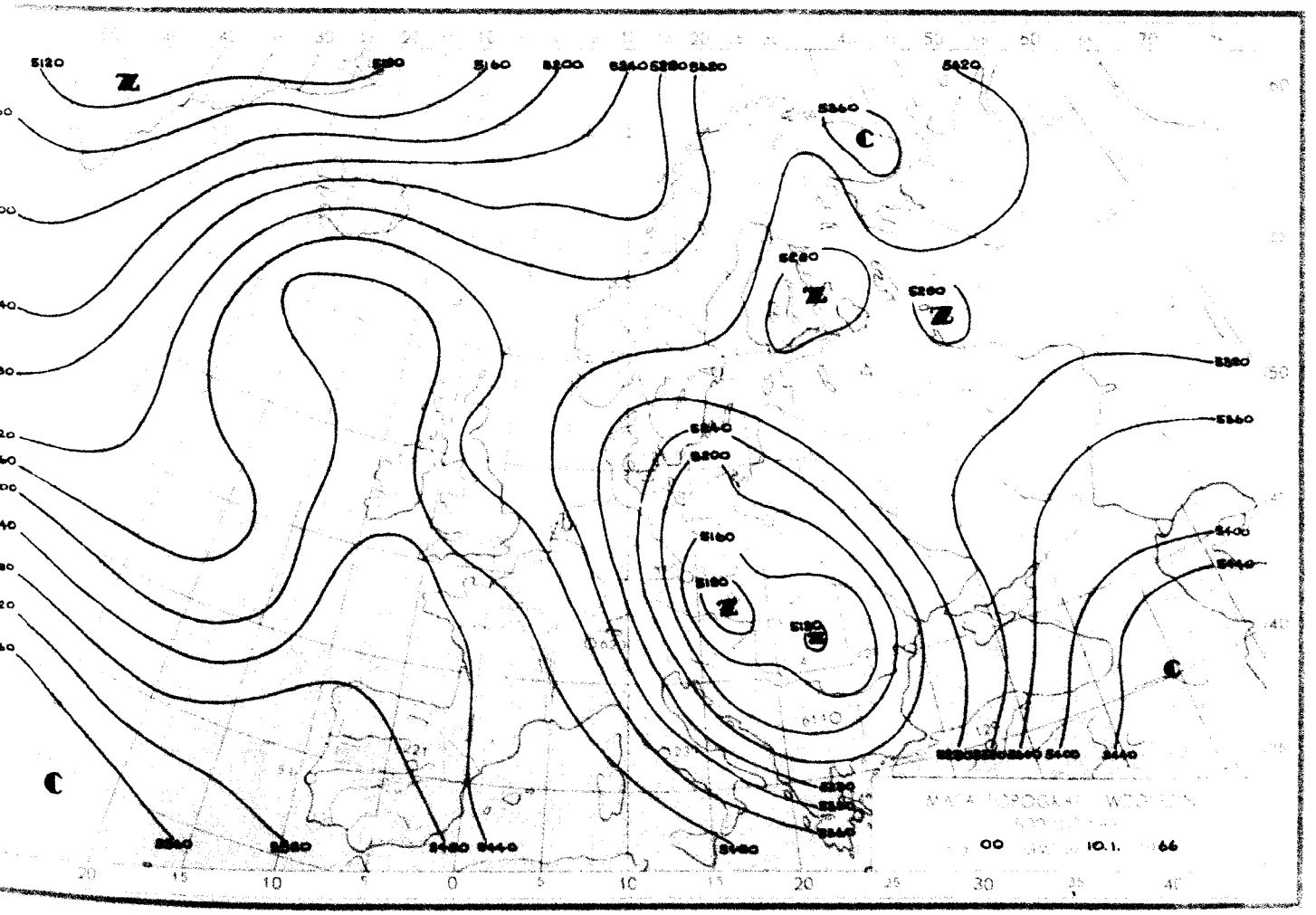
00 10.1. 66

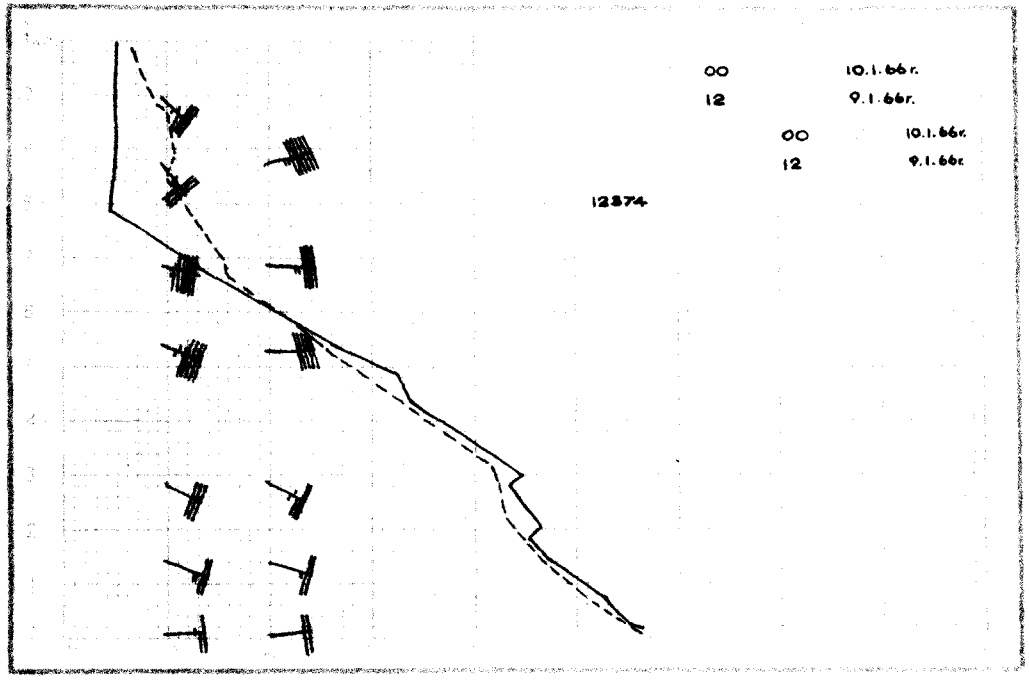
00 10.1.66r.
12 9.1.66r.
00 10.1.66r.
12 9.1.66r.
12374

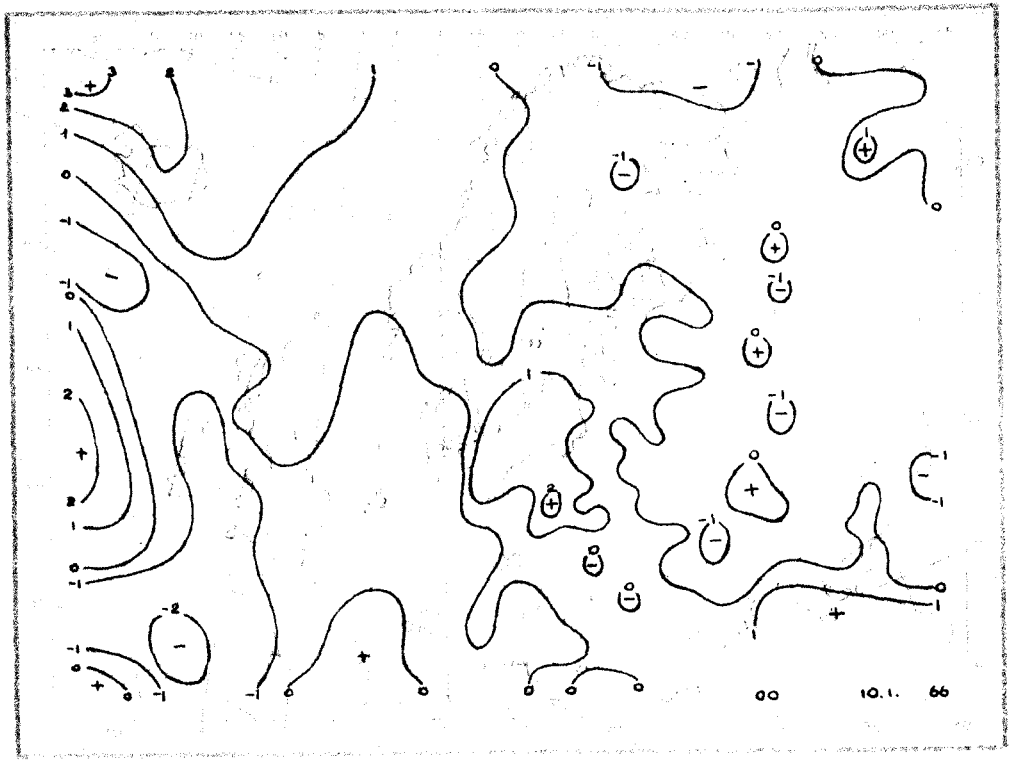
00 10.1. 66

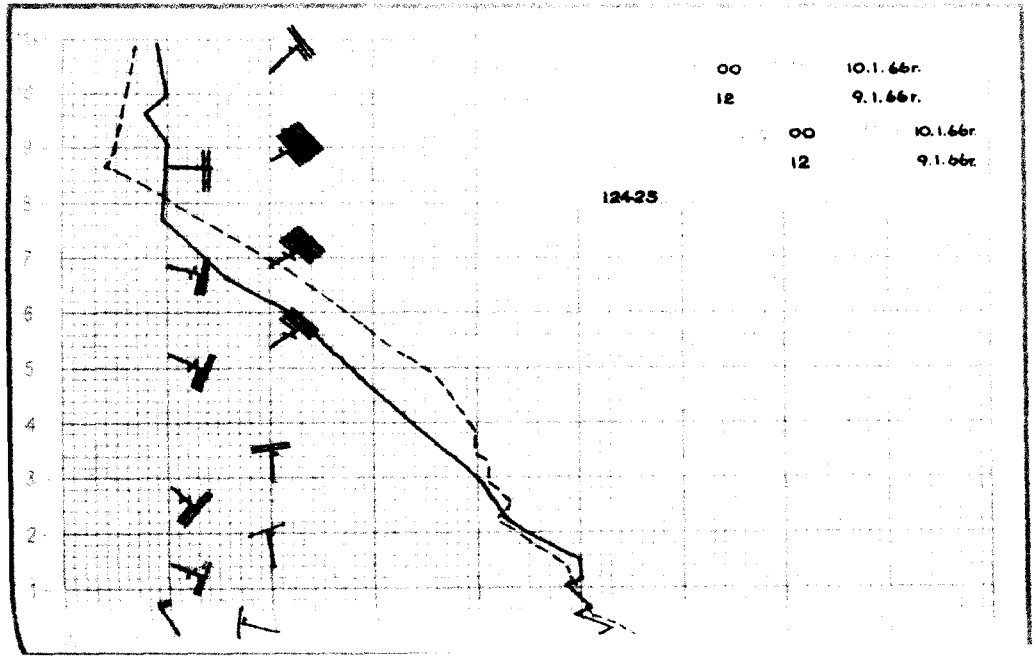
00 10.1.66r.
12 9.1.66r.
00 10.1.66r.
12 9.1.66r.
12425

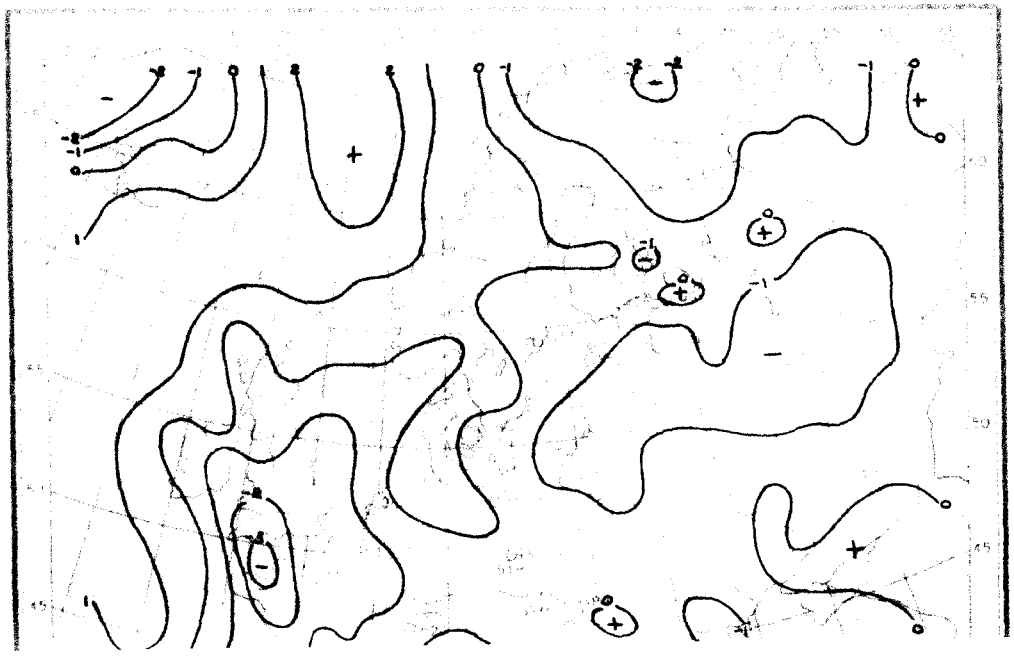

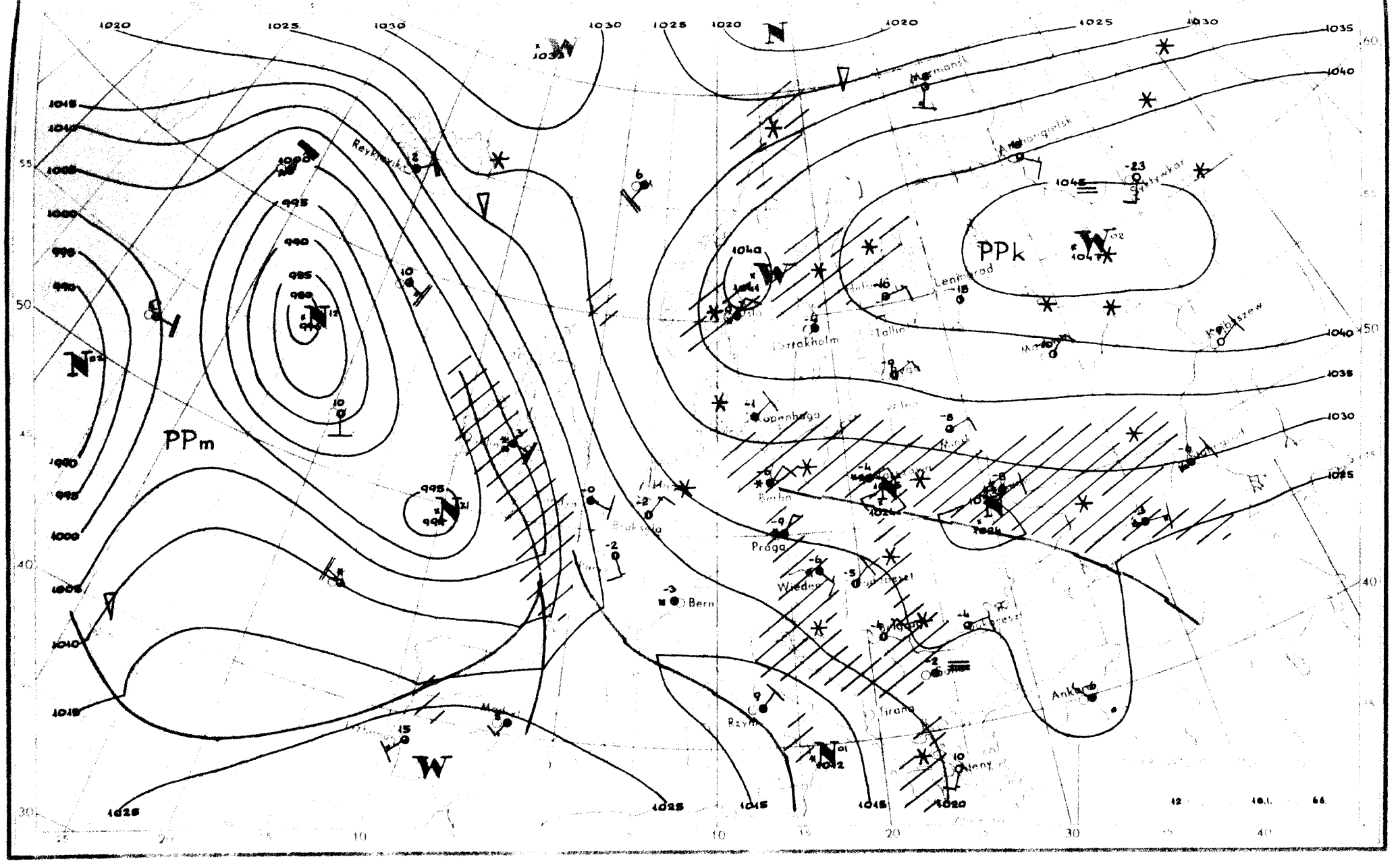

PPm
PPk
Reykjavik
Bern
Praga
Wiedeń
Tirana
Ankara
Kopenhaga
Sztokholm
Tallin
Leningrad
Berlin
Rzym
Bukareszt
Kaliningrad
Murmansk
Archangielsk
Syktywkar

Dane synoptyczne z Polski w dniu 10.I.1966r.

SYNOP z godz.00 GMT.

105	80603	97031	29754	855XX	55214
150	81103	57102	31154	864XX	56211
195	80905	97022	32255	854XX	57304
205	81205	56102	27654	863XX	55306
235	80905	97022	29255	854XX	57213
250	80907	97022	28854	865XX	56216
272	80905	97021	30155	855XX	56308
295	80601	96102	30055	854XX	56603
330	71402	40107	27557	763XX	58221
375	80706	56703	27354	773XX	55106
400	80903	20107	26458	864XX	61214
424	80000	50107	26059	855XX	59211
465	81002	40102	26755	854XX	56209
495	80701	96712	27155	6542X	56400
510	02006	97367	31565	00900	66307
560	80601	09714	26460	854XX	61205
570	81102	56701	25657	855XX	58102
575	80000	30782	26159	8042X	60400
650	80000	60712	90666	8042X	8501
695	80000	40102	26558	855X	8701

SYNOP z godz.12 GMT.

105	80402	30717	29552	6742X	791XX
150	80703	30717	30152	7722X	53714
195	80906	40227	30156	854XX	58710
205	80605	18717	29553	6732X	54705
235	80903	95717	28454	854XX	54715
250	80603	96717	28054	7734X	55712
272	80403	09737	28254	8042X	55717
295	80902	96717	28155	8042X	57712
330	80704	18717	27654	8052X	55808
375	80605	30717	26454	5732X	56710
400	80201	14714	27654	6551X	57807
424	50301	56102	26958	40931	59807
465	71004	40227	26254	3547X	57709
495	80405	96707	26054	6742X	56708
510	91105	90497	32764	9XXXX	66704
560	81403	25702	26357	874XX	60607
570	71101	40107	25256	755XX	57706
575	71101	50102	25756	6557X	59709
650	30901	80410	90464	16X40	66705
695	70801	14714	25757	7097X	58708

TEMP Legionowo,godz.00 GMT.

TT	12374	23211	54567	00808	85469	62625	01112	70942	65706	01115	50541	83853	01124	40693	96981	01126	30879
	04XX9	01219	20138	04XX5	0XXXX	15322	05XX2	0XXXX	10581	05XX6	0XXXX	11122	79345	05XX1	11100	70800	12030
TT 23	12374	55555	00015	54553	11944	57579	22819	64641	33787	63631	44708	66693	55691	65723	66576	76821	77546
	77793	96250	04XX8	66666	34505	15005	77777	09015	00707	19885	01211	98608	01223	00248	01219	01010	865XX
VV 23	12374	07808	05XX9	0XXXX													

TEMP Wrocław,godz.00 GMT.

TT	12425	23199	58591	03302	85455	60629	01109	70920	69719	01214	50536	84853	01114	40689	95974	01014	30877
	00XX0	00910	20141	01XX2	00611	15328	04XX0	00510	10587	06XX5	00609	11122	77351	02031			
TT 23	12425	55555	00010	58599	11996	57589	22958	60614	33950	59604	44896	61622	55887	60625	66850	60629	77756
	67696	98700	69719	99510	83843	11471	86873	22410	94961	33351	01035	66666	28700	26062	25000	24800	16202
	14405	10605	77777	12010	00000	15777	01815	51742	01310	01010	755XX						
VV 23	12425	07811	10XX1	00710	66666	08210	06310	77777	55065	00609							

Druk PPWK-W-wa. Solec 18. Zam. 5207/103/B/65-28.IV.65-Y-10047-100 g. 000-mapowy

Przebieg pogody w Polsce w dniu 10.I.1966r.

Zachmurzenie było duże z lokalnymi większymi przejaśnieniami. W całym kraju notowano opady śniegu. Rano było mglisto. Temperatura minimalna wahała się od -19°C w Zgorzelcu i Jeleniej Górze do -3°C na Helu, a maksymalna od -9°C w Jeleniej Górze, Lesku i Aleksandrowicach do 0°C w Łebie. Wiatry były słabe i umiarkowane z kierunków wschodnich, powodowały lokalne zamiecie.-

PAŃSTWOWY INSTYTUT
HYDROLOGICZNO-METEOROLOGICZNY
WARSZAWA

BIULETYN SYNOPTYCZNY

Legenda

Izolinie:

——— na mapach synop. dolnych izobary co 5 mb.
——— „ „ topografii barycznej izohipsy co 4 dkm.
– – – – „ „ „ „ izotermy co 4° C
——— „ „ tendencji ciśnienia izalobary co 1 mb/3 godz.

Układy ciśnienia:

W — wyż
N — niż

Masy powietrza:

PP	powietrze polarne	m	morskie
PA	„ arktyczne	k	kontynentalne
PZ	„ zwrotnikowe	c	ciepłe
		s	stare

Fronty:

linia czerwona — front ciepły
„ niebieska — „ chłodny
„ fioletowa — „ zokludowany
„ naprzemian czerwona i niebieska — „ stacjonarny

Meteory (M):

- mżawka
- deszcz
- śnieg
- grad
- opady przelotne
- obszar jednostajnych opadów deszczu
- „ „ „ śniegu
- mgła
- burza
- błyskawica
- zamieć śnieżna

Wielkość zachmurzenia (N):

- niebo bezchmurne
- 1/10 pokrycia nieba
- 2/10 – 3/10 „ „
- 4/10 „ „
- 5/10 „ „
- 6/10 „ „
- 7/10 – 8/10 „ „
- 9/10 „ „
- 10/10 „ „
- niebo niewidoczne

Wiatr.

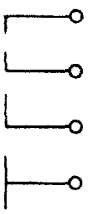

1/2 m/sek
1 m/sek
2 1/2 m/sek
5 m/sek

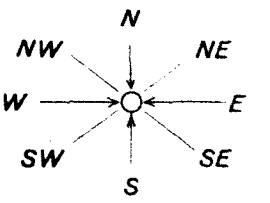

Rozmieszczenie danych:

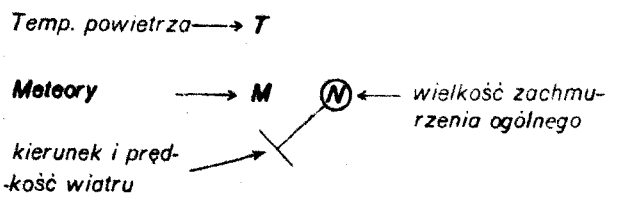

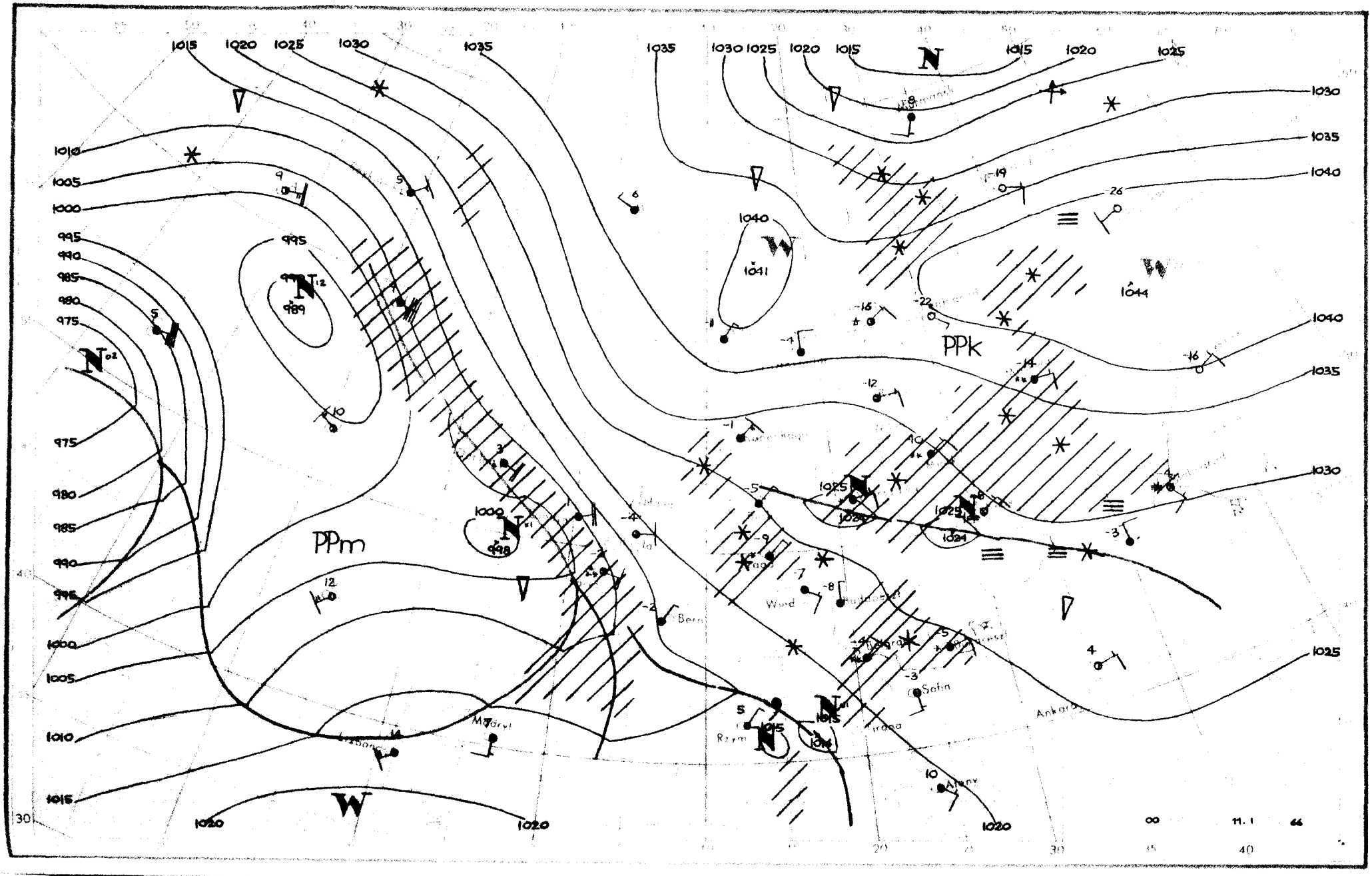

PPm
PPk
N
W
1015
1020
1025
1030
1035
1040
1010
1005
1000
995
990
985
980
975
1041
1044
1024
Wind
Sofia
Ankara
Rzym
Madryt
Bern

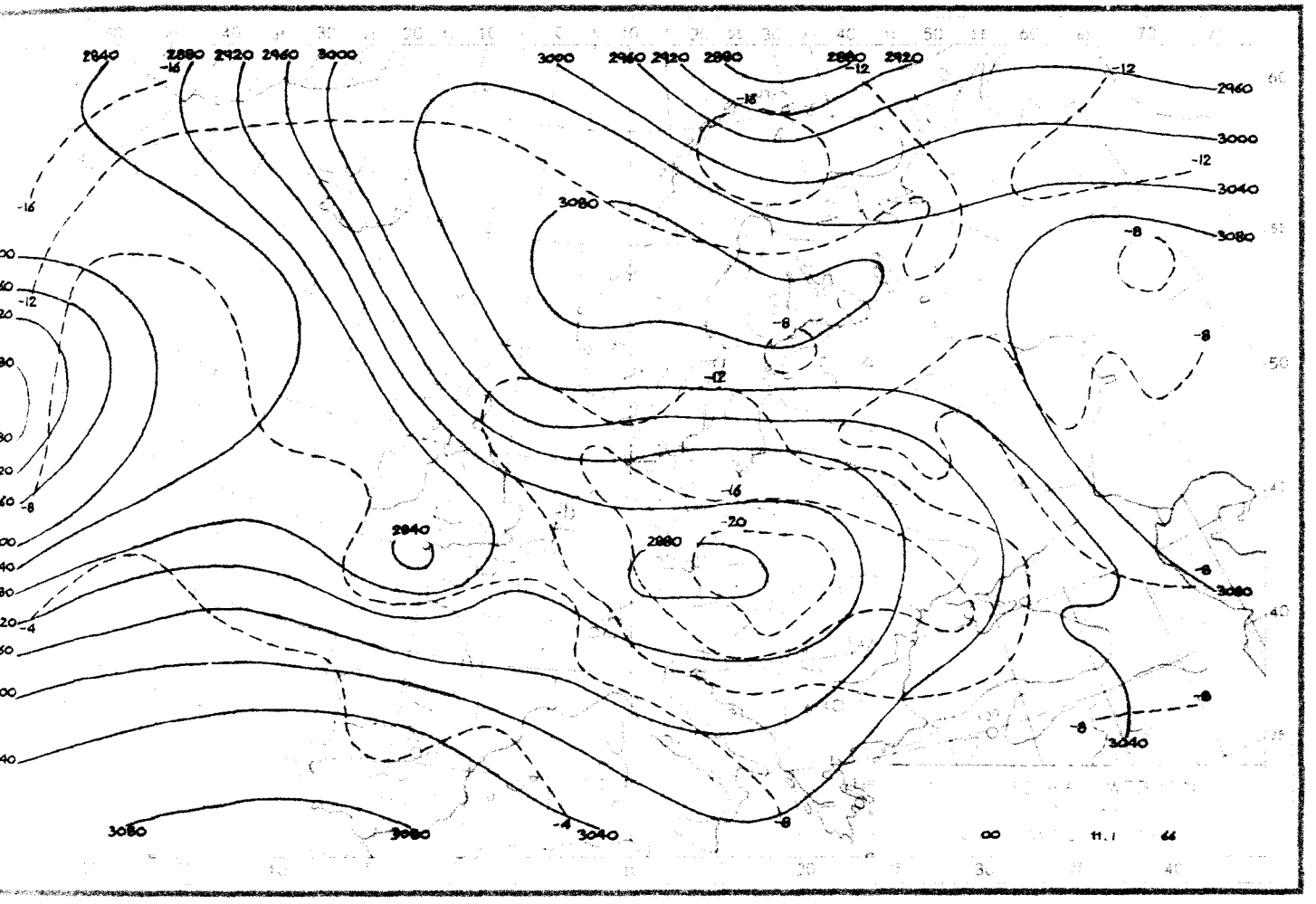
2840
2880
2920
2960
3000
3080
3040
-16
-12
-8
-4
-20

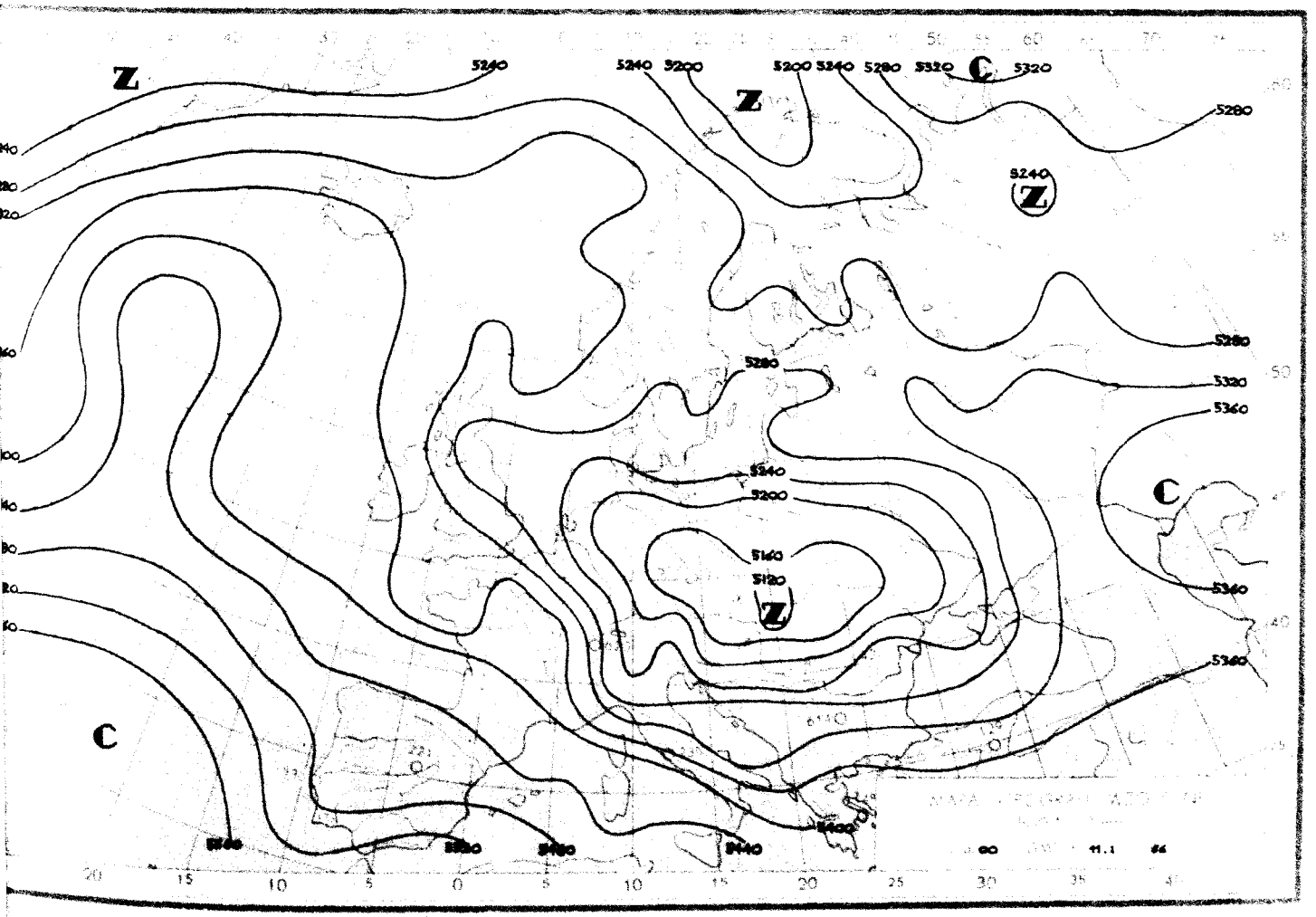
Z
C
5240
5200
5280
5320
5360
5160
5120
5400
5440

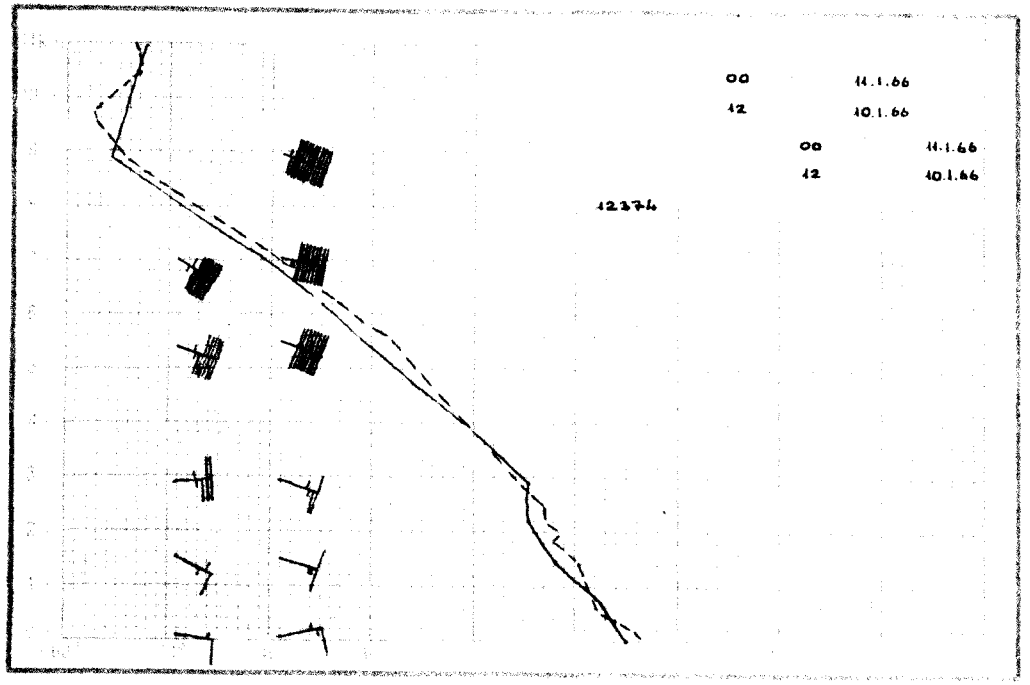
00 11.1.66
12 10.1.66
00 11.1.66
12 10.1.66
12374

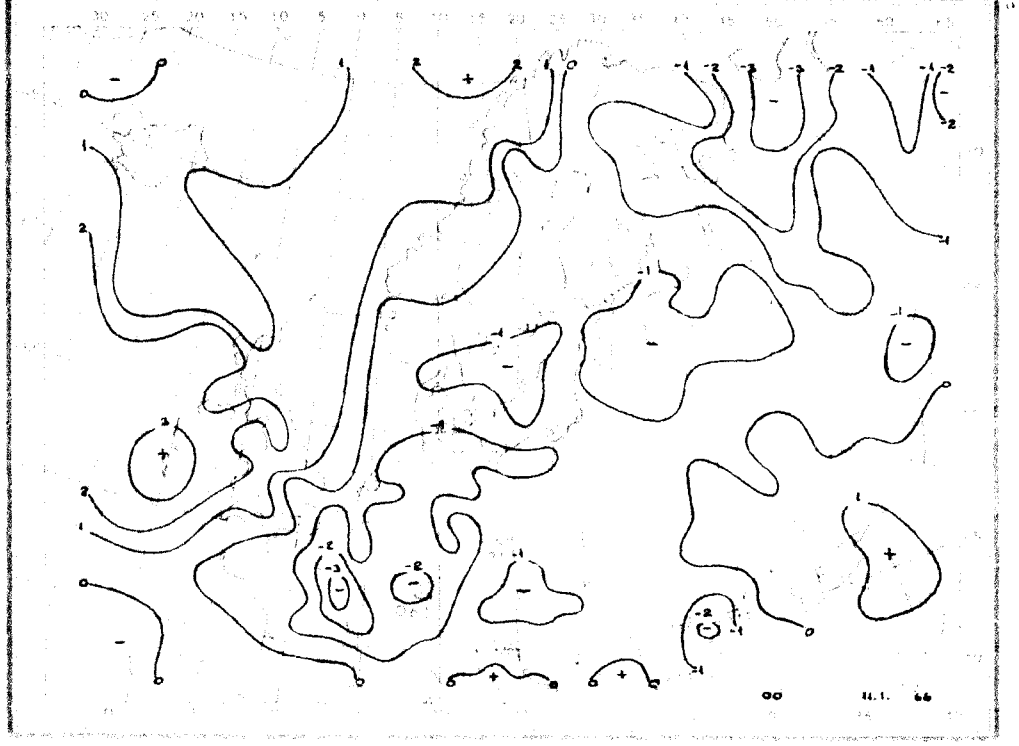
00 11.1. 66

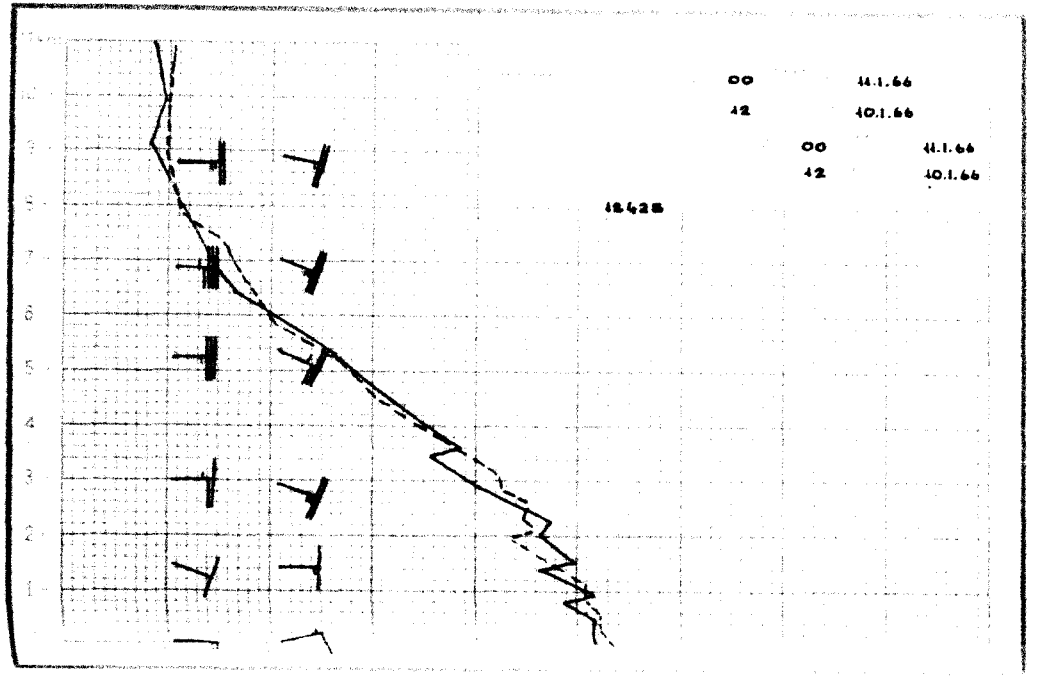
00 11.1.66
12 10.1.66
00 11.1.66
12 10.1.66
18428

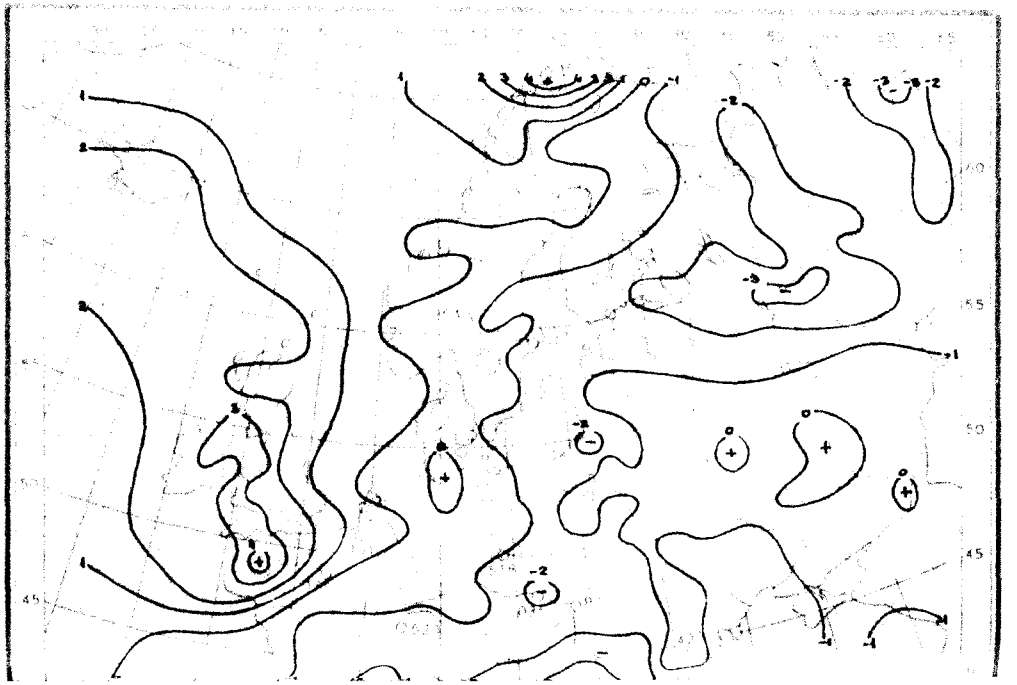

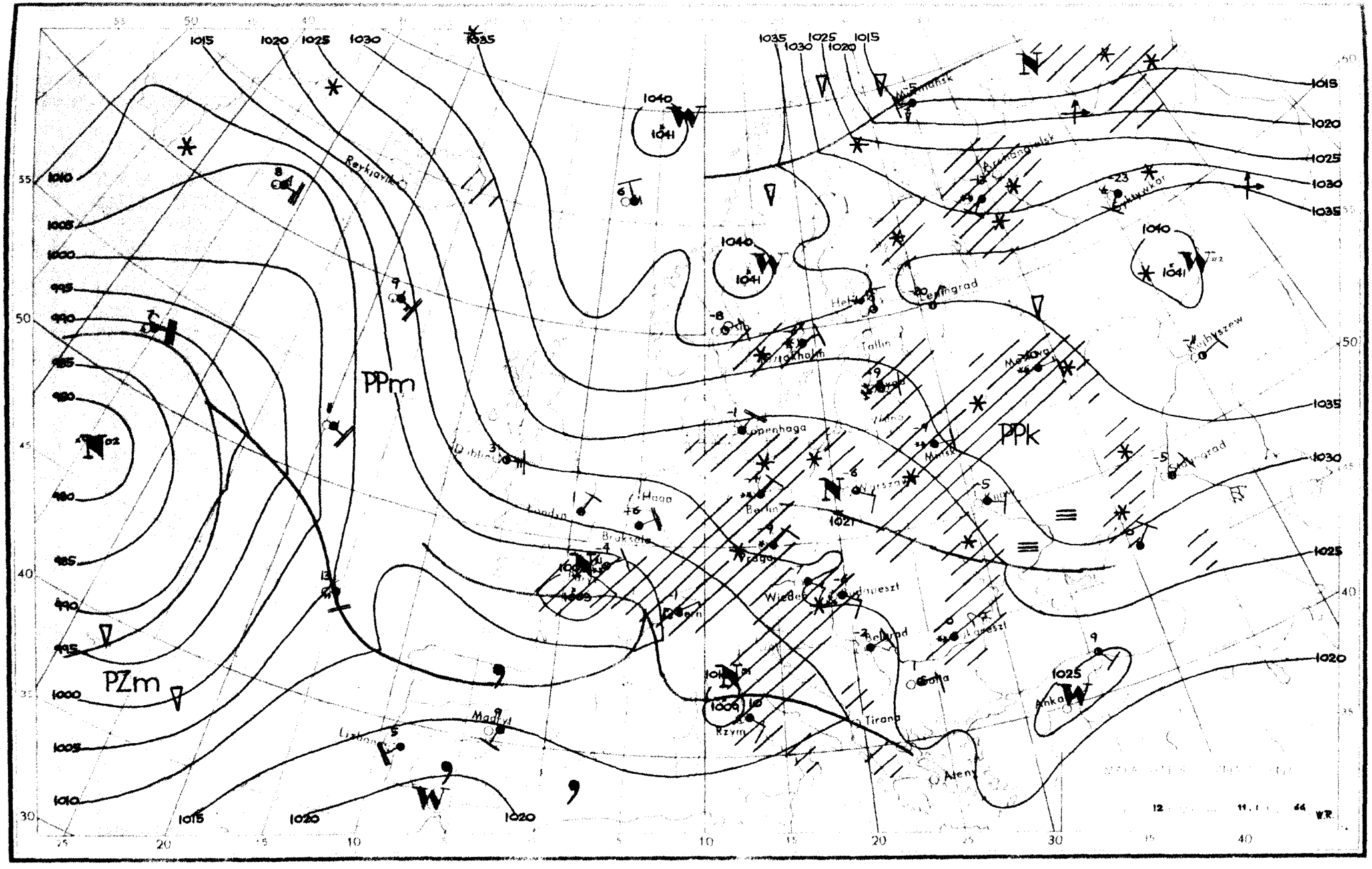
PPm
PPk
PZm
Reykjavik
Dublin
Londyn
Haga
Bruksela
Berlin
Praga
Wiedeń
Budapeszt
Belgrad
Sofia
Tirana
Rzym
Madryt
Lizbona
Ateny
Ankara
Kopenhaga
Tallin
Leningrad
Moskwa
Minsk
Warszawa
Kijów
Stalingrad
Kujbyszew
Archangielsk
Syktywkar
Murmansk
Helsinki
Sztokholm
Oslo
1015
1020
1025
1030
1035
1040
1041
1021
1009
1010
1005
1000
995
990
985
980
W.R.

Dane synoptyczne z Polski w dniu 11.I.1966r.

SYNOP z godz.00 GMT.

105	81003	96107	25954	6642X	54806
150	81401	40102	26954	863XX	55707
195	80603	96717	28959	8042X	61604
205	81402	56107	25354	853XX	56711
235	80901	96107	26156	8081X	57706
250	80601	97012	26255	8097X	56704
272	80904	96107	26856	854XX	57705
295	80802	40737	27658	8042X	59804
330	80701	30104	25355	862XX	56807
375	80703	30712	25256	6542X	57706
400	81601	30107	25056	855XX	57609
424	80000	30102	25460	862XX	60708
465	80901	40712	24756	8042X	57708
495	80701	96717	25056	6732X	58807
510	40906	98030	31264	40830	66705
560	81902	40107	24958	854XX	60708
570	80000	40777	23956	863XX	57704
575	82401	40102	24958	8097X	60808
650	70000	60707	89568	3553X	70705
695	80000	40102	25359	85[illegible]	60707

SYNOP z godz.12 GMT.

105	80501	96717	23054	6742X	55715
150	81602	30717	24055	6542X	55712
195	81203	96227	24858	854XX	60713
205	80703	30717	23154	3737X	56710
235	81202	95717	23156	8042X	57810
250	81002	96717	23156	8082X	58711
272	80902	40717	23257	8052X	58712
295	71601	96707	24657	755XX	60711
330	70402	35717	22454	773XX	56712
375	61003	50107	22456	3553X	58711
400	70402	40707	22355	5253X	56708
424	80000	25107	22357	855XX	57512
465	41603	40107	21956	00901	59709
495	61102	95107	23057	65500	59709
510	01608	98021	28663	00900	64607
560	81403	18707	22459	6547X	61713
570	81801	40717	21558	863XX	59710
575	81401	40102	23359	6552X	61812
650	12007	75030	87566	15X40	68606
695	81202	12714	23258	8097X	61711

TEMP Legionowo,godz.00 GMT.

TT	12374	23195	56575	00903	85452	62629	01204	70926	65651	00914	50539	80844	01029	40695	80938	01039	30884	
	06XX1	0XXXX	20144	02XX2	0XXXX	15327	06XX1	0XXXX	11100	80860	10046							
TT	23 12374	55555	00013	56571	11936	58585	22766	65651	33700	65651	44442	86883	00250	XXXXX	66666	30006	20002	
	18306	13506	77777	09013	00802	21878	01202	84710	00913	40611	01046	01010	854XX					

TEMP Wrocław,godz.00 GMT.

TT	12425	23186	59603	00902	85435	63641	01005	70577	70722	00908	50534	84876	00917	40686	95982	00918	30876	
	01058	00912	20139	02XX5	00805	15324	03XX8	00305	10584	07XX6	00306	11122	91286	03066				
TT	23 12425	55555	00009	59603	11964	59601	22921	62634	33909	59609	44854	64643	55835	60627	66787	64688	77765	
	63678	88659	77467	99646	72744	11500	84876	22421	93966	33338	99034	44286	02064	66666	25001	11505	10008	
	77777	12009	00000	70938	01204	80714	00908	37172	00907	83160	00205	59122	00706	01010	862XX			
VV	23 12425	07808	09XX5	0XXXX	66666	07010	77777	81072	00606	99912								

Druk PPWK-W-wa. Solec 18. Zam. 5207/103/B/65-28.IV.65 270047-100 000- nakład 108

Przebieg pogody w Polsce w dniu 11.I.1966r.

Zachmurzenie było duże z lokalnymi większymi przejaśnieniami.Okresami w całym kraju występowały opady śniegu. Temperatura minimalna wahała się od -19°C w Zakopanem i -18°C w Muszynie do -4°C w Ustce,Lęborku,Łebie i na Helu, a maksymalna od -3°C nad morzem do -11°C w Nowym Sączu. Wiatry słabe i umiarkowane z kierunków wschodnich.-

PAŃSTWOWY INSTYTUT
YDROLOGICZNO-METEOROLOGICZNY
WARSZAWA

BIULETYN SYNOPTYCZNY

Legenda

Izolinie:

——— na mapach synop. dolnych izobary co 5 mb.
——— „ „ topografii barycznej izohipsy co 4 dkm.
– – – – – „ „ „ „ izotermy co 4° C
——— „ „ tendencji ciśnienia izalobary co 1 mb/3 godz.

Układy ciśnienia:

W — wyż
N — niż

Masy powietrza:

PP	powietrze polarne	m	morskie
PA	„ arktyczne	k	kontynentalne
PZ	„ zwrotnikowe	c	ciepłe
		s	stare

Fronty:

linia czerwona front ciepły
„ niebieska „ chłodny
„ fioletowa „ zokludowany
„ naprzemian czerwona i niebieska „ stacjonarny

Meteory (M):

- mżawka
- deszcz
- śnieg
- grad
- opady przelotne
- obszar jednostajnych opadów deszczu
- „ „ „ śniegu
- mgła
- burza
- błyskawica
- zamieć śnieżna

Wielkość zachmurzenia (N):

- niebo bezchmurne
- 1/10 pokrycia nieba
- 2/10 – 3/10 „ „
- 4/10 „ „
- 5/10 „ „
- 6/10 „ „
- 7/10 – 8/10 „ „
- 9/10 „ „
- 10/10 „ „
- niebo niewidoczne

Wiatr.

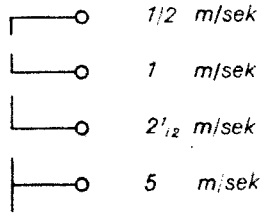

1/2 m/sek
1 m/sek
2 1/2 m/sek
5 m/sek

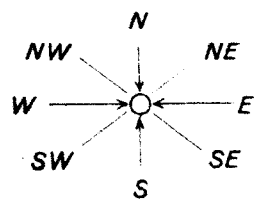

Rozmieszczenie danych:

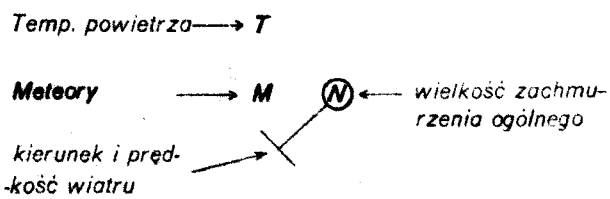

M — Wzór Nr VI/30

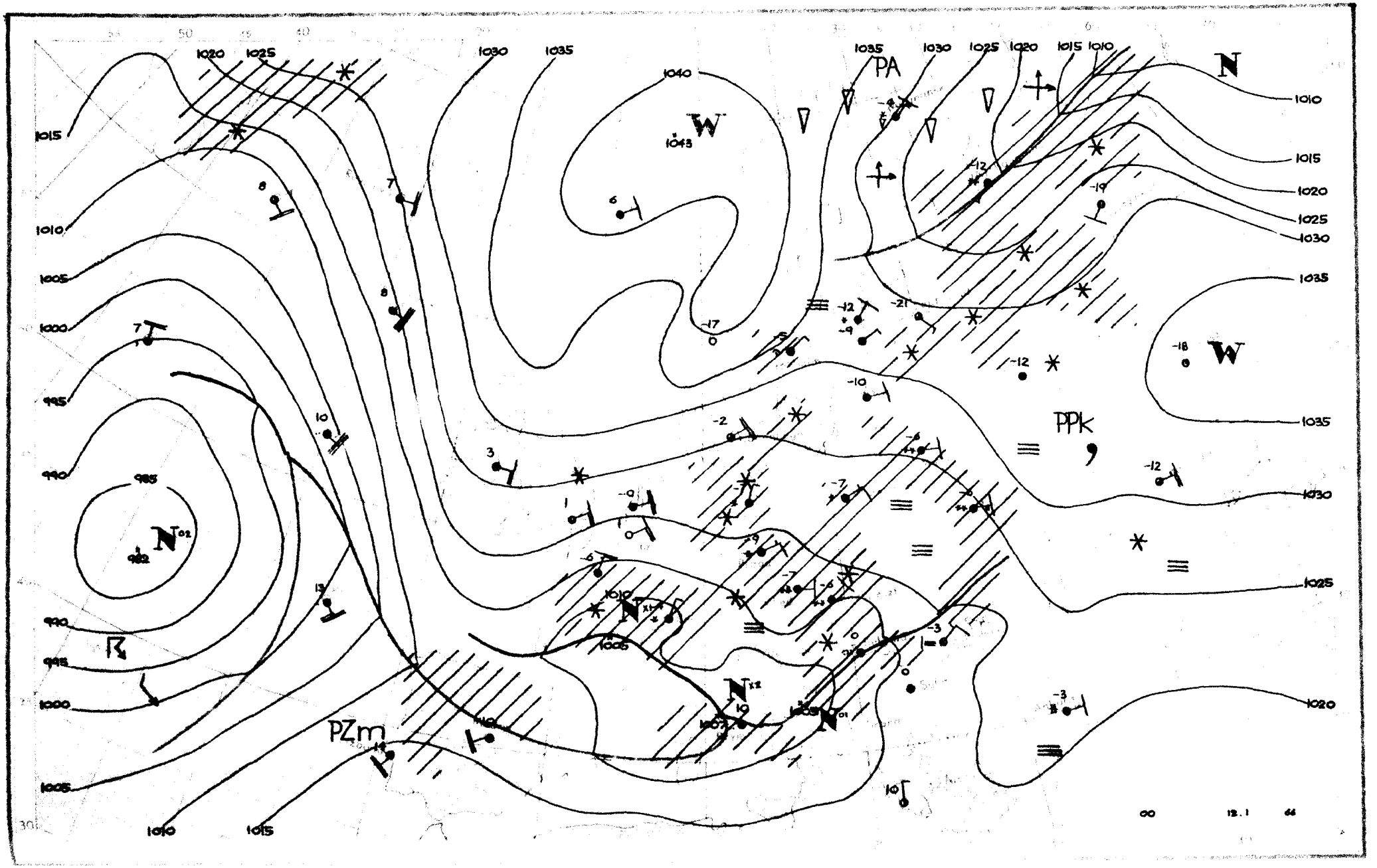
PA
PPK
PZm
00 12.1 44

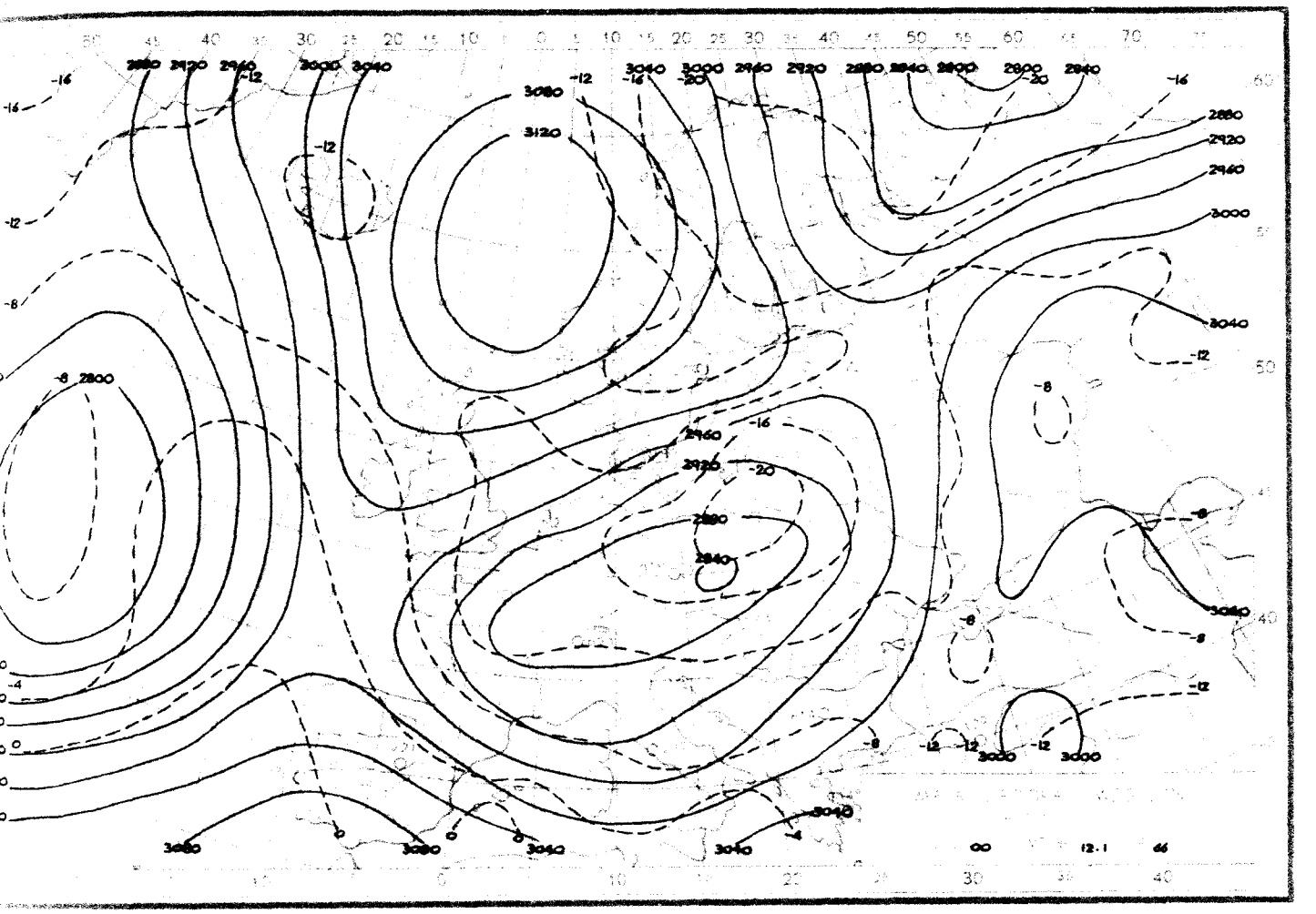
2880
2920
2960
3000
3040
3080
3120
-16
-12
-8
-4
2800
2840

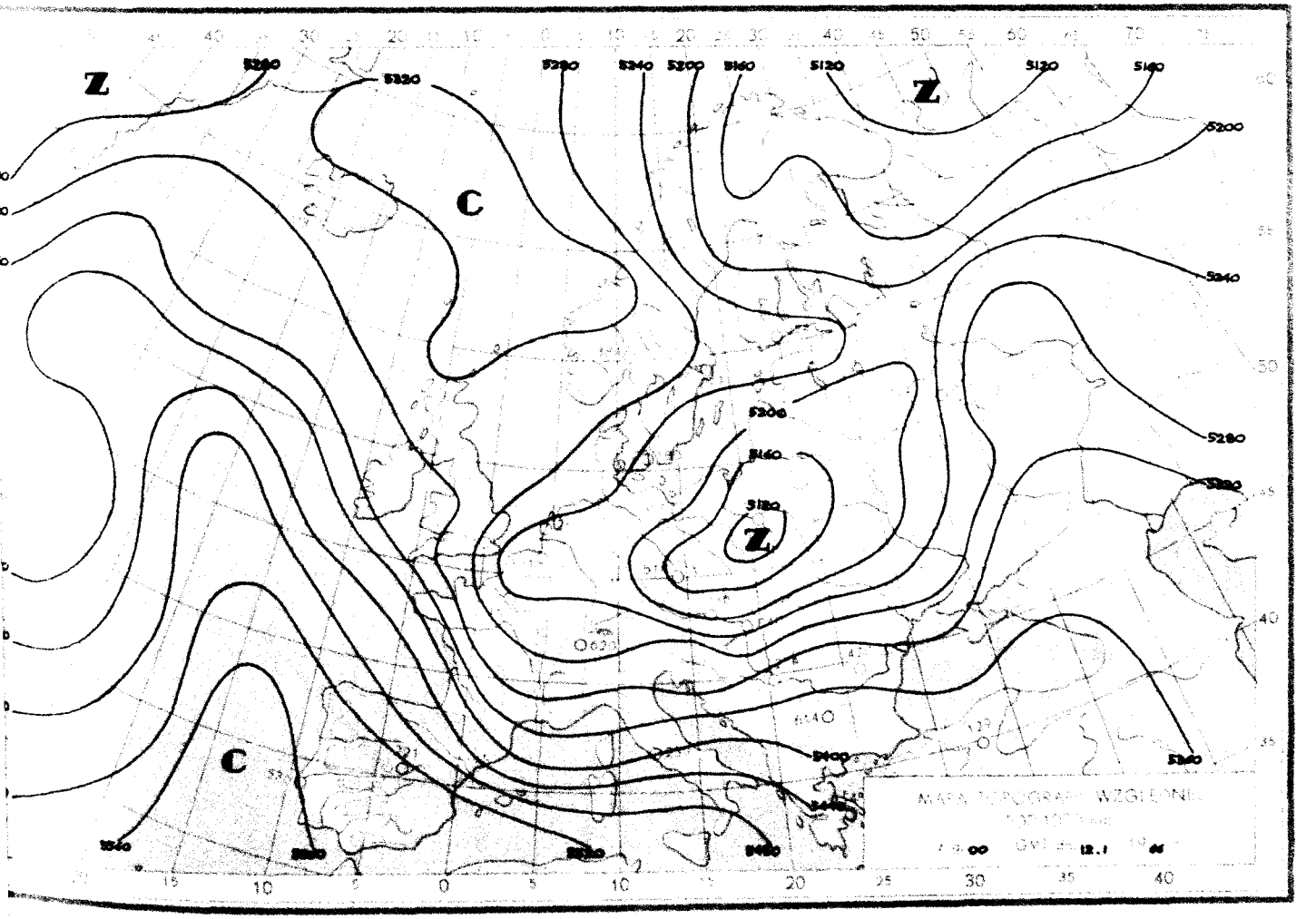
Z
C
5280
5320
5240
5200
5160
5120
5080
5040
5000

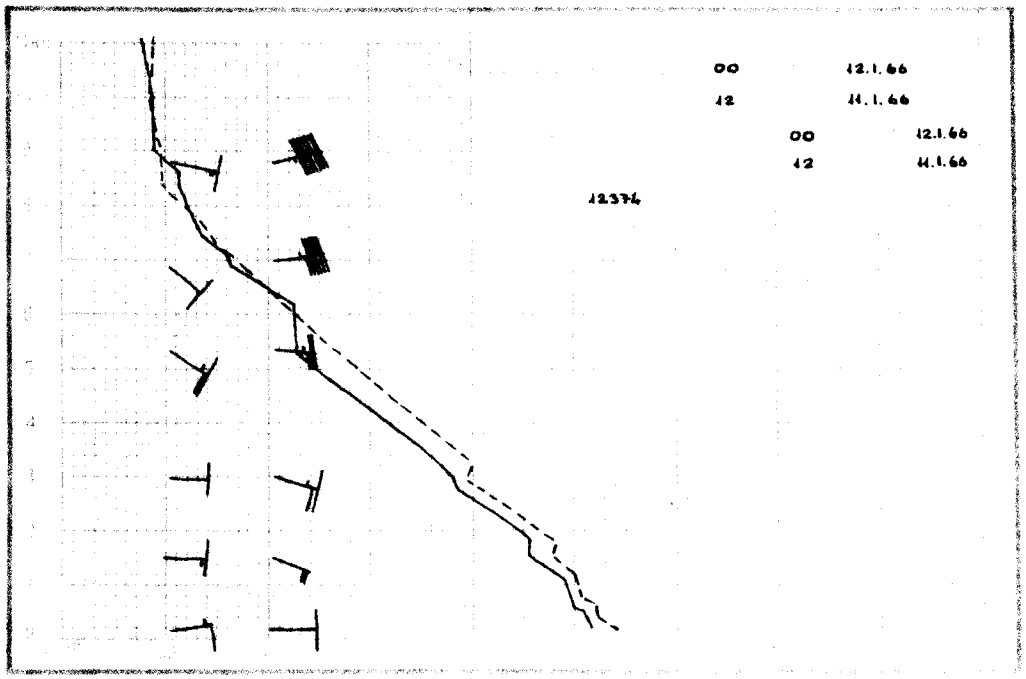
00 12.1.66
12 13.1.66
00 12.1.66
12 13.1.66
12374


00 12.1. 66

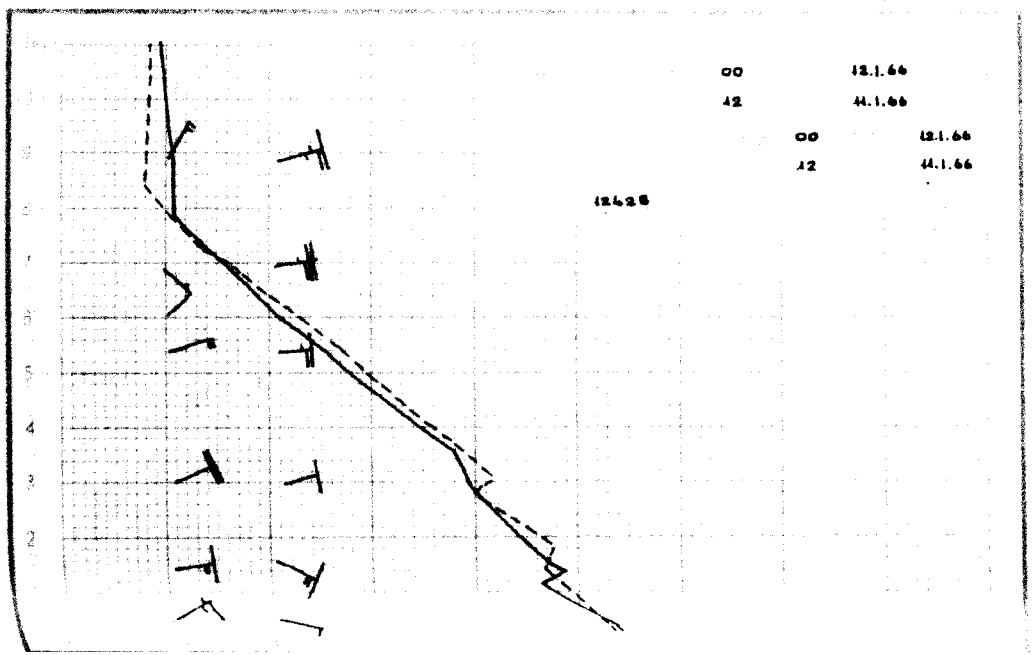
00 12.1.66
12 13.1.66
00 12.1.66
12 13.1.66
12428

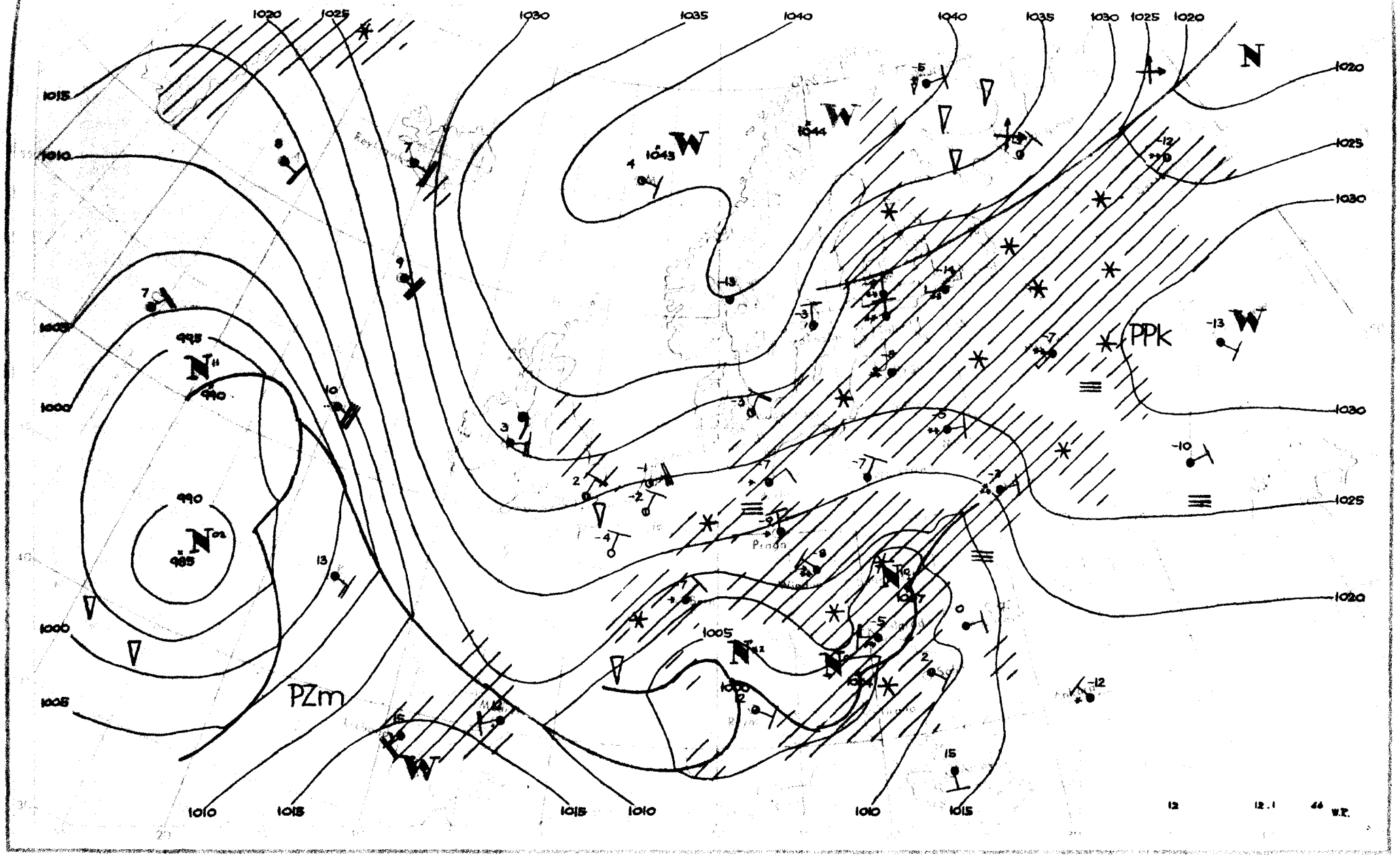

1020
1025
1030
1035
1040
1040
1035
1030
1025
1020
1015
1010
1005
1000
1000
1005
1010
1015
1015
1010
1010
1015
1020
1025
1030
1030
1025
1020
N
W
W
W
W
W
PPk
PZm
995
990
990
985
1043
1044
1005
1000
12
12.1
46
W.P.

Dane synoptyczne z Polski w dniu 12.I.1966r.

SYNOP z godz.00 GMT.

105	71301	96107	23658	00908	59314
150	81602	30107	24758	854XX	60208
195	80404	20712	25258	8042X	59201
205	71102	20717	21859	3737X	60400
235	80802	96102	23159	854XX	60404
250	80803	96102	22858	864XX	59002
272	80903	40102	24259	855XX	60105
295	80000	96707	23858	854XX	59803
330	70404	30227	21656	754XX	58801
375	80703	30707	21657	863XX	59705
400	80901	30202	21256	856XX	57502
424	81102	56107	20857	855XX	59602
465	80902	30707	21357	855XX	59301
495	80701	96107	21858	855XX	59801
510	01404	97023	26466	00900	69805
560	80702	20717	21162	873XX	64805
570	81402	18702	20760	854XX	62801
575	81801	20707	21553	8042X	65804
650	81402	65707	86165	85XXX	66804
695	90000	08451	22365	9XXXX	67705

SYNOP z godz.12 GMT.

105	80501	96712	25055	6742X	57806
150	80904	40717	24554	854XX	56809
195	80404	96717	23556	8042X	59706
205	80705	58702	25056	853XX	59400
235	20703	96107	24258	20930	59707
250	70203	96227	23358	00908	61708
272	70203	30227	22957	754XX	58710
295	80402	96707	21855	854XX	56710
330	30505	40227	22857	35400	60804
375	80305	20107	20357	20937	59714
400	80404	40707	22558	855XX	58601
424	80602	40712	20557	854XX	59603
465	80207	18707	20258	6737X	60712
495	80205	96102	18156	854XX	58818
510	93606	90493	25667	9XXXX	69803
560	80904	18717	17557	5732X	60614
570	80904	40717	17157	5722X	61716
575	80403	30717	16658	8042X	59615
650	60701	60227	84056	35238	59603
695	80801	20717	16559	863XX	60718

TEMP Legionowo,godz.00 GMT.

TT	12374	23170	59601	00703	85418	65653	00906	70871	72735	00905	50527	87899	01208	40678	94970	01305	30668	
	99040	01007	20131	02XX6	00905	15316	05XX2	00703	10575	06XX2	00705	11122	89288	01XX4				
TT 23	12374	55555	00010	58599	11971	59605	22950	60618	33899	61621	44850	65653	55812	64658	66711	71729	77681	
	73741	88446	93940	99388	94973	11364	97010	22340	97011	33316	99033	44300	99041	87250	01XX7	66666	28801	
	15703	14806	12504	11506	10305	77777	09010	00602	55950	01005	58359	01405	81184	00706	72160	01401	93116	
	00407	01010	864XX															
VV 23	12374	07799	10XX2	0XXXX	05009	10XX3	0XXXX	66666	09508	07708	07010	03510	77777	28092	01005	68074	00305	

TEMP Wrocław,godz.00 GMT.

TT	12425	23157	56595	00000	85405	62647	00907	70861	71732	00710	50529	84899	00702	40682	93997	01503	30872	
	99064	00102	20136	01XX1	00302	15323	02XX1	03404	11122	78345	99053							
TT 23	12425	55555	00005	56591	11892	64651	22870	61626	33808	65684	44700	71732	55640	72754	66453	89957	77345	
	98048	91250	00073	66666	18801	14002	77777	12005	00000	32979	00504	14440	01202	66140	03404	01010	855XX	
	99912																	

Przebieg pogody w Polsce w dniu 12.I.1966r.

Zachmurzenie było duże. Prawie w całym kraju występowały opady śniegu. Temperatura minimalna wahała się od -20°C w Muszynie do -7°C w Łebie i na Helu, a maksymalna od -11°C w Zakopanem do -2°C w Kołobrzegu,Ustce,Łebie, na Helu i w Gdańsku.Wiatry były słabe i umiarkowane z kierunków wschodnich.-

Druk PPWK-W-wa, Solec 18. Zam. 5207/103/B/65-Y-20047-100 000-Papowy 100 g.

PAŃSTWOWY INSTYTUT
YDROLOGICZNO-METEOROLOGICZNY
WARSZAWA

BIULETYN SYNOPTYCZNY

Legenda

Izolinie:

——— na mapach synop. dolnych izobary co 5 mb.
——— „ „ topografii barycznej izohipsy co 4 dkm.
– – – – – „ „ „ „ izotermy co 4° C
——— „ „ tendencji ciśnienia izalobary co 1 mb/3 godz.

Układy ciśnienia:

W — wyż
N — niż

Masy powietrza:

PP	powietrze polarne	m	morskie
PA	„ arktyczne	k	kontynentalne
PZ	„ zwrotnikowe	c	ciepłe
		s	stare

Fronty:

linia czerwona — front ciepły
„ niebieska — „ chłodny
„ fioletowa — „ zokludowany
„ naprzemian czerwona i niebieska — „ stacjonarny

Meteory (M):

- mżawka
- deszcz
- śnieg
- grad
- opady przelotne
- obszar jednostajnych opadów deszczu
- „ „ „ śniegu
- mgła
- burza
- błyskawica
- zamieć śnieżna

Wielkość zachmurzenia (N):

- niebo bezchmurne
- 1/10 pokrycia nieba
- 2/10 – 3/10 „ „
- 4/10 „ „
- 5/10 „ „
- 6/10 „ „
- 7/10 – 8/10 „ „
- 9/10 „ „
- 10/10 „ „
- niebo niewidoczne

Wiatr.

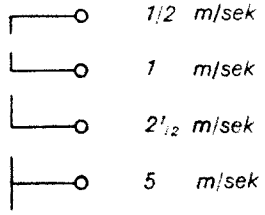

1/2 m/sek
1 m/sek
2 1/2 m/sek
5 m/sek

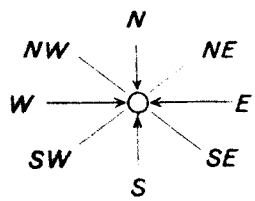

Rozmieszczenie danych:

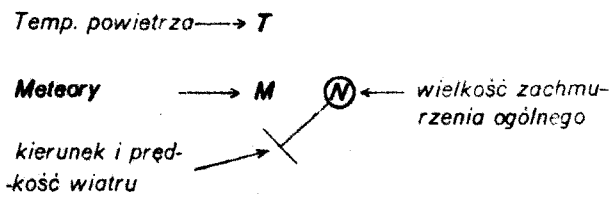

M – Wzór Nr VI/30

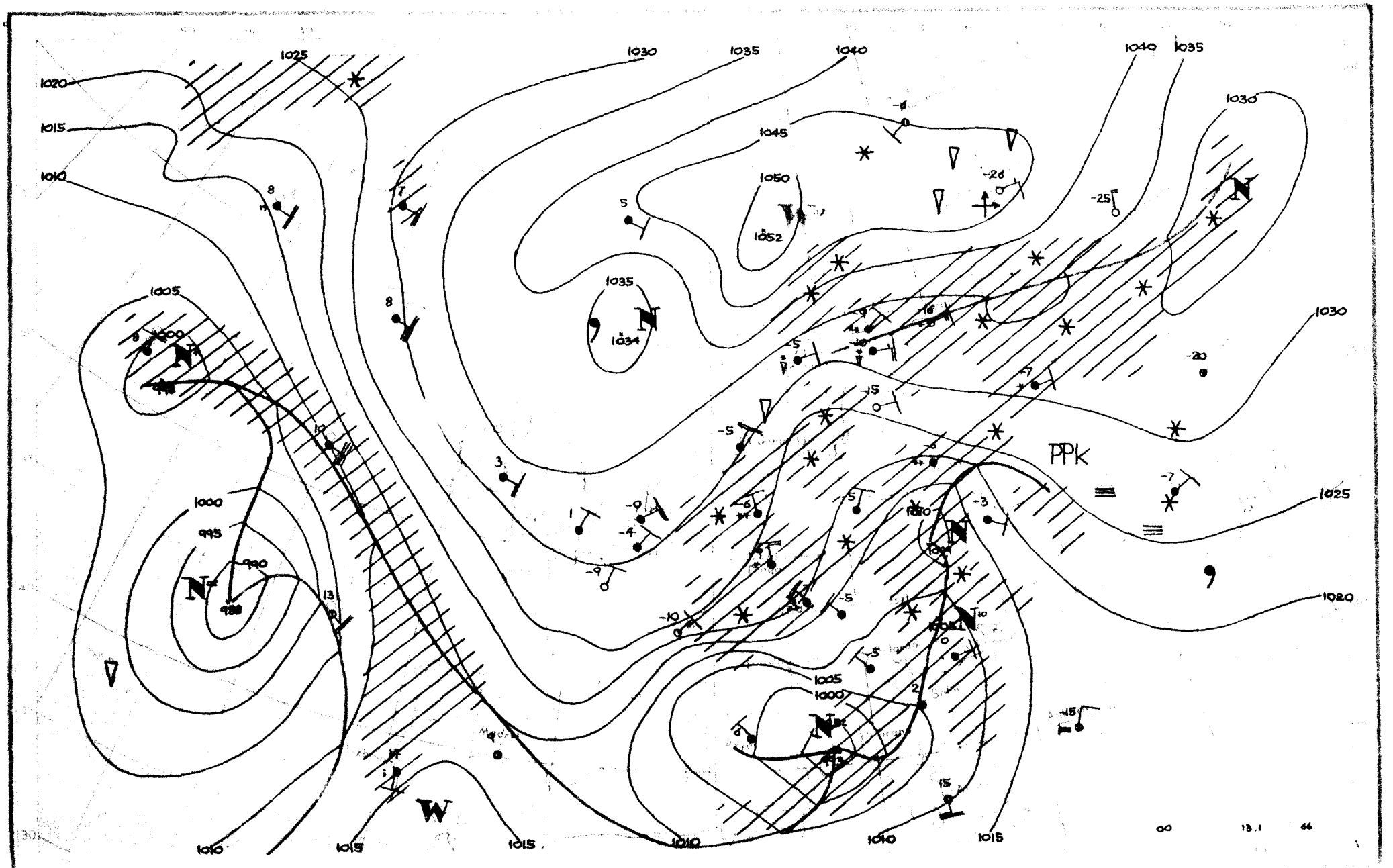
1020
1015
1010
1025
1030
1035
1040
1045
1050
1052
1035
1034
1005
1000
995
990
988
1030
1025
1020
PPK
1005
1000
1010
1015
1015
1010
1010
1015
W
N
00
13.1
44

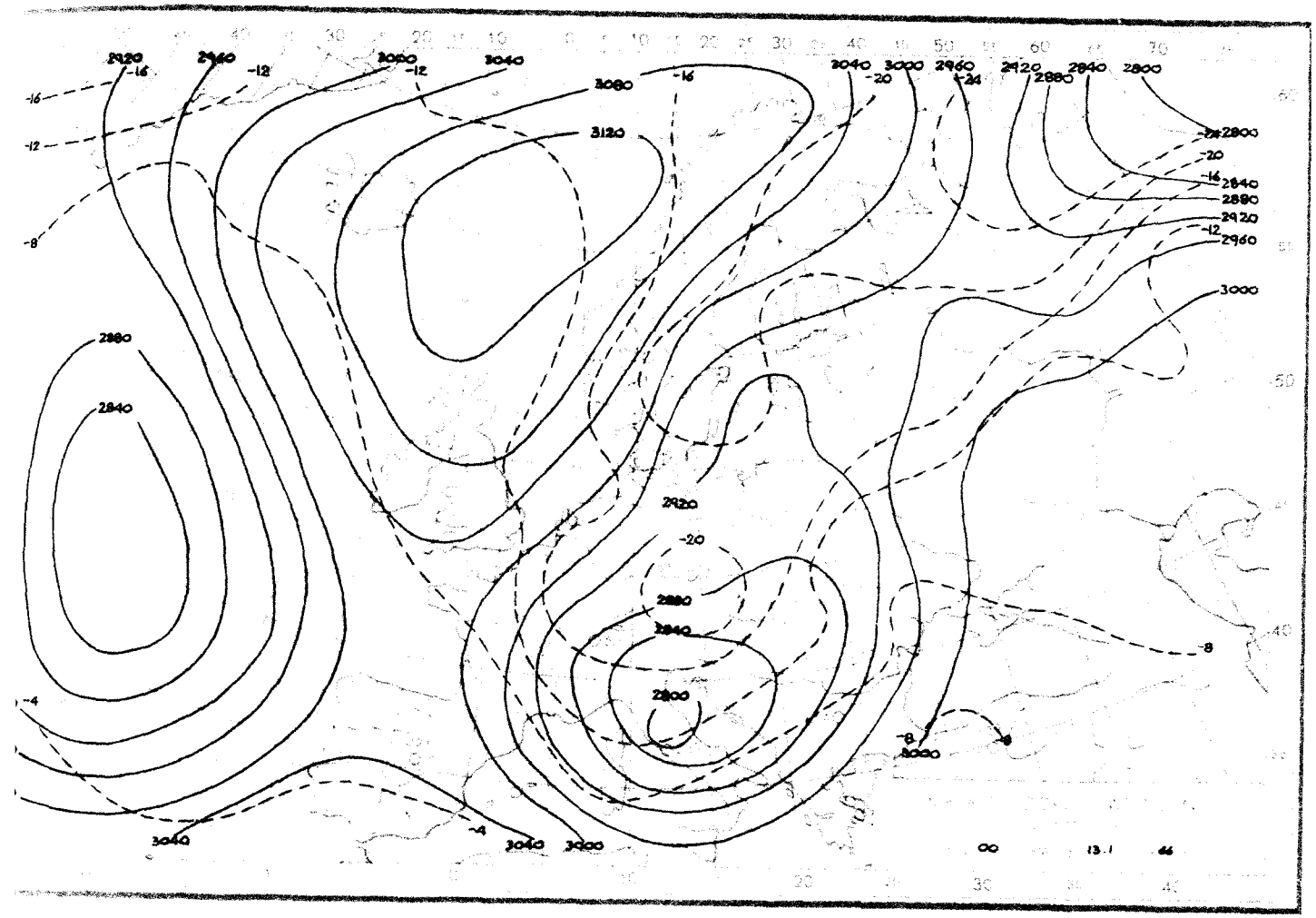
2920
2960
3000
3040
3080
3120
2880
2840
2800
-16
-12
-8
-4
-20
-24
00
13.1
66

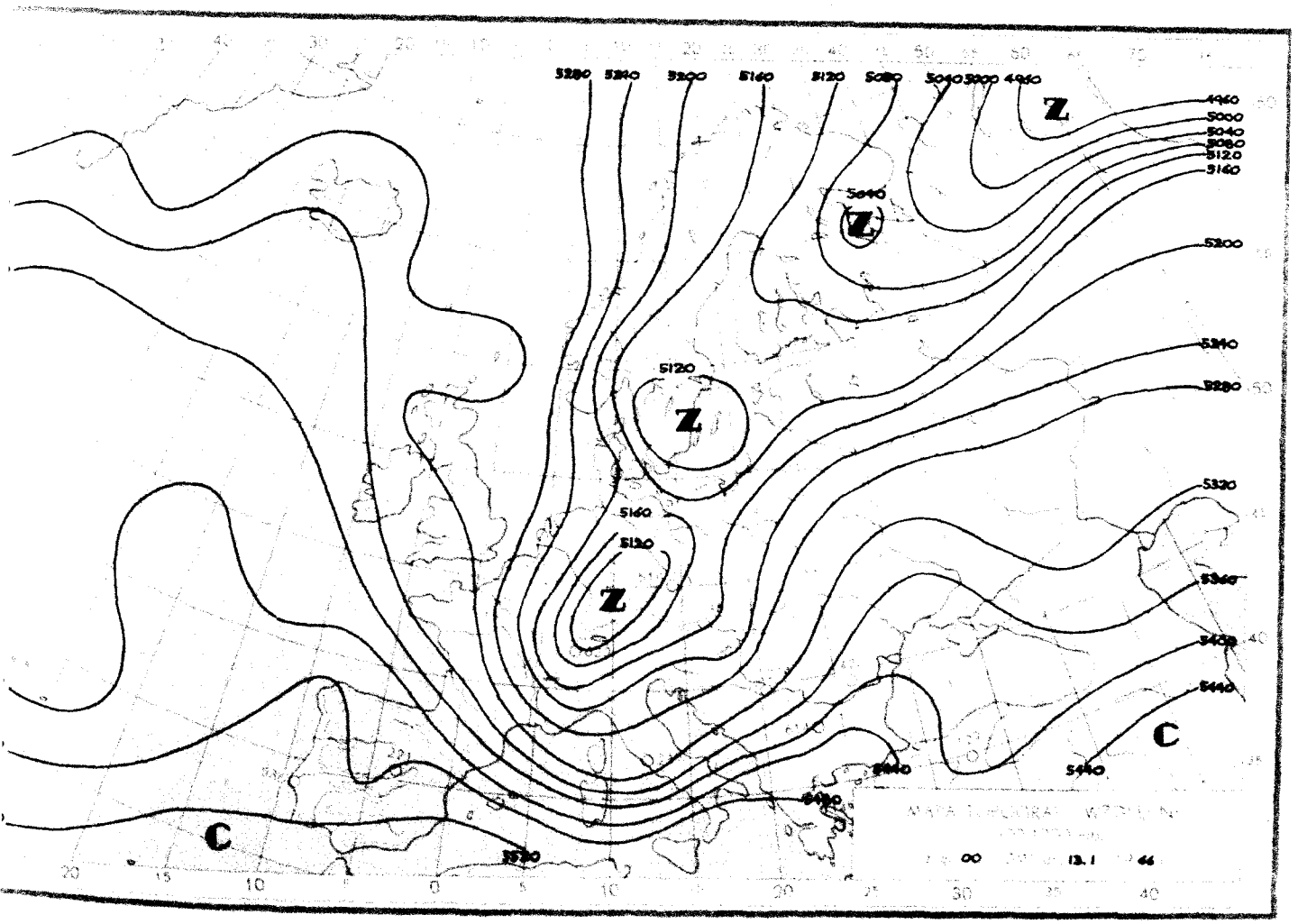
5280
5240
5200
5160
5120
5080
5040
5000
4960
Z
C
00
13.1
66

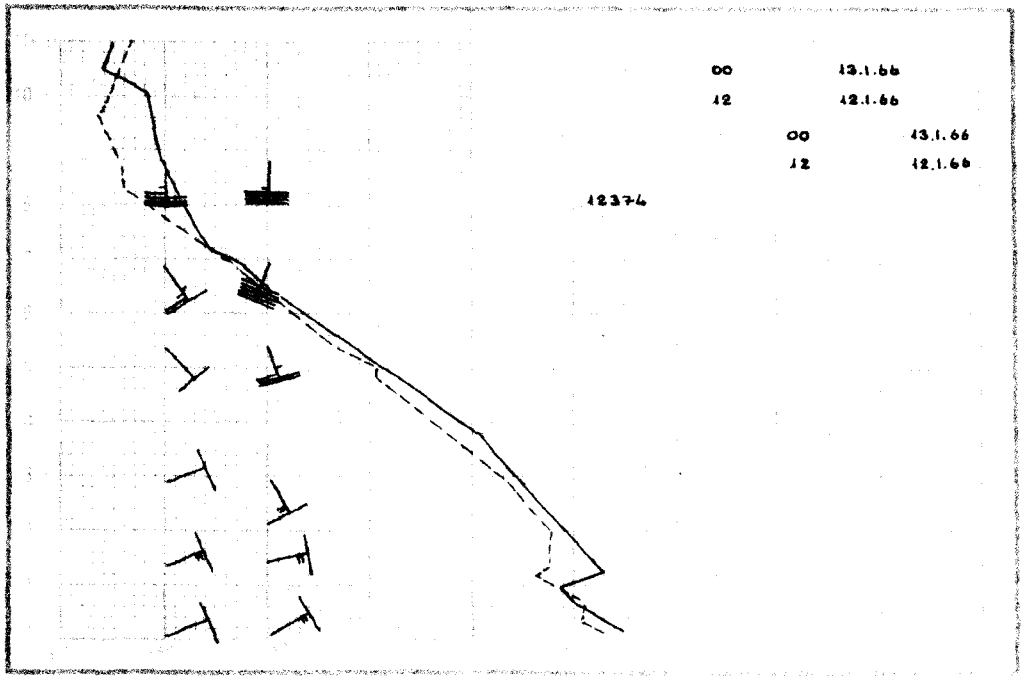
00 13.1.66
12 12.1.66
00 13.1.66
12 12.1.66
12374

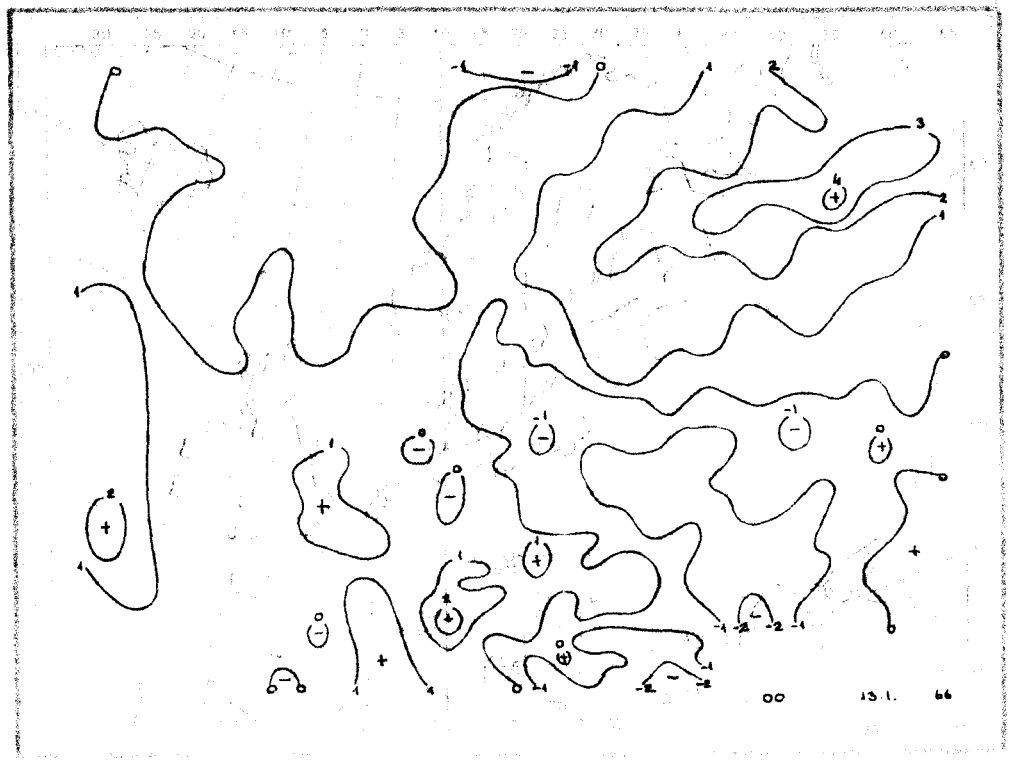
00 13.1. 66

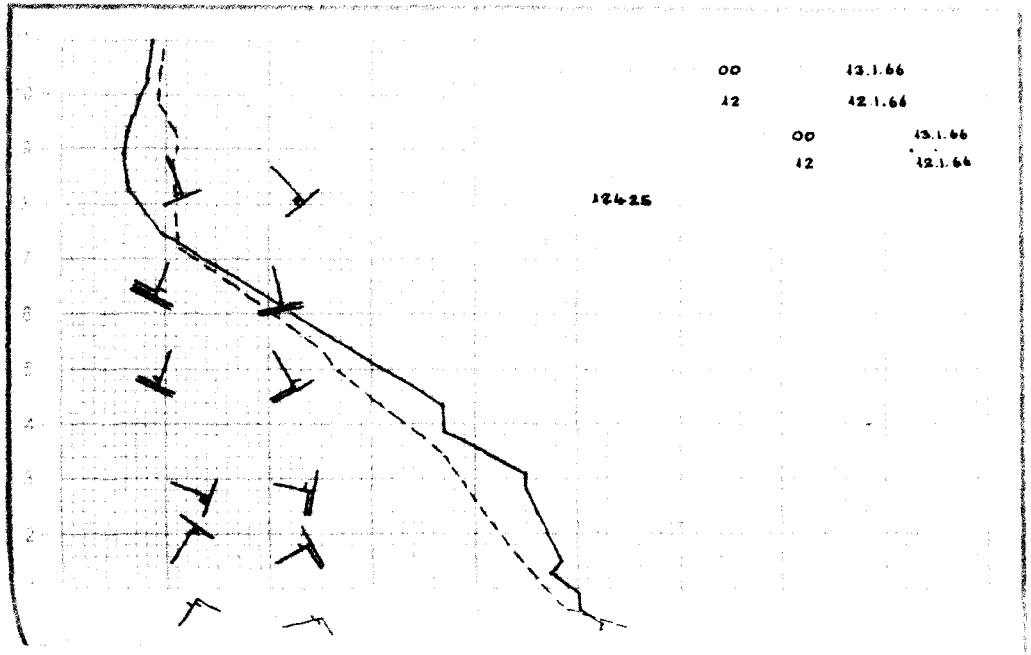
00 13.1.66
12 12.1.66
00 13.1.66
12 12.1.66
12425

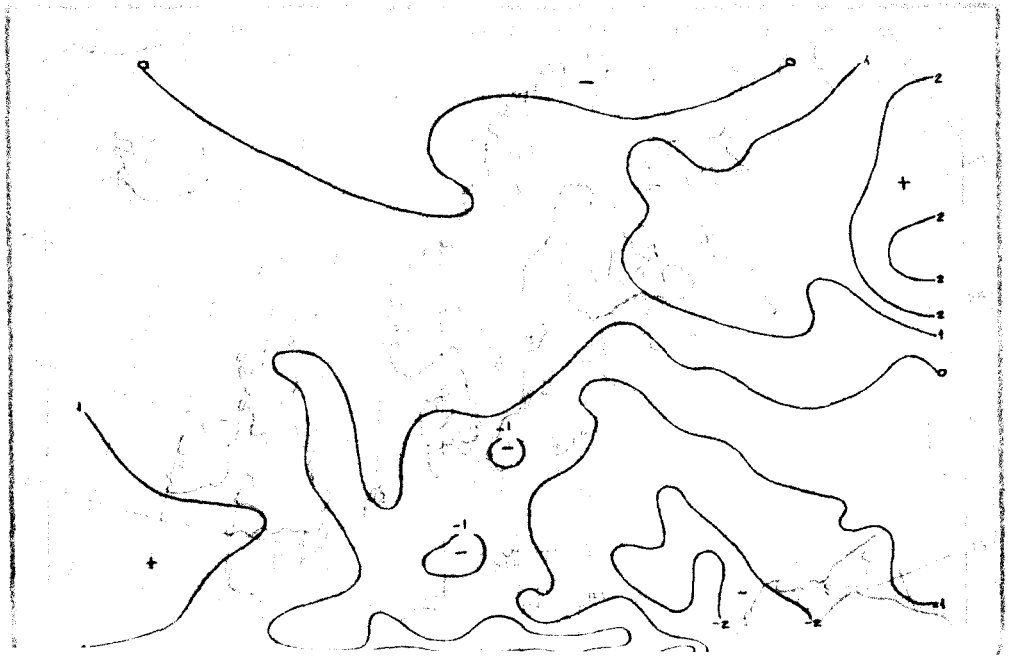

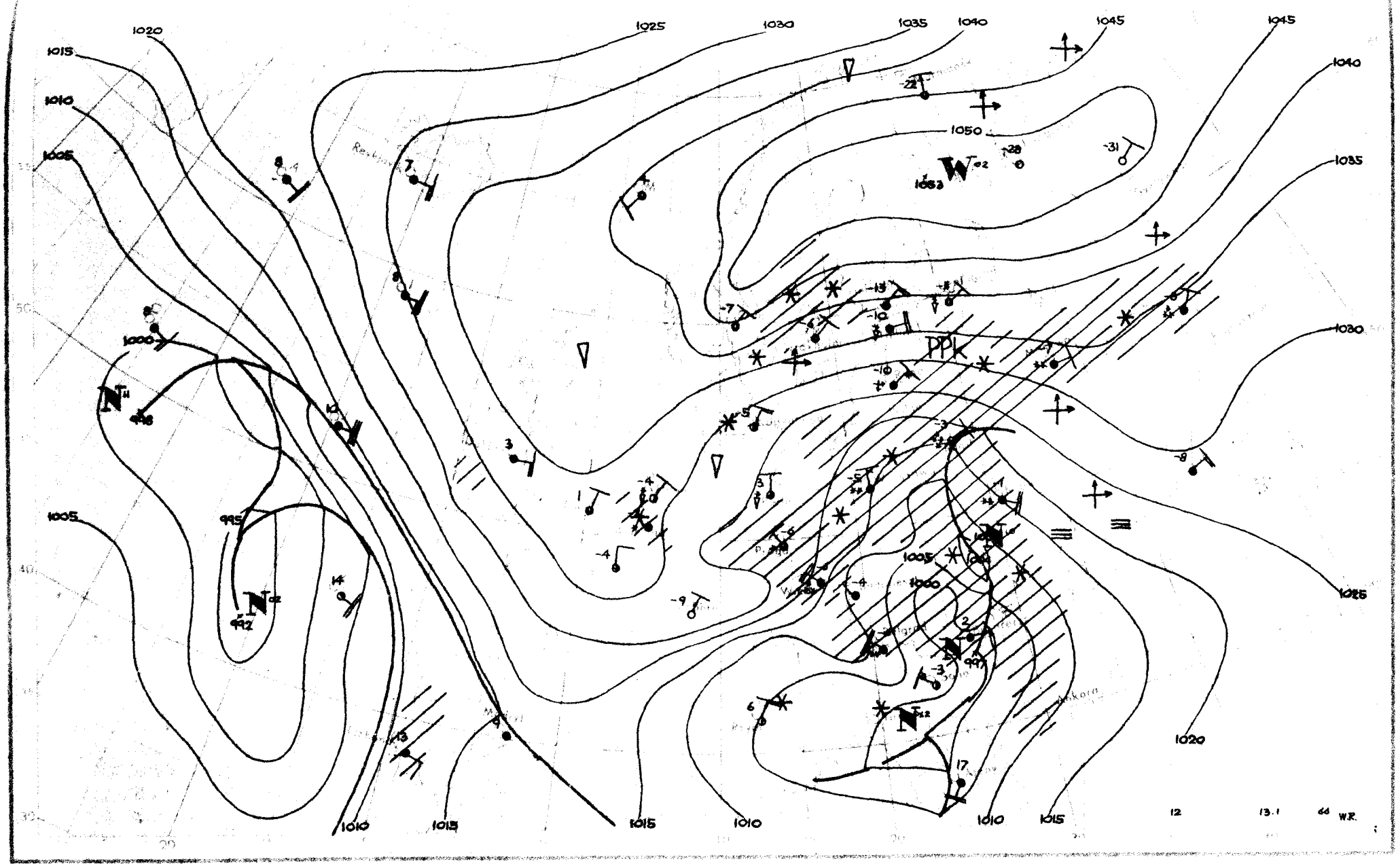
1020
1015
1010
1005
1025
1030
1035
1040
1045
1050
1000
995
992
998
997
1053
PPK
12
13.1
66
W.R.

Dane synoptyczne z Polski w dniu 13.I.1966r.

SYNOP z godz.00 GMT.

105	80000	96712	24754	6742X	55708
150	80407	56712	23353	6732X	56708
195	80305	50102	21457	853XX	59707
205	83403	50707	25254	854XX	55705
235	80000	96222	23256	854XX	57709
250	83604	96712	22357	8062X	58709
272	83604	96102	21357	854XX	57712
295	80204	96102	18955	854XX	57717
330	83604	50107	23557	854XX	59705
375	80206	30102	18555	854XX	57710
400	82902	40707	24258	8062X	59704
424	83502	30717	22258	854XX	60803
465	80205	40107	19857	863XX	58604
495	83606	95713	14456	8042X	56714
510	93616	90714	27468	9XXXX	70215
560	83604	30717	19158	873XX	60103
570	80303	40707	16656	854XX	60603
575	83203	40717	16258	8042X	58603
650	90310	00714	83764	9XXXX	65803
695	83506	20717	12756	8032X	55707

SYNOP z godz.12 GMT.

105	70203	96224	23054	7083X	55803
150	80408	56717	22153	7722X	55606
195	80206	20717	16856	8032X	58715
205	70203	56102	23153	754XX	53802
235	80405	97227	21654	854XX	56400
250	80203	96787	19656	5547X	59708
272	83605	40717	18757	4732X	59713
295	80305	30107	14455	864XX	56717
330	80206	50717	20253	4737X	55710
375	73508	30717	15155	784XX	57715
400	83403	13717	21555	5741X	55711
424	83302	30707	19855	854XX	56514
465	83408	20717	16956	8032X	59712
495	83605	86713	11655	6742X	56716
510	93420	90704	26365	9XXXX	67802
560	83404	30717	17257	854XX	60614
570	83603	56227	14156	854XX	59715
575	83204	30717	13956	8042X	58816
650	90114	00714	82365	9XXXX	66811
695	83207	56713	11356	864XX	57717

TEMP Legionowo,godz.00 GMT.

TT	12374	23148	56563	00405	85410	58612	00507	70895	65672	00705	50537	81831	01405	40691	92944	01509	30879	
	00013	01819	20140	06XX8	01604	15324	04XX3	01003	10583	04XX9	00304	11122	82327	04XX1				
TT 23	12374	55555	00007	55568	11954	59590	22910	61619	33874	57602	44623	69712	55381	95971	98250	01XX7	66666	
	24502	22606	20505	18007	15904	77777	09007	00405	86297	01820	26204	01804	01010	864XX				
VV 23	12374	07812	05XX0	00114	05024	07XX2	00114	03348	08XX8	00122	66666	06406	05207	03207	02808	77777	26094	
	00304	91028	00124															

TEMP Wrocław,godz.00 GMT.

TT	12425	23174	58596	00204	85422	62623	00306	70900	65664	01007	50536	82845	01911	40690	95971	02013	30877	
	04062	01606	20139	01XX8	00704	15325	01XX8	00303	10587	04XX0	00105	11122	82329	04061				
TT 23	12425	55555	00007	58593	11963	60615	22923	60615	33872	63648	44850	62623	55685	65668	66615	73744	77580	
	73755	88442	89912	99368	00021	11329	04061	66666	27204	25003	23902	13302	77777	12007	00202	42850	00306	
	20443	02111	01010	853XX														
VV 23	12425	07815	05XX3	0XXXX	66666	09404	07005	77777	88073	03408	99912							

Przebieg pogody w Polsce w dniu 13.I.1966r.

Zachmurzenie było duże lub całkowite z opadami śniegu. Występowały lokalnie większe przejaśnienia,głównie w dzielnicach północno-zachodnich. Temperatura minimalna wahała się od -11°C w Kłodzku do -3°C w Łebie,Helu i Gdańsku, a maksymalna od -7°C w Lesku,Katowicach i Częstochowie do -1°C w Ustce,Kołobrzegu i Świnoujściu. Wiatry umiarkowane i dość silne z kierunków północnych powodowały miejscami zamiecie i zawieje śnieżne.

Druk PPWK-W-wa. Solec 18. Zam. 5207/103/B/65-Y.20047-100 000-mapowy 100.9

PAŃSTWOWY INSTYTUT
HYDROLOGICZNO-METEOROLOGICZNY
WARSZAWA

BIULETYN SYNOPTYCZNY

Legenda

Izolinie:

——— na mapach synop. dolnych izobary co 5 mb.
——— „ „ topografii barycznej izohipsy co 4 dkm.
– – – – „ „ „ „ izotermy co 4° C
——— „ „ tendencji ciśnienia izalobary co 1 mb/3 godz.

Układy ciśnienia:

W — wyż
N — niż

Masy powietrza:

PP	powietrze polarne	m	morskie
PA	„ arktyczne	k	kontynentalne
PZ	„ zwrotnikowe	c	ciepłe
		s	stare

Fronty:

linia czerwona — front ciepły
„ niebieska — „ chłodny
„ fioletowa — „ zokludowany
„ naprzemian czerwona i niebieska — „ stacjonarny

Meteory (M):

, mżawka
• deszcz
✳ śnieg
▲ grad
▽ opady przelotne

obszar jednostajnych opadów deszczu
„ „ „ śniegu
≡ mgła
⚐ burza
< błyskawica
† zamieć śnieżna

Wielkość zachmurzenia (N):

○ niebo bezchmurne
◔ 1/10 pokrycia nieba
◔ 2/10 – 3/10 „ „
◔ 4/10 „ „
◑ 5/10 „ „
◑ 6/10 „ „
◕ 7/10 – 8/10 „ „
◐ 9/10 „ „
● 10/10 „ „
⊗ niebo niewidoczne

Wiatr.

1/2 m/sek
1 m/sek
2 1/2 m/sek
5 m/sek

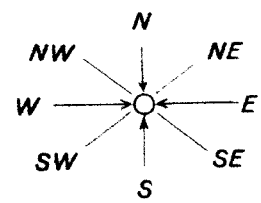

Rozmieszczenie danych:

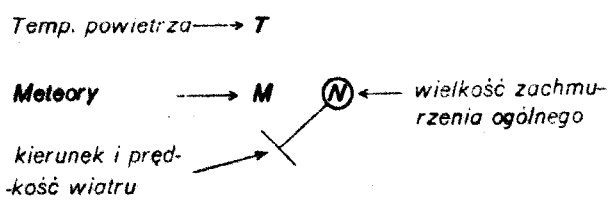

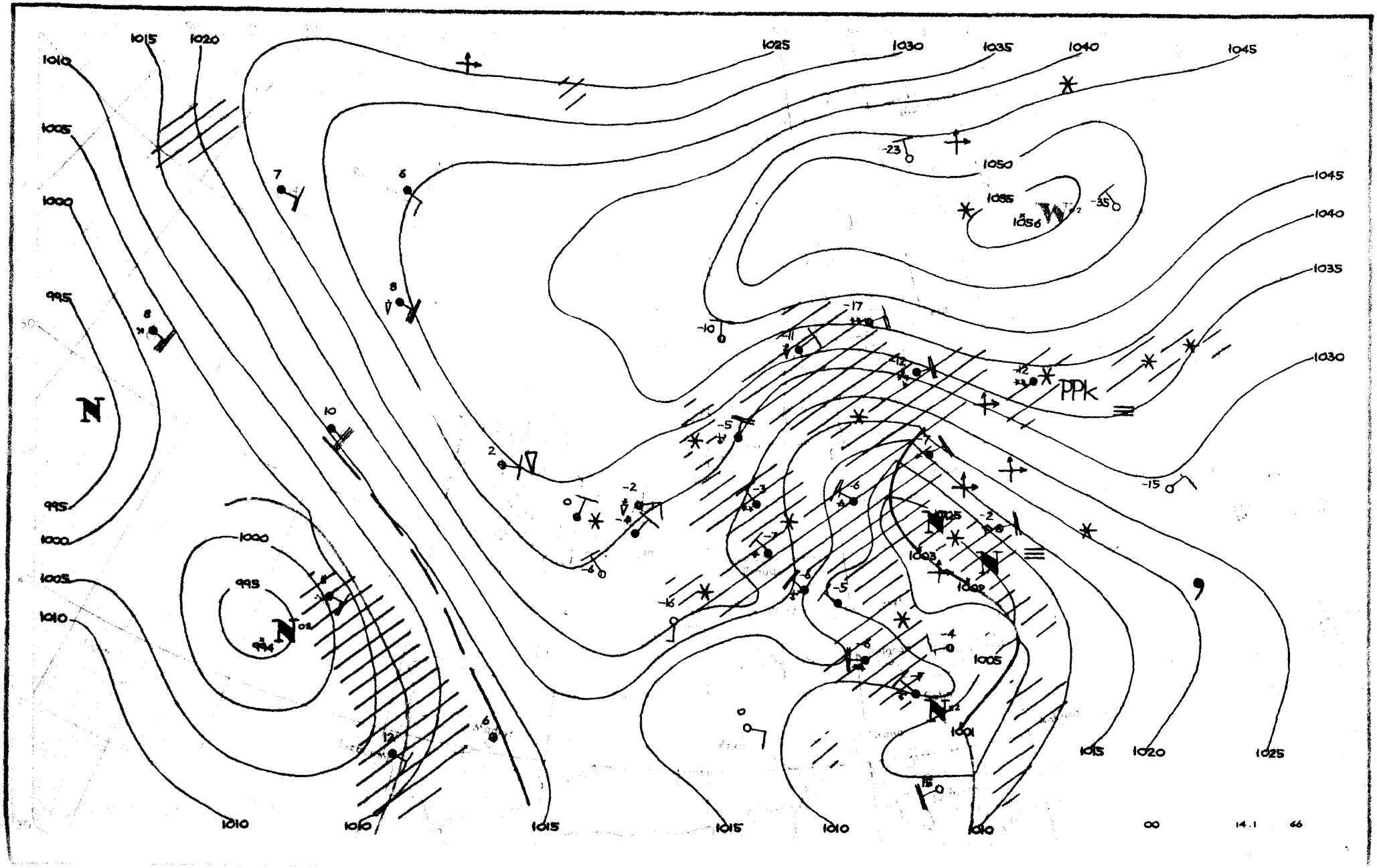

1010
1015
1020
1025
1030
1035
1040
1045
1005
1000
995
1050
1055
1056
PPK
1003
1002
1001
994
N
00
14.1
66

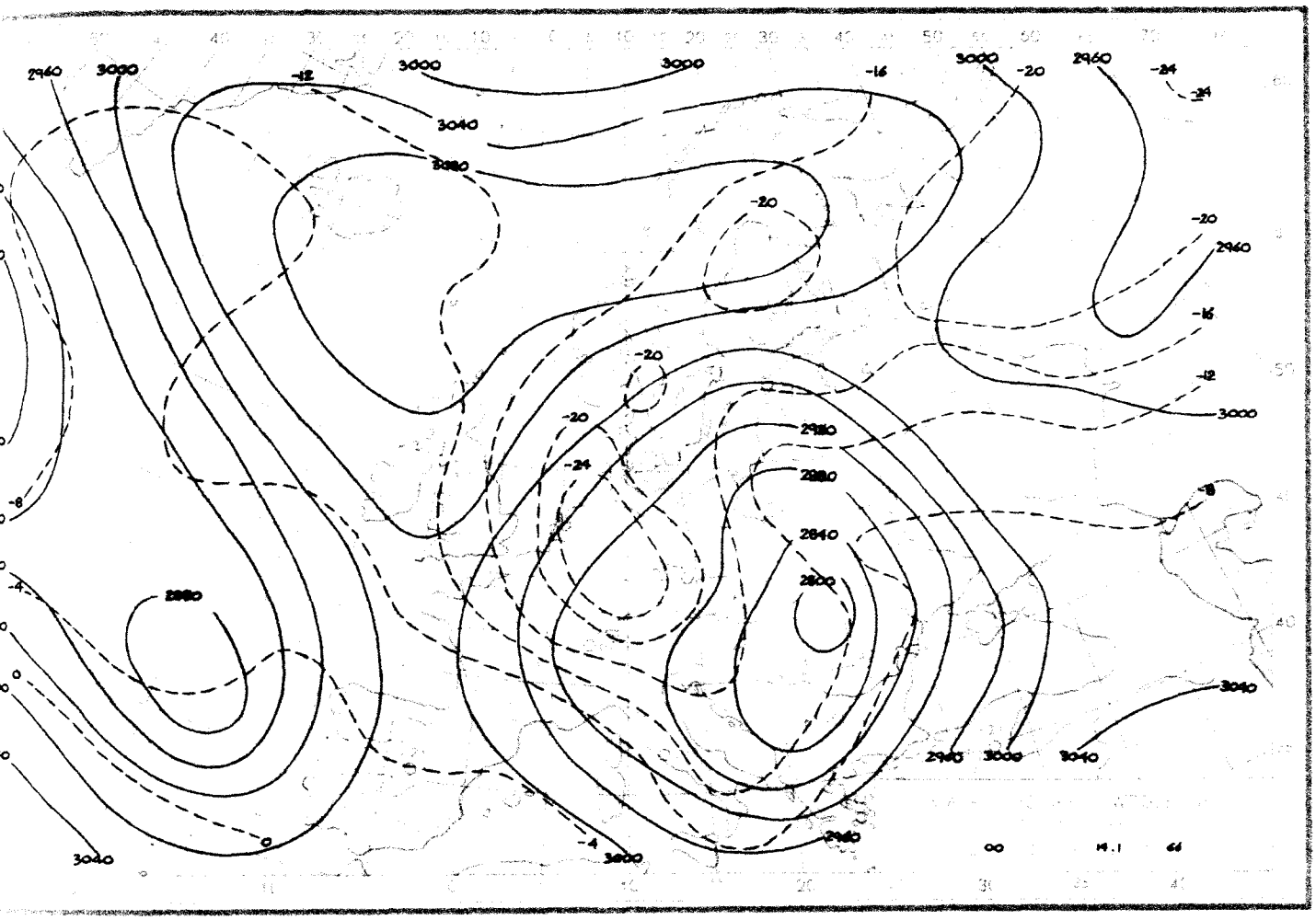
2960
3000
-12
3040
3080
-16
-20
-24
-8
-4
0
2880
2840
2800
3040

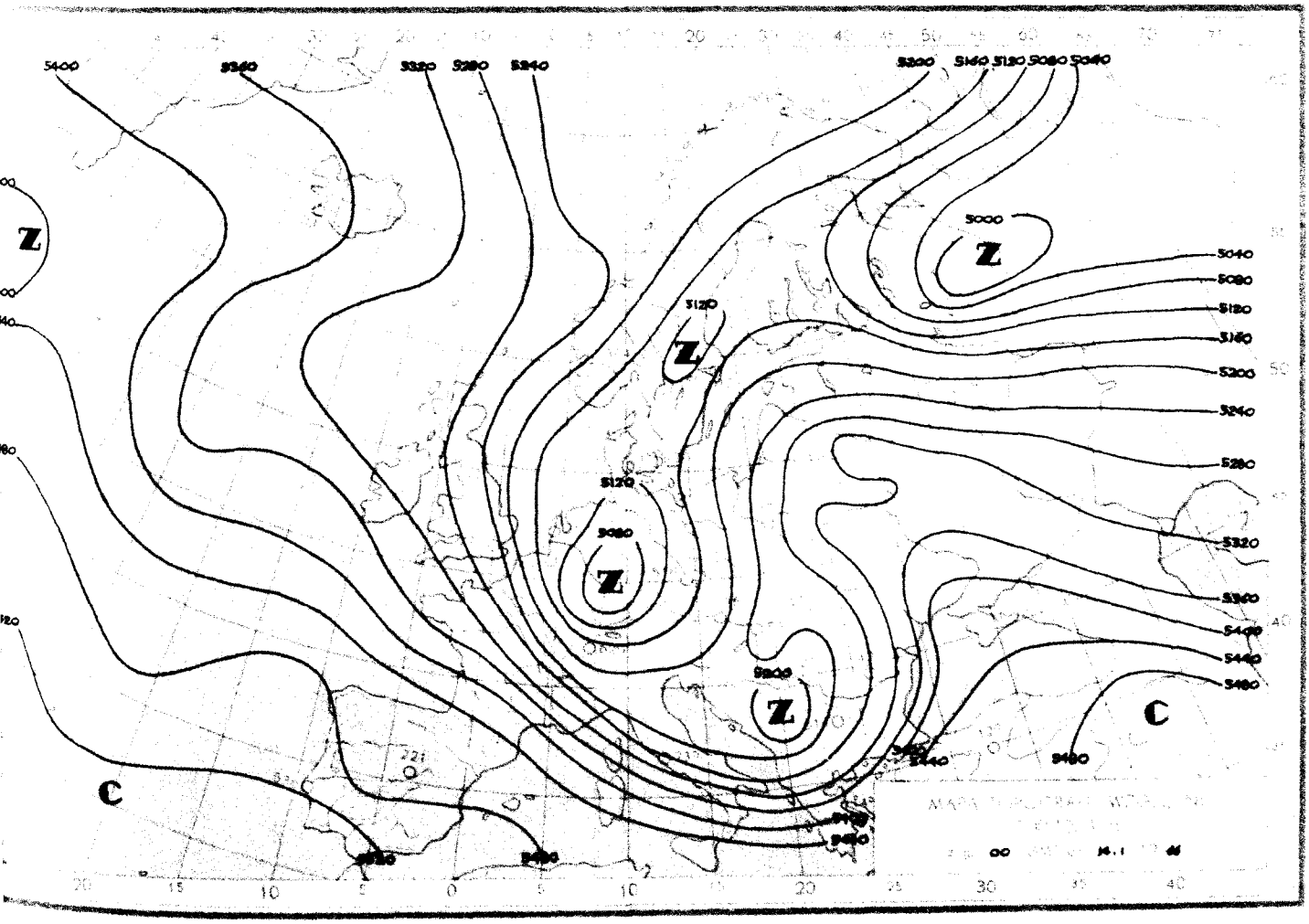
5400
5360
5320
5280
5240
5200
5160
5120
5080
5040
5000
Z
C

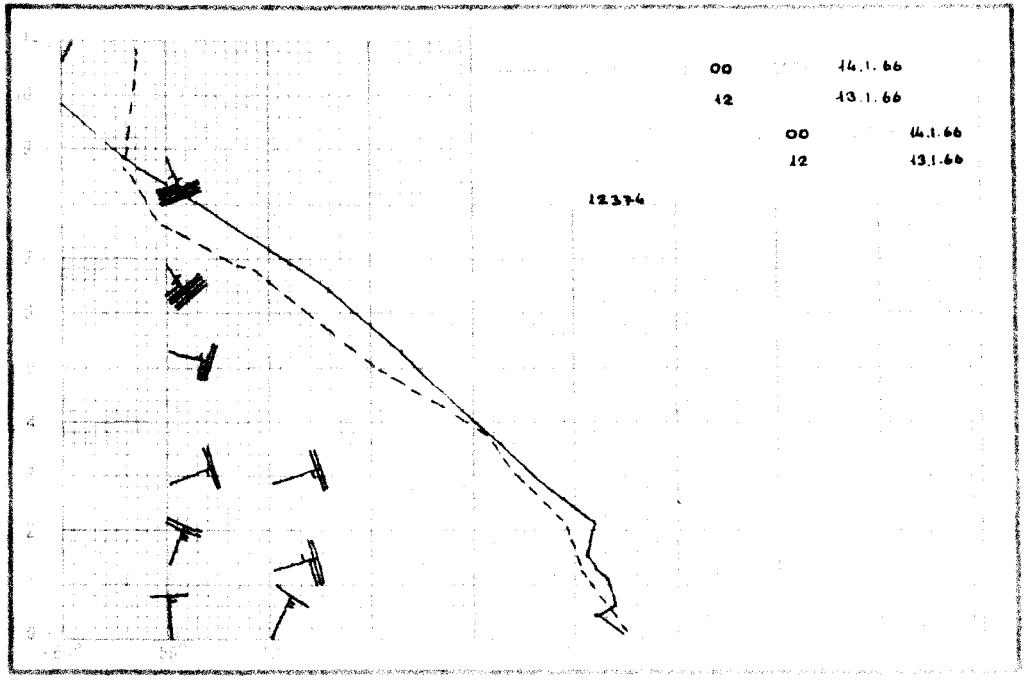
00 14.1.66
12 13.1.66
00 14.1.66
12 13.1.66
12374

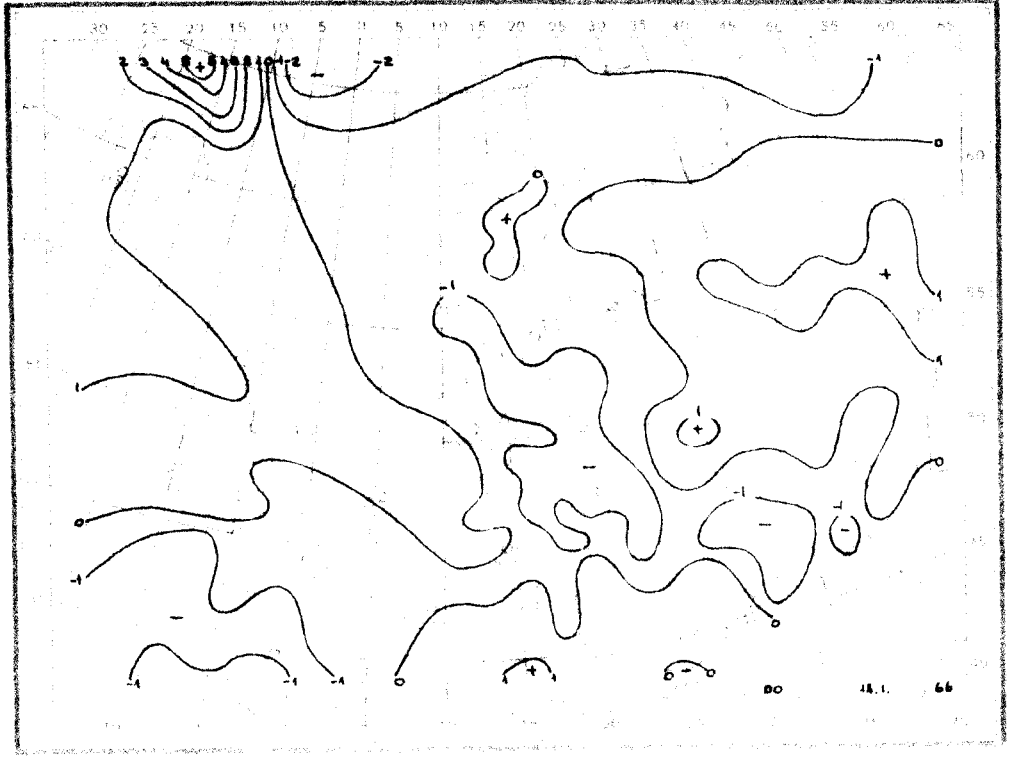
00 14.1. 66

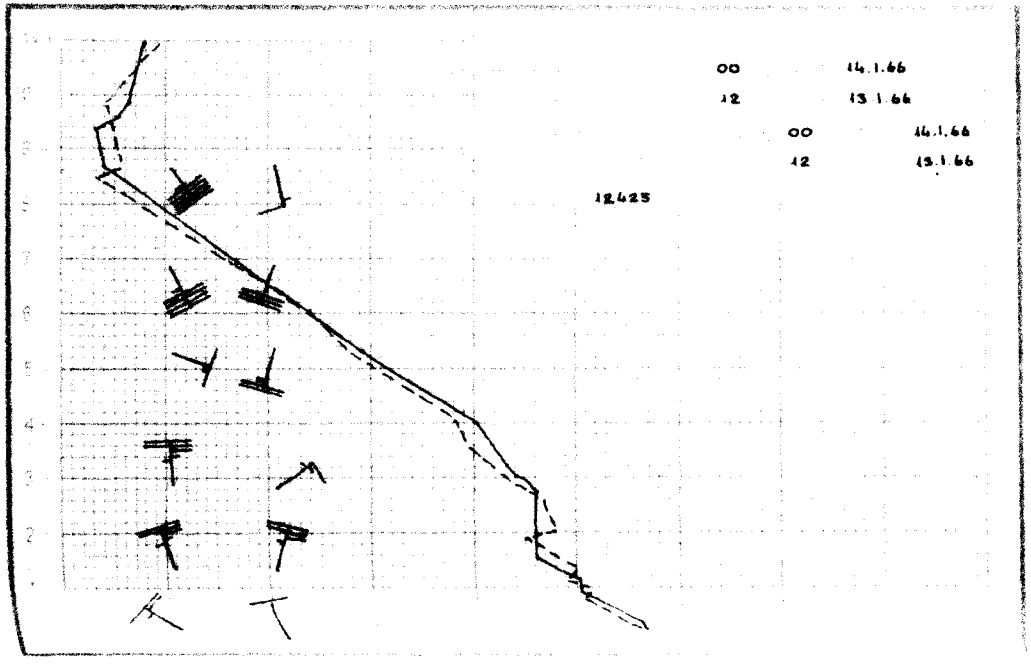
00 14.1.66
12 13.1.66
00 14.1.66
12 13.1.66
12425

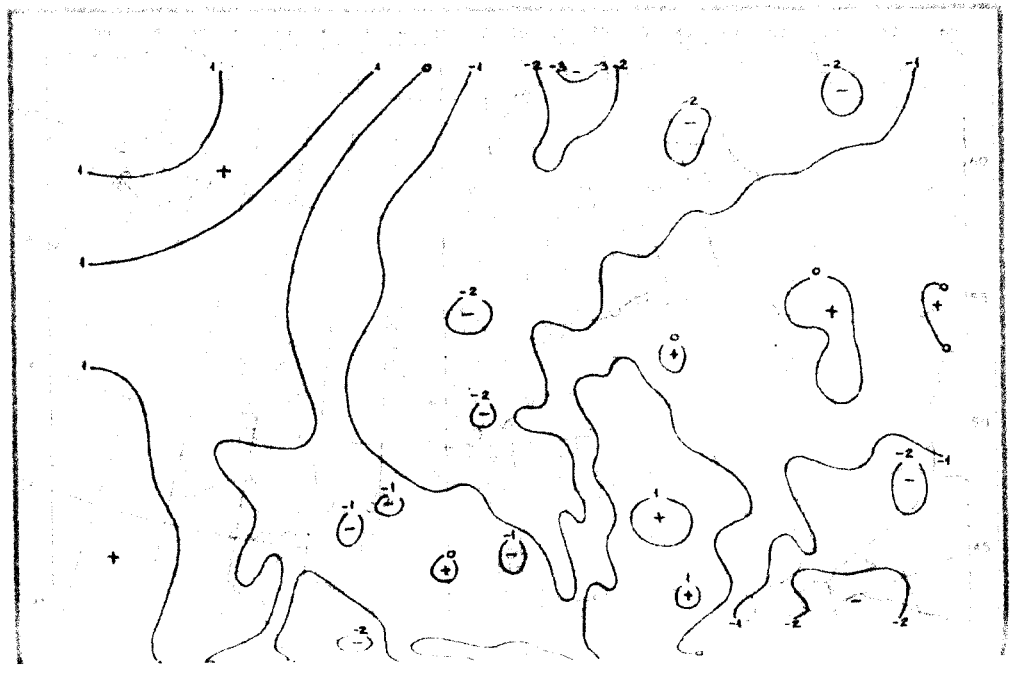

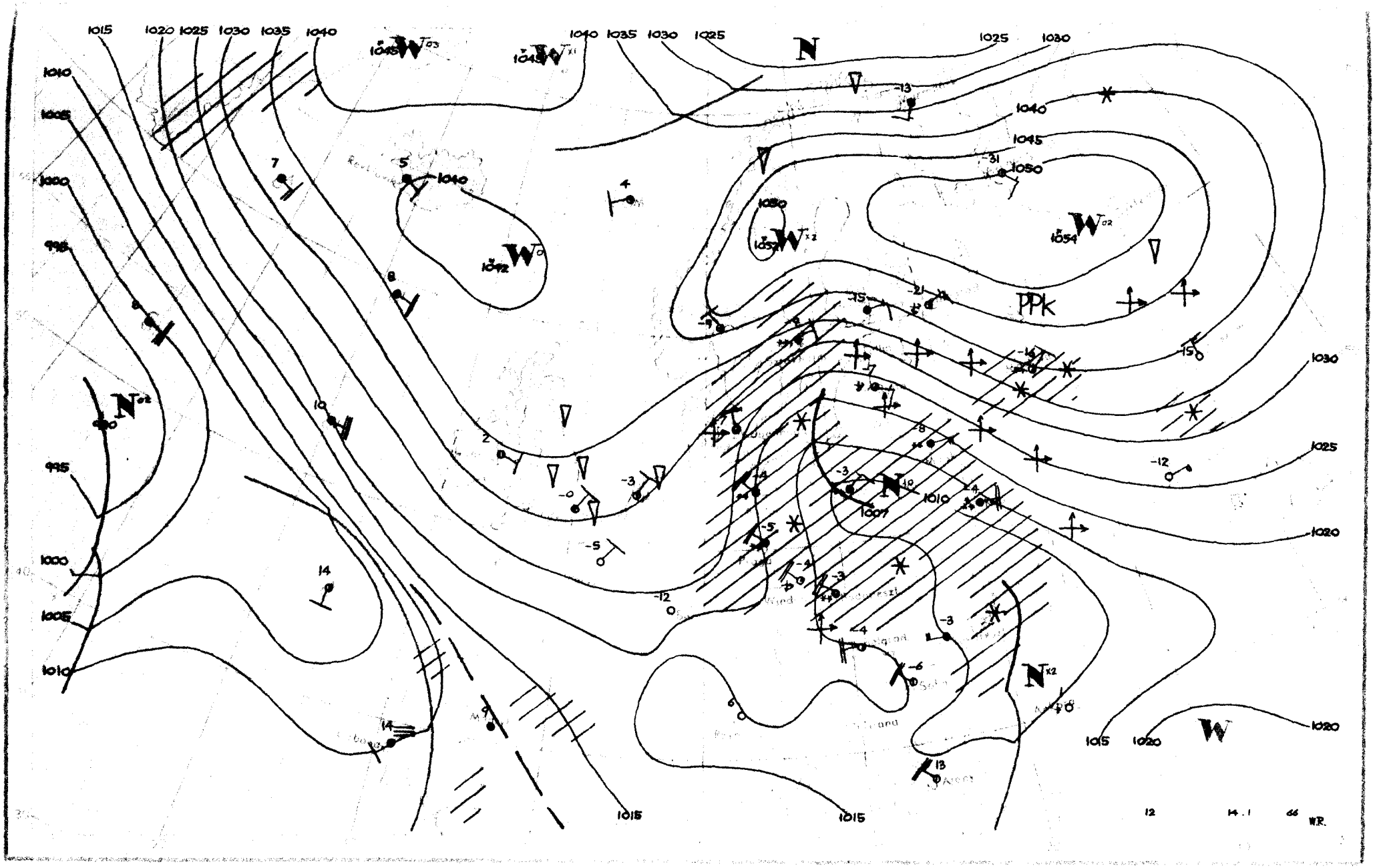

1015
1020
1025
1030
1035
1040
1045
1050
1054
1042
1007
1010
1005
1000
995
N
W
PPk
12
14.1
66
W.R.

Dane synoptyczne z Polski w dniu 14.I.1966r.

SYNOP z godz.00 GMT.

105	80310	40713	20752	6732X	53712
150	80309	58107	18853	8643X	56710
195	80207	40713	14554	8032X	57705
205	83607	30717	22452	854XX	54711
235	80207	97027	18255	854XX	57714
250	83404	97027	17058	8097X	59715
272	83606	40107	15456	854XX	57712
295	80304	40737	11052	8042X	53711
330	83604	50717	18454	874XX	55712
375	83207	30775	11856	863XX	57714
400	82903	30717	20855	8052X	56711
424	83405	56717	18255	7742X	56711
465	83406	40102	14559	854XX	59715
495	83208	95713	07455	8042X	56721
510	92320	90714	28465	9XXXX	67808
560	83605	56222	15357	854XX	60713
570	83607	20737	11859	7722X	61710
575	83205	30717	12058	8032X	59708
650	93610	00714	81868	9XXXX	9000
695	83410	40773	07057	863XX	8715

SYNOP z godz.12 GMT.

105	80208	40713	16852	6742X	52815
150	80708	16717	15053	6722X	54715
195	80807	20713	16057	8032X	59202
205	83510	11733	19753	6532X	53501
235	80307	96227	14453	854XX	55612
250	80107	94737	13054	7732X	55710
272	80907	96223	13154	854XX	56400
295	80802	20733	13256	8032X	57203
330	83509	18733	13953	8042X	54819
375	80506	30717	09553	6732X	55204
400	83204	20717	16553	8042X	54811
424	83306	20717	14454	4742X	54713
465	83209	20717	16556	5732X	57710
495	80404	96775	06651	864XX	52104
510	93425	90714	23764	9XXXX	64201
560	83006	20733	12055	6732X	57807
570	83403	30687	08456	862XX	57603
575	82806	40713	09756	8042X	57705
650	83608	15714	81166	85XXX	67702
695	82708	30713	09356	8042X	59109

TEMP Legionowo, godz.00 GMT.

TT	12374	23101	56571	03606	85367	58581	00112	70865	60698	00611	50538	77781	01113	40695	88895	01524	30887
	04XX2	01724	20140	08XX6	01516	15322	05XX8	0XXXX	10581	04XX7	0XXXX	11122	01250	11XX1			
TT 23	12374	55555	00001	56571	11955	58586	22939	56569	33865	57575	44831	59991	55771	58589	66719	62625	77700
	60609	88431	84855	01250	11XX4	66666	30703	25011	16506	10405	77777	09001	03606	90465	01514	18176	01516
	01010	5742X															
VV 23	12374	07809	06XX2	0XXXX	66666	07809											

TEMP Wrocław, godz.00 GMT.

TT	12425	23134	54559	03208	85397	63631	03414	70870	65666	03614	50535	81881	01106	40690	93993	01621	30879
	06117	01426	20139	01XX8	01303	15325	02XX4	03606	10587	04XX4	03108	11122	88300	07111			
TT 23	12425	55555	00003	54555	11908	60601	22878	60605	33840	64641	44719	64649	55681	66691	66600	70794	77456
	86922	88300	06117	66666	27107	26205	25004	20002	11303	77777	12003	03205	50365	01809	40171	01201	96157
	03611	01010	7732X														
VV 23	12425	07814	06XX9	03207	05026	09XX2	0XXXX	66666	05009	77777	62055	03106					

Przebieg pogody w Polsce w dniu 14.I.1966r.

Zachmurzenie duże i opady śniegu, w ciągu nocy miejscami większe przejaśnienia. Temperatura minimalna wahała się od -11°C w Jeleniej Górze do -1°C w Kołobrzegu, a maksymalna od -6°C w Lesku, Aleksandrowicach i Kielcach do +1°C w Zamościu. **Wiatry** umiarkowane i dość silne północne i północno-wschodnie powodujące zawieje i zamiecie.-

Druk PPWK-W-wa, Solec 18. Zam. 5207/103/8/65-Y-70047-100 000- mapowy 100 g.

PAŃSTWOWY INSTYTUT
HYDROLOGICZNO-METEOROLOGICZNY
WARSZAWA

BIULETYN SYNOPTYCZNY

Legenda

Izolinie:

- ——— na mapach synop. dolnych izobary co 5 mb.
- ——— „ „ topografii barycznej izohipsy co 4 dkm.
- – – – – „ „ „ „ izotermy co 4° C
- ——— „ „ tendencji ciśnienia izalobary co 1 mb/3 godz.

Układy ciśnienia:

W — wyż
N — niż

Masy powietrza:

PP	powietrze polarne	m	morskie
PA	„ arktyczne	k	kontynentalne
PZ	„ zwrotnikowe	c	ciepłe
		s	stare

Fronty:

linia czerwona	front ciepły
„ niebieska	„ chłodny
„ fioletowa	„ zokludowany
„ naprzemian czerwona i niebieska	„ stacjonarny

Meteory (M):

- mżawka
- deszcz
- śnieg
- grad
- opady przelotne
- obszar jednostajnych opadów deszczu
- „ „ „ śniegu
- mgła
- burza
- błyskawica
- zamieć śnieżna

Wielkość zachmurzenia (N):

- niebo bezchmurne
- 1/10 pokrycia nieba
- 2/10–3/10 „ „
- 4/10 „ „
- 5/10 „ „
- 6/10 „ „
- 7/10–8/10 „ „
- 9/10 „ „
- 10/10 „ „
- niebo niewidoczne

Wiatr.

- 1/2 m/sek
- 1 m/sek
- 2½ m/sek
- 5 m/sek

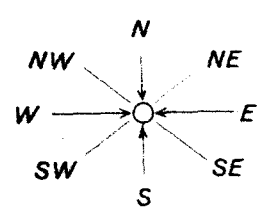

Rozmieszczenie danych:

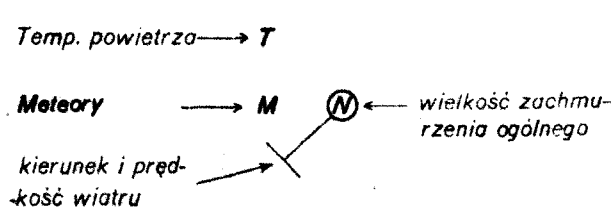

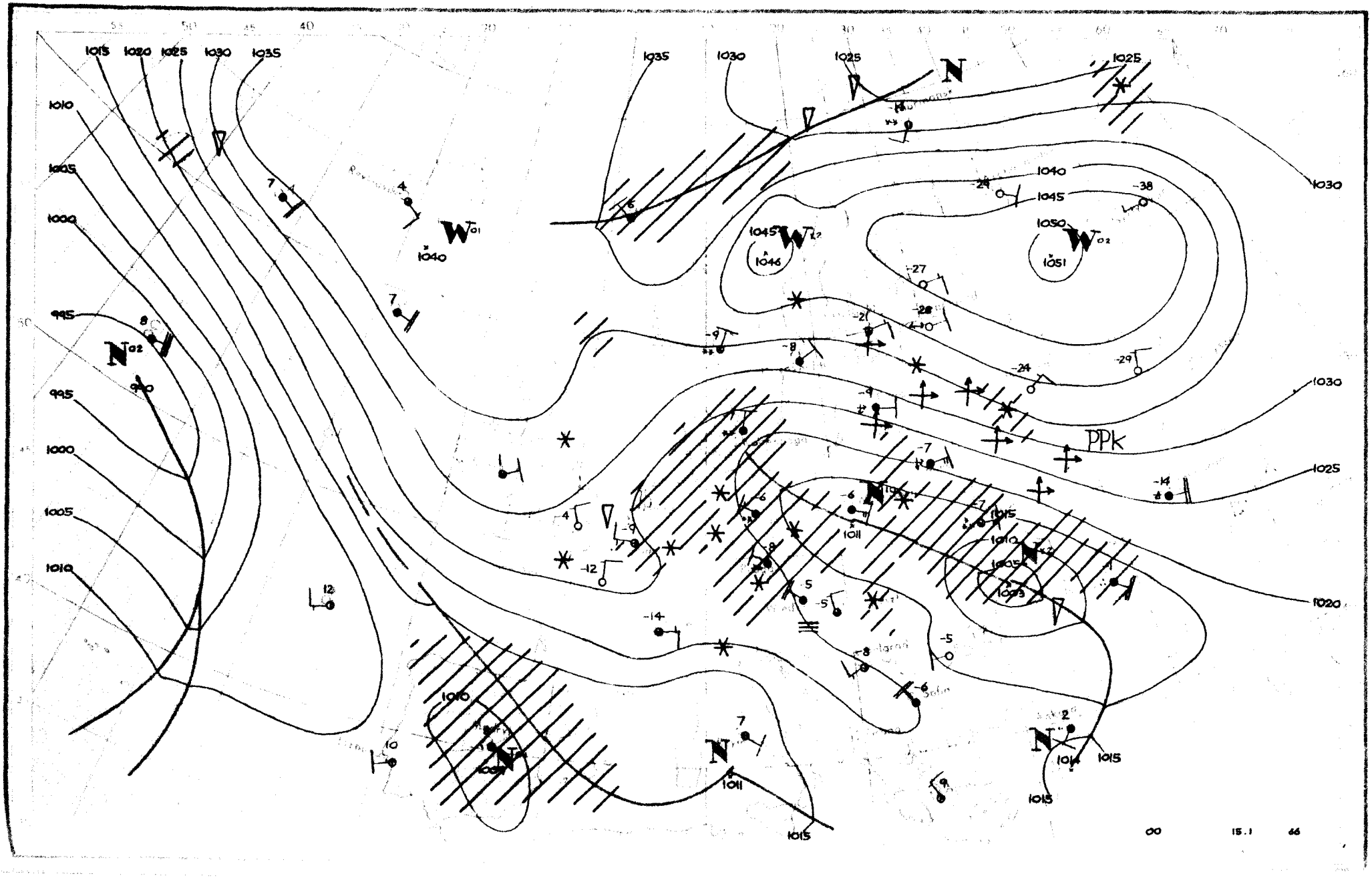

1015
1020
1025
1030
1035
1010
1005
1000
995
990
1040
1045
1050
1046
1051
1011
1003
PPK
N
W
00
15.1
66

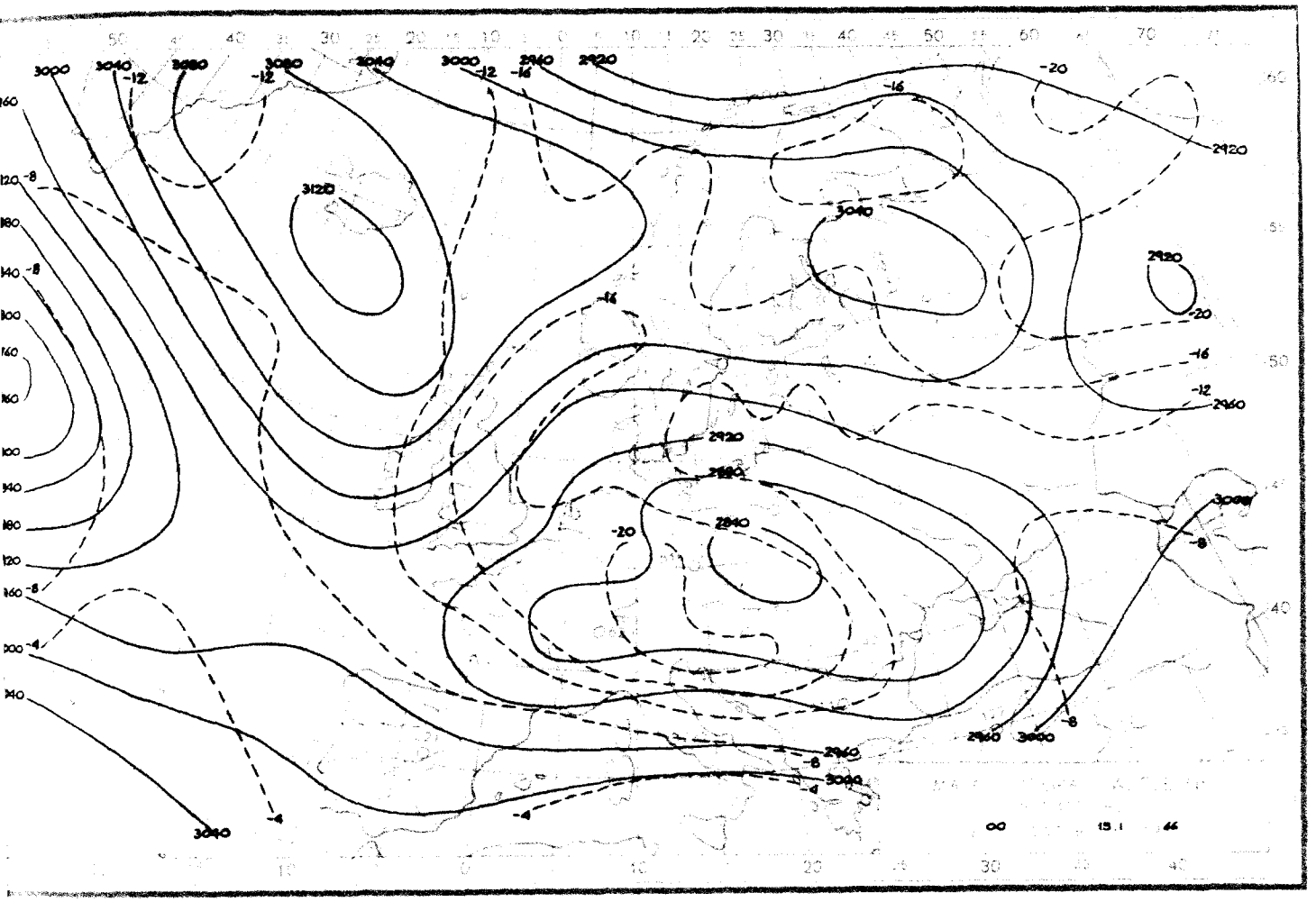
3000
3040
3080
3120
2920
2960
2840
-12
-16
-20
-8
-4
00
15.1
66

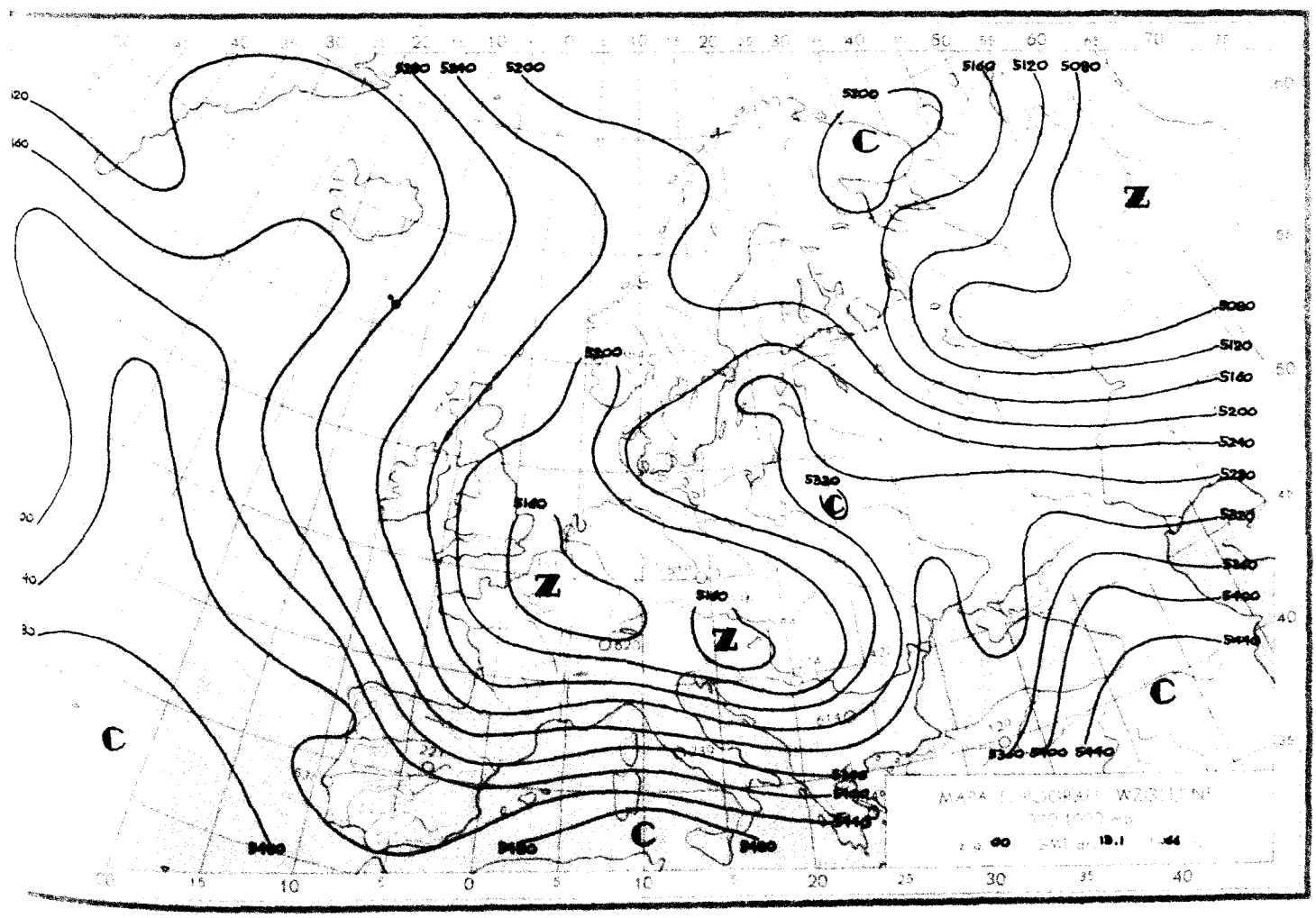
5280
5240
5200
5160
5120
5080
5320
5360
5400
5440
C
Z
MAPA TOPOGRAFI WZGLĘDNE
00
15.1
66

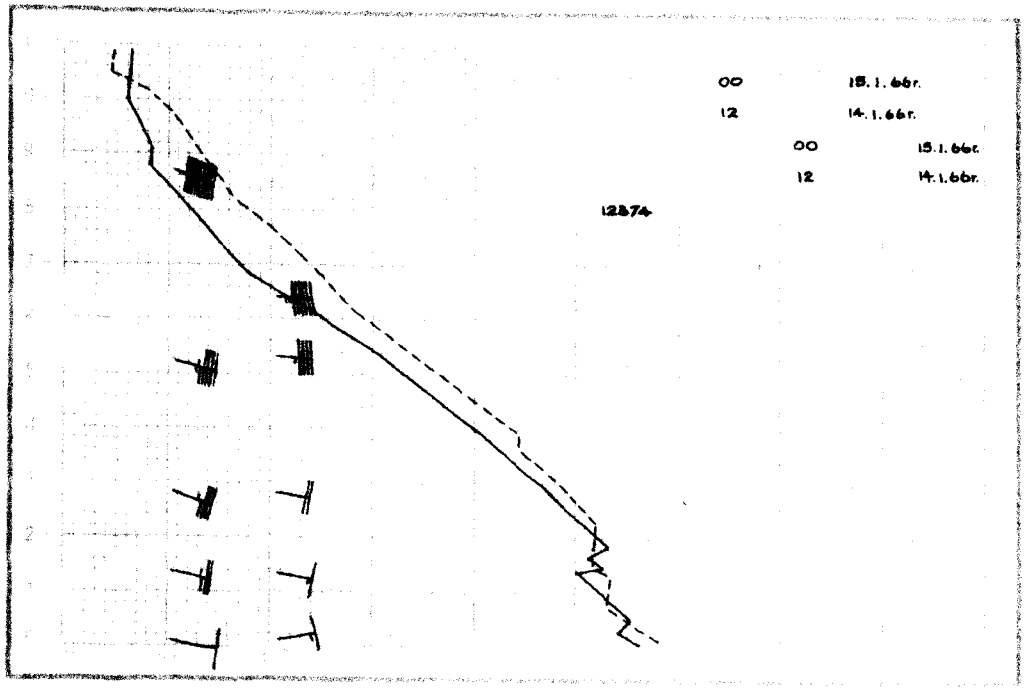
00 15.1.66r.
12 14.1.66r.
00 15.1.66r.
12 14.1.66r.
12Z74

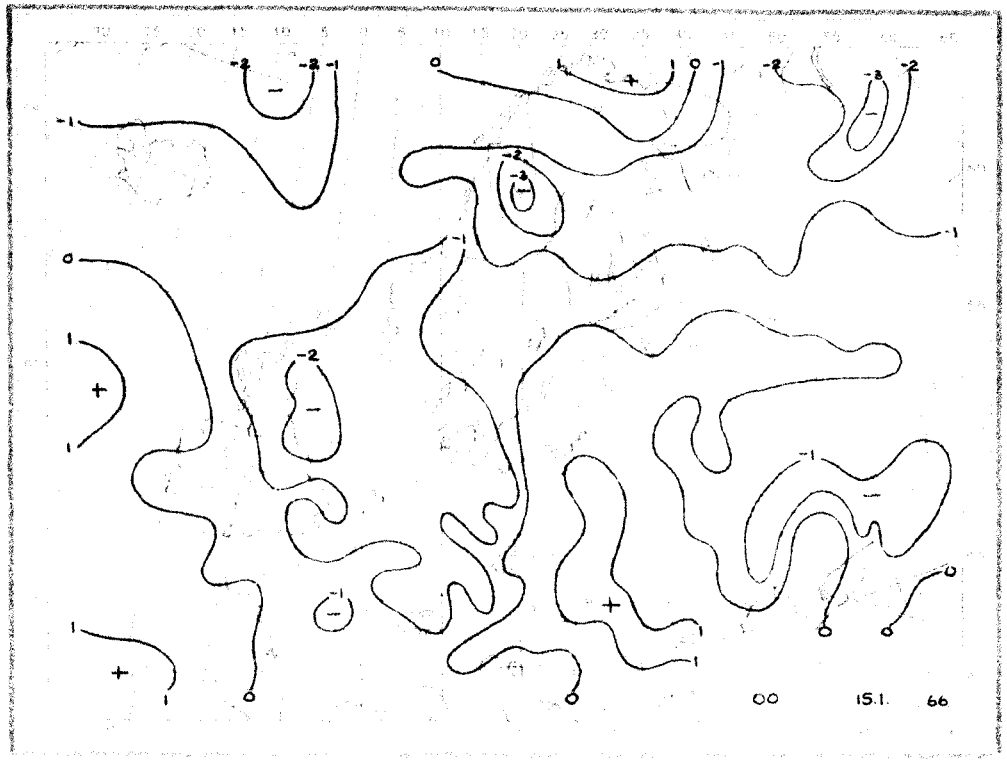
00 15.1. 66

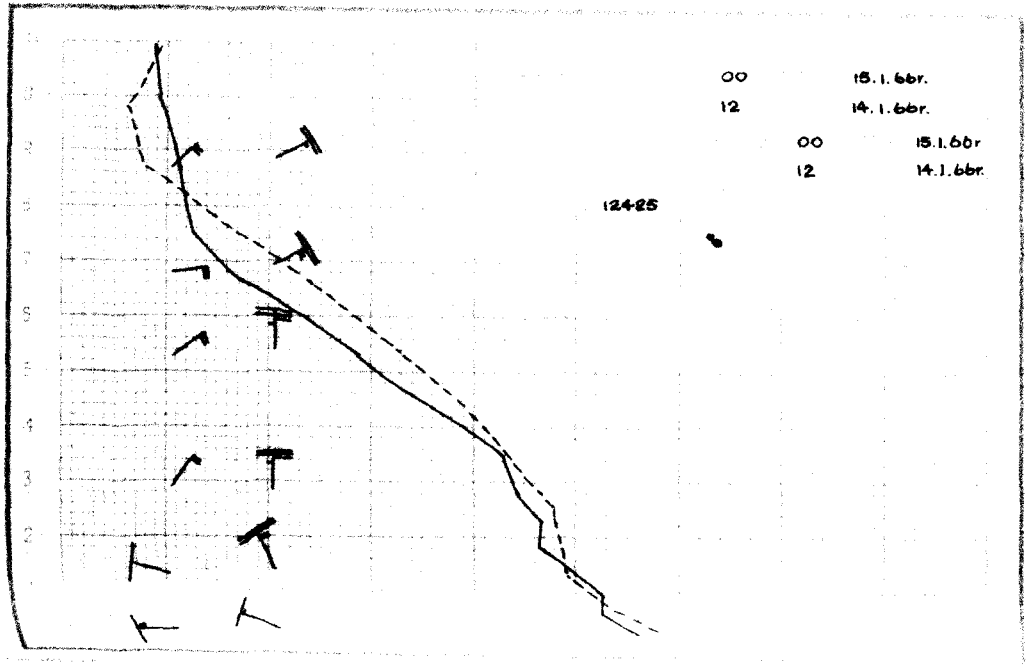
00 15.1.66r.
12 14.1.66r.
00 15.1.66r
12 14.1.66r.
12Z25

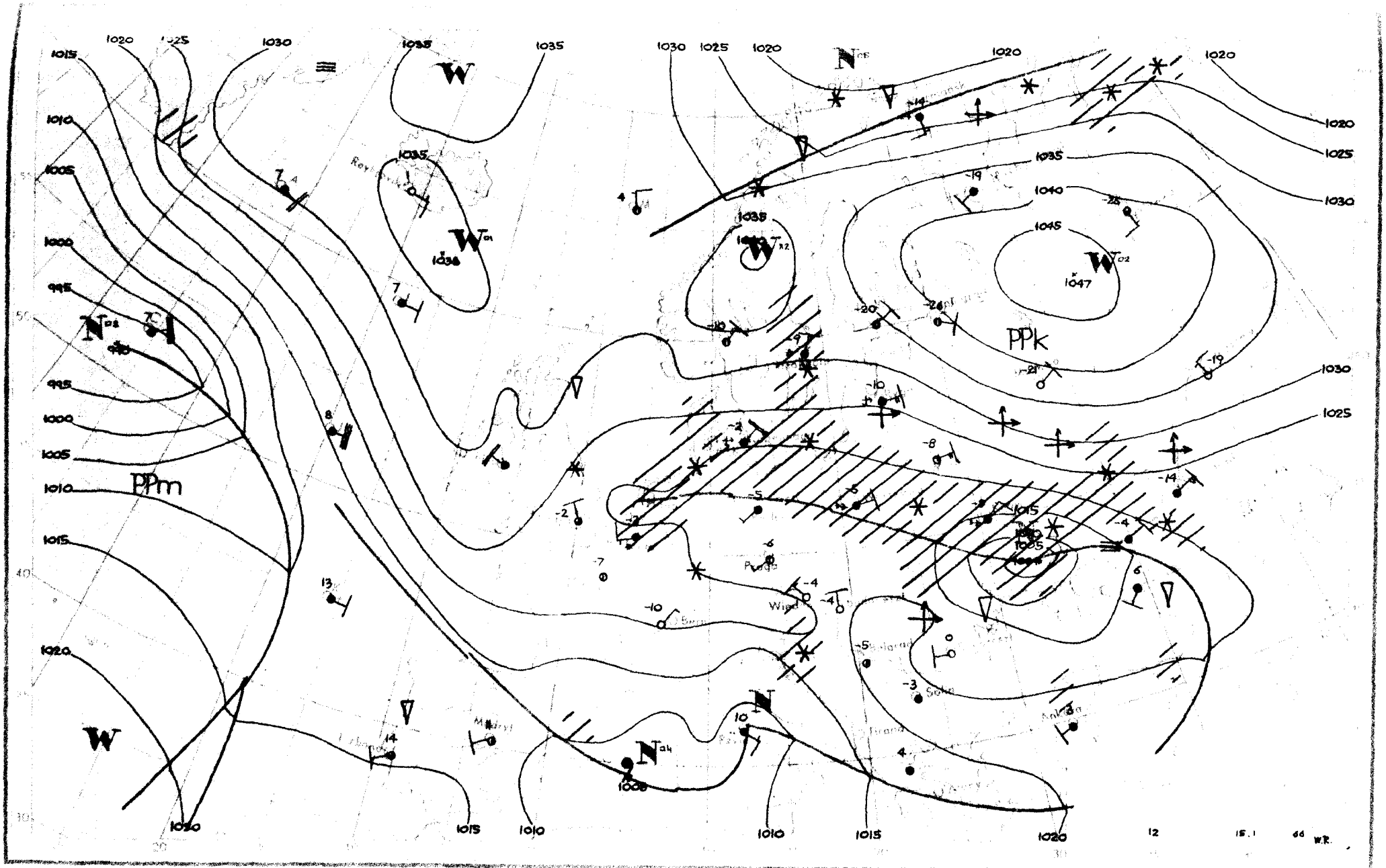

PPm
PPk
1047
1045
1040
1035
1030
1025
1020
1015
1010
1005
1000
995
12
15.1
66
W.R.

Dane synoptyczne z Polski w dniu 15.I.1966r.

SYNOP z godz.00 GMT.

105	70203	96107	16555	755XX	56206
150	80905	56107	17153	854XX	55204
195	80908	96367	18256	854XX	59108
205	80506	30713	14853	4532X	54603
235	80904	97027	15957	854XX	58208
250	80504	96687	14255	7732X	55303
272	80906	96102	15855	854XX	56209
295	80906	96103	16556	854XX	57209
330	80702	30713	14155	3732X	56105
375	81007	50107	13156	863XX	58217
400	82703	20737	15556	8052X	57400
424	73007	56707	15056	3541X	57207
465	83201	30717	12656	7722X	56208
495	81102	96102	13455	864XX	56212
510	93417	90714	24065	9XXXX	66004
560	82706	18713	14055	854XX	56212
570	80000	40707	11256	6737X	56214
575	82903	56107	14054	855XX	56211
650	93202	00714	83967	9XXXX	68208
695	80000	40712	14355	80421	57206

SYNOP z godz.12 GMT.

105	80502	96717	17953	6742X	54806
150	80902	30772	19454	3732X	56002
195	80806	40713	20457	8042X	60000
205	80403	16737	17953	873XX	55802
235	80802	96712	18055	854XX	56001
250	70903	97227	17655	7097X	57601
272	80905	96717	18356	854XX	57802
295	80904	40717	19256	6732X	58205
330	72702	30222	17154	754XX	55001
375	80704	20717	16755	874XX	56000
400	72503	50222	18357	2553X	58801
424	23103	60017	18357	20931	59802
465	82804	40707	16856	854XX	57802
495	80202	95717	16355	6742X	56102
510	11803	98027	26761	00901	64000
560	72604	20703	18656	45432	60801
570	83201	58777	16756	863XX	57105
575	83204	60027	18255	6542X	58306
650	62003	70017	86561	15X32	63103
695	82702	56782	17654	855XX	56104

TEMP Legionowo,godz.00 GMT.

TT	12374	23093	54556	01205	85399	60605	01113	70859	62669	01219	50534	79819	01224	40689	92946	01440	30879
	02XX2	0XXXX	20139	04XX2	0XXXX	15324	04XX2	0XXXX	10584	04XX2	0XXXX	11122	90289	02XX2	11100	80368	12038
	90728	15048															
TT 23	12374	55555	00000	54556	11977	56574	22962	55564	33850	60605	44836	58581	65822	59593	66800	57583	77700
	62669	88600	70719	99500	79819	96250	04XX2	66666	34302	28902	26502	10002	77777	09000	01205	42495	01223
	00337	01426															

TEMP Wrocław,godz.00 GMT.

TT	12425	23108	85372	61612	03105	70847	66662	00302	50531	82822	00502	40685	94954	00702	30875	99002	00402
	20139	01XX8	00702	15326	02XX2	0XXXX	11122	75361	98992								
TT 23	12425	55555	00999	55561	11950	58590	22900	58583	33804	64642	44756	64642	55641	68682	66454	87873	77410
	93944	88361	97988	94250	00XX7	66666	21302	16901	13404	77777	12999	02707	63630	00905	60166	03301	01010
	8032X	99912															

Druk PPWK W-wa, Sobr. 18. Zam. 5207/103/B/65/Y-70042-100 000 nakład 1000

Przebieg pogody w Polsce w dniu 15.I.1966r.

Zachmurzenie było duże z opadami śniegu, jedynie w części południowej występowały większe przejaśnienia i lokalne rozpogodzenia. Temperatura minimalna wahała się od -12°C w Muszynie do -4°C na Pomorzu, a maksymalna od -2°C w Szczecinie,Kołobrzegu,Ustce,Lęborku do -8°C w Kaliszu. Wiatry w północno-wschodniej połowie były umiarkowane z kierunków wschodnich i powodowały lokalne zamiecie zwłaszcza na północy, na pozostałym obszarze wiatry były słabe i umiarkowane z kierunków zachodnich.-

PAŃSTWOWY INSTYTUT
HYDROLOGICZNO-METEOROLOGICZNY
WARSZAWA

BIULETYN SYNOPTYCZNY

Legenda

Izolinie:

———	na mapach synop. dolnych izobary co 5 mb.
———	„ „ topografii barycznej izohipsy co 4 dkm.
– – – –	„ „ „ „ izotermy co 4° C
———	„ „ tendencji ciśnienia izalobary co 1 mb/3 godz.

Układy ciśnienia:

W — wyż
N — niż

Masy powietrza:

PP	powietrze polarne	m	morskie
PA	„ arktyczne	k	kontynentalne
PZ	„ zwrotnikowe	c	ciepłe
		s	stare

Fronty:

linia czerwona	front ciepły
„ niebieska	„ chłodny
„ fioletowa	„ zokludowany
„ naprzemian czerwona i niebieska	„ stacjonarny

Meteory (M):

⚲	mżawka
•	deszcz
✳	śnieg
▲	grad
▽	opady przelotne
⁄⁄⁄	obszar jednostajnych opadów deszczu
⁄⁄⁄	„ „ „ śniegu
≡	mgła
⊼	burza
<	błyskawica
+	zamieć śnieżna

Wielkość zachmurzenia (N):

○	niebo bezchmurne	
⦶	1/10	pokrycia nieba
◔	2/10 – 3/10	„ „
◔	4/10	„ „
◑	5/10	„ „
◕	6/10	„ „
◕	7/10 – 8/10	„ „
◐	9/10	„ „
●	10/10	„ „
⊗	niebo niewidoczne	

Wiatr.

┌─○	1/2 m/sek
├─○	1 m/sek
├─○	2½ m/sek
├─○	5 m/sek

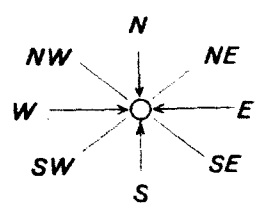

Rozmieszczenie danych:

Temp. powietrza ⟶ **T**

Meteory ⟶ **M** (N) ⟵ wielkość zachmurzenia ogólnego

kierunek i prędkość wiatru

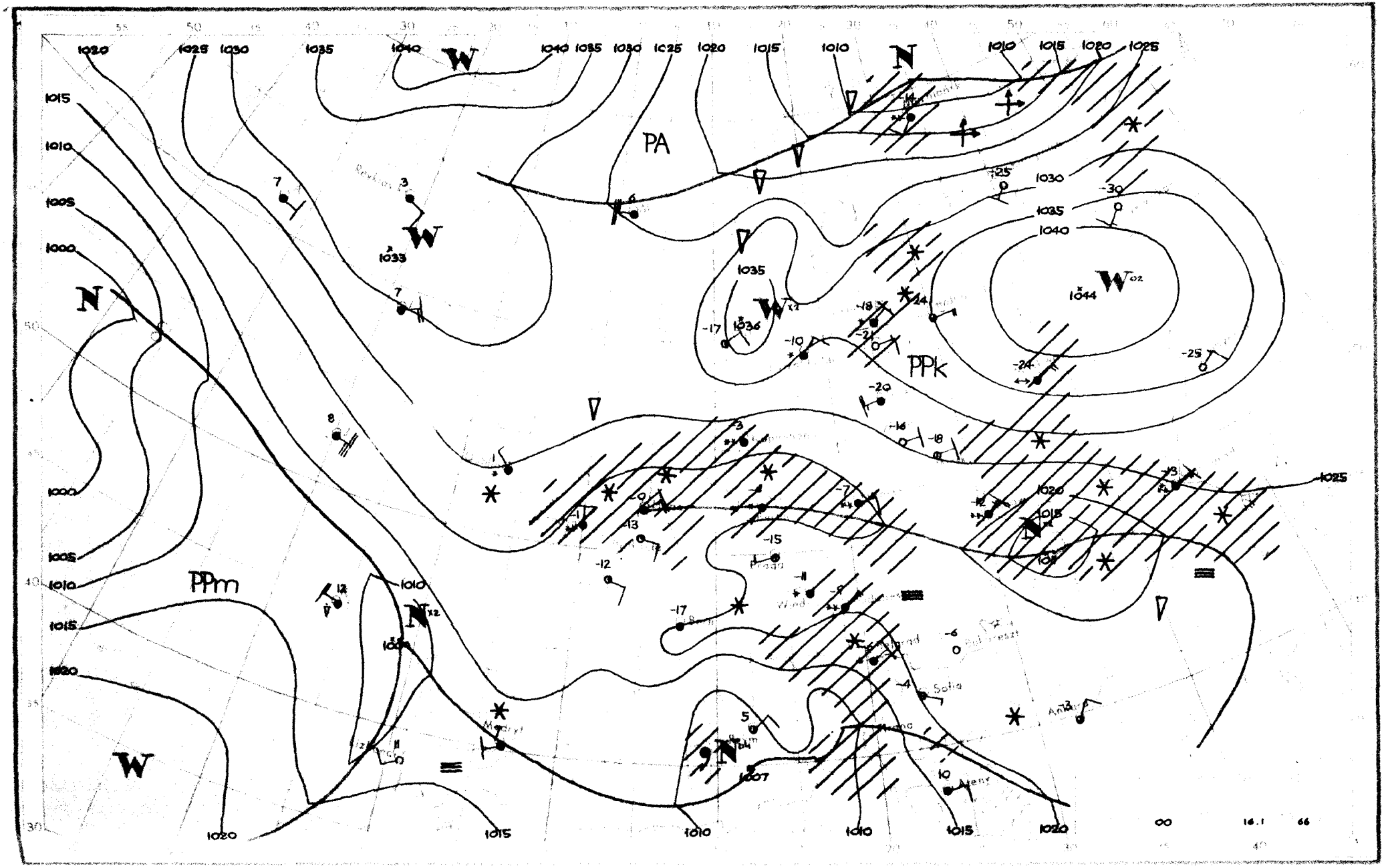
PA
PPk
PPm
Sofia
Athens
00
16.1
66

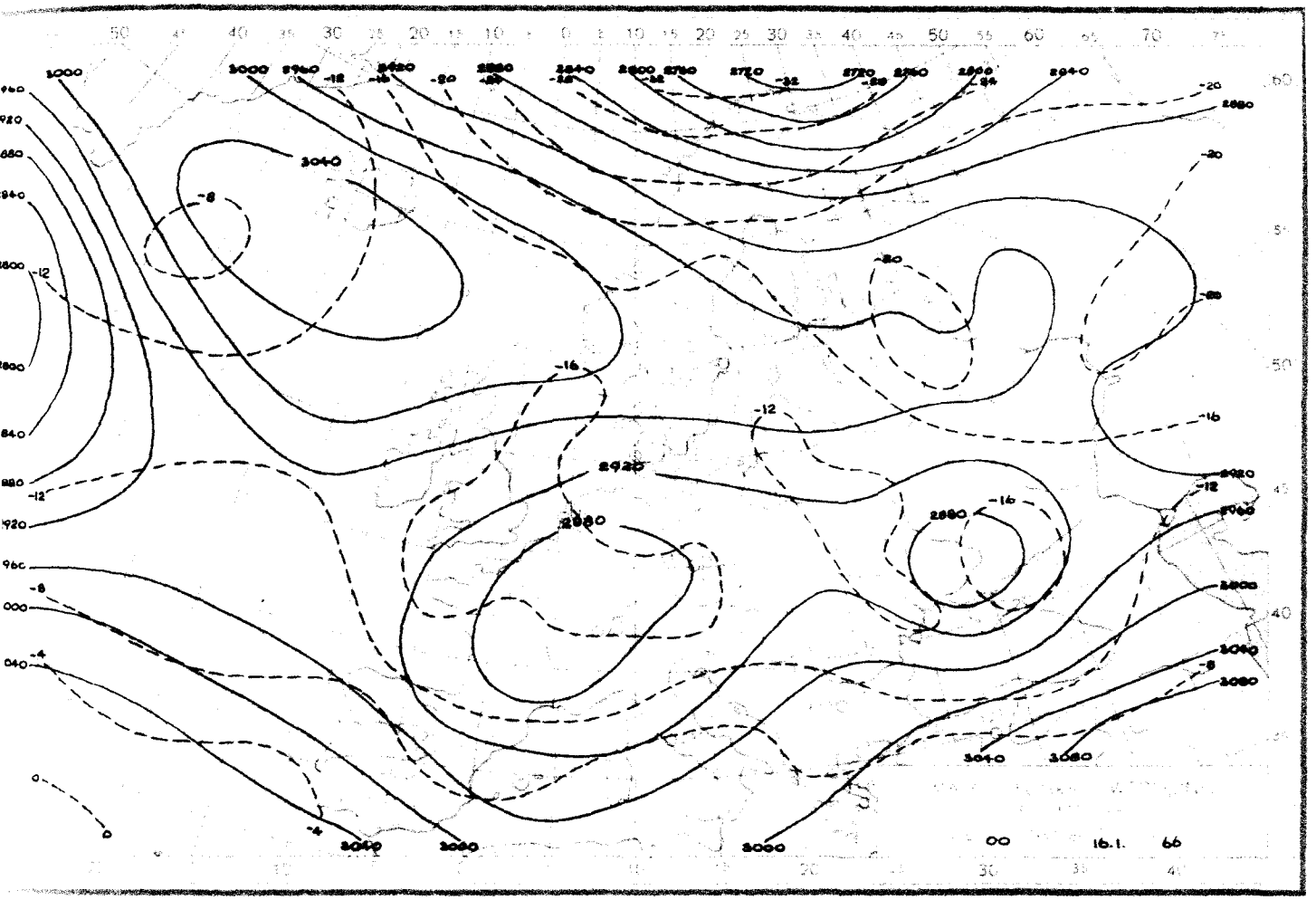
00 16.1. 66

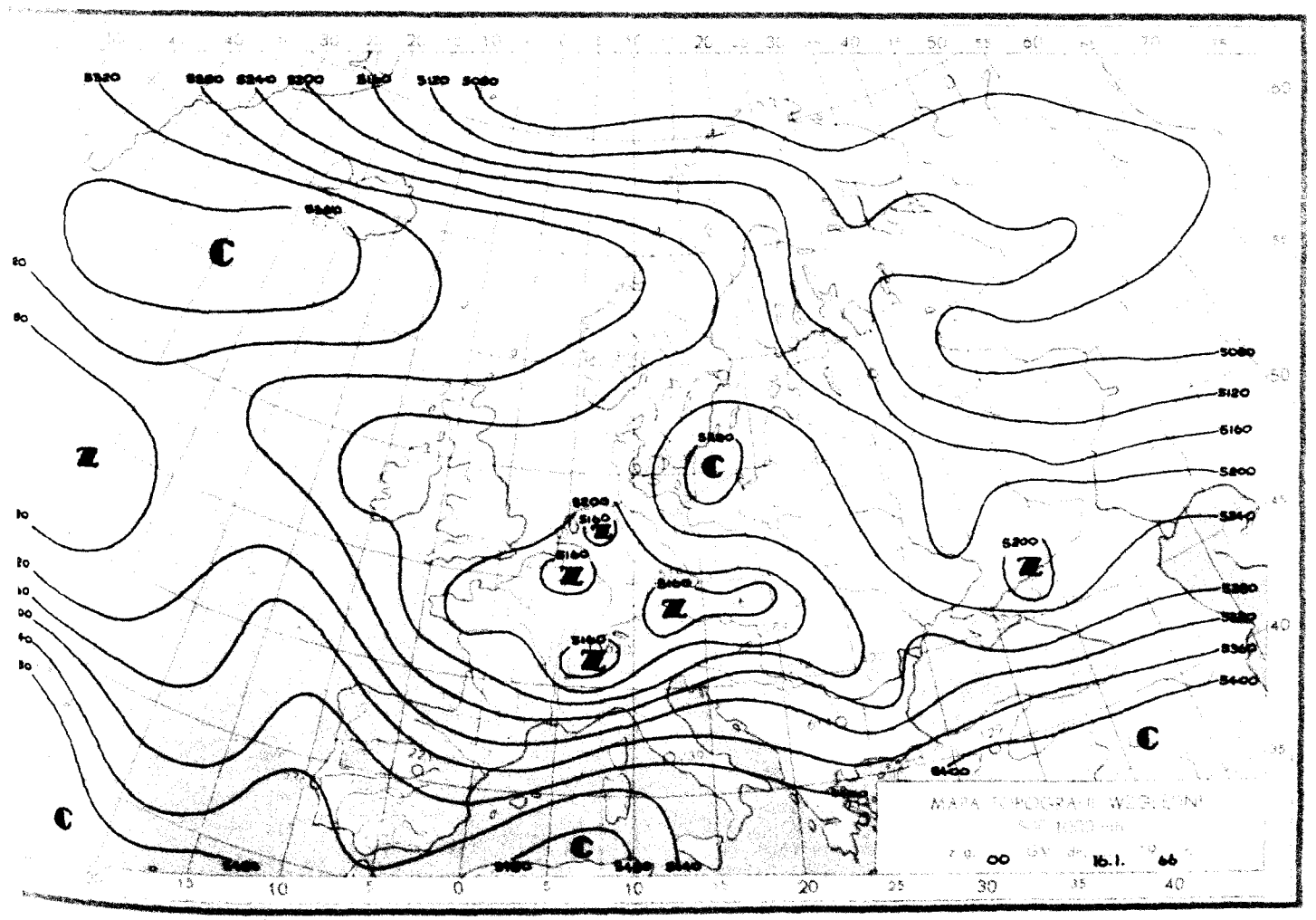
MAPA TOPOGRAFIE NEBULINA
00 16.1. 66

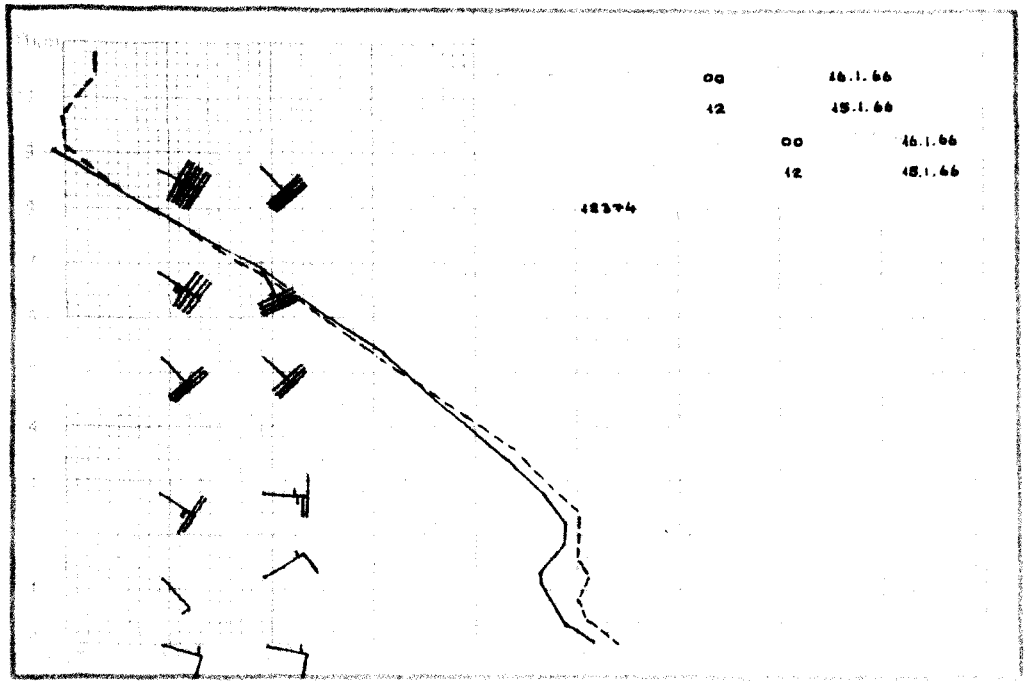
00 15.1.66
12 15.1.66
00 15.1.66
12 15.1.66
12374

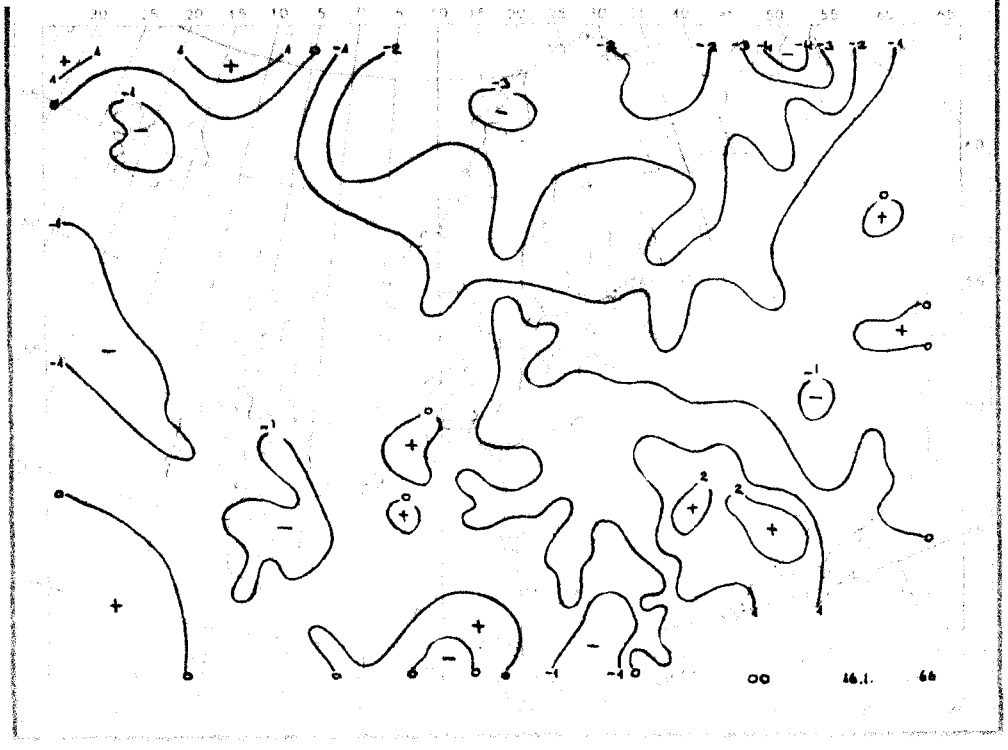
00 15.1. 66

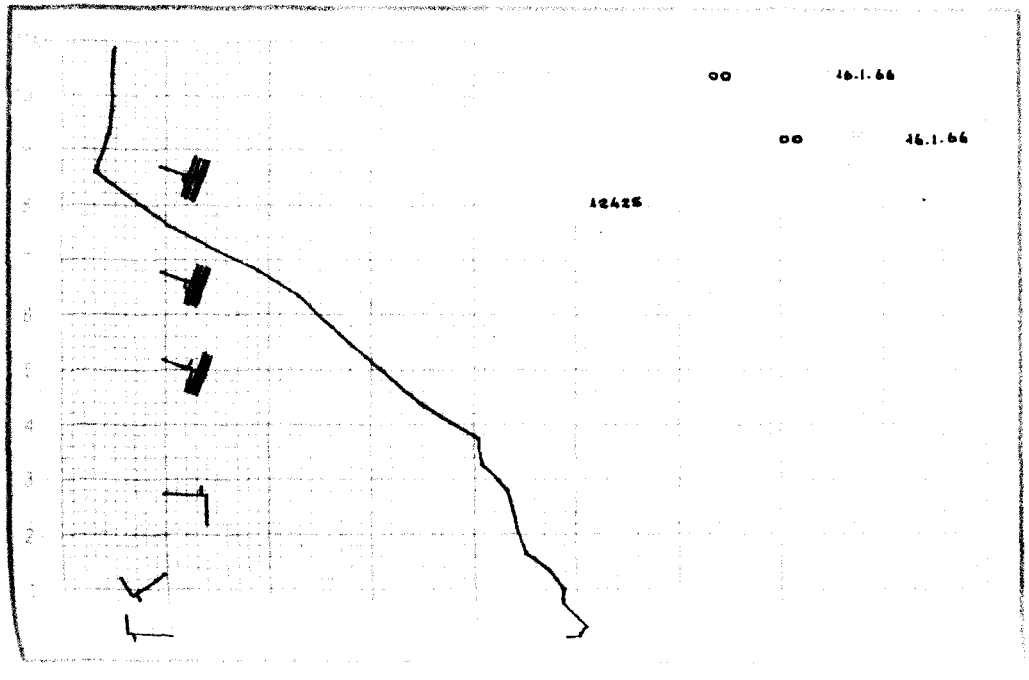
00 15.1.66
00 15.1.66
12425

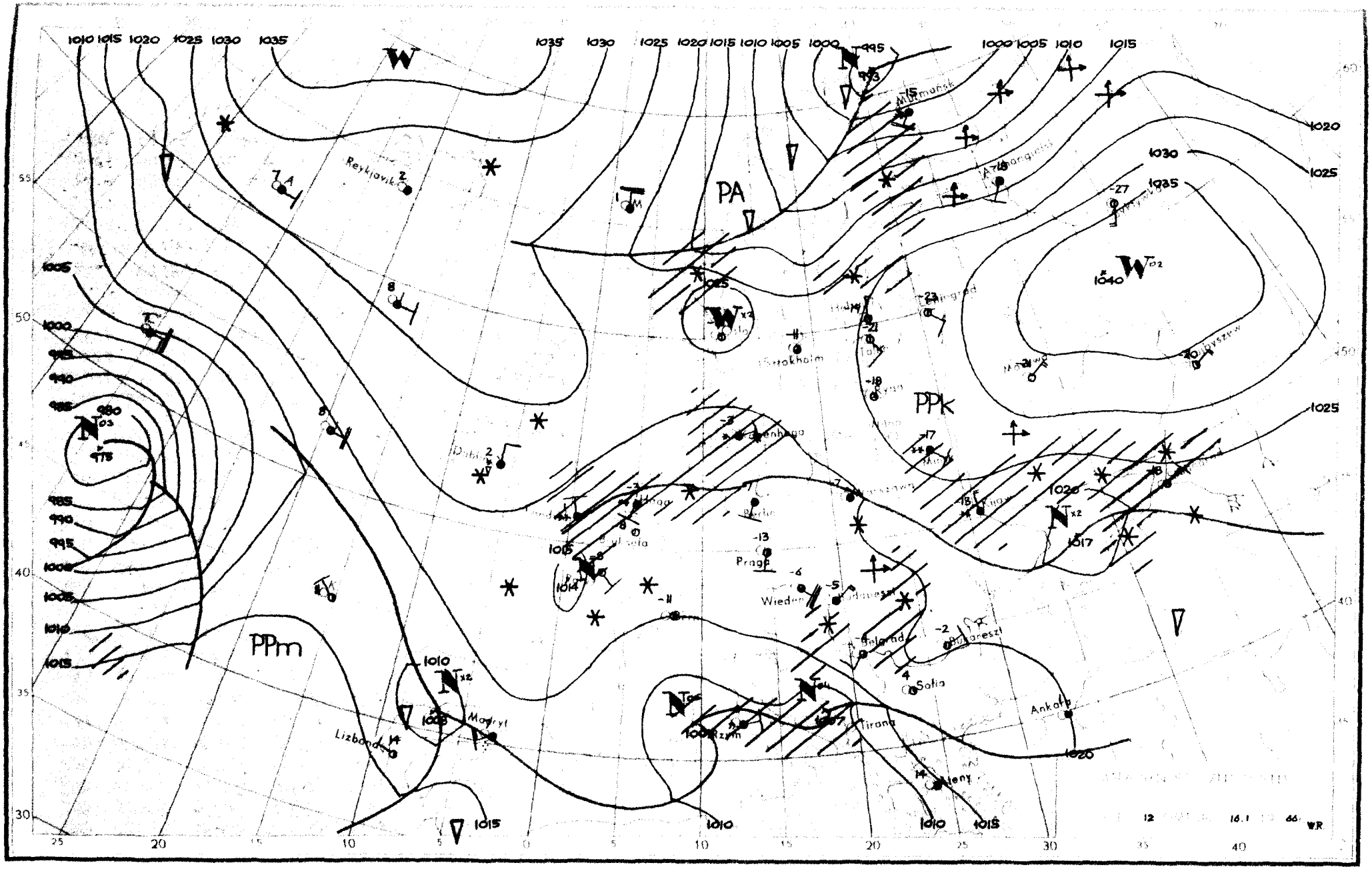

PA
PPk
PPm
Reykjavik
Murmansk
Stockholm
Praga
Wiedeń
Belgrad
Bukareszt
Sofia
Ankara
Tirana
Rzym
Madryt
Lizbona
Dublin
Berlin
Kijow
Ryga
Tallin
Leningrad
Moskwa
Kopenhaga
Hoga
Bruksela
Paryż
Warszawa
Budapeszt
Ateny
1010 1015 1020 1025 1030 1035
1035 1030 1025 1020 1015 1010 1005 1000
1000 1005 1010 1015
1020
1025
1030
1035
1040
1005
1000
995
990
985
980
975
1025
1020
1017
1015
1014
1010
1008
1007
1005
1010
1015
1010
1015
1020
12
16.1
66
W.R.

Dane synoptyczne z Polski w dniu 16.I.1966r.

SYNOP z godz.00 GMT.

105	80601	96717	20055	6742X	57003
150	81202	40102	21555	855XX	58204
195	80903	97022	23560	854XX	62106
205	80601	20717	18856	6372X	57104
235	81104	95717	19957	8054X	58003
250	81004	96714	19857	8072X	58106
272	80904	96102	20957	854XX	58105
295	81103	96107	22058	854XX	60204
330	82702	25717	19456	872XX	57103
375	80903	25717	19757	756XX	59004
400	82202	40107	20358	855XX	59101
424	52502	56102	20962	55500	64103
465	82202	20717	19958	6732X	59003
495	80401	95717	20057	8042X	59104
510	01804	98020	27265	00900	67801
560	00000	30101	22063	00900	65001
570	82501	40717	19657	5732X	59002
575	00000	40101	21359	00900	62400
650	02005	80023	87866	00900	57203
695	83001	56107	21457	864XX	59204

SYNOP z godz.12 GMT.

105	51001	96107	19055	52600	57808
150	71402	30102	20456	6547X	59809
195	71002	96787	22561	754XX	64610
205	82101	25717	18355	8097X	57804
235	71002	96107	18956	754XX	58808
250	81003	96717	18957	8092X	58710
272	80903	30717	20058	8042X	60707
295	81202	40717	21960	8042X	61806
330	72202	30107	19157	754xX	59804
375	60000	30107	19457	55602	59805
400	81802	50107	19157	8097X	61808
424	70000	30107	19557	756XX	58708
465	72104	25107	19760	754XX	60809
495	20000	96107	20456	25400	60807
510	11804	98021	26663	10840	68104
560	01403	30101	19858	00900	62810
570	81901	56707	19357	854XX	61609
575	80902	40102	19756	855XX	59708
650	21703	88020	86960	15402	61807
695	71004	40107	20055	755XX	58711

Druk PPWK-W-wa. Solec 18. Zam. 5207/103/B/65-28.IV.65-Y-7004?-100 000-mapowy 100 g.

TEMP Legionowo,godz.00 GMT.

TT	12374	15023	57588	01003	85405	62639	01501	70895	62639	01112	50539	78783	01215	40696	90911	01122	30885
	06XX4	01130	20137	08XX6	01507	15319	06XX8	02303	10575	08XX9	02606	11122	97261	14XX1	11100	40909	11032
TT 23	12374	55555	00008	57584	11961	60602	22876	62637	33840	62637	44799	60602	55755	60602	66640	66663	77472
	80818	98250	14XX1	66666	26114	24714	23310	21210	205XX	16007	12507	77777	09008	00903	26869	01701	26668
	01012	09289	01132	68191	01403	41132	02708	01010	4732X								
VV 23	12374	07798	09XX9	03008	66666	09509	06510	77777	40077	03010	47070	02505					

TEMP Wrocław,godz.00 GMT.

TT	12425	23158	60621	02703	85409	62648	02403	70878	66687	00903	50535	80822	01018	40691	91926	01026	30879
	06072	01021	20138	04XX8	01803	15322	05XX0	02505	10580	07XX3	0XXXX	11122	88300	06081			
TT 23	12425	55555	00005	60626	11991	58608	22923	61622	33891	61622	44812	64664	55683	67682	66656	69701	77618
	69711	88553	75789	99428	87883	11354	99002	22300	06072	66666	27405	25005	15305	10007	77777	12005	00000
	30981	02806	68721	00902	90344	01029	77221	01204	20129	02302	01010	855XX	99912				

Przebieg pogody w Polsce w dniu 16.I.1966r.

Zachmurzenie było duże z lokalnymi większymi przejaśnieniami, miejscami występowały opady śniegu. Temperatura minimalna wahała się od -22°C w Jeleniej Górze do -5°C w Kołobrzegu i Świnoujściu, a maksymalna od -1°C w Toruniu i Dęblinie do -11°C w Suwałkach i Koszalinie. Wiatry były słabe i umiarkowane z kierunków wschodnich i powodowały lokalne zawieje i zamiecie.-

PAŃSTWOWY INSTYTUT
HYDROLOGICZNO-METEOROLOGICZNY
WARSZAWA

BIULETYN SYNOPTYCZNY

Legenda

Izolinie:

———	na mapach synop. dolnych izobary co 5 mb.
———	„ „ topografii barycznej izohipsy co 4 dkm.
– – – –	„ „ „ „ izotermy co 4°C
———	„ „ tendencji ciśnienia izalobary co 1 mb/3 godz.

Układy ciśnienia:

W — wyż
N — niż

Masy powietrza:

PP	powietrze polarne	m	morskie
PA	„ arktyczne	k	kontynentalne
PZ	„ zwrotnikowe	c	ciepłe
		s	stare

Fronty:

linia czerwona	front ciepły
„ niebieska	„ chłodny
„ fioletowa	„ zokludowany
„ naprzemian czerwona i niebieska	„ stacjonarny

Meteory (M):

⚲	mżawka
●	deszcz
✳	śnieg
▲	grad
▽	opady przelotne
⁘	obszar jednostajnych opadów deszczu
⁘	„ „ „ śniegu
≡	mgła
⊼	burza
<	błyskawica
+	zamieć śnieżna

Wielkość zachmurzenia (N):

○	niebo bezchmurne	
⦶	1/10	pokrycia nieba
◔	2/10–3/10	„ „
◕	4/10	„ „
◑	5/10	„ „
◒	6/10	„ „
◕	7/10–8/10	„ „
◐	9/10	„ „
●	10/10	„ „
⊗	niebo niewidoczne	

Wiatr.

1/2	m/sek
1	m/sek
2½	m/sek
5	m/sek

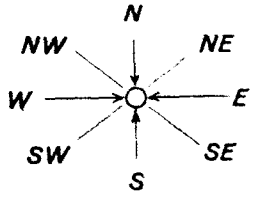

Rozmieszczenie danych:

Temp. powietrza ⟶ T

Meteory ⟶ M

(N) ⟵ wielkość zachmurzenia ogólnego

kierunek i prędkość wiatru

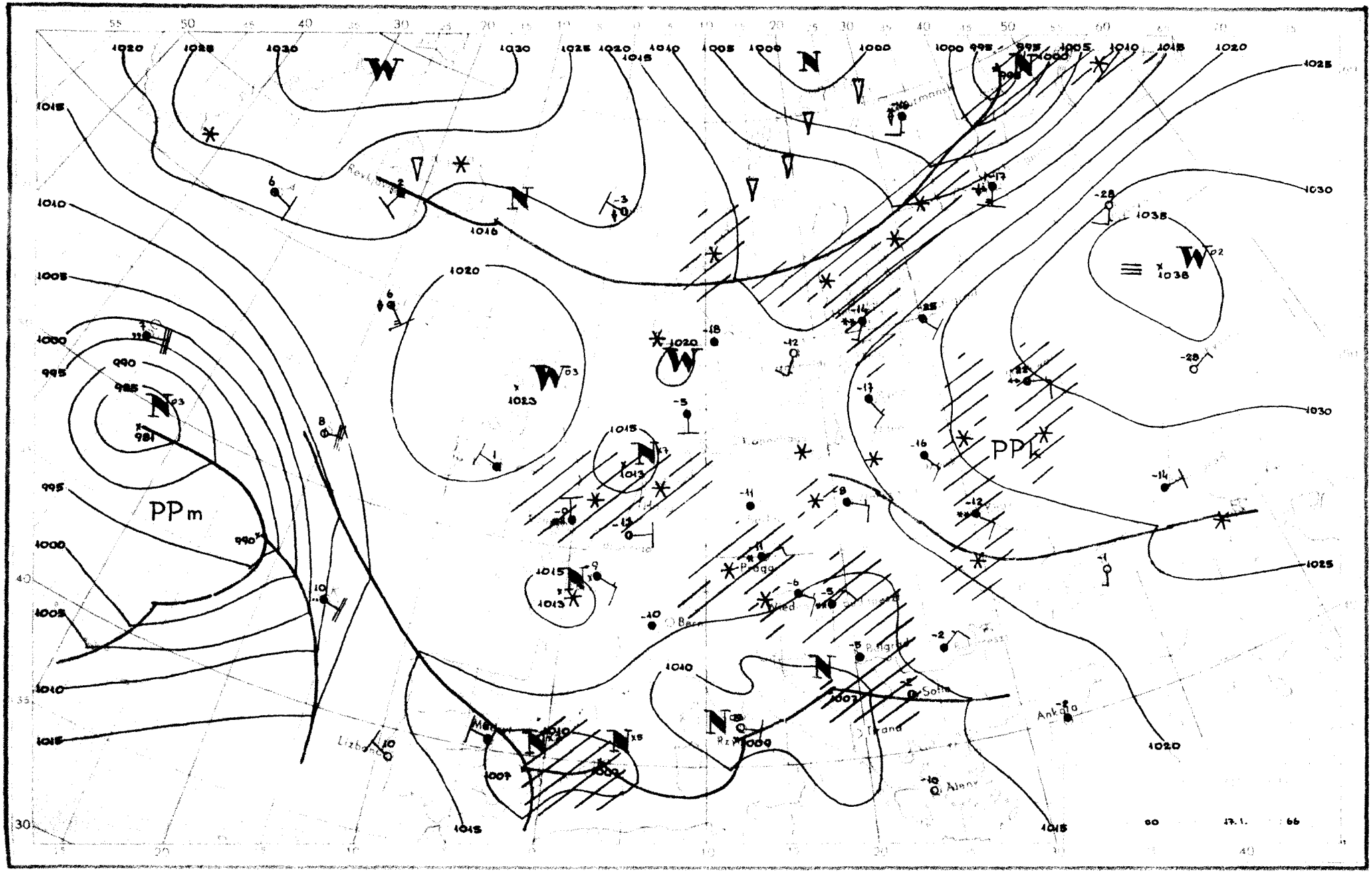

PPm
PPk
Lizbona
Ankara
Sofia
Tirana
Alenv
Bern
Praga
Wied
Bulgrad
Rzym
Madryt
Reykjavik
Murmansk

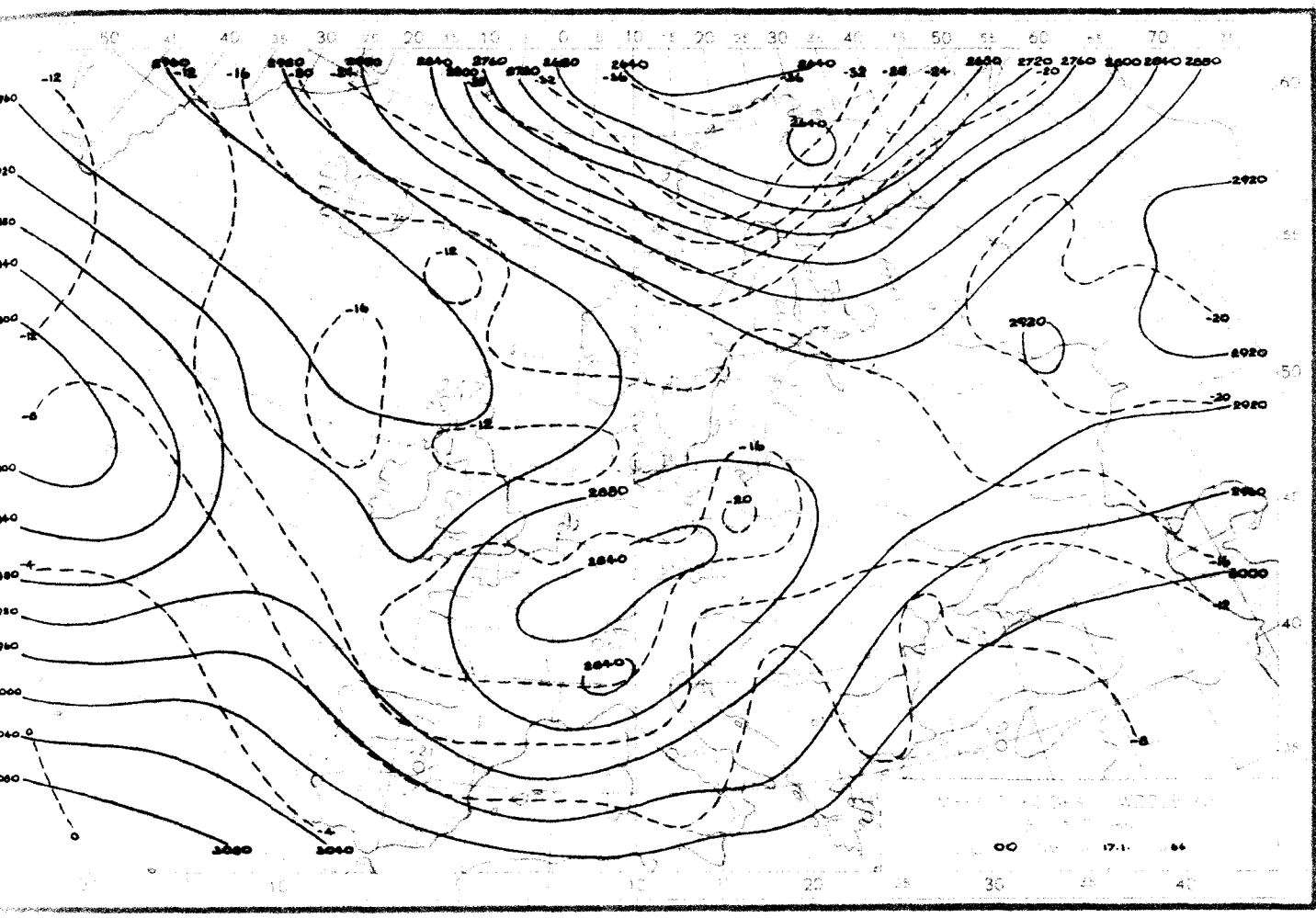

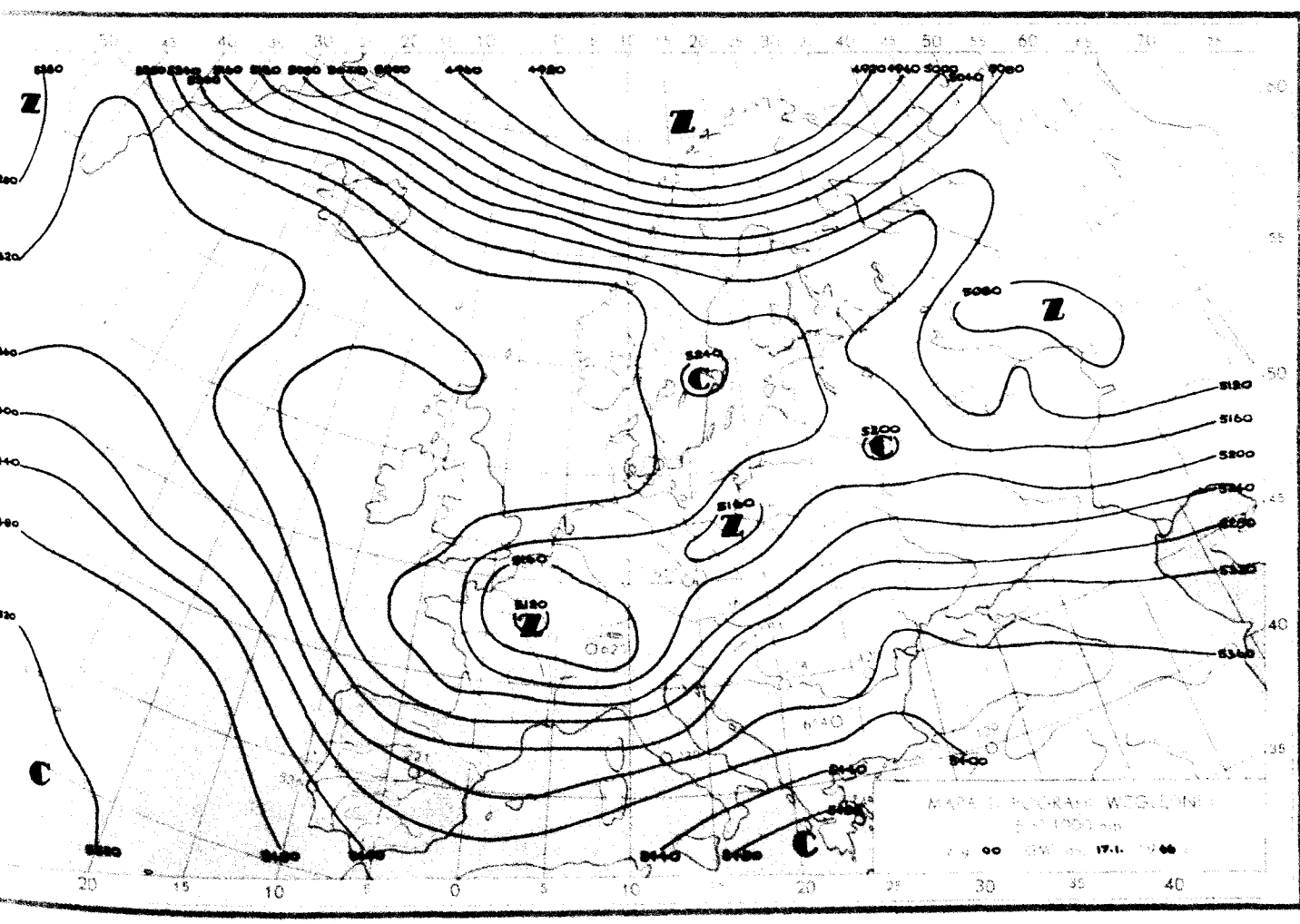

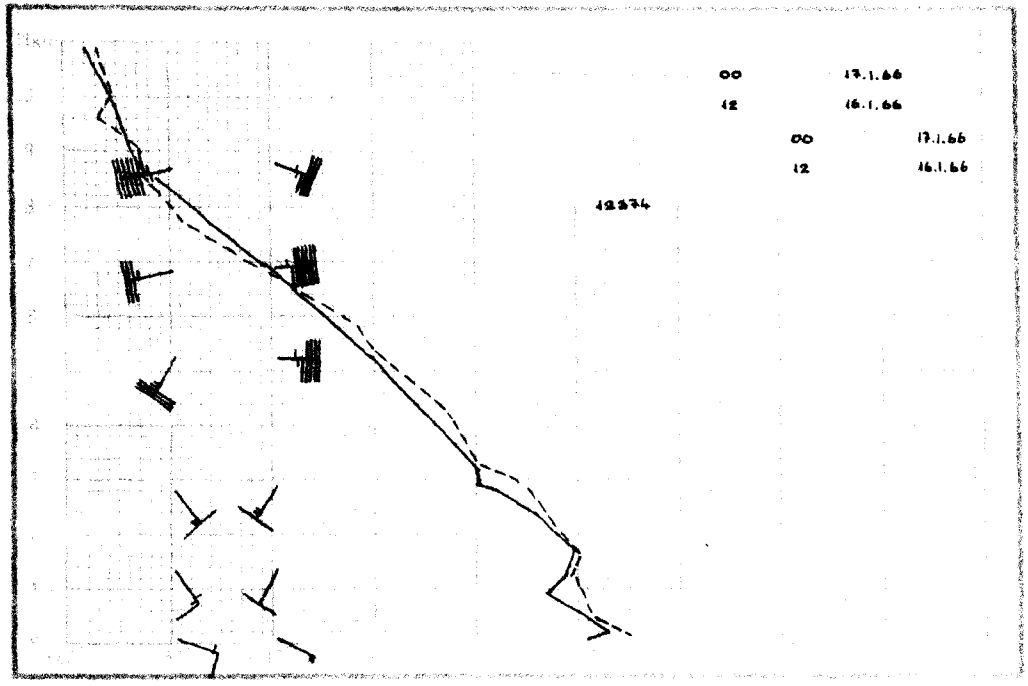
00 17.1.66
12 16.1.66
00 17.1.66
12 16.1.66
12374

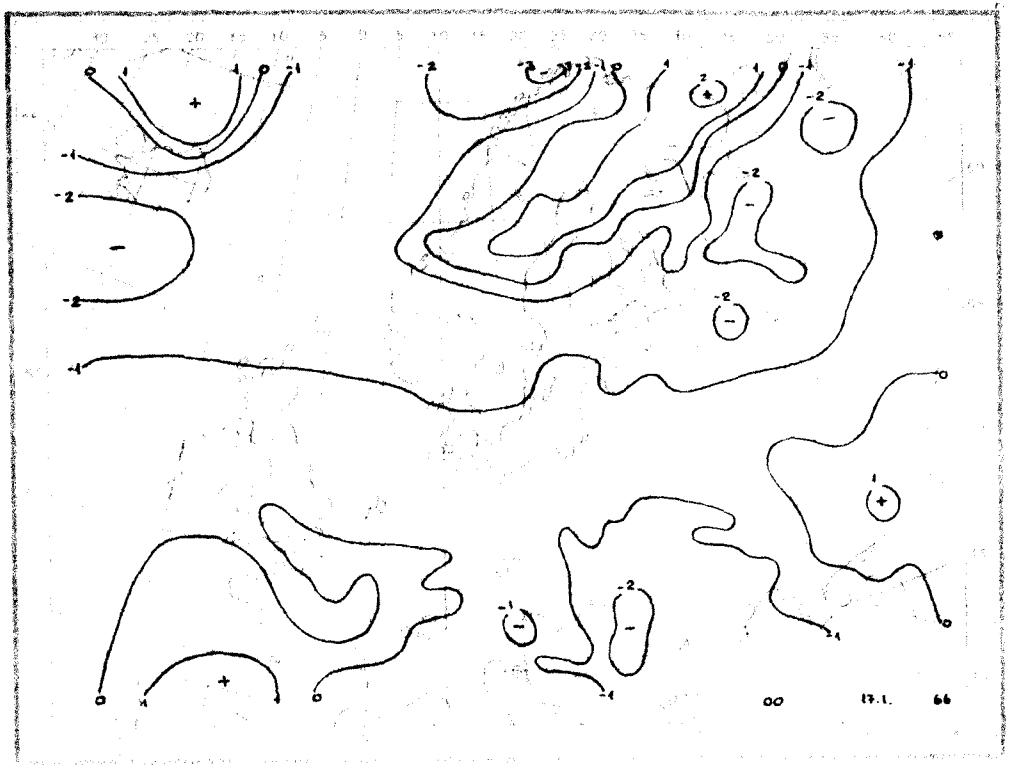
00 17.1. 66

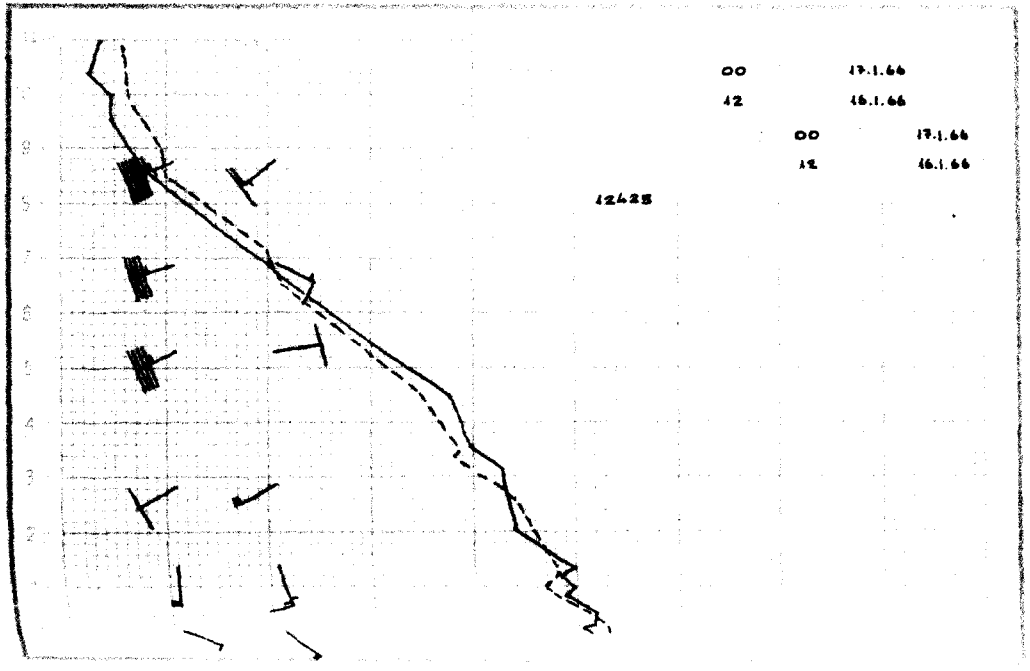
00 17.1.66
12 16.1.66
00 17.1.66
12 16.1.66
12425

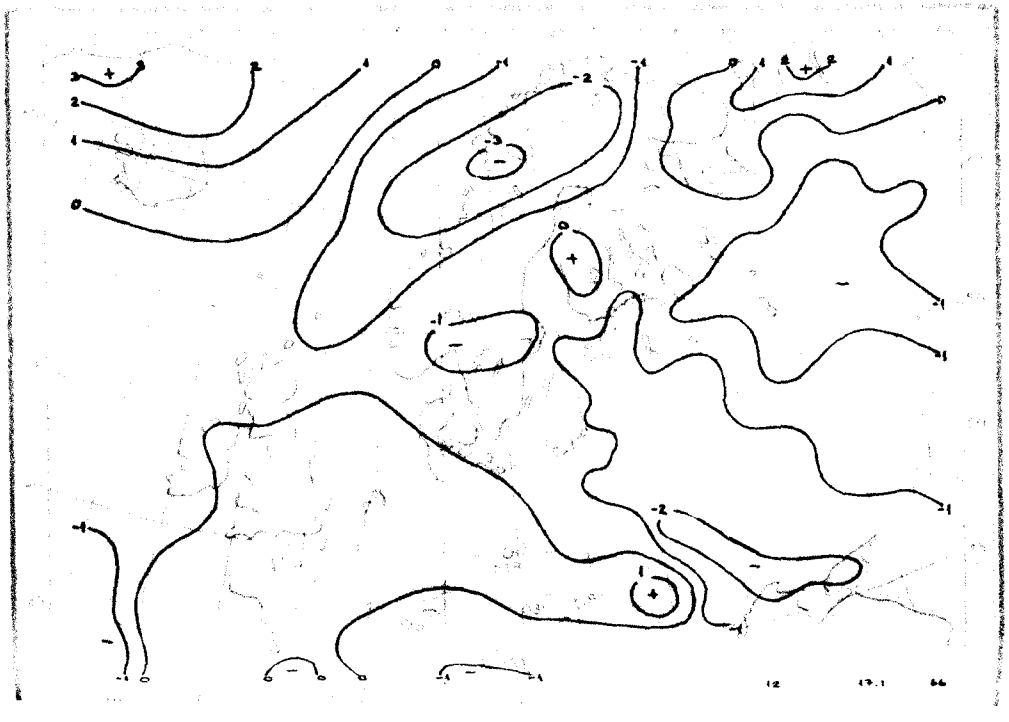
12 17.1 66

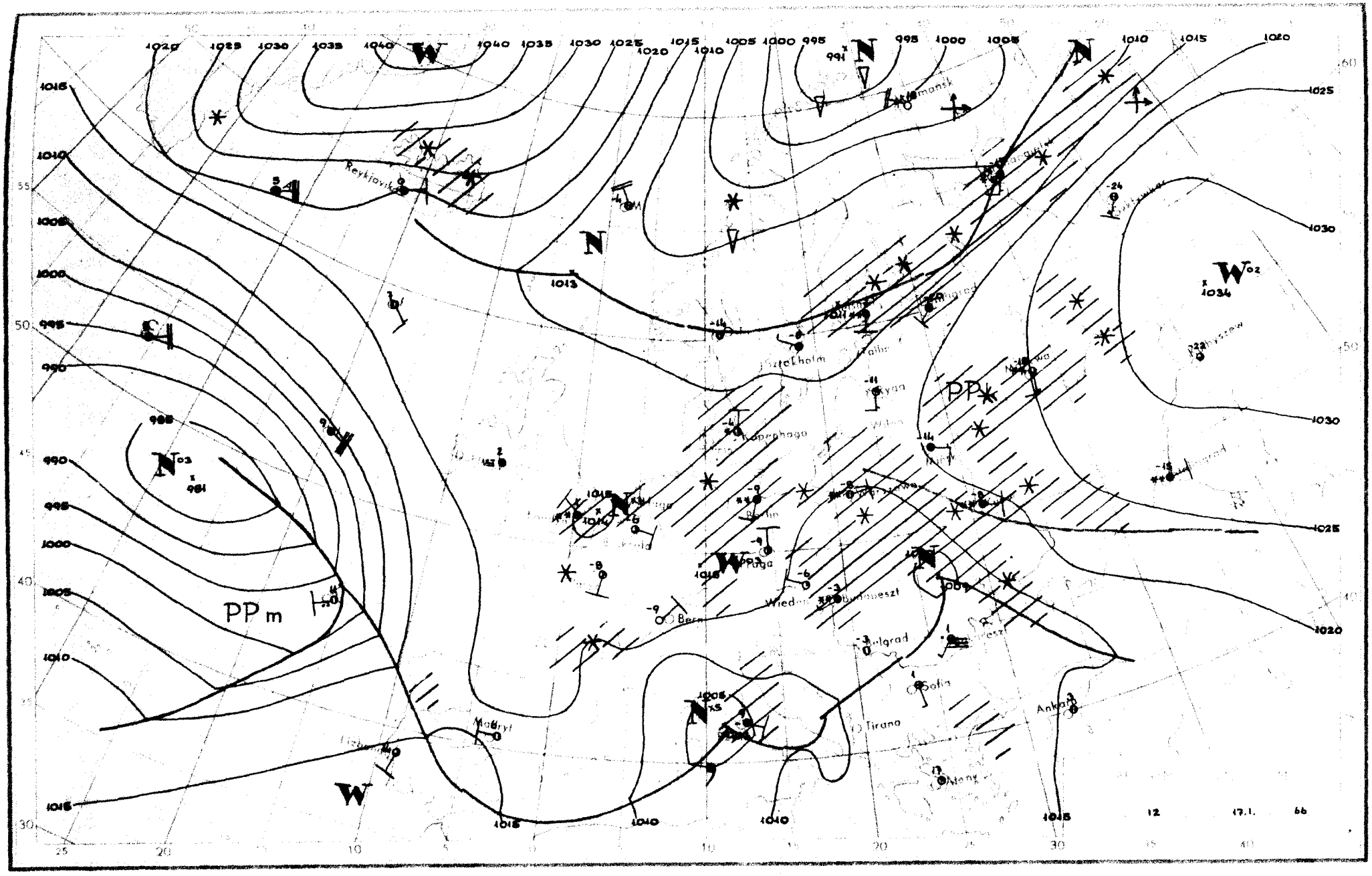
PP m
PP
Reykjavik
Murmansk
Sztokholm
Kopenhaga
Berlin
Wiedeń
Budapeszt
Belgrad
Sofia
Tirana
Ankara
Bern
Madryt
12
17.1.
66

Dane synoptyczne z Polski w dniu 17.I.1966r.

SYNOP z godz.00 GMT.

105	80000	97022	17657	855XX	59706
150	81601	80102	18458	855XX	59705
195	81303	20717	21163	8022X	05603
205	80000	20712	17157	873XX	58807
235	81703	96107	17958	864XX	59704
250	80000	96712	18660	8092X	61804
272	81403	96102	18959	854XX	60804
295	81401	97022	20962	854XX	04807
330	70901	16102	18163	754XX	64804
375	80903	20102	18258	854XX	60810
400	81402	40101	17459	856XX	61807
424	81701	06444	17661	854XX	62805
465	81101	25101	18458	853XX	59805
495	80402	96102	18258	854XX	60813
510	71806	98411	24465	75XXX	66605
560	81402	18101	16860	855XX	62706
570	81202	56102	16058	854XX	60814
575	80903	40102	15858	854XX	60816
650	81606	60417	85062	85XXX	62806
695	81202	40102	16857	855XX	60713

SYNOP z godz.12 GMT.

105	82002	20102	15957	6647X	58708
150	82201	20102	16258	863XX	60708
195	80903	20717	18162	8032X	64710
205	62204	40224	16257	654XX	60802
235	82502	95714	15958	854XX	60706
250	70000	96107	16660	7097X	62705
272	81101	20717	16058	8032X	59708
295	80702	96707	17160	854XX	63714
330	70902	15717	16859	5551X	60802
375	70604	30717	15058	6567X	61710
400	71102	34707	16458	756XX	61802
424	03402	20107	15757	00900	59705
465	70602	20227	14557	3547X	61710
495	80703	95737	14159	8052X	60712
510	50903	98417	23062	45X40	62802
560	80000	12707	14157	873XX	59803
570	81002	50717	13257	5732X	60707
575	82801	25777	12957	3551X	58707
650	92010	00714	83460	9XXXX	61504
695	80000	06737	12356	8042X	57708

TEMP Legionowo, godz.00 GMT.

TT	12374	23155	58599	01003	85401	61625	01604	70875	69714	01507	50534	81850	02117	40689	90955	02416	30879
	03XX3	02334	20137	07XX9	02223	15318	07XX9	02316	10575	09XX6	0XXXX	11122	08218	08XX3	11100	80840	22035
TT 23	12374	55555	00008	59608	11991	57584	22909	64642	33871	62634	44850	61625	55810	61636	66748	65690	77693
	70715	78672	70714	96250	05XX9	66666	30003	21808	15008	13906	10010	77777	09008	00902	31860	01603	33658
	01507	17586	02112	40317	02235	43123	02323	01010	865XX								
VV 23	12374	07797	11XX0	0XXXX	05006	11XX7	0XXXX										

TEMP Wrocław, godz.00 GMT.

TT	12425	23132	60613	01201	85380	61634	01802	70846	68704	02305	50531	79913	02421	40688	90021	02421	30879
	03136	02333	20137	06XX7	02512	15320	06XX2	02412	11122	04235	08186	11100	90808	24035			
TT 23	12425	55555	00002	60614	11995	59618	22956	59617	33919	62733	44903	61637	55878	62649	66860	61629	77776
	67685	88762	67681	99696	68707	11678	68701	22635	71774	33558	73877	44305	03132	55258	05159	95250	05159
	77235	07179	66666	16805	14007	77777	12002	00000	30980	01303	12677	02608	63140	02311	01010	855XX	99912

Przebieg pogody w Polsce w dniu 17.I.1966r.

Zachmurzenie było duże z przejściowymi opadami śniegu i lokalnymi większymi przejaśnieniami oraz rozpogodzeniami. Temperatura minimalna wahała się od -25°C w Jeleniej Górze do -7°C na Helu, a maksymalna od -5°C w Świnoujściu do -12°C w Suwałkach. Wiatry były słabe i umiarkowane o kierunkach zmiennych.-

Druk PPWK-W-wa. Solec 18. Zam. 5207/103/B/65-28.IV.65-Y-70047-100 000-mapowy 100 g.

PAŃSTWOWY INSTYTUT
HYDROLOGICZNO-METEOROLOGICZNY
WARSZAWA

18 Stycz. 1966

BIULETYN SYNOPTYCZNY

Legenda

Izolinie:

———	na mapach synop. dolnych izobary co 5 mb.
———	„ „ topografii barycznej izohipsy co 4 dkm.
– – – –	„ „ „ „ izotermy co 4° C
———	„ „ tendencji ciśnienia izalobary co 1 mb/3 godz.

Układy ciśnienia:

W — wyż
N — niż

Masy powietrza:

PP	powietrze polarne	**m**	morskie
PA	„ arktyczne	**k**	kontynentalne
PZ	„ zwrotnikowe	**c**	ciepłe
		s	stare

Fronty:

linia czerwona	front ciepły
„ niebieska	„ chłodny
„ fioletowa	„ zokludowany
„ naprzemian czerwona i niebieska	„ stacjonarny

Meteory (M):

⚲	mżawka
●	deszcz
✳	śnieg
▲	grad
▽	opady przelotne
⁄⁄⁄	obszar jednostajnych opadów deszczu
⁄⁄✳	„ „ „ śniegu
≡	mgła
⊼	burza
<	błyskawica
+	zamieć śnieżna

Wielkość zachmurzenia (N):

○	niebo bezchmurne	
⦶	1/10	pokrycia nieba
◔	2/10 – 3/10	„ „
◔	4/10	„ „
◑	5/10	„ „
◕	6/10	„ „
◕	7/10 – 8/10	„ „
◐	9/10	„ „
●	10/10	„ „
⊗	niebo niewidoczne	

Wiatr.

┌─○	1/2 m/sek
├─○	1 m/sek
├─○	2½ m/sek
├─○	5 m/sek

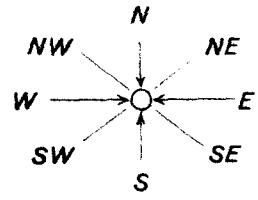

Rozmieszczenie danych:

Temp. powietrza ⟶ **T**

Meteory ⟶ **M** (N) ⟵ wielkość zachmurzenia ogólnego

kierunek i prędkość wiatru

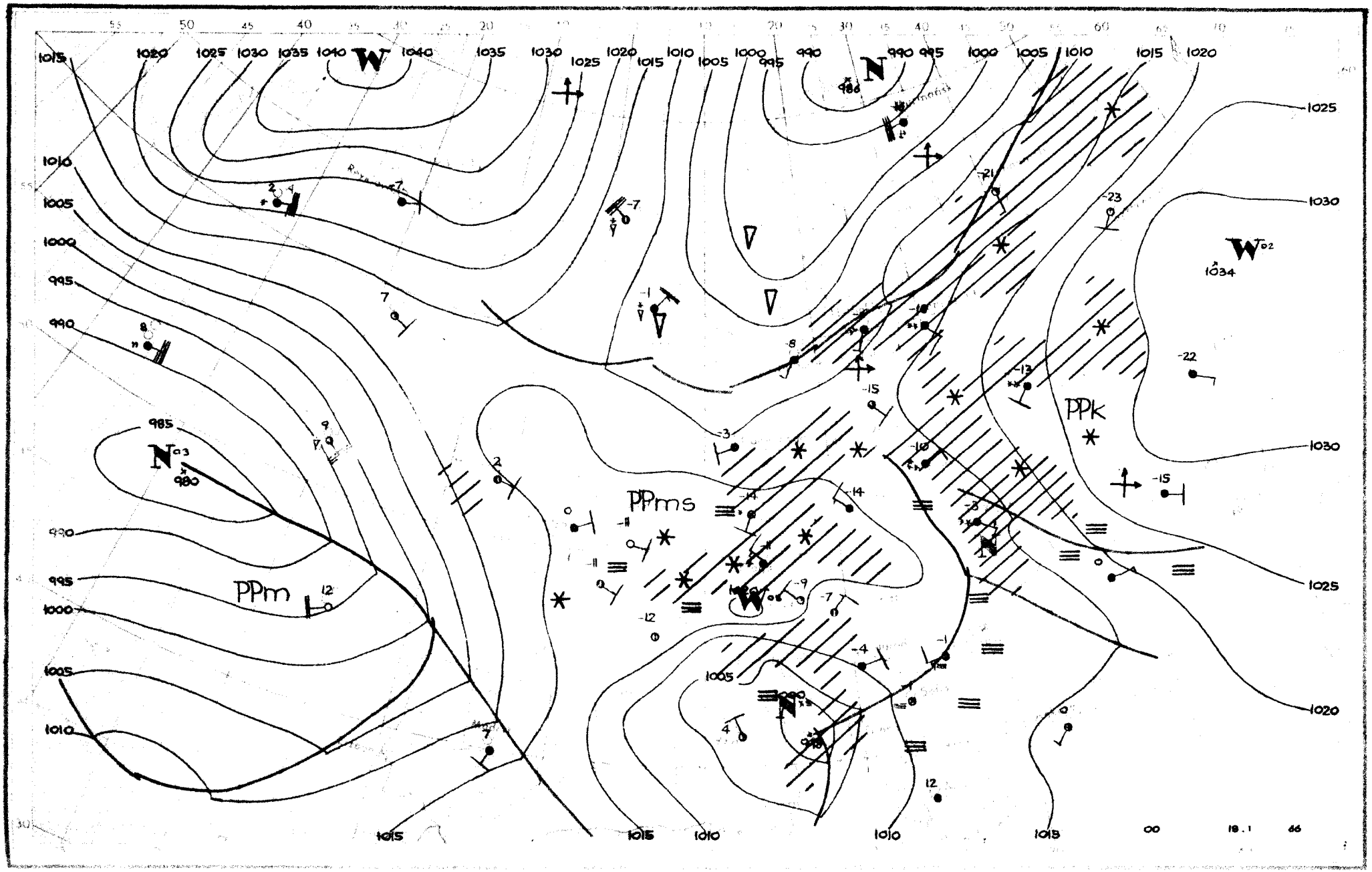
PPm
PPms
PPk
00
19.1
66

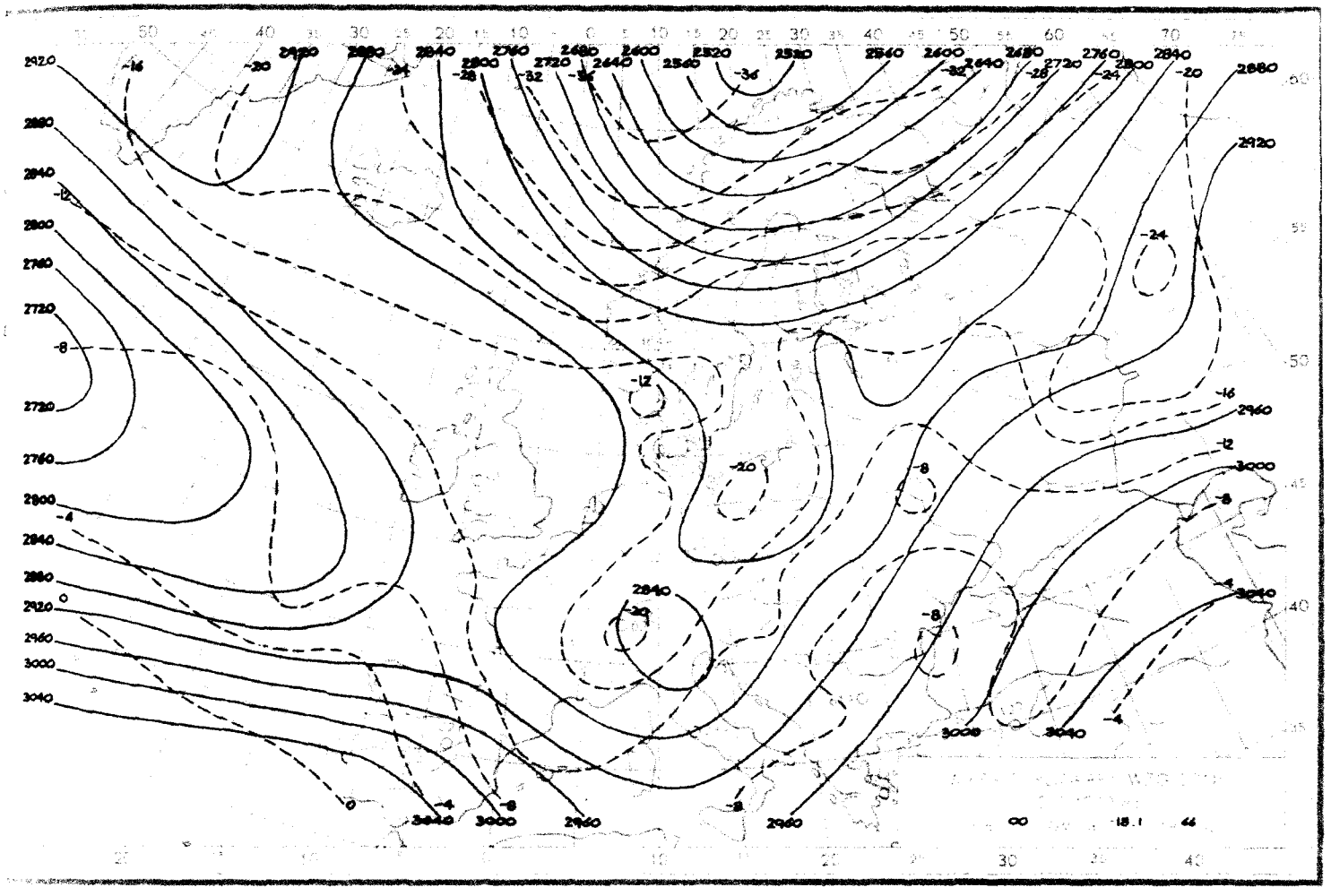

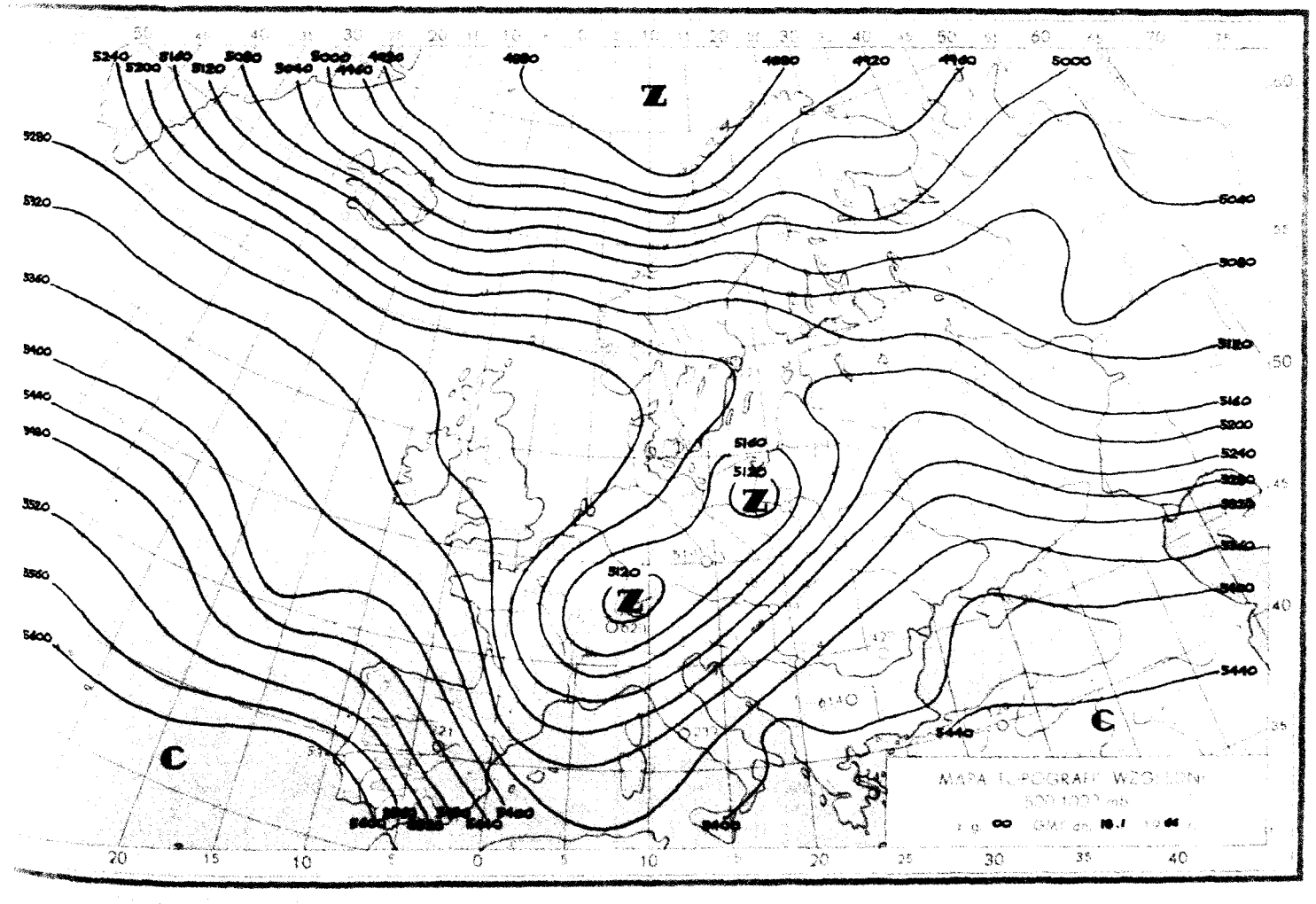
Z
Z
Z
C
C

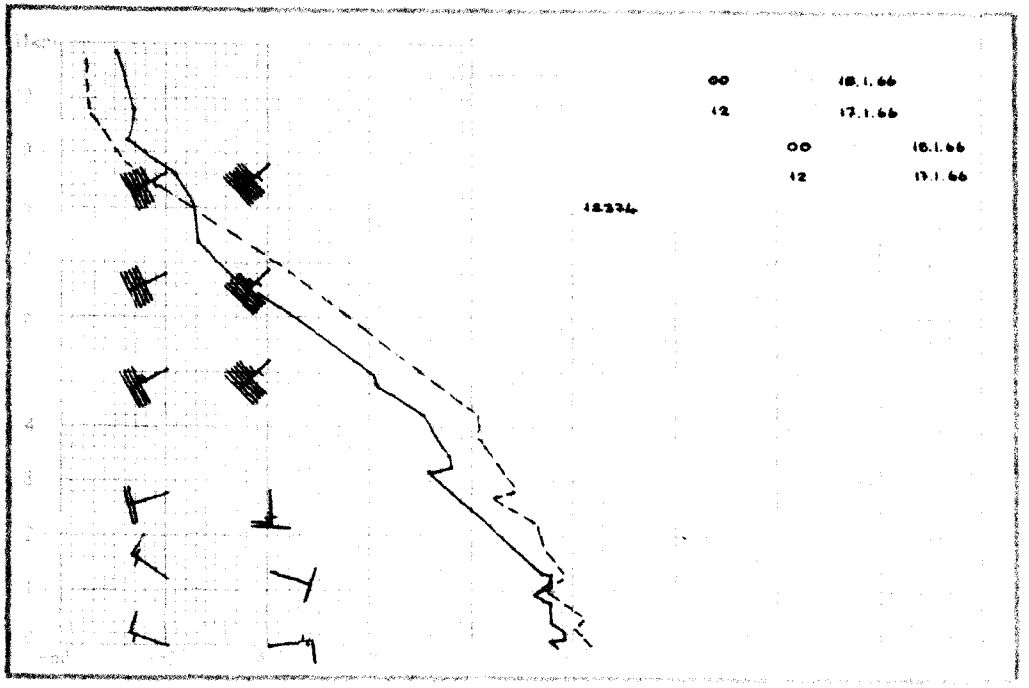
00 18.1.66
12 17.1.66
00 18.1.66
12 17.1.66
12334

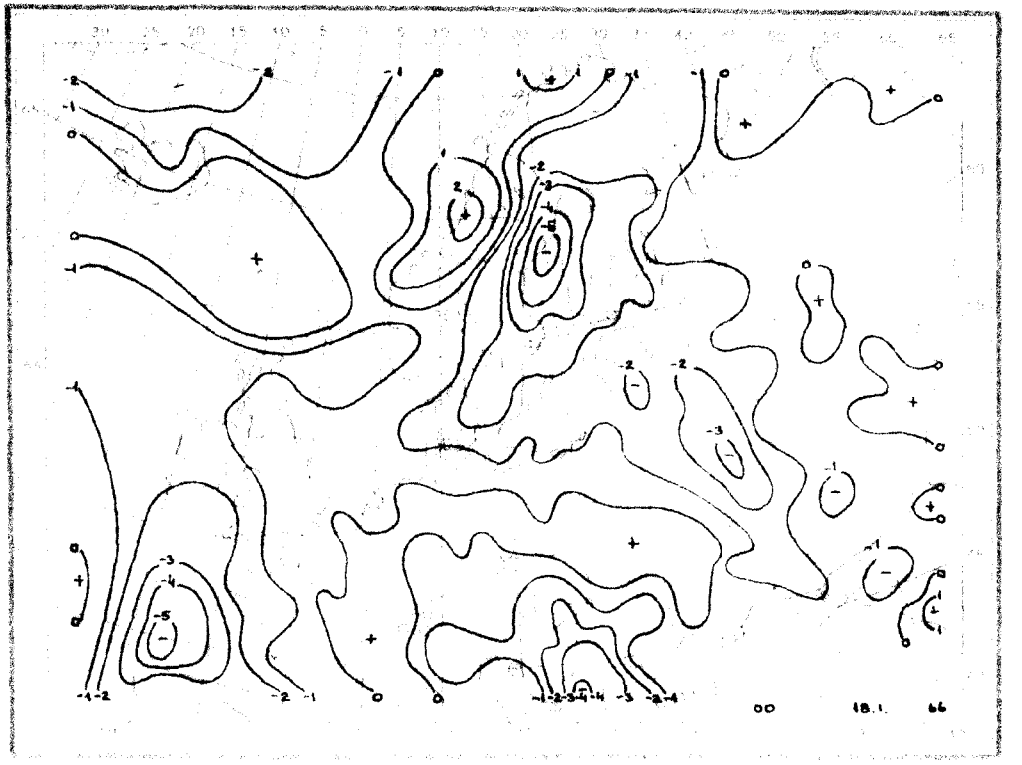
00 18.1. 66

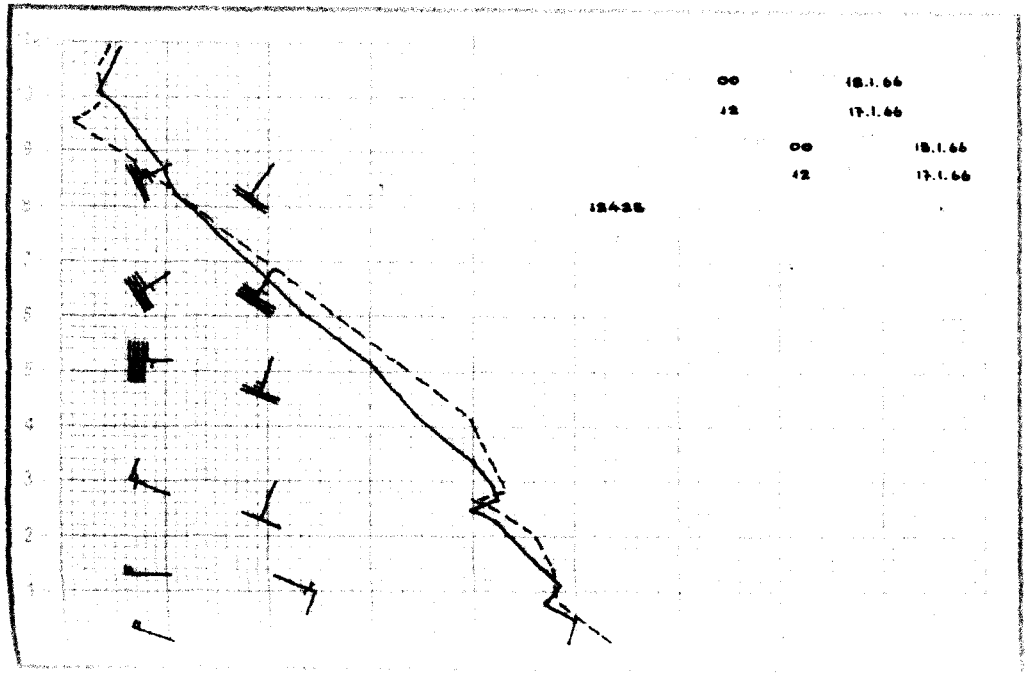
00 18.1.66
12 17.1.66
00 18.1.66
12 17.1.66
12435

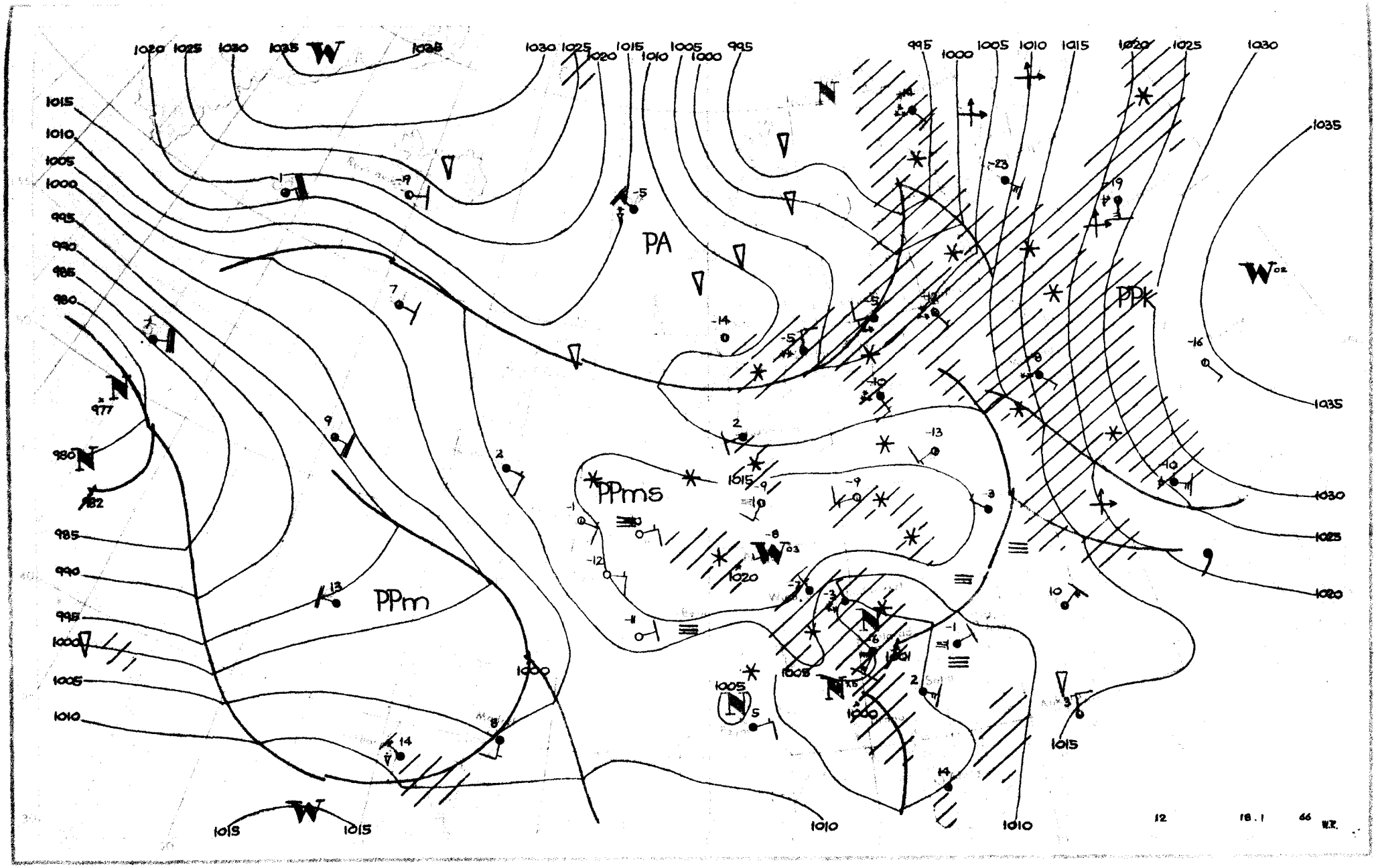
PA
PPm
PPms
PPk
12
18.1
46

Dane synoptyczne z Polski w dniu 18.I.1966r.

SYNOP z godz.00 GMT.

105	82105	40737	13658	6732X	58711
150	82202	90717	13058	7732X	60714
195	82001	40712	14262	8042X	64709
205	82304	40702	15358	6542X	59705
235	82705	96717	14259	845XX	60711
250	82602	96787	16060	8082X	62702
272	72502	30857	13960	734XX	64709
295	83001	96717	14261	8042X	64608
330	82403	30717	16659	854XX	61802
375	82803	25107	15064	754XX	66400
400	81602	20787	18064	8092X	66001
424	73103	10717	17562	754XX	62004
465	83001	20717	15861	8092X	63000
495	20000	96107	15263	20930	64101
510	00000	97020	23866	00900	68802
560	82704	12717	16559	854XX	60004
570	23401	56227	16467	25400	70208
575	82703	25787	15557	8042X	59208
650	11610	70387	83765	00901	66001
695	83202	40102	15457	855XX	61806

SYNOP z godz.12 GMT.

105	82208	30773	12556	864XX	58705
150	72508	50208	11553	755XX	56802
195	82204	20717	13160	8042X	62502
205	82308	16382	14458	862XX	60708
235	82707	95107	13157	855XX	59801
250	72304	96102	15059	756XX	62603
272	82505	96108	12858	856XX	59804
295	82004	96107	15060	854XX	63705
330	72902	11107	16660	4623X	62705
375	12503	20227	15559	15400	62706
400	02503	17107	18061	00902	62803
424	03202	12101	18162	00900	64804
465	72606	20702	16660	754XX	63805
495	82001	96787	17160	854XX	62400
510	20204	98010	24664	00901	67001
560	50403	25207	17159	55400	61806
570	13402	30224	16160	11400	61808
575	82901	30787	17361	8042X	63810
650	70407	89022	83560	7091X	70810
695	83603	40107	16859	864XX	61808

TEMP Legionowo, godz.00 GMT.

TT	12374	23116	62631	02903	85356	62645	03004	70806	72731	02610	50525	82890	02221	40678	93004	02325	30869
	99077	02228	20130	05XX4	02318	15313	06XX9	02518	10569	08XX2	02523	11122	92273	03XX1	11100	82305	26055
TT 23	12374	55555	00003	62632	11992	61621	22975	61621	33955	62623	44917	62623	55890	64643	66866	62622	77844
	63653	88668	74759	99657	72735	11628	72755	22577	74827	33531	79874	44526	79874	55403	93993	66361	96035
	77323	97046	87250	03XX3	66666	27303	15707	12908	77777	09003	02903	11670	02315	85292	02228	04178	02514
	01010	864XX															
VV 23	12374	07791	12XX5	02633	05999	13XX4	02637	03312	14XX5	02655	66666	06913	03015	77777	30091	02529	96082
	02518	06058	02547	05030	02655												

TEMP Wrocław, godz.00 GMT.

TT	12425	23132	60627	02902	85375	63633	02702	70835	68704	02904	50528	81884	02418	40683	91981	02318	30874
	01073	02414	20134	04XX3	02511	15317	05XX7	02512	11122	00245	06XX4						
TT 23	12425	55555	00002	61621	11963	60603	22916	63644	33873	62623	44758	67687	55725	70718	66712	68691	77654
	70731	88575	76814	99504	80878	11447	87961	22323	99068	91250	05XX1	66666	24506	19604	17706	13806	77777
	12002	02901	70471	02422	01010	854XX											

Druk PPWK-W-wa, Solec 18. Zam. 5207/103/B/65-Y-70047-100 000-mapowy 100 g.

Przebieg pogody w Polsce w dniu 18.I.1966r.

Zachmurzenie było duże z większymi przejaśnieniami i rozpogodzeniami. Miejscami występowały drobne opady śniegu, a w nocy lokalne mgły. Temperatura minimalna wahała się od -19°C w Siedlcach do -7°C w Lęborku i na Helu, a maksymalna od -2°C na Helu i -3°C w Gdańsku do -14°C w Opolu i Jeleniej Górze. Wiatry były słabe, w części północnej umiarkowane, przeważnie z kierunków zachodnich.

PAŃSTWOWY INSTYTUT
HYDROLOGICZNO-METEOROLOGICZNY
WARSZAWA

19 Stycz. 1966

BIULETYN SYNOPTYCZNY

Legenda

Izolinie:

——— na mapach synop. dolnych izobary co 5 mb.
——— „ „ topografii barycznej izohipsy co 4 dkm.
– – – – „ „ „ „ izotermy co 4° C
——— „ „ tendencji ciśnienia izalobary co 1 mb/3 godz.

Układy ciśnienia:

W — wyż
N — niż

Masy powietrza:

PP	powietrze polarne	m	morskie
PA	„ arktyczne	k	kontynentalne
PZ	„ zwrotnikowe	c	ciepłe
		s	stare

Fronty:

linia czerwona front ciepły
„ niebieska „ chłodny
„ fioletowa „ zokludowany
„ naprzemian czerwona i niebieska „ stacjonarny

Meteory (M):

⁹	mżawka		obszar jednostajnych opadów deszczu
•	deszcz		„ „ „ śniegu
✳	śnieg	≡	mgła
▲	grad	⚡	burza
▽	opady przelotne	☇	błyskawica
		⁺	zamieć śnieżna

Wielkość zachmurzenia (N):

○	niebo bezchmurne		
⊖	1/10	pokrycia	nieba
◔	2 10–3/10	„	„
◔	4/10	„	„
◑	5/10	„	„
◕	6/10	„	„
◕	7/10–8/10	„	„
◐	9/10	„	„
●	10/10	„	„
⊗	niebo niewidoczne		

Wiatr.

1/2 m/sek
1 m/sek
2 1/2 m/sek
5 m/sek

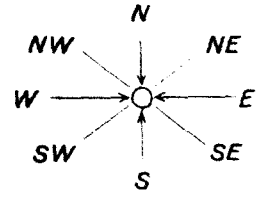

Rozmieszczenie danych:

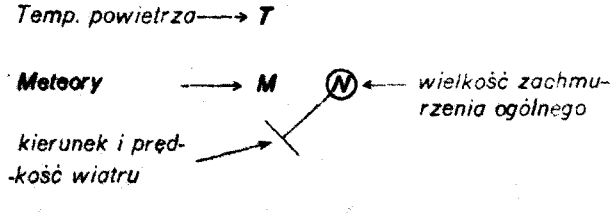

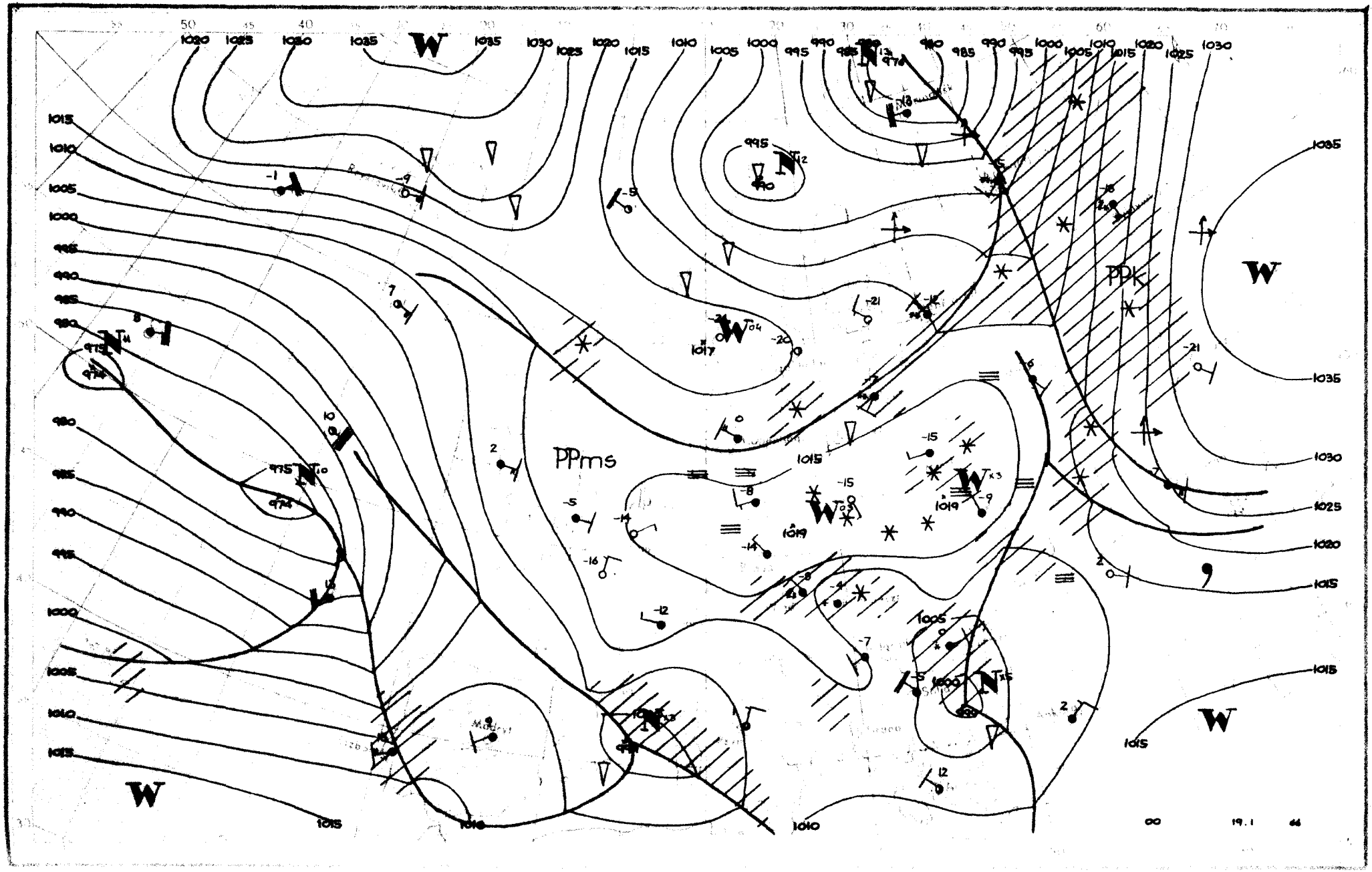
PPk
PPms
00 19.1 44

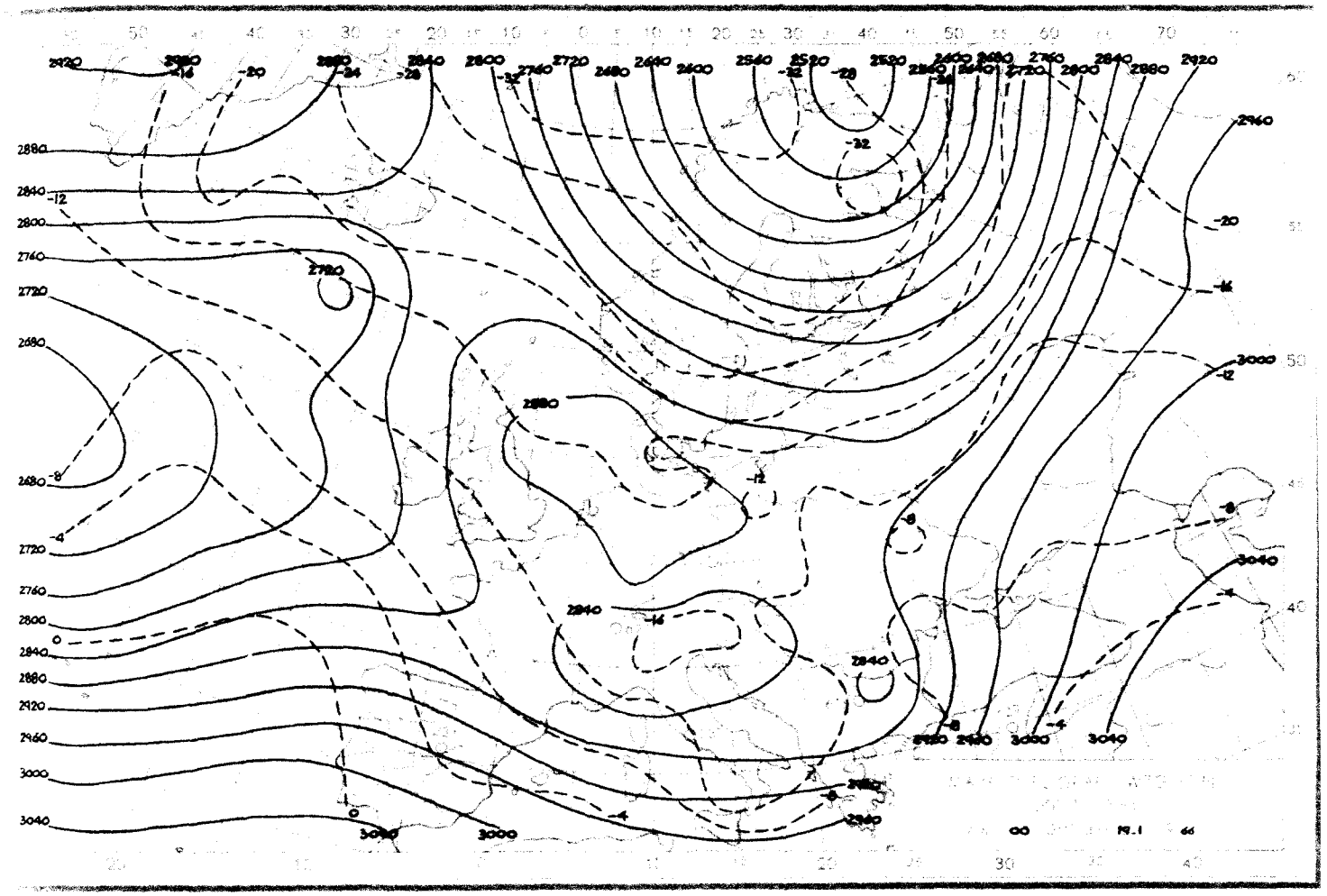

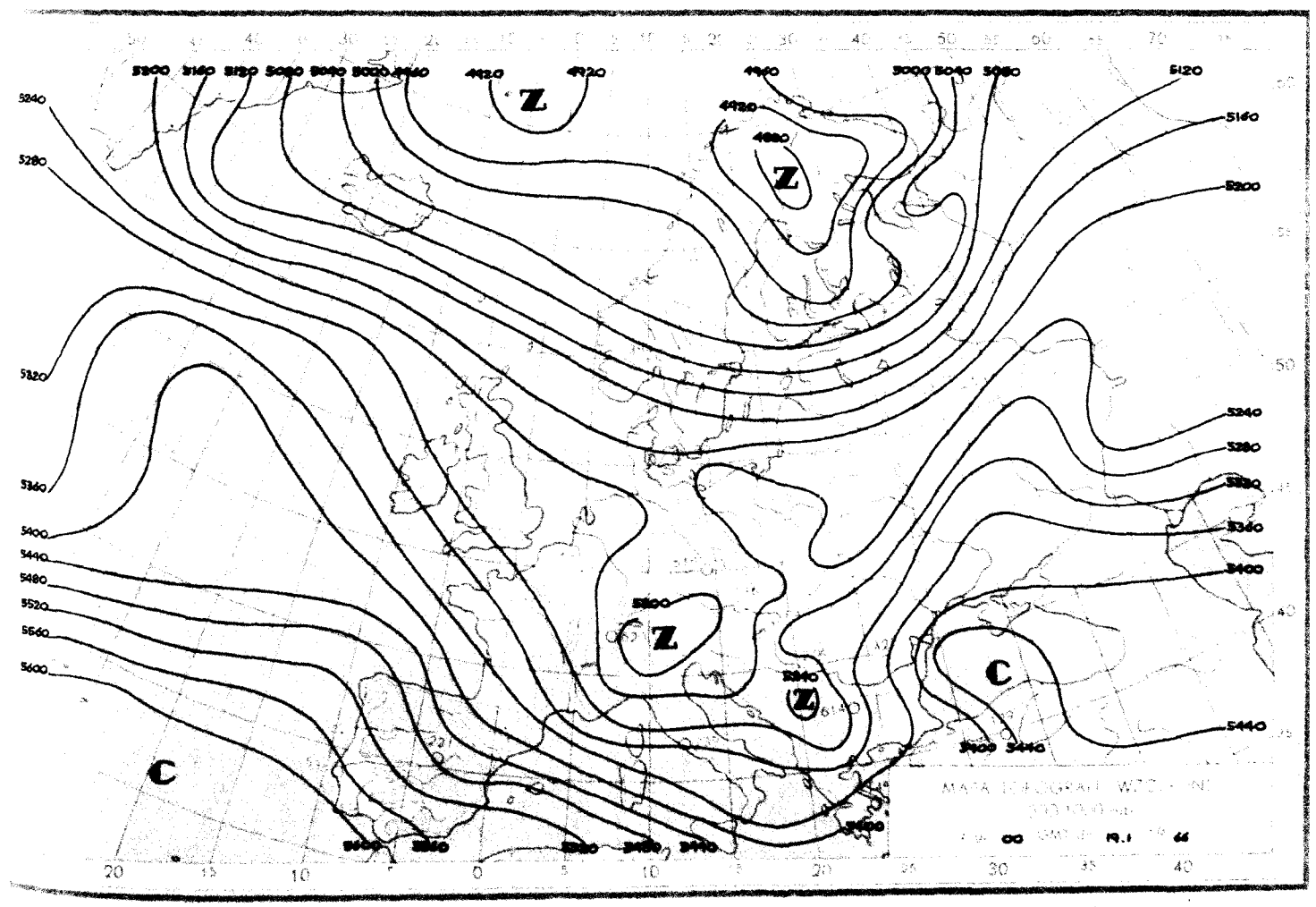
Z
Z
Z
Z
C
C

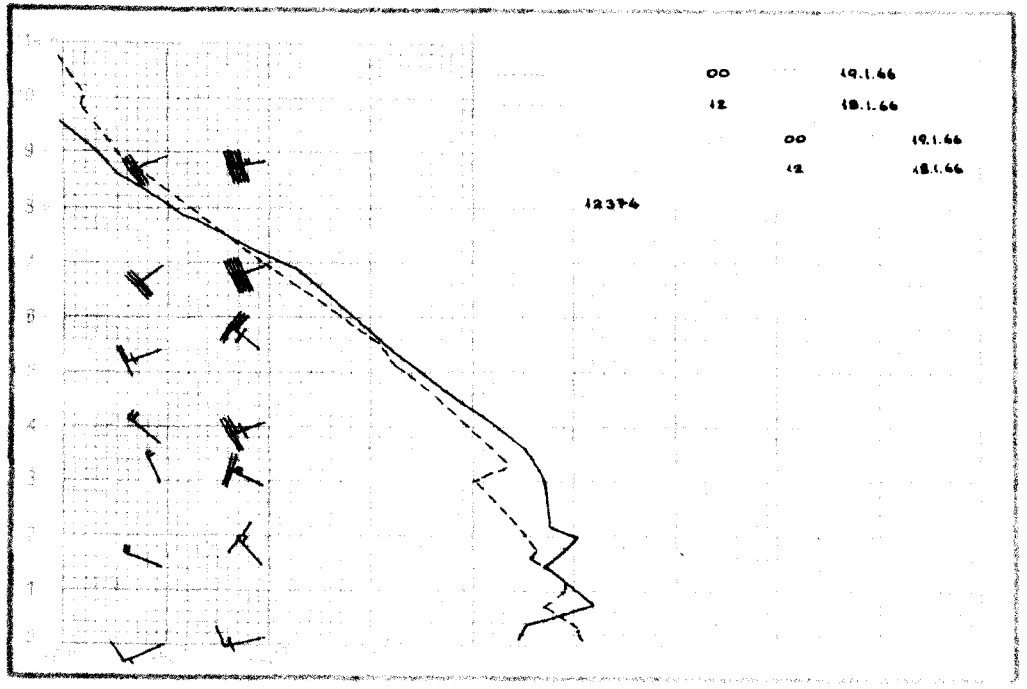
00 19.1.66
12 18.1.66
00 19.1.66
12 18.1.66
12374

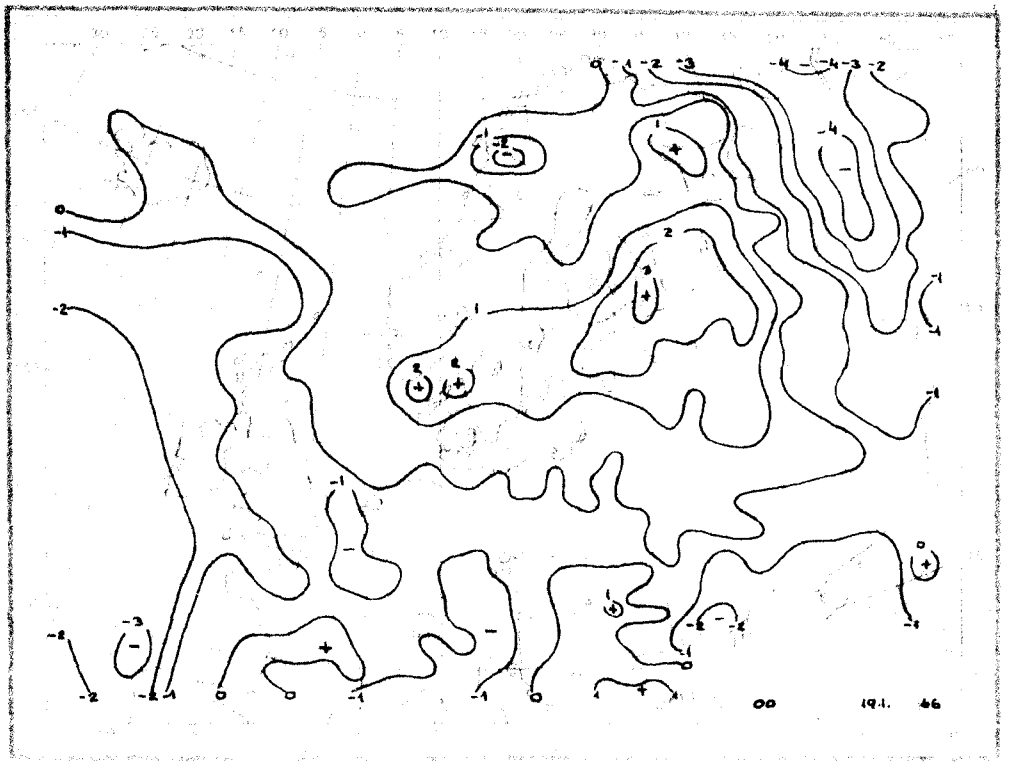
00 19.1. 66

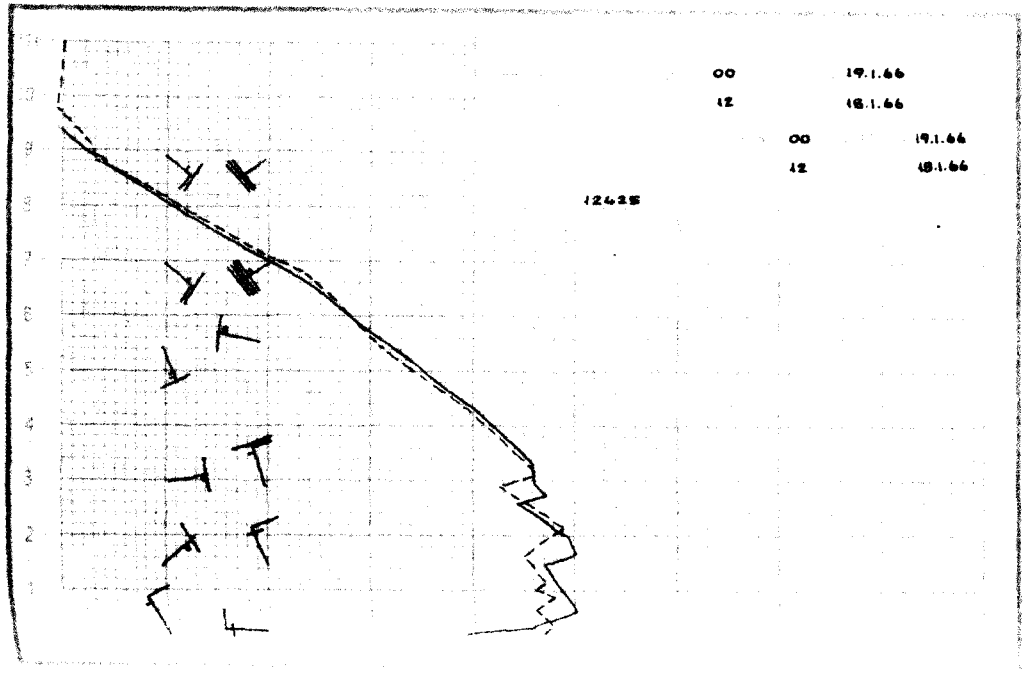
00 19.1.66
12 18.1.66
00 19.1.66
12 18.1.66
12425

12 19.1 66

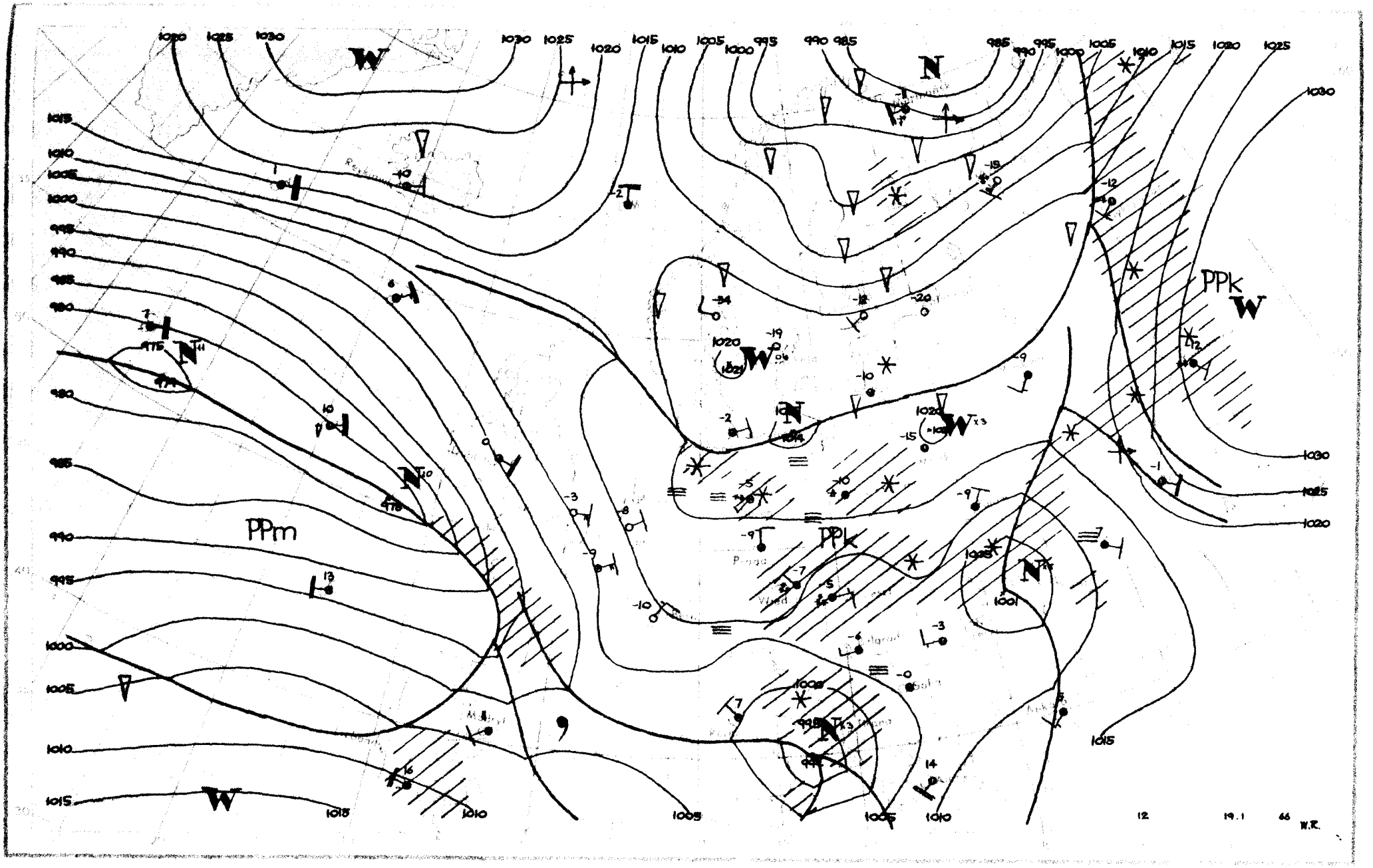
PPm
PPk
PPk
12
19.1
46
W.R.

Dane synoptyczne z Polski w dniu 19.I.1966r.

SYNOP z godz.00 GMT.

105	81904	96107	13755	864XX	56704
150	82302	30101	13754	863XX	55206
195	81804	20222	15850	862XX	62206
205	82304	20102	14855	863XX	56601
235	82406	96102	15058	854XX	60201
250	82501	96711	16060	8062X	62803
272	82502	30102	15360	854XX	61202
295	82202	06442	17460	854XX	62502
330	82003	14777	16459	863XX	60807
375	01701	16101	17265	00900	66201
400	81802	20101	17161	857XX	62707
424	00000	08464	18371	00900	73706
465	80000	30102	16162	862XX	63710
495	80203	96222	17461	854XX	62707
510	50214	99383	24264	00907	66808
560	80302	20102	16461	854XX	63710
570	80901	40707	16160	854XX	62708
575	80402	50107	16962	855XX	63710
650	81106	15717	82756	80X2X	57704
695	80402	40102	17062	864XX	63706

SYNOP z godz.12 GMT.

105	71803	09447	15654	5543X	54004
150	82203	20227	15253	854XX	55101
195	81601	08427	17759	851XX	60302
205	80000	12714	15352	854XX	52301
235	92102	03494	15957	9XXXX	58400
250	81801	95102	16458	8097X	61706
272	62002	12107	16357	00906	59801
295	80702	09714	17861	8042X	62807
330	60000	15102	15956	3573X	61708
375	80000	09714	16660	861XX	61810
400	70901	17287	15555	5563X	57709
424	30000	18284	16960	30930	61810
465	80704	16107	16060	861XX	61710
495	70203	95787	16462	754xX	63615
510	73615	97483	22766	55X40	67803
560	80804	30717	13958	854XX	61713
570	80903	56102	14761	50977	63608
575	80405	30207	14462	864XX	65708
650	70000	70037	81257	4547X	58709
695	80804	30712	14562	8042X	63710

TEMP Legionowo,godz.00 GMT.

TT	12374	20125	64664	02303	85375	62641	02802	70865	62726	03402	50537	77879	02409	40940	88973	02315	30884
	05XX4	02415	20136	14XX3	02108	15314	11XX0	02512	10566	09XX8	02615	11122	12204	15XX3	11100	72142	26048
TT 23	12374	55555	00004	64669	11945	57585	22846	62642	33797	59647	44770	62675	55692	62736	66647	64765	77408
	87961	99250	11XX6	66666	31104	27010	20415	18612	15212	14610	77777	09004	02203	38747	00303	68627	03102
	13590	00000	02525	02408	17208	02008	03130	02615	01010	00900							
VV 23	12374	07786	12XX1	02629	05995	13XX7	02627	66666	08810	08112	05812	04415	03215	77777	08035	02543	

TEMP Wrocław,godz.00 GMT.

TT	12425	23133	69701	00000	85382	62644	00407	70868	63692	00806	50537	77805	01607	40694	89927	01508	
	30884	06082	01308	20136	10XX2	01904	15317	08XX7	02407	10571	10XX0	02617	11122	01244	16XX1		
TT 23	12425	55555	00002	70711	11991	63657	22951	59601	33850	62644	44829	59627	55794	60638	66733	65673	77713
	62663	88687	63729	99663	63748	11584	69817	22500	77805	33449	84874	44314	04061	66666	25014	24416	22911
	14208	77777	12002	00000	29981	03403	08540	01606	01010	00900							
VV 23	12425	07792	11XX9	02722	66666	05413	77777	31057	02624	99912							

Druk PPWK W-wa, Solec 18. Zam. 5207/103/R/65-Y-20047-100 000 marzec 1966.

Przebieg pogody w Polsce w dniu 19.I.1966r.

Zachmurzenie było duże z lokalnymi większymi przejaśnieniami. Notowano opady śniegu. Miejscami występowały mgły, które lokalnie utrzymywały się w ciągu całego okresu. Temperatura minimalna wahała się od -5°C miejscami nad morzem do -26°C w Jeleniej Górze, a maksymalna od 0°C w Łebie do -12°C w Przemyślu, Mielcu i Zamościu. Wiatry początkowo były słabe zmienne pod koniec

PAŃSTWOWY INSTYTUT
HYDROLOGICZNO-METEOROLOGICZNY
WARSZAWA

BIULETYN SYNOPTYCZNY

Legenda

Izolinie:

———	na mapach synop. dolnych izobary co 5 mb.
———	„ „ topografii barycznej izohipsy co 4 dkm.
– – – –	„ „ „ „ izotermy co 4° C
———	„ „ tendencji ciśnienia izalobary co 1 mb/3 godz.

Układy ciśnienia:

W — wyż
N — niż

Masy powietrza:

PP	powietrze polarne	**m**	morskie
PA	„ arktyczne	**k**	kontynentalne
PZ	„ zwrotnikowe	**c**	ciepłe
		s	stare

Fronty:

linia czerwona	front ciepły
„ niebieska	„ chłodny
„ fioletowa	„ zokludowany
„ naprzemian czerwona i niebieska	„ stacjonarny

Meteory (M):

⁹	mżawka
•	deszcz
✳	śnieg
▲	grad
▽	opady przelotne
⁄⁄⁄	obszar jednostajnych opadów deszczu
⁄⁄✳	„ „ „ śniegu
≡	mgła
⊼	burza
<	błyskawica
+	zamieć śnieżna

Wielkość zachmurzenia (N):

○	niebo bezchmurne	
⦶	1/10	pokrycia nieba
◔	2/10–3/10	„ „
◔	4/10	„ „
◑	5/10	„ „
◑	6/10	„ „
◕	7/10–8/10	„ „
◐	9/10	„ „
●	10/10	„ „
⊗	niebo niewidoczne	

Wiatr.

┌─○	1/2 m/sek
├─○	1 m/sek
├─○	2½ m/sek
├─○	5 m/sek

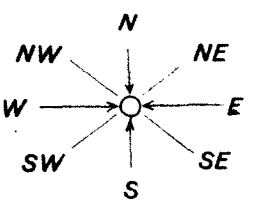

Rozmieszczenie danych:

Temp. powietrza ⟶ **T**

Meteory ⟶ **M**

(N) ⟵ wielkość zachmurzenia ogólnego

kierunek i prędkość wiatru

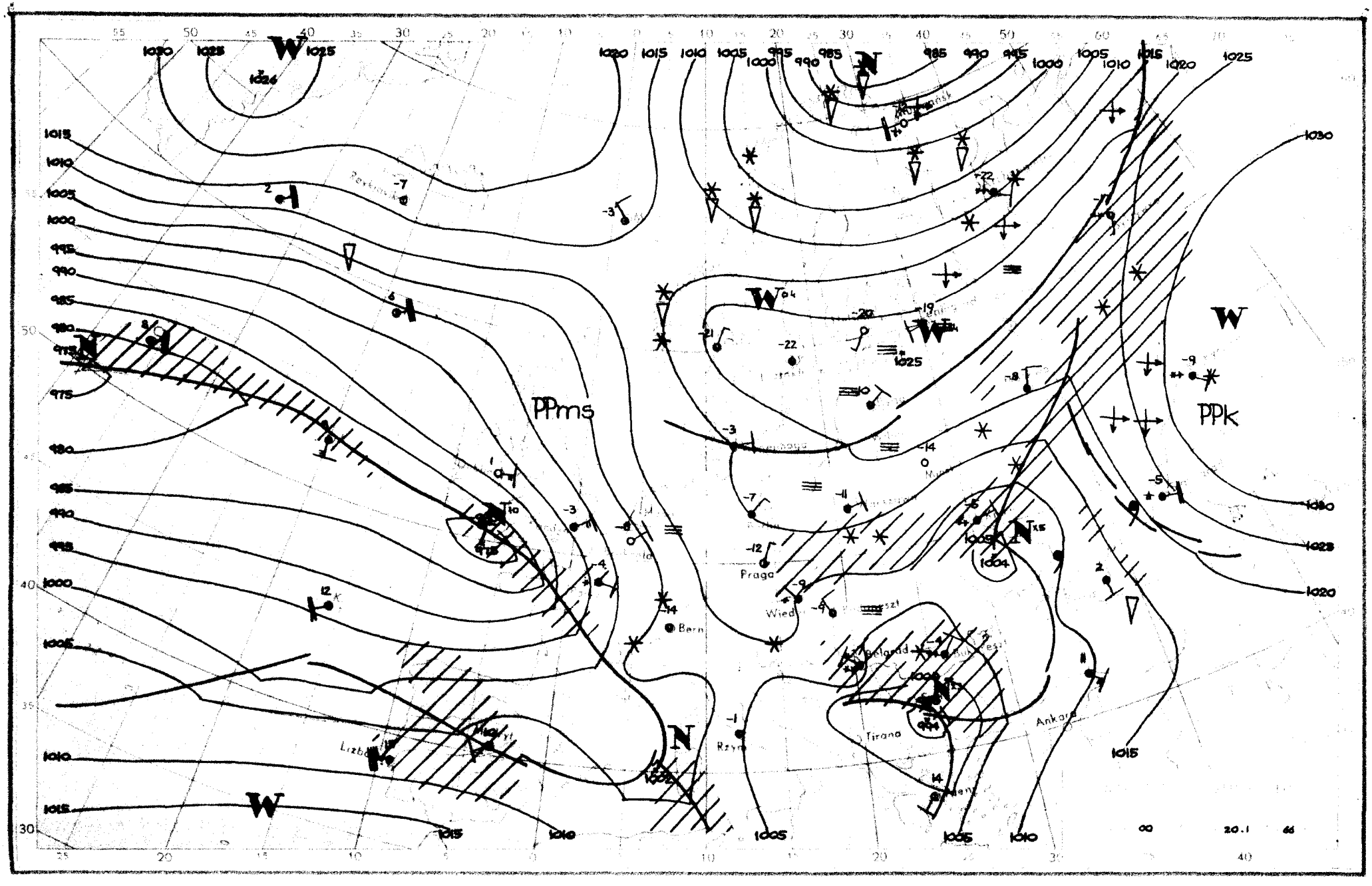

PPms
PPk
Praga
Wied
Bern
Tirana
Ankara
Rzym
Lizbona
W
N

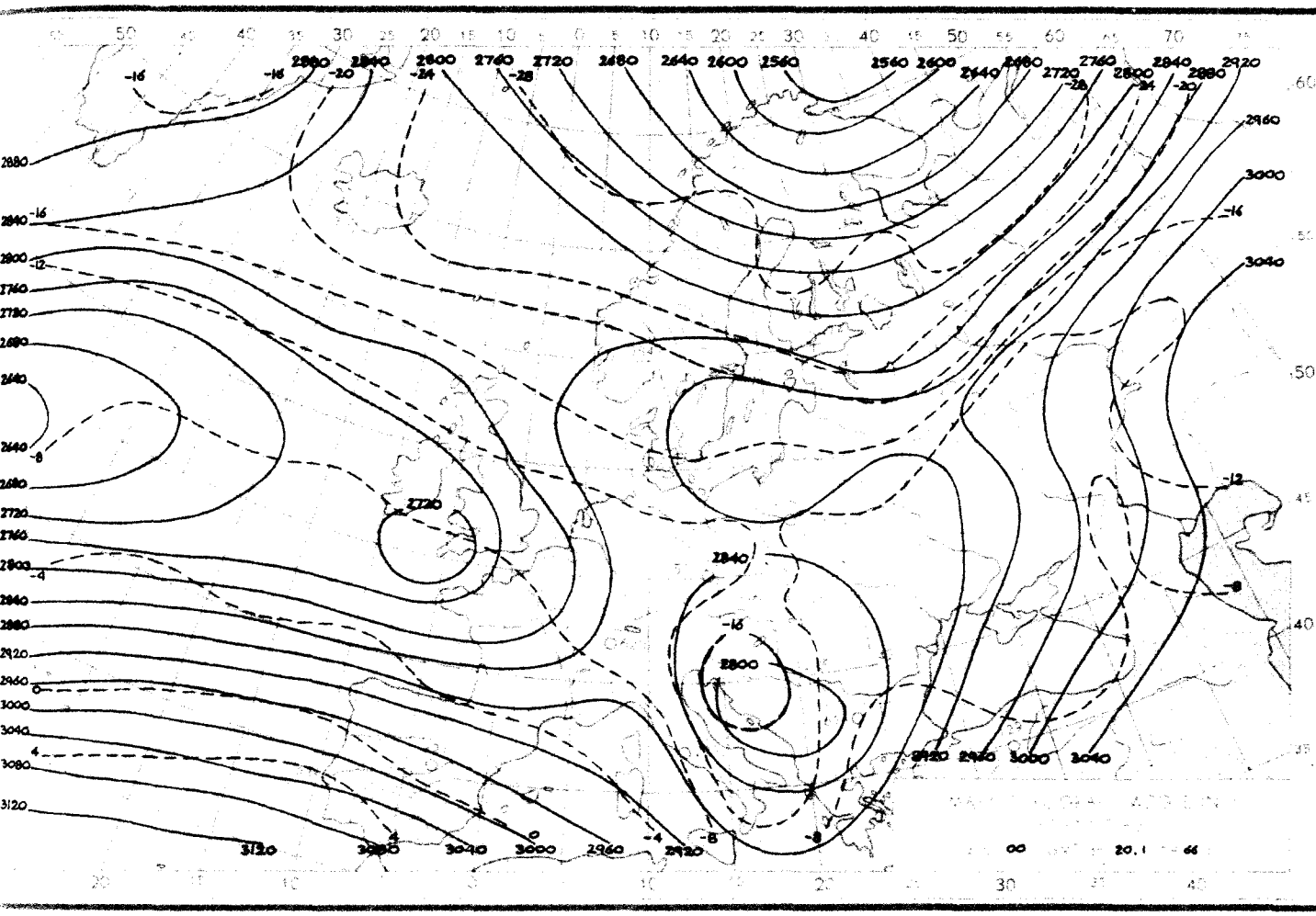
2880
2840
2800
2760
2720
2680
2640
2600
2560
2520
2480
2440
2400
2360
2320
2280
2240
2200
2160
2120
2080
2040
2000
1960
1920
1880
1840
1800
1760
1720
1680
1640
1600
1560
1520
1480
1440
1400
1360
1320
1280
1240
1200
1160
1120
1080
1040
1000
960
920
880
840
800
760
720
680
640
600
560
520
480
440
400
360
320
280
240
200
160
120
80
40
0
-4
-8
-12
-16
-20
-24
-28
-32
-36
-40
-44
-48
-52
-56
-60
-64
-68
-72
-76
-80
-84
-88
-92
-96
-100
-104
-108
-112
-116
-120
-124
-128
-132
-136
-140
-144
-148
-152
-156
-160

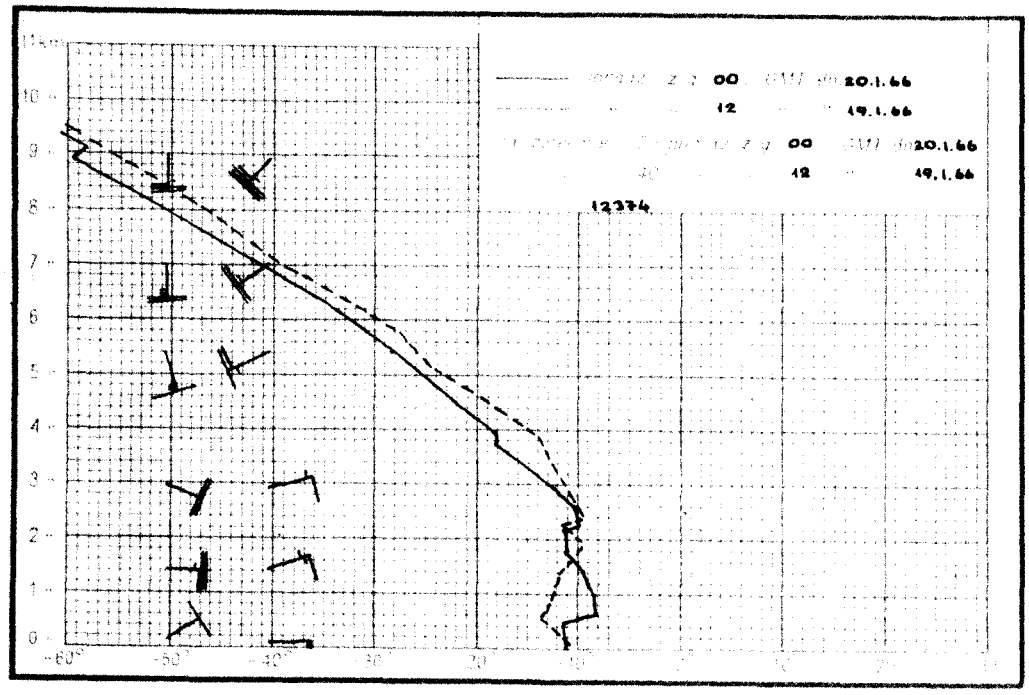
11km
00 GMT 20.1.66
12 19.1.66
00 GMT 20.1.66
12 19.1.66
12374

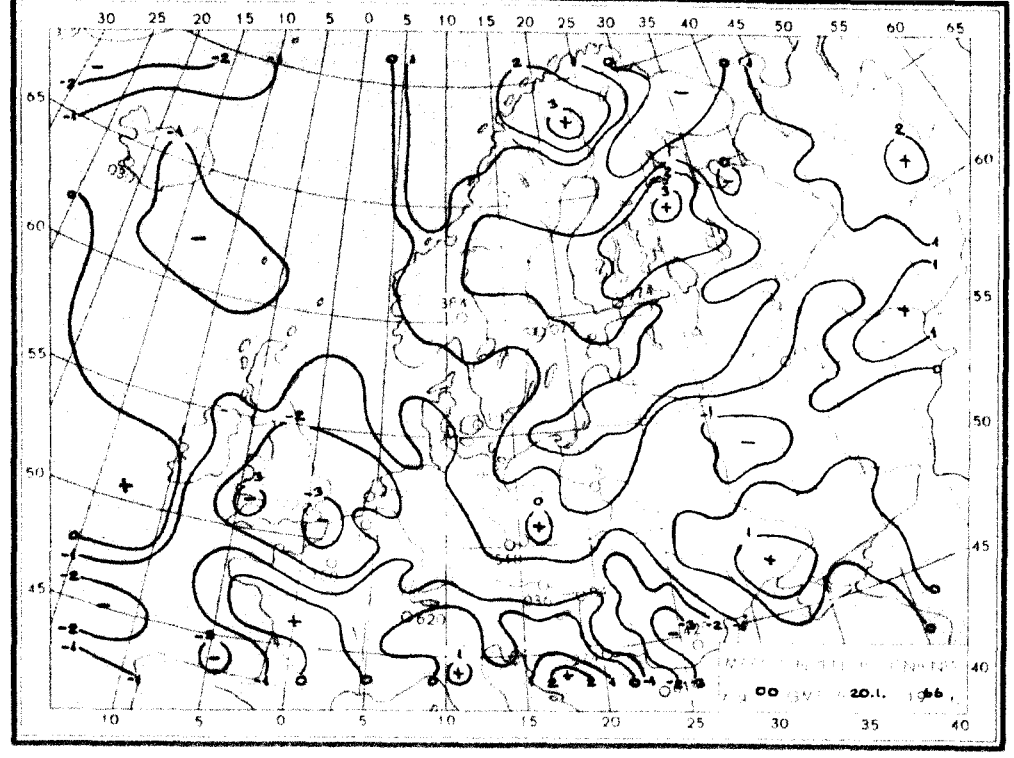
00 GMT 20.1.66

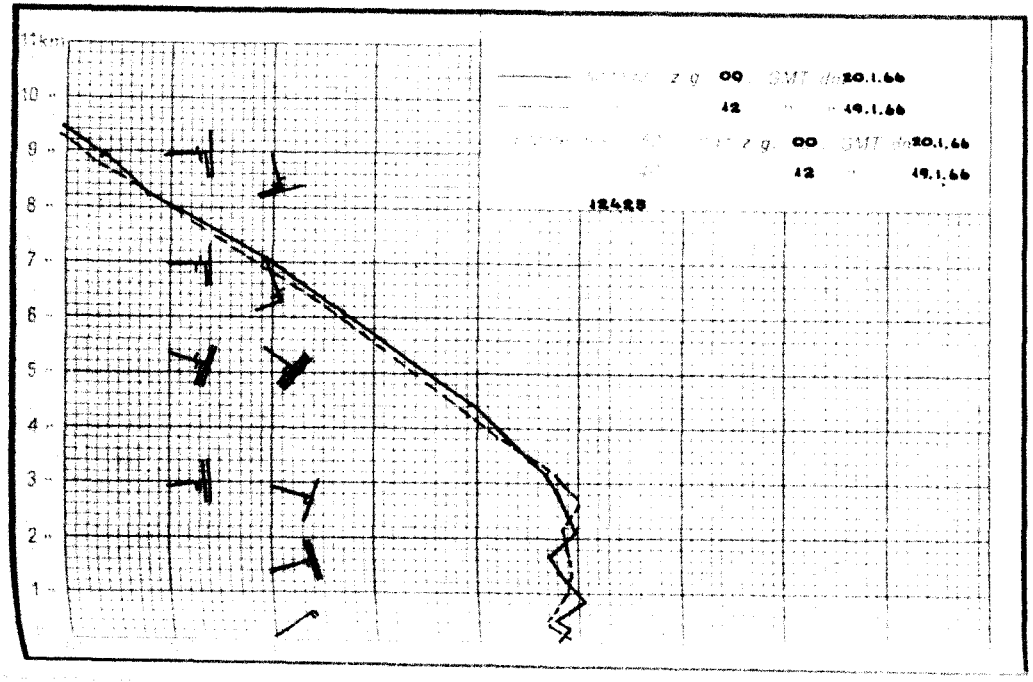
11km
00 GMT 20.1.66
12 19.1.66
00 GMT 20.1.66
12 19.1.66
12428

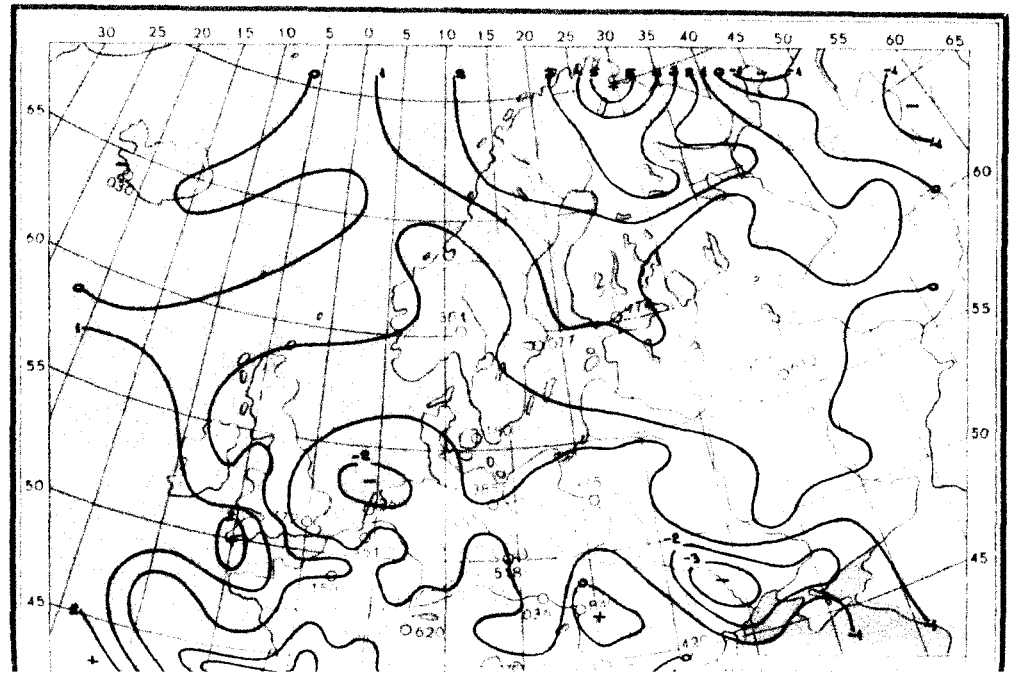

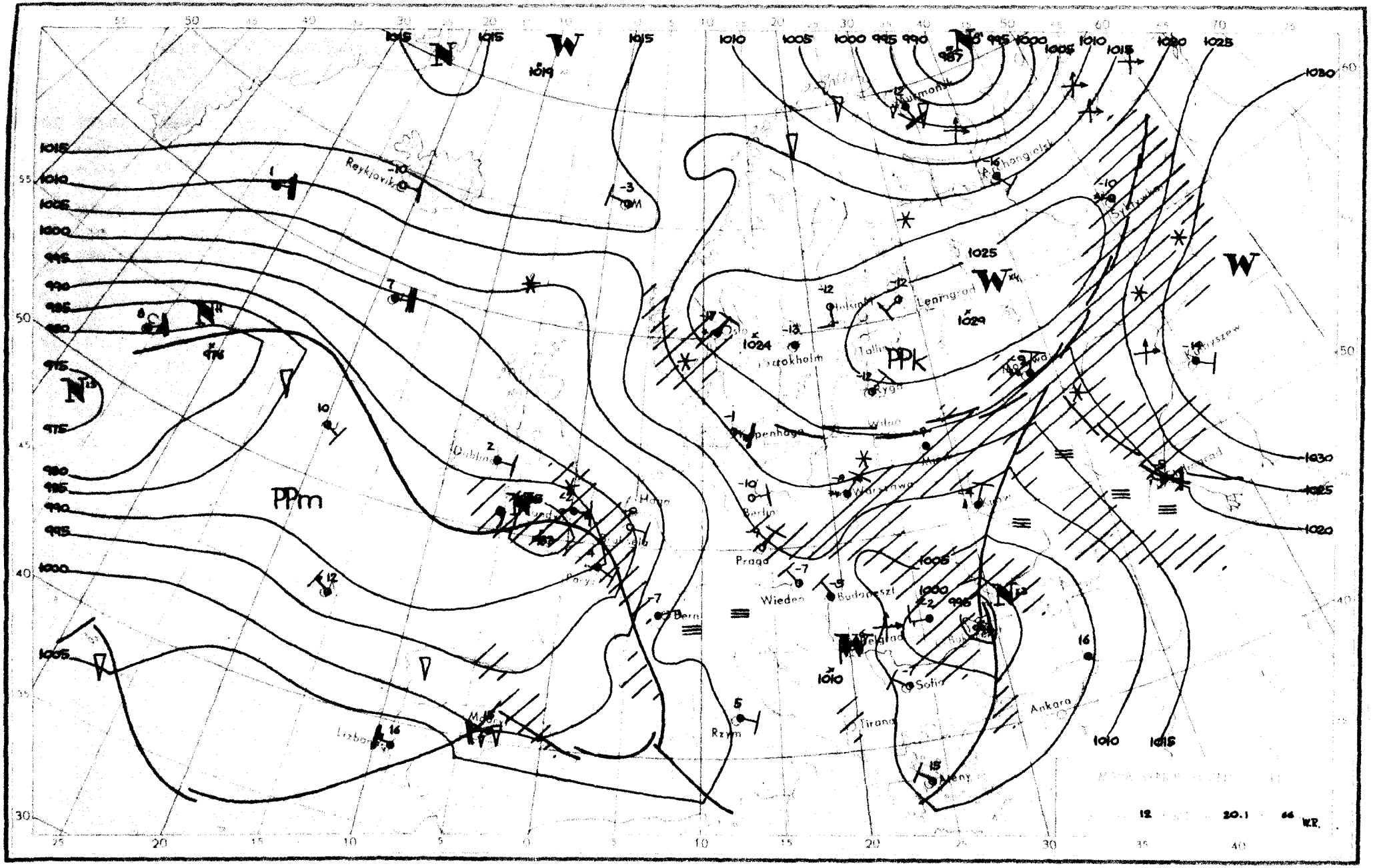

PPm
PPk
Reykjavik
Dublin
Hagen
Bern
Rzym
Lizbona
Madryt
Oslo
Sztokholm
Helsinki
Leningrad
Tallin
Ryga
Kopenhaga
Wilno
Berlin
Warszawa
Praga
Wiedeń
Budapeszt
Belgrad
Sofia
Tirana
Ateny
Ankara
Kuryszew
Kuchangielsk
Murmansk
Syktywkar
12
20.1
66
W.R.

Dane synoptyczne z Polski w dniu 20.I.1966r.

SYNOP z godz.00 GMT.

105	80000	40102	16552	855XX	57XXX
150	81601	18102	18556	862XX	58212
195	80602	03424	20263	861XX	64204
205	80902	13002	16255	862XX	56202
235	81002	95102	17256	854XX	57008
250	00602	96101	18063	00900	65108
272	00902	14101	18763	00900	64108
295	00302	96100	19064	00900	67204
330	00903	15101	16763	00900	64303
375	60304	25107	16361	663XX	63201
400	50703	16101	16264	564XX	65702
424	80302	14784	15361	854XX	62804
465	80602	20107	16061	862XX	62202
495	83603	96102	15162	854XX	63802
510	70224	97483	20765	75XXX	67707
560	70704	30717	13861	754XX	62803
570	80702	16737	13760	6722X	62805
575	80000	17737	13561	8042X	63804
650	81103	65717	80360	45X7X	61801
695	83402	30717	12761	8042X	63710

SYNOP z godz.12 GMT.

105	01003	96100	16755	00900	59810
150	80901	30104	19157	862XX	58810
195	80303	20714	19459	8042X	61603
205	01006	40100	14857	00900	61805
235	00903	96100	17058	00900	59709
250	10505	96101	15958	00902	62718
272	80405	40101	17860	854XX	61710
295	80405	97032	16058	855XX	60716
330	10906	30107	15158	00901	61715
375	70408	20712	12958	5567X	60719
400	10703	30107	12960	00901	61815
424	70903	30227	12358	755XX	60814
465	70707	30102	12358	756XX	61709
495	80206	95713	10456	8042X	58614
510	90910	90714	20661	9XXXX	63813
560	80505	40717	10659	854XX	61713
570	80904	50707	09957	854XX	60616
575	80203	40717	09759	8042X	61713
650	80703	58417	78957	75XXX	57608
695	80801	40227	09559	854XX	62710

TEMP Legionowo, godz.00 GMT.

TT	12374	23122	60628	00505	85378	59645	00913	70873	62693	01010	50537	78801	01707	40693	91922	01812	30880
	09XX2	01813	20129	11XX8	02609	15308	09XX7	02610	10XX7	0XXXX	11122	01241	18XX1				
TT 23	12374	55555	00004	60628	11968	61622	22945	58601	33893	58613	44816	60677	55772	60698	66765	59689	77731
	59708	88625	67708	99611	67707	11450	83846	93250	16XX4	66666	31207	24118	22514	20614	20012	15709	12512
	10011	77777	09004	00504	27864	00913	48739	00711	97459	02108	54267	01715	20203	02609	29123	02613	01010
	764XX																

TEMP Wrocław, godz.00 GMT.

TT	12425	23116	61634	00000	85365	61624	00912	70857	62631	01013	50536	78792	00909	40693	90927	00909	30883
	06XX2	01007	20137	07XX1	02703	15319	07XX5	02815	10574	09XX1	02818	11122	98255	13XX1			
TT 23	12425	55555	00000	61634	11982	61621	22966	62630	33909	59604	44819	62635	55776	59608	66671	63641	77570
	70719	88456	83842	99331	02033	66666	25513	25012	23709	22409	21507	15008	77777	12000	00000	90345	00506
	55267	03002	01010	874XX	99912												
VV 23	12425	66666	08010	77777	80084	02718											

Druk PPWK-W-wa. Solec 18. Zam. 5207/103/8/65-28.IV.65-Y-1047-100 000-mapowy 1966.

Przebieg pogody w Polsce w dniu 20.II.1966r.

Zachmurzenie było duże z większymi przejaśnieniami i rozpogodzeniami, głównie w dzielnicach północnych, a z opadami śniegu w części wschodniej i południowo-wschodniej. Na początku okresu notowano lokalne mgły. Temperatura minimalna wahała się od -20°C w Legnicy do -4°C w Świnoujściu, a maksymalna od -10°C w Lesku, Nowym Sączu, Legnicy i Zielonej Górze do -2°C w Lęborku. Wiatry początkowo słabe, później przeważnie umiarkowane z kierunków północnych i wschodnich powodowały miejscami zamiecie i zawieje

PAŃSTWOWY INSTYTUT
HYDROLOGICZNO-METEOROLOGICZNY
WARSZAWA

BIULETYN SYNOPTYCZNY

Legenda

Izolinie:

——— na mapach synop. dolnych izobary co 5 mb.
——— „ „ topografii barycznej izohipsy co 4 dkm.
– – – – – „ „ „ „ izotermy co 4° C
——— „ „ tendencji ciśnienia izalobary co 1 mb/3 godz.

Układy ciśnienia:

W — wyż
N — niż

Masy powietrza:

PP	powietrze polarne	**m**	morskie
PA	„ arktyczne	**k**	kontynentalne
PZ	„ zwrotnikowe	**c**	ciepłe
		s	stare

Fronty:

linia czerwona	front ciepły
„ niebieska	„ chłodny
„ fioletowa	„ zokludowany
„ naprzemian czerwona i niebieska	„ stacjonarny

Meteory (M):

❟	mżawka
•	deszcz
✳	śnieg
▲	grad
▽	opady przelotne
▨	obszar jednostajnych opadów deszczu
▨	„ „ „ śniegu
≡	mgła
⚡	burza
⚡	błyskawica
↑	zamieć śnieżna

Wielkość zachmurzenia (N):

○	niebo bezchmurne	
◔	1/10	pokrycia nieba
◔	2/10 – 3/10	„ „
◑	4/10	„ „
◑	5/10	„ „
◕	6/10	„ „
●	7/10 – 8/10	„ „
◐	9/10	„ „
●	10/10	„ „
⊗	niebo niewidoczne	

Wiatr.

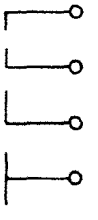

1/2 m/sek
1 m/sek
2 1/2 m/sek
5 m/sek

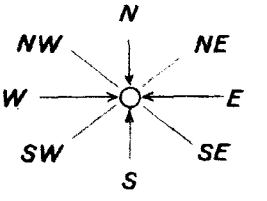

Rozmieszczenie danych:

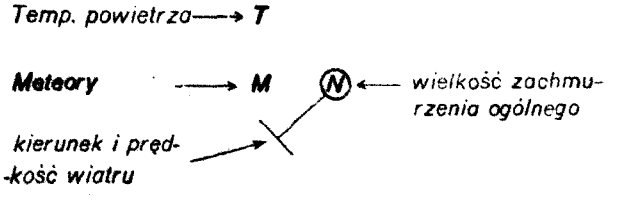

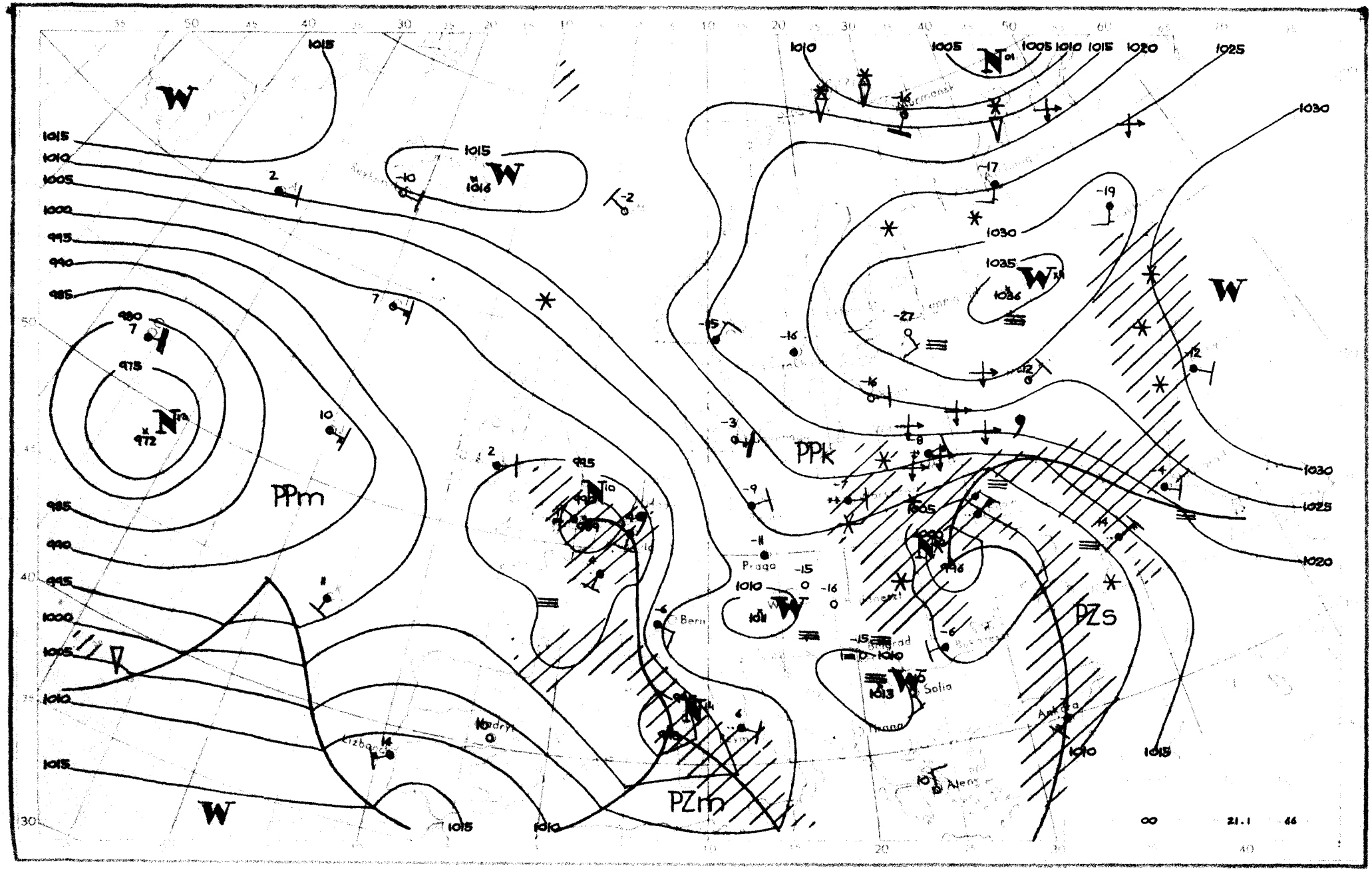

W
PPm
PPk
PZs
PZm
Praga
Bern
Sofia
Ankara
Lizbona
Madryt
Atene
1015
1010
1005
1000
995
990
985
980
975
972
1020
1025
1030
1035
1036
1013
1011
1016
00
21.1
46

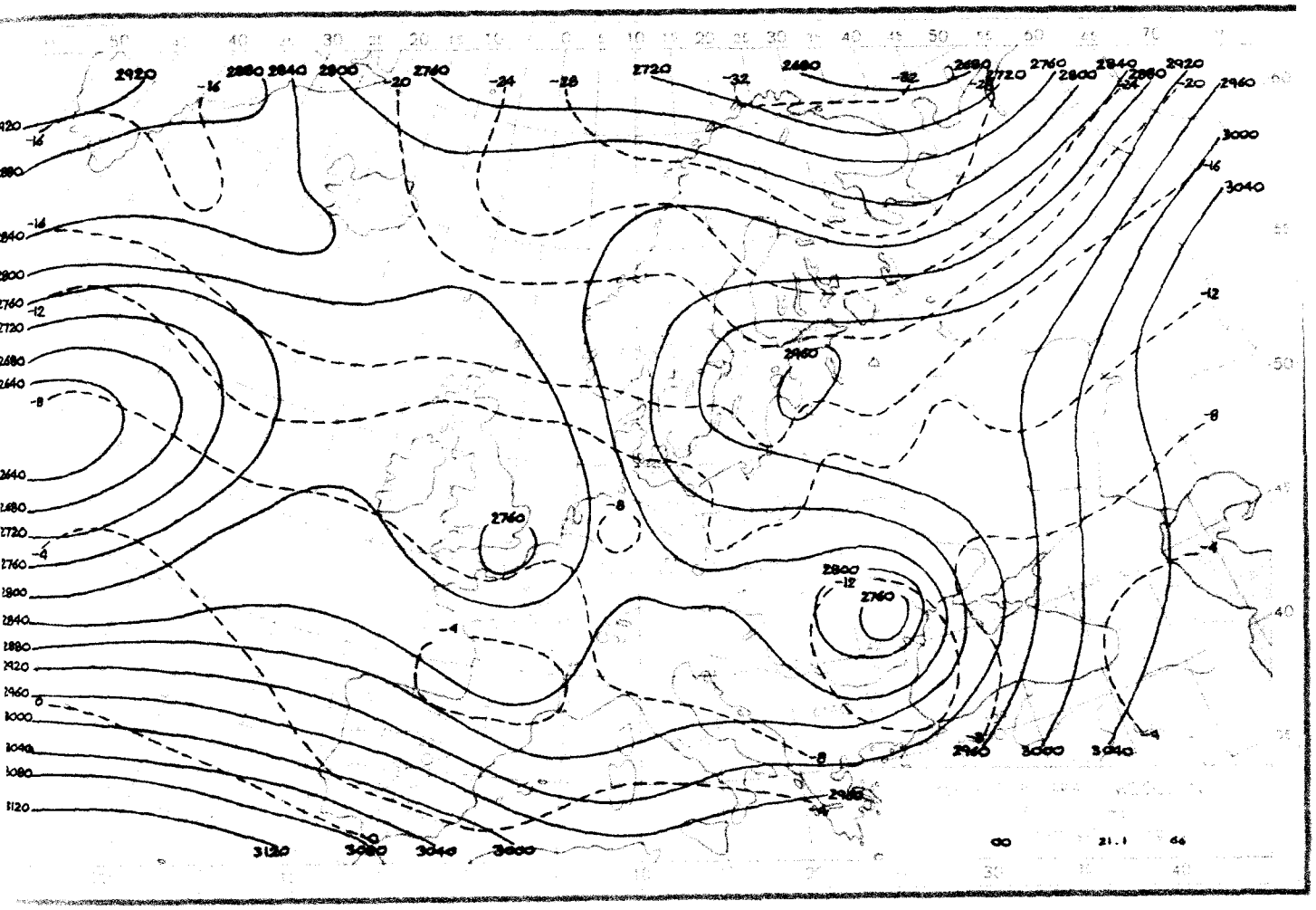
2920
2880
2840
2800
2760
2720
2680
2640
2960
3000
3040
3120
3080
00
21.1
66

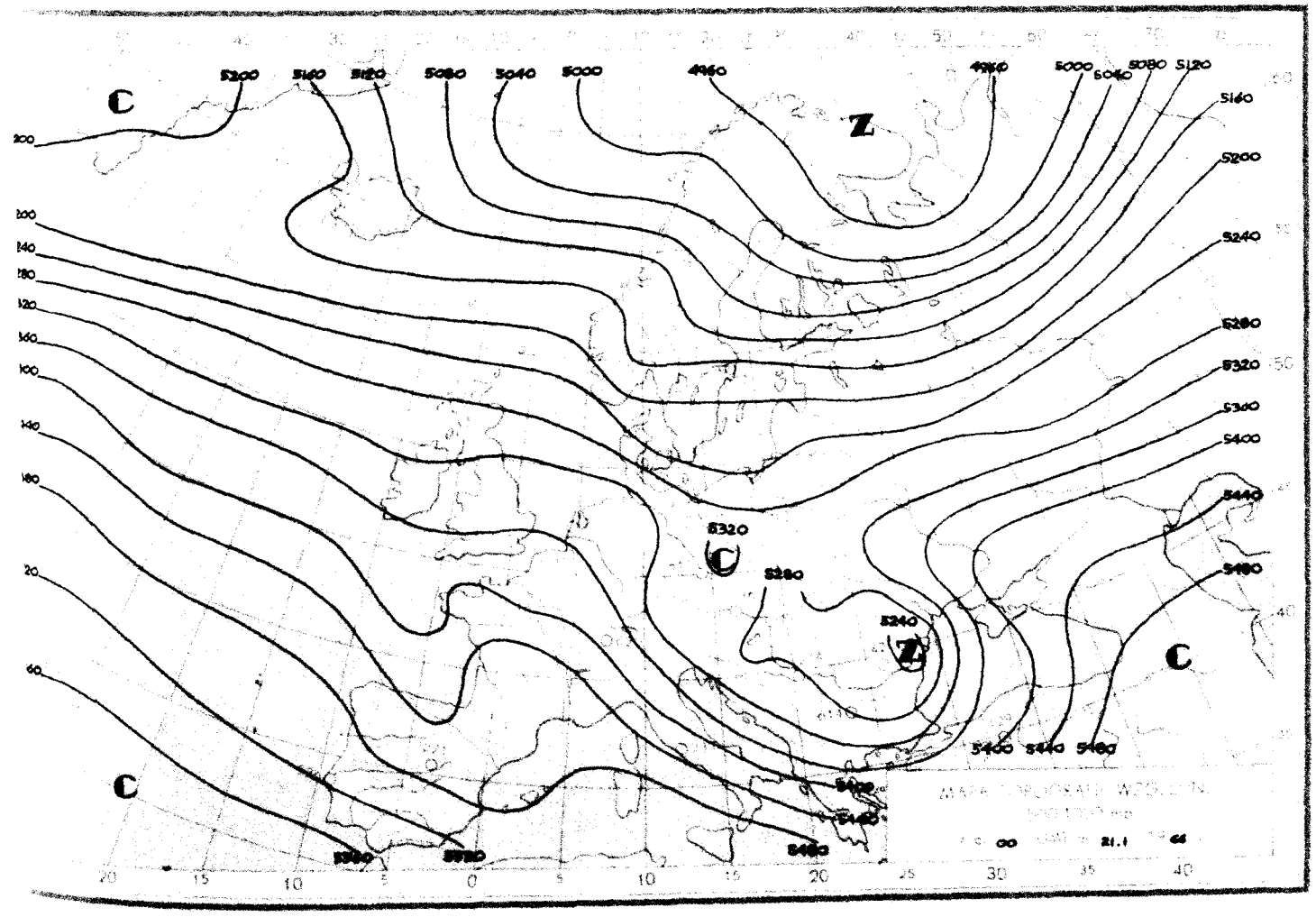
C
Z
5200
5160
5120
5080
5040
5000
4960
5240
5280
5320
5360
5400
5440
5480
00
21.1
66

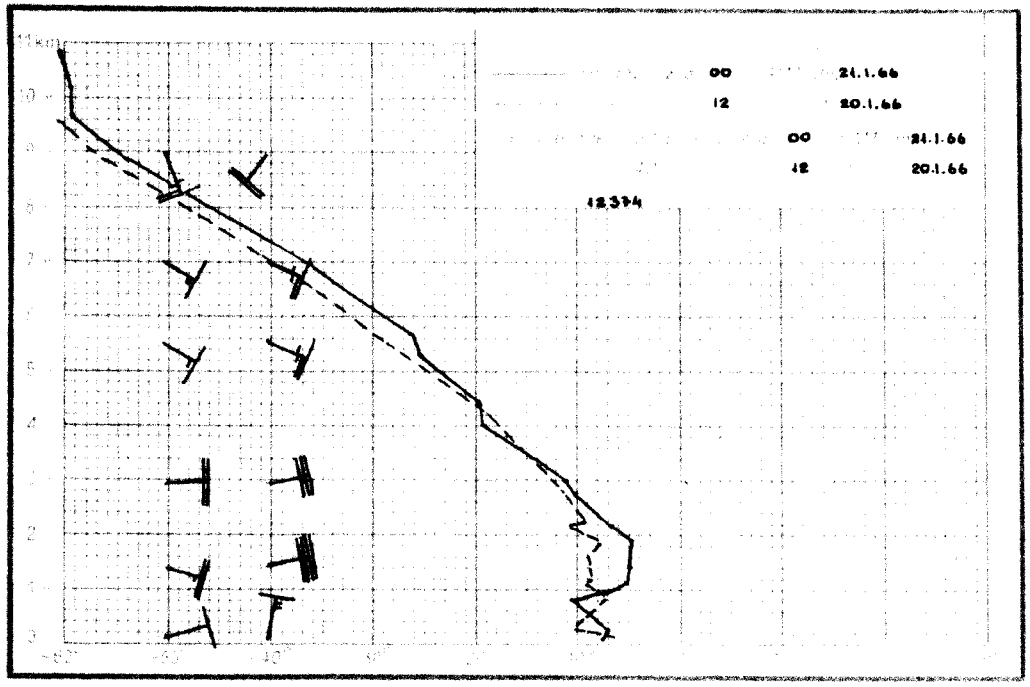
00 21.1.66
12 20.1.66
00 21.1.66
12 20.1.66
12394

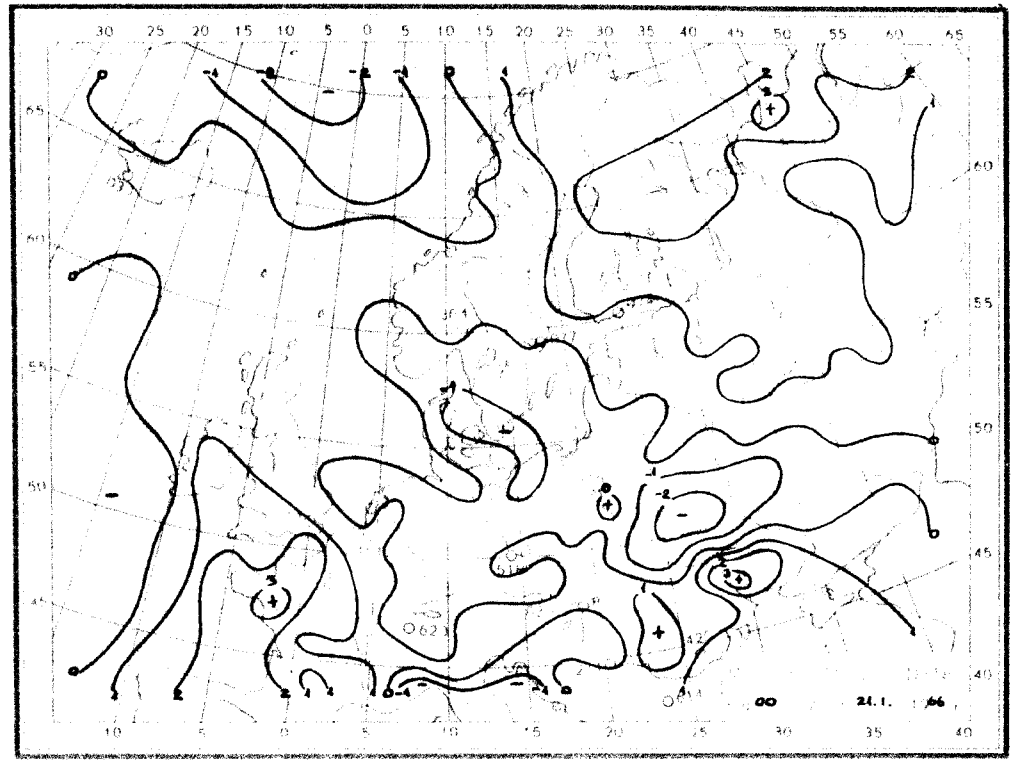
00 21.1.66

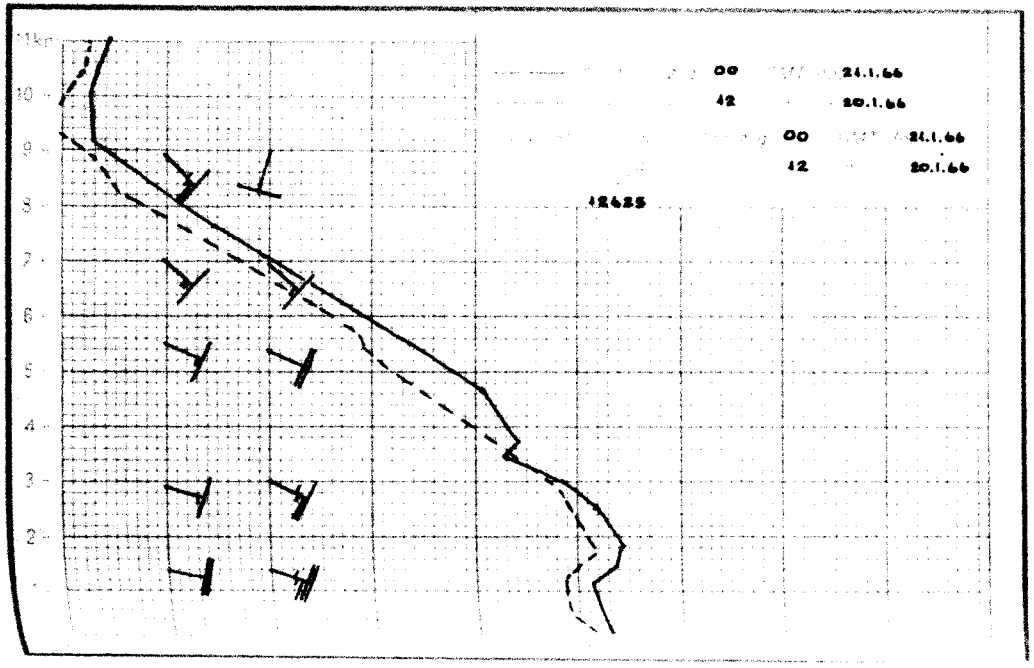
00 21.1.66
12 20.1.66
00 21.1.66
12 20.1.66
12425

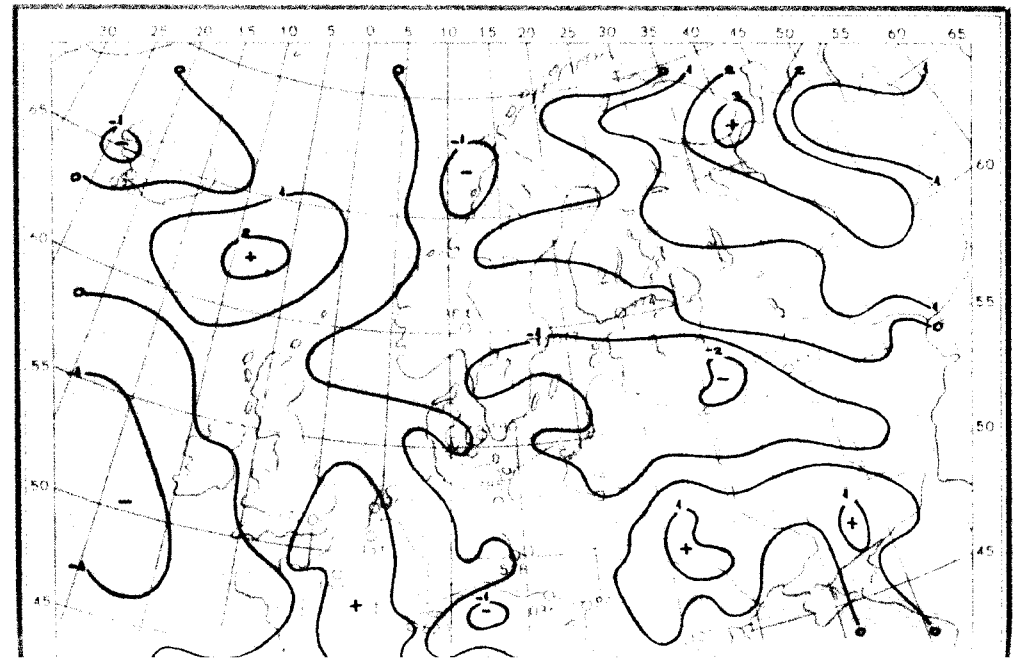

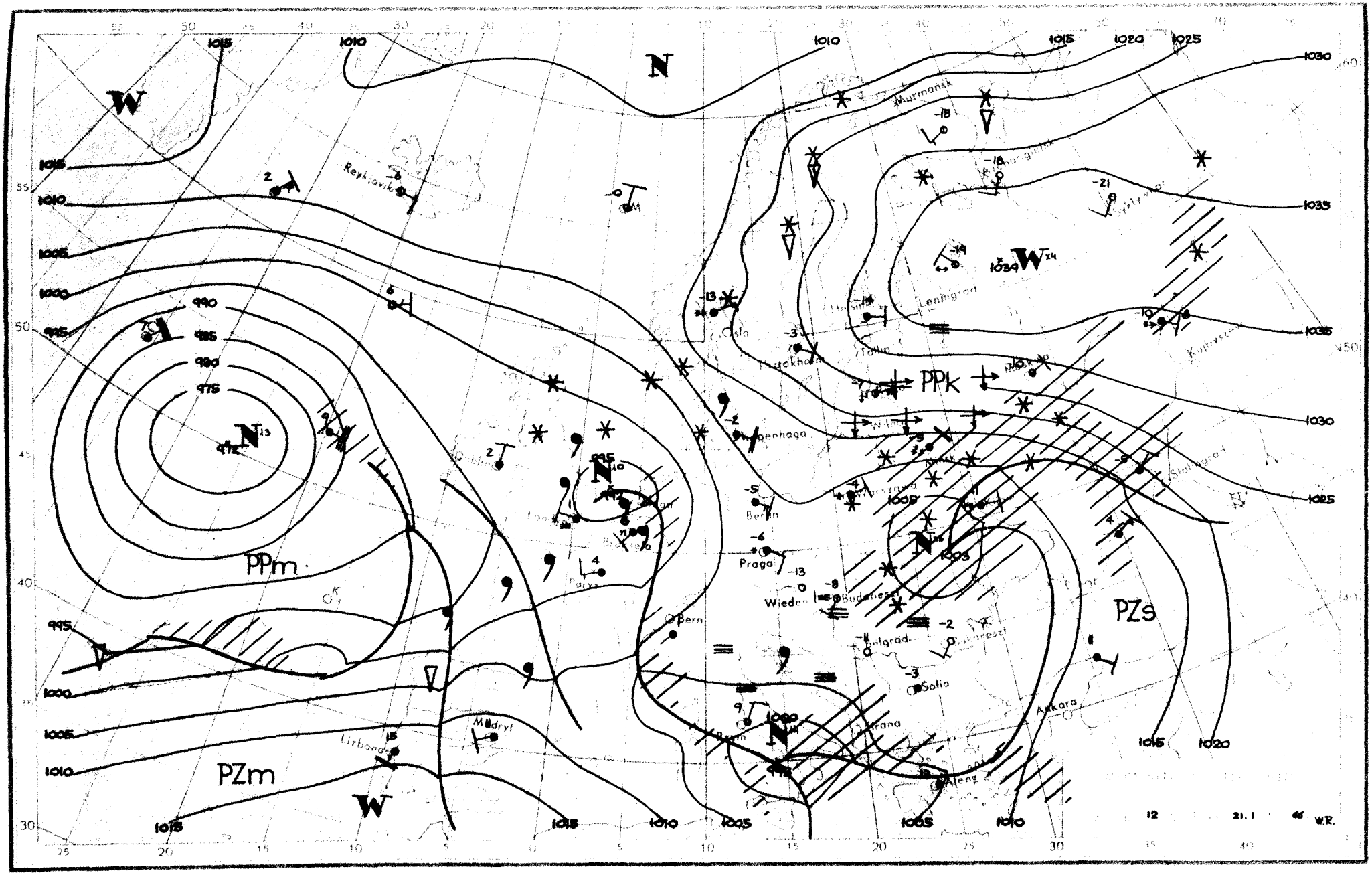

N
W
PPm
PZm
PPk
PZs
Reykjavik
Murmansk
Leningrad
Oslo
Stockholm
Tallin
Kopenhaga
Berlin
Praga
Wiedeń
Budapeszt
Bern
Belgrad
Sofia
Ankara
Madryt
Lizbona
Paryż
Bruksela
Londyn
Dublin
Kijów
Stalingrad
Kujbyszew
Hesinki
Wilno
Warszawa
Kiev
Tirana
Ateny
Rzym
990
985
980
975
1000
1005
1010
1015
1020
1025
1030
1035
995
12
21.1
W.R.

Dane synoptyczne z Polski w dniu 21.I.1966r.

SYNOP z godz.00 GMT.

105	71103	96101	13959	755XX	61810
150	70905	50102	16057	754XX	58705
195	80205	95717	16562	854XX	63705
205	80903	57101	12057	863XX	60710
235	81003	96102	13960	854XX	61709
250	80706	97022	13058	8097X	60708
272	60705	96102	14359	655XX	60808
295	80404	96223	13857	854XX	60707
330	80907	40101	11658	856XX	59708
375	80505	40712	11557	854XX	59704
400	80704	50101	10659	855XX	60706
424	81003	40107	10357	855XX	59804
465	80905	30702	10657	854XX	59803
495	80404	96773	10257	864XX	58604
510	91114	90714	19158	9XXXX	59709
560	80704	56227	09358	854XX	60803
570	71101	56707	09558	754XX	60501
575	70000	20717	09561	754XX	63400
650	60000	80027	80158	35548	58201
695	83602	56207	08757	864XX	59705

SYNOP z godz.12 GMT.

105	71203	96102	11355	756XX	58708
150	81402	30107	13256	2547X	58814
195	80507	96772	13356	864XX	58815
205	81207	57102	09955	854XX	58705
235	80904	96222	12357	854XX	59703
250	80403	97027	11255	8082X	58807
272	80607	96107	11855	854XX	56809
295	80904	40707	10554	854XX	57711
330	70905	50107	10255	4553X	57808
375	80405	40772	09154	863XX	57709
400	71104	56102	09257	756XX	58805
424	71702	56102	09456	754XX	58806
465	80304	20772	09356	862XX	57809
495	83603	96107	07154	864XX	56708
510	91608	90493	20357	9XXXX	58400
560	80402	20102	08756	854XX	59706
570	80902	40777	07855	862XX	57705
575	82701	20777	08357	864XX	59503
650	40000	89031	80956	15X41	58000
695	82603	40107	07556	864XX	57400

TEMP Legionowo,godz.00 GMT.

TT	12374	23093	57581	00605	85357	54549	01111	70873	61616	00910	50538	76772	01206	40696	86904	01507	30887
	04XX0	01709	20141	10XX2	02207	15322	07XX0	02511	10578	08XX8	02613	11122	96266	09XX2			
TT 23	12374	55555	00000	57581	11916	60606	22906	57570	33880	54549	44798	54549	55772	56565	66722	60602	77680
	62625	88656	64641	99604	69691	11578	69709	22507	75782	02250	09XX4	66666	30004	26609	20511	17207	13108
	77777	09000	00605	24760	01210	89699	00810	44145	02613	01010	865XX						
VV 23	12374	07800	11XX0	02621	05009	01XX8	02721	66666	06012	04412	77777	09050	02721				

TEMP Wrocław,godz.00 GMT.

TT	12425	23075	85334	56560	01111	70899	61628	01206	50541	76807	01006	40697	90923	01507	30887	05087	01509
	20144	05XX4	01506	15327	04XX6	02710	10584	08XX8	02713	11122	90295	07101					
TT 23	12425	55555	00995	57583	11885	58622	22855	56561	33803	55559	44732	58595	55650	67672	66634	65662	77563
	69758	88500	76807	99363	95984	11295	07092	03250	07XX6	66666	20605	17507	15205	77777	12995	00704	66930
	01207	37277	01506	71191	02705	01010	854XX										
VV 23	12425	07807	10XX7	02712	66666	07512	07011	77777	07070	02712	99912						

Przebieg pogody w Polsce w dniu 21.I.1966r.

Zachmurzenie było duże z przejściowymi rozpogodzeniami na południowym-zachodzie i niewielkimi opadami śniegu na wschodzie. Rano i w nocy notowano lokalne mgły. Temperatura minimalna wahała się od -13°C w Suwałkach i Aleksandrowicach do -7°C w Ustce, na Helu, Kole, Warszawie, Terespolu i Lublinie, a maksymalna od -3°C w Warszawie i miejscami na wybrzeżu oraz w Lubelskim do -7°C miejscami na południu. Wiatry były słabe i umiarkowane północno-wschodnie i wschodnie.-

Druk PPWK-W-wa, Solec 18. Zam. 5207/103/B/65-28.IV.65-Y-0047-100 000-mapowy 10[illegible].

PAŃSTWOWY INSTYTUT
HYDROLOGICZNO-METEOROLOGICZNY
WARSZAWA

22 Stycz. 1966

BIULETYN SYNOPTYCZNY

Legenda

Izolinie:

———	na mapach synop. dolnych izobary co 5 mb.
———	„ „ topografii barycznej izohipsy co 4 dkm.
– – – –	„ „ „ „ izotermy co 4° C
———	„ „ tendencji ciśnienia izalobary co 1 mb/3 godz.

Układy ciśnienia:

W — wyż
N — niż

Masy powietrza:

PP	powietrze polarne	**m**	morskie
PA	„ arktyczne	**k**	kontynentalne
PZ	„ zwrotnikowe	**c**	ciepłe
		s	stare

Fronty:

linia czerwona	front ciepły
„ niebieska	„ chłodny
„ fioletowa	„ zokludowany
„ naprzemian czerwona i niebieska	„ stacjonarny

Meteory (M):

⚲	mżawka
●	deszcz
✳	śnieg
▲	grad
▽	opady przelotne
▨	obszar jednostajnych opadów deszczu
✳	„ „ „ śniegu
≡	mgła
⊼	burza
<	błyskawica
⊹	zamieć śnieżna

Wielkość zachmurzenia (N):

○	niebo bezchmurne	
⦶	1/10	pokrycia nieba
◔	2/10 – 3/10	„ „
◔	4/10	„ „
◑	5/10	„ „
◕	6/10	„ „
◕	7/10 – 8/10	„ „
◐	9/10	„ „
●	10/10	„ „
⊗	niebo niewidoczne	

Wiatr.

┌─○	1/2 m/sek
└─○	1 m/sek
┴─○	2½ m/sek
├─○	5 m/sek

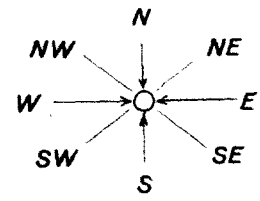

Rozmieszczenie danych:

Temp. powietrza ⟶ **T**

Meteory ⟶ **M** (N) ⟵ wielkość zachmurzenia ogólnego

kierunek i prędkość wiatru

PIHM – Wzór Nr VI/30

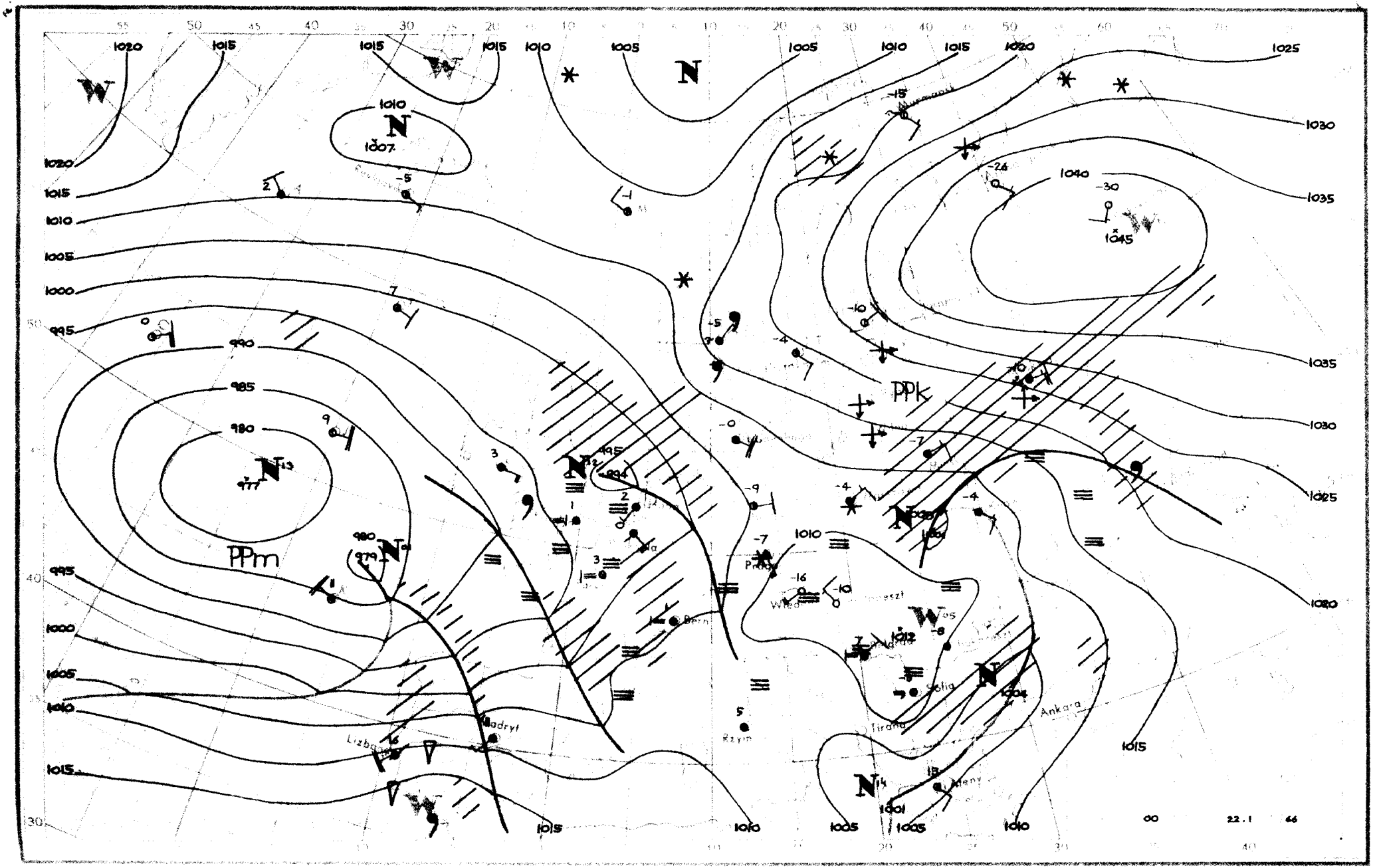

PPm
PPk
Madryt
Lizbona
Rzym
Tirana
Ankara
Solia
Wiedeń
Praga
Bern
Ateny
00
22.1
66

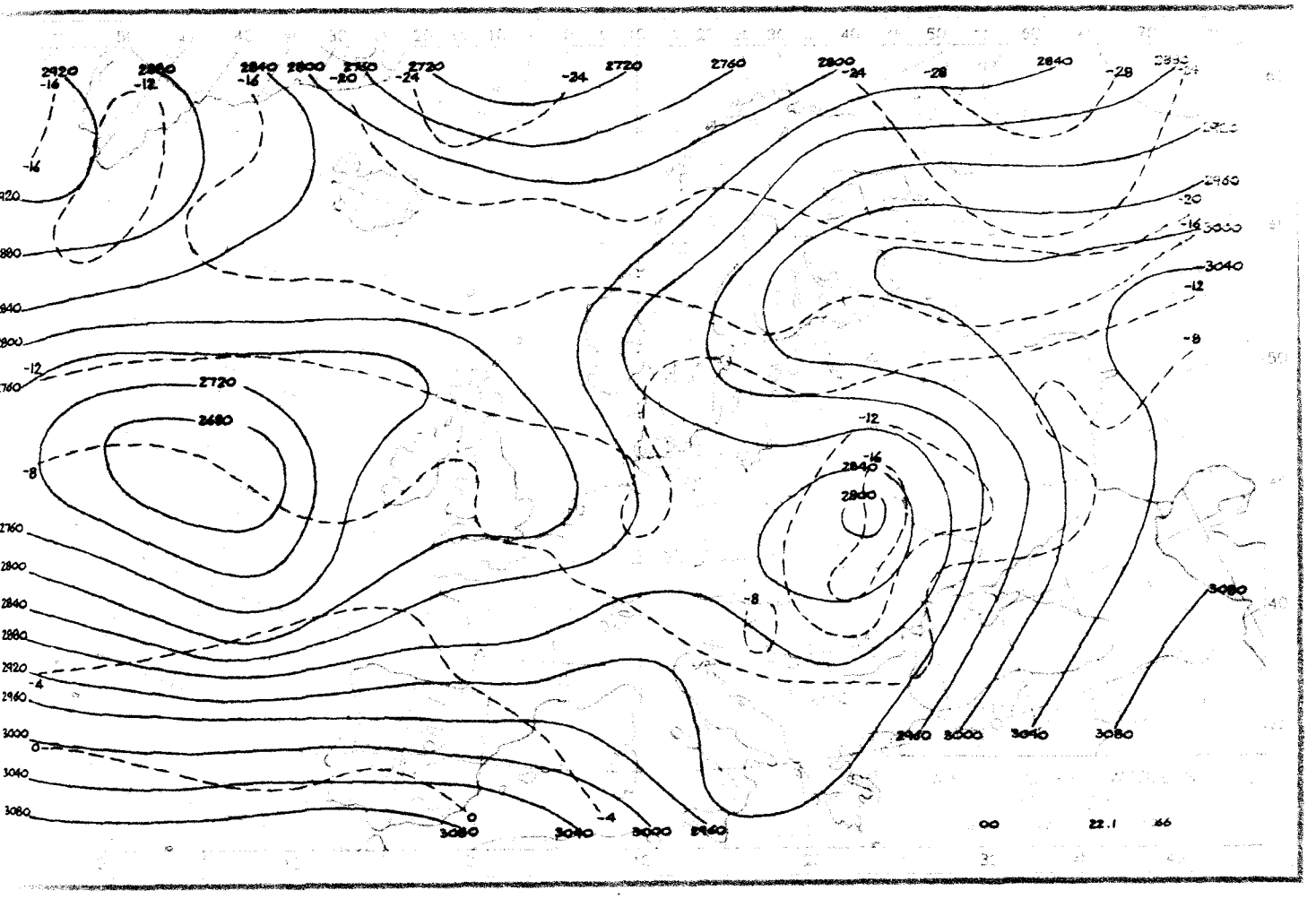
2920
2880
2840
2800
2760
2720
2680
2960
3000
3040
3080
-16
-12
-8
-4
0
-20
-24
-28
00
22.1
66

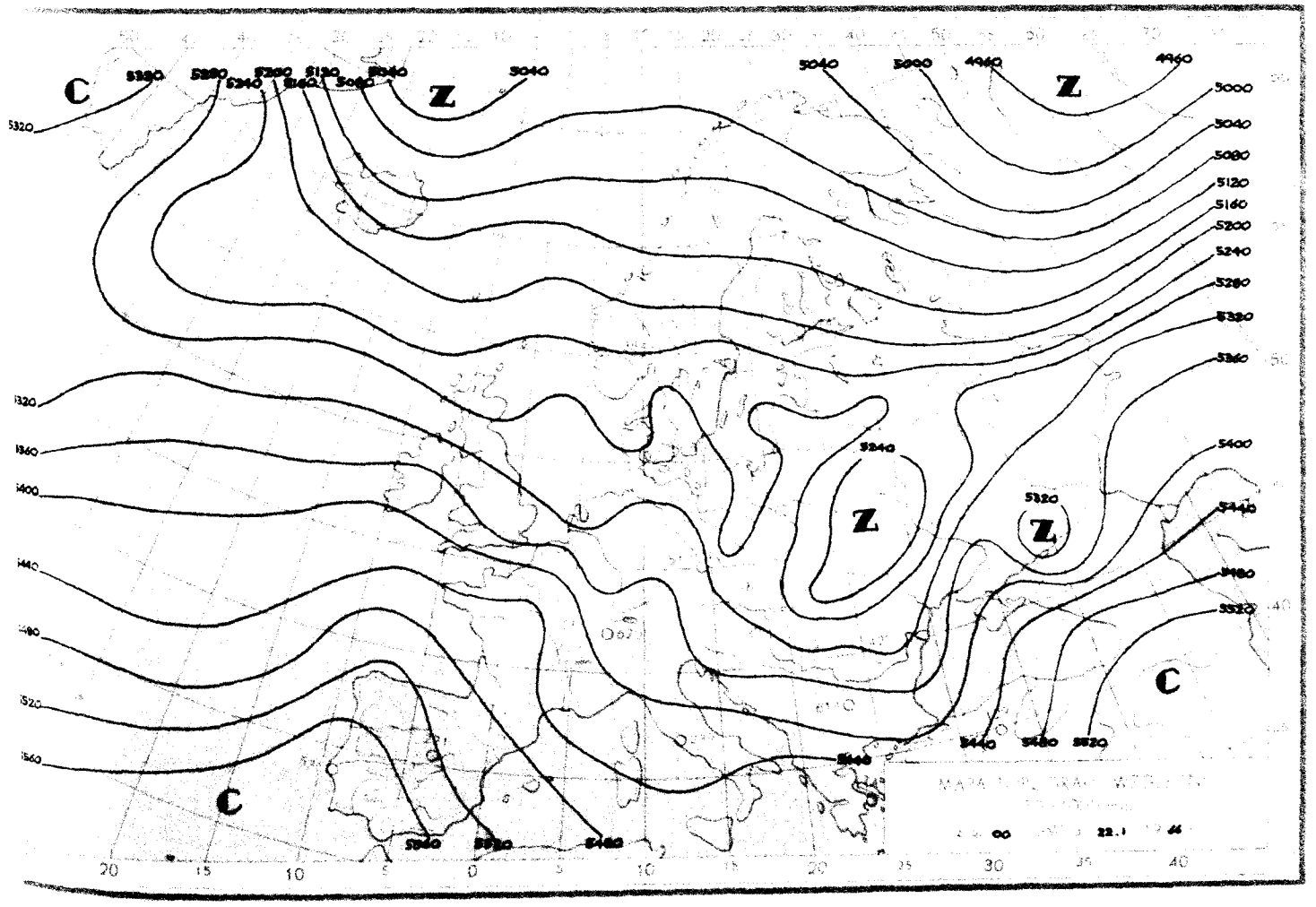
C
Z
5320
5280
5240
5200
5160
5120
5080
5040
5000
4960
5360
5400
5440
5480
5520
5560
5640
00
22.1
66
20
15
10
5
0
5
10
15
20
25
30
35
40

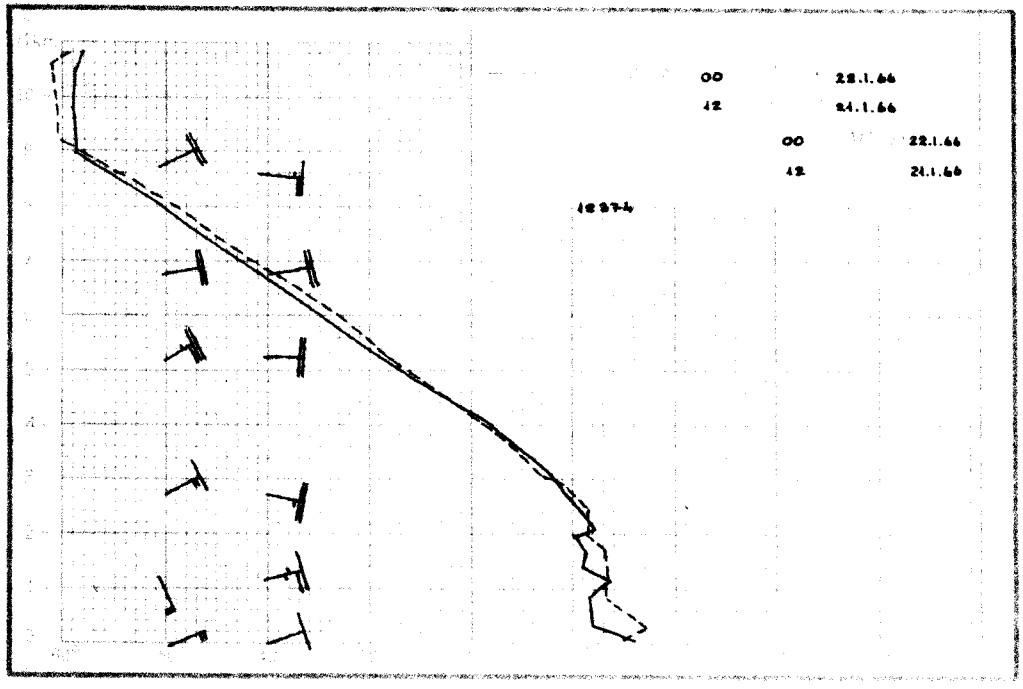
00 22.1.66
12 24.1.66
00 22.1.66
12 24.1.66
1237-4

00 22.1. 66

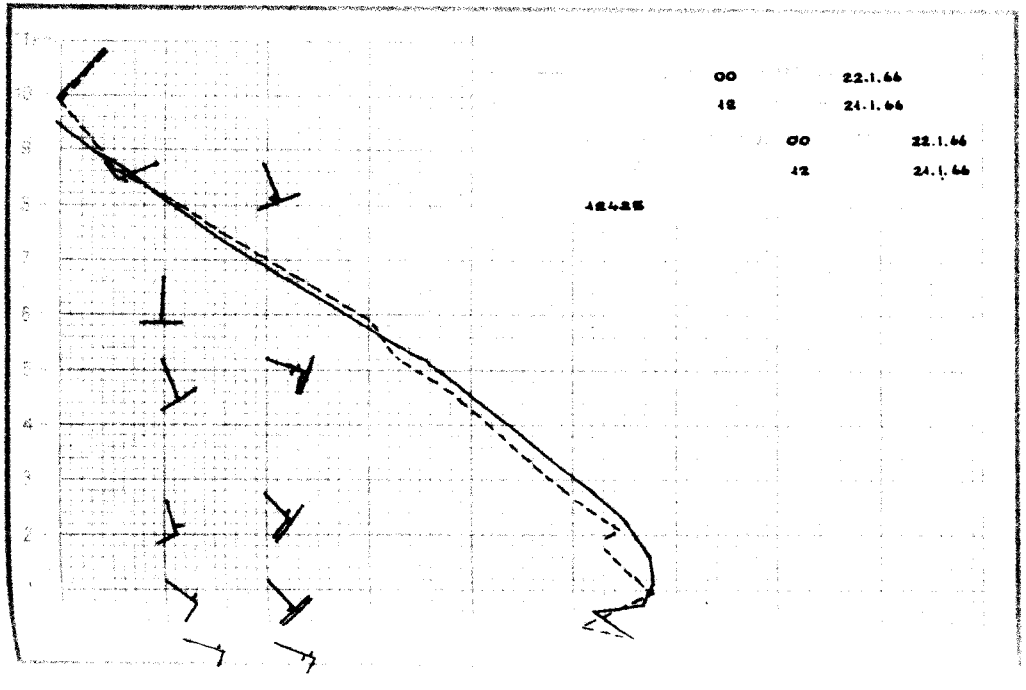
00 22.1.66
12 24.1.66
00 22.1.66
12 24.1.66
12425

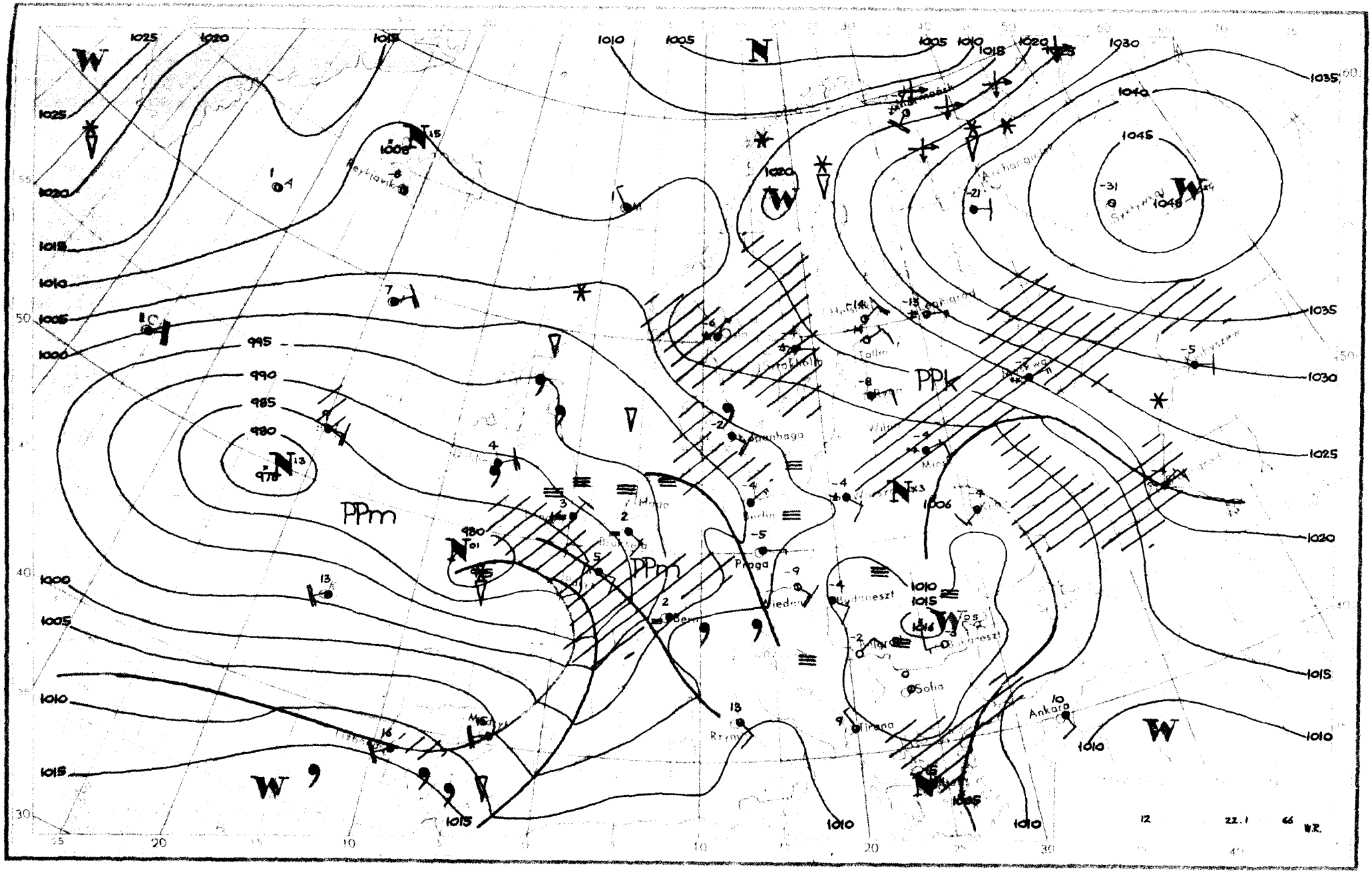

PPm
PPk
Praga
Wiedeń
Bydgoszcz
Sofia
Ankara
Tirana
Rzym
Berlin
Kopenhaga
Tallin
Reykjavik
Archangielsk
Syktywkar
Moskwa
Minsk
Kijów
Tos
12
22.1
66
W.R.

Dane synoptyczne z Polski w dniu 22.I.1966r.

SYNOP z godz.00 GMT.

105	80901	96102	09455	855XX	56709
150	81401	40102	10755	854XX	58713
195	80505	97022	11058	854XX	61709
205	81204	56102	08454	863XX	56708
235	81103	96102	09858	854XX	57707
250	80602	96102	09655	864XX	56708
272	80703	96102	10055	854XX	57710
295	80603	96717	09656	8042X	57804
330	81203	50102	09054	853XX	56603
375	80503	40102	08654	863XX	56705
400	81103	40101	08156	857XX	57706
424	81404	30102	08555	855XX	57707
465	81401	30102	08655	855XX	57705
495	83601	95564	08554	863XX	54400
510	02206	98383	21156	00900	56203
560	81502	30102	09556	854XX	58400
570	82203	40702	08355	854XX	57802
575	80000	30107	09156	854XX	57805
650	13302	89024	82358	00901	64202
695	82604	40102	09856	864XX	58205

SYNOP z godz.12 GMT.

105	81302	96102	04654	864XX	55619
150	81801	15102	06456	862XX	57713
195	80802	20717	07457	8042X	58717
205	71306	40102	03353	2543X	55719
235	91101	05494	05556	9XXXX	56715
250	81102	95102	05754	862XX	55715
272	80902	40105	06056	864XX	56714
295	81401	96707	05855	854XX	57713
330	81402	25102	04152	656XX	55815
375	81702	20777	05954	863XX	55713
400	71102	30104	03656	6565X	57718
424	41502	20101	04354	40930	58715
465	41804	20101	04752	25570	57717
495	71603	96107	07253	2543X	56711
510	92503	90493	20054	9XXXX	55807
560	72204	20101	06354	3553X	59817
570	51902	56107	05553	20931	56716
575	61604	40101	06753	00906	56815
650	52006	89033	82655	55441	59501
695	81201	40102	08452	855XX	56709

TEMP Legionowo, godz.00 GMT.

TT	12374	23069	85336	57571	01502	70842	60613	00607	50536	77801	00514	40693	90923	00710	30882	06XX0	00610	
	20138	06XX9	00404	15321	05XX0	02508	10579	07XX8	02709	11122	91287	08XX1						
TT 23	12374	55555	00997	54551	11952	57572	22900	58581	33869	56560	44832	58585	55808	58580	66772	59591	77762	
	57579	88670	61639	99592	67703	11339	99027	97250	08XX0	66666	28708	22408	15705	77777	09997	00602	18870	
	01502	89533	00413	42371	00810	39200	00404	97172	02903	55166	03303	13151	02508	67140	03004	01010	864XX	
VV 23	12374	07803	09XX8	02617	05013	11XX1	0XXXX	66666	04012	77777	30966	02618						

TEMP Wrocław, godz.00 GMT.

TT	12425	23059	85332	52539	01503	70862	58628	01603	50539	75818	01605	40697	89936	01805	30887	04084	02504	
	20144	04XX9	02505	15328	03XX7	02605	11122	99257	11XX1									
TT 23	12425	55555	00993	54569	11937	58592	22915	53554	33862	52539	44850	52539	55819	52549	66747	55582	77510	
	74808	88400	89936	99291	06093	11257	100XX	02250	09XX9	66666	21205	15004	77777	12993	01103	82618	02006	
	14450	01407	53315	02605	28150	02605	01010	855XX										

Przebieg pogody w Polsce w dniu 22.I.1966r.

Zachmurzenie było duże z większymi przejaśnieniami w dzielnicach południowych. We wschodniej połowie kraju miejscami występowały opady drobnego śniegu lub marznącej mżawki, powodującej gołoledź. Rano i wnocy notowano lokalne mgły. Temperatura minimalna wahała się od -19°C w Jeleniej Górze do -4°C na Helu, Świnoujściu, Płocku, Warszawie, Włodawie, a maksymalna od -6°C w Suwałkach, Legnicy do -1°C w Dęblinie i Przemyślu. Wiatry były słabe i umiarkowane z kierunków południowo-wschodnich.-

Druk PPWK-W-wa, Solec 18. Zam. 5207/103/B/65-28.IV.66-Y-70047-180 000-mapowy-100 g.

PAŃSTWOWY INSTYTUT
HYDROLOGICZNO-METEOROLOGICZNY
WARSZAWA

4 JAN 1966

BIULETYN SYNOPTYCZNY

Legenda

Izolinie:

——— na mapach synop. dolnych izobary co 5 mb.
——— „ „ topografii barycznej izohipsy co 4 dkm.
– – – – – „ „ „ „ izotermy co 4°C
——— „ „ tendencji ciśnienia izalobary co 1 mb/3 godz.

Układy ciśnienia:

W — wyż
N — niż

Masy powietrza:

PP	powietrze polarne	**m**	morskie
PA	„ arktyczne	**k**	kontynentalne
PZ	„ zwrotnikowe	**c**	ciepłe
		s	stare

Fronty:

linia czerwona — front ciepły
„ niebieska — „ chłodny
„ fioletowa — „ zokludowany
„ naprzemian czerwona i niebieska — „ stacjonarny

Meteory (M):

- mżawka
- deszcz
- śnieg
- grad
- opady przelotne
- obszar jednostajnych opadów deszczu
- „ „ „ śniegu
- mgła
- burza
- błyskawica
- zamieć śnieżna

Wielkość zachmurzenia (N):

- niebo bezchmurne
- 1/10 pokrycia nieba
- 2/10 – 3/10 „ „
- 4/10 „ „
- 5/10 „ „
- 6/10 „ „
- 7/10 – 8/10 „ „
- 9/10 „ „
- 10/10 „ „
- niebo niewidoczne

Wiatr.

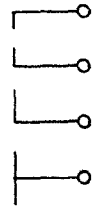

1/2 m/sek
1 m/sek
2 1/2 m/sek
5 m/sek

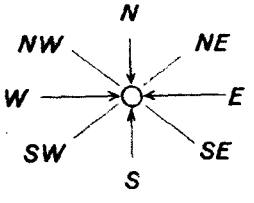

Rozmieszczenie danych:

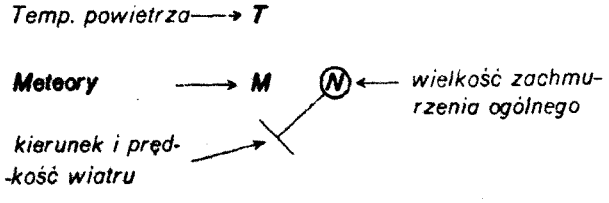

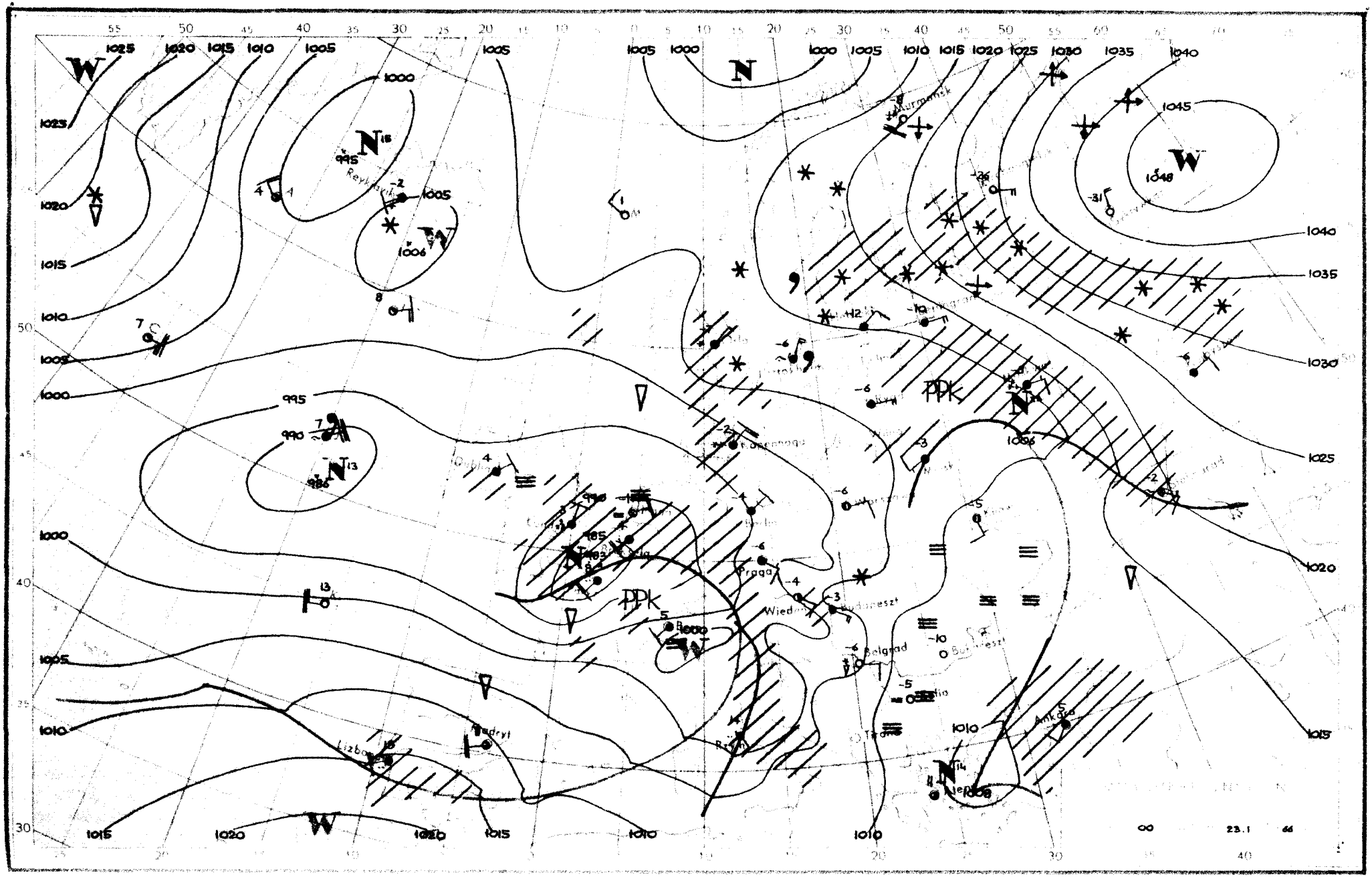
Reykjavik
Murmansk
Lizbona
Madryt
Praga
Wiedeń
Belgrad
Bukareszt
Ankara
00
23.1
66

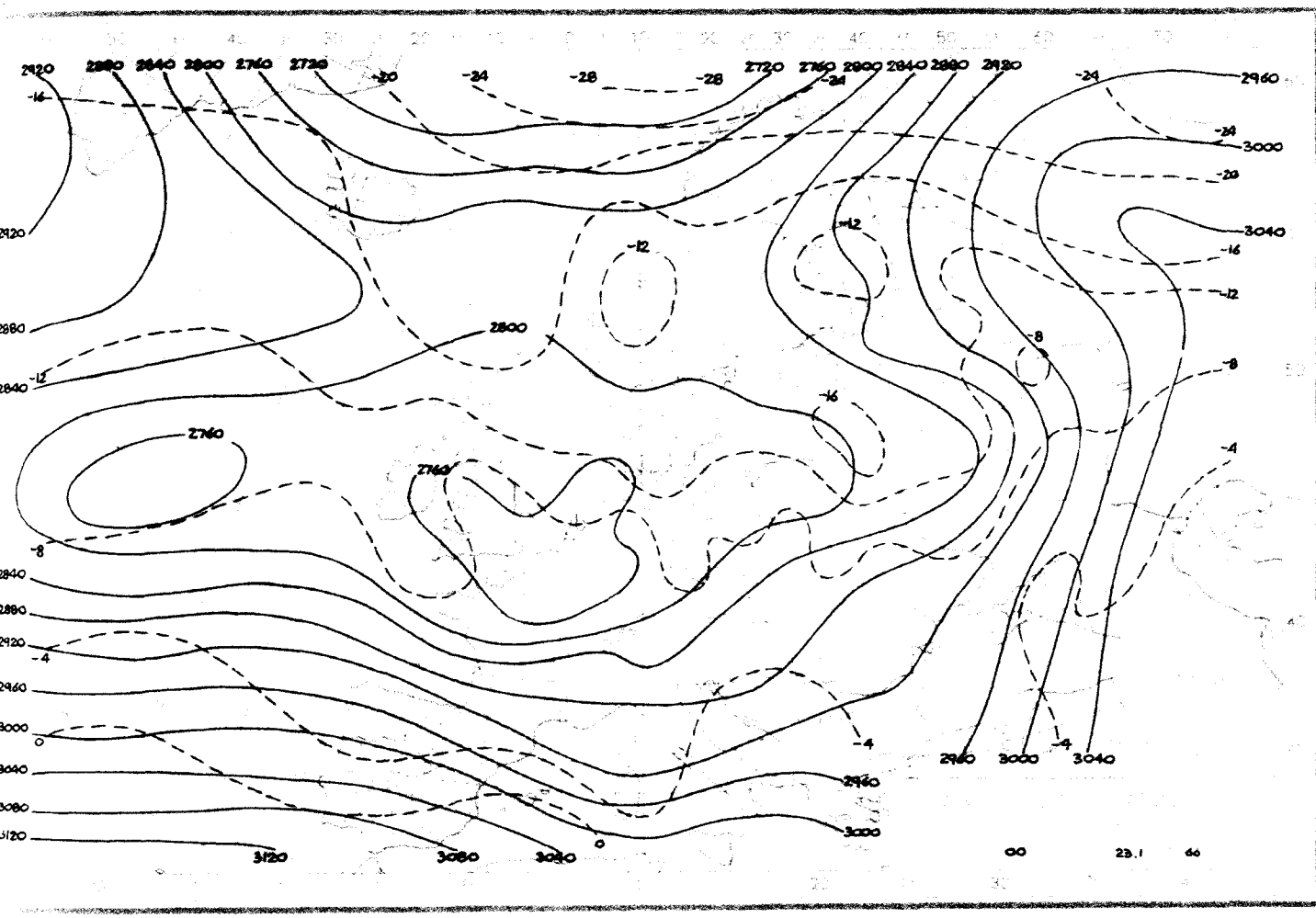
2920
2880
2840
2800
2760
2720
-20
-24
-28
-28
2720
2760
2800
2840
2880
2920
-24
2960
-24
3000
-20
3040
-16
-12
-12
-12
2800
-8
-8
-16
2760
2760
-4
-8
2840
2880
2920
-4
2960
3000
0
3040
3080
3120
-4
2960
3000
-4
3040
2960
3000
3120
3080
3040
0
00
23.1
66

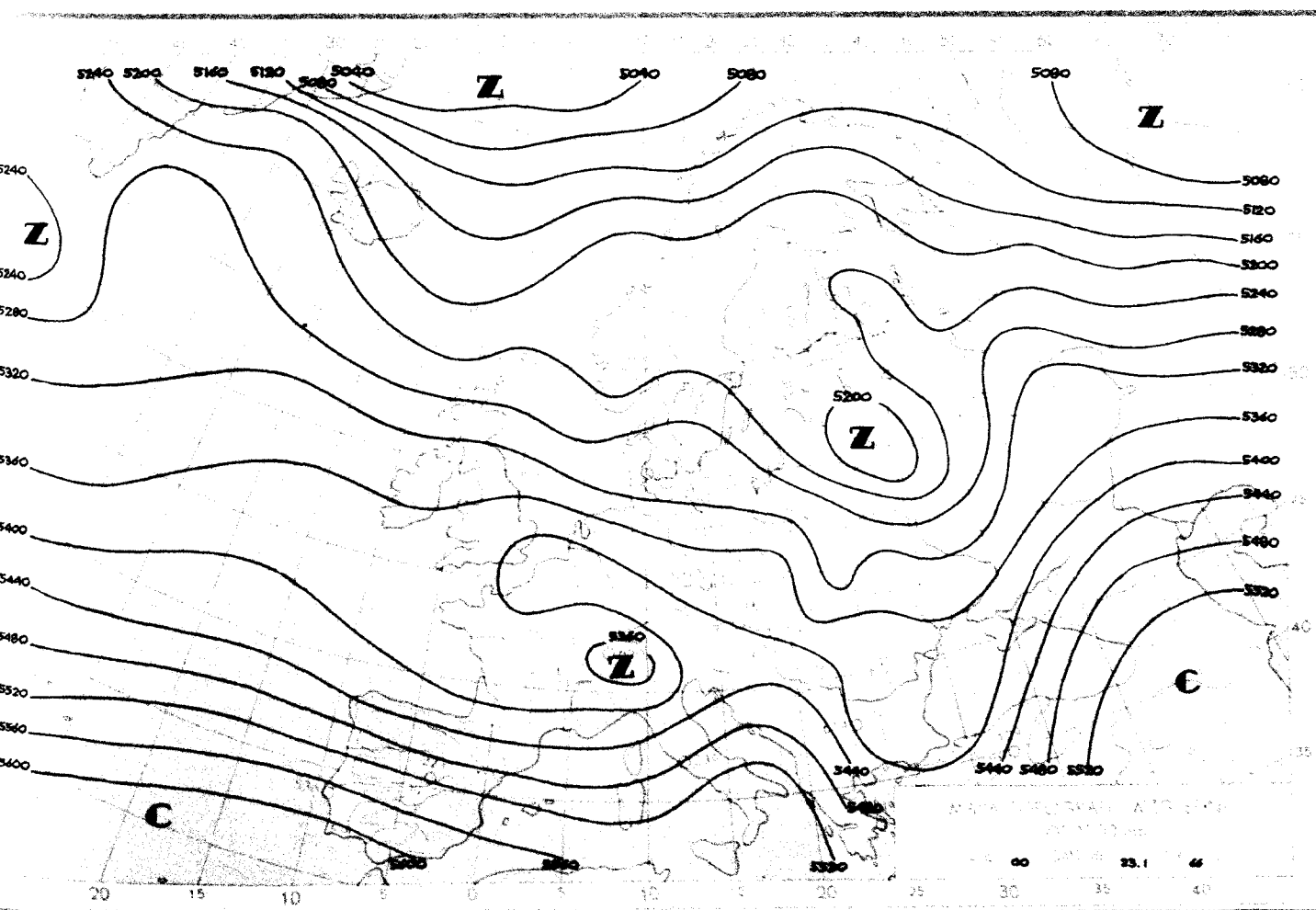
5240
5200
5160
5120
5080
5040
Z
5040
5080
5080
Z
5240
Z
5240
5280
5320
5360
5400
5440
5480
5520
5560
5600
5080
5120
5160
5200
5240
5280
5320
5200
Z
5360
5400
5440
5480
5520
5360
Z
C
C
5440
5480
5520
5440
5480
5520
5600
5560
5520
00
23.1
66
20
15
10
5
0
5
10
15
20
25
30
35
40

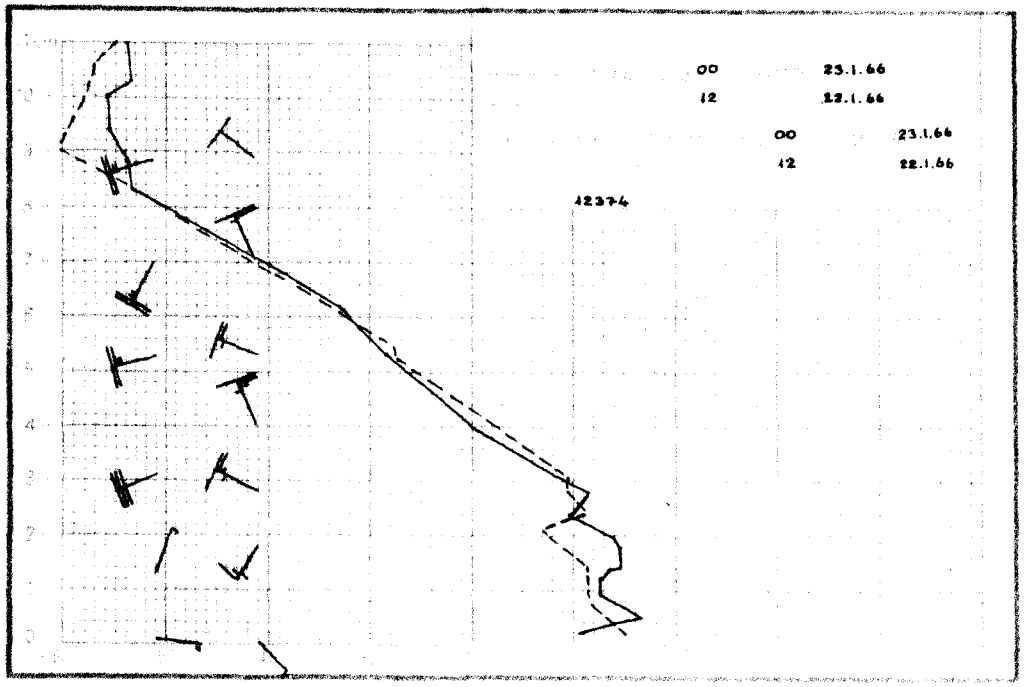
00 23.1.66
12 22.1.66
00 23.1.66
12 22.1.66
12374

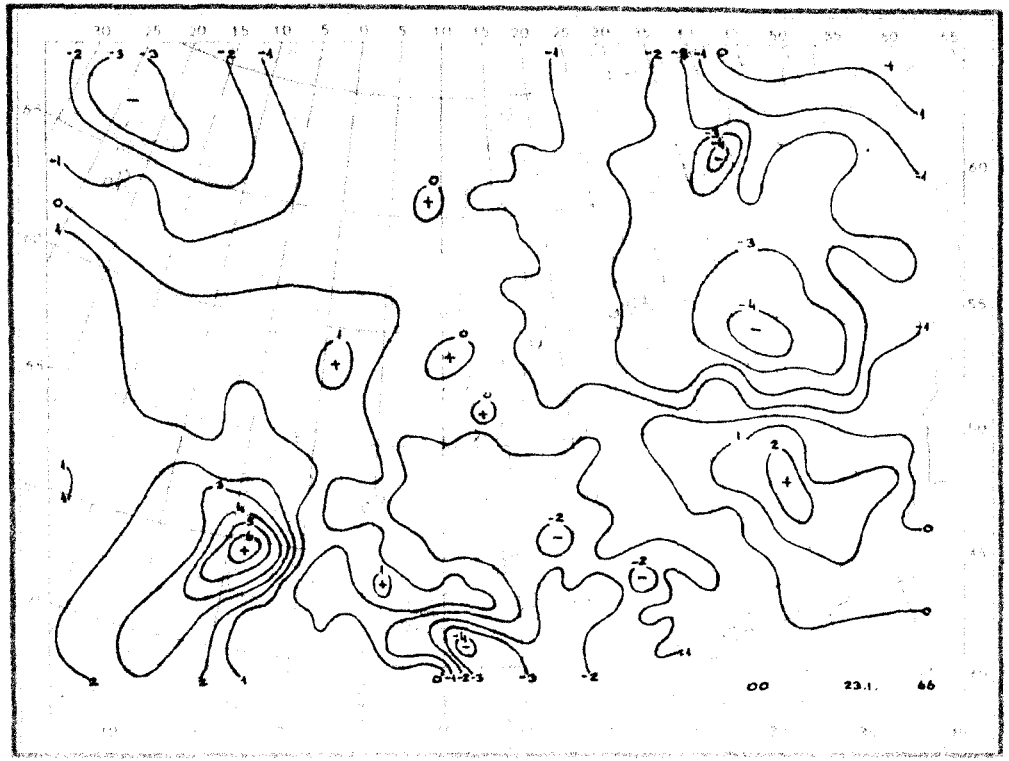
00 23.1. 66

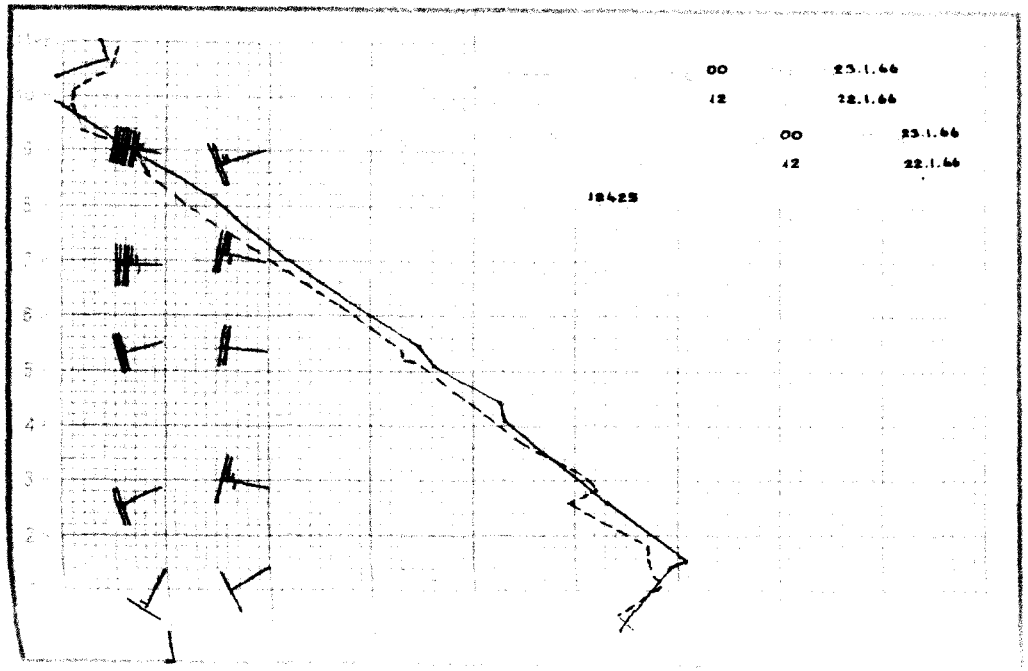
00 23.1.66
12 22.1.66
00 23.1.66
12 22.1.66
18425


12 23.1. 66

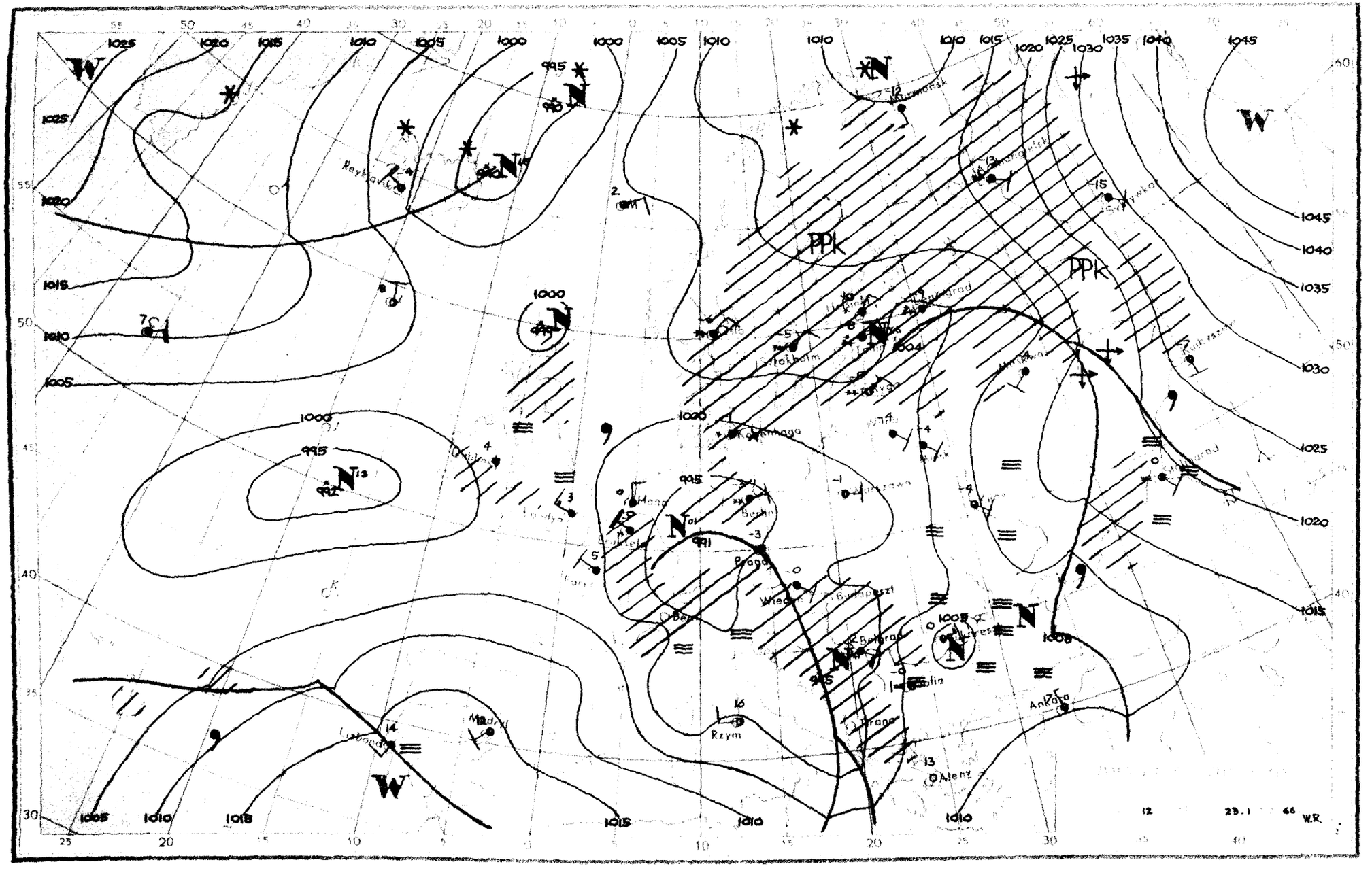

PPk
PPk
Reykjavik
Murmansk
Sztokholm
Kopenhaga
Berlin
Praga
Wiedeń
Budapeszt
Belgrad
Sofia
Ankara
Rzym
Ateny
Madryt
Lizbona
W.R.

Dane synoptyczne z Polski w dniu 23.I.1966r.

SYNOP z godz.00 GMT.

105	81404	96102	99854	864XX	55707
150	81402	20102	01805	862XX	56706
195	81102	40787	03956	853XX	58709
205	81106	40102	97653	854XX	55715
235	81102	95104	00455	854XX	55712
250	80903	96101	00057	863XX	58812
272	80903	40245	01555	852XX	55711
295	81601	40107	04055	854XX	56705
330	71103	18101	98056	756XX	57718
375	70904	20101	01256	764XX	57809
400	80902	30101	97456	857XX	57615
424	21502	20100	98159	20930	60737
465	81503	30101	99754	854XX	55718
495	71802	96101	03956	754XX	51707
510	12206	97020	14253	10940	54711
560	81602	20102	00265	855XX	56719
570	21903	20101	01456	00902	57711
575	01604	60011	02052	00900	55713
650	91623	00493	77657	9XXXX	58718
695	12002	58101	05153	1550	[illegible]

SYNOP z godz.12 GMT.

105	80601	96102	98252	3551X	54002
150	80000	06102	99653	862XX	55701
195	81103	20772	01755	864XX	56807
205	80903	25102	95552	854XX	55704
235	80902	94102	98254	863XX	55801
250	80905	95102	97452	8097X	54808
272	81103	16772	99354	862XX	54400
295	80903	40102	01053	854XX	55707
330	80904	18101	98051	862XX	54706
375	70904	40102	97951	756XX	54807
400	80902	25107	95853	6577X	55801
424	61602	40102	95550	30932	53507
465	81305	56102	96451	855XX	53711
495	31403	96101	98900	20932	52711
510	62706	98414	13452	35X42	53505
560	82202	30102	96402	855XX	52610
570	71402	56102	96901	5563X	53608
575	71604	60032	96802	7097X	54807
650	92013	00493	76755	9XXXX	56708
695	71102	60027	99202	35632	52715

Druk PPWK-w-wa. Sołec 18. Zam. 5207/103/B/65-28.IV.65-Y-70047-100.000-maszyny

TEMP Legionowo, godz.00 GMT.

TT	12374	23015	85293	55552	00201	70807	58625	00000	50532	77841	02612	40689	88956	02112	30881	02XX8	02512
	20114	02XX4	02618	15328	03XX6	02615	10588	05XX3	02616	11122	93276	04XX3					
TT23	12374	55555	00990	58594	11959	52539	22902	56584	33863	56566	44842	54565	55802	54554	66742	59606	77710
	57615	88606	68711	99458	81893	98250	04XX3	66666	32102	27604	24404	23402	77777	09990	00902	50940	01302
	30851	00201	71757	00000	53728	00000	94687	02415	99455	02813	67306	02511	01010	864XX			
VV23	12374	07815	06XX8	02719	66666	05708	77777	46057	02823								

TEMP Wrocław, godz.00 GMT.

TT	12425	23518	85271	00532	02006	70813	58604	02410	50535	74836	02515	40694	87972	02724	30888	01072	02837
	20145	04XX9	02720	15330	03XX7	02617	10590	05XX8	02636	11122	03242	12XX1	11100	80905	28038	51590	26036
TT 23	12425	55555	00983	55571	11836	00529	22726	56579	33600	66692	44575	67731	55524	74813	66502	74831	77400
	87972	88339	94027	04250	10151	66666	24212	23005	21306	17703	77777	12983	01802	09871	01808	46833	02204
	05293	02837	90100	02636	01010	00900											
VV23	12425	07817	07XX6	02722	66666	07008	77777	17070	02722	99912							

Przebieg pogody w Polsce w dniu 23.I.1966r.

Zachmurzenie było duże z większymi przejaśnieniami, miejscami występowały opady śniegu i mżawki. Temperatura minimalna wahała się od -15°C w Zamościu do -3°C w Kołobrzegu, a maksymalna od -4°C w Suwałkach i Chojnicach do +4°C w Przemyślu. Wiatry były słabe i umiarkowane z kierunków południowo-wschodnich.-

PAŃSTWOWY INSTYTUT
HYDROLOGICZNO-METEOROLOGICZNY
WARSZAWA

24 Stycz. 1966

BIULETYN SYNOPTYCZNY

Legenda

Izolinie:

- na mapach synop. dolnych izobary co 5 mb.
- „ „ topografii barycznej izohipsy co 4 dkm.
- „ „ „ „ izotermy co 4° C
- „ „ tendencji ciśnienia izalobary co 1 mb/3 godz.

Układy ciśnienia:

W — wyż
N — niż

Masy powietrza:

PP	powietrze polarne	**m**	morskie
PA	„ arktyczne	**k**	kontynentalne
PZ	„ zwrotnikowe	**c**	ciepłe
		s	stare

Fronty:

linia czerwona	front ciepły
„ niebieska	„ chłodny
„ fioletowa	„ zokludowany
„ naprzemian czerwona i niebieska	„ stacjonarny

Meteory (M):

- mżawka
- deszcz
- śnieg
- grad
- opady przelotne
- obszar jednostajnych opadów deszczu
- „ „ „ śniegu
- mgła
- burza
- błyskawica
- zamieć śnieżna

Wielkość zachmurzenia (N):

○	niebo bezchmurne	
⦶	1/10	pokrycia nieba
◔	2/10 – 3/10	„ „
◔	4/10	„ „
◑	5/10	„ „
◕	6/10	„ „
◕	7/10 – 8/10	„ „
◐	9/10	„ „
●	10/10	„ „
⊗	niebo niewidoczne	

Wiatr.

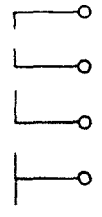

- 1/2 m/sek
- 1 m/sek
- 2½ m/sek
- 5 m/sek

N, NW, NE, W, E, SW, SE, S

Rozmieszczenie danych:

Temp. powietrza ⟶ **T**

Meteory ⟶ **M**

(N) ⟵ wielkość zachmurzenia ogólnego

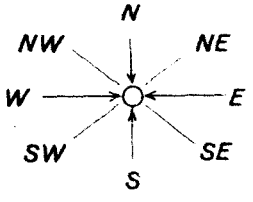

kierunek i prędkość wiatru

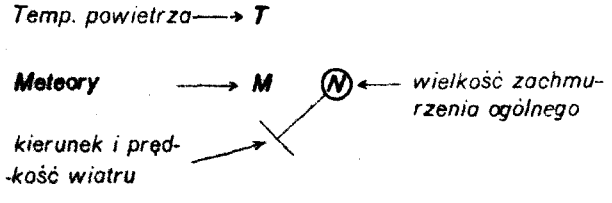

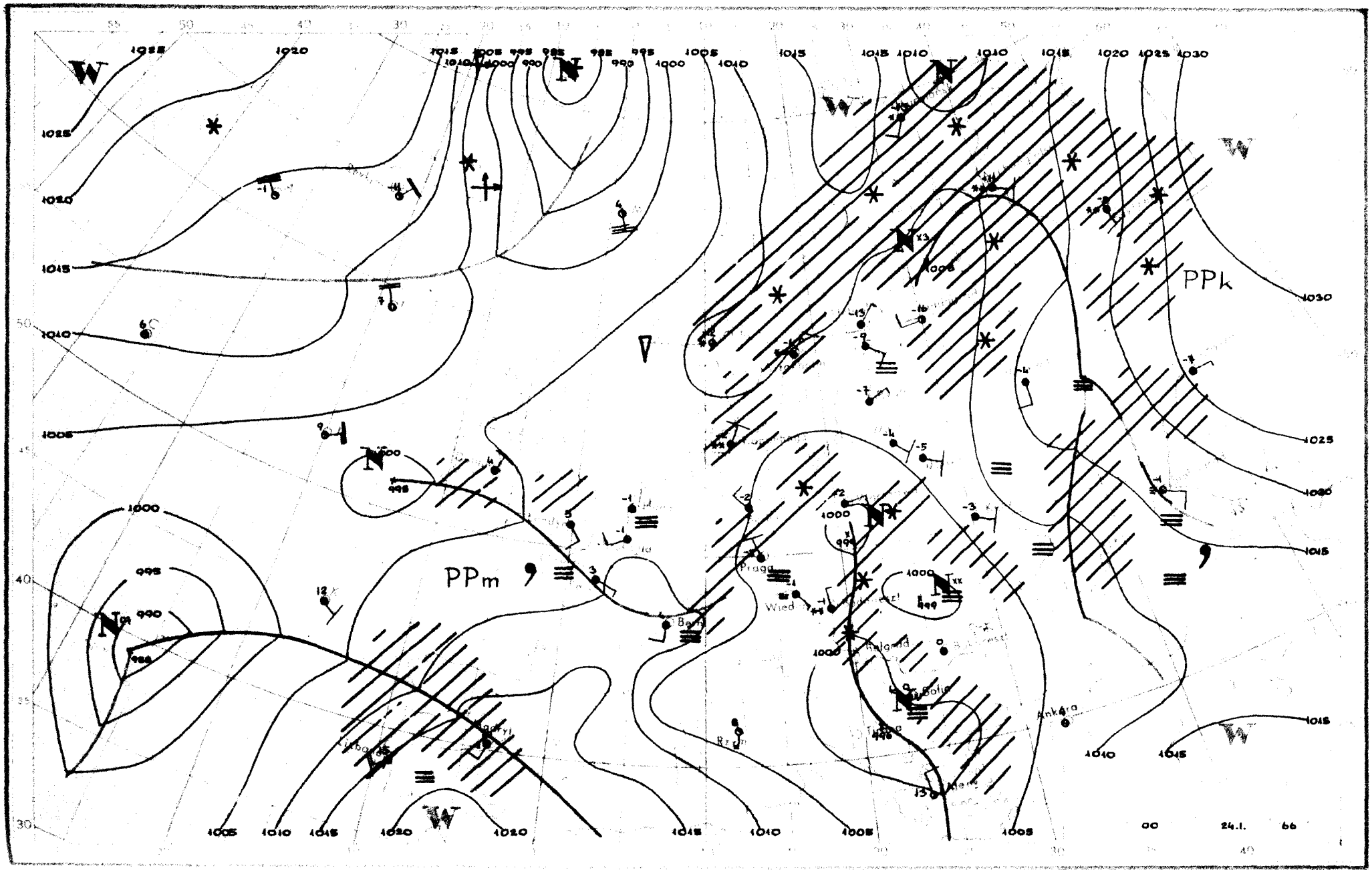
PPm
PPk
Prague
Wien
Ankara
00
24.1.
66

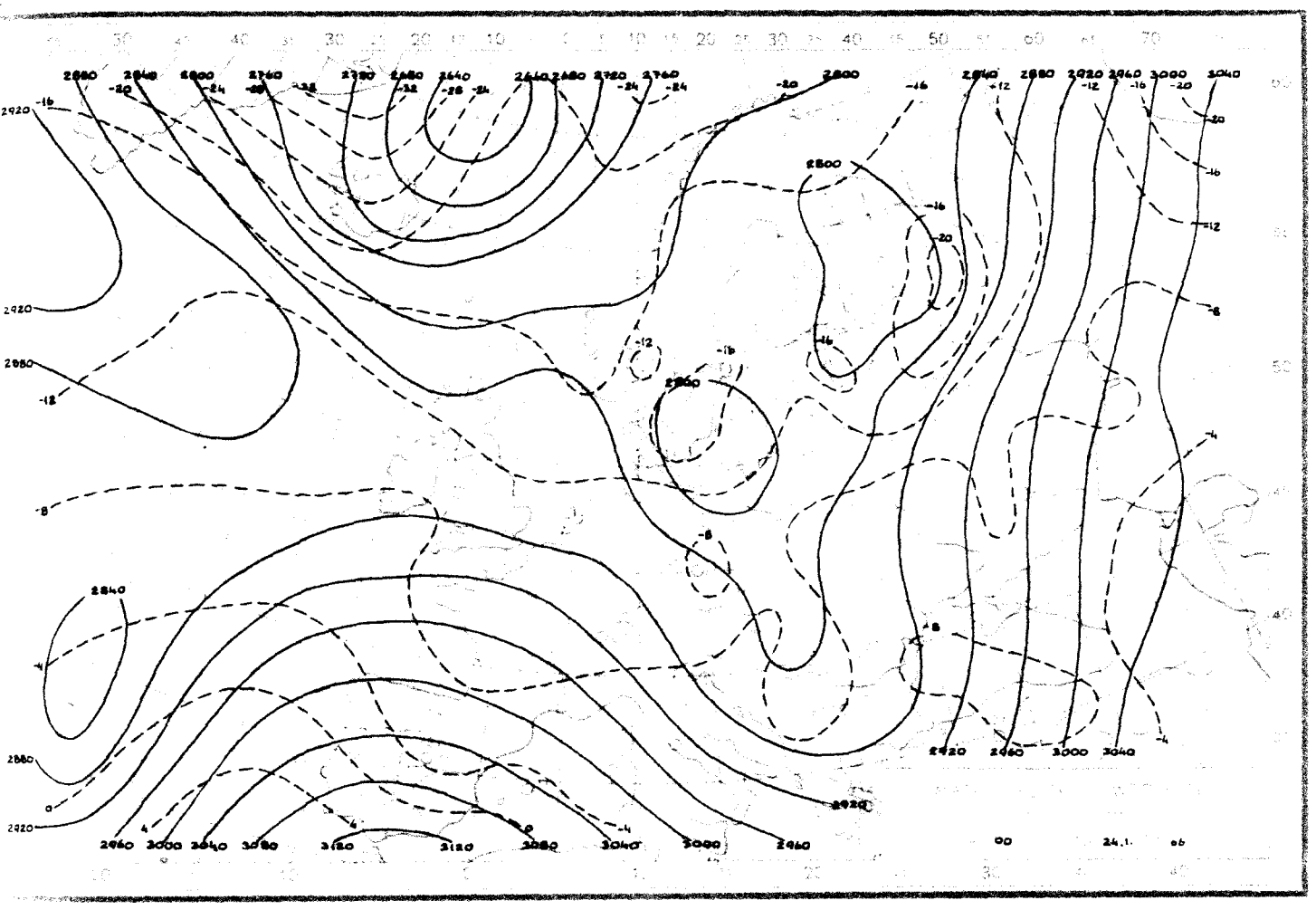

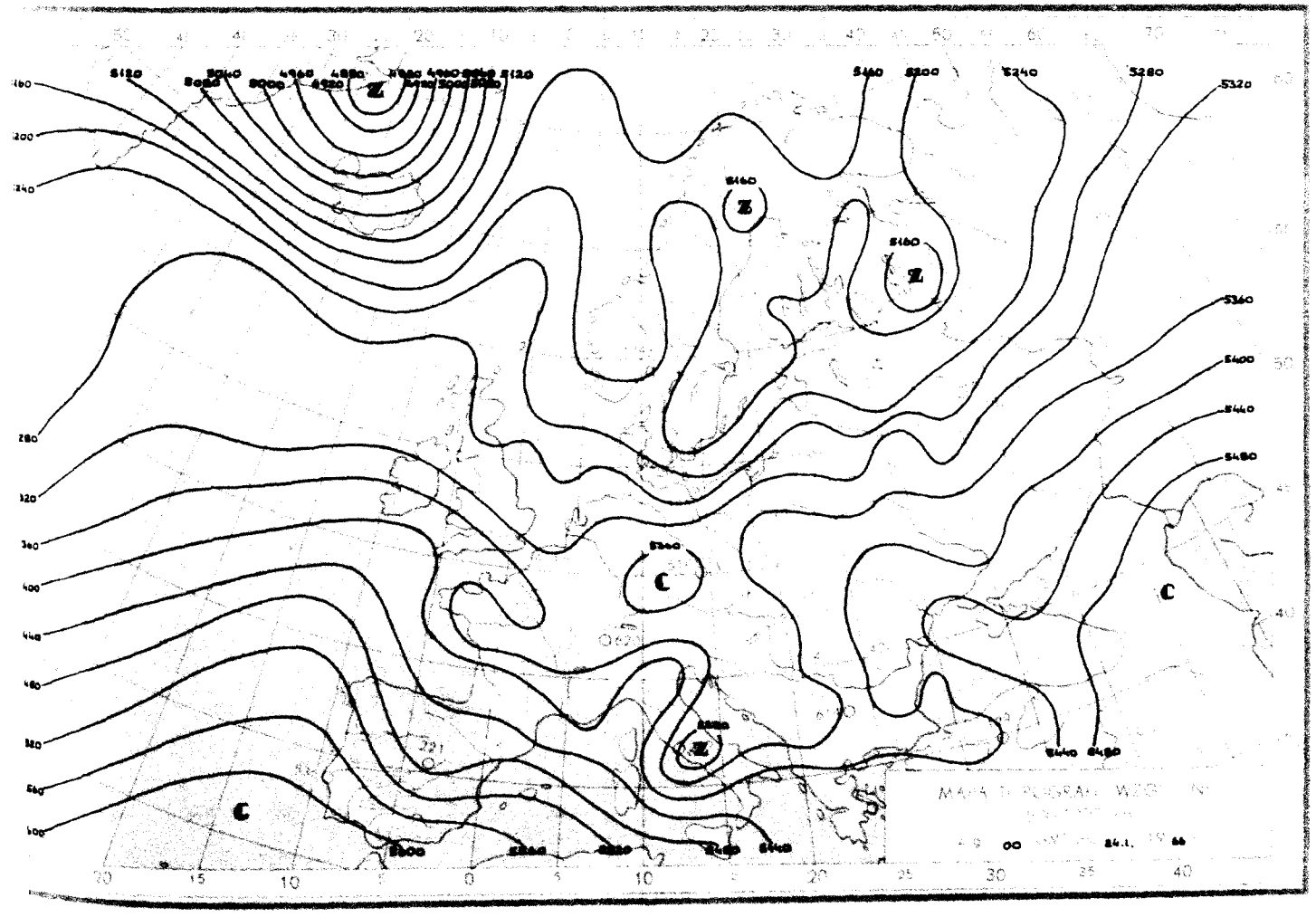

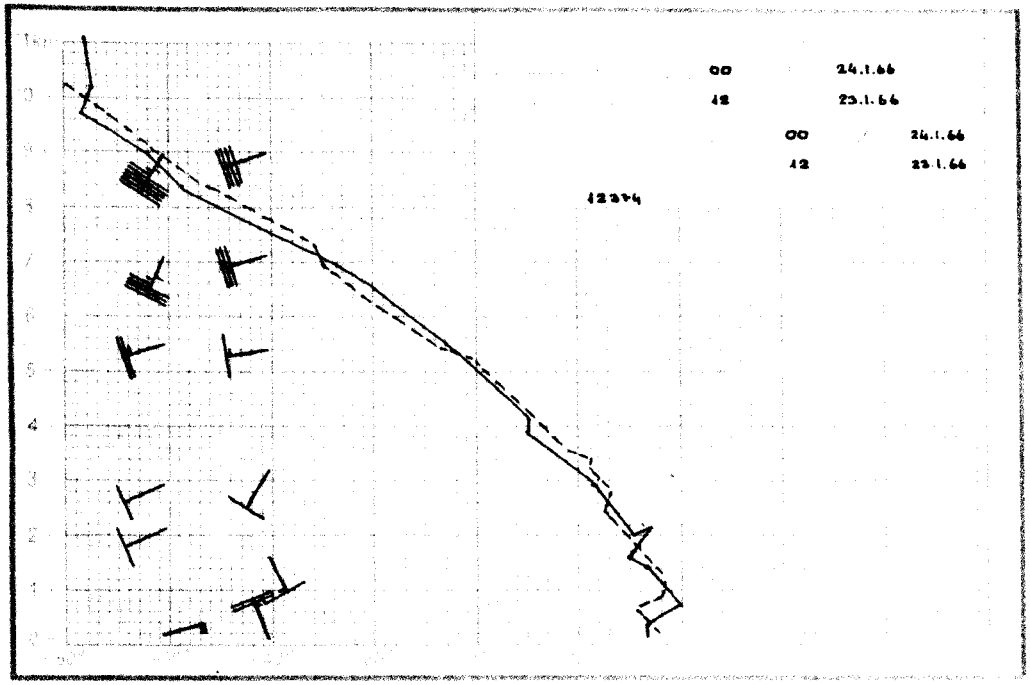
00 24.1.66
12 23.1.66
00 24.1.66
12 23.1.66
12344

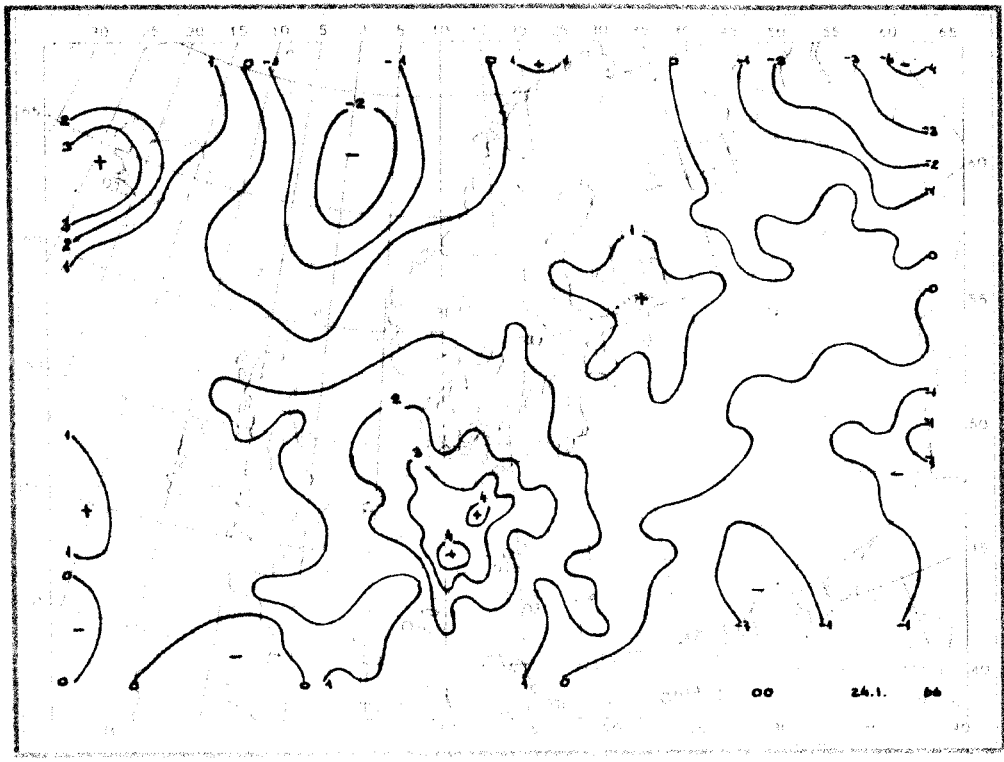
00 24.1. 66

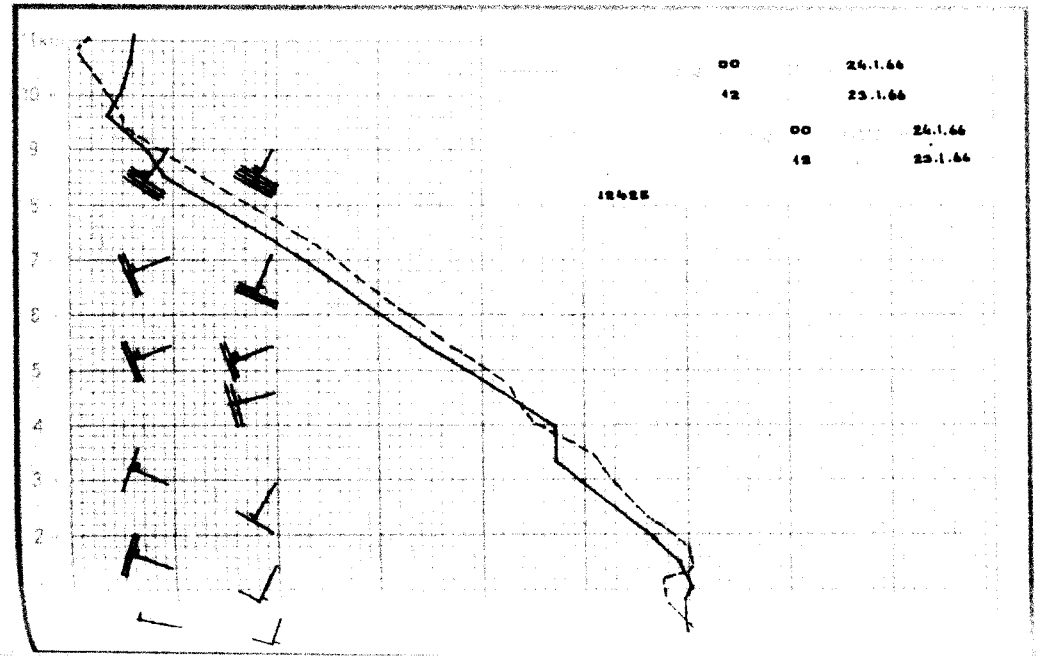
00 24.1.66
12 23.1.66
00 24.1.66
12 23.1.66
12425

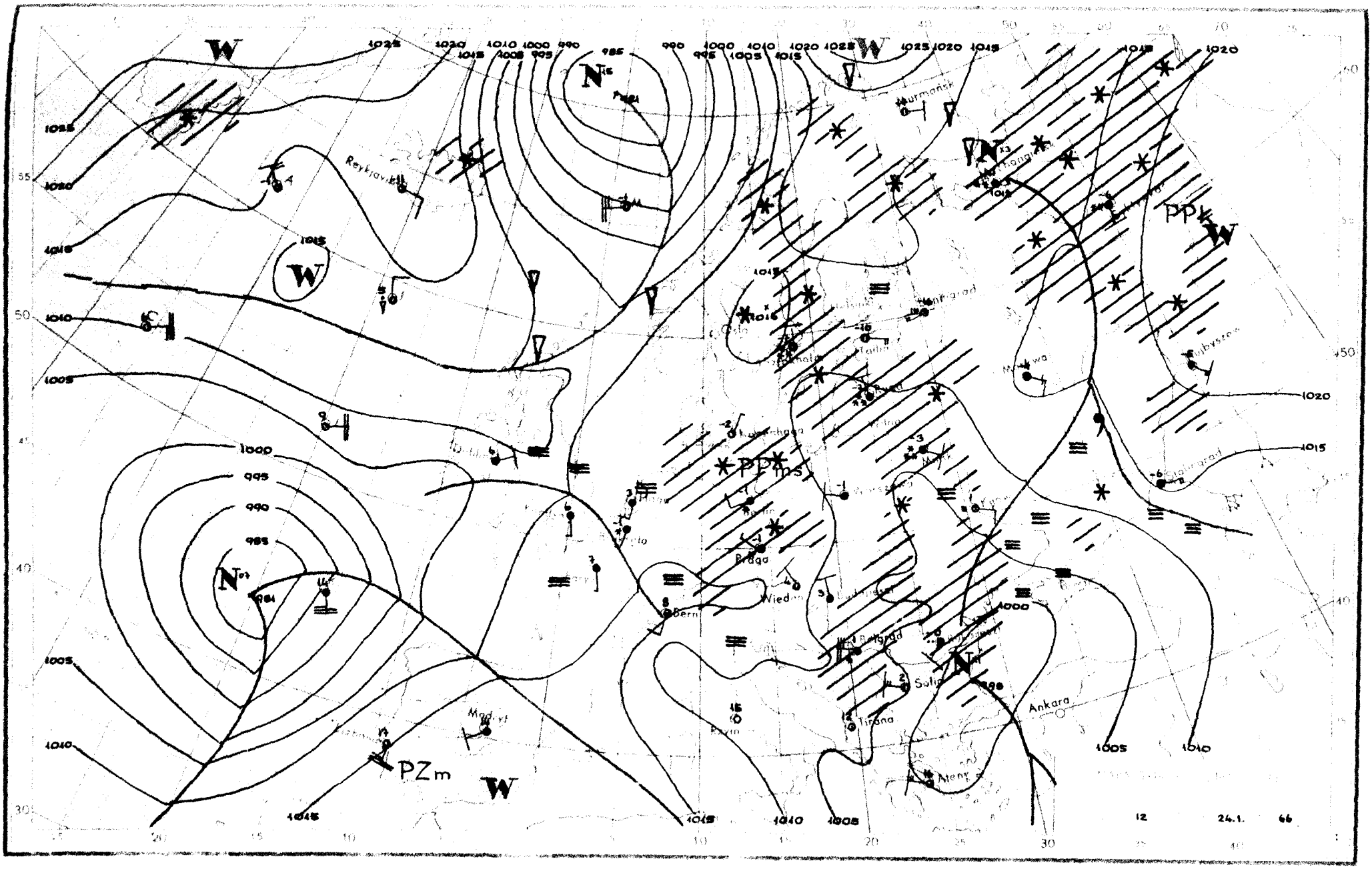

W
N
PPms
PPk
PZm
Reykjavik
Murmansk
Bern
Wien
Praga
Belgrad
Sofia
Tirana
Ankara
Madryt
12
24.1.
66

Dane synoptyczne z Polski w dniu 24.I.1966r.

SYNOP z godz.00 GMT.

105	83001	96102	04055	864XX	55218
150	80000	30102	02952	863XX	53212
195	80903	40102	03054	854XX	56207
205	80202	25102	04153	863XX	54223
235	80202	94222	02853	854XX	54217
250	80202	94222	02853	854XX	54217
272	80902	40102	02353	863XX	54215
295	81102	40102	02455	854XX	56102
330	83602	35707	02052	2542X	53222
375	80703	40102	00352	850XX	54209
400	93602	06716	03653	9XXXX	53329
424	83301	20102	01851	854XX	62221
465	80501	56102	00050	863XX	51216
495	80101	96222	01152	8062X	53105
510	93207	90497	18653	9XXXX	54215
560	82603	20102	00801	854XX	50214
570	80000	56102	99550	855XX	52204
575	80000	58602	99701	8042X	50209
650	93604	00774	79555	9XXXX	56207
695	81201	40712	00951	855XX	53202

SYNOP z godz.12 GMT.

105	83403	97712	12000	4742X	51222
150	83404	30107	10100	863XX	51220
195	83301	20717	06954	8042X	55210
205	82303	18702	13100	854XX	52222
235	83304	95712	11151	854XX	51220
250	83104	96102	10650	864XX	52218
272	82704	14107	08352	863XX	53216
295	82703	16107	07053	854XX	55210
330	83206	20102	12651	854XX	52222
375	82906	18102	08351	863XX	53119
400	82702	12704	14052	855XX	53219
424	83205	20102	13351	863XX	52218
465	83209	20105	10552	863XX	54222
495	82902	95227	07150	864XX	52217
510	93405	90494	26856	9XXXX	57222
560	80203	06774	11752	872XX	52228
570	83502	20102	08651	861XX	53224
575	82907	20102	09250	863XX	51224
650	90107	00497	84359	9XXXX	60209
695	83307	18717	06901	8042X	51217

TEMP Legionowo,godz.00 GMT.

TT	12374	23014	85310	53542	00000	70838	59609	02405	50538	72809	02511	40698	85911	02119	30892	01XX8	02229
	20149	06XX6	02316	15333	03XX2	02515	10593	05XX7	0XXXX	11122	97267	08XX1	11100	81028	20031		
TT	12374	55555	00990	53542	11970	53542	22922	00521	33822	54559	44812	54551	55794	54563	66776	52558	77618
	64659	88600	64652	99538	68775	11432	79855	22408	83907	33322	98021	08251	07XX4	66666	26708	25007	21008
	18504	17205	18402	14804	77777	09990	00702	51940	01303	92897	00000	71810	00000	09773	02305	11517	01611
	90403	02119	28242	02031	64195	02313	15113	02419	01010	864XX							
VV	12374	07819	08XX0	0XXXX	05031	08XX4	0XXXX	66666	08306	07108	04808						

TEMP Wrocław,godz.00 GMT.

TT	12425	23505	85295	50509	02911	70824	60600	02907	50536	75833	02312	40693	88951	02311	30885	02088	02219
	20144	03XX3	02510	15330	02XX5	02711	10591	04XX5	02715	11122	94273	06121					
TT	12425	55555	00985	50527	11944	00521	22911	50527	33887	00005	44798	53530	55664	62629	66616	62739	77405
	87945	88321	00065	99273	06113	01250	04XX8	66666	23404	13502	10005	77777	12985	02901	75354	02311	01010
	855XX	99912															
VV	12425	07820	04XX3	02511	66666	06404	77777	26069	02511								

Przebieg pogody w Polsce w dniu 24.I.1966r.

Zachmurzenie było duże i miejscami notowano opady drobnego śniegu. Pod koniec okresu na północnym-zachodzie wystąpiły większe przejaśnienia. Lokalnie notowano mgły. Temperatura minimalna wahała się od -6°C we Włodawie i Wieluniu do +2°C w Opolu, a maksymalna od +4°C w Aleksandrowicach do -3°C w Suwałkach. Wiatry były słabe z kierunków północno-zachodnich.-

Druk PPWK-W-wa, Sołec 18. Zam. 5207/103/B/65-28.IV.65-230047-100 000 egzemplarzy 108

PAŃSTWOWY INSTYTUT
HYDROLOGICZNO-METEOROLOGICZNY
WARSZAWA

25 Stycz. 1966

BIULETYN SYNOPTYCZNY

Legenda

Izolinie:

———	na mapach synop. dolnych izobary co 5 mb.
———	„ „ topografii barycznej izohipsy co 4 dkm.
– – – –	„ „ „ „ izotermy co 4° C
———	„ „ tendencji ciśnienia izalobary co 1 mb/3 godz.

Układy ciśnienia:

W — wyż
N — niż

Masy powietrza:

PP	powietrze polarne	**m**	morskie
PA	„ arktyczne	**k**	kontynentalne
PZ	„ zwrotnikowe	**c**	ciepłe
		s	stare

Fronty:

linia czerwona	front ciepły
„ niebieska	„ chłodny
„ fioletowa	„ zokludowany
„ naprzemian czerwona i niebieska	„ stacjonarny

Meteory (M):

⚲	mżawka
●	deszcz
✳	śnieg
▲	grad
▽	opady przelotne
▨	obszar jednostajnych opadów deszczu
▨	„ „ „ śniegu
≡	mgła
⊼	burza
<	błyskawica
+	zamieć śnieżna

Wielkość zachmurzenia (N):

○	niebo bezchmurne	
⦶	1/10	pokrycia nieba
◔	2/10 – 3/10	„ „
◔	4/10	„ „
◑	5/10	„ „
◕	6/10	„ „
◕	7/10 – 8/10	„ „
◐	9/10	„ „
●	10/10	„ „
⊗	niebo niewidoczne	

Wiatr.

┌─○	1/2 m/sek
└─○	1 m/sek
├─○	2½ m/sek
├─○	5 m/sek

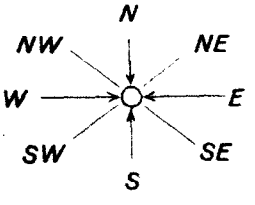

Rozmieszczenie danych:

Temp. powietrza ⟶ **T**

Meteory ⟶ **M** (N) ⟵ wielkość zachmurzenia ogólnego

kierunek i prędkość wiatru

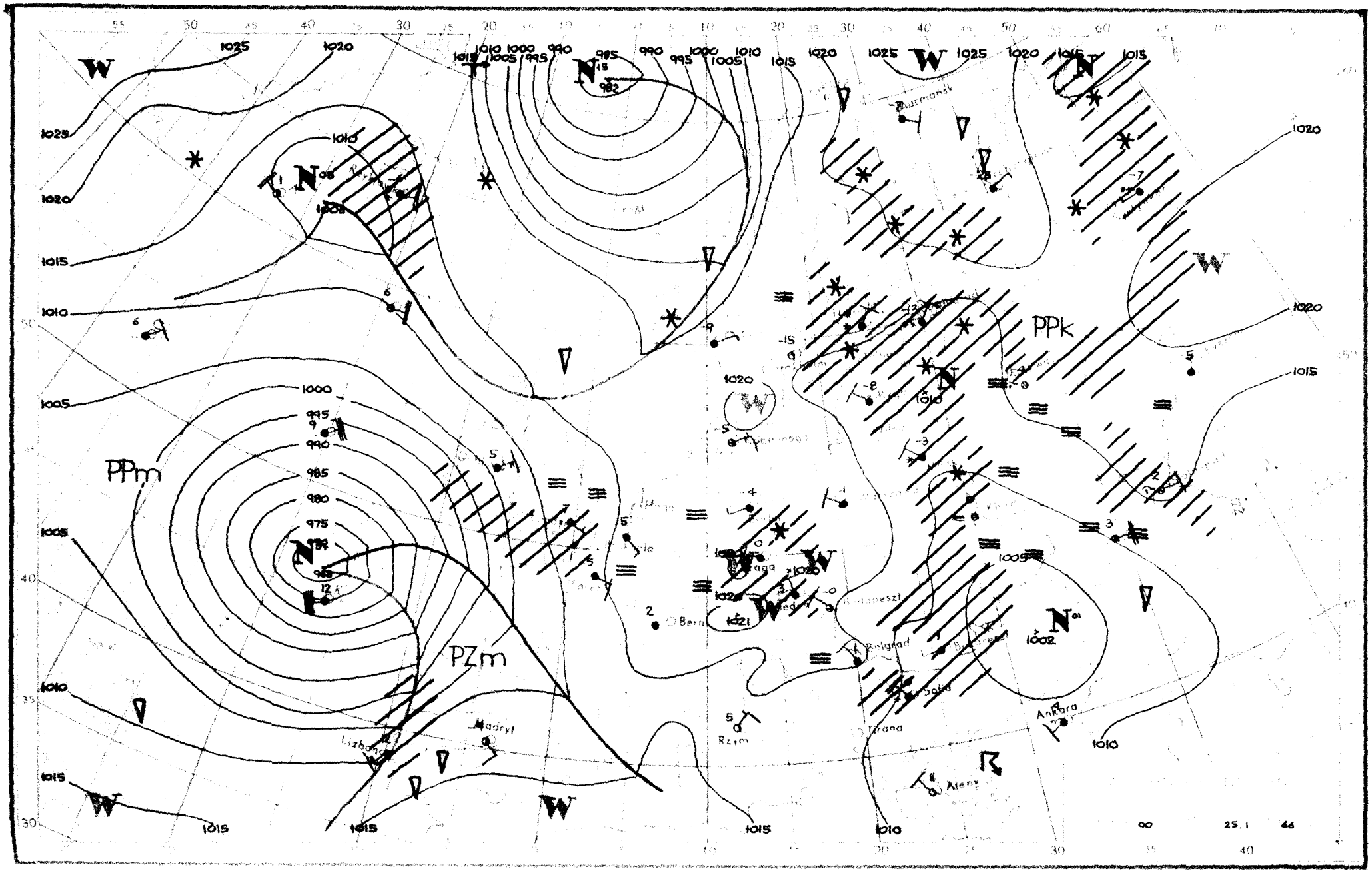
PPm
PZm
PPk
Madryt
Rzym
Bern
Belgrad
Ankara
Ateny
Tirana
Sofia
Budapeszt
Murmańsk
1025
1020
1015
1010
1005
1000
995
990
985
980
975
00
25.1
66

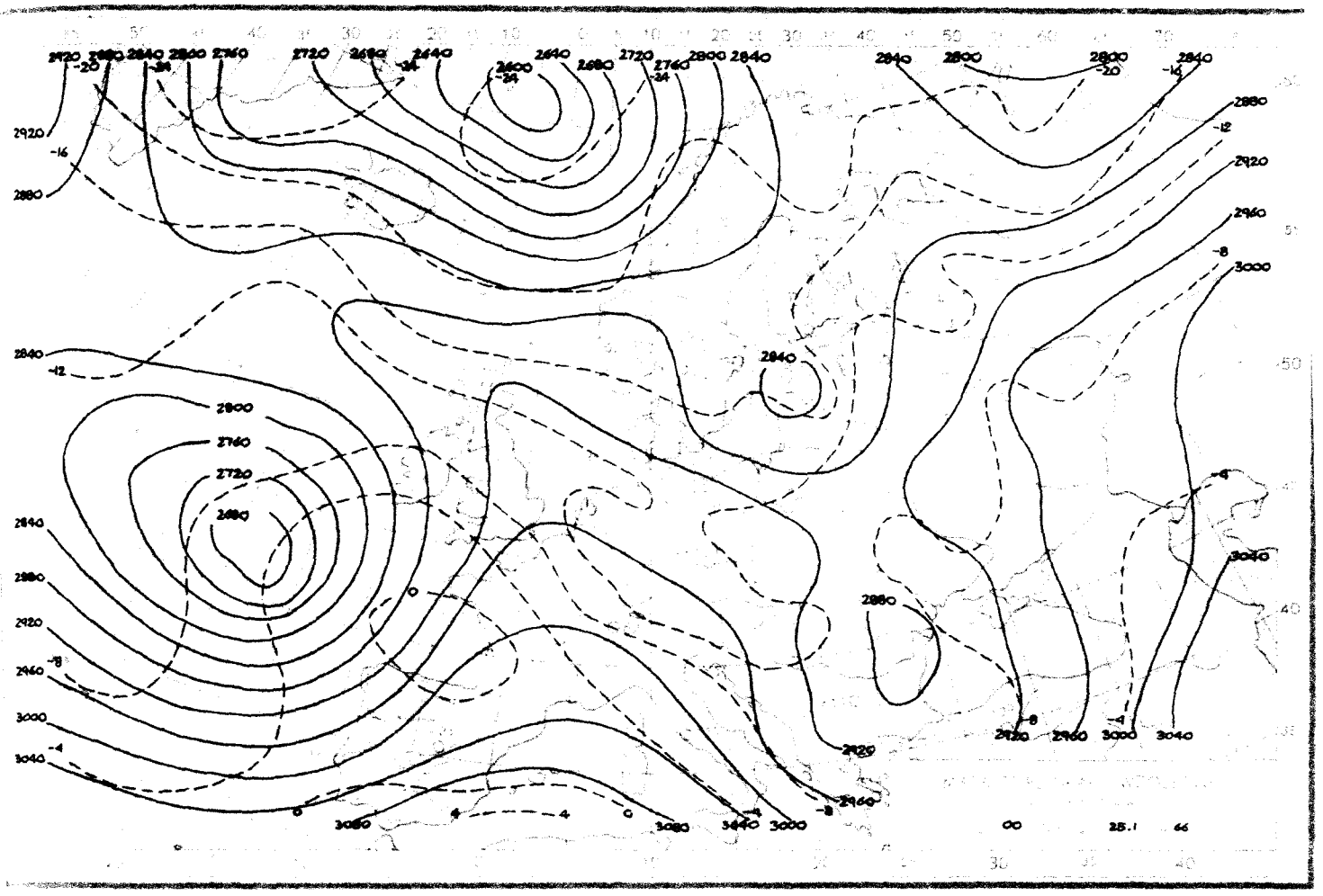

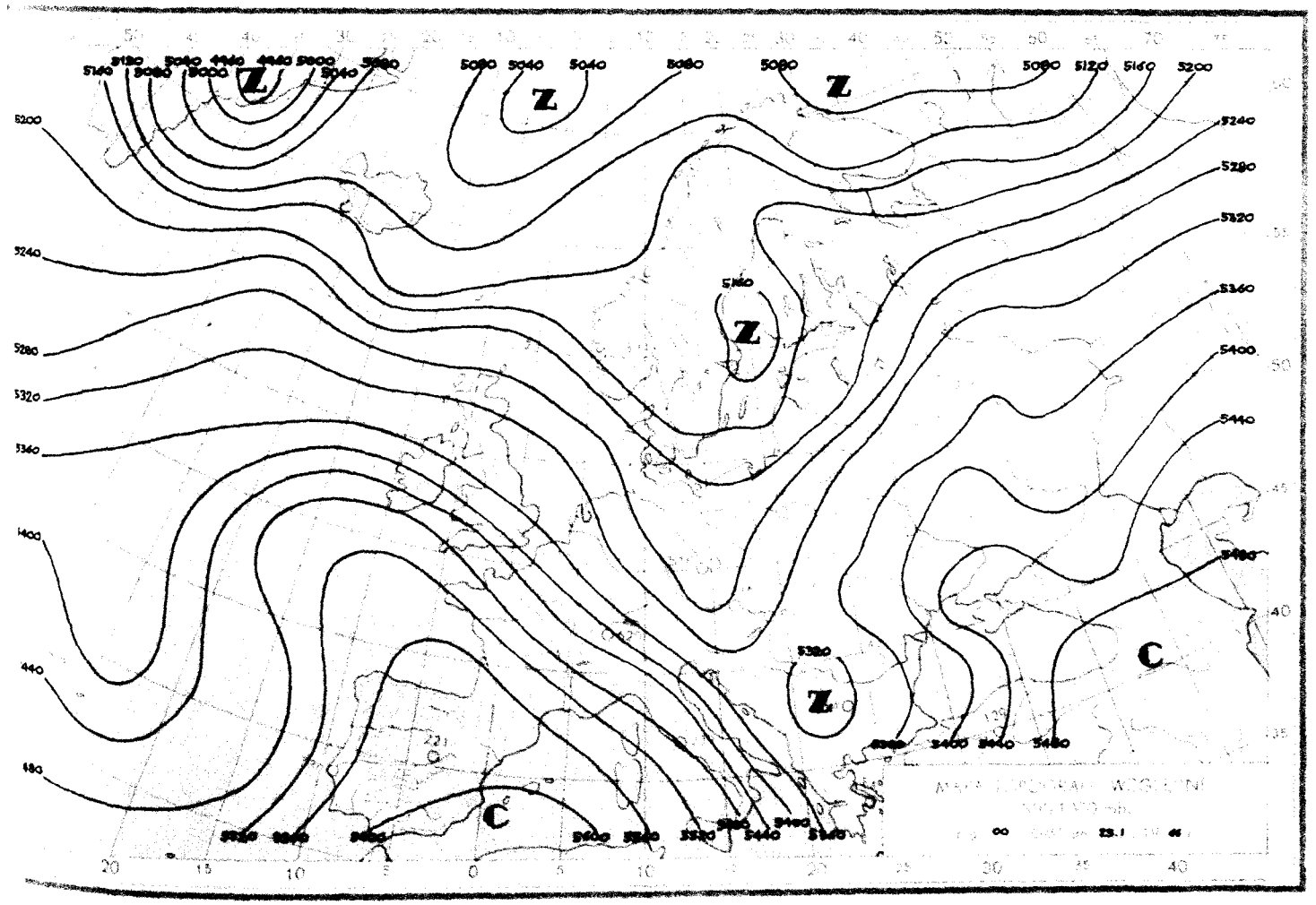

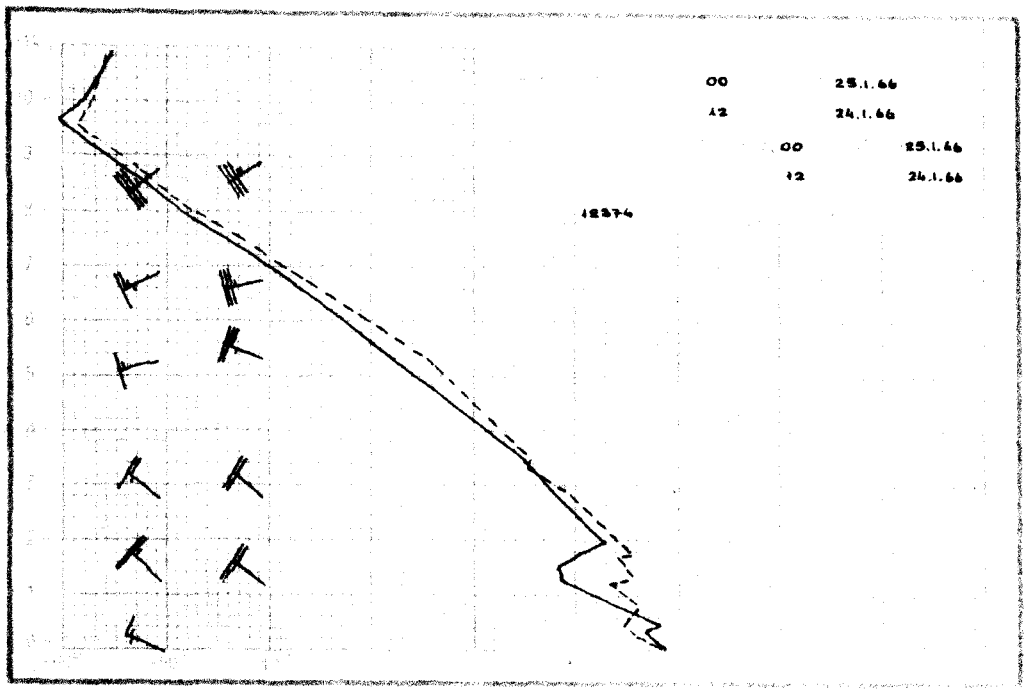
00 25.1.66
12 24.1.66
00 25.1.66
12 24.1.66
12374

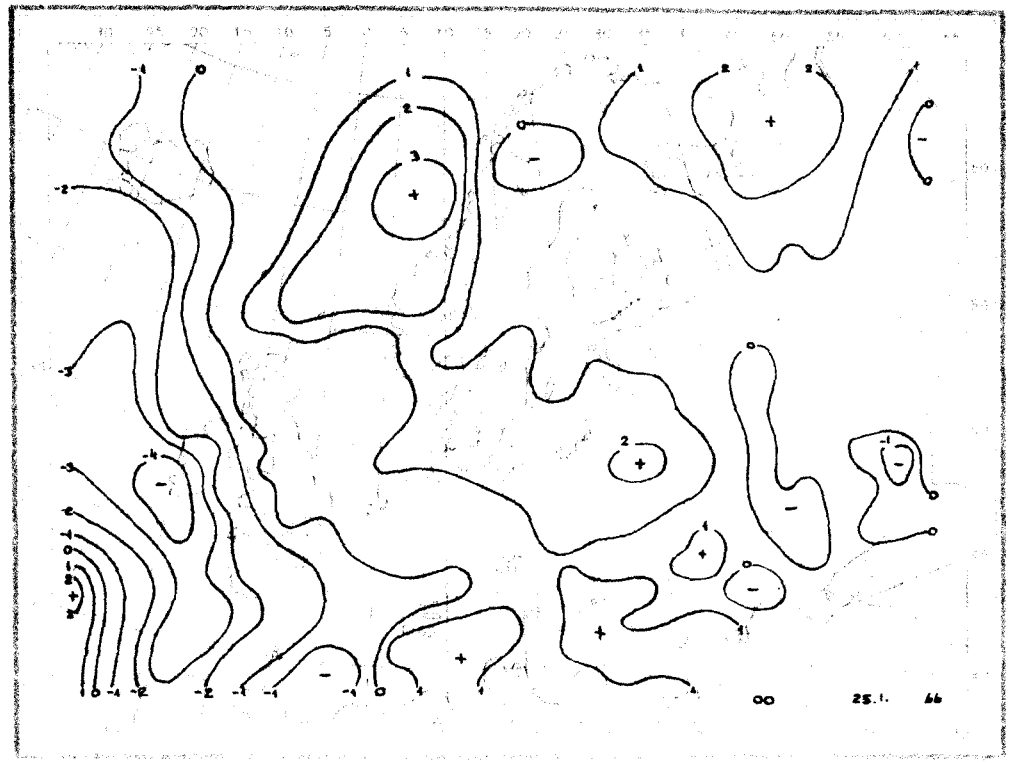
00 25.1. 66

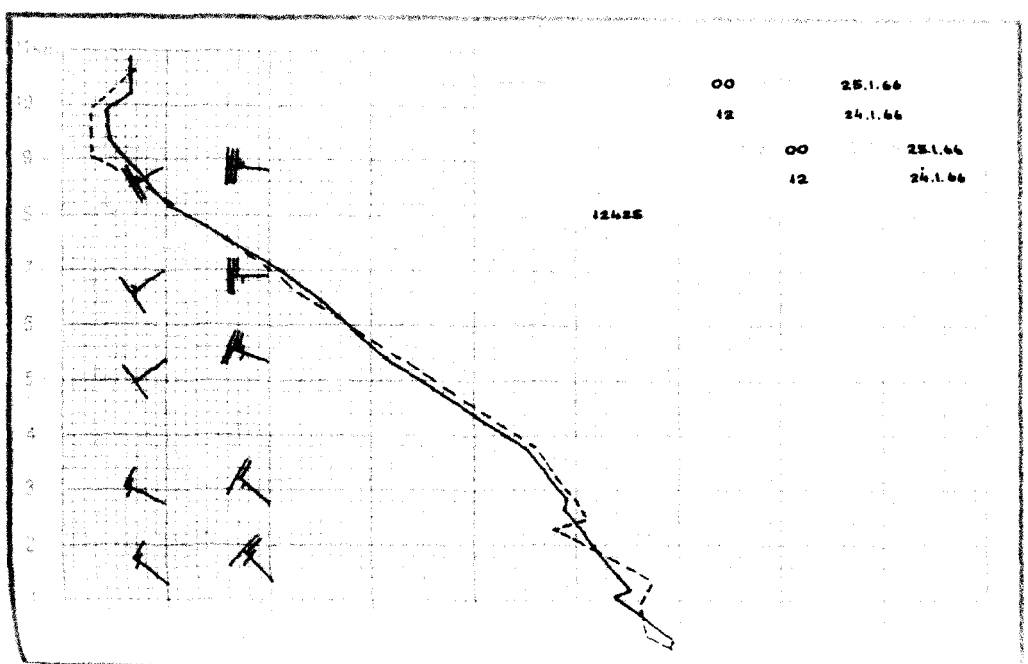
00 25.1.66
12 24.1.66
00 25.1.66
12 24.1.66
12425

12 25.1. 66

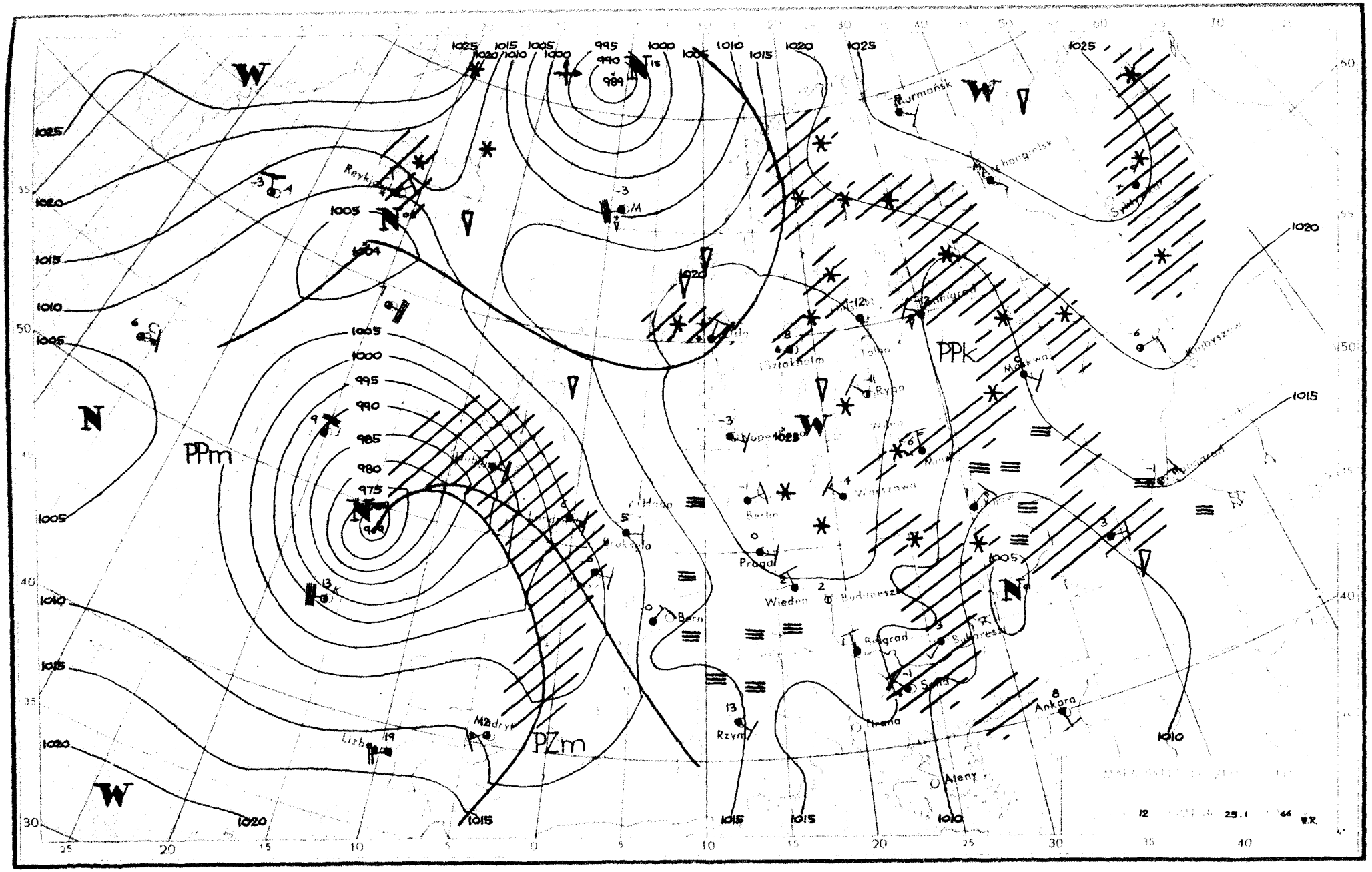

W
N
PPm
PZm
PPk
Murmańsk
Reykjavik
Sztokholm
Ryga
Moskwa
Berlin
Praga
Wiedeń
Budapeszt
Bern
Rzym
Madryt
Lisbona
Ankara
Ateny
Sofia
Bukareszt
Belgrad
Warszawa
Kijów
Kujbyszew
Tallin
Oslo
Hoga
Bruksela
Mińsk
Nowa Sybir
Tis
1025
1020
1015
1010
1005
1000
995
990
985
980
975
989
12
25.1
66
W.R.

Dane synoptyczne z Polski w dniu 25.I.1966r.

SYNOP z godz.00 GMT.

105	41801	40101	19857	25530	58115
150	72703	56102	18252	755XX	54219
195	82504	20102	14853	863XX	55115
205	90000	06472	19151	9XXXX	XX111
235	83602	97101	19457	854XX	58218
250	02702	97021	19258	00900	58115
272	82904	96102	16452	863XX	53217
295	82902	20102	16253	854XX	54226
330	83201	16102	19751	862XX	52216
375	82905	30102	16851	863XX	52214
400	82702	11717	19952	8042X	53110
424	82901	20707	19352	854XX	52107
465	83103	20102	18454	862XX	54113
495	82904	96102	16352	864XX	53215
510	93204	90494	30857	9XXXX	59004
560	82902	10102	19752	862XX	52112
570	83301	30101	17952	861XX	53217
575	82701	56102	18352	854XX	55212
650	93608	00497	90061	9XXXX	62109
695	83003	60022	17352	855XX	53107

SYNOP z godz.12 GMT.

105	31701	30101	24555	35500	57107
150	03404	65011	23852	00900	56103
195	82903	96717	20852	871XX	55106
205	81206	60224	23351	854XX	54004
235	80703	97021	24353	854XX	57209
250	23503	97011	23953	00901	57005
272	12903	97017	22353	15500	55107
295	83302	40102	20651	854XX	64006
330	70905	56107	23952	756XX	55002
375	72803	30107	22354	755XX	56203
400	90902	06774	22952	9XXXX	52804
424	81602	18107	22851	854XX	52103
465	03305	58101	23053	00900	56002
495	83204	96107	20952	864XX	54400
510	43201	97484	33255	25X30	56400
560	70602	18102	22251	755XX	54802
570	73603	58101	21652	5563X	55801
575	53402	60012	21551	15630	55804
650	00211	89027	91261	00900	62801
695	83505	40777	20852	864XX	53400

TEMP Legionowo,godz.00 GMT.

TT	12374	00125	51525	02804	85405	61621	03211	70910	61691	03108	50542	77885	02606	40699	89961	02409	30890
	03XX7	02316	20147	03XX7	02612	15332	08XX8	02712	10591	06XX9	02712	11122	98262	09XX1			
TT 00	12374	55555	00004	51523	11963	53544	22953	51529	33842	61628	44781	56607	56644	64775	66380	91967	05250
	07XX8	66666	26209	20004	16104	77777	09004	02804	54948	03209	98400	02311	70193	02712	01010	865XX	
VV 00	12374	07816	08XX8	02726	05026	10XX6	02723	11100	52281	27032	66666	04411	03211	77777	81033	02732	

TEMP Wrocław,godz.00 GMT.

TT	12425	23148	51526	00000	85432	56562	03204	709300	61631	02904	50544	78832	02205	40701	88927	02306	30892
	02058	02311	20153	03XX0	02816	15338	03XX4	02916	10598	05XX8	02815	11122	95276	05083			
TT 23	12425	55555	00004	51522	11886	56562	22873	55553	33793	58594	44714	61633	55706	61622	66627	65802	77487
	79844	88432	84872	99339	99013	11276	05081	22256	05XX2	09250	04XX0	66666	24403	16603	10006	77777	12004
	00000	28983	03102	59490	02205	30177	02918	01010	854XX								
VV 23	12425	07823	09XX2	02919	05034	09XX2	02719	66666	07709	05009	77777	34050	02719	99912			

Przebieg pogody w Polsce w dniu 25.I.1966r.

Zachmurzenie było duże z licznymi przejściowymi rozpogodzeniami w części zachodniej. Gdzie niegdzie na wschodzie i na zachodzie notowano drobne opady śniegu. Temperatura minimalna wahała się od 0°C w Świnoujściu do -15°C w Szczecinku, a maksymalna od +1°C w Słubicach do -4°C w Szczecinku. Wiatry były słabe miejscami umiarkowane przeważnie północne i wschodnie.-

Druk PPWK-W-wa, Solec 18. Zam. 5207/103/B/65-28.IV.65-70000 000-mapy 100 g.

PAŃSTWOWY INSTYTUT
HYDROLOGICZNO-METEOROLOGICZNY
WARSZAWA

16 Stycz. 1966

BIULETYN SYNOPTYCZNY

Legenda

Izolinie:

——— na mapach synop. dolnych izobary co 5 mb.
——— „ „ topografii barycznej izohipsy co 4 dkm.
– – – – „ „ „ „ izotermy co 4° C
——— „ „ tendencji ciśnienia izalobary co 1 mb/3 godz.

Układy ciśnienia:

W — wyż
N — niż

Masy powietrza:

PP	powietrze polarne	m	morskie
PA	„ arktyczne	k	kontynentalne
PZ	„ zwrotnikowe	c	ciepłe
		s	stare

Fronty:

linia czerwona	front ciepły
„ niebieska	„ chłodny
„ fioletowa	„ zokludowany
„ naprzemian czerwona i niebieska	„ stacjonarny

Meteory (M):

⚲	mżawka
●	deszcz
✳	śnieg
▲	grad
▽	opady przelotne
//////	obszar jednostajnych opadów deszczu
////✳	„ „ „ śniegu
≡	mgła
⊼	burza
<	błyskawica
┼	zamieć śnieżna

Wielkość zachmurzenia (N):

○	niebo bezchmurne	
⦶	1/10	pokrycia nieba
◔	2/10–3/10	„ „
◔	4/10	„ „
◑	5/10	„ „
◕	6/10	„ „
◕	7/10–8/10	„ „
◐	9/10	„ „
●	10/10	„ „
⊗	niebo niewidoczne	

Wiatr.

┌─○	1/2 m/sek
├─○	1 m/sek
├─○	2½ m/sek
├─○	5 m/sek

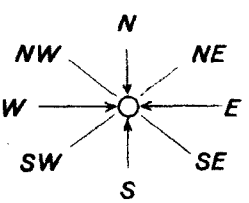

Rozmieszczenie danych:

Temp. powietrza ⟶ T

Meteory ⟶ M

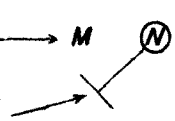

wielkość zachmurzenia ogólnego

kierunek i prędkość wiatru

IHM – Wzór Nr VI/30

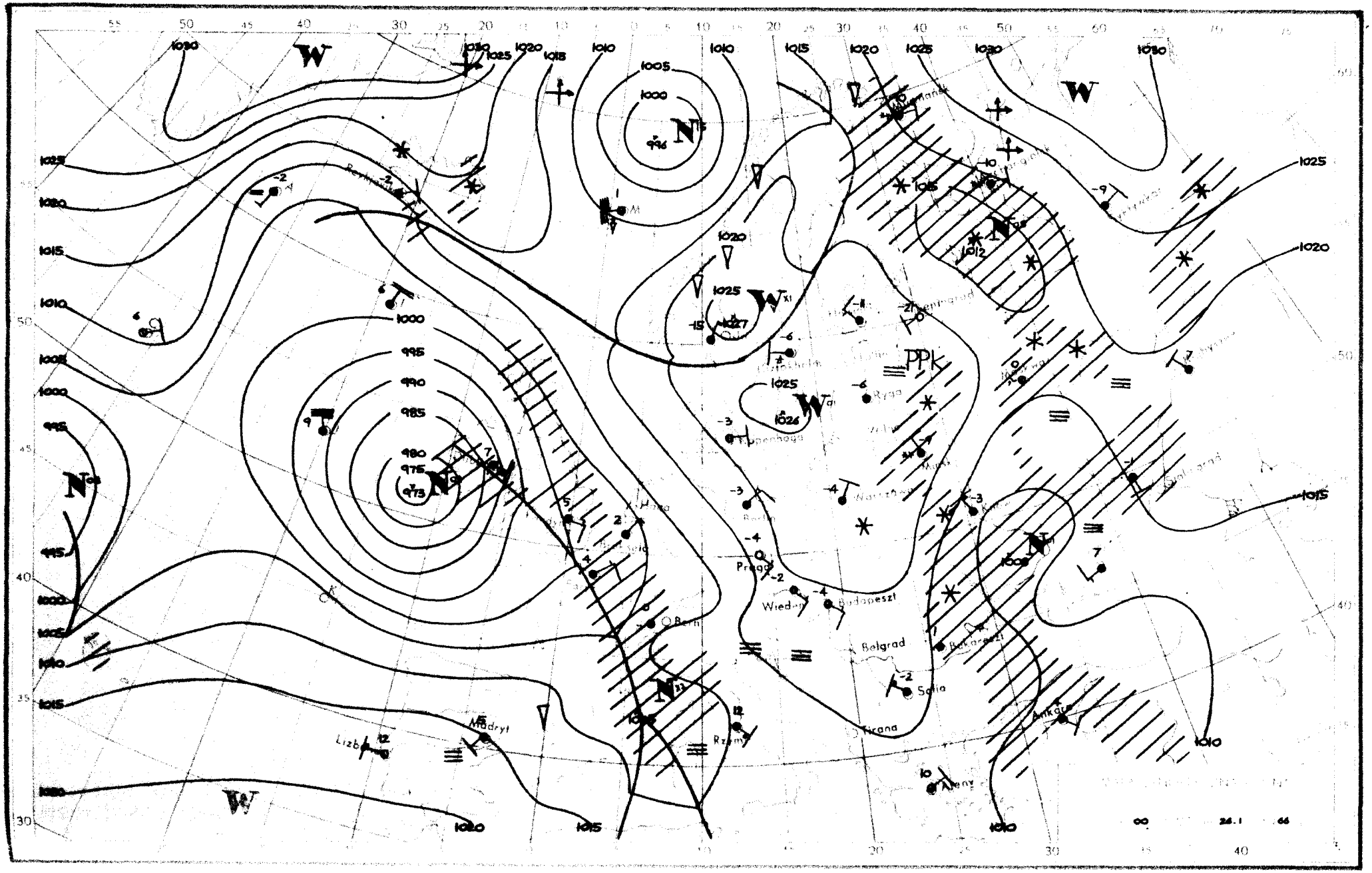

W
N
PPK
Ryga
Budapeszt
Belgrad
Sofia
Tirana
Ankara
Madryt
Lizb
Rzym
Bern
Wiedeń
Praga
Berlin
Ateny
1000
995
990
985
980
975
973
1005
1010
1015
1020
1025
1030
1026
1027
1012

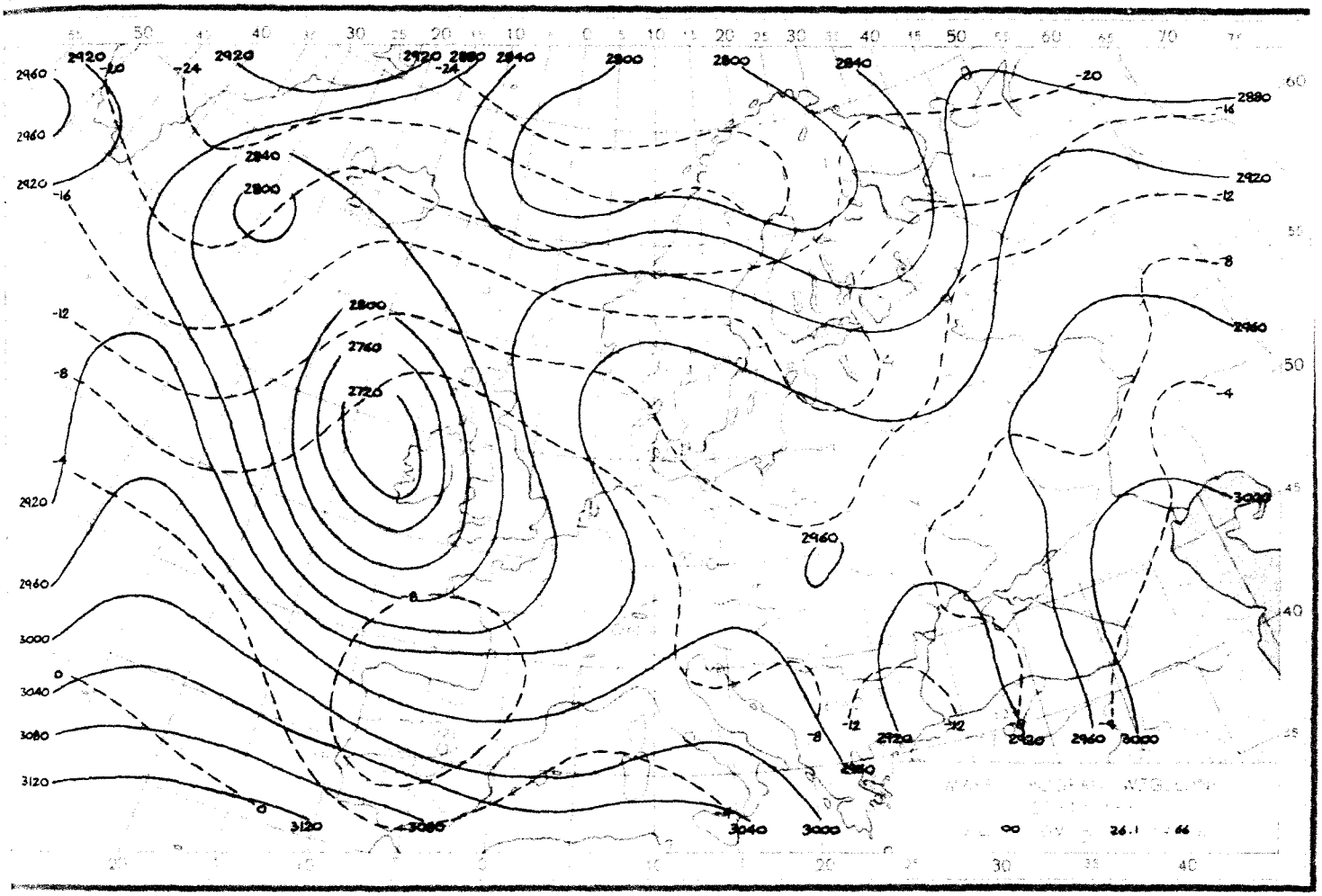
2920
2960
2880
2840
2800
2760
2720
3000
3040
3080
3120
5160
5120
5080
5040
5200
5240
5280
5320
5360
5400
5440
5480
Z
C

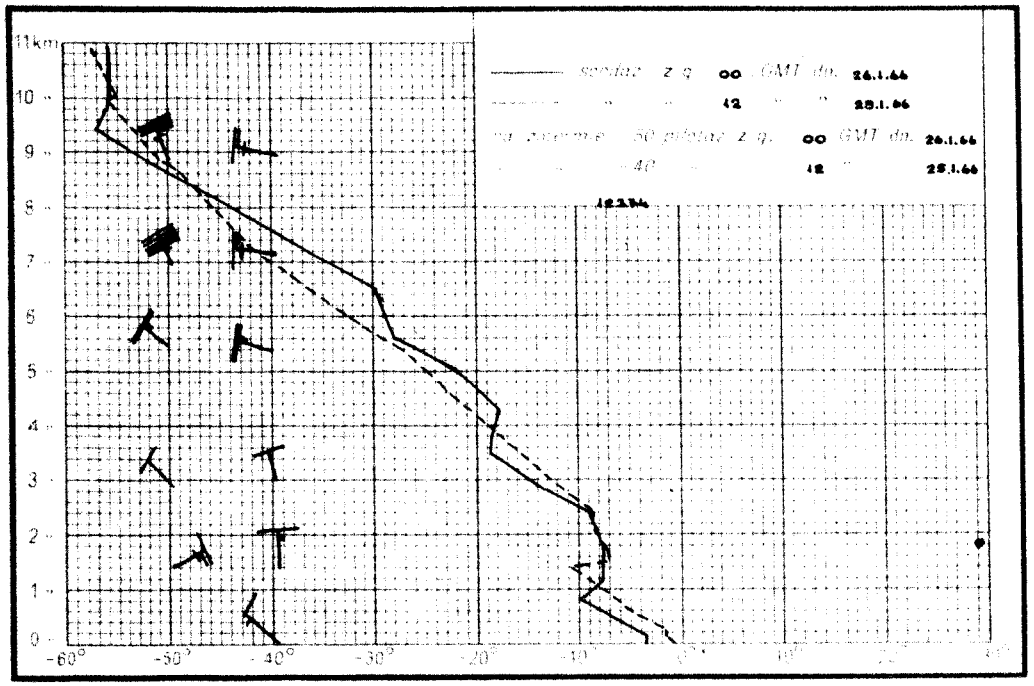
11km
10
9
8
7
6
5
4
3
2
1
0
-60°
-50°
-40°
-30°
-20°
-10°
0°
10°
20°

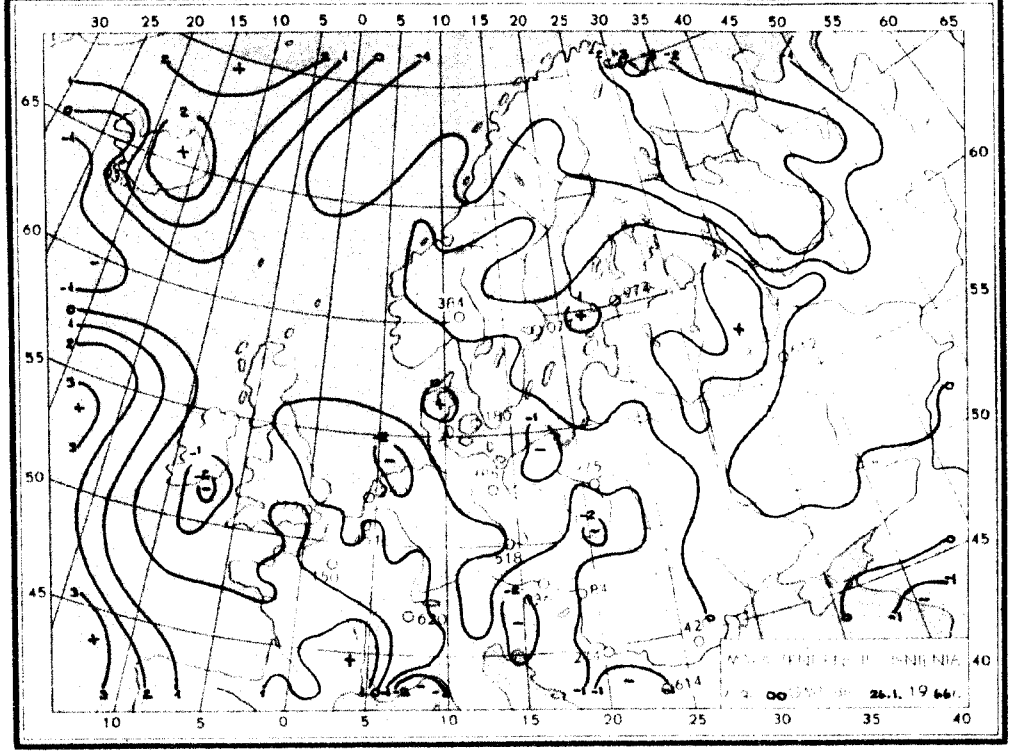
30 25 20 15 10 5 0 5 10 15 20 25 30 35 40 45 50 55 60 65
65
60
55
50
45
40
10 5 0 5 10 15 20 25 30 35 40

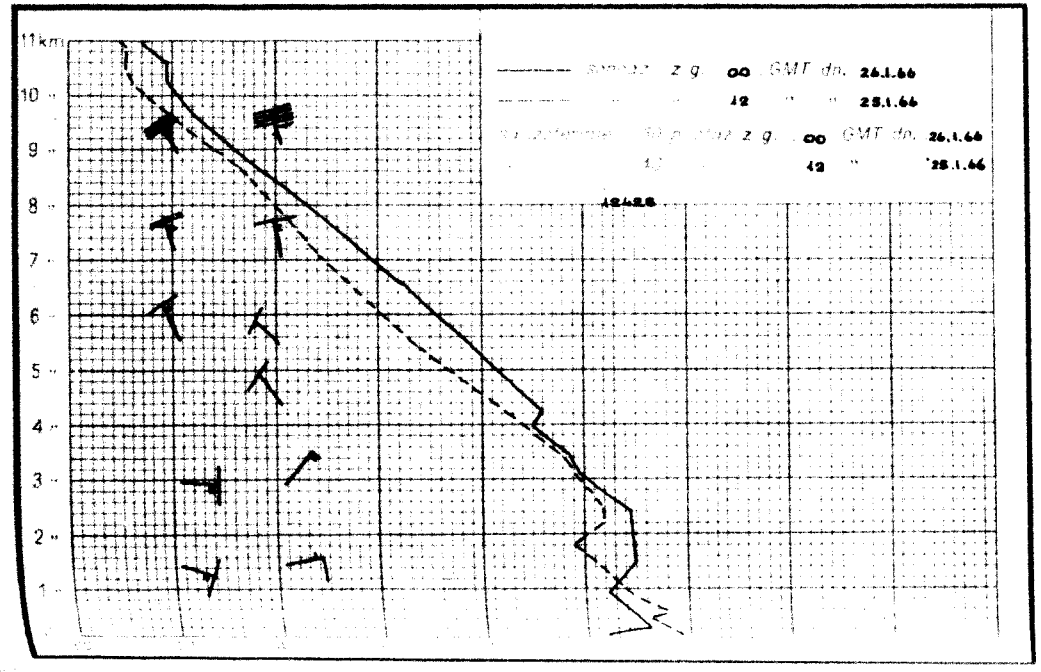
11km
10
9
8
7
6
5
4
3
2
1

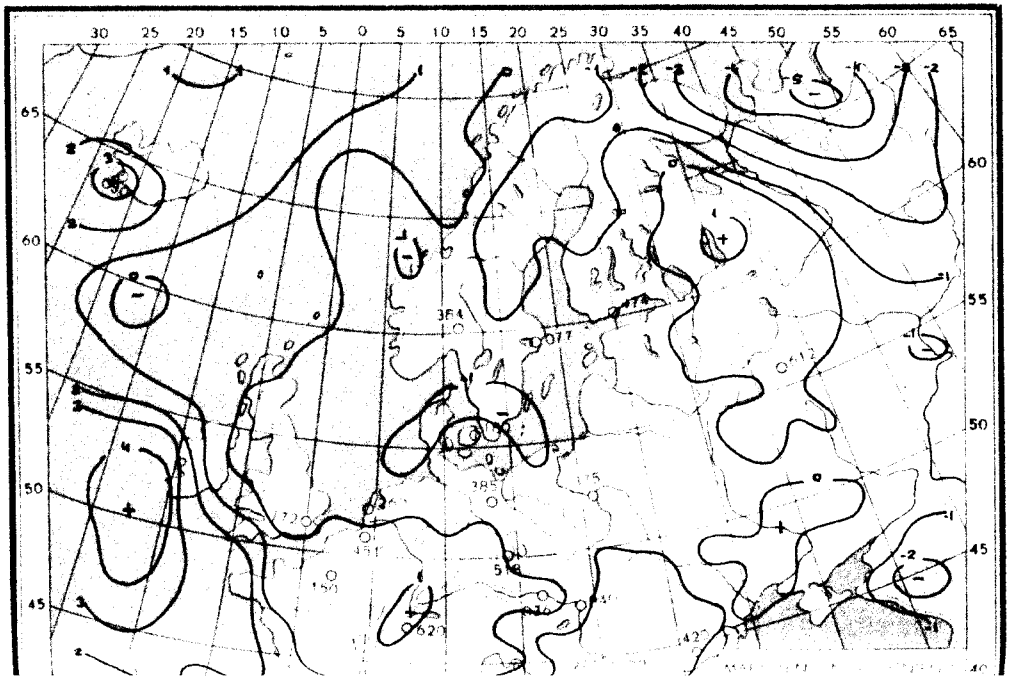
30 25 20 15 10 5 0 5 10 15 20 25 30 35 40 45 50 55 60 65
65
60
55
50
45
40

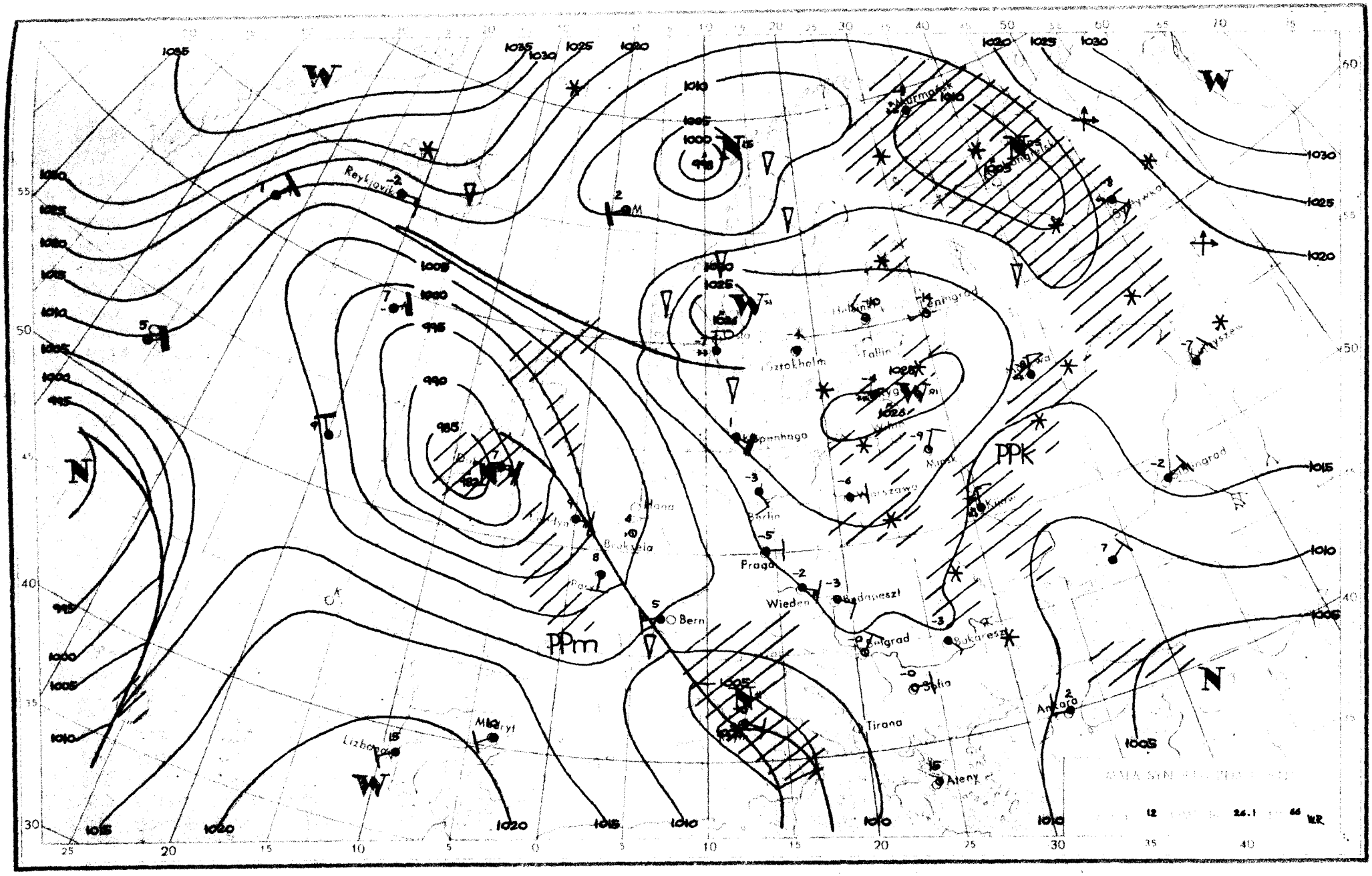

W
N
PPm
PPk
Reykjavik
Sztokholm
Helsinki
Leningrad
Tallin
Kopenhaga
Berlin
Warszawa
Minsk
Praga
Wiedeń
Budapeszt
Bukareszt
Belgrad
Sofia
Tirana
Ateny
Ankara
Bern
Paryż
Bruksela
Madryt
Lizbona
Murmansk
Kijów
Stalingrad
Kuryszew
Sylwyka
1035
1030
1025
1020
1015
1010
1005
1000
995
990
985

Dane synoptyczne z Polski w dniu 26.I.1966r.

SYNOP z godz.00 GMT.

105	00601	96101	23857	00900	58603
150	82901	30101	24552	854XX	54605
195	83503	97022	24458	853XX	60803
205	00904	60021	22960	00900	61802
235	80903	97021	23506	854XX	57614
250	80803	96101	23955	864XX	56708
272	83603	97022	23654	855XX	55707
295	80207	97022	23057	854XX	59803
330	00906	30100	23057	00900	58605
375	70405	60022	22454	755XX	58808
400	00904	50101	21658	00900	59607
424	01104	40101	21459	00900	60607
465	80702	30101	22755	854XX	56711
495	83402	97022	22154	855XX	56711
510	01822	98021	29758	00900	71400
560	81105	58101	20654	855XX	57718
570	80903	56782	21655	854XX	57714
575	80402	62022	21154	855XX	56707
650	00403	89027	90856	00900	74810
695	83601	58101	21153	854XX	57711

SYNOP z godz.12 GMT.

105	70206	97022	21252	755XX	56709
150	80903	60022	23954	854XX	57802
195	80603	40777	24359	863XX	61706
205	81409	65022	20154	854XX	56605
235	81504	96102	22455	854XX	57802
250	81204	97022	22756	864XX	58802
272	80904	96107	23557	854XX	58804
295	80402	96787	23558	854XX	60802
330	81207	50107	20954	855XX	56801
375	80606	58227	21756	874XX	59707
400	81104	68022	18854	856XX	57803
424	81307	60022	18853	855XX	56806
465	80904	50772	20756	864XX	59807
495	80205	96717	21157	6742X	57805
510	01814	98020	27957	00900	64304
560	81107	60222	18554	854XX	58808
570	81203	58777	19355	863XX	57807
575	80704	60022	18555	854XX	57812
650	03402	89020	88755	00900	62703
695	brak	danych			

TEMP Legionowo, godz.00 GMT.

TT	12374	23180	53569	00604	85443	58603	00509	70943	64732	03205	50544	76895	03212	40703	85975	03426	30897
	01XX2	03419	20155	06XX6	03319	15338	05XX1	03317	11122	97270	07XX1						
TT 23	12374	55555	00011	53569	11995	53568	22912	60615	33878	58595	44809	58622	55749	59684	66641	65804	77622
	69804	88612	68804	99582	68814	11530	72856	22486	78903	33429	81944	13250	06XX6	66666	27007	17007	16405
	10705	77777	09011	00603	98698	03305	94405	03427	52146	03317	01010	864XX					

TEMP Wrocław, godz.00 GMT.

TT	12425	23163	57604	01105	85434	55619	01107	70953	59747	00907	50549	72881	03407	40171	81987	04312	30909
	94084	03317	20173	07191	03532	15353	07XX8	03224	10611	03XX9	03220	11122	23172	13XX1	11100	81150	35036
TT 23	12425	55555	00006	58603	11973	54571	22898	57617	33842	55621	44747	55728	55689	61741	66657	61759	77613
	65817	88595	64817	99430	78950	11380	84001	22278	98116	29250	11131	44239	01133	66666	17213	15708	10504
	77777	12006	01102	14683	01008	56648	02106	60567	03603	50190	03536	01010	00900				
W 23	12425	07839	08XX2	03022	05048	10XX5	03027	03366	10XX8	02611	02618	11XX5	02819	11122	97057	12XX3	11100
	82796	27032	66666	08105	05712	04810	01562	77777	96015	02732							

Druk PPWK-W-wa. Solec 18. Zam. 5207/103/B/65-28.IV.65-Y-30047-100 000-mapowy-100 g.

Przebieg pogody w Polsce w dniu 26.I.1966r.

Zachmurzenie było duże z lokalnymi rozpogodzeniami. Miejscami, głównie w dzielnicach wschodnich, występowały niewielkie opady śniegu. Temperatura minimalna wahała się od -14°C w Kłodzku, Kole i Bydgoszczy do -4°C w Nowym Sączu, Tarnowie, Kielcach i Helu, a maksymalna od -9°C w Suwałkach do -1°C w Ustce i na Helu. Wiatry były słabe miejscami umiarkowane przeważnie z kierunków wschodnich.

PAŃSTWOWY INSTYTUT
HYDROLOGICZNO-METEOROLOGICZNY
WARSZAWA

BIULETYN SYNOPTYCZNY

Legenda

Izolinie:

——— na mapach synop. dolnych izobary co 5 mb.
——— „ „ topografii barycznej izohipsy co 4 dkm.
– – – – „ „ „ „ izotermy co 4° C
——— „ „ tendencji ciśnienia izalobary co 1 mb/3 godz.

Układy ciśnienia:

W — wyż
N — niż

Masy powietrza:

PP	powietrze polarne	m	morskie
PA	„ arktyczne	k	kontynentalne
PZ	„ zwrotnikowe	c	ciepłe
		s	stare

Fronty:

linia czerwona	front ciepły
„ niebieska	„ chłodny
„ fioletowa	„ zokludowany
„ naprzemian czerwona i niebieska	„ stacjonarny

Meteory (M):

⚲	mżawka
●	deszcz
✳	śnieg
▲	grad
▽	opady przelotne
//////	obszar jednostajnych opadów deszczu
////✳	„ „ „ śniegu
≡	mgła
⊼	burza
<	błyskawica
+	zamieć śnieżna

Wielkość zachmurzenia (N):

○	niebo bezchmurne	
⦶	1/10	pokrycia nieba
◔	2/10 – 3/10	„ „
◔	4/10	„ „
◑	5/10	„ „
◕	6/10	„ „
◕	7/10 – 8/10	„ „
◐	9/10	„ „
●	10/10	„ „
⊗	niebo niewidoczne	

Wiatr.

┌─○	1/2 m/sek
└─○	1 m/sek
┌─○	2½ m/sek
├─○	5 m/sek

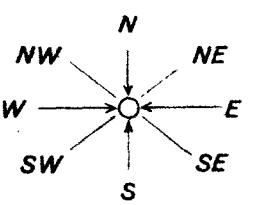

Rozmieszczenie danych:

Temp. powietrza ⟶ T

Meteory ⟶ M

N ⟵ wielkość zachmurzenia ogólnego

kierunek i prędkość wiatru

HM – Wzór Nr VI/30

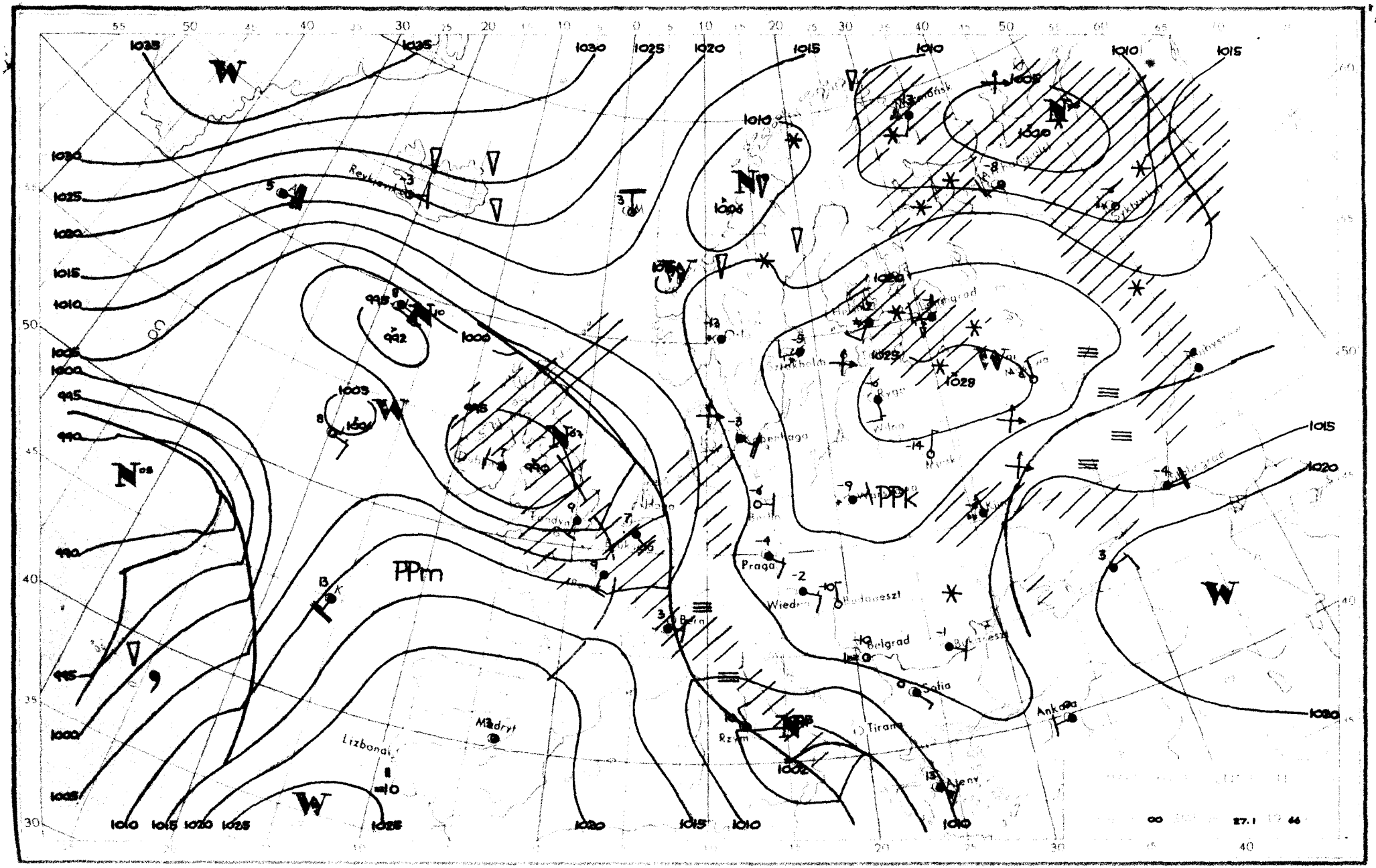
PPm
PPK
Praga
Wiedeń
Belgrad
Sofia
Ateny
Tirana
Ankara
Rzym
Madryt
Lizbona
Kopenhaga
Berlin
Paryż
Londyn
Reykjavik
Murmańsk
Archangielsk
Petersburg
Moskwa
Kijów
Sztokholm
Helsinki
Oslo
Dublin
Bukareszt
Budapeszt
Mediolan
Monachium
Frankfurt
Hamburg
Amsterdam
Brema
Brest
Bordeaux
Marsylia
Barcelona
Porto
Gibraltar
Algier
Tunis
Trypolis
Aleksandria
Bengazi
Malta
Stambuł
Odessa
Charków
Kazań
Saratów
Orenburg
Swierdłowsk
Omsk
Tiumeń
Jekaterynburg
Nowosybirsk
Irkuck
Jakuck
Chabarowsk
Władywostok
Tokio
Nagasaki
Hongkong
Manila
Singapur
Kalkuta
Bombaj
Karachi
Kabul
Taszkent
Teheran
Bagdad
Damaszek
Jerozolima
Kair
Asuan
Chartum
Addis Abeba
Nairobi
Dar es Salaam
Mombasa
Kinszasa
Lagos
Dakar
Las Palmas
Reykjavik
Nowy Jork
Waszyngton
Chicago
Minneapolis
Winnipeg
Edmonton
Calgary
Vancouver
Seattle
San Francisco
Los Angeles
Phoenix
Denver
Kansas City
Nowy Orlean
Houston
Miami
Havana
Kingston
Caracas
Bogota
Lima
Quito
Rio de Janeiro
Buenos Aires
Montevideo
Santiago
Valparaiso
Wellington
Auckland
Sydney
Melbourne
Perth
Darwin
Port Moresby
Honolulu
Midway
Guam
Wake
Nauru
Fidżi
Tahiti
Pitcairn
Easter Island
Galapagos
Panama
Belize
Mexico City
Acapulco
Veracruz
Merida
Guatemala
Managua
San Salvador
San Jose
Cayenne
Paramaribo
Georgetown
Port of Spain
Barbados
Antigua
Puerto Rico
Nassau
Bermuda
Azory
Madera
Kanary
Wyspy Zielonego Przylądka
Ascension
Saint Helena
Tristan da Cunha
Gough Island
Wyspy Owcze
Islandia
Grenlandia
Spitsbergen
Nowa Ziemia
Ziemia Franciszka Józefa
Wyspa Niedźwiedzia
Wyspa Jana Mayen
Wyspa Beringa
Wyspa Attu
Wyspa Kodiak
Wyspa Vancouver
Wyspa Sachalin
Wyspa Hokkaido
Wyspa Honsiu
Wyspa Kiusiu
Wyspa Okinawa
Wyspa Tajwan
Wyspa Luzon
Wyspa Mindanao
Wyspa Celebes
Wyspa Jawa
Wyspa Sumatra
Wyspa Cejlon
Wyspa Malediwy
Wyspa Seszele
Wyspa Mauritius
Wyspa Reunion
Wyspa Madagaskar
Wyspa Komory
Wyspa Zanzibar
Wyspa Pemba
Wyspa Sokotra
Wyspa Kreta
Wyspa Cypr
Wyspa Rodos
Wyspa Sardynia
Wyspa Korsyka
Wyspa Sycylia
Wyspa Majorka
Wyspa Minorka
Wyspa Ibiza
Wyspa Formentera
Wyspa Sycylia
Wyspa Elba
Wyspa Capri
Wyspa Ischia
Wyspa Lipari
Wyspa Stromboli
Wyspa Vulcano
Wyspa Pantelleria
Wyspa Lampedusa
Wyspa Linosa
Wyspa Gozo
Wyspa Comino
Wyspa Malta
Wyspa Kreta
Wyspa Cypr
Wyspa Rodos
Wyspa Sardynia
Wyspa Korsyka
Wyspa Sycylia
Wyspa Majorka
Wyspa Minorka
Wyspa Ibiza
Wyspa Formentera
Wyspa Sycylia
Wyspa Elba
Wyspa Capri
Wyspa Ischia
Wyspa Lipari
Wyspa Stromboli
Wyspa Vulcano
Wyspa Pantelleria
Wyspa Lampedusa
Wyspa Linosa
Wyspa Gozo
Wyspa Comino
Wyspa Malta

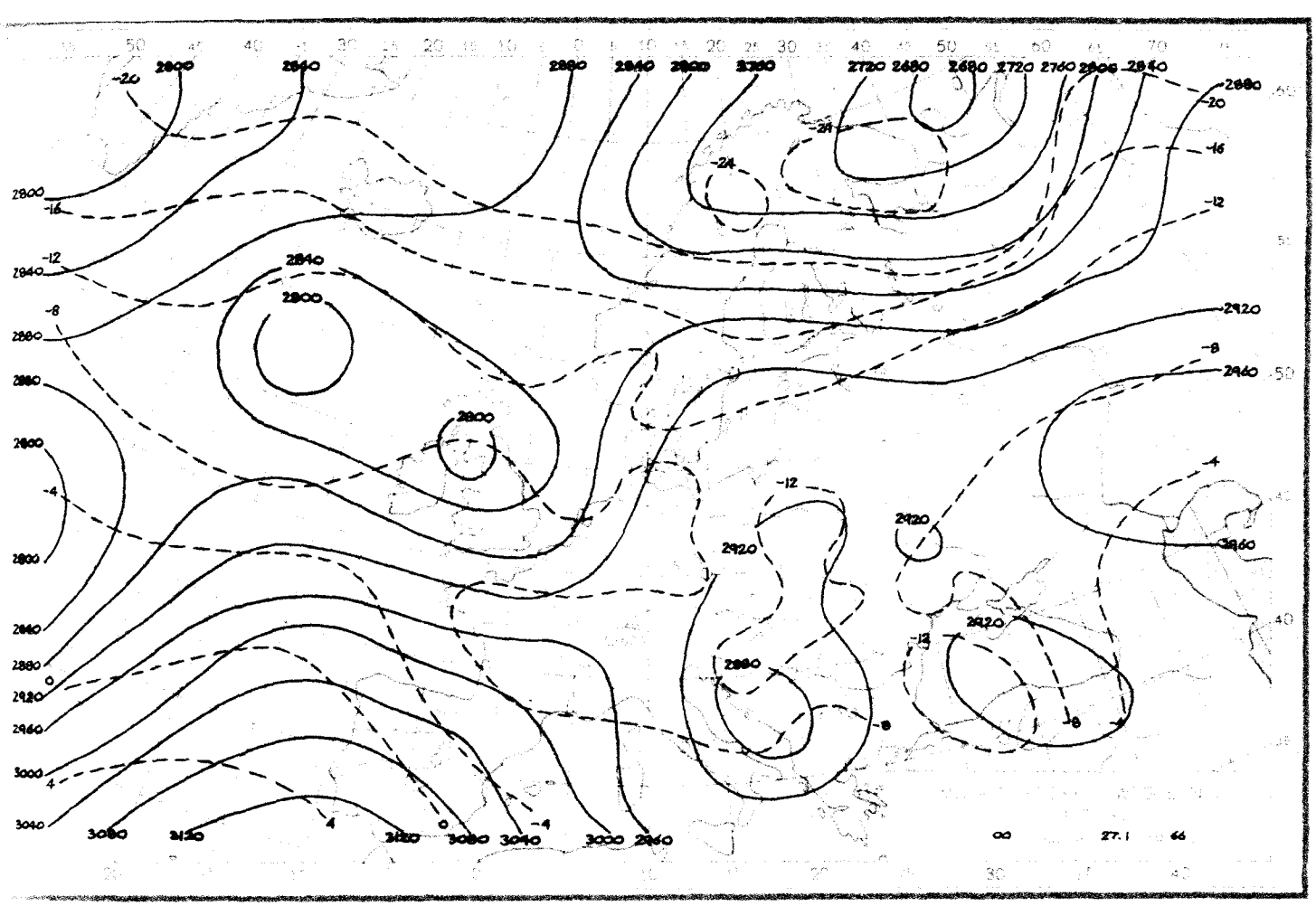
2800
2840
2880
2840
2800
2760
2720
2680
2680
2720
2760
2800
2840
2880
2840
2800
2920
2960
2920
2920
2880
2920
2960
3000
3040
3080
3120
3120
3080
3040
3000
2960
00
27.1
66

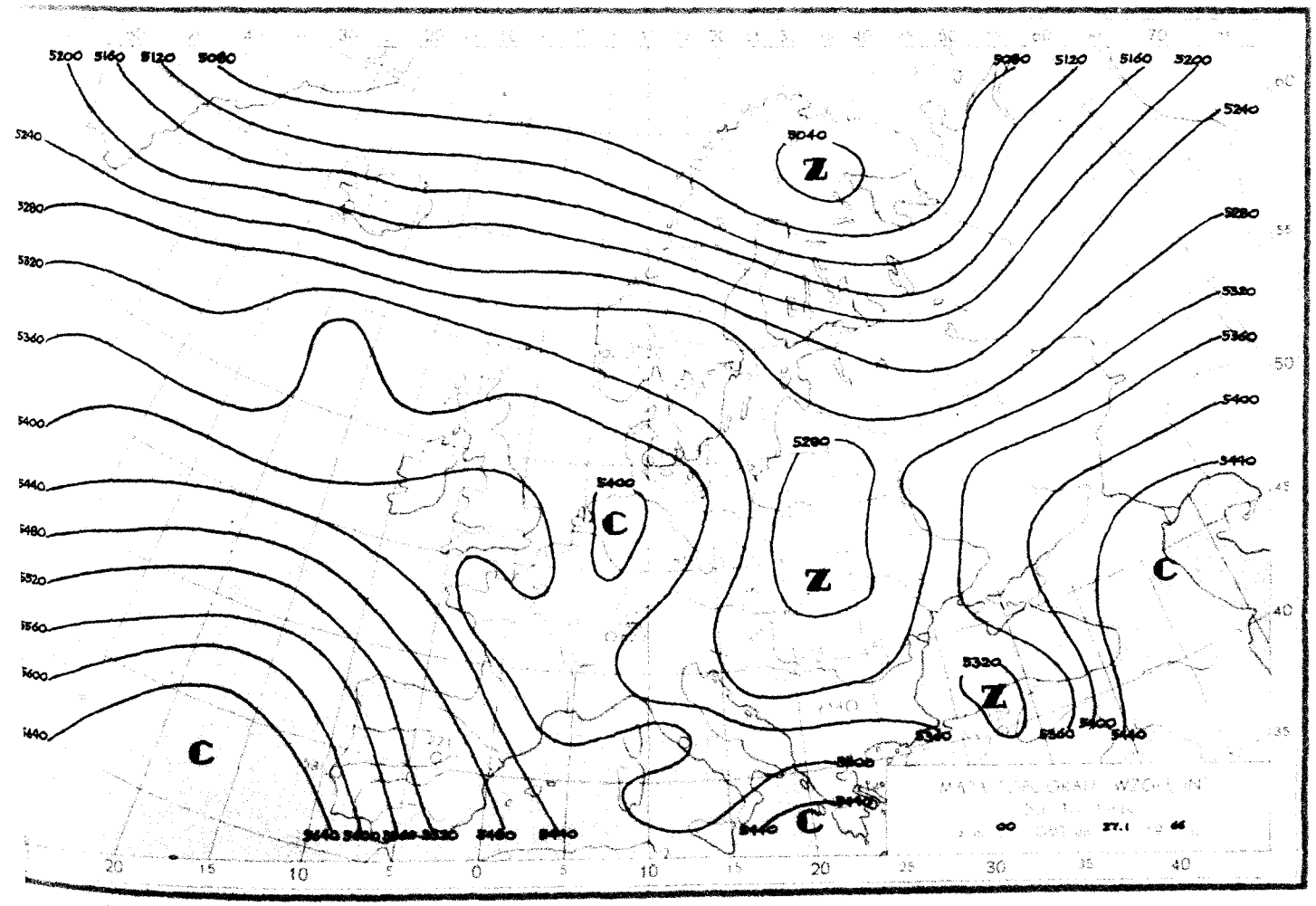
5200
5160
5120
5080
5080
5120
5160
5200
5240
5280
5320
5360
5400
5440
5480
5520
5560
5600
5640
5040
Z
5280
5400
C
Z
C
5320
Z
C
C
00
27.1
66

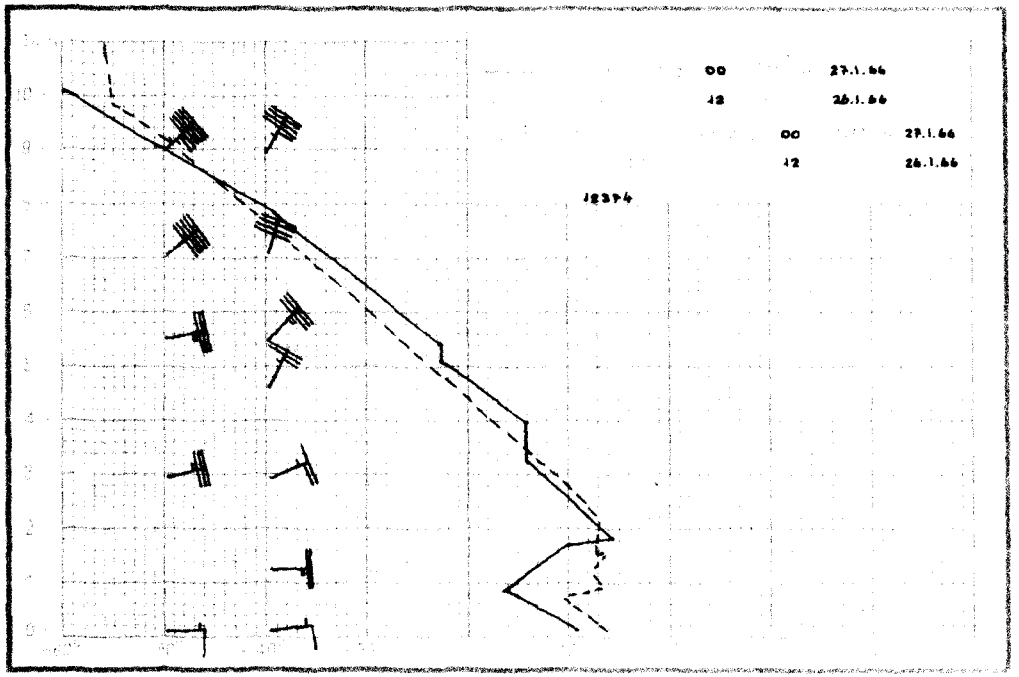
00 27.1.66
12 26.1.66
00 27.1.66
12 26.1.66
12374

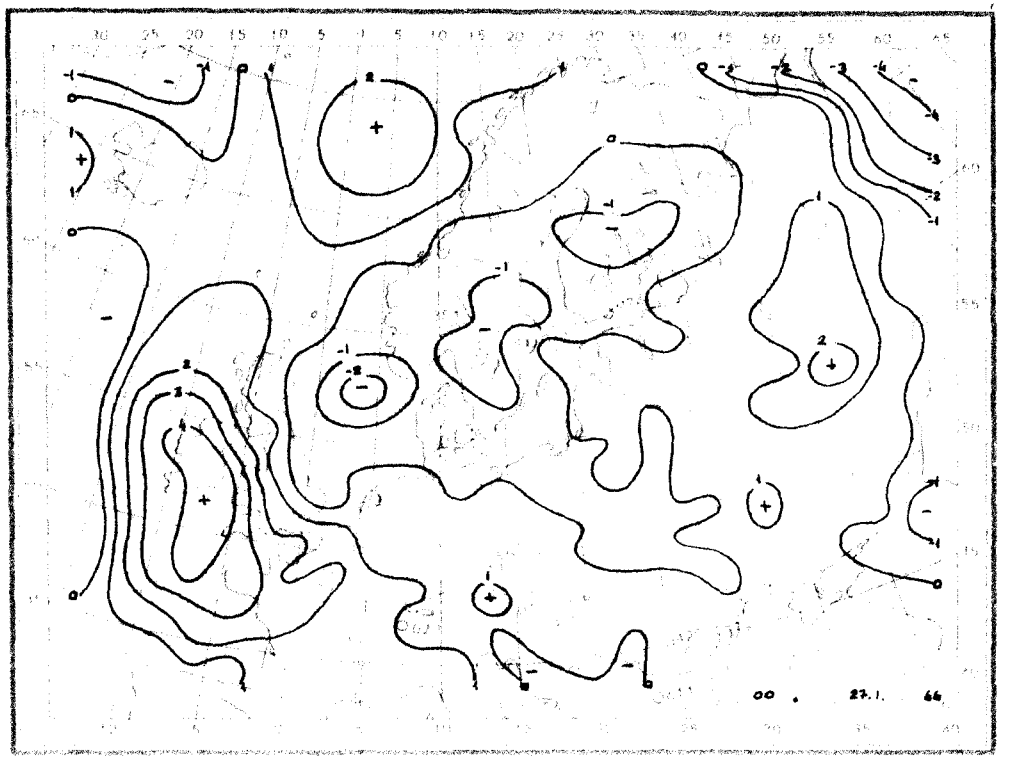
00 . 27.1. 66

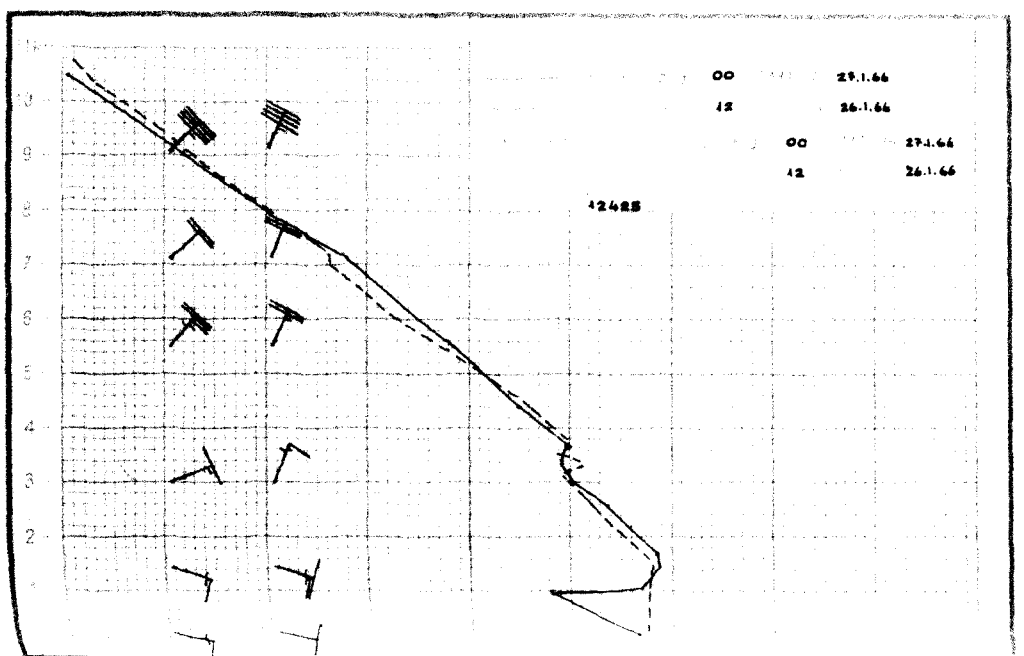
00 27.1.66
12 26.1.66
00 27.1.66
12 26.1.66
12485

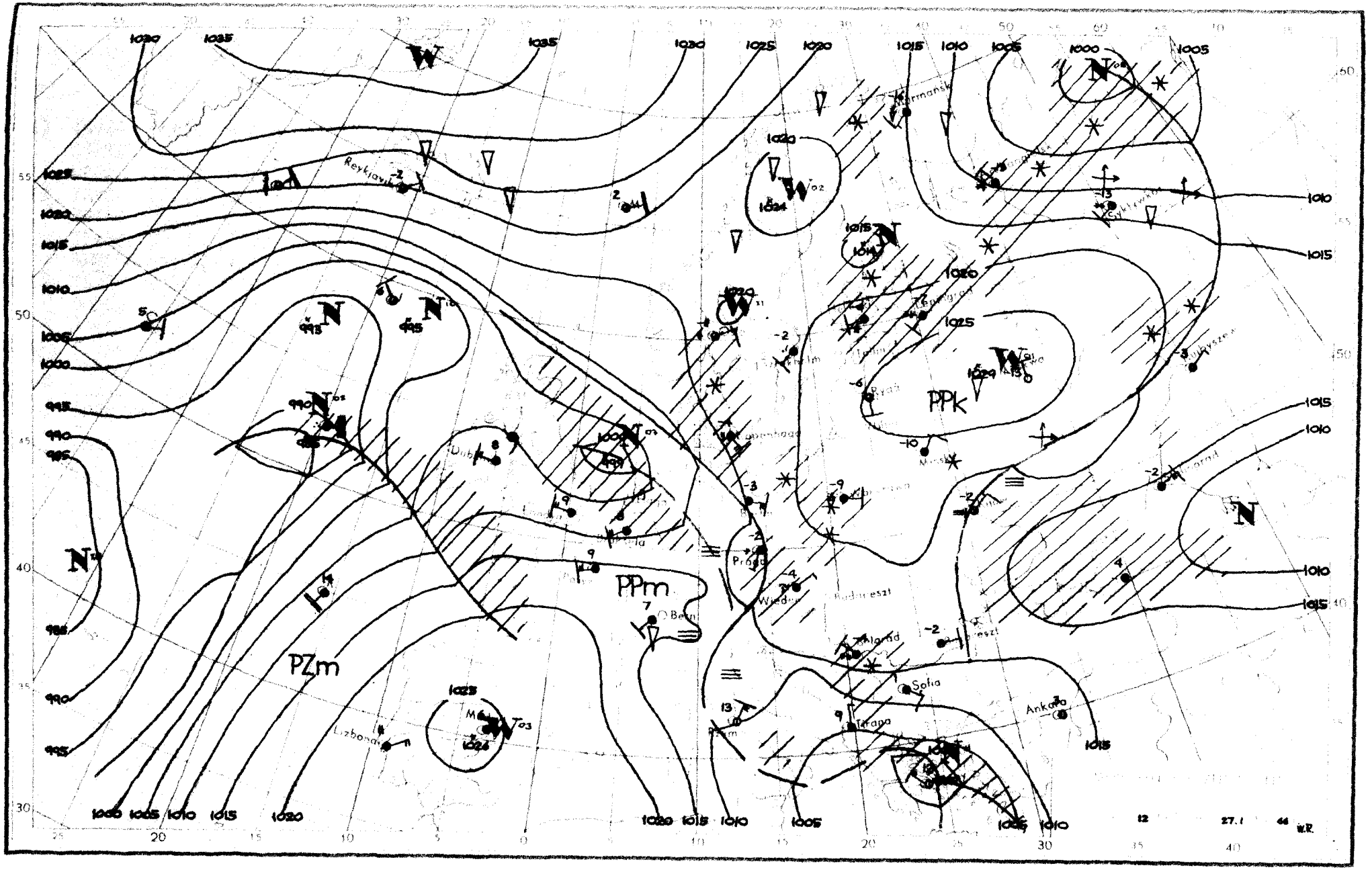
PZm
PPm
PPk
Reykjavik
Lizbona
Bern
Praga
Wiedeń
Budapeszt
Sofia
Tirana
Ankara
Warmansk
Leningrad
Ryga
Minsk
Kopenhaga
Dublin
Warszawa
Kijów
Kuibyszew
Kaliningrad
Tallin
Helsinki
Sykstywkar
12
27.1
44
W.R.

Dane synoptyczne z Polski w dniu 27.I.1966r.

SYNOP z godz.00 GMT.

105	71509	97022	20057	755XX	59702
150	81404	56102	23058	854XX	60400
195	00701	96107	24566	00900	69205
205	81709	70022	18656	863XX	58801
235	81804	96102	21660	864XX	61705
250	81404	97022	22360	864XX	62802
272	81604	97022	22660	854XX	61702
295	00000	97022	24166	00900	68400
330	81305	56102	19856	854XX	58806
375	80904	56707	21859	863XX	61702
400	81104	62707	18656	855XX	58400
424	81305	60022	18555	855XX	58801
465	81304	60772	21059	864XX	62801
495	80702	97022	21960	854XX	61400
510	01812	99020	28554	00900	74201
560	80904	60022	18757	854XX	59400
570	80902	58107	19759	854XX	61701
575	81102	62022	19557	855XX	60703
650	01604	89020	87959	00900	70702
695	80904	58102	20359	854XX	60702

SYNOP z godz.12 GMT.

105	71607	96107	18858	754XX	60805
150	81805	40227	21157	873XX	60804
195	01002	97020	23561	00900	62712
205	81608	50202	17355	863XX	58805
235	81807	96717	20059	8042X	60808
250	81303	96107	20958	855XX	60811
272	00902	97027	21259	00900	61711
295	00201	97020	22660	00900	63810
330	81405	50707	19256	854XX	58709
375	80904	30777	21459	863XX	61710
400	81603	58107	18056	855XX	58708
424	81405	60022	18555	854XX	58809
465	81407	56777	20558	863XX	62811
495	80202	96107	21459	854XX	61709
510	00000	99020	29453	00900	70501
560	81204	60707	19857	854XX	61805
570	81601	58777	19357	863XX	60711
575	80701	50207	19857	854XX	60803
650	61104	89037	90256	1525X	57004
695	80803	58102	20256	864XX	58807

TEMP Legionowo,godz.00 GMT.

TT	12374	23170	60632	00903	85408	XXXXX	01108	70906	63741	00713	50543	73934	00717	40702	84003	00525	30897
	00XX8	00429	20150	13XX8	00519	15331	05XX6	03407	10585	09XX3	0XXXX	11122	05236	14XX1	11100	90844	04043
TT 23	12374	55555	00010	49619	11923	66674	22830	60672	33817	56645	44679	64765	55614	64806	66523	73913	77503
	73922	88360	89046	13250	10XX7	66666	29602	23614	19814	18810	14806	11910	10808	77777	09010	00903	60167
	00507	19130	02605	01010	4742X												
VV 23	12374	07809	12XX9	0XXXX	05012	14XX4	0XXXX	66666	08012	03516							

TEMP Wrocław,godz.00 GMT.

TT	12425	23140	55581	01004	85408	52639	01104	70930	60843	00806	50547	72952	00514	40708	82047	00510	30904
	98166	00421	20159	11XX8	00214	15341	05XX0	03107	10599	07XX6	03007	11122	10221	14XX1			
TT 23	12425	55555	00003	54569	11901	62632	22889	53562	33834	52704	44707	56814	55676	61874	66634	60868	77377
	86062	21250	08XX3	66666	23911	221X4	18310	16805	10606	77777	12003	01103	62560	00311	13215	00422	01010
	855XX																
VV 23	12425	66666	09009	77777	66090	03209	99912										

Druk PPWK-W-wa, Solec 18. Zam. 5207/103/8/65-28.IV.65-Y-10047-100 000-mapowy 1000g.

Przebieg pogody w Polsce w dniu 27.I.1966r.

Zachmurzenie było duże z lokalnymi rozpogodzeniami. Miejscami notowano drobne opady śniegu. Temperatura minimalna wahała się od -20°C w Jeleniej Górze do -6°C w Szczecinie,Lesznie,Legnicy i Wrocławiu, a maksymalna od -2°C w Zgorzelcu do -11°C w Suwałkach. Wiatry były słabe i umiarkowane z kierunków wschodnich i południowo-wschodnich.-

PAŃSTWOWY INSTYTUT
HYDROLOGICZNO-METEOROLOGICZNY
WARSZAWA

28 Stycz 1966

BIULETYN SYNOPTYCZNY

Legenda

Izolinie:

——— na mapach synop. dolnych izobary co 5 mb.
——— „ „ topografii barycznej izohipsy co 4 dkm.
– – – – „ „ „ „ izotermy co 4° C
——— „ „ tendencji ciśnienia izalobary co 1 mb/3 godz.

Układy ciśnienia:

W — wyż
N — niż

Masy powietrza:

PP	powietrze polarne	m	morskie
PA	„ arktyczne	k	kontynentalne
PZ	„ zwrotnikowe	c	ciepłe
		s	stare

Fronty:

linia czerwona	front ciepły
„ niebieska	„ chłodny
„ fioletowa	„ zokludowany
„ naprzemian czerwona i niebieska	„ stacjonarny

Meteory (M):

⚲	mżawka
●	deszcz
✳	śnieg
▲	grad
▽	opady przelotne
//////	obszar jednostajnych opadów deszczu
////✳	„ „ „ śniegu
≡	mgła
⊼	burza
<	błyskawica
┼	zamieć śnieżna

Wielkość zachmurzenia (N):

○	niebo bezchmurne	
⦶	1/10	pokrycia nieba
◔	2/10–3/10	„ „
◔	4/10	„ „
◑	5/10	„ „
◕	6/10	„ „
◕	7/10–8/10	„ „
◐	9/10	„ „
●	10/10	„ „
⊗	niebo niewidoczne	

Wiatr.

┌─○	1/2 m/sek
├─○	1 m/sek
├─○	2½ m/sek
├─○	5 m/sek

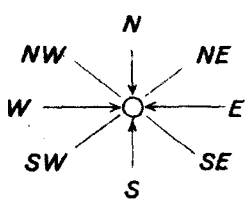

Rozmieszczenie danych:

Temp. powietrza ⟶ T

Meteory ⟶ M (N) ⟵ wielkość zachmurzenia ogólnego

kierunek i prędkość wiatru

Reykjavik
Murmańsk
Kopenhaga
Haga
Praga
Wiedeń
Budapeszt
Warszawa
Mińsk
Belgrad
Bukareszt
Sofia
Tirana
Ankara
Ateny
Rzym
Bern
Lizbona
Madryt
PPm
PZm
PPk
W
N
1000
1005
1010
1015
1020
1025
1030
1035
1040
1045

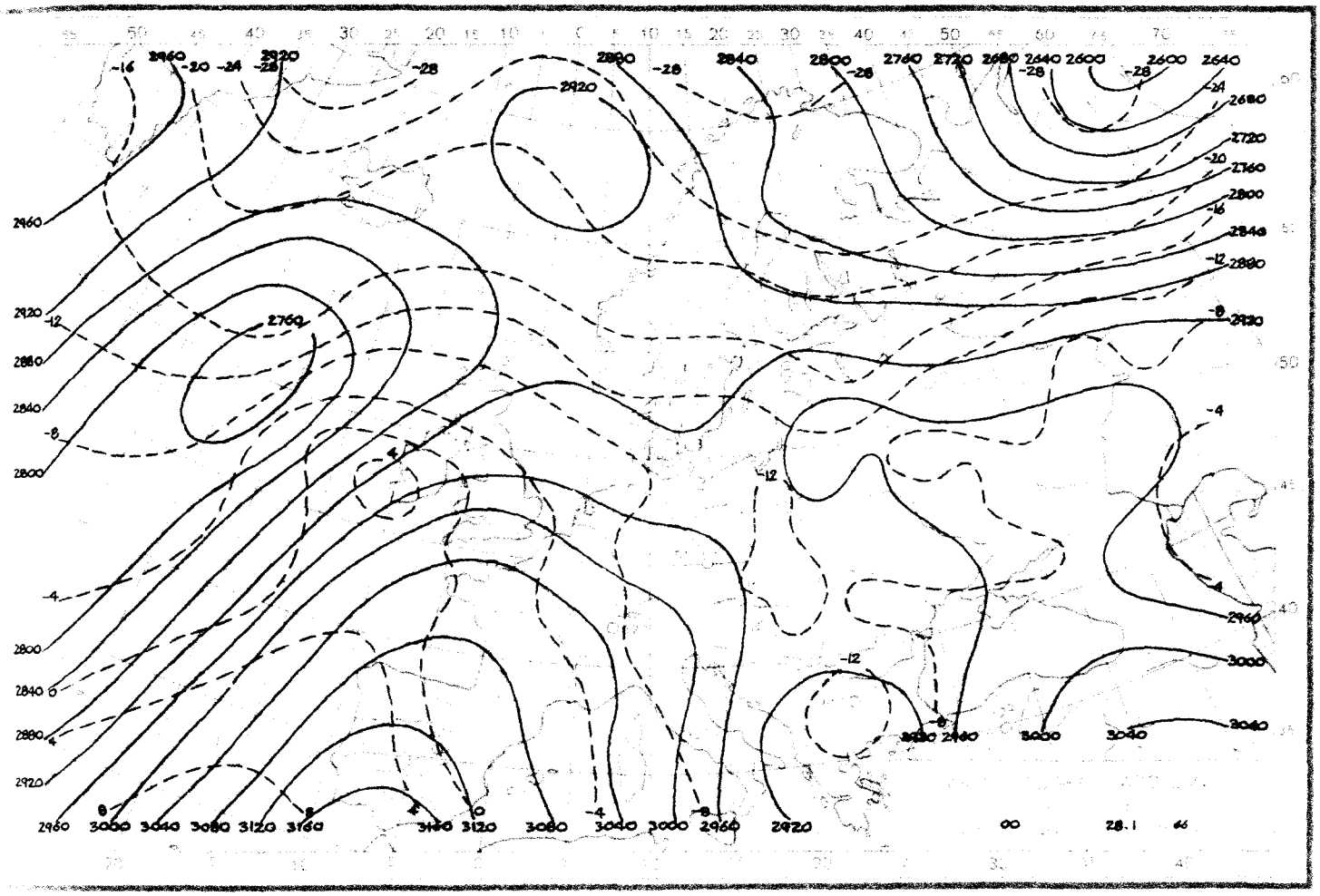
2960
2920
2880
2840
2800
2760
2720
2680
2640
2600
2640
2680
2720
2760
2800
2840
2880
2920
2960
3000
3040
3080
3120
3160
3160
3120
3080
3040
3000
2960
2920
00
28.1
66

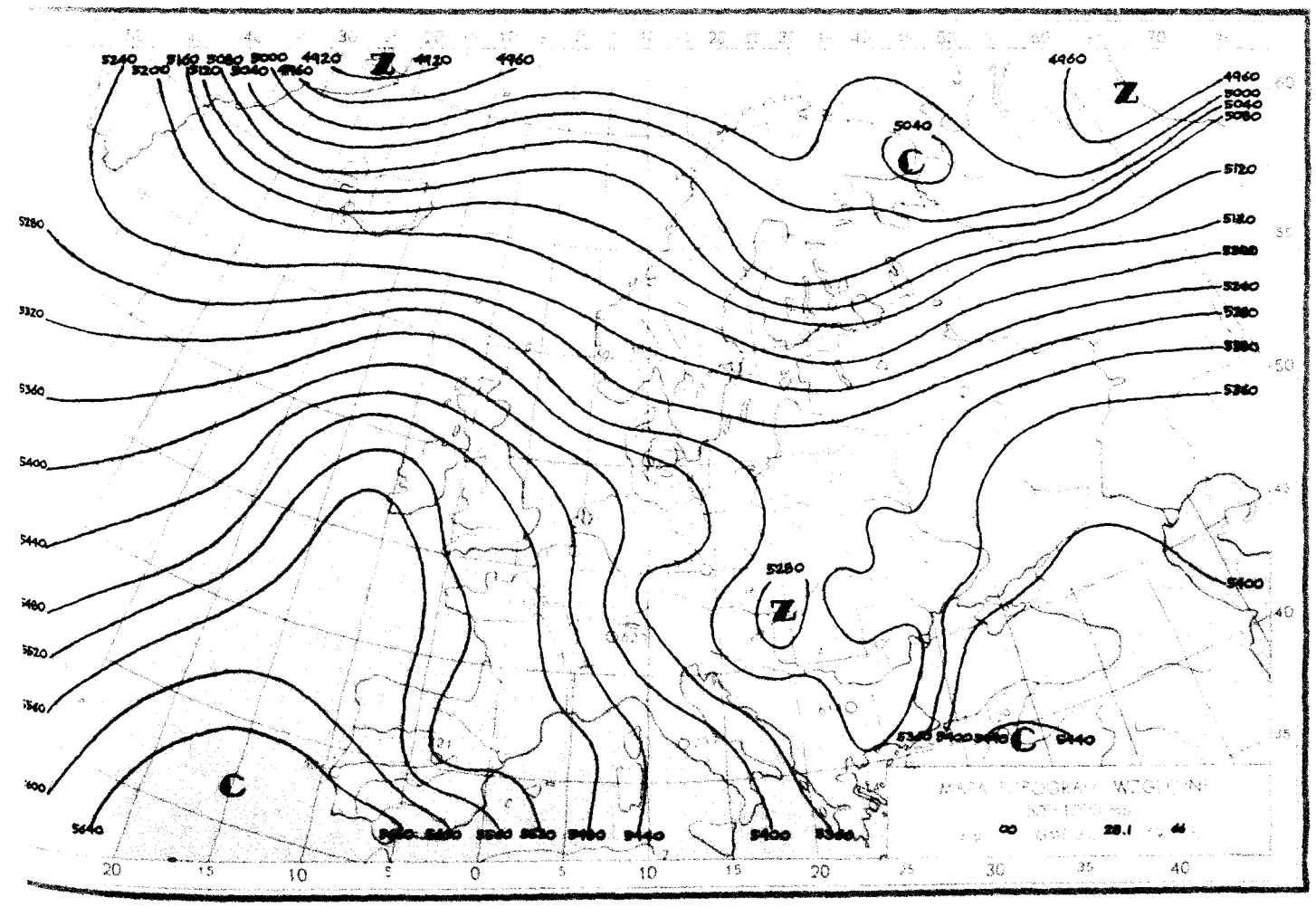
5240
5200
5160
5120
5080
5040
5000
4960
4920
Z
4960
5040
C
5120
5280
5320
5360
5400
5440
5480
5520
5560
5600
5640
5280
Z
5400
C
5440
C
5440
5400
5360
00
28.1
66

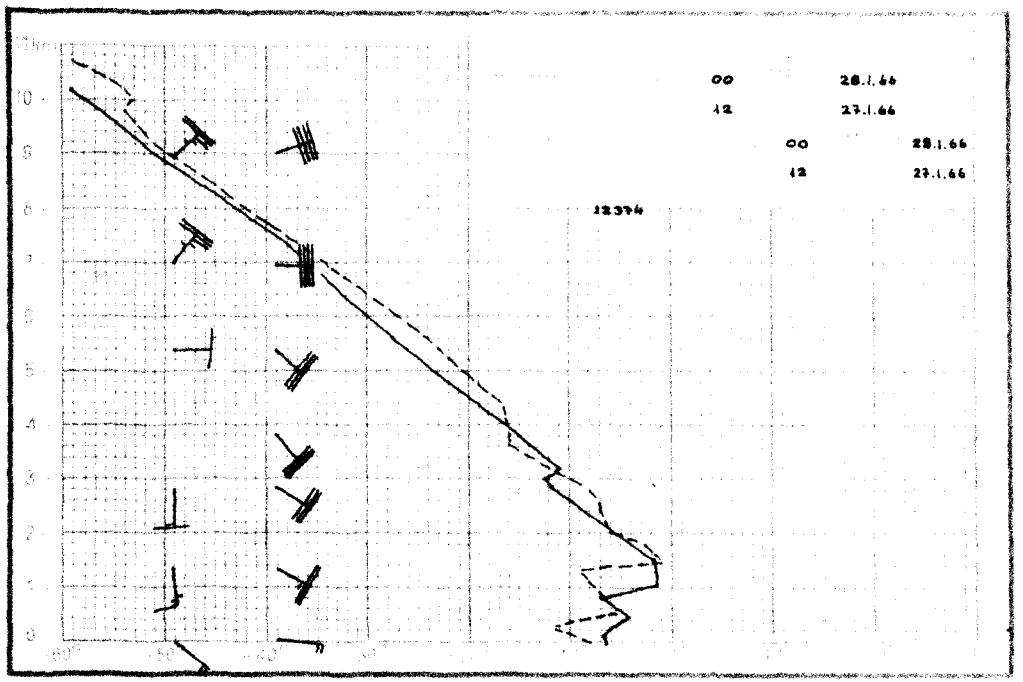
00 28.1.66
12 27.1.66
00 28.1.66
12 27.1.66
12374

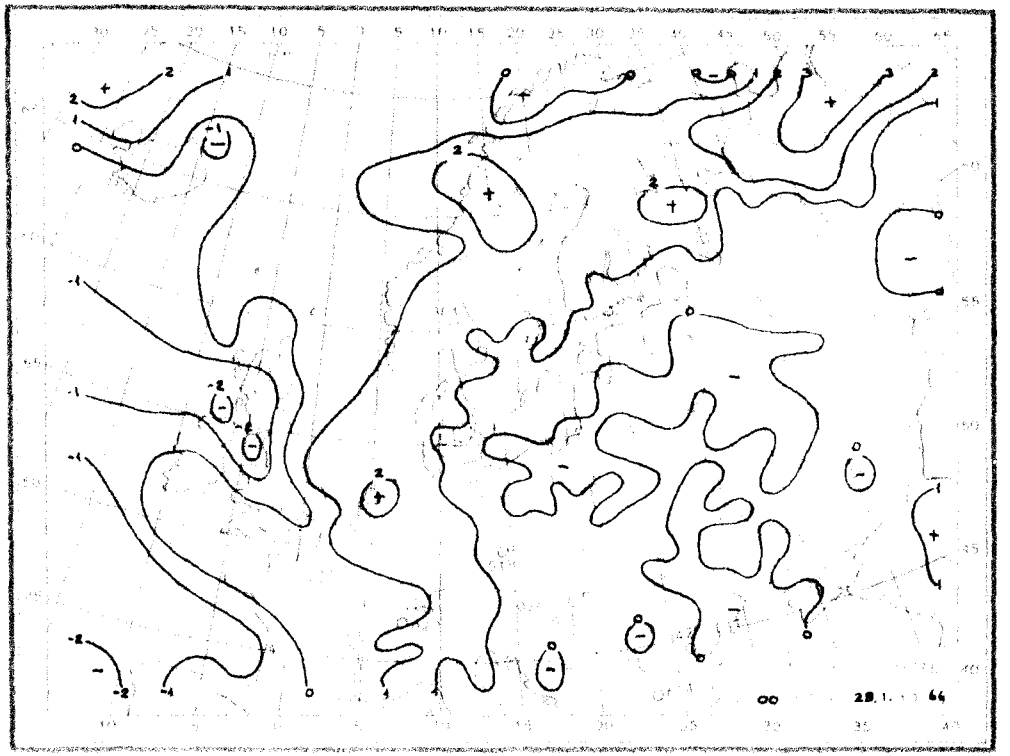
00 28.1.66

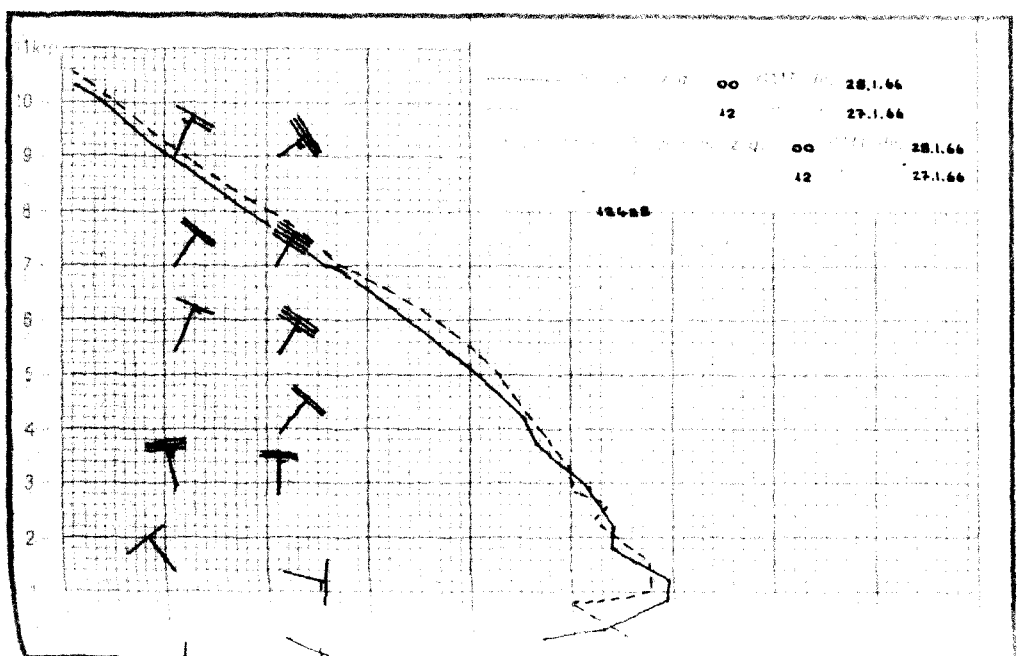
00 28.1.66
12 27.1.66
00 28.1.66
12 27.1.66
12488

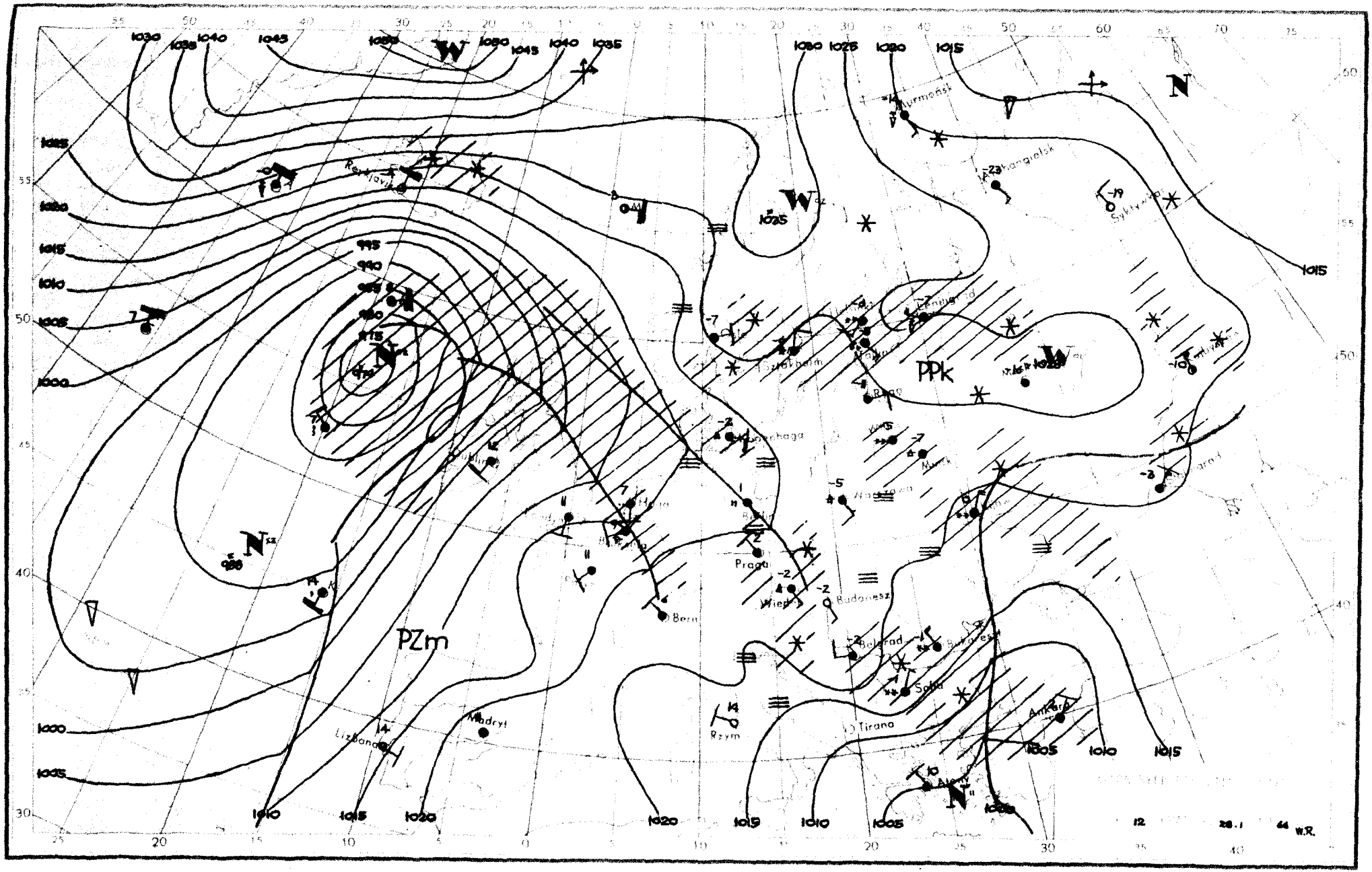

PZm
PPk
Reykjavik
Murmańsk
Archangielsk
Syktywkar
Leningrad
Sztokholm
Kopenhaga
Praga
Wiedeń
Budapeszt
Belgrad
Bukareszt
Sofia
Tirana
Ankara
Ateny
Rzym
Bern
Madryt
Lizbona
Rega
Mińsk
Warszawa
Berlin
Haga
Dublin
Kijów
Stalingrad
N
W
12
28.1
44 W.R.

Dane synoptyczne z Polski w dniu 28.I.1966r.

SYNOP z godz.00 gmt.

105	00604	97021	18359	00900	61704
150	81802	40002	20537	854XX	59201
195	80000	20281	23361	863XX	63400
205	81305	50102	17155	863XX	57101
235	81803	96102	19859	854XX	61501
250	81804	97022	20758	864XX	60801
272	80903	96102	20958	855XX	61802
295	81001	96102	22559	854XX	60801
330	01402	30101	19662	00900	64501
375	81203	50107	20957	863XX	59400
400	81405	50101	17758	8097X	60804
424	01303	20100	19264	00900	66101
465	81603	40777	20659	862XX	61400
495	80000	96102	21758	854XX	59602
510	93219	90454	30854	9XXXX	55307
560	01701	18100	21562	00900	63202
570	72001	50107	20458	754XX	59201
575	80201	40102	20858	855XX	60303
650	81505	84707	92357	654XX	59103
695	80601	56102	21257	855XX	59202

SYNOP z godz.12 GMT.

105	81605	96102	20256	864XX	58103
150	81804	40102	21957	863XX	59002
195	81001	40102	22756	864XX	57801
205	81104	20105	19256	862XX	57204
235	81904	95102	21658	864XX	59003
250	81204	96102	22257	864XX	59102
272	82004	96102	21955	855XX	56103
295	81601	96702	22855	854XX	57601
330	71203	11101	20957	4573X	60006
375	81402	56777	22155	864XX	57003
400	91402	02476	20153	9XXXX	54106
424	91402	06784	20657	9XXXX	58104
465	81606	12104	22157	862XX	59104
495	80000	95102	22255	864XX	56802
510	92912	90494	33752	9XXXX	53603
560	12003	14101	21553	10940	57602
570	81602	20102	21057	861XX	57807
575	80000	08442	22256	853XX	57602
650	11707	89020	93856	15500	59201
695	80801	56102	21654	855XX	56704

TEMP Legionowo, godz.00 GMT.

TT	12374	23163	57584	01302	85438	52555	01604	70945	62654	01806	50546	76847	00905	40704	86949	00414	30897	
	00XX9	00414	20151	14XX0	00209	15331	09XX9	00205	10584	09XX7	0XXXX	11122	09221	14XX1				
TT 21	12374	55555	00009	57585	11960	55564	22917	57575	33888	52535	44837	52584	55689	63651	66671	61657	77489	
	78853	88381	88961	14250	08XX7	66666	30001	22114	20115	18909	11810	10909	77777	09009	01201	60736	02005	
	05399	00414	08215	03011	44173	03106	20111	03014	01010	855XX								
VV 21	12374	07806	11XX6	0XXXX	05014	13XX2	0XXXX											

TEMP Wrocław, godz.00 GMT.

TT	12425	23141	63651	01901	85424	53673	03305	70938	59836	03417	50548	73961	00206	40708	85061	00310	30902	
	00185	00208	20157	10XX6	03409	15338	08XX0	03210	10593	09XX5	03013	11122	08226	13XX1				
TT 21	12425	55555	00003	64661	11977	57598	22914	51599	33866	51667	44802	57733	55764	57761	66688	60861	77620	
	64854	88584	65904	99408	84050	11300	00185	19250	08242	66666	22613	20813	19508	15908	77777	12003	00000	
	29984	01902	06462	00606	01010	00900	99912											
VV 23	12425	07815	15XX5	03012	05022	14XX3	02718	66666	08010	05214	04014	77777	87045	02722				

Przebieg pogody w Polsce w dniu 28.I.1966r.

Zachmurzenie było duże z lokalnymi większymi przejaśnieniami. Miejscami występowały opady śniegu, a na południowym-zachodzie kraju deszczu. Nocą wystąpiły miejscami mgły. Temperatura minimalna wahała się od -18°C w Wieluniu do -3°C w Zgorzelcu, a maksymalna od +2°C w Zgorzelcu do -7°C w Wałczu, Krakowie, Gdańsku, Toruniu, Łodzi i Płocku. Wiatry słabe i umiarkowane południowo-wschodnie i wschodnie.-

Druk PPWK-W-wa. Solec 18. Zam. 5207/103/8/65-28.IV.65 r. 70047-100000-mapowy 200 g.

PAŃSTWOWY INSTYTUT
HYDROLOGICZNO-METEOROLOGICZNY
WARSZAWA

29 Stycz 1966

BIULETYN SYNOPTYCZNY

Legenda

Izolinie:

———	na mapach synop. dolnych izobary co 5 mb.
———	„ „ topografii barycznej izohipsy co 4 dkm.
– – – –	„ „ „ „ izotermy co 4° C
———	„ „ tendencji ciśnienia izalobary co 1 mb/3 godz.

Układy ciśnienia:

W — wyż
N — niż

Masy powietrza:

PP	powietrze polarne	m	morskie
PA	„ arktyczne	k	kontynentalne
PZ	„ zwrotnikowe	c	ciepłe
		s	stare

Fronty:

linia czerwona	front ciepły
„ niebieska	„ chłodny
„ fioletowa	„ zokludowany
„ naprzemian czerwona i niebieska	„ stacjonarny

Meteory (M):

⚲	mżawka
●	deszcz
✳	śnieg
▲	grad
▽	opady przelotne
//////	obszar jednostajnych opadów deszczu
////✳//	„ „ „ śniegu
≡	mgła
⊼	burza
<	błyskawica
+	zamieć śnieżna

Wielkość zachmurzenia (N):

○	niebo bezchmurne	
⦶	1/10	pokrycia nieba
◔	2/10 – 3/10	„ „
◔	4/10	„ „
◑	5/10	„ „
◕	6/10	„ „
◕	7/10 – 8/10	„ „
◐	9/10	„ „
●	10/10	„ „
⊗	niebo niewidoczne	

Wiatr.

┌─○	1/2 m/sek
└─○	1 m/sek
└─○	2½ m/sek
├─○	5 m/sek

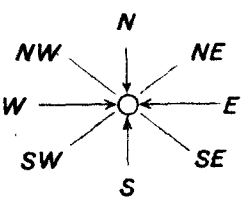

Rozmieszczenie danych:

Temp. powietrza ⟶ T

Meteory ⟶ M

N ⟵ wielkość zachmurzenia ogólnego

kierunek i prędkość wiatru

HM – Wzór Nr VI/30

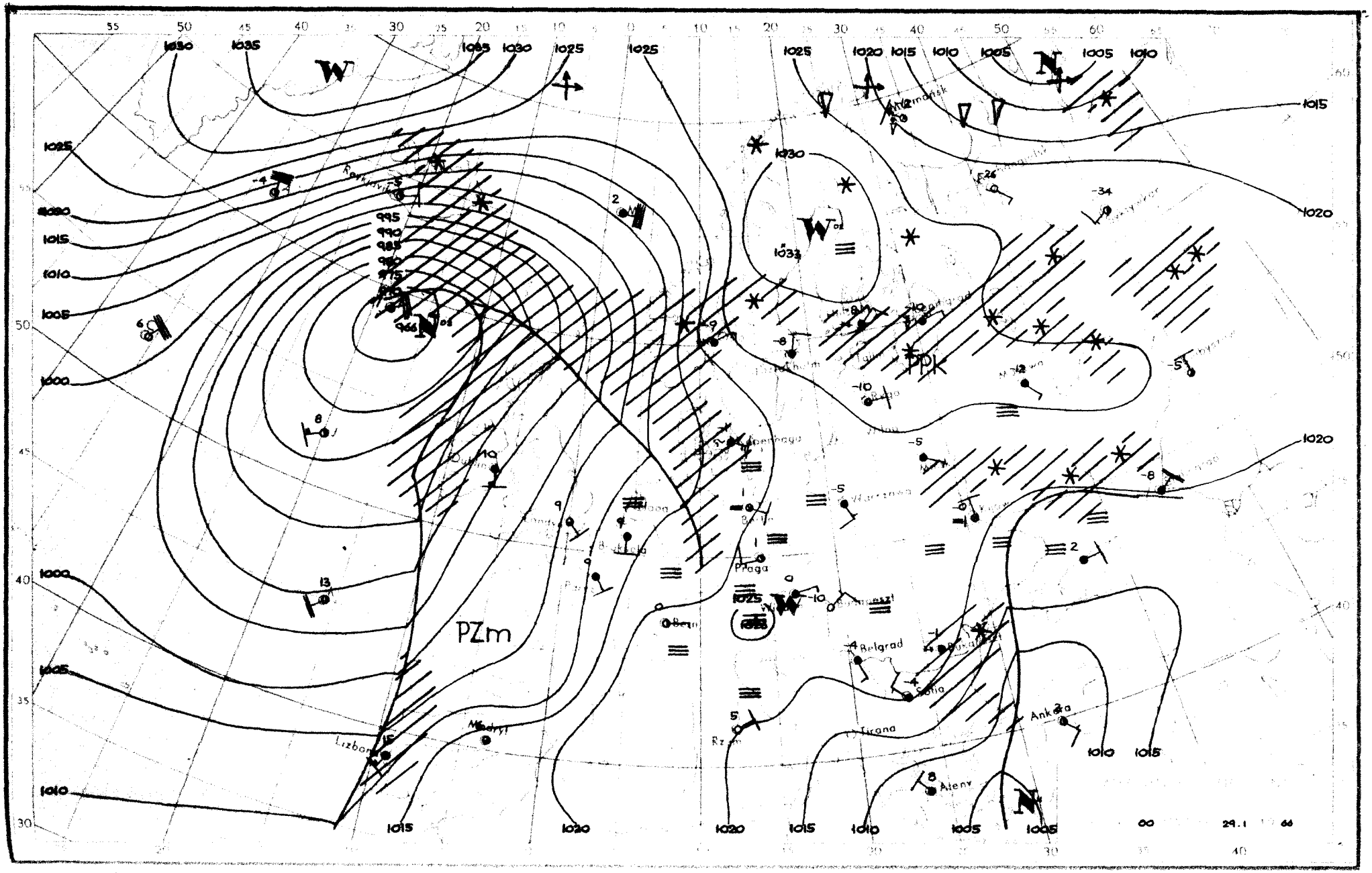
PZm
Praga
Belgrad
Sofia
Ateny
Tirana
Ankara
Madryt
Lizbona
Kopenhaga
Berlin
Rzym
Murmańsk
1033
1030
1025
1020
1015
1010
1005
1000
995
990
985
980
975
970
965
960
955
950
945
940
935
930
925
920
915
910
905
900
895
890
885
880
875
870
865
860
855
850
845
840
835
830
825
820
815
810
805
800
795
790
785
780
775
770
765
760
755
750
745
740
735
730
725
720
715
710
705
700
695
690
685
680
675
670
665
660
655
650
645
640
635
630
625
620
615
610
605
600
595
590
585
580
575
570
565
560
555
550
545
540
535
530
525
520
515
510
505
500
495
490
485
480
475
470
465
460
455
450
445
440
435
430
425
420
415
410
405
400
395
390
385
380
375
370
365
360
355
350
345
340
335
330
325
320
315
310
305
300
295
290
285
280
275
270
265
260
255
250
245
240
235
230
225
220
215
210
205
200
195
190
185
180
175
170
165
160
155
150
145
140
135
130
125
120
115
110
105
100
95
90
85
80
75
70
65
60
55
50
45
40
35
30
25
20
15
10
5
0
-5
-10
-15
-20
-25
-30
-35
-40
-45
-50
-55
-60
-65
-70
-75
-80
-85
-90
-95
-100
-105
-110
-115
-120
-125
-130
-135
-140
-145
-150
-155
-160
-165
-170
-175
-180
-185
-190
-195
-200

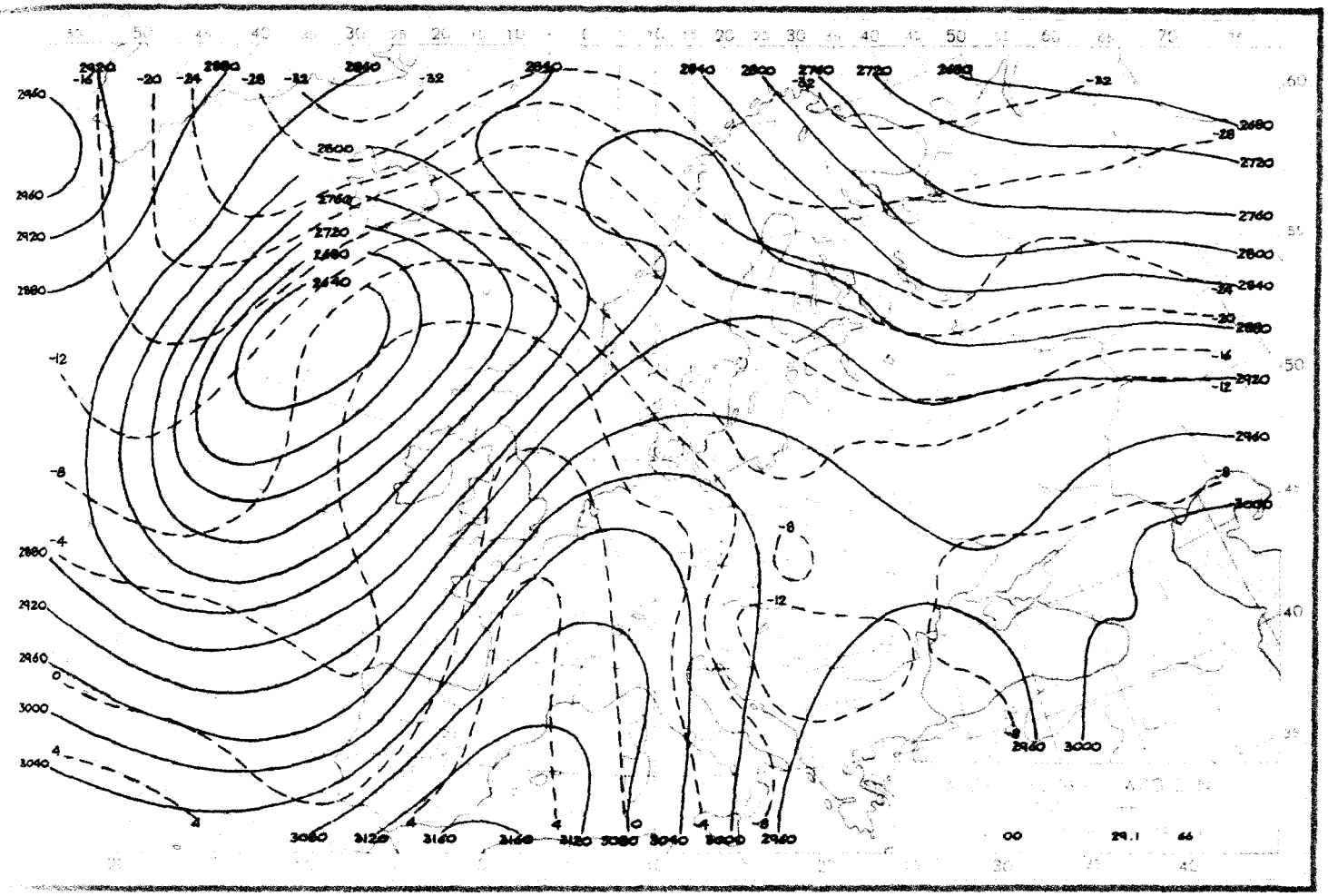

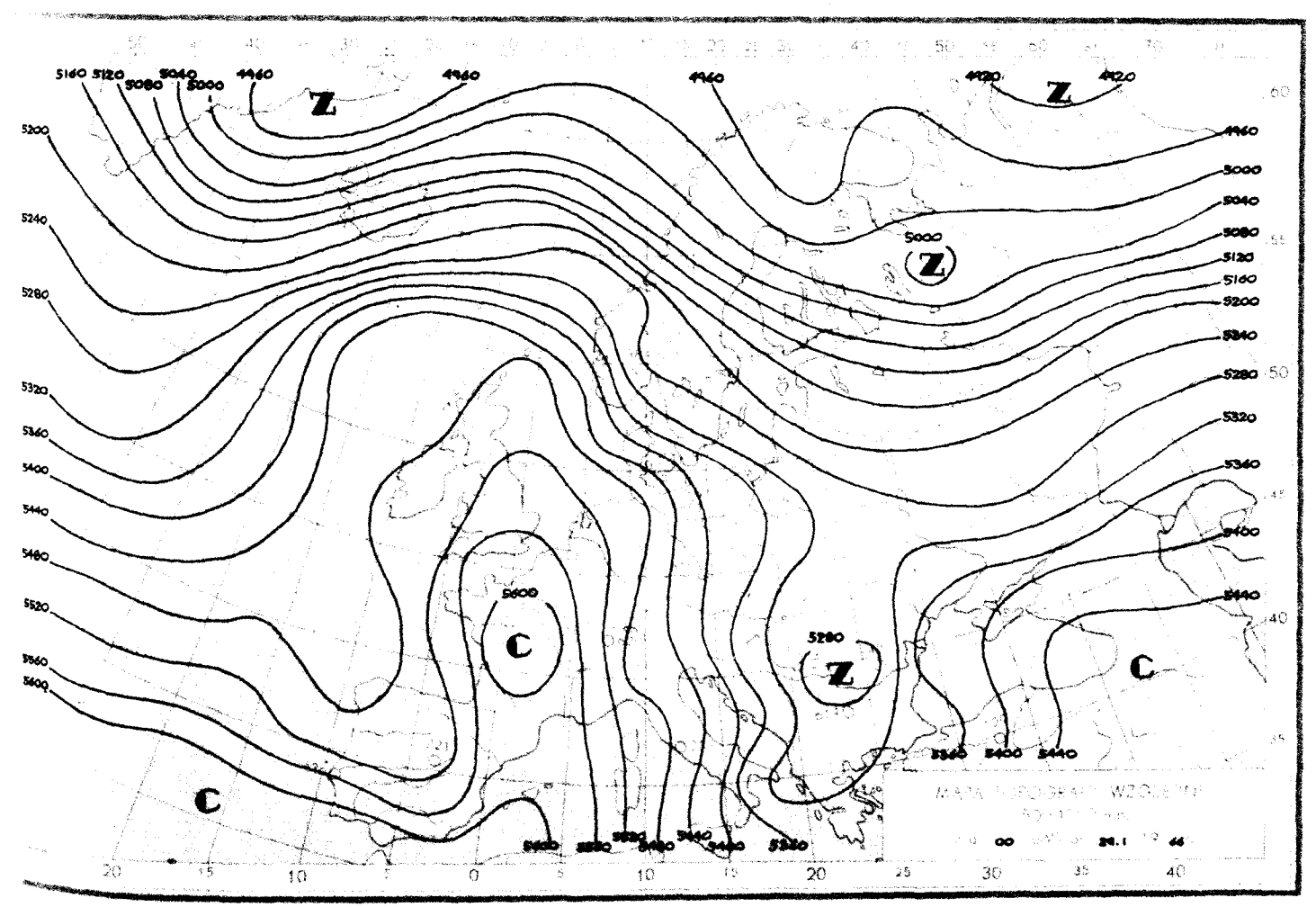

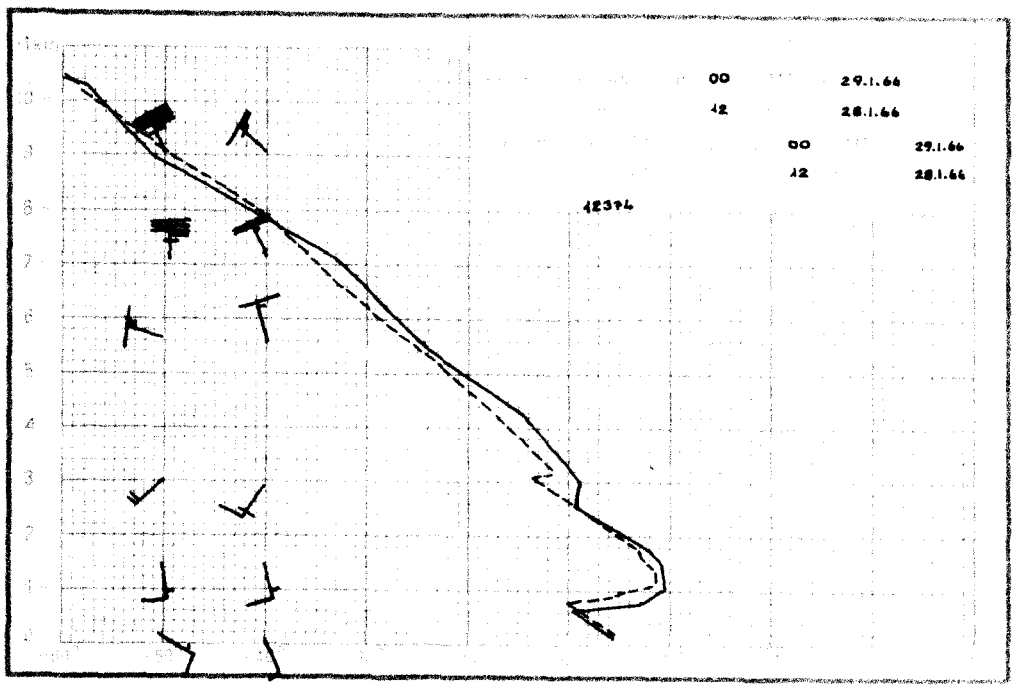
00 29.1.66
12 28.1.66
00 29.1.66
12 28.1.66
12394

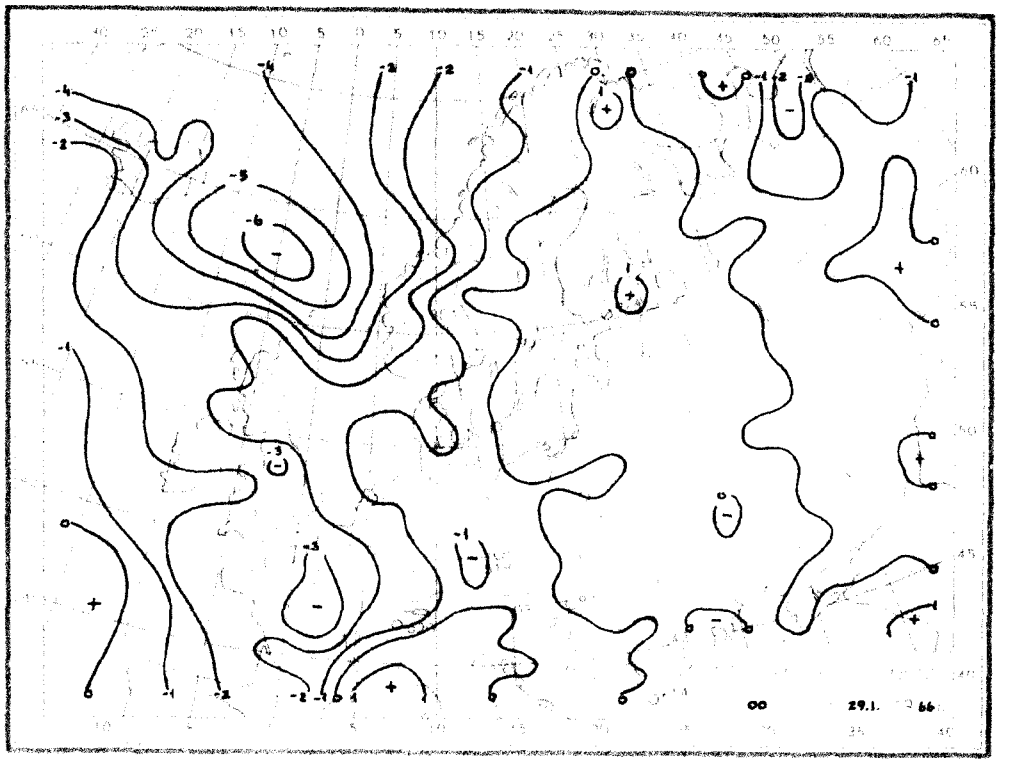
00 29.1.66

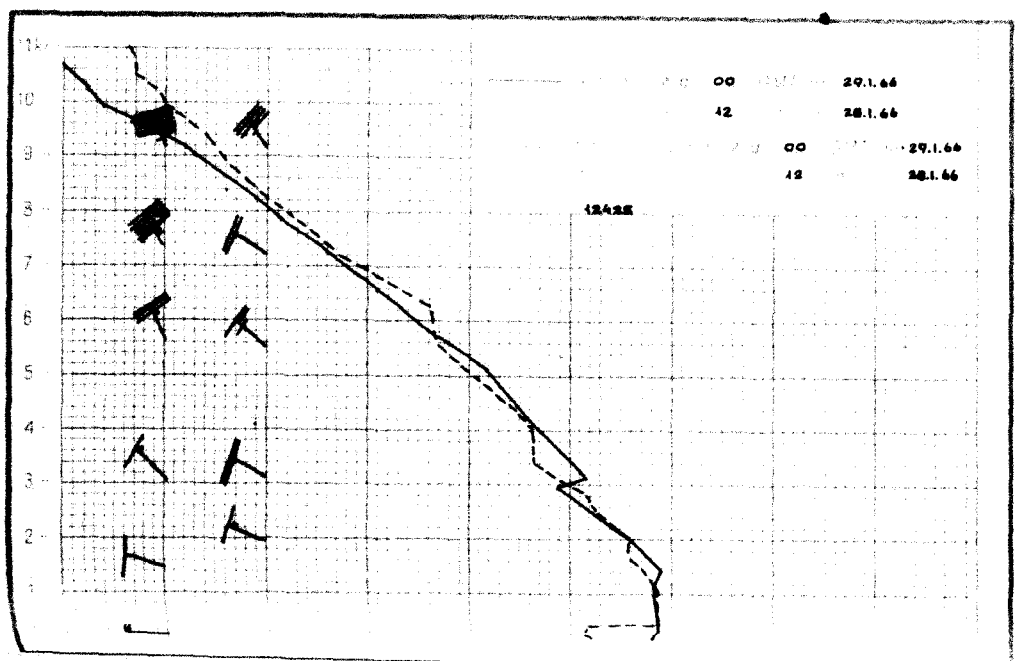
00 29.1.66
12 28.1.66
00 29.1.66
12 28.1.66
12425

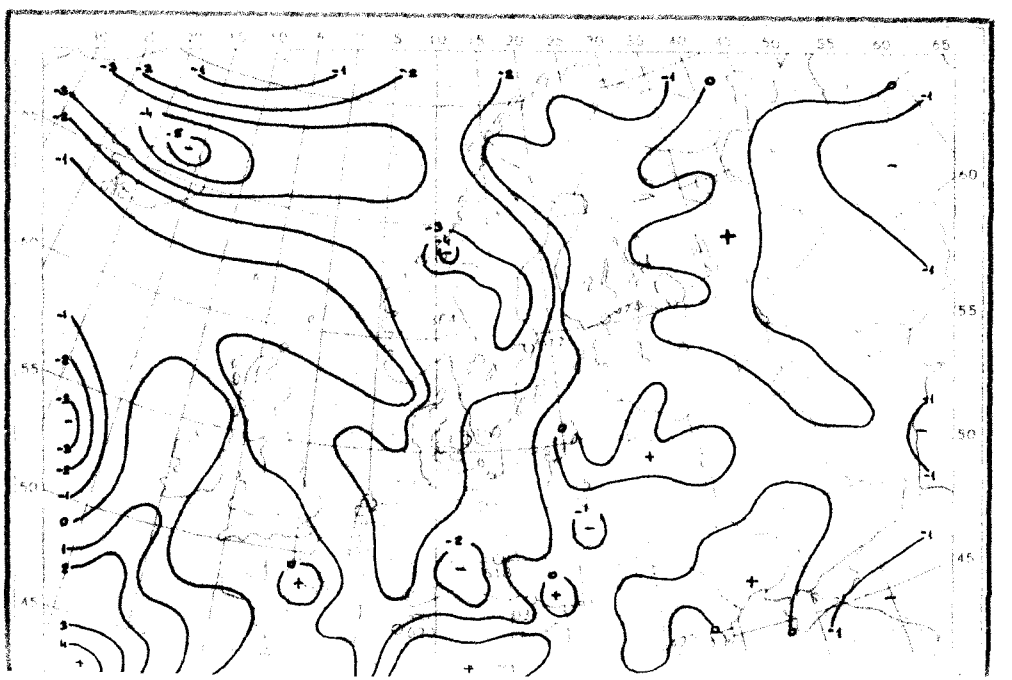

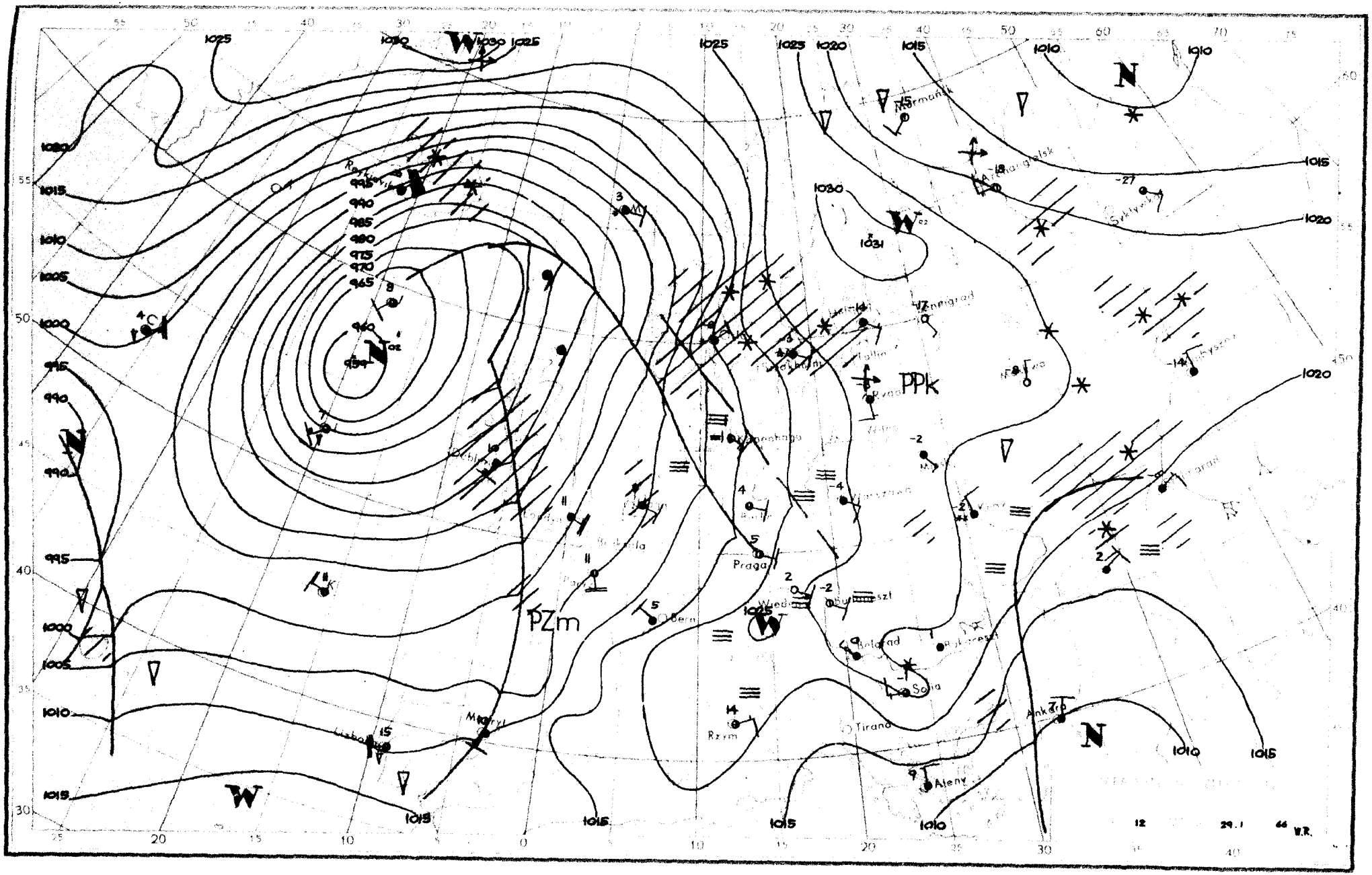

PZm
PPk
Praga
Bern
Rzym
Tirana
Ateny
Ankara
Sofia
Belgrad
Bukareszt
Wiedeń
Kopenhaga
Tallin
Ryga
Leningrad
Murmańsk
Archangielsk
Syktywkar
Lizbona
Madryt
Dublin
Londyn
Paryż
Berlin
Warszawa
Moskwa
Kijów
Wilno
Helsinki
Rejkiewik
Mt
W
N
1025
1030
1020
1015
1010
1005
1000
995
990
985
980
975
970
965
960
959
1031
12
29.1
66
W.R.

Dane synoptyczne z Polski w dniu 29.I.1966r.

SYNOP z godz.00 GMT.

105	81505	20105	21255	863XX	56501
150	81602	30102	23457	863XX	59204
195	81801	40102	24455	864XX	56202
205	81205	12104	20254	861XX	54703
235	81802	95104	22758	863XX	59001
250	81601	95102	24059	863XX	60101
272	81803	14102	23957	854XX	57303
295	80000	40707	24655	854XX	56603
330	91402	03474	22256	9XXXX	56802
375	81502	30102	23955	862XX	56703
400	91402	01434	20900	9XXXX	00803
424	91102	01565	21851	9XXXX	52802
465	81601	06482	23959	861XX	61001
495	81402	95772	24455	863XX	56000
510	72902	97484	36452	75XXX	53802
560	82101	06462	23154	863XX	55400
570	80000	20102	23657	861XX	57804
575	80901	20104	24458	864XX	59106
650	13205	80021	95558	15X00	59803
695	80000	30102	24654	855XX	56202

SYNOP z godz.12 GMT.

105	81608	20102	19051	863XX	51816
150	31806	40101	22354	00909	58713
195	81603	40202	26153	854XX	56302
205	81205	14104	17901	3627X	51816
235	81004	96102	22157	854XX	58714
250	71504	96104	23658	764XX	59805
272	81803	30102	23456	855XX	56000
295	82101	40102	26253	854XX	54101
330	81303	08424	21151	861XX	51812
375	81704	25104	25154	863XX	55703
400	71403	20104	19004	00908	03814
424	21604	20603	20906	00901	01712
465	81606	20102	24255	862XX	56704
495	81602	95107	25854	863XX	54810
510	52212	99011	35253	00908	55808
560	81502	06444	23051	863XX	52710
570	31903	30201	23652	363XX	63711
575	11202	50101	23751	15600	54816
650	12303	89020	97851	00901	66002
695	80000	10287	26755	862XX	55807

TEMP Legionowo,godz.00 GMT.

TT	12374	23187	56586	01403	85467	51604	01803	70987	59681	02102	50552	74858	02907	40712	84962	03619	30907
	99098	03524	20163	10XX8	03520	15343	10XX0	03422	10600	11XX4	03231	11122	07232	11XX1			
TT 23	12374	55555	00012	55555	11948	59595	22935	53530	33916	52521	44900	50557	55831	51629	56744	59639	77700
	59681	88600	64821	99500	74858	11403	83952	22298	00092	24250	07XX9	66666	24211	19411	13400	77777	09012
	01403	06790	02007	86715	01801	74636	03307	08508	02805	91401	03619	01010	861XX				
VV 23	12374	07852	13XX4	11100	51621	33036	77777	21098	03336	71076	03025						

TEMP Wrocław,godz.00 GMT.

TT	12425	23172	51527	02702	85478	50509	02905	70005	59605	03006	50556	72814	03516	40717	84934	03532	30913
	98071	03533	30169	13XX2	00318	15347	11XX3	03619	10598	13XX4	0XXXX	11122	19194	14XX6	11100	90774	35043
	71010	35064															
TT 23	12425	55555	00007	52523	11959	01015	22890	01015	33825	52521	44794	54561	55707	61621	66692	58591	77533
	68722	88495	73811	99437	79881	11369	88977	22331	92019	33268	01642	30250	08161	66666	23910	19414	16811
	77777	12007	00000	07491	03620	10258	03564	32216	00422	50150	03619	01010	9XXXX	99912			

Druk PPWK-W-wa, Solec 18. Zam. 5207/103/B/65-28.IV.65-Y-70047-100 000-nadpowy 100 g.

Przebieg pogody w Polsce w dniu 29.I.1966r.

Zachmurzenie było duże z większymi przejaśnieniami w części południowo-zachodniej a z drobnymi opadami śniegu gdzie niegdzie na wschodzie. W nocy i rano wystąpiły miejscami mgły. Temperatura minimalna wahała się od -13°C w Muszynie do 0°C w Zgorzelcu, a maksymalna od +6°C w Słubicach, Lesznie, Jeleniej Górze i Zgorzelcu do -6°C w Bydgoszczy, Toruniu, Chojnicach. Wiatry były słabe południowo-wschodnie.-

PAŃSTWOWY INSTYTUT
HYDROLOGICZNO-METEOROLOGICZNY
WARSZAWA

30 Stycz. 1966

BIULETYN SYNOPTYCZNY

Legenda

Izolinie:

- ——— na mapach synop. dolnych izobary co 5 mb.
- ——— „ „ topografii barycznej izohipsy co 4 dkm.
- – – – – „ „ „ „ izotermy co 4° C
- ——— „ „ tendencji ciśnienia izalobary co 1 mb/3 godz.

Układy ciśnienia:

W — wyż
N — niż

Masy powietrza:

PP	powietrze polarne	m	morskie
PA	„ arktyczne	k	kontynentalne
PZ	„ zwrotnikowe	c	ciepłe
		s	stare

Fronty:

linia czerwona	front ciepły
„ niebieska	„ chłodny
„ fioletowa	„ zokludowany
„ naprzemian czerwona i niebieska	„ stacjonarny

Meteory (M):

- mżawka
- deszcz
- śnieg
- grad
- opady przelotne
- obszar jednostajnych opadów deszczu
- „ „ „ śniegu
- mgła
- burza
- błyskawica
- zamieć śnieżna

Wielkość zachmurzenia (N):

- niebo bezchmurne
- 1/10 pokrycia nieba
- 2/10–3/10 „ „
- 4/10 „ „
- 5/10 „ „
- 6/10 „ „
- 7/10–8/10 „ „
- 9/10 „ „
- 10/10 „ „
- niebo niewidoczne

Wiatr.

- 1/2 m/sek
- 1 m/sek
- 2½ m/sek
- 5 m/sek

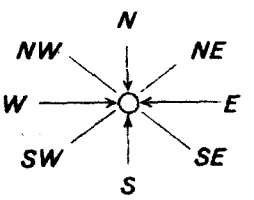

Rozmieszczenie danych:

Temp. powietrza ⟶ T

Meteory ⟶ M

N ⟵ wielkość zachmurzenia ogólnego

kierunek i prędkość wiatru

M – Wzór Nr VI/30

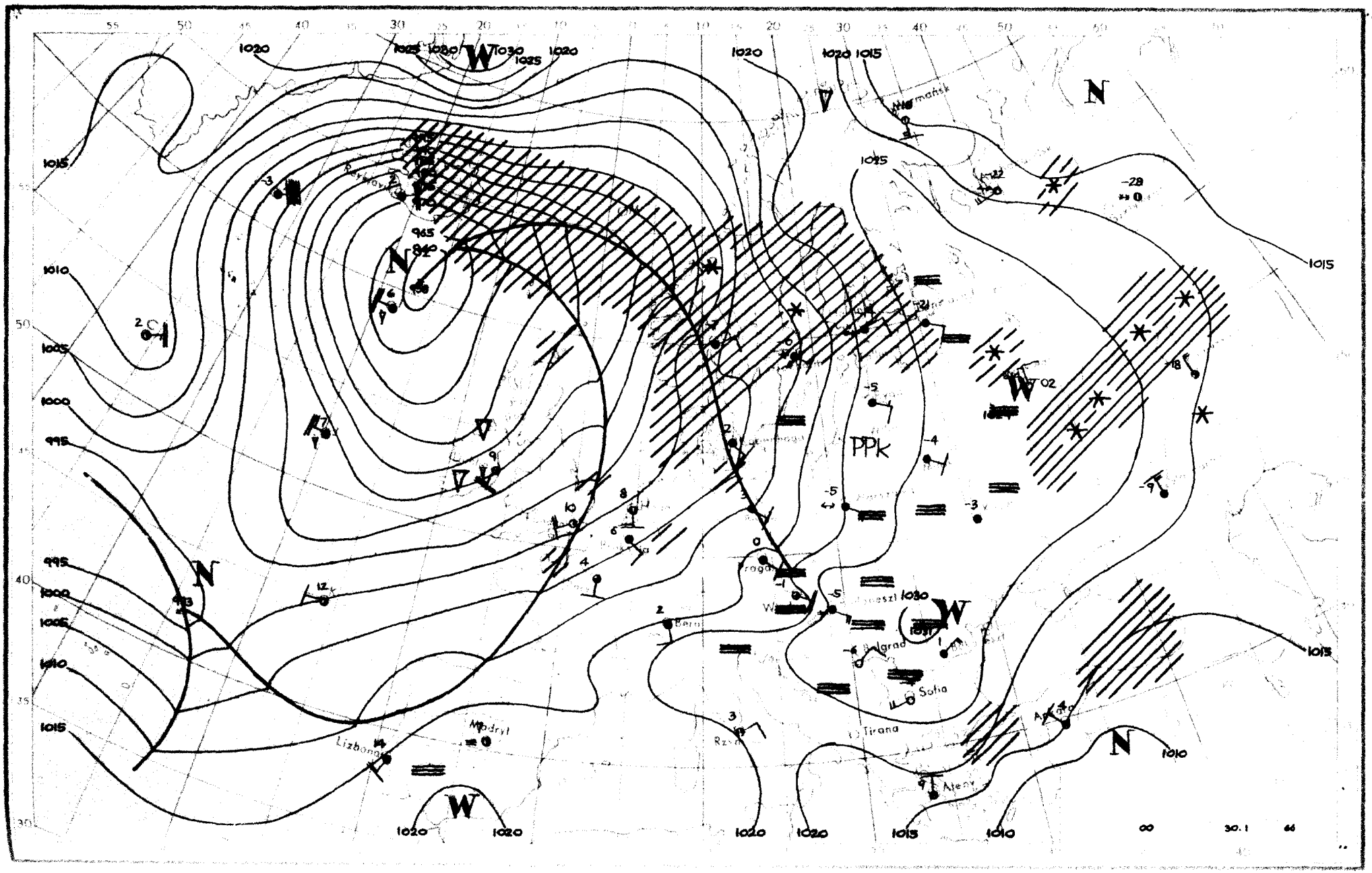

1020
1025
1030
1015
1010
1005
1000
995
965
840
PPk
Sofia
Tirana
Ateny
Lizbona
Madryt
Bern
Praga
Belgrad
Ankara
N
W
00
30.1
66

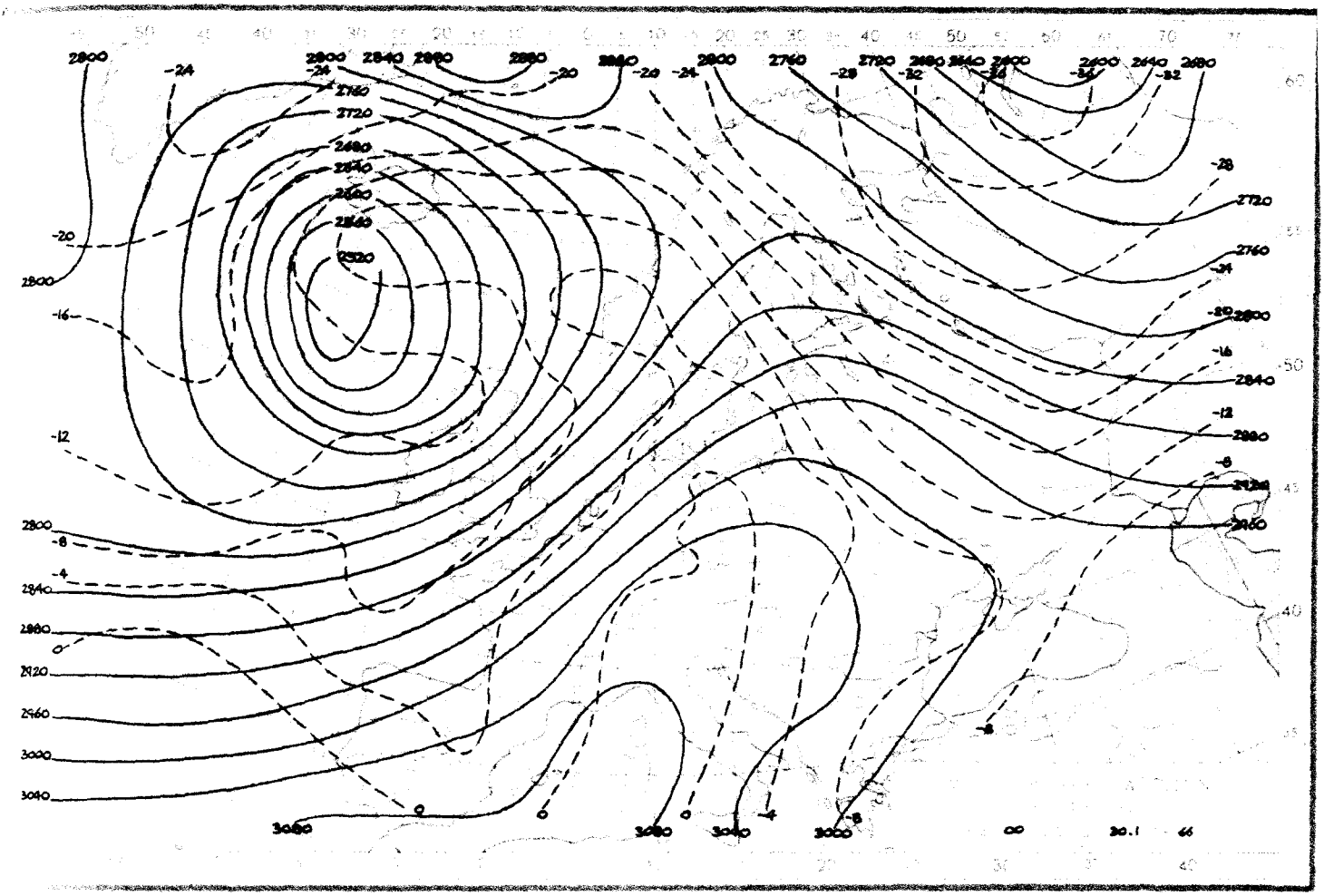

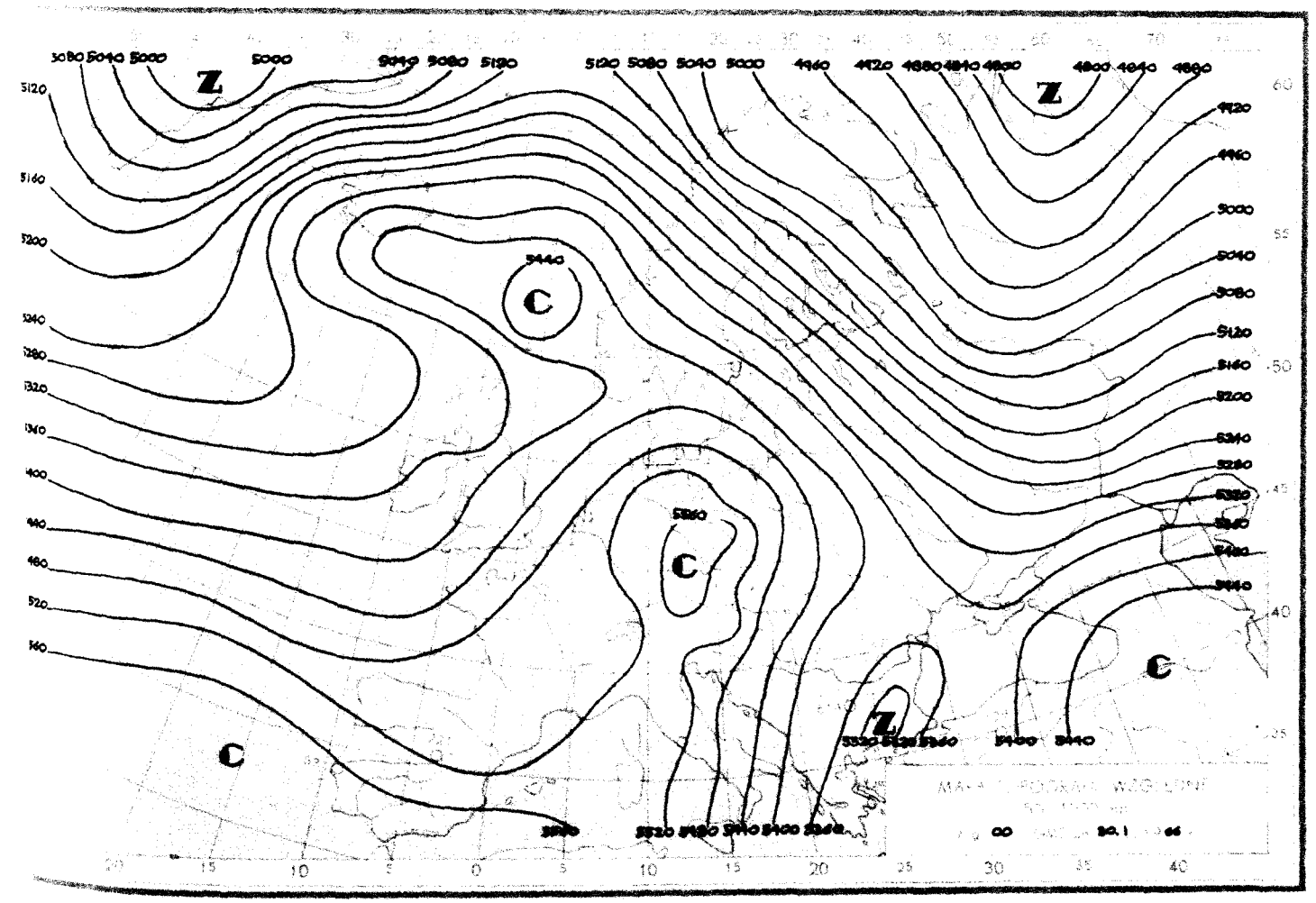
Z
Z
Z
C
C
C
C

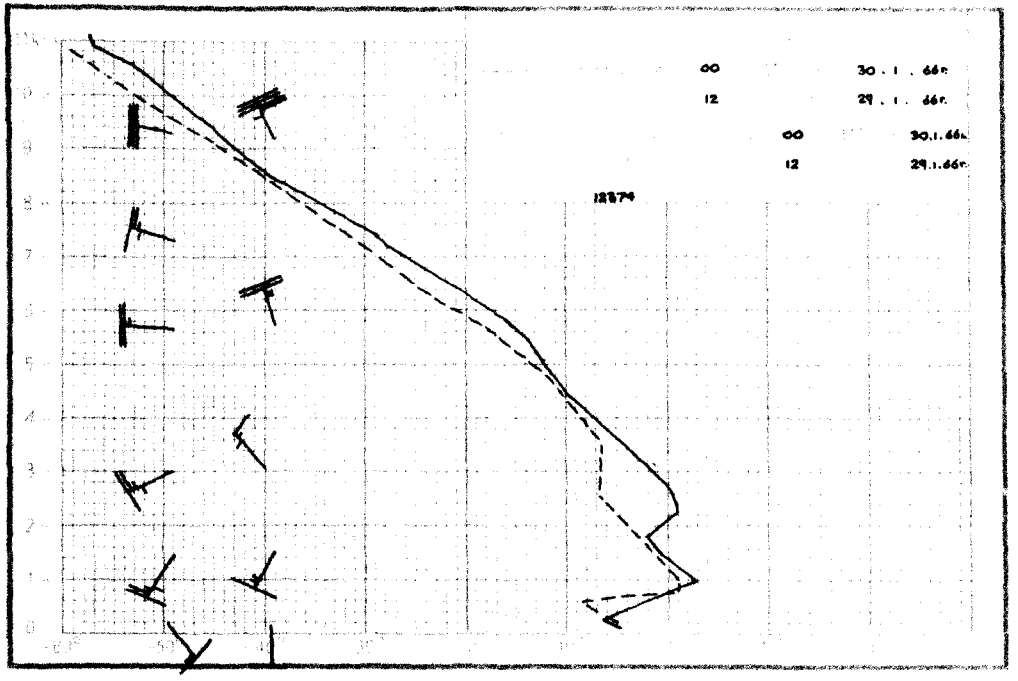
00 30.1.66
12 29.1.66
00 30.1.66
12 29.1.66
12874

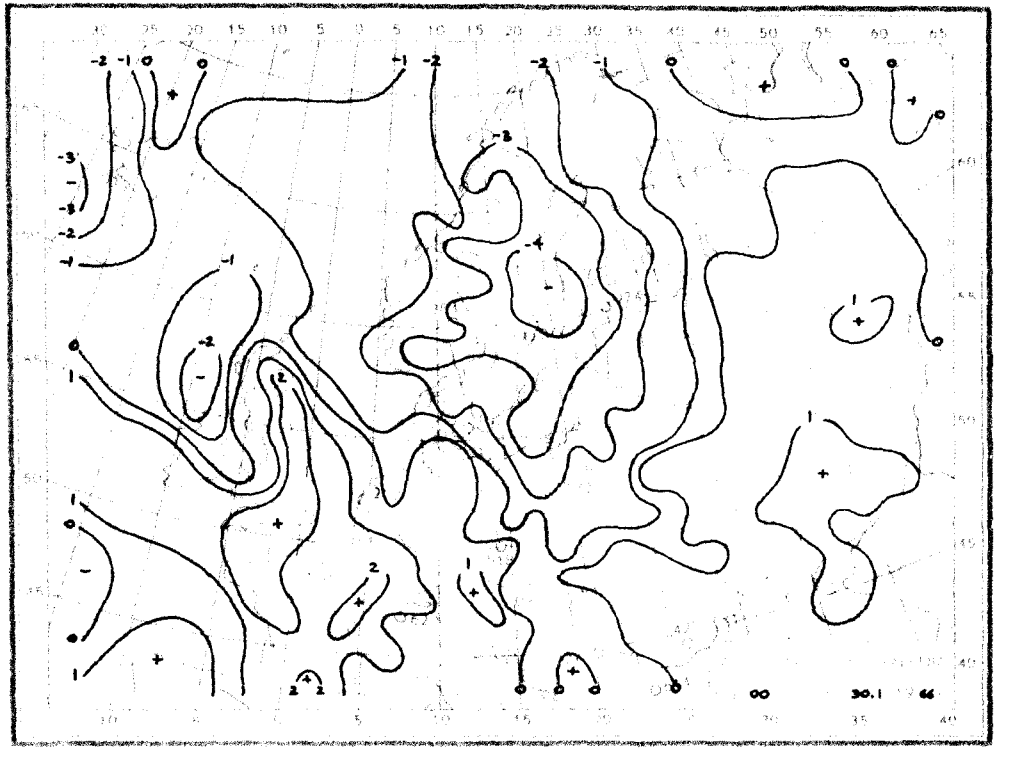
00 30.1 66

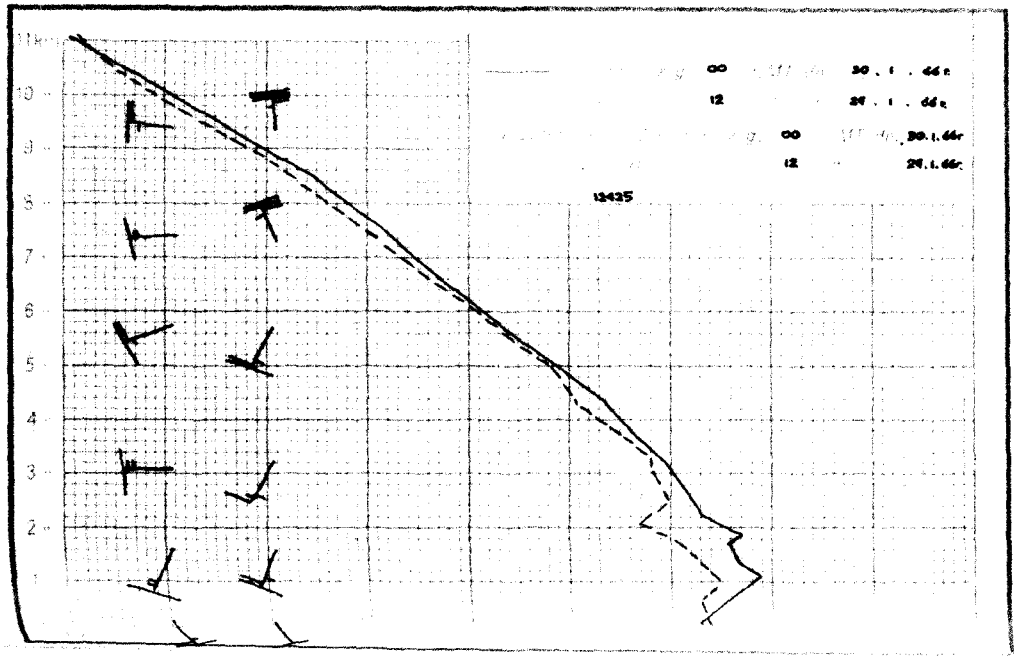
00 30.1.66
12 29.1.66
00 30.1.66
12 29.1.66
13435

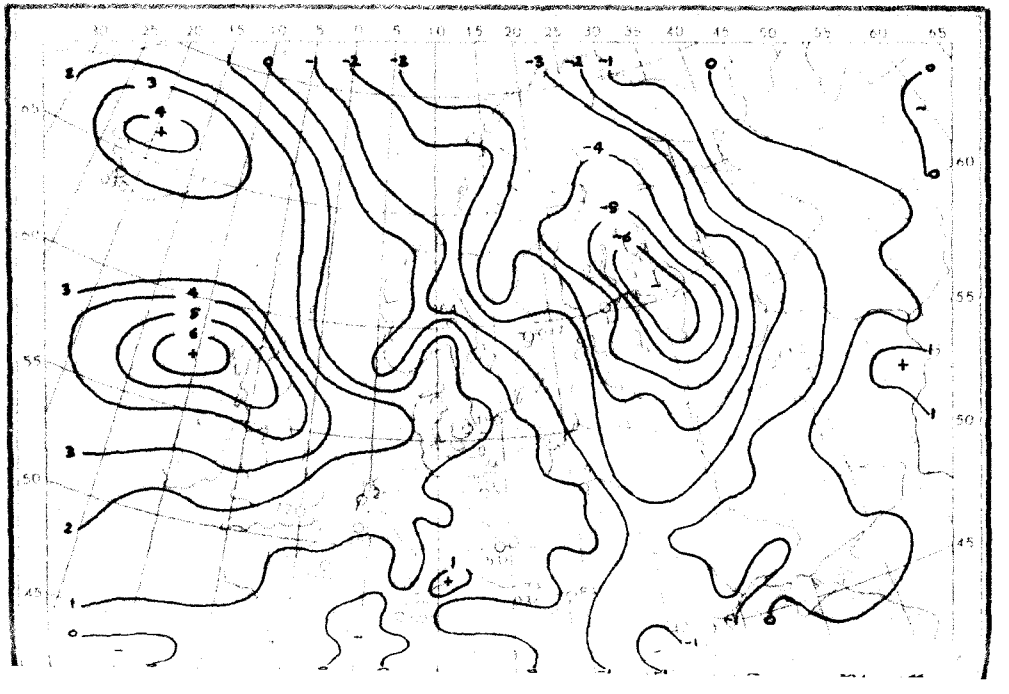

W
1020
1025
1030
W
1030
1025
1020
1015
1010
1005
N
1005
1010
1015
1015
N
995
990
985
980
975
970
N
N
975
1015
1010
1005
1000
995
990
985
N
05
985
990
995
1000
1005
1010
1015
PPm
N
04
PPk
W
02
1030
PZm
Praga
Wied
Bern
W
1029
Sofia
Tirana
Ankara
N
1020
W
1020
1020
W
1020
1020
1020
1015
1010
1015
1020
1025
1025
1020
1015
1010
12
30.1
44
W.R.

Dane synoptyczne z Polski w dniu 30.I.1966r.

SYNOP z godz.00 GMT.

105	61609	40102	11352	662XX	53734
150	81806	40102	15955	864XX	56728
195	81406	20102	22255	862XX	56720
205	81408	30102	10002	862XX	00726
235	81704	94109	15556	864XX	56724
250	71505	96101	17355	7072X	56724
272	81404	40102	18955	854XX	55717
295	81703	40105	23254	854XX	55711
330	01403	20104	14152	00900	53822
375	81405	20762	20955	862XX	56712
400	71403	30101	13301	00908	51714
424	22008	30100	15403	00902	51709
465	01305	30101	19256	00900	57713
495	81603	95102	23555	863XX	55711
510	62216	98011	32851	00908	59504
560	01802	12104	21257	00900	59810
570	91802	08494	21256	9XXXX	58714
575	00000	60020	21954	00900	57706
650	11515	89380	97652	00901	67501
695	91502	04494	24656	9XXXX	57703

SYNOP z godz.12 GMT.

105	81705	96102	09203	8097X	01208
150	81603	30102	09003	2542X	51712
195	81803	96102	13652	854XX	55728
205	82208	60032	08905	3557X	50006
235	82407	95102	10701	855XX	01503
250	82105	96211	12202	8092X	00806
272	72005	40101	11500	7097X	52714
295	61603	97012	16152	20932	53724
330	72206	40102	12904	7097X	00104
375	61704	40101	15101	3092X	53712
400	82004	62032	13705	60977	50108
424	72303	60012	15505	30932	01106
465	72106	40101	14703	20938	53001
495	22004	97011	17902	00901	53714
510	72717	99022	34405	7077X	02206
560	42509	65051	18204	10942	56205
570	62203	58051	17302	40931	54708
575	41803	65011	18703	00908	55808
650	72512	89363	97503	10948	61102
695	32506	60030	19607	00902	55712

TEMP Legionowo, godz.00 GMT.

TT	12374	00164	XXXXX	01406	85458	51533	02209	70007	52639	02509	50561	66705	02711	40724	79829	02909	30923	95971
	02815	20182	15XX0	03019	15350	27XX1	03121	11122	34152	28XX1								
TT	12374	55555	00009	55552	11994	96569	22912	02002	33822	52556	44777	00605	55735	50652	66594	60621	77552	62662
	88525	64699	99514	64697	11408	78817	22325	90928	42250	03XX6	66666	23408	22708	20015	18222	15228	14223	11518
	77777	09009	01405	53132	02919	01010	864XX											

TEMP Wrocław, godz.00 GMT.

TT	12425	23116	02509	01608	85449	06531	02107	70022	50568	02705	50564	66728	02608	40728	78832	02707	30927	94983
	02808	20185	16XX7	02915	15355	24XX5	02814	11122	36150	25XX8								
TT	12425	55555	00000	02509	11900	08533	22831	05532	33818	06513	44774	02547	55674	52572	66641	54595	77600	56637
	88347	85909	99260	02XX8	47250	04XX9	66666	18621	15025	12919	77777	12000	01608	52580	02907	44129	02912	01010
	00902																	

Przebieg pogody w Polsce w dniu 30.I.1966r.

Zachmurzenie było duże z lokalnymi rozpogodzeniami w południowo-wschodniej części kraju i z drobnymi opadami w północnej połowie. Rano notowano lokalne mgły. Temperatura minimalna wahała się od -13°C w Mielcu do +2°C w Zgorzelcu, a maksymalna od 0°C w Suwałkach do +8°C w Słubicach. Wiatry były słabe i umiarkowane południowe i południowo-zachodnie.-

Druk PPWK-W-wa, Solec 18. Zam. 5207/103/B/65-28.IV.65-Y-9047-100 000-mapowy-100 g.

PAŃSTWOWY INSTYTUT
HYDROLOGICZNO-METEOROLOGICZNY
WARSZAWA

B1 Styczeń 1946

BIULETYN SYNOPTYCZNY

Legenda

Izolinie:

——— na mapach synop. dolnych izobary co 5 mb.
——— „ „ topografii barycznej izohipsy co 4 dkm.
– – – – „ „ „ „ izotermy co 4°C
——— „ „ tendencji ciśnienia izalobary co 1 mb/3 godz.

Układy ciśnienia:

W — wyż.
N — niż

Masy powietrza:

PP	powietrze polarne	m	morskie
PA	„ arktyczne	k	kontynentalne
PZ	„ zwrotnikowe	c	ciepłe
		s	stare

Fronty:

linia czerwona	front ciepły
„ niebieska	„ chłodny
„ fioletowa	„ zokludowany
„ naprzemian czerwona i niebieska	„ stacjonarny

Meteory (M):

⚲	mżawka
●	deszcz
✳	śnieg
▲	grad
▽	opady przelotne
//////	obszar jednostajnych opadów deszczu
////✳	„ „ „ śniegu
≡	mgła
⊼	burza
<	błyskawica
+	zamieć śnieżna

Wielkość zachmurzenia (N):

○	niebo bezchmurne	
⦶	1/10	pokrycia nieba
◔	2/10–3/10	„ „
◔	4/10	„ „
◑	5/10	„ „
◕	6/10	„ „
◕	7/10–8/10	„ „
◐	9/10	„ „
●	10/10	„ „
⊗	niebo niewidoczne	

Wiatr.

┌─○	1/2 m/sek
└─○	1 m/sek
└─○	2½ m/sek
├─○	5 m/sek

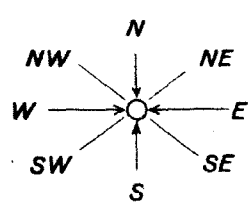

Rozmieszczenie danych:

Temp. powietrza ⟶ T

Meteory ⟶ M

N ⟵ wielkość zachmurzenia ogólnego

kierunek i prędkość wiatru

HM – Wzór Nr VI/30

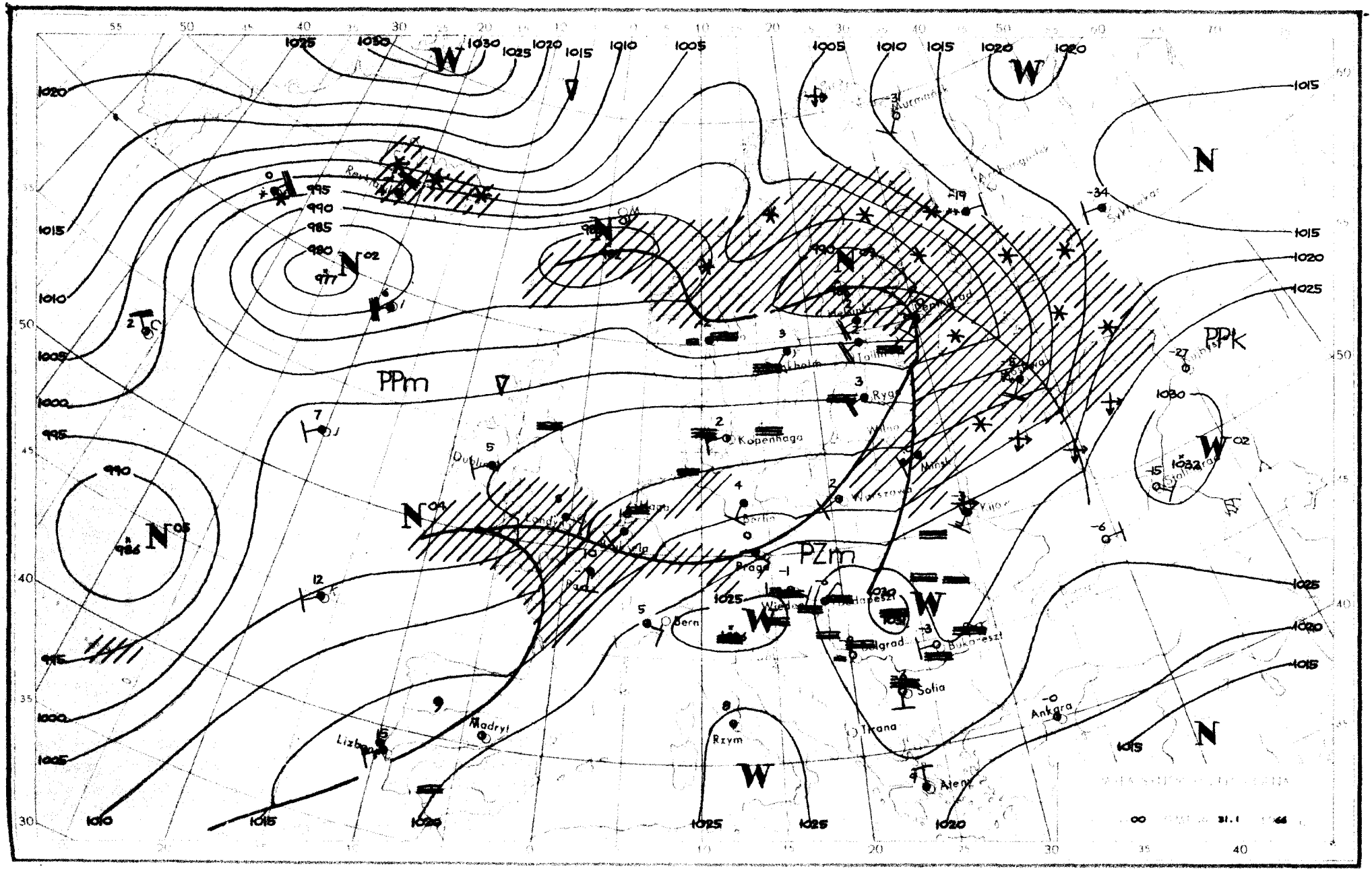

PPm
PPk
PZm
N
W
Kopenhaga
Ryga
Warszawa
Berlin
Praga
Wiedeń
Budapeszt
Bukareszt
Sofia
Tirana
Rzym
Madryt
Lizbona
Ankara
Ateny
Kijów
Minsk
Wilno
Tallin
Dublin
Londyn
Bern
Paryż
Murmańsk
Stalingrad
Sykstuwkar

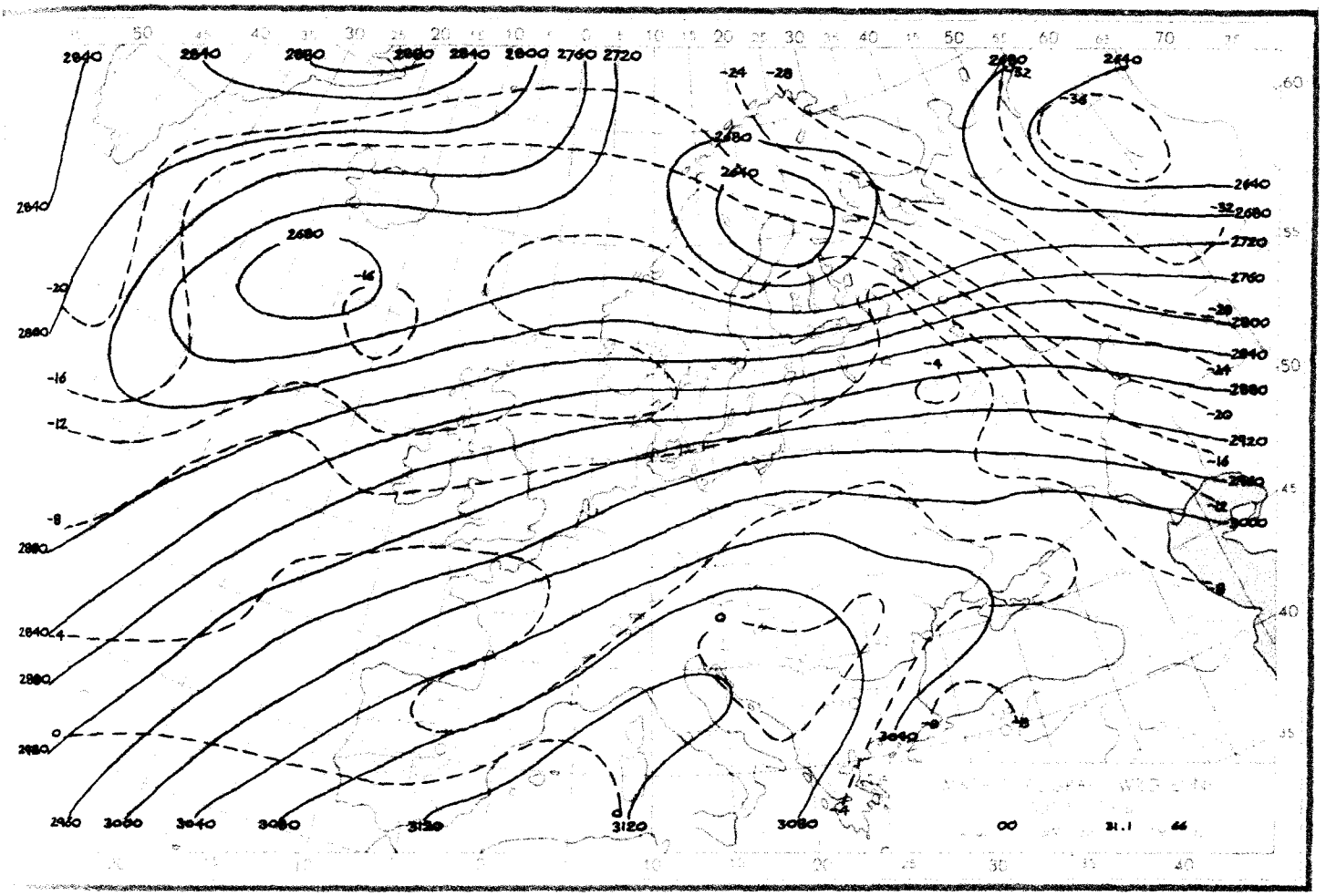
2840
2880
2800
2760
2720
2680
2640
2920
3000
3040
3080
3120
2960
-24
-28
-32
-36
-16
-12
-8
-4
0
00
31.1
66

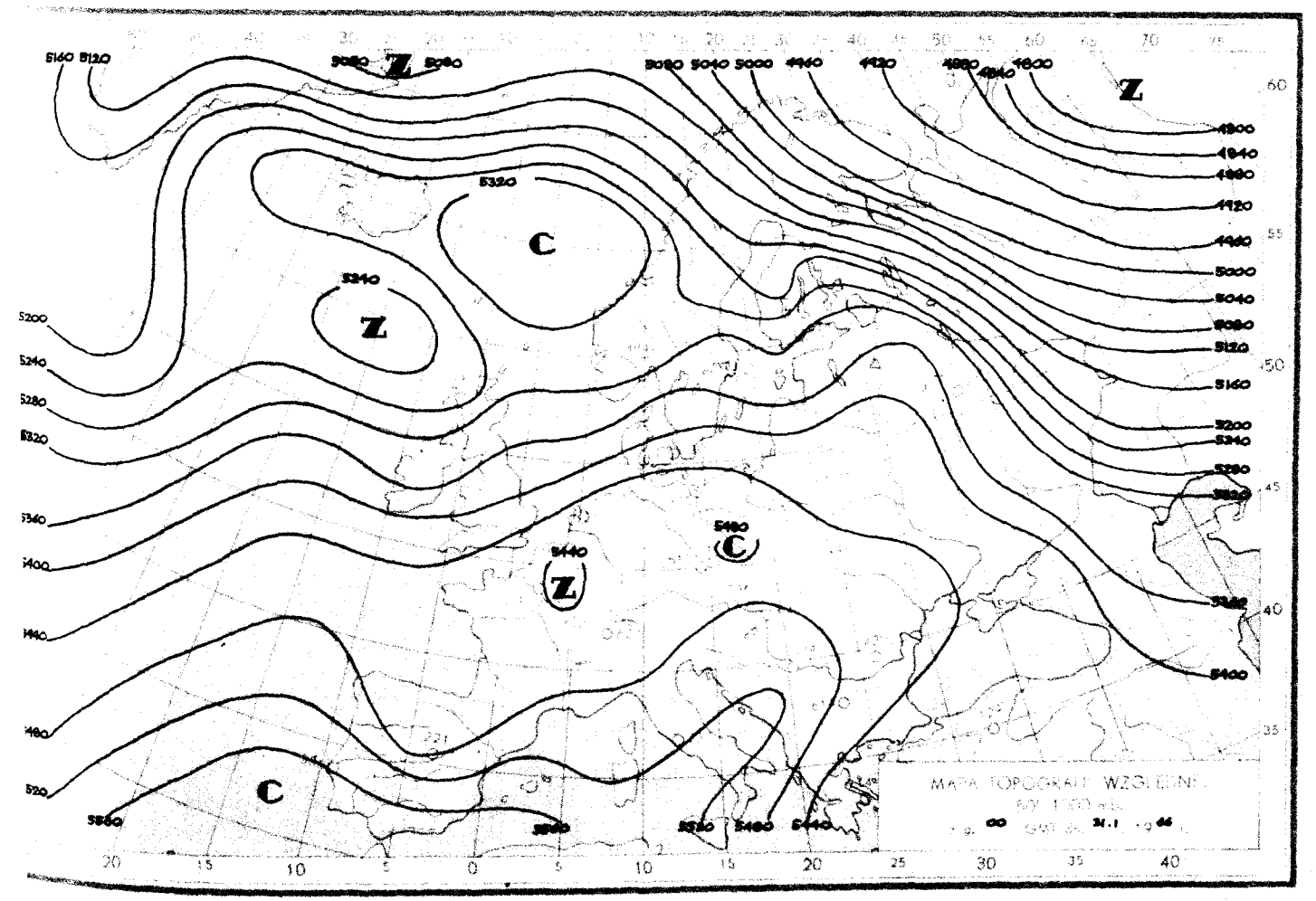
5160
5120
5080
5040
5000
4960
4920
4880
4840
4800
5320
5240
5200
5280
5360
5400
5440
5480
5520
5560
5580
5540
5480
5440
Z
C
MAPA TOPOGRAFII WZGLĘDNEJ
00
31.1
66

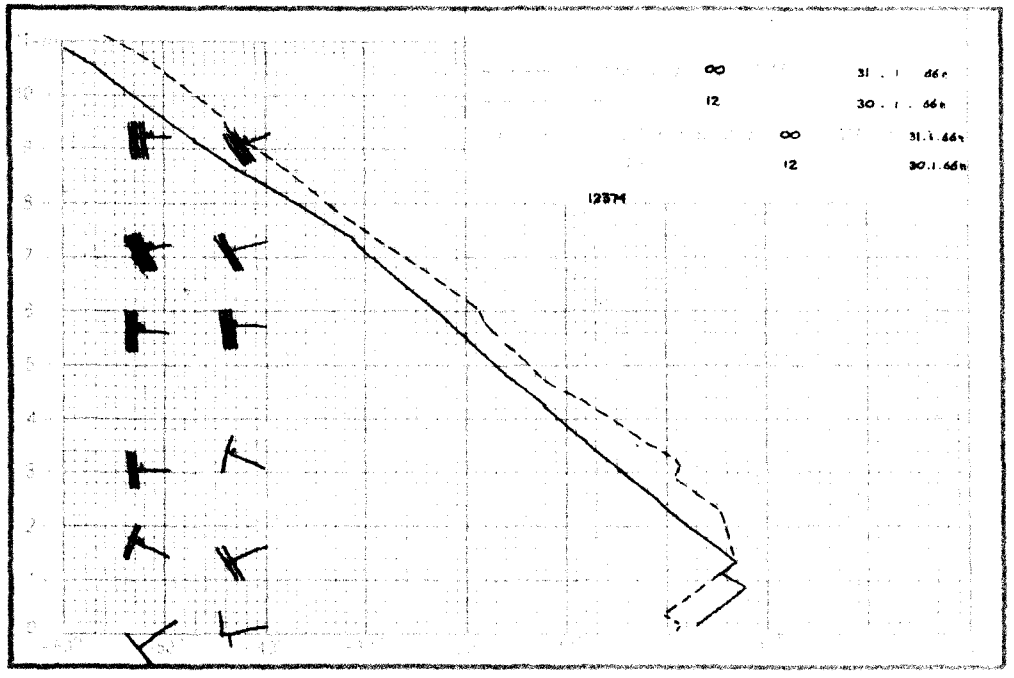
∞ 31 . 1 . 66 z
12 30 . 1 . 66 h
∞ 31.1.66z
12 30.1.66h
12374

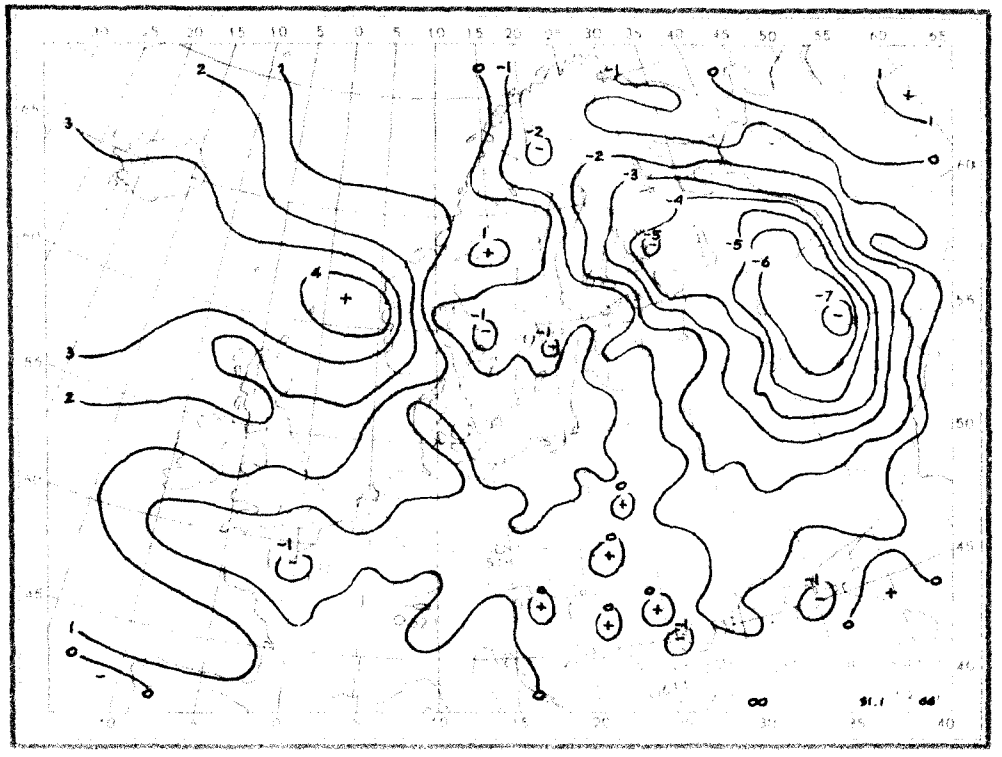
∞ 31.1 . 66'

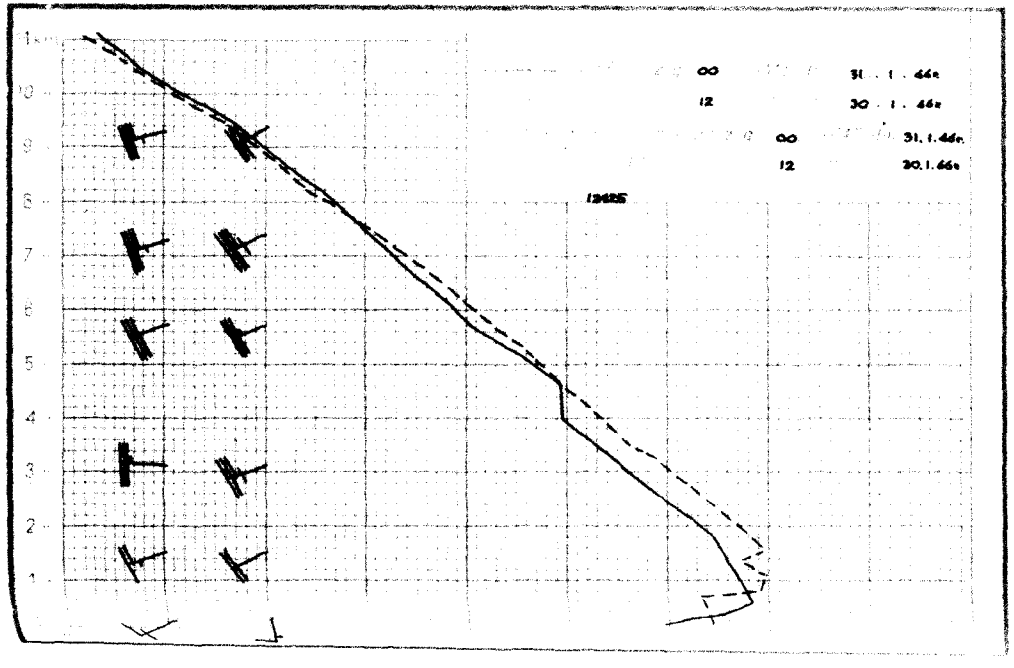
∞ 31 . 1 . 66 z
12 30 . 1 . 66 z
∞ 31.1.66z
12 30.1.66z
12625

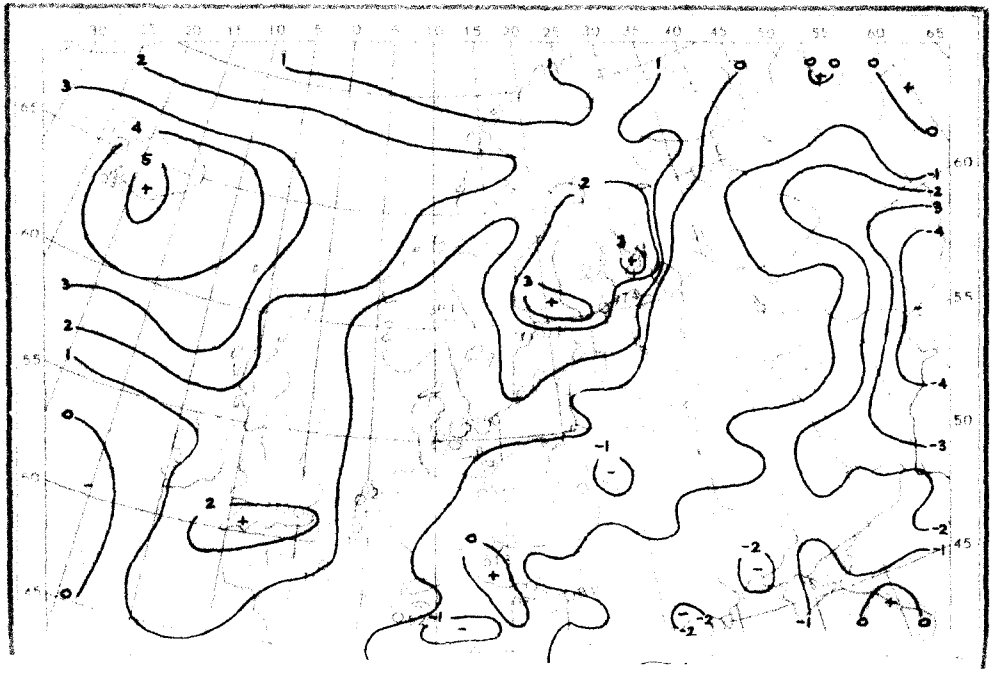

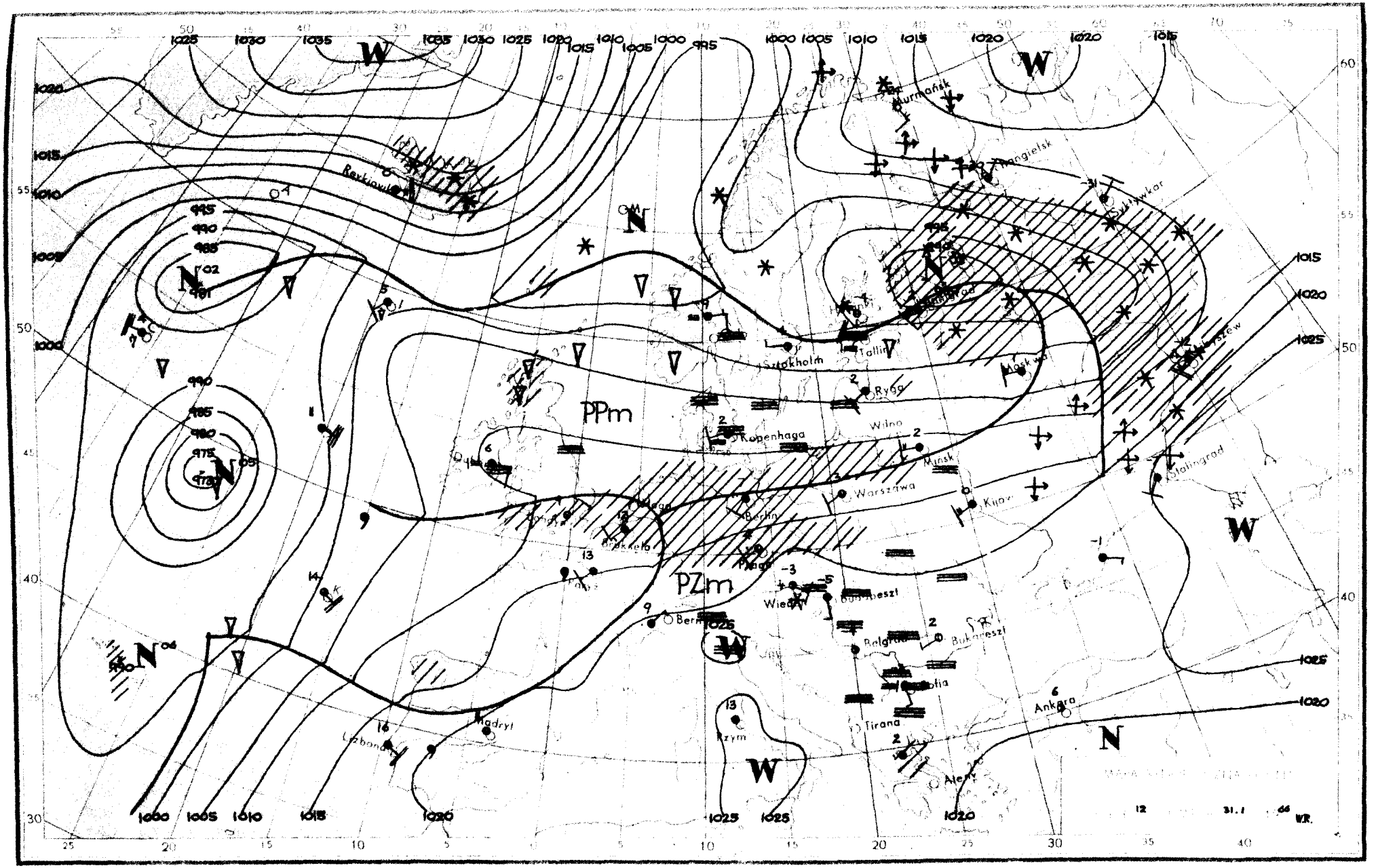

PPm
PZm
Murmańsk
Sztokholm
Tallin
Ryga
Moskwa
Kopenhaga
Wilno
Mińsk
Warszawa
Kijów
Berlin
Bruksela
Paryż
Wiedeń
Budapeszt
Belgrad
Bukareszt
Tirana
Ankara
Ateny
Madryt
Lizbona
Rzym
Stalingrad
Reykjavik
W
N

Dane synoptyczne z Polski w dniu 31.I.1966r.

Map case

SYNOP z godz.00GMT.

105	32105	96101	11104	35500	02103
150	72204	40102	10805	754XX	04204
195	82205	96612	11101	8032X	51606
205	32206	56101	12305	10930	03400
235	82605	96106	12802	854XX	02201
250	72204	97012	14203	7083X	01206
272	82704	40106	12003	854XX	02204
295	82404	96612	13102	8042X	01706
330	52205	58102	15103	3553X	01201
375	52205	56102	15002	50930	50701
400	62003	56101	15405	00906	02706
424	81203	56101	17400	8091X	50400
465	42306	60011	16501	40930	51602
495	52205	97011	17600	50930	53400
510	72718	97411	34902	75XXX	02001
560	02406	40101	19001	00900	53803
570	40000	56102	18151	45500	53703
575	81802	60022	19900	855XX	55701
650	73204	89022	99102	7097X	51601
695	82504	60022	19904	855XX	55400

SYNOP z godz.12 GMT.

105	92104	06456	10203	9XXXX	03801
150	82506	30616	07205	4543X	0480X
195	82004	09614	09902	8022X	01709
205	92403	01604	11505	9XXXX	05001
235	92504	01615	11302	9XXXX	02002
250	82403	96102	11805	8097X	02707
272	82202	20616	11103	8042X	03707
295	82302	40102	12004	855XX	02811
330	72205	30612	12804	2557X	02805
375	72004	40102	13503	756XX	01810
400	82004	50106	13306	15617	04808
424	82002	56606	15204	855XX	03805
465	brak	danych			
495	72205	96102	15903	756XX	51810
510	92920	90494	31951	9XXXX	51804
560	82306	30612	17302	6552X	51806
570	81801	40612	16302	3553X	51608
575	81802	57052	16704	8097X	53816
650	61907	88012	96901	15478	51808
695	62607	70022	17207	30941	53813

IMGW
APR 1 1966
WEATHER BUREAU

TEMP Legionowo,godz.00 GMT.

TT	12374	23109	02002	02205	85435	05033	02812	70990	55561	02716	50556	70759	02722	40717	81851	02627	30914
	97014	02727	20171	15XX1	0XXXX	15345	17XX2	0XXXX	11122	20190	17XX1	11100	81054	27044			
TT 2	12374	55555	00002	02001	11918	07051	22897	05037	33879	06058	44700	55561	55600	62632	66546	66729	77395
	81857	88325	93984	32250	06XX3	66666	23210	19017	13417	77777	09002	02205	24872	02813	54436	02730	30213
	02740	01010	00980														

TEMP Wrocław,godz.00 GMT.

TT	12425	23132	01001	02304	85473	05031	02508	70037	54567	02716	50562	69738	02515	40724	79842	02518	30924
	92977	02418	20185	14XX0	02723	15360	12XX0	02626	10612	13XX9	02830	11122	21192	16XX1	11100	51738	28056
TT 2	12425	55555	000002	50503	11985	05039	22964	08058	33830	04037	44622	60624	55589	60715	66500	69738	77371
	82881	45250	02064	66666	19216	16016	14409	77777	12002	02202	92712	02716	01010	00902			
VV 2	12425	07828	17XX8	03520	66666	08716	06618	06016	77777	38081	02856	21060	00422	99912			

Przebieg pogody w Polsce w dniu 31.I.1966r.

Zachmurzenie było duże z opadami deszczu. Miejscami notowano mgły. Temperatura minimalna wahała się od -7°C w Muszynie i -3°C w Nowym Sączu do +5°C w Słubicach i Szczecinie, a maksymalna od 8°C w Słubicach do +2°C w Suwałkach,Chojnicach i miejscami na południu. Wiatry słabe i umiarkowane z kierunków południowych i południowo-zachodnich.

Druk PPWK-W-wa, Solec 18. Zam. 5207/103/B/65-28.IV.65 70047-100 000- mapa 100

map case
LUTY 1966
LIBRARY
APR 14 1966
WEATHER BUREAU

PAŃSTWOWY INSTYTUT
HYDROLOGICZNO-METEOROLOGICZNY
WARSZAWA

BIULETYN SYNOPTYCZNY

Legenda

Izolinie:

- ——— na mapach synop. dolnych izobary co 5 mb.
- ——— „ „ topografii barycznej izohipsy co 4 dkm.
- – – – – „ „ „ „ izotermy co 4° C
- ——— „ „ tendencji ciśnienia izalobary co 1 mb/3 godz.

Układy ciśnienia:

W — wyż
N — niż

Masy powietrza:

PP	powietrze polarne	m	morskie
PA	„ arktyczne	k	kontynentalne
PZ	„ zwrotnikowe	c	ciepłe
		s	stare

Fronty:

linia czerwona	front ciepły
„ niebieska	„ chłodny
„ fioletowa	„ zokludowany
„ naprzemian czerwona i niebieska	„ stacjonarny

Meteory (M):

- mżawka
- deszcz
- śnieg
- grad
- opady przelotne
- obszar jednostajnych opadów deszczu
- „ „ „ śniegu
- mgła
- burza
- błyskawica
- zamieć śnieżna

Wielkość zachmurzenia (N):

- niebo bezchmurne
- 1/10 pokrycia nieba
- 2/10–3/10 „ „
- 4/10 „ „
- 5/10 „ „
- 6/10 „ „
- 7/10–8/10 „ „
- 9/10 „ „
- 10/10 „ „
- niebo niewidoczne

Wiatr.

- 1/2 m/sek
- 1 m/sek
- 2½ m/sek
- 5 m/sek

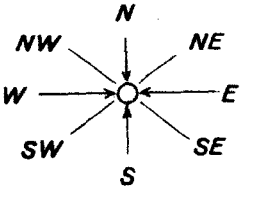

Rozmieszczenie danych:

Temp. powietrza ⟶ T

Meteory ⟶ M

N ⟵ wielkość zachmurzenia ogólnego

kierunek i prędkość wiatru

M – Wzór Nr VI/30

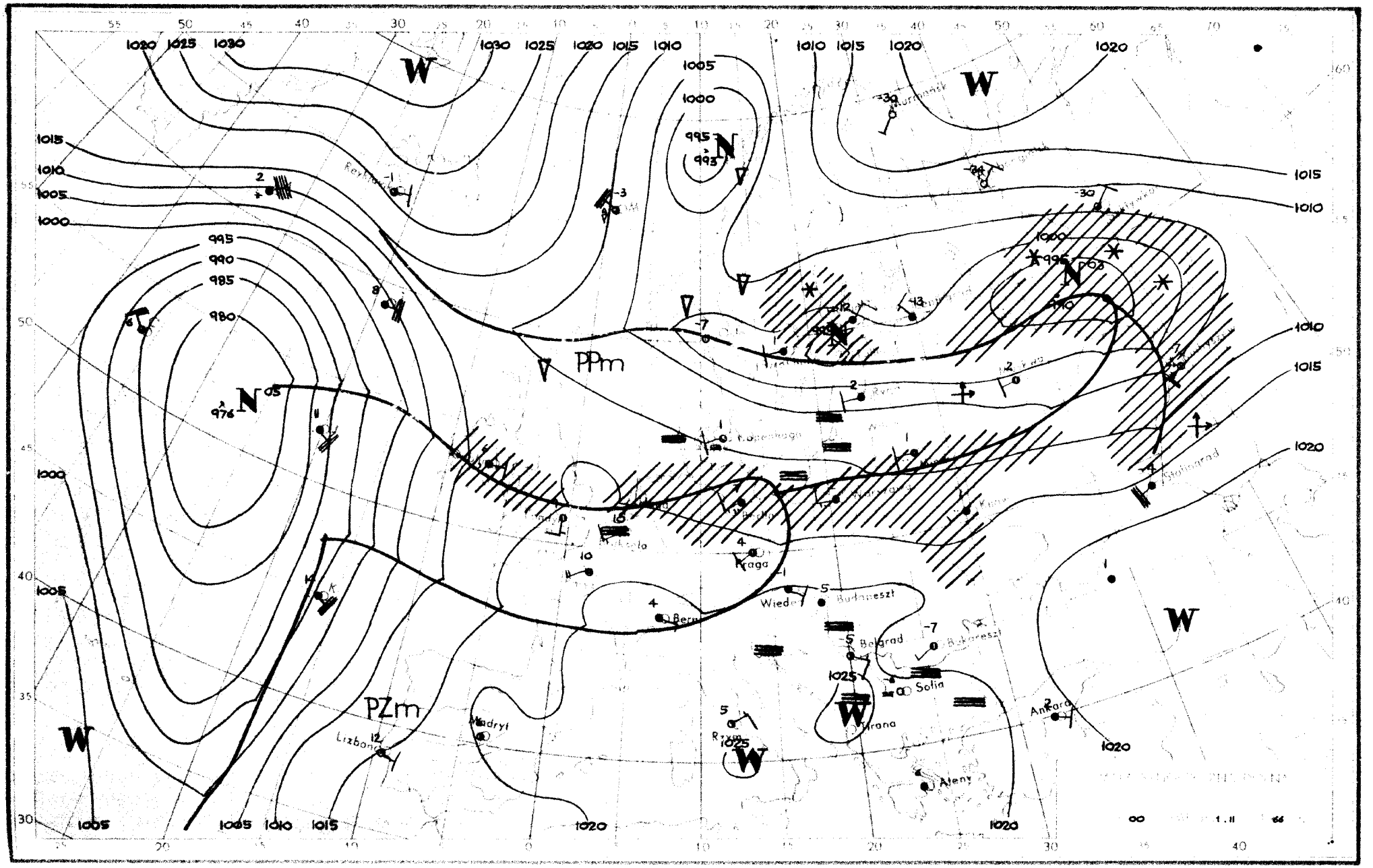

W
N
PPm
PZm
Kopenhaga
Praga
Wiedeń
Budapeszt
Belgrad
Bukareszt
Sofia
Tirana
Ankara
Ateny
Madryt
Lizbona
Rzym
Stalingrad
1020
1025
1030
1015
1010
1005
1000
995
990
985
980

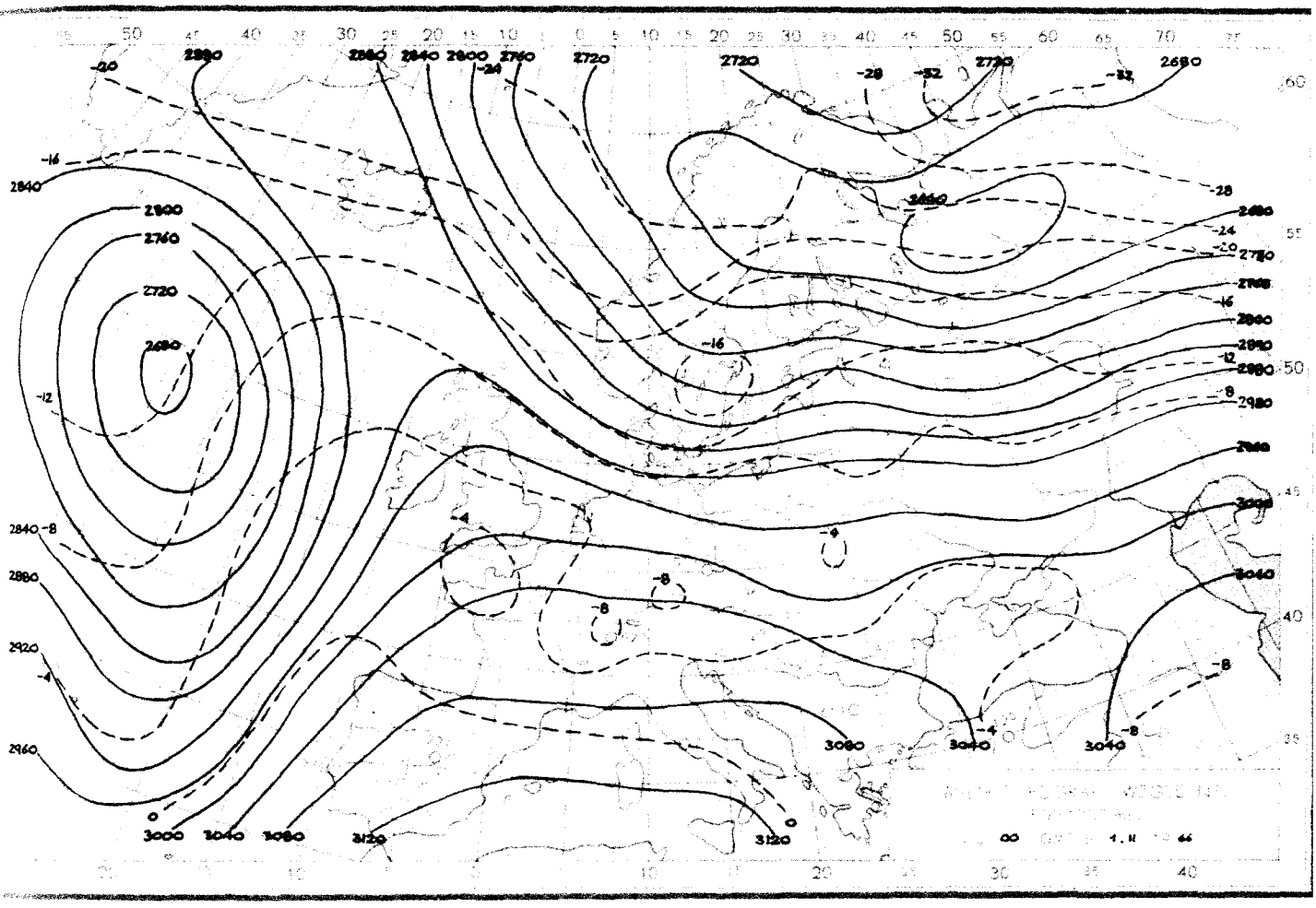
MAPA TOPOGRAFII WZGLĘDNEJ
500/1000 mb
GMT dn. 1.II 1966 r.

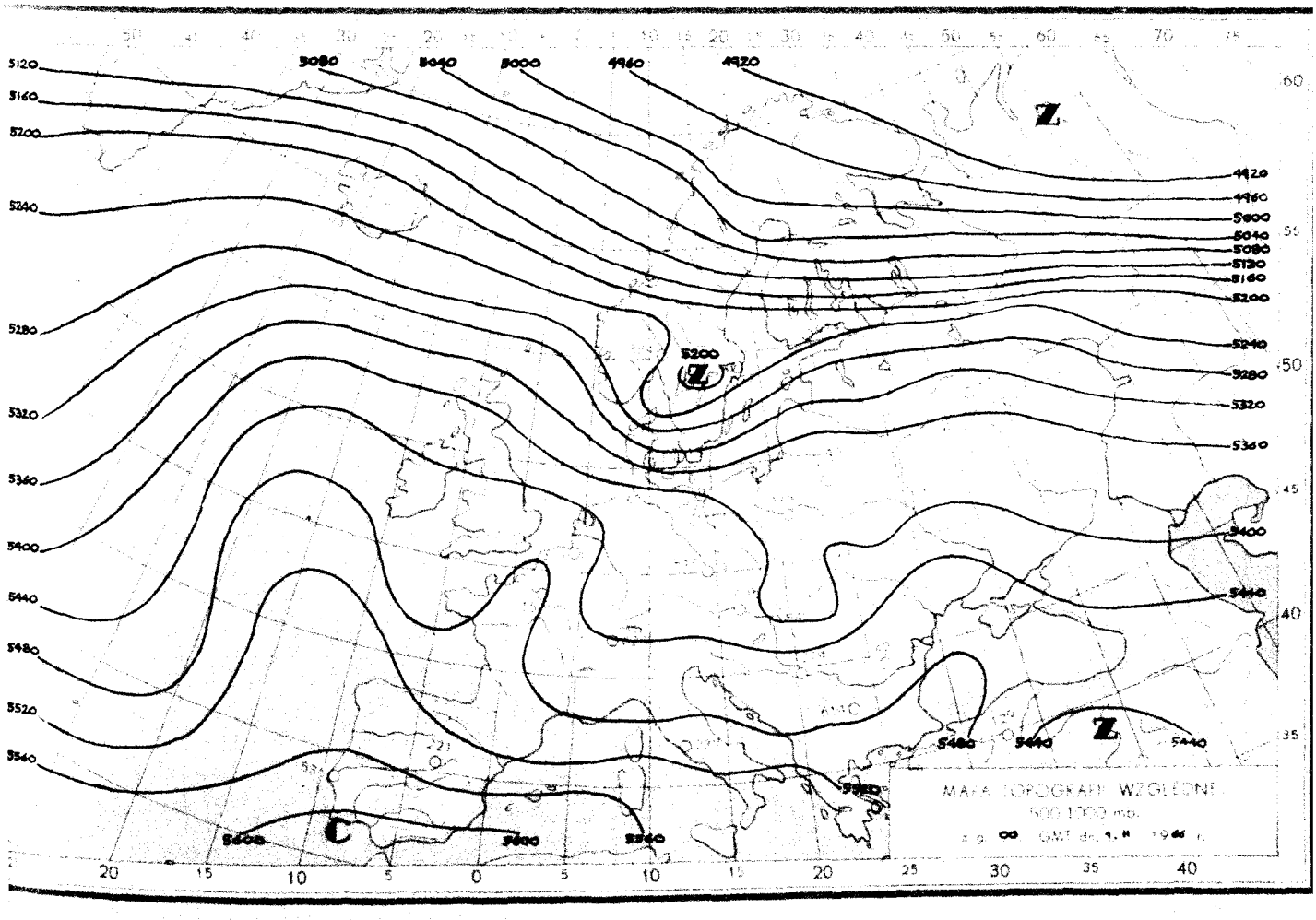
MAPA TOPOGRAFII WZGLĘDNEJ
500/1000 mb
GMT dn. 1.II 1966 r.

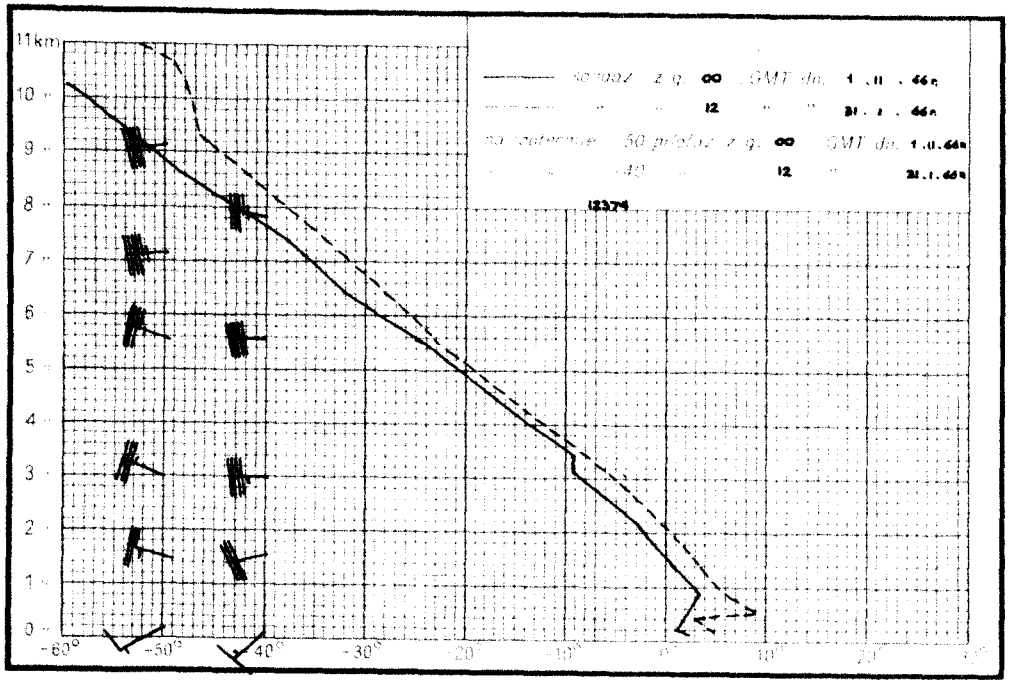
11km
10
9
8
7
6
5
4
3
2
1
0
-60°
-50°
-40°
-30°
-20°
-10°
0°
10°
20°
12374

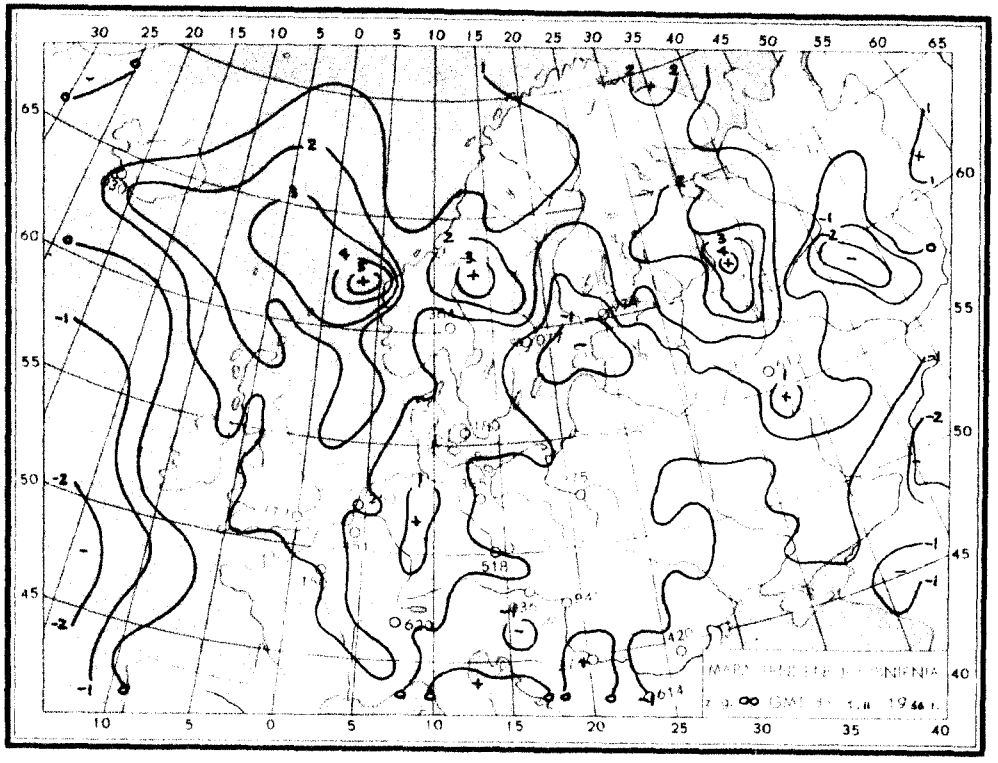
30 25 20 15 10 5 0 5 10 15 20 25 30 35 40 45 50 55 60 65
65
60
55
50
45
40
10 5 0 5 10 15 20 25 30 35 40

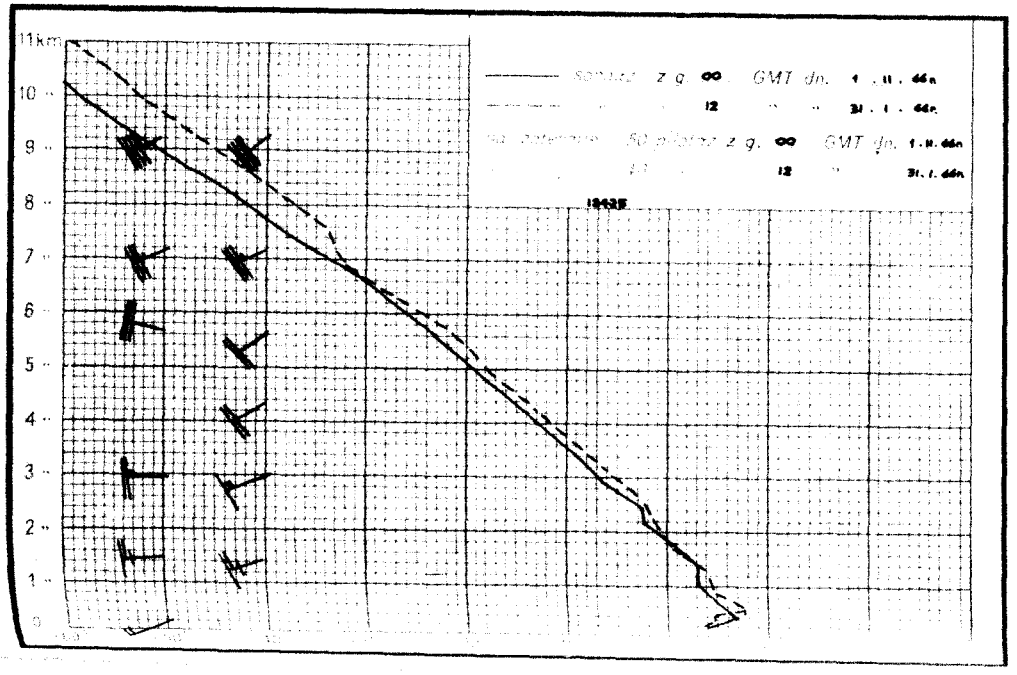
11km
10
9
8
7
6
5
4
3
2
1
0
12425

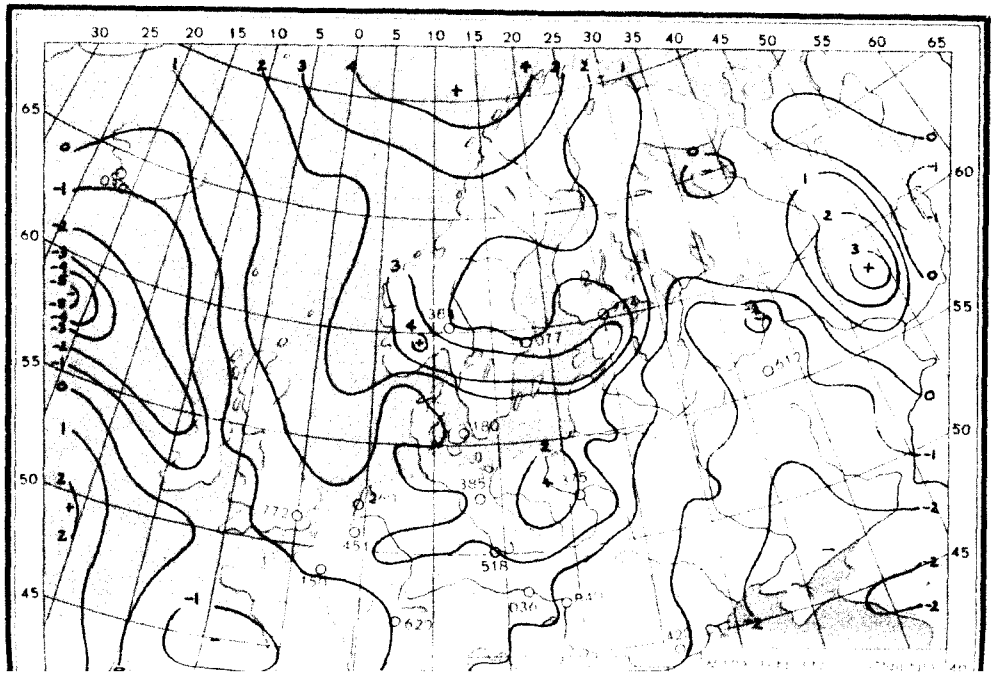
30 25 20 15 10 5 0 5 10 15 20 25 30 35 40 45 50 55 60 65
65
60
55
50
45
40

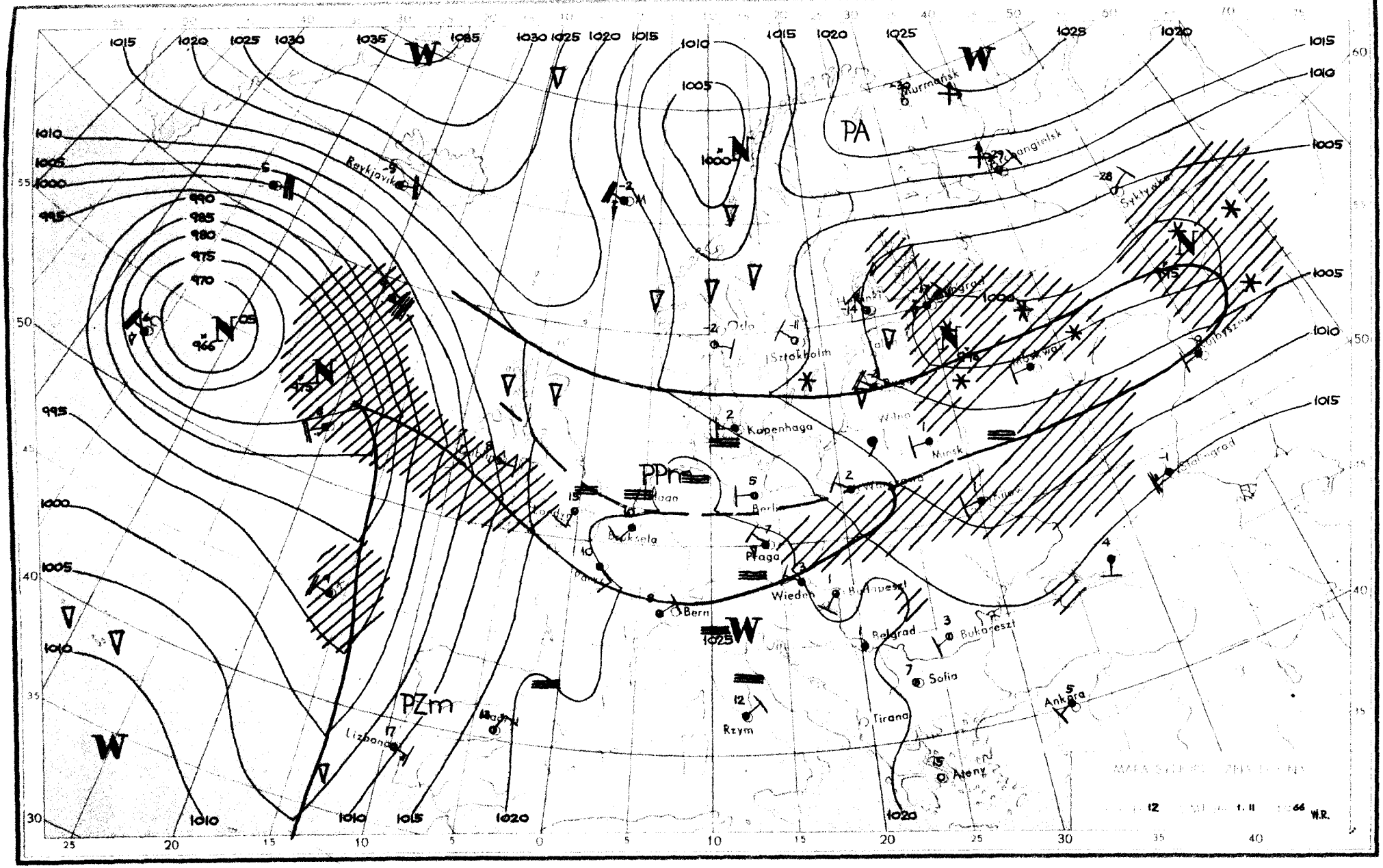

PA
PPm
PZm
Murmańsk
Reykjavik
Oslo
Sztokholm
Kopenhaga
Minsk
Berlin
Praga
Wiedeń
Bern
Belgrad
Bukareszt
Sofia
Tirana
Ankara
Rzym
Ateny
Lizbona
Madryt
Syktywka
Stalingrad
W.R.

Dane synoptyczne z Polski w dniu 1.II.1966r.

SYNOP z godz.00 GMT.

105	82404	12285	10103	864XX	03703
150	82706	56102	09604	863XX	03202
195	82304	02444	09202	861XX	01400
205	92402	03454	11104	9XXXX	04702
235	82703	01444	10401	854XX	01806
250	82401	01446	11002	862XX	02803
272	82704	20106	09902	855XX	02400
295	82203	09446	10302	854XX	01802
330	82203	04514	11403	861XX	03707
375	92403	05615	11602	9XXXX	02707
400	82204	16606	12566	854XX	06703
424	82505	40106	14103	854XX	02708
465	82305	16616	12702	6722X	01804
495	82203	95206	12902	864XX	01809
510	92718	90994	30951	9XXXX	51706
560	82306	20106	15901	855XX	51803
570	82902	10516	14302	862XX	02501
575	80000	40102	15502	854XX	50809
650	92709	00497	94751	9XXXX	XX805
695	82705	65026	15703	8097X	52708

SYNOP z godz.12 GMT.

105	82607	96104	15501	862XX	00107
150	72909	60022	12402	754XX	00010
195	82508	20514	09101	863XX	51206
205	72705	58102	18103	753XX	00117
235	73206	97014	15400	XXXXX	50117
250	73004	96106	15302	755XX	00228
272	83207	96104	12601	854XX	51223
295	83103	40104	10202	853XX	01211
330	73208	56105	17503	754XX	01224
375	72906	25286	12602	762XX	02214
400	73203	56105	18805	724XX	03117
424	53402	58106	18106	21431	05121
465	73207	20286	15302	762XX	01225
495	82704	95634	12502	8042X	02212
510	93217	90714	33553	9XXXX	54115
560	82604	08466	17702	873XX	02221
570	83601	20614	14903	6712X	02215
575	82706	30616	15004	6742X	03305
650	93308	00874	94453	9XXXX	53305
695	82907	60216	13803	8092X	00606

TEMP Legionowo, godz.00 GMT.

TT	12374	23093	01019	02403	85405	XXXXX	02813	70946	58585	02917	50548	75761	02818	40707	86894	02724	30900
	01XX6	02723	20154	09XX0	02628	15336	07XX1	02731	10592	08XX4	0XXXX	11122	05239	12XX1	11100	61084	26033
	51416	27032															
TT 23	12374	55555	00000	01019	11982	00009	22916	03031	33776	52529	44746	5XXX9	55691	59595	66660	59595	77441
	82836	88388	88903	16250	10XX4	66666	27806	23912	21712	19708	13207	12408	10008	77777	09000	02403	95900
	02813	00404	02724	84224	02633	00186	02625	16132	02732	01010	6742X						
VV 23	12374	07813	13XX1	0XXXX	05019	15XX2	0XXXX	66666	08811	04416							

TEMP Wrocław, godz.00 GMT.

TT	12425	23108	85432	02024	02709	70979	56576	02712	50553	73755	02815	40713	85871	02616	30907	01031	02623
	20162	08XX6	02612	15345	05XX5	02613	10603	05XX8	02615	11122	06236	14XX1					
TT 23	12425	55555	00999	03028	11970	06054	22992	02027	33854	02027	44779	52534	55753	52534	66667	58608	77431
	80829	88348	93951	99264	08093	23250	10124	66666	23614	18205	10006	77777	12999	02502	08533	02914	68367
	02515	03100	02615	01010	854XX	99912											

Przebieg pogody w Polsce w dniu 1.II.1966r.

Początkowo było zachmurzenie całkowite i opady deszczu, w godzinach popołudniowych i w nocy wystąpiły większe przejaśnienia i rozpogodzenia, głównie w południowo-zachodniej połowie kraju. Notowano zamglenia i mgły. W końcu okresu na północnym-wschodzie wystąpiły opady śniegu. Temperatura minimalna wahała się od -2°C w Muszynie i 0°C w Ustce, Łebie, Koszalinie i Kołobrzegu do +6°C w Słubicach, a maksymalna od +1°C w Koszalinie, Kołobrzegu, Białymstoku i Suwałkach do 8°C w Zgorzelcu, Wieluniu, Łodzi, Sandomierzu i Rzeszowie.

Druk PPWK-W-wa, Solec 18. Zam. 5207/103/B/65-28.IV.65-Y-7004-100 000-nakładowy 100 g.

PAŃSTWOWY INSTYTUT
HYDROLOGICZNO-METEOROLOGICZNY
WARSZAWA

BIULETYN SYNOPTYCZNY

Legenda

Izolinie:

———	na mapach synop. dolnych izobary co 5 mb.
———	„ „ topografii barycznej izohipsy co 4 dkm.
– – – –	„ „ „ „ izotermy co 4° C
———	„ „ tendencji ciśnienia izalobary co 1 mb/3 godz.

Układy ciśnienia:

W — wyż
N — niż

Masy powietrza:

PP	powietrze polarne	m	morskie
PA	„ arktyczne	k	kontynentalne
PZ	„ zwrotnikowe	c	ciepłe
		s	stare

Fronty:

linia czerwona	front ciepły
„ niebieska	„ chłodny
„ fioletowa	„ zokludowany
„ naprzemian czerwona i niebieska	„ stacjonarny

Meteory (M):

⚲	mżawka
●	deszcz
✳	śnieg
▲	grad
▽	opady przelotne
//////	obszar jednostajnych opadów deszczu
////✳	„ „ „ śniegu
≡	mgła
⚡	burza
<	błyskawica
✢	zamieć śnieżna

Wielkość zachmurzenia (N):

○	niebo bezchmurne	
⦶	1/10	pokrycia nieba
◔	2/10 – 3/10	„ „
◔	4/10	„ „
◑	5/10	„ „
◕	6/10	„ „
◕	7/10 – 8/10	„ „
◐	9/10	„ „
●	10/10	„ „
⊗	niebo niewidoczne	

Wiatr.

┌─○	1/2 m/sek
├─○	1 m/sek
├─○	2½ m/sek
├─○	5 m/sek

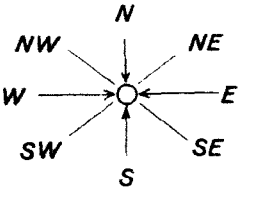

Rozmieszczenie danych:

Temp. powietrza ⟶ T

Meteory ⟶ M

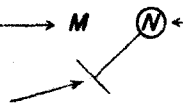

wielkość zachmurzenia ogólnego

kierunek i prędkość wiatru

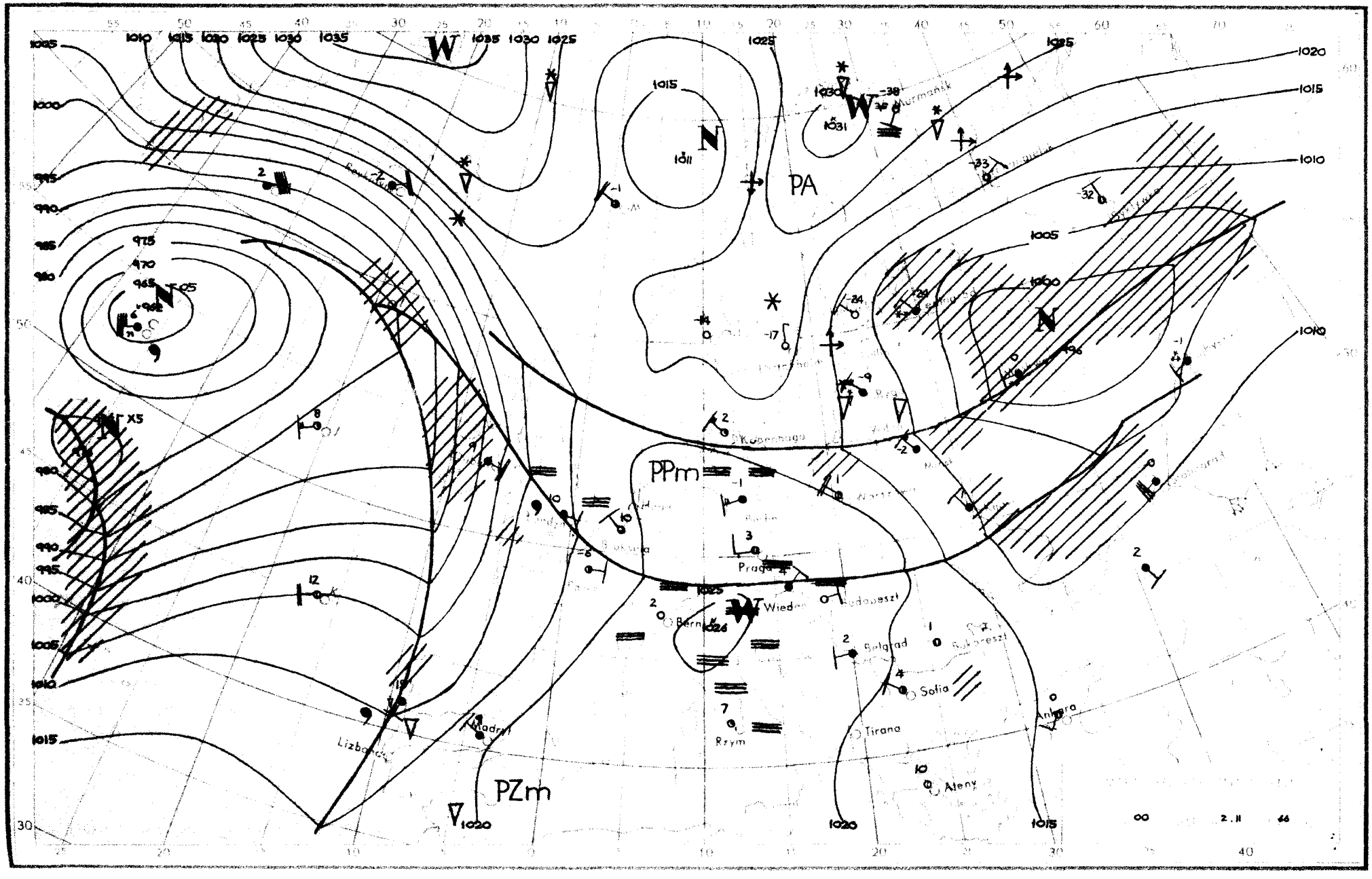
PA
PPm
PZm
Wiedeń
Praga
Budapeszt
Berno
Rzym
Madryt
Lizbona
Belgrad
Sofia
Tirana
Ateny
Ankara
Kopenhaga
Murmańsk
2.11
66

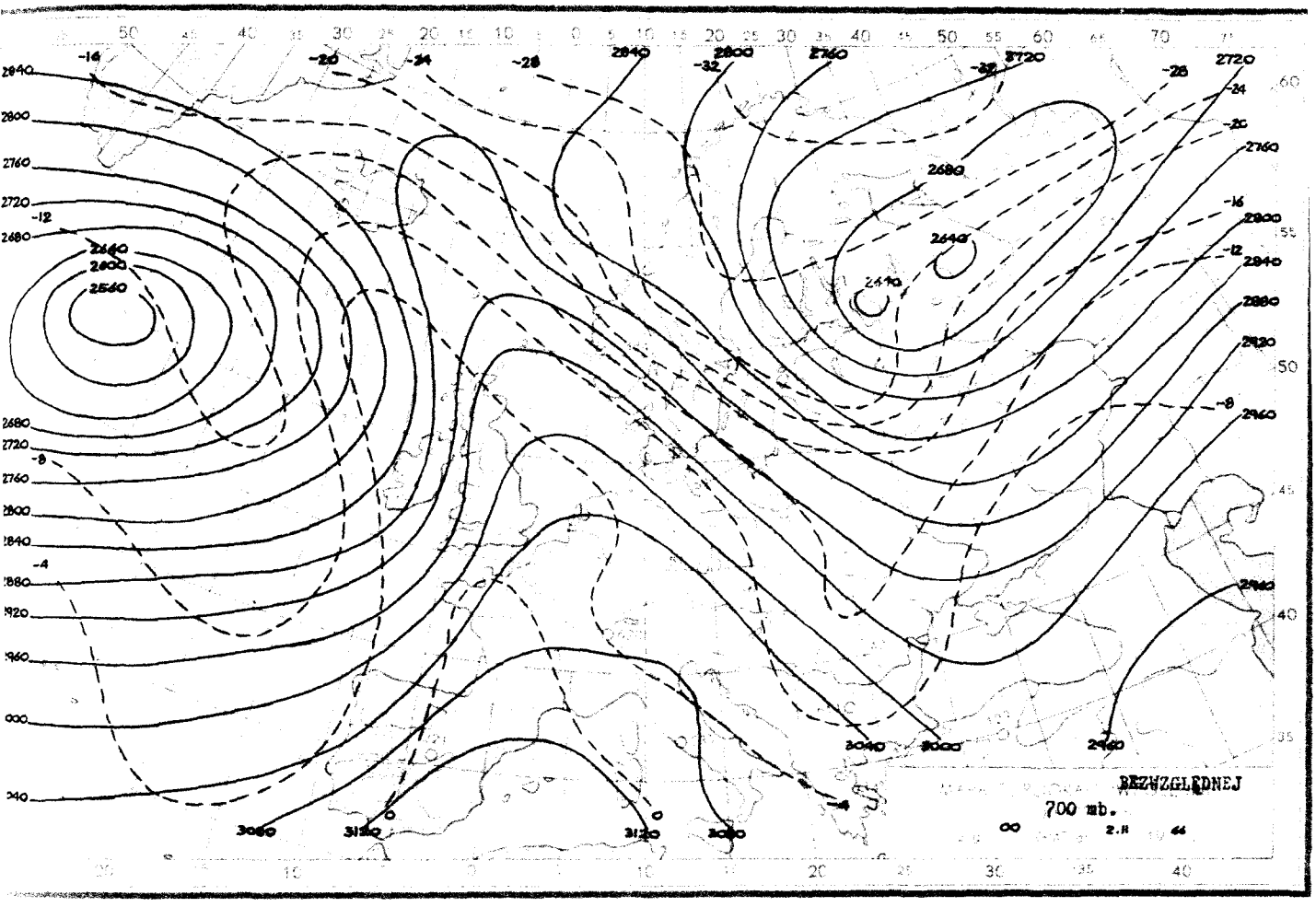
700 mb.

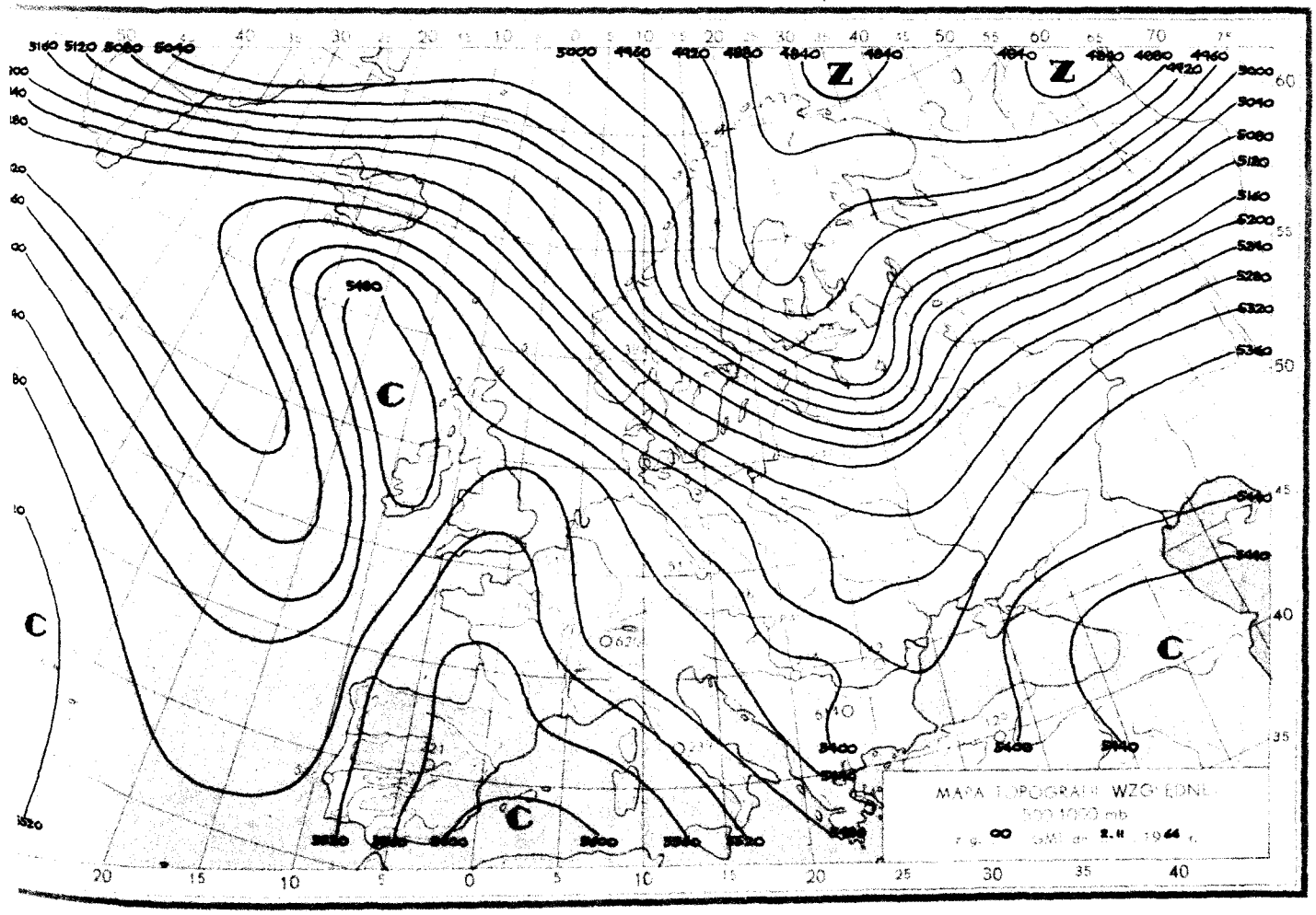
Z
Z
C
C
C

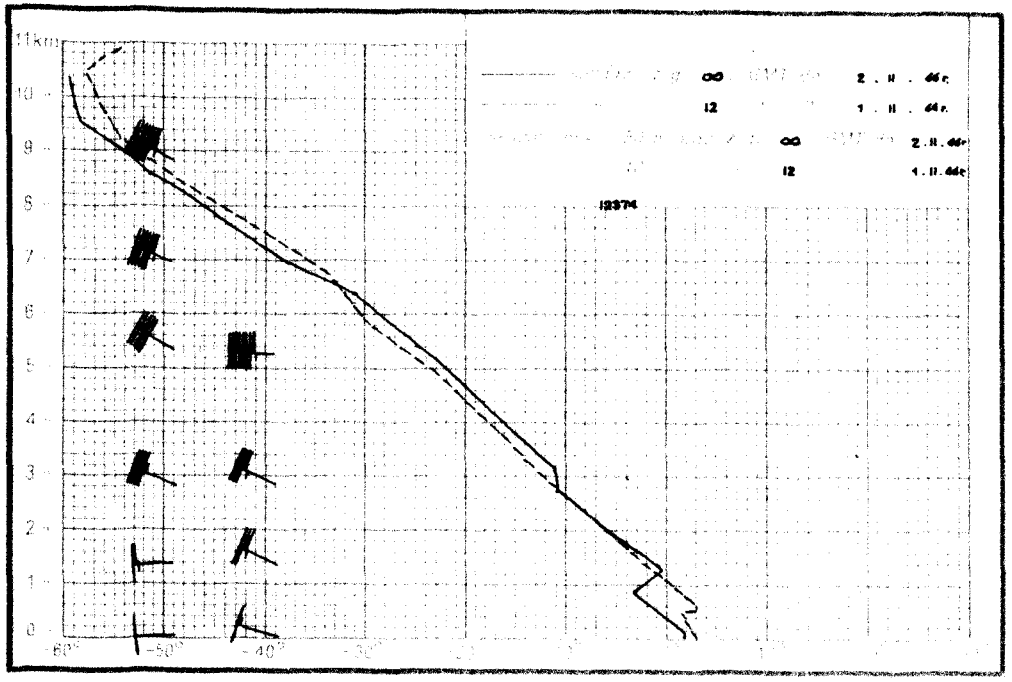
11km
12374

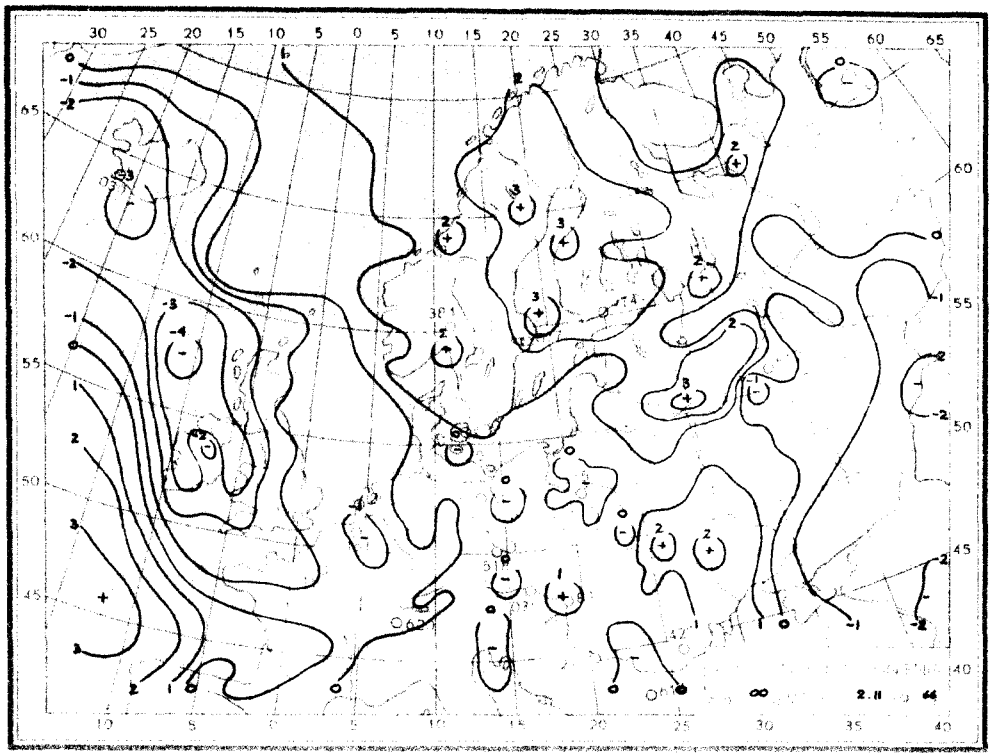

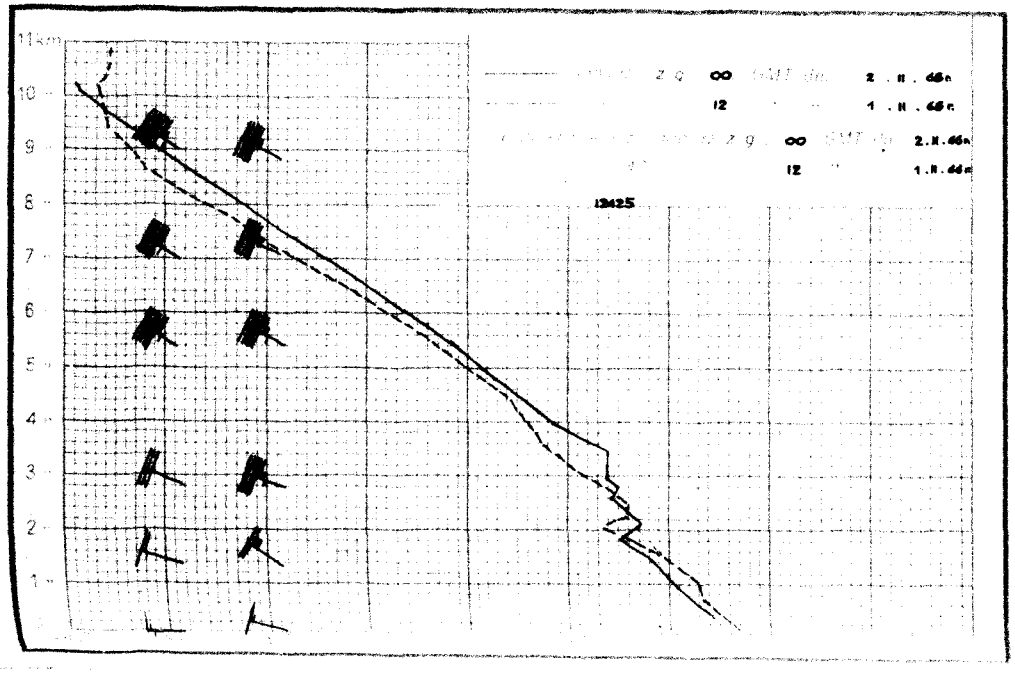
11km
12425

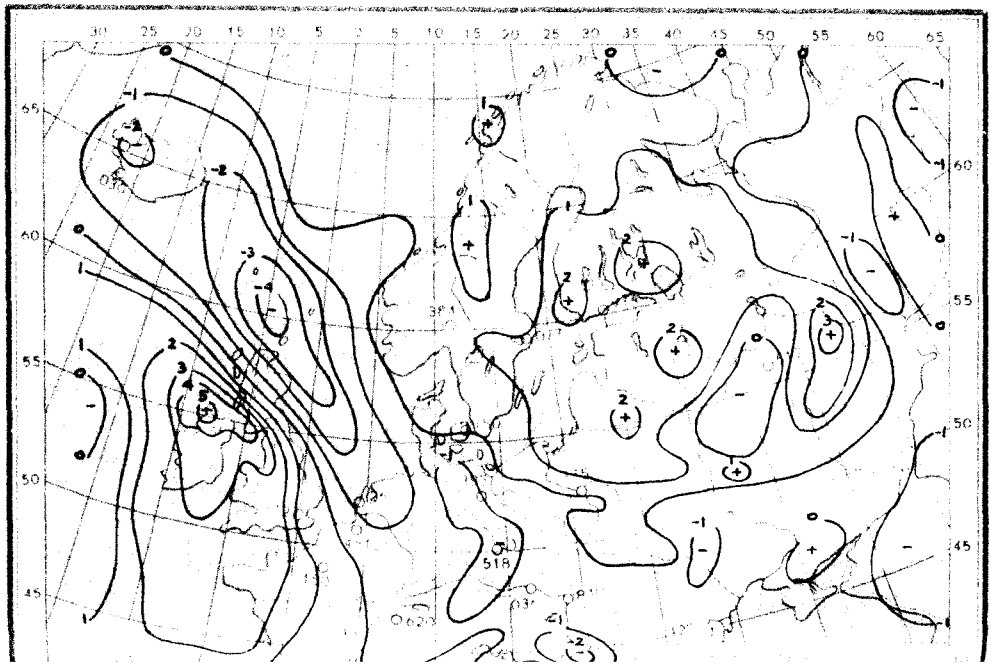

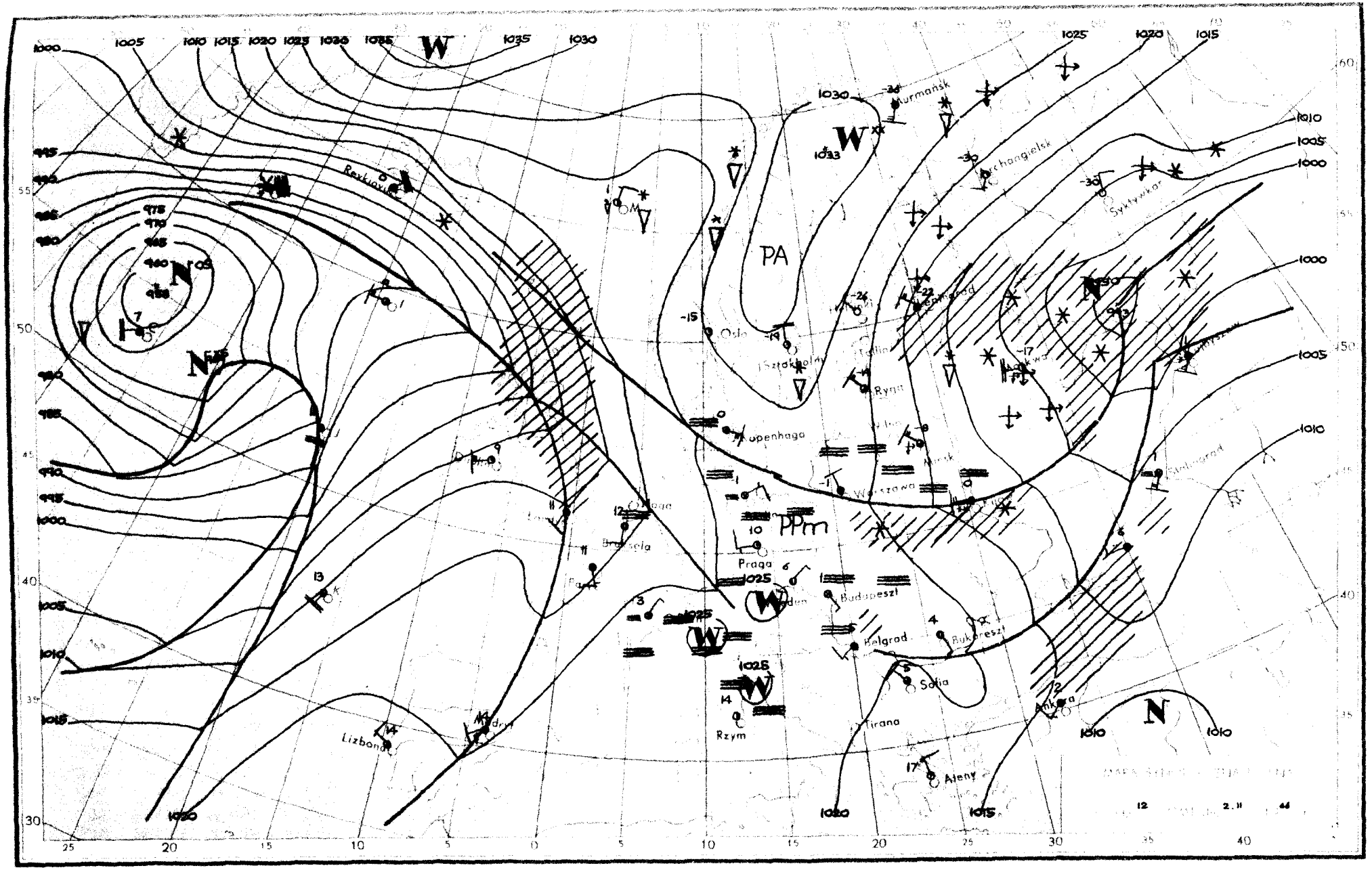

PA
PPm
Murmańsk
Archangielsk
Syktywkar
Reykjavik
Oslo
Sztokholm
Kopenhaga
Ryga
Warszawa
Praga
Budapeszt
Belgrad
Bukareszt
Sofia
Tirana
Ateny
Rzym
Lizbona
Madryt
Bruksela
Paryż
Stalingrad
Ankara

Dane synoptyczne z Polski w dniu 2.II.1966r.

SYNOP z godz.00 GMT.

105	82806	20515	19501	863XX	00206
150	82705	56616	16802	6132X	01205
195	82403	96852	14151	893XX	52306
205	82602	30101	12001	862XX	50006
235	83006	96715	18350	8042X	50400
250	82603	97032	19001	863XX	50801
272	82705	96716	XXXXX	8042X	00400
295	82805	40712	15401	8042X	51001
330	02702	20101	21052	00900	52103
375	82909	65022	18701	854XX	52801
400	02703	20102	21501	00900	01802
424	62801	25121	21651	656XX	51400
465	83006	58102	20300	854XX	52201
495	82704	97022	19200	854XX	53103
510	63218	98481	34555	65XXX	65711
560	92501	01434	22500	9XXXX	00101
570	83302	56102	20400	854XX	52801
575	72903	56104	21402	755XX	50801
650	03204	84024	96260	00900	64002
695	72702	60022	20601	755XX	51803

SYNOP z godz.12 GMT.

105	70901	96108	22800	754XX	51105
150	60205	70022	24051	62400	56212
195	73003	98038	21255	754XX	59211
205	82502	20105	22701	862XX	50802
235	70904	97027	22951	754XX	54110
250	70402	97005	22851	764XX	52014
272	23605	98021	22252	22500	56209
295	23304	97021	27054	21500	60009
330	83602	40104	23100	863XX	50400
375	83605	560027	21151	884XX	53115
400	91101	03434	22852	9XXXX	53807
424	80201	18284	22750	862XX	50802
465	83003	15104	22050	861XX	51103
495	82906	96858	20001	834XX	51304
510	62914	97034	35952	652XX	53001
560	02704	18104	22701	00900	51400
570	73303	60021	21301	755XX	52801
575	73203	40101	21801	754XX	50002
650	73407	60417	96058	75XXX	59000
695	12608	65021	20802	15500	53805

TEMP Legionowo,godz.00 GMT.

TT	12374	23149	00515	02705	85437	52627	02708	70950	62760	02921	50546	76866	03025	40703	89971	02923	30893
	04XX3	03139	20149	11XX7	03033	15329	03XX4	0XXXX	10588	08XX3	0XXXX	11122	13204	12XX3	11100	71043	31035
TT 23	12374	55555	00007	00517	11915	54549	22866	51617	33711	62760	44680	62760	55439	82914	09250	09XX5	66666
	31602	26609	20412	16808	15803	12305	77777	09007	02705	33584	03032	82413	02922	43237	03145	19179	03022
	71164	03031	01010	855XX													
VV 23	12374	07811	09XX8	0XXXX	05021	10XX4	0XXXX	66666	09009	03811							

TEMP Wrocław,godz.00 GMT.

TT	12425	23156	51515	02704	85461	53584	02808	70983	57727	03015	50552	73898	03228	40711	86950	03228	30904
	01079	03234	20157	12XX8	03133	15337	08XX2	03128	10592	08XX6	02925	11122	10220	16XX1	11100	90857	32037
	81117	31038	61543	31041													
TT 23	12425	55555	00005	52529	11985	03035	22910	50511	33807	56641	44785	54691	55736	57761	66713	56756	77655
	62685	88615	63774	99534	70870	11321	98046	20250	09XX8	66666	22016	18811	15008	10908	77777	12005	02703
	17213	03138	01010	00900													
VV 23	12425	07816	10XX2	02620	05025	11XX6	0XXXX	03340	14XX0	0XXXX	02588	14XX3	0XXXX	01011	14XX7	0XXXX	66666
	05012	03214	01015	77777	87053	03039											

Druk PPWK-W-wa, Solec 18. Zam. 5207/103/B/65-28.IV.65-Y-10047-100 000 mapowy 100 g.

Przebieg pogody w Polsce w dniu 2.II.1966r.

Zachmurzenie było duże z lokalnymi przejaśnieniami i rozpogodzeniami. W dzielnicach północno-wschodnich notowano miejscami opady przelotnego śniegu. W nocy i rano występowały mgły, z wyjątkiem północnego-wschodu. Temperatura minimalna wahała się

PAŃSTWOWY INSTYTUT
HYDROLOGICZNO-METEOROLOGICZNY
WARSZAWA

BIULETYN SYNOPTYCZNY

Legenda

Izolinie:

———	na mapach synop. dolnych izobary co 5 mb.
———	„ „ topografii barycznej izohipsy co 4 dkm.
– – – – –	„ „ „ „ izotermy co 4° C
———	„ „ tendencji ciśnienia izalobary co 1 mb/3 godz.

Układy ciśnienia:

W — wyż
N — niż

Masy powietrza:

PP	powietrze polarne	m	morskie
PA	„ arktyczne	k	kontynentalne
PZ	„ zwrotnikowe	c	ciepłe
		s	stare

Fronty:

linia czerwona	front ciepły
„ niebieska	„ chłodny
„ fioletowa	„ zokludowany
„ naprzemian czerwona i niebieska	„ stacjonarny

Meteory (M):

⚲	mżawka
●	deszcz
✳	śnieg
▲	grad
▽	opady przelotne
//////	obszar jednostajnych opadów deszczu
////✳	„ „ „ śniegu
≡	mgła
⊼	burza
<	błyskawica
+	zamieć śnieżna

Wielkość zachmurzenia (N):

○	niebo bezchmurne	
⦶	1/10	pokrycia nieba
◔	2/10–3/10	„ „
◔	4/10	„ „
◑	5/10	„ „
◕	6/10	„ „
◕	7/10–8/10	„ „
◐	9/10	„ „
●	10/10	„ „
⊗	niebo niewidoczne	

Wiatr.

┌─○	1/2 m/sek
├─○	1 m/sek
├─○	2½ m/sek
├─○	5 m/sek

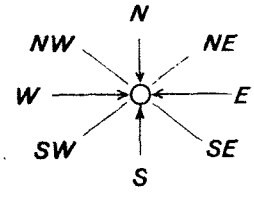

Rozmieszczenie danych:

Temp. powietrza ⟶ T

Meteory ⟶ M

N ⟵ wielkość zachmurzenia ogólnego

kierunek i prędkość wiatru

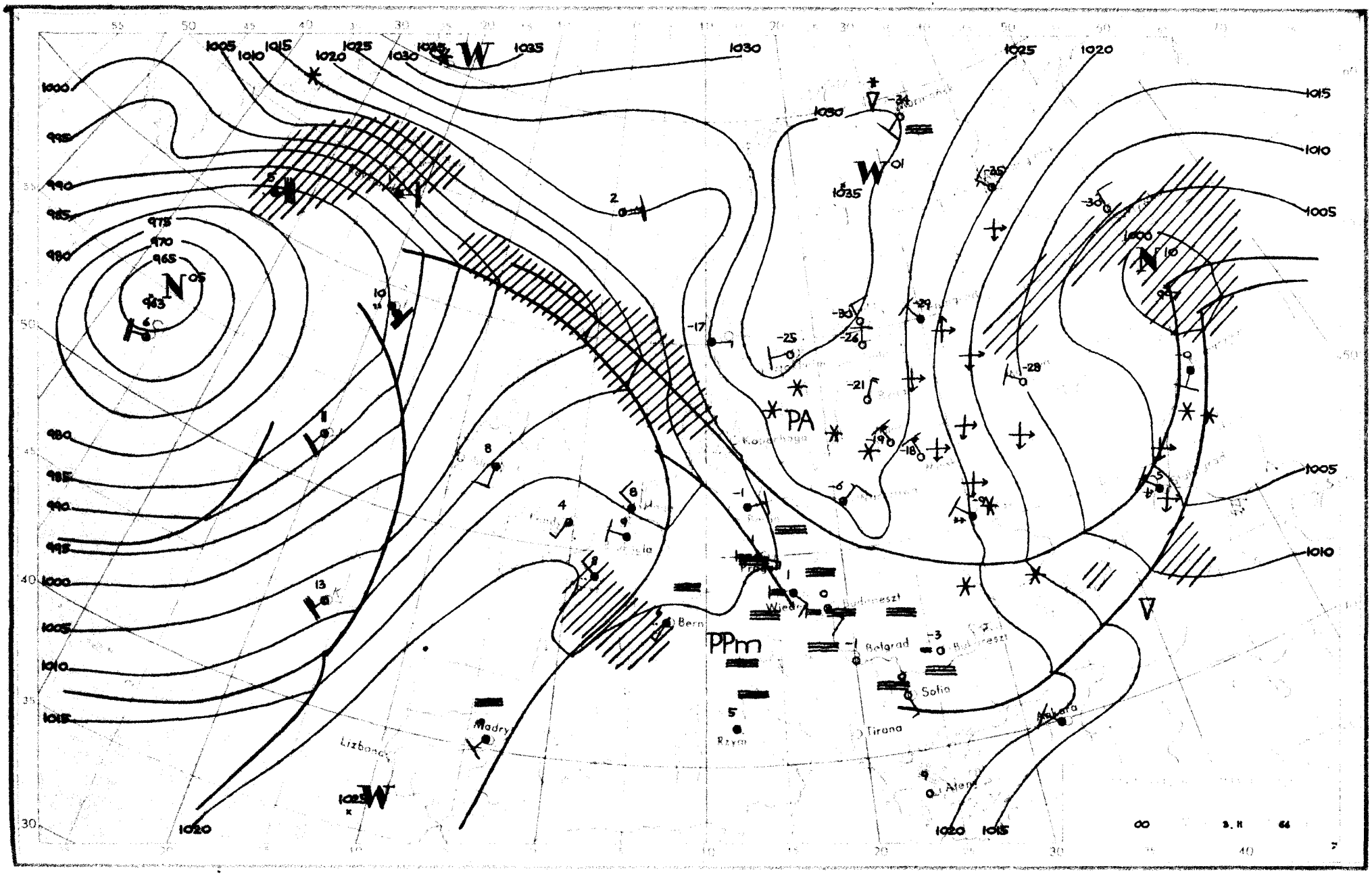

PA
PPm
Bern
Wiedeń
Budapeszt
Belgrad
Sofia
Tirana
Rzym
Madryt
Lizbona
Ateny
Ankara

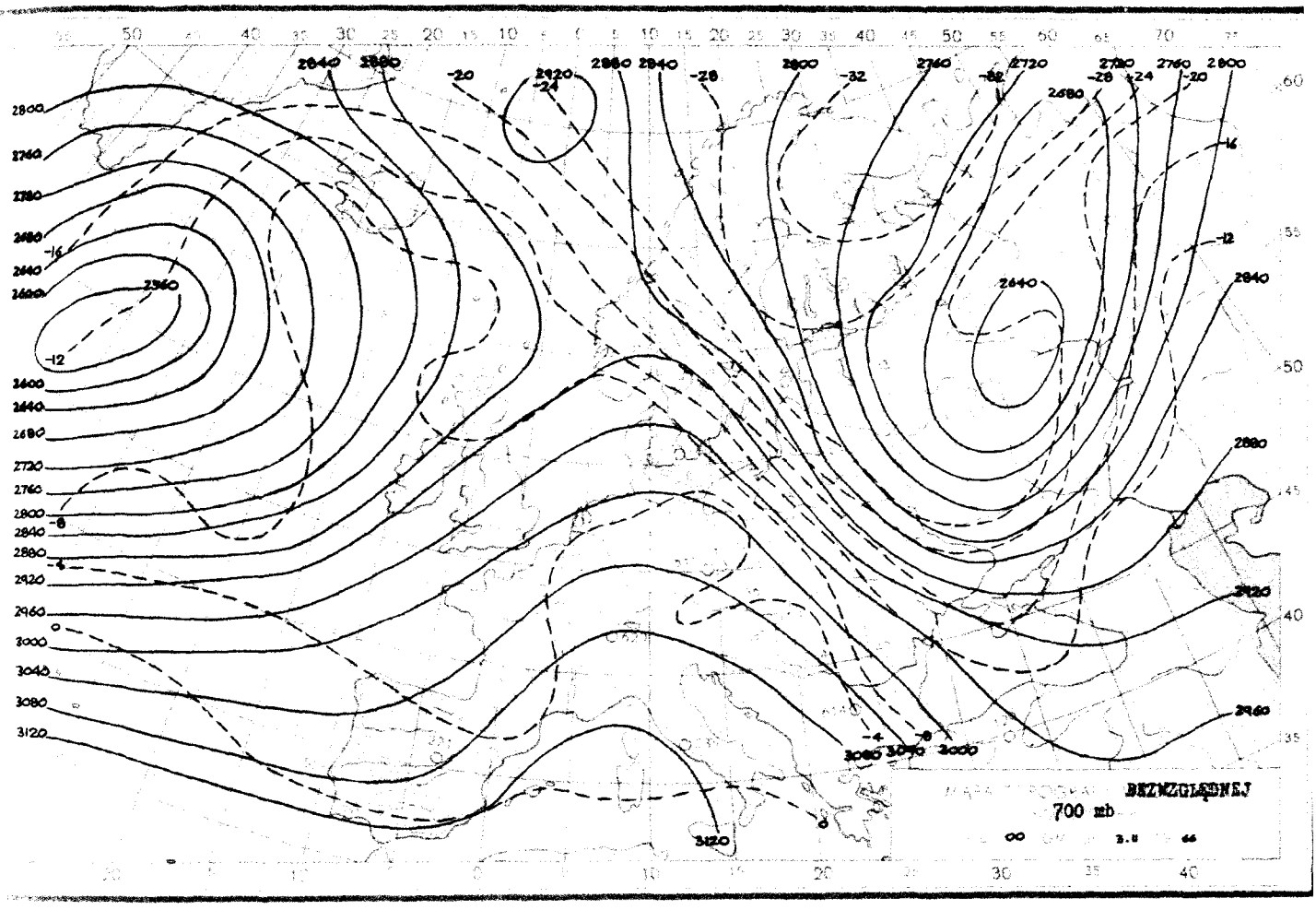
MAPA TOPOGRAFII BEZWZGLĘDNEJ
700 mb

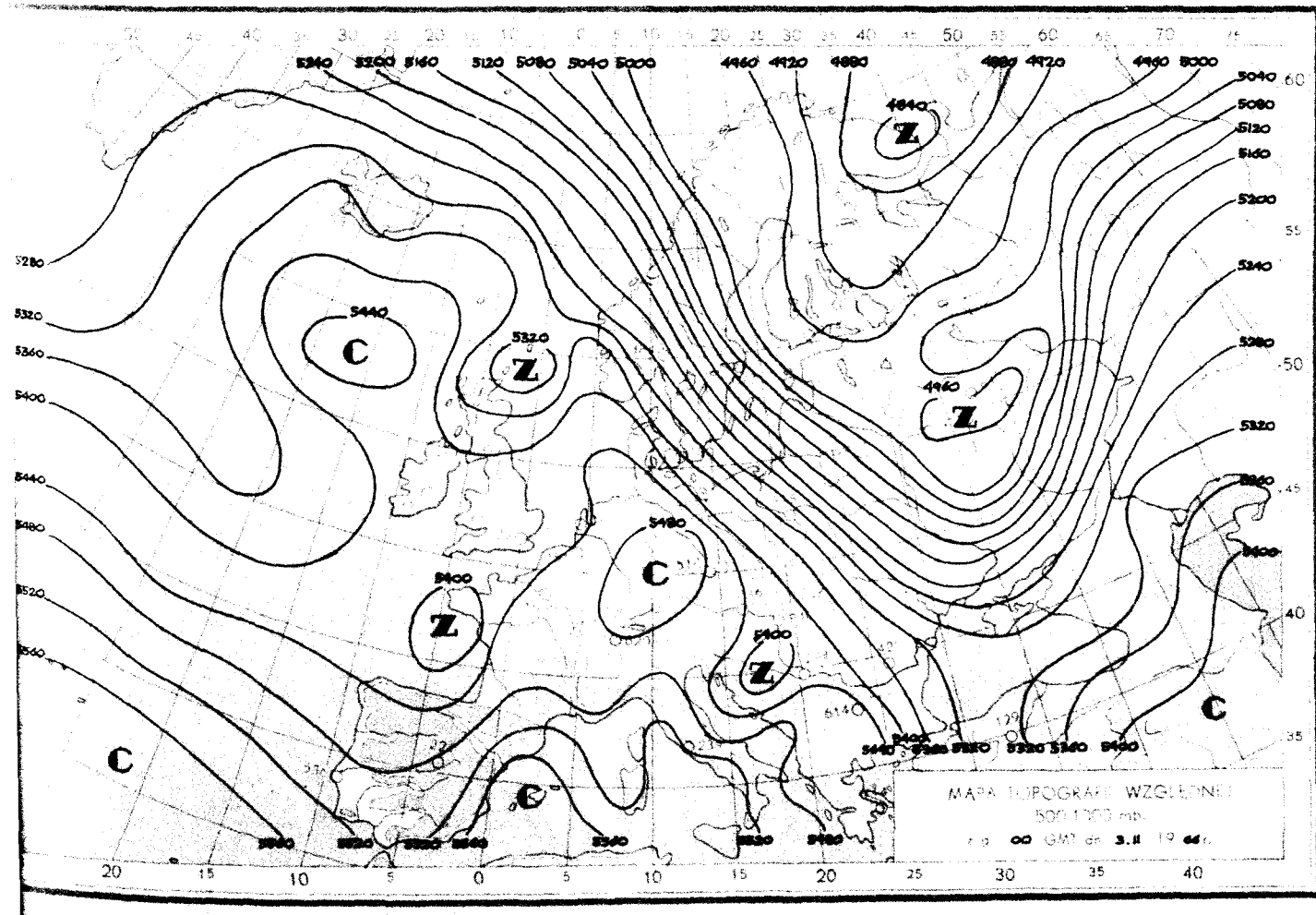
MAPA TOPOGRAFII WZGLĘDNEJ
500/1000 mb

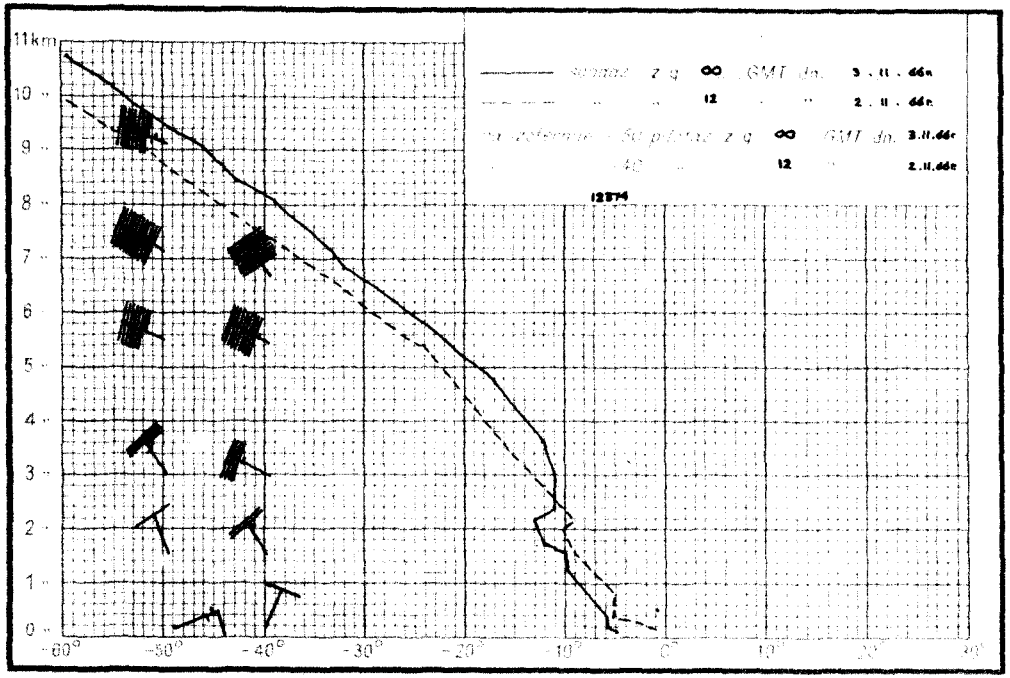
11km
12874
-60°
-50°
-40°
-30°
-20°

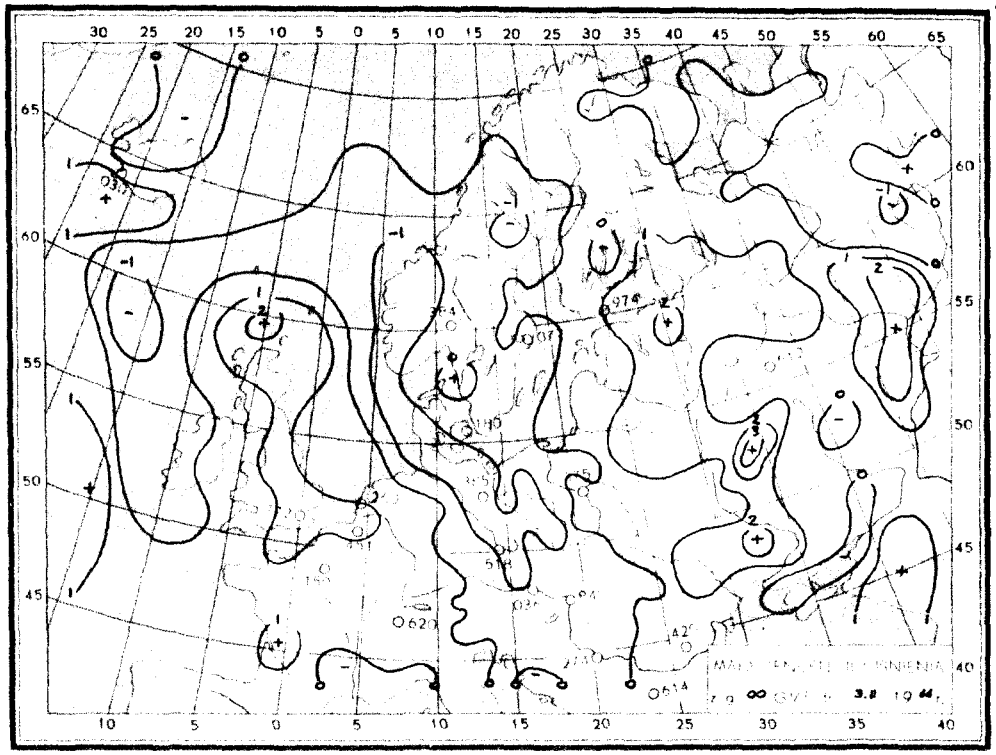

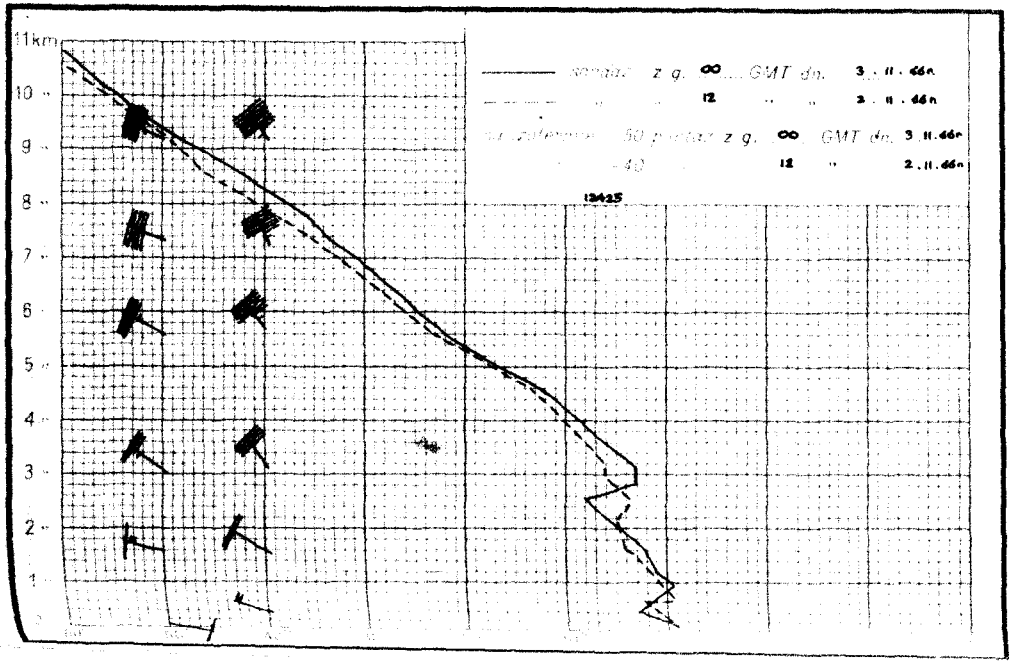
11km
13435
-60°
-50°
-40°
-30°
-20°

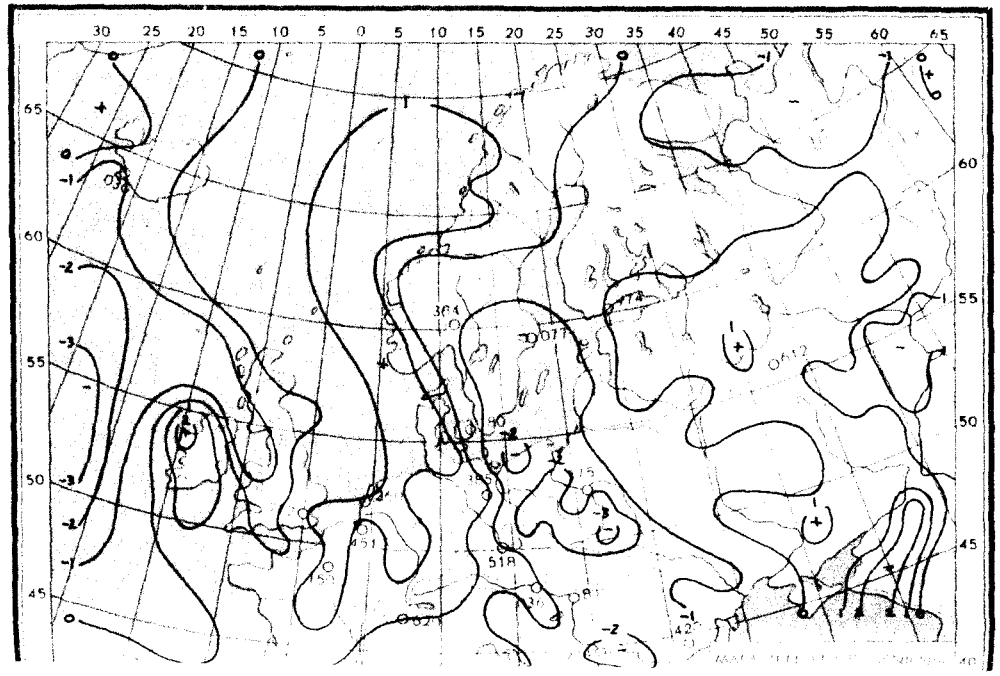

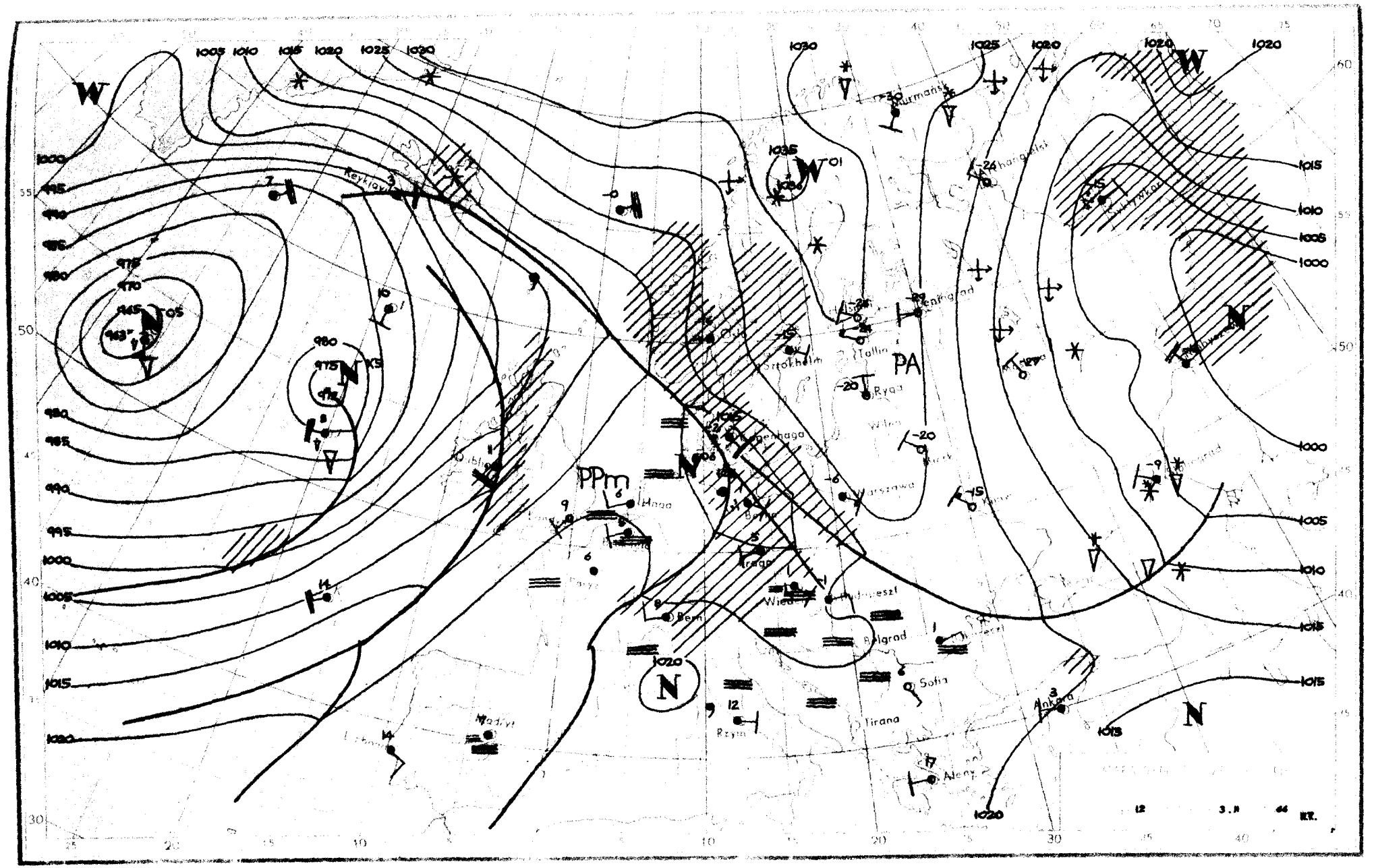

W
N
PPm
PA
Reykjavik
Dublin
Haga
Bern
Praga
Wiedeń
Budapeszt
Belgrad
Sofia
Tirana
Rzym
Madryt
Ankara
Aleny
Warszawa
Ryga
Tallin
Sztokholm
Leningrad
Murmańsk
Rhangielsk
Syktywkar
1000
1005
1010
1015
1020
1025
1030
1035

Dane synoptyczne z Polski w dniu 3.II.1966r.

SYNOP z godz.00 GMT.

105	51304	97012	24054	20936	54301
150	80403	97022	25953	854XX	57400
195	73505	97718	26062	755XX	65211
205	81208	56102	20900	863XX	51609
235	61103	97012	25056	00908	58500
250	70902	97021	25155	00908	57803
272	83604	98021	25957	755XX	57400
295	83604	97021	24958	854XX	60209
330	80906	50102	22650	863XX	52807
375	60502	60031	25056	30936	58202
400	91104	08434	20752	9XXXX	52816
424	81205	50102	27050	853XX	51813
465	71502	50102	23753	754XX	55605
495	33601	97021	25961	30970	62102
510	72708	97482	35252	75XXX	53808
560	80902	20102	22852	854XX	53710
570	80905	65027	24253	854XX	57002
575	80903	60021	23651	6551X	52803
650	82808	40414	95658	85XXX	59804
695	80904	60027	24854	855XX	56208

SYNOP z godz.12 GMT.

105	81408	16737	16554	6742X	55821
150	81403	60022	22456	5552X	58708
195	70902	98021	26265	35532	70809
205	81207	50797	13651	6722X	51720
235	81407	95732	18655	8042X	56719
250	81407	97012	19654	8082X	50820
272	70905	98031	22058	7097X	63720
295	61302	97031	25762	6097X	69809
330	81205	10733	15652	3722X	53721
375	81007	65032	21856	8091X	60820
400	91405	04614	13300	9XXXX	50819
424	81405	16602	14701	854XX	00720
465	81309	57702	19654	854XX	59612
495	40904	97021	23056	11432	60816
510	92515	90704	30252	9XXXX	52722
560	81304	40102	17051	854XX	52726
570	81309	70702	19554	855XX	59227
575	81406	56772	18552	864XX	54832
650	72904	86028	93554	3547X	56710
695	81205	60032	21853	856XX	58721

TEMP LEGIONOWO , godz.00 GMT.

TT	12374	00195	56593	00604	85457	60665	03405	70942	61738	03219	50548	72767	03138	40708	83868	03160	30899
	96989	03144	20161	16XX2	0XXXX	15335	15XX0	0XXXX	10585	11XX2	0XXXX	11122	17199	17XX2	11100	80748	31071
TT 00	12374	55555	00012	55587	11983	56583	22878	60646	33846	60674	44812	62717	55782	63735	66752	61733	77640
	62734	88553	67716	99418	82841	11347	89927	22329	93951	33284	99015	03250	06XX2	66666	23011	21612	19917
	16819	13511	77777	09013	00603	26672	03229	68635	03121	48377	03171	26336	03134	04300	03145	01010	00900
VV 00	12374	07806	11XX2	0XXXX	05015	11XX3	0XXXX	66666	05011								

TEMP Wrocław,godz.00 GMT.

TT	12425	23172	50512	01005	85469	52551	02907	70997	53689	03113	50557	72783	03021	40718	83864	03025	30914
	98005	93128	20170	17XX0	03028	15343	14XX2	03035	10592	13XX0	03151	11100	23182	21XX1	11100	81115	30032
TT 23	12425	55555	00007	00511	11967	53531	22911	00004	33886	51556	44824	53543	55742	58597	66729	53589	77695
	53728	88580	62817	99470	75799	11376	86882	22300	98005	31250	06086	66666	18221	16216	14113	77777	12007
	00703	34866	03116	15218	03032	92100	03151	01010	862XX								
VV 23	12425	07811	12XX8	0XXXX	66666	06013	99912										

Przebieg pogody w Polsce w dniu 3.II.1966r.

Zachmurzenie było duże z przejściowymi większymi przejaśnieniami w części wschodniej. Na zachodzie, później w centrum i na południu występowały opady śniegu, a na południowym-zachodzie deszczu. Temperatura minimalna wahała się od -18°C w Suwałkach do +1°C w Jeleniej Górze i Zgorzelcu, a maksymalna od -13°C w Suwałkach do +6°C w Legnicy i Zgorzelcu. Wiatry były umiarkowane i dość silne wschodnie i południowo-wschodnie powodujące zawieje i zamiecie śnieżne.-

Druk PPWK-W-wa. Solec 18. Zam. 5207/103/B/65-28.IV.65-Y-70047-100 000-mapowy 100 g.

PAŃSTWOWY INSTYTUT
HYDROLOGICZNO-METEOROLOGICZNY
WARSZAWA

BIULETYN SYNOPTYCZNY

Legenda

Izolinie:

- na mapach synop. dolnych izobary co 5 mb.
- „ „ topografii barycznej izohipsy co 4 dkm.
- „ „ „ „ izotermy co 4° C
- „ „ tendencji ciśnienia izalobary co 1 mb/3 godz.

Układy ciśnienia:

W — wyż
N — niż

Masy powietrza:

PP	powietrze polarne	m	morskie
PA	„ arktyczne	k	kontynentalne
PZ	„ zwrotnikowe	c	ciepłe
		s	stare

Fronty:

linia czerwona	front ciepły
„ niebieska	„ chłodny
„ fioletowa	„ zokludowany
„ naprzemian czerwona i niebieska	„ stacjonarny

Meteory (M):

- mżawka
- deszcz
- śnieg
- grad
- opady przelotne
- obszar jednostajnych opadów deszczu
- „ „ „ śniegu
- mgła
- burza
- błyskawica
- zamieć śnieżna

Wielkość zachmurzenia (N):

○	niebo bezchmurne	
⦶	1/10	pokrycia nieba
◔	2/10–3/10	„ „
◔	4/10	„ „
◑	5/10	„ „
◕	6/10	„ „
◕	7/10–8/10	„ „
◐	9/10	„ „
●	10/10	„ „
⊗	niebo niewidoczne	

Wiatr.

- 1/2 m/sek
- 1 m/sek
- 2½ m/sek
- 5 m/sek

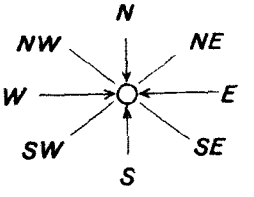

Rozmieszczenie danych:

Temp. powietrza ⟶ T

Meteory ⟶ M

N ⟵ wielkość zachmurzenia ogólnego

kierunek i prędkość wiatru

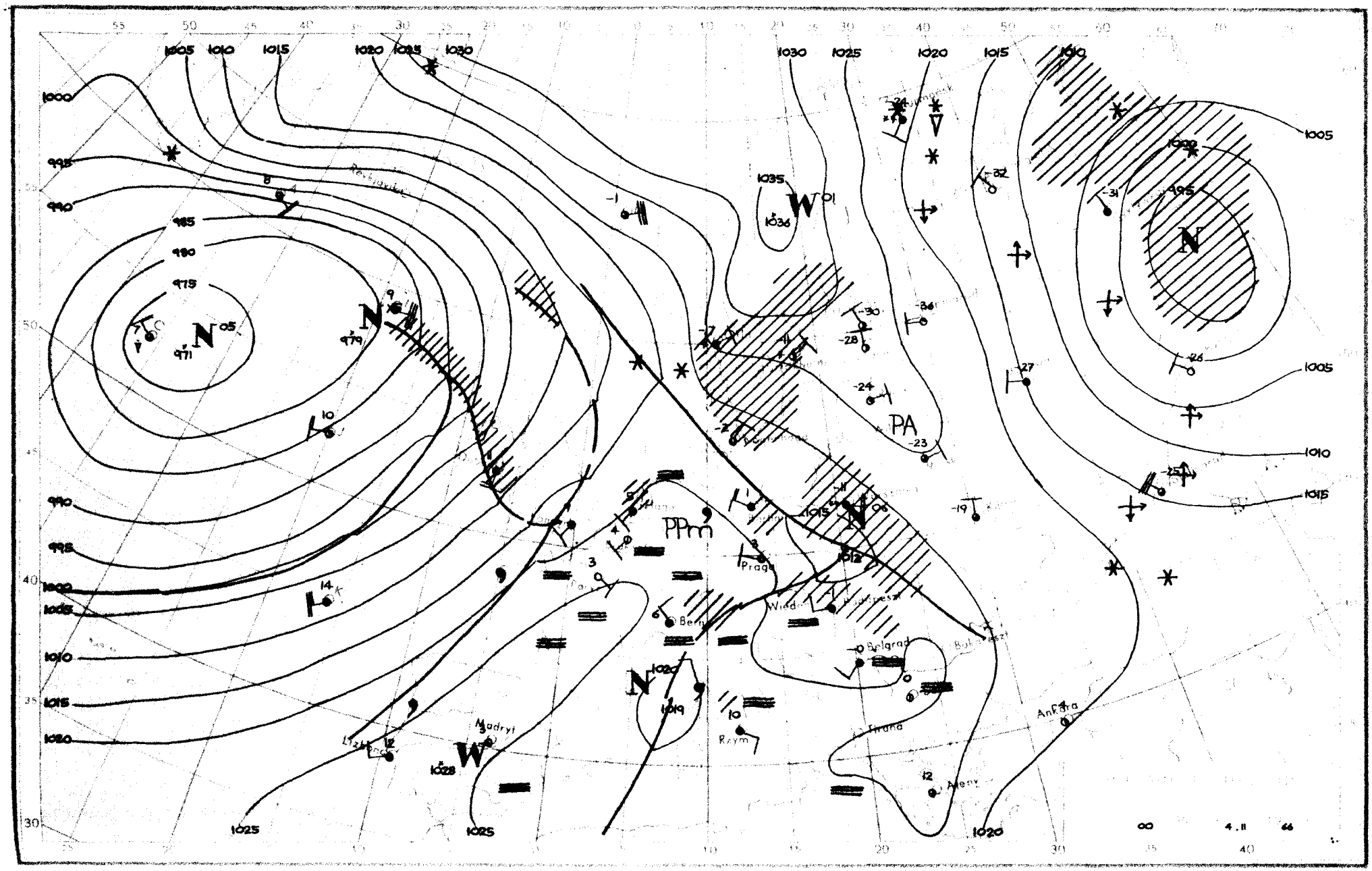

1000
995
990
985
980
975
1005
1010
1015
1020
1025
1030
1035
1036
1028
1019
1012
PA
PPm
Praga
Wiedeń
Belgrad
Tirana
Rzym
Madryt
Ankara
Aleny
Reykjavik
N
W
00
4.11
66

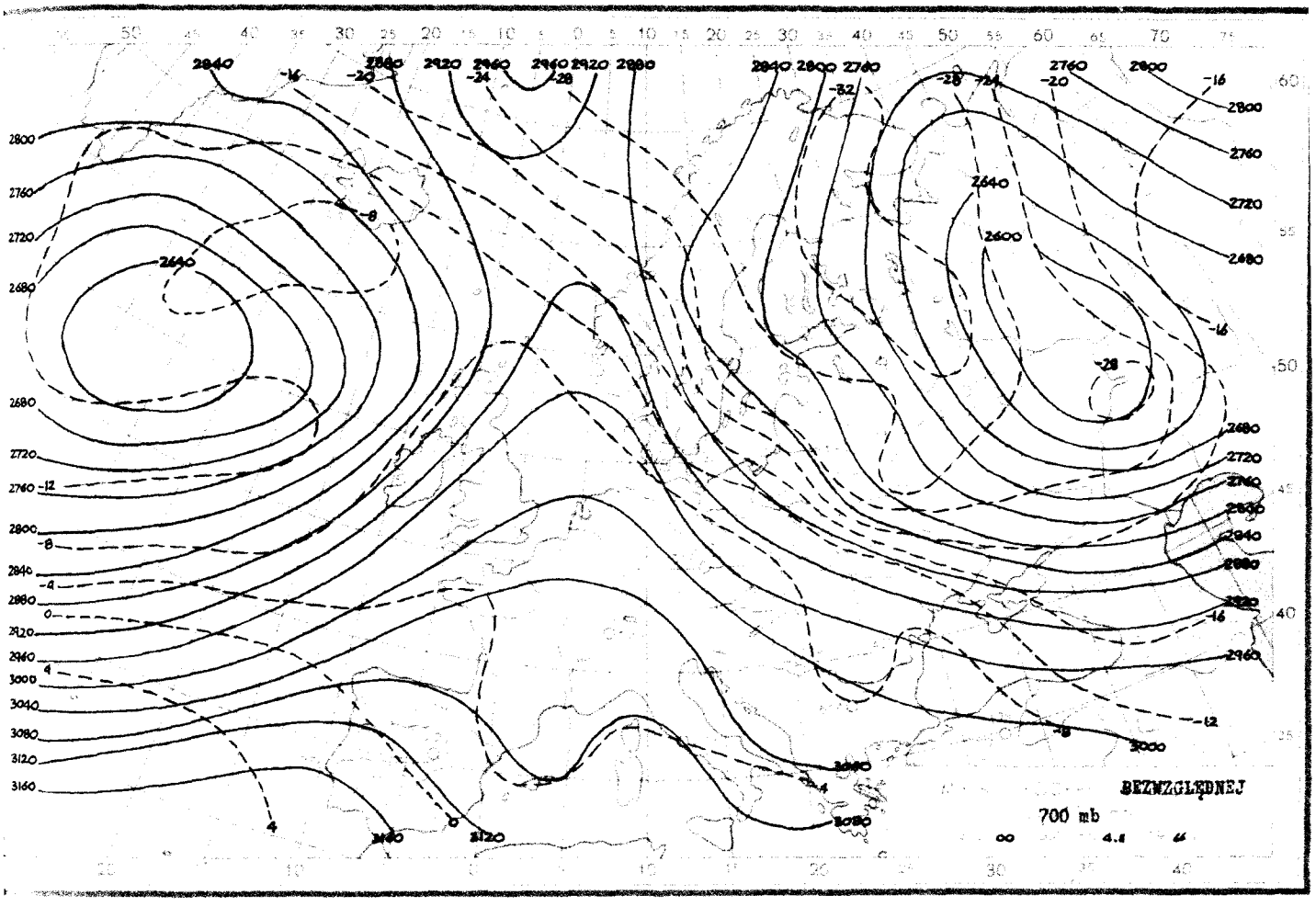
BEZWZGLĘDNEJ
700 mb

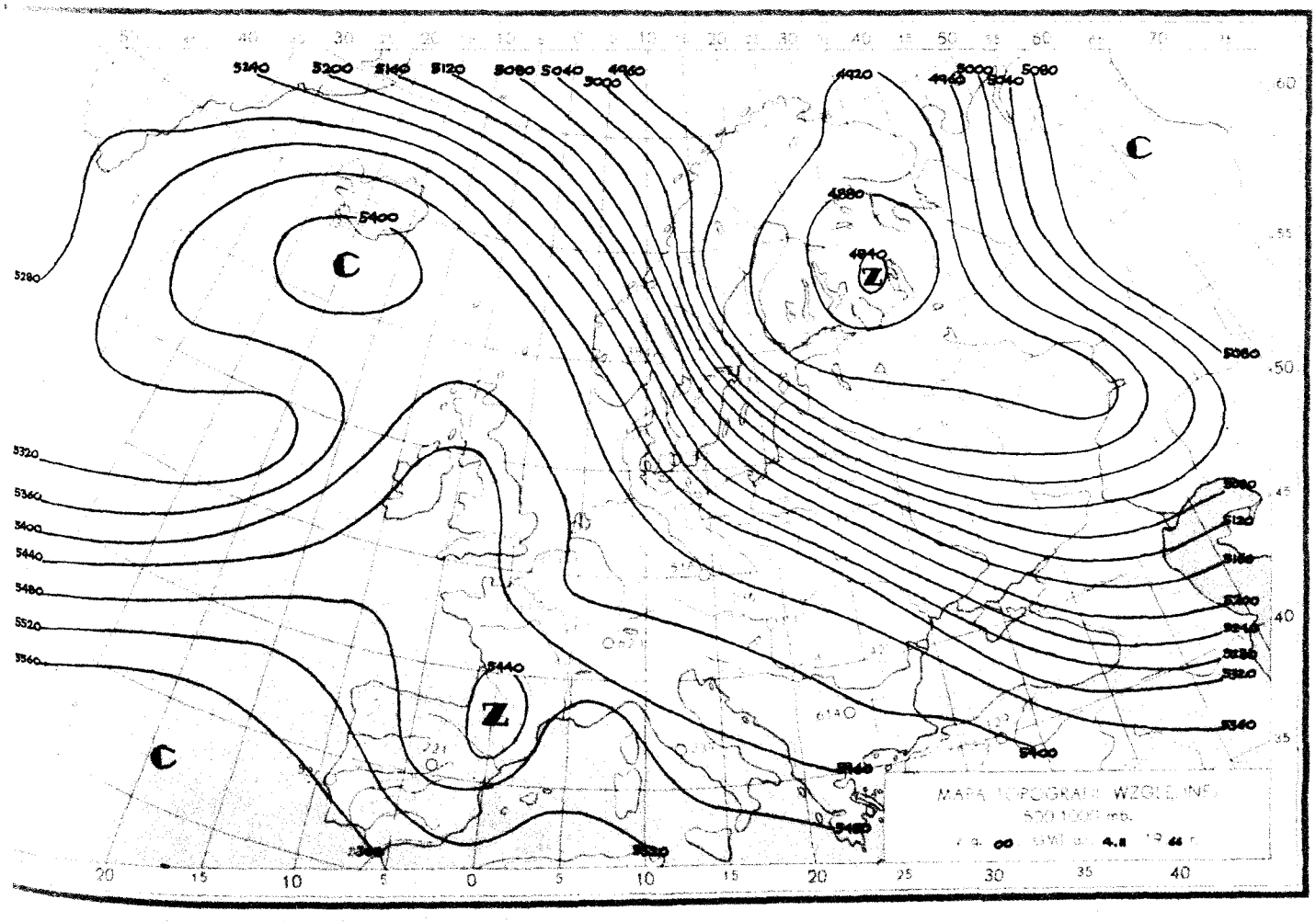
C
C
C
Z
Z
MAPA TOPOGRAFII WZGLĘDNEJ
500/1000 mb

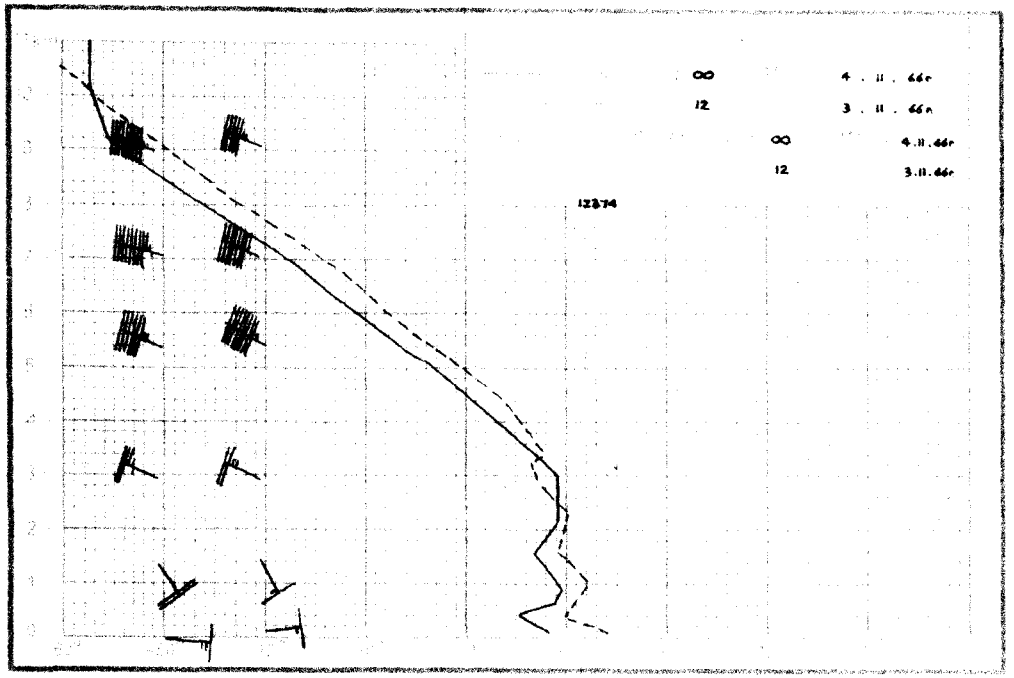
∞ 4 . II . 66h
12 3 . II . 66h
∞ 4.II.66h
12 3.II.66h
12374

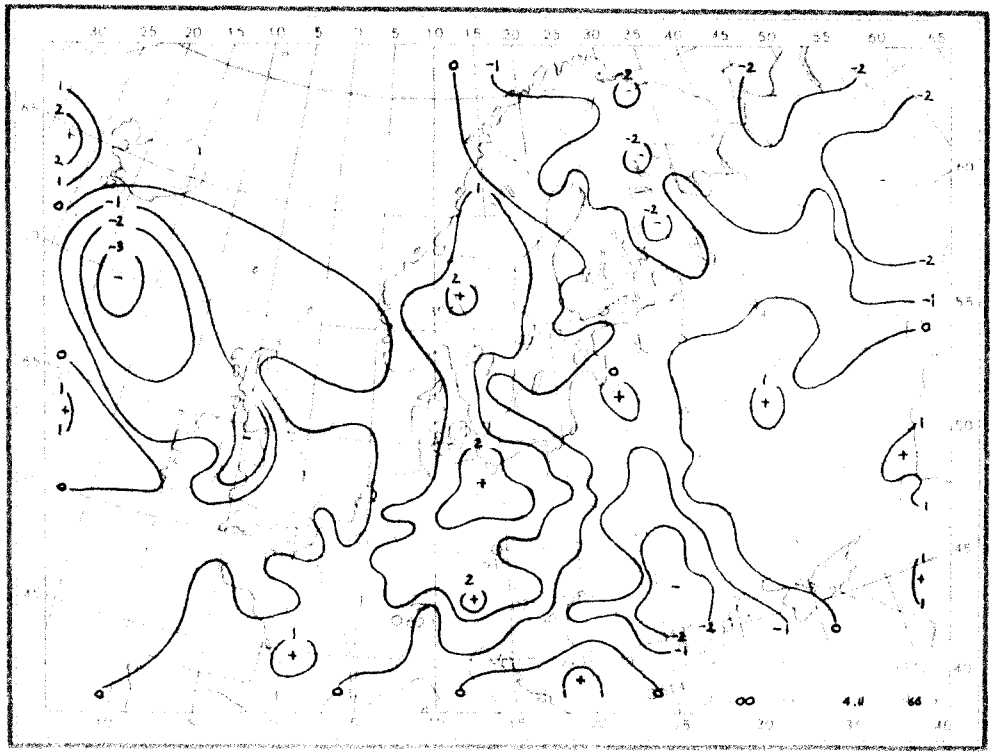
∞ 4.II 66

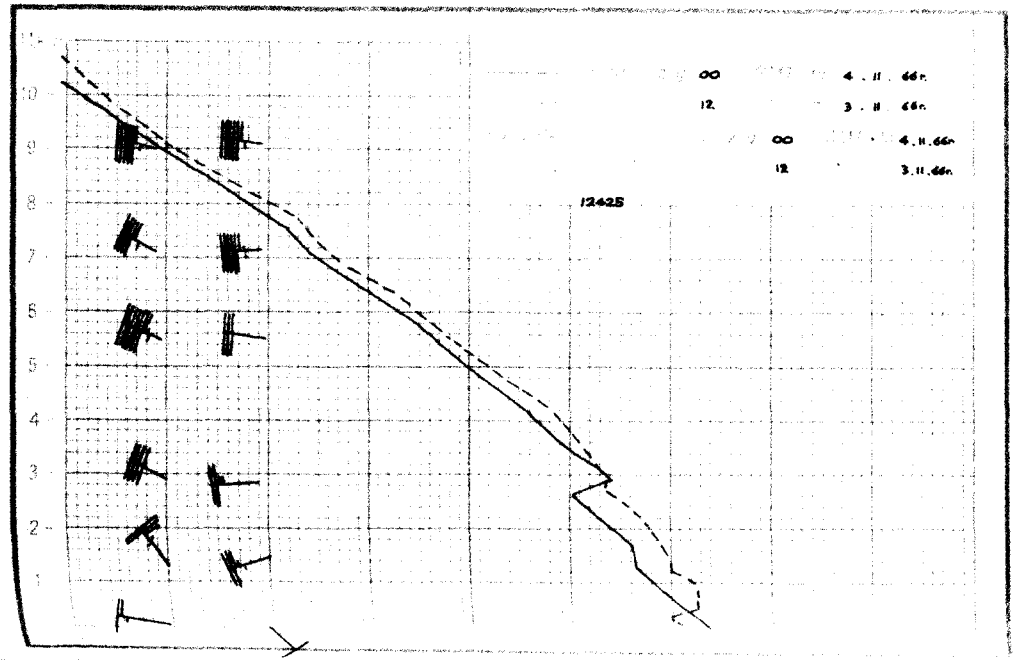
∞ 4 . II . 66h
12 3 . II . 66h
∞ 4.II.66h
12 3.II.66h
12425

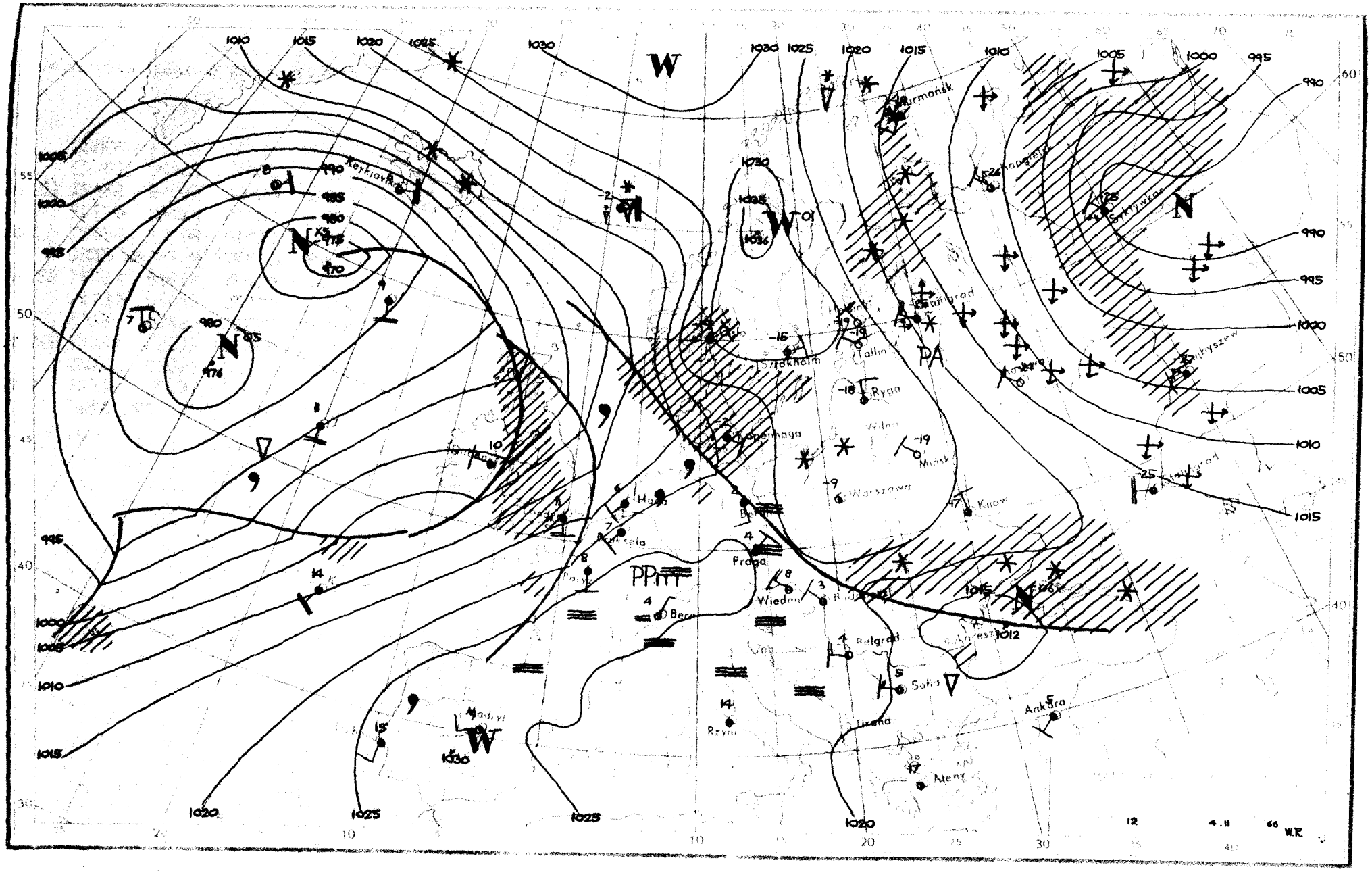

W
N
PA
PPm
Murmansk
Reykjavik
Szrakholm
Tallin
Ryga
Kopenhaga
Minsk
Warszawa
Kijow
Praga
Wiedeń
Belgrad
Sofia
Ankara
Rzym
Ateny
Madryt
Bern
Haga
Bruksela
Paryż
Sykrywkar
Kujbyszew
Kaliningrad
Bukareszt
Tirana
12
4.11
66
W.R.

Dane synoptyczne z Polski w dniu 4.II.1966r.

SYNOP z godz.00 GMT.

105	00000	97021	18159	00900	60110
150	31401	60227	19959	35500	62207
195	80905	97022	22866	856XX	72500
205	80302	56107	17953	862XX	53225
235	71304	97227	18659	754XX	60213
250	80708	96712	17759	8052X	62221
272	81103	97017	19661	4651X	63205
295	61205	97032	21664	654XX	68709
330	80703	50245	16254	863XX	56226
375	80909	30717	16961	6552X	63303
400	82904	13514	16600	863XX	00123
424	83205	40106	14703	854XX	02215
465	81207	30713	13656	6722X	59306
495	80907	95733	10860	8042X	62715
510	92918	90493	28655	9XXXX	55108
560	82606	30107	13802	863XX	01104
570	81402	40776	13656	863XX	57703
575	81403	30227	12301	8042X	51709
650	92913	00774	90056	9XXXX	57802
695	81202	20737	14656	8042X	57711

SYNOP z godz.12 GMT.

105	81703	97022	24154	854XX	57801
150	81802	40717	25657	855XX	59005
195	63101	98031	27562	6095X	67108
205	81602	50102	23452	863XX	52704
235	72103	97022	25558	755XX	61008
250	71601	97022	26258	7097X	62005
272	71803	98021	25958	756XX	64206
295	00000	98021	26860	00900	67106
330	71402	56107	25155	755XX	58002
375	40000	60027	26859	40930	65117
400	91401	04564	24152	9XXXX	53802
424	81201	50102	25253	754XX	54110
465	61801	60021	26058	6097X	63011
495	00404	97027	27562	00900	67222
510	53212	97484	35456	35X30	57110
560	80403	25777	25655	873XX	57119
570	21401	60027	26158	25440	61121
575	73202	50712	25058	5547X	61020
650	93610	00774	93960	9XXXX	60115
695	20401	60017	25259	25500	61222

TEMP Legionowo,godz.00 GMT.

TT	12374	23131	61626	00907	85376	61627	01411	70866	60617	03014	50538	75779	02932	40696	87894	02944	30889	
	02XX2	02952	20146	06XX9	03050	15329	06XX3	0XXXX	10586	08XX5	0XXXX	11122	93283	05XX4	11100	90914	29056	
TT 2	12374	55555	00005	61622	11963	64651	22930	60611	33905	60610	54825	62637	55769	60603	66689	60617	77520	
	73756	05250	06XX8	66666	28305	24807	17807	11806	77777	09005	00907	29756	03007	39375	02952	97253	03034	
	14179	03043	01010	6732X														
VV 2	12374	66666	08910	07811														

TEMP Wrocław,godz.00 GMT.

TT	12425	23108	85413	53531	03214	70936	55668	03120	50550	72837	03029	40710	85913	03023	30904	00058	02928	
	20160	05XX0	03021	15344	07XX3	03026	10601	06XX3	03023	11122	07231	14XX1	11100	80794	29033	80950	30034	
TT 2	12425	55555	00999	03027	11921	50501	22869	53531	33826	53531	44737	59591	55704	55555	66670	5X738	77600	
	63726	88483	74857	99379	88944	11264	07119	20250	10141	66666	23114	20805	16504	15007	10006	77777	12999	
	02908	28763	03217	00100	03023	01010	855XX	99912										

Druk PPWK-W-wa, Solec 18. Zam. 5207/103/B/65-28.IV.65-Y-7047-100 000-mapowy 1000.

Przebieg pogody w Polsce w dniu 4.II.1966r.

Zachmurzenie było duże z większymi przejaśnieniami, a we wschodniej części kraju lokalne rozpogodzenia. Miejscami występowały opady śniegu, a w południowo-zachodniej części kraju opady deszczu. Temperatura minimalna wahała od -16°C w Suwałkach do +1°C w Zgorzelcu i Kłodzku, a maksymalna od +4°C w Jeleniej Górze i +2°C w Kłodzku i Nowym Sączu do -12°C w Suwałkach. Wiatry były południowo-wschodnie słabe i umiarkowane, później umiarkowane i dość silne. We wschodniej połowie kraju występowały miejscami zamiecie śnieżne.-

5 LUTY 1965

PAŃSTWOWY INSTYTUT
HYDROLOGICZNO-METEOROLOGICZNY
WARSZAWA

BIULETYN SYNOPTYCZNY

Legenda

Izolinie:

———	na mapach synop. dolnych izobary co 5 mb.
———	„ „ topografii barycznej izohipsy co 4 dkm.
– – – –	„ „ „ „ izotermy co 4° C
———	„ „ tendencji ciśnienia izalobary co 1 mb/3 godz.

Układy ciśnienia:

W — wyż
N — niż

Masy powietrza:

PP	powietrze polarne	**m**	morskie
PA	„ arktyczne	**k**	kontynentalne
PZ	„ zwrotnikowe	**c**	ciepłe
		s	stare

Fronty:

linia czerwona	front ciepły
„ niebieska	„ chłodny
„ fioletowa	„ zokludowany
„ naprzemian czerwona i niebieska	„ stacjonarny

Meteory (M):

⁹	mżawka
●	deszcz
✳	śnieg
▲	grad
▽	opady przelotne
////.	obszar jednostajnych opadów deszczu
//✳//	„ „ „ śniegu
≡	mgła
⊼	burza
<	błyskawica
+	zamieć śnieżna

Wielkość zachmurzenia (N):

○	niebo bezchmurne	
⦶	1/10	pokrycia nieba
◔	2/10–3/10	„ „
◑	4/10	„ „
◑	5/10	„ „
◕	6/10	„ „
◕	7/10–8/10	„ „
◐	9/10	„ „
●	10/10	„ „
⊗	niebo niewidoczne	

Wiatr.

┌─○	1/2 m/sek
├─○	1 m/sek
├─○	2½ m/sek
├─○	5 m/sek

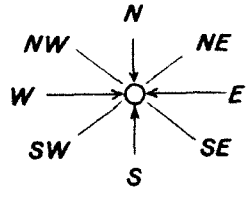

Rozmieszczenie danych:

Temp. powietrza ⟶ **T**

Meteory ⟶ **M** (N) ⟵ wielkość zachmurzenia ogólnego

kierunek i prędkość wiatru

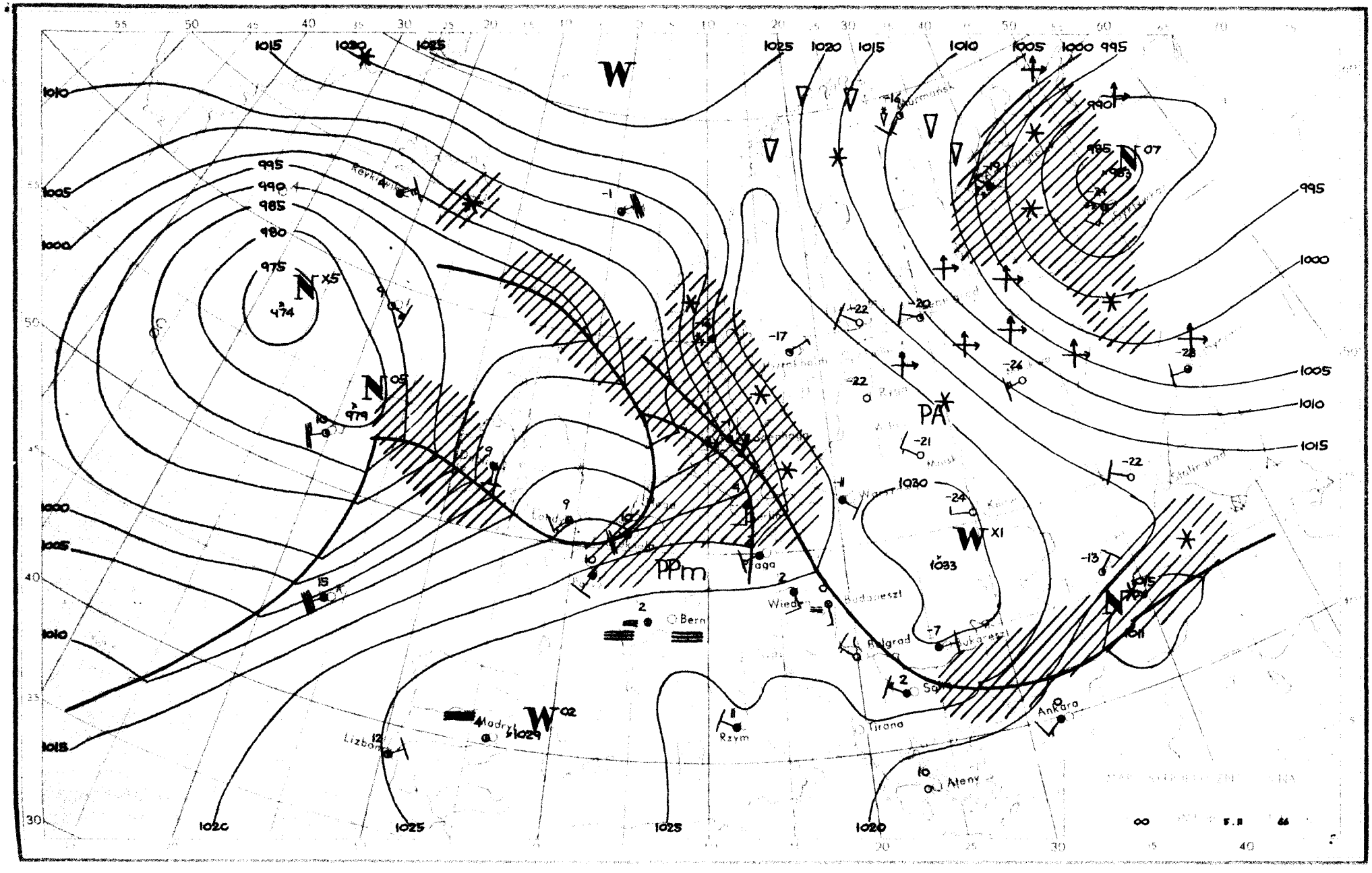

W
PA
PPm
Bern
Wiedeń
Budapeszt
Belgrad
Bukareszt
Sofia
Tirana
Ankara
Ateny
Rzym
Madryt
Lizbona
Praga
Reykjavik
Murmańsk
1015
1020
1025
1010
1005
1000
995
990
985
980
975
974
979
1030
1033
1029
1011

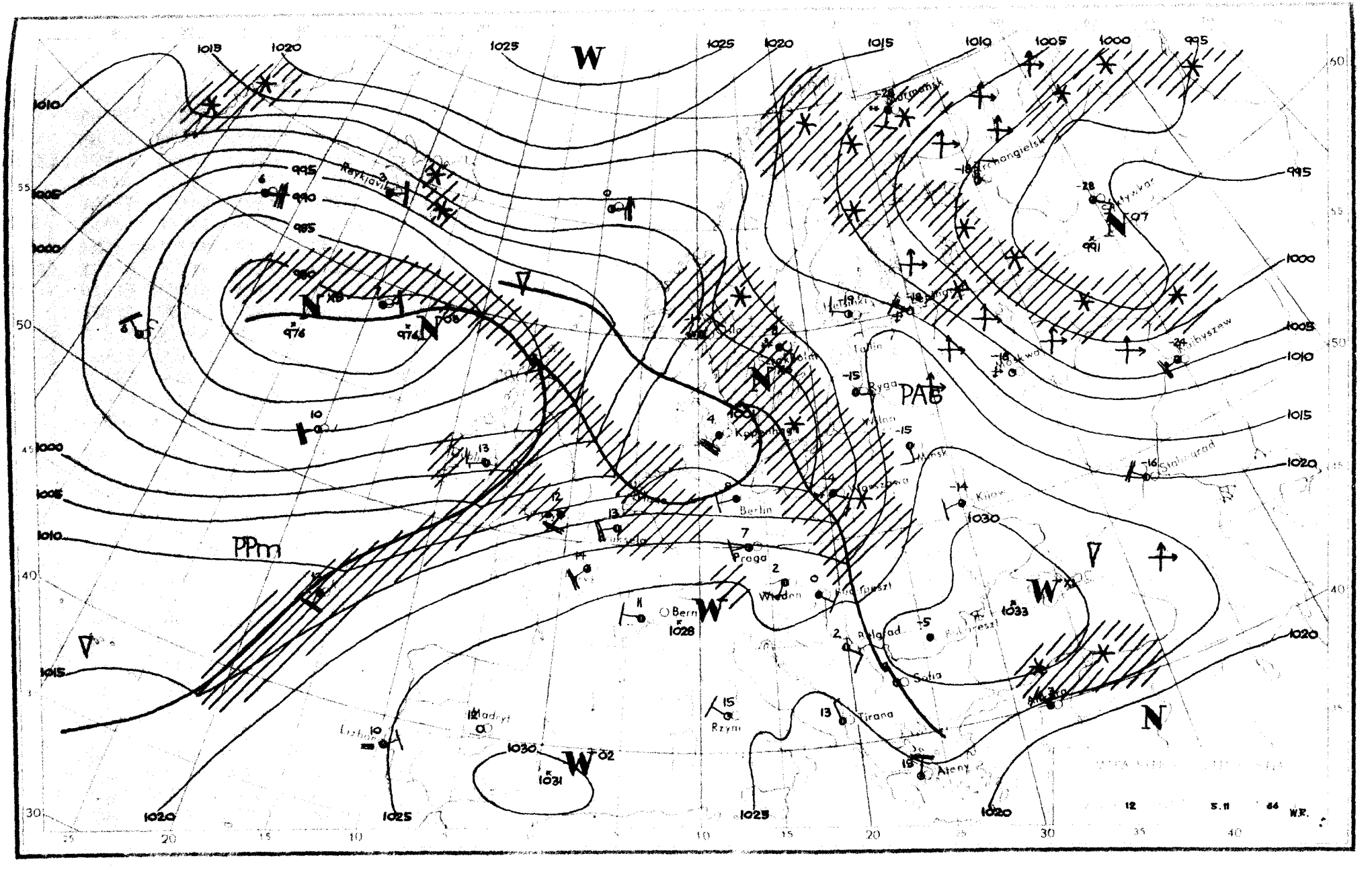

W
PAB
PPm
N
Reykjavik
Berlin
Praga
Wiedeń
Bern
Rzym
Madryt
Tirana
Ateny
Sofia
Belgrad
Kijów
Mińsk
Ryga
Tallin
Moskwa
Stalingrad
Kopenhaga
Warszawa
Murmansk
Archangielsk
Sztokholm
Lizbona
1000
1005
1010
1015
1020
1025
1030
1031
1033
1028
976
991
12
5.11
66
W.R.

Dane synoptyczne z Polski w dniu 5.II.1966r.

SYNOP z godz.00 GMT.

105	81407	40713	18956	6742X	58730
150	81603	40717	23957	855XX	59717
195	30802	97021	29868	35600	71102
205	81403	20797	17250	872XX	51728
235	81602	96712	22558	854XX	61716
250	81305	96712	23757	8082X	60718
272	81602	98027	25659	855XX	61710
295	71602	97022	28663	755XX	66803
330	81405	18737	20653	6732X	54725
375	71204	60022	25961	5563X	64712
400	91601	06457	19350	9XXXX	50718
424	81404	30602	21200	854XX	50721
465	81604	60021	23557	862XX	58725
495	61101	97021	28865	6093X	67711
510	72715	98024	35154	7067X	55712
560	817XX	20102	24954	855XX	55712
570	81602	60022	26360	855XX	62814
575	83402	56102	26556	855XX	58712
650	72804	82031	97259	752XX	59103
695	01202	56101	29263	00900	65201

SYNOP z godz.12 GMT.

105	82307	20666	05903	6722X	03721
105	81806	30247	07455	5742X	57743
195	81409	40718	15460	8042X	XX757
205	82408	40106	08805	853XX	05802
235	92305	04566	07961	9XXXX	51727
250	81801	95667	09600	7732X	51731
272	81606	17733	10457	8042X	59747
295	81505	16733	16259	8042X	61754
330	82506	30215	10905	872XX	04709
375	81405	25717	13154	7542X	56737
400	82507	59106	12807	885XX	04704
424	82605	75025	14406	755XX	03806
465	82308	30617	12202	5742X	01723
495	81606	95733	16754	8052X	55735
510	92225	90714	30653	9XXXX	54806
560	82309	40602	16803	6547X	00711
570	82404	50717	15550	6732X	52723
575	61804	60012	16603	7097X	53723
650	81812	70417	94356	85XXX	57815
695	82307	60022	19300	8097X	53724

TEMP Legionowo,godz.00 GMT.

TT	12374	23201	60637	01206	85454	61636	02205	70942	63655	03217	50543	77797	03233	40701	87896	03231	30893
	02XX9	03227	20147	08XX6	0XXXX	15330	05XX6	0XXXX	10589	04XX5	0XXXX	11122	01248	11XX1	11100	70642	32039
	50559	31039															
TT 23	12374	55555	00014	62631	11952	60613	22880	60623	33833	62633	44764	59602	55718	63656	66700	63555	77480
	79805	88452	81832	09250	10XX9	66666	30003	24811	22413	21209	20309	19006	15206	14304	77777	09014	01105
	82713	03116	42436	03239	58368	03223	59271	03139	01010	6093X							
VV 23	12374	07819	03XX4	0XXXX	05035	03XX4	0XXXX	66666	09605	08603	05003						

TEMP Wrocław,godz.00 GMT.

TT	12425	23164	50502	01704	85468	52531	02610	70994	59601	03014	50557	71727	03136	40XXX	81827	03129	30893
	95965	03235	20XXX	12XX1	03143	15374	09XX3	03135	10631	06XX4	03013	11122	26180	17XX1	11100	00581	31036
	00882	31040	71248	31045	61500	31035											
TT 23	12425	55555	00006	00501	11985	50517	22970	02021	33908	XXXXX	44870	52523	55824	52532	66587	66674	77538
	68704	88375	84854	99275	99002	57250	03XX4	66666	18017	15005	12806	77777	12006	01603	99700	03014	01010
	854XX	99912															
VV 23	12425	07857	06XX4	03019	05072	06XX0	0XXXX	03397	05XX5	0XXXX	66666	06606	02505	77777	85067	03024	

Przebieg pogody w Polsce w dniu 5.II.1966r.

Zachmurzenie było całkowite z opadami śniegu od zachodu kraju przechodzącymi w deszcz. Notowano liczne zamiecie, gołoledzie i mgły. Temperatura minimalna wahała się od -22°C w Zamościu i Włodawie do 0°C w Kłodzku i Słubicach. W ciągu całego okresu

Druk PPWK-W-wa, Solec 18. Zam. 5207/103/B/65-28.IV.65-Y-70000-100 000 arkuszy 100 g.

PAŃSTWOWY INSTYTUT
HYDROLOGICZNO-METEOROLOGICZNY
WARSZAWA

BIULETYN SYNOPTYCZNY

Legenda

Izolinie:

———	na mapach synop. dolnych izobary co 5 mb.
———	„ „ topografii barycznej izohipsy co 4 dkm.
– – – –	„ „ „ „ izotermy co 4° C
———	„ „ tendencji ciśnienia izalobary co 1 mb/3 godz.

Układy ciśnienia:

W — wyż
N — niż

Masy powietrza:

PP	powietrze polarne	m	morskie
PA	„ arktyczne	k	kontynentalne
PZ	„ zwrotnikowe	c	ciepłe
		s	stare

Fronty:

linia czerwona	front ciepły
„ niebieska	„ chłodny
„ fioletowa	„ zokludowany
„ naprzemian czerwona i niebieska	„ stacjonarny

Meteory (M):

⚲	mżawka
●	deszcz
✳	śnieg
▲	grad
▽	opady przelotne
//////	obszar jednostajnych opadów deszczu
//✳//	„ „ „ śniegu
≡	mgła
⊼	burza
<	błyskawica
⊹	zamieć śnieżna

Wielkość zachmurzenia (N):

○	niebo bezchmurne	
⦶	1/10	pokrycia nieba
◔	2/10–3/10	„ „
◔	4/10	„ „
◑	5/10	„ „
◕	6/10	„ „
◕	7/10–8/10	„ „
◐	9/10	„ „
●	10/10	„ „
⊗	niebo niewidoczne	

Wiatr.

┌─○	1/2 m/sek
└─○	1 m/sek
└─○	2½ m/sek
├─○	5 m/sek

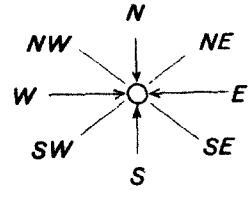

Rozmieszczenie danych:

Temp. powietrza ⟶ T

Meteory ⟶ M

N ⟵ wielkość zachmurzenia ogólnego

kierunek i prędkość wiatru

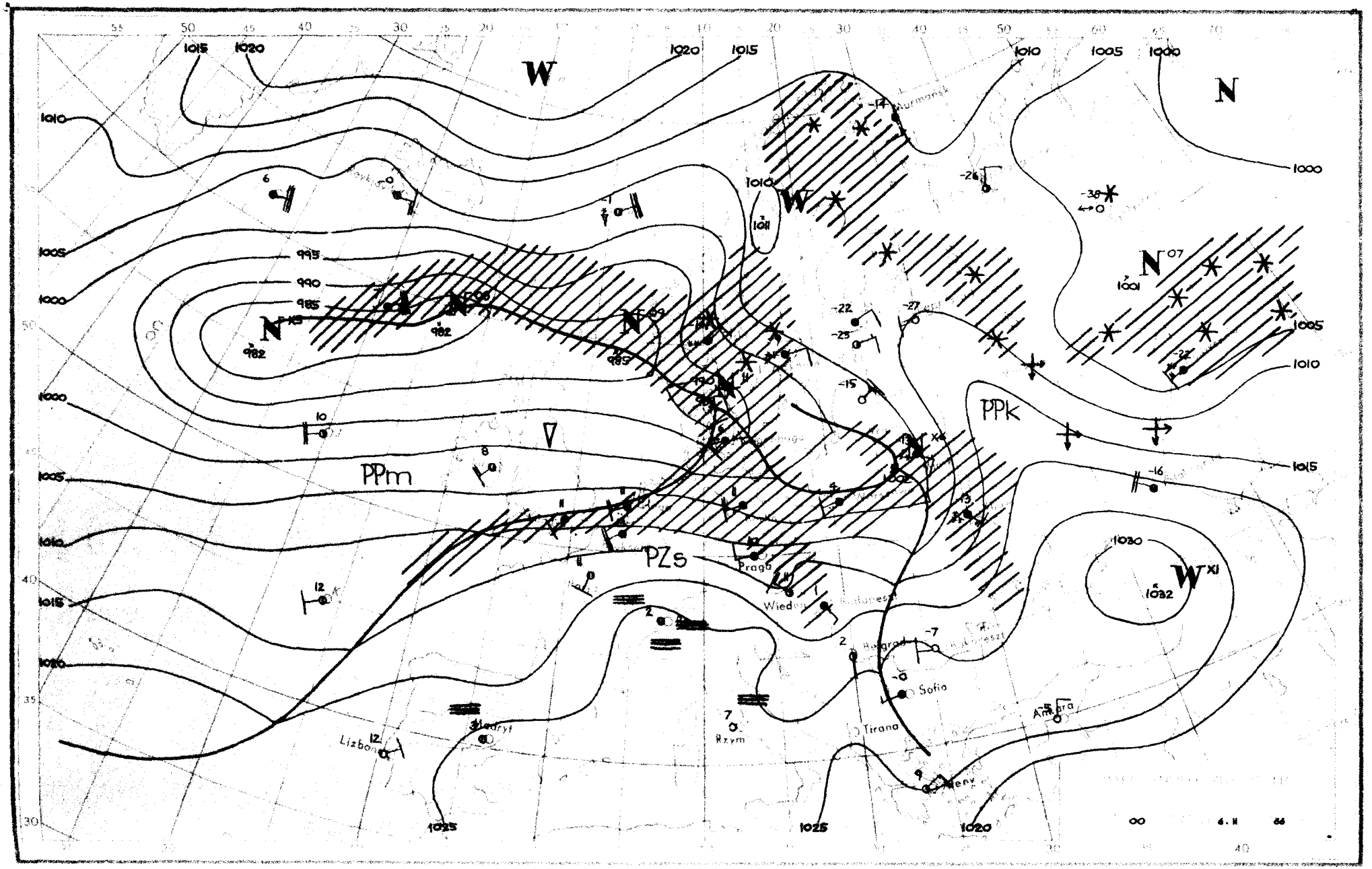
W
N
PPm
PZs
PPk
Murmansk
Praga
Wiedeń
Sofia
Tirana
Rzym
Madryt
Lizbona
Ankara
1015
1020
1010
1005
1000
995
990
985
982
1025
1030
1032
1011
1001
00
6.11
86

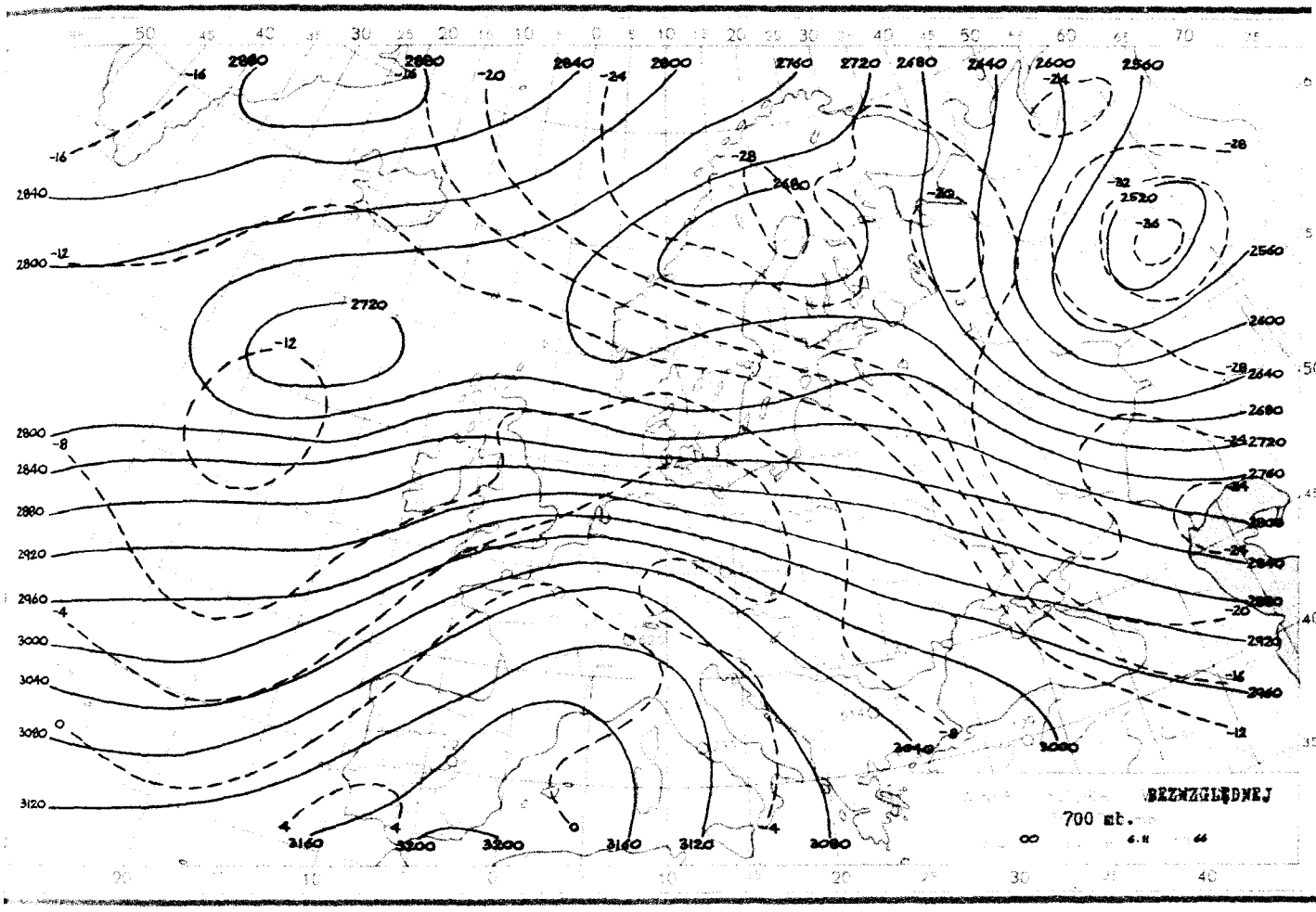
700 mb.

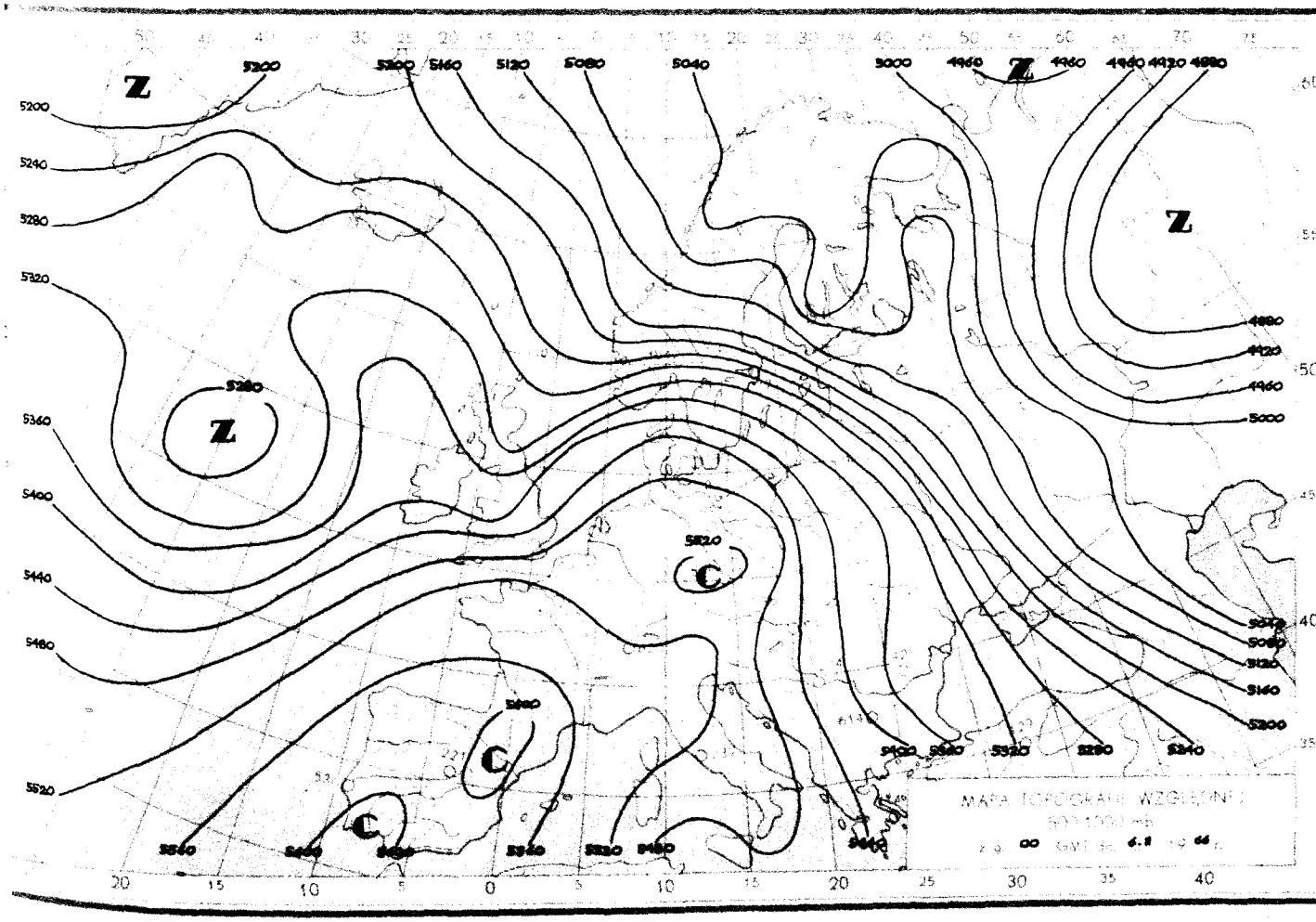

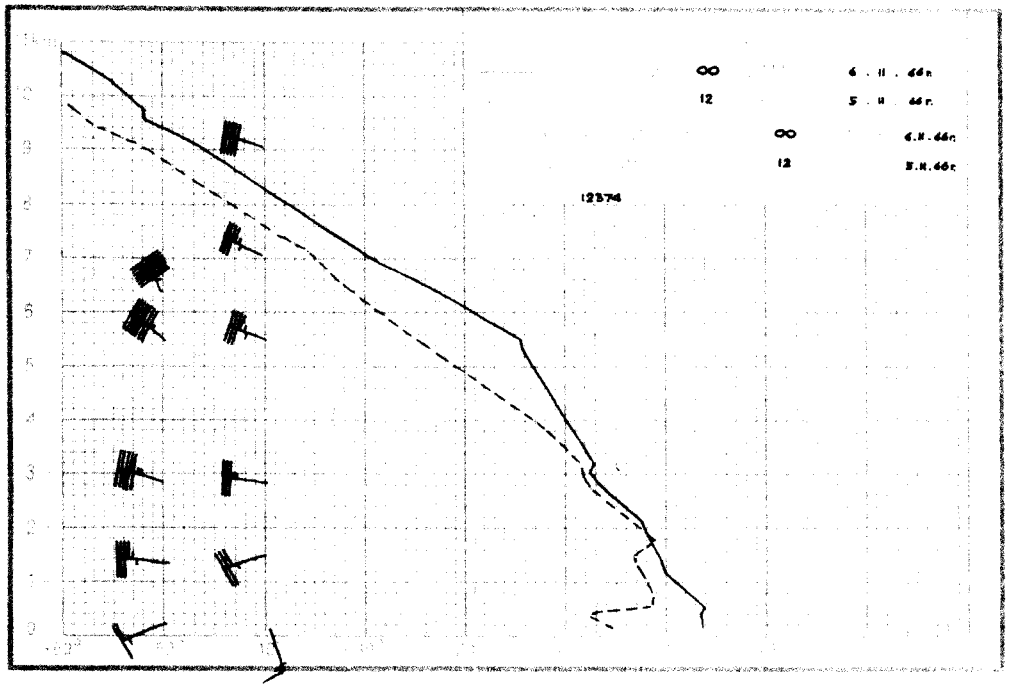
∞ 6. II. 66n
12 5. II. 66n
∞ 6.II.66n
12 5.II.66n
12374

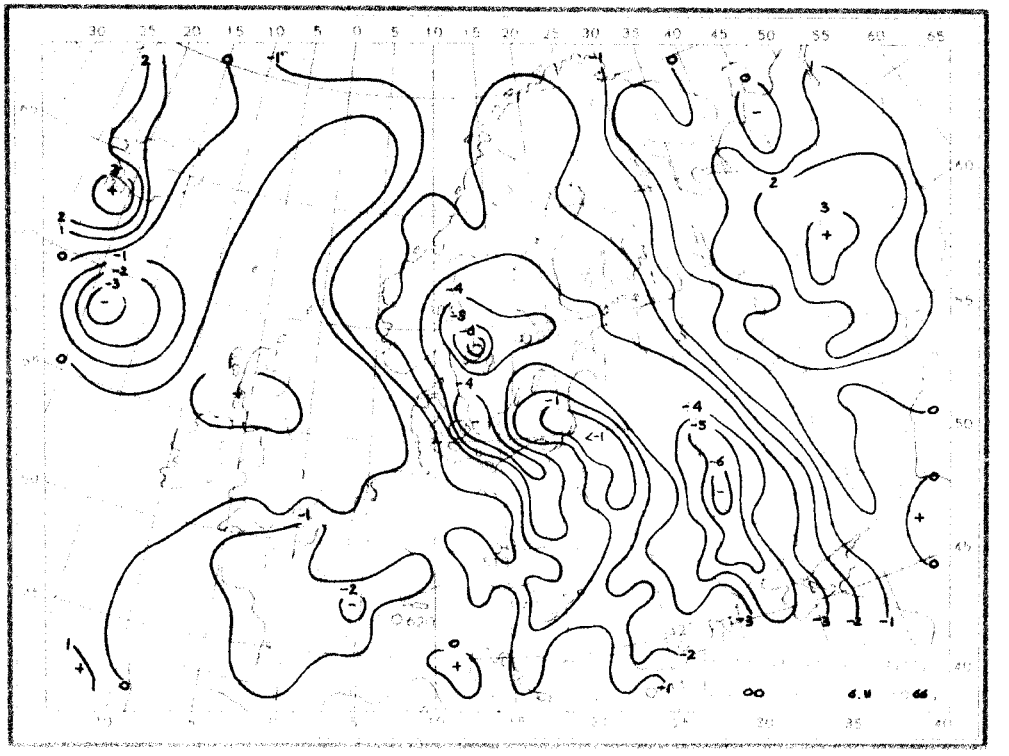
∞ 6.II 66

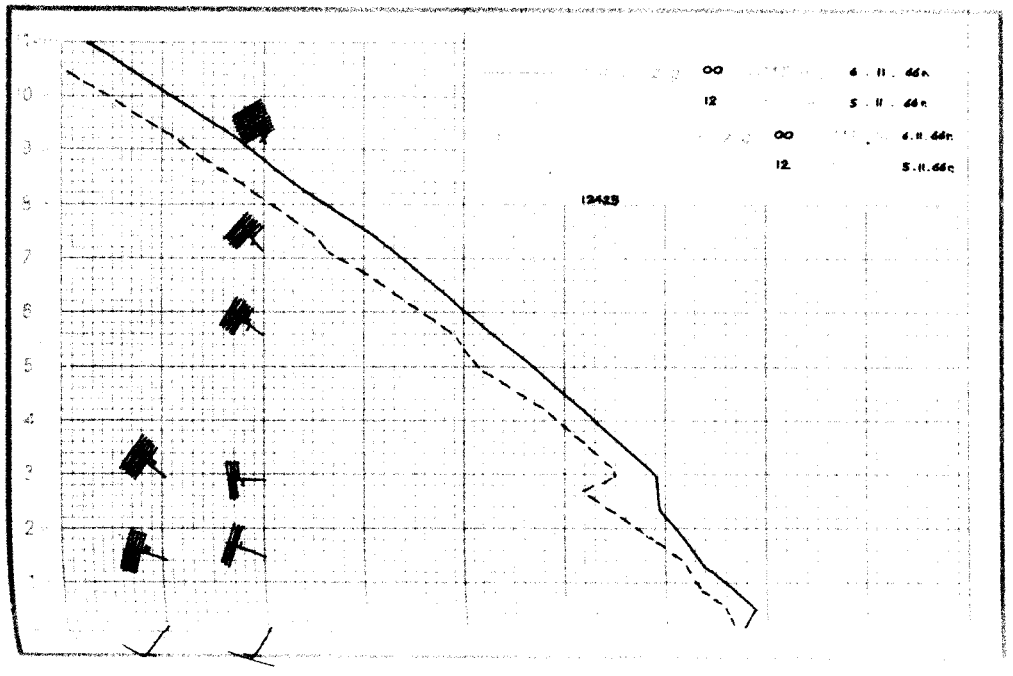
∞ 6. II. 66n
12 5. II. 66n
∞ 6.II.66n
12 5.II.66c
12425

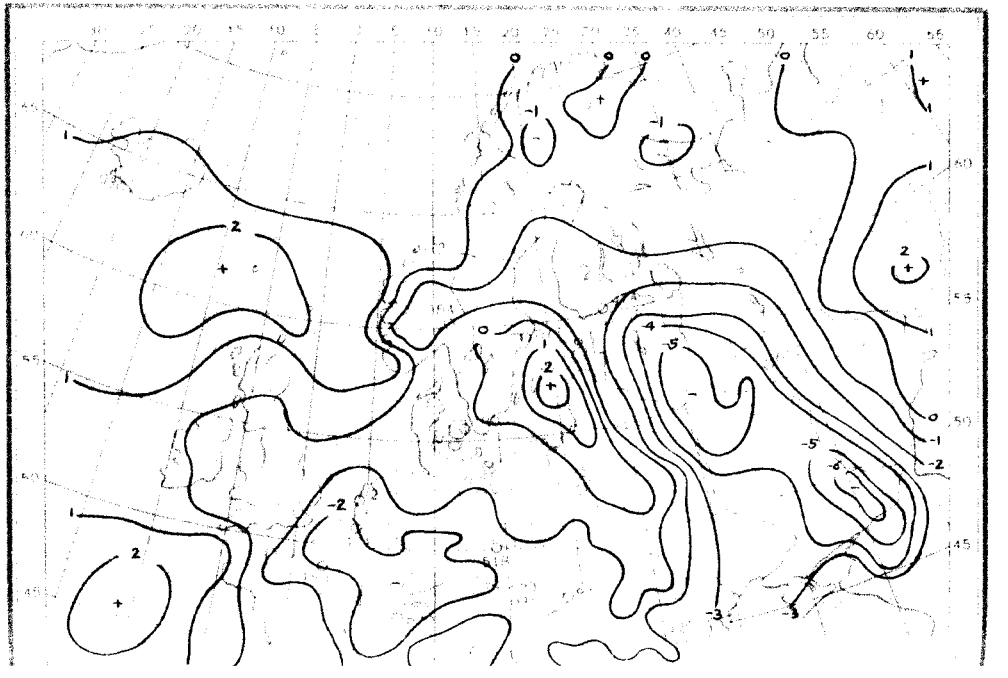

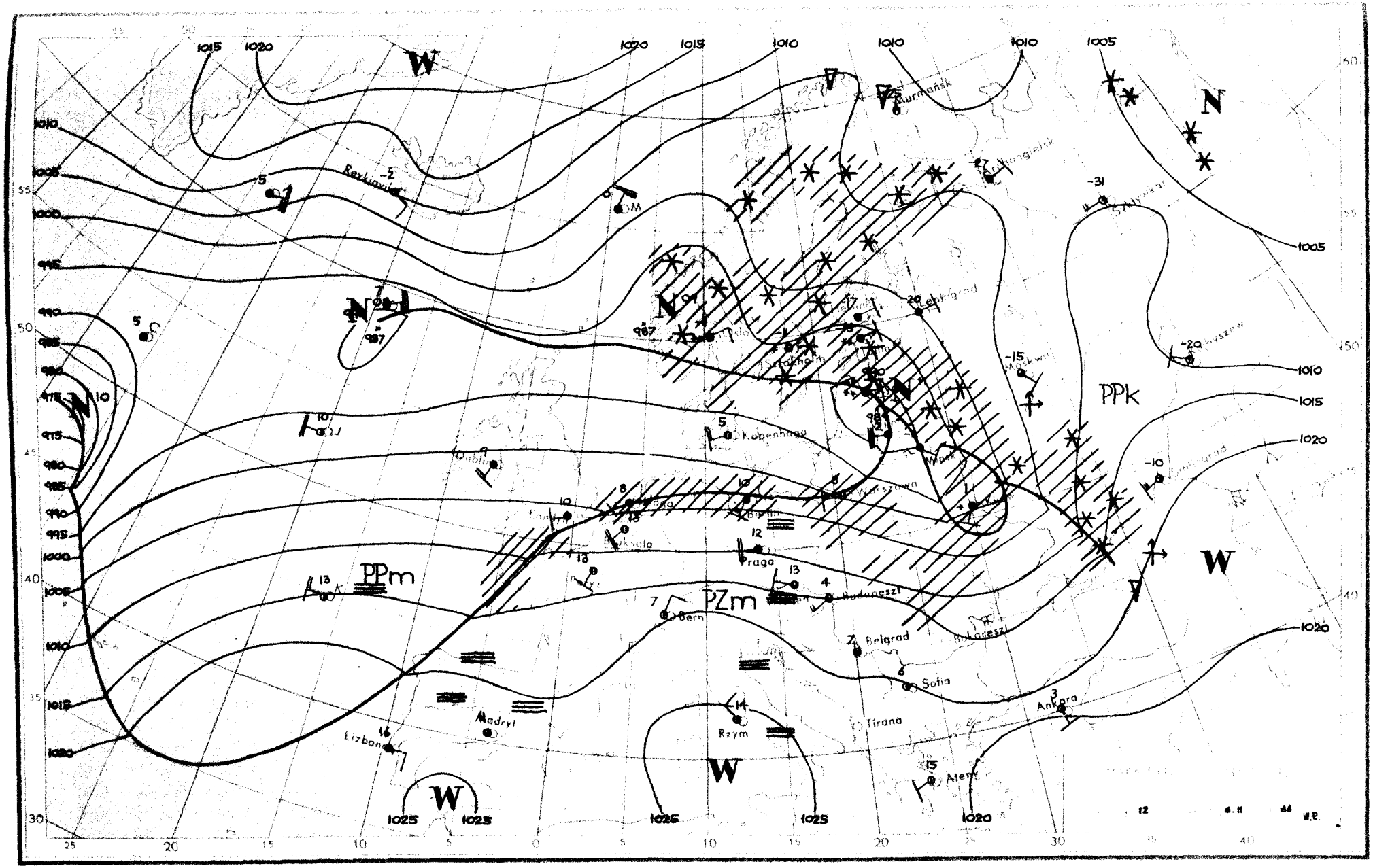

W
N
PPk
PPm
PZm
Murmańsk
Reykjavik
Kopenhaga
Dublin
Praga
Bern
Budapeszt
Belgrad
Sofia
Tirana
Ankara
Rzym
Madryt
Lizbona
Ateny
Moskwa
Warszawa
Bukareszt
1005
1010
1015
1020
1025

Dane synoptyczne z Polski w dniu 6.II.1966r.

SYNOP z godz.00 GMT.

105	82006	96216	98604	6732X	04749
150	82502	40102	99903	862XX	02724
195	82305	40567	00900	863XX	51611
205	82208	50606	01108	8092X	07618
235	92005	05556	00802	9XXXX	02734
250	81903	95616	02603	7732X	03732
272	82704	09426	01403	863XX	03812
295	82803	30107	03303	854XX	02704
330	82407	20616	03408	873XX	07732
375	82306	57616	05204	3552X	03718
400	82508	40616	05909	5742X	09715
424	82605	59616	08307	5762X	06721
465	82106	58632	05604	7722X	03727
495	82207	96615	07803	874XX	02717
510	92730	90617	26800	9XXXX	00823
560	82308	30615	11104	5552X	04729
570	82504	50612	08603	6722X	02727
575	82202	60222	11204	6542X	01824
650	92718	00734	92251	9XXXX	51712
695	82708	60022	11803	8091X	51725

SYNOP z godz.12 GMT.

105	82509	97022	98607	854XX	05706
150	82715	57102	96106	863XX	04004
195	82408	97026	92703	854XX	01006
205	82204	65036	00900	5557X	06802
235	72912	97032	98107	754XX	04705
250	72605	97026	99309	725XX	06801
272	82705	97022	96506	854XX	04107
295	72905	96106	96006	754XX	05207
330	82508	60216	02409	864XX	08804
375	72608	58106	99908	2633X	07802
400	82505	65608	04809	8092X	08807
424	83005	80026	05911	855XX	09804
465	82707	60605	02608	4732X	06804
495	82507	96606	02106	6742X	05001
510	92717	90456	27201	9XXXX	01502
560	82408	58106	07010	4557X	07814
570	82906	50606	04507	7717X	07805
575	82703	60026	06108	6561X	05808
650	82816	58416	91100	85XXX	50810
695	82706	58616	06904	4542X	03703

TEMP Legionowo,godz.00 GMT.

TT	12374	00036	85346	50509	02719	70876	57571	02827	50545	68681	03136	40709	80818	0XXXX	30906	96988	0XXXX
	20163	15XX3	0XXXX	15337	15XX7	0XXXX	11122	25172	19XX8	11100	70568	32038					
TT 00	12374	55555	00993	03026	11964	02029	22952	03035	33870	50505	44767	53530	55681	58581	66670	57579	77507
	64675	88300	96988	24250	05XX8	66666	28002	27002	21414	17219	13013	77777	09993	02408	36440	03336	01010
	8032X																

TEMP Wrocław,godz.00 GMT.

TT	12425	23067	85404	04041	02927	70966	51516	03032	50557	67687	0XXXX	40721	78783	0XXXX	30921	93957	0XXXX
	20181	13XX9	0XXXX	15356	12XX0	0XXXX	10689	09XX9	0XXXX	11122	23184	18XX1					
TT 23	12425	55555	00994	07053	11956	08062	22844	03035	33761	51510	44710	51510	55579	60617	66389	79805	77347
	86871	41250	03041	66666	21312	18418	16914	13109	77777	12994	02203	X2675	03027	01010	8732X		
VV 23	12425	07832	09XX3	0XXXX	66666	08410	06009										

Druk PPWK-W-wa, Solec 18. Zam. 5207/103/B/65-28.IV.65-Y-70047-100 000-mapowy 100 g.

Przebieg pogody w Polsce w dniu 6.II.1966r.

Zachmurzenie było duże z przejściowymi większymi przejaśnieniami, miejscami wystąpiły opady deszczu. Temperatura minimalna wahała si od -8°C w Suwałkach do +7°C w Słubicach, Jeleniej Górze i Legnicy, a maksymalna od +4°C w Suwałkach do 14°C w Legnicy. Wiatry były silne i dość silne z kierunków zachodnich.-

PAŃSTWOWY INSTYTUT
HYDROLOGICZNO-METEOROLOGICZNY
WARSZAWA

BIULETYN SYNOPTYCZNY

Legenda

Izolinie:

——— na mapach synop. dolnych izobary co 5 mb.
——— „ „ topografii barycznej izohipsy co 4 dkm.
– – – – „ „ „ „ izotermy co 4° C
——— „ „ tendencji ciśnienia izalobary co 1 mb/3 godz.

Układy ciśnienia:

W — wyż
N — niż

Masy powietrza:

PP	powietrze polarne	**m**	morskie
PA	„ arktyczne	**k**	kontynentalne
PZ	„ zwrotnikowe	**c**	ciepłe
		s	stare

Fronty:

linia czerwona — front ciepły
„ niebieska — „ chłodny
„ fioletowa — „ zokludowany
„ naprzemian czerwona i niebieska — „ stacjonarny

Meteory (M):

- mżawka
- deszcz
- śnieg
- grad
- opady przelotne

- obszar jednostajnych opadów deszczu
- „ „ „ śniegu
- mgła
- burza
- błyskawica
- zamieć śnieżna

Wielkość zachmurzenia (N):

- niebo bezchmurne
- 1/10 pokrycia nieba
- 2/10 – 3/10 „ „
- 4/10 „ „
- 5/10 „ „
- 6/10 „ „
- 7/10 – 8/10 „ „
- 9/10 „ „
- 10/10 „ „
- niebo niewidoczne

Wiatr.

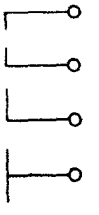

1/2 m/sek
1 m/sek
2 1/2 m/sek
5 m/sek

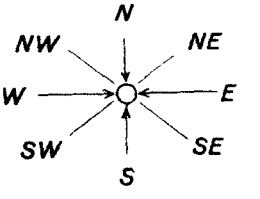

Rozmieszczenie danych:

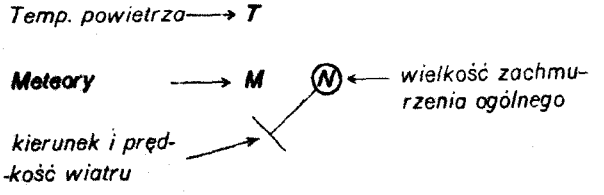

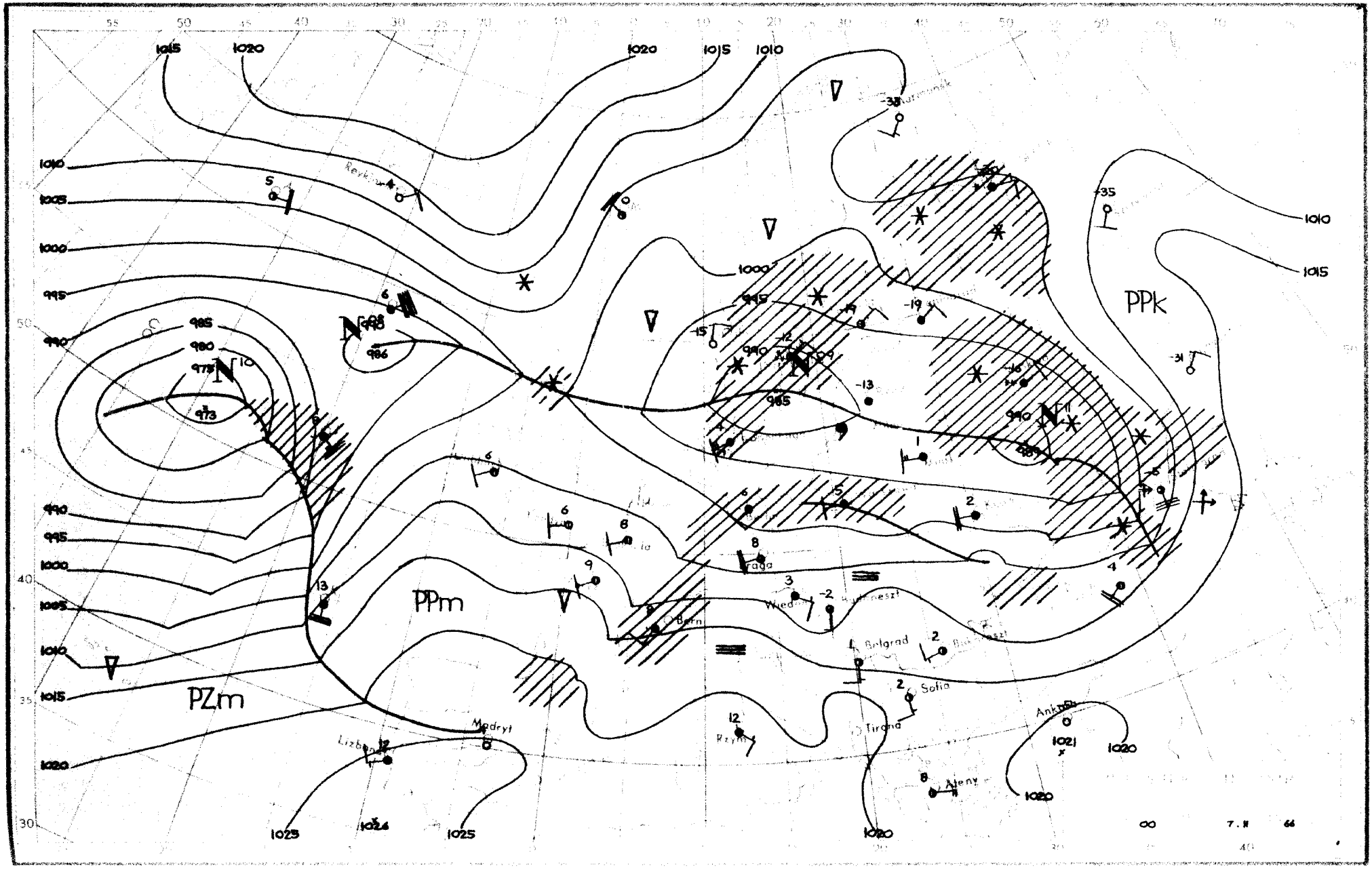
PPk
PPm
PZm
Reykjavik
Bern
Wiedeń
Budapeszt
Belgrad
Sofia
Tirana
Rzym
Madryt
Lizbona
Ateny
Ankara
1015
1020
1010
1005
1000
995
990
985
980
975
973
986
1025
1026
1021
00
7.II
66

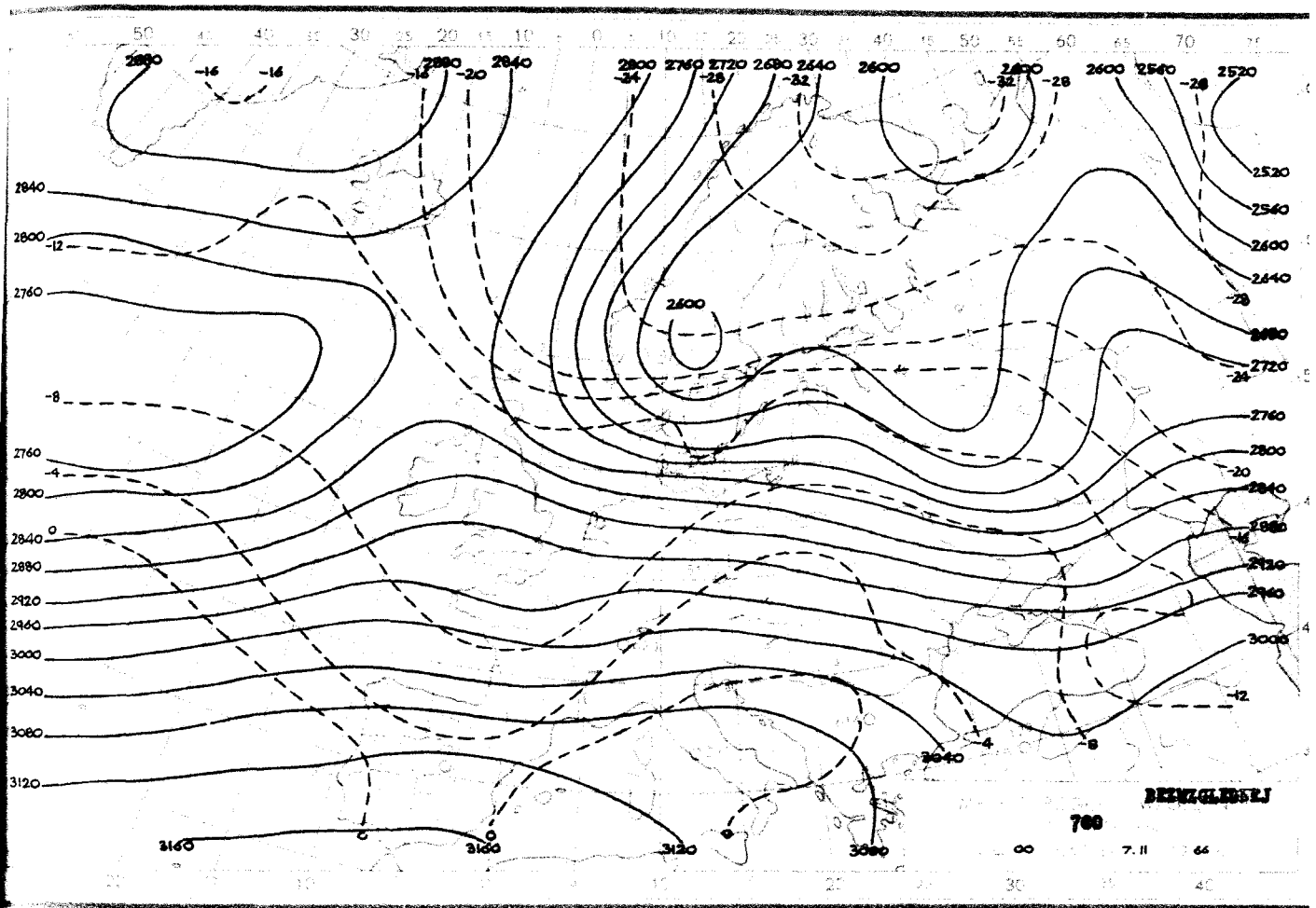
700
7. II
66

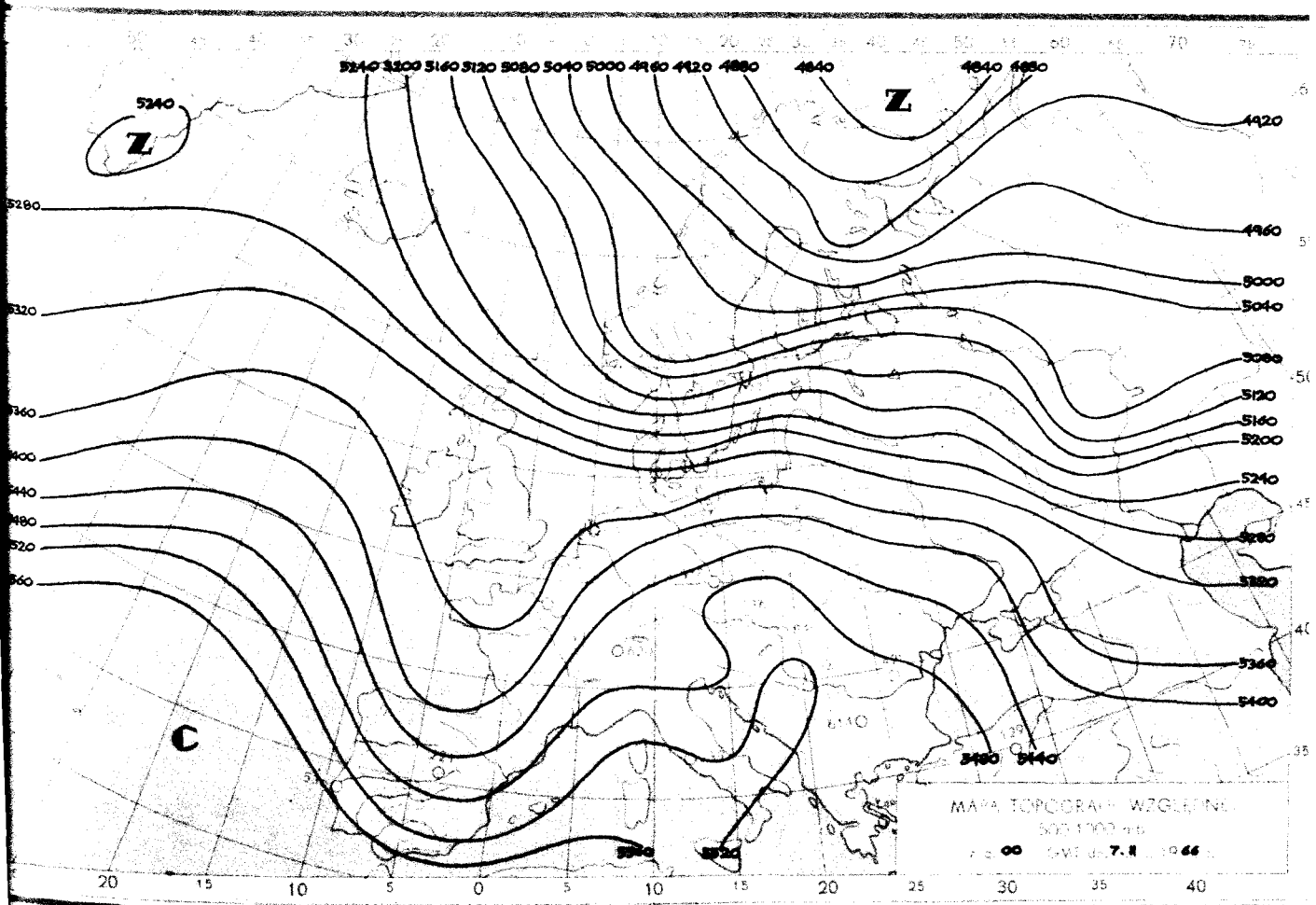
Z
Z
C
MAPA TOPOGRAFII WZGLĘDNEJ
500 hPa
7. II
66

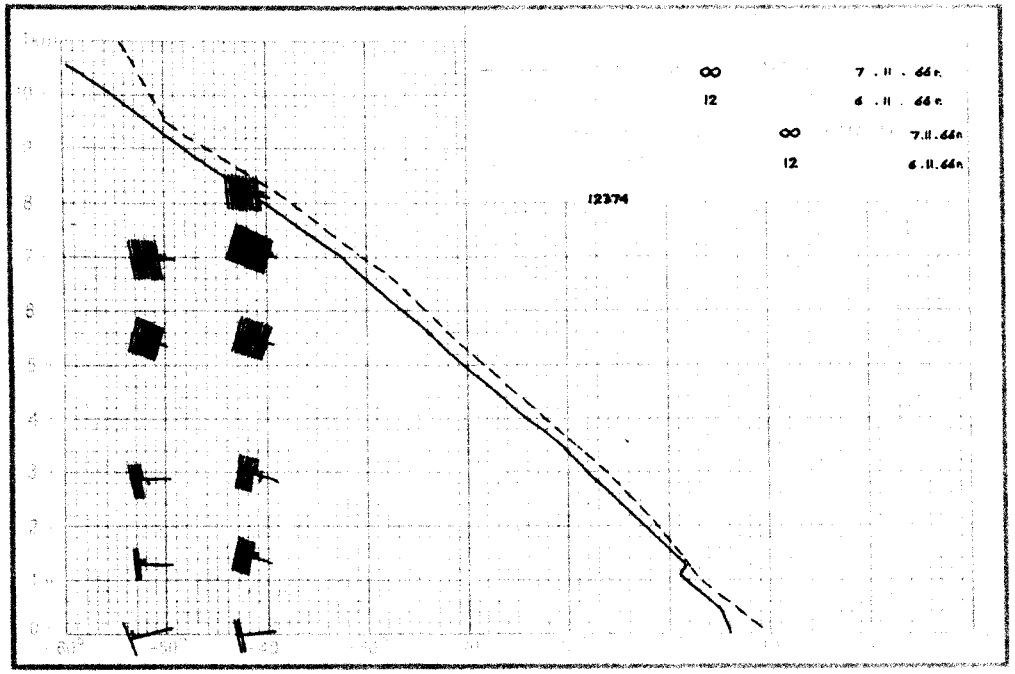
∞ 7.II.66n
12 6.II.66n
∞ 7.II.66n
12 6.II.66n
12374

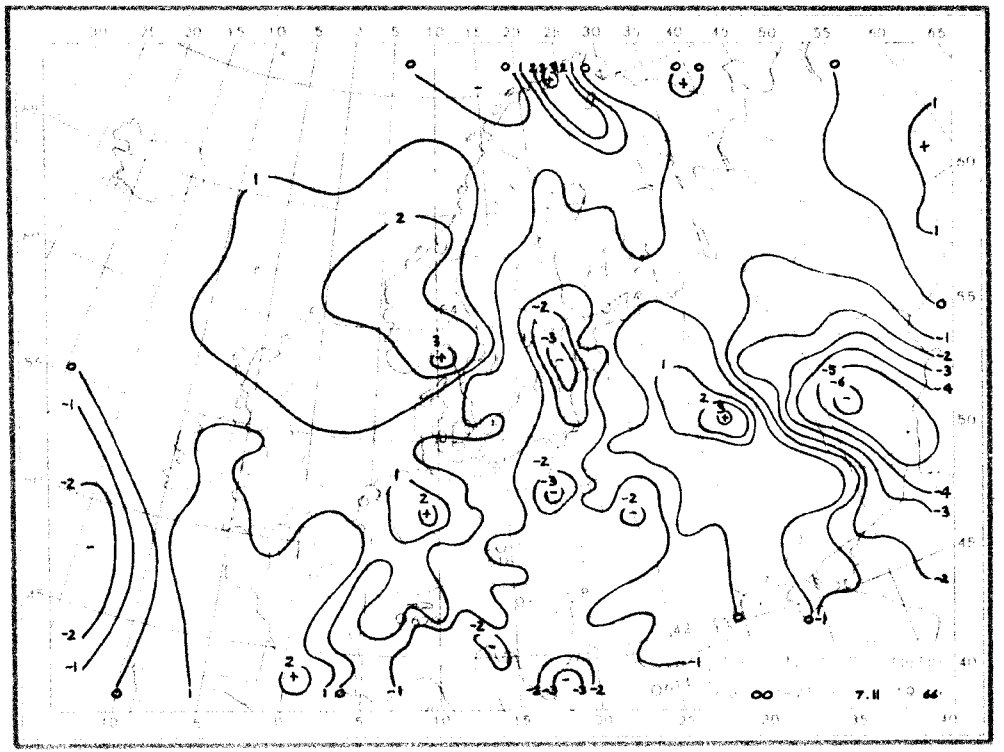
∞ 7.II 66

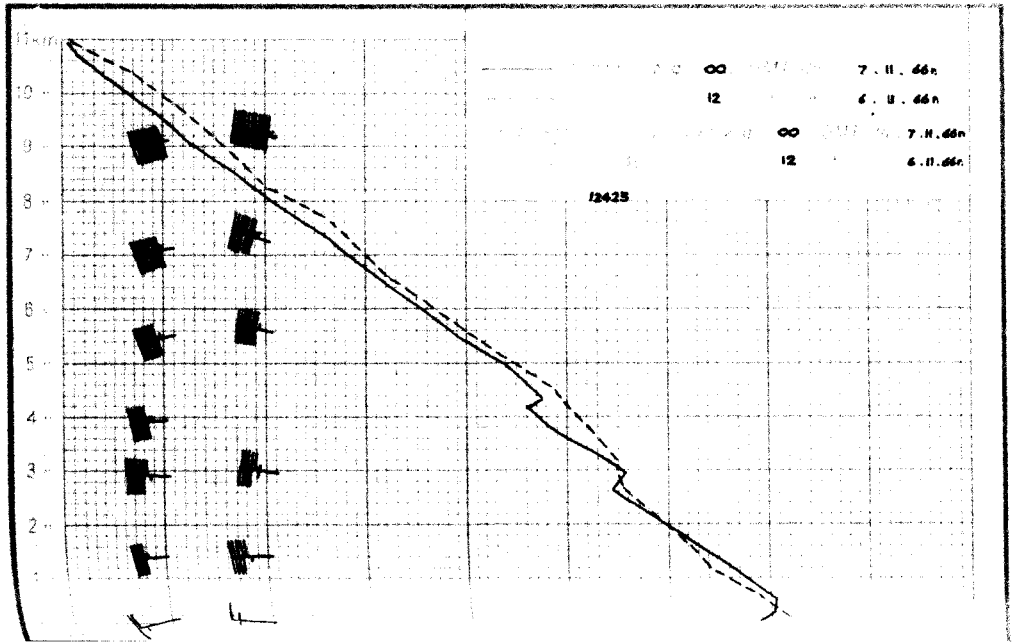
∞ 7.II.66n
12 6.II.66n
∞ 7.II.66n
12 6.II.66n
12425

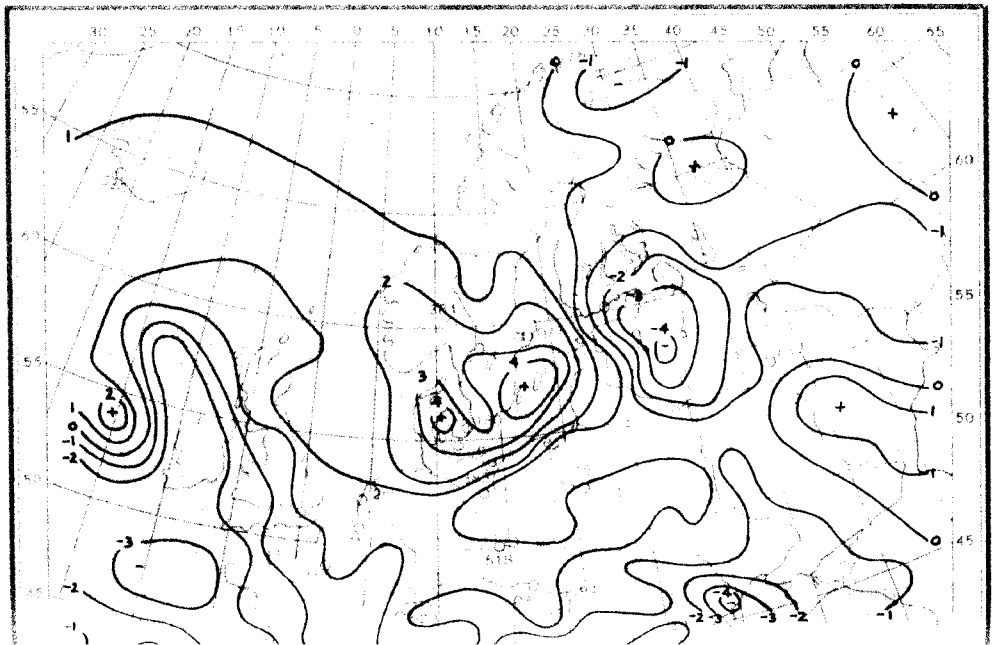

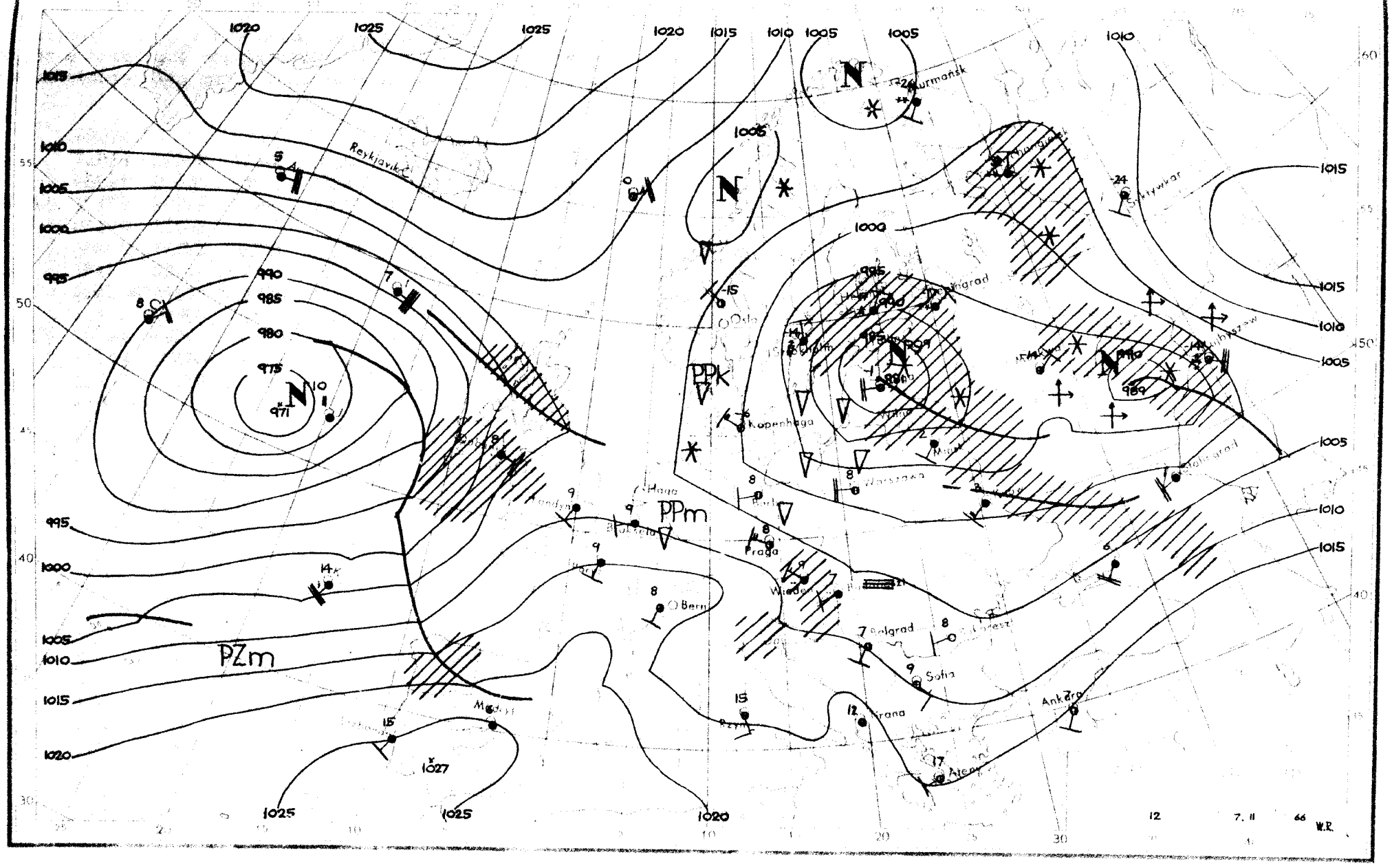

1020
1025
1025
1020
1015
1010
1005
1005
1010
1015
1010
1005
1000
995
990
985
980
975
971
N
Reykjavik
Kurmansk
Oslo
Kopenhaga
Warszawa
Haga
Praga
Bern
Belgrad
Sofia
Ankara
Ateny
PPk
PPm
PZm
1027
1015
1010
1005
1000
995
1005
1010
1015
1020
1025
1025
1020
12
7. 11
66
W.R.

Dane synoptyczne z Polski w dniu 7.II.1966r.

SYNOP z godz.00 GMT.

105	82306	97022	94906	855XX	05710
150	82203	58102	93205	864XX	04715
195	82402	97026	93902	862XX	01201
205	82406	40606	97006	854XX	06503
235	82706	95104	95304	863XX	03717
250	82404	96612	96805	7732X	04713
272	82505	97028	94505	854XX	04716
295	82604	96102	96104	854XX	04606
330	82701	40616	98506	3742X	05713
375	82304	58616	97605	6552X	04715
400	82703	40636	99307	8052X	06610
424	72508	70022	99810	2561X	05117
465	82303	40616	98504	6722X	04724
495	82204	96106	99604	854XX	03718
510	92232	90494	18050	9XXXX	51026
560	52408	60022	02708	35532	04816
570	72704	58106	10406	754XX	04716
575	72503	65022	02708	7097X	03307
650	72517	80021	86502	10948	62719
695	62806	60012	03305	656XX	02710

SYNOP z godz.12 GMT.

105	83208	97028	07151	894XX	54232
150	73208	56686	93000	4737X	51310
195	82305	97012	90004	754XX	02809
205	83407	30832	99102	894XX	00323
235	83210	96806	94503	834XX	02400
250	72505	97252	95505	735XX	04807
272	82209	98036	91905	854XX	03818
295	82606	97017	93205	854XX	03807
330	42510	62018	98408	32430	05804
375	72609	65036	96807	72500	03802
400	72507	62808	01106	784XX	04802
424	42912	70031	02009	42500	04804
465	72708	60026	99506	754XX	03000
495	72504	97036	99505	754XX	03000
510	93216	90704	21453	9XXXX	54602
560	82706	60036	03208	35547	01001
570	83104	65032	00906	25447	02205
575	brak	danych			
650	92814	00774	84054	9XXXX	54703
695	82905	40616	02903	6542X	02004

TEMP Legionowo, godz.00 GMT.

TT	12374	23521	85296	00009	02712	70824	57579	02723	50537	73749	02850	40696	84850	02747	30892	97981	0XXXX
	20149	12XX6	0XXXX	15329	09XX3	0XXXX	11122	10215	14XX1	11100	70441	28051					
TT 23	12374	55555	00986	05042	11943	04044	22877	00001	33644	60605	44500	73749	10250	06XX5	66666	21514	13008
	77777	09986	02406	19862	02713	26663	02743	93402	02747	01010	6732X						

TEMP Wrocław, godz.00 GMT.

TT	12425	23510	85335	03508	02721	70887	54598	02733	50546	70727	02536	40708	82847	02645	30905	97981	02650
	20162	12XX2	0XXXX	15342	06XX5	0XXXX	10599	07XX4	0XXXX	11122	19191	13XX3	11100	90725	27051	80902	26050
	61040	27052															
TT 23	12425	55555	00985	08043	11968	09056	22934	09046	33879	06011	44723	56575	55709	54581	66680	56631	77622
	62654	88592	64677	99584	63651	11540	66675	22393	83846	33283	00012	23250	06070	55232	09101	66666	19113
	17613	16808	15706	10007	77777	12985	02508	50835	02921	90615	02732	55565	02543	40243	02752	01010	755XX
	99912																

Przebieg pogody w Polsce w dniu 7.II.1966r.

Zachmurzenie było duże z przejaśnieniami. Początkowo występowały opady deszczu, które w ciągu dnia przechodziły od północy kraju w przelotne opady śniegu. Na zachodzie występowały lokalne burze. Temperatura minimalna od 2°C miejscami na północy i wschodzie do 8°C w Aleksandrowicach, a maksymalna od 3°C na Helu i w Łebie do 10°C miejscami na południu. Wiatry umiarkowane i dość silne zachodnie skręcające na północno-zachodnie.-

Druk PPWK-W-wa, Solec 18. Zam. 5207/103/B/65-28.IV.65-Y-70047-100 000-mapowy 100 g.

PAŃSTWOWY INSTYTUT
HYDROLOGICZNO-METEOROLOGICZNY
WARSZAWA

BIULETYN SYNOPTYCZNY

Legenda

Izolinie:

- na mapach synop. dolnych izobary co 5 mb.
- „ „ topografii barycznej izohipsy co 4 dkm.
- „ „ „ „ izotermy co 4° C
- „ „ tendencji ciśnienia izalobary co 1 mb/3 godz.

Układy ciśnienia:

W — wyż
N — niż

Masy powietrza:

PP	powietrze polarne	m	morskie
PA	„ arktyczne	k	kontynentalne
PZ	„ zwrotnikowe	c	ciepłe
		s	stare

Fronty:

linia czerwona	front ciepły
„ niebieska	„ chłodny
„ fioletowa	„ zokludowany
„ naprzemian czerwona i niebieska	„ stacjonarny

Meteory (M):

- mżawka
- deszcz
- śnieg
- grad
- opady przelotne
- obszar jednostajnych opadów deszczu
- „ „ „ śniegu
- mgła
- burza
- błyskawica
- zamieć śnieżna

Wielkość zachmurzenia (N):

○	niebo bezchmurne	
⦶	1/10	pokrycia nieba
◔	2/10 – 3/10	„ „
◔	4/10	„ „
◑	5/10	„ „
◕	6/10	„ „
◕	7/10 – 8/10	„ „
◐	9/10	„ „
●	10/10	„ „
⊗	niebo niewidoczne	

Wiatr.

- 1/2 m/sek
- 1 m/sek
- 2½ m/sek
- 5 m/sek

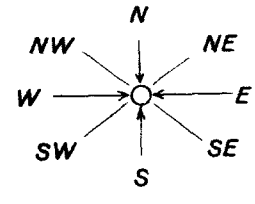

Rozmieszczenie danych:

Temp. powietrza ⟶ **T**

Meteory ⟶ **M**

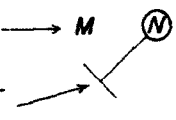

wielkość zachmurzenia ogólnego

kierunek i prędkość wiatru

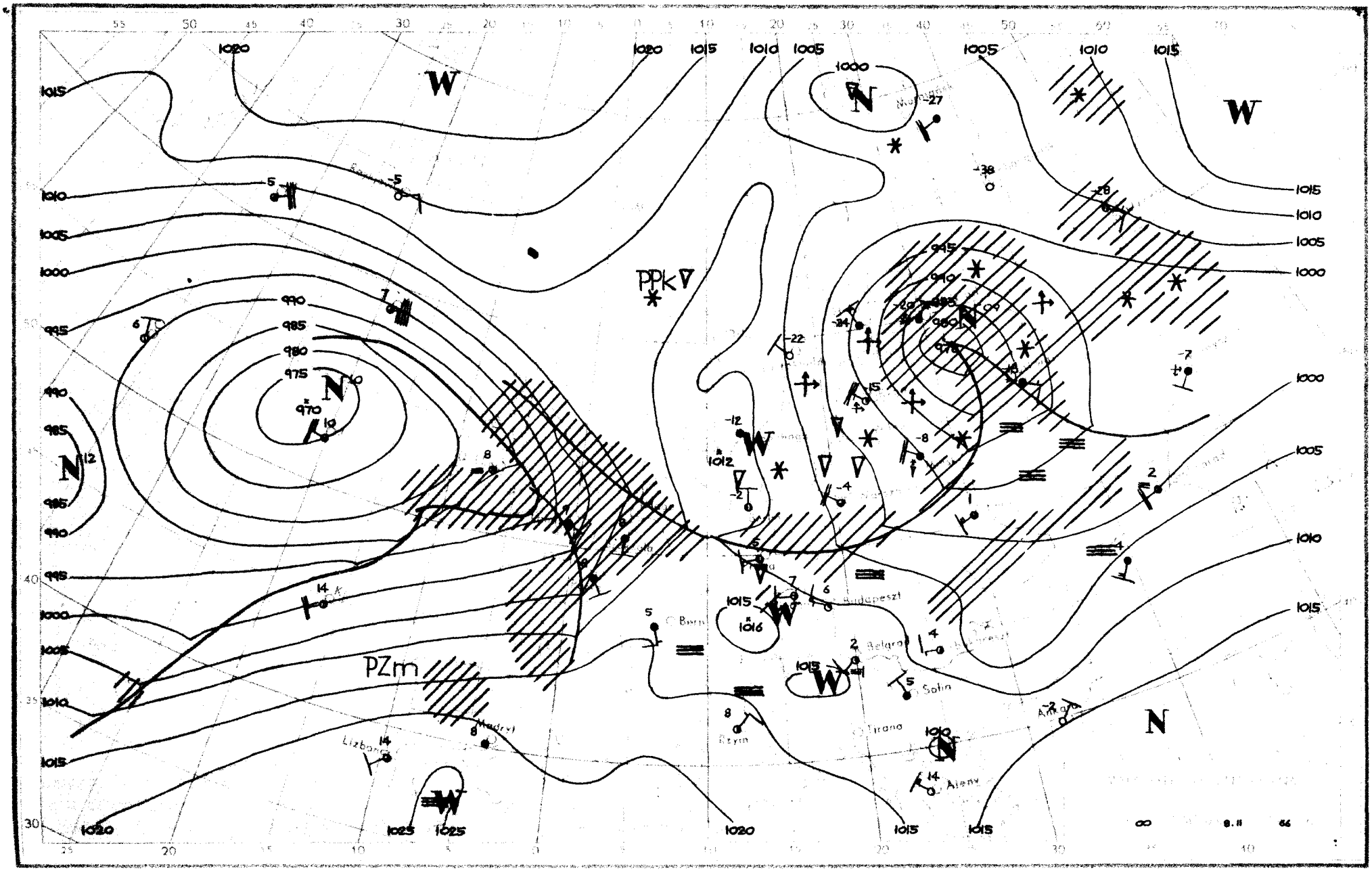

W
N
PPk
PZm
Budapeszt
Belgrad
Sofia
Tirana
Rzym
Madryt
Lizbona
Ankara
Ateny
Bern
1000
1005
1010
1015
1020
1025
990
985
980
975
970
1012
1016
8.11
66

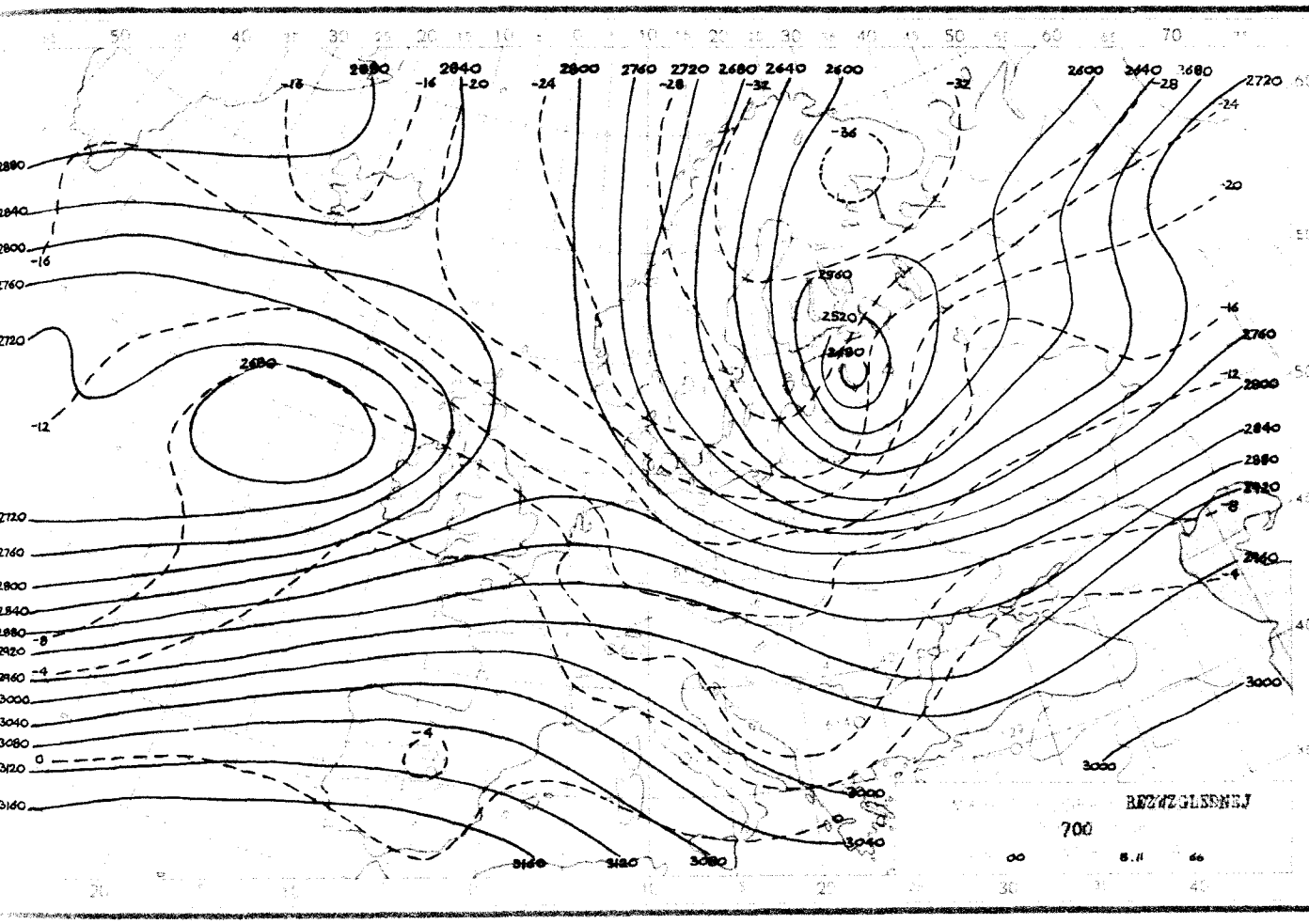
700

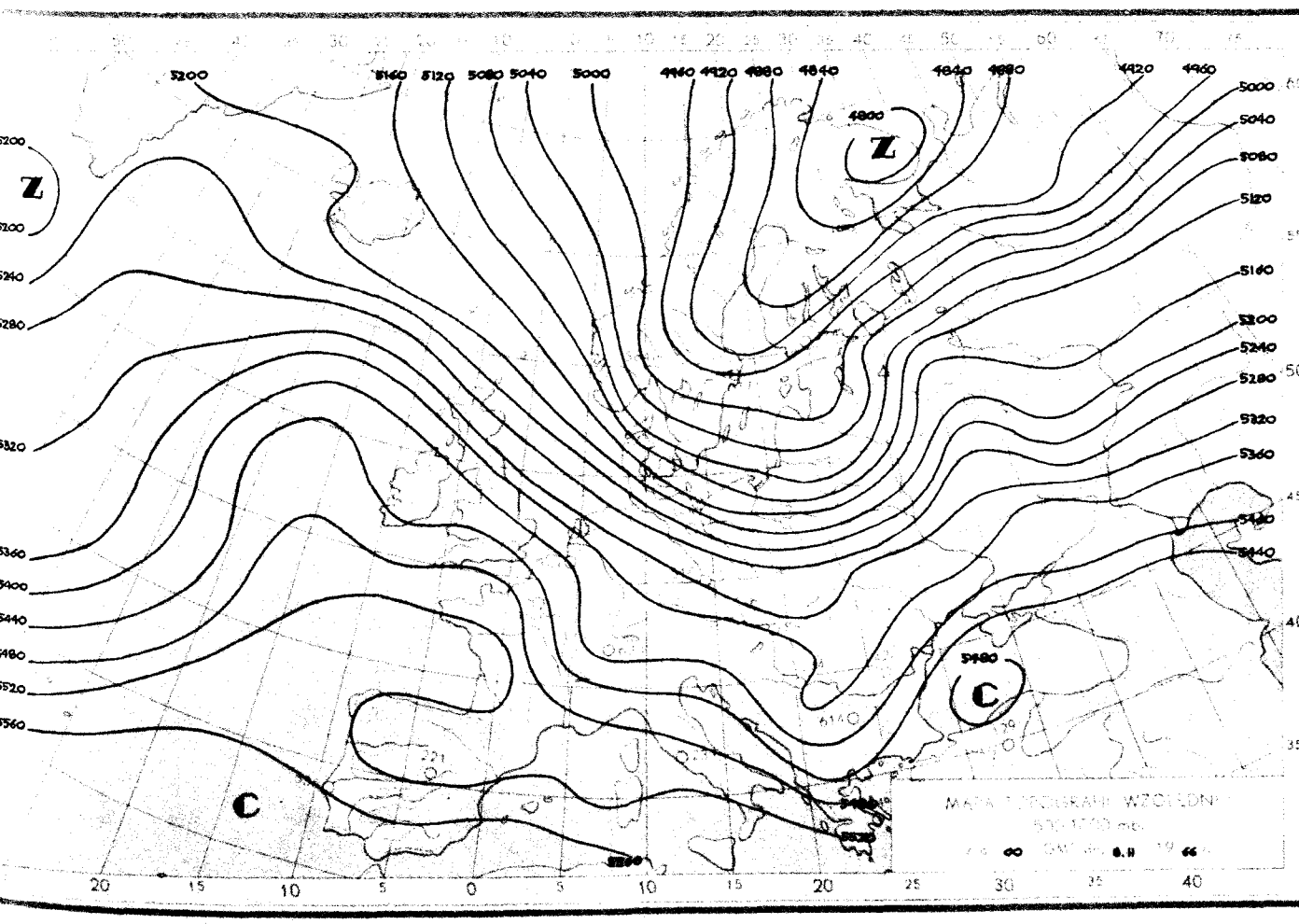

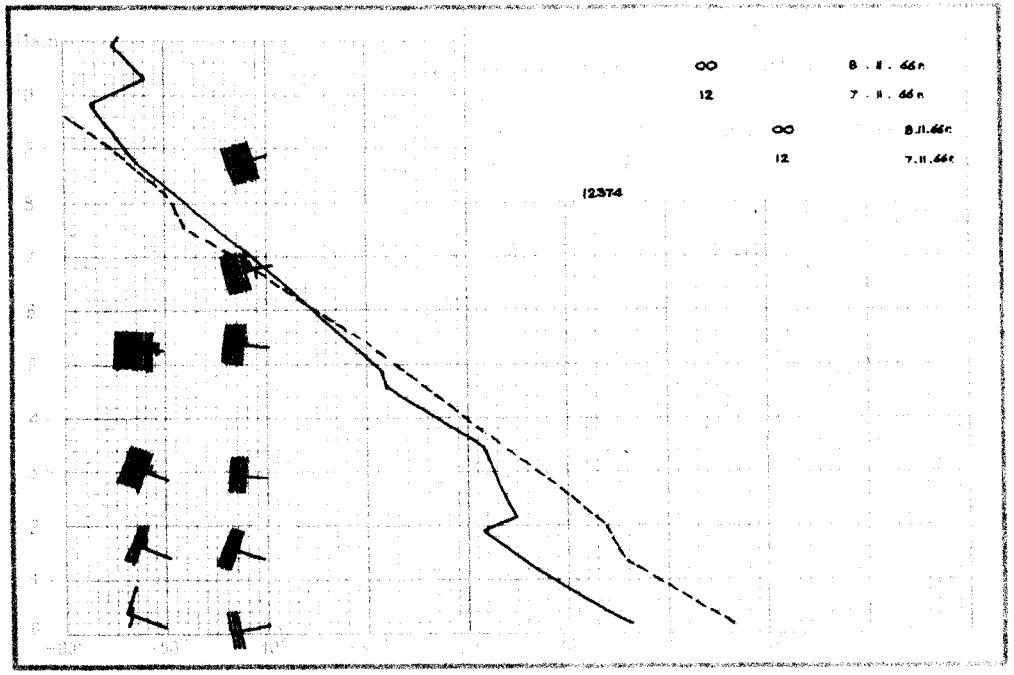
∞ 8.II.66h
12 7.II.66h
∞ 8.II.66h
12 7.II.66h
12374

∞ 8.II.66h

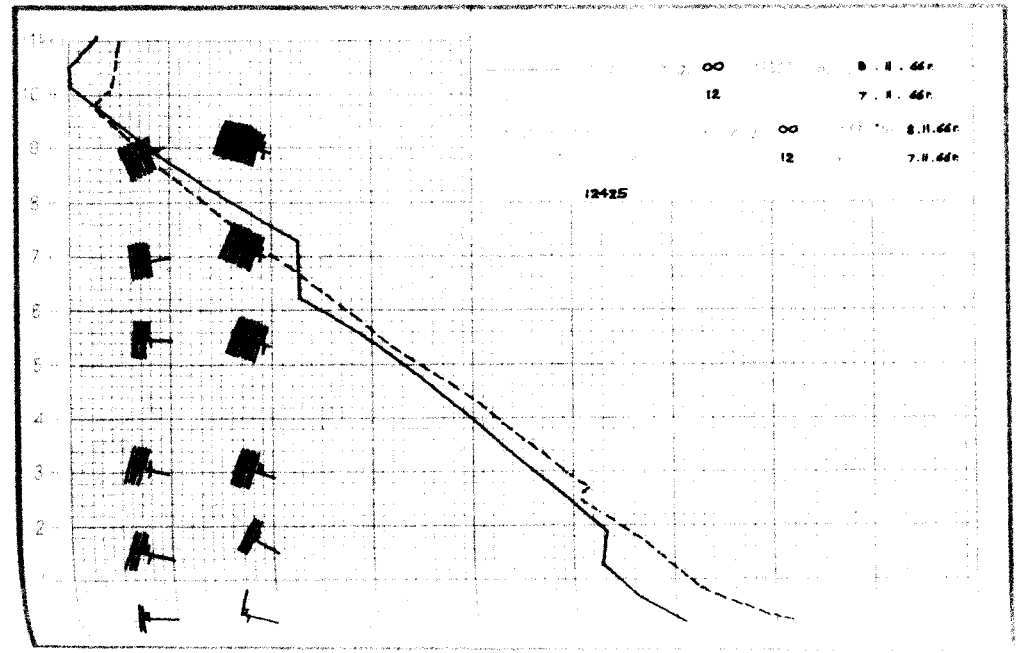
∞ 8.II.66h
12 7.II.66h
∞ 8.II.66h
12 7.II.66h
12425

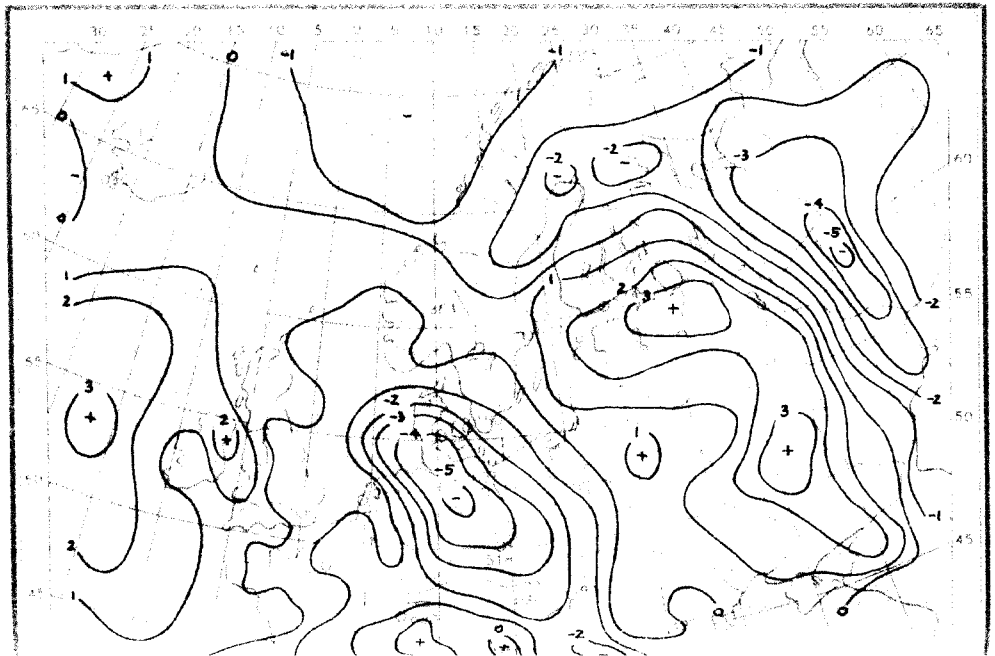

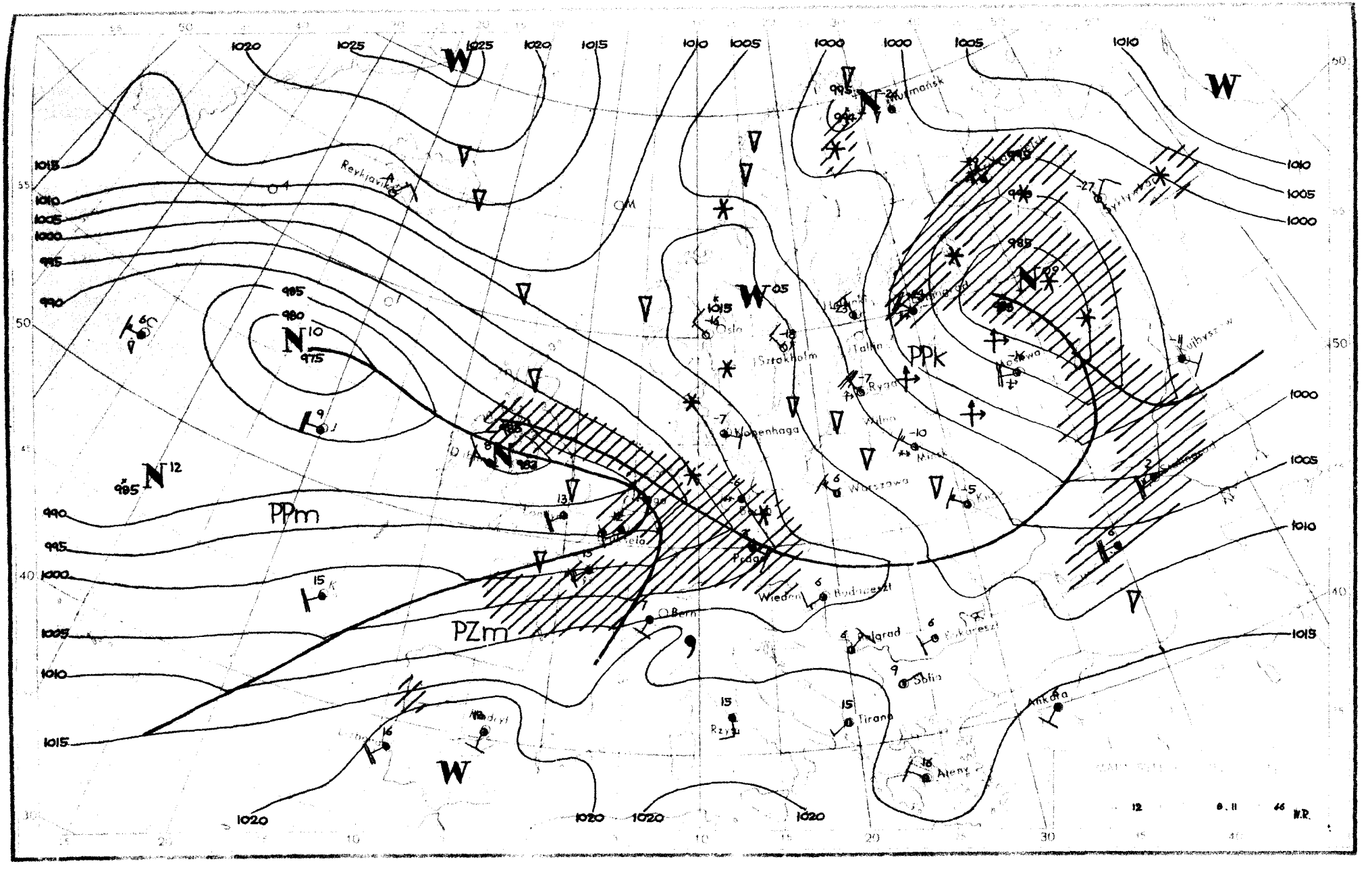

W
PPm
PZm
PPk
Reykjavik
Murmańsk
Oslo
Sztokholm
Tallin
Ryga
Kopenhaga
Wilno
Mińsk
Warszawa
Kijów
Praga
Wiedeń
Budapeszt
Bern
Belgrad
Bukareszt
Sofia
Tirana
Rzym
Ateny
Ankara
Madryt
Lizbona
Kujbyszew
Sykty-Kar
1020
1025
1015
1010
1005
1000
995
990
985
980
975
12
8.11
66
W.R.

Dane synoptyczne z Polski w dniu 8.II.1966r.

SYNOP z godz.00 GMT.

105	73406	97858	04458	794XX	62123
150	73208	65262	06358	755XX	62234
195	62508	97851	00759	694XX	63234
205	33206	70031	10256	35500	62123
235	83308	97028	07758	855XX	62229
250	73207	97261	06756	755XX	61230
272	83207	30858	04158	894XX	60230
295	83405	96707	01657	854XX	59233
330	63212	60858	08554	694XX	56239
375	63009	70018	04054	45630	59232
400	72903	68018	10353	755XX	56226
424	83203	65858	08650	734XX	51221
465	73209	60038	06053	754XX	57231
495	72908	97268	02051	755XX	53203
510	93216	90714	21957	9XXXX	57500
560	83005	60602	07003	855XX	01221
570	83204	56856	04250	894XX	51322
575	82705	65031	04605	854XX	01313
650	92712	65704	84557	85XXX	57303
695	52706	65028	03404	55600	01204

SYNOP z godz.12 GMT.

105	80402	98032	10457	40937	62717
150	43607	65028	10657	35502	63805
195	72701	96718	07860	755XX	63211
205	81107	70022	08756	8092X	61730
235	80203	97038	10557	8091X	64712
250	73403	97262	10856	22506	64809
272	32707	98018	09858	32500	63002
295	brak	danych			
330	80706	60031	09955	3542X	61825
375	72907	70038	10956	62602	63801
400	80704	81022	08456	8092X	60732
424	81104	40782	08953	856XX	55828
465	80000	70011	10756	25507	62810
495	62905	98018	11055	22506	62000
510	92715	90704	20356	9XXXX	57827
560	80702	30707	10253	854XX	55818
570	73401	70028	10354	2447X	60810
575	83401	70027	10452	855XX	57801
650	92307	00497	85656	9XXXX	57706
695	72903	60017	10852	755XX	57805

TEMP Legionowo, godz.00 GMT.

TT	12374	23030	85280	64671	03016	70752	67751	02936	50521	81875	02762	40676	80879	0XXXX	30866	02XX8	0XXXX
	20125	04XX7	0XXXX	15309	05XX5	0XXXX	11122	96260	10XX1								
TT 23	12374	55555	00992	54583	11968	56602	22793	68702	33767	65719	44647	68782	55559	78812	66525	78841	82250
	07XX4	66666	26010	24606	23802	21205	13506	77777	09992	02904	92782	02815	38642	02860	40490	02861	01010
	755XX																

TEMP Wrocław, godz.00 GMT.

TT	12425	23052	8434X	57585	03016	70836	63644	02927	50531	80827	02843	40687	87893	02949	30880	01041	02964
	20137	06XX0	0XXXX	15321	04XX3	0XXXX	10579	07XX5	0XXXX	11122	02241	11XX1					
TT 23	12425	55555	00992	00516	11940	53557	22869	57595	33803	57571	44641	67584	55444	87882	66385	87901	77300
	01041	97250	09XX2	66666	24111	19405	15604	10808	77777	12992	02904	84298	02964	01010	834XX	99912	
VV 23	12425	07804	07XX5	0XXXX	05014	12XX5	0XXXX	66666	07008	05513	04813						

Druk PPWK-W-wa, Solec 18. Zam. 5207/103/B/65-28.IV.66-70047-100 000-mapka 100

Przebieg pogody w Polsce w dniu 8.II.1966r.

Zachmurzenie było duże z przejściowymi przejaśnieniami i lokalnymi rozpogodzeniami. Na krańcach południowych i południowo-zachodnich występowały opady deszczu, przechodzące w śnieg i ogarniające całą prawie Polskę. Temperatura minimalna wahała się od -9°C miejscami na północnym-wschodzie do 0°C w Muszynie, a maksymalna od -9°C w Suwałkach do +1°C w Aleksandrowicach i +4°C w Zakopanem. Wiatry były umiarkowane później dość silne miejscami silne z kierunków początkowo północno-zachodnich, później wschodnich, tylko na południu południowych.-

PAŃSTWOWY INSTYTUT
HYDROLOGICZNO-METEOROLOGICZNY
WARSZAWA

BIULETYN SYNOPTYCZNY

Legenda

Izolinie:

——— na mapach synop. dolnych izobary co 5 mb.
——— „ „ topografii barycznej izohipsy co 4 dkm.
– – – – „ „ „ „ izotermy co 4° C
——— „ „ tendencji ciśnienia izalobary co 1 mb/3 godz.

Układy ciśnienia:

W — wyż
N — niż

Masy powietrza:

PP	powietrze polarne	**m**	morskie
PA	„ arktyczne	**k**	kontynentalne
PZ	„ zwrotnikowe	**c**	ciepłe
		s	stare

Fronty:

linia czerwona	front ciepły
„ niebieska	„ chłodny
„ fioletowa	„ zokludowany
„ naprzemian czerwona i niebieska	„ stacjonarny

Meteory (M):

⚲	mżawka
●	deszcz
✳	śnieg
▲	grad
▽	opady przelotne
//////	obszar jednostajnych opadów deszczu
////✳	„ „ „ śniegu
≡	mgła
⊼	burza
<	błyskawica
┼	zamieć śnieżna

Wielkość zachmurzenia (N):

○	niebo bezchmurne	
⦶	1/10	pokrycia nieba
◔	2/10 – 3/10	„ „
◔	4/10	„ „
◑	5/10	„ „
◕	6/10	„ „
◕	7/10 – 8/10	„ „
◐	9/10	„ „
●	10/10	„ „
⊗	niebo niewidoczne	

Wiatr.

┌─○	1/2 m/sek
└─○	1 m/sek
└─○	2½ m/sek
├─○	5 m/sek

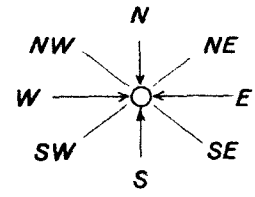

Rozmieszczenie danych:

Temp. powietrza ⟶ **T**

Meteory ⟶ **M** (N) ⟵ wielkość zachmurzenia ogólnego

kierunek i prędkość wiatru

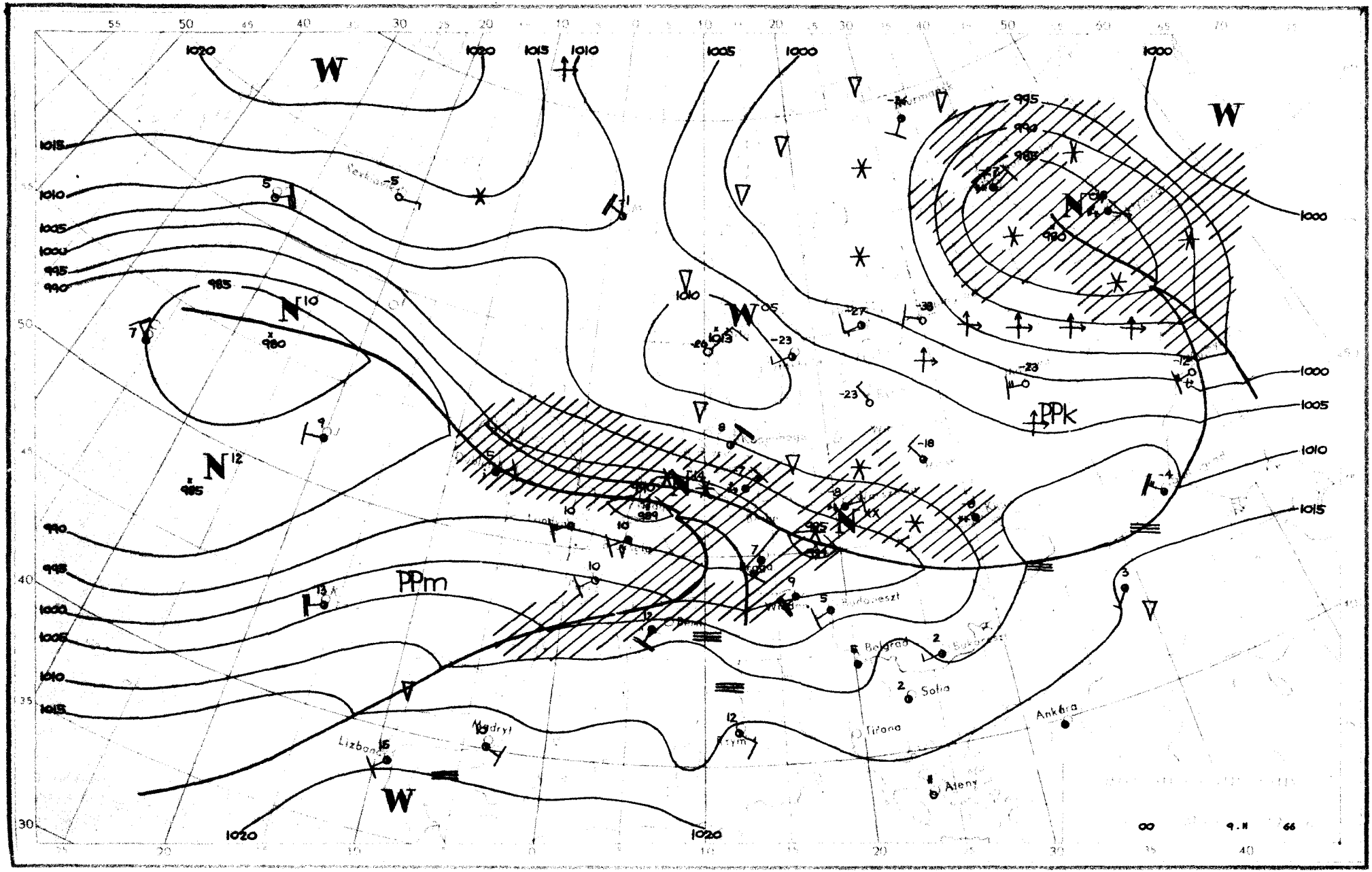
PPm
PPk
Lizbona
Madryt
Belgrad
Sofia
Tirana
Ankara
Ateny
Budapeszt
00
9.II
66

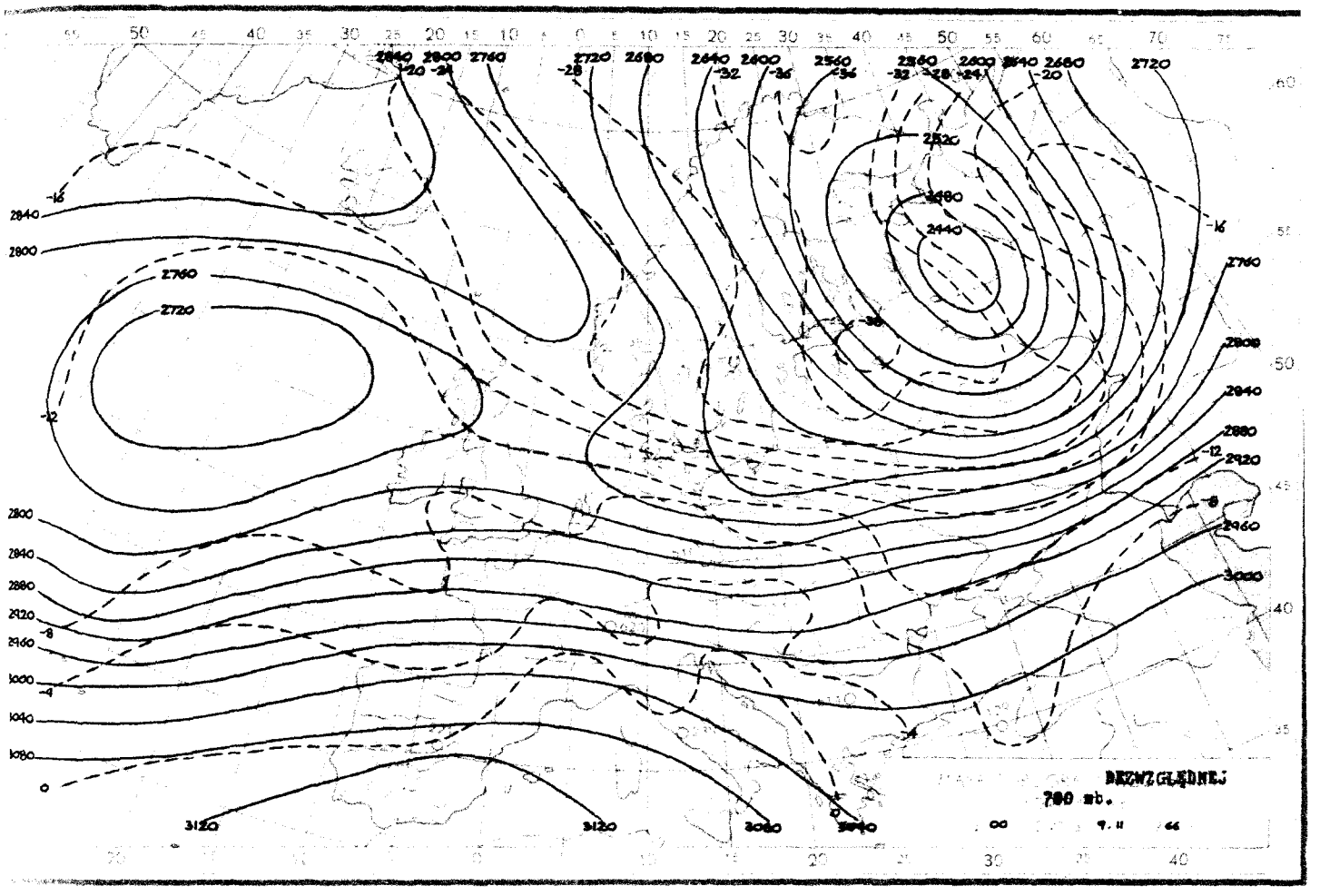
BEZWZGLĘDNE
700 mb.

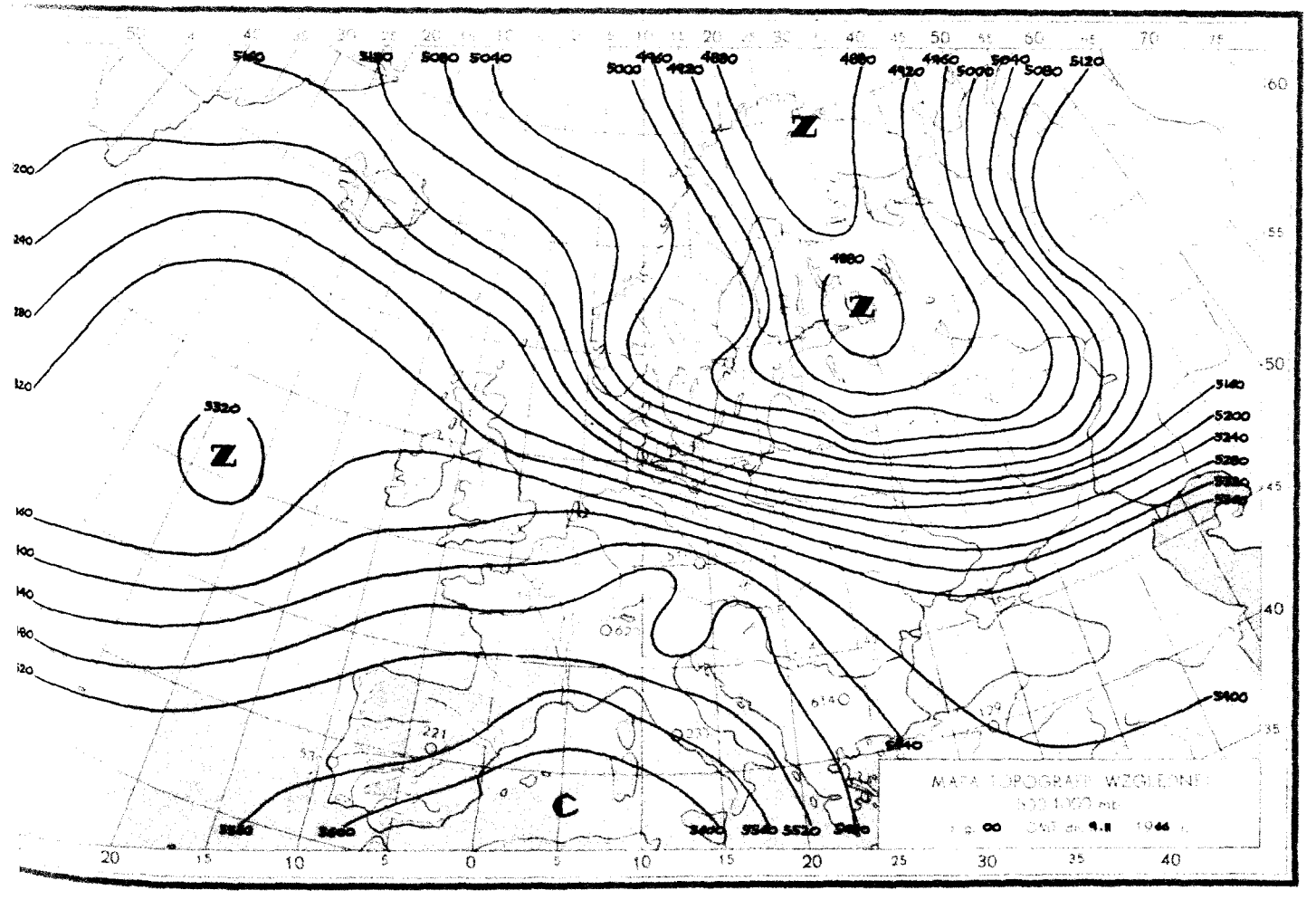
Z
Z
Z
C

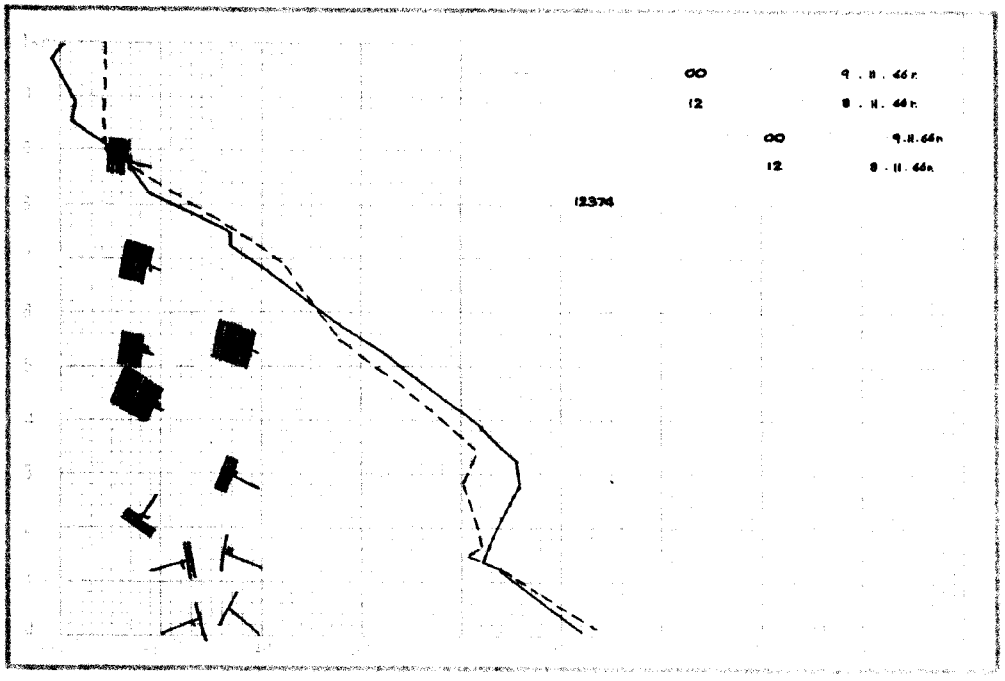
00 9.11.66h
12 9.11.66h
00 9.11.66h
12 9.11.66h
12374

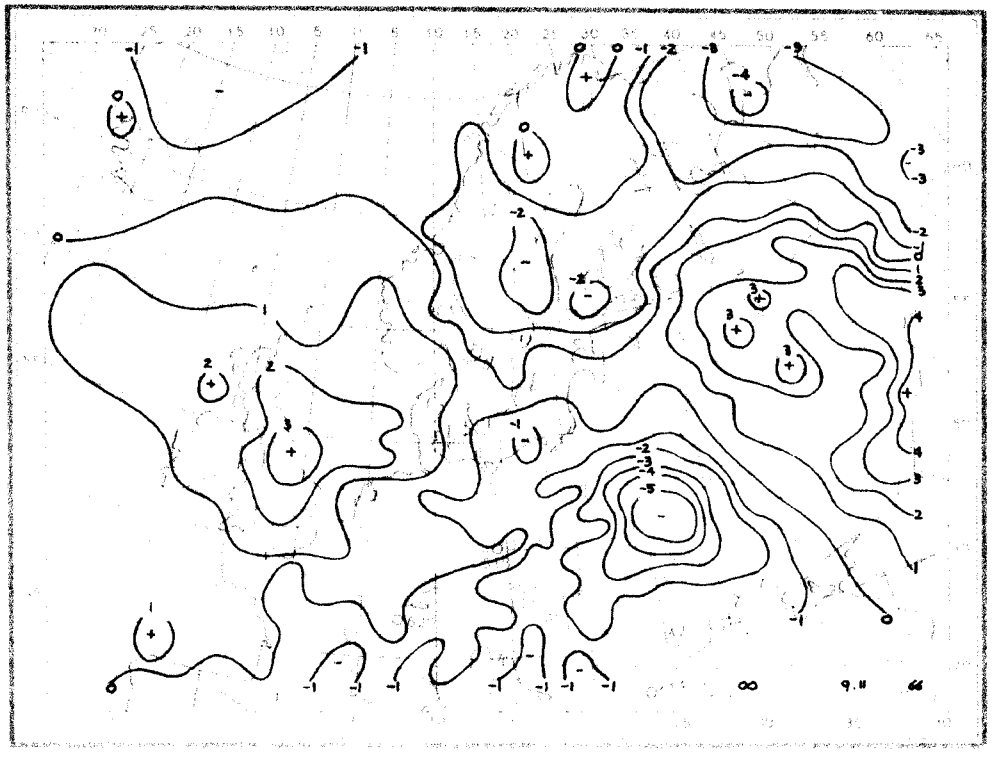
9.11 66

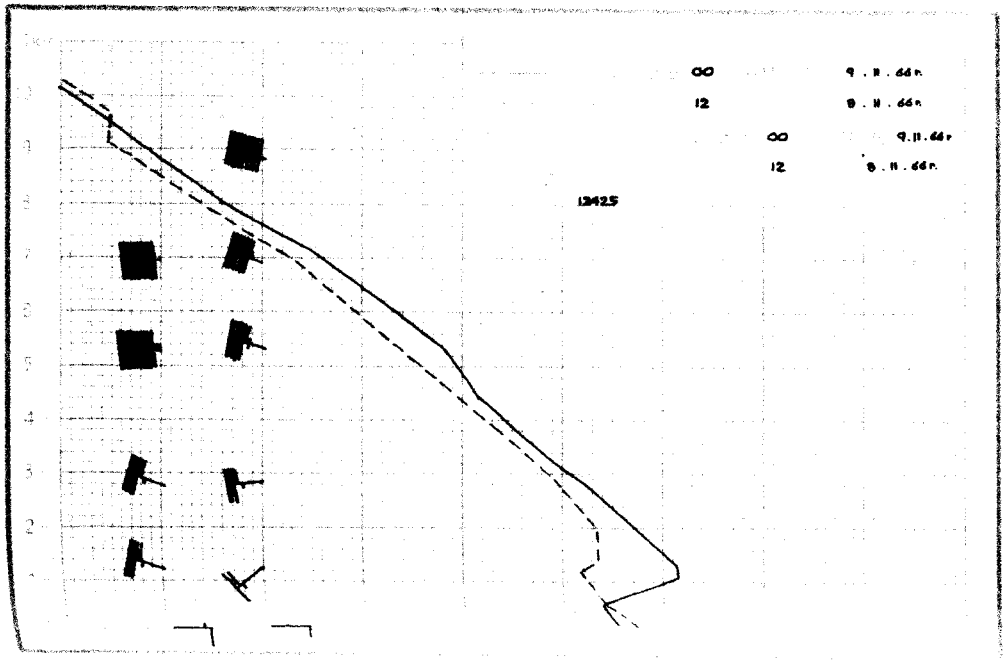
00 9.11.66h
12 9.11.66h
00 9.11.66h
12 9.11.66h
12425

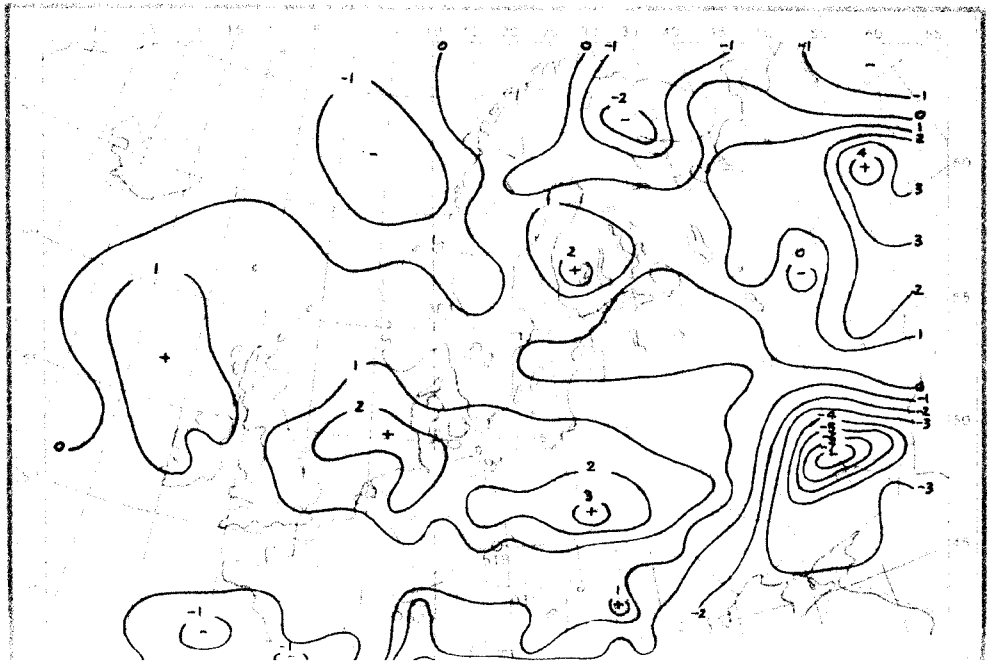

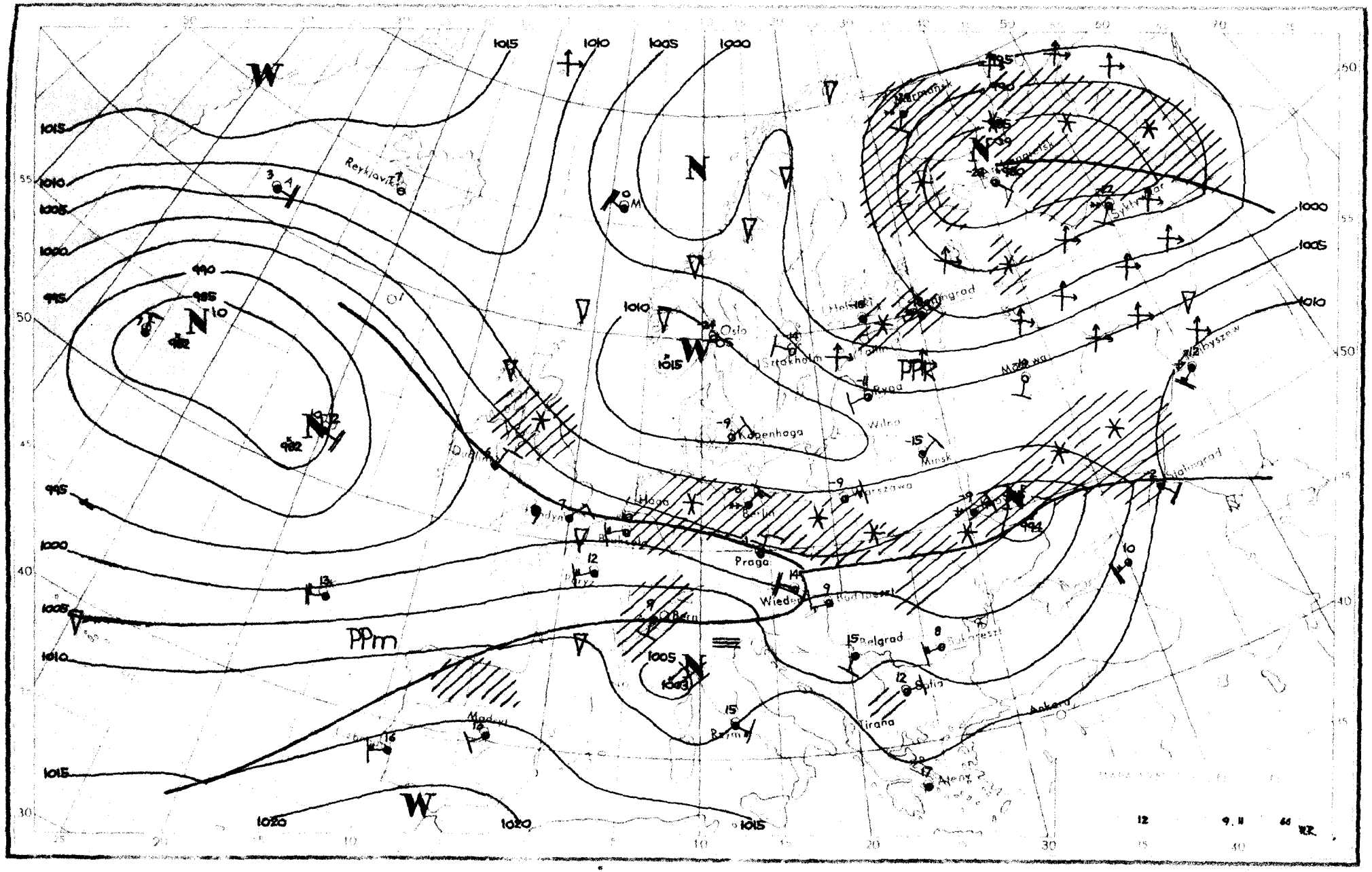

W
N
PPm
PPk
Reykjavik
Oslo
Sztokholm
Helsinki
Ryga
Wilno
Minsk
Kopenhaga
Warszawa
Praga
Wiedeń
Belgrad
Sofia
Tirana
Ankara
Ateny
Rzym
Madryt
Stalingrad
Kibyszew
Murmansk
Syktywkar
1015
1010
1005
1000
995
990
985
982
1020

Dane synoptyczne z Polski w dniu 9.II.1966r.

SYNOP z godz.00 GMT.

105	80704	90722	03857	8091X	63703
150	80904	30862	05358	894XX	61704
195	70501	97781	06563	7081X	66602
205	80907	35713	01357	5732X	59502
235	81005	97032	03259	8092X	62811
250	80608	97017	02758	8062X	61709
272	80405	97011	05060	00907	62703
295	80703	96101	05560	4551X	62718
330	80908	56713	99757	2742X	59507
375	80607	30717	01658	5542X	60711
400	80705	40773	97458	864XX	59703
424	80905	60223	96355	854XX	56502
465	80907	40713	98358	4722X	61717
495	80707	95733	99457	8042X	59637
510	92712	90714	13551	9XXXX	52301
560	82304	40617	94003	854XX	02717
570	81006	58713	96956	5732X	58620
575	80901	57107	94751	854XX	51614
650	92312	00774	78253	9XXXX	53005
695	80000	56107	96552	8042X	53740

SYNOP z godz.12 GMT.

105	50905	98021	09257	11506	65115
150	30705	70031	10059	35500	65113
195	00303	98021	09364	00900	71216
205	70806	70013	07657	10936	60313
235	60706	97021	08859	00902	68214
250	60303	98031	07858	10938	65117
272	00403	98011	08461	00900	66212
295	20905	97021	07461	20930	68215
330	70708	60037	06858	45506	63121
375	70407	57857	05959	62432	63226
400	70706	60857	05358	785XX	62016
424	80702	14717	04457	8042X	58220
465	70507	25703	04959	774XX	63223
495	80207	96713	03458	4557X	61222
510	92520	80714	14252	9XXXX	53110
560	80604	56717	02157	873XX	59228
570	81105	56708	03258	854XX	63223
575	80203	30716	01957	6742X	57237
650	72717	65417	78553	75XXX	54311
695	83205	40716	01457	8042X	69229

TEMP Legionowo, godz.00 GMT.

TT	12374	23023	85267	66665	00811	70712	64641	02018	50502	77773	02837	40679	88907	02838	30871	02XX4	02829
	20128	07XX7	02839	15311	06XX3	03018	10567	08XX7	03147	11122	96262	08XX2	11100	90693	28039	61016	27044
	51217	28037	61558	30051													
TT 23	12374	55555	00991	58583	11837	67675	22700	64641	33654	64641	44600	67675	55372	92936	66360	92936	77323
	00012	87250	08XX0	66666	26208	21910	16805	15207	14405	12109	77777	09991	00606	18576	03167	14149	03017
	01010	8062X															
VV 23	12374	07791	08XX7	0XXXX	66666	06309	77777	07094	03234	99912							

TEMP Wrocław, godz.00 GMT.

TT	12425	23539	85250	00009	02918	70793	57597	02823	50534	72761	02757	40694	83843	02750	30889	99018	0XXXX
	20144	10XX1	0XXXX	15327	05XX7	0XXXX	10583	10XX8	0XXXX	11122	03240	12XX1	11100	70551	27064		
TT 23	12425	55555	00981	54559	11942	56578	22879	00009	33850	00009	44754	53549	55671	60611	66566	68764	77500
	72761	88395	83857	99341	93957	06250	09103	66666	24012	20512	18907	14105	77777	12981	00903	45830	02424
	51488	02764	09392	02748	01010	8042X											
VV 23	12425	07805	10XX2	0XXXX	66666	09112	08110	06311	99912								

Druk PPWK-W-wa, Solec 18. Zam. 5207/103/B/65-28.IV.65-Y-70000-100 000 egzemplarzy 100 gr

Przebieg pogody w Polsce w dniu 9.II.1966r.

W dzielnicach południowych było zachmurzenie całkowite z opadami śniegu, przejściowo deszczu powodującego gołoledź. Na pozostałym obszarze początkowo było zachmurzenie duże z zanikającymi opadami śniegu, później nastąpiły większe przejaśnienia i rozpogodzenia. Temperatura minimalna wahała się od -15°C w Suwałkach do $+1^{\circ}$C w Zakopanem i Muszynie, a maksymalna od -14°C w Suwałkach do $+8^{\circ}$C w Aleksandrowicach. Wiatry były początkowo umiarkowane [illegible]

PAŃSTWOWY INSTYTUT
HYDROLOGICZNO-METEOROLOGICZNY
WARSZAWA

BIULETYN SYNOPTYCZNY

Legenda

Izolinie:

——— na mapach synop. dolnych izobary co 5 mb.
——— „ „ topografii barycznej izohipsy co 4 dkm.
– – – – „ „ „ „ izotermy co 4° C
——— „ „ tendencji ciśnienia izalobary co 1 mb/3 godz.

Układy ciśnienia:

W — wyż
N — niż

Masy powietrza:

PP	powietrze polarne	m	morskie
PA	„ arktyczne	k	kontynentalne
PZ	„ zwrotnikowe	c	ciepłe
		s	stare

Fronty:

linia czerwona	front ciepły
„ niebieska	„ chłodny
„ fioletowa	„ zokludowany
„ naprzemian czerwona i niebieska	„ stacjonarny

Meteory (M):

⚲	mżawka
●	deszcz
✳	śnieg
▲	grad
▽	opady przelotne
//////	obszar jednostajnych opadów deszczu
////✳	„ „ „ śniegu
≡	mgła
⊼	burza
<	błyskawica
+	zamieć śnieżna

Wielkość zachmurzenia (N):

○	niebo bezchmurne	
⦶	1/10	pokrycia nieba
◔	2/10 – 3/10	„ „
◔	4/10	„ „
◑	5/10	„ „
◕	6/10	„ „
◕	7/10 – 8/10	„ „
◐	9/10	„ „
●	10/10	„ „
⊗	niebo niewidoczne	

Wiatr.

┌─○	1/2 m/sek
├─○	1 m/sek
├─○	2½ m/sek
├─○	5 m/sek

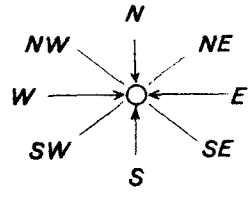

Rozmieszczenie danych:

Temp. powietrza ⟶ T

Meteory ⟶ M

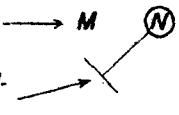

wielkość zachmurzenia ogólnego

kierunek i prędkość wiatru

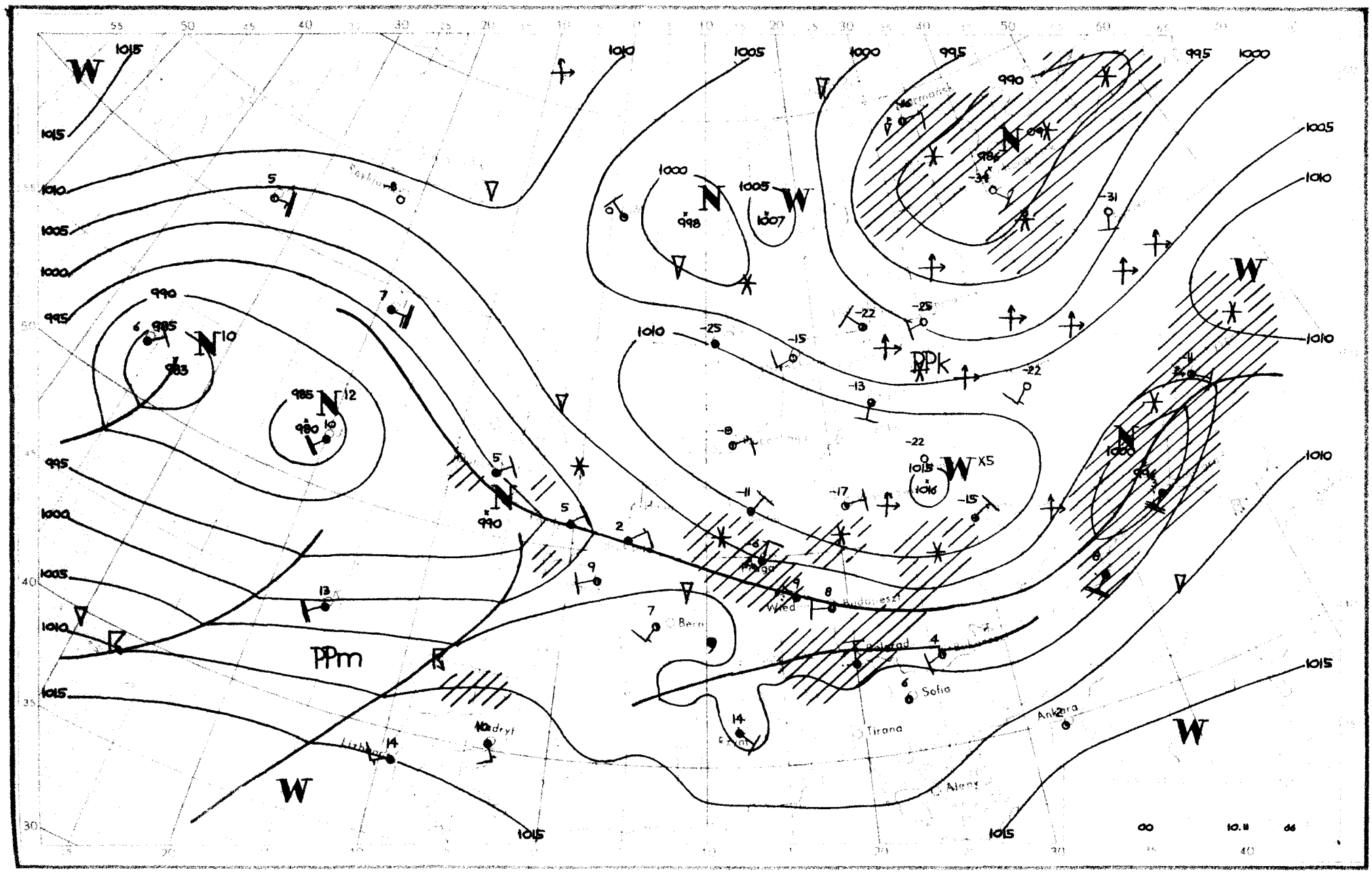

W
1015
1010
1005
1000
995
990
985
980
983
N
PPm
PPk
Bern
Wied
Budapest
Belgrad
Sofia
Tirana
Ankara
Aleny
Madryt
Lizbona
Sarkiu
Murmansk
00
10.11
66

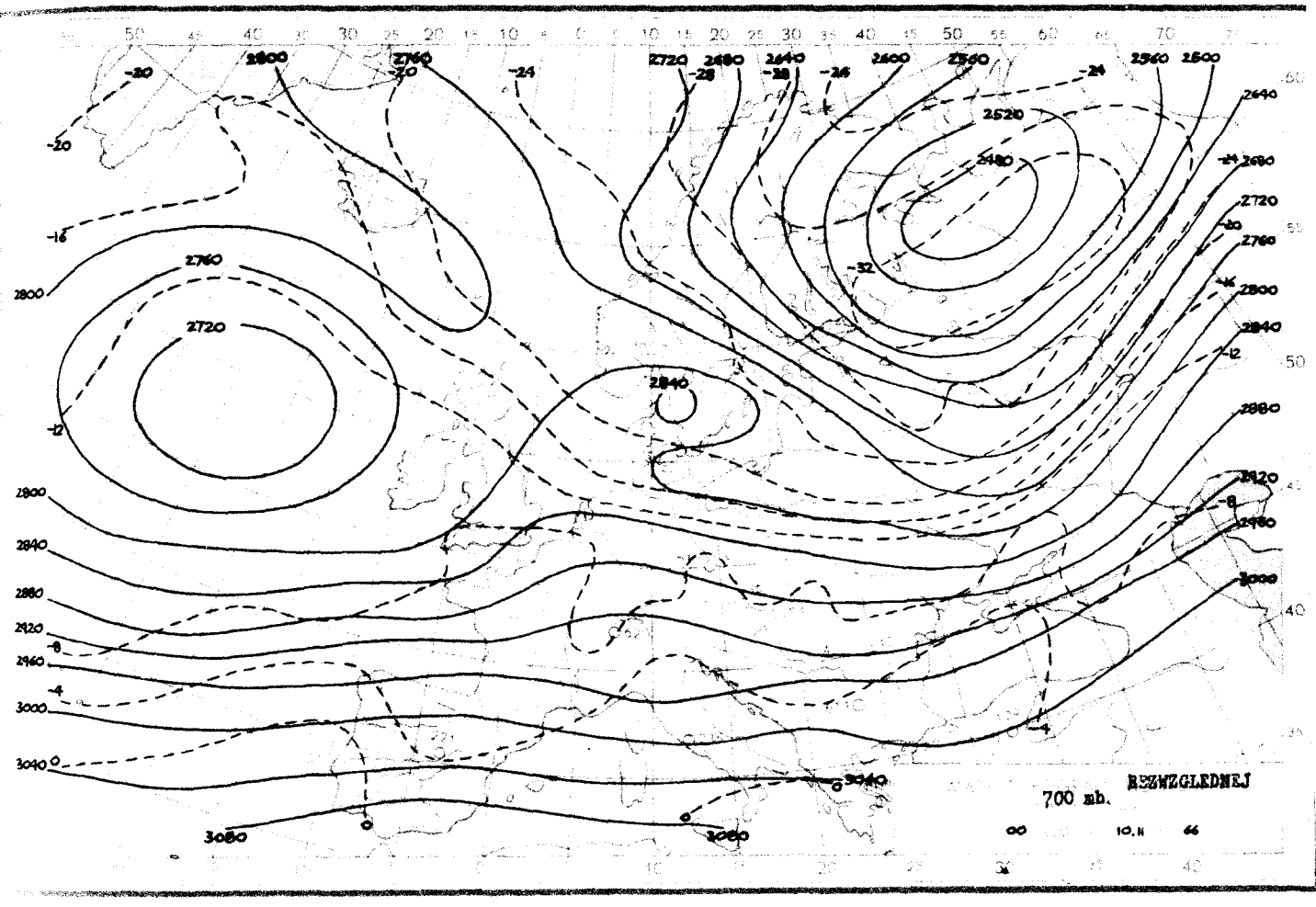
700 mb.
BEZWZGLĘDNEJ

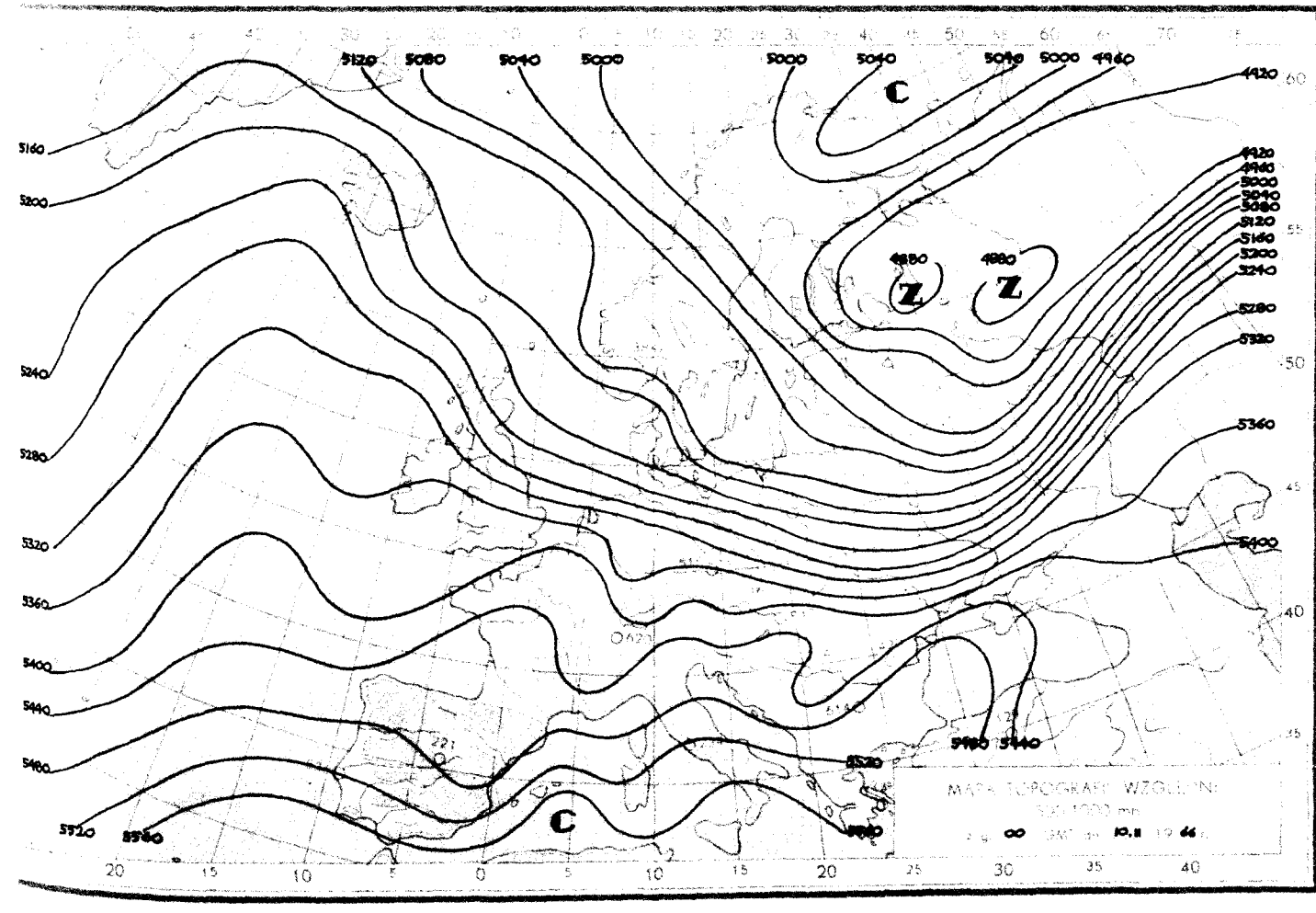
Z
Z
C
C

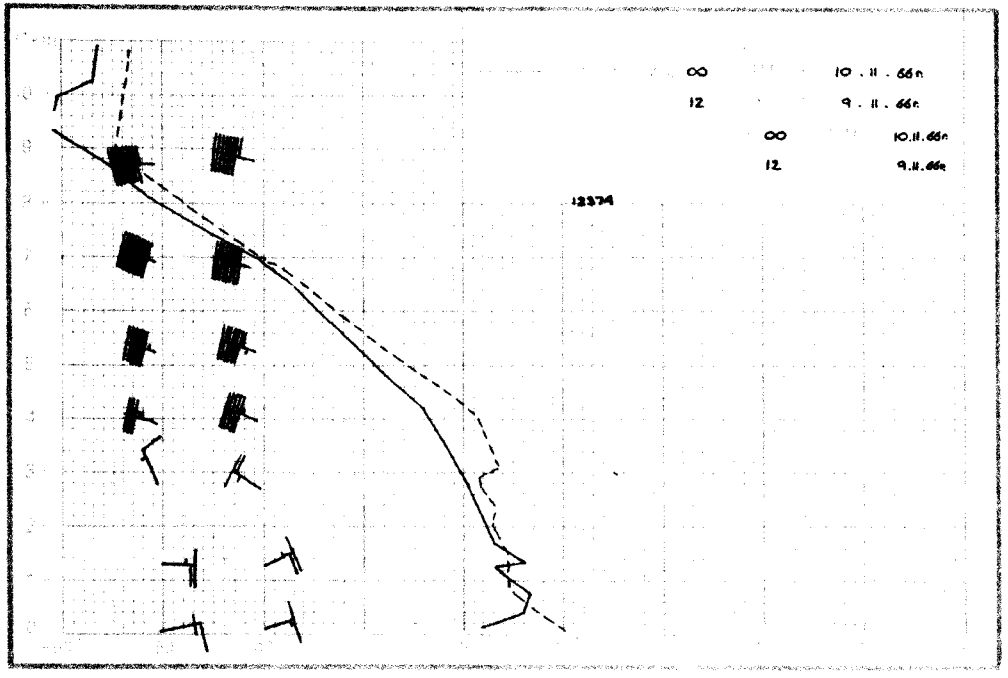
∞ 10 . II . 66 n
12 9 . II . 66 n
∞ 10.II.66 n
12 9.II.66 n
12374

∞ 10.II 66

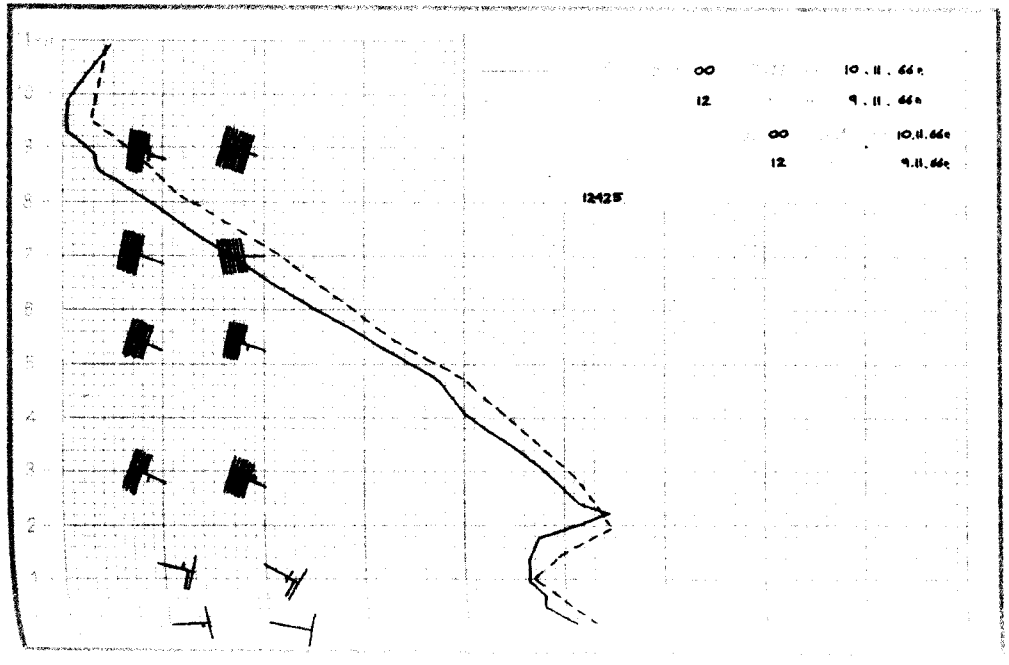
∞ 10 . II . 66 n
12 9 . II . 66 n
∞ 10.II.66 n
12 9.II.66 n
12425



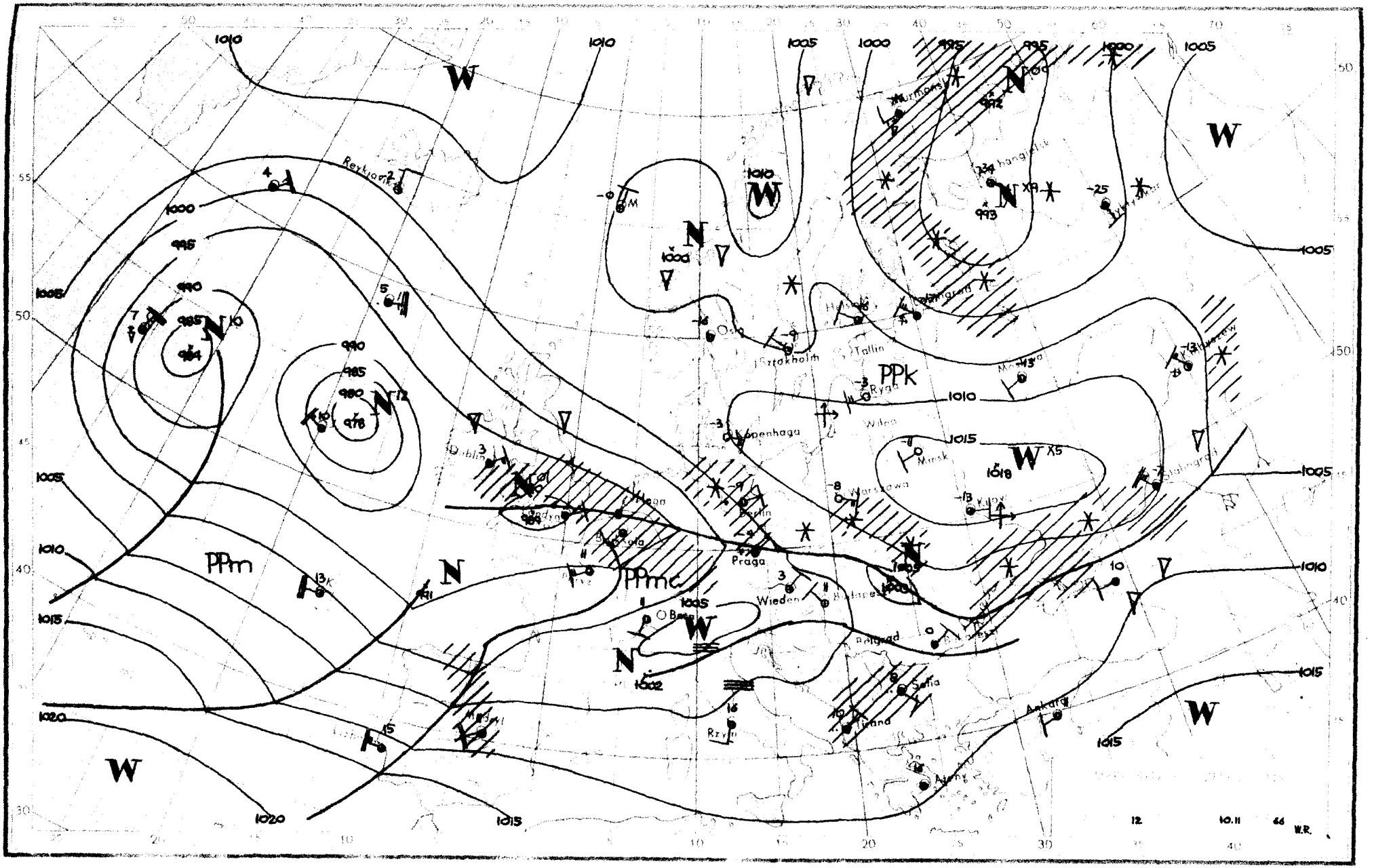

PPm
PPmc
PPk
Reykjavik
Dublin
Londyn
Haga
Bruksela
Berlin
Praga
Wiedeń
Budapeszt
Belgrad
Bukareszt
Sofia
Tirana
Ateny
Ankara
Kijow
Minsk
Warszawa
Wilno
Ryga
Tallin
Sztokholm
Oslo
Kopenhaga
Murmansk
Kuchangielsk
Stalingrad
Moskwa
Kirkuszew
Rzym
Madryt
Lizbona
W
N
1010
1005
1000
995
990
985
980
978
1015
1018
1020
1002
12
10.11
66
W.R.

Dane synoptyczne z Polski w dniu 10.II.1966r.

SYNOP z godz.00 GMT.

105	01202	97020	13162	00900	68201
150	00701	56100	13565	00900	69001
195	00000	97020	15370	00900	73212
205	00802	56000	11868	00900	69103
235	01102	97020	13464	00900	68203
250	00801	97020	13167	00900	69205
272	00000	97020	13967	00900	70305
295	brak	danych			
330	00905	60021	11163	00900	66001
375	20704	60021	02767	00902	72109
400	70704	62037	09762	00906	64802
424	31003	60017	08959	35500	61701
465	01205	60027	11363	00900	67203
495	60406	97367	12564	00906	69107
510	92716	90714	17056	9XXXX	57206
560	80705	60227	08959	854XX	62202
570	51202	56707	10562	55400	65203
575	80906	60707	09259	855XX	62212
650	92713	00778	81155	9XXXX	55501
695	80706	60027	10260	864XX	62206

SYNOP z godz.12 GMT.

105	11506	98020	10656	00901	67718
150	01804	60020	12955	00900	66809
195	02203	98020	14559	00900	71805
205	51007	70031	08758	40932	64715
235	01607	97020	11357	00900	61714
250	11006	98020	11658	10940	65614
272	02003	98020	12456	00900	69810
295	01802	97020	14957	00900	66805
330	41207	57050	09457	20932	62809
375	00907	70021	11658	00900	64811
400	60904	62031	07360	6097X	63714
424	81206	60022	07458	855XX	60811
465	31006	60030	10060	00904	65710
495	00703	97021	11959	00900	64807
510	72714	98483	17755	75XXX	55006
560	81104	60037	08458	855XX	62603
570	21202	60037	09959	10931	62707
575	70705	62037	08458	2557X	61801
650	72717	82387	82256	78XXX	56107
695	81105	60027	09959	8052X	61502

TEMP Legionowo, godz.00 GMT.

TT	12374	23093	67698	00604	85325	63722	00908	70782	69832	03403	50524	89938	02831	40680	89007	02844	30870
	04XX8	02743	20127	05XX0	0XXXX	15312	03XX6	0XXXX	10571	06XX2	0XXXX	11122	95264	11XX1	11100	00677	28045
TT 21	12374	55555	00000	67698	11958	63663	22914	63672	33854	66751	44803	66791	55579	73901	77424	86987	88332
	00073	85250	09XX3	66666	26411	23606	16703	77777	09000	00603	45952	01008	90602	02917	77403	02845	06207
	02937	01010	00900														
VV 21	12374	07796	08XX2	0XXXX													

TEMP Wrocław, godz.00 GMT.

TT	12425	23062	96307	62637	01108	70801	60617	02823	50531	77817	02835	40687	91933	02829	30876	06084	02929
	20132	04XX6	02820	15317	04XX6	02821	11122	92278	09113	11100	80593	29037	80820	02935	41170	28034	
TT 21	12425	55555	00993	58603	11953	62630	22921	62630	33896	63633	44804	62626	55784	59599	66766	55599	77745
	58582	88686	61616	99652	63667	11597	69709	22549	72756	33444	84878	44308	06084	55294	06084	66278	09102
	66666	25009	24109	21205	15005	77777	12993	00906	52828	01105	20758	03019	20664	02845	17150	02821	01010
	655XX																

Druk PPWK-W-wa. Solec 18. Zam. 5207/103/B/65-28.IV.65-X.10047-100.000-mapowy 1968 g.

Przebieg pogody w Polsce w dniu 10.II.1966r.

Było bezchmurnie lub zachmurzenie niewielkie, tylko na południu zachmurzenie było duże z opadami śniegu. Pod koniec okresu zachmurzenie i opady śniegu od południa zaczęło wzrastać i przemieszczać się w głąb kraju. Temperatura minimalna wahała się od -23°C w Siedlcach do -9°C w Zgorzelcu, Raciborzu, Muszynie, Nowym Sączu i Lesku, a maksymalna od -4°C miejscami na Dolnym Śląsku i na wybrzeżu do -9°C w Małopolsce i na wschodzie kraju. Wiatry były umiarkowane, miejscami dość silne z kierunków

PAŃSTWOWY INSTYTUT
HYDROLOGICZNO-METEOROLOGICZNY
WARSZAWA

BIULETYN SYNOPTYCZNY

Legenda

Izolinie:

——— na mapach synop. dolnych izobary co 5 mb.
——— „ „ topografii barycznej izohipsy co 4 dkm.
– – – – – „ „ „ „ izotermy co 4° C
——— „ „ tendencji ciśnienia izalobary co 1 mb/3 godz.

Układy ciśnienia:

W — wyż
N — niż

Masy powietrza:

PP	powietrze polarne	**m**	morskie
PA	„ arktyczne	**k**	kontynentalne
PZ	„ zwrotnikowe	**c**	ciepłe
		s	stare

Fronty:

linia czerwona	front ciepły
„ niebieska	„ chłodny
„ fioletowa	„ zokludowany
„ naprzemian czerwona i niebieska	„ stacjonarny

Meteory (M):

❟	mżawka
•	deszcz
✳	śnieg
▲	grad
▽	opady przelotne
////	obszar jednostajnych opadów deszczu
//✳//	„ „ „ śniegu
≡	mgła
⚐	burza
↯	błyskawica
⊥	zamieć śnieżna

Wielkość zachmurzenia (N):

○	niebo bezchmurne	
⊘	1/10	pokrycia nieba
◔	2/10 – 3/10	„ „
◔	4/10	„ „
◑	5/10	„ „
◑	6/10	„ „
◕	7/10 – 8/10	„ „
◐	9/10	„ „
●	10/10	„ „
⊗	niebo niewidoczne	

Wiatr.

1/2 m/sek
1 m/sek
2 1/2 m/sek
5 m/sek

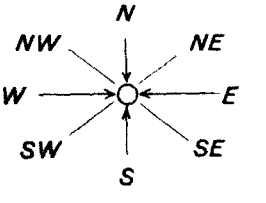

Rozmieszczenie danych:

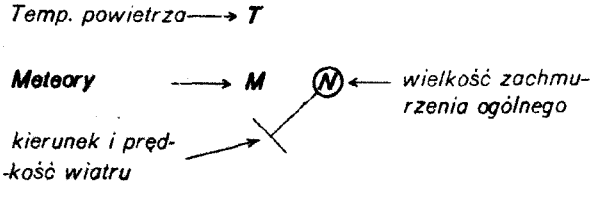

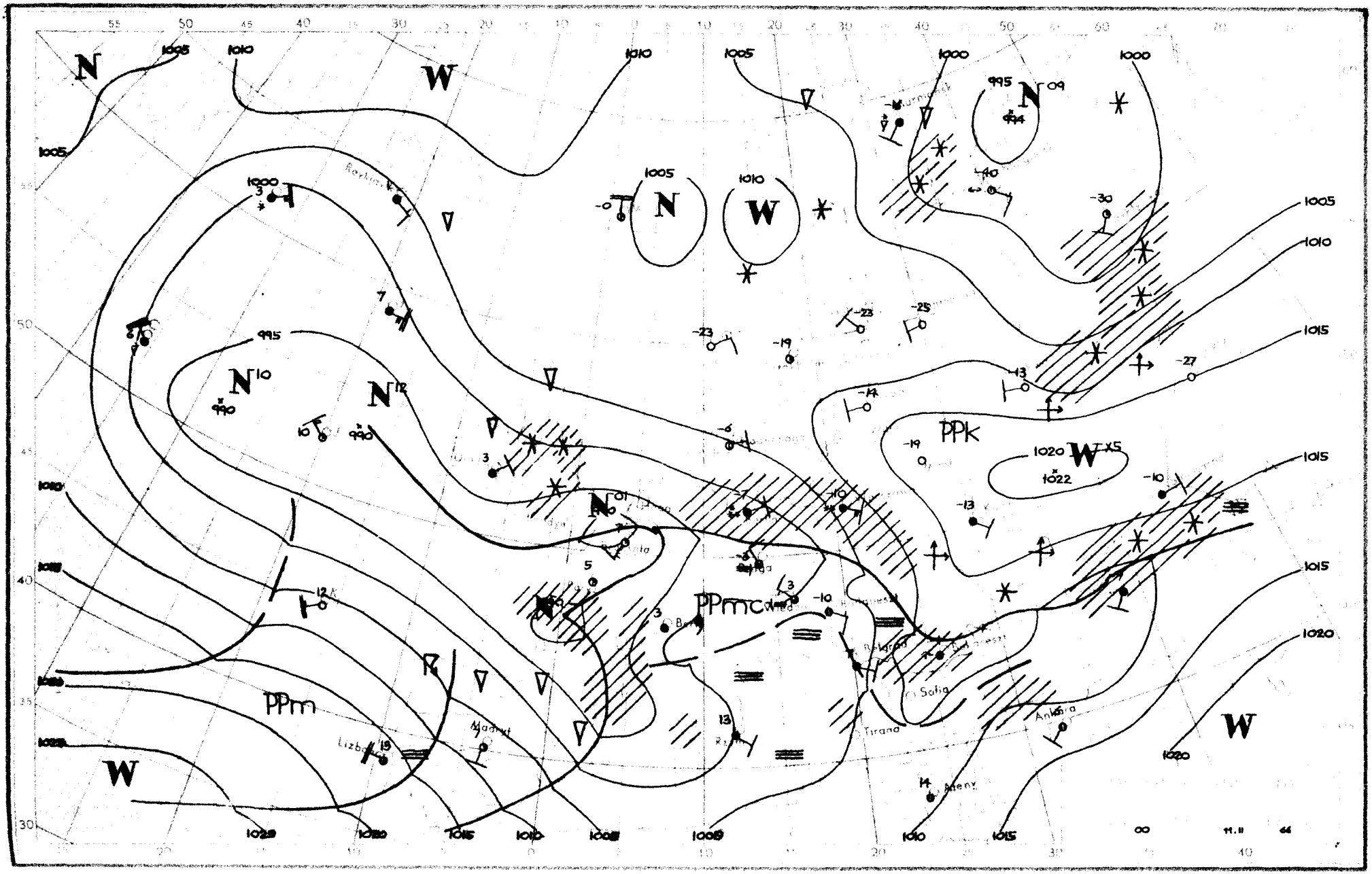

N
W
PPm
PPmc
PPk
Madryt
Lizbona
Sofia
Tirana
Ankara
Ateny
1005
1010
1000
1015
1020
995
990
1022

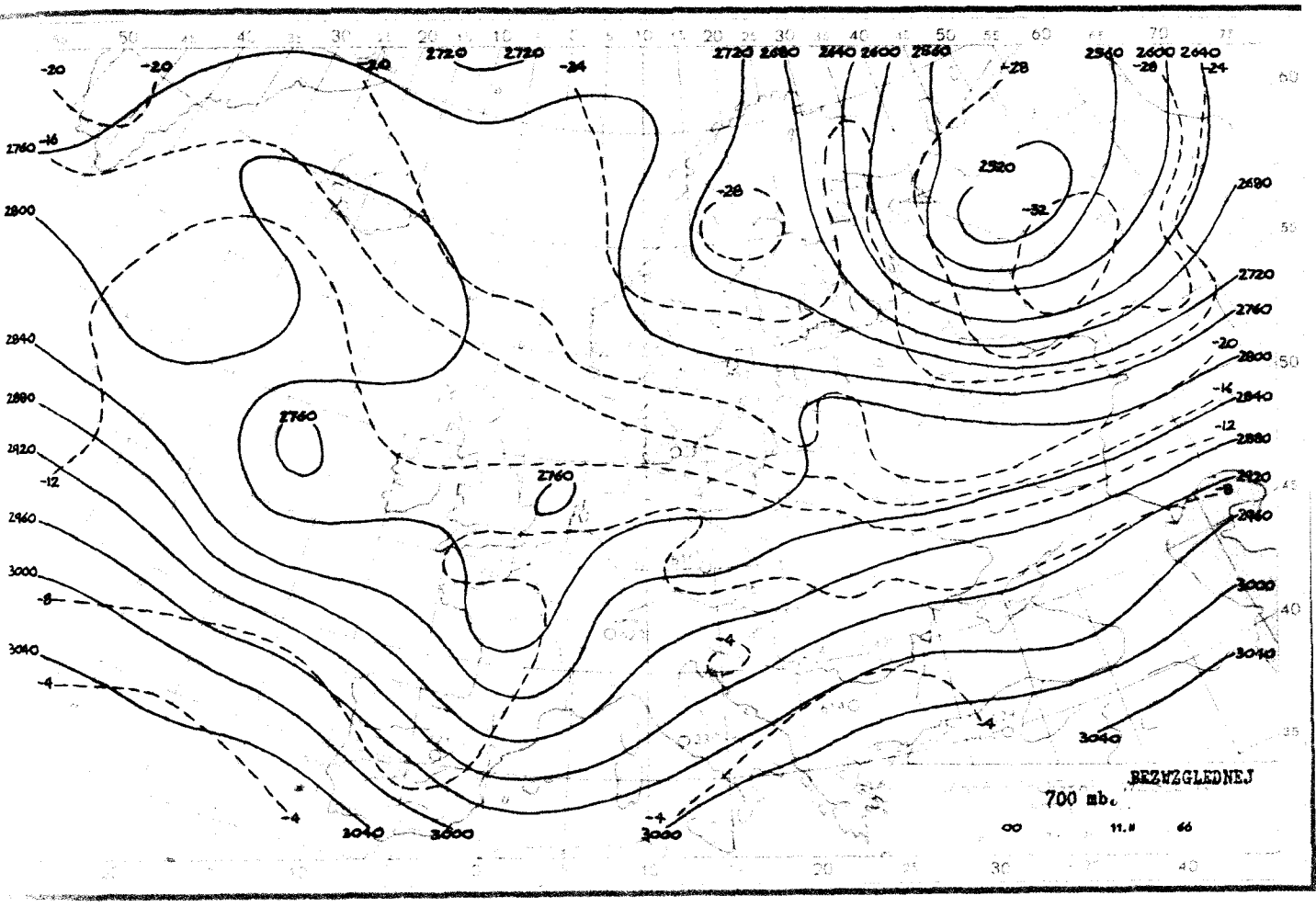
700 mb
BEZWZGLĘDNEJ

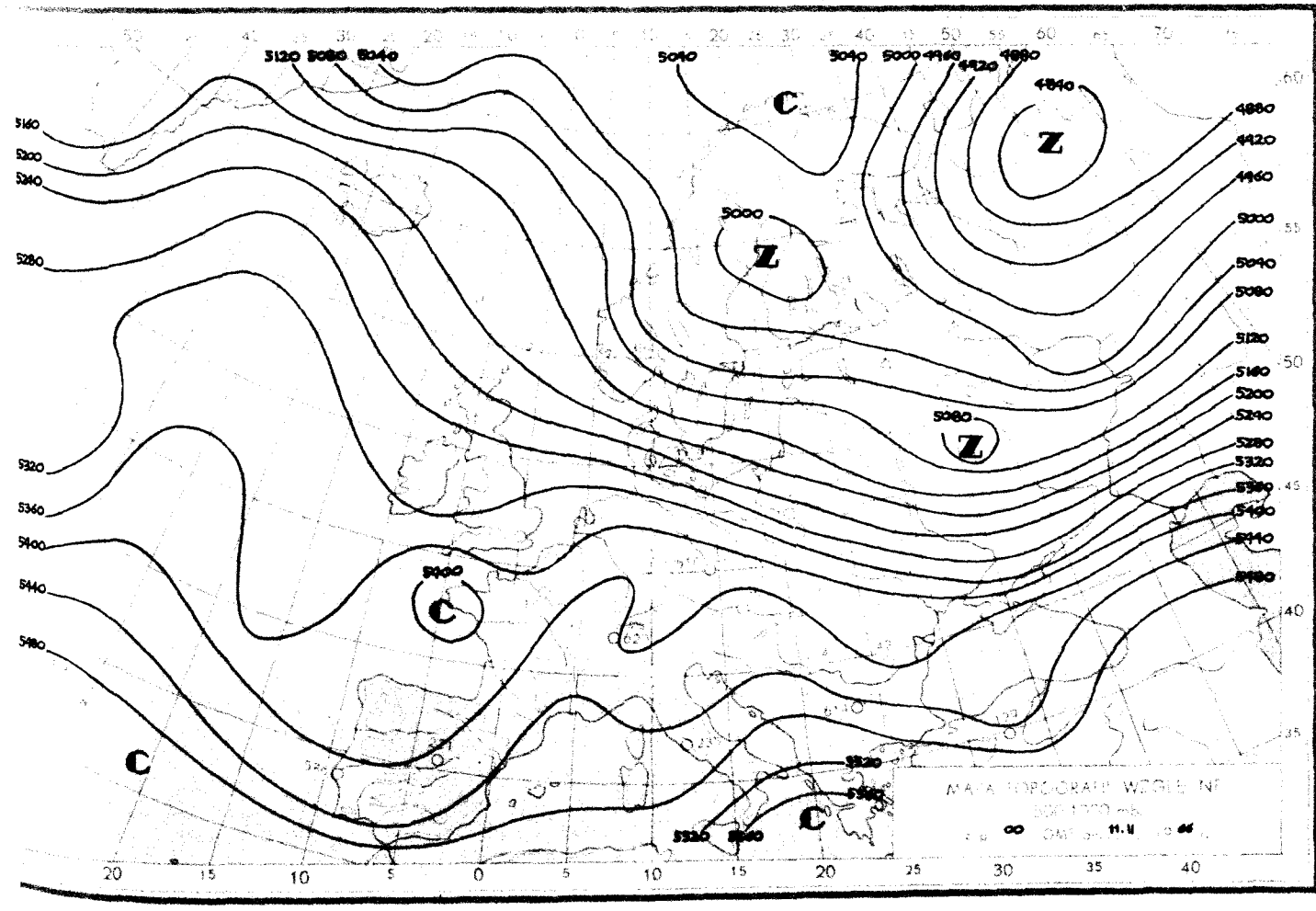

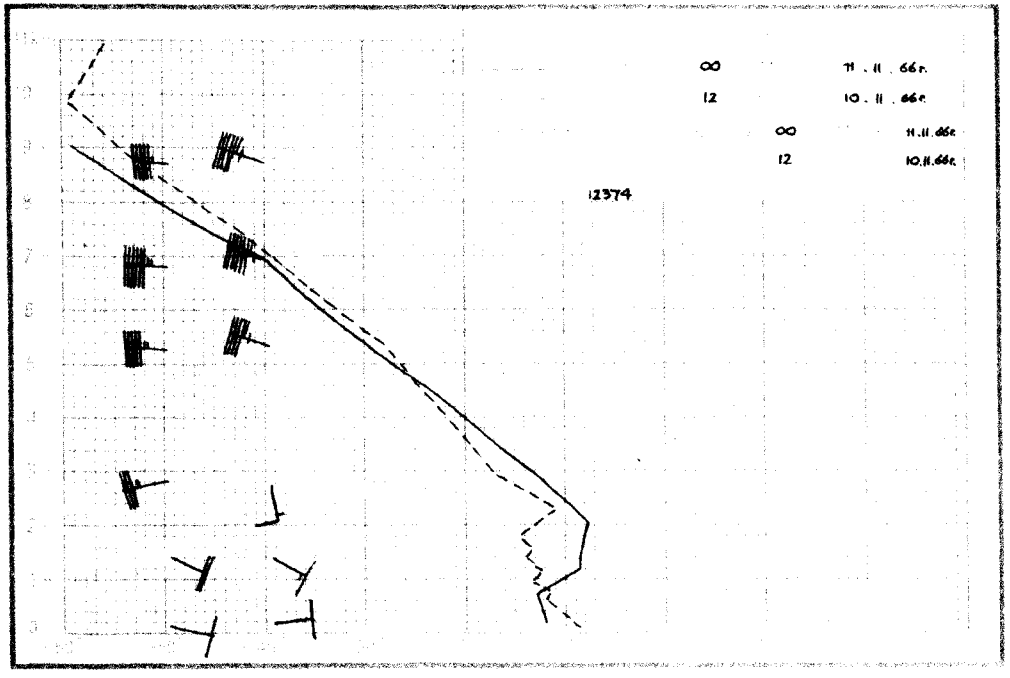
∞ 11 . II . 66 r.
12 10 . II . 66 r
∞ 11.II.66 r
12 10.II.66 r
12374

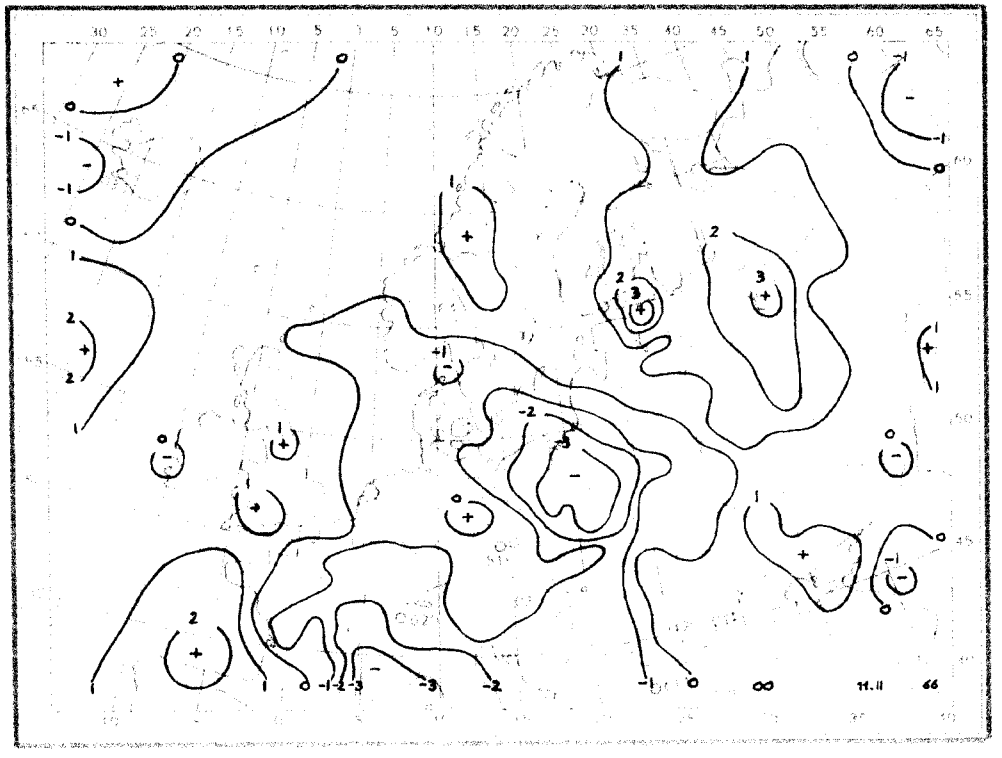
11.II 66

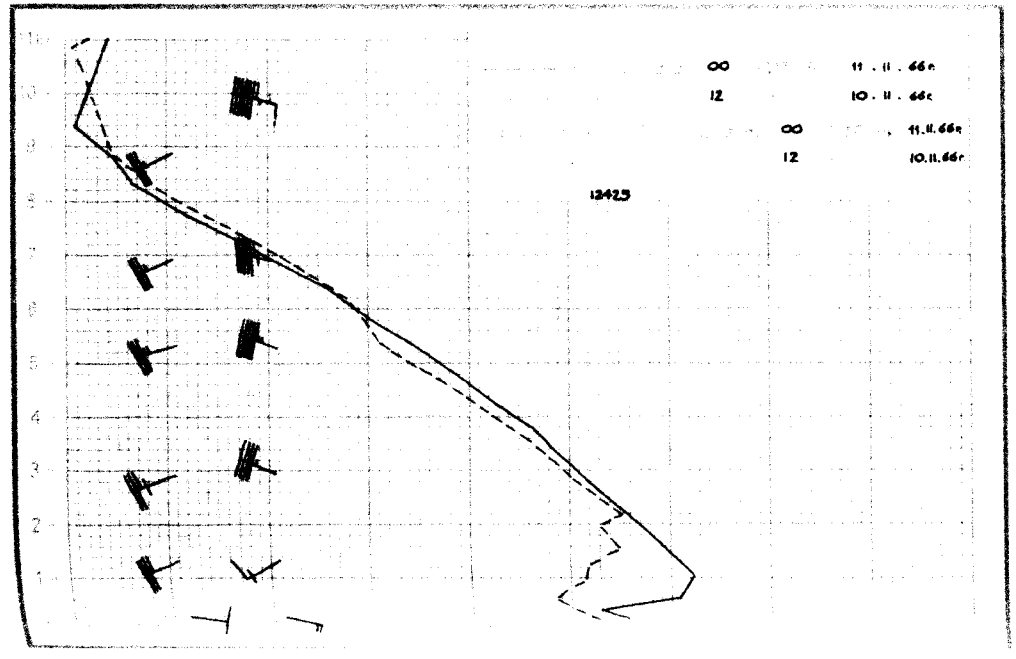
∞ 11 . II . 66 r.
12 10 . II . 66 r
∞ 11.II.66 r
12 10.II.66 r
12423

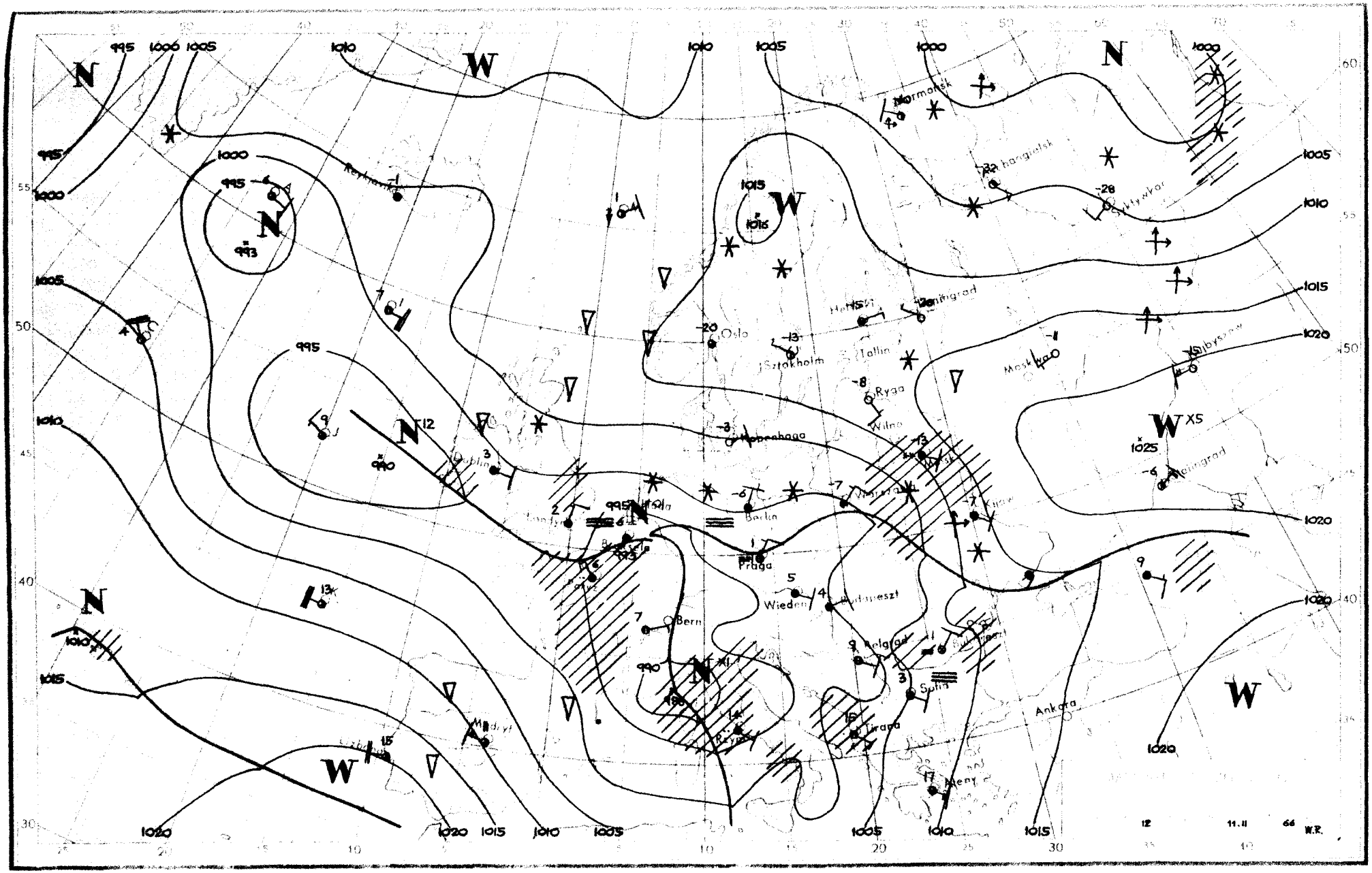

Normansk
Oslo
Sztokholm
Tallin
Ryga
Wilno
Moskwa
Berlin
Praga
Wiedeń
Budapeszt
Bern
Belgrad
Sofia
Tirana
Ankara
Madryt
Dublin
Kijow
Mińsk
Warszawa
Hamburg
Kopenhaga
Rzym
Mediolan
Reykjavik
Leningrad
Syktywkar
Archangielsk
Bukareszt
Kaliningrad
Lizbona
Paryż
Bruksela
Londyn
Hada
Rzym
Tallin
Ryga
Wilno
Moskwa
Sybyszew
Kijow
Mińsk
Warszawa
Berlin
Hamburg
Kopenhaga
Oslo
Sztokholm
Helsinki
Leningrad
Kaliningrad
Bukareszt
Sofia
Tirana
Ankara
Mediolan
Rzym
Madryt
Lizbona
Paryż
Bruksela
Londyn
Dublin
Reykjavik
Normansk
Archangielsk
Syktywkar
N
W
995
1000
1005
1010
1015
1020
1025
12
11.11
66
W.R.

Dane synoptyczne z Polski w dniu 11.II.1966r.

SYNOP z godz.00 GMT.

105	61103	97011	04358	656XX	65720
150	61403	60031	07460	676XX	67721
195	00602	97020	12768	00900	72716
205	80908	56712	01158	8092X	60753
235	81107	97031	04560	855XX	66724
250	71007	97031	04460	756XX	66730
272	00903	98020	07562	00900	69724
295	01305	97020	11065	00900	70724
330	80908	20717	00758	8042X	60729
375	80907	58711	05260	8092X	63838
400	80905	18717	98558	8062X	60621
424	81306	30107	98455	854XX	55735
465	81206	50717	02058	6732X	60731
495	80904	97787	07160	855XX	62728
510	92018	90714	14053	9XXXX	54805
560	81203	30106	00955	864XX	57731
570	81303	50717	03659	7722X	61739
575	80704	40242	02054	6542X	56735
650	91815	00774	81354	9XXXX	54709
695	81204	60222	06656	855XX	58719

SYNOP z godz.12 GMT.

105	20703	98021	02854	00901	61000
150	70902	65021	04557	4553X	60601
195	80805	20712	05662	8032X	66611
205	50704	65017	02357	20932	61109
235	80904	97027	03059	855XX	62105
250	80903	97037	01958	3647X	62104
272	30705	97222	03460	35600	61601
295	81203	96717	04261	8042X	63707
330	80707	58367	01157	8042X	60213
375	80504	50107	00857	863XX	60103
400	80404	30107	00858	8052X	59208
424	30202	56106	98951	30930	52210
465	81002	16102	99254	863XX	55208
495	71403	96107	99204	755XX	01806
510	92507	90493	16852	9XXXX	53002
560	80000	10284	98505	15547	03002
570	70401	58101	98804	40938	01400
575	72003	60032	98806	3557X	02400
650	92013	00498	80752	9XXXX	52801
695	71702	56106	00803	4557X	50809

TEMP Legionowo, godz.00 GMT.

TT	12374	23062	85309	59624	01212	70804	63652	02616	50528	79818	02727	40684	90928	02732	30873	06XX8	02726
	20124	07XX6	02625	15307	06XX0	0XXXX	10565	07XX2	0XXXX	11122	95265	14XX1	11100	00686	27032		
TT 23	12374	55555	00996	62655	11928	63674	22871	59627	33779	58619	44737	60637	55400	90928	86250	14XX3	66666
	26514	25014	22711	20910	19706	18106	10906	77777	09996	01005	27855	01212	36740	02505	81213	02625	01010
	00908																
VV 23	12374	07788	09XX6	0XXXX	05959	10XX8	0XXXX	66666	08209	05011							

TEMP Wrocław, godz.00 GMT.

TT	12425	23514	85280	00001	02318	70810	59590	02514	50533	76777	02517	40690	90911	02416	30879	06XX7	02516
	20134	05XX7	02513	15318	05XX6	0XXXX	10575	07XX2	0XXXX	11122	92280	09XX1					
TT 23	12425	55555	00984	55561	11950	57587	22935	50502	33875	01015	44633	63635	55436	84854	66323	04051	77280
	09XX3	93250	08XX2	66666	19706	11206	77777	12984	01105	83795	02513	02180	02709	01010	8042X		
VV 23	12425	07800	09XX6	0XXXX	66666	08709	06010	99912									

Druk PPWK-W-wa, Solec 18. Zam. 5207/103/B/65-28.IV.65-Y-70047-100 000-mapowy 100 g.

Przebieg pogody w Polsce w dniu 11.II.1966r.

Zachmurzenie było duże z większymi przejaśnieniami w południowej połowie kraju. Opady śniegu notowano głównie w części centralnej i na północy, a śniegu z deszczem i deszczu powodującego gołoledź gdzie niegdzie na południu. W nocy i rano miejscami w dzielnicach południowych występowały mgły. Temperatura minimalna wahała się od -5°C w Jeleniej Górze do -19°C w Suwałkach, a maksymalna od 8°C w Przemyślu do -11°C na krańcach północno-wschodnich. Wiatry umiarkowane, w dzielnicach północnych chwilami dość silne, z kierunków wschodnich, powodujące lokalne zawieje i zamiecie śnieżne.-

PAŃSTWOWY INSTYTUT
HYDROLOGICZNO-METEOROLOGICZNY
WARSZAWA

12 LUTY 196[illegible]

BIULETYN SYNOPTYCZNY

Legenda

Izolinie:

———	na mapach synop. dolnych izobary co 5 mb.
———	„ „ topografii barycznej izohipsy co 4 dkm.
– – – –	„ „ „ „ izotermy co 4° C
———	„ „ tendencji ciśnienia izalobary co 1 mb/3 godz.

Układy ciśnienia:

W — wyż
N — niż

Masy powietrza:

PP	powietrze polarne	m	morskie
PA	„ arktyczne	k	kontynentalne
PZ	„ zwrotnikowe	c	ciepłe
		s	stare

Fronty:

linia czerwona	front ciepły
„ niebieska	„ chłodny
„ fioletowa	„ zokludowany
„ naprzemian czerwona i niebieska	„ stacjonarny

Meteory (M):

⚲	mżawka
●	deszcz
✳	śnieg
▲	grad
▽	opady przelotne
//////	obszar jednostajnych opadów deszczu
////✳	„ „ „ śniegu
≡	mgła
⊼	burza
<	błyskawica
+	zamieć śnieżna

Wielkość zachmurzenia (N):

○	niebo bezchmurne	
⦶	1/10	pokrycia nieba
◔	2/10 – 3/10	„ „
◕	4/10	„ „
◑	5/10	„ „
◕	6/10	„ „
◕	7/10 – 8/10	„ „
◐	9/10	„ „
●	10/10	„ „
⊗	niebo niewidoczne	

Wiatr.

┌─○	1/2 m/sek
└─○	1 m/sek
└─○	2½ m/sek
├─○	5 m/sek

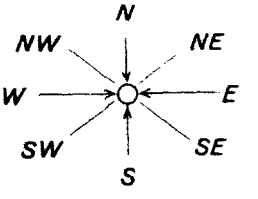

Rozmieszczenie danych:

Temp. powietrza ⟶ T

Meteory ⟶ M

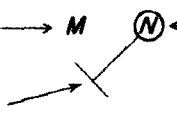

wielkość zachmurzenia ogólnego

kierunek i prędkość wiatru

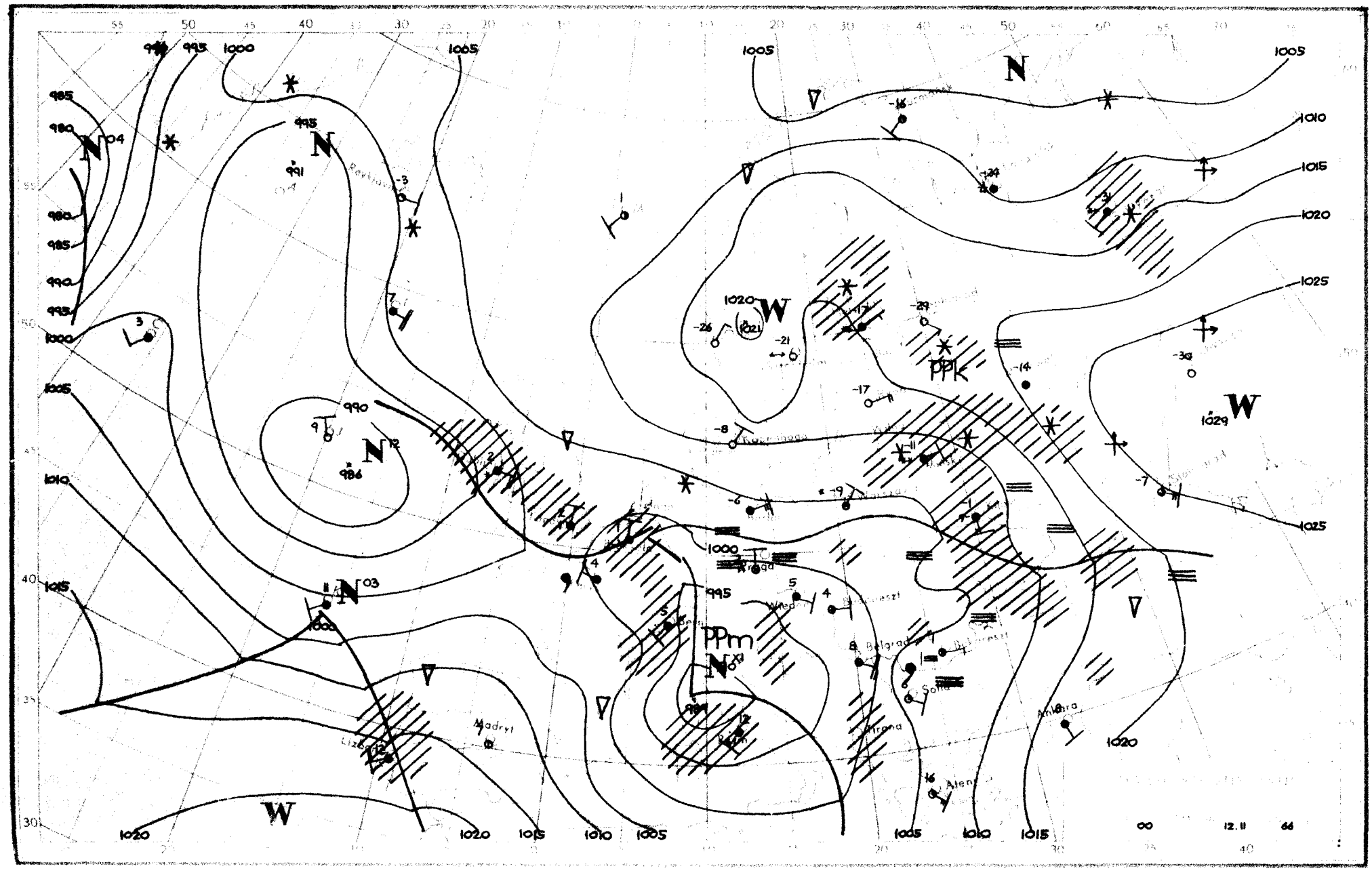
00
12.11
66

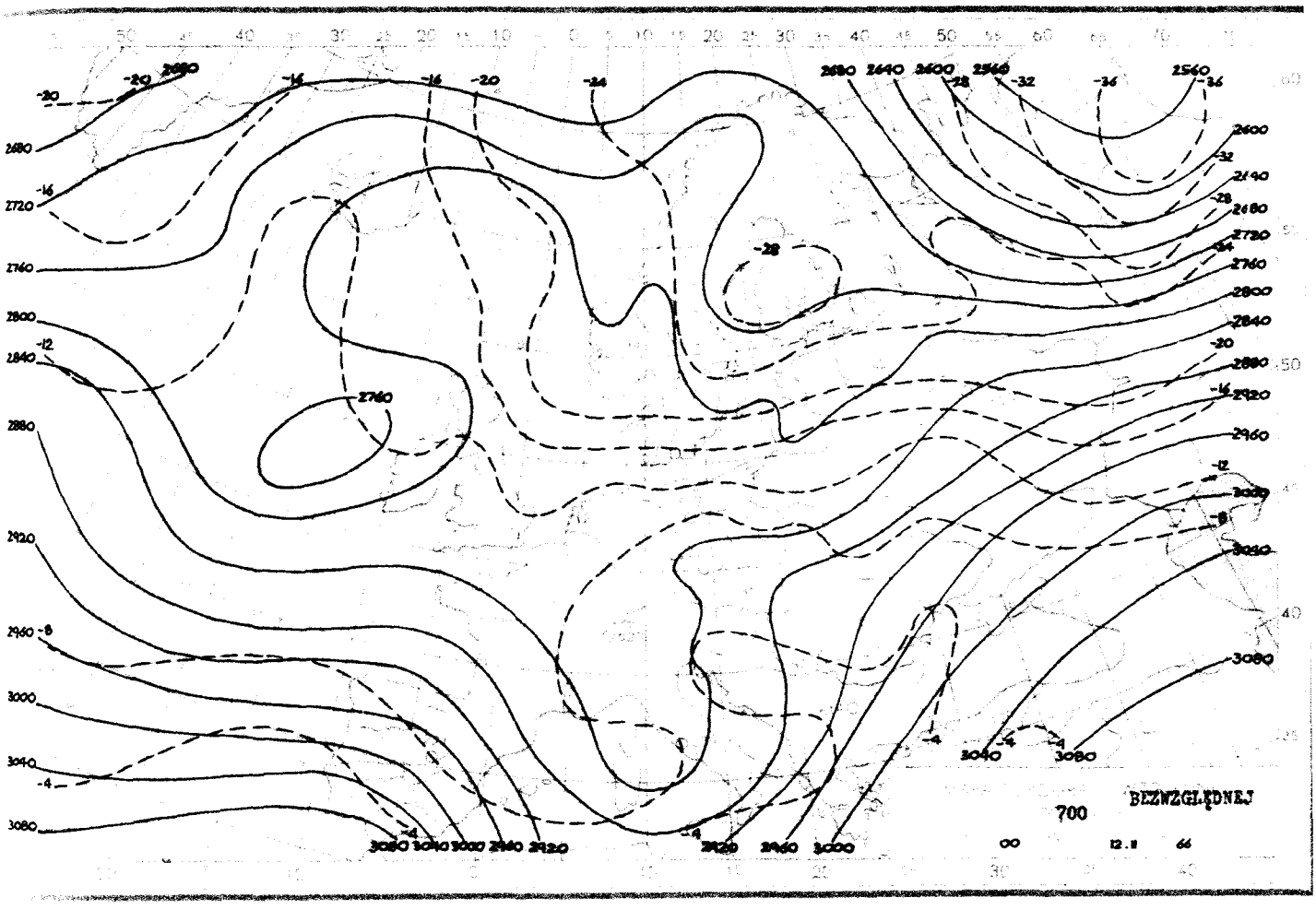
700
BEZWZGLĘDNEJ
00 12.II 66

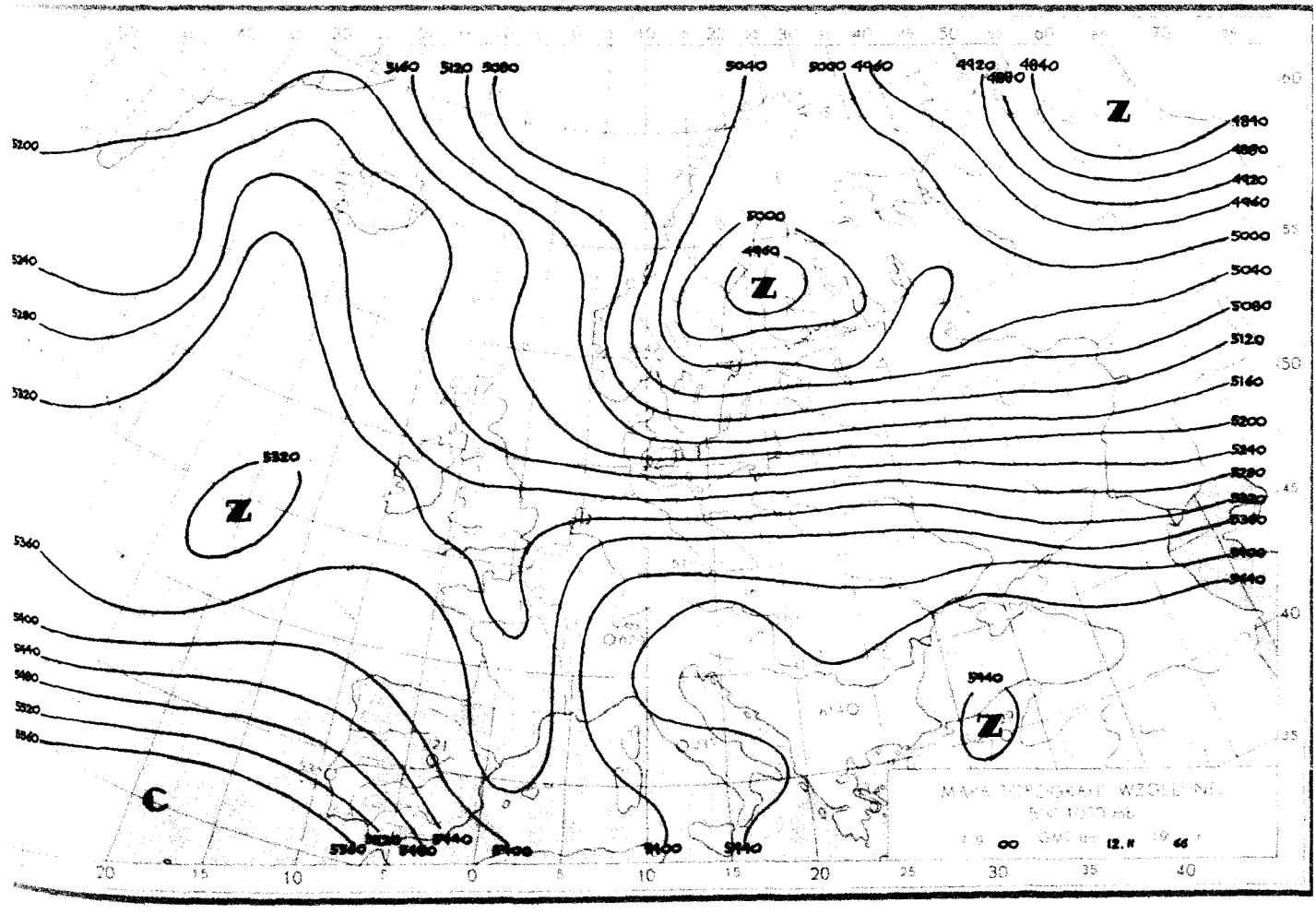
Z
C
00 12.II 66

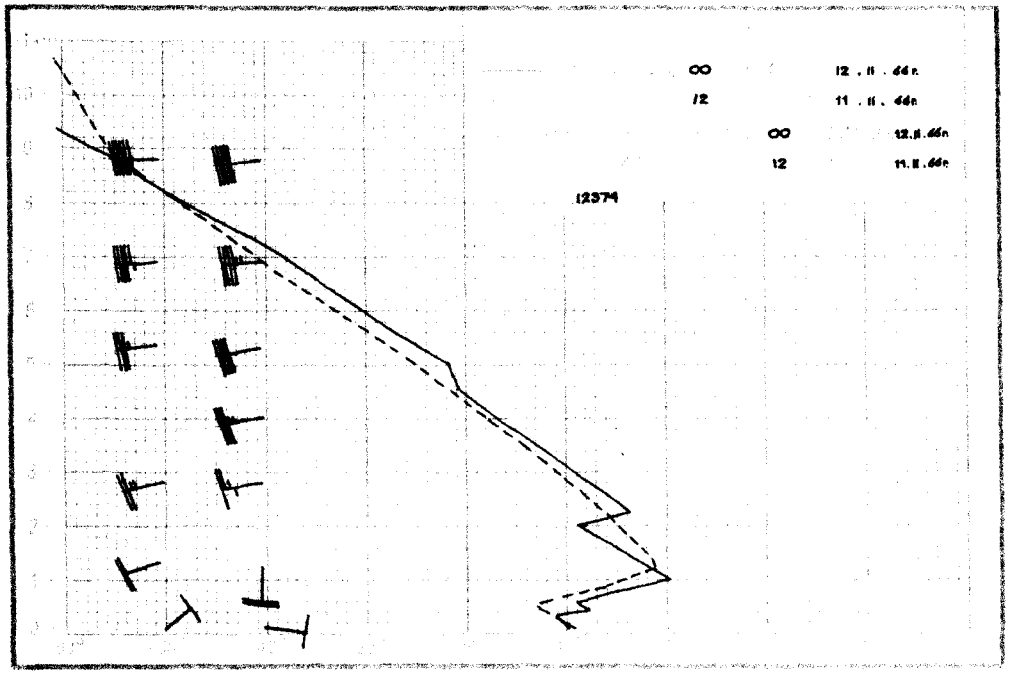
∞ 12 . II . 44h
12 11 . II . 44h
∞ 12.II.44h
12 11.II.44h
12374

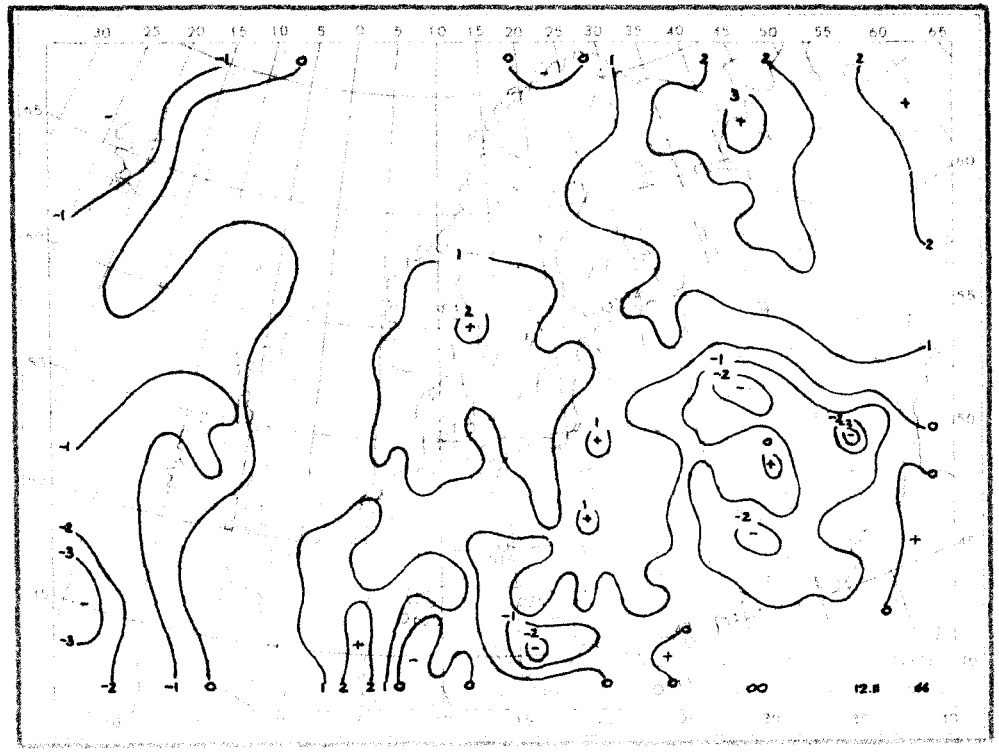
∞ 12.II 44

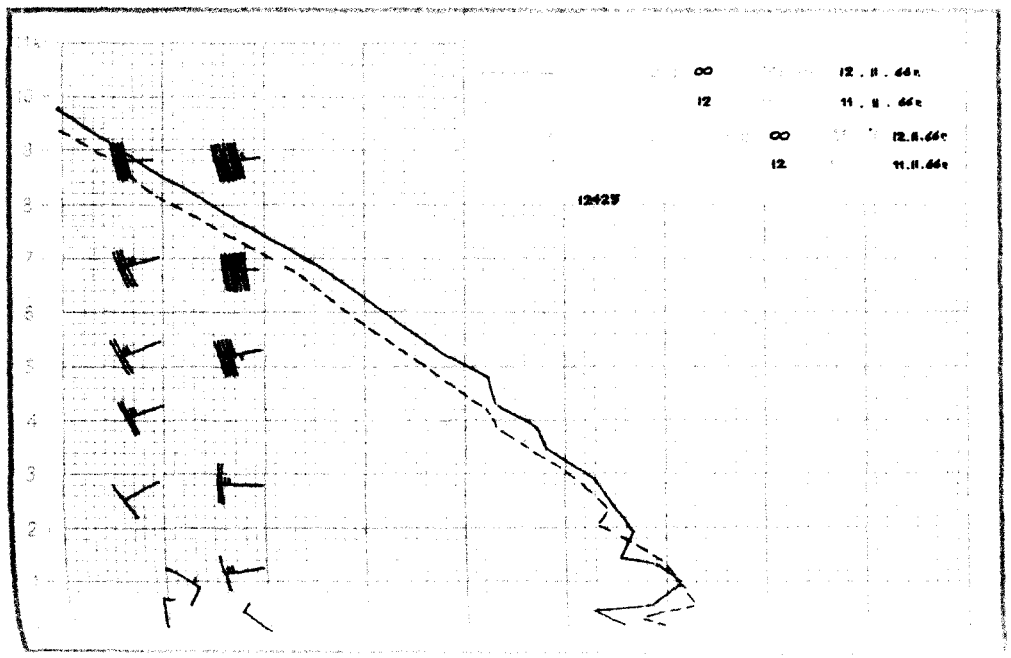
∞ 12 . II . 44h
12 11 . II . 44h
∞ 12.II.44h
12 11.II.44h
12425

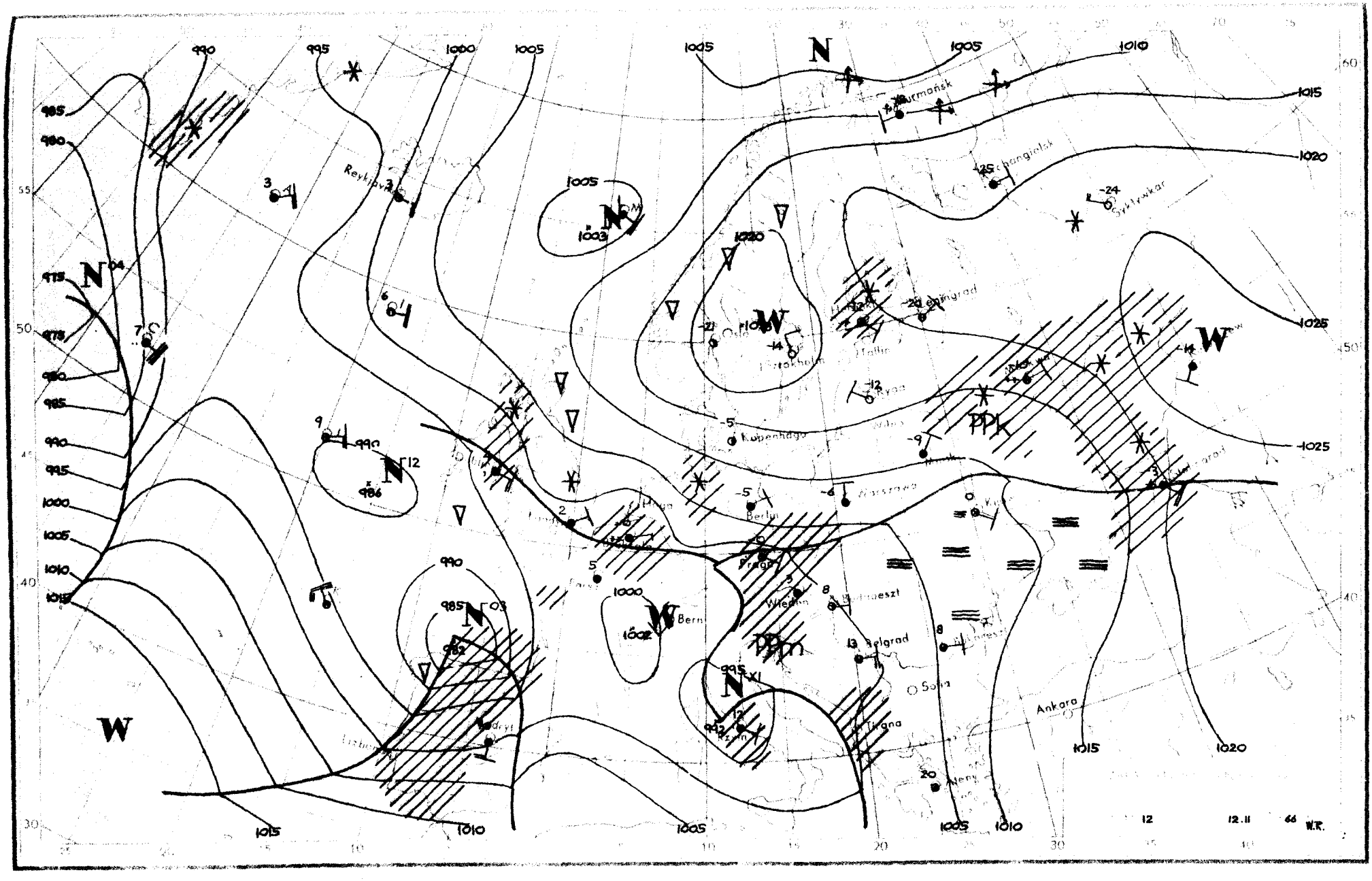

N
W
PPk
PPm
Murmańsk
Schangielsk
Syktywkar
Leningrad
Oslo
Hallin
Ryga
Kopenhaga
Warszawa
Berlin
Praga
Wiedeń
Budapeszt
Belgrad
Sofia
Tirana
Ankara
Bern
Reykjavik
Lisbon
Madryt
Rzym
Ateny
12
12.11
66
W.R.

Dane synoptyczne z Polski w dniu 12.II.1966r.

SYNOP z godz.00 GMT.

105	83601	97021	07957	854XX	59213
150	70401	60022	08357	754XX	60211
195	80303	97787	07862	854XX	65208
205	80604	58102	06158	863XX	60209
235	80704	97022	07259	854XX	61211
250	80502	97022	06358	863XX	62111
272	60904	97031	07060	655XX	62209
295	80602	96102	06660	854XX	61206
330	80906	58102	05357	854XX	59209
375	80304	30102	04959	861XX	60108
400	80702	56102	04758	855XX	59108
424	80402	25102	03555	863XX	56304
465	80501	20102	04357	862XX	58006
495	83602	96102	03553	854XX	55210
510	91808	90494	18453	9XXXX	53302
560	80602	10614	00503	854XX	03400
570	80000	56102	01601	854XX	00210
575	71402	56102	01003	755XX	01400
650	51909	00498	82452	9XXXX	52203
695	80000	56102	02602	855XX	01202

SYNOP z godz.12 GMT.

105	30708	97021	10854	00901	59805
150	60406	60012	12856	654XX	60107
195	70203	97787	12261	755XX	64214
205	30707	65011	08854	10931	58801
235	30906	97021	09855	00908	61400
250	20205	97011	09156	00901	60804
272	00404	97021	10858	00900	61105
295	80402	96102	09957	854XX	59105
330	70908	56101	07555	754XX	58000
375	80305	35102	07656	763XX	58701
400	80704	56102	06556	855XX	58803
424	80402	20567	05756	872XX	56801
465	80605	20102	06155	862XX	56803
495	80204	95245	06753	863XX	53205
510	90707	90714	19452	9XXXX	52801
560	80502	10102	02402	862XX	01803
570	71203	56102	03851	60931	52802
575	80706	56102	01603	6557X	01804
650	91909	00884	82351	9XXXX	52706
695	81003	30102	04102	7557X	51400

TEMP Legionowo, godz.00 GMT.

TT	12374	00039	85317	53533	02510	70837	58669	02512	50536	74903	02616	40695	87006	02625	30886	04XX9	02730	
	20135	13XX3	02738	15316	07XX0	02528	10572	08XX6	02725	11122	06225	17XX1	11100	21242	25043	61479	25045	
	71813	25072																
TT 00	12374	55555	00993	59605	11975	61621	22966	57581	33947	58584	44886	00501	55784	58592	66764	53599	77557	
	70846	88528	71881	66666	26812	22517	16807	77777	09993	00405	62820	02511	05152	02527	01010	5751X		
VV 23	12374	07795	09XX5	02563	04006	09XX3	02357	03326	09XX2	0XXXX	20579	09XX2	0XXXX	66666	07107	01909	77777	
	92097	02723	81044	02463														

TEMP Wrocław, godz.00 GMT.

TT	12425	00018	85313	51511	01503	70847	57651	02305	50540	73851	02412	40700	85948	02417	30892	04112	02720	
	20144	13XX6	02515	15325	07XX2	02517	10581	08XX0	02423	11122	12209	18XX1						
TT 00	12425	55555	00998	54567	11958	57572	22944	51515	33894	01015	44798	54545	55783	53530	66671	58706	77650	
	61683	88615	62741	99581	66781	11545	67802	22500	73851	33416	83921	44300	04112	07250	11XX3	66666	80918	
	19712	16807	10008	77777	12988	03601	22586	02412	81100	02423	01010	863XX	99912					

Przebieg pogody w Polsce w dniu 12.II.1966r.

Zachmurzenie było duże z lokalnymi większymi przejaśnieniami, miejscami występowały opady śniegu, a na południu deszczu. W nocy miejscami występowały mgły. Temperatura minimalna wahała się od -14°C w Suwałkach do +2°C w Lesku, a maksymalna od -10°C w Suwałkach do +8°C w Nowym Sączu. Wiatry były słabe i umiarkowane na północy dość silne północno-wschodnie i wschodnie, powodujące lokalne zawieje i zamiecie śnieżne.-

Druk PPWK-W wa. Solec 18. Zam. 5207/103/B/65-28.IV.65-Y-70047-100 000-mapowy 100 g.

PAŃSTWOWY INSTYTUT
HYDROLOGICZNO-METEOROLOGICZNY
WARSZAWA

BIULETYN SYNOPTYCZNY

Legenda

Izolinie:

———	na mapach synop. dolnych izobary co 5 mb.
———	„ „ topografii barycznej izohipsy co 4 dkm.
– – – –	„ „ „ „ izotermy co 4° C
———	„ „ tendencji ciśnienia izalobary co 1 mb/3 godz.

Układy ciśnienia:

W — wyż
N — niż

Masy powietrza:

PP	powietrze polarne	m	morskie
PA	„ arktyczne	k	kontynentalne
PZ	„ zwrotnikowe	c	ciepłe
		s	stare

Fronty:

linia czerwona	front ciepły
„ niebieska	„ chłodny
„ fioletowa	„ zokludowany
„ naprzemian czerwona i niebieska	„ stacjonarny

Meteory (M):

⚲	mżawka
●	deszcz
✳	śnieg
▲	grad
▽	opady przelotne
//////	obszar jednostajnych opadów deszczu
////✳	„ „ „ śniegu
≡	mgła
⚡	burza
<	błyskawica
+	zamieć śnieżna

Wielkość zachmurzenia (N):

○	niebo bezchmurne	
⦶	1/10	pokrycia nieba
◔	2/10 – 3/10	„ „
◔	4/10	„ „
◑	5/10	„ „
◕	6/10	„ „
◕	7/10 – 8/10	„ „
◐	9/10	„ „
●	10/10	„ „
⊗	niebo niewidoczne	

Wiatr.

┌─○	1/2 m/sek
├─○	1 m/sek
├─○	2½ m/sek
├─○	5 m/sek

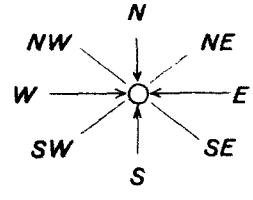

Rozmieszczenie danych:

Temp. powietrza ⟶ T

Meteory ⟶ M

N ⟵ wielkość zachmurzenia ogólnego

kierunek i prędkość wiatru

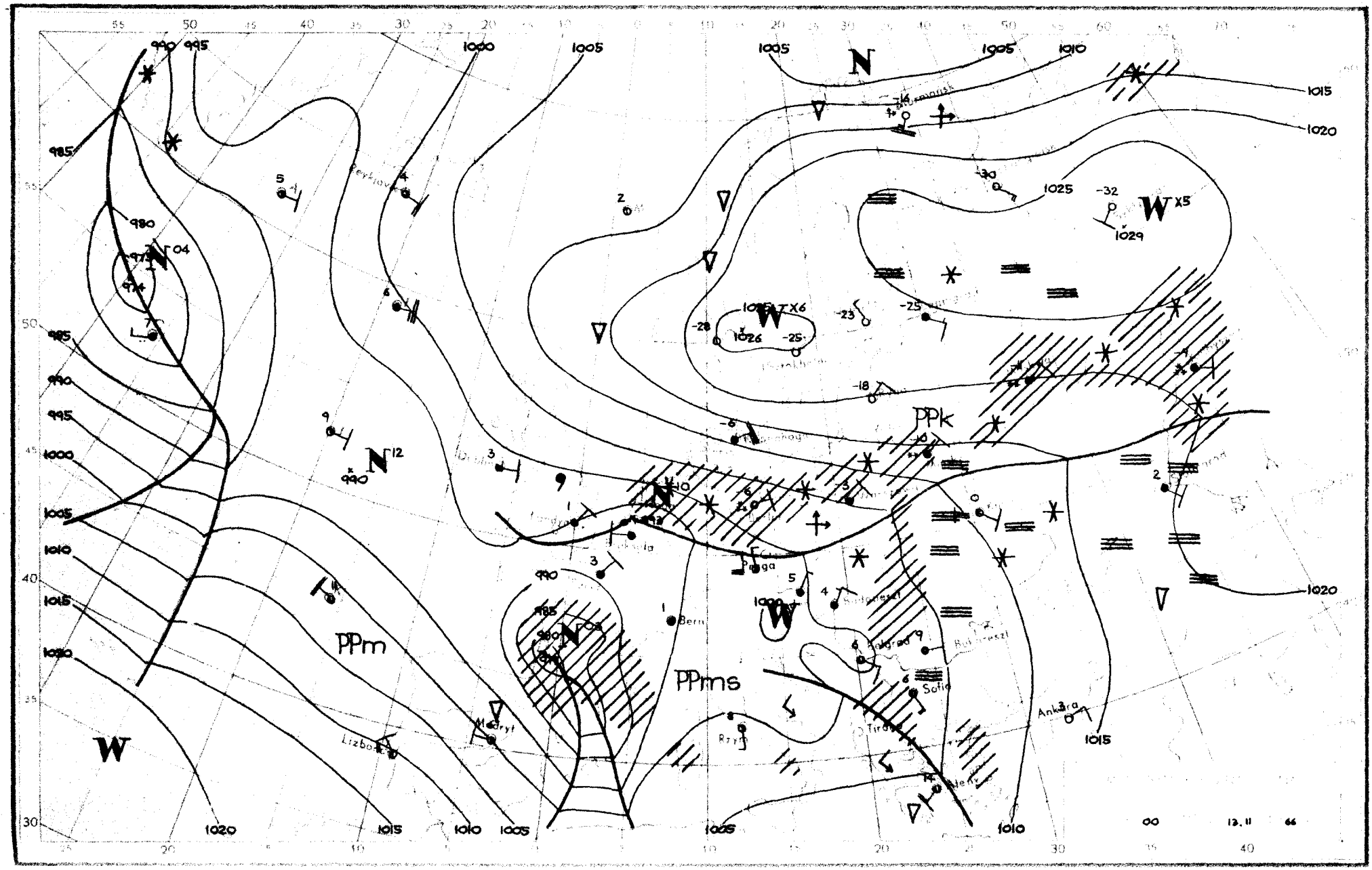

N
W
PPm
PPms
PPk
Bern
Praga
Sofia
Ankara
Lizbona
Madryt
Rzym
Tirana
Belgrad
Bukareszt
Beykjavik
Murmansk
1005
1010
1015
1020
1025
1029
1026
1000
995
990
985
980
974
975
X5
X6
X12
X10
X03
X04
00
13.11
66

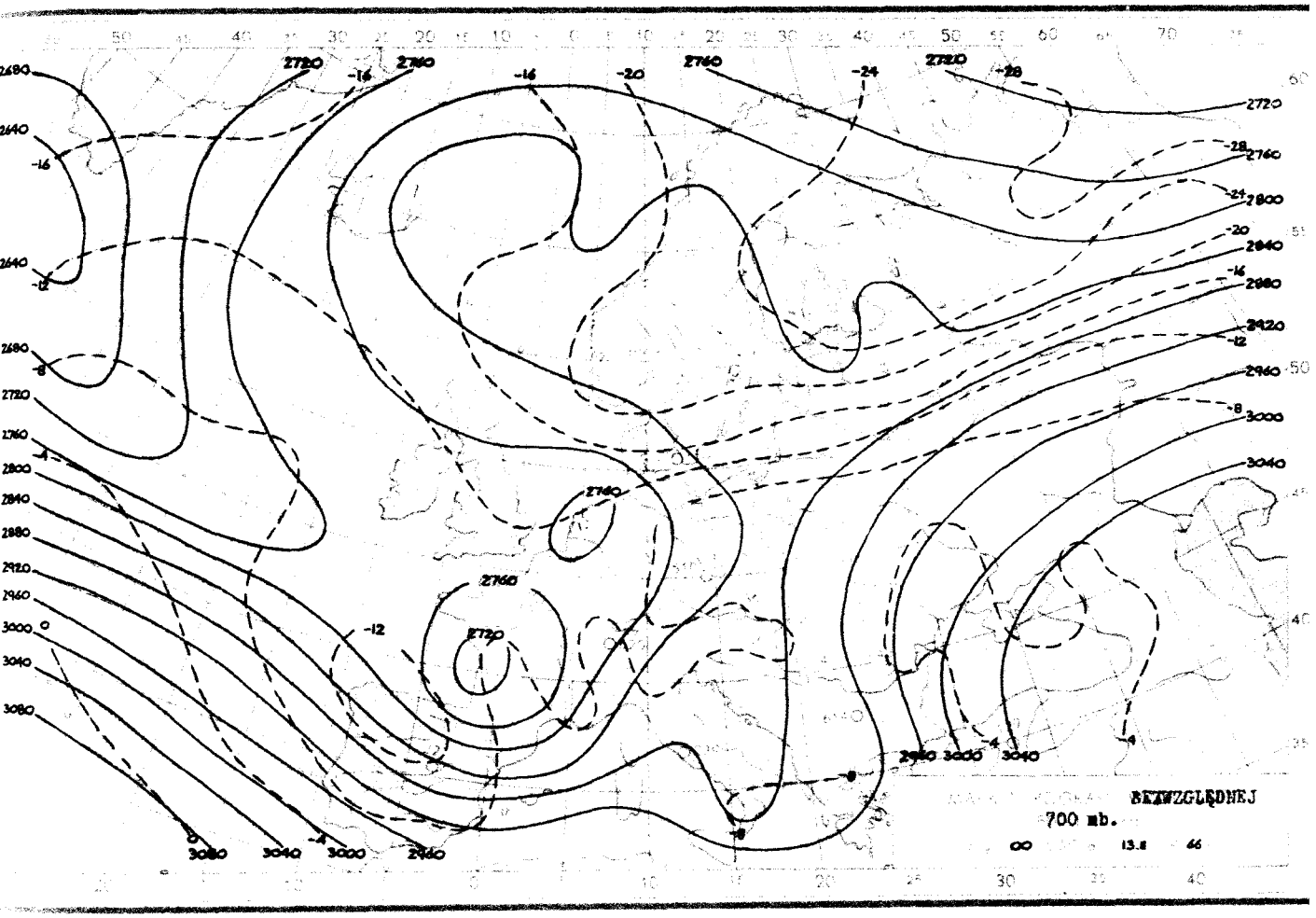
2720
2760
2800
2840
2880
2920
2960
3000
3040
3080
-16
-20
-24
-28
-12
-8
-4
0
700 mb.

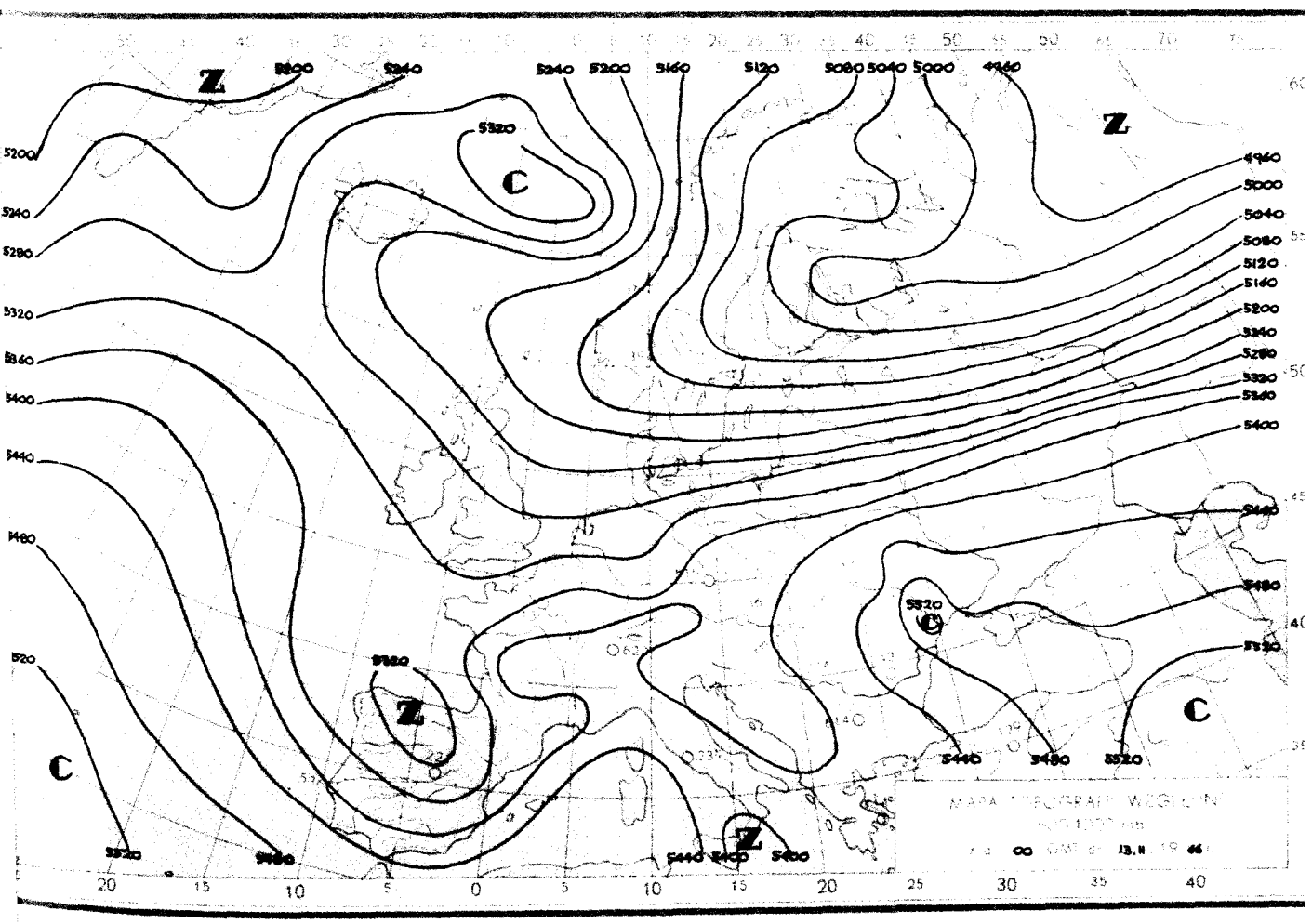
5200
5240
5280
5320
5360
5400
5440
5480
5520
5560
4960
5000
5040
5080
5120
5160
Z
C

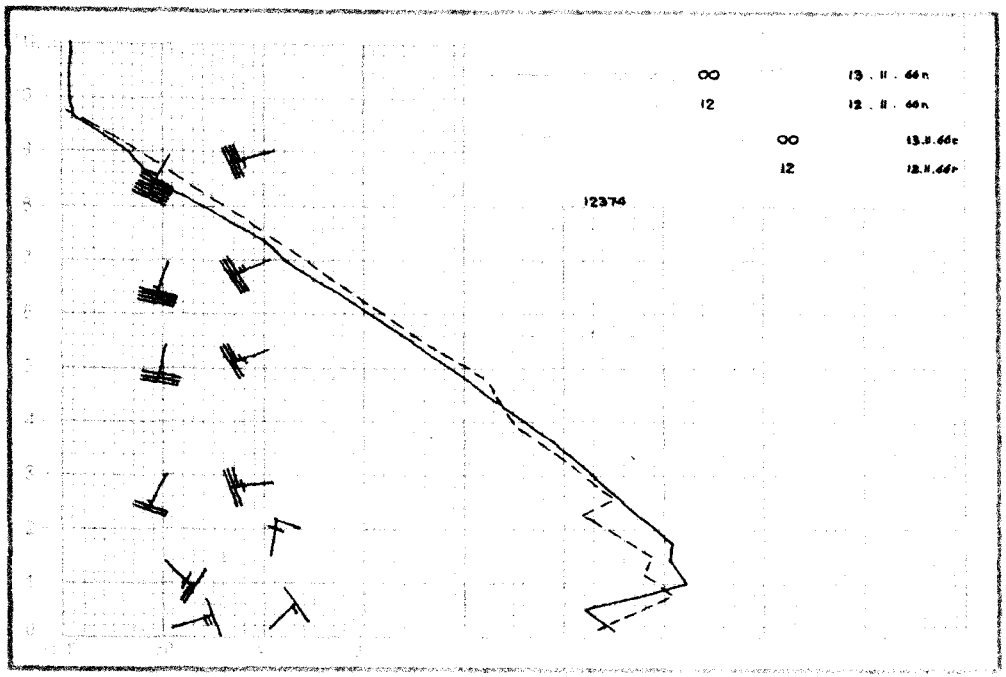
∞ 13 . II . 66 h
12 12 . II . 66 h
∞ 13.II.66 r
12 12.II.66 r
12374

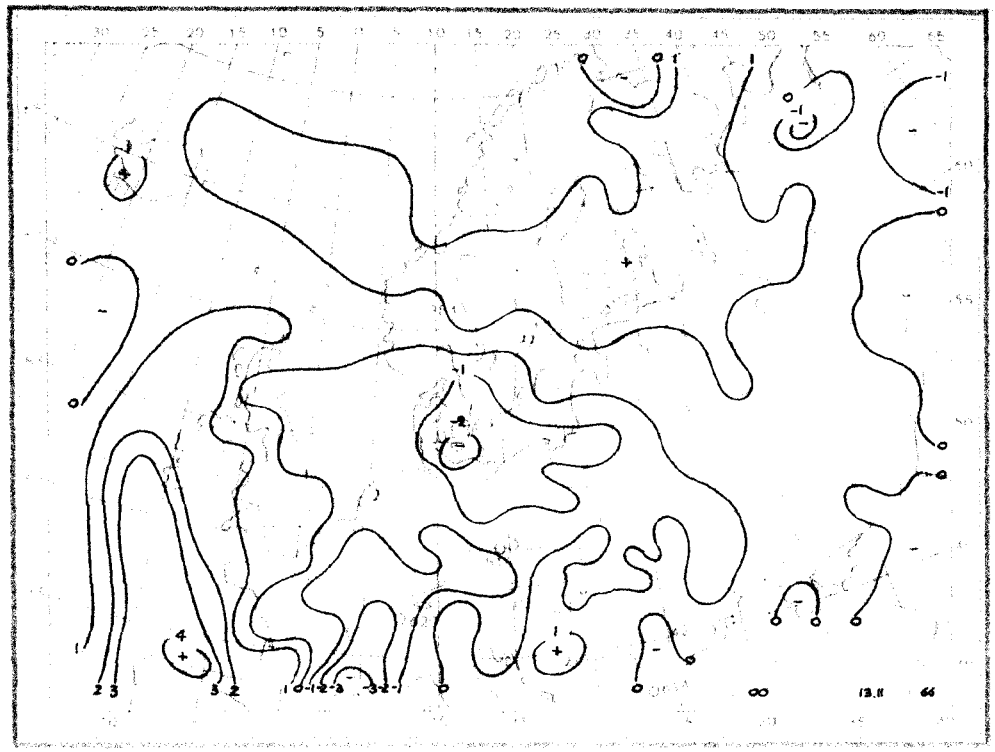
∞ 13.II 66

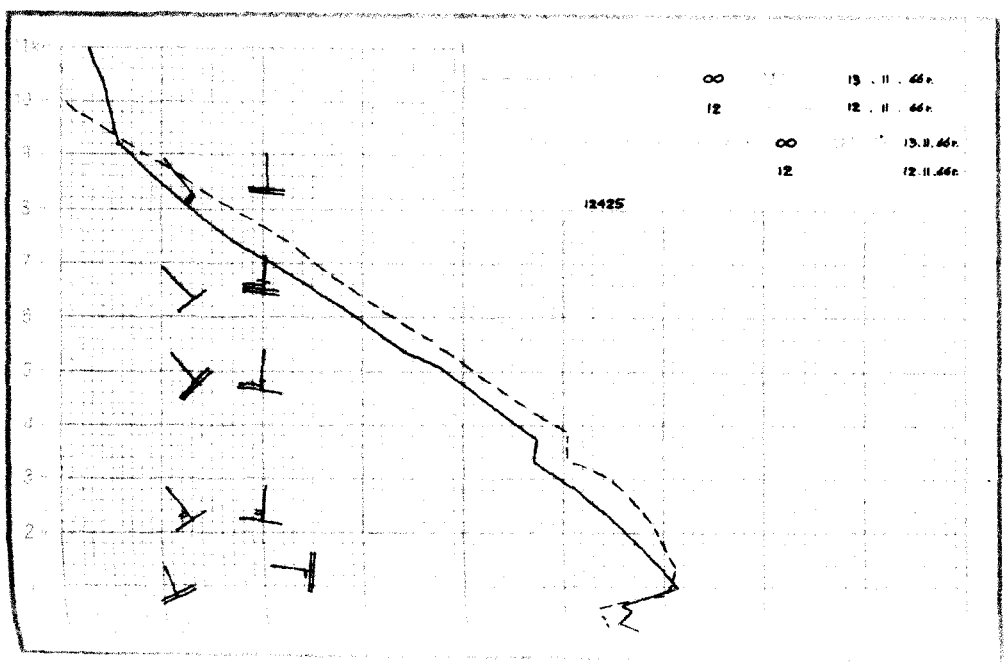
∞ 13 . II . 66 h
12 12 . II . 66 h
∞ 13.II.66 r
12 12.II.66 r
12425

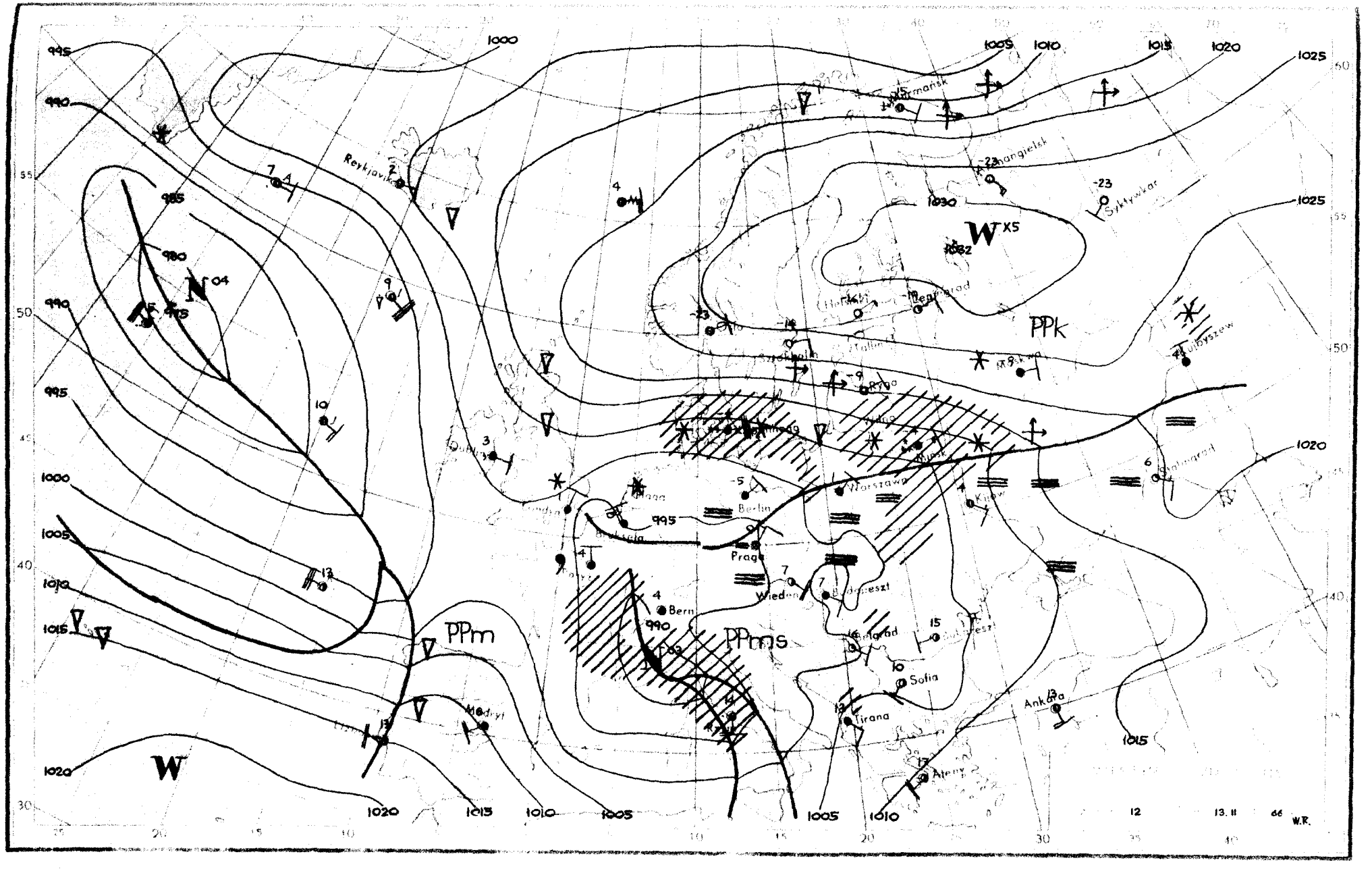

PPk
PPm
PPms
W
N
Reykjavik
Berlin
Praga
Wien
Bern
Sofia
Tirana
Ateny
Ankara
Warszawa
Kijów
Syktywkar
Kujbyszew
Madryt
995
990
985
980
1000
1005
1010
1015
1020
1025
1030
12
13. II
66
W.R.

Dane synoptyczne z Polski w dniu 13.II.1966r.

SYNOP z godz.00 GMT.

105 20705 98011 08451 25500 61714
150 80708 60031 12157 863XX 59710
195 80506 20732 12260 8042X 62712
205 80808 60362 05356 856XX 60812
235 80808 97021 08360 854XX 63711
250 780507 96717 06958 7742X 60713
272 80905 40711 09860 8042X 61708
295 80706 40713 09457 8042X 58710
330 80908 40713 04056 4732X 58710
375 80505 30107 05353 862XX 56709
400 80704 56717 02456 855XX 58818
424 80000 40107 02054 863XX 55714
465 80905 20107 03354 862XX 55711
495 80703 96106 04601 854XX 00706
510 92010 90714 16253 9XXXX 54807
560 91204 01454 01500 9XXXX 00704
570 81402 20102 02401 862XX 00502
575 90000 00451 02051 9XXXX 51302
650 62408 80383 82854 45208 54107
695 81202 40102 03601 855XX 00705

SYNOP z godz.12 GMT.

105 81202 98024 02955 5732X 58214
150 80906 30717 05955 7732X 55713
195 80805 96107 07556 854XX 58714
205 80905 57227 01355 854XX 57708
235 80904 96107 03457 864XX 58809
250 80805 96667 02053 7742X 54714
272 80905 96102 04855 854XX 55707
295 80903 96662 05553 854XX 54713
330 80907 30105 00052 863XX 54710
375 80806 30104 01701 862XX 00711
400 90903 05454 99153 9XXXX 53808
424 81503 14104 98401 862XX 01714
465 81205 14106 00200 861XX 00713
495 80402 95106 02702 863XX 01707
510 92010 90493 15152 9XXXX 53609
560 31403 40104 98706 11540 02809
570 90000 02474 01001 9XXXX 01709
575 90701 01454 99802 9XXXX 02805
650 31714 89383 81753 22X02 54804
695 61001 30101 01503 655XX 01704

TEMP Legionowo,godz.00 GMT.

TT 12374 23046 85332 00001 01609 70870 57595 02011 05541 74827 01915 40698 88981 01921 30889 03XX8 02033
20145 09XX1 02020 15325 07XX2 02523 10582 07XX5 02333 11122 98261 09XX1 11100 00886 20033 51811 22043
51953 24055

TT 23 12374 55555 00996 55569 11950 58591 22898 01019 33850 00001 44813 00001 55646 61642 66387 90002 05250
09XX1 66666 32201 26109 17209 13606 77777 09994 00607 54730 02210 84617 01812 86301 02033 92186 02016
01010 6632X

VV 23 12374 07807 09XX0 02241 05017 10XX6 0XXXX 77777 91084 02439 53055 02455

TEMP Wrocław,godz.00 GMT.

TT 12425 01004 85295 51510 01710 70828 59595 01507 50536 76792 01510 40693 89935 01605 30885 03071 01502
20143 08XX5 02107 15323 08XX2 02010 10578 08XX0 02423 11122 92287 05092 11100 51970 24037

TT 23 12425 55555 00986 53536 11962 55573 22942 53548 33934 54557 44887 00009 55739 56561 66660 63635 77640
63630 88529 72764 99372 93987 11287 05094 66666 25006 20009 10008 77777 12986 00000 28850 01810 90255
01506 93185 02315 01010 9XXXX

VV 23 12425 07803 08XX3 02522 05015 08XX6 02728 66666 04509 77777 15050 02728 99912

Przebieg pogody w Polsce w dniu 13.II.1966r.

W całym kraju było zachmurzenie duże i miejscami występowały opady śniegu, marznącego deszczu lub deszczu. Notowano mgły i gołoledzię, a na północy kraju miejscami zawieje i zamiecie. Temperatura minimalna wahała się od -12°C w Kętrzynie i Olsztynie do +1°C w Przemyślu i Lesku, a maksymalna od -5°C w Suwałkach i Chojnicach do 13°C w Aleksandrowicach i Nowym Sączu.

Druk PPWK-W-wa, Solec 18. Zam. 5207/103/B/65-28.IV.65-Y-700-100 000 papowy 100 g

PAŃSTWOWY INSTYTUT
HYDROLOGICZNO-METEOROLOGICZNY
WARSZAWA

BIULETYN SYNOPTYCZNY

Legenda

Izolinie:

——— na mapach synop. dolnych izobary co 5 mb.
——— „ „ topografii barycznej izohipsy co 4 dkm.
– – – – „ „ „ „ izotermy co 4° C
——— „ „ tendencji ciśnienia izalobary co 1 mb/3 godz.

Układy ciśnienia:

W — wyż
N — niż

Masy powietrza:

PP	powietrze polarne	m	morskie
PA	„ arktyczne	k	kontynentalne
PZ	„ zwrotnikowe	c	ciepłe
		s	stare

Fronty:

linia czerwona	front ciepły
„ niebieska	„ chłodny
„ fioletowa	„ zokludowany
„ naprzemian czerwona i niebieska	„ stacjonarny

Meteory (M):

⚲	mżawka
●	deszcz
✳	śnieg
▲	grad
▽	opady przelotne
//////	obszar jednostajnych opadów deszczu
////✳	„ „ „ śniegu
≡	mgła
⊼	burza
<	błyskawica
+	zamieć śnieżna

Wielkość zachmurzenia (N):

○	niebo bezchmurne	
⦶	1/10	pokrycia nieba
◔	2/10 – 3/10	„ „
◔	4/10	„ „
◑	5/10	„ „
◕	6/10	„ „
◕	7/10 – 8/10	„ „
◐	9/10	„ „
●	10/10	„ „
⊗	niebo niewidoczne	

Wiatr.

1/2	m/sek
1	m/sek
2½	m/sek
5	m/sek

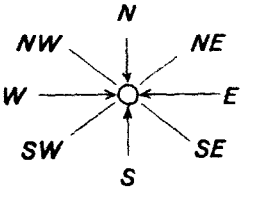

Rozmieszczenie danych:

Temp. powietrza ⟶ T

Meteory ⟶ M

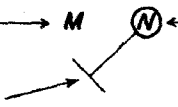

wielkość zachmurzenia ogólnego

kierunek i prędkość wiatru

HM – Wzór Nr VI/30

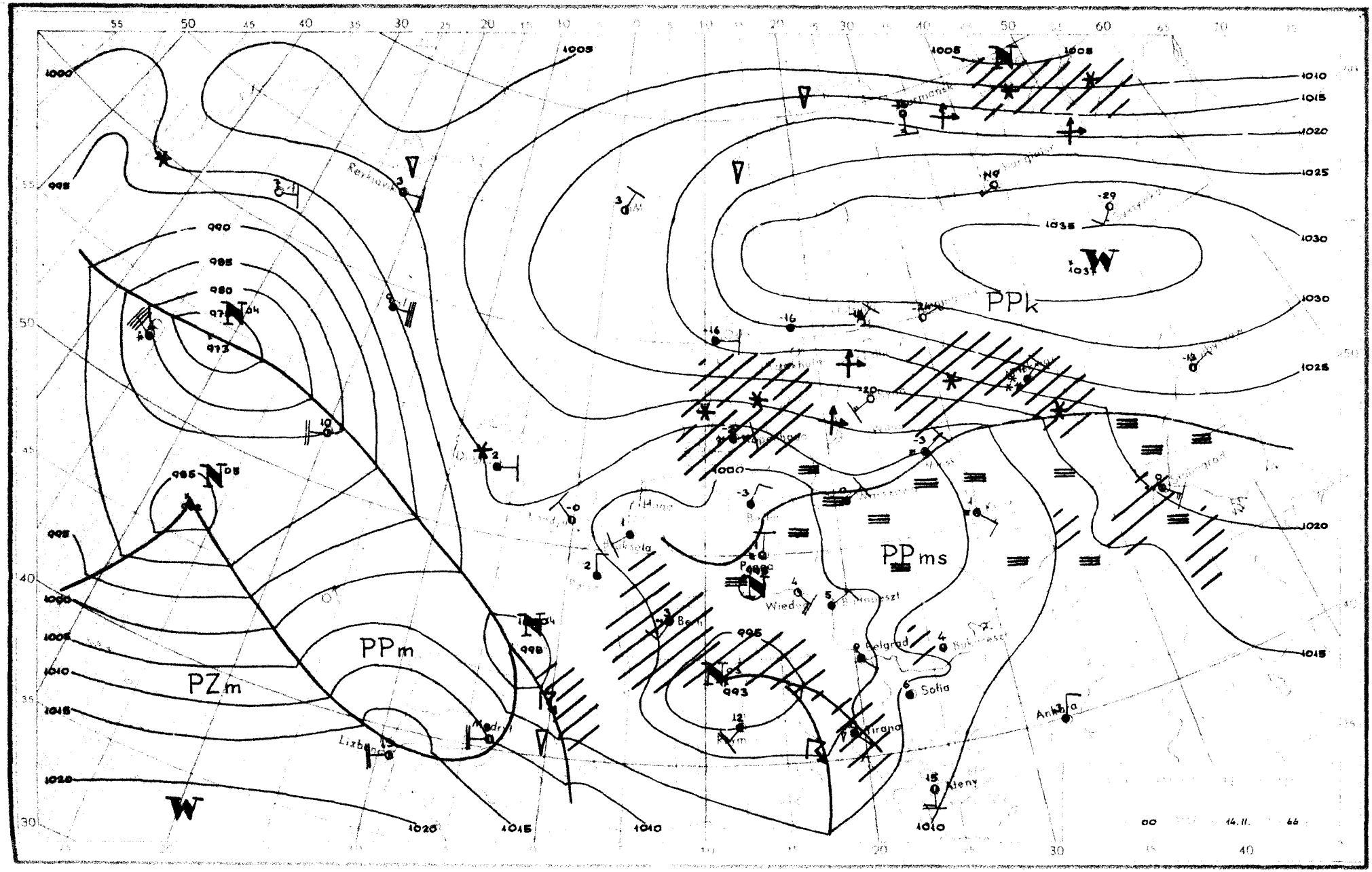
PPk
PPms
PPm
PZm
Reykjavik
Wiedeń
Belgrad
Sofia
Tirana
Ateny
Ankara
Lizbona
Madryt
Berlin
Rzym
Bukareszt
Kiev
Stalingrad
Murmańsk
1000
1005
1010
1015
1020
1025
1030
1035
995
990
985
980
973
998
993
00
14.11.
66

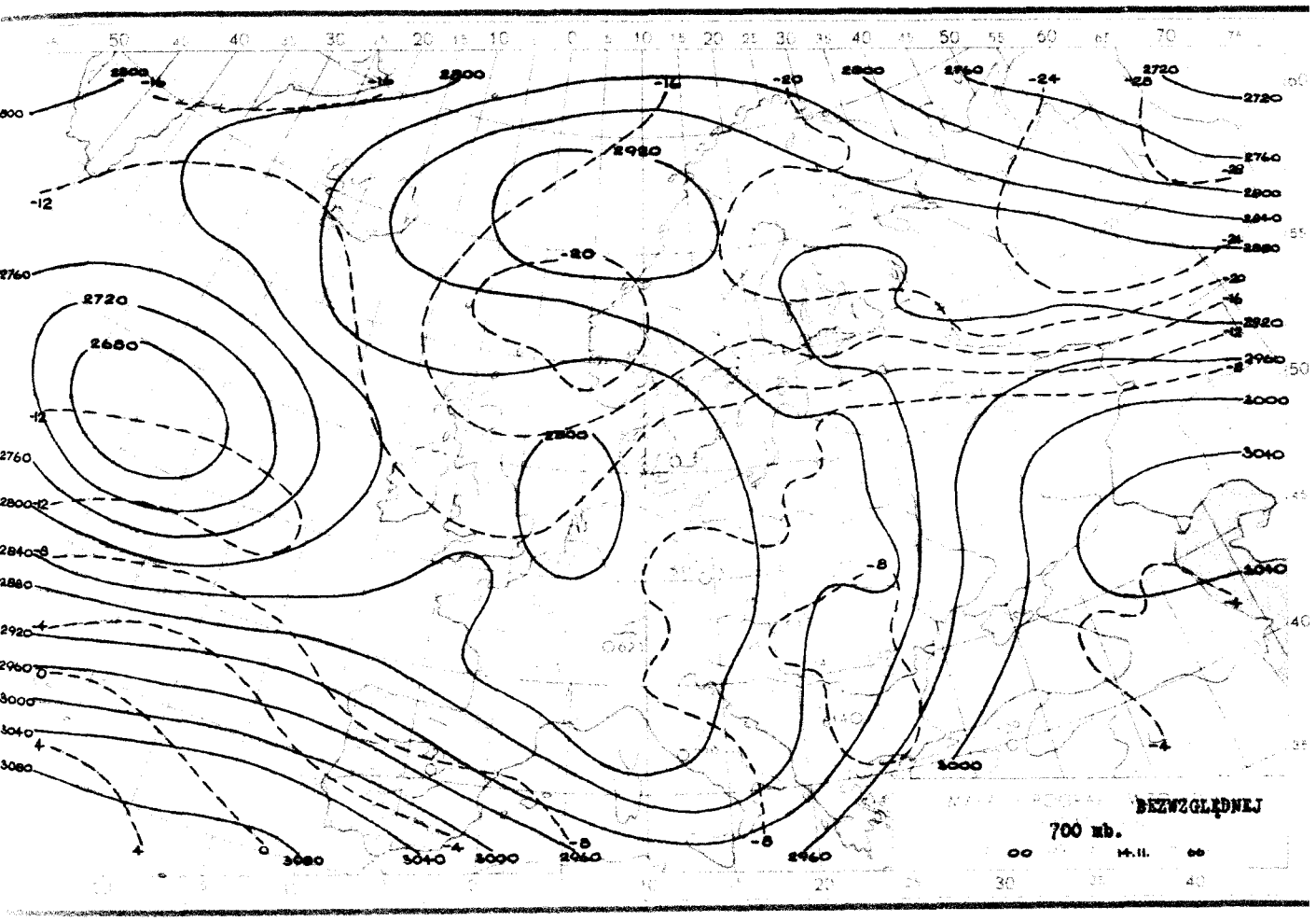
BEZWZGLĘDNEJ
700 mb.
00 14.11. 66

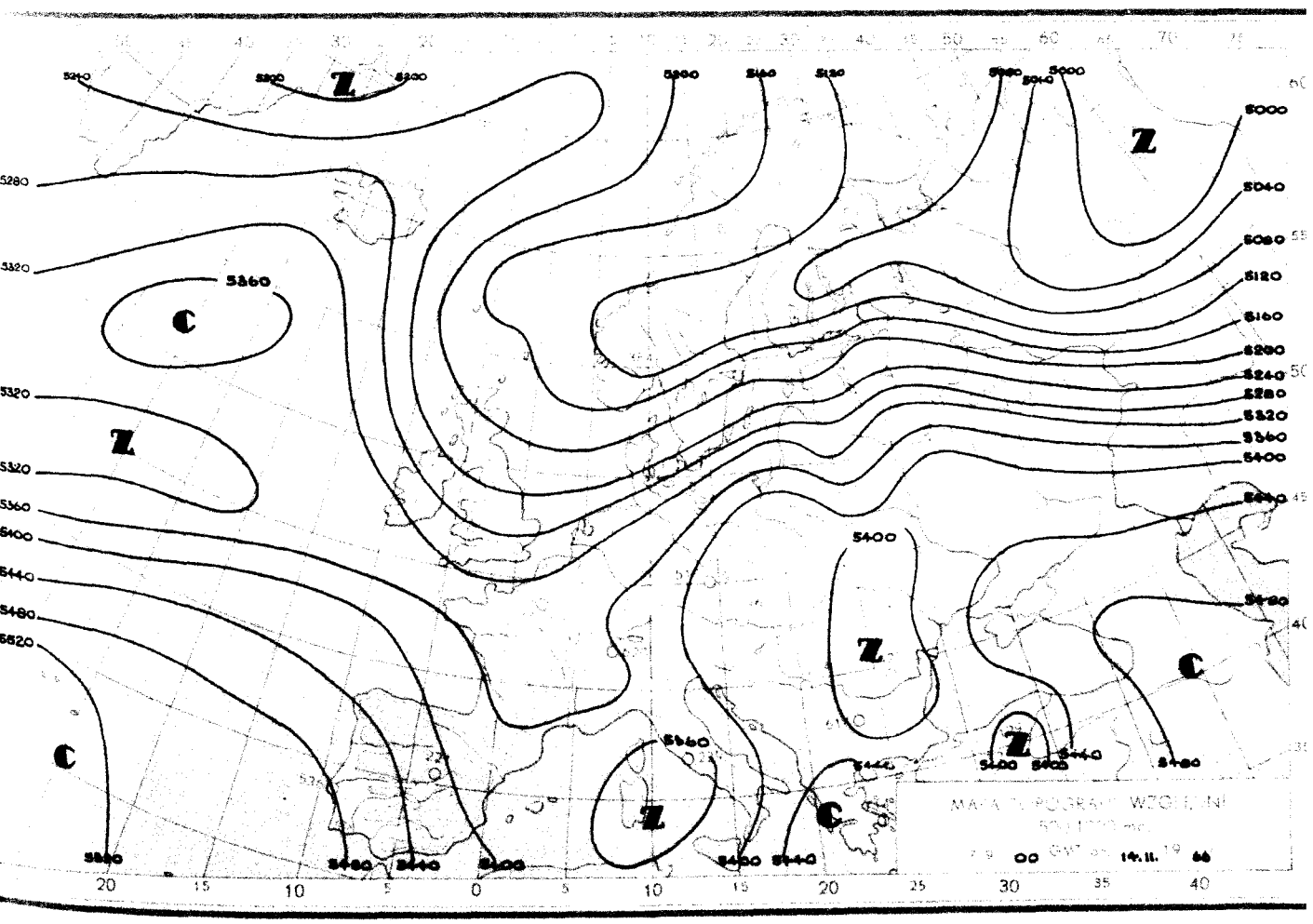
MAPA TOPOGRAFII WZGLĘDNEJ
00 14.11. 66

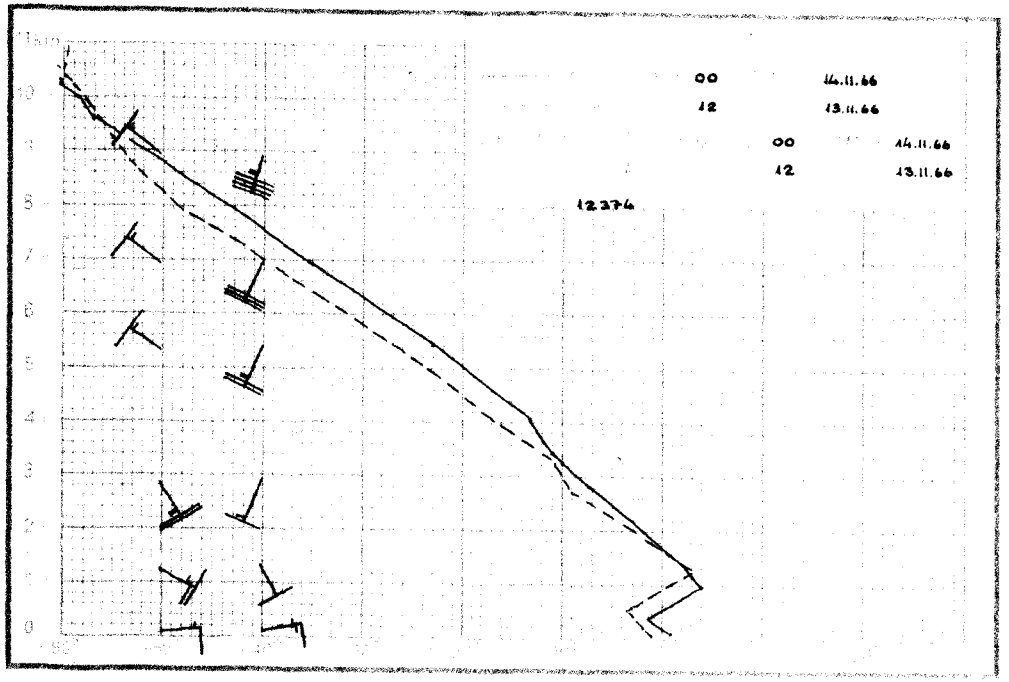
00 14.11.66
12 13.11.66
00 14.11.66
12 13.11.66
12374

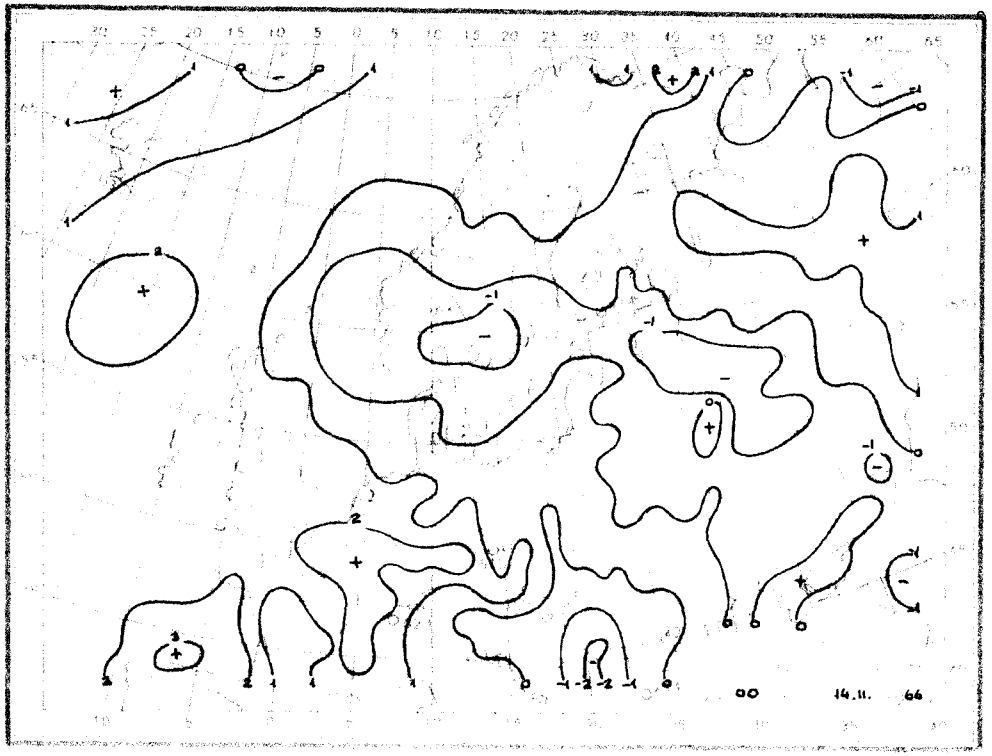
00 14.11. 66

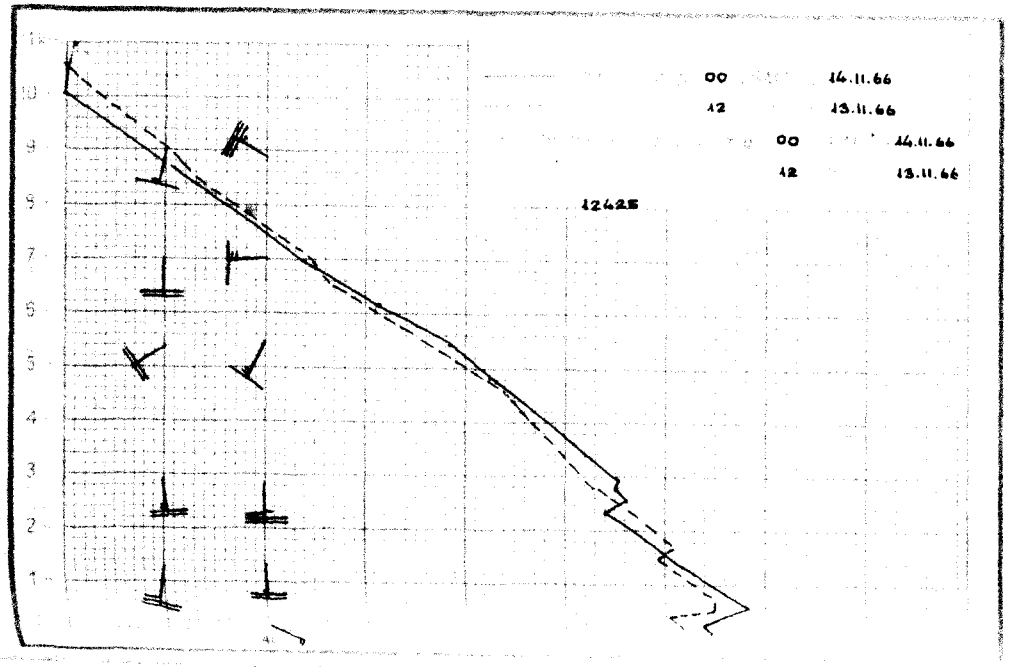
00 14.11.66
12 13.11.66
00 14.11.66
12 13.11.66
12425

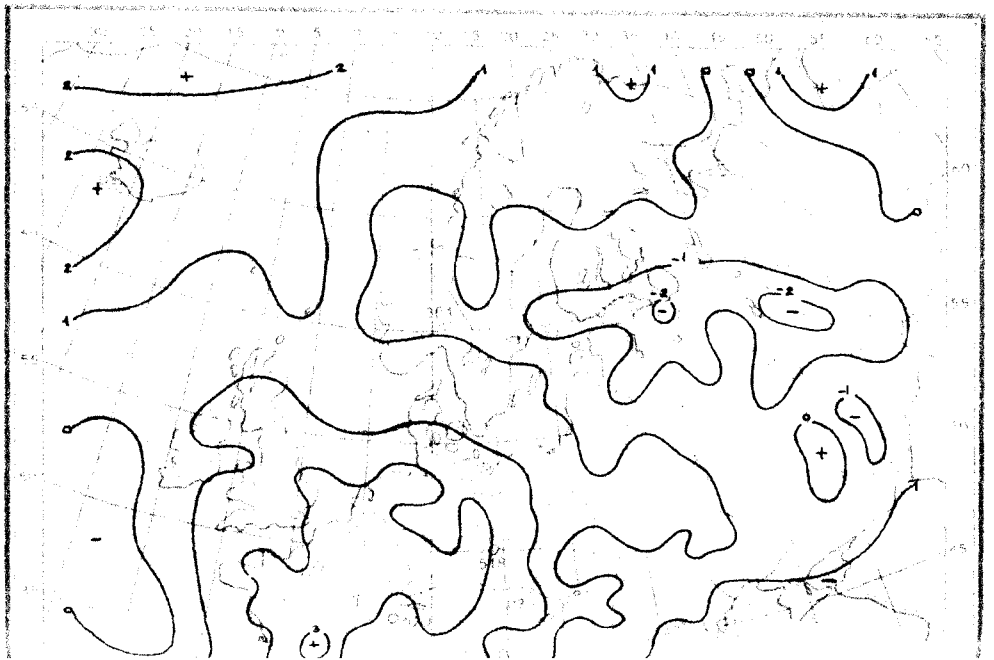

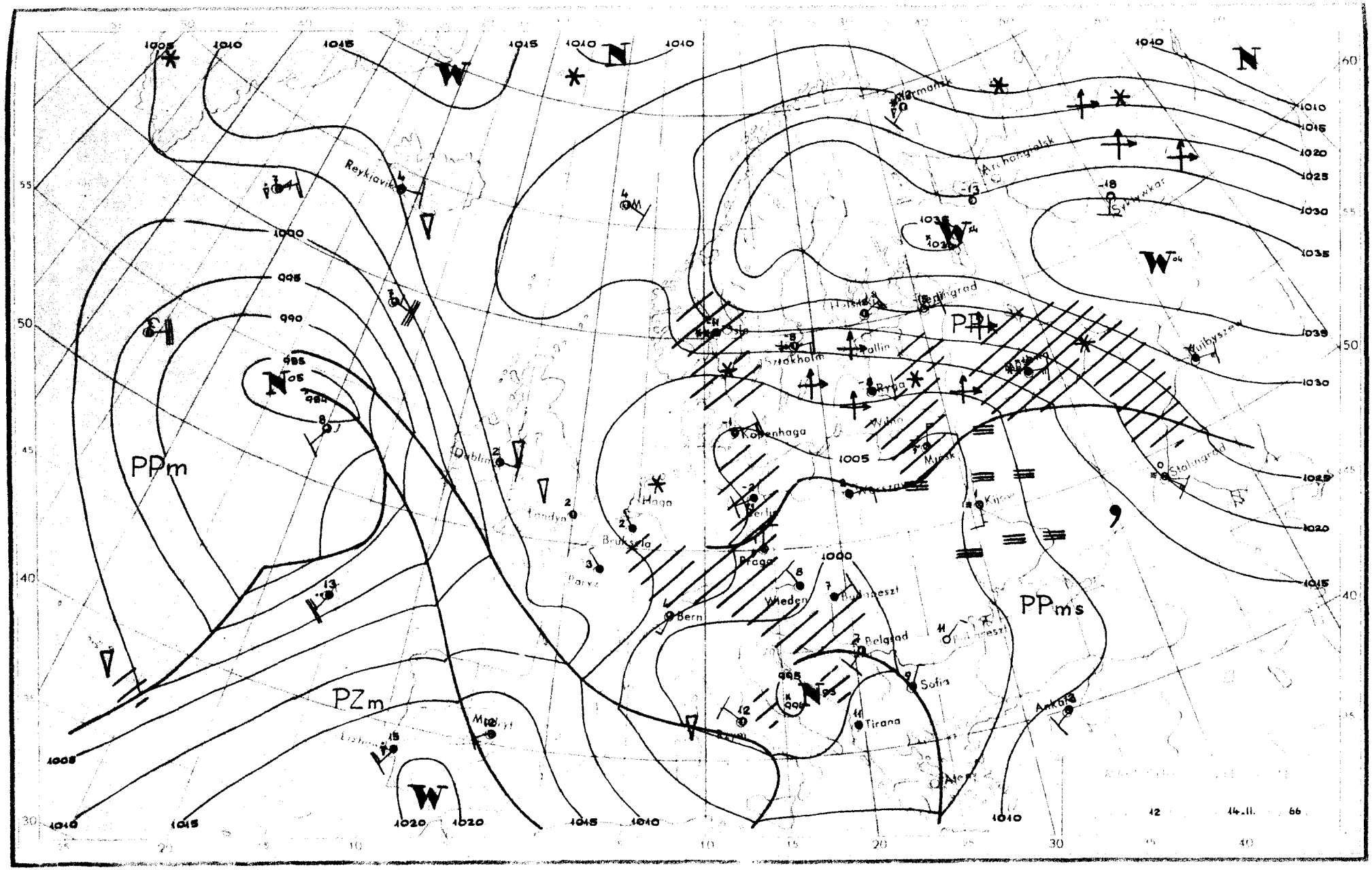

PPm
PZm
PPms
Reykjavik
Dublin
Londyn
Haga
Bruksela
Paryż
Bern
Praga
Wiedeń
Budapeszt
Belgrad
Sofia
Tirana
Ankara
Kopenhaga
Sztokholm
Berlin
Warszawa
Mińsk
Kijów
Stalingrad
Kujbyszew
Archangielsk
Murmansk
Sykstywkar
Ryga
Wilno
Tallin
Ostrowo
Ateny
Rzym
Madryt
Lizbona
W
N
1005
1010
1015
1020
1025
1030
1035
1000
995
990
985
12
14.11.
66

Dane synoptyczne z Polski w dniu 14.II.1966r.

SYNOP z godz.00 GMT.

105	80302	96105	01453	863XX	54302
150	81103	56102	04353	863XX	54305
195	80605	20102	06556	863XX	57304
205	brak	danych			
235	91103	09194	02253	9XXXX	53104
250	81006	95102	01531	862XX	51701
272	80904	40565	04053	863XX	53202
295	80603	40104	05053	864XX	53400
330	80905	30102	99001	863XX	00204
375	80805	40104	02200	862XX	00203
400	90702	03474	98050	9XXXX	50201
424	81203	20102	97902	856XX	01305
465	81004	04442	00501	861XX	00205
495	80401	07442	02201	863XX	01202
510	92016	90493	16452	9XXXX	52209
560	01301	03464	00852	00900	53104
570	90000	00474	01700	9XXXX	00211
575	90000	00474	01352	9XXXX	53309
650	11612	89413	81854	15X00	55500
695	92801	02471	02252	9XXXX	52204

SYNOP z godz.12 GMT.

105	81202	96102	03801	863XX	51108
150	80902	20102	05452	862XX	52202
195	80504	97027	06255	864XX	58701
205	92501	02434	03650	9XXXX	50219
235	91204	01494	03750	9XXXX	50206
250	81105	07442	03300	862XX	00105
272	80403	40102	05251	862XX	53206
295	80502	20102	05152	864XX	53801
330	70000	30102	02603	762XX	01211
375	80903	40104	03502	862XX	01204
400	92901	02455	03850	9XXXX	50116
424	73203	20104	03203	762XX	00211
465	81303	04444	03101	861XX	01208
495	80401	03444	03501	863XX	01400
510	71801	98411	20600	75XXX	00211
560	51403	60031	00809	45630	02002
570	91201	02454	02702	9XXXX	02101
575	90000	00454	02300	9XXXX	50703
650	61305	88021	83253	653XX	54102
695	10701	56054	02605	15600	02702

TEMP Legionowo, godz.00 GMT.

TT	12374	23021	85327	02003	01308	70865	57637	01602	50541	73822	03006	40700	85944	03203	30895	00XX1	03508
	20149	15XX0	03209	15322	15327	10XX5	02410	10581	08XX5	02417	11122	13206	16XX1				
TT 23	12374	55555	00991	00501	11957	51524	22884	03038	33652	61681	44600	63712	11250	08XX9	66666	26507	20616
	18111	15611	12708	12009	77777	09991	00803	98860	01409	26758	01204	26332	03507	56143	02410	01010	974XX
VV 23	12374	07808	08XX3	02625	05017	08XX6	02537	03335	10XX2	02455	02588	10XX4	02460	01020	11XX4	0XXXX	11100
	02959	24083	66666	05208	04111	02810	00711	77777	591XX	59011	02483						

TEMP Wrocław, godz.00 GMT.

TT	12425	23522	85305	01503	01913	70844	55651	01712	50541	72845	02310	40700	86921	01810	30893	01043	01906
	20146	16XX4	02205	15325	08XX2	02311	10581	06XX7	02420	11122	12210	19XX1					
TT 23	12425	55555	00983	03015	11936	07039	22755	56561	33731	54601	44716	55623	55694	55662	66541	67805	77457
	70896	88400	86921	99300	01043	10250	10XX1	66666	21019	17409	12308	77777	12983	01404	44837	01914	01010
	855XX																
VV 23	12425	07806	09XX0	02516	05017	09XX8	02724	66666	09006	06410	04010	77777	56040	02423			

Przebieg pogody w Polsce w dniu 14.II.1966r.

Zachmurzenie było duże z lokalnymi większymi przejaśnieniami na południu. Miejscami notowano mgły. W nocy występowały miejscami niewielkie opady deszczu, mżawki lub śniegu. Temperatura minimalna wahała się od -7°C w Suwałkach do 2°C w Aleksandrowicach, a maksymalna odpowiednio od -5°C do 9°C. Tylko w Lesku zanotowano 13°C. Wiatry były słabe o kierunkach zmiennych.

Druk PPWK-W-wa, Solec 18. Zam. 5207/103/B/65-28.IV.65-Y-70047-100 000-mapowy 100 g.

PAŃSTWOWY INSTYTUT
HYDROLOGICZNO-METEOROLOGICZNY
WARSZAWA

BIULETYN SYNOPTYCZNY

Legenda

Izolinie:

———	na mapach synop. dolnych izobary co 5 mb.
———	„ „ topografii barycznej izohipsy co 4 dkm.
– – – –	„ „ „ „ izotermy co 4° C
———	„ „ tendencji ciśnienia izalobary co 1 mb/3 godz.

Układy ciśnienia:

W — wyż
N — niż

Masy powietrza:

PP	powietrze polarne	m	morskie
PA	„ arktyczne	k	kontynentalne
PZ	„ zwrotnikowe	c	ciepłe
		s	stare

Fronty:

linia czerwona	front ciepły
„ niebieska	„ chłodny
„ fioletowa	„ zokludowany
„ naprzemian czerwona i niebieska	„ stacjonarny

Meteory (M):

⚲	mżawka
●	deszcz
✳	śnieg
▲	grad
▽	opady przelotne
//////	obszar jednostajnych opadów deszczu
////✳	„ „ „ śniegu
≡	mgła
⊼	burza
<	błyskawica
+	zamieć śnieżna

Wielkość zachmurzenia (N):

○	niebo bezchmurne	
⦶	1/10	pokrycia nieba
◔	2/10–3/10	„ „
◔	4/10	„ „
◑	5/10	„ „
◕	6/10	„ „
◕	7/10–8/10	„ „
◐	9/10	„ „
●	10/10	„ „
⊗	niebo niewidoczne	

Wiatr.

┌─○	1/2 m/sek
└─○	1 m/sek
└─○	2½ m/sek
├─○	5 m/sek

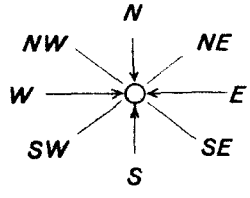

Rozmieszczenie danych:

Temp. powietrza ⟶ T

Meteory ⟶ M

(N) ⟵ wielkość zachmurzenia ogólnego

kierunek i prędkość wiatru

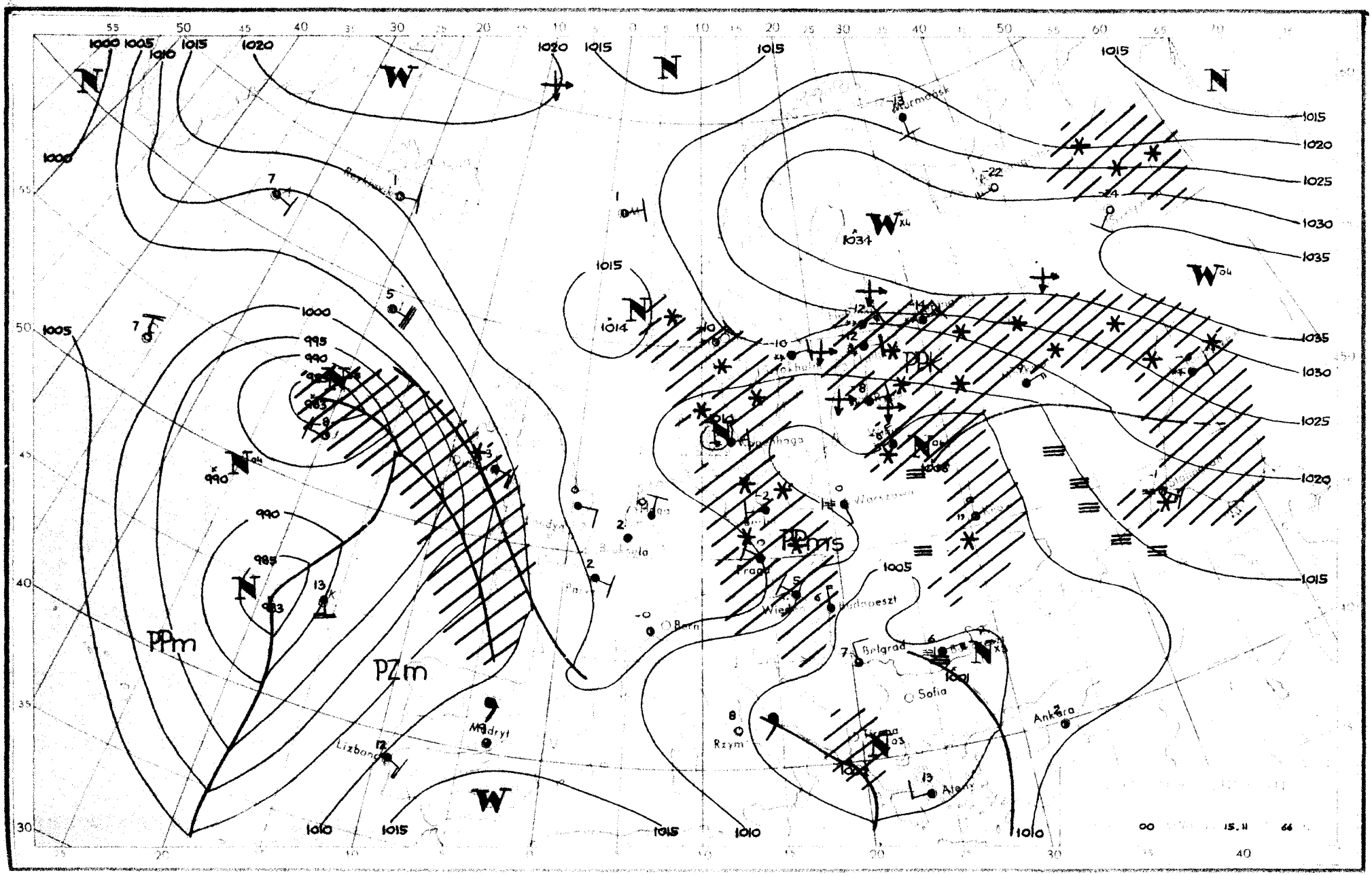

PPm
PZm
PPk
PPms
Murmansk
Kopenhaga
Warszawa
Praga
Wiedeń
Budapeszt
Bern
Belgrad
Sofia
Ankara
Rzym
Madryt
Lizbona
Ateny
1000
1005
1010
1015
1020
1025
1030
1035
995
990
985
983
1014
1034
1001
00
15.11
66

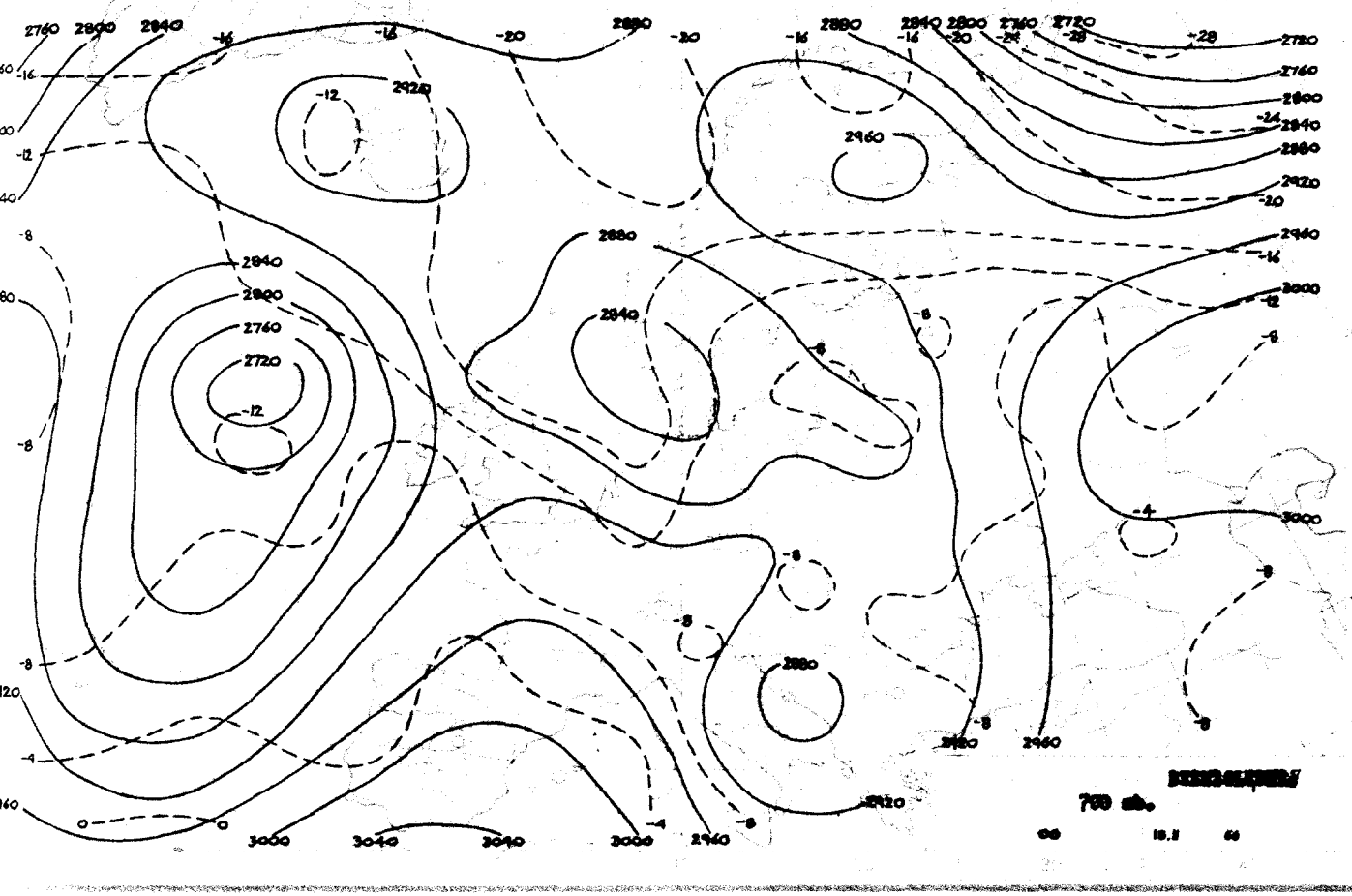
700 mb.

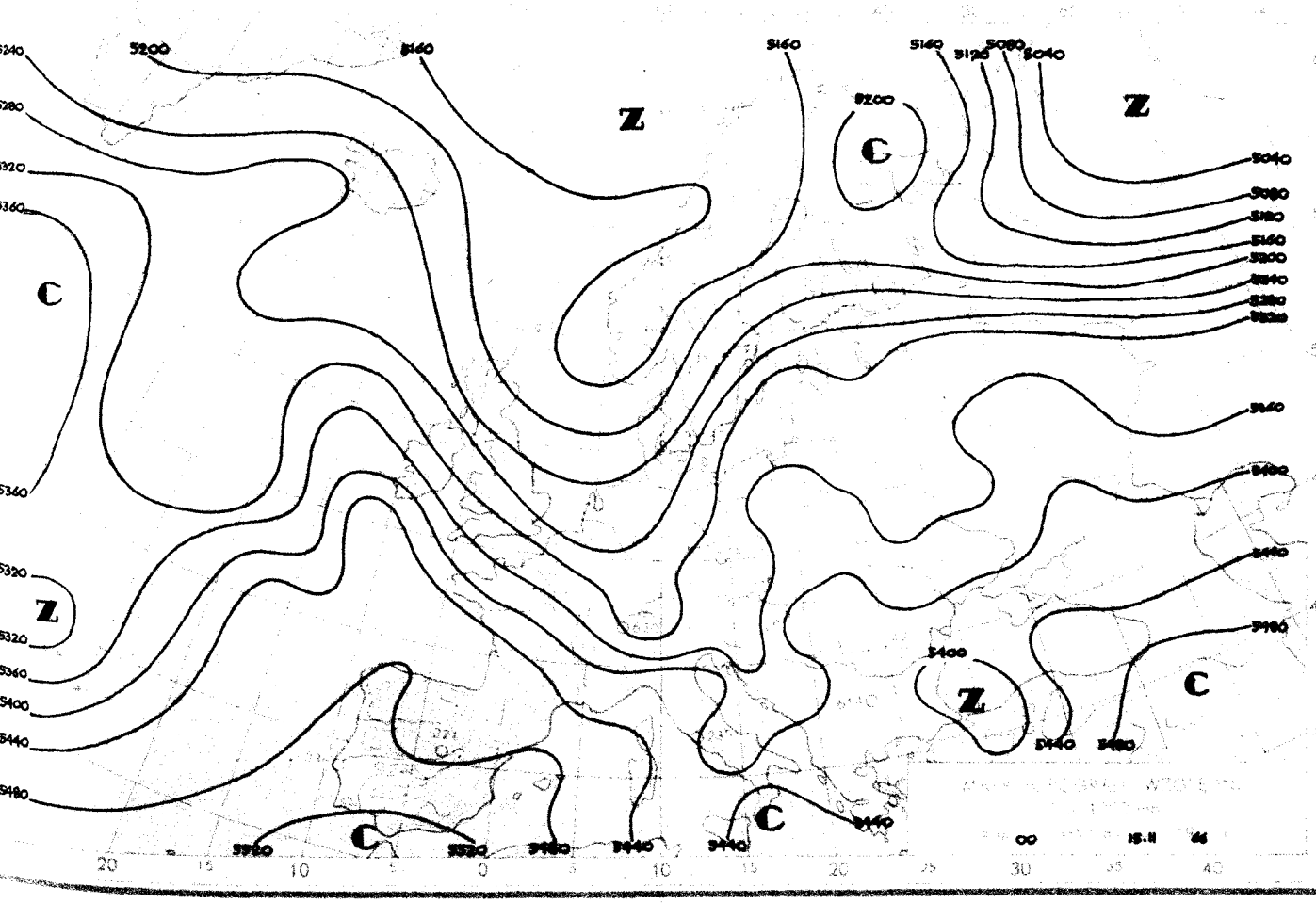

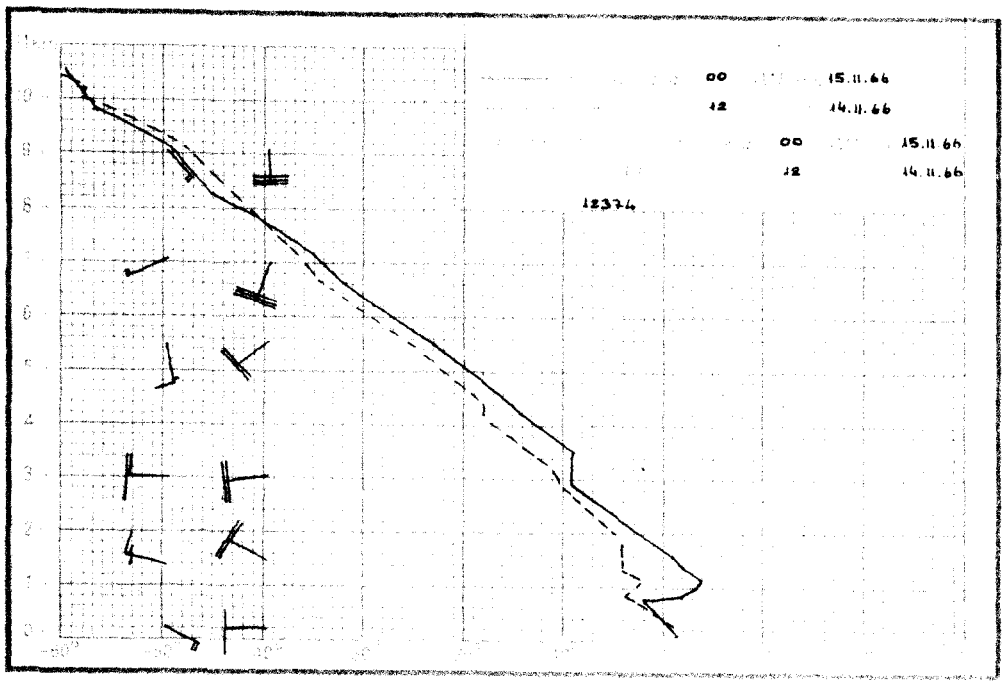
00 15.11.66
12 14.11.66
00 15.11.66
12 14.11.66
12374

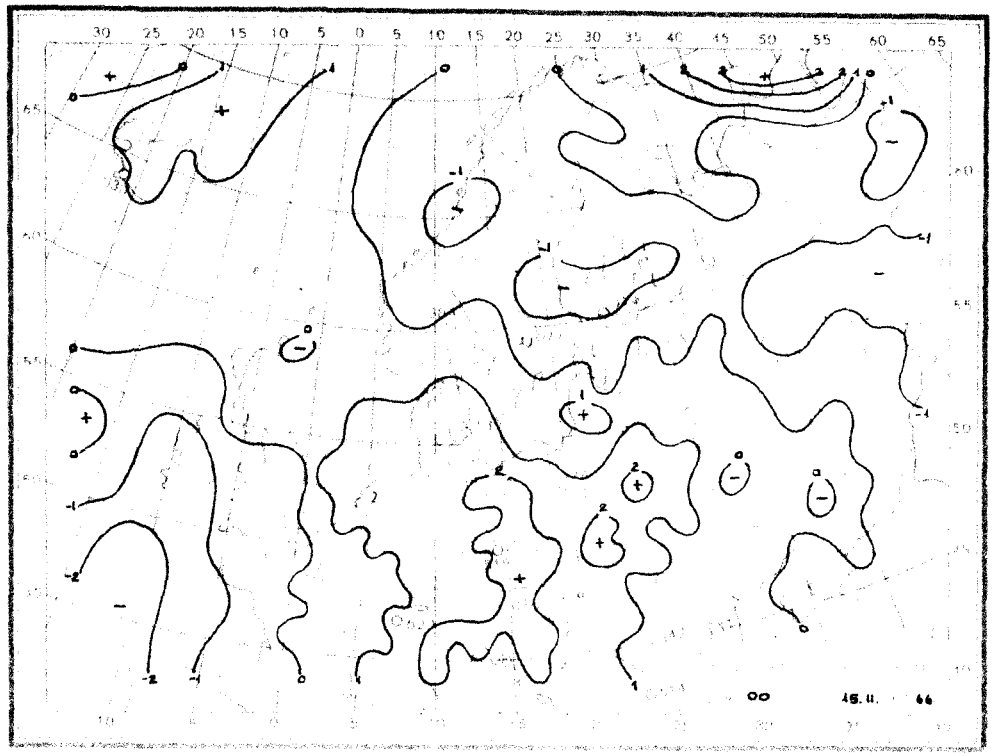
00 15.11. 66

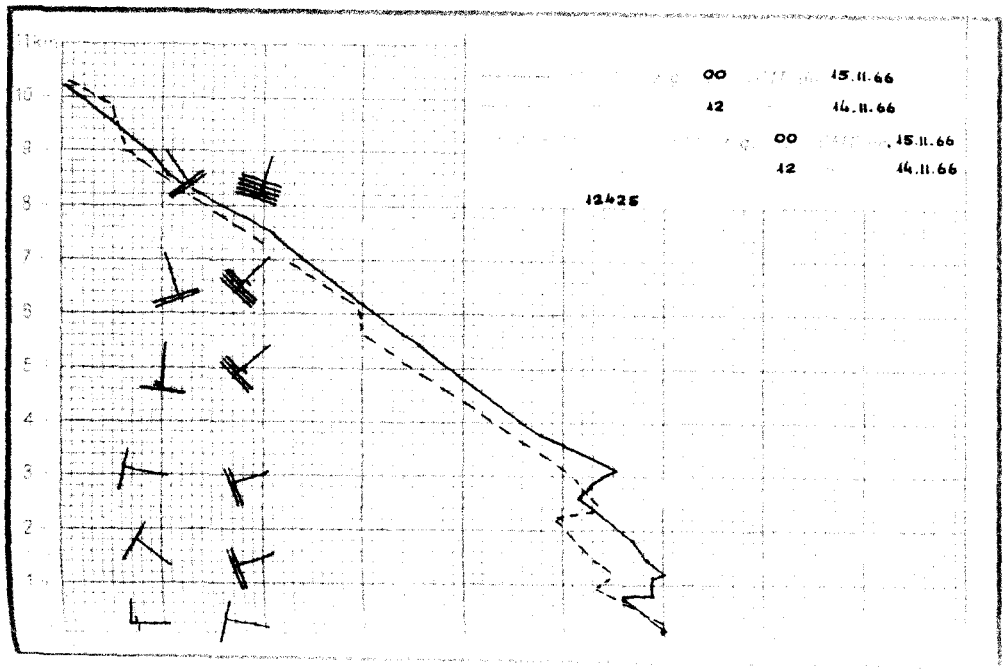
00 15.11.66
12 14.11.66
00 15.11.66
12 14.11.66
12425

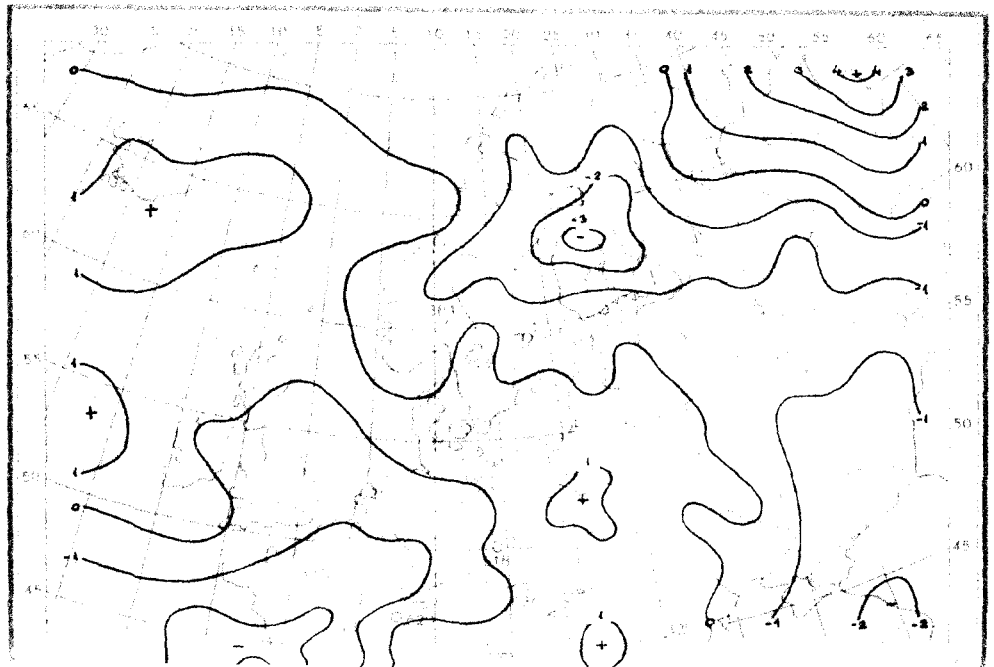

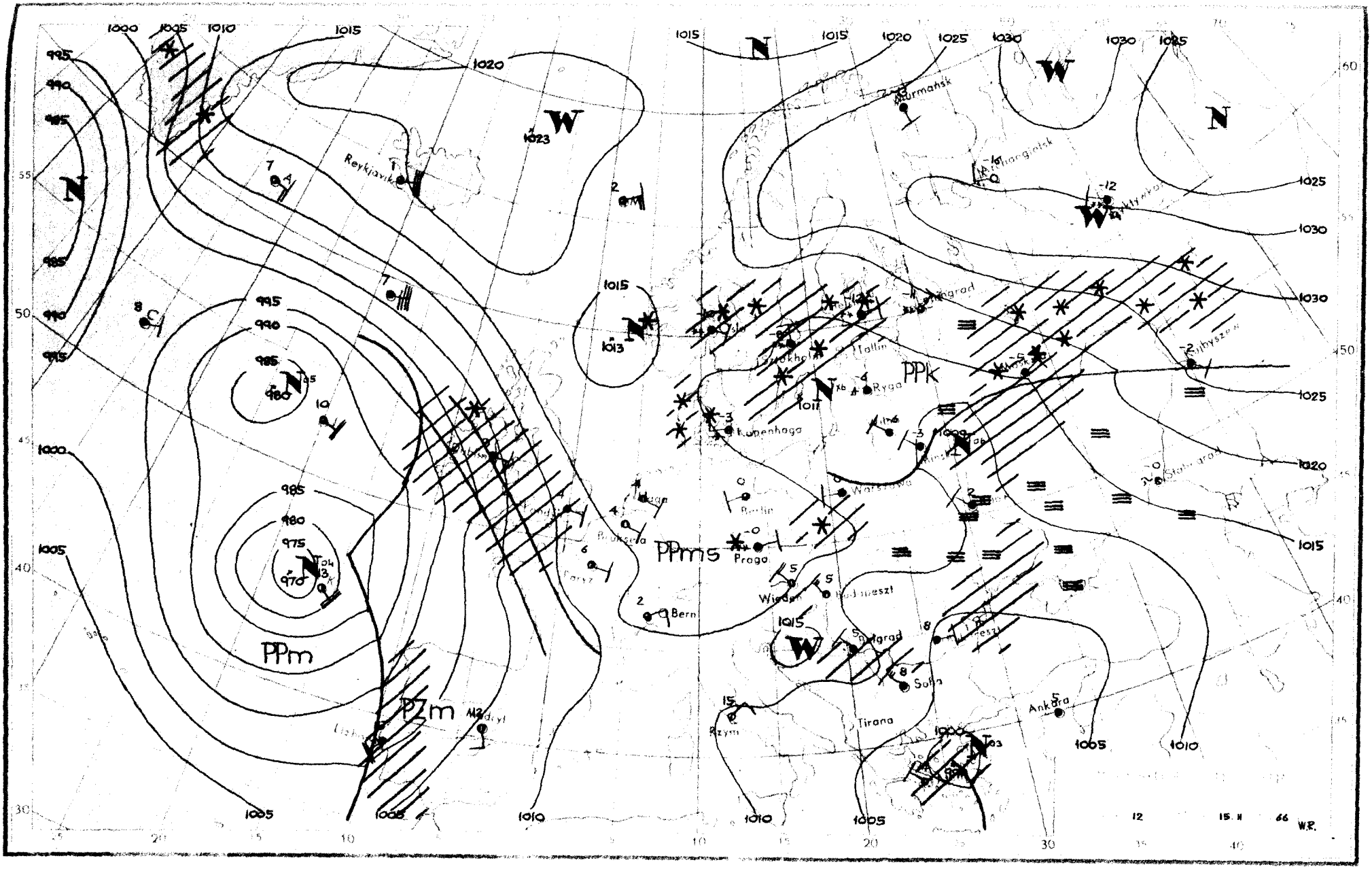

PPm
PZm
PPms
PPk
Reykjavik
Murmańsk
Kopenhaga
Tallin
Ryga
Berlin
Praga
Bern
Wiedeń
Budapeszt
Sofia
Tirana
Ankara
Rzym
Paryż
Bruksela
Warszawa
Stalingrad
Kujbyszew
Leningrad
Sztokholm
Oslo
Madryt
W.R.

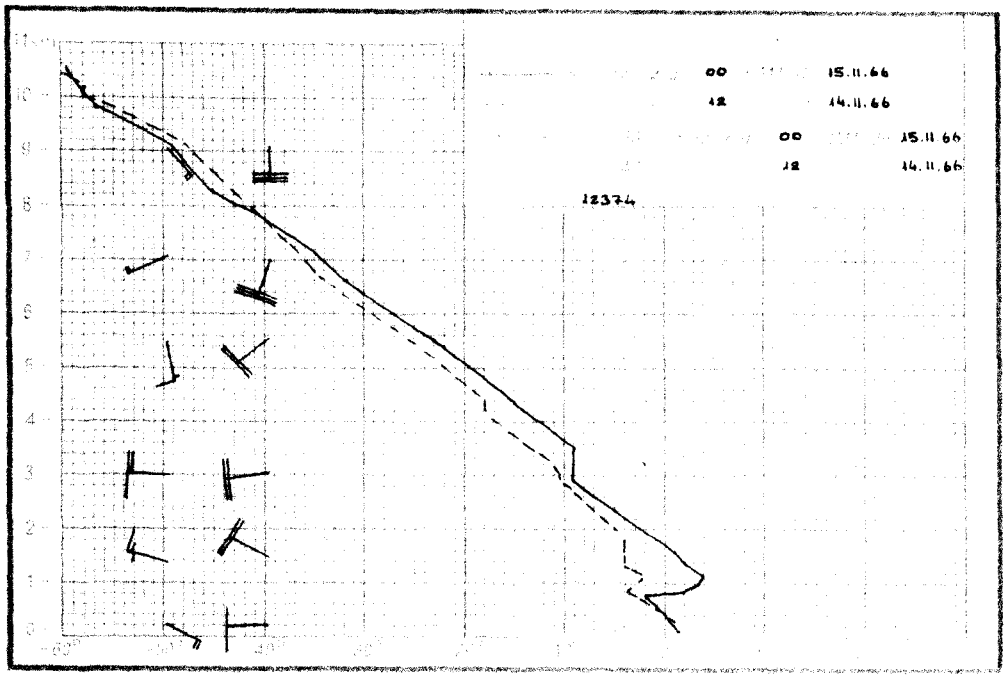
00 15.11.66
12 14.11.66
00 15.11.66
12 14.11.66
12374

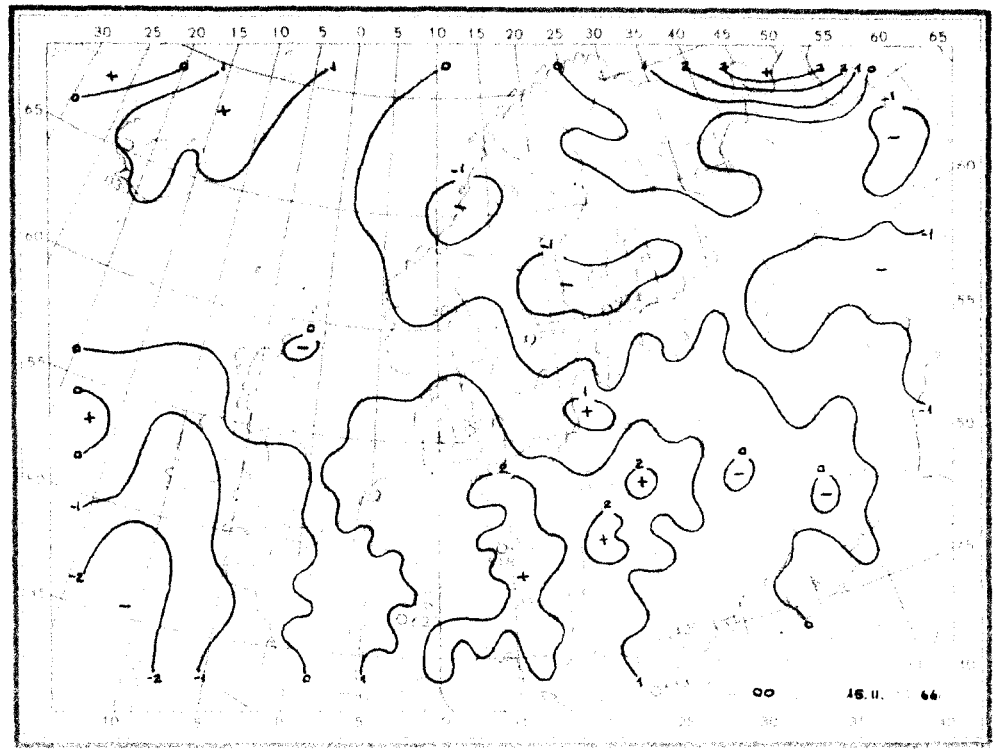
00 15.11. 66

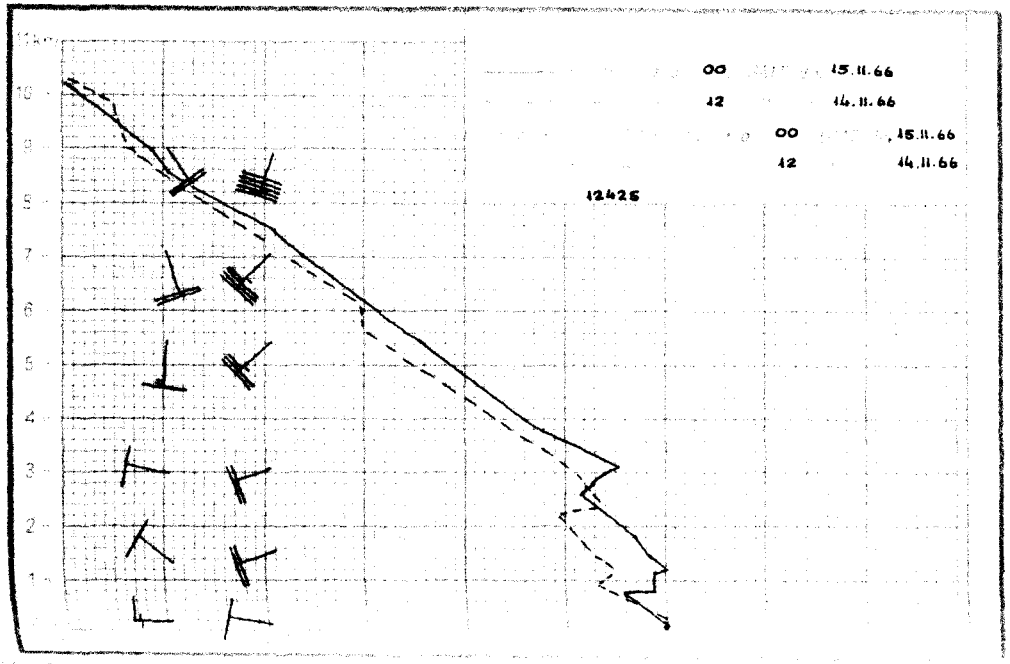
00 15.11.66
12 14.11.66
00 15.11.66
12 14.11.66
12425

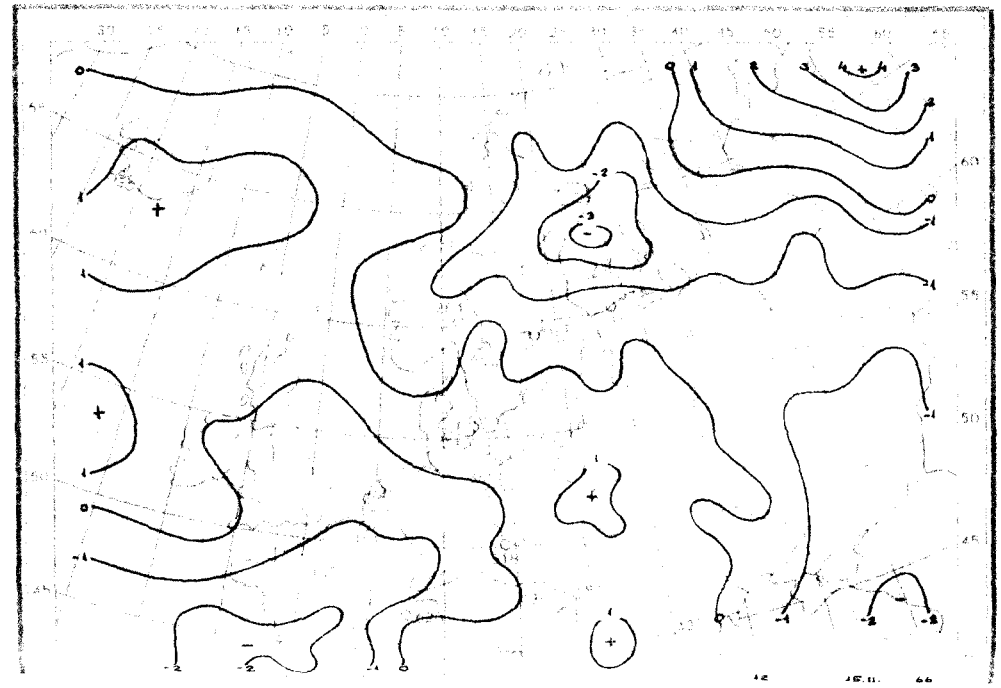

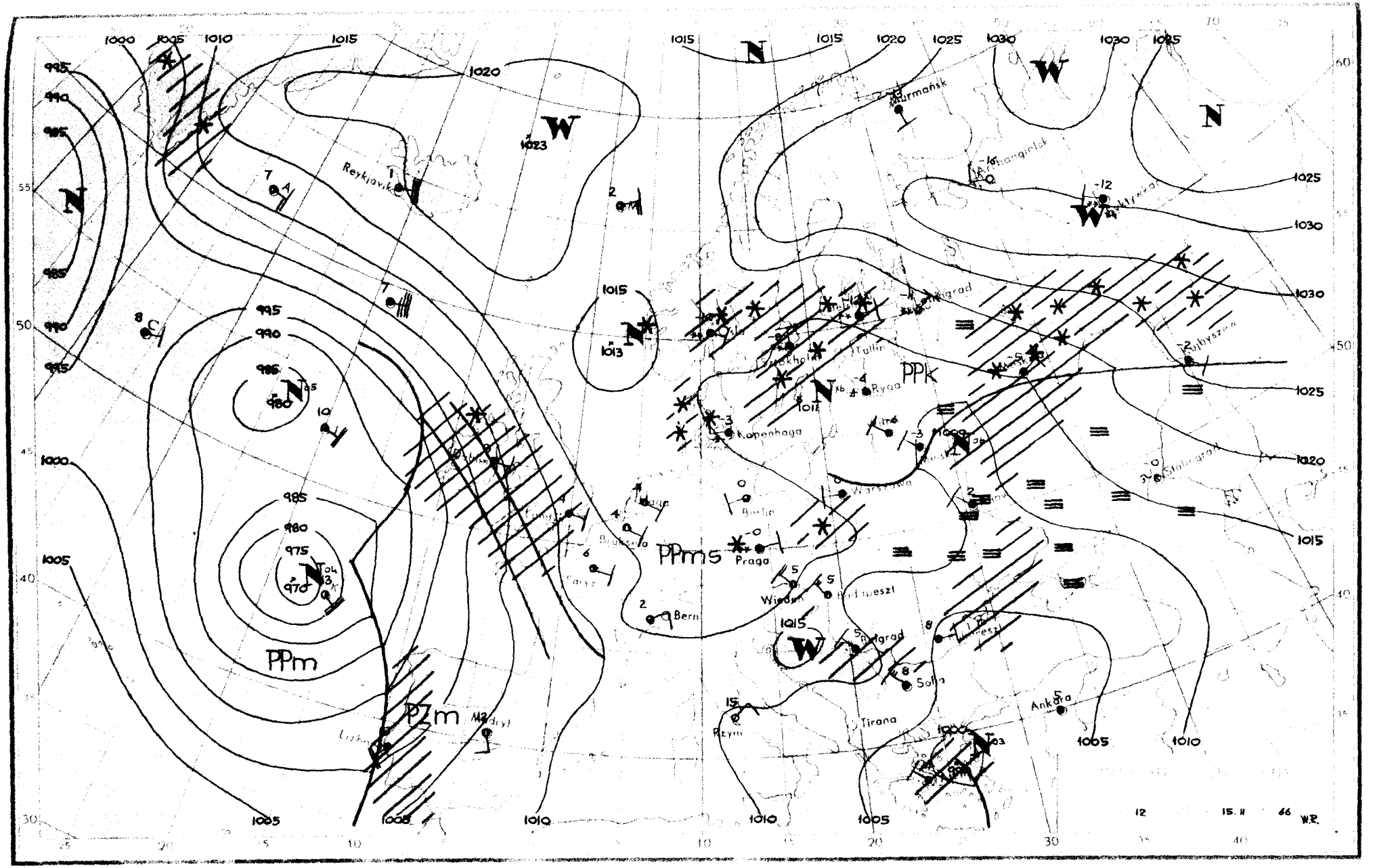

PPm
PZm
PPms
PPk
Reykjavik
Murmańsk
Archangielsk
Tallin
Ryga
Kopenhaga
Warszawa
Berlin
Praga
Wiedeń
Budapeszt
Bern
Belgrad
Sofia
Tirana
Rzym
Ankara
Stalingrad
Kujbyszew
Paryż
Madryt
Lizbona
Oslo
Sztokholm
Moskwa
Minsk
Kiew
Bukareszt
Paryż
Madryt
Lisbona
W.P.

Dane synoptyczne z Polski w dniu 15.II.1966r.

SYNOP z godz.00 GMT.

105	92503	09454	01950	9XXXX	50204
150	81101	25284	09352	863XX	53208
195	83501	96102	10256	864XX	58207
205	82605	25107	11851	853XX	51220
235	92703	01494	09450	9XXXX	50213
250	80000	02445	09600	862XX	00211
272	80901	10565	09152	862XX	53308
295	80601	96107	09654	854XX	55304
330	82907	20104	11500	862XX	51219
375	81601	06465	09200	861XX	00211
400	82702	20775	13252	863XX	53220
424	83106	18102	12751	862XX	51222
465	82702	03445	10100	861XX	00218
495	80000	04445	09801	863XX	00219
510	93610	90714	26956	9XXXX	57110
560	82803	10102	10401	854XX	50106
570	90000	01454	11450	9XXXX	50216
575	92702	05474	10400	9XXXX	50223
650	80205	70282	87654	853XX	51212
695	92802	05471	09501	9XXXX	01223

SYNOP z godz.12 GMT.

105	82605	96712	14452	6742X	53106
150	82704	56107	12900	854XX	52107
195	82201	08424	12253	861XX	54001
205	72405	60027	16251	754XX	54104
235	83106	96102	14252	854XX	53105
250	82604	96102	14950	863XX	53107
272	82705	14105	12850	862XX	50207
295	83602	09564	12250	863XX	50104
330	82906	40772	16551	862XX	53002
375	82705	12284	13900	861XX	00212
400	72905	60872	17852	785XX	54002
424	83305	56102	17851	855XX	53103
465	83108	20227	15651	6722X	51210
495	82501	95105	13901	963XX	01105
510	93202	90704	23658	9XXXX	59205
560	82904	15717	17351	873XX	52210
570	83403	40778	15250	862XX	51109
575	82903	20285	15700	863XX	00205
650	90504	00497	89955	9XXXX	55103
695	83002	56202	14401	864XX	51205

TEMP Legionowo, godz.00 GMT.

TT	12374	23069	85373	01514	02804	70901	59619	02708	50544	73879	01703	40704	85954	02402	30897	00060	01502
	20151	16XX5	01304	15329	08XX9	02508	10583	08XX9	02610	11122	13207	17XX1					
TT 23	12374	55555	00997	00502	11925	52529	22910	01019	33883	03022	44836	00537	55700	59619	66656	59727	77422
	82963	88343	95018	14250	08XX9	66666	26207	20716	19116	17010	15109	77777	09997	01202	18872	03002	58563
	01703	48323	02901	30285	00602	98152	02608	01010	862XX								
VV 23	12374	07806	11XX4	02626	05014	11XX4	0XXXX	66666	09209	07411	04711	77777	66064	02519			

TEMP Wrocław, godz.00 GMT.

TT	12425	23084	85379	51519	03106	70905	55592	02805	50543	75801	01907	40702	86943	01610	30896	01104	01510
	20150	14XX2	02006	15328	09XX2	02507	10583	08XX4	02710	11100	13208	16XX1					
TT 23	12425	55555	00996	50512	11938	54543	22926	51527	33886	51519	44875	50509	55815	53531	66734	58589	77719
	57587	88634	64643	99543	70757	11370	89999	22313	00083	12250	09166	66666	23013	20816	18211	13508	77777
	12996	02704	47840	03106	48236	01313	49145	02506	01010	862XX							
VV 23	12425	07806	10XX1	02720	05016	10XX9	02820	66666	09008	08111	06410	03712	77777	65039	02822	99912	

Przebieg pogody w Polsce w dniu 15.II.1966r.

Zachmurzenie było duże i miejscami występowały opady śniegu, deszczu i marznącej mżawki powodującej gołoledź, tylko na zachodzie notowano lokalne większe przejaśnienia. Występowały zamglenia i mgły, głównie w nocy i rano. Temperatura minimalna wahała się od -6°C w Suwałkach do 0°C w centrum i miejscami na południu, a maksymalna od -2°C w Chojnicach do $+2^{\circ}$C w Ostrołęce. Wiatry były słabe, przeważnie z kierunków zachodnich.

Druk PPWK-W-wa, Solec 18. Zam. 5207/103/B/65-28.IV.65-Y-9047-100 egz. mapowy 100 g.

PAŃSTWOWY INSTYTUT
HYDROLOGICZNO-METEOROLOGICZNY
WARSZAWA

BIULETYN SYNOPTYCZNY

Legenda

Izolinie:

——— na mapach synop. dolnych izobary co 5 mb.
——— „ „ topografii barycznej izohipsy co 4 dkm.
– – – – „ „ „ „ izotermy co 4° C
——— „ „ tendencji ciśnienia izalobary co 1 mb/3 godz.

Układy ciśnienia:

W — wyż
N — niż

Masy powietrza:

PP	powietrze polarne	m	morskie
PA	„ arktyczne	k	kontynentalne
PZ	„ zwrotnikowe	c	ciepłe
		s	stare

Fronty:

linia czerwona	front ciepły
„ niebieska	„ chłodny
„ fioletowa	„ zokludowany
„ naprzemian czerwona i niebieska	„ stacjonarny

Meteory (M):

⚲	mżawka
●	deszcz
✳	śnieg
▲	grad
▽	opady przelotne
//////	obszar jednostajnych opadów deszczu
////✳	„ „ „ śniegu
≡	mgła
⊼	burza
<	błyskawica
+	zamieć śnieżna

Wielkość zachmurzenia (N):

○	niebo bezchmurne	
⦶	1/10	pokrycia nieba
◔	2/10–3/10	„ „
◕	4/10	„ „
◑	5/10	„ „
◕	6/10	„ „
◕	7/10–8/10	„ „
◐	9/10	„ „
●	10/10	„ „
⊗	niebo niewidoczne	

Wiatr.

┌─○	1/2 m/sek
└─○	1 m/sek
└─○	2½ m/sek
├─○	5 m/sek

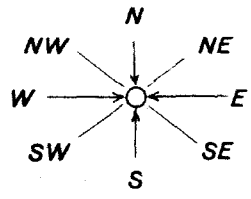

Rozmieszczenie danych:

Temp. powietrza ⟶ T

Meteory ⟶ M

(N) ⟵ wielkość zachmurzenia ogólnego

kierunek i prędkość wiatru

HM – Wzór Nr VI/30

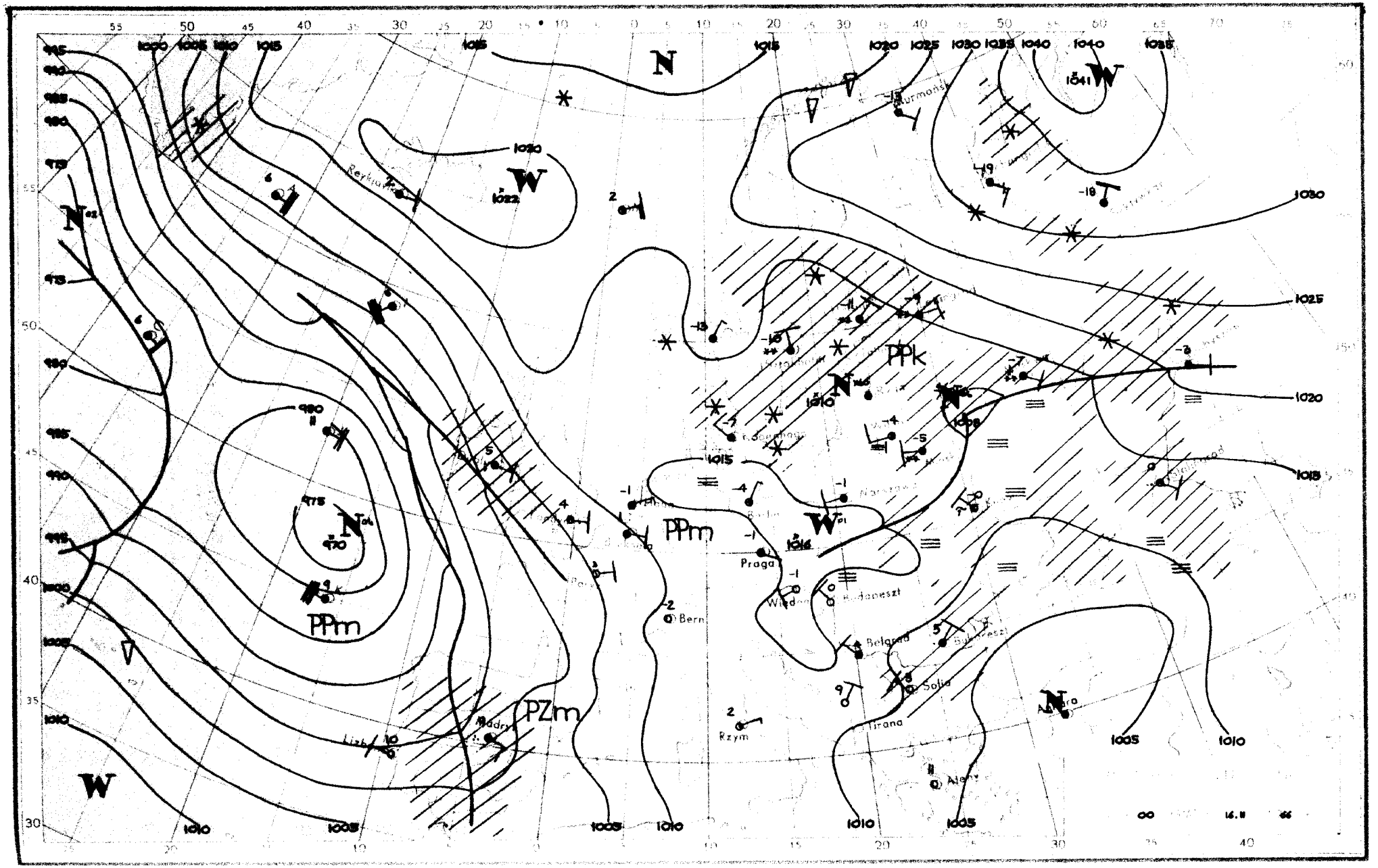

N
W
PPk
PPm
PZm
Praga
Bern
Rzym
Belgrad
Sofia
Tirana
Ateny
Madryt
Murmansk
Reykjavik

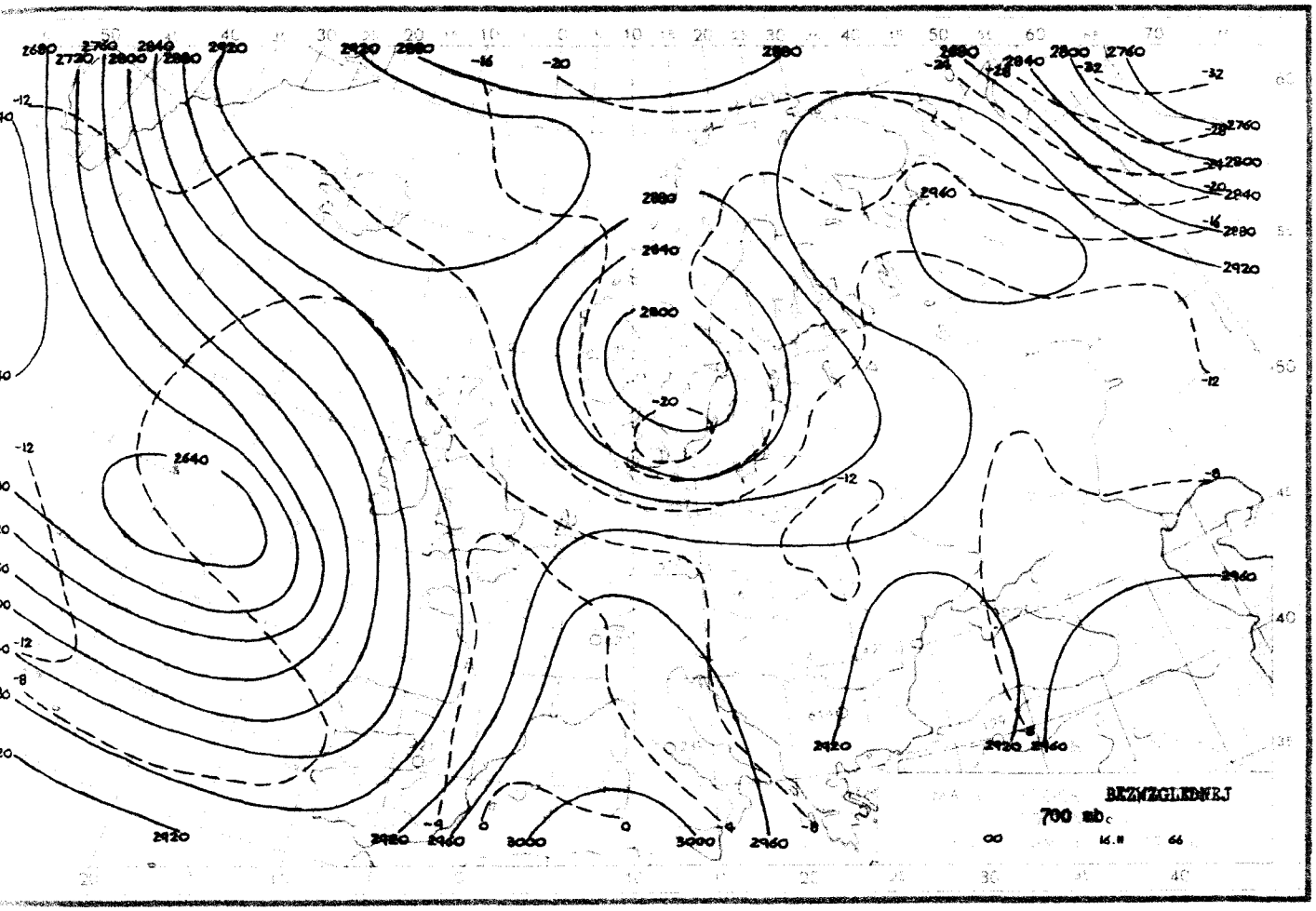
700 mb

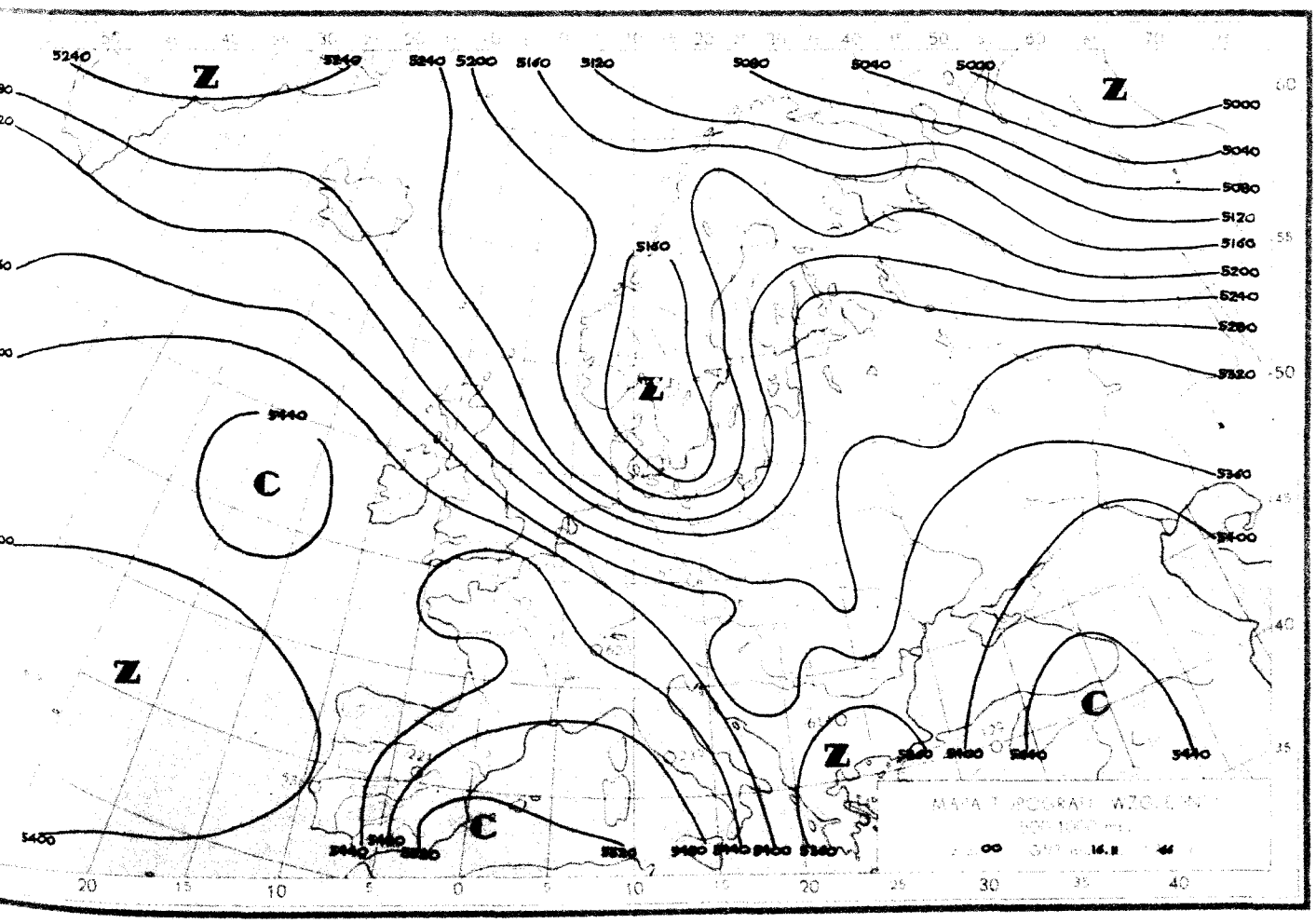
Z
C

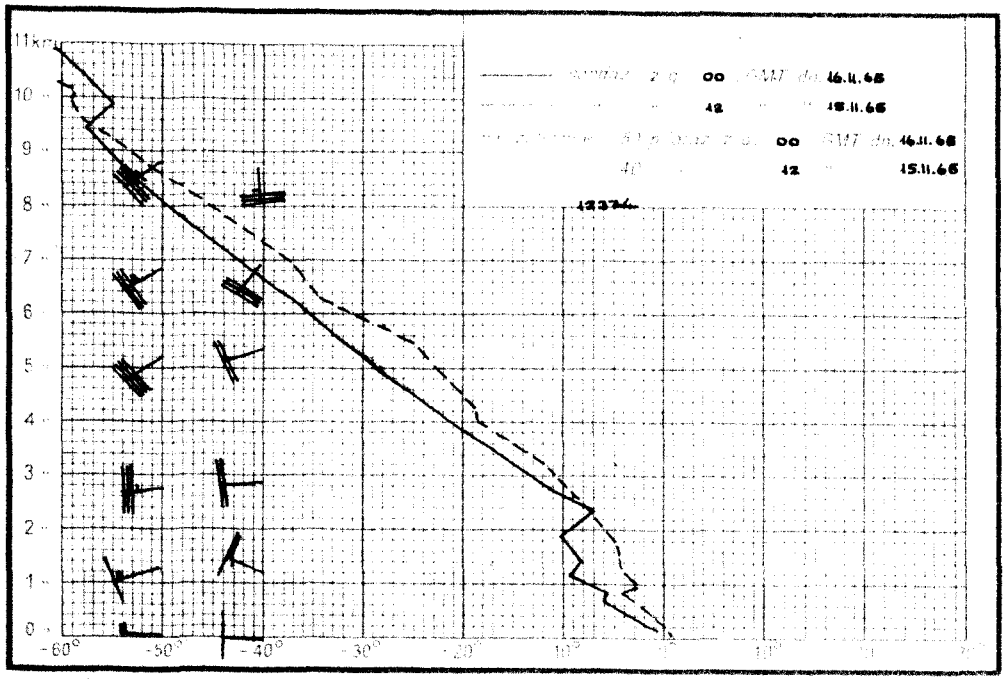
11km
00 GMT dn. 16.11.65
12 15.11.65
00 GMT dn. 16.11.65
12 15.11.65
-60°
-50°
-40°
-30°
-20°
-10°

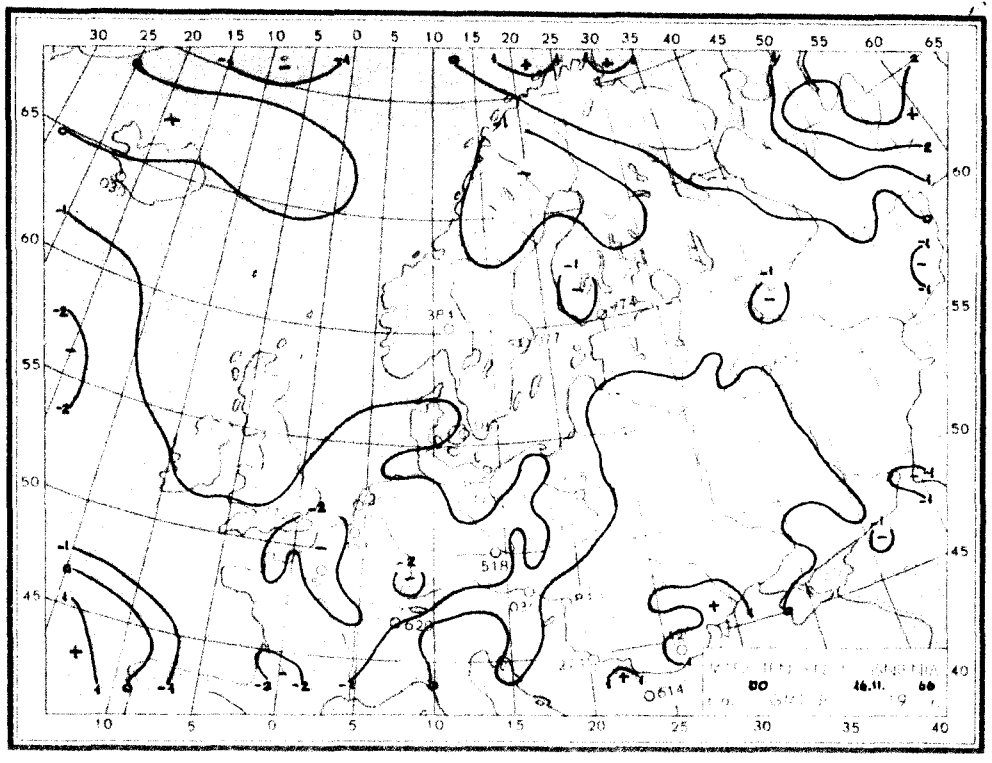
00 16.11. 66

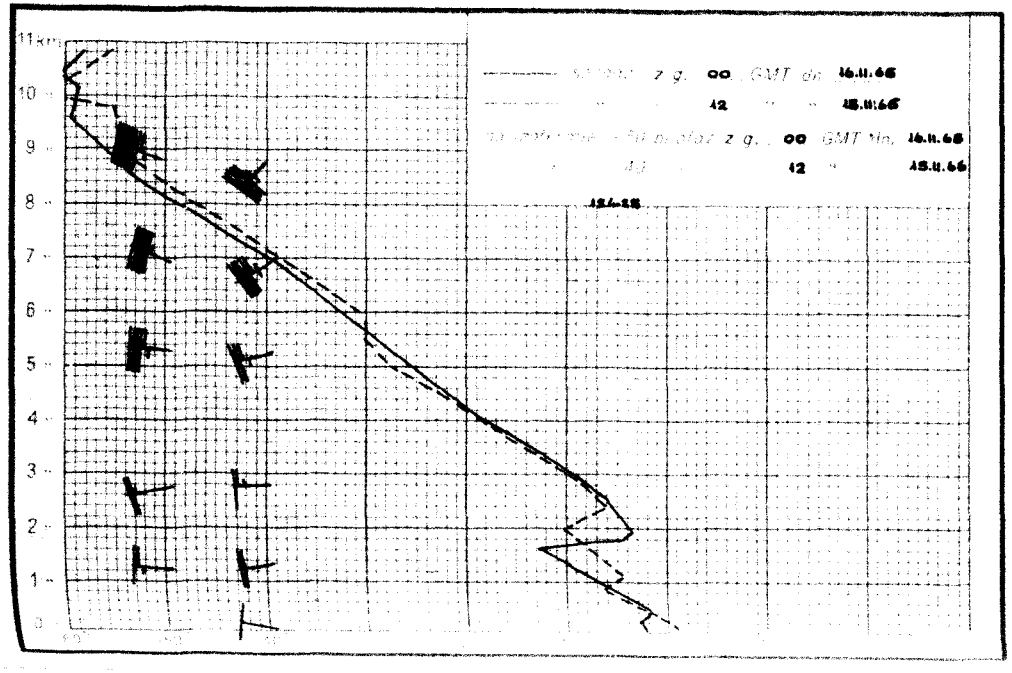
11km
00 GMT dn. 16.11.65
12 15.11.65
00 GMT dn. 16.11.65
12 15.11.65

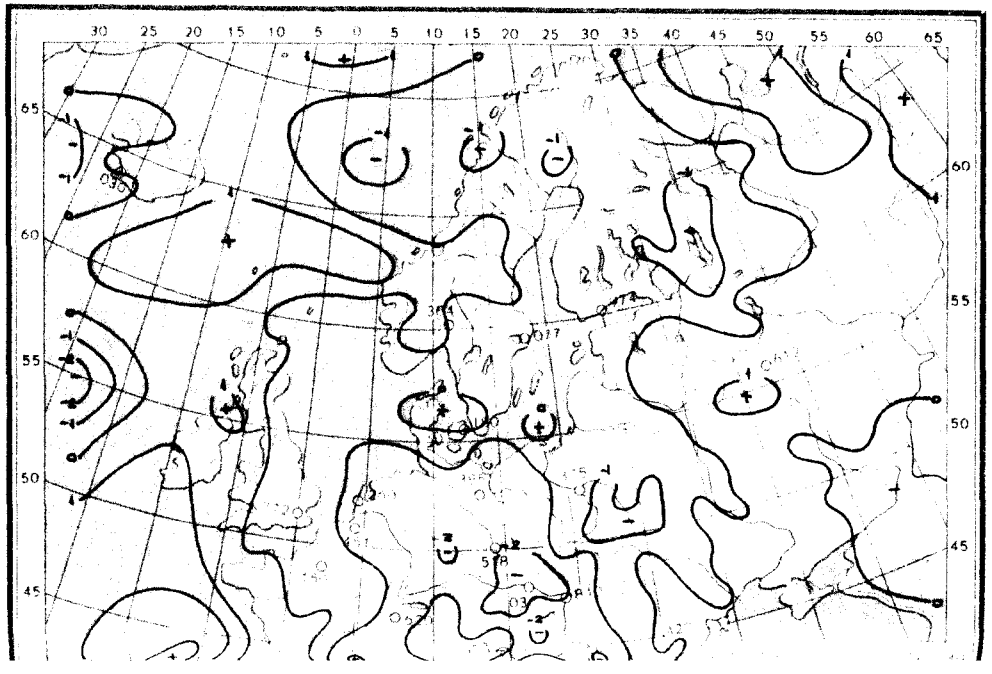

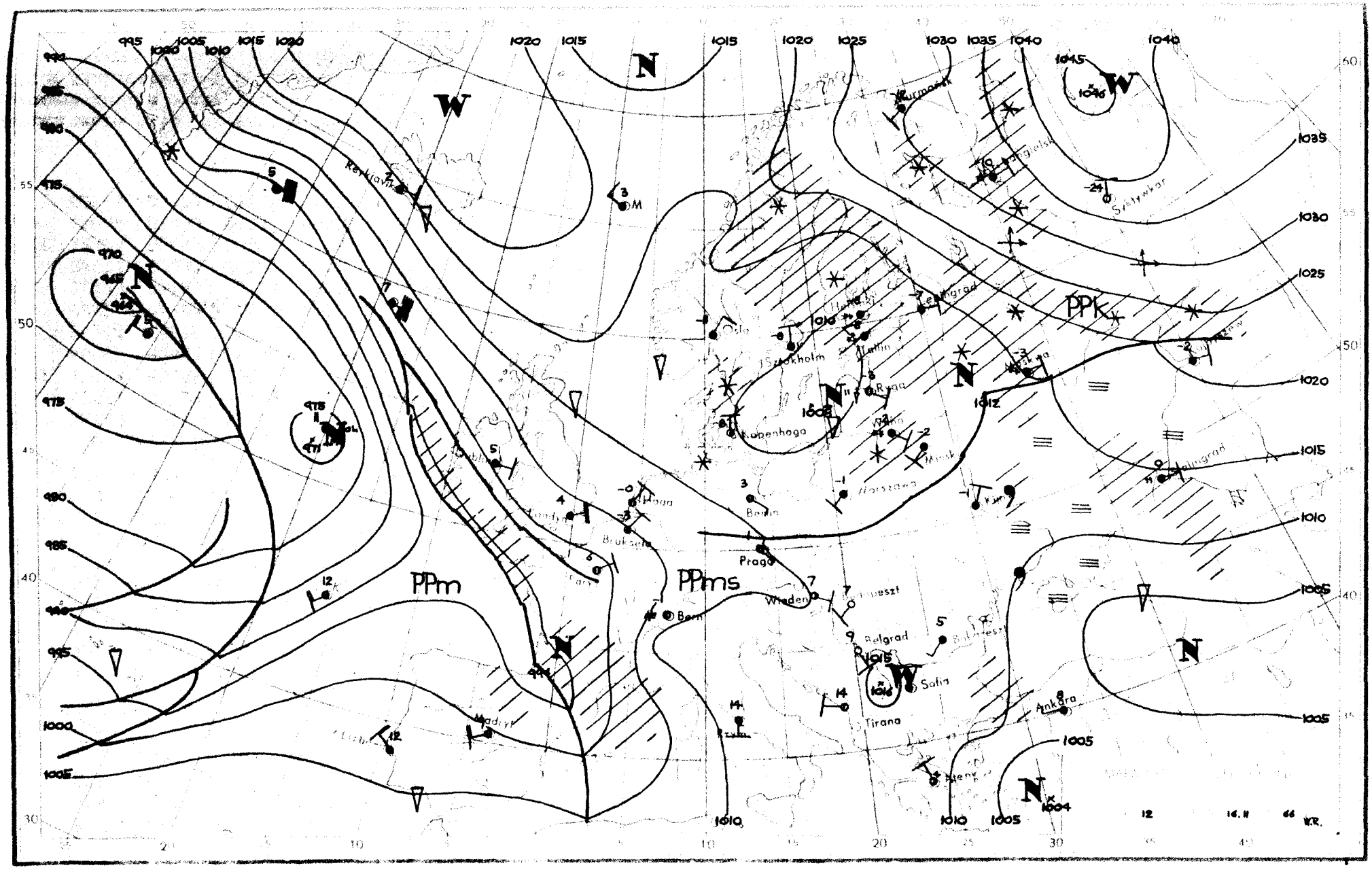

PPm
PPms
PPk
Reykjavik
Oslo
Sztokholm
Kopenhaga
Tallin
Ryga
Leningrad
Moskwa
Minsk
Warszawa
Berlin
Praga
Wiedeń
Bern
Belgrad
Sofia
Tirana
Ankara
Madryt
Kurmańsk
Syktywkar
Kijów
Wołgograd
Bukareszt
Budapeszt
Hagа
Bruksela
Paryż
Londyn
Lizbona
Rzym
Ateny
W
N

Dane synoptyczne z Polski w dniu 16.II.1966r.

SYNOP z godz.00 GMT.

105	82505	96707	13054	6642X	56707
195	82702	96102	13452	863XX	54102
150	82203	57102	13052	854XX	54707
205	83003	58702	14854	854XX	57806
235	82905	97022	13153	854XX	55712
250	82001	97022	14352	855XX	55709
295	83001	40105	14452	854XX	53101
272	82703	96102	13452	863XX	53805
330	82502	58102	14751	855XX	54712
375	82604	58102	14851	854XX	54703
400	82502	60022	15352	855XX	54611
424	70000	56102	16254	755XX	56710
465	82703	56102	15452	862XX	56709
495	82701	96207	15351	863XX	52805
510	92205	90494	27061	9XXXX	62812
560	80000	20102	16352	854XX	54712
570	83601	56102	16052	857XX	54704
575	83202	56107	16251	855XX	52708
650	91808	00494	88756	9XXXX	57808
695	83404	40567	16100	863XX	51400

SYNOP z godz.12 GMT.

105	22204	97017	11552	11501	57710
195	72206	97017	11452	754XX	57705
150	72704	62031	10953	6553X	57400
205	02203	65020	12252	00900	58710
235	50202	97037	11753	51400	56706
250	70000	96107	12153	725XX	58808
295	82301	96717	12152	8042X	54709
272	82204	97037	10952	824XX	57802
330	60000	60032	12654	40951	58712
375	82003	57102	11951	3147X	55708
400	71101	68032	12652	757XX	57713
424	80404	56102	12052	855XX	54712
465	72003	58102	11751	4557X	55709
495	83401	95777	12651	863XX	51707
510	72506	97482	24660	35X7X	60709
560	81402	40102	12050	854XX	55709
570	81202	58102	12551	857XX	54710
575	80401	40102	11701	6542X	51616
650	62014	89382	86455	40942	64811
695	80702	20104	12201	863XX	50612

TEMP Legionowo,godz.00 GMT.

TT	12374	23117	51541	02702	85389	58599	02507	70851	61683	02616	50538	79958	02320	40694	90064	02317	30884
	03XX1	02219	20139	10XX0	0XXXX	15320	08XX6	0XXXX	10575	09XX5	0XXXX	11122	12207	11XX3			
TT 23	12374	55555	00003	51540	11925	56572	22915	56571	33861	59608	44844	58591	55795	60641	66748	57752	77604
	69866	88443	85038	00250	08XX3	66666	27207	20711	18207	15409	13308	08610	77777	09003	02702	82805	02308
	86704	02616	99293	02219	01010	864XX											

TEMP Wrocław,godz.00 GMT.

TT	12425	23124	53573	00000	85400	60627	02608	70911	59774	02411	50541	78804	02823	40698	89931	03026	30889
	04071	03038	20145	07XX0	02924	15327	06XX4	02913	11122	97263	09122	11100	60907	30039			
TT 23	12425	55555	00001	53533	11972	52564	22821	63632	33806	55612	44795	54693	55732	56767	66600	69736	77500
	78804	88400	85931	99306	03065	11263	09121	66666	25009	24309	23111	19406	12507	77777	12001	00000	75925
	02704	88703	02411	70263	03039	43125	02924	01010	855XX	99912							

Druk PPWK-W-wa, Solec 18. Zam. 5207/103/B/65-28.IV.65-Y-70047-100 000-mapowy 100 g.

Przebieg pogody w Polsce w dniu 16.II.1966r.

Zachmurzenie było przeważnie duże z większymi przejaśnieniami i rozpogodzeniami głównie w części północno-zachodniej. Miejscami notowano drobne opady śniegu, a na krańcach południowo-wschodnich gdzie niegdzie występowały mżawki. Temperatura minimalna od -14°C w Słubicach i -9°C miejscami na zachodzie do -1°C na południowym-wschodzie, a maksymalna od -3°C w Poznaniu do 2°C w Przemyślu i Nowym Sączu, tylko w Lesku było 6°C. Wiatry były słabe o kierunkach zmiennych.-

PAŃSTWOWY INSTYTUT
HYDROLOGICZNO-METEOROLOGICZNY
WARSZAWA

BIULETYN SYNOPTYCZNY

Legenda

Izolinie:

——— na mapach synop. dolnych izobary co 5 mb.
——— „ „ topografii barycznej izohipsy co 4 dkm.
– – – – – „ „ „ „ izotermy co 4° C
——— „ „ tendencji ciśnienia izalobary co 1 mb/3 godz.

Układy ciśnienia:

W — wyż
N — niż

Masy powietrza:

PP	powietrze polarne	**m**	morskie
PA	„ arktyczne	**k**	kontynentalne
PZ	„ zwrotnikowe	**c**	ciepłe
		s	stare

Fronty:

linia czerwona	front ciepły
„ niebieska	„ chłodny
„ fioletowa	„ zokludowany
„ naprzemian czerwona i niebieska	„ stacjonarny

Meteory (M):

⁹	mżawka	////	obszar jednostajnych opadów deszczu
•	deszcz	////	„ „ „ śniegu
✳	śnieg	≡	mgła
▲	grad	⌐	burza
▽	opady przelotne	⌐	błyskawica
		⊥	zamieć śnieżna

Wielkość zachmurzenia (N):

○	niebo bezchmurne	
⊙	1/10	pokrycia nieba
◔	2/10 – 3/10	„ „
◔	4/10	„ „
◑	5/10	„ „
◑	6/10	„ „
◕	7/10 – 8/10	„ „
◐	9/10	„ „
●	10/10	„ „
⊗	niebo niewidoczne	

Wiatr.

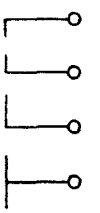

1/2 m/sek
1 m/sek
2 1/2 m/sek
5 m/sek

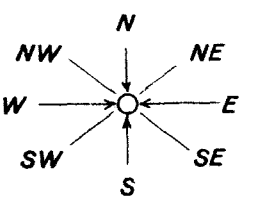

Rozmieszczenie danych:

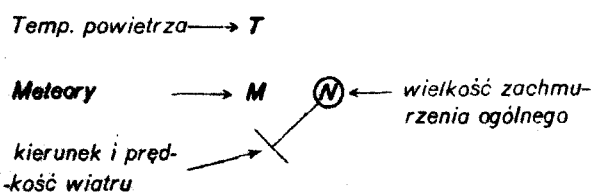

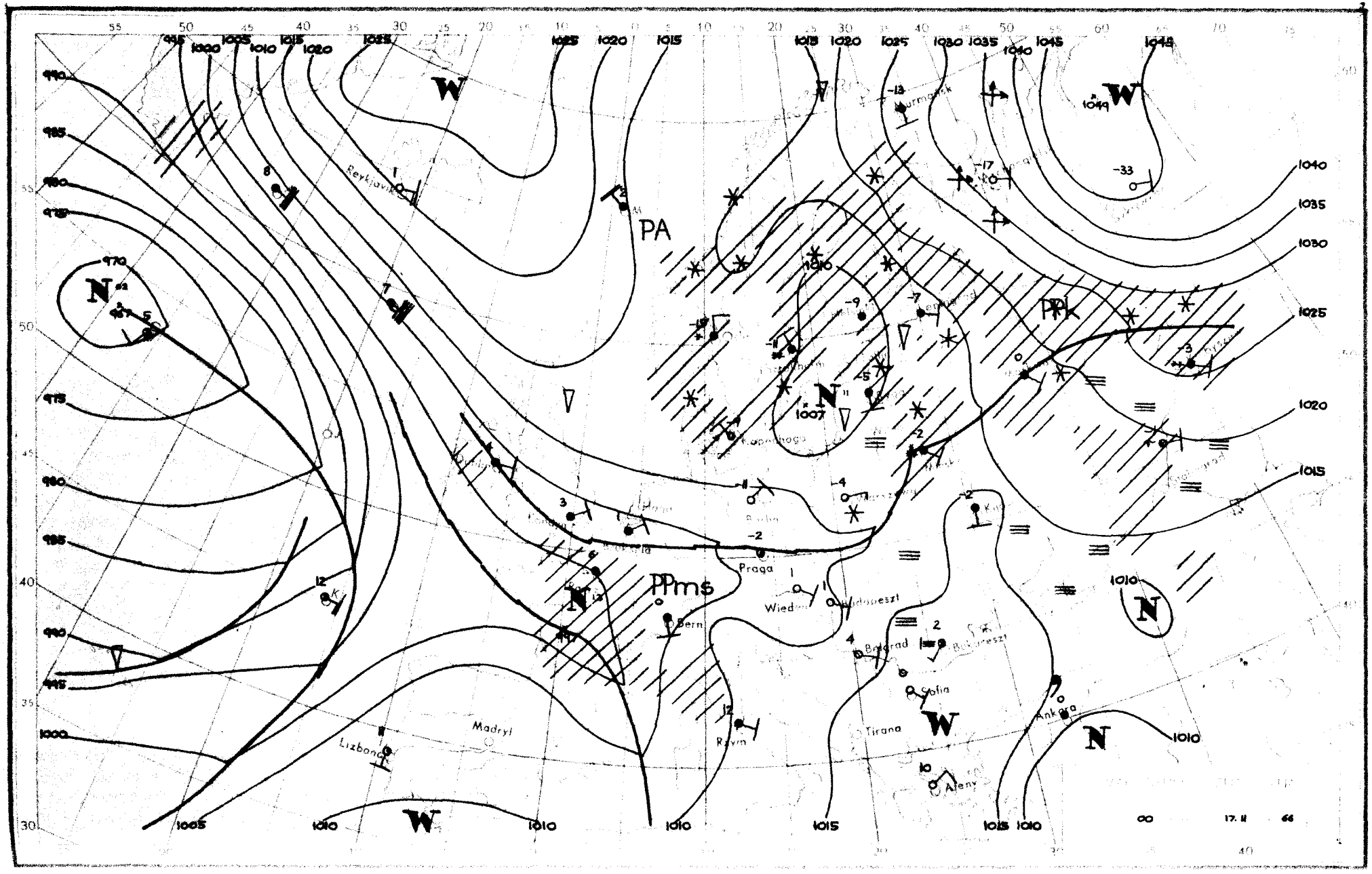

PA
PPk
PPms
Reykjavik
Murmansk
Praga
Wiedeń
Budapeszt
Bern
Belgrad
Bukareszt
Sofia
Tirana
Ankara
Ateny
Rzym
Madryt
Lizbona
W
N
1005
1010
1015
1020
1025
1030
1035
1040
1045
1049
1007
17. 11
66

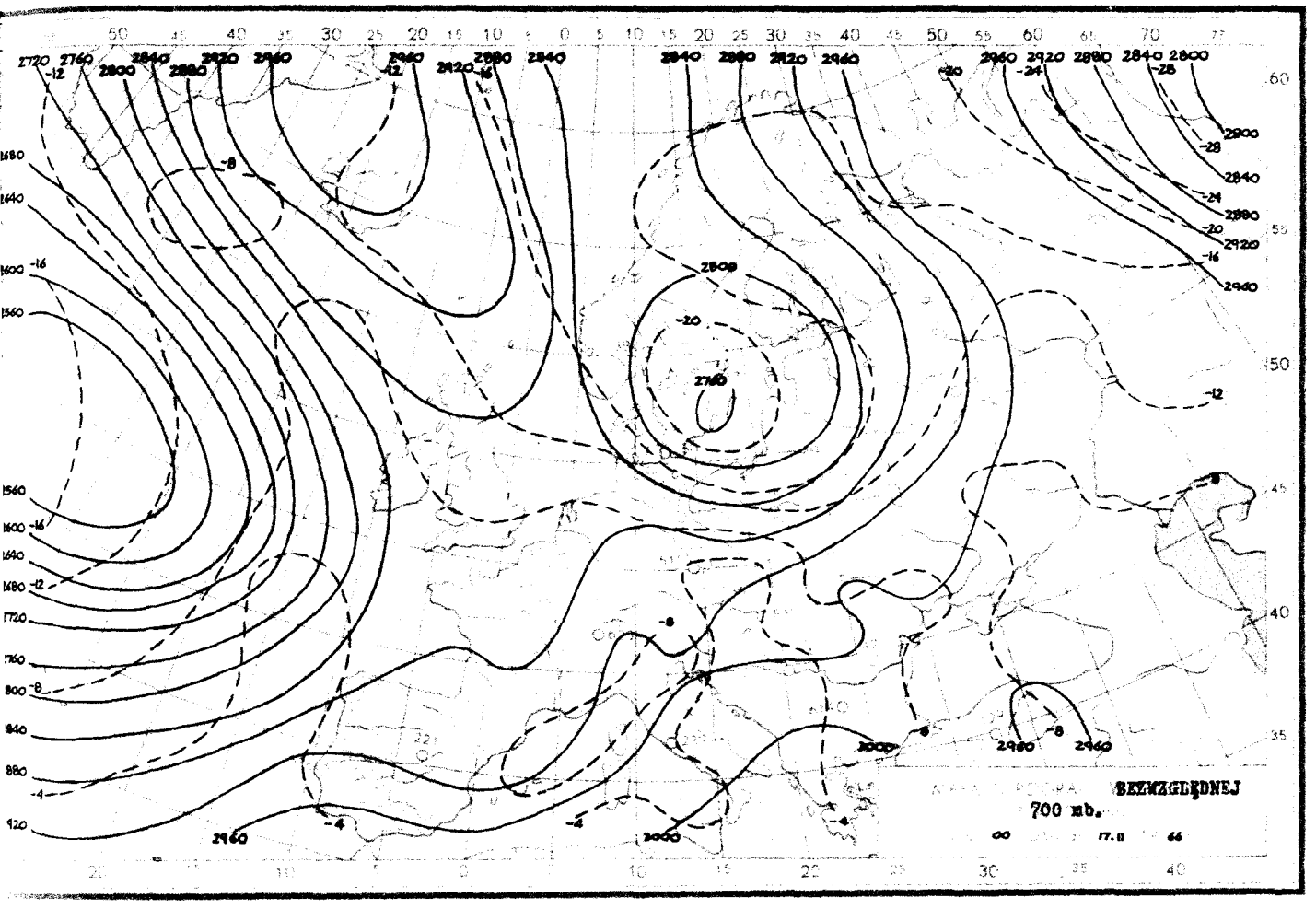
700 mb.

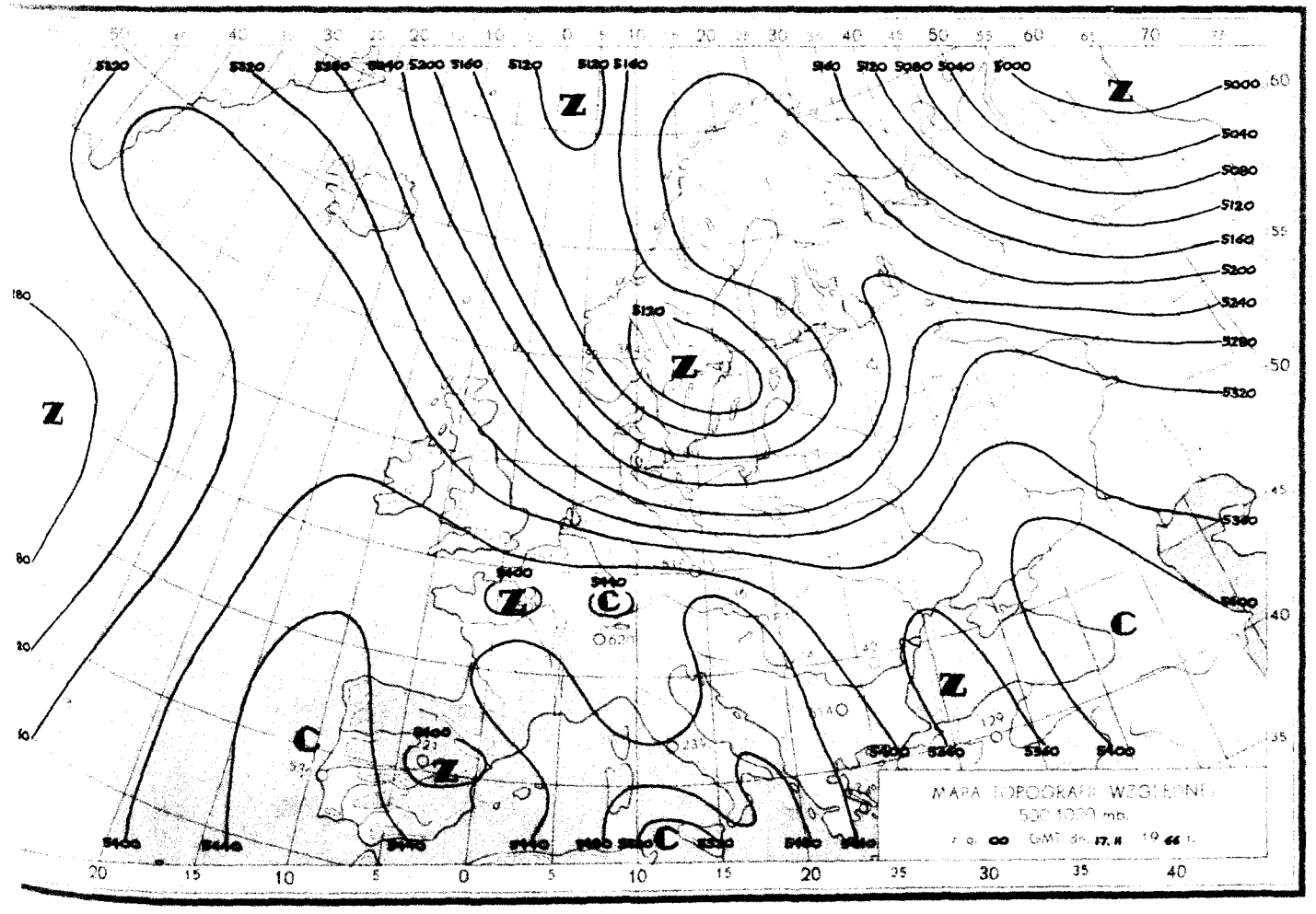
MAPA TOPOGRAFII WZGLĘDNEJ
500/1000 mb.

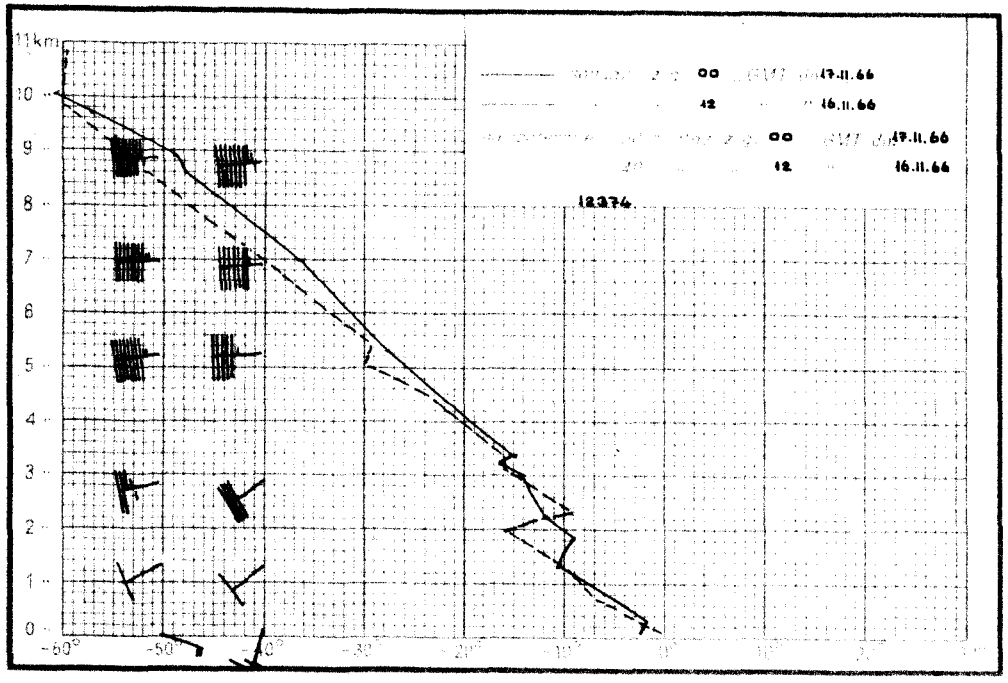
11km
00 GMT dn. 17.11.66
12 " 16.11.66
00 GMT dn. 17.11.66
12 " 16.11.66
12374

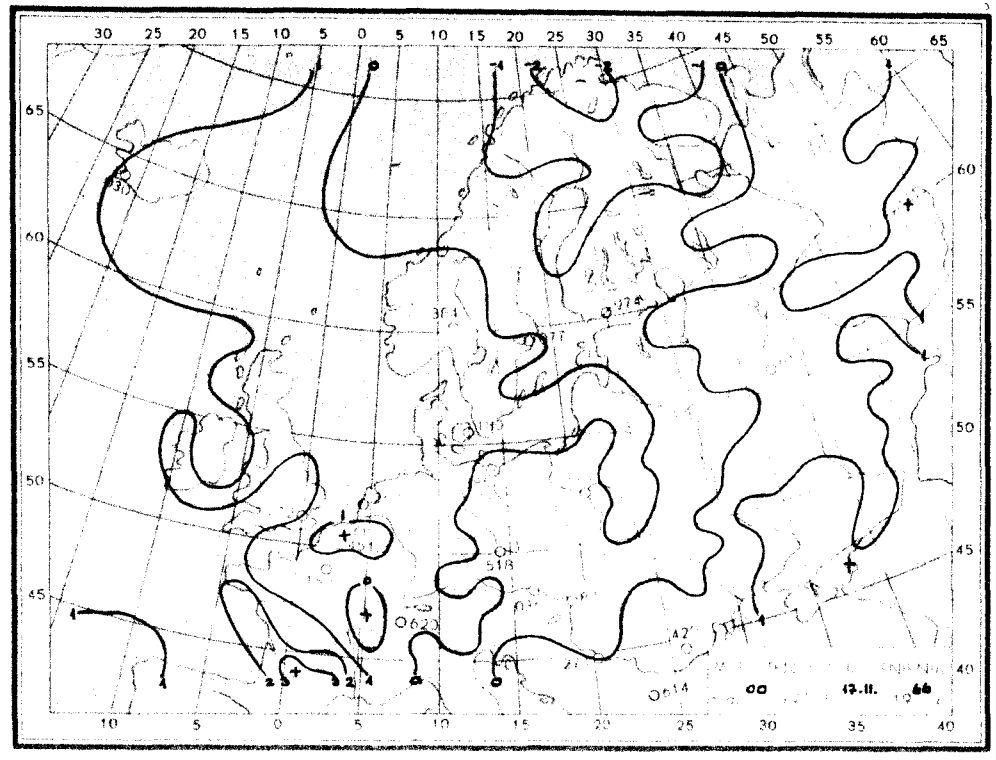
00 17.11. 66

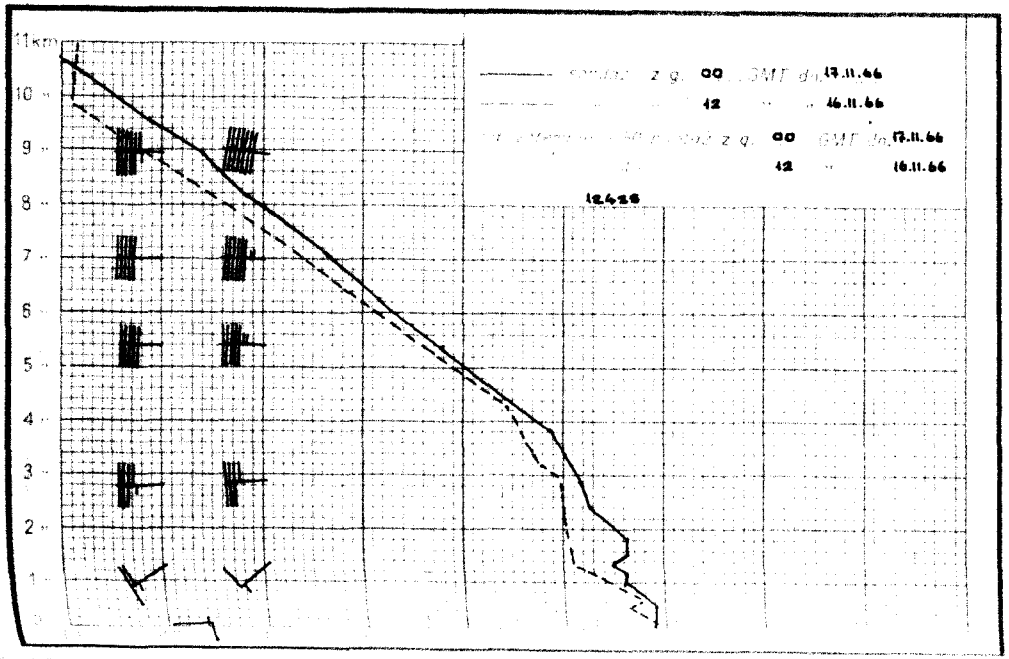
11km
00 GMT dn. 17.11.66
12 " 16.11.66
00 GMT dn. 17.11.66
12 " 16.11.66
12425

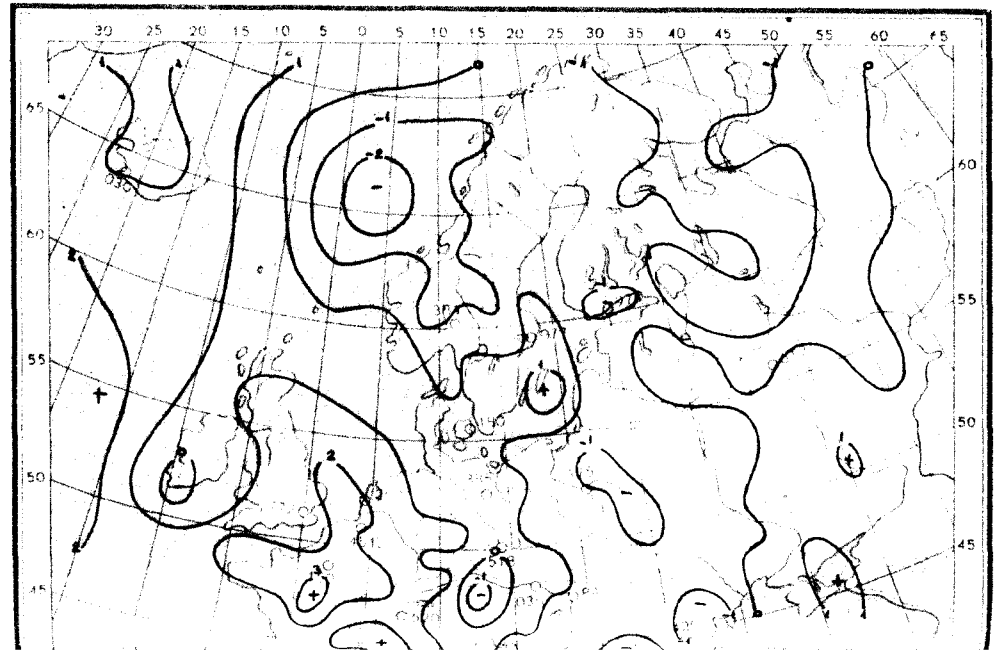

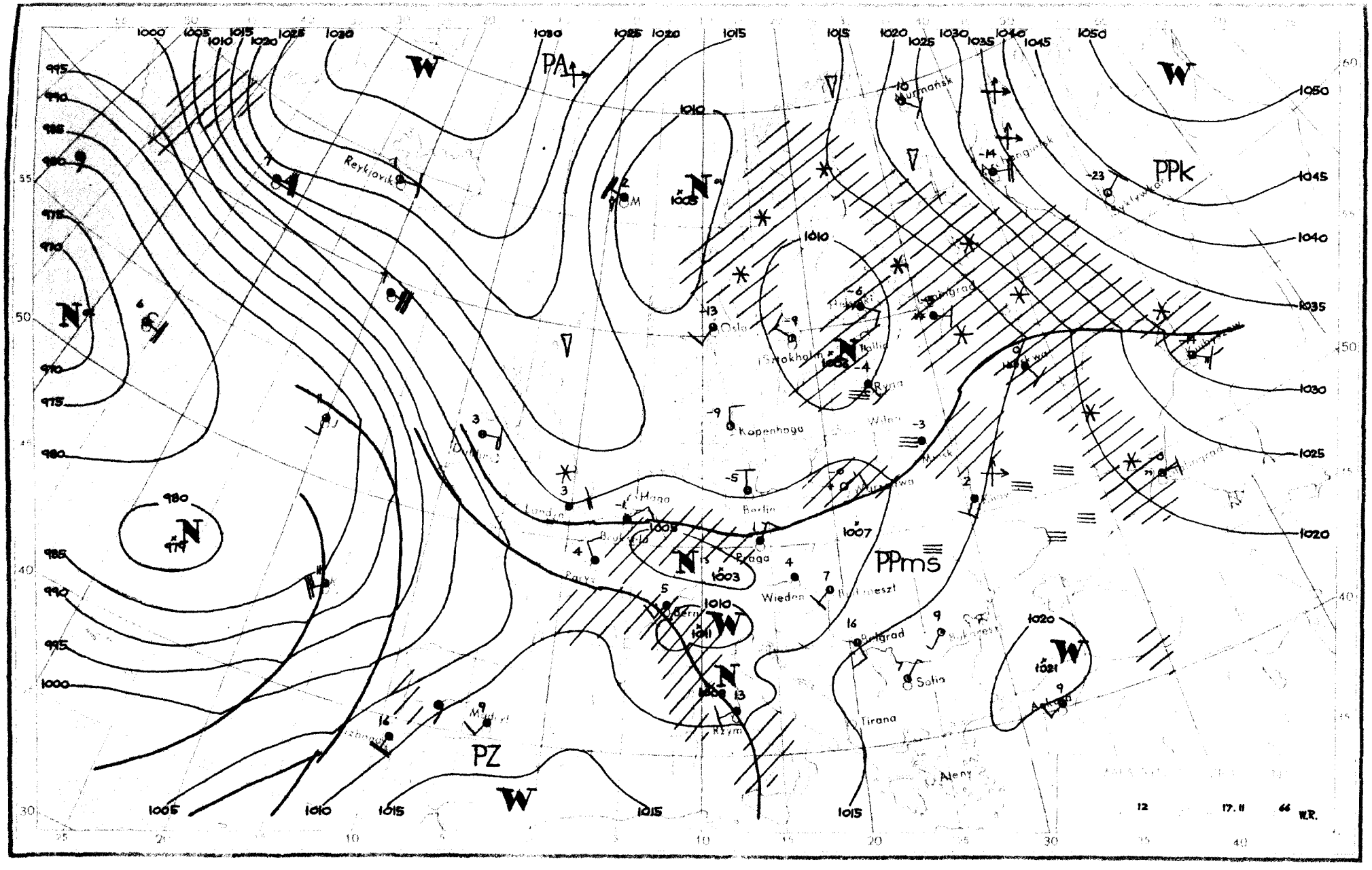

PA
PPk
PPms
PZ
W
N
Reykjavik
Murmansk
Oslo
Sztokholm
Kopenhaga
Berlin
Praga
Wiedeń
Belgrad
Sofia
Tirana
Aleny
Ryga
Wilno
Mińsk
Warszawa
Kijów
Bukareszt
Rzym
Madryt
Paryż
Londyn
Haga
Bruksela
Dublin
Bern
Leningrad
Moskwa
Kaliningrad
Sykstywkar
Ankara
12
17.11
66
W.R.

Dane synoptyczne z Polski w dniu 17.II.1966r.

SYNOP z godz.00 GMT.

105	02302	97010	10457	00900	58201
150	01804	56101	10356	00900	59301
195	70000	05447	12263	764XX	66400
205	00701	30100	10662	00900	63400
235	02402	97020	11559	00900	60400
250	01101	01480	11864	00900	65602
272	02702	97021	11562	00900	63400
295	80000	18102	12256	854XX	57205
330	00901	50100	10658	00900	60705
375	00901	25107	11054	00900	55703
400	brak	danych			
424	81104	56102	09452	856XX	53609
465	80901	30102	10553	863XX	56708
495	80401	08447	11150	863XX	51400
510	32509	98020	23254	30830	67301
560	81202	20102	09651	854XX	52701
570	51203	50107	10751	855XX	53603
575	90901	03472	09851	9XXXX	51801
650	91814	00493	85058	9XXXX	59708
695	80601	40102	11600	854XX	50202

SYNOP z godz.12 GMT.

105	43003	98011	11454	45500	59101
150	63204	65031	11454	655XX	57400
195	80000	20104	11355	863XX	56806
205	30303	60011	11654	00902	56002
235	03401	96104	11354	00900	57701
250	80301	05481	11057	8097X	58709
272	22201	30101	10352	22500	57806
295	81302	96104	11153	854XX	54808
330	80405	40102	09953	855XX	56606
375	80703	18707	09150	872XX	51711
400	80401	30222	09954	8052X	55104
424	80000	18102	08401	863XX	51501
465	81102	18717	08750	8032X	52705
495	80902	95102	08204	854XX	03714
510	60000	98021	23651	6077X	62501
560	71702	18102	07903	3557X	51400
570	81101	30102	07703	4557X	02905
575	82701	50102	07104	8092X	02604
650	81917	70414	85555	65X7X	55211
695	71101	40102	08605	755XX	02713

TEMP Legionowo, godz.00 GMT.

TT	12374	23008	85350	60612	02305	70853	64741	02514	50535	77883	02642	40693	86005	02742	30887	98098	02643	
	20143	12XX1	0XXXX	15323	08XX1	0XXXX	10580	07XX5	0XXXX	11122	06228	13XX1	11100	80784	26067			
TT 23	12374	55555	00999	52535	11979	51529	22860	60603	33804	59671	44760	61744	55671	65744	66656	64848	77397	
	86007	88312	97089	99300	98098	05250	10XX0	66666	26206	24611	22813	12806	77777	09999	01202	92792	02505	
	38498	02642	84350	02667	23243	02624	01010	864XX										
VV 23	12374	07804	09XX7	0XXXX														

TEMP Wrocław, godz.00 GMT.

TT	12425	23068	85356	55552	02208	70870	59601	02618	50542	72737	02725	40703	83844	02725	30899	96975	02728	
	20156	14XX5	02839	15335	08XX0	02727	10592	07XX2	02920	11122	17194	15XX3	11100	51158	28039			
TT 23	12425	55555	00994	51535	11944	51544	22895	54553	33865	54543	44853	55555	55835	54562	66800	54571	77743	
	57586	88622	61619	99445	78797	11338	91613	22272	01XX1	17250	05XX5	66666	22013	19415	17209	13007	77777	
	12994	00903	28662	02722	58200	02839	92100	02920	01010	855XX								
VV 23	12425	07817	07XX8	0XXXX	05023	08XX9	0XXXX	03348	10XX6	0XXXX	02600	10XX6	0XXXX	66666	08107	03211	01511	

Przebieg pogody w Polsce w dniu 17.II.1966r.

Zachmurzenie było duże z większymi przejaśnieniami w części północnej i na południu kraju. Miejscami, głównie w dzielnicach centralnych występowały opady śniegu, a na południu i południowym-wschodzie gdzie niegdzie mżawki. Notowano lokalne mgły. Temperatura minimalna wahała się od -18°C w Słubicach i -17°C w Toruniu do 2°C w Muszynie, a maksymalna od -5°C na północy do 8°C na południowym-wschodzie. Wiatry były słabe o kierunkach zmiennych.

Druk PPWK-W-wa, Solec 18. Zam. 5207/103/8/65-28.IV.65-Y-70047-100 000-mapowy 100 g.

PAŃSTWOWY INSTYTUT
HYDROLOGICZNO-METEOROLOGICZNY
WARSZAWA

18 LUTY 1965

BIULETYN SYNOPTYCZNY

Legenda

Izolinie:

———	na mapach synop. dolnych izobary co 5 mb.
———	„ „ topografii barycznej izohipsy co 4 dkm.
– – – –	„ „ „ „ izotermy co 4° C
———	„ „ tendencji ciśnienia izalobary co 1 mb/3 godz.

Układy ciśnienia:

W — wyż
N — niż

Masy powietrza:

PP	powietrze polarne	m	morskie
PA	„ arktyczne	k	kontynentalne
PZ	„ zwrotnikowe	c	ciepłe
		s	stare

Fronty:

linia czerwona	front ciepły
„ niebieska	„ chłodny
„ fioletowa	„ zokludowany
„ naprzemian czerwona i niebieska	„ stacjonarny

Meteory (M):

⚲	mżawka
●	deszcz
✳	śnieg
▲	grad
▽	opady przelotne
//////	obszar jednostajnych opadów deszczu
////✳	„ „ „ śniegu
≡	mgła
⊼	burza
<	błyskawica
+	zamieć śnieżna

Wielkość zachmurzenia (N):

○	niebo bezchmurne	
⦶	1/10	pokrycia nieba
◔	2/10–3/10	„ „
◔	4/10	„ „
◑	5/10	„ „
◕	6/10	„ „
◕	7/10–8/10	„ „
◐	9/10	„ „
●	10/10	„ „
⊗	niebo niewidoczne	

Wiatr.

┌─○	1/2 m/sek
├─○	1 m/sek
├─○	2½ m/sek
├─○	5 m/sek

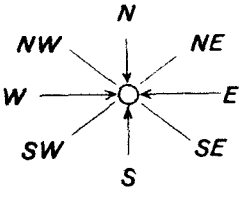

Rozmieszczenie danych:

Temp. powietrza ⟶ T

Meteory ⟶ M

(N) ⟵ wielkość zachmurzenia ogólnego

kierunek i prędkość wiatru

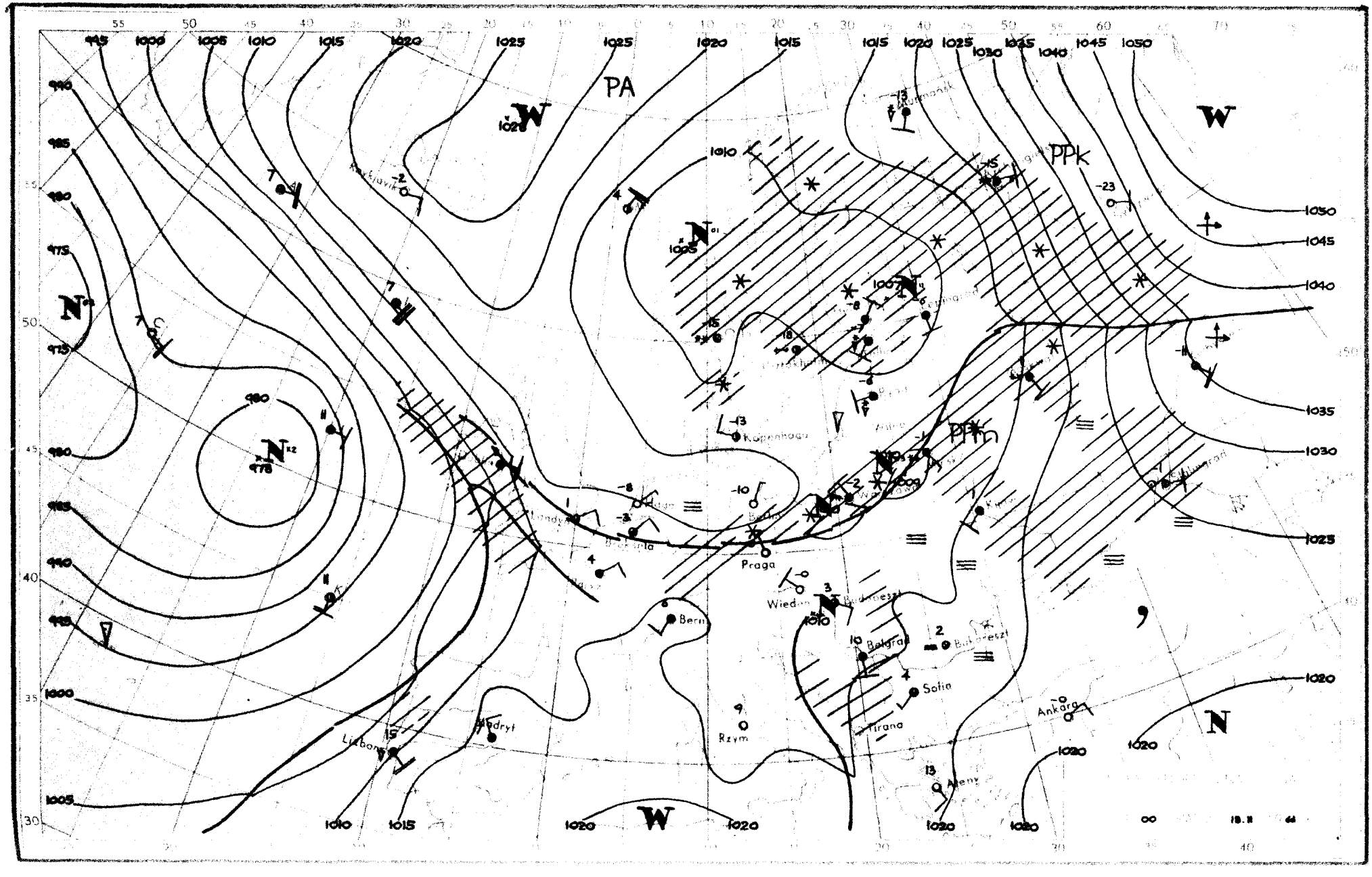
PA
PPk
PPn
W
N
Praga
Wiedeń
Berlin
Kopenhaga
Bern
Belgrad
Budapeszt
Sofia
Tirana
Ankara
Ateny
Rzym
Madryt
Lizbona
Murmańsk
Archangielsk
1000
1005
1010
1015
1020
1025
1030
1035
1040
1045
1050
18.II 44

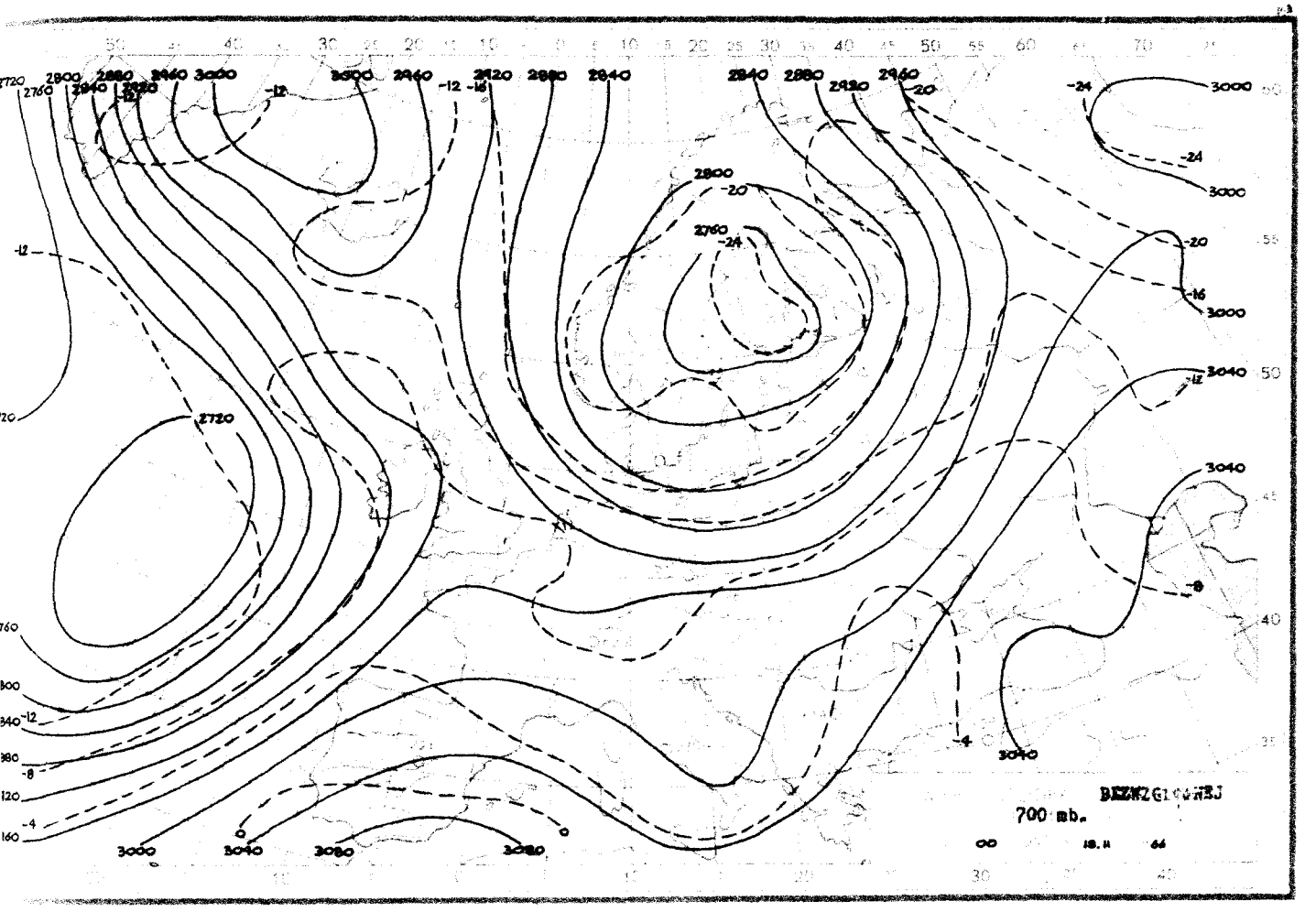
700 mb.

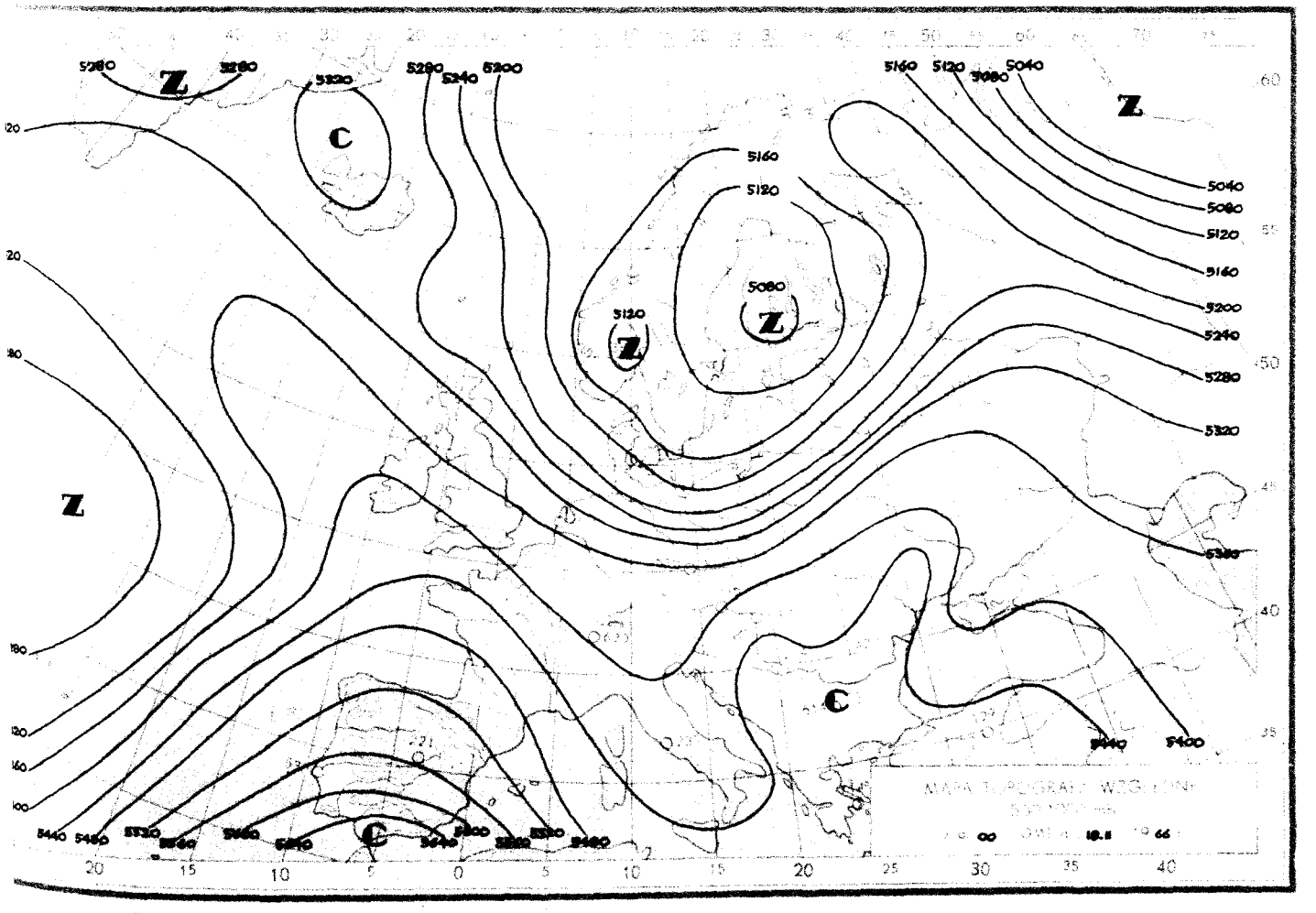

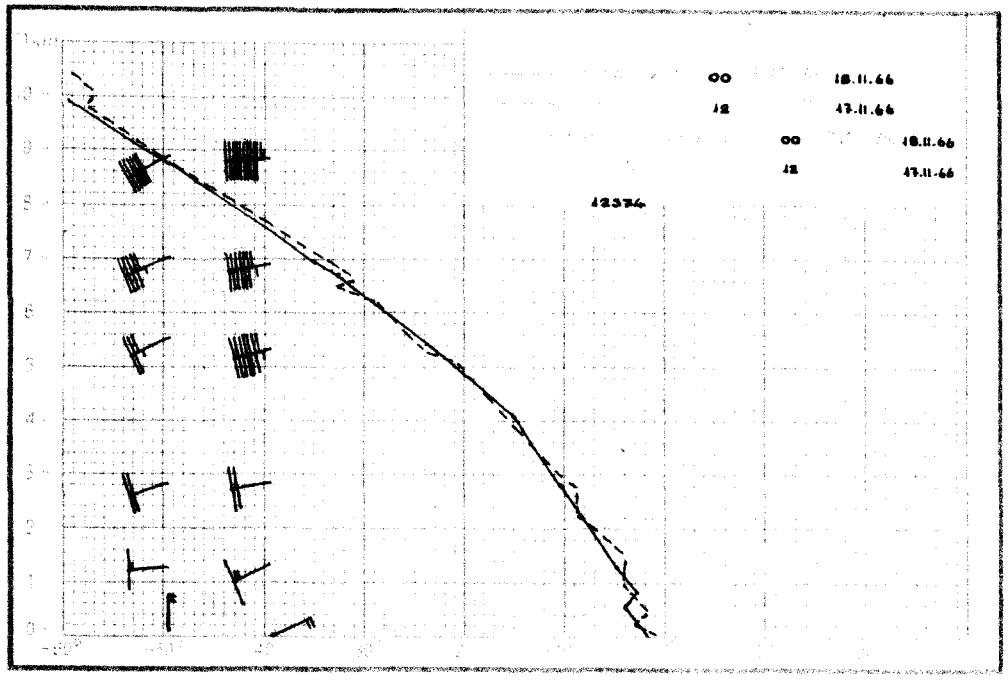
00 18.11.66
12 19.11.66
00 18.11.66
12 19.11.66
12334

00 . 18.11. 66

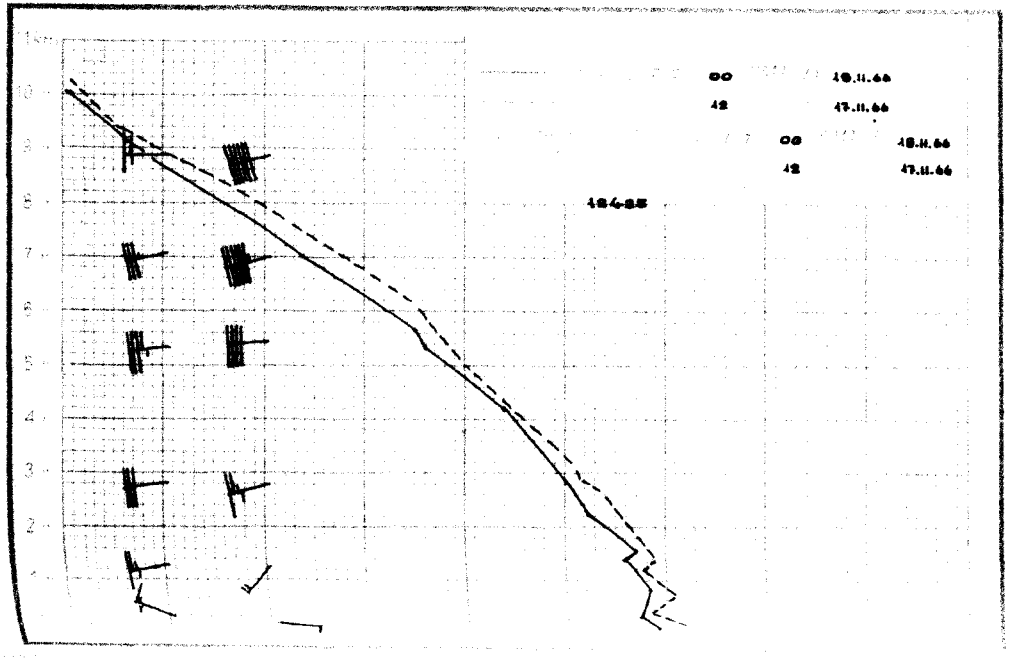
00 18.11.66
12 19.11.66
00 18.11.66
12 19.11.66
18485

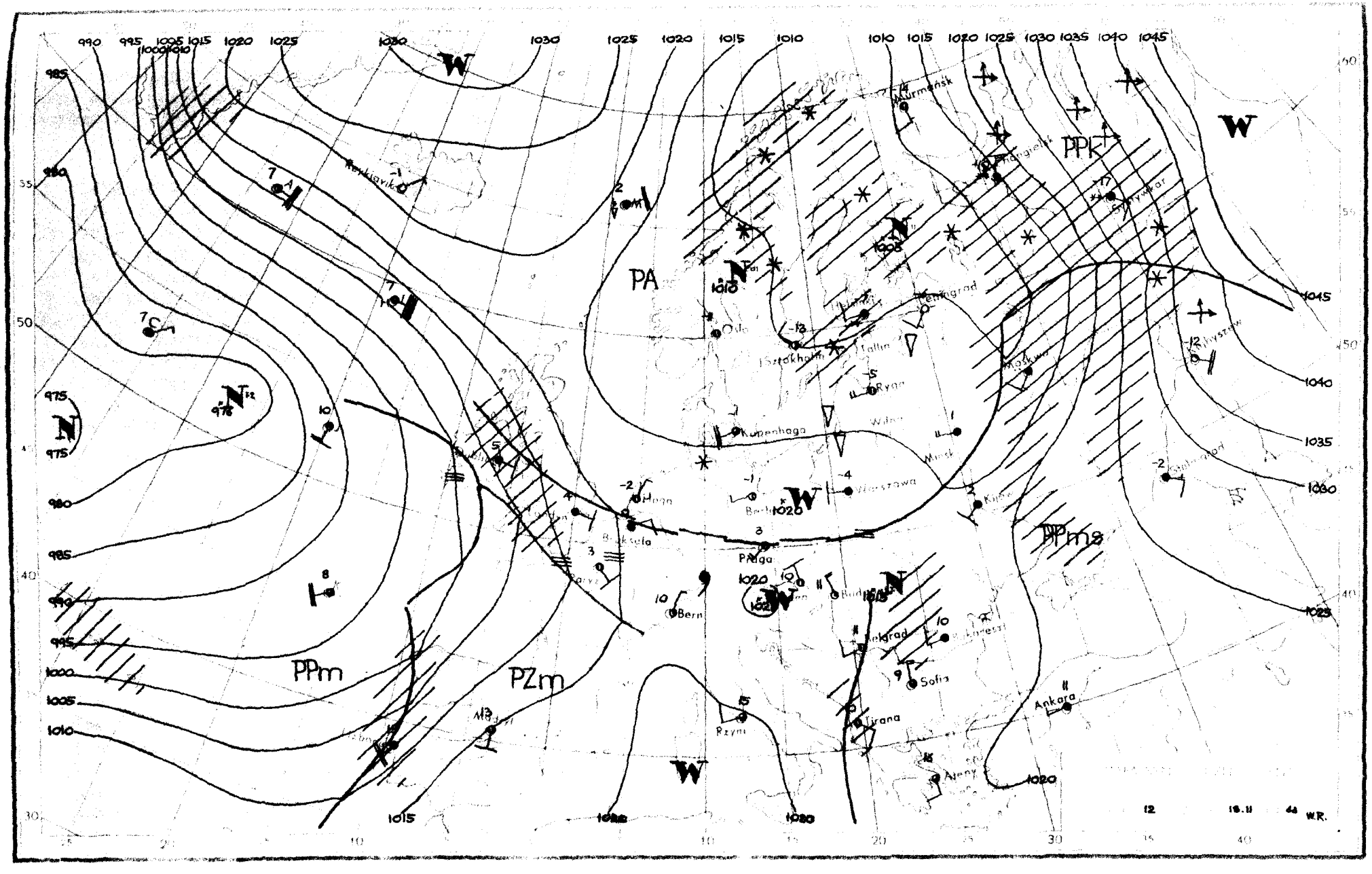
PA
PPk
PPms
PPm
PZm
W
N
Murmańsk
Phangielsk
Sztokholm
Tallin
Ryga
Kopenhaga
Wilno
Minsk
Warszawa
Kijów
Moskwa
Hoga
Bruksela
Praga
Bern
Belgrad
Sofia
Tirana
Ankara
Rzym
Ateny
Reykjavik
Paryż
Madryt
12
18.11
44
W.R.

Dane synoptyczne z Polski w dniu 18.II.1966r.

SYNOP z godz.00 GMT.

105	82903	97022	14456	855XX	60207
150	73204	58104	13455	755XX	59107
195	03001	20104	12864	00900	65400
205	02701	40X00	15261	00900	62109
235	83602	96101	14158	854XX	60211
250	03301	97021	13963	00900	66213
272	03601	16100	13664	00900	64208
295	80401	20737	11754	8042X	54307
330	73603	58102	14054	755XX	55214
375	83303	18717	11452	7722X	53212
400	83602	50107	14254	855XX	56210
424	80000	16717	13552	8042X	52215
465	80101	40717	12152	6722X	53211
560	82902	10106	12300	854XX	00214
495	80701	95102	10901	855XX	00210
510	92213	90714	26554	9XXXX	54208
570	90000	03454	10700	9XXXX	00213
575	70000	18102	11401	754XX	00307
650	42012	80383	89453	20942	56308
695	02702	58101	11403	00900	03207

SYNOP z godz.12 GMT.

105	72307	97037	17158	797XX	58806
150	32705	65027	17154	35400	59001
195	72204	97221	16055	754XX	59102
205	02405	58100	18754	00900	58804
235	22706	97031	17754	20950	58105
250	02201	97017	18555	00900	60000
272	72704	97022	17256	755XX	59205
295	82801	20207	17555	754XX	57209
330	03202	60020	19553	00900	58400
375	82704	14274	17754	862XX	54109
400	21802	60011	19853	20970	58202
424	82601	30102	19351	755XX	54105
465	63103	56104	18853	655XX	57108
560	82703	12107	18501	863XX	51106
495	82702	96107	17000	854XX	52110
510	92719	90994	30856	9XXXX	57205
570	73602	56107	18200	754XX	52113
575	92902	06434	18002	9XXXX	01109
650	72505	70418	94053	78XXX	53105
695	83403	12104	17704	862XX	02216

TEMP Legionowo, godz.00 GMT.

TT	12374	23085	85368	55556	02706	70778	61613	02513	50541	74754	02523	40700	85864	02423	30893	00XX5	02426
	20148	11XX5	02426	15327	06XX5	0XXXX	10583	08XX6	0XXXX	11122	03240	13XX1	11100	00768	24031	51245	24039
TT 23	12374	55555	00999	52534	11937	54546	22904	53555	33600	65667	44416	83841	10250	10XX8	66666	24013	21710
	18713	16411	15506	77777	09999	03602	45952	00402	16876	02604	9317X	93157	02632	01010	8072X		
VV 23	12374	07806	10XX4	0XXXX	05015	11XX6	0XXXX	66666	05012								

TEMP Wrocław, godz.00 GMT.

TT	12425	23092	85381	54549	02609	70903	60605	02615	50544	74746	02618	40703	86866	02516	30896	01027	02718
	20152	06XX7	02620	15336	04XX9	03020	10593	07XX9	02826	11122	05234	13XX1					
TT 23	12425	55555	00997	51519	11976	53531	22913	52521	33846	54549	44823	53535	55754	57579	66588	66665	77484
	75767	88290	04042	12250	10102	66666	23413	22909	19506	14105	77777	12997	00000	29976	03004	01010	8042X
VV 23	12425	07817	10XX6	02930	05026	11XX7	0XXXX	66666	07610	05012	77777	90062	02933	99912			

Przebieg pogody w Polsce w dniu 18.II.1966r.

Zachmurzenie było duże z większymi przejaśnieniami, miejscami w południowej połowie kraju występowały opady śniegu. W nocy i rano notowane lokalne mgły. Temperatura minimalna wahała się od -17°C w Bydgoszczy i Słubicach do +3°C w Lesku, a maksymalna -5°C w Białymstoku i Ketrzynie do +4°C w Lesku i Przemyślu. Wiatry były słabe i umiarkowane o kierunkach zmiennych.-

Druk PPWK-W-wa, Solec 18. Zam. 5207/103/B/65-28.IV.65.Y-70047-100 000-mapowy 100 g.

PAŃSTWOWY INSTYTUT
HYDROLOGICZNO-METEOROLOGICZNY
WARSZAWA

BIULETYN SYNOPTYCZNY

Legenda

Izolinie:

——— na mapach synop. dolnych izobary co 5 mb.
——— „ „ topografii barycznej izohipsy co 4 dkm.
– – – – „ „ „ „ izotermy co 4° C
——— „ „ tendencji ciśnienia izalobary co 1 mb/3 godz.

Układy ciśnienia:

W — wyż
N — niż

Masy powietrza:

PP	powietrze polarne	**m**	morskie
PA	„ arktyczne	**k**	kontynentalne
PZ	„ zwrotnikowe	**c**	ciepłe
		s	stare

Fronty:

linia czerwona front ciepły
„ niebieska „ chłodny
„ fioletowa „ zokludowany
„ naprzemian czerwona i niebieska „ stacjonarny

Meteory (M):

- mżawka
- deszcz
- śnieg
- grad
- opady przelotne
- obszar jednostajnych opadów deszczu
- „ „ „ śniegu
- mgła
- burza
- błyskawica
- zamieć śnieżna

Wielkość zachmurzenia (N):

- niebo bezchmurne
- 1/10 pokrycia nieba
- 2/10 – 3/10 „ „
- 4/10 „ „
- 5/10 „ „
- 6/10 „ „
- 7/10 – 8/10 „ „
- 9/10 „ „
- 10/10 „ „
- niebo niewidoczne

Wiatr.

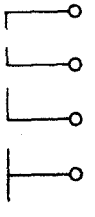

1/2 m/sek
1 m/sek
2 1/2 m/sek
5 m/sek

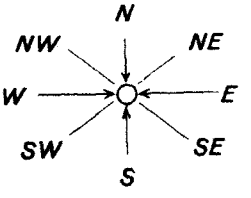

Rozmieszczenie danych:

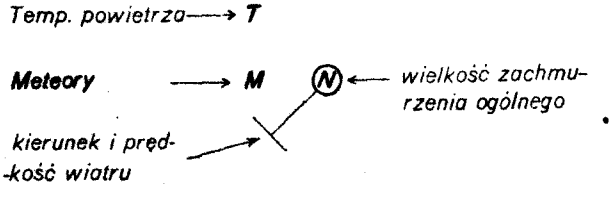

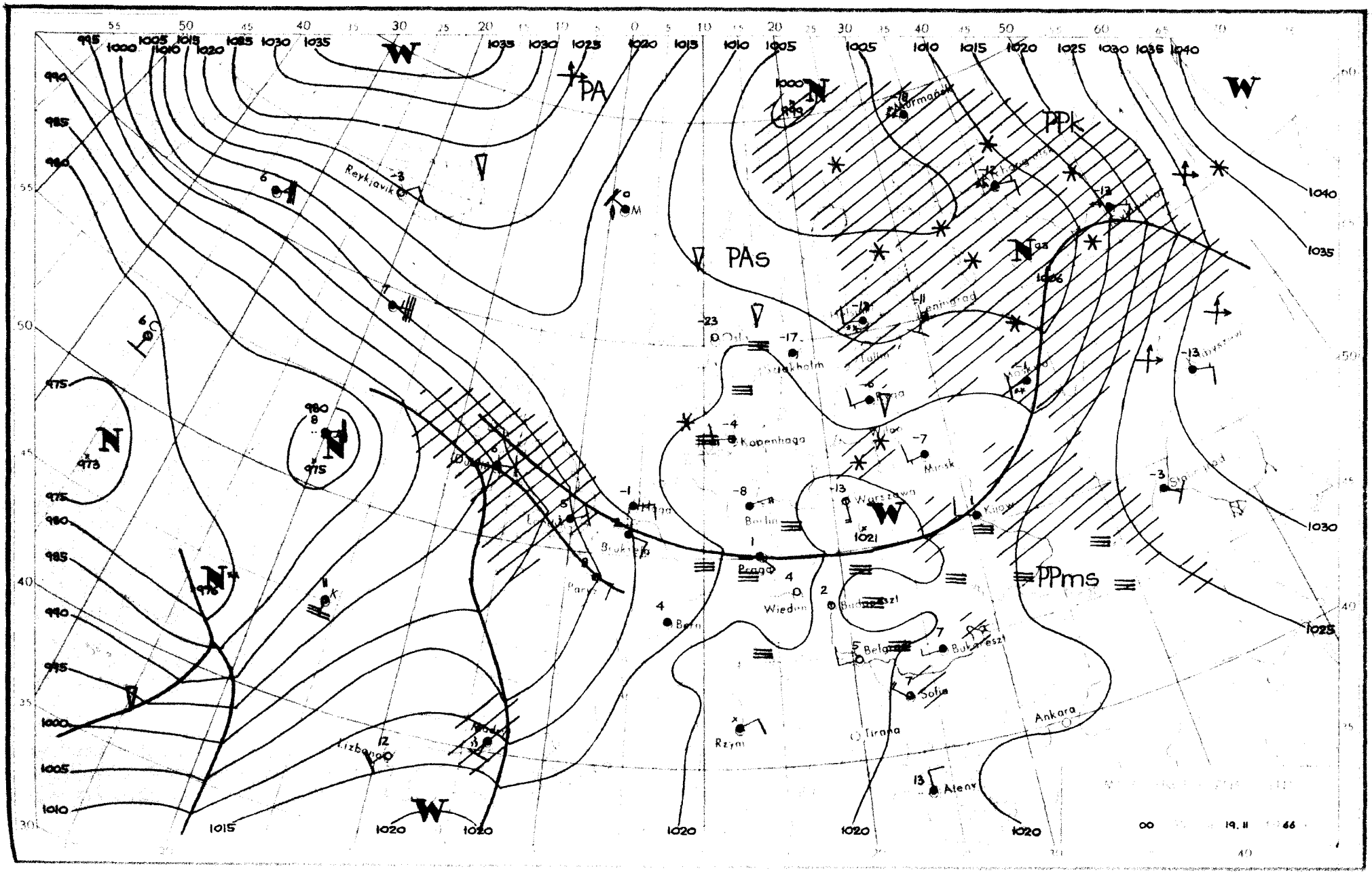
PA
PAs
PPk
PPms
Reykjavik
Murmańsk
Leningrad
Tallin
Moskwa
Oslo
Sztokholm
Kopenhaga
Mińsk
Berlin
Warszawa
Kijów
Bruksela
Paryż
Wiedeń
Budapeszt
Bukareszt
Belgrad
Sofia
Rzym
Tirana
Ankara
Ateny
Lizbona
1021
19. II

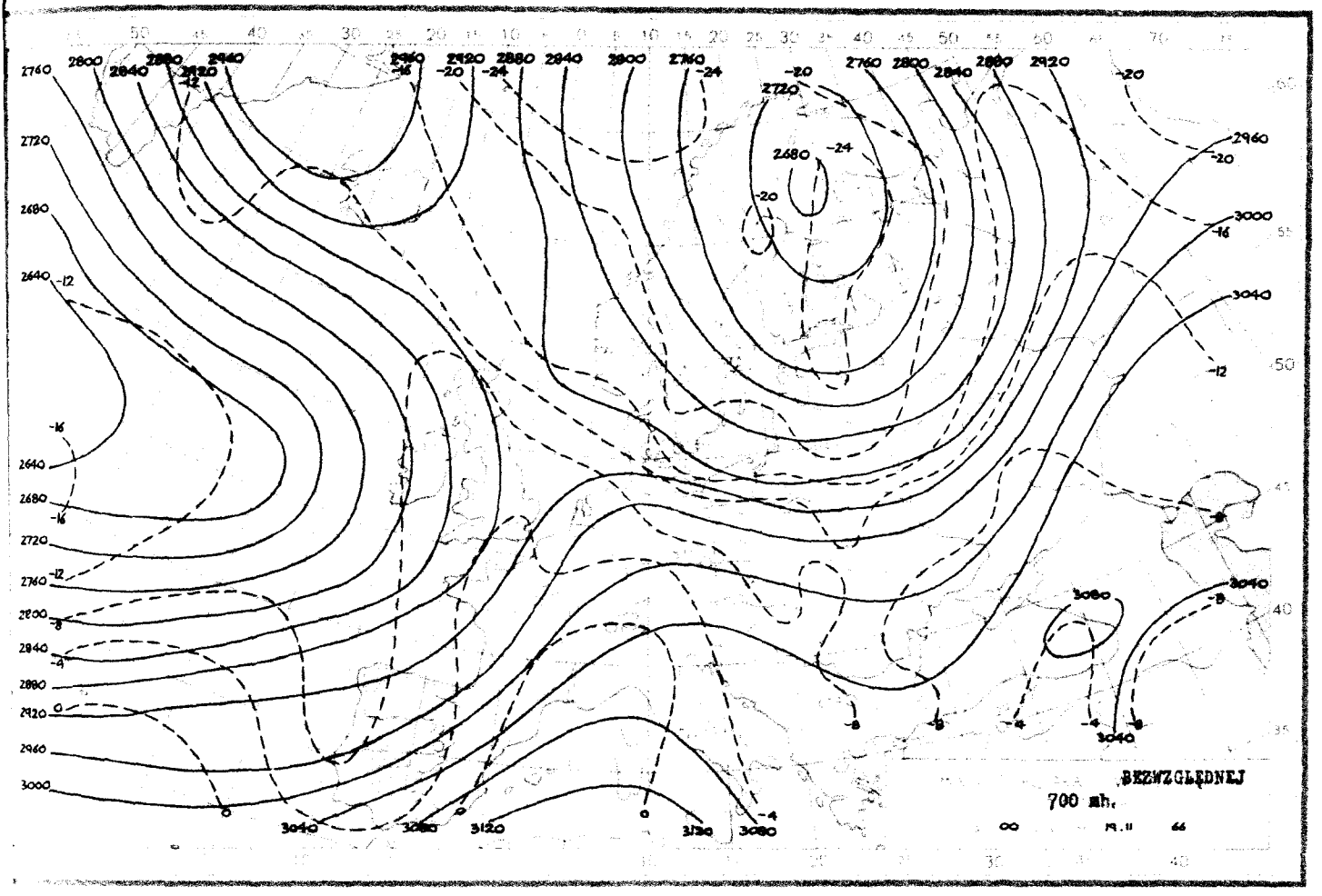
BEZWZGLĘDNEJ
700 mb.

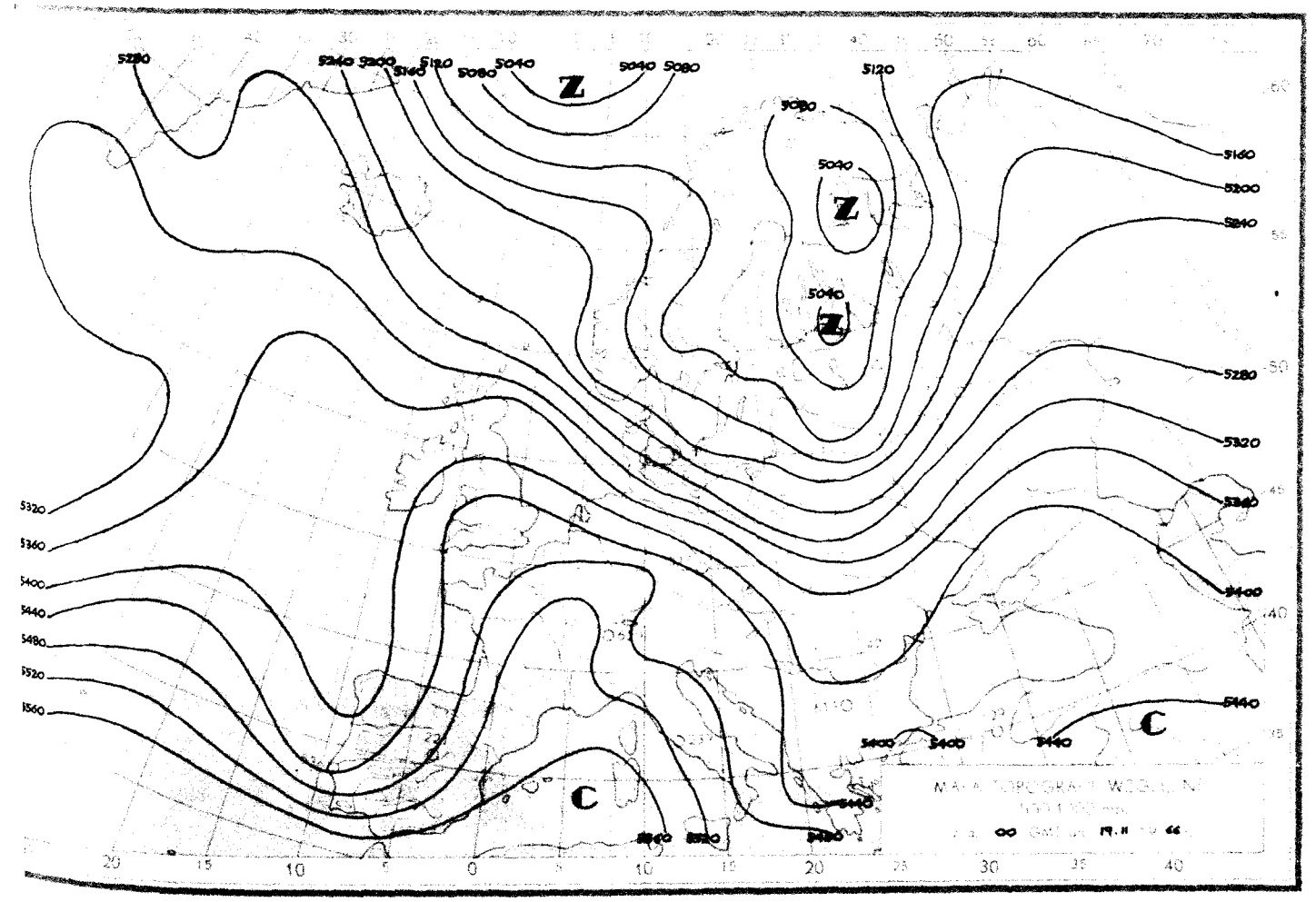
Z
Z
Z
C
C

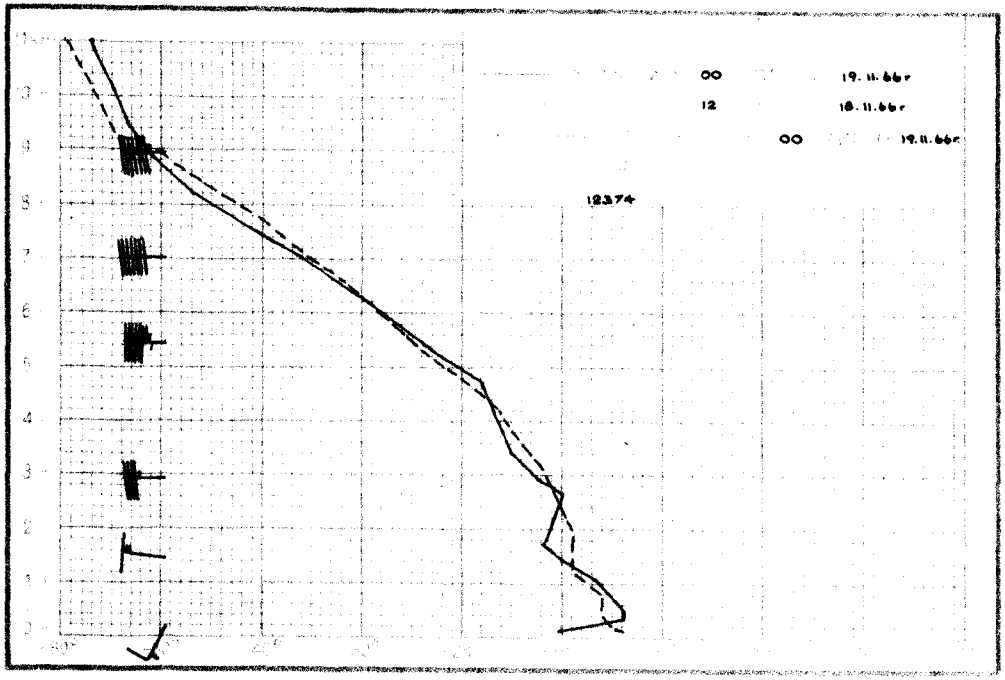
00 19. 11. 66 r.
12 18. 11. 66 r.
00 19.11.66 r.
12374

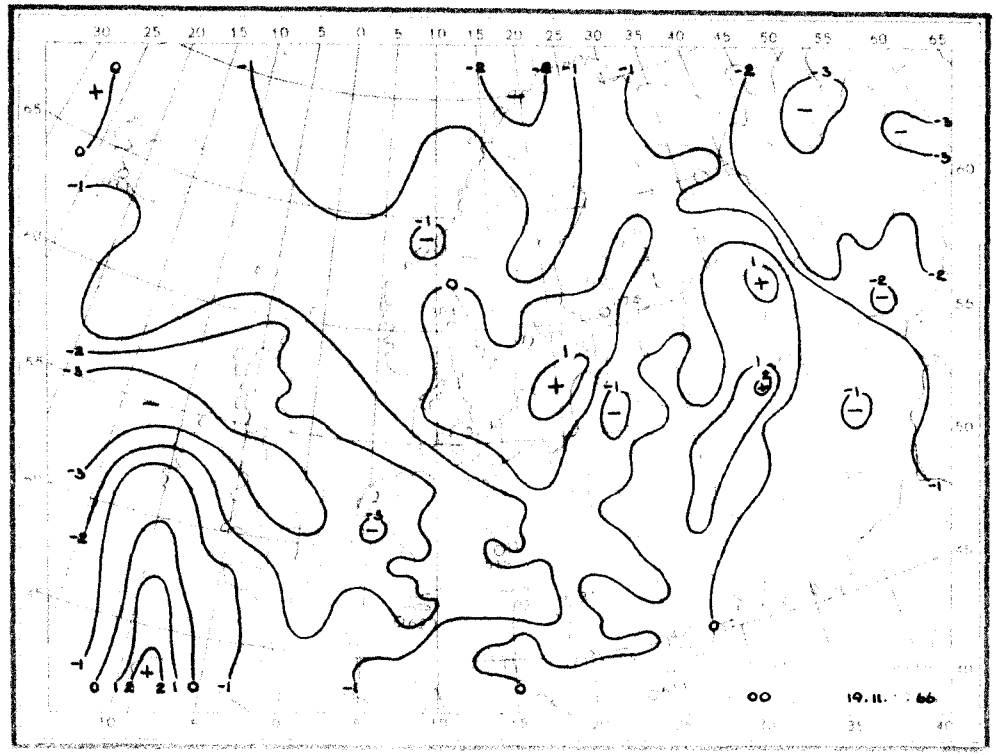
00 19. 11. 66

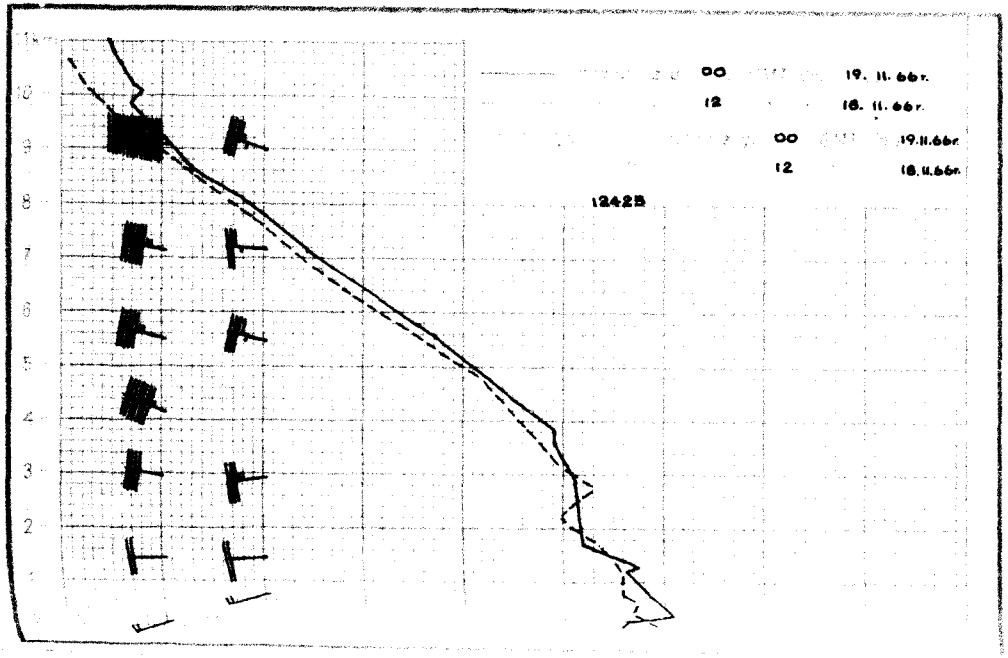
00 19. 11. 66 r.
12 18. 11. 66 r.
00 19.11.66 r.
12 18.11.66 r.
12425

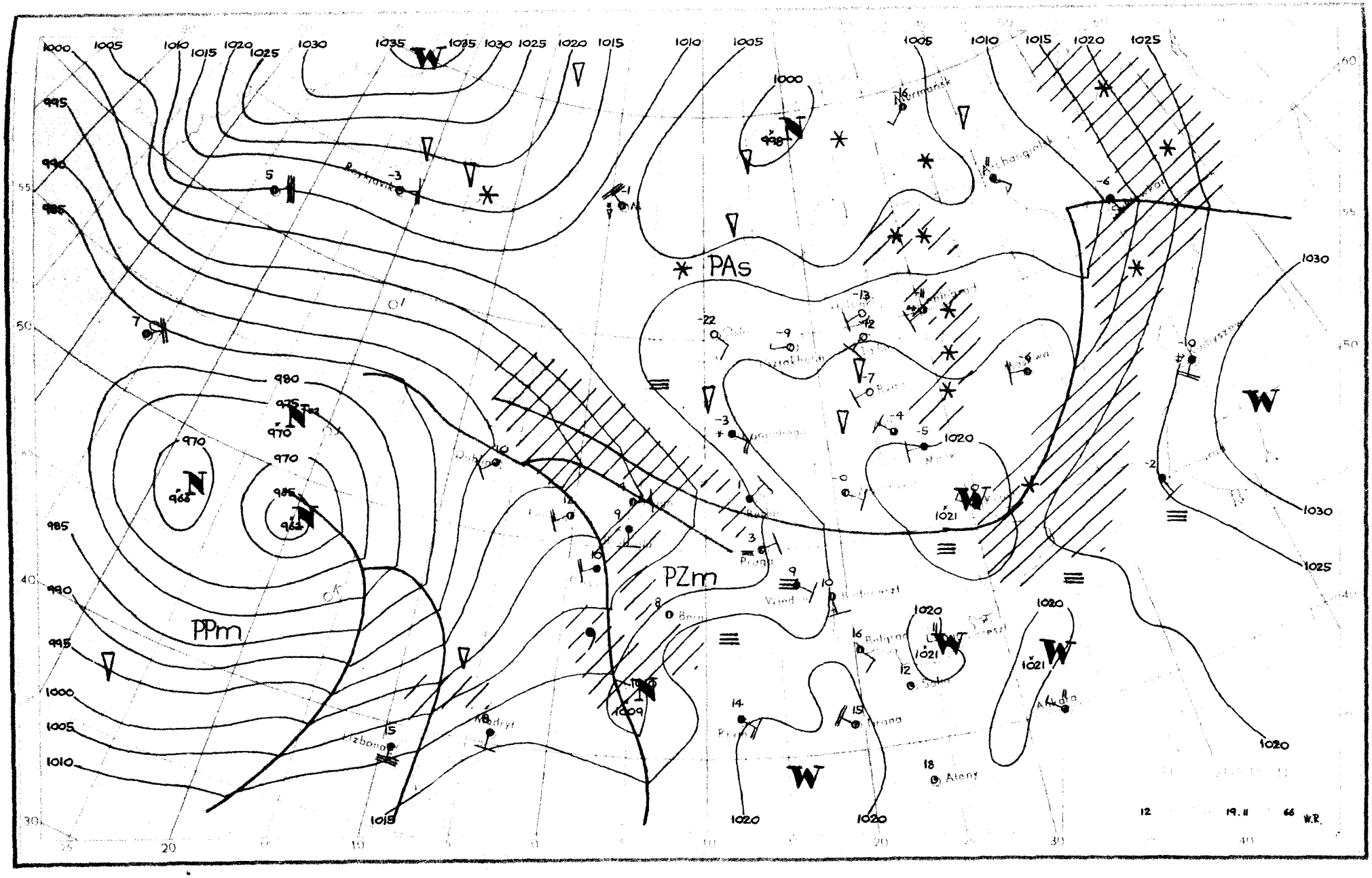
PAs
PPm
PZm
12 19.II 66 W.R.

Dane synoptyczne z Polski w dniu 19.II.1966r.

SYNOP z godz.00 GMT.

105	62204	97031	18554	655XX	58104
150	42502	60022	17454	45400	58205
195	82104	40711	18158	8042X	61706
205	02304	62520	19057	00900	60805
235	82704	97021	19055	854XX	58102
250	02401	96100	20258	00900	60604
272	82205	97021	17954	854XX	58701
295	01902	97021	20563	00900	65801
330	30000	40100	19957	30930	58808
375	11802	25100	20763	10930	64706
400	21401	40101	19153	20930	55814
424	90000	01454	19456	9XXXX	56809
465	70000	30102	20254	756XX	56707
495	13201	97022	21053	856XX	54805
510	92516	90493	30957	9XXXX	58807
560	80000	12102	19500	854XX	58811
570	80000	30102	20351	854XX	52803
575	80000	25101	20001	864XX	50706
650	72709	70032	95356	553X2	57602
695	80000	20102	20701	863XX	00704

SYNOP z godz.12 GMT.

105	21604	98021	15702	00901	56717
150	01402	60020	17701	00900	56709
195	12102	97030	19351	11500	57102
205	31308	70031	14250	30936	55724
235	01902	97020	16000	00900	55711
250	01103	96100	17650	00900	56816
272	02203	97020	18001	00900	57710
295	01801	96101	20352	00900	57703
330	01206	40051	15101	00900	54822
375	11005	60024	17950	00902	58820
400	70903	30102	13401	7097X	52720
424	71204	14104	13802	756XX	50725
465	61306	30102	15801	3553X	53724
495	81103	96102	19100	855XX	52811
510	62514	98413	29452	35X7X	52614
560	31405	20102	14205	10942	50826
570	81201	20107	16801	854XX	50718
575	71403	40102	15607	755XX	02822
650	91815	00493	92954	9XXXX	54709
695	70603	12104	18404	755XX	02705

TEMP Legionowo, godz.00.GMT.

TT	12374	23154	59664	02003	85425	60642	02807	70915	62795	02721	50543	74957	02734	40702	87991	02735	30894
	01071	02735	20152	06XX0	02738	15335	06XX0	0XXXX	10592	08XX1	0XXXX	11122	12208	08XX5	11100	31302	28042
TT 23	12374	55555	00008	60628	11983	54574	22963	54585	33891	57625	44820	62651	55730	60777	66652	65863	77557
	68908	88446	80004	99337	97032	11250	05XX3	66666	27704	20808	20006	14006	09206	77777	09008	02003	21875
	02807	82474	02737	02158	02842	01010	00900										

TEMP Wrocław, godz.00 GMT.

TT	12425	23147	54551	02402	85439	54559	02710	70954	59762	02920	50550	73783	02927	40710	86883	02832	30905
	99016	03075	20165	08117	03055	15346	05XX7	0XXXX	10603	10XX0	0XXXX	11122	19192	10XX3	11100	80970	30080
	81136	28073															
TT 23	12425	55555	00004	54567	11976	00503	22877	54555	33869	53541	44838	56571	55714	58756	66648	61807	77626
	61727	88580	65691	99480	75832	11400	86883	22346	92957	33317	97004	44256	03067	55255	02054	23250	03052
	66666	19210	16106	12506	10210	77777	12004	00000	20596	03036	70272	03080	60172	03028	01010	9XXXX	
VV 23	12425	07824	13XX0	0XXXX	05032	13XX0	0XXXX	99912									

Druk PPWK-W-wa, Solec 18. Zam. 5207/103/B/65-28.IV.65-K/0047-100 000-mapowy 1969.

Przebieg pogody w Polsce w dniu 19.II.1966r.

Zachmurzenie było duże z przejściowymi większymi przejaśnieniami i rozpogodzeniami. Lokalnie występowały mgły. W końcu okresu występowały drobne opady deszczu i marznącej mżawki powodującej gołoledź. Temperatura minimalna wahała się od -18°C w Siedlcach do 0°C w Krakowie, Kielcach, Przemyślu i Aleksandrowicach, a maksymalna od 0°C na Pomorzu i Mazurach do 12°C w Aleksandrowicach i 10°C w Nowym Sączu. Wiatry były słabe i umiarkowane południowo-wschodnie.-

PAŃSTWOWY INSTYTUT
HYDROLOGICZNO-METEOROLOGICZNY
WARSZAWA

2 6 LUTY 1966

BIULETYN SYNOPTYCZNY

Legenda

Izolinie:

——— na mapach synop. dolnych izobary co 5 mb.
——— „ „ topografii barycznej izohipsy co 4 dkm.
– – – – „ „ „ „ izotermy co 4° C
——— „ „ tendencji ciśnienia izalobary co 1 mb/3 godz.

Układy ciśnienia:

W — wyż
N — niż

Masy powietrza:

PP	powietrze polarne	m	morskie
PA	„ arktyczne	k	kontynentalne
PZ	„ zwrotnikowe	c	ciepłe
		s	stare

Fronty:

linia czerwona	front ciepły
„ niebieska	„ chłodny
„ fioletowa	„ zokludowany
„ naprzemian czerwona i niebieska	„ stacjonarny

Meteory (M):

⁹	mżawka
•	deszcz
✳	śnieg
▲	grad
▽	opady przelotne
////	obszar jednostajnych opadów deszczu
//✳	„ „ „ śniegu
≡	mgła
⚡	burza
⚡	błyskawica
✢	zamieć śnieżna

Wielkość zachmurzenia (N):

○	niebo bezchmurne	
①	1/10	pokrycia nieba
◔	2/10 – 3/10	„ „
◔	4/10	„ „
◑	5/10	„ „
◑	6/10	„ „
◕	7/10 – 8/10	„ „
◐	9/10	„ „
●	10/10	„ „
⊗	niebo niewidoczne	

Wiatr.

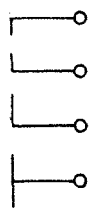

1/2 m/sek
1 m/sek
2 1/2 m/sek
5 m/sek

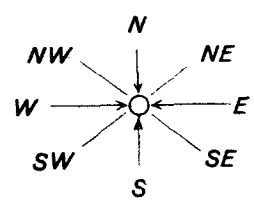

Rozmieszczenie danych:

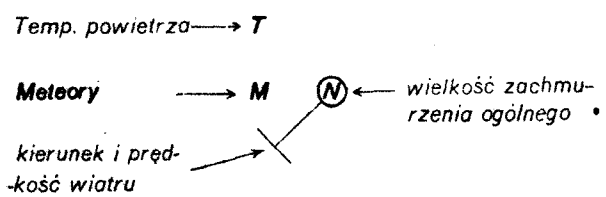

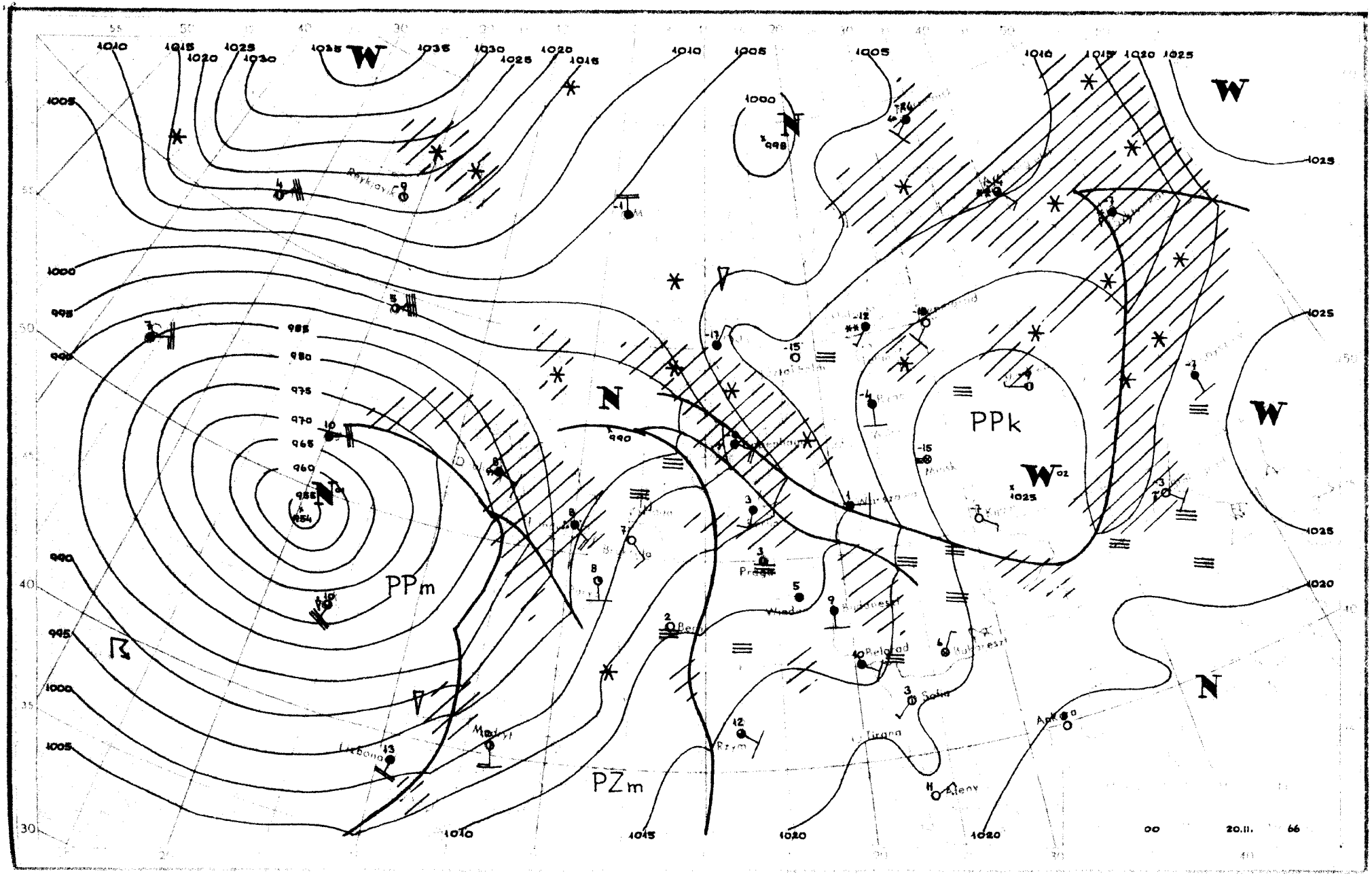
PPm
PPk
PZm
00
20.11.
66

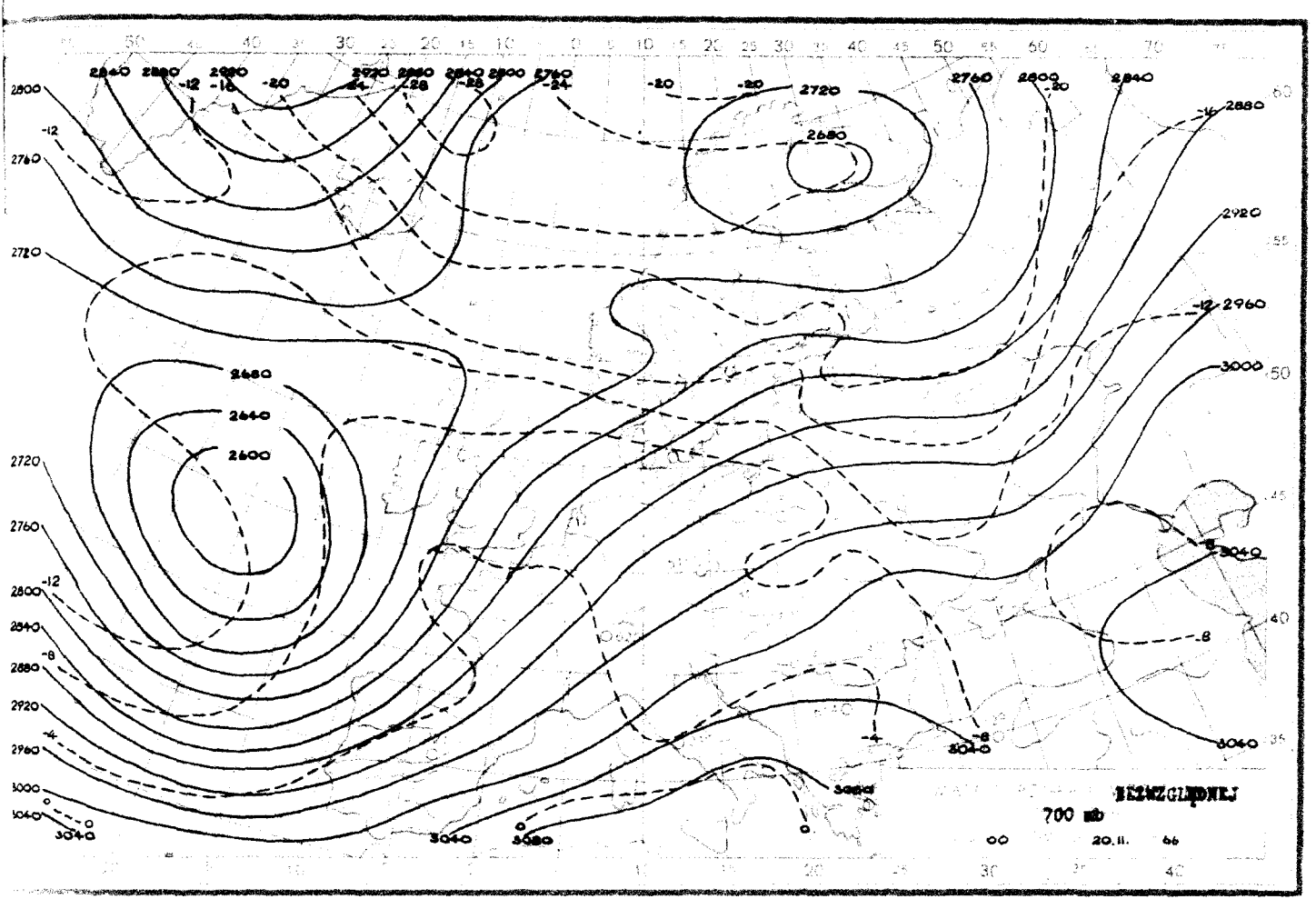
700 mb
20.II. 66

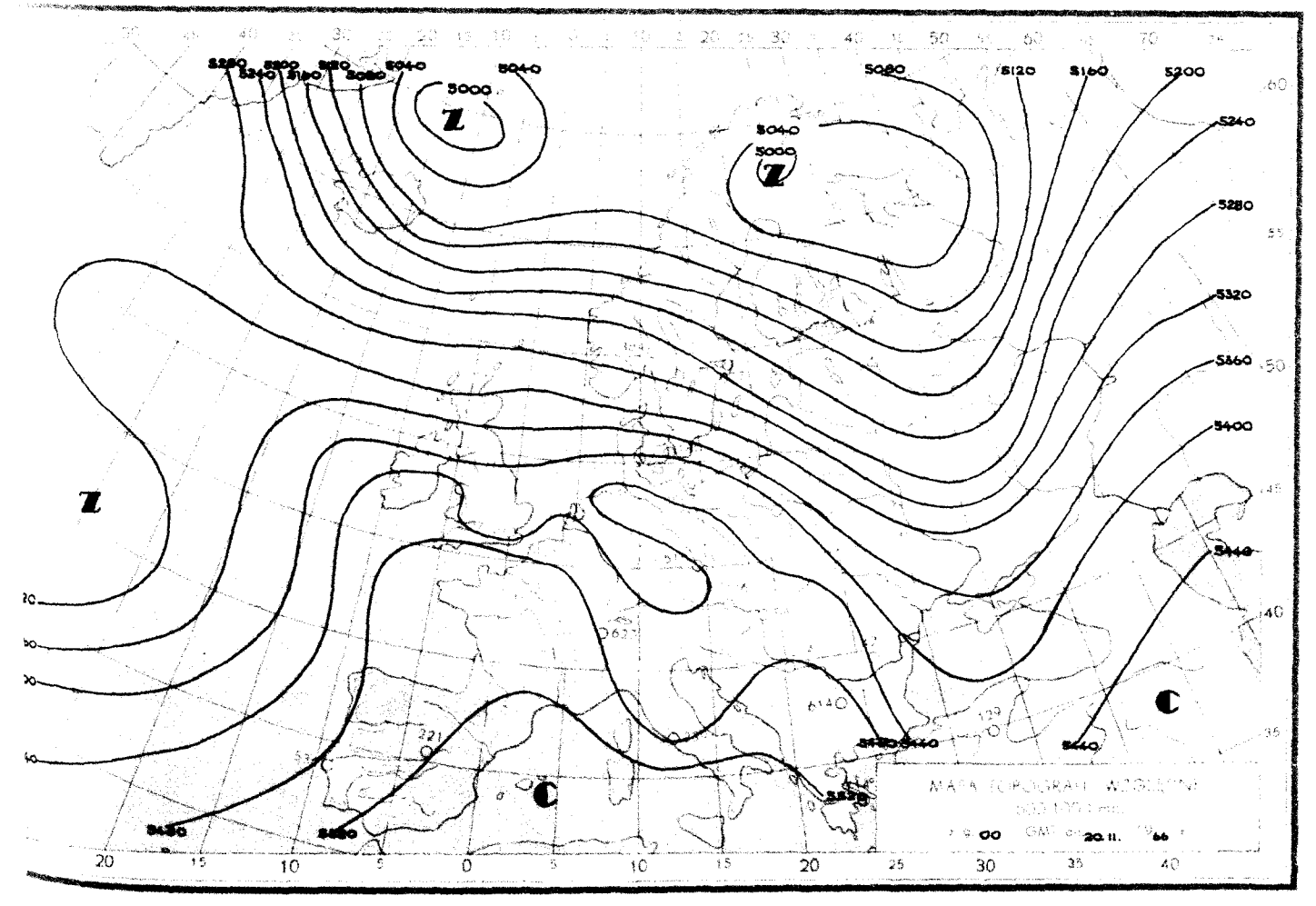
MAPA TOPOGRAFII
20.II. 66

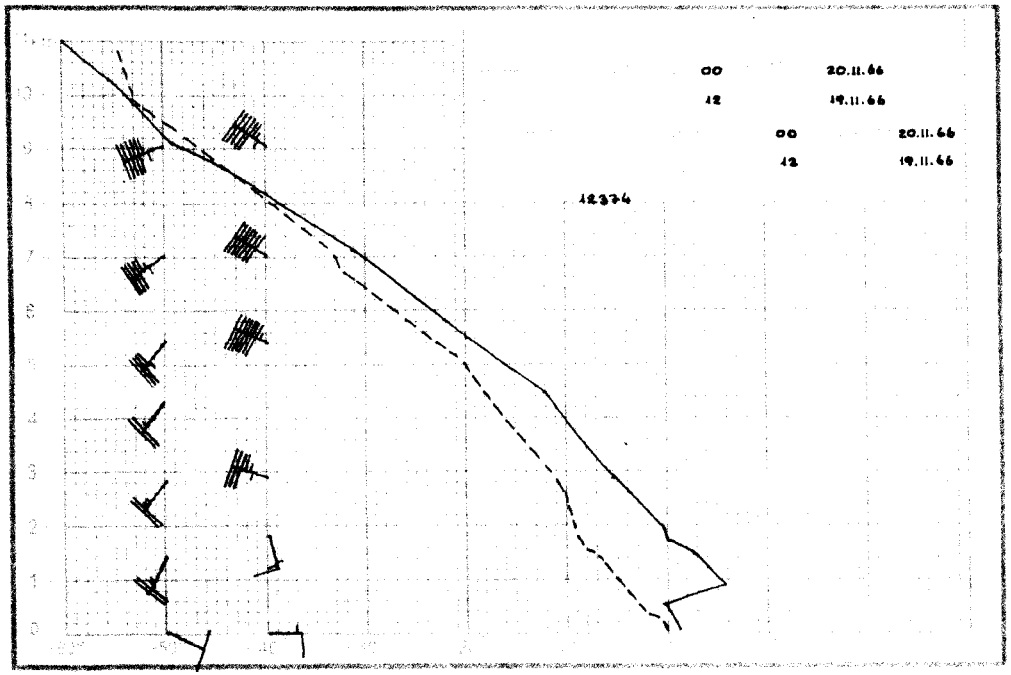
00 20.11.66
12 19.11.66
00 20.11.66
12 19.11.66
12374


00 20.11. 66

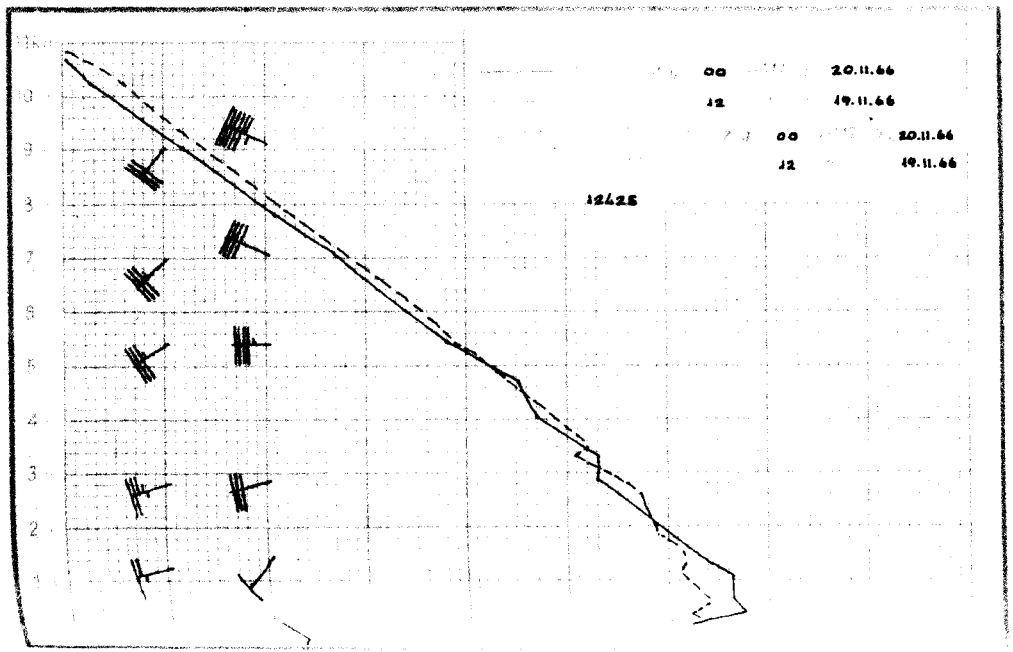
00 20.11.66
12 19.11.66
00 20.11.66
12 19.11.66
12425

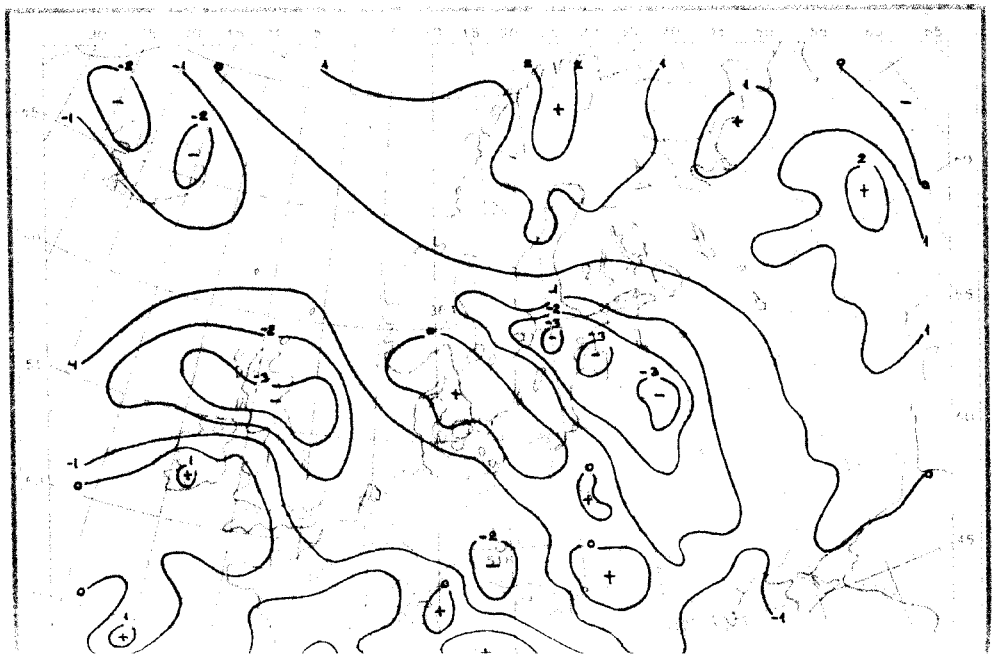

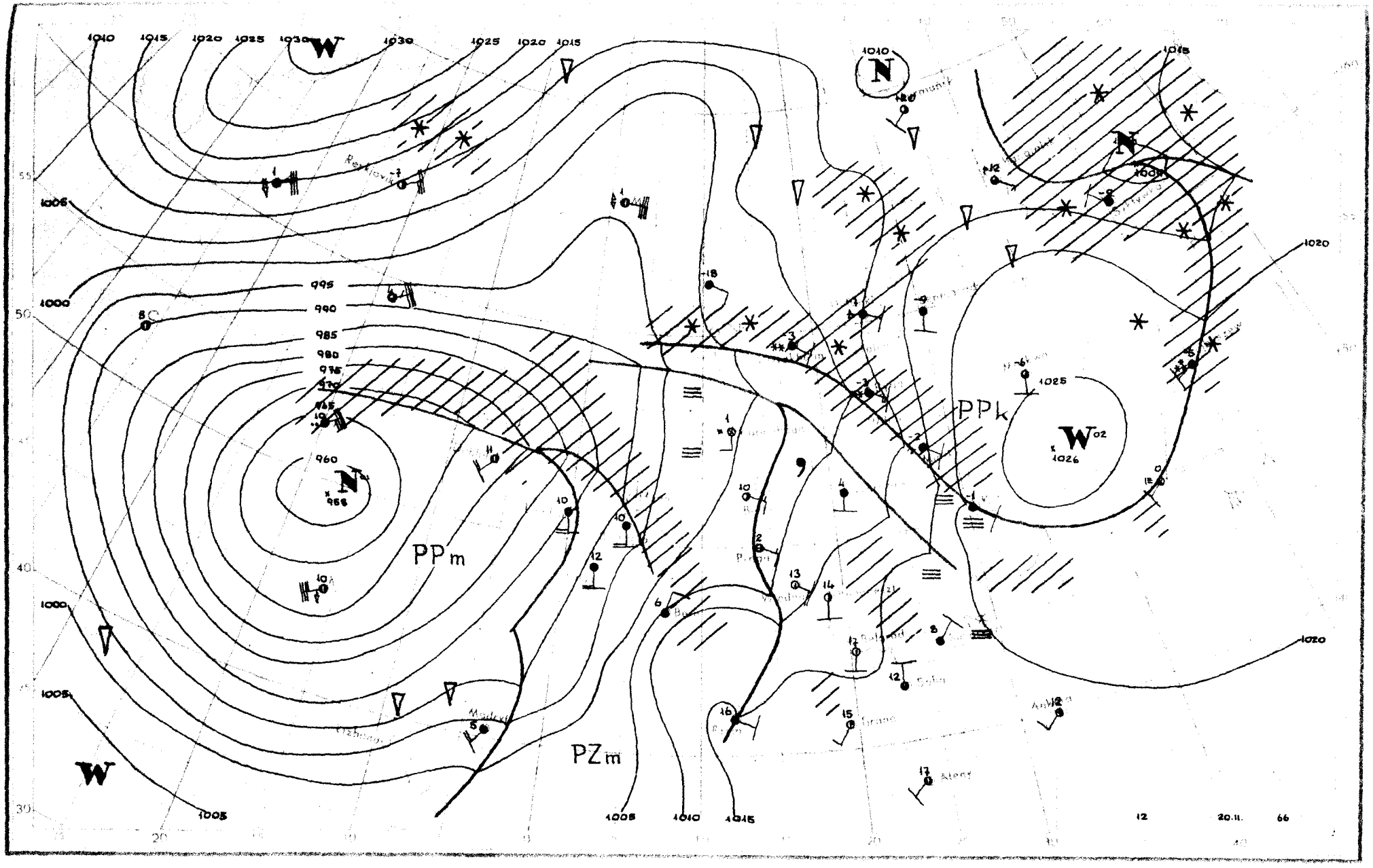

W
N
PPm
PZm
PPk
W02
1010
1015
1020
1025
1030
1005
1000
995
990
985
980
975
970
965
960
955
1026
12
20.11.
66

Dane synoptyczne z Polski w dniu 20.II.1966r.

SYNOP z godz.00 GMT.

105	81505	96667	05351	6742X	52630
150	81603	56712	09652	5552X	56734
195	81205	97031	05456	854XX	59722
205	81305	25612	04001	87XXX	50723
235	81404	96107	07853	854XX	54729
250	81204	96662	08251	8052X	52728
272	81403	97021	10953	855XX	56727
295	81403	96101	15453	864XX	56724
330	81504	20106	06001	8091X	50619
375	81104	56102	10301	863XX	51725
400	81603	12106	06102	2557X	01613
424	81203	10102	07601	863XX	01710
465	81403	25102	09001	8097X	50718
495	80904	95102	13101	854XX	50714
510	92518	90494	24150	9XXXX	50713
560	80000	30102	09604	855XX	02712
570	71202	20102	10501	755XX	01720
575	81402	58101	11006	855XX	04711
650	91813	00497	89653	9XXXX	53805
695	80000	40101	13901	855XX	01705

SYNOP z godz.12 GMT.

105	81802	20284	03504	863XX	04102
150	81801	20102	03804	863XX	02304
195	81405	96106	07302	864XX	50712
205	30000	25284	02707	15530	07704
235	92403	00514	04802	9XXXX	02207
250	82102	95106	05704	863XX	04201
272	82004	09466	05303	862XX	03801
295	71803	96102	08403	754XX	01710
330	71803	25102	05607	755XX	04801
375	81804	22102	07204	6557X	02001
400	11803	58051	04411	00901	04811
424	11503	58101	06207	10930	03811
465	71803	40102	07205	755XX	03802
495	81804	96102	09606	857XX	04000
510	72515	XX414	26201	75XXX	01706
560	32405	56101	08311	25640	05804
570	72001	40102	08807	7093X	04801
575	71804	60012	08612	3563X	05802
650	71706	XX412	91451	65X7X	51001
695	42406	60016	10610	22542	05400

TEMP Legionowo, godz.00 GMT.

TT	12374	23093	00513	01105	85408	02008	02112	70955	56560	02212	50553	70701	02218	40715	81816	02419	30912
	99991	02528	20172	09XX8	02538	11122	03221	10XX8	11100	71100	24040						
TT 23	12374	55555	00000	00513	11945	50505	22915	06036	33816	50505	34800	50505	55577	62629	66305	95952	77300
	99991	66666	25005	22510	20010	77777	09010	01106	03695	02211	04534	02220	97306	02529	70200	02535	01010
	8092X	99912															

TEMP Wrocław, godz.00 GMT.

TT 23	12425	23052	85381	03537	02508	70929	57585	02514	50549	7273X	02416	40709	83851	02316	30904	98008	02315
	20160	16XX2	02326	15337	11XX0	02325	10590	11XX6	0XXXX	11122	16200	15XX4					
TT 23	12425	55555	00992	01017	11960	07054	22925	05021	33877	55527	44700	57585	55669	57597	66600	63655	77563
	65679	88400	83851	99360	89918	22250	07XX5	66666	23910	20016	16312	11409	77777	12992	00000	45844	02508
	17112	02218	01010	874XX													
VV 23	12425	66666	09613	08013	99912												

Przebieg pogody w Polsce w dniu 20.II.1966r.

Zachmurzenie było duże z większymi przejaśnieniami i rozpogodzeniami. Notowano lokalne mgły, głównie na północy. Temperatura minimalna wahała się od -11°C w Suwałkach do +5°C w Lesku i Aleksandrowicach, a maksymalna od +3°C na północy do 15°C miejscami na południu. Wiatry były słabe i umiarkowane z kierunków południowych.-

Druk PPWK-W-wa, Solec 18. Zam. 5207/103/B/65-28.IV.65-Y-70047-100 000-maszyny 100 g.

2 1 LUTY 1966

PAŃSTWOWY INSTYTUT
HYDROLOGICZNO-METEOROLOGICZNY
WARSZAWA

BIULETYN SYNOPTYCZNY

Legenda

Izolinie:

——— na mapach synop. dolnych izobary co 5 mb.
——— „ „ topografii barycznej izohipsy co 4 dkm.
– – – – – „ „ „ „ izotermy co 4° C
——— „ „ tendencji ciśnienia izalobary co 1 mb/3 godz.

Układy ciśnienia:

W — wyż
N — niż

Masy powietrza:

PP	powietrze polarne	m	morskie
PA	„ arktyczne	k	kontynentalne
PZ	„ zwrotnikowe	c	ciepłe
		s	stare

Fronty:

linia czerwona front ciepły
„ niebieska „ chłodny
„ fioletowa „ zokludowany
„ naprzemian czerwono i niebiesko „ stacjonarny

Meteory (M):

mżawka
deszcz
śnieg
grad
opady przelotne

obszar jednostajnych opadów deszczu
„ „ „ śniegu
mgła
burza
błyskawica
zamieć śnieżna

Wielkość zachmurzenia (N):

niebo bezchmurne
1/10 pokrycia nieba
2/10 – 3/10 „ „
4/10 „ „
5/10 „ „
6/10 „ „
7/10 – 8/10 „ „
9/10 „ „
10/10 „ „
niebo niewidoczne

Wiatr.

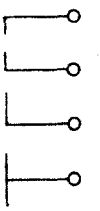

1/2 m/sek
1 m/sek
2 1/2 m/sek
5 m/sek

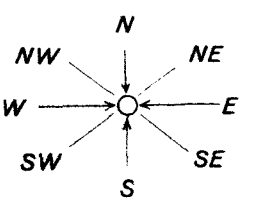

Rozmieszczenie danych:

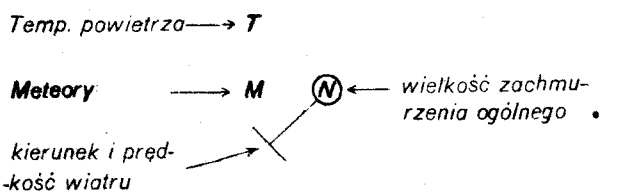

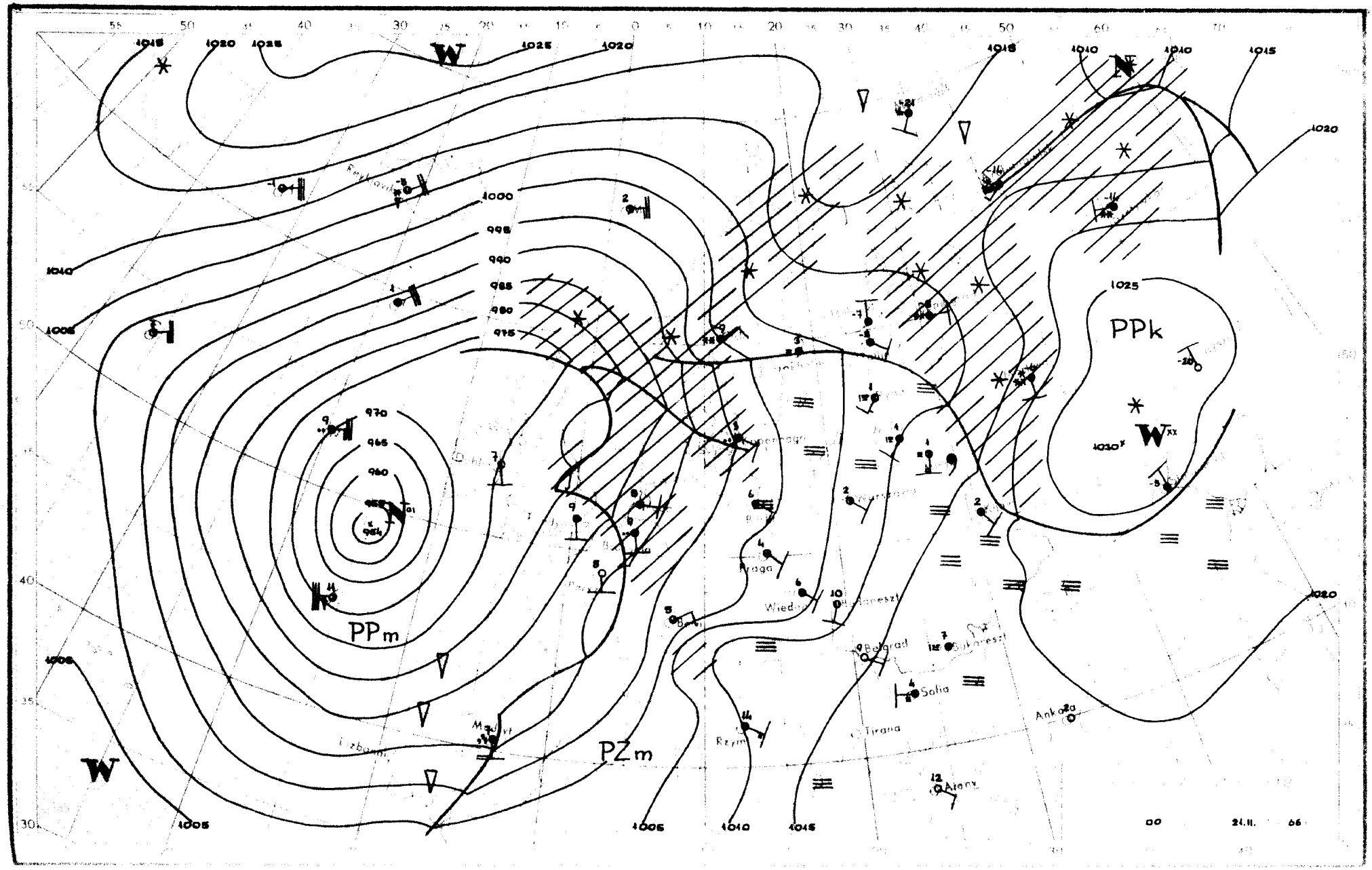

PPm
PZm
PPk
W
1000
995
990
985
980
975
970
965
960
1005
1010
1015
1020
1025
Praga
Wiedeń
Belgrad
Sofia
Tirana
Rzym
Ankara
Ateny
Lizbona
Madryt
21.11.
66

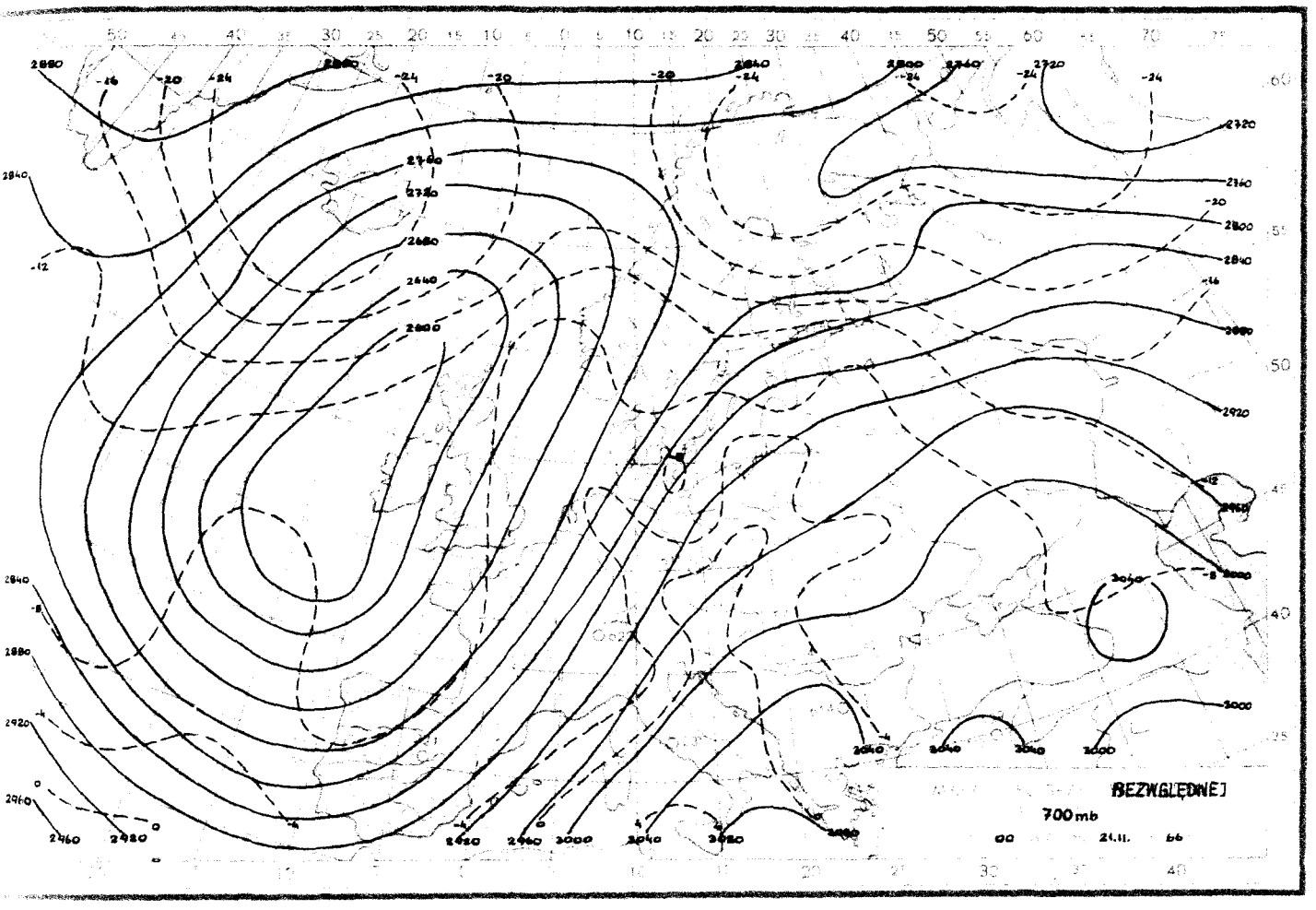
700 mb
00
21.11.
66

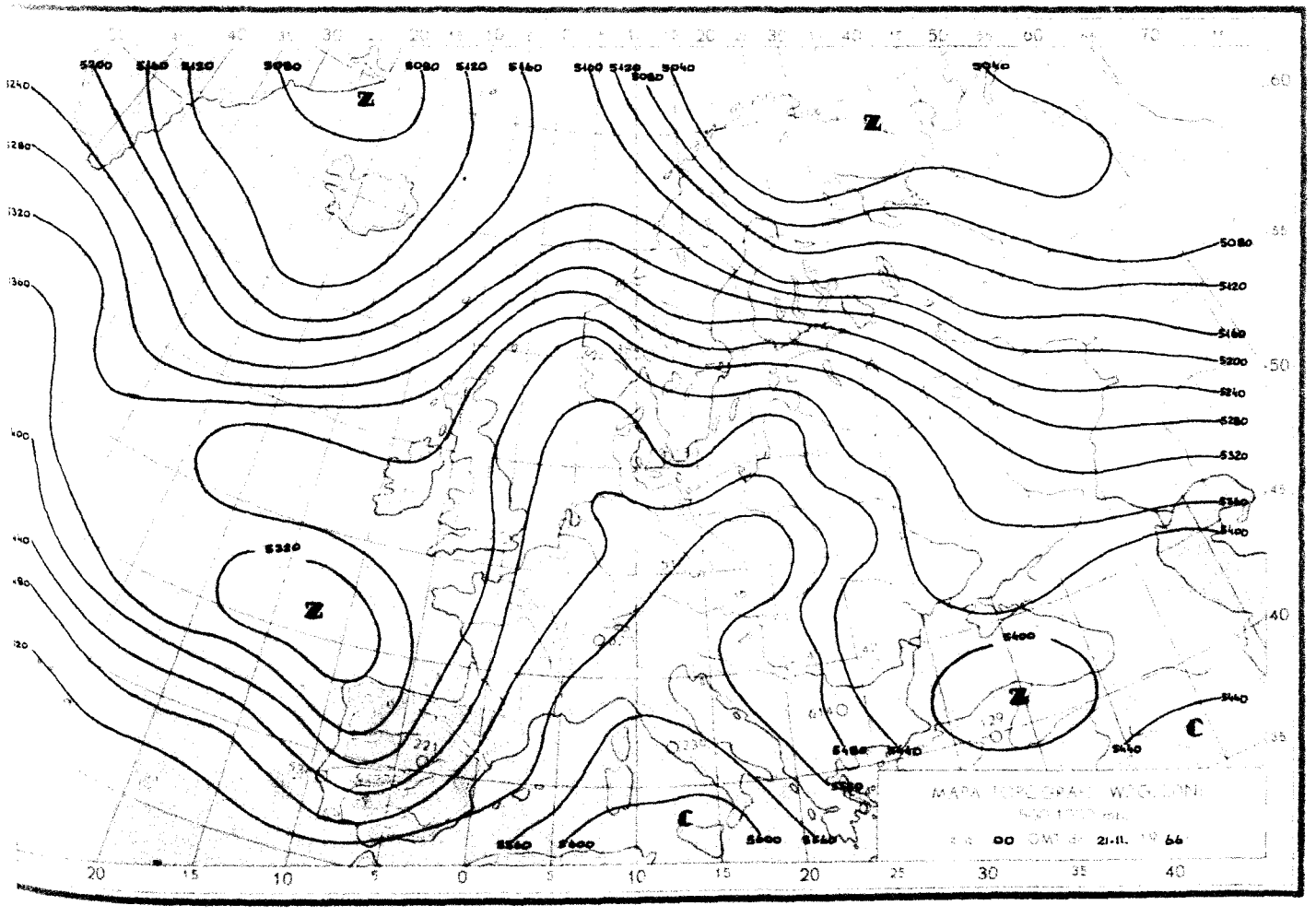
Z
Z
Z
C
C
00
21.11.
66

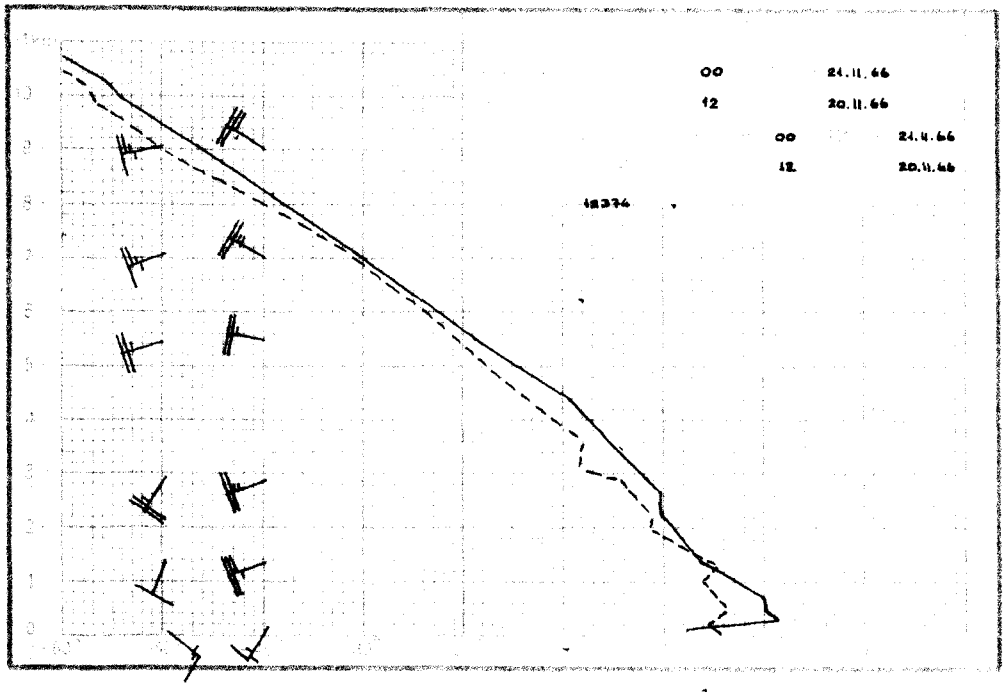
00 24.11.66
12 20.11.66
00 24.11.66
12 20.11.66
48334

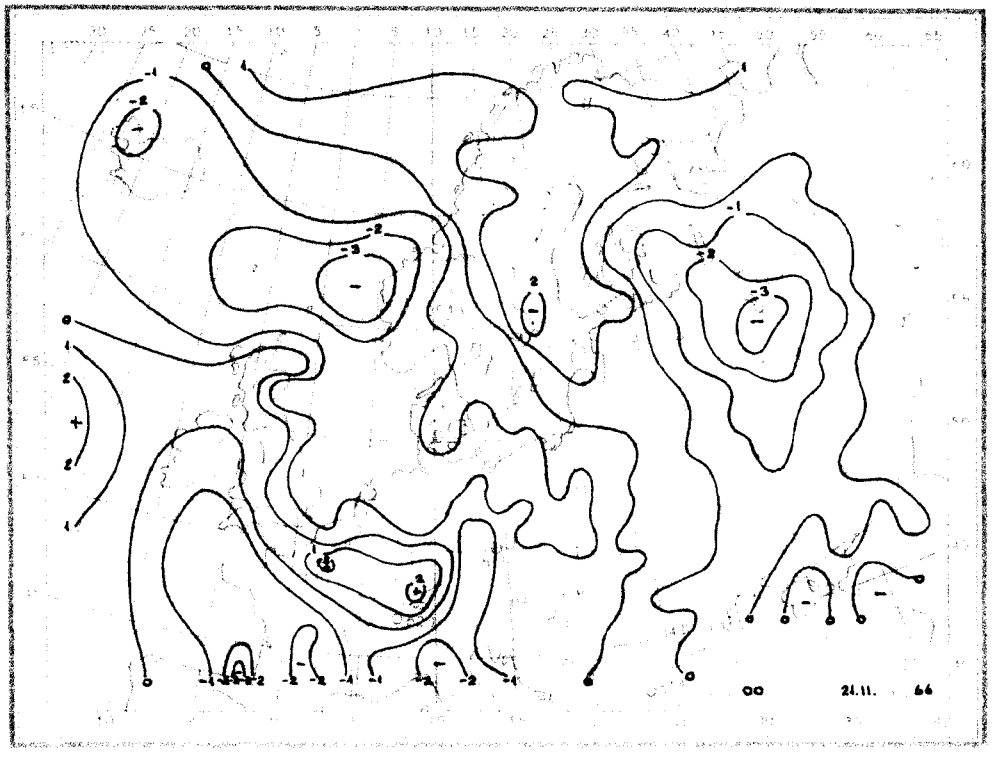
00 24.11. 66

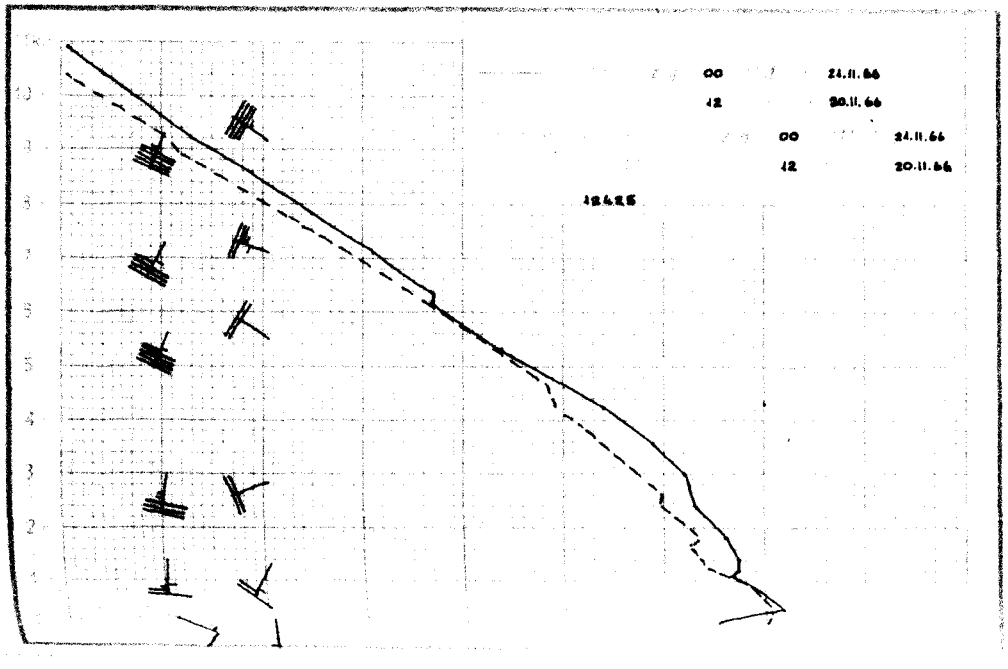
00 24.11.66
12 20.11.66
00 24.11.66
12 20.11.66
48425

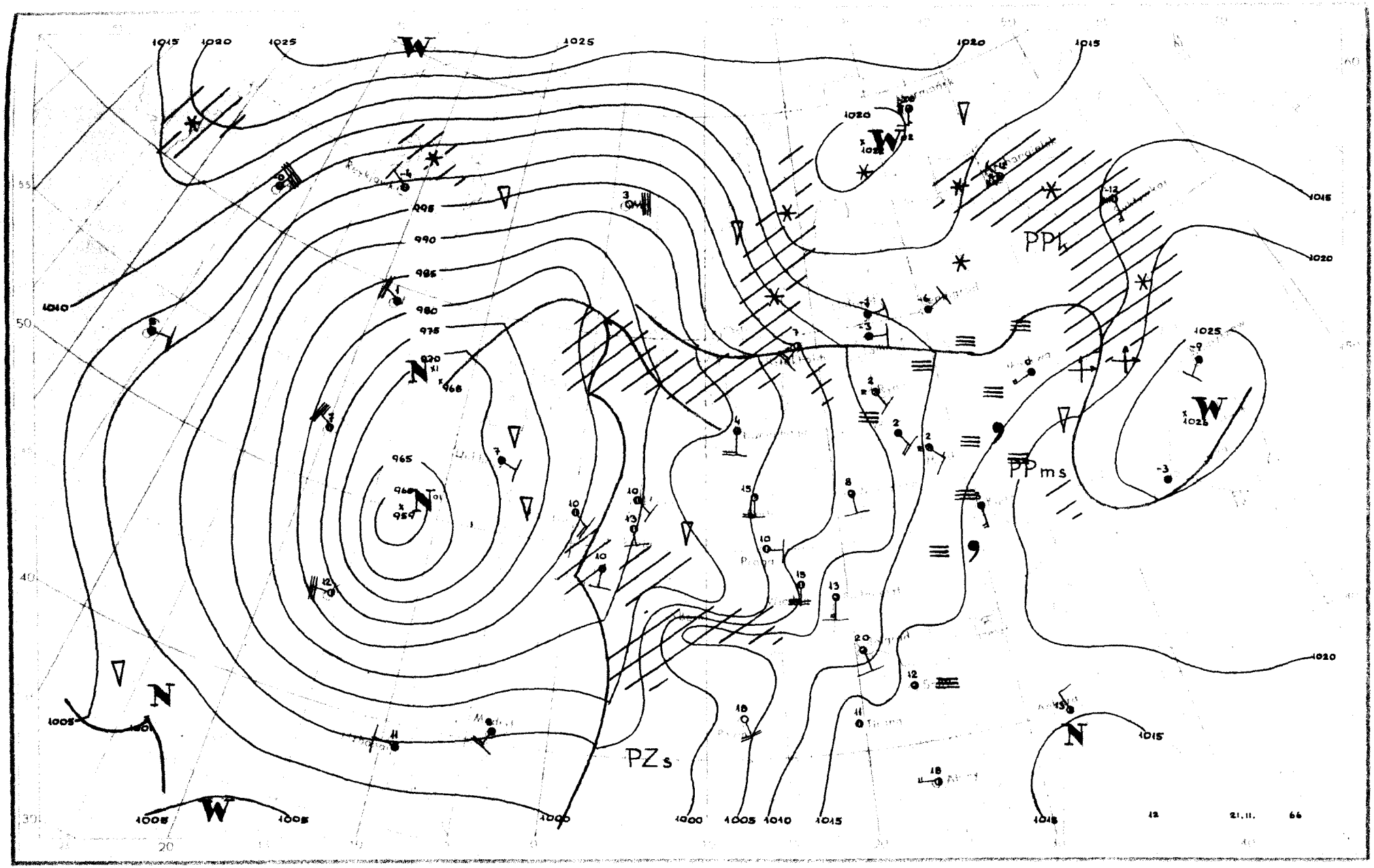

PPk
PPms
PZs
1015
1020
1025
1010
1005
1000
995
990
985
980
975
965
12
21.11.
66

Dane synoptyczne z Polski w dniu 21.II.1966r.

SYNOP z godz.00 GMT.

105	81506	96101	00304	855XX	03714
150	91601	02454	04603	9XXXX	02705
195	91401	01472	08302	9XXXX	02801
205	31108	56101	98605	00902	03718
235	91304	01454	03202	9XXXX	02705
250	01404	96104	04303	00900	02708
272	01802	02444	05702	00900	02708
295	01601	96101	09202	00900	01803
330	81406	30101	01305	00907	03716
375	21204	30100	06802	00901	01809
400	21404	56101	00507	00908	04708
424	11601	58101	03003	15600	02512
465	01301	40100	05702	00900	01711
495	01601	96100	09404	00900	03705
510	91820	90494	22151	9XXXX	51717
560	71902	56101	06102	755XX	03710
570	01802	56100	07204	00900	03811
575	01804	60020	06309	00900	03811
650	91802	00493	88152	9XXXX	52614
695	01801	60020	10907	00900	04201

SYNOP z godz.12 GMT.

105	61706	97022	96508	00906	04506
150	81603	30104	99205	8097X	03713
195	81404	97024	03604	854XX	02714
205	22402	65021	95513	00902	06807
235	81603	95102	97505	854XX	03719
250	81402	96102	99005	8097X	03712
272	91403	12284	00604	862XX	04712
295	81805	97012	03906	5542X	03716
330	61403	40102	58209	35642	04609
375	61604	58102	01208	20932	04812
400	31602	62011	96513	00901	05711
424	31504	70011	99109	10932	05806
465	41805	60021	00610	40940	05704
495	51605	97012	03912	00908	05706
510	72208	98032	22506	00904	00005
560	62209	70032	01714	15542	04400
570	62005	70021	01913	00908	06804
575	71806	70032	02814	70972	05702
650	81722	XX413	86751	25X47	52806
695	62006	70021	05214	20972	04714

TEMP Legionowo, godz.00 GMT.

TT	12374	23051	85391	03547	02005	70951	52611	02111	50555	68849	02411	40717	81905	02309	30914	96047	02609
	20170	16XX5	02719	15345	12XX2	02521	10596	13XX2	02724	11122	21186	21XX1					
TT 23	12374	55555	00995	01018	11963	10069	22947	09044	33928	09045	44840	02507	55753	50554	66729	50576	77582
	59835	88404	80907	99347	89979	32250	06XX1	66666	26104	21615	20315	18621	16313	13410	11213	77777	09995
	01204	07115	02612	01010	00900												
VV 23	12374	07815	12XX7	02622	05021	15XX5	02638	11100	51715	27036	52066	26044	66666	06313	06015	04616	77777
	15083	02736	73064	02717	66046	02644											

TEMP Wrocław, godz.00 GMT.

TT	12425	23008	85381	06006	01809	70036	01612	01817	50565	68758	01923	40728	79828	02118	30926	97983	02026
	20182	16XX5	02220	15358	11XX2	02419	10610	11XX6	02525	11122	18202	17XX1					
TT 23	12425	55555	00988	04029	11964	10078	22932	09054	33875	05019	44869	06027	55811	05524	66751	02584	77664
	54641	88653	51657	99600	56744	11523	66762	22465	73763	33449	73762	44331	91935	44250	06084	66234	09118
	66666	20217	19117	17814	16517	15311	11210	77777	12988	01103	07784	02007	01010	756XX			
VV 23	12425	66666	08014	77777	81089	02522	99912										

Druk PPWK-W-wa, Solec 18. Zam. 5207/103/B/65-28.IV.65-X/20047-100.000-mapowy 100 g.

Przebieg pogody w Polsce w dniu 21.II.1966r.

Zachmurzenie było umiarkowane, przejściowo duże. W nocy i rano notowano lokalne mgły, głównie na północy. Temperatura minimalna wahała się od -1°C w Mikołajkach i Radomiu do 9°C w Nowym Sączu, a maksymalna od 3°C na Helu i 5°C na północnym wschodzie do 15°C na południu i 16°C w Słubicach. Wiatry były słabe i umiarkowane południowo-wschodnie i południowe, w górach wiatr halny.

22 LUTY 1966

PAŃSTWOWY INSTYTUT
HYDROLOGICZNO-METEOROLOGICZNY
WARSZAWA

BIULETYN SYNOPTYCZNY

Legenda

Izolinie:

———	na mapach synop. dolnych izobary co 5 mb.
———	„ „ topografii barycznej izohipsy co 4 dkm.
– – – –	„ „ „ „ izotermy co 4° C
———	„ „ tendencji ciśnienia izalobary co 1 mb/3 godz.

Układy ciśnienia:

W — wyż
N — niż

Masy powietrza:

PP	powietrze polarne	m	morskie
PA	„ arktyczne	k	kontynentalne
PZ	„ zwrotnikowe	c	ciepłe
		s	stare

Fronty:

linia czerwona	front ciepły
„ niebieska	„ chłodny
„ fioletowa	„ zokludowany
„ naprzemian czerwona i niebieska	„ stacjonarny

Meteory (M):

⚲	mżawka
•	deszcz
✳	śnieg
▲	grad
▽	opady przelotne
//////	obszar jednostajnych opadów deszczu
//////	„ „ „ śniegu
≡	mgła
⊼	burza
<	błyskawica
✢	zamieć śnieżna

Wielkość zachmurzenia (N):

○	niebo bezchmurne	
⦶	1/10	pokrycia nieba
◔	2/10–3/10	„ „
◔	4/10	„ „
◑	5/10	„ „
◕	6/10	„ „
◕	7/10–8/10	„ „
◐	9/10	„ „
●	10/10	„ „
⊗	niebo niewidoczne	

Wiatr.

┌─○	1/2 m/sek
├─○	1 m/sek
├─○	2½ m/sek
├─○	5 m/sek

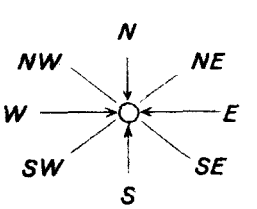

Rozmieszczenie danych:

Temp. powietrza ⟶ T

Meteory ⟶ M

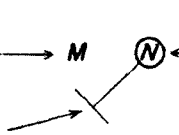

wielkość zachmurzenia ogólnego

kierunek i prędkość wiatru

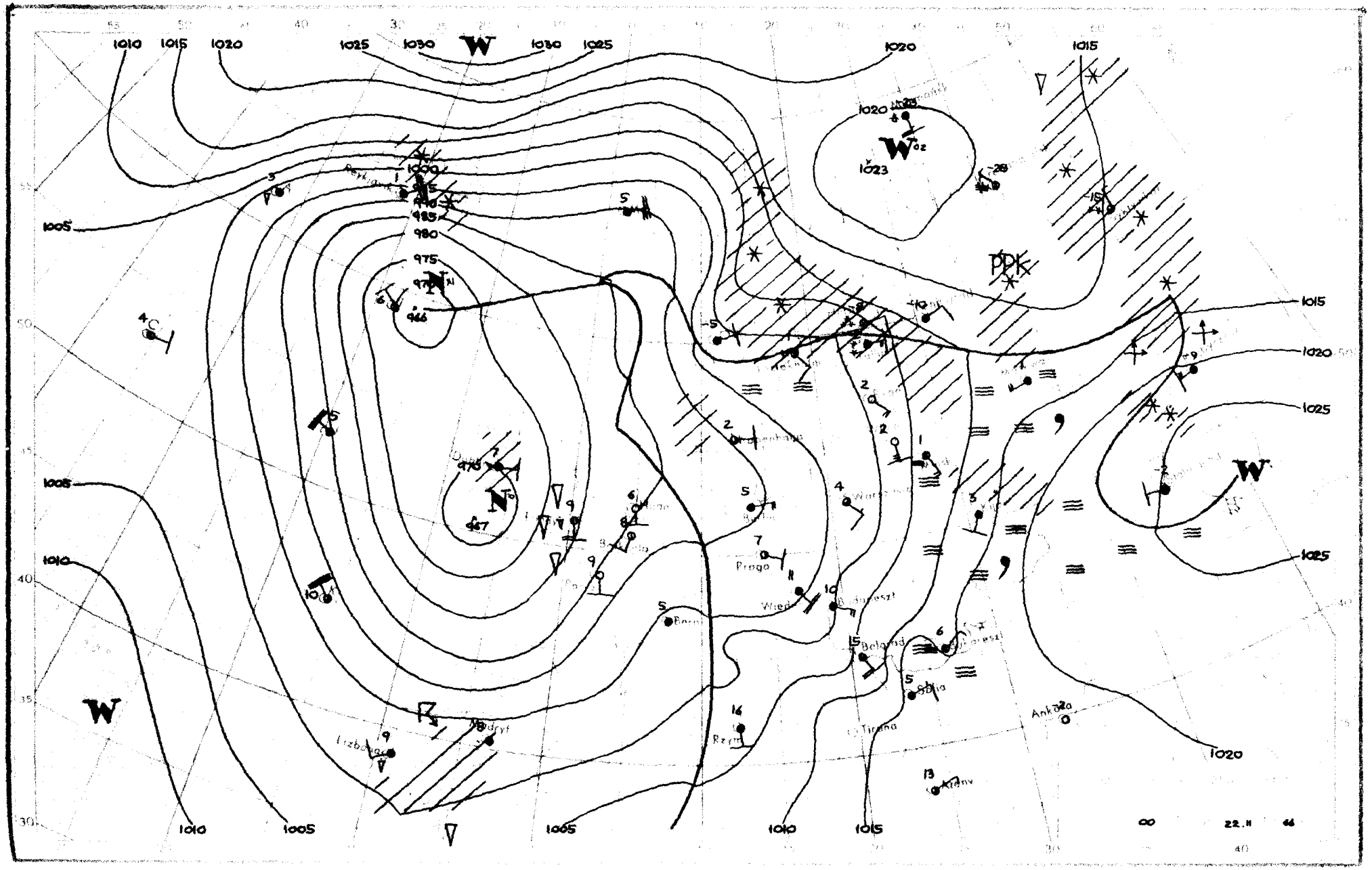

1010
1015
1020
1025
1030
W
1030
1025
1020
1015
1020
1023
W
PPK
1000
985
980
975
966
1005
1015
1020
1025
W
1005
1010
1025
Praga
Wiedeń
Budapeszt
Belgrad
Sofia
Tirana
Ankara
Rzym
Madryt
Lizbona
W
1010
1005
1005
1010
1015
1020
00
22.II
44

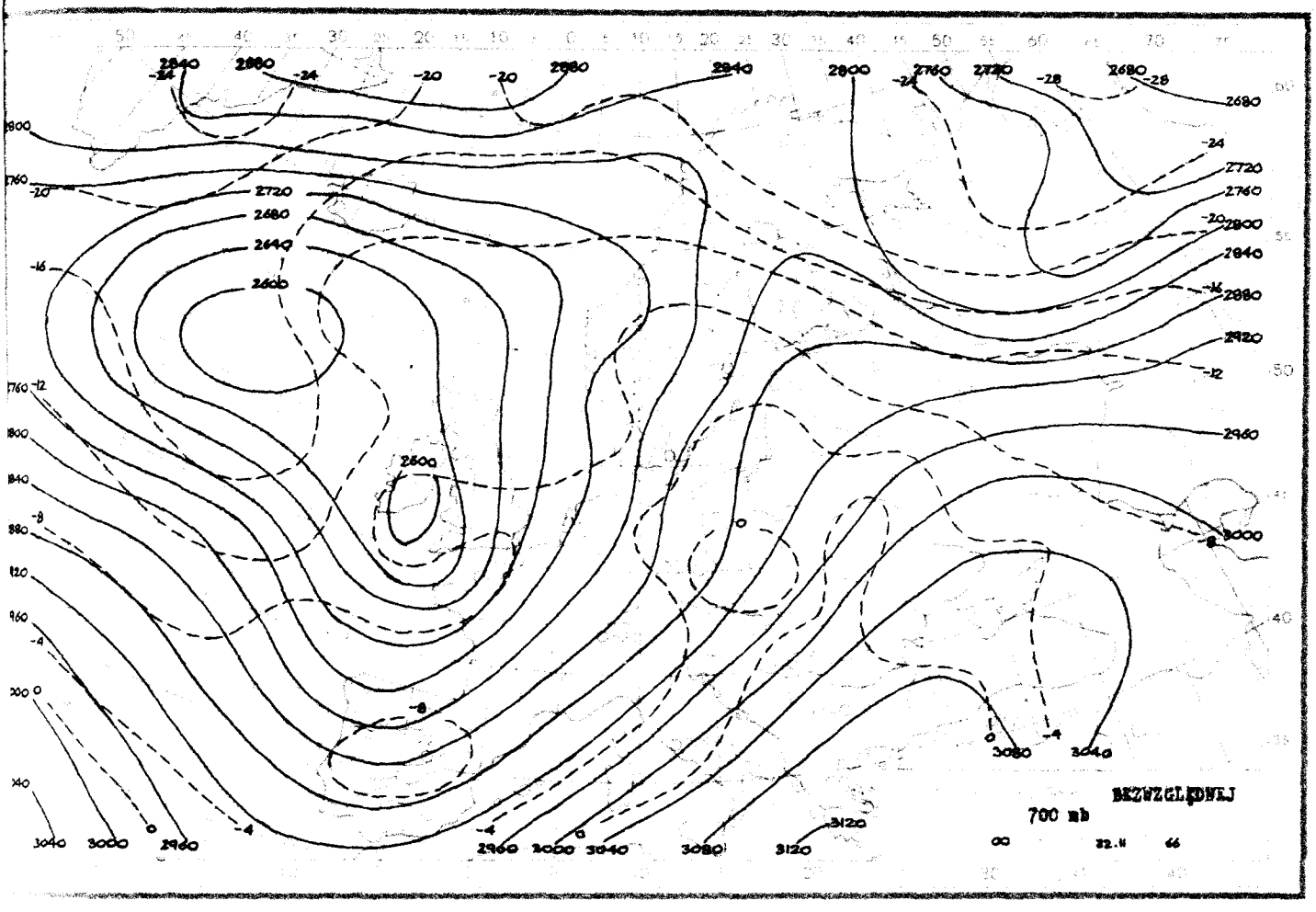
700 mb

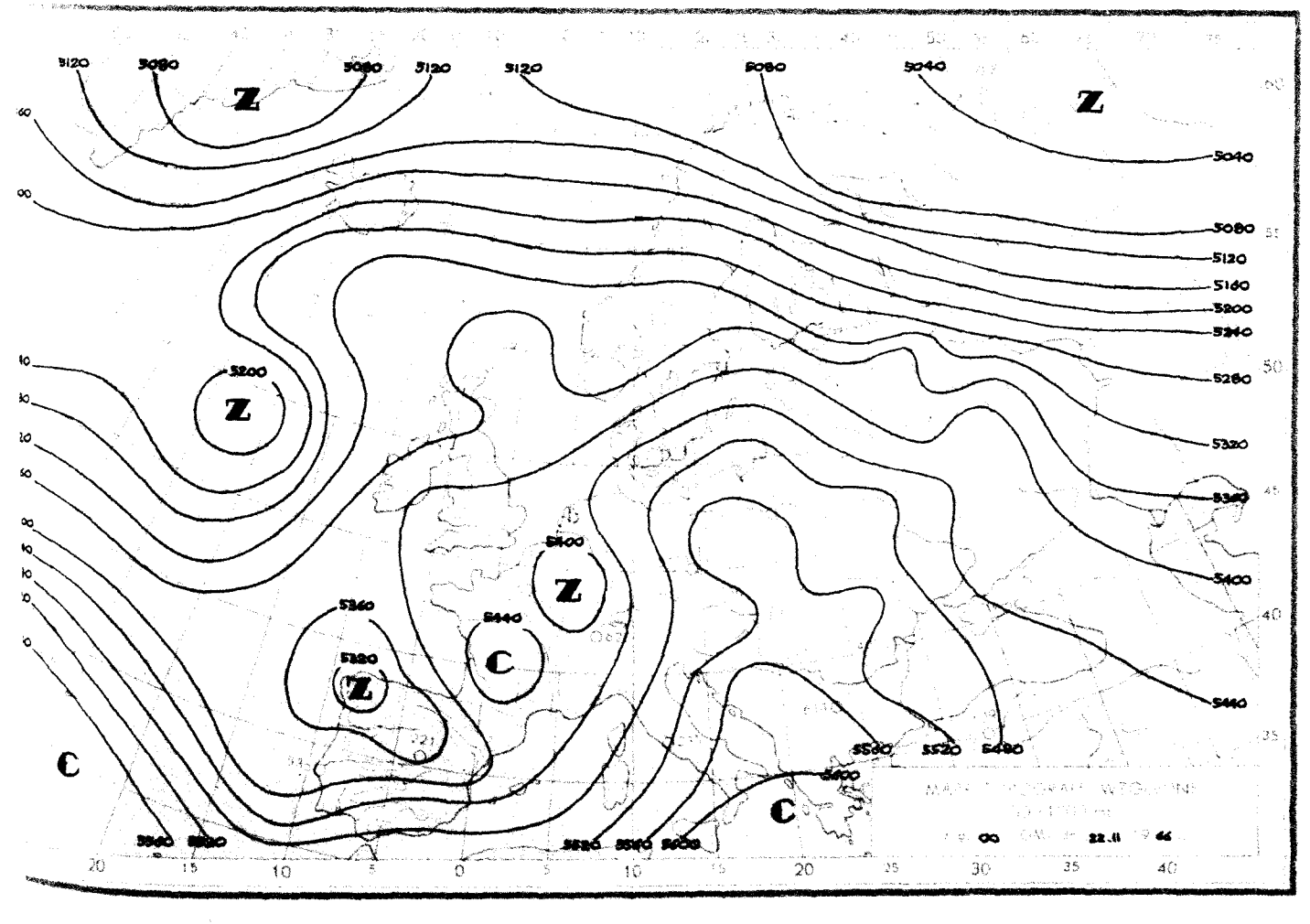
Z
C

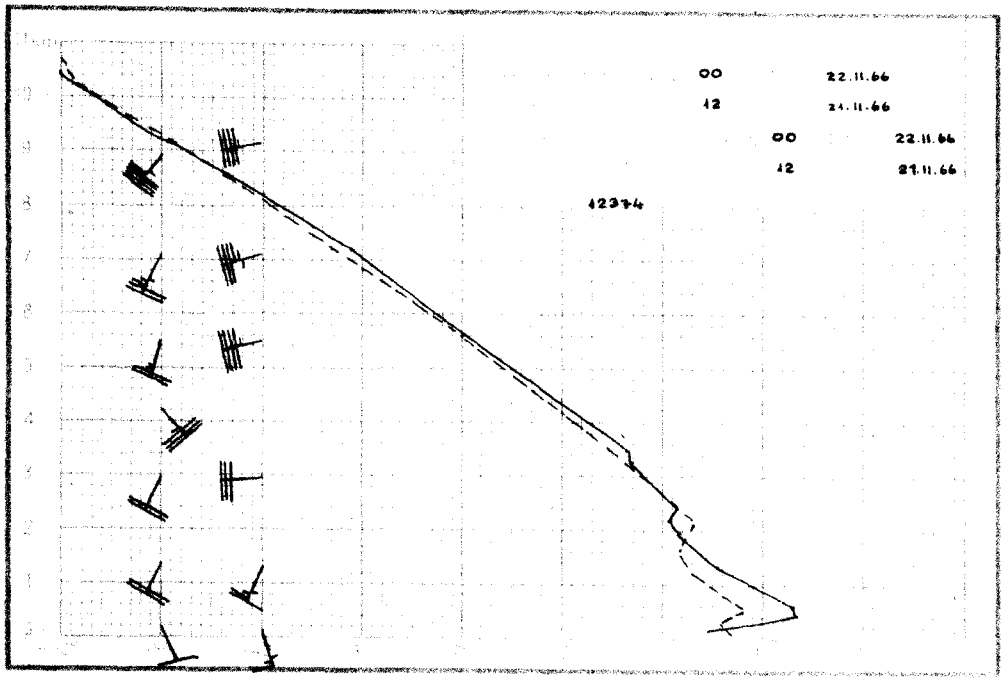
00 22.11.66
12 24.11.66
00 22.11.66
12 24.11.66
12374

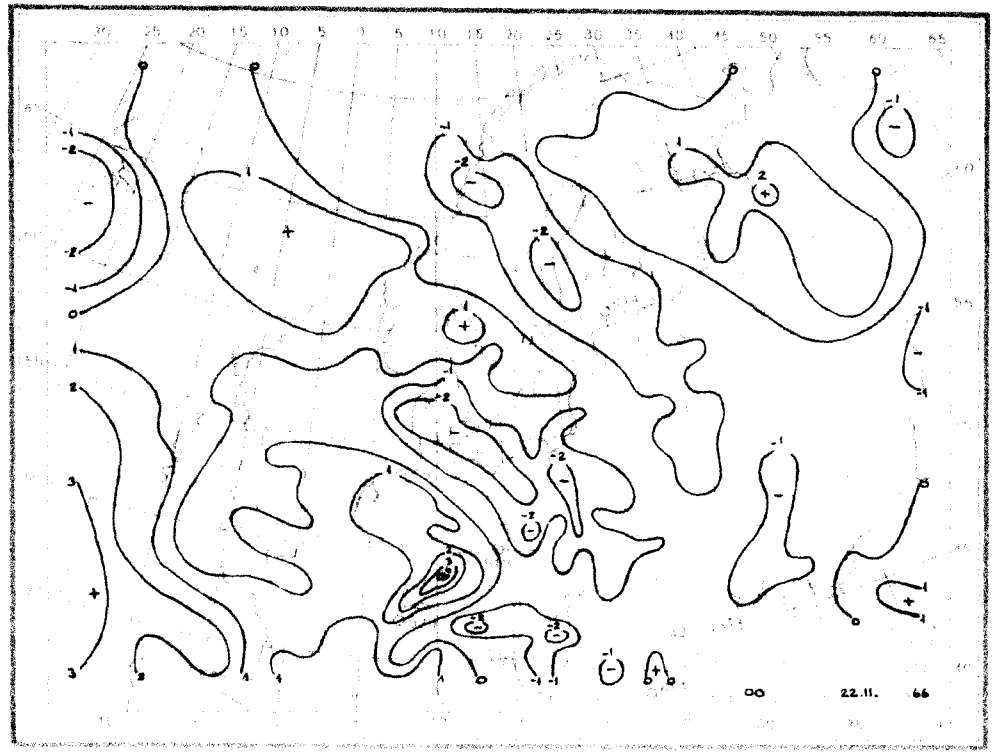
00 22.11. 66

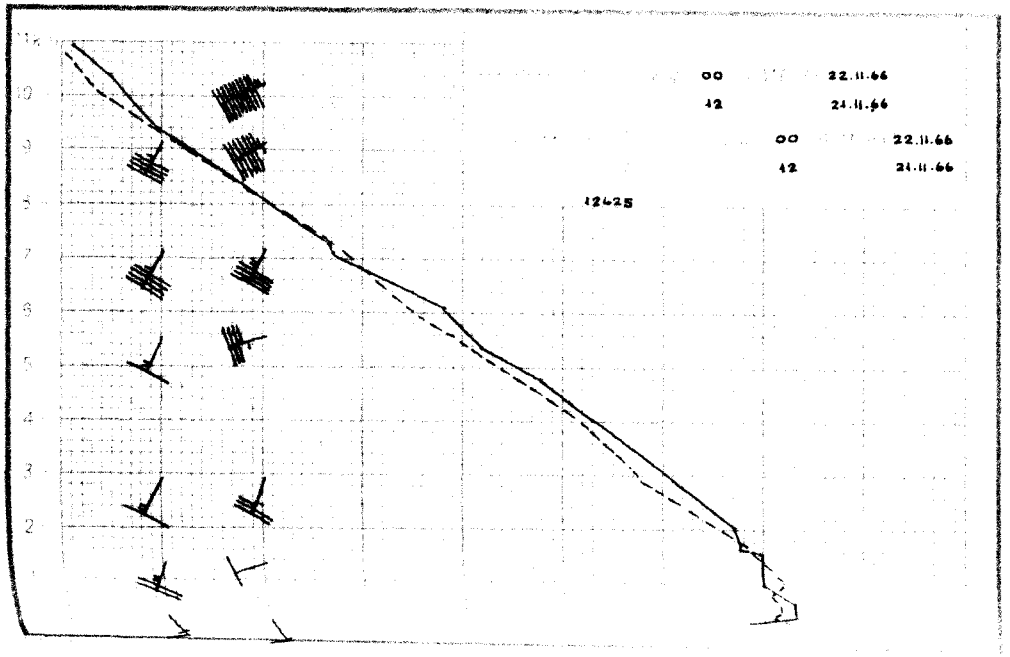
00 22.11.66
12 24.11.66
00 22.11.66
12 24.11.66
12425

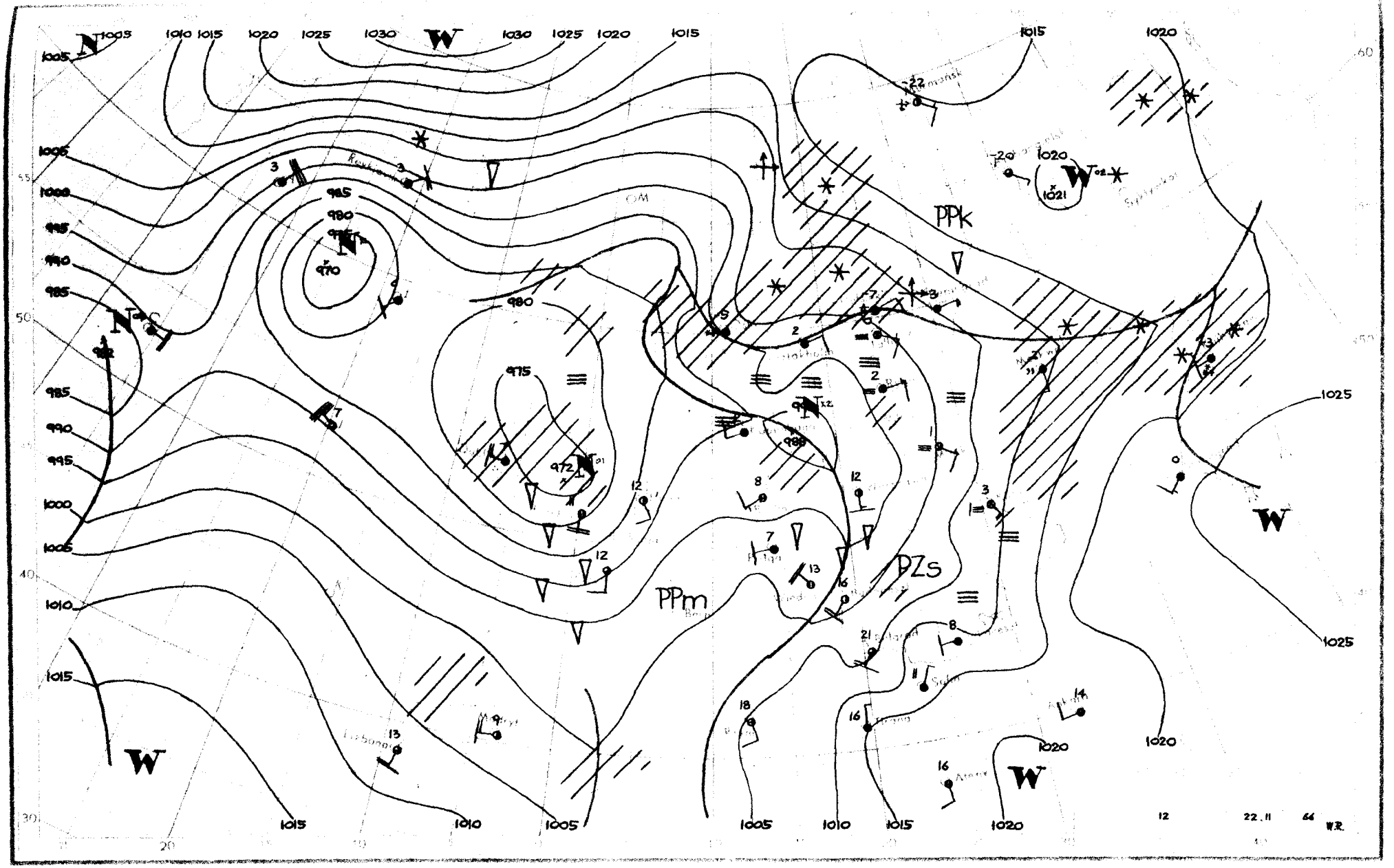

PPk
PPm
PZs
W
N
1005
1010
1015
1020
1025
1030
1000
995
990
985
980
975
970
972
988
1021
12
22.11
66
W.R.

Dane synoptyczne z Polski w dniu 22.II.1966r.

SYNOP z godz.00 GMT.

105	81503	96101	93205	8097X	03721
150	01801	16100	95901	00900	01712
195	01002	97020	01200	00900	51703
205	81105	56102	90904	8092X	03715
235	01302	96100	94303	00900	02709
250	01203	97020	94804	00900	02722
272	00903	40100	97802	00900	02711
295	01401	96100	01602	00900	51806
330	31403	40101	92805	00901	03718
375	61104	60022	97904	20932	03716
400	71404	56101	91707	00808	06616
424	20302	58100	93604	00902	03712
465	81405	57101	95506	854XX	03723
495	81403	97031	01106	856XX	04815
510	72222	XX414	15301	75XXX	01617
560	31608	65031	95514	00902	03719
570	81804	65021	98308	8097X	05820
575	71807	65021	98612	756XX	05620
650	61628	XX412	82700	65XXX	00707
695	82007	65021	01913	855XX	05817

SYNOP z godz.12 GMT.

105	22405	96102	90007	7097X	04208
150	72202	40102	89108	00906	04716
195	71103	97022	93806	25532	02720
205	82506	40612	91907	4542X	06227
235	62405	96102	90206	6094X	04302
250	42201	97011	90112	00909	05601
272	61803	96101	90510	25508	05713
295	21704	97021	94110	00902	04719
330	82706	40212	92507	8097X	05220
375	31804	70031	92112	10932	06610
400	82705	56806	94407	885XX	06220
424	83205	50632	95008	855XX	07226
465	62308	70031	92214	30946	06201
495	31808	98031	95116	10932	06708
510	92206	90704	16851	9XXXX	51112
560	72212	70601	95414	5557X	05313
570	62204	65800	94016	43532	05501
575	52007	98021	94120	45641	05506
650	82122	XX412	81751	82XXX	51500
695	22009	70031	97518	11632	04507

TEMP Legionowo, godz.00 GMT.

TT	12374	23005	85333	05004	02110	70898	51547	02010	50550	69733	01912	40711	82862	02114	30907	99026	02223	201
	15XX1	02326	15339	08XX3	0XXXX	10594	09XX5	0XXXX	11122	13209	15XX1	11100	71278	24031				
TT	12374	55555	00988	04037	11951	12059	22938	12057	33796	01014	44763	00521	55743	01531	66673	53608	77658	536
	24250	09XX4	24212	20915	18615	16009	13008	07311	77777	09988	01405	77806	02212	01316	13526	01911	78176	024
	01010	00900																

TEMP Wrocław, godz.00 GMT.

TT	12425	23559	85296	09031	02012	70888	00577	02207	50550	69736	02013	40713	83861	02221	30909	98014	02121	201
	13XX2	02130	15347	08XX9	02130	10604	04XX6	02222	11122	17200	13XX1	11100	81006	21033	61183	21034		
TT	12425	55555	00979	07048	11963	12086	22936	12074	33913	11052	44895	09042	55846	09023	66811	07001	77776	075
	88717	02564	99559	62671	11515	68722	22466	72761	33398	83861	44292	00031	27250	05084	66666	20013	18012	164
	15009	10005	77777	12979	01604	13770	02213	04100	02122	01010	00900							

Druk PPWK-W-wa, Solec 18. Zam. 5207/103/B/65-28.IV.65-Y-7047-100 000-mapowy 9.

Przebieg pogody w Polsce w dniu 22.II.1966r.

Początkowo było zachmurzenie niewielkie i umiarkowane, od zachodu kraju wystąpił wzrost zachmurzenia i opady deszczu, obejmujące stopniowo dzielnice centralne i wschodnie. W końcu okresu w południowo-zachodniej połowie wystąpiły rozpogodzenia i lokalne mgł
Temperatura minimalna wahała się od 0°C w Suwałkach, Olsztynie, Mikołajkach, Bydgoszczy, Kielcach, Gdańsku, Łebie i na Helu do 13°C w Aleksandrowicach, a maksymalna od 4°C w Łebie do 20°C w Tarnowie. Wiatry były umiarkowane z kierunków południowych i zachodnich.

2 LUTY 1966

PAŃSTWOWY INSTYTUT
HYDROLOGICZNO-METEOROLOGICZNY
WARSZAWA

BIULETYN SYNOPTYCZNY

Legenda

Izolinie:

- na mapach synop. dolnych izobary co 5 mb.
- „ „ topografii barycznej izohipsy co 4 dkm.
- „ „ „ „ izotermy co 4° C
- „ „ tendencji ciśnienia izalobary co 1 mb/3 godz.

Układy ciśnienia:

W — wyż
N — niż

Masy powietrza:

PP	powietrze polarne	m	morskie
PA	„ arktyczne	k	kontynentalne
PZ	„ zwrotnikowe	c	ciepłe
		s	stare

Fronty:

linia czerwona	front ciepły
„ niebieska	„ chłodny
„ fioletowa	„ zokludowany
„ naprzemian czerwona i niebieska	„ stacjonarny

Meteory (M):

- mżawka
- deszcz
- śnieg
- grad
- opady przelotne
- obszar jednostajnych opadów deszczu
- „ „ „ śniegu
- mgła
- burza
- błyskawica
- zamieć śnieżna

Wielkość zachmurzenia (N):

- niebo bezchmurne
- 1/10 pokrycia nieba
- 2/10–3/10 „ „
- 4/10 „ „
- 5/10 „ „
- 6/10 „ „
- 7/10–8/10 „ „
- 9/10 „ „
- 10/10 „ „
- niebo niewidoczne

Wiatr.

- 1/2 m/sek
- 1 m/sek
- 2½ m/sek
- 5 m/sek

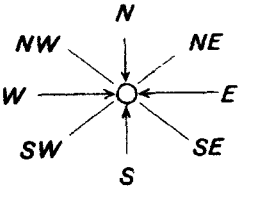

Rozmieszczenie danych:

Temp. powietrza ⟶ T

Meteory ⟶ M

N ⟵ wielkość zachmurzenia ogólnego

kierunek i prędkość wiatru

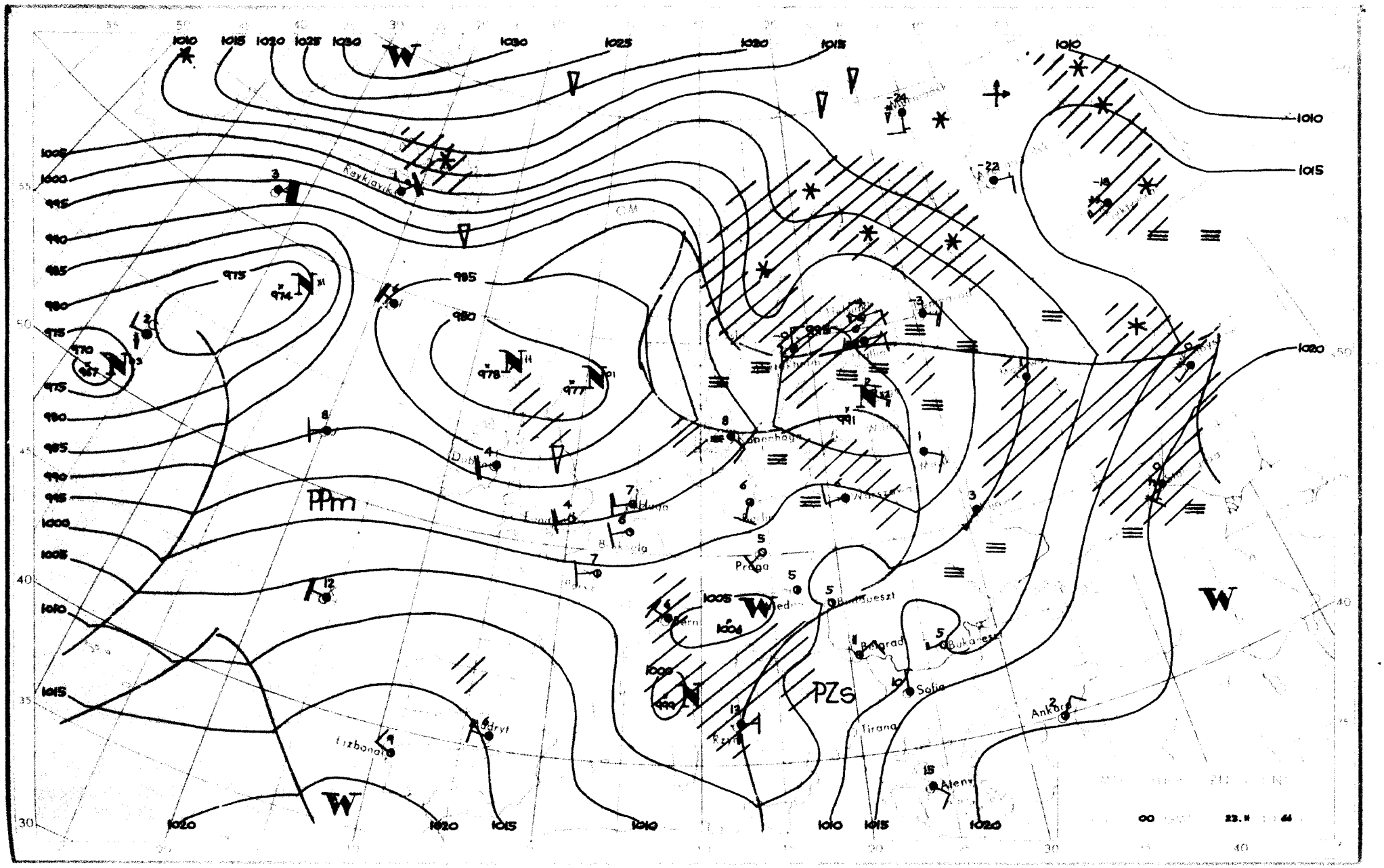

PPm
PZs
W
Reykjavik
Praga
Budapeszt
Belgrad
Sofia
Tirana
Ankara
Ateny
Lizbona
Madryt
Bern
Kopenhaga
Dublin
Haga
Bruksela
Paryż
Wiedeń
Warszawa
Bukareszt
Rzym
1010
1015
1020
1025
1030
1005
1000
995
990
985
980
975
970
967
974
978
977
991
999
1006

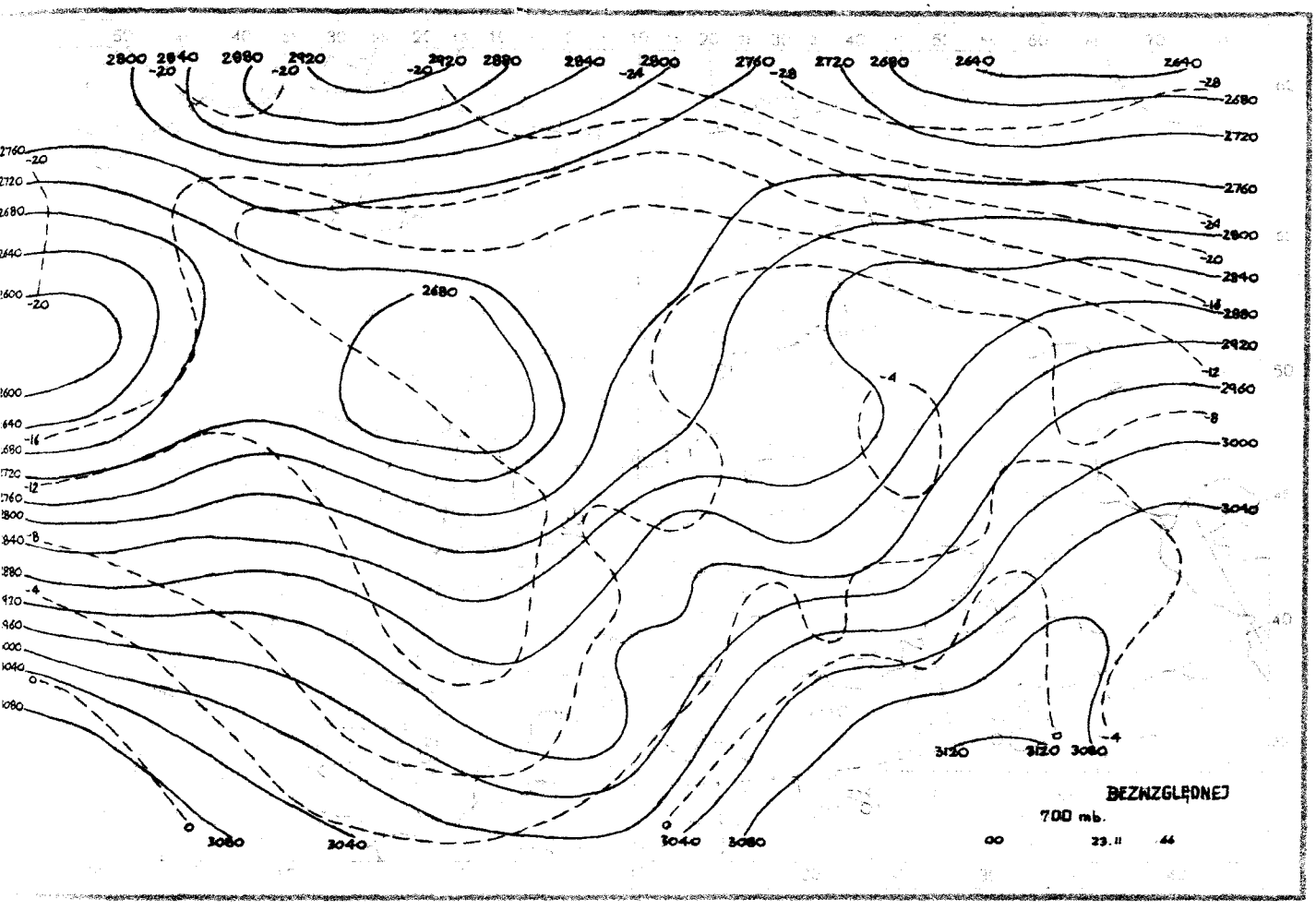
2800 2840 2880 2920 2920 2880 2840 2800 2760 2720 2680 2640 2640
2760 2720 2680 2640 2600 2600 2640 2680 2720 2760 2800 2840 2880 2920 2960 3000 3040
2680
3120 3120 3080
3080 3040 3040 3080
BEZWZGLĘDNE
700 mb.
00 23.II 44

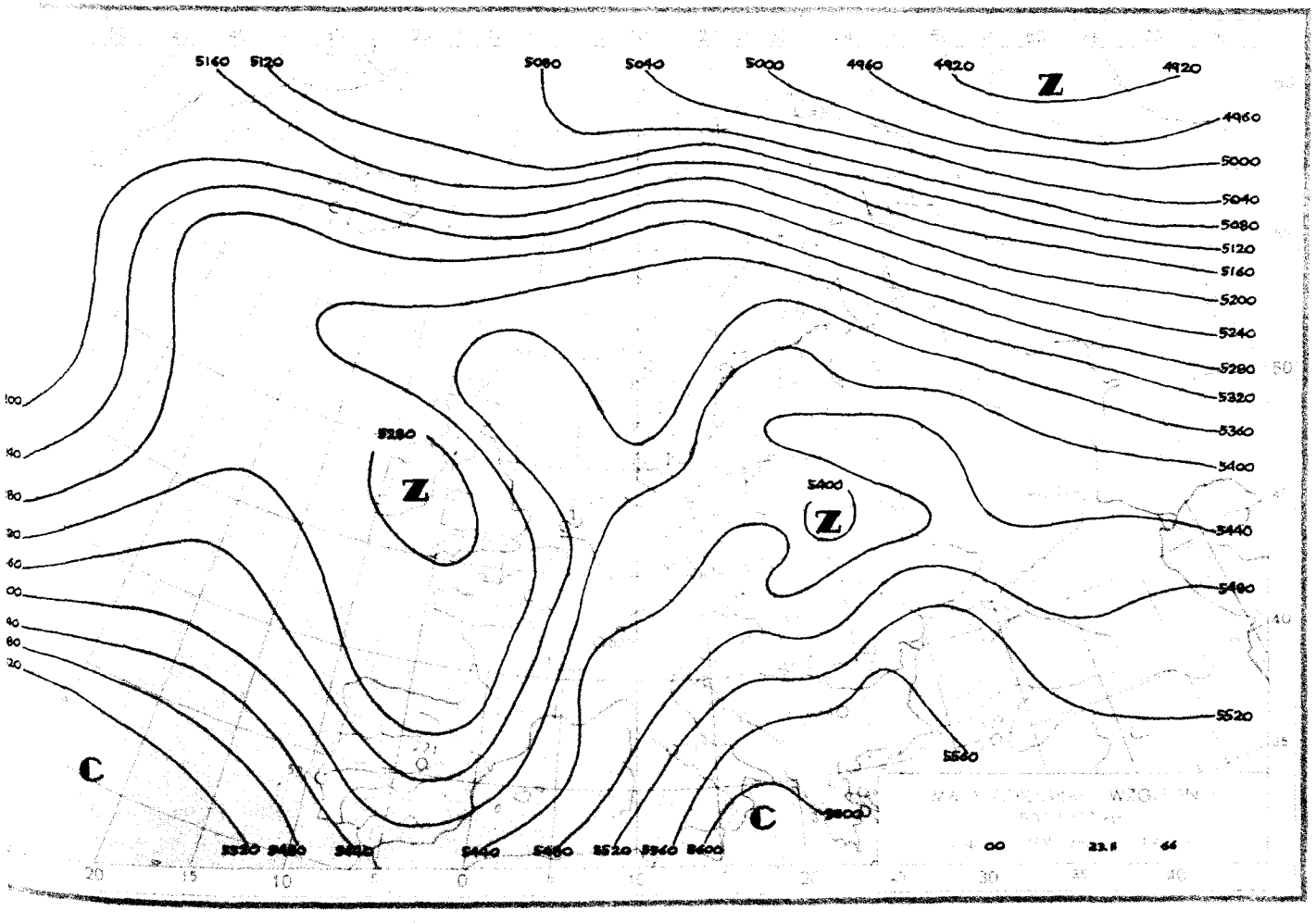
5160 5120 5080 5040 5000 4960 4920 4920
Z
4960 5000 5040 5080 5120 5160 5200 5240 5280 5320 5360 5400 5440 5480 5520
5280
Z
5400
Z
5520
C
C
5520 5480 5440 5440 5480 5520 5560 5600
5600
00 23.II 44

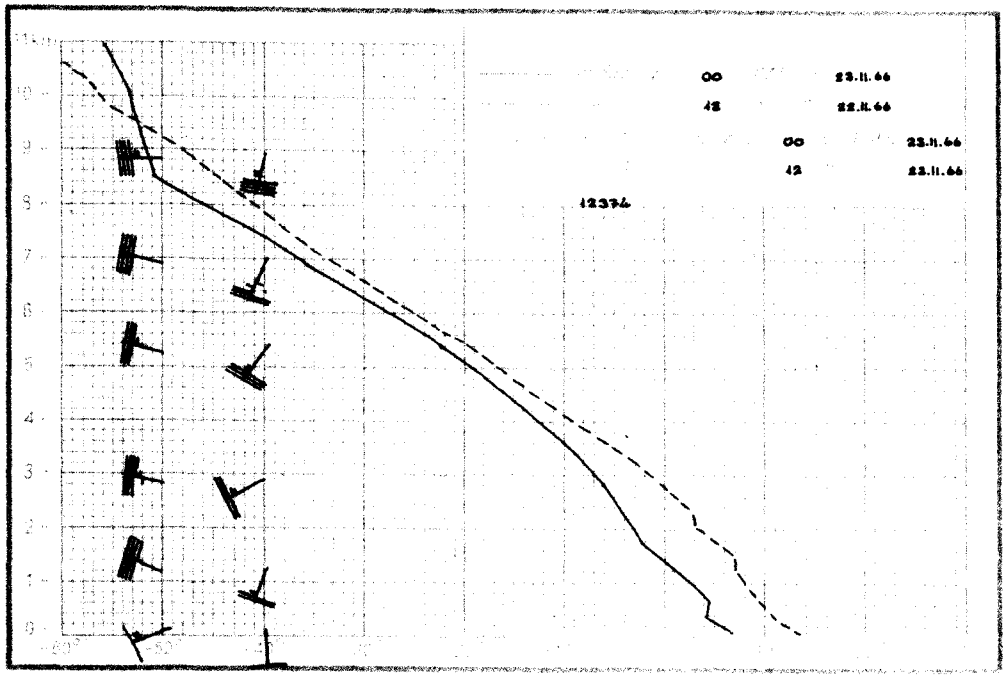
00 23.11.66
12 22.11.66
00 23.11.66
12 23.11.66
12334

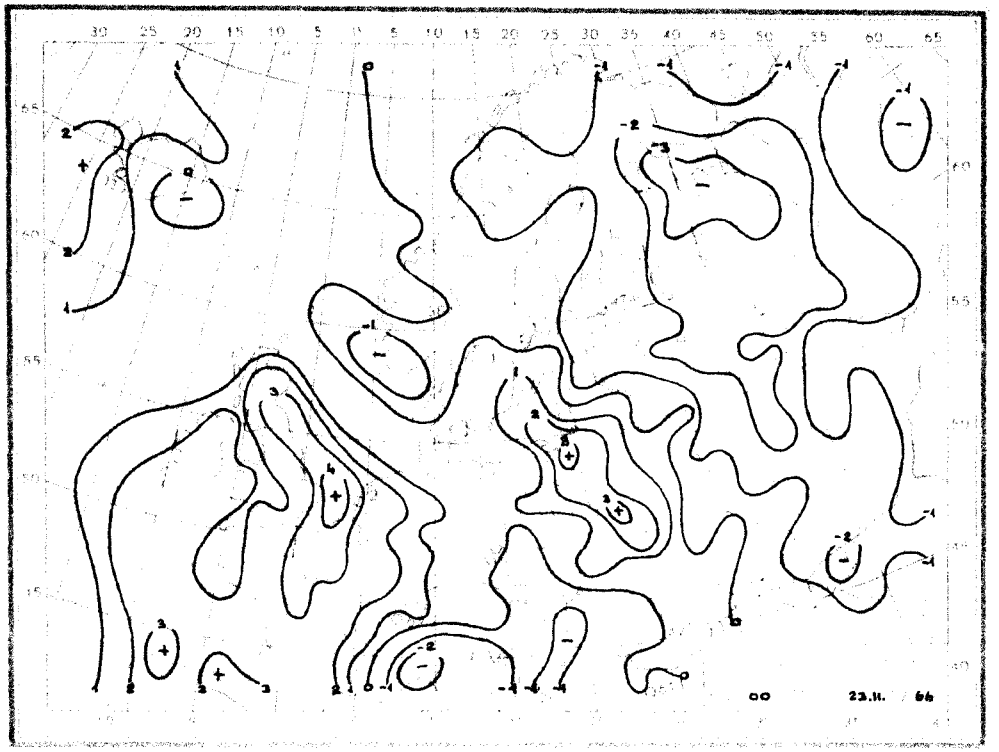
00 23.11. 66

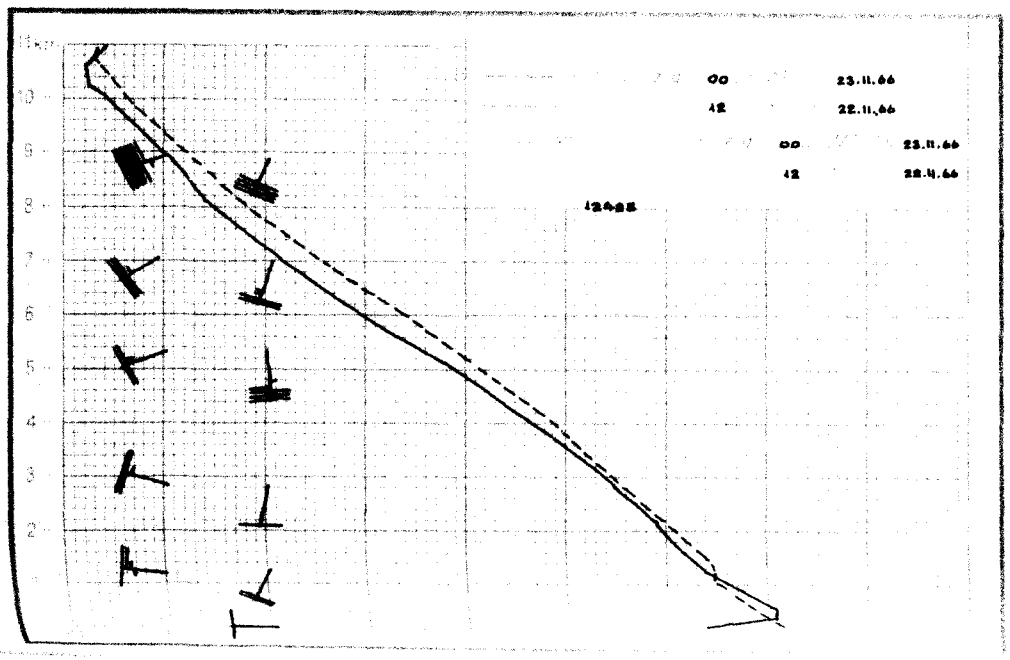
00 23.11.66
12 22.11.66
00 23.11.66
12 22.11.66
12435

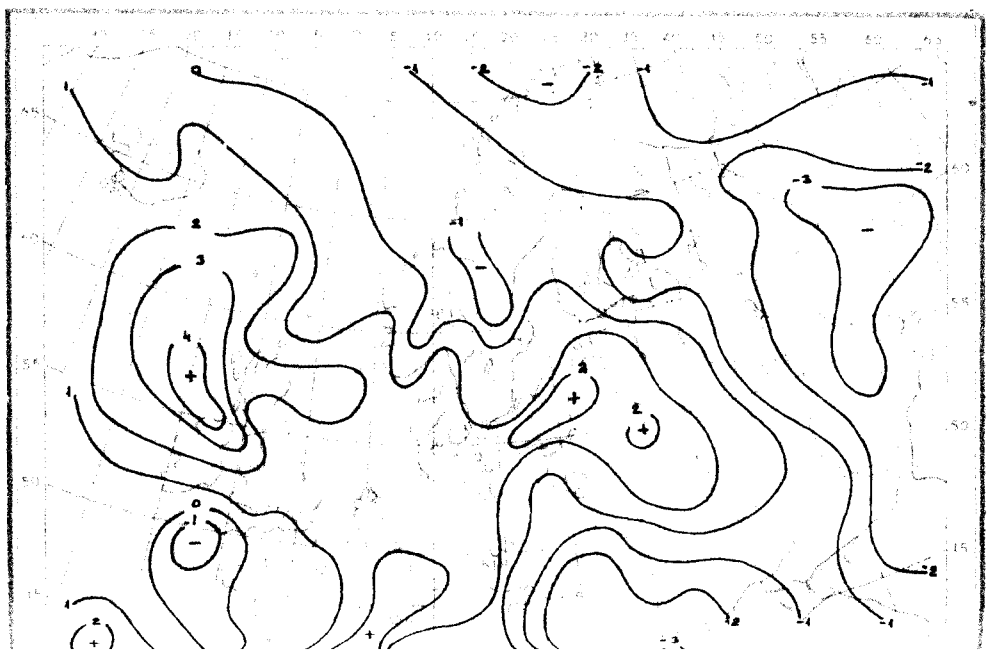

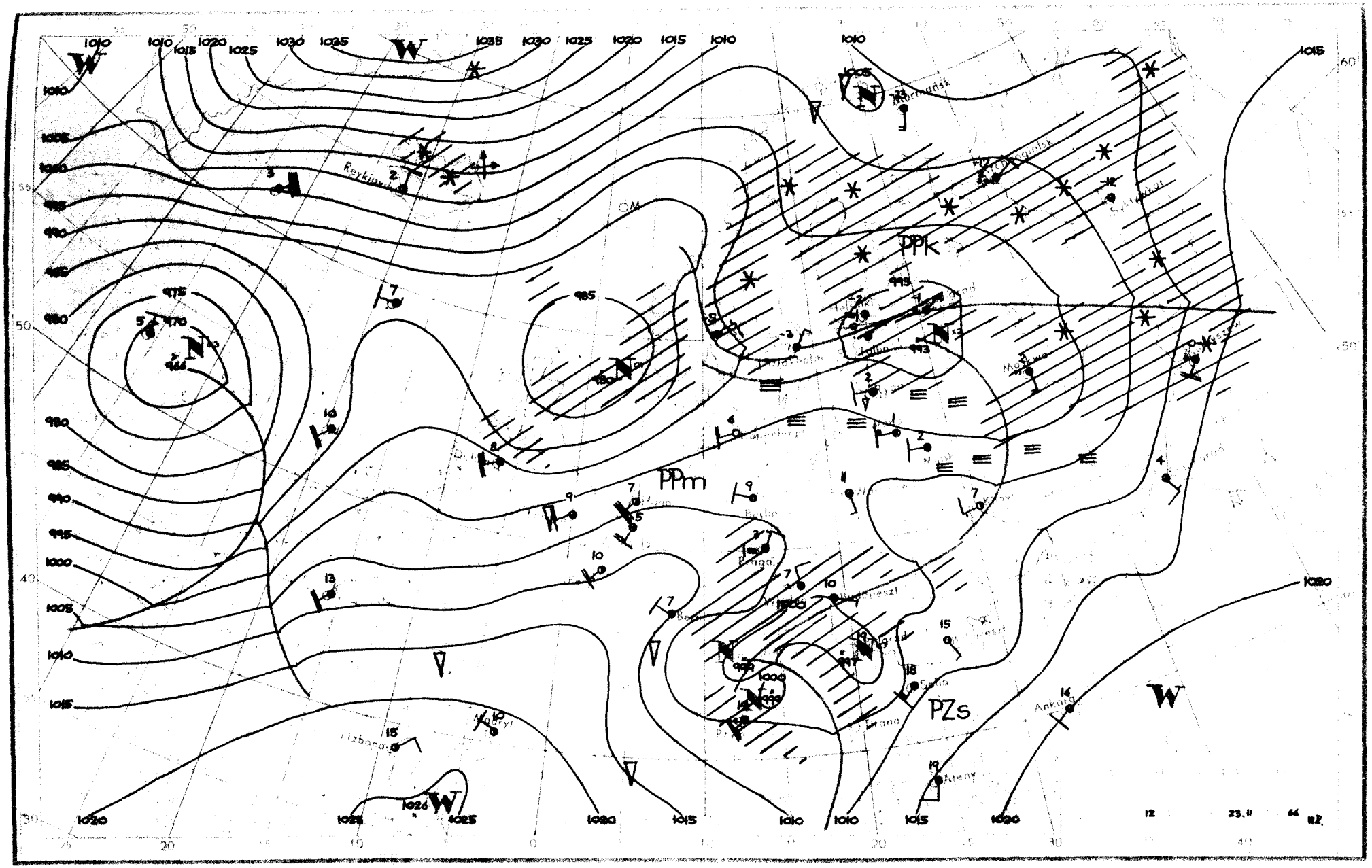

PPk
PPm
PZs
Reykjavik
Ankara
Ateny
Madryt
Lizbona

Dane synoptyczne z Polski w dniu 23.II.1966r.

SYNOP z godz.00 GMT.

105	92202	05475	98004	9XXXX	04209
150	82709	56211	96603	873XX	03234
195	82305	18101	93704	862XX	03218
205	02206	40101	97805	00900	04206
235	82705	96286	97504	864XX	03214
250	82504	97026	99705	863XX	05221
272	82707	96806	96305	894XX	05225
295	82506	40101	97305	863XX	03215
330	92205	04434	00902	9XXXX	02215
375	72507	58216	99806	5737X	05220
400	01803	58101	01605	00900	04210
424	01703	60020	03004	00900	03210
465	02303	60026	01804	00900	03217
495	82505	96252	02607	834XX	06223
510	52214	XX484	23051	55X00	51000
560	02304	60026	05004	00900	03207
570	02804	65028	03406	00900	04213
575	02503	98028	04807	00900	02217
650	41711	84033	87552	00902	62210
695	02801	70011	86009	00900	03223

SYNOP z godz.12 GMT.

105	62203	96101	02308	3553X	05112
150	12506	58101	01210	00902	05208
195	82205	20104	02504	854XX	03112
205	72403	58601	03107	4577X	04113
235	32703	96100	02208	35400	07103
250	12001	97032	02412	00901	06801
272	02703	40104	03309	00900	06003
295	82302	20102	04504	863XX	03213
330	12703	57100	03111	00901	07400
375	61802	60031	03911	00906	06005
400	72903	65021	04111	10936	04305
424	80000	80031	03611	00907	08504
465	81802	56102	03612	00907	05805
495	71801	97021	05312	20938	05803
510	63604	98022	24501	28408	00606
560	81102	30052	03411	8092X	03811
570	71402	60021	04410	7097X	07809
575	71404	98022	03811	7097X	05813
650	90603	00734	85852	9XXXX	52812
695	71204	60021	05112	756XX	07811

TEMP Legionowo, godz.00 GMT.

TT	12374	23513	85308	00004	02920	70846	56576	02819	50540	72749	02816	40700	85887	02820	30890	01XX3	02722
	20153	04XX5	02421	15337	05XX9	02521	10593	07XX2	02533	11122	11215	06XX4	11100	61632	25034		
TT 23	12374	55555	00987	06043	11955	04031	22917	04033	33798	52531	44647	59602	55500	72749	10250	03XX8	66666
	31201	21506	19604	12807	77777	09987	02507	74806	02925	28582	02914	01010	863XX				
VV 23	12374	07859	06XX2	0XXXX	05031	10XX3	0XXXX	03347	12XX8	0XXXX	66666	08507	07106	03813	02513	77777	32094
	02534																

TEMP Wrocław, godz.00 GMT.

TT	12425	23012	85353	03534	02709	70902	55669	02811	50545	74854	02512	40703	88972	02416	30896	99078	02533
	20155	08XX0	02517	15337	05XX6	02613	10595	05XX5	0XXXX	11122	03243	08XX1	11100	80867	24037	61049	25033
TT 23	12425	55555	00987	03024	11966	10087	22941	10036	33850	03535	44766	51621	55622	61731	66406	87971	77335
	96044	14250	06XX4	66666	24308	22708	21506	20008	14005	11708	10306	77777	12987	00000	03400	02416	67312
	02437	49237	02533	01186	02310	01010	00900										
VV 23	12425	66666	08506	99912													

Druk PPWK-W-wa. Solec 18. Zam. 5207/103/B/65-28.IV.65-Y-9047-1000-mapowy 1

Przebieg pogody w Polsce w dniu 23.II.1966r.

Zachmurzenie było niewielkie i umiarkowane, tylko w dzielnicach południowych duże, z opadami deszczu na południu i południowym-wschodzie. Temperatura minimalna wahała się od -3°C w Jeleniej Górze do 5°C w Szczecinie, Zgorzelcu, Zielonej Górze i Zamościu, a maksymalna od 6°C w Suwałkach do 14°C w Toruniu, Lesku i Mielcu. Wiatry były słabe i umiarkowane o kierunkach zmiennych.-

PAŃSTWOWY INSTYTUT
HYDROLOGICZNO-METEOROLOGICZNY
WARSZAWA

4 LUTY 1966

BIULETYN SYNOPTYCZNY

Legenda

Izolinie:

———	na mapach synop. dolnych izobary co 5 mb.
———	„ „ topografii barycznej izohipsy co 4 dkm.
– – – –	„ „ „ „ izotermy co 4° C
———	„ „ tendencji ciśnienia izalobary co 1 mb/3 godz.

Układy ciśnienia:

W — wyż
N — niż

Masy powietrza:

PP	powietrze polarne	m	morskie
PA	„ arktyczne	k	kontynentalne
PZ	„ zwrotnikowe	c	ciepłe
		s	stare

Fronty:

linia czerwona	front ciepły
„ niebieska	„ chłodny
„ fioletowa	„ zokludowany
„ naprzemian czerwona i niebieska	„ stacjonarny

Meteory (M):

⚲	mżawka
•	deszcz
✳	śnieg
▲	grad
▽	opady przelotne
//////	obszar jednostajnych opadów deszczu
////✳	„ „ „ śniegu
≡	mgła
⊼	burza
<	błyskawica
+	zamieć śnieżna

Wielkość zachmurzenia (N):

○	niebo bezchmurne	
⦶	1/10	pokrycia nieba
◔	2/10–3/10	„ „
◔	4/10	„ „
◑	5/10	„ „
◕	6/10	„ „
◕	7/10–8/10	„ „
◐	9/10	„ „
●	10/10	„ „
⊗	niebo niewidoczne	

Wiatr.

┌──○	1/2 m/sek
└──○	1 m/sek
└──○	2½ m/sek
├──○	5 m/sek

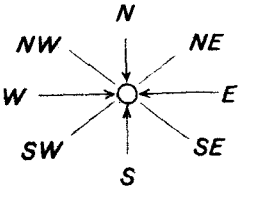

Rozmieszczenie danych:

Temp. powietrza ⟶ T

Meteory ⟶ M

(N) ⟵ wielkość zachmurzenia ogólnego

kierunek i prędkość wiatru

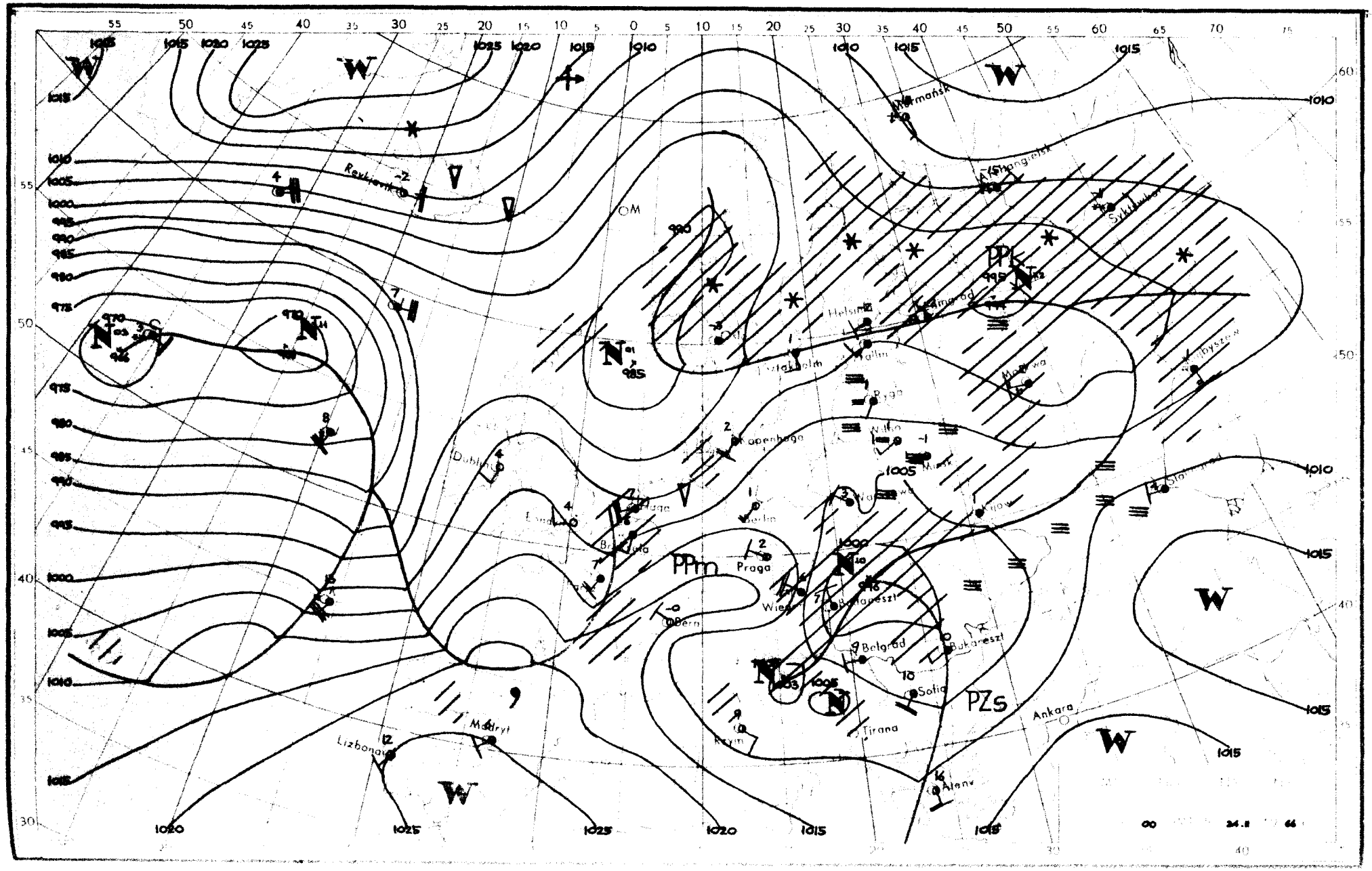

Reykjavik
Murmańsk
Archangielsk
Syktywkar
Helsinki
Kaliningrad
Tallin
Ryga
Moskwa
Kujbyszew
Kopenhaga
Wilno
Minsk
Dublin
Berlin
Praga
Wien
Budapeszt
Bern
Belgrad
Bukareszt
Sofia
Tirana
Rzym
Ankara
Ateny
Madryt
Lizbona
Kijow
Stalingrad
PPk
PPm
PZs
W
N

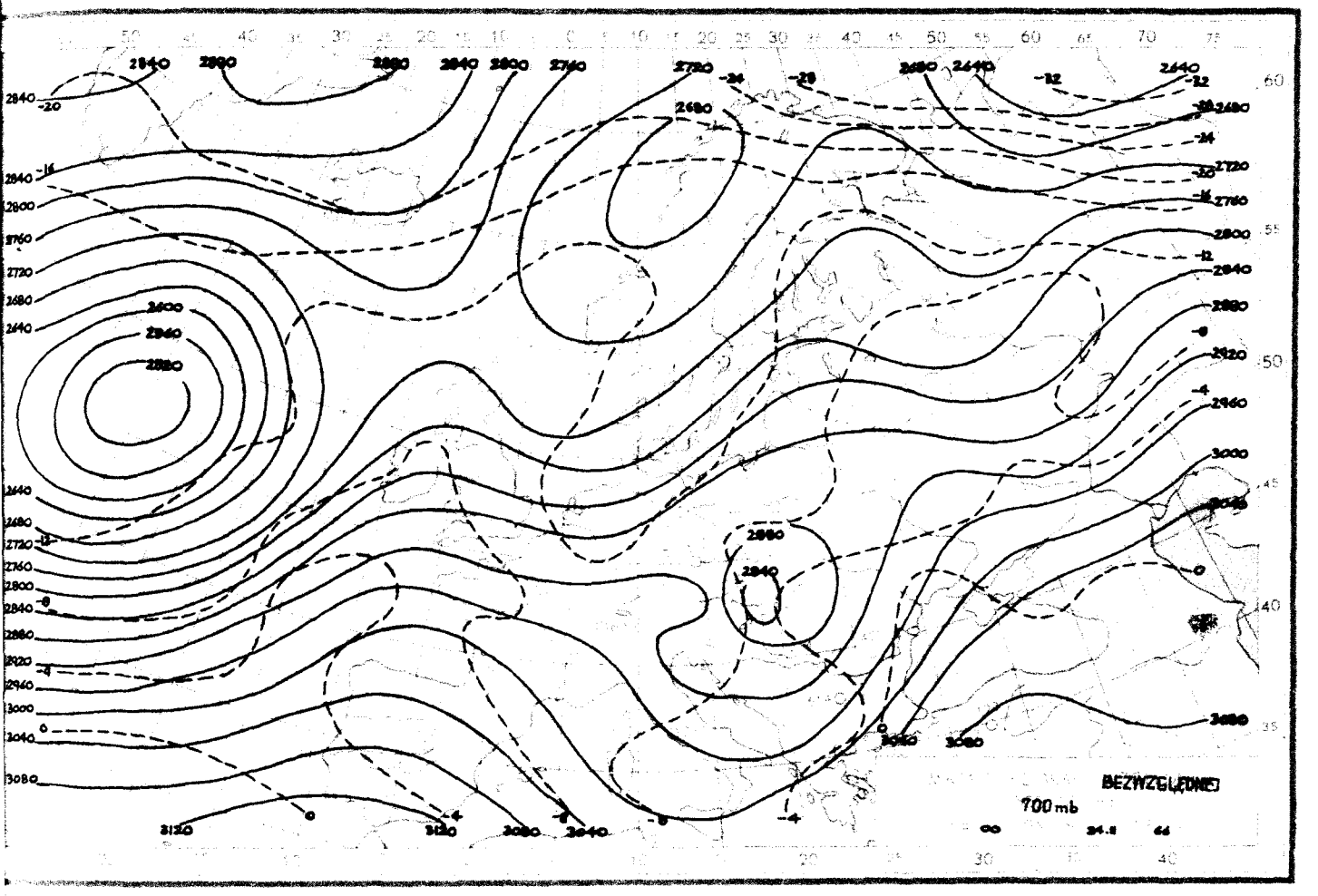
BEZWZGLĘDNE
700 mb

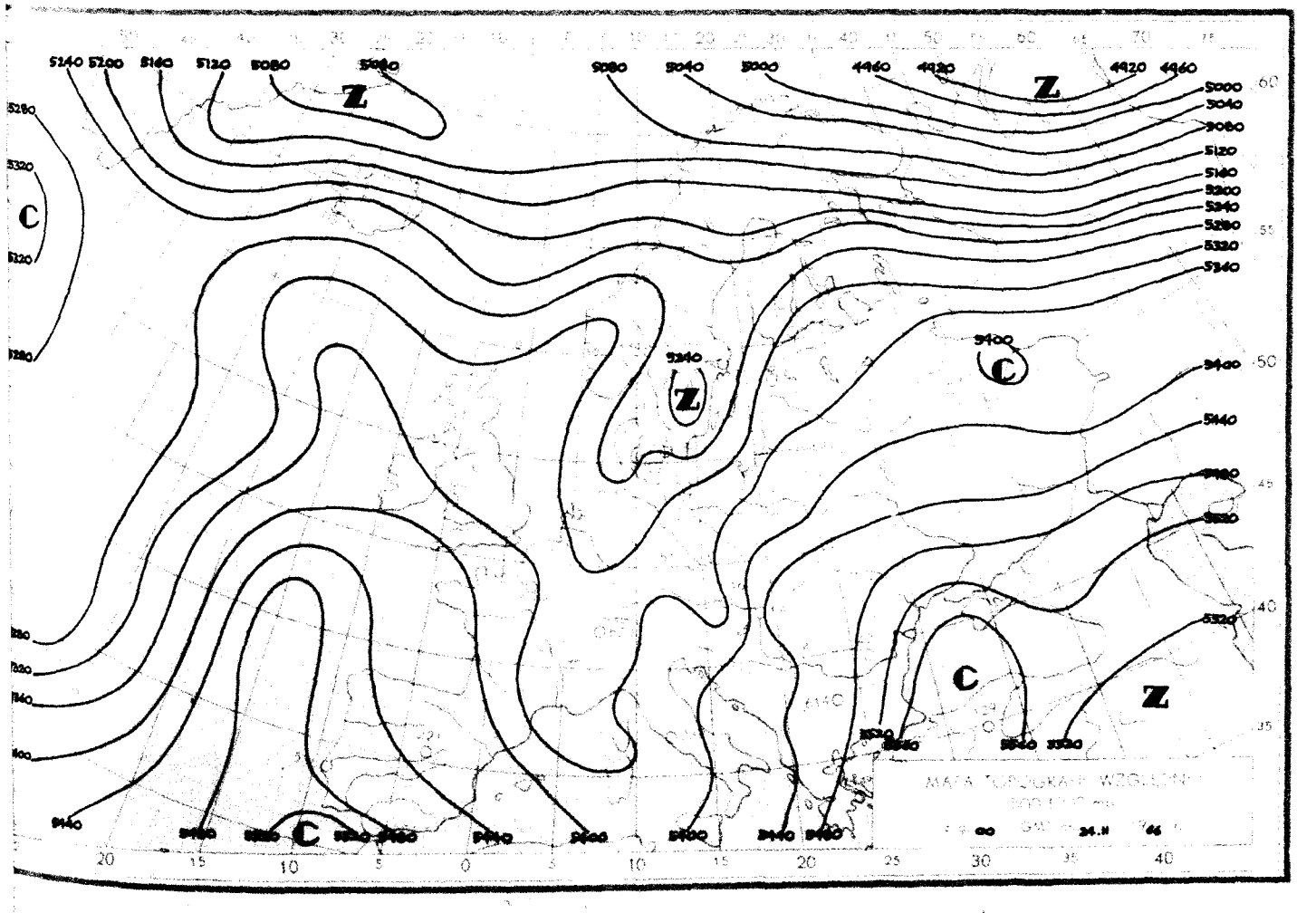
MAPA TOPOGRAFII WZGLĘDNEJ

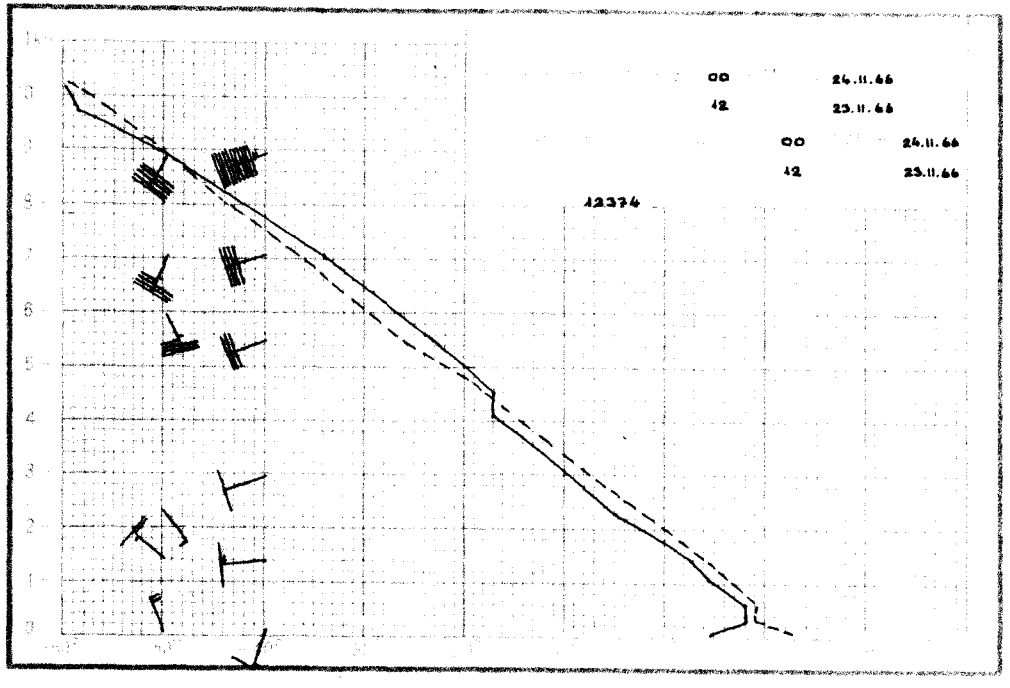
00 24.11.66
12 23.11.66
00 24.11.66
12 23.11.66
12374

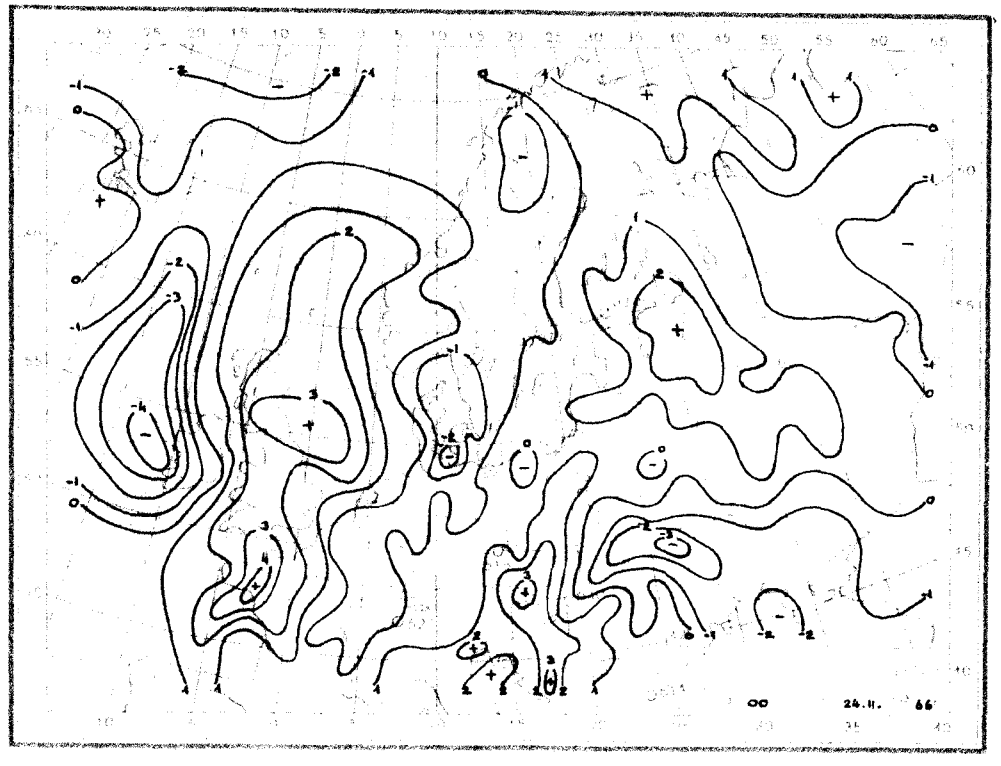
00 24.11. 66

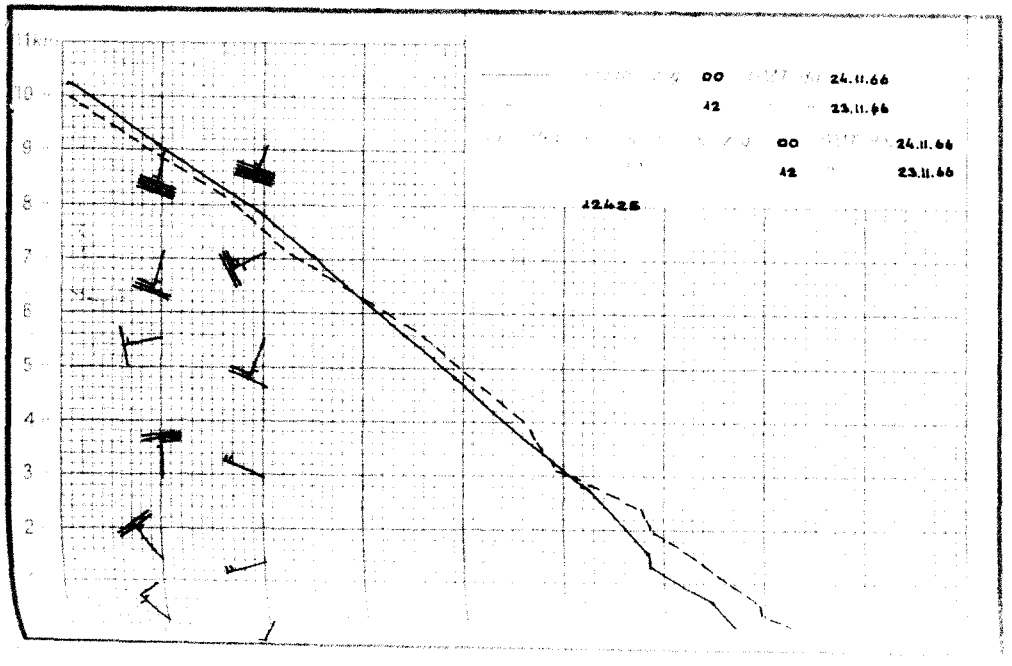
00 24.11.66
12 23.11.66
00 24.11.66
12 23.11.66
12425

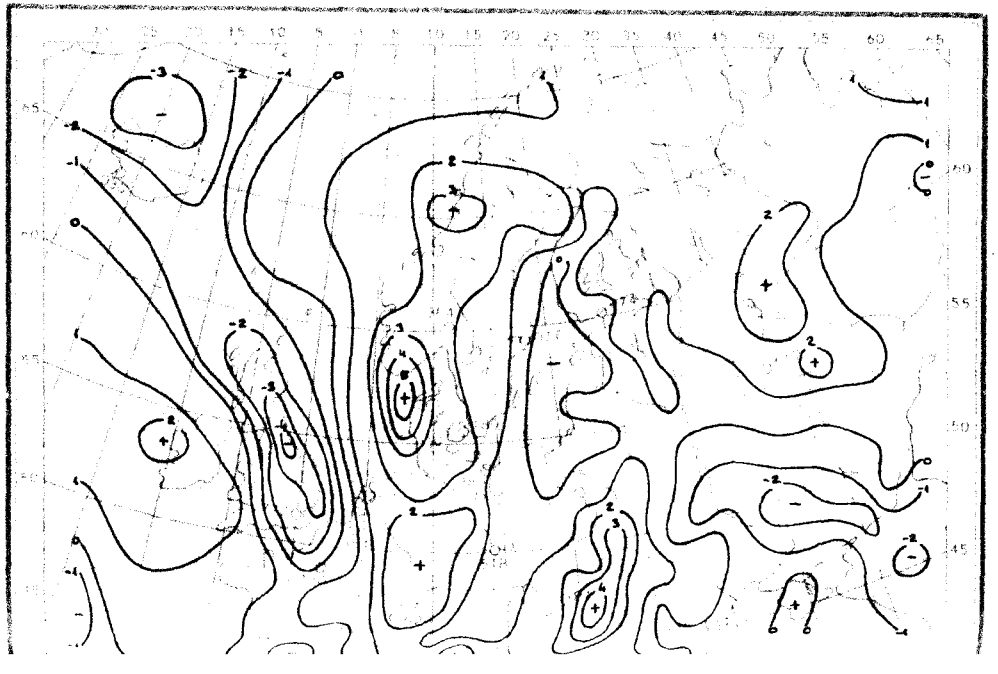

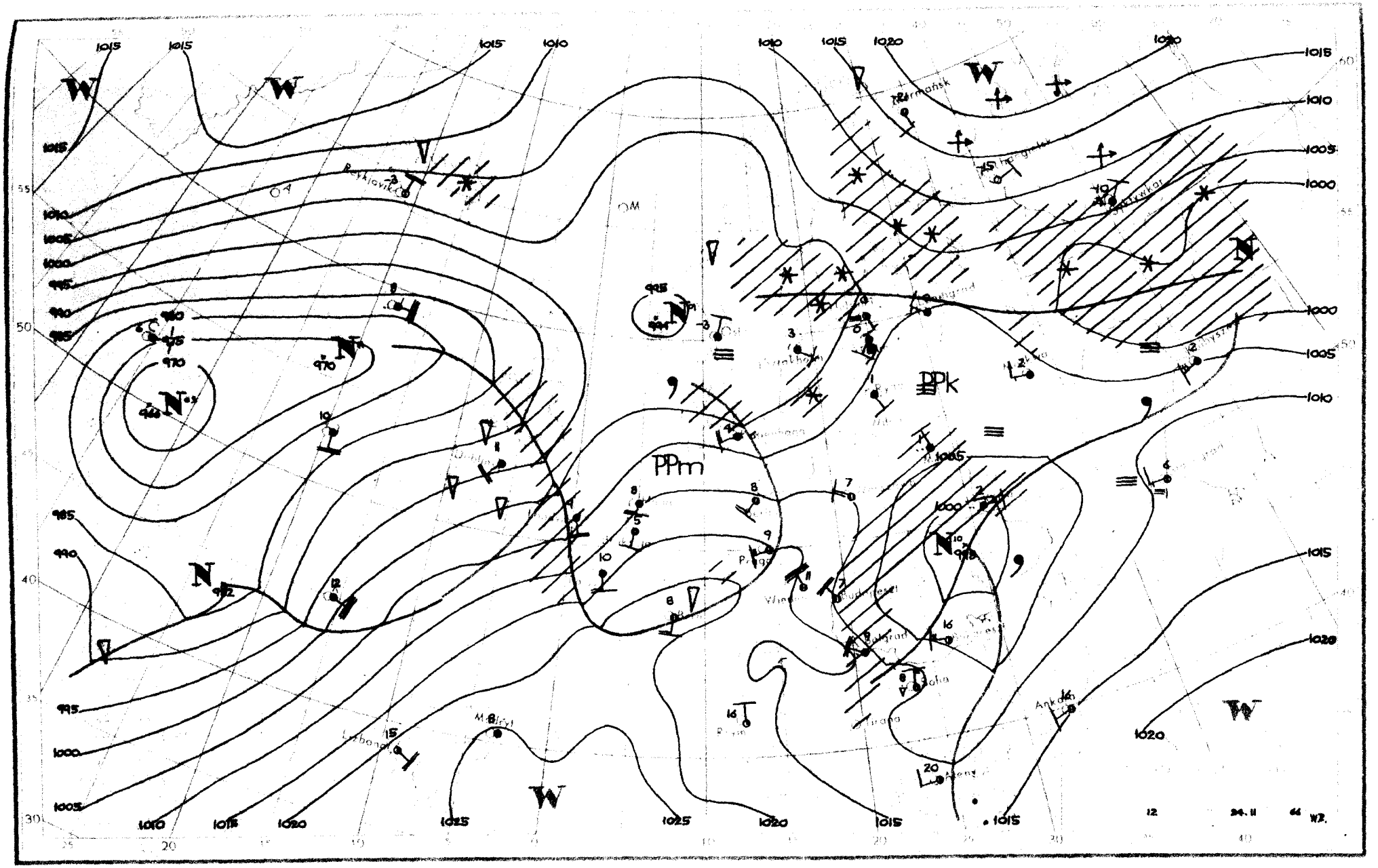

PPm
PPk
W
N
1015
1010
1005
1000
995
990
985
980
975
970
1020
1025
12
24.11
66
WZ.

Dane synoptyczne z Polski w dniu 24.II.1966r.

SYNOP z godz.00 GMT.

105	01902	96100	06101	00900	00602
150	70000	56102	06604	755XX	01209
195	82702	01444	05502	860XX	01105
205	02206	58100	07003	00900	51703
235	02701	96101	06602	00900	02102
250	82501	96106	07104	855XX	03215
272	63203	40104	06603	00908	02215
295	80000	04424	05750	863XX	51209
330	52204	40102	08303	00908	01209
375	83102	14102	04503	8091X	03102
400	02701	50101	09404	00900	00308
424	83304	56102	08206	856XX	04211
465	783203	30102	04904	4457X	04206
495	81403	96611	03806	4742X	05400
510	11916	90494	24854	9XXXX	56201
560	80203	56612	04506	873XX	06202
570	80202	58616	02906	6722X	05602
575	83204	56616	00107	6742X	06609
650	93607	00774	81755	9XXXX	53703
695	80904	56636	99806	8042X	06719

SYNOP z godz.12 GMT.

105	72208	97026	06606	756XX	02106
150	22207	65021	06809	20930	02804
195	52202	97034	08705	11502	02104
205	42407	65031	08309	22530	03007
235	22608	96101	08106	20930	02801
250	22104	97014	09508	00901	01803
272	42206	97011	08506	00902	00802
295	73003	96106	09005	55402	03205
330	52506	58051	10508	50950	02101
375	72905	60026	09907	00908	01209
400	72205	68031	11508	6573X	01204
424	32806	75011	11811	21502	05802
465	72905	60012	11107	00908	03006
495	83407	95616	08303	6732X	03120
510	72715	98411	30153	75XXX	54102
560	63005	56106	13006	25532	01115
570	73605	70016	10605	11548	01118
575	83605	58216	09905	6742X	04126
650	93611	00774	87558	9XXXX	54117
695	83506	58616	06605	6732X	04233

TEMP Legionowo,godz.00 GMT.

TT	12374	23036	85368	02541	03102	70903	59627	00000	50543	73757	0XXXX	40702	84852	02018	30898	00XX5	02125
	20152	08XX4	02323	15335	05XX3	02418	10593	06XX9	02523	11122	06231	13XX1	11100	91058	20036		
TT 23	12374	55555	00993	04032	11976	07035	22930	07026	33872	03537	44763	55572	55602	67696	66566	67694	77400
	84852	14250	10XX3	66666	26309	23113	18506	14005	77777	00XXX	09993	03302	95896	03504	21767	01501	04688
	00000	87626	00000	01462	01615	58233	02036	43127	02312	82102	02524	01010	9X0XX				
VV 23	12374	07818	08XX7	0XXXX	66666	06509	77777	77075	02414								

TEMP Wrocław,godz.00 GMT.

TT	12425	23059	85378	51567	03211	70910	58591	03603	50544	75764	02606	40703	85865	01913	30897	00015	01921
	20153	05XX8	02213	15338	04XX0	02317	10598	05XX8	02514	11122	05238	12XX1					
TT 23	12425	55555	00993	06023	11937	04008	22854	51567	33826	51557	44700	58591	55549	71721	66358	91920	14250
	09109	66666	23812	22111	20907	18303	77777	12993	03204	04689	00102	90406	01913	97117	02713	01010	855XX
VV 23	12425	07823	09XX3	02627	05035	07XX5	02225	66666	08906	07009	05008	77777	35050	02225	99912		

Druk PPWK-W-wa, Solec 18. Zam. 5207/103/B/65-28.IV.65-Y-70047-100 000-maszyn. 100

Przebieg pogody w Polsce w dniu 24.II.1966r.

W części południowo-wschodniej było zachmurzenie całkowite i opady deszczu, w końcu okresu wystąpiły większe przejaśnienia. Na pozostałym obszarze przeważnie było zachmurzenie umiarkowane, na północy przejściowo duże z niewielkimi opadami. Temperatura minimalna wahała się od -3°C w Bydgoszczy do +5°C w Sandomierzu, Mielcu, Tarnowie, Rzeszowie, Przemyślu i Lesku, a maksymalna od 4°C w Terespolu i Włodawie do 11°C w Raciborzu, Opolu, Legnicy i Wrocławiu. Wiatry były słabe i umiarkowane, początkowo zmienne, później przeważnie z kierunków zachodnich.-

PAŃSTWOWY INSTYTUT
HYDROLOGICZNO-METEOROLOGICZNY
WARSZAWA

BIULETYN SYNOPTYCZNY

Legenda

Izolinie:

——— na mapach synop. dolnych izobary co 5 mb.
——— „ „ topografii barycznej izohipsy co 4 dkm.
– – – – – „ „ „ „ izotermy co 4° C
——— „ „ tendencji ciśnienia izalobary co 1 mb/3 godz.

Układy ciśnienia:

W – wyż
N – niż

Masy powietrza:

PP	powietrze polarne	**m**	morskie
PA	„ arktyczne	**k**	kontynentalne
PZ	„ zwrotnikowe	**c**	ciepłe
		s	stare

Fronty:

linia czerwona	front ciepły
„ niebieska	„ chłodny
„ fioletowa	„ zokludowany
„ naprzemian czerwono i niebiesko	„ stacjonarny

Meteory (M):

⚲	mżawka
•	deszcz
✳	śnieg
▲	grad
▽	opady przelotne
////	obszar jednostajnych opadów deszczu
//✳	„ „ „ śniegu
≡	mgła
⚐	burza
↯	błyskawica
⸸	zamieć śnieżna

Wielkość zachmurzenia (N):

○	niebo bezchmurne	
①	1/10	pokrycia nieba
◔	2/10 – 3/10	„ „
◔	4/10	„ „
◑	5/10	„ „
◑	6/10	„ „
◕	7/10 – 8/10	„ „
◐	9/10	„ „
●	10/10	„ „
⊗	niebo niewidoczne	

Wiatr.

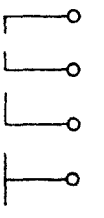

1/2 m/sek
1 m/sek
2 1/2 m/sek
5 m/sek

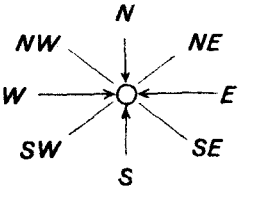

Rozmieszczenie danych:

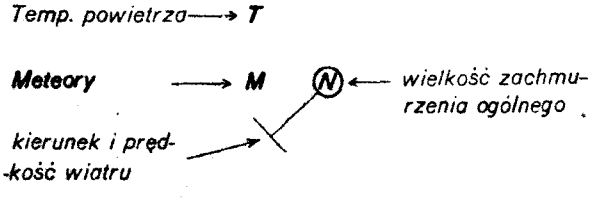

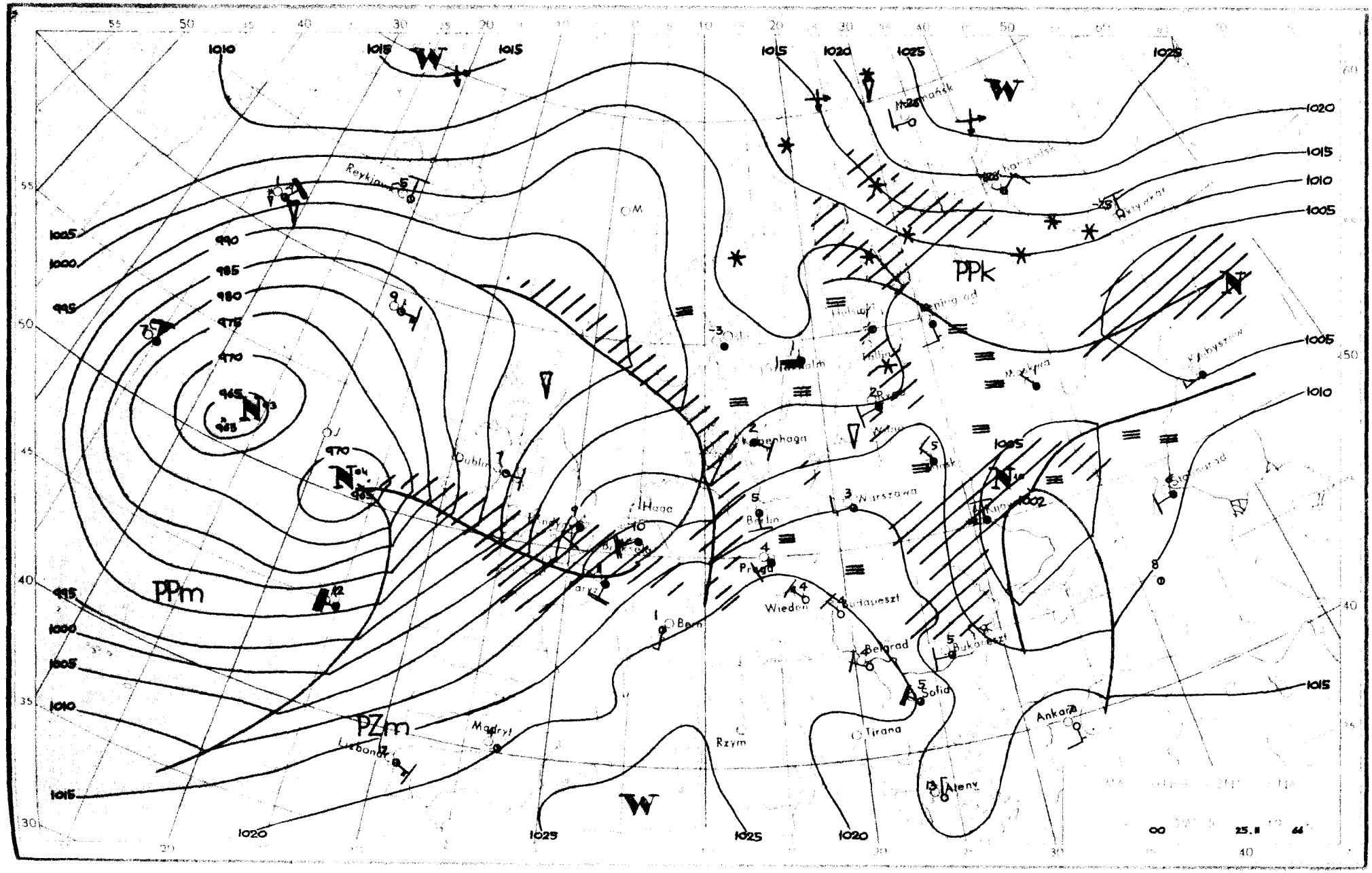

PPm
PZm
PPk
W
N
Reykjavik
Dublin
Haga
Paryż
Bern
Madryt
Lizbona
Rzym
Kopenhaga
Berlin
Praga
Wiedeń
Budapeszt
Belgrad
Sofia
Tirana
Ateny
Ankara
Bukareszt
Warszawa
Moskwa
Kijów
Stalingrad
Kaliningrad
Helsinki
Tallinn
Oslo
Sztokholm
Rzym
1010
1015
1020
1025
1005
1000
995
990
985
980
975
970
965
1002
00
25.II
66

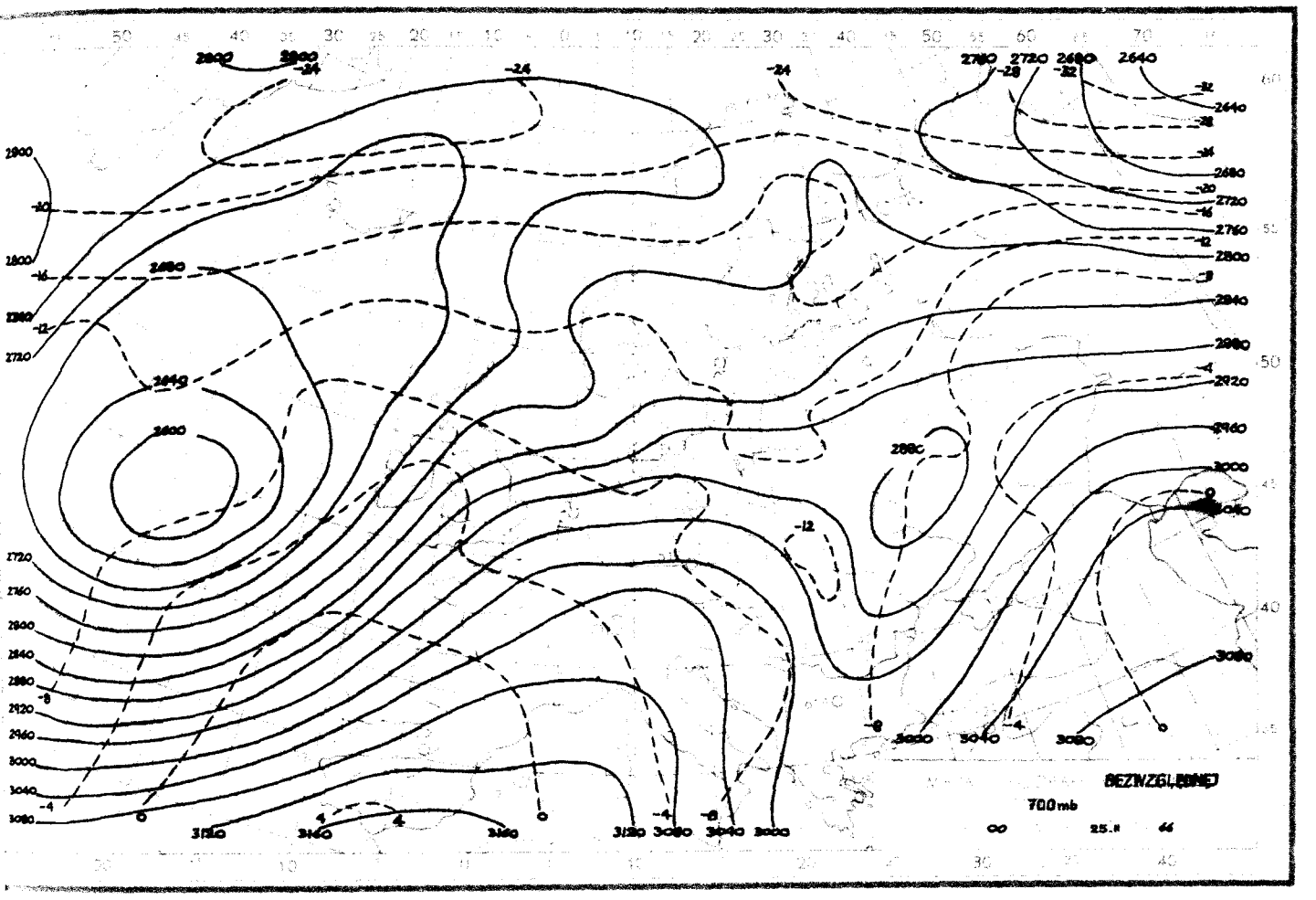
700mb

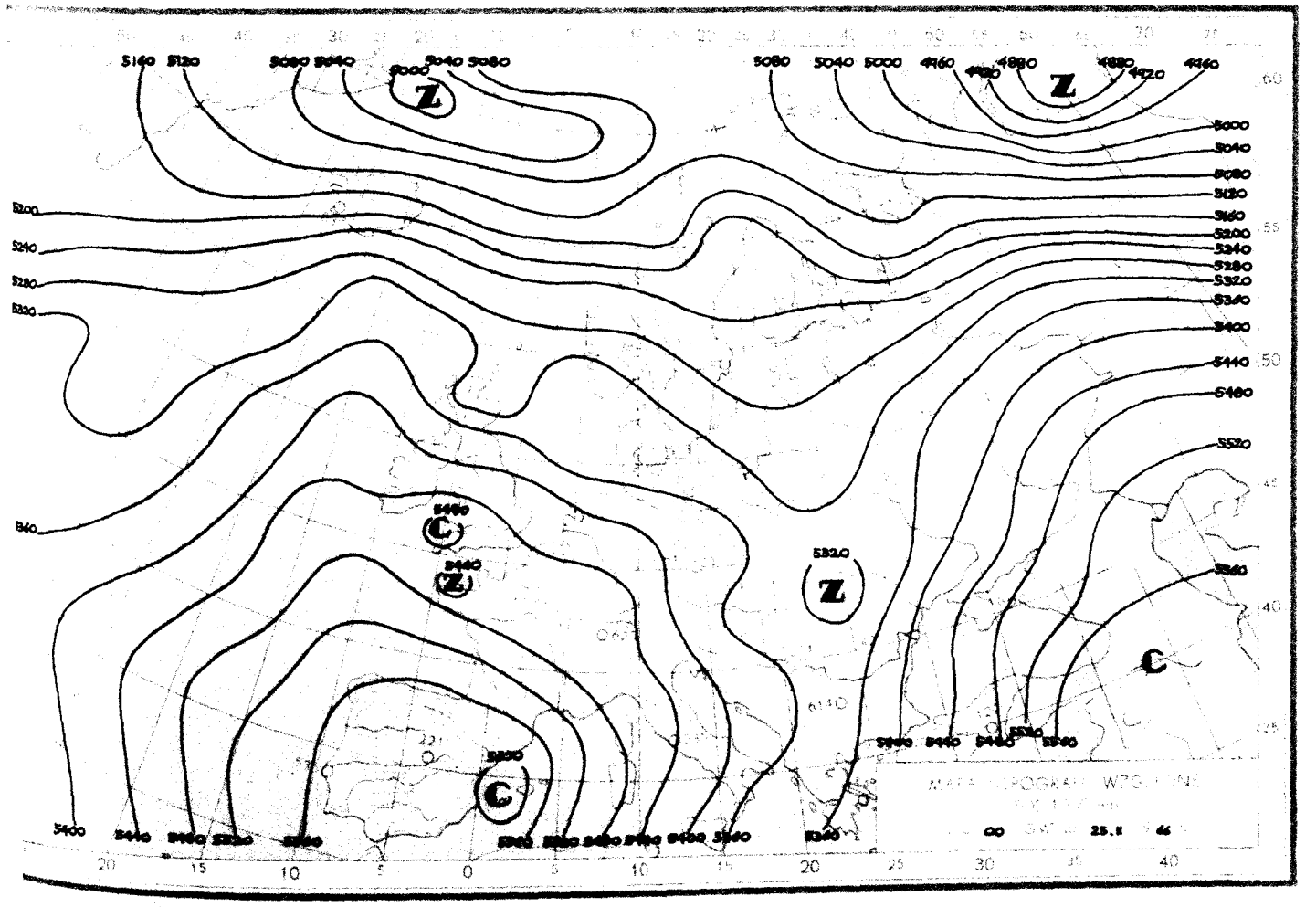

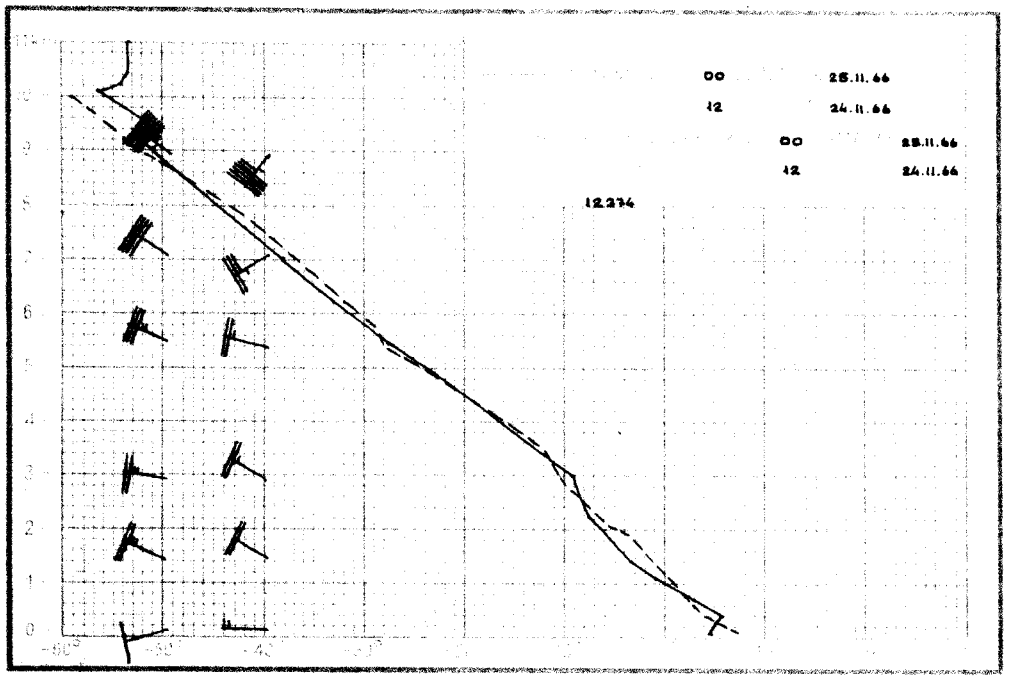
00 25.11.66
12 24.11.66
00 25.11.66
12 24.11.66
12.274

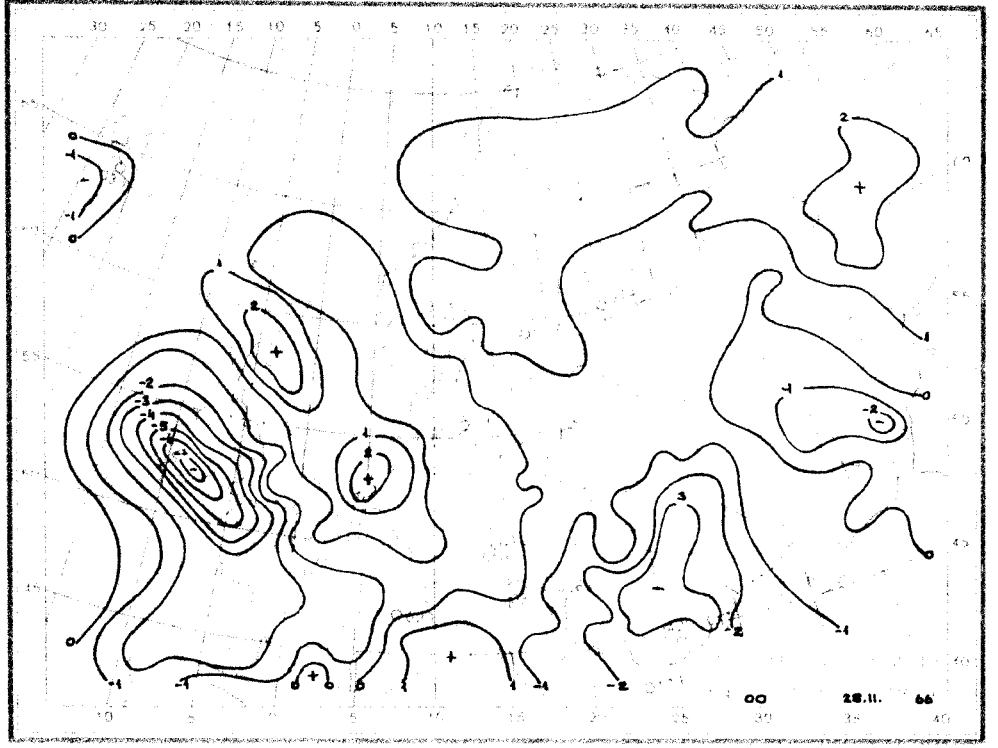
00 25.11. 66

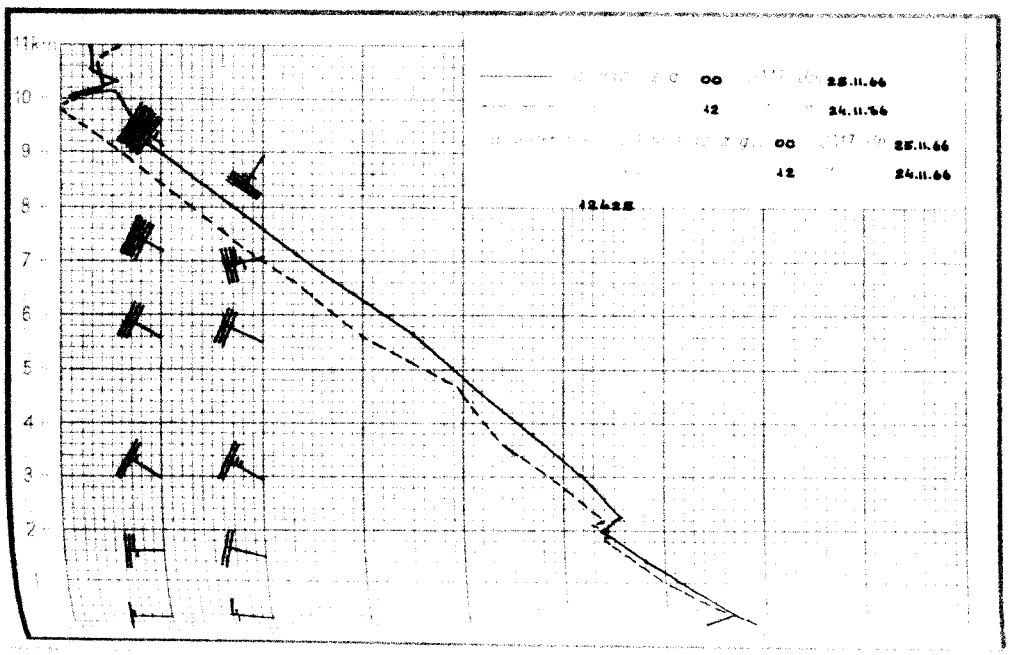
00 25.11.66
12 24.11.66
00 25.11.66
12 24.11.66
12.425

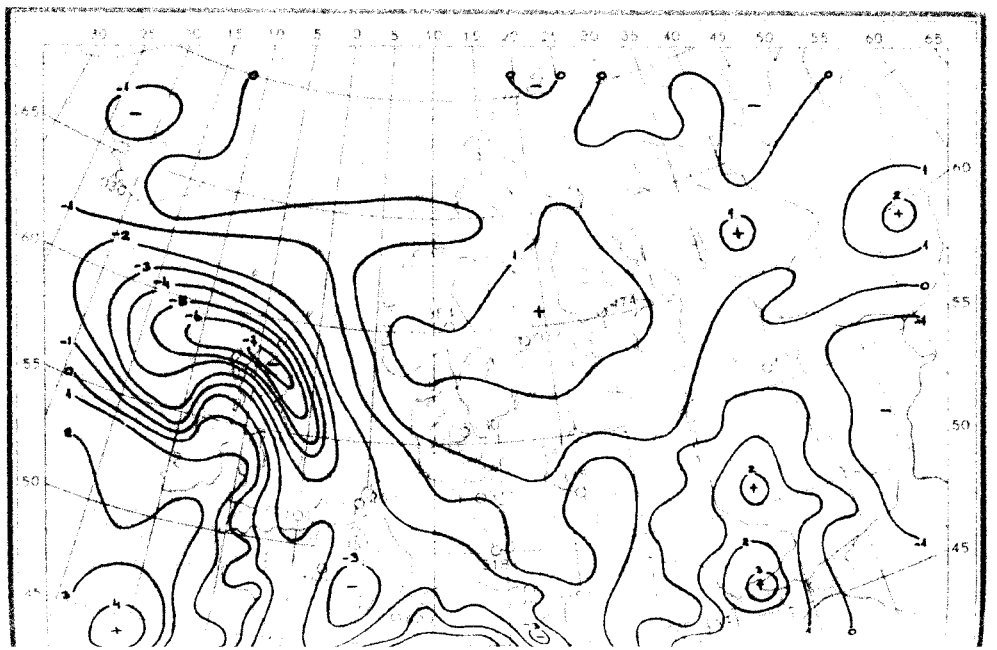

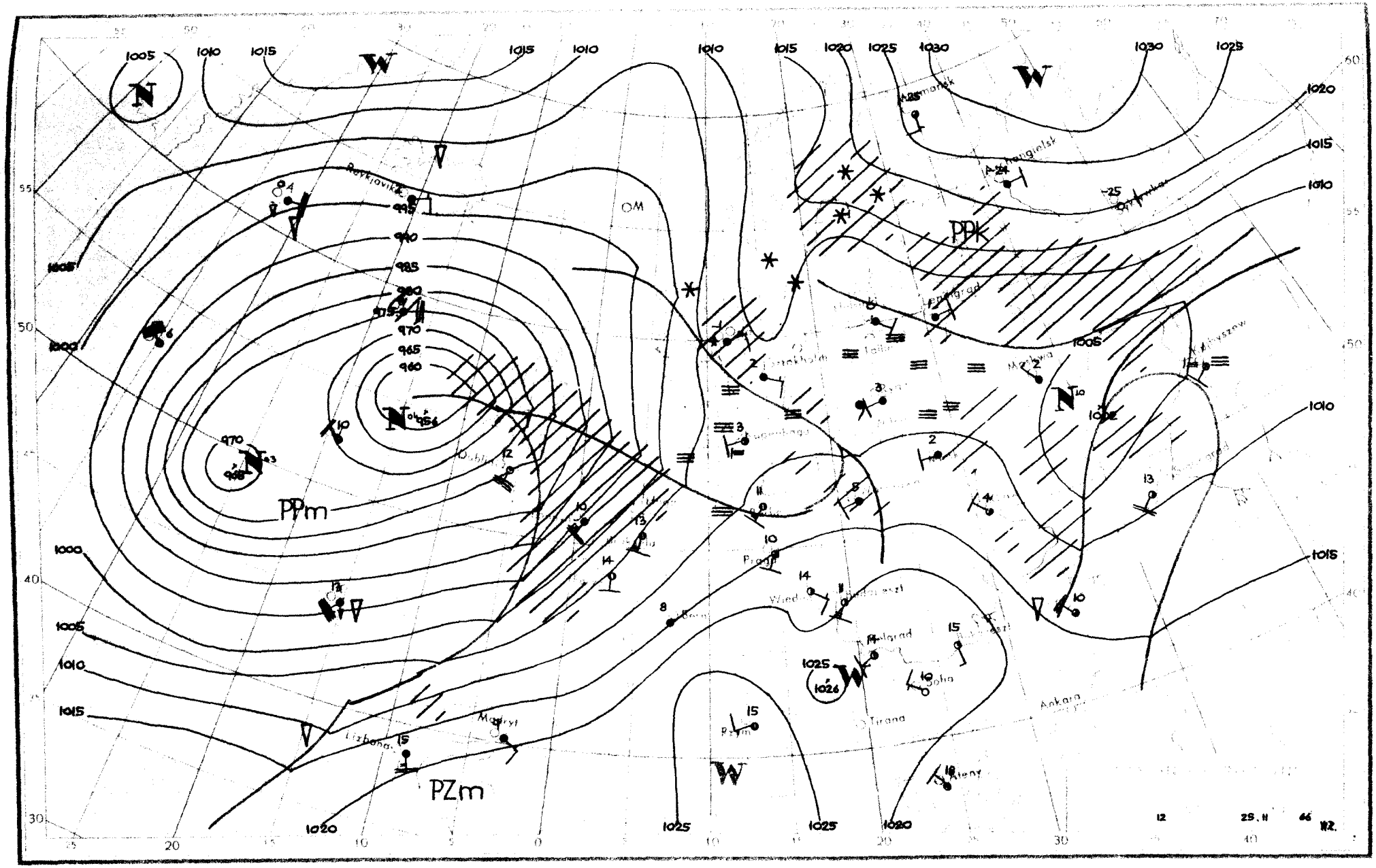

PPm
PPk
PZm
Reykjavik
Lenigrad
Tallin
Ankara
Tirana
Madryt
Lizbona
Rzym
Ateny
Wiedeń
Budapeszt
Belgrad
Sofia
Kyjów
Kuchyszew
Moskwa
Kopenhaga
Dublin
Berlin
Praga
Bern
Sztokholm
Ryga
Kiev
Kiev
Archangielsk
Murmansk
Kiev
1005
1010
1015
1020
1025
1030
1000
995
990
985
980
975
970
965
960
956
1026
12
25.11
46

Dane synoptyczne z Polski w dniu 25.II.1966r.

SYNOP z godz.00 GMT.

105	82104	97022	11004	855XX	03801
150	82004	56616	10805	854XX	04205
195	82303	97022	10903	854XX	02204
205	82106	65022	11405	8097X	03710
235	82506	96102	12403	854XX	02203
250	62504	97021	13604	6093X	02206
272	92704	97021	11304	855XX	03104
295	82901	96101	12103	854XX	02303
330	72204	57102	14404	756XX	03000
375	62503	60031	14103	6093X	01009
400	82004	56101	15104	8097X	02806
424	72503	60021	16704	756XX	03400
465	82502	60031	15603	856XX	02205
495	22701	97016	15303	25600	02208
510	92718	90494	32654	9XXXX	54203
560	72604	40101	18603	755XX	02205
570	83201	60036	16404	856XX	02112
575	73203	58102	17005	755XX	02109
650	93306	00493	94656	9XXXX	56106
695	83003	65021	16703	855XX	01207

SYNOP z godz.12 GMT

105	82505	96105	09907	6642X	06104
150	72207	50106	09606	755XX	05002
195	82004	96102	10304	855XX	01707
205	72304	57101	10709	1157X	07803
235	82703	96106	10506	763XX	05107
250	82703	96102	12206	863XX	05203
272	82204	30102	10205	863XX	04601
295	72503	96102	11507	754XX	05712
330	72206	58106	12210	3553X	06808
375	82306	56602	12805	755XX	04712
400	62005	75032	12511	32608	05809
424	82504	65012	14809	4562X	06804
465	62705	60016	13308	4553X	05710
495	82208	97212	13807	8097X	04812
510	92720	90454	31800	9XXXX	00809
560	82505	65022	16108	855XX	03804
570	73002	65022	15307	7087X	03806
575	72703	70022	16210	755XX	03607
650	72514	84383	95952	35X48	53400
695	72405	65011	16710	12572	03718

TEMP Legionowo, godz.00 GMT.

TT	12374	23109	04024	02605	85420	53557	02912	70934	59627	02712	50544	77826	03017	40701	88947	03120	30894
	01XX2	03134	20155	01XX4	02820	15342	01XX3	02712	10603	04XX9	02816	11122	91291	02XX2	11100	00898	31035
TT 23	12374	55555	00002	04024	11963	05022	22892	51535	33761	58603	44712	58618	55443	83907	11250	04XX6	66666
	29102	28002	25607	24804	21604	19400	11803	10406	77777	09002	02605	27869	02912	61734	02713	02345	03219
	39226	02819	01010	756XX													
VV 23	12374	07832	06XX8	02719	05045	07XX7	0XXXX	03367	07XX5	0XXXX	02622	10XX0	0XXXX	66666	09303	07703	06609
	05905	04609	04108	02808	01712	77777	77056	02619									

TEMP Wrocław, godz.00 GMT.

TT	12425	23124	04016	02706	85444	52532	02713	70969	58646	03011	50550	74877	03115	40709	86954	03025	30903
	01066	03136	20161	07XX4	02920	15345	02XX7	02812	10607	05XX0	02715	11122	99262	09131	11100	90981	31044
	71120	29035															
TT 23	12425	55555	00001	04013	11982	07033	22795	56571	33768	54584	44519	73853	55262	08134	66666	25404	25005
	24407	19208	18906	13707	77777	12001	02705	63563	03423	40442	02621	25391	03026	01010	755XX	99912	
VV 23	12425	07834	06XX9	02724	05047	06XX7	02720	03368	09XX9	02827	02621	10XX7	02826	66666	08507	05707	05405
	04709	02011	77777	21020	02826	99912											

Przebieg pogody w Polsce w dniu 25.II.1966r.

Zachmurzenie było duże z przejaśnieniami, miejscami na północy kraju występowały opady deszczu. Temperatura minimalna wahała się od 0°C w Białymstoku, Terespolu, Wrocławiu, Jeleniej Górze, Lesku do 4°C w Szczecinie, Gdańsku, Lęborku, Słubicach, Raciborzu, Kłodzku, Zielonej Górze i Lesznie, a maksymalna od 5°C w Olsztynie, Mławie i Łebie do 12°C w Wałczu, Zielonej Górze, Leszn

Druk PPWK-W-wa, Solec 18. Zam. 5207/103/B/65-28.IV.65-X/7004?-100.000-mapowy 183 g.

PAŃSTWOWY INSTYTUT
HYDROLOGICZNO-METEOROLOGICZNY
WARSZAWA

BIULETYN SYNOPTYCZNY

Legenda

Izolinie:

- ——— na mapach synop. dolnych izobary co 5 mb.
- ——— „ „ topografii barycznej izohipsy co 4 dkm.
- – – – – „ „ „ „ izotermy co 4° C
- ——— „ „ tendencji ciśnienia izalobary co 1 mb/3 godz.

Układy ciśnienia:

W — wyż
N — niż

Masy powietrza:

PP	powietrze polarne	m	morskie
PA	„ arktyczne	k	kontynentalne
PZ	„ zwrotnikowe	c	ciepłe
		s	stare

Fronty:

linia czerwona	front ciepły
„ niebieska	„ chłodny
„ fioletowa	„ zokludowany
„ naprzemian czerwona i niebieska	„ stacjonarny

Meteory (M):

- mżawka
- deszcz
- śnieg
- grad
- opady przelotne
- obszar jednostajnych opadów deszczu
- „ „ „ śniegu
- mgła
- burza
- błyskawica
- zamieć śnieżna

Wielkość zachmurzenia (N):

○	niebo bezchmurne	
⦶	1/10	pokrycia nieba
◔	2/10–3/10	„ „
◔	4/10	„ „
◑	5/10	„ „
◕	6/10	„ „
◕	7/10–8/10	„ „
◐	9/10	„ „
●	10/10	„ „
⊗	niebo niewidoczne	

Wiatr.

- 1/2 m/sek
- 1 m/sek
- 2½ m/sek
- 5 m/sek

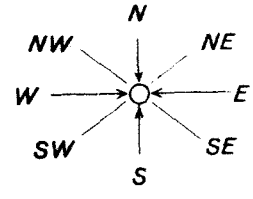

Rozmieszczenie danych:

Temp. powietrza ⟶ T

Meteory ⟶ M

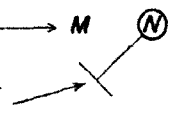

wielkość zachmurzenia ogólnego

kierunek i prędkość wiatru

IHM – Wzór Nr VI/30

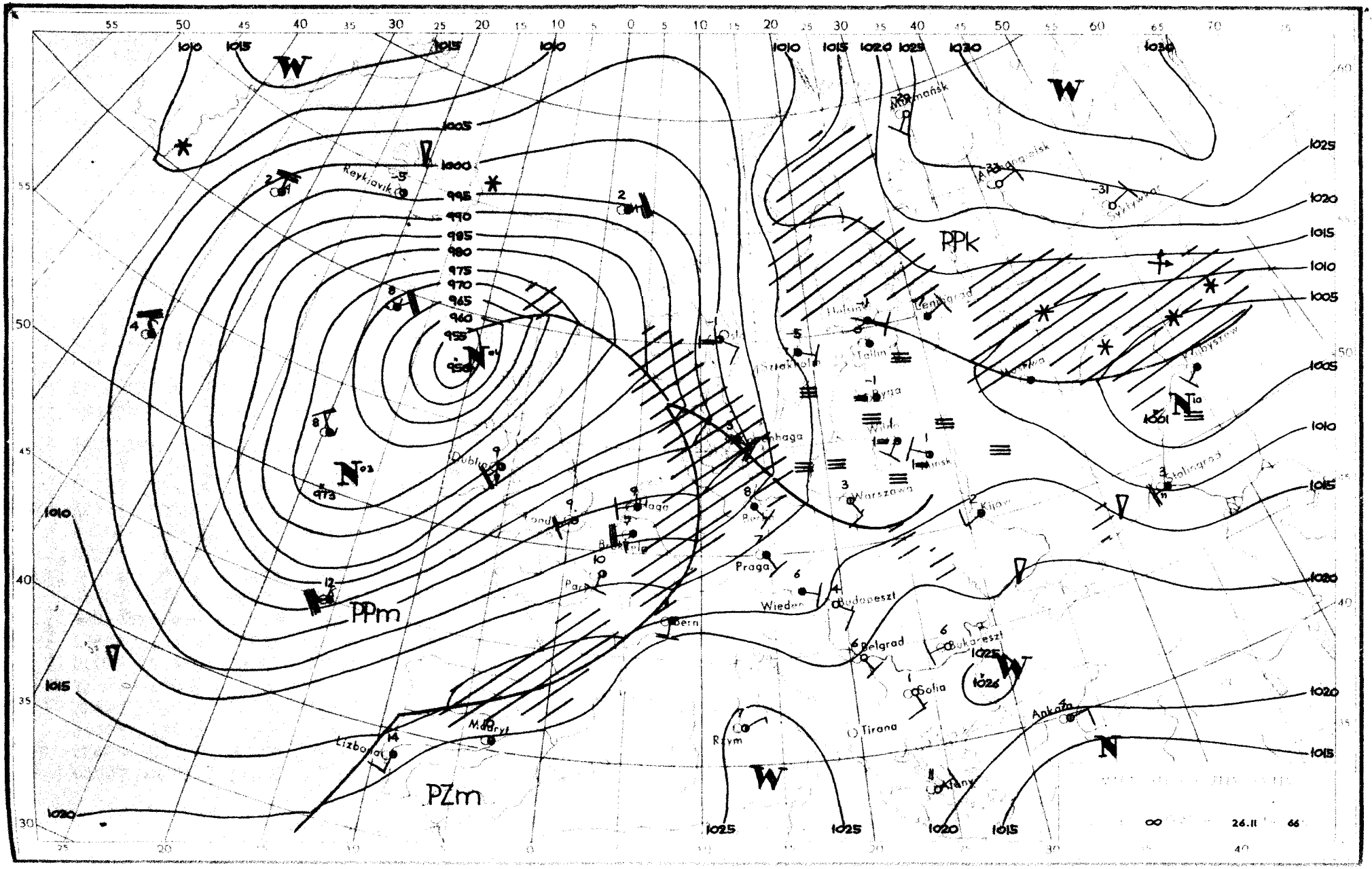

W
PPk
PPm
PZm
N
Reykjavik
Dublin
Praga
Wiedeń
Budapeszt
Belgrad
Bukareszt
Sofia
Tirana
Rzym
Madryt
Lizbona
Ankara
Warszawa
Kijów
Stalingrad
Leningrad
Tallin
Sztokholm
Oslo
Bern
Paryż
Berlin
Mińsk
Wilno
Ryga
Kopenhaga
Hamburg
Mukmańsk
Archangielsk
Syktywkar
Kribyszew
Moskwa
1010
1015
1020
1025
1030
1005
1000
995
990
985
980
975
970
965
960
955
950
973
1001
1026
26.11
66

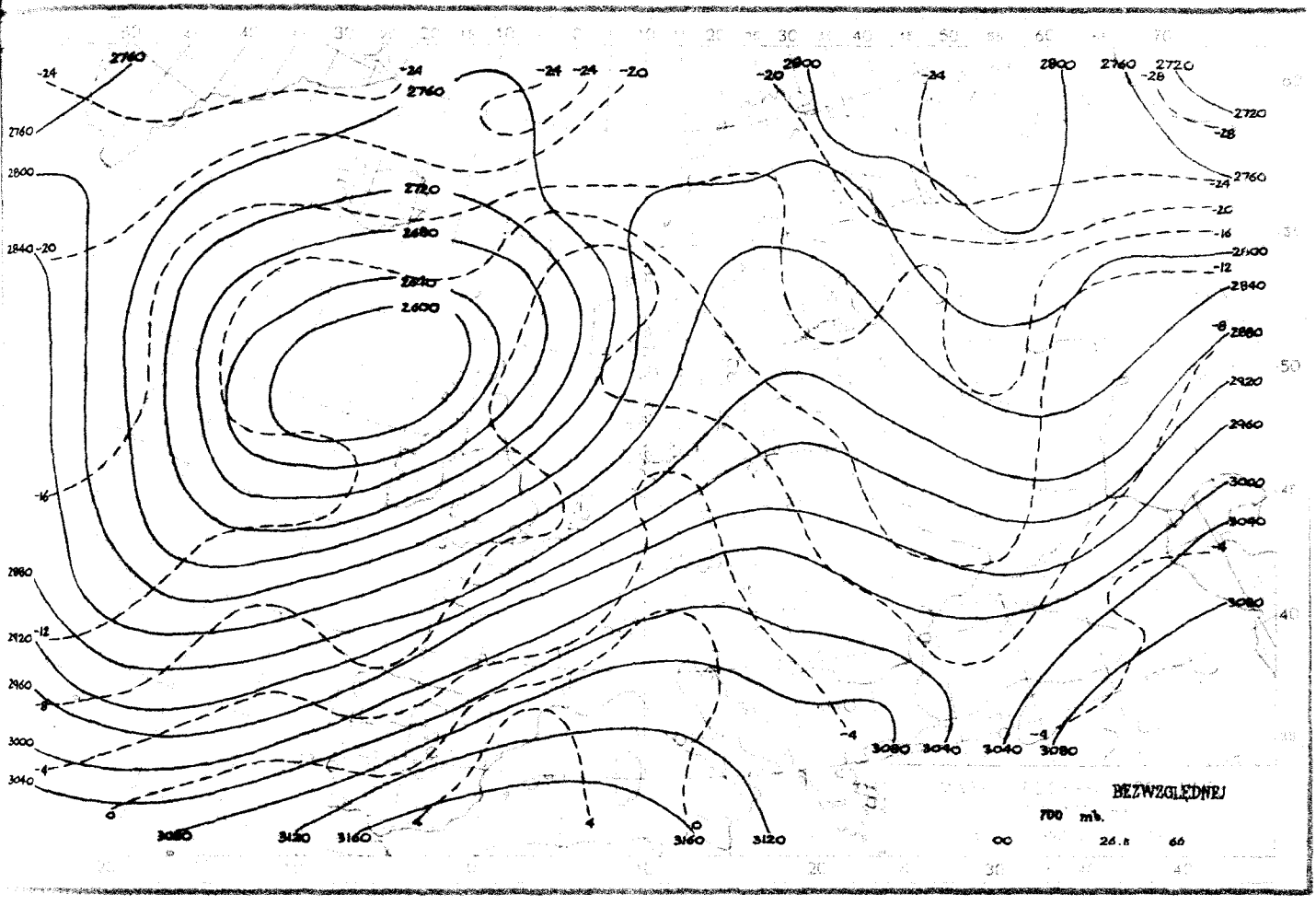
BEZWZGLĘDNEJ
700 mb.

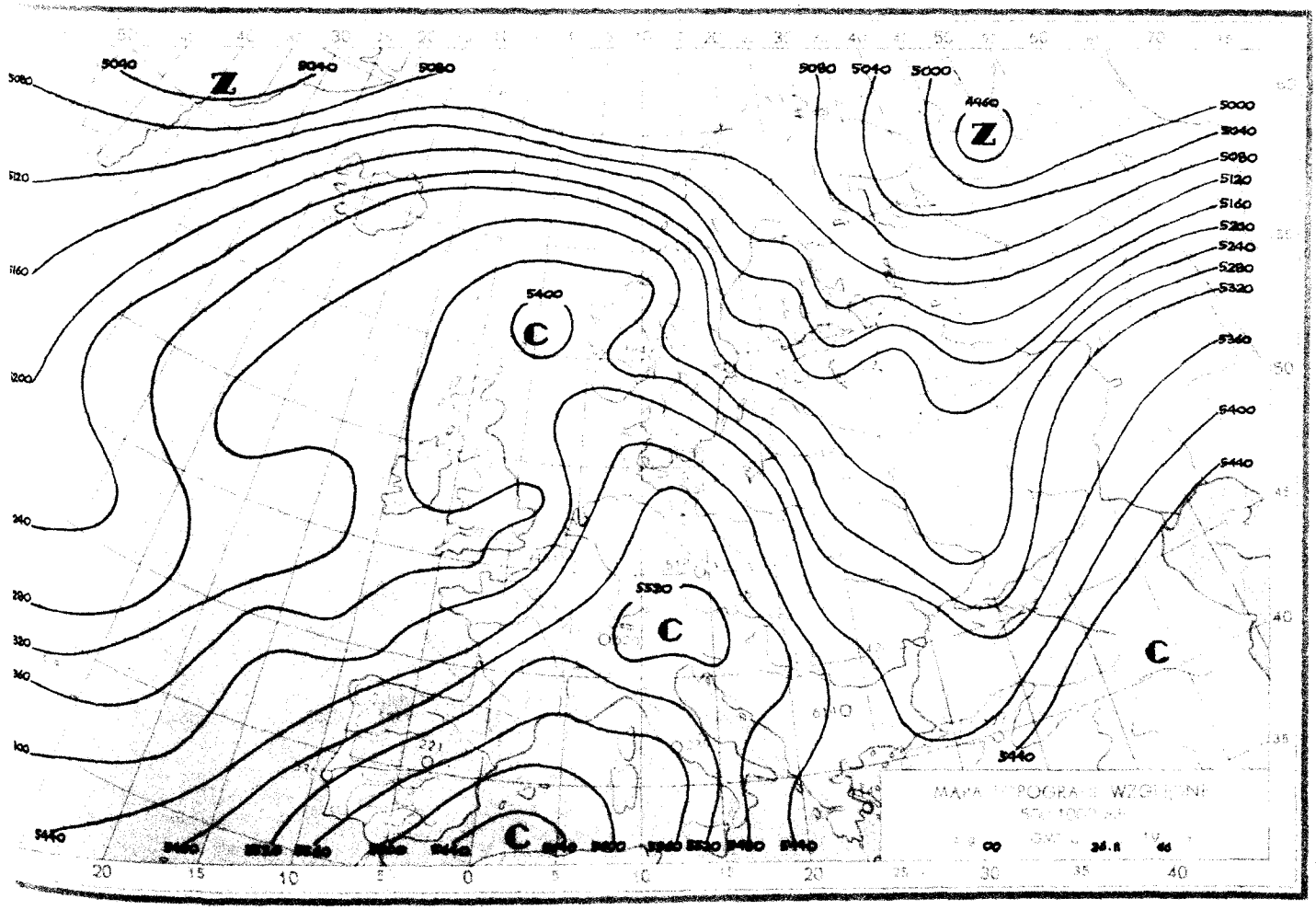
Z
C

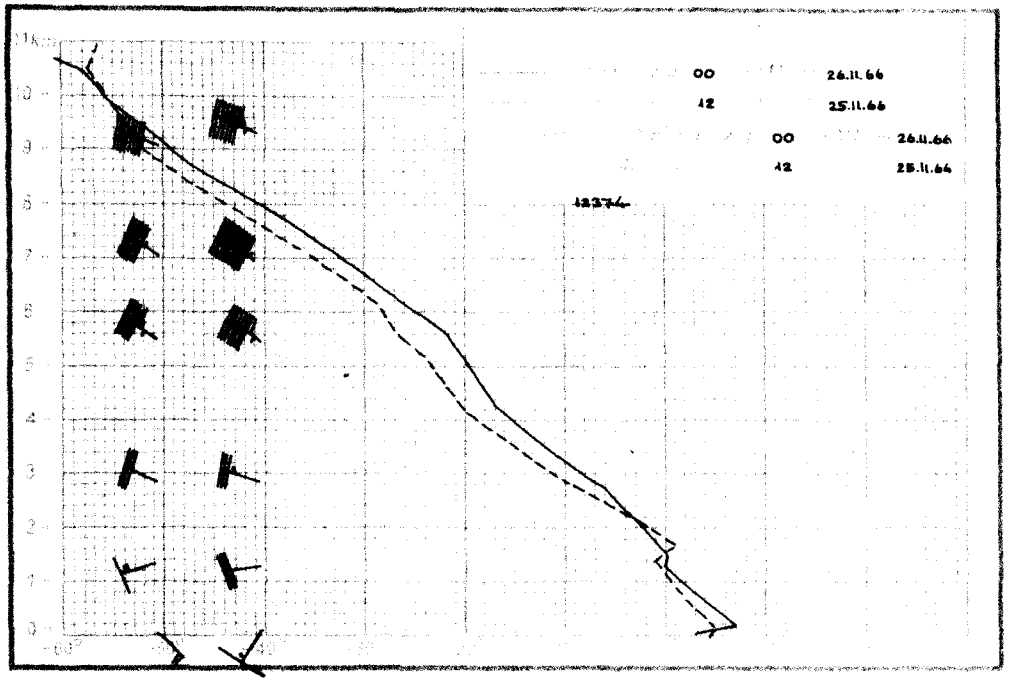
00 26.11.66
12 25.11.66
00 26.11.66
12 25.11.66
1234

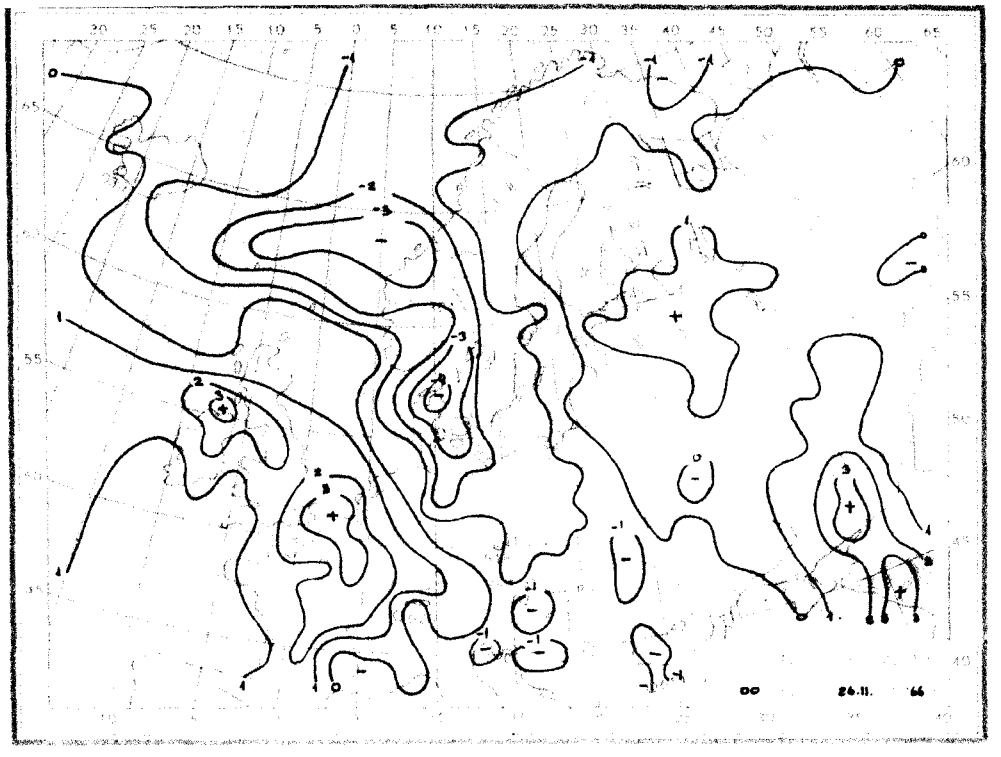
00 26.11. 66

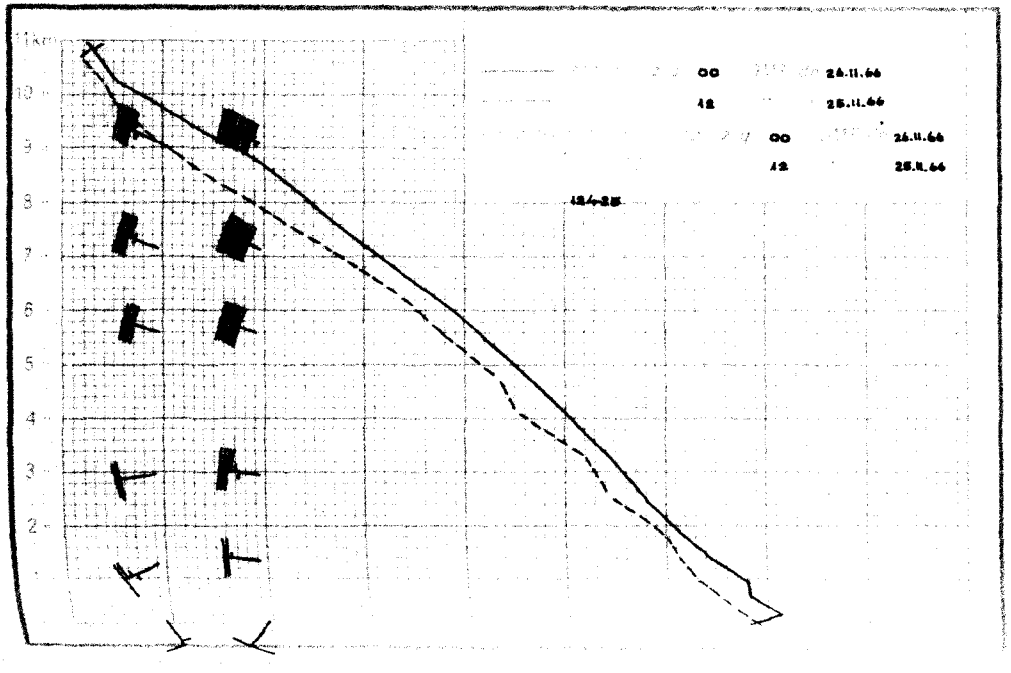
00 26.11.66
12 25.11.66
00 26.11.66
12 25.11.66
1234

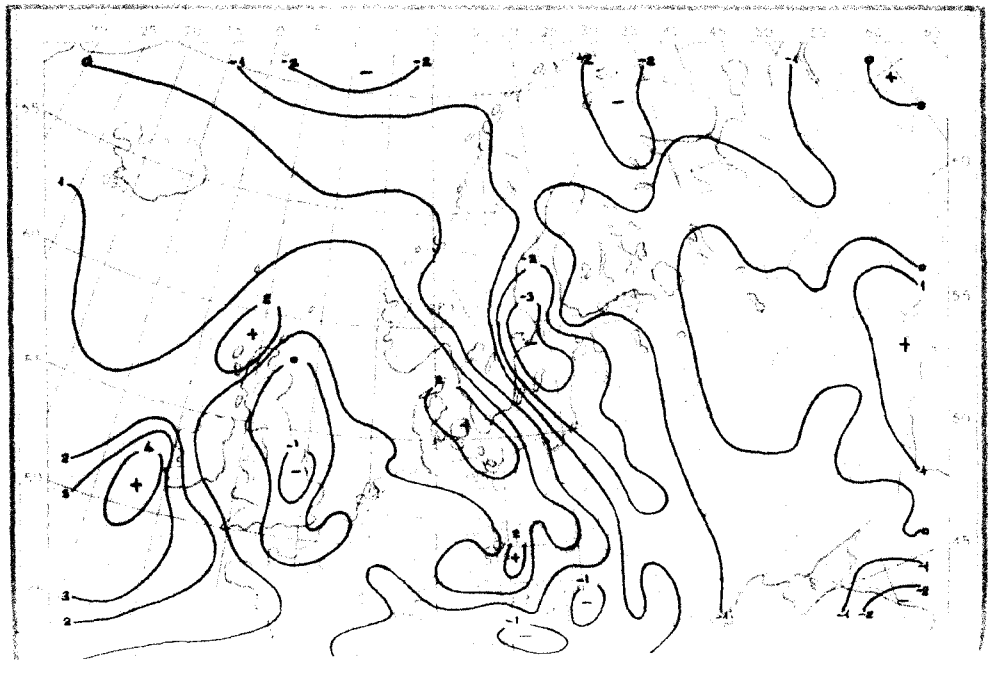

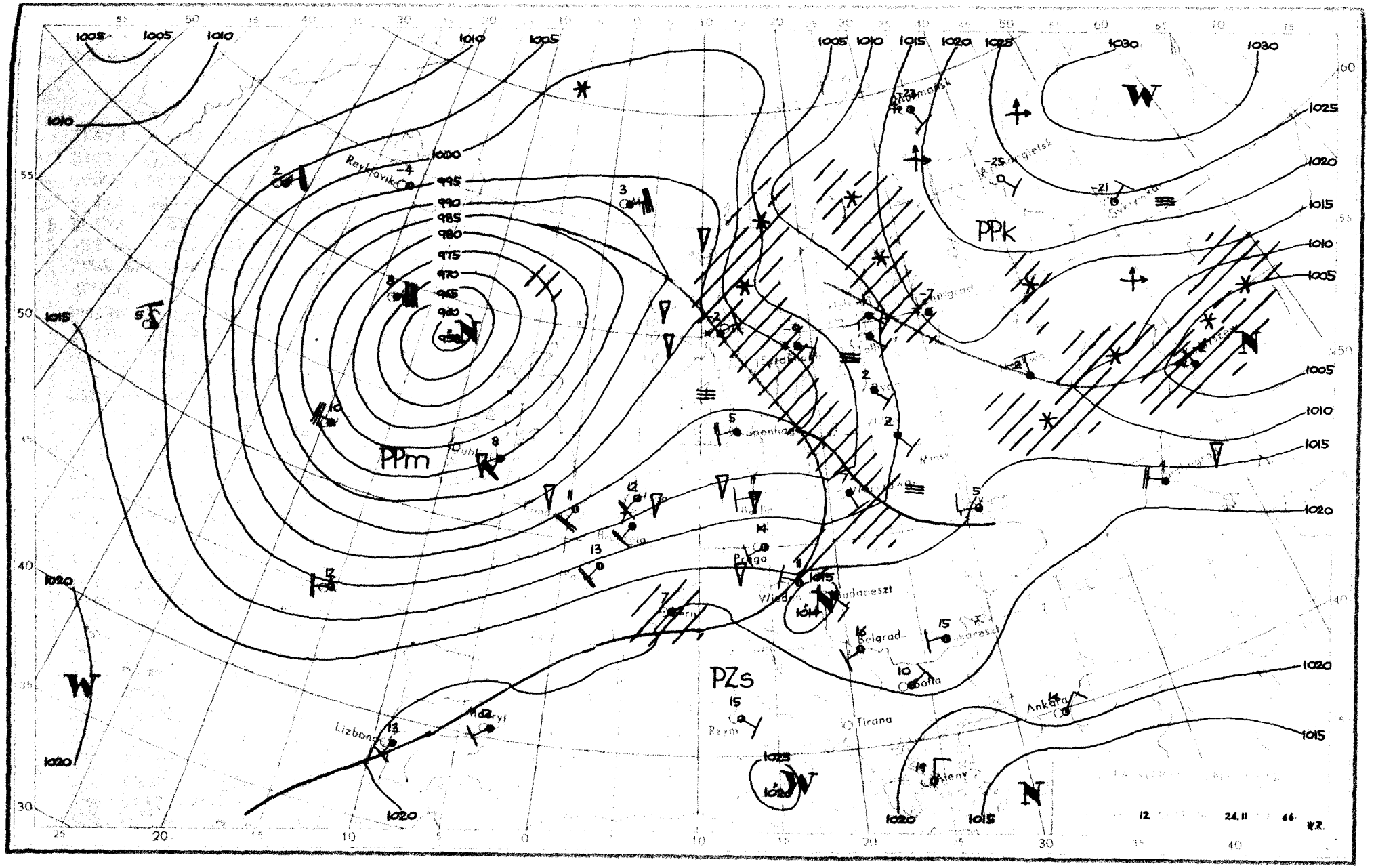

PPm
PPk
PZs
Reykjavik
Lizbona
Madryt
Praga
Wiedeń
Budapeszt
Belgrad
Sofia
Tirana
Rzym
Ankara
Ateny
Mińsk
Kopenhaga
Dublin
Berlin
Bern
Murmansk
Angielsk
Syktyvkar
W
N
1000
995
990
985
980
975
970
965
960
1005
1010
1015
1020
1025
1030
12
24.11
66
W.R.

Dane synoptyczne z Polski w dniu 26.II.1966r.

SYNOP z godz.00 GMT.

105	81504	30611	06606	6742X	06621
150	91601	02452	09402	9XXXX	02718
195	brak danych				
205	81807	40612	05309	2742X	06715
235	81802	95101	08903	864XX	03616
250	81302	07421	10401	863XX	01712
272	82202	01462	11201	861XX	01608
295	81801	08462	13503	863XX	02601
330	81402	58102	09207	6557X	05718
375	61403	30102	12703	6093X	03706
400	81603	62022	08208	8097X	04716
424	81503	62021	10306	856XX	05717
465	71601	56102	11506	7093X	04715
495	82202	96102	14105	855XX	04805
510	62725	97024	27602	6074X	52835
560	62203	65031	12807	40932	51613
570	31902	58106	13505	30930	04713
575	01802	70011	13708	00900	01709
650	12311	84383	95000	10941	59202
695	82904	65026	14908	855XX	03710

SYNOP z godz.12 GMT.

105	72508	96106	04710	764XX	07219
150	82508	60216	03109	855XX	06303
195	81405	20634	06903	7722X	02726
205	72408	70036	06611	42532	05219
235	72709	97016	05308	764XX	07215
250	72704	97036	06209	723XX	07304
272	82004	30616	04805	7722X	05714
295	81702	20634	05105	8032X	04718
330	52812	65036	08412	52500	05216
375	82004	58216	07407	6567X	04704
400	72504	75256	10012	725XX	03114
424	62909	70036	10513	22530	08212
465	82505	60036	08510	5557X	05305
495	71804	97016	09909	7097X	06713
510	72520	XX487	30451	75XXX	51212
560	82206	50612	12608	855XX	04211
570	82404	58606	11607	8087X	05311
575	72203	65012	11611	3567X	05206
650	82907	88703	94850	852XX	51203
695	72408	70026	11503	2567X	02616

TEMP Legionowo, godz.00 GMT.

TT	12374	23101	03035	01302	85423	50514	02307	70956	56657	03015	50550	71750	03129	40712	81868	03136	30908
	98011	03140	20164	12XX0	0XXXX	11122	12216	12XX8	11100	01060	32061						
TT 23	12374	55555	00001	03031	11980	07071	22844	50517	33700	56651	44589	66679	55522	69703	66490	71763	77382
	84894	25250	07XX5	66666	26006	21612	19312	77777	09001	01302	92705	03015	99467	03133	60237	03261	01010
	9XXXX																

TEMP Wrocław, godz.00 GMT.

TT	12425	23075	85420	04568	02409	70978	53559	02710	50557	67688	02920	40720	79801	02923	30919	94952	03028
	80179	10XX9	02947	15359	10XX4	02939	10613	07XX6	03122	11122	17202	11XX3	11100	91130	02949		
TT 23	12425	55555	00995	08042	11979	11043	22930	08018	33898	08522	44842	54571	55744	51535	66500	67688	77324
	89905	88257	03XX8	38250	04XX6	66666	20211	16309	14012	12108	77777	12995	01403	80630	02915	10118	03022
	01010	855XX															
VV 23	12425	07838	07XX6	03021	05050	09XX3	02925	03371	08XX0	02826	66666	07008	05009	02808	77777	14028	02826

Druk PPWK-W-wa, Solec 18. Zam. 5207/103/8/65-28.IV.65-Y-70047-100 000-mapowy 100 g.

Przebieg pogody w Polsce w dniu 26.II.1966r.

Zachmurzenie było duże z większymi przejaśnieniami postępującymi od zachodu. Początkowo występowały opady o charakterze ciągłym a później miejscami przelotne. Temperatura minimalna wahała się od 0°C w Siedlcach, Ostrołęce, Olsztynie i Kątrzynie do 8°C w Słubicach, a maksymalna od 4°C w Suwałkach do 15°C we Wrocławiu i Legnicy. Wiatry słabe i umiarkowane początkowo południowe i południowo-zachodnie, skręcające na zachodnie i południowo-zachodnie.-

PAŃSTWOWY INSTYTUT
HYDROLOGICZNO-METEOROLOGICZNY
WARSZAWA

BIULETYN SYNOPTYCZNY

Legenda

Izolinie:

——— na mapach synop. dolnych izobary co 5 mb.
——— „ „ topografii barycznej izohipsy co 4 dkm.
– – – – „ „ „ „ izotermy co 4° C
——— „ „ tendencji ciśnienia izalobary co 1 mb/3 godz.

Układy ciśnienia:

W — wyż
N — niż

Masy powietrza:

PP	powietrze polarne	m	morskie
PA	„ arktyczne	k	kontynentalne
PZ	„ zwrotnikowe	c	ciepłe
		s	stare

Fronty:

linia czerwona — front ciepły
„ niebieska — „ chłodny
„ fioletowa — „ zokludowany
„ naprzemian czerwona i niebieska — „ stacjonarny

Meteory (M):

- mżawka
- deszcz
- śnieg
- grad
- opady przelotne

obszar jednostajnych opadów deszczu
„ „ „ śniegu
mgła
burza
błyskawica
zamieć śnieżna

Wielkość zachmurzenia (N):

- niebo bezchmurne
- 1/10 pokrycia nieba
- 2/10 – 3/10 „ „
- 4/10 „ „
- 5/10 „ „
- 6/10 „ „
- 7/10 – 8/10 „ „
- 9/10 „ „
- 10/10 „ „
- niebo niewidoczne

Wiatr.

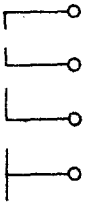

1/2 m/sek
1 m/sek
2 1/2 m/sek
5 m/sek

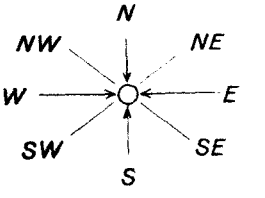

Rozmieszczenie danych:

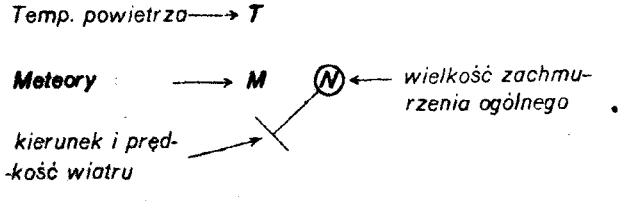

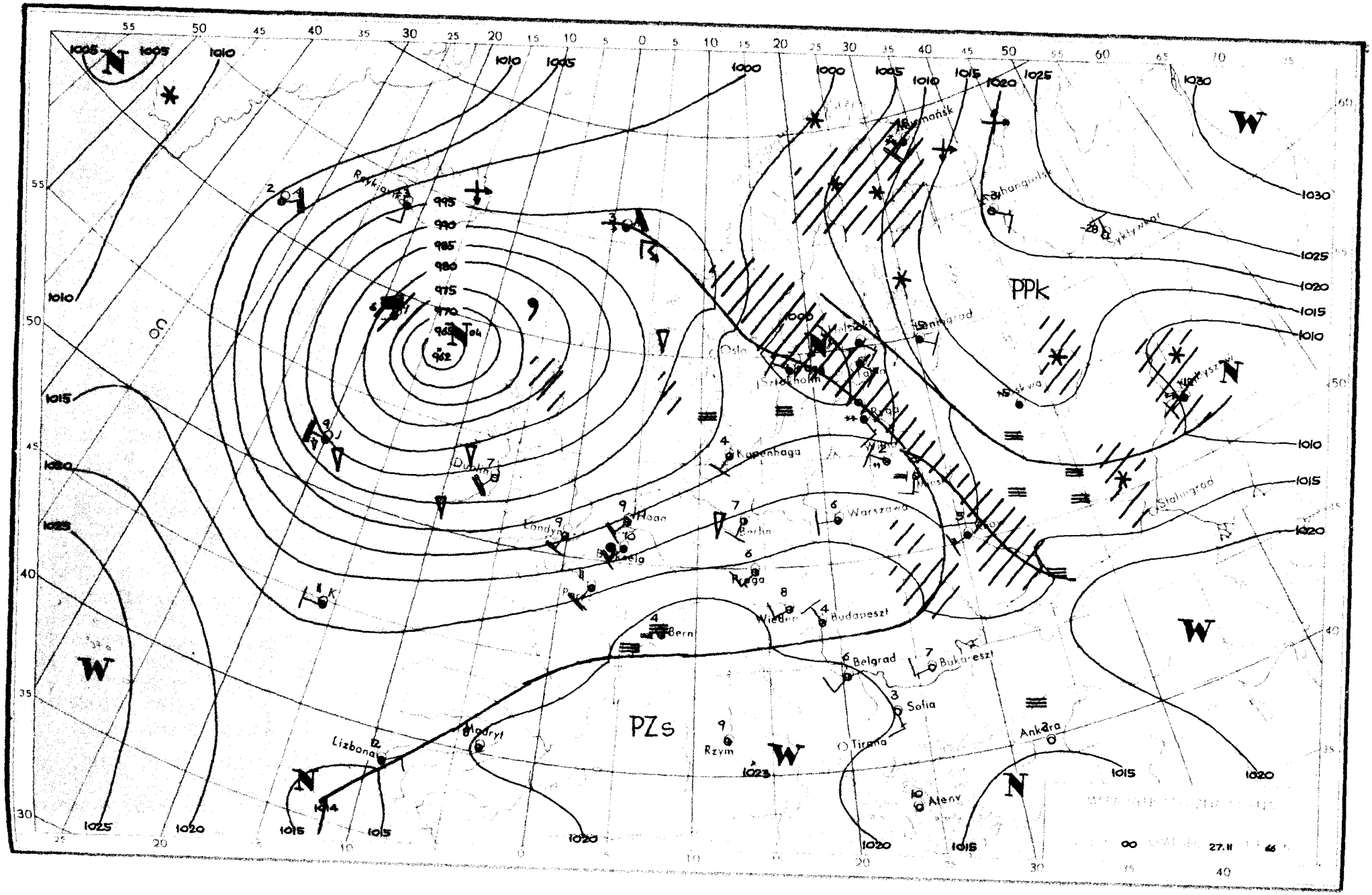

PPk
PZs
Oslo
Sztokholm
Kopenhaga
Dublin
Londyn
Hoaa
Berlin
Warszawa
Praga
Wiedeń
Budapeszt
Bern
Belgrad
Bukareszt
Sofia
Tirana
Rzym
Madryt
Lizbona
Ankara
Ateny
Stalingrad
Syktywkar
Murmańsk
Leningrad
Moskwa
Reykjavik
Wilno
Mińsk
Ryga
Helsinki
Tallin

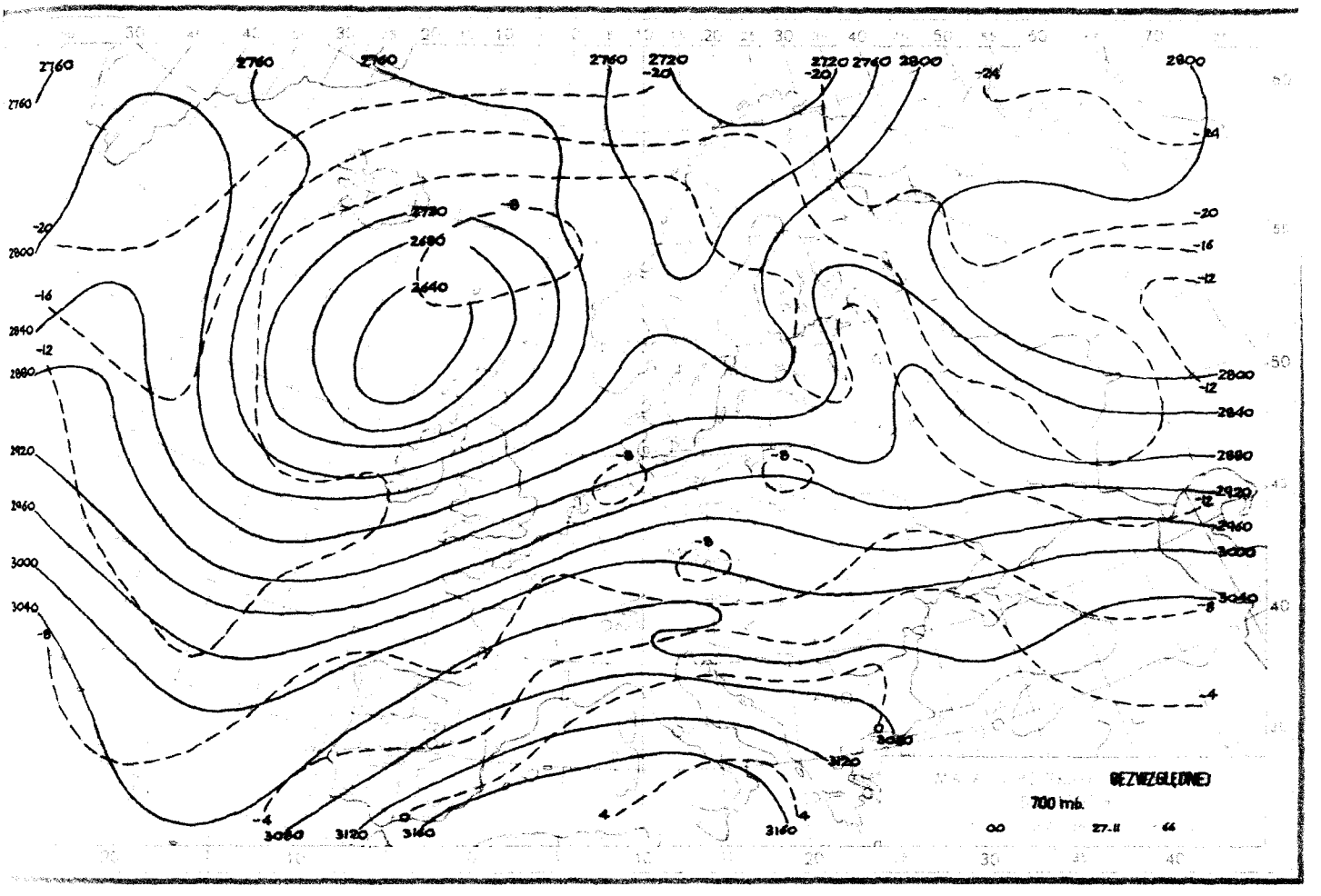
700 mb.
27.II

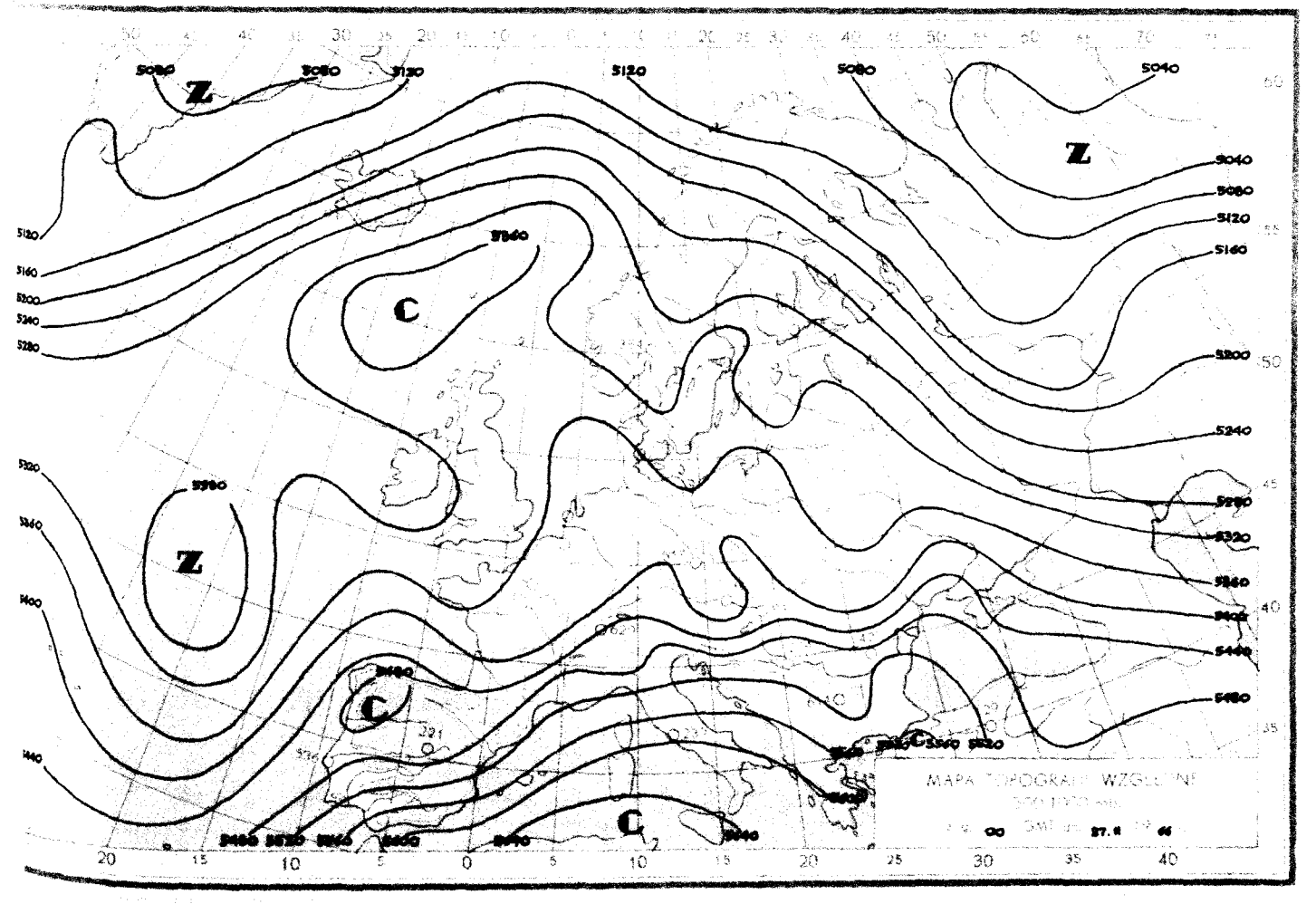
Z
C
Z
C
C
27.II

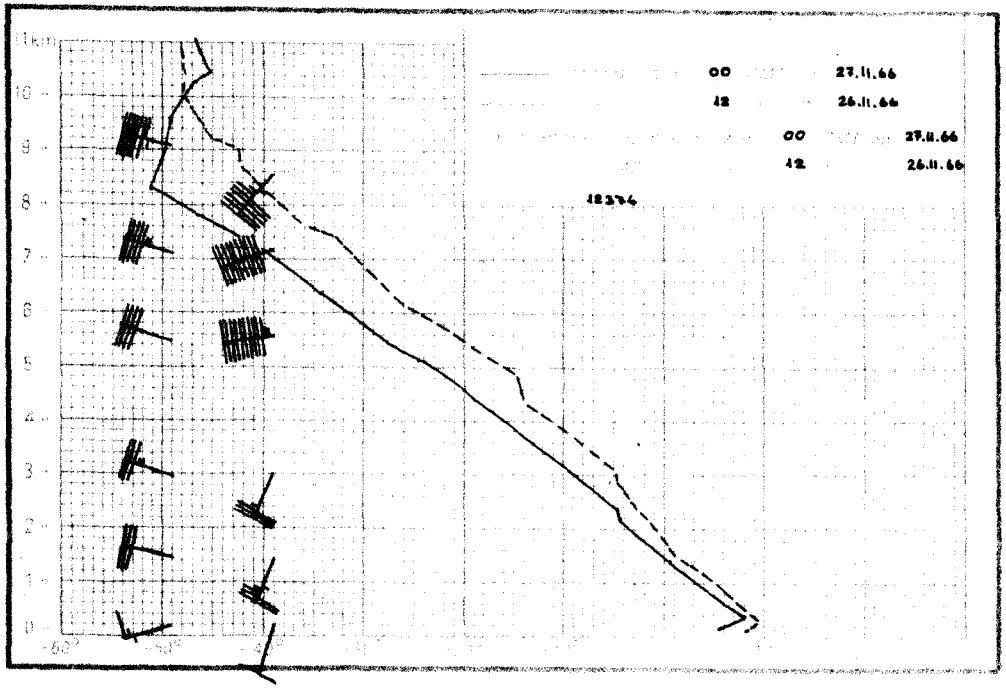
1km
00 27.11.66
12 26.11.66
00 27.11.66
12 26.11.66
12334

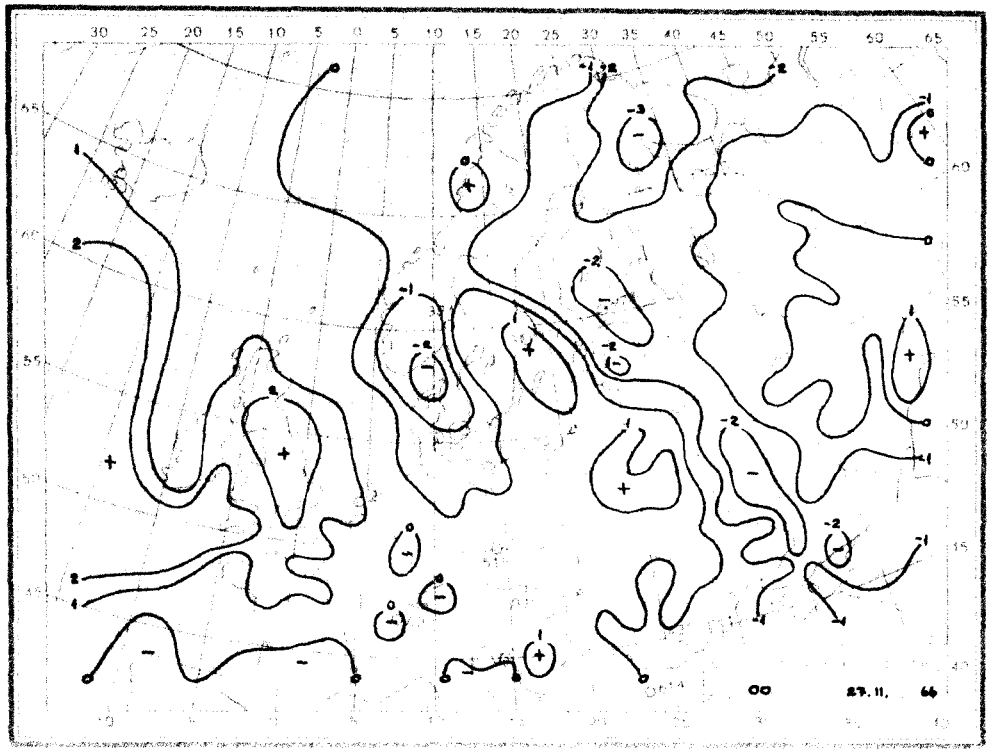
00 27. 11. 66

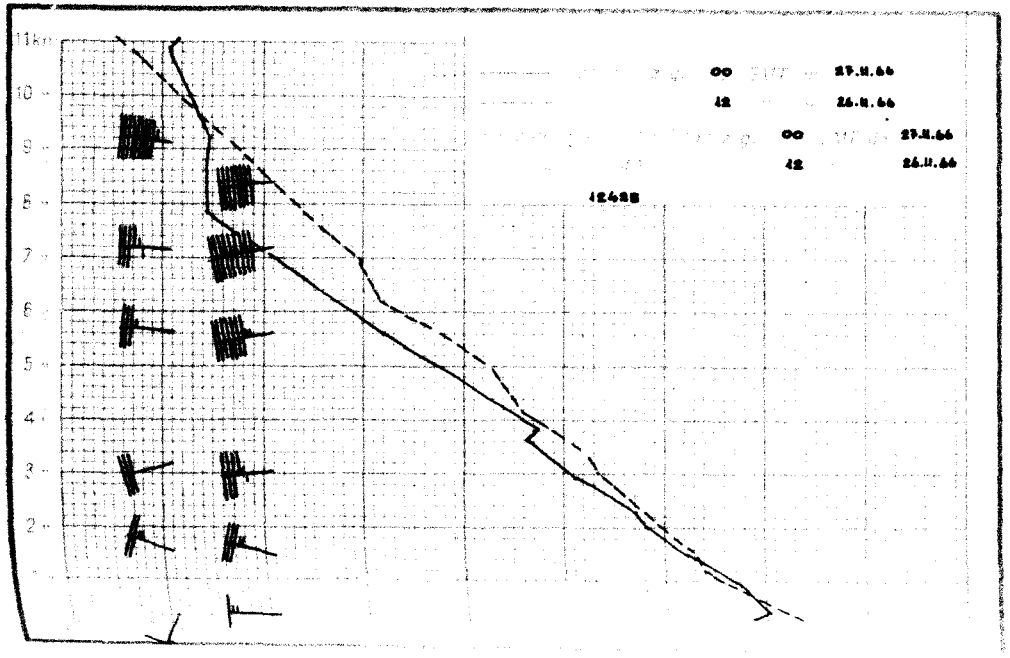
1km
00 27.11.66
12 26.11.66
00 27.11.66
12 26.11.66
12488

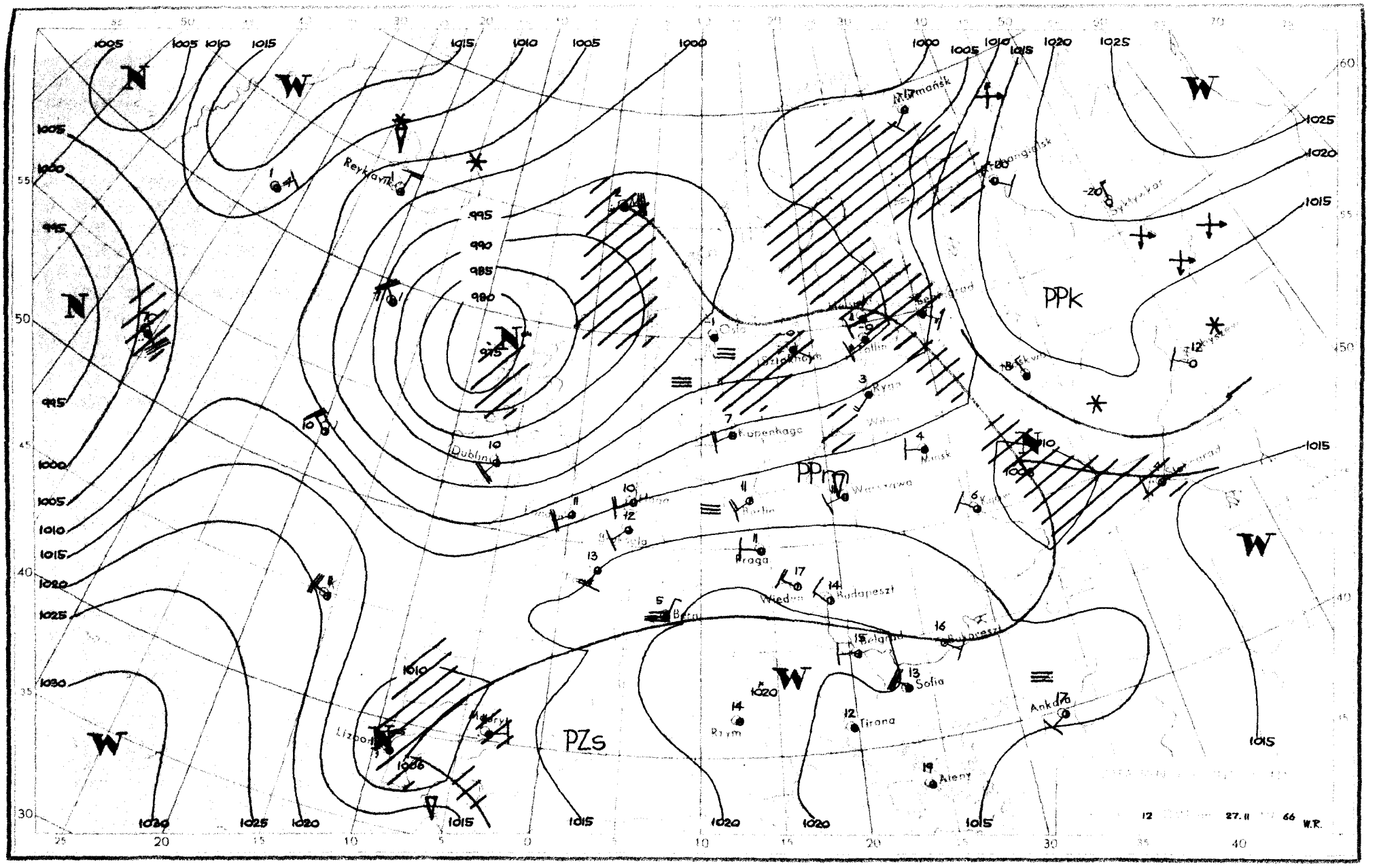

N
W
PPk
PPm
PZs
Reykjavik
Dublin
Kopenhaga
Ryga
Minsk
Warszawa
Berlin
Praga
Wiedeń
Budapeszt
Bern
Belgrad
Sofia
Tirana
Rzym
Ankara
Ateny
Lizbona
Madryt
Murmańsk
Sztokholm
Tallin
Bukareszt
Syktywkar
Kirkenes
Kaunas
Wilno
Kijów
Moskwa
Sewastopol
Kopenhaga
Oslo
12
27.II
66
W.R.

Dane synoptyczne z Polski w dniu 27.II.1966r.

SYNOP z godz.00 GMT.

105	42504	96108	08704	45500	04102
150	52206	65031	08707	55400	04206
195	82202	96105	09104	854XX	03211
205	72207	60036	09807	754XX	05400
235	62506	96101	09802	654XX	02400
250	82403	96621	11404	7742X	03204
272	12503	97030	09504	15500	04205
330	02203	60251	12105	00900	04001
375	62504	60021	12106	3563X	04108
295	82602	96102	10504	854XX	04209
400	82203	65251	12908	885XX	05103
424	72405	65021	14108	756XX	06163
465	62203	60031	13404	655XX	03202
495	02202	97101	13604	00900	03105
510	92518	90498	32551	9XXXX	51501
560	72505	56101	16007	755XX	04203
570	22902	56100	15004	25400	04306
575	72702	65031	15607	755XX	04207
650	92812	00497	95653	9XXXX	54101
695	02904	70016	15307	00900	03400

SYNOP z godz.12 GMT.

105	72507	98038	09010	5243X	08105
150	72207	58106	08709	754XX	06203
195	72104	97026	10007	3557X	04803
205	62407	70018	10411	3243X	06203
235	82703	96106	10107	7632X	05103
250	72307	97038	11809	6243X	07202
272	72503	96804	09907	794XX	06702
330	72506	62252	12610	4967X	07001
375	72406	65021	12411	6853X	06809
295	72403	97018	11609	6552X	05606
330	72207	75032	13511	68508	05104
424	72806	70031	14812	656XX	07400
465	72407	70032	13510	55508	06000
495	72503	97021	14211	11538	06803
510	92522	90492	31352	9XXXX	52701
560	72708	65031	16012	48532	04803
570	72803	65031	14411	43508	04807
575	62503	98031	15514	12532	04809
650	42511	86383	96852	32442	54102
695	32605	65038	15613	22502	04808

TEMP Legionowo, godz.00 GMT.

TT	12374	23093	04026m	02404	85415	50503	02815	70939	59619	02917	50545	78813	02920	40001	91948	02927	30899
	00XX7	02833	20166	99XX1	02835	15356	97XX4	0XXXX	11122	82335	02XX1	11100	91077	28047			
TT 2	12374	55555	00000	04026	11971	07051	22778	55556	33753	55575	44522	75799	18250	97XX8	66666	33502	27600
	24256	20099	17497	14097	77777	09000	02404	90897	03010	35154	02843	01010	00900				

TEMP Wrocław, godz.00 GMT.

TT	12425	23098	85445	01511	02912	70979	59617	02615	50550	78793	02716	40706	91933	02719	30898	96003	02846
	20165	99XX7	02833	15352	01XX3	02750	11122	78358	96991	11100	70989	28061					
TT 2	12425	55555	00999	07045	11973	09052	22911	06021	33801	52548	44771	53558	55643	64658	66630	63645	77380
	94963	88358	96983	99290	96011	19250	98045	66666	22700	21899	15702	14901	11005	77777	12999	02203	38859
	02912	00404	02818	89261	02861	52150	02750	01010	756XX	99912							

Druk PPWK-W-wa, Solec 18. Zam. 5207/103/B/65-28.IV.65-Y-7[illegible]-100 000-papier 100 g.

Przebieg pogody w Polsce w dniu 27.II.1966r.

Zachmurzenie było umiarkowane, okresami duże z przelotnymi opadami. Notowano lokalne burze. Temperatura minimalna wahała się od +1°C w Chojnicach do 7°C w Legnicy i Aleksandrowicach, a maksymalna od 6°C na Helu do 14°C w Tarnowie, Raciborzu, Nowym Sączu, Przemyślu, Mielcu i Rzeszowie. Wiatry były słabe i umiarkowane z kierunków południowo-zachodnich.-

PAŃSTWOWY INSTYTUT
HYDROLOGICZNO-METEOROLOGICZNY
WARSZAWA

BIULETYN SYNOPTYCZNY

Legenda

Izolinie:

——— na mapach synop. dolnych izobary co 5 mb.
——— „ „ topografii barycznej izohipsy co 4 dkm.
– – – – „ „ „ „ izotermy co 4° C
——— „ „ tendencji ciśnienia izalobary co 1 mb/3 godz.

Układy ciśnienia:

W — wyż
N — niż

Masy powietrza:

PP	powietrze polarne	**m**	morskie
PA	„ arktyczne	**k**	kontynentalne
PZ	„ zwrotnikowe	**c**	ciepłe
		s	stare

Fronty:

linia czerwona — front ciepły
„ niebieska — „ chłodny
„ fioletowa — „ zokludowany
„ naprzemian czerwona i niebieska — „ stacjonarny

Meteory (M):

- mżawka
- deszcz
- śnieg
- grad
- opady przelotne
- obszar jednostajnych opadów deszczu
- „ „ „ śniegu
- mgła
- burza
- błyskawica
- zamieć śnieżna

Wielkość zachmurzenia (N):

- niebo bezchmurne
- 1/10 pokrycia nieba
- 2/10 – 3/10 „ „
- 4/10 „ „
- 5/10 „ „
- 6/10 „ „
- 7/10 – 8/10 „ „
- 9/10 „ „
- 10/10 „ „
- niebo niewidoczne

Wiatr.

- 1/2 m/sek
- 1 m/sek
- 2 1/2 m/sek
- 5 m/sek

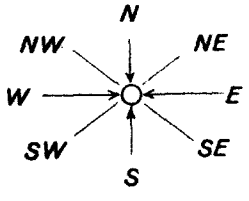

Rozmieszczenie danych:

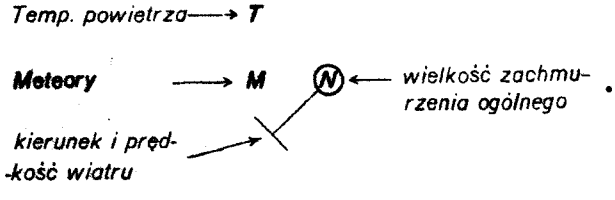

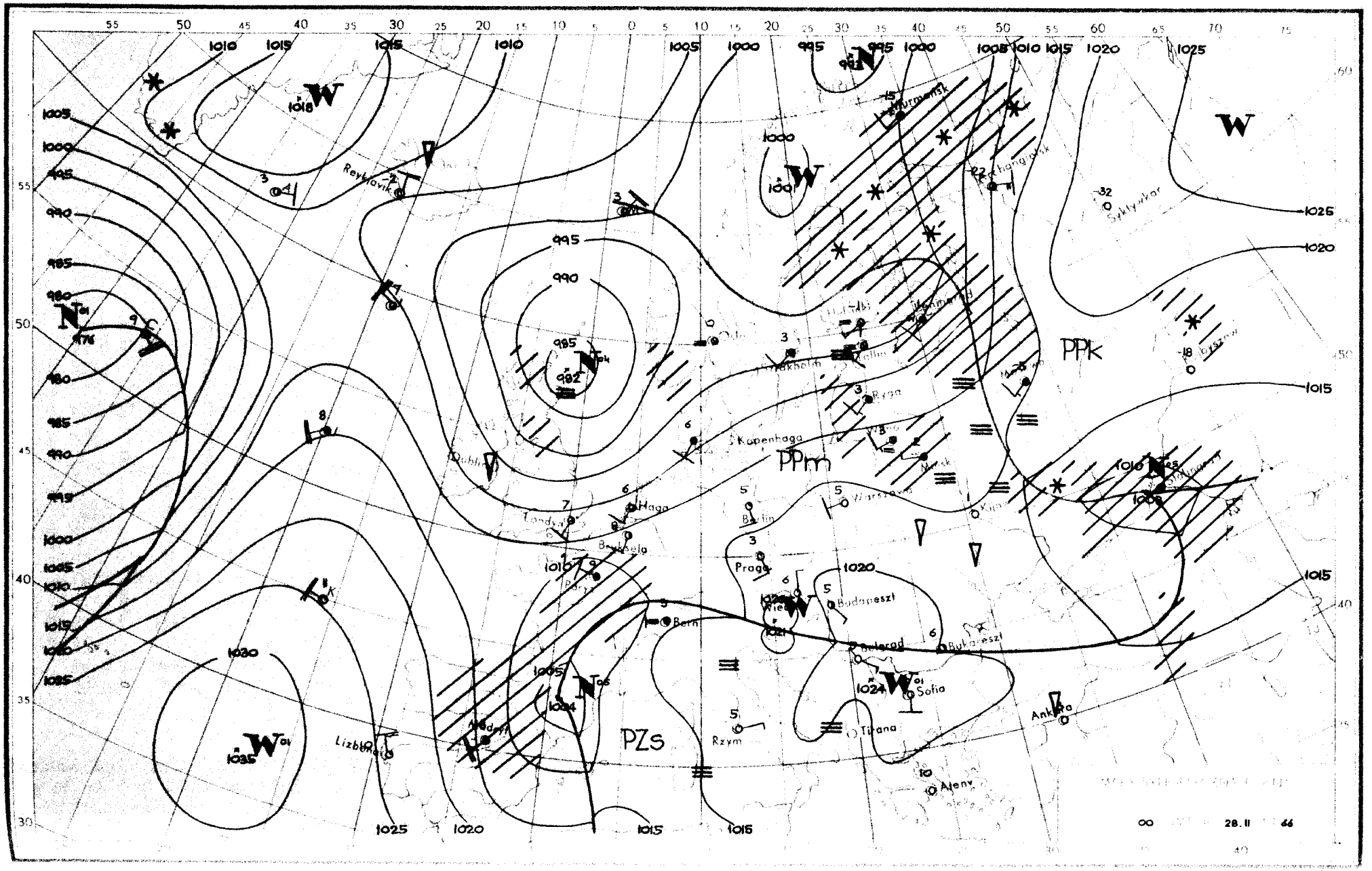

PPk
PPm
PZs
Reykjavik
Murmansk
Kopenhaga
Haga
Londyn
Bruksela
Berlin
Praga
Budapeszt
Bukareszt
Sofia
Tirana
Rzym
Ankara
Ateny
Bern
Lizbona
Syktywkar
Ryga
Minsk
Kijów
Warszawa
Dublin
Paryż
Madryt
Oslo
Sztokholm
Helsinki
Kaliningrad
Rechangielsk
Wiedeń
Belgrad
Bern
00
28.11
66

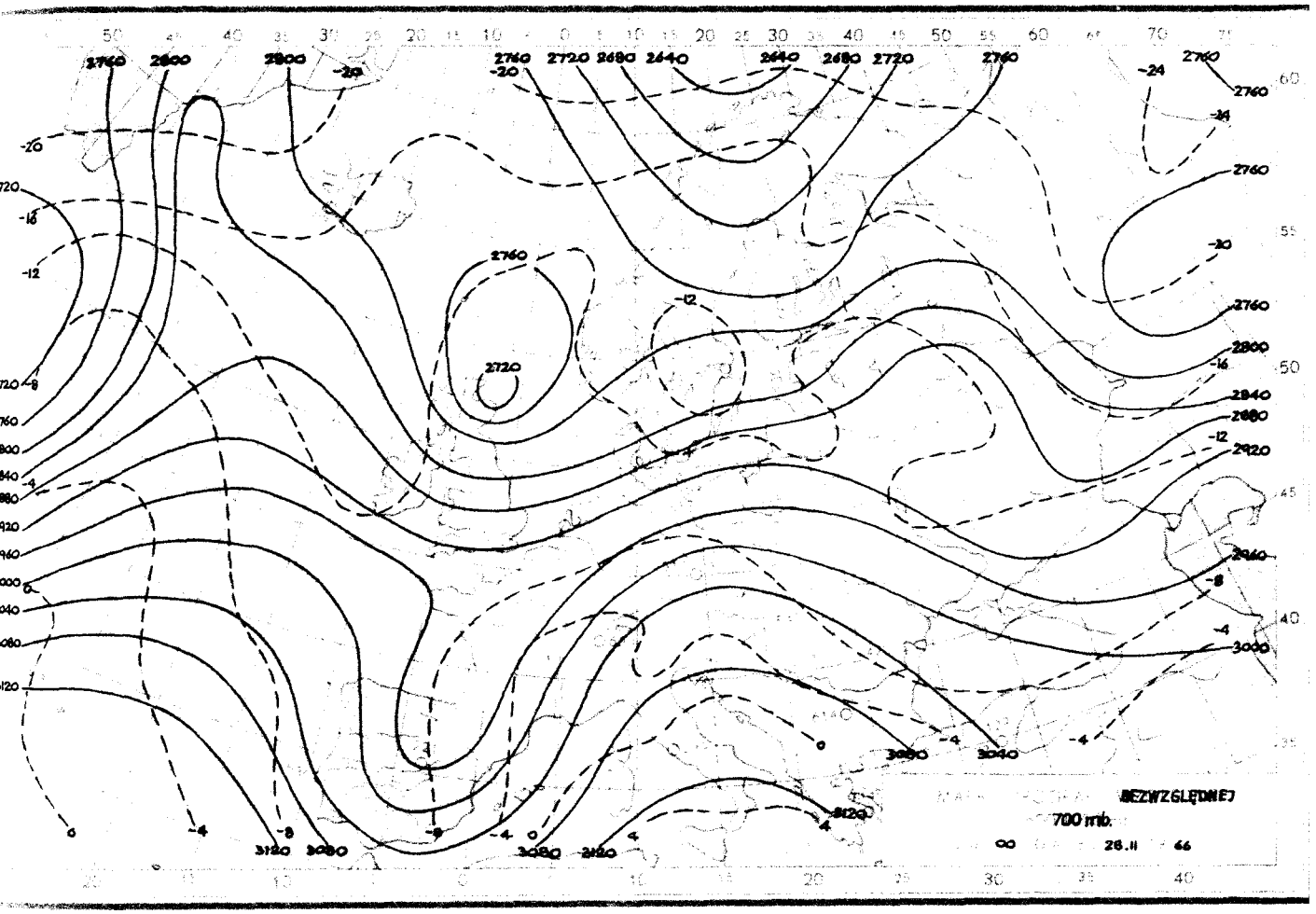
BEZWZGLĘDNEJ
700 mb.
00
28.11
66

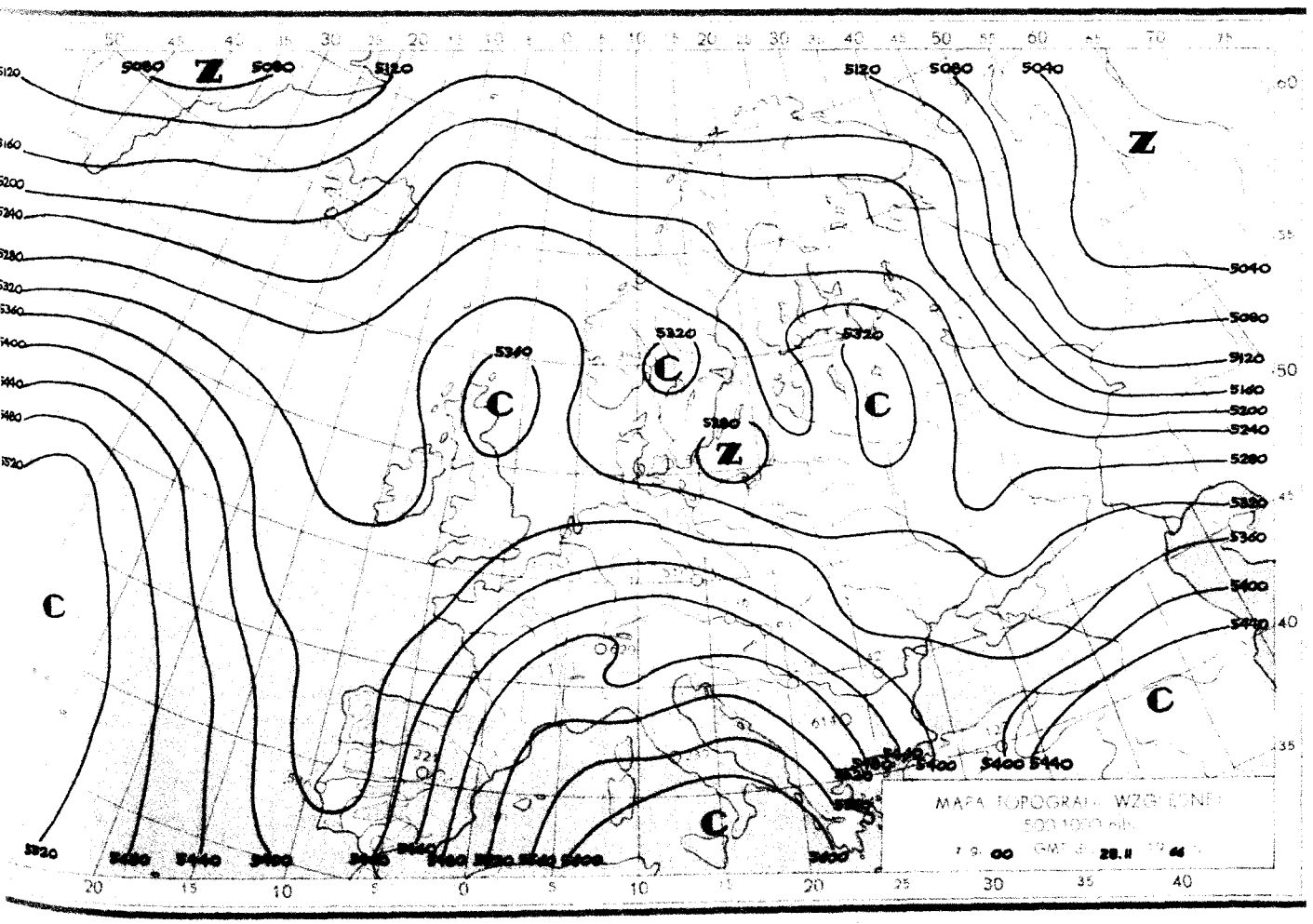
MAPA TOPOGRAFII WZGLĘDNEJ
500-1000 mb.
00
28.11
66

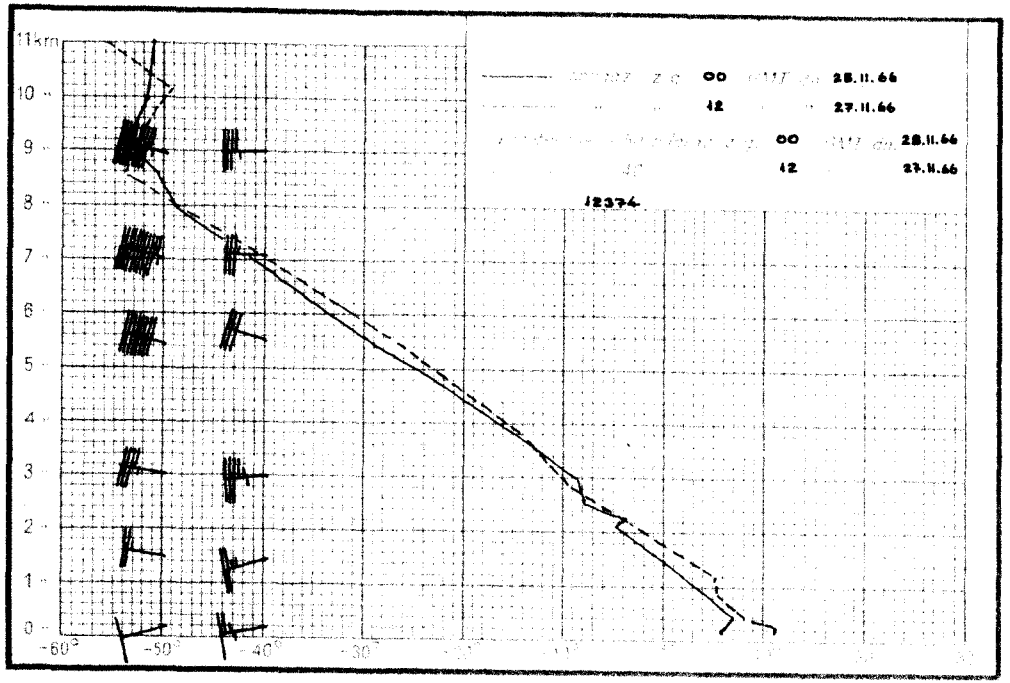
11km
10
9
8
7
6
5
4
3
2
1
0
-60°
-50°
-40°
-30°
00 GMT 28.11.66
12 " 27.11.66
00 GMT 28.11.66
12 " 27.11.66
12374

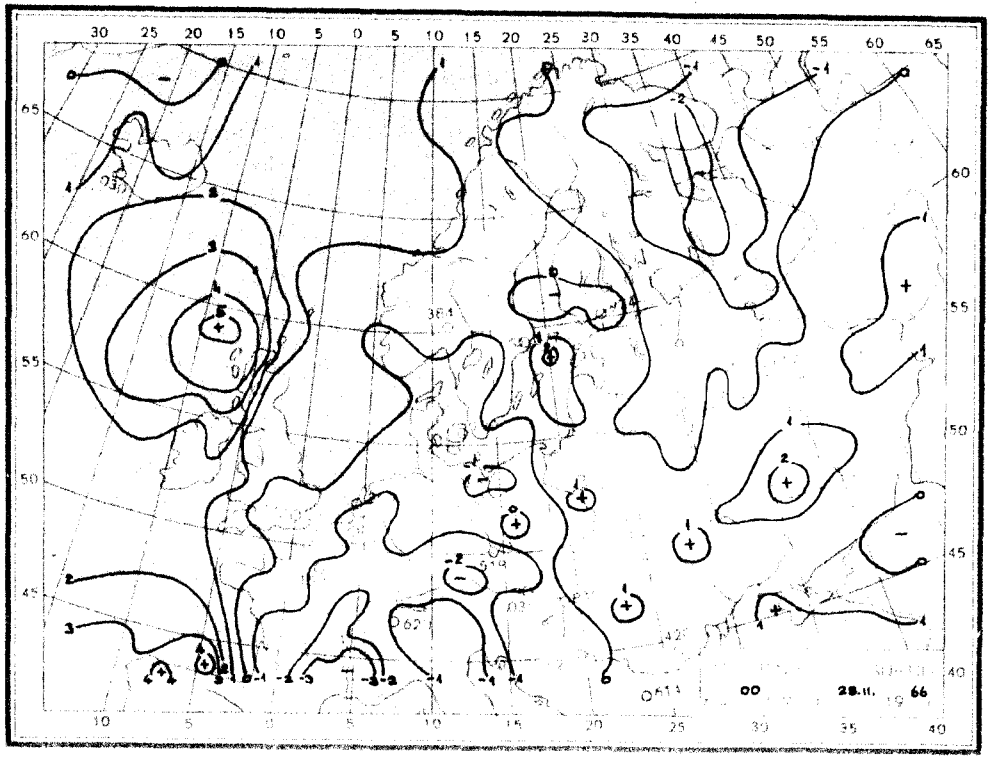
30 25 20 15 10 5 0 5 10 15 20 25 30 35 40 45 50 55 60 65
65
60
55
50
45
40
00 28.11. 66

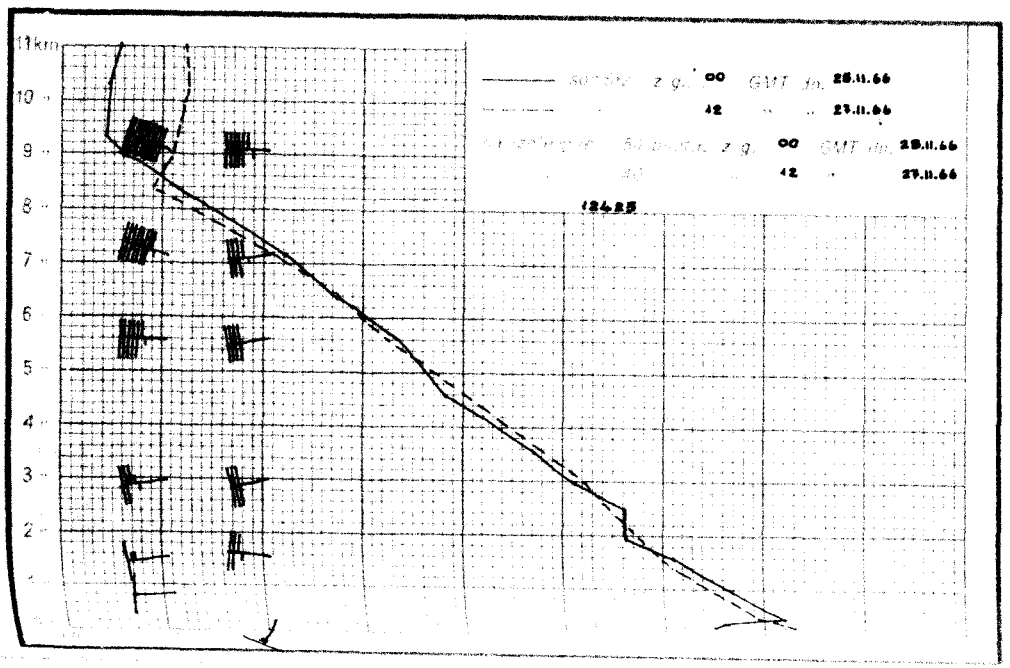
11km
10
9
8
7
6
5
4
3
2
00 GMT 28.11.66
12 " 27.11.66
00 GMT 28.11.66
12 " 27.11.66
12425

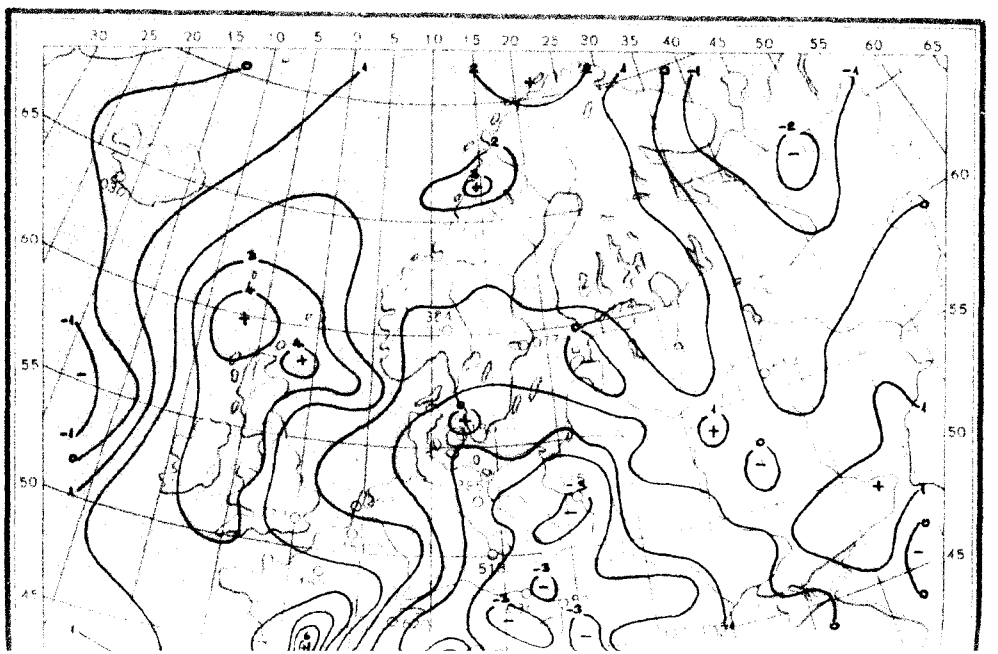
30 25 20 15 10 5 0 5 10 15 20 25 30 35 40 45 50 55 60 65
65
60
55
50
45

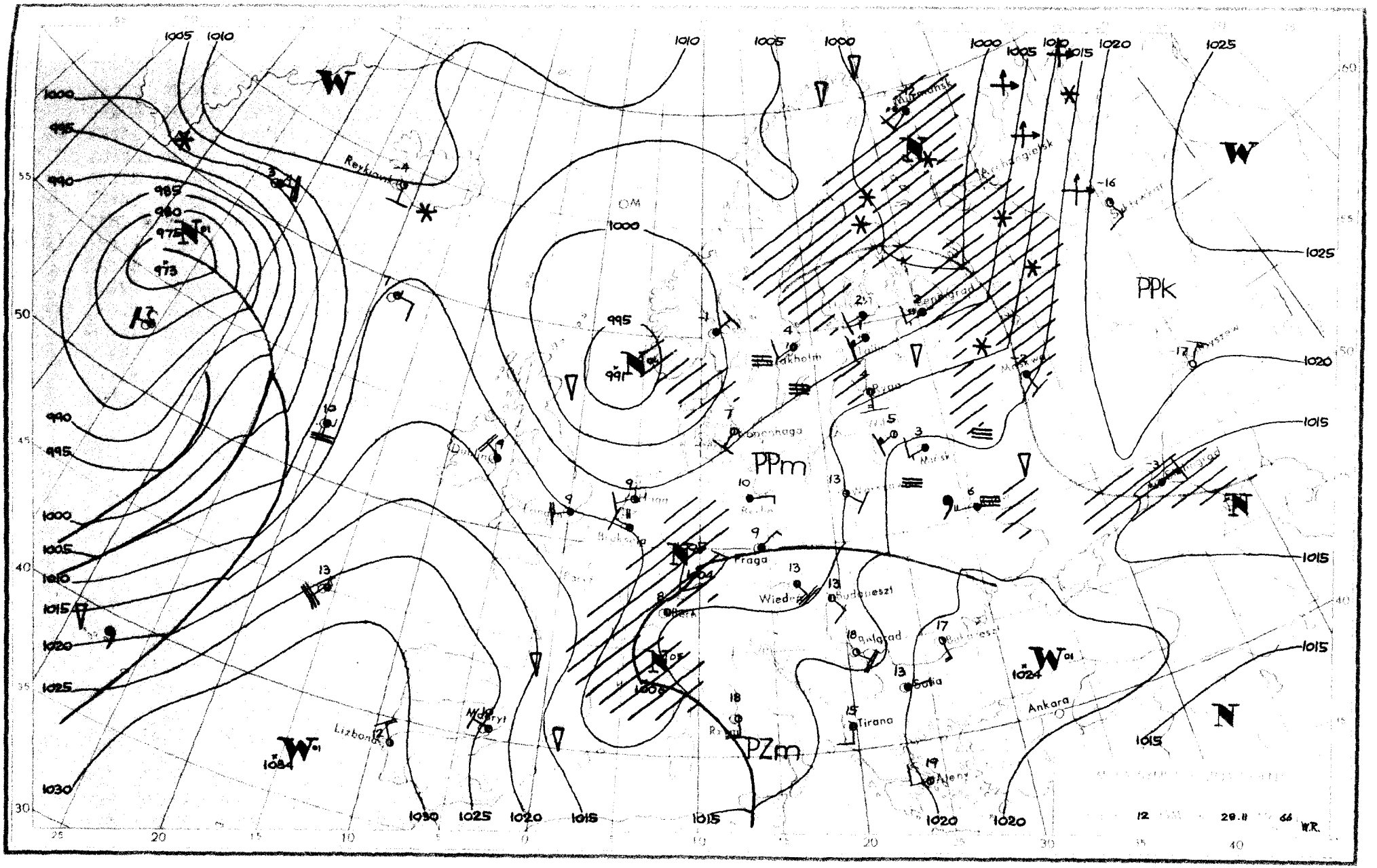

PPm
PPk
PZm
Reykjavik
Praga
Wiedeń
Budapeszt
Belgrad
Sofia
Tirana
Ankara
Lizbona
Madryt
Dublin
Bruksela
Kopenhaga
Sztokholm
Ryga
Moskwa
Murmansk
Archangielsk
Sierpnigrad
Mińsk
Bern
Rzym
Ateny
W
N
1005
1010
1000
995
990
985
980
975
973
991
1015
1020
1025
1030
1024
1084
12
28.11
66
W.R.

Dane synoptyczne z Polski w dniu 28.II.1966r.

SYNOP z godz.00 GMT:

105	52104	97031	11604	33401	03802
150	02206	65028	12205	00900	03201
195	82205	96602	12104	854XX	03221
205	02205	65020	11805	00900	03808
235	02504	08421	13301	00900	01000
250	02101	96108	14603	00900	03109
272	03204	97012	13604	00900	04207
295	82802	96102	13506	854XX	05205
330	12202	57101	14603	155XX	03807
375	02404	65018	15505	00900	04209
400	01602	65010	15006	00900	02709
424	12002	60030	16502	00904	02803
465	02001	65021	16403	00900	02206
495	02703	97018	17005	00900	04209
510	72216	XX481	33752	75XXX	52205
560	02204	60021	18704	00900	03802
570	00000	60021	18203	00900	02208
575	02701	70021	19104	00900	02205
650	22711	XX388	97853	253XX	55101
695	32909	65018	19006	25633	04208

SYNOP z godz.12 GMT.

105	71704	97022	07810	30938	05703
150	71704	97022	07810	30938	05703
195	81403	96104	13104	854XX	03704
205	72403	62032	07510	7097X	05714
235	81802	96102	08607	00907	04713
250	81703	96101	09508	00907	05717
272	81804	97024	09909	2551X	05715
295	81703	97014	13606	26402	06715
330	70000	40052	08211	60952	06719
375	51405	60012	11013	20942	04727
400	81102	62011	07114	20937	04720
424	61406	70031	08014	20945	08725
465	62005	60031	09114	10936	04730
495	61605	97011	13112	6098X	06723
510	72216	98031	27902	20858	55710
560	31809	70030	09716	11602	02728
570	21803	70031	11013	10931	04727
575	21607	70030	11515	00905	04723
650	61827	88383	92252	32406	53717
695	82308	70020	13716	12644	03725

TEMP Legichowo, godz.00 GMT.

TT	12374	23117	05046	02405	85438	50519	02811	70963	60643	02818	50546	79887	02840	40702	91004	02953	30891
	03XX1	02948	20154	01XX3	02846	15341	01XX0	0XXXX	10605	00XX4	0XXXX	11122	91293	04XX1	11100	90685	28058
	91094	02857															
TT 23	12374	55555	00003	05043	11973	06053	22787	54567	33739	58595	44709	59653	55418	89984	66346	99071	09250
	01XX7	66666	31901	29304	25402	18501	16800	14601	13301	12002	11000	77777	09003	02405	89910	02813	85410
	02858	71360	02935	94220	02857	33177	03731	01010	20930								
VV 23	12374	07837	02XX3	0XXXX	05053	03XXX	03006	0XXXX	03380	06XX3	0XXXX	66666	05304	04402	03906	03006	

TEMP Wrocław, godz.00 GMT.

TT	12425	23124	05021	00000	85458	00533	02607	70985	59764	02614	50549	77905	02728	40707	88977	02838	30898
	04112	02955	20157	02XX9	0XXXX	15342	03XX9	0XXXX	10602	04XX1	0XXXX	11122	93286	06131	11100	90638	27042
	70947	28056	61119	28050													
TT 23	12425	55555	00001	04015	11980	11041	22949	08012	33800	54574	44756	54687	55652	63848	66558	72917	77474
	79909	88420	86957	99328	99066	11286	06131	66666	25006	22005	21303	12305	77777	70932	02705	18682	02519
	75310	03054	19212	02850	01010	00900											
VV 23	12425	07831	03XX2	0XXXX	66666	07003	99912										

Druk PPWK-W-wa, Solec 18. Zam. 5207/103/18/65-28.IV.65-Y-700+200 000-miesięcznik 100 g.

Przebieg pogody w Polsce w dniu 28.II.1966r.

Zachmurzenie było niewielkie i umiarkowane wzrastające od zachodu kraju aż do wystąpienia opadów deszczu. Notowano lokalne mgły głównie na północy Polski. Temperatura minimalna wahała się od -8°C w kotlinach śródgórskich do +1°C na Wybrzeżu.

1. MAR 1966

PAŃSTWOWY INSTYTUT
HYDROLOGICZNO-METEOROLOGICZNY
WARSZAWA

BIULETYN SYNOPTYCZNY

Legenda

Izolinie:

——— na mapach synop. dolnych izobary co 5 mb.
——— „ „ topografii barycznej izohipsy co 4 dkm.
– – – – – „ „ „ „ izotermy co 4° C
——— „ „ tendencji ciśnienia izalobary co 1 mb/3 godz.

Układy ciśnienia:

W — wyż
N — niż

Masy powietrza:

PP	powietrze polarne	**m**	morskie
PA	„ arktyczne	**k**	kontynentalne
PZ	„ zwrotnikowe	**c**	ciepłe
		s	stare

Fronty:

linia czerwona — front ciepły
„ niebieska — „ chłodny
„ fioletowa — „ zokludowany
„ naprzemian czerwona i niebieska — „ stacjonarny

Meteory (M):

- mżawka
- deszcz
- śnieg
- grad
- opady przelotne
- obszar jednostajnych opadów deszczu
- „ „ „ „ śniegu
- mgła
- burza
- błyskawica
- zamieć śnieżna

Wielkość zachmurzenia (N):

- niebo bezchmurne
- 1/10 pokrycia nieba
- 2/10 – 3/10 „ „
- 4/10 „ „
- 5/10 „ „
- 6/10 „ „
- 7/10 – 8/10 „ „
- 9/10 „ „
- 10/10 „ „
- niebo niewidoczne

Wiatr.

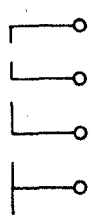

1/2 m/sek
1 m/sek
2 1/2 m/sek
5 m/sek

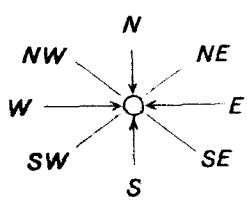

Rozmieszczenie danych:

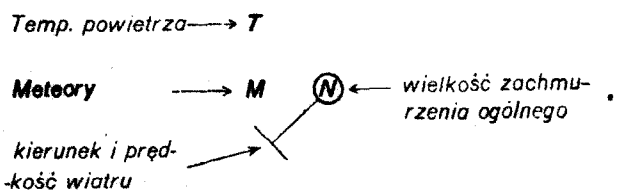

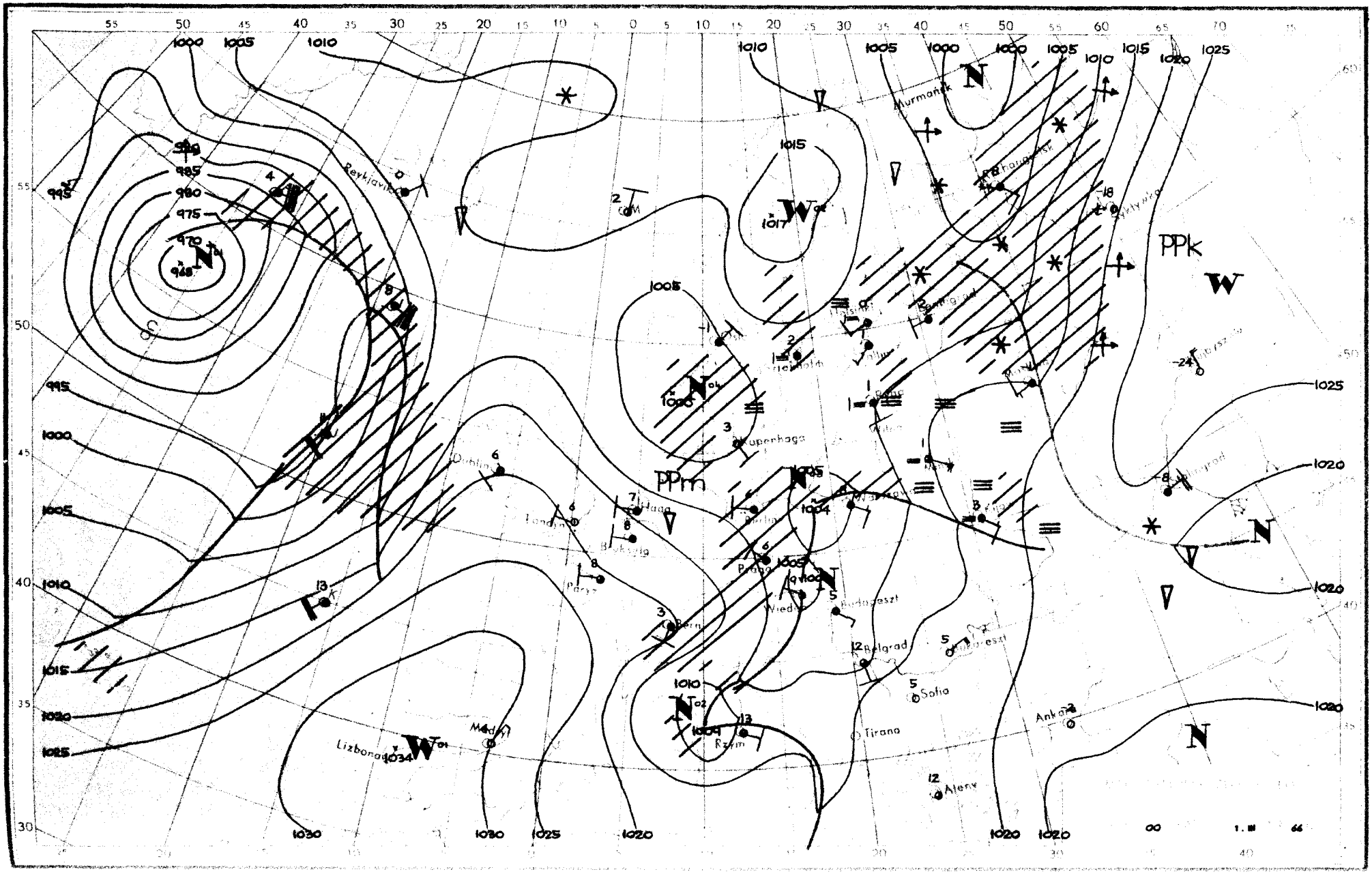

PPk
PPm
Murmańsk
Reykjavik
Kopenhaga
Dublin
Londyn
Paryż
Bern
Praga
Wiedeń
Budapeszt
Belgrad
Sofia
Tirana
Ankara
Ateny
Rzym
Lizbona
Madryt

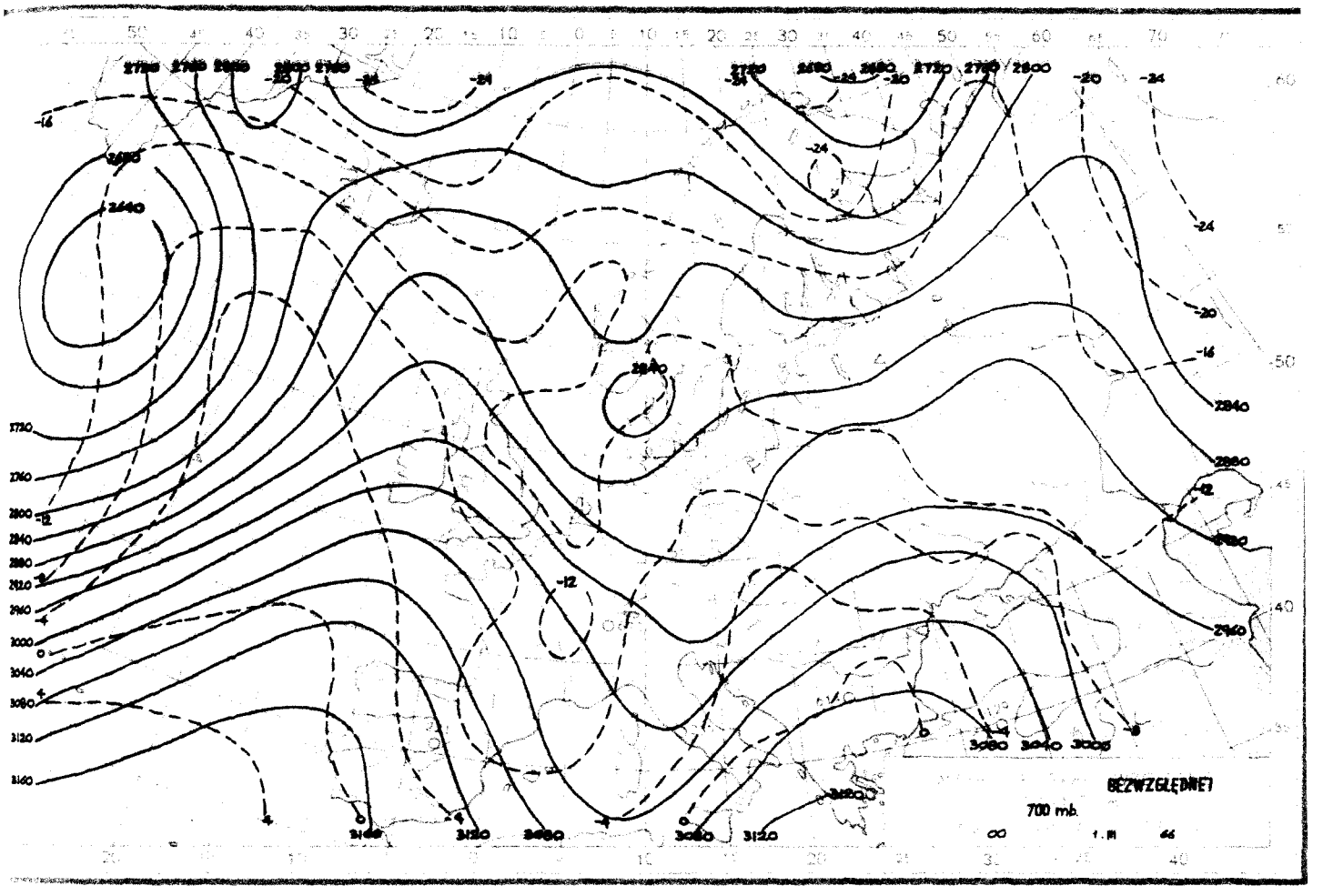
BEZWZGLĘDNE
700 mb

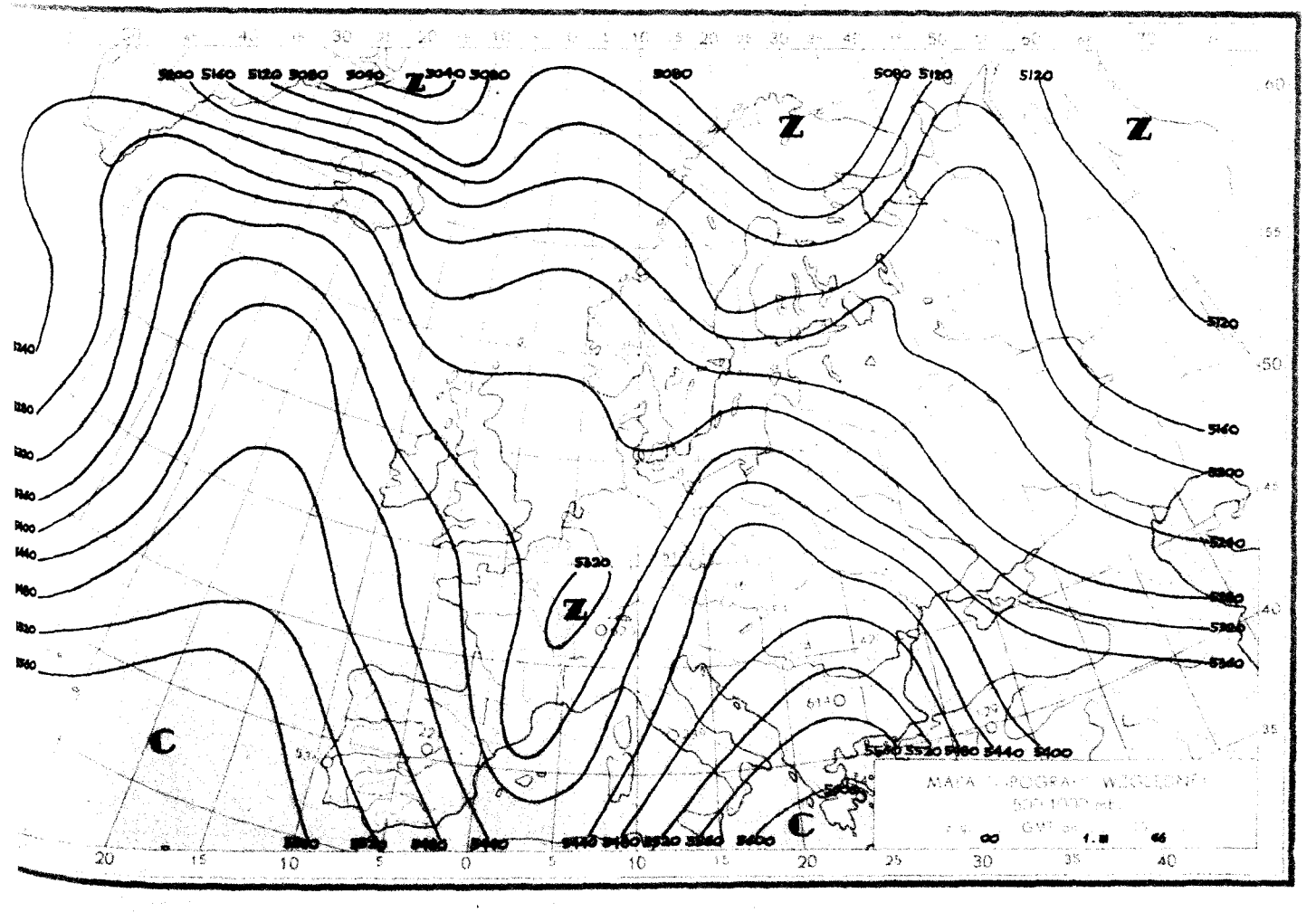

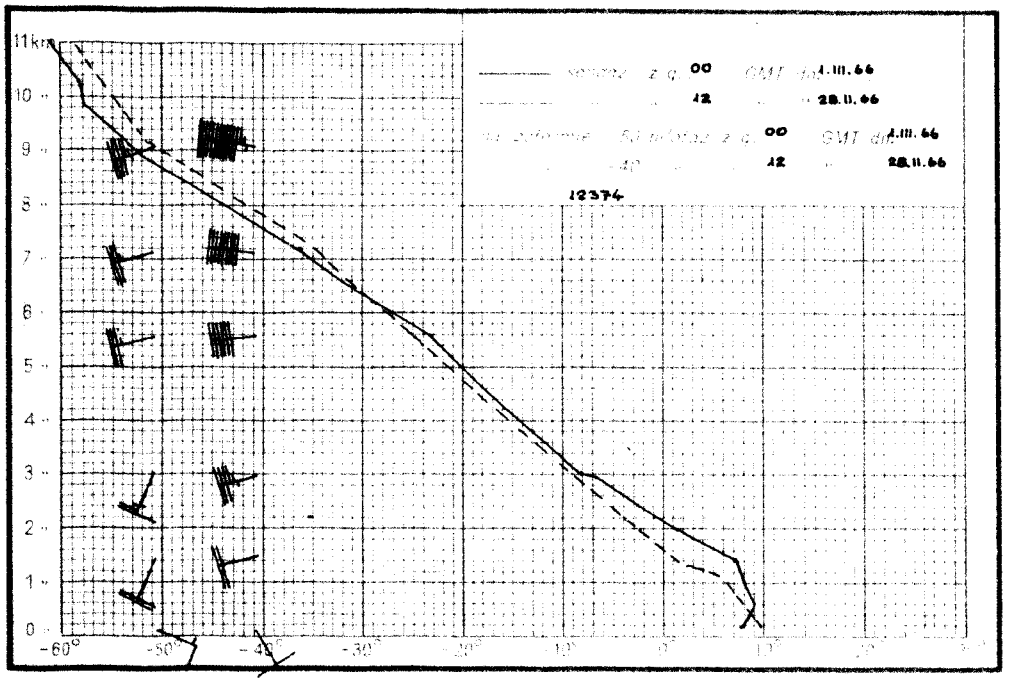
11km
12374
-60°
-50°
-40°
-30°

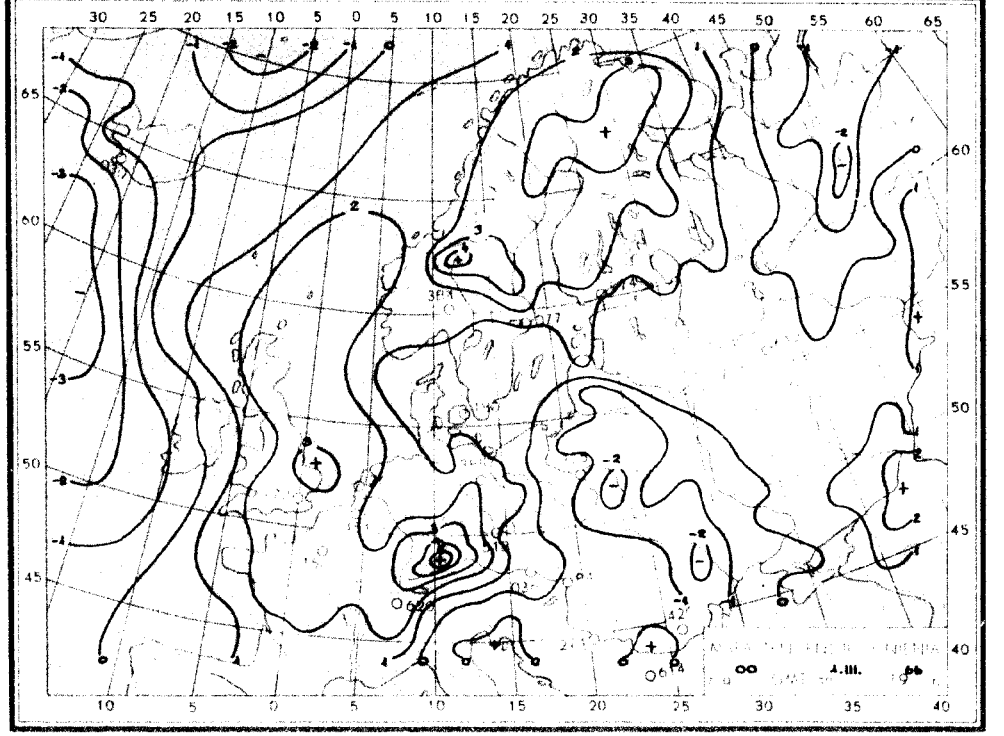

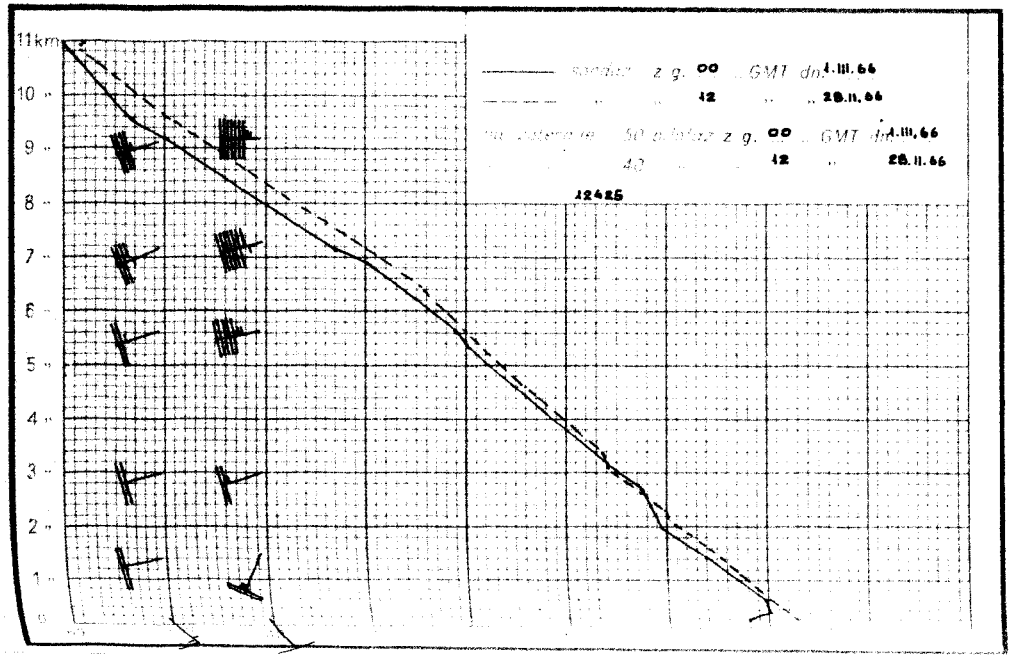
11km
12425
-60°
-50°
-40°
-30°

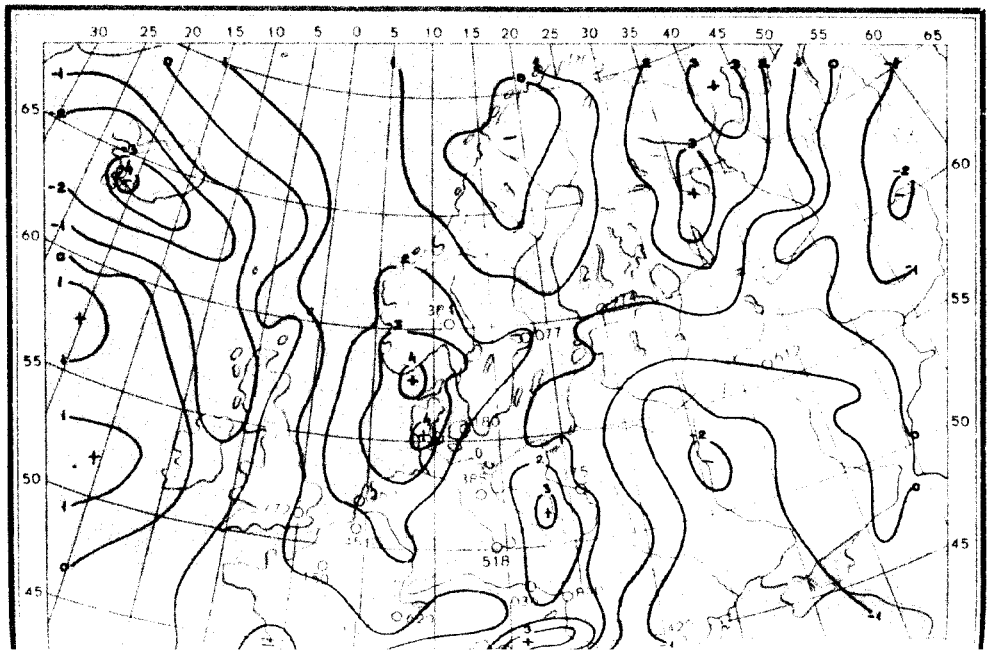

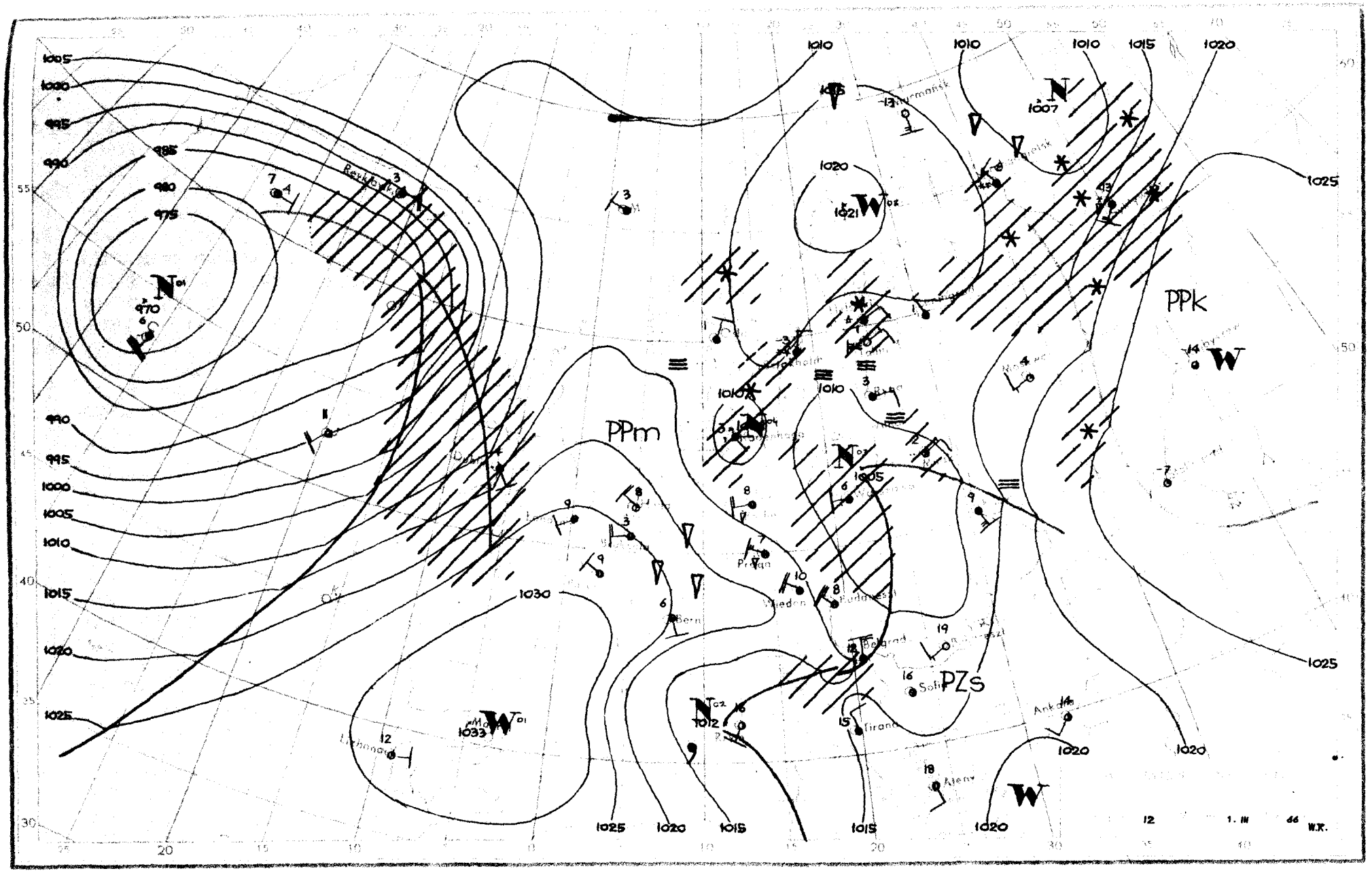
PPm
PPk
PZs
Reykjavik
Bern
Wien
Budapest
Belgrad
Sofia
Tirana
Ankara
Athens
Lisbonne
1005
1000
995
990
985
980
975
970
1010
1015
1020
1025
1030
1033
1012
1021
1007
12
1. IN
66
W.R.

Dane synoptyczne z Polski w dniu 1.III.1966r.

SYNOP z godz.00 GMT.

105	82501	40616	06605	6742X	05400
150	63601	20102	06504	30932	03703
195	81003	96613	09303	6732X	03804
205	82702	20116	06906	5722X	06101
235	90202	02456	06204	9XXXX	04707
250	80102	97026	05506	855XX	05609
272	80901	96612	06505	8052X	05709
295	81502	96616	08705	8042X	04711
330	83603	35616	05007	5552X	06503
375	81203	60216	05408	5567X	06709
400	92702	09614	05407	9XXXX	07400
424	80000	20606	05407	856XX	07501
465	81902	58102	04808	8097X	04708
495	71602	97036	07509	7097X	05714
510	92208	96614	25500	9XXXX	00303
560	81801	65022	05808	855XX	02708
570	72002	60022	06108	756XX	04710
575	71603	60031	06409	755XX	06713
650	91716	00493	60751	9XXXX	51704
695	20701	65011	09007	25600	03712

SYNOP z godz.12 GMT.

105	82702	96104	10807	855XX	06710
150	83406	56605	09307	3552X	05209
195	80702	09516	06404	862XX	03102
205	82603	30102	10807	5637X	05211
235	83404	97214	10506	854XX	05112
250	83204	96215	09406	5642X	06217
272	83204	06614	06906	8022X	06206
295	81801	96612	05807	7742X	06805
330	82708	56106	12608	863XX	05219
375	82606	09614	05606	7712X	06105
400	82504	50252	13707	884XX	06212
424	83006	65026	13907	824XX	05222
465	83008	30615	09106	7722X	05224
495	82001	96606	06308	4557X	08202
510	93216	90497	43753	9XXXX	54226
560	83007	30616	12806	6732X	04232
570	73203	56616	08606	7732X	07216
575	82707	40612	09207	6742X	06224
650	93411	00854	41155	9XXXX	56217
695	62504	65026	07213	48572	07006

TEMP Legionowo, godz.00 GMT.

TT	12374	23052	85397	07054	02110	70933	57587	02009	50549	72735	02516	40708	85869	02516	30902	00026	02424
	20158	10XX0	02423	15340	05XX6	02433	10601	01XX9	02431	11122	97268	07XX1	11100	71073	24036	51300	26035
TT	23 12374	55555	00995	07068	11938	09054	22795	52530	33710	56571	44500	72732	55396	86875	19250	07XX6	66666
	26807	21411	12603	10604	77777	09995	01103	78917	02209	25588	02518	73228	02436	44203	02421	98161	02635
	01010	5742X															
VV	23 12374	07836	99XX2	0XXXX	05055	04XX4	0XXXX	66666	09098	06699	05903	03606	77777	14098	02432		

TEMP Wrocław, godz.00 GMT.

TT	12425	23034	85378	03029	02510	70931	54557	02510	50550	70718	02311	40711	82855	02418	30907	99026	02421
	20164	08XX2	02427	15348	04XX0	02417	10609	02XX5	02630	11122	13210	11XX3	11100	81080	24032		
TT	23 12425	55555	00990	08076	11978	10082	22950	10063	33794	00000	44732	52525	55518	69693	66420	79828	77284
	03XX0	24250	06XX3	66666	21011	18605	12704	10003	77777	12990	01404	56832	02609	80229	02432	01010	856XX
	99912																
VV	23 12425	07840	01XX6	02419	05060	00XX0	02522	66666	07503	05799	03803	77777	37038	02524	99912		

Przebieg pogody w Polsce w dniu 1.III.1966r.

Było zachmurzenie całkowite z okresowymi opadami deszczu, później od zachodu występowały większe przejaśnienia. W nocy i rano występowały miejscami mgły. Temperatura minimalna wahała się od 1°C na Helu do 9°C w Lesku, a maksymalna od 4°C w Suwałkach do 13°C w Przemyślu. Wiatry były słabe i umiarkowane zachodnie i północno-zachodnie.-

Druk PPWK-W-wa, Solec 18. Zam. 5207/103/8/65-28.IV.65-Y-7047-100 000-mapowy 100 g

PAŃSTWOWY INSTYTUT
HYDROLOGICZNO-METEOROLOGICZNY
WARSZAWA

- 1 Marz. 1956

BIULETYN SYNOPTYCZNY

Legenda

Izolinie:

——— na mapach synop. dolnych izobary co 5 mb.
——— „ „ topografii barycznej izohipsy co 4 dkm.
– – – – „ „ „ „ izotermy co 4° C
——— „ „ tendencji ciśnienia izalobary co 1 mb/3 godz.

Układy ciśnienia:

W — wyż
N — niż

Masy powietrza:

PP	powietrze polarne	m	morskie
PA	„ arktyczne	k	kontynentalne
PZ	„ zwrotnikowe	c	ciepłe
		s	stare

Fronty:

linia czerwona — front ciepły
„ niebieska — „ chłodny
„ fioletowa — „ zokludowany
„ naprzemian czerwona i niebieska — „ stacjonarny

Meteory (M):

- mżawka
- deszcz
- śnieg
- grad
- opady przelotne

obszar jednostajnych opadów deszczu
„ „ „ śniegu
mgła
burza
błyskawica
zamieć śnieżna

Wielkość zachmurzenia (N):

- niebo bezchmurne
- 1/10 pokrycia nieba
- 2/10 – 3/10 „ „
- 4/10 „ „
- 5/10 „ „
- 6/10 „ „
- 7/10 – 8/10 „ „
- 9/10 „ „
- 10/10 „ „
- niebo niewidoczne

Wiatr.

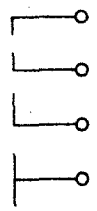

1/2 m/sek
1 m/sek
2 1/2 m/sek
5 m/sek

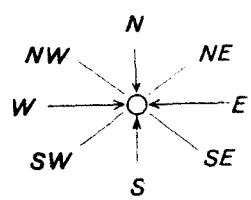

Rozmieszczenie danych:

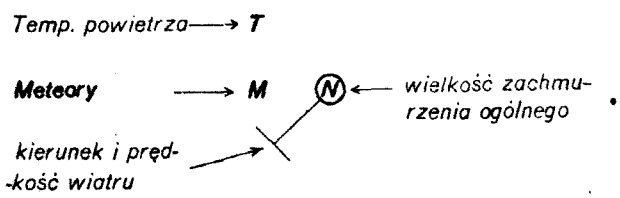

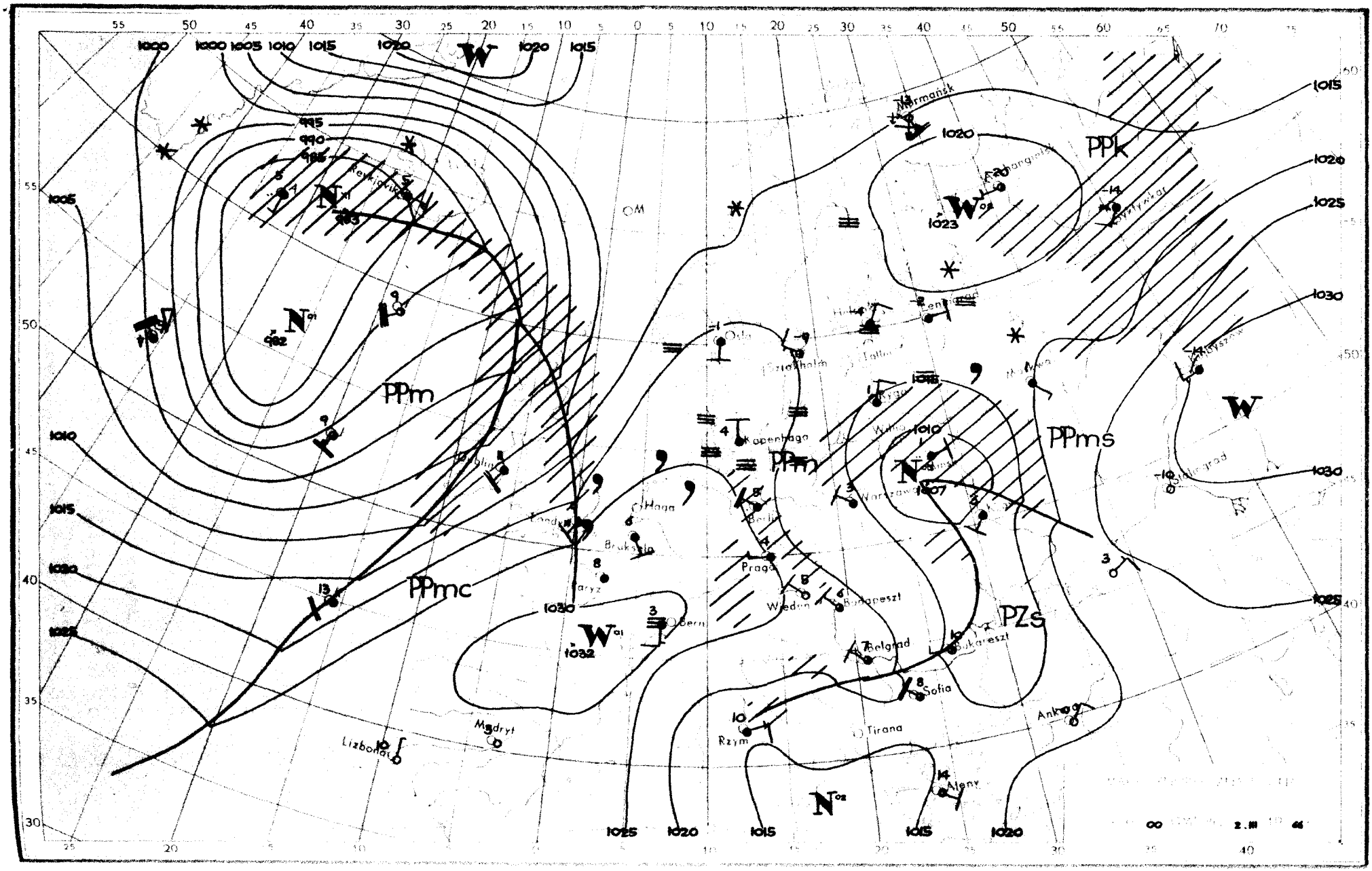

PPm
PPmc
PPk
PPms
PZs
Reykjavik
Mormańsk
Kopenhaga
Haga
Bruksela
Paryż
Berlin
Praga
Wiedeń
Budapeszt
Belgrad
Bukareszt
Sofia
Tirana
Rzym
Ateny
Ankara
Madryt
Lizbona
Bern
Oslo
Sztokholm
Tallin
Leningrad
Warszawa
Wilno
Kijów
Stalingrad
Kujbyszew
Dyrtywkar
Archangielsk
Dublin
Londyn
1000
1005
1010
1015
1020
1025
1030
1032
1023
995
990
985

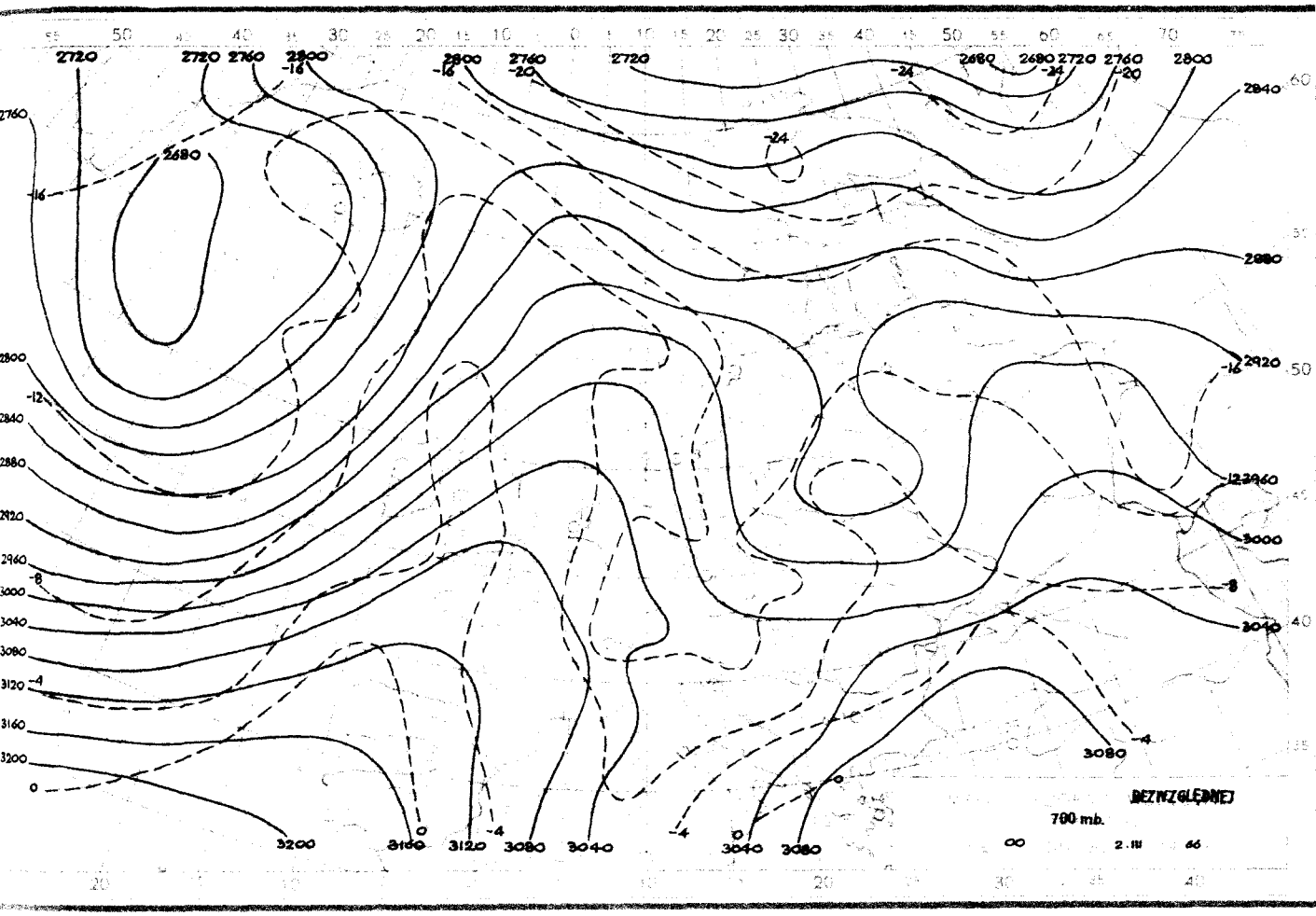
2720
2760
2800
2680
2840
2880
2920
2960
3000
3040
3080
3120
3160
3200
-16
-12
-8
-4
0
-20
-24
BEZWZGLĘDNEJ
700 mb.

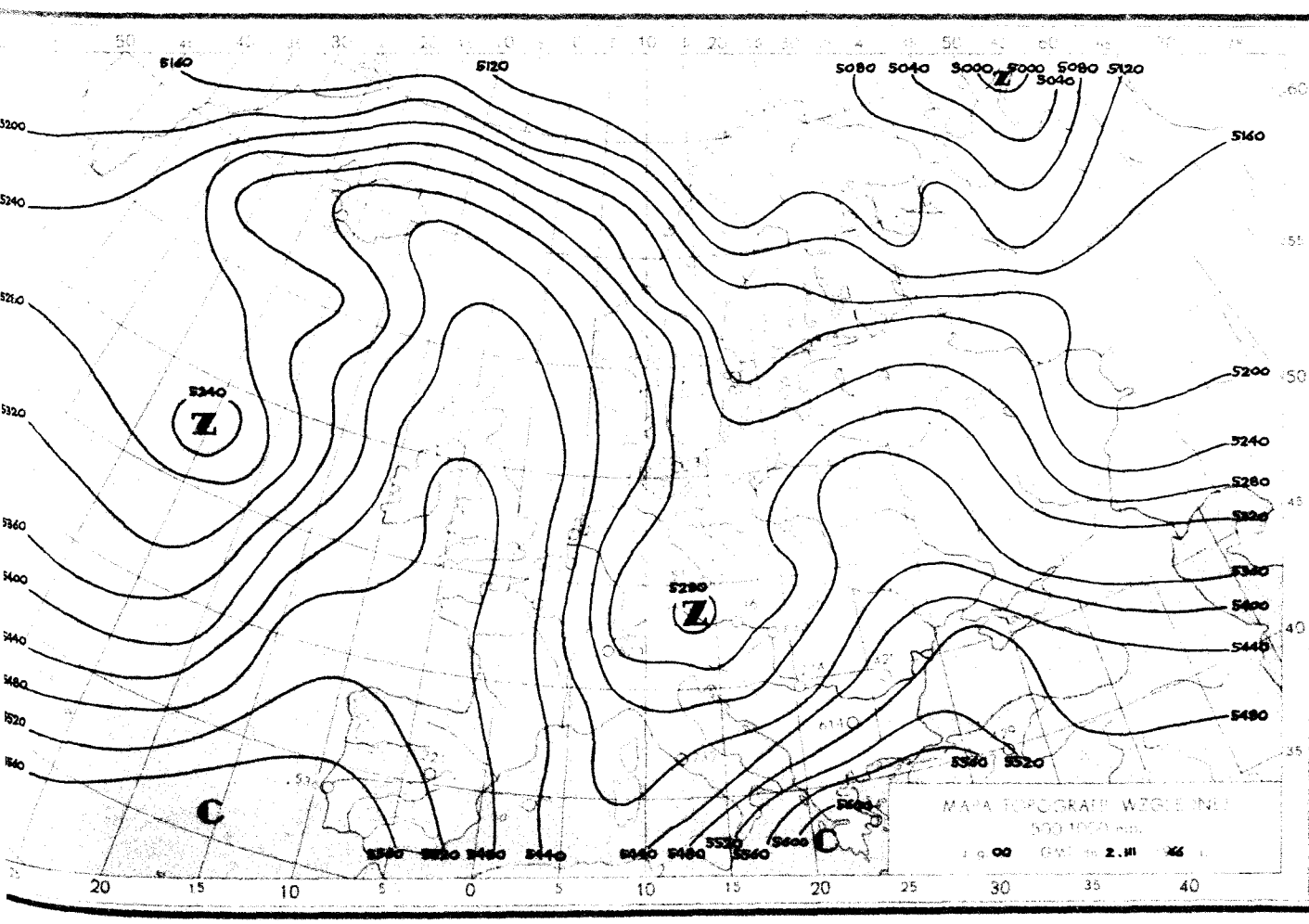
5160
5120
5080
5040
5000
4960
5200
5240
5280
5320
5360
5400
5440
5480
5520
5560
Z
C
MAPA TOPOGRAFII WZGLĘDNEJ

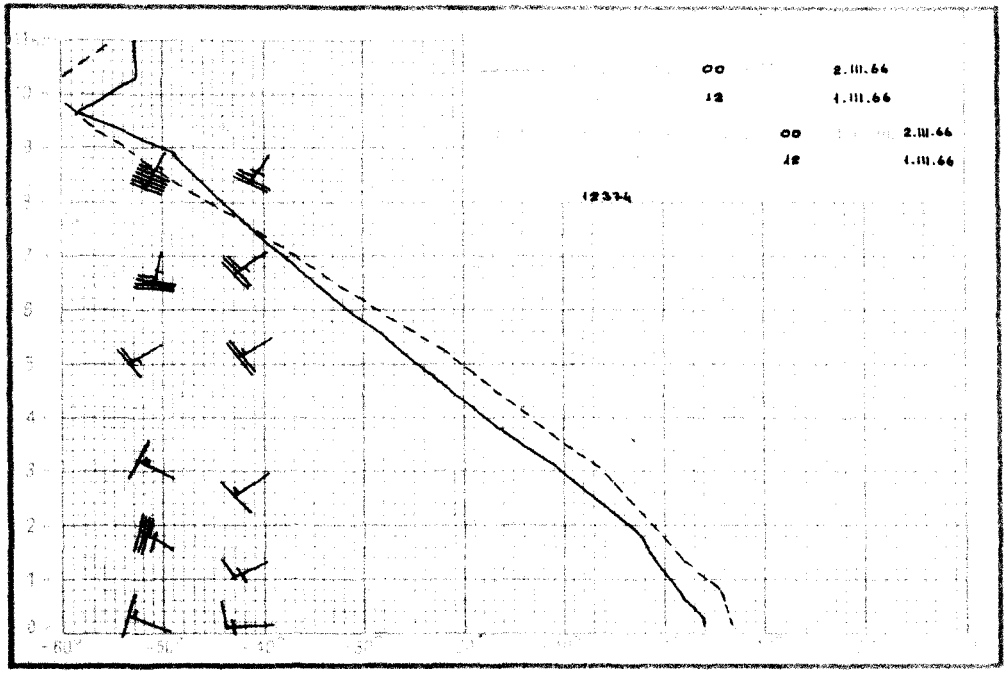
00 2.III.66
12 4.III.66
00 2.III.66
12 4.III.66
12324

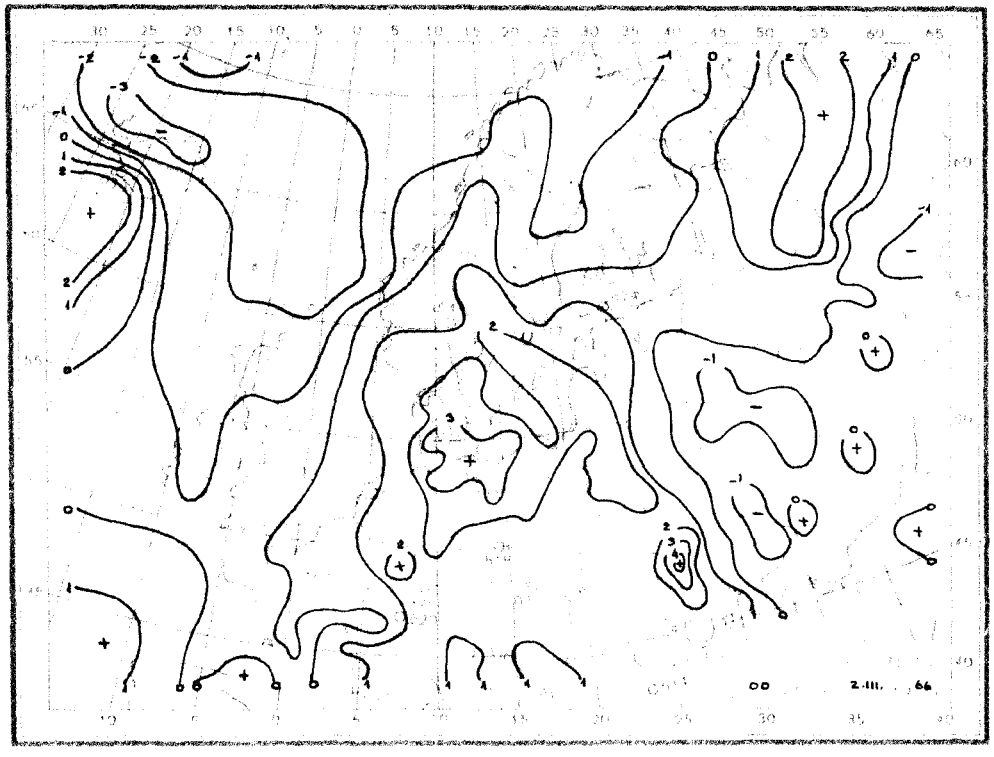
00 2.III.66

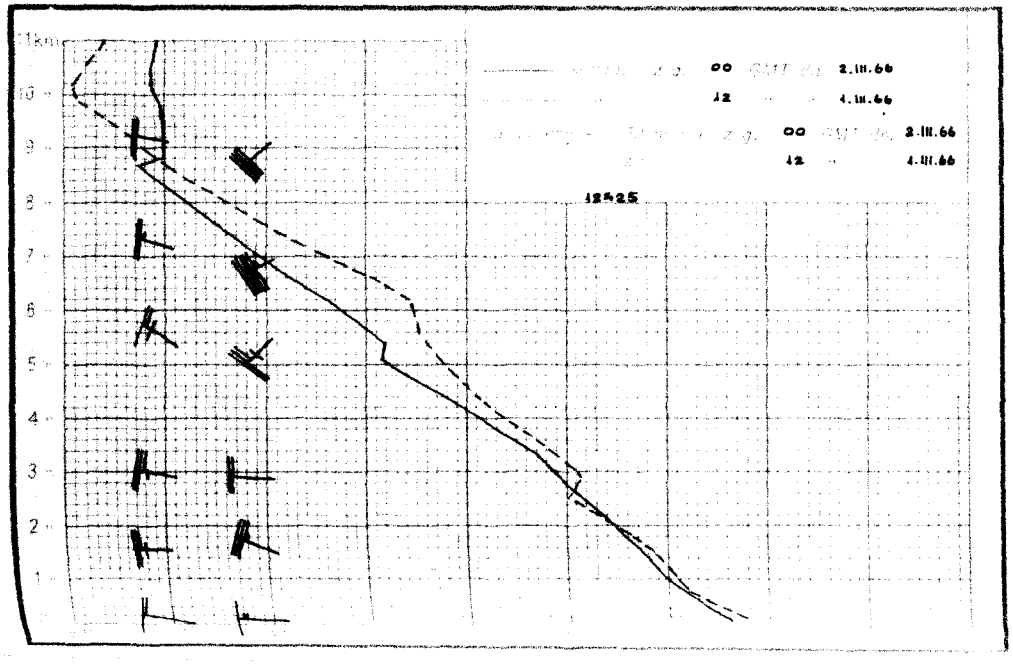
00 2.III.66
12 4.III.66
00 2.III.66
12 4.III.66
12525

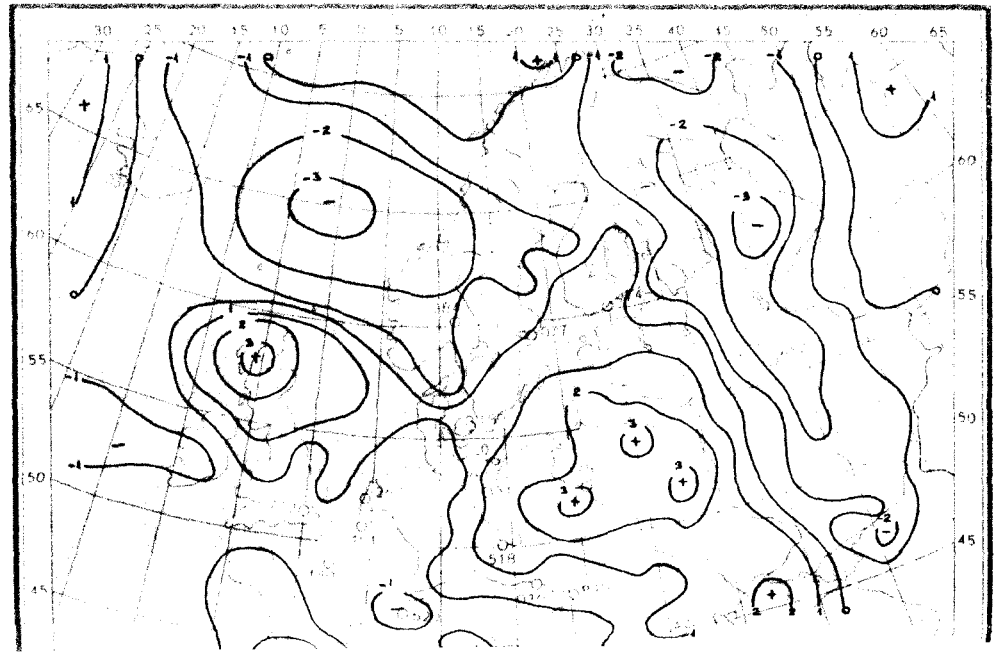

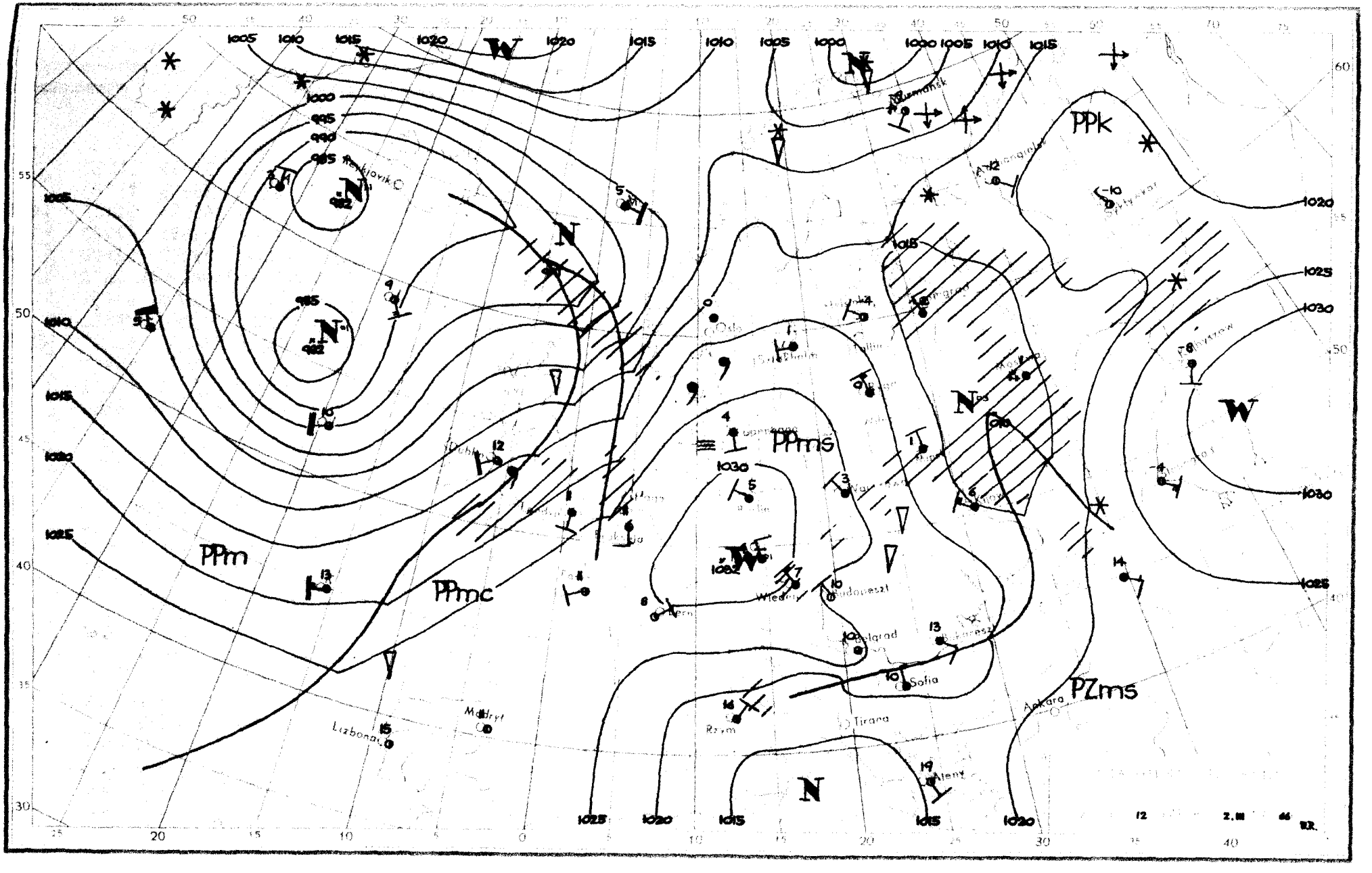
PPm
PPmc
PPms
PPk
PZms
Reykjavik
Murmansk
Lizbona
Madryt
Tirana
Sofia
Ateny
Ankara
Odessa
Wiedeń
Budapeszt
Belgrad
Praga
Warszawa
Berlin
Kopenhaga
Oslo
Sztokholm
Helsinki
Rzym
Paryż
Londyn
Aberdeen
Stornoway
Thorshavn
Jan Mayen
Scoresbysund
Angmagssalik
Narsarssuak
Godthaab
Frobisher
Coppermine
Resolute
Alert
Eureka
Barrow
Point Barrow
Nome
Kodiak
Dutch Harbor
Attu
Adak
Shemya
Midway
Honolulu
Kwajalein
Guam
Wake
Truk
Yap
Manila
Hongkong
Shanghai
Nanking
Peking
Tokio
Nagasaki
Okinawa
Iwo Jima
Saipan
Hachijo
Minamitori
Chichijima
Hahajima
Marcus
Ponape
Kusaie
Majuro
Jaluit
Tarawa
Canton
Funafuti
Nauru
Rabaul
Port Moresby
Darwin
Perth
Adelaide
Melbourne
Sydney
Brisbane
Townsville
Noumea
Auckland
Wellington
Christchurch
Dunedin
Macquarie
Campbell
Auckland Is.
Chatham
Norfolk
Lord Howe
Raoul
Tongatabu
Suva
Fanning
Christmas
Samoa
Tahiti
Rarotonga
Pitcairn
Easter
Juan Fernandez
Valparaiso
Santiago
Mendoza
Buenos Aires
Montevideo
Rio de Janeiro
Recife
Fernando Noronha
Ascension
St. Helena
Tristan da Cunha
Gough
Cape Town
Port Elizabeth
East London
Durban
Lourenco Marques
Beira
Salisbury
Bulawayo
Windhoek
Walvis Bay
Luanda
Libreville
Douala
Fort Lamy
Kano
Lagos
Accra
Abidjan
Dakar
Bathurst
Freetown
Monrovia
Conakry
Bissau
Las Palmas
Casablanca
Tanger
Gibraltar
Malta
Benghazi
Tripolis
Algier
Tunis
Cagliari
Palermo
Neapol
Rzym
Florencja
Genua
Mediolan
Turyn
Nicea
Marsylia
Perpignan
Barcelona
Palma
Alicante
Malaga
Sevilla
Lizbona
Porto
Madryt
Bilbao
Santander
Coruna
Brest
Nantes
Bordeaux
Limoges
Clermont
Lyon
Dijon
Paryż
Cherbourg
Caen
Le Havre
Rouen
Amiens
Lille
Metz
Strasbourg
Nancy
Reims
Calais
Boulogne
Dieppe
Londyn
Aberdeen
Stornoway
Thorshavn
Jan Mayen
Scoresbysund
Angmagssalik
Narsarssuak
Godthaab
Frobisher
Coppermine
Resolute
Alert
Eureka
Barrow
Point Barrow
Nome
Kodiak
Dutch Harbor
Attu
Adak
Shemya
Midway
Honolulu
Kwajalein
Guam
Wake
Truk
Yap
Manila
Hongkong
Shanghai
Nanking
Peking
Tokio
Nagasaki
Okinawa
Iwo Jima
Saipan
Hachijo
Minamitori
Chichijima
Hahajima
Marcus
Ponape
Kusaie
Majuro
Jaluit
Tarawa
Canton
Funafuti
Nauru
Rabaul
Port Moresby
Darwin
Perth
Adelaide
Melbourne
Sydney
Brisbane
Townsville
Noumea
Auckland
Wellington
Christchurch
Dunedin
Macquarie
Campbell
Auckland Is.
Chatham
Norfolk
Lord Howe
Raoul
Tongatabu
Suva
Fanning
Christmas
Samoa
Tahiti
Rarotonga
Pitcairn
Easter
Juan Fernandez
Valparaiso
Santiago
Mendoza
Buenos Aires
Montevideo
Rio de Janeiro
Recife
Fernando Noronha
Ascension
St. Helena
Tristan da Cunha
Gough
Cape Town
Port Elizabeth
East London
Durban
Lourenco Marques
Beira
Salisbury
Bulawayo
Windhoek
Walvis Bay
Luanda
Libreville
Douala
Fort Lamy
Kano
Lagos
Accra
Abidjan
Dakar
Bathurst
Freetown
Monrovia
Conakry
Bissau
Las Palmas
Casablanca
Tanger
Gibraltar
Malta
Benghazi
Tripolis
Algier
Tunis
Cagliari
Palermo
Neapol
Rzym
Florencja
Genua
Mediolan
Turyn
Nicea
Marsylia
Perpignan
Barcelona
Palma
Alicante
Malaga
Sevilla
Lizbona
Porto
Madryt
Bilbao
Santander
Coruna
Brest
Nantes
Bordeaux
Limoges
Clermont
Lyon
Dijon
Paryż
Cherbourg
Caen
Le Havre
Rouen
Amiens
Lille
Metz
Strasbourg
Nancy
Reims
Calais
Boulogne
Dieppe

Dane synoptyczne z Polski w dniu 2.III.1966r.

SYNOP z godz.00 GMT.

105	93603	08476	19801	9XXXX	01235
150	83607	20104	18300	862XX	00232
195	83106	20616	11602	8022X	01220
205	83404	18106	20204	863XX	04235
235	93603	05456	18203	9XXXX	03229
250	72101	96106	17102	7093X	02221
272	82906	06466	15401	862XX	01225
295	83302	40616	11403	7732X	03221
330	83205	58216	18705	874XX	04226
375	72805	60216	14903	5633X	02119
400	82904	50618	19804	5742X	03222
424	83206	60616	19405	8052X	04216
465	82804	58612	16705	854XX	04216
495	82705	96106	14505	854XX	04216
510	93424	90714	44854	9XXXX	55304
560	82604	56106	19404	855XX	03212
570	83503	65021	16804	755XX	04212
575	72904	50101	18006	755XX	03318
650	93007	00497	46056	9XXXX	57205
695	82903	60022	16706	855XX	03113

SYNOP z godz.12 GMT.

105	82501	40104	29302	862XX	01120
150	83404	60022	28203	5632X	01213
195	83104	97022	24103	854XX	00231
205	82802	40102	30405	863XX	04213
235	83602	95104	28600	854XX	00113
250	83202	97022	28503	855XX	01117
272	82906	96204	26102	862XX	02220
295	83304	30107	22804	853XX	03225
330	63603	57102	29506	654XX	02118
375	83006	58106	26003	863XX	01126
400	82903	56105	30305	884XX	04117
424	83603	60026	29206	872XX	04121
465	73306	60016	28002	754XX	01126
495	82906	96616	24103	6732X	02224
510	93414	90704	53554	9XXXX	55118
560	83603	20615	27905	873XX	03221
570	83603	40108	26503	863XX	03225
575	83204	60802	25906	6842X	04121
650	93604	00874	51456	9XXXX	56113
695	83205	60802	24806	834XX	02219

TEMP Legionowo, godz.00 GMT.

TT	12374	23118	03034	02906	85425	51519	03019	70946	50601	02907	50545	78821	02408	40702	88974	01918	30893	
	03XX9	02028	20153	03XX2	02427	15338	03XX2	0XXXX										
TT 21	12374	55555	00003	03034	11981	03031	22942	01011	33841	52520	44811	53532	55678	62621	66552	73743	77434	
	85942	09250	03XX5	66666	30004	26808	24903	11803	77777	09003	02906	28984	03209	68828	03111	68554	02805	
	56369	01823	87189	02226	01010	873XX												

TEMP Wrocław, godz.00 GMT.

TT	12425	23140	05020	02808	75447	53533	02914	70962	62622	02913	50544	79817	03009	40700	91941	02911	30890	
	01043	02910	20153	01XX6	03010	15339	02XX5	03107	11122	86312	03061							
TT 21	12425	55555	00003	05033	11900	51511	22850	53533	33670	64641	44528	79792	55521	79311	66456	84874	77312	
	02064	66666	30301	29303	26501	25002	23702	21401	18602	12703	77777	12003	02705	65940	03012	46127	02804	
	01010	854XX																

Druk PPWK-W-wa, Solec 18. Zam. 5207/103/B/65-28.IV.65-Y-20047-100 000-mapowy-100 g.

Przebieg pogody w Polsce w dniu 2.III.1966r.

Zachmurzenie było duże z niewielkimi opadami deszczu i mżawki, a na krańcach wschodnich przejściowo śniegu, tylko w dzielnicach południowo-zachodnich i zachodnich wystąpiły przejściowe większe przejaśnienia i lokalne rozpogodzenia. Miejscami zwłaszcza na Pomorzu notowano mgły. Temperatura minimalna wahała się od -1°C miejscami na północy do +5°C w Zamościu i Przemyślu, a maksymalna od 1°C w Chojnicach, Elblągu i na Helu do 8°C w Przemyślu i Lesznie. Wiatry były umiarkowane i słabe z kierunków zachodnich i północnych.

PAŃSTWOWY INSTYTUT
HYDROLOGICZNO-METEOROLOGICZNY
WARSZAWA

BIULETYN SYNOPTYCZNY

Legenda

Izolinie:

——— na mapach synop. dolnych izobary co 5 mb.
——— „ „ topografii barycznej izohipsy co 4 dkm.
– – – – „ „ „ „ izotermy co 4° C
——— „ „ tendencji ciśnienia izalobary co 1 mb/3 godz.

Układy ciśnienia:

W — wyż
N — niż

Masy powietrza:

PP	powietrze polarne	m	morskie
PA	„ arktyczne	k	kontynentalne
PZ	„ zwrotnikowe	c	ciepłe
		s	stare

Fronty:

linia czerwona — front ciepły
„ niebieska — „ chłodny
„ fioletowa — „ zokludowany
„ naprzemian czerwona i niebieska — „ stacjonarny

Meteory (M):

- mżawka
- deszcz
- śnieg
- grad
- opady przelotne
- obszar jednostajnych opadów deszczu
- „ „ „ śniegu
- mgła
- burza
- błyskawica
- zamieć śnieżna

Wielkość zachmurzenia (N):

- niebo bezchmurne
- 1/10 pokrycia nieba
- 2/10 – 3/10 „ „
- 4/10 „ „
- 5/10 „ „
- 6/10 „ „
- 7/10 – 8/10 „ „
- 9/10 „ „
- 10/10 „ „
- niebo niewidoczne

Wiatr.

- 1/2 m/sek
- 1 m/sek
- 2 1/2 m/sek
- 5 m/sek

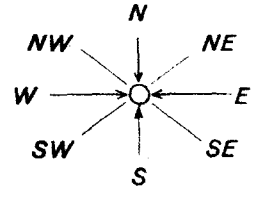

Rozmieszczenie danych:

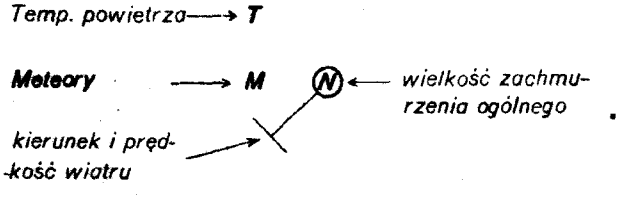

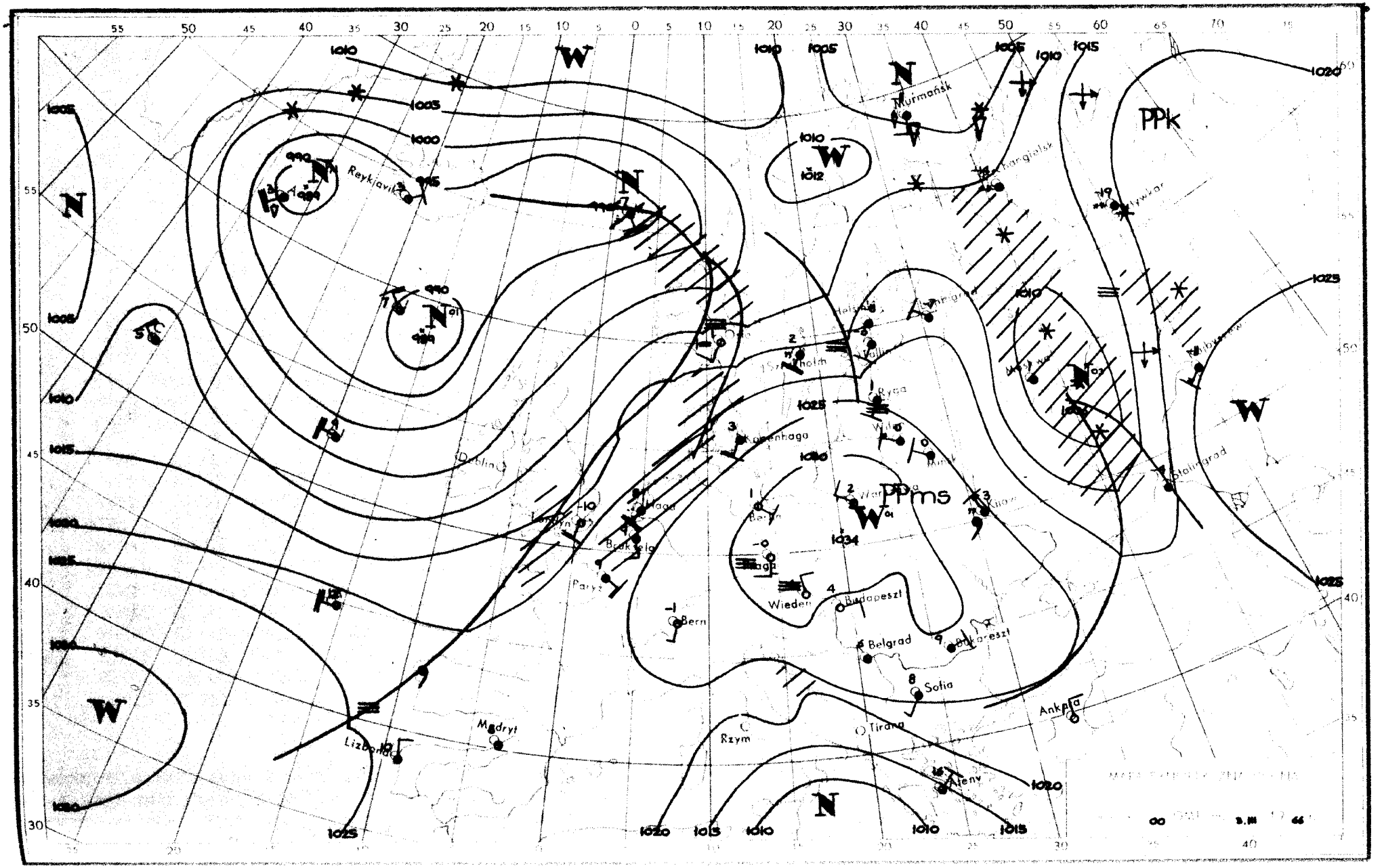

PPk
PPms
Murmańsk
Reykjavik
Dublin
Paryż
Bern
Wiedeń
Budapeszt
Belgrad
Sofia
Ankara
Madryt
Lizbona
Rzym
Tirana
Ateny
Stalingrad
Ryga
Kopenhaga
Berlin
Wilno
Minsk
Kijów
Bukareszt
Helsinki
Tallin
Sztokholm
Oslo
Bruksela
Haga
Londyn
Mińsk
Moskwa
Kiwkar
Archangielsk
Leningrad

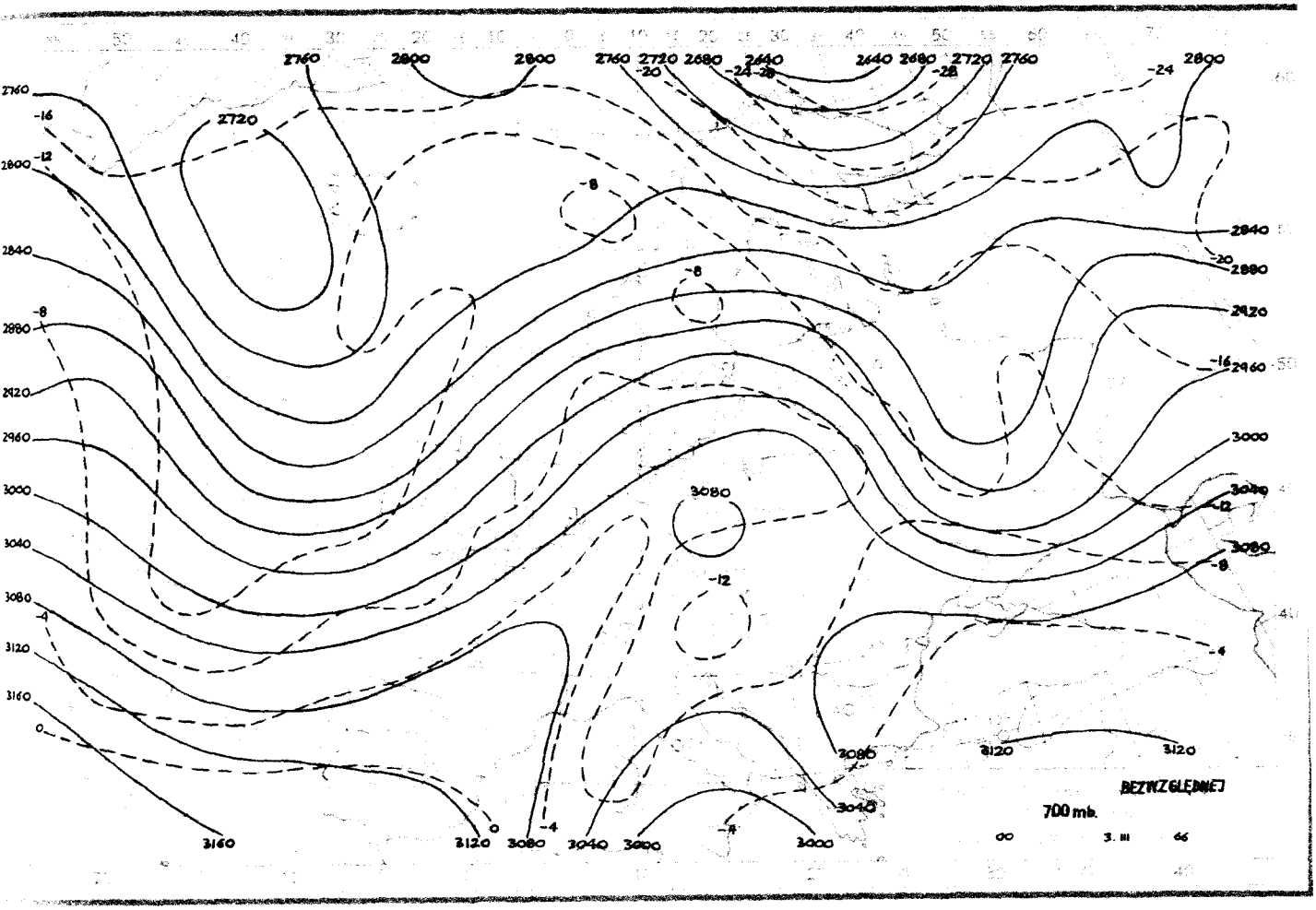
700 mb.
BEZWZGLĘDNIE

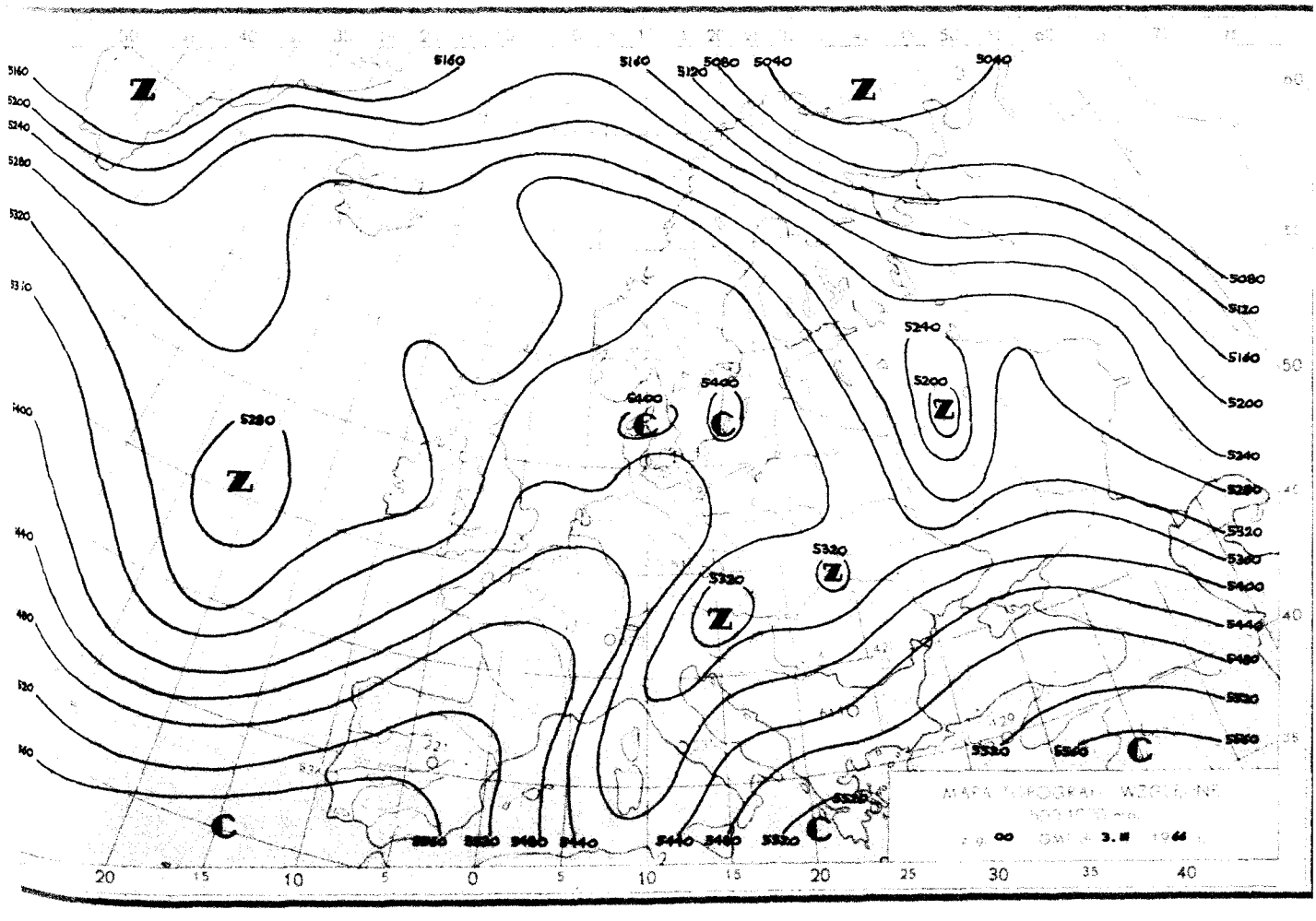

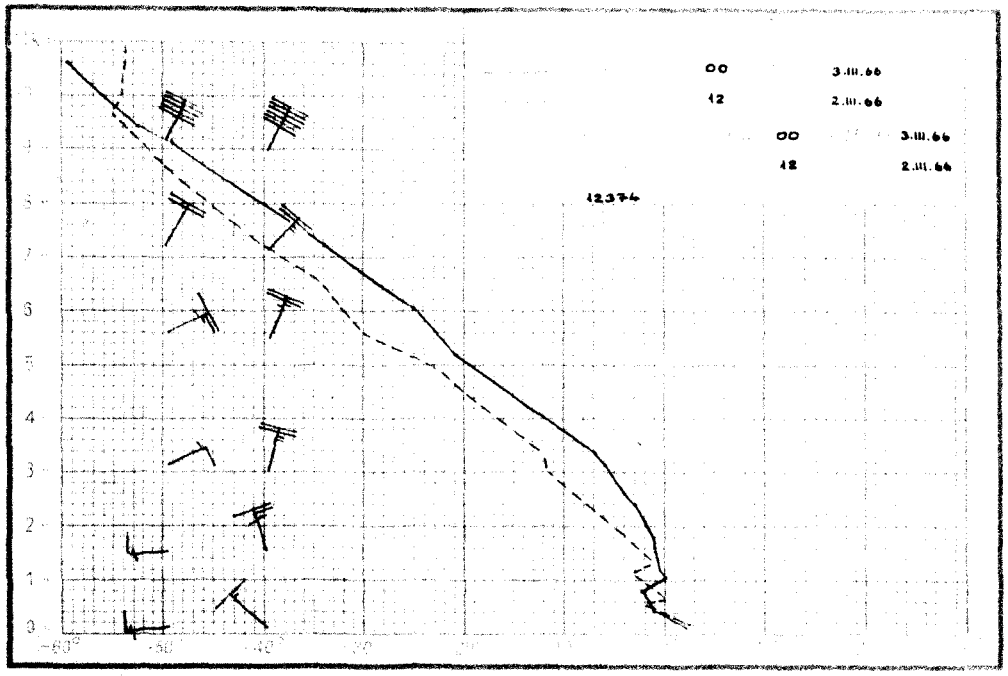
00 3.III.66
12 2.III.66
00 3.III.66
12 2.III.66
12374

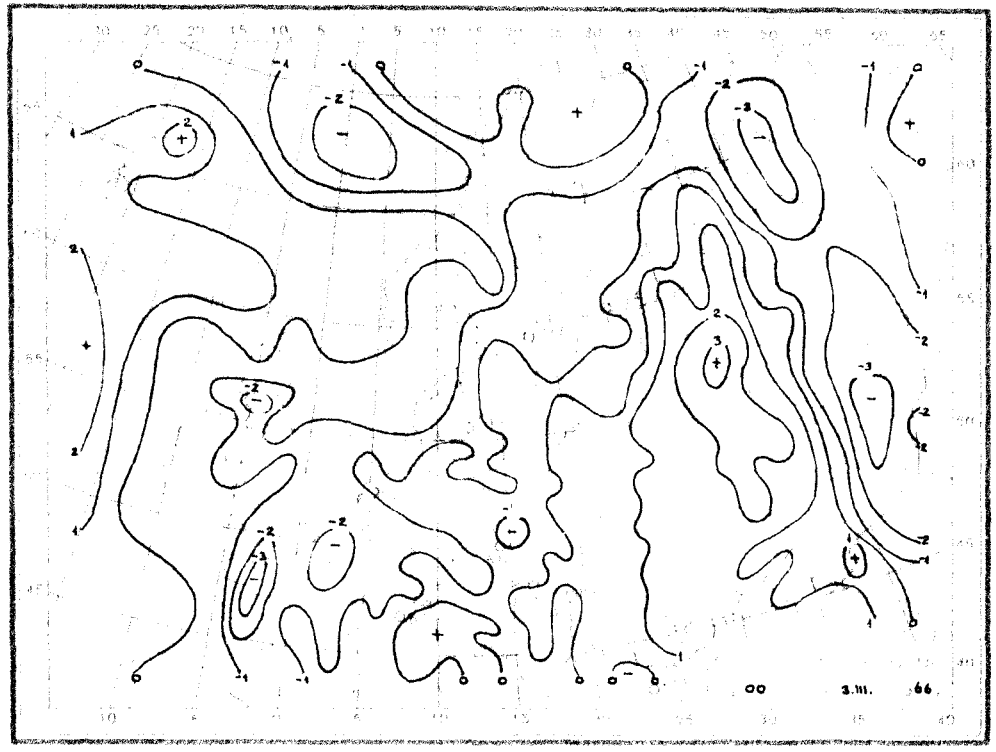
00 3.III. 66

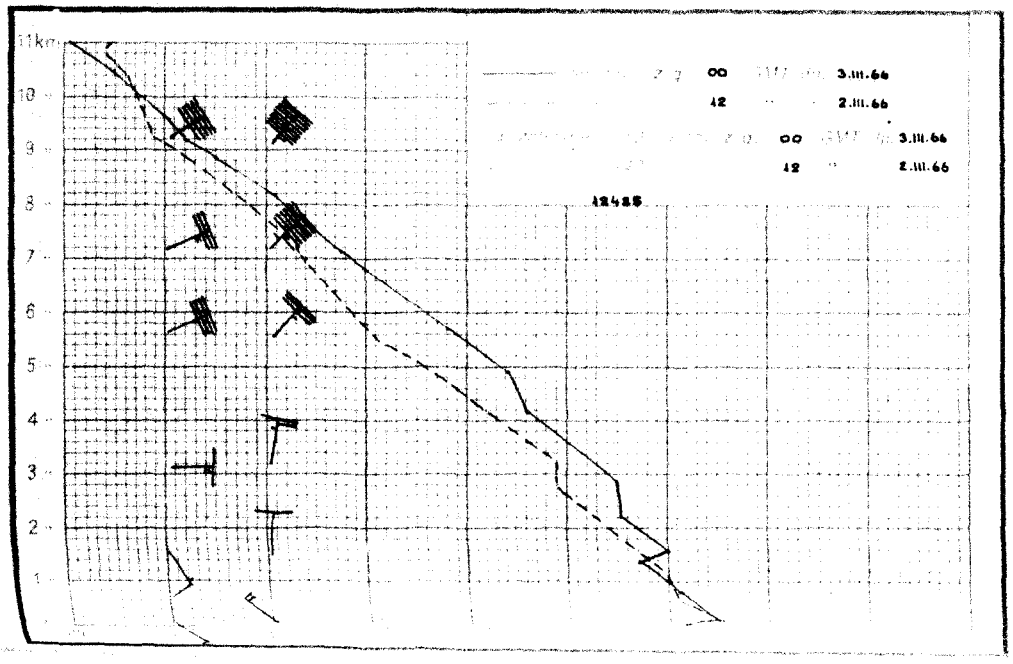
11km
00 3.III.66
12 2.III.66
00 3.III.66
12 2.III.66
12488

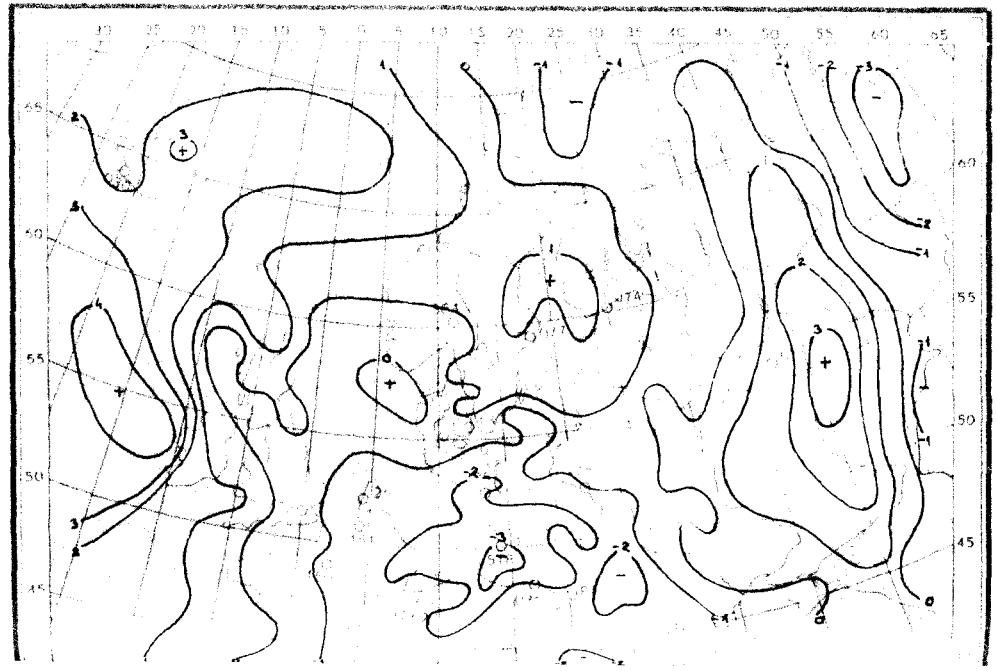

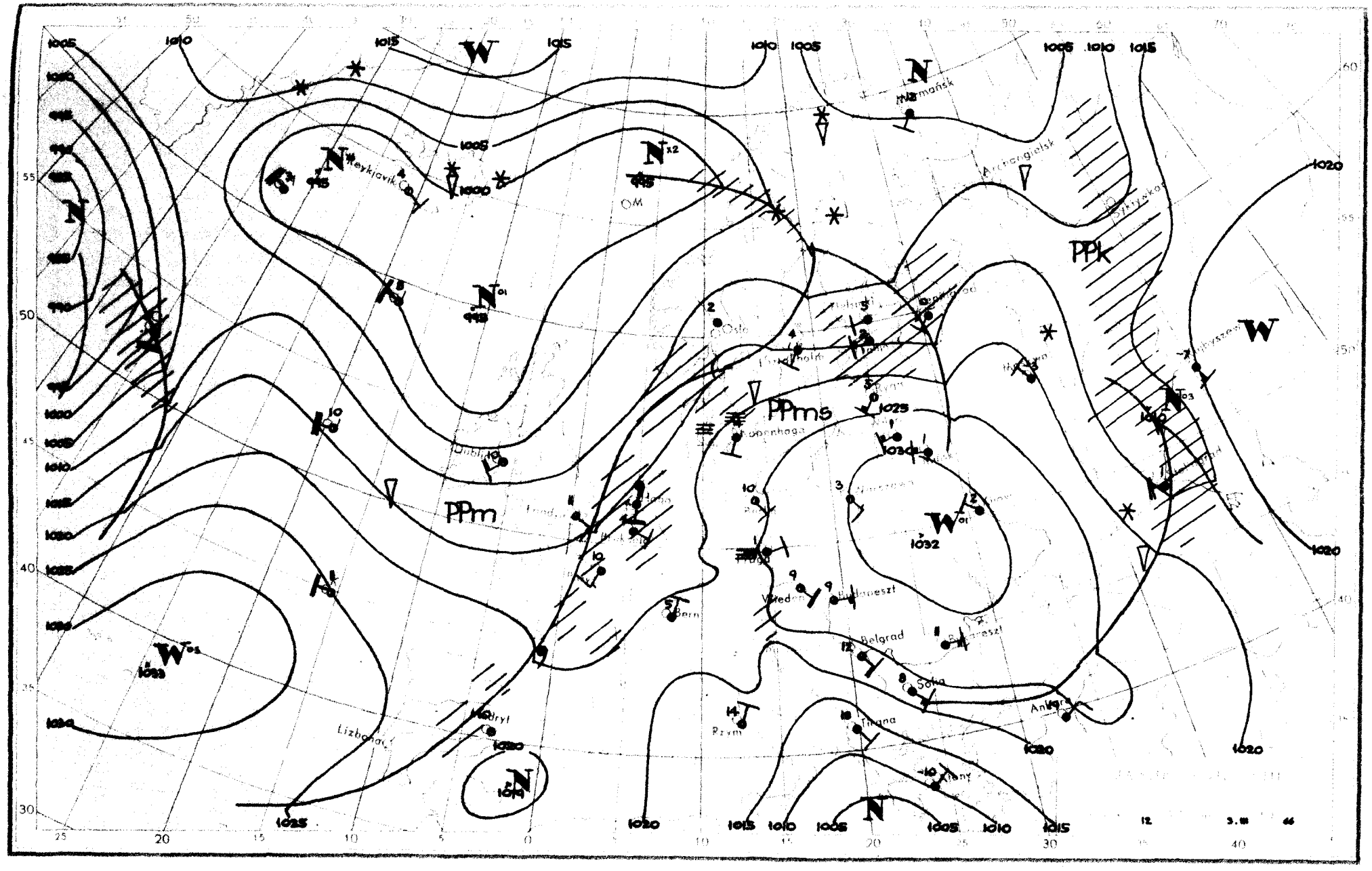

PPm
PPms
PPk
Reykjavik
Oslo
Dublin
Bern
Wiedeń
Budapeszt
Belgrad
Sofia
Tirana
Rzym
Lizbona
Madryt
Archangielsk
Bukareszt
Ankara

Dane synoptyczne z Polski w dniu 3.III.1966r.

SYNOP z godz.00 GMT.

105	52004	97031	28803	00906	01707
150	82004	60022	29903	854XX	01201
195	82404	40512	30200	862XX	51209
205	12207	58100	28702	00902	01713
235	82404	96102	30302	854XX	02400
250	80000	96202	32001	863XX	01302
272	82704	96102	30301	854XX	01204
295	82802	96102	30800	854XX	51209
330	72002	50102	31803	755XX	02605
375	82802	60022	31702	854XX	51104
400	81602	05461	31900	8091X	00605
424	00000	01461	32200	00900	00702
465	72101	60020	32402	754XX	51104
495	82903	96102	32002	854XX	01107
510	01803	98014	56256	00900	57101
560	70901	30101	33500	755XX	51400
570	80000	60022	32601	854XX	51103
575	70000	62021	23902	755XX	00303
650	00000	88027	55958	00900	59205
695	83303	58516	32403	864XX	02207

SYNOP z godz.12 GMT.

105	61805	97022	25209	00906	02811
150	42207	60011	26708	00902	01710
195	82206	97022	29303	854XX	51704
205	31904	60010	25009	10932	03817
235	82106	96104	27204	75407	03708
250	51805	97011	28507	52500	02711
272	72003	97021	28005	724XX	02706
295	82702	96102	30401	854XX	50804
330	21806	58054	27409	22500	03816
375	71503	65022	30003	754XX	51811
400	11103	62034	26309	11600	01819
424	01606	65024	27509	00900	02721
465	41603	65011	29305	21401	51717
495	61802	98012	31204	655XX	51811
510	22215	98021	51754	25000	56712
560	01205	60010	28507	00900	51821
570	42003	70011	30004	45600	51817
575	21403	65011	30005	25500	00819
650	02006	89020	53654	00900	56806
695	81203	60022	30804	4552X	01714

TEMP Legionowo, godz.00 GMT.

TT	12374	23246	00503	02604	85543	51593	02604	70079	56737	00503	50563	73785	00609	40723	84885	00310	30917
	99037	00325	20172	15XX8	00128	15348	11XX0	0XXXX	10605	05XX6	0XXXX	11122	16206	17XX1			
TT 23	12374	55555	00019	01004	11976	51525	22957	52521	33934	53530	44910	50501	55872	51552	66837	51613	77765
	53681	88678	57749	99530	71763	11475	75793	34250	08XX5	66666	28603	20617	19013	17615	16712	15913	12903
	11508	77777	09019	02604	46665	00803	52207	00129	00152	00118	01010	863XX					
VV 23	12374	07833	05XX4	0XXXX	05049	04XX3	0XXXX	66666	09104	06906	06503	03505					

TEMP Wrocław, godz.00 GMT.

TT	12425	23236	04033	01401	85543	50559	01603	70072	57745	00907	50562	72883	00720	40724	83968	00717	30920
	98072	00525	20178	12XX6	03626	15355	05XX0	00410	10613	04XX3	02805	11122	14213	13XX2	11100	90830	04039
TT 23	12425	55555	00015	01014	11007	04044	22874	53551	33859	50543	44779	55674	55729	55725	66612	64824	77551
	66855	88354	89005	99283	00107	38250	05148	66666	21313	18812	16316	15003	12008	10004	77777	12015	00000
	96915	02102	47664	00713	37132	03113	01010	00900									
VV 23	12425	07840	06XX2	00505	66666	07006	77777	40070	00505								

Przebieg pogody w Polsce w dniu 3.III.1966r.

Początkowo w większej części kraju było zachmurzenie duże lub mgły, a na północy notowano lokalne drobne opady. W ciągu dnia od zachodu postępowały większe przejaśnienia i rozpogodzenia, które ogarnęły cały kraj. Temperatura minimalna wahała się od -5°C w Zakopanem do 3°C w Płocku, a maksymalna od $+2^{\circ}$C w Białymstoku, Siedlcach, Terespolu do 11°C w Słubicach, Legnicy i Zgorzel-

Druk PPWK-W-wa, Solec 18. Zam. 5207/103/B/65-28.IV.65-Y-70047-100 000-mapowy 100 g.

4 Mai 2 1966

PAŃSTWOWY INSTYTUT
HYDROLOGICZNO-METEOROLOGICZNY
WARSZAWA

BIULETYN SYNOPTYCZNY

Legenda

Izolinie:

- na mapach synop. dolnych izobary co 5 mb.
- „ „ topografii barycznej izohipsy co 4 dkm.
- „ „ „ „ izotermy co 4° C
- „ „ tendencji ciśnienia izalobary co 1 mb/3 godz.

Układy ciśnienia:

W — wyż
N — niż

Masy powietrza:

PP	powietrze polarne	m	morskie
PA	„ arktyczne	k	kontynentalne
PZ	„ zwrotnikowe	c	ciepłe
		s	stare

Fronty:

linia czerwona	front ciepły
„ niebieska	„ chłodny
„ fioletowa	„ zokludowany
„ naprzemian czerwona i niebieska	„ stacjonarny

Meteory (M):

- mżawka
- deszcz
- śnieg
- grad
- opady przelotne
- obszar jednostajnych opadów deszczu
- „ „ „ śniegu
- mgła
- burza
- błyskawica
- zamieć śnieżna

Wielkość zachmurzenia (N):

- niebo bezchmurne
- 1/10 pokrycia nieba
- 2/10–3/10 „ „
- 4/10 „ „
- 5/10 „ „
- 6/10 „ „
- 7/10–8/10 „ „
- 9/10 „ „
- 10/10 „ „
- niebo niewidoczne

Wiatr.

- 1/2 m/sek
- 1 m/sek
- 2½ m/sek
- 5 m/sek

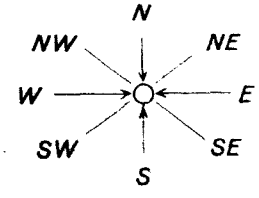

Rozmieszczenie danych:

Temp. powietrza ⟶ T

Meteory ⟶ M

N ⟵ wielkość zachmurzenia ogólnego

kierunek i prędkość wiatru

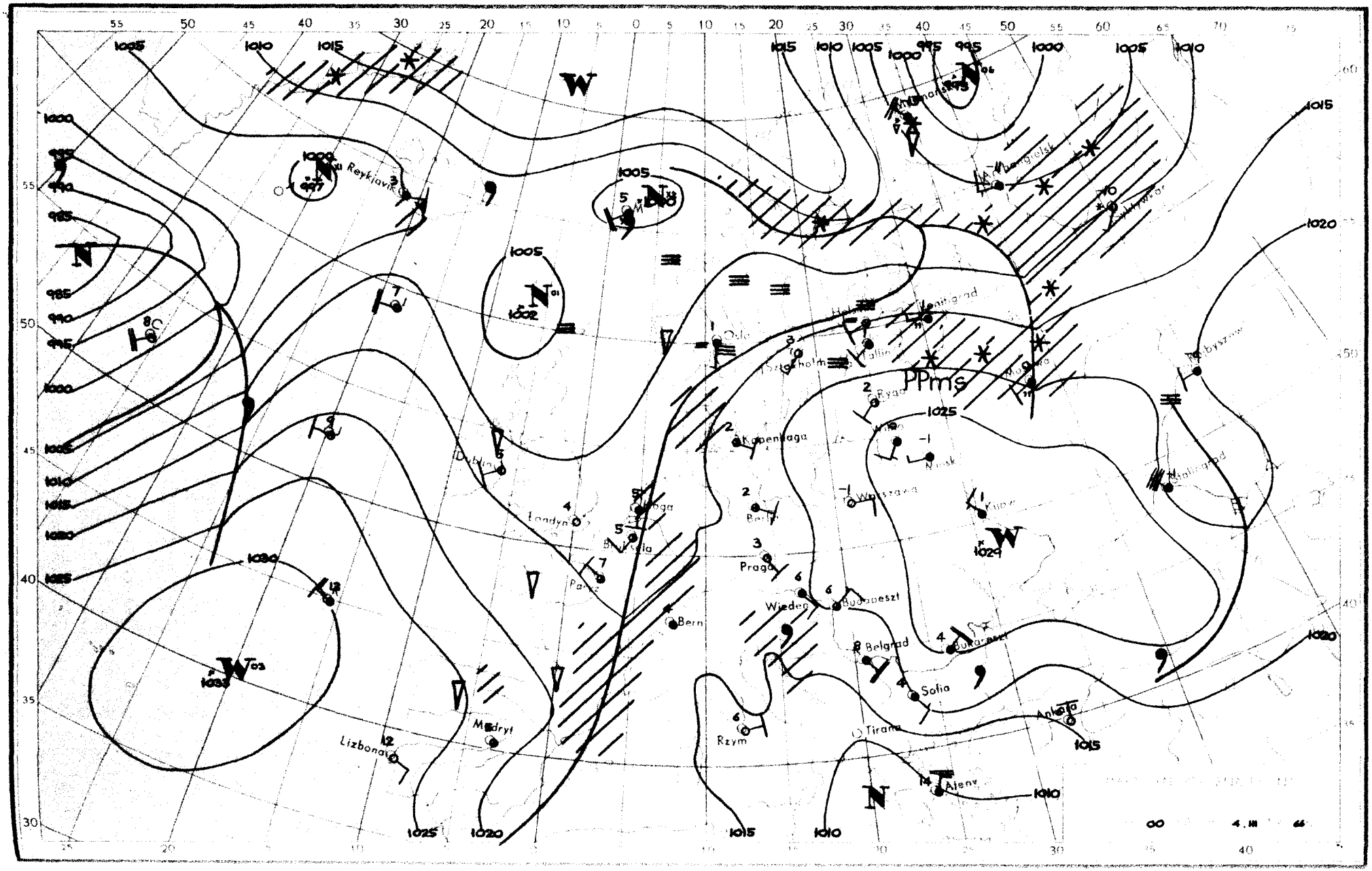

PPms
Reykjavik
Oslo
Sztokholm
Helsinki
Leningrad
Tallin
Ryga
Kopenhaga
Dublin
Londyn
Paryż
Bern
Praga
Berlin
Wiedeń
Budapeszt
Belgrad
Sofia
Bukareszt
Rzym
Tirana
Ateny
Ankara
Madryt
Lizbona
Kijów
Mińsk
Warszawa
Stalingrad
Rybyszow
Moskwa
Archangielsk
Wyklywkar
W
N
1005
1010
1015
1020
1025
1030
1033
1002
1029

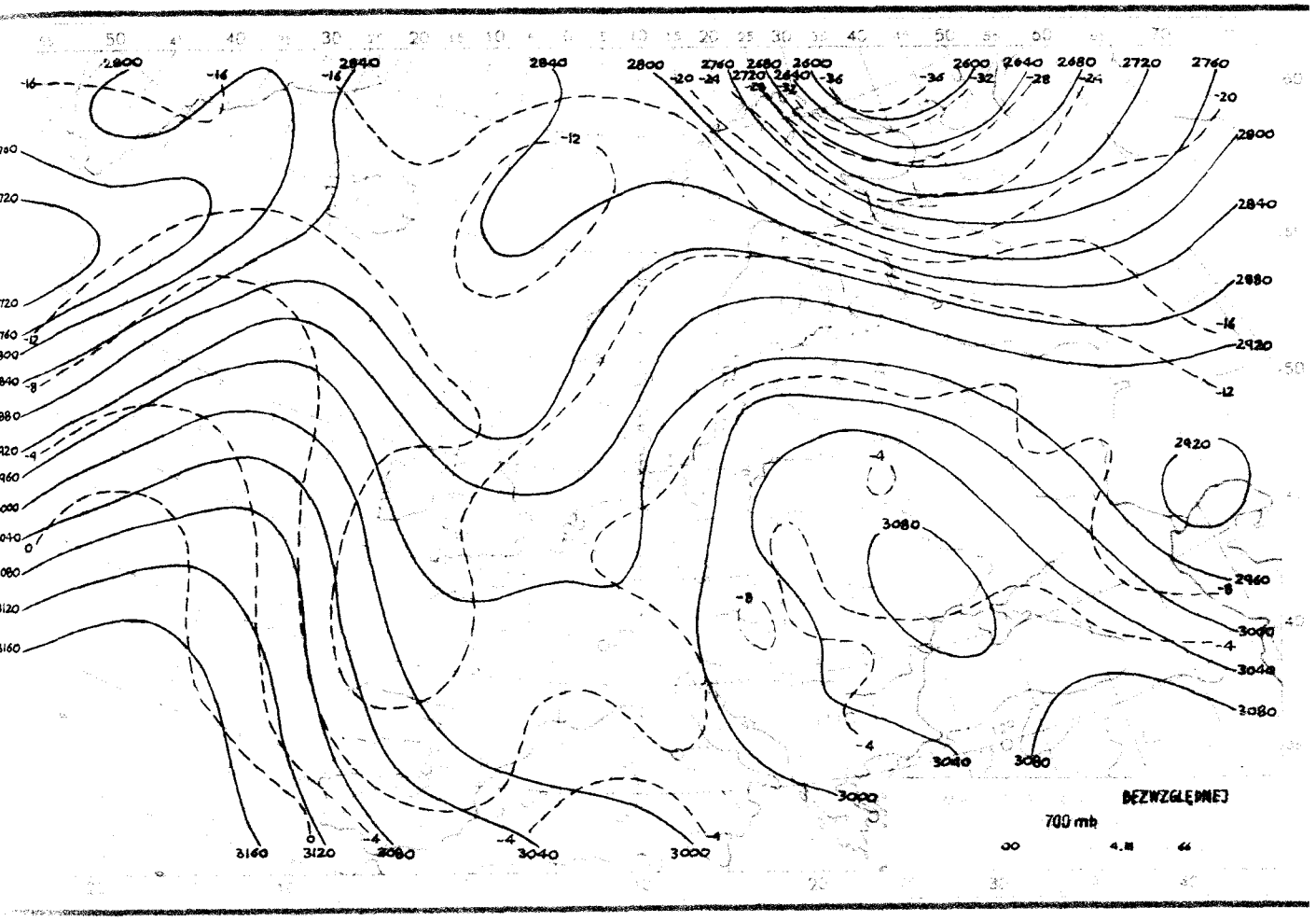
BEZWZGLĘDNEJ
700 mb

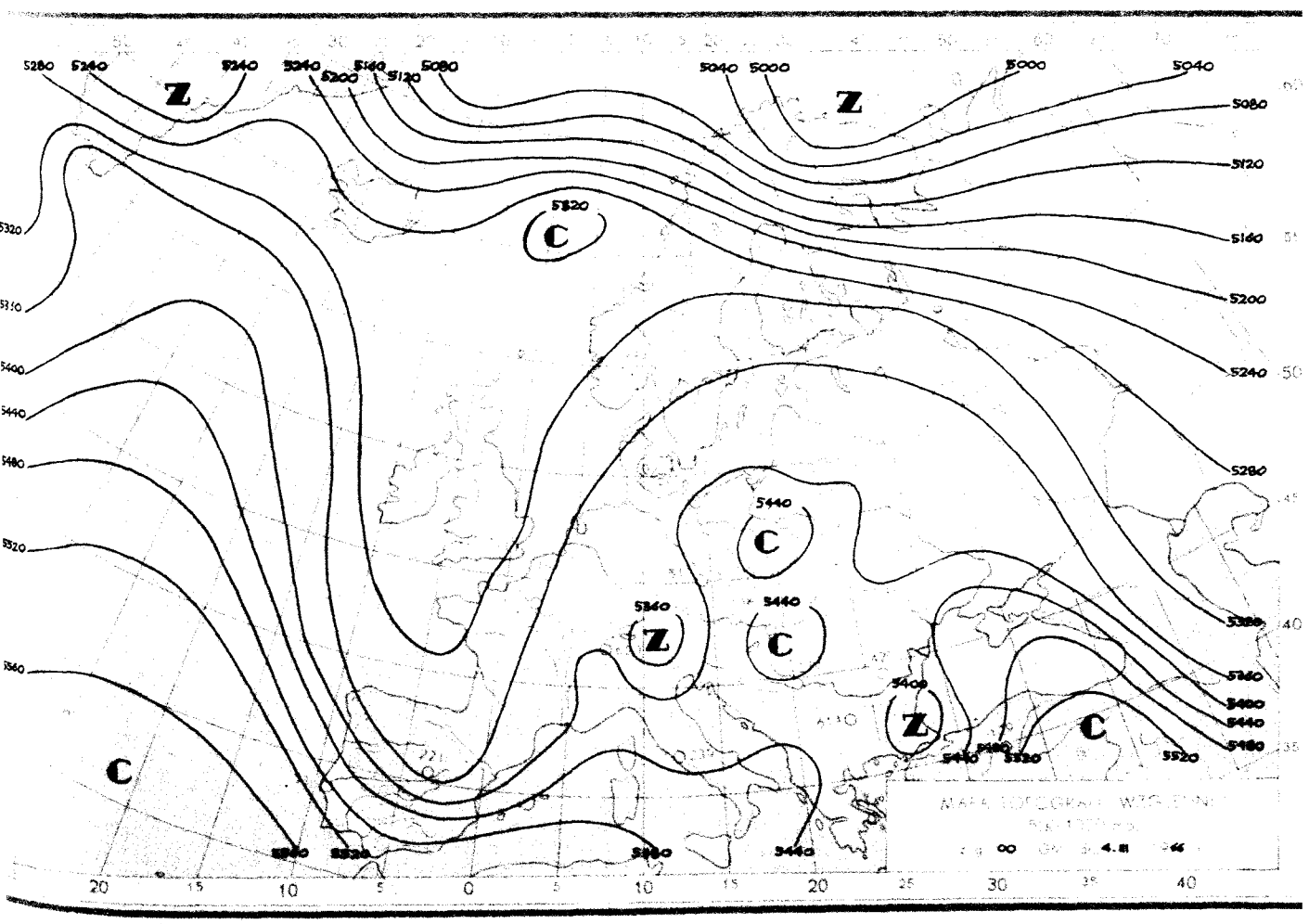
Z
C

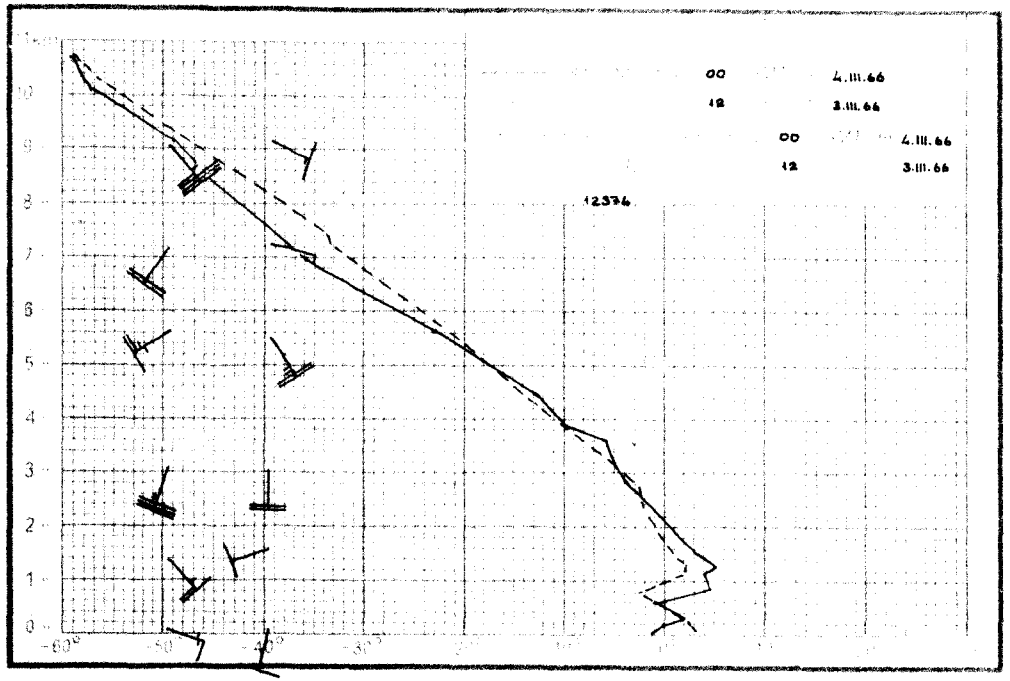
00 4.III.66
12 3.III.66
00 4.III.66
12 3.III.66
12.374

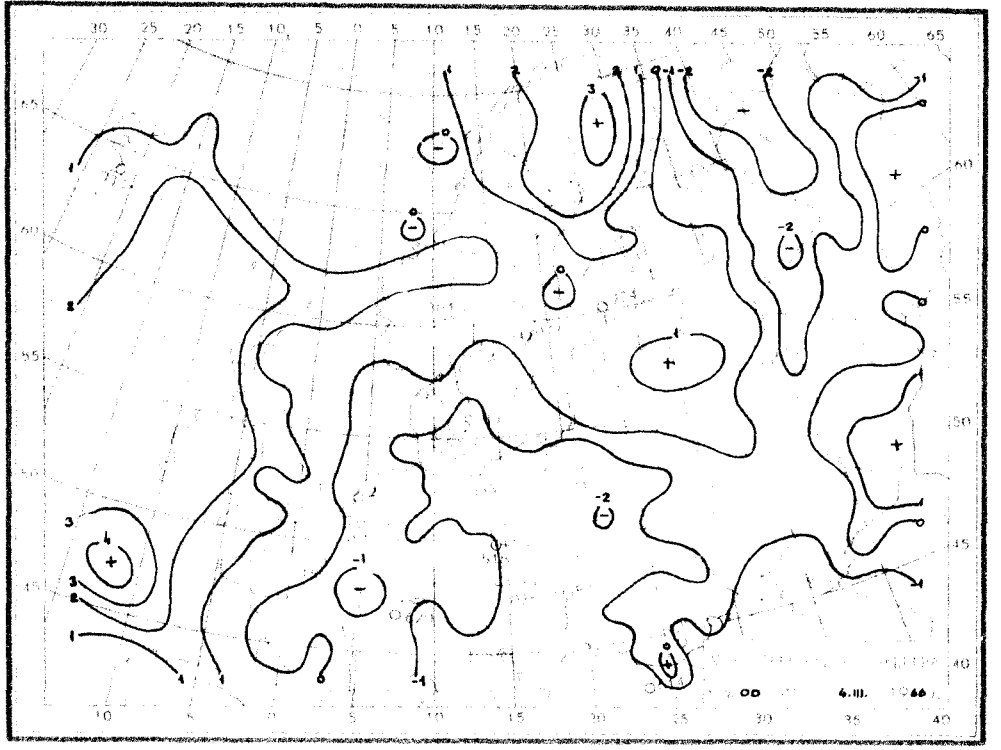
00 4.III. 66

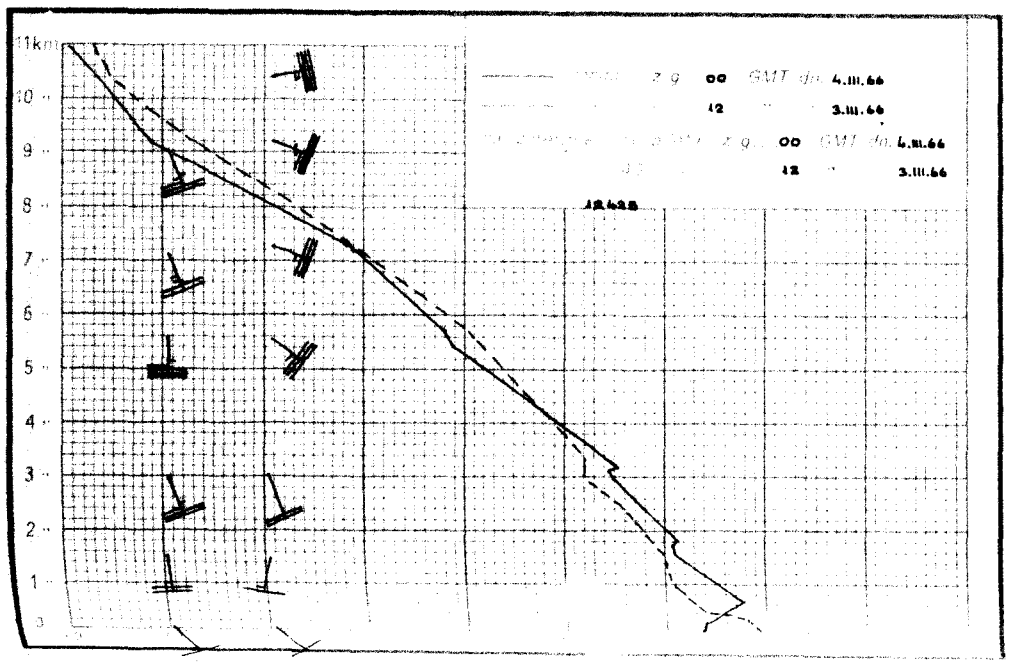
11km
00 GMT 4.III.66
12 3.III.66
00 GMT 4.III.66
12 3.III.66
12.428

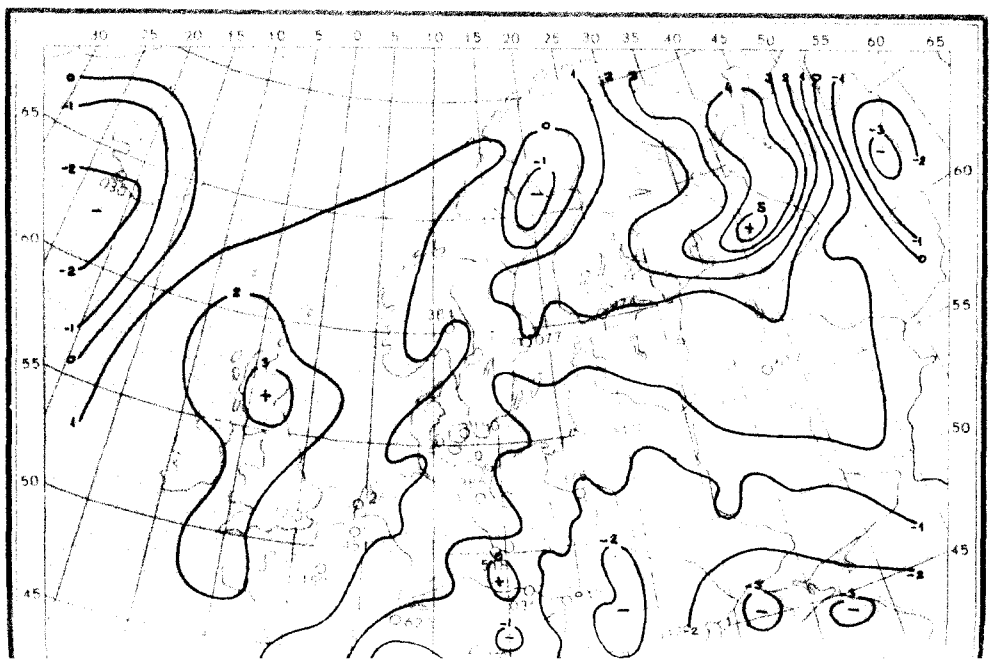

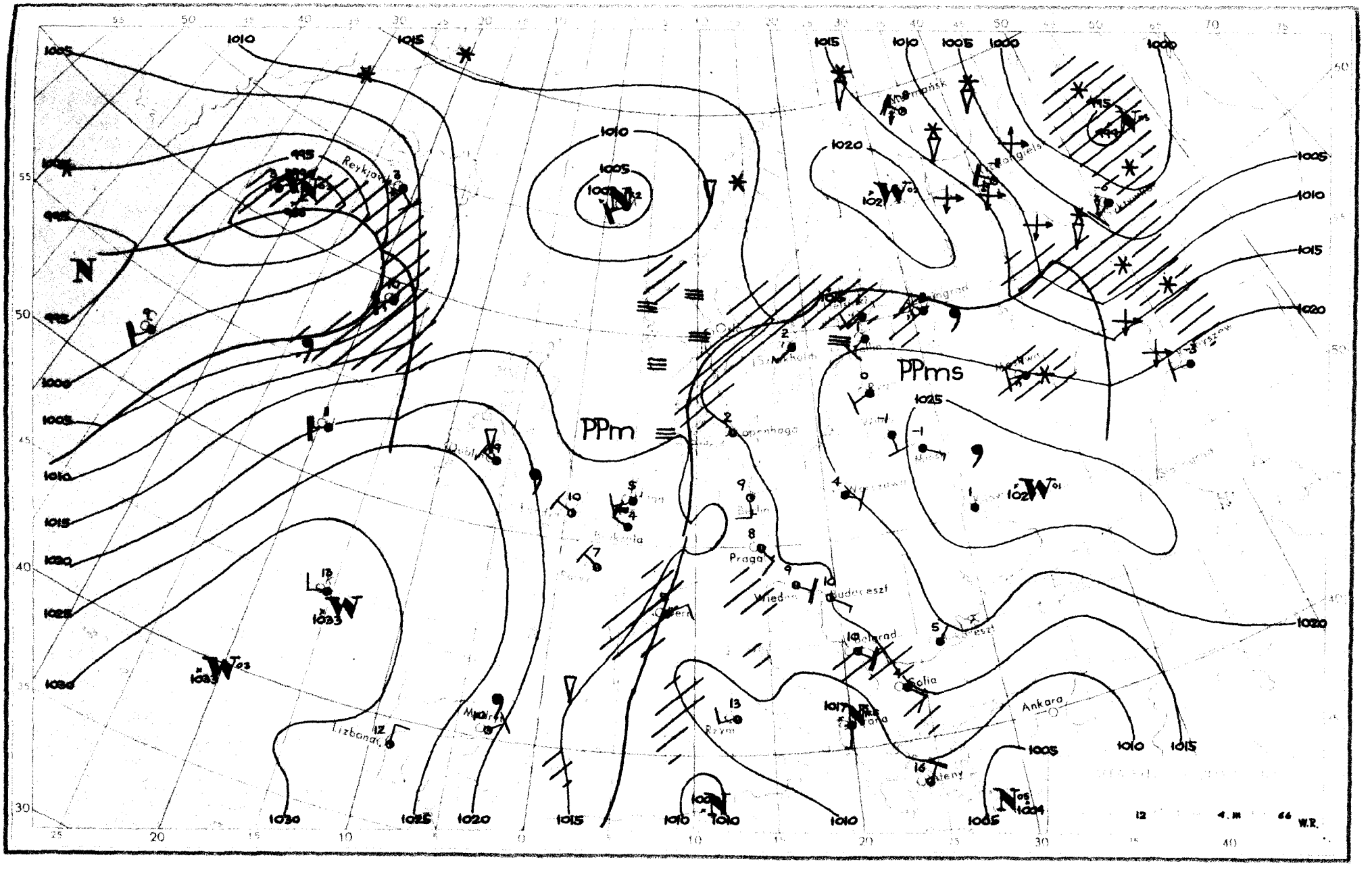
PPm
PPms
Reykjavik
Praga
Wiedeń
Budapeszt
Belgrad
Sofia
Ankara
Lizbona
Rzym
Kopenhaga
Berlin
Bruksela
Paryż
Madryt
Dublin
Bern
Warszawa
Moskwa
Kijów
Mińsk
Kaliningrad
Szczecin
Szwecja
Murmańsk
Kiev
Odessa
Ateny
N
12
4. III
66
W.R.

Dane synoptyczne z Polski w dniu 4.III.1966r.

SYNOP z godz.00 GMT.

105	01504	96100	19602	00900	01715
150	01601	20100	22401	00900	00712
195	81803	96102	26651	854XX	52804
205	01203	60020	18001	00900	00713
235	01604	96100	11400	00900	00713
250	01202	97020	22250	00900	50713
272	91404	97031	26400	854XX	51711
295	01502	96101	26451	00900	52711
330	01403	20100	20102	00900	01616
375	00904	50100	24152	00900	51713
400	61103	56101	18304	00908	01717
424	01305	40100	19802	00900	01714
465	01403	57100	22400	00900	51714
495	81403	97032	24403	855XX	01718
510	92218	90494	45053	9XXXX	54607
560	21002	40100	22001	20930	00215
570	61603	58101	22701	00908	50718
575	01102	60020	22601	00900	00719
650	71804	89031	49053	7097X	62713
695	81404	60032	23903	855XX	02716

SYNOP z godz.12 GMT.

105	61504	96102	15905	3093X	02400
150	81605	40102	18702	863XX	00802
195	81604	97022	21700	854XX	53814
205	52001	57101	15108	20932	03601
235	81004	94284	17501	863XX	01400
250	81305	97032	17805	00907	02708
272	81603	96102	19402	854XX	50712
295	81704	97022	21701	854XX	51807
330	61402	30051	16108	00908	04704
375	81204	58102	18904	754XX	01710
400	51802	57051	14910	50970	02805
424	61506	58052	15611	2573X	03806
465	81705	30104	17902	862XX	01809
495	71406	97022	19605	754XX	02712
510	92218	90704	43551	9XXXX	51001
560	71201	58104	17208	3563X	02708
570	31302	60034	18105	32500	02709
575	60703	58104	17406	00901	03812
650	62103	80032	45750	35448	55803
695	61107	60031	18407	00906	03714

TEMP Legionowo, godz.00 GMT.

TT	12374	23177	50514	01004	85509	02687	01308	70053	55721	02017	50562	73904	02309	40721	86992	02110	30915	
	99118	01419	20170	14XX0	01317	15350	07XX4	0XXXX	10608	04XX8	0XXXX	11122	17201	14XX3				
TT 23	12374	55555	00013	51528	11985	01002	22950	51525	33927	04571	44888	03673	55874	04672	66720	54715	77650	
	56738	88630	60783	99584	63826	11406	85991	31250	08XX5	66666	26008	20114	17910	12705	11506	77777	09013	
	01004	90919	00706	02702	02017	15465	02310	98357	01709	88312	01621	47245	01512	20217	01522	51185	01412	
	01010	00900																
VV 23	12374	07836	04XX8	0XXXX	66666	08703	07005											

TEMP Wrocław, godz.00 GMT.

TT	12425	23237	03017	01407	85561	00529	01811	70104	55586	01713	50566	72778	01816	40726	85892	01712	30919	
	01XX8	01713	20174	07XX8	01710	15357	06XX1	01807	10616	03XX8	01902	11122	03250	11XX1				
TT 23	12425	55555	00015	03011	11943	07501	22840	00523	33826	00519	44718	55585	55690	55594	66500	72778	77307	
	00057	35250	11XX0	66666	22009	16706	13106	10404	77777	12015	01402	84824	02014	18257	01703	01010	00900	
VV 23	12425	07806	03XX8	02304	66666	06604	77777	83066	02305	99912								

Przebieg pogody w Polsce w dniu 4.III.1966r.

W północno-wschodniej połowie kraju początkowo było zachmurzenie duże, w końcu okresu wystąpiły większe przejaśnienia. Na pozostałym obszarze przeważnie występowało zachmurzenie umiarkowane, lokalnie przejściowo duże z niewielkimi opadami. W nocy i rano notowano miejscami mgły. Temperatura minimalna wahała się od -4°C w Muszynie i -3°C w Nowym Sączu i Zakopanem do $+3^{\circ}$C w Zgorzelcu

Druk PPWK-W-wa, Solec 18. Zam. 5207/103/B/65-28.IV.65-Y-70047-100 000-mapowy 100 g.

05 Marz 1966

PAŃSTWOWY INSTYTUT
HYDROLOGICZNO-METEOROLOGICZNY
WARSZAWA

BIULETYN SYNOPTYCZNY

Legenda

Izolinie:

———	na mapach synop. dolnych izobary co 5 mb.
———	„ „ topografii barycznej izohipsy co 4 dkm.
– – – –	„ „ „ „ izotermy co 4° C
———	„ „ tendencji ciśnienia izalobary co 1 mb/3 godz.

Układy ciśnienia:

W — wyż
N — niż

Masy powietrza:

PP	powietrze polarne	m	morskie
PA	„ arktyczne	k	kontynentalne
PZ	„ zwrotnikowe	c	ciepłe
		s	stare

Fronty:

linia czerwona	front ciepły
„ niebieska	„ chłodny
„ fioletowa	„ zokludowany
„ naprzemian czerwona i niebieska	„ stacjonarny

Meteory (M):

⚲	mżawka
•	deszcz
✳	śnieg
▲	grad
▽	opady przelotne
//////	obszar jednostajnych opadów deszczu
////✳	„ „ „ śniegu
≡	mgła
⊼	burza
<	błyskawica
+	zamieć śnieżna

Wielkość zachmurzenia (N):

○	niebo bezchmurne	
⦶	1/10	pokrycia nieba
◔	2/10 – 3/10	„ „
◔	4/10	„ „
◑	5/10	„ „
◕	6/10	„ „
◕	7/10 – 8/10	„ „
◐	9/10	„ „
●	10/10	„ „
⊗	niebo niewidoczne	

Wiatr.

┌─○	1/2 m/sek
└─○	1 m/sek
└─○	2½ m/sek
├─○	5 m/sek

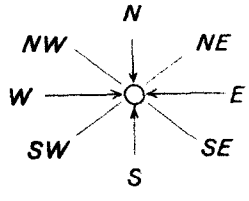

Rozmieszczenie danych:

Temp. powietrza ⟶ T

Meteory ⟶ M

(N) ⟵ wielkość zachmurzenia ogólnego

kierunek i prędkość wiatru

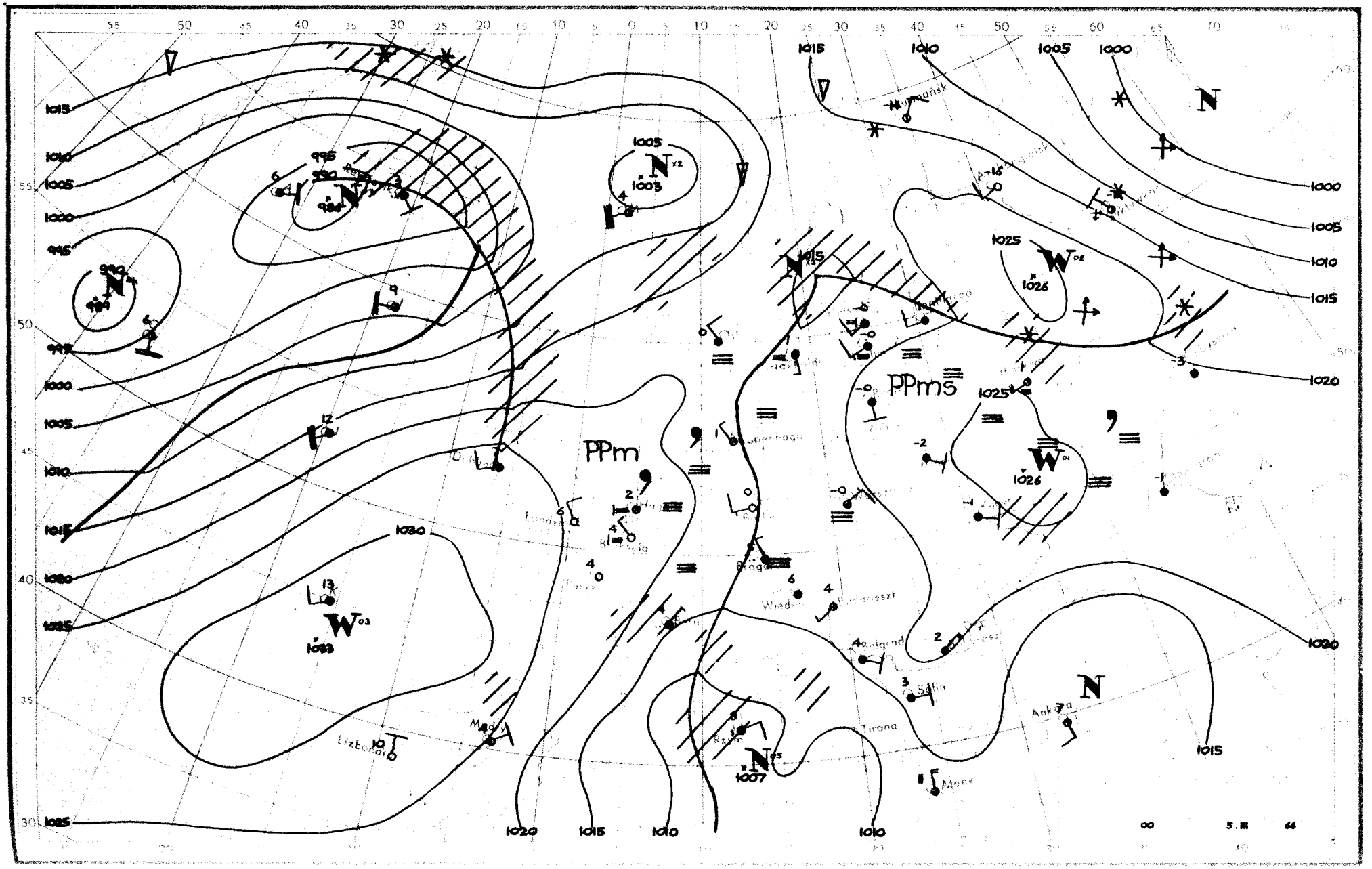
PPm
PPms
N
1000
1005
1010
1015
1020
1025
1030
995
990
986
989
1003
1007
1026
1033
Lizbonas
Madryt
Tirana
Ankara
Sofia
Belgrad
Budapeszt
Wiedeń
Praga
Kopenhaga
Berlin
Paryż
Londyn
Murmańsk
Leningrad
Moskwa
Kijów
Rzym
Mińsk
00
5.III
66

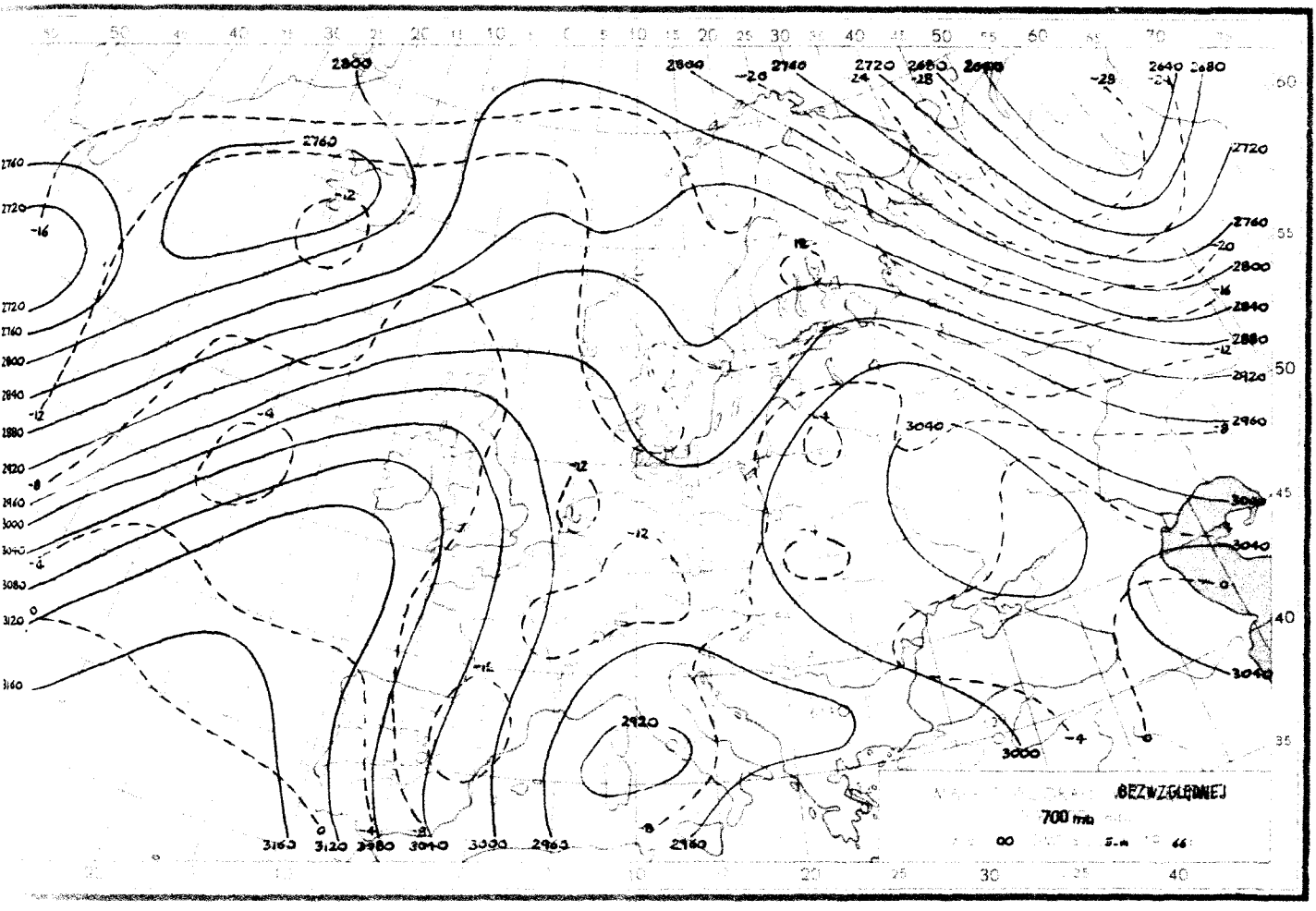
700 mb
BEZWZGLĘDNEJ

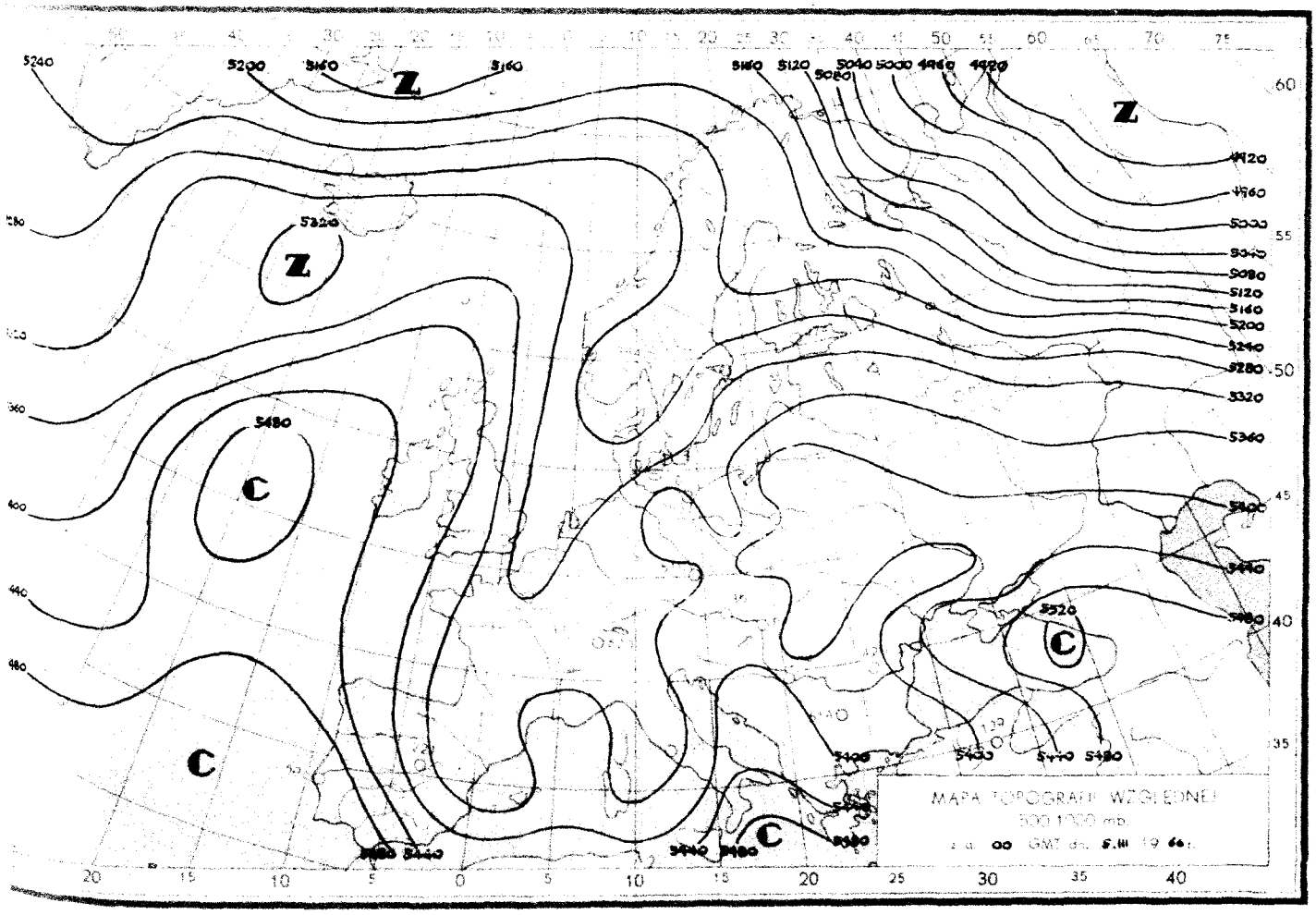
Z
C
MAPA TOPOGRAFII WZGLĘDNEJ

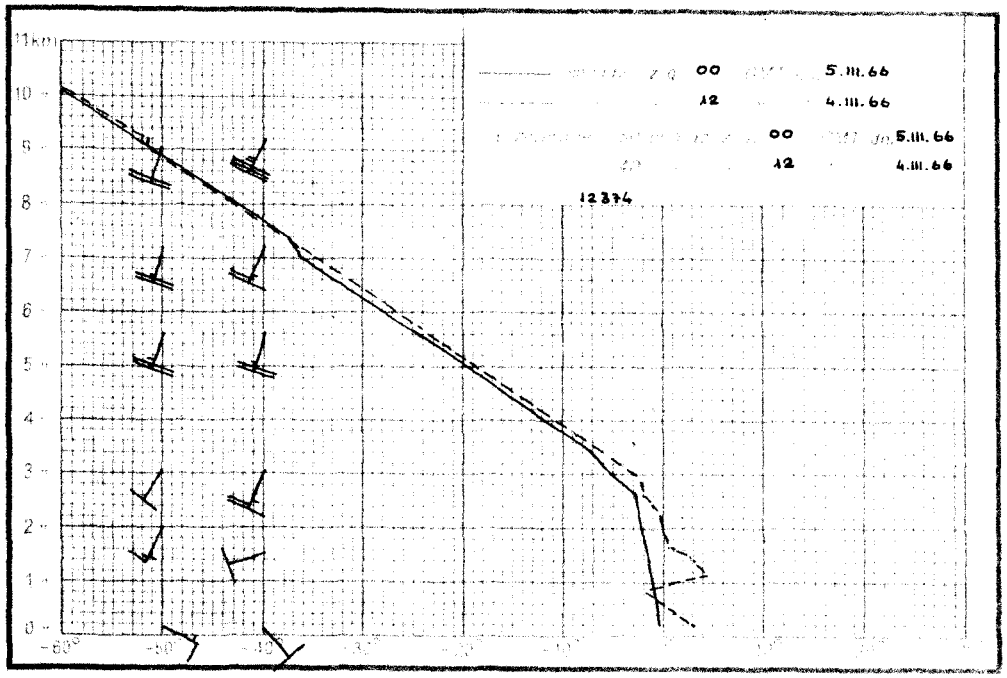
11km
00 GMT 5.III.66
12 4.III.66
00 5.III.66
12 4.III.66
12374

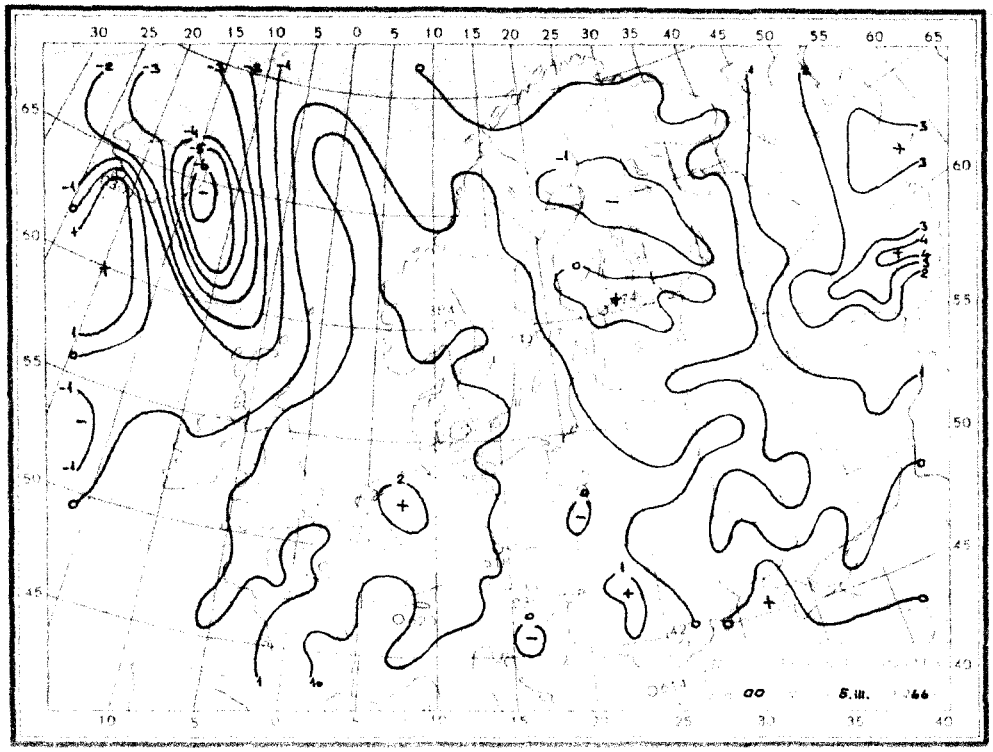
00 5.III.66

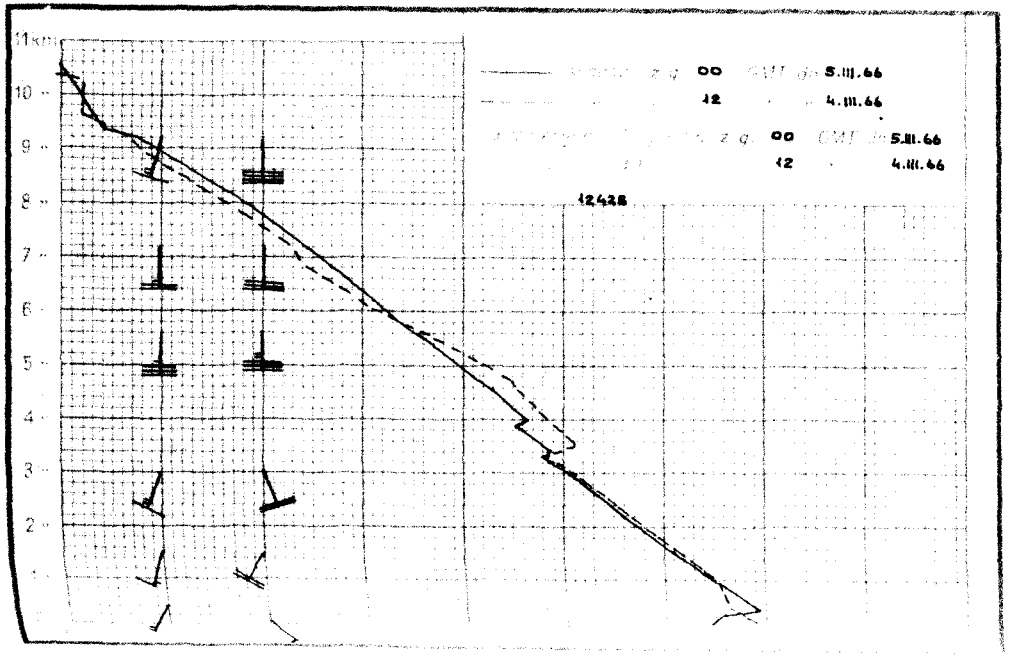
11km
00 GMT 5.III.66
12 4.III.66
00 5.III.66
12 4.III.66
12438

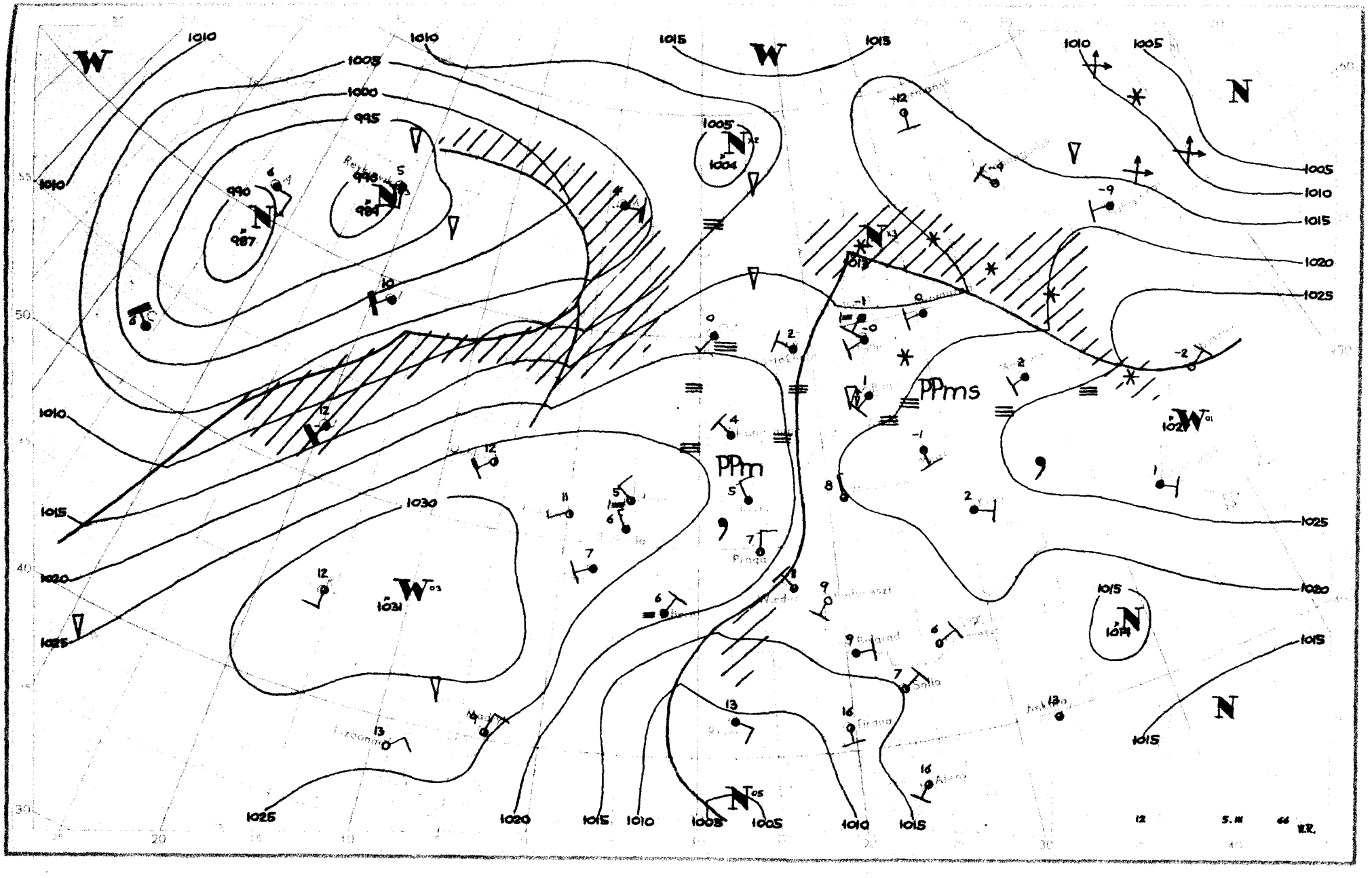

W
N
PPm
PPms
1010
1005
1000
995
1015
1020
1025
1030
990
987
998
989
1004
1013
1031
1014
Praga
Wiedeń
Budapeszt
Belgrad
Sofia
Tirana
Ankara
Ateny
Madryt
Lizbona
12
5.III
66
W.R.

Dane synoptyczne z Polski w dniu 5.III.1966r.

SYNOP z godz.00 GMT.

105	71503	96102	17203	755XX	02207
150	71601	50102	17602	755XX	01002
195	81401	97022	20500	854XX	52400
205	02401	08440	17001	00900	01209
235	82001	95102	17702	854XX	02105
250	70000	96102	18101	00908	01102
272	81602	96101	18451	00907	51400
295	00000	97021	20652	00900	53201
330	80000	25212	17405	856XX	04307
375	60803	30102	18350	20932	51202
400	82702	56102	17507	856XX	02211
424	70000	20102	17205	756XX	04205
465	01201	30101	17801	00900	01303
495	40901	96102	19050	00902	51302
510	92203	90704	46052	9XXXX	52307
560	00000	03460	18051	00900	51101
570	61301	56101	18351	00908	52500
575	90401	01471	17303	9XXXX	03104
650	40402	60030	46053	15406	54202
695	80901	56101	18002	8092X	01400

SYNOP z godz.12 GMT.

105	92803	08434	21501	9XXXX	01110
150	60000	25102	19608	25706	04204
195	81803	96102	20102	854XX	50001
205	83304	20284	22702	862XX	02209
235	03404	96104	20008	00900	05107
250	80000	96101	19907	855XX	05002
272	62001	40101	19006	655XX	03101
295	81802	10284	20900	863XX	00001
330	73204	30106	20507	756XX	05007
375	60000	50104	19208	00906	03002
400	62903	57052	21209	42608	02006
424	63203	50102	20409	25630	05106
465	92801	50104	18909	50978	04000
495	70703	96052	19106	21538	01803
510	93601	90714	48452	9XXXX	53108
560	82703	08444	19705	00907	03400
570	60000	60024	18508	00908	03802
575	83202	30104	19402	864XX	01103
650	60501	70032	46451	21208	51104
695	83503	30102	19102	863XX	00202

TEMP Legionowo,godz.00 GMT.

TT	12374	23150	XXXXX	0XXXX	85445	0XXXX	0XXXX	70984	55636	02105	50554	74796	01911	40712	86894	01911	30905
	01XX8	01910	20158	11XX3	01908	15339	04XX6	02201	10598	05XX1	0XXXX	11122	11218	15XX3			
TT 23	12374	55555	00007	50506	11736	53603	22661	57669	33392	87908	21250	12XX0	66666	30002	25512	21815	18808
	16108	15205	10005	77777	09007	01003	72807	02004	84140	02603	26112	02003	01010	00900			

TEMP Wrocław,godz.00 GMT.

TT	12425	23132	05037	00000	85464	00547	01903	70996	59617	02007	50553	74815	01816	40713	85909	01811	30907
	02XX9	01907	20160	12XX1	02002	15342	05XX8	02202	10601	06XX4	02102	11122	08227	13XX1			
TT 23	12425	55555	00002	05031	11978	09033	22941	06508	33676	61629	44662	61626	55626	64668	66616	63659	77571
	67753	88357	91955	99287	05XX8	22250	09XX1	66666	22713	20113	19109	13004	77777	12002	00000	30981	02102
	03534	01818	20155	02503	01010	856XX	99912										
VV 23	12425	07827	04XX9	02503	05043	05XX5	01003	66666	08608	06104	03907	03306	06033	02301			

Przebieg pogody w Polsce w dniu 5.III.1966r.

Zachmurzenie było umiarkowane, miejscami duże, gdzie niegdzie na zachodzie i w centrum występowały drobne opady. W nocy i rano notowano liczne mgły. Temperatura minimalna wahała się od -3°C w Olsztynie,Sulejowie,Kielcach,Aleksandrowicach do +5°C w Legnicy i Zgorzelcu, a maksymalna od 1°C w Białymstoku do 11°C miejscami w Małopolsce.Wiatry były słabe i umiarkowane o kierunkach zmiennych.-

Druk PPWK-W-wa. Solec 18. Zam. 5207/103/B/65-28.IV.65-Y-70047-100 000-mapowy 100 g.

PAŃSTWOWY INSTYTUT
HYDROLOGICZNO-METEOROLOGICZNY
WARSZAWA

BIULETYN SYNOPTYCZNY

Legenda

Izolinie:

——— na mapach synop. dolnych izobary co 5 mb.
——— „ „ topografii barycznej izohipsy co 4 dkm.
– – – – – „ „ „ „ izotermy co 4° C
——— „ „ tendencji ciśnienia izalobary co 1 mb/3 godz.

Układy ciśnienia:

W — wyż
N — niż

Masy powietrza:

PP	powietrze polarne	m	morskie
PA	„ arktyczne	k	kontynentalne
PZ	„ zwrotnikowe	c	ciepłe
		s	stare

Fronty:

linia czerwona front ciepły
„ niebieska „ chłodny
„ fioletowa „ zokludowany
„ naprzemian czerwona i niebieska „ stacjonarny

Meteory (M):

, mżawka
• deszcz
✳ śnieg
▲ grad
▽ opady przelotne

obszar jednostajnych opadów deszczu
„ „ „ śniegu
mgła
burza
błyskawica
zamieć śnieżna

Wielkość zachmurzenia (N):

○ niebo bezchmurne
① 1/10 pokrycia nieba
◔ 2/10 – 3/10 „ „
◔ 4/10 „ „
◑ 5/10 „ „
◑ 6/10 „ „
● 7/10 – 8/10 „ „
◐ 9/10 „ „
● 10/10 „ „
⊗ niebo niewidoczne

Wiatr.

1/2 m/sek
1 m/sek
2 1/2 m/sek
5 m/sek

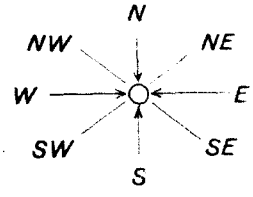

Rozmieszczenie danych:

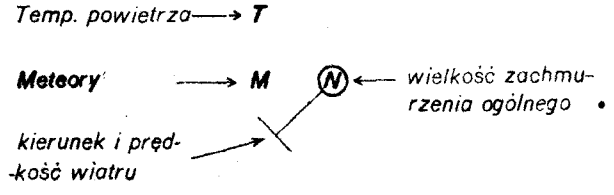

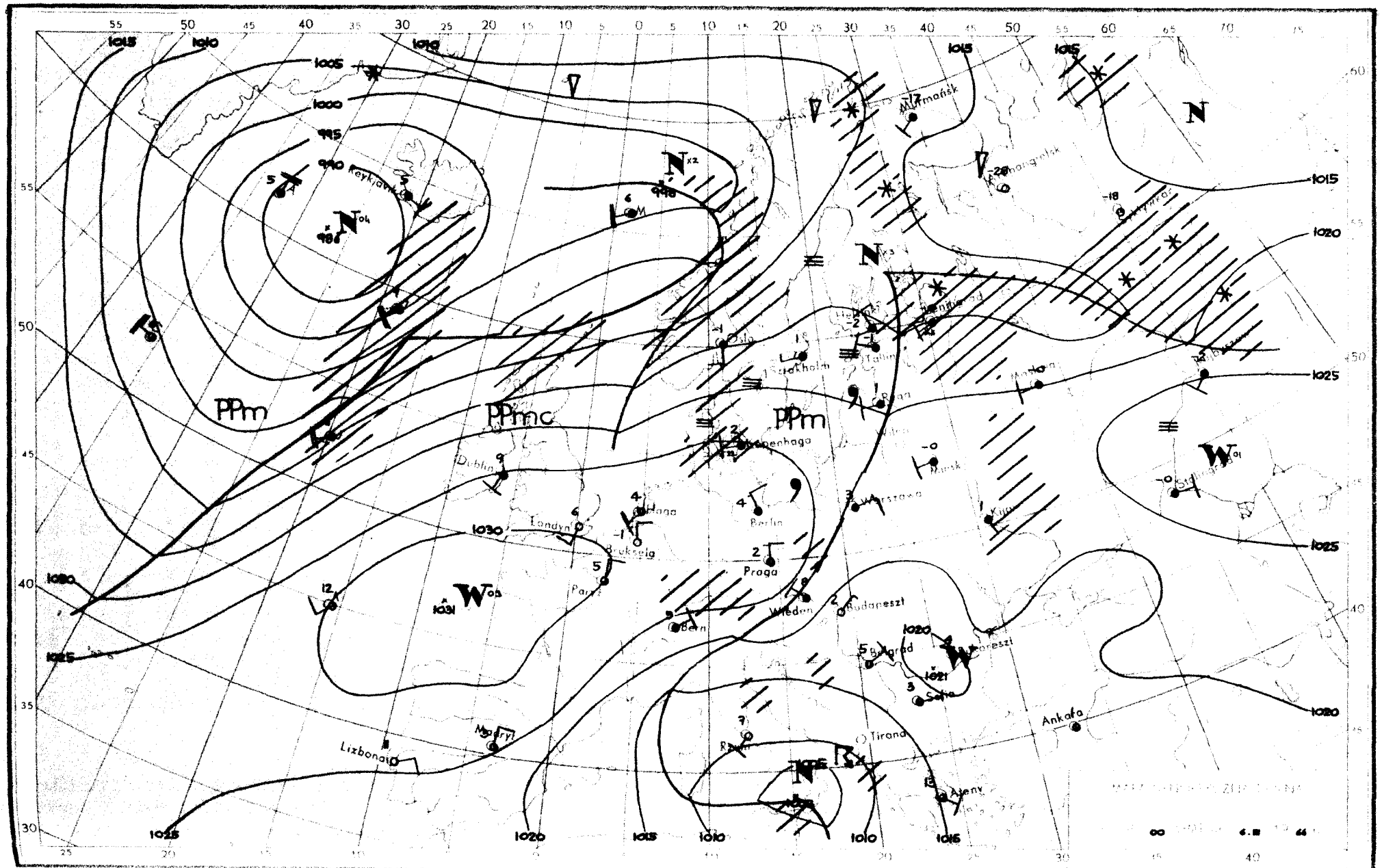

PPm
PPmc
PPm
N
Keykjavik
Murmańsk
Oslo
Sztokholm
Tallin
Kopenhaga
Dublin
Londyn
Haga
Bruksela
Paryż
Berlin
Praga
Wiedeń
Bern
Budapeszt
Belgrad
Sofia
Ankara
Tirana
Ateny
Lizbona
Madryt
Warszawa
Kijów
Mińsk
Stalingrad
Rzym
1005
1000
995
990
1015
1020
1025
1030
1031
1021

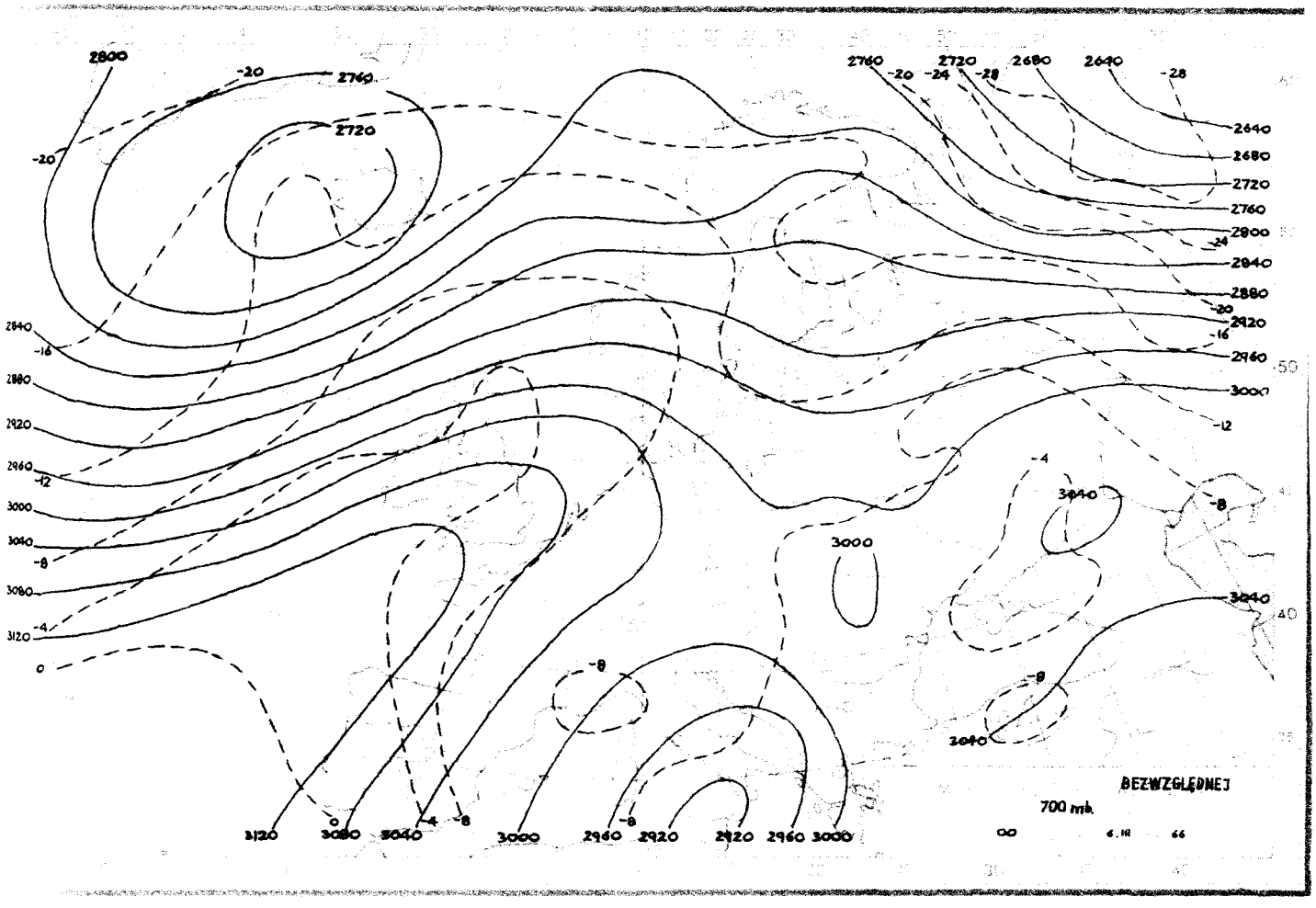
BEZWZGLĘDNEJ
700 mb

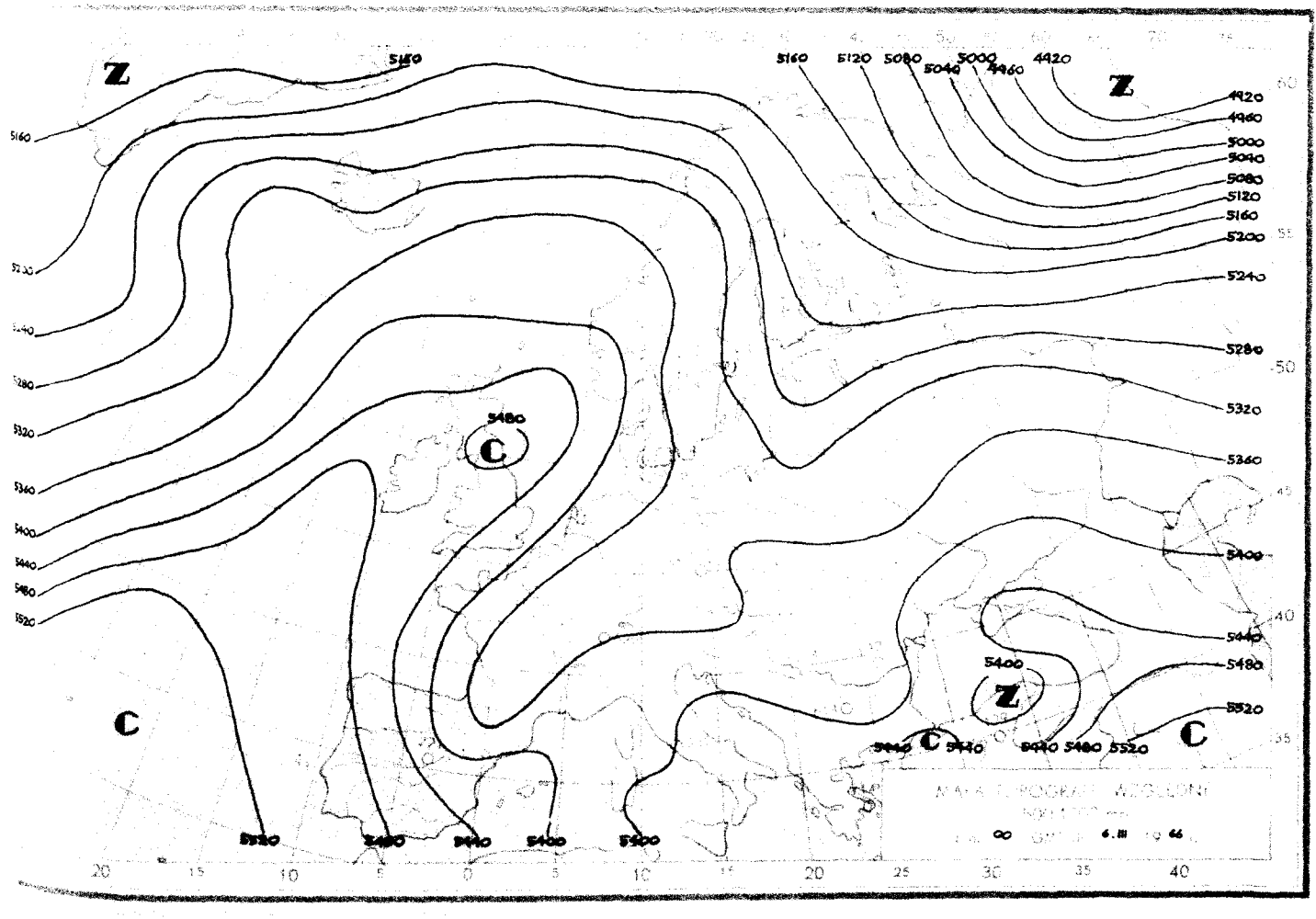

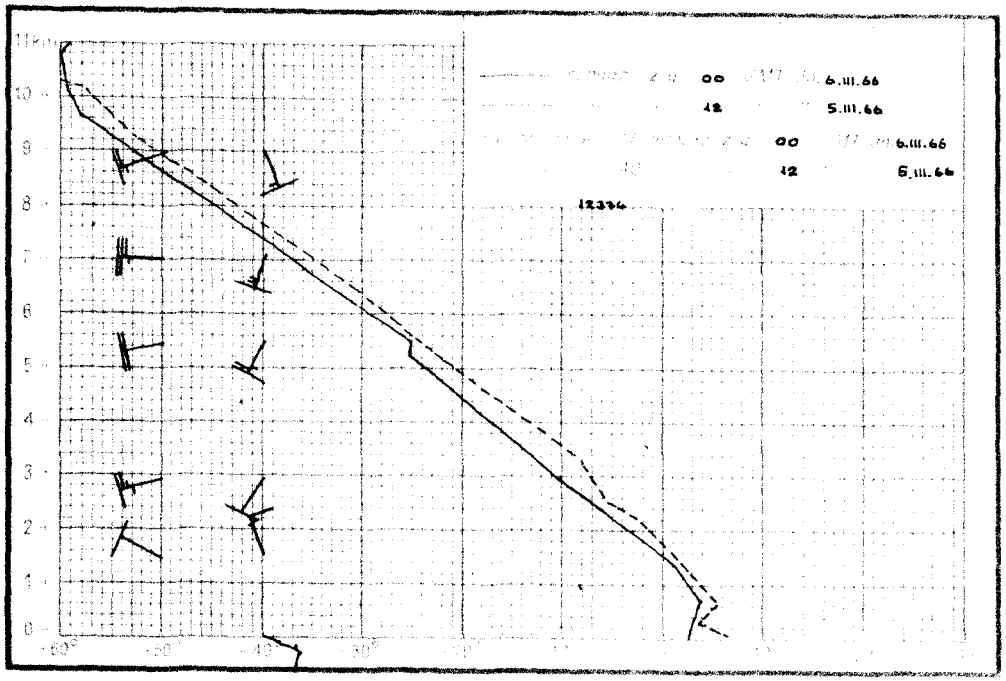
00 6.III.66
12 5.III.66
00 6.III.66
12 5.III.66
12334

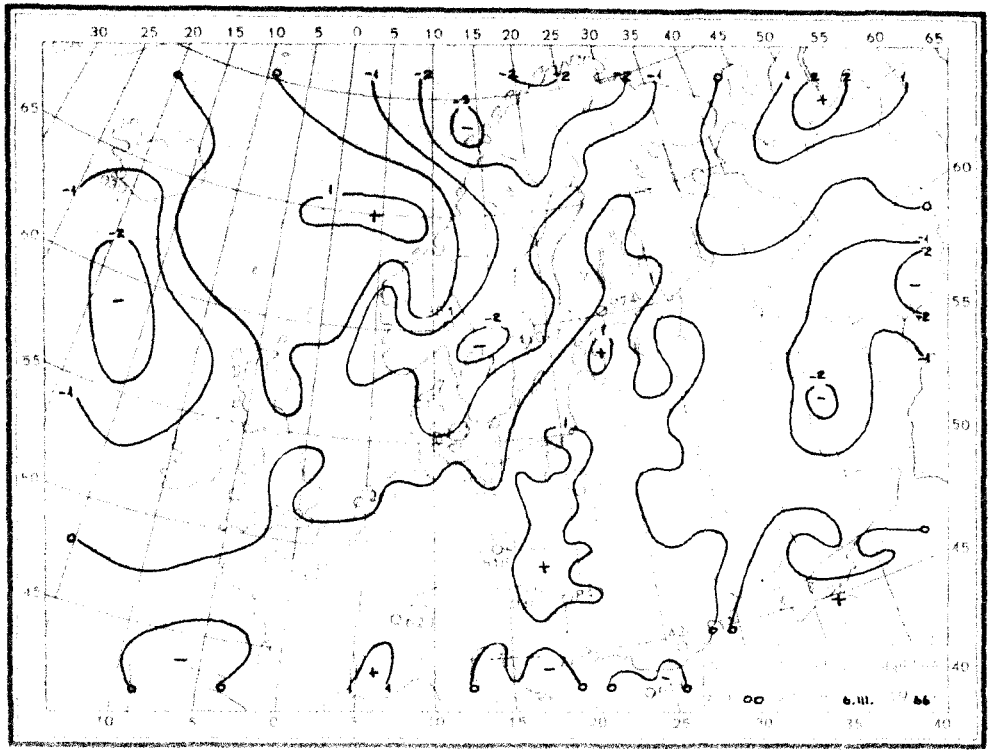
00 6.III. 66

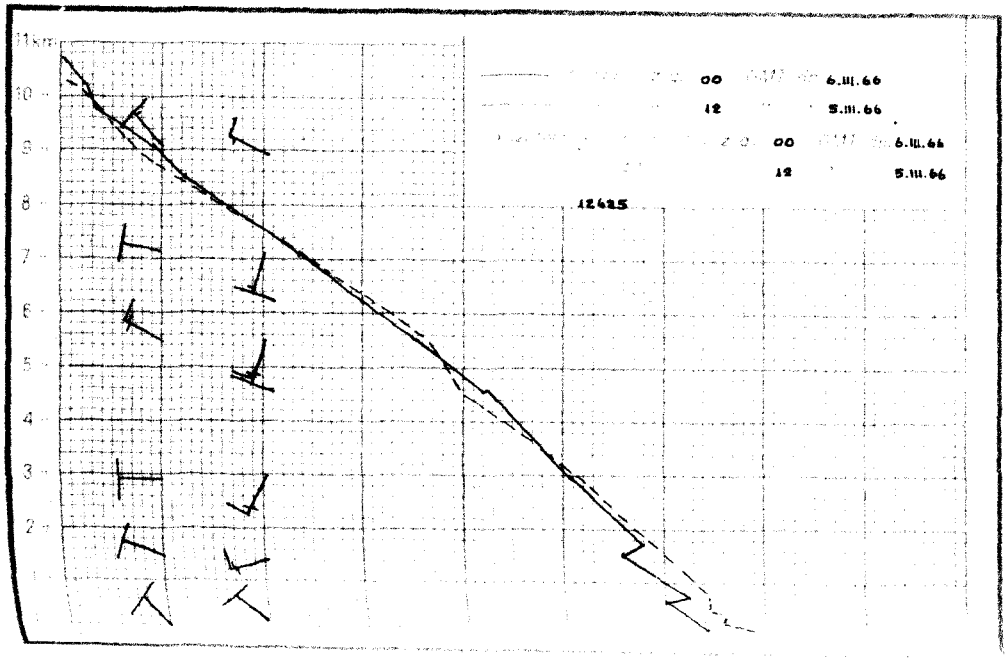
00 6.III.66
12 5.III.66
00 6.III.66
12 5.III.66
12425

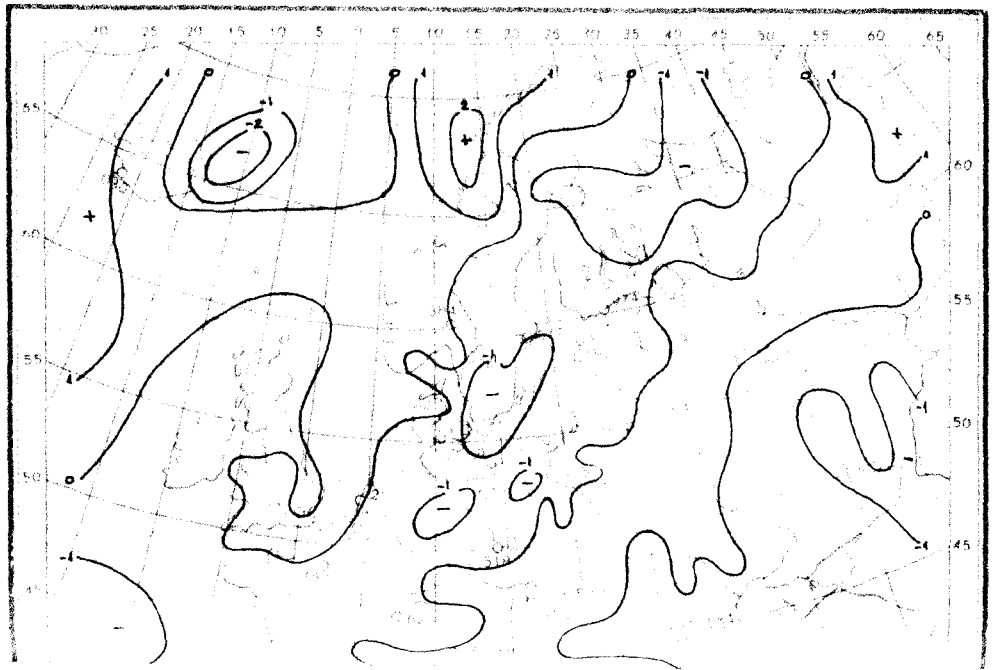

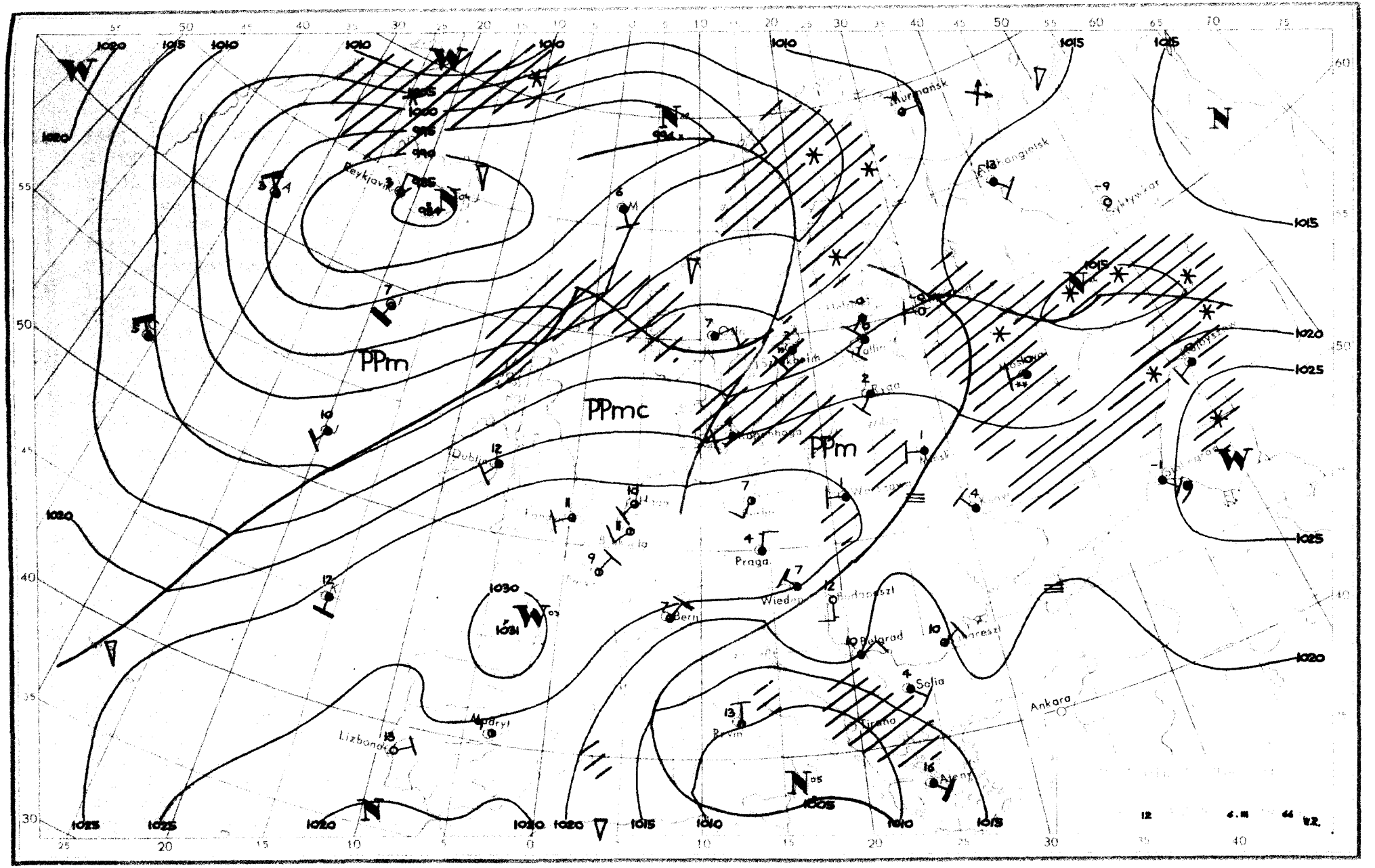
PPm
PPmc
PPm
Reykjavik
Murmansk
Ryga
Praga
Wiedeń
Bern
Budapeszt
Belgrad
Sofia
Tirana
Ankara
Madryt
Lizbona
Dublin
Ateny
1020
1015
1010
1025
1030
1031
1005
12
6.III
66
W.R.

Dane synoptyczne z Polski w dniu 6.III.1966r.

SYNOP z godz.00 GMT.

105	82903	96104	25901	864XX	00207
150	83202	56102	24101	863XX	00207
195	82302	08444	21700	862XX	50205
205	83002	40102	26602	853XX	01400
235	83303	94282	24900	864XX	00108
250	83103	97022	24101	863XX	00212
272	83205	06444	23251	862XX	51212
295	80000	05464	22050	963XX	51206
330	80202	40102	26902	864XX	01109
375	80402	30102	21903	856XX	03309
400	83202	30102	26903	855XX	01107
424	83305	30105	25803	764XX	02212
465	83102	20102	23005	8097X	04210
495	60201	06462	21700	00908	00207
510	93607	90456	50256	9XXXX	57002
560	83604	15102	22906	854XX	04108
570	70000	20101	22851	00908	52208
575	93201	01472	22402	9XXXX	01207
650	90107	00494	97655	9XXXX	55305
695	82502	56102	21303	863XX	02204

SYNOP z godz.12 GMT.

105	82206	96102	24503	863XX	01810
150	72706	60012	24104	4543X	50708
195	82903	97024	23401	854XX	51000
205	72307	58102	25905	754XX	02807
235	82705	96102	25102	854XX	00703
250	82503	97022	25602	854XX	51807
295	82704	40105	24201	854XX	00704
295	83201	40104	24201	853XX	50027
330	82705	57102	27003	854XX	00807
375	82704	30102	25401	862XX	50001
400	62203	60012	27305	32508	51807
424	83203	60025	27703	864XX	01001
465	82705	20104	26401	862XX	00001
495	82903	95106	24503	862XX	02105
510	13602	97020	52052	15XX0	53106
560	83404	08446	27201	863XX	01001
570	83603	30504	25802	862XX	01005
575	93203	04516	25203	9XXXX	03006
650	90205	00774	49954	9XXXX	55103
695	83404	40104	23705	863XX	03103

TEMP Legionowo, godz.00 GMT.

TT	12374	23173	02028	XXXXX	85488	00519	03005	70009	60636	02509	50552	75807	02610	40709	88913	02713	30901
	03XX0	02508	20156	07XX0	0XXXX	15330	04XX3	0XXXX	10600	06XX1	0XXXX	11122	97270	08XX1			
TT 23	12374	55555	00010	02013	11985	04041	22928	03003	33506	75801	44390	89935	30250	09XX8	66666	27008	25010
	22010	17404	10006	77777	09010	00000	92910	03204	04699	02509	52375	02817	39330	02104	69231	92804	01010
	864XX																
VV 23	12374	07827	04XX9	0XXXX	66666	05505											

TEMP Wrocław, godz.00 GMT.

TT	12425	23197	03012	03305	85505	53544	03105	70032	59617	02705	50557	75772	03004	40715	87883	02805	30909
	01XX2	03306	20165	06XX9	03605	15349	03XX9	03304	10609	04XX9	03105	11122	08230	10XX3			
TT 23	12425	55555	00010	03019	11943	50503	22929	02012	33838	54543	44821	52534	55571	68702	66322	98993	66666
	26607	25008	23010	17904	13304	77777	12010	03404	54748	02307	41585	03304	00408	02805	66320	03408	01010
	874XX																
VV 23	12425	07837	05XX3	03103	05052	03XX6	03308	66666	08506	05004	77777	52050	03308				

Przebieg pogody w Polsce w dniu 6.III.1966r.

Zachmurzenie było duże. Miejscami notowano niewielkie opady mżawki, a pod koniec okresu na północy wystąpiły opady deszczu. Lokalnie występowały mgły. Temperatura minimalna wahała się od -2°C w Olsztynie i Kielcach do 3°C w Aleksandrowicach, Katowicach, Raciborzu, Legnicy i Zgorzelcu, a maksymalna od 1°C miejscami na północnym wschodzie i w Łodzi do 9°C w Słubicach i Zielonej Górze. Wiatry były słabe i umiarkowane z kierunków zachodnich.

Druk PPWK-W-wa, Solec 18. Zam. 5207/103/B/65-28.IV.65-Y-20047-100 000-mapowy 1000.

7 Mar 1966

PAŃSTWOWY INSTYTUT
HYDROLOGICZNO-METEOROLOGICZNY
WARSZAWA

BIULETYN SYNOPTYCZNY

Legenda

Izolinie:

- na mapach synop. dolnych izobary co 5 mb.
- „ „ topografii barycznej izohipsy co 4 dkm.
- „ „ „ „ izotermy co 4° C
- „ „ tendencji ciśnienia izalobary co 1 mb/3 godz.

Układy ciśnienia:

W — wyż
N — niż

Masy powietrza:

PP	powietrze polarne	m	morskie
PA	„ arktyczne	k	kontynentalne
PZ	„ zwrotnikowe	c	ciepłe
		s	stare

Fronty:

linia czerwona	front ciepły
„ niebieska	„ chłodny
„ fioletowa	„ zokludowany
„ naprzemian czerwona i niebieska	„ stacjonarny

Meteory (M):

- mżawka
- deszcz
- śnieg
- grad
- opady przelotne
- obszar jednostajnych opadów deszczu
- „ „ „ śniegu
- mgła
- burza
- błyskawica
- zamieć śnieżna

Wielkość zachmurzenia (N):

- niebo bezchmurne
- 1/10 pokrycia nieba
- 2/10–3/10 „ „
- 4/10 „ „
- 5/10 „ „
- 6/10 „ „
- 7/10–8/10 „ „
- 9/10 „ „
- 10/10 „ „
- niebo niewidoczne

Wiatr.

- 1/2 m/sek
- 1 m/sek
- 2½ m/sek
- 5 m/sek

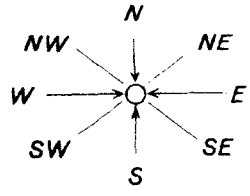

Rozmieszczenie danych:

Temp. powietrza ⟶ T

Meteory ⟶ M

N ⟵ wielkość zachmurzenia ogólnego

kierunek i prędkość wiatru

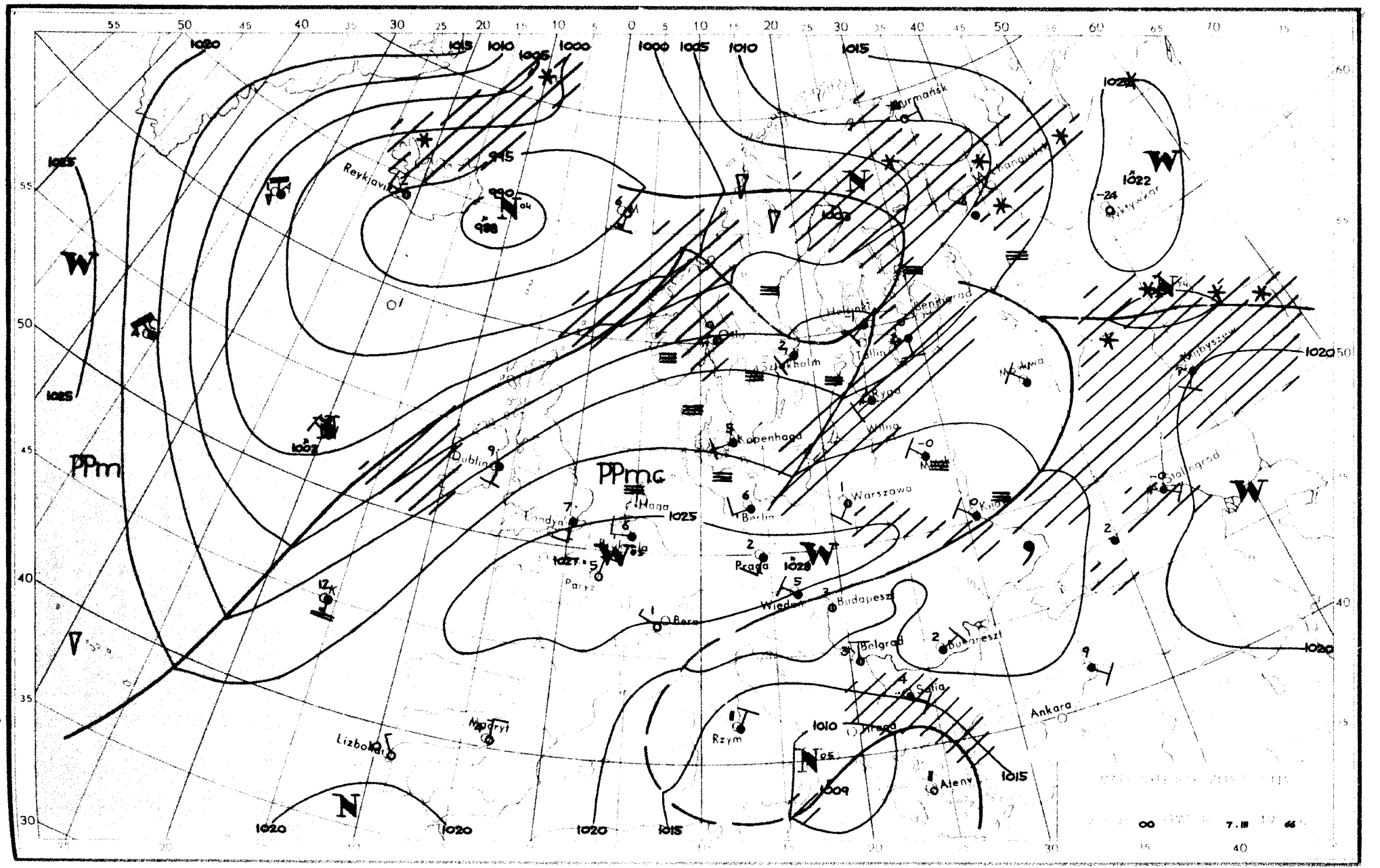

PPm
PPmc
Reykjavik
Murmańsk
Helsinki
Tallin
Sztokholm
Ryga
Wilno
Kopenhaga
Dublin
Londyn
Haga
Berlin
Warszawa
Praga
Wiedeń
Budapeszt
Bern
Paryż
Belgrad
Bukareszt
Sofia
Ankara
Rzym
Ateny
Madryt
Lizbona
Stalingrad
Kijbyszew
Moskwa
1000
1005
1010
1015
1020
1025
1027
1028
1022
1009

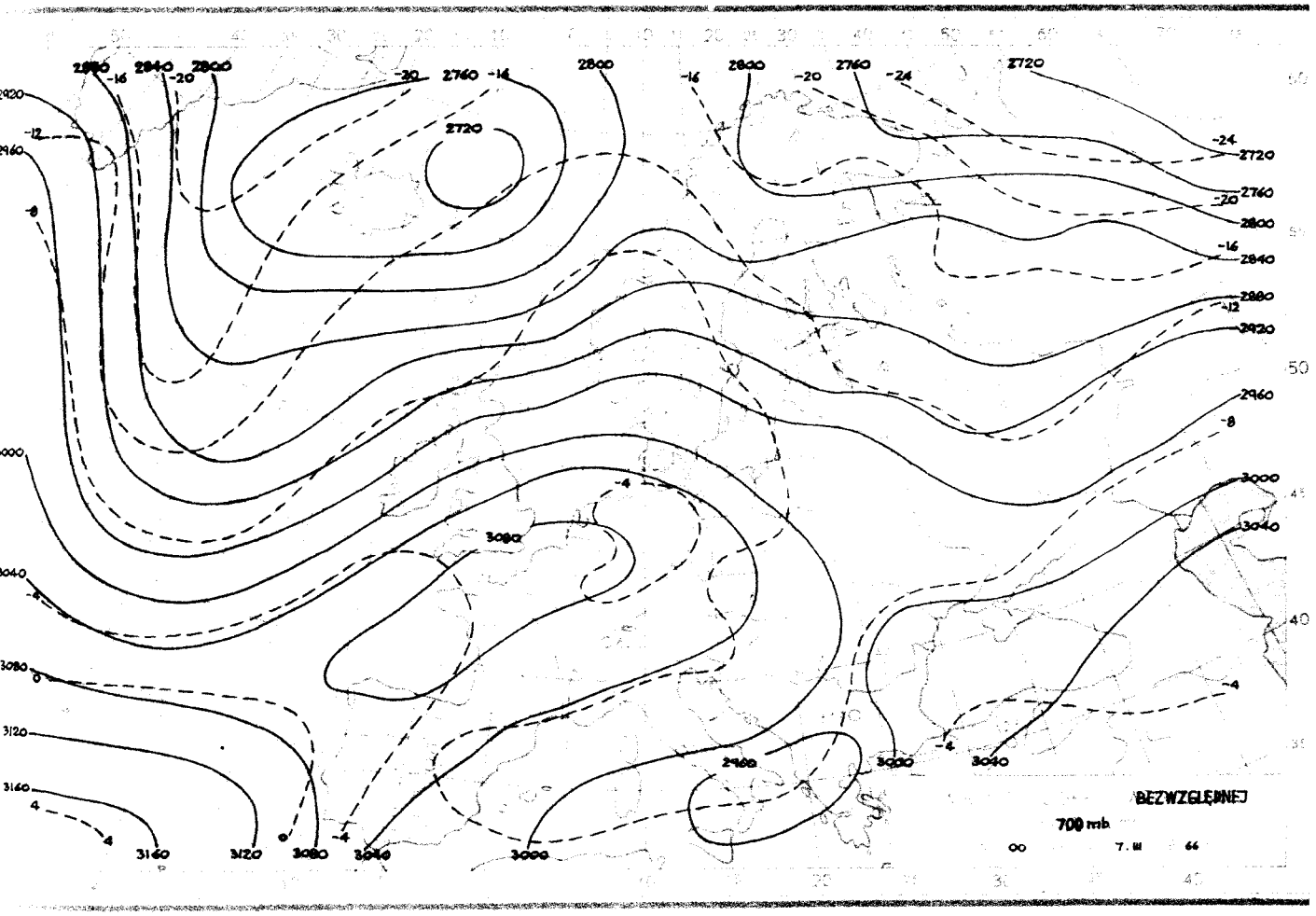
BEZWZGLĘDNEJ
700 mb
00 7.III 66

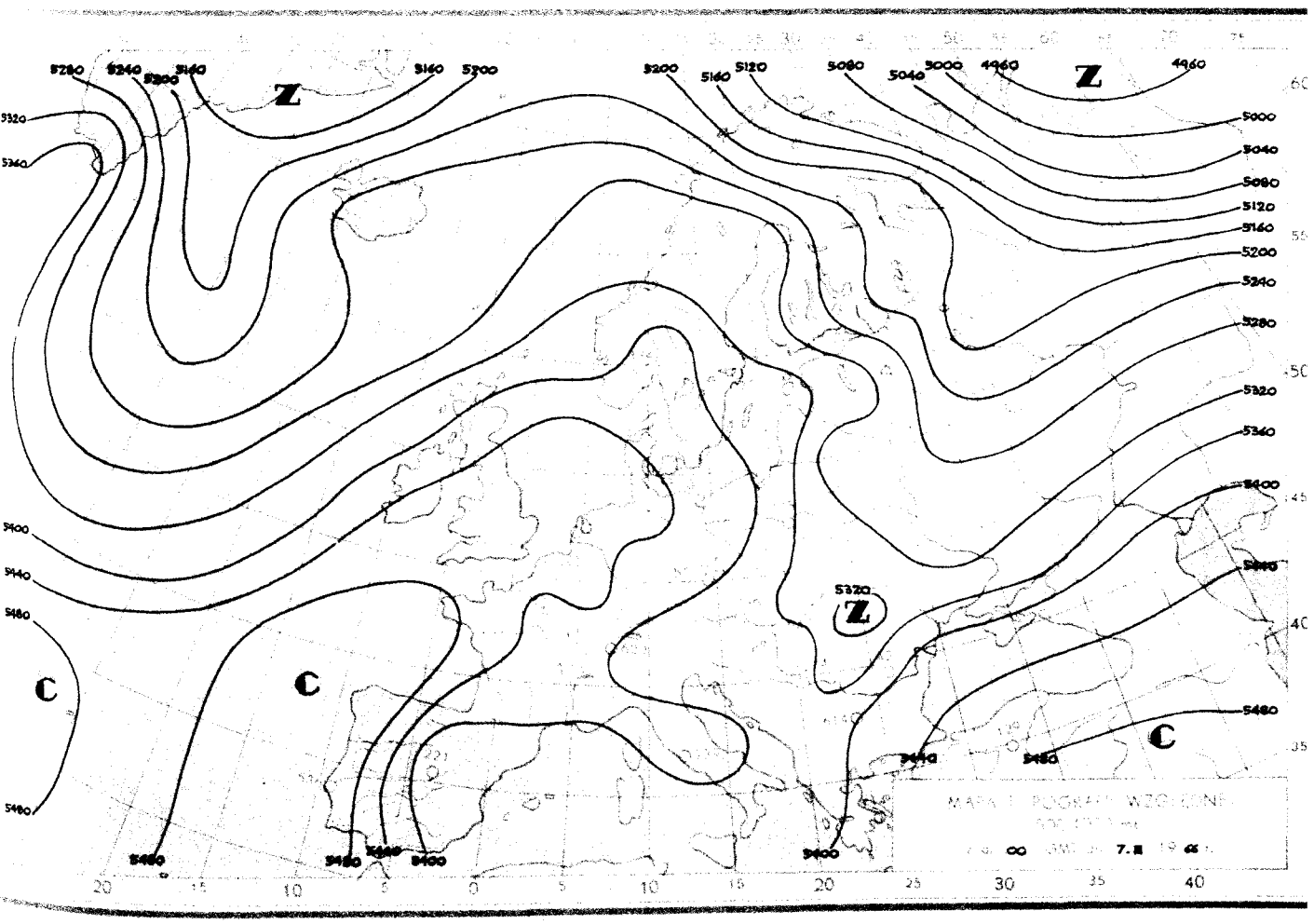
MAPA PROGRAFU WZGLĘDNEJ
00 7.III 66

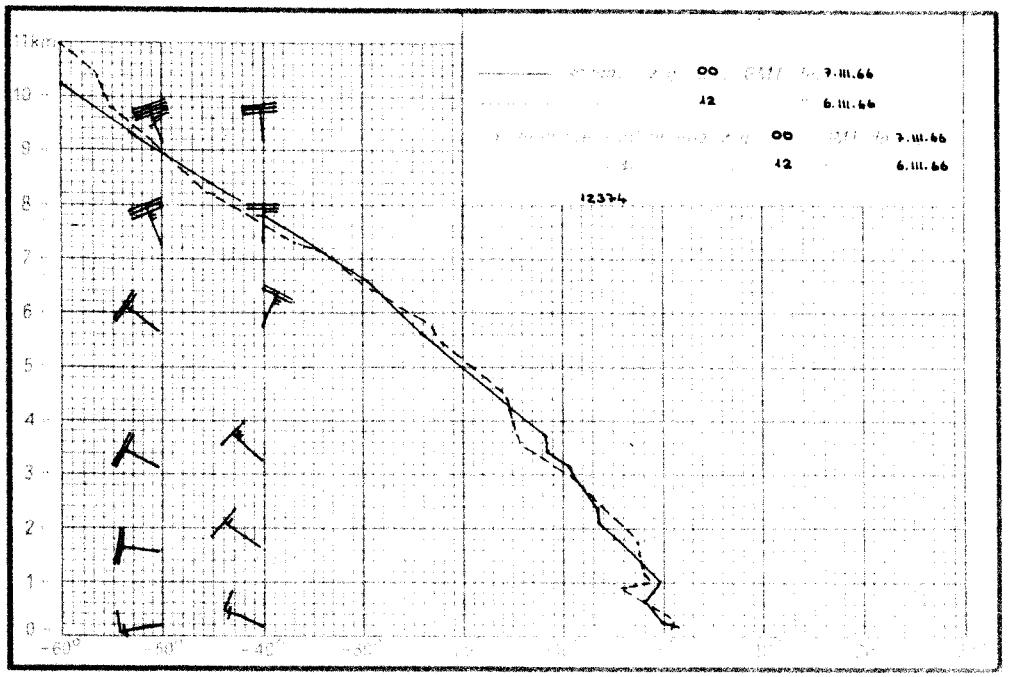
11km
00 7.III.66
12 6.III.66
00 7.III.66
12 6.III.66
12374

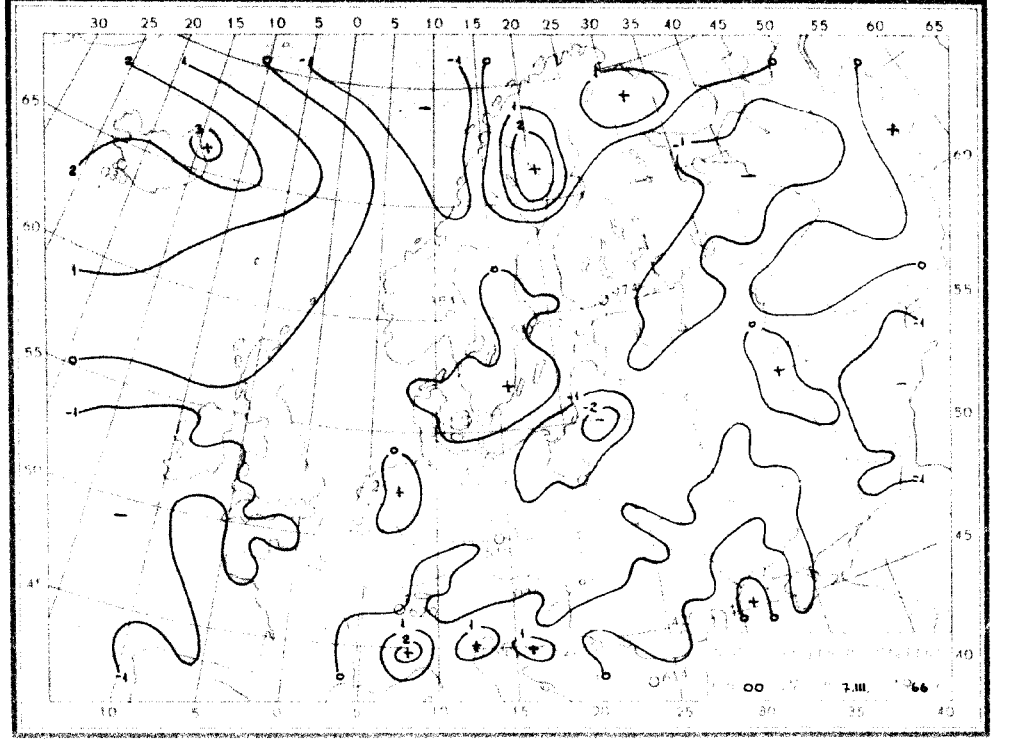
00 7.III.66

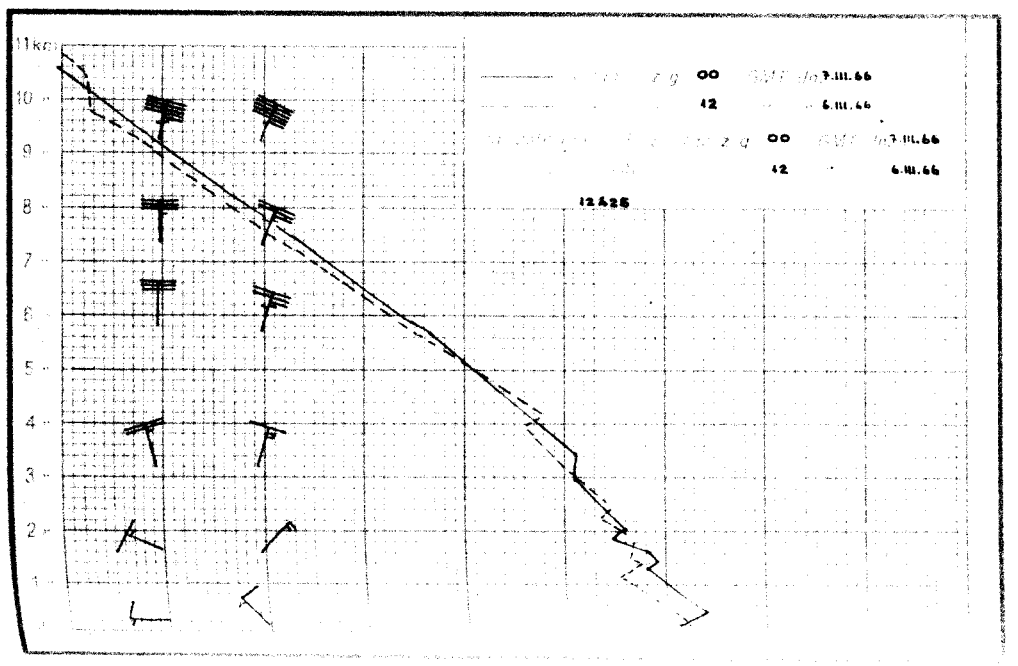
11km
00 7.III.66
12 6.III.66
00 7.III.66
12 6.III.66
12426

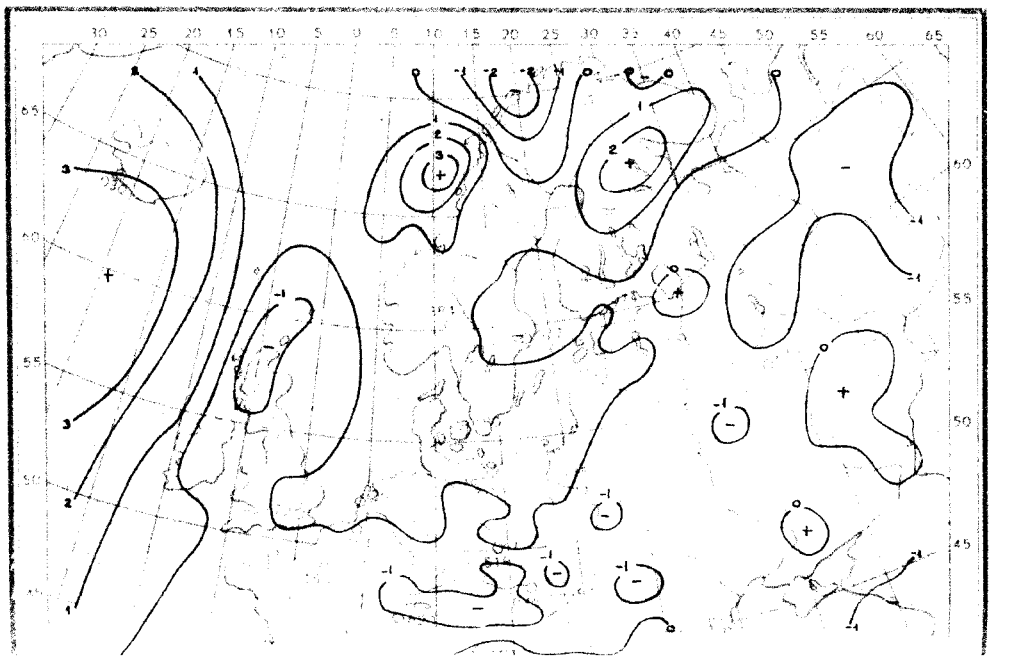

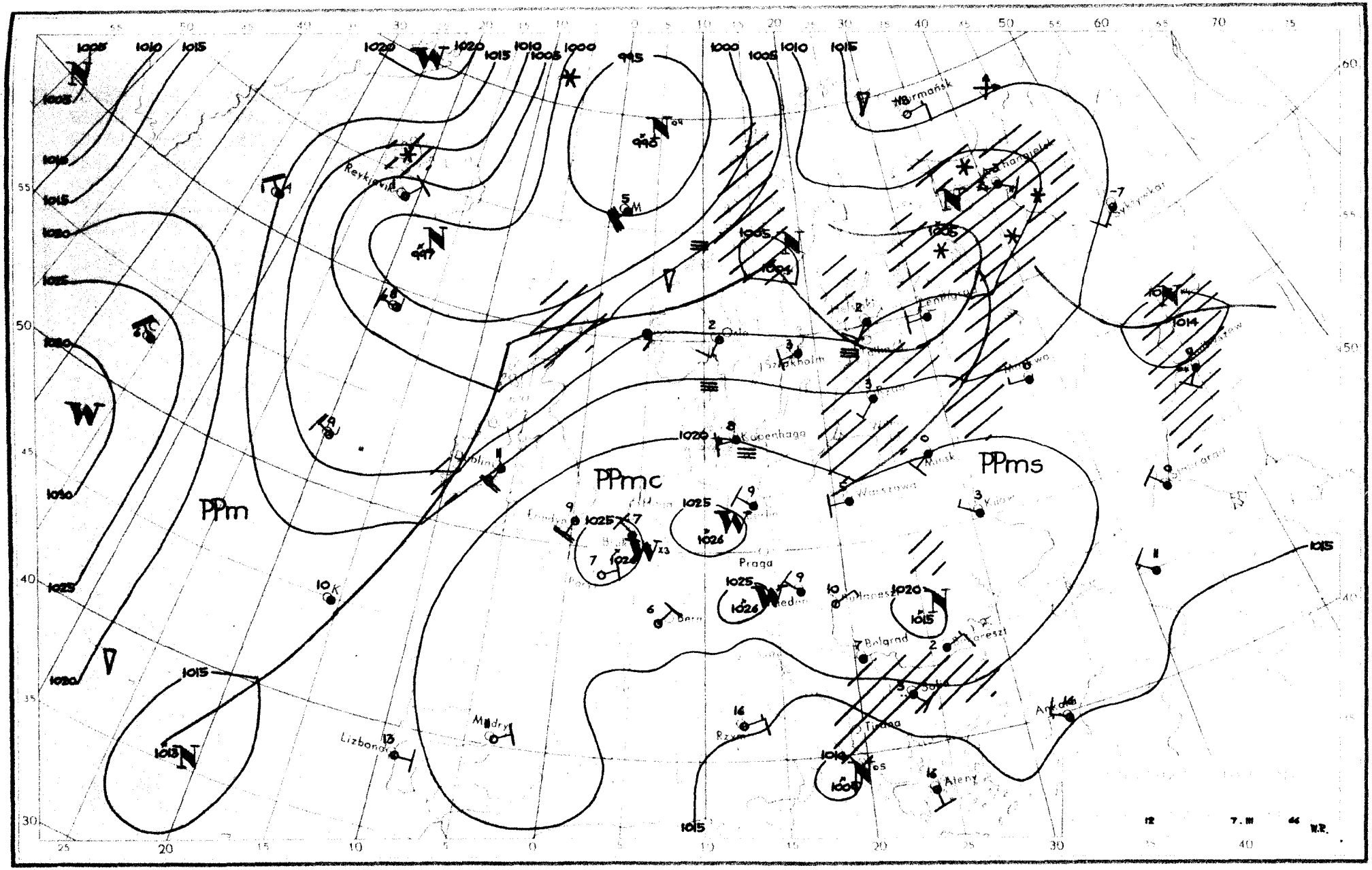
PPm
PPmc
PPms
Reykjavik
Murmańsk
Kopenhaga
Praga
Warszawa
Minsk
Bolgrad
Lizbona
Madryt
Rzym
Ateny
Ankara
Tirana
Sofia
Budapeszt
Bern
Dublin
Szlakholm
Oslo
Leningrad
Moskwa
Kijow
Stalingrad
Syksywkar
Bodoszew
Wiedeń
Berlin
Londyn
Paryż
Brest
Lyon
Bremen
Hamburg
Wilno
Tos
12
7. III
66
W.R.

Dane synoptyczne z Polski w dniu 7.III.1966r.

SYNOP z godz.00 GMT.

105	82706	30616	19806	6732X	05706
150	81801	50216	18105	6732X	04718
195	82003	20712	20900	7732X	51713
205	82405	45106	21605	863XX	04603
235	82606	95616	20103	8032X	03711
250	82303	96616	21703	7732X	03714
272	82204	40107	20002	863XX	02711
295	82402	96102	22500	864XX	50802
330	82404	56216	22805	8052X	04712
375	72203	60012	23701	754XX	00708
400	82202	56102	23706	856XX	01707
424	82702	56102	24802	45707	02708
465	82202	40102	24401	853XX	51707
495	82501	96515	24500	863XX	50708
510	83405	97022	50855	8062X	59805
560	82603	30102	25501	854XX	50812
570	83201	50105	24900	854XX	51609
575	83201	30102	25501	6552X	50806
650	10207	84020	49458	00901	61806
695	83303	56105	24602	864XX	50705

SYNOP z godz.12 GMT.

105	92705	05474	20704	9XXXX	04005
150	82705	40102	18907	6632X	05006
195	82202	08514	18203	862XX	03801
205	72704	56102	21909	755XX	05003
235	83107	95104	19806	864XX	06103
250	82604	96106	20507	863XX	07400
272	82703	09446	18405	862XX	05001
295	82501	16517	19503	863XX	03802
330	82905	50102	21909	5847X	05002
375	82405	14506	20405	861XX	05803
400	72903	56102	23108	785XX	04000
424	73103	57102	22910	225XX	05803
465	82605	20205	21706	862XX	04802
495	82004	96107	21903	854XX	01710
510	93204	90457	50353	9XXXX	53007
560	82504	30102	23705	854XX	01805
570	82702	20606	22504	854XX	02706
575	82702	40102	23705	855XX	01805
650	50304	89031	49254	50951	59104
695	82702	60032	23503	855XX	51807

TEMP Legionowo, godz.00 GMT.

TT	12374	23182	00511	02404	85478	53556	02710	70997	59614	02910	50554	73767	03111	40713	86883	03517	30906	
	02XX9	03524	20161	07XX6	03521	15344	05XX6	03314	10602	06XX6	03410	11122	04245	11XX1				
TT 23	12374	55555	00011	01501	11960	52523	22908	50527	33798	56593	44767	56581	55673	61621	66643	61622	77445	
	79821	22250	10XX1	66666	30502	24511	17906	12205	11807	77777	09011	02403	89915	02910	07790	02611	93412	
	03517	01010	863XX															
VV 23	12374	07829	05XX8	03408	05044	05XX2	03308	03367	07XX9	0XXXX	02623	07XX9	0XXXX	66666	08407	05405	03408	
	01308	77777	17052	03207														

TEMP Wrocław, godz.00 GMT.

TT	12425	23188	02017	02703	85498	51546	02906	70025	58583	03511	50558	73740	03615	40717	85865	03616	30911	
	00027	00124	20165	10XX9	00118	15346	06XX9	03612	10603	07XX1	03607	11122	13212	13XX3				
TT 23	12425	55555	00009	02011	11974	04024	22880	51551	33866	50552	44815	54584	55800	53533	66712	58583	77674	
	58583	88485	74755	99392	86876	11295	01XX6	27205	09XX2	66666	23412	21213	18009	13706	77777	12009	02701	
	87717	03612	75272	00230	01010	45707												
VV 23	12425	07828	06XX9	03406	05042	05XX1	03303	66666	08208	04405	77777	85047	00103	99912				

Druk PPWK-W-wa, Solec 18. Zam. 5207/103/B/65-28.IV.65-Y-7004/7-100 000 nakładu 100 g.

Przebieg pogody w Polsce w dniu 7.III.1966r.

Zachmurzenie było całkowite z opadami mżawki, deszczu, a w dzielnicach wschodnich przejściowo śniegu, tylko na południu i na zachodzie występowały lokalne przejaśnienia. Notowano liczne mgły. Temperatura minimalna wahała się od -1°C w Zamościu, Włodawie,

PAŃSTWOWY INSTYTUT
HYDROLOGICZNO-METEOROLOGICZNY
WARSZAWA

BIULETYN SYNOPTYCZNY

Legenda

Izolinie:

———	na mapach synop. dolnych izobary co 5 mb.
———	„ „ topografii barycznej izohipsy co 4 dkm.
– – – –	„ „ „ „ izotermy co 4° C
———	„ „ tendencji ciśnienia izalobary co 1 mb/3 godz.

Układy ciśnienia:

W — wyż
N — niż

Masy powietrza:

PP	powietrze polarne	m	morskie
PA	„ arktyczne	k	kontynentalne
PZ	„ zwrotnikowe	c	ciepłe
		s	stare

Fronty:

linia czerwona	front ciepły
„ niebieska	„ chłodny
„ fioletowa	„ zokludowany
„ naprzemian czerwona i niebieska	„ stacjonarny

Meteory (M):

⚲	mżawka
●	deszcz
✳	śnieg
▲	grad
▽	opady przelotne
//////	obszar jednostajnych opadów deszczu
////✳	„ „ „ śniegu
≡	mgła
⊼	burza
<	błyskawica
+	zamieć śnieżna

Wielkość zachmurzenia (N):

○	niebo bezchmurne	
⦶	1/10	pokrycia nieba
◔	2/10 – 3/10	„ „
◕	4/10	„ „
◑	5/10	„ „
◒	6/10	„ „
◕	7/10 – 8/10	„ „
◐	9/10	„ „
●	10/10	„ „
⊗	niebo niewidoczne	

Wiatr.

┌─○	1/2 m/sek
├─○	1 m/sek
├─○	2½ m/sek
├─○	5 m/sek

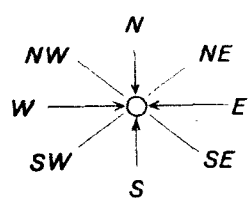

Rozmieszczenie danych:

Temp. powietrza ⟶ T

Meteory ⟶ M

(N) ⟵ wielkość zachmurzenia ogólnego

kierunek i prędkość wiatru

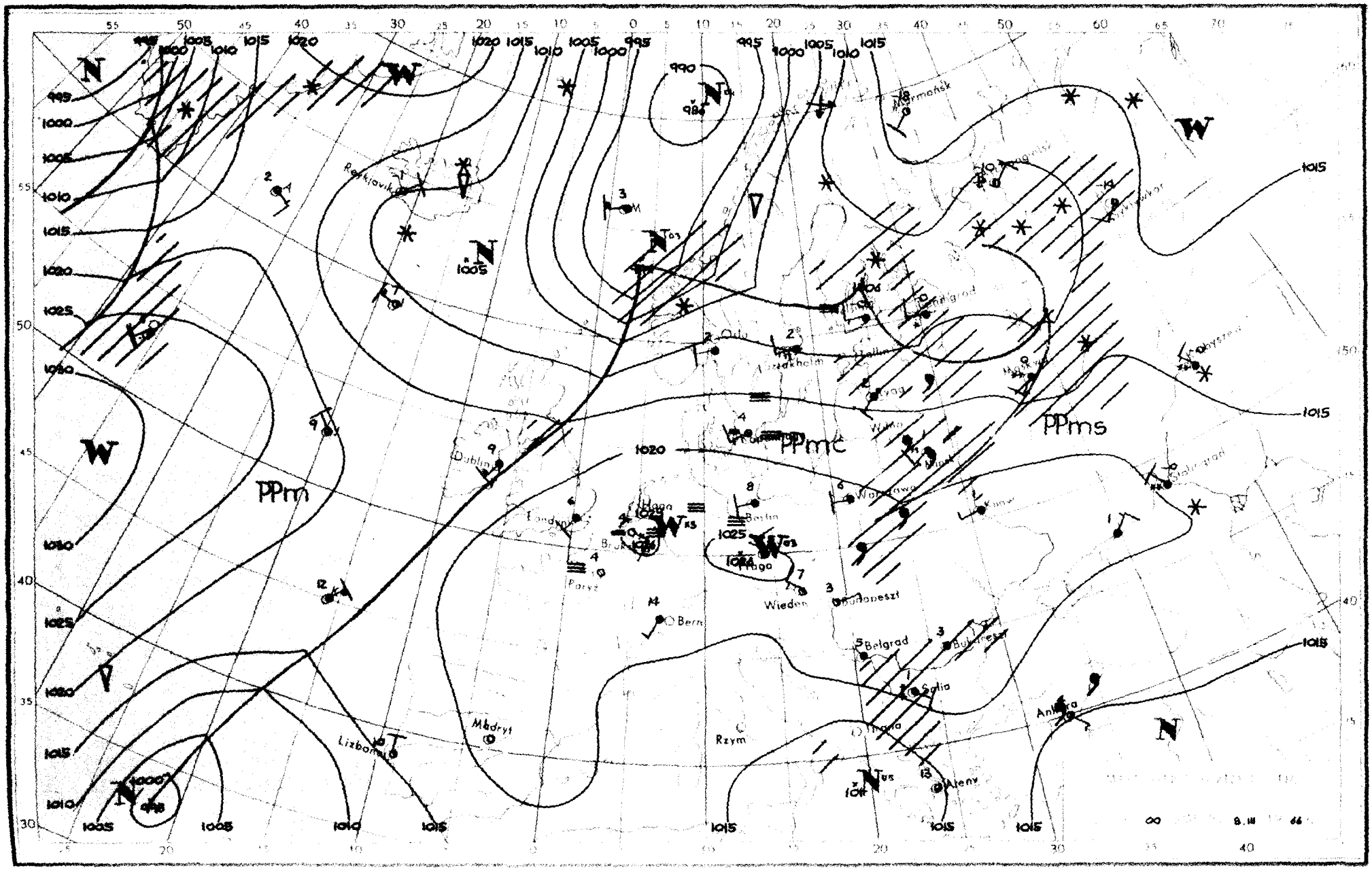
PPm
PPmc
PPms
Reykjavik
Oslo
Sztokholm
Dublin
Londyn
Paryż
Bern
Madryt
Lizbona
Rzym
Wiedeń
Budapeszt
Belgrad
Sofia
Ateny
Ankara
Berlin
Warszawa
Kijów
Mińsk
Wilno
Moskwa
Kujbyszew
Stalingrad
Murmańsk
8.III 66

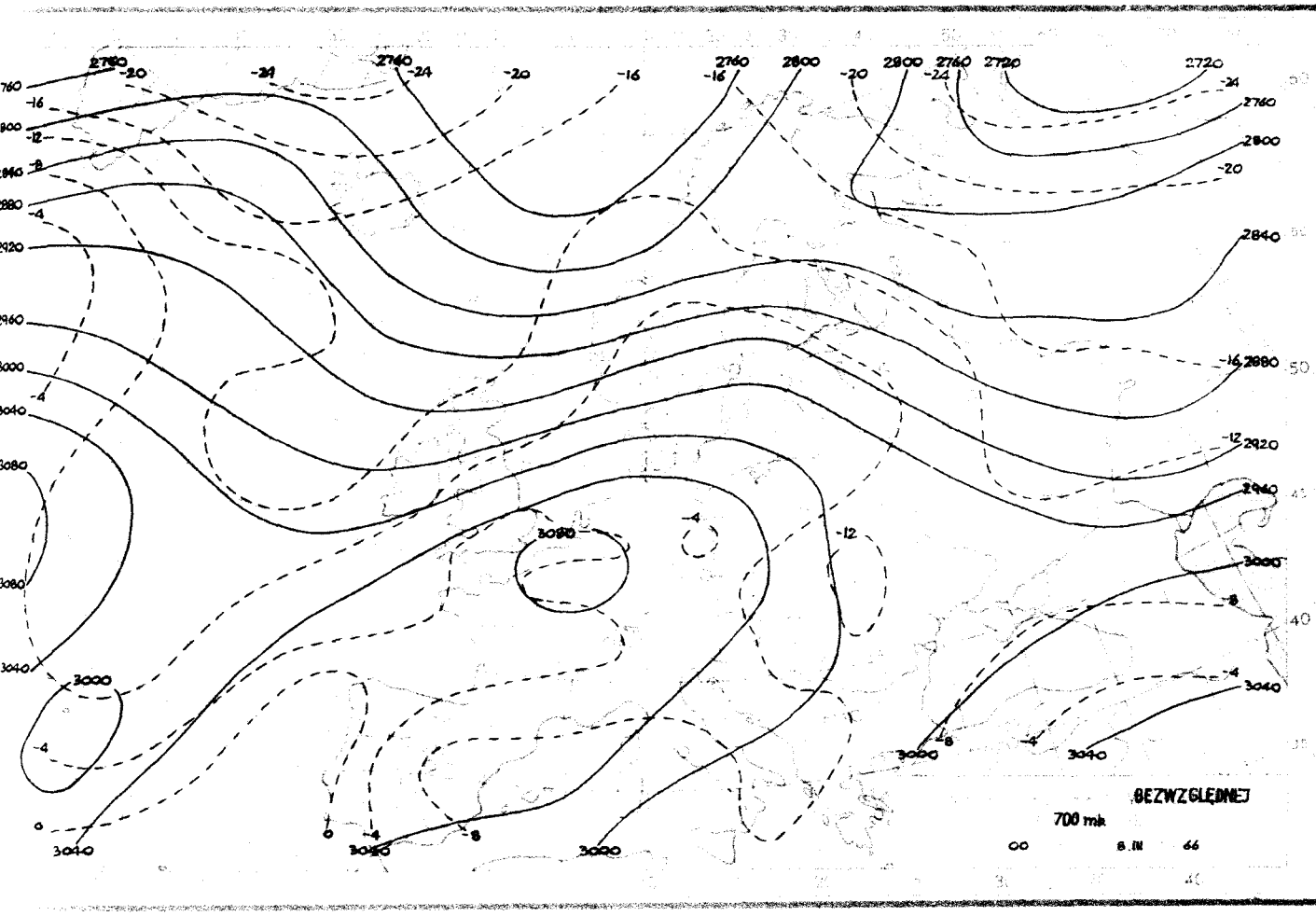
BEZWZGLĘDNEJ
700 mb

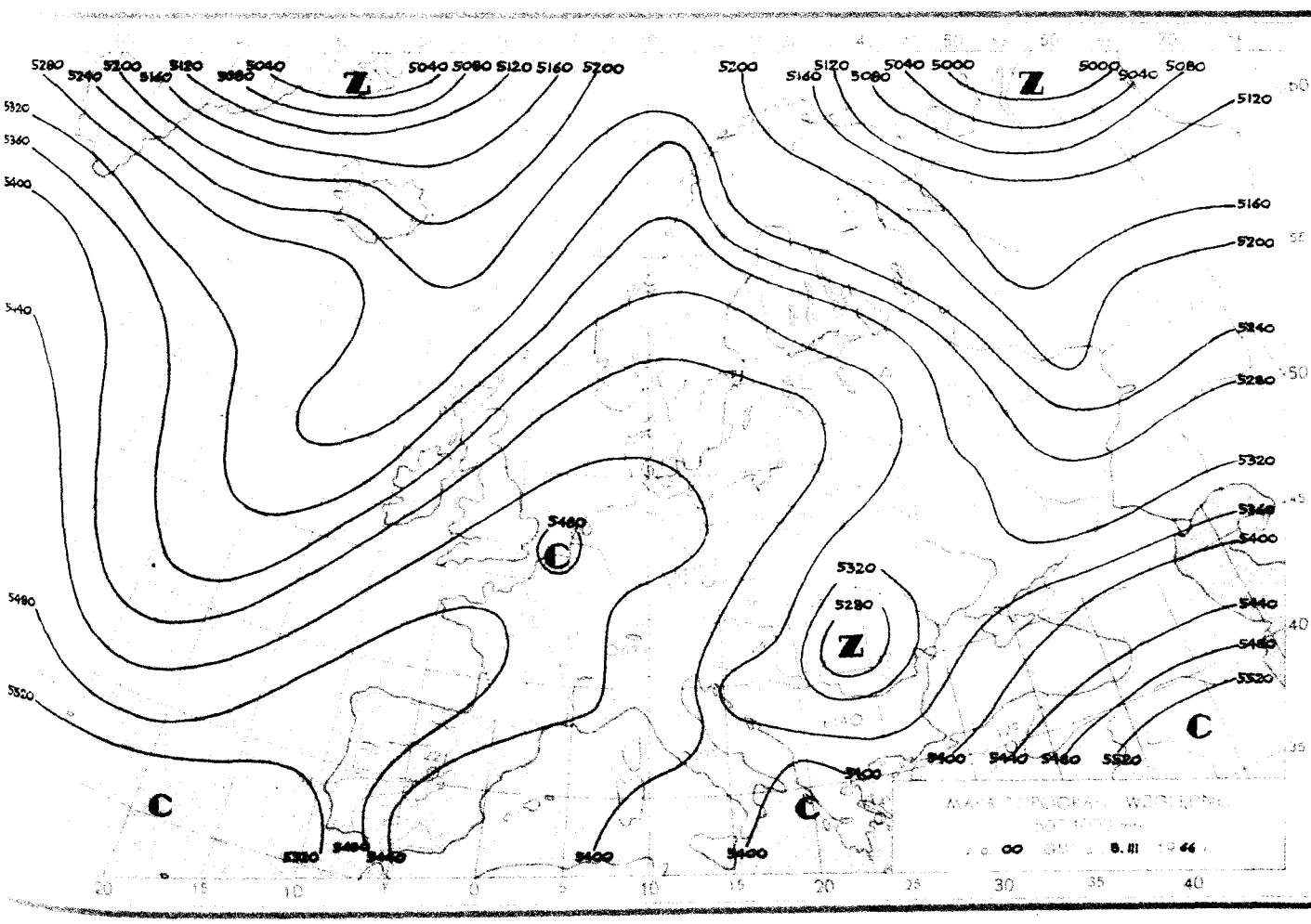

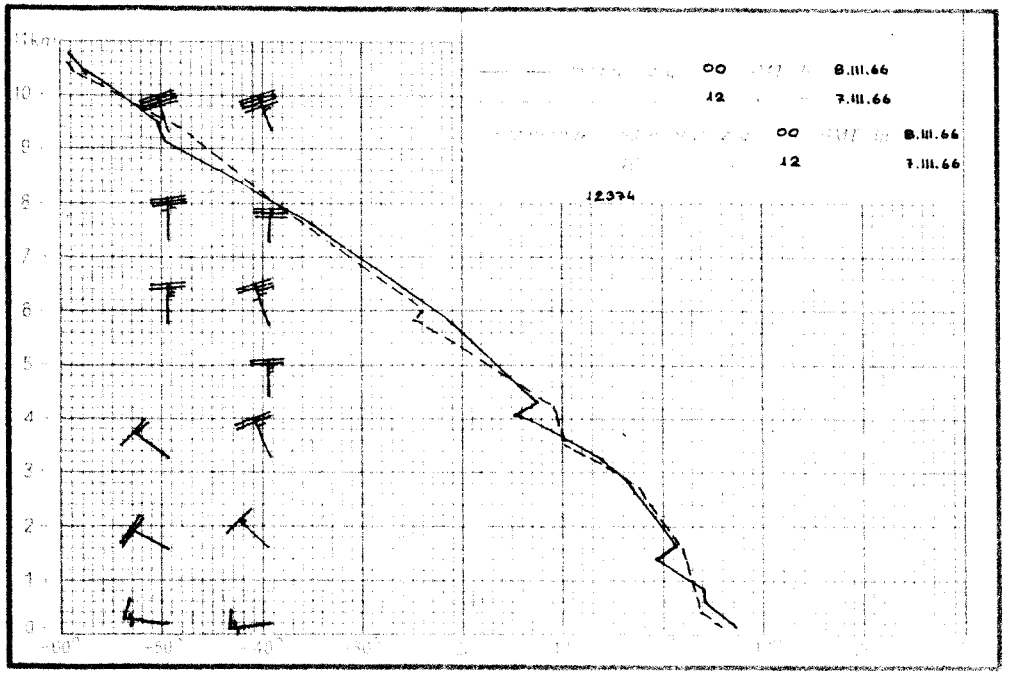
11km
00 8.III.66
12 7.III.66
00 8.III.66
12 7.III.66
12374

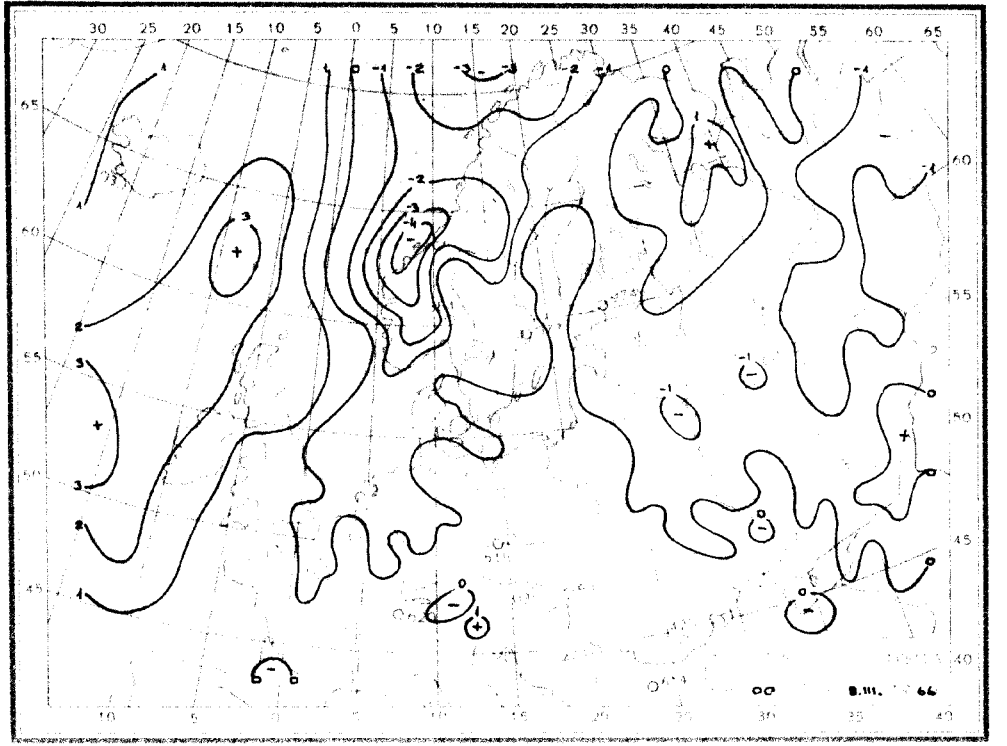
00 8.III. 66

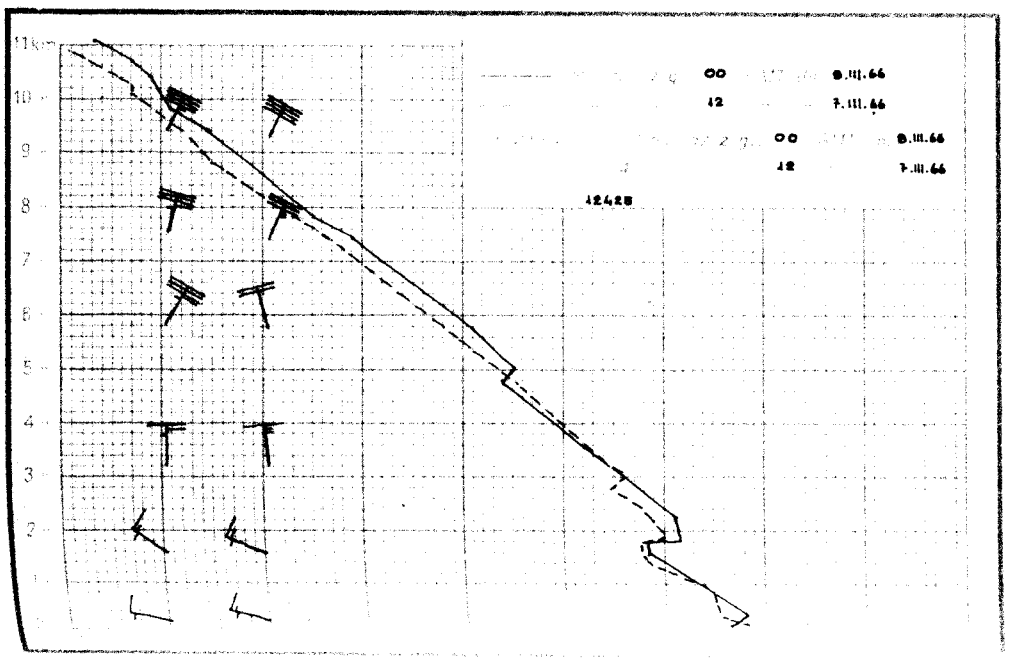
11km
00 8.III.66
12 7.III.66
00 8.III.66
12 7.III.66
12428

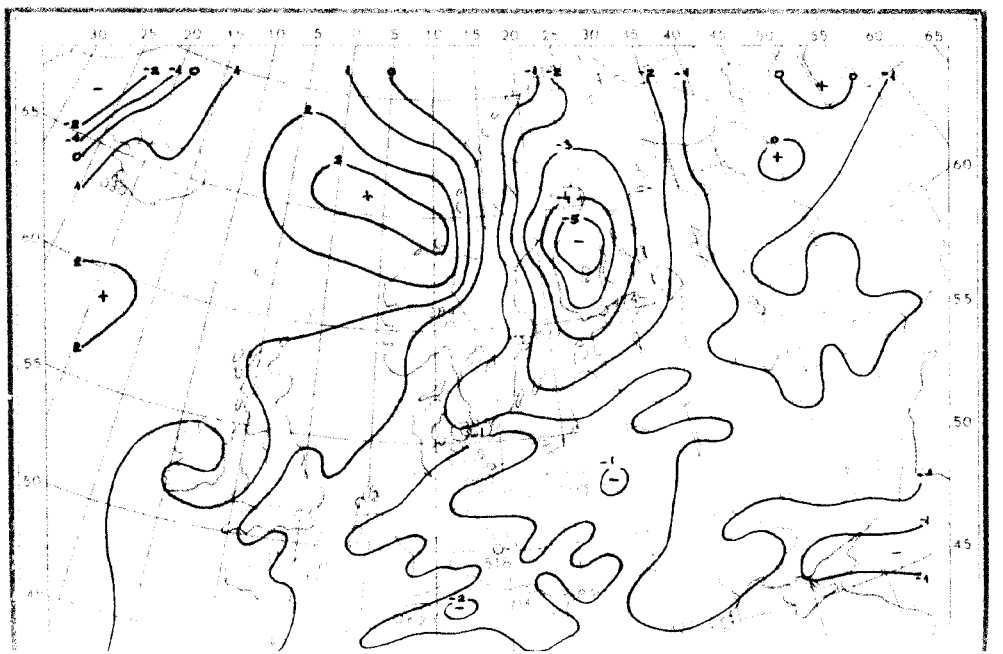

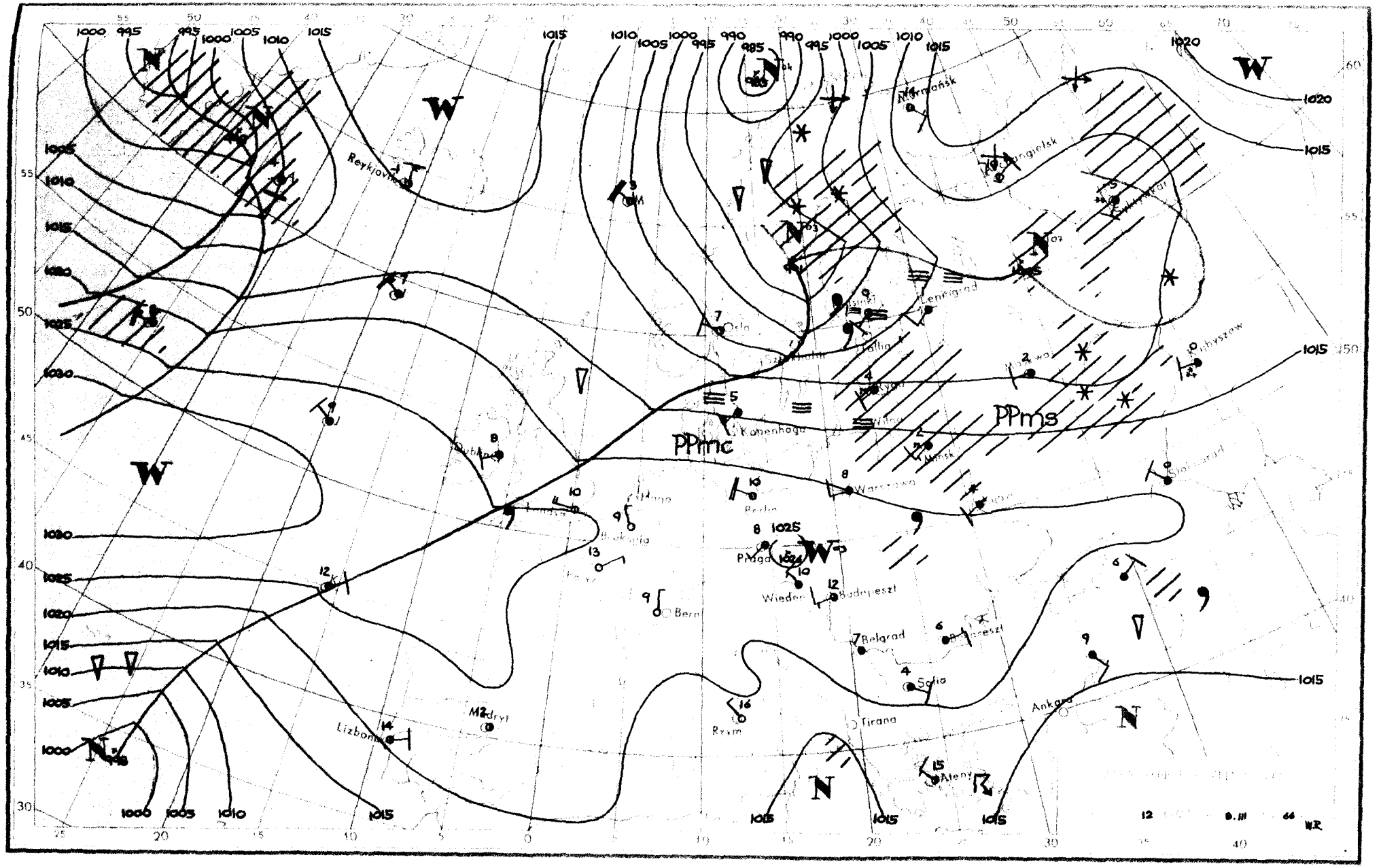

PPmc
PPms
Reykjavik
Oslo
Lenningrad
Kopenhaga
Warszawa
Berlin
Praga
Wiedeń
Budapeszt
Belgrad
Sofia
Tirana
Ateny
Ankara
Rzym
Madryt
Lizbona
Bern
Dublin
Londyn
Mińsk
Kijów
Moskwa
Kirkyszew
Stokholm
Murmańsk
Archangielsk
Sukhyskar
W
N

Dane synoptyczne z Polski w dniu 8.III.1966r.

SYNOP z godz.00 GMT.

105	92805	09452	21103	9XXXX	03400
150	72705	56102	19706	755XX	04302
195	82205	08514	18204	862XX	04400
205	82503	40102	22708	855XX	05304
235	82703	96102	21105	864XX	04400
250	82502	96102	21706	855XX	06305
272	82704	96102	19205	854XX	05102
295	82501	06466	19605	863XX	05301
330	82704	30102	22907	856XX	05400
375	82604	20105	20806	862XX	06202
400	82503	50102	24007	856XX	05304
424	82902	56102	23806	856XX	05400
465	82901	40102	22306	863XX	04102
495	82202	07514	21405	863XX	05400
510	93601	90494	51154	9XXXX	54304
560	82704	20106	24005	854XX	04400
570	93301	06516	22805	9XXXX	04302
575	82902	30506	23605	6742X	05701
650	90201	00774	50255	9XXXX	55202
695	83002	20206	22904	864XX	04400

SYNOP z godz.12 GMT.

105	82507	97052	19707	853XX	047XX
150	82706	58102	18906	854XX	03400
195	82303	20514	16805	862XX	04806
205	82803	40502	21907	873XX	05806
235	83007	96105	20005	854XX	03807
250	82705	96102	20607	864XX	03807
272	82707	96102	18207	854XX	04705
295	82902	96104	18106	854XX	05706
330	72705	50102	22109	784XX	04806
375	82605	50102	19808	885XX	05808
400	72503	60012	22709	756XX	03810
424	83204	60032	23209	856XX	04711
465	82707	58102	21408	5847X	04809
495	82503	96102	20708	6742X	05706
510	30000	99014	50650	20942	59704
560	82703	18102	23507	854XX	04811
570	83102	58105	21807	884XX	03808
575	82904	18105	22407	6642X	06810
650	72005	86XX2	49953	25X3X	53803
695	82903	30105	21807	863XX	05808

TEMP Legionowo,godz.00 GMT.

TT	12374	00167	05049	02704	85479	50505	03010	70020	56576	03108	50557	72731	03612	40717	83851	03614	30912
	00021	03520	20167	16XX3	0XXXX	11122	20189	17XX8									
TT 00	12374	55555	00009	06051	11966	03035	22936	03025	33869	51515	44833	00005	55726	54572	66620	65651	77600
	63632	88381	85879	03250	08XX2	66666	29401	21415	18917	16517	77777	09009	02703	97906	03012	82805	02610
	29520	00112	00223	03519	01010	864XX											

TEMP Wrocław,godz.00 GMT.

TT	12425	23181	06044	02903	85500	52536	03004	70051	55592	03608	50563	69736	00318	40725	81857	00118	30923
	95997	00222	20183	12XX6	00228	15359	11XX1	00120	10614	07XX9	00207	11122	22188	15XX1			
TT 23	12425	55555	00008	06041	11987	07046	22847	52547	33834	01501	44780	00522	55705	54583	66570	66681	77558
	65671	88508	68717	99378	85881	11275	99037	22258	01XX2	42250	03XX2	66666	23507	16915	17015	13408	77777
	12008	02901	64650	00305	60207	00229	01010	856XX									
VV 23	12425	07839	08XX0	00111	05051	08XX0	00115	03373	07XX9	03107	02629	07XX3	03310	01068	06XX5	0XXXX	66666
	08408	03208	01007	77777	76016	03206	99912										

Druk PPWK-W-wa, Solec 18. Zam. 5207/103/8/65-28.IV.65-Y-10047-100 000-mapowy 100 g.

Przebieg pogody w Polsce w dniu 8.III.1966r.

Zachmurzenie było duże z większymi przejaśnieniami w dzielnicach południowo-zachodnich i zachodnich. W części wschodniej i północnej występowały niewielkie opady deszczu i mżawki. Miejscami notowano mgły. Temperatura minimalna wahała się od 1°C w Ustce i Łebie do 7°C w Słubicach, a maksymalna od 5°C w Mławie i Suwałkach do 11°C w Zielonej Górze i Legnicy. Wiatry były słabe i

PAŃSTWOWY INSTYTUT
HYDROLOGICZNO-METEOROLOGICZNY
WARSZAWA

BIULETYN SYNOPTYCZNY

Legenda

Izolinie:

- na mapach synop. dolnych izobary co 5 mb.
- „ „ topografii barycznej izohipsy co 4 dkm.
- „ „ „ „ izotermy co 4° C
- „ „ tendencji ciśnienia izalobary co 1 mb/3 godz.

Układy ciśnienia:

W — wyż
N — niż

Masy powietrza:

PP	powietrze polarne	m	morskie
PA	„ arktyczne	k	kontynentalne
PZ	„ zwrotnikowe	c	ciepłe
		s	stare

Fronty:

linia czerwona	front ciepły
„ niebieska	„ chłodny
„ fioletowa	„ zokludowany
„ naprzemian czerwona i niebieska	„ stacjonarny

Meteory (M):

- mżawka
- deszcz
- śnieg
- grad
- opady przelotne
- obszar jednostajnych opadów deszczu
- „ „ „ śniegu
- mgła
- burza
- błyskawica
- zamieć śnieżna

Wielkość zachmurzenia (N):

○	niebo bezchmurne	
⦶	1/10	pokrycia nieba
◔	2/10 – 3/10	„ „
◔	4/10	„ „
◑	5/10	„ „
◕	6/10	„ „
◕	7/10 – 8/10	„ „
◐	9/10	„ „
●	10/10	„ „
⊗	niebo niewidoczne	

Wiatr.

- 1/2 m/sek
- 1 m/sek
- 2½ m/sek
- 5 m/sek

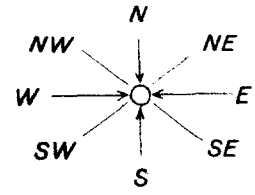

Rozmieszczenie danych:

Temp. powietrza ⟶ T

Meteory ⟶ M

N ⟵ wielkość zachmurzenia ogólnego

kierunek i prędkość wiatru

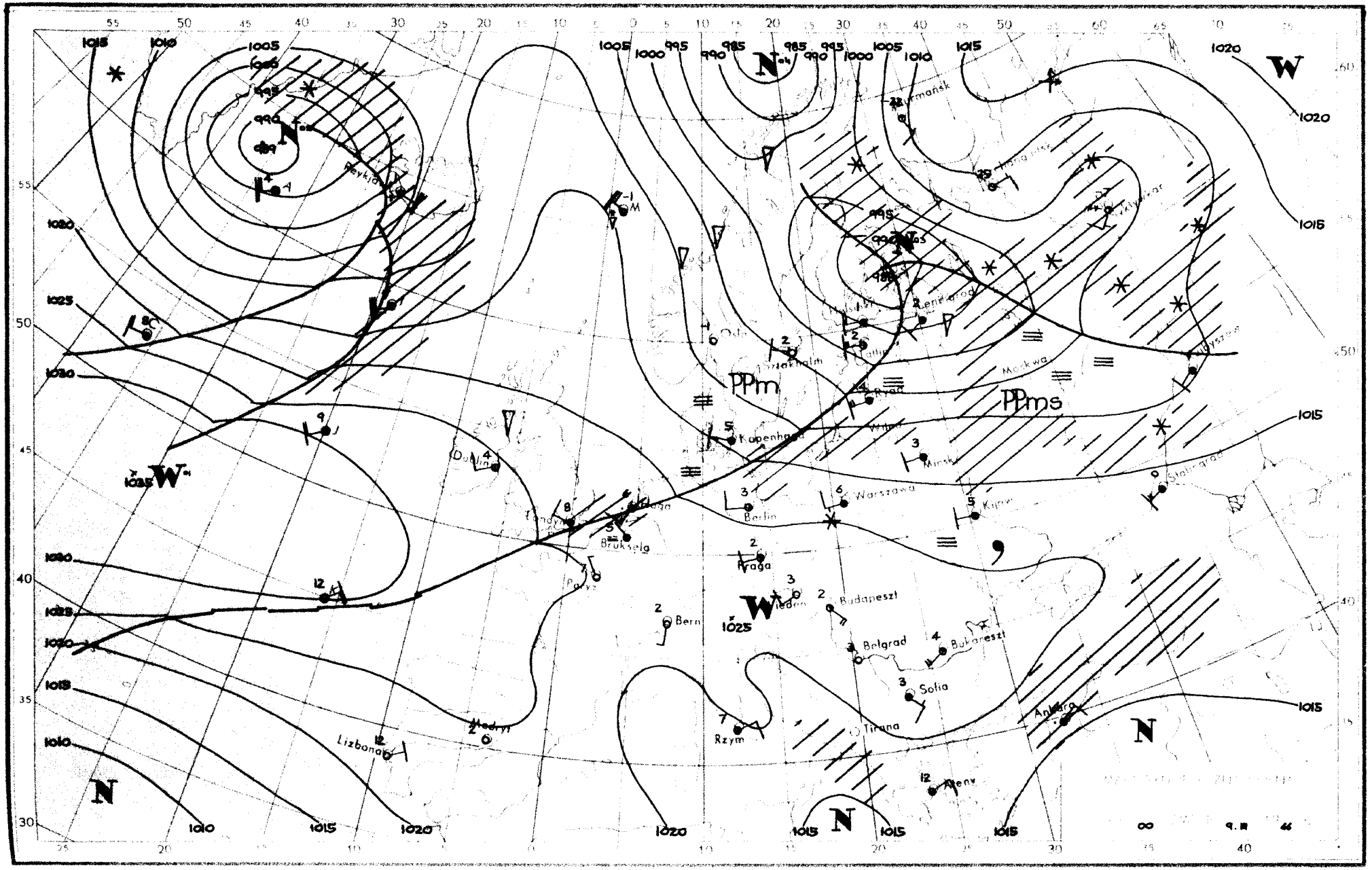

PPm
PPms
Kopenhaga
Berlin
Warszawa
Praga
Budapeszt
Belgrad
Bukareszt
Sofia
Tirana
Rzym
Bern
Bruksela
Paryż
Madryt
Lizbona
Dublin
Oslo
Sztokholm
Ryga
Minsk
Kijów
Moskwa
Stalingrad
Ankara
Ateny
Murmańsk
Reykjavik
Wilno
Tallin
Leningrad
Wiedeń

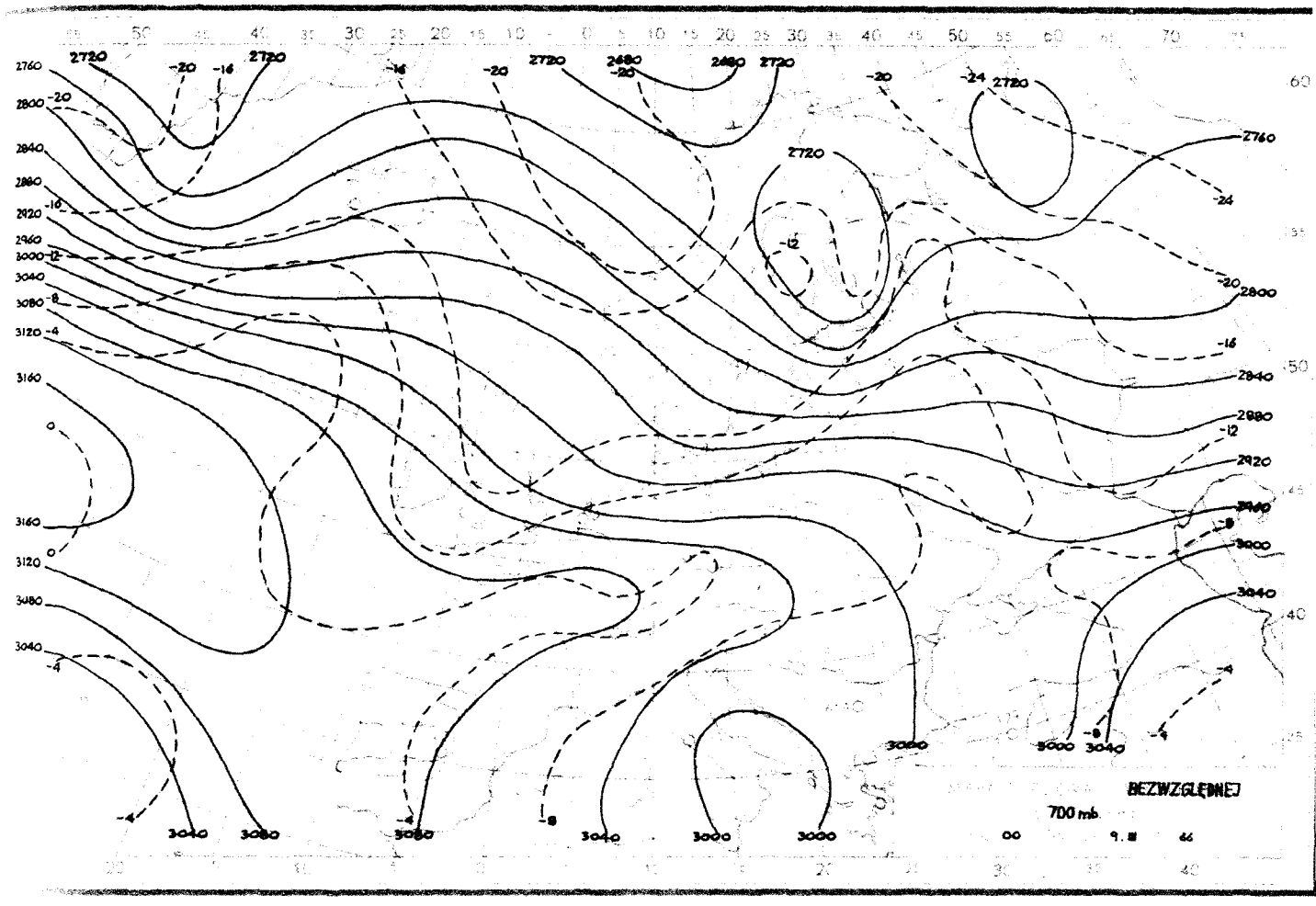
BEZWZGLĘDNE
700 mb.

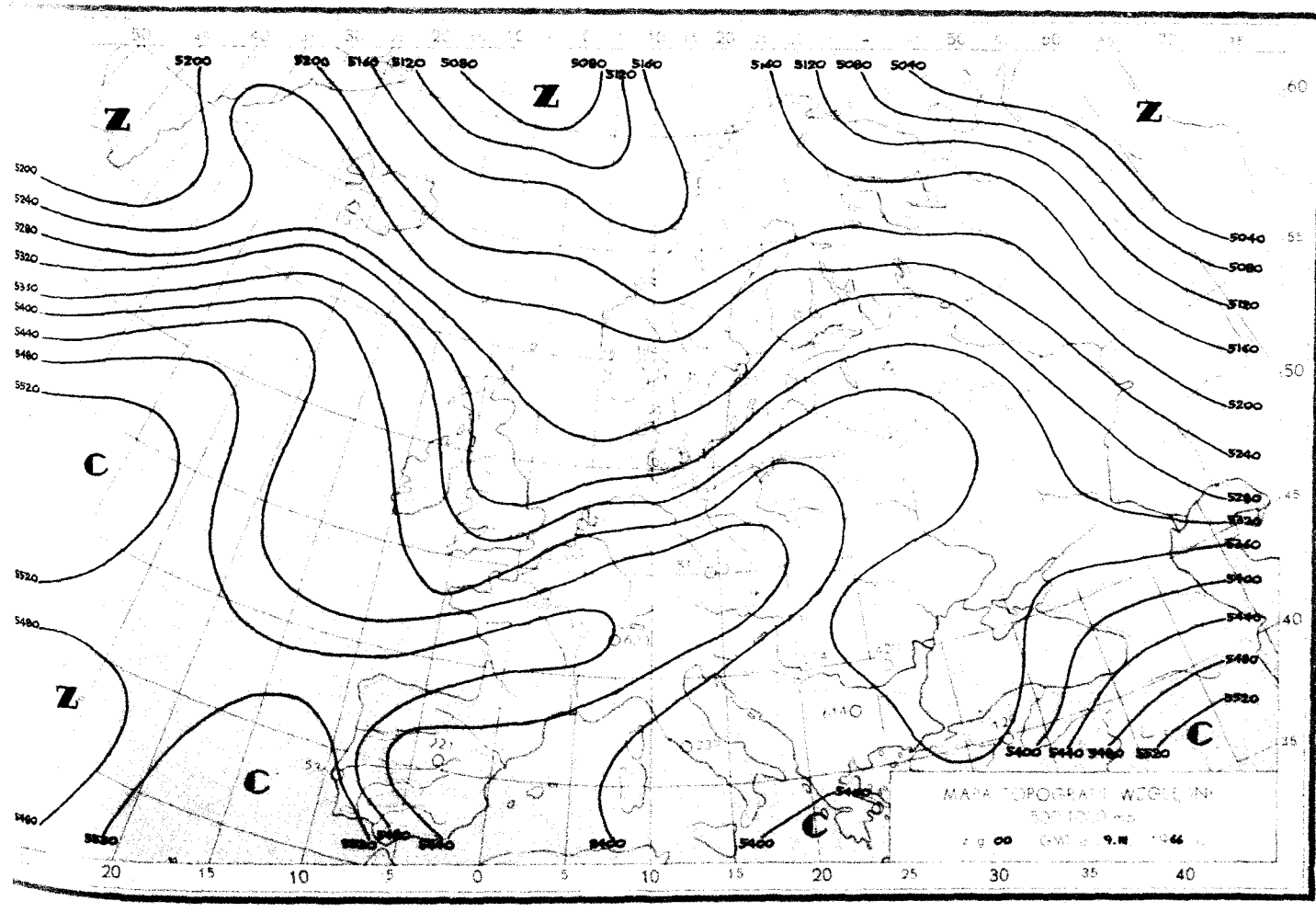
Z
C

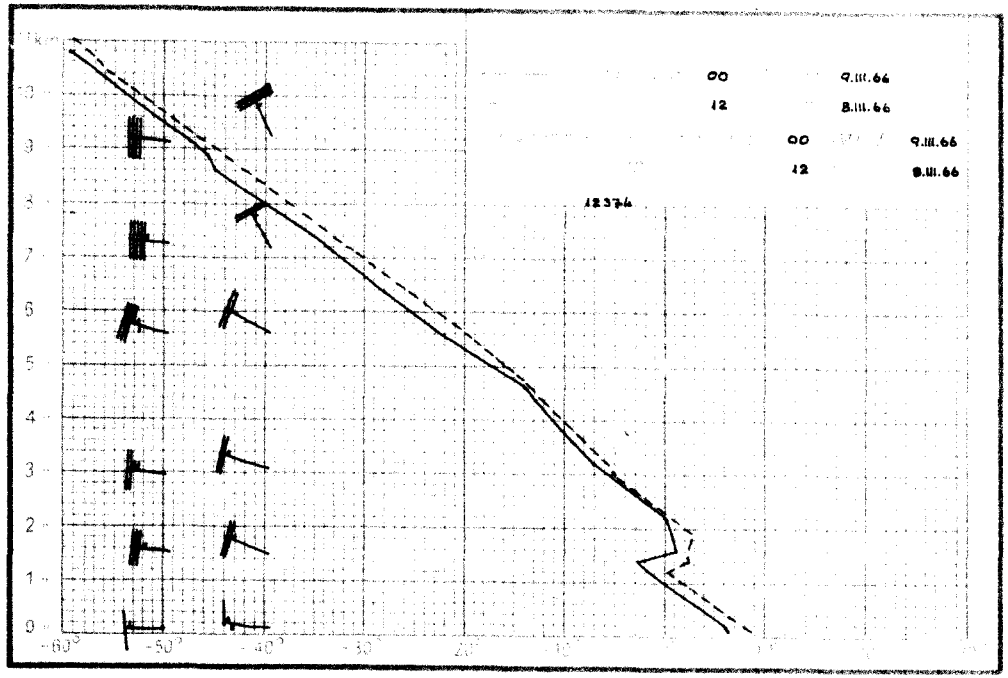
00 9.III.66
12 8.III.66
00 9.III.66
12 8.III.66
12374

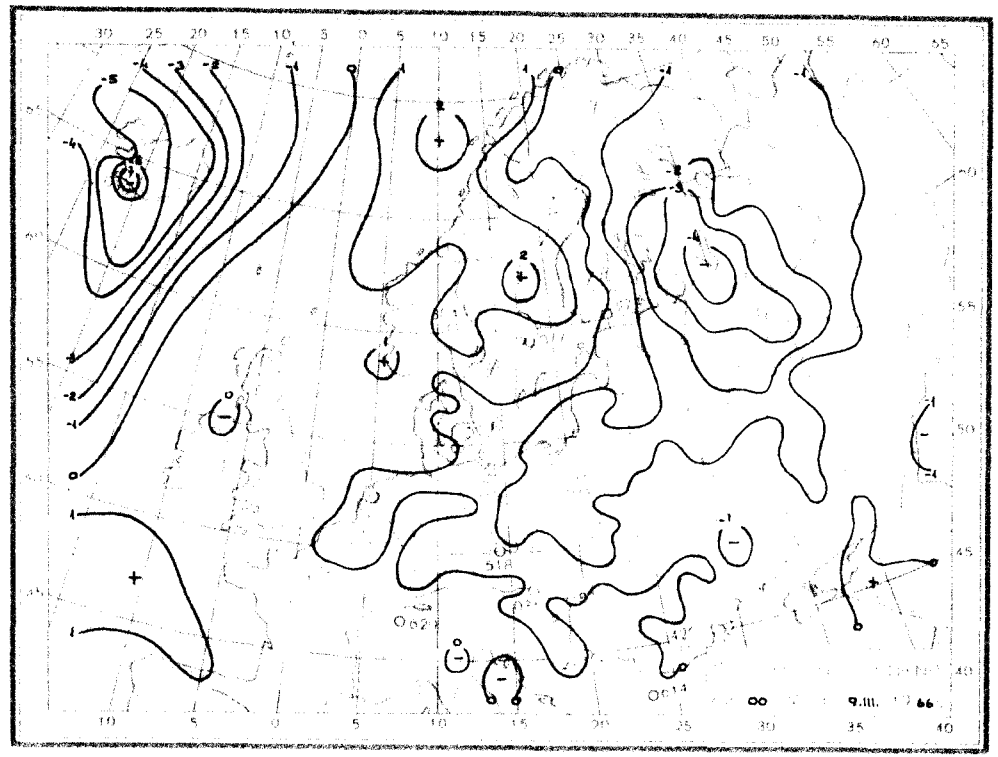

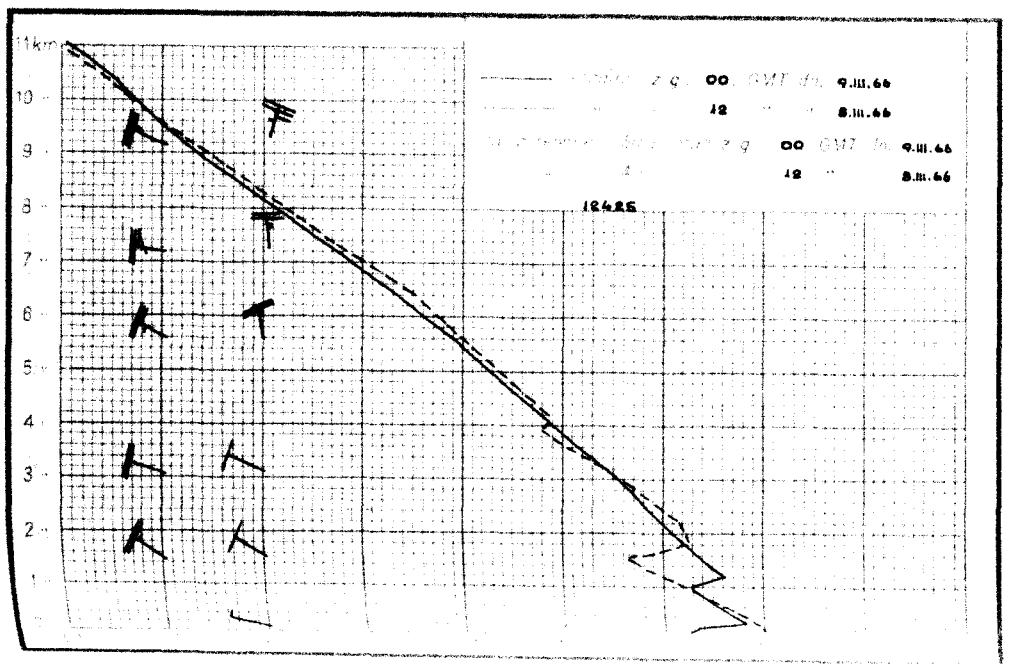
00 9.III.66
12 8.III.66
00 9.III.66
12 8.III.66
12425

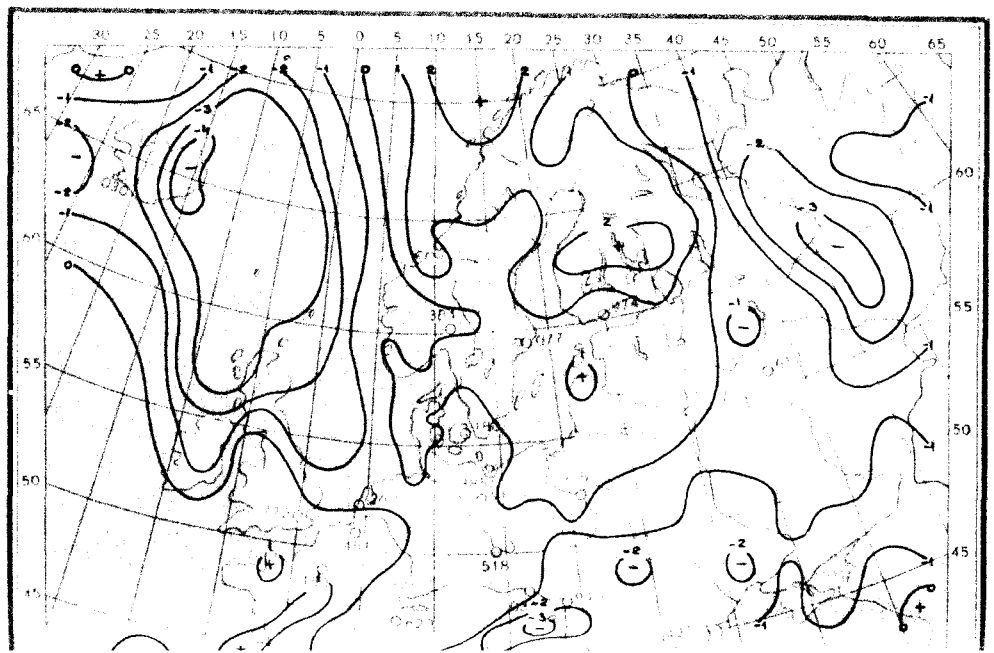

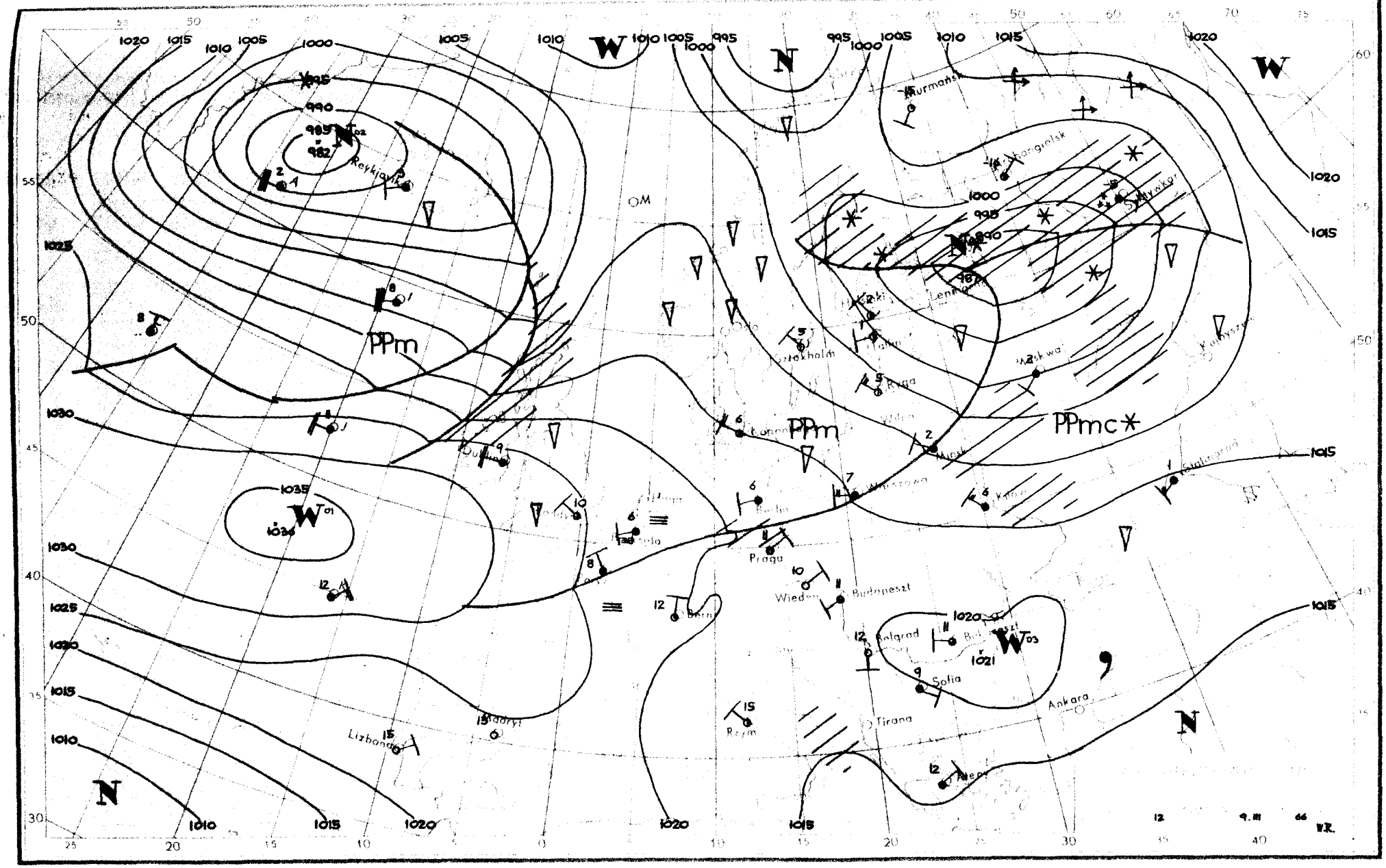

W
N
PPm
PPmc
Reykjavik
Murmansk
Archangielsk
Sykstywkar
Lenmarg
Helsinki
Tallin
Sztokholm
Ryga
Moskwa
Kopenhaga
Wilno
Minsk
Kijów
Stalingrad
Dublin
Berlin
Warszawa
Praga
Wiedeń
Budapeszt
Belgrad
Sofia
Tirana
Ankara
Rzym
Madryt
Lizbona
Bern
Paris
Dublin
1020
1015
1010
1005
1000
995
990
985
982
1035
1036
1021
1025
1030
12
9.III
66
W.R.

Dane synoptyczne z Polski w dniu 9.III.1966r.

SYNOP z godz.00 GMT.

105	82605	96612	15505	6742X	04709
150	82507	56102	13906	854XX	04712
195	82304	40612	13504	863XX	03712
205	62303	50101	17403	655XX	02712
235	82806	96102	15704	854XX	02813
250	02303	96101	17003	00900	01712
272	82704	97022	14705	854XX	03711
295	82603	96106	15604	854XX	03713
330	72203	40102	17904	756XX	04716
375	82604	40102	17506	855XX	04710
400	42204	30101	18507	00908	03712
424	02403	30101	19901	00900	01709
465	82303	56102	18505	855XX	04712
495	82502	96102	18606	854XX	03708
510	43408	99030	48450	00902	54806
560	62702	20102	20704	654XX	03720
570	82701	58102	19206	855XX	01810
575	82702	40102	20006	6542X	05712
650	42505	88022	48550	40930	55702
695	83001	40102	20905	854XX	04704

SYNOP z godz.12 GMT.

105	82805	97025	16103	862XX	03105
150	72909	65011	14006	724XX	01207
195	82606	97026	11604	854XX	00204
205	63006	65035	17209	634XX	03400
235	83107	97032	15505	884XX	02203
250	72603	97022	15704	755XX	03102
272	72706	97026	13505	724XX	01104
295	83002	96106	13205	854XX	03304
330	82907	30106	17606	5622X	05400
375	82708	35106	14707	725XX	04701
400	82902	30256	18405	885XX	04803
424	82906	40101	17907	724XX	04804
465	82906	20102	16006	854XX	04000
495	72207	97032	14510	725XX	03709
510	92906	90492	45952	9XXXX	53400
560	73205	30051	17510	20938	02708
570	53305	58051	15410	22502	51709
575	62705	58052	16410	40932	03712
650	60000	70022	46751	11X42	54704
695	62707	60032	16311	42502	03715

TEMP Legionowo,godz.00 GMT.

TT	12374	23142	05028	02706	85448	515X9	02817	70996	55629	02812	50556	72792	02919	40716	84893	02826	30911
	98023	02820	20168	15XX1	0XXXX	15346	05XX7	0XXXX	10604	06XX8	0XXXX	11122	17200	15XX3			
TT 2	12374	55555	00006	06023	11859	53541	22832	00538	33773	50591	44674	57649	55565	64737	66325	95986	77312
	96003	29250	05XX5	66666	22811	21711	20015	18815	15006	12305	77777	09006	02706	18780	02921	00700	02812
	31212	02815	01010	855XX													
VV 2	12374	07828	08XX4	0XXXX	05040	08XX6	0XXXX	03361	08XX4	0XXXX	02616	08XX0	0XXXX	66666	06209	01308	

TEMP Wrocław,godz.00 GMT.

TT	12425	23156	03011	00000	85486	04543	03011	70043	55615	02910	50561	71795	03013	40722	83891	02814	30919
	98003	03017	20176	16XX2	03013	15354	06XX8	02810	10611	08XX2	02910	11122	23182	18XX1			
TT 2	12425	55555	00005	02011	11981	07036	22998	02504	33877	05544	44720	53598	55485	72817	66382	85XX8	77300
	98003	66666	25005	20016	18218	17007	11706	10008	77777	12005	00000	42860	03012	01010	00902	99912	
VV 2	12425	07835	08XX6	02906	05046	09XX0	03010	66666	05009	77777	46050	03010	99912				

Druk PPWK-W-wa. Sołec 18. Zam. 5207/103/B/65-28.IV.66r.-7004?-000-mapo 100

Przebieg pogody w Polsce w dniu 9.III.1966r.

Zachmurzenie było duże z lokalnymi większymi przejaśnieniami i słabymi opadami deszczu. Miejscami notowano mgły. Temperatura minimalna wahała się od -4°C w Jeleniej Górze do +6°C w Dęblinie, a maksymalna od +4°C miejscami nad morzem do 13°C w Nowym Sączu. Wiatry były słabe i umiarkowane z kierunków zachodnich.-

PAŃSTWOWY INSTYTUT
HYDROLOGICZNO-METEOROLOGICZNY
WARSZAWA

BIULETYN SYNOPTYCZNY

Legenda

Izolinie:

——— na mapach synop. dolnych izobary co 5 mb.
——— „ „ topografii barycznej izohipsy co 4 dkm.
– – – – – „ „ „ „ izotermy co 4° C
——— „ „ tendencji ciśnienia izalobary co 1 mb/3 godz.

Układy ciśnienia:

W — wyż
N — niż

Masy powietrza:

PP	powietrze polarne	**m**	morskie
PA	„ arktyczne	**k**	kontynentalne
PZ	„ zwrotnikowe	**c**	ciepłe
		s	stare

Fronty:

linia czerwona	front ciepły
„ niebieska	„ chłodny
„ fioletowa	„ zokludowany
„ naprzemian czerwona i niebieska	„ stacjonarny

Meteory (M):

⁹	mżawka	////	obszar jednostajnych opadów deszczu
•	deszcz	//✳//	„ „ „ śniegu
✳	śnieg	≡	mgła
▲	grad	⊓	burza
▽	opady przelotne	⌐	błyskawica
		┼	zamieć śnieżna

Wielkość zachmurzenia (N):

○	niebo bezchmurne	
⊙	1/10	pokrycia nieba
◔	2/10 – 3/10	„ „
◔	4/10	„ „
◑	5/10	„ „
◑	6/10	„ „
◕	7/10 – 8/10	„ „
◐	9/10	„ „
●	10/10	„ „
⊗	niebo niewidoczne	

Wiatr.

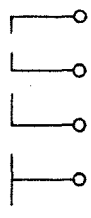

1/2 m/sek
1 m/sek
2 1/2 m/sek
5 m/sek

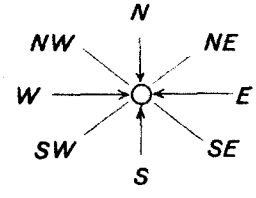

Rozmieszczenie danych:

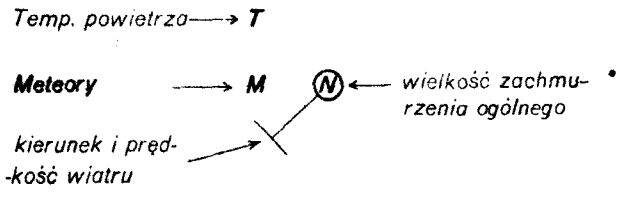

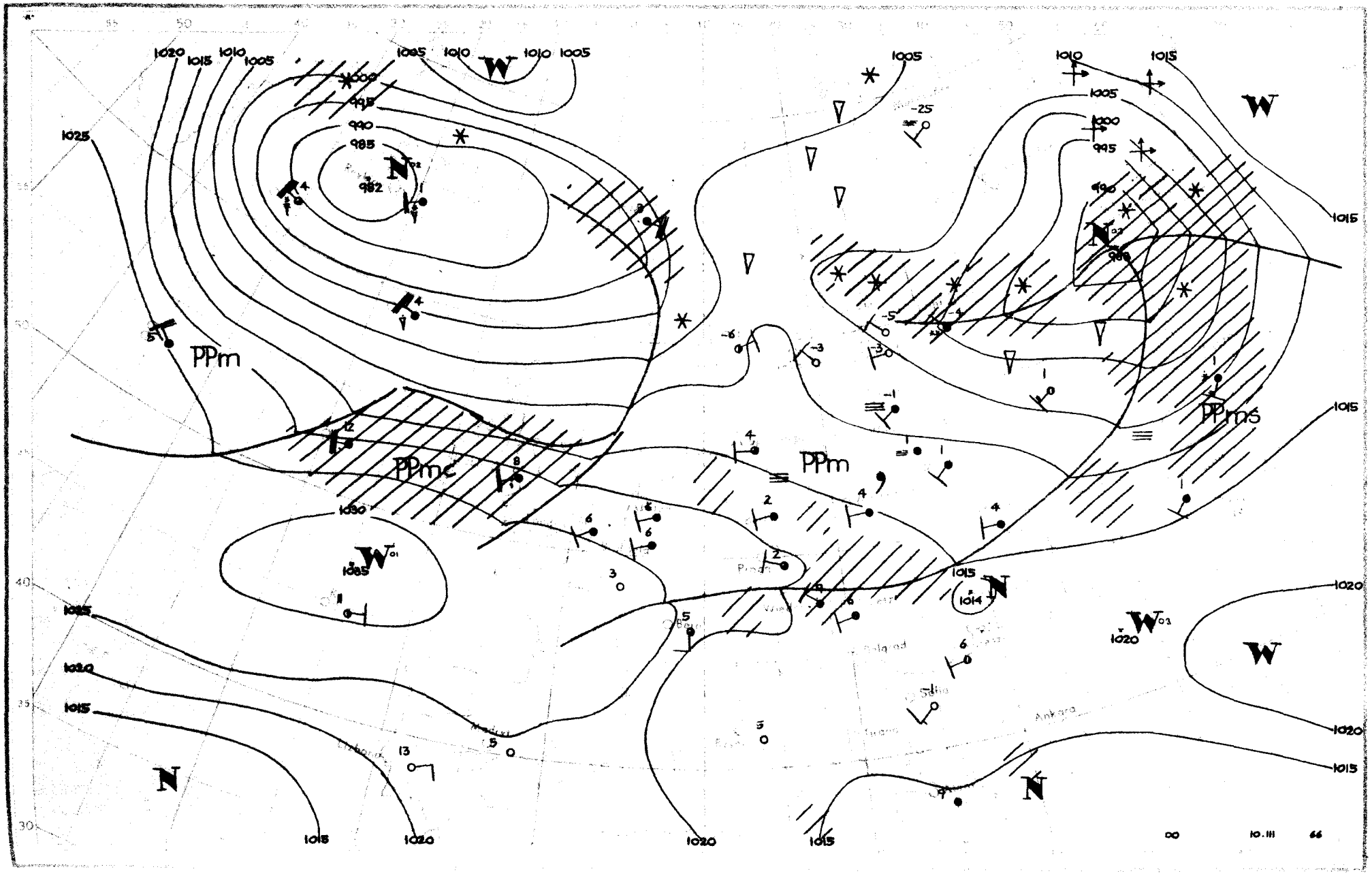
PPm
PPmc
PPm
PPmS
00
10.III
66

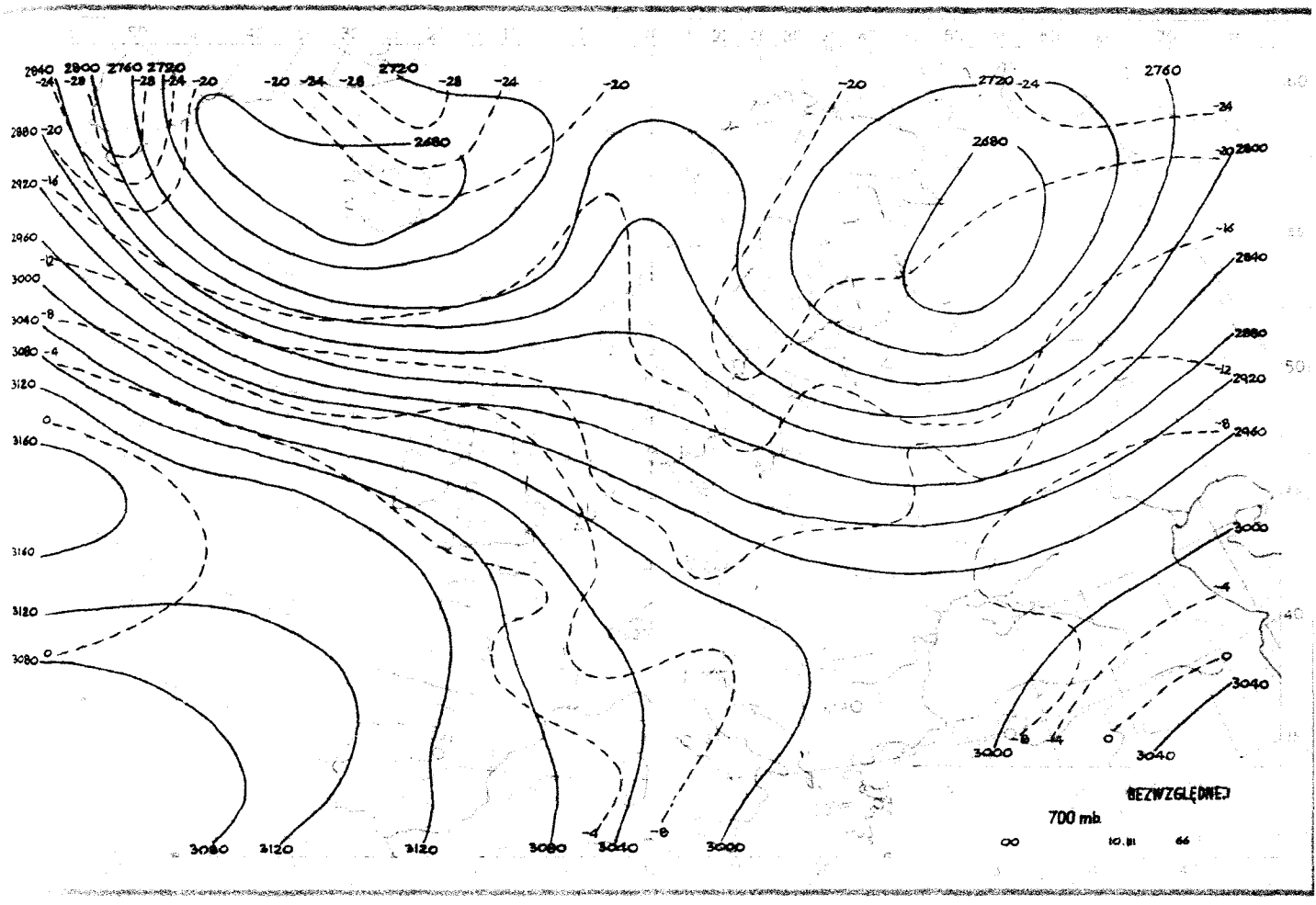
BEZWZGLĘDNEJ
700 mb
00
10.III
66

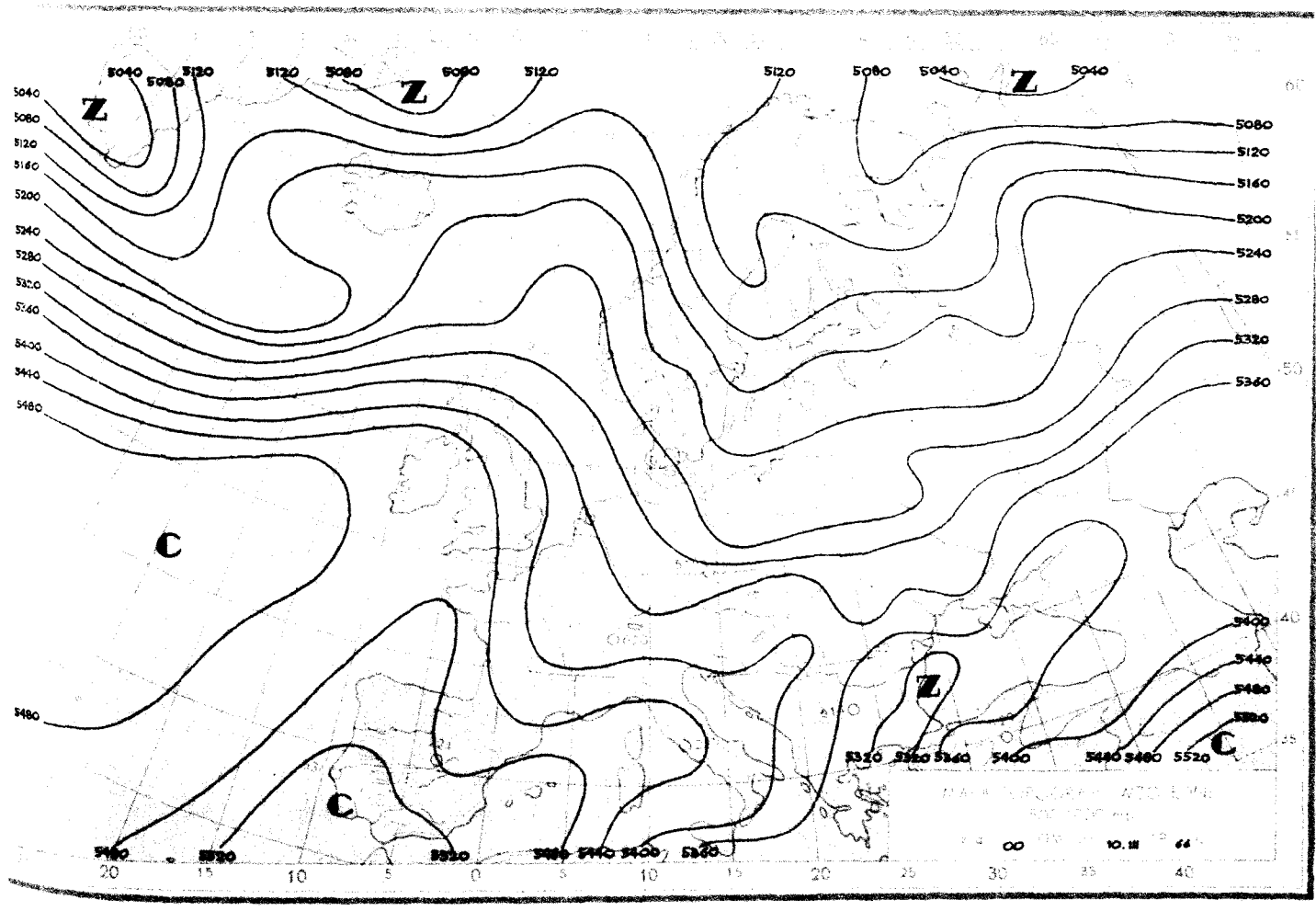
Z
C
00
10.III
66

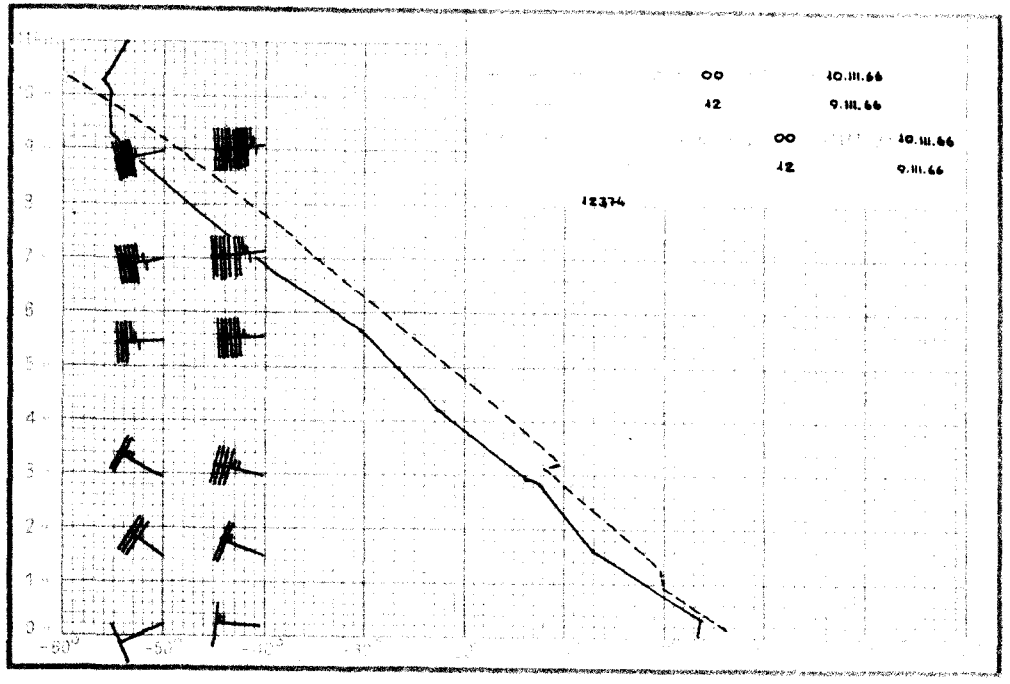
00 10.III.66
12 9.III.66
00 10.III.66
12 9.III.66
12374

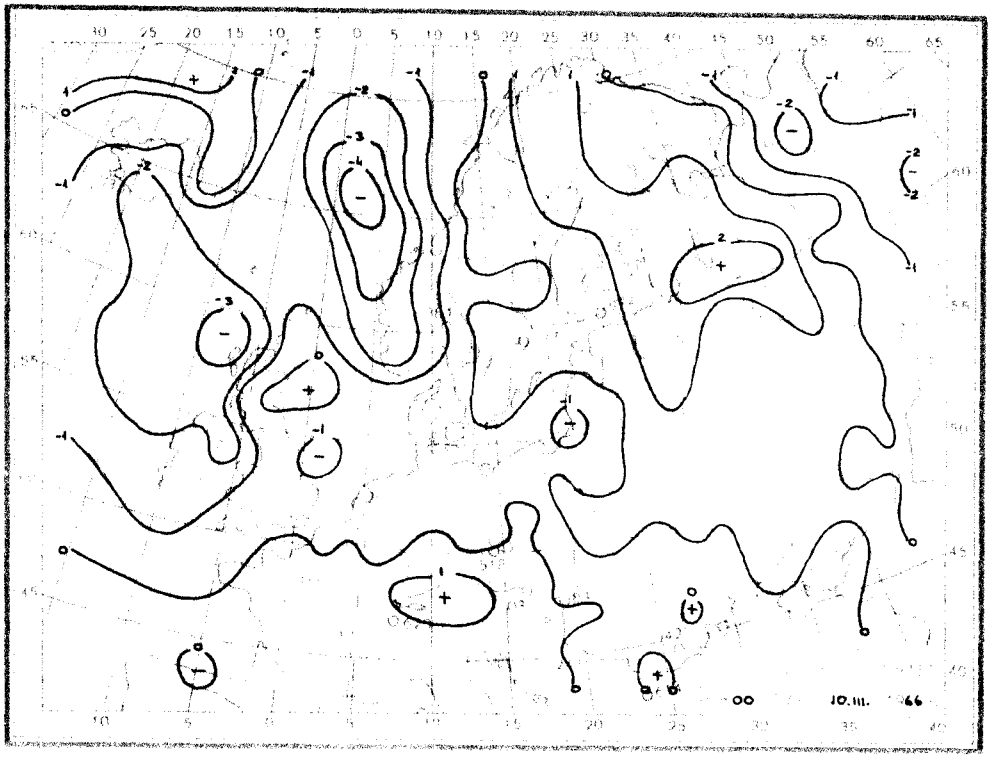
00 10.III. 66

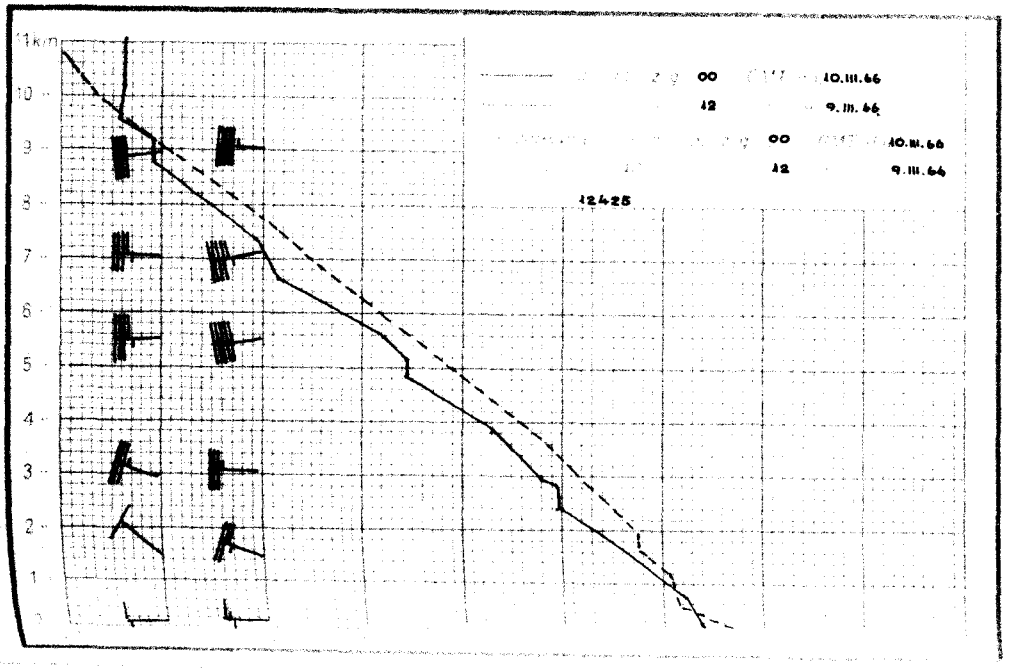
1km
00 10.III.66
12 9.III.66
00 10.III.66
12 9.III.66
12425

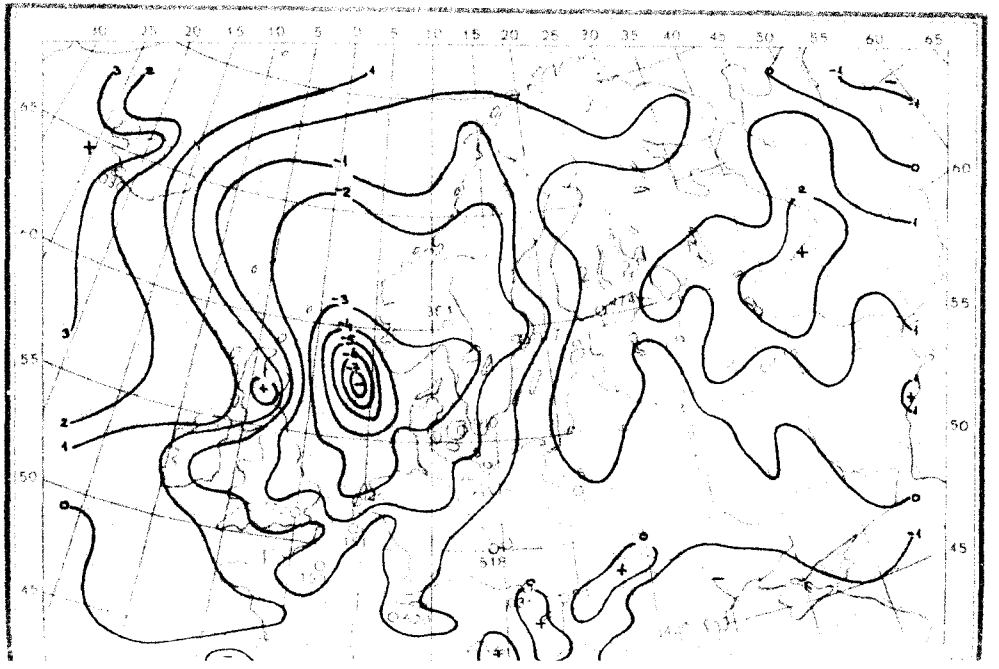

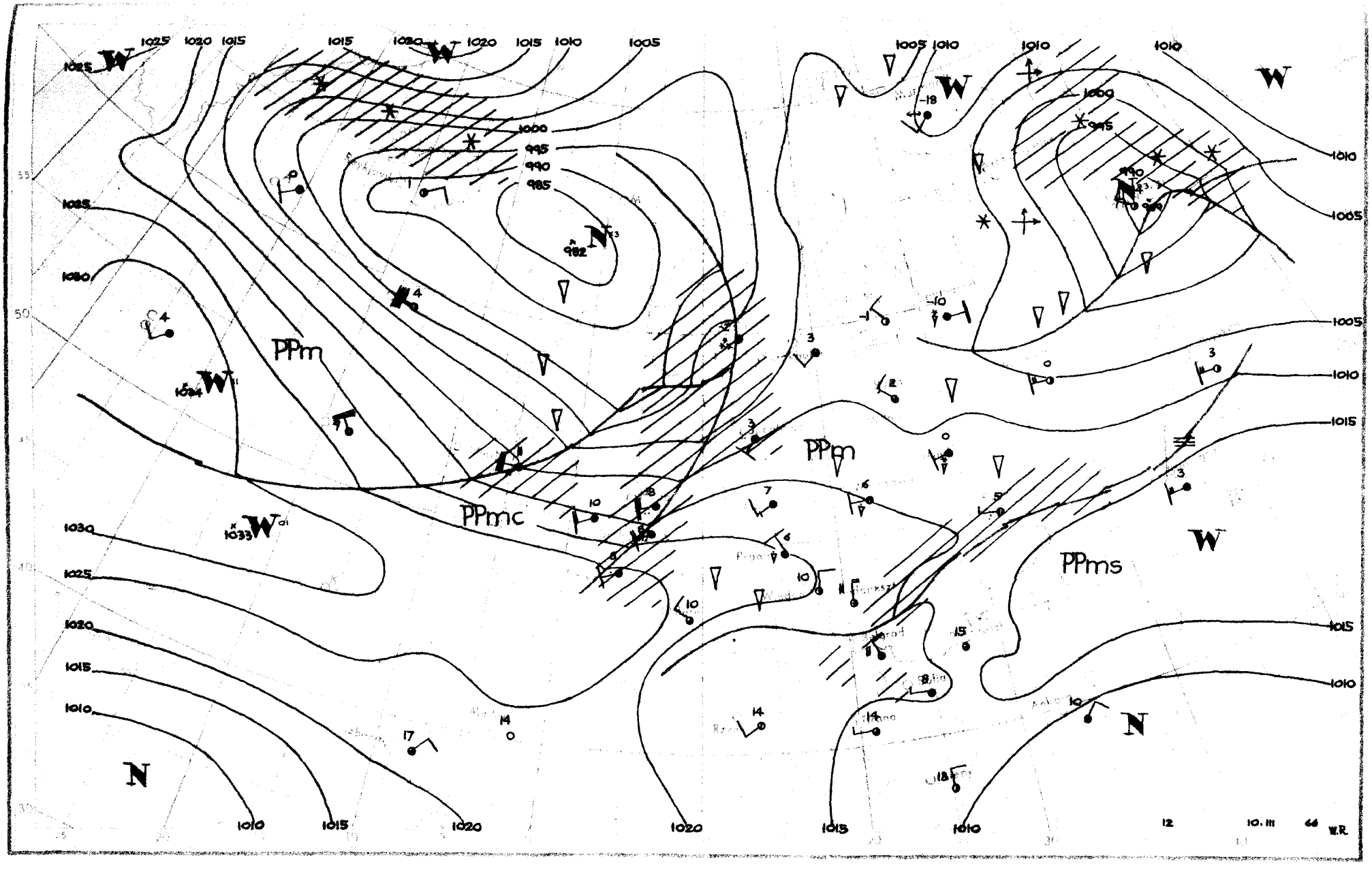

PPm
PPmc
PPm
PPms
W
N
1025
1020
1015
1010
1005
1000
995
990
985
982
1034
1033
12
10.III
66
W.R.

Dane synoptyczne z Polski w dniu 10.III.1966r.

SYNOP z godz.00 GMT.

105	72605	97022	14603	754XX	02704
150	82704	60026	13004	855XX	01705
195	82302	40517	12301	863XX	50606
205	72404	62028	16604	754XX	03604
235	72804	97026	14702	754XX	00704
250	72502	97021	15502	7093X	01702
272	82903	97252	13602	834XX	01400
295	82501	96102	13702	854XX	00604
330	82703	50612	16704	6552X	03400
375	82606	40102	15104	862XX	03701
400	12702	15101	17903	16400	03601
424	83103	30106	18104	854XX	04400
465	83001	25106	16204	862XX	03500
495	72703	96106	15704	754XX	04500
510	72915	98482	45154	75XXX	56301
560	80202	30616	17605	5732X	04602
570	83602	30106	16604	854XX	03301
575	83202	30616	16605	8042X	05604
650	93205	00854	44054	9XXXX	54708
695	80000	60612	16406	6552X	05202

SYNOP z godz.12 GMT.

105	82406	96106	14204	7632X	02711
150	72703	65021	13905	725XX	02703
195	72806	98272	12004	735XX	52301
205	72404	65016	15407	784XX	02711
235	73007	9702X	14704	784XX	01400
250	72404	97032	14906	725XX	01804
272	72705	98018	13305	725XX	01803
295	72905	97032	13605	754XX	51602
330	72407	58106	16906	783XX	02803
375	72507	57801	15206	724XX	02804
400	82203	65026	17805	884XX	50807
424	73205	60026	18306	784XX	03804
465	72906	60252	16404	784XX	02807
495	52503	98018	15708	22530	53804
510	72712	97857	45056	78XXX	66605
560	73055	60032	18006	784XX	01809
570	73102	65032	16507	735XX	50807
575	63203	65031	17008	625XX	01713
650	93607	00854	44757	9XXXX	59400
695	43303	65016	16807	28530	00803

TEMP Legionowo, godz.00 GMT.

TT	12374	23117	03022	02405	85420	55556	03015	70924	63673	02912	50540	79832	02719	40696	90935	02629	30887
	02XX4	02631	20147	03XX1	0XXXX	15332	03XX6	0XXXX	10592	05XX2	0XXXX	11122	92270	05XX1	11100	90985	26031
TT 23	12374	55555	00003	03023	11973	03018	22834	57570	33794	08081	44706	62694	55593	72803	66485	80841	77415
	89921	04250	05XX5	66666	28705	24406	22004	16102	13805	10005	01010	656XX					

TEMP Wrocław, godz.00 GMT.

TT	12425	23123	04047	02703	85443	53541	03105	70954	61658	02916	50545	77837	02718	40701	89978	02718	30893
	00XX7	02620	20154	03XX1	03013	15339	03XX6	02915	10599	06XX1	03010	11122	95274	04XX3			
TT 23	12425	55555	00002	04043	11937	02015	22748	60606	33713	60638	44629	66807	55546	75861	66523	75812	77424
	88903	88384	80947	99310	00XX7	11295	00XX7	22274	04XX1	10250	03XX9	66666	17603	10006	77777	12002	02702
	40855	03204	70360	02724	01010	854XX											
VV 23	12425	07825	06XX1	02910	05038	08XX2	02812	66666	07006	03810	77777	09038	02612				

Przebieg pogody w Polsce w dniu 10.III.1966r.

Zachmurzenie było duże z większymi przejaśnieniami i lokalnymi rozpogodzeniami. Miejscami występowały przelotne opady deszczu, a w końcu okresu w północno-zachodniej części kraju opady ciągłe. Rano notowano lokalne mgły. Temperatura minimalna wahała się od 0°C w Siedlcach, Bydgoszczy i Zakopanem do 4°C w Tarnowie i Legnicy, a maksymalna od 4°C w Łebie do 9°C w Tarnowie, Raciborzu, Mielcu i Sandomierzu. Wiatry były początkowo słabe, później umiarkowane i dość silne z kierunków zachodnich.

Druk PPWK-W-wa, Solec 18. Zam. 5207/103/B/65-28.IV.65-Y-70047-100 000-mapowy 100 g.

PAŃSTWOWY INSTYTUT
HYDROLOGICZNO-METEOROLOGICZNY
WARSZAWA

BIULETYN SYNOPTYCZNY

Legenda

Izolinie:

——— na mapach synop. dolnych izobary co 5 mb.
——— „ „ topografii barycznej izohipsy co 4 dkm.
– – – – – „ „ „ „ izotermy co 4° C
——— „ „ tendencji ciśnienia izalobary co 1 mb/3 godz.

Układy ciśnienia:

W — wyż
N — niż

Masy powietrza:

PP	powietrze polarne	m	morskie
PA	„ arktyczne	k	kontynentalne
PZ	„ zwrotnikowe	c	ciepłe
		s	stare

Fronty:

linia czerwona — front ciepły
„ niebieska — „ chłodny
„ fioletowa — „ zokludowany
„ naprzemian czerwona i niebieska — „ stacjonarny

Meteory (M):

- mżawka
- deszcz
- śnieg
- grad
- opady przelotne

obszar jednostajnych opadów deszczu
„ „ „ śniegu
mgła
burza
błyskawica
zamieć śnieżna

Wielkość zachmurzenia (N):

- niebo bezchmurne
- 1/10 pokrycia nieba
- 2/10 – 3/10 „ „
- 4/10 „ „
- 5/10 „ „
- 6/10 „ „
- 7/10 – 8/10 „ „
- 9/10 „ „
- 10/10 „ „
- niebo niewidoczne

Wiatr.

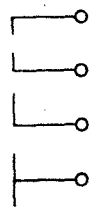

1/2 m/sek
1 m/sek
2 1/2 m/sek
5 m/sek

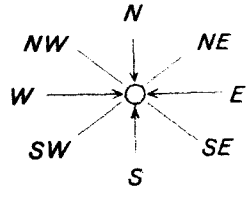

Rozmieszczenie danych:

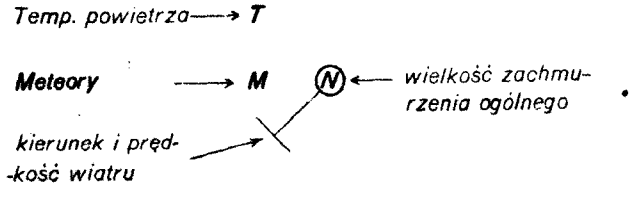

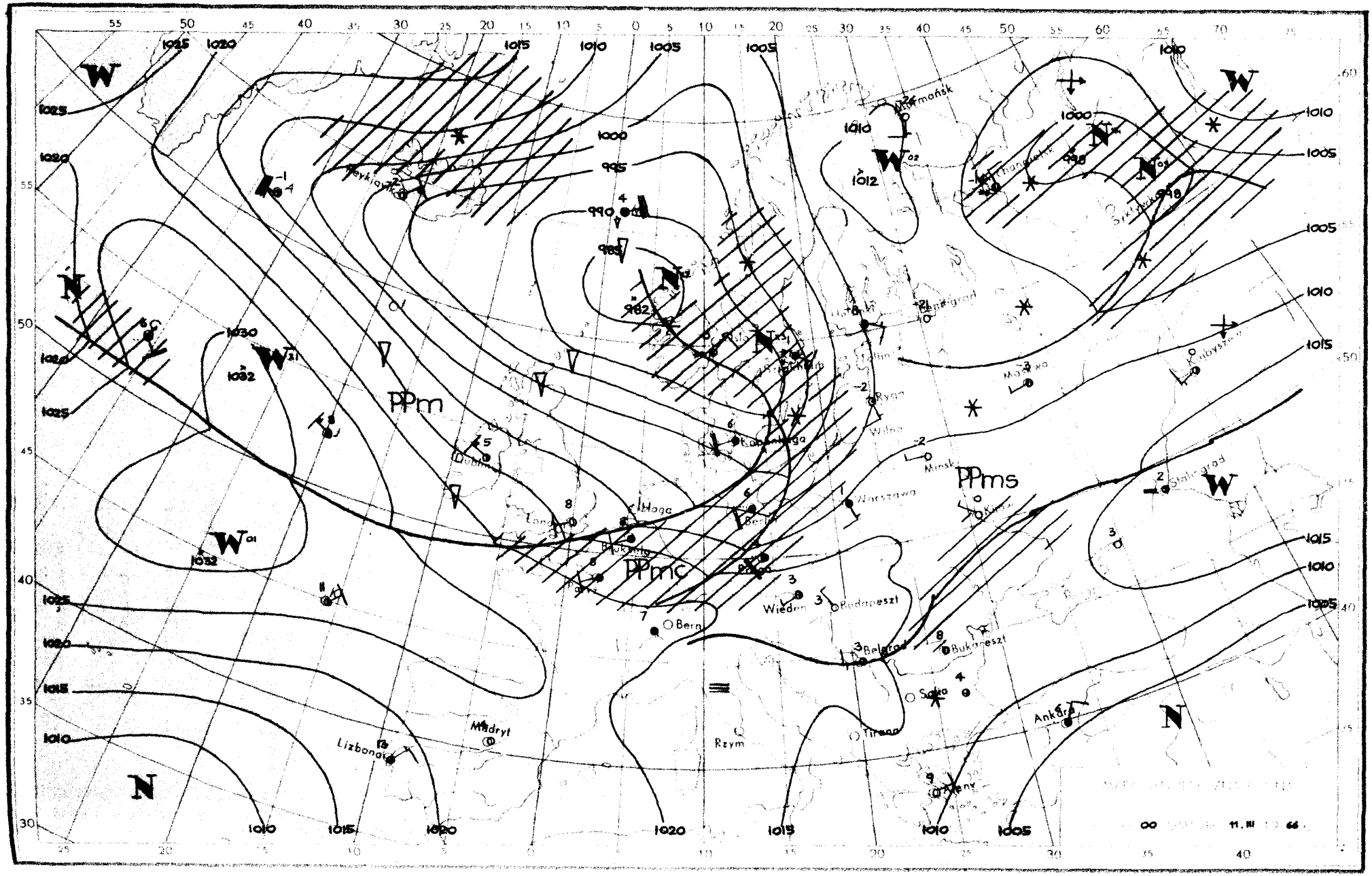
PPm
PPmc
PPms
Murmańsk
Archangielsk
Leningrad
Moskwa
Stalingrad
Kujbyszew
Ryga
Wilno
Minsk
Warszawa
Berlin
Haga
Bruksela
Paryż
Londyn
Wiedeń
Budapeszt
Belgrad
Bukareszt
Sofia
Ateny
Ankara
Tirana
Rzym
Madryt
Lizbona
11. III 66

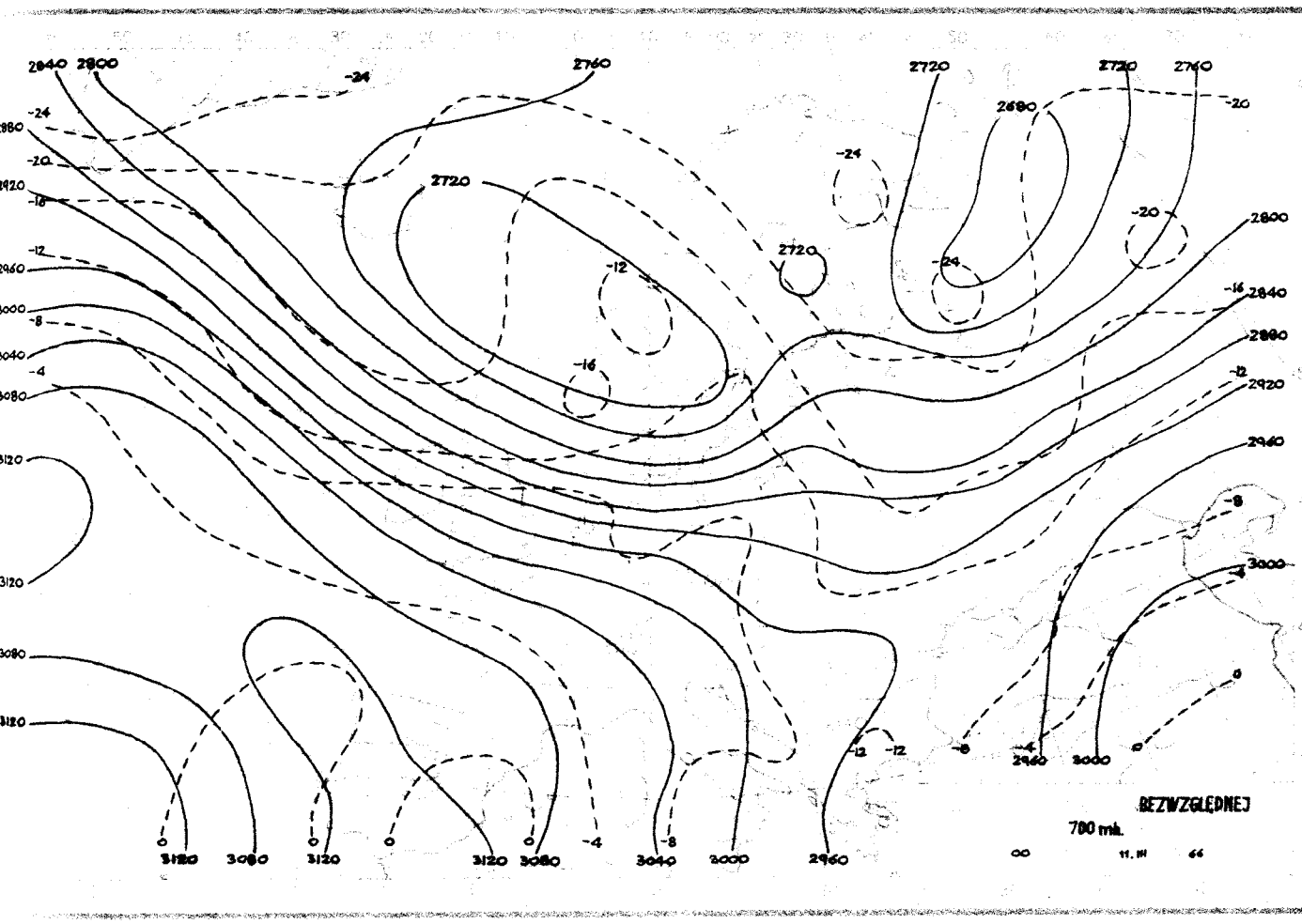
2840
2800
2760
2720
2680
2640
2600
2560
2520
2480
2440
2400
2360
2320
2280
2240
2200
2160
2120
2080
2040
2000
1960
-24
-20
-16
-12
-8
-4
0
3120
3080
3040
3000
2960
2920
2880
2840
2800
2760
2720
2680
2640
2600
2560
2520
2480
2440
2400
2360
2320
2280
2240
2200
2160
2120
2080
2040
2000
1960
BEZWZGLĘDNEJ
700 mb.
00
11. III
66

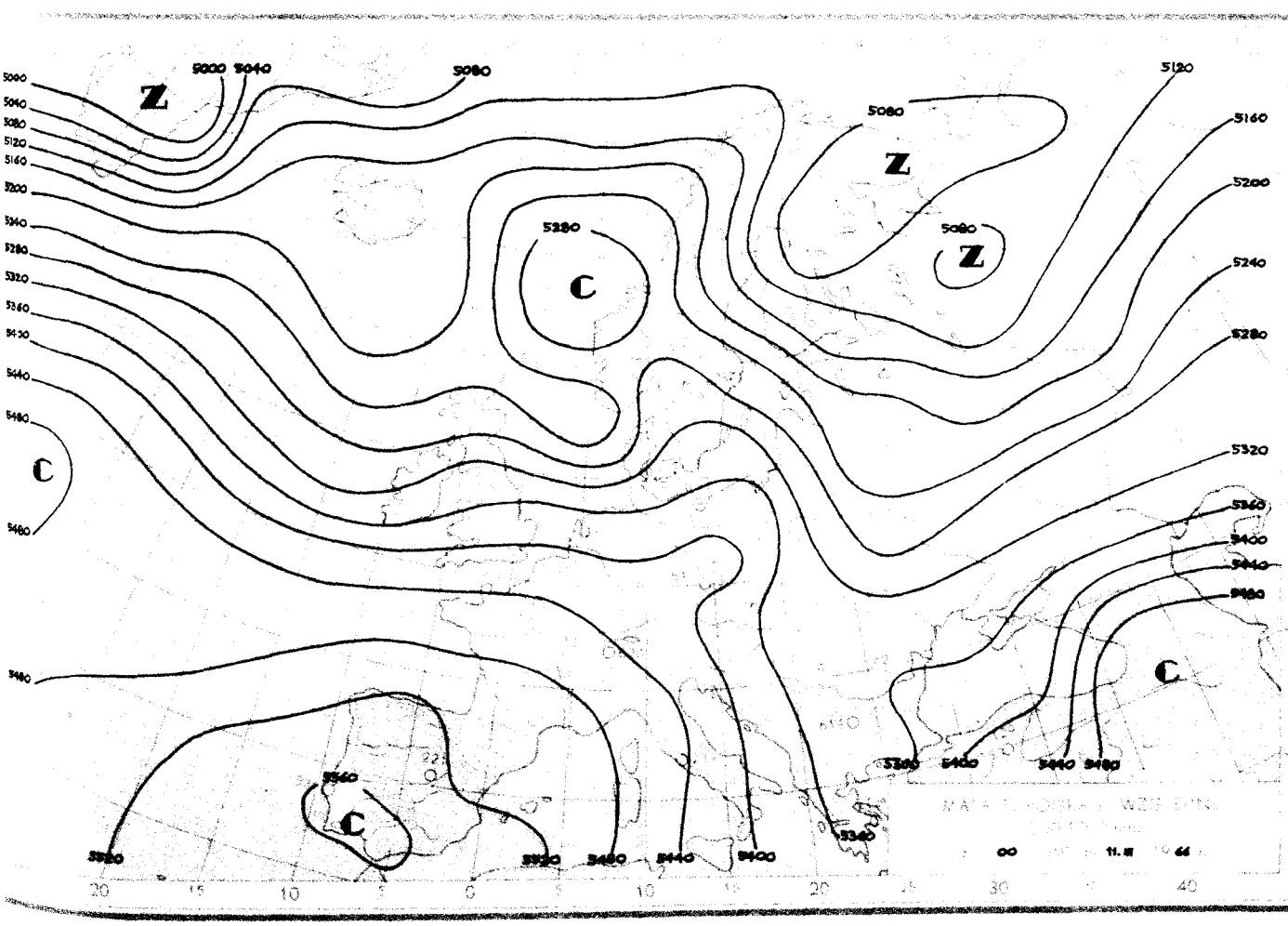
Z
C
5000
5040
5080
5120
5160
5200
5240
5280
5320
5360
5400
5440
5480
5520
5560
5600
5640
5680
5720
5760
5800
5840
5880
5920
5960
6000
6040
6080
6120
6160
6200
6240
6280
6320
6360
6400
6440
6480
6520
6560

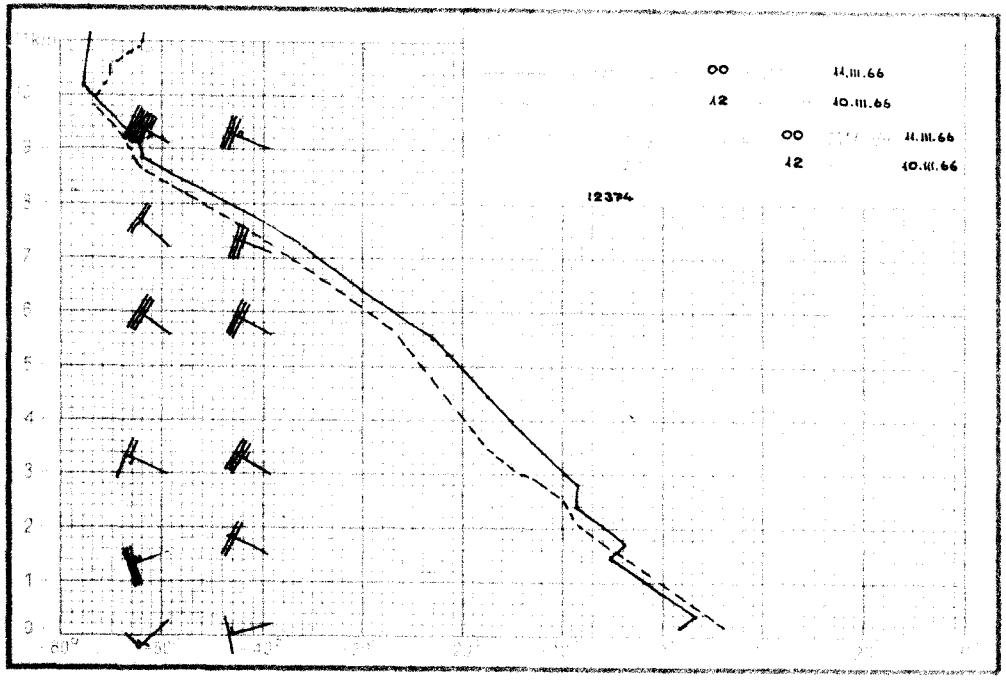
00 11.III.66
12 10.III.66
00 11.III.66
12 10.III.66
12374

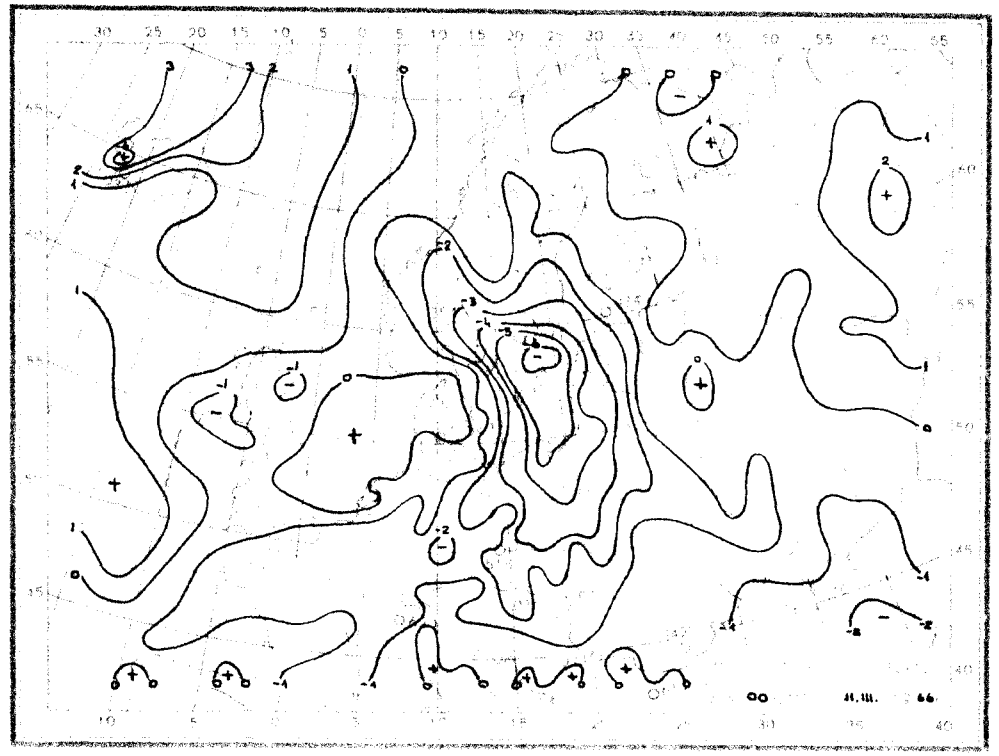
00 11. III. 66

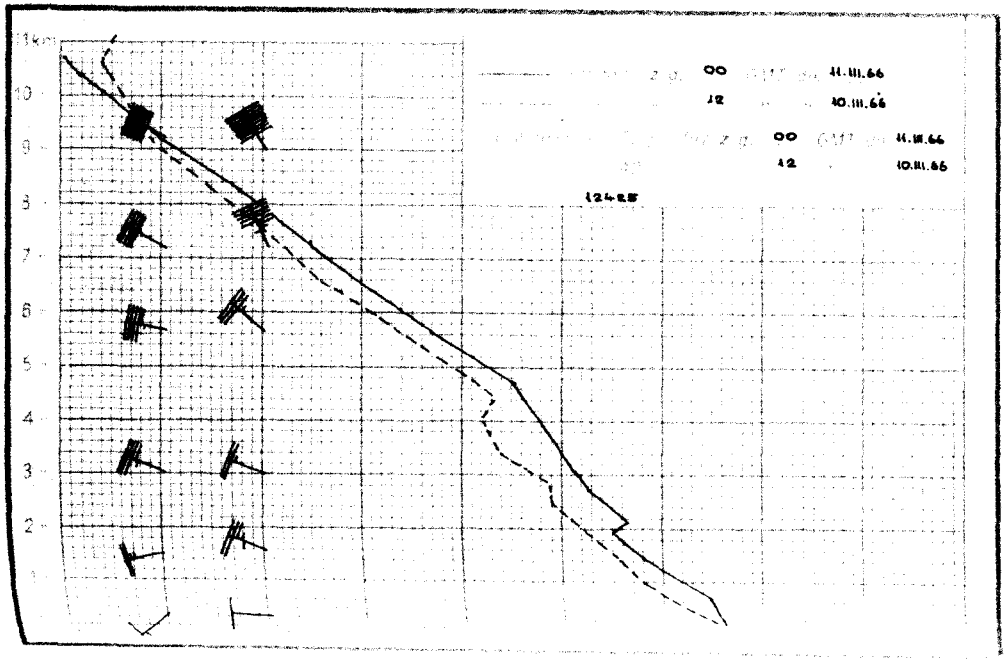
00 11.III.66
12 10.III.66
00 11.III.66
12 10.III.66
12425

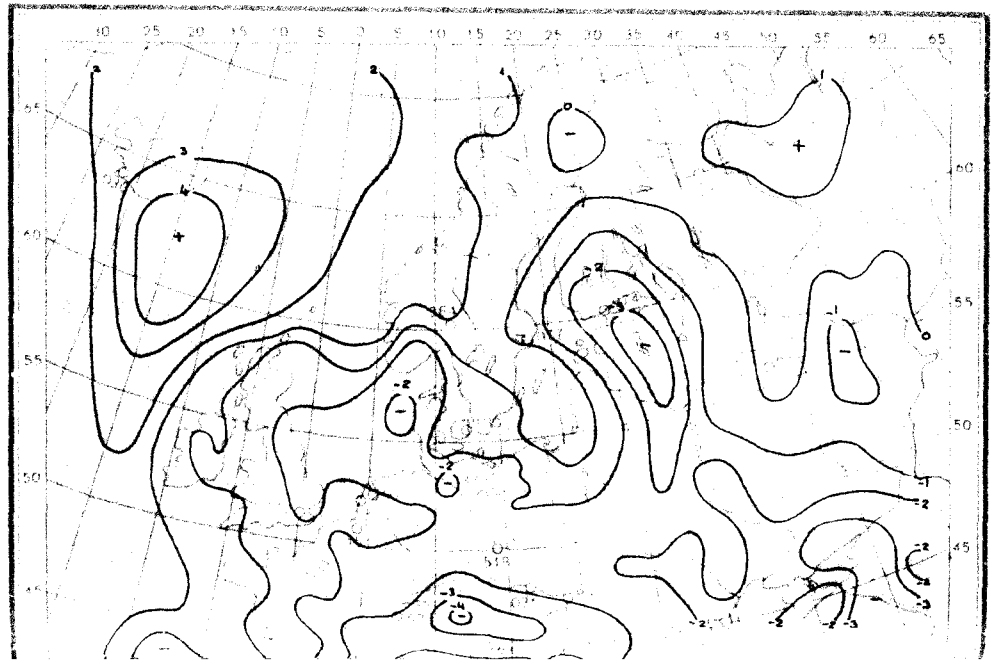

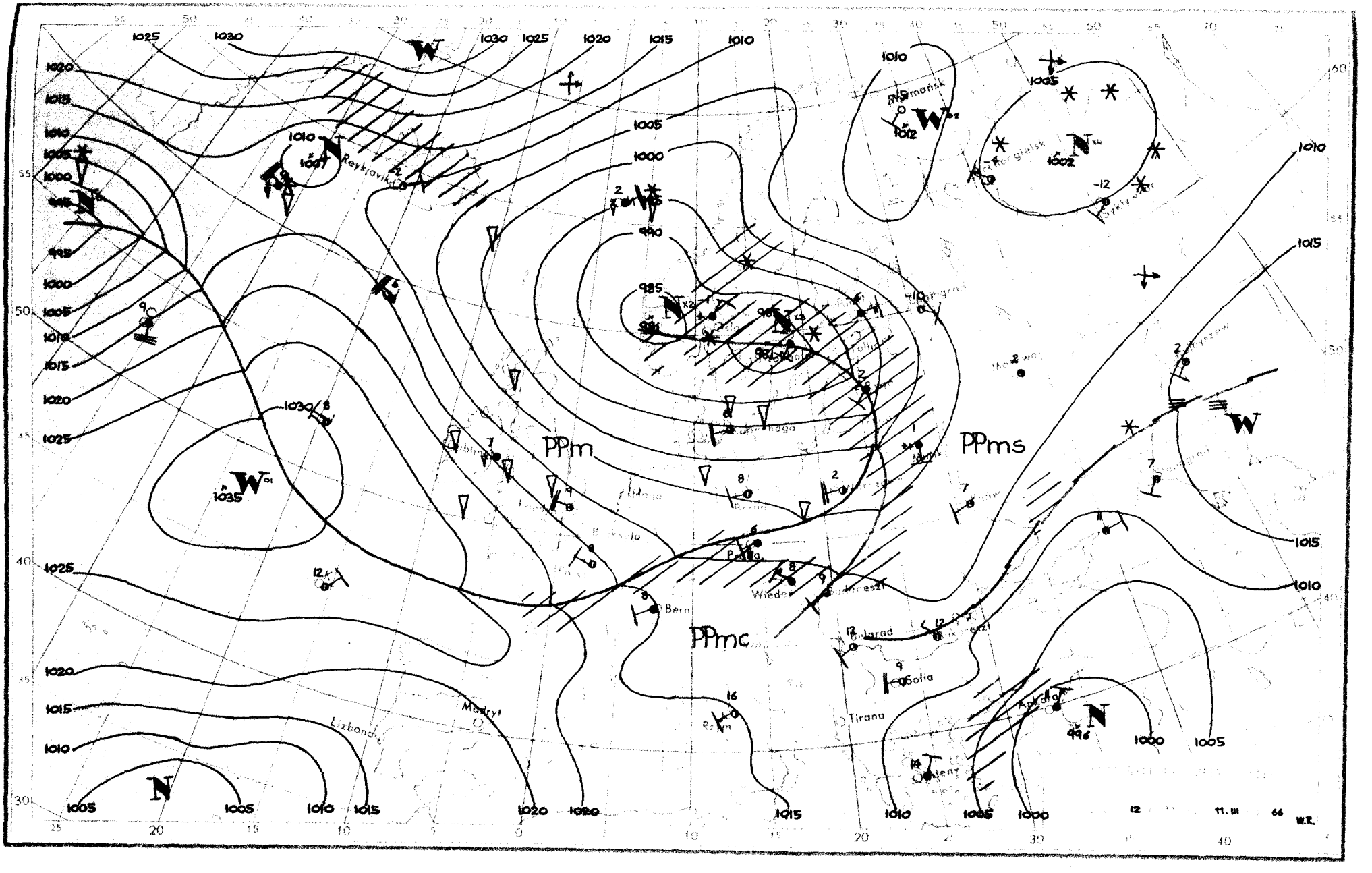
PPm
PPms
PPmc
Reykjavik
Bern
Wiedeń
Budapeszt
Belgrad
Sofia
Tirana
Madryt
Lizbona
Ankara
Murmańsk
Tallinn
Kopenhaga
Praga
Rzym
Ateny
1025
1030
1020
1015
1010
1005
1000
995
990
985
1035
1012
1002
996
12
11. III
66
W.R.

Dane synoptyczne z Polski w dniu 11.III.1966r.

SYNOP z godz.00 GMT.

105	82108	96616	99205	6732X	04637
150	81807	57616	01004	6742X	03752
195	81603	96100	08251	862XX	51727
205	82407	45616	01507	873XX	06726
235	82510	96638	01304	7032X	03750
250	82105	96616	05004	7732X	03747
272	81806	97801	05002	834XX	02742
295	82201	06441	10001	854XX	00720
330	82308	56616	05605	4552X	04736
375	81804	58101	09401	8097X	01832
400	82206	40636	06605	8062X	04731
424	82403	56612	09805	856XX	03729
465	82006	58101	09303	856XX	01734
495	62202	97018	12303	3553X	01719
510	92726	90493	36555	9XXXX	55649
560	82106	58101	12902	25507	01727
570	72404	60021	12201	755XX	50733
575	22201	60011	13602	00908	01824
650	42609	70388	42058	25306	59815
695	02902	60021	15001	00900	00714

SYNOP z godz.12 GMT.

105	52808	98021	99307	52500	51708
150	42509	70028	98508	45500	51804
195	82106	20617	98803	8032X	02704
205	42708	70021	00908	42500	52713
235	73210	97038	00205	724XX	51704
250	32708	97018	00608	22560	01706
272	42505	97028	98808	42400	01701
295	72504	30107	01105	753XX	04710
330	52506	60038	02407	59400	04712
375	42509	70018	02109	42500	02708
400	82706	81802	04206	884XX	00708
424	73005	70028	05208	785XX	05713
465	82709	70036	03607	3257X	03709
495	82204	96212	05004	6742X	04710
510	92714	90493	35953	9XXXX	54705
560	72209	60016	06906	784XX	04816
570	72902	60036	04908	5353X	03711
575	72705	65036	06408	5253X	03716
650	93403	01867	38155	9XXXX	55802
695	82505	60212	08205	4747X	02711

TEMP Legionowo, godz.00 GMT.

TT	12374	23086	85386	55565	02417	70896	60647	02808	50542	73759	03015	40701	87891	03120	30893	03XX2	02832
	20149	07XX7	07XX0	0XXXX	15333	03XX7	0XXXX	10595	02XX2	0XXXX	11122	00252	08XX1	11100	51132	32049	
TT 23	12374	55555	00999	01001	11972	02025	22846	55569	33828	54577	44752	59634	55728	58634	66521	71735	09250
	08XX1	66666	30803	25208	21808	16004	10002	77777	09999	02104	78714	02805	55316	03135	27224	02730	32805
	32205	03332	01010	50940													

TEMP Wrocław, godz.00 GMT.

TT	12425	23083	85399	52544	02412	70926	59591	02818	50550	73744	02923	40710	85864	03025	30904	00015	03053
	20159	10XX8	03020	15341	04XX9	03018	10600	03009	11122	11216	13XX3	11100	70948	30068			
TT 23	12425	55555	00996	05024	11937	04003	22828	54551	33809	55552	44786	53547	55732	57576	66577	65664	77404
	84851	88348	93941	99265	06XX8	20250	08XX4	66666	21613	20711	19612	18709	14304	13008	12104	77777	12996
	02003	17950	02915	48280	03068	20250	03127	01010	856XX								
VV 23	12425	07827	08XX5	03022	66666	08508	05610	77777	22060	03411	99912						

Przebieg pogody w Polsce w dniu 11.III.1966r.

Początkowo było zachmurzenie duże i ciągłe opady deszczu, a na północnym-wschodzie śniegu, przechodzące od zachodu kraju w zachmurzenie zmienne z opadami przelotnymi. Temperatura minimalna wahała się od -3°C w Zakopanem i -2°C w Suwałkach i Muszynie do +5°C na zachodzie, a maksymalna od 6°C w Ustce, Łebie, Suwałkach, Włodawie, Zamościu, Lesku do 10°C w Bydgoszczy, Warszawie, Płocku i Legnicy. Wiatry były umiarkowane, porywiste z kierunków zachodnich.

Druk PPWK-W-wa, Solec 18. Zam. 5207/103/8/65-28.IV.65-Y-70043-100 000-mapowy 1000

PAŃSTWOWY INSTYTUT
HYDROLOGICZNO-METEOROLOGICZNY
WARSZAWA

BIULETYN SYNOPTYCZNY

Legenda

Izolinie:

——— na mapach synop. dolnych izobary co 5 mb.
——— „ „ topografii barycznej izohipsy co 4 dkm.
– – – – – „ „ „ „ izotermy co 4° C
——— „ „ tendencji ciśnienia izalobary co 1 mb/3 godz.

Układy ciśnienia:

W — wyż
N — niż

Masy powietrza:

PP	powietrze polarne	**m**	morskie
PA	„ arktyczne	**k**	kontynentalne
PZ	„ zwrotnikowe	**c**	ciepłe
		s	stare

Fronty:

linia czerwona	front ciepły
„ niebieska	„ chłodny
„ fioletowa	„ zokludowany
„ naprzemian czerwona i niebieska	„ stacjonarny

Meteory (M):

⁹	mżawka
•	deszcz
✳	śnieg
▲	grad
▽	opady przelotne

////	obszar jednostajnych opadów deszczu
//✳//	„ „ „ śniegu
≡	mgła
⚡	burza
☇	błyskawica
┼	zamieć śnieżna

Wielkość zachmurzenia (N):

○	niebo bezchmurne	
⊘	1/10	pokrycia nieba
◔	2/10 – 3/10	„ „
◔	4/10	„ „
◑	5/10	„ „
◑	6/10	„ „
◕	7/10 – 8/10	„ „
◕	9/10	„ „
●	10/10	„ „
⊗	niebo niewidoczne	

Wiatr.

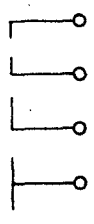

1/2 m/sek
1 m/sek
2½ m/sek
5 m/sek

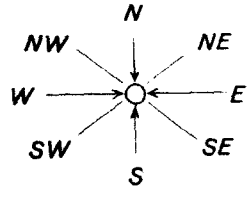

Rozmieszczenie danych:

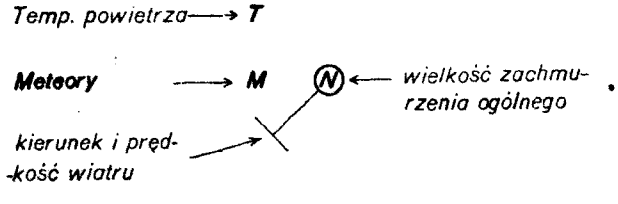

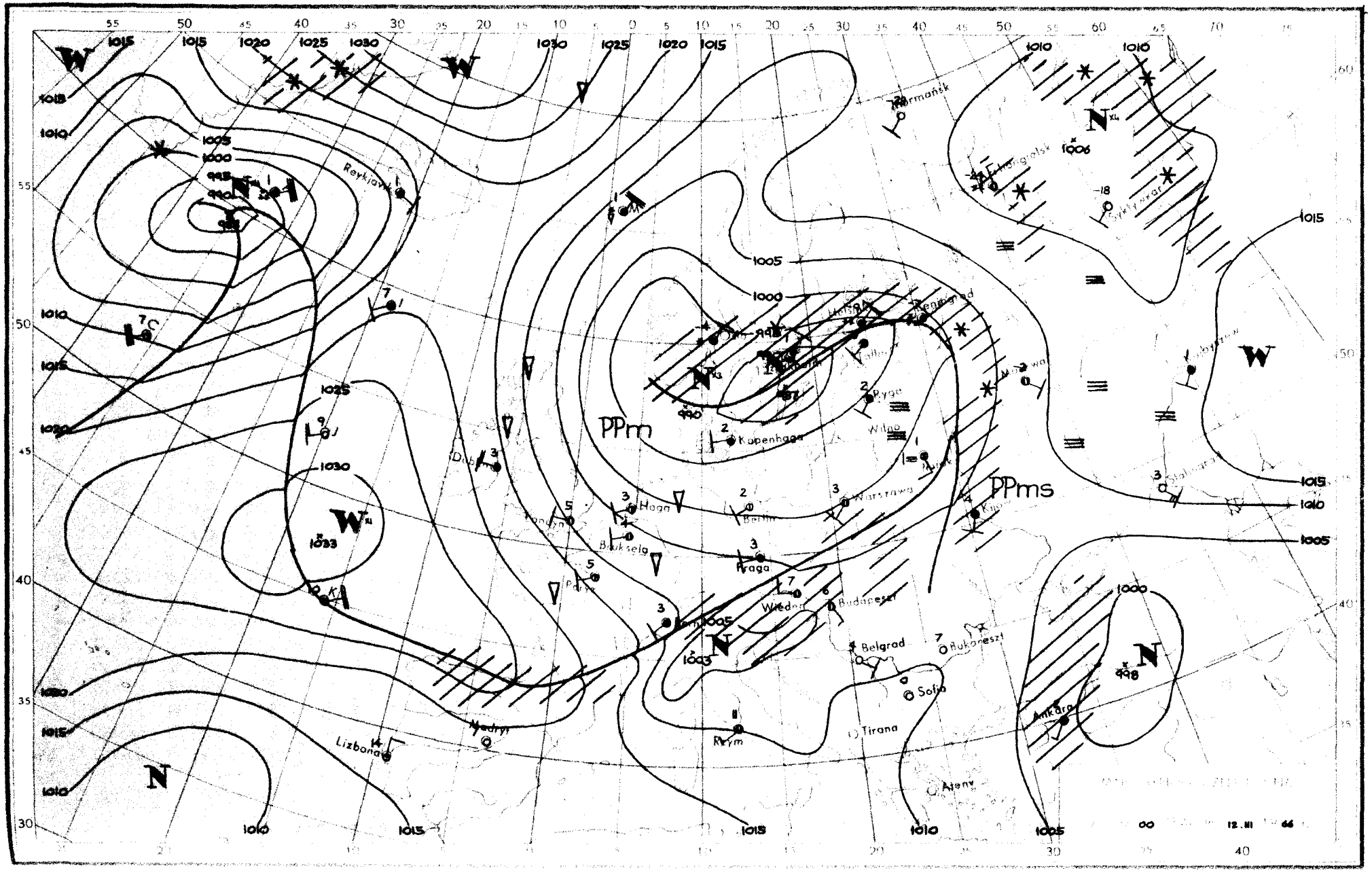

PPm
PPms
Reykjavik
Kopenhaga
Ryga
Wilno
Warszawa
Haga
Bruksela
Praga
Wiedeń
Budapeszt
Belgrad
Bukareszt
Sofia
Tirana
Ateny
Ankara
Rzym
Madryt
Lizbona
Dublin
Murmańsk
Ermangielsk
Syktywkar
Kaliningrad
Moskwa
Kijów
Stalingrad
Kolbyszew
Berlin
Paryż
Kanaya
Hulsen
Tallinn
Reningrad
W
N
1015
1010
1005
1000
995
990
1020
1025
1030
1033
1006
998
12.III 66

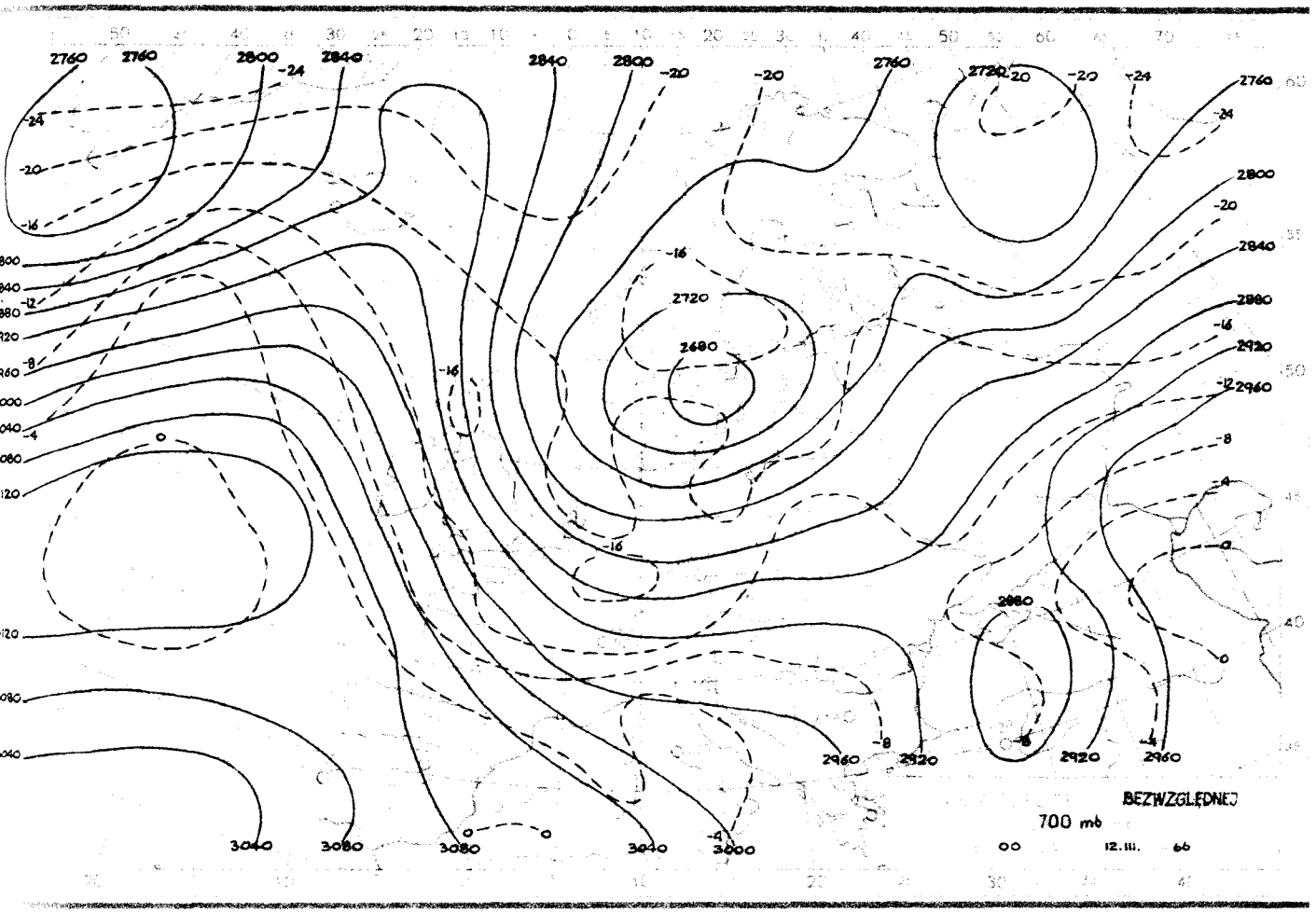
2760
2800
2840
2720
2680
2880
2920
2960
3040
3080
3000
-24
-20
-16
-12
-8
-4
0
BEZWZGLĘDNEJ
700 mb
12.III. 66

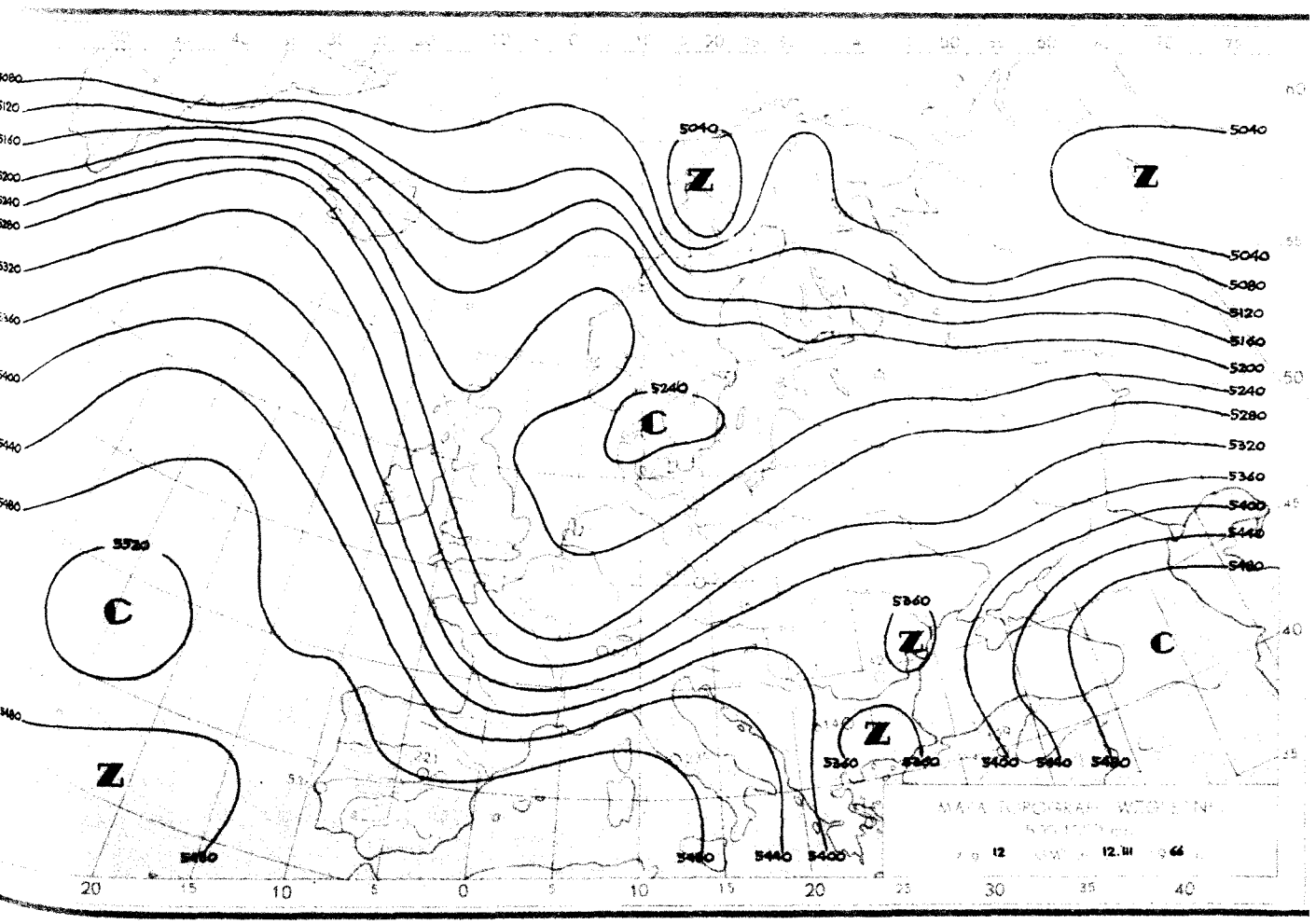
5040
5080
5120
5160
5200
5240
5280
5320
5360
5400
5440
5480
Z
C
12.III 66

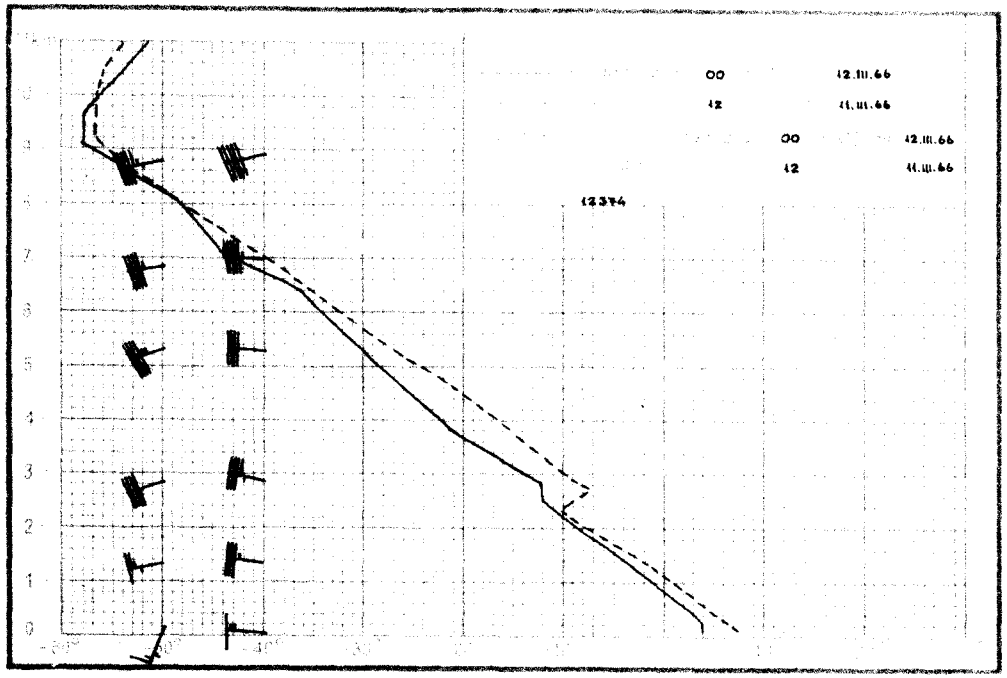
00 12.III.66
12 11.III.66
00 12.III.66
12 11.III.66
12374

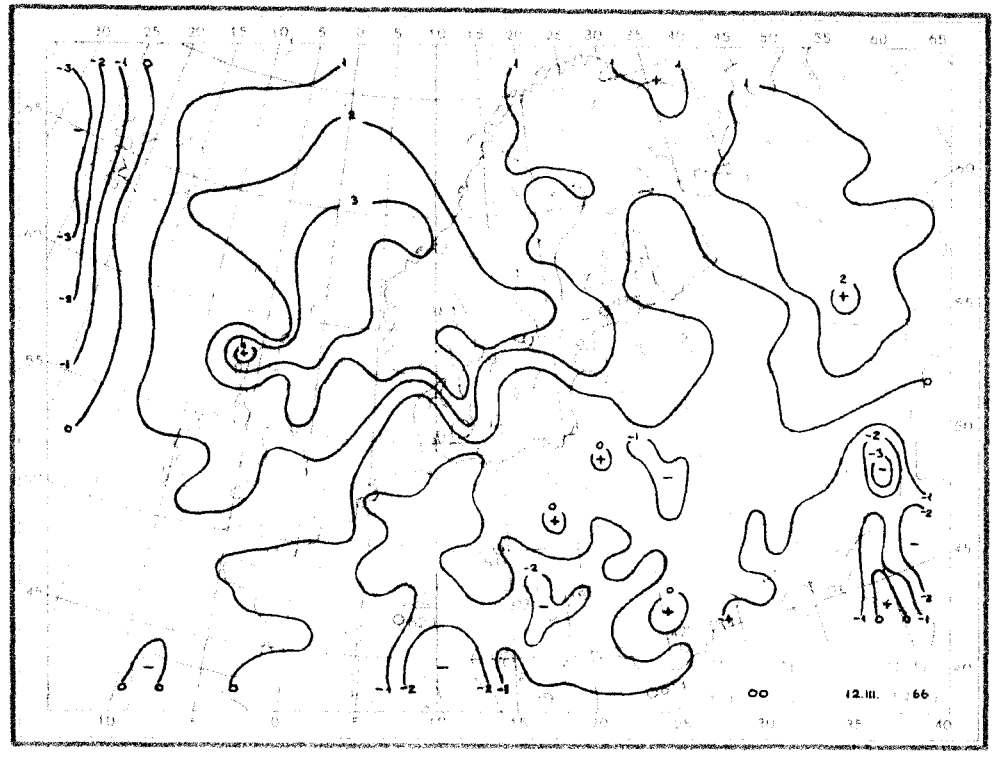
00 12.III. 66

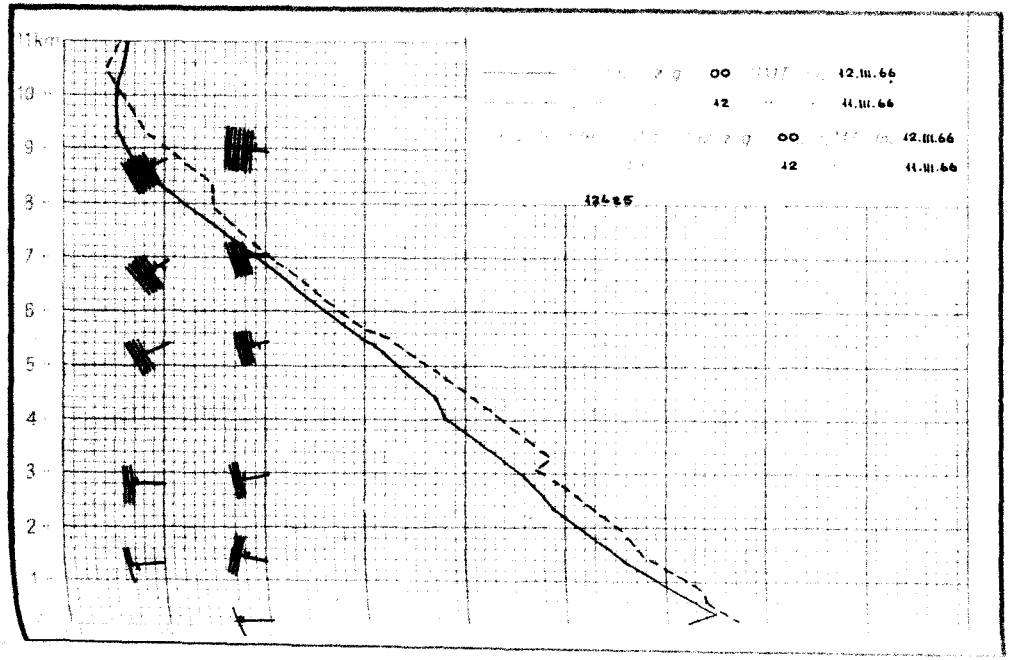
00 12.III.66
12 11.III.66
00 12.III.66
12 11.III.66
12485

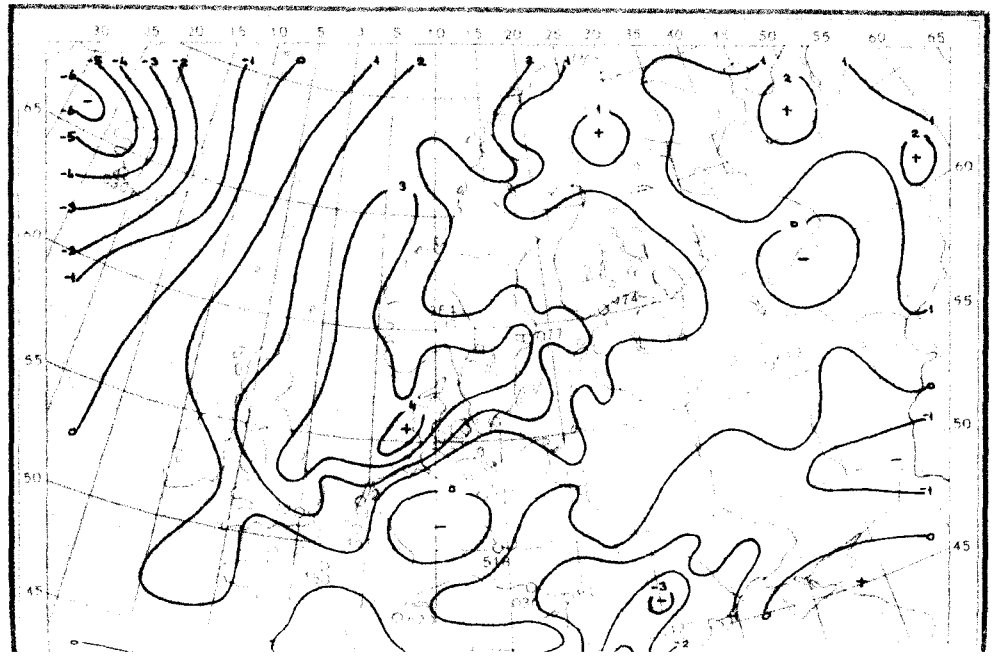

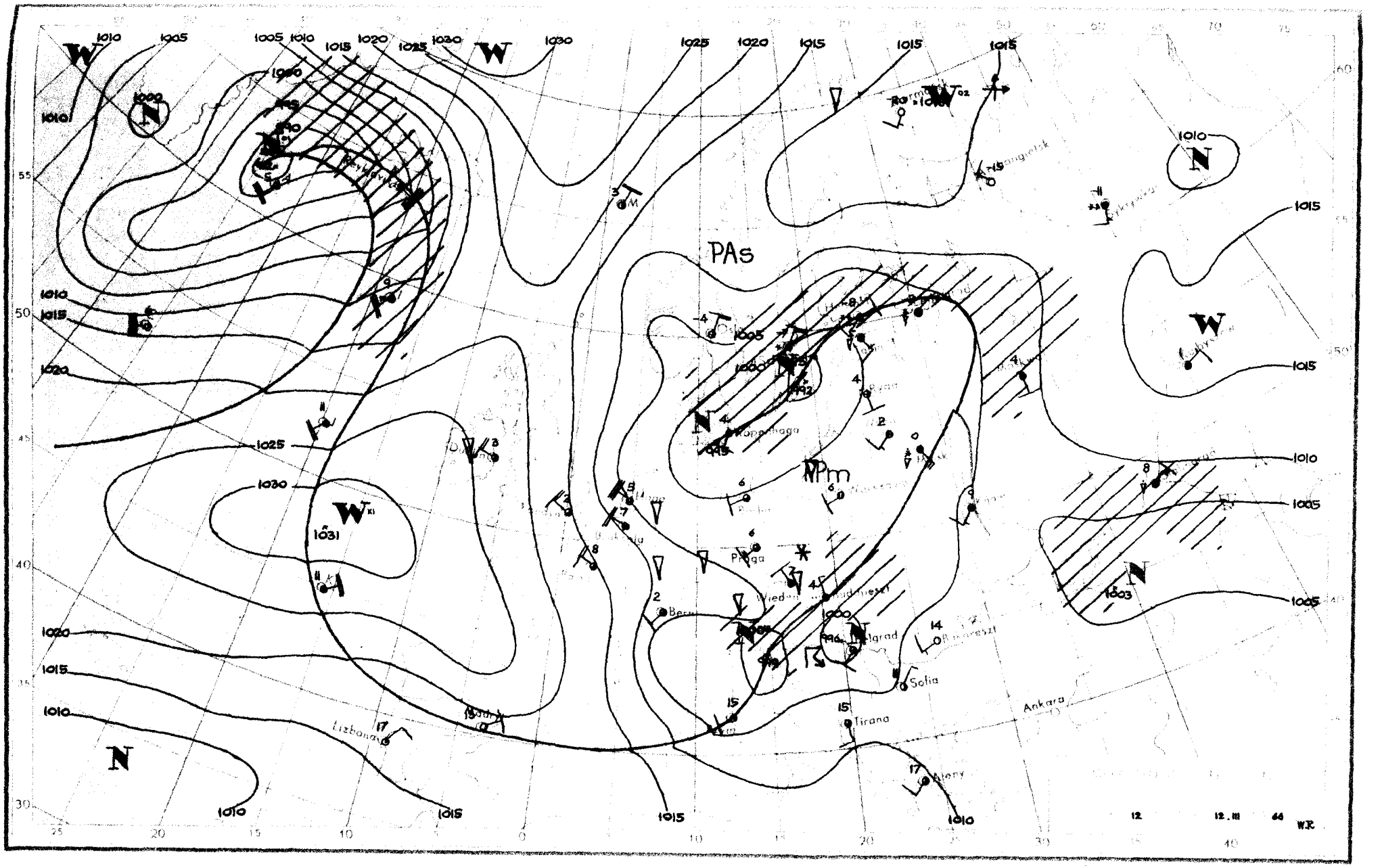
PAs
MPm
Lizbona
Ankara
Sofia
Tirana
Ateny
Wiedeń
Praga
Berlin
Kopenhaga
Ryga
Moskwa
Bukareszt
Belgrad
Budapeszt
Madryt
Reykjavik
Sangielsk
Kyrgyzstan
1000
1005
1010
1015
1020
1025
1030
1031
1003
W
N
12
12.III
66
W.R.

Dane synoptyczne z Polski w dniu 12.III.1966r.

SYNOP z godz.00 GMT.

105	72305	97031	98202	755XX	01704
150	12003	65030	96902	15500	00505
195	42001	97211	98701	45600	51704
205	12307	70011	98202	15500	01706
235	02704	97021	98300	00900	51603
250	42301	97030	99201	40950	01705
272	02203	98021	98500	00900	51605
295	32303	96101	00301	35400	50003
330	02405	60018	00102	00900	01805
375	72104	60022	00803	756XX	02606
400	72203	60031	01402	757XX	01706
424	42503	58108	02902	00904	01606
465	72201	60016	01602	3557X	01705
495	82004	96802	02704	834XX	03706
510	92708	90704	32556	9XXXX	57703
560	82303	58106	03104	855XX	03710
570	82701	56616	02304	6732X	03812
575	61802	57216	03005	654XX	04714
650	92506	00778	34556	9XXXX	57711
695	82301	60612	04505	8052X	03714

SYNOP z godz.12 GMT.

105	72404	98258	99204	5353X	50207
150	72204	60801	99804	735XX	01211
195	82403	97028	01003	894XX	01211
205	62404	65018	99204	684XX	00201
235	82205	97032	99904	784XX	50307
250	82402	96802	00604	835XX	01103
272	72702	98021	00305	735XX	51211
295	72802	97026	01405	734XX	01208
330	62706	60018	01105	685XX	00206
375	72505	65036	02006	32506	51202
400	62502	62266	01804	625XX	02004
424	61601	70261	02504	33431	02605
465	82307	60017	02404	5251X	01201
495	82502	97022	02906	3247X	02500
510	72208	97857	32057	78XXX	57302
560	81301	10107	03703	5637X	02805
570	83402	60212	02804	854XX	02001
575	80000	30616	03404	6742X	03400
650	93303	00877	33056	9XXXX	57801
695	83605	56612	03105	5742X	05202

TEMP Legionowo, godz.00 GMT.

TT	12374	23005	85311	53559	02609	70815	62645	02520	50529	79827	02422	40685	91962	02521	30875	04XX4	02624
	20134	02XX8	02623	15320	00XX3	02624	10583	02XX2	0XXXX	11122	91284	08XX1	11122	81284	08XX1		
TT 23	12374	55555	00989	03015	11973	03024	22723	62646	33700	62645	44602	71715	55426	87925	66380	94991	77336
	98033	91250	06XX4	66666	28408	26308	21302	19703	15000	12702	10002	77777	09989	02204	91895	02709	53635
	02526	24149	02624	01010	45600												
VV 23	12374	07812	05XX7	0XXXX	05024	08XX7	0XXXX	66666	09604	08802	05810	05209	03709	99912			

TEMP Wrocław, godz.00 GMT.

TT	12425	23020	85328	54546	02608	70833	64652	02716	50531	79842	02520	40688	90964	02429	30878	03XX1	02537
	20139	00XX0	02534	15326	00XX8	02525	10590	00XX6	02617	11122	92280	05XX3					
TT 23	12425	55555	00998	01008	11977	04034	22817	57571	33731	61634	44600	72725	55570	73743	66483	80877	66666
	32601	28005	25005	24005	20000	16802	13099	77777	12988	02702	70918	02810	39650	02431	90100	02617	01010
	855XX																
VV 23	12425	07817	06XX5	03013	05031	08XX0	02713	03351	11XX1	02520	66666	08107	06306	02413	77777	90085	02620
	50056	03112	88024	02620	99912												

Przebieg pogody w Polsce w dniu 12.III.1966r.

W dzielnicach południowo-wschodnich było zachmurzenie całkowite z ciągłymi opadami deszczu, na pozostałym obszarze zachmurzenie o charakterze zmiennym i miejscami opady przelotne deszczu i śniegu. Rano występowały lokalne mgły. Temperatura minimalna wahała

Druk PPWK-W-wa, Sołec 18. Zam. 5207/103/B/65-28.IV.65-Y-70 -100 000 Papowy 100 g.

PAŃSTWOWY INSTYTUT
HYDROLOGICZNO-METEOROLOGICZNY
WARSZAWA

BIULETYN SYNOPTYCZNY

Legenda

Izolinie:

———	na mapach synop. dolnych izobary co 5 mb.
———	„ „ topografii barycznej izohipsy co 4 dkm.
– – – –	„ „ „ „ izotermy co 4° C
———	„ „ tendencji ciśnienia izalobary co 1 mb/3 godz.

Układy ciśnienia:

W — wyż
N — niż

Masy powietrza:

PP	powietrze polarne	m	morskie
PA	„ arktyczne	k	kontynentalne
PZ	„ zwrotnikowe	c	ciepłe
		s	stare

Fronty:

linia czerwona	front ciepły
„ niebieska	„ chłodny
„ fioletowa	„ zokludowany
„ naprzemian czerwona i niebieska	„ stacjonarny

Meteory (M):

⚲	mżawka
●	deszcz
✳	śnieg
▲	grad
▽	opady przelotne
////.	obszar jednostajnych opadów deszczu
////✳	„ „ „ śniegu
≡	mgła
⊼	burza
<	błyskawica
+	zamieć śnieżna

Wielkość zachmurzenia (N):

○	niebo bezchmurne	
⦶	1/10	pokrycia nieba
◔	2/10–3/10	„ „
◔	4/10	„ „
◑	5/10	„ „
◕	6/10	„ „
◕	7/10–8/10	„ „
◐	9/10	„ „
●	10/10	„ „
⊗	niebo niewidoczne	

Wiatr.

┌─○	1/2 m/sek
└─○	1 m/sek
└─○	2½ m/sek
├─○	5 m/sek

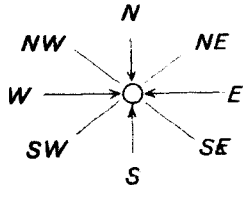

Rozmieszczenie danych:

Temp. powietrza ⟶ T

Meteory ⟶ M

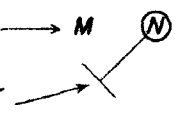

wielkość zachmurzenia ogólnego

kierunek i prędkość wiatru

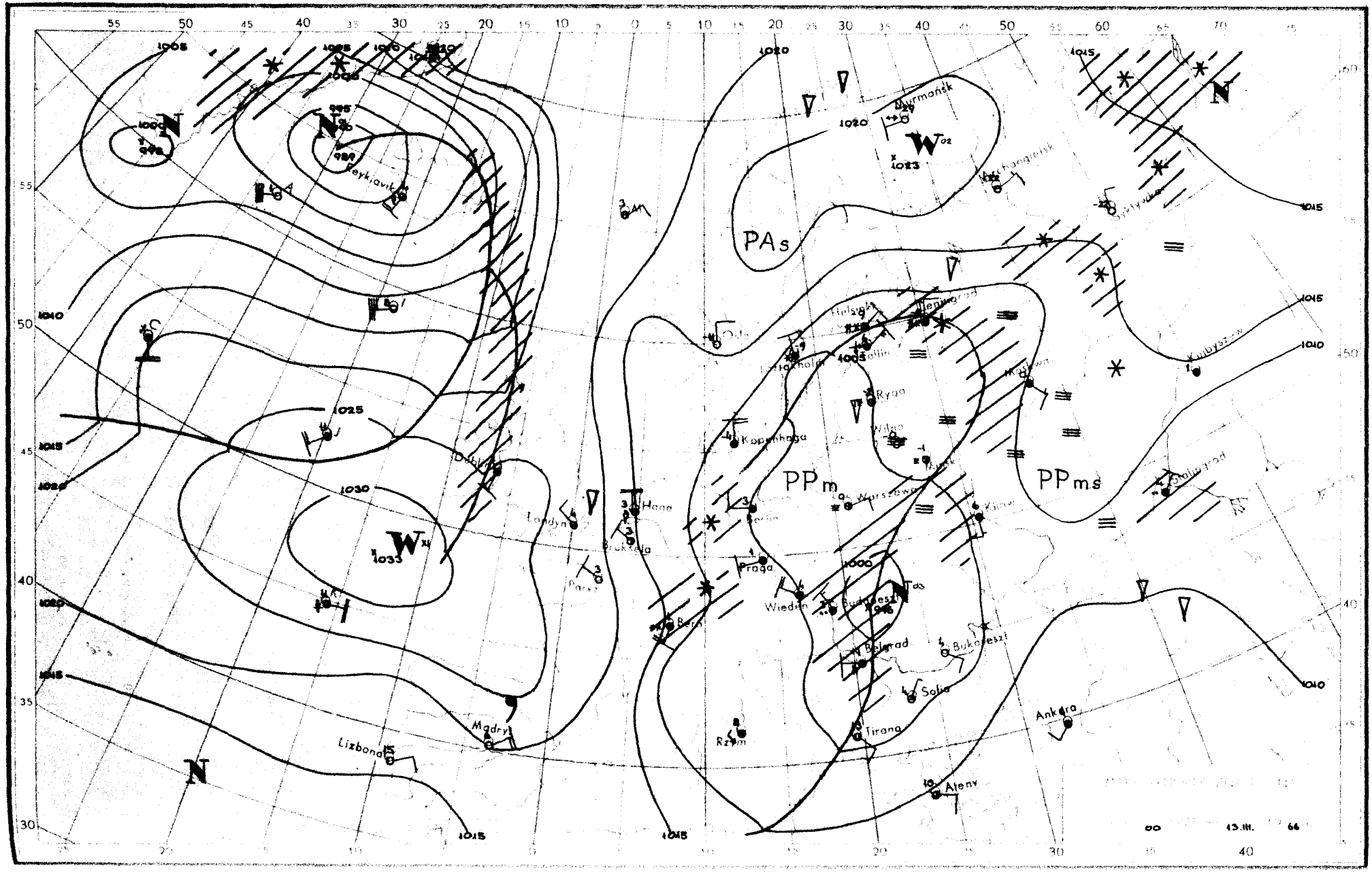
PAs
PPm
PPms
Murmańsk
Reykjavik
Dublin
Londyn
Haga
Bruksela
Paryż
Madryt
Lizbona
Berlin
Praga
Wiedeń
Budapeszt
Belgrad
Bukareszt
Sofia
Tirana
Rzym
Ateny
Ankara
Kijów
Warszawa
Wilno
Ryga
Kopenhaga
Helsinki
Leningrad
Moskwa
Kujbyszew
Stalingrad
Archangielsk
Syktywkar
1005
1010
1015
1020
1025
1030
1033
1023
1000
13.III.
66

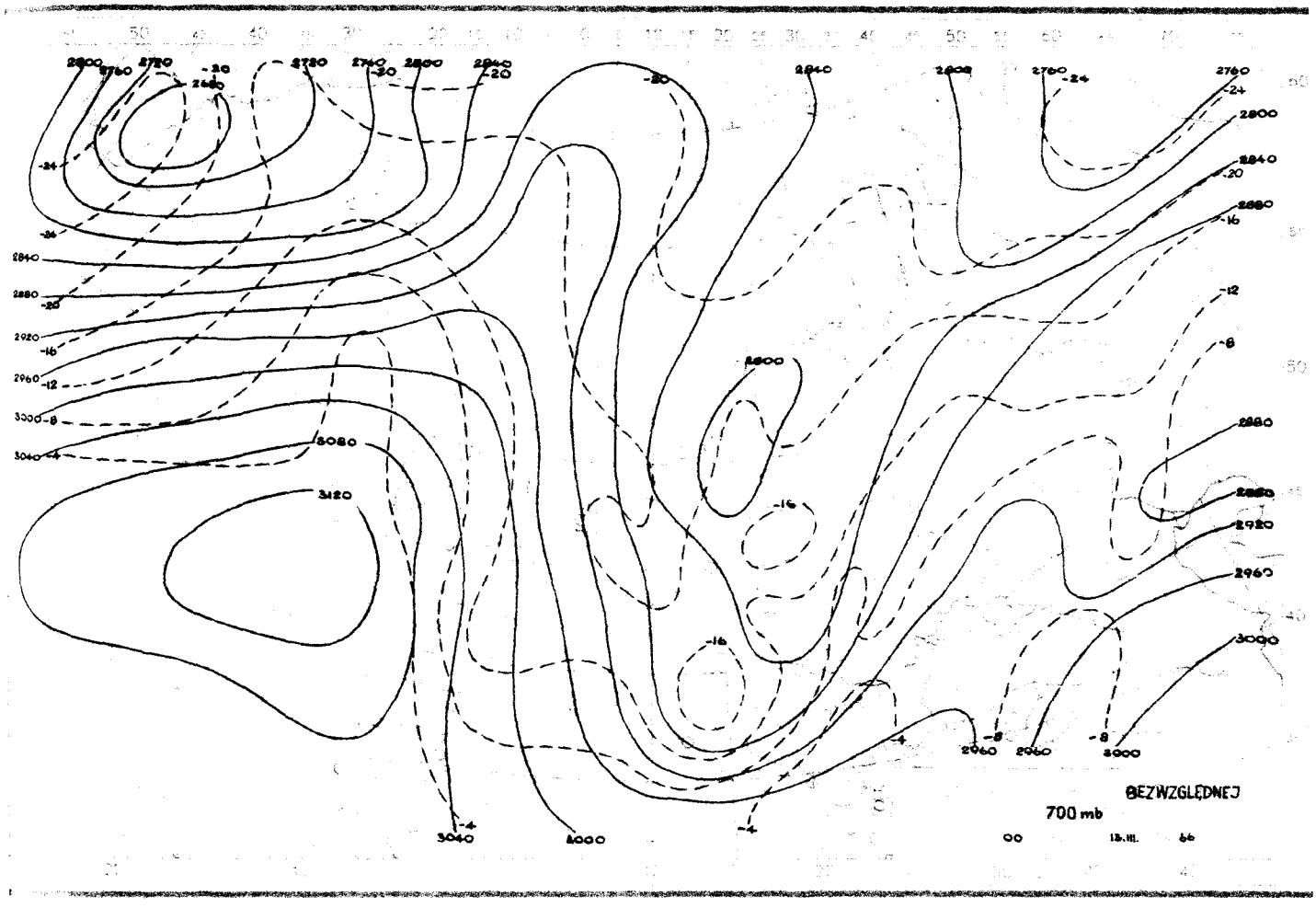
BEZWZGLĘDNEJ
700 mb
00
15.III.
66

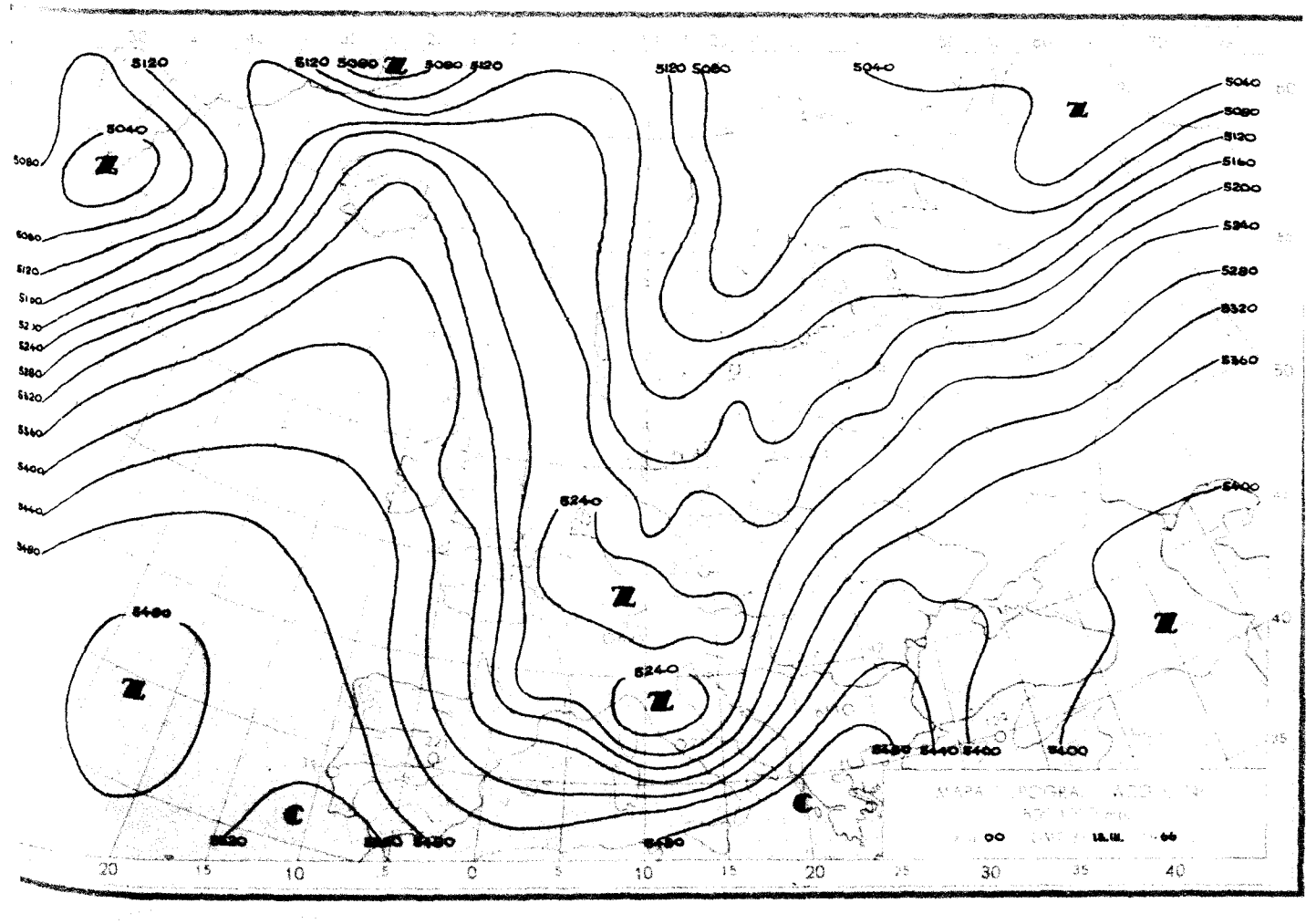
Z
C
00
15.III.
66

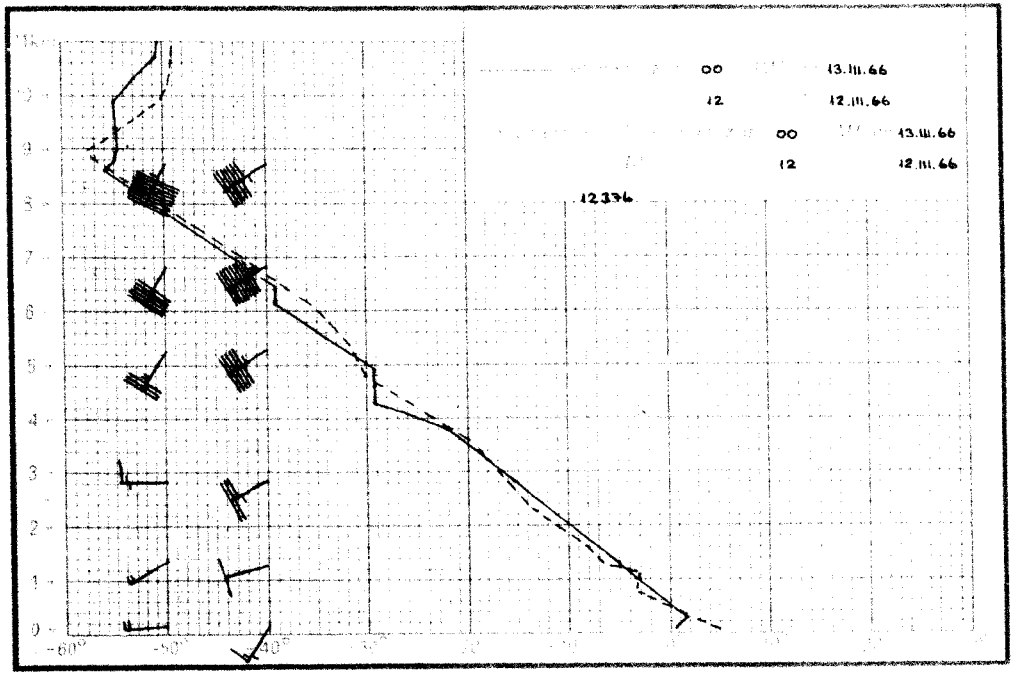
00 13.III.66
12 12.III.66
00 13.III.66
12 12.III.66
12.336

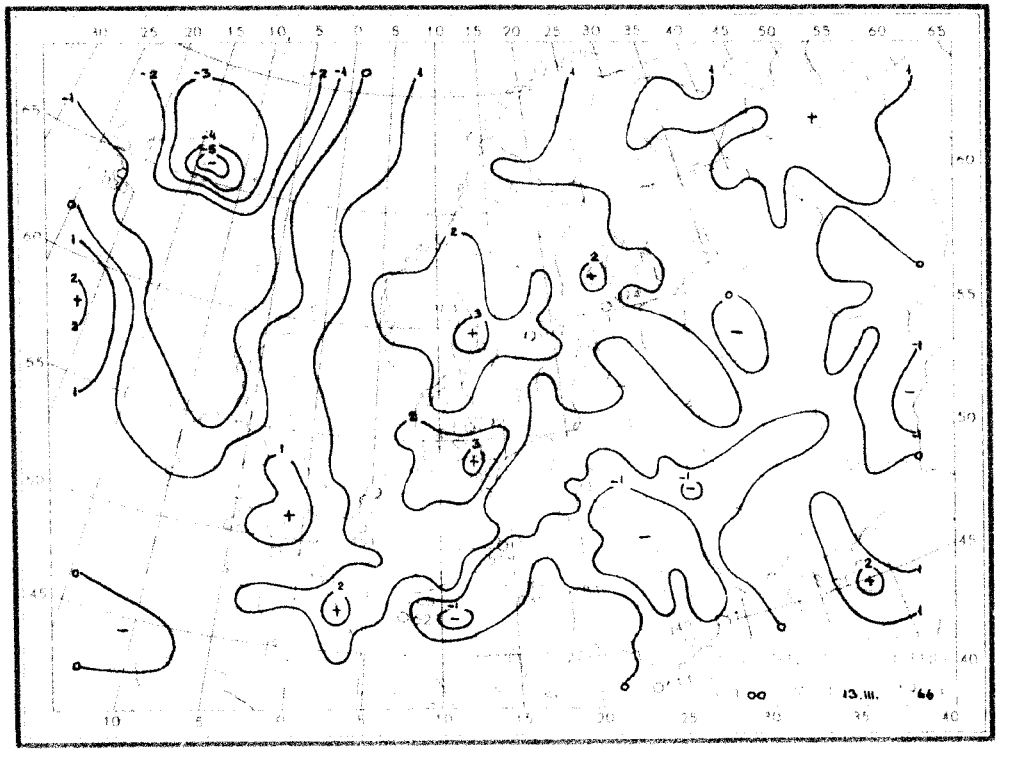
00 13.III. '66

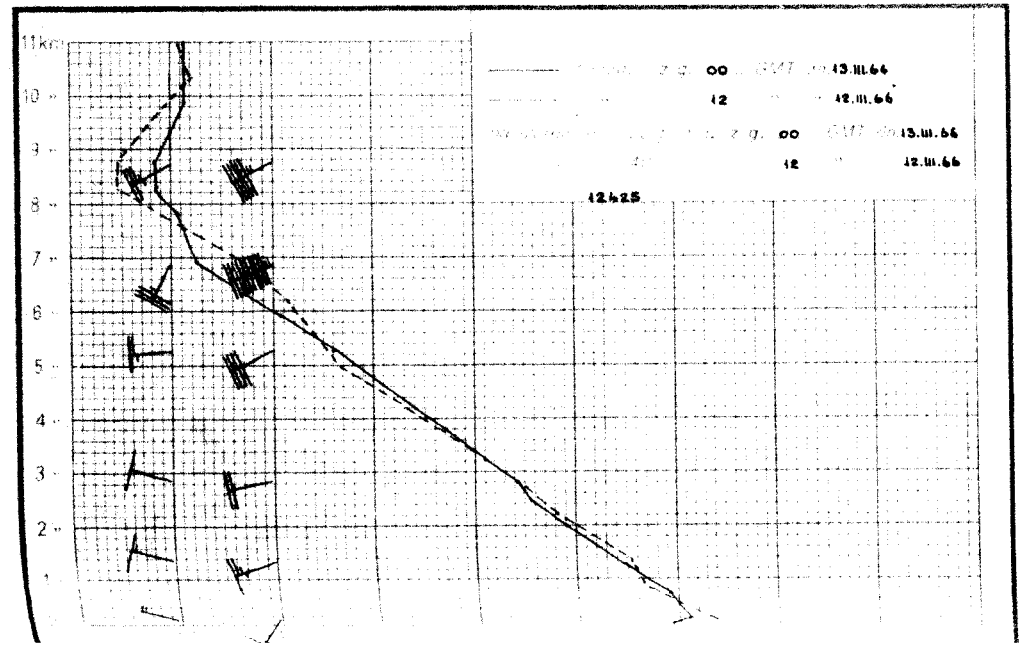
11km
00 13.III.66
12 12.III.66
00 13.III.66
12 12.III.66
12.425

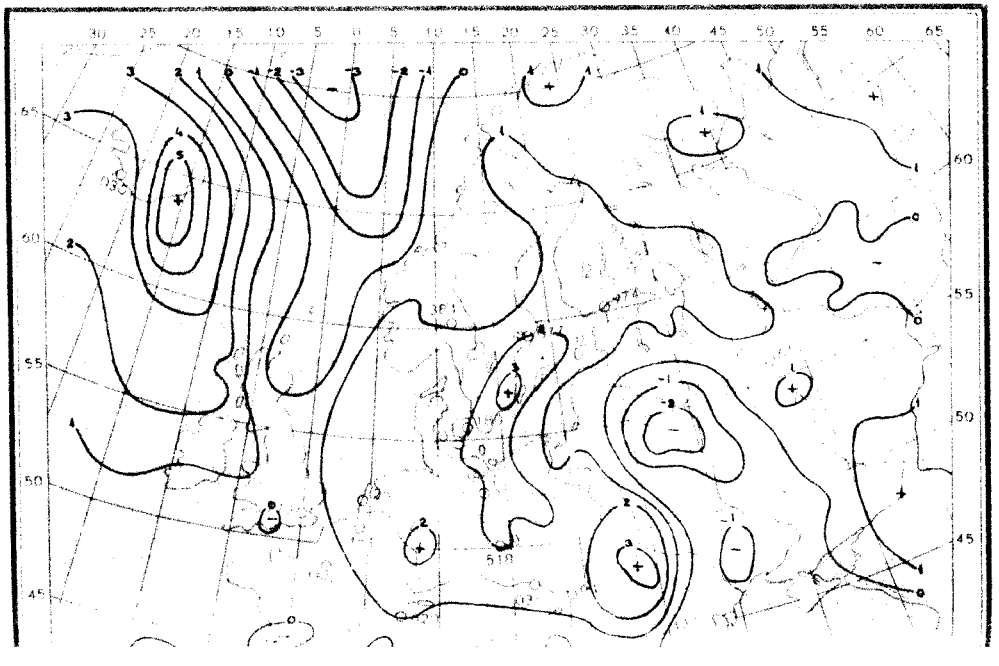

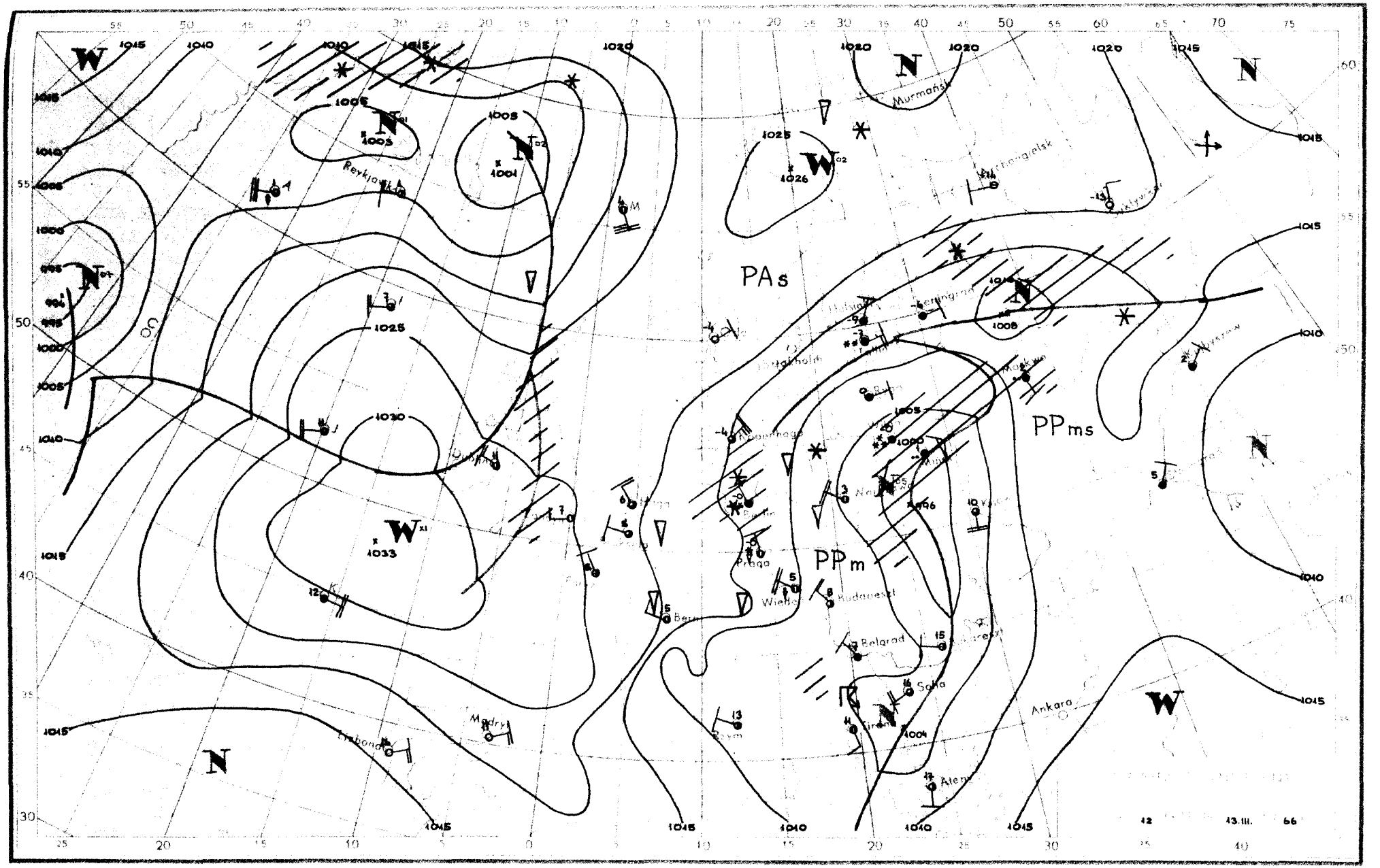
PAs
PPms
PPm
Murmańsk
Reykjavik
Ankara
Belgrad
Sofia
Madryt
Lisbona
Praga
Wiedeń
Budapeszt
Bern
Rzym
Ateny
Kopenhaga
Moskwa
Kubyszew
Tallin
Helsinki
Leningrad
Dublin
Paryż
Berlin
Warszawa
Kijów
Bukareszt
Tirana
Sztokholm
Oslo
Rybnik
Wilno
Minsk
Kaunas
Riga
Kiev
Kiel
Dublin
Paris
Berlin
Warszawa
Kiev
Bucharest
Tirana
Rzym
Madryt
Lisbona
Ankara
Ateny
1015
1010
1005
1000
995
994
1020
1025
1030
1033
1026
1008
1004
1001
1003
12
13.III.
66

Dane synoptyczne z Polski w dniu 13.III.1966r.

SYNOP z godz.00 GMT.

105	72102	96101	02700	755XX	50205
150	71802	96101	02801	755XX	00302
195	00000	96101	04151	00900	52400
205	72503	60031	03001	756XX	01206
235	02701	97021	03351	00900	51103
250	00000	96101	03353	00900	53101
272	50000	40108	03300	55500	00303
295	00000	40100	05152	00900	52704
330	73201	40101	03401	755XX	00301
375	50701	07446	02900	00902	00705
400	72202	56101	04301	756XX	00207
424	40000	56101	04651	45600	52304
465	01501	40101	03751	00900	52001
495	80701	96216	02303	8097X	02712
510	92908	90493	32858	9XXXX	59000
560	80000	18102	03401	854XX	01804
570	83302	50101	03300	855XX	51606
575	83202	50102	02403	855XX	02708
650	90109	00774	31659	9XXXX	60709
695	80202	58716	01801	8042X	01711

SYNOP z godz.12 GMT.

105	83407	96718	10752	6742X	54217
150	83606	56104	07702	864XX	50205
195	80204	96102	03103	854XX	51602
205	73607	62017	12552	784XX	54222
235	83506	95714	08151	8042X	52219
250	73103	97024	06803	755XX	01215
272	83602	97034	05103	834XX	01202
295	80103	20107	02702	854XX	01301
330	83408	58107	09550	854XX	51225
375	73007	60024	04603	62402	51213
400	83205	58267	11551	885XX	54122
424	83308	62262	09401	754XX	50323
465	72903	57104	06102	5243X	01214
495	82708	97256	03304	834XX	51216
510	93216	90734	35859	9XXXX	60211
560	53504	58102	07204	52500	51213
570	73604	65032	05404	53438	52216
575	73201	98026	05305	5257X	51116
650	90104	00867	34358	9XXXX	58217
695	83105	56617	04902	3732X	01225

TEMP Legionowo,godz.00 GMT.

TT	12374	23030	85327	55574	02402	70821	65709	02704	50527	82851	02217	40681	92933	02130	30870	05XX2	02146
	20133	00XX8	02324	15320	01XX2	02322	10583	01XX5	02614	11122	86305	06XX1	11100	80847	21048		
TT 23	12374	55555	00992	00005	11962	01011	22929	50505	33610	72808	45555	79842	55527	79823	66439	89911	77419
	89911	88250	05XX2	66666	30506	28005	23603	22201	77777	09992	02702	61722	02104	48640	02806	47310	02148
	88183	02409	49144	02323	01010	00900											
VV 23	12374	07811	06XX5	0XXXX	05025	07XX6	0XXXX	03348	08XX4	0XXXX	02602	09XX3	0XXXX	66666	09302	07007	01210
	77777	35079	02316														

TEMP Wrocław,godz.00 GMT.

TT	12425	23004	85301	55571	02806	00798	65679	02805	50525	84872	02708	40677	96998	02116	30865	01051	02314
	20131	98XX9	02509	15319	00XX3	02612	10585	01XX7	02412	11122	83316	02053					
TT 23	12425	55555	00986	50518	11973	01005	22925	50516	33721	64661	44600	74761	55453	89935	66393	97008	77342
	99022	88316	01058	84250	98XX5	66666	20099	15000	13298	77777	12986	02902	85338	01919	01010	00900	
VV 23	12425	07815	04XX0	02806	05030	06XX0	02812	03353	09XX0	02612	66666	09302	05405	03009	77777	53030	02612

Przebieg pogody w Polsce w dniu 13.III.1966r.

Zachmurzenie było przeważnie duże z opadami śniegu na zachodzie, a deszczu i deszczu ze śniegiem w części wschodniej. Rano w północnej połowie występowały mgły. Temperatura minimalna wahała się od -5°C w Bydgoszczy do +2°C w Tarnowie, Mielcu, Lubli-

Druk PPWK-W-wa. Solec 18. Zam. 5207/103/B/65-28.IV.65-Y-700 000 000-1 papowy 100 g.

PAŃSTWOWY INSTYTUT
HYDROLOGICZNO-METEOROLOGICZNY
WARSZAWA

1 A M 366

BIULETYN SYNOPTYCZNY

Legenda

Izolinie:

——— na mapach synop. dolnych izobary co 5 mb.
——— „ „ topografii barycznej izohipsy co 4 dkm.
– – – – „ „ „ „ izotermy co 4° C
——— „ „ tendencji ciśnienia izalobary co 1 mb/3 godz.

Układy ciśnienia:

W — wyż
N — niż

Masy powietrza:

PP	powietrze polarne	m	morskie
PA	„ arktyczne	k	kontynentalne
PZ	„ zwrotnikowe	c	ciepłe
		s	stare

Fronty:

linia czerwona front ciepły
„ niebieska „ chłodny
„ fioletowa „ zokludowany
„ naprzemian czerwona i niebieska „ stacjonarny

Meteory (M):

⁹ mżawka
• deszcz
✳ śnieg
▲ grad
▽ opady przelotne

obszar jednostajnych opadów deszczu
„ „ „ śniegu
mgła
burza
błyskawica
zamieć śnieżna

Wielkość zachmurzenia (N):

○ niebo bezchmurne
① 1/10 pokrycia nieba
◔ 2/10 – 3/10 „ „
◔ 4/10 „ „
◑ 5/10 „ „
◑ 6/10 „ „
◕ 7/10 – 8/10 „ „
◐ 9/10 „ „
● 10/10 „ „
⊗ niebo niewidoczne

Wiatr.

1/2 m/sek
1 m/sek
2 1/2 m/sek
5 m/sek

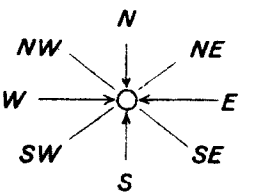

Rozmieszczenie danych:

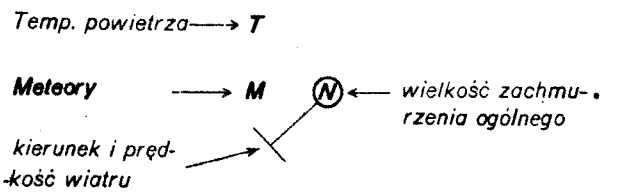

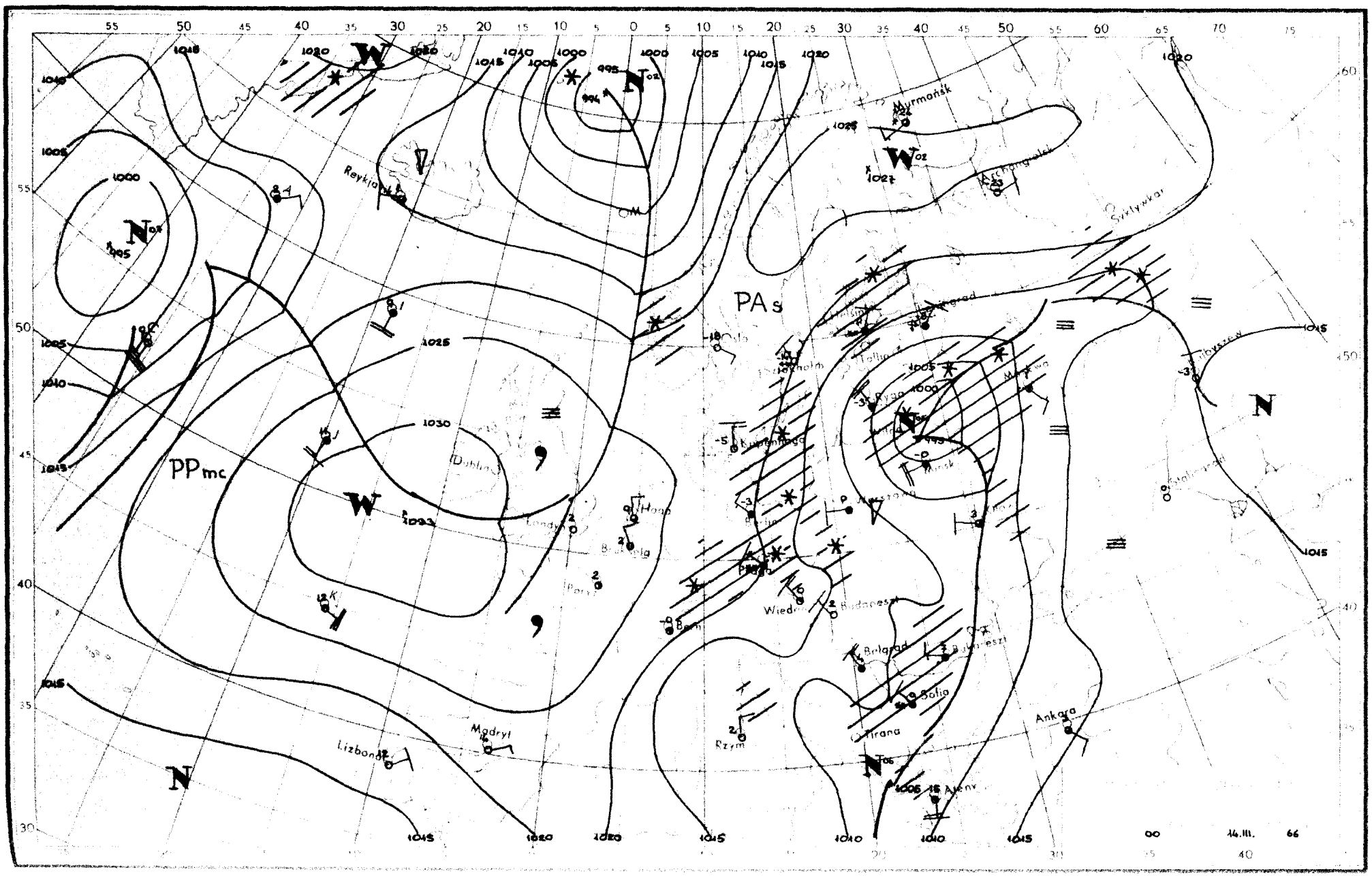
PAs
PPmc
Murmańsk
Archangielsk
Syktywkar
Reykjavik
Dublin
Londyn
Hagа
Bruksela
Paryż
Berlin
Wiedeń
Budapeszt
Belgrad
Bukareszt
Sofia
Tirana
Rzym
Ateny
Ankara
Madryt
Lizbona
Kopenhaga
Oslo
Sztokholm
Helsinki
Tallinn
Ryga
Mińsk
Moskwa
Kijów
Stalingrad
Tobyszew
Warszawa
Praga
Bern
14.III.
66

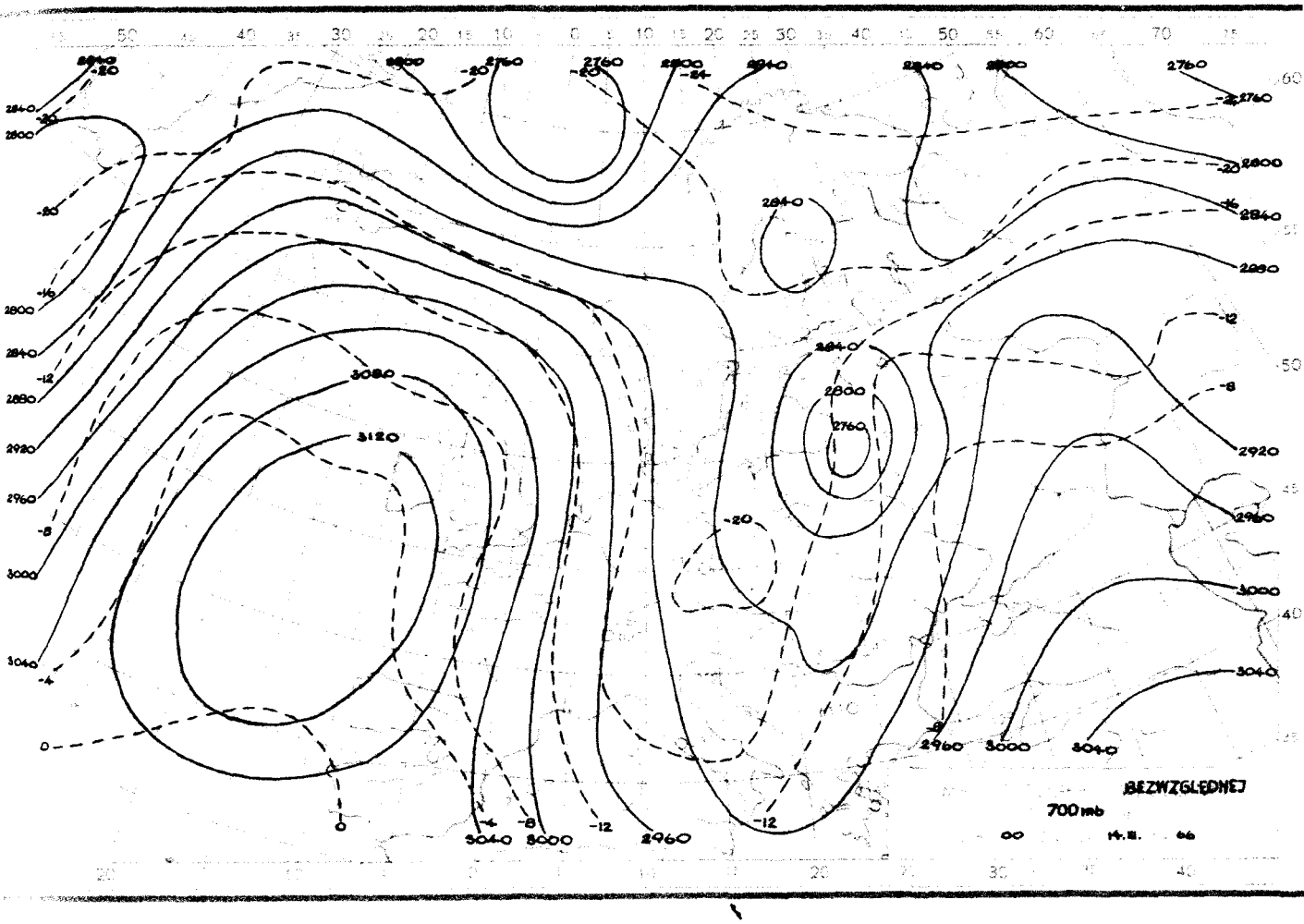
BEZWZGLĘDNEJ
700 mb
00 14.II. 66

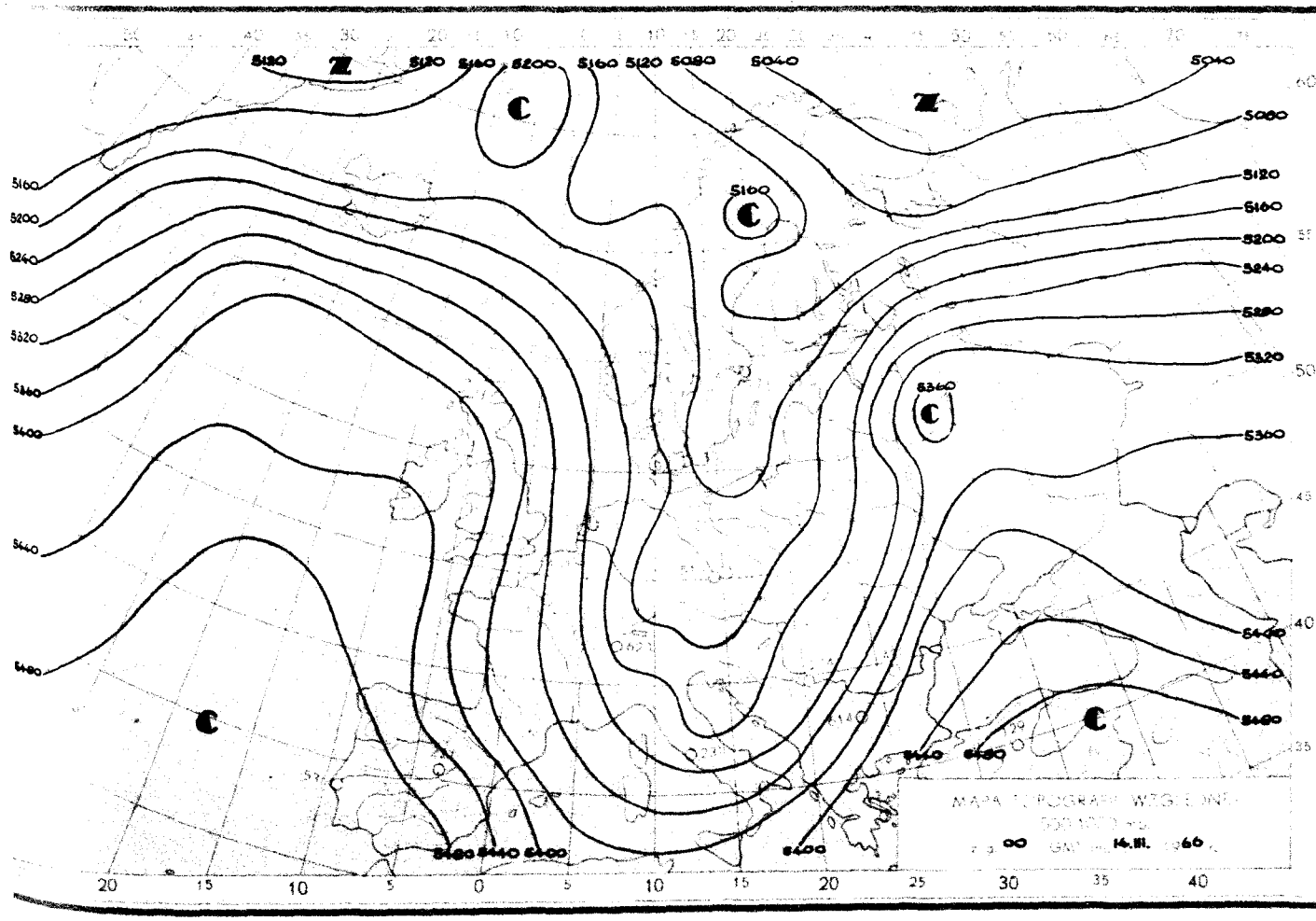
00 GMT 14.II. 66

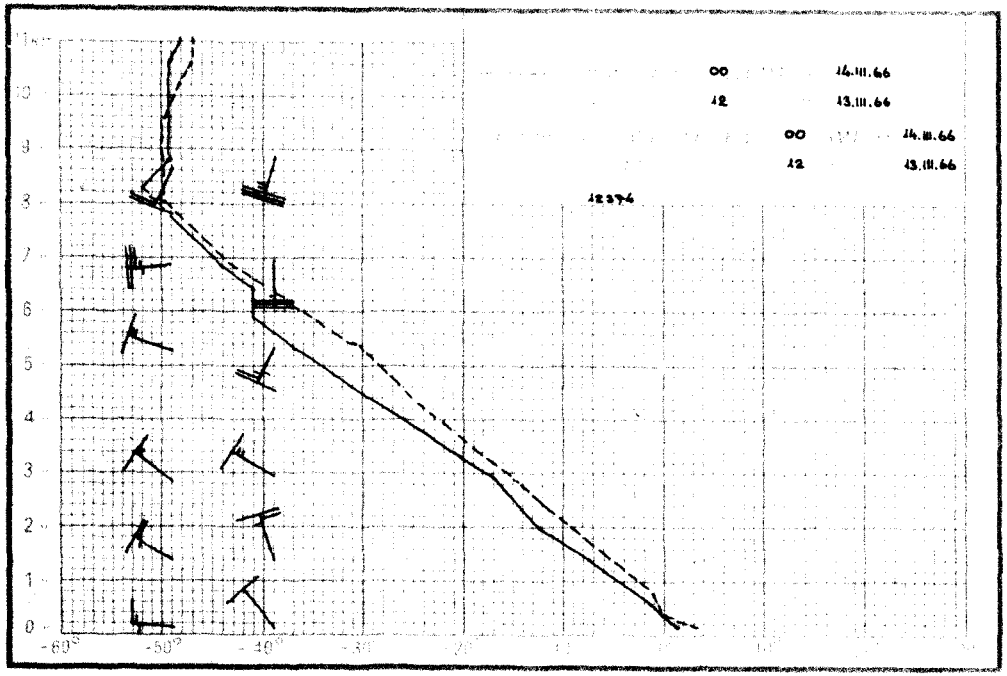
00 GMT 14.III.66
12 13.III.66
00 GMT 14.III.66
12 13.III.66
12374

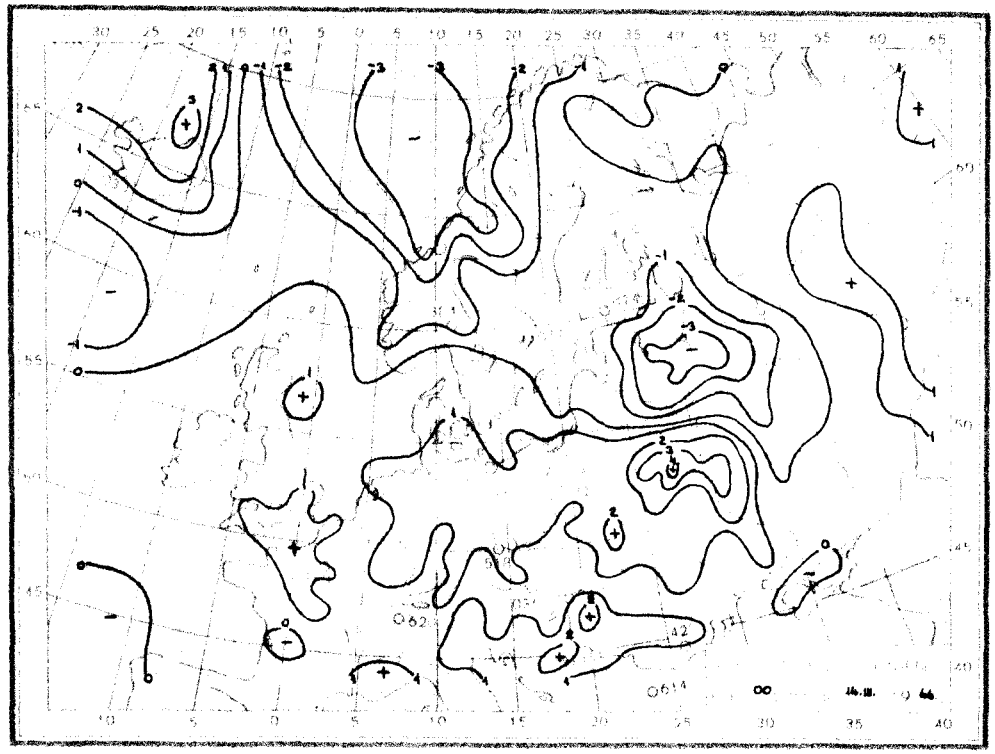
00 14.III.66

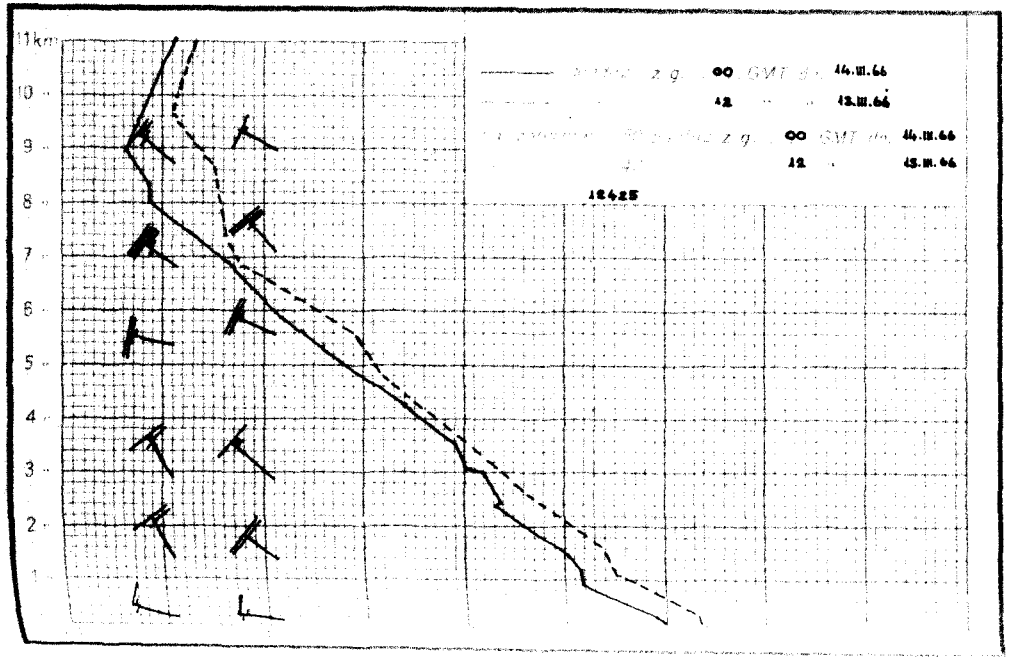
00 GMT 14.III.66
12 13.III.66
00 GMT 14.III.66
12 13.III.66
12425

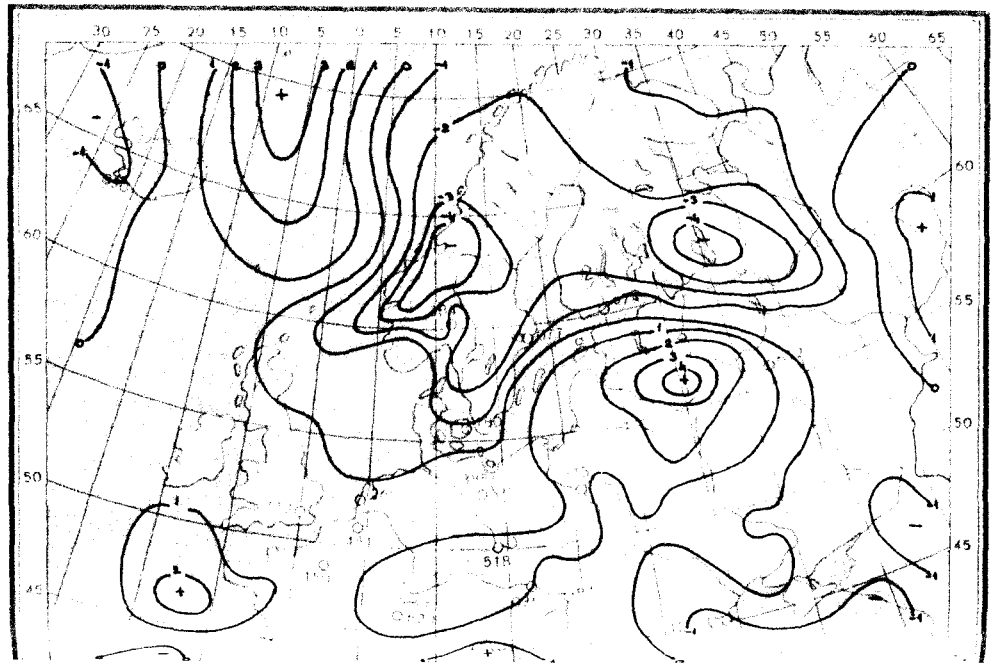
518

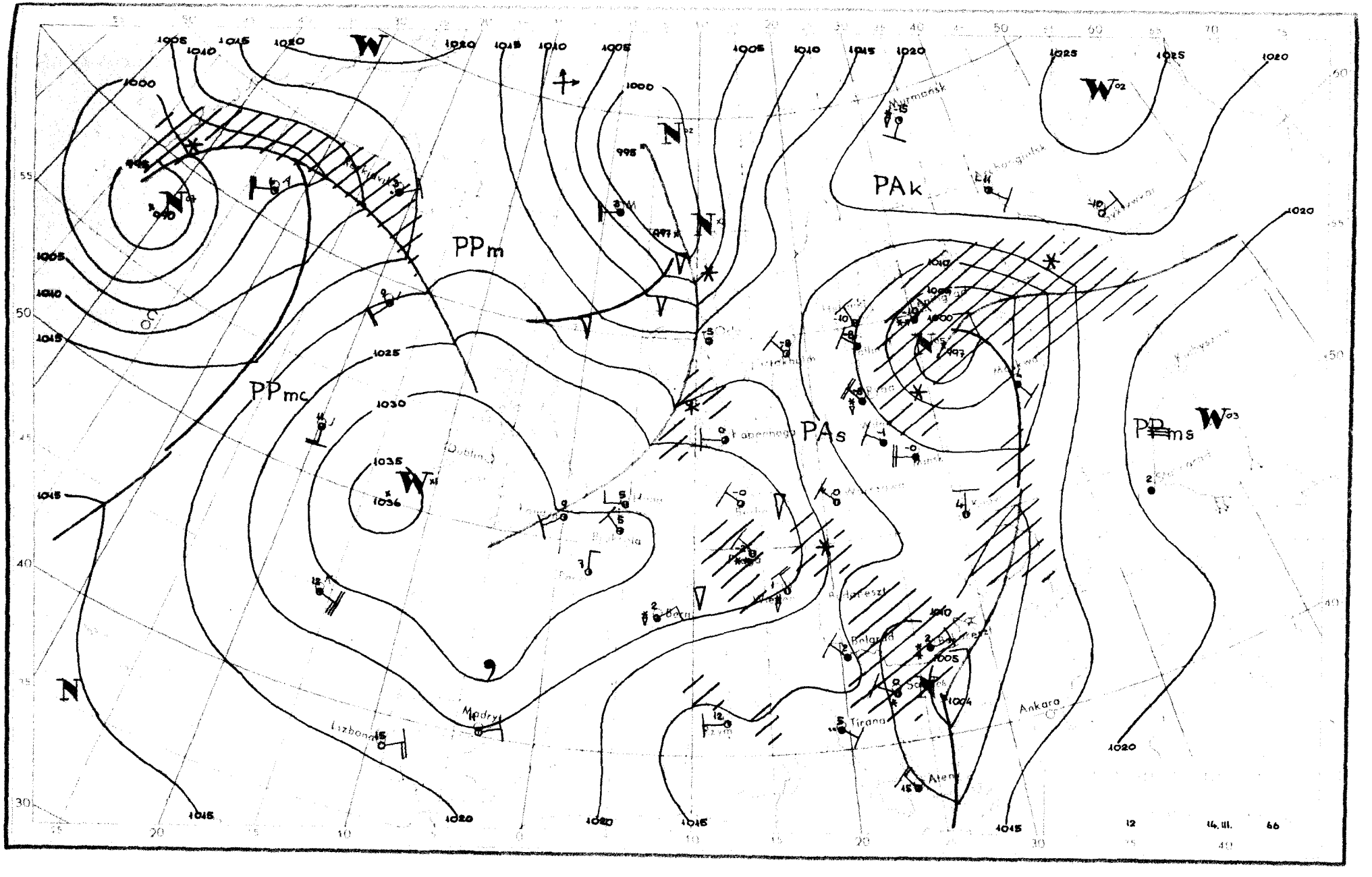

PPm
PPmc
PAk
PAs
PPms
Murmansk
Kopenhaga
Dublin
Madryt
Lizbona
Belgrad
Tirana
Ankara
Ateny
Bukareszt
Wiedeń
Berlin
Warszawa
Moskwa
Kijów
Kaliningrad
Sofia
Rzym
Bern
Kraków
Stalingrad
Kuchyszew
Sykiwkar
Ryga
Tallinn
Helsinki
Oslo
Sztokholm
Paryż
Bruksela
Londyn
Paris
Madryt
Lizbona
Berlin
Wiedeń
Budapeszt
Bukareszt
Sofia
Ateny
Rzym
Kopenhaga
Dublin
Warszawa
Moskwa
Kijów
Kaliningrad
Sztokholm
Oslo
Helsinki
Tallinn
Ryga
Kuchyszew
Sykiwkar
Kraków
Stalingrad
Murmansk
Bruksela
Londyn
Paris
Bern
Rzym
Sofia
Belgrad
Tirana
Ankara
W
N
1000
1005
1010
1015
1020
1025
1030
1035
1036
995
997
12
14. III.
66

Dane synoptyczne z Polski w dniu 14.III.1966r.

SYNOP z godz.00 GMT.

105	83606	96853	18152	894XX	54216
150	83608	40717	14051	7732X	51218
195	82806	97027	07450	854XX	52214
205	83607	58707	19352	854XX	53209
235	80102	96712	15253	854XX	53318
250	83003	96712	13250	7732X	51216
272	83207	97028	11000	854XX	51219
295	63103	96101	08551	654XX	51218
330	83208	58718	16252	5742X	52217
375	82606	60027	11300	863XX	51219
400	82904	40717	18553	755XX	55214
424	73204	60038	17052	6553X	55214
465	82904	60718	13552	6742X	53212
495	72705	97021	11301	754XX	51216
510	93611	90714	40163	9XXXX	64111
560	82904	60022	15752	854XX	54110
570	83404	58708	13852	854XX	54218
575	83204	60037	13850	3552X	53118
650	93303	00498	39062	9XXXX	63204
695	83202	58101	12301	855XX	51215

SYNOP z godz.12 GMT.

105	43307	97017	22454	48500	58109
150	63207	60027	19853	625XX	57213
195	62607	97017	14451	654XX	56214
205	63206	70017	23551	52502	57007
235	73408	97017	20654	754XX	57109
250	73005	97267	20152	725XX	55113
272	82708	97022	17452	894XX	53211
295	83204	96852	15100	894XX	54210
330	73209	50867	22352	734XX	53109
375	73107	70028	17400	784XX	54112
400	82703	58857	23552	884XX	54108
424	73404	60267	22351	785XX	55008
465	73306	58857	19451	734XX	54117
495	72704	98028	15603	734XX	57303
510	93214	90497	44162	9XXXX	63216
560	83004	30707	20552	6732X	55212
570	73202	60277	17600	734XX	52106
575	82904	50717	18300	6542X	52104
650	93608	00864	41361	9XXXXX	61109
695	83306	70027	17100	884XX	53008

TEMP Legionowo, godz. 00 GMT.

TT	12374	23181	85367	58589	03008	70841	68727	03007	50526	88902	02807	40677	95973	02614	30865	00057	02109
	20130	98077	02608	15318	01XX8	02312	10581	02XX0	0XXXX	11122	82320	03XX1					
TT 23	12374	55555	00999	00502	11948	52529	22783	63631	33652	71767	34459	92957	55423	93962	84250	00062	66666
	32003	29400	22100	20799	15402	10502	77777	09999	02704	80915	03105	68625	03105	66300	02209	32270	02505
	48227	02106	00180	02710	54134	02113	01010	854XX									
VV 23	12374	07810	05XX9	0XXXX	05024	06XX5	0XXXX	66666	06406	03807							

TEMP Wrocław, godz. 00 GMT.

TT	12425	23124	52542	02904	85392	61624	03309	70858	69709	03208	50529	85865	02911	40681	34953	03013	30869
	03XX6	03209	20133	99XX6	03105	15321	99XX6	03108	10586	00XX0	03007	11122	80334	02XX2			
TT 23	12425	55555	00001	51548	11914	59601	22876	59605	33749	68683	44733	67685	55682	71721	66635	72758	77585
	77788	88458	89906	99393	95971	11334	02XX8	22309	02XX8	33286	04XX8	87250	99XX6	66666	15000	77777	12001
	02904	93814	03308	20668	02704	01010	5553X	99912									
VV 23	12425	66666	08000	77777	79087	03105	99912										

Przebieg pogody w Polsce w dniu 14.III.1966r.

Było zachmurzenie o charakterze zmiennym, przeważnie duże z przelotnymi opadami śniegu. Temperatura minimalna wahała się od -4°C miejscami na zachodzie, -5°C w Jeleniej Górze i -6°C w Zakopanem do 0°C w Płocku, Warszawie, Siedlcach, Włodawie, Terespolu, Ostrołęce, a maksymalna od -4°C w Chojnicach do +3°C w Lublinie, Dęblinie i Włodawie. Wiatry były umiarkowane i dość silne z kierunków północnych i północno-zachodnich.-

Druk PPWK-W-wa, Solec 18. Zam. 5207/103/B/65-28.IV.65-7.0047-100.000-mapowy 100 g.

15 Mar. 1966

PAŃSTWOWY INSTYTUT
HYDROLOGICZNO-METEOROLOGICZNY
WARSZAWA

BIULETYN SYNOPTYCZNY

Legenda

Izolinie:

——— na mapach synop. dolnych izobary co 5 mb.
——— „ „ topografii barycznej izohipsy co 4 dkm.
– – – – „ „ „ „ izotermy co 4° C
——— „ „ tendencji ciśnienia izalobary co 1 mb/3 godz.

Układy ciśnienia:

W — wyż
N — niż

Masy powietrza:

PP	powietrze polarne	m	morskie
PA	„ arktyczne	k	kontynentalne
PZ	„ zwrotnikowe	c	ciepłe
		s	stare

Fronty:

linia czerwona	front ciepły
„ niebieska	„ chłodny
„ fioletowa	„ zokludowany
„ naprzemian czerwona i niebieska	„ stacjonarny

Meteory (M):

⚲	mżawka
•	deszcz
✳	śnieg
▲	grad
▽	opady przelotne
//////	obszar jednostajnych opadów deszczu
////✳	„ „ „ śniegu
≡	mgła
⊼	burza
<	błyskawica
+	zamieć śnieżna

Wielkość zachmurzenia (N):

○	niebo bezchmurne	
⦶	1/10	pokrycia nieba
◔	2/10–3/10	„ „
◔	4/10	„ „
◑	5/10	„ „
◕	6/10	„ „
◕	7/10–8/10	„ „
◐	9/10	„ „
●	10/10	„ „
⊗	niebo niewidoczne	

Wiatr.

1/2	m/sek
1	m/sek
2½	m/sek
5	m/sek

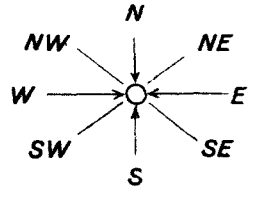

Rozmieszczenie danych:

Temp. powietrza ⟶ T

Meteory ⟶ M

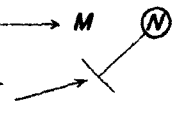

wielkość zachmurzenia ogólnego

kierunek i prędkość wiatru

HM – Wzór Nr VI/30

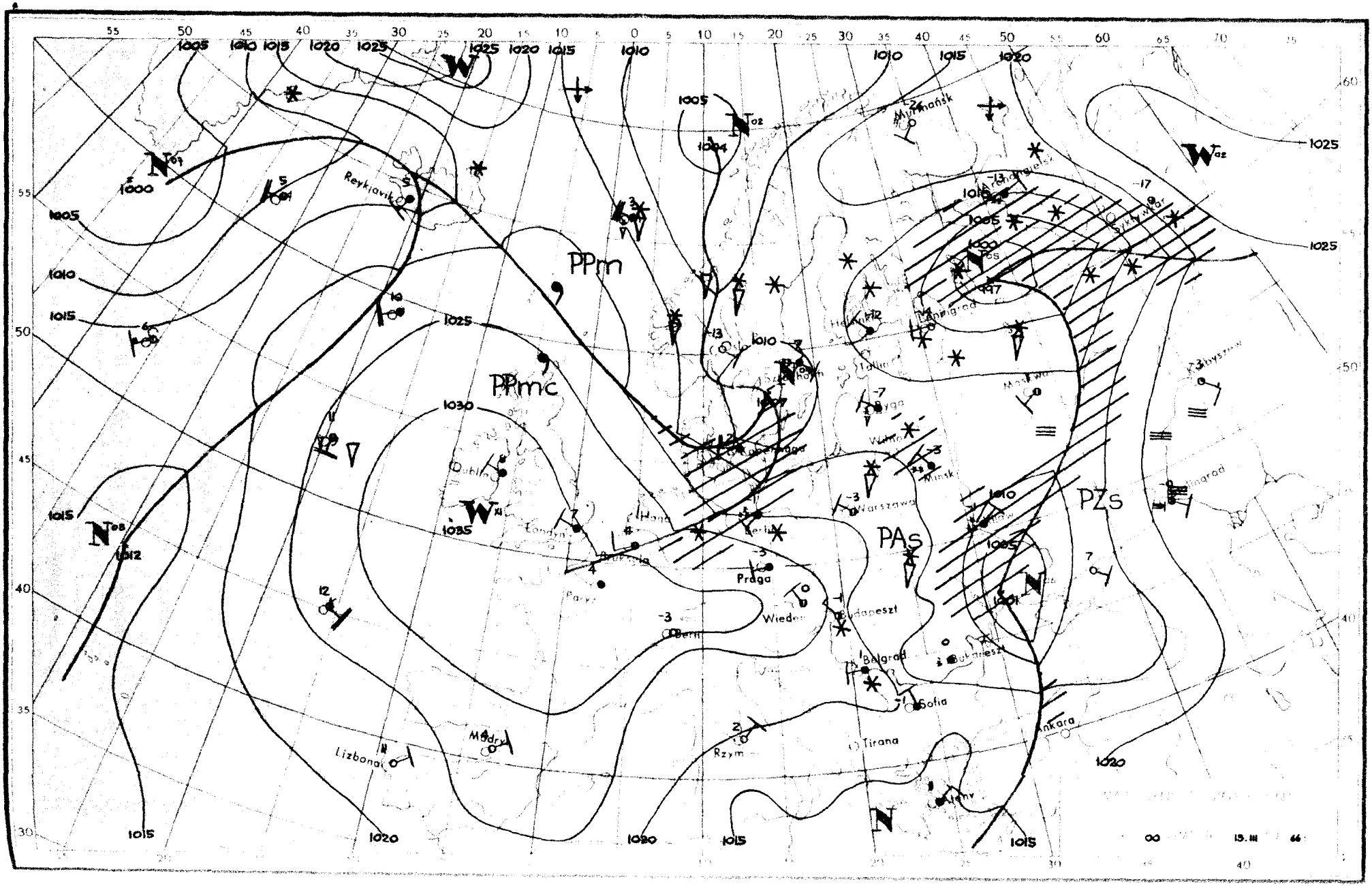
PPm
PPmc
PAs
PZs
Reykjavik
Murmańsk
Leningrad
Moskwa
Minsk
Warszawa
Praga
Wiedeń
Budapeszt
Belgrad
Bukareszt
Sofia
Tirana
Ankara
Rzym
Madryt
Lizbona
Paryż
Londyn
Dublin
Berlin
Bern
Oslo
Sztokholm
Helsinki
Tallin
Ryga
Wilno
Kopenhaga
Haga
Bruksela
15. III
00

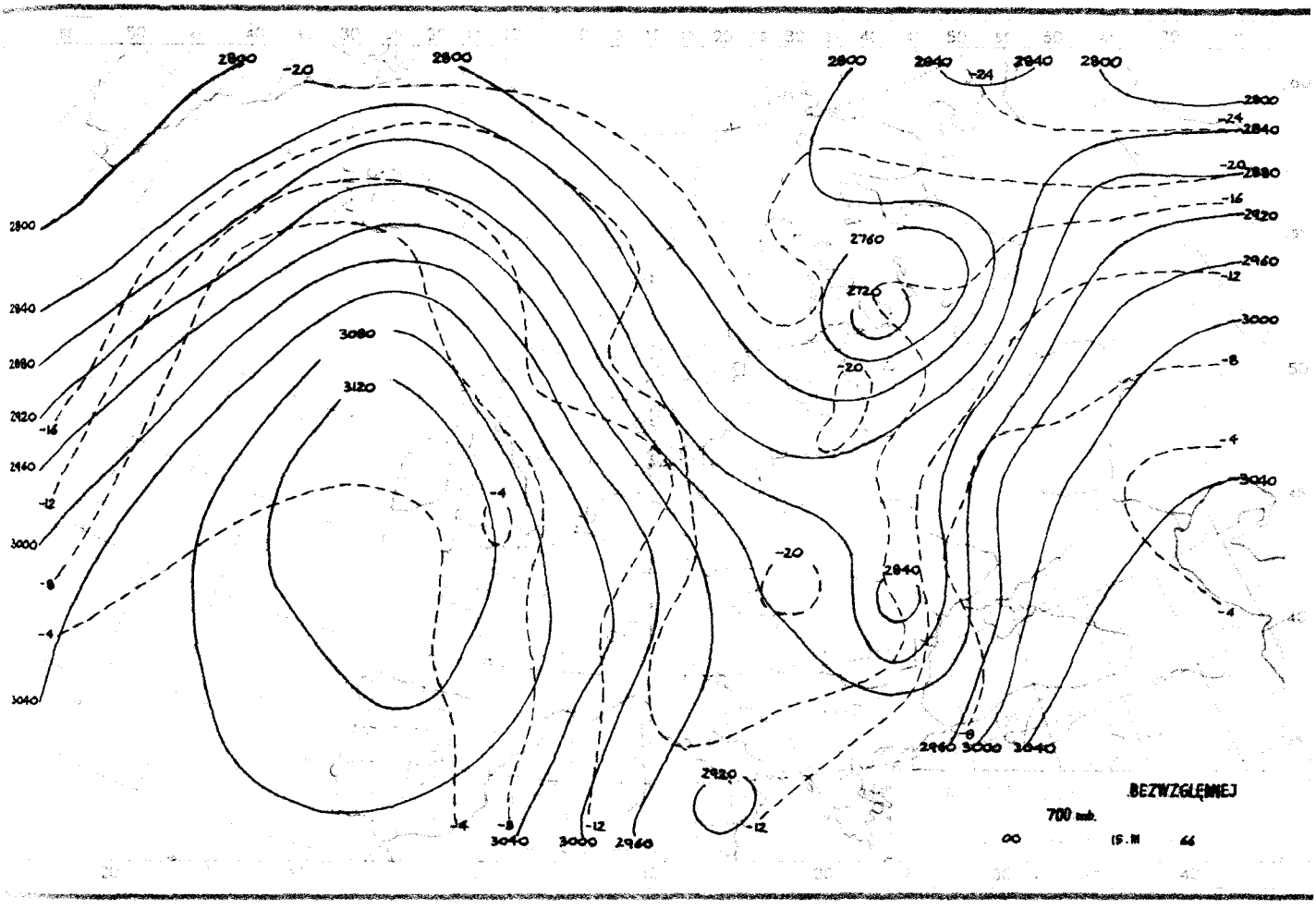
BEZWZGLĘDNEJ
700 mb.
00 15.III 66

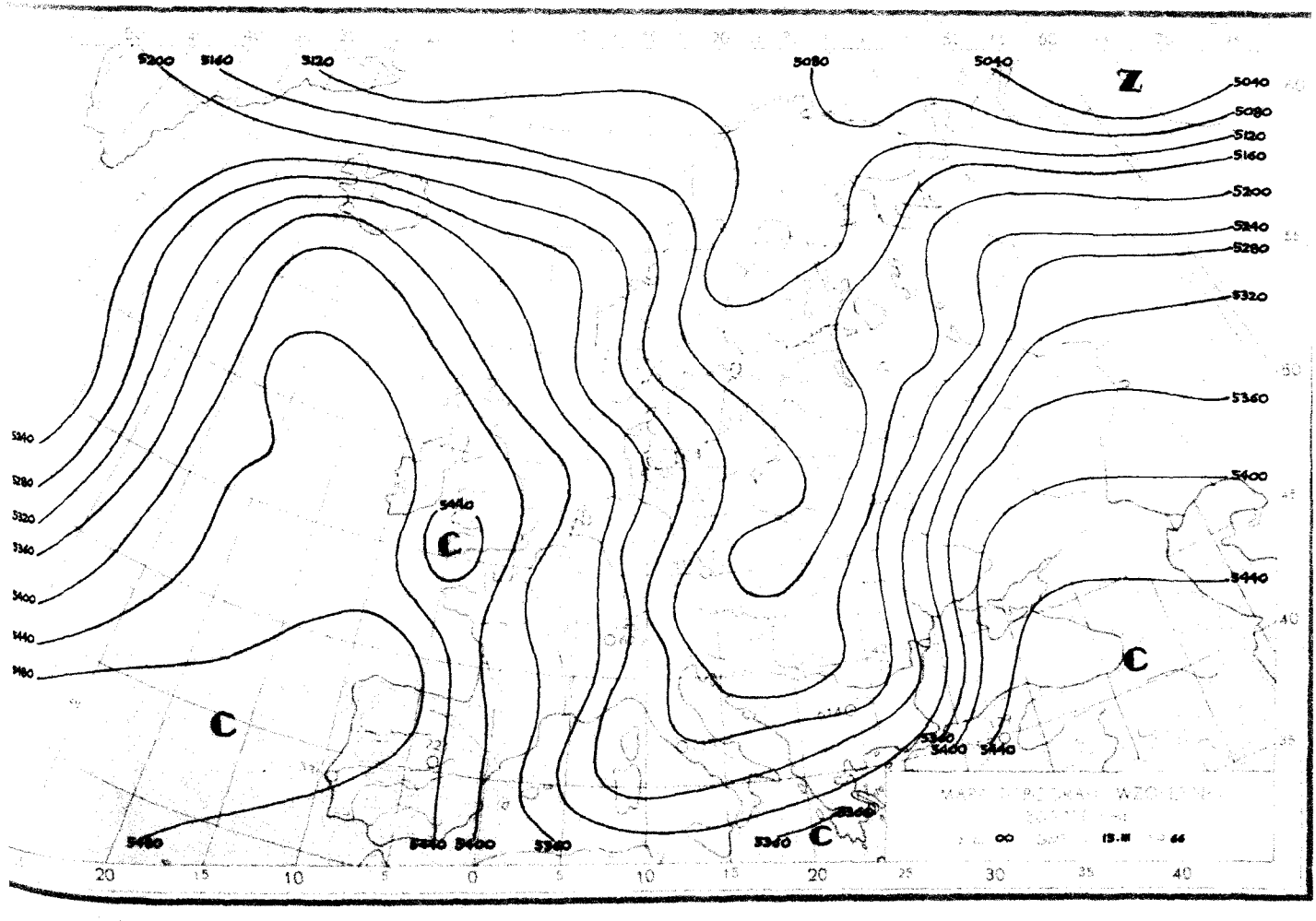
Z
C
C
C
C
00 15.III 66

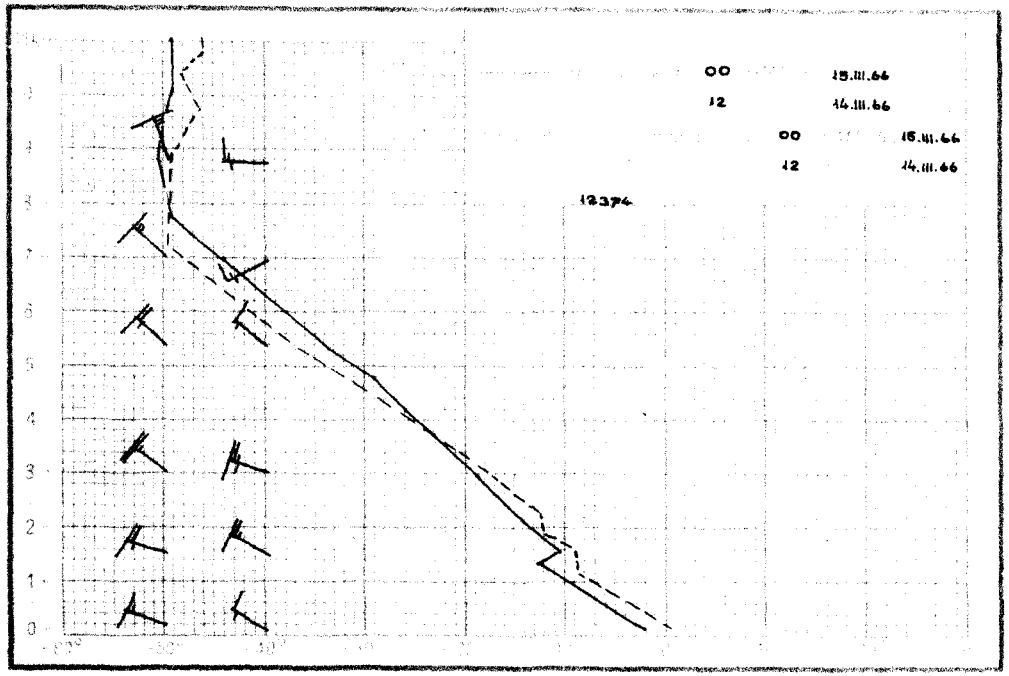
00 15.III.66
12 14.III.66
00 15.III.66
12 14.III.66
12374

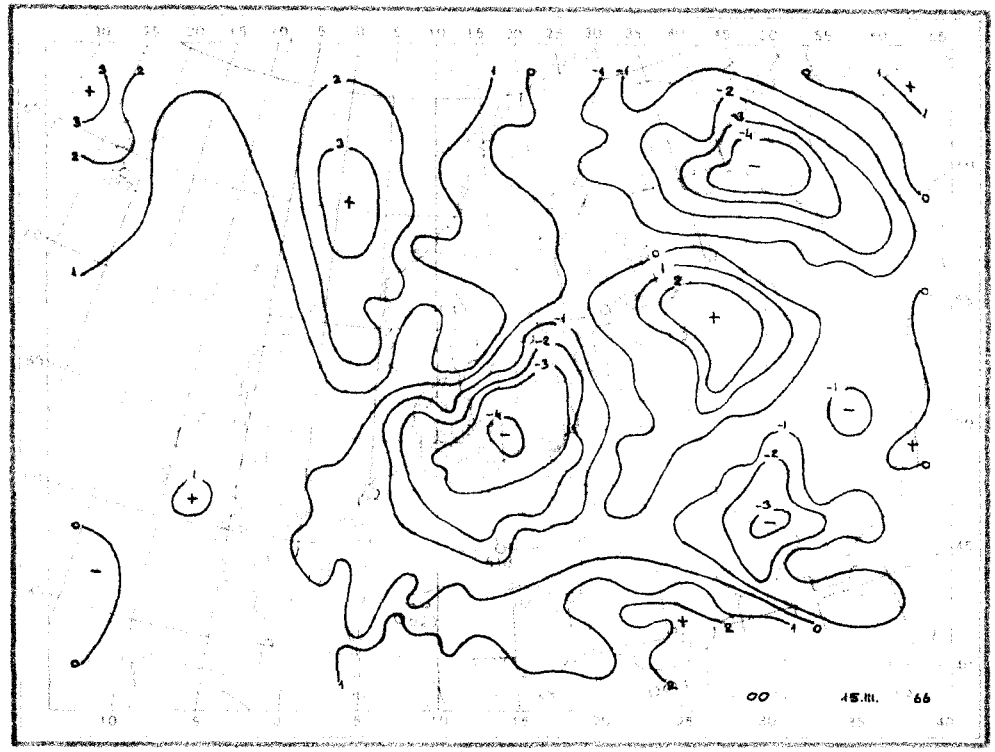
00 15.III. 66

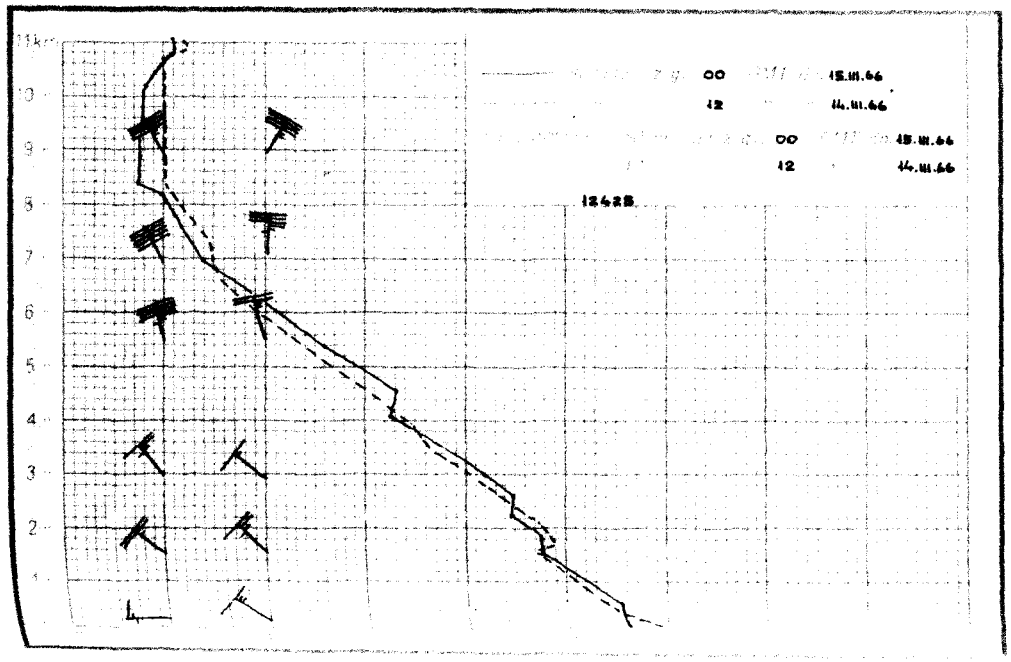
00 15.III.66
12 14.III.66
00 15.III.66
12 14.III.66
12428

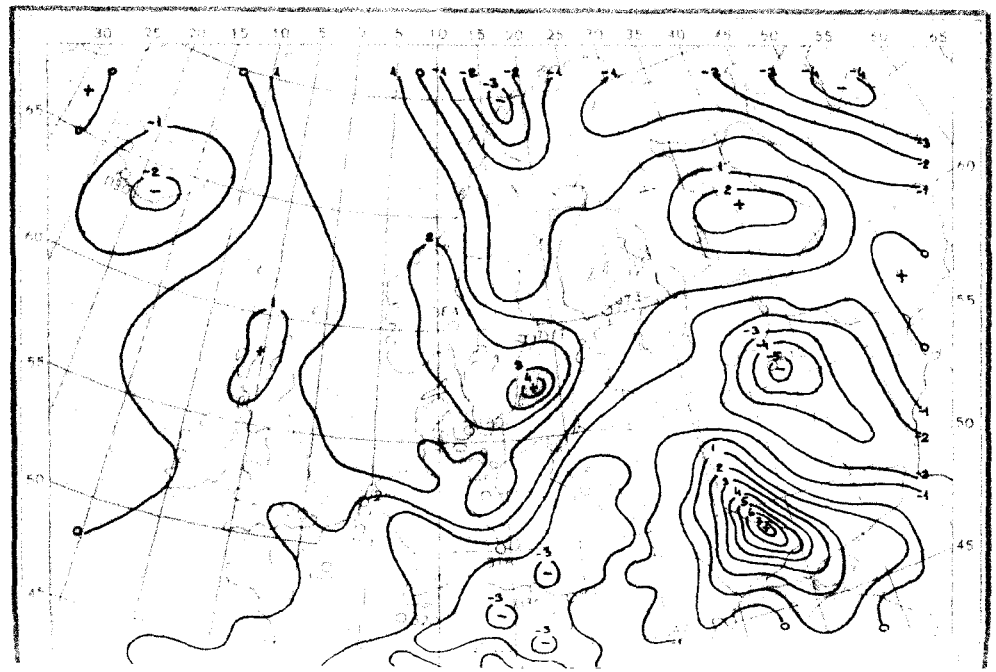

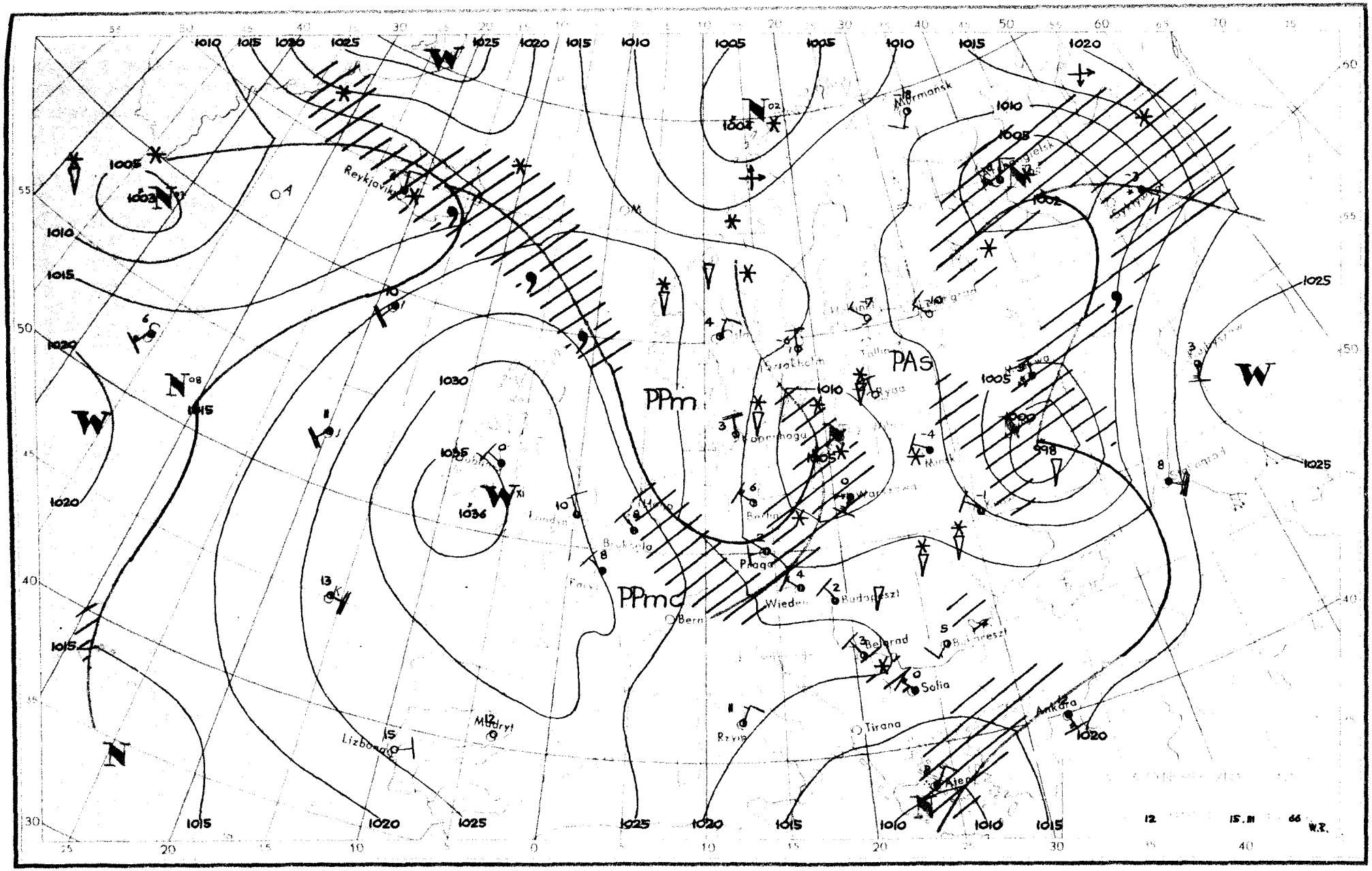

PPm
PPmc
PAs
Reykjavik
Murmansk
Stockholm
Kopenhaga
Berlin
Praga
Wiedeń
Budapeszt
Belgrad
Sofia
Tirana
Ankara
Rzym
Madryt
Lizbona
Bern
Paryż
Bruksela
Londyn
Dublin
Warszawa
Minsk
Ryga
Tallinn
Kaliningrad
Kijów
Moskwa
Sarajewo
Bukareszt
Ateny
1010
1015
1020
1025
1030
1035
1036
1005
1004
1003
1002
998
W
N
12
15.III
66
W.R.

Dane synoptyczne z Polski w dniu 15.III.1966r.

SYNOP z godz.00 GMT.

105	82106	97227	14652	6742X	54739
150	72205	65021	15554	754XX	57733
195	82807	97852	16456	894XX	60705
205	82407	35712	17151	7732X	52732
235	82304	97021	16654	854XX	58731
250	02301	97020	18756	00900	60724
272	02703	97021	16957	00900	58720
295	83005	96261	07555	894XX	58702
330	42404	60030	19953	45500	55726
375	72906	70028	18753	755XX	59806
400	82504	65021	20952	8092X	56825
424	72904	60031	22053	755XX	56816
465	02702	60027	20557	00900	59711
495	82905	97262	18852	834XX	55101
510	93216	90714	44264	9XXXX	65807
560	53105	65227	22854	55400	59803
570	83602	60708	20254	854XX	54804
575	83202	56702	21052	6742X	55704
650	93108	00714	43766	9XXXX	68803
695	83204	40877	19252	834XX	54703

SYNOP z godz.12 GMT.

105	73408	98037	09101	734XX	53308
150	83606	58107	05901	854XX	51302
195	81605	20738	09253	8052X	56716
205	23408	70031	11905	22400	54211
235	73409	97027	06901	754XX	01203
250	82504	96717	07000	7732X	51618
272	82004	16738	06451	8042X	52717
295	82102	40867	10152	894XX	54721
330	63308	60257	09203	694XX	00502
375	82006	56712	09650	5542X	53723
400	72907	60037	11702	725XX	51116
424	83006	40717	11201	854XX	01712
465	82108	18712	10651	7732X	52724
495	72206	98031	12201	625XX	58713
510	93220	90734	37357	9XXXX	58004
560	82308	60712	12750	5847X	55825
570	72404	60011	12001	52532	56724
575	52204	70011	13002	12531	56829
650	62009	XX413	39963	45X46	64710
695	32505	70018	14401	22602	57723

TEMP Legionowo, godz.00 GMT.

TT	12374	23150	53591	02806	85412	61665	02908	70884	69783	03011	50532	83008	03108	40685	94094	03307	30873
	00139	03507	20139	99135	0XXXX	15328	99158	0XXXX	10593	00167	0XXXX	11122	76356	99132			
TT 23	12374	55555	00007	52586	11866	62667	22841	60669	33547	79978	44356	99134	55308	00139	92250	99138	77234
	99131	88203	99139	99186	97125	11150	99158	22123	99158	77777	09007	02806	79255	03305	01010	55500	
VV 23	12374	07824	02XX2	0XXXX	05041	05XX8	0XXXX	03364	06XX4	0XXXX	66666	06003	03408	02406			

TEMP Wrocław, godz.00 GMT.

TT	12425	23172	54561	02704	85439	62632	03111	70899	68746	03309	50533	83924	03524	40686	95989	03425	30874
	02XX2	03422	20145	99XX2	03413	15333	00XX0	03216	10597	01XX4	03412	11122	83321	02XX1			
TT 23	12425	55555	54553	11959	54572	22844	62647	33809	62659	44770	65691	55738	65742	66600	77786	77561	77802
	66666	36400	33700	32102	25002	22099	10001	77777	12000	02702	06520	03523	01010	30930			
VV 23	12425	07828	03XX8	03215	05044	06XX2	03409	03367	08XX7	03407	66666	03009	77777	67030	03407	99912	

Przebieg pogody w Polsce w dniu 15.III.1966r.

Zachmurzenie było duże z okresowymi większymi przejaśnieniami. Występowały opady przeważnie śniegu. Temperatura minimalna wynosiła od -11°C w Bydgoszczy i Zakopanem do -1°C w Szczecinie, a maksymalna od -2°C w Suwałkach do 5°C w Poznaniu, Szczecinie, Zgorzelcu i Gorzowie, a w Słubicach zanotowano 7°C. Wiatry były umiarkowane, a na zachodzie i północy dość silne początkowo z kierunków południowo-zachodnich, później z kierunków północno-zachodnich.-

Druk PPWK-W-wa, Solec 18. Zam. 5207/103/B/65-28.IV.65-Y-20047-100 000-Papowy 100 g.

16 Mar 1966

PAŃSTWOWY INSTYTUT
HYDROLOGICZNO-METEOROLOGICZNY
WARSZAWA

BIULETYN SYNOPTYCZNY

Legenda

Izolinie:

——— na mapach synop. dolnych izobary co 5 mb.
——— „ „ topografii barycznej izohipsy co 4 dkm.
– – – – – „ „ „ „ izotermy co 4° C
——— „ „ tendencji ciśnienia izalobary co 1 mb/3 godz.

Układy ciśnienia:

W — wyż
N — niż

Masy powietrza:

PP	powietrze polarne	**m**	morskie
PA	„ arktyczne	**k**	kontynentalne
PZ	„ zwrotnikowe	**c**	ciepłe
		s	stare

Fronty:

linia czerwona front ciepły
„ niebieska „ chłodny
„ fioletowa „ zokludowany
„ naprzemian czerwona i niebieska „ stacjonarny

Meteory (M):

- mżawka
- deszcz
- śnieg
- grad
- opady przelotne
- obszar jednostajnych opadów deszczu
- „ „ „ śniegu
- mgła
- burza
- błyskawica
- zamieć śnieżna

Wielkość zachmurzenia (N):

- niebo bezchmurne
- 1/10 pokrycia nieba
- 2/10 – 3/10 „ „
- 4/10 „ „
- 5/10 „ „
- 6/10 „ „
- 7/10 – 8/10 „ „
- 9/10 „ „
- 10/10 „ „
- niebo niewidoczne

Wiatr.

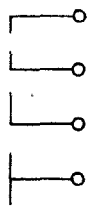

1/2 m/sek
1 m/sek
2 1/2 m/sek
5 m/sek

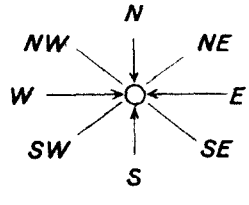

Rozmieszczenie danych:

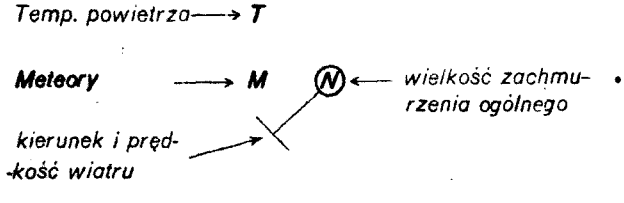

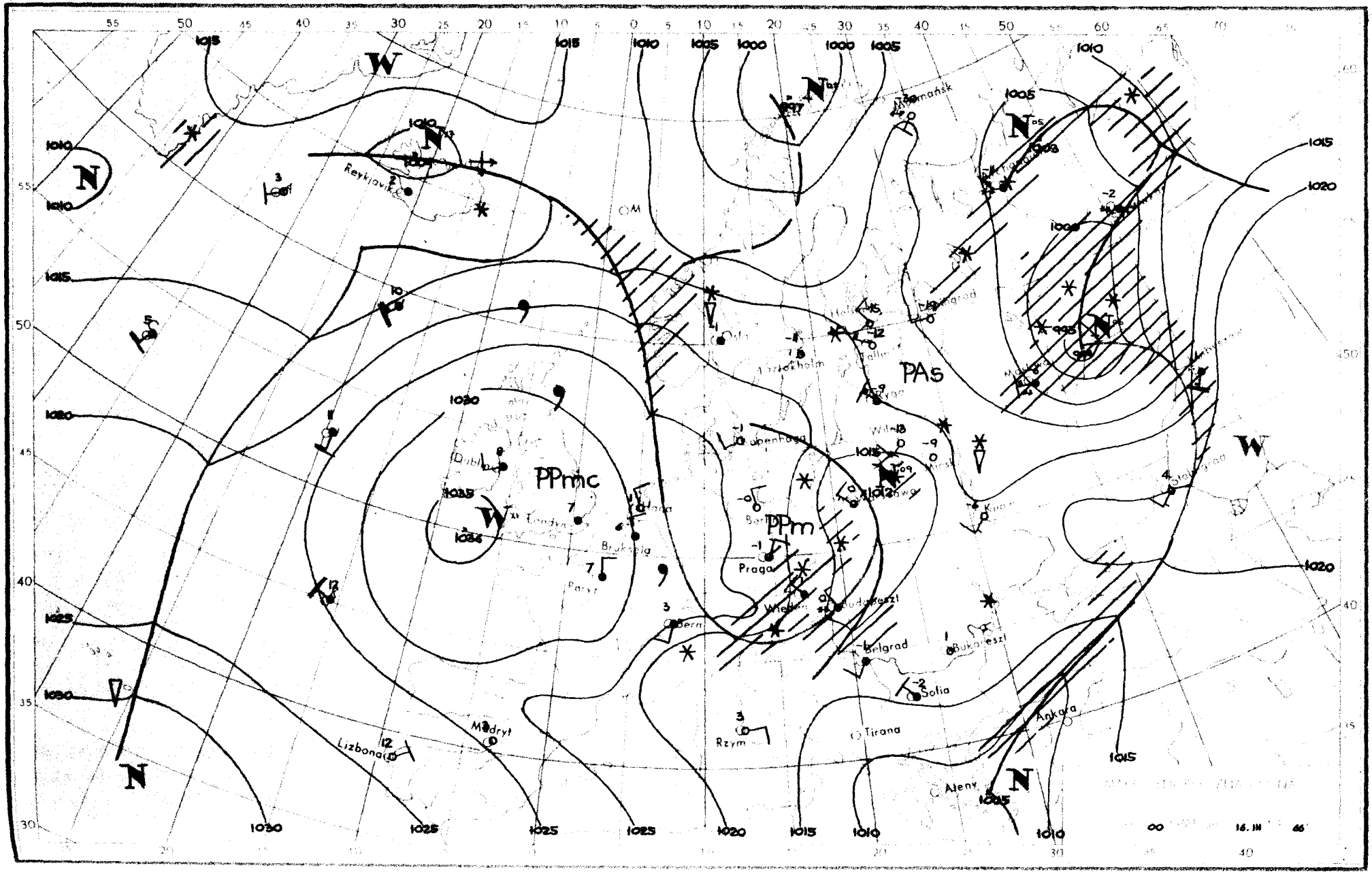

PPmc
PPm
PAs
Reykjavik
Oslo
Sztokholm
Helsinki
Tallinn
Ryga
Wilno
Minsk
Kopenhaga
Berlin
Praga
Wiedeń
Budapeszt
Bern
Rzym
Tirana
Belgrad
Sofia
Bukareszt
Ankara
Ateny
Madryt
Lizbona
Paryż
Bruksela
Londyn
Dublin
Kiew
Stalingrad
Moskwa
Murmansk
Archangielsk
Kirkuk
Tbilisi
Mińsk
Wilno
Rzym
Madryt
Lizbona
Paryż
Bruksela
Londyn
Dublin
Berlin
Wiedeń
Budapeszt
Praga
Bern
Kopenhaga
Oslo
Sztokholm
Helsinki
Tallinn
Ryga
Moskwa
Stalingrad
Kiew
Tbilisi
Kirkuk
Ankara
Ateny
Sofia
Bukareszt
Belgrad
Tirana
Reykjavik
W
N
1000
1005
1010
1015
1020
1025
1030
1035
1036
16. III
46

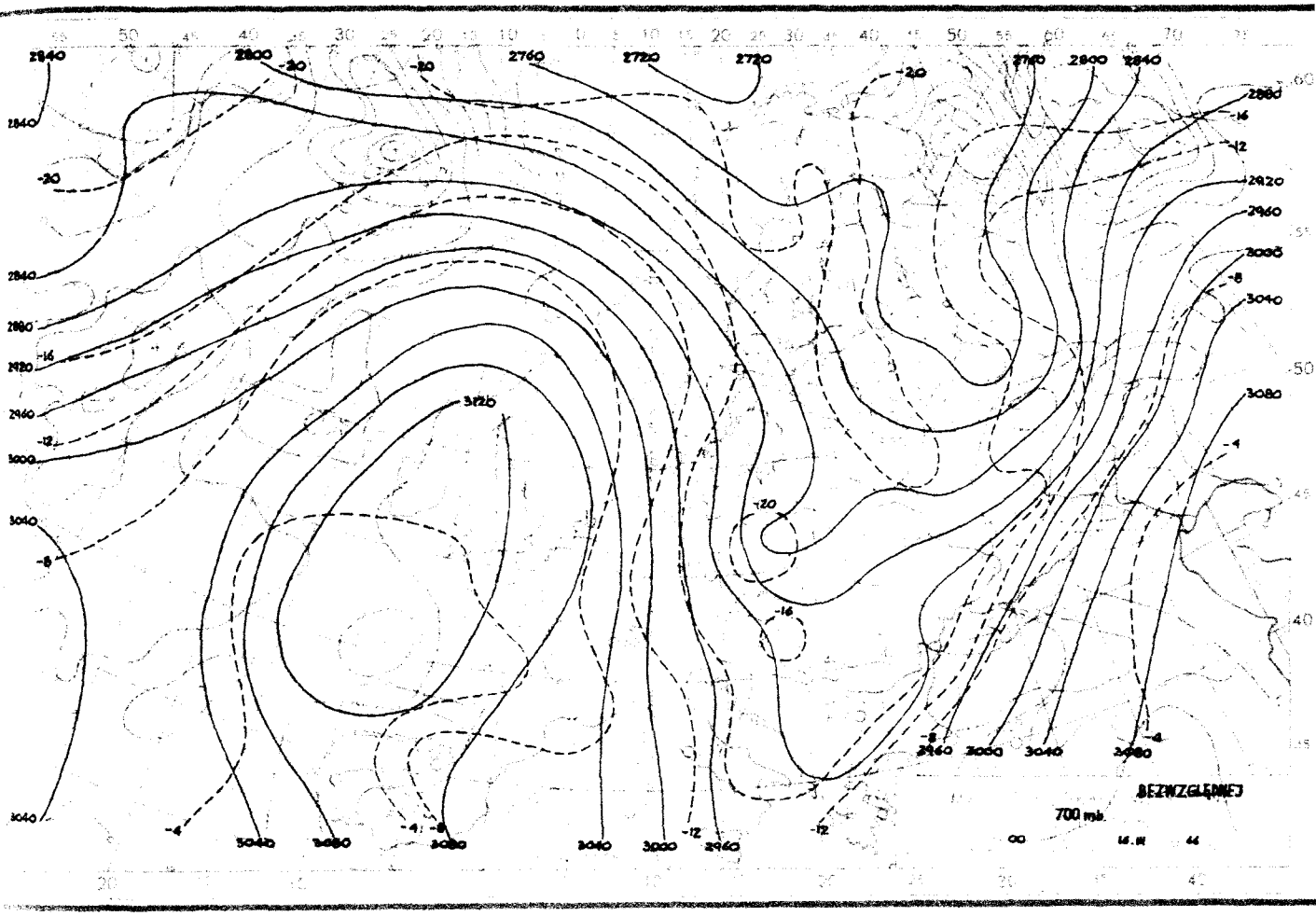
BEZWZGLĘDNEJ
700 mb.

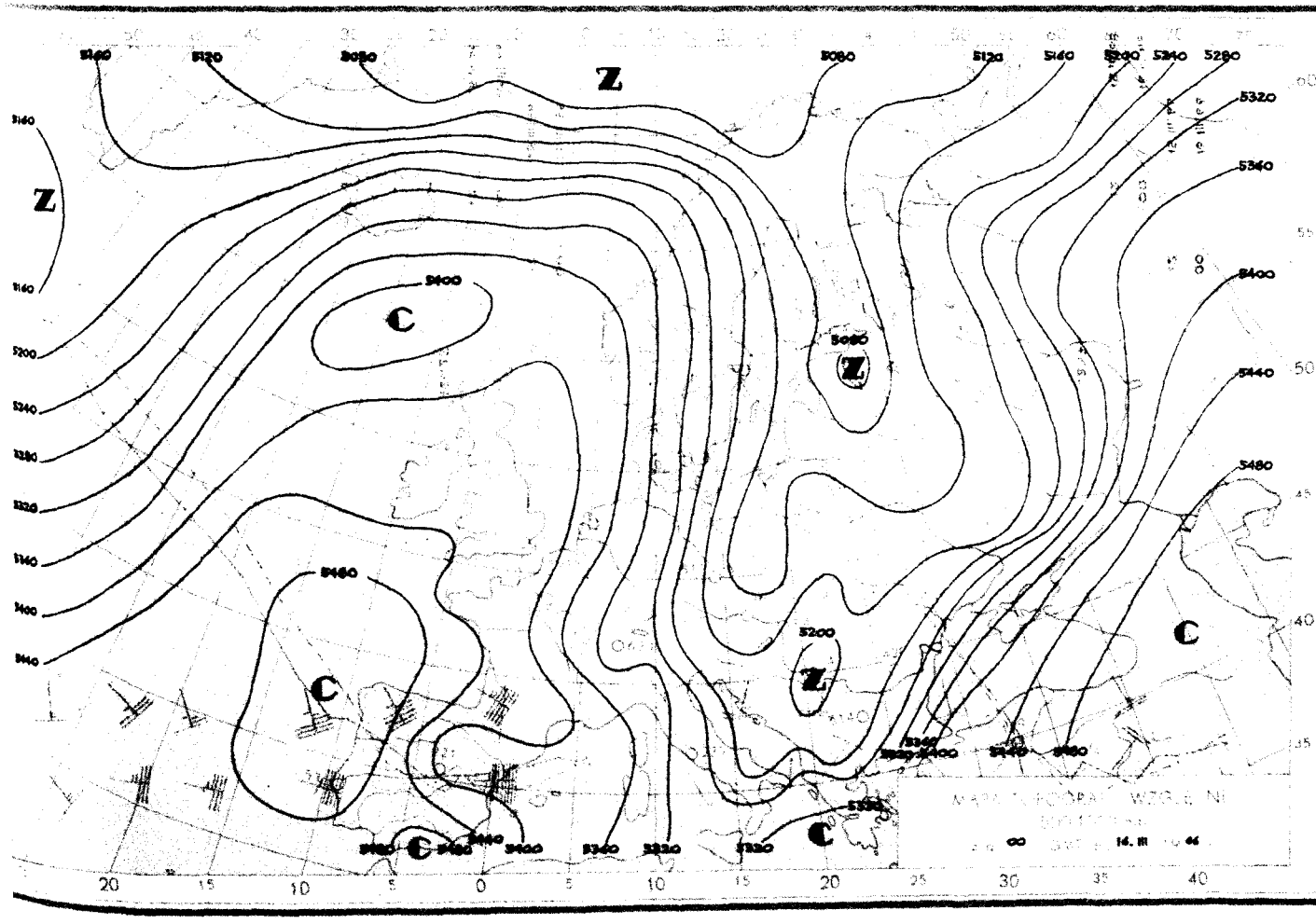

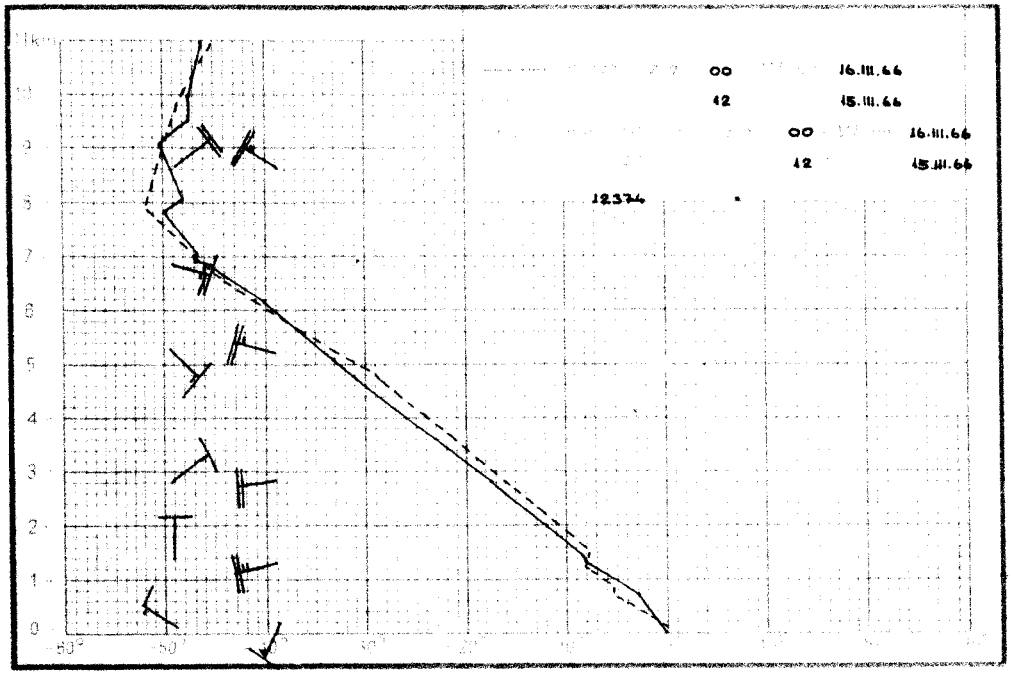
00 16.III.66
12 15.III.66
00 16.III.66
12 15.III.66
12374

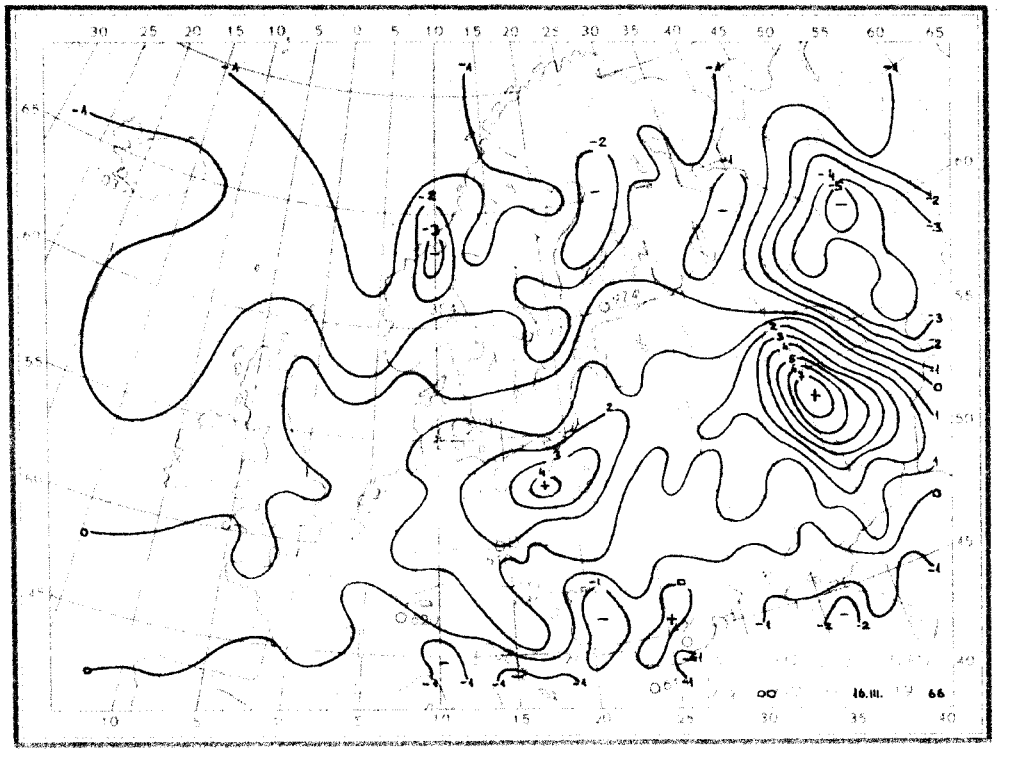
00 16.III. 66

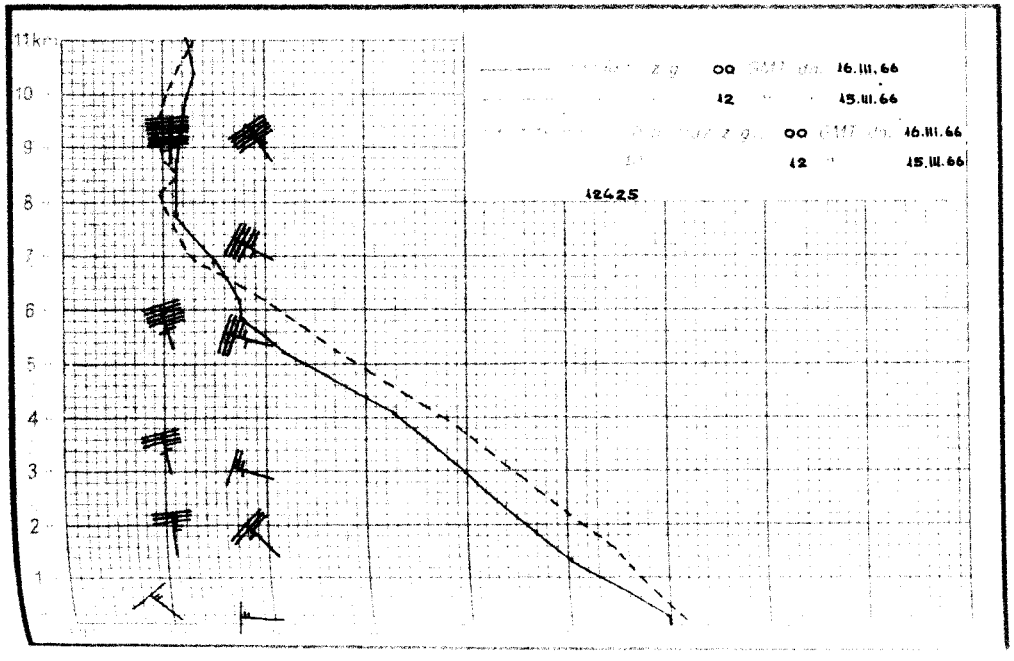
00 16.III.66
12 15.III.66
00 16.III.66
12 15.III.66
12425

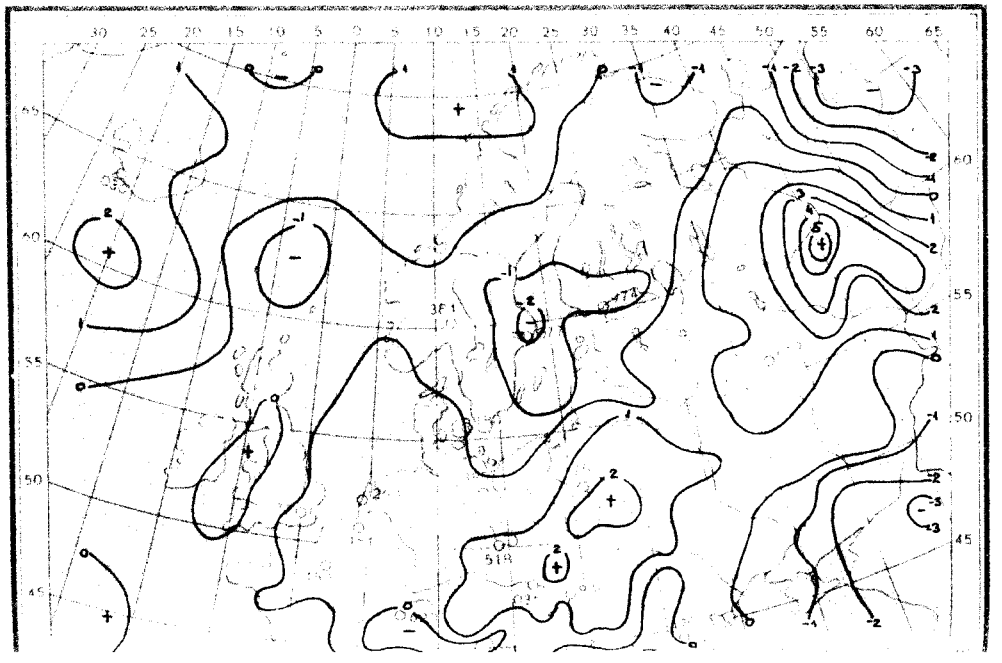

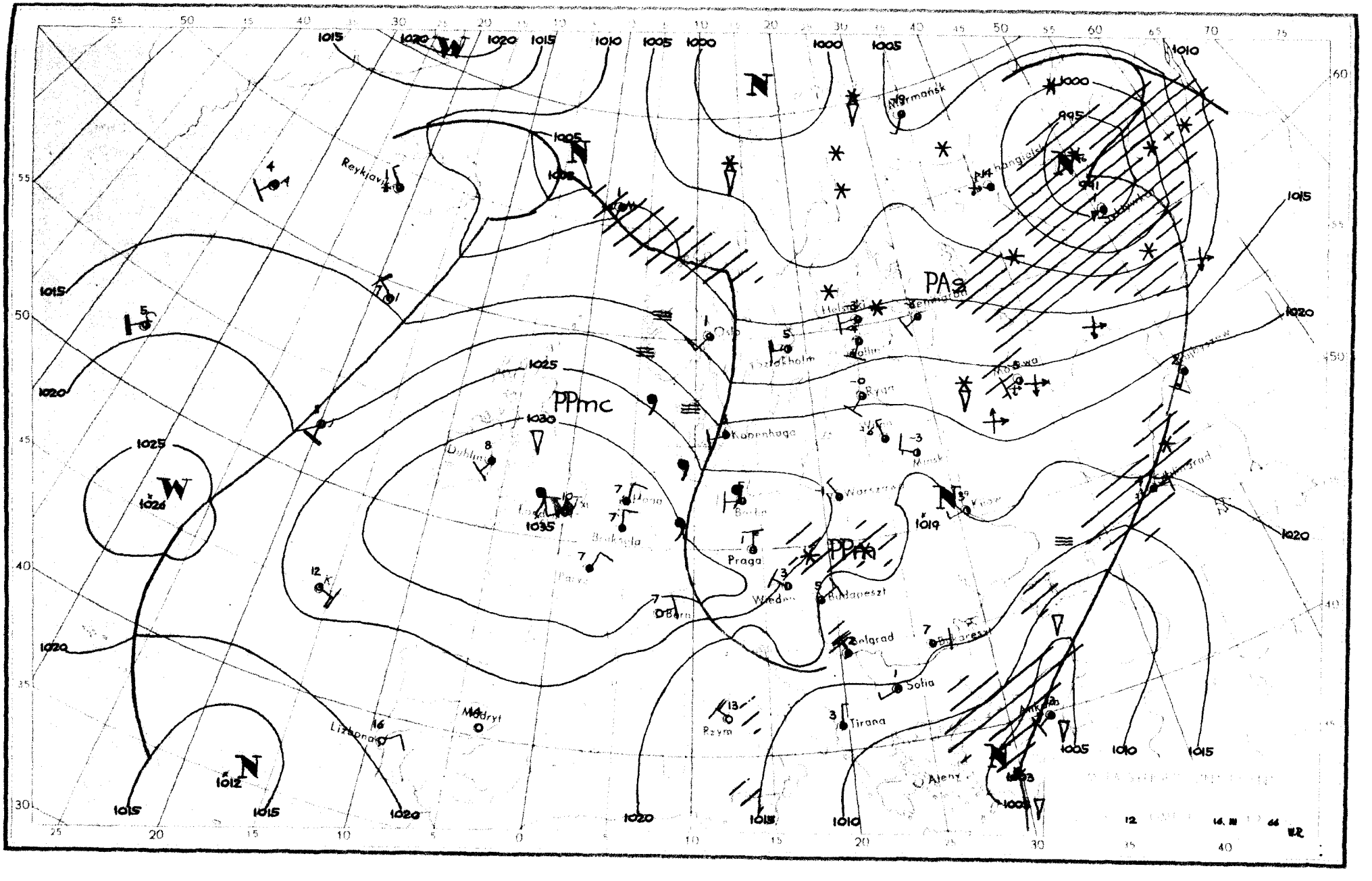
PAs
PPmc
PPm
Reykjavik
Murmańsk
Oslo
Sztokholm
Helsinki
Kopenhaga
Dublin
Praga
Wiedeń
Budapeszt
Belgrad
Sofia
Tirana
Rzym
Madryt
Lizbona
Ateny
Moskwa
Kijów
Warszawa
Minsk
Ryga
Berlin
Bern
Paryż
Bruksela
Londyn
Ankara
1000
1005
1010
1015
1020
1025
1030
1035
1026
1012
1019
995
991

Dane synoptyczne z Polski w dniu 16.III.1966r.

SYNOP z godz.00 GMT.

105	70105	97022	21152	734XX	56230
150	83609	56717	18651	2732X	54235
195	80703	96717	14252	8042X	55220
205	70107	70012	22151	754XX	54221
235	80307	97027	18552	854XX	54237
250	83607	97027	15651	855XX	51231
272	83606	96107	15452	854XX	53235
295	80000	96107	13452	854XX	53217
330	83612	60858	17500	894XX	51132
375	82905	60027	12652	863XX	54225
400	83405	65851	20151	884XX	54328
424	73406	60018	16750	755XX	52221
465	83303	25737	13953	8042X	54221
495	82003	97037	11950	854XX	52211
510	93225	90714	40961	9XXXX	62316
560	83605	58702	14951	854XX	53214
570	73403	60701	13852	755XX	53217
575	73203	50107	13951	755XX	52216
650	90203	00714	39463	9XXXX	65105
695	82404	60771	13951	864XX	52207

SYNOP z godz.12 GMT.

105	72306	98021	24603	30931	52001
150	52701	70031	23802	25530	54400
195	43002	98038	23053	42500	58217
205	82405	70031	25704	8097X	52806
235	73204	97031	24700	7093X	54102
250	32702	98021	25550	22501	55109
272	72903	98032	23952	755XX	56111
295	73403	97038	22000	725XX	53214
330	53206	80011	26302	32501	53206
375	73106	65037	24251	755XX	55121
400	72902	83011	27102	11578	55002
424	73502	81027	26700	785XX	54214
465	73406	65027	25351	785XX	56118
495	83604	96227	22200	6732X	52221
510	93208	90497	48261	9XXXX	63216
560	80206	40227	25151	854XX	54220
570	80402	58777	23751	863XX	53224
575	83204	60709	23400	854XX	53117
650	93602	00864	45059	9XXXX	60220
695	63306	65262	25702	635XX	52215

TEMP Legionowo,godz.00 GMT.

TT	12374	23086	85366	59591	03605	70842	68691	00405	50527	85888	01506	40678	96999	01109	30867	00045	00410
	20133	97044	03507	15323	97054	03204	10591	99083	02704	11122	70387	98012					
TT 23	12374	55555	00999	51524	11921	54540	22841	59599	33448	91946	44387	98010	55399	98010	66348	01041	77329
	99034	92287	01052	99258	98039	86250	98047	22215	97035	33147	97054	44130	95045	55121	98071	66108	98072
	77777	09999	03103	94898	00205	21764	03404	25501	01606	95212	03308	85101	02704	01010	864XX		
VV 23	12374	07823	03XX6	02806	05039	04XX5	02806	03365	05XX7	03005	66666	07004	02706	77777	62030	03005	99912

TEMP Wrocław,godz.00 GMT.

TT	12425	23116	51521	03027	85390	60618	03617	70854	71731	03519	50526	89921	03529	40676	95005	03630	30865
	99052	03641	20132	99XX0	03520	15320	99XX6	03514	10585	02XX2	03208	11122	73449	00053	11100	90630	36033
	80884	35045															
TT 23	12425	55555	00000	51521	11801	64646	22600	78824	33465	93952	44431	93972	55349	99054	85250	98054	66666
	23098	18000	12700	77777	12000	03207	40847	03617	65162	00118	01010	855XX					
VV 23	12425	07814	05XX6	03419	05028	06XX6	02808	03350	08XX5	02607	66666	07006	03009	77777	83073	02811	39067
	00125	50030	02607	99912													

Druk PPWK-W-wa, Solec 18. Zam. 5207/103/B/65-28.IV.66Y-70047-000-mapowy 10kg.

Przebieg pogody w Polsce w dniu 16.III.1966r.

Zachmurzenie było duże z większymi przejaśnieniami i zanikającymi opadami śnieżnymi zwłaszcza na wschodzie. W końcu okresu na północnym-zachodzie wystąpiły opady deszczu, mżawki, przemieszczające się w głąb kraju. Temperatura minimalna wahała się od -1°C w Siedlcach,Dęblinie,Włodawie,Poznaniu i Lesznie do -8°C w Lęborku, a maksymalna od 6°C w Słubicach i Świnoujściu do -2°C w Suwałkach. Wiatry były umiarkowane północno-zachodnie i północne.-

PAŃSTWOWY INSTYTUT
HYDROLOGICZNO-METEOROLOGICZNY
WARSZAWA

17 Mar 7 1956

BIULETYN SYNOPTYCZNY

Legenda

Izolinie:

- na mapach synop. dolnych izobary co 5 mb.
- „ „ topografii barycznej izohipsy co 4 dkm.
- „ „ „ „ izotermy co 4° C
- „ „ tendencji ciśnienia izalobary co 1 mb/3 godz.

Układy ciśnienia:

W — wyż
N — niż

Masy powietrza:

PP	powietrze polarne	m	morskie
PA	„ arktyczne	k	kontynentalne
PZ	„ zwrotnikowe	c	ciepłe
		s	stare

Fronty:

linia czerwona	front ciepły
„ niebieska	„ chłodny
„ fioletowa	„ zokludowany
„ naprzemian czerwona i niebieska	„ stacjonarny

Meteory (M):

- mżawka
- deszcz
- śnieg
- grad
- opady przelotne
- obszar jednostajnych opadów deszczu
- „ „ „ śniegu
- mgła
- burza
- błyskawica
- zamieć śnieżna

Wielkość zachmurzenia (N):

- niebo bezchmurne
- 1/10 pokrycia nieba
- 2/10–3/10 „ „
- 4/10 „ „
- 5/10 „ „
- 6/10 „ „
- 7/10–8/10 „ „
- 9/10 „ „
- 10/10 „ „
- niebo niewidoczne

Wiatr.

- 1/2 m/sek
- 1 m/sek
- 2½ m/sek
- 5 m/sek

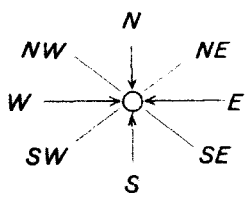

Rozmieszczenie danych:

Temp. powietrza ⟶ T

Meteory ⟶ M

N ⟵ wielkość zachmurzenia ogólnego

kierunek i prędkość wiatru

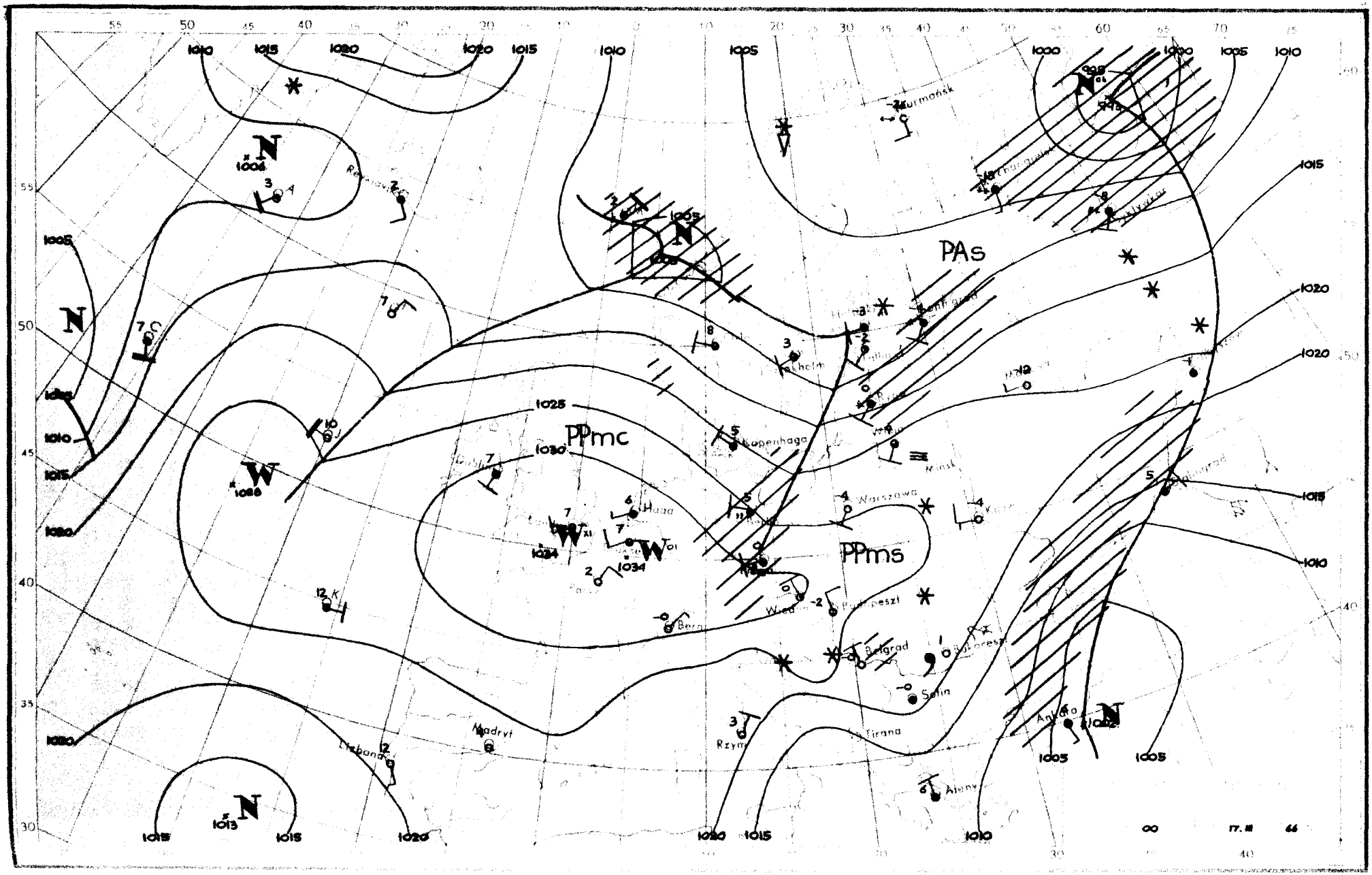
PAs
PPmc
PPms
Kopenhaga
Warszawa
Budapeszt
Belgrad
Sofia
Tirana
Rzym
Madryt
Lisbona
Ankara
Ateny
Berlin
Wiedeń
Minsk
Kurmańsk
Reykjavik
Haga
Paryż
Bern
1025
1030
1034
1028
1006
1013
1002
1005
1010
1015
1020
1000
17. III 66

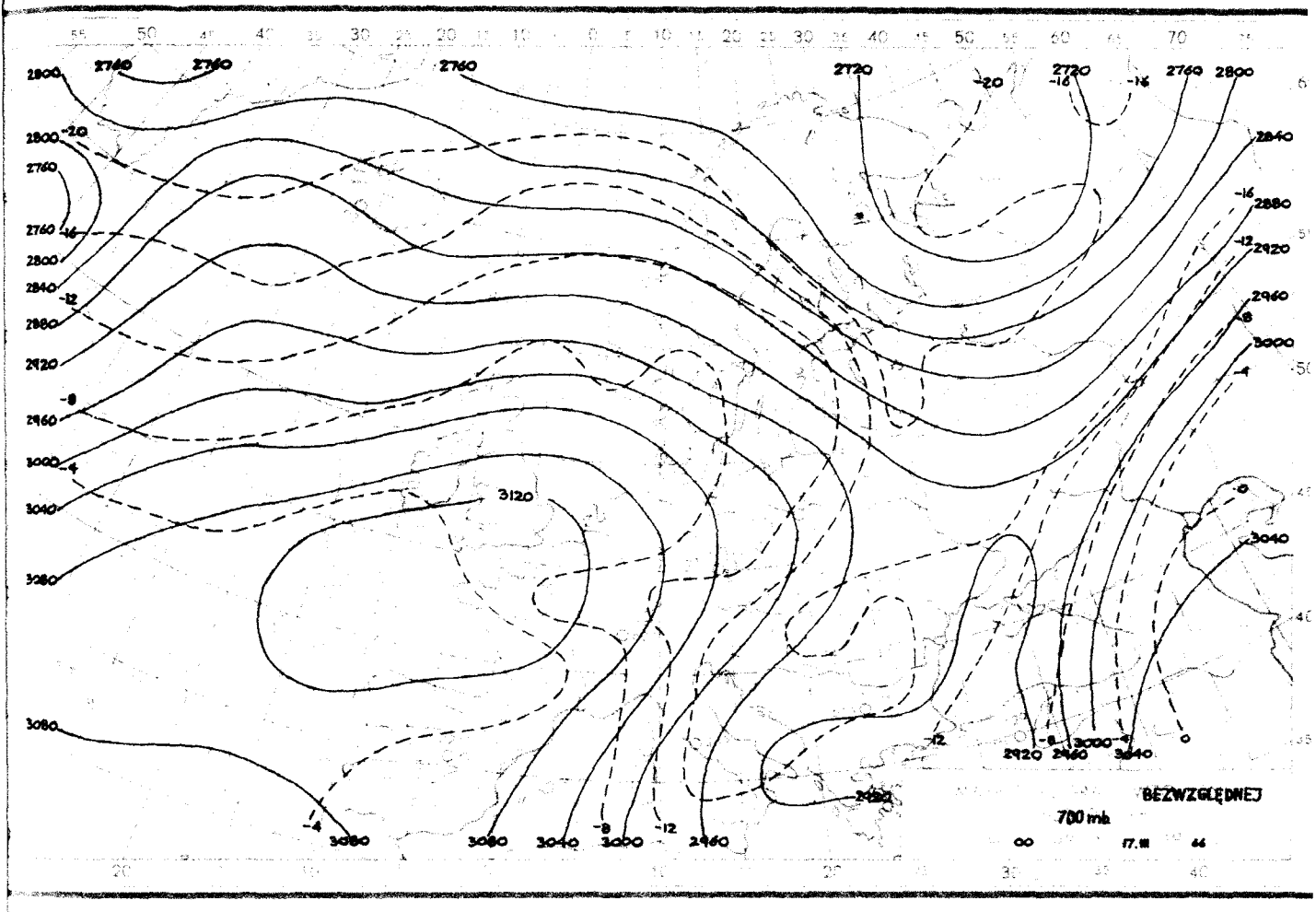
BEZWZGLĘDNEJ
700 mb
00
17.III
44

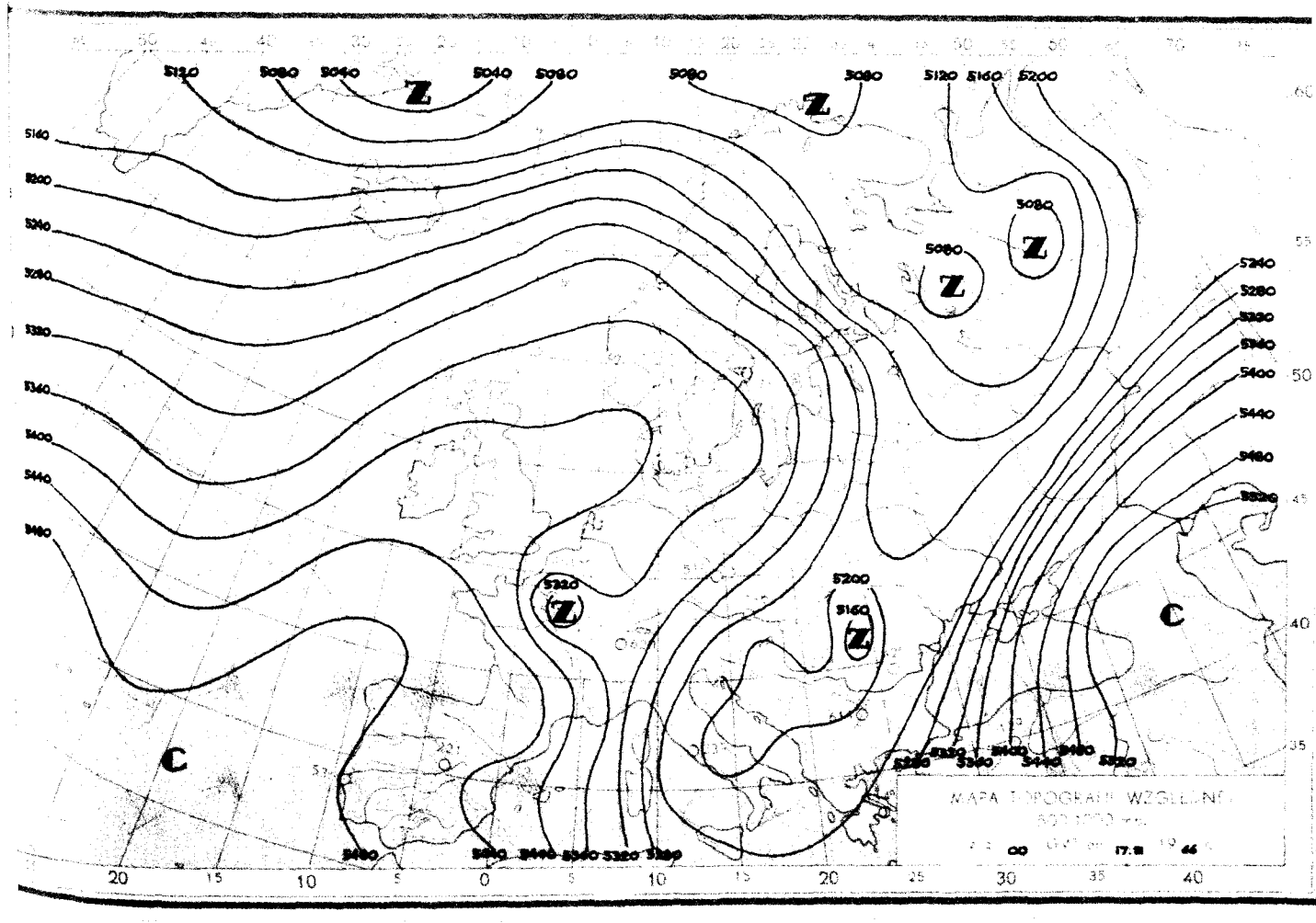
MAPA TOPOGRAFII WZGLĘDNE
00
17.III
44

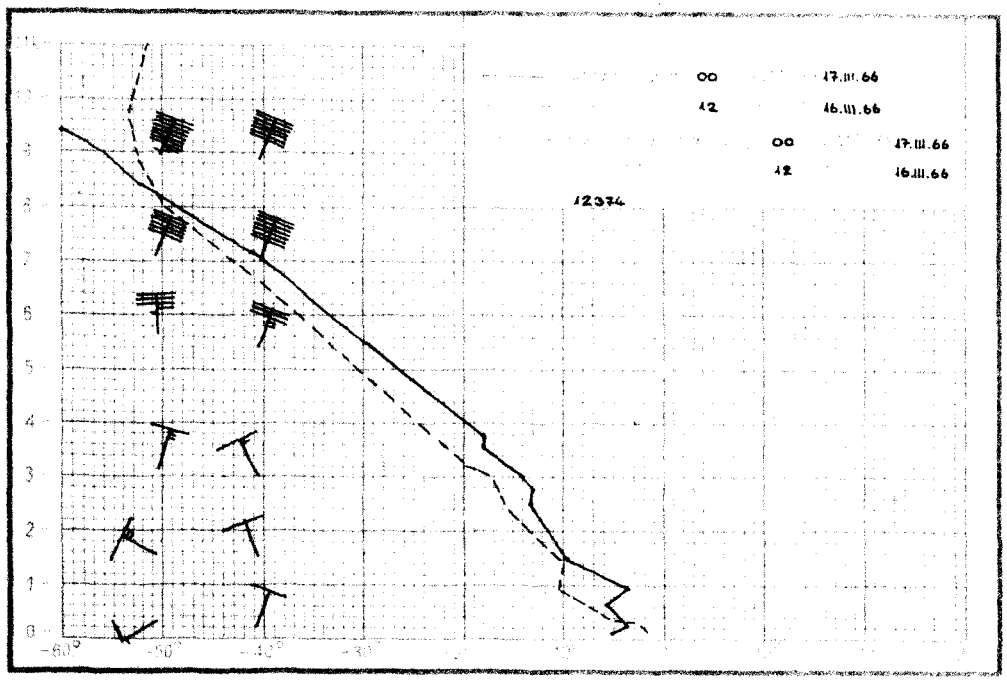
00 17.III.66
12 16.III.66
00 17.III.66
12 16.III.66
12374

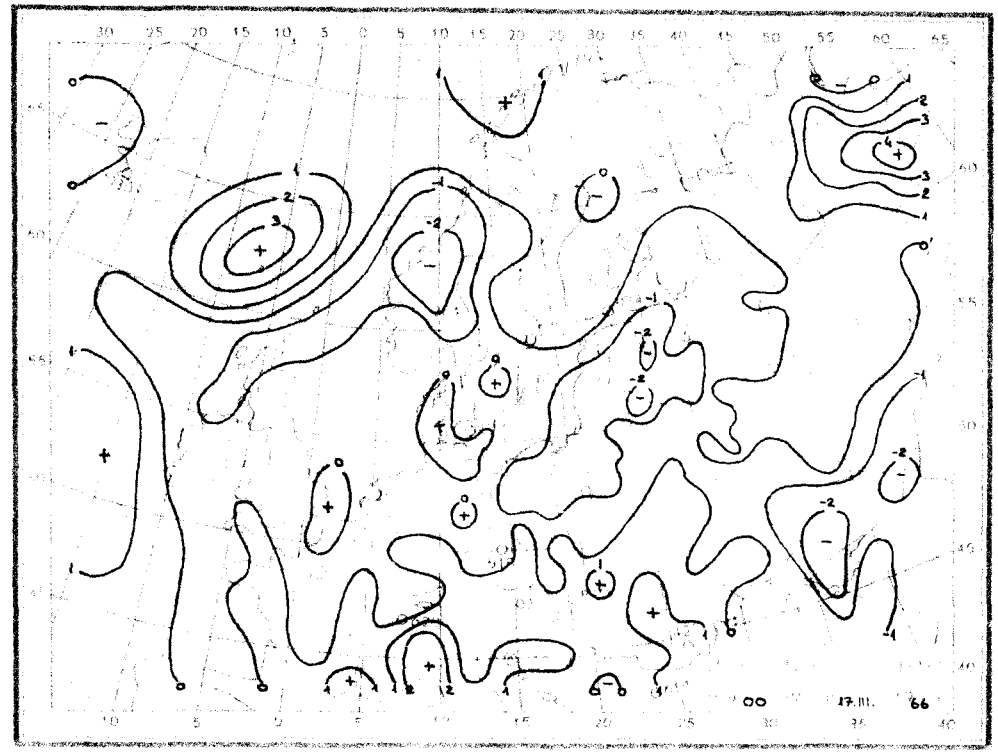
00 17.III. 66

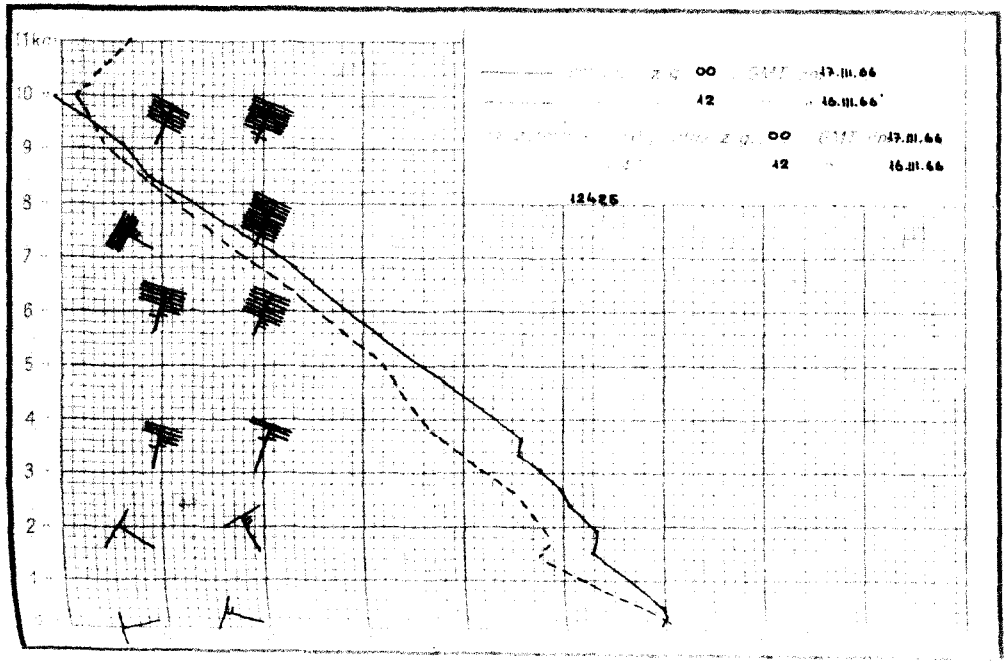
00 17.III.66
12 16.III.66
00 17.III.66
12 16.III.66
12425

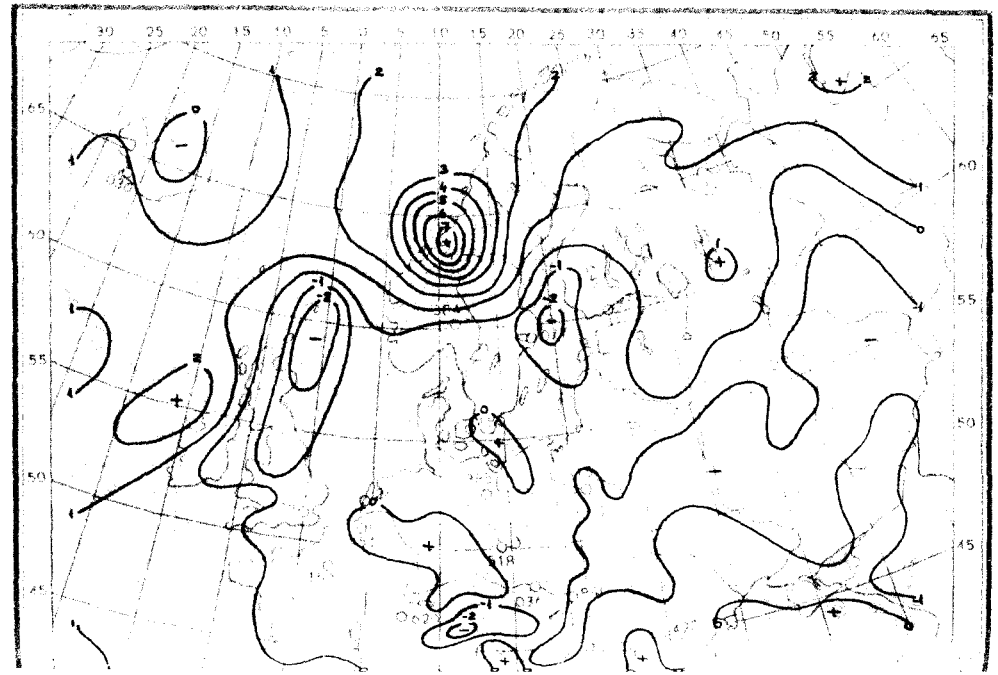

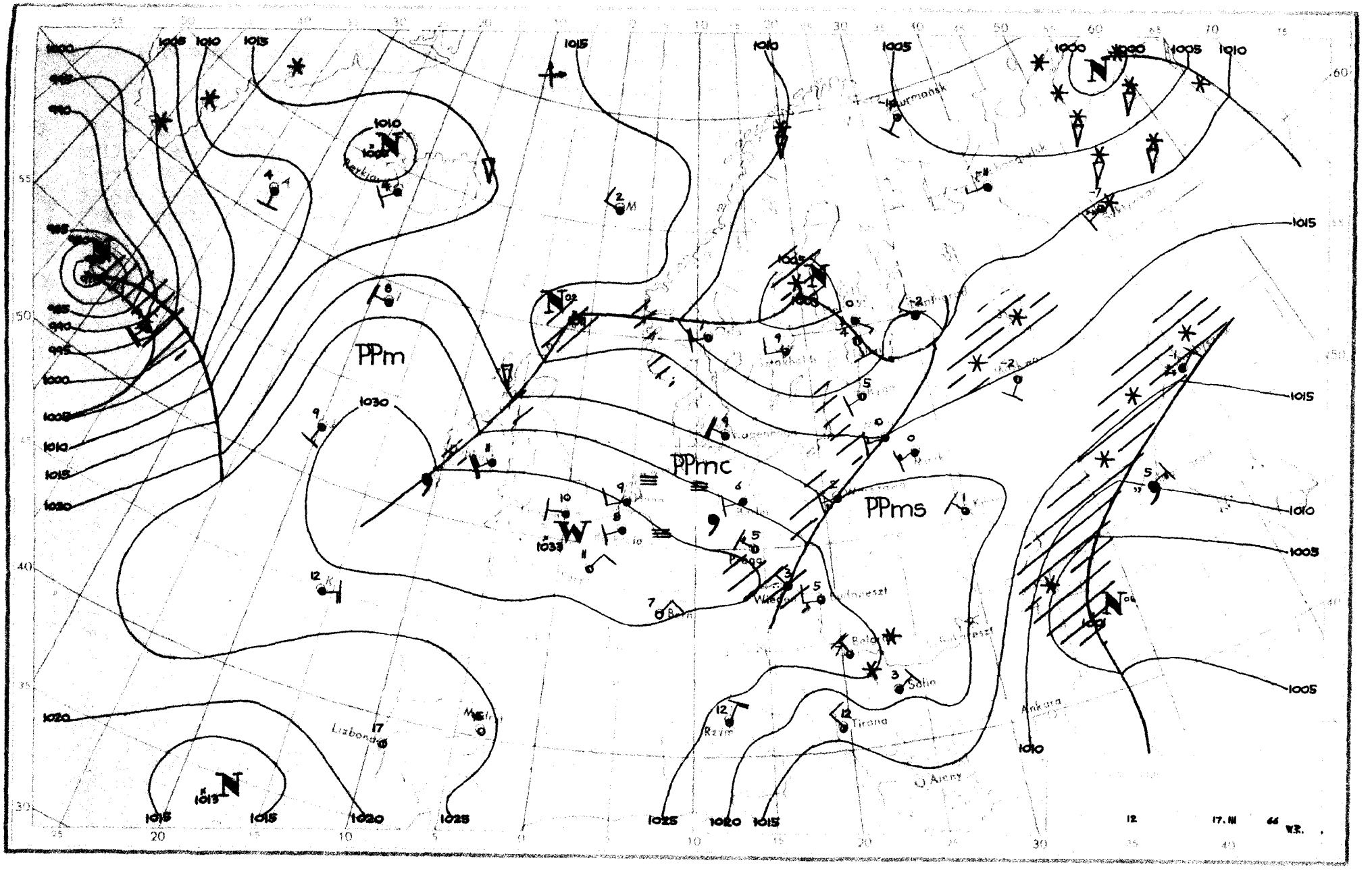
PPm
PPmc
PPms
Murmańsk
Ankara
Lizbona
Rzym
Tirana
Sofia
Budapeszt
Wiedeń
Praga
Bern
Ajeny
1000
1005
1010
1015
1020
1025
1030
1033
12
17.III
66
W.R.

Dane synoptyczne z Polski w dniu 17.III.1966r.

SYNOP z godz.00 GMT.

105	82707	96105	20504	864XX	03713
150	82702	60021	19403	854XX	02710
195	02005	97020	21954	00900	57714
205	82704	30616	23305	6732X	04706
235	82709	95512	21301	874XX	01715
250	82404	97021	22701	8097X	51716
272	72204	98031	20952	755XX	54713
295	02103	97020	24254	00900	56705
330	82205	58617	24002	5732X	01616
375	02004	60020	25154	00900	56711
400	82503	35607	25402	8062X	02712
424	82603	60701	26401	855XX	50810
465	32103	60030	22055	30950	57710
495	02701	97011	26953	00900	57804
510	92706	90714	50458	9XXXX	59301
560	02403	56101	28556	00900	57709
570	32502	60021	27666	20931	57605
575	83203	65022	27951	855XX	67803
650	30204	70017	49064	15201	66303
695	63405	65017	27452	655XX	54106

SYNOP z godz.12 GMT.

105	63009	98012	19406	11401	04803
150	82906	58105	17604	863XX	02805
195	82204	40512	17301	864XX	51707
205	72608	60022	22409	784XX	04602
235	83207	96105	19004	864XX	03701
250	82702	96205	20005	863XX	04703
272	82504	96205	17703	863XX	03702
295	82503	96702	19301	854XX	50709
330	83209	65016	22008	844XX	04704
375	82305	25517	20302	862XX	01710
400	82705	62028	24106	885XX	03804
424	73305	60025	23208	784XX	04710
465	82304	17517	21502	862XX	02809
495	82206	97031	21804	8097X	55714
510	92712	90714	49853	9XXXX	54009
560	82405	20227	25000	854XX	51705
570	82701	30767	23001	863XX	51812
575	82704	98022	23603	1557X	52715
650	90105	00734	48857	9XXXX	67103
695	72702	65031	23204	50956	55719

TEMP Legionowo, godz.00 GMT.

TT	12374	23198	53559	02303	85473	59621	02907	70961	64675	00107	50545	79814	03618	40700	91921	00230	30889	
	05XX1	00244	20143	08XX2	00232	15326	03XX4	00116	10587	05XX0	0XXXX	11122	98261	13XX1	11100	80896	20045	
TT 23	12374	55555	00013	54569	11994	53554	22942	55573	33912	53612	44846	59626	55749	62658	66726	62668	77651	
	67686	88626	67686	36250	12XX3	66666	32202	29306	26113	20008	18504	14303	12906	12505	77777	09013	02303	
	08693	00207	96296	00245	60122	03611	01010	00900										
VV 23	12374	07814	07XX3	0XXXX	05027	07XX8	0XXXX	03348	08XX4	0XXXX	66666	07806	07407	02609				

TEMP Wrocław, godz.00 GMT.

TT	12425	23204	00515	02605	85494	56585	03008	70005	61628	00119	50552	77776	00129	40709	88907	00327	30901	
	03XX4	00230	20165	10XX2	00226	15339	02XX4	00324	10600	03XX9	03507	11122	99259	11XX1	11100	20950	02044	
TT 23	12425	55555	00011	00512	11982	00518	22859	56585	33808	56573	44760	58599	55732	59608	66676	63644	77647	
	63644	88421	86877	99325	00012	11259	10XX6	16250	10XX6	66666	20111	16802	10004	77777	12011	102503	70730	
	00117	79851	03630	50277	00244	01010	856XX	99912										
VV 23	12425	07829	04XX5	03302	05044	07XX1	03625	66666	08303	04608	77777	06099	03505	50050	03626	99912		

Przebieg pogody w Polsce w dniu 17.III.1966r.

Zachmurzenie było duże z opadami śniegu w dzielnicach południowych i południowo-wschodnich, początkowo i w centrum, a na północy deszczu i mżawki. Temperatura minimalna wahała się od -9°C w Muszynie i -8°C w Sulejowie do +3°C w Świnoujściu, a maksymalna od 1°C w Katowicach do 10°C w Świnoujściu i Szczecinie. Wiatry były umiarkowane na północy dość silne z kierunków zachodnich i północno-zachodnich.-

Druk PPWK-W-wa. Solec 18. Zam. 5207/103/8/65-Y-70047-100 000-mapowy 100.9.

PAŃSTWOWY INSTYTUT
HYDROLOGICZNO-METEOROLOGICZNY
WARSZAWA

BIULETYN SYNOPTYCZNY

Legenda

Izolinie:

———	na mapach synop. dolnych izobary co 5 mb.
———	„ „ topografii barycznej izohipsy co 4 dkm.
– – – –	„ „ „ „ izotermy co 4° C
———	„ „ tendencji ciśnienia izalobary co 1 mb/3 godz.

Układy ciśnienia:

W — wyż
N — niż

Masy powietrza:

PP	powietrze polarne	m	morskie
PA	„ arktyczne	k	kontynentalne
PZ	„ zwrotnikowe	c	ciepłe
		s	stare

Fronty:

linia czerwona	front ciepły
„ niebieska	„ chłodny
„ fioletowa	„ zokludowany
„ naprzemian czerwona i niebieska	„ stacjonarny

Meteory (M):

⚲	mżawka
•	deszcz
✳	śnieg
▲	grad
▽	opady przelotne
//////	obszar jednostajnych opadów deszczu
////✳	„ „ „ śniegu
≡	mgła
⊼	burza
<	błyskawica
+	zamieć śnieżna

Wielkość zachmurzenia (N):

○	niebo bezchmurne	
⦶	1/10	pokrycia nieba
◔	2/10–3/10	„ „
◕	4/10	„ „
◑	5/10	„ „
◒	6/10	„ „
◕	7/10–8/10	„ „
◐	9/10	„ „
●	10/10	„ „
⊗	niebo niewidoczne	

Wiatr.

⊢—o	1/2 m/sek
⊢—o	1 m/sek
⊢—o	2½ m/sek
⊢—o	5 m/sek

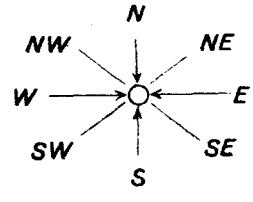

Rozmieszczenie danych:

Temp. powietrza ⟶ T

Meteory ⟶ M

N ⟵ wielkość zachmurzenia ogólnego

kierunek i prędkość wiatru

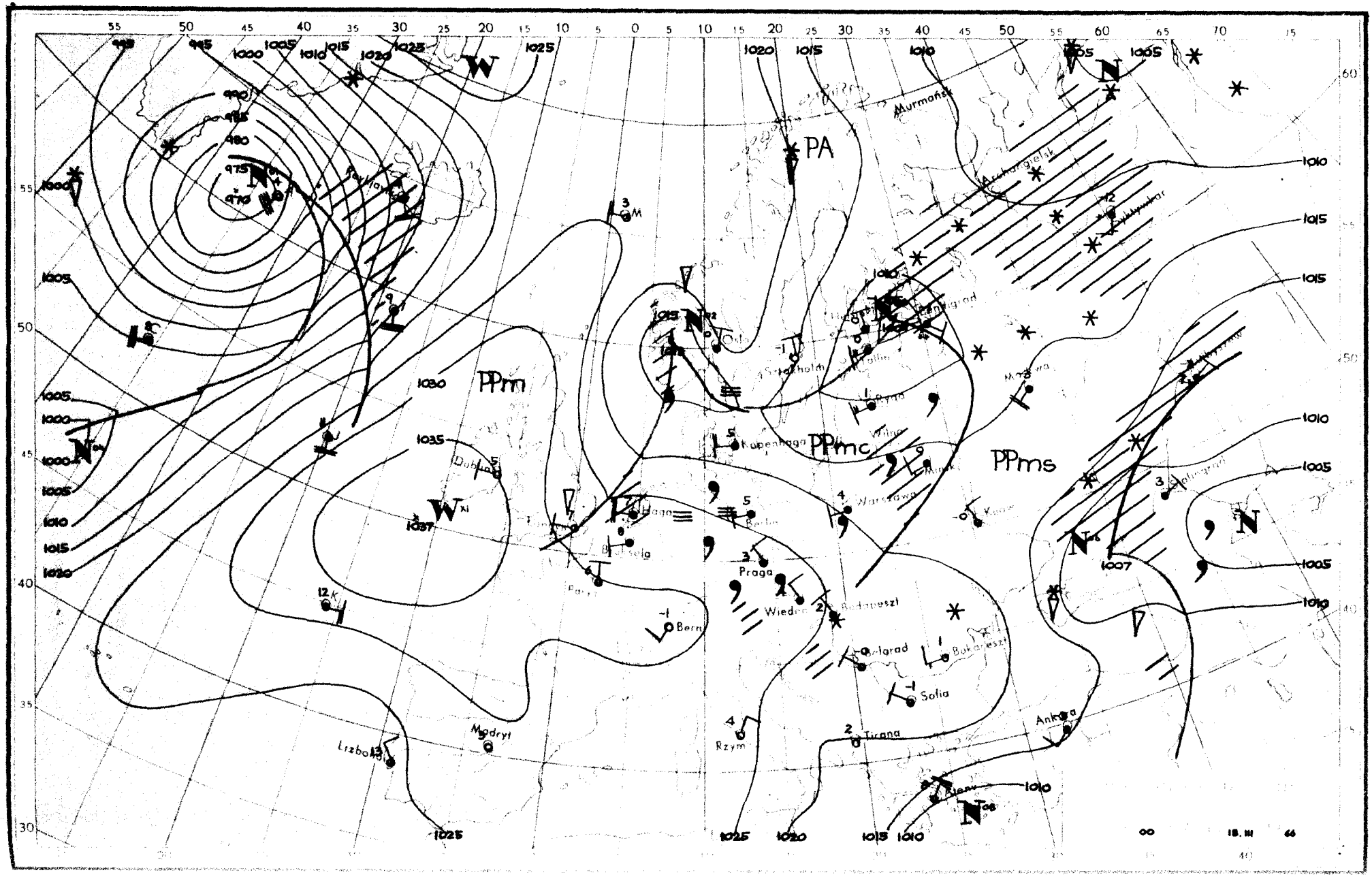
PA
PPm
PPmc
PPms
Murmańsk
Archangielsk
Praga
Wiedeń
Bern
Rzym
Madryt
Lizbona
Sofia
Tirana
Ankara
Warszawa
Kopenhaga
Oslo
Sztokholm
Tallin
Ryga
Wilno
Minsk
Kijów
Budapeszt
Belgrad
Bukareszt
Dublin
Haga
Bruksela
Paryż
Berlin
Stalingrad
Kuybyszew
Moskwa
Syktywkar
Reykjavik
Ateny
1000
1005
1010
1015
1020
1025
1030
1035
1037
1007
995
990
985
980
975
970
00
18. III
66

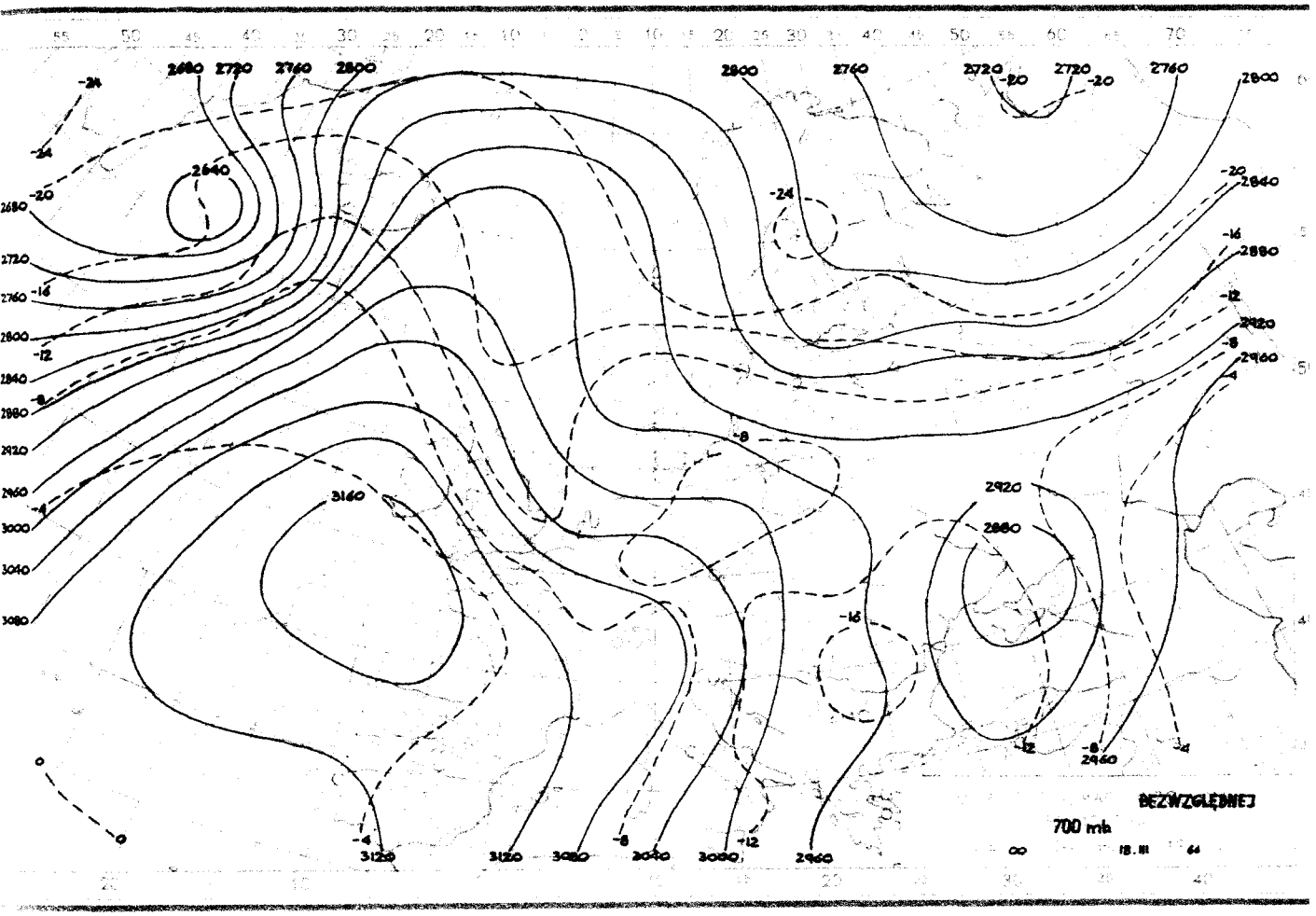
700 mb
BEZWZGLĘDNEJ

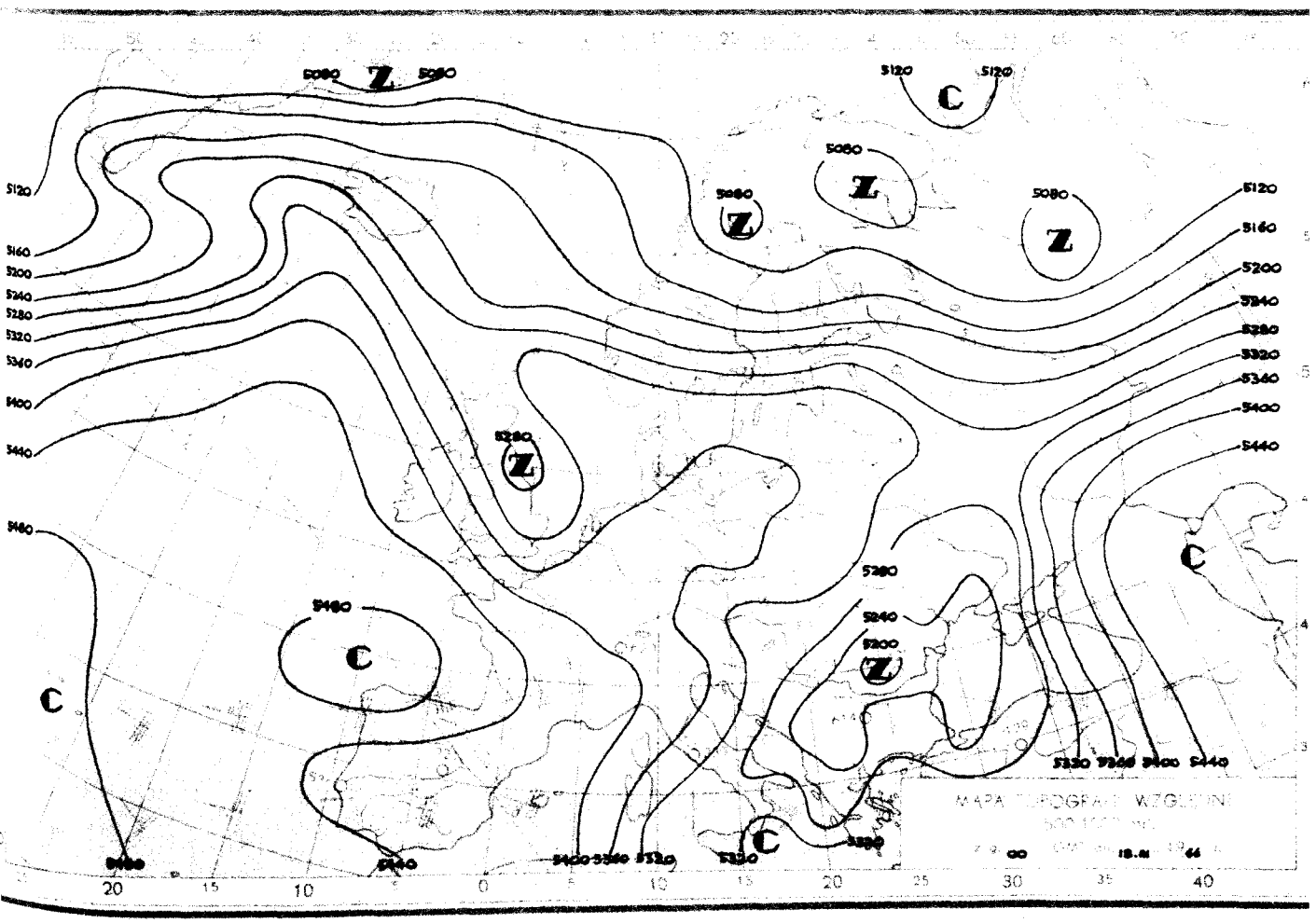
Z
C

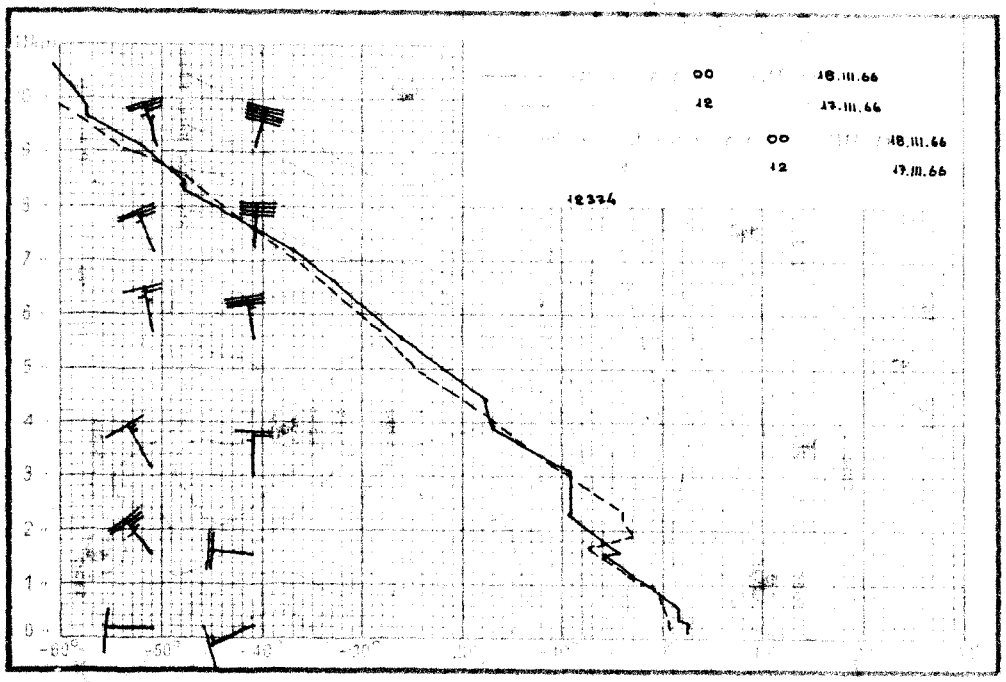
00 18.III.66
12 19.III.66
00 18.III.66
12 19.III.66
12334

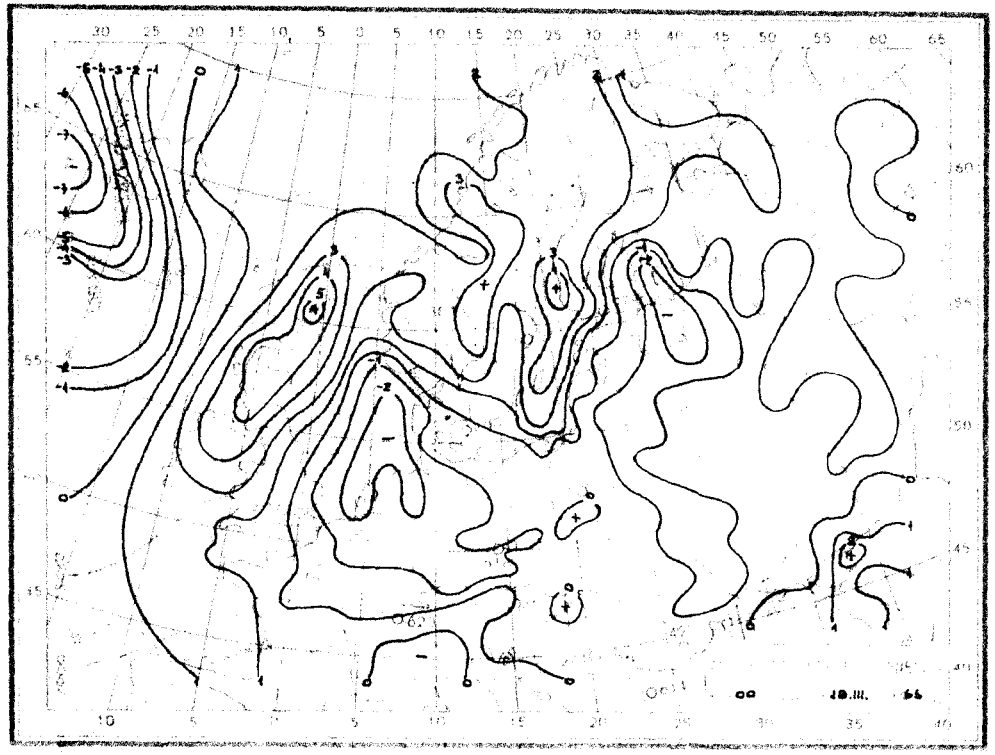
00 18.III. 66

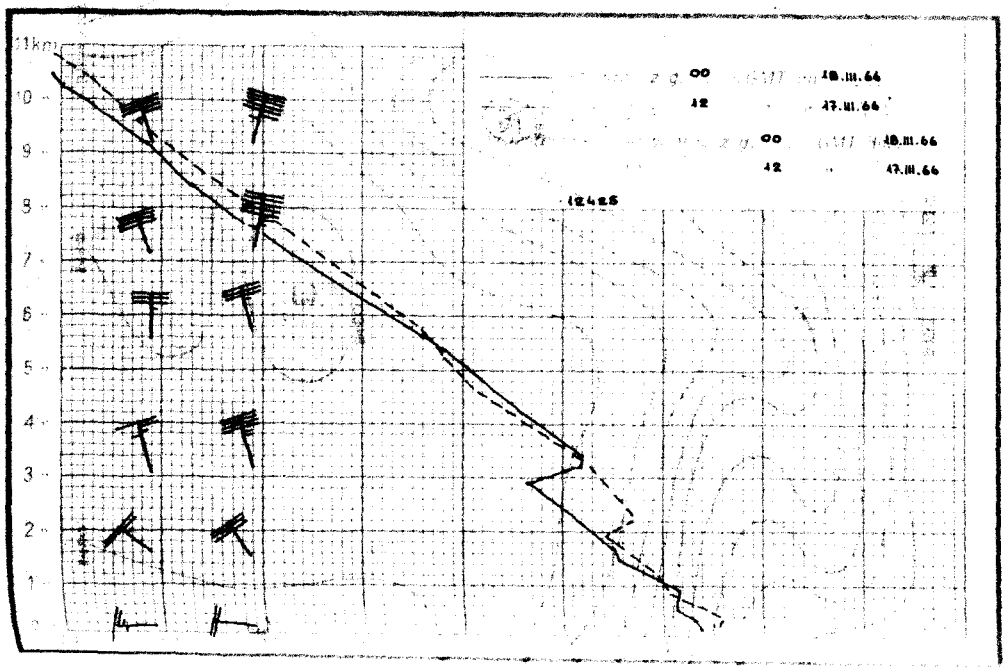
11km
00 18.III.66
12 19.III.66
00 18.III.66
12 19.III.66
12425

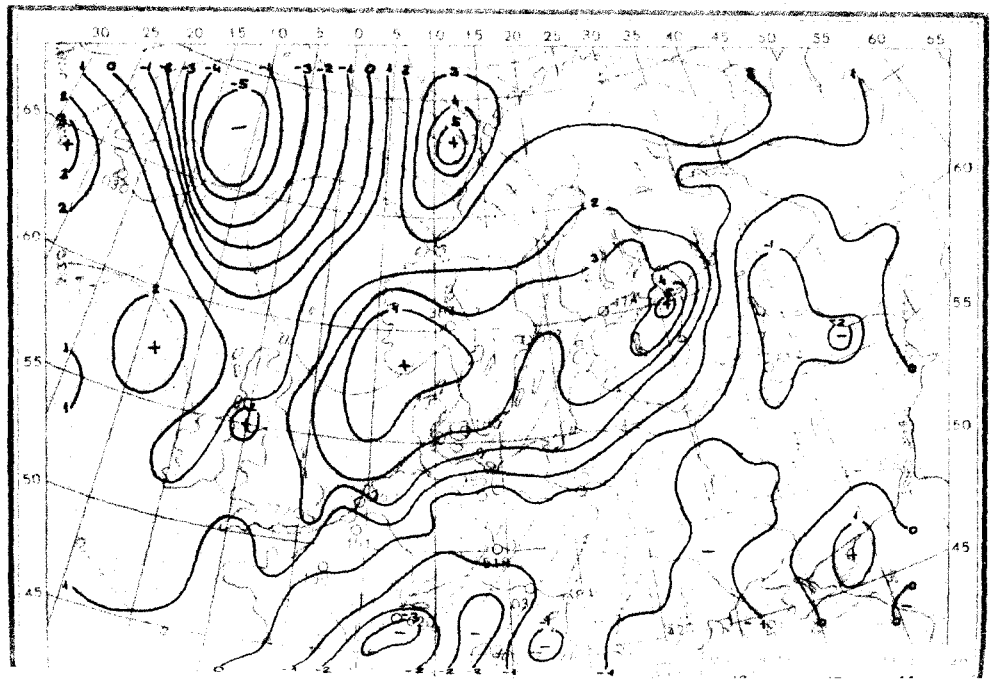

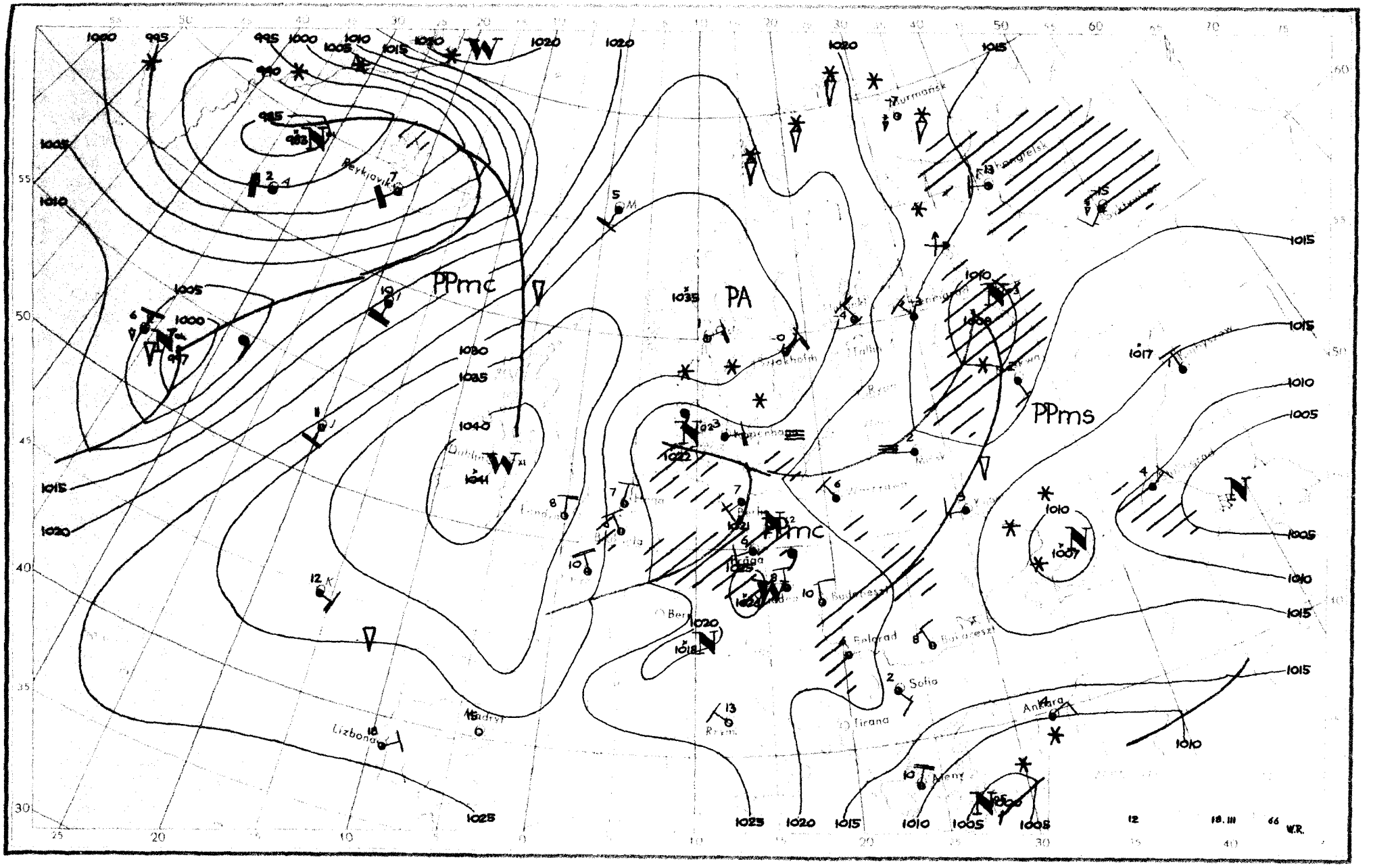
PPmc
PA
PPms
PPmc
Reykjavik
Murmansk
Stockholm
Copenhagen
Riga
Berlin
Warszawa
Budapest
Belgrad
Bucuresti
Soha
Tirana
Ankara
Madrid
Lizbona
Kiev
Moskva
1035
1041
1022
1025
1018
1017
1007
1020
1015
1010
1005
1000
995
990
985
1030
1040
1025
12
18. III
66
W.R.

Dane synoptyczne z Polski w dniu 18.III.1966r.

SYNOP z godz.00 GMT.

105	72506	97021	19404	755XX	03701
150	82708	60031	16606	854XX	03104
195	82203	96515	15002	864XX	00708
205	82508	70022	21606	855XX	04803
235	83007	97022	18505	854XX	04604
250	82704	97032	19305	863XX	03605
272	82704	96105	16304	854XX	03705
295	82401	96515	17302	863XX	01607
330	82707	60028	21605	855XX	04606
375	82605	40106	18704	756XX	03702
400	82503	40106	23604	856XX	03606
424	83005	60022	23204	855XX	04707
465	82904	56105	20603	863XX	03704
495	82201	96506	19202	863XX	01707
510	92714	90714	48255	9XXXX	56400
560	83204	25106	23203	863XX	02606
570	83201	40506	20703	863XX	03701
575	82704	25106	21303	864XX	03709
650	93606	00738	47557	9XXXX	58708
695	82704	58106	20702	8092X	02709

SYNOP z godz.12 GMT.

105	80205	40615	21802	6722X	02217
150	80207	60282	21500	862XX	50228
195	83105	96104	16903	863XX	01214
205	70404	60032	21707	4243X	04205
235	83604	96612	20404	7742X	03214
250	82902	97022	19607	884XX	04205
272	83205	96105	18504	863XX	04214
295	83102	96102	16105	853XX	04201
330	82905	56102	21007	856XX	04400
375	82806	58105	18006	884XX	04201
400	72503	57102	21808	6865X	03801
424	73204	50102	21708	784XX	04704
465	82906	40106	20005	862XX	03801
495	82704	96215	17806	6732X	04704
510	93205	90714	48353	9XXXX	53705
560	83205	18106	21904	862XX	03102
570	83403	50214	19705	6727X	04602
575	82904	30616	20204	6742X	03702
650	93606	00874	46756	9XXXX	57001
695	73202	56105	19005	754XX	03706

TEMP Legionowo,godz.00 GMT.

TT	12374	23149	03020	02705	85452	55552	03214	58718	03207	50550	75835	03509	40708	86942	03413	30901	01XX6
	03514	20156	11XX3	0XXXX	15338	04XX9	0XXXX	10597	04XX7	0XXXX	11122	12211	14XX1				
TT 23	12374	55555	00007	03024	11990	02015	22954	02014	33850	55552	44838	53545	55751	58618	66791	58749	77580
	67782	88439	82881	99400	86933	11335	97031	22329	97031	18250	08XX5	66666	27307	26407	21114	18808	14104
	13306	77777	09007	02704	88912	03116	90261	03614	01010	866XX							
VV 23	12374	07826	04XX3	0XXXX	05040	06XX9	0XXXX	03363	06XX8	0XXXX	02620	06XX5	0XXXX	01061	06XX0	0XXXX	66666
	07404	06107															

TEMP Wrocław,godz.00 GMT.

TT	12425	23181	04041	02708	85490	53535	03111	70000	59590	03508	50555	73857	03616	40714	86972	03420	30907
	00099	03518	20162	13XX2	03615	15344	05XX1	03512	10605	04XX1	03514	11122	16202	14XX3			
TT 23	12425	55555	00008	04037	11960	02025	22934	02025	33867	52529	44834	54541	55717	62629	66694	57633	77673
	57682	88333	96061	24250	09XX2	66666	24510	20214	17807	13904	10004	77777	12008	02705	10696	00108	01010
	855XX																
VV 23	12425	07832	06XX2	03309	05043	07XX3	03210	03366	07XX3	03312	02623	07XX3	03309	66666	07206	06409	05007
	02007	77777	90076	00107	82055	03011	62020	03309									

Przebieg pogody w Polsce w dniu 18.III.1966r.

Zachmurzenie było duże z opadami przeważnie deszczu i mżawki. Gdzie niegdzie występowały mgły. Temperatura minimalna wahała się

Druk PPWK-W-wa, Solec 18. Zam. 5207/103/8/65-28.IV.65-Y-7047-100 000-mapowy 100 g.

PAŃSTWOWY INSTYTUT
HYDROLOGICZNO-METEOROLOGICZNY
WARSZAWA

BIULETYN SYNOPTYCZNY

Legenda

Izolinie:

- na mapach synop. dolnych izobary co 5 mb.
- „ „ topografii barycznej izohipsy co 4 dkm.
- „ „ „ „ izotermy co 4° C
- „ „ tendencji ciśnienia izalobary co 1 mb/3 godz.

Układy ciśnienia:

W — wyż
N — niż

Masy powietrza:

PP	powietrze polarne	m	morskie
PA	„ arktyczne	k	kontynentalne
PZ	„ zwrotnikowe	c	ciepłe
		s	stare

Fronty:

linia czerwona	front ciepły
„ niebieska	„ chłodny
„ fioletowa	„ zokludowany
„ naprzemian czerwona i niebieska	„ stacjonarny

Meteory (M):

- mżawka
- deszcz
- śnieg
- grad
- opady przelotne
- obszar jednostajnych opadów deszczu
- „ „ „ śniegu
- mgła
- burza
- błyskawica
- zamieć śnieżna

Wielkość zachmurzenia (N):

○	niebo bezchmurne	
⦶	1/10	pokrycia nieba
◔	2/10–3/10	„ „
◔	4/10	„ „
◑	5/10	„ „
◕	6/10	„ „
◕	7/10–8/10	„ „
◑	9/10	„ „
●	10/10	„ „
⊗	niebo niewidoczne	

Wiatr.

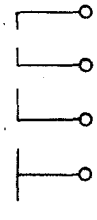

- 1/2 m/sek
- 1 m/sek
- 2½ m/sek
- 5 m/sek

N, NE, E, SE, S, SW, W, NW

Rozmieszczenie danych:

Temp. powietrza ⟶ T

Meteory ⟶ M

N ⟵ wielkość zachmurzenia ogólnego

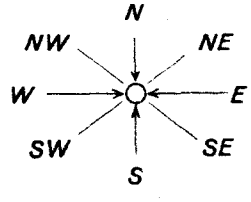

kierunek i prędkość wiatru

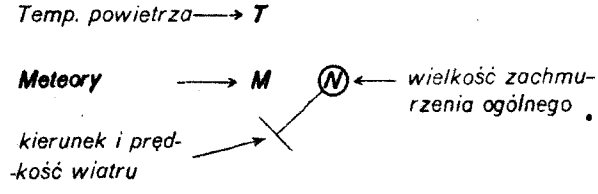

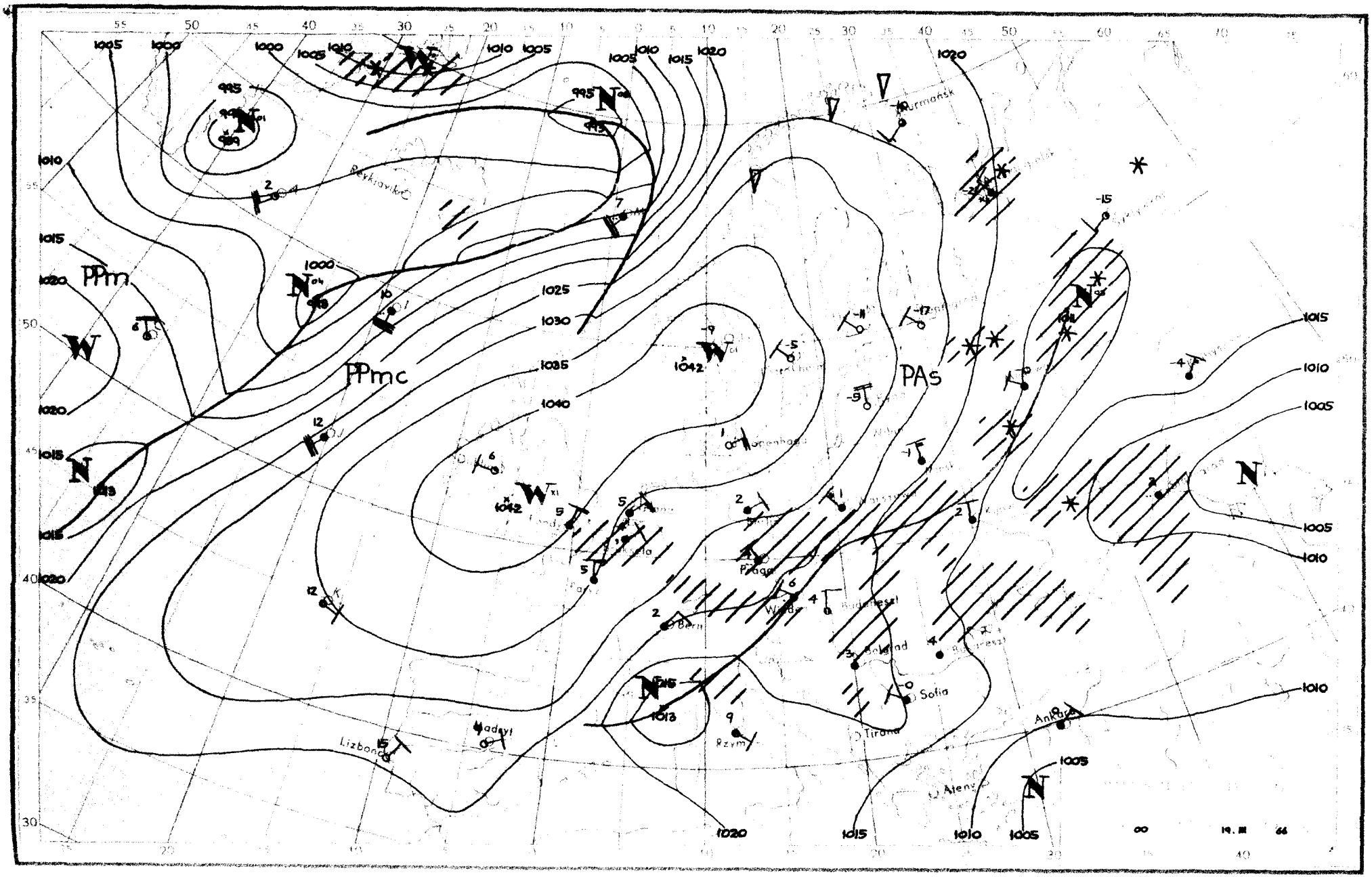
PPm
PPmc
PAs
Reykjavik
Murmansk
Kopenhaga
Praga
Wiedeń
Budapeszt
Bern
Belgrad
Sofia
Tirana
Rzym
Madryt
Lizbona
Ankara
Ateny
1005
1000
1010
1015
1020
1025
1030
1035
1040
1042
995
19. III 66

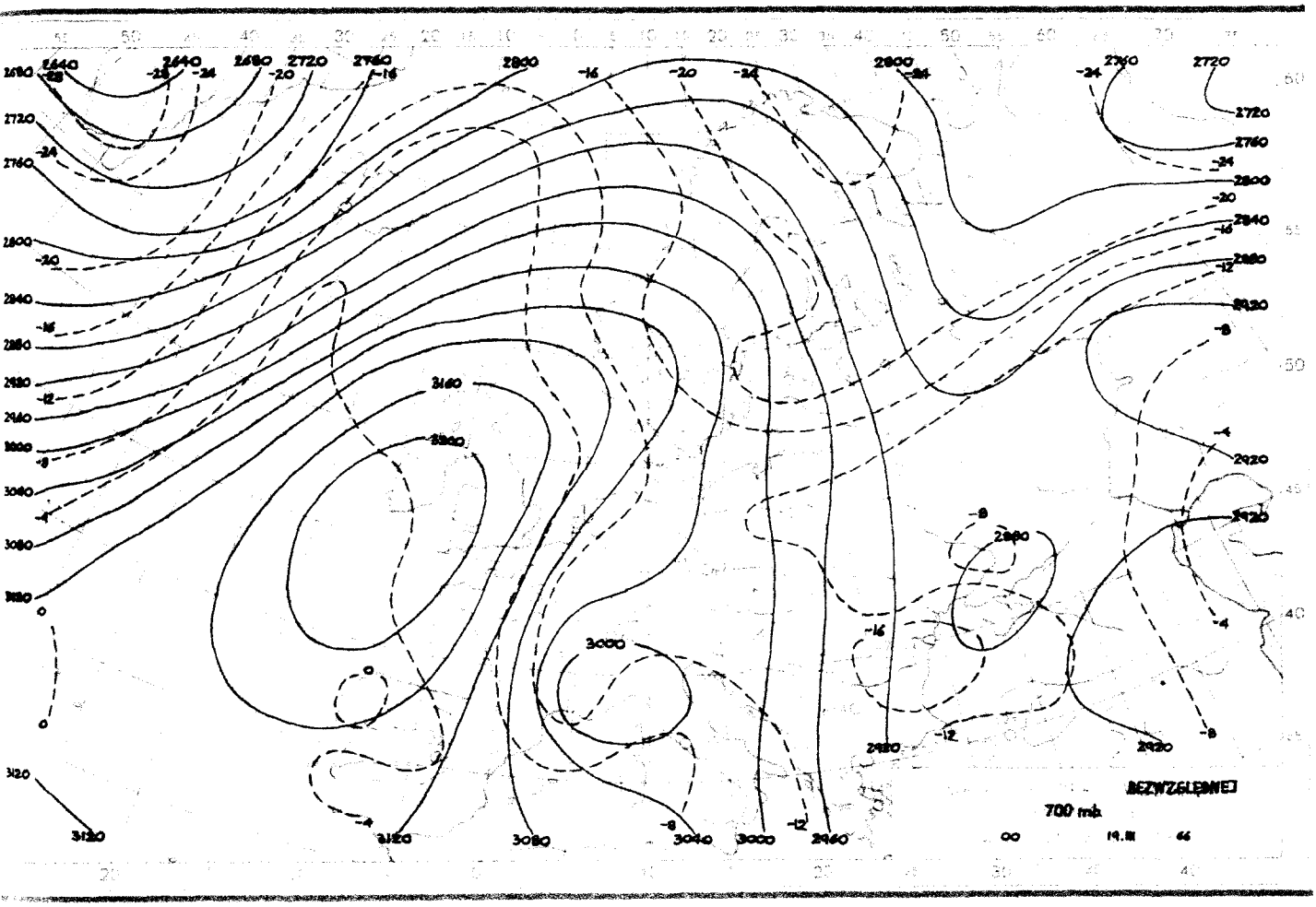
700 mb
BEZWZGLĘDNIE

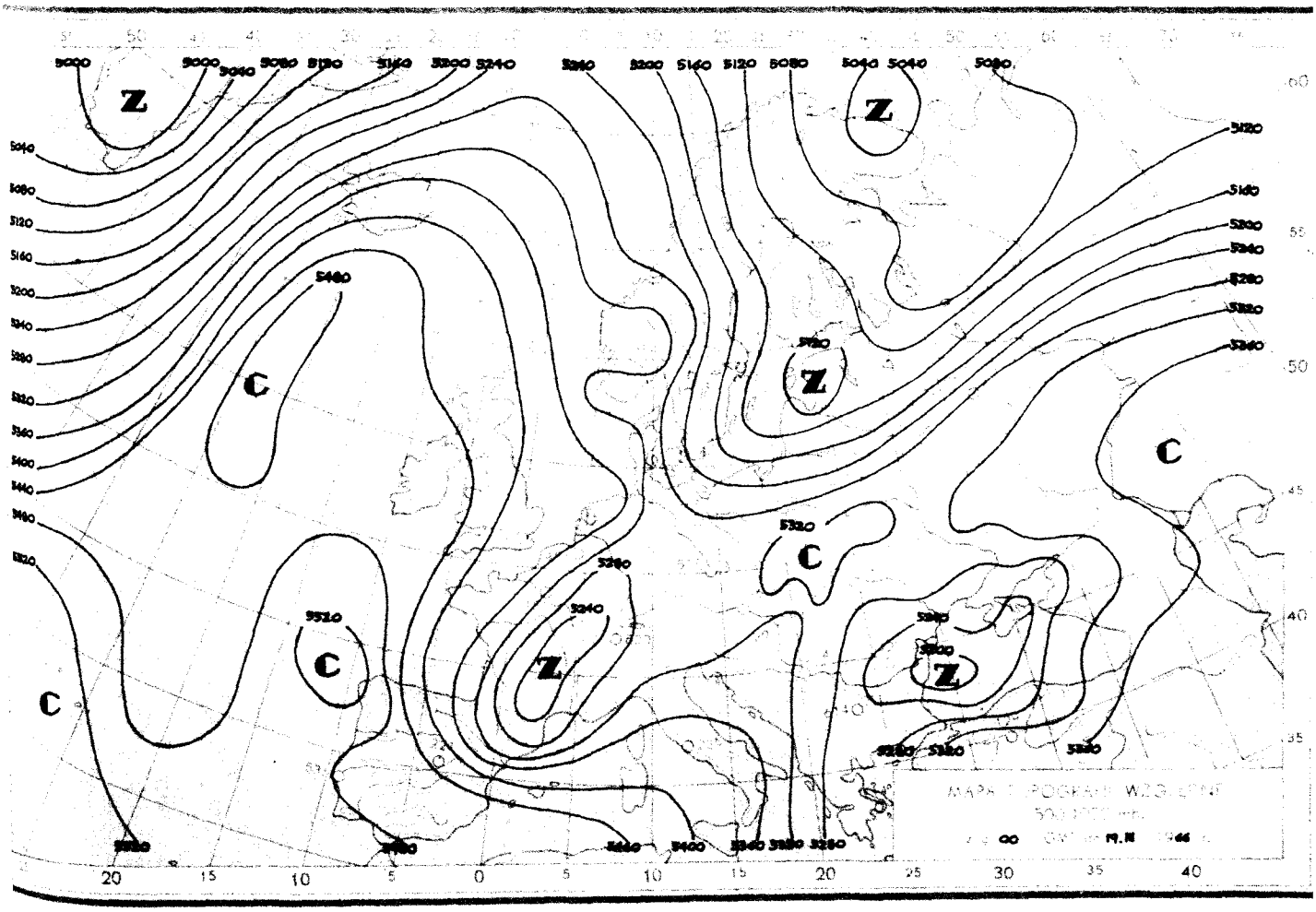
Z
C

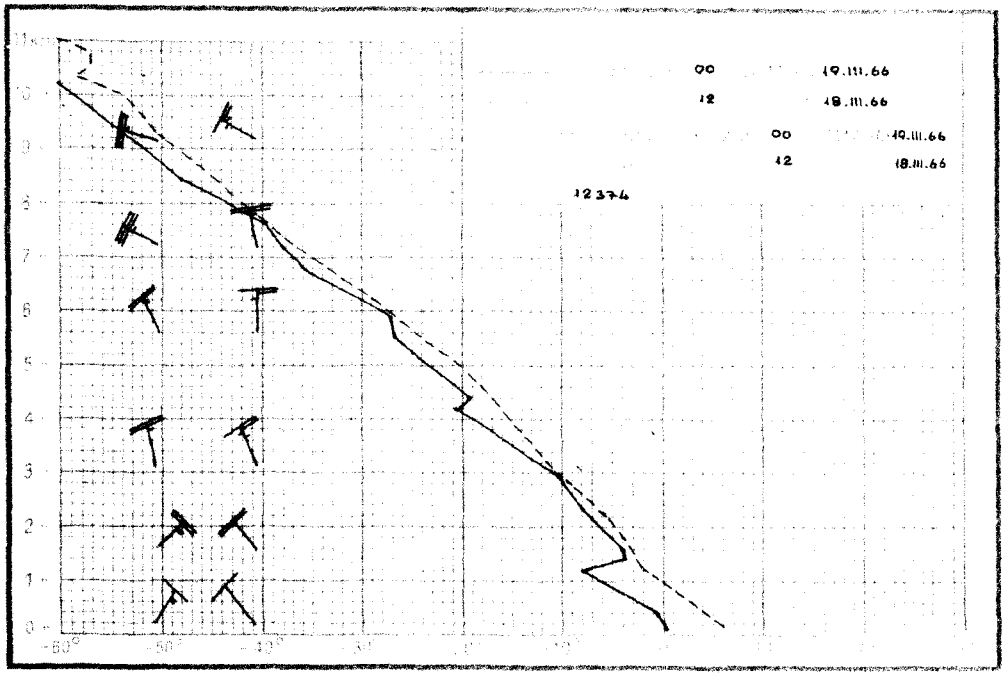
00 19.III.66
12 18.III.66
00 19.III.66
12 18.III.66
12374

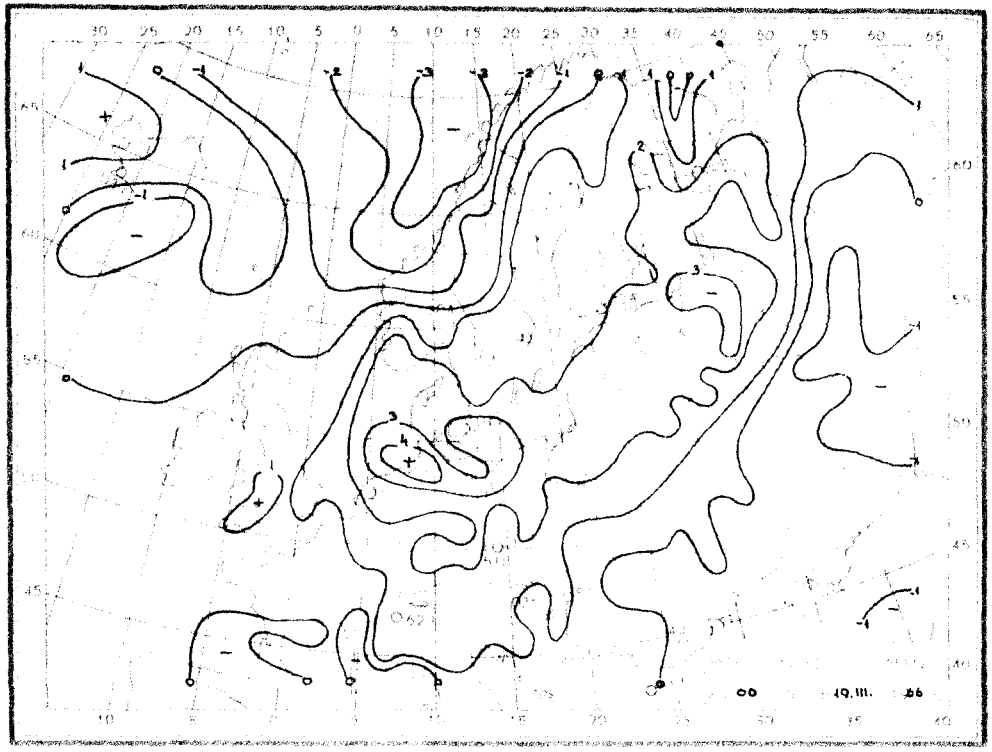
00 19.III. 66

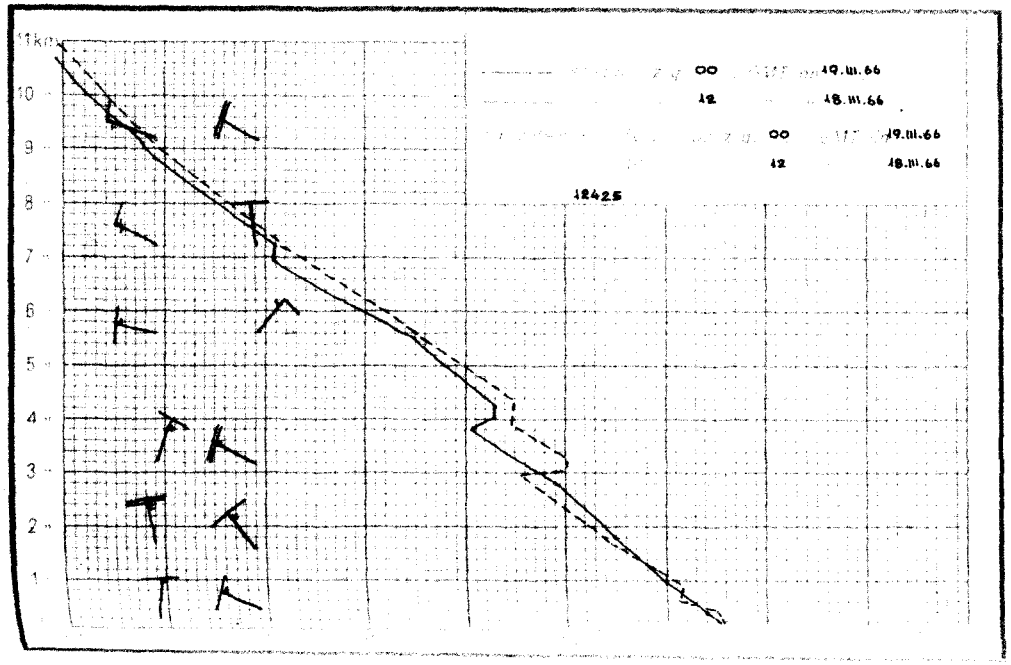
00 19.III.66
12 18.III.66
00 19.III.66
12 18.III.66
12425

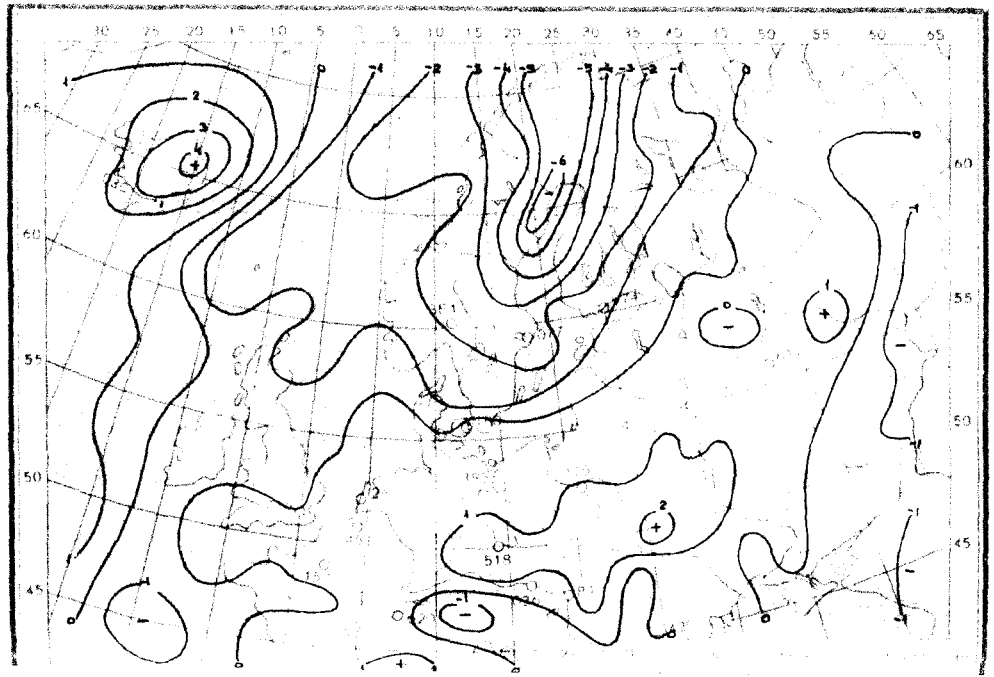
518

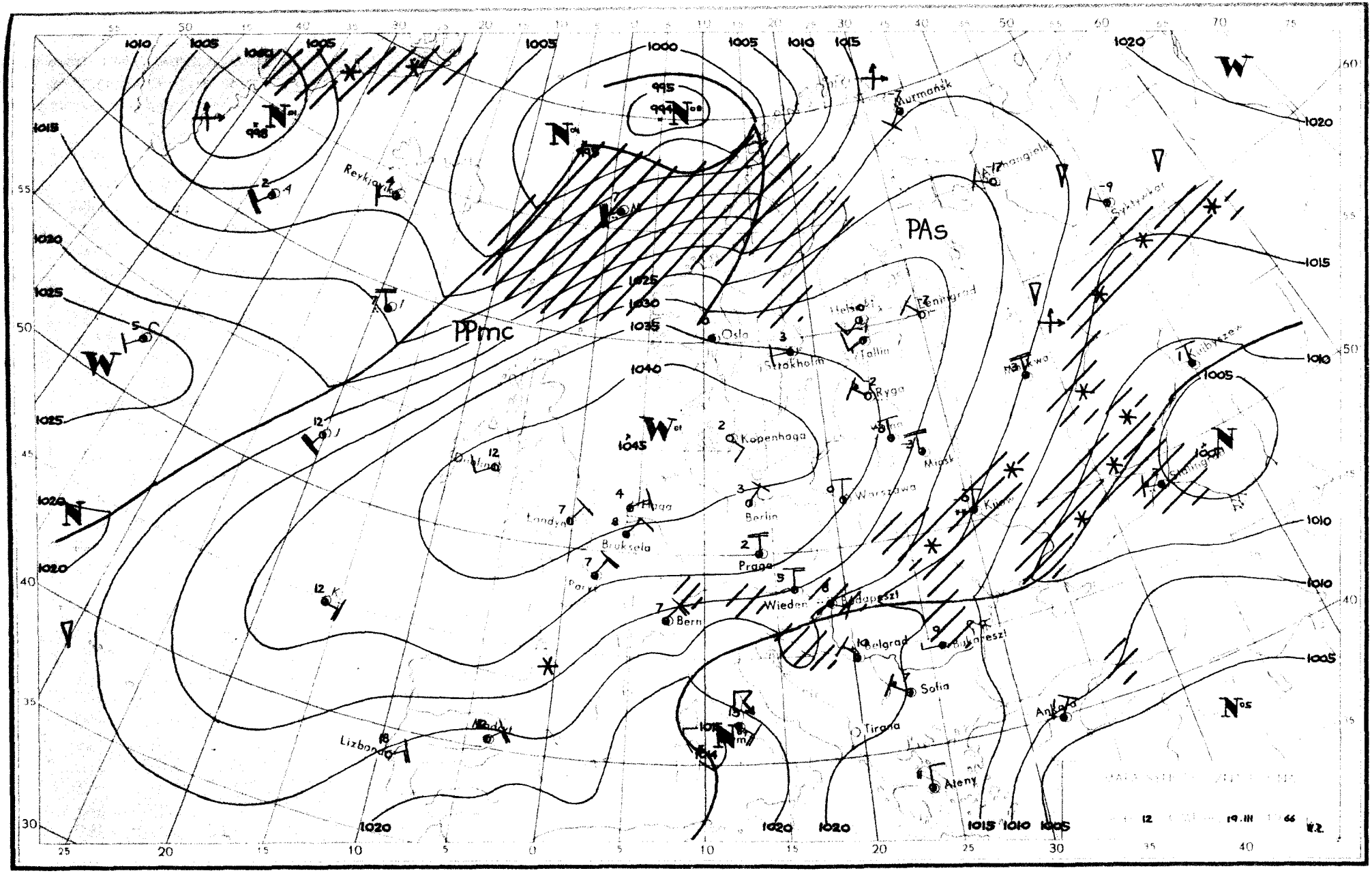
PPmc
PAs
Murmańsk
Reykjavik
Osla
Sztokholm
Helsinki
Leningrad
Tallin
Ryga
Kopenhaga
Dublin
Londyn
Haga
Bruksela
Paryż
Berlin
Warszawa
Minsk
Kijów
Praga
Wiedeń
Budapeszt
Bern
Belgrad
Bukareszt
Sofia
Tirana
Ateny
Ankara
Lizbona
Madryt
Syktywkar
Kujbyszew
Stalingrad
Moskwa
1000
1005
1010
1015
1020
1025
1030
1035
1040
1045
995
994
998
12
19.III
66
W.Z.

Dane synoptyczne z Polski w dniu 19.III.1966r.

SYNOP z godz.00 GMT.

105	50306	97031	33851	56400	53230
150	60209	70022	32451	65400	54226
195	43506	97011	26852	45400	54223
205	80407	75016	33401	4547X	52233
235	50406	97012	31251	55400	52224
250	70205	97012	29501	755XX	52224
272	00205	97011	28551	00900	54225
295	80305	96104	24700	854XX	53220
330	80509	58106	29402	855XX	51226
375	83507	60022	25001	863XX	52119
400	80305	40601	27703	855XX	02226
424	80205	56602	27002	854XX	02223
465	80206	58107	25701	862XX	52222
495	83604	96515	22401	863XX	01219
510	93608	90714	51354	9XXXX	55309
560	83603	20106	23904	864XX	03307
570	70405	56602	23502	755XX	01216
575	82902	50602	22604	6742X	03203
650	93607	00874	47858	9XXXX	58103
695	83503	58612	20504	2742X	03203

SYNOP z godz.12 GMT.

105	10108	98021	40801	11500	55007
150	20207	80021	40101	25500	59205
195	13408	98010	3445ł	11500	60107
205	20507	70020	41003	21500	56007
235	00407	97011	38501	00900	53105
250	20110	98030	37702	21500	58112
272	03407	98011	36100	00900	54005
295	30407	97021	32001	32500	57109
330	20408	70020	37903	21500	56107
375	40206	70011	33700	42500	55112
400	63603	81031	38302	62500	54005
424	40307	70031	36002	42500	55110
465	50209	70022	34700	52400	56213
495	83207	98028	31050	825XX	59114
510	93217	90714	54760	9XXXX	61114
560	70405	65022	33301	785XX	57113
570	70406	70022	32550	755XX	57116
575	80208	70037	31701	6852X	54217
650	93610	00874	50960	9XXXX	61108
695	80205	60206	28900	854XX	54218

TEMP Legionowo,godz.00 GMT.

TT	12374	23198	00515	00307	85482	53586	00312	70996	60658	03511	50550	76802	03312	40708	87922	03116	30900
	02XX2	02916	20154	08XX8	0XXXX	15337	04XX9	0XXXX	11122	02247	11XX1						
TT 23	12374	55555	00013	00517	11988	00513	22957	52536	33882	57571	44862	53571	55768	57672	66712	59646	77605
	70700	88587	68708	99489	76818	11425	85902	22376	89942	33333	97023	16250	10XX4	66666	30002	24711	21412
	20309	18106	17007	16205	13705	77777	09013	00306	96220	02918	01010	863XX					

TEMP Wrocław,godz.00 GMT.

TT	12425	23197	04026	03606	85500	53536	03512	70009	63642	00207	50552	76862	02806	40709	88959	02904	40901
	01XX9	03009	20156	10XX2	03506	15338	04XX0	03115	10599	04XX6	02910	11122	10218	13XX1			
TT 23	12425	55555	00010	05031	11935	00001	22733	60612	33638	68695	44628	66691	55604	66782	66509	74858	77406
	88941	88311	00XX6	18250	08XX7	66666	21813	19409	15004	12502	77777	12010	03604	16525	02705	01010	8742X
VV 23	12425	07827	05XX8	03207	05041	05XX8	03311	66666	08406	05006	77777	41050	03311	99912			

Druk PPWK-W-wa. Solec 18. Zam. 5207/103/B/65-28.IV.65-Y-70047-100-000-mapowy 100 g.

Przebieg pogody w Polsce w dniu 19.III.1966r.

Początkowo w południowej połowie kraju zachmurzenie było duże i występowały opady deszczu lub śniegu. Na pozostałym obszarze było bezchmurnie lub zachmurzenie niewielkie, które do końca okresu objęło całą Polskę. Temperatura minimalna wahała się od -4° miejscami na Suwalszczyźnie do +2°C w Świnoujściu i Wrocławiu, a maksymalna od 0°C w Suwałkach,Kielcach i Lesku do 5°C w Lesznie. Wiatry były umiarkowane i dość silne z kierunków północnych.-

PAŃSTWOWY INSTYTUT
HYDROLOGICZNO-METEOROLOGICZNY
WARSZAWA

BIULETYN SYNOPTYCZNY

Legenda

Izolinie:

——— na mapach synop. dolnych izobary co 5 mb.
——— „ „ topografii barycznej izohipsy co 4 dkm.
– – – – „ „ „ „ izotermy co 4° C
——— „ „ tendencji ciśnienia izalobary co 1 mb/3 godz.

Układy ciśnienia:

W — wyż
N — niż

Masy powietrza:

PP	powietrze polarne	m	morskie
PA	„ arktyczne	k	kontynentalne
PZ	„ zwrotnikowe	c	ciepłe
		s	stare

Fronty:

linia czerwona	front ciepły
„ niebieska	„ chłodny
„ fioletowa	„ zokludowany
„ naprzemian czerwona i niebieska	„ stacjonarny

Meteory (M):

⚲	mżawka
●	deszcz
✳	śnieg
▲	grad
▽	opady przelotne
//////	obszar jednostajnych opadów deszczu
////✳	„ „ „ śniegu
≡	mgła
⊼	burza
<	błyskawica
+	zamieć śnieżna

Wielkość zachmurzenia (N):

○	niebo bezchmurne	
⦶	1/10	pokrycia nieba
◔	2/10–3/10	„ „
◔	4/10	„ „
◑	5/10	„ „
◕	6/10	„ „
◕	7/10–8/10	„ „
◐	9/10	„ „
●	10/10	„ „
⊗	niebo niewidoczne	

Wiatr.

⊢—○	1/2 m/sek
⊢—○	1 m/sek
⊢—○	2½ m/sek
⊢—○	5 m/sek

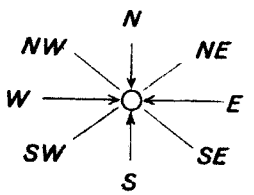

Rozmieszczenie danych:

Temp. powietrza ⟶ T

Meteory ⟶ M

(N) ⟵ wielkość zachmurzenia ogólnego

kierunek i prędkość wiatru

PIHM – Wzór Nr VI/30

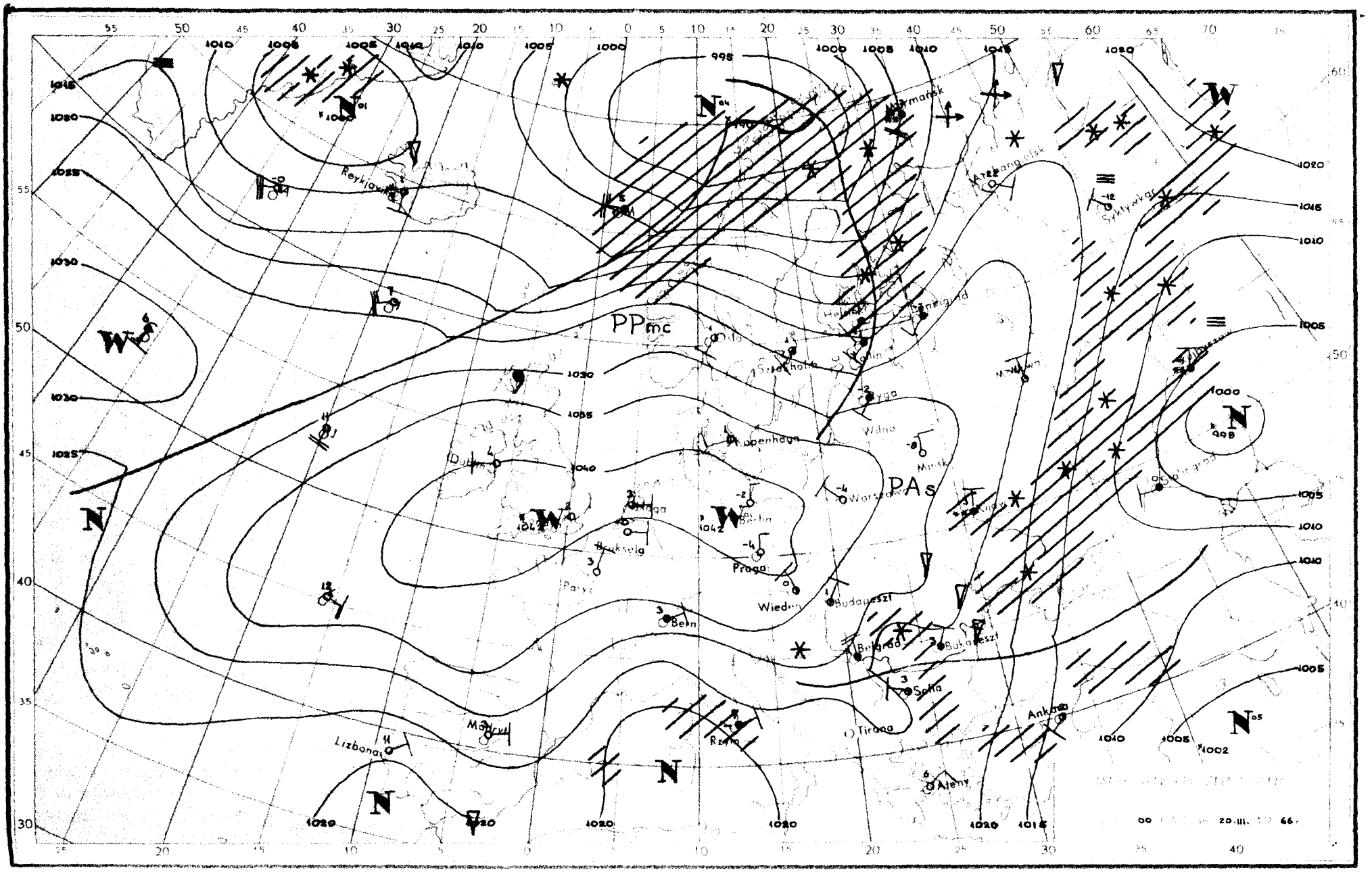
PPmc
PAs
Reykjavik
Murmańsk
Azerbangielsk
Syktywkar
Helsinki
Leningrad
Sztokholm
Oslo
Ryga
Wilno
Mińsk
Kopenhaga
Warszawa
Dublin
Haga
Berlin
Bruksela
Paryż
Praga
Wiedeń
Budapeszt
Bern
Belgrad
Bukareszt
Sofia
Tirana
Ankara
Ateny
Rzym
Madryt
Lizbona
Stalingrad
Kujbyszew
Moskwa
Kijów
Mińsk
Warszawa
Berlin
Wilno
Ryga
Dublin
Paryż
Bern
Wiedeń
Budapeszt
Bukareszt
Sofia
Tirana
Ankara
Ateny
Rzym
Madryt
Lizbona
N
W
1000
1005
1010
1015
1020
1025
1030
1035
1040
1042
995
998
1002
20.III.66

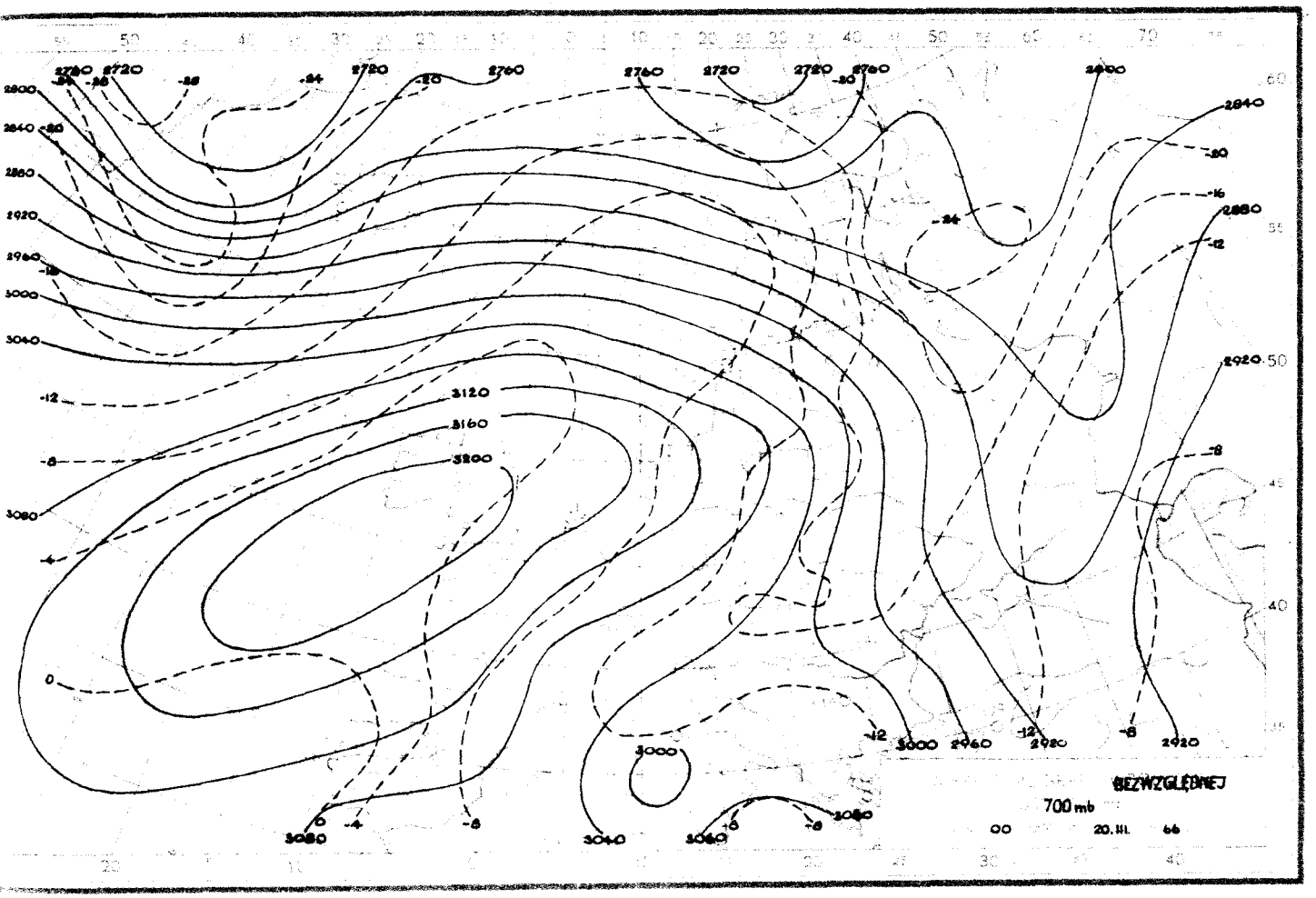
700 mb
BEZWZGLĘDNEJ
00 20.III. 66

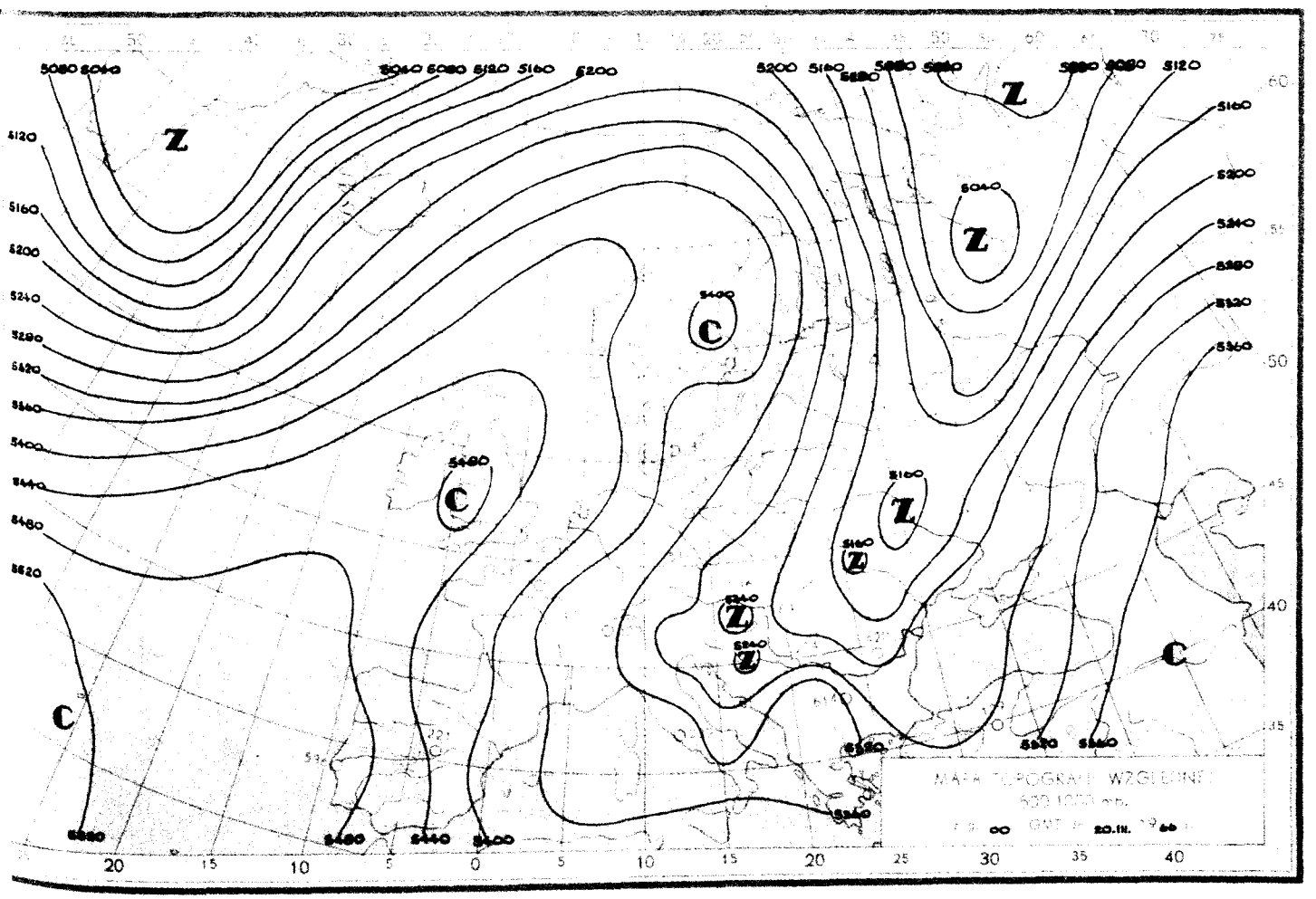
MAPA TOPOGRAFII WZGLĘDNEJ
00 20.III. 66

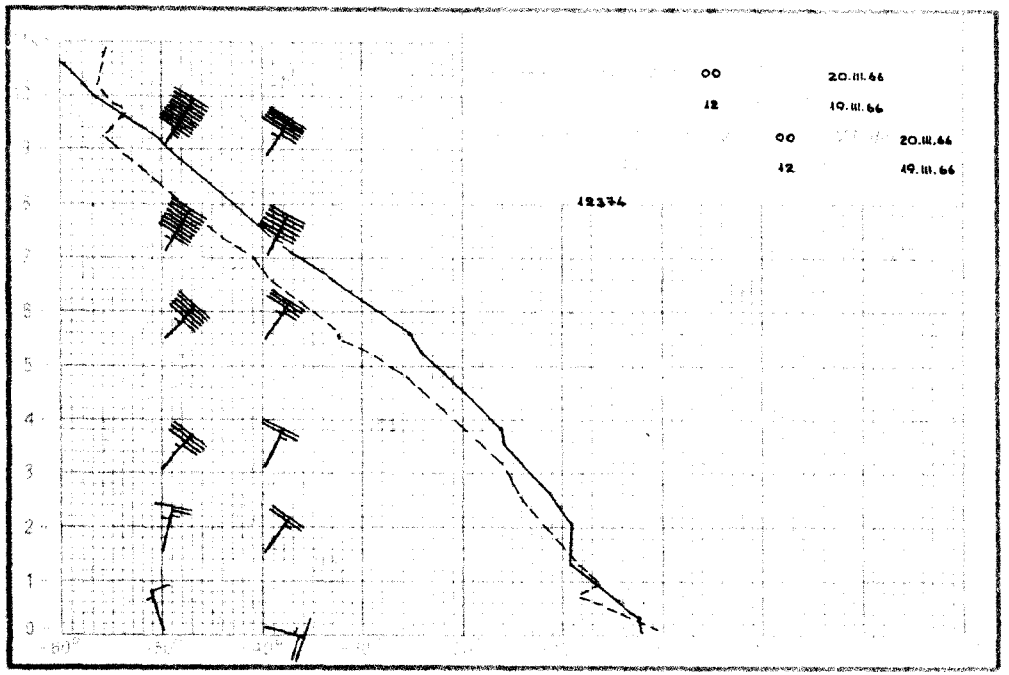
00 20.III.66
12 19.III.66
00 20.III.66
12 19.III.66
12374

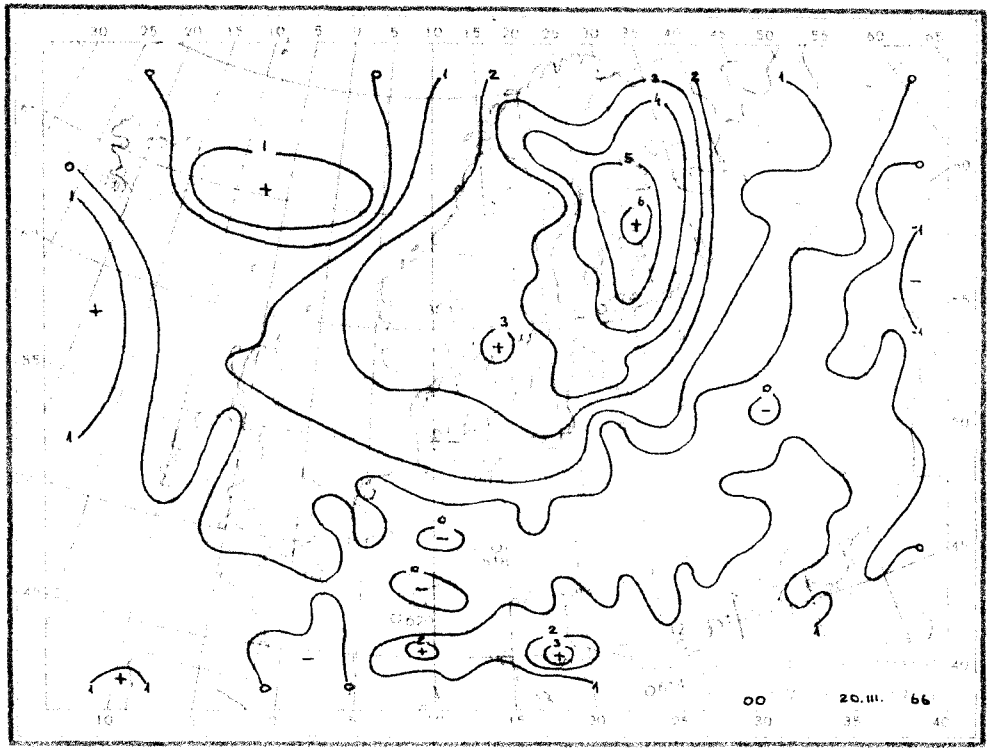
00 20. III. 66

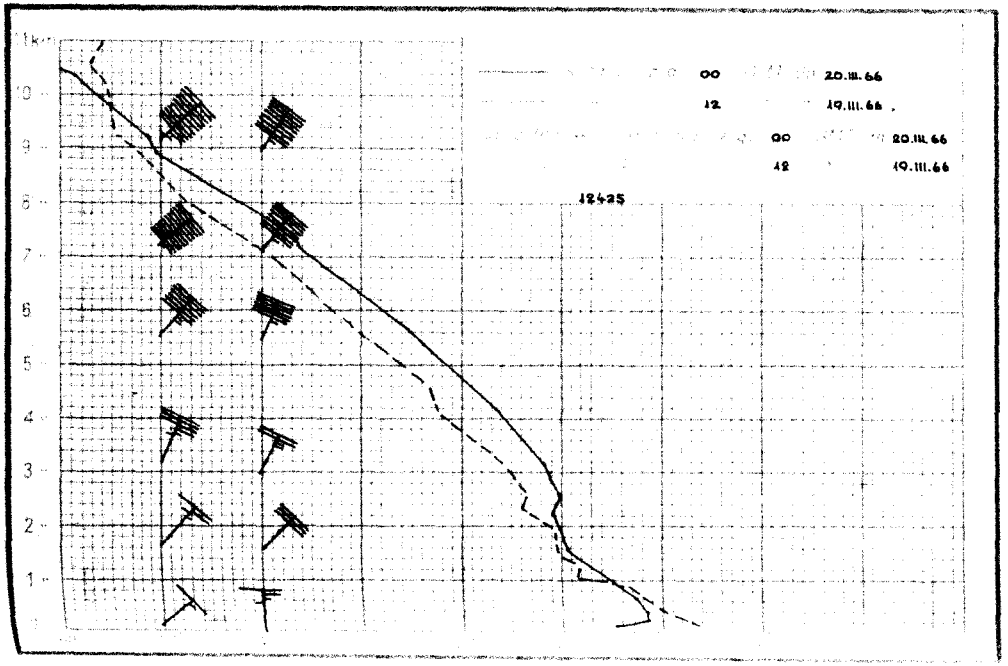
00 20.III.66
12 19.III.66
00 20.III.66
12 19.III.66
12425

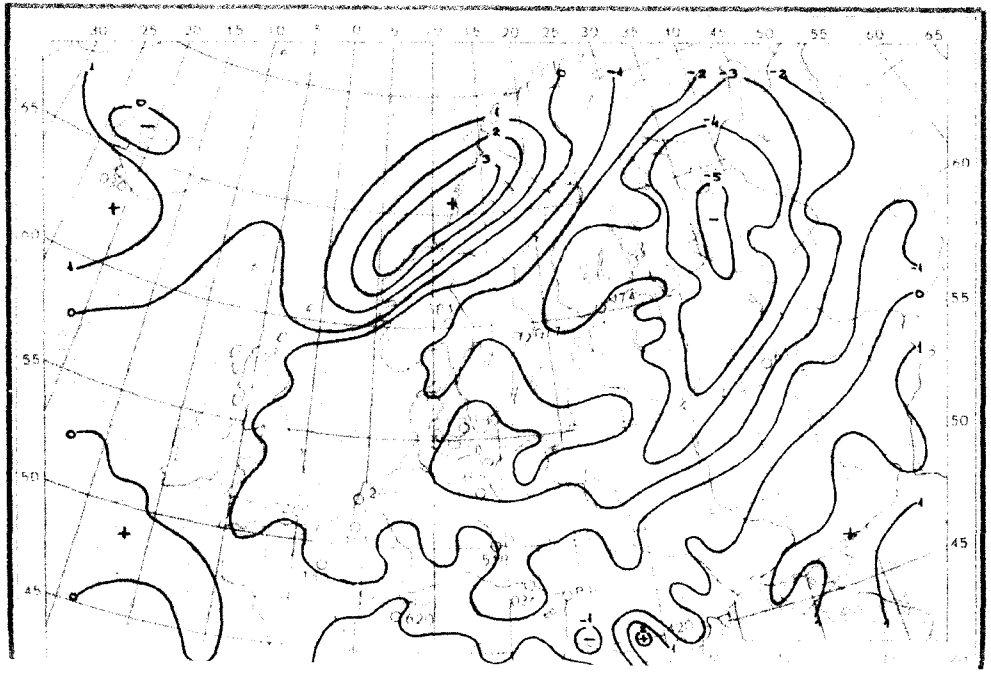

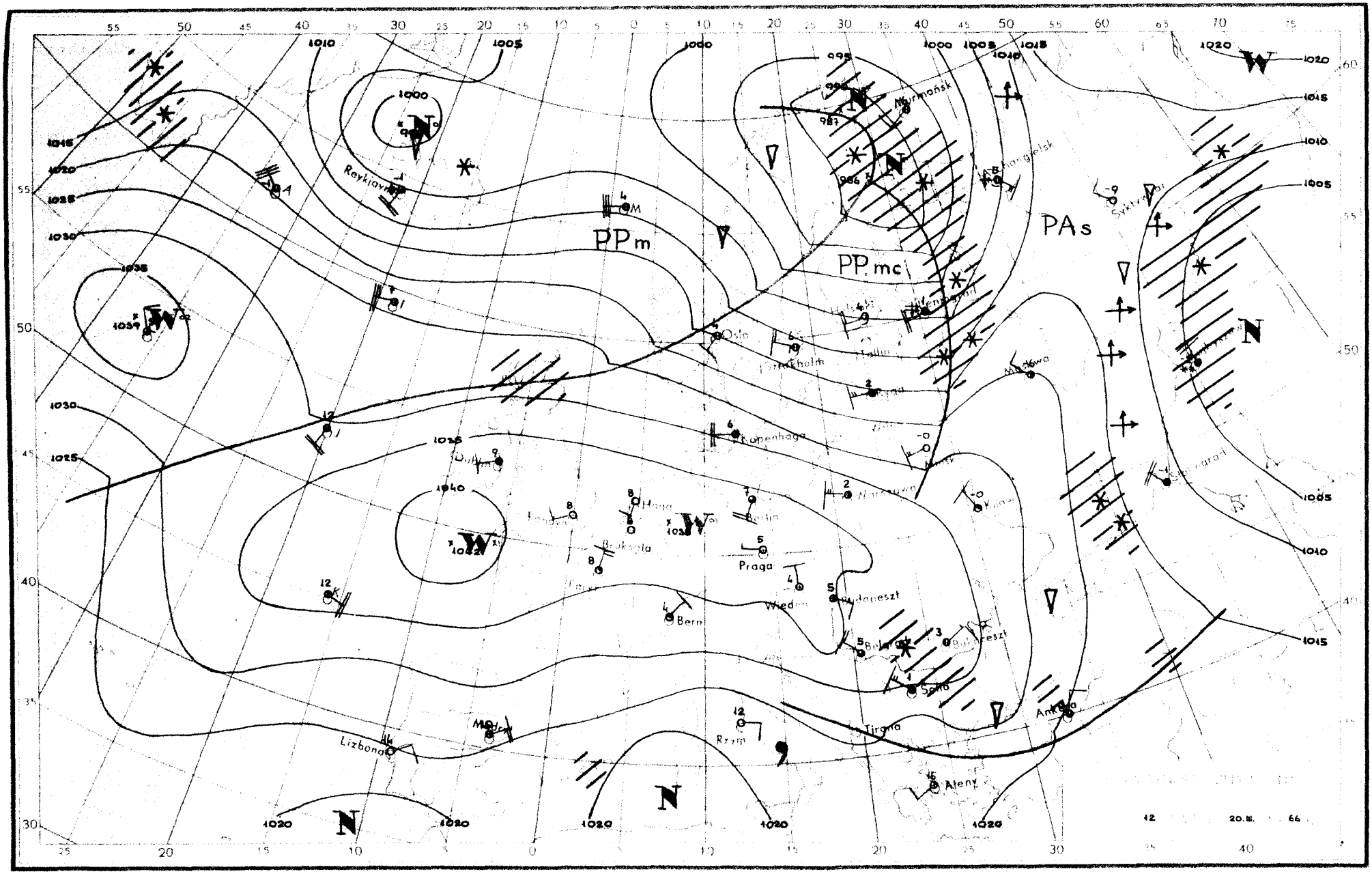
PPm
PP.mc
PAs
Reykjavik
Murmańsk
Oslo
Sztokholm
Kopenhaga
Praga
Wiedeń
Bern
Budapeszt
Belgrad
Sofia
Tirana
Ateny
Rzym
Lizbona
Madryt
Ankara
Moskwa
Syktywdar
Leningrad
Tallin
Ryga
Warszawa
Berlin
Haga
Bruksela
Dublin
Paryż
Bukareszt
Kijów
Mińsk
Helsinki
Stalingrad
12
20.III.
66

Dane synoptyczne z Polski w dniu 20.III.1966r.

SYNOP z godz.00 GMT.

105	02403	98020	38952	00900	54711
150	02705	70020	25750	00900	55713
195	02803	97020	35254	00900	55805
205	02403	65020	40853	00900	54704
235	02904	97020	38853	00900	56706
250	02701	97020	38554	00900	56706
272	02703	98020	36354	00900	55812
295	03102	97020	35454	00900	56400
330	03301	60020	39953	00900	54803
375	03104	70020	36554	00900	57000
400	00000	60020	40652	00900	56400
424	00000	70020	39154	00900	57203
465	03505	70020	37953	00900	54302
495	03604	98020	35053	00900	60102
510	03212	98387	57563	00900	65108
560	00404	60021	38153	00900	58105
570	00202	60021	37054	00900	58206
575	10204	98011	36252	11500	58502
650	93612	00854	53966	9XXXX	68801
695	70307	65021	34352	755XX	58206

SYNOP z godz.12 GMT.

105	52506	98012	31504	40931	53720
150	72709	80021	28404	3567X	55717
195	62409	98012	25804	20972	58724
205	42507	70011	33706	30932	55724
235	82910	97031	30803	856XX	59823
250	82506	98031	32204	8095X	58723
272	52708	98022	27905	50970	57723
295	72708	97012	28302	5553X	56723
330	72707	70031	34506	2565X	54825
375	72708	70022	32302	2577X	58820
400	22704	81030	36105	20959	58718
424	72904	80031	36704	20940	57813
465	72707	65022	34502	7093X	57716
495	72506	98021	32503	7097X	58820
510	42002	98033	58055	40850	58001
560	63302	60031	36302	00906	59713
570	73203	80031	34503	7093X	56814
575	53204	98021	35303	52500	55716
650	30205	89033	55760	20942	67210
695	53307	70031	34101	32632	55712

TEMP Legionowo, godz.00 GMT.

TT	12374	23283	52587	03303	85556	59665	00109	70051	63795	00318	50555	75808	00328	40713	87924	00343	30906
	00XX9	00352	20161	09XX0	00357	15342	08XX3	0XXXX	10598	06XX1	0XXXX	11122	12215	13XX3	11100	71052	33068
TT 23	12374	55555	00024	52573	11958	54592	22872	59645	33792	59716	44725	61768	55659	66816	66634	66775	77512
	74791	88405	86918	22250	08XX0	66666	26607	21513	19709	11808	77777	09024	03202	52970	00108	54657	00221
	20457	00337	52238	00368	01010	00900											
VV 23	12374	07826	05XX8	0XXXX	05041	05XX3	0XXXX	66666	08604	06806	04805						

TEMP Wrocław, godz.00 GMT.

TT	12425	23300	51554	00406	85578	59664	00409	70073	62770	00319	50559	75801	00432	40718	86914	00456	30912
	01XX2	00553	20166	14XX3	0XXXX	15345	09XX4	0XXXX	10600	06XX8	0XXXX	11122	16203	15XX3	11100	80678	03070
TT 23	12425	55555	00023	53559	11014	51541	22956	52589	33858	59655	44782	60727	55757	60741	66673	62808	77604
	66747	88500	75801	99396	87928	11302	00057	28250	08XX8	66666	24011	20315	18611	17113	15509	12912	11506
	77777	12023	00203	00471	00435	78423	00370	12300	00553	01010	00900						
VV 23	12425	66666	08507	99912													

Druk PPWK-W-wa. Solec 18. Zam. 5207/103/8/65-28.IV.65-A-00047-100 000-mapowy 10 p.

Przebieg pogody w Polsce w dniu 20.III.1966r.

Zachmurzenie było na ogół umiarkowane, tylko w dzielnicach północnych i centralnych okresami duże. Temperatura minimalna wahała się od -8°C w Jeleniej Górze i Bydgoszczy do -1°C na Helu i w Gdańsku, a maksymalna wahała się od 1°C w Lesku do 9°C w Świnoujściu. Wiatry były umiarkowane na północy dość silne i porywiste z kierunków zachodnich.-

21 Mai 19..

PAŃSTWOWY INSTYTUT
HYDROLOGICZNO-METEOROLOGICZNY
WARSZAWA

BIULETYN SYNOPTYCZNY

Legenda

Izolinie:

- na mapach synop. dolnych izobary co 5 mb.
- „ „ topografii barycznej izohipsy co 4 dkm.
- „ „ „ „ izotermy co 4° C
- „ „ tendencji ciśnienia izalobary co 1 mb/3 godz.

Układy ciśnienia:

W — wyż
N — niż

Masy powietrza:

PP	powietrze polarne	m	morskie
PA	„ arktyczne	k	kontynentalne
PZ	„ zwrotnikowe	c	ciepłe
		s	stare

Fronty:

linia czerwona	front ciepły
„ niebieska	„ chłodny
„ fioletowa	„ zokludowany
„ naprzemian czerwona i niebieska	„ stacjonarny

Meteory (M):

- mżawka
- deszcz
- śnieg
- grad
- opady przelotne
- obszar jednostajnych opadów deszczu
- „ „ „ śniegu
- mgła
- burza
- błyskawica
- zamieć śnieżna

Wielkość zachmurzenia (N):

○	niebo bezchmurne	
⦶	1/10	pokrycia nieba
◔	2/10–3/10	„ „
◔	4/10	„ „
◑	5/10	„ „
◕	6/10	„ „
◕	7/10–8/10	„ „
◑	9/10	„ „
●	10/10	„ „
⊗	niebo niewidoczne	

Wiatr.

- 1/2 m/sek
- 1 m/sek
- 2½ m/sek
- 5 m/sek

N, NE, E, SE, S, SW, W, NW

Rozmieszczenie danych:

Temp. powietrza ⟶ T

Meteory ⟶ M

N ⟵ wielkość zachmurzenia ogólnego

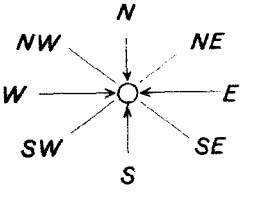

kierunek i prędkość wiatru

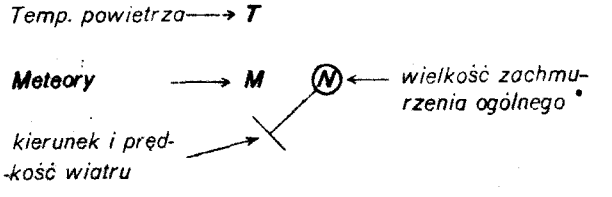

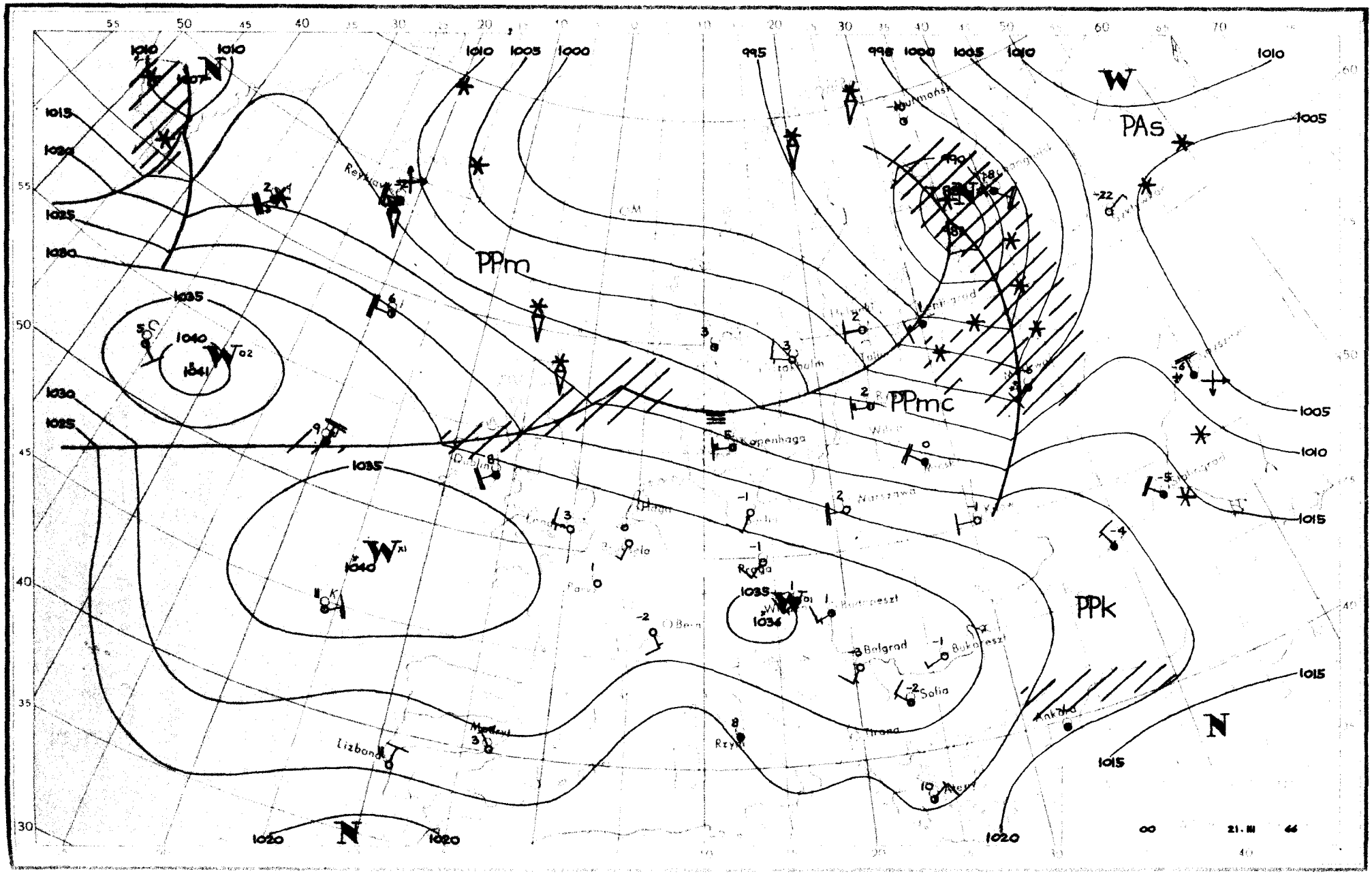

PPm
PPmc
PPk
PAs
W
N
Reykjavik
Kopenhaga
Dublin
Praga
Budapeszt
Belgrad
Sofia
Bukareszt
Ankara
Lizbona
Madryt
Rzym
Ateny
Warszawa
Kraków
Leningrad
Tallinn
Stockholm
Murmansk
Bern
Paris
Berlin
Wien
Tirana
Rzym
1010
1005
1000
995
1015
1020
1025
1030
1035
1040
1041
1036
00
21. III
66

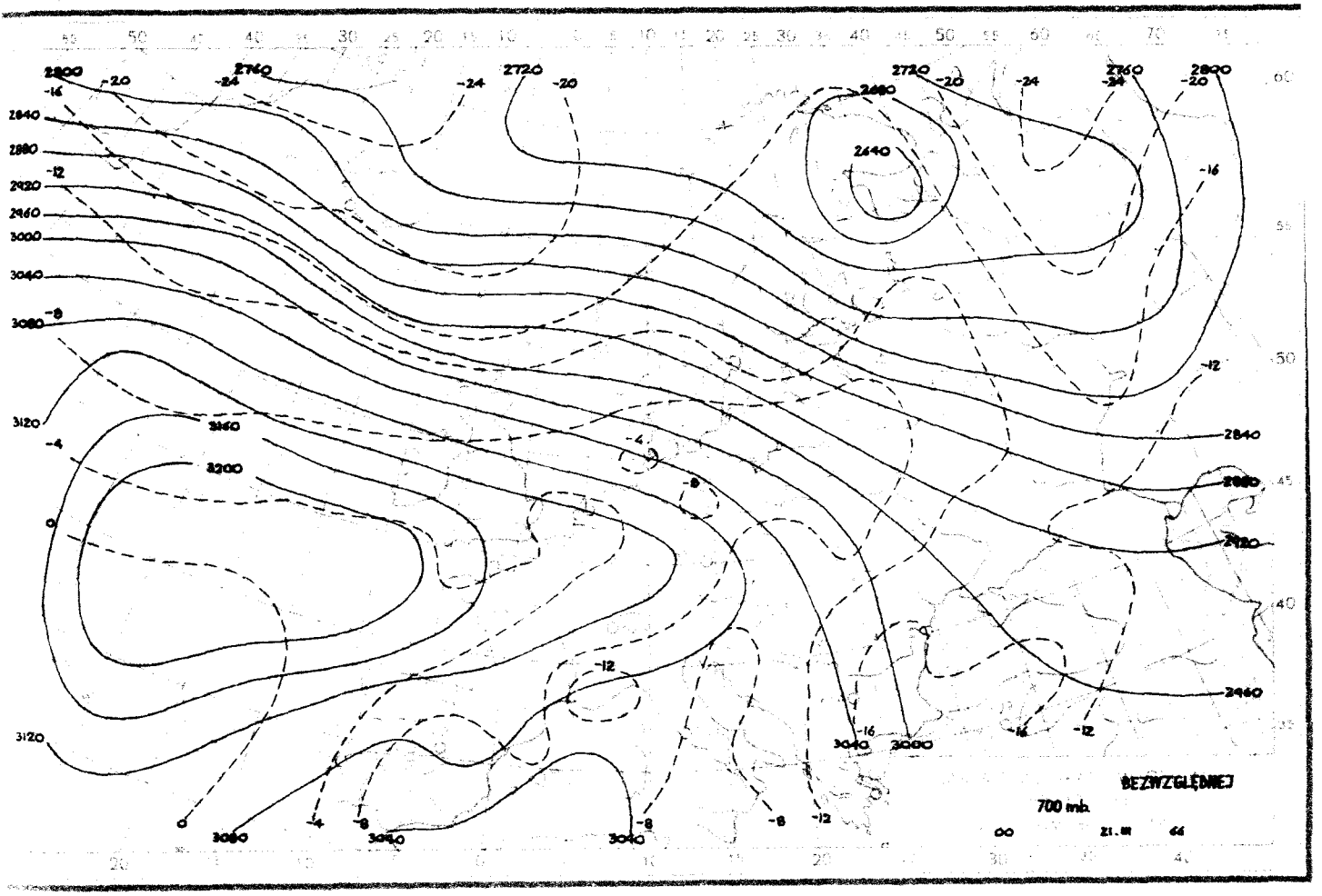
BEZWZGLĘDNIE
700 mb.

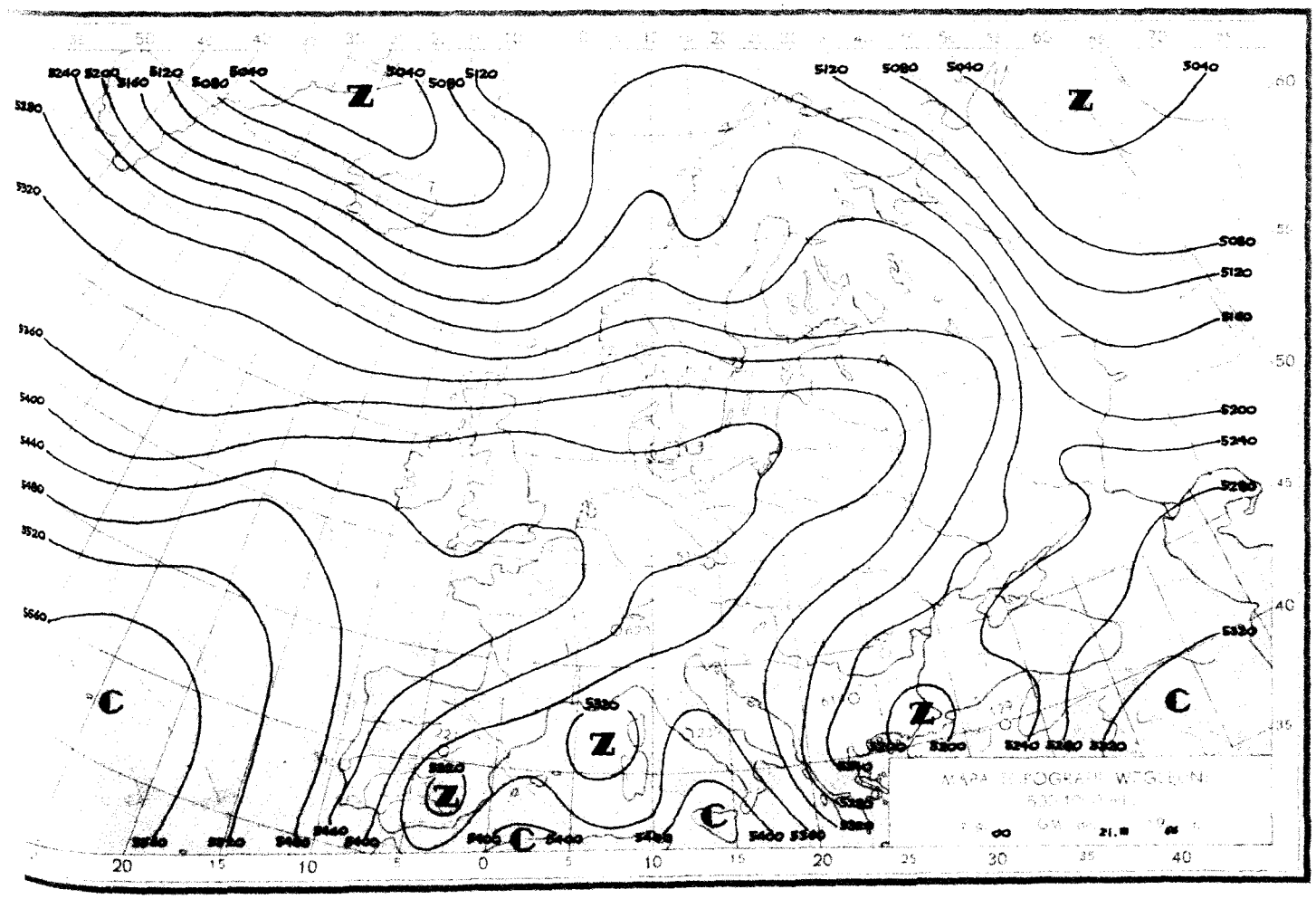

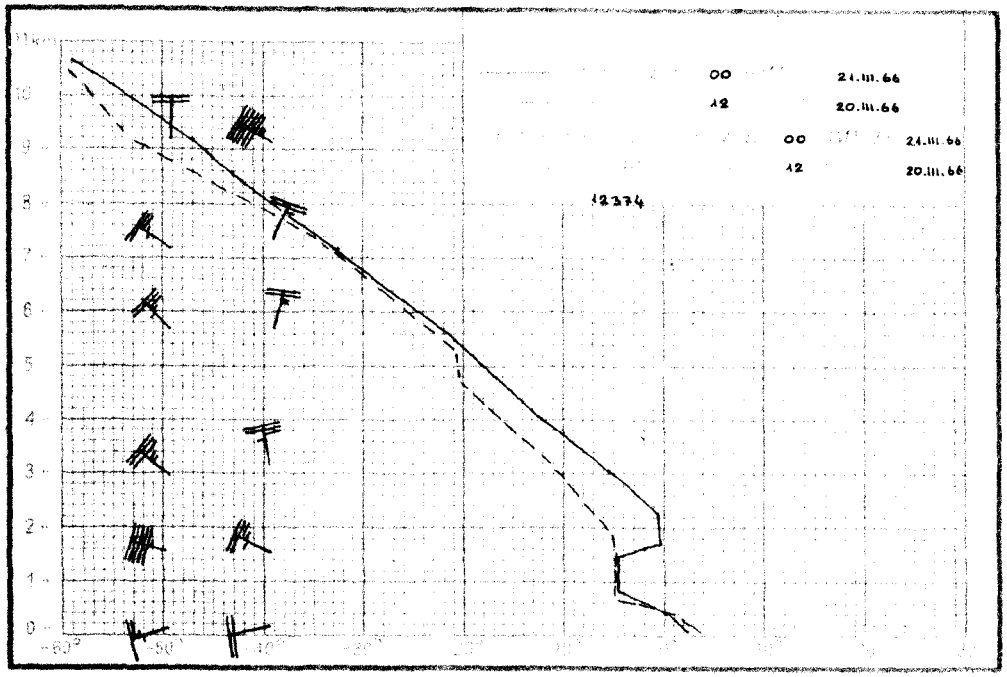
00 24.III.66
12 20.III.66
00 24.III.66
12 20.III.66
12374

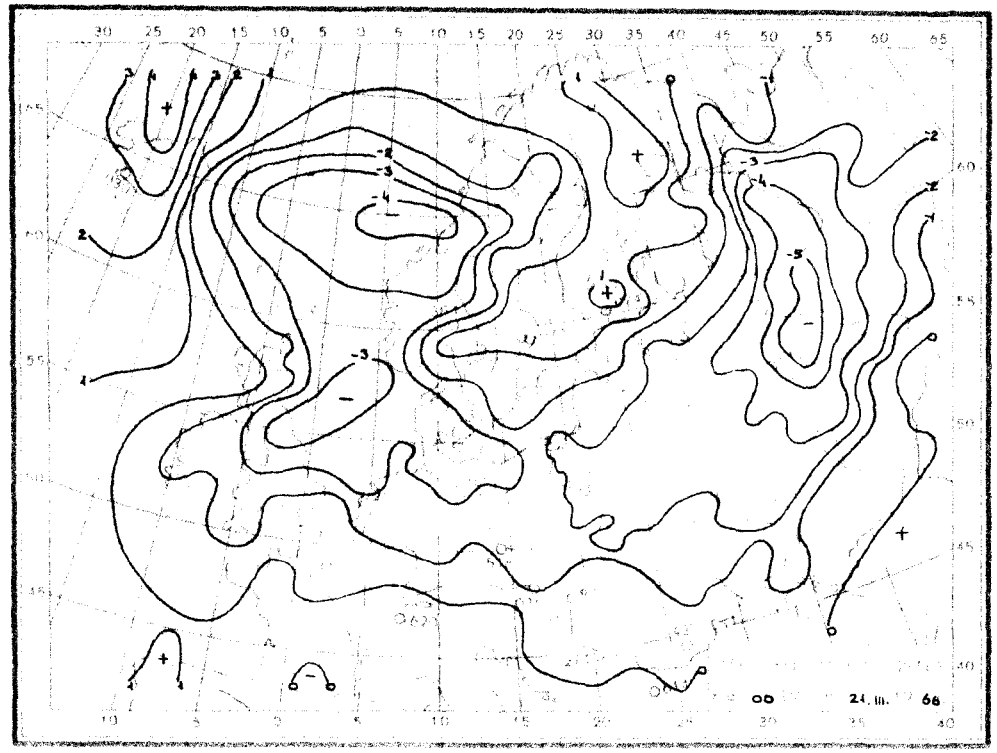
00 24.III.66

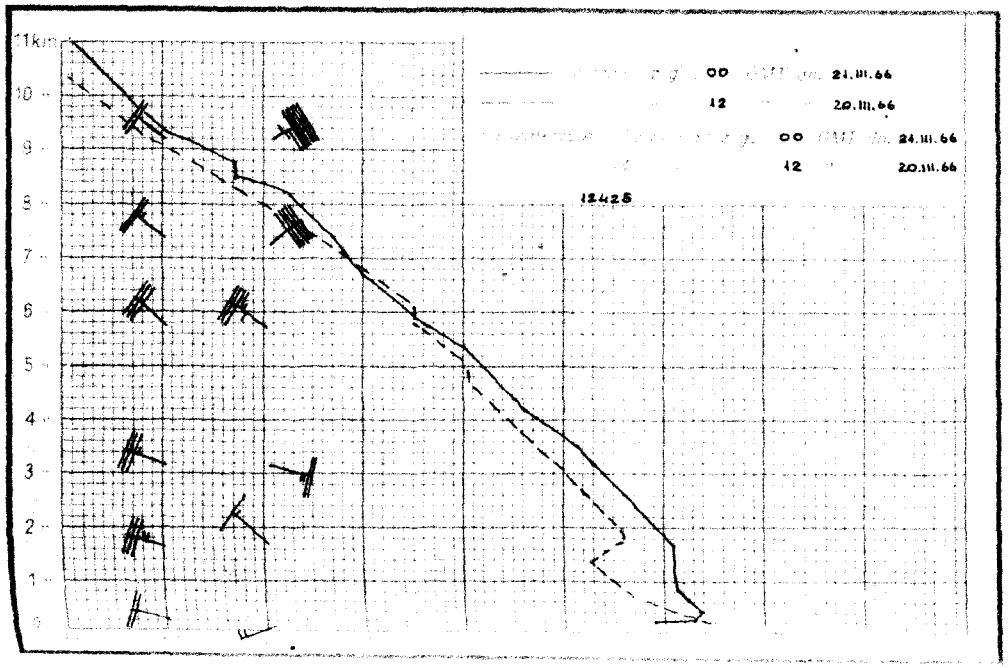
11km
00 24.III.66
12 20.III.66
00 24.III.66
12 20.III.66
12425

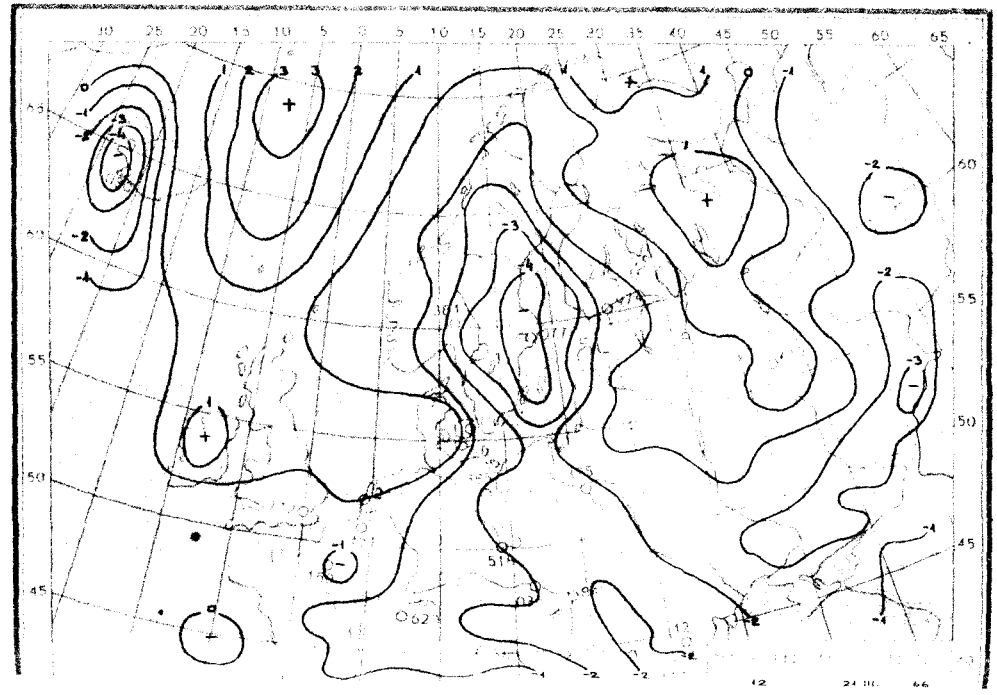
12 24.III. 66

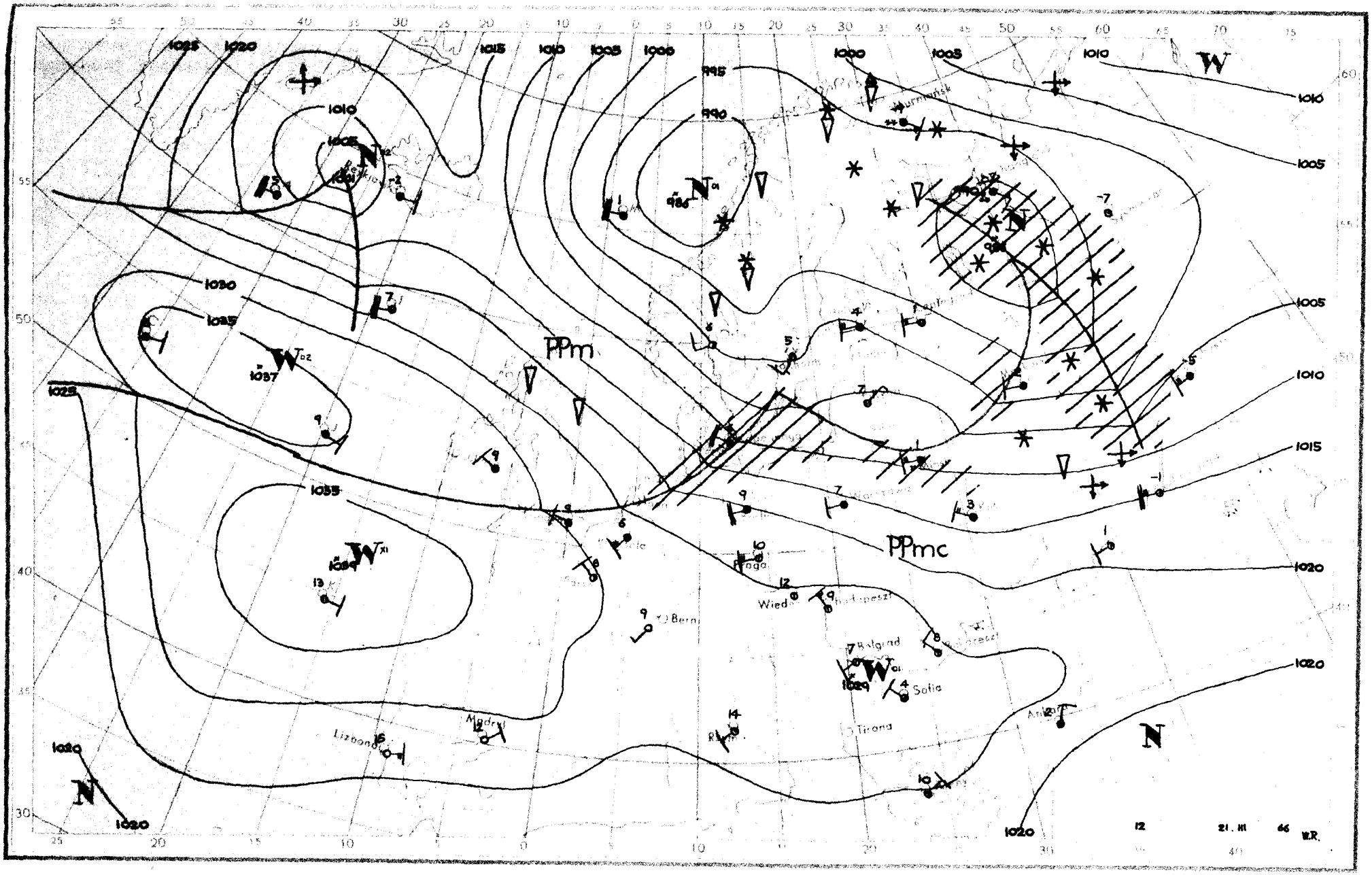
PPm
PPmc
Bern
Wien
Budapest
Belgrad
Sofia
Tirana
Madrid
Lissabon
Prag
12
21. III
46 W.R.

Dane synoptyczne z Polski w dniu 21.III.1966r.

SYNOP z godz.00 GMT.

105	82508	97021	22205	854XX	00719
150	52712	60022	19504	3557X	03722
195	82504	96512	17101	864XX	00220
235	82908	97021	22102	854XX	52818
205	82505	70031	25402	8097X	52720
250	02405	97020	25701	00900	51720
272	82706	98021	19502	855XX	54717
295	83104	97021	19602	853XX	53719
330	02706	70020	26502	00900	54717
375	02609	70021	23402	00900	53724
400	02505	62021	28402	00900	56716
424	02803	70021	29551	00900	55714
465	02605	60021	26200	00900	53721
495	12706	98011	24601	10930	54826
510	03209	98021	54055	00900	70711
560	02404	65011	30100	00900	55718
570	03201	70011	27750	00900	55720
575	82702	60021	29001	855XX	55723
650	73405	89022	53857	7097X	67707
695	82905	70022	28201	8097X	54823

SYNOP z godz.12 GMT.

105	72309	96216	13205	754XX	03729
150	82509	58102	11606	7632X	03724
195	82306	40615	11602	863XX	01609
235	82912	96102	15704	854XX	02879
205	82409	58102	16506	855XX	00722
250	72009	98032	15109	856XX	51724
272	brak	danych			
295	82905	97026	13605	854XX	02712
330	72709	58051	18409	745XX	02717
375	72609	60022	16007	2157X	01722
400	52507	60031	19708	22601	51721
424	32908	70020	20610	00902	55726
465	12709	65011	17708	10970	55724
495	82707	97027	18705	855XX	51717
510	22922	98020	47953	00902	62815
560	12407	65010	21608	10940	58724
570	73306	65021	19108	60932	57722
575	12708	98020	20009	00902	56829
650	32909	89383	50054	00901	64805
695	72810	70011	19708	5567X	57721

Druk PPWK-W-wa, Solec 18. Zam. 5207/103/8/66-70047-100000-mapowy-30 9.

TEMP Legionowo,godz.00 GMT.

TT	12374	23190	00548	02509	85485	54602	02926	70027	56735	03217	50558	72866	03314	40718	83941	03114	30914	
	97067	03610	20169	15XX0	03515	15346	10XX4	03515	10599	10XX9	03214	11122	10222	15XX1				
TT 23	12374	55555	00012	01545	11979	50552	22930	50565	33859	55602	44825	51611	55771	51672	66618	63804	77500	
	72865	88331	93012	31250	08XX0	66666	22215	18515	16210	14111	13507	12511	77777	09012	02507	83925	02927	
	46385	03013	20300	03610	01010	00900												
VV 23	12374	07821	11XX2	03315	05029	11XX1	0XXXX	66666	05711	03310	77777	21070	03315					

TEMP Wrocław,godz.00 GMT.

TT	12425	23234	02513	02810	85539	00672	02917	70072	57726	02916	50561	73877	03315	40721	82948	03111	30916	
	99071	03210	20173	15XX0	03217	15347	14XX7	03615	10597	12XX6	03409	11122	25176	19XX3				
TT 23	12425	55555	00015	51542	11998	02517	22944	00552	33850	00672	44671	59732	55610	64784	66531	70836	77336	
	80925	88394	83943	99358	88971	11337	93011	22326	93011	33298	99079	34250	06XX0	66666	19418	17619	14614	
	11511	77777	12015	02702	63375	02913	92266	00411	80197	03217	90119	00407	01010	00900	99912			
VV 23	12425	07816	11XX9	00108	66666	08014	07012	77777	16070	00108	99912							

Przebieg pogody w Polsce w dniu 21.III.1966r.

W północnej połowie kraju było zachmurzenie duże i miejscami występowały opady deszczu. Na pozostałym obszarze zachmurzenie umiarkowane z rozpogodzeniami na południowym zachodzie kraju. W godzinach wieczornych od północnego-zachodu postępowało zachmurzenie zmienne z przelotnymi opadami deszczu. Temperatura minimalna wahała się od -8°C w Jeleniej Górze do +4°C w Kołobrzegu, a maksymalna od 5°C w wielu miejscowościach na północy kraju do 12°C w Raciborzu,Nowym Sączu,Opolu i Legnicy. Wiatry były umiar-

PAŃSTWOWY INSTYTUT
HYDROLOGICZNO-METEOROLOGICZNY
WARSZAWA

BIULETYN SYNOPTYCZNY

Legenda

Izolinie:

——— na mapach synop. dolnych izobary co 5 mb.
——— „ „ topografii barycznej izohipsy co 4 dkm.
– – – – – „ „ „ „ izotermy co 4° C
——— „ „ tendencji ciśnienia izalobary co 1 mb/3 godz.

Układy ciśnienia:

W — wyż
N — niż

Masy powietrza:

PP	powietrze polarne	**m**	morskie
PA	„ arktyczne	**k**	kontynentalne
PZ	„ zwrotnikowe	**c**	ciepłe
		s	stare

Fronty:

linia czerwona	front ciepły
„ niebieska	„ chłodny
„ fioletowa	„ zokludowany
„ naprzemian czerwona i niebieska	„ stacjonarny

Meteory (M):

⁹	mżawka
•	deszcz
✳	śnieg
▲	grad
▽	opady przelotne
////	obszar jednostajnych opadów deszczu
//✳//	„ „ „ śniegu
≡	mgła
⚡	burza
⚡	błyskawica
†	zamieć śnieżna

Wielkość zachmurzenia (N):

○	niebo bezchmurne	
◔	1/10	pokrycia nieba
◔	2/10 – 3/10	„ „
◔	4/10	„ „
◑	5/10	„ „
◑	6/10	„ „
◕	7/10 – 8/10	„ „
◕	9/10	„ „
●	10/10	„ „
⊗	niebo niewidoczne	

Wiatr.

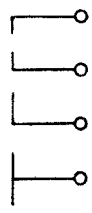

1/2 m/sek
1 m/sek
2 1/2 m/sek
5 m/sek

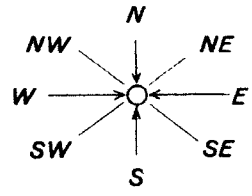

Rozmieszczenie danych:

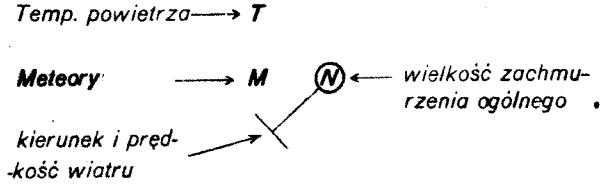

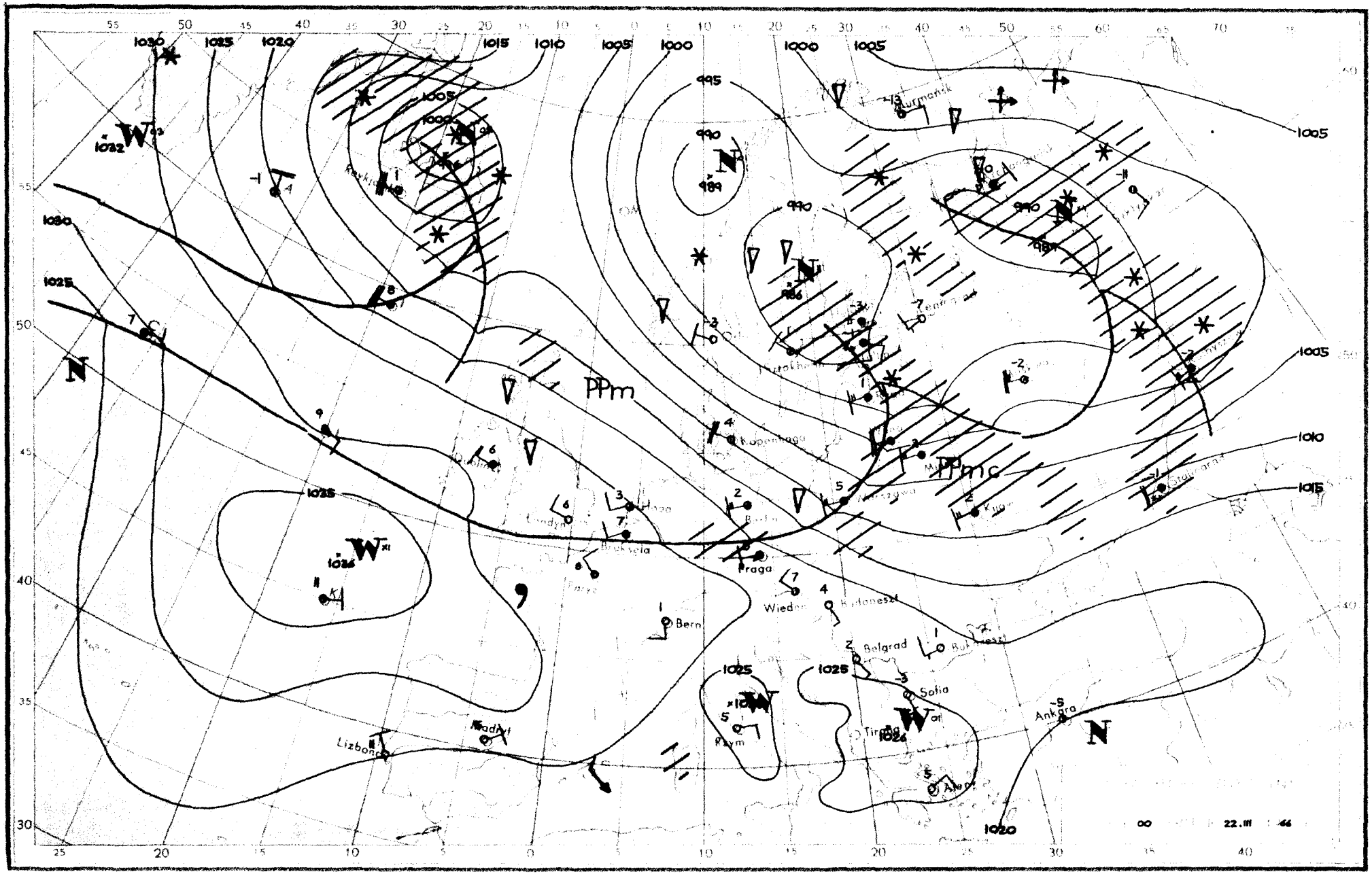

1030
1025
1020
1015
1010
1005
1000
995
990
989
986
1032
1036
1035
1026
PPm
PPmc
Murmansk
Kopenhaga
Praga
Wiedeń
Budapeszt
Bern
Belgrad
Sofia
Ankara
Rzym
Lizbona
Madryt
Bruksela
Paryż
Londyn
Haga
Warszawa
Kijów
Stalingrad
Tirana
Ateny
22.III

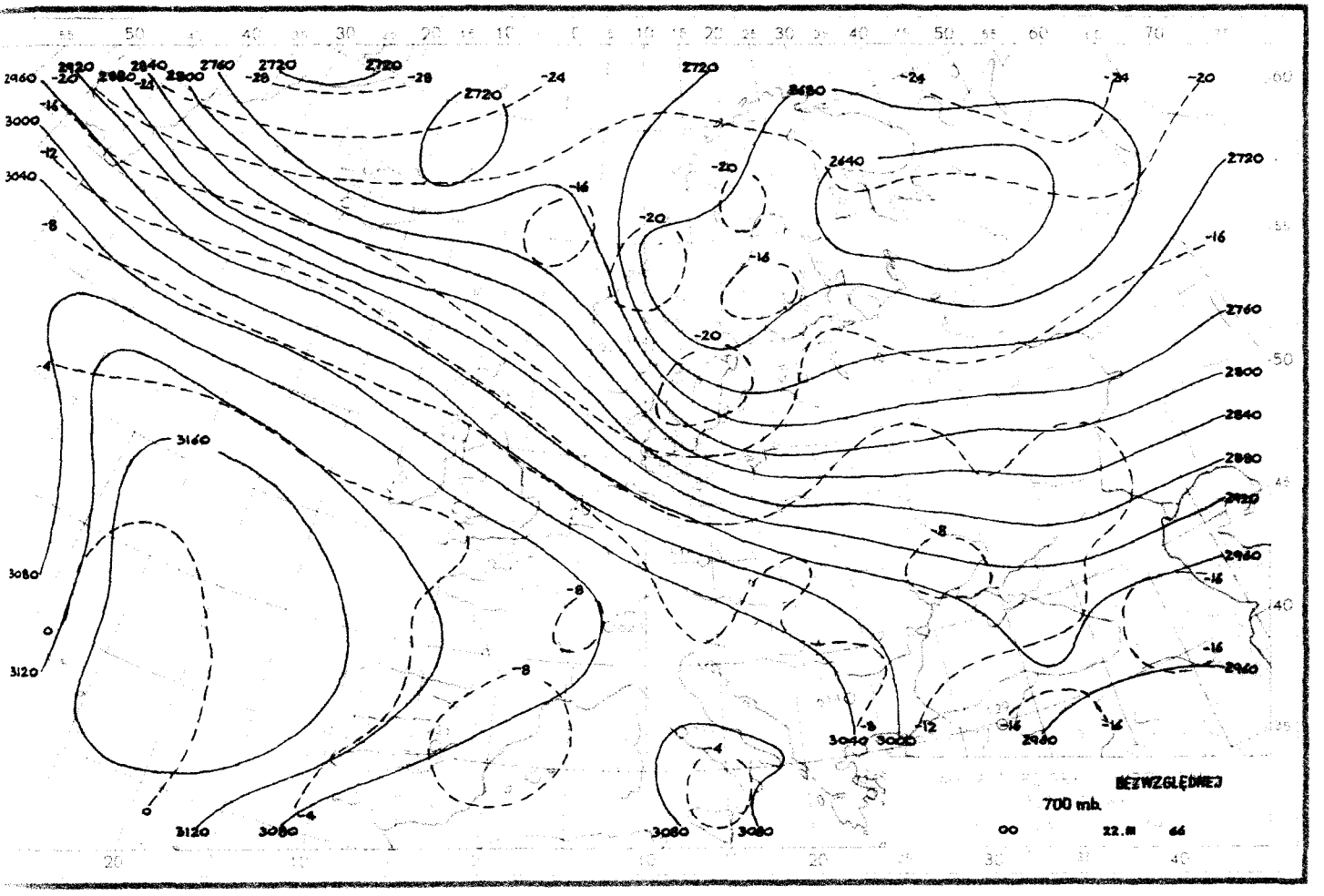
700 mb.

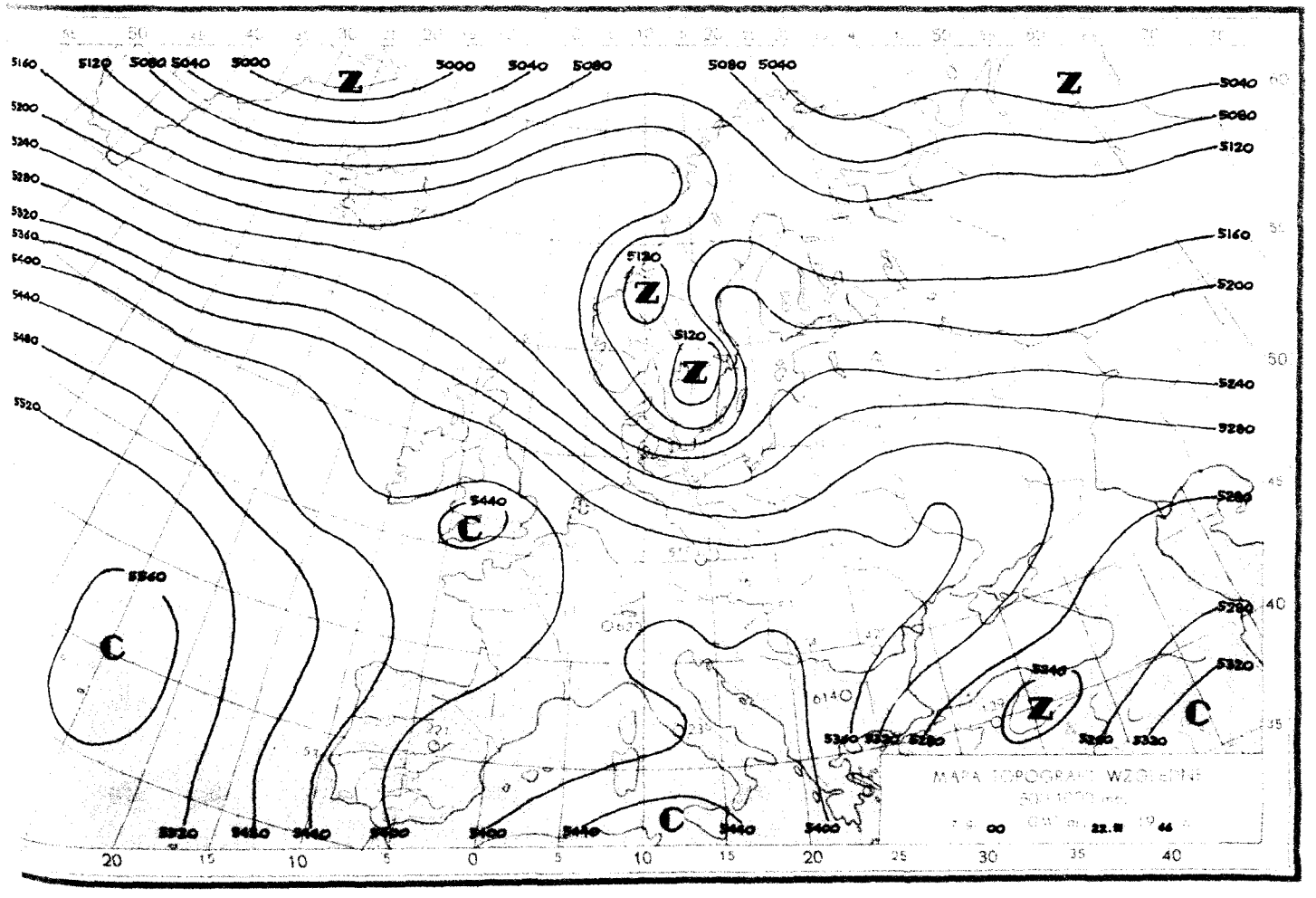

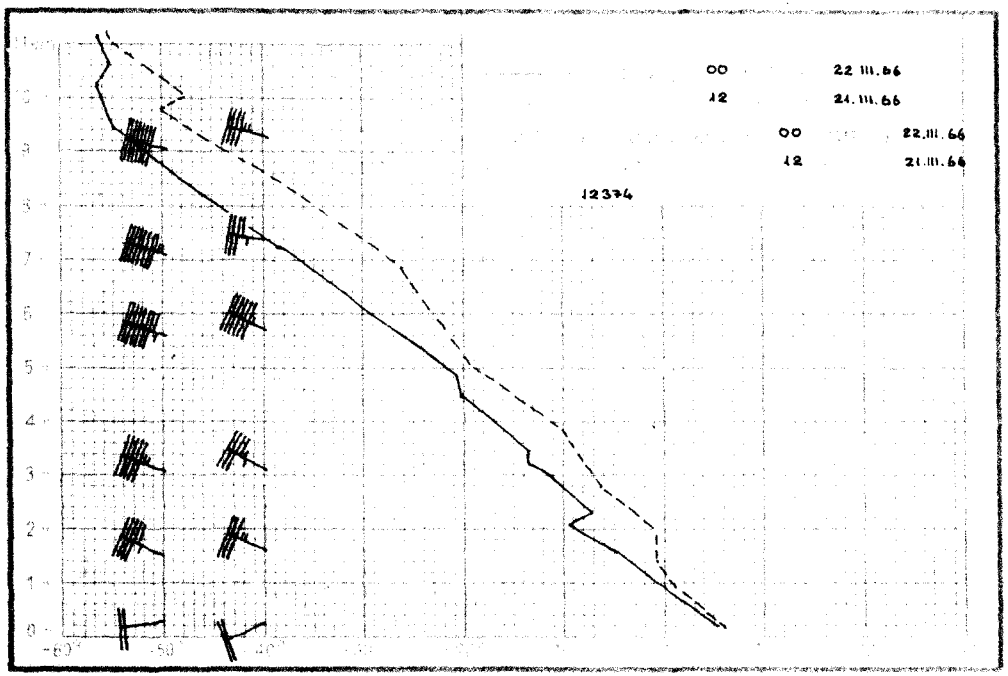
00 22.III.66
12 24.III.66
00 22.III.66
12 24.III.66
12374

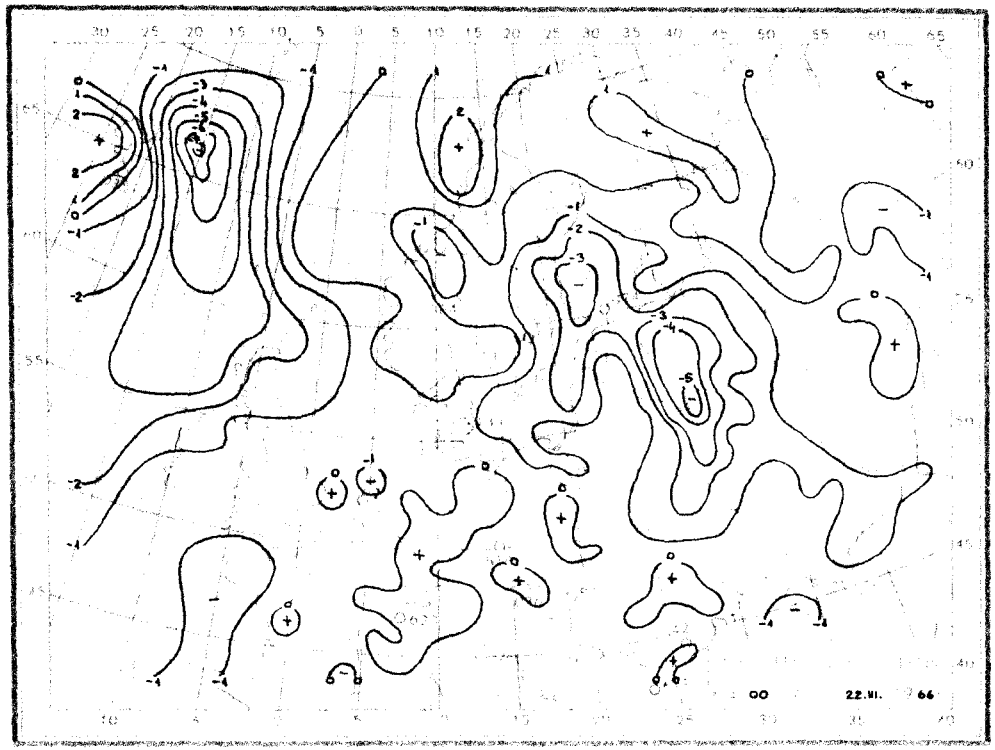
00 22.III. 66

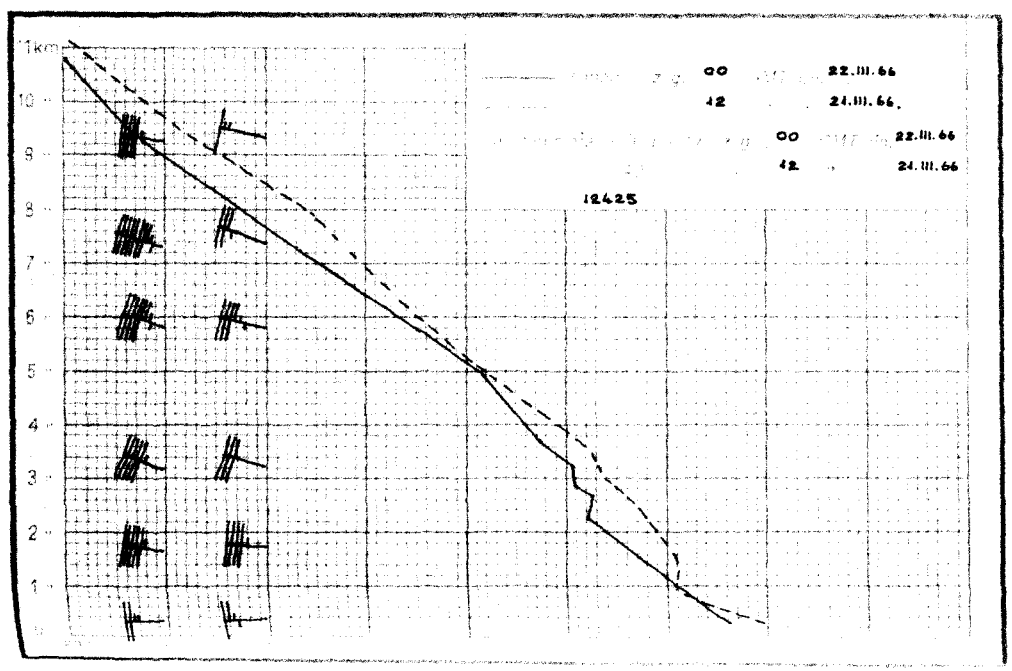
1km
00 22.III.66
12 24.III.66
00 22.III.66
12 24.III.66
12425

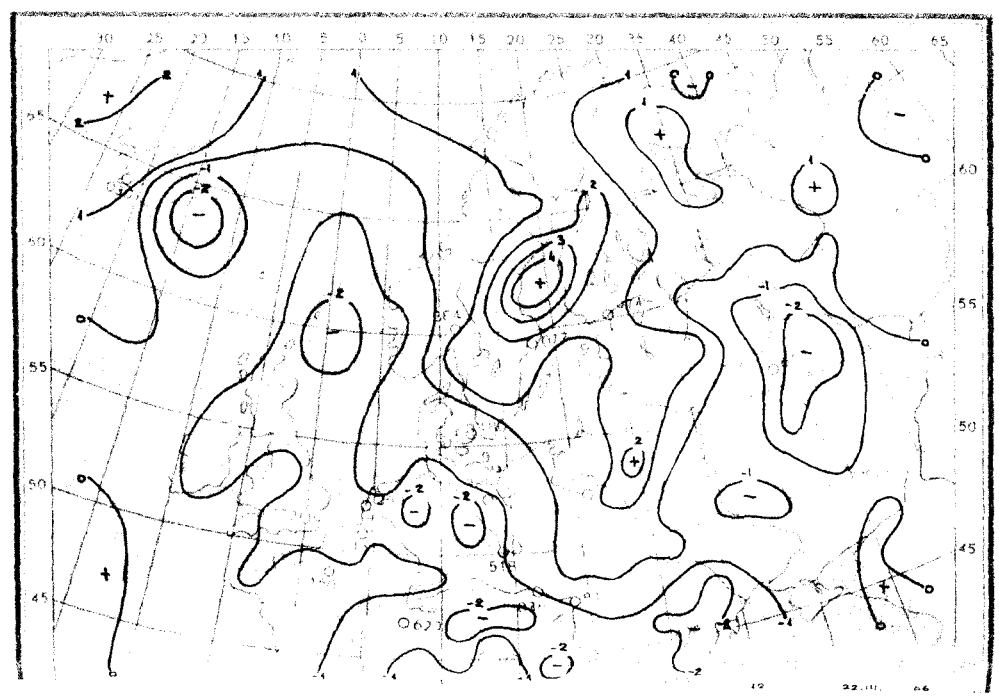

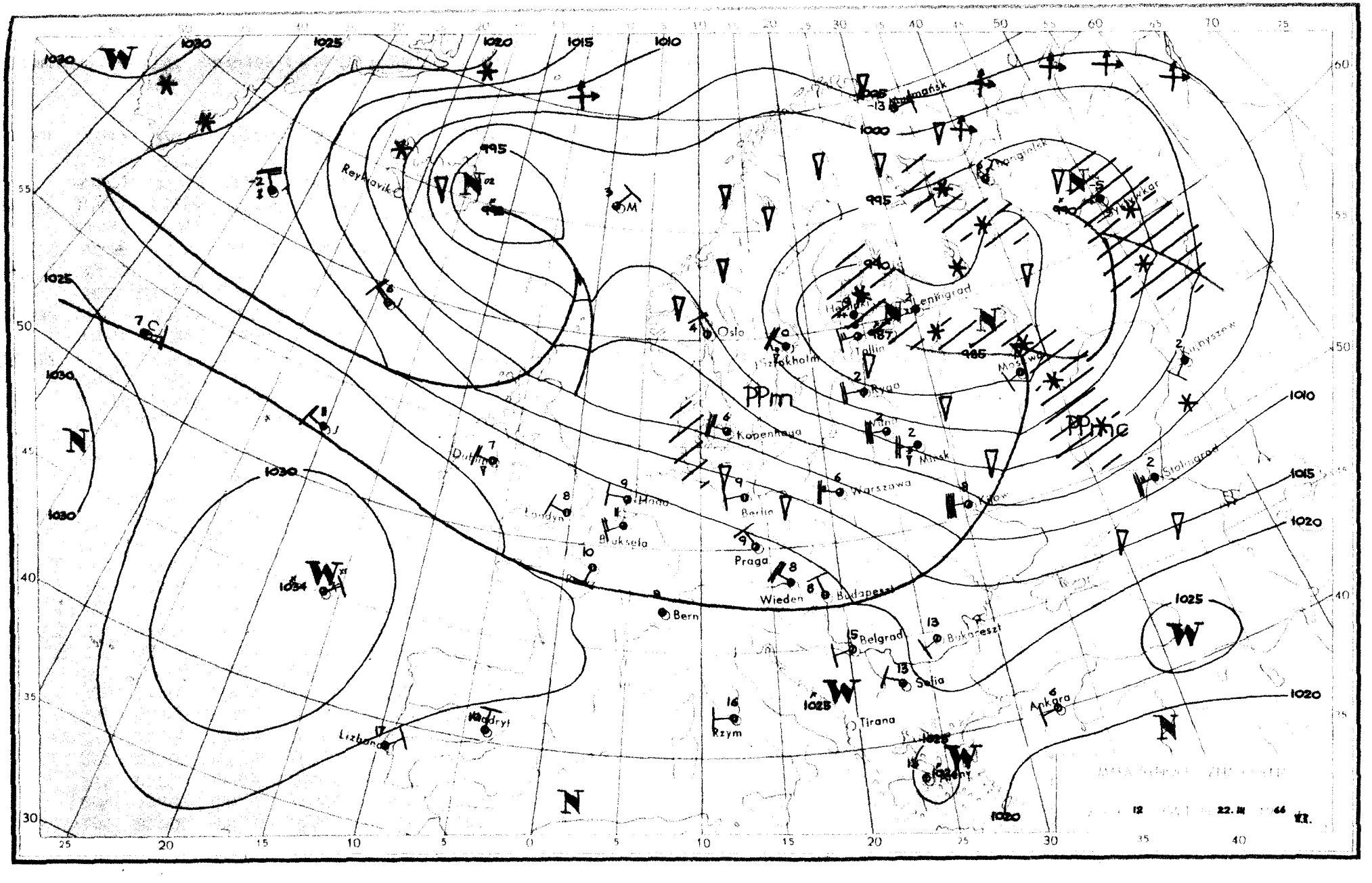

Reykjavik
Oslo
Szokholm
Leningrad
Tallin
Ryga
Moskwa
Kopenhaga
Minsk
Warszawa
Kijów
Stalingrad
Dublin
Londyn
Haga
Bruksela
Berlin
Praga
Wieden
Budapeszt
Bern
Belgrad
Bukareszt
Sofia
Tirana
Rzym
Ankara
Lizbona
Madryt
PPm
PPmc
1030
1025
1020
1015
1010
1000
995
990
985
987
1034

Dane synoptyczne z Polski w dniu 22.III.1966r.

SYNOP z godz.00 GMT.

105	72610	97031	09704	754XX	02708
150	72709	60031	05904	754XX	00709
195	82208	97616	02903	8042X	51806
205	72607	60032	13804	754XX	01806
235	83012	96806	09003	834XX	00710
250	82606	97026	10805	854XX	00606
272	72706	97026	06004	754XX	02708
295	82805	97022	06304	854XX	00801
330	72708	60026	14506	755XX	01604
375	72608	60026	10705	755XX	02704
400	82705	60036	17004	884XX	01602
424	72908	60026	16906	756XX	04805
465	82909	60602	13305	855XX	01804
495	82508	96601	12004	6547X	02605
510	92725	90704	43754	9XXXX	55804
560	83004	60022	17706	855XX	51400
570	82805	65601	14704	854XX	02604
575	82706	98031	15706	6562X	52706
650	72916	94383	46156	50652	58711
695	82905	70031	15306	855XX	54707

SYNOP z godz.12 GMT.

105	72710	98031	10505	735XX	00201
150	22915	70021	06606	22500	54803
195	72509	98028	03303	784XX	57115
205	72709	70252	13607	724XX	01704
235	53320	97262	09605	52400	55101
250	72810	97032	10606	725XX	55101
272	62709	98028	06306	625XX	54400
295	63007	97028	06206	624XX	57212
330	72912	65808	14706	734XX	04605
375	62713	70038	10906	62600	53106
400	72707	81032	16707	785XX	52807
424	33010	75011	17209	32600	51806
465	72912	60802	13805	794XX	53105
495	72708	98272	11707	734XX	52102
510	42722	98027	45156	48300	57314
560	62710	65021	18006	62500	53801
570	73210	70038	14706	63402	52003
575	72707	70011	16706	32500	54701
650	52815	65388	45458	52X00	59204
695	42710	70018	15307	43500	52002

TEMP Legionowo,godz.00 GMT.

TT	12374	00086	85385	55614	02923	70888	62702	02827	50539	76773	02838	40697	89915	02837	30888	03XX2	02840	20145	
	08XX2	02837	15325	08XX5	02737	10580	08XX5	OXXXX	11122	92287	05XX1	11100	80505	28041					
TT 00	12374	55555	00999	05002	11795	59599	22767	57644	33678	63738	44657	63718	55580	70727	66550	70727	77370	93955	
	04250	07XX0	66666	28705	23306	15009	77777	09999	02610	13773	02924	23150	02737	01010	3572X				
VV 00	12374	07805	08XX5	OXXXX	05016	09XX2	OXXXX	03335	10XX5	OXSXX	02588	11XX0	OXXXX	66666	06609	01611			

TEMP Wrocław,godz.00 GMT.

TT	12425	23132	05039	02712	85443	53531	02826	70936	59732	03026	50549	74794	02934	40708	87921	02939	30900	02XX1	
	02826	20156	10XX2	02643	15336	08XX2	02647	10592	08XX3	OXXXX	11122	06234	10XX3	11100	90806	29043	71125	27046	
	61399	28052																	
TT 23	12425	55555	00002	06040	11900	50501	22773	58585	33743	57671	44715	59732	55689	597[illegible]	66650	62765	77556	68720	
	88343	95015	99287	04XX6	17250	08XX2	66666	23410	18710	16808	10008	77777	12002	02712	53648	02941	57124	02852	
	01010	855XX																	
VV 23	12425	07815	10XX0	OXXXX	05027	06XX5	OXXXX	03349	09XX0	OXXXX	66666	07010	05007	02610					

Druk PPWK-W-wa, Solec 18. Zam. 5207/103/B/65-28.IV.65. Y-00047-000 000-mapowy 100 egz.

Przebieg pogody w Polsce w dniu 22.III.1966r.

Zachmurzenie było zmienne z przelotnymi opadami. Temperatura minimalna wahała się od -1°C w Muszynie do 0°C w Białymstoku i Olsztynie i do 5°C w Nowym Sączu, Kielcach i Raciborzu, a maksymalna od 4 i 5°C na północy do 11°C lokalnie na południu. Wiatry były silne i bardzo silne z kierunków zachodnich.-

PAŃSTWOWY INSTYTUT
HYDROLOGICZNO-METEOROLOGICZNY
WARSZAWA

BIULETYN SYNOPTYCZNY

Legenda

Izolinie:

———	na mapach synop. dolnych izobary co 5 mb.
———	„ „ topografii barycznej izohipsy co 4 dkm.
– – – –	„ „ „ „ izotermy co 4° C
———	„ „ tendencji ciśnienia izalobary co 1 mb/3 godz.

Układy ciśnienia:

W — wyż
N — niż

Masy powietrza:

PP	powietrze polarne	m	morskie
PA	„ arktyczne	k	kontynentalne
PZ	„ zwrotnikowe	c	ciepłe
		s	stare

Fronty:

linia czerwona	front ciepły
„ niebieska	„ chłodny
„ fioletowa	„ zokludowany
„ naprzemian czerwona i niebieska	„ stacjonarny

Meteory (M):

⁹	mżawka
●	deszcz
✳	śnieg
▲	grad
▽	opady przelotne
//////	obszar jednostajnych opadów deszczu
//////	„ „ „ śniegu
≡	mgła
⊼	burza
<	błyskawica
+	zamieć śnieżna

Wielkość zachmurzenia (N):

○	niebo bezchmurne	
⦶	1/10	pokrycia nieba
◔	2/10–3/10	„ „
◔	4/10	„ „
◑	5/10	„ „
◕	6/10	„ „
◕	7/10–8/10	„ „
◐	9/10	„ „
●	10/10	„ „
⊗	niebo niewidoczne	

Wiatr.

┌─○	1/2 m/sek
├─○	1 m/sek
├─○	2½ m/sek
├─○	5 m/sek

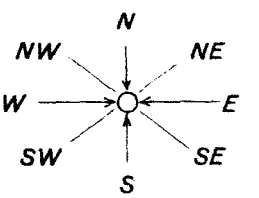

Rozmieszczenie danych:

Temp. powietrza ⟶ T

Meteory ⟶ M

(N) ⟵ wielkość zachmurzenia ogólnego

kierunek i prędkość wiatru

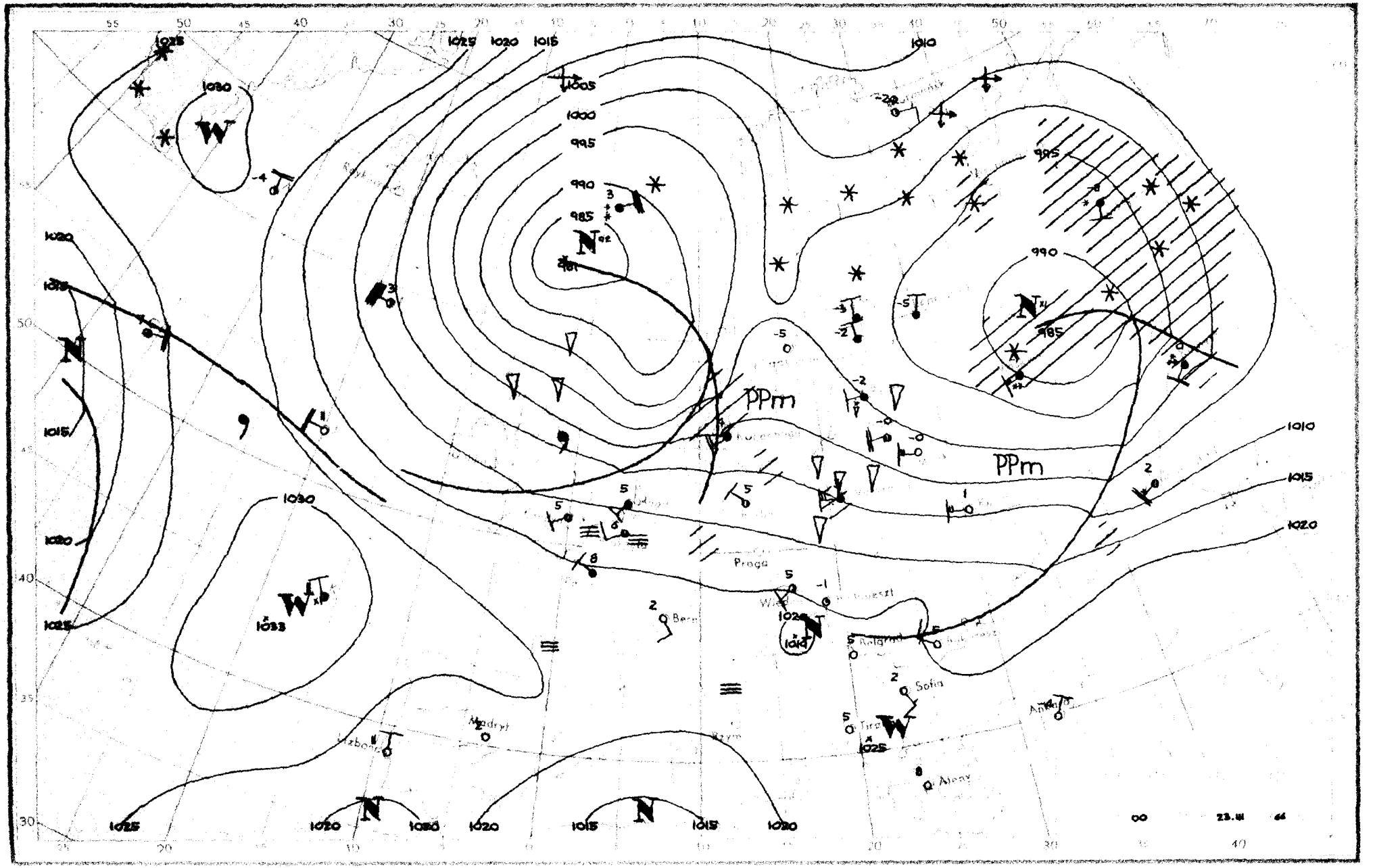

PPm
PPm
Praga
Bern
Sofia
Madryt
Ateny
1025
1020
1015
1010
1005
1000
995
990
985
1030
1033
1019
00
23.11
66

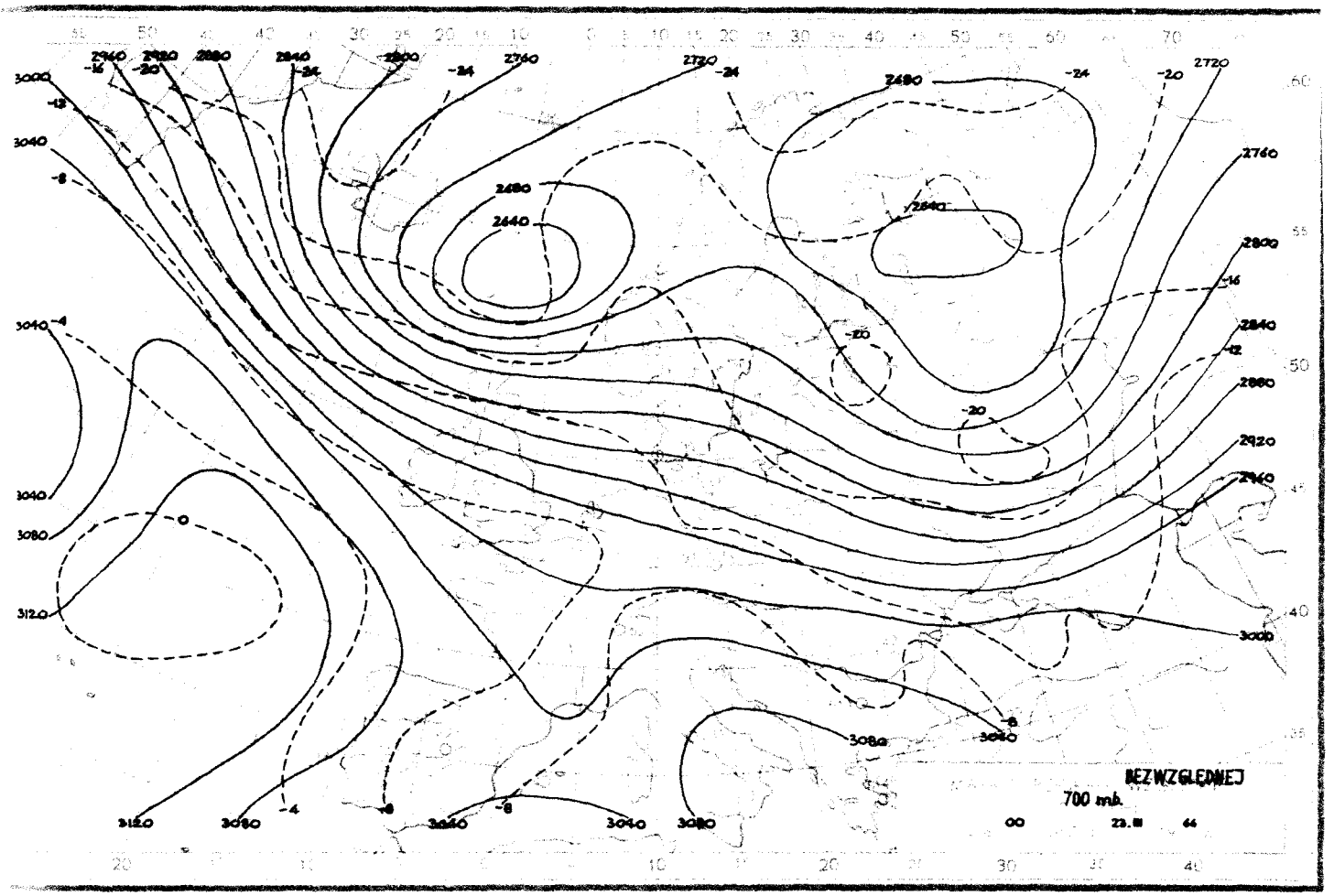
BEZWZGLĘDNEJ
700 mb.
00
23.III
44

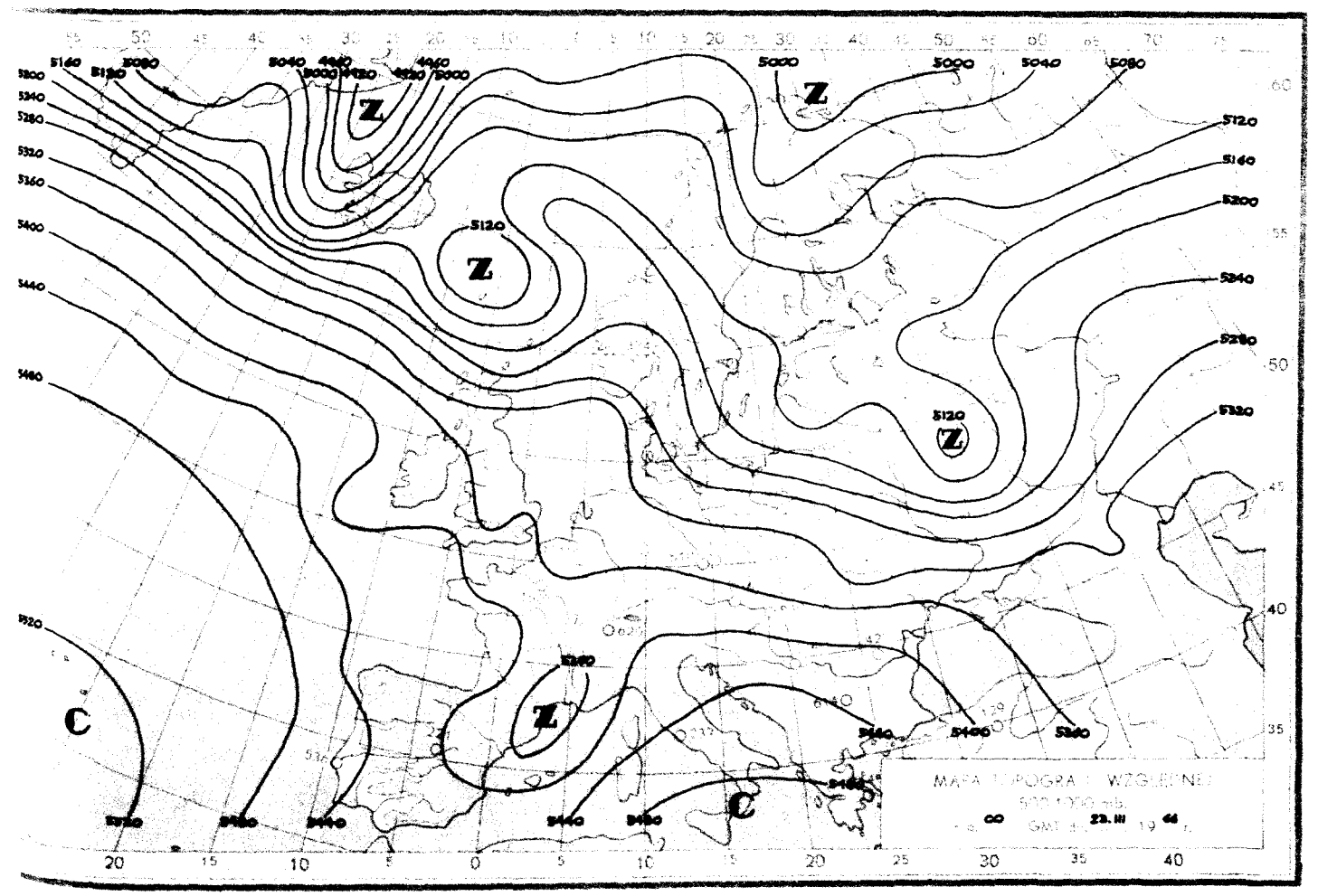
MAPA TOPOGRAFII WZGLĘDNEJ
GMT 23.III 19 44

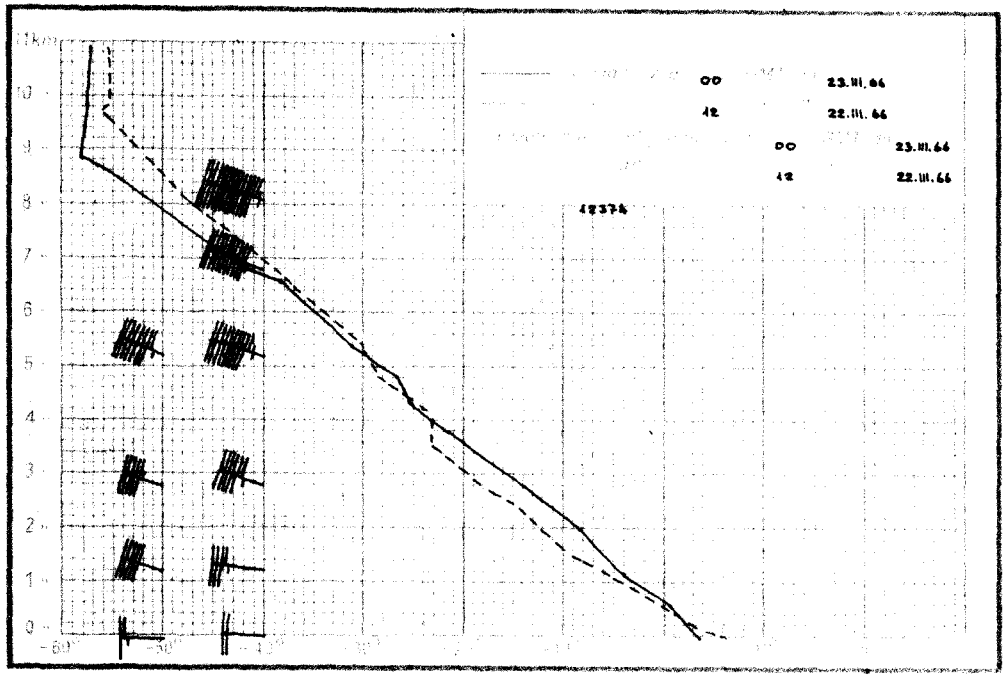
00 23.III.66
12 22.III.66
00 23.III.66
12 22.III.66
12375

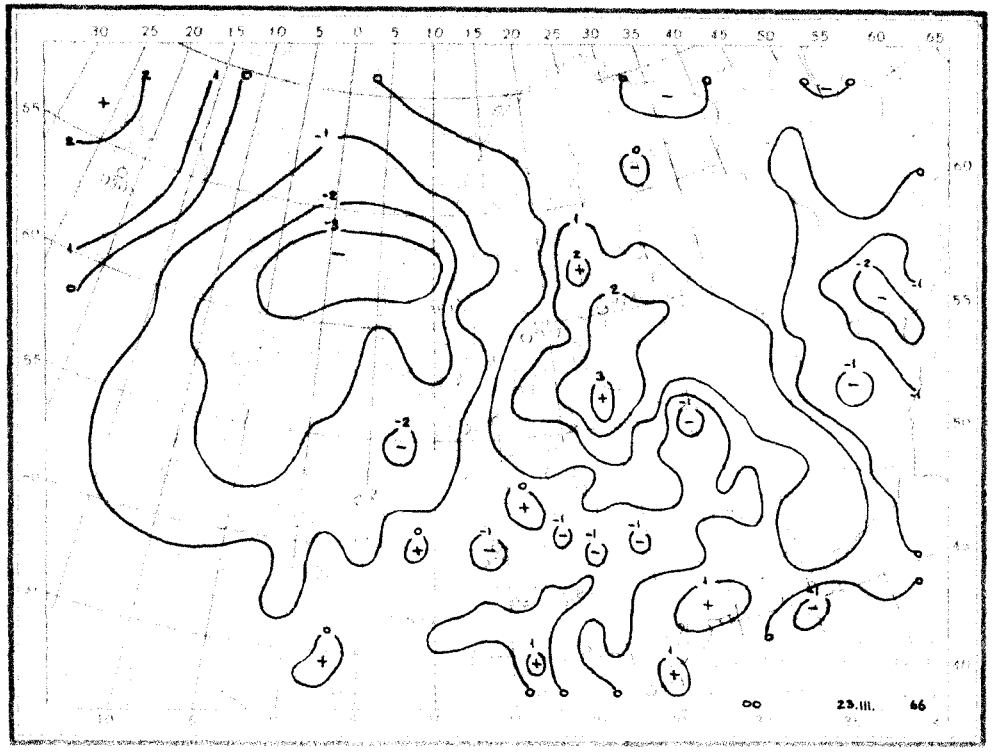
00 23.III. 66

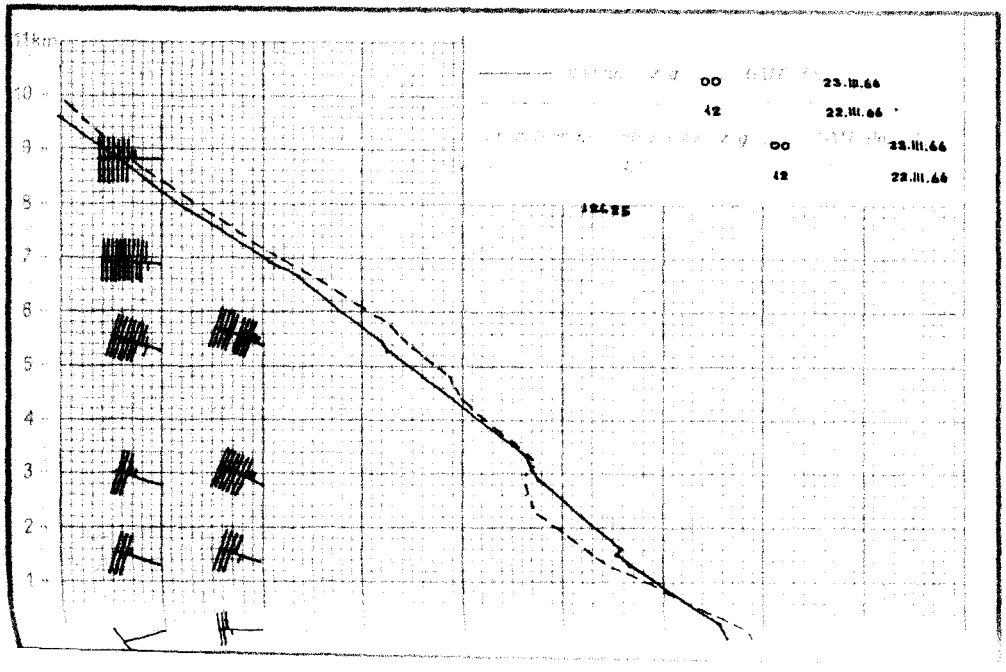
00 23.III.66
12 22.III.66
00 23.III.66
12 22.III.66
12425

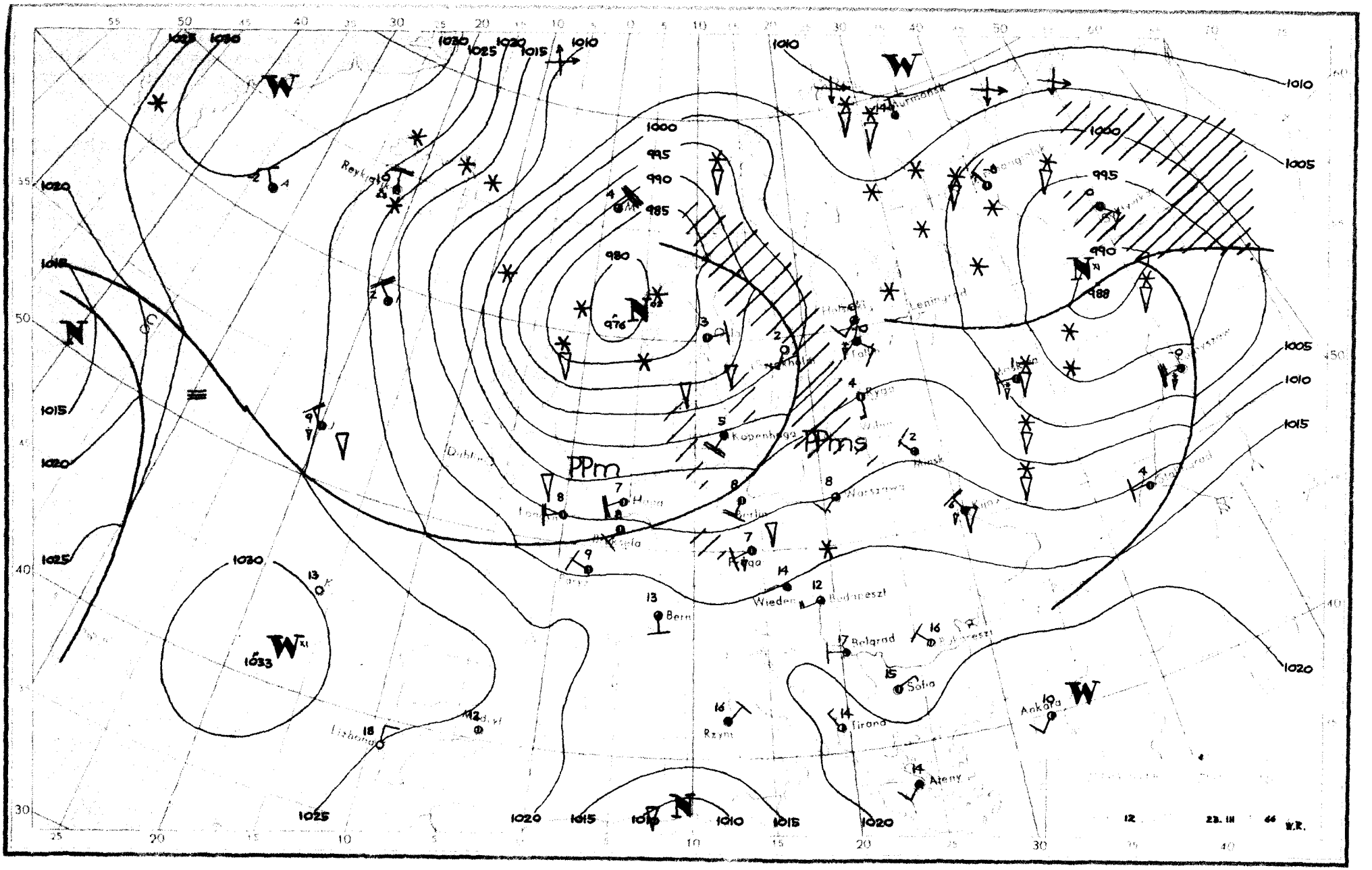

PPm
PPms
Kopenhaga
Ryga
Warszawa
Berlin
Praga
Wiedeń
Budapeszt
Bern
Belgrad
Sofia
Tirana
Ateny
Ankara
Rzym
Lizbona
Reykjavik
Murmansk
Leningrad
Minsk
Kijów
Stalingrad
Paryż
Dublin
Londyn
Hapa
Bruksela
Sztokholm
Helsinki
Tallin
Wilno
1000
995
990
985
980
976
988
1005
1010
1015
1020
1025
1030
1033
W
N
12
23. III
66
W.R.

Dane synoptyczne z Polski w dniu 23.III.1966r.

SYNOP z godz.00 GMT.

105	82807	96612	09604	6732X	02400
150	82708	57811	07902	834XX	01206
195	52608	97031	04801	55500	51309
205	72505	70028	11704	754XX	01704
235	82907	97028	09903	854XX	02202
250	82505	96618	10603	7732X	02502
272	62705	98251	07402	634XX	02204
295	02805	97020	07801	00900	50303
330	82902	60212	12804	855XX	03102
375	82707	50618	11103	4722X	02201
400	82503	68011	14305	3567X	01501
424	82805	65022	15105	856XX	02705
465	82609	60801	12505	835XX	51606
495	22505	97011	12404	25500	50506
510	92715	90493	42955	9XXXX	56710
560	82803	58102	16204	855XX	51609
570	72904	65021	14004	00908	53605
575	82702	62031	15004	6552X	52719
650	72610	82383	44657	753XX	59707
695	82701	70031	15903	855XX	53708

SYNOP z godz.12 GMT.

105	82207	97026	06106	6741X	02715
150	72209	65022	06508	755XX	00712
195	82405	96612	08804	4742X	01801
205	72307	70036	07507	4257X	51812
235	82508	96102	07804	863XX	02612
250	72404	97032	09007	725XX	00817
272	62504	97038	08205	634XX	02709
295	82704	97032	10006	834XX	02802
330	62508	65011	09708	685XX	01617
375	62205	65021	10708	685XX	50810
400	72204	75032	10107	785XX	52823
424	80000	56212	12207	756XX	03720
465	72507	70031	11207	725XX	00716
495	72204	97038	12509	734XX	02811
510	92514	90704	40255	9XXXX	56618
560	82309	60031	13808	855XX	02710
570	62902	58058	12709	5363X	00711
575	72704	60022	13509	726XX	50815
650	91906	00774	43756	9XXXX	57803
695	62404	65022	14510	685XX	00811

TEMP Legionowo, godz.00 GMT.

TT	12374	00086	85389	54541	02925	70894	64641	02826	50536	79804	02938	40692	91922	QXXXX	30881	06XX8	QXXXX	
	20127	07XX4	QXXXX	15309	06XX9	QXXXX	10564	06XX4	QXXXX	11122	90222	08XX1	11100	70586	28042			
TT 00	12374	55555	00999	03013	11928	00001	22774	58585	33609	71719	44569	75752	55530	76766	66416	88913	77386	
	93957	86250	07XX6	66666	29208	14307	13609	10709	77777	29208	14307	13609	10709	77777	09999	02608	17760	
	18680	02829	02919	86467	02842	01010	5732X											
VV 00	12374	07778	09XX4	QXXXX	05998	10XX7	QXXXX	66666	09010	08509	05011							

TEMP Wrocław, godz.00 GMT.

TT	12425	23116	06003	02505	85432	53566	02916	70942	62692	02817	50545	77918	02834	40702	89943	02753	30893	
	04XX6	02737	20147	09XX0	QXXXX	15328	07XX4	QXXXX	10583	11XX7	QXXXX	11100	01250	12XX1	11100	90720	27058	
TT 23	12425	55555	00000	06003	11972	05008	22831	54575	33822	54573	44725	63651	55705	61689	66654	63778	77490	
	78918	88418	86929	99347	97012	11276	08XX8	07250	12XX2	66666	16207	13910	10709	10012	77777	05890	02919	
	20389	02758	55272	02871	01010	856XX												
VV 23	12425	66666	08910	07711	99912													

Druk PPWK-W-wa. Solec 18. Zam. 5207/103/B/65-28.IV.65-Y.70047-100.000-mapowy 100 g.

Przebieg pogody w Polsce w dniu 23.III.1966r.

Zachmurzenie było o charakterze zmiennym i miejscami występowały opady deszczu. W godzinach wieczernych od północnego zachodu nastąpił wzrost zachmurzenia z lokalnymi drobnymi opadami. Temperatura minimalna wahała się od -1°C w Suwałkach, Mikołajkach, Zakopanem i Muszynie do -5°C w Legnicy, a maksymalna od 5°C w Chojnicach do 11°C w Przemyślu i Tarnowie. Wiatry były umiarkowane i dość silne stopniowo słabnące zachodnie i południowo-zachodnie.-

PAŃSTWOWY INSTYTUT
HYDROLOGICZNO-METEOROLOGICZNY
WARSZAWA

BIULETYN SYNOPTYCZNY

Legenda

Izolinie:

——— na mapach synop. dolnych izobary co 5 mb.
——— „ „ topografii barycznej izohipsy co 4 dkm.
– – – – „ „ „ „ izotermy co 4° C
——— „ „ tendencji ciśnienia izalobary co 1 mb/3 godz.

Układy ciśnienia:

W — wyż
N — niż

Masy powietrza:

PP	powietrze polarne	**m**	morskie
PA	„ arktyczne	**k**	kontynentalne
PZ	„ zwrotnikowe	**c**	ciepłe
		s	stare

Fronty:

linia czerwona	front ciepły
„ niebieska	„ chłodny
„ fioletowa	„ zokludowany
„ naprzemian czerwona i niebieska	„ stacjonarny

Meteory (M):

⚲	mżawka
●	deszcz
✳	śnieg
▲	grad
▽	opady przelotne
//////	obszar jednostajnych opadów deszczu
//✳//	„ „ „ śniegu
≡	mgła
⊼	burza
<	błyskawica
┼	zamieć śnieżna

Wielkość zachmurzenia (N):

○	niebo bezchmurne	
⦶	1/10	pokrycia nieba
◔	2/10–3/10	„ „
◔	4/10	„ „
◑	5/10	„ „
◕	6/10	„ „
◕	7/10–8/10	„ „
◑	9/10	„ „
●	10/10	„ „
⊗	niebo niewidoczne	

Wiatr.

┌─○	1/2 m/sek
├─○	1 m/sek
├─○	2½ m/sek
├─○	5 m/sek

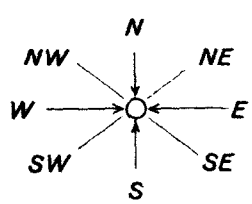

Rozmieszczenie danych:

Temp. powietrza ⟶ **T**

Meteory ⟶ **M** (N) ⟵ wielkość zachmurzenia ogólnego

kierunek i prędkość wiatru

IHM – Wzór Nr VI/30

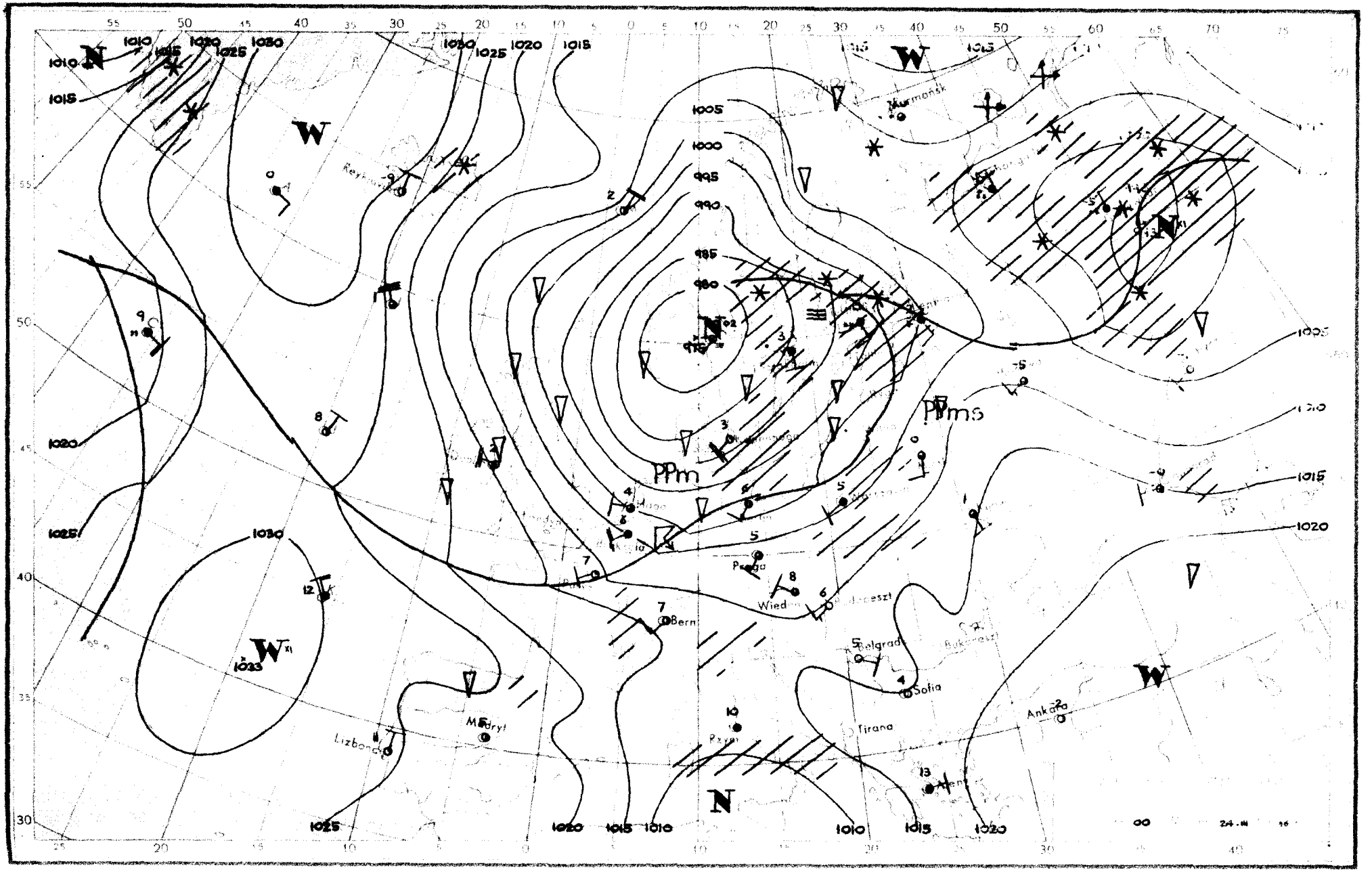

PPm
PPms
Murmansk
Reykjavik
Praga
Wiedeń
Budapeszt
Bern
Belgrad
Sofia
Tirana
Ankara
Madryt
Lizbona
Rzym
Ateny
1005
1000
995
990
985
980
1010
1015
1020
1025
1030
1033

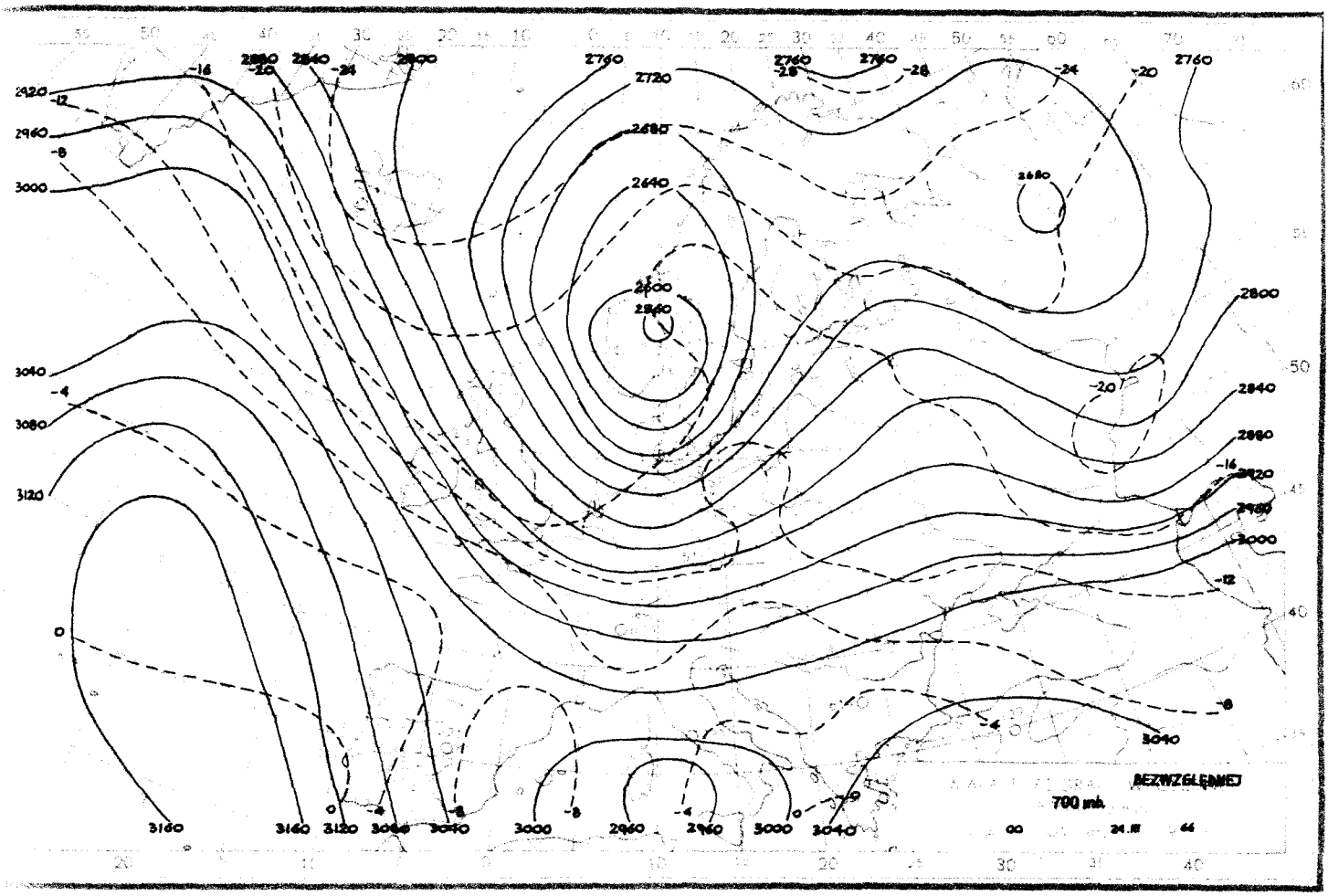
700 mb
BEZWZGLĘDNE

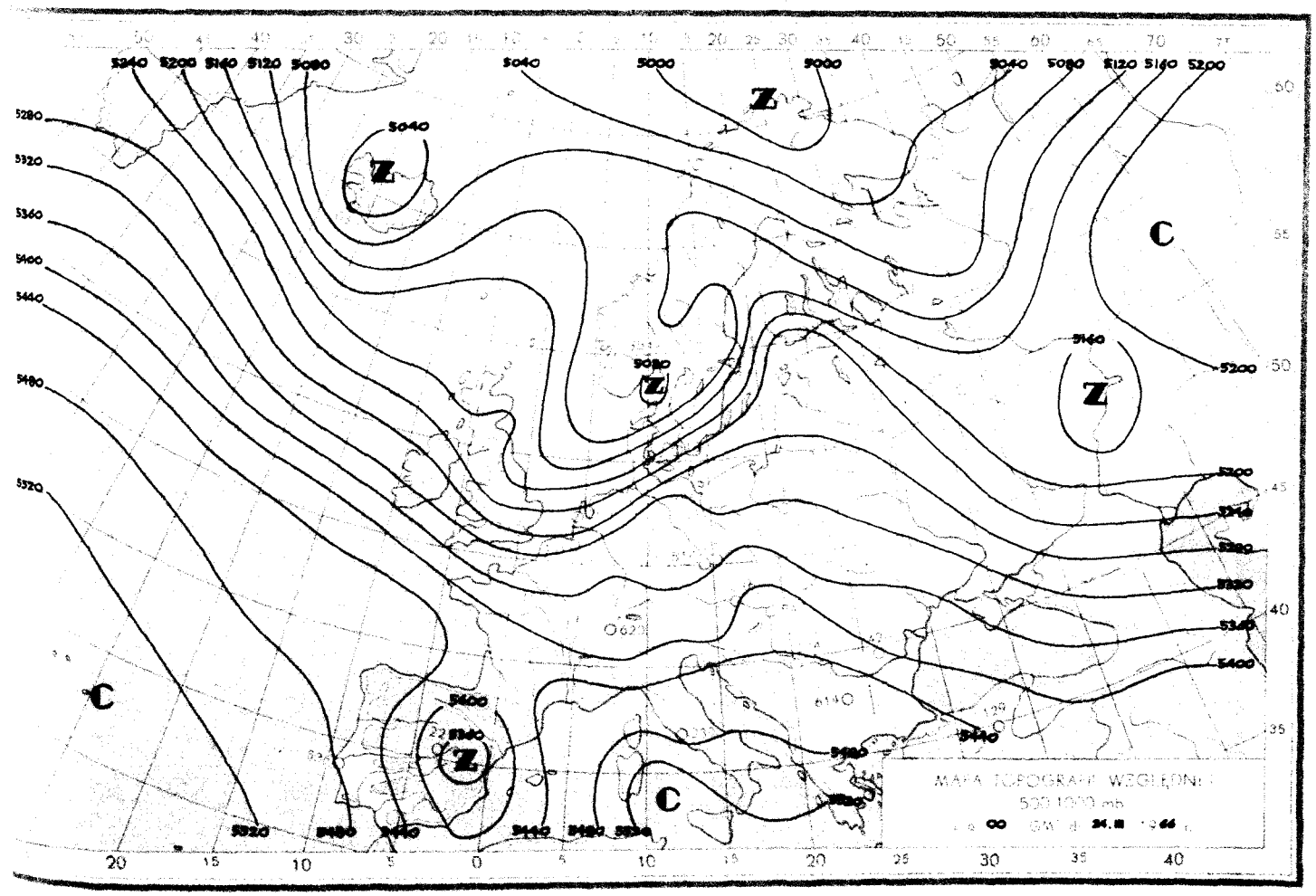
MAPA TOPOGRAFII WZGLĘDNEJ
500/1000 mb

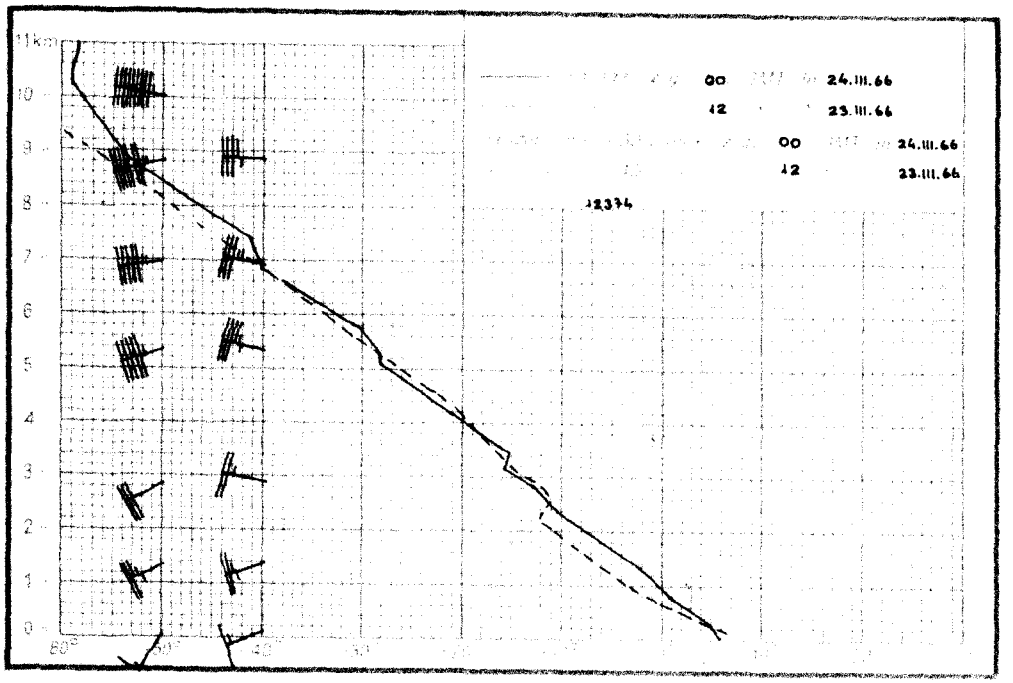
11km
00 24.III.66
12 23.III.66
00 24.III.66
12 23.III.66
12334

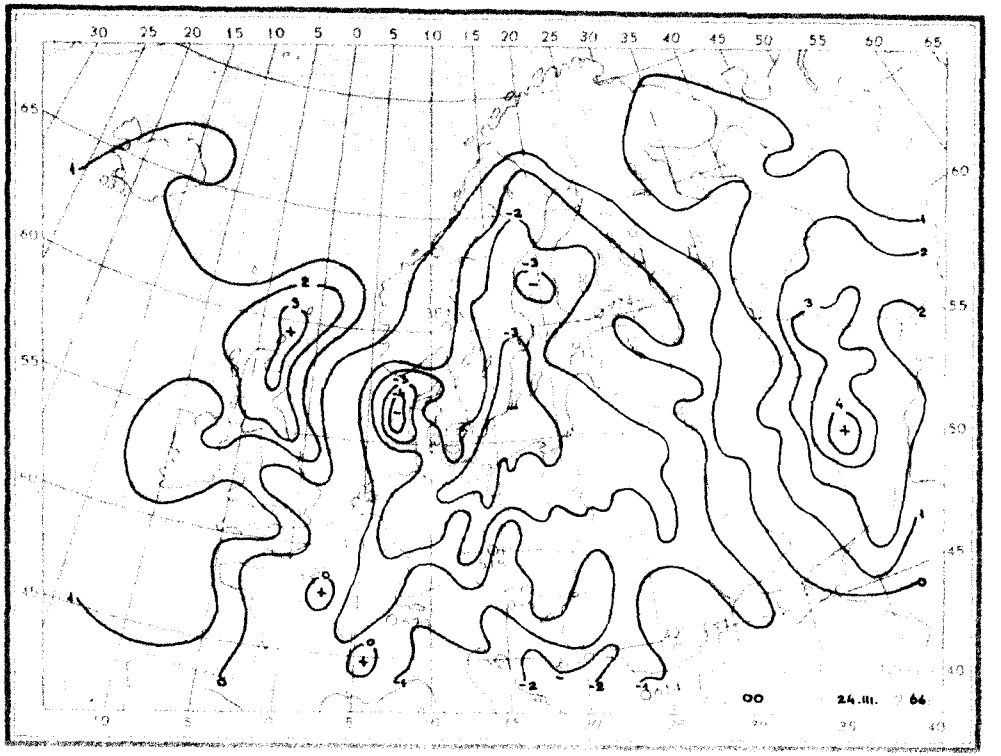
00 24.III. 66

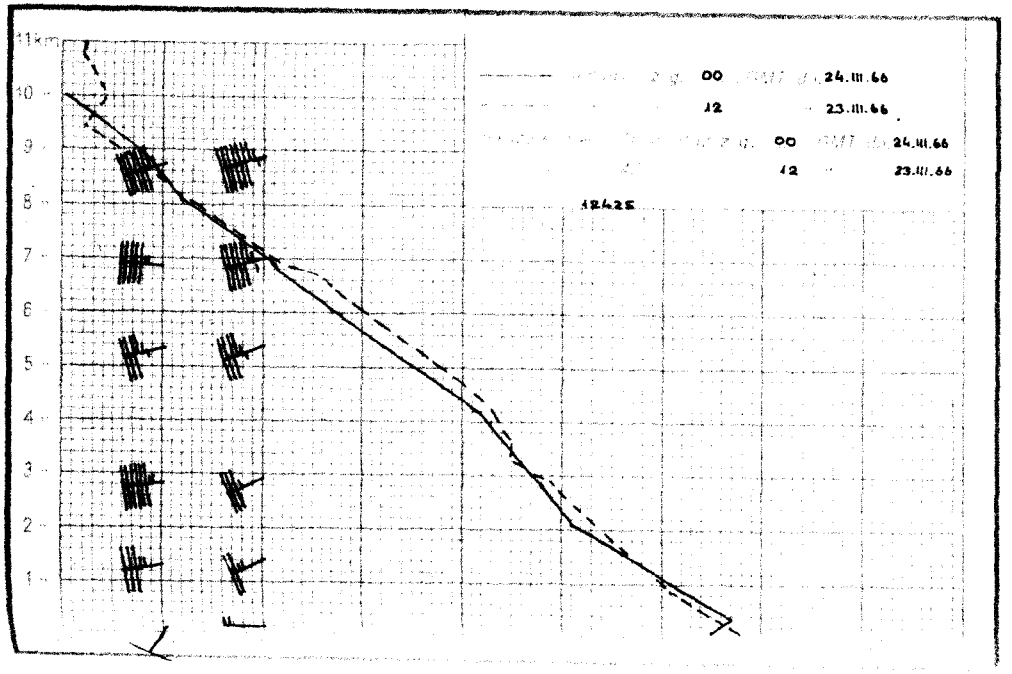
11km
00 24.III.66
12 23.III.66
00 24.III.66
12 23.III.66
12425

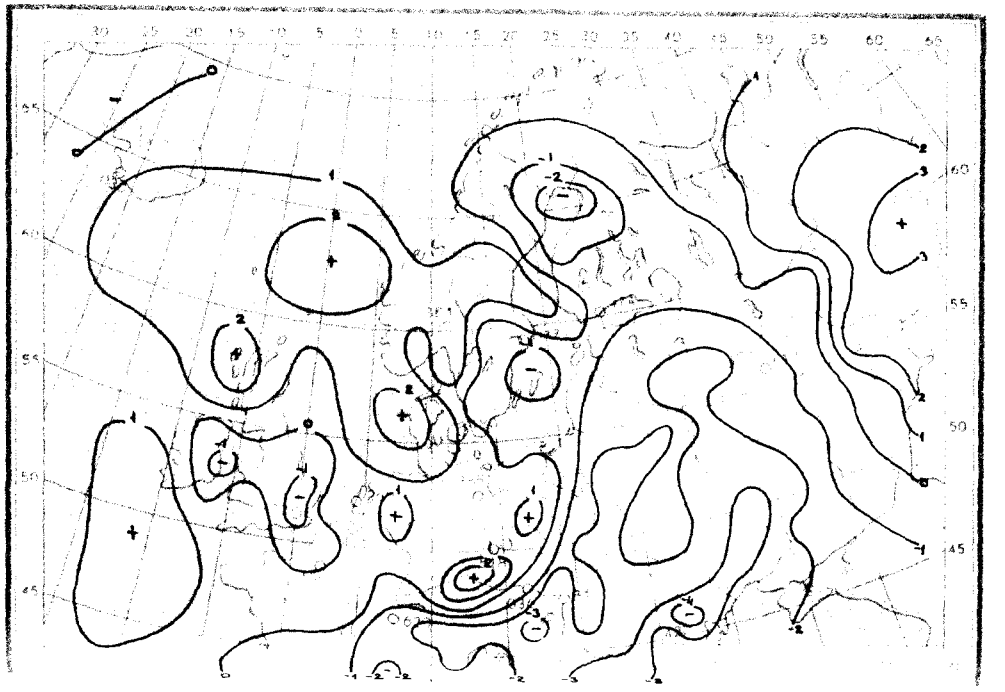

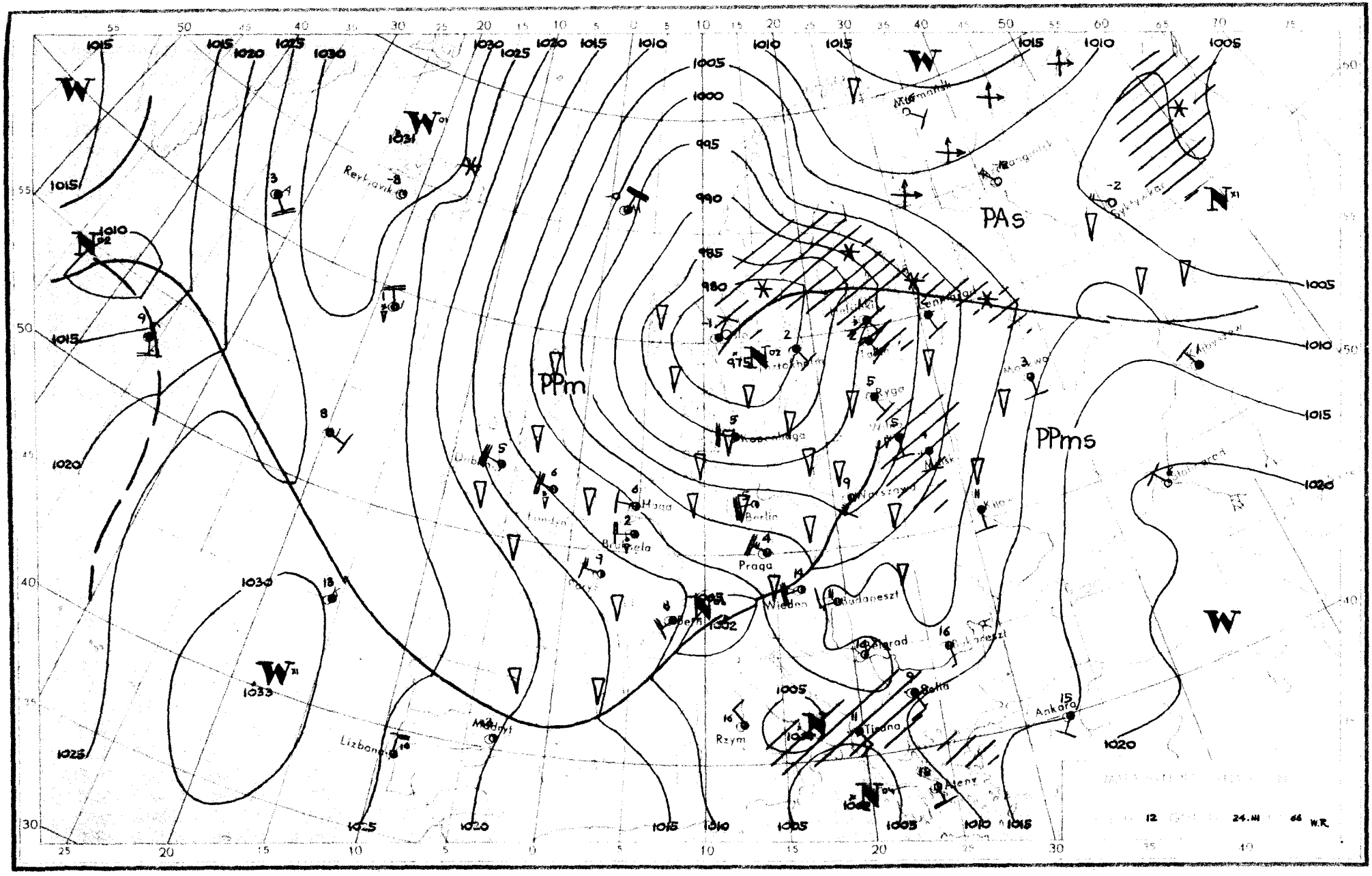

PAs
PPm
PPms
W
Reykjavik
Lizbona
Madryt
Haga
Berlin
Praga
Wieden
Budapeszt
Belgrad
Bukareszt
Rzym
Tirana
Ankara
Ryga
Warszawa
Kopenhaga
Oslo
Sztokholm
Kijów
Moskwa
Sofia
Ateny
1005
1000
995
990
985
980
975
1010
1015
1020
1025
1030
1031
1033
12
24.III
66
W.R.

Dane synoptyczne z Polski w dniu 24.III.1966r.

SYNOP z godz.00 GMT.

105	82109	96106	96504	6642X	01730
150	72205	56102	97904	756XX	00733
195	81706	97602	02302	855XX	01727
205	72207	62032	97605	755XX	02728
235	82407	96102	98403	854XX	00728
250	62103	97031	00904	655XX	02619
272	82003	97038	00402	854XX	02727
295	82003	96108	04203	854XX	02726
330	82206	50101	01205	856XX	02724
375	82206	58101	03405	856XX	02723
400	82004	56101	01705	35607	01824
424	02304	58101	04805	00900	02718
465	72304	58101	04104	755XX	03717
495	82005	97252	07005	835XX	93721
510	92522	90704	34054	9XXXX	55202
560	92203	50106	06605	855XX	03825
570	72506	58106	06504	754XX	03723
575	83601	60036	07806	855XX	03721
650	92011	00497	38755	9XXXX	55711
695	82101	60211	09107	855XX	03723

SYNOP z godz.12 GMT.

105	62409	98258	90905	43502	51102
150	82709	40882	90705	834XX	00400
195	72007	96806	92806	794XX	01727
205	62509	70032	92606	53402	50301
235	72810	97016	92304	724XX	50203
250	82508	97238	94103	855XX	01109
272	82206	96806	91405	894XX	04513
295	72403	97258	93808	794XX	02727
330	72509	62266	95804	22506	02109
375	72208	70028	94409	6353X	00721
400	72504	70268	98003	13408	01007
424	73008	70018	99204	785XX	00018
465	82712	60832	96403	834XX	01506
495	62208	96816	97809	694XX	02722
510	72720	XX418	31758	75XXX	59308
560	62212	65031	973XX	52502	50728
570	62806	60802	97510	635XX	53718
575	62208	70032	98213	626XX	51827
650	72109	80387	33155	784XX	57611
695	62407	65031	99513	32602	00720

TEMP Legionowo,godz.00 GMT.

TT	12374	23037	85351	52531	02314	70857	63641	02315	50535	78829	02526	40691	90942	02627	30882	03XX1	02537
	20139	08XX4	02528	15321	06XX9	02735	10578	07XX0	0XXXX	11122	02240	09XX3	11100	80995	28041	61170	24034
	51321	27035															
TT 23	12374	55555	00993	05013	11970	04015	22912	00506	33889	00505	44741	60609	55665	65677	66649	65693	77511
	78824	88478	80851	99373	91955	11369	93972	98250	08XX1	66666	30603	24009	12606	77777	09993	02104	94897
	02517	95251	02841	55228	02724	70162	02626	21150	02735	01010	856XX						
VV 23	12374	07803	08XX7	0XXXX	66666	06409											

TEMP Wrocław,godz.00 GMT.

TT	12425	23035	85362	52541	02617	70867	62674	02532	50537	77837	02519	40694	89927	02727	30885	02045	0XXXX
	20140	08XX8	0XXXX	15322	05XX9	0XXXX	10579	08XX9	0XXXX	11122	02241	11XX1	11100	80870	24034		
TT 23	12425	55555	00990	04028	11969	06044	22900	01514	33768	59606	44624	66773	55593	68735	66574	69778	77391
	90937	88331	98006	01250	09XX7	66666	24111	23109	19409	15006	77777	12990	02205	43842	02617	60378	02451
	70306	02434	01010	855XX													
VV 23	12425	07803	0XXXX	66666	09509	06607	99912										

Druk PPWK-W-wa, Solec 18. Zam. 5207/103/B/65-28.IV.65-Y-70847-100 000- mapowy 100 g.

Przebieg pogody w Polsce w dniu 24.III.1966r.

Było zachmurzenie zmienne z przelotnymi opadami deszczu, śniegu i gradu. W ciągu dnia lokalnie występowały burze. Temperatura minimalna wahała się w granicach od 1°C w Koszalinie, Ustce i Łebie do 11°C w Przemyślu i Tarnowie, a maksymalna od 4°C na Helu do 14°C w Przemyślu. Wiatry były silne i porywiste z kierunków zachodnich, przejściowo południowo-zachodnich.-

3 Marz 1966

PAŃSTWOWY INSTYTUT
HYDROLOGICZNO-METEOROLOGICZNY
WARSZAWA

BIULETYN SYNOPTYCZNY

Legenda

Izolinie:

- na mapach synop. dolnych izobary co 5 mb.
- „ „ topografii barycznej izohipsy co 4 dkm.
- „ „ „ „ izotermy co 4° C
- „ „ tendencji ciśnienia izalobary co 1 mb/3 godz.

Układy ciśnienia:

W — wyż
N — niż

Masy powietrza:

PP	powietrze polarne	m	morskie
PA	„ arktyczne	k	kontynentalne
PZ	„ zwrotnikowe	c	ciepłe
		s	stare

Fronty:

linia czerwona	front ciepły
„ niebieska	„ chłodny
„ fioletowa	„ zokludowany
„ naprzemian czerwona i niebieska	„ stacjonarny

Meteory (M):

- mżawka
- deszcz
- śnieg
- grad
- opady przelotne
- obszar jednostajnych opadów deszczu
- „ „ „ śniegu
- mgła
- burza
- błyskawica
- zamieć śnieżna

Wielkość zachmurzenia (N):

- niebo bezchmurne
- 1/10 pokrycia nieba
- 2/10–3/10 „ „
- 4/10 „ „
- 5/10 „ „
- 6/10 „ „
- 7/10–8/10 „ „
- 9/10 „ „
- 10/10 „ „
- niebo niewidoczne

Wiatr.

- 1/2 m/sek
- 1 m/sek
- 2½ m/sek
- 5 m/sek

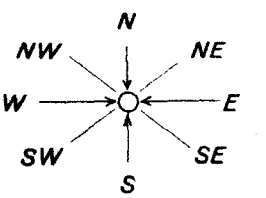

Rozmieszczenie danych:

Temp. powietrza → T

Meteory → M

N ← wielkość zachmurzenia ogólnego

kierunek i prędkość wiatru

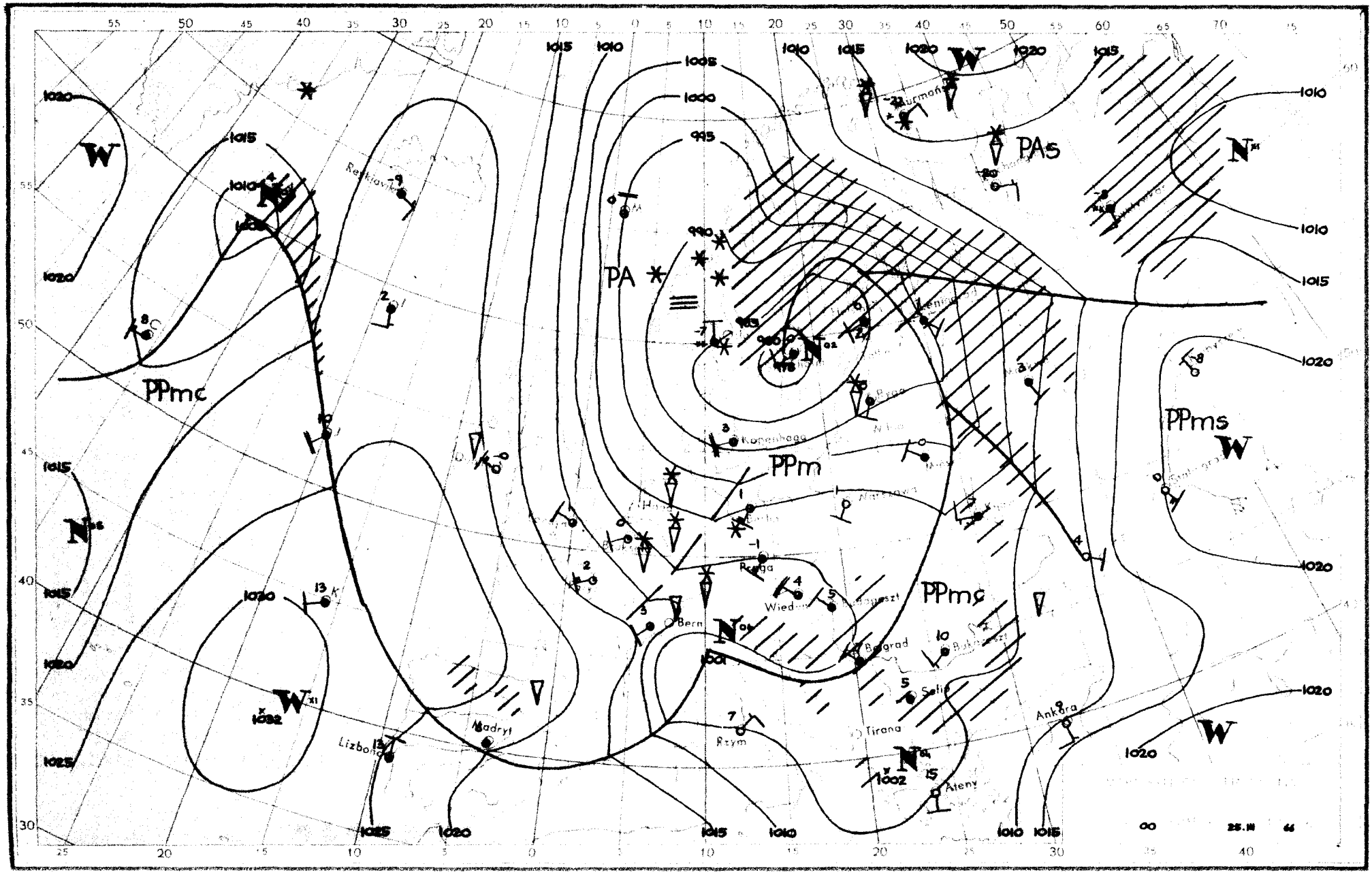
PA
PAs
PPmc
PPm
PPms
PPmc
Murmańsk
Reykjavik
Kopenhaga
Praga
Wiedeń
Bern
Belgrad
Sofia
Tirana
Ateny
Rzym
Madryt
Lizbona
Ankara
00
25.III

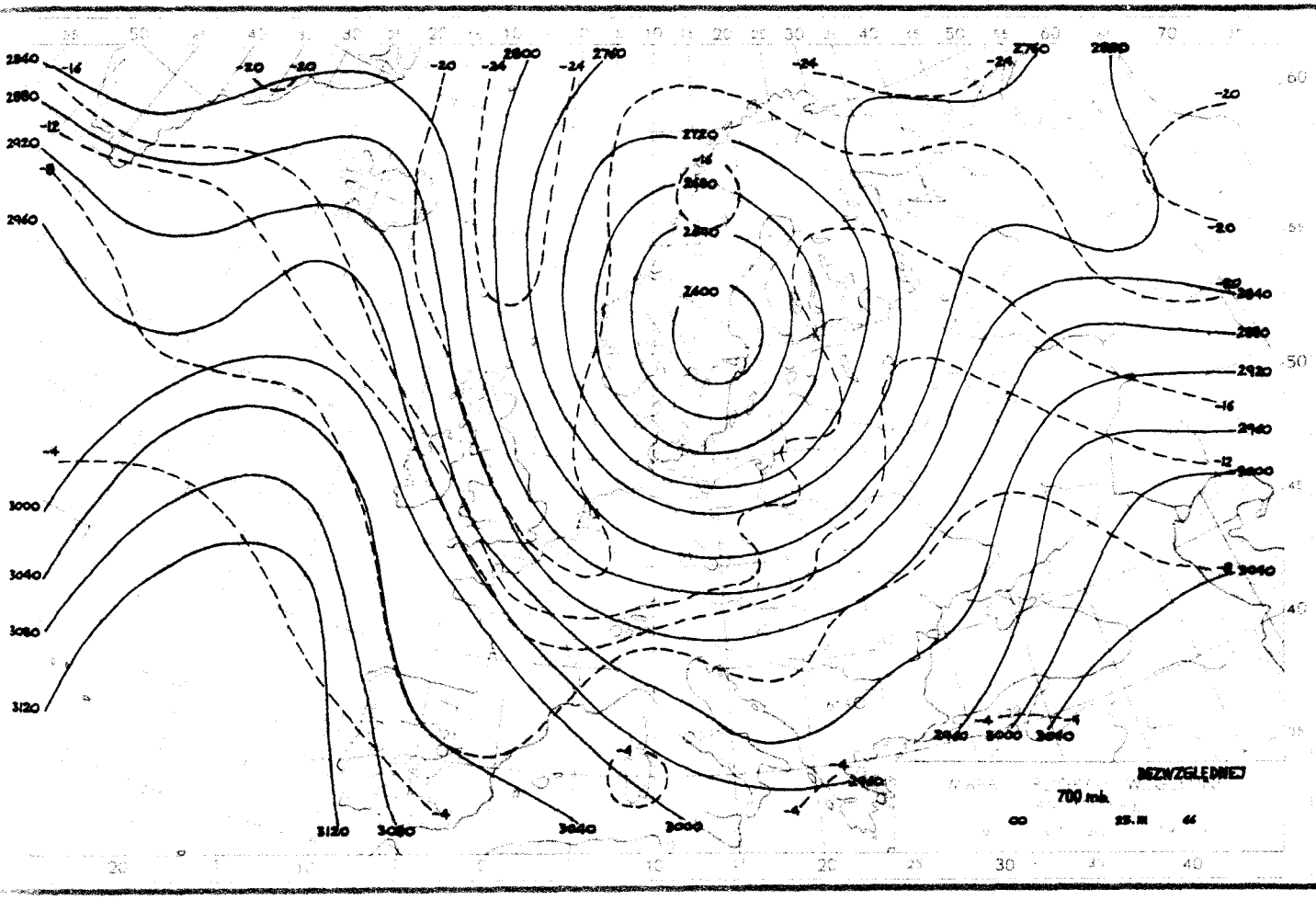
700 mb

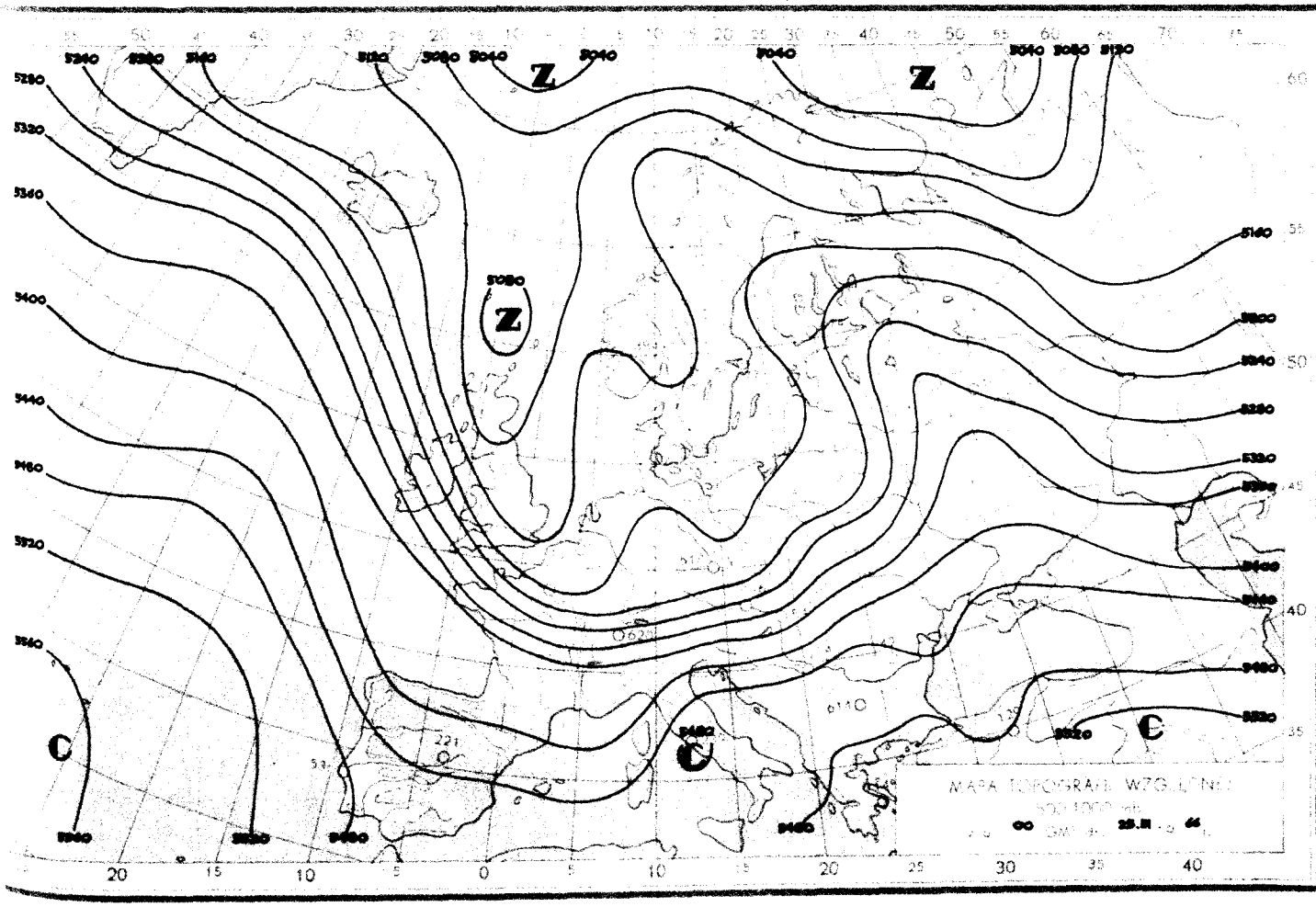
Z
C

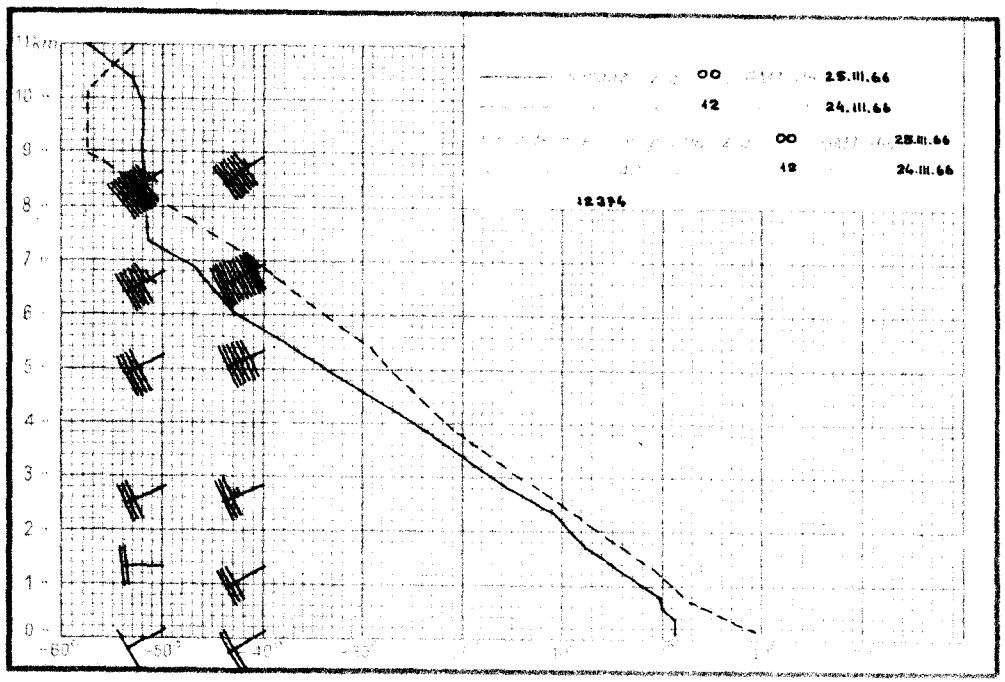
11km
00 25.III.66
12 24.III.66
00 25.III.66
12 24.III.66
12314

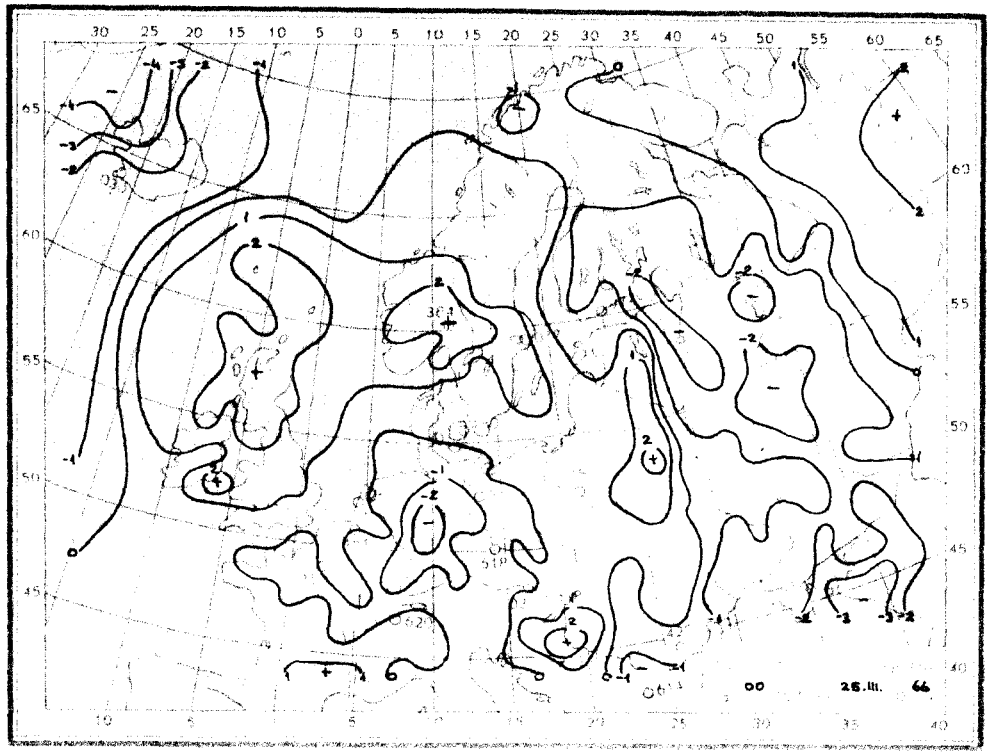
00 25.III. 66

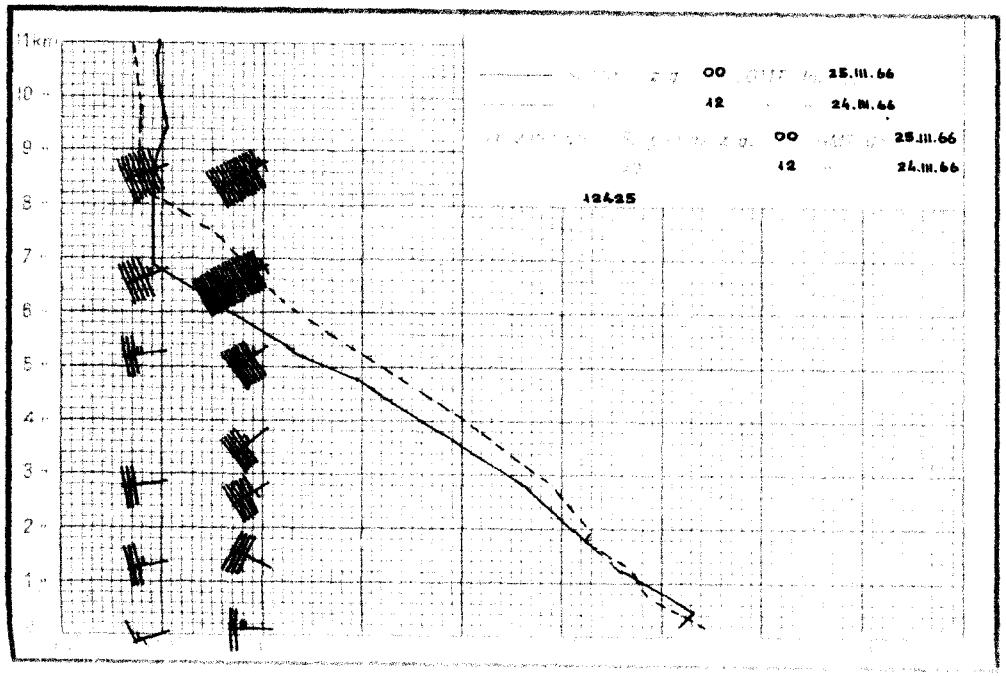
11km
00 25.III.66
12 24.III.66
00 25.III.66
12 24.III.66
12425

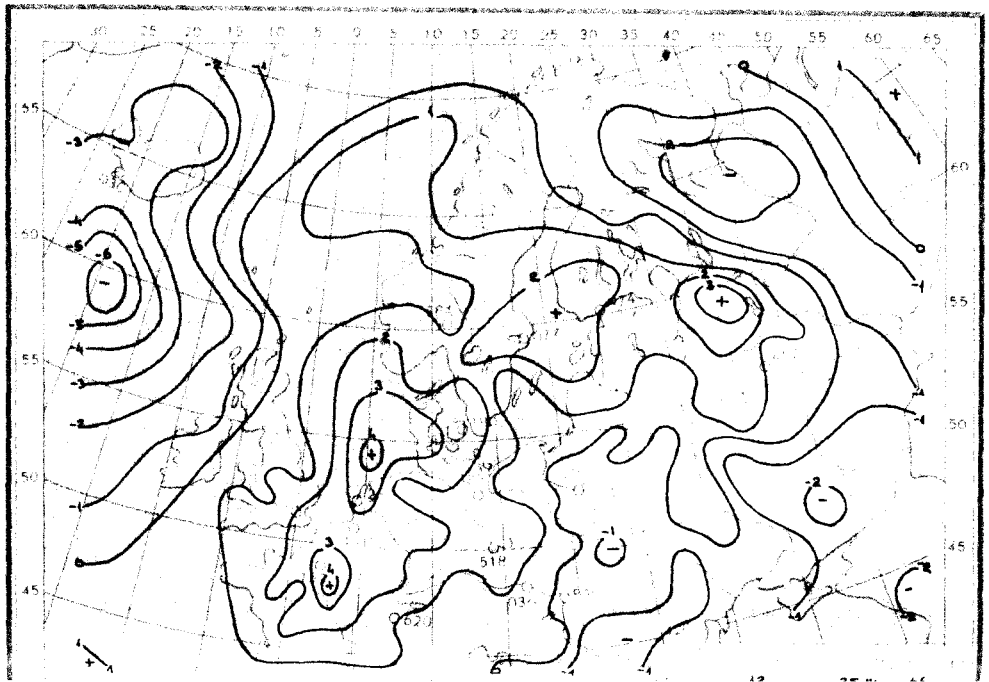

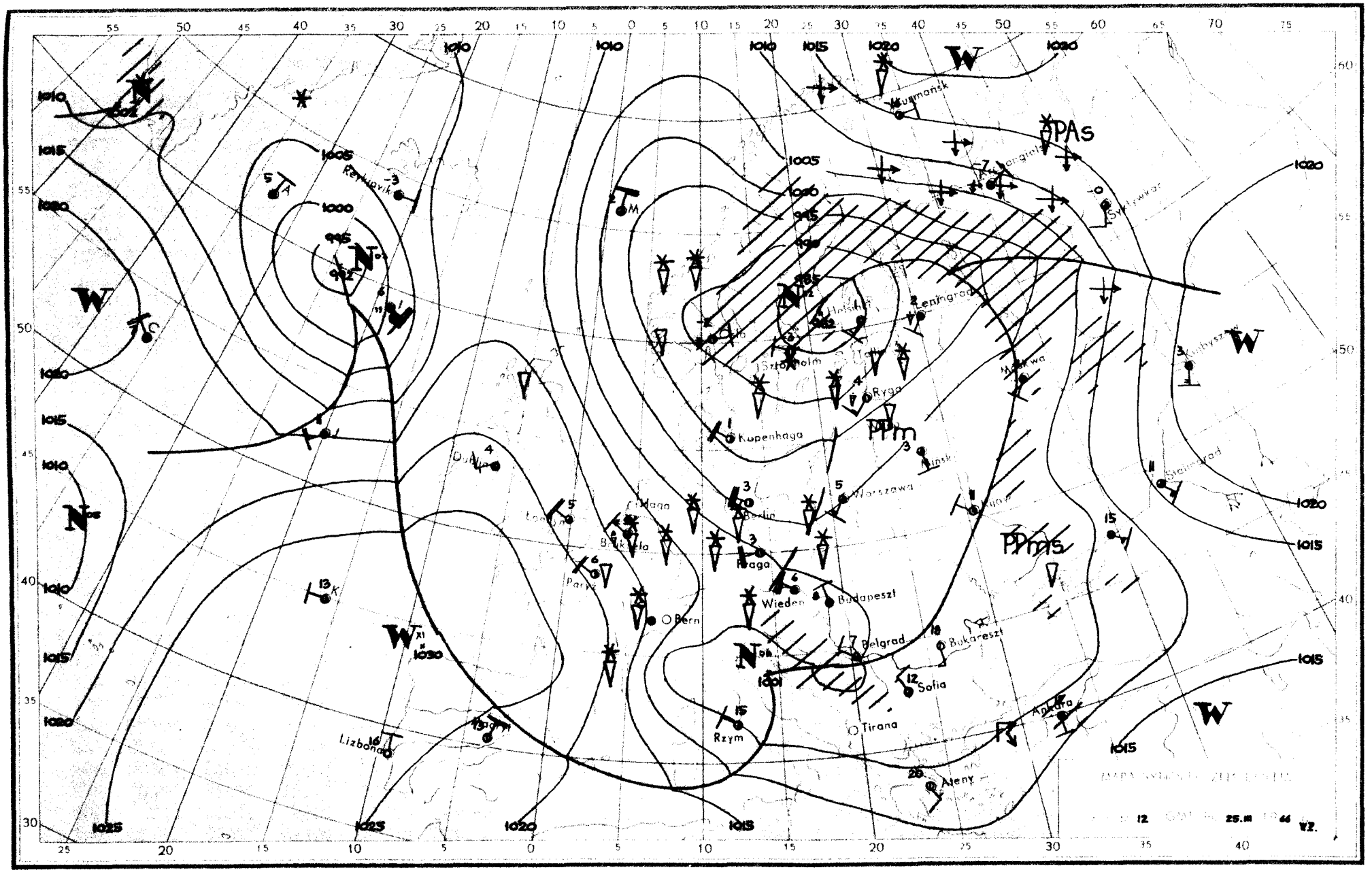

PAs
PPm
PPms
Murmańsk
Leningrad
Sztokholm
Helsinki
Ryga
Kopenhaga
Moskwa
Mińsk
Warszawa
Berlin
Praga
Wiedeń
Budapeszt
Belgrad
Bukareszt
Sofia
Tirana
Ateny
Ankara
Rzym
Bern
Paryż
Lizbona
Dublin
Reykjavik
Kujbyszew
Stalingrad
1000
1005
1010
1015
1020
1025
1030

Dane synoptyczne z Polski w dniu 25.III.1966r.

SYNOP z godz.00 GMT.

105	02307	97020	93901	00900	52206
150	02509	70020	92902	00900	53211
195	02103	97011	95700	00900	52209
205	72207	70031	95802	754XX	51400
235	02707	97028	95601	00900	51204
250	02304	97020	97201	00900	51206
272	02206	97028	95700	00900	51206
295	82403	97031	98300	55500	51212
330	02505	60020	98801	00900	52303
375	02105	65020	99101	00900	51206
400	02505	65020	00100	00900	52703
424	02503	70020	01701	00900	01604
465	02304	60020	00200	00900	52400
495	82503	97031	02202	8097X	50206
510	92726	90498	29359	9XXXX	60505
560	02404	60021	03650	00900	52202
570	72505	65021	02501	756XX	55104
575	72701	60012	03203	755XX	55203
650	72505	XX414	33561	75XXX	62201
695	82703	65028	03802	855XX	00202

SYNOP z godz.12 GMT.

105	72409	16842	94604	794XX	51105
150	82208	30692	95401	834XX	51204
195	62010	98012	97704	62500	54801
205	82807	25887	96601	894XX	51211
235	72409	97271	96102	734XX	53204
250	72406	97278	97701	735XX	50000
272	72207	98017	97104	725XX	53004
295	62503	97021	99705	624XX	51002
330	72708	60038	99004	735XX	52209
375	62307	70271	99605	625XX	52808
400	72504	62858	00802	785XX	53110
424	73010	82038	01703	725XX	53213
465	42209	70018	99006	32601	54713
495	52504	97252	01806	52500	50807
510	72712	XX488	30260	78XXX	61216
560	72310	60038	02504	6857X	53801
570	72905	65272	01205	63508	53707
575	82504	98032	02207	4251X	54806
650	81411	80383	32860	25X2X	61400
695	62501	70011	02508	32506	52707

TEMP Legionowo, godz.00 GMT.

TT	12374	00510	85287	55595	02710	70782	66792	02615	50522	86949	02520	40673	96029	02428	30860	02XX0	02349
	20124	09XX2	02544	16312	02XX2	02330	10574	01XX6	02429	11122	72373	01XX2	11100	90946	24055		
TT 00	12374	55555	00987	01521	11967	01512	22947	50522	33916	50538	44816	58622	55760	61740	66611	74874	77445
	93991	88418	94009	78250	01XX9	66666	37301	28502	26402	23203	20099	17399	13705	10301	77777	09987	02505
	90891	02814	46262	02455	34228	02331	17202	02546	97179	02527	01010	00900					
VV 00	12374	07804	04XX0	OXXXX	05020	04XX0	OXXXX	03350	04XX2	OXXXX	66666	09503	09001	08106	07204	05004	02100
	77777	37091	02525														

TEMP Wrocław, godz.00 GMT.

TT	12425	23012	85309	56572	02616	70803	65745	02615	50524	87893	02617	40674	01026	02327	30861	01XX1	02440
	20124	00XX4	OXXXX	15313	98XX2	OXXXX	10575	04XX7	OXXXX	11122	67400	01XX2	11122	44124	04XX2	11100	80820
	23043	61060	24063														
TT 23	12425	55555	00987	01511	11965	02505	22870	54567	33798	59615	44718	64741	55553	80847	66400	00026	77329
	01XX1	88300	03XX0	99266	00XX0	79250	00XX6	66666	22401	15008	12404	77777	12987	02504	00518	02715	60221
	02463	01010	00900	99912													
VV 23	12425	07802	05XX4	OXXXX	05017	03XX3	OXXXX	66666	07806	04203	99912						

Druk PPWK-W-wa. Solec 18. Zam. 5207/103/B/65-28.IV.65-70047-100000-mapowy 100 g.

Przebieg pogody w Polsce w dniu 25.III.1966r.

Zachmurzenie było zmienne z przelotnymi opadami deszczu, śniegu i gradu. W ciągu dnia miejscami występowały burze. Temperatura minimalna wahała się od -3°C w Jeleniej Górze, -2°C w Łodzi i Katowicach do +2°C w Przemyślu, a maksymalna od 3°C w Szczecinku i Wałczu do 8°C w Dęblinie, Przemyślu, Rzeszowie. Wiatry były umiarkowane i dość silne porywiste zachodnie i południowo-zachodnie

PAŃSTWOWY INSTYTUT
HYDROLOGICZNO-METEOROLOGICZNY
WARSZAWA

28 Marz 1966

BIULETYN SYNOPTYCZNY

Legenda

Izolinie:

———	na mapach synop. dolnych izobary co 5 mb.
———	„ „ topografii barycznej izohipsy co 4 dkm.
– – – –	„ „ „ „ izotermy co 4° C
———	„ „ tendencji ciśnienia izalobary co 1 mb/3 godz.

Układy ciśnienia:

W — wyż
N — niż

Masy powietrza:

PP	powietrze polarne	m	morskie
PA	„ arktyczne	k	kontynentalne
PZ	„ zwrotnikowe	c	ciepłe
		s	stare

Fronty:

linia czerwona	front ciepły
„ niebieska	„ chłodny
„ fioletowa	„ zokludowany
„ naprzemian czerwona i niebieska	„ stacjonarny

Meteory (M):

⚲	mżawka
●	deszcz
✳	śnieg
▲	grad
▽	opady przelotne
//////	obszar jednostajnych opadów deszczu
////✳	„ „ „ śniegu
≡	mgła
⊼	burza
<	błyskawica
┼	zamieć śnieżna

Wielkość zachmurzenia (N):

○	niebo bezchmurne	
⦶	1/10	pokrycia nieba
◔	2/10–3/10	„ „
◔	4/10	„ „
◑	5/10	„ „
◕	6/10	„ „
◕	7/10–8/10	„ „
◐	9/10	„ „
●	10/10	„ „
⊗	niebo niewidoczne	

Wiatr.

┌─○	1/2 m/sek
└─○	1 m/sek
└─○	2½ m/sek
├─○	5 m/sek

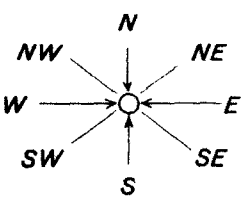

Rozmieszczenie danych:

Temp. powietrza ⟶ T

Meteory ⟶ M

(N) ⟵ wielkość zachmurzenia ogólnego

kierunek i prędkość wiatru

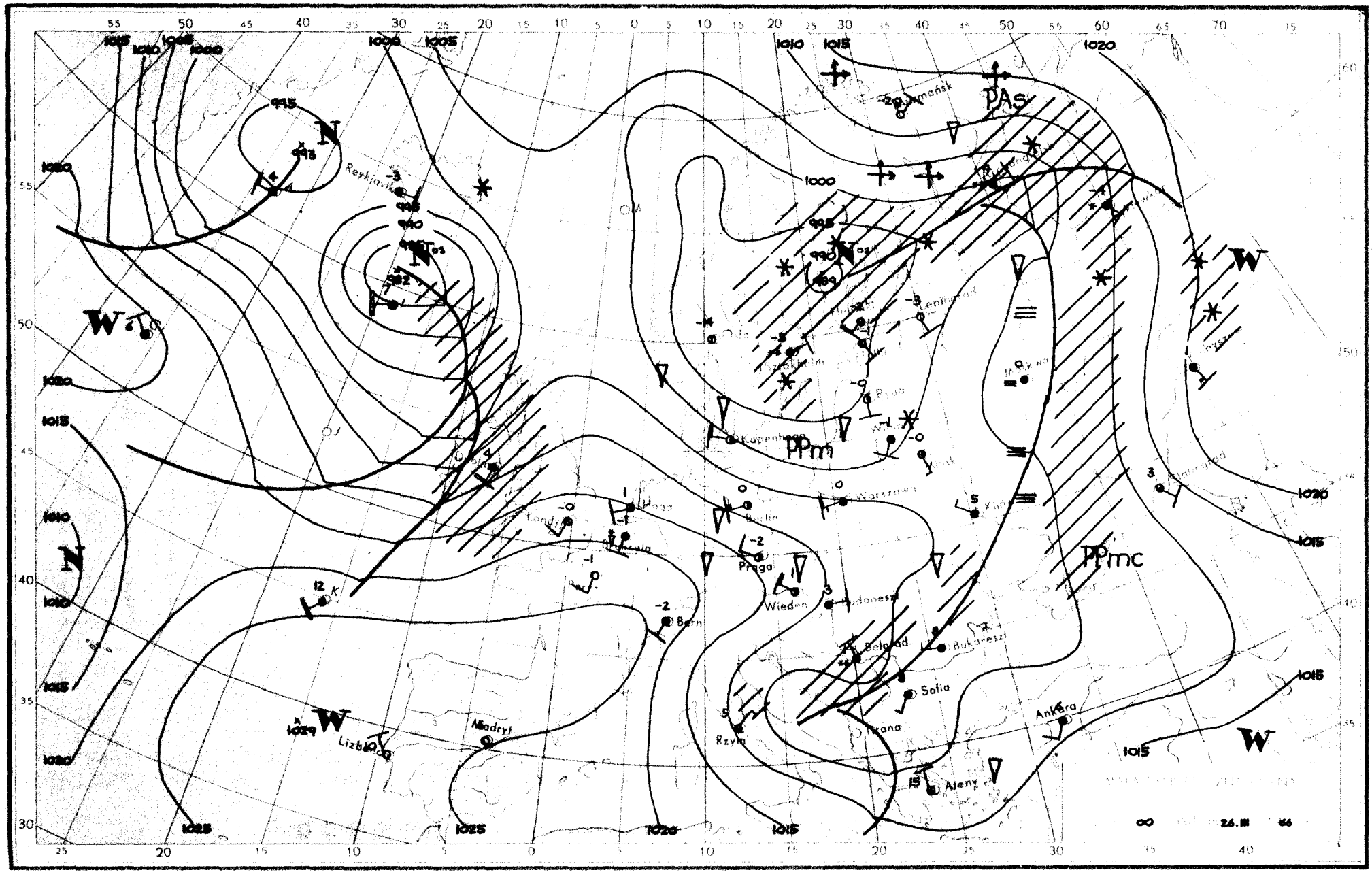
PAs
PPm
PPmc
Reykjavik
Kopenhaga
Warszawa
Berlin
Praga
Wiedeń
Budapeszt
Bern
Belgrad
Bukareszt
Sofia
Ateny
Ankara
Rzym
Madryt
Lizbona
Leningrad
Moskwa
Bergen
Oslo
Sztokholm
Helsinki
Mińsk
Kijów
Murmańsk
Londyn
Hoga
Brukselа
Paryż
Tirana
00
26.III
66

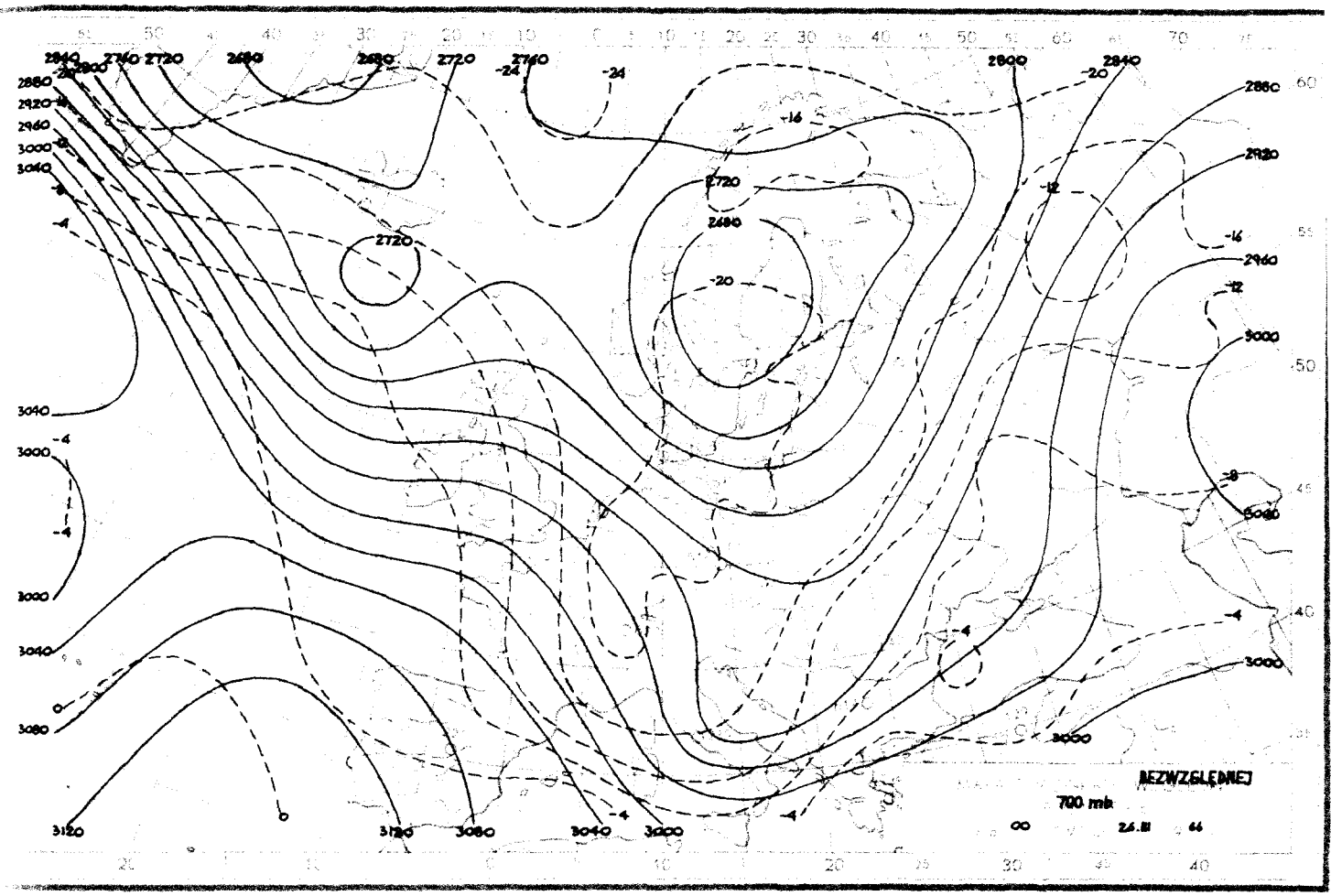
700 mb

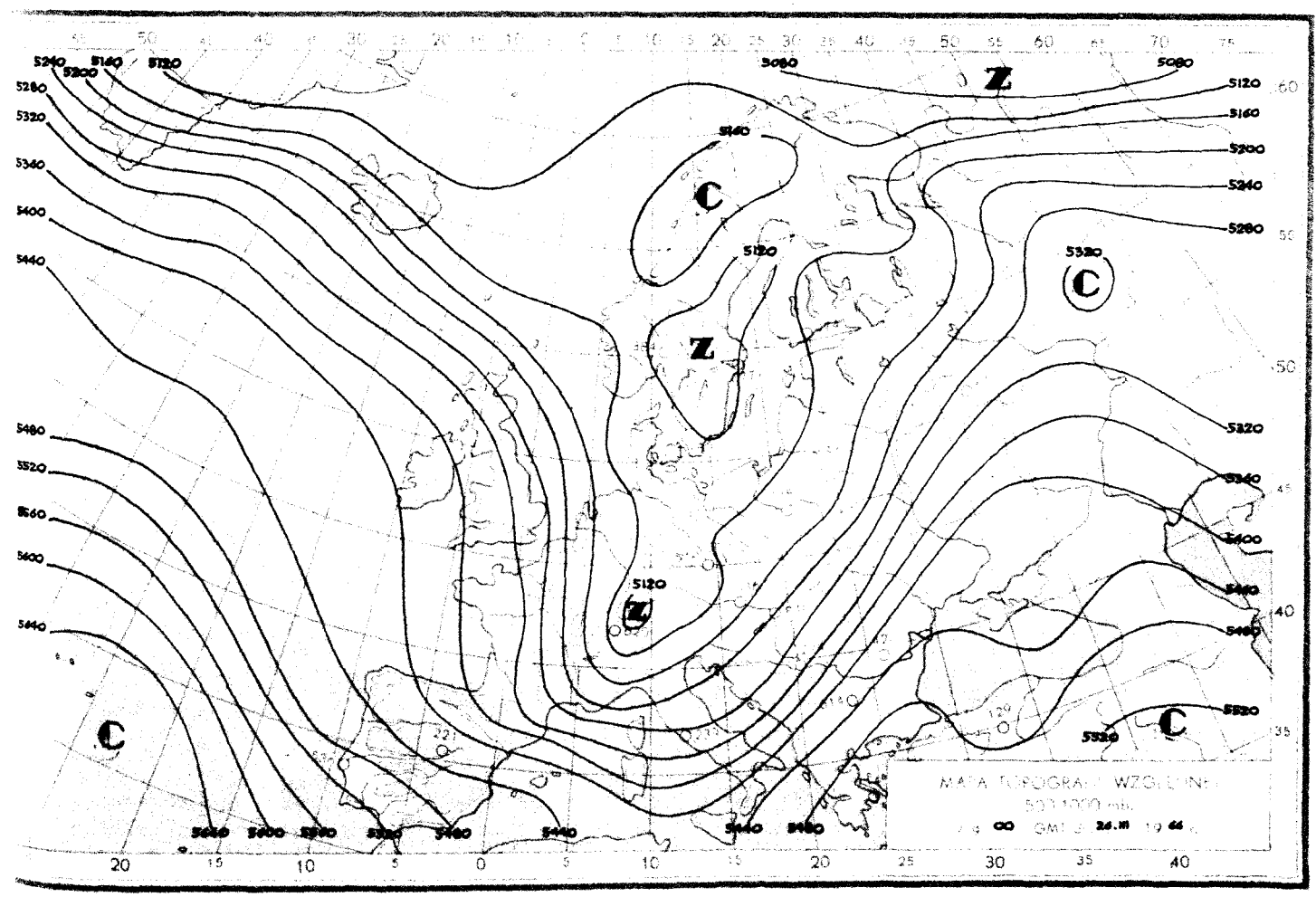
Z
C

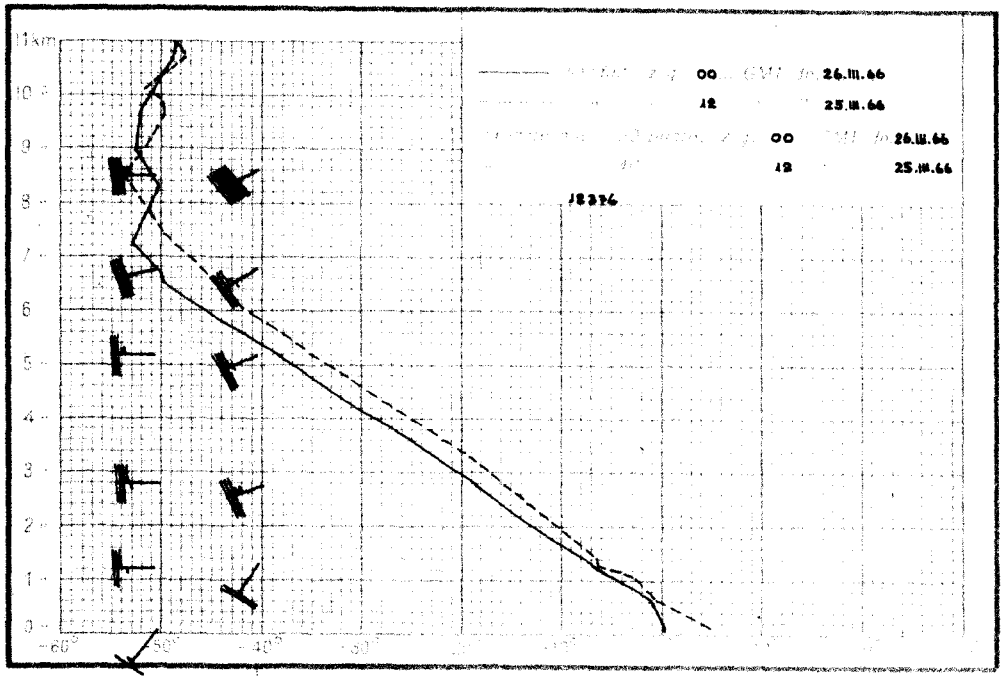
11 km
00 GMT 26.III.66
12 25.III.66
00 26.III.66
12 25.III.66
12336

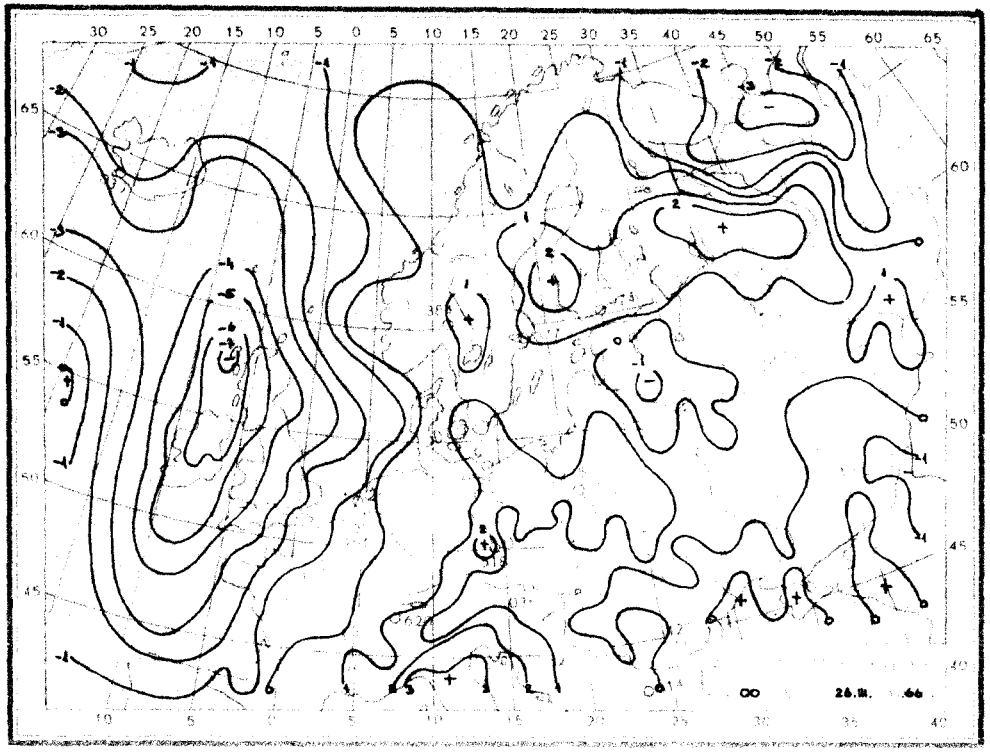
26.III. .66

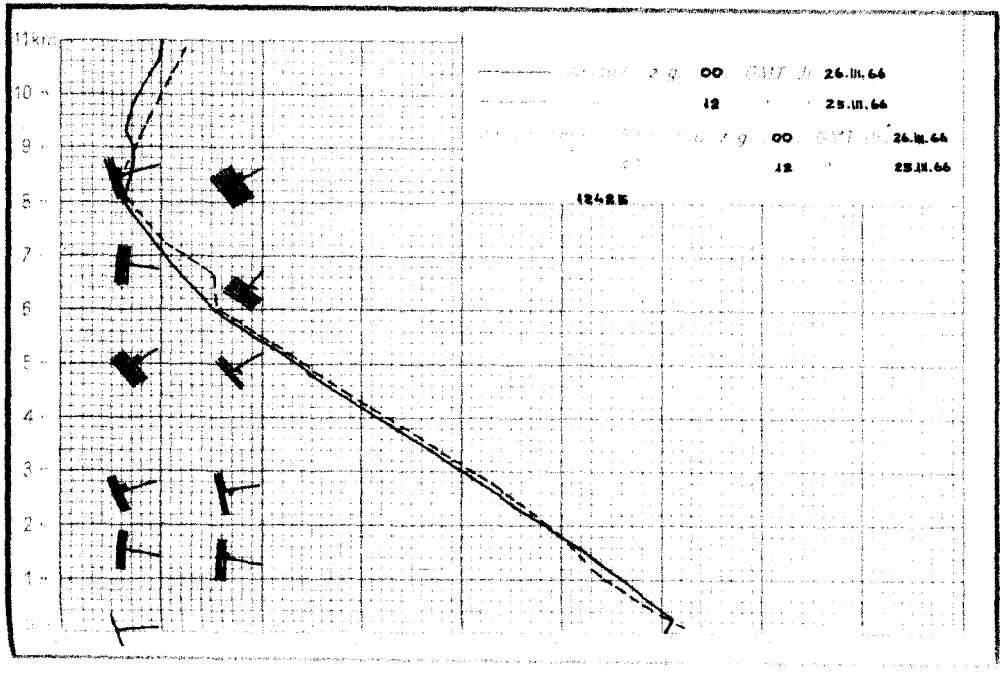
11 km
00 GMT 26.III.66
12 25.III.66
00 26.III.66
12 25.III.66
12425

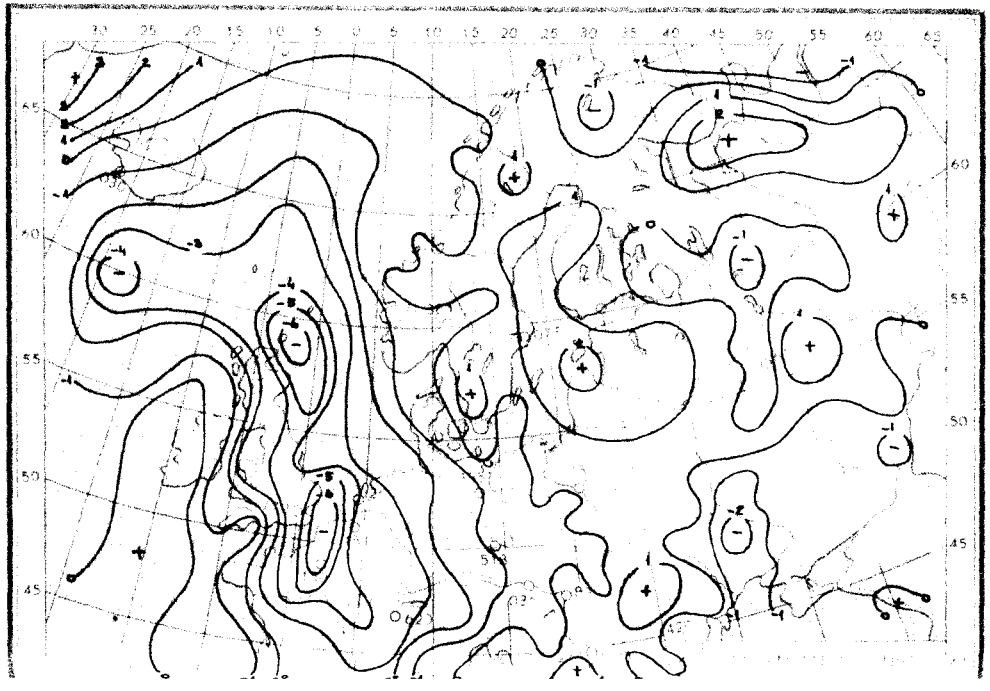

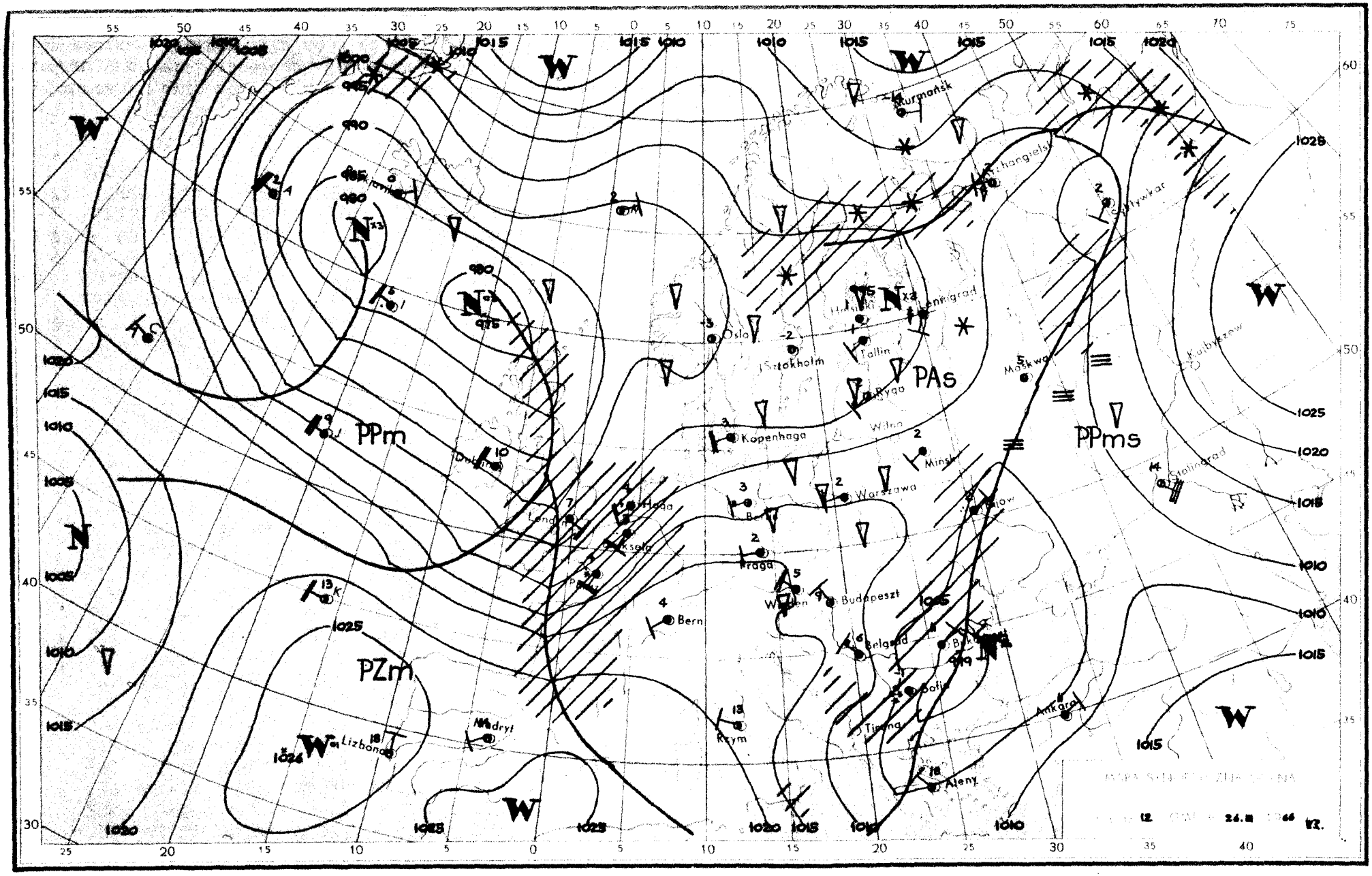

PPm
PZm
PAs
PPms
Murmańsk
Leningrad
Oslo
Sztokholm
Tallin
Ryga
Kopenhaga
Wilno
Minsk
Moskwa
Kujbyszew
Stalingrad
Warszawa
Haga
Praga
Budapeszt
Bern
Belgrad
Sofia
Tirana
Ankara
Ateny
Rzym
Madryt
Lizbona
Dublin
Kijów

Dane synoptyczne z Polski w dniu 26.III.1966r.

SYNOP z godz.00 GMT.

105	72708	97858	01350	794XX	51213
150	52707	60261	99550	53400	52212
195	02104	96108	01152	00900	55318
205	02608	70028	03900	00900	53208
235	82707	95851	01952	834XX	52211
250	02405	97021	03X51	00900	52211
272	72506	97048	00951	755XX	51208
295	02901	97018	03151	00900	52215
330	02507	60028	05951	00900	51210
375	62407	60011	04800	45501	52110
400	02705	75028	08651	00900	53217
424	22905	70021	09150	00901	52217
465	12505	70011	06551	15400	52210
495	72505	97031	06901	755XX	52214
510	92908	90854	35561	9XXXX	62302
560	02405	60011	09552	00900	54106
570	43303	58108	07852	25532	53211
575	22704	98030	08550	00902	54213
650	93505	00493	36163	9XXXX	64400
695	02903	65021	08751	00900	52207

SYNOP z godz.12 GMT.

105	72409	97852	04501	795XX	52000
150	22508	70028	04303	22500	53206
195	72304	98271	05302	794XX	55208
205	52409	70018	06604	52500	54603
235	62208	97262	06101	624XX	53104
250	82705	96858	07351	834XX	52102
272	72707	98262	05802	735XX	52205
295	73203	96857	07601	794XX	51205
330	72707	65262	08902	734XX	52400
375	62606	70262	09002	63501	53204
400	62505	65268	10251	69500	51704
424	52908	80261	11303	53400	56708
465	42506	65261	09750	49400	53804
495	62706	98018	10203	53501	56104
510	42718	XX418	37061	48X00	62000
560	72707	65038	12401	794XX	55000
570	72705	60852	11101	795XX	52801
575	72804	65262	12002	725XX	01702
650	63405	70854	38263	62XXX	64005
695	63307	65012	11502	42502	55201

TEMP Legionowo,godz.00 GMT.

TT	12374	85320	56598	02713	70803	68741	02718	50522	88933	02717	40672	99039	02620	30859	00XX7	02722	20124
	98XX2	02432	15314	97XX6	02637	10580	98XX9	0XXXX	11122	74358	02XX1	11100	80958	21031	61396	28044	
TT 23	12374	55555	00992	00512	11935	51521	22622	74824	33406	99035	78250	01XX3	66666	35802	30700	27702	21398
	14798	12701	10799	77777	09992	02206	91898	02818	57190	02440	01010	00900					
VV 23	12374	07813	99XX2	0XXXX	05034	99XX7	0XXXX	66666	08000	05498	04302	03403					

TEMP Wrocław,godz.00 GMT.

TT	12425	23060	85451	58601	02815	70932	69703	02617	50534	89903	02327	40694	01XX9	02820	30869	02XX7	02516
	20132	99XX8	02520	15320	01XX0	02435	10583	01XX3	02517	11122	69396	02XX1	11100	61318	24036		
TT 23	12425	55555	00993	00521	11973	00519	22614	76787	33396	02XX4	44324	03XX5	55288	02XX2	66267	03XX3	87250
	02XX2	66666	22000	11502	77777	12993	02705	18151	02434	01010	00901						
VV 23	12425	07813	02XX1	02521	05029	05XX4	02527	03355	03XX9	03106	66666	09501	08206	07202	04507	03004	77777
	55030																

Druk PPWK-W-wa. Solec 18. Zam. 5207/103/B/65-28.IV.65-2000+400 000-mapa

Przebieg pogody w Polsce w dniu 26.III.1966r.

Zachmurzenie było zmienne z przelotnymi opadami śniegu, śniegu z deszczem i gradu. Temperatura minimalna wynosiła od -3°C w Kłodzku, Krakowie, Katowicach, Kole, Suwałkach i Włodawie do -1°C w wielu miejscowościach, a maksymalna od 1°C w Chojnicach do 6°C w Szczecinie. Wiatry były dość silne i porywiste z kierunków zachodnich.-

27 [illegible] 1966

PAŃSTWOWY INSTYTUT
HYDROLOGICZNO-METEOROLOGICZNY
WARSZAWA

BIULETYN SYNOPTYCZNY

Legenda

Izolinie:

- na mapach synop. dolnych izobary co 5 mb.
- „ „ topografii barycznej izohipsy co 4 dkm.
- „ „ „ „ izotermy co 4° C
- „ „ tendencji ciśnienia izalobary co 1 mb/3 godz.

Układy ciśnienia:

W — wyż
N — niż

Masy powietrza:

PP	powietrze polarne	**m**	morskie
PA	„ arktyczne	**k**	kontynentalne
PZ	„ zwrotnikowe	**c**	ciepłe
		s	stare

Fronty:

linia czerwona	front ciepły
„ niebieska	„ chłodny
„ fioletowa	„ zokludowany
„ naprzemian czerwona i niebieska	„ stacjonarny

Meteory (M):

- mżawka
- deszcz
- śnieg
- grad
- opady przelotne
- obszar jednostajnych opadów deszczu
- „ „ „ śniegu
- mgła
- burza
- błyskawica
- zamieć śnieżna

Wielkość zachmurzenia (N):

- niebo bezchmurne
- 1/10 pokrycia nieba
- 2/10 – 3/10 „ „
- 4/10 „ „
- 5/10 „ „
- 6/10 „ „
- 7/10 – 8/10 „ „
- 9/10 „ „
- 10/10 „ „
- niebo niewidoczne

Wiatr.

- 1/2 m/sek
- 1 m/sek
- 2½ m/sek
- 5 m/sek

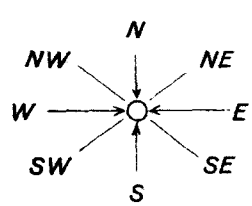

Rozmieszczenie danych:

Temp. powietrza ⟶ **T**

Meteory ⟶ **M**

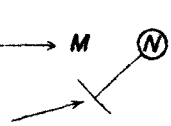

wielkość zachmurzenia ogólnego

kierunek i prędkość wiatru

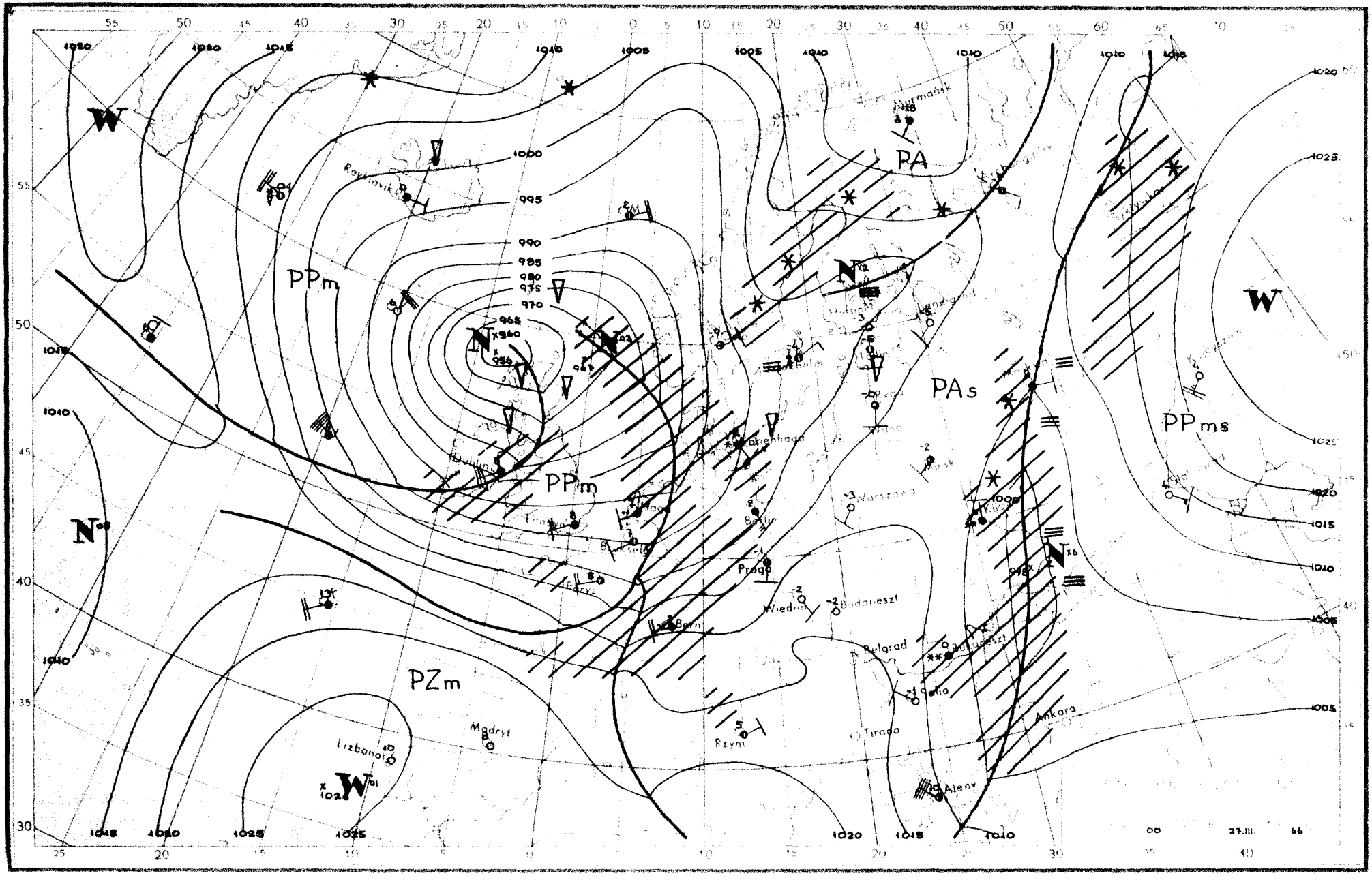
PPm
PPm
PA
PAs
PPms
PZm
Murmańsk
Reykjavik
Kopenhaga
Warszawa
Praga
Wiedeń
Budapeszt
Belgrad
Sofia
Ankara
Turado
Rzym
Madryt
Lizbona
Alexy
00
27.III.
66

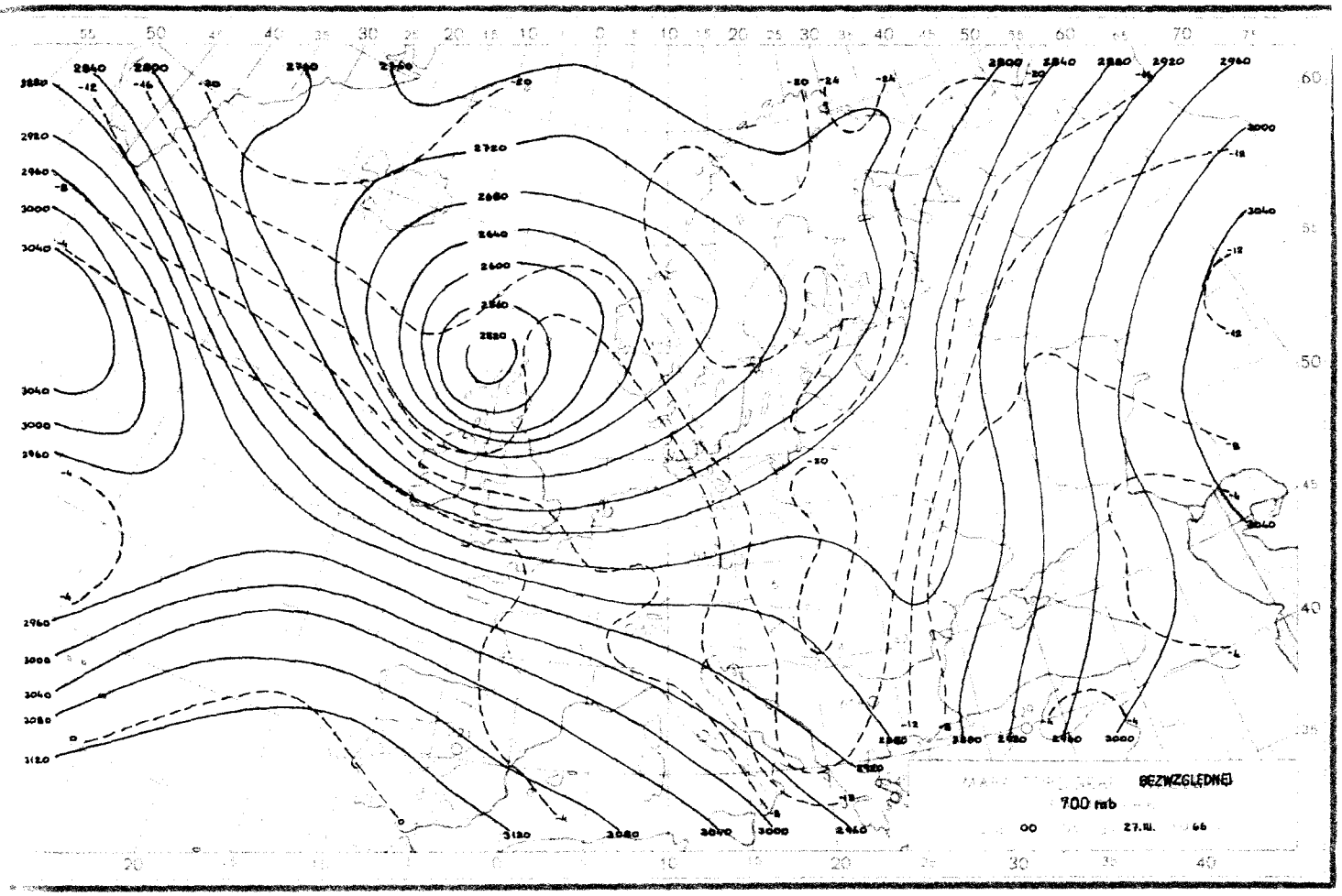
BEZWZGLĘDNEJ
700 mb
00
27.III.
66

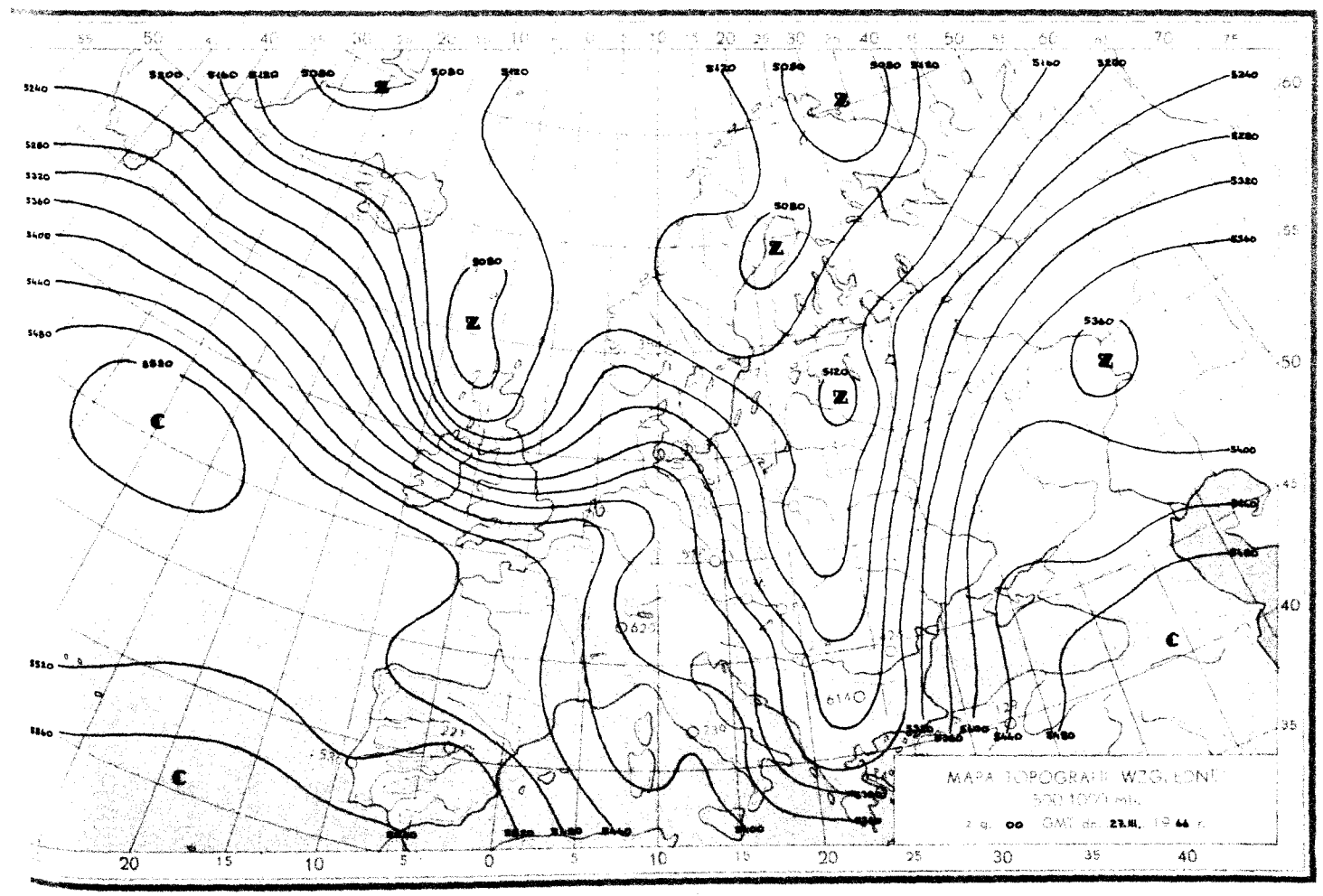
MAPA TOPOGRAFII WZGLĘDNEJ
500-1000 mb
z g. 00 GMT dn. 27.III. 1966 r.

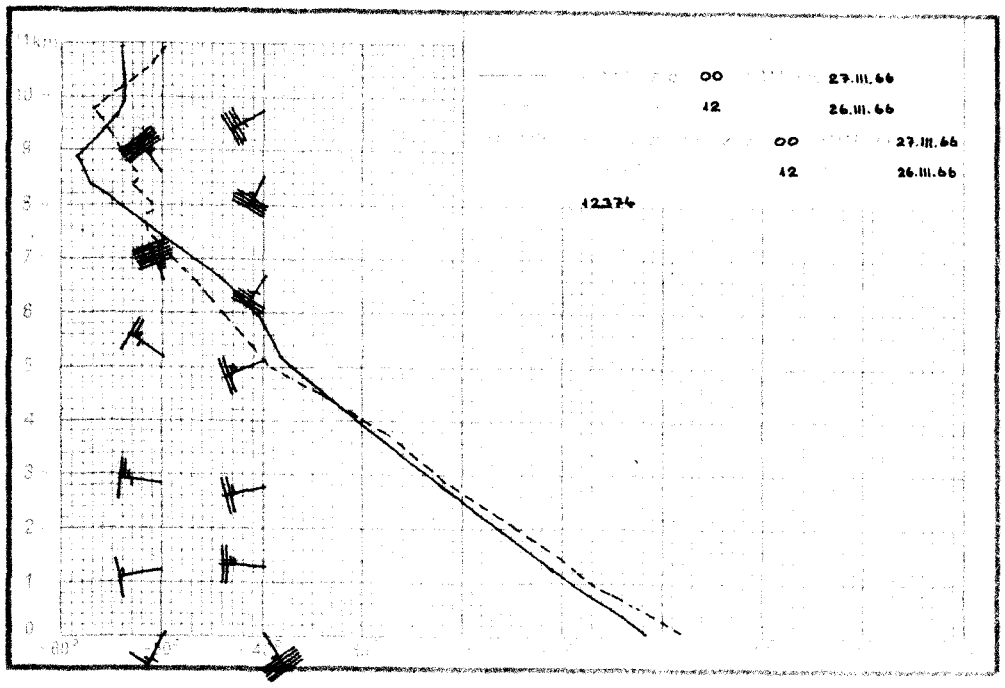
00 27.III.66
12 26.III.66
00 27.III.66
12 26.III.66
12374

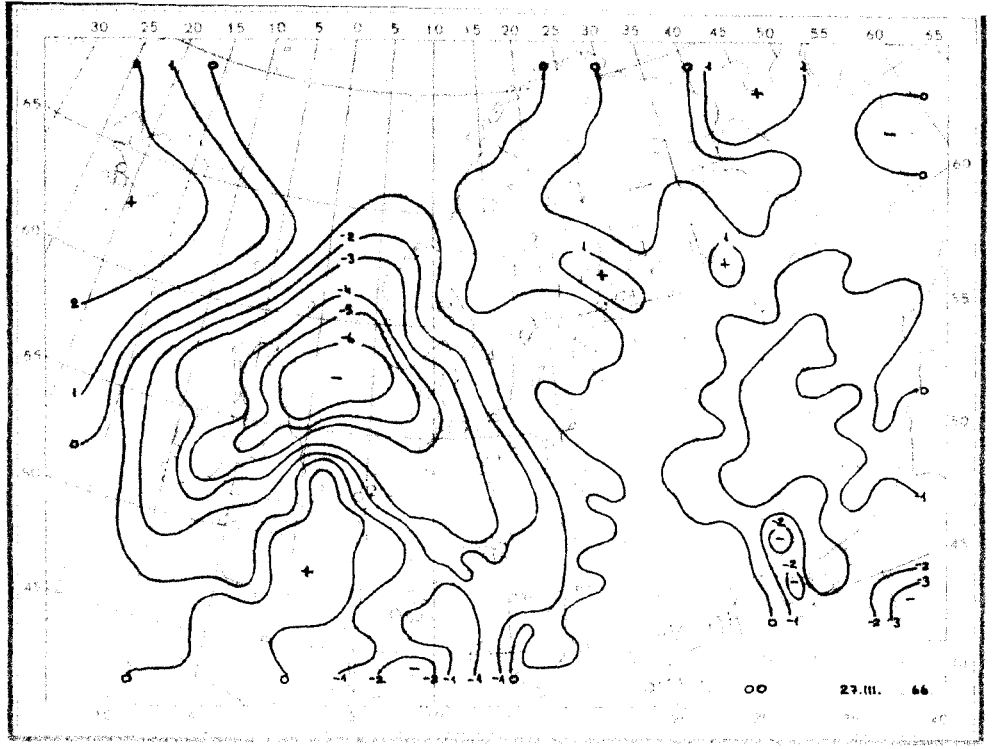
00 27.III. 66

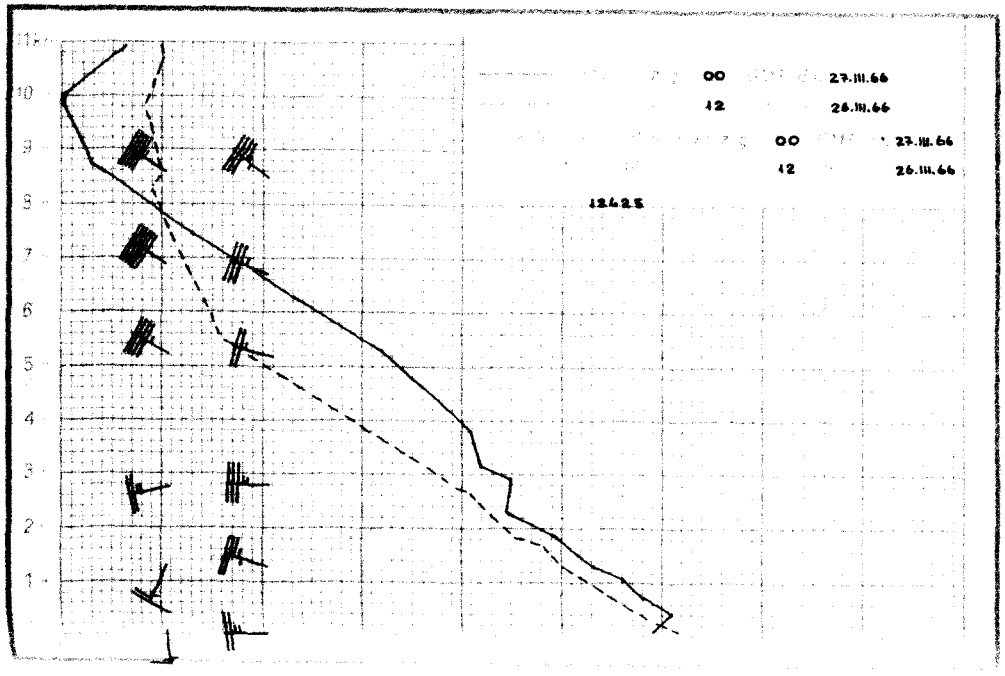
00 27.III.66
12 26.III.66
00 27.III.66
12 26.III.66
12425

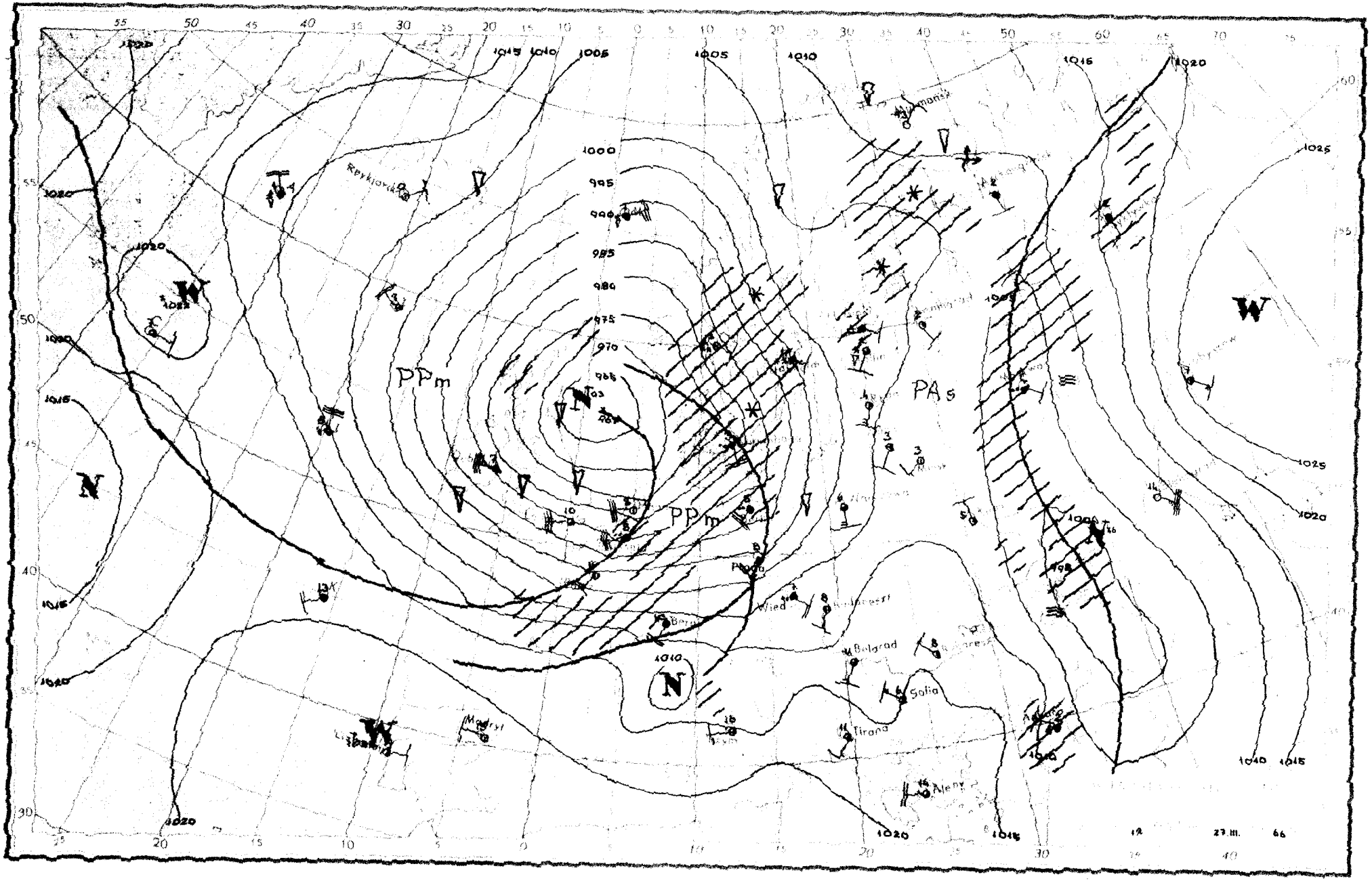
PPm
PPm
PAs
Reykjavik
Wied
Belgrad
Sofia
Tirana
Madryt
Aleny
1000
995
990
985
980
975
970
965
1005
1010
1015
1020
1025
W
N
12
27.III.
66

Dane synoptyczne z Polski w dniu 27.III.1966r.

SYNOP z godz.00 GMT.

105	01905	97021	01951	00900	53717
195	02004	97021	07152	00900	54202
205	62006	65011	99901	6053X	53728
150	01803	65020	04150	00900	54708
235	02106	97020	04152	00900	53712
250	01802	97020	06252	00900	53710
272	02204	98020	06151	00900	52802
295	02402	97021	08754	00900	55400
330	01804	60020	04751	00900	53821
375	02002	60020	08853	00900	54805
400	81602	62031	04151	00907	54826
424	01805	70020	07151	00900	54720
465	01904	60020	08453	00900	55712
495	02201	97020	10952	00900	54802
510	92216	90493	32060	9XXXX	61828
560	01903	58100	10954	00900	56713
570	02503	60010	10553	00900	55806
575	00000	60020	12954	00900	55201
650	02007	82027	37664	00900	73806
695	02802	60020	12052	00900	54702

SYNOP z godz.12 GMT.

105	81809	96712	90301	6742X	50732
195	21810	97011	03604	21400	57723
205	82008	60212	88705	5637X	03733
150	41809	62021	94507	45500	53734
235	82010	96851	94602	834XX	53724
250	81810	97031	97305	3552X	53723
272	21810	98031	98906	11501	54728
295	21908	98010	05206	22600	55723
330	81809	58612	95404	6552X	50723
375	61808	70031	02106	11652	57830
400	72006	65037	94207	4257X	02723
424	72205	81012	98706	4567X	00717
465	82010	70032	00604	5557X	54722
495	21606	98030	05707	00905	58725
510	92226	90493	25756	9XXXX	56619
560	72109	70022	03205	2567X	54716
570	82205	70021	04104	8097X	57720
575	72206	98031	04308	7099X	57724
650	82018	70703	34960	85XXX	61104
695	22210	70030	07307	11605	57721

TEMP Legionowo, godz.00 GMT.

TT	12374	00069	85339	61632	02506	70799	72771	02709	50519	87951	03109	40671	94018	03332	30858	07XX1	03226
	20117	04XX0	02814	15301	05XX2	02819	10560	05XX2	02814	11122	89287	08XX1	11100	90708	33035		
TT 00	12374	55555	00997	52531	11700	72791	22574	82892	33490	88961	44446	90972	74250	04XX7	66666	28708	24404
	18604	17205	10406	77777	09997	02104	23498	03109	26168	02710	01010	00900					
VV 00	12374	07786	08XX5	02410	05998	06XX5	0XXXX	66666	09004	07608	06908	06310	05808	77777	70061	02412	

TEMP Wrocław, godz.00 GMT.

TT	12425	23060	85351	57602	02208	70835	65686	02612	50531	78805	03021	40687	92933	02930	30874	07XX2	03126
	20130	03XX4	03016	15316	02XX5	02914	11122	87300	07XX1	11100	31050	30036					
TT 29	12425	55555	00993	51531	11960	00525	22921	52551	33884	54572	44832	58619	55790	61941	66750	65676	77690
	65694	88663	68744	99612	69725	11500	78805	22434	87895	33364	97995	66666	30007	25010	24210	23008	20803
	17604	13101	77777	12993	01804	43647	03215	97131	02714	01010	00900	99912					

Druk PPWK-W-wa Solec 18. Zam. 5207/103/B/65-28.IV.65-200470-30 000-papier 100 g.

Przebieg pogody w Polsce w dniu 27.III.1966r.

Początkowo występowały w całym kraju rozpogodzenia; od zachodu przemieszczała się strefa zachmurzenia z opadami śniegu i deszczu, obejmująca w ciągu dnia i wieczorem dzielnice centralne i wschodnie. W końcu okresu na zachodzie wystąpiły ponownie rozpogodzenia. Temperatura minimalna wahała się od -7°C w Krakowie do +1°C w Świnoujściu i Szczecinie, a maksymalna od 4°C w Elblągu i Chojnicach do 10°C w Legnicy oraz Słubicach. Wiatry były dość silne, przejściowo bardzo silne i porywiste z kierunków południowych.-

PAŃSTWOWY INSTYTUT
HYDROLOGICZNO-METEOROLOGICZNY
WARSZAWA

10 Maj 1966

BIULETYN SYNOPTYCZNY

Legenda

Izolinie:

——— na mapach synop. dolnych izobary co 5 mb.
——— „ „ topografii barycznej izohipsy co 4 dkm.
– – – – – „ „ „ „ izotermy co 4° C
——— „ „ tendencji ciśnienia izalobary co 1 mb/3 godz.

Układy ciśnienia:

W — wyż
N — niż

Masy powietrza:

PP	powietrze polarne	**m**	morskie
PA	„ arktyczne	**k**	kontynentalne
PZ	„ zwrotnikowe	**c**	ciepłe
		s	stare

Fronty:

linia czerwona — front ciepły
„ niebieska — „ chłodny
„ fioletowa — „ zokludowany
„ naprzemian czerwona i niebieska — „ stacjonarny

Meteory (M):

- mżawka
- deszcz
- śnieg
- grad
- opady przelotne
- obszar jednostajnych opadów deszczu
- „ „ „ śniegu
- mgła
- burza
- błyskawica
- zamieć śnieżna

Wielkość zachmurzenia (N):

○	niebo bezchmurne	
⊙	1/10	pokrycia nieba
◔	2/10 – 3/10	„ „
◑	4/10	„ „
◑	5/10	„ „
◕	6/10	„ „
●	7/10 – 8/10	„ „
◐	9/10	„ „
●	10/10	„ „
⊗	niebo niewidoczne	

Wiatr.

1/2 m/sek
1 m/sek
2 1/2 m/sek
5 m/sek

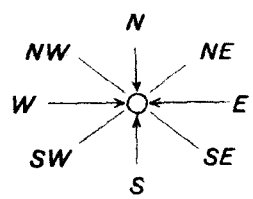

Rozmieszczenie danych:

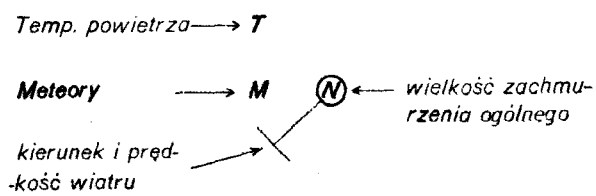

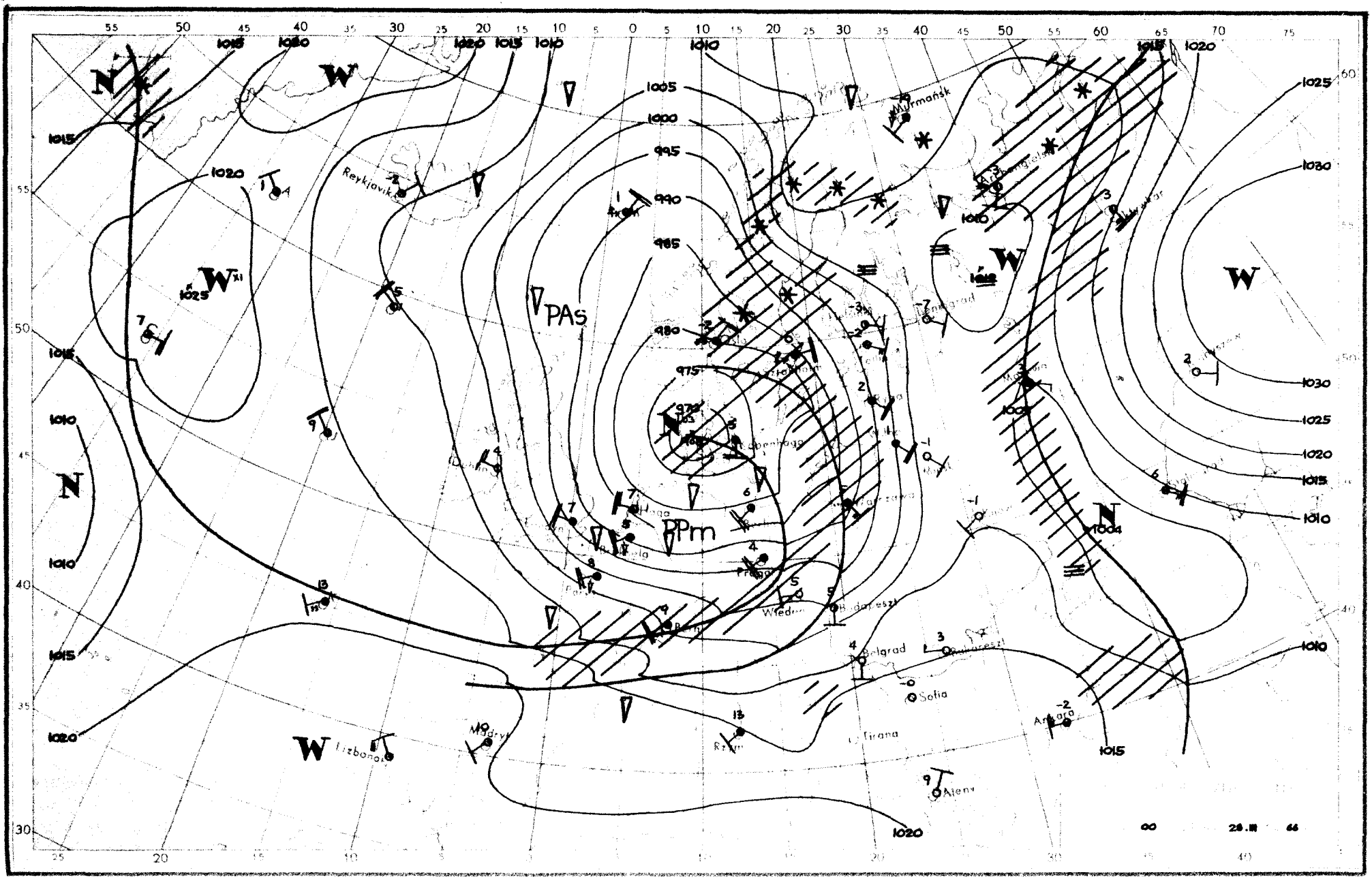

PAs
PPm
Reykjavik
Murmańsk
Wiedeń
Budapeszt
Belgrad
Sofia
Tirana
Ankara
Ateny
Madryt
Lizbona
Rzym
Haga
Kopenhaga
Warszawa
Moskwa
Leningrad
Kyjów
Bukareszt
Dublin
Paryż
Berlin
Praga
Bern
Helsinki
Sztokholm
Oslo
Riga
Wilno
Mińsk
Kowno
Kijów
Tbilisi
Ryga
Lwów
Kopenhaga
Bodoe
Tromsø
Hammerfest
Arcbangielsk
Kirkuk
Kiruna
Lwów
Kopenhaga
Bern
Praga
Wiedeń
Budapeszt
Rzym
Madryt
Lizbona
Ankara
Ateny
Tirana
Sofia
Belgrad
Bukareszt
Kijów
Mińsk
Kowno
Wilno
Ryga
Lwów
Kopenhaga
Bodoe
Tromsø
Hammerfest
Kiruna
Kirkuk
Arcbangielsk
Murmańsk
Reykjavik
Dublin
Paryż
Berlin
Praga
Wiedeń
Budapeszt
Rzym
Madryt
Lizbona
Ankara
Ateny
Tirana
Sofia
Belgrad
Bukareszt
Kijów
Mińsk
Kowno
Wilno
Ryga
Lwów
Kopenhaga
Bodoe
Tromsø
Hammerfest
Kiruna
Kirkuk
Arcbangielsk
Murmańsk
Reykjavik
N
W
1005
1000
995
990
985
980
975
1010
1015
1020
1025
1030
1004
00
28.III
66

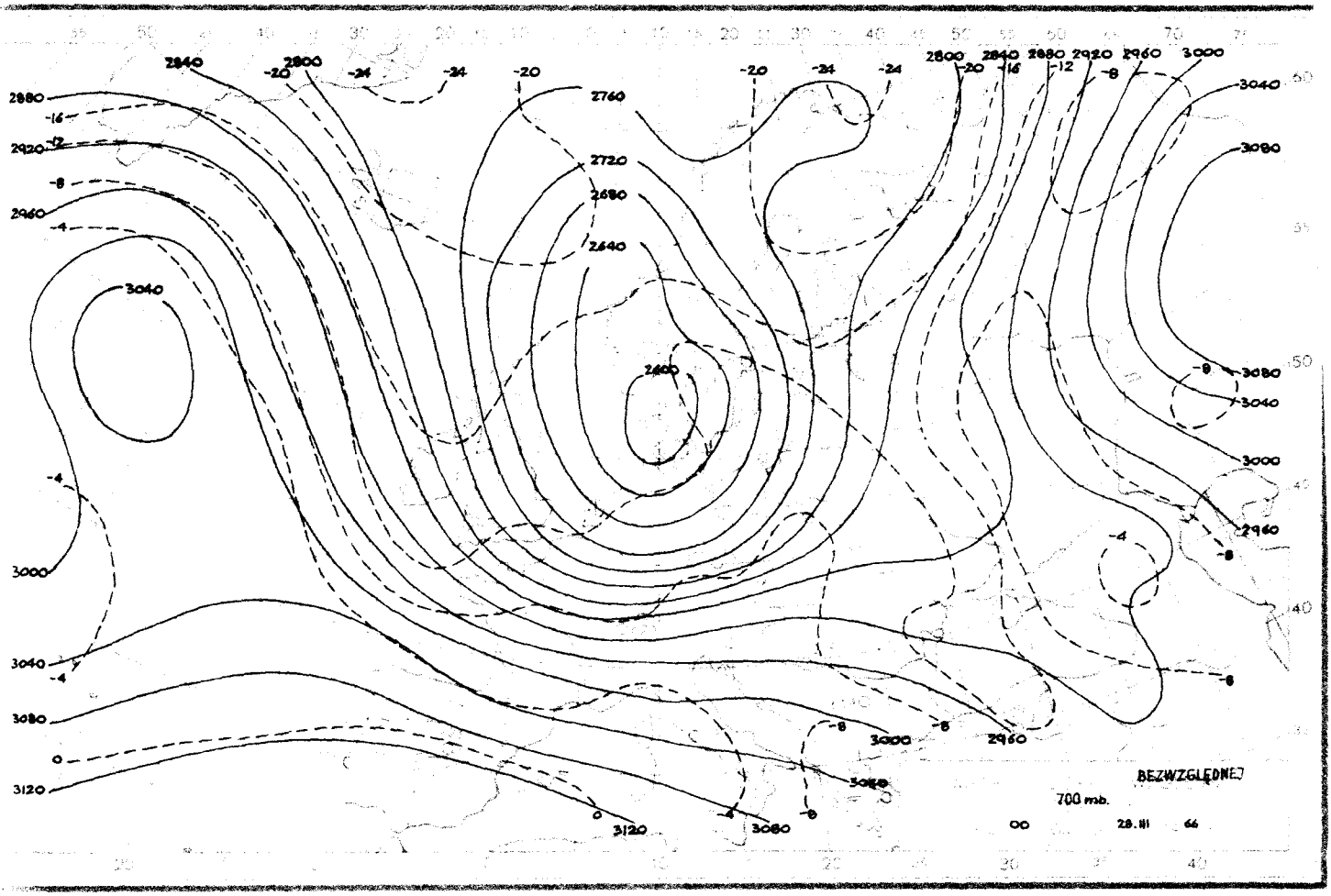
BEZWZGLĘDNEJ
700 mb.
00 28.III 66

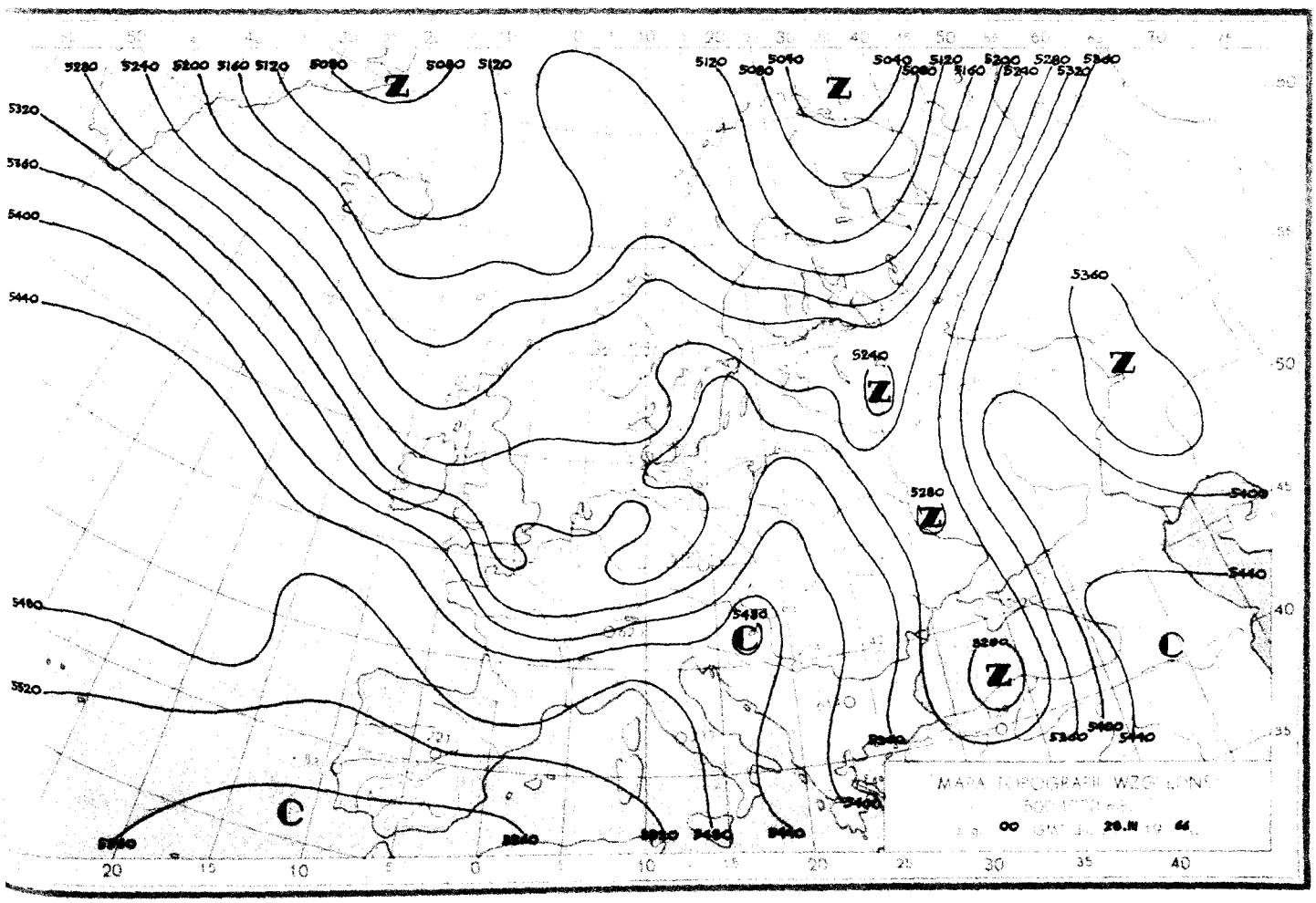
MAPA TOPOGRAFII WZGLĘDNEJ
00 28.III 66

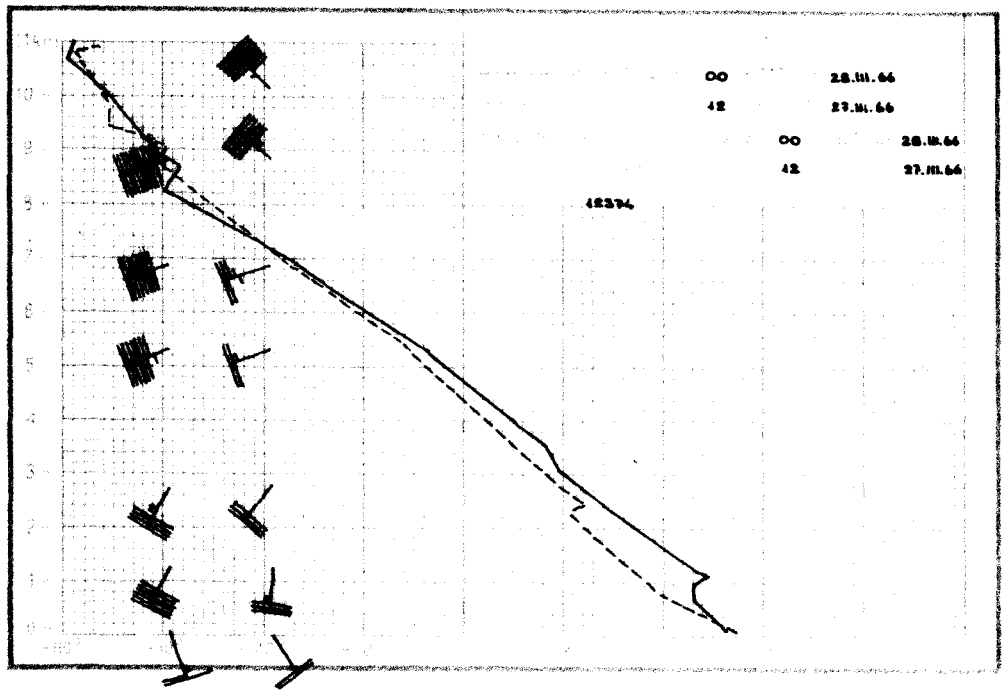
00 28.III.66
12 27.III.66
00 28.III.66
12 27.III.66
12394

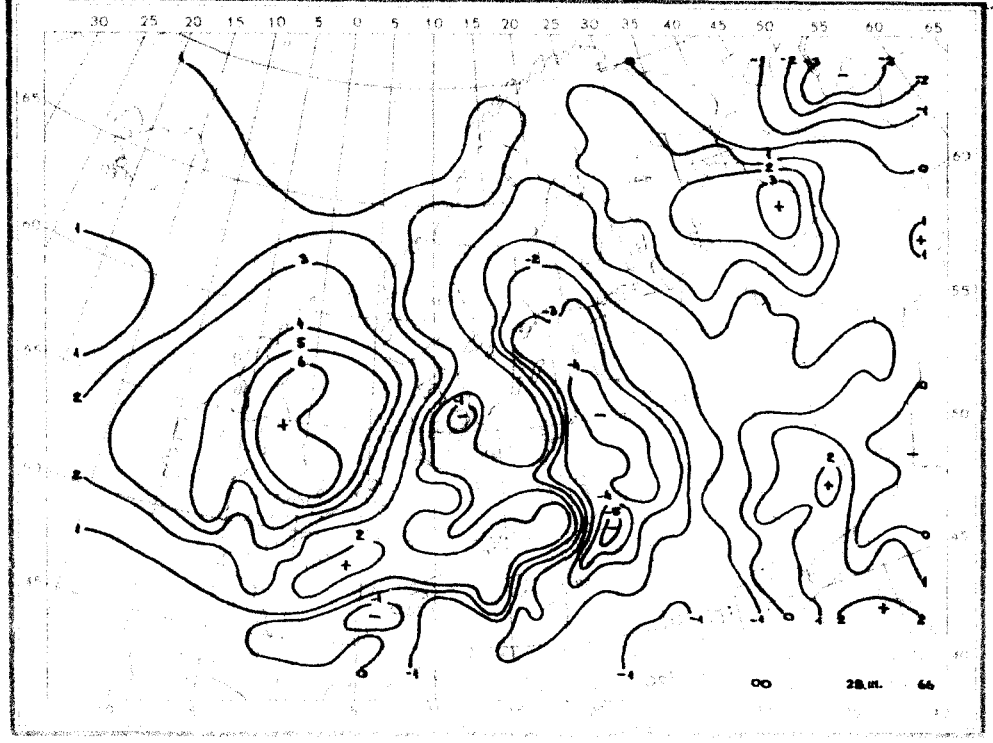
00 28.III. 66

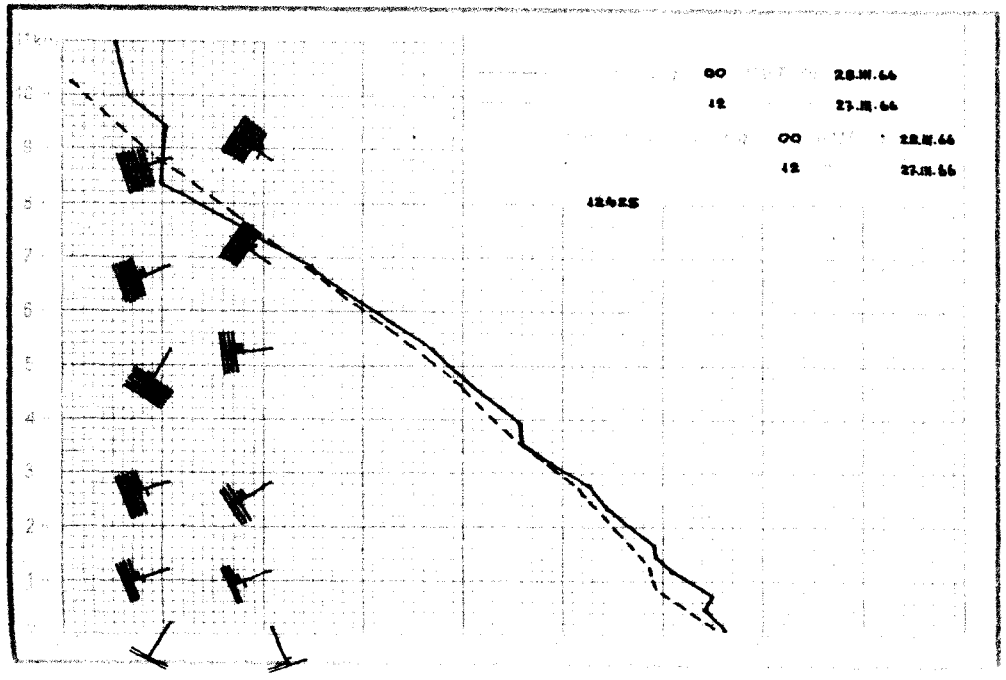
00 28.III.66
12 27.III.66
00 28.III.66
12 27.III.66
12425



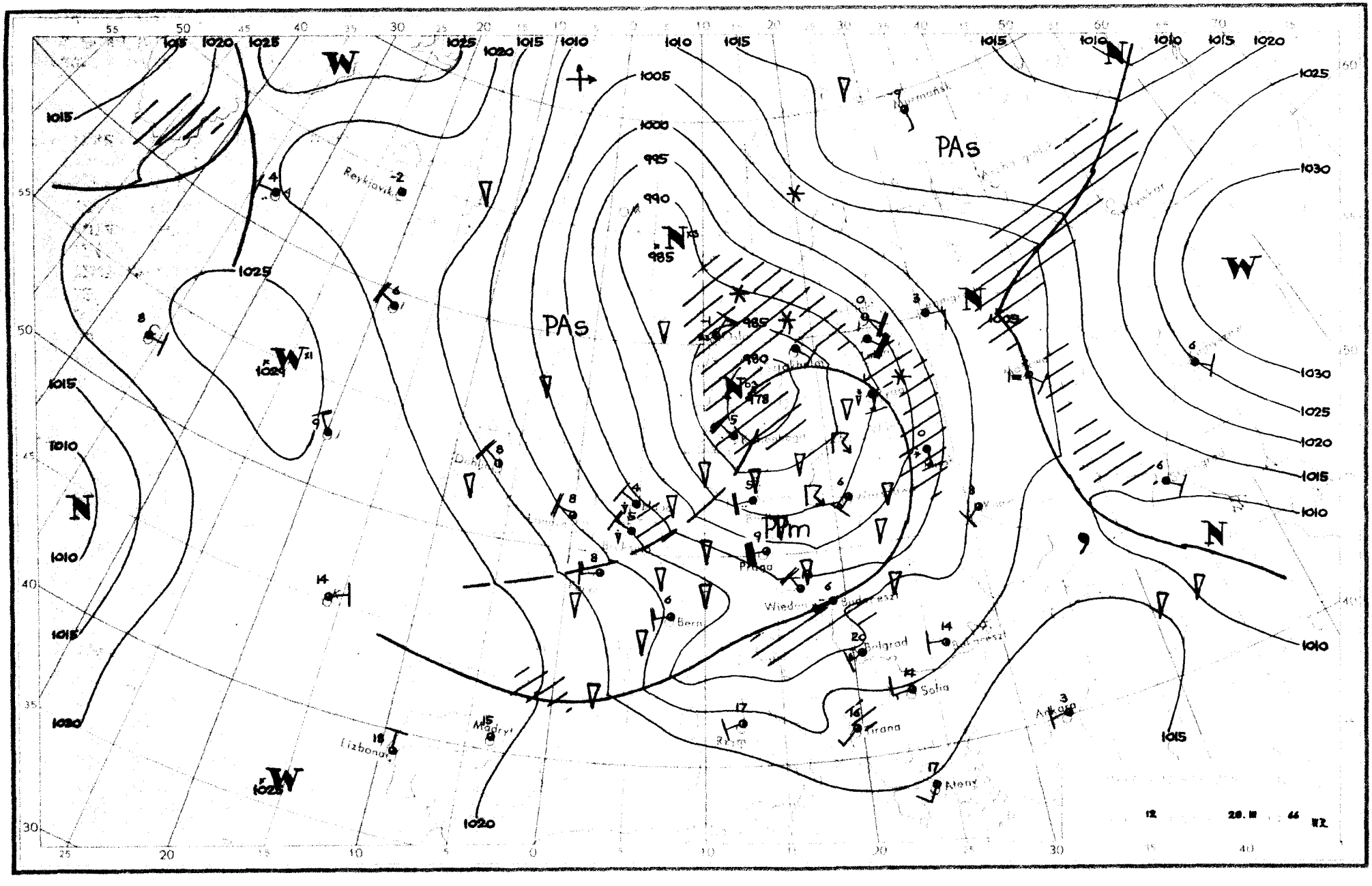

PAs
PAs
PPm
W
N
Reykjavik
Lizbona
Madryt
Bern
Praga
Wiedeń
Budapeszt
Belgrad
Sofia
Tirana
Ateny
Ankara
Rzym
1005
1000
995
990
985
980
1010
1015
1020
1025
1030
12
20.III
66

Dane synoptyczne z Polski w dniu 28.III.1966r.

SYNOP z godz.00 GMT.

105	02105	97016	81603	00900	01004
150	82005	60026	82405	6732X	50505
195	81410	97602	90103	855XX	52742
205	52207	70036	81504	55400	02807
235	82709	97036	83704	854XX	02303
250	82001	96606	84904	5552X	04623
272	81407	96806	87002	894XX	02728
295	81908	96612	84903	7742X	00734
330	72206	65018	85904	3567X	03514
375	81707	60612	90805	6542X	01631
400	32004	68018	86804	30930	02400
424	82306	80252	89604	856XX	02015
465	82209	60611	89605	8097X	04614
495	81808	97032	96505	855XX	50739
510	92225	90493	21654	9XXXX	55505
560	82014	70036	91408	855XX	52737
570	82106	70036	92905	854XX	50741
575	71809	65022	95607	756XX	51735
650	91617	00493	30656	9XXXX	57811
695	52309	60011	99706	55500	00738

SYNOP z godz.12 GMT.

105	82110	96638	83005	6742X	03221
150	62209	65252	83608	625XX	01208
195	71906	97256	90007	794XX	03109
205	82608	62812	85306	894XX	03332
235	82512	97032	85107	854XX	02016
250	82405	96618	87704	8097X	03213
272	72207	97152	87507	794XX	05400
295	72205	97028	92109	794XX	04105
330	72509	70256	88705	62403	04214
375	62312	80021	91411	42642	02203
400	82508	60812	90606	795XX	02127
424	62518	70801	92809	53432	04209
465	72212	70018	91609	5257X	02104
495	72509	97806	95811	735XX	02306
510	92226	90493	23754	9XXXX	54108
560	62412	75012	96210	685XX	51004
570	72708	65252	95310	63642	51307
575	72708	98022	97012	786XX	52303
650	72016	XX413	34556	78XXX	57209
695	62409	70032	99111	22672	01207

TEMP Legionowo, godz.00 GMT

TT	12374	23570	85250	02537	02130	70788	58609	02122	50532	74761	02333	40691	87896	02340	30883	00022	02548	
	20141	05XX1	0XXXX	15325	05XX1	0XXXX	10584	03XX8	0XXXX	11122	07223	10XX1	11100	90930	25053			
TT 23	12374	55555	00980	05517	11911	02541	22879	02533	33860	03525	44666	61626	55631	62635	66503	73758	77322	
	00026	88307	99013	00250	06XX4	66666	22310	21009	20205	10905	10203	77777	09980	01708	79796	02234	17759	
	02218	04592	02333	30279	02553	01010	6542X											
VV 23	12374	07811	06XX3	0XXXX	05025	06XX6	0XXXX	66666	09106	05007								

TEMP Wrocław, godz.00 GMT.

TT	12425	23591	85229	50532	02619	70762	58589	02528	50530	74743	02136	40689	86871	02432	30881	00015	02435	
	20142	05XX5	0XXXX	15326	06XX4	0XXXX	10586	06XX0	0XXXX	11122	84319	01022						
TT 23	12425	55555	00975	05032	11938	03014	22908	04003	33839	51545	44805	51529	55731	56565	66623	65650	77600	
	65651	88427	82931	99319	00015	11271	00XX6	99250	03XX9	66666	24704	19306	17602	15006	12603	10006	77777	
	12975	02210	87890	02721	13285	02448	01010	895XX										
VV 23	12425	07813	05XX4	0XXXX	66666	06305	99912											

Przebieg pogody w Polsce w dniu 28.III.1966r.

Zachmurzenie było zmienne z przelotnymi opadami deszczu i gradu. Miejscami występowały burze. Temperatura minimalna wahała się od 0°C w Suwałkach do 6°C w Tarnowie i Mielcu, a maksymalna od 6°C w Koszalinie, Kołobrzegu i Ustce do 13°C w Raciborzu. Wiatry były umiarkowane i dość silne, porywiste południowo-zachodnie i zachodnie.-

Druk PPWK-w-wa. Solec 18. Zam. 5207/103/8/65-28.IV.65-Y-70047-100 000-napowy 100 g.

PAŃSTWOWY INSTYTUT
HYDROLOGICZNO-METEOROLOGICZNY
WARSZAWA

BIULETYN SYNOPTYCZNY

Legenda

Izolinie:

- na mapach synop. dolnych izobary co 5 mb.
- „ „ topografii barycznej izohipsy co 4 dkm.
- „ „ „ „ izotermy co 4° C
- „ „ tendencji ciśnienia izalobary co 1 mb/3 godz.

Układy ciśnienia:

W — wyż
N — niż

Masy powietrza:

PP	powietrze polarne	m	morskie
PA	„ arktyczne	k	kontynentalne
PZ	„ zwrotnikowe	c	ciepłe
		s	stare

Fronty:

linia czerwona	front ciepły
„ niebieska	„ chłodny
„ fioletowa	„ zokludowany
„ naprzemian czerwona i niebieska	„ stacjonarny

Meteory (M):

- mżawka
- deszcz
- śnieg
- grad
- opady przelotne
- obszar jednostajnych opadów deszczu
- „ „ „ śniegu
- mgła
- burza
- błyskawica
- zamieć śnieżna

Wielkość zachmurzenia (N):

○	niebo bezchmurne	
⦶	1/10	pokrycia nieba
◔	2/10–3/10	„ „
◕	4/10	„ „
◑	5/10	„ „
◒	6/10	„ „
◕	7/10–8/10	„ „
◐	9/10	„ „
●	10/10	„ „
⊗	niebo niewidoczne	

Wiatr.

- 1/2 m/sek
- 1 m/sek
- 2½ m/sek
- 5 m/sek

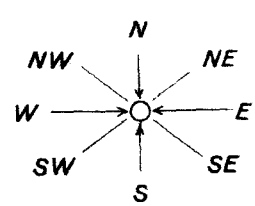

Rozmieszczenie danych:

Temp. powietrza ⟶ T

Meteory ⟶ M

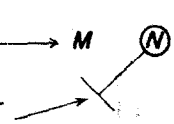

wielkość zachmurzenia ogólnego

kierunek i prędkość wiatru

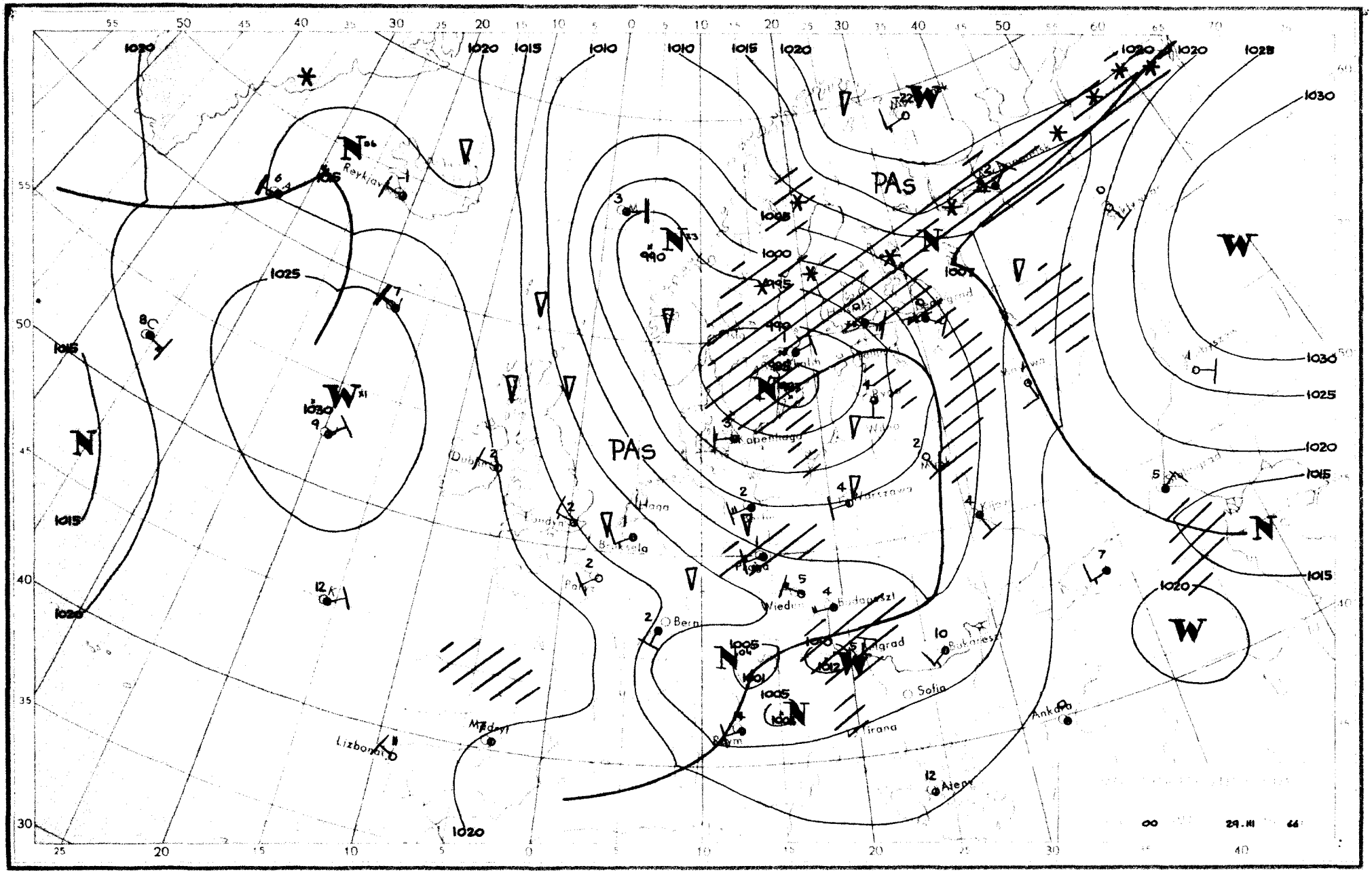
PAs
PAs
Reykjavik
Kopenhaga
Warszawa
Haga
Bruksela
Londyn
Dublin
Paryż
Bern
Wiedeń
Budapeszt
Belgrad
Bukareszt
Sofia
Tirana
Ankara
Ateny
Rzym
Madryt
Lizbona
1020
1015
1010
1005
1000
995
990
1025
1030
29.III
66

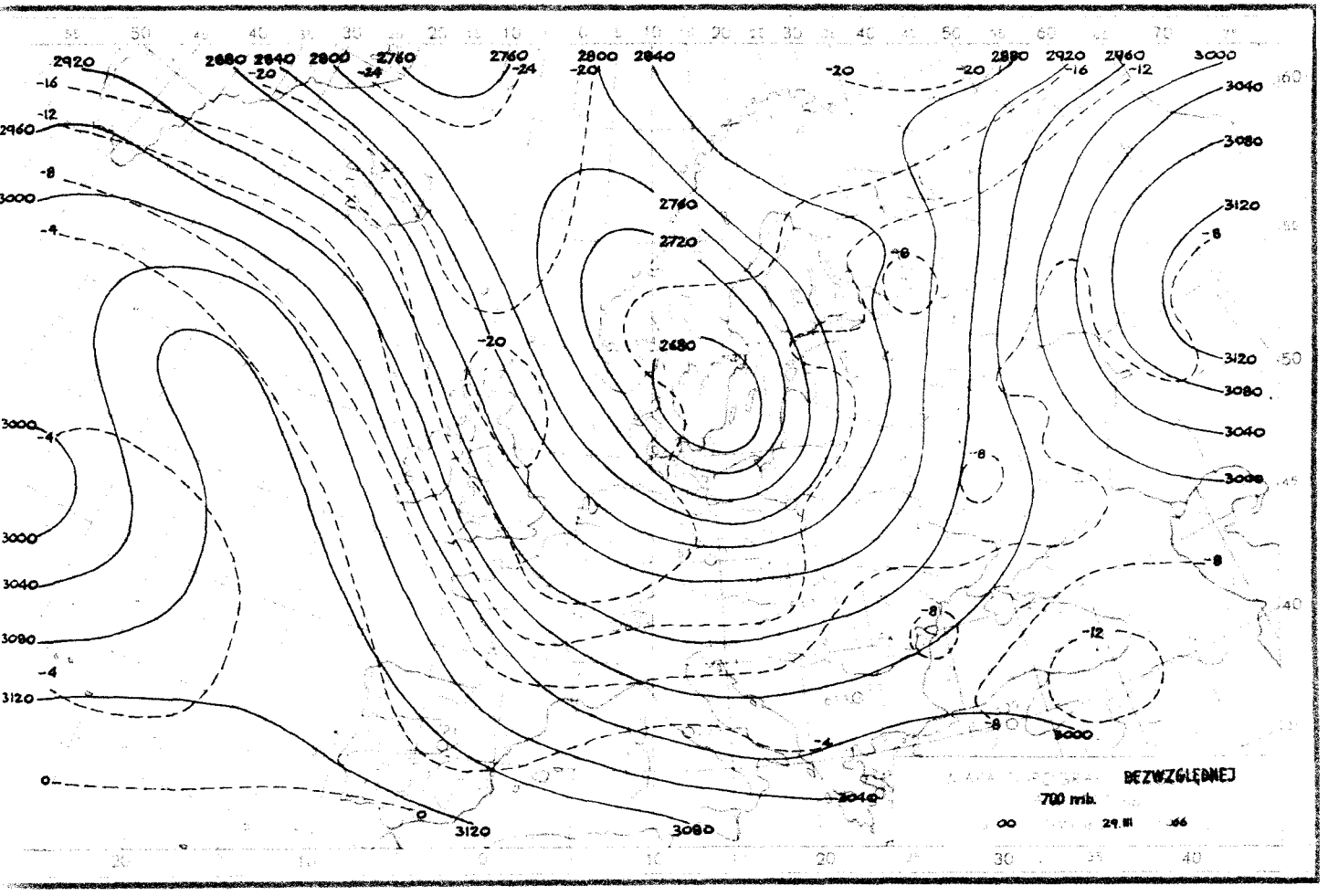
BEZWZGLĘDNEJ
700 mb.
29.III

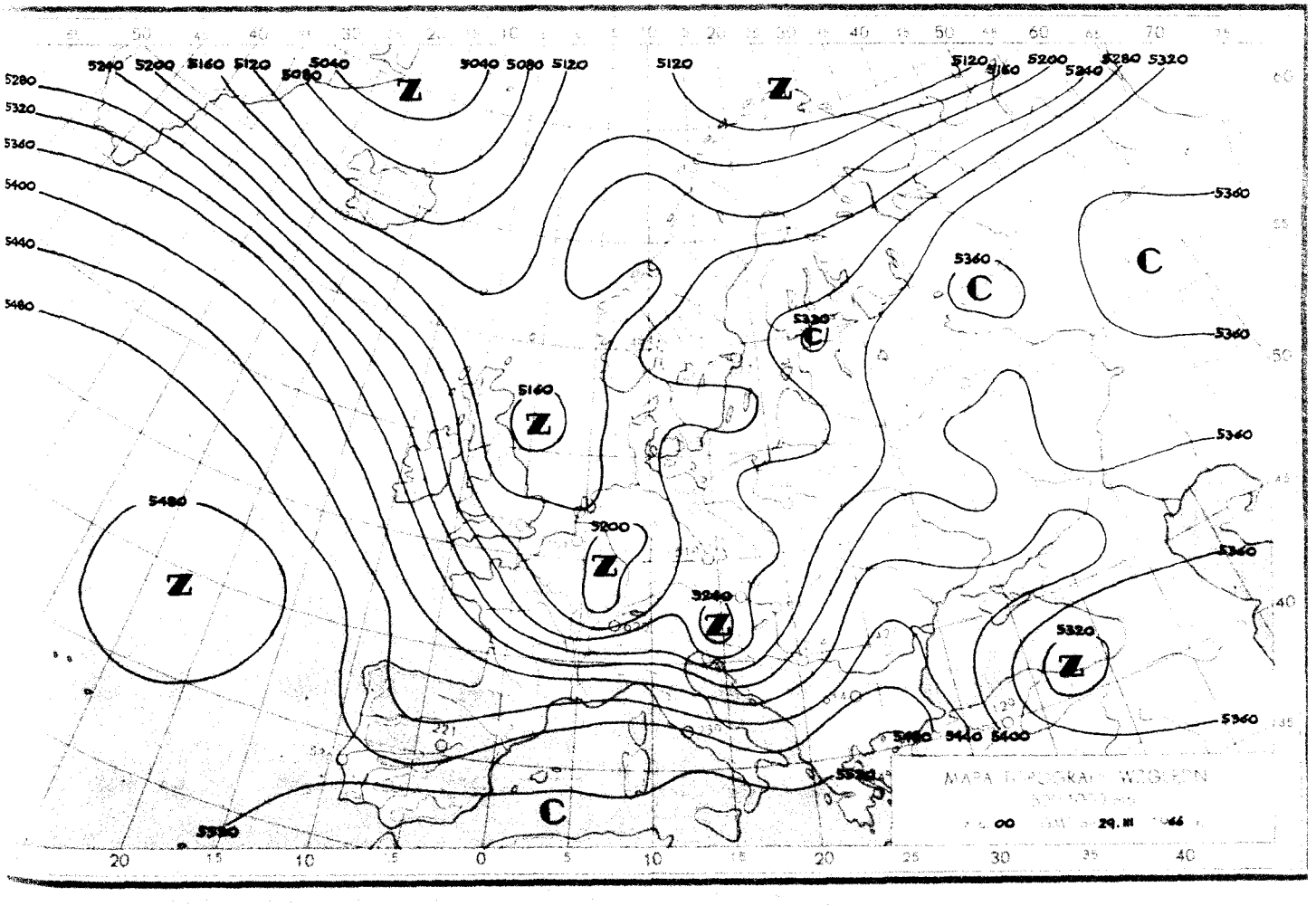
MAPA TOPOGRAFII WZGLĘDN
29.III

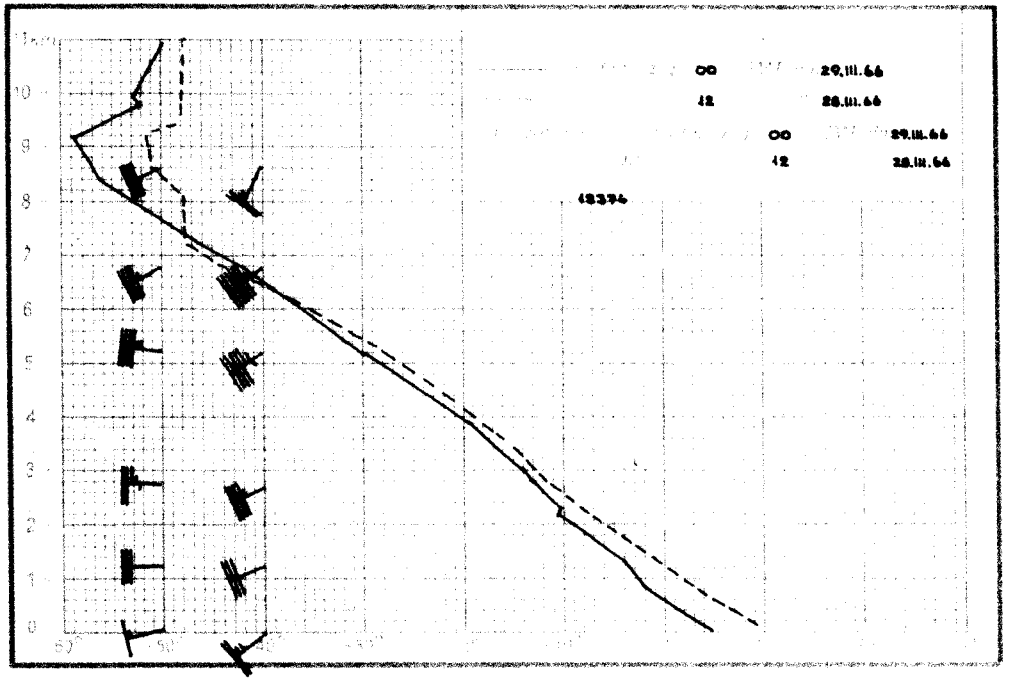
00 29.III.66
12 28.III.66
00 29.III.66
12 28.III.66
18394

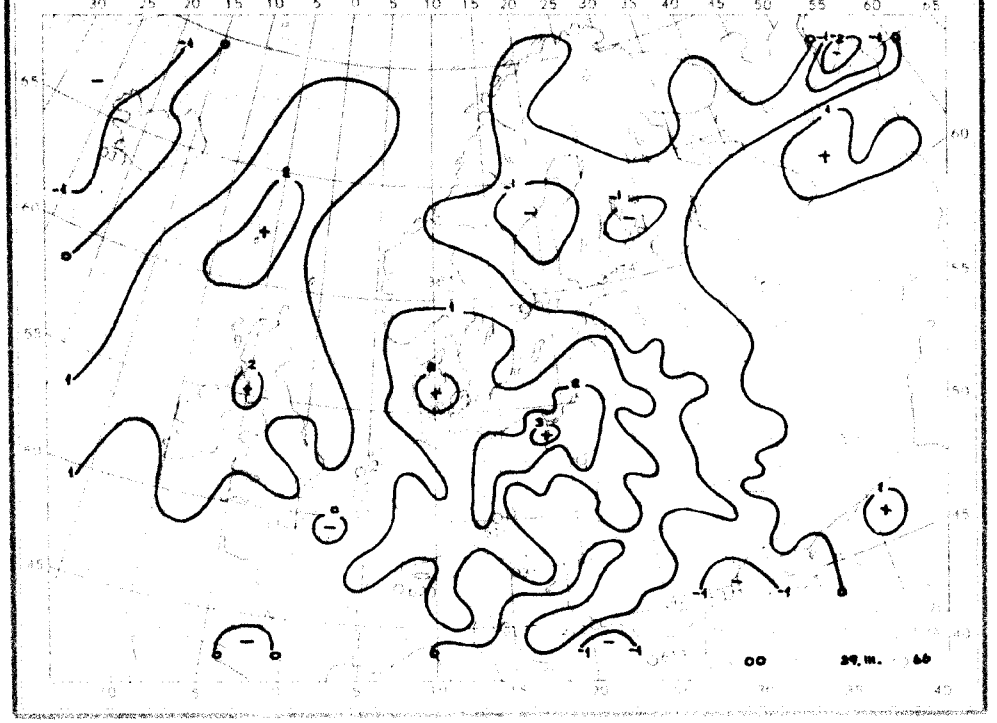
00 29.III. 66

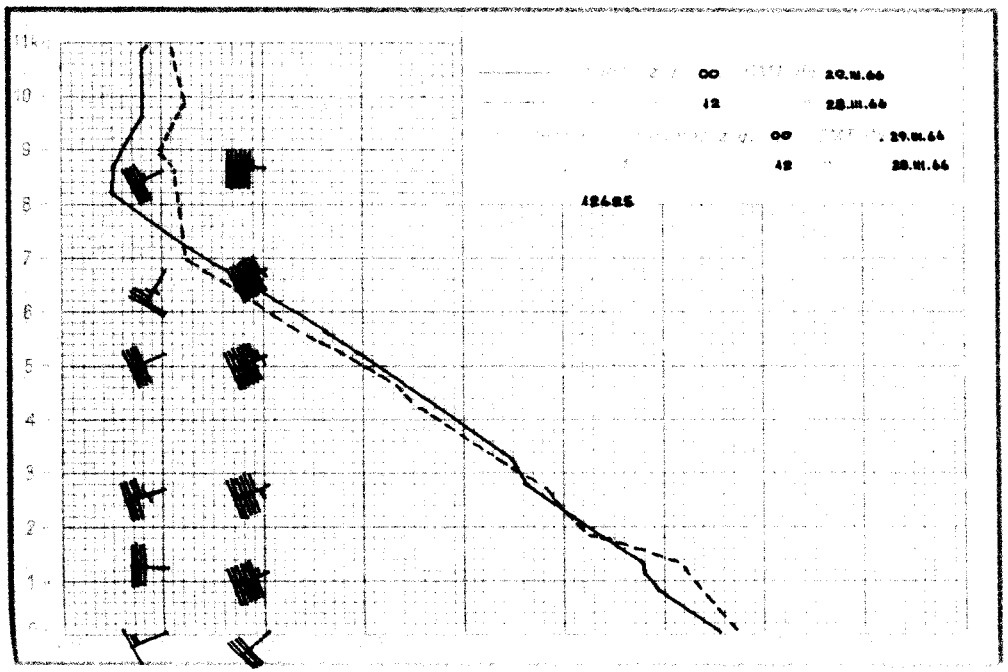
00 29.III.66
12 28.III.66
00 29.III.66
12 28.III.66
12485

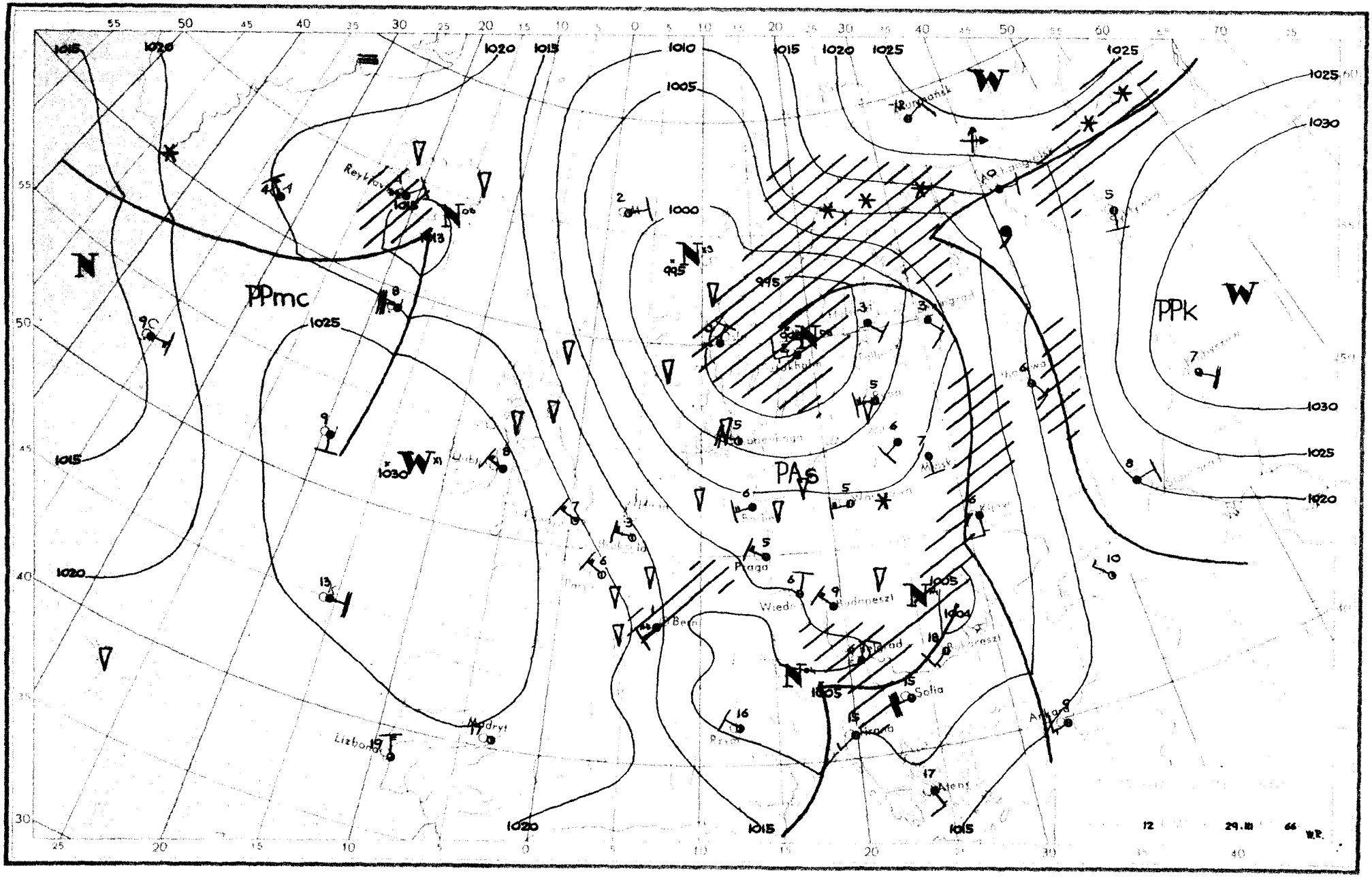

PPmc
PAs
PPk
N
W
Reykjavik
Lizbona
Madryt
Praga
Wiedeń
Budapeszt
Belgrad
Bukareszt
Sofia
Tirana
Ankara
Ateny
Rzym
Berlin
Kijów
Moskwa
Stalingrad
Murmańsk
Kopenhaga
Sztokholm
Paryż
Bruksela
Dublin
1000
1005
1010
1015
1020
1025
1030
995
12
29.III
66
W.R.

Dane synoptyczne z Polski w dniu 29.III.1966r.

SYNOP z godz,00 GMT.

105	82509	97026	94602	854XX	52317
150	62207	56612	94403	6542X	01213
195	82006	97022	95404	854XX	01214
205	62508	65012	97502	654XX	52217
235	82510	97028	96401	854XX	52227
250	72406	97012	97903	755XX	50223
272	82705	97801	96102	894XX	01225
295	52503	97016	97904	55400	02214
330	22707	60018	00302	25600	53228
375	32306	70018	99704	15530	01134
400	22705	68018	02102	15505	52224
424	83005	70022	02904	856XX	01216
465	72705	60012	00503	754XX	01110
495	72204	97038	02403	756XX	02110
510	93212	90714	31456	9XXXX	56002
560	72204	65011	03303	3563X	00400
570	82504	65028	02603	855XX	00206
575	72202	60026	03705	755XX	01003
650	82207	65388	34657	882XX	58101
695	82703	70022	04905	5567X	01214

SYNOP z godz.12 GMT.

105	62608	98278	01904	42502	51219
105	52208	65261	01404	53400	00116
195	82106	98022	03004	55XXX	57214
205	72508	70038	03307	794XX	52108
235	82709	96862	02703	894XX	52111
250	72507	98028	04205	726XX	53209
272	72205	98012	03204	43502	52212
295	72405	97002	04605	725XX	54210
330	72707	60018	05506	62503	53005
375	72608	70022	05605	52602	53105
400	72504	60852	07100	794XX	50206
424	32807	70018	07406	22502	52801
465	62709	65022	06406	625XX	56105
495	62702	97037	07904	42401	02210
510	72713	97853	35658	72XXX	59007
560	52903	30267	09301	584XX	00400
570	63003	70038	07705	635XX	54001
575	72704	62027	08405	725XX	51000
650	32206	70018	36557	32X00	59102
695	83106	70028	09204	834XX	51221

TEMP Legionowo,godz.00 GMT.

TT	12374	23510	85290	53544	02715	70798	62637	02714	50529	80840	02722	40684	92961	02421	30872	06XX9	02420
	20134	99XX1	02423	15321	02XX6	02325	10584	99X7	0XXXX	11122	92278	08XX3	11100	81390	24032		
TT 23	12374	55555	00987	04024	11884	52534	22837	53557	33801	5XXX8	44756	60609	55741	60601	66698	63634	77681
	63635	88600	69731	88250	02XX3	66666	31306	27808	25302	24102	20299	19699	18201	15801	14504	11000	77777
	09987	02606	07770	02622	83343	02315	51105	02531	01010	755XX							
VV 23	12374	07817	00XX4	0XXXX	05036	01XX9	0XXXX	66666	08700	08102	07000	03504					

TEMP Wrocław,godz.00 GMT.

TT	12425	23010	85320	52546	02720	70833	63643	02619	50531	81834	02420	40685	94953	02014	30872	04XX6	02521
	20135	01XX5	02523	15322	00XX2	02618	10586	03XX7	02434	11122	83322	05XX1	11100	61003	24038		
TT 23	12425	55555	00987	04018	11898	51531	22862	52541	33659	65674	44476	84864	55322	05XX4	66258	01XX8	90250
	01XX8	66666	20902	13999	77777	12987	02507	88397	02014	03245	02438	01010	856XX	99912			
VV 23	12425	07817	00XX4	02817	05032	03XX4	02228	11122	93059	08XX1	66666	09204	07299	05908	04400	77777	82047
	02324	99912															

Przebieg pogody w Polsce w dniu 29.III.1966r.

Zachmurzenie było zmienne z przelotnymi opadami deszczu i śniegu. Na zachodzie występowały lokalne burze. Temperatura minimalna wahała się od -1°C w Zakopanem do 4°C w Tarnowie i Przemyślu, a maksymalna od 4°C w Szczecinku,Chojnicach,Ustce,Łebie i Lesku do 8°C w Słubicach,Krakowie i Wrocławiu. Wiatry były umiarkowane i słabe, tylko na północy miejscami dość silne z kierunków zachodnich.-

Druk PPWK-W-wa. Solec 18. Zam. 5207/103/B/65-28.IV.65-70047-10000-mapowy 90 g.

PAŃSTWOWY INSTYTUT
HYDROLOGICZNO-METEOROLOGICZNY
WARSZAWA

30 Marz 1966

BIULETYN SYNOPTYCZNY

Legenda

Izolinie:

——— na mapach synop. dolnych izobary co 5 mb.
——— „ „ topografii barycznej izohipsy co 4 dkm.
– – – – – „ „ „ „ izotermy co 4° C
——— „ „ tendencji ciśnienia izalobary co 1 mb/3 godz.

Układy ciśnienia:

W — wyż
N — niż

Masy powietrza:

PP	powietrze polarne	m	morskie
PA	„ arktyczne	k	kontynentalne
PZ	„ zwrotnikowe	c	ciepłe
		s	stare

Fronty:

linia czerwona front ciepły
„ niebieska „ chłodny
„ fioletowa „ zokludowany
„ naprzemian czerwona i niebieska „ stacjonarny

Meteory (M):

, mżawka
• deszcz
✳ śnieg
▲ grad
▽ opady przelotne

obszar jednostajnych opadów deszczu
„ „ „ śniegu
≡ mgła
burza
błyskawica
zamieć śnieżna

Wielkość zachmurzenia (N):

○ niebo bezchmurne
◔ 1/10 pokrycia nieba
◔ 2/10 – 3/10 „ „
◑ 4/10 „ „
◑ 5/10 „ „
◕ 6/10 „ „
◕ 7/10 – 8/10 „ „
◐ 9/10 „ „
● 10/10 „ „
⊗ niebo niewidoczne

Wiatr.

1/2 m/sek
1 m/sek
2 1/2 m/sek
5 m/sek

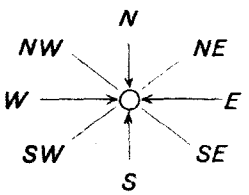

Rozmieszczenie danych:

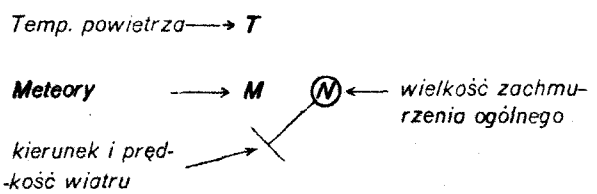

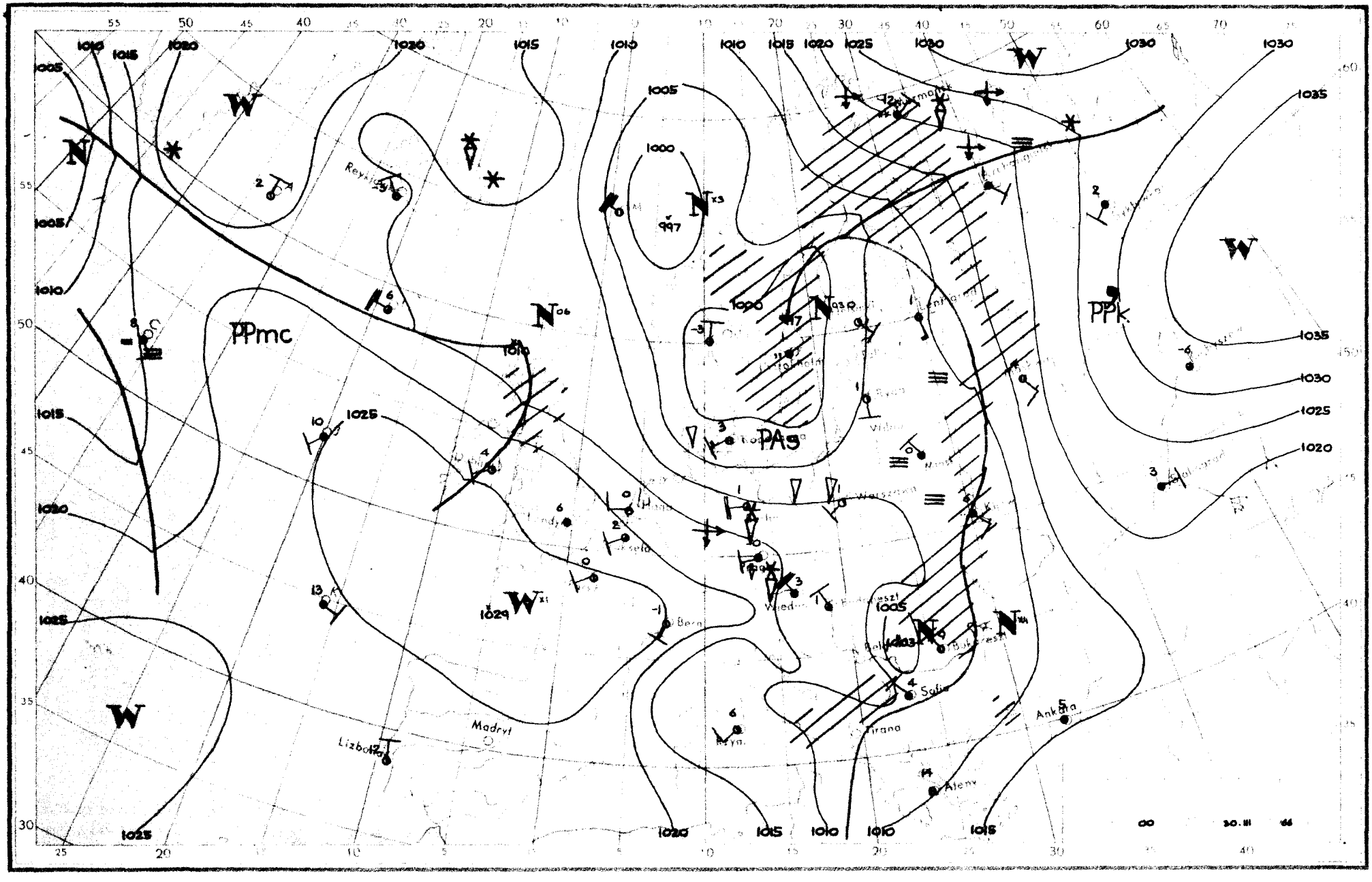

PPmc
PAs
PPk
Madryt
Lizbona
Bern
Sofia
Tirana
Ateny
Ankara
Reykjavik
Warszawa
Bukareszt
Lenningrad
Wiedeń
Praga
Kyjów
Wilno
Ryga
Kopenhaga
Helsinki
Oslo
Stockholm
Murmansk
Kiev
Bodoreszt
Belgrad
Kaliningrad
Gdańsk
Kalwaria
Cyklowa
Bern
Lendy
Oksela
Hanau
Lizbona
Madryt
Reykjavik
Lenningrad
Kyjów
Wiedeń
Praga
Warszawa
Bukareszt
Sofia
Tirana
Ateny
Ankara
Kalwaria
Cyklowa
Murmansk
Kiev
Bodoreszt
Belgrad
Kaliningrad
Gdańsk
Wilno
Ryga
Kopenhaga
Helsinki
Oslo
Stockholm
1005
1010
1015
1020
1025
1030
1035
1000
997
1029
1003
00
30.III
'66

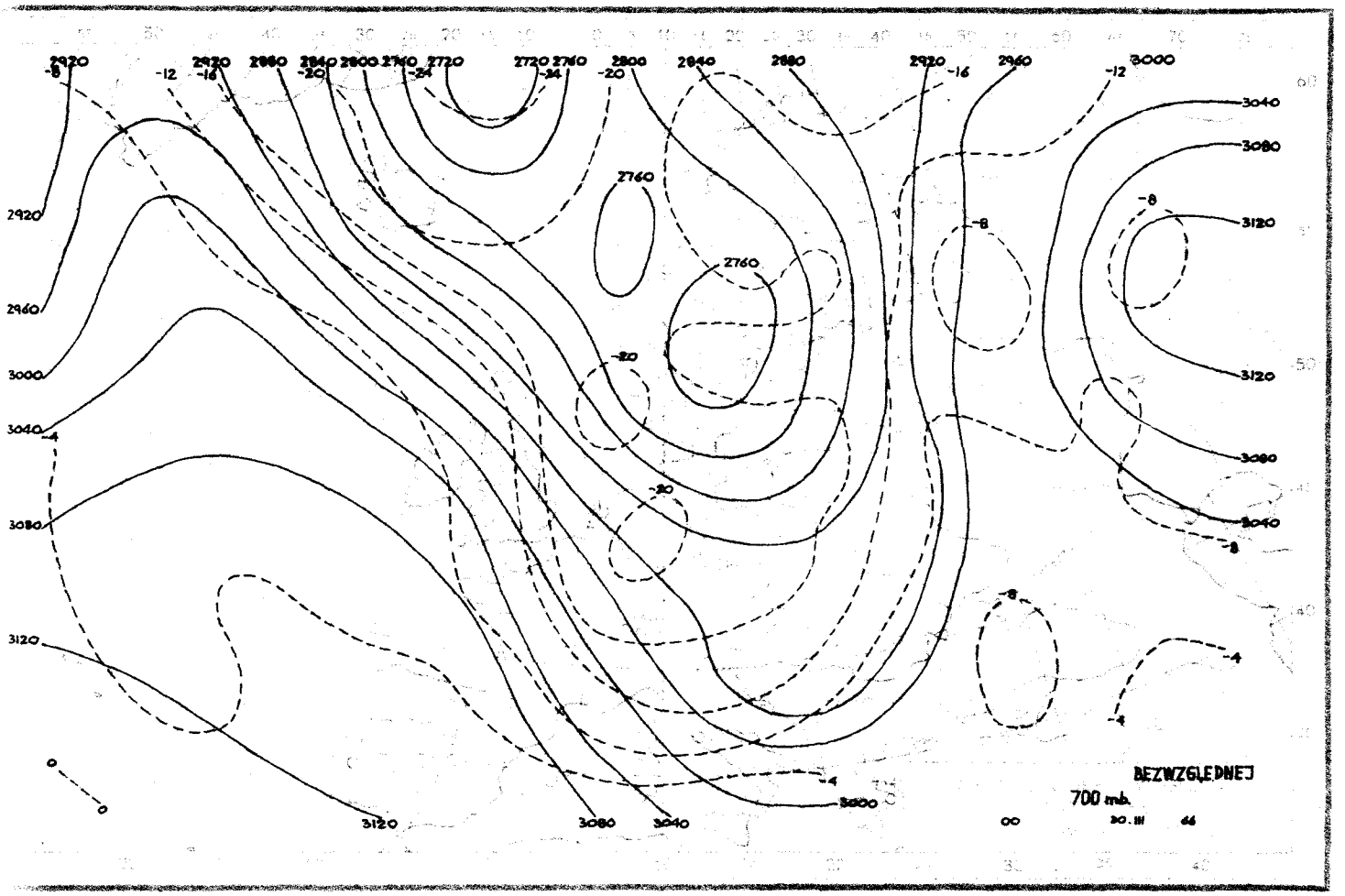
BEZWZGLĘDNEJ
700 mb.

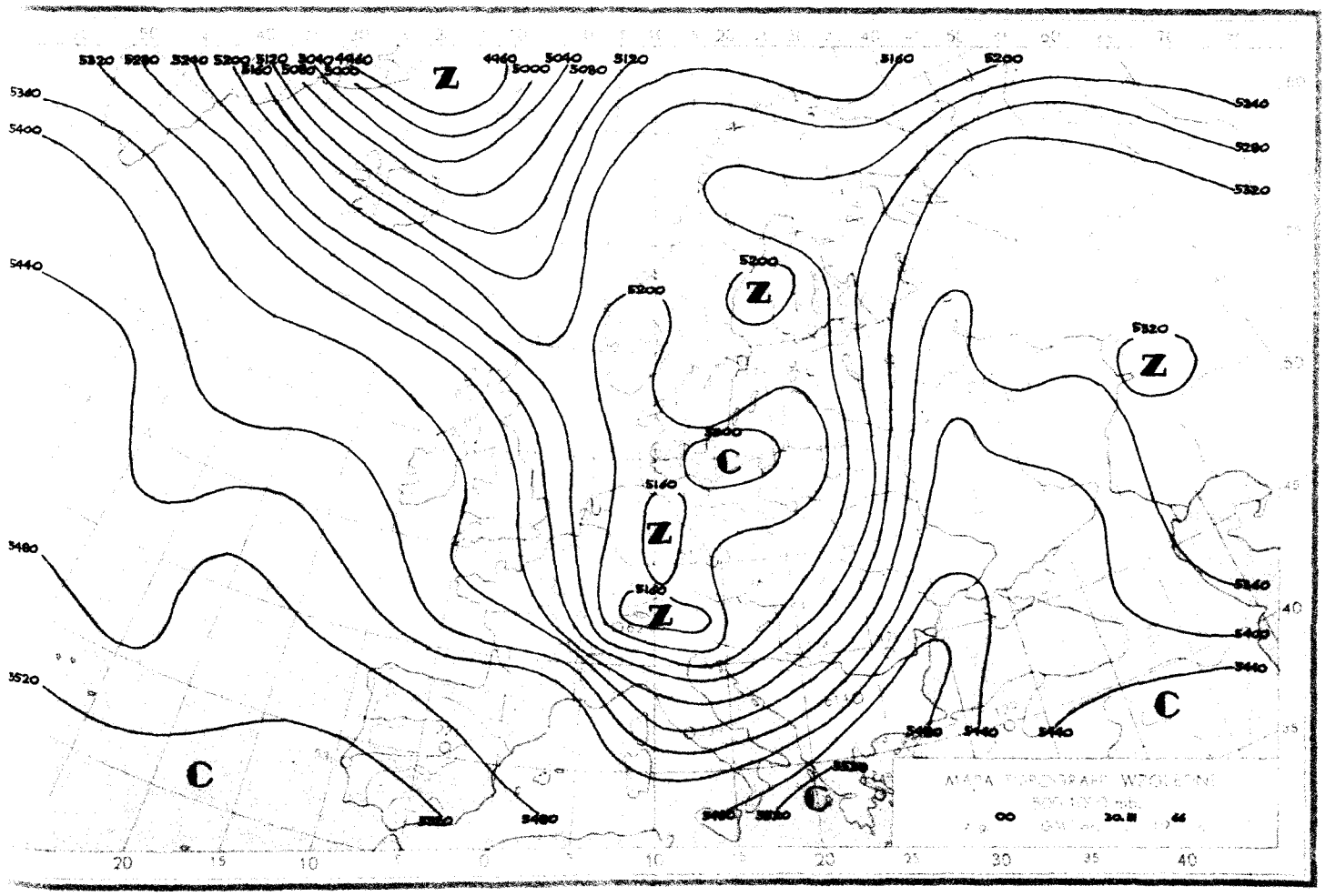
Z
C

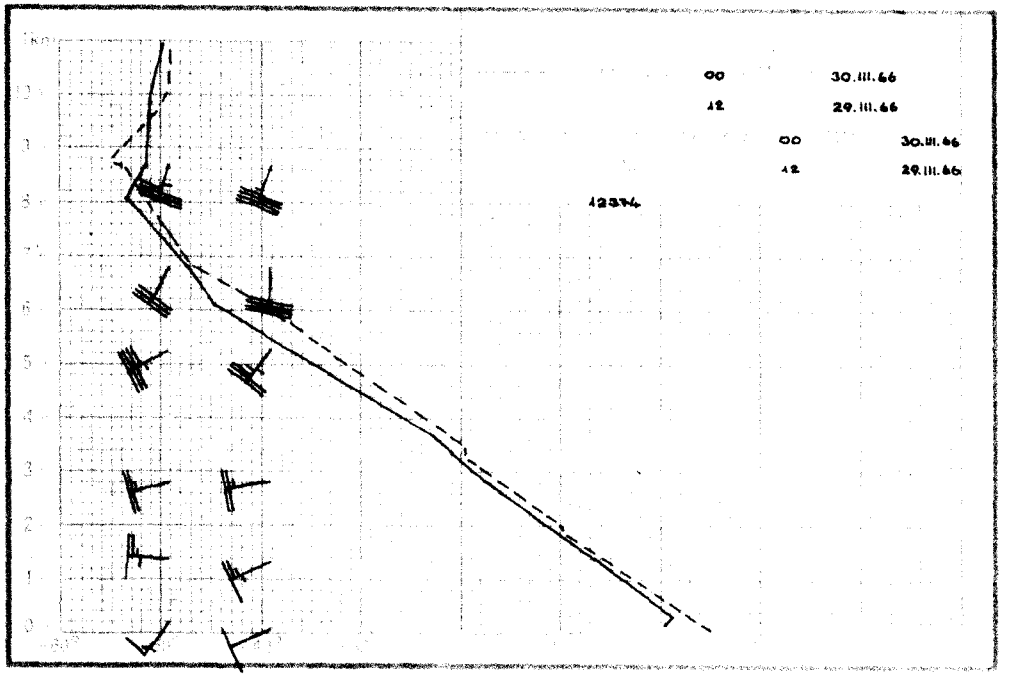
00 30.III.66
12 29.III.66
00 30.III.66
12 29.III.66
12314

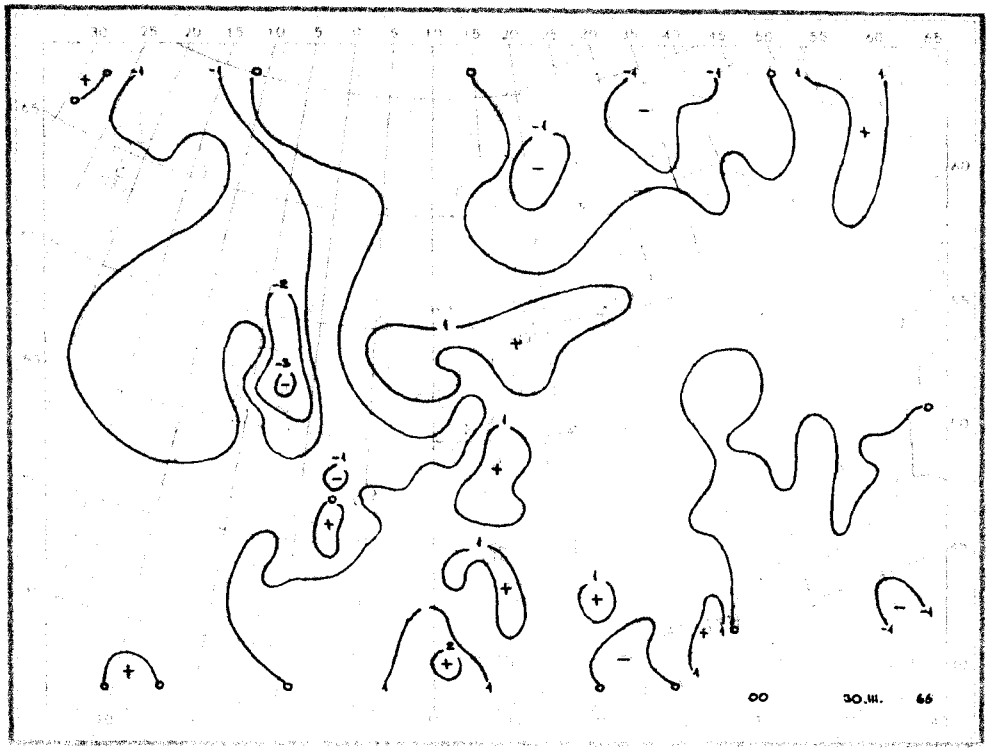
00 30.III. 66

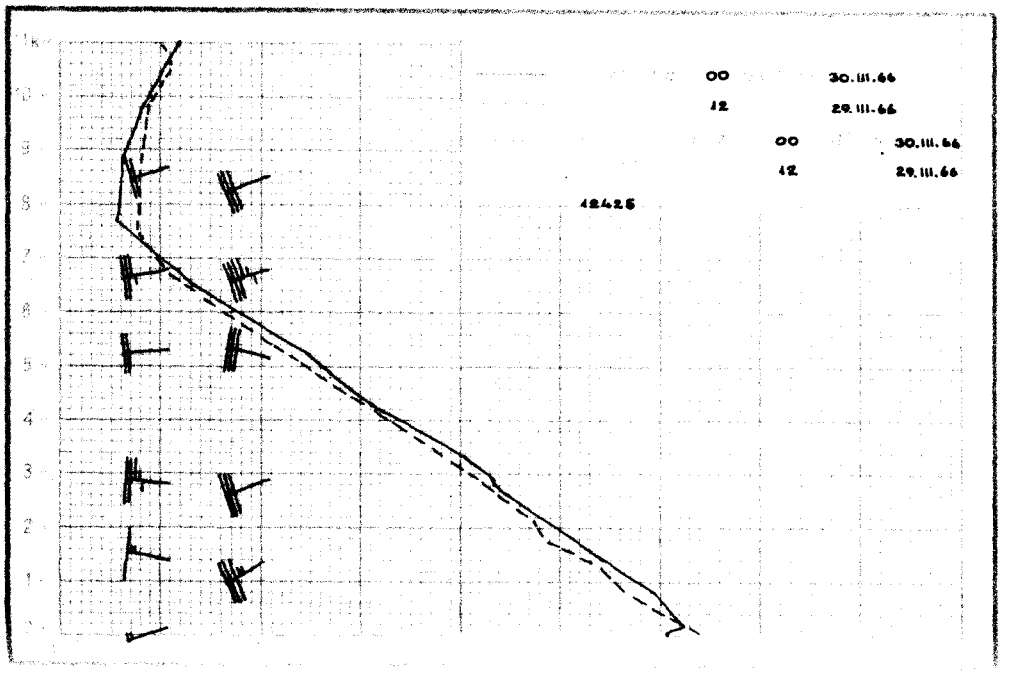
00 30.III.66
12 29.III.66
00 30.III.66
12 29.III.66
12426

12 30.III. 66

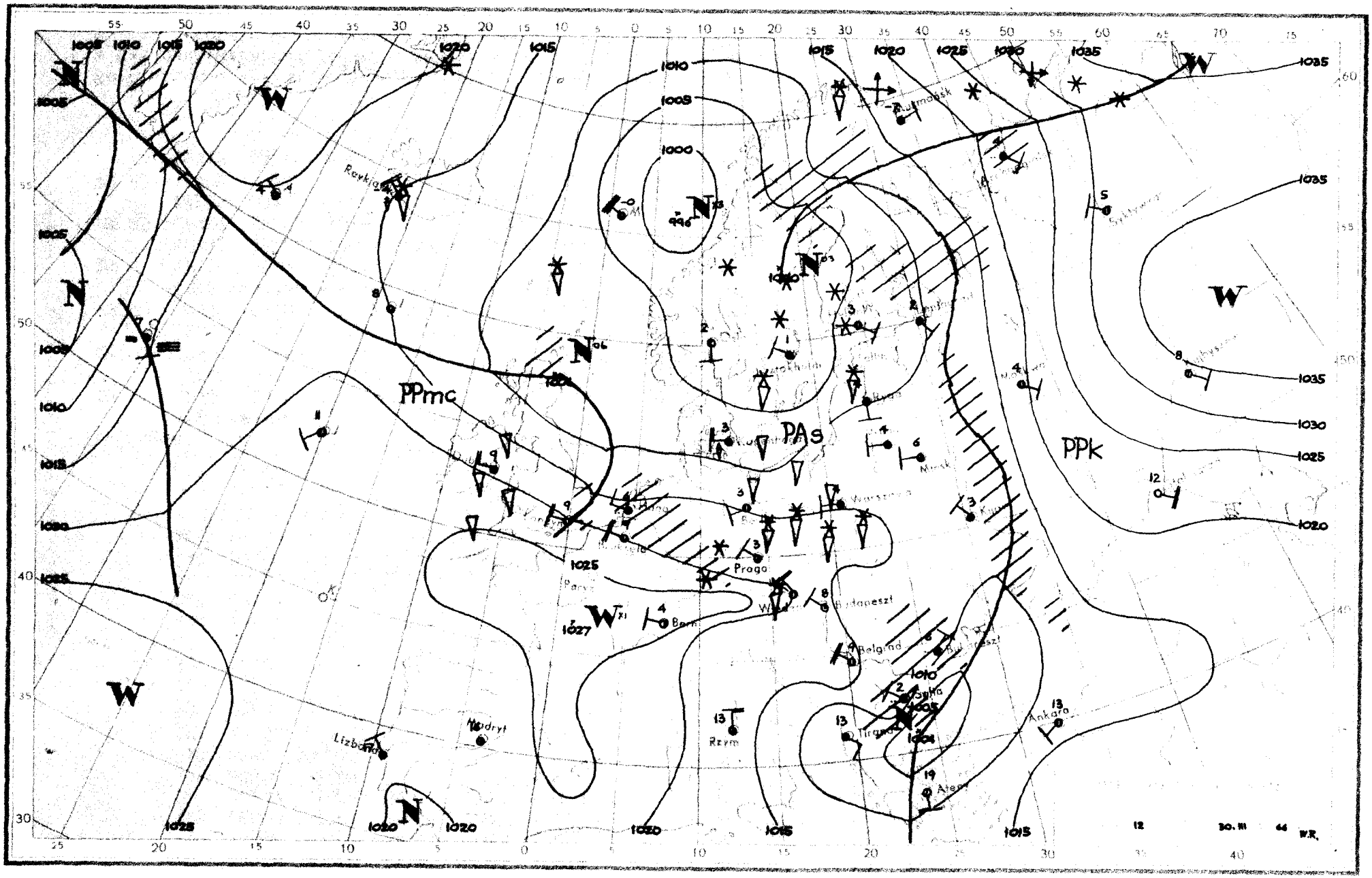
PPmc
PAs
PPk
Reykjavik
Prago
Budapeszt
Belgrad
Tirana
Ankara
Rzym
Madryt
Lizbona
Bern
Paryż
Warszawa
Minsk
Ryga
Murmańsk
Sofia
Ateny
1000
1005
1010
1015
1020
1025
1030
1035
1027
12
30. III
44
W.R.

Dane synoptyczne z Polski w dniu 30.III.1966r.

SYNOP z godz.00 GMT.

105	82506	98028	05702	835XX	00214
150	72205	58862	04802	734XX	51803
195	02002	97021	08451	00900	53201
205	72407	65028	08302	793XX	50213
235	82608	96108	06300	834XX	50304
250	brak	danych			
272	12204	98030	06750	00901	51001
295	02403	97020	09251	00900	53305
330	72204	60031	10000	755XX	51212
375	02204	65011	09601	00900	51207
400	72504	62031	11500	756XX	51210
424	43005	70011	11801	00902	51209
465	02301	60010	10651	00900	52209
495	60000	96101	11252	00906	52207
510	93208	90714	38959	9XXXX	60212
560	02702	18101	12352	00900	52400
570	00000	60021	12053	00900	53206
575	00000	40101	12050	00900	51303
650	12704	80011	39361	00901	63701
695	22703	65031	12251	10932	52203

SYNOP z godz.12 GMT.

105	72207	97852	09702	794XX	50106
150	52007	70012	10905	52500	53209
195	82304	97267	12803	894XX	52214
205	72506	65218	11003	784XX	01209
235	62509	97021	11203	624XX	52002
250	72206	98022	13204	726XX	53110
272	72206	98028	11905	755XX	53211
295	72603	97011	14103	724XX	51114
330	72507	70032	13804	63502	53500
375	72704	65262	14804	6253X	51109
400	82506	10868	15301	895XX	51306
424	62808	80028	16205	725XX	55104
465	82702	30867	15502	894XX	50208
495	62705	98011	15705	42506	00110
510	92504	90858	42059	9XXXX	60107
560	52907	65032	16405	52500	53002
570	73201	60852	16004	794XX	53005
575	62902	60012	16505	625XX	51201
650	93505	00864	41759	9XXXX	60107
695	53103	65011	15307	52500	53202

TEMP Legionowo,godz.00 GMT.

TT	12374	23070	85357	57594	02709	70839	68711	02511	50526	87902	02418	40676	98011	02215	30863	02XX0	020
	20126	00XX6	02117	15313	02XX1	02217	10577	02XX9	02222	11122	81326	04XX1					
TT 23	12374	55555	00997	50511	11973	00502	22628	73778	33440	95984	81250	01XX5	66666	32604	30002	18401	175
	11301	77777	09997	02204	89902	02710	65162	02316	01010	00900							
VV 23	12374	07806	05XXX	04XX9	02123	66666	09504	09202	07506	06504	77777	36067	02126				

TEMP Wrocław,godz.00 GMT.

TT	12425	23084	85379	56575	02807	70876	67708	02714	50529	86908	02710	40679	99015	02613	30864	04XX1	025
	20127	99XX2	02611	15314	01XX4	02508	10577	02XX2	02516	11122	78343	05XX1					
TT 23	12425	55555	00996	50511	11982	01005	22917	51524	33706	67692	44659	70744	55571	79842	66420	97007	773
	04XX9	88293	04XX2	82250	02XX2	66666	20499	16801	77777	12996	02502	03885	02813	35107	02513	01010	009
VV 23	12425	07808	03XX7	02512	05023	05XX9	02216	03348	05XX2	02415	02608	04XX5	02516	66666	07303	05306	020
	77777	08020	02516														

Przebieg pogody w Polsce w dniu 30.III.1966r.

Zachmurzenie było zmienne z przelotnymi opadami śniegu i deszczu. Temperatura minimalna wahała się od -6°C w Zakopanem i - w Kielcach,Rzeszowie,Lesku i Muszynie do +2°C w Poznaniu, a maksymalna od 3°C w Wałczu,Szczecinku,Resku i Zielonej Górze d 7°C w Przemyślu,Rzeszowie,Lublinie,Zamościu i Włodawie. Wiatry były umiarkowane, na północy miejscami dość silne z kierunk zachodnich.-

Druk PPWK-W-wa, Solec 18. Zam. 5207/103/8/65-V-70047-100 000-mapowy 100 g.

PAŃSTWOWY INSTYTUT
HYDROLOGICZNO-METEOROLOGICZNY
WARSZAWA

BIULETYN SYNOPTYCZNY

Legenda

Izolinie:

- ——— na mapach synop. dolnych izobary co 5 mb.
- ——— „ „ topografii barycznej izohipsy co 4 dkm.
- – – – – „ „ „ „ izotermy co 4° C
- ——— „ „ tendencji ciśnienia izalobary co 1 mb/3 godz.

Układy ciśnienia:

W — wyż
N — niż

Masy powietrza:

PP	powietrze polarne	m	morskie
PA	„ arktyczne	k	kontynentalne
PZ	„ zwrotnikowe	c	ciepłe
		s	stare

Fronty:

linia czerwona	front ciepły
„ niebieska	„ chłodny
„ fioletowa	„ zokludowany
„ naprzemian czerwona i niebieska	„ stacjonarny

Meteory (M):

- mżawka
- deszcz
- śnieg
- grad
- opady przelotne
- obszar jednostajnych opadów deszczu
- „ „ „ śniegu
- mgła
- burza
- błyskawica
- zamieć śnieżna

Wielkość zachmurzenia (N):

- niebo bezchmurne
- 1/10 pokrycia nieba
- 2/10–3/10 „ „
- 4/10 „ „
- 5/10 „ „
- 6/10 „ „
- 7/10–8/10 „ „
- 9/10 „ „
- 10/10 „ „
- niebo niewidoczne

Wiatr.

- 1/2 m/sek
- 1 m/sek
- 2½ m/sek
- 5 m/sek

N, NW, NE, W, E, SW, SE, S

Rozmieszczenie danych:

Temp. powietrza ⟶ T

Meteory ⟶ M

N ⟵ wielkość zachmurzenia ogólnego

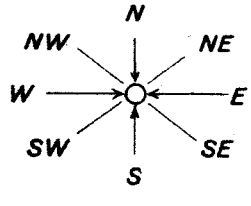

kierunek i prędkość wiatru

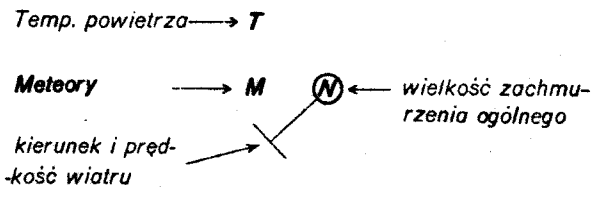

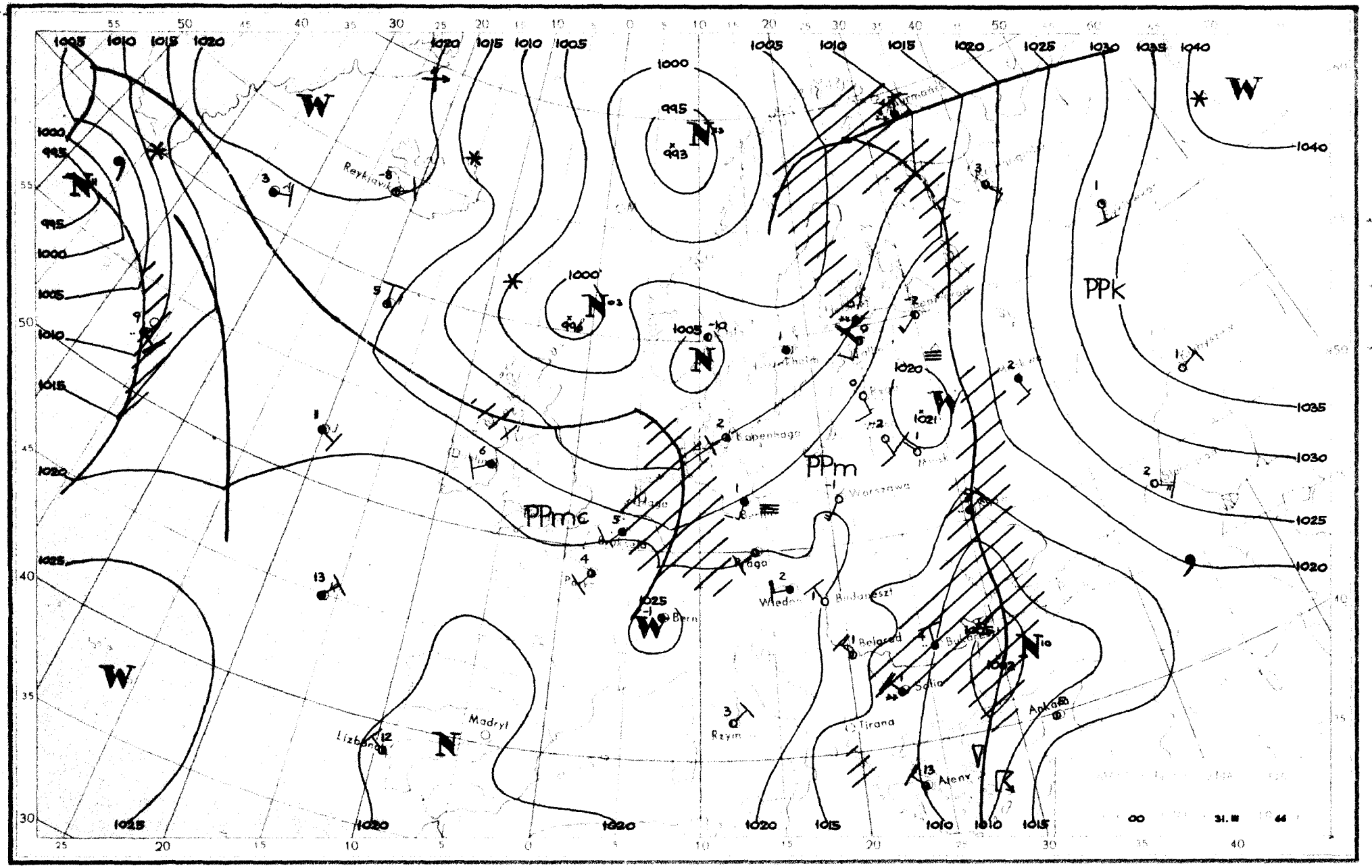

PPk
PPm
PPmc
W
N
Reykjavik
Kopenhaga
Warszawa
Praga
Wiedeń
Budapeszt
Bern
Belgrad
Sofia
Tirana
Rzym
Madryt
Lizbona
Ankara
Ateny
1000
995
993
996
1005
1010
1015
1020
1025
1030
1035
1040

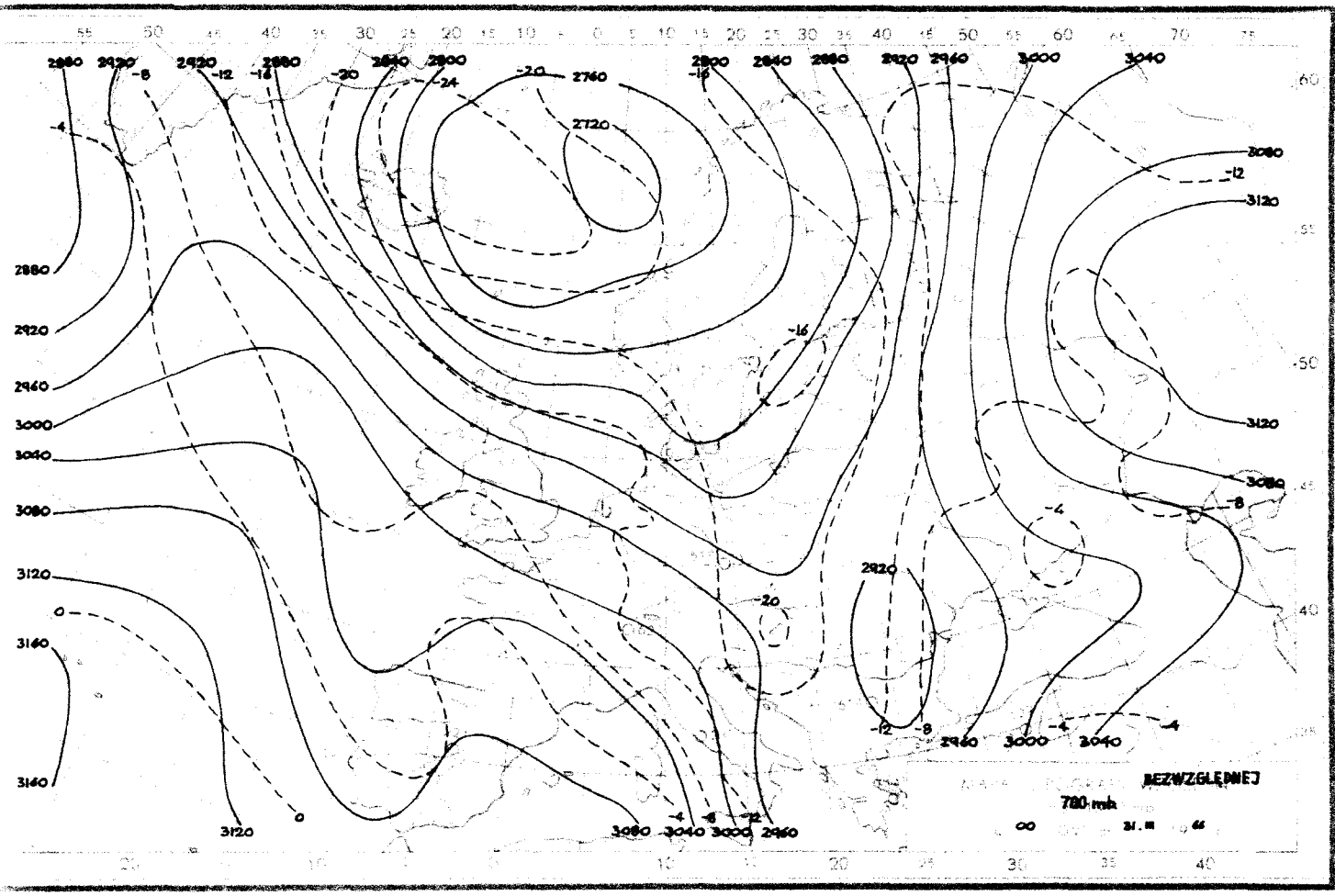
BEZWZGLĘDNEJ
780 mb

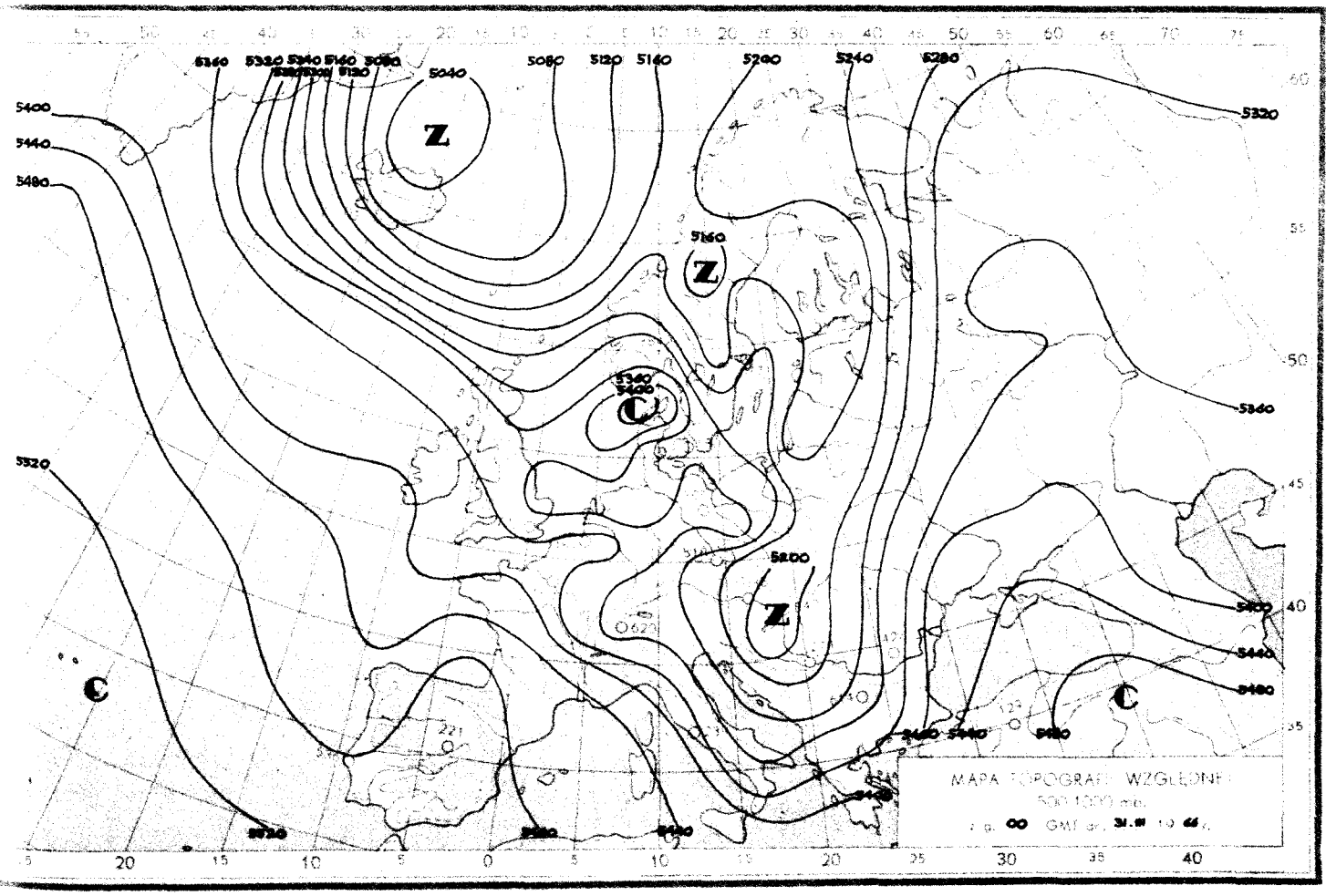
MAPA TOPOGRAFII WZGLĘDNEJ

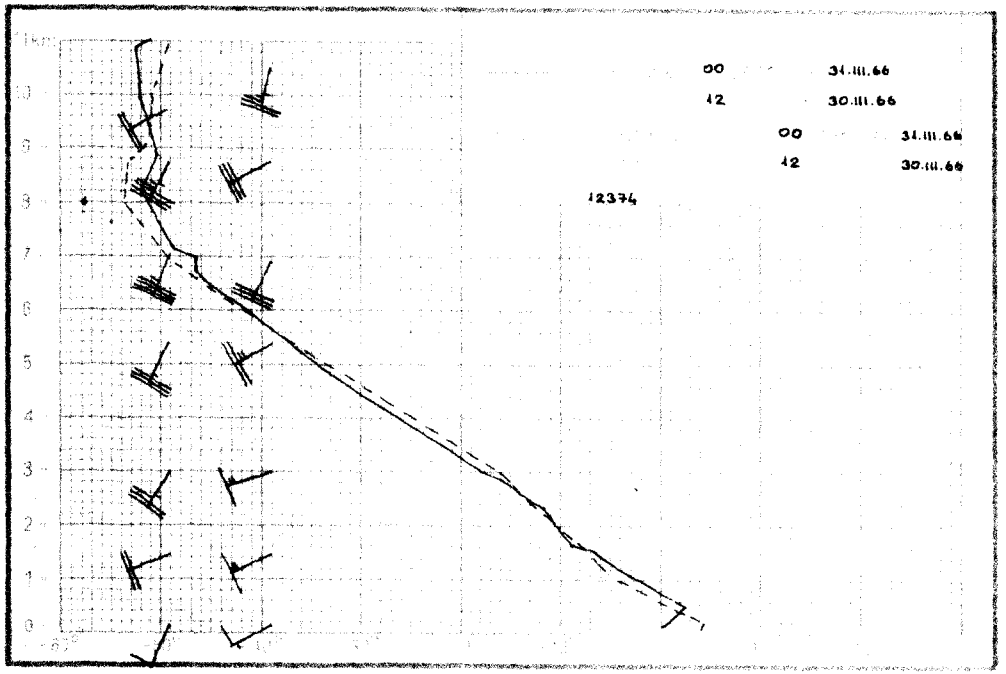
00 31.III.66
12 30.III.66
00 31.III.66
12 30.III.66
12374

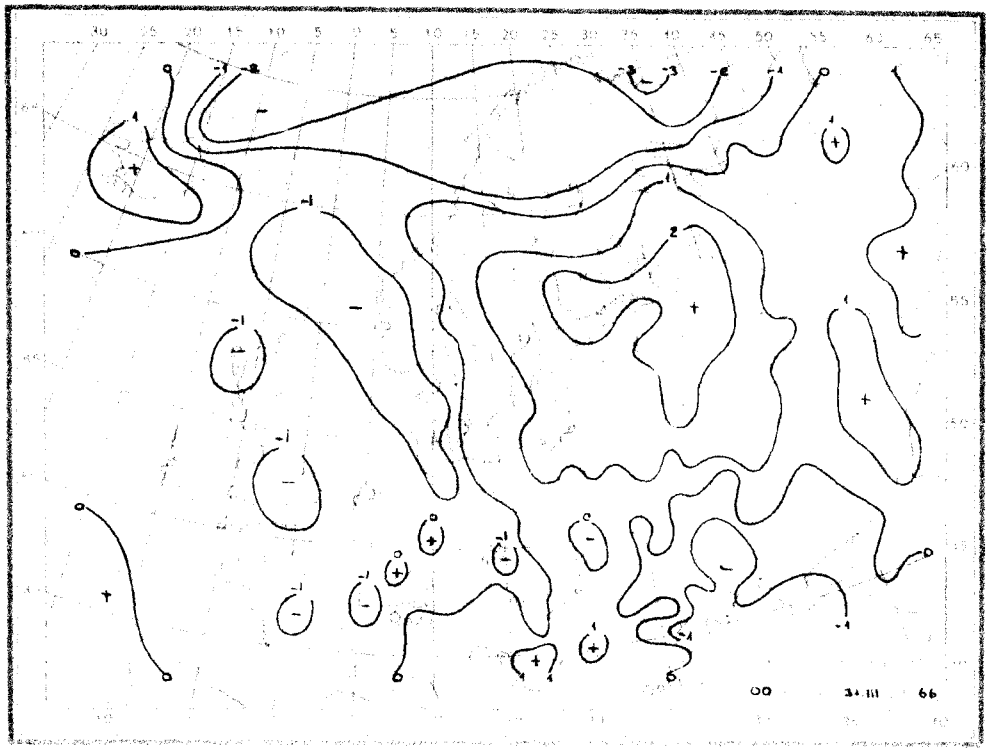
00 31.III 66

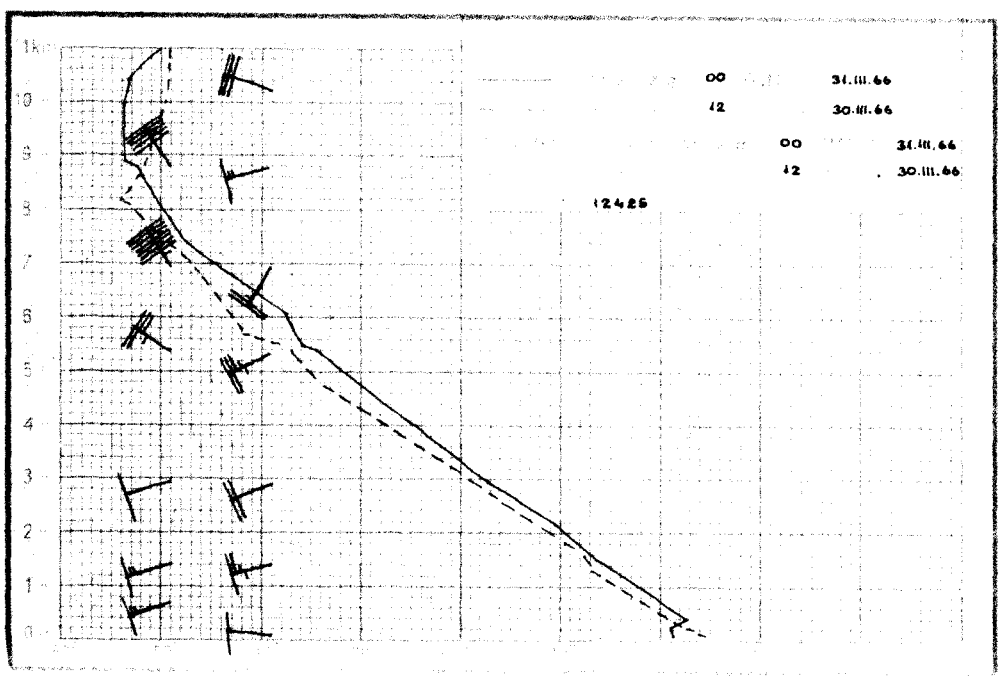
00 31.III.66
12 30.III.66
00 31.III.66
12 30.III.66
12425

12 31.III. 66

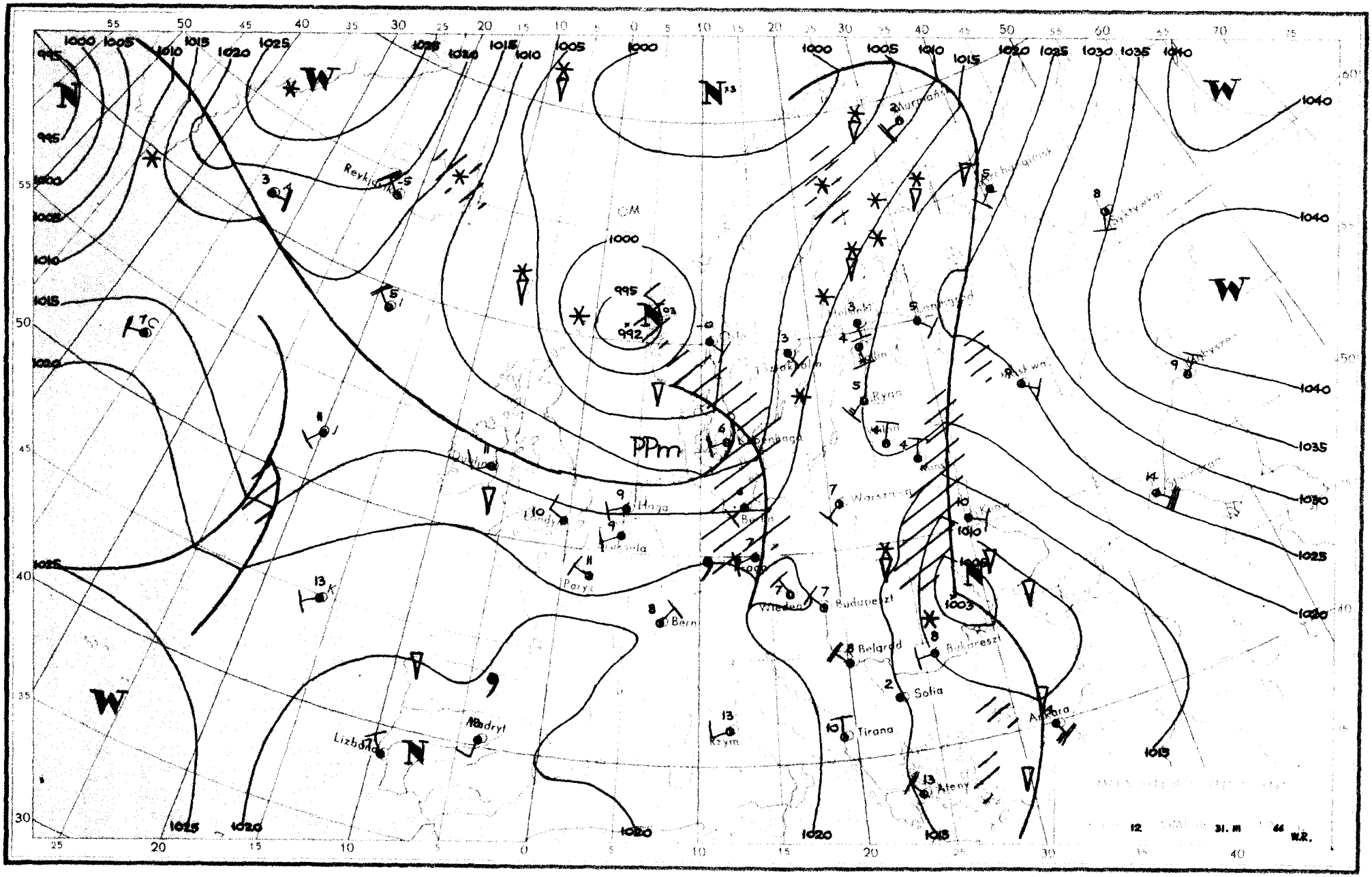

N
W
PPm
Reykjavik
Murmańsk
Oslo
Kopenhaga
Ryga
Warszawa
Kijów
Haga
Londyn
Bruksela
Paryż
Bern
Wiedeń
Budapeszt
Belgrad
Bukareszt
Sofia
Tirana
Ateny
Ankara
Rzym
Madryt
Lizbona
Syktywkar
Moskwa
Kaliningrad
Helsinki
Tallinn
Dublin
Kraków
Berlin
Praga
1000
1005
1010
1015
1020
1025
1030
1035
1040
995
992
1003
12
31. III
64
W.R.

140 287

Dane synoptyczne z Polski w dniu 31.III.1966r.

SYNOP z godz.00 GMT.

105	62104	97038	14101	6095X	50105
150	32003	70011	15202	35500	51213
195	01403	97020	19053	00900	54213
205	62406	65261	14501	694XX	00201
235	82505	97028	15700	854XX	51110
250	72103	97017	17100	7093X	50110
272	81801	97031	16300	854XX	51209
295	02001	97021	19152	00900	53207
330	82203	58101	17300	855XX	50206
375	02003	65020	18651	00900	52207
400	92003	08477	17400	9XXXX	00203
424	72403	60031	18500	5563X	51102
465	22001	60021	18951	25500	53104
495	00000	97020	19652	00900	53102
510	92508	90493	43059	9XXXX	60400
560	02203	40101	20152	00900	53802
570	40000	56101	20254	00901	55102
575	32901	56101	20251	00908	52702
650	90204	00718	44362	9XXXX	62801
695	82702	60031	19400	856XX	51201

SYNOP z godz.12 GMT.

105	81805	96612	13405	6742X	01709
150	71805	65022	16905	755XX	52803
195	32205	97025	19306	31500	52710
205	82207	40616	13505	3732X	04400
235	82106	96102	15104	854XX	00706
250	61804	97032	17506	62500	51707
272	71806	97032	18105	724XX	51806
295	61201	97031	19108	31504	53708
330	82208	62051	16507	895XX	00704
375	22003	70020	18807	21600	57708
400	82004	56617	18604	6552X	03202
424	72405	81031	17308	786XX	52804
465	22105	60010	18407	22600	55705
495	63604	98031	18407	22608	55714
510	72709	97857	44655	78XXX	56203
560	12604	70020	18906	11500	57808
570	30402	60020	18608	32500	53806
575	63404	60034	18805	525XX	52812
650	73602	40411	44256	78XXX	57207
695	80307	65031	17406	42507	54813

TEMP Legionowo, godz.00 GMT.

TT	12374	23134	00510	02003	85424	57595	02310	70908	68712	02213	50533	87917	02113	40683	97018	02021	30870
	01XX3	02019	20133	01XX5	02307	15319	02XX5	02210	10580	03XX7	02415	11122	81330	02XX4			
TT 21	12374	55555	00005	50515	11976	01004	22827	59611	33761	62657	44720	66707	55427	96004	66407	97003	77383
	99037	89250	02XX5	66666	33002	29401	21603	20301	11004	77777	09005	02003	72348	02028	52264	02310	01010
	00900																
VV 23	12374	07809	04XX0	02309	05025	04XX2	0XXXX	66666	05004	77777	68064	02310					

TEMP Wrocław, godz.00 GMT.

TT	12425	23140	00513	00000	85430	57598	02607	70915	68701	02505	50535	85179	03013	40687	95981	03333	30875
	03XX3	03327	20136	01XX5	03411	15322	02XX7	03011	10583	04XX8	02909	11122	88296	04XX4	11100	90702	33036
TT 21	12425	55555	00003	00501	11982	01519	22811	60619	33777	61641	44700	68701	55496	86881	66454	88915	77373
	98027	88296	03XX6	92250	04XX2	66666	23304	21201	13303	10605	77777	12003	00000	64940	02507	86620	02608
	02390	03336	01010	655XX													
VV 23	12425	07812	04XX8	02911	66666	06505	77777	59065	02911	99912							

Przebieg pogody w Polsce w dniu 31.III.1966r.

W części zachodniej było zachmurzenie umiarkowane przejściowo duże z niewielkimi opadami deszczu. Na pozostałym obszarze zachmurzenie niewielkie i umiarkowane. Temperatura minimalna wahała się od -11°C w Zakopanem i -6°C w Kielcach do +1°C w Gdańsku, Lęborku Ustce i na Helu, a maksymalna od +5°C w Lesku i miejscami na zachodzie do +10°C w Dęblinie i Raciborzu. Wiatry słabe i umiarkowane z kierunków południowych i południowo-zachodnich.-

Druk PPWK-W-wa, Sokec 18. Zam. 5207/103/B/65-28.IV.65 7-7047-10.000-papier 80 g.

81681